Poland.

PAŃSTWOWY INSTYTUT HYDROLOGICZNO – METEOROLOGICZNY

ZAKŁAD METEOROLOGICZNYCH PROGNOZ KRÓTKOTERMINOWYCH – WARSZAWA, PODLEŚNA 61 TEL.: 34-50-97

BIULETYN SYNOPTYCZNY

QC
925.4
P7
B58
lip–
wrzes
1973

Dane synoptyczne z Polski w dniu 1.VII.1973 r.

SYNOP z godz. 00 GMT.

105	62901	55102	23116	656XX	15105
150	02404	60021	22215	00900	14602
195	03301	97020	21513	00900	12206
205	02502	58101	24116	00900	14205
235	72601	97021	23013	784XX	11603
250	23301	97031	22914	30930	12002
272	02502	55110	22312	00900	12000
295	03402	60020	20914	00900	12304
330	20000	65010	24415	00901	12206
375	30304	70021	22317	00902	12207
400	50502	70021	24216	00906	12208
424	03401	65021	23214	00900	12203
465	00401	60020	22413	00900	12206
495	80104	96102	20217	854XX	13205
510	03610	96101	56907	00900	07203
560	00000	60011	22015	00900	12000
570	83301	60032	20117	854XX	12500
575	80000	56606	20416	6742X	15804
650	90108	00634	53405	9XXXX	05400
695	83603	40956	17916	894XX	16611

SYNOP z godz. 12 GMT.

105	13305	98020	24621	12600	15103
150	10503	80020	24723	12600	12206
195	13305	98020	22224	11600	14602
205	20305	70011	24225	22600	16802
235	50201	97031	22923	52700	13802
250	63104	97022	23424	625XX	13602
272	23604	70021	23423	22600	13400
295	13603	60011	21223	12600	13702
330	63603	60032	24423	62600	13803
375	10204	70011	22922	11600	12703
400	70401	68032	24522	1265X	12801
424	63602	80022	24022	686XX	12101
465	43603	65011	22922	42600	13601
495	73505	98012	21720	5457X	15305
510	93607	80454	58009	9XXXX	09103
560	81603	60802	23018	6857X	16302
570	73503	70011	22522	785XX	11202
575	82601	30106	23517	854XX	15104
650	93608	00516	55806	9XXXX	05107
695	82904	40105	21718	863XX	16204

TEMP Legionowo, godz. 00 GMT.

TTAA	30231	12374	99011	15228	02003	00185	15028	02006	85560	09028	33507	70150	02049	08502	50578	12358	
		12006	40745	23981	12504	30947	411XX	13004	25089	517XX	14506	20209	575XX	12003	15395	511XX	
		30003	10658	545XX	32501	88196	581XX	10004	77999								
TTBB	3023X	12374	00011	15228	11935	14028	22792	05212	33756	05821	44624	02959	55450	16561	66246	521XX	
		77196	581XX	88174	511XX	99119	613XX	21212	00011	02003	11999	02519	22822	32006	33704	09002	
		44658	03003	55411	13004	66208	14502	77145	28004	88113	10505	41414	00900	51515	11906	35508	
		22800	35005	33800	04004												
TTDD	3023X	12374	11948	555XX	21212	11948	32505										

TEMP Wrocław, godz. 00 GMT.

TTAA	30232	12425	99009	14610	00000	00192	16043	03003	85566	08843	35007	70151	00856	35008	50580	12971	
		05011	40746	24768	05517	30949	38966	06506	25072	483XX	06506	20217	529XX	XXXXX	15493	507XX	
		10686	535XX	88209	533XX	XXXXX	77999										
TTBB	3023X	12425	00009	14610	11990	13059	22916	14657	33850	05843	44793	05027	55763	05056	66885	00148	
		77634	01562	88500	12971	99323	34966	11250	483XX	22209	533XX	33157	503XX	21212	00009	00000	
		11987	03506	22406	05518	33242	06505	41414	00900	51515	11906	03006	22800	06508	33660	04007	
TTDD	3023X	12425	11850	545XX													

Przebieg pogody w Polsce w dniu 1.VII.1973 r.

Bezchmurnie lub zachmurzenie niewielkie, tylko na południu kraju przeważnie duże z niewielkimi opadami deszczu. Temperatura minimalna wahała się od 8°C w Jeleniej Górze, Lęborku do 16°C w Przemyślu, a maksymalna od 17°C w Nowym Sączu do 27°C w Ostrołęce. Wiatry słabe i umiarkowane z kierunków zmiennych.

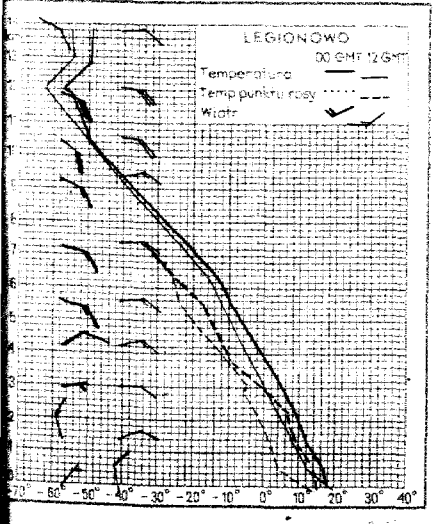

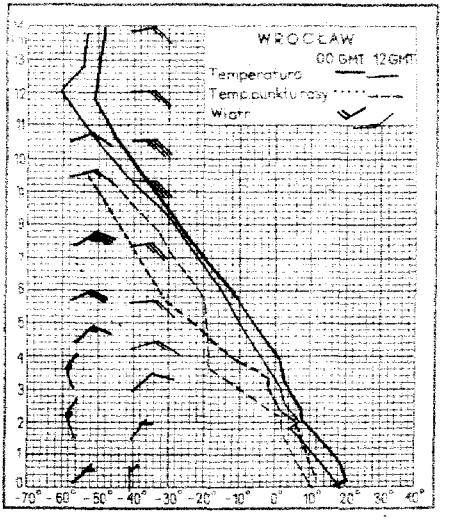

National Oceanic and Atmospheric Administration

Environmental Data Rescue Program

ERRATA NOTICE

One or more conditions of the original document may affect the quality of the image, such as:

Discolored pages
Faded or light ink
Binding intrudes into the text

This document has been imaged through the NOAA Environmental Data Rescue Program. To view the original document, please contact the NOAA Central Library in Silver Spring, MD at (301) 713-2607 x124 or www.reference@nodc.noaa.gov.

Information Manufacturing Corporation
Imaging Subcontractor
Rocket Center, West Virginia
September 14, 1999

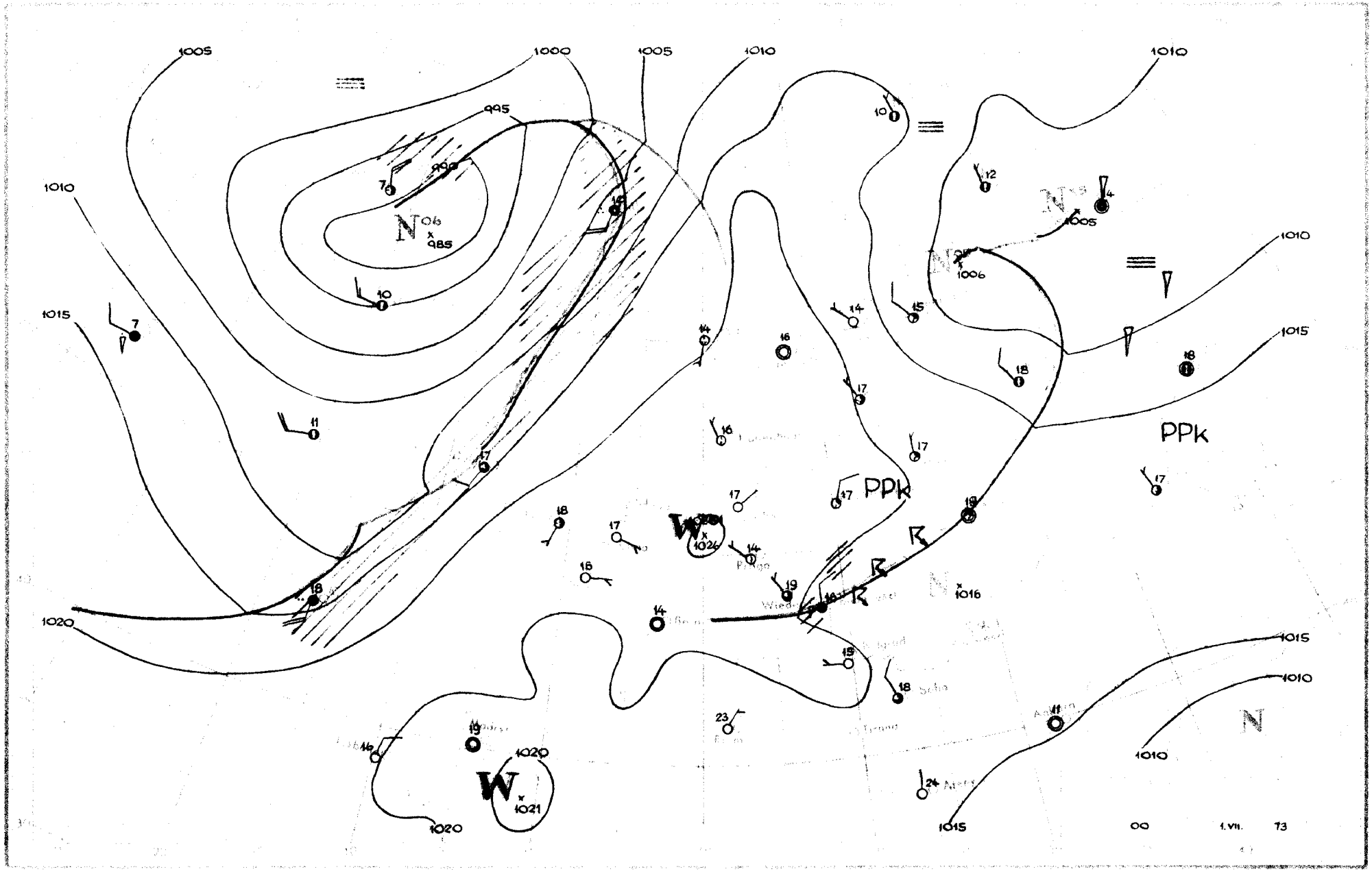
1005
1000
1005
1010
1010
995
990
N 06
985
1010
1015
1020
1005
1006
1010
1015
PPk
PPk
W
1024
R
R
R
N
1016
1015
1010
N
1010
1015
W
1021
1020
1020
00
1.VII.
73

MAPA TENDENCIA CISNIENIA
00
1.VI
73

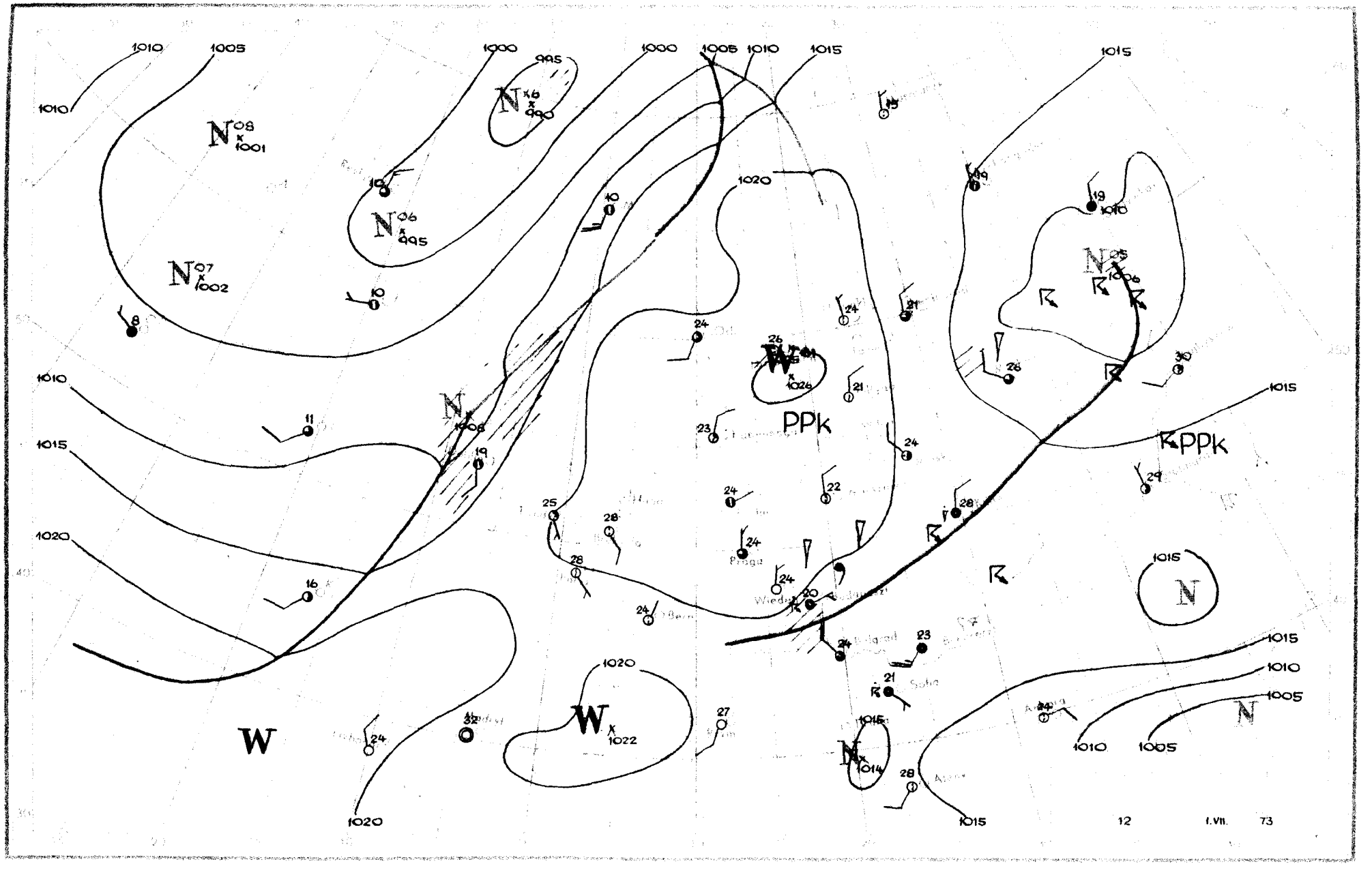
1010
1005
1000
995
1015
1020
N
W
PPk
12
I.VII.
73

MAPA TENDENCJI CISNIENIA
12 4 VII 73

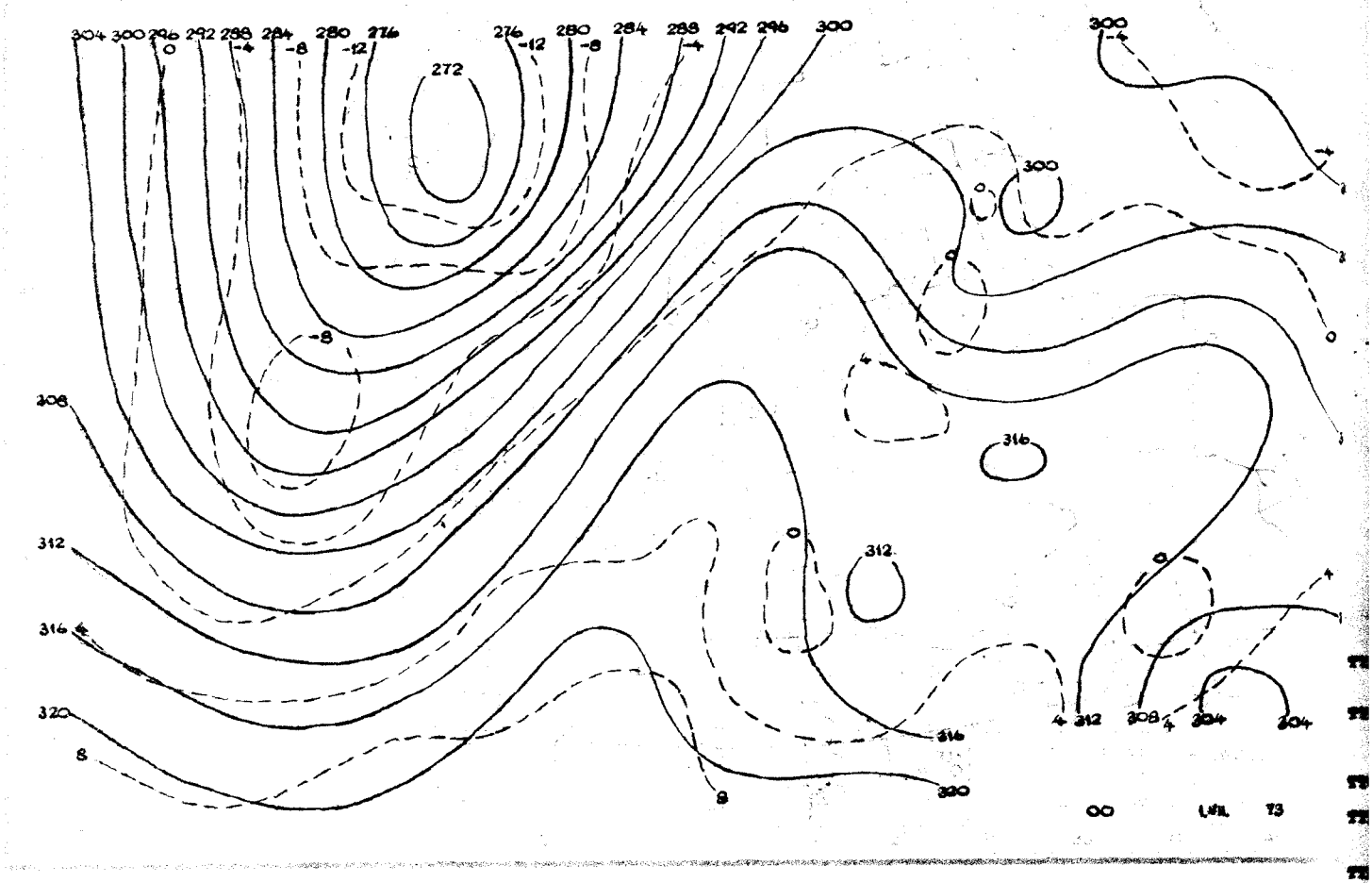

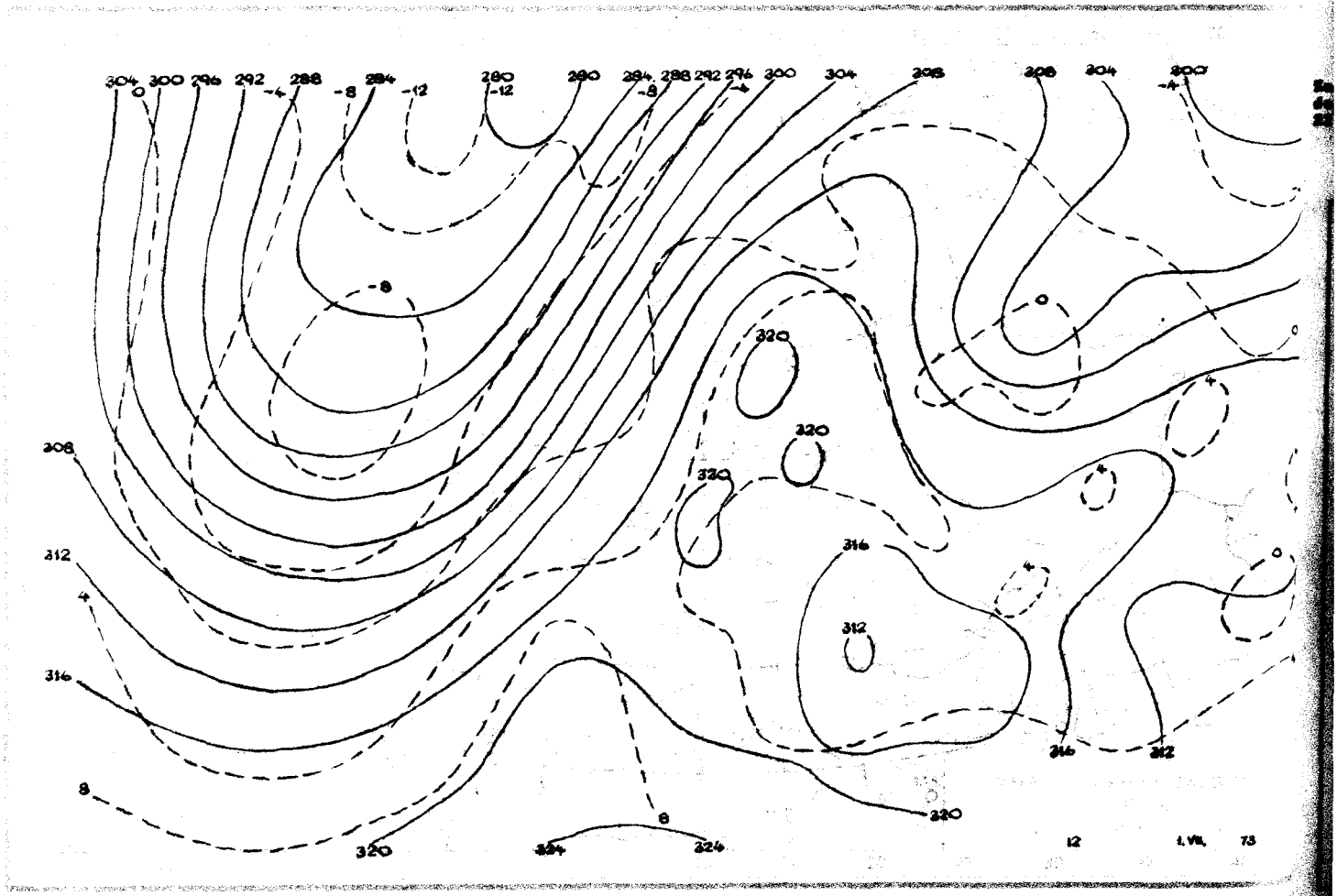

Reprodukowanie i publikowanie tekstu, map, wykresów i danych synoptycznych dozwolone wyłącznie w formie dosłownej z podaniem źródła informacji.

Druk PPWK-W-wa, Solec 18. Zam. 2201/144/B/71-31.V.71-Y-90 319-18

PAŃSTWOWY INSTYTUT HYDROLOGICZNO – METEOROLOGICZNY
ZAKŁAD METEOROLOGICZNYCH PROGNOZ KRÓTKOTERMINOWYCH – WARSZAWA, PODLEŚNA 61 TEL.: 34-50-97

BIULETYN SYNOPTYCZNY

Dane synoptyczne z Polski w dniu 2.VII.1973 r.

SYNOP z godz. 00 GMT.

105	00000	97010	24814	00900	13301
150	02901	70020	25615	00900	14205
195	03501	98020	23915	00900	11208
205	00901	65020	24614	00900	13205
235	00601	97021	25514	00900	13206
250	20302	97030	24516	20930	14209
272	13501	65020	24814	00901	13206
295	03602	70020	22316	00900	13103
330	00000	60020	24815	00900	13105
375	00603	65010	31417	00900	14205
400	03201	65020	24217	00900	14304
424	00000	30120	24213	00900	12201
465	00000	60020	23713	00900	13204
495	53402	97031	22516	55600	14301
510	30408	98414	57808	35X00	07000
560	00000	16101	23714	00900	13102
570	80000	60032	23216	855XX	14601
575	60000	56102	23316	655XX	16400
650	90304	00455	56506	9XXXX	06201
695	82902	65022	21817	854XX	15201

SYNOP z godz. 12 GMT.

105	10205	98020	24423	11600	14704
150	00205	80020	25122	00900	16703
195	40304	98020	22725	41600	11703
205	60603	70021	23427	62500	17808
235	12501	97020	23025	11600	13711
250	20000	98020	23426	22700	13708
272	20104	70010	23025	22600	14706
295	42403	70021	20726	42600	15805
330	40605	70020	23926	42700	13805
375	40403	70020	22326	41700	12706
400	30404	75010	23025	31700	12808
424	31102	70020	22626	32600	13609
465	40402	80020	21925	42600	13705
495	53603	98021	20624	52500	14705
510	73401	98021	58312	651XX	10203
560	63601	65022	21525	4263X	13805
570	53503	65022	21126	52600	13707
575	50203	60C12	20825	22630	15809
650	90204	00435	57009	9XXXX	09104
695	53602	65011	19824	52500	17810

TEMP Legionowo, godz. 00 GMT.

01231	12374	99012	17426	04002	00198	17230	04508	85560	08415	06004	70160	01669	04505	50581	12362
	05507	40748	24161	04004	30952	39961	06507	25073	501XX	06010	20214	599XX	06510	15395	541XX
	08005	10653	561XX	05503	88187	625XX	06012	88107	567XX	06004	77999				
0123X	12374	00012	17426	11951	17256	22828	06418	33799	07056	44695	01469	55624	02767	66562	06165
	77349	32761	88229	547XX	99187	625XX	11176	611XX	22167	549XX	33121	531XX	44107	567XX	21212
	00012	04002	11999	04509	22860	07503	33774	00501	44675	05504	55182	06011	66144	01505	41414
	00900	51515	11910	11910	07006	22800	04503	33600	05506						
01231	12374	70882	569XX	05006	50096	547XX	06005	30427	499XX	10010	20693	447XX	09011	10160	395XX
	08515	88999	77999												
0123X	12918	553XX	22856	581XX	33374	529XX	44174	429XX	55136	433XX	66070	351XX	21212	11303	10010
	22070	09015													

TEMP Wrocław, godz. 00 GMT.

01232	12425	99010	12800	00000	00199	15015	03002	85577	09421	07003	70170	03044	07505	50583	11334
	08510	40751	22750	08514	30956	38347	09017	25079	483XX	09618	20223	563XX	09517	15409	513XX
	10672	531XX	88204	563XX	09518	77999									
0123X	12425	00010	12800	11986	19050	22859	10025	33830	07816	40793	07858	55654	00646	66585	04140
	77443	16847	88335	32348	99250	483XX	11204	563XX	22192	563XX	33172	519XX	44136	511XX	55100
	531XX	21212	00010	00000	11995	03502	22796	10504	33634	07009	44185	09015	41414	00900	51515
	11908	05503	22800	10004	33600	09009									

Przebieg pogody w Polsce w dniu 2.VII.1973 r.

[illegible]urzenie było niewielkie lub umiarkowane. Na krańcach południowo-wschodnich zanotowano lokalne przelotny opady [illegible]ozu. Temperatura minimalna wahała się od 8°C w Lęborku do 16°C w Przemyślu i 17°C w Warszawie, a maksymalna od [illegible] w Kołobrzegu i 24°C w Przemyślu do 29°C miejscami na północy. Wiatry były słabe zmienne.

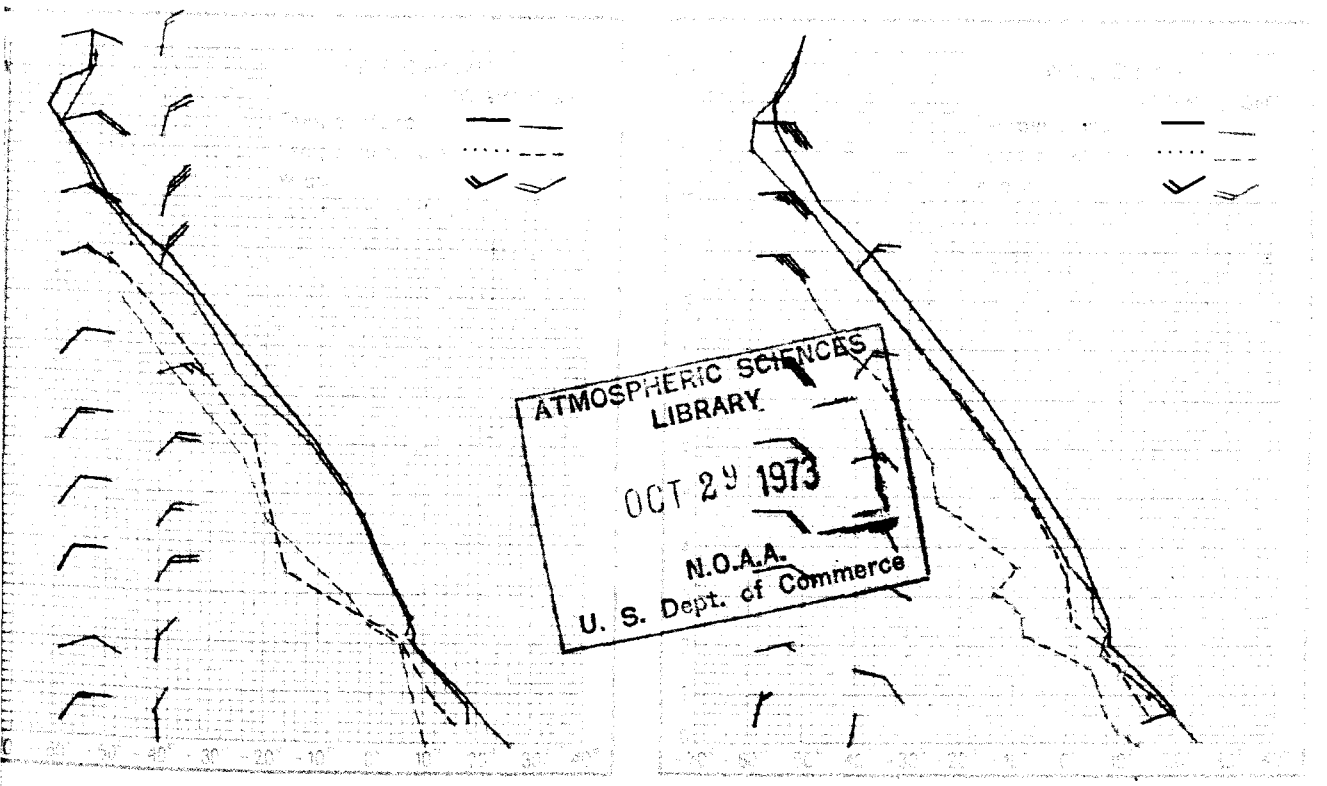

ATMOSPHERIC SCIENCES LIBRARY
OCT 29 1973
N.O.A.A.
U. S. Dept. of Commerce

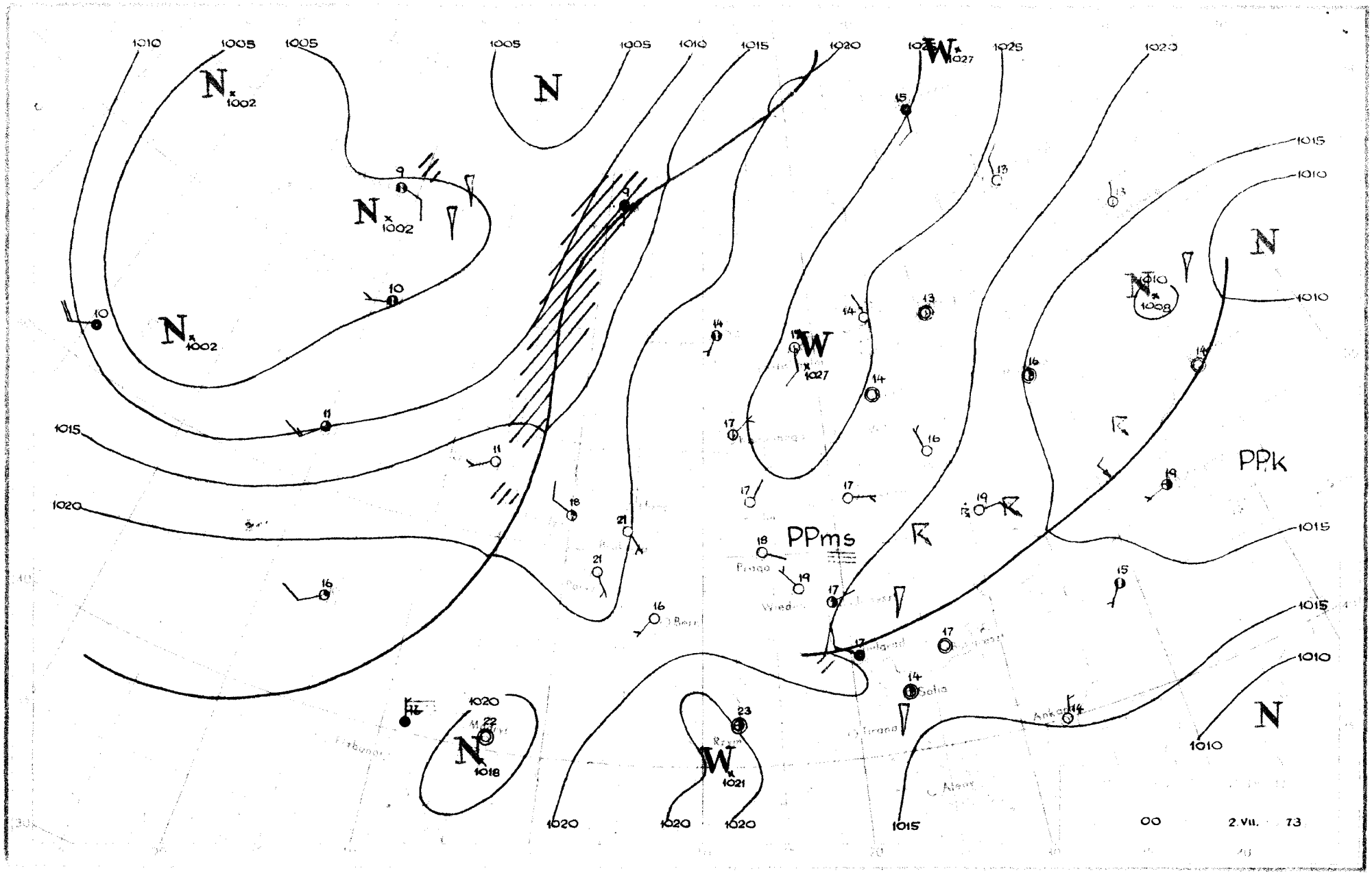

1010
1005
1005
1005
1005
1010
1015
1020
1025
1020
1015
1010
1010
1015
1020
1015
1015
1010
1010
1020
1020
1020
1020
1015
N
N
N
N
N
N
W
W
W
PPms
PPk
Praga
Wien
Sofia
Tirana
Ankara
Rzym
Atene
00
2.VII. 73

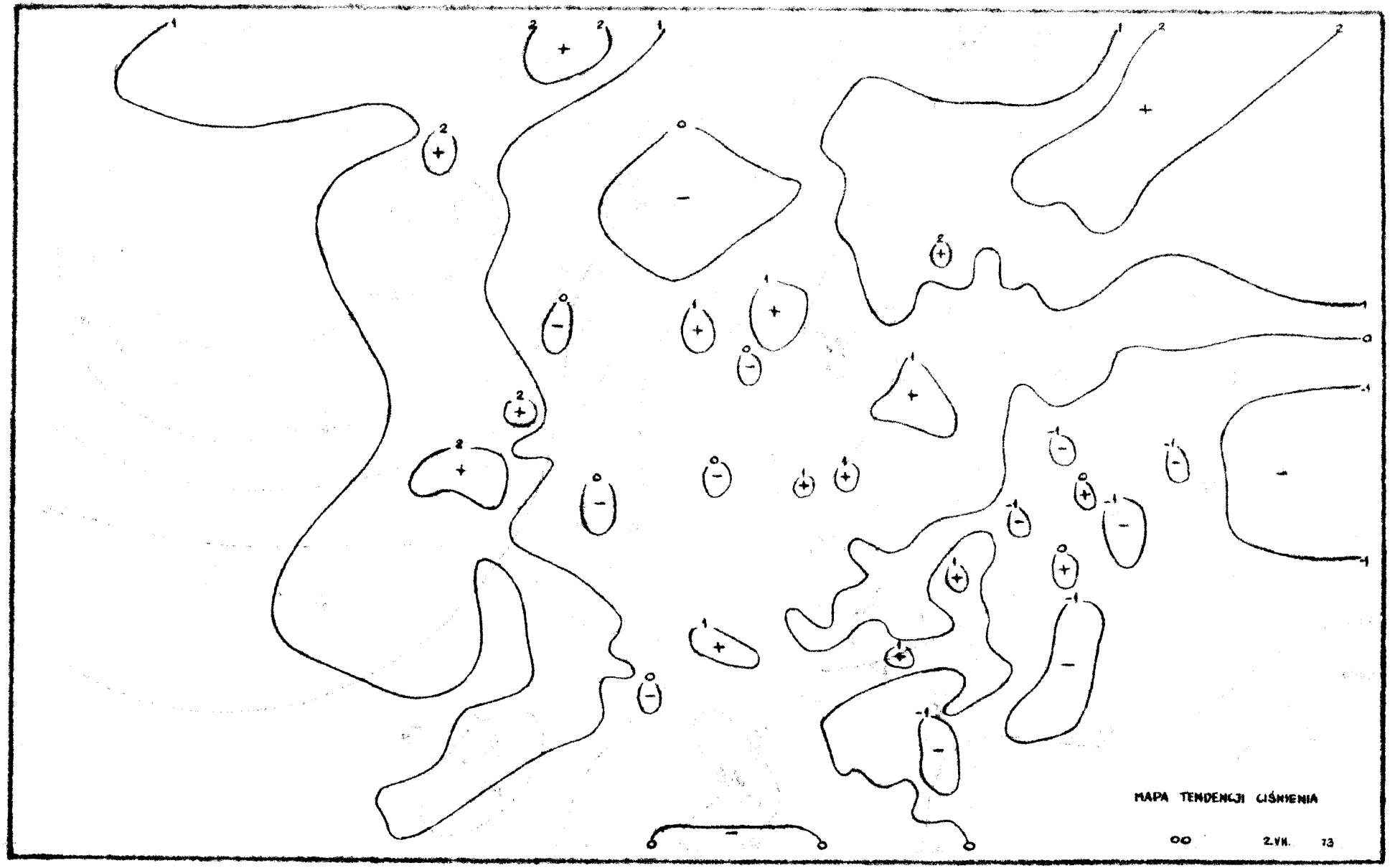
MAPA TENDENCJI CIŚNIENIA
00
2.VII. 73

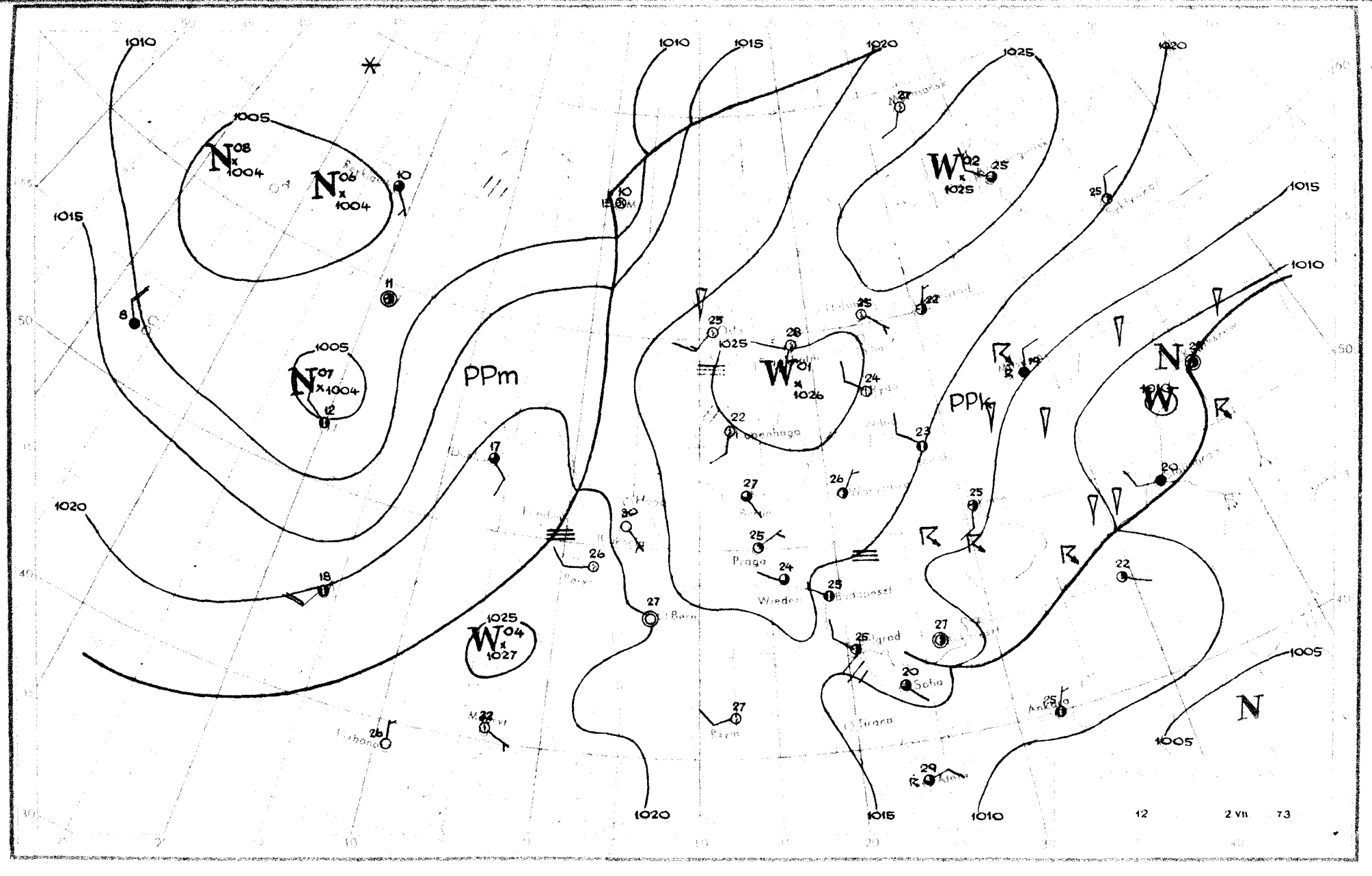

1010
1015
1020
1025
1005
N 08 x 1004
N 06 x 1004
N 07 x 1004
W 02 x 1025
W 01 x 1026
W 04 x 1027
PPm
PPk
N
W
R
Praga
Wiedeń
Budapeszt
Sofia
Tirana
Ankara
Rzym
Bern
Paryż
Lizbona
Kopenhaga
12
2 VII
73

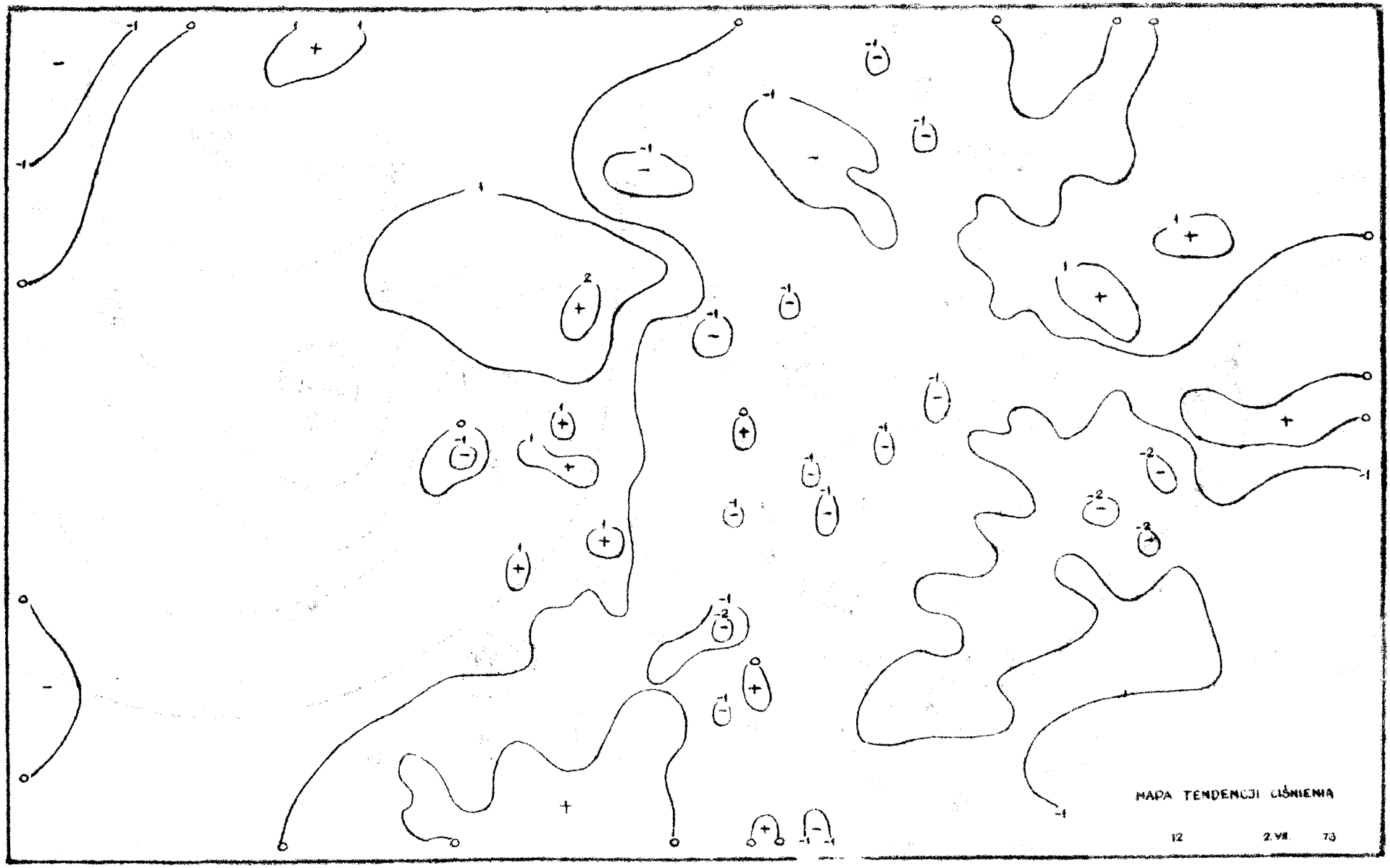
MAPA TENDENCJI CIŚNIENIA
12
2.VII.
73

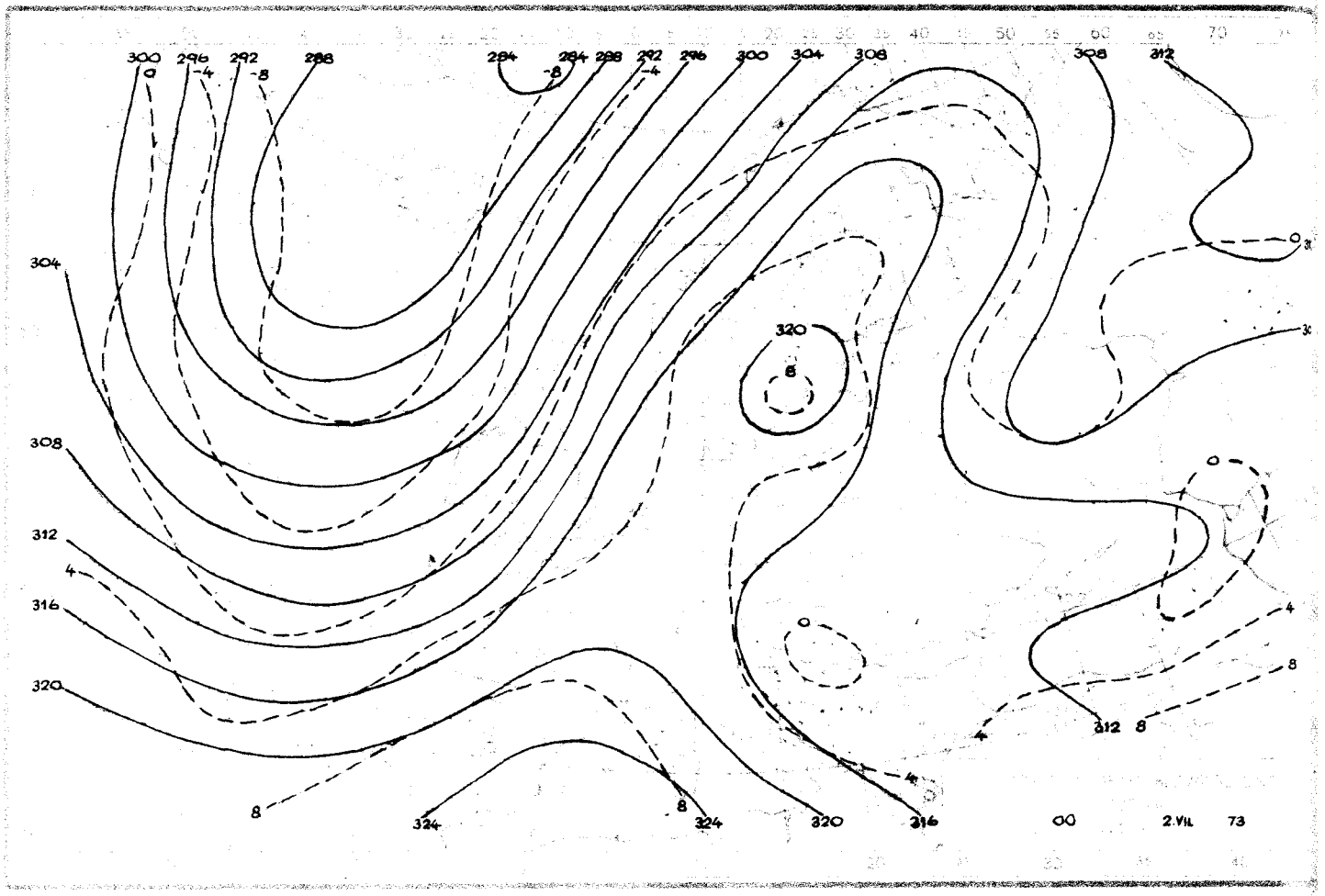

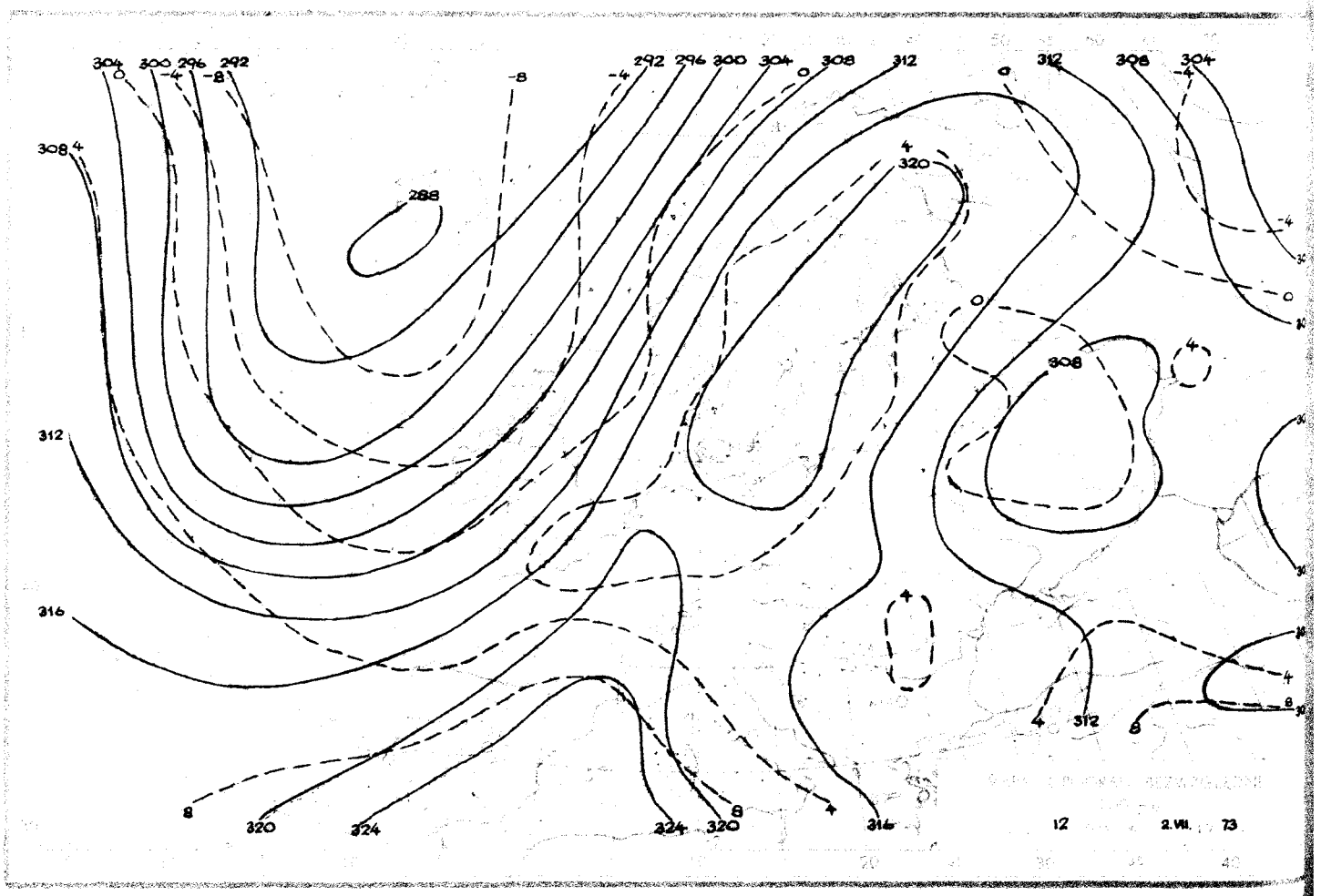

Reprodukowanie i publikowanie tekstu, map, wykresów i danych synoptycznych dozwolone wyłącznie w formie dosłownej z podaniem źródła informacji.

Druk PPWK-W-wa, Solec 18. Zam. 2201/144/8/71-31.V.71-Y-90319-1800

PAŃSTWOWY INSTYTUT HYDROLOGICZNO – METEOROLOGICZNY
ZAKŁAD METEOROLOGICZNYCH PROGNOZ KRÓTKOTERMINOWYCH – WARSZAWA, PODLEŚNA 61 · TEL.: 34-50-97

BIULETYN SYNOPTYCZNY

Dane synoptyczne z Polski w dniu 3.VII.1973 r.

SYNOP z godz. 00 GMT.

105	00000	97020	23513	00900	13802
150	12802	60020	24114	00901	13705
195	23403	98020	22415	20930	14802
205	01002	70020	23019	00900	13400
235	00301	97020	23714	00900	11605
250	00102	98020	23315	00900	13002
272	03402	70010	23316	00900	14801
295	73401	60031	21114	4563X	12803
330	00401	58100	23516	00900	12001
375	00403	70020	21318	00900	12801
400	11502	68010	22821	00901	14101
424	03001	58100	22615	00900	14801
465	03501	60021	21616	00900	14801
495	13602	98021	20615	14600	12804
510	00404	99020	58211	00900	09801
560	00000	60021	22115	00900	14102
570	00000	58100	22112	00900	11704
575	20000	58100	21216	25600	15601
650	90310	00454	56107	9XXXX	07704
695	13201	60011	20118	15500	13802

SYNOP z godz. 12 GMT.

105	00105	98020	21725	00900	12710
150	10305	80010	22223	11500	14708
195	50204	98021	19926	52500	17712
205	30602	70030	20728	32600	16713
235	12501	98020	20127	11600	11714
250	53601	98021	20427	52600	15713
272	40103	70011	20525	42600	14707
295	60403	70031	17425	626XX	14819
330	30402	70020	21227	31600	12712
375	43604	80011	19825	42700	12710
400	53302	80031	20228	52700	13712
424	23601	80010	20227	21800	13809
465	43605	70031	19227	42700	12711
495	50304	98031	18123	52600	14710
510	43607	98021	57514	42400	07001
560	42702	70021	18525	42700	13709
570	50205	70021	18926	53600	12605
575	43604	98011	18225	42500	15612
650	60310	80014	54709	624XX	08702
695	40106	70011	17923	42600	13709

TEMP Legionowo, godz. 00 GMT.

TTAA	02231	12374	99010	18249	02002	00182	19856	04007	85560	11034	33002	70160	03664	02008	50582	12165
		03012	40748	25361	03514	30950	413XX	03510	25071	507XX	03012	20213	583XX	02012	15395	521XX
		01011	10660	543XX	01006	88193	595XX	02013	77999							
TTBB	0223X	12374	00010	18249	11986	22057	22781	05842	33651	02072	44485	13965	25761	66346	31960	77277
		463XX	88229	545XX	99193	595XX	11177	587XX	22150	521XX	21212	00010	02002	11992	05510	22848
		33002	33638	03011	44323	03014	55113	31507	41414	00900	51515	11904	05506	22800	33505	33600
		03011														
TTCC	02231	12374	70887	555XX	04504	50100	541XX	07010	30433	499XX	08508	20700	445XX	10014	10165	377XX
		08017	88999	77999												
TTDD	0223X	12374	11949	545XX	22815	561XX	33414	533XX	44359	495XX	55296	501XX	66246	463XX	77108	393XX
		88081	329XX	21212	11457	09008	22213	09514	33125	08511	44081	08020				

TEMP Wrocław, godz. 00 GMT.

TTAA	02231	12425	99008	16012	00000	00183	18226	07002	85579	12030	00504	70178	04259	05507	50585	11761
		06007	40752	23759	05510	30956	37759	02012	25080	467XX	02016	20225	549XX	03514	15410	517XX
		36009	10674	541XX	XXXXX	88184	579XX	03508	77999							
TTBB	0223X	12425	00008	16012	11994	23047	22958	21058	33923	17656	44874	14639	55845	11231	66782	05815
		77756	07858	88745	08063	99700	04259	11584	03162	22390	25159	33342	30959	44250	467XX	55210
		531XX	66184	579XX	77173	527XX	88122	501XX	99100	541XX	21212	00008	00000	11998	07004	22798
		35007	33730	06006	44451	07507	55255	01516	66121	35009	41414	00900	51515	11909	01002	22800
		35507	33600	05008												
TTCC	0223X	12425	70902	541XX	50118	541XX	88999	77999								
TTDD	0223X	12425	11500	541XX												

Przebieg pogody w Polsce w dniu 3.VII.1973 r.

Zachmurzenie było niewielkie i umiarkowane, tylko w części wschodniej kraju przejściowo większe z lokalnymi burzami i opadami przelotnymi. Temperatura minimalna wahała się od 7°C w Lęborku do 18°C w Zielonej Górze, a maksymalna od 22°C w Kołobrzegu, Lebie i 23°C w Lesku do 30°C w Szczecinie, Pile i Zielonej Górze. Wiatry były słabe i umiarkowane z kierunków zmiennych z przewagą północno-wschodnich.



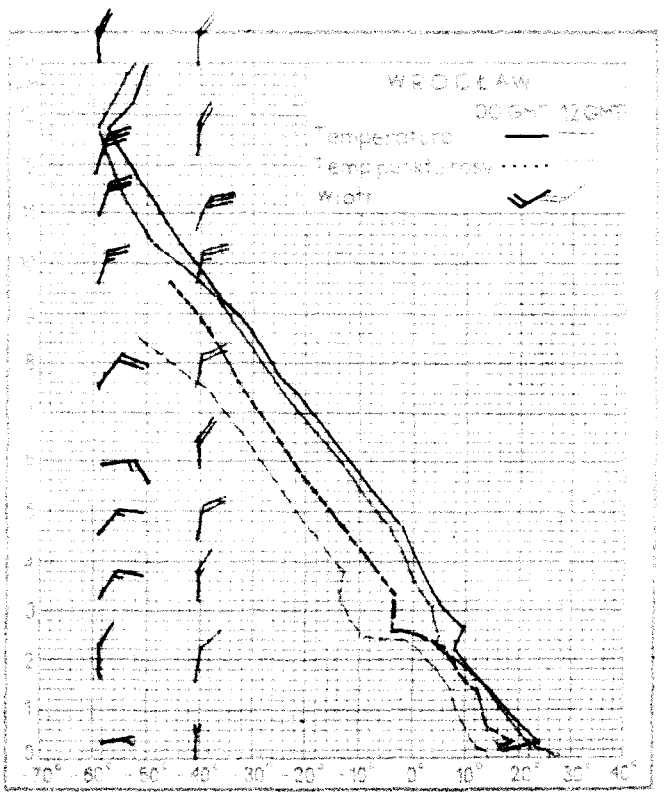

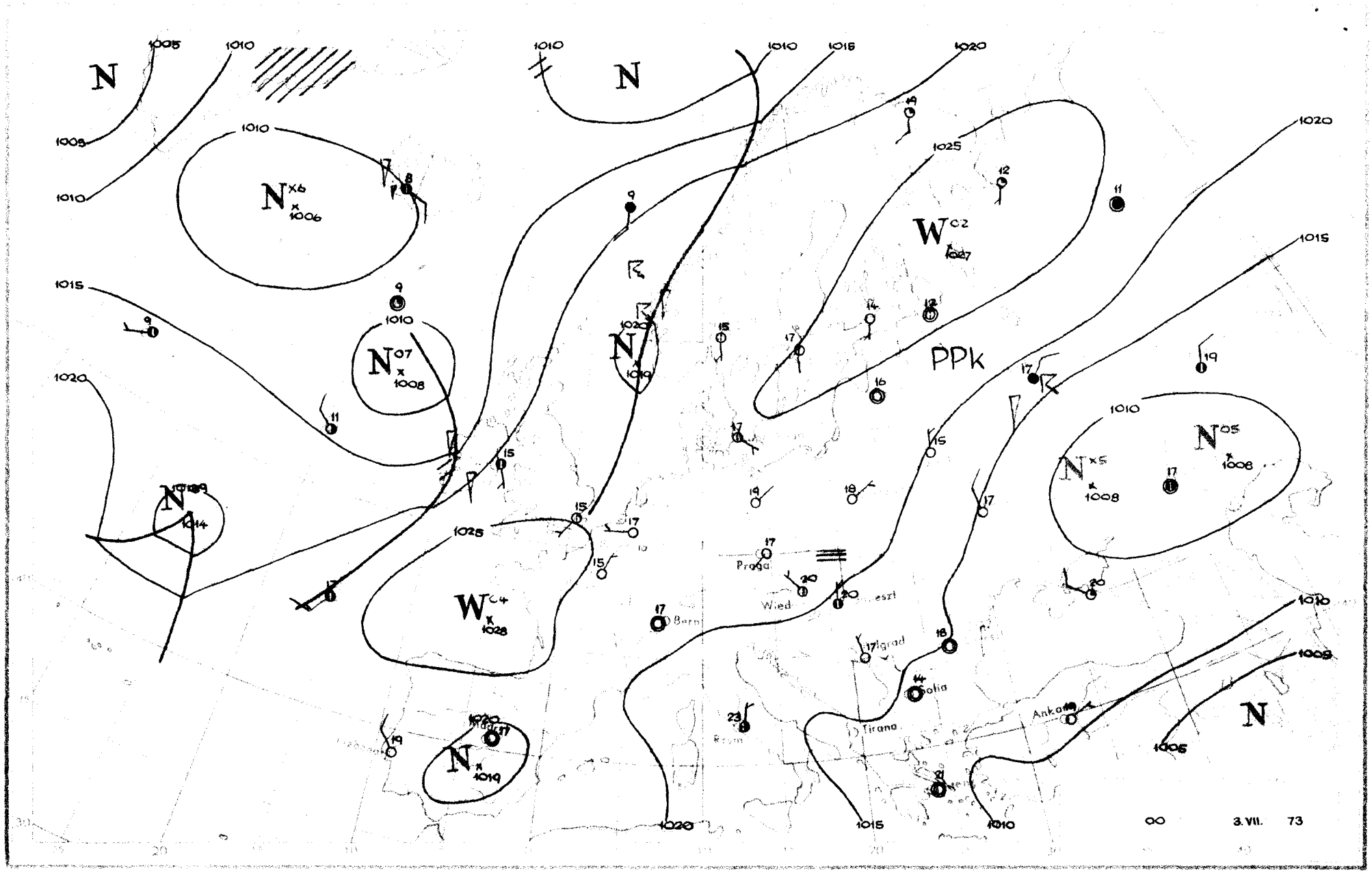
N
1005
1010
1015
1020
1025
N x6 x 1006
N 07 x 1008
N 1014
N 1019
W c4 x 1028
W c2 x 1027
PPk
N x5 x 1008
N 05 x 1008
Praga
Wied
Bern
Tirana
Ankara
00
3. VII. 73

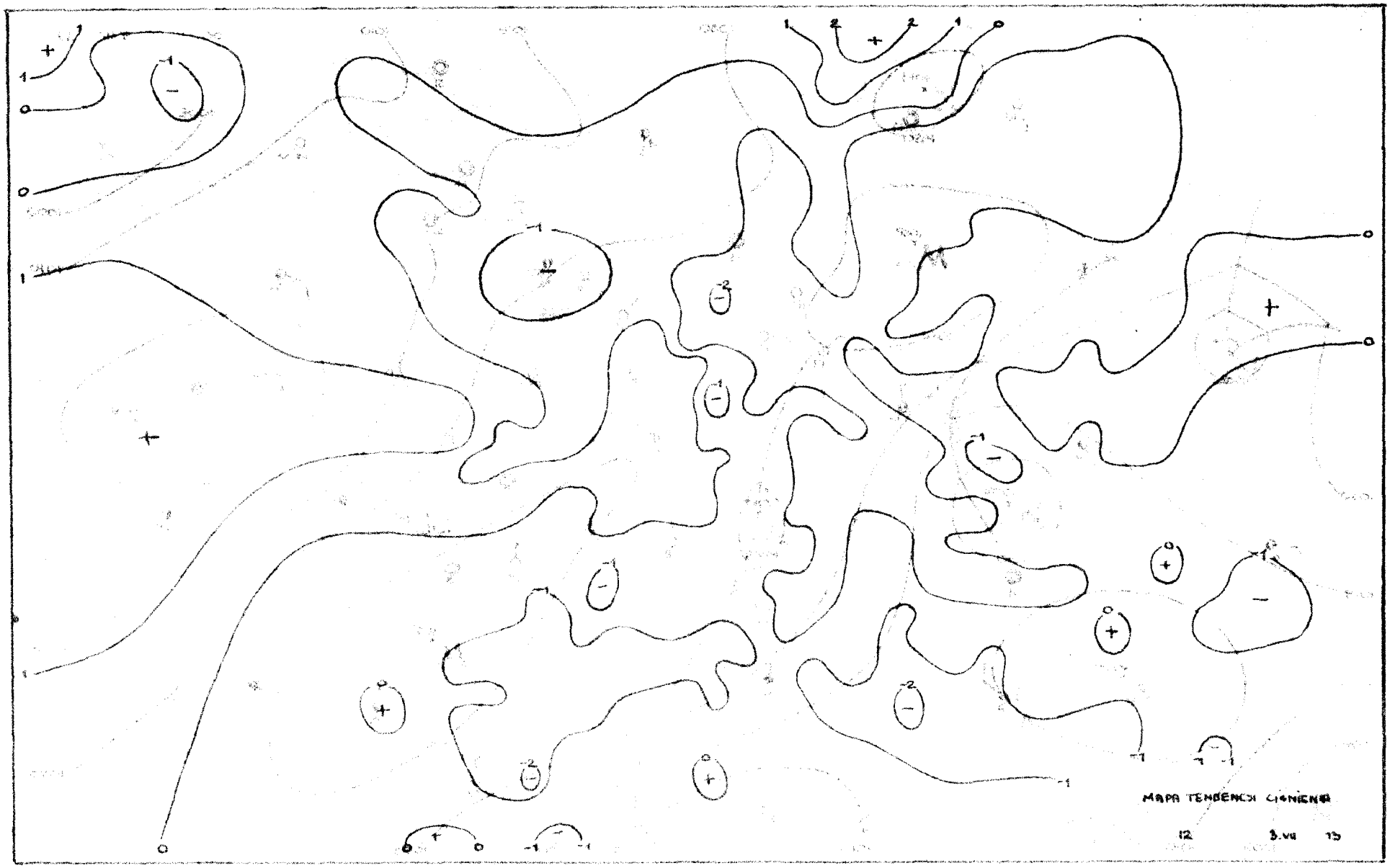
MAPA TENDENCIA GENERAL
12
3.VII
15

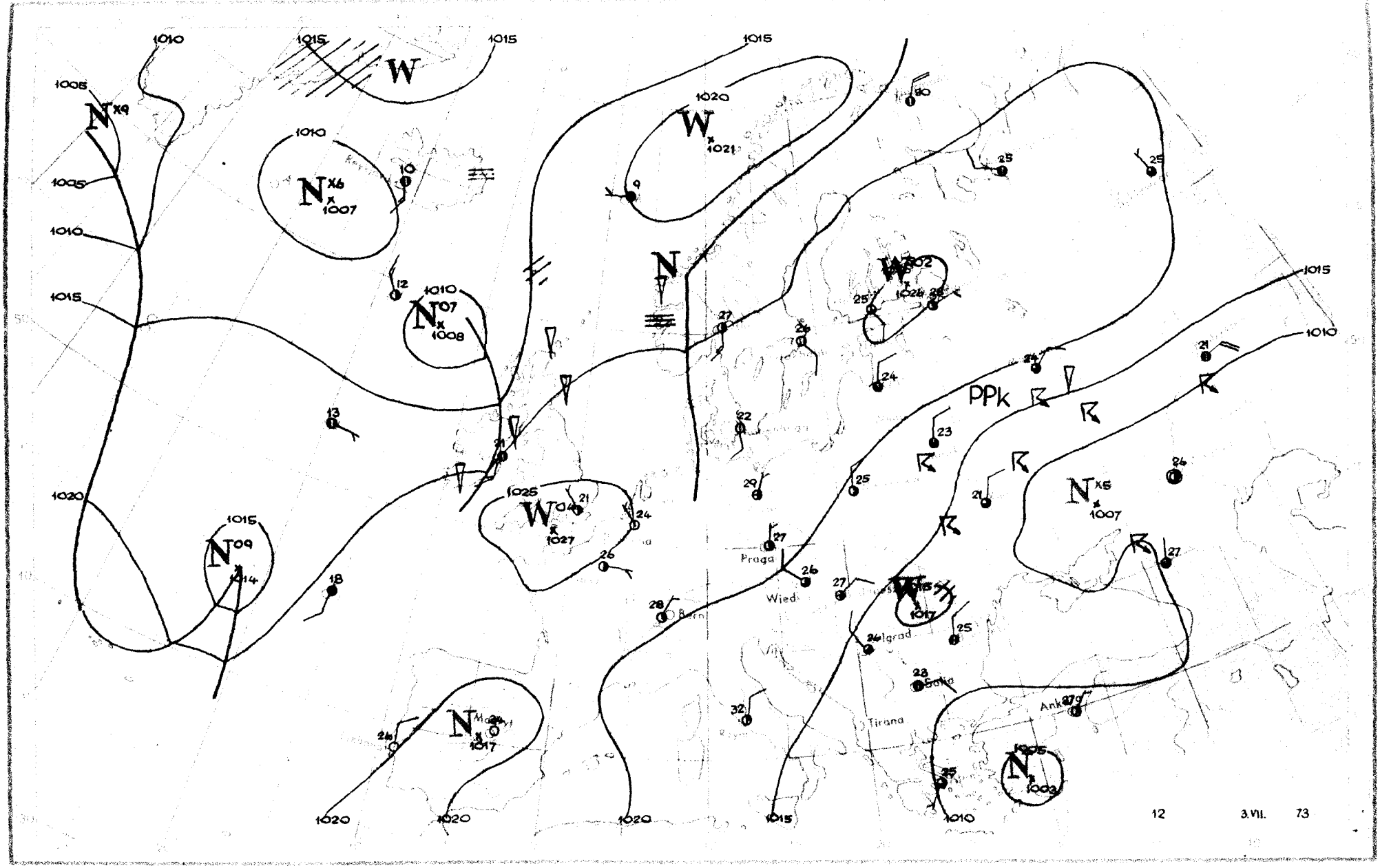

1010
1015
1015
1015
1005
1005
1010
1015
1020
1020
1020
1020
1015
1010
1015
1010
1025
1020
1015
1010
W
N
N
N
N
N
N
N
W
W
W
W
W
PPk
Praga
Wied
Bern
Igrad
Sofia
Tirana
Ank
12
3.VII.
73

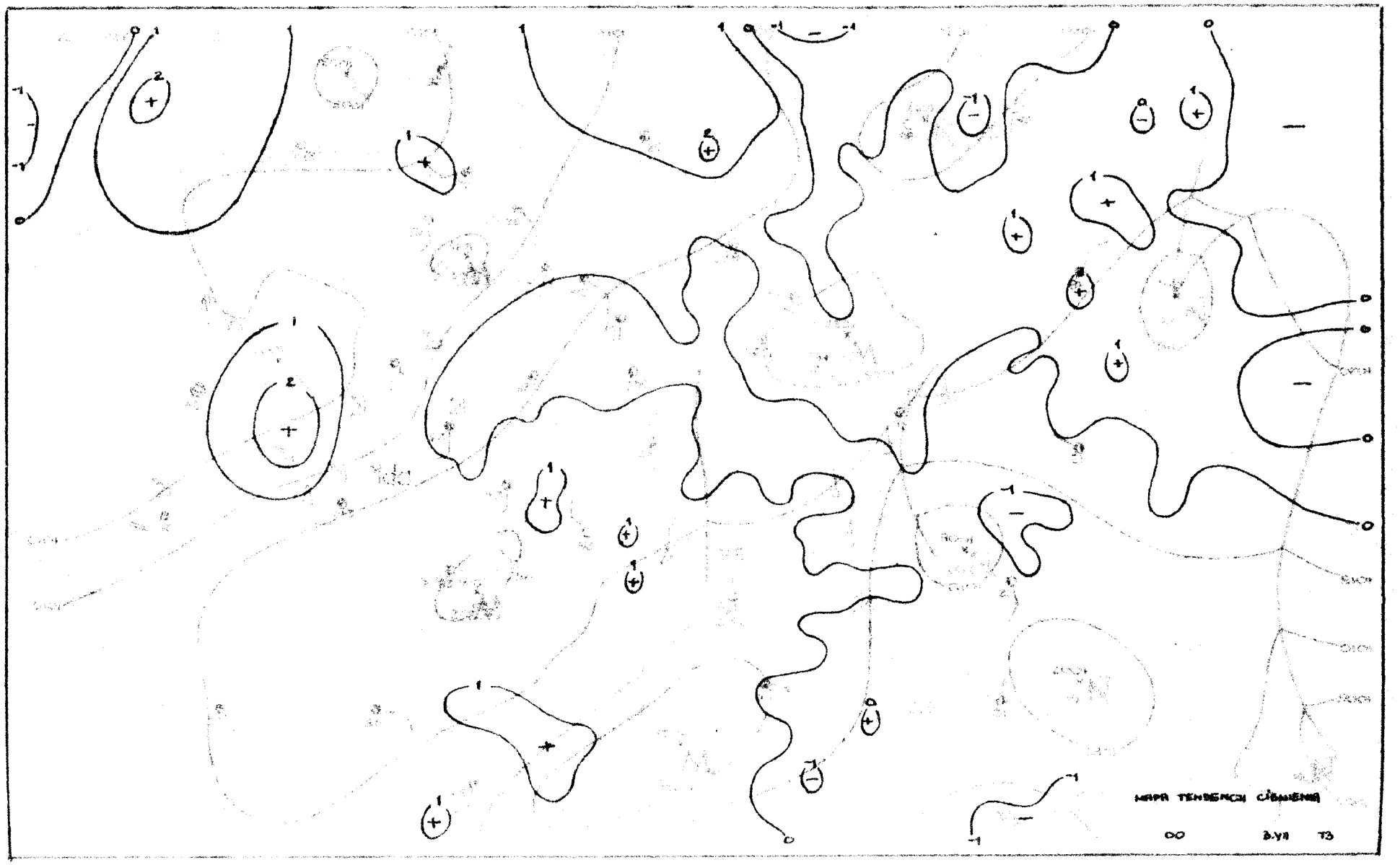
MAPA TENDENCJI CIŚNIENIA
00
3.VII
73

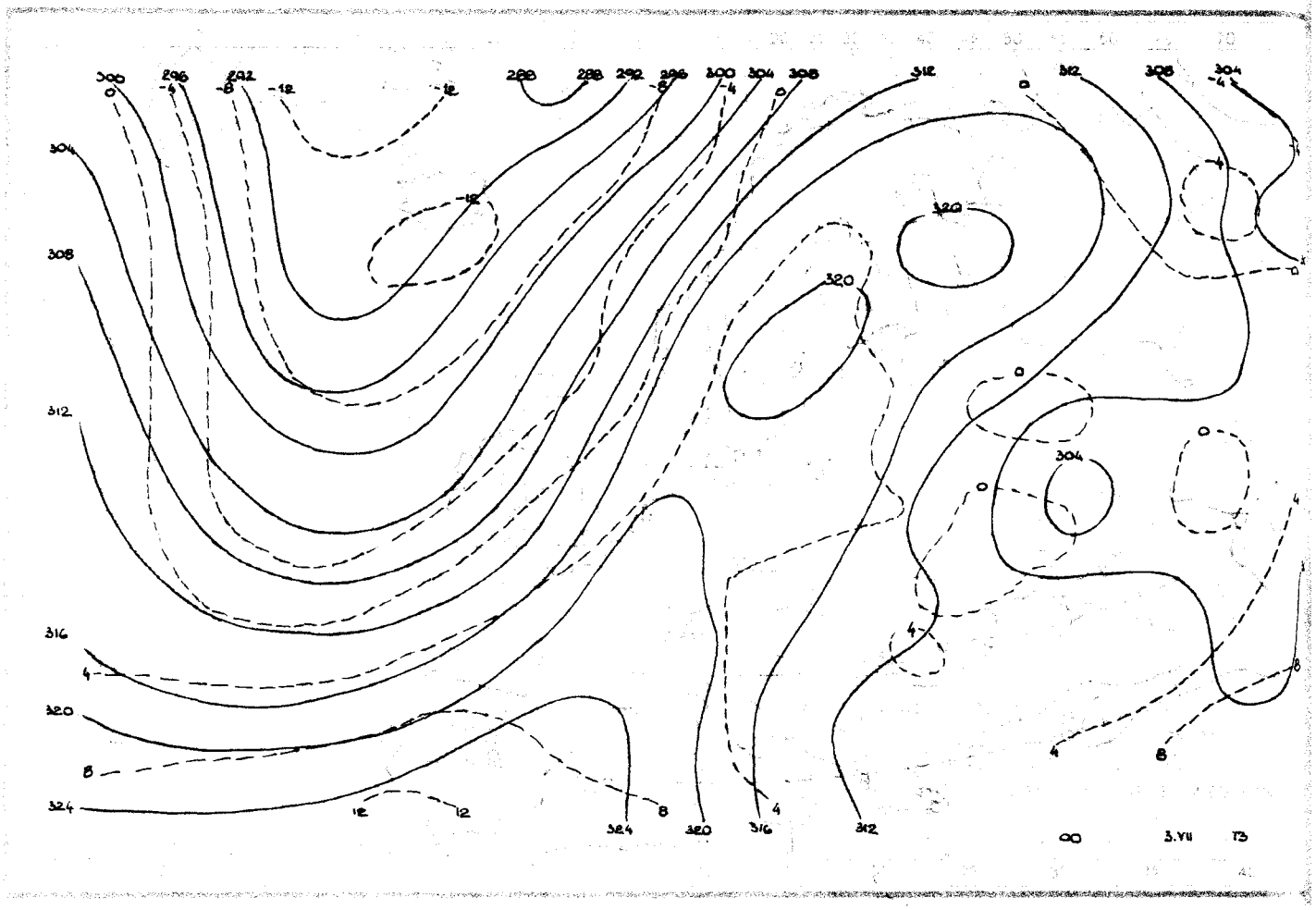

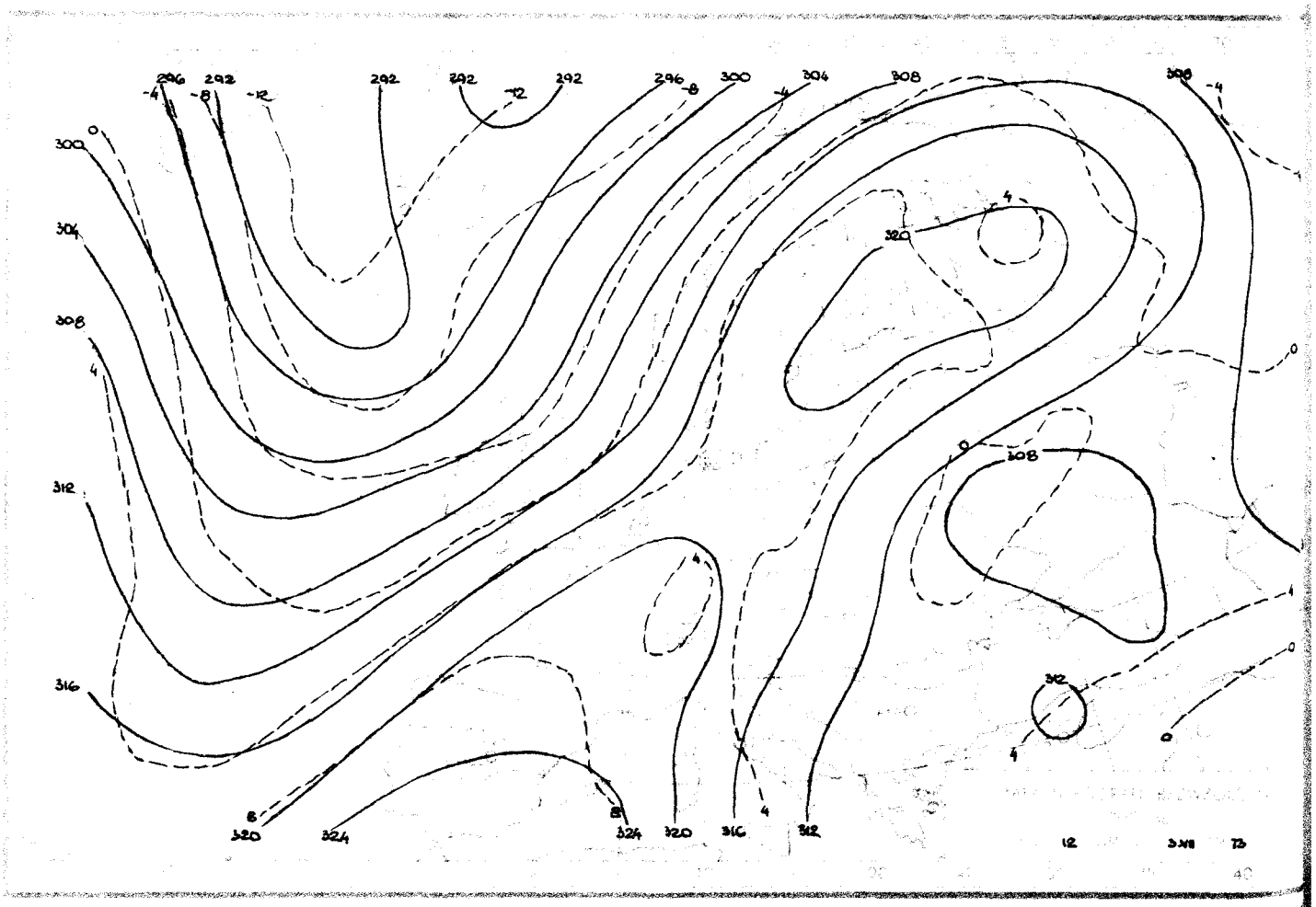

Reprodukowanie i publikowanie tekstu, map, wykresów i danych synoptycznych dozwolone wyłącznie w formie dosłownej z podaniem źródła informacji.

Druk PPWK-W-wa, Solec 18. Zam. 2201/144/8/71-31.V.71-Y-90319-18

PAŃSTWOWY INSTYTUT HYDROLOGICZNO – METEOROLOGICZNY

ZAKŁAD METEOROLOGICZNYCH PROGNOZ KRÓTKOTERMINOWYCH – WARSZAWA, PODLEŚNA 61 – TEL.: 34-50-97

BIULETYN SYNOPTYCZNY

Dane synoptyczne z Polski w dniu 4.VII.1973 r.

SYNOP z godz. 00 GMT.

105	00000	09424	19216	00900	15708
150	brak danych				
195	23502	97021	19014	20940	13604
205	00601	60020	19714	00900	12801
235	00301	97020	19216	00900	15707
250	00101	97020	18617	00900	14809
272	00000	70020	18917	00900	14606
295	23502	60038	16917	20930	15609
330	00602	60020	19716	00900	13803
375	13602	65028	18016	10930	15706
400	00501	68020	19320	00900	13703
424	00000	70021	18415	00900	15705
465	10302	58100	17914	00930	13802
495	33403	97039	16814	35500	14704
510	03605	98011	55612	00900	09802
560	00000	60021	17815	00900	12709
570	40000	60030	18314	45500	14706
575	20000	98010	16915	00902	14708
650	73509	82021	52606	754XX	05708
695	02801	70029	16714	00900	13504

SYNOP z godz. 12 GMT.

105	13605	98020	18425	11500	15807
150	10106	70020	18824	12600	18803
195	70608	98031	17225	69502	14802
205	30203	65031	17829	32600	18709
235	50703	97012	16327	42706	14613
250	40503	97030	16227	42600	16810
272	40205	70030	16627	42600	16708
295	70305	60032	14923	60402	17714
330	50604	65021	17128	52700	14709
375	40407	70018	15425	32661	15711
400	13301	84020	16628	11800	10811
424	33402	80020	15728	32700	11812
465	60307	60801	14925	696XX	14812
495	73504	97252	14320	794XX	17711
510	73605	97031	53913	732XX	10705
560	60201	70031	14724	626XX	13810
570	71003	65018	13924	52636	11723
575	63303	70011	14822	685XX	16812
650	93608	00459	51009	9XXXX	08802
695	72501	56958	13819	794XX	17710

TEMP Legionowo, godz. 00 GMT.

TAA	03231	12374	99006	17410	35003	00147	18018	00504	85550	11645	05510	70130	00420	03510	50576	14556
		01513	40742	26960	01516	30941	459XX	01520	25060	521XX	01023	20204	533XX	01519	15387	519XX
		02009	10650	537XX	01006	88253	521XX	01023	77999							
TBB	0323X	12374	00006	17410	11975	20656	22776	06034	33644	04156	44621	04163	55542	10166	66388	28559
		77298	463XX	88281	473XX	99253	521XX	11195	533XX	22178	511XX	21212	00006	35003	11897	07005
		22835	04512	04512	33627	02010	44247	01023	55142	02508	41414	00900	51515	11906	06505	22800
		04512	33600	02011												
TCC	03231	12374	70877	549XX	09503	50091	541XX	06506	30421	491XX	09010	20685	463XX	08510	10157	381XX
		08516	88999	77999												
TDD	0323X	12374	11615	553XX	22415	531XX	33237	465XX	44182	463XX	55154	435XX	66095	375XX	21212	11938
		00505	22699	09503	33520	06005	44095	08516								

TEMP Wrocław, godz. 00 GMT.

TAA	03232	12425	99004	16612	00000	00150	18020	05001	85548	13056	02008	70143	02657	01013	50580	12964
		02013	40746	25363	00515	30948	403XX	01025	25070	499XX	01025	20213	573XX	01030	15398	517XX
		10659	541XX	88197	577XX	01029	77206	01533	40913							
TBB	0323X	12425	00004	16612	11994	20836	22974	23058	33789	07656	44730	02407	55717	03850	66689	02057
		77625	00761	88465	17964	99336	34759	11236	527XX	22197	577XX	33163	501XX	44134	533XX	21212
		00004	00000	11983	05505	22679	01016	33440	01511	44206	01533	55166	01515	41414	00900	51515
		11906	04505	22800	00510	33600	01511									
TCC	0323X	12425	70888	551XX	88999	77999										
TDD	0323X	12425	11700	551XX												

Przebieg pogody w Polsce w dniu 4.VII.1973 r.

chmurzenie było niewielkie i umiarkowane, miejscami głównie na południowym wschodzie przejściowo duże. W godzinach popołudniowych wystąpiły liczne burze, głównie w południowo-wschodniej części kraju. Temperatura minimalna wahała się od 10°C w Łebie, Lęborku i na krańcach południowych do 18°C w Świnoujściu, a maksymalna od 20°C w Lesku do 31°C w Pile. atry słabe i umiarkowane z kierunków północno-wschodnich.





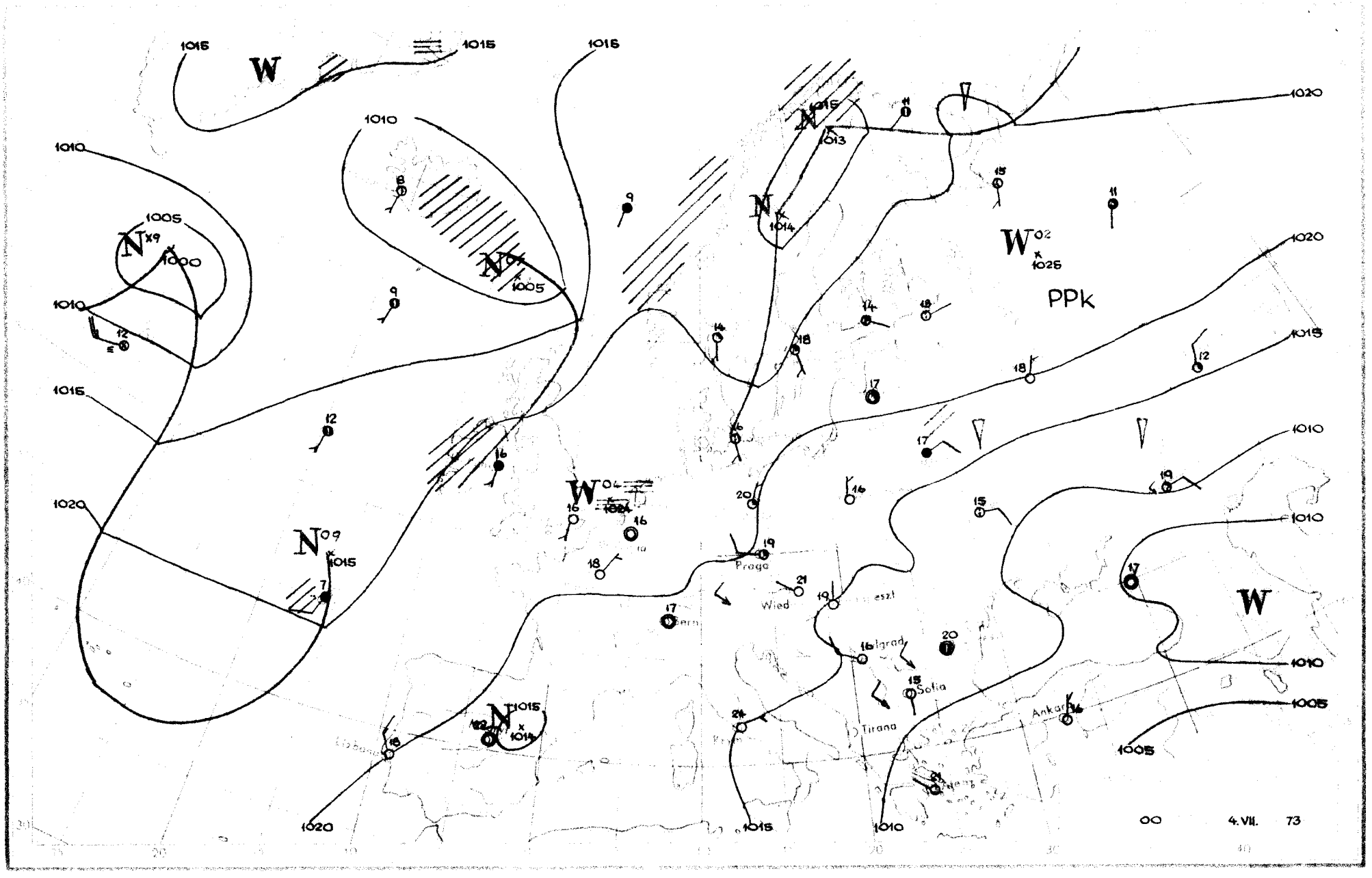
W
N
PPk
Praga
Wied
Belgrad
Sofia
Tirana
Ankara
00
4.VII.
73


MAPA TENDENCJI CIŚNIENIA
12
4.VII
73

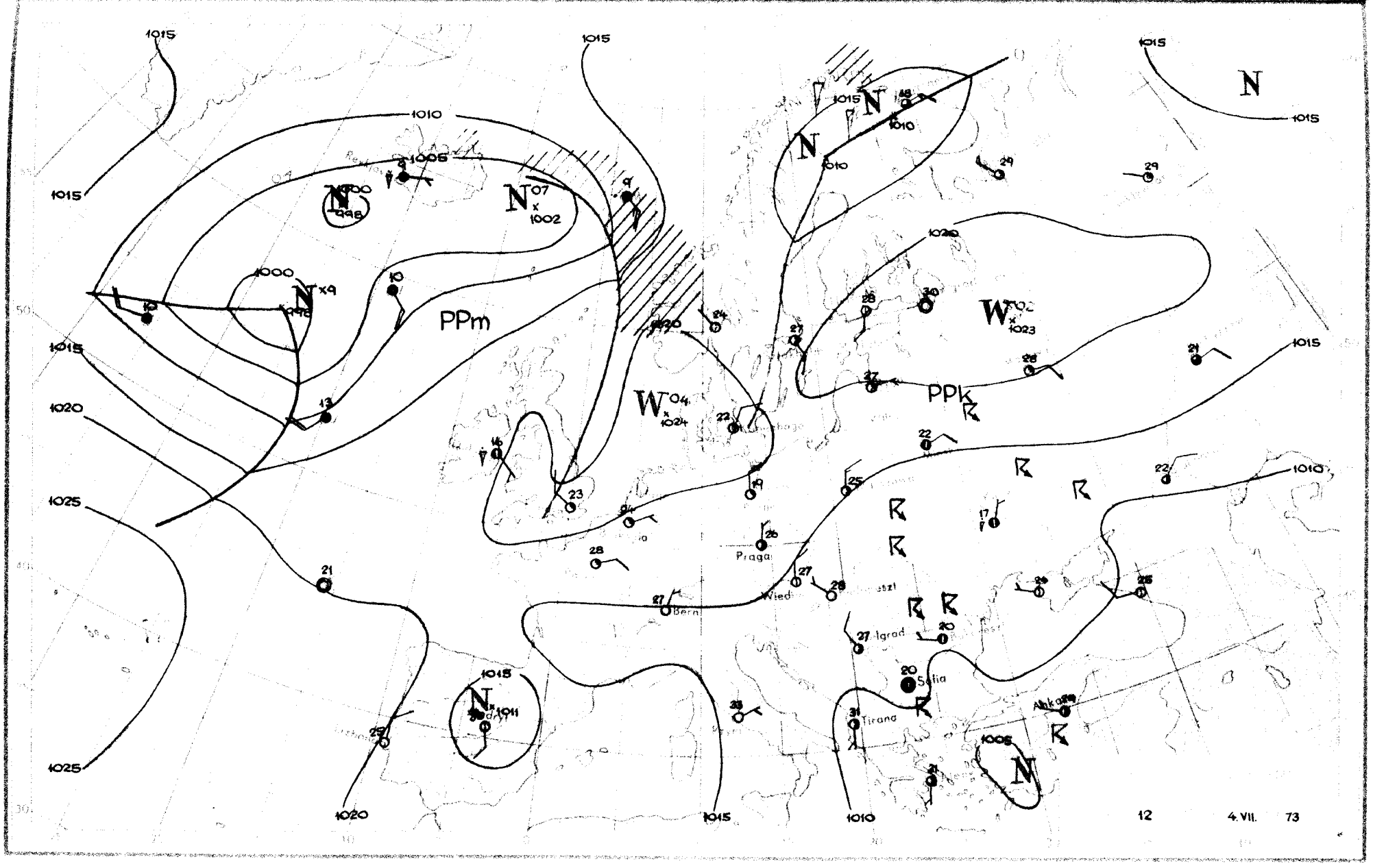
PPm
PPk
Praga
Wiedeń
Bern
Tirana
Sofia
Ankara
12
4.VII.
73

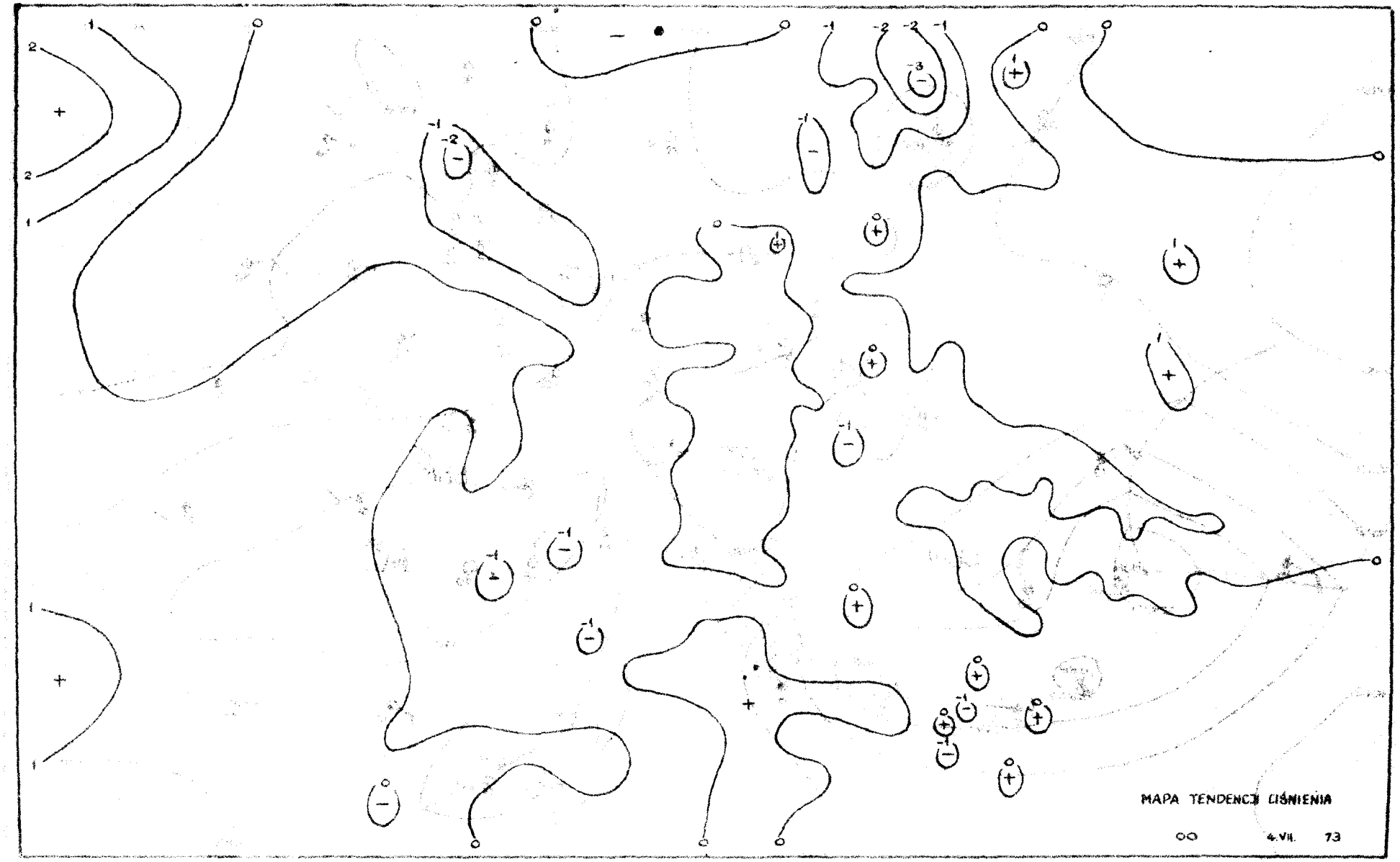
MAPA TENDENCJI CIŚNIENIA
00 4.VII. 73

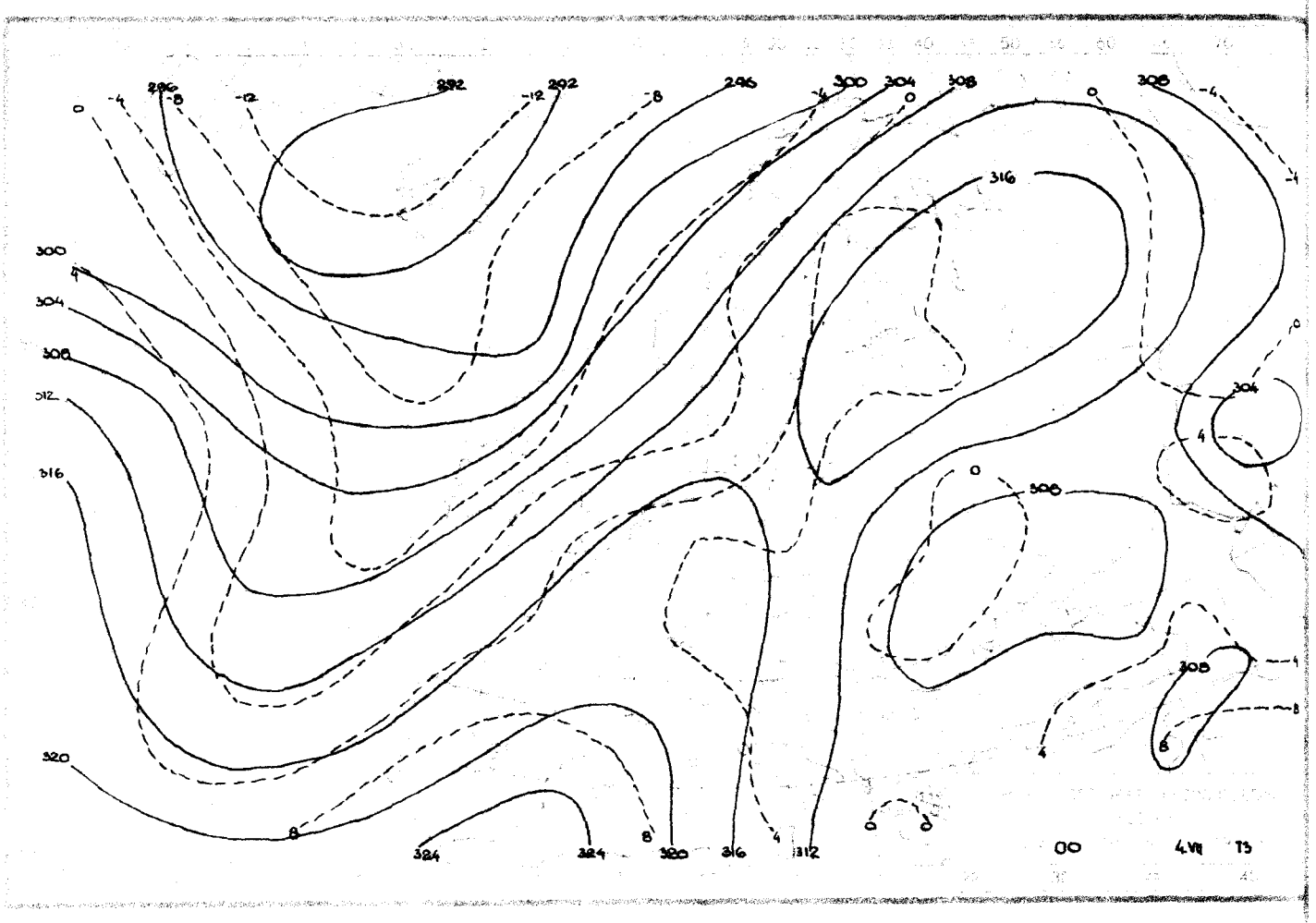

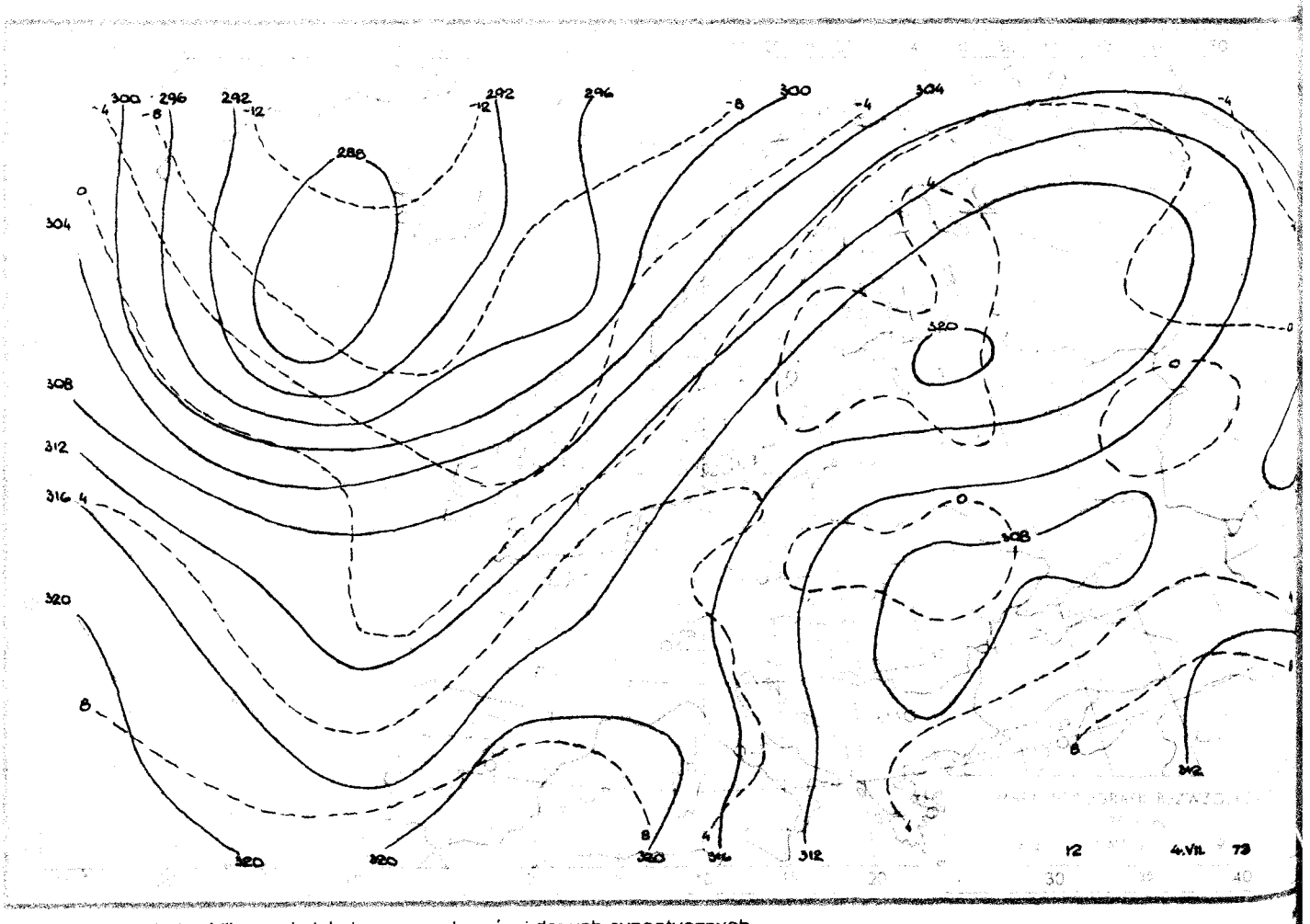

Reprodukowanie i publikowanie tekstu, map, wykresów i danych synoptycznych dozwolone wyłącznie w formie dosłownej z podaniem źródła informacji.

Druk PPWK-W-wa, Solec 18. Zam. 2201/144/B/71-31.V.71-Y-90319-

PAŃSTWOWY INSTYTUT HYDROLOGICZNO – METEOROLOGICZNY
ZAKŁAD METEOROLOGICZNYCH PROGNOZ KRÓTKOTERMINOWYCH – WARSZAWA, PODLEŚNA 61 – TEL.: 34-50-97

BIULETYN SYNOPTYCZNY

Dane synoptyczne z Polski w dniu 5.VII.1973 r.

SYNOP z godz. 00 GMT.

105	00202	08460	17815	00900	15400
150	63002	65021	17319	35530	16710
195	40302	97011	16817	25630	15204
205	10603	65020	17218	10930	17804
235	03602	97021	16917	00900	14704
250	50102	97031	15919	55600	17705
272	43402	60011	16218	45500	16803
295	50302	57109	15116	50930	16101
330	20302	65021	17219	25700	15302
375	00604	65011	14818	00900	16400
400	00603	70020	16120	00900	14203
424	13601	65018	15217	00901	15202
465	00203	60021	14317	00900	16712
495	30202	95108	13915	33500	15400
510	03608	98021	52111	00900	08807
560	40000	20108	14016	40970	15503
570	50301	60021	14316	53500	16501
575	80000	58108	13916	855XX	15802
650	90208	00458	49306	9XXXX	06703
695	00000	20101	13715	00900	15702

SYNOP z godz. 12 GMT.

105	60103	56951	16521	5956X	19505
150	10305	70021	17125	12600	18706
195	50707	98011	15826	32642	13708
205	30204	70021	15428	32600	16710
235	61103	97022	15026	626XX	16709
250	70707	97951	15130	734XX	20603
272	30705	65011	15727	32600	17806
295	71304	60294	14722	795XX	18805
330	50405	70251	15127	52600	14708
375	60806	70021	14124	53630	16708
400	50303	75251	14627	58600	15611
424	63502	80952	13724	695XX	17810
465	60403	60178	14319	634XX	18701
495	60603	97254	12821	5353X	17708
510	63608	97032	51513	631XX	10101
560	40203	65024	12724	42600	15709
570	50404	65018	13223	53500	15704
575	43601	60018	12921	42500	17704
650	70202	65418	49308	69X42	08102
695	63601	70028	13019	43562	16802

TEMP Legionowo, godz. 00 GMT.

A	04231	12374	99003	17613	06003	00124	17614	06003	85500	11013	07511	70100	01622	08009	50571	15338
		04509	40737	26148	03511	30937	427XX	03514	25058	533XX	03013	20199	533XX	02512	15386	527XX
		03506	10649	539XX	33004	88219	589XX	03014	77999							
B	0423X	12374	00003	17613	11966	17223	22750	05025	33381	28348	44251	531XX	55219	589XX	66181	513XX
		77129	537XX	21212	00003	06003	11940	08511	22120	04504	41414	00900	51515	11902	08511	22800
		07511	33600	07512												
C	04235	12374	70878	539XX	09005	50094	541XX	08004	88999	77999						
D	0423X	12374	11480	541XX	22404	511XX	21212	11866	31005	22444	14503	33404	06006			

TEMP Wrocław, godz. 00 GMT.

A	04231	12425	99001	17415	00000	00124	18826	03501	85514	12225	03009	70113	01627	03011	50576	12350
		03512	40742	25156	03011	30945	407XX	03014	25066	499XX	01521	20210	539XX	01511	15397	507XX
		01013	10659	535XX	XXXXX	88220	539XX	02020	77999							
B	0423X	12425	00001	17415	11993	21650	22850	12225	33659	01717	44630	02716	55600	06315	66572	06323
		77500	12350	88350	32356	99268	473XX	11242	513XX	22220	539XX	33178	539XX	44165	503XX	55100
		535XX	21212	00001	00000	11982	03506	22642	03014	44293	03014	44227	02024	55204	01511	66142
		01011	41414	00901	51515	11903	03008	22800	02509	33600	04511					
C	0423X	12425	70888	549XX	50102	563XX	88999	77999								
D	0423X	12425	11500	563XX												

Przebieg pogody w Polsce w dniu 5.VII.1973 r.

części południowej kraju zachmurzenie było przeważnie duże z opadami przelotnymi i burzami. Na pozostałym obszarze chmurzenie niewielkie i umiarkowane, w godzinach popołudniowych i wieczornych przejściowo duże z lokalnymi przelotnymi opadami i burzami. Na początku okresu w wielu miejscowościach notowano mgły. Temperatura minimalna wahała się od 10°C w Jeleniej Górze i 11°C w Zgorzelcu do 19°C w Świnoujściu, Częstochowie, a maksymalna od 21°C w Przemyślu do 28°C w Lesku, Pile, Słubicach. Wiatry były słabe i umiarkowane, w czasie burz silne, przeważnie z kierunków południowo-wschodnich.

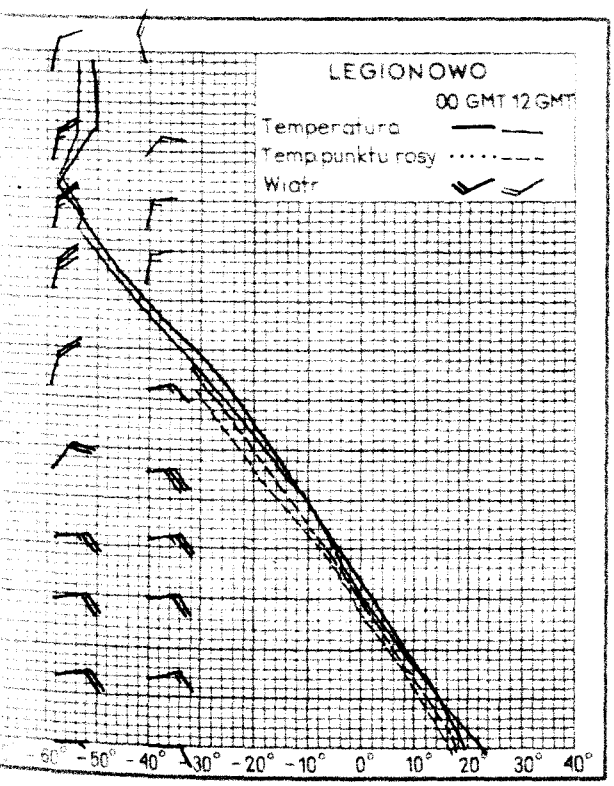

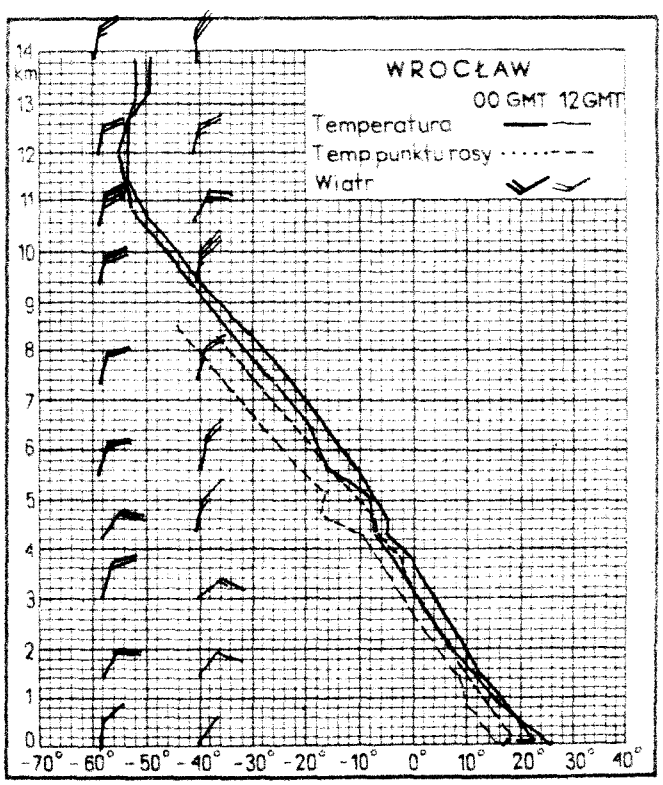

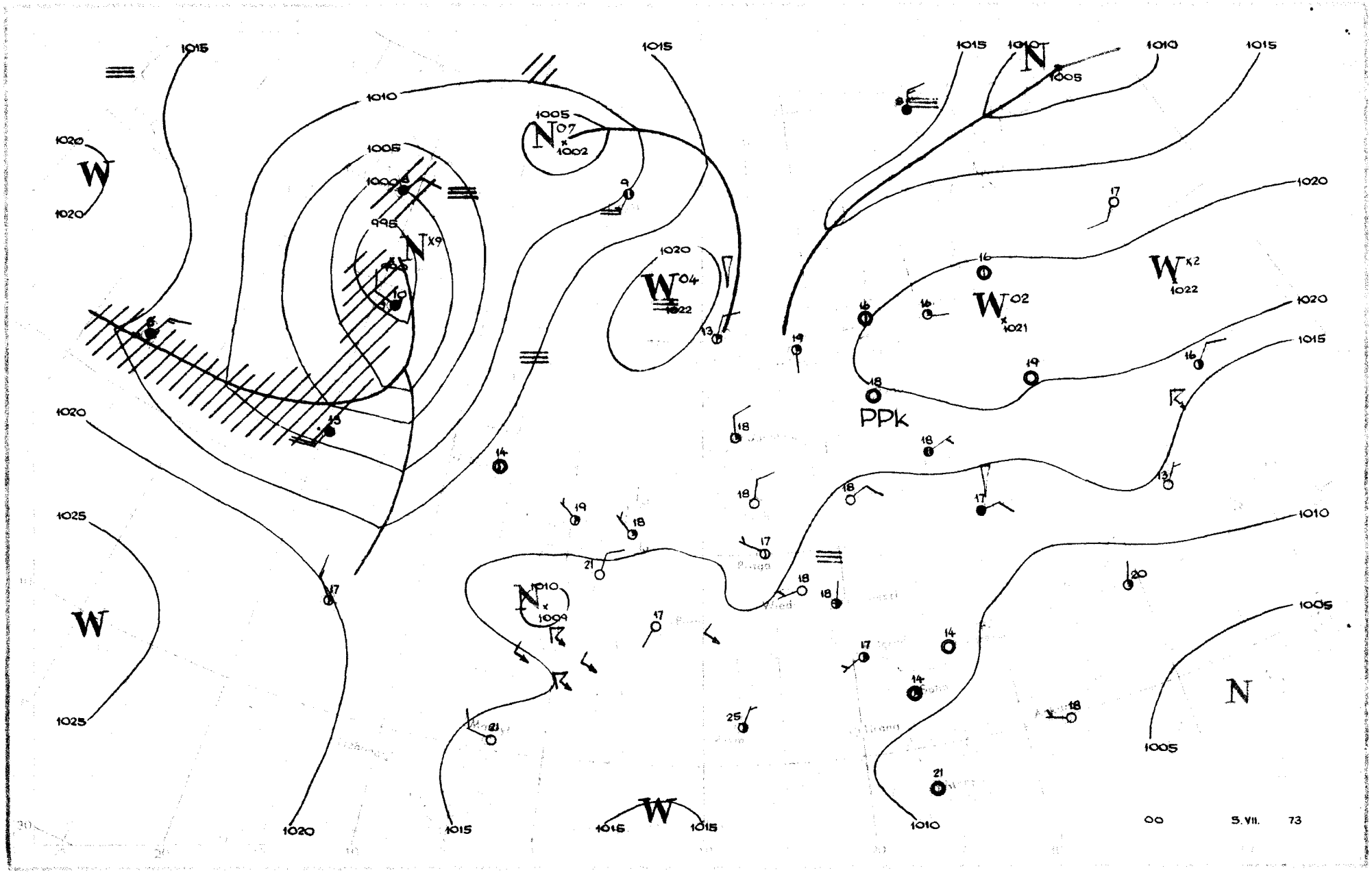
00
5. VII. 73
PPk

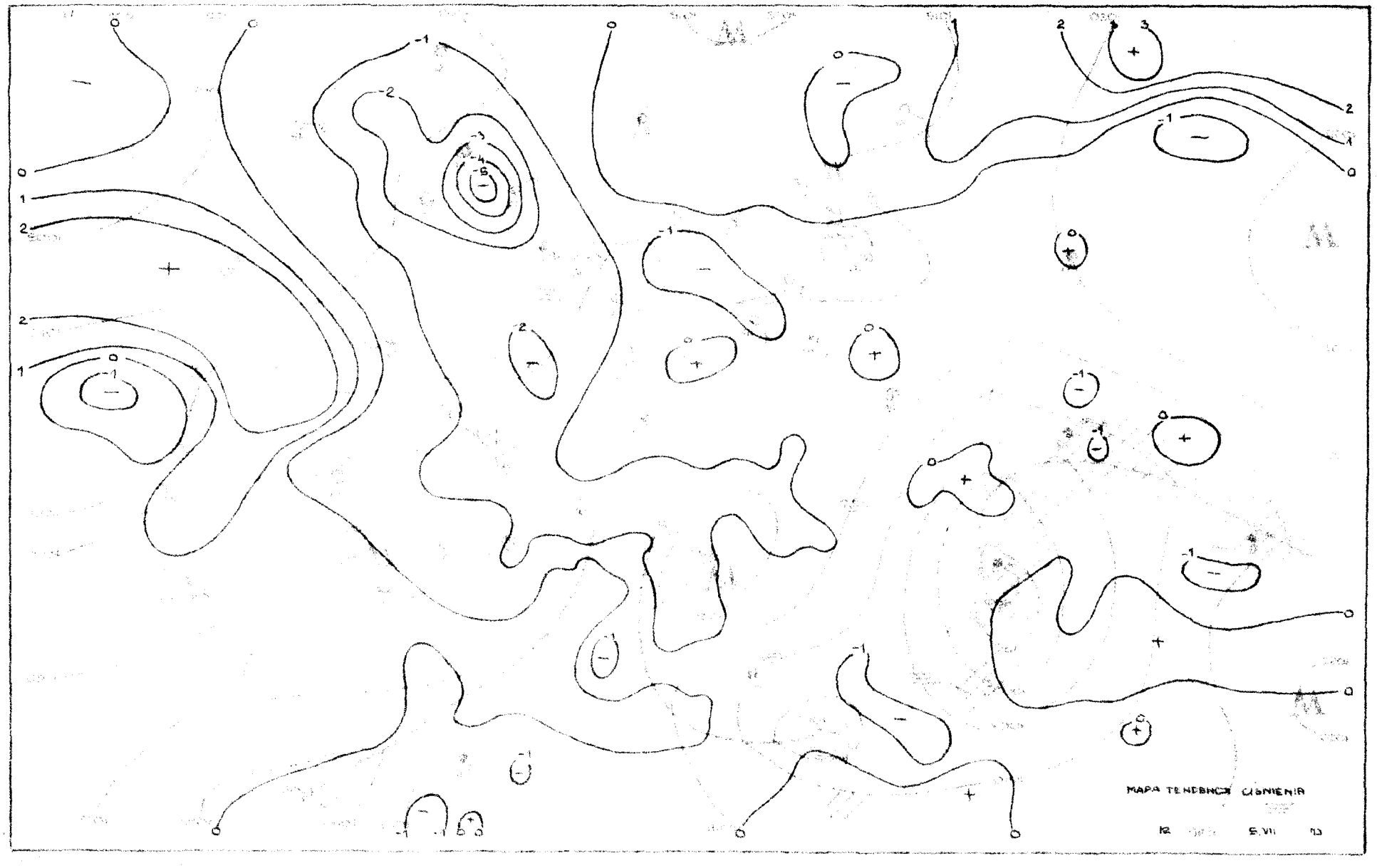
MAPA TENDENCIA CISNIENIA
12
5.VII
13

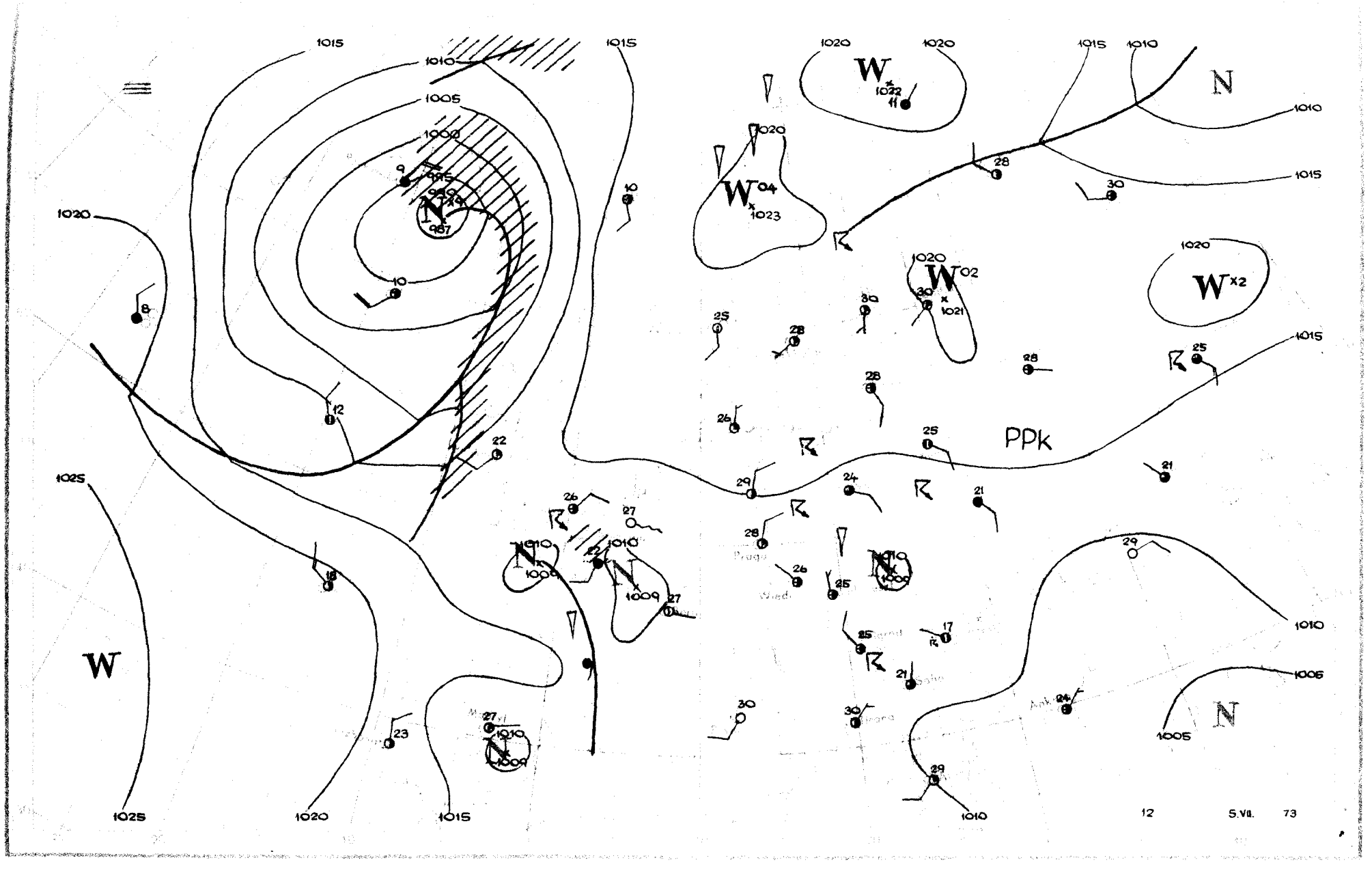

1015
1010
1005
1000
995
990
987
1020
1025
W
N
PPk
1022
1023
1021
1009
12
5.VII.
73

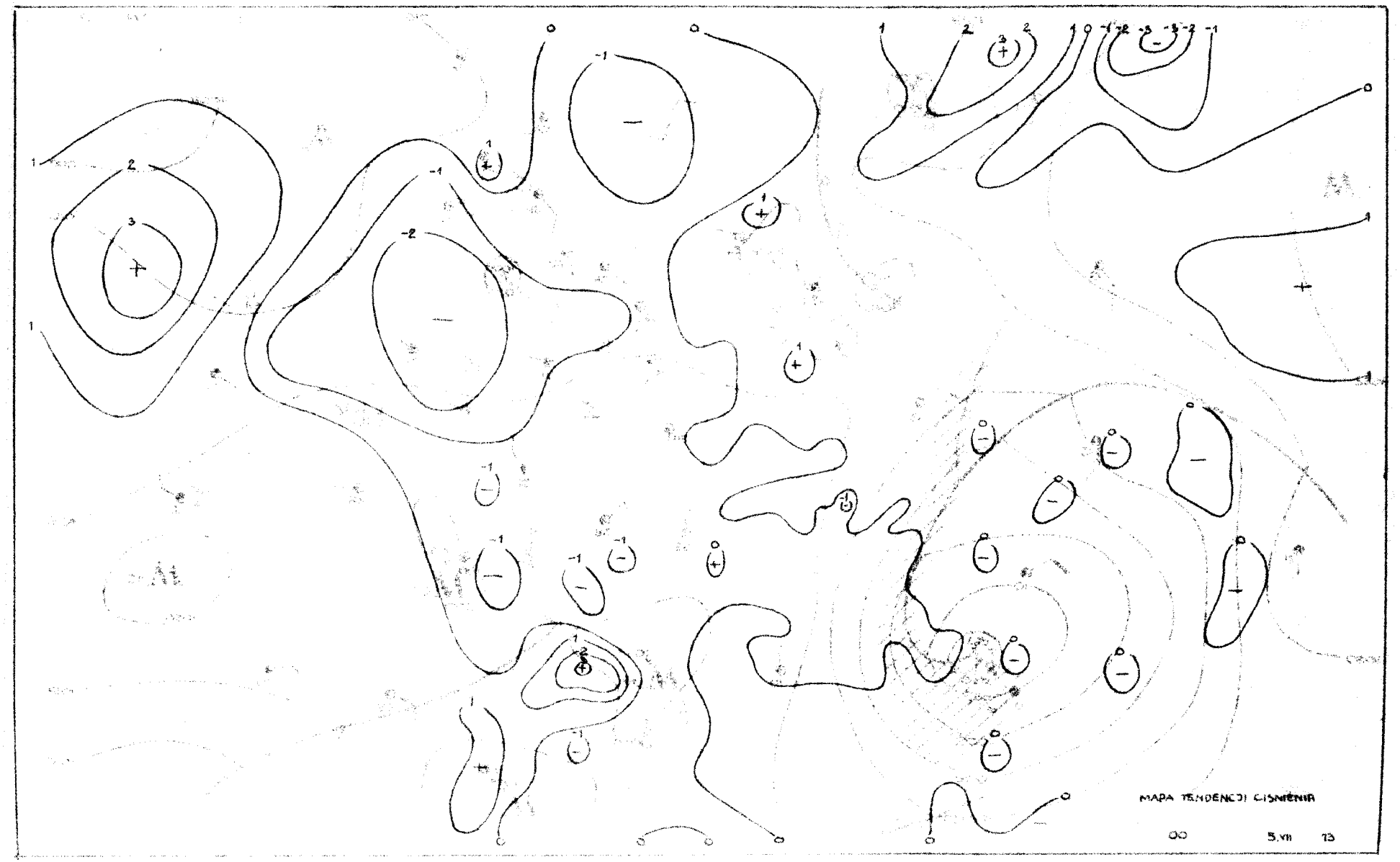
MAPA TENDENCJI CISNIENIA
00
5.VII
73

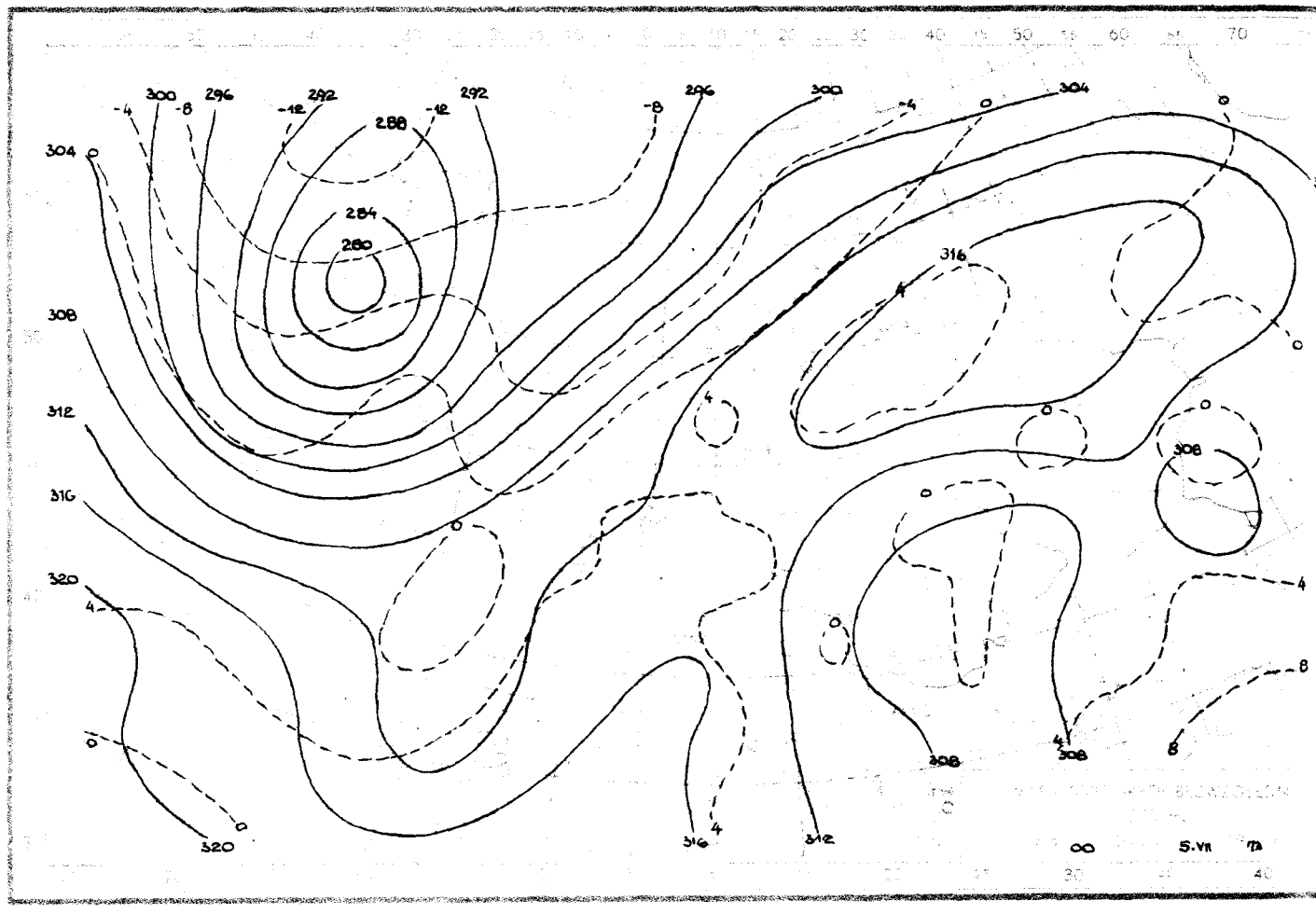

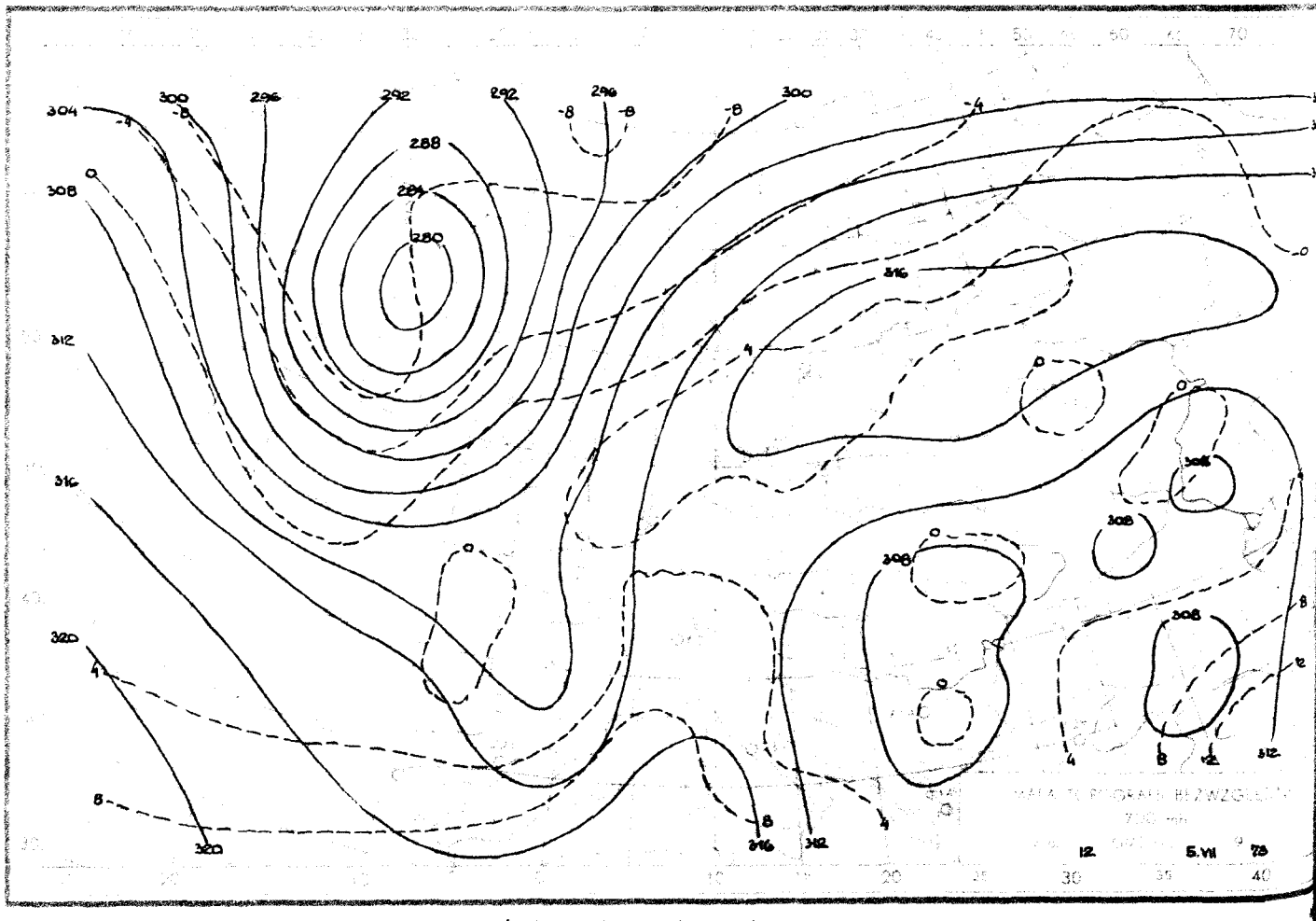

Reprodukowanie i publikowanie tekstu, map, wykresów i danych synoptycznych dozwolone wyłącznie w formie dosłownej z podaniem źródła informacji.

Druk PPWK-W-wa, Solec 18. Zam. 2201/144/8/71-31.V.71-Y-90319-

PAŃSTWOWY INSTYTUT HYDROLOGICZNO – METEOROLOGICZNY
ZAKŁAD METEOROLOGICZNYCH PROGNOZ KRÓTKOTERMINOWYCH – WARSZAWA, PODLEŚNA 61 TEL.: 34-50-97

BIULETYN SYNOPTYCZNY

Dane synoptyczne z Polski w dniu 6.VII.1973 r.

SYNOP z godz. 00 GMT.

105	00201	58100	16119	00900	16400
150	00000	65021	16619	00900	18400
195	30103	97031	18116	00902	14302
205	01201	62020	18117	00900	15500
235	00501	97020	15818	00900	16603
250	00801	97011	15417	00900	16504
272	10603	60010	17017	15600	16201
295	00604	60021	16616	00900	15206
330	00403	60028	15817	00900	16302
375	20804	60031	15316	26300	16205
400	00503	62028	15217	00900	16500
424	00000	57100	14614	00900	14500
465	60701	58101	14515	00906	15400
495	90603	02478	14515	9XXXX	15205
510	10409	99021	50210	10830	07805
560	00302	60021	13815	00900	14102
570	00000	40101	14714	00900	XX205
575	00000	20101	13815	00900	14304
650	22202	70021	49307	25X00	07502
695	00000	56101	13716	00900	16002

SYNOP z godz. 12 GMT.

105	41404	98011	15828	42600	15802
150	30506	70020	18226	32600	17601
195	70906	98021	18027	63606	14704
205	31105	70030	14928	32500	16703
235	51205	97021	16026	52600	16803
250	71303	97171	15625	736XX	17809
272	61305	70251	16925	636XX	15704
295	60702	60178	17621	49532	18004
330	50906	58051	16423	52500	16106
375	71205	70951	15823	53562	16802
400	51104	75021	14626	52600	15802
424	31207	65031	14424	59550	16400
465	51503	60032	15321	52500	17002
495	51004	96102	15022	43530	17802
510	70203	98021	50913	721XX	10004
560	60503	60012	13721	625XX	16805
570	70702	65802	15222	735XX	17805
575	60601	60012	14321	625XX	17805
650	71805	60914	50009	79XXX	09104
695	61403	58104	14921	53630	18702

TEMP Legionowo, godz. 00 GMT.

TTAA	05231	12374	99004	16408	06005	00138	16408	06506	85510	11822	09011	70120	01214	09007	50574	14524
		07008	40739	26331	05509	30940	431XX	03514	25059	527XX	00510	20200	535XX	02509	15385	511XX
		00509	88222	581XX	03007	77999										
TTBB	0523X	12374	00004	16408	11911	15011	22807	09424	33653	02713	44535	10724	55391	27333	66261	509XX
		77222	581XX	88191	515XX	99150	511XX	11121	531XX	21212	00004	06005	11952	11010	22307	03513
		33149	00505	41414	00900	51515	11903	09508	22800	09010	33600	08010				

TEMP Wrocław, godz. 00 GMT.

TTAA	05231	12425	99000	15404	00000	00116	15404	00000	85496	11233	09007	70092	01823	06012	50574	13343
		02009	40740	24346	00509	30943	405XX	04510	25065	487XX	02010	20210	525XX	32008	15397	36007
		10660	549XX	XXXXX	88220	529XX	01510	77999								
TTBB	0523X	12425	00000	15404	11977	18417	22916	15033	33766	05826	44617	03728	55590	04946	66434	20157
		77400	24346	88325	36943	99295	413XX	11267	467XX	22220	529XX	33179	521XX	44170	493XX	55110
		523XX	66100	549XX	21212	00000	00000	11985	07502	22687	06513	33340	00511	44295	05010	55193
		30508	66161	01009	77133	33009	41414	00900	51515	11900	09006	22800	08509	33600	06509	
TTCC	0523X	12425	70889	511XX	88999	77999										
TTDD	0523X	12425	11830	553XX	22700	511XX										

Przebieg pogody w Polsce w dniu 6.VII.1973 r.

Zachmurzenie było umiarkowane, okresami duże z licznymi opadami i burzami. Temperatura minimalna wahała się od 11°C w Zgorzelcu, Kłodzku, Kętrzynie do 18°C w Elblągu, a maksymalna od 22°C w Lesku do 29°C miejscami nad morzem i w Słubicach i Gorzowie. Wiatry umiarkowane wschodnie.



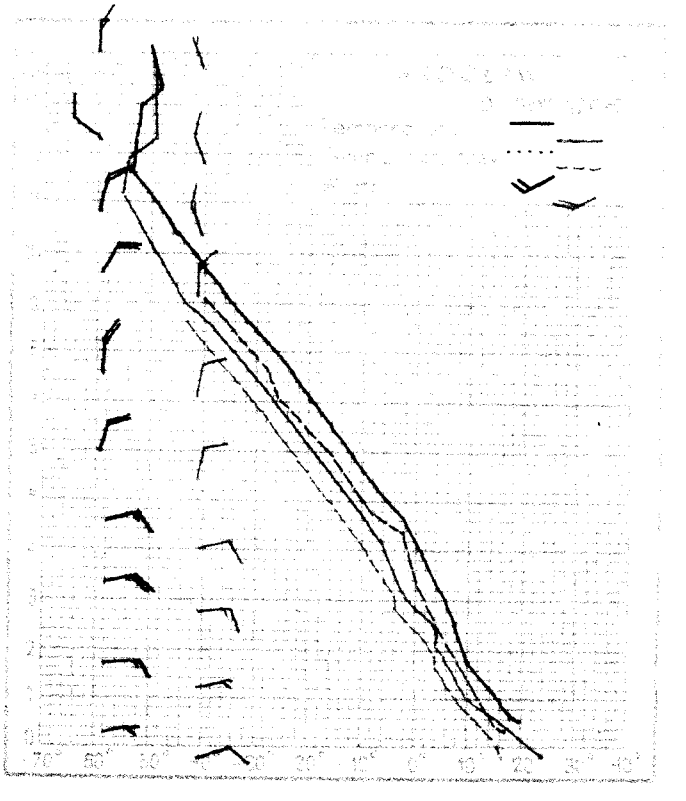

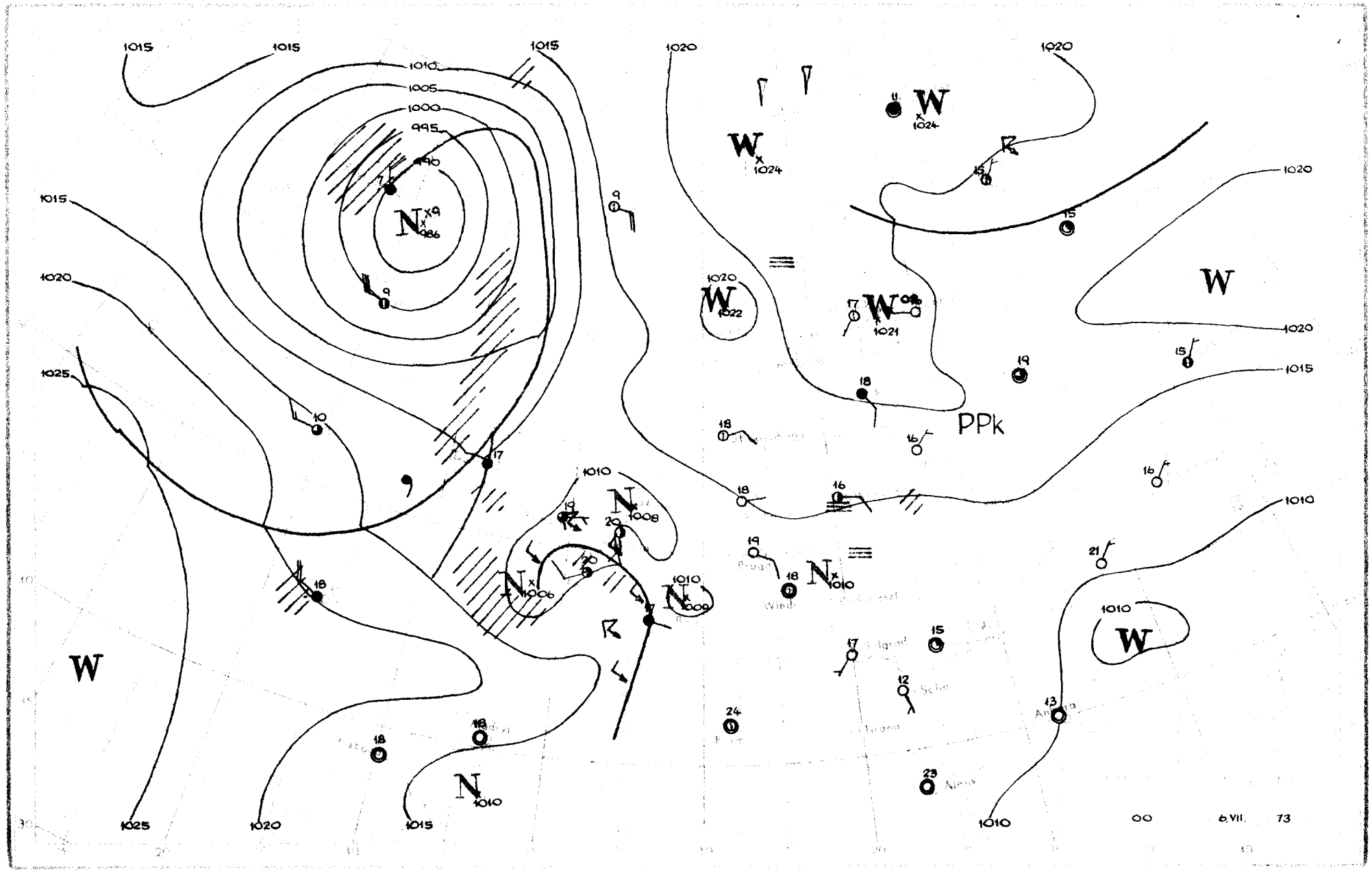

1015
1015
1015
1020
1020
1010
1005
1000
995
990
N
986
W
1024
W
1024
W
1022
W
1021
W
1020
1020
1015
1020
1025
PPk
1010
N
1008
N
1006
N
1009
N
1010
N
1010
W
W
1010
1025
1020
1015
1010
00
6.VII.
73

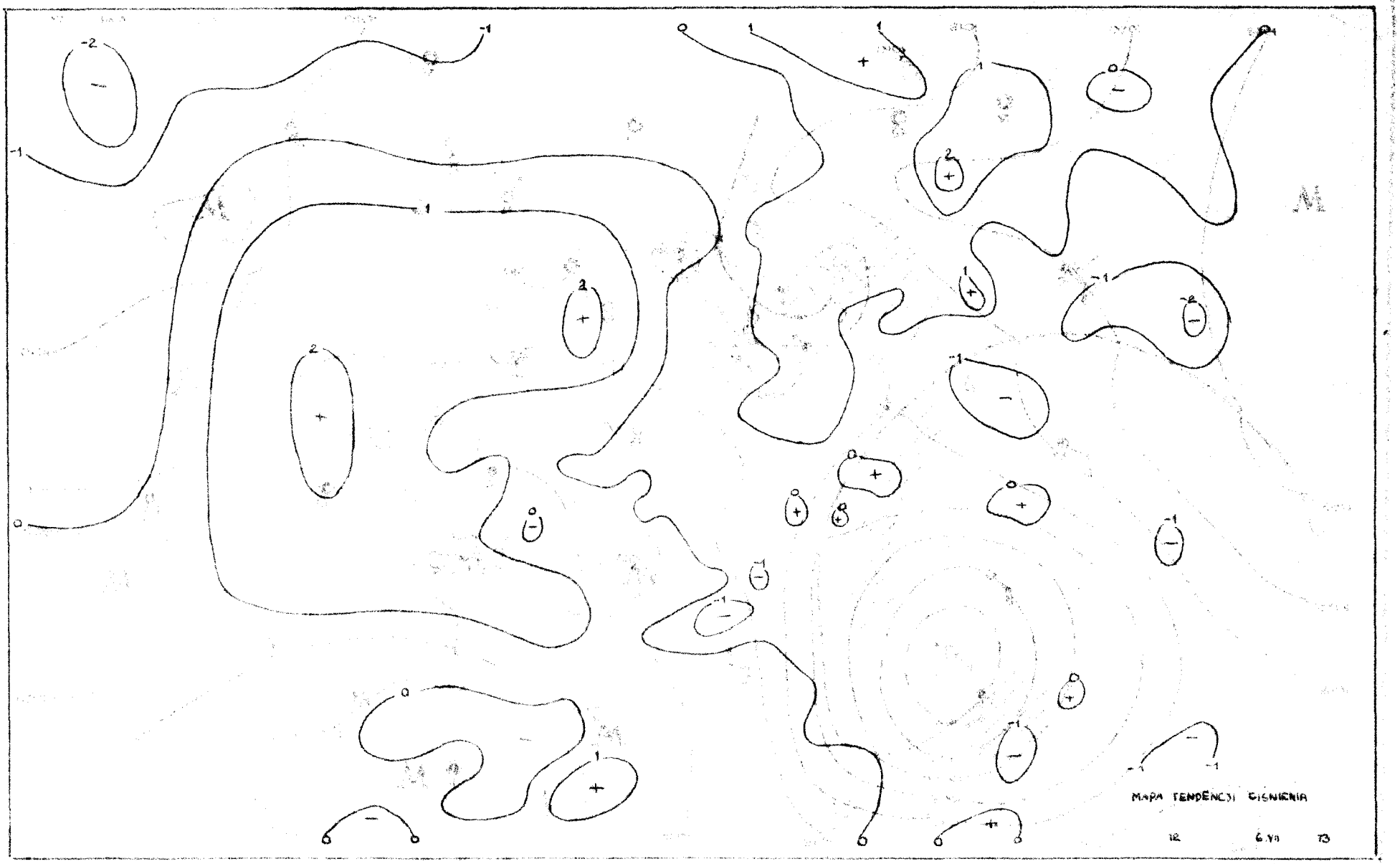
MAPA TENDENCJI CISNIENIA
12
6 VII
73

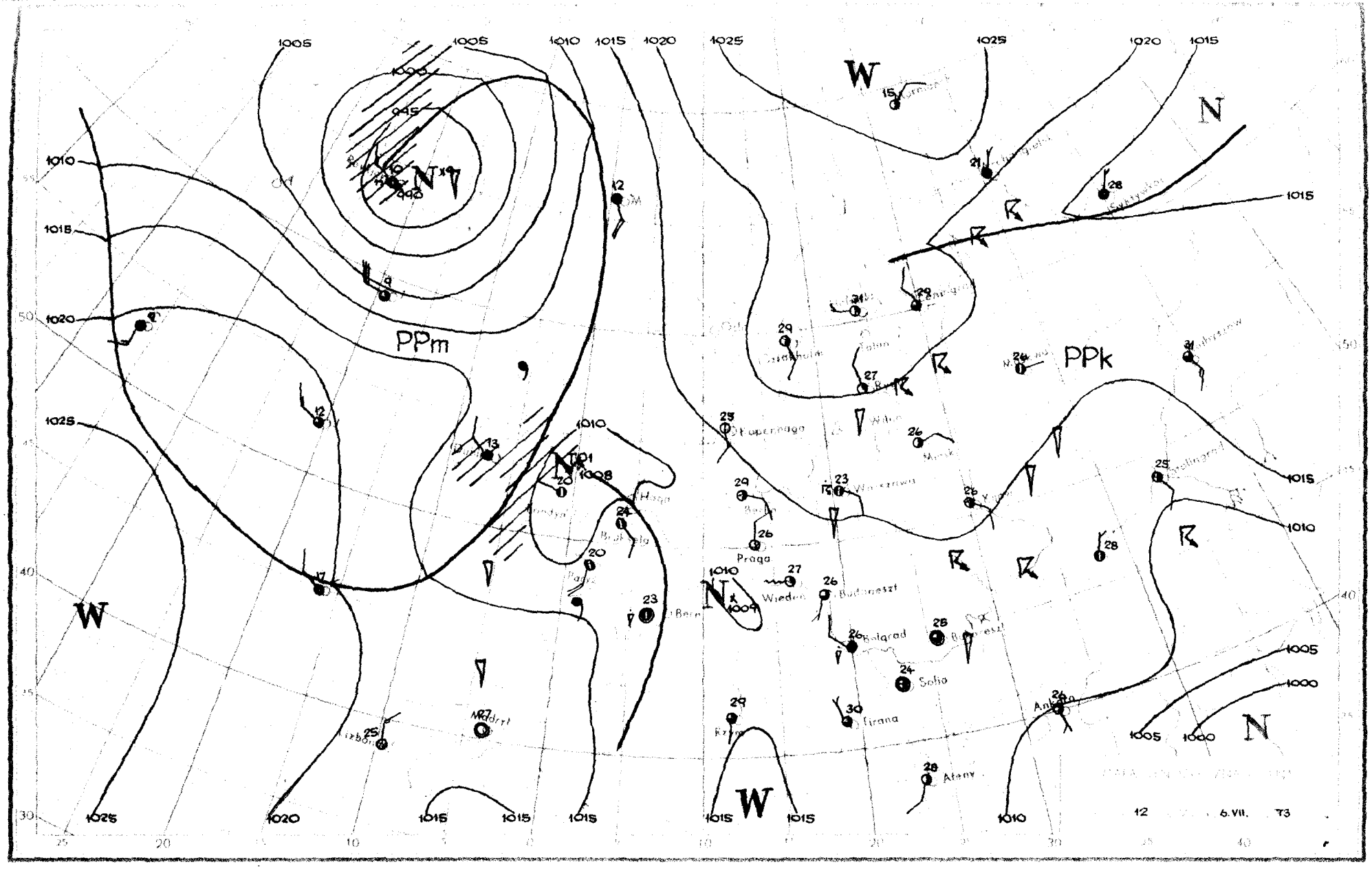

PPm
PPk
W
N
Kopenhaga
Praga
Wiedeń
Budapeszt
Belgrad
Sofia
Tirana
Ateny
Madryt
Lizbona
Bern
Haga
Bruksela
Rzym
Ankara
12
6.VII.
73

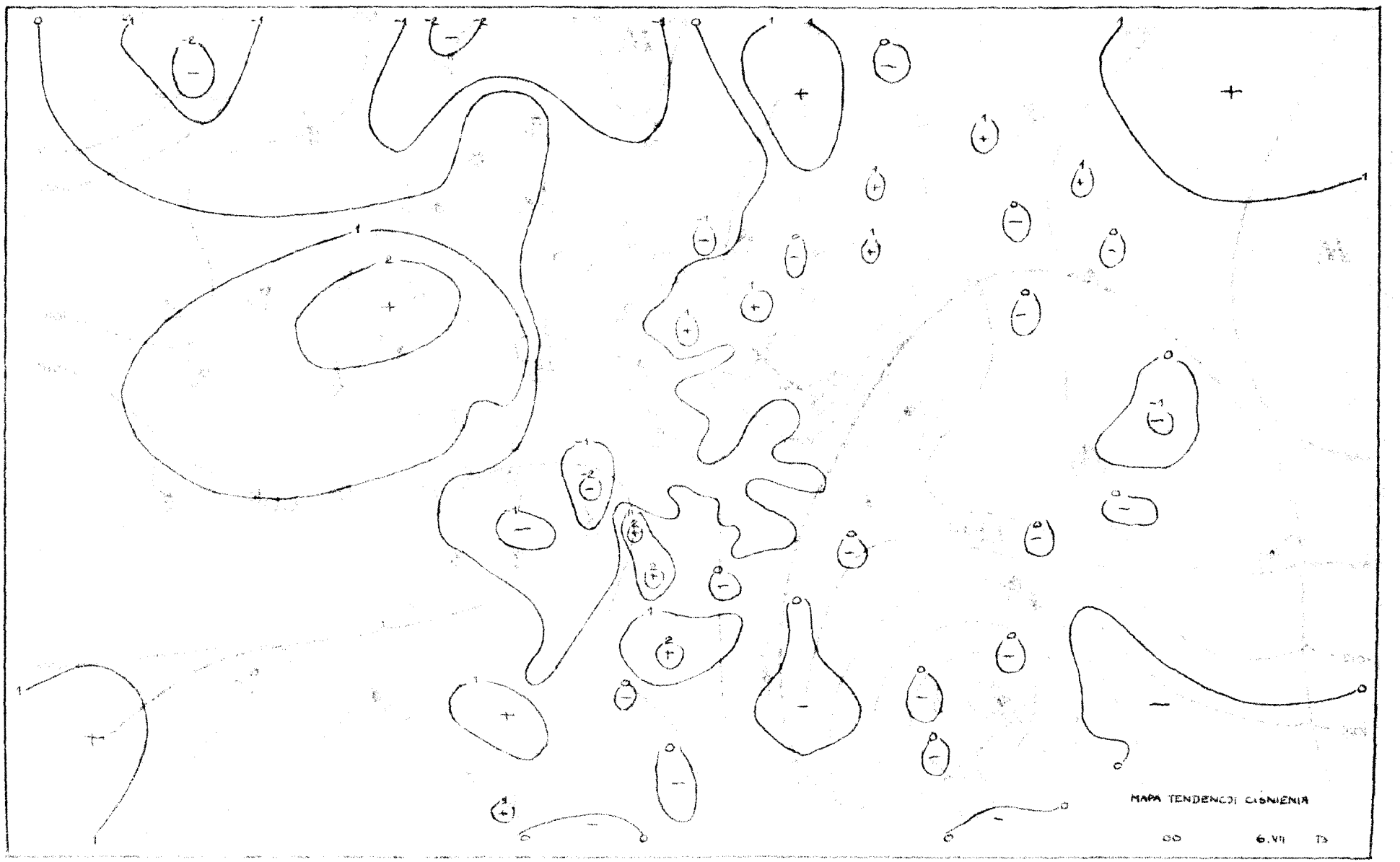
MAPA TENDENCOI CISNIENIA
00
6.VII
T5

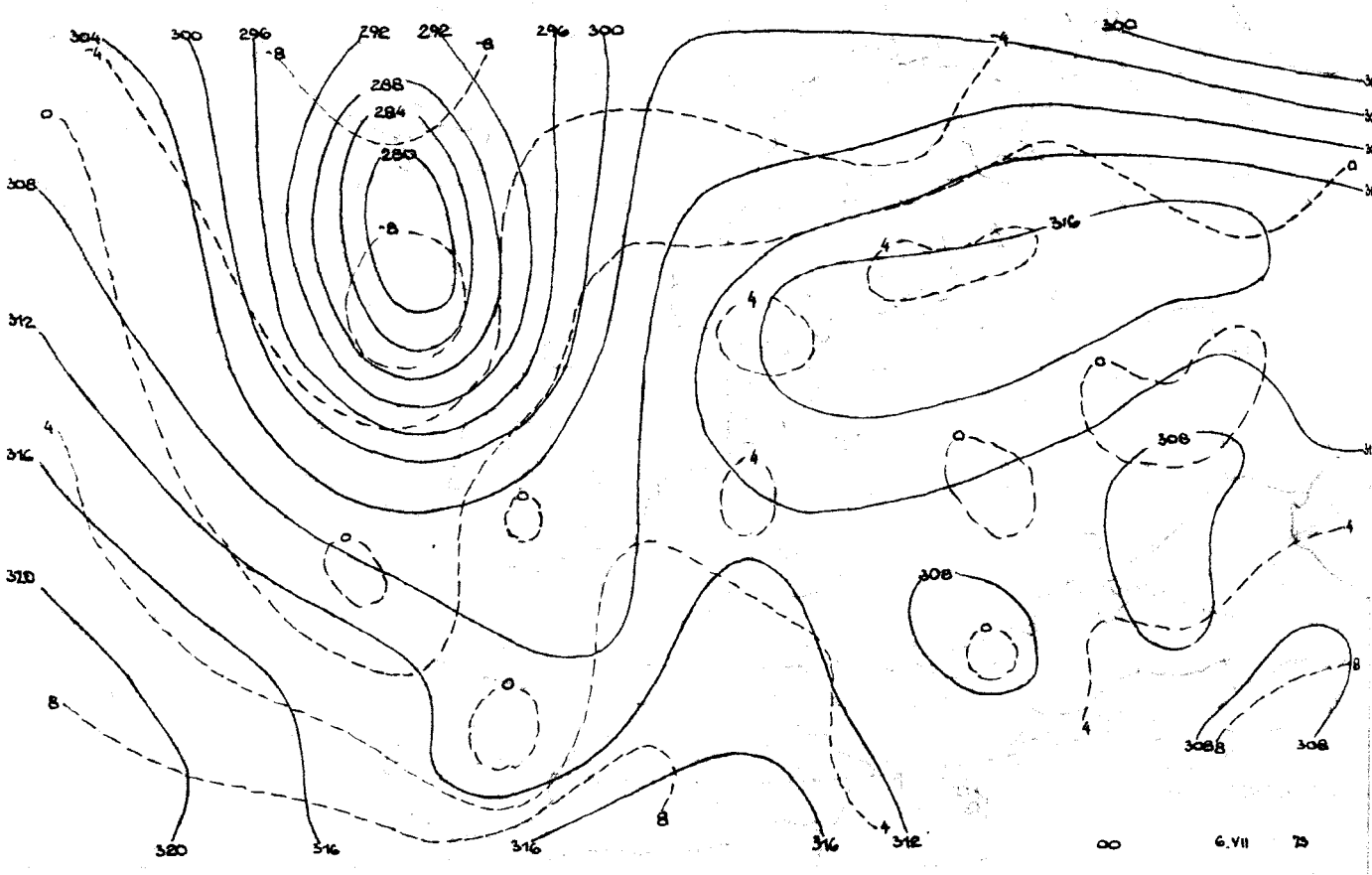

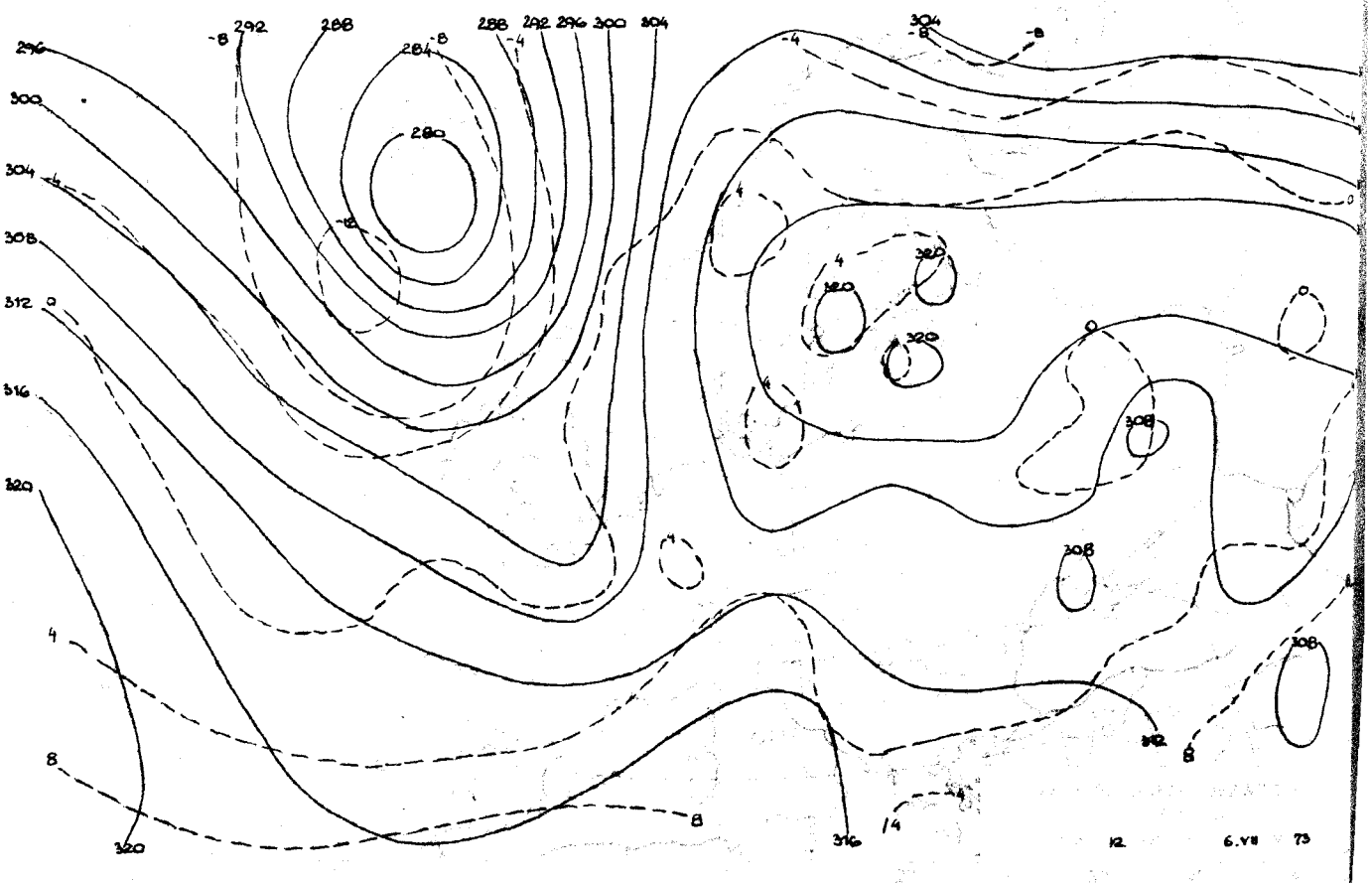

Reprodukowanie i publikowanie tekstu, map, wykresów i danych synoptycznych dozwolone wyłącznie w formie dosłownej z podaniem źródła informacji.

Druk PPWK-W-wa, Solec 18. Zam. 2201/144/B/71-31.V.71-Y-90319

PAŃSTWOWY INSTYTUT HYDROLOGICZNO – METEOROLOGICZNY
ZAKŁAD METEOROLOGICZNYCH PROGNOZ KRÓTKOTERMINOWYCH – WARSZAWA, PODLEŚNA 61 - TEL.: 34-50-97

BIULETYN SYNOPTYCZNY

Dane synoptyczne z Polski w dniu 7.VII.1973 r.

SYNOP z godz. 00 GMT.

105	10000	56101	16118	10930	16803
150	52701	56101	17120	55400	18803
195	10401	97029	18514	00902	14400
205	01202	70020	15017	00900	16101
235	60702	97031	16217	654XX	15707
250	10801	97011	16317	15600	16400
272	20901	60011	17219	20930	16000
295	60302	60031	16815	6093X	14805
330	00703	50101	15617	00900	16805
375	40103	60012	15818	20932	17802
400	00704	65020	14418	00900	16802
424	00501	58100	14016	00900	15101
465	01201	60030	14917	10930	16801
495	00901	96101	15516	00900	15804
510	03202	99024	50411	00900	09802
560	00702	50100	14415	00900	15001
570	00000	30100	15414	00900	14803
575	90000	04471	14915	9XXXX	15101
650	32106	80031	50208	15442	07000
695	01001	58199	15615	00900	15802

SYNOP z godz. 12 GMT.

105	63605	98021	14425	695XX	18809
150	60706	65031	16228	42602	17808
195	63101	98031	15128	59602	14815
205	31805	70020	13228	32600	15810
235	82003	96951	15518	896XX	18305
250	61302	97298	15025	635XX	17801
272	51502	70011	15427	22605	15712
295	31102	60020	14727	22702	15709
330	70907	58051	14224	72600	15707
375	51404	70032	14626	32642	16813
400	51202	81030	12826	53600	15808
424	30902	70030	12227	32600	16810
465	51505	60031	13125	32630	16709
495	40904	97021	14325	42500	17707
510	63604	97178	50614	69XXX	11002
560	40705	60294	12225	49600	16711
570	50704	60031	13026	52500	17708
575	50601	65012	12925	42530	17810
650	83002	40178	50410	89XXY	10001
695	61301	60178	13822	696XX	19808

TEMP Legionowo, godz. 00 GMT.

TTAA	06232	12374	99005	18017	09003	00138	18620	05504	85528	12622	12509	70123	01617	12515	50576	14524
		14010	40742	24926	12509	30944	409XX	11505	25066	501XX	05505	20211	505XX	30504	15399	491XX
		29006	88241	515XX	02504	77999										
TTBB	0623X	12374	00005	18017	11980	20626	22700	01617	33442	19522	44305	39923	55241	515XX	66130	487XX
		21212	00005	09003	11985	11509	22705	12516	33668	12508	44265	11507	55180	29006	66130	29006
		41414	00900	51515	11908	12508	22800	11009	33600	13509						

TEMP Wrocław, godz. 00 GMT.

TTAA	06231	12425	99000	17210	00000	00116	17210	00000	85504	12442	08001	70103	01628	08003	50574	13749
		33005	40740	26158	29505	30942	415XX	32003	25064	495XX	30004	20209	499XX	32005	15398	491XX
		27004	10662	539XX	XXXXX	88242	511XX	30005	77999							
TTBB	0623X	12425	00000	17210	11983	19825	22963	19825	33700	01628	44600	04741	55482	15957	66315	39356
		77242	511XX	88213	511XX	99180	483XX	11150	491XX	21212	00000	00000	11982	11506	22802	03002
		33680	09504	44386	29005	55334	35503	66147	25004	41414	00900	51515	11901	12003	22800	03002
		33600	35003													
TTCC	0623X	12425	70891	531XX	50108	513XX	88999	77999								
TTDD	0623X	12425	11940	551XX	22500	513XX										

Przebieg pogody w Polsce w dniu 7.VII.1973 r.

Zachmurzenie było umiarkowane, miejscami przejściowo duże z burzami i przelotnymi opadami. Temperatura minimalna kształtowała się od 10°C w Jeleniej Górze i 12°C na południowym zachodzie do 20°C w Elblągu, temperatura maksymalna od 24°C w Zakopanem, Przemyślu i Lesku do 30°C w Ostrołęce, Lęborku, Słubicach i Ustce. Wiatry były słabe, podczas burz silniejsze, przeważnie z kierunków wschodnich.



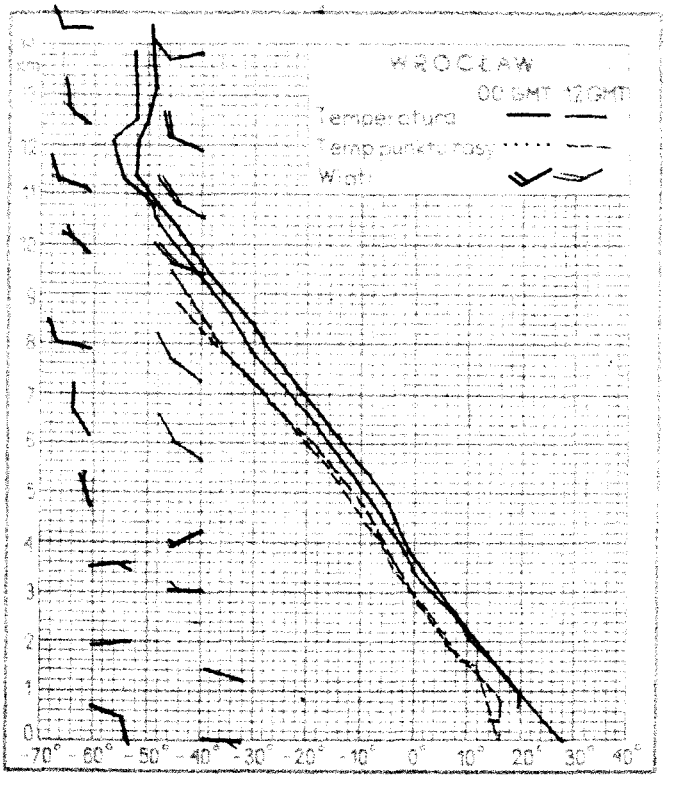

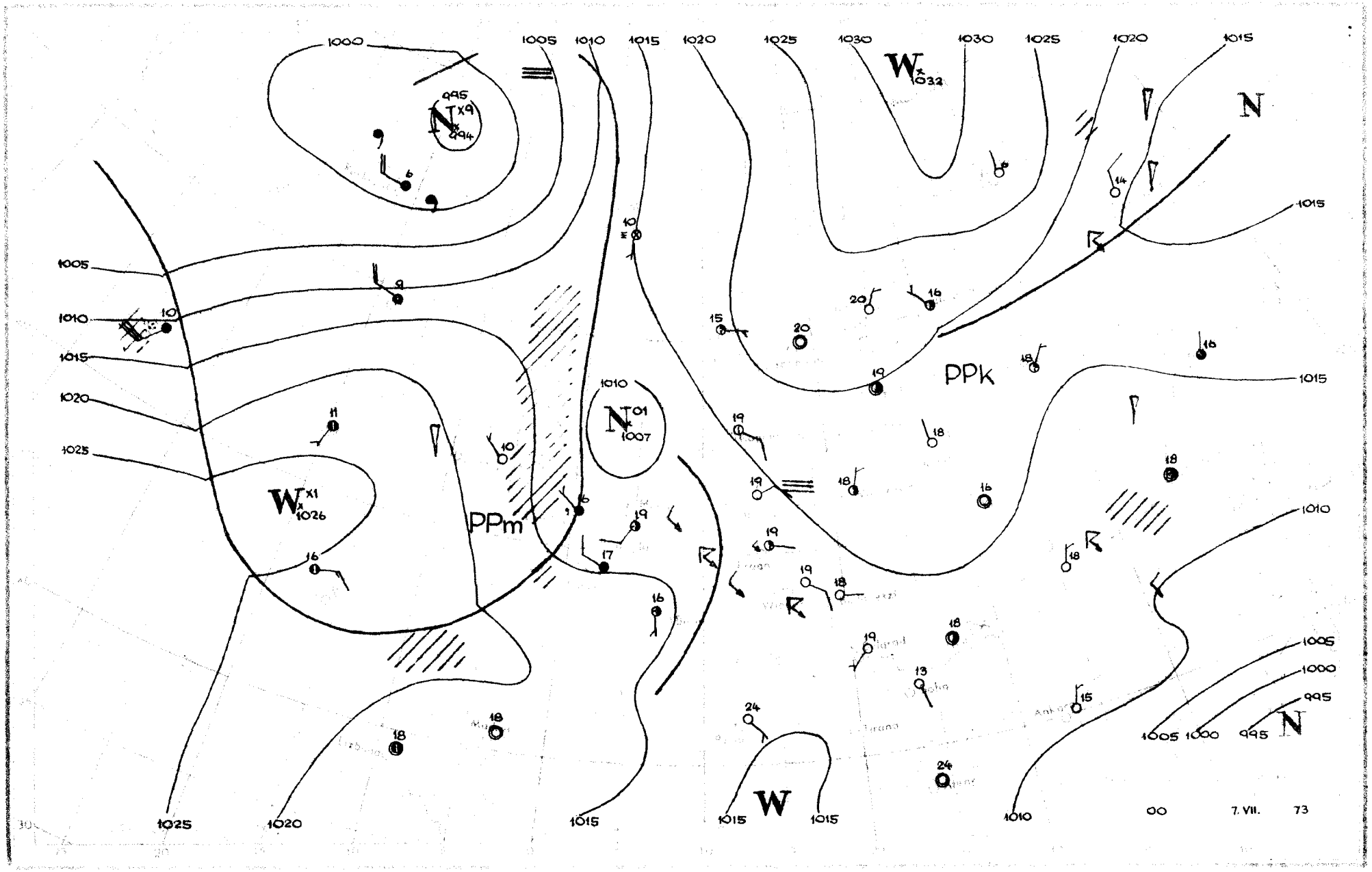
1000
995
994
1005
1010
1015
1020
1025
1030
1032
1026
1007
PPm
PPk
W
N
00
7. VII.
73


MAPA TENDENCJI CIŚNIENIA
00
7 VII
13

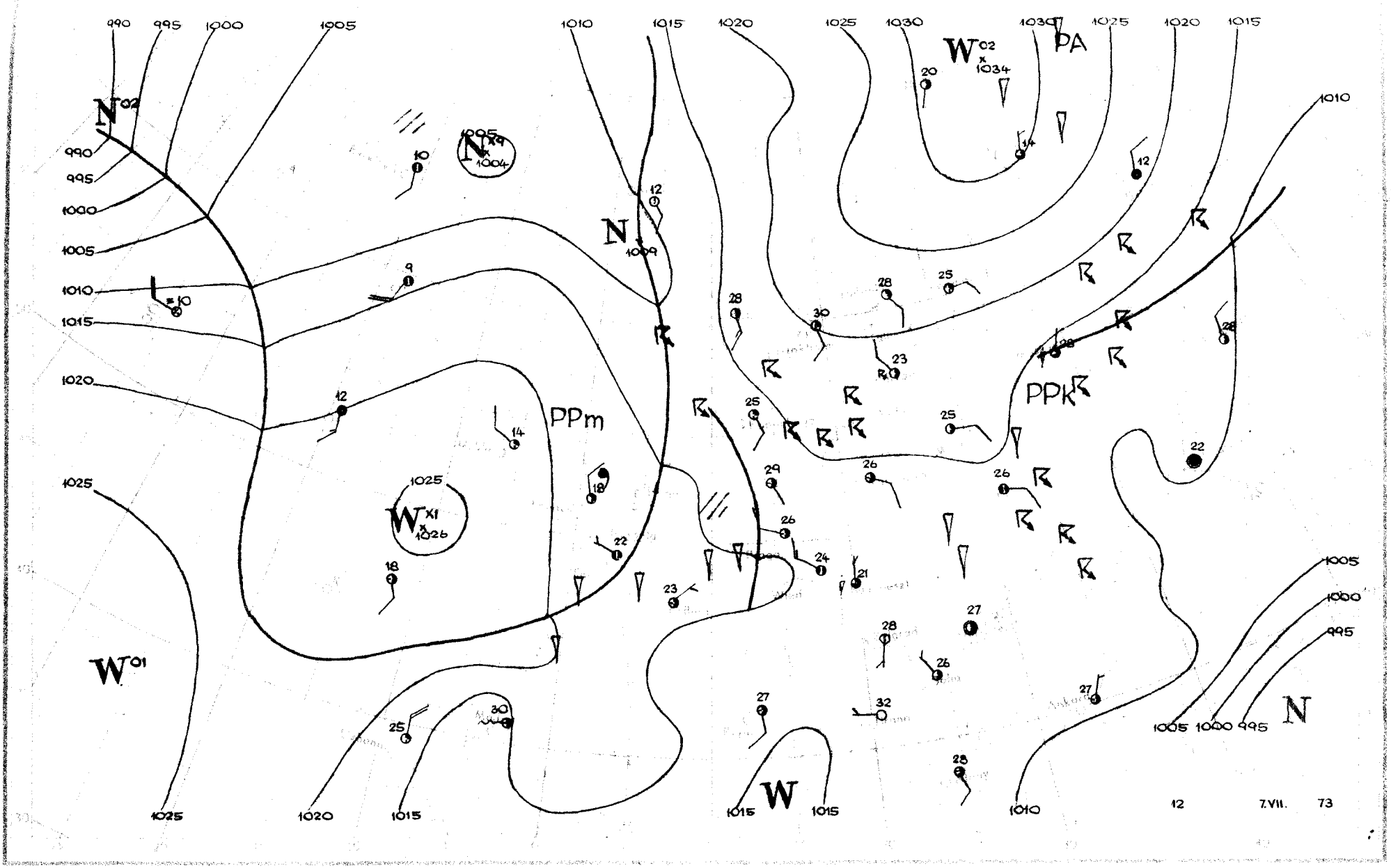

990
995
1000
1005
1010
1015
1020
1025
1030
1035
PA
PPm
PPk
W
N
L
12
7.VII.
73

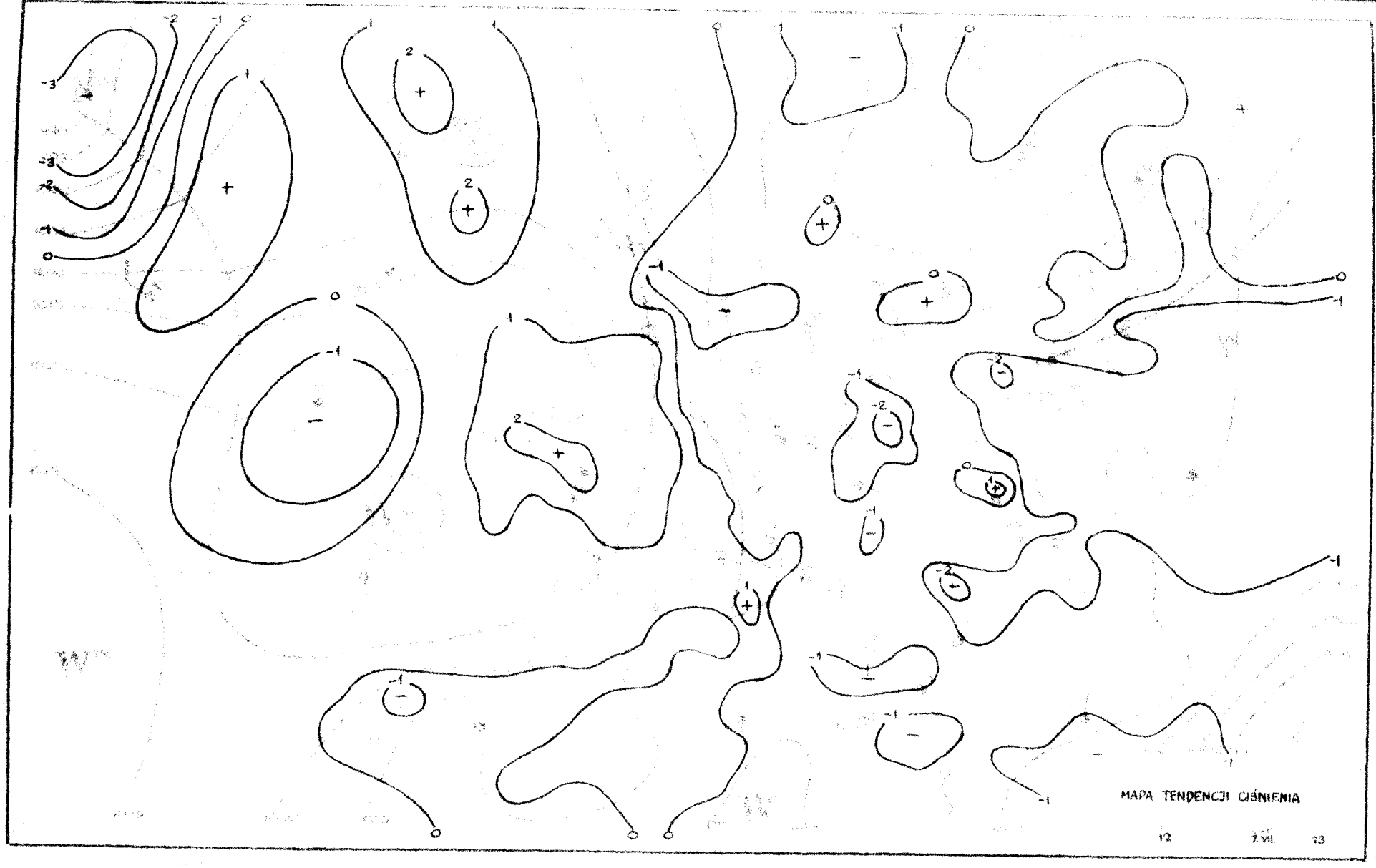
MAPA TENDENCJI CIŚNIENIA
12
7.VII.
13

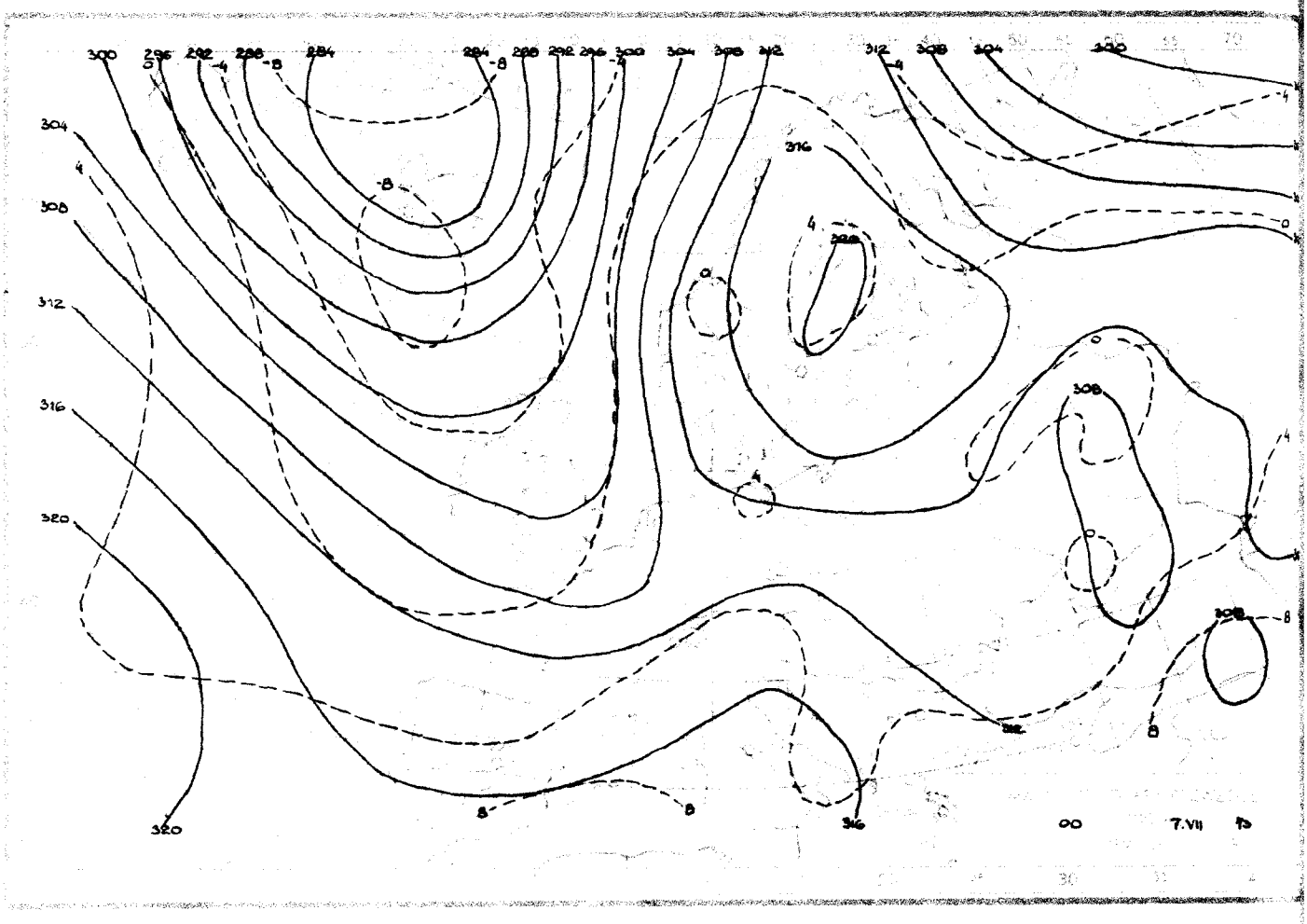

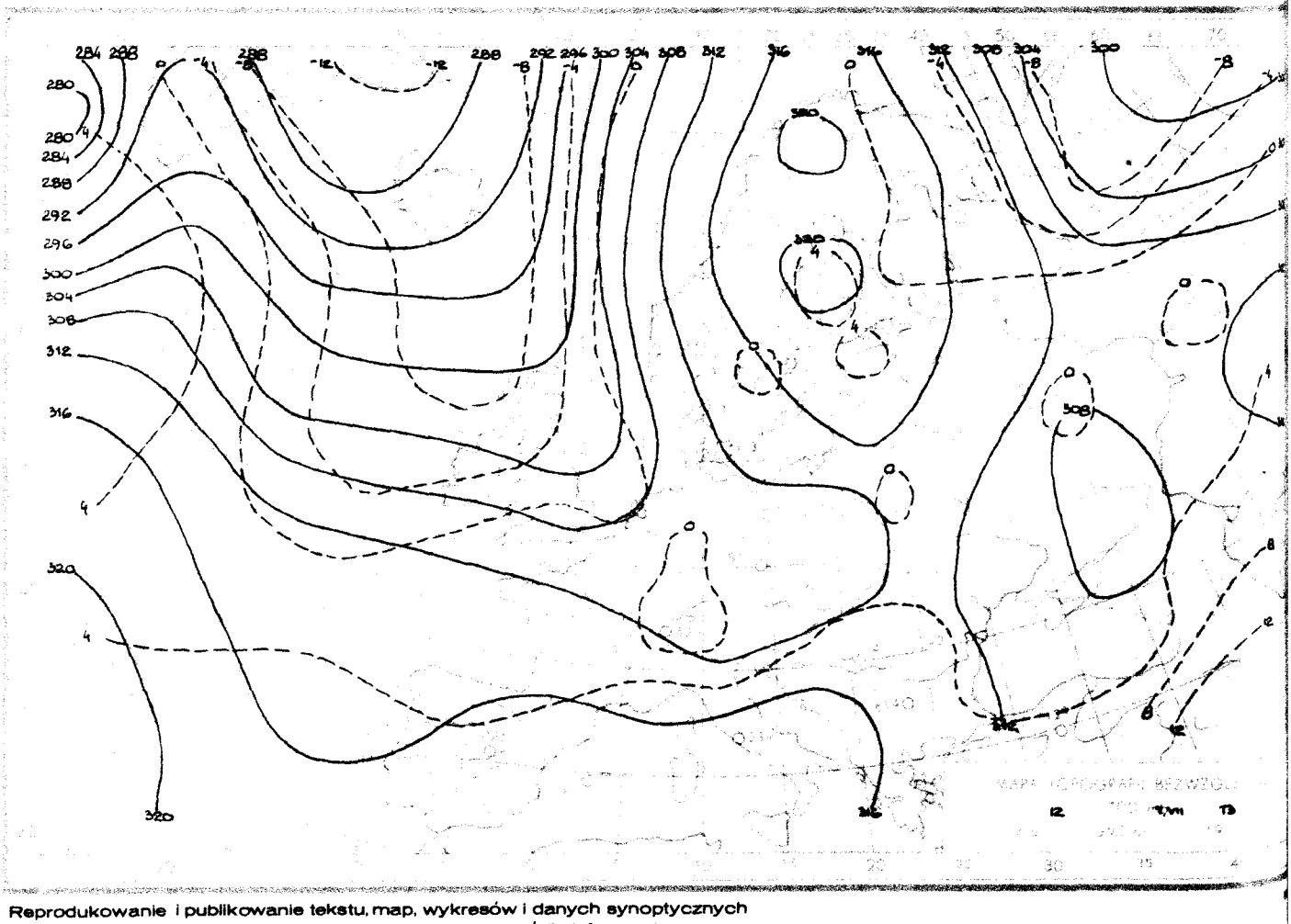

Reprodukowanie i publikowanie tekstu, map, wykresów i danych synoptycznych dozwolone wyłącznie w formie dosłownej z podaniem źródła informacji.

Druk PPWK-W-wa, Solec 18. Zam. 2201/144/8/71-31.V.71-Y-90319-

PAŃSTWOWY INSTYTUT HYDROLOGICZNO – METEOROLOGICZNY
ZAKŁAD METEOROLOGICZNYCH PROGNOZ KRÓTKOTERMINOWYCH – WARSZAWA, PODLEŚNA 61 TEL.: 34-50-97

BIULETYN SYNOPTYCZNY

Dane synoptyczne z Polski w dniu 8.VII.1973 r.

SYNOP z godz. 00 GMT.

105	40701	56101	14318	00901	16802
150	50000	60022	15019	35530	18400
195	00503	98011	15517	00900	15101
205	21101	60021	13119	20930	17804
235	30401	97021	14218	30930	16803
250	10401	97011	14118	10930	16500
272	03601	60010	14916	00900	15701
295	00000	65020	14516	00900	16801
330	30000	58131	14418	30930	16204
375	01302	70020	14219	00900	16203
400	52301	60139	14517	15608	16004
424	33202	60139	14118	20932	17208
465	21202	58101	13018	20930	17400
495	31201	97031	14117	14663	16400
510	93407	90452	51010	9XXXX	10400
560	00000	40109	13517	00900	16103
570	00000	58106	14116	00900	15400
575	00000	60020	13916	00900	15103
650	00204	65021	50708	00900	08702
695	00000	65011	14616	00900	16000

SYNOP z godz. 12 GMT.

105	53208	97031	14022	42530	18801
150	30905	70020	11428	32600	20813
195	71306	98171	14125	795XX	16706
205	82905	56109	15120	7547X	16000
235	82509	97171	11625	896XX	17616
250	71105	97171	11127	796XX	16824
272	71104	65951	12724	796XX	15610
295	61003	65171	13024	695XX	17712
330	72504	57959	14022	5947X	18508
375	71504	70171	12626	59663	17712
400	83005	56108	15919	884XX	16105
424	83207	56102	15120	854XX	18502
465	70402	56961	13818	3957X	17209
495	41104	98021	12226	425XX	18714
510	93609	90456	51110	9XXXX	10801
560	83204	56292	13722	884XX	18804
570	80901	60951	13718	894XX	17504
575	20000	40050	11925	22500	17618
650	93309	00954	50708	9XXXX	08704
695	60705	60954	12523	695XX	20713

TEMP Legionowo, godz. 00 GMT.

TTAA	07231	12374	99002	18830	08004	00113	19037	09004	85519	14434	10506	70127	02629	13007	50577	13331
		08003	40743	25357	14505	30945	405XX	19505	25067	497XX	31005	503XX	27509	15401	493XX	25006
		10665	513XX	29019	88233	527XX	30506	77999								
TTBB	0723X	12374	00002	18830	11980	24257	22790	09839	33676	00626	44629	02333	55491	14129	66330	35556
		77233	527XX	88174	483XX	21212	00002	08004	11991	15005	22526	07003	33296	20005	44268	31006
		55126	22512	66109	29019	41414	00900	51515	11903	11005	22800	09509	33600	10504		
TTCC	0723X	12374	70897	517XX	50115	515XX	30448	497XX	20718	449XX	10180	455XX	88999	77999		
TTDD	0723X	12374	11920	517XX	22480	517XX	33280	497XX	44260	489XX	55100	455XX				

TEMP Wrocław, godz. 00 GMT.

TTAA	07231	12425	99000	18621	29002	00116	18621	29002	85506	12822	27501	70106	01612	15004	50575	13333
		30005	40742	23943	26005	30945	39124	28008	25067	489XX	27507	20210	565XX	27508	15396	497XX
		24506	10661	531XX	21505	88206	575XX	28008	77999							
TTBB	0723X	12425	00000	18621	11976	17230	22961	17821	33916	16217	44888	16239	55828	10821	66792	08417
		77729	02813	88703	01811	99577	07715	11525	10926	22460	17550	33446	17550	44367	29135	55320
		35726	66238	517XX	77206	577XX	88183	533XX	99152	495XX	11140	509XX	22128	489XX	33107	531XX
		21212	00000	29002	11942	31008	22897	25503	33814	31002	44773	13001	55520	30505	66347	30012
		41414	19632	51515	11902	26004	22800	25002	33600	26502						
TTCC	0723X	12425	70890	531XX	50107	529XX	30440	489XX	88999	77999						
TTDD	0723X	12425	11990	531XX	22920	551XX	33700	531XX	44480	529XX	55340	489XX	66250	489XX	21212	11890
		24507														

Przebieg pogody w Polsce w dniu 8.VII.1973 r.

Zachmurzenie było umiarkowane, okresami duże z przelotnymi opadami i burzami. Temperatura minimalna wahała się od 12°C w Przemyślu, Lesku do 18°C w Legnicy, Słubicach, Gdańsku, a maksymalna od 18°C w Jeleniej Górze i 19°C w Lesznie do 30°C w Ostrołęce. Wiatry były słabe lub umiarkowane, tylko w czasie burz silniejsze z kierunków zmiennych.





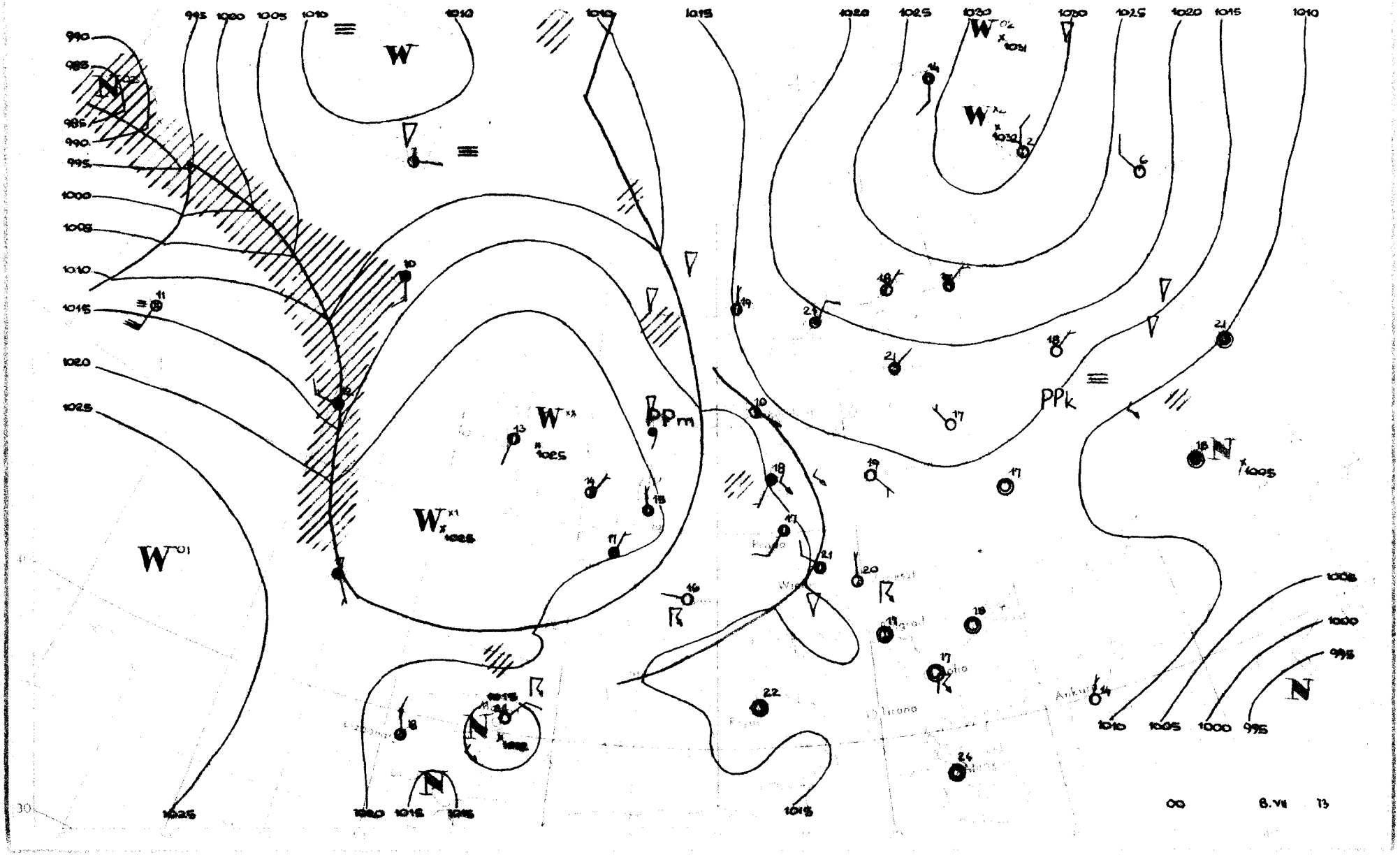

W
W^01
W^xx
W^x1
W^x2
W^02
PPm
PPk
N
Ankara
Tirana
00
8.VII
13

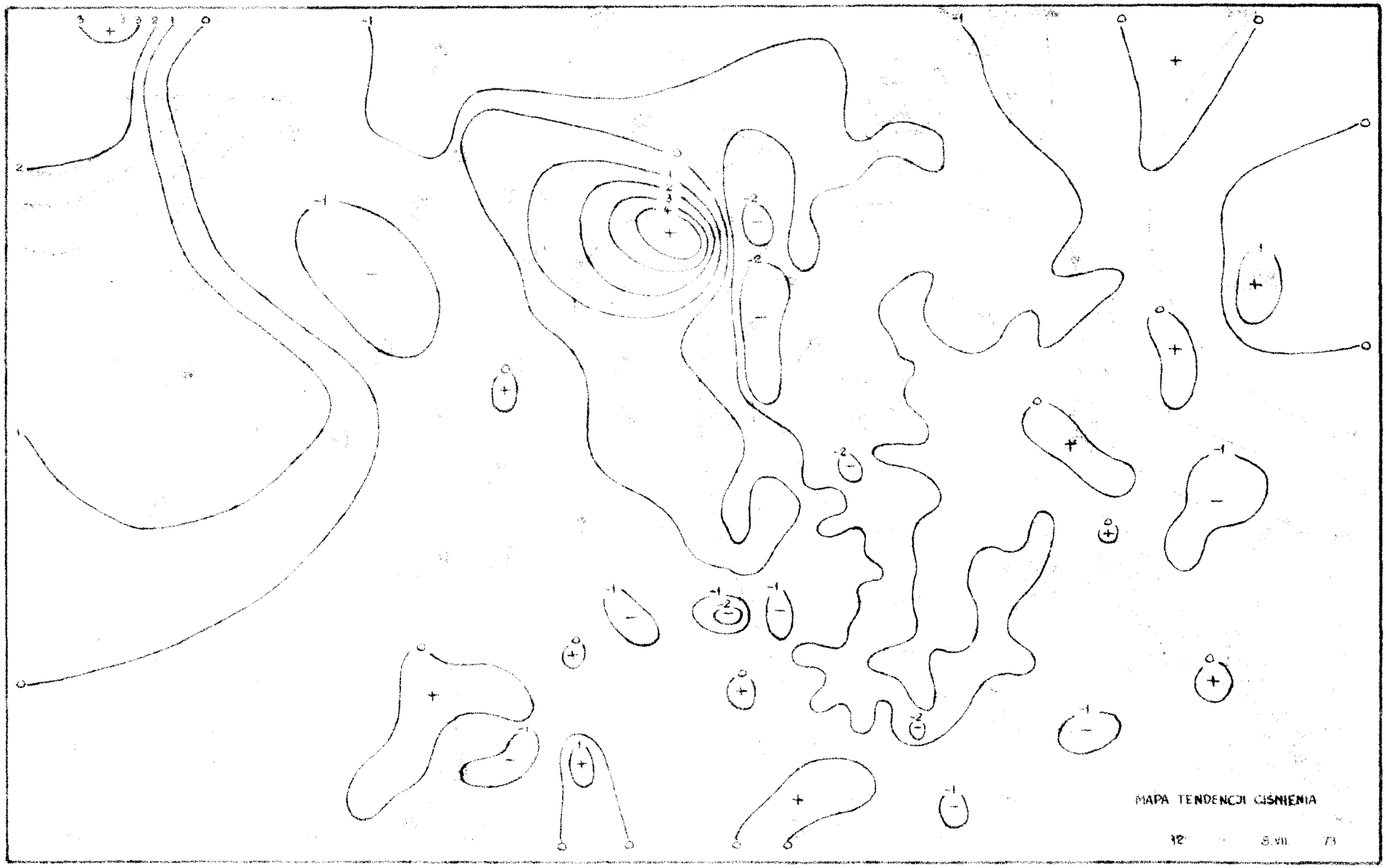
MAPA TENDENCJI CISNIENIA
12 8.VII. 73

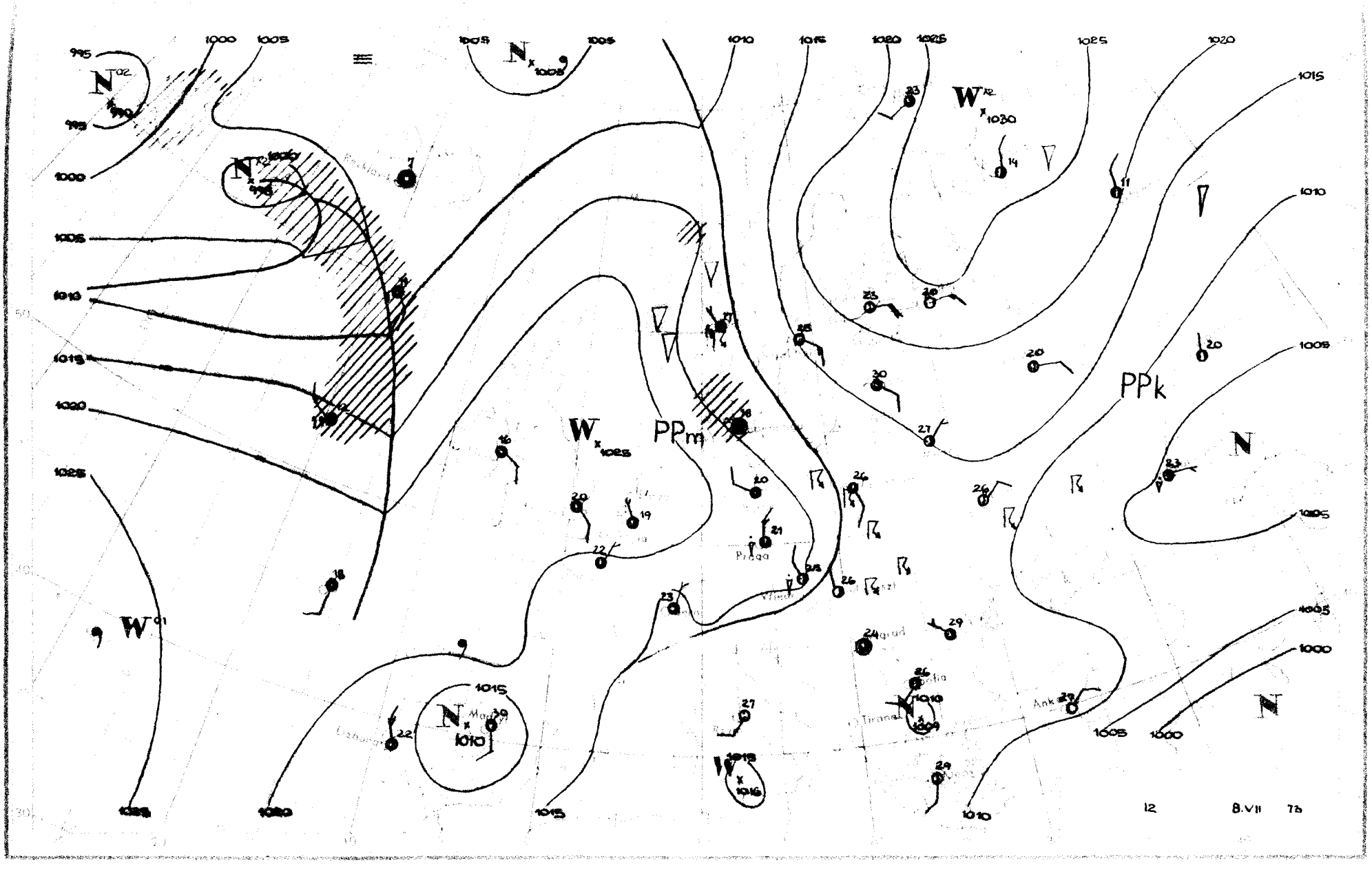
PPm
PPk
12
8.VII 75

MAPA TENDENCJI CIŚNIENIA
8 VII

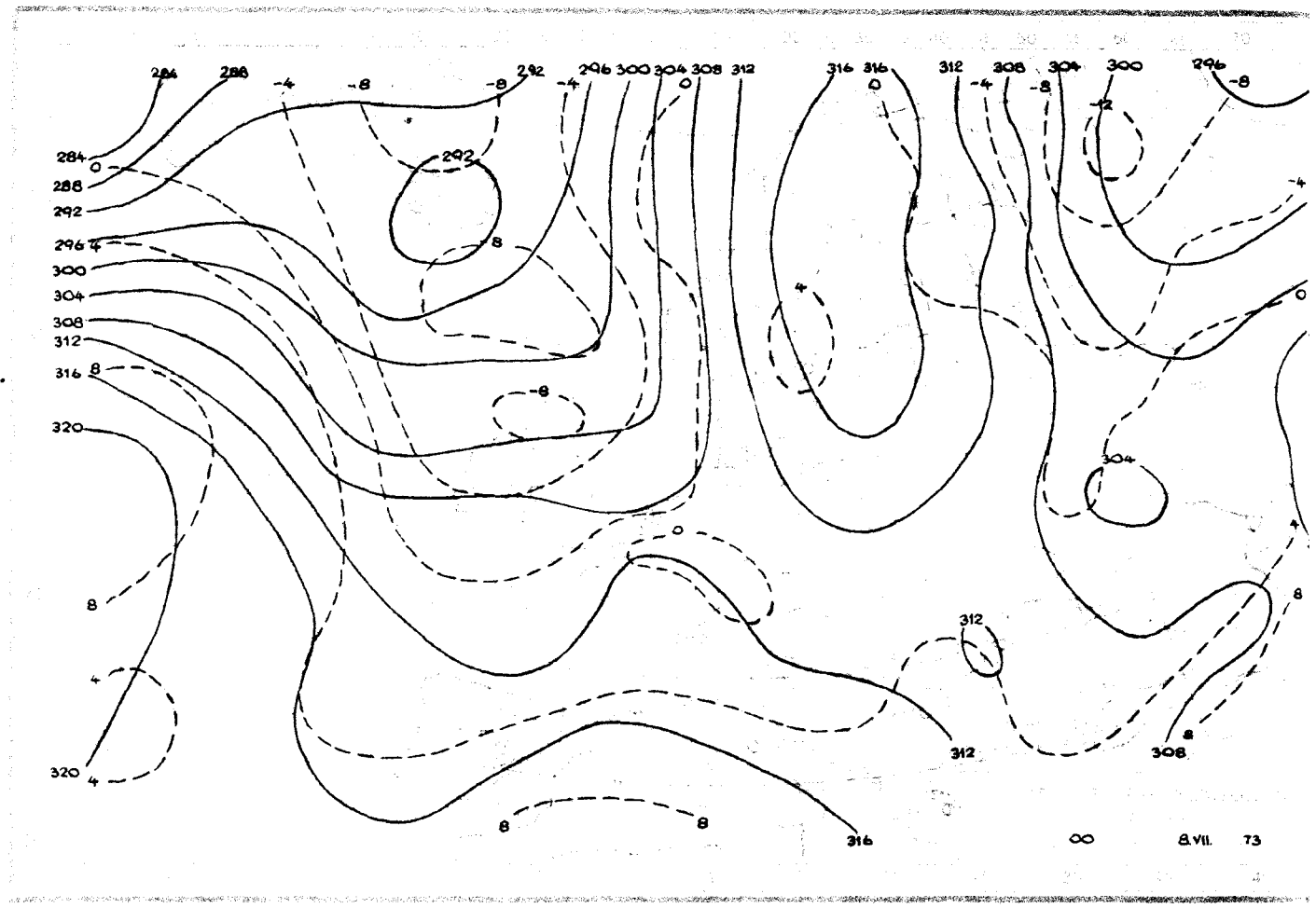

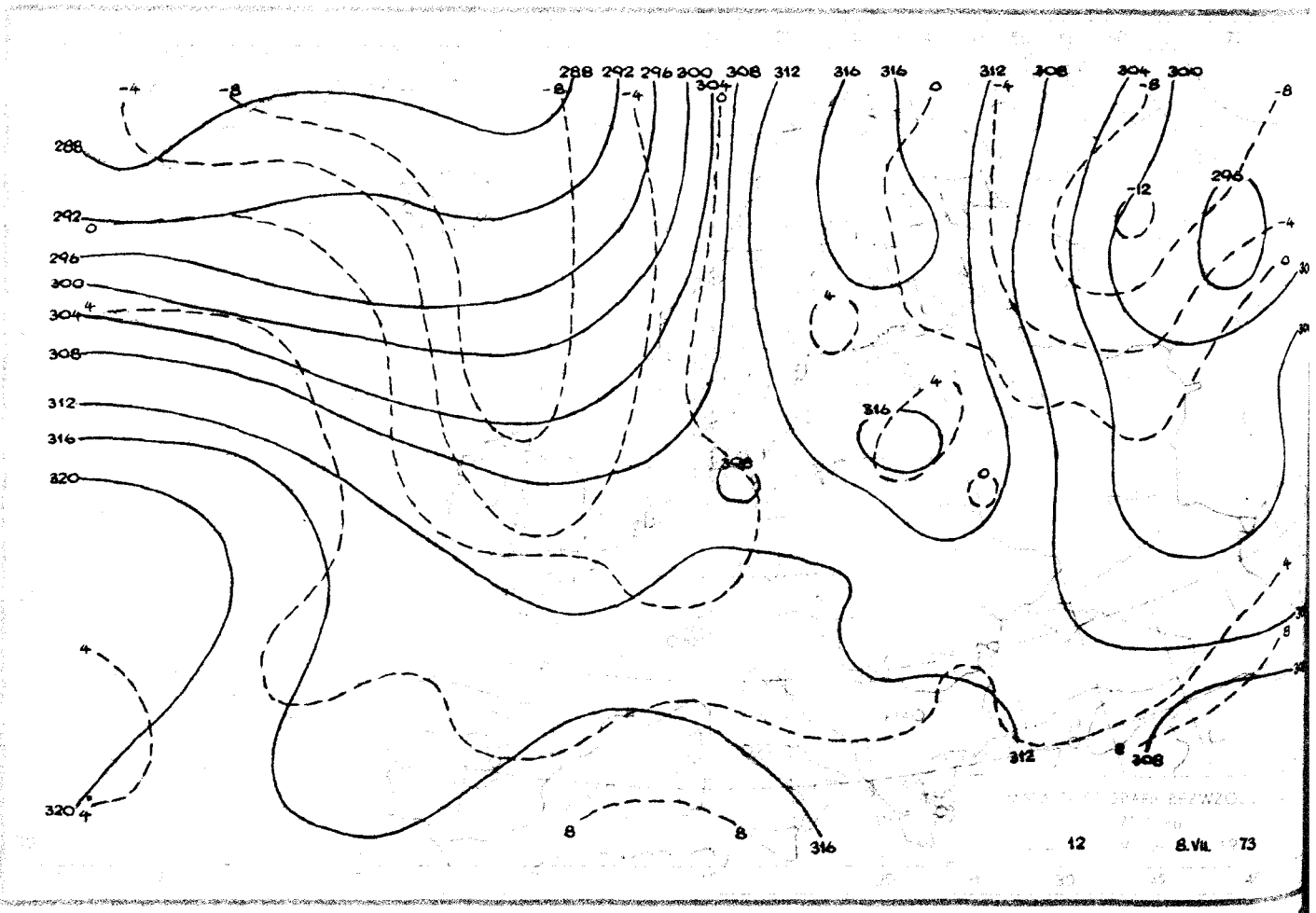

Reprodukowanie i publikowanie tekstu, map, wykresów i danych synoptycznych dozwolone wyłącznie w formie dosłownej z podaniem źródła informacji.

Druk PPWK-W-wa, Solec 18. Zam. 2201/144/8/71-31.V.71-Y-90319-

PAŃSTWOWY INSTYTUT HYDROLOGICZNO – METEOROLOGICZNY
ZAKŁAD METEOROLOGICZNYCH PROGNOZ KRÓTKOTERMINOWYCH – WARSZAWA, PODLEŚNA 61 – TEL.: 34-50-97

BIULETYN SYNOPTYCZNY

Dane synoptyczne z Polski w dniu 9.VII.1973 r.

SYNOP z godz. 00 GMT.

105	83004	58102	14317	855XX	15104
150	82401	60036	13519	5557X	18103
195	00101	97021	12717	00900	16705
205	63004	70022	16615	6097X	13103
235	83101	96618	13617	7742X	16804
250	83002	96102	12918	856XX	17508
272	73001	58101	12517	755XX	17711
295	81505	58952	12918	894XX	16206
330	83103	40806	15917	834XX	16004
375	41801	25109	13117	26130	17704
400	83003	65028	17216	855XX	12209
424	82704	56602	15617	5557X	15702
465	82803	40106	13117	862XX	16604
495	82701	97029	13416	8097X	16204
510	93212	90454	51108	9XXXX	08104
560	82703	57102	14717	854XX	15805
570	82703	50101	14117	854XX	17500
575	82701	60022	14217	855XX	17202
650	93603	00458	50208	9XXXX	08704
695	82503	60031	13317	855XX	16802

SYNOP z godz. 12 GMT.

105	62807	98022	15717	625XX	10206
150	83106	60026	13518	3547X	13207
195	70000	97252	10722	795XX	18710
205	43404	70021	16420	41600	09805
235	73208	97012	14617	5353X	11105
250	83103	96506	14517	874XX	14210
272	83006	58806	11817	894XX	17309
295	60000	60022	09923	42531	18704
330	62806	65011	16819	65600	09102
375	82908	60256	12218	754XX	17201
400	22906	84031	16919	21700	04701
424	62906	82012	16420	686XX	12803
465	73108	65026	14119	725XX	14302
495	82705	96252	11719	834XX	16806
510	73405	97414	51107	65XXX	07203
560	73003	65016	15718	6853X	13202
570	72804	60016	14119	754XX	15203
575	82602	56256	14718	884XX	17303
650	93404	00508	50208	9XXXX	08104
695	63006	60026	13219	634XX	17802

TEMP Legionowo, godz. 00 GMT.

TTAA	08231	12374	99002	16200	17001	00115	XXXXX	17002	85484	XXXXX	18004	70079	02209	17008	50572	13500
		20504	40739	23513	20503	30942	39526	22506	25064	491XX	23007	20206	565XX	24510	15391	507XX
		28004	10656	515XX	31003	88211	23508	77999								
TTBB	0823X	12374	00002	16200	11714	03213	22500	13500	33473	14507	44248	501XX	55211	591XX	66180	533XX
		77172	541XX	88140	493XX	21212	00002	17001	11950	25003	22913	17503	33545	15505	44117	35503
		41414	8093X	51515	11900	17503	22800	17006	33600	17505						
TTCC	08237	12374	70386	533XX	23503	50104	529XX	30433	505XX	20700	471XX	10160	471XX	88999	77999	
TTDD	0823X	12374	11740	539XX	22570	507XX	33520	529XX	44360	529XX	55220	471XX	66100	471XX	21212	11560
		23504														

TEMP Wrocław, godz. 00 GMT.

TTAA	08231	12425	99002	17422	00000	00133	17425	32502	85508	10007	34010	70103	01600	29005	50575	13512
		26506	40741	25935	21505	30943	30943	405XX	19511	25065	491XX	18013	20210	501XX	23008	15398
		501XX	24008	10663	509XX	XXXXX	88237	517XX	19513	77999						
TTBB	0823X	12425	00002	17422	11946	15628	22900	12009	33816	08626	44766	05202	55725	03000	66642	01900
		77613	04900	88580	06900	99528	11903	11515	11906	22429	21528	33368	30734	44330	35936	55237
		517XX	66213	517XX	77195	495XX	88100	509XX	21212	00002	00000	11983	32509	22832	00511	33459
		20006	44332	23505	55265	16513	66131	26506	41414	5567X	51515	11902	32010	22800	33007	33600
		29504														
TTCC	0823X	12425	70894	529XX	88999	77999										
TTDD	0823X	12425	11660	533XX												

Przebieg pogody w Polsce w dniu 9.VII.1973 r.

W dzielnicach zachodnich zachmurzenie było przeważnie umiarkowane, a na pozostałym obszarze przeważało zachmurzenie duże z opadami deszczu, częściowo o charakterze przelotnym i lokalnymi burzami. Temperatura minimalna wahała się od 12°C w Gorzowie do 19°C na Helu, a maksymalna od 18°C w Łebie, Ustce, Lęborku i Chojnicach do 24°C w Siedlcach, Tarnobrzegu i Białymstoku. Wiatry były umiarkowane z kierunków zachodnich i północno-zachodnich.



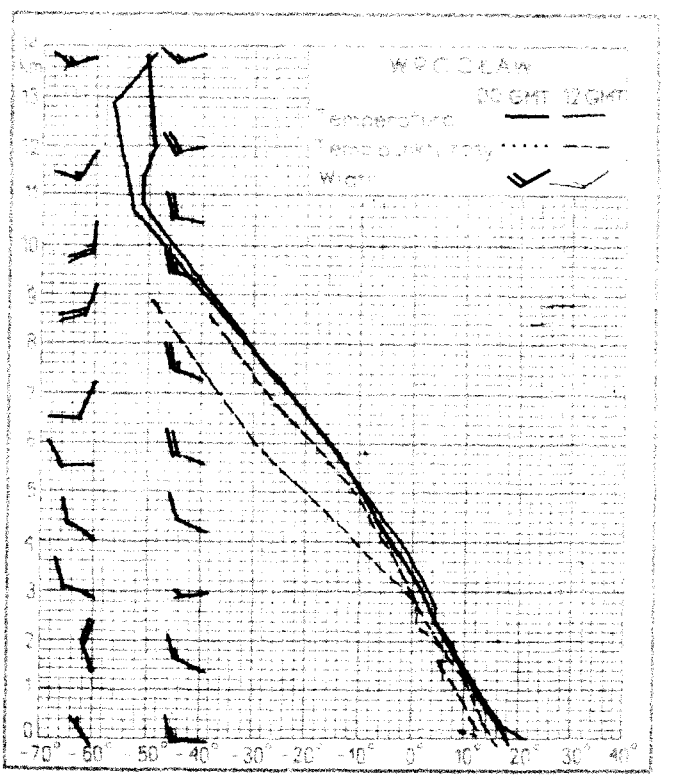

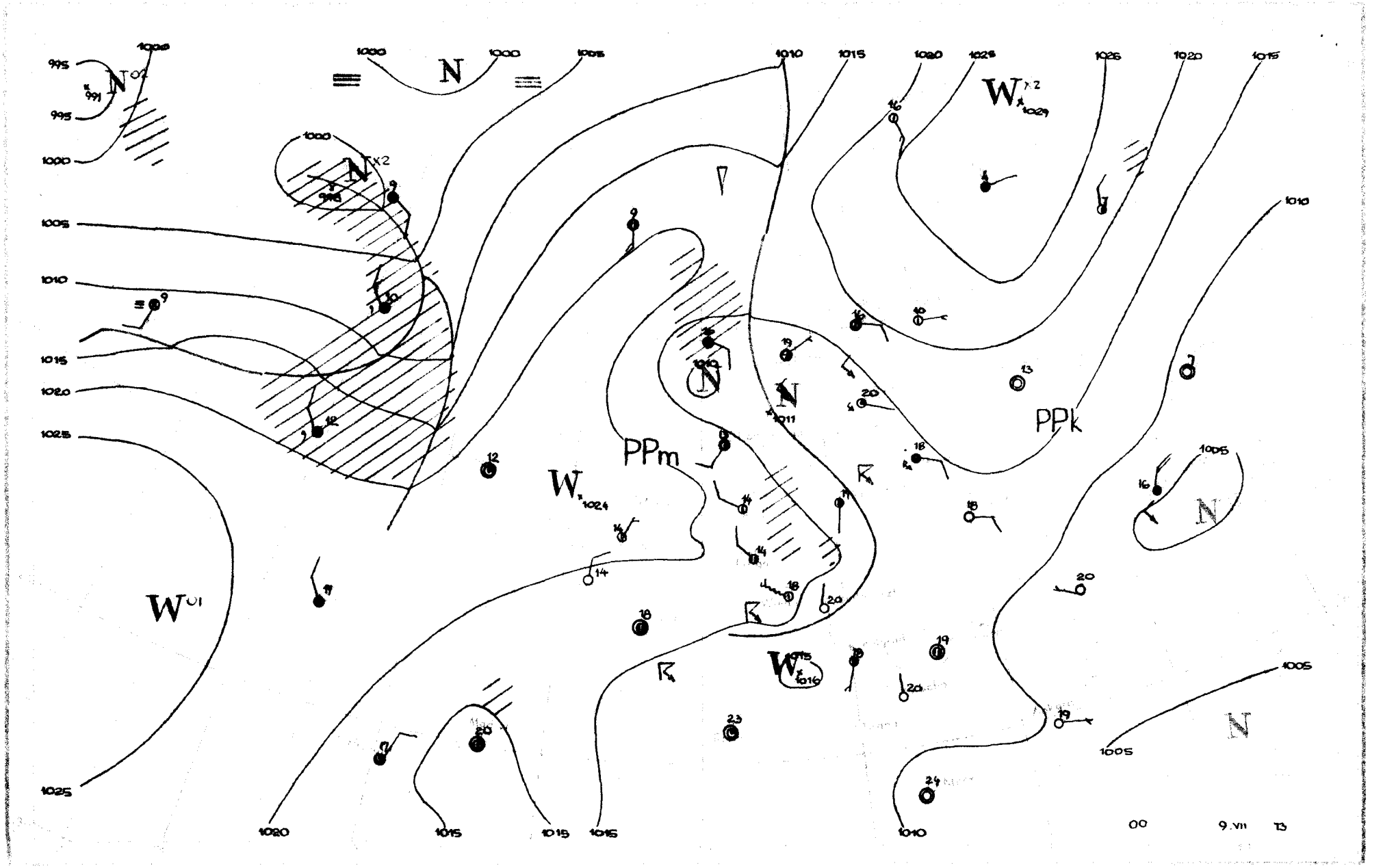
PPm
PPk
00
9.VII
73


MAPA TENDÊNCIA

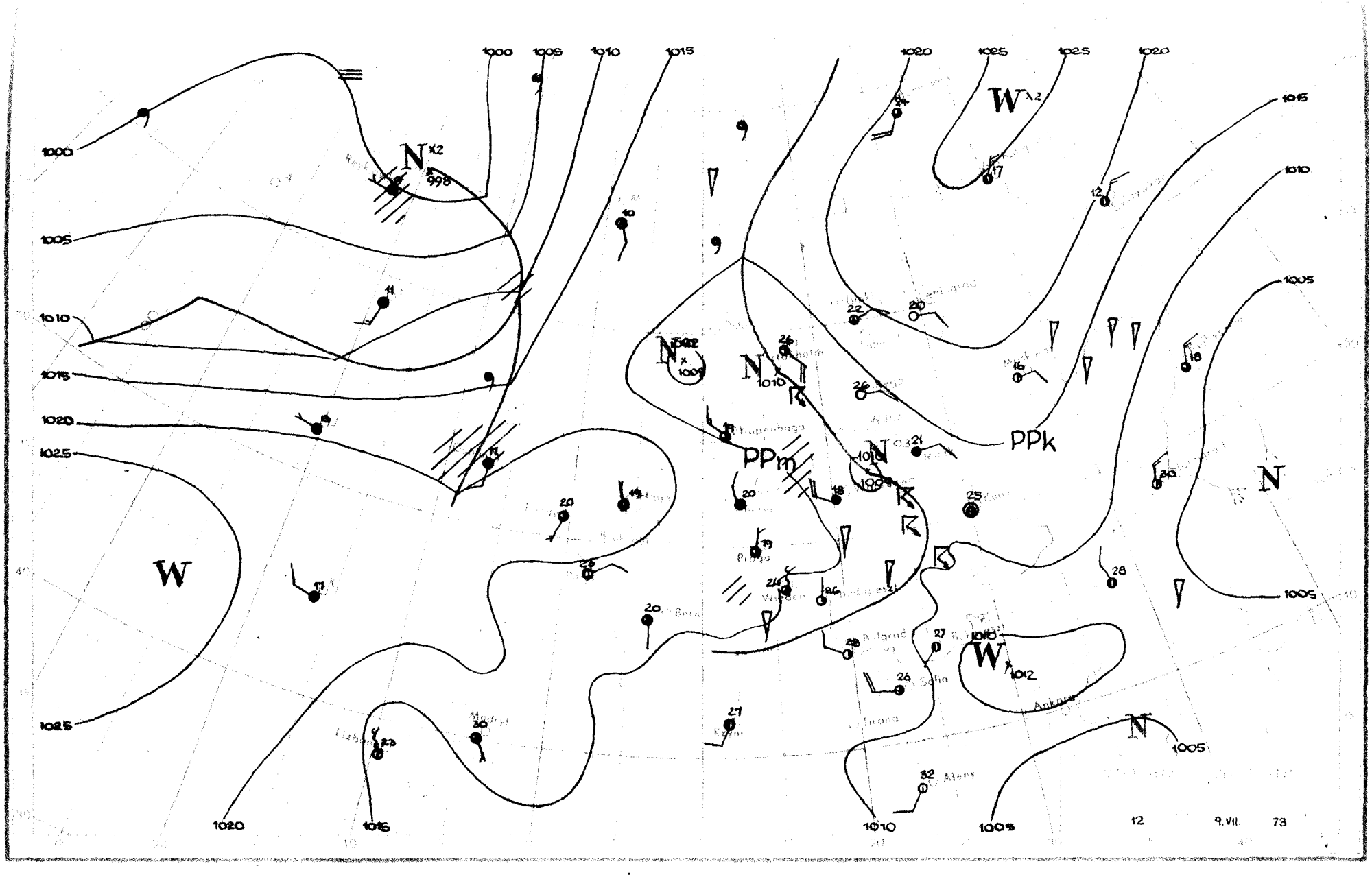
1000
1005
1010
1015
1020
1025
W
N
PPm
PPk
Ankara
12
9.VII.
73

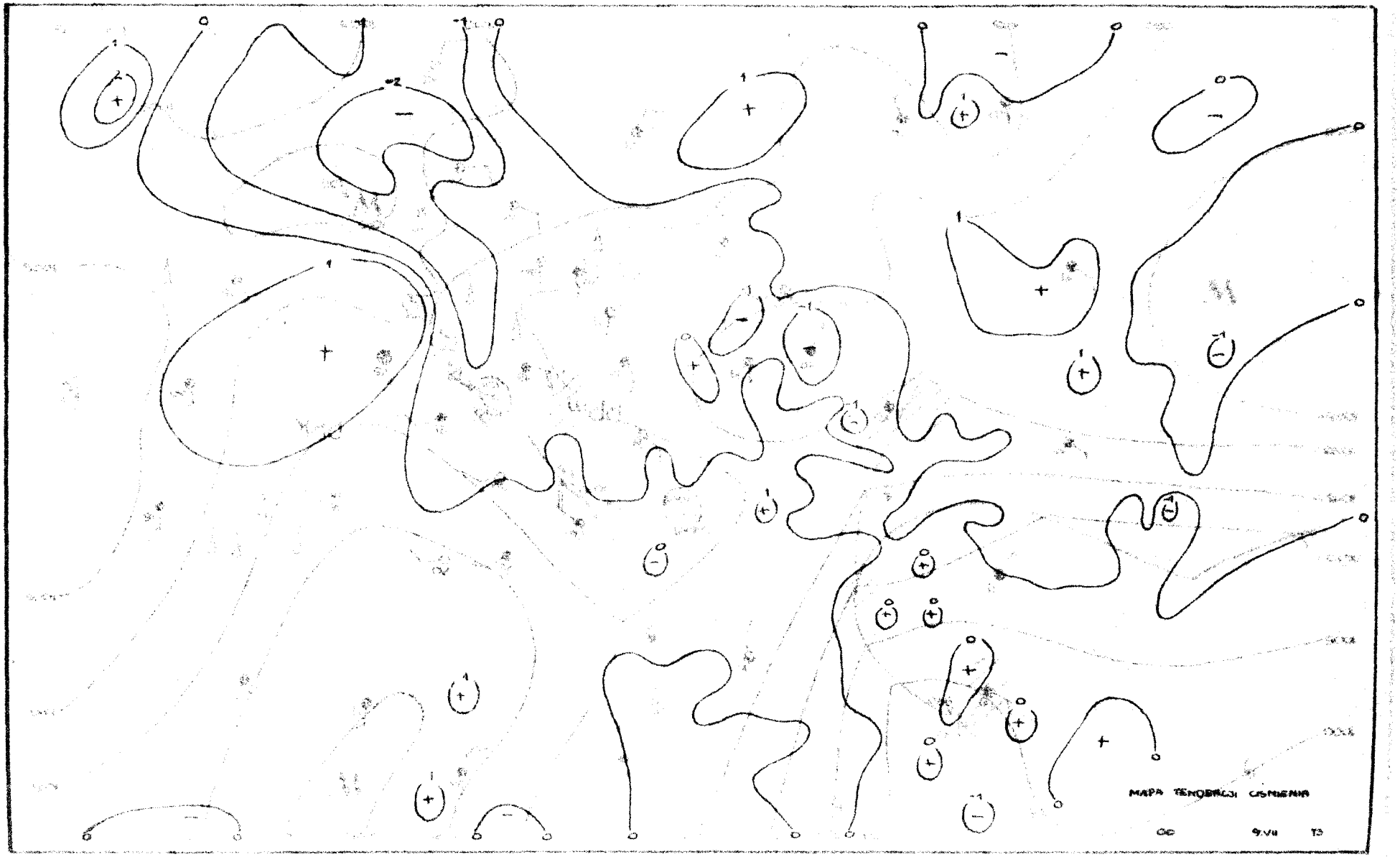
MAPA TENDENCJI CIŚNIENIA
9.VII

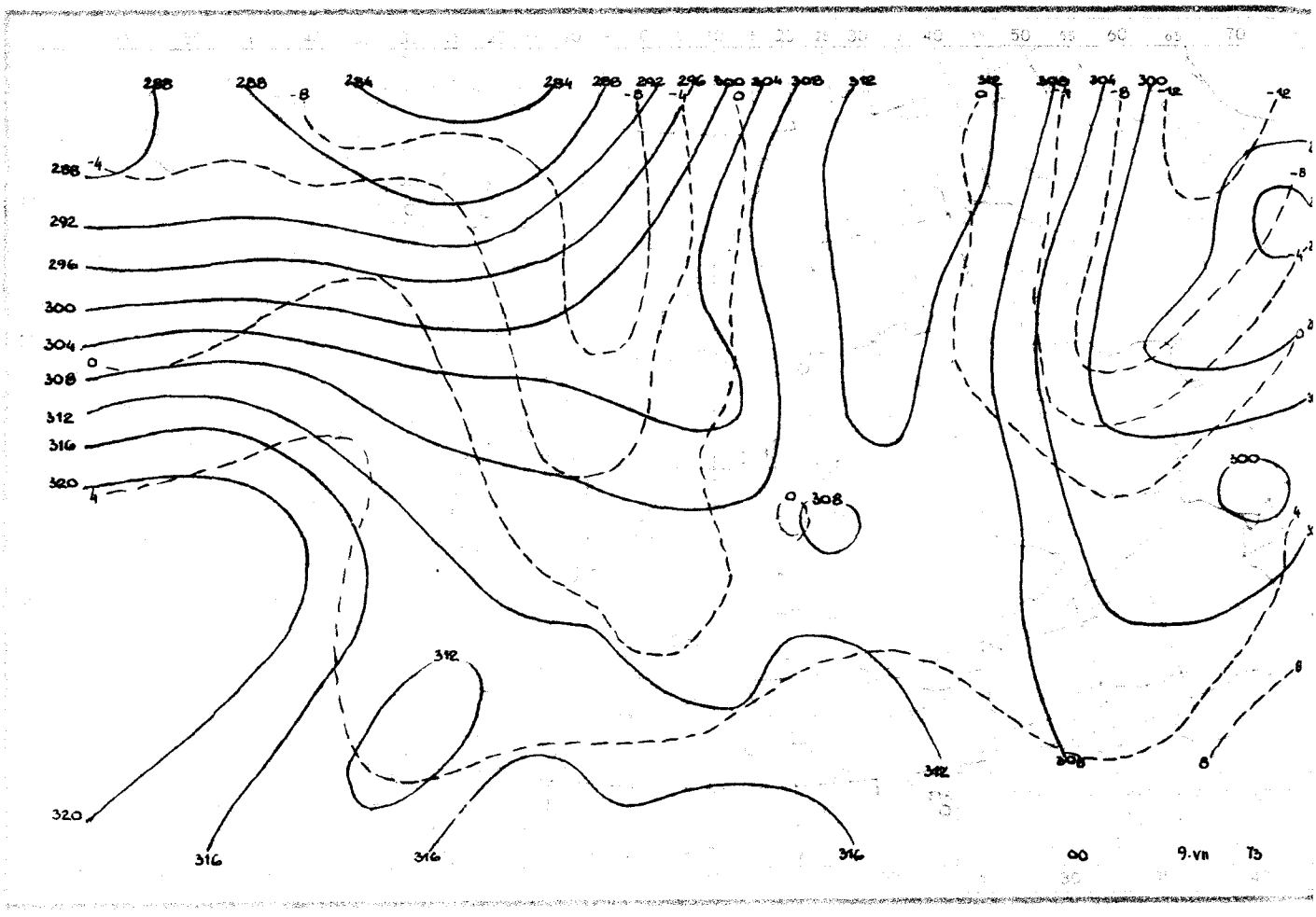

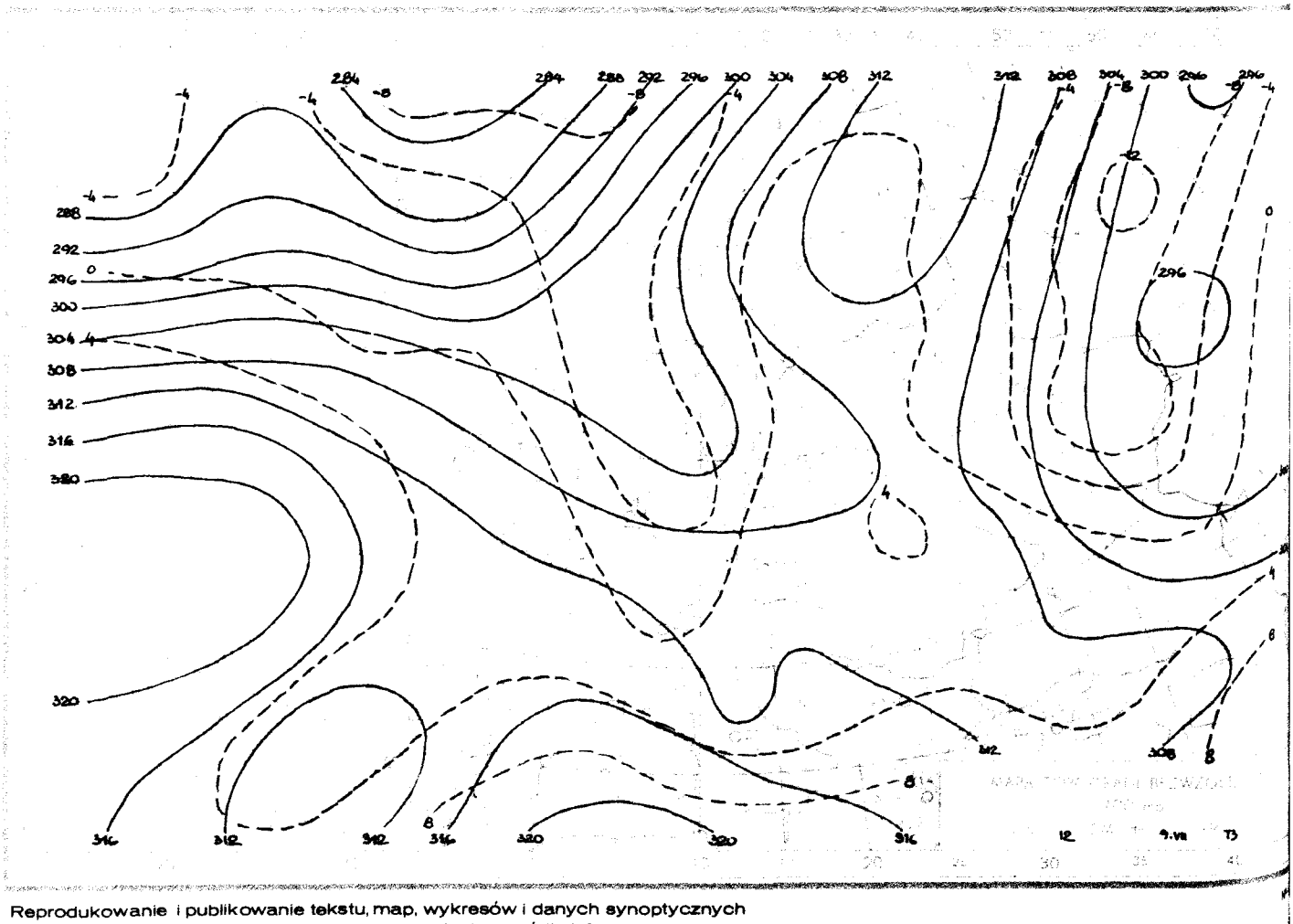

Reprodukowanie i publikowanie tekstu, map, wykresów i danych synoptycznych dozwolone wyłącznie w formie dosłownej z podaniem źródła informacji.

Druk PPWK-W-wa, Solec 18. Zam. 2201/144/B/71-31.V.71-Y-90319-B

PAŃSTWOWY INSTYTUT HYDROLOGICZNO – METEOROLOGICZNY
ZAKŁAD METEOROLOGICZNYCH PROGNOZ KRÓTKOTERMINOWYCH – WARSZAWA, PODLEŚNA 61 – TEL.: 34-50-97

BIULETYN SYNOPTYCZNY

Dane synoptyczne z Polski w dniu 10.VII.1973 r.

SYNOP z godz. 00 GMT.

105	22202	98020	17010	12501	09101
150	02605	70021	15513	00900	11203
195	82903	96619	13815	7732X	15207
205	02902	70020	18912	00900	10207
235	02803	97020	17110	00900	09304
250	02701	97011	17410	00900	08307
272	82501	60022	15413	855XX	12205
295	80000	56618	12617	6722X	17210
330	00000	60020	19310	00900	08105
375	83004	65022	15814	856XX	12004
400	00201	75020	19313	00900	08106
424	22601	60010	19109	00901	08209
465	33102	60021	17710	00904	09308
495	82705	97028	15214	834XX	12204
510	03610	99011	51704	00900	02003
560	00000	56100	17711	00900	10106
570	70000	55101	17810	754XX	10207
575	00000	70021	16913	00900	13005
650	93505	00455	51004	9XXXX	04803
695	32904	60011	16016	35500	14108

SYNOP z godz. 12 GMT.

105	53106	98011	20118	42501	11107
150	63004	80031	19121	62500	09106
195	83004	96616	16816	7732X	15209
205	72703	70031	20220	725XX	09704
235	83203	97012	19119	42607	07001
250	63104	98021	19120	637XX	08501
272	63405	70031	17720	626XX	10104
295	83403	40636	16316	4722X	16107
330	53005	70011	20621	21704	07803
375	53306	84021	18021	48749	11001
400	62605	81011	20121	54701	07804
424	43203	80020	19922	32701	08806
465	33106	75020	19120	32600	10001
495	83306	97022	17416	835XX	11210
510	63604	99031	53809	55301	04004
560	40204	70020	19219	31502	08604
570	22603	XXXXX	XXXXX	22600	08703
575	53304	98011	18420	44501	12804
650	60205	80284	52305	620X2	04307
695	53405	70011	17518	58500	11103

TEMP Legionowo, godz. 00 GMT.

TTAA	10011	12374	99005	14820	30003	00136	14421	31006	85490	06615	29005	70080	01824	31003	50570	14163
		31508	40735	27563	27507	30937	439XX	21008	25055	525XX	20507	20196	533XX	23508	88235	551XX
		22507	77999													
TTBB	1001X	12374	00005	14820	11860	06616	22803	06610	33714	03023	44612	05724	55553	08165	66275	485XX
		77235	551XX	88171	515XX	21212	00005	30003	11990	32510	22950	34510	33865	29006	44387	32503
		55266	16507	66171	26011	41414	855XX	51515	11902	33509	22800	29002	33600	30505		

TEMP Wrocław, godz. 00 GMT.

TTAA	09231	12425	99004	09810	00000	00149	10813	35002	85513	06424	32007	70093	02269	29505	50573	15159
		26507	40738	27958	26013	30938	427XX	26518	25058	513XX	26515	20202	519XX	26003	15390	499XX
		27009	10654	529XX	29007	88232	543XX	23513	77999							
TTBB	0923X	12425	00004	09810	16426	22945	14056	33867	07431	44810	02815	55795	05262	66730	04069	77615
		02968	88500	15159	99354	34957	11250	22232	543XX	33218	543XX	44189	503XX	55150	499XX	66100
		529XX	21212	00004	00000	11983	35007	22615	24506	33267	26519	44100	29007	41414	00900	51515
		11902	34007	22800	30506	33600	25006									
TTCC	0923X	12425	70884	537XX	88999	77999										
TTDD	0923X	12425	11700	537XX												

Przebieg pogody w Polsce w dniu 10.VII.1973 r.

Zachmurzenie było umiarkowane i niewielkie. We wschodniej części kraju przeważnie duże i miejscami wystąpiły opady. Temperatura minimalna wahała się od 4°C w Jeleniej Górze i 6°C w Kłodzku, Lesznie, Słubicach do 14°C w Zamościu, Włodawie i miejscami na wschodzie kraju, a maksymalna od 16°C w Białymstoku i Suwałkach do 24°C w Resku. Wiatry były słabe z kierunków zmiennych.

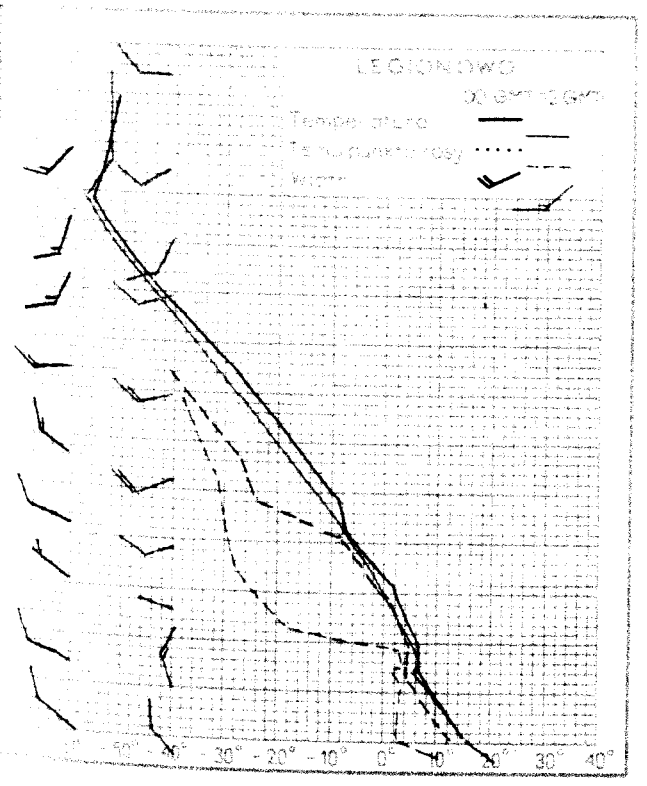

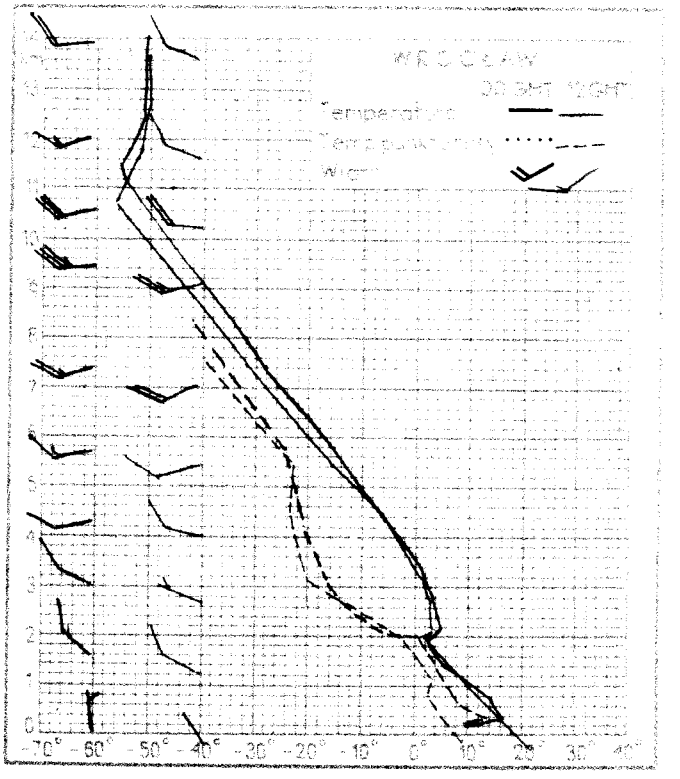

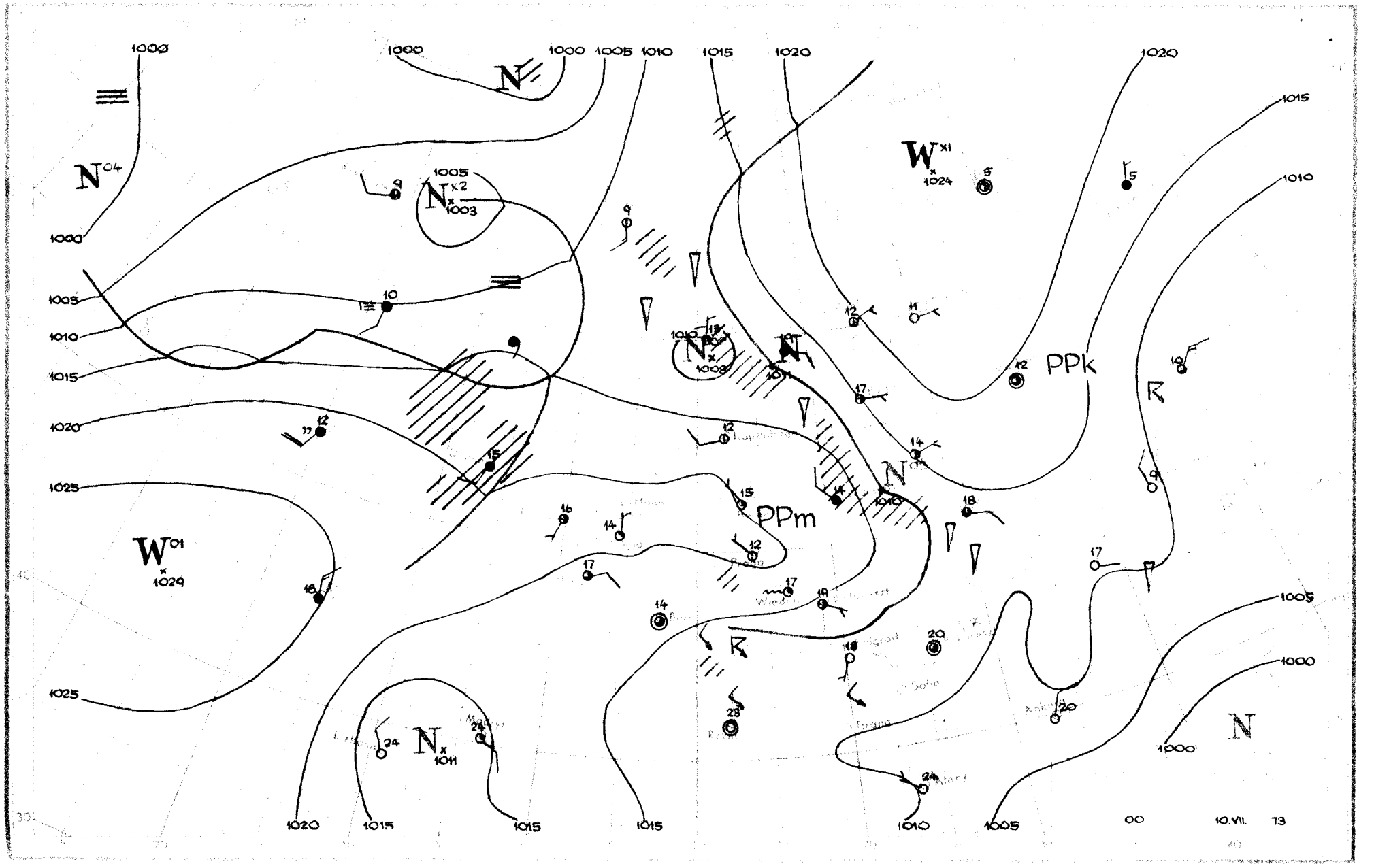

1000
1005
1010
1015
1020
1025
N04
N
W01
1029
N x2
1003
N x1
1008
N x1
1011
W x1
1024
PPm
PPk
R
00
10.VII.
73

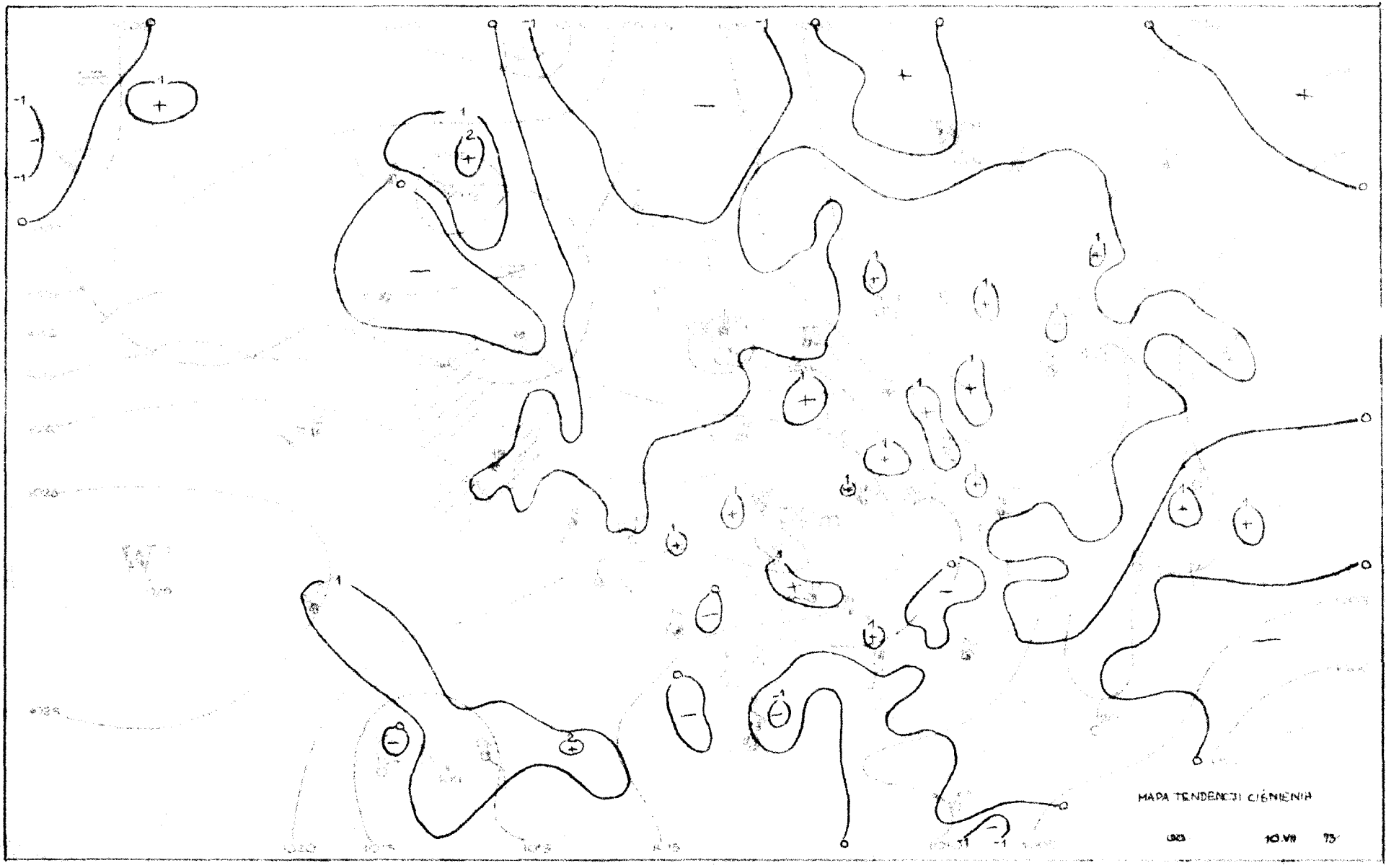
MAPA TENDENCJI CIŚNIENIA
10.VII 75

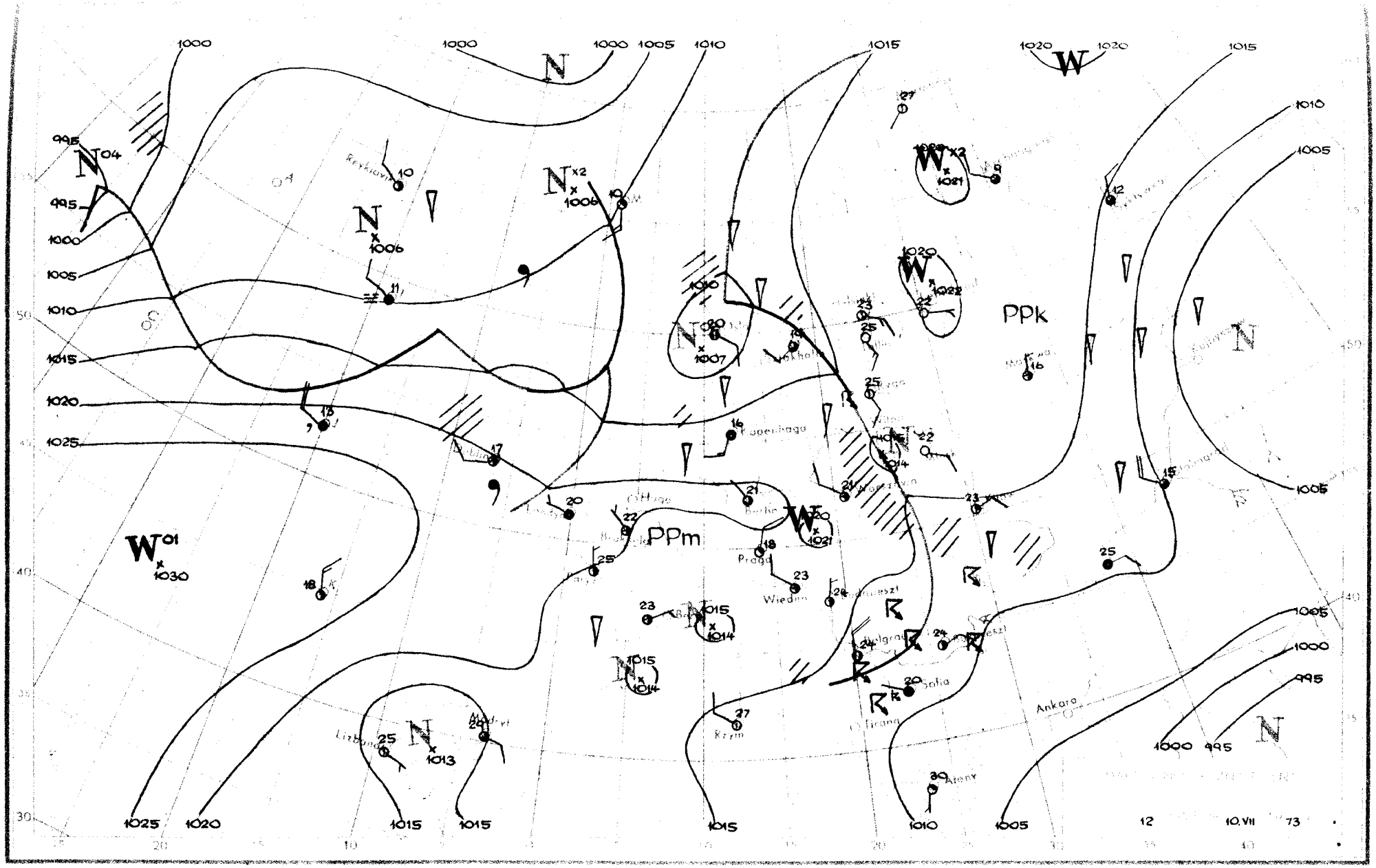
PPk
PPm
Reykjavik
Kopenhaga
Praga
Wiedeń
Sofia
Ankara
Ateny
Krym
Lizbona
Madryt
12
10.VII
73

MAPA TENDENCJI CIŚNIENIA
12
10 VII
75

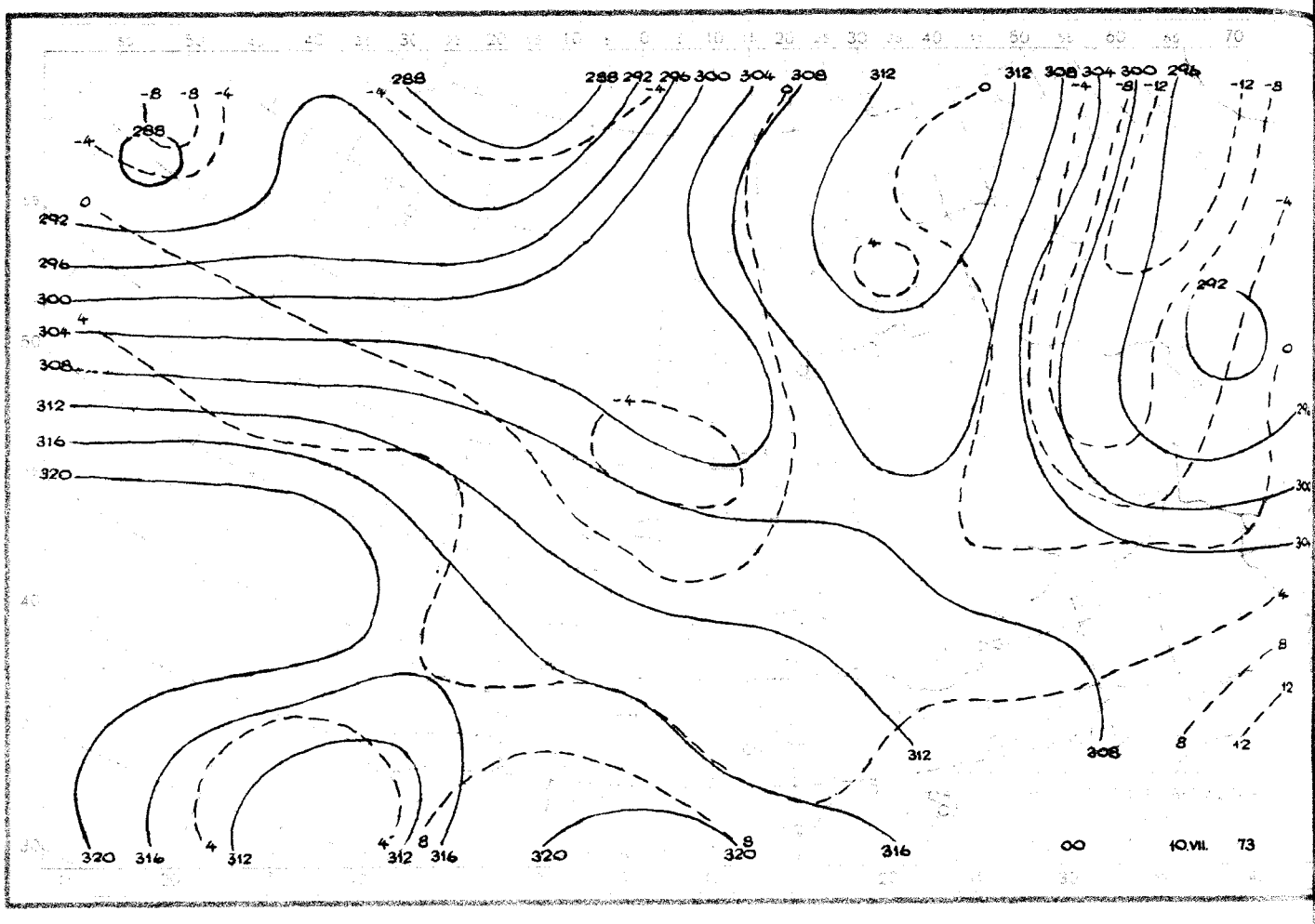

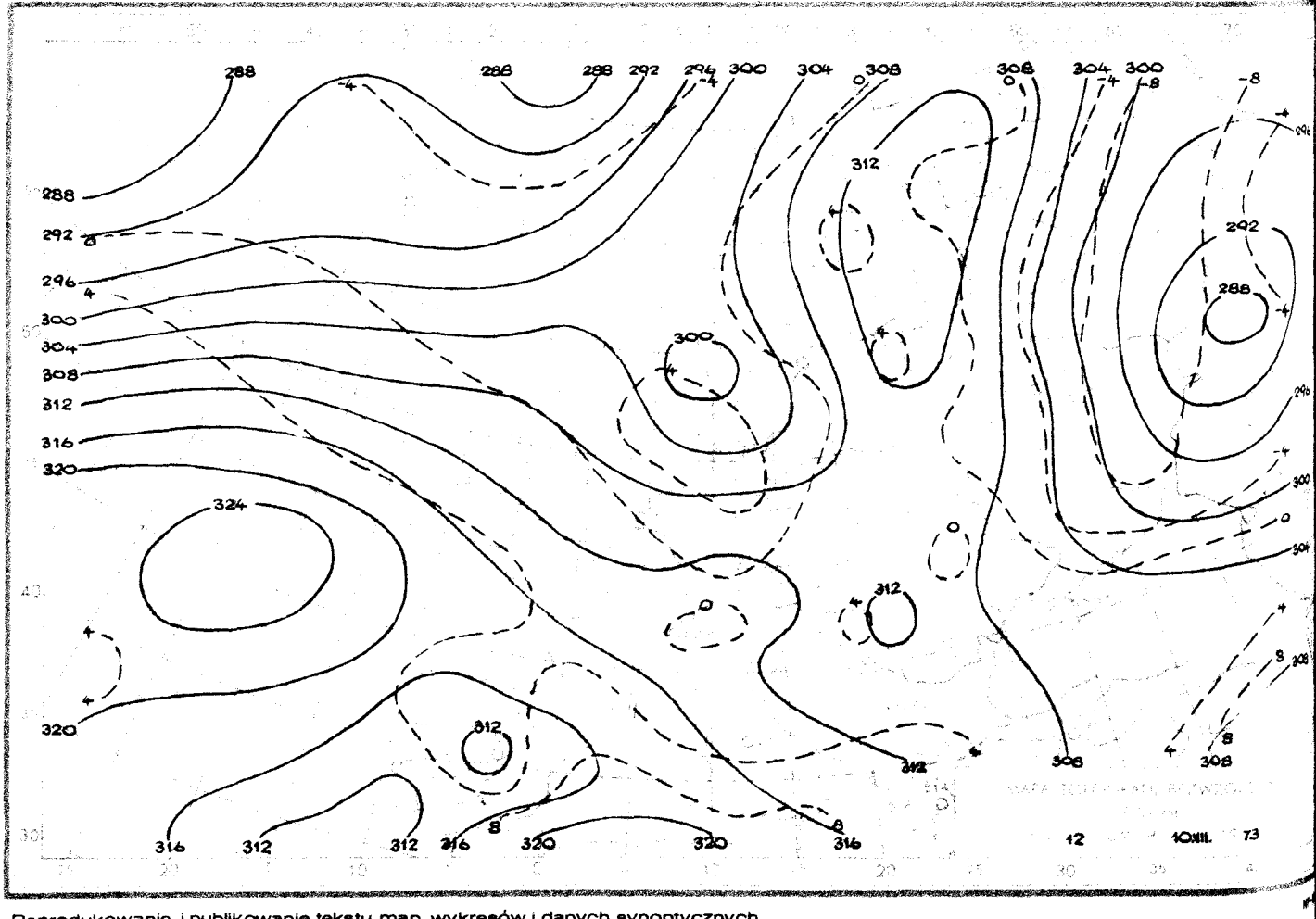

Reprodukowanie i publikowanie tekstu, map, wykresów i danych synoptycznych dozwolone wyłącznie w formie dosłownej z podaniem źródła informacji.

Druk PPWK-W-wa, Solec 18. Zam. 2201/144/8/71-31.V.71-Y-90319-1800

PAŃSTWOWY INSTYTUT HYDROLOGICZNO – METEOROLOGICZNY
ZAKŁAD METEOROLOGICZNYCH PROGNOZ KRÓTKOTERMINOWYCH – WARSZAWA, PODLEŚNA 61 TEL.: 34-50-97

BIULETYN SYNOPTYCZNY

Dane synoptyczne z Polski w dniu 11.VII.1973 r.

SYNOP z godz. 00 GMT.

105	61503	97031	18913	6095X	08702
150	22303	70021	19813	00902	10102
195	83002	96616	19014	7742X	12801
205	02201	70021	18514	00900	09804
235	01202	97011	20211	00900	10102
250	03601	97021	19912	00900	11103
272	10000	70020	20110	00901	10102
295	83302	60026	17914	856XX	13803
330	00000	60011	20311	00900	09803
375	21001	60011	19315	25700	12000
400	01203	75010	19816	00900	07803
424	30000	60021	20011	00901	10101
465	22901	60011	19510	00902	09803
495	83505	95616	18114	6732X	13602
510	03402	98011	53607	00900	02803
560	00000	56100	19910	00900	08803
570	32801	58100	19610	30930	09804
575	00000	65021	19212	00900	10103
650	60505	60414	52002	65XXX	02706
695	83305	60022	17515	856XX	13703

SYNOP z godz. 12 GMT.

105	62404	98031	16523	3353X	10712
150	61802	70031	17923	62600	11709
195	43005	98020	17520	42600	11707
205	42004	70030	15224	42730	09715
235	51303	97021	17121	52600	11809
250	60000	97031	17822	625XX	08708
272	53203	70031	17921	32631	09709
295	43101	70031	16720	32501	12706
330	40000	70030	17924	41700	08810
375	50203	80021	17822	42660	12708
400	61202	68011	16923	58708	08710
424	41402	80011	17124	21401	08711
465	50403	65021	17821	52600	11704
495	70704	68028	17419	3257X	13802
510	72701	99012	53011	32206	XXXXX
560	40602	70011	17022	42700	11807
570	70302	70022	17721	785XX	11804
575	70403	98022	17919	5567X	11802
650	90201	00474	51606	9XXXX	06102
695	83405	20204	17315	863XX	15400

TEMP Legionowo, godz. 00 GMT.

TTAA	10231	12374	99008	14409	07003	00163	14412	06504	85530	07421	33506	70100	01260	18503	50574	16134
		24506	40738	28557	24006	30935	449XX	24509	25056	535XX	24009	20198	517XX	28006	15383	511XX
		29005	10647	521XX	30504	88230	573XX	24007	77999							
TTBB	1023X	12374	00008	14409	11973	14218	22794	04057	33779	05260	44677	00059	55595	06150	66354	34933
		77303	443XX	88230	573XX	99194	505XX	21212	00008	07003	11702	18503	22607	27505	33335	23006
		41414	00900	51515	11906	01507	22800	28503	33600	27505						
TTCC	10232	12374	70878	529XX	36002	50094	507XX	08004	30428	471XX	09506	20698	441XX	09509	88999	77999
TTDD	1023X	12374	11086	529XX	22188	435XX	21212	11914	31005	22591	09003	33188	09509			

TEMP Wrocław, godz. 00 GMT.

TTAA	10231	12425	99006	09812	00000	00166	11023	10001	85534	07838	31004	70109	00756	31506	50574	15131
		26009	40738	27116	26509	30939	423XX	25011	25060	519XX	27010	20205	483XX	29511	15393	515XX
		29004	10657	515XX	XXXXX	88237	545XX	26510	77999							
TTBB	1023X	12425	00006	09812	11981	17258	22787	02531	33757	03063	44663	03338	55636	02965	66500	15131
		77417	25513	88352	33328	99278	465XX	11237	545XX	22207	483XX	33188	483XX	44150	515XX	21212
		00006	00000	11994	10002	22935	11002	33847	30504	44757	35005	55614	25508	66274	26512	77118
		30006	41414	00901	51515	11905	04001	22800	33006	33600	25508					
TTCC	1023X	12425	70888	515XX	50107	515XX	88999	77999								
TTDD	1023X	12425	11000	515XX												

Przebieg pogody w Polsce w dniu 11.VII.1973 r.

Zachmurzenie było na ogół umiarkowane, tylko na krańcach południowo-wschodnich duże z opadami deszczu i mżawki. W godzinach nocnych od zachodu wzrost zachmurzenia i opady deszczu. Temperatura minimalna wahała się od 5°C w Opolu i Jeleniej Górze do 14°C w Świnoujściu i miejscami na południowym wschodzie, a maksymalna od 17°C w Lesku do 26°C w Gorzowie Wielkopolskim i Resku. Wiatry były słabe z kierunków zmiennych.

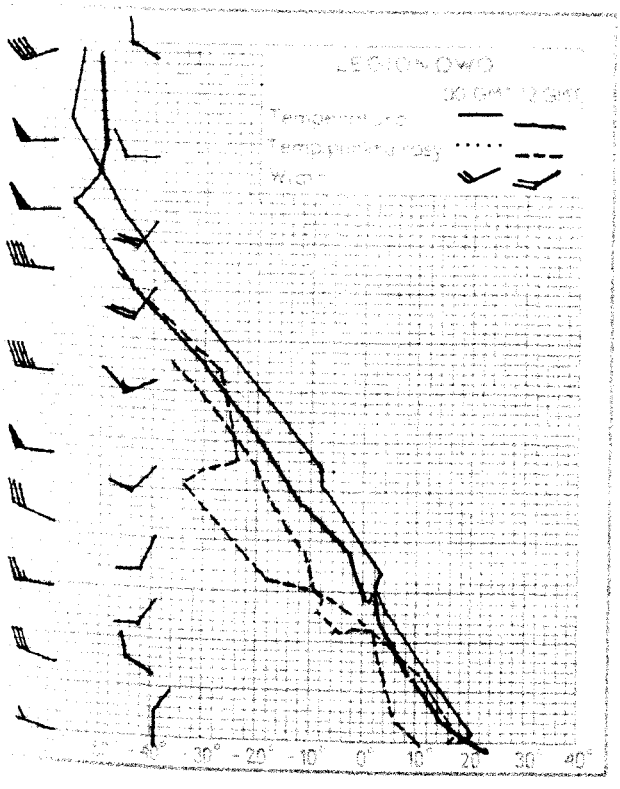

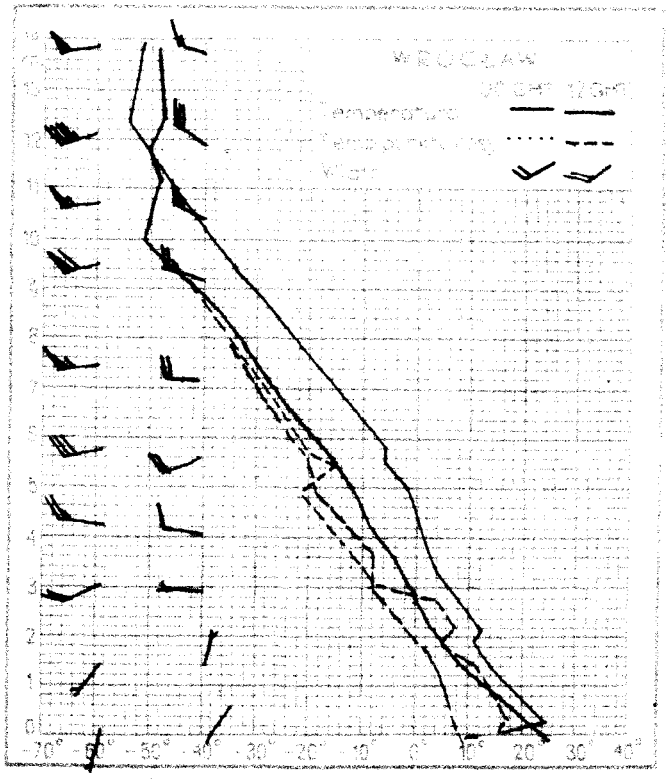

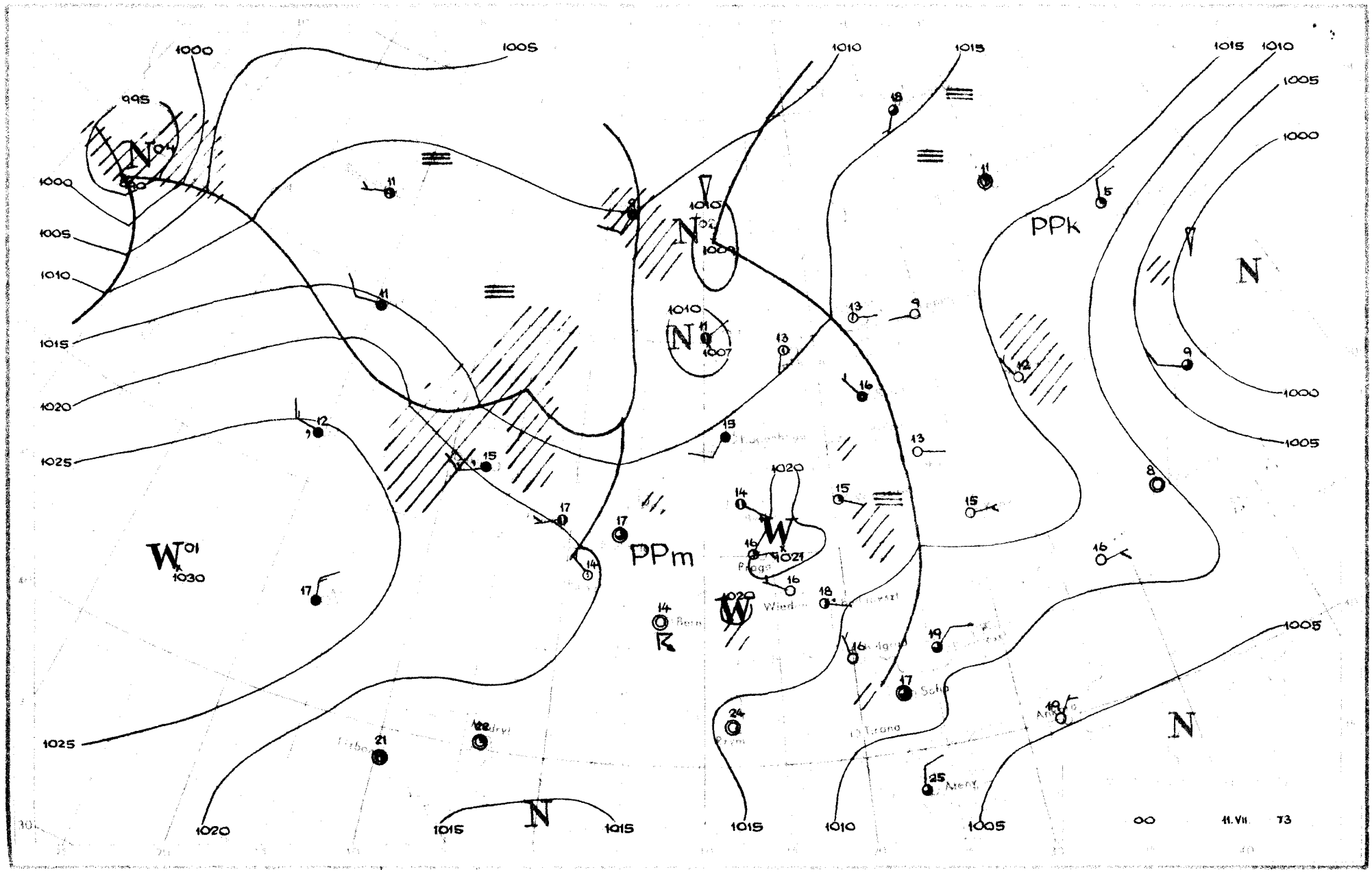

1000
1005
1010
1015
1020
1025
995
N
PPk
PPm
W
1030
1021
1007
00
11.VII.
73


MAPA TENDENCJI CISNIENIA
00 11.VII 73

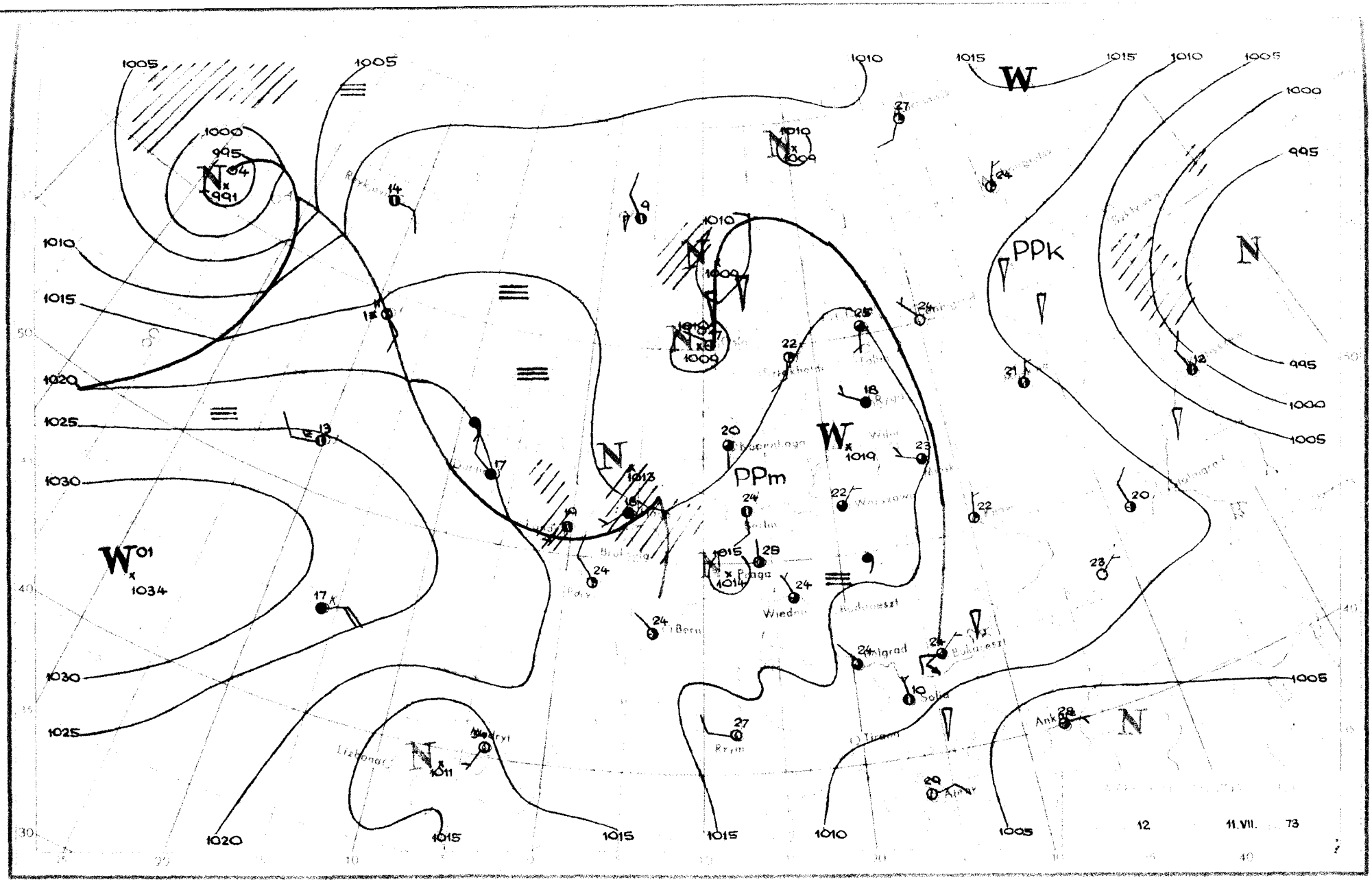

1005
1005
1010
1015
W
1015
1010
1005
1000
995
1000
995
1005
1010
1015
1020
1025
1030
1030
1025
1020
1015
1015
1015
1010
1005
PPk
N
PPm
W
1019
N
1013
N
1014
N
1011
W
1034
N
1009
N
1009
N
1009
N
1009
N
1004
991
Wiedeń
Budapeszt
Bukareszt
Sofia
Ankara
Rzym
Lizbona
Madryt
12
11.VII.
73

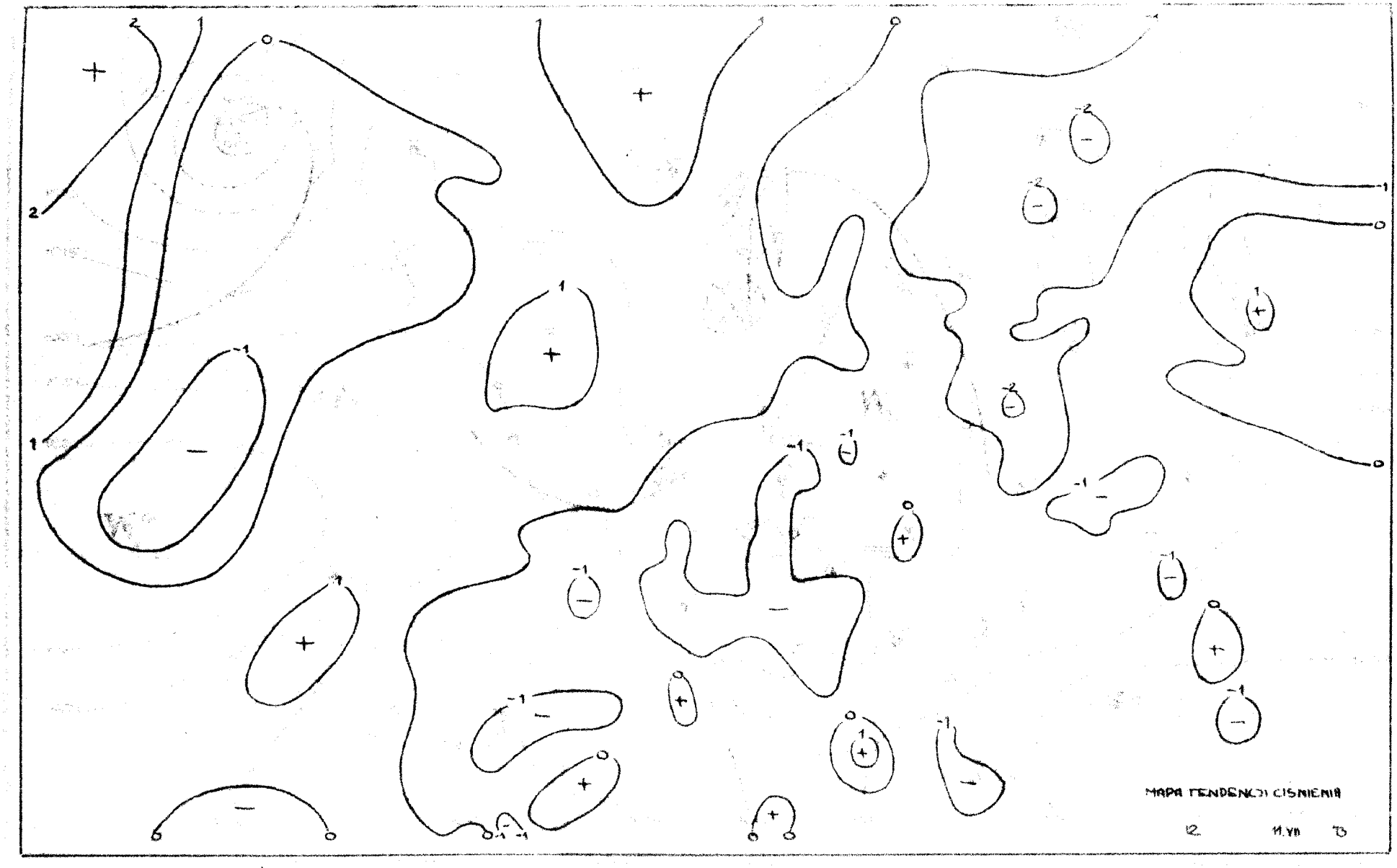
MAPA TENDENCJI CISNIENIA
12
11.VII
13

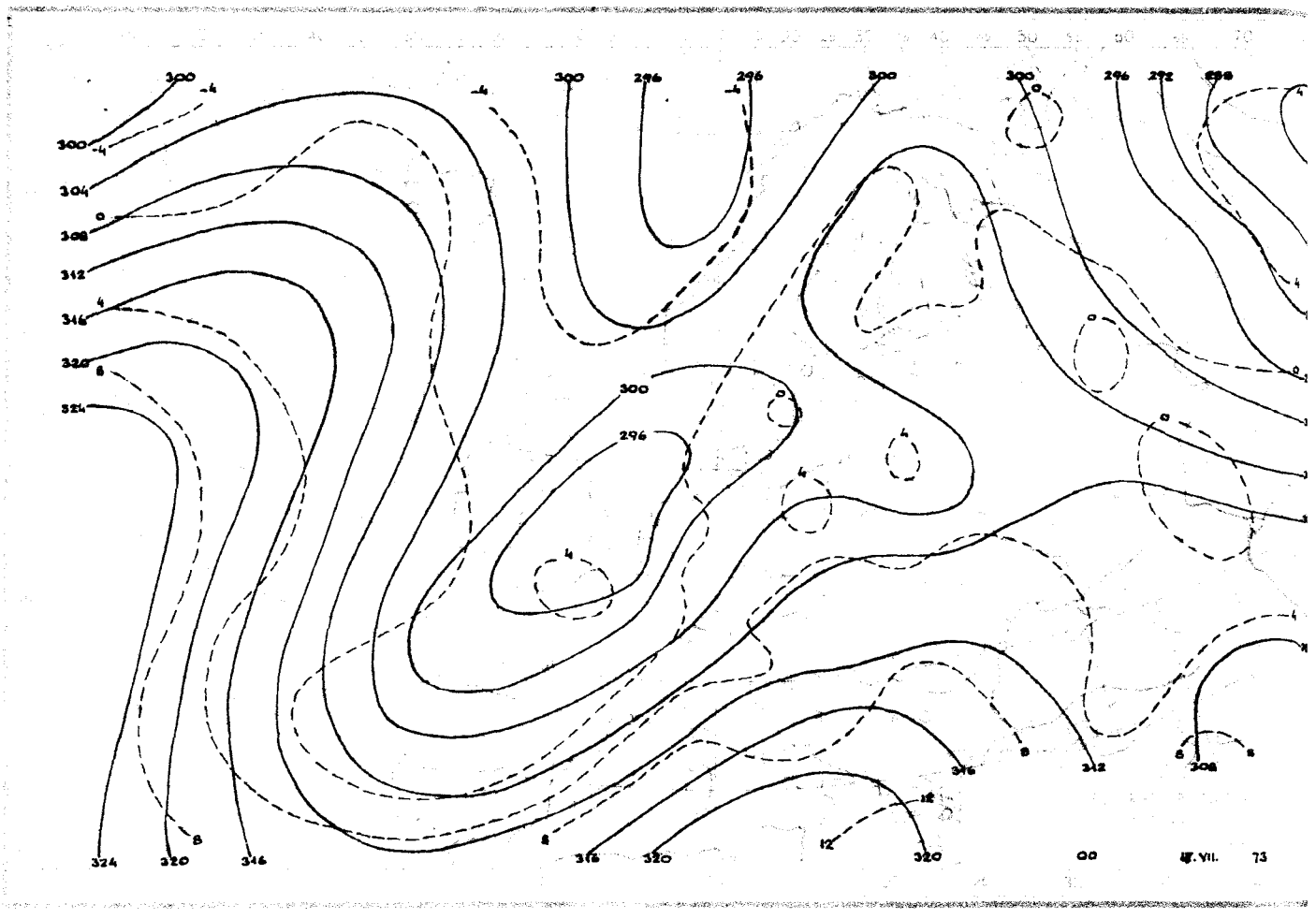

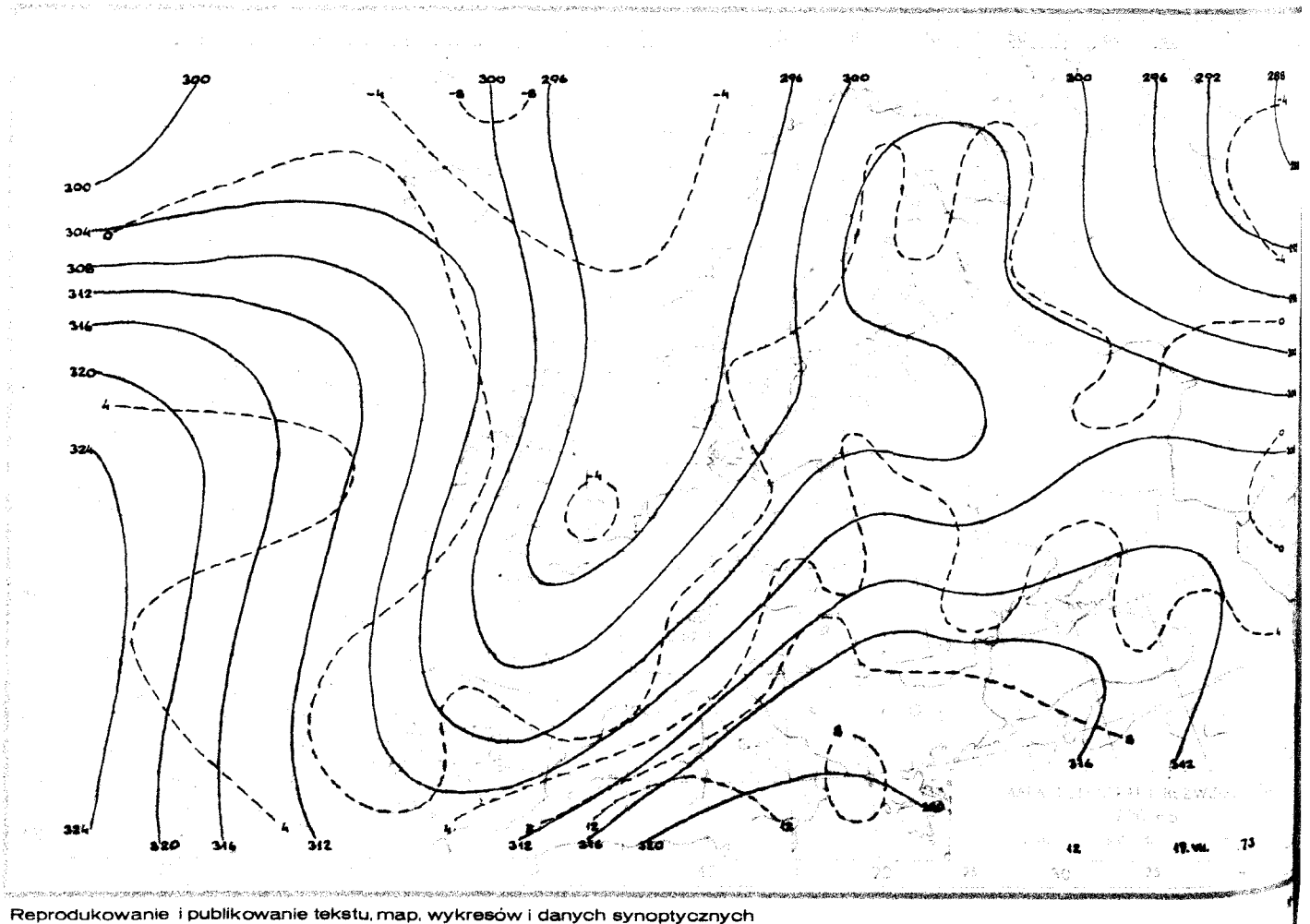

Reprodukowanie i publikowanie tekstu, map, wykresów i danych synoptycznych dozwolone wyłącznie w formie dosłownej z podaniem źródła informacji.

Druk PPWK-W-wa, Solec 18. Zam. 2201/144/8/71-31.V.71-Y-90319-

PAŃSTWOWY INSTYTUT HYDROLOGICZNO – METEOROLOGICZNY
ZAKŁAD METEOROLOGICZNYCH PROGNOZ KRÓTKOTERMINOWYCH – WARSZAWA, PODLEŚNA 61 TEL.: 34-50-97

BIULETYN SYNOPTYCZNY

Dane synoptyczne z Polski w dniu 12.VII.1973 r

SYNOP z godz. 00 GMT.

105	81504	97012	13218	3557X	11802
150	71803	60021	14918	3543X	11807
195	20102	97030	15813	00902	11702
205	82502	60022	12618	8097X	13802
235	01202	97020	14614	00900	13806
250	00000	97021	15411	00900	09805
272	01301	56100	15912	00900	10806
295	73001	58101	15410	756XX	10400
330	81201	60031	14718	8097X	10805
375	10000	65020	15712	00901	11705
400	80602	65608	13517	8097X	12805
424	71202	65011	14015	2547X	10708
465	01202	60020	15114	00900	12805
495	82903	97252	15615	835XX	13705
510	61809	98012	49308	60830	07808
560	01401	60021	15712	00900	11804
570	00000	60020	16810	00900	09702
575	20000	98021	15613	20930	12807
650	11803	70014	49706	15200	04707
695	73601	60026	15415	755XX	15805

SYNOP z godz. 12 GMT.

105	82601	56618	12218	4752X	1680X
150	31204	70011	13125	22602	11706
195	60000	98011	13920	626XX	[illegible]802
205	81602	35606	11419	3547X	16807
235	81803	97031	11324	52507	12811
250	51804	98021	11626	42701	09711
272	20902	65020	13024	22600	08809
295	53502	70011	12921	42602	11708
330	72403	60012	12021	1157X	14706
375	49902	80030	12824	42700	10710
400	82101	59106	12019	5257X	15805
424	82701	60602	11822	4862X	14607
465	41803	70020	12124	42600	10708
495	60301	97022	12521	685XX	15810
510	82004	97416	47507	75XXX	078[illegible]
560	51004	60011	11722	52500	16808
570	70603	70021	12621	726XX	12808
575	60000	5[illegible]106	12421	685XX	1[illegible]811
650	93503	00472	47909	9XXXX	08400
695	52001	60012	12520	52500	16711

TEMP Legionowo, godz. 00 GMT.

TTAA	11231	12374	99005	14422	02001	00140	15831	05501	85510	07430	33502	70080	00850	27002	50568	17116
		23504	40733	28910	23004	30931	455XX	27004	25050	533XX	31506	20193	517XX	27506	15379	519XX
		27506	10843	521XX	28504	88242	547XX	31005	77999							
TTBB	1123X	12374	00005	14422	11991	19010	22978	19057	33930	12456	44750	00016	55735	00625	66778	00939
		77700	00850	88639	05550	99534	11160	11519	15526	22453	21107	33308	441XX	44242	5[illegible]XX	55213
		517XX	21212	00005	02001	11765	02505	22568	20504	33321	23502	44257	31507	55206	27506	41414
		00900	51515	11904	28501	22800	01003	33600	23005							
TTCC	11237	12374	70873	523XX	02004	88999	77999									
TTDD	1123X	12374	11576	525XX	21212	11945	79004	22576	08002							

TEMP Wrocław, godz. 00 GMT.

TTAA	11231	12425	99000	17859	11001	85499	11258	09502	70087	00121	27004	50570	16335	32009	40736	27158
		31006	30936	425XX	26505	25087	515XX	25008	20201	489XX	27007	15391	481XX	28506	10857	499XX
		30504	88234	539XX	25007	77999										
TTBB	1123X	12425	00000	17859	11979	20261	22823	09257	33676	02319	44642	04124	55615	07123	66578	08329
		77506	1[illegible]029	86486	1[illegible]43	99425	23559	11352	34550	22262	497XX	33234	539XX	44214	497XX	55175
		475XX	66100	499XX	21212	00000	11001	11982	14507	22838	05502	33586	23002	44471	32509	55308
		27004	41414	3577X	51515	11900	16504	22800	34507	33600	25002					
TTCC	1123X	12425	70890	489XX	50110	499XX	88999	77999								
TTDD	1123X	12425	11380	499XX	21212	11950	30502									

Przebieg pogody w Polsce w dniu 12.VII.1973 r.

W zachodniej i południowo-wschodniej części kraju zachmurzenie było duże z lokalnymi większymi przejaśnieniami, miejscami wystąpiły opady przelotne i burze. Na pozostałym obszarze zachmurzenie niewielkie i umiarkowane. Temperatura minimalna wahała się od 8°C w Siedlcach do 17°C w Kołobrzegu, Koszalinie, Lebie, a maksymalna od 19°C w Zielonej Górze, Zgorzelcu do 27°C w Toruniu. Wiatry były słabe o kierunkach zmiennych.

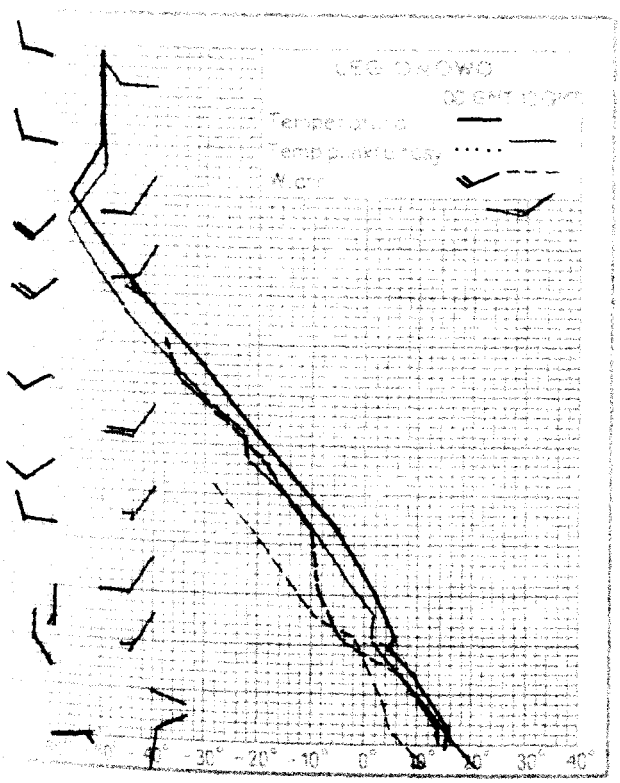

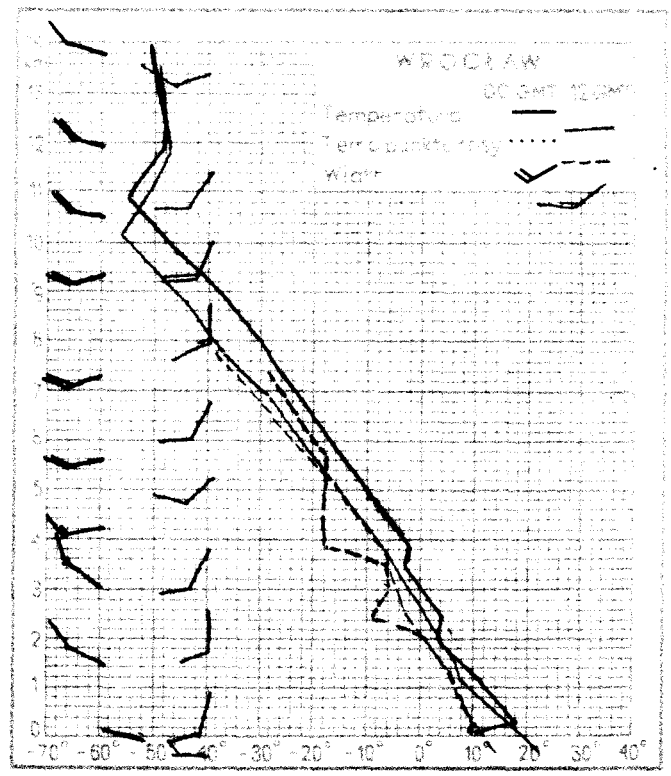

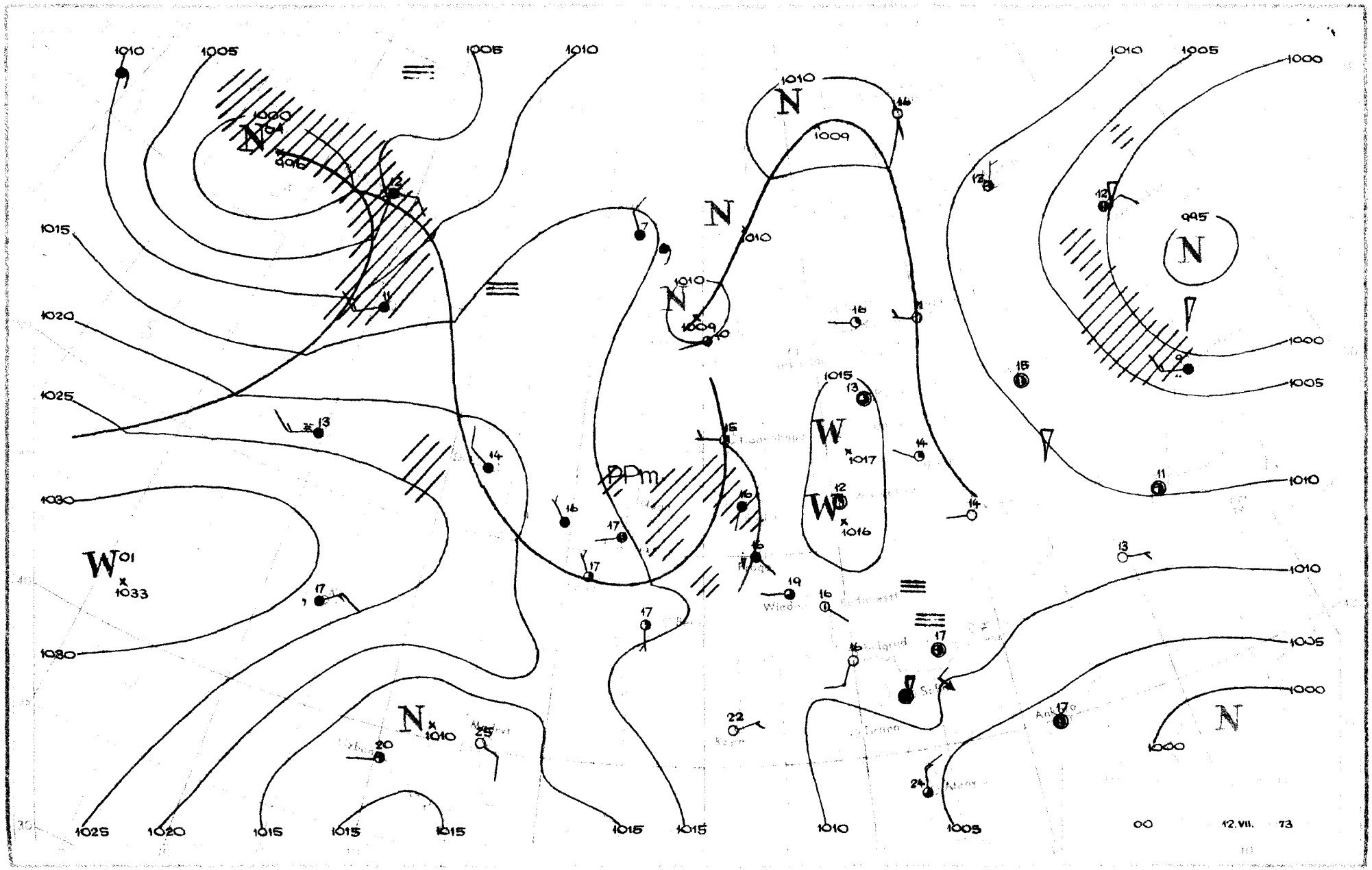
00
12.VII. 73

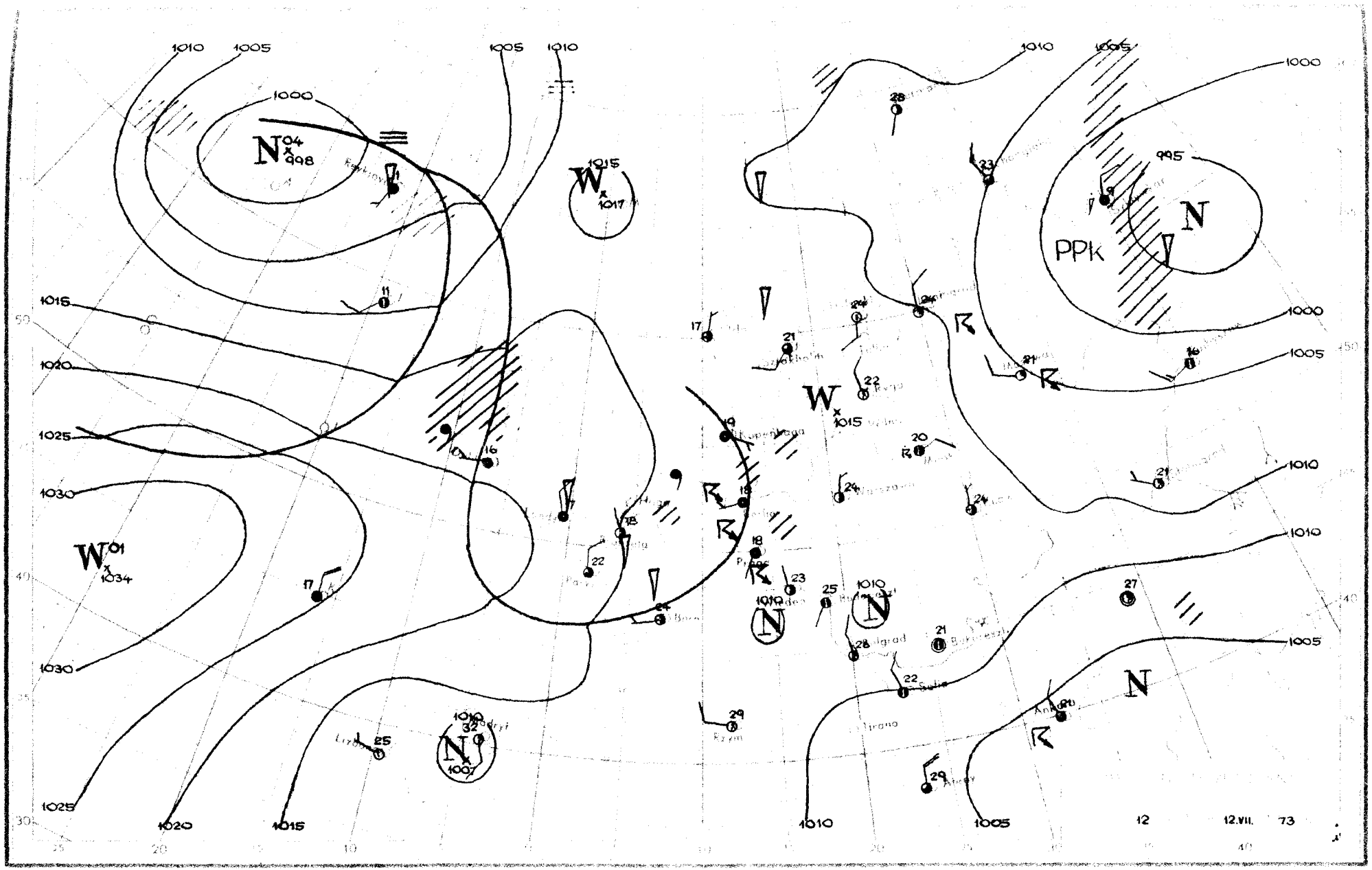

1010
1005
1000
1015
1020
1025
1030
995
PPk
N
W
1015
1017
1034
1007
12
12.VII.
73

12 MI

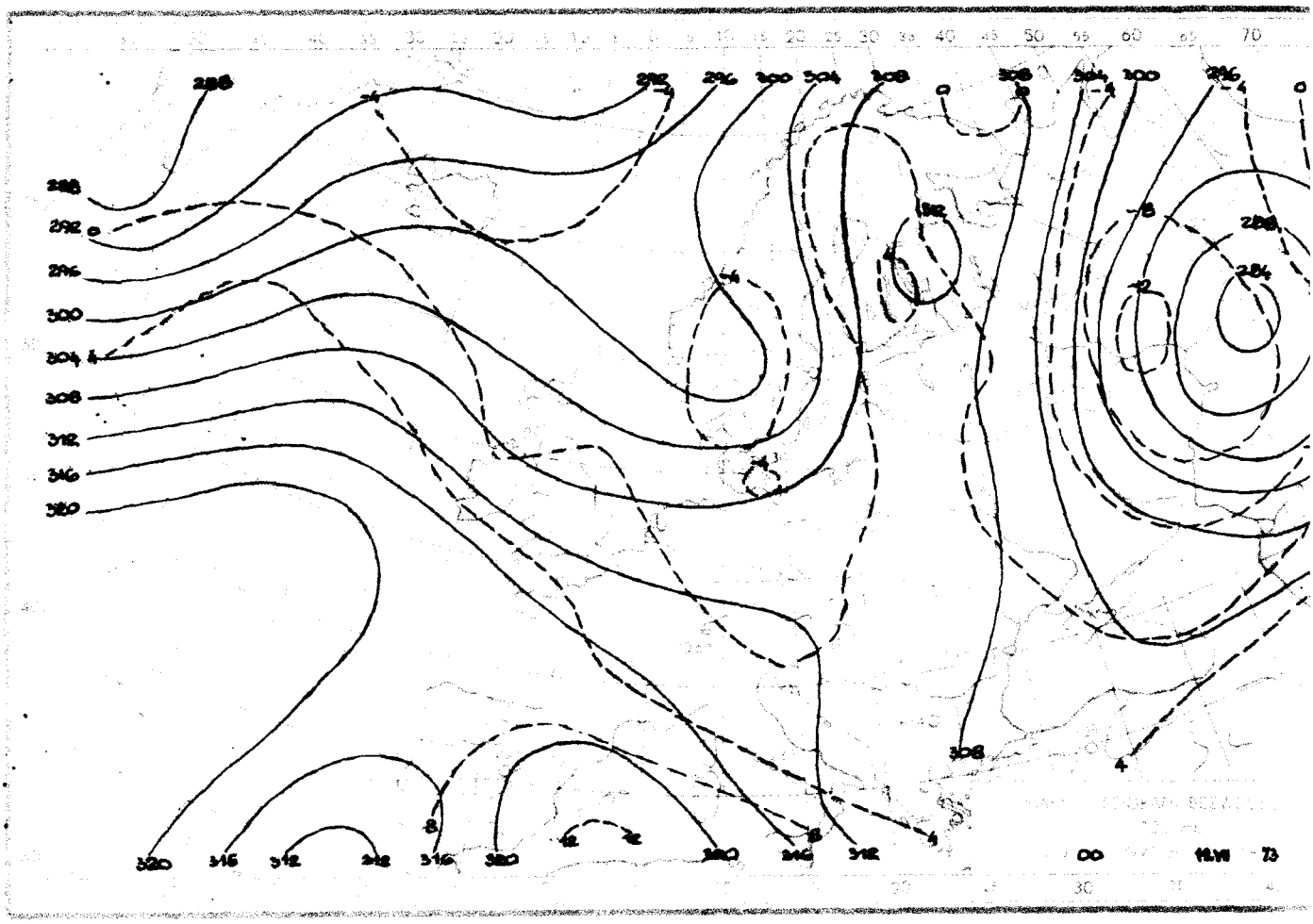

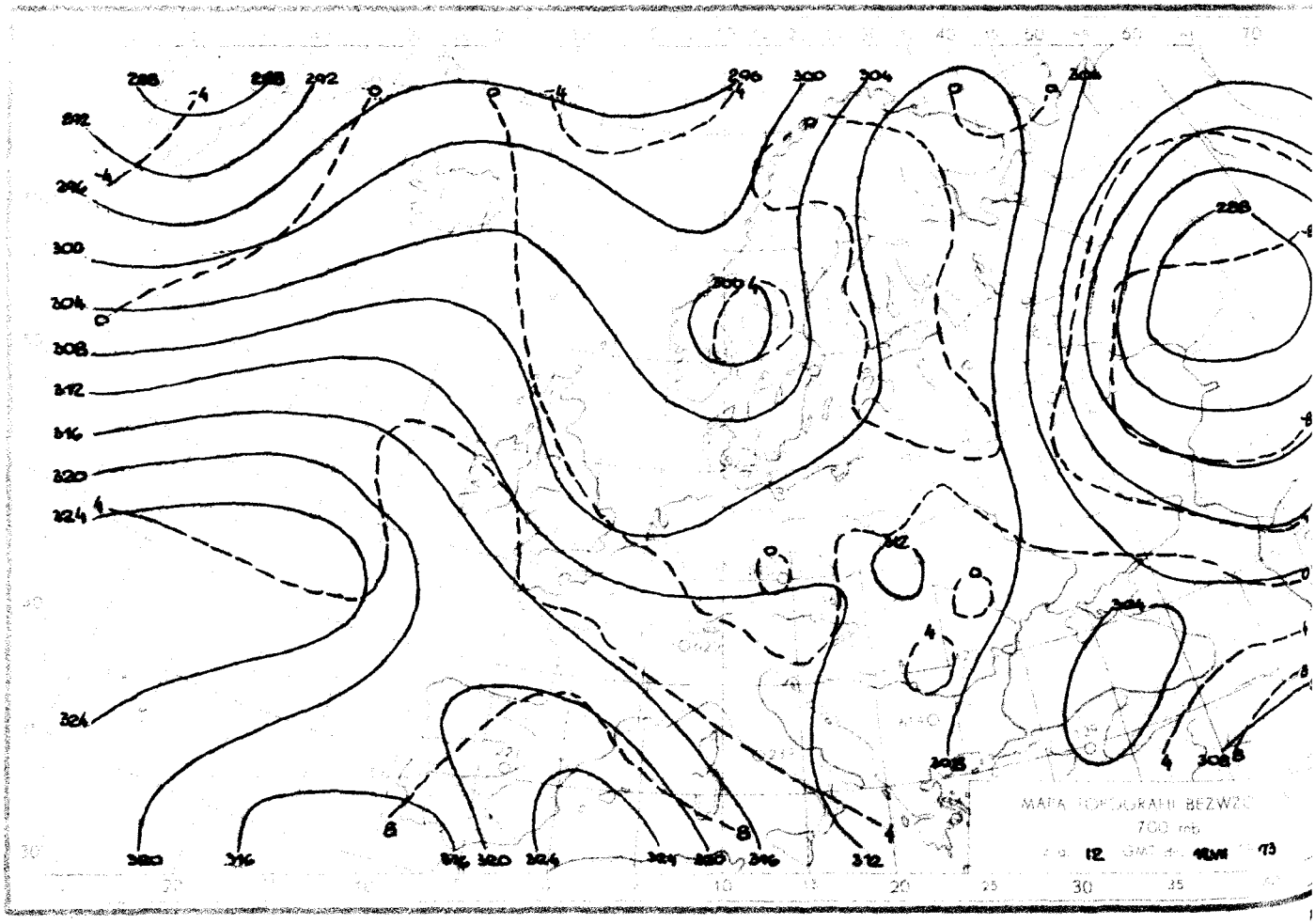

Reprodukowanie i publikowanie tekstu, map, wykresów i danych synoptycznych dozwolone wyłącznie w formie dosłownej z podaniem źródła informacji.

Druk PPWK-W-wa, Solec 18. Zam. 2201/144/8/71-31.V.71-Y-9039-

PAŃSTWOWY INSTYTUT HYDROLOGICZNO – METEOROLOGICZNY
ZAKŁAD METEOROLOGICZNYCH PROGNOZ KRÓTKOTERMINOWYCH – WARSZAWA, PODLEŚNA 61 TEL.: 34-50-97

BIULETYN SYNOPTYCZNY

Dane synoptyczne z Polski w dniu 13.VII.1973 r.

SYNOP z godz. 00 GMT.

105	80000	56106	10115	8097X	15806
150	21801	60011	11418	00901	12203
195	03601	98020	12710	00900	10802
205	81501	30612	10116	4547X	15807
235	80000	97018	10017	854XX	14707
250	51301	97012	10815	10931	12804
272	01001	60020	12014	00900	11602
295	10000	60010	11612	10930	11802
330	82401	40108	11317	5547X	16802
375	51303	70031	11514	40932	13704
400	81201	30102	10816	2567X	15802
424	70000	10104	10716	756XX	15803
465	60802	60032	10117	3553X	14804
495	71402	96292	11215	795XX	14804
510	72203	96412	46607	65XXX	07803
560	82401	40109	10315	855XX	14808
570	50201	60019	11015	53500	14606
575	20000	62019	11113	00902	13801
650	62605	65028	47007	65XXX	03803
695	40000	65011	11715	10932	13807

SYNOP z godz. 12 GMT.

105	70000	56109	10019	1643X	17802
150	60806	65031	09425	42502	13709
195	62701	98021	10123	42502	14711
205	73301	40109	10021	5243X	16702
235	80000	96178	09218	69607	15505
250	71703	97022	09623	725XX	11503
272	60602	70031	09524	33702	09710
295	61803	70032	09722	3257X	16705
330	72702	56052	09921	795XX	14710
375	61203	70032	09223	53602	14613
400	62705	56108	10419	625XX	15705
424	72706	60171	09622	795XX	14709
465	50000	60019	09520	12536	15609
495	51203	97031	088^2	3541X	17811
510	93405	90958	46608	9XXXX	08801
560	71402	30178	09617	795XX	15706
570	62702	65032	08623	52501	16712
575	70000	58298	10018	7951X	16805
650	72505	60029	46208	68XX3	05702
695	71603	70951	10120	795XX	15607

TEMP Legionowo, godz. 00 GMT.

TTAA	12331	12374	99001	14234	09002	00103	14234	09002	85480	10234	07502	70060	00548	16501	50567	17137
		18503	40731	28150	18004	30931	441XX	21506	25052	543XX	20010	20191	501XX	23506	15379	493XX
		26004	10644	515XX	27503	88237	573XX	20510	77999							
TTBB	1223X	12374	00001	14234	11953	18034	22774	04222	33593	07757	44489	18541	55476	18546	66379	30949
		77257	527XX	88237	573XX	99223	573XX	11206	505XX	22180	481XX	33102	517XX	21212	00001	09002
		11952	12504	22846	07002	33752	16503	44261	19511	41414	00901	51515	11900	11004	22800	09502
		33600	20002													
TTCC	12235	12374	70874	529XX	01502	50090	507XX	10005	30423	XXXXX	XXXXX	82599	77999			
TTDD	1223X	12374	11670	531XX	22336	476XX	21212	11976	27504	22609	07503	33306	15516			

TEMP Wrocław, godz. 00 GMT.

TTAA	12331	12425	99997	15802	00000	00086	XXXXX	XXXXX	85459	09610	18003	70045	00507	22505	50566	16522
		19004	40730	28549	16503	30929	459XX	18004	25049	517XX	28005	20195	475XX	28008	15985	485XX
		28005	10651	511XX	26003	88272	517XX	21003	77999							
TTBB	1223X	12425	00997	15802	11985	17415	22950	16435	33840	08600	44600	08107	55552	11117	66435	23756
		77066	33545	88272	517XX	99250	517XX	11215	473XX	22121	493XX	11212	00997	00000	11978	35062
		22829	17004	33743	22504	44282	18003	55250	28005	66207	25510	27100	26003	41414	2567X	51515
		11896	20501	22800	18506	33600	22006									
TTDD	1223X	12425	11850	527XX												

Przebieg pogody w Polsce w dniu 13.VII.1973 r.

Zachmurzenie było niewielkie, okresami duże z przelotnymi deszczami i licznymi burzami. Temperatura minimalna wahała się od 9°C w Suwałkach i 13°C na południu do 16°C na zachodzie, a maksymalna od 20°C miejscami na zachodzie do 27°C w Gdańsku. Wiatry słabe o kierunkach zmiennych.

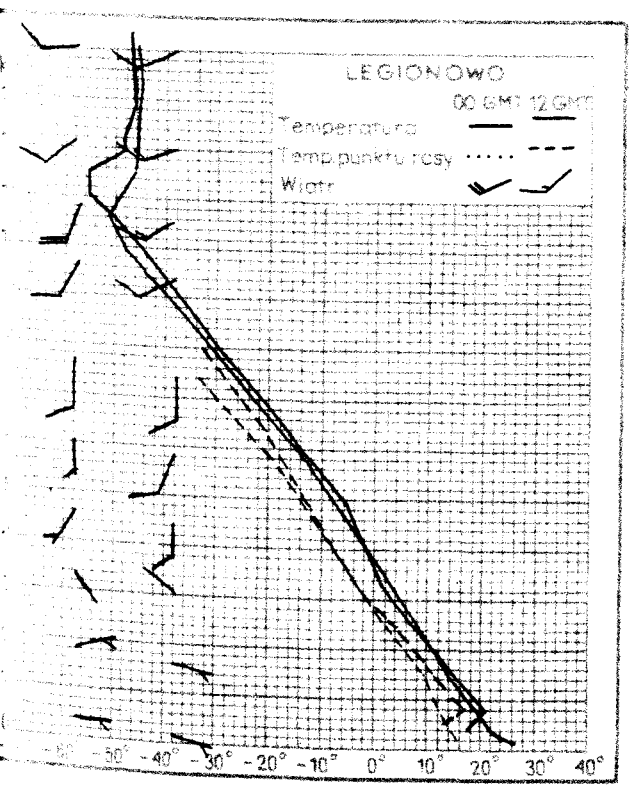

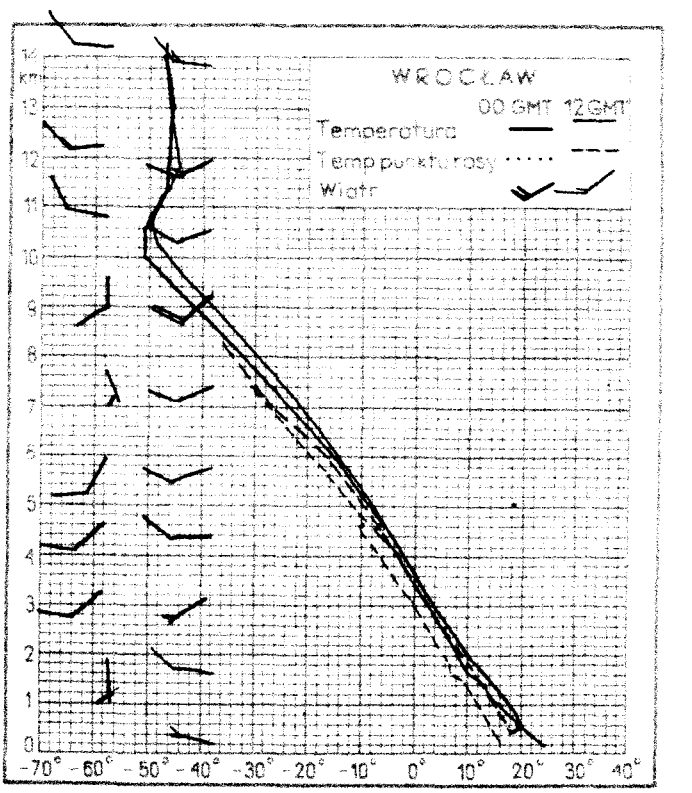

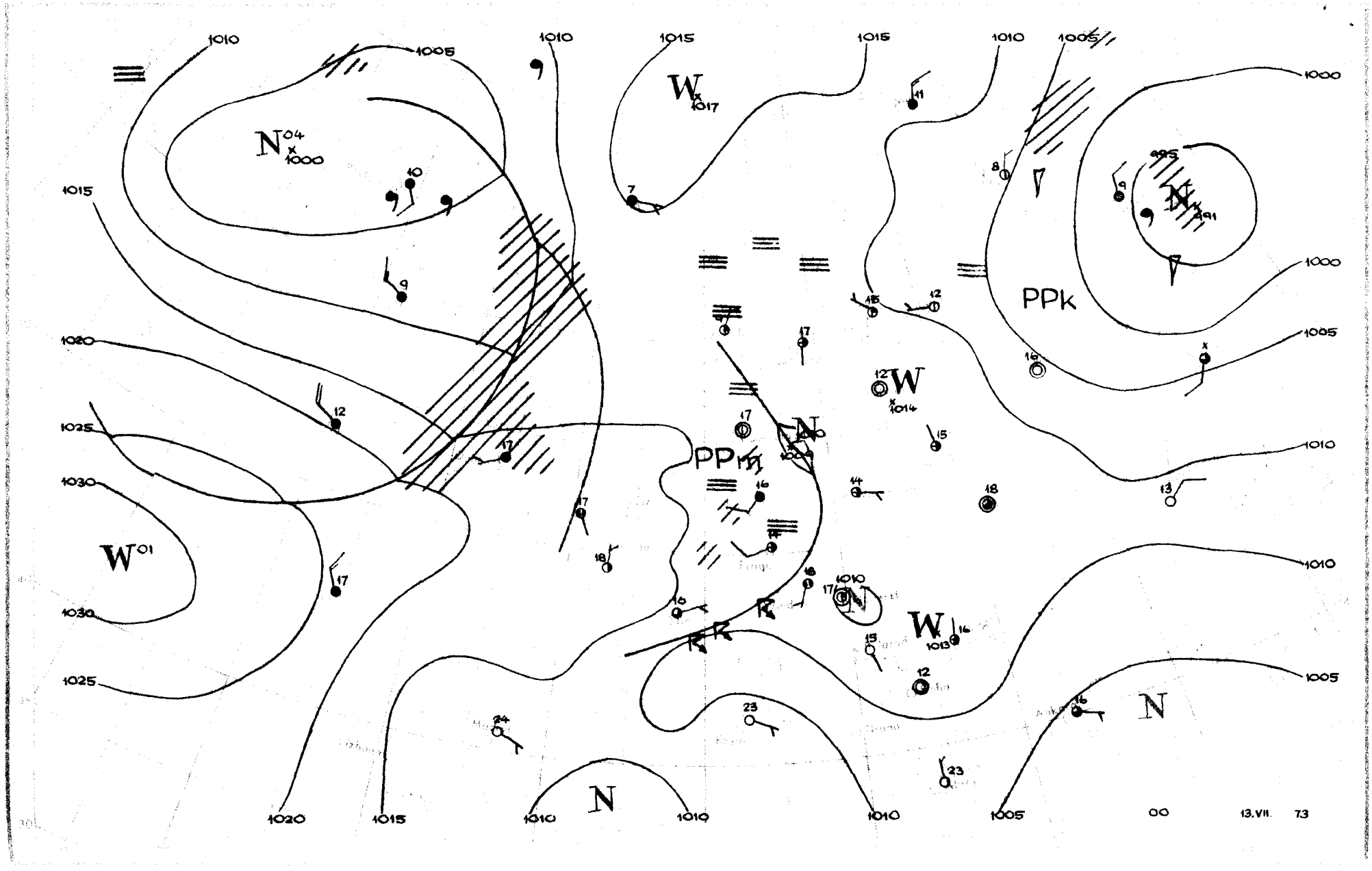

1010
1005
1015
1020
1025
1030
1000
N04
1000
W
1017
PPk
PPm
W01
W
1014
W
1013
N
1010
1005
00
13.VII. 73

MAPA TENDENCJI CISNIENIA

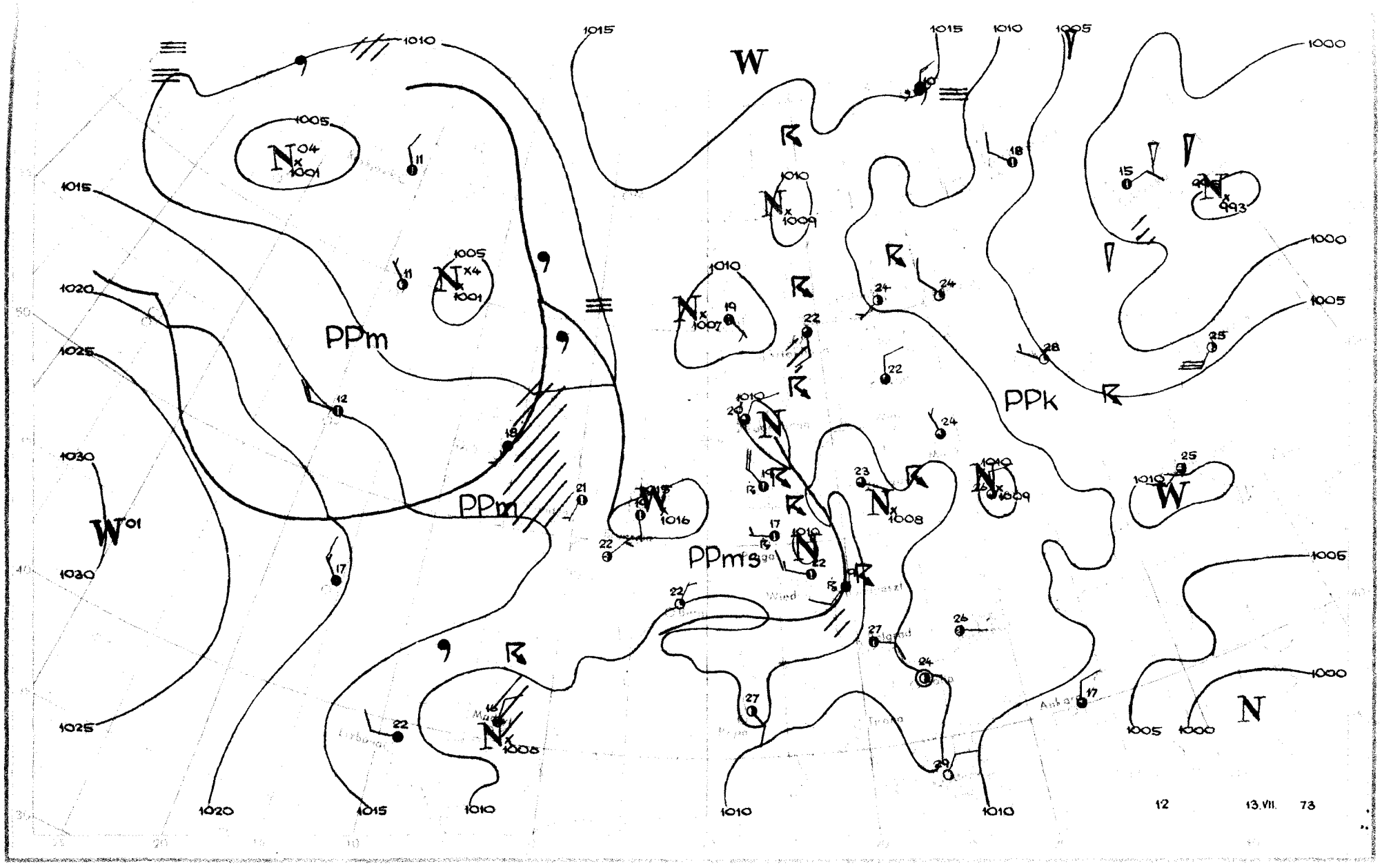

W
PPm
PPm
PPk
PPms
W
N
1000
1005
1010
1015
1020
1025
1030
12
13.VII. 73

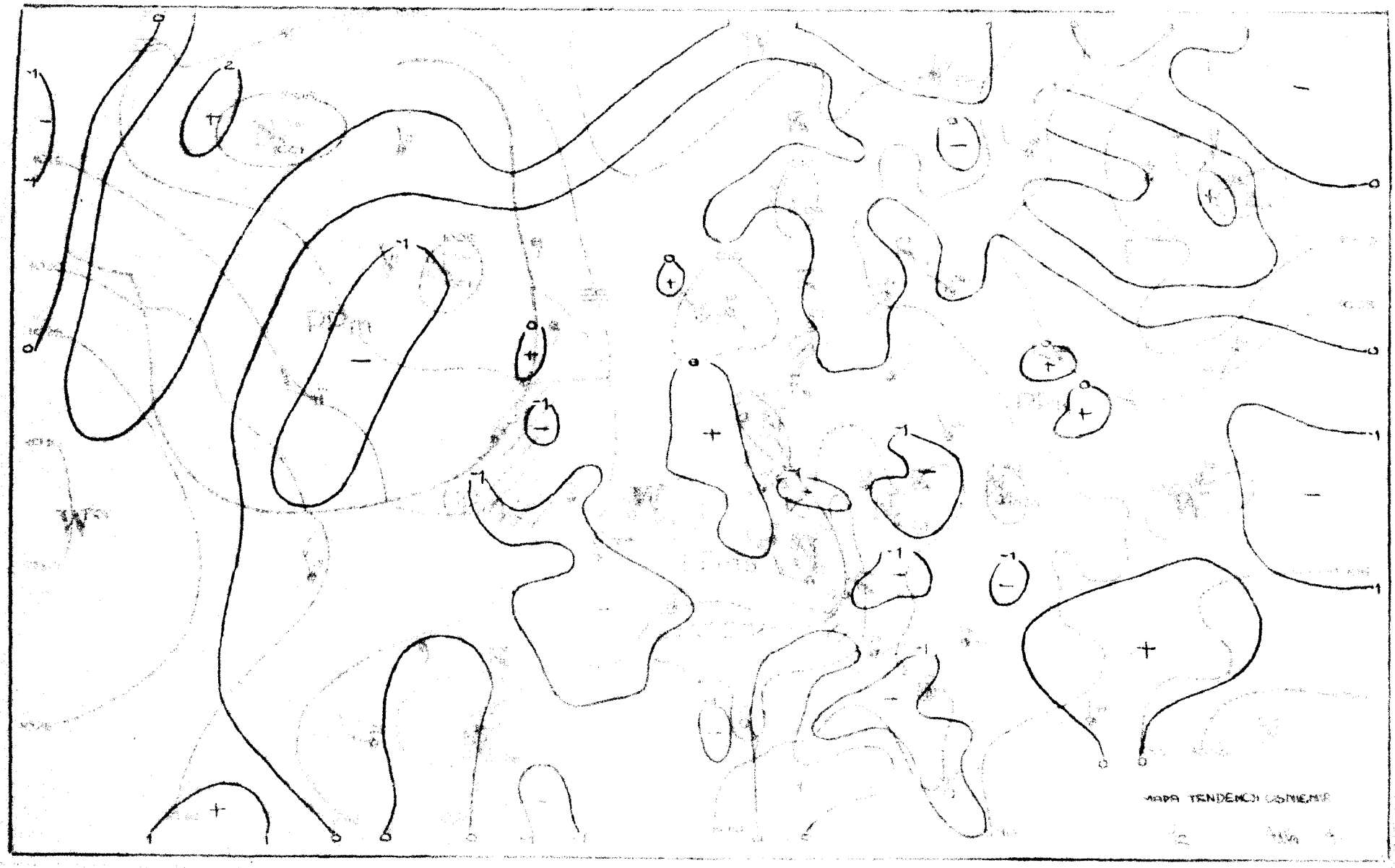
MAPA TENDENCIA GENERAL

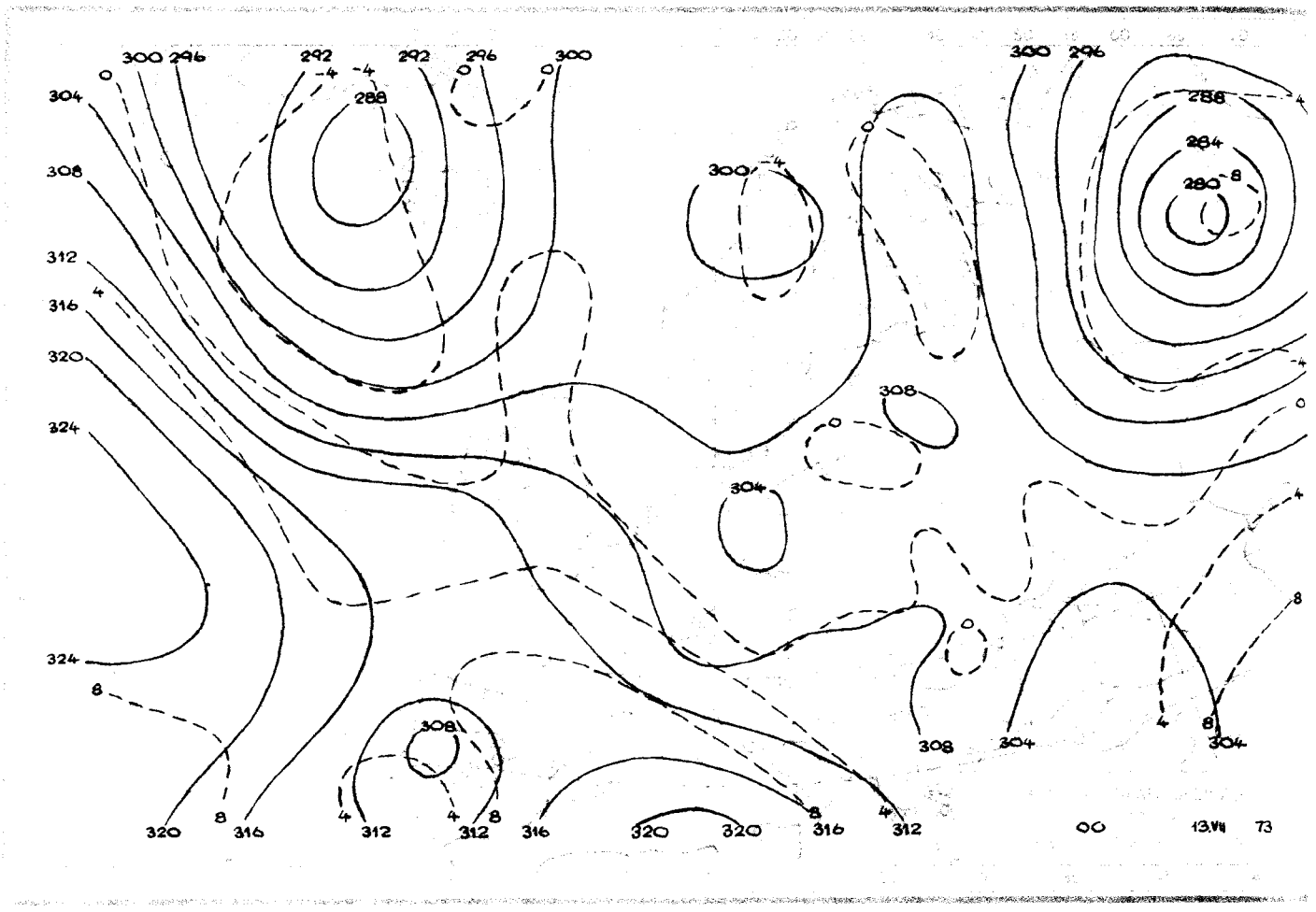

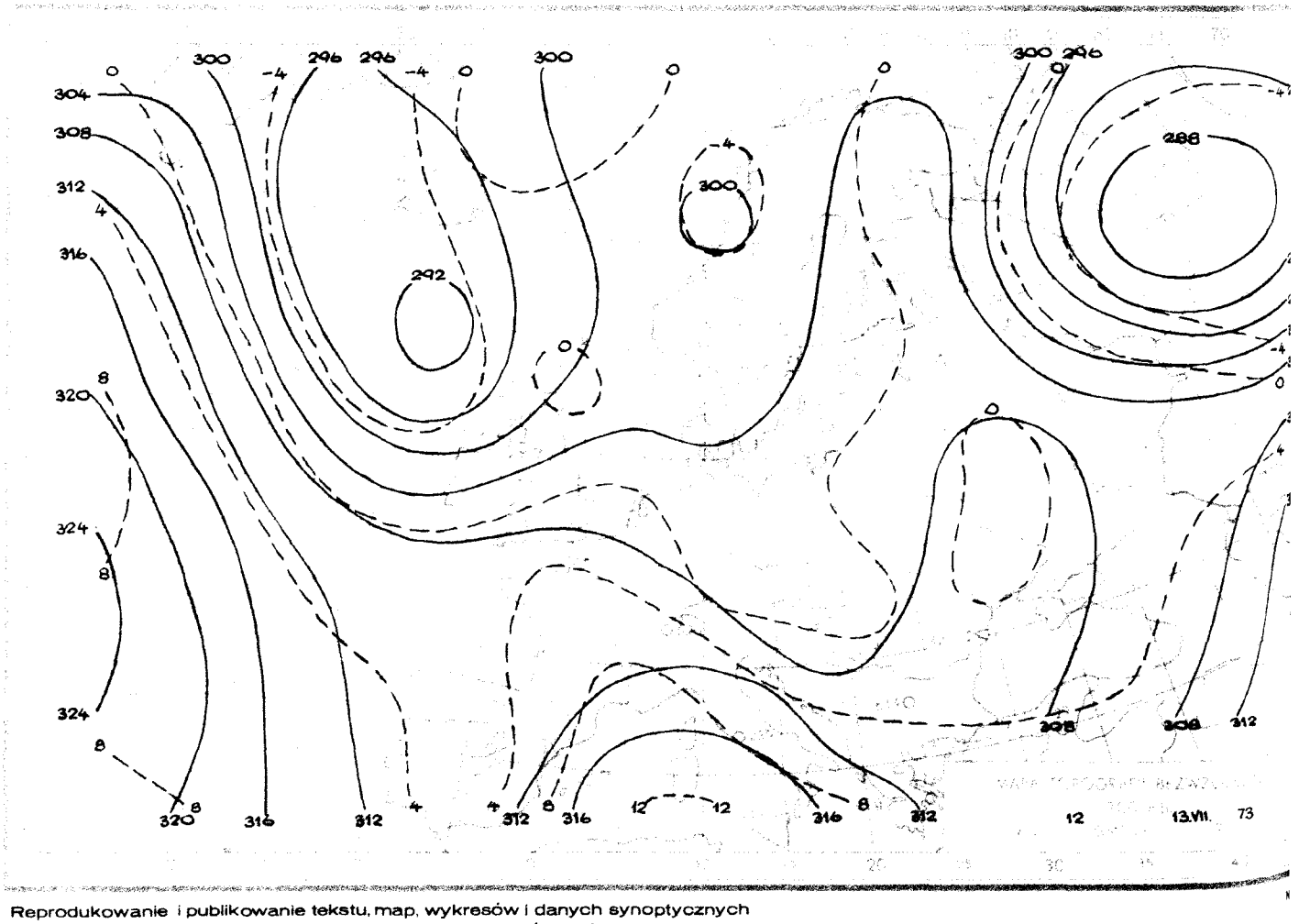

Reprodukowanie i publikowanie tekstu, map, wykresów i danych synoptycznych dozwolone wyłącznie w formie dosłownej z podaniem źródła informacji.

Druk PPWK-W-wa, Solec 18. Zam. 2201/144/B/71-31.V.71-Y-90319-180

PAŃSTWOWY INSTYTUT HYDROLOGICZNO – METEOROLOGICZNY
ZAKŁAD METEOROLOGICZNYCH PROGNOZ KRÓTKOTERMINOWYCH – WARSZAWA, PODLEŚNA 61 TEL.: 34-50-97

BIULETYN SYNOPTYCZNY

Dane synoptyczne z Polski w dniu 14.VII.1973 r.

SYNOP z godz. 00 GMT.

105	82701	20616	11416	6742X	15101
150	63303	56102	10516	35530	16400
195	70000	96102	11214	755XX	13102
205	73001	62028	12816	5547X	13105
235	93602	05472	10616	9XXXX	15400
250	62501	97011	10615	6093X	14105
272	70000	60022	10516	756XX	12102
295	61301	56111	10513	65500	12702
330	82702	40108	12315	854XX	15112
375	32401	60021	10217	15730	15400
400	82902	10252	13015	773XX	15106
424	82803	25109	12515	864XX	15104
465	02201	20101	10914	00900	13204
495	40201	97011	10513	10936	12101
510	93604	90506	47007	9XXXX	07202
560	82603	18102	12413	855XX	13210
570	70000	20102	11914	7097X	13206
575	80000	58102	12215	855XX	14209
650	70000	60026	47605	75XXX	05302
695	82804	60028	12214	855XX	13206

SYNOP z godz. 12 GMT.

105	60000	97016	12020	4353X	15806
150	50106	60019	11422	32502	17701
195	81303	97802	10822	89XXX	15803
205	43602	65011	11422	42500	13706
235	82802	97172	10622	69607	16708
250	72301	97022	10425	737XX	14611
272	81901	60808	10818	895XX	16500
295	72503	70032	10022	4357X	17607
330	73303	20022	12721	735XX	14601
375	42604	60020	11323	42600	15806
400	50402	75021	12121	42660	12708
424	70000	60012	12721	785XX	14704
465	62703	60034	11721	625XX	15803
495	72503	97054	11222	725XX	16000
510	90000	90454	48108	9XXXX	08001
560	52401	60032	12620	52500	14806
570	72102	56054	13020	734XX	14601
575	50000	58106	13320	52400	15803
650	81504	60414	48807	88XXX	07105
695	62201	58102	12921	635XX	16400

TEMP Legionowo, godz. 00 GMT.

TTAA	13231	12374	99999	14402	14002	00090	XXXXX	XXXXX	85470	11027	08501	70080	03619	11502	50569	16730
		23504	40734	28944	24005	30932	451XX	22010	25051	549XX	22016	20195	501XX	25508	15381	507XX
		27010	10643	517XX	26007	88231	563XX	22514	77999							
TTBB	1323X	12374	00999	14402	11980	18013	22903	13018	33746	06818	44683	02417	55601	06929	66412	27145
		77252	547XX	88231	563XX	99207	499XX	21212	00999	14002	11953	21002	22827	35501	33668	22502
		44261	22018	41414	00900	51515	11899	16001	22800	03001	33600	22004				
TTCC	13237	12374	70873	517XX	08002	88999	77999									
TTDD	1323X	12374	11859	519XX	22621	515XX	21212	11884	25506	22621	05502					

TEMP Wrocław, godz. 00 GMT.

TTAA	13231	12425	99998	15200	29002	00099	XXXXX	XXXXX	85471	09005	32004	70059	00301	28005	50569	15525
		28506	40734	27947	28506	30933	441XX	29508	25053	527XX	30013	20199	473XX	29512	15389	491XX
		29009	10654	505XX	XXXXX	88246	529XX	30013	77999							
TTBB	1323X	12425	00998	15200	11937	14000	22856	09205	33783	05607	44685	01700	55842	04300	66611	05505
		77545	10922	88414	25945	99352	35336	11260	519XX	22246	52[illegible]XX	33235	499XX	44200	473XX	55117
		509XX	21212	00998	29002	11977	30008	22839	32503	33724	25504	44577	29505	55247	30013	66150
		29009	41414	40930	51515	11896	31006	22800	29004	33600	29004					
TTDD	13[illegible]X	12425	11810	501XX												

Przebieg pogody w Polsce w dniu 14.VII.1973 r.

Zachmurzenie było umiarkowane, miejscami duże. W wielu miejscowościach występowały opady, przeważnie o charakterze przelotnych burz. Temperatura minimalna wahała się od 11°C w Płocku, do 17°C w Gdańsku, Łebie i Kołobrzegu, a maksymalna od 19°C w Ustce do 25°C w Płocku, Toruniu i na Helu. Wiatry słabe z kierunków zmiennych.

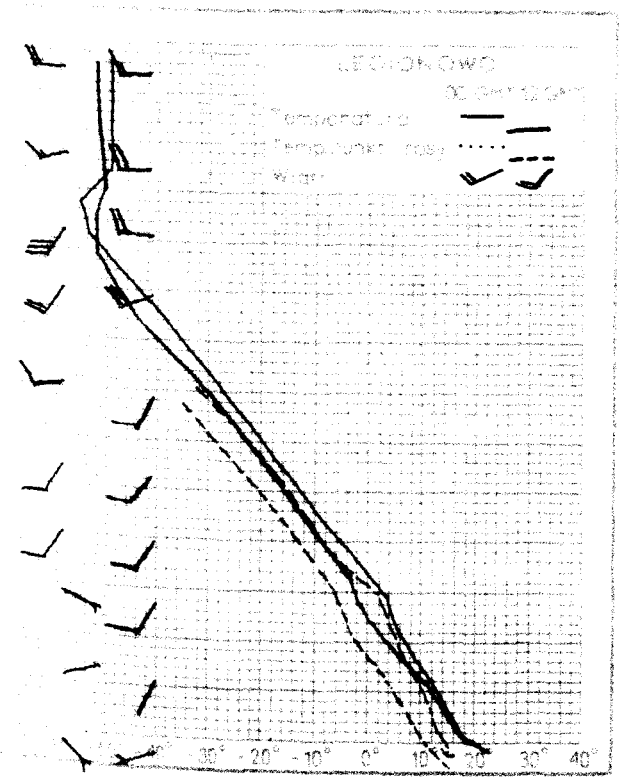



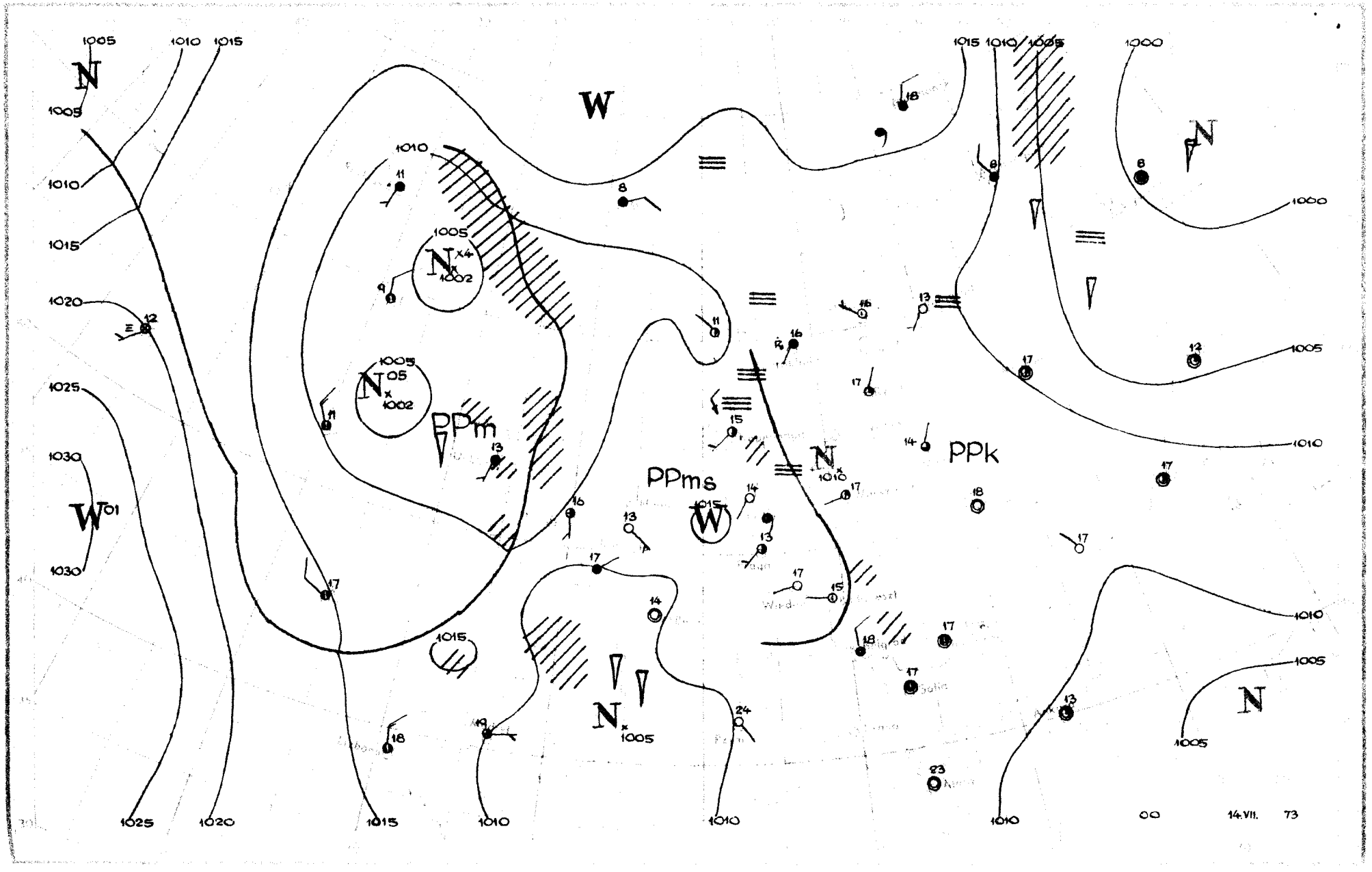

W
N
PPm
PPms
PPk
W
N
N
N
N
1005
1010
1015
1020
1025
1030
1000
00
14.VII.
73

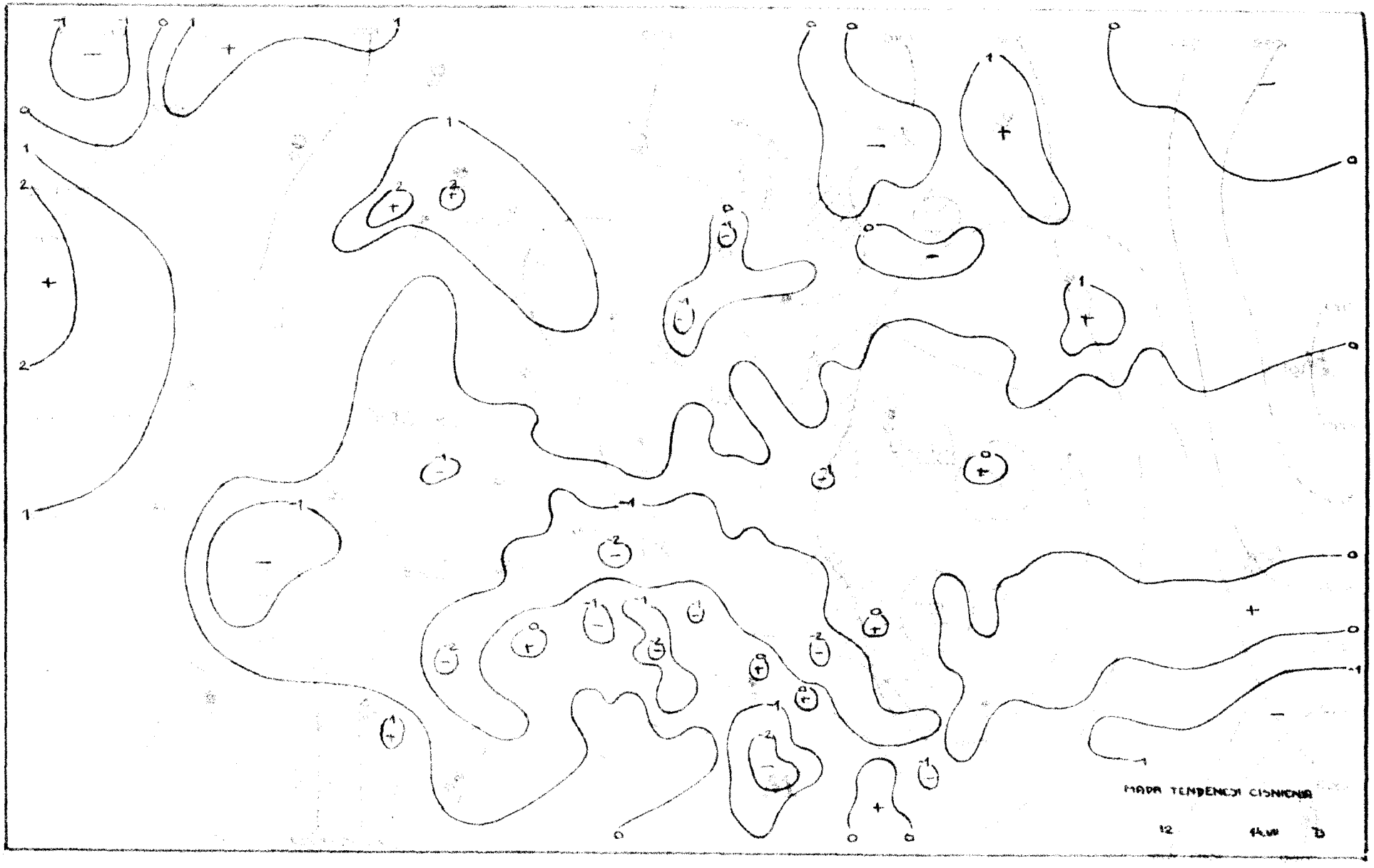
MAPA TENDENCJI CISNIENIA
12

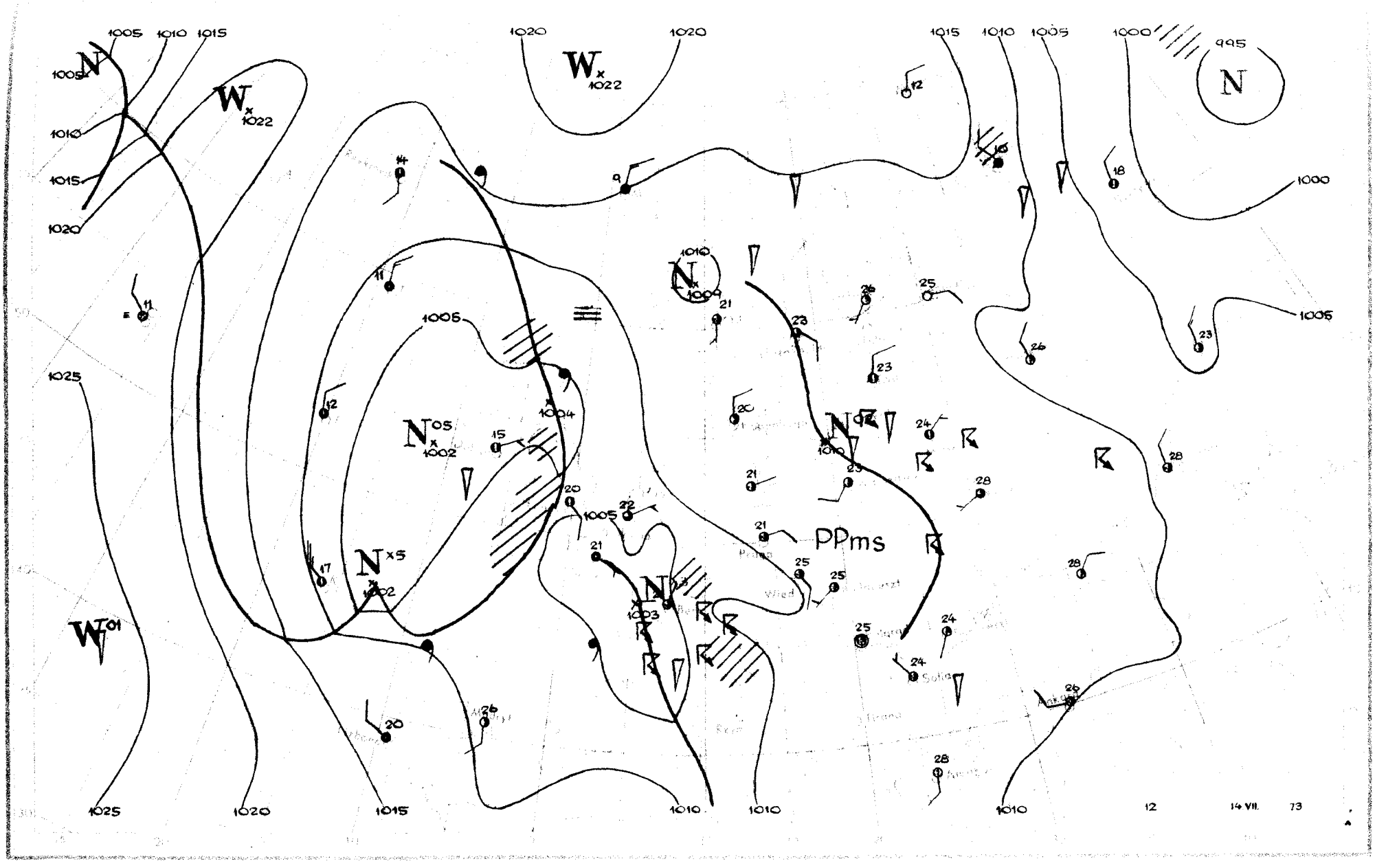

1005
1010
1015
1020
1025
1000
995
N
W
1022
1002
1003
1004
1005
1010
1009
PPms
12
14 VII.
73

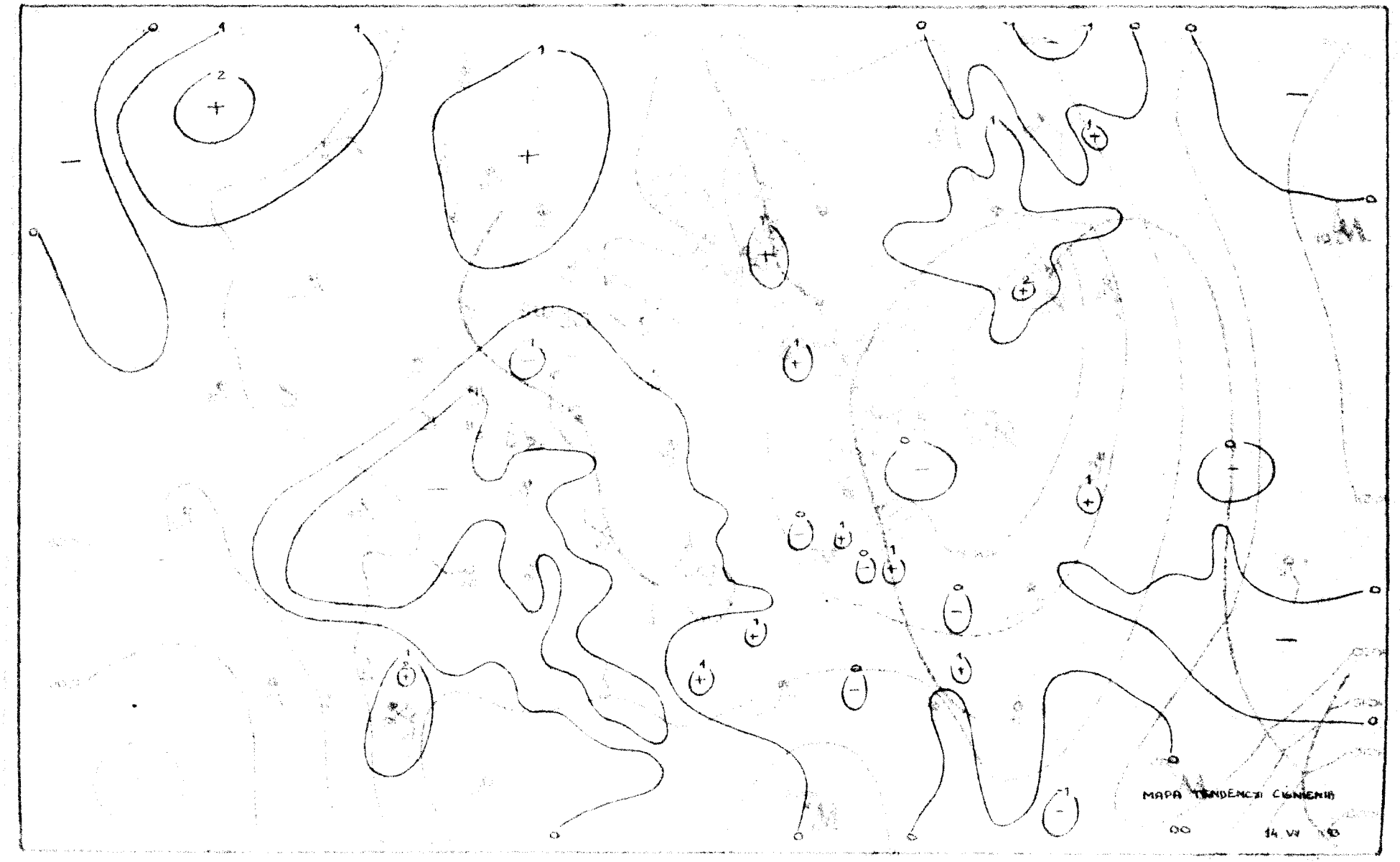
MAPA TENDENCJI CIŚNIENIA
14 VI

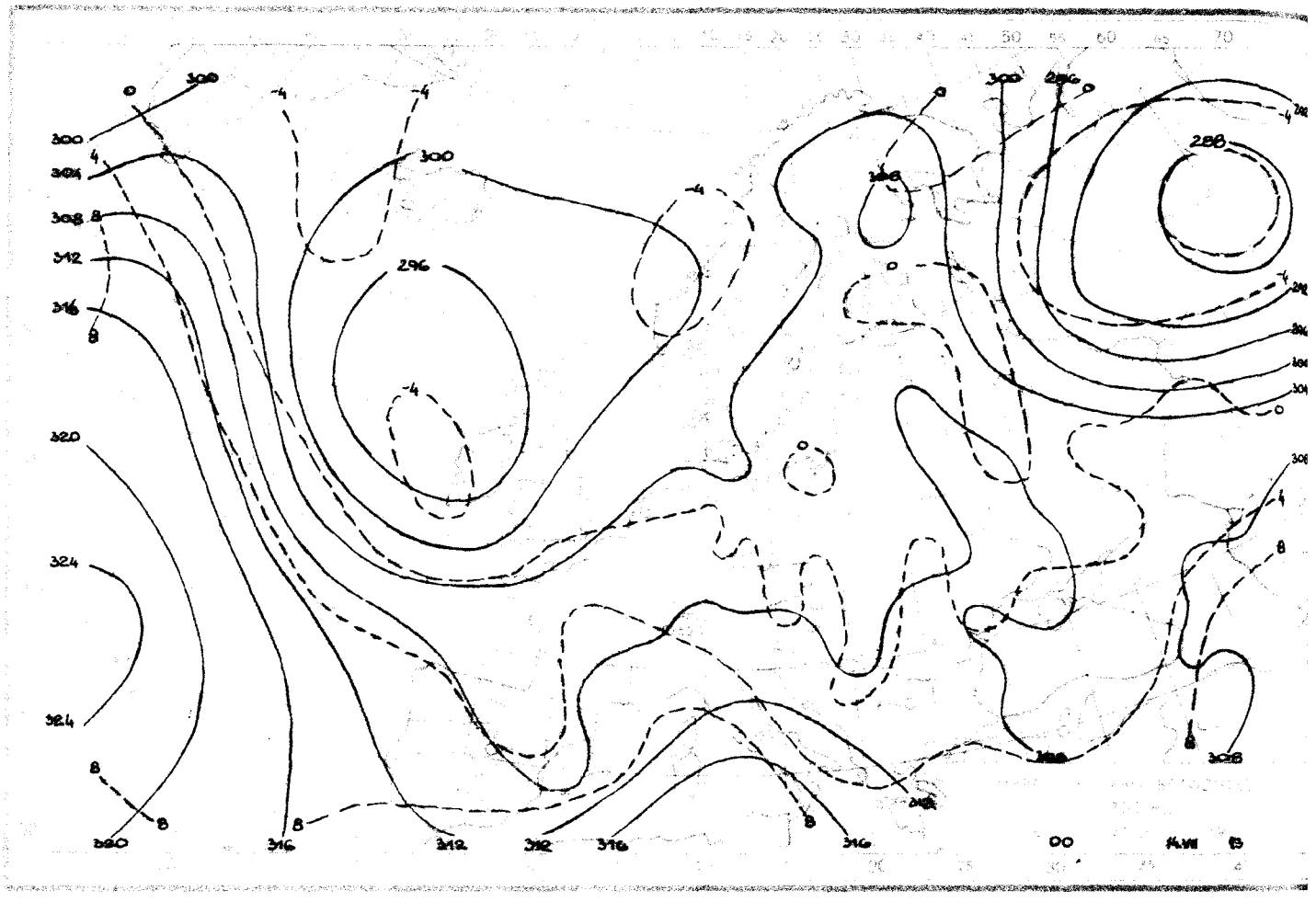

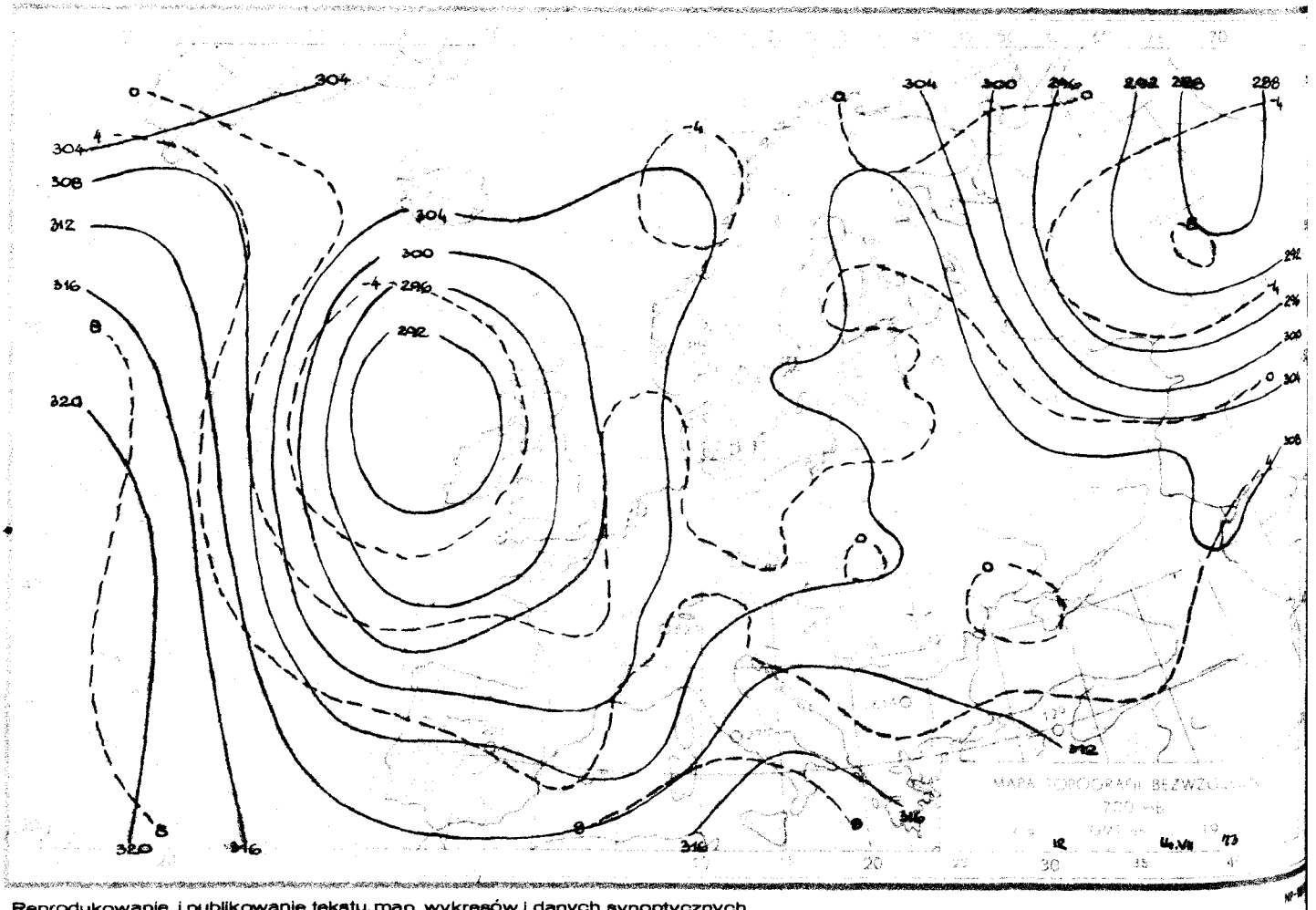

Reprodukowanie i publikowanie tekstu, map, wykresów i danych synoptycznych dozwolone wyłącznie w formie dosłownej z podaniem źródła informacji.

Druk PPWK-W-wa, Solec 18. Zam. 2201/144/B/71-31.V.71-Y-90319-180000

PAŃSTWOWY INSTYTUT HYDROLOGICZNO – METEOROLOGICZNY
ZAKŁAD METEOROLOGICZNYCH PROGNOZ KRÓTKOTERMINOWYCH – WARSZAWA, PODLEŚNA 61 – TEL.: 34-50-97

BIULETYN SYNOPTYCZNY

Dane synoptyczne z Polski w dniu 15.VII.1973 r.

SYNOP z godz. 00 GMT.

105	91101	08471	11816	9XXXX	16400
150	33402	40101	11617	30930	16400
195	00000	05421	11814	00900	13702
205	01002	30100	10616	00900	15702
235	00000	02440	11514	00900	14803
250	00000	18101	11213	00900	13807
272	00000	60111	11713	00900	13000
295	71201	14104	10915	41308	15400
330	00603	56100	11415	00900	14803
375	41701	57101	11415	10932	14802
400	41003	65030	09718	00906	13809
424	30000	56100	09615	00902	15808
465	01402	56100	10816	00900	14807
495	21401	04461	12213	00902	13804
510	91411	90454	45109	9XXXX	09715
560	30000	30101	10915	35600	14707
570	00000	30100	12512	00900	11808
575	70000	40101	11616	755XX	15811
650	81811	60415	47907	85XXX	07808
695	00000	58100	13115	00900	14706

SYNOP z godz. 12 GMT.

105	50902	97031	07324	52500	15718
150	30605	70011	08724	32500	17814
195	71402	97034	09722	735XX	16710
205	50905	65030	04925	32502	16722
235	60603	97032	06724	624XX	16720
250	41803	97034	06726	42600	14719
272	51303	65024	08024	52600	15714
295	51404	60024	09124	52600	16705
330	70707	56051	06025	786XX	14715
375	31405	60031	07725	22601	15817
400	70906	59052	04124	2267X	15712
424	60910	60021	03625	60930	16714
465	71307	57051	06125	3267X	15712
495	61804	97031	08225	635XX	16711
510	81813	97414	42013	75XXX	12301
560	71005	65012	05722	5567X	16711
570	81505	60031	08823	855XX	15608
575	71603	60011	07921	5557X	15708
650	71912	65038	45610	78XXX	08203
695	51603	65011	09425	43562	17713

TEMP Legionowo, godz. 00 GMT.

TTAA	14231	12374	99000	15203	11002	00096	15203	11002	85480	09605	20506	70060	00314	20005	50567	15160
		28510	40733	27362	29017	30932	433XX	29024	25053	515XX	25517	20198	503XX	28016	15383	513XX
		27511	10646	527XX	26008	88234	539XX	28519	77999							
TT[illegible]	[illegible]23X	12374	00000	15203	11981	18023	22954	17824	33879	11406	44602	07739	55553	10360	66406	18362
		77273	483XX	88234	539XX	99216	503XX	21212	00000	11002	11951	20002	22654	21004	33656	30606
		44284	29025	41414	40930	51515	11899	20503	22800	21505	33600	23503				
TTCC	14233	12374	70876	521XX	22002	50093	507XX	20503	30425	489XX	08507	20687	XXXXX	88999	77999	
TTDD	1423X	12374	11928	531XX	22292	489XX	33212	457XX	21212	11938	26007	22559	28004	33486	21003	05002
		55370	11008	66248	09011											

TEMP Wrocław, godz. 00 GMT.

TTAA	14231	12425	99996	15206	00000	00082	XXXXX	XXXXX	85466	11631	16505	70058	01443	16005	50571	11564
		26006	40738	23961	27014	30941	40358	28513	25063	503XX	28513	20206	523XX	29025	15394	495XX
		26016	10657	523XX	XXXXX	88213	561XX	29522	77999							
TTBB	1423X	12425	00996	15206	11977	20049	22818	09435	33721	02023	44650	00063	55633	01564	66615	01565
		77516	09764	88332	34559	99250	503XX	11213	561XX	22200	523XX	33189	523XX	44175	497XX	55155
		491XX	66124	523XX	21212	00996	00000	11975	13508	23836	18004	33706	15005	44614	29506	55451
		26017	66286	28511	77187	29029	88140	27019	41414	00902	51515	11895	14507	22800	18002	33600
		29006														
TTCC	1423X	12425	70888	523XX	88999	77999									
TTDD	1423X	12425	11650	523XX											

Przebieg pogody w Polsce w dniu 15.VII.1973 r.

Zachmurzenie było przeważnie umiarkowane, w godzinach popołudniowych od południowego-zachodu stopniowo wzrastające do dużego, miejscami wystąpiły burze i opady przelotne. Temperatura minimalna wahała się od 10°C w Sulejowie do 16°C w Gdańsku i Świnoujściu, a maksymalna od 21°C w Wieluniu i Częstochowie do 27°C w Szczecinie, Toruniu, Legnicy i miejscami na Mazowszu. Wiatry były słabe i umiarkowane z kierunków południowo-wschodnich i wschodnich.

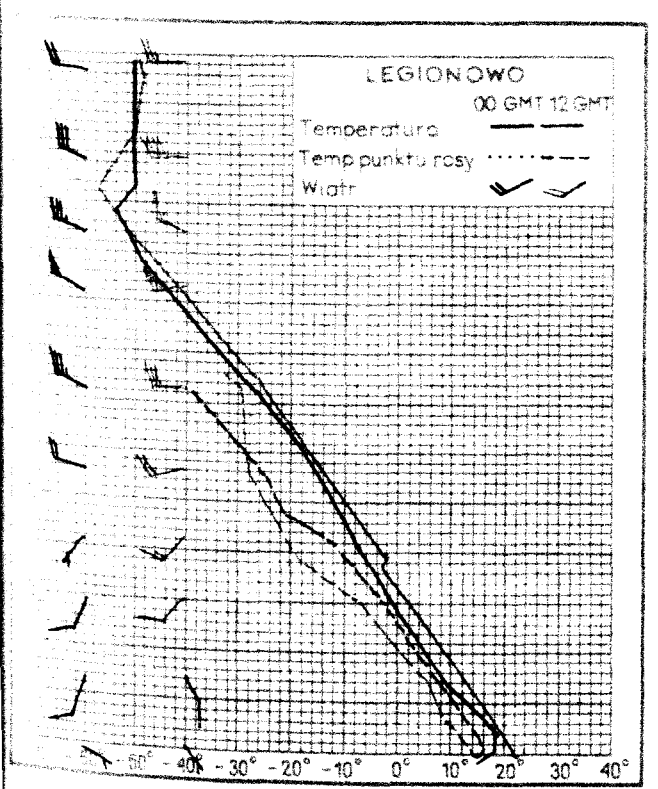

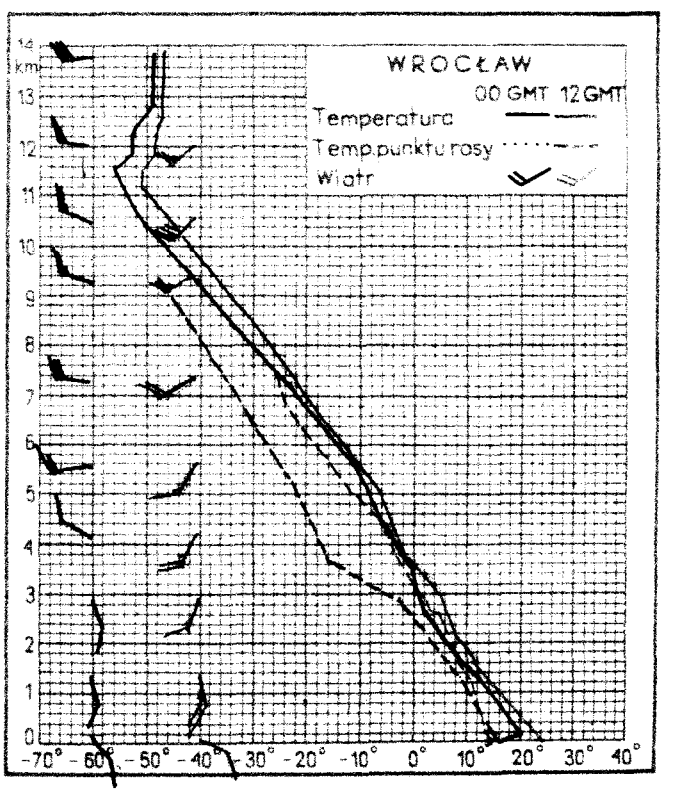

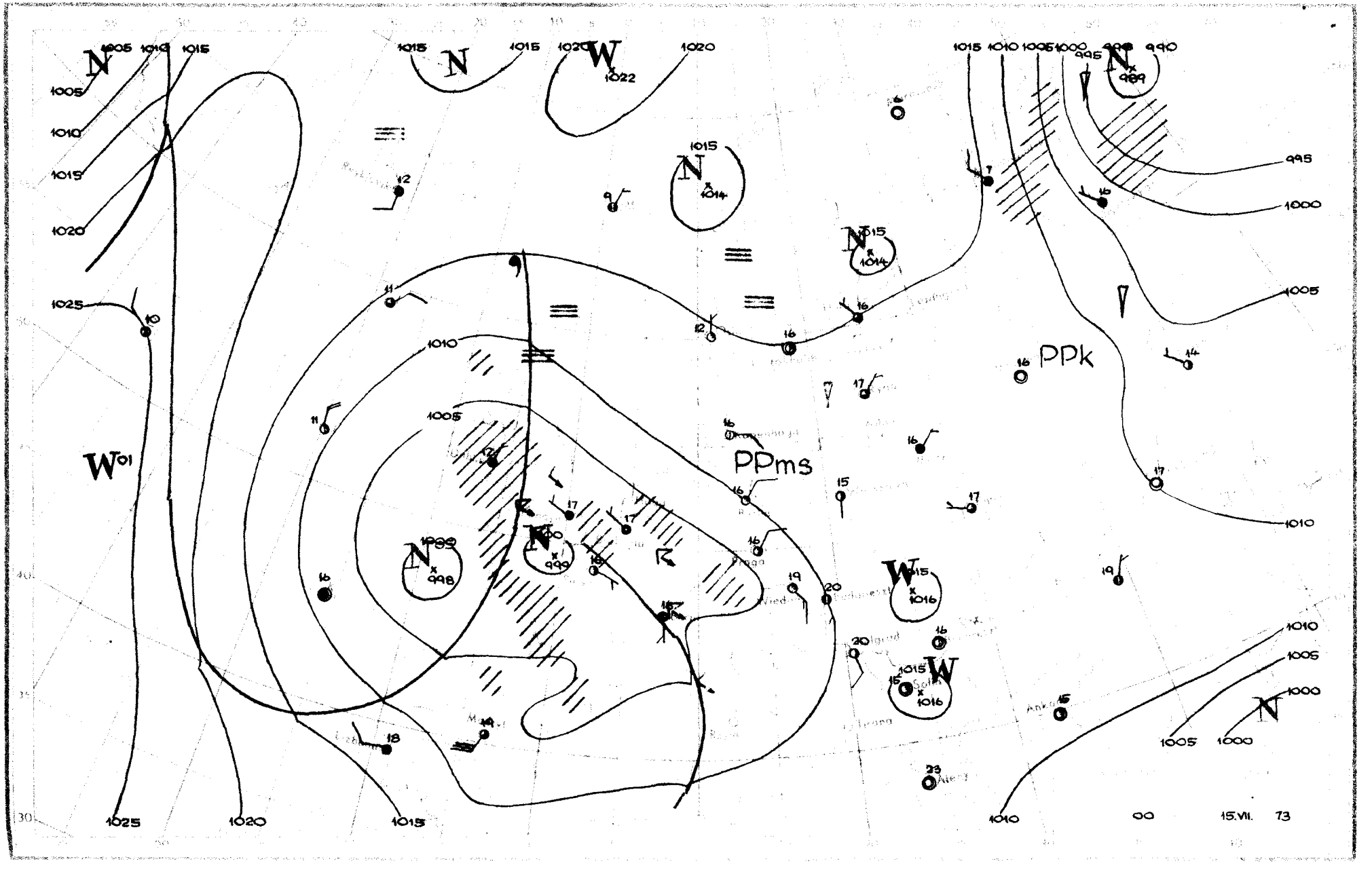
PPk
PPms
W01
00
15.VII. 73

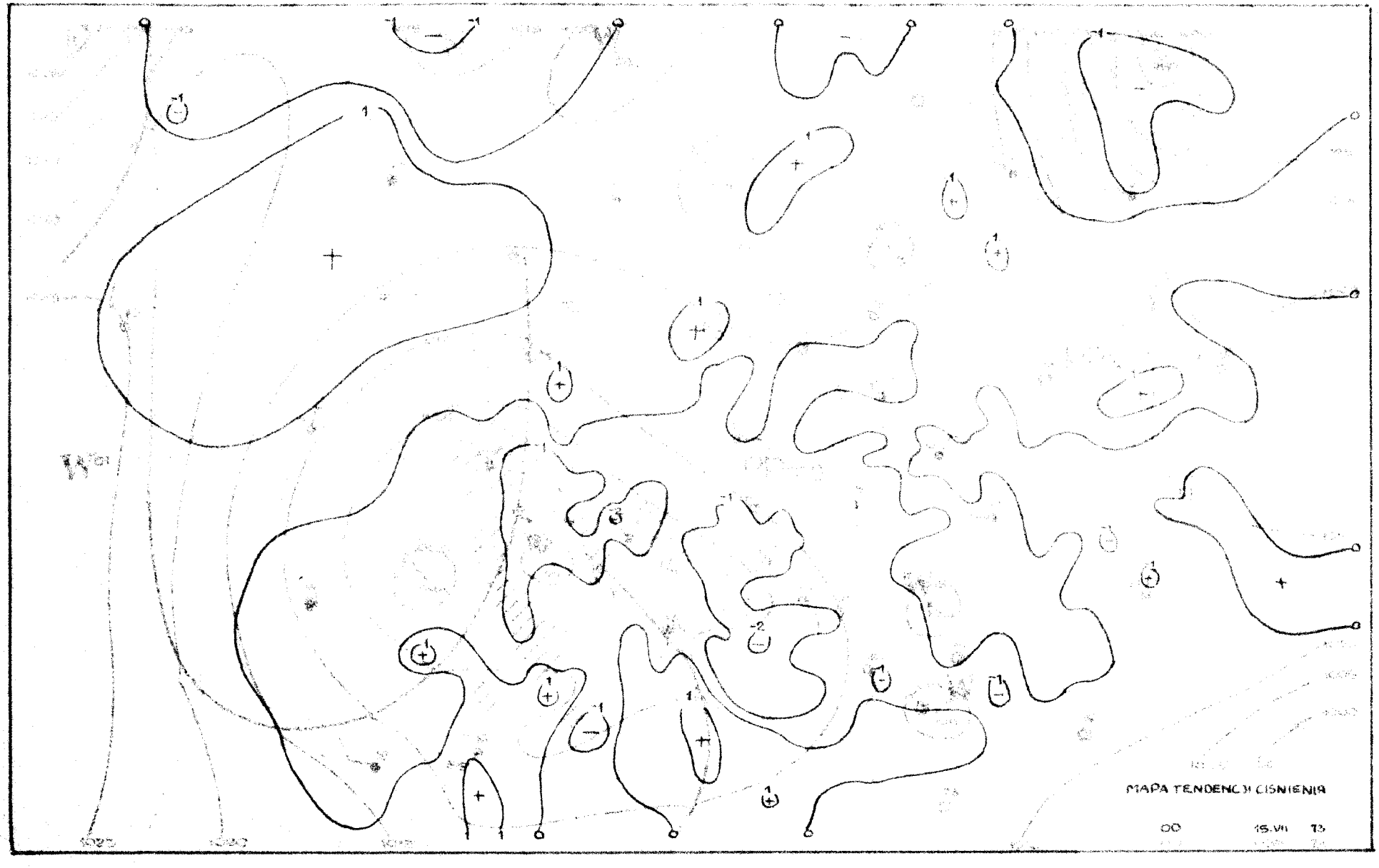
MAPA TENDENCJI CISNIENIA
00
15.VII 73

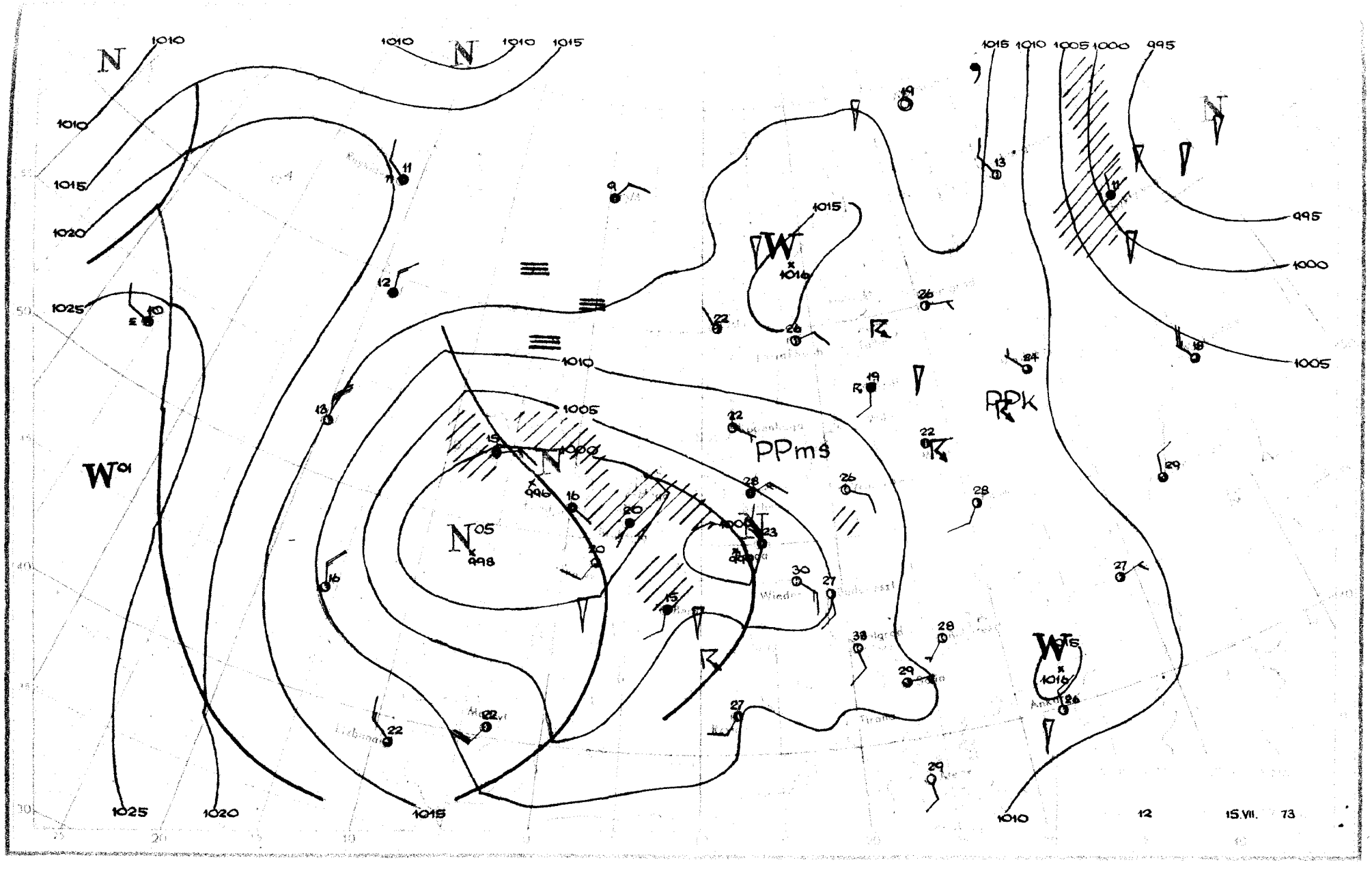

N
1010
1015
1020
1025
W01
N05
998
996
1000
1005
1016
W
PPms
PPk
995
12
15.VII. 73

MAPA TENDENCJI CIŚNIENIA
12
15.VII
73

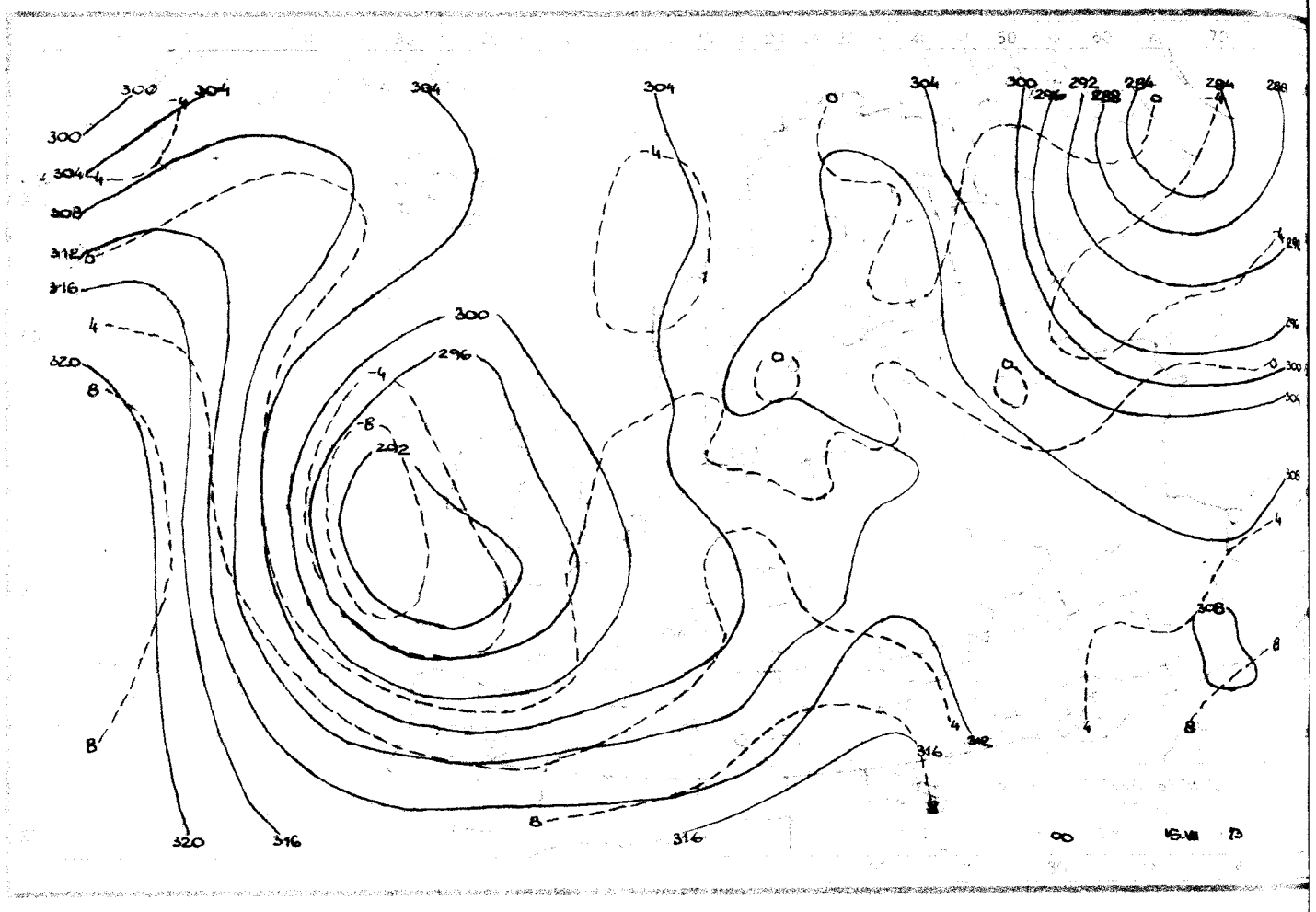

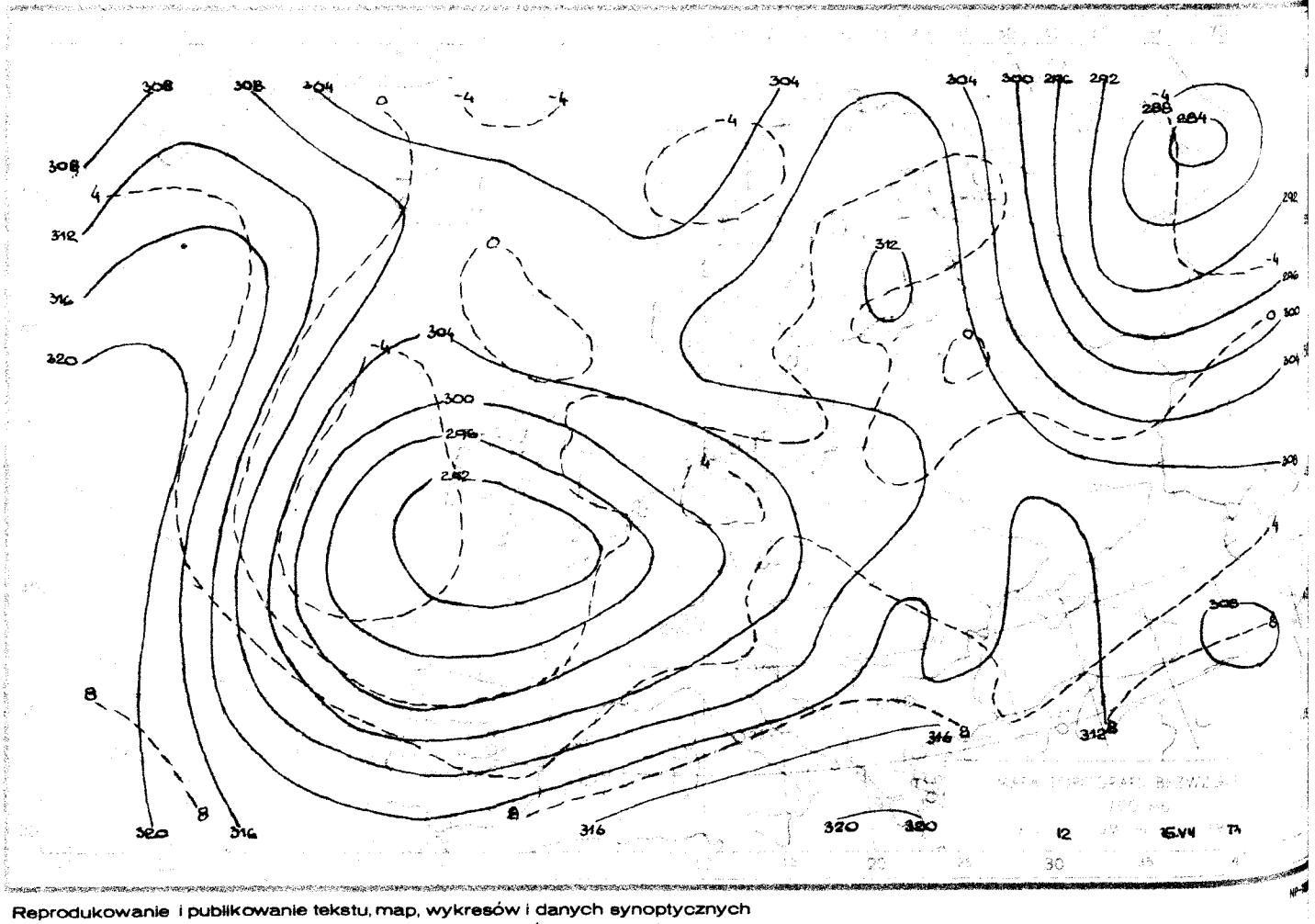

Reprodukowanie i publikowanie tekstu, map, wykresów i danych synoptycznych dozwolone wyłącznie w formie dosłownej z podaniem źródła informacji.

Druk PPWK-W-wa, Solec 18. Zam. 2201/144/B/71-31.V.71-Y-90319-180000

PAŃSTWOWY INSTYTUT HYDROLOGICZNO – METEOROLOGICZNY

ZAKŁAD METEOROLOGICZNYCH PROGNOZ KRÓTKOTERMINOWYCH – WARSZAWA, PODLEŚNA 61- TEL.: 34-50-97

BIULETYN SYNOPTYCZNY

Dane synoptyczne z Polski w dniu 16.VII.1973 r.

SYNOP z godz. 00 GMT.

105	71301	97031	03719	4357X	16709
150	30000	60020	04919	00902	17711
195	00502	96100	08115	00900	15703
205	81204	58602	01721	5547X	17807
235	80000	97252	03618	894XX	18709
250	80903	96108	04419	5567X	16803
272	00000	56100	05817	00900	15803
295	81403	58101	06918	855XX	17807
330	70904	40109	02718	5567X	17711
375	71104	60022	05218	5587X	16809
400	50904	35109	01217	10936	17806
424	51202	50109	01218	20932	17707
465	81103	40959	04018	894XX	17705
495	71403	97018	06317	755XX	15805
510	82008	97412	40913	75XXX	13601
560	21101	60031	03217	00902	15804
570	51504	58102	04517	00908	16712
575	11601	98031	04419	15600	15709
650	71414	60412	42509	72XXX	09709
695	60000	60037	07017	65600	16507

SYNOP z godz. 12 GMT.

105	82103	56803	02020	3947X	18303
150	81203	50108	02420	854XX	18702
195	80603	40958	04120	895XX	19708
205	82706	70019	04019	6547X	16123
235	72303	96252	02220	794XX	18206
250	72102	96218	03619	763XX	18316
272	brak danych				
295	82207	20972	04024	894XX	20304
330	62408	60019	05722	5253X	14318
375	72706	60016	04723	685XX	18111
400	52506	80018	06422	58600	12214
424	32507	80021	06824	31600	14214
465	62506	65026	26121	3253X	16217
495	72103	96951	05421	795XX	19212
510	72218	98414	44809	62XXX	09221
560	72704	65018	07822	6857X	16215
570	73002	60031	06723	735XX	17217
575	62802	20108	06725	635XX	19113
650	92905	00452	46711	9XXXX	01214
695	22406	65021	07125	22500	19109

TEMP Legionowo, godz. 00 GMT.

TTAA	15231	12374	99994	18214	12003	00045	XXXXX	XXXXX	85440	14433	20505	70050	03206	21008	50572	12721
		22010	40736	23933	24011	30940	39538	27510	25063	497XX	25017	20204	569XX	24513	15391	509XX
		24512	10652	519XX	26008	88202	573XX	24513	77999							
TTBB	1523X	12374	00994	18214	11938	19430	22820	12631	33640	02111	44583	05116	55457	17145	66334	33350
		77322	563XX	88213	573XX	99202	573XX	11177	507XX	21212	00994	12003	11949	18509	22678	23010
		33585	19005	44295	27510	55268	25020	41414	45500	51515	11895	17507	22800	21008	33600	20006
TTCC	15235	12374	70854	511XX	28504	50101	497XX	07003	88999	77999						
TTDD	1523X	12374	11880	521XX	22369	483XX	21212	11672	30003	22508	05503	33442	16504	44369	05503	

TEMP Wrocław, godz. 00 GMT.

TTAA	15231	12425	99987	18814	14001	00005	XXXXX	XXXXX	85406	16213	21509	70031	05217	21509	50571	10344
		23008	40739	21756	24012	30944	37741	25515	25068	475XX	27025	20212	527XX	26024	15400	491XX
		24014	10666	499XX	XXXXX	88223	539XX	26527	77999							
TTBB	1523X	12425	00987	18814	11941	20828	22850	16213	33740	08022	44600	02112	55490	11350	66400	21756
		77380	25131	88312	35547	99223	539XX	11211	539XX	22177	[illegible]	33125	487XX	21212	00987	14001
		11873	20511	22503	23508	33229	26528	44150	24014	41414	10932	51515	11891	21511	22800	22507
		33600	77999													
TTCC	[illegible]	12425	70899	513XX	88999	77999										
TTDD	1523X	12425	11550	523XX												

Przebieg pogody w Polsce w dniu 16.VII.1973 r.

Zachmurzenie było duże z lokalnymi większymi przejaśnieniami zwłaszcza na południowym zachodzie. Miejscami notowano burze. Temperatura minimalna wahała się od 14°C w Zgorzelcu, Krakowie i Suwałkach do 19°C w Świnoujściu, Elblągu i na Helu, a maksymalna od 19°C na Helu i 20°C w Koszalinie, Szczecinie i Mikołajkach do 27°C w Rzeszowie, Terespolu, Włodawie i Zamościu. Wiatry słabe i umiarkowane z kierunków południowych i południowo-zachodnich.





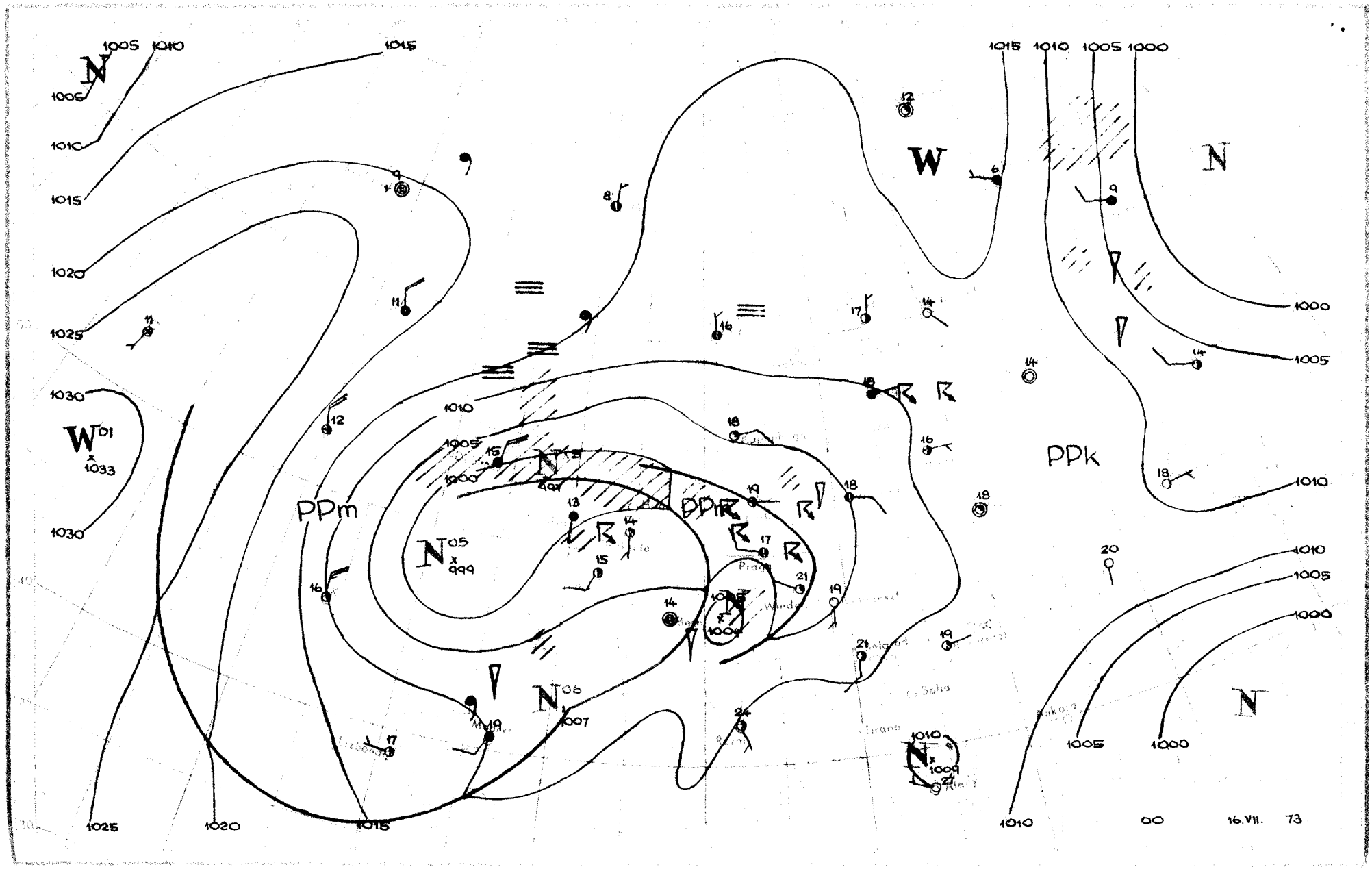
N
W
PPm
PPk
00
16.VII. 73

MAPA TENDENCJI CISNIENIA
(x)
16.VII
73

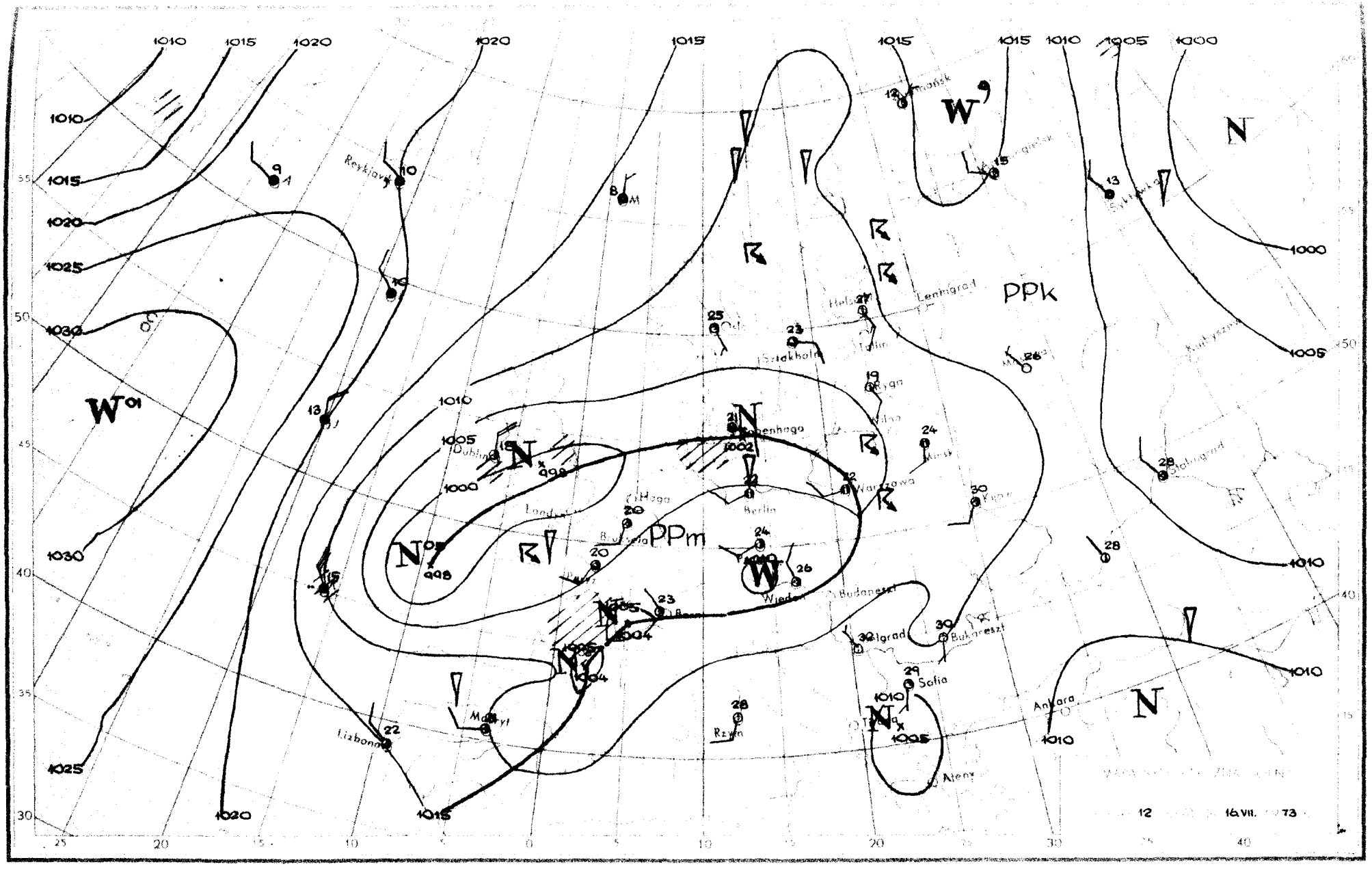

1010
1015
1020
1025
1030
1005
1000
W'
N
PPk
PPm
W
W01
Reykjavik
Dublin
Berlin
Warszawa
Budapeszt
Bukareszt
Sofia
Ankara
Ateny
Rzym
Lizbona
Madryt
Leningrad
Sztokholm
Helsinki
Tallin
Ryga
Wilno
Minsk
Kijow
Stalingrad
Kuibyszew
Syktywkar
Wiedeń
Belgrad
Rzym
12
16.VII.
73

MAPA TENDENCJI CIŚNIENIA
12
16.VII 73

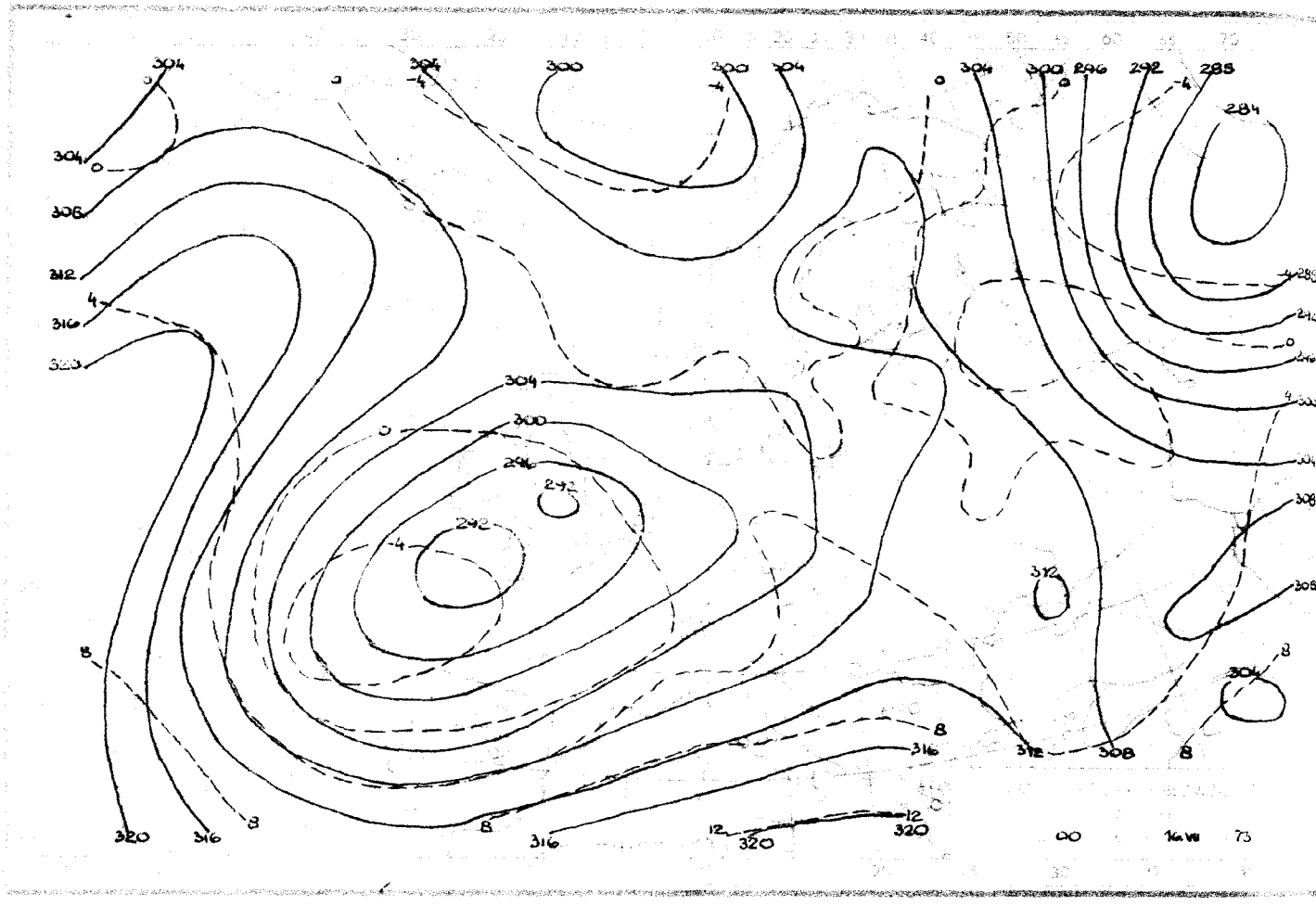

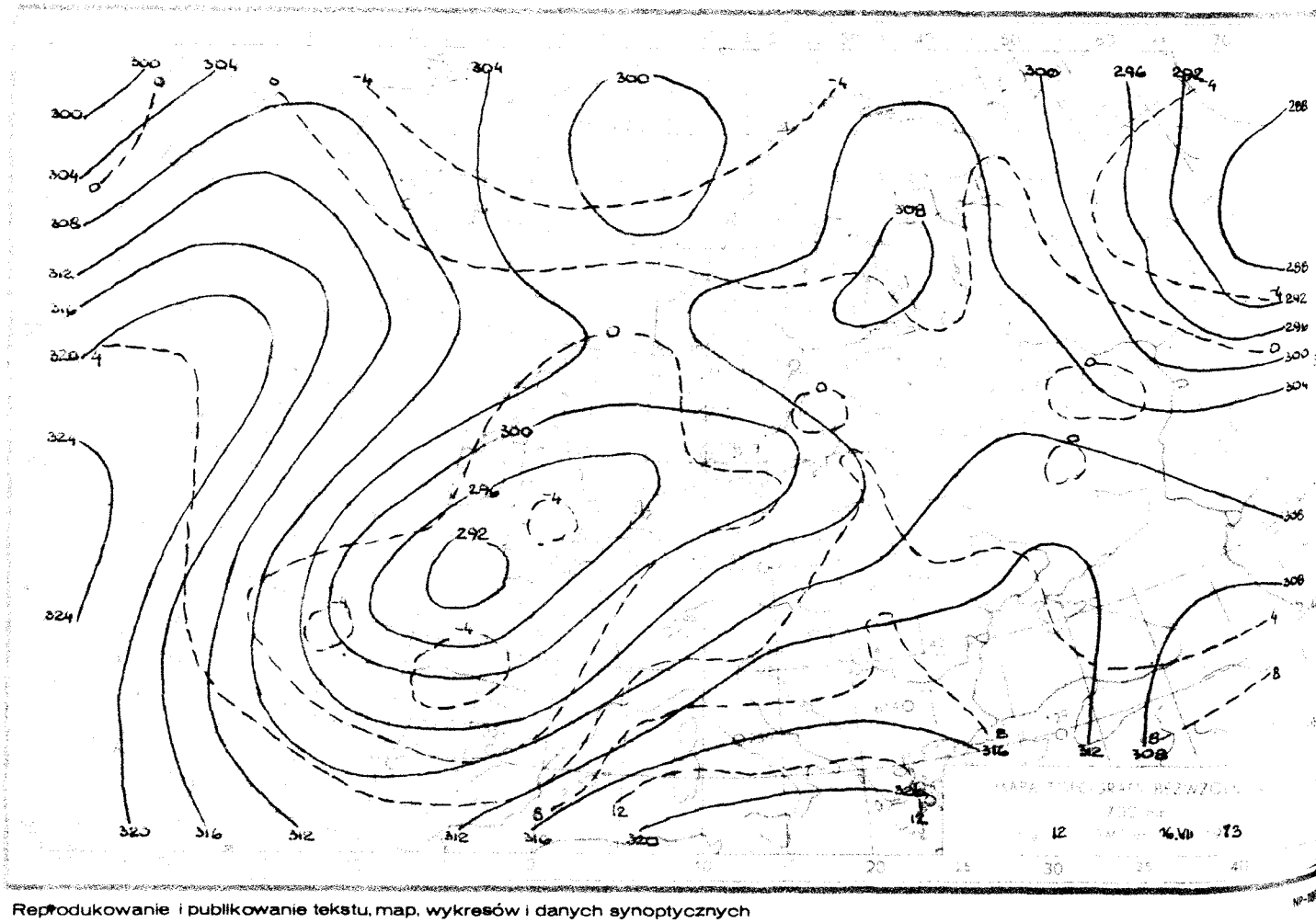

Reprodukowanie i publikowanie tekstu, map, wykresów i danych synoptycznych dozwolone wyłącznie w formie dosłownej z podaniem źródła informacji.

Druk PPWK-W-wa, Solec 18. Zam. 2201/144/B/71-31.V.71-Y-90319-180000

PAŃSTWOWY INSTYTUT HYDROLOGICZNO – METEOROLOGICZNY
ZAKŁAD METEOROLOGICZNYCH PROGNOZ KRÓTKOTERMINOWYCH – WARSZAWA, PODLEŚNA 61 TEL.: 34-50-97

BIULETYN SYNOPTYCZNY

Dane synoptyczne z Polski w dniu 17.VII.1973 r.

SYNOP z godz. 00 GMT.

105	02002	40101	06915	00900	14202
150	52704	65018	05817	35530	15211
195	82507	96808	03317	894XX	15400
205	00000	06460	07013	00900	12101
235	02601	96101	07812	00900	12104
250	00000	97020	08014	00900	14102
272	12404	58101	06716	00901	15209
295	52403	60012	06417	50930	15208
330	00000	60020	09115	00900	14103
375	02502	60020	08616	00900	14206
400	01501	70020	08717	00900	11801
424	00000	60020	09114	00900	13000
465	01801	60020	09416	00900	14106
495	02102	97020	09615	00900	14205
510	02209	99020	46011	00900	04805
560	00000	50100	10315	00900	14000
570	10701	58100	11114	15500	13003
575	00000	56100	10816	00900	15002
650	02107	84020	48410	00900	08802
695	22702	60030	11318	15602	17302

SYNOP z godz. 12 GMT.

105	71804	98021	07323	2257X	16802
150	52102	80031	08026	52600	15201
195	52906	96012	08223	52500	16105
205	82304	56616	07218	1742X	17003
235	71902	97031	07124	62604	15804
250	31802	97020	07628	32600	14808
272	12403	70020	08425	11600	13400
295	13004	70020	08424	11600	15400
330	82505	57911	08521	896XX	18301
375	19902	70010	08627	11700	14710
400	71902	59509	08717	3957X	16202
424	62810	60251	06925	696XX	18503
465	21002	65020	07727	21600	15705
495	21102	98020	08726	22600	17609
510	92003	90804	46112	9XXXX	12108
560	52404	70031	06528	42630	17707
570	41503	70020	07928	42600	14710
575	61402	70031	07528	625XX	20711
650	72508	75021	47612	722XX	09305
695	31902	65028	09026	32600	18712

TEMP Legionowo, godz. 00 GMT.

TTAA	16231	12374	99997	16616	28003	00071	XXXXX	XXXXX	85460	10618	28015	70040	01260	27513	50570	10365
		27525	40736	22942	27522	30941	38160	27523	25063	473XX	27524	20210	545XX	27525	15392	547XX
		26520	10652	531XX	25509	88184	571XX	27524	77999							
TTBB	1623X	12374	00997	16616	11975	18526	22734	03050	33689	00662	44664	01871	55531	09576	66512	09171
		77248	477XX	88184	571XX	99135	533XX	21212	00997	28003	11985	28508	22506	27525	33337	27020
		44216	27525	55111	27009	41414	00900	51515	11897	28013	22800	29016	33600	28018		
TTCC	16231	12374	70850	547XX	35003	50098	513XX	03503	30429	487XX	07008	20695	453XX	10007	10163	369XX
		07013	88999	77999												
TTDD	1623X	12374	11914	531XX	22754	553XX	33419	497XX	44261	485XX	55106	373XX	66074	353XX	21212	11831
		11831	22006	22427	10008	33377	05502	44249	10012	55074	08008					

TEMP Wrocław, godz. 00 GMT.

TTAA	16221	12425	99995	15410	00000	00074	XXXXX	XXXXX	85469	13032	22003	70082	04464	24509	50577	07563
		25516	40746	19963	26028	30954	35161	25530	25078	447XX	26028	20225	535XX	26023	15409	521XX
		26525	10673	511XX	XXXXX	88191	553XX	26023	77323	25536	10305					
TTBB	1623X	12425	00995	15410	11975	22857	22850	13032	33802	44779	10650	55722	06026	66676	02464	77552
		02970	06760	99492	08163	11463	12163	22300	35161	33262	429XX	44191	553XX	55150	521XX	21212
		00995	00000	11980	21504	33792	26503	44709	24009	55595	27013	66545	25513	77390	26528	88323
		25536	99221	27523	11123	26522	41414	00900	51515	11897	20503	22800	26003	33600	24509	
TTCC	1623X	12425	70904	519XX	50123	503XX	30458	481XX	20726	463XX	88999	77999				
TTDD	1623X	12425	11930	507XX	22880	529XX	33200	463XX								

Przebieg pogody w Polsce w dniu 17.VII.1973 r.

Zachmurzenie było niewielkie lub umiarkowane, w większej części kraju, za wyjątkiem dzielnic wschodnich gdzie zachmurzenie było duże z opadami, przeważnie pochodzenia burzowego. Temperatura minimalna wahała się od 10°C w Słubicach i Kłodzku do 17°C w Lesku, a maksymalna od 22°C w Zgorzelcu i 23°C na Wybrzeżu do 31°C w Krakowie. Wiatry były słabe, w czasie burz silniejsze o kierunkach zmiennych.

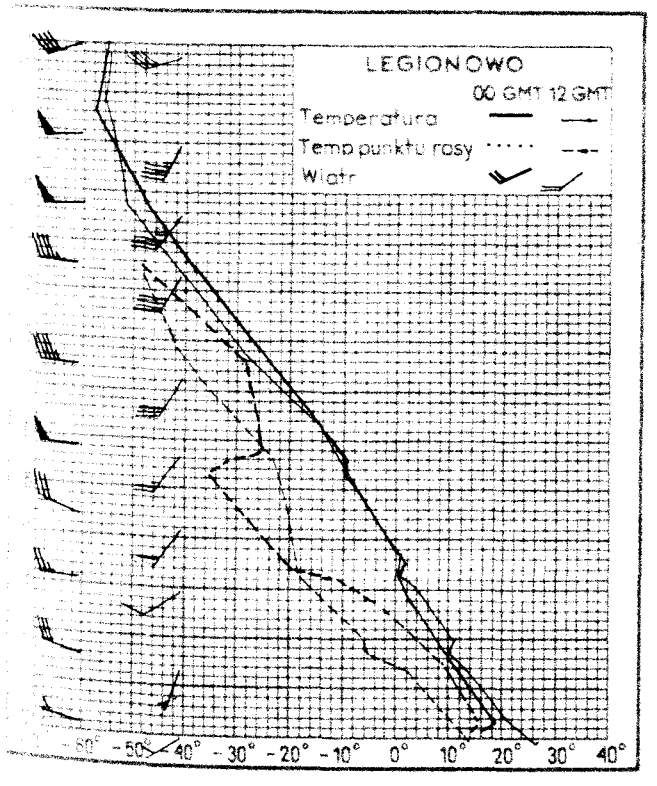

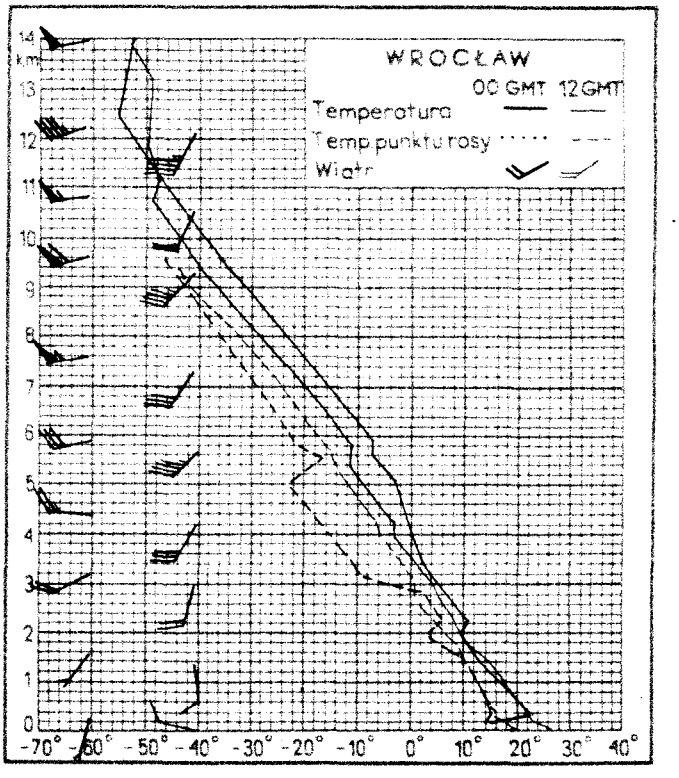

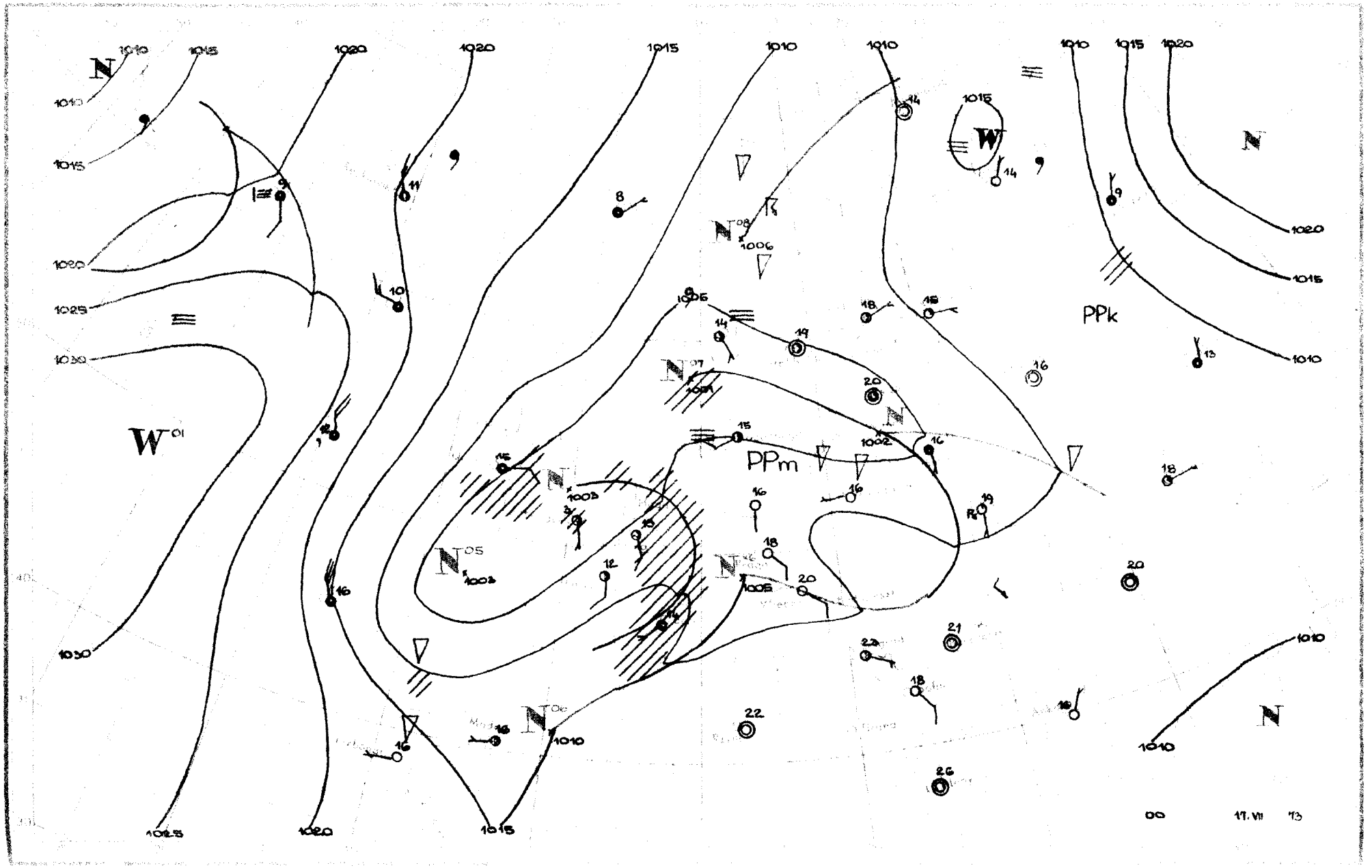
PPk
PPm
00
17. VII 73


MAPA TENDENCJI CIŚNIENIA
42
13.XII.
73

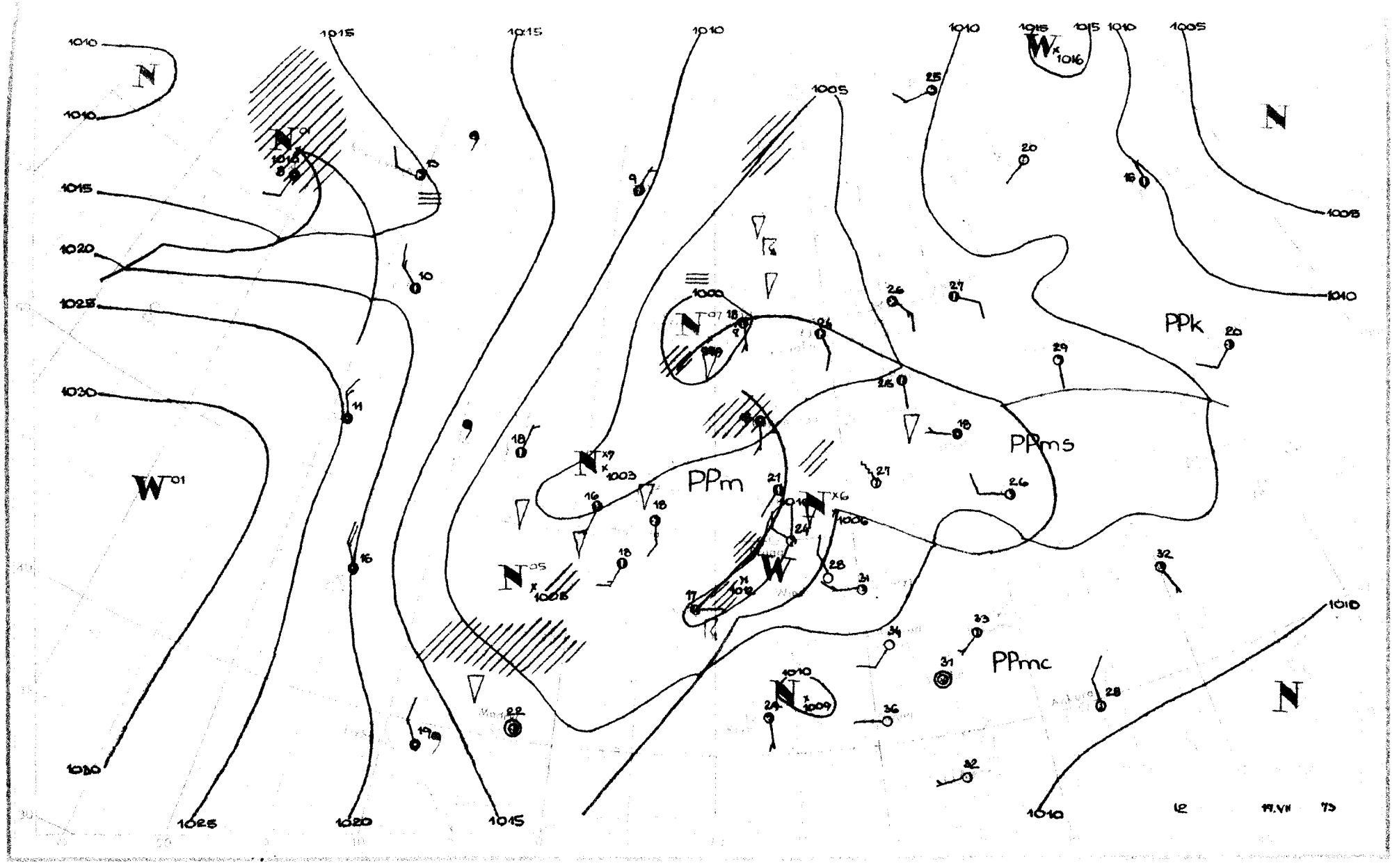
PPk
PPms
PPm
PPmc
12
19.VII
73

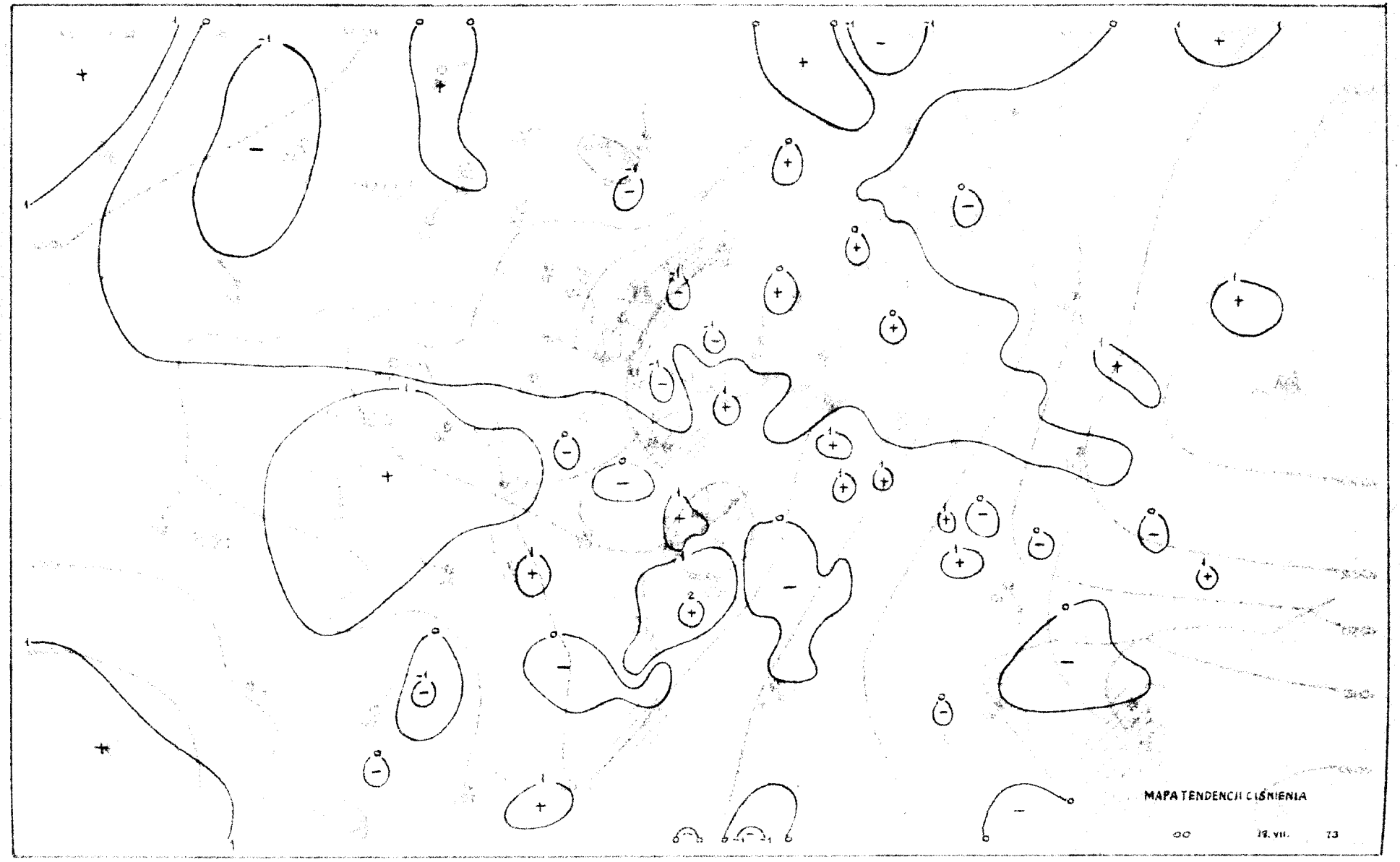
MAPA TENDENCJI CIŚNIENIA
00
18. VII.
73

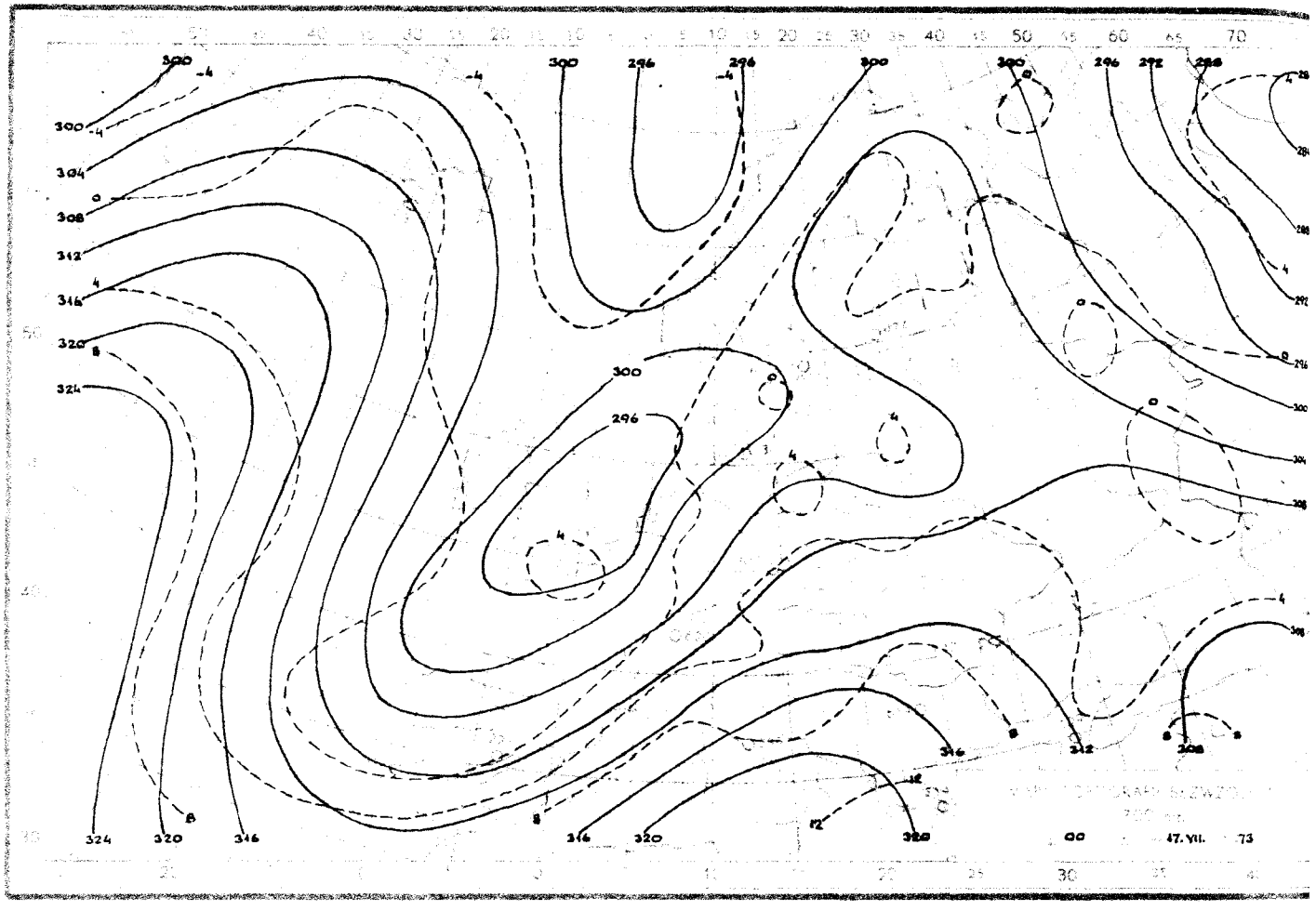

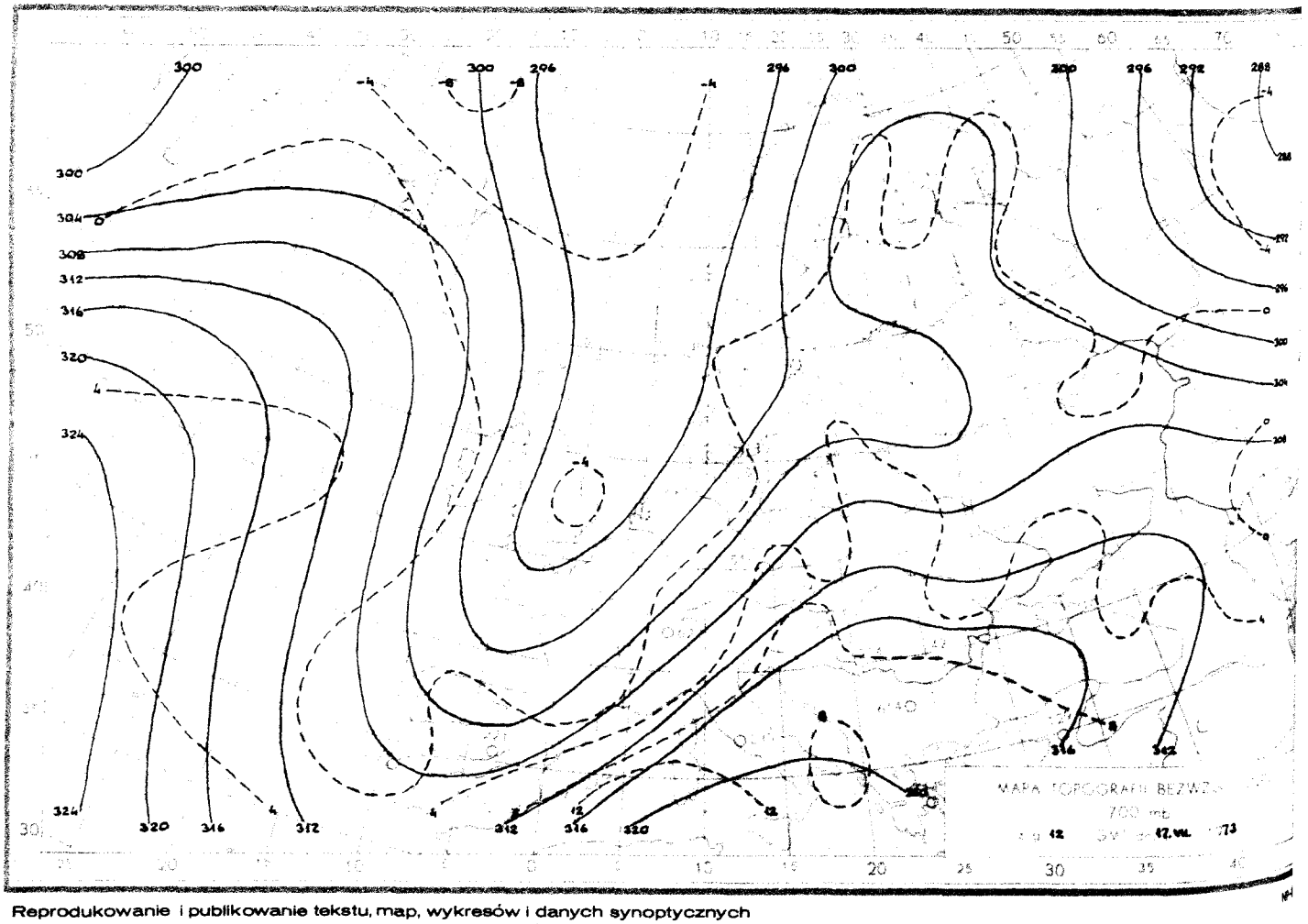

Reprodukowanie i publikowanie tekstu, map, wykresów i danych synoptycznych dozwolone wyłącznie w formie dosłownej z podaniem źródła informacji.

Druk PPWK-W-wa, Solec 18. Zam. 2201/144/B/71-31.V.71-Y-90319-80

PAŃSTWOWY INSTYTUT HYDROLOGICZNO – METEOROLOGICZNY

ZAKŁAD METEOROLOGICZNYCH PROGNOZ KRÓTKOTERMINOWYCH – WARSZAWA, PODLEŚNA 61 – TEL.: 34-50-97

BIULETYN SYNOPTYCZNY

Dane synoptyczne z Polski w dniu 18.VII.1973 r.

SYNOP z godz. 00 GMT.

105	30000	30188	06615	25530	15803
150	72101	58102	06518	755XX	17707
195	20702	97020	08614	00902	13701
205	22601	08461	06612	00902	12704
235	00000	02461	06515	00900	15808
250	92902	01479	06917	9XXXX	16705
272	70901	60018	06618	755XX	17706
295	70000	60031	07516	7097X	14501
330	80000	40102	08116	8097X	16705
375	40703	58179	06119	39760	18809
400	62402	65012	07816	00908	12710
424	82502	60918	08115	895XX	15201
465	83402	30109	06017	5627X	17804
495	31202	91130	05918	10933	17711
510	82207	98809	43908	79XXX	08615
560	80307	56952	06919	895XX	18500
570	00000	58101	05319	00900	17715
575	00000	60020	06020	00900	19606
650	51915	65012	45411	58X00	10815
695	00000	60020	07020	00900	18609

SYNOP z godz. 12 GMT.

105	72803	98252	06620	5353X	15004
150	83105	58616	04118	2542X	16000
195	80603	96298	01218	855XX	17724
205	72302	60172	05521	795XX	12804
235	83002	96102	05018	884XX	12004
250	82703	96612	05818	5732X	17011
272	brak danych				
295	52105	60039	01021	42530	18703
330	72302	65016	08017	2577X	14102
375	82906	60032	04120	784XX	17207
400	82104	62178	07917	4957X	14400
424	70000	60036	08819	32536	13007
465	83206	60252	06715	3937X	13217
495	82705	97012	03621	4357X	18308
510	62708	99016	45006	32X3X	06111
560	82804	30635	09614	6732X	13219
570	82703	58252	06617	6347X	14210
575	82704	56801	05819	834XX	13505
650	73103	60418	43912	78XXX	09104
695	62904	70178	03520	49502	19716

TEMP Legionowo, godz. 00 GMT.

TTAA	17231	12374	99996	18608	11004	00062	XXXXX	XXXXX	85460	15450	15503	70070	03821	25505	50571	12757
		22015	40738	24560	22015	30939	39558	22015	25063	481XX	24020	20211	463XX	24027	15396	499XX
		24529	88245	491XX	24021	77999										
TTBB	1723X	12374	00996	18608	11890	18037	22800	11850	33721	05227	44584	05721	55540	10926	66531	08743
		77485	14758	88476	14758	99328	36159	11245	491XX	22206	459XX	33149	501XX	21212	00996	11004
		11985	08506	22714	26005	33627	22011	44149	24529	41414	4943X	51515	11897	16007	22800	21504
		33600	22012													

TEMP Wrocław, godz. 00 GMT.

TTAA	17232	12425	99994	14610	04002	00065	XXXXX	XXXXX	85440	11636	27006	70037	02409	25012	50569	12707
		21016	40736	22309	20018	30941	38711	20520	25064	487XX	21526	20211	435XX	23049	15404	469XX
		10668	557XX	88232	531XX	22532	88100	557XX	XXXXX	77178	23063	41915				
TTBB	1723X	12425	00994	14610	11903	14625	22834	10835	33778	06820	44746	05812	55680	00805	66449	01150
		77600	04104	88559	07300	99518	12705	11500	12707	22412	20708	33232	531XX	44223	435XX	55175
		437XX	66100	557XX	21212	00994	04002	11791	22510	22695	25512	33466	20018	44267	21023	55178
		23063	66162	22546	41414	895XX	51515	11894	31515	22800	41414	895XX	51515	11894	31505	22800
		24008	33600	24010												
TTBB	1723X	12425	11850	533XX												

Przebieg pogody w Polsce w dniu 18.VII.1973 r.

Zachmurzenie było na ogół duże. W całym kraju wystąpiły opady przelotne oraz burze. Temperatura minimalna wahała się od 10°C w Szczecinie i Resku do 18°C w Płocku i Mławie, a maksymalna od 18°C w Aleksandrowicach, Katowicach i Częstochowie do 28°C we Włodawie i Lesku. Wiatry słabe i umiarkowane w czasie burz silniejsze z kierunków południowo-zachodnich i zachodnich.

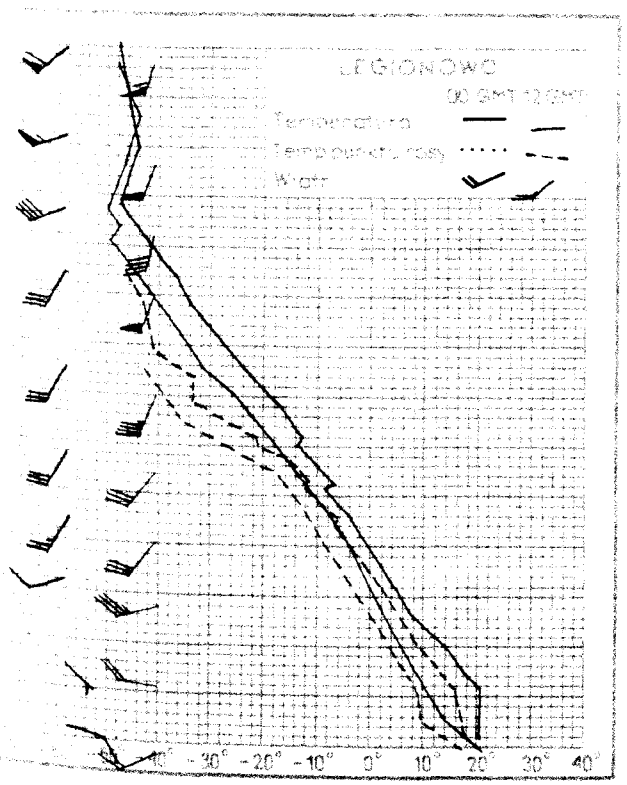



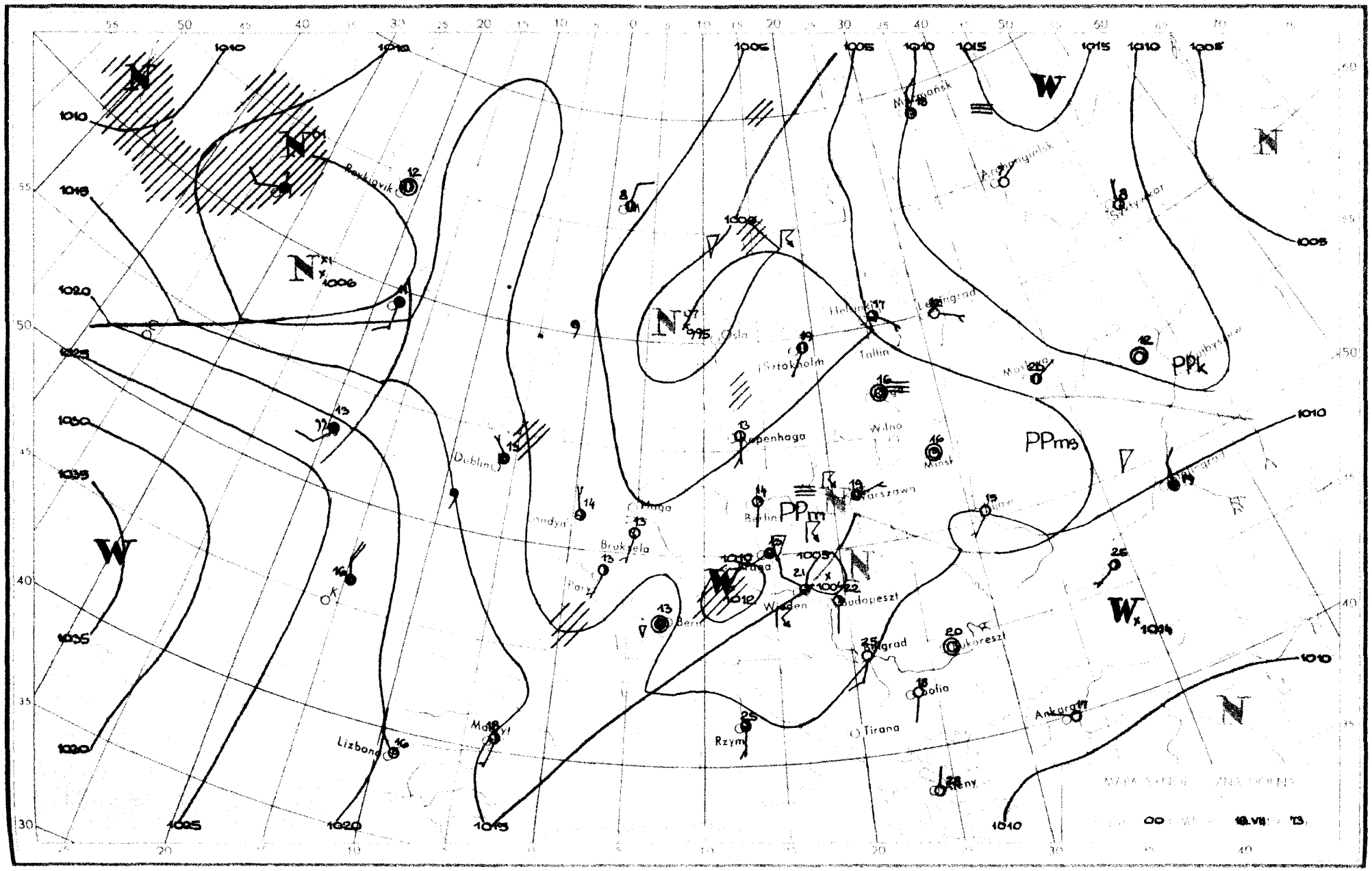

Reykjavik
Dublin
Londyn
Haga
Bruksela
Paryż
Berlin
Bern
Wiedeń
Budapeszt
Belgrad
Bukareszt
Sofia
Tirana
Rzym
Ankara
Ateny
Lizbona
Madryt
Oslo
Sztokholm
Helsinki
Tallin
Leningrad
Moskwa
Kopenhaga
Wilno
Minsk
Warszawa
Kijów
Archangielsk
Murmańsk
Syktyvkar
Kuibyszew
Stalingrad
PPm
PPms
PPk
W
N

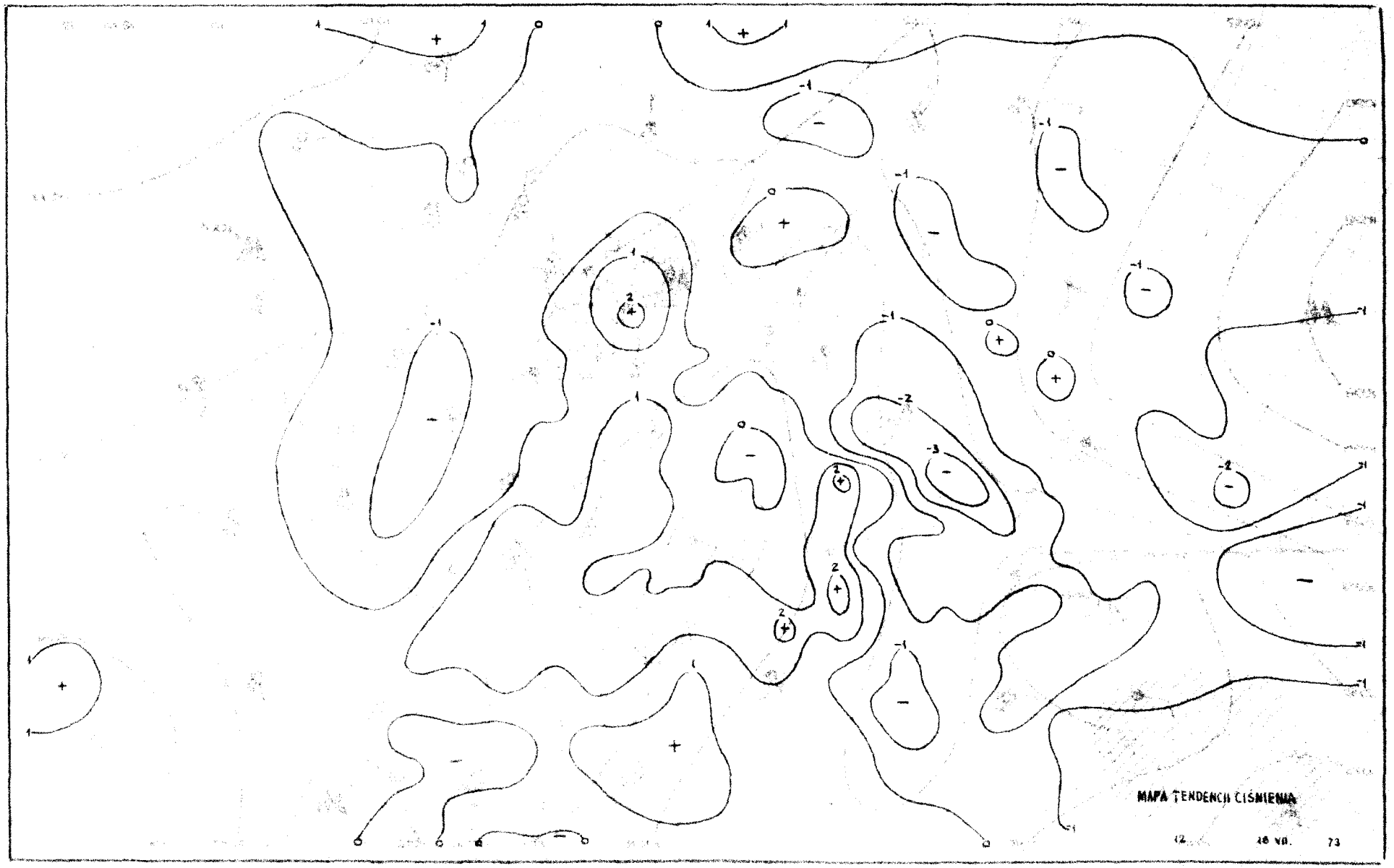
MAPA TENDENCJI CIŚNIENIA
12
18 VII.
73

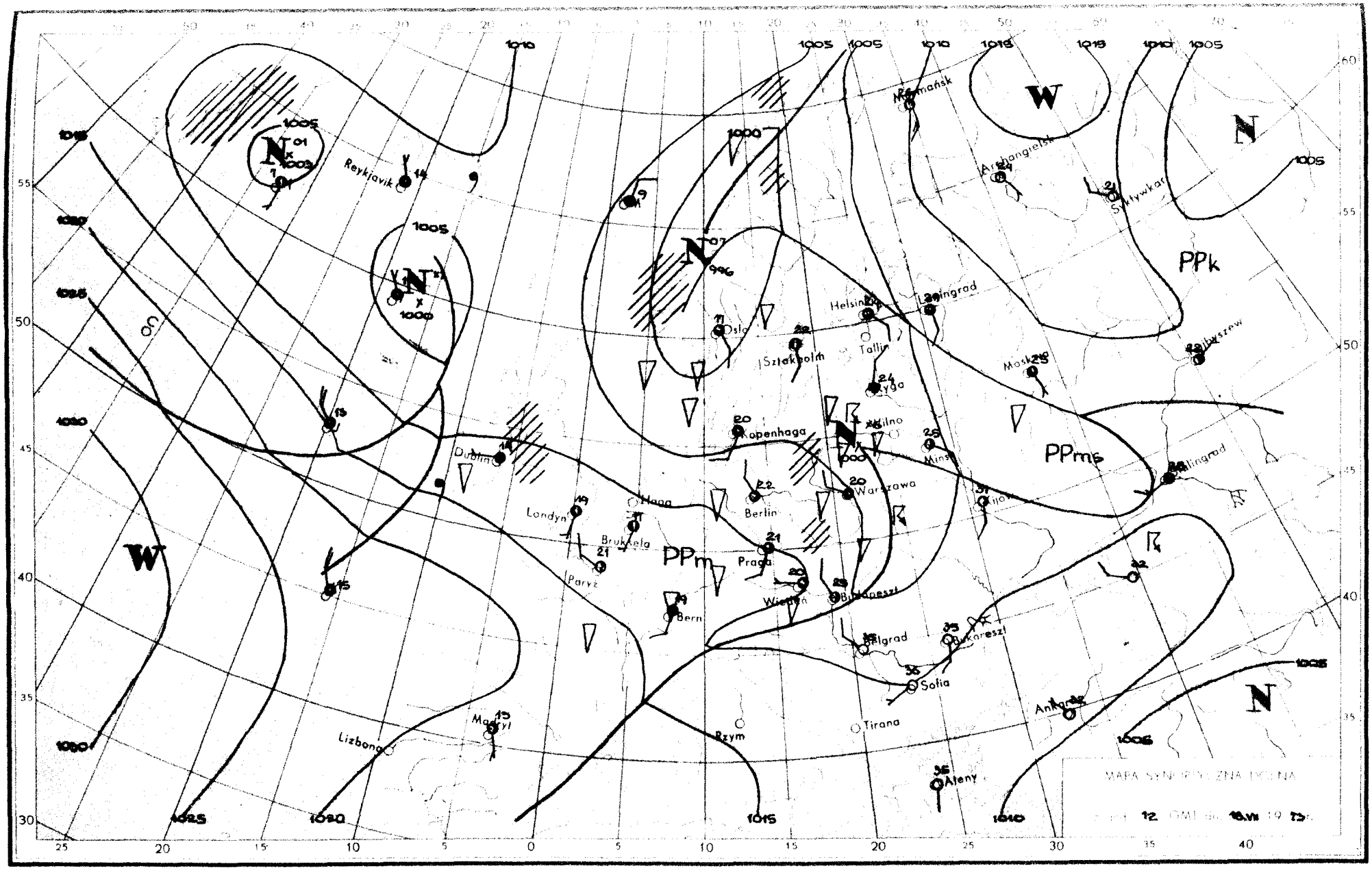

W
N
PPk
PPms
PPm
Reykjavik
Dublin
Londyn
Hoga
Bruksela
Paryż
Bern
Oslo
Sztokholm
Helsinki
Tallin
Ryga
Kopenhaga
Berlin
Praga
Wiedeń
Warszawa
Wilno
Minsk
Budapeszt
Belgrad
Bukareszt
Sofia
Tirana
Rzym
Ateny
Ankara
Lizbona
Madryt
Moskwa
Archangielsk
Syktywkar
Kijów
Stalingrad
Kujbyszew
1000
1005
1010
1015
1020
1025

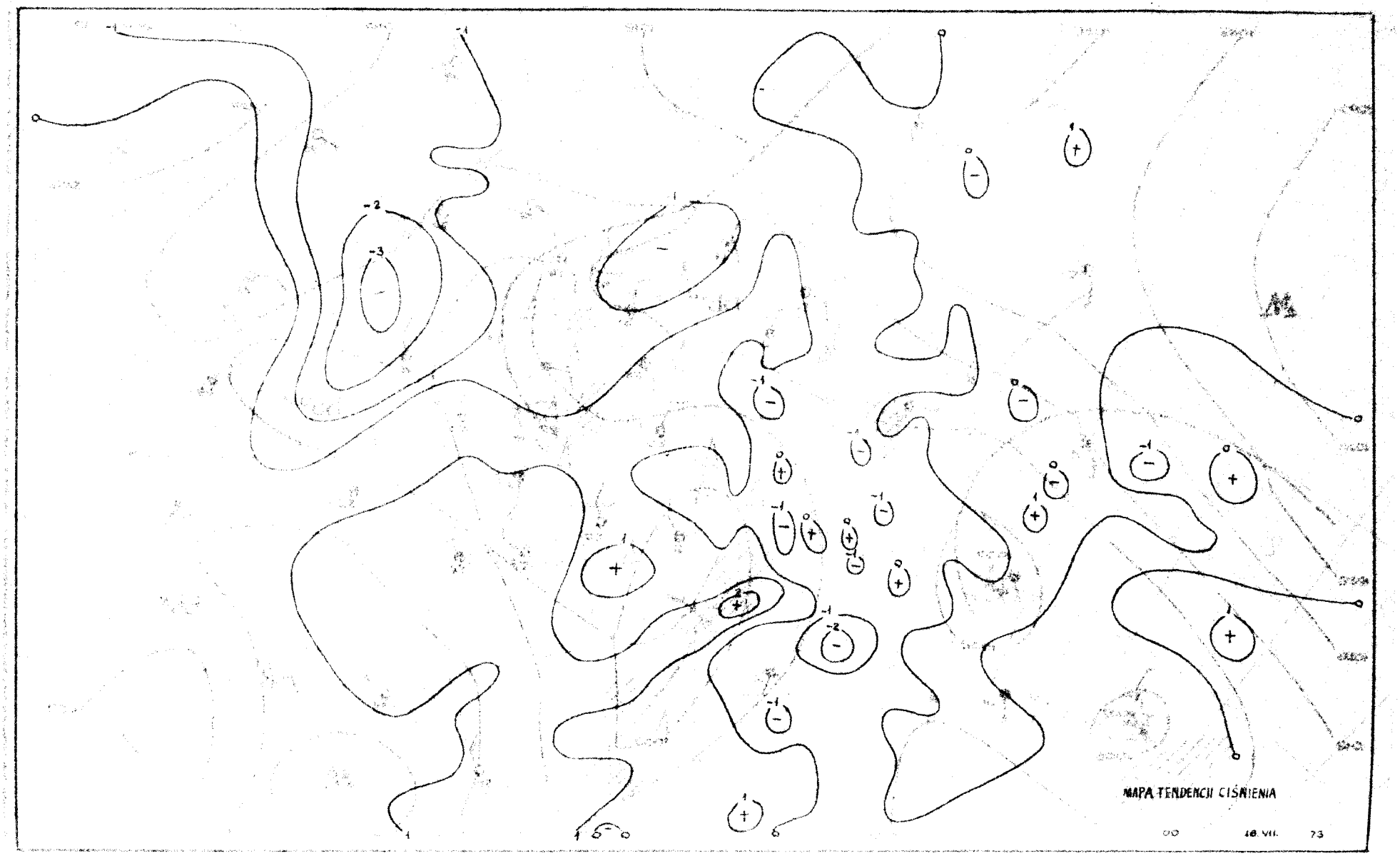
MAPA TENDENCJI CIŚNIENIA
00
18.VII.
73

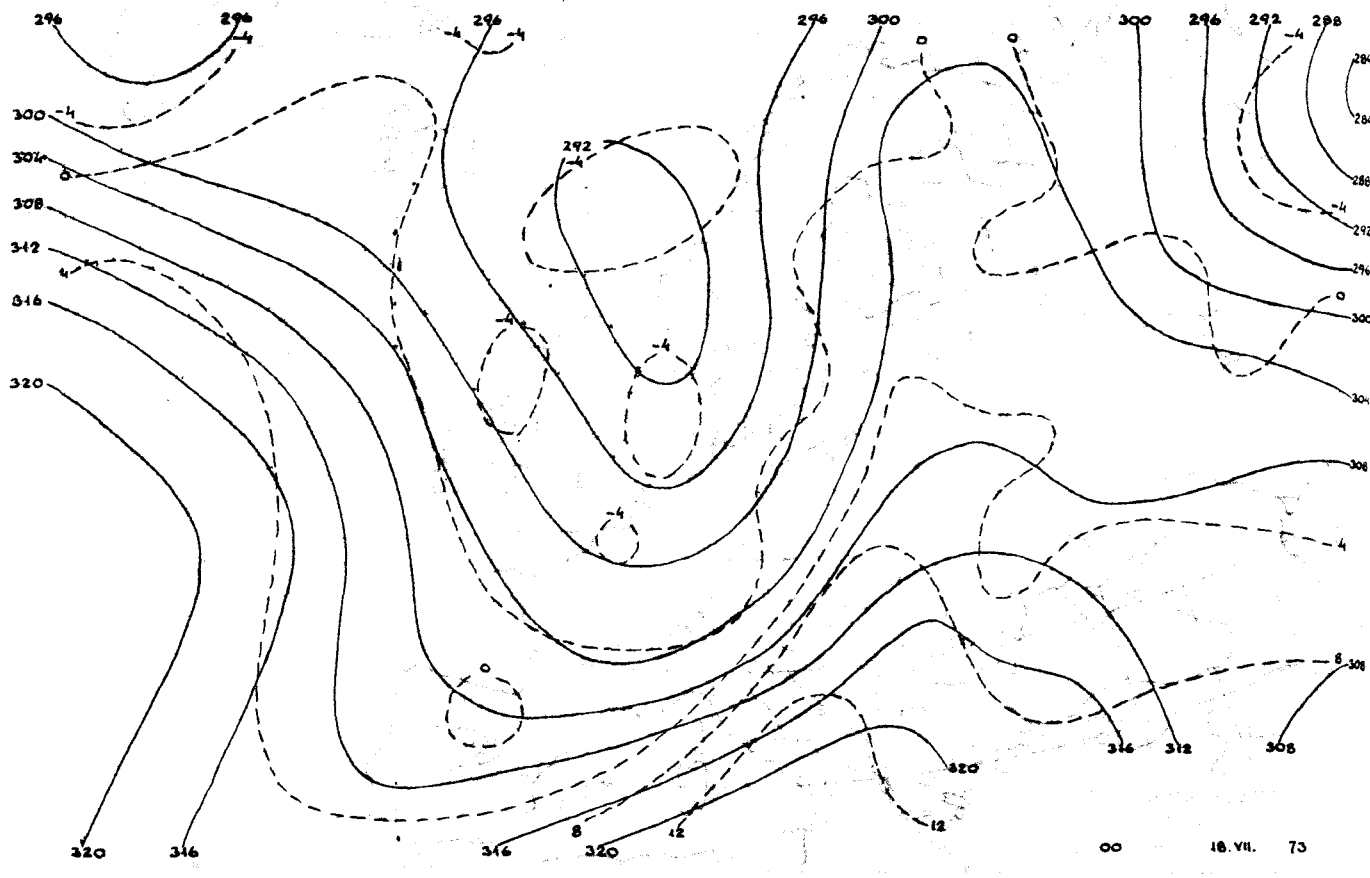

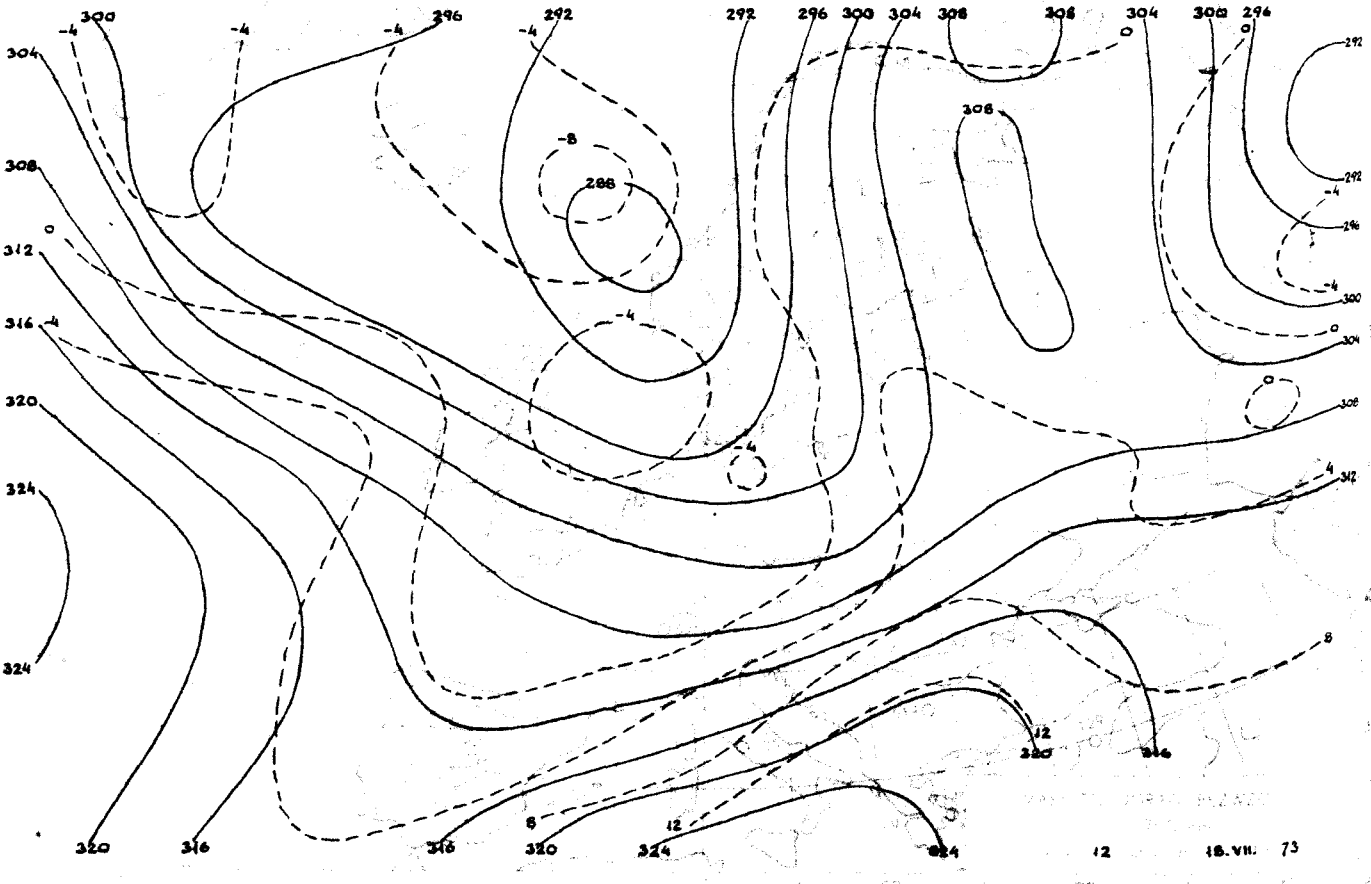

Reprodukowanie i publikowanie tekstu, map, wykresów i danych synoptycznych dozwolone wyłącznie w formie dosłownej z podaniem źródła informacji.

Druk PPWK-W-wa, Solec 18. Zam. 2201/144/B/71-31.V.71-Y-90319-180000

PAŃSTWOWY INSTYTUT HYDROLOGICZNO – METEOROLOGICZNY
ZAKŁAD METEOROLOGICZNYCH PROGNOZ KRÓTKOTERMINOWYCH – WARSZAWA, PODLEŚNA 61 – TEL.: 34-50-97

BIULETYN SYNOPTYCZNY

Dane synoptyczne z Polski w dniu 19.VII.1973 r.

SYNOP z godz. 00 GMT.

105	82203	58809	04614	894XX	13703
150	32506	65031	03315	25530	13705
195	02506	98012	02213	35632	12102
205	72605	65031	07014	4543X	13307
235	02502	97021	05212	00900	11603
250	22202	97028	06313	26300	12501
272	72102	60012	04614	755XX	13502
295	42705	60031	03814	45600	13601
330	32304	60028	09013	00901	12303
375	22605	65028	06914	15701	12704
400	02405	62019	10213	00900	12104
424	32603	70011	10712	10932	11205
465	02404	60010	08914	00900	11400
495	52504	97031	08113	00906	11503
510	92718	90478	45305	9XXXX	05705
560	62405	56101	12113	60930	11303
570	02101	58101	10512	00900	08102
575	02501	56101	11313	00900	11303
650	63109	80032	47704	523XX	02202
695	22705	60031	10613	10934	12501

SYNOP z godz. 12 GMT.

105	62707	98018	06018	32562	10104
150	52909	70028	05218	52530	11213
195	82408	97033	02017	895XX	13802
205	62707	70031	07720	52530	11710
235	72905	97018	06917	59561	12206
250	71706	97026	07818	755XX	10104
272	72502	60252	05115	734XX	13209
295	72709	60802	04416	794XX	13400
330	72708	80032	09820	736XX	10807
375	73009	70022	07818	6853X	12601
400	72404	80032	10219	5263X	10710
424	52706	65031	10521	42630	13812
465	62809	70031	09518	626XX	09103
495	62707	68011	07819	635XX	10704
510	72205	98034	46608	731XX	06003
560	52704	65022	10920	42530	10712
570	62703	60031	10119	635XX	09709
575	62501	65012	11020	685XX	14810
650	72911	80802	47806	783XX	02400
695	42907	70031	10520	42600	13704

TEMP Legionowo, godz. 00 GMT.

TTAA	18231	12374	99996	14413	26006	00055	XXXXX	XXXXX	85420	08430	27516	70990	02129	27016	50557	18750
		27515	40721	31340	27016	30915	479XX	27014	25037	22514	20189	417XX	23016	15383	44111	22517
		10650	533XX	24513	88288	501XX	26014	77999								
TTBB	1823X	12374	00995	14413	11896	11641	22755	01032	33613	07930	44443	24943	55136	421XX	66288	501XX
		77266	427XX	88239	403XX	99151	441XX	21212	00995	26006	11921	28516	22292	27014	33265	21013
		44179	22520	41414	00900	51515	11894	28015	22800	27018	33600	27513				
TTCC	18235	12374	70879	527XX	22506	50095	511XX	21503	88999	77999						
TTDD	1823X	12374	11978	539XX	22440	503XX	21212	11688	22505	22440	12001					

TEMP Wrocław, godz. 00 GMT.

TTAA	18232	12425	99997	13411	22002	00091	XXXXX	XXXXX	85456	07411	28516	70032	01712	29018	50564	18909
		27019	40727	29116	29023	30926	437XX	29027	25047	453XX	28520	20197	419XX	28516	15391	457XX
		10658	509XX	88258	499XX	29019	77999									
TTBB	1823X	12425	00997	13411	11962	14622	22841	07011	33827	07011	44720	00708	55700	01712	66618	07712
		77586	09521	77475	22108	99462	22108	11422	25918	22342	37914	33275	483XX	44258	499XX	55248
		445XX	66205	415XX	21212	00997	22002	11931	29515	22763	30012	33722	28519	44618	27017	55411
		29024	66329	29021	77295	29028	88248	28020	99175	27520	41414	35830	51515	11896	29515	22800
		29514	33600	27516												
TTCC	1823X	12425	70869	503XX	88999	77999										
TTDD	1823X	12425	11850	531XX	22640	491XX										

Przebieg pogody w Polsce w dniu 19.VII.1973 r.

Zachmurzenie umiarkowane, okresami duże, miejscami opady przelotne i lokalne burze. Temperatura minimalna wahała się od 10°C w Jeleniej Górze do 15°C lokalnie na Wybrzeżu, a maksymalna od 18°C w Białymstoku do 22°C w zachodniej części kraju i na południu. Wiatry umiarkowane i porywiste z kierunków zachodnich.

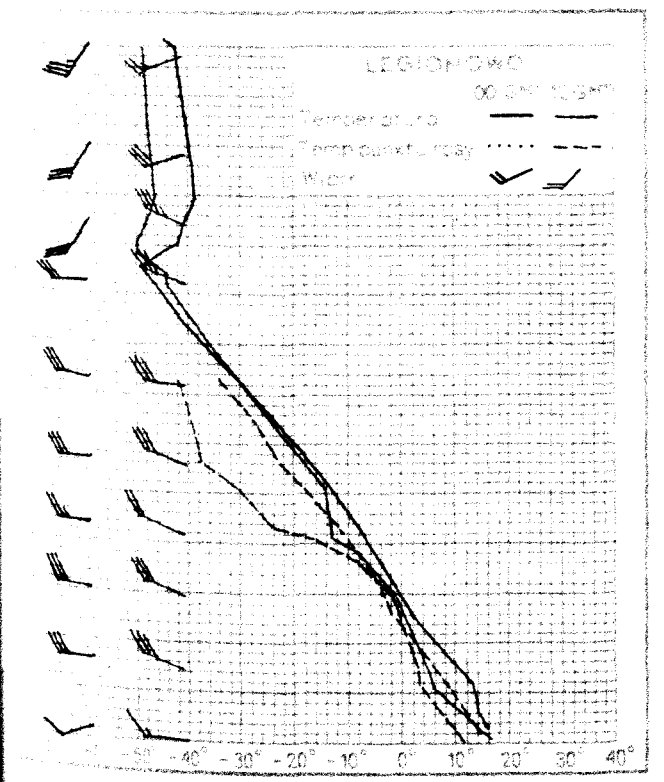



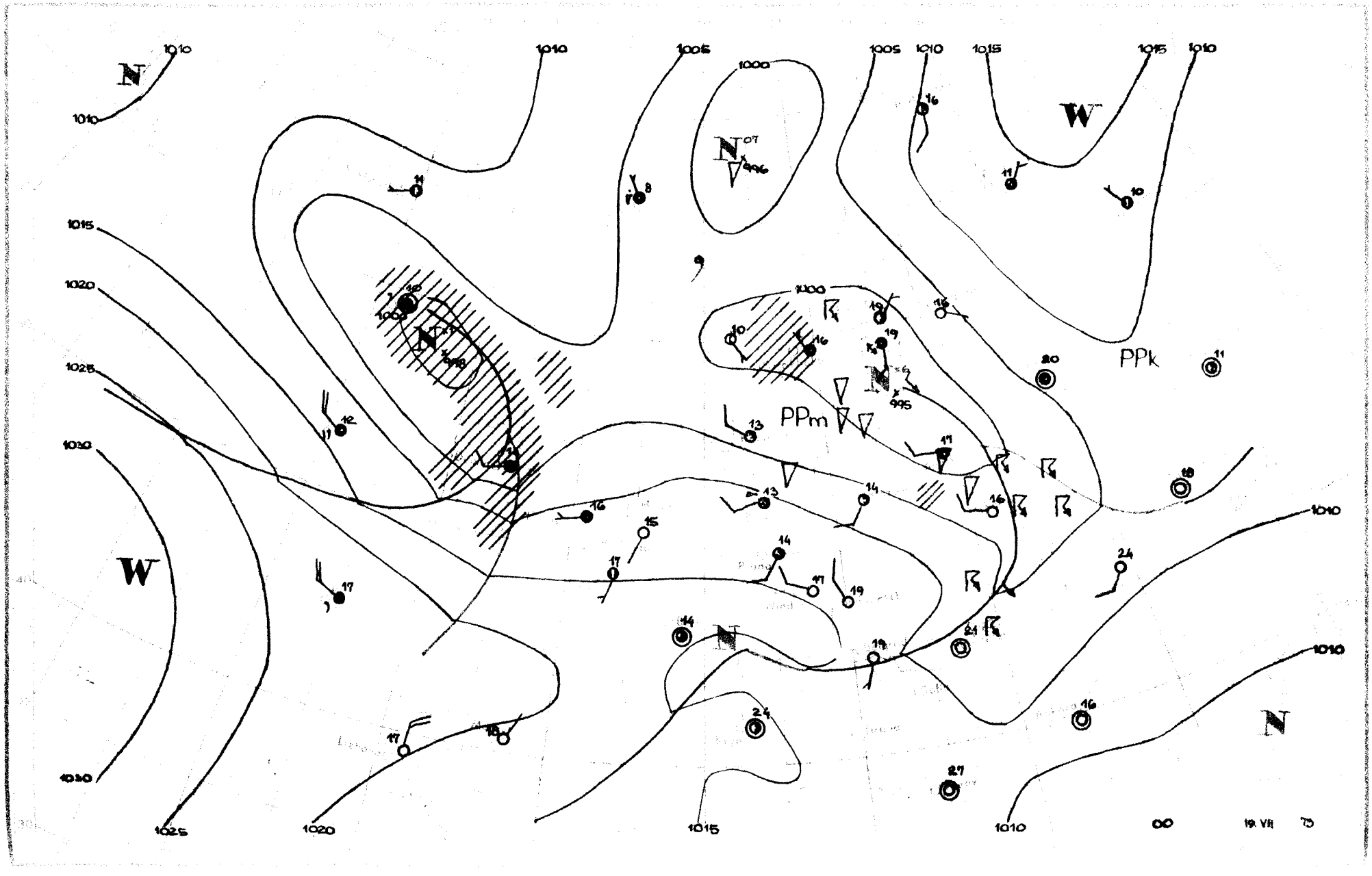

N
W
PPm
PPk
1000
1005
1010
1015
1020
1025
1030
00
19. VII

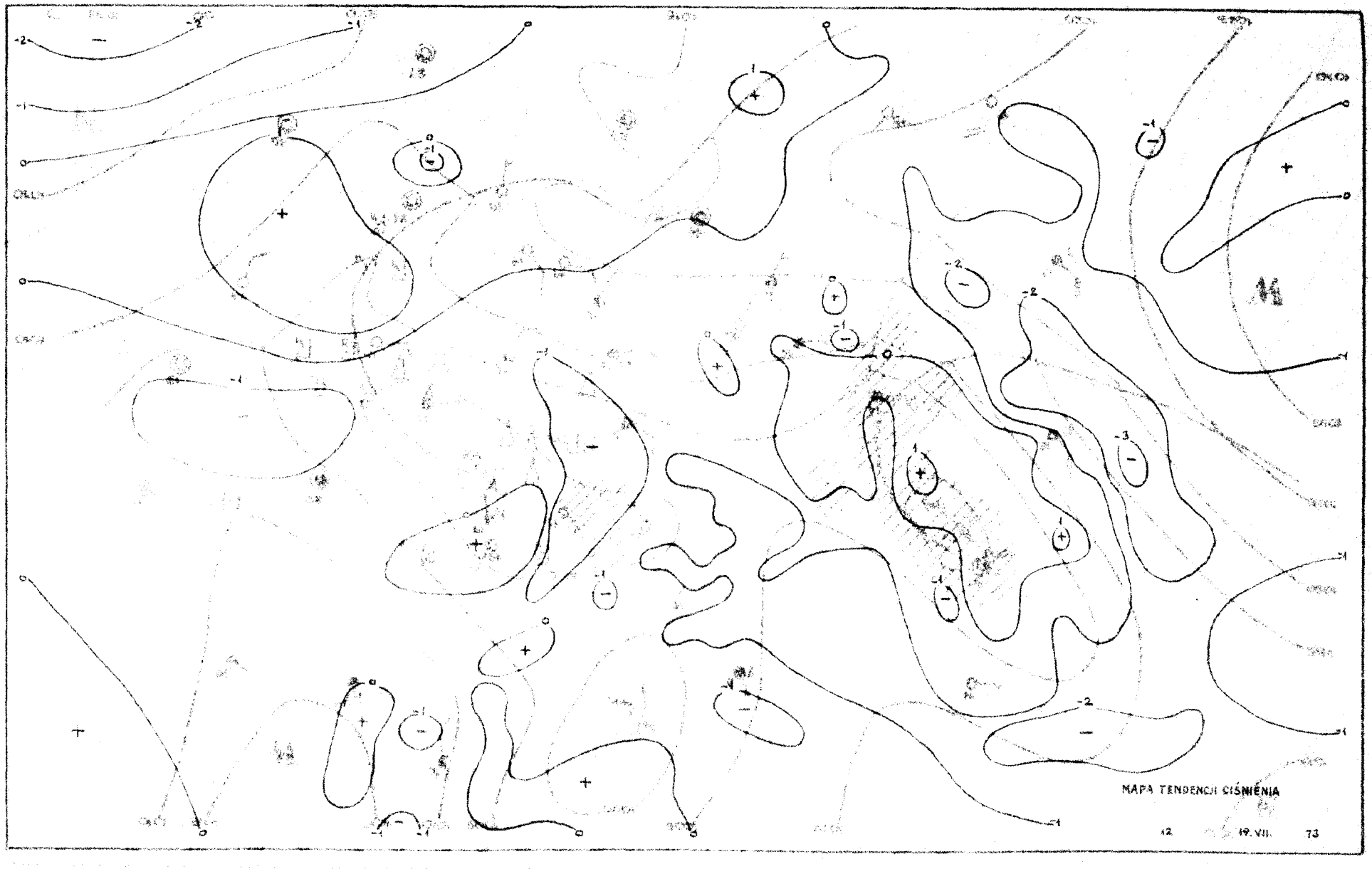
MAPA TENDENCII CIŚNIENIA
12
19. VII.
73

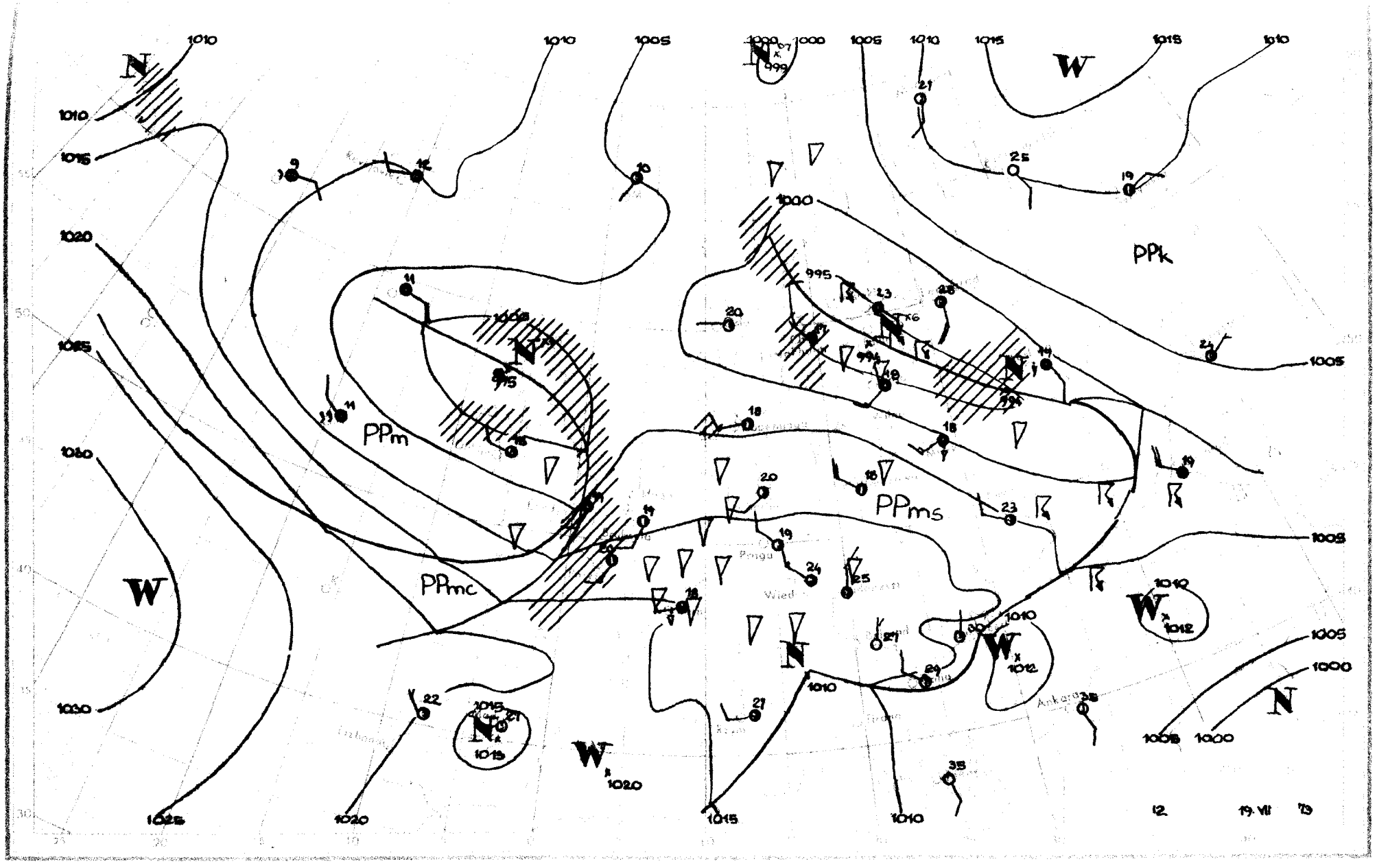

PPk
PPm
PPmc
PPms
N
W
1010
1015
1020
1025
1030
1005
1000
995
12
19.VII
'73

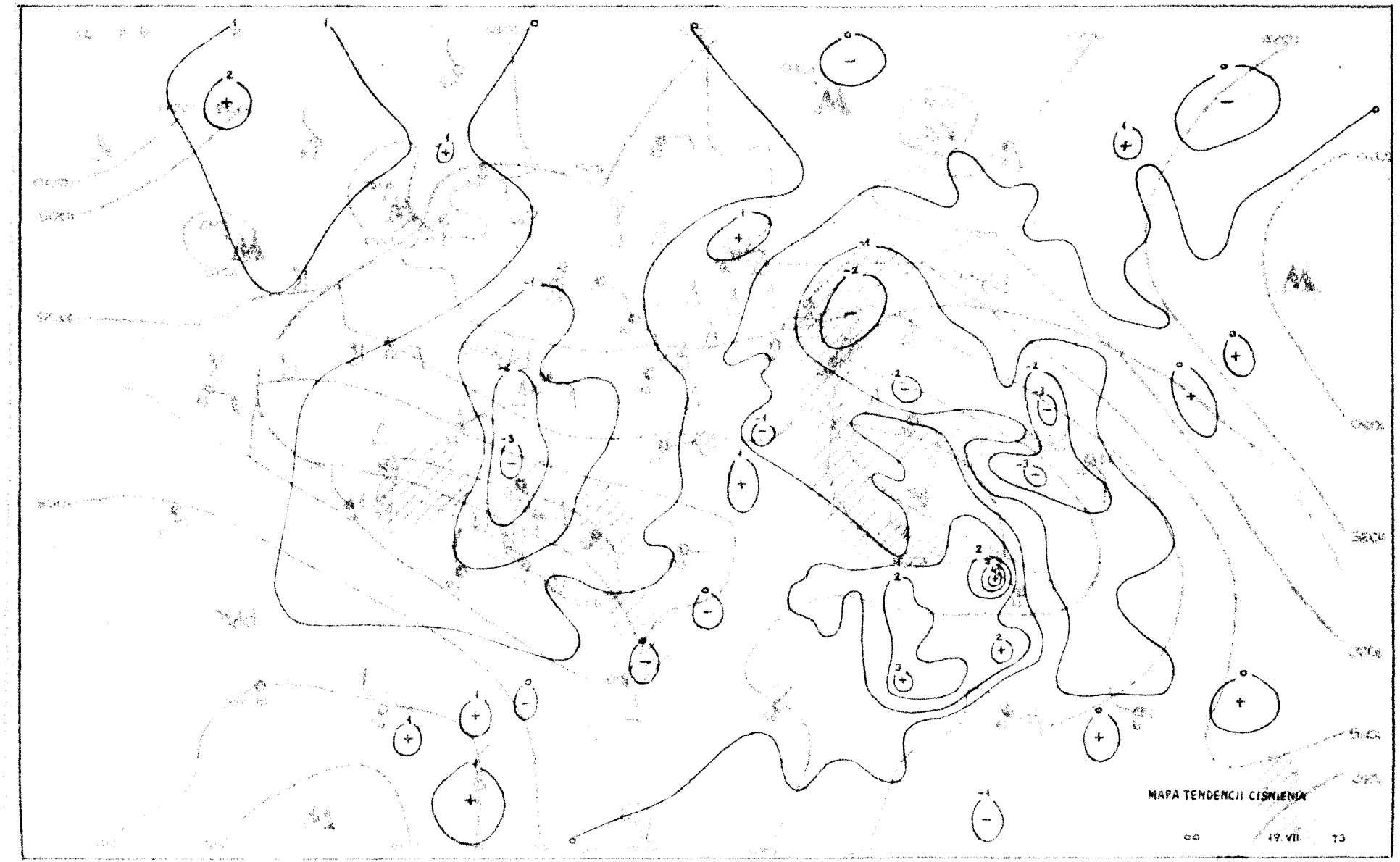
MAPA TENDENCJI CIŚNIENIA
19. VII. 73

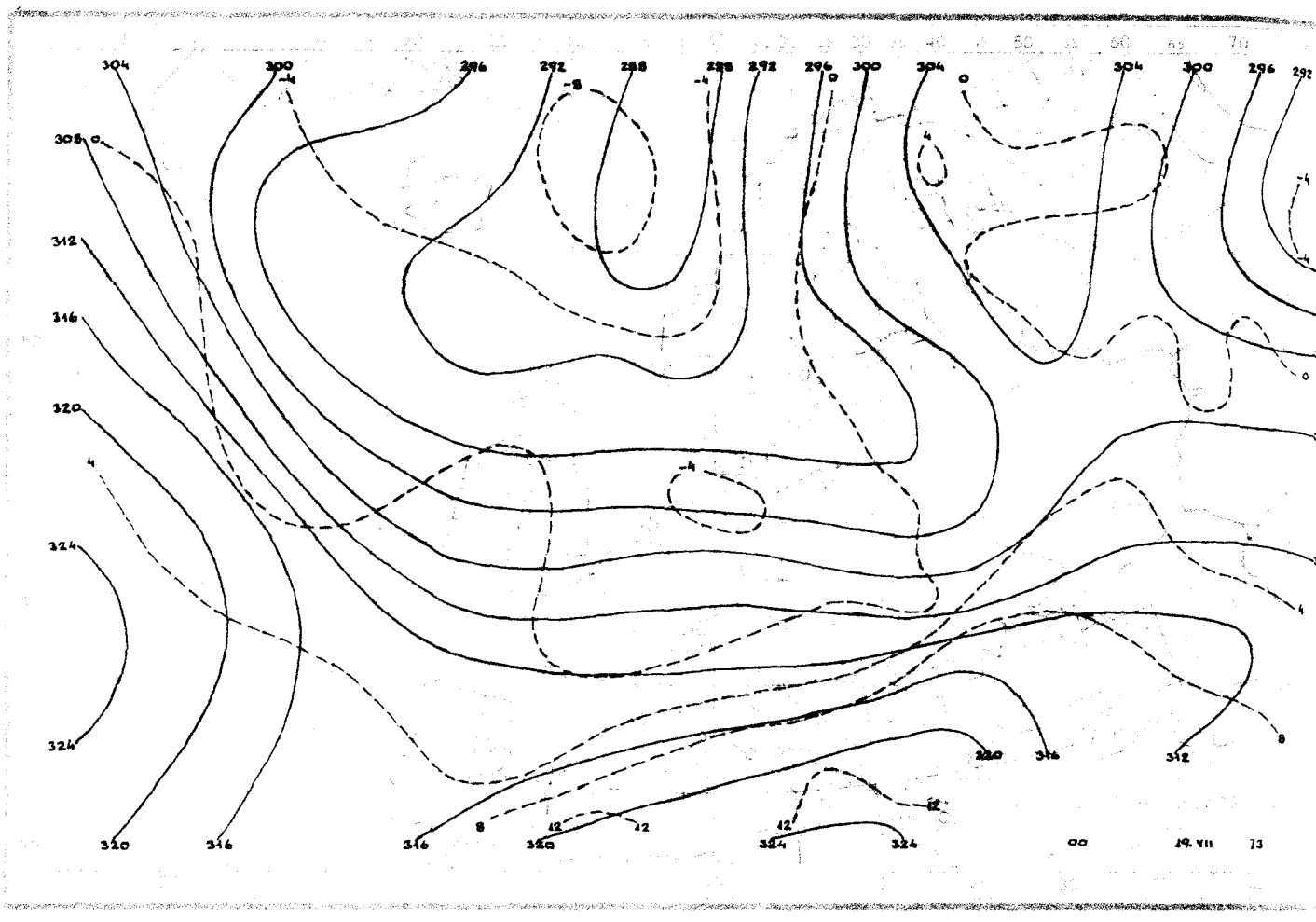

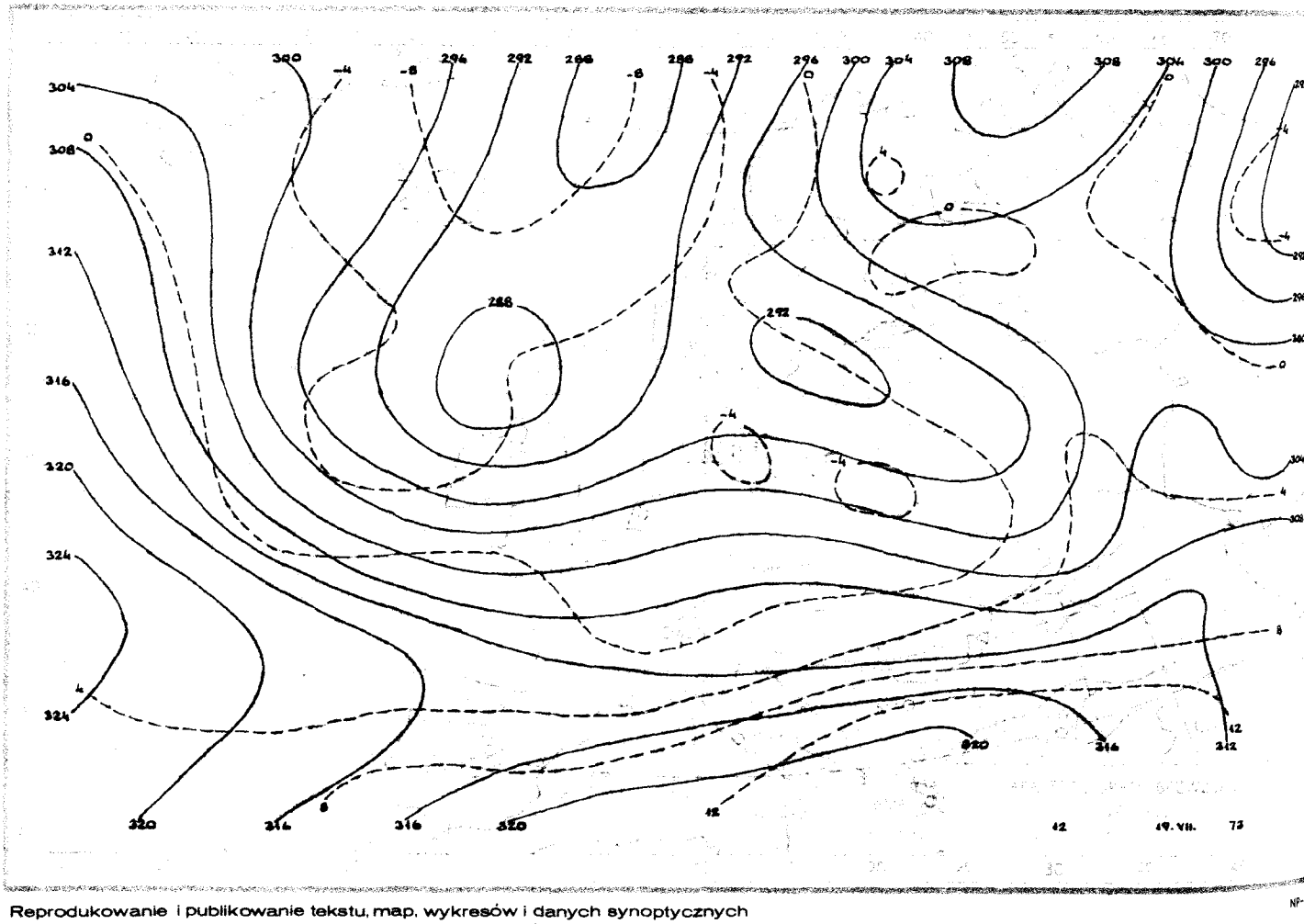

Reprodukowanie i publikowanie tekstu, map, wykresów i danych synoptycznych dozwolone wyłącznie w formie dosłownej z podaniem źródła informacji.

Druk PPWK-W-wa, Solec 18. Zam. 2201/144/B/71-31.V.71-Y-90319-18000

PAŃSTWOWY INSTYTUT HYDROLOGICZNO – METEOROLOGICZNY
ZAKŁAD METEOROLOGICZNYCH PROGNOZ KRÓTKOTERMINOWYCH – WARSZAWA, PODLEŚNA 61- TEL.: 34-50-97

BIULETYN SYNOPTYCZNY

Dane synoptyczne z Polski w dniu 20.VII.1973 r.

SYNOP z godz. 00 GMT.

105	72103	58108	04314	756XX	13708
150	82405	80031	03416	855XX	12710
195	12403	98020	04210	00902	10400
205	82505	60022	05017	854XX	13708
235	82403	97012	04913	00907	12707
250	02201	96108	06213	00900	12804
272	72009	65021	05012	755XX	12804
295	02302	60021	05711	00900	10204
330	62002	56102	07613	40952	12804
375	02402	70018	07410	00900	09704
400	82103	58102	08015	8097X	13706
424	42401	60011	09015	40930	14804
465	72101	60031	08213	7095X	11803
495	32202	97021	08512	25530	09601
510	92514	90608	44706	9XXXX	06704
560	82303	58101	10213	1563X	11602
570	62701	58108	09714	635XX	13603
575	12401	65031	10312	10930	09602
650	02909	70020	46805	00900	02601
695	02704	60011	10514	00900	12603

SYNOP z godz. 12 GMT.

105	72406	97018	02518	73531	16400
150	82407	56106	02319	6247X	14400
195	82405	97252	02616	895XX	15400
205	72707	62038	04221	735XX	14002
235	82403	96218	03616	7742X	15302
250	72203	96108	04319	734XX	15704
272	82002	20258	03916	835XX	15101
295	72405	60252	04019	52502	15101
330	52209	60016	06122	52600	11805
375	7[illegible]07	65256	06019	58638	15504
400	52506	80012	06821	48601	11701
424	62806	80032	07821	3263X	13201
465	52607	70252	06720	4953X	13400
495	72705	97252	07020	43562	12804
510	92217	90458	44407	9XXXX	07003
560	72405	65028	09820	785XX	13400
570	72905	60022	08820	62636	10400
575	72604	65031	08823	6853X	13803
650	72306	70028	46508	722XX	06201
695	52606	65031	09322	42630	14804

TEMP Legionowo, godz. 00 GMT.

TTAA	19231	12374	99996	11809	23003	00063	XXXXX	XXXXX	85420	06624	28012	70980	04537	29513	50556	17535
		29017	40719	28536	28521	30920	433XX	28024	25040	521XX	28523	20185	481XX	29019	15374	473XX
		24007	10642	495XX	26504	88243	535XX	28523	77999							
TTBB	1923X	12374	00996	11809	11936	13831	22774	00028	33600	11337	44588	10339	55561	11742	66378	31532
		77243	535XX	88232	515XX	99227	531XX	11190	461XX	22105	489XX	21212	00996	23003	11936	27510
		22329	28525	33225	29023	44148	23506	41414	20930	51515	11894	28013	22800	28010	33600	28519
TTCC	19235	12374	70874	517XX	20504	50092	507XX	14503	88999	77999						
TTDD	1923X	12374	11732	527XX	22655	499XX	33598	527XX	44521	507XX	55423	507XX	21212	11826	30504	22546
		06004	33460	13006												

TEMP Wrocław, godz. 00 GMT.

TTAA	19232	12425	99995	14617	00000	00074	XXXXX	XXXXX	85445	09245	27011	70022	00523	28514	50563	15912
		29517	40729	25719	29018	30930	409XX	2851	25051	409XX	27516	20197	485XX	XXXXX	15387	465XX
		10654	489XX	88240	517XX	27015	77999									
TTBB	1923X	12425	00995	14617	11973	17656	22861	09645	33807	07846	44751	01426	55711	00456	66674	02712
		77609	07712	88543	15100	99533	12935	11500	15912	22432	21315	33292	423XX	44240	517XX	55221
		517XX	66200	485XX	77150	465XX	88114	489XX	21212	00995	00000	11980	26008	22750	29011	33631
		28520	44422	28515	55368	29022	66240	27015	41414	50930	51515	11896	27010	22800	27013	33600
		28517														
TTCC	1923X	12425	70888	507XX	50108	497XX	88999	77999								
TTDD	1923X	12425	11870	489XX	22750	507XX	33440	493XX								

Przebieg pogody w Polsce w dniu 20.VII.1973 r.

Zachmurzenie było duże okresami umiarkowane z przelotnymi opadami i lokalnymi burzami. Temperatura minimalna wahała się od 7 w Mszczynie i 9°C w Lesku i Włodawie do 16°C w Gdańsku i na Helu, temperatura maksymalna od 18°C w Olsztynie do 25°C w Płocku i Raciborzu. Wiatry były na ogół umiarkowane z kierunków zachodnich.

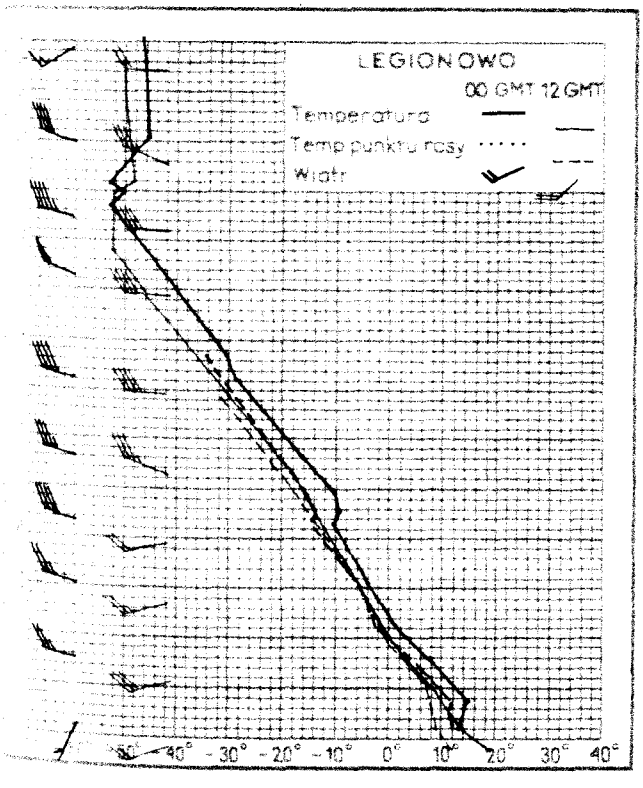

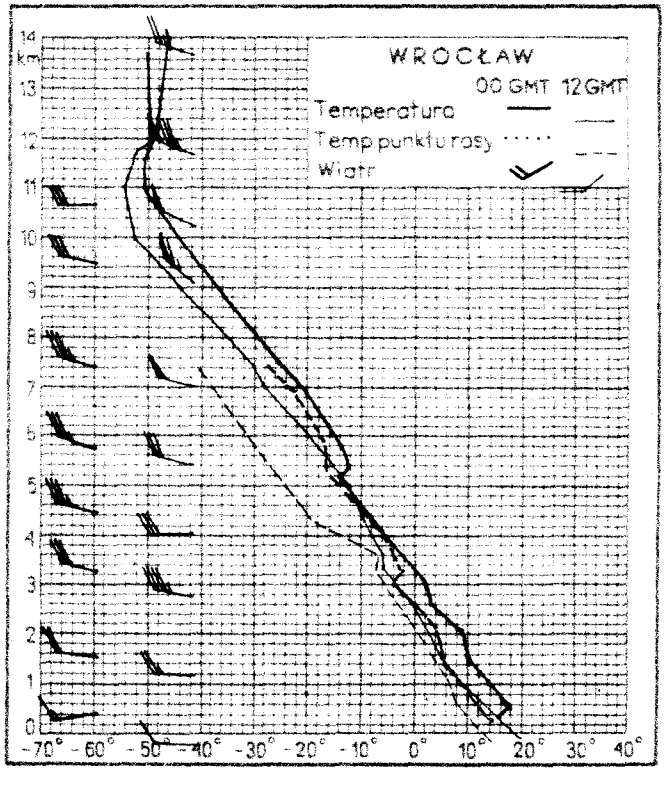

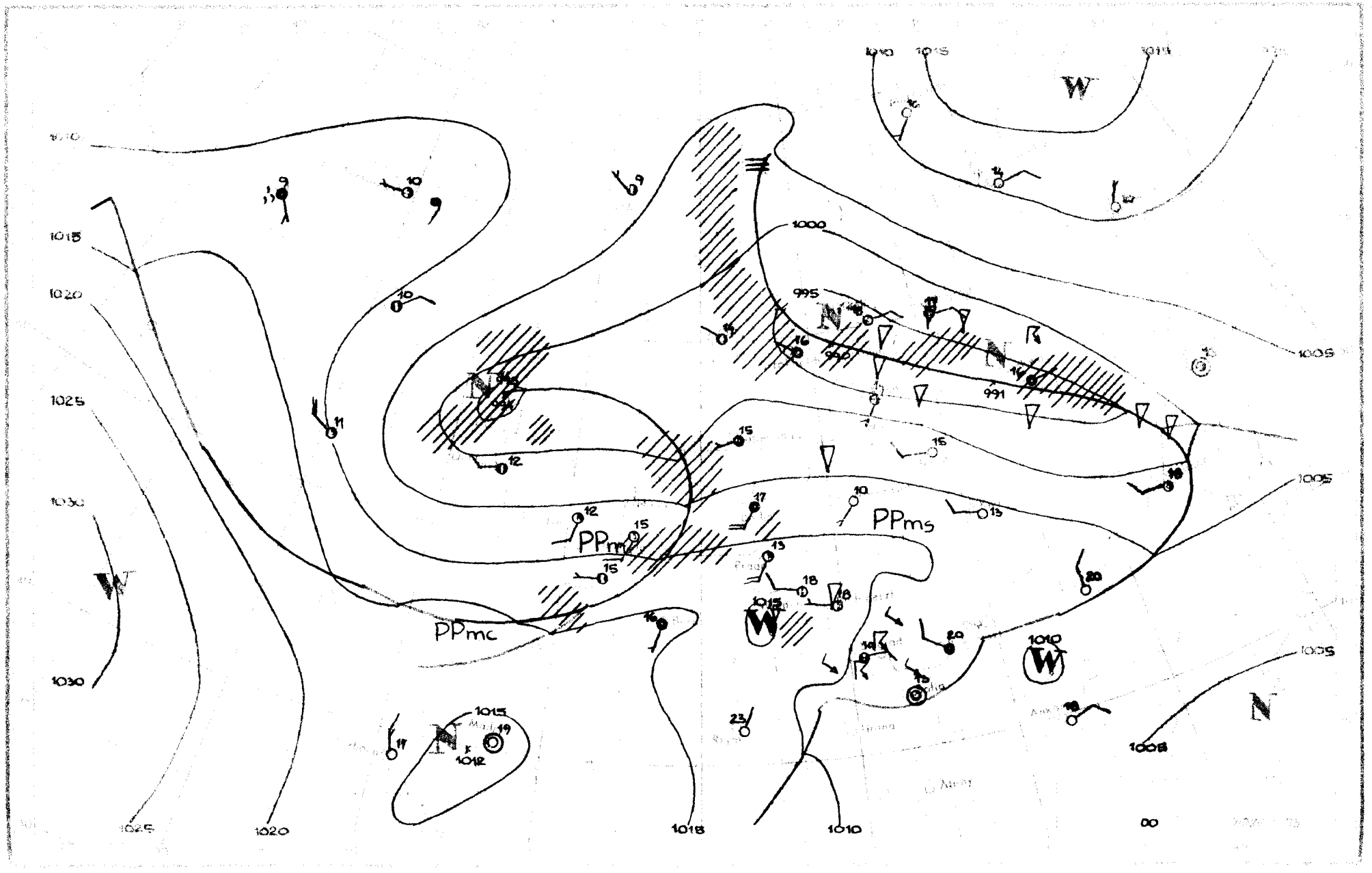

PPmc
PPms
1000
995
991
1005
1010
1015
1020
1025
1030
1012

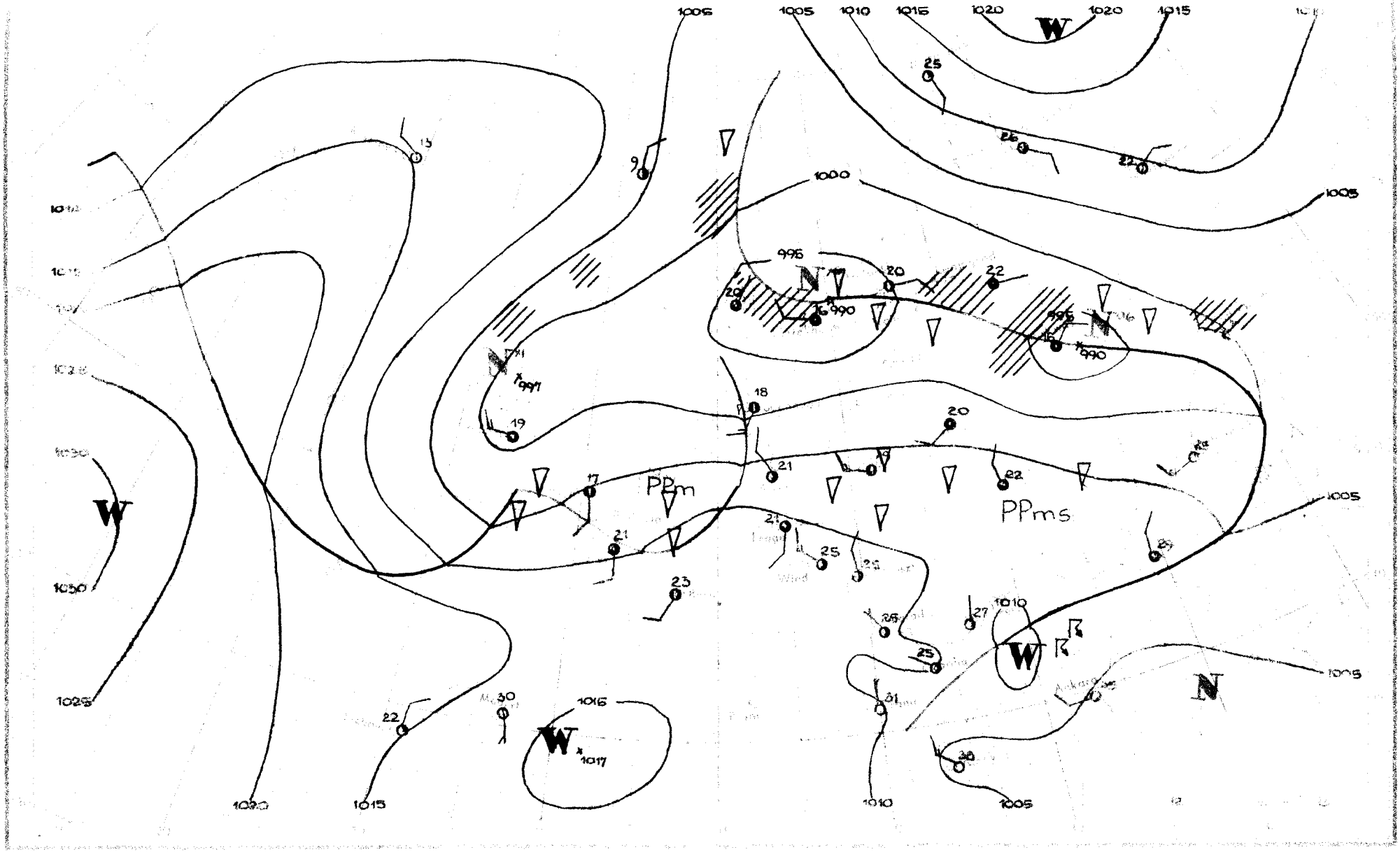

1005
1005
1010
1015
1020
1020
1015
W
25
26
22
1000
1005
13
9
995
N
20
22
20
990
990
997
18
19
20
21
22
17
PPm
PPms
21
21
25
23
1010
27
25
W
N
1005
1030
1025
1020
1015
22
30
1016
W
1017
1010
1005

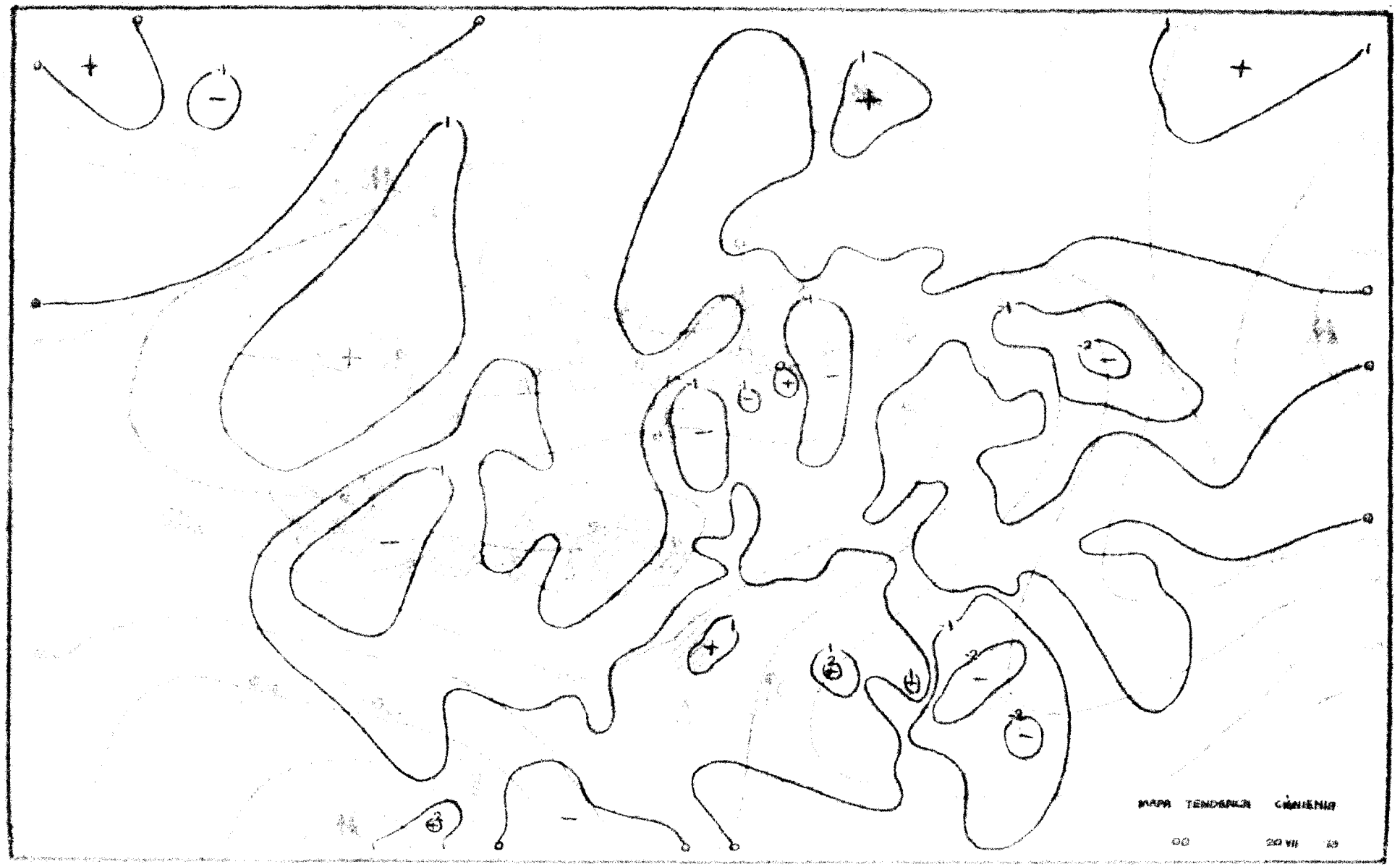
MAPA TENDENCIA CIENIENIA
00
20 VII

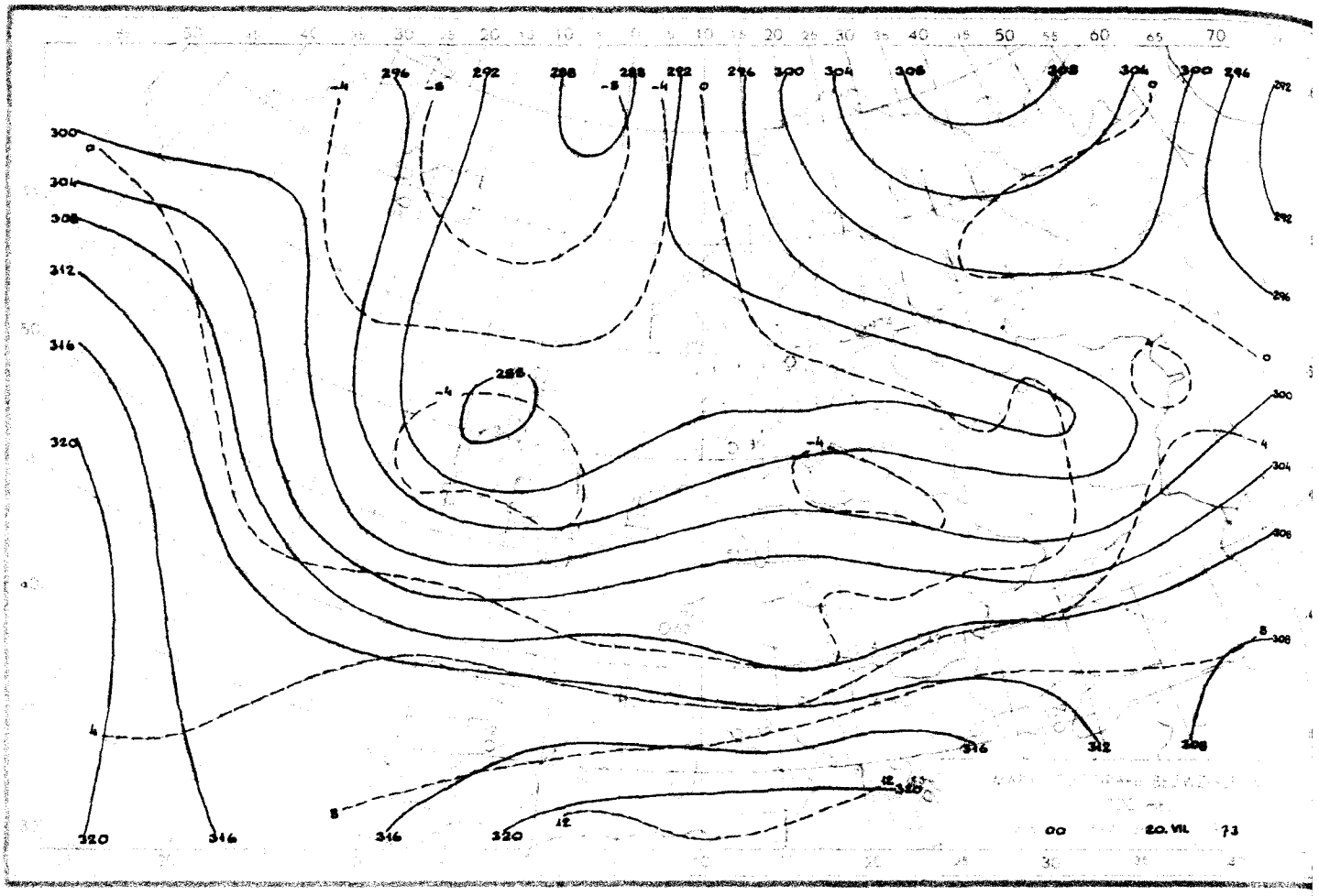

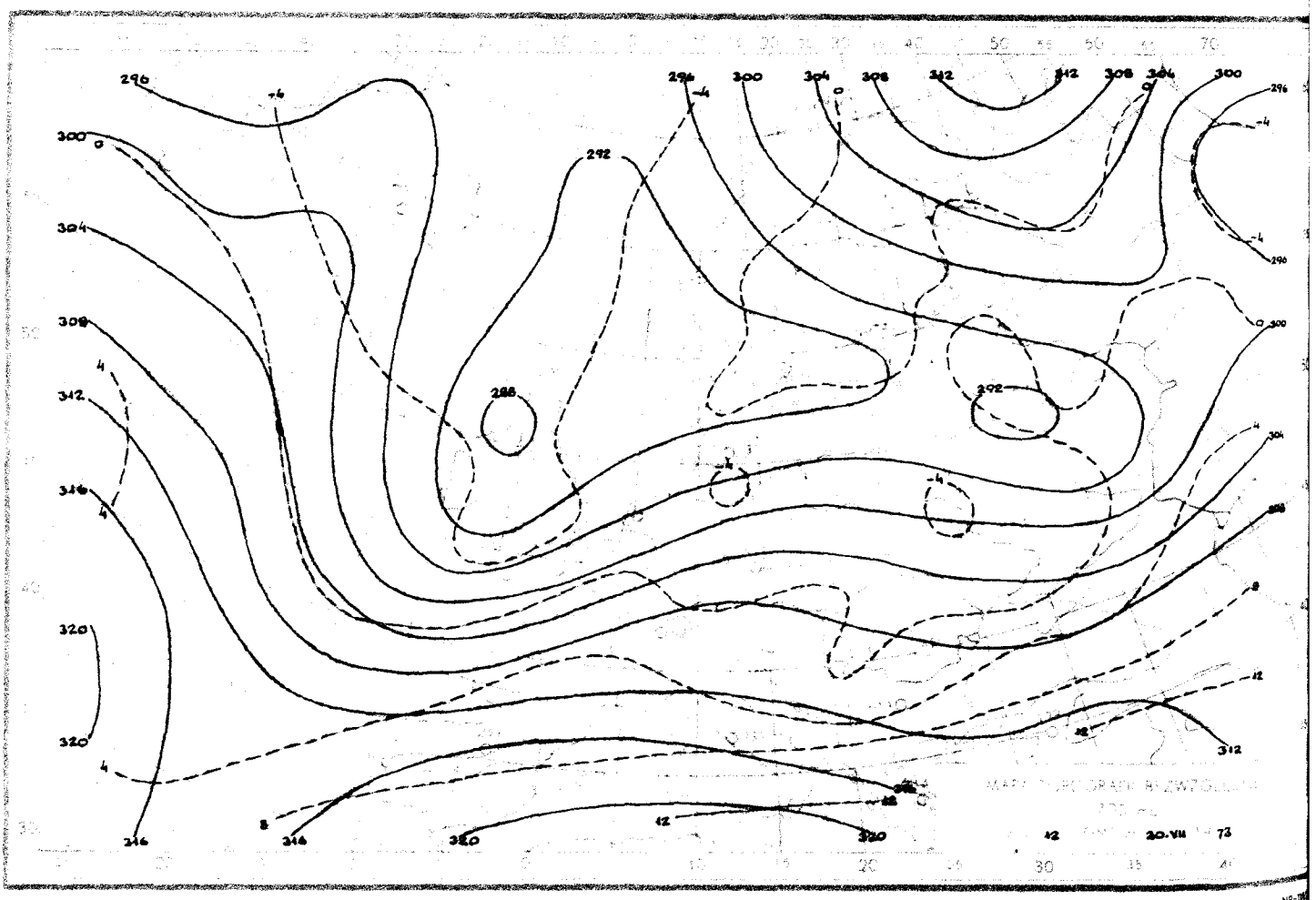

Reprodukowanie i publikowanie tekstu, map, wykresów i danych synoptycznych dozwolone wyłącznie w formie dosłownej z podaniem źródła informacji.

Druk PPWK-W-wa, Solec 18. Zam. 2201/144/B/71-31.V.71-Y-90319-180000

PAŃSTWOWY INSTYTUT HYDROLOGICZNO – METEOROLOGICZNY

ZAKŁAD METEOROLOGICZNYCH PROGNOZ KRÓTKOTERMINOWYCH – WARSZAWA, PODLEŚNA 61 – TEL.: 34-50-97

BIULETYN SYNOPTYCZNY

Dane synoptyczne z Polski w dniu 21.VII.1973 r.

SYNOP z godz. 00 GMT.

105	12103	56101	05413	10930	12204
150	42408	60011	04515	45400	12105
195	62204	96108	04914	654XX	14208
205	22401	62031	06113	20930	11101
235	62201	96108	06811	30954	10207
250	00000	96101	07412	00900	12105
272	72302	58108	06513	735XX	13307
295	02302	58101	06514	00900	14213
330	11903	60021	08714	00901	11104
375	12604	65020	06515	10930	13206
400	52105	70021	08216	50930	11802
424	61701	60031	09513	6095X	13001
465	42401	60030	09713	25730	12XXX
495	02202	97018	09413	00900	12304
510	62214	99414	45207	25X02	07006
560	32104	60031	11614	10938	13207
570	22201	60021	11314	20930	12209
575	70000	60026	11217	756XX	14105
650	72606	82032	48407	21448	04102
695	72604	60031	11716	756XX	14104

SYNOP z godz. 12 GMT.

105	72002	58606	04517	6957X	16302
150	72006	65032	05321	1253X	14604
195	72506	98031	07920	795XX	12204
205	62805	70298	04120	5353X	13701
235	72405	96052	05119	6257X	13702
250	31803	97011	06522	12582	15802
272	81603	60038	07020	3567Y	12808
295	72205	60031	08722	32636	12801
330	62305	60038	06923	62600	14707
375	73005	58801	09321	637XX	16503
400	62408	82016	06423	32660	12603
424	62405	82012	18323	48731	16103
465	82205	70018	07923	4261X	14803
495	62205	98031	09724	52632	13806
510	92217	90806	44908	9XXXX	08111
560	72208	70011	09725	12632	13805
570	83001	70251	10121	834XX	15507
575	72101	99251	10624	786..X	16705
650	72513	82021	48910	784XX	07801
695	42206	70030	11625	32032	15807

TEMP Legionowo, godz. 00 GMT.

TEMA	20231	12374	99997	15415	24005	00071	XXXXX	XXXXX	85440	10032	27511	70020	02520	28516	50565	15159
		27522	40730	26560	28025	30931	423XX	27029	25051	511XX	27531	20198	499XX	27027	15387	483XX
		26016	10651	497XX	24508	88253	511XX	27530	77251	27034	40312					
TEMB	2023X	12374	00997	15415	11965	18432	22904	14456	33762	02213	44747	02216	55695	03122	66680	01138
		77666	01157	88387	16362	99354	32559	11285	453XX	22253	511XX	33237	511XX	44225	535XX	55180
		467XX	66127	497XX	21212	00997	24005	11685	28518	22251	27034	33190	27521	44160	26012	41414
		00900	51515	11896	27509	22800	28012	33600	27518							
TEMC	20232	12374	70864	497XX	00503	50104	497XX	08004	30440	473XX	10007	20713	415XX	09510	88999	77999
TEMD	2023X	12374	11503	497XX	22319	401XX	33181	401XX	21212	11760	26002	22663	07504	33510	08004	44442
		14006	55181	09510												

TEMP Wrocław, godz. 00 GMT.

TEMA	30232	12425	99996	14011	00000	00084	XXXXX	XXXXX	85463	10432	27011	70052	00226	28018	50569	14146
		28018	40734	26346	27029	30936	415XX	28023	25058	495XX	26533	20203	483XX	XXXXX	15392	501XX
		10657	501XX	88216	525XX	XXXXX	77271	26545	42411							
TEMB	2023X	12425	00996	14011	11982	18626	22960	18656	33862	11230	44718	01635	55655	03508	66630	02147
		77600	05540	88570	06757	99516	11947	11485	16143	22352	32745	33288	437XX	44250	495XX	55216
		525XX	66200	483XX	77165	483XX	88136	515XX	99114	481XX	21212	00996	00900	11979	26007	22613
		27526	33565	27018	44394	27030	55303	28020	66271	26546	77221	26041	41414	40951	51515	11896
		27108	22800	28010	33600	27524										
TEMC	2023X	12425	70890	511XX	88999	77999										
TEMD	2023X	12425	11930	513XX	22840	489XX	33700	511XX								

Przebieg pogody w Polsce w dniu 21.VII.1973 r.

Zachmurzenie było umiarkowane, okresami duże. W całym kraju wystąpiły opady przelotne i burze. Temperatura minimalna wahała się od 7°C w Mikołajkach i 9°C w Pile do 15°C w Zgorzelcu i Przemyślu, a maksymalna od 20°C w Łebie, Koszalinie i Ustce do 27°C w Rzeszowie i Tarnowie. Wiatry słabe i umiarkowane z kierunków południowo-zachodnich.



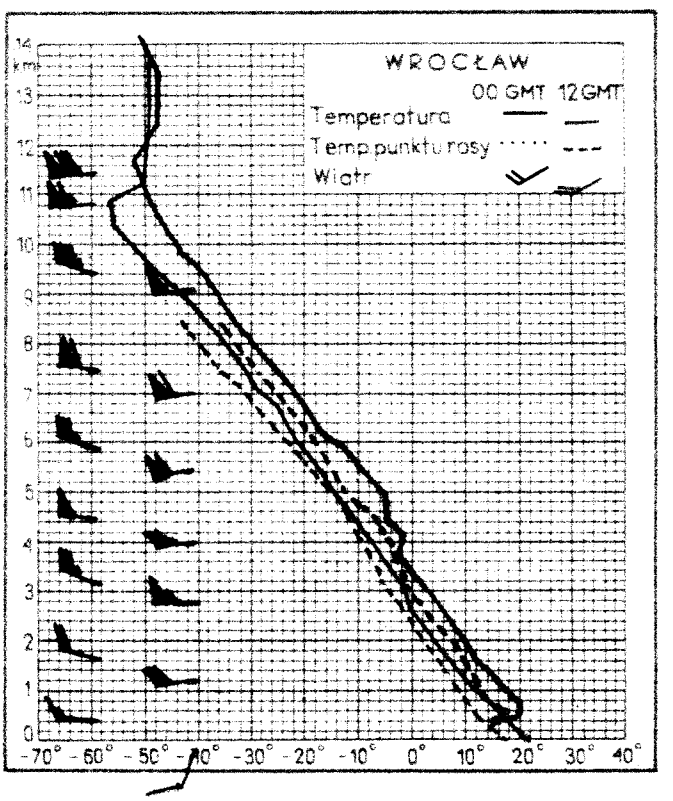

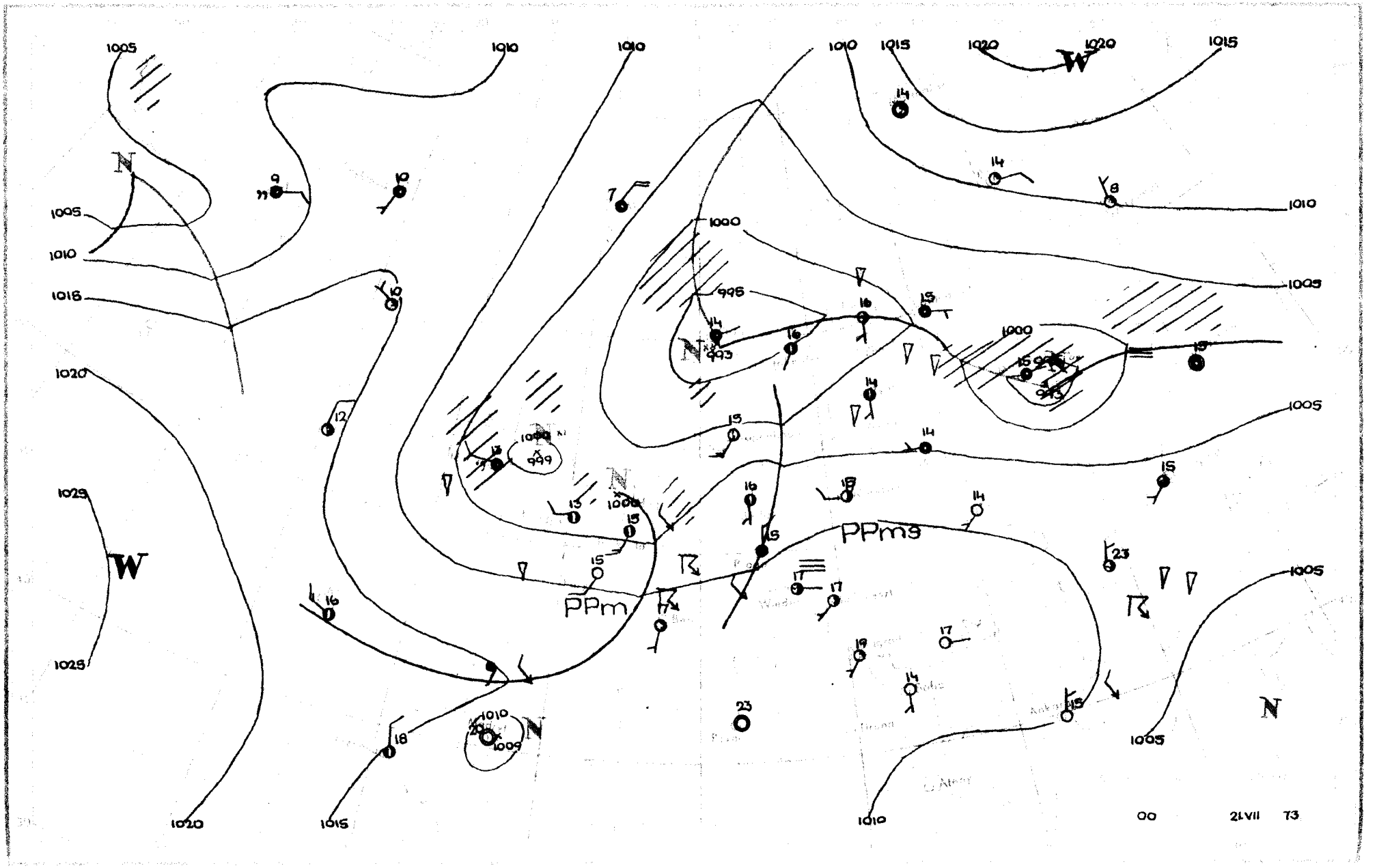

1005
1010
1015
1020
1025
W
N
PPm
PPms
1000
995
993
999
1009
00
21.VII
73

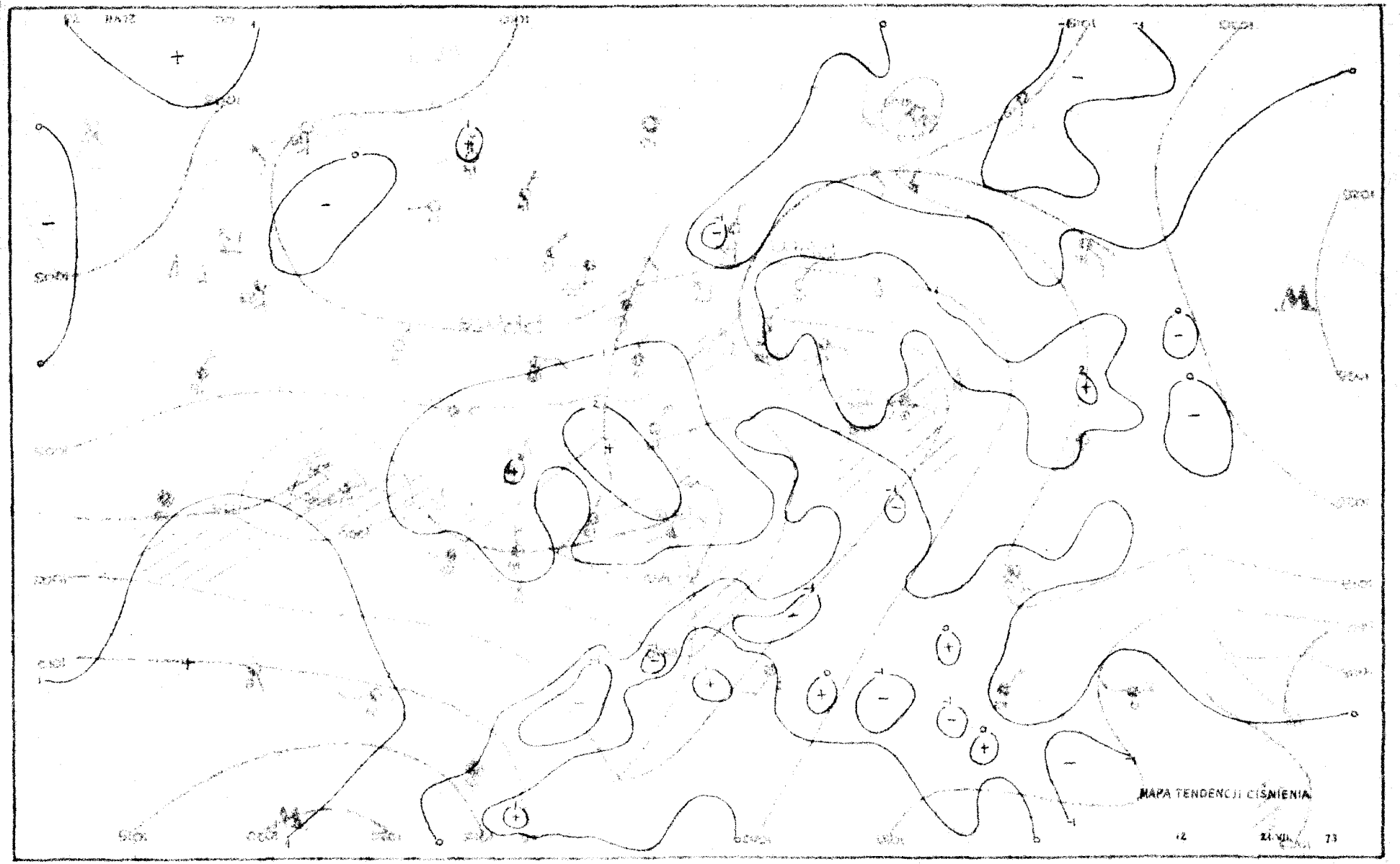
MAPA TENDENCJI CIŚNIENIA

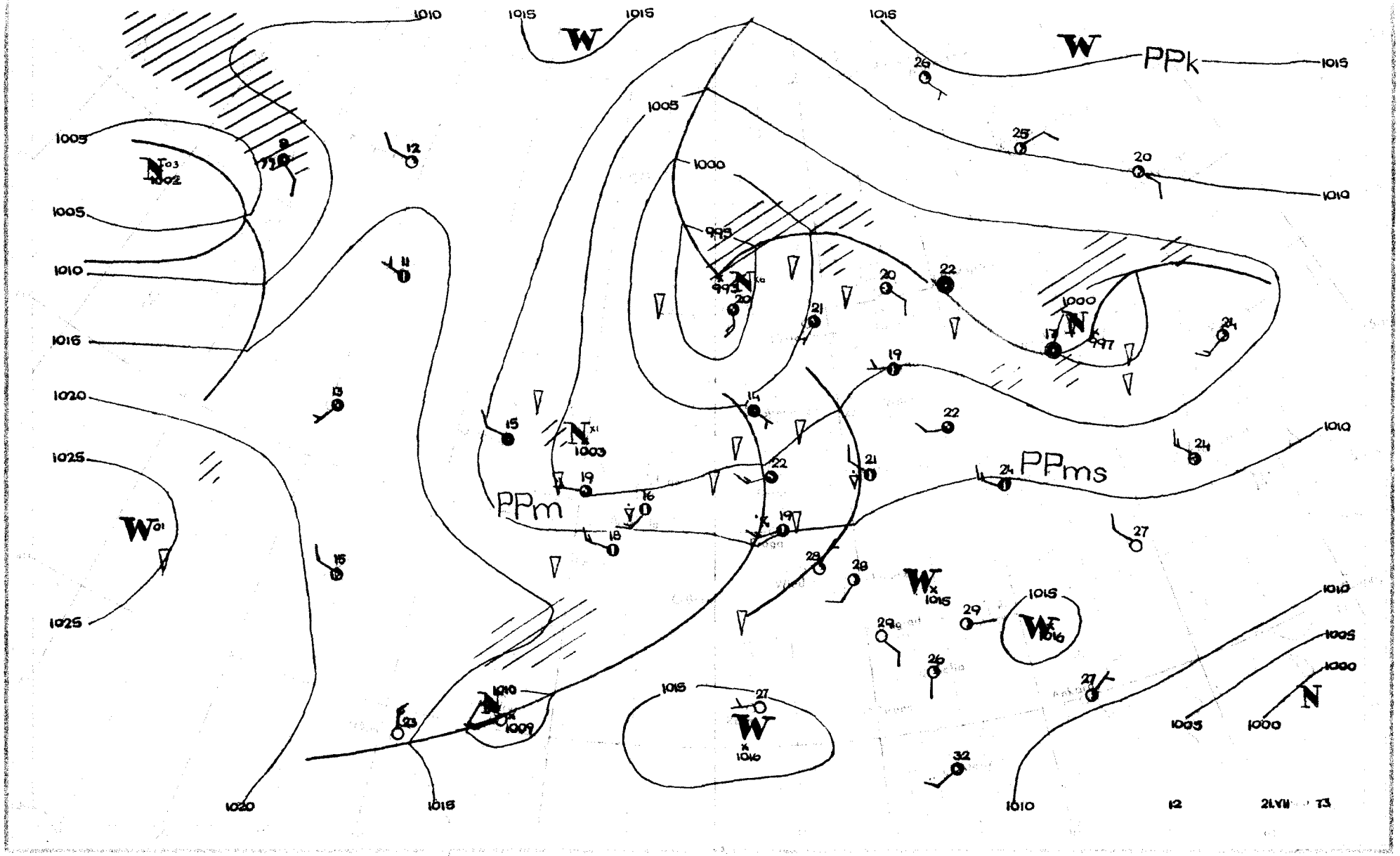

PPk
PPm
PPms
W
N
1010
1015
1005
1000
1020
1025
12
21.VII
T3

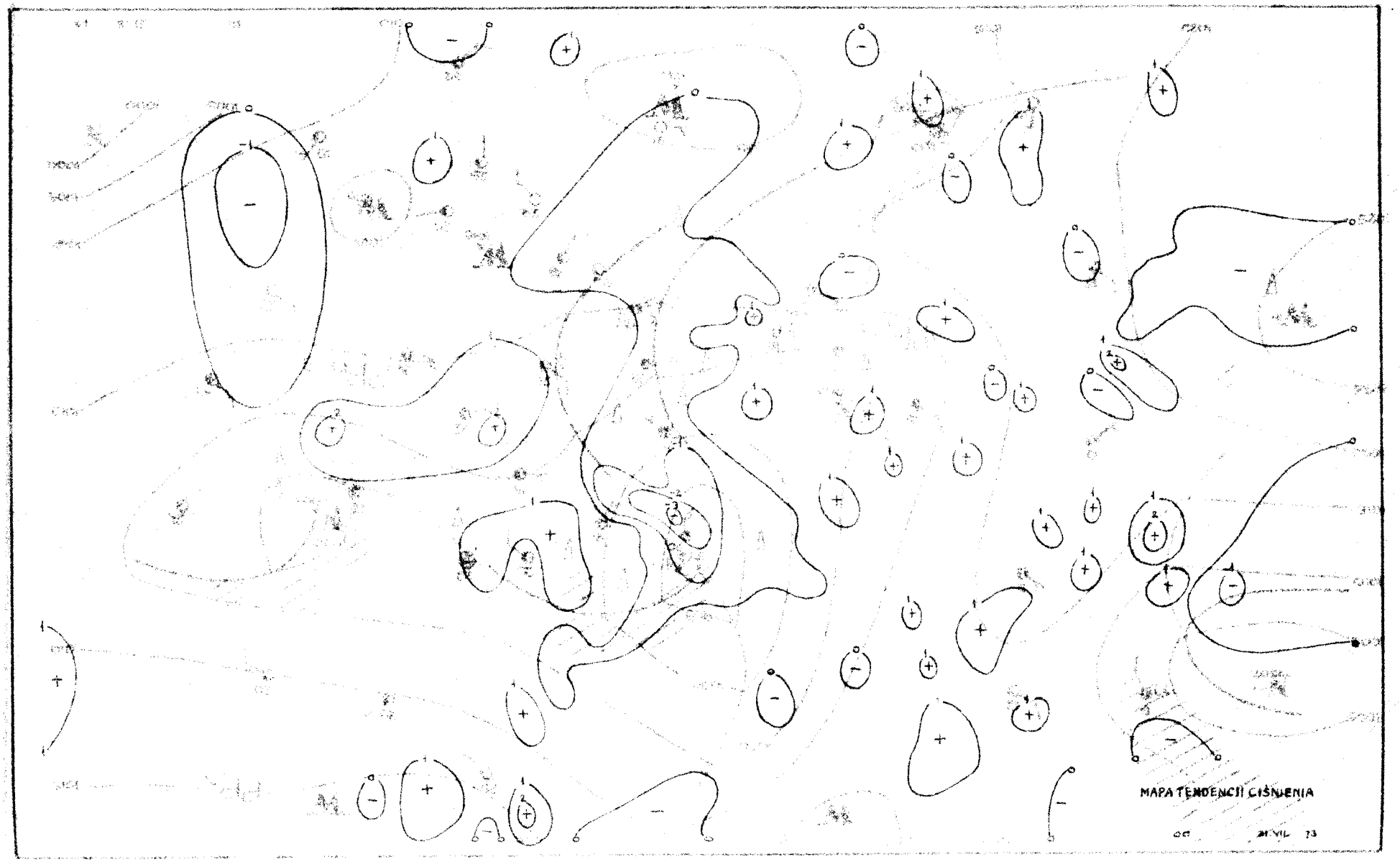
MAPA TENDENCJI CIŚNIENIA
00
21 VII 73

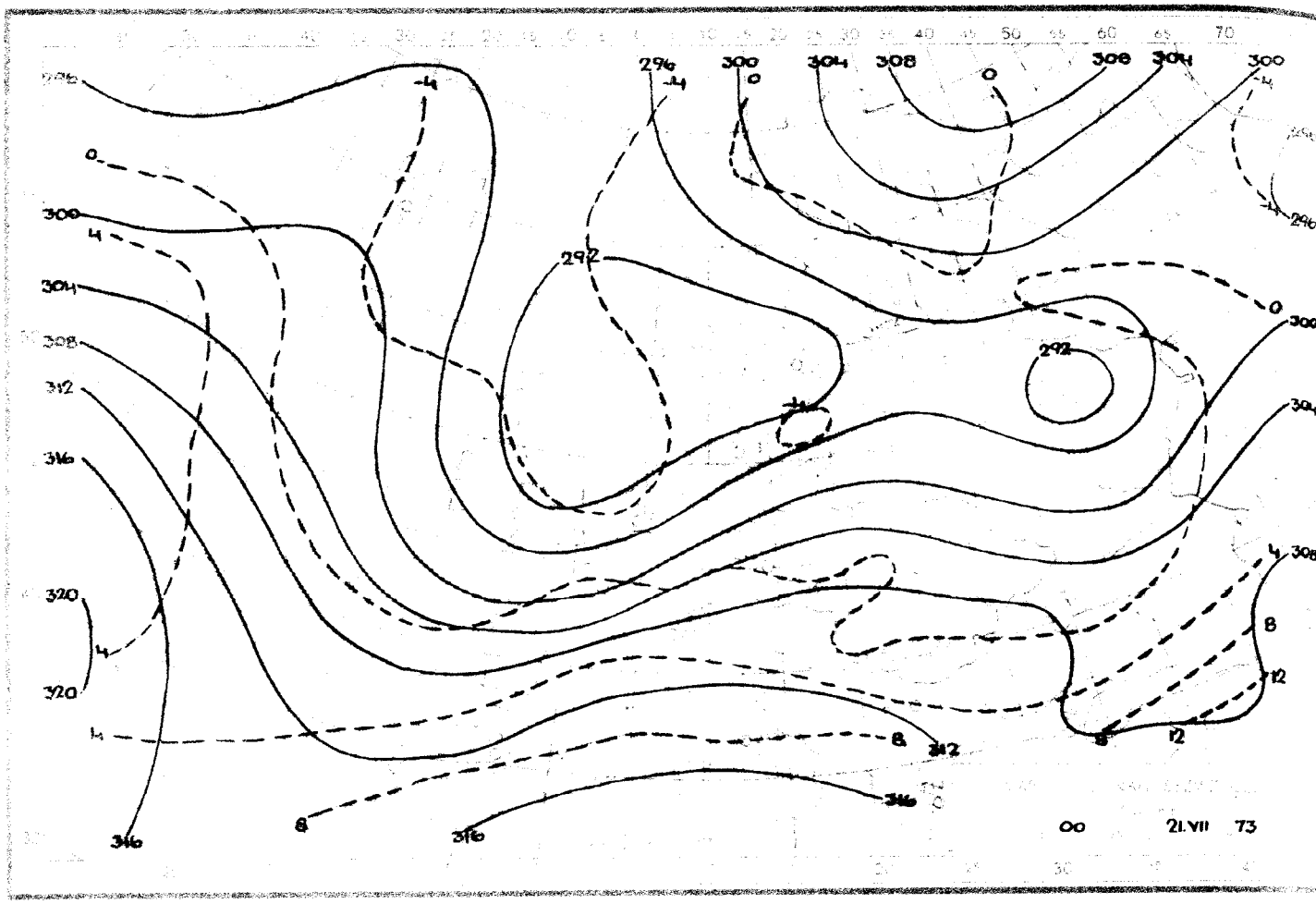

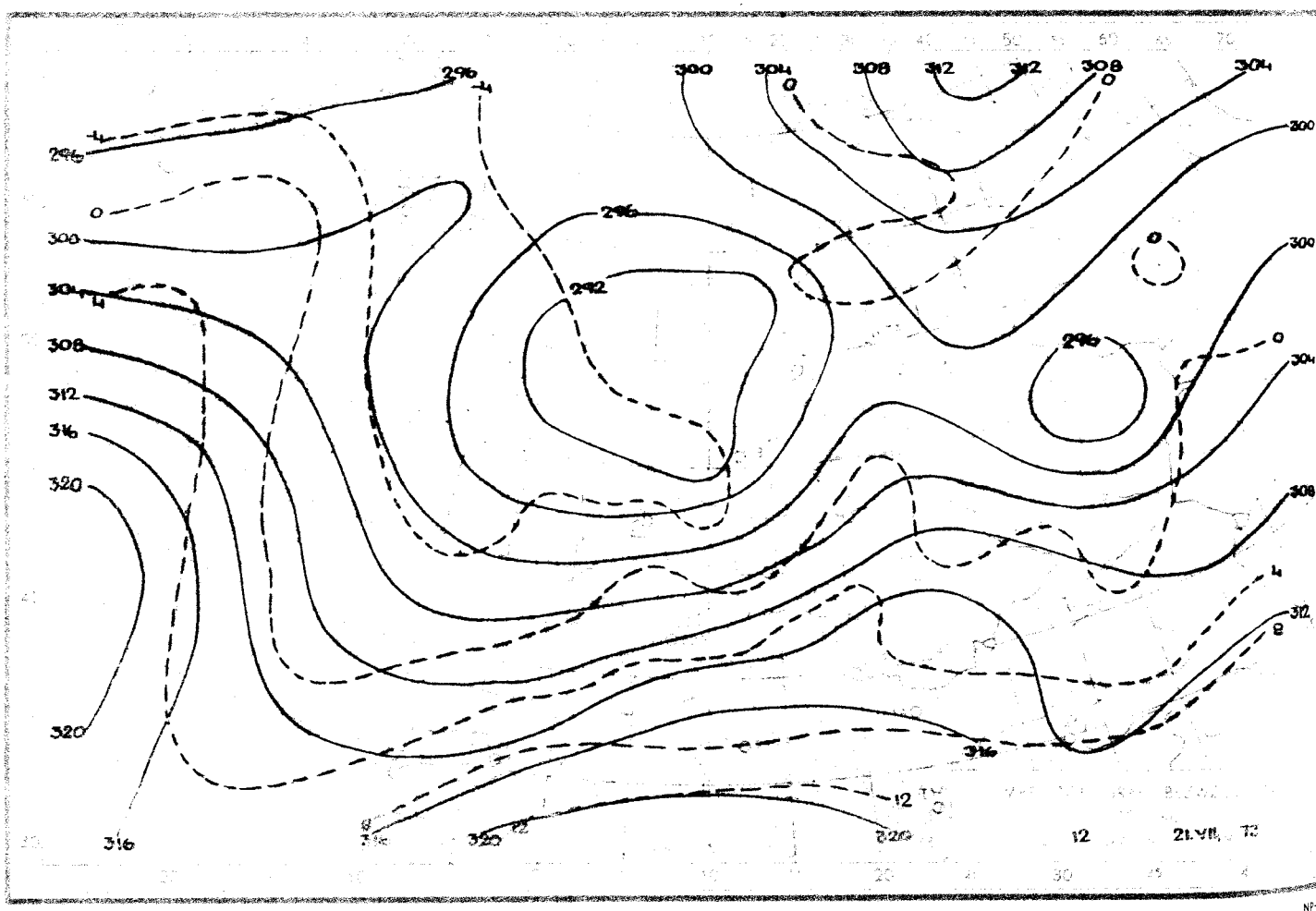

Reprodukowanie i publikowanie tekstu, map, wykresów i danych synoptycznych dozwolone wyłącznie w formie dosłownej z podaniem źródła informacji.

Druk PPWK-W-wa, Solec 18. Zam. 2201/144/B/71-31.V.71-Y-90319-1800

PAŃSTWOWY INSTYTUT HYDROLOGICZNO – METEOROLOGICZNY
ZAKŁAD METEOROLOGICZNYCH PROGNOZ KRÓTKOTERMINOWYCH – WARSZAWA, PODLEŚNA 61 – TEL.: 34-50-97

BIULETYN SYNOPTYCZNY

Dane synoptyczne z Polski w dniu 22.VII.1973 r.

SYNOP z godz. 00 GMT.

105	42103	98038	07413	40950	12211
150	52203	60031	07015	35530	13104
195	52203	96109	07813	20932	12301
205	02503	65021	08813	00900	12212
235	02402	97021	08412	00900	10107
250	01601	96101	09113	00900	12108
272	02501	60019	08313	00900	12105
295	32001	60131	08015	30930	15301
330	32503	60011	10916	30930	10212
375	13202	70011	09815	10930	13207
400	62403	70031	10916	00906	11108
424	32602	65011	11214	20931	12004
465	12701	60039	10114	10930	14001
495	82302	97029	10916	8097X	15105
510	72709	98032	47107	55306	05001
560	32203	60016	12414	30930	13400
570	32104	58101	11817	30930	14202
575	80000	65609	12717	6742X	15104
650	83010	65809	49308	88XXX	06203
695	82506	60958	14616	895XX	16311

SYNOP z godz. 12 GMT.

105	62804	98172	08717	59531	13400
150	83306	70032	08918	835XX	09301
195	62407	98021	08220	42502	12702
205	72503	60172	08719	794XX	13609
235	42404	97021	08721	42600	12805
250	72502	97022	09621	736XX	11706
272	32406	70032	09020	22602	12802
295	63103	60012	08421	42631	12705
330	73010	70031	09922	796XX	11813
375	02604	70021	10422	32732	13705
400	62502	81298	10020	2966X	10810
424	80000	80011	09821	3867X	12814
465	62502	75012	10122	22632	11709
495	82803	97032	10619	2257X	14804
510	72204	98012	46407	5227X	04805
560	72504	60036	11719	5857X	14807
570	72701	65218	11619	485XX	11805
575	70000	60021	10923	785XX	14703
650	92702	00804	47708	9XXXX	08805
695	63001	65036	11522	42532	16710

TEMP Legionowo, godz. 00 GMT.

TTAA	21232	12374	99999	15613	24003	00087	XXXXX	XXXXX	85462	10229	26510	70046	00658	22518	50567	15360
		25029	40732	26150	25042	30934	421XX	25039	25055	515XX	25052	20200	499XX	XXXXX	15390	473XX
		10657	491XX	88232	531XX	XXXXX	77382	25049	41710	66255	25052	413XX				
TTBB	21231	12374	00999	15613	11984	18018	22943	15417	33918	15016	44731	00616	55687	00659	66400	26150
		77335	35140	88264	501XX	99232	531XX	11168	467XX	22110	487XX	21212	00999	24003	11988	26507
		22255	25052	41414	00900	51515	11899	27010	22800	26010	33600	25521				
TTCC	21231	12374	70890	501XX	88999	77999										
TTDD	21231	12374	11580	509XX												

TEMP Wrocław, godz. 00 GMT.

TTAA	21232	12425	99997	15218	00000	00091	XXXXX	XXXXX	85473	10457	28009	70054	01260	25514	50569	13764
		25023	40734	25530	26032	30935	421XX	26042	25056	493XX	27526	20202	473XX	26526	15393	473XX
		10659	507XX	88274	477XX	26534	88246	503XX	27526	77293	25543	40517				
TTBB	21231	12425	00997	15218	11978	22892	13858	33822	08050	44743	00811	55728	02856	66621	04552	77587
		06165	88500	13764	99450	20956	11400	25530	22349	33130	33274	477XX	44260	477XX	55245	503XX
		66226	503XX	77200	473XX	88150	473XX	99100	507XX	21212	00997	00000	11980	28008	22944	29509
		33756	22514	44673	26016	55555	26523	66438	25021	77293	25543	88258	27026	99192	26523	41414
		14731	51515	11896	28509	22800	25012	33600	26018							
TTCC	21231	12425	70892	493XX	50114	485XX	30450	459XX	88999	77999						
TTDD	21231	12425	11520	483XX	22400	499XX	33300	459XX								

Przebieg pogody w Polsce w dniu 22.VII.1973 r.

Zachmurzenie było umiarkowane, miejscami głównie na południowym wschodzie przejściowo duże z lokalnymi opadami przelotnymi i burzami. Temperatura minimalna wahała się od 10°C w Bydgoszczy, Toruniu i Płie do 16°C w Rzeszowie i Tarnowie, a maksymalna od 19°C w Ustce i Aleksandrowicach do 25°C w Rzeszowie i Zamościu. Wiatry słabe i umiarkowane z kierunków zachodnich.





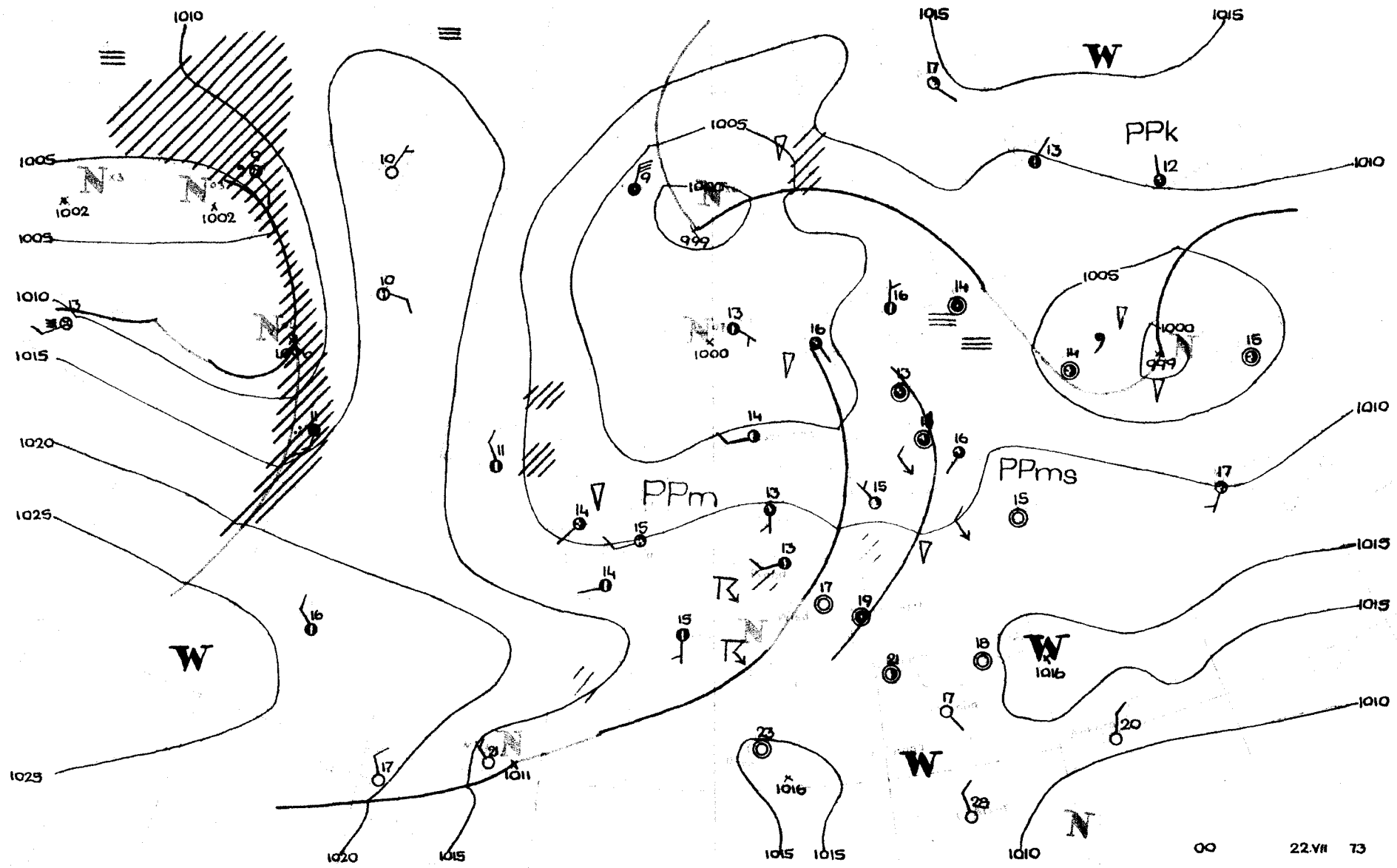
PPk
PPm
PPms
W
N
1005
1010
1015
1020
1025
1002
999
1000
1011
1016
00
22.VII 73

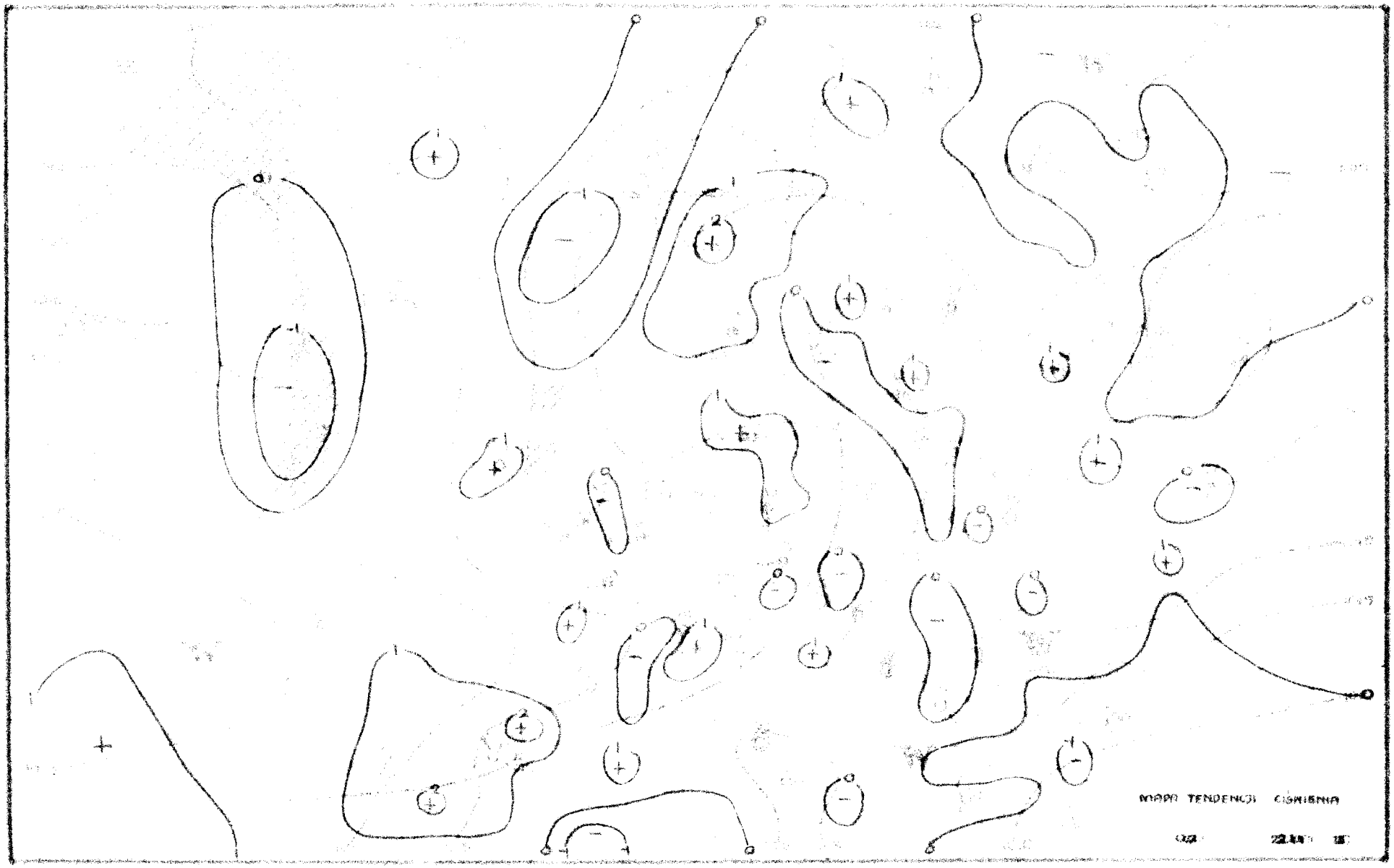
MAPA TENDENCJI CIŚNIENIA

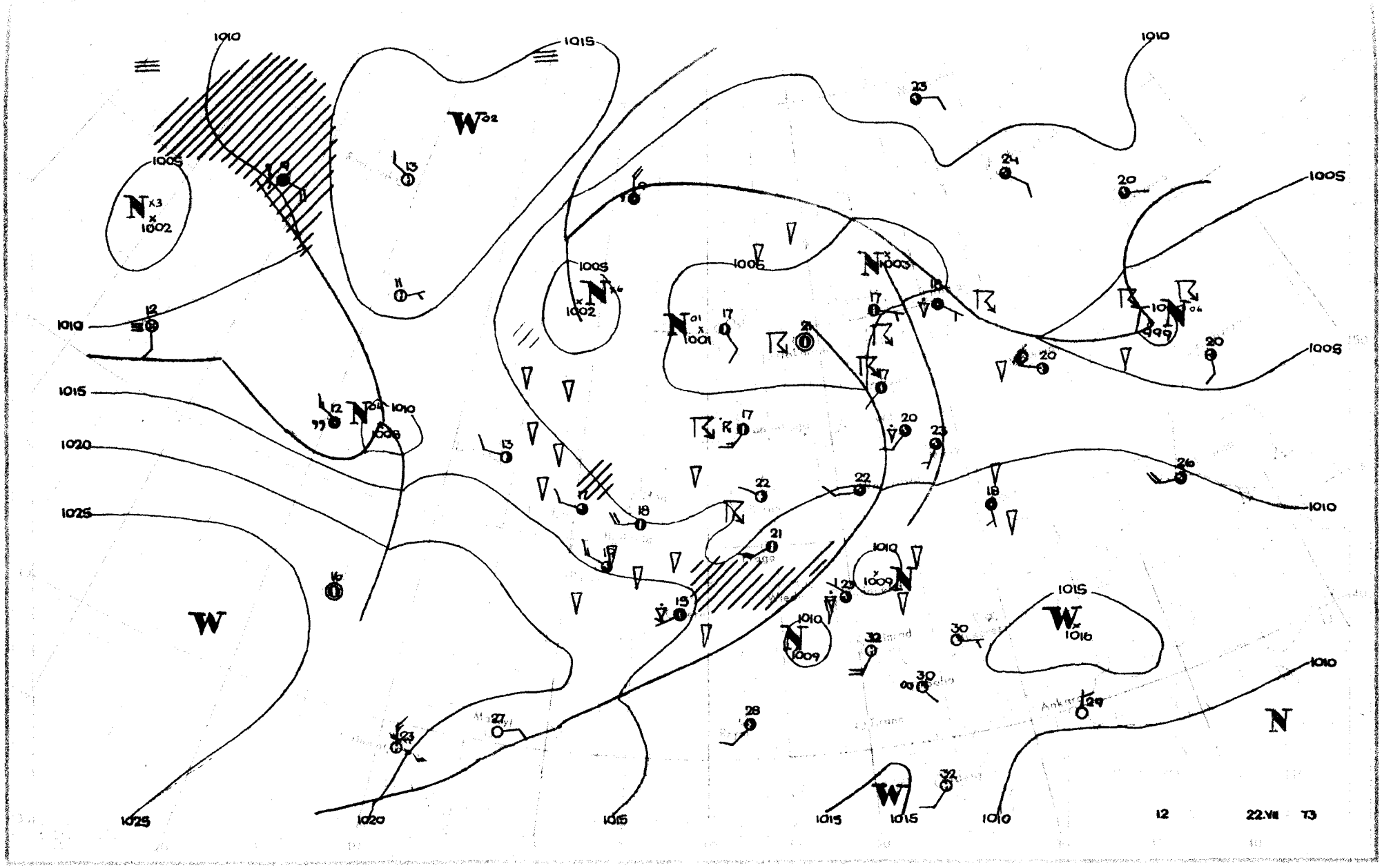

1010
1015
1005
1020
1025
W
N
12
22.VII
T3

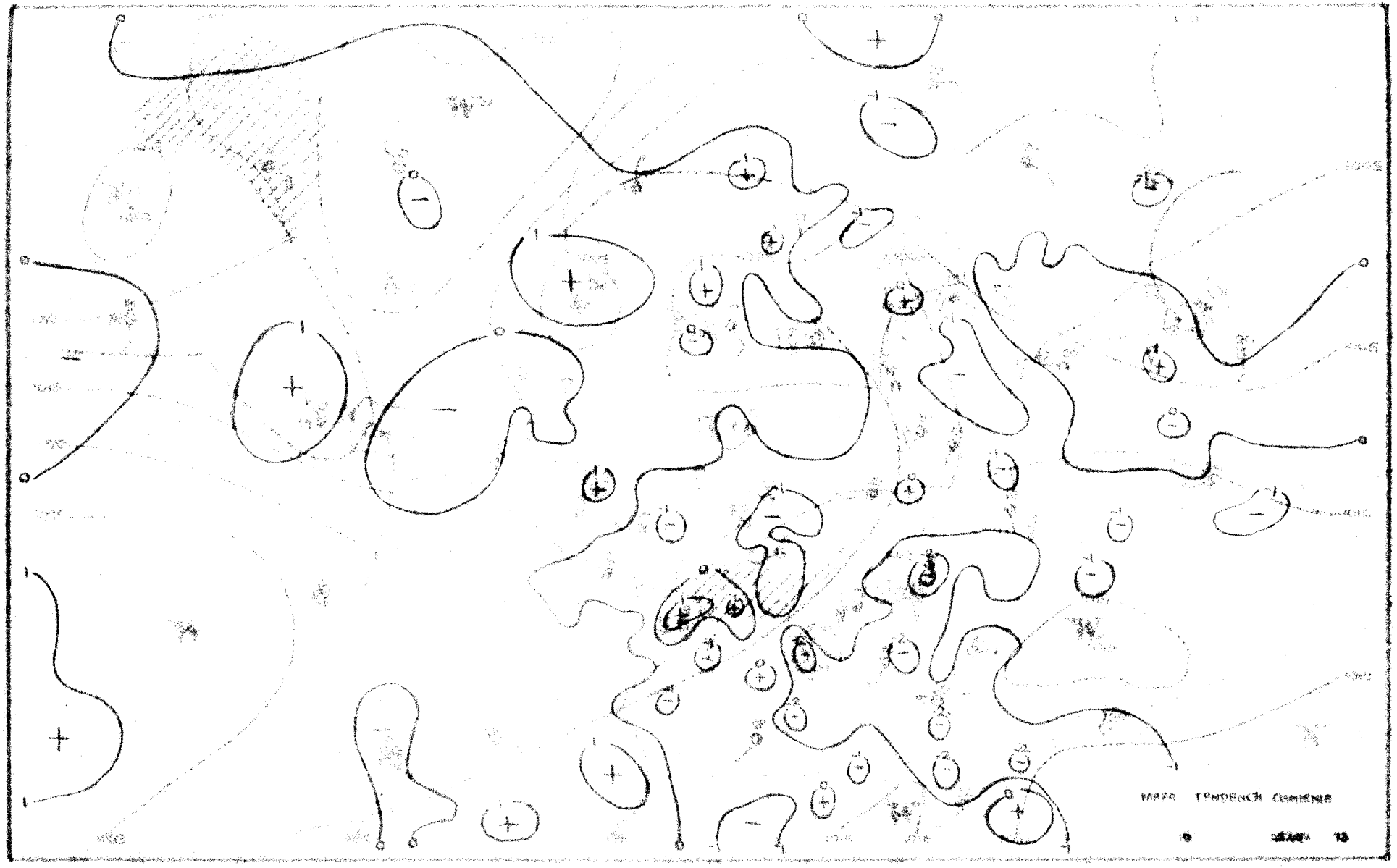
MAPA TENDENCJI ZMIENNEJ

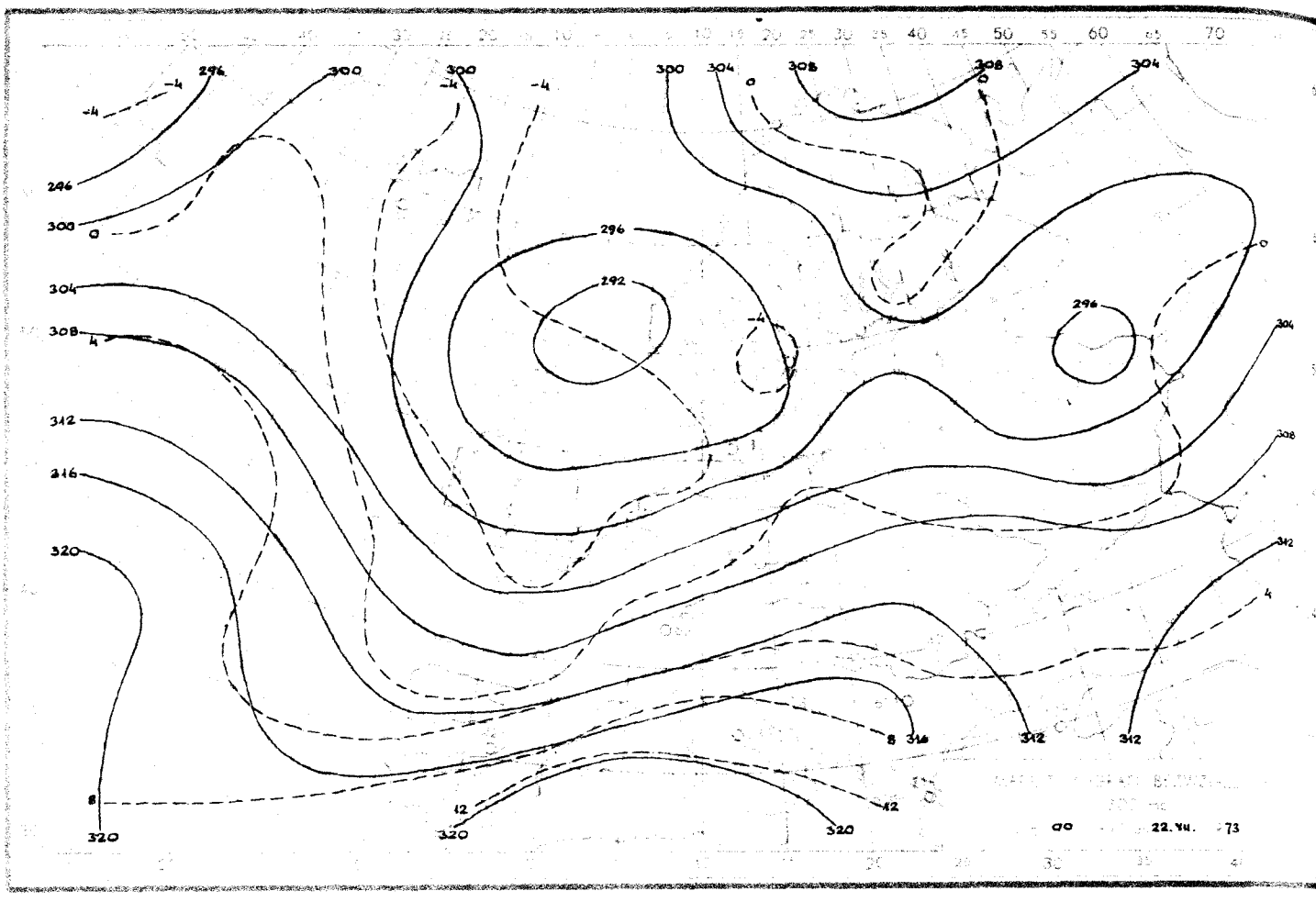

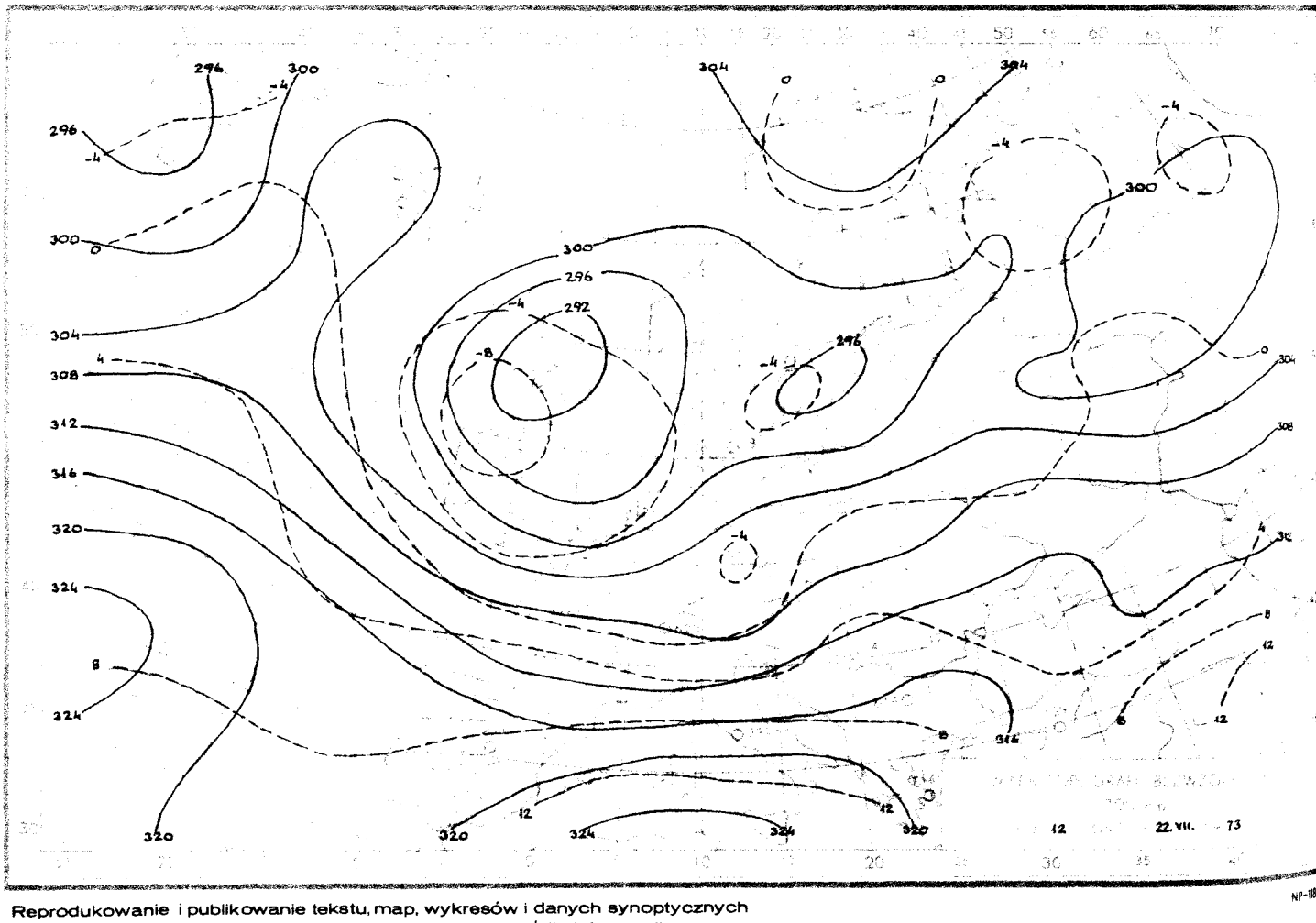

Reprodukowanie i publikowanie tekstu, map, wykresów i danych synoptycznych dozwolone wyłącznie w formie dosłownej z podaniem źródła informacji.

Druk PPWK-W-wa, Solec 18. Zam. 2201/144/B/71-31.V.71-Y-90319-180000

PAŃSTWOWY INSTYTUT HYDROLOGICZNO – METEOROLOGICZNY
ZAKŁAD METEOROLOGICZNYCH PROGNOZ KRÓTKOTERMINOWYCH – WARSZAWA, PODLEŚNA 61 – TEL.: 34-50-97

BIULETYN SYNOPTYCZNY

Dane synoptyczne z Polski w dniu 23.VII.1973 r.

SYNOP z godz. 00 GMT.

105	72102	56101	07414	7095X	12704
150	12501	65031	07714	10930	11703
195	10000	96100	08510	00901	09802
205	32404	65021	07614	30930	12802
235	72201	97029	07912	754XX	11400
250	80000	97031	08313	856XX	12606
272	60301	70021	08513	656XX	12603
295	30601	60030	07511	10931	11805
330	50000	56101	09313	50950	12702
375	50000	70018	08613	50930	13705
400	82504	65021	09715	8097X	12400
424	62501	65259	09614	4973X	13109
465	71901	60012	08215	3553X	14707
495	72502	97012	08514	755XX	13808
510	72710	99029	44705	6077X	04603
560	82602	60216	09615	5552X	14806
570	00000	56101	10311	00900	11703
575	10000	56101	09814	10930	13806
650	72703	20414	46004	75XXX	04805
695	82802	56619	09615	6732X	15806

SYNOP z godz. 12 GMT.

105	82702	97919	06515	895XX	14001
150	62703	65298	08116	39530	13702
195	71903	98032	05219	42538	13713
205	62705	65032	07018	42431	10809
235	72605	97039	05718	796XX	10608
250	50201	97029	06520	52500	12809
272	72402	70012	05720	3353X	12712
295	72303	60018	05620	32532	14815
330	82607	58952	08917	895XX	13705
375	62504	65036	07119	42631	13811
400	62305	65019	10117	42534	12303
424	62904	80031	09020	42502	12809
465	62505	60292	08119	52502	13706
495	72702	96108	07917	5347X	15801
510	72010	98954	44704	791XX	04706
560	52907	70012	08920	48502	10710
570	72603	70032	08919	43638	11707
575	42703	56106	09220	42500	14806
650	72905	65028	45806	78XXX	05204
695	72604	60016	09218	4853X	14803

TEMP Legionowo, godz. 00 GMT.

TTAA	22232	12374	99998	15230	33002	00099	XXXXX	XXXXX	85454	08440	25004	70037	01716	23507	50565	15360
		24017	40730	28158	24527	30928	445XX	21033	25049	515XX	20539	20191	589XX	15373	497XX	10640
		477XX	88182	615XX	XXXXX	66250	20539	406XX								
TTBB	2223X	12374	00998	15230	11956	17026	22850	09417	33659	05510	44566	10911	55475	17161	66378	31358
		77300	445XX	88208	581XX	99182	615XX	11146	581XX	21212	00998	33002	11873	24503	22468	24015
		33422	24528	44250	20539	41414	8092X	51515	11899	25502	22800	24505	33600	25X10		
TTDD	2223X	12374	11820	475XX												

TEMP Wrocław, godz. 00 GMT.

TTAA	22232	12425	99996	14810	25002	00082	XXXXX	XXXXX	85447	07404	30008	70020	XXXXX	25507	50563	17102
		23512	40726	28503	24024	30927	425XX	22528	25048	479XX	23028	20197	431XX	XXXXX	15391	439XX
		10661	463XX	88266	487XX	22529	77340	23543	41716							
TTBB	2223X	12425	00996	14810	11945	13408	22813	04600	33742	00000	44700	55600	09900	66561	09900	77460
		22502	88349	34703	99266	487XX	11238	471XX	22220	437XX	33169	421XX	44132	463XX	21212	00996
		25002	11986	28508	22883	30507	33825	24505	44615	22004	55340	23543	66303	22525	77238	24027
		41414	897XX	51515	11895	30007	22800	25507	33600	22505						
TTDD	2223X	12425	11760	463XX												

Przebieg pogody w Polsce w dniu 23.VII.1973 r.

Zachmurzenie było umiarkowane okresami duże, prawie w całym kraju wystąpiły opady przelotne i burze. Temperatura minimalna wahała się od 9°C w Suwałkach do 16°C w Krakowie, a maksymalna od 16°C w Zgorzelcu i 19°C miejscami na północnym zachodzie do 24°C w Krakowie. Wiatry były słabe i umiarkowane z kierunków południowo-zachodnich i zachodnich.

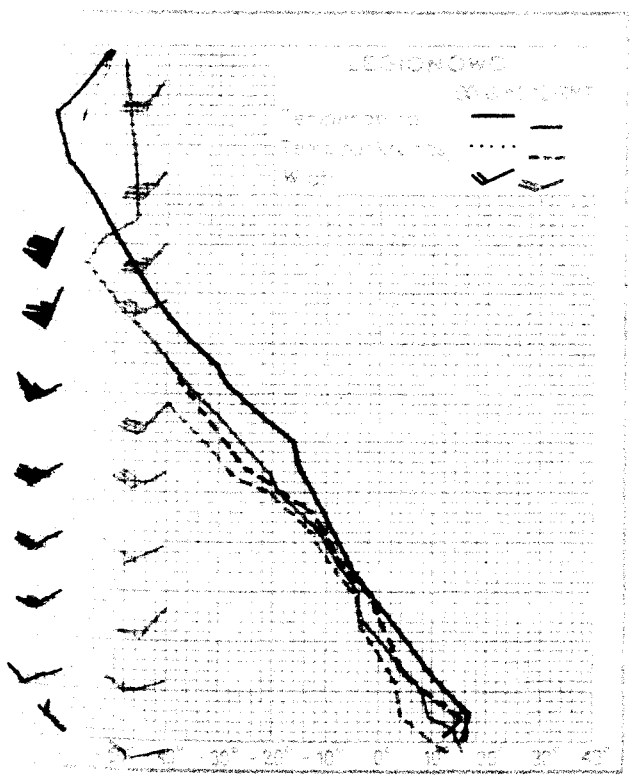

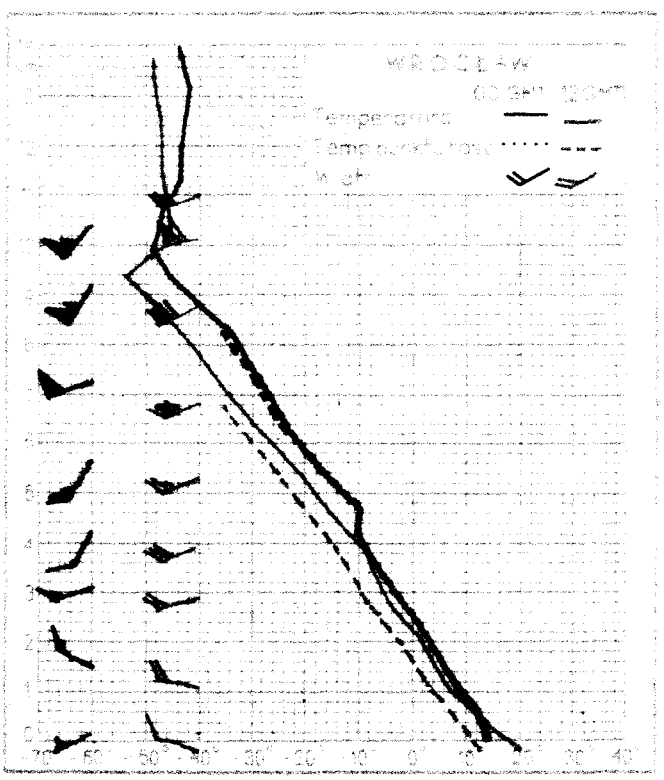

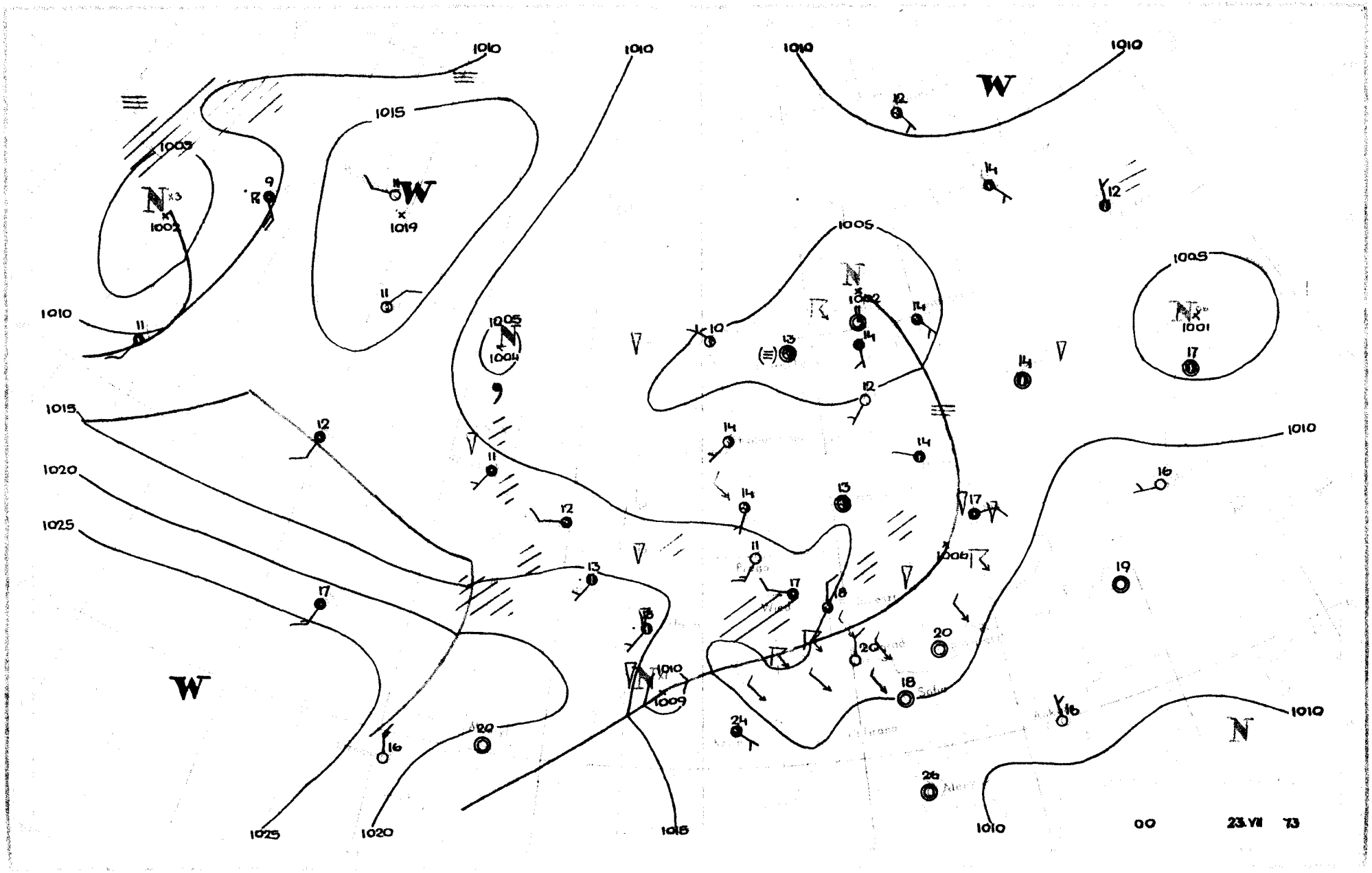

1010
1015
1020
1025
1005
1002
1019
1004
1001
1009
W
N
00
23.VII 73

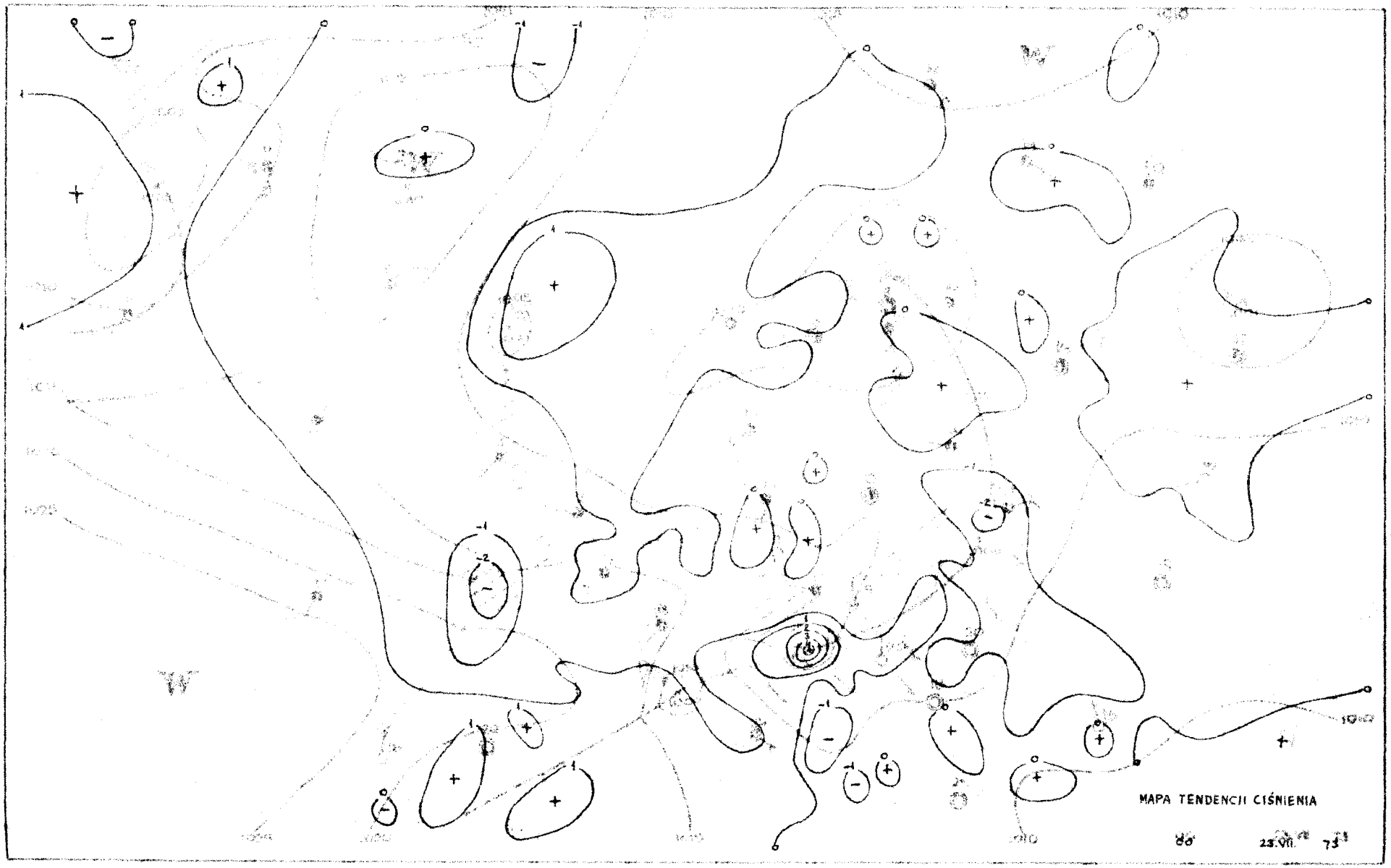
MAPA TENDENCJI CIŚNIENIA
80
23.VII.
73

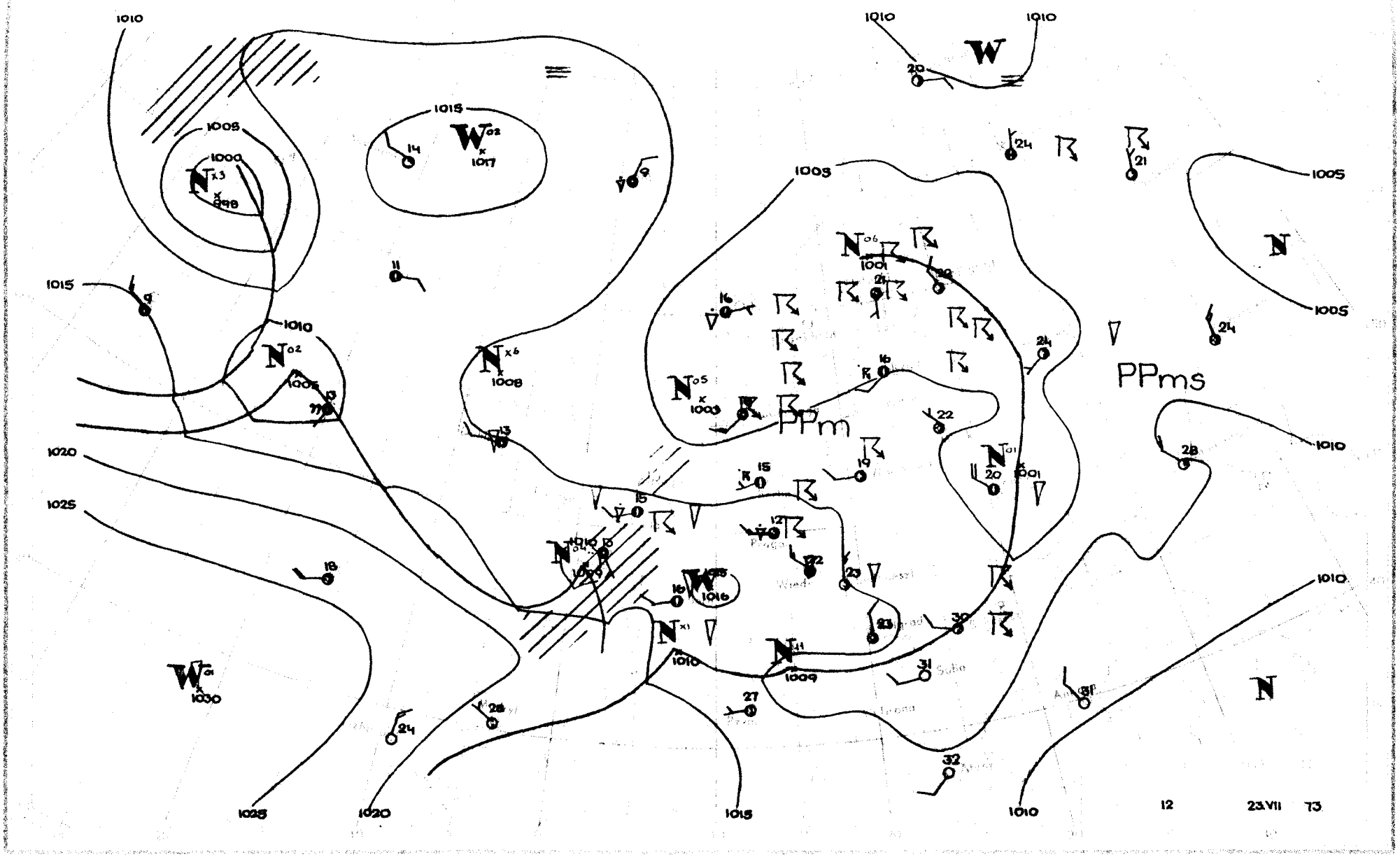
PPm
PPms
12
23.VII 73

MAPA TENDENCJI CIŚNIENIA
12
23. VII.
73

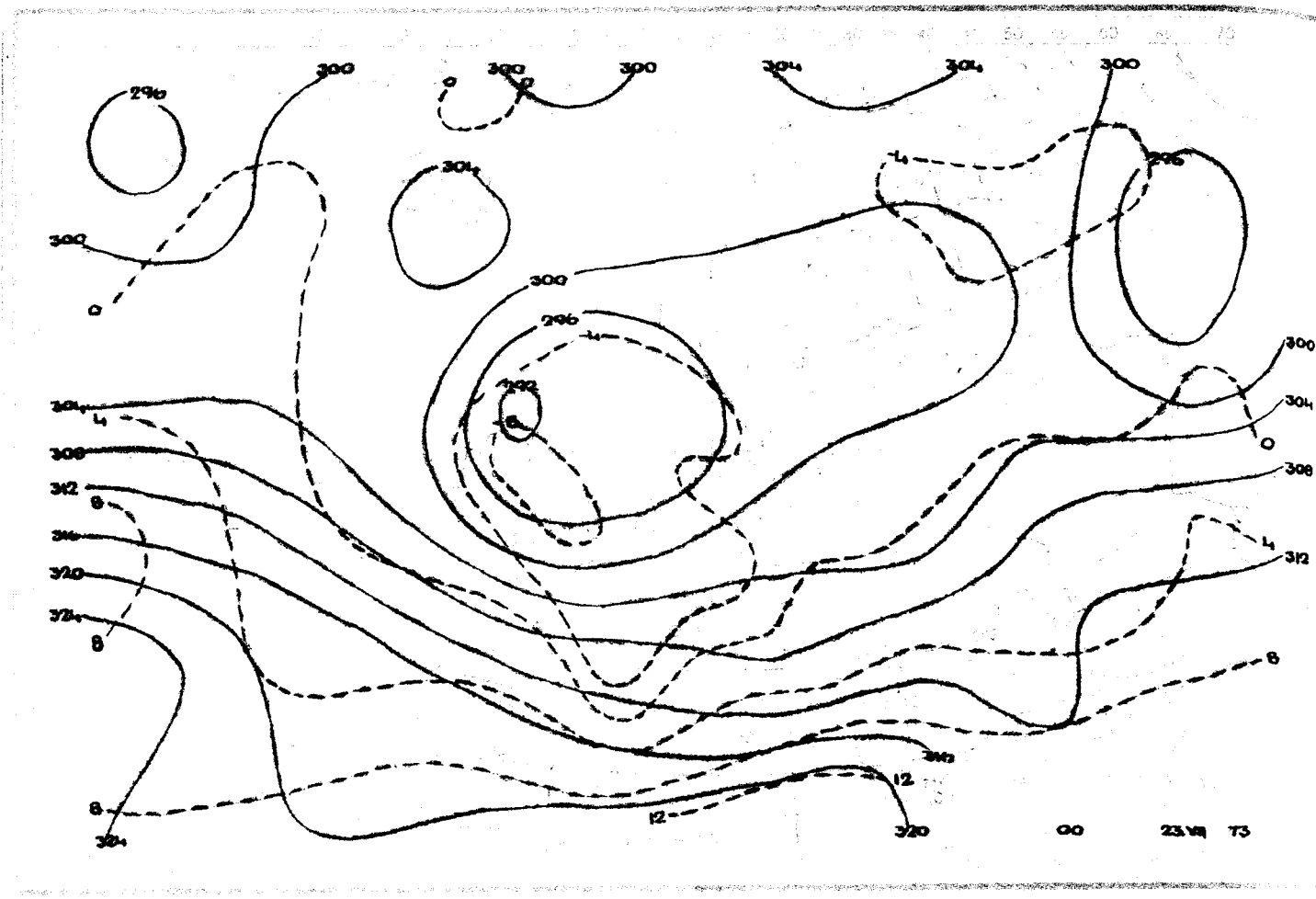

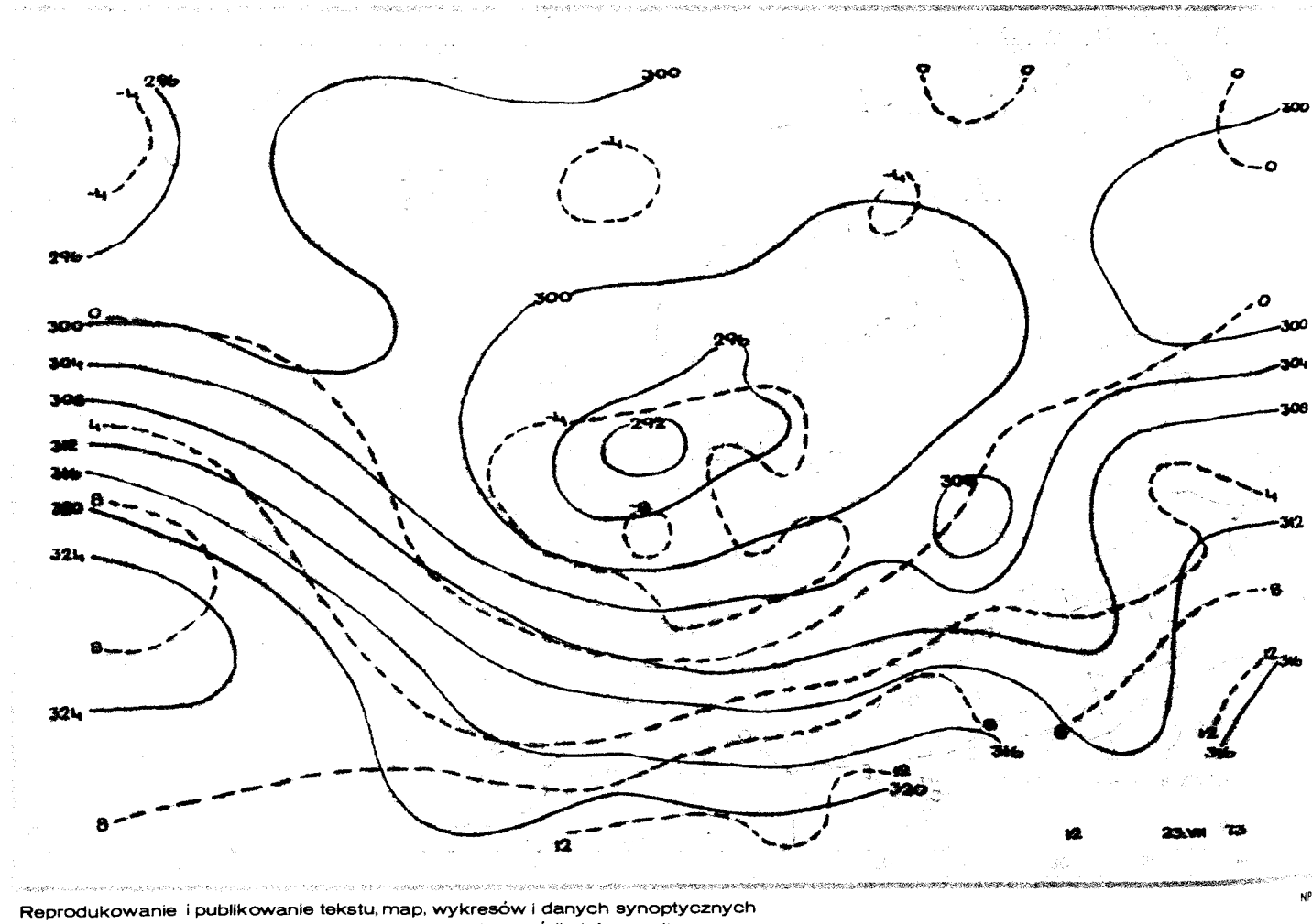

Reprodukowanie i publikowanie tekstu, map, wykresów i danych synoptycznych dozwolone wyłącznie w formie dosłownej z podaniem źródła informacji.

Druk PPWK-W-wa, Solec 18. Zam. 2201/144/B/71-31.V.71-Y-90319-1800

PAŃSTWOWY INSTYTUT HYDROLOGICZNO – METEOROLOGICZNY
ZAKŁAD METEOROLOGICZNYCH PROGNOZ KRÓTKOTERMINOWYCH – WARSZAWA, PODLEŚNA 61 - TEL.: 34-50-97

BIULETYN SYNOPTYCZNY

Dane synoptyczne z Polski w dniu 24.VII.1973 r.

SYNOP z godz. 00 GMT.

105	61504	97021	04012	635XX	11706
150	72304	70018	04014	754XX	10710
195	52303	96101	04213	55500	12607
205	22504	70011	04212	20930	10711
235	60000	95101	04610	00906	10710
250	82201	96102	05510	855XX	10811
272	42102	56108	05111	45500	11707
295	62203	09444	05212	00906	12702
330	62203	60032	06711	60950	09809
375	52603	60012	06613	35730	12706
400	02003	96019	06810	00900	09811
424	60000	60211	07412	40990	11714
465	22103	57109	06911	20930	11708
495	62803	97259	07312	635XX	11803
510	82209	98412	41703	7XXXX	03807
560	22202	40101	09210	00902	09811
570	20000	56108	09111	10931	10603
575	00000	65011	09312	00900	11803
650	02506	84021	44703	00900	50708
695	02805	05021	09213	00900	12803

SYNOP z godz. 12 GMT.

105	72201	97801	01514	5951X	12805
150	70104	65298	02014	795XX	11701
195	62404	98012	02518	43502	11708
205	82506	65252	00714	894XX	11803
235	71804	97011	01416	53508	10707
250	72503	97211	02716	785XX	11804
272	82003	60011	02316	22501	10706
295	71903	60032	02918	62506	11711
330	51705	60026	03216	32530	10809
375	82104	60611	03716	6857X	13710
400	82607	58816	03314	796XX	10507
424	82702	60036	04214	5847X	12802
465	82201	56806	03213	893XX	12810
495	82003	97802	04117	4357X	11615
510	72705	98416	38902	75XXX	02001
560	81203	60616	03314	6732X	13716
570	81804	60802	04914	5347X	12710
575	80000	60216	04415	6557X	13718
650	82414	20418	40304	88XXX	04708
695	51201	70011	03921	42640	13823

TEMP Legionowo, godz. 00 GMT.

TTAA	23231	12374	99995	13606	21003	00054	XXXXX	XXXXX	85420	07036	24508	70980	04500	25010	50550	21518
		23013	40715	33717	23513	30909	491XX	23014	25029	501XX	24017	20172	445XX	24013	15368	463XX
		23514	10634	485XX	24508	88279	527XX	23011	77999							
TTBB	2323X	12374	00995	13606	11940	12016	22888	08428	33865	08237	44788	01420	55728	02500	66672	06300
		77541	16912	88279	527XX	99229	483XX	11217	441XX	21212	00995	21003	11982	25008	22249	24017
		41414	837XX	51515	11894	25007	22800	25008	33600	22508						
TTCC	23232	12374	70867	505XX	20504	50086	507XX	16503	30419	477XX	19508	20685	443XX	05512	88999	77999
TTDD	2323X	12374	11650	511XX	22408	501XX	33200	443XX	21212	11516	18503	22439	08003	33249	13508	44200
		05512														

TEMP Wrocław, godz. 00 GMT.

TTAA	23233	12425	99993	13020	00000	C0057	XXXXX	XXXXX	85414	05815	23006	70978	04104	26019	50556	18915
		26028	40719	32331	26533	30915	485XX	26041	25934	449XX	20184	423XX	15378	447XX	88278	519XX
		XXXXX	77322	27049	417XX											
TTBB	2323X	12425	00993	13020	11927	10817	22871	07420	33796	01600	44758	00007	55717	03306	66663	05708
		77570	15103	88539	15108	99482	20720	11439	26537	22383	35125	33300	485XX	44278	519XX	55267
		509XX	66250	449XX	77226	449XX	88216	423XX	99166	423XX	11135	475XX	22114	467XX	21212	00993
		00000	11974	27007	22754	23007	33681	26023	44731	27034	55322	27049	66282	25034	41414	8097X
		51515	11893	24506	22800	23007	33600	25523								

Przebieg pogody w Polsce w dniu 24. VII.1973 r.

Tylko w godzinach rannych zachmurzenie było umiarkowane, później duże z opadami ciągłymi przechodzącymi od zachodu w przelotne. Lokalnie występowały burze. Temperatura minimalna wahała się od 8°C w Kielcach i miejscami na zachodzie kraju do 12°C w Przemyślu, Mikołajkach i Gdańsku, a maksymalna od 14°C w Kłodzku, Częstochowie, Łodzi i Sulejowie do 24°C w Lesku. Wiatry słabe i umiarkowane południowo-zachodnie.

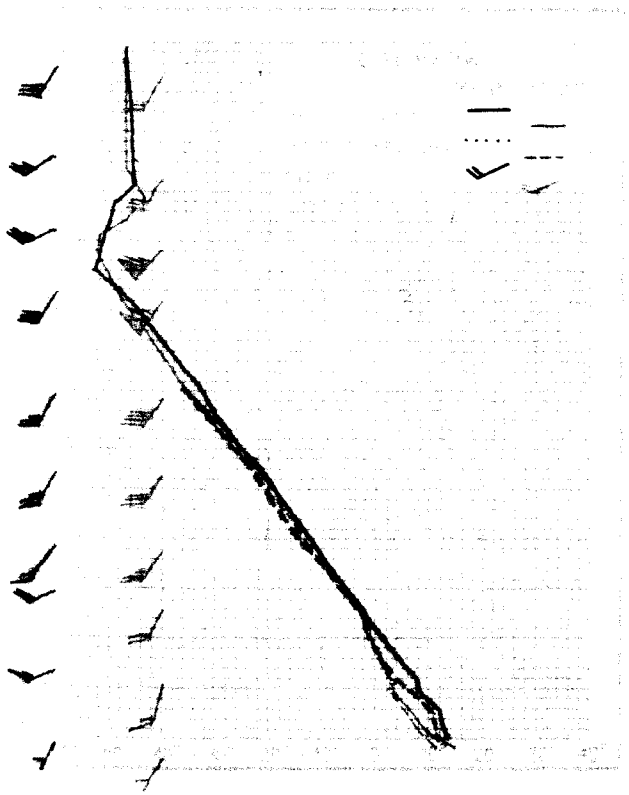



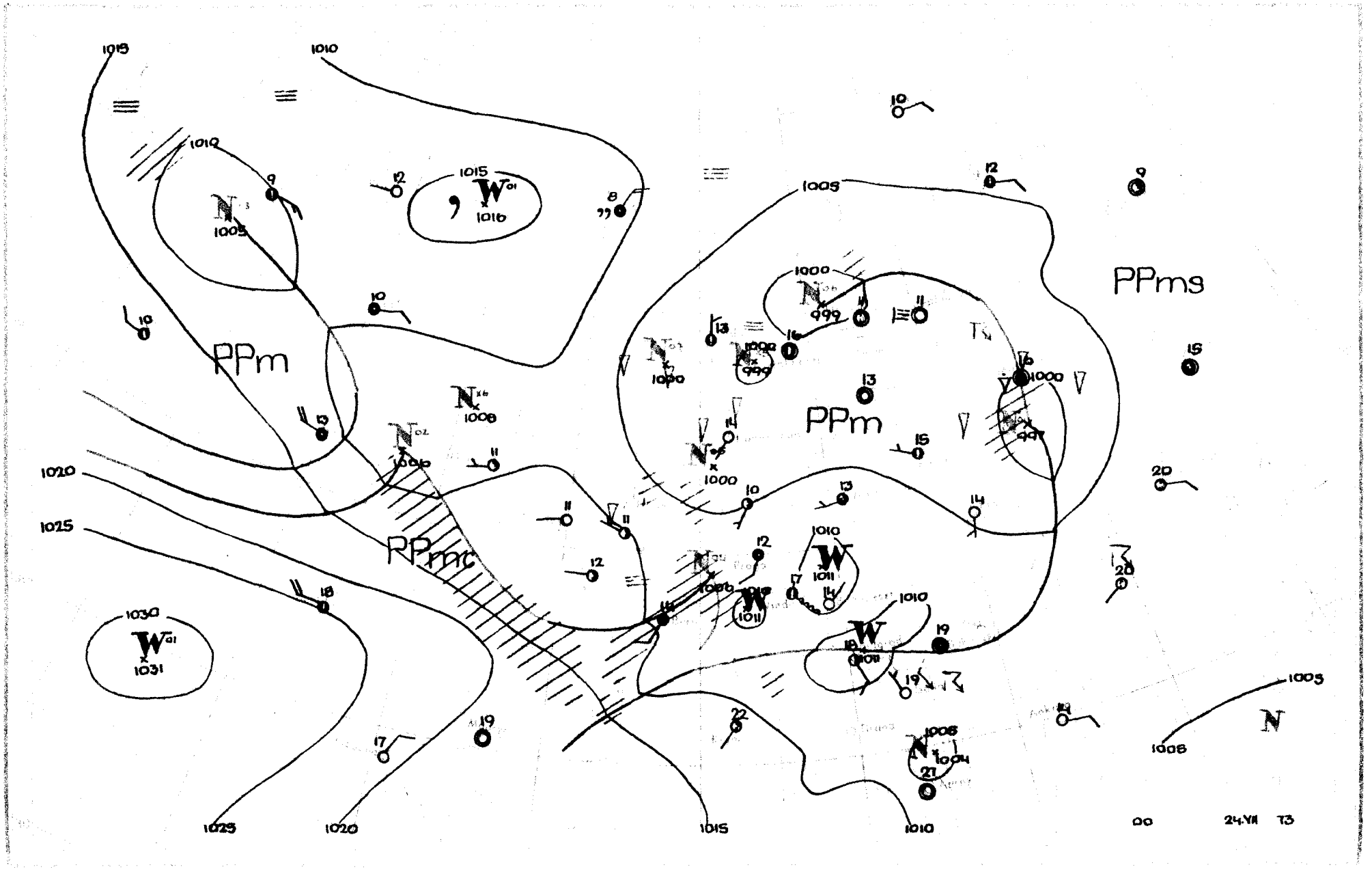
PPm
PPmc
PPm
PPms
00
24.VII 73


MAPA TENDENCJI CIŚNIENIA
00
24. VII.
73

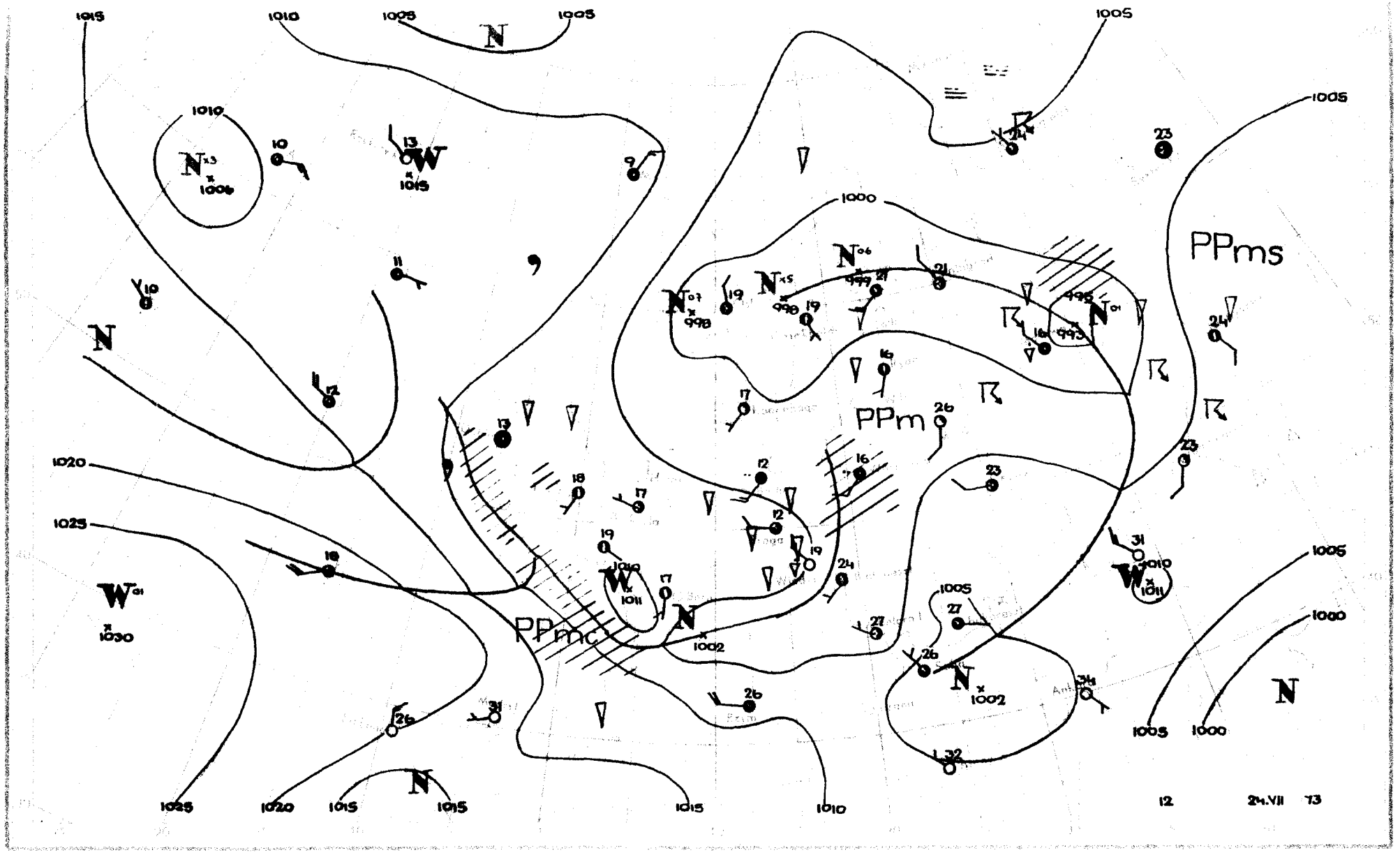
PPms
PPm
PPmc
12
24.VII 73

MAPA TENDENCJI CIŚNIENIA
12
24. VII. 73

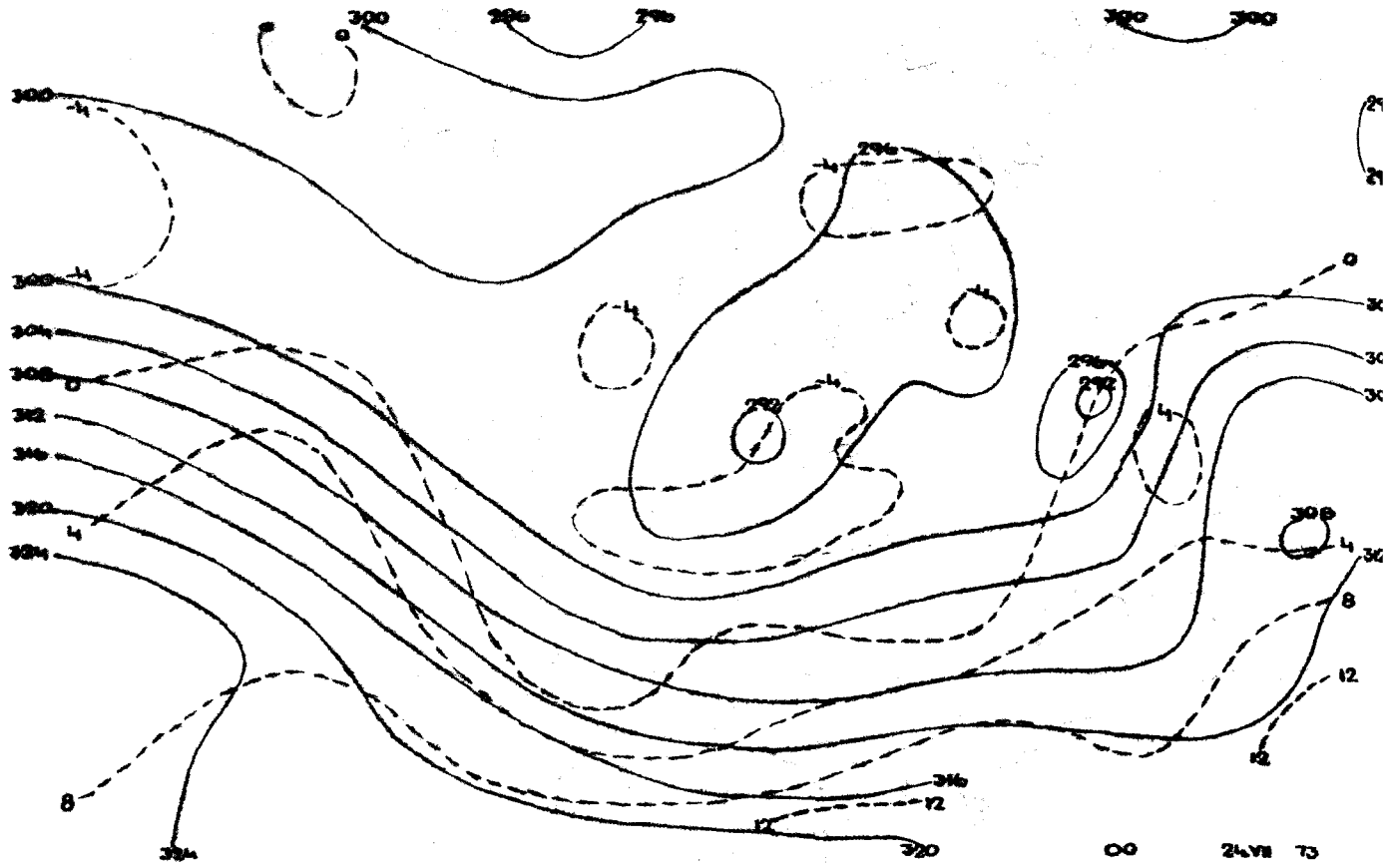

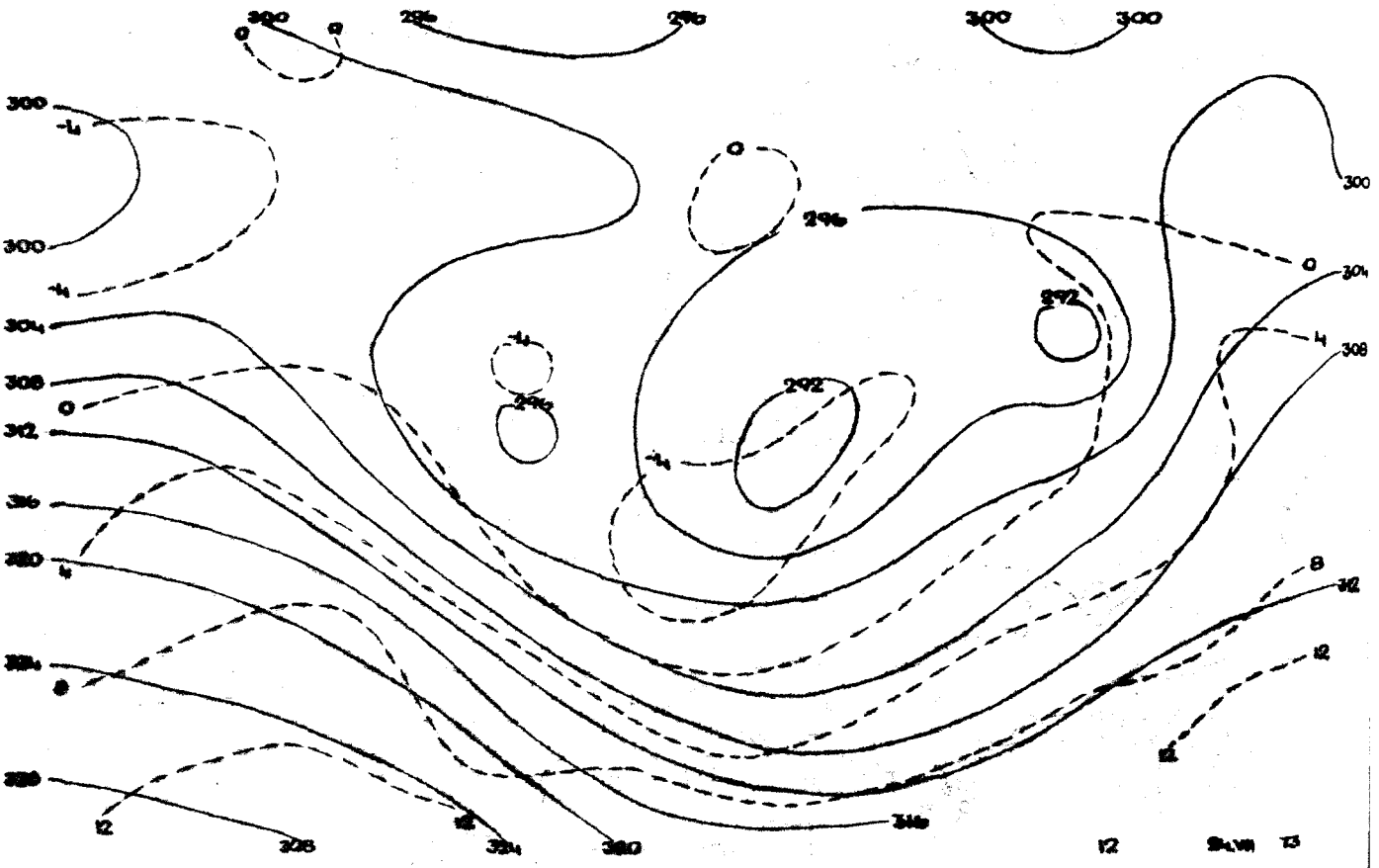

Reprodukowanie i publikowanie tekstu, map, wykresów i danych synoptycznych dozwolone wyłącznie w formie dosłownej z podaniem źródła informacji.

Druk PPWK-W-wa, Solec 18. Zam. 2201/144/B/71-31.V.71-Y-90319-180000

PAŃSTWOWY INSTYTUT HYDROLOGICZNO – METEOROLOGICZNY
ZAKŁAD METEOROLOGICZNYCH PROGNOZ KRÓTKOTERMINOWYCH – WARSZAWA, PODLEŚNA 61 – TEL.: 34-50-97

BIULETYN SYNOPTYCZNY

Dane synoptyczne z Polski w dniu 25.VII.1973 r.

SYNOP z godz. 00 GMT.

105	41601	98021	00411	40930	10501
150	80000	60028	00012	854XX	11708
195	83004	40812	98912	894XX	12713
205	22602	56108	00411	25400	10102
235	80000	96108	00111	854XX	10708
250	82001	97022	00412	855XX	11708
272	50000	50108	00112	555XX	11710
295	82501	58616	99512	7732X	12704
330	82203	50106	01412	853XX	11708
375	62704	50106	01711	3575X	10702
400	52506	60039	02412	56300	11704
424	62204	65016	02812	656XX	11810
465	02102	58101	02410	00900	09803
495	72604	97018	01712	735XX	11103
510	92710	90634	38503	9XXXX	03801
560	72203	14104	04309	756XX	08706
570	00000	40101	04108	00900	08701
575	82602	56102	03911	855XX	10805
650	93604	00434	39350	9XXXX	50706
695	82603	60618	04012	6742X	11001

SYNOP z godz. 12 GMT.

105	72905	97014	00217	5855X	12400
150	73205	58812	99314	794XX	12501
195	62108	97012	98417	624XX	11801
205	52003	70178	00716	695XX	13602
235	72801	97034	99417	735XX	10708
250	52905	97022	00018	52500	09400
272	73302	60252	99714	32530	12105
295	52202	60012	99616	584XX	11103
330	73003	60022	01817	725XX	10000
375	62702	60252	01016	4856X	12302
400	72505	65256	02915	5243X	14101
424	72705	60212	03615	685XX	13106
465	53007	65018	01117	22530	10203
495	62707	97012	00916	3355X	10400
510	92909	90604	38403	9XXXX	03310
560	53005	70018	03616	58500	10304
570	72605	70032	02117	735XX	10400
575	72703	56101	03016	5857X	11202
650	73606	65286	39502	781XX	02107
695	83206	60032	02616	835XX	11701

TEMP Legionowo, godz. 00 GMT.

TTAA	24231	12374	99990	11200	24005	00013	XXXXX	XXXXX	85360	05218	29007	70910	04120	25010	50549	21557
		21514	40706	35157	22017	30903	439XX	21025	25024	471XX	21525	20169	431XX	22018	15363	447XX
		23512	10632	489XX	22507	88333	439XX	21525	88119	489XX	20506	77999				
TTBB	2423X	12374	00990	11200	11956	12008	22871	06017	33817	03620	44719	04119	55710	03320	66661	07139
		77652	07148	88475	24358	99366	407XX	11333	439XX	22306	431XX	33295	447XX	44249	473XX	55205
		431XX	66136	453XX	77119	489XX	21212	00990	24005	11857	29007	22513	21515	33267	21029	44122
		20005	41414	355XX	51515	11889	29006	22800	27007	33600	23012					
TTCC	24232	12374	70864	493XX	23005	50084	497XX	17502	30415	469XX	10008	20685	445XX	12006	88999	77999
TTDD	2423X	12374	11354	501XX	22285	461XX	33143	431XX	21212	11583	22504	22442	07003	33198	12006	44143
		08508														

TEMP Wrocław, godz. 00 GMT.

TTAA	24232	12425	99989	12030	25003	00024	XXXXX	XXXXX	85374	05224	29013	70933	05114	30016	50551	20156
		29520	30908	479XX	29518	25028	457XX	29017	20179	415XX	XXXXX	15373	439XX	10644	471XX	88290
		489XX	29517	77999												
TTBB	2423X	12425	00989	12030	11906	08625	22803	02018	33761	00218	44715	04514	55672	06342	66573	13156
		77452	25556	88376	36956	471XX	11290	489XX	22273	465XX	33256	44230	415XX	55200	415XX	66100
		471XX	21212	00989	25003	11921	29515	22595	30021	33545	29515	44377	29523	29017	41414	7552X
		11889	29514	22800	29014	33600	30020									
TTCC	2423X	12425	70882	453XX	50105	481XX	30443	471XX	88999	77999						
TTDD	2423X	12425	11700	453XX	22530	481XX	33300	471XX								

Przebieg pogody w Polsce w dniu 25.VII.1973 r.

Zachmurzenie było duże z większymi przejaśnieniami, miejscami wystąpiły opady przelotne, a na południu kraju lokalne burze. Temperatura minimalna wahała się od 7°C w Aleksandrowicach, Kielcach, Lebie do 12°C w Słubicach, Zgorzelcu, Terespolu, Poznaniu, a maksymalna od 16°C w Lesku, Jeleniej Górze i Częstochowie do 20°C miejscami w całym kraju. Wiatry były słabe i umiarkowane z kierunków zachodnich.

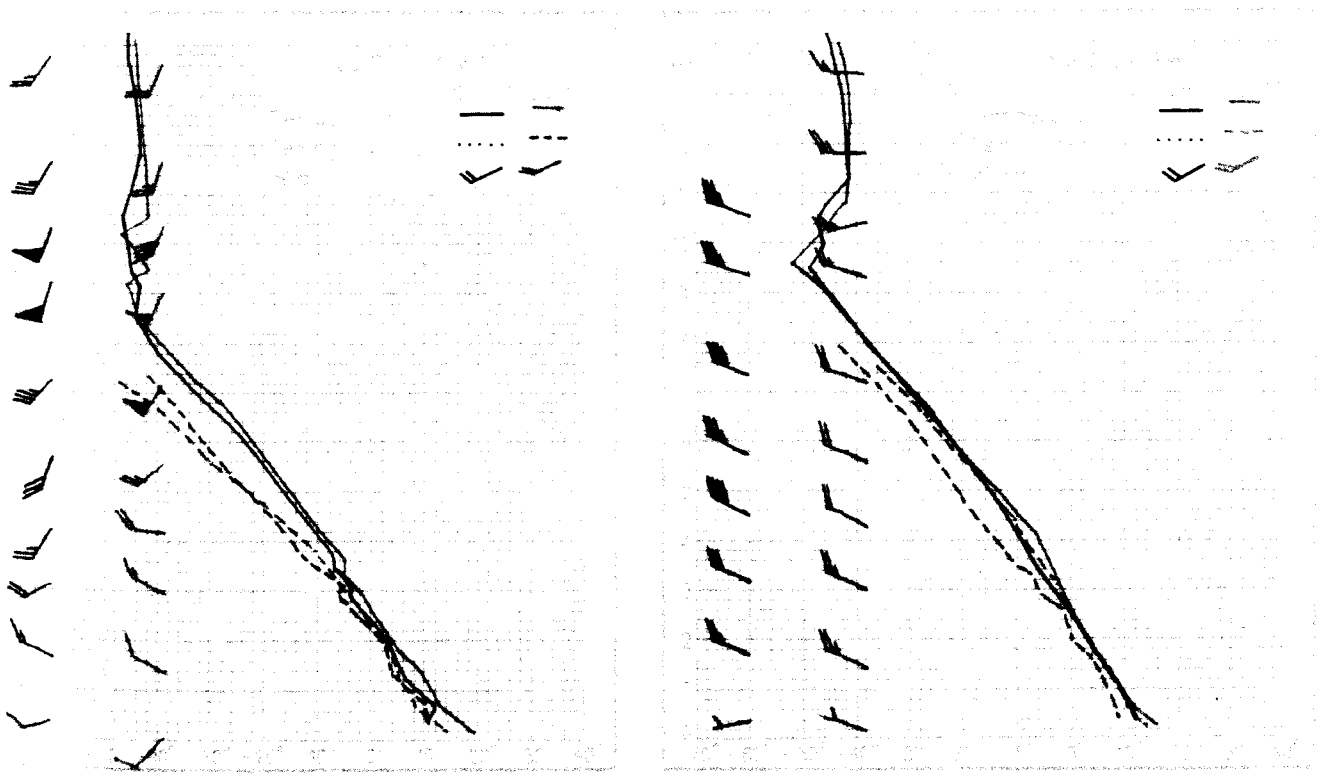

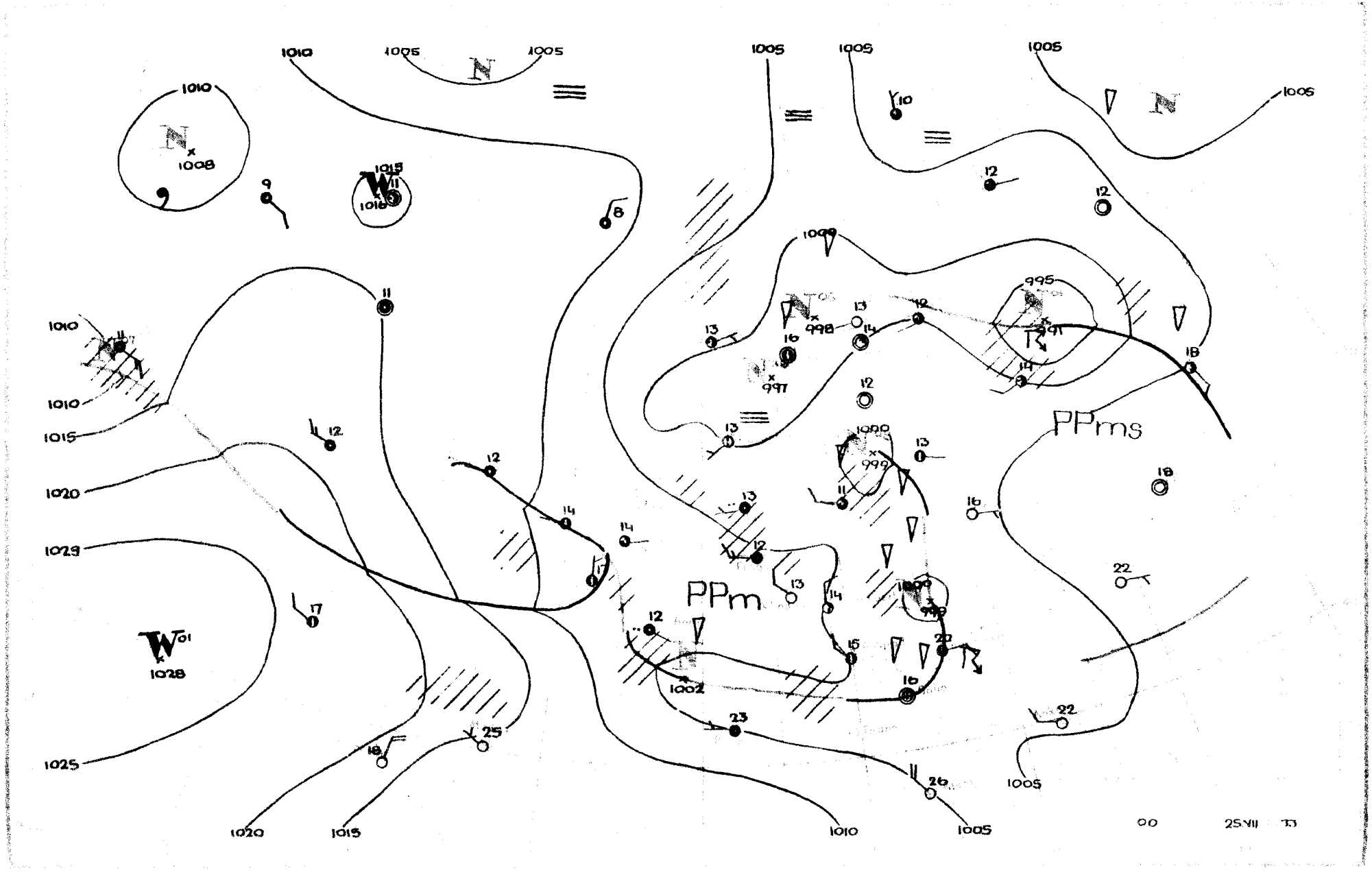

PPm
PPms
1010
1005
1008
1015
1016
1020
1025
1028
1002
1000
999
998
997
995
00
25.VII

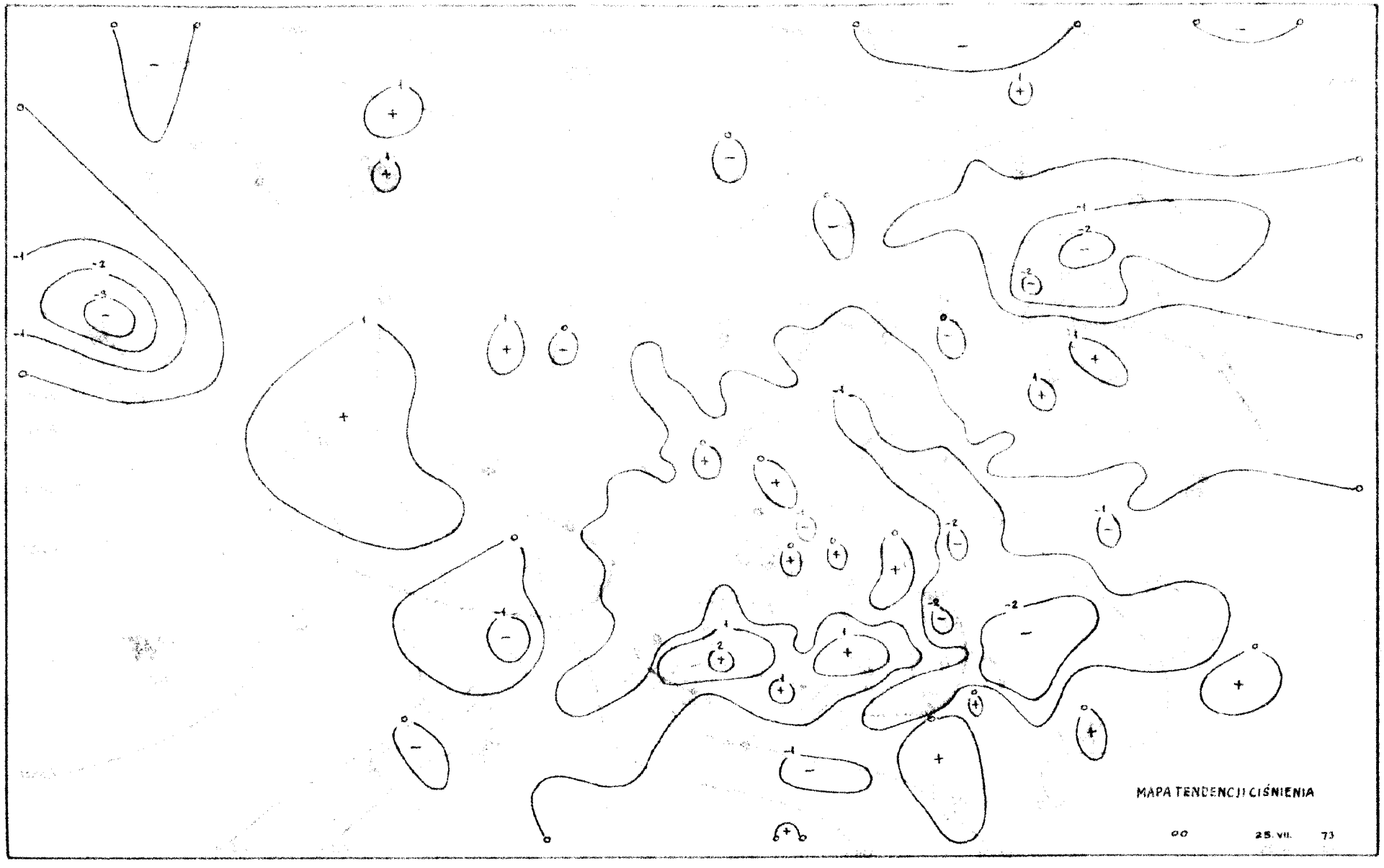
MAPA TENDENCJI CIŚNIENIA
00
25. VII. 73

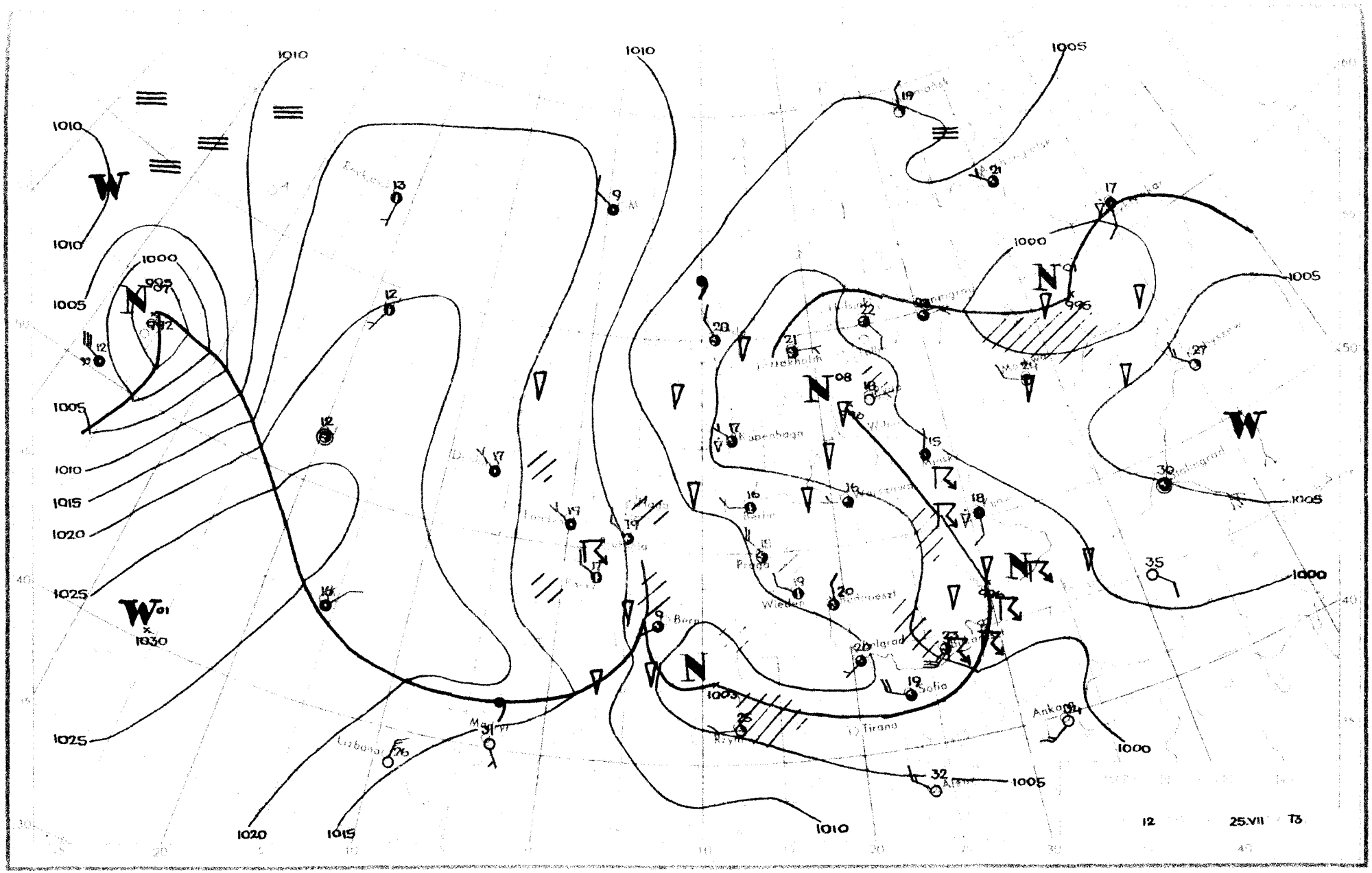

1010
1005
1000
1015
1020
1025
W
N
Kopenhaga
Praga
Wiedeń
Bern
Sofia
Tirana
Ankara
Lisbona
12
25.VII
T3

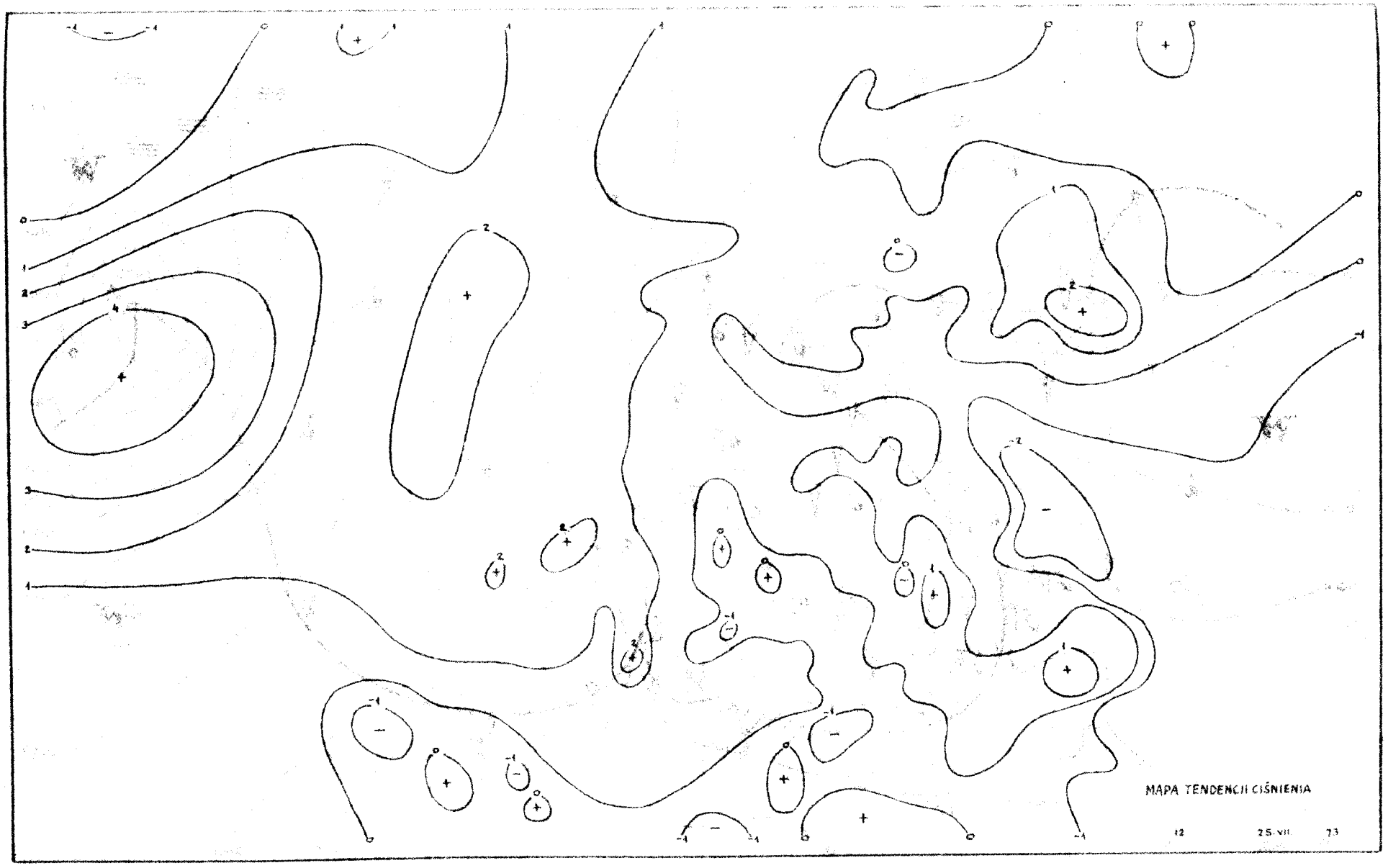
MAPA TENDENCJI CIŚNIENIA
12
25.VII
73

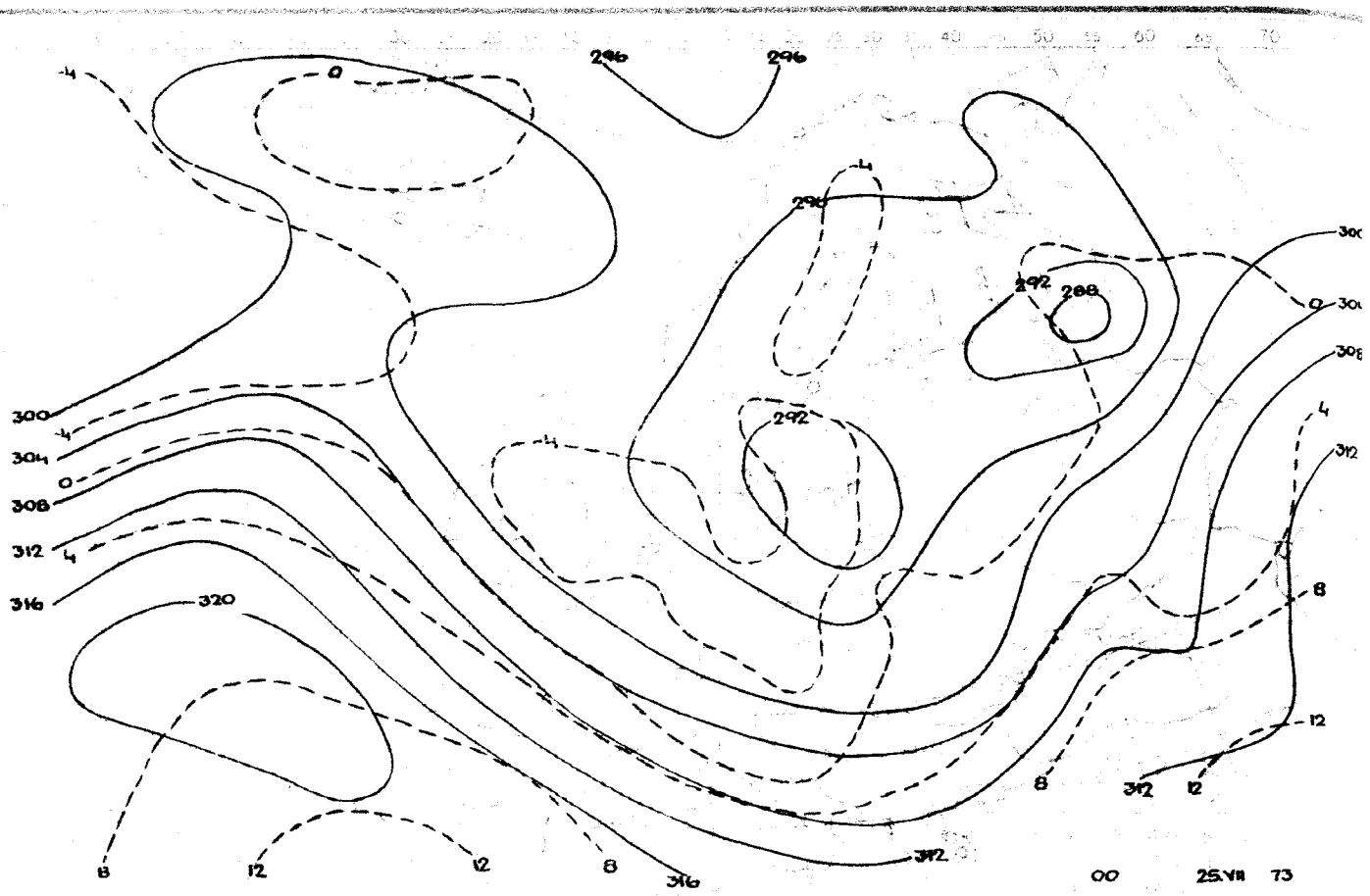

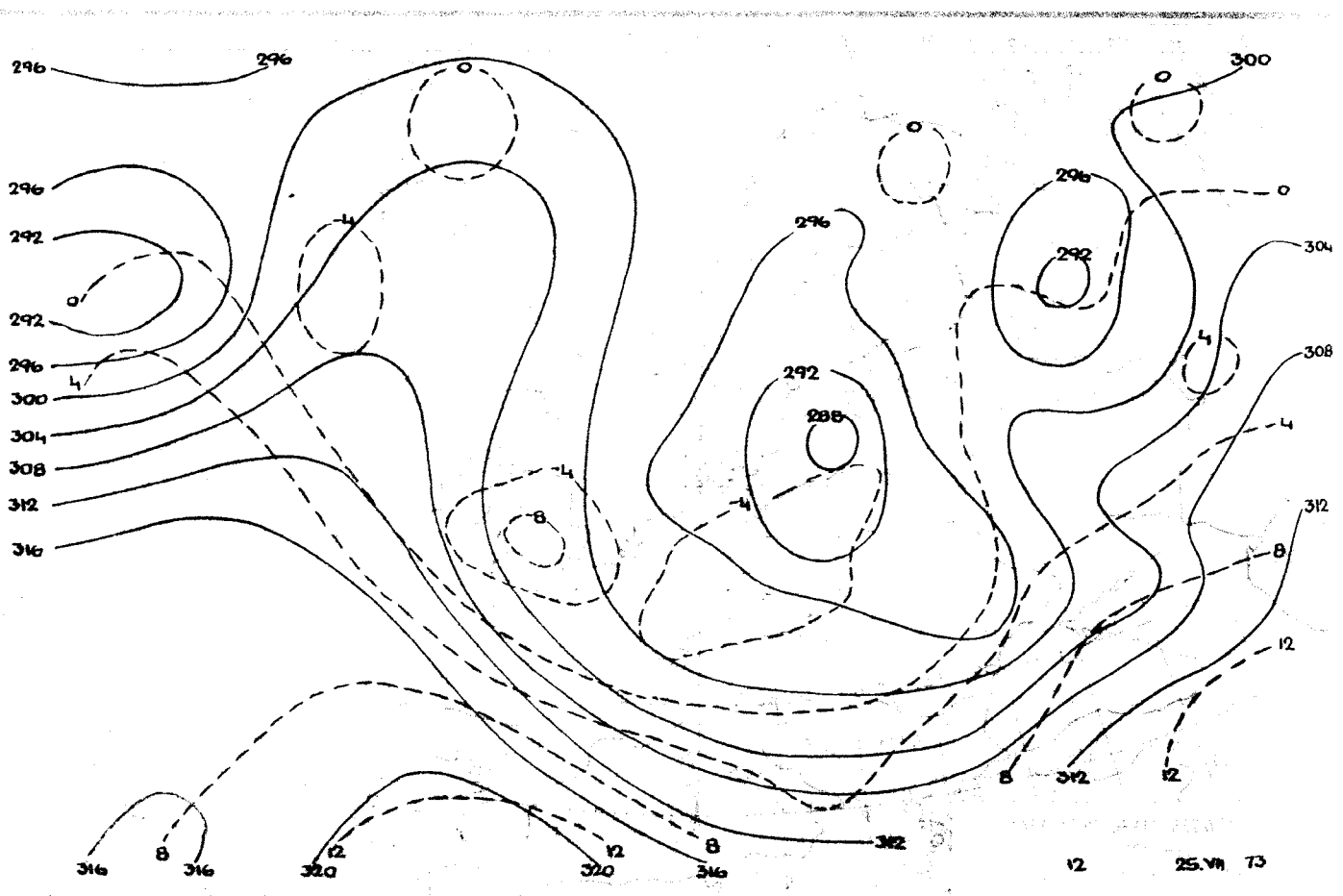

Reprodukowanie i publikowanie tekstu, map, wykresów i danych synoptycznych dozwolone wyłącznie w formie dosłownej z podaniem źródła informacji.

Druk PPWK–W-wa, Solec 18. Zam. 2201/144/B/71–31.V.71–Y– 90319–180000

PAŃSTWOWY INSTYTUT HYDROLOGICZNO – METEOROLOGICZNY
ZAKŁAD METEOROLOGICZNYCH PROGNOZ KRÓTKOTERMINOWYCH – WARSZAWA, PODLEŚNA 61 – TEL.: 34-50-97

BIULETYN SYNOPTYCZNY

Dane synoptyczne z Polski w dniu 26.VII.1973 r.

SYNOP z godz. 00 GMT.

105	32504	56131	00513	00905	13705
150	32303	62291	99614	25530	12103
195	00000	96100	00108	00900	07804
205	52504	56109	02113	55300	12702
235	02503	97021	00910	00900	10803
250	02302	97011	01511	00900	11400
272	12302	60031	00512	00901	11501
295	00000	56100	00008	00900	08802
330	32403	60011	04013	00902	12400
375	02704	57100	02011	00900	11801
400	82405	62038	04913	3567X	11705
424	82805	70036	05112	756XX	11301
465	42702	60018	03711	45400	11203
495	02604	97021	02610	00900	10400
510	22909	98011	40204	25100	03703
560	72704	60031	06011	755XX	08206
570	72601	56101	04510	754XX	10000
575	02502	60021	05411	00900	10304
650	92908	00458	41101	9XXXX	01902
695	02605	60021	04711	00900	11105

SYNOP z godz. 12 GMT.

105	62108	98039	01119	5353X	16103
150	72905	65298	00717	795XX	13311
195	82704	97022	98416	59572	13400
205	73002	60952	02419	794XX	14306
235	63104	97016	00218	625XX	13400
250	72504	98022	01020	786XX	12706
272	62705	70252	99919	635XX	15503
295	72706	60011	00117	6253X	12207
330	72505	70168	02819	795XX	12705
375	72805	70022	02617	785XX	12601
400	62505	60812	04117	49562	14706
424	62707	65038	05216	6853X	13203
465	72503	65018	03516	4843X	12000
495	62604	98032	02318	634XX	11603
510	92707	90804	41405	9XXXX	05305
560	62507	65012	05518	685XX	11802
560	72604	70018	04517	6353X	XXXXX
575	72703	60252	05216	755XX	13505
650	72911	70028	42202	682XX	03103
695	62607	65028	64618	635XX	12804

TEMP Legionowo, godz. 00 GMT.

TTAA	25231	12374	99990	11605	25005	00013	XXXXX	XXXXX	85370	06428	30007	70930	03506	29008	50551	20550
		27006	40712	33356	25008	30907	499XX	20514	25024	477XX	20013	20174	443XX	19007	15363	463XX
		19005	10634	465XX	19003	88294	499XX	20016	77999							
TTBB	2523X	12374	00990	11605	11976	11014	22957	14030	33812	03422	44580	12159	55431	28556	66329	453XX
		77294	499XX	88270	513XX	99229	433XX	11124	477XX	22116	21212	00990	25005	11938	31010	22355
		24008	33289	19517	44192	18506	47414	00900	51515	11889	30508	22800	29008	33600	25507	
TTCC	25233	12374	70867	495XX	22502	50086	493XX	10505	30420	477XX	09006	20688	XXXXX	88999	77999	
TTDD	2523X	12374	11764	497XX	22389	491XX	33208	455XX	21212	11983	19003	22501	10505	33208	07511	

TEMP Wrocław, godz. 00 GMT.

TTAA	25232	12425	99991	12207	27002	00041	XXXXX	XXXXX	85395	06004	31017	70960	03500	31516	50555	19119
		30011	40717	31519	32510	30913	485XX	31008	25031	491XX	28509	20181	425XX	XXXXX	15375	437XX
		88273	537XX	30508	77999											
TTBB	25237	12425	00991	12207	11937	12215	22877	08009	33832	04204	44806	03406	55700	03500	66637	08300
		77619	08303	88536	15515	99400	31519	11370	36718	22273	537XX	33226	439XX	44188	415XX	55105
		475XX	21212	00991	27002	11972	29511	22786	31518	33557	30508	44335	30512	55250	28509	41414
		4563X	51515	11890	30516	22800	31518	33600	31012							

Przebieg pogody w Polsce w dniu 26.VII.1973 r.

Zachmurzenie było duże z większymi przejaśnieniami i prawie w całym kraju występowały opady przelotne oraz lokalne burze. Temperatura minimalna wahała się od 7°C w Białymstoku, Suwałkach i Kłodzku, do 14°C miejscami nad morzem, a maksymalna od 16°C w Kłodzku do 21°C miejscami w centrum, na zachodzie i północnym zachodzie. Wiatry były umiarkowane zachodnie i północno-zachodnie.

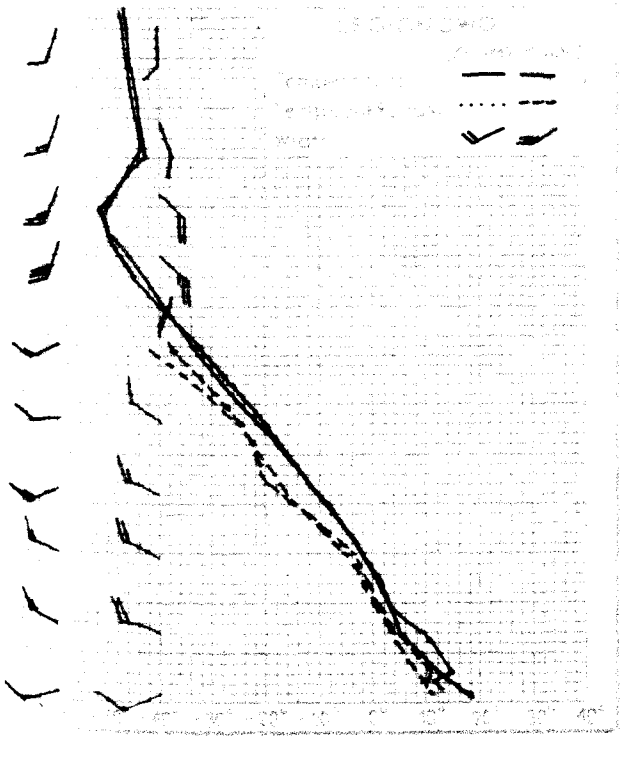



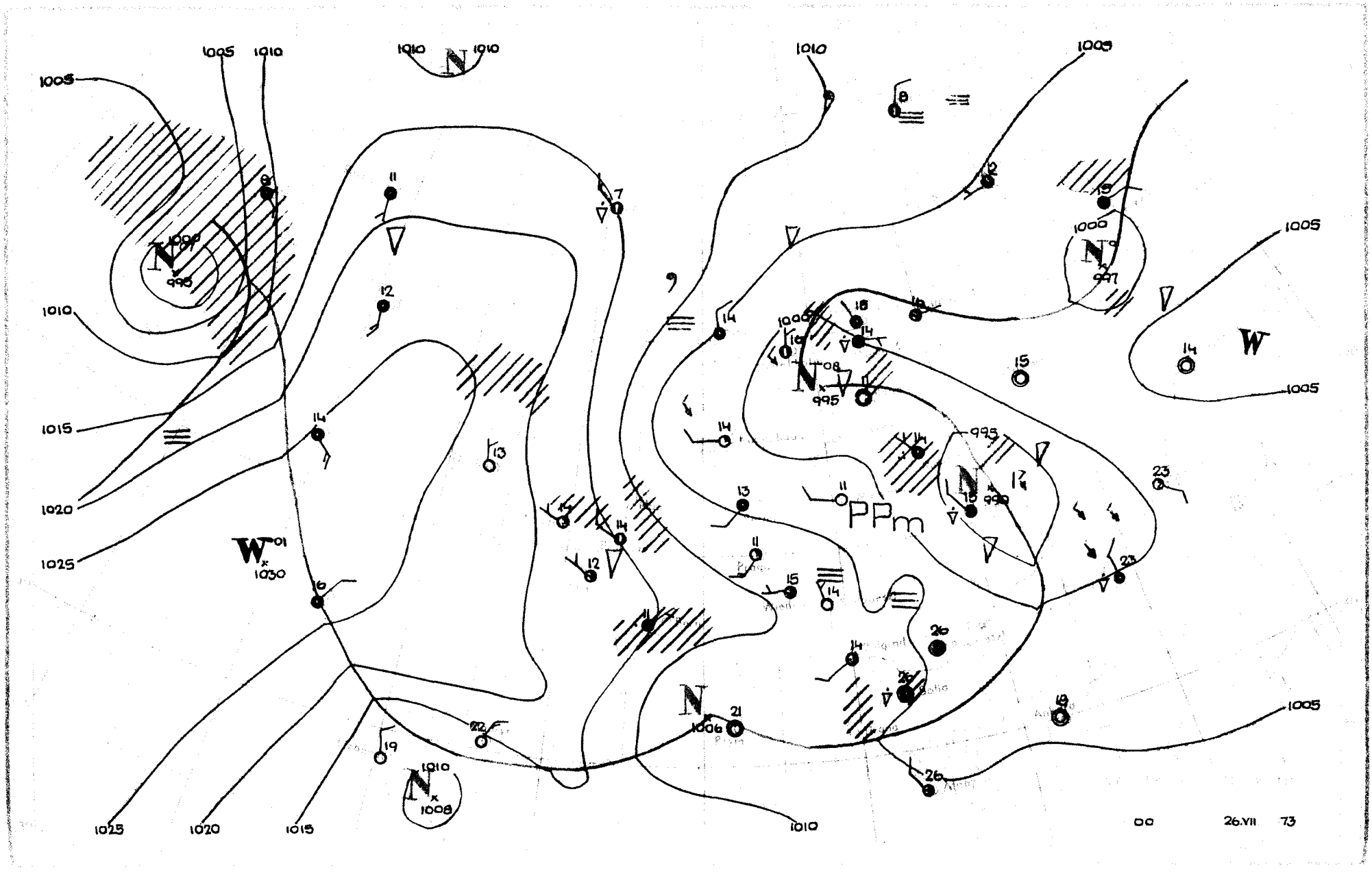
1005
1010
1015
1020
1025
PPm
00
26.VII 73


MAPA TENDENCJI CIŚNIENIA
00
26.VII.
73

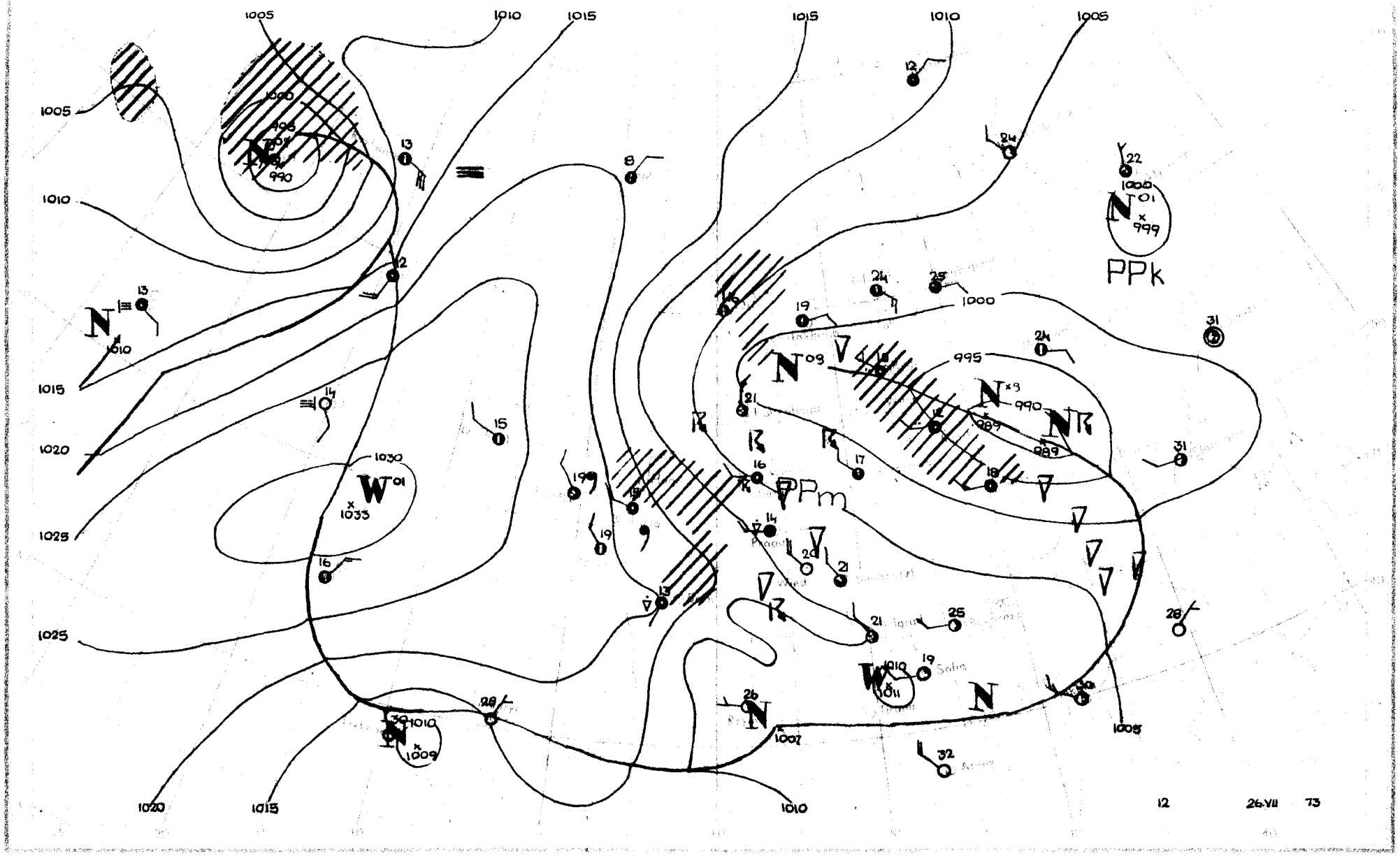
1005
1010
1015
1020
1025
1030
1033
1000
995
990
989
1007
1009
1011
PPk
PPm
12
26.VII
73


MAPA TENDENCJI CIŚNIENIA
12
26.VII.
73

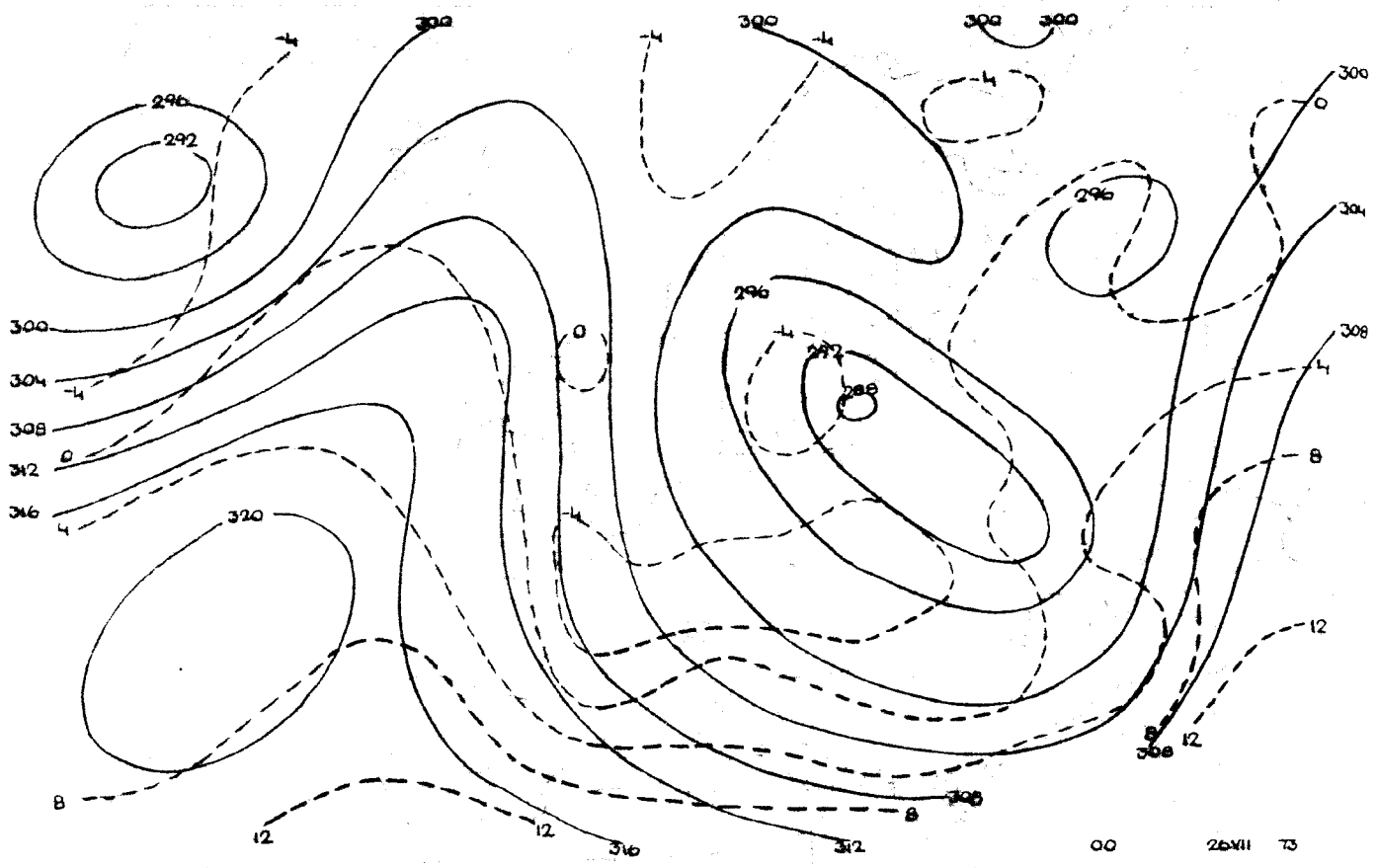

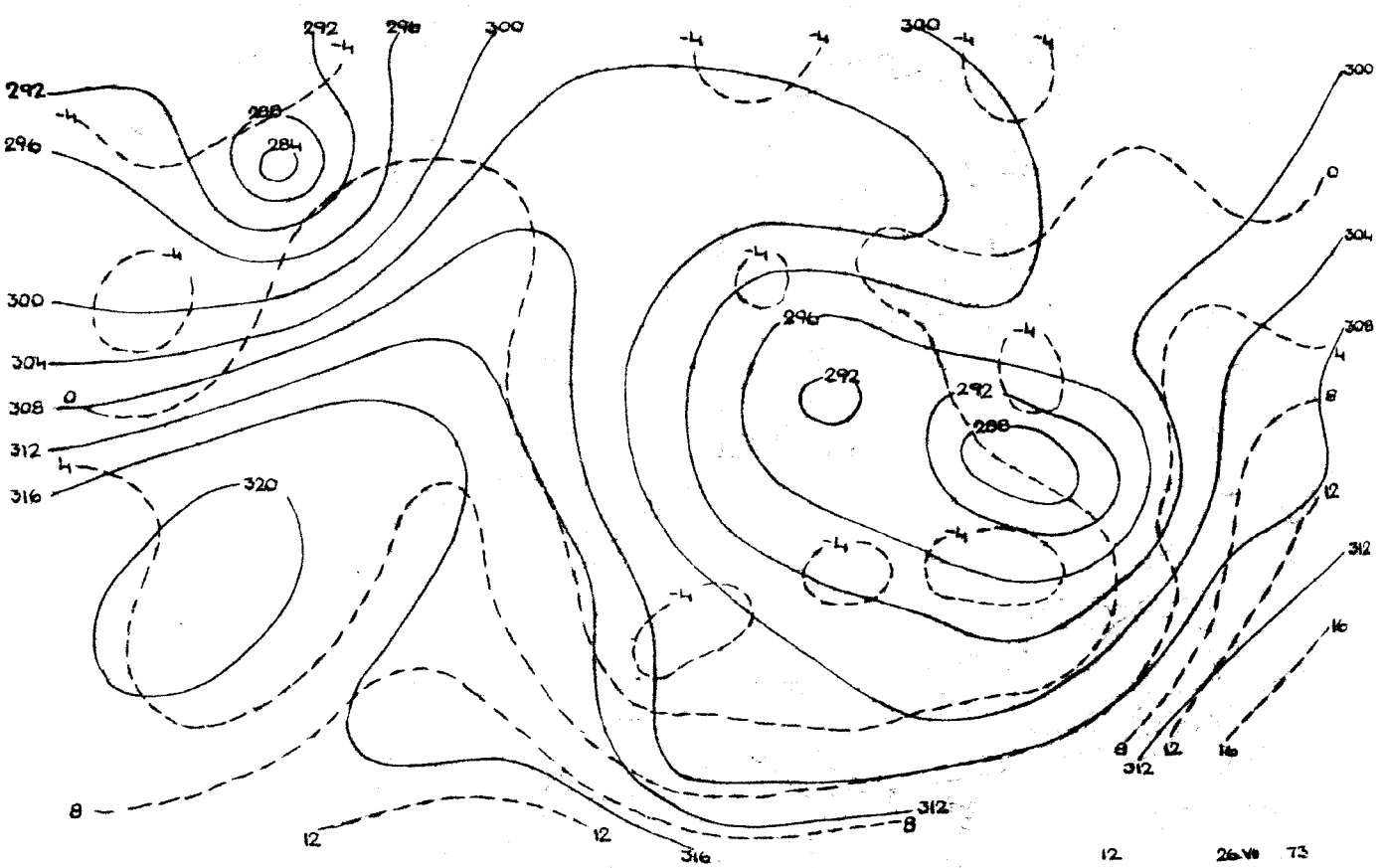

Reprodukowanie i publikowanie tekstu, map, wykresów i danych synoptycznych dozwolone wyłącznie w formie dosłownej z podaniem źródła informacji.

Druk PPWK-W-wa, Solec 18. Zam. 2201/144/B/71-31.V.71-Y-90319-180

PAŃSTWOWY INSTYTUT HYDROLOGICZNO – METEOROLOGICZNY
ZAKŁAD METEOROLOGICZNYCH PROGNOZ KRÓTKOTERMINOWYCH – WARSZAWA, PODLEŚNA 61 TEL.: 34-50-97

BIULETYN SYNOPTYCZNY

Dane synoptyczne z Polski w dniu 27.VII.1973 r.

SYNOP z godz. 00 GMT.

105	52403	56101	03113	55500	12207
150	32703	56108	02114	35500	14302
195	82905	97021	99414	6557X	12802
205	52702	60038	04815	55400	13208
235	82702	95101	03013	864XX	12202
250	02402	97020	03212	00900	12102
272	02501	60021	02213	00900	12203
295	82702	60022	99914	856XX	13704
330	72705	60032	05515	754XX	13206
375	32805	56101	03513	36200	12400
400	82805	30612	06614	773XX	14002
424	82701	58101	06714	755XX	13316
465	82804	58102	64214	862XX	13602
495	52605	97031	03612	55500	11704
510	93413	90804	42305	9XXXX	05102
560	82505	60036	07113	854XX	12803
570	72703	60022	05613	754XX	11804
575	82504	60032	06414	6552X	11802
650	92709	00458	42703	9XXXX	03702
695	82706	60038	04013	835XX	11803

SYNOP z godz. 12 GMT.

105	83005	98032	06918	6253X	15212
150	83204	50616	03816	5732X	15304
195	83605	96106	98417	854XX	16208
205	73104	70022	08618	784XX	13208
235	83203	96812	05316	894XX	14207
250	83006	97812	04219	834XX	13102
272	82904	40618	01614	6722X	14802
295	83002	30616	98913	6722X	13104
330	82808	58058	07819	895XX	13308
375	83105	60618	03616	7842X	14501
400	82805	68018	10314	6857X	11211
424	72709	60252	09016	784XX	14309
465	73108	60015	04518	3247X	13603
495	82708	97028	03116	6347X	13802
510	93418	90618	43905	9XXXX	05303
560	73006	65038	06818	5243X	13803
570	82901	65252	05616	4347X	14301
575	72602	30806	06316	734XX	14400
650	93505	00806	43104	9XXXX	04205
695	82403	58108	05716	4341X	14603

TEMP Legionowo, godz. 00 GMT.

TTAA	26231	12374	99992	13413	27006	00025	XXXXX	XXXXX	85380	07221	29508	70960	02322	29507	50554	18145
		33006	40717	30156	05007	30915	449XX	10523	25033	521XX	10530	20180	473XX	11507	15369	467XX
		10501	10636	475XX	09003	99239	541XX	10526	77999							
TTBB	2623X	12374	00992	13413	11967	12010	22952	13012	33705	02322	44689	02323	55539	13946	66302	447XX
		77239	541XX	88222	491XX	88178	455XX	11122	483XX	21212	00992	27006	11940	30013	22462	34006
		33250	10530	44206	12007	55115	16504	41414	755XX	51515	11890	30510	22800	29008	33600	30607
TTCC	26235	12374	70871	499XX	05005	50091	495XX	10003	30425	XXXXX	88999	79999				
TTDD	2623X	12374	11803	467XX	22690	503XX	33341	483XX	21212	11791	35001	22406	11006	33341	09004	

TEMP Wrocław, godz. 00 GMT.

TTAA	26231	12425	99992	13609	29003	00049	XXXXX	XXXXX	85405	07003	32011	70979	02112	32012	50558	18512
		32511	40721	30520	33508	30918	473XX	35007	25036	545XX	33006	20184	441XX	31504	15383	441XX
		32003	10649	473XX	29001	88250	545XX	33006	77999							
TTBB	2623X	12425	00992	13609	11904	09804	22873	07600	33831	06607	44751	01010	55627	07111	66432	25818
		77373	34920	88269	533XX	99250	545XX	11243	483XX	22214	441XX	33110	441XX	21212	00992	29004
		11971	30012	22718	31513	33639	32009	44432	33012	55287	00507	66108	30501	41414	40930	51515
		11982	31011	22800	31513	33600	32009									
TTCC	26237	12425	70885	477XX	32004	50106	509XX	88999	77999							
TTDD	2623X	12425	11880	489XX	22780	469XX	33500	509XX	21212	11930	22501	22700	32004			

Przebieg pogody w Polsce w dniu 27.VII.1973 r.

Zachmurzenie było przeważnie duże, tylko w północnej części wystąpiły większe przejaśnienia. W całym kraju występowały opady, a w Płocku i miejscami na południu notowano burze. Temperatura minimalna wahała się od 10°C w Mławie i 11°C w wielu miejscach w całym kraju do 16°C w Kołobrzegu, a maksymalna od 14°C w Jeleniej Górze i 15°C w Białymstoku, Terespolu, Ostrołęce, Mławie i Zielonej Górze do 20°C lokalnie na południowym zachodzie i zachodnie. Wiatry przeważnie umiarkowane, miejscami dość silne z kierunków zachodnich i północnych.

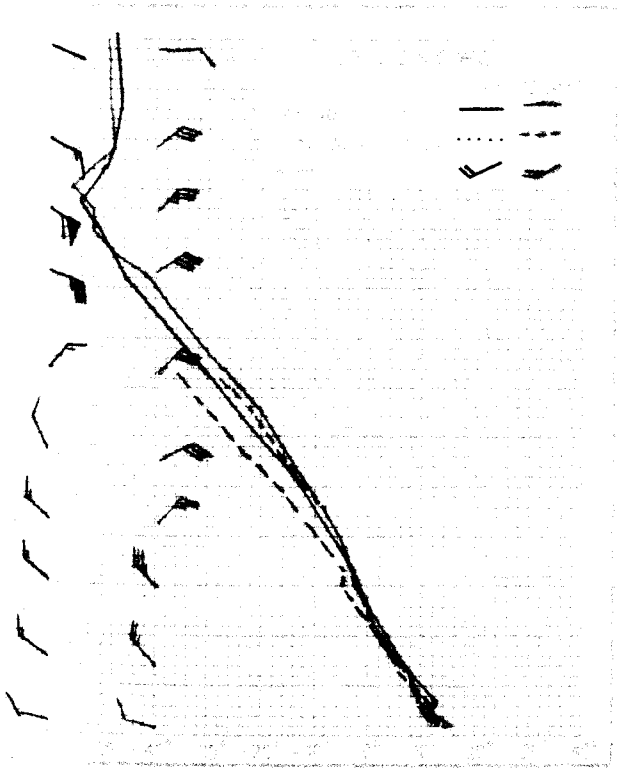

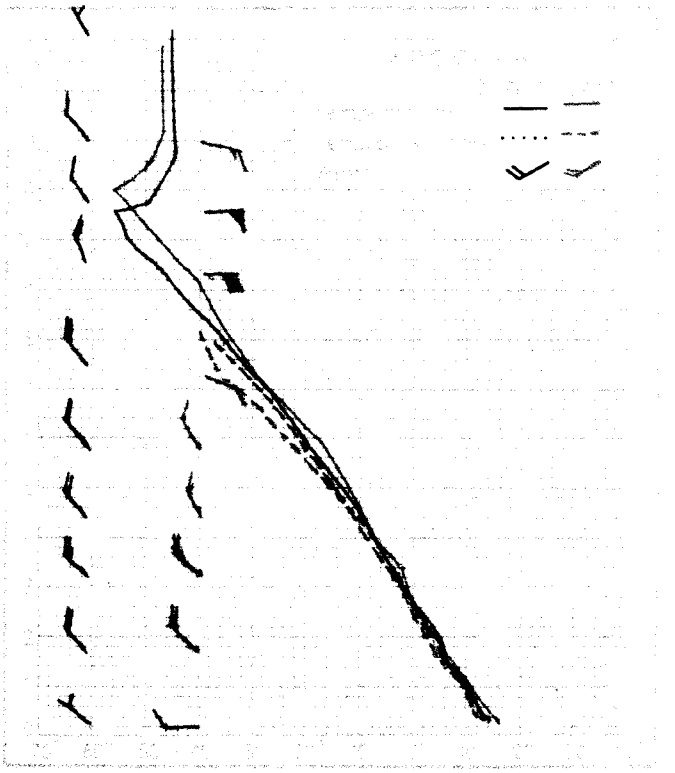

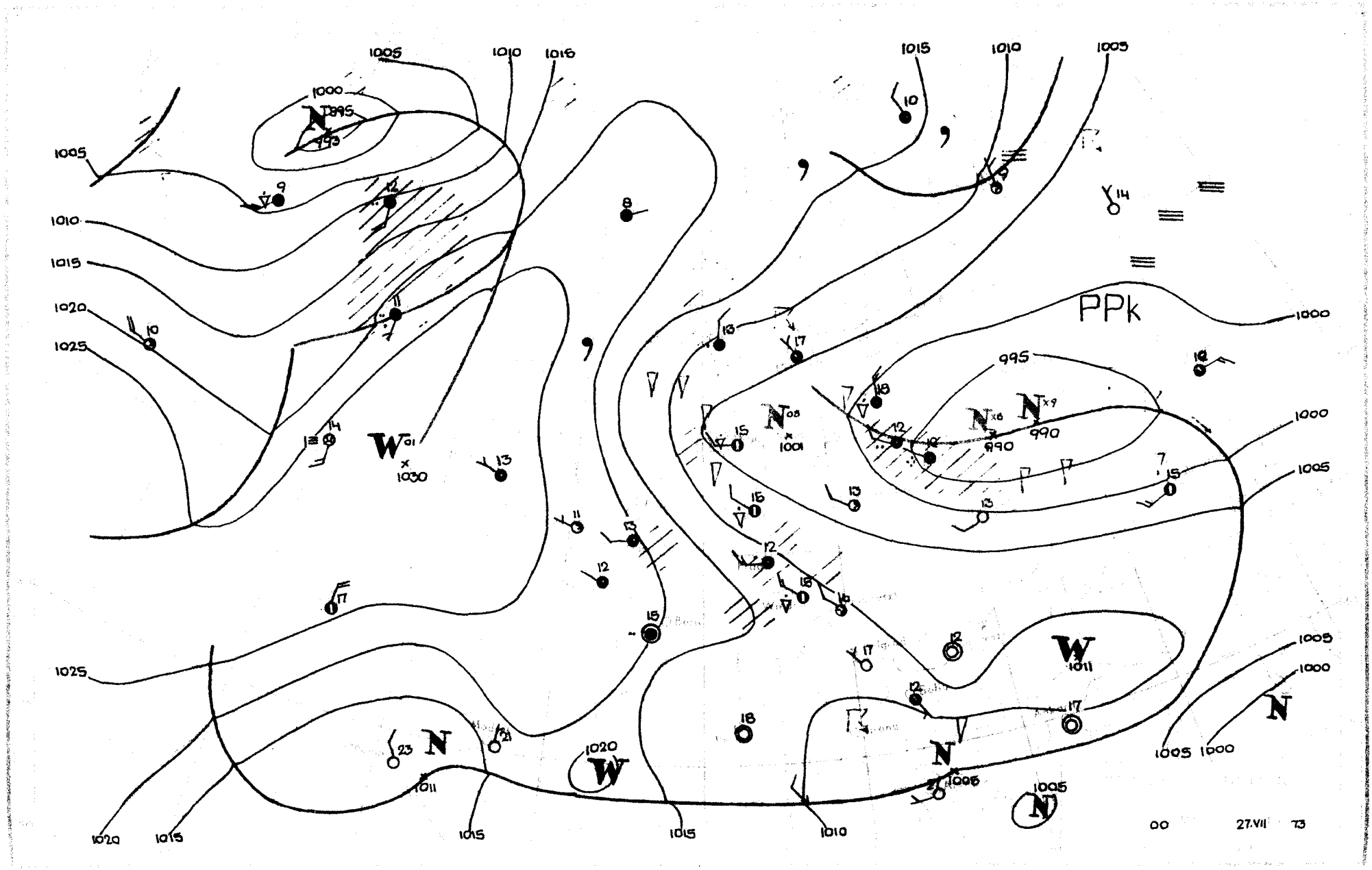
PPk
00
27.VII 73

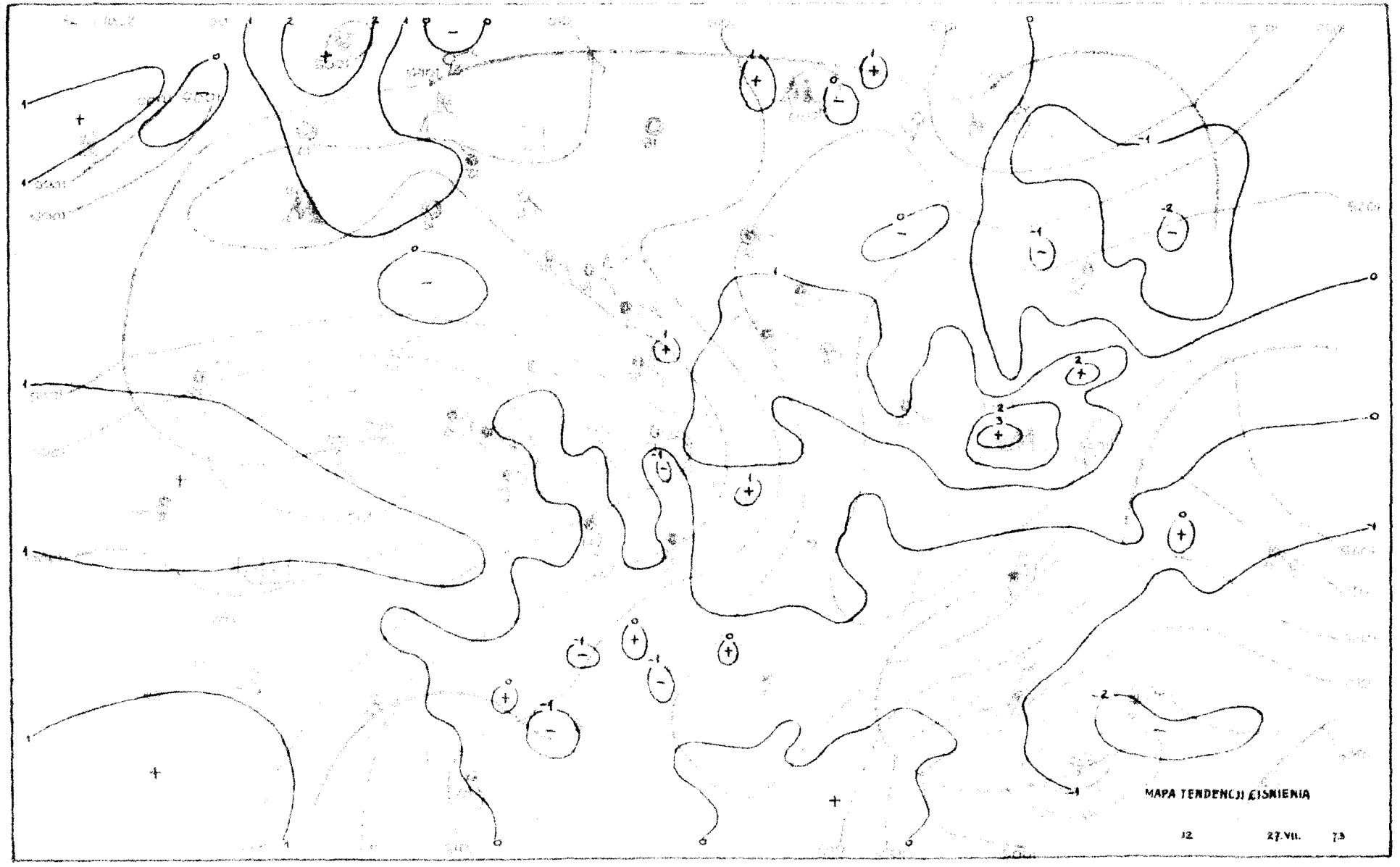
MAPA TENDENCJI CISNIENIA
12
27.VII.
73

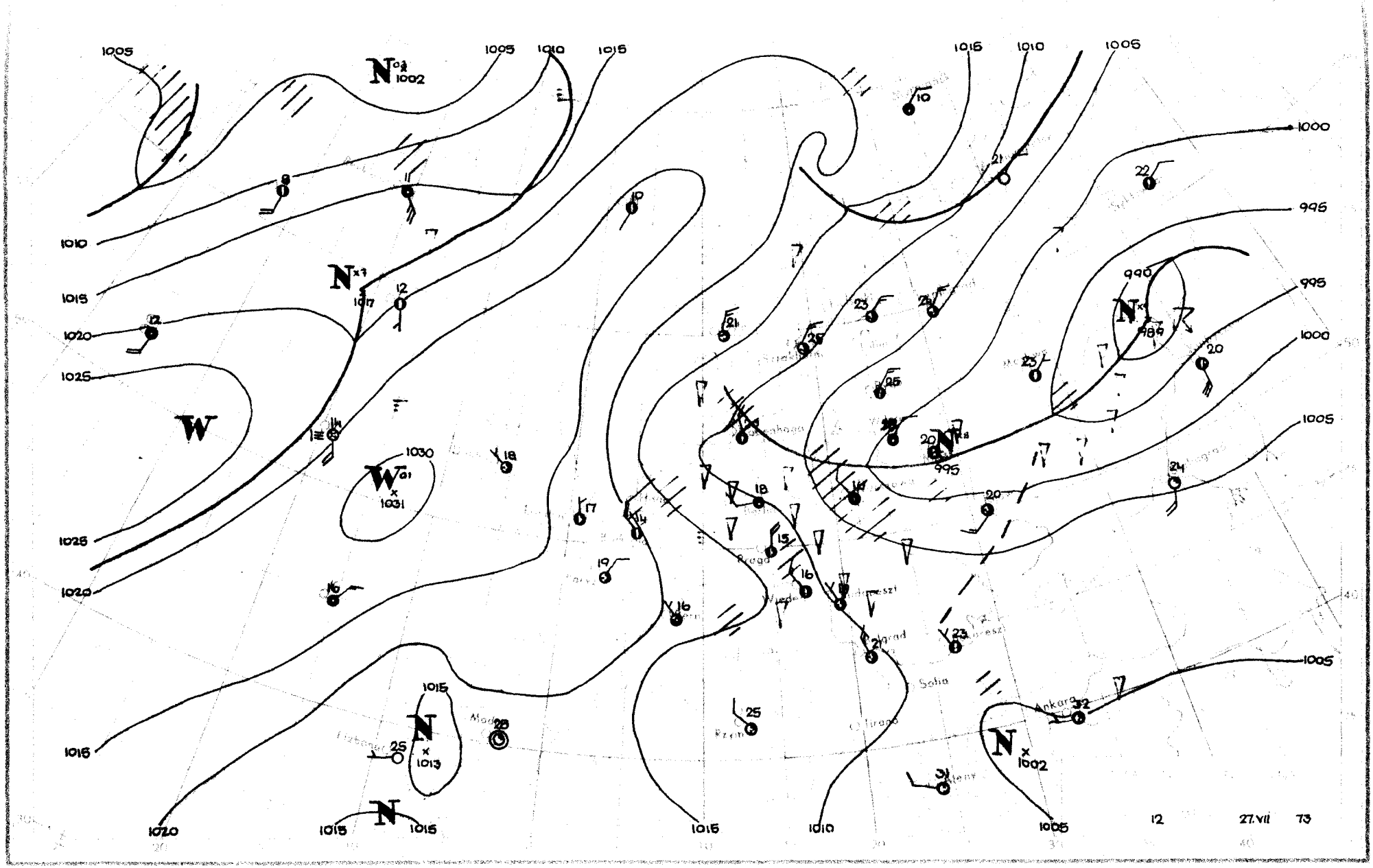

1005
1010
1015
1020
1025
1030
1031
1000
995
990
1002
1013
W
N
Praga
Wiedeń
Budapeszt
Belgrad
Sofia
Tirana
Rzym
Ankara
12
27.VII
73

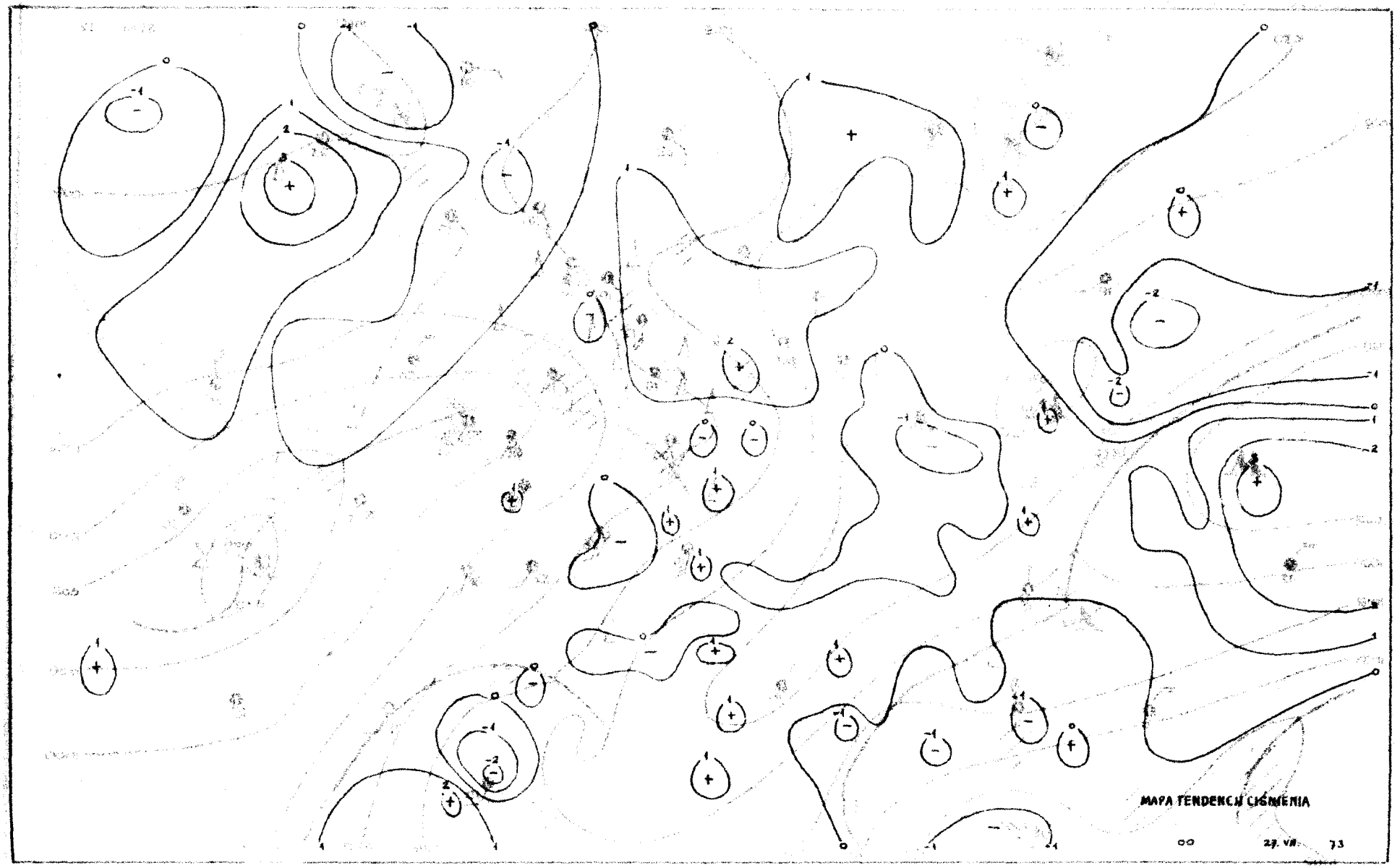
MAPA TENDENCIJ CIŚNIENIA
00
27. VII. 73

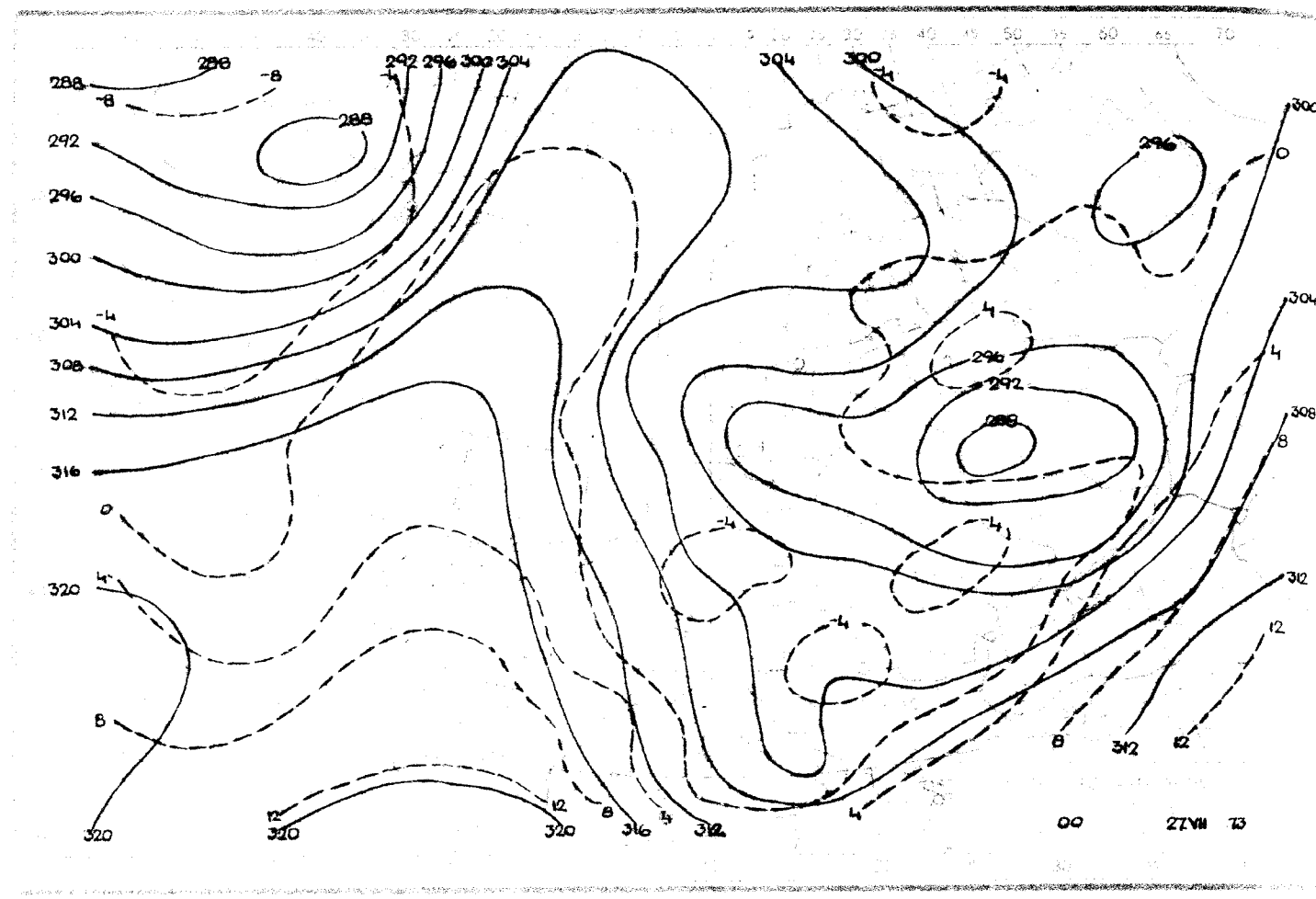

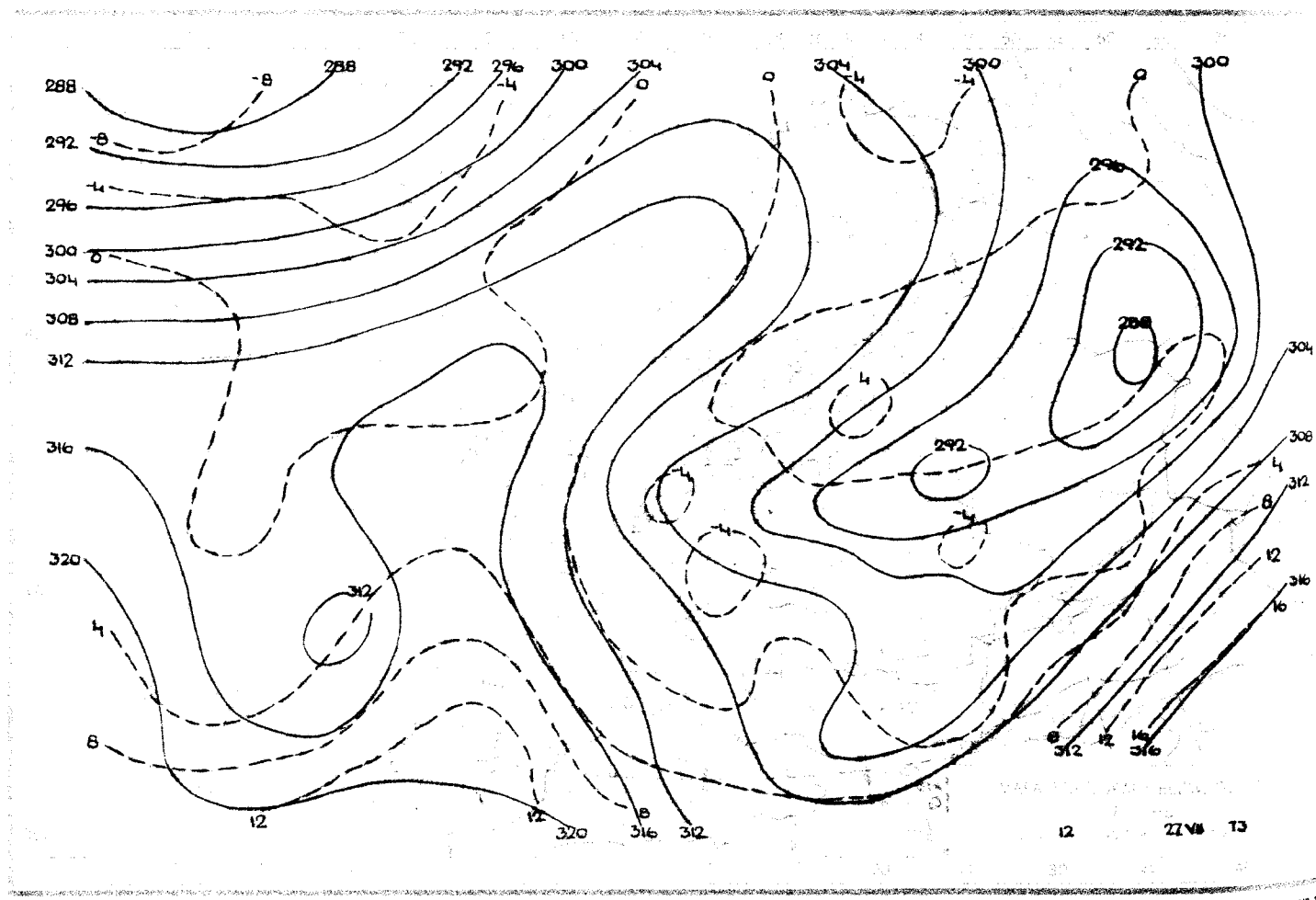

Reprodukowanie i publikowanie tekstu, map, wykresów i danych synoptycznych dozwolone wyłącznie w formie dosłownej z podaniem źródła informacji.

Druk PPWK-W-wa, Solec 18. Zam. 2201/144/8/71-31.V.71-Y-90319-180000

PAŃSTWOWY INSTYTUT HYDROLOGICZNO – METEOROLOGICZNY
ZAKŁAD METEOROLOGICZNYCH PROGNOZ KRÓTKOTERMINOWYCH – WARSZAWA, PODLEŚNA 61 TEL.: 34-50-97

BIULETYN SYNOPTYCZNY

Dane synoptyczne z Polski w dniu 28.VII.1973 r.

SYNOP z godz. 00 GMT.

105	60203	97012	07717	664XX	16400
150	73404	60036	05519	754XX	17204
195	10205	98018	01618	15600	16400
205	83302	40106	08816	853XX	15807
235	83503	96108	05916	864XX	16601
250	83302	96212	04916	854XX	15101
272	23504	30101	03714	25500	16101
295	70202	56106	99817	754XX	17303
330	83007	58636	07614	7732X	14811
375	83404	60216	01715	872XX	15607
400	82705	18616	09913	773XX	12810
424	82907	65612	08113	5542X	11811
465	83108	56636	04813	7722X	13811
495	82705	96618	00413	6732X	12712
510	93423	96614	43704	9XXXX	04809
560	82706	60612	09012	854XX	10706
570	82704	56636	04612	7732X	12817
575	82607	20616	06513	8042X	12811
650	93311	00694	43102	9XXXX	02708
695	82808	60616	05212	6742X	12711

SYNOP z godz. 00 GMT.

105	60207	97031	12221	51401	18214
150	73508	65031	10321	754XX	18214
195	33410	98012	03323	12501	15802
205	40306	65011	11825	22502	17207
235	30305	97011	08924	32600	12207
250	60205	97031	07025	42502	16204
272	53606	70031	05624	32500	17400
295	73602	65031	01923	63509	18803
330	53607	65022	08525	32602	16006
375	43605	70251	04122	33661	19204
400	50202	65024	09423	48530	18001
424	83007	40106	08617	862XX	16109
465	50305	65028	04723	43502	17105
495	70305	98018	02818	5243X	14212
510	93612	90618	45907	9XXXX	07217
560	82705	16516	06914	872XX	14210
570	72804	60028	03721	734XX	17209
575	83001	30606	04413	6732X	13204
650	93610	00634	41504	9XXXX	04206
695	83205	56616	02215	6732X	14308

TEMP Legionowo, godz. 00 GMT.

TTAA	27231	12374	99991	14800	36003	00022	XXXXX	XXXXX	85380	09600	04012	70990	01400	04513	50562	15135
		07022	40725	26956	07527	30926	429XX	07024	25046	525XX	01525	20188	579XX	07515	15373	503XX
		05505	10639	501XX	06503	88207	621XX	07519	77999							
TTBB	2723X	12374	00991	14800	11927	13600	22862	10000	33774	06600	44593	06700	55574	08308	66440	21520
		77207	621XX	88193	541XX	99185	505XX	21212	00991	11942	03514	22216	07525	33166	06007	41414
		8092X	51515	11890	04011	22800	05013	33600	07518							
TTCC	27233	12374	70870	501XX	03504	50089	513XX	09007	30419	497XX	09008	88999	77999			
TTDD	2723X	12374	11700	501XX	22477	515XX	33239	487XX	21212	11657	01005	22513	10008	33448	04003	44273
		11006	55239	04510												

TEMP Wrocław, godz. 00 GMT.

TTAA	27232	12425	99995	13016	27005	00074	XXXXX	XXXXX	85429	07011	31512	70001	00500	01514	50562	15105
		06013	40728	26310	06016	30929	429XX	08520	25049	533XX	09531	20192	483XX	07517	15384	477XX
		10652	487XX	88236	555XX	09026	77245	10034	41517							
TTBB	2723X	12425	00995	13016	11966	11020	22928	10013	33850	07011	44742	00005	55711	00000	66586	07500
		77440	20911	88336	35911	99258	523XX	11236	555XX	22219	543XX	33200	483XX	44118	471XX	21212
		00995	27005	11943	27005	22863	33515	33765	32017	44666	06008	55563	03515	66462	07512	77348
		06026	88292	08520	99245	10034	11162	09508	41414	5542X	51515	11892	31517	22800	31512	33600
		04512														
TTCC	2723X	12425	70886	481XX	88999	77999										
TTDD	2723X	12425	11940	495XX	22700	481XX										

Przebieg pogody w Polsce w dniu 28.VII.1973 r.

W południowej części kraju było zachmurzenie duże z opadami ciągłymi, przechodzącymi w przelotne, miejscami notowano burze. Na pozostałym obszarze było zachmurzenie niewielkie lub umiarkowane, a w pasie dzielnic środkowych i na północnym wschodzie, okresami duże z przelotnymi opadami i lokalnymi burzami. Temperatura minimalna wahała się od 10°C w Lesku do 18°C miejscami na Wybrzeżu, a maksymalna od 15°C w Krakowie do 27°C w Lesznie. Wiatry były słabe lub umiarkowane, okresami dość silne północne i zachodnie.





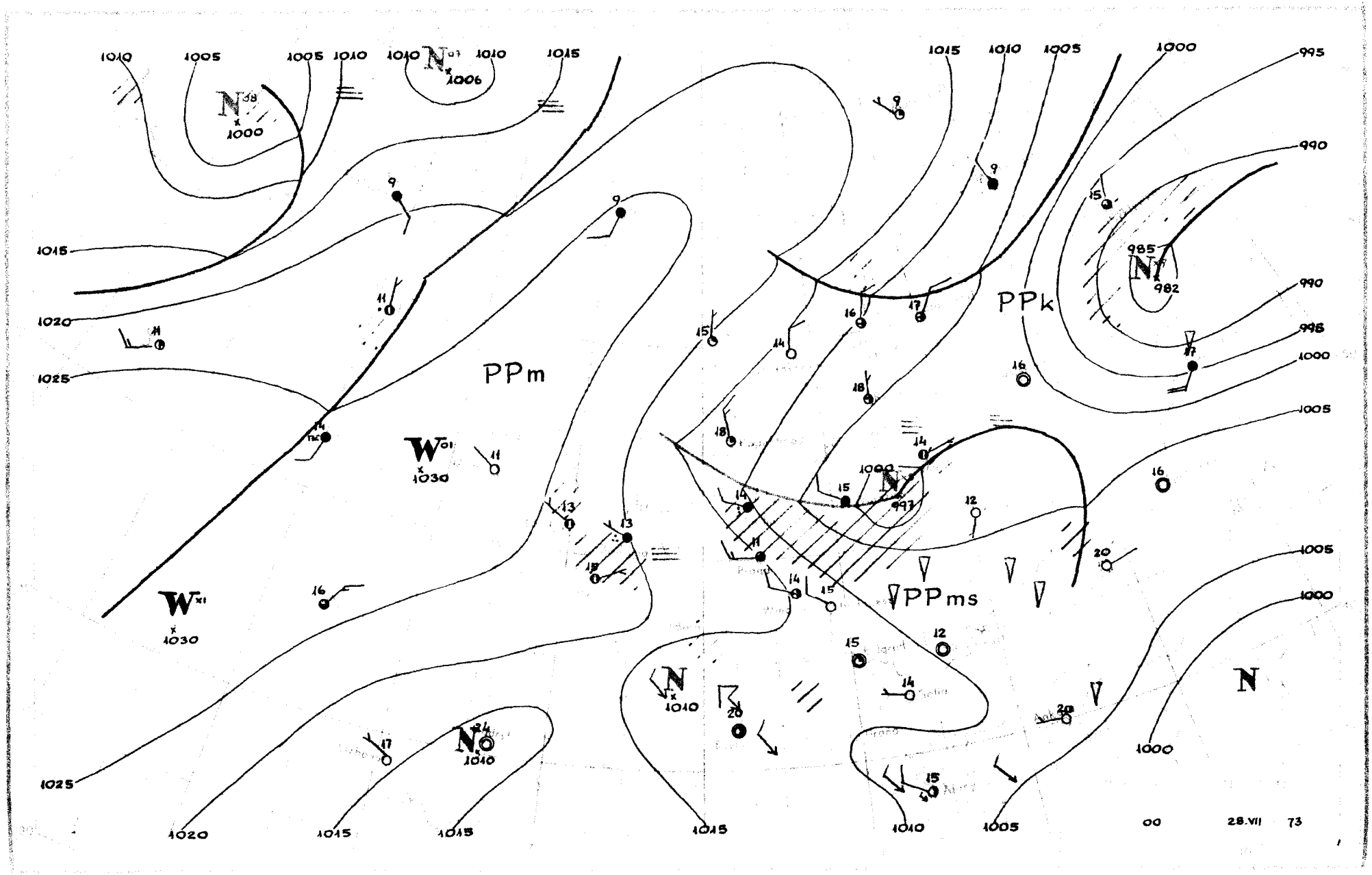
PPm
PPk
PPms
N
W
1000
1005
1010
1015
1020
1025
995
990
985
982
997
00
28.VII
73

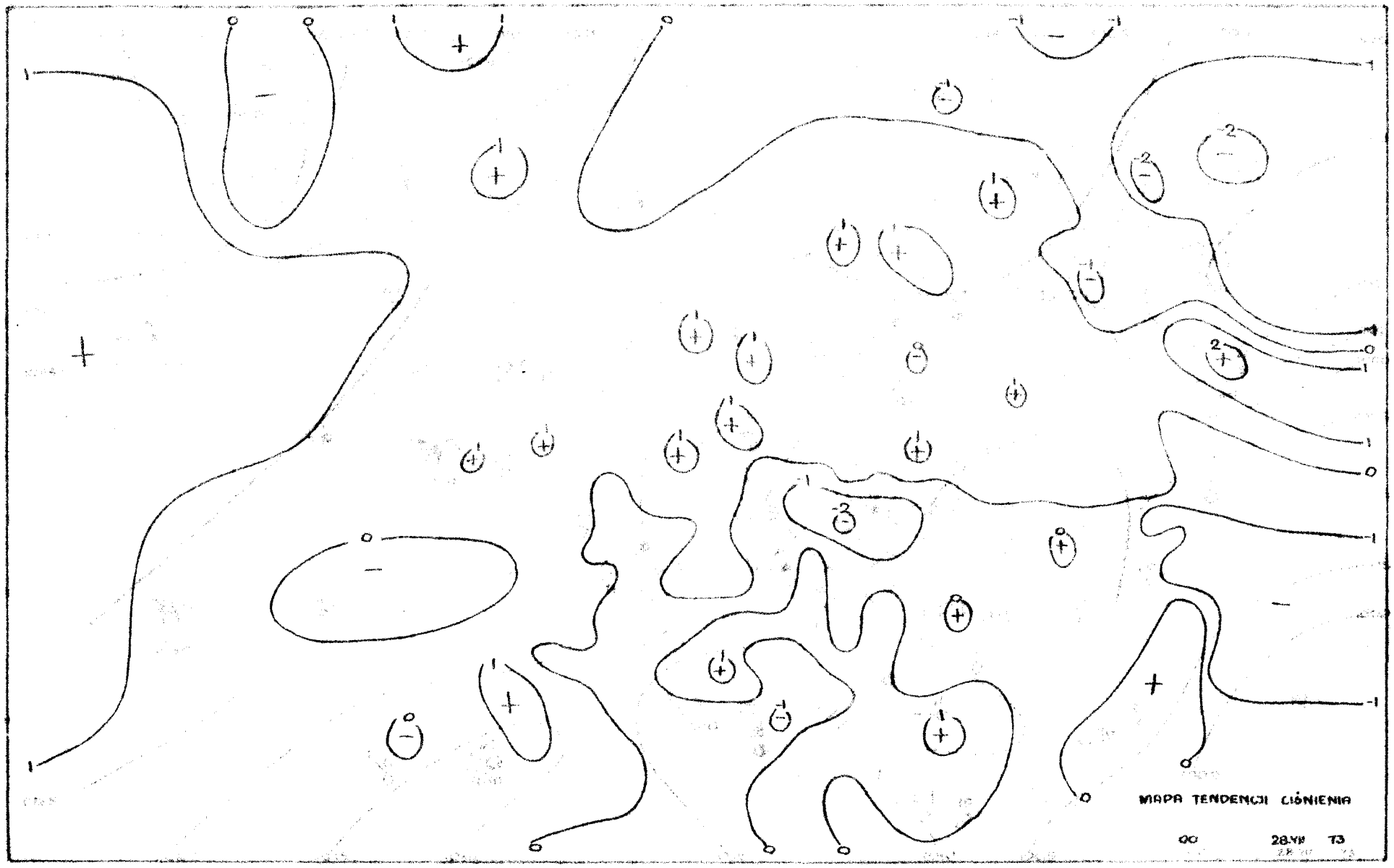
MAPA TENDENCJI CIÓNIENIA
00
28.VII 73

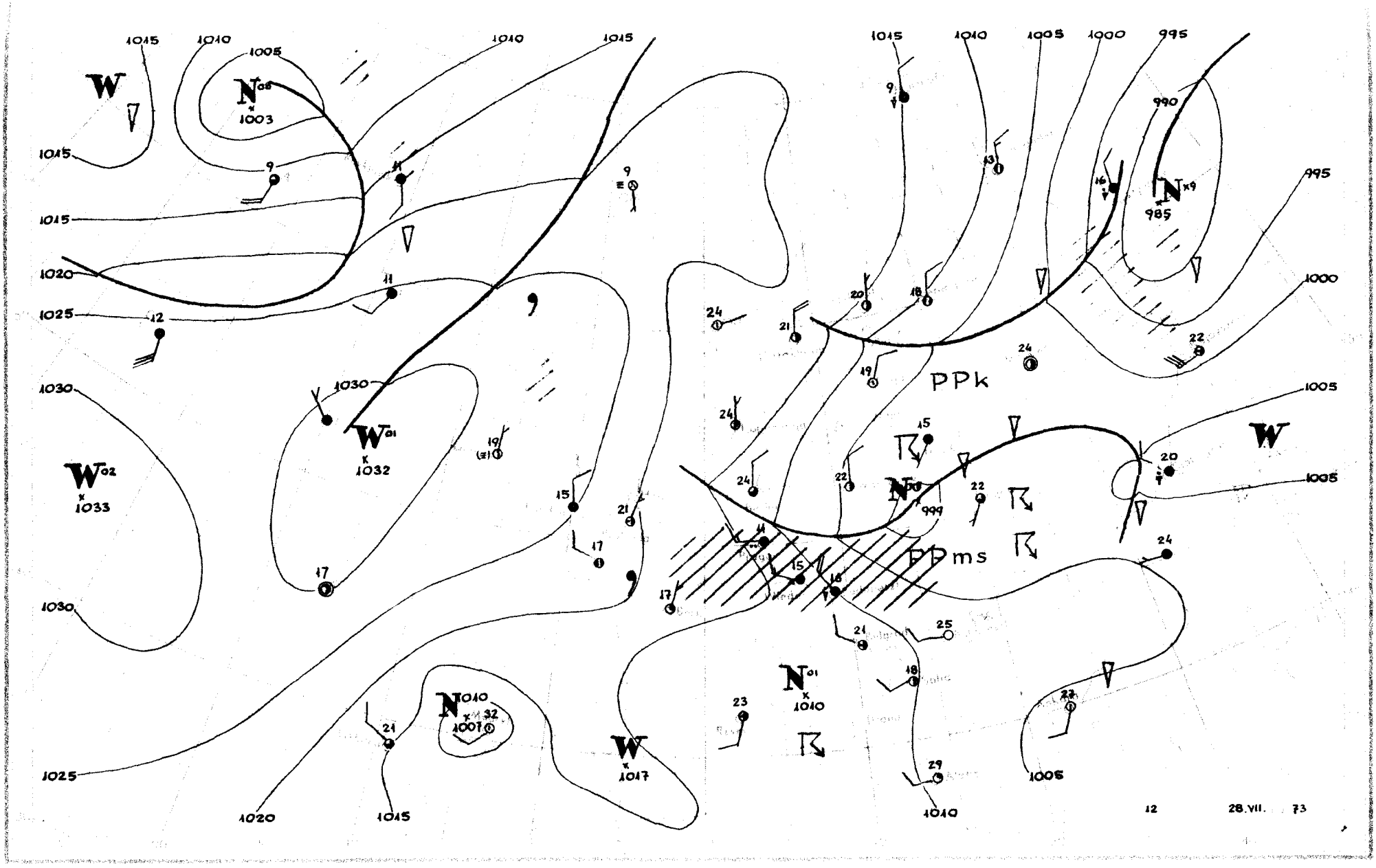
PPk
PPms
12
28.VII. 73

MAPA TENDENCJI CIŚNIENIA
12 XIIXVII 73

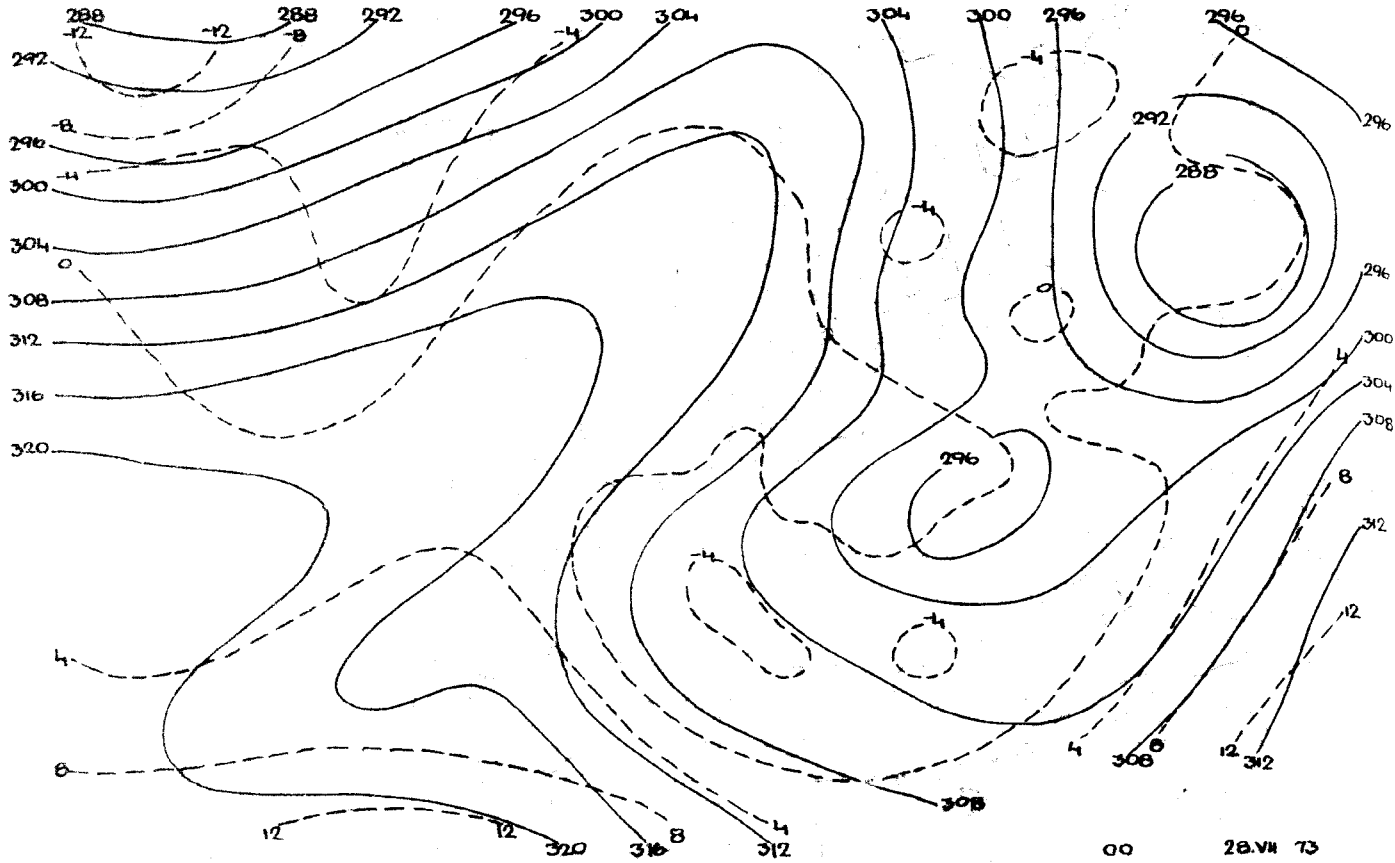

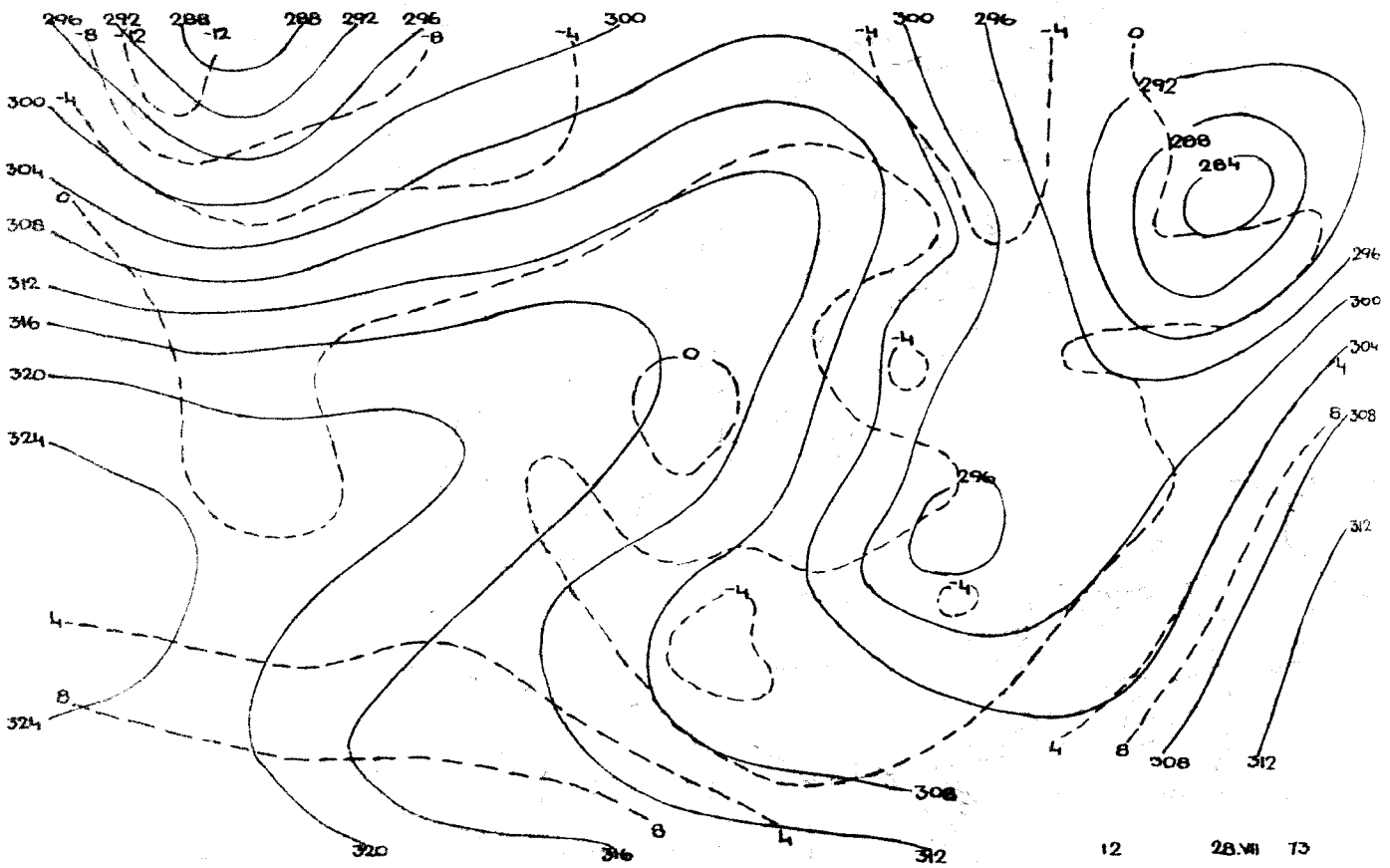

Reprodukowanie i publikowanie tekstu, map, wykresów i danych synoptycznych dozwolone wyłącznie w formie dosłownej z podaniem źródła informacji.

Nº-118

Druk PPWK-W-wa, Solec 18. Zam. 2201/144/B/71-31.V.71-Y-90319-180000 B

PAŃSTWOWY INSTYTUT HYDROLOGICZNO – METEOROLOGICZNY
ZAKŁAD METEOROLOGICZNYCH PROGNOZ KRÓTKOTERMINOWYCH – WARSZAWA, PODLEŚNA 61 – TEL.: 34-50-97

BIULETYN SYNOPTYCZNY

Dane synoptyczne z Polski w dniu 29.VII.1973 r.

SYNOP z godz. 00 GMT.

105	30302	56101	15316	31500	15204
150	53608	60012	12318	55400	14102
195	83404	96802	06614	894XX	13400
205	00202	60021	16316	00900	15203
235	03503	97011	13315	00900	14205
250	03205	97011	11016	00900	15107
272	83405	60251	09715	834XX	13302
295	83404	58618	05214	5722X	13400
330	03406	60020	13514	00900	13102
375	13303	70021	08212	10931	11202
400	03203	70021	15014	00900	13211
424	33202	60021	12815	00901	13211
465	53606	60031	10515	55400	14219
495	03306	97019	06312	00900	11215
510	93616	90454	47707	9XXXX	07102
560	70301	56109	10215	755XX	13212
570	23101	58109	08713	23400	12213
575	83302	40108	07515	854XX	14208
650	93614	00809	44106	9XXXX	06106
695	82803	70178	05314	895XX	12000

SYNOP z godz. 12 GMT.

105	63607	98022	17219	52501	15206
150	43608	70021	16020	42400	14210
195	63506	98032	10821	625XX	14204
205	30105	70030	17323	22502	15101
235	40105	97031	14422	42600	13103
250	60108	98031	13422	42532	12107
272	53606	60032	12821	52600	13109
295	70304	60032	09719	3245X	15210
330	43505	70012	14921	42600	13101
375	70208	70026	10918	52432	16114
400	53403	80022	15722	54600	11702
424	53205	70018	14120	38539	12802
465	83506	60252	11717	834XX	15113
495	63604	98012	08418	4354X	13111
510	93610	90478	49507	9XXXX	07209
560	83205	30636	12015	6732X	13306
570	73602	58252	10616	734XX	15209
575	73001	70806	09317	734XX	14203
650	93410	00804	45204	9XXXX	04004
695	62804	70022	09319	635XX	14207

TEMP Legionowo, godz. 00 GMT.

TTAA	28231	12374	99997	14019	36004	00071	XXXXX	XXXXX	85440	07434	01514	70000	03749	35014	50558	19737
		33520	40718	32750	32522	30913	437XX	33031	25038	457XX	33021	20184	463XX	34512	1537X	493XX
		35007	10640	489XX	35005	88337	425XX	33025	88174	495XX	34506	77279	33532	40414		
TTBB	2823X	12374	00997	14019	11974	15228	22733	00746	33686	04958	44603	09761	55506	19137	66337	425XX
		77226	469XX	88185	461XX	99174	495XX	11103	487XX	21212	00997	36004	11950	01518	22764	00512
		33279	33532	44175	34006	41414	00900	51515	11895	01516	22800	01014	33600	33014		
TTCC	28232	12374	70872	503XX	02003	50090	503XX	03003	30426	477XX	09008	20691	455XX	06009	88999	77999
TTDD	2823X	12374	11566	511XX	22216	459XX	33144	437XX	21212	11284	09508	22194	06008	33144	09510	

TEMP Wrocław, godz. 00 GMT.

TTAA	28232	12425	99998	15022	32001	00099	XXXXX	XXXXX	85467	08616	35009	70056	01263	35012	50569	14767
		35518	40734	26365	23524	30936	417XX	34531	25057	505XX	33530	20200	527XX	35022	15389	483XX
		10656	489XX	88216	579XX	34524	77337	34033	40902							
TTBB	2823X	12425	00998	15022	11983	16035	22946	13632	33923	13632	44840	07616	55796	07767	66741	03464
		77640	02566	88414	24166	99372	30764	11337	34563	22257	493XX	33216	579XX	44196	513XX	55176
		481XX	21212	00998	32001	11977	01012	22886	34508	33760	33518	44680	35011	55385	34524	66337
		34033	77230	34530	88163	35016	41414	00901	51515	11898	35509	22800	33513	33600	36016	
TTCC	2823X	12425	70890	493XX	50109	517XX	88999	77999							
TTDD	2823X	12425	11700	493XX	22500	517XX									

Przebieg pogody w Polsce w dniu 29.VII.1973 r.

We wschodniej połowie kraju i na południu zachmurzenie było duże, okresami umiarkowane i wystąpiły opady deszczu i lokalne burze. Na pozostałym obszarze zachmurzenie było niewielkie i umiarkowane. Temperatura minimalna wahała się od 10°C w Zgorzelcu do 18°C w Świnoujściu, a maksymalna od 14°C w Aleksandrowicach do 25°C w Suwałkach. Wiatry były słabe i umiarkowane z kierunków północnych.



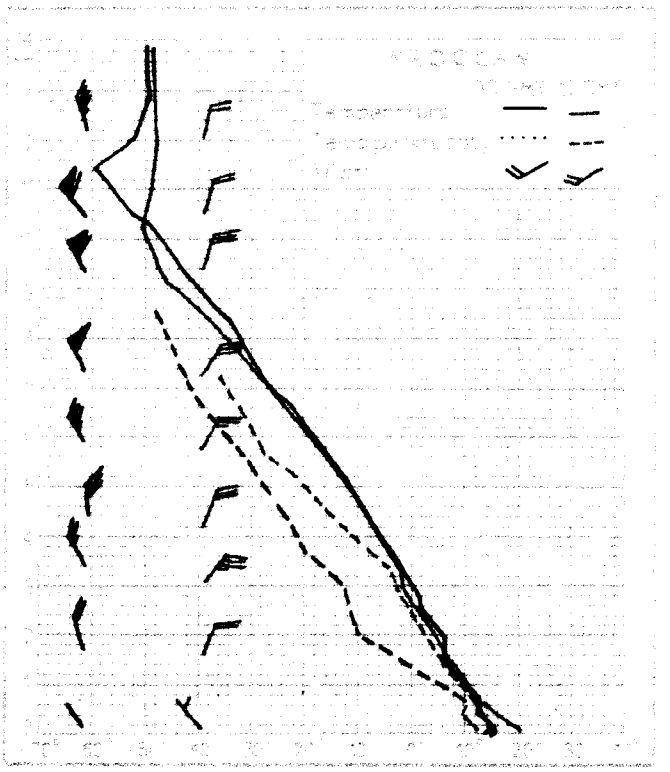

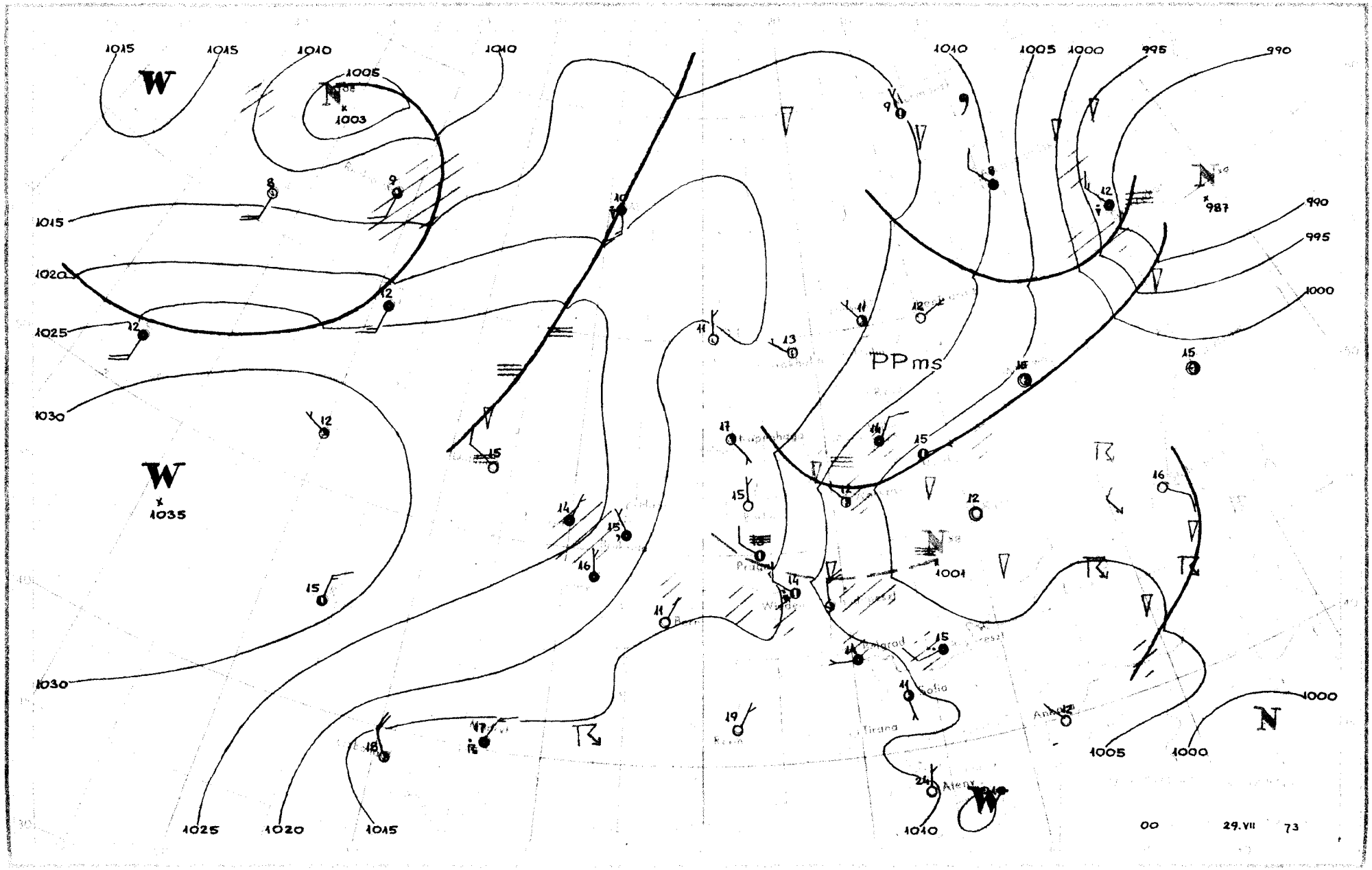

1015
1015
1010
1010
1005
1003
W
1015
1020
1025
1030
W
1035
1030
1025
1020
1015
1010
1005
1000
995
990
987
990
995
1000
PPms
1001
1000
1005
1000
N
1010
W
00
29.VII
73

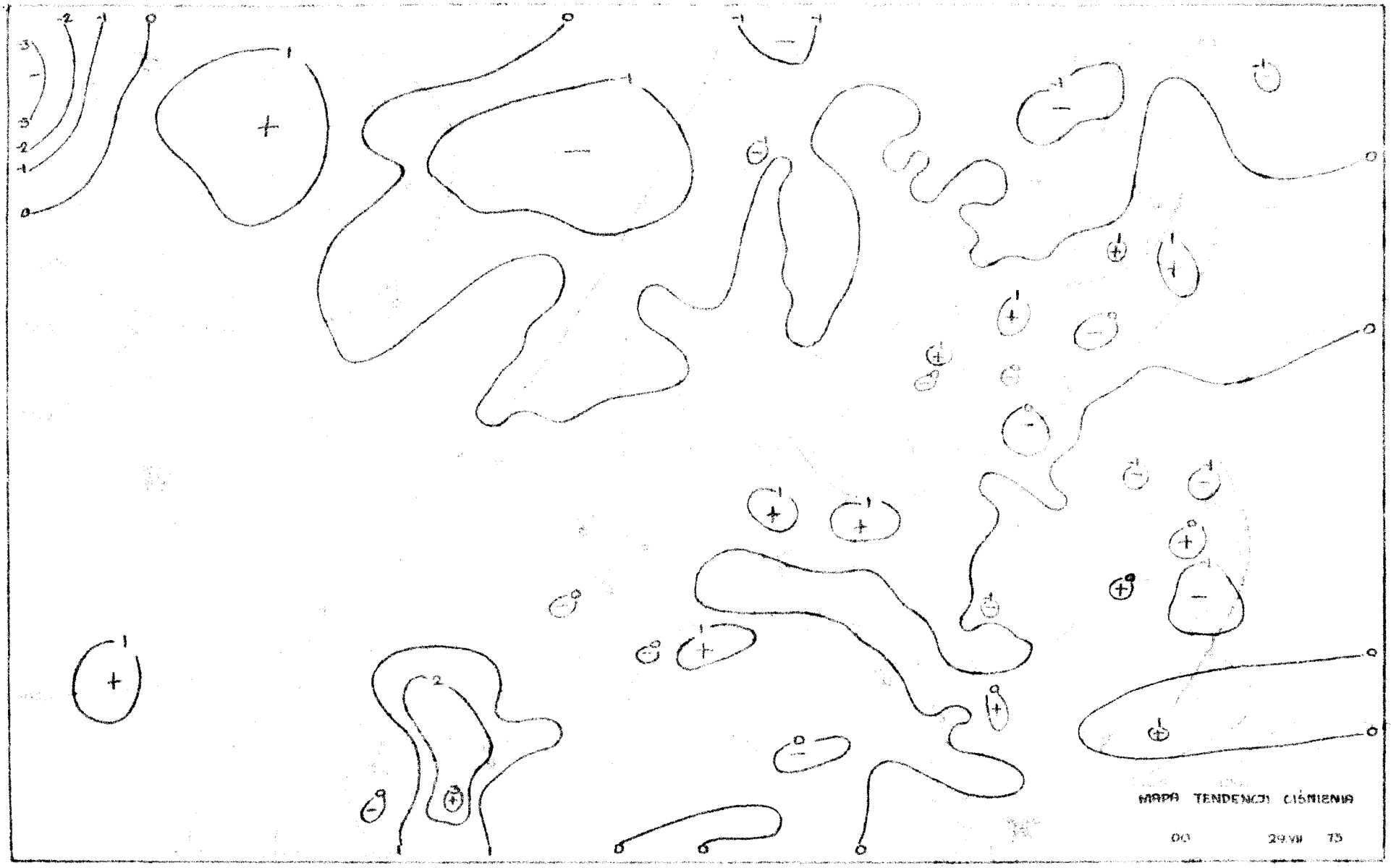
MAPA TENDENCJI CIŚNIENIA
00 29.VII 75

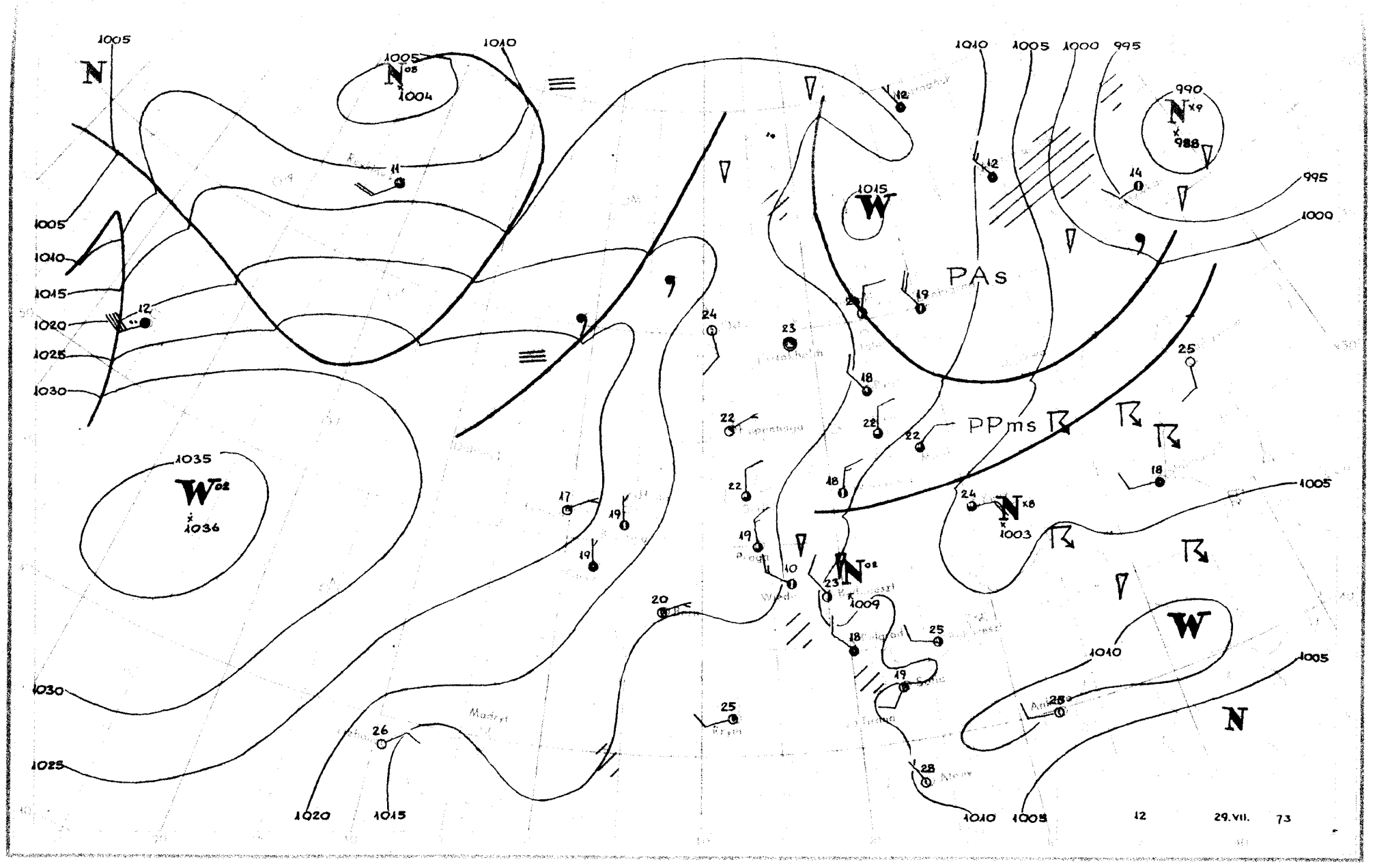
PAs
PPms
12
29.VII.
73

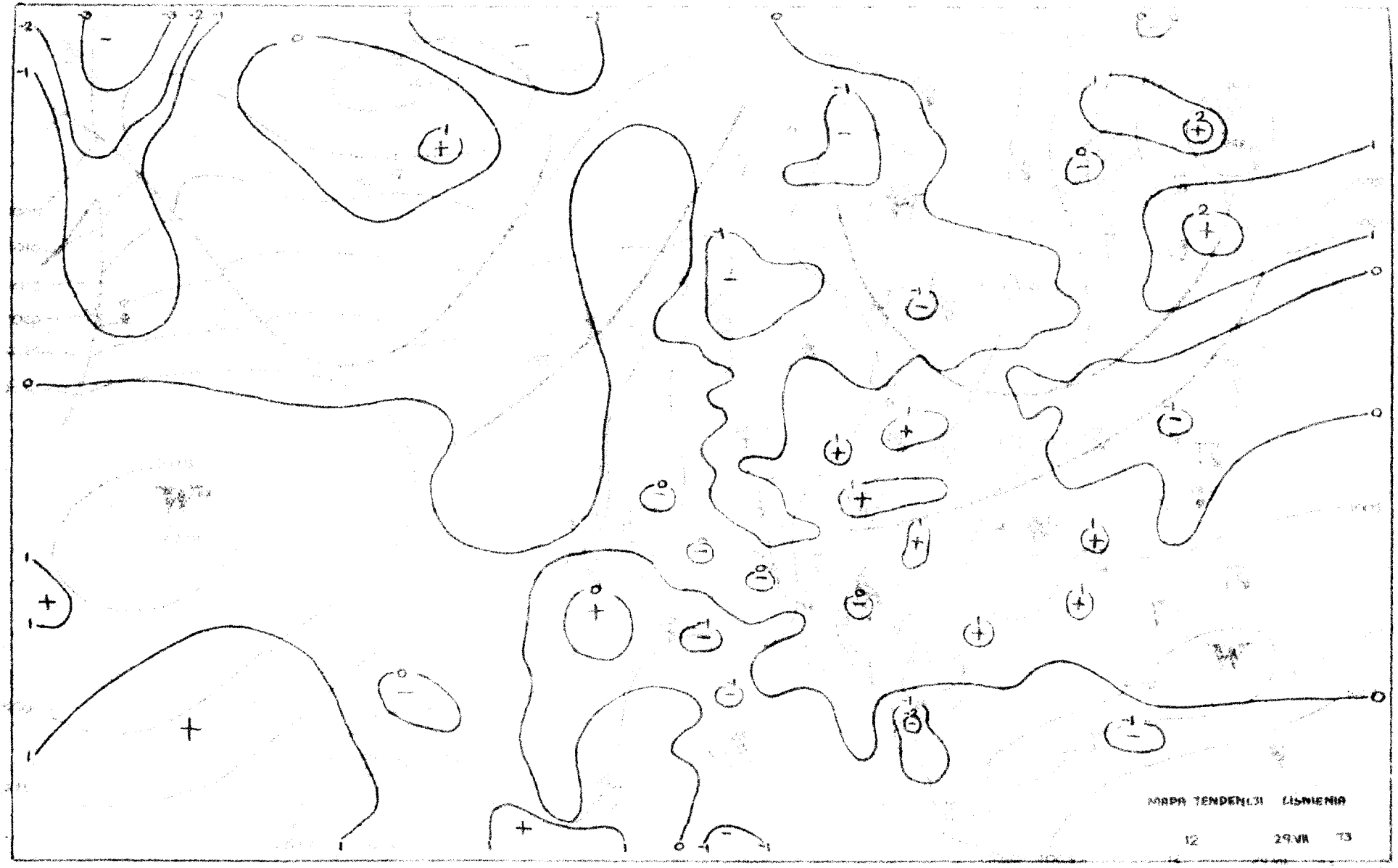
MAPA TENDENCJI LISNIENIA
12 29.VII 73

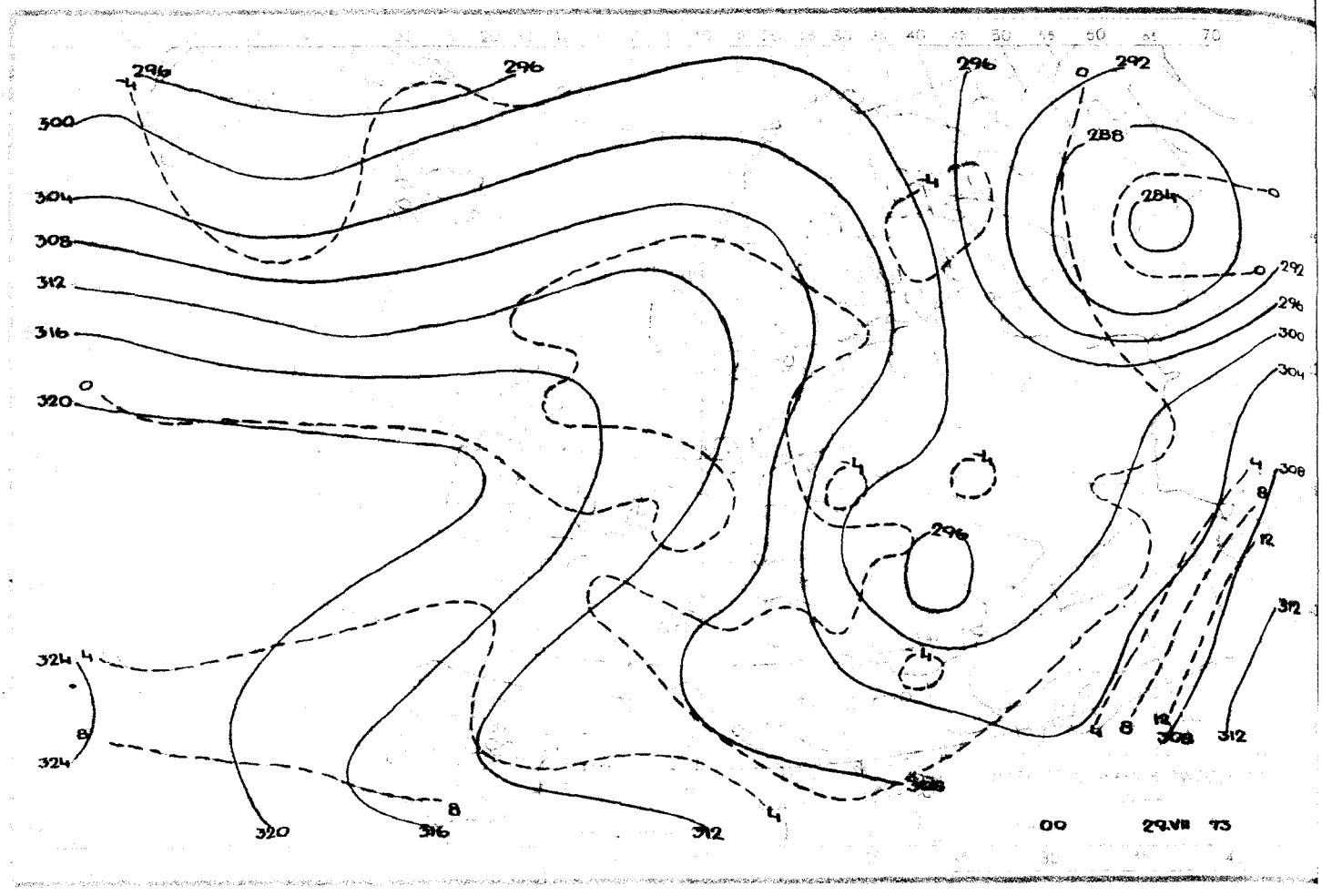

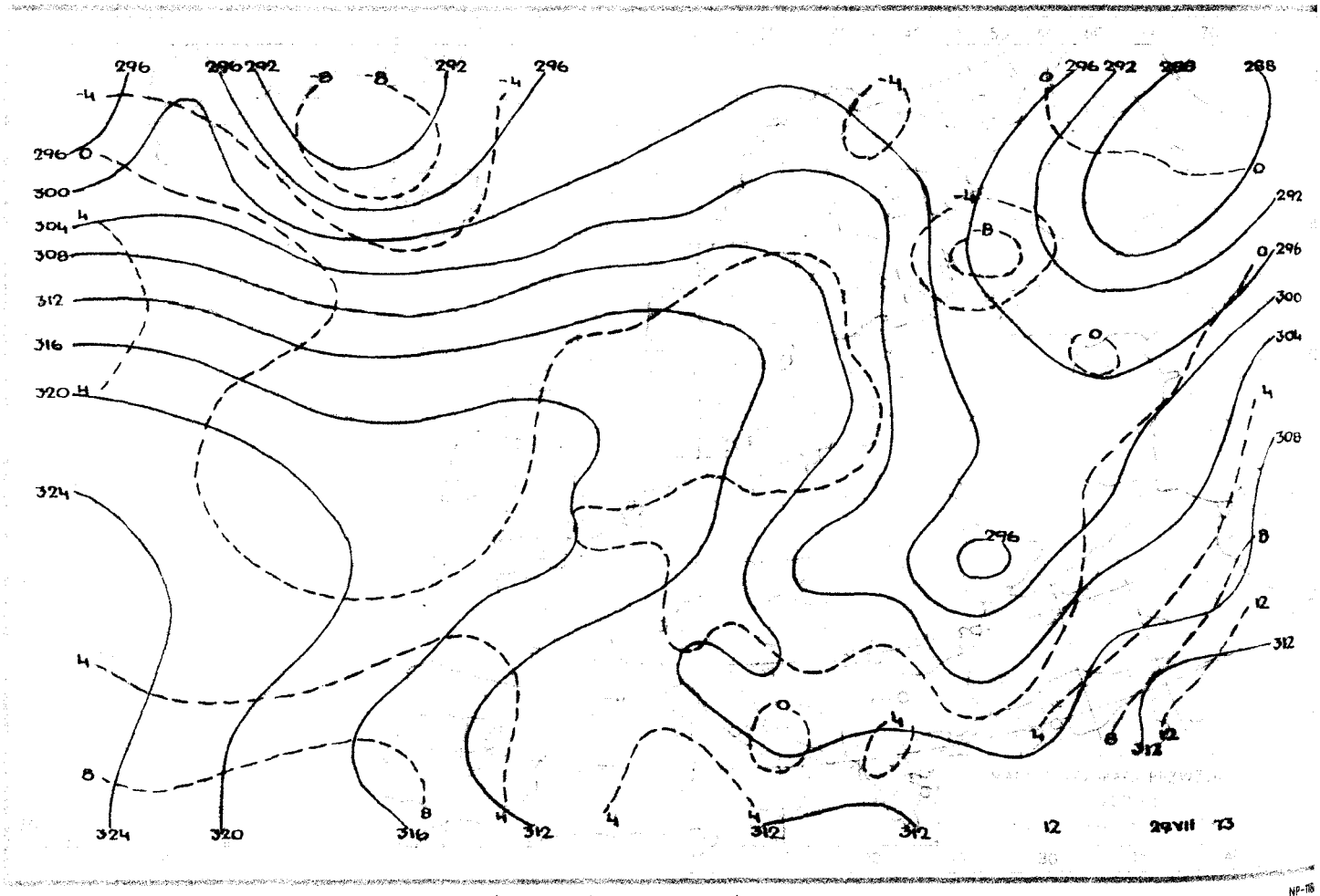

Reprodukowanie i publikowanie tekstu, map, wykresów i danych synoptycznych dozwolone wyłącznie w formie dosłownej z podaniem źródła informacji.

NP-118

Druk PPWK-W-wa, Solec 18. Zam. 2201/144/B/71-31.V.71-Y-90319-180000

PAŃSTWOWY INSTYTUT HYDROLOGICZNO – METEOROLOGICZNY
ZAKŁAD METEOROLOGICZNYCH PROGNOZ KRÓTKOTERMINOWYCH – WARSZAWA, PODLEŚNA 61 TEL.: 34-50-97

BIULETYN SYNOPTYCZNY

Dane synoptyczne z Polski w dniu 30.VII.1973 r.

SYNOP z godz. 00 GMT.

105	20000	40100	18512	21400	12203
150	62903	60031	17815	65500	14004
195	03403	97020	14713	00900	12205
205	30000	18100	19112	35400	11107
235	03602	58109	13614	00900	13105
250	03401	97020	18111	00900	11102
272	00204	60020	16113	00900	13206
295	03602	58109	13614	00900	13105
330	03302	70020	18611	00900	10208
375	13604	60021	14614	15600	13206
400	00202	62020	18314	00900	16108
424	43601	60026	17514	40930	14108
465	53603	58108	15314	55500	14207
495	43503	97018	13412	40960	11305
510	93605	90458	51507	9XXXX	07204
560	83502	56108	15115	854XX	14104
570	83202	40819	14715	834XX	14209
575	90000	04471	14512	9XXXX	12110
650	93510	00806	48305	9XXXX	05207
695	83101	70031	13414	855XX	13206

SYNOP z godz. 12 GMT.

105	23004	98011	18721	22500	16501
150	10403	70011	18820	12600	13400
195	52305	98021	16220	52500	09205
205	30902	70034	19424	22580	13805
235	33401	98011	17922	32500	12803
250	63404	98012	18122	626XX	11802
272	33402	70021	17521	32600	11400
295	53303	60021	15221	52500	12400
330	brak danych				
375	43405	70011	16922	42660	16003
400	40201	81021	19421	32602	11704
424	43601	75011	19321	42600	13400
465	83403	56102	18316	854XX	14106
495	50104	98011	14722	52500	14101
510	73405	98414	53108	72XXX	08204
560	53404	65012	17220	52600	13802
570	53201	65022	16720	53500	19802
575	73203	58102	16220	5253X	16000
650	90204	00458	51805	9XXXX	05109
695	63103	65298	15218	695XX	14701

TEMP Legionowo, godz. 00 GMT.

TTAA	29231	12374	99003	14411	36003	00121	14612	36004	85490	08612	02505	70070	02732	01505	50566	17762
		03011	40730	29360	03512	30928	453XX	05513	25049	547XX	05520	20192	521XX	03510	15379	499XX
		36003	511XX	32005	88223	587XX	05516	77999								
TTBB	2923X	12374	00003	14411	11942	15228	22706	02329	33642	05560	44440	23562	55259	535XX	66223	587XX
		77204	525XX	88175	493XX	21212	00003	36003	11988	01511	22955	05009	33788	36004	44245	05521
		55167	00504	41414	00900	51515	11902	04506	22800	01004	33600	04009				
TTCC	29232	12374	70872	521XX	24503	50092	517XX	09004	30422	493XX	11006	20690	491XX	11005	88999	77999
TTDD	2923X	12374	11689	521XX	22342	517XX	33257	467XX	44200	491XX	55154	445XX	21212	11954	31005	22845
		35502	33647	15502	44514	09004	55154	07010								

TEMP Wrocław, godz. 00 GMT.

TTAA	29231	12425	99003	14201	32002	00141	14405	32502	85508	07412	01008	70088	00016	04008	50571	16119
		05008	40735	28356	04509	30935	423XX	04008	25056	509XX	04508	20200	489XX	05510	15390	485XX
		34006	10656	493XX	30508	88225	551XX	05011	77999							
TTBB	2923X	12425	00003	14201	11984	16382	22850	07412	33798	06259	44723	00412	55704	00417	66666	03712
		77626	05521	88500	16119	99400	28356	11262	489XX	22225	551XX	33197	481XX	21212	00003	32002
		11985	01506	22822	02510	33737	01004	44571	04512	55203	06010	66166	33005	41414	40930	51515
		11902	01506	22800	02508	33600	04510									
TTCC	2923X	12425	70879	501XX	88999	77999										
TTDD	2923X	12425	11560	505XX	21212	11780	00502									

Przebieg pogody w Polsce w dniu 30.VII.1973 r.

Zachmurzenie było niewielkie lub umiarkowane tylko na południowym wschodzie miejscami duże z przelotnymi opadami i lokalnymi burzami. Temperatura minimalna wahała się od 7°C w Słubicach i Zgorzelcu do 16°C w Łebie, a maksymalna od 20°C w Lesku, Częstochowie i Wieluniu do 25°C w Szczecinie, Gorzowie i Słubicach. Wiatry były słabe z kierunków północno-zachodnich.

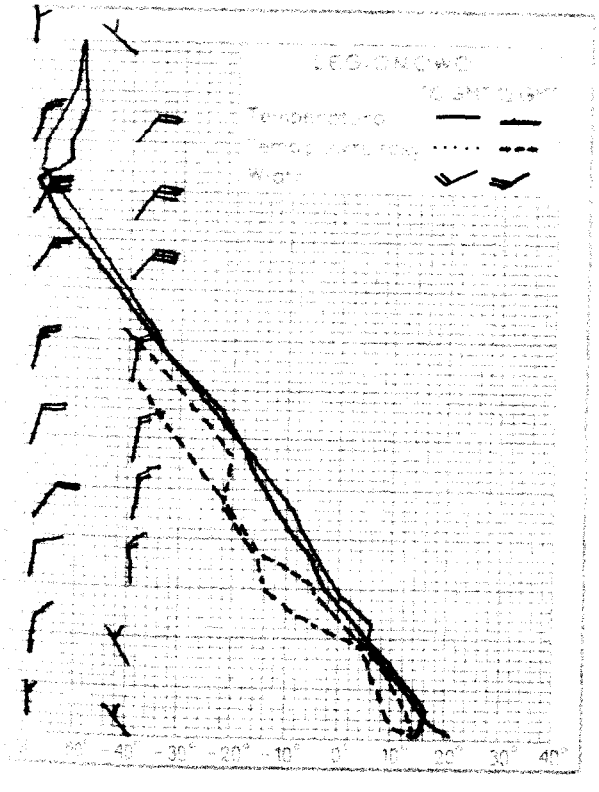

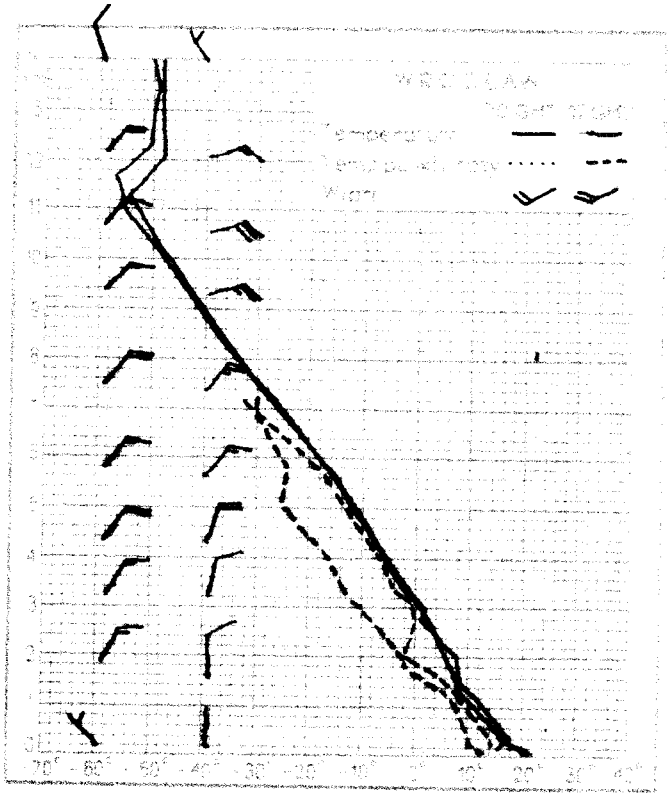

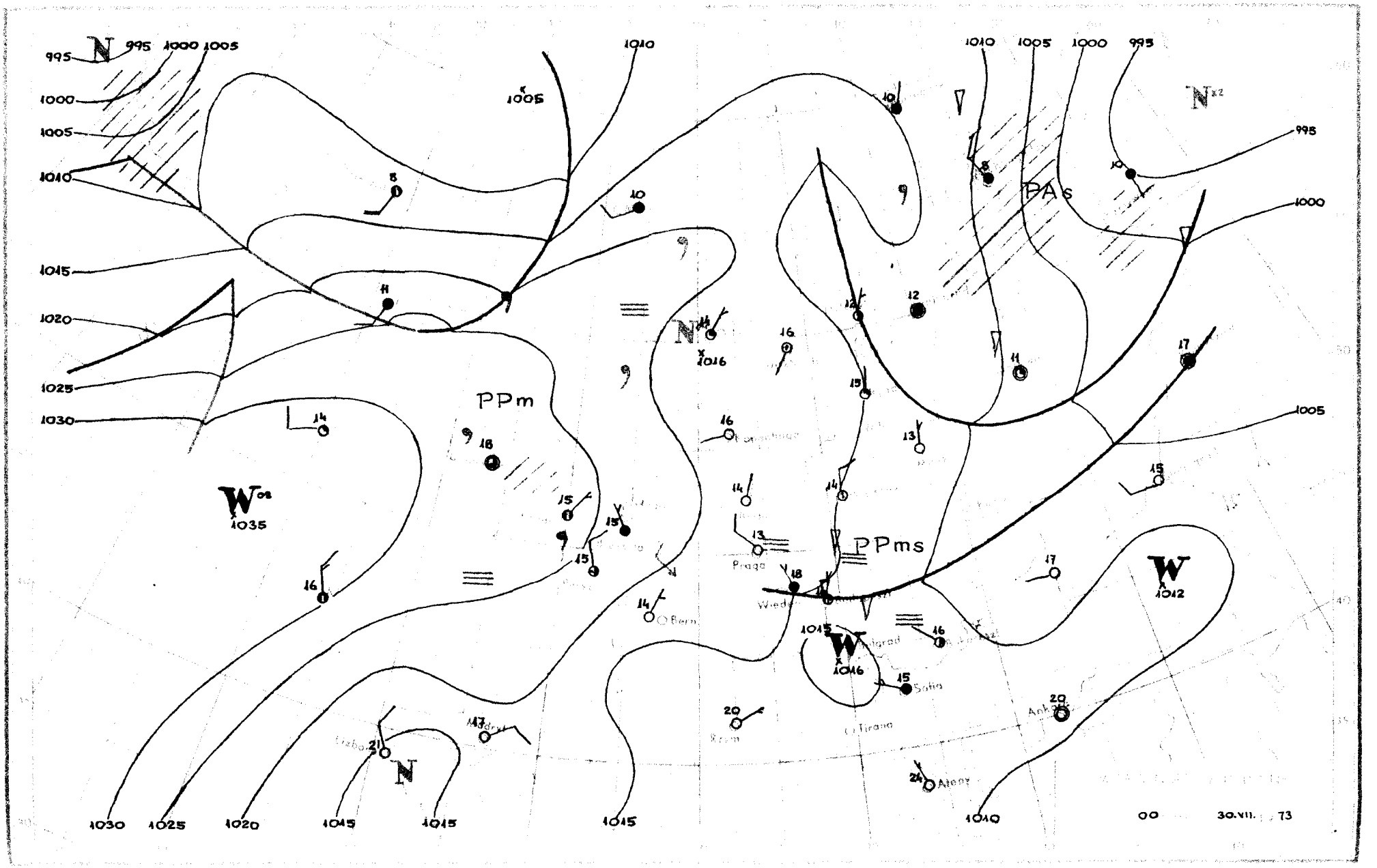

PPm
PPms
PAs
Praga
Wiedeń
Bern
Sofia
Tirana
Ateny
Ankara
Madryt
Lizbona
30.VII. 73

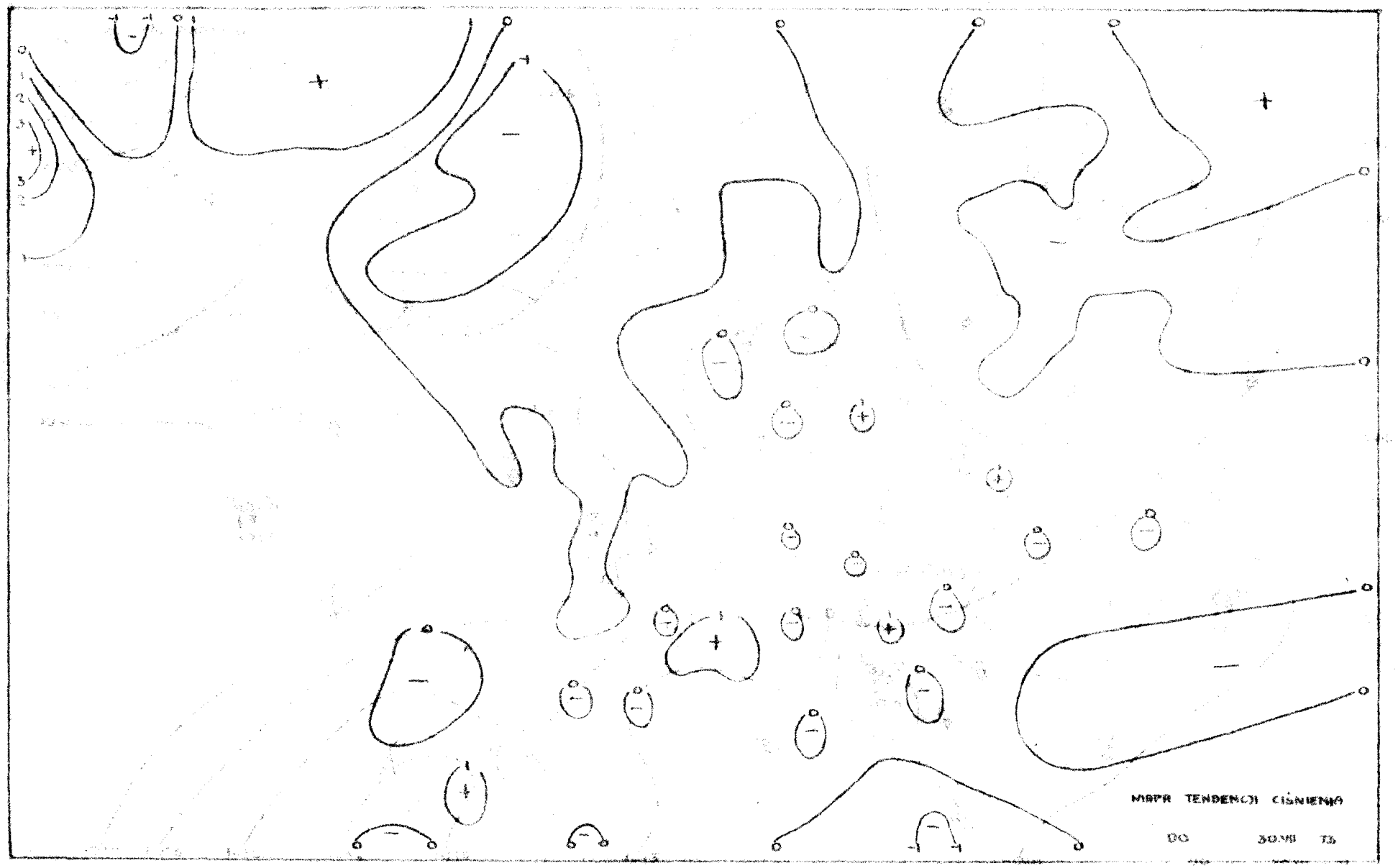
MAPA TENDENCJI CIŚNIENIA
DO 30.VII 73

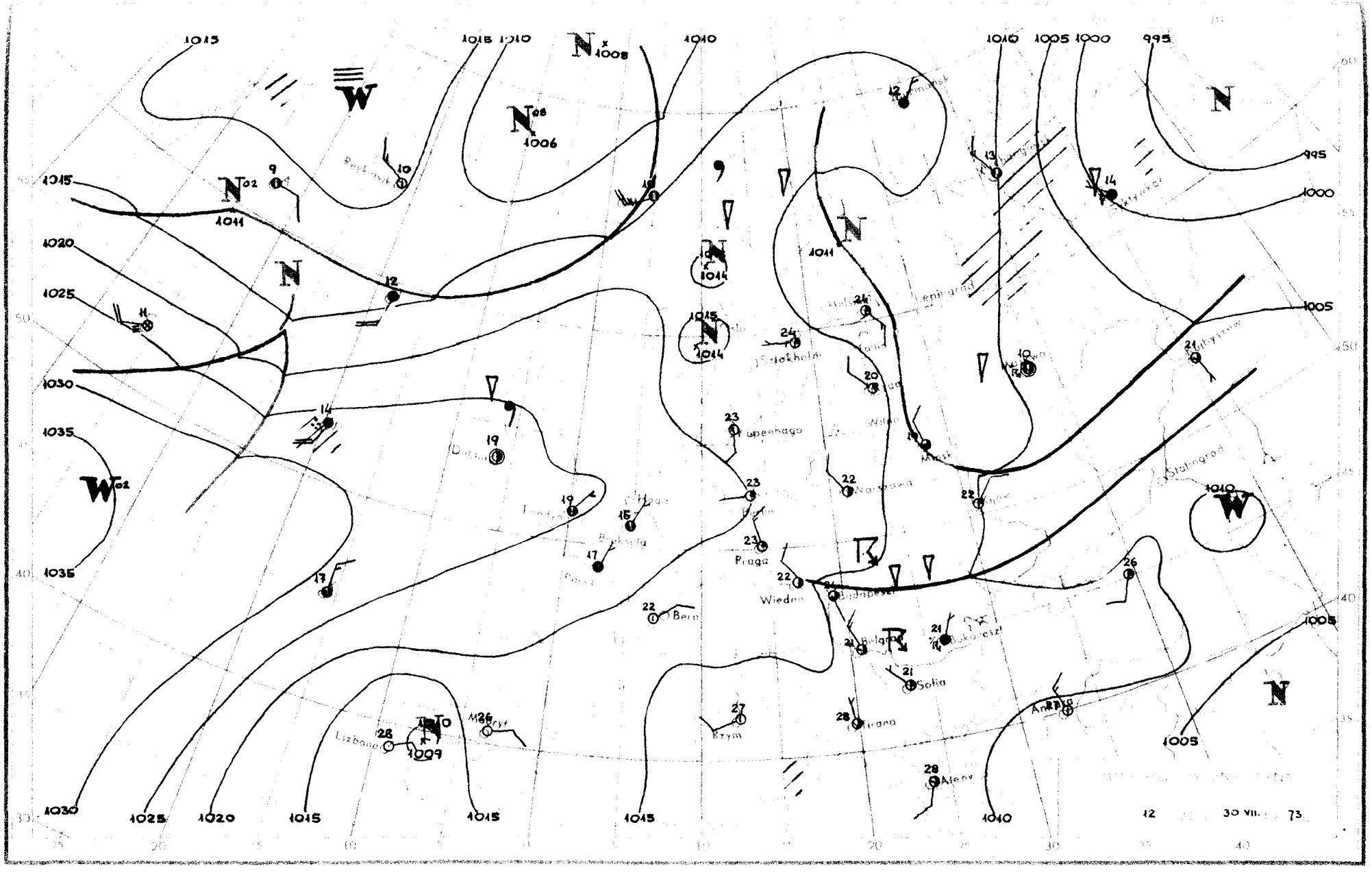

1015
1015 1010
1010
1010 1005 1000 995
995
1000
1005
1005
1005
1010
1015
1020
1025
1030
1035
1035
1030
1025
1020
1015
1015
1015
1010
1011
1011
1014
1014
1009
Praga
Wiedeń
Budapeszt
Belgrad
Sofia
Tirana
Rzym
Lizbona
Madryt
Kopenhaga
Sztokholm
Leningrad
Stalingrad
Ankara
Ateny
12
30 VII.
73

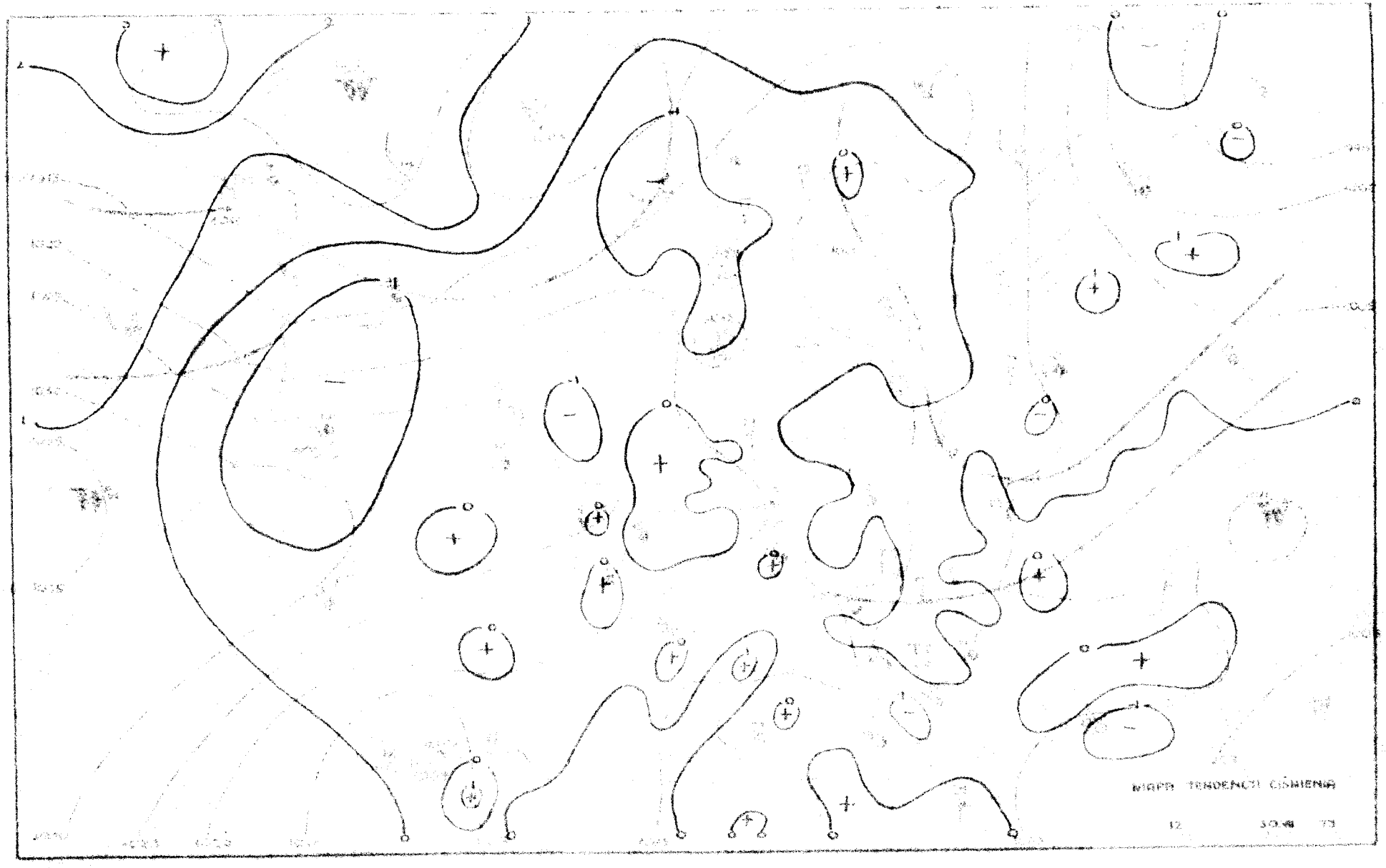
MAPA TENDENCIA CÍCLONICA

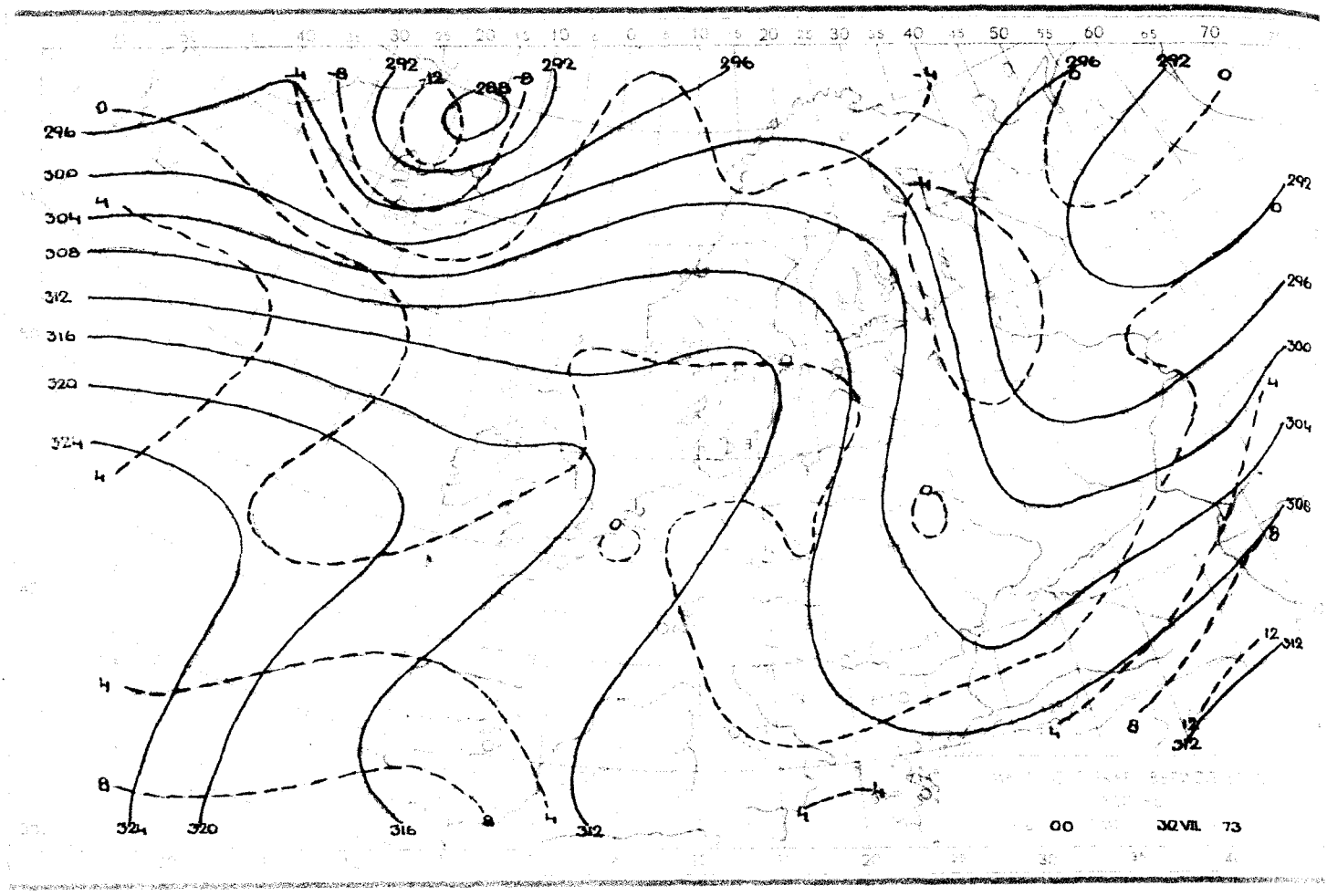

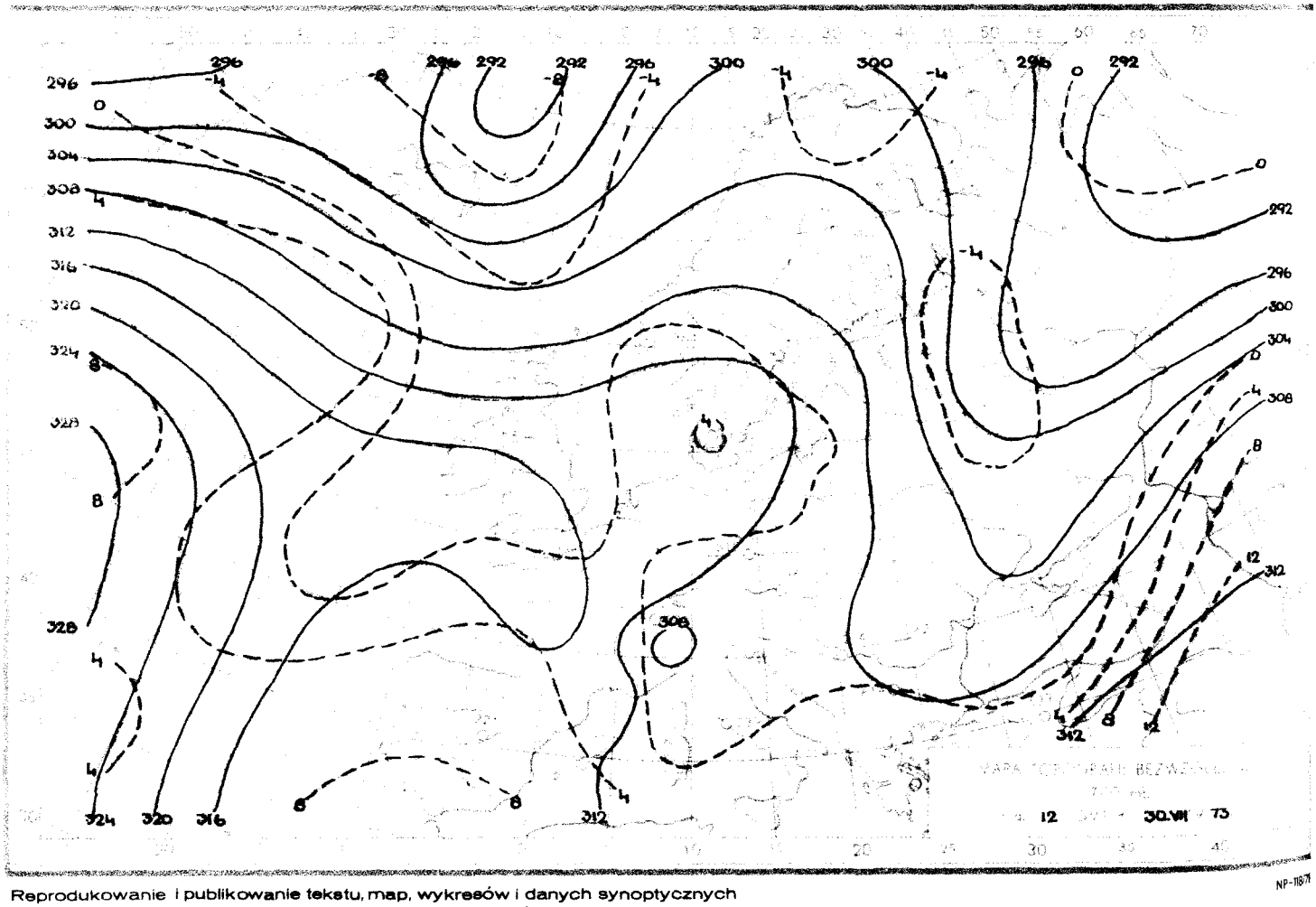

Reprodukowanie i publikowanie tekstu, map, wykresów i danych synoptycznych dozwolone wyłącznie w formie dosłownej z podaniem źródła informacji.

NP-118/71

Druk PPWK-W-wa, Solec 18. Zam. 2201/144/B/71-31.V.71-Y-90319-180 000 egz.

PAŃSTWOWY INSTYTUT HYDROLOGICZNO – METEOROLOGICZNY

ZAKŁAD METEOROLOGICZNYCH PROGNOZ KRÓTKOTERMINOWYCH – WARSZAWA, PODLEŚNA 61 – TEL.: 34-50-97

BIULETYN SYNOPTYCZNY

Dane synoptyczne z Polski w dniu 31.VII.1973 r.

SYNOP z godz. 00 GMT.

105	10000	97020	18714	00901	13203
150	02402	60020	18814	00900	13103
195	03503	97020	18513	00900	13204
205	00000	60020	19213	00900	12105
235	00000	97020	19113	00900	12102
250	00000	97020	18812	00900	11106
272	00000	56110	19111	00900	11205
295	00000	60020	18410	00900	10212
330	00000	65020	19914	00900	11107
375	03401	65020	18912	00900	11105
400	00000	70020	19916	00900	10004
424	00000	60020	20311	00900	10305
465	00000	57100	19113	00900	12106
495	03302	97020	18811	00900	10207
510	03605	98020	54007	00900	05304
560	00000	58100	20311	00900	11205
570	00000	58100	19610	00900	09106
575	60000	58101	19414	655XX	13104
650	30405	80018	53504	14362	03204
695	12702	70011	18515	15500	13204

SYNOP z godz. 12 GMT.

105	23006	97011	19720	22500	15202
150	50402	70021	18223	52500	17703
195	32403	98020	18522	32500	11803
205	33303	65011	20024	32500	15802
235	63004	97021	18623	626XX	15604
250	62503	97011	17825	625XX	12705
272	23202	70030	18323	22600	11702
295	53101	65021	18522	52600	12803
330	42803	70030	20224	42700	12804
375	39901	80021	19624	32700	12804
400	52801	75021	20024	42730	08803
424	20000	80020	20224	22700	10803
465	43402	70021	19822	42600	13001
495	63004	98021	19522	626XX	11101
510	53402	98031	55311	52200	07104
560	50802	58051	19922	52500	17801
570	50000	65031	20123	52500	10801
575	43501	60011	20122	42500	13802
650	80703	80411	54407	88XXX	07105
695	52401	70021	19822	52600	13601

TEMP Legionowo, godz. 00 GMT.

TTAA	30231	12374	99008	14425	05004	00164	15450	05004	85530	07628	36003	70100	00863	35504	50574	17757
		36006	40736	28359	02008	30935	425XX	36010	25056	521XX	36010	20197	567XX	33006	15383	513XX
		24505	10646	501XX	25007	88216	573XX	35007	77999							
TTBB	3023X	12374	00008	14425	11985	17856	22818	05016	33789	02657	44776	04060	55724	03862	66689	00563
		77648	02167	88312	405XX	99230	563XX	11216	573XX	22194	565XX	33189	529XX	44115	497XX	21212
		00008	05004	11750	34504	22237	00510	33142	23006	41414	00900	51515	11906	02504	22800	35504
		33600	02006													
TTCC	30232	12374	70878	511XX	24003	50096	501XX	09504	30430	479XX	11506	20697	469XX	09507	88999	77999
TTDD	3023X	12374	11645	513XX	22285	477XX	33176	465XX	21212	11475	21003	22256	07505	33176	15008	

TEMP Wrocław, godz. 00 GMT.

TTAA	30232	12425	99005	12201	00000	00157	13616	03501	85534	09018	02008	70120	01465	04505	50575	14730
		05506	40740	25750	06512	30942	407XX	08010	25064	503XX	06508	20207	559XX	XXXXX	15394	487XX
		10661	493XX	88216	559XX	XXXXX	77999									
TTBB	3023X	12425	00005	12201	11983	19457	22834	07623	33794	07059	44632	02765	55617	05560	66583	07362
		77564	09932	88500	14730	99436	22135	11400	25750	22337	34956	33250	503XX	44216	559XX	55200
		559XX	66165	487XX	21212	00005	00000	11841	02510	22374	07515	33226	06506	41414	00900	51515
		11905	36003	22800	02007	33600	06007									
TTCC	3023X	12374	70894	497XX	50115	491XX	30451	485XX	88999	77999						
TTDD	3023X	12425	11700	497XX	22300	485XX										

Przebieg pogody w Polsce w dniu 31.VII.1973 r.

Zachmurzenie było niewielkie i umiarkowane. Bez opadów, jedynie na Kasprowym Wierchu padał przelotny deszcz. Temperatura minimalna wahała się od 7°C na południowym zachodzie i 10°C na wschodzie do 15°C w Zielonej Górze, Ustce i Świnoujściu, a maksymalna od 20°C w Koszalinie do 26°C miejscami w całym kraju. Wiatry słabe i umiarkowane przeważnie z kierunków północno-zachodnich.

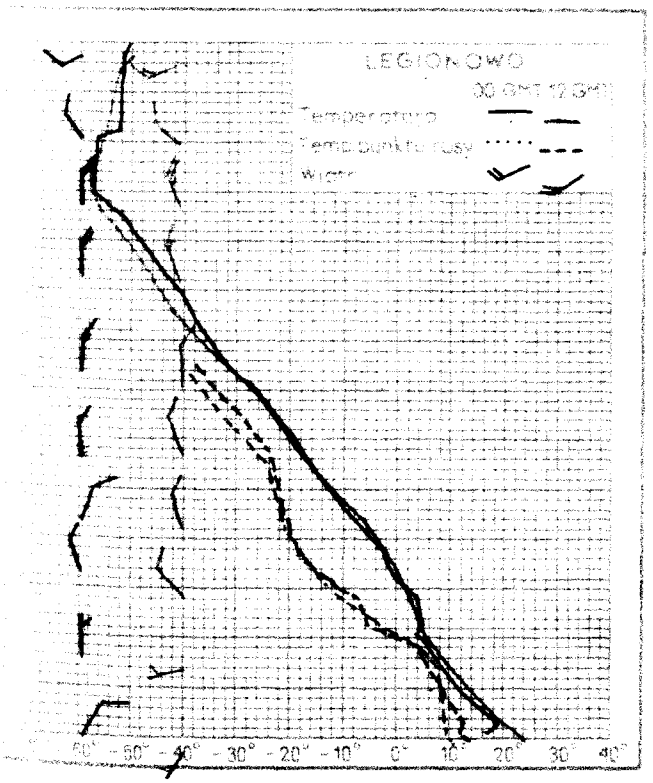



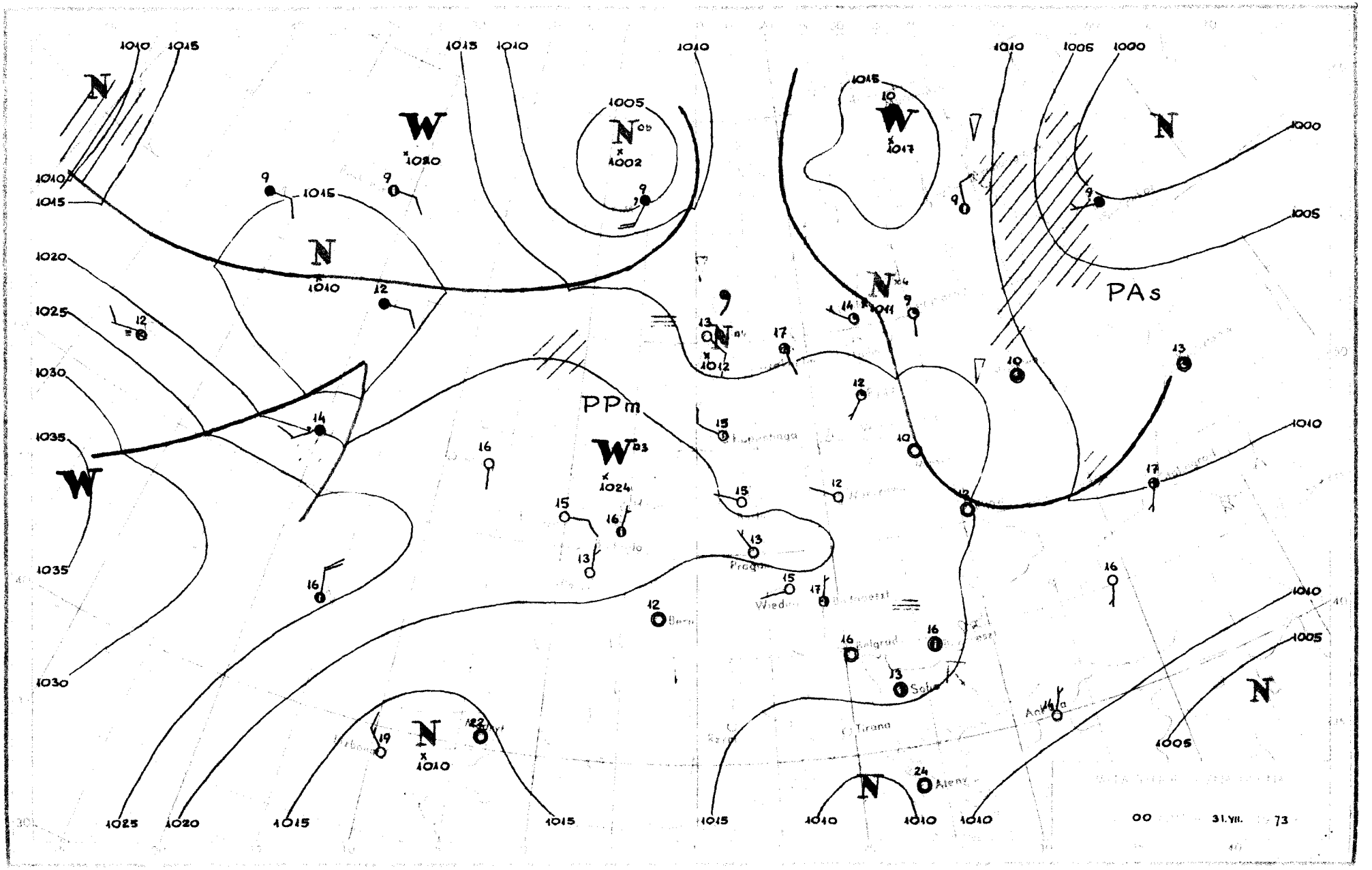

PAs
PPm
N
W
1000
1005
1010
1015
1020
1025
1030
1035
Tirana
Aleny
Belgrad
Sofia
Praga
Wiedeń
Berlin
00
31.VII.
73

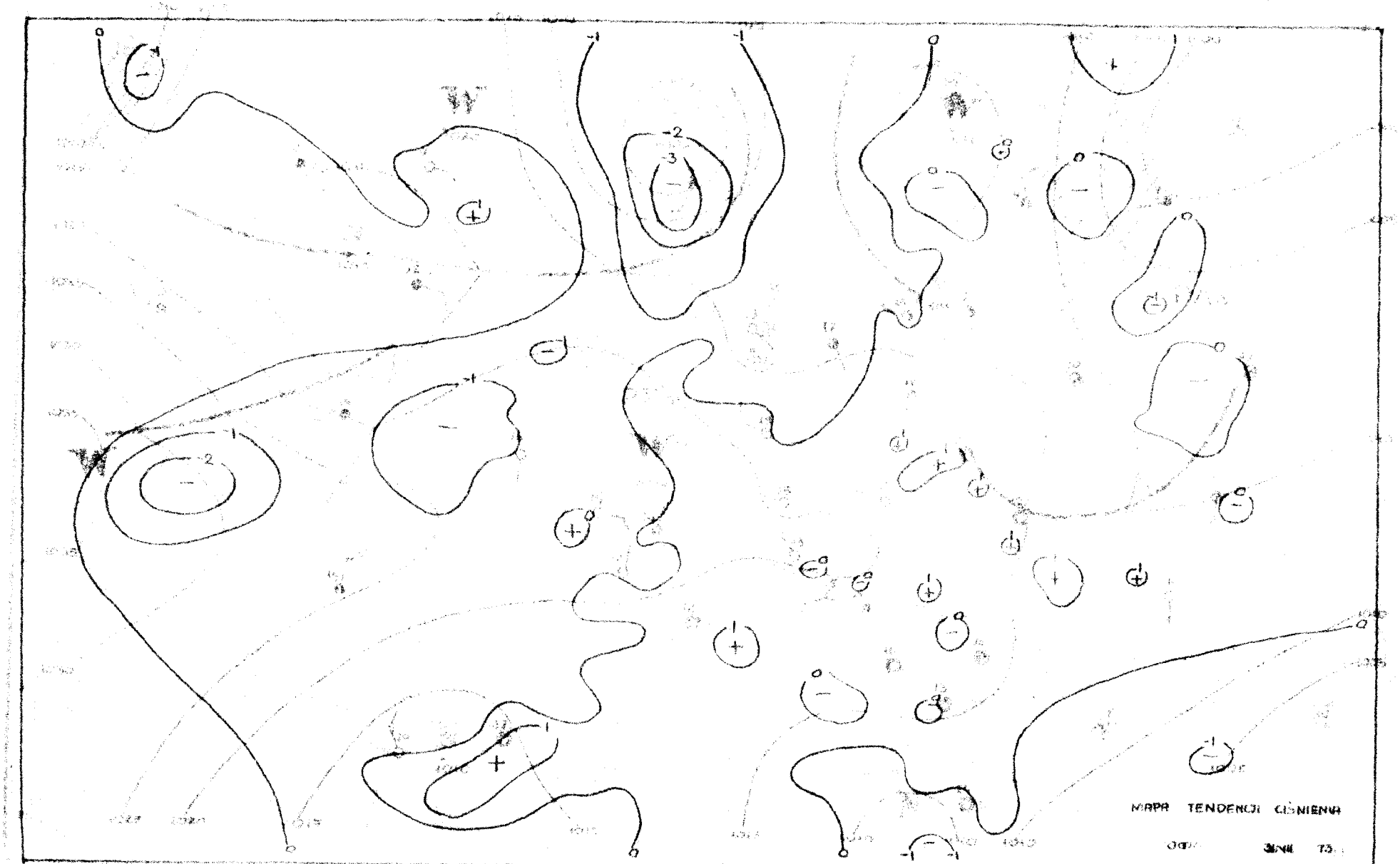
MAPA TENDENCJI CIŚNIENIA

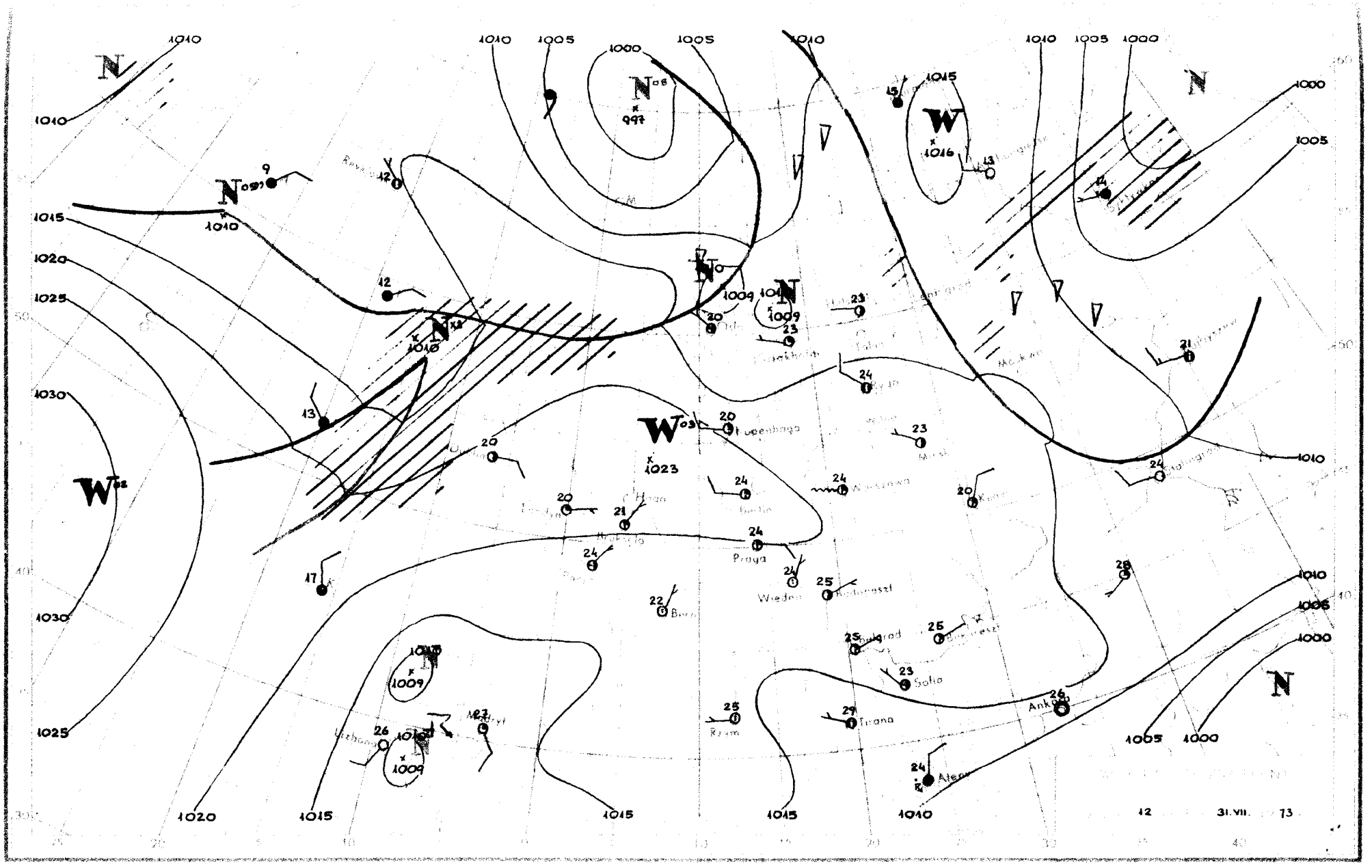
Kopenhagen
Praga
Wiedeń
Sofia
Tirana
Ankara
Aleppo
12
31.VII.
73

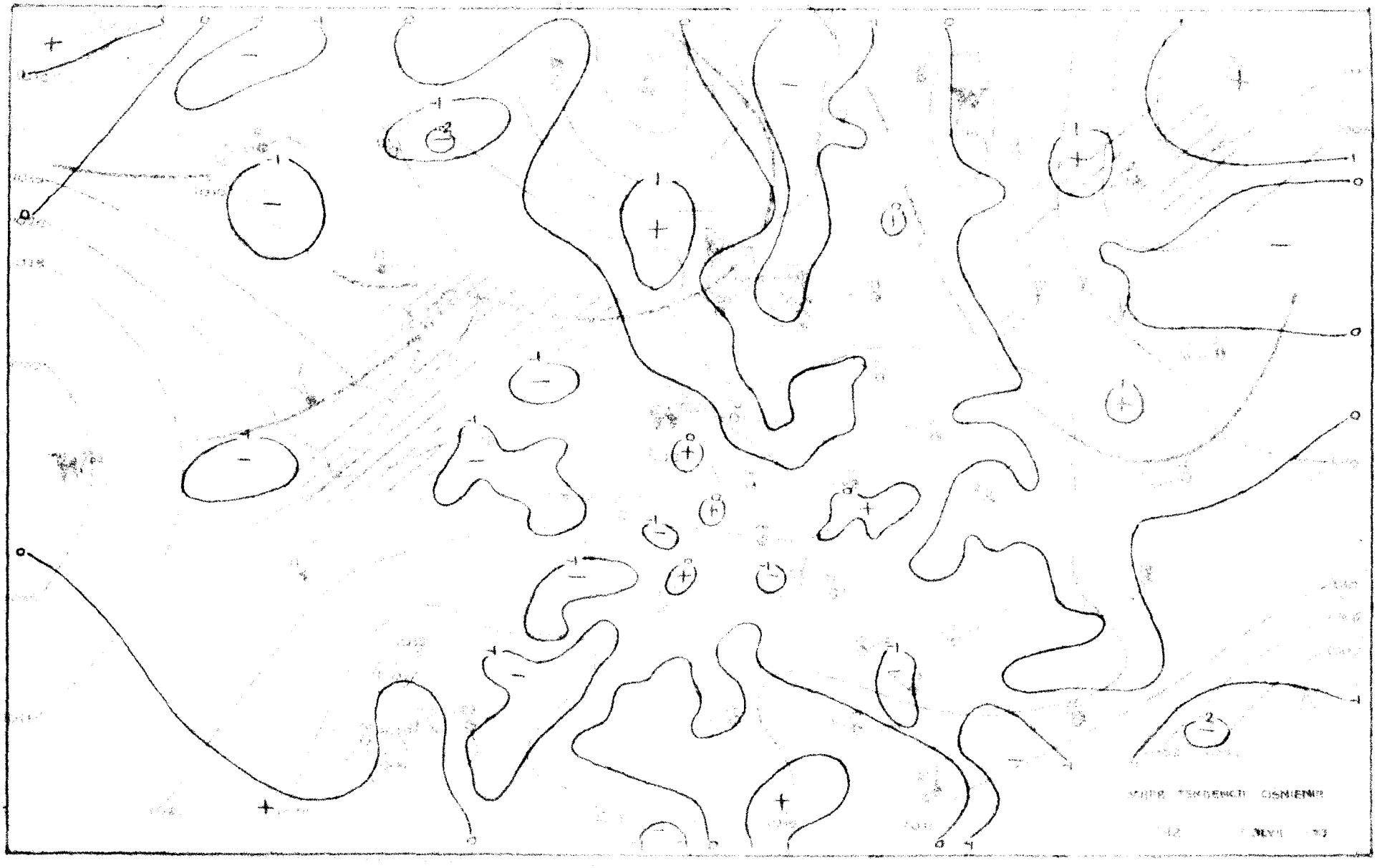
TENDENCIA CISNIENIA

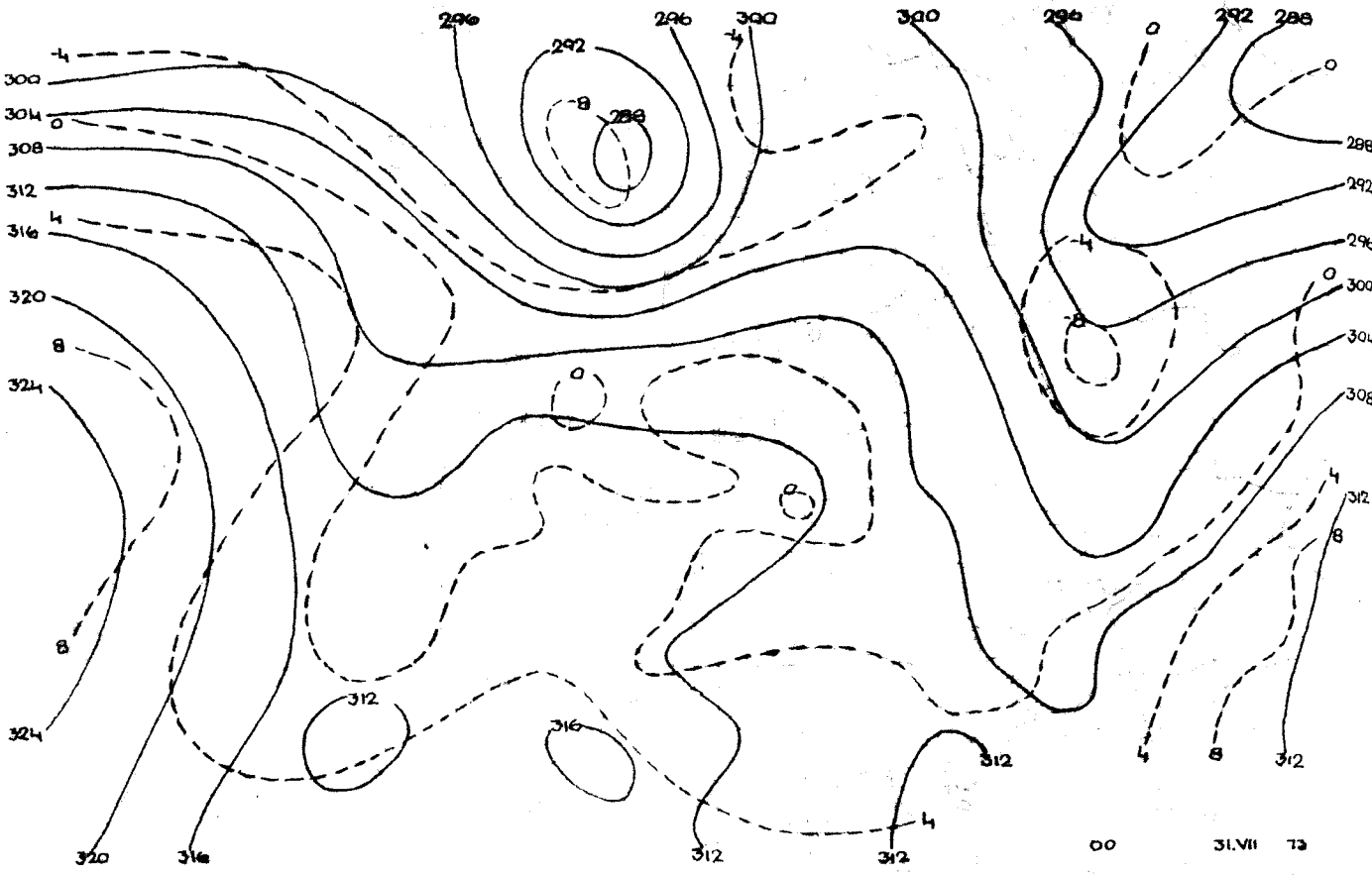

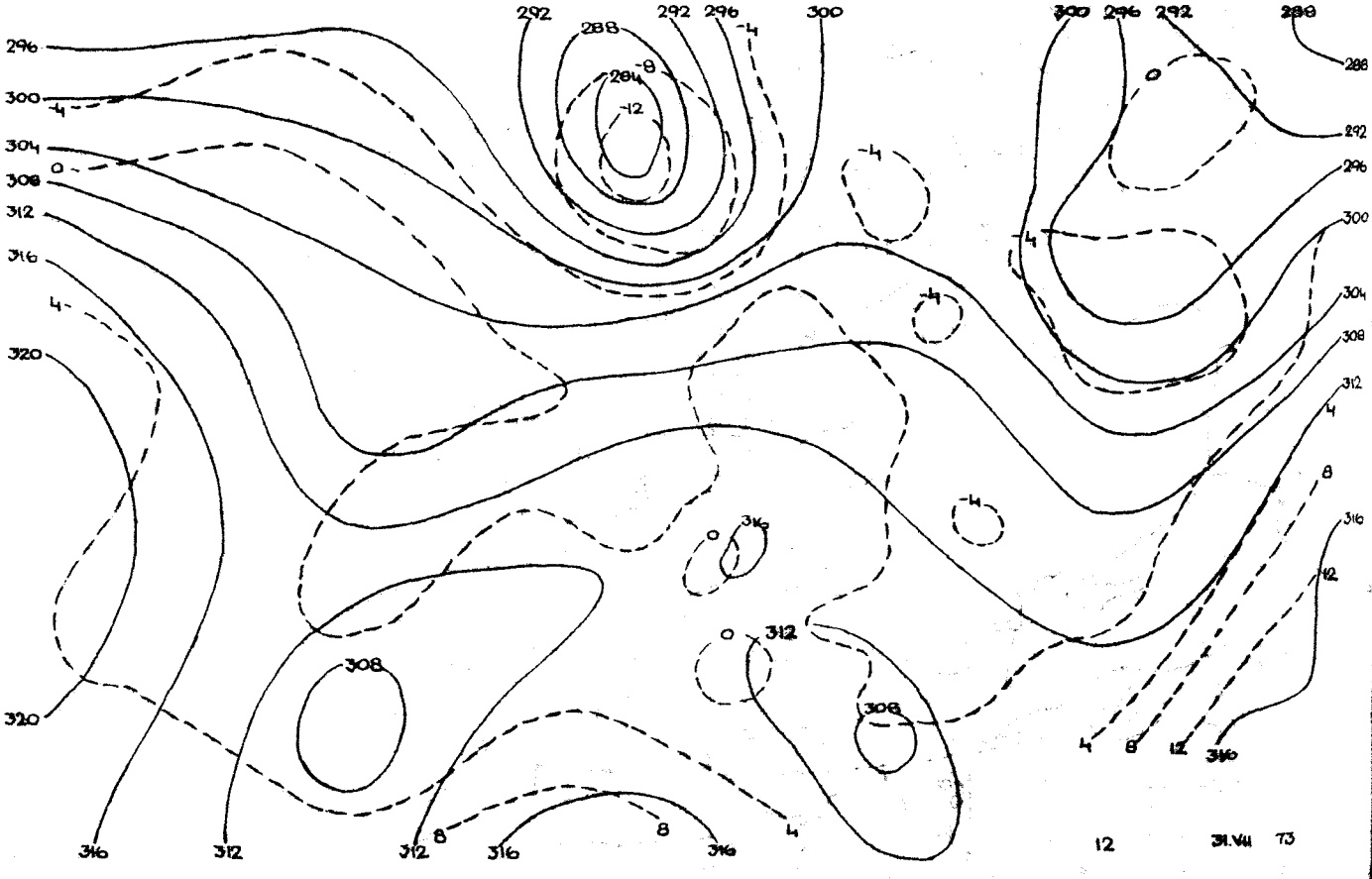

Reprodukowanie [illegible] wanie tekstu, map, wykresów i danych synoptycznych
dozwolone wyłącznie w formie dosłownej z podaniem źródła informacji.

Druk PPWK-W-wa, Solec 18. Zam. 2201/144/B/71-31.V.71-Y-90319-180000

PAŃSTWOWY INSTYTUT HYDROLOGICZNO – METEOROLOGICZNY
ZAKŁAD METEOROLOGICZNYCH PROGNOZ KRÓTKOTERMINOWYCH – WARSZAWA, PODLEŚNA 61 - TEL.: 34-50-97

BIULETYN SYNOPTYCZNY

Dane synoptyczne z Polski w dniu 1.VIII.1973 r.

SYNOP z godz. 00 GMT.

105	01901	97020	20513	00900	13203
150	02404	65020	20014	00900	13001
195	00000	97020	19513	00900	11102
205	02702	70020	21615	00900	13105
235	02701	97020	21212	00900	12213
250	03101	97011	10816	00900	14107
272	12402	90100	20314	15500	14108
295	02102	60011	19512	00900	10203
330	10302	70030	21916	10930	14210
375	03001	70020	20814	00900	11205
400	00101	65020	21617	00900	14105
424	00000	65020	21114	00900	12204
465	01501	60020	21014	00900	12106
495	00000	97020	21013	00900	11103
510	03603	98020	55910	00900	06001
560	00000	40100	21913	00900	12106
570	00000	60020	22510	00900	10103
575	00000	65020	22012	00900	11112
650	01303	65021	55606	00900	06702
695	02602	65020	22213	00900	12104

SYNOP z godz. 12 GMT.

105	33504	98011	21521	32500	14502
150	43004	80020	21223	42500	12801
195	52606	98021	20322	42502	14400
205	21002	70011	21023	22600	14710
235	42602	97011	20723	42600	13606
250	43102	97030	20924	42600	13707
272	43103	70030	21022	32602	11801
295	32703	70020	20223	22602	15701
330	49901	70030	21424	42600	13609
375	63002	70031	21324	52702	13706
400	33202	68030	20424	32600	13810
424	10901	70020	20026	12700	11711
465	32503	80010	20426	32700	14705
495	40602	98020	20824	42600	11807
510	31802	98020	56814	31200	04703
560	20705	70020	20224	22600	10811
570	31403	65010	21324	32600	12705
575	20402	65020	21124	22600	13709
650	70203	75023	56209	722XX	07400
695	30802	70010	21823	32600	13805

TEMP Legionowo, godz. 00 GMT.

TTAA	31231	12374	99009	16038	24003	00174	17447	25005	85560	09843	30004	70120	00360	29006	50573	17563
		31504	40737	28561	30007	30937	443XX	31007	25056	537XX	31008	20198	561XX	30007	15383	509XX
		28007	10646	515XX	23007	88209	577XX	30007	77999							
TTBB	3123X	12374	00009	16038	11985	20056	22946	33751	01047	44675	01163	55582	08564	66490	18763	77429
		24562	88250	537XX	99232	561XX	11209	577XX	22170	507XX	21212	00009	24003	11882	30504	22167
		29506	41414	00900	51515	11908	29506	22800	30003	33600	29005					
TTCC	31232	12374	70877	521XX	23506	50095	521XX	23503	30424	493XX	10502	20690	459XX	10010	88999	77999
TTDD	3123X	12374	11542	525XX	22244	481XX	33183	449XX	21212	11747	22508	22496	23503	33380	10002	44183
		10010														

TEMP Wrocław, godz. 00 GMT.

TTAA	31231	12425	99007	12809	00000	00174	15026	04502	85563	11256	11002	70146	01461	29501	50578	15365
		22501	40743	26959	02001	33944	427XX	35002	25065	509XX	36008	20207	553XX	30005	15394	503XX
		30506	10659	505XX	26005	88230	551XX	34507	77999							
TTBB	3123X	12425	00007	12809	11981	21661	22781	05038	33730	00613	44700	01131	55662	00065	66609	05758
		77539	11365	88469	18962	99416	24359	11321	39558	22230	551XX	33202	563XX	44194	529XX	55170
		503XX	21212	00007	00000	11986	20002	22890	11002	33732	03502	55462	21501	66408	01501	77213
		33006	41414	00900	51515	11907	13501	22800	03502	33600	29501					
TTCC	31235	12425	70591	511XX	26505	50111	501XX	24505	30446	481XX	88999	77999				
TTDD	3123X	12425	11630	511XX	22300	481XX	21212	11490	24505							

Przebieg pogody w Polsce w dniu 1.VIII.1973 r.

Zachmurzenie było niewielkie i umiarkowane. Bez opadów, jedynie na Kasprowym Wierchu zanotowano burzę. Temperatura minimalna wahała się od 7°C w Kłodzku i 8°C w Lesku do 16°C na Helu, a maksymalna od 21°C nad morzem do 27°C w Dęblinie i na południowym zachodzie. Wiatry były słabe z kierunków zmiennych.

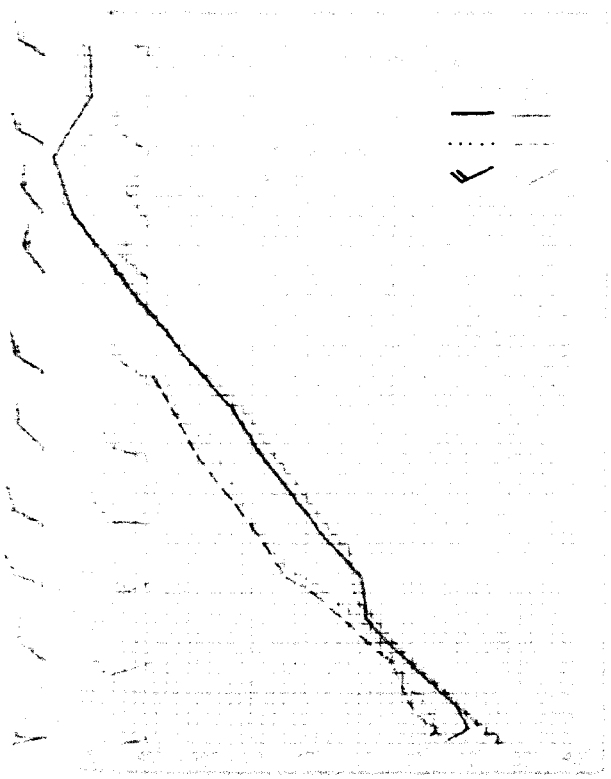

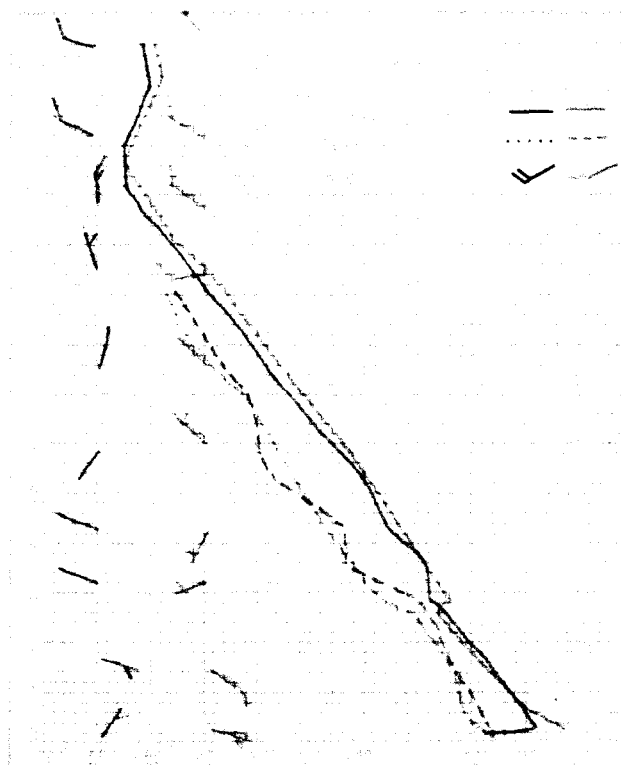

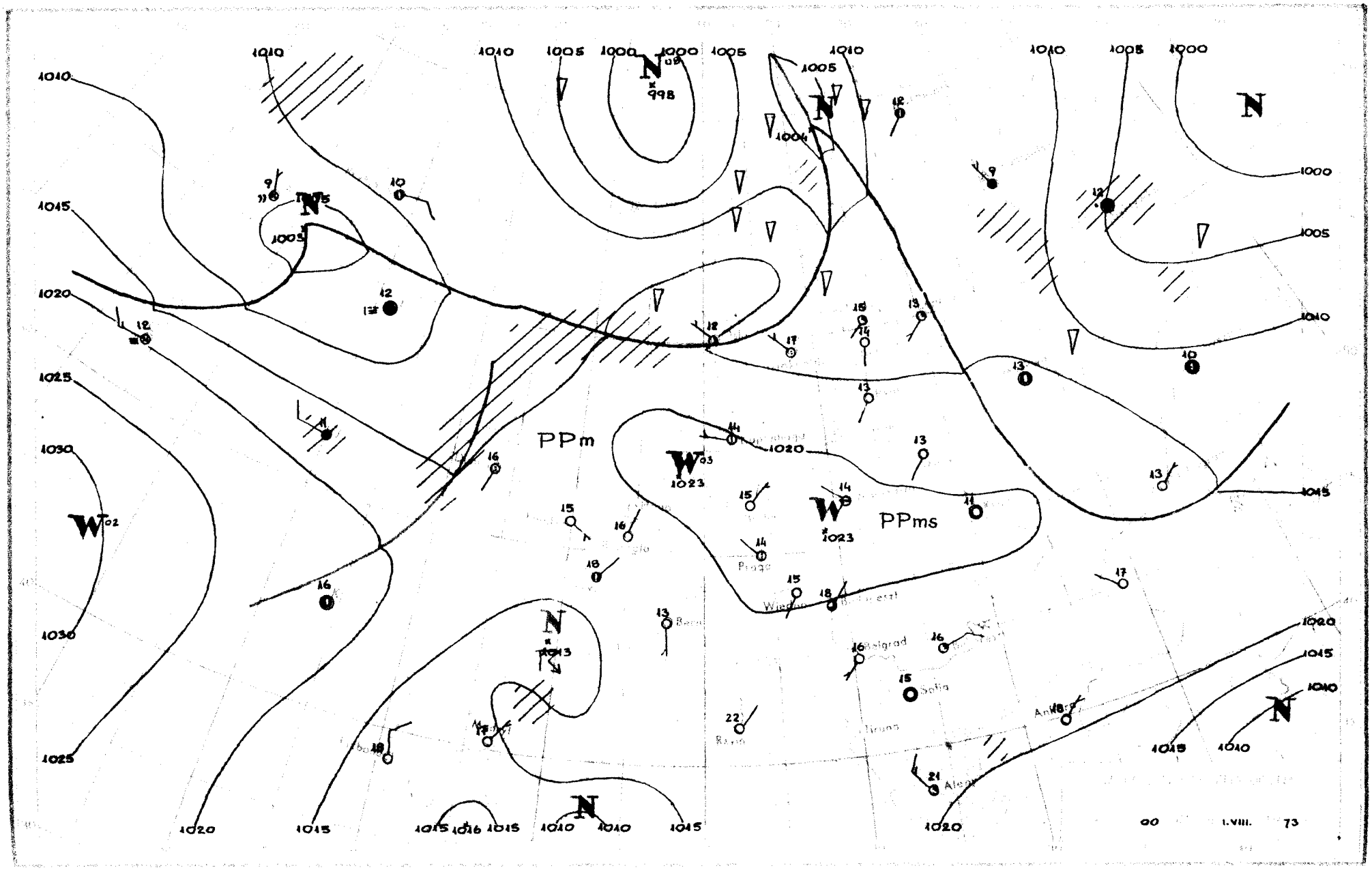
PPm
PPms
Prague
Belgrad
Sofia
Tirana
Ankara
Aleppo
Rayo
Bern
Wien
Budapest
00
I.VIII.
73

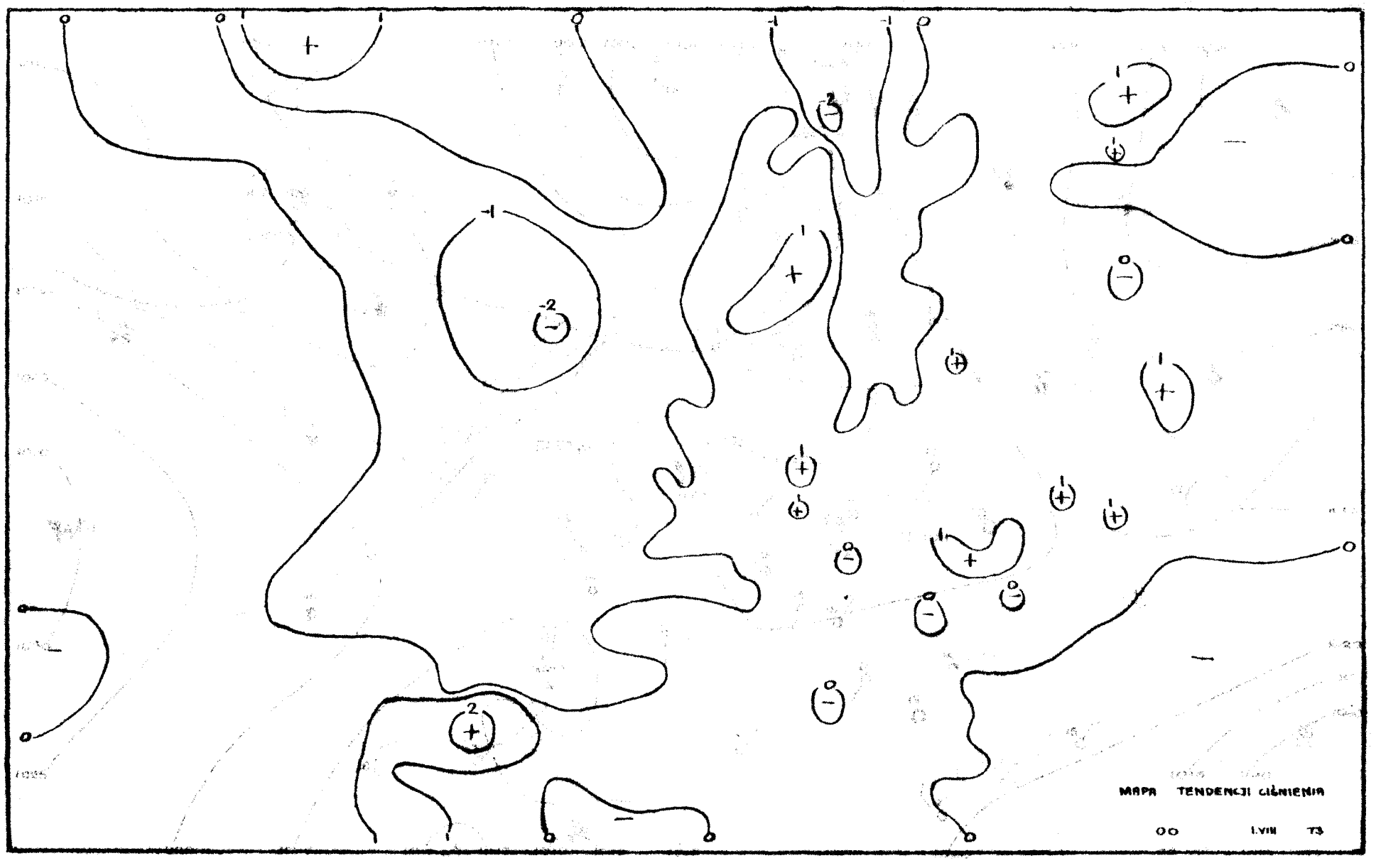
MAPA TENDENCJI CIŚNIENIA
00 I.VII T3

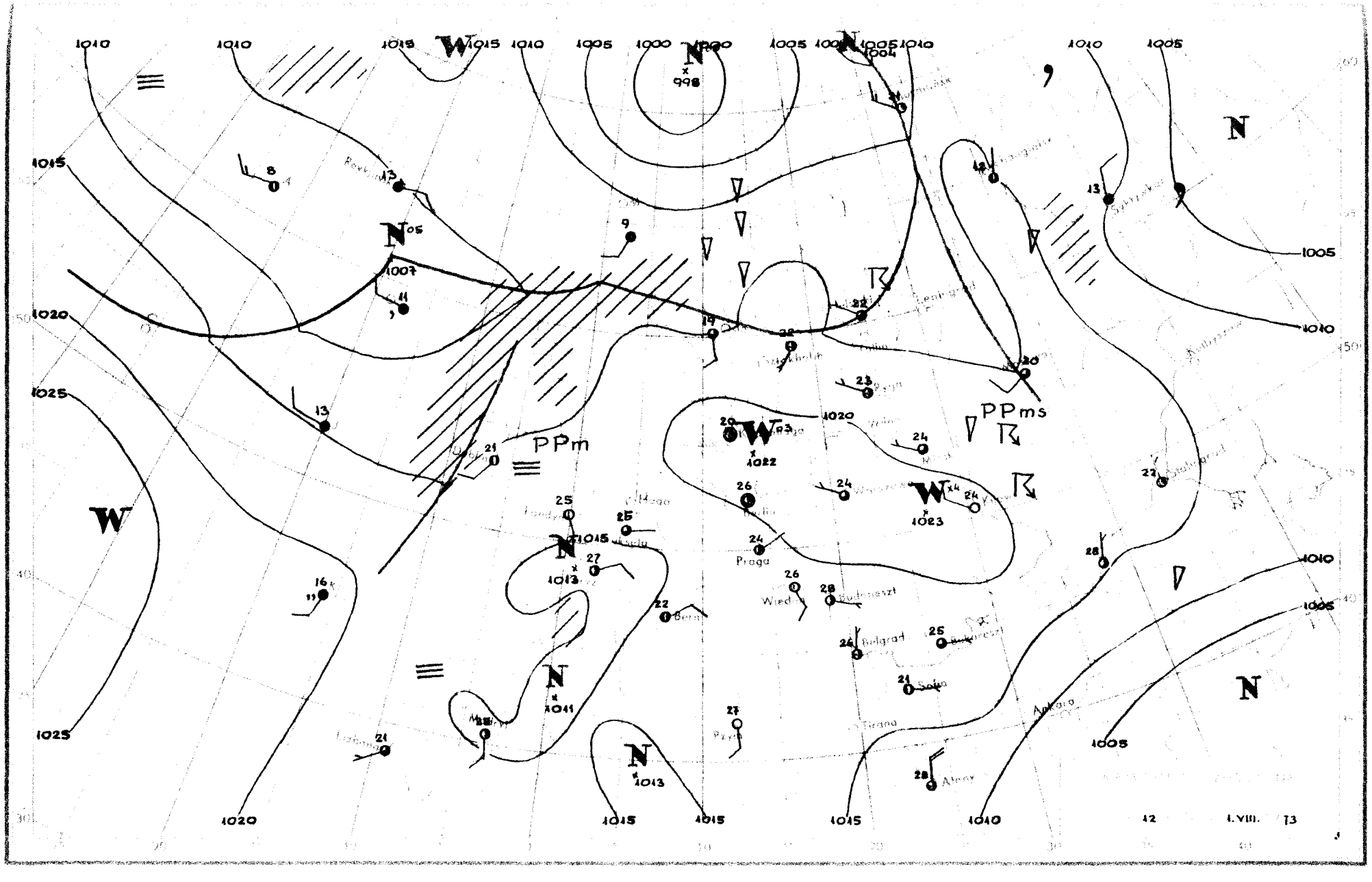

1010
1015
1005
1000
998
1004
1020
1025
1007
1022
1023
1013
1041
PPm
PPms
Praga
Wiedeń
Budapeszt
Belgrad
Sofia
Ateny
Tirana
Ankara
Berlin
Bern
Paryż
Leningrad
Sztokholm
Ryga
Moskwa
Helsinki
Hagа
Londyn
Lizbona
Madryt
Rekjavik
12
I.VIII.
13

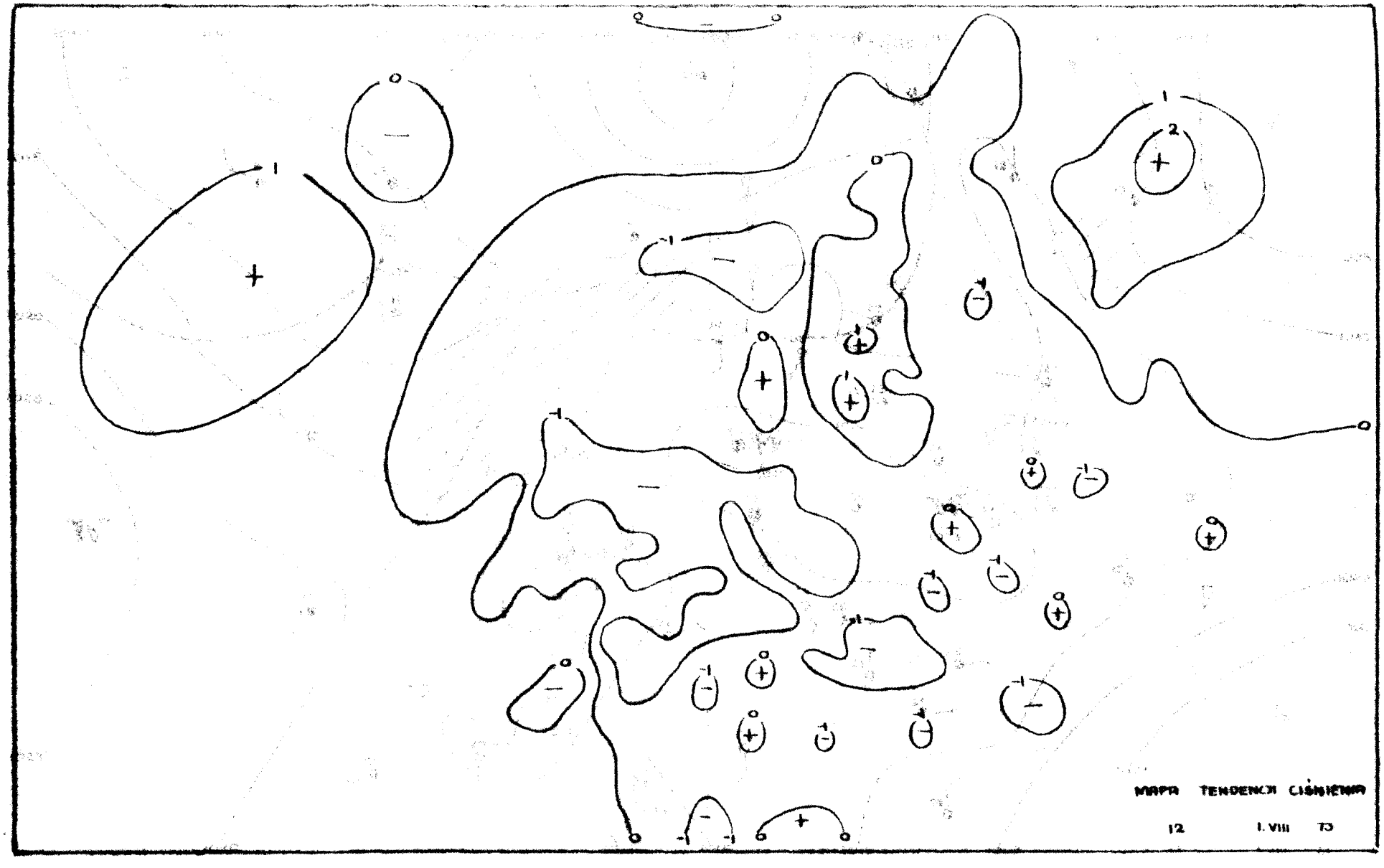
MAPA TENDENCJI CIŚNIENIA
12 I.VIII 73

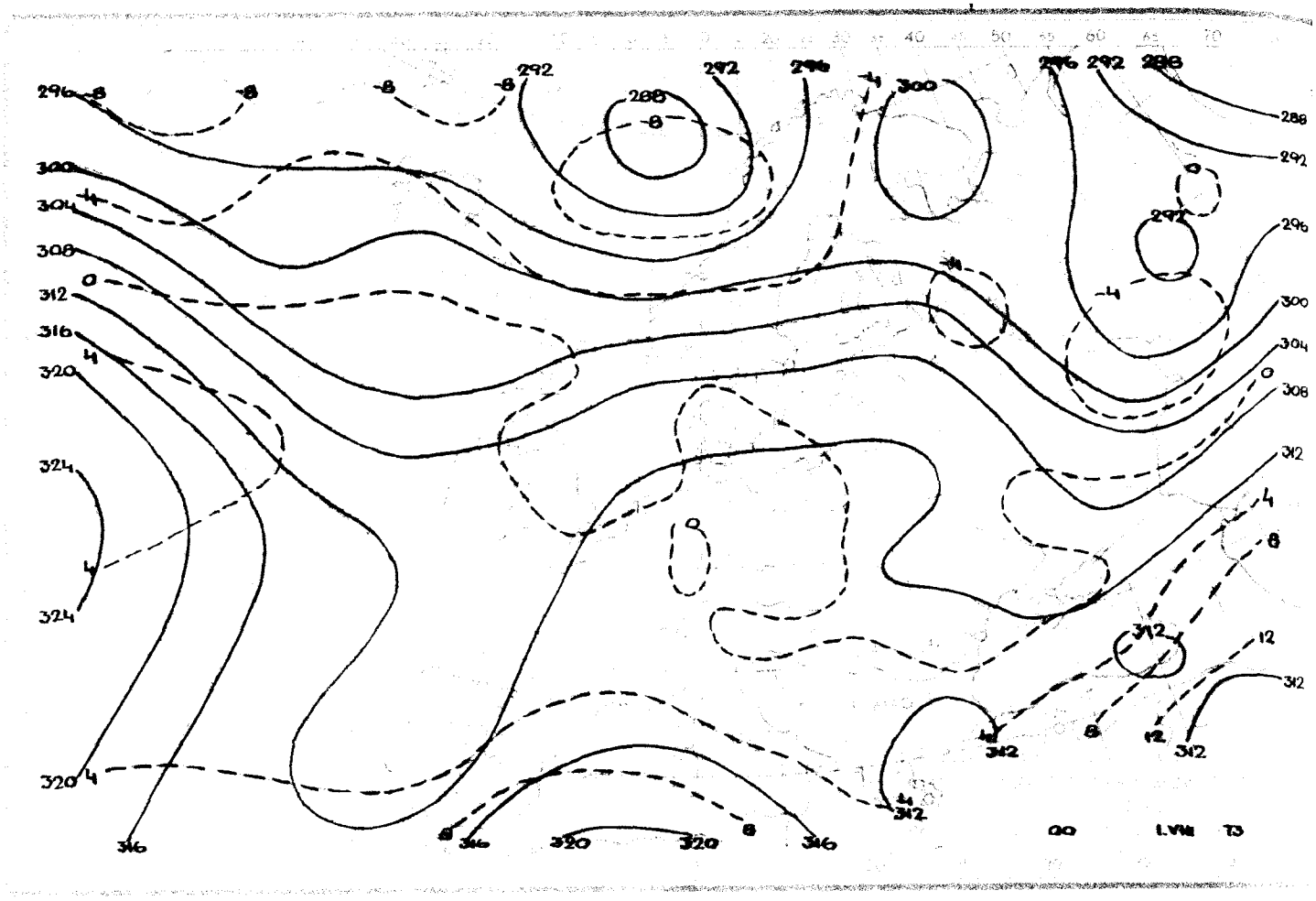

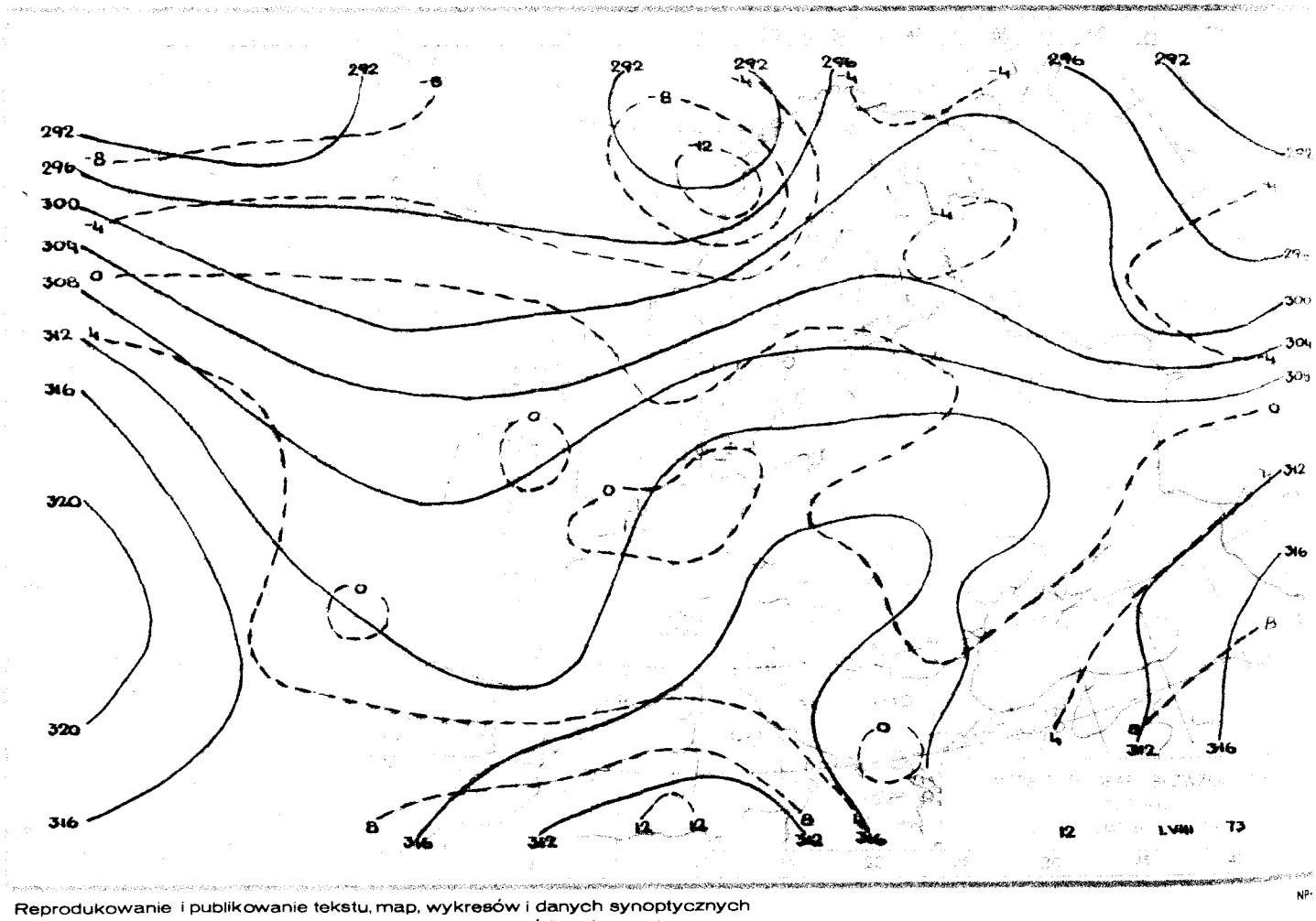

Reprodukowanie i publikowanie tekstu, map, wykresów i danych synoptycznych dozwolone wyłącznie w formie dosłownej z podaniem źródła informacji.

Druk PPWK-W-wa, Solec 18. Zam. 2201/144/B/71-31.V.71-Y-90319-1800

PAŃSTWOWY INSTYTUT HYDROLOGICZNO – METEOROLOGICZNY
ZAKŁAD METEOROLOGICZNYCH PROGNOZ KRÓTKOTERMINOWYCH – WARSZAWA, PODLEŚNA 61 – TEL.: 34-50-97

BIULETYN SYNOPTYCZNY

Dane synoptyczne z Polski w dniu 2.VIII.1973 r.

SYNOP z godz. 00 GMT.

105	00000	97020	19714	00900	13701
150	02302	65020	20315	00900	14201
195	23401	97030	21210	25600	10101
205	01002	65020	18816	00900	14802
235	00901	97020	19914	00900	13803
250	00000	97020	19814	00900	12801
272	00000	57100	20613	00900	12203
295	00000	58100	20712	00900	12103
330	00802	56100	19616	00900	13802
375	11201	60020	20515	10930	14000
400	01104	60020	18319	00900	13706
424	30902	60030	18515	30930	13802
465	01401	58100	19915	00900	13000
495	01802	97020	20915	00900	13400
510	01808	98021	53710	00900	08706
560	00000	60020	19014	00900	12805
570	00000	60020	21011	00900	11806
575	00000	98020	21013	00900	11205
650	01802	84020	55308	00900	06803
695	00000	70020	21713	00900	12803

SYNOP z godz. 12 GMT.

105	40102	98030	16525	32501	17714
150	30804	65030	18424	32500	16709
195	53204	98011	18624	52500	14706
205	41403	65030	15128	32632	18714
235	51202	97031	16525	42604	13712
250	40903	98011	17128	42660	12714
272	10000	60010	17925	12700	12709
295	42705	70030	17625	32602	15811
330	01705	65010	16527	00900	12812
375	31503	80030	18425	32700	11811
400	41204	65030	15127	42700	13809
424	31404	60030	15227	32700	14714
465	11503	70030	16926	12700	10712
495	54403	98031	18226	52600	14816
510	52009	97031	52314	52200	09500
560	42102	65030	16626	42700	12707
570	11304	70030	17226	12600	10713
575	10801	98020	17025	11600	14713
650	81205	65954	54208	892XX	06704
695	10905	70920	18823	12600	11711

TEMP Legionowo, godz. 00 GMT.

TTAA	01231	12374	99009	16823	15002	00175	18843	14004	85550	09843	24064	70140	02704	27004	50575	15965
		33008	40739	28163	34009	30937	441XX	32508	25057	527XX	33010	20260	525XX	31006	15388	523XX
		29007	10650	505XX	26504	88230	559XX	33010	77999							
TTBB	0123X	12374	00009	16823	11999	18843	22957	17857	33695	03104	44665	01956	55453	20565	56274	491XX
		77230	559XX	88214	553XX	99184	493XX	11144	529XX	22190	505XX	21212	00009	15002	11945	13005
		22852	24004	33507	33008	44268	34009	55109	26504	41414	00900	51515	11908	20003	22800	25006
		33600	29004													

TEMP Wrocław, godz. 00 GMT.

TTAA	01231	12425	99005	16226	00000	00158	17029	16509	85549	13056	16004	70145	01449	21004	50578	14564
		19505	40743	26761	31003	30945	425XX	27509	25066	505XX	26007	20209	527XX	24006	15397	497XX
		26506	10661	515XX	28506	88213	575XX	26005	77999							
TTBB	0123X	12425	00005	16226	11988	19846	22974	21460	33924	19060	44884	15258	55850	13056	66772	05620
		77716	01420	88680	01459	99600	05962	11574	07764	22539	11562	33488	15763	44367	31161	55300
		425XX	66213	575XX	77197	517XX	88173	489XX	99100	515XX	21212	00005	00000	11986	16509	22845
		15504	33765	25503	20506	55623	26501	66575	13507	77394	32003	88342	24005	99102	28506	41414
		00900	51515	11905	17007	22800	18501	33600	20504							
TTCC	01235	12425	70893	511XX	21001	50112	597XX	21006	88999	77999						
TTDD	0123X	12425	11330	505XX	21212	11460	16005	22330	26015							

Przebieg pogody w Polsce w dniu 2. VIII.1973 r.

Zachmurzenie było niewielkie, miejscami przejściowo umiarkowane. W godzinach wieczornych i w nocy na północnym zachodzie, zachodzie i południu wystąpiły lokalne burze. Temperatura minimalna wahała się od 8°C w Lesku i Muszynie i 9°C w Jeleniej Górze, Lęborku, Łebie oraz miejscami na południowym wschodzie do 16°C w Zielonej Górze, a maksymalna od 22°C w Ustce, 23°C na Helu i 24°C w Przemyślu, Kołobrzegu, Świnoujściu, Gdańsku i Lęborku do 29°C w Gorzowie i Słubicach. Wiatry słabe i umiarkowane zmienne z przewagą południowych.

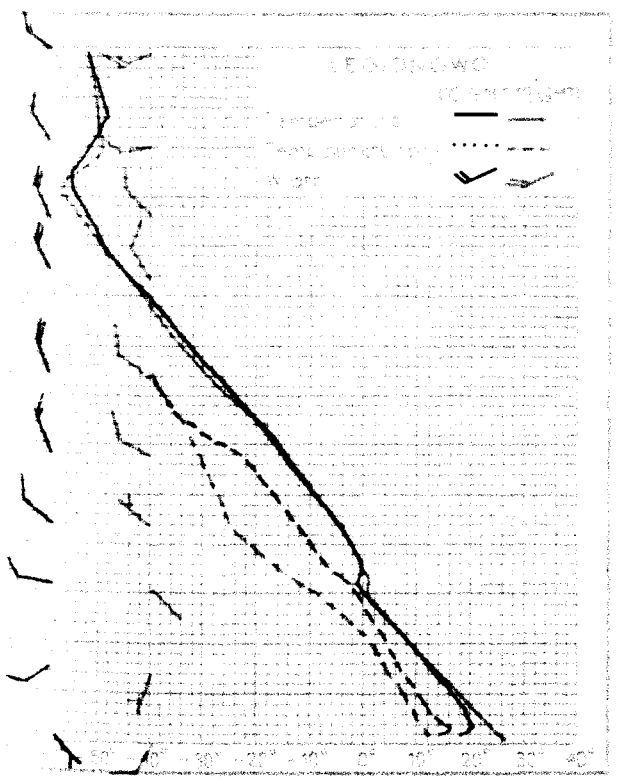

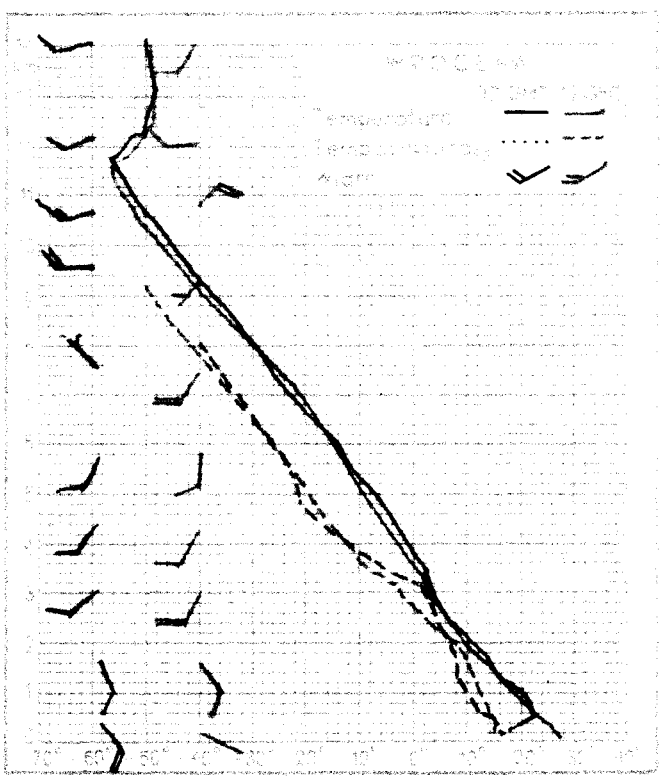

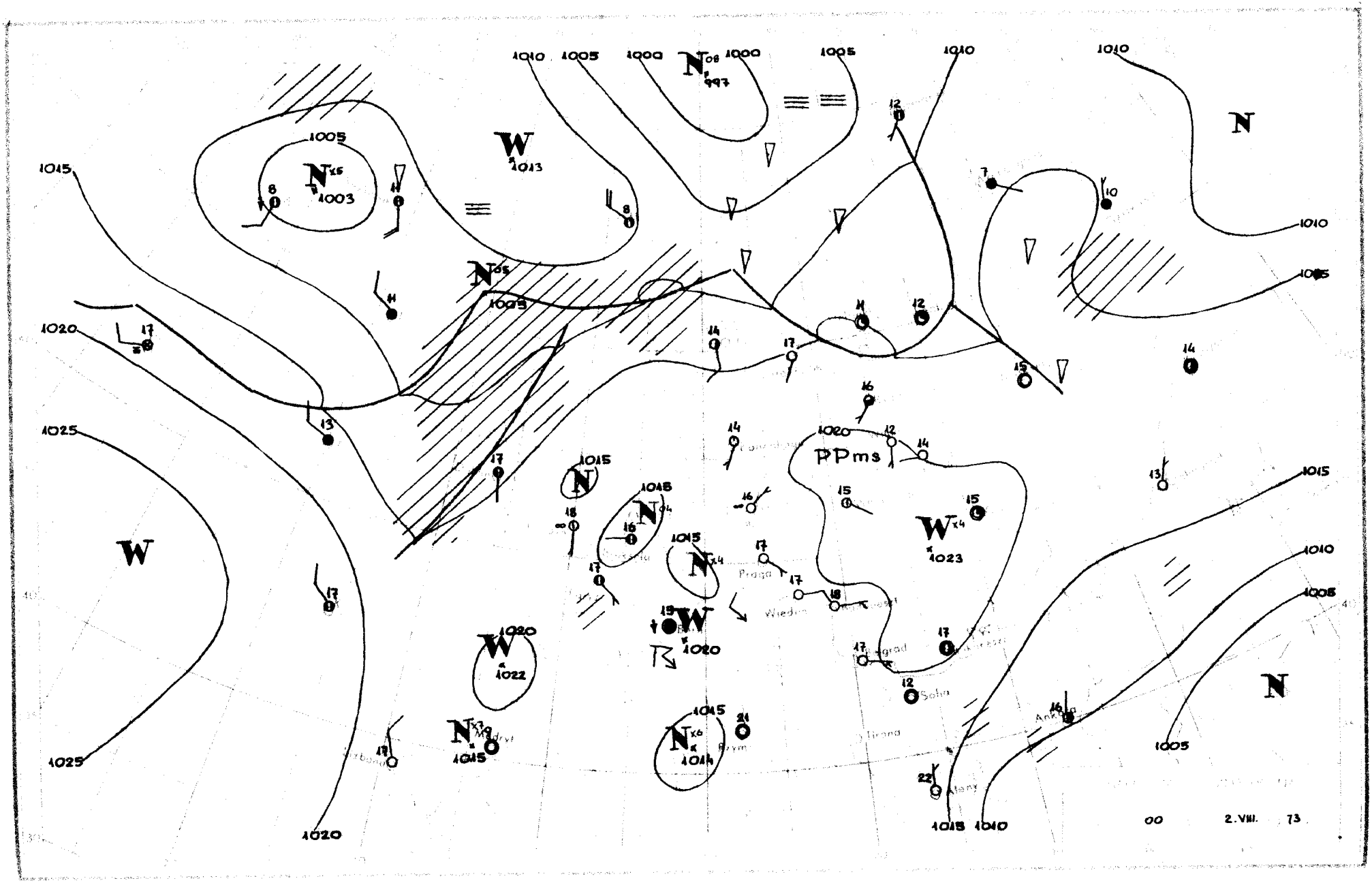

1010
1005
1000
1005
1010
1010
N
1005
1015
1020
1025
W
1013
1003
1005
1005
1015
1015
1015
1020
1020
1022
1015
1014
1015
1020
1023
PPms
Praga
Wiedeń
Sofia
Tirana
Ankara
Atany
1015
1010
1005
1005
N
00
2.VIII.
73


MAPA TENDENCJI CIŚNIENIA
00
2 VIII 73

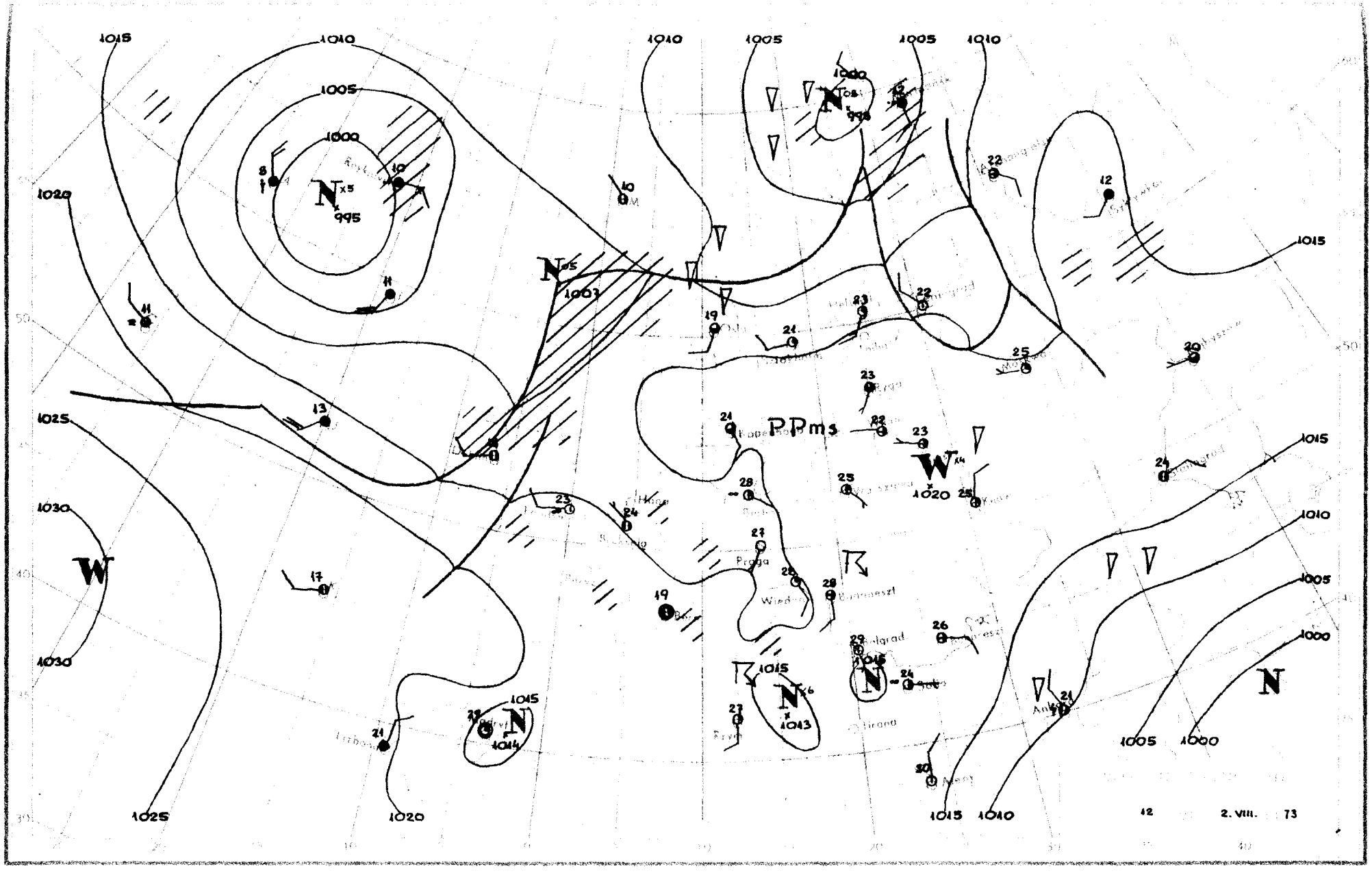

1015
1010
1005
1000
1020
1025
1030
1003
995
1020
1013
1014
PPms
Praga
Wiedeń
Budapeszt
Belgrad
Ankara
12
2. VIII. 73

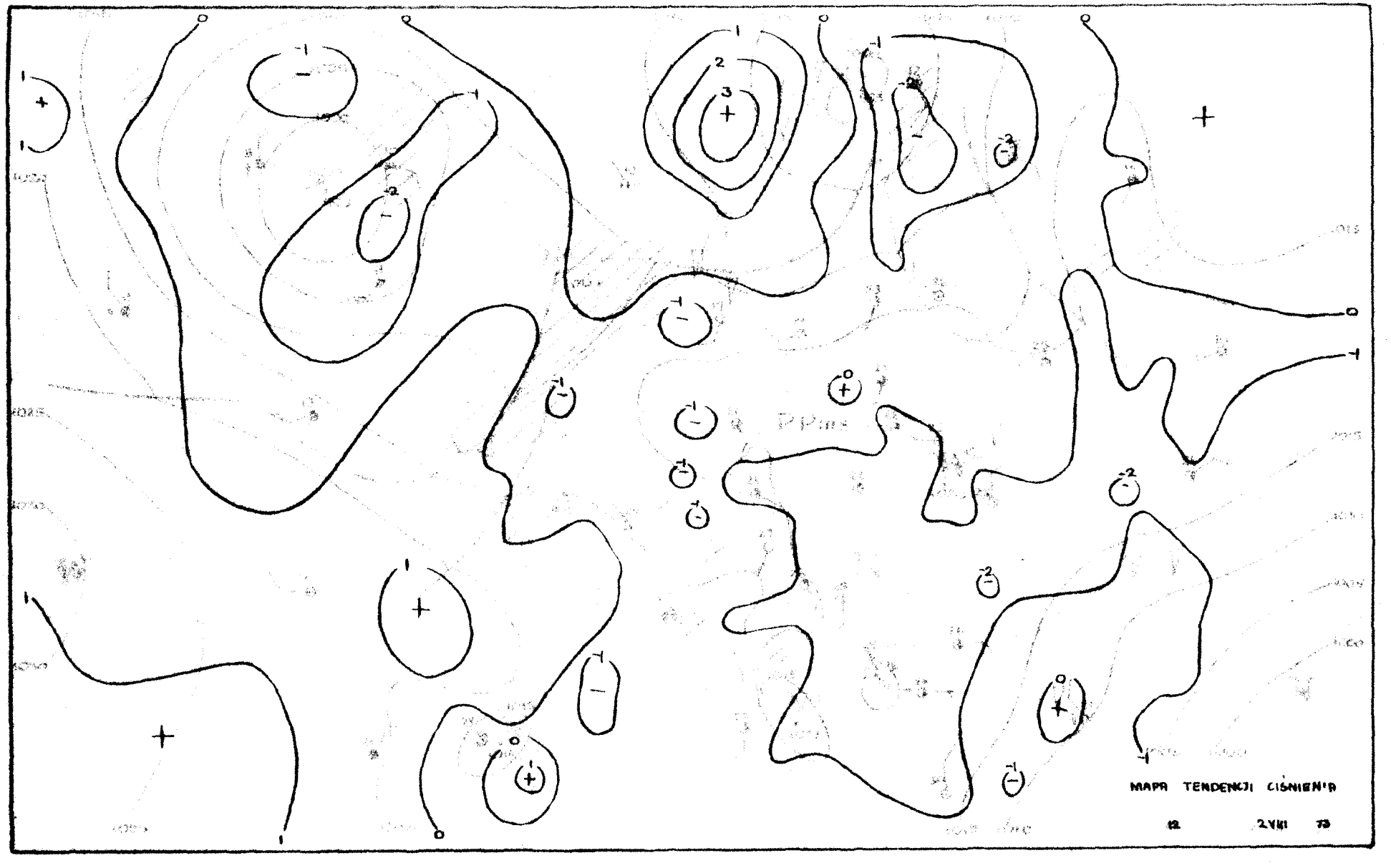
MAPA TENDENCJI CIŚNIENIA
12
2.VIII
73

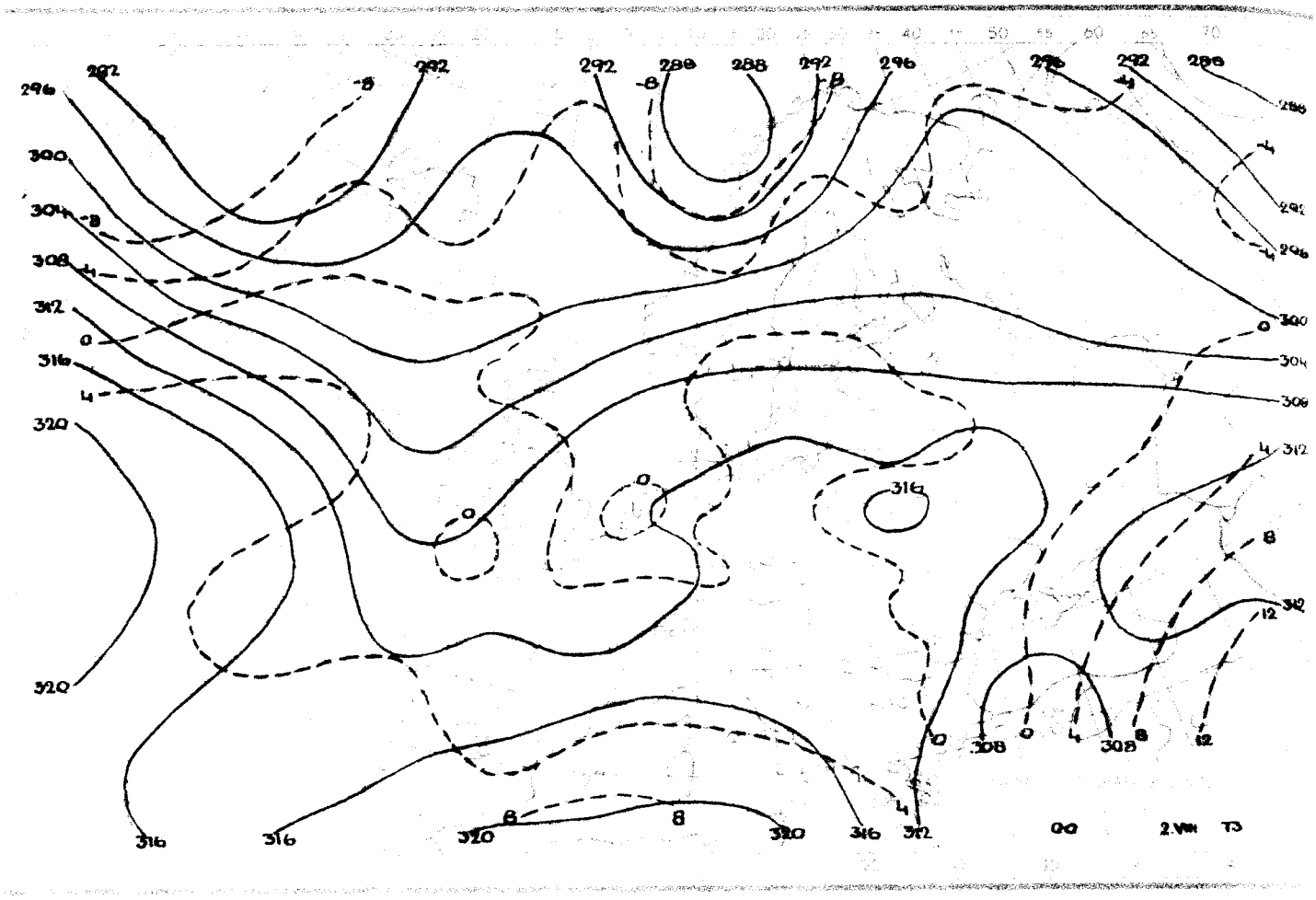

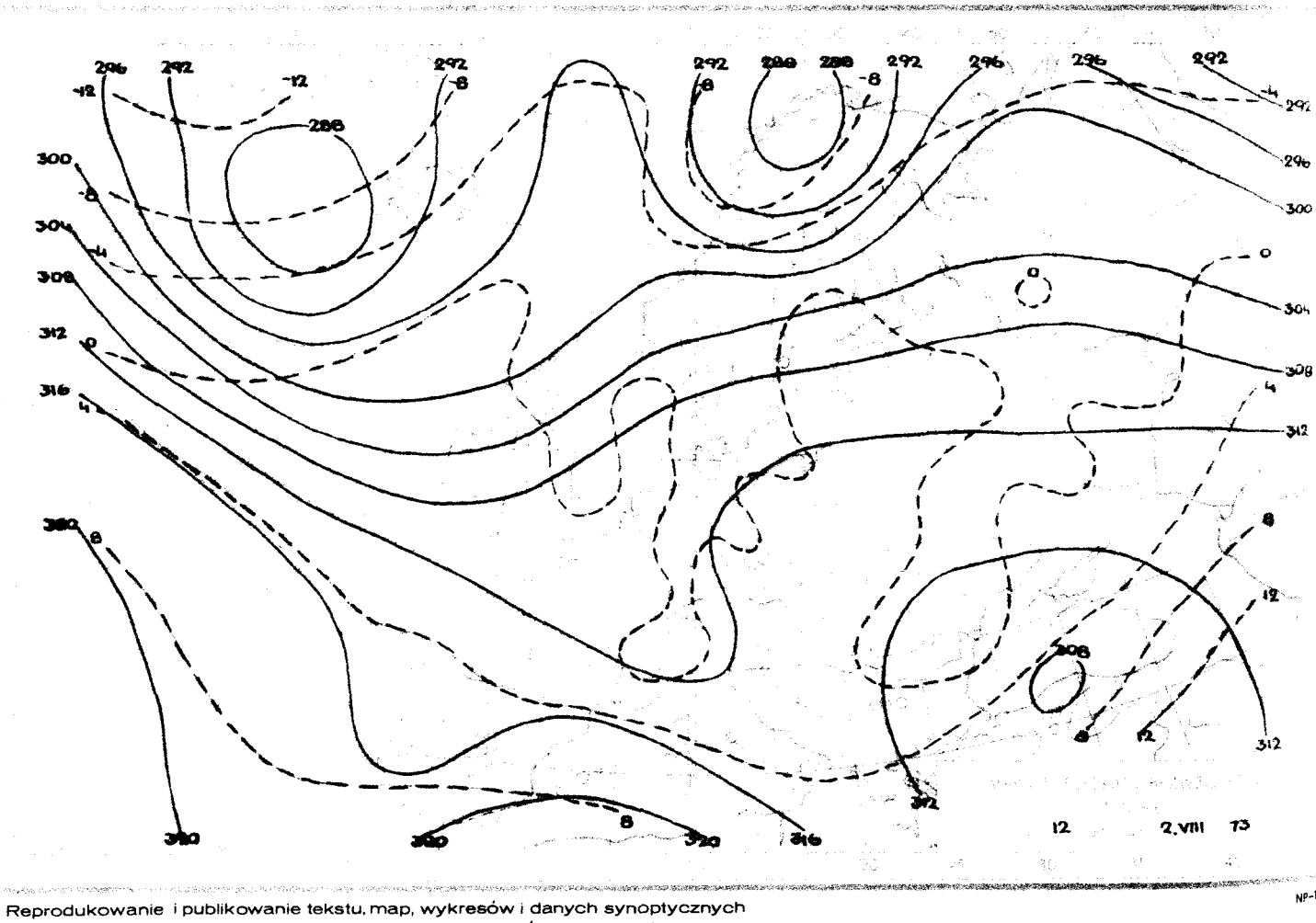

Reprodukowanie i publikowanie tekstu, map, wykresów i danych synoptycznych dozwolone wyłącznie w formie dosłownej z podaniem źródła informacji.

NP-118

Druk PPWK-W-wa, Solec 18. Zam. 2201/144/B/71-31.V.71-Y-90319-180000 e

PAŃSTWOWY INSTYTUT HYDROLOGICZNO – METEOROLOGICZNY
ZAKŁAD METEOROLOGICZNYCH PROGNOZ KRÓTKOTERMINOWYCH – WARSZAWA, PODLEŚNA 61 TEL.: 34-50-97

BIULETYN SYNOPTYCZNY

Dane synoptyczne z Polski w dniu 3.VIII.1973 r.

SYNOP z godz. 00 GMT.

105	50302	98012	15118	50930	16104
150	52302	60031	16316	55500	15805
195	00000	97020	18714	00900	13207
205	30903	65011	13419	35500	14703
235	00901	97021	15617	00900	13702
250	00902	97020	15915	00900	12801
272	31301	58101	17117	35500	14801
295	81803	60028	17417	855XX	14101
330	20902	57050	14619	10931	13803
375	11302	70020	17215	00902	12000
400	01204	65029	13819	00900	15000
424	12001	40100	14316	00902	14801
465	01103	60020	16015	00900	11602
495	00901	98020	17913	00900	11400
510	02205	98020	51612	00900	09503
560	01301	60020	15916	00900	14801
570	00000	60020	18011	00900	10702
575	01101	98020	16814	00900	13400
650	12404	75011	52908	15X00	06702
695	01201	70010	17715	00900	13703

SYNOP z godz. 12 GMT.

105	31804	98021	13125	20932	16703
150	61804	65031	14228	42502	14712
195	52301	97051	16425	22506	12703
205	32002	65020	12327	10931	15806
235	71301	96109	13821	7097X	16613
250	71703	97031	13827	5273X	12705
272	21805	70020	15226	12731	10706
295	31202	70020	15825	22602	14708
330	02103	50051	13627	00900	17803
375	11604	70020	15226	11701	12711
400	12202	56050	13226	10950	16805
424	00000	60011	13128	00900	15811
465	01603	65011	13327	00900	14810
495	51302	98030	14626	32700	13809
510	42004	99039	51415	32361	07000
560	52501	65021	13726	52600	14811
570	21601	70030	14526	22600	12706
575	00000	40050	14726	00900	19807
650	71404	65959	52[illegible]09	793XX	05802
695	20901	70020	15225	22600	15708

TEMP Legionowo, godz. 00 GMT.

TTAA	02231	12374	99006	14818	12004	00143	XXXXX	12504	85520	120XX	15507	70110	00460	25002	50572	15363
		28502	40737	27561	02003	30938	441XX	02508	25057	535XX	02009	20197	541XX	30003	505XX	22508
		10648	515XX	24507	88221	591XX	35006	77999								
TTBB	0223X	12374	00006	14818	11891	156XX	22768	04241	33654	02562	44616	03564	55416	25361	66260	519XX
		77221	591XX	88183	501XX	21212	00006	12004	11909	16506	22793	12503	33672	35002	44558	26002
		55315	03505	66182	23006	41414	00900	51515	11904	16506	22800	13003	33600	29002		
TTCC	12374	513XX	20502	50096	505XX	15504	88999	77999								
TTDD	12374	11872	517XX	22365	497XX	21212	11901	28005	22656	16004	33401	13005				

TEMP Wrocław, godz. 00 GMT.

TTAA	02231	12425	99000	18433	18001	00116	18433	18001	85518	14450	22009	70122	00819	19513	50575	14961
		20504	40740	26761	04004	30941	429XX	05507	25061	501XX	05508	20204	545XX	31507	15392	479XX
		21505	10657	521XX	XXXXX	88235	553XX	05007	77999							
TTBB	02231	12425	00000	18433	11972	22459	22883	17256	33700	00819	44600	07318	55540	11160	66446	20161
		77337	36760	88263	501XX	99250	501XX	11235	553XX	22208	575XX	33195	525XX	44158	473XX	55100
		523XX	21212	00000	18001	11812	22016	22463	19002	33403	04004	44272	06009	55212	04006	66163
		21003	77112	21004	41414	00900	51515	11901	21506	22800	21515	33600	23010			
TTCC	0223X	12425	70888	513XX	88999	77999										
TTDD	0223X	12425	11700	513XX												

Przebieg pogody w Polsce w dniu 3.VIII.1973 r.

Zachmurzenie było niewielkie i umiarkowane. W zachodniej połowie kraju miejscami przejściowo duże z opadami przelotnymi i burzami. Temperatura minimalna wahała się od 8°C w Zamościu do 18°C w Kołobrzegu, Ustce i Elblągu, a maksymalna od 24°C w Aleksandrowicach do 29°C w Raciborzu, Wrocławiu, Legnicy, Kaliszu i Gorzowie i 27°C w wielu miejscowościach na północy. Wiatry były słabe i umiarkowane zmienne z przewagą południowych.



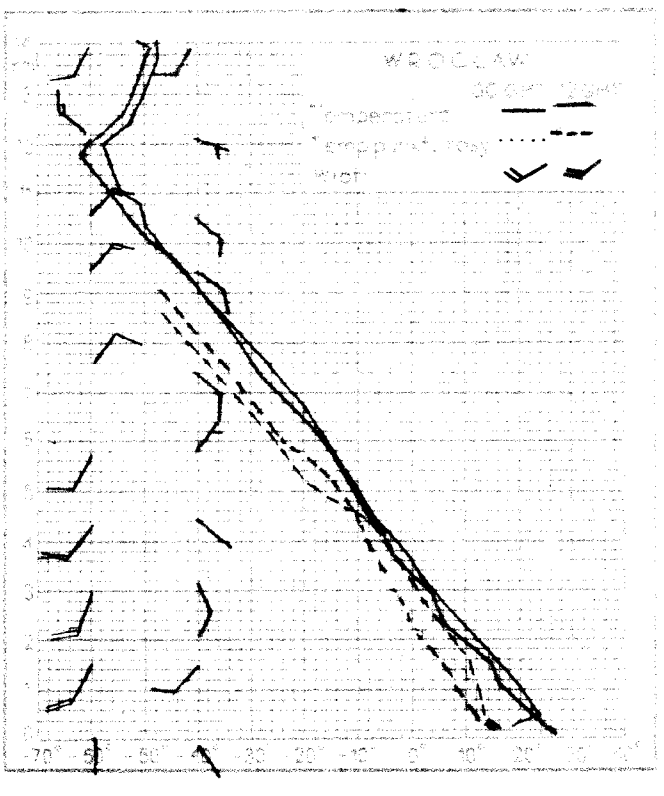

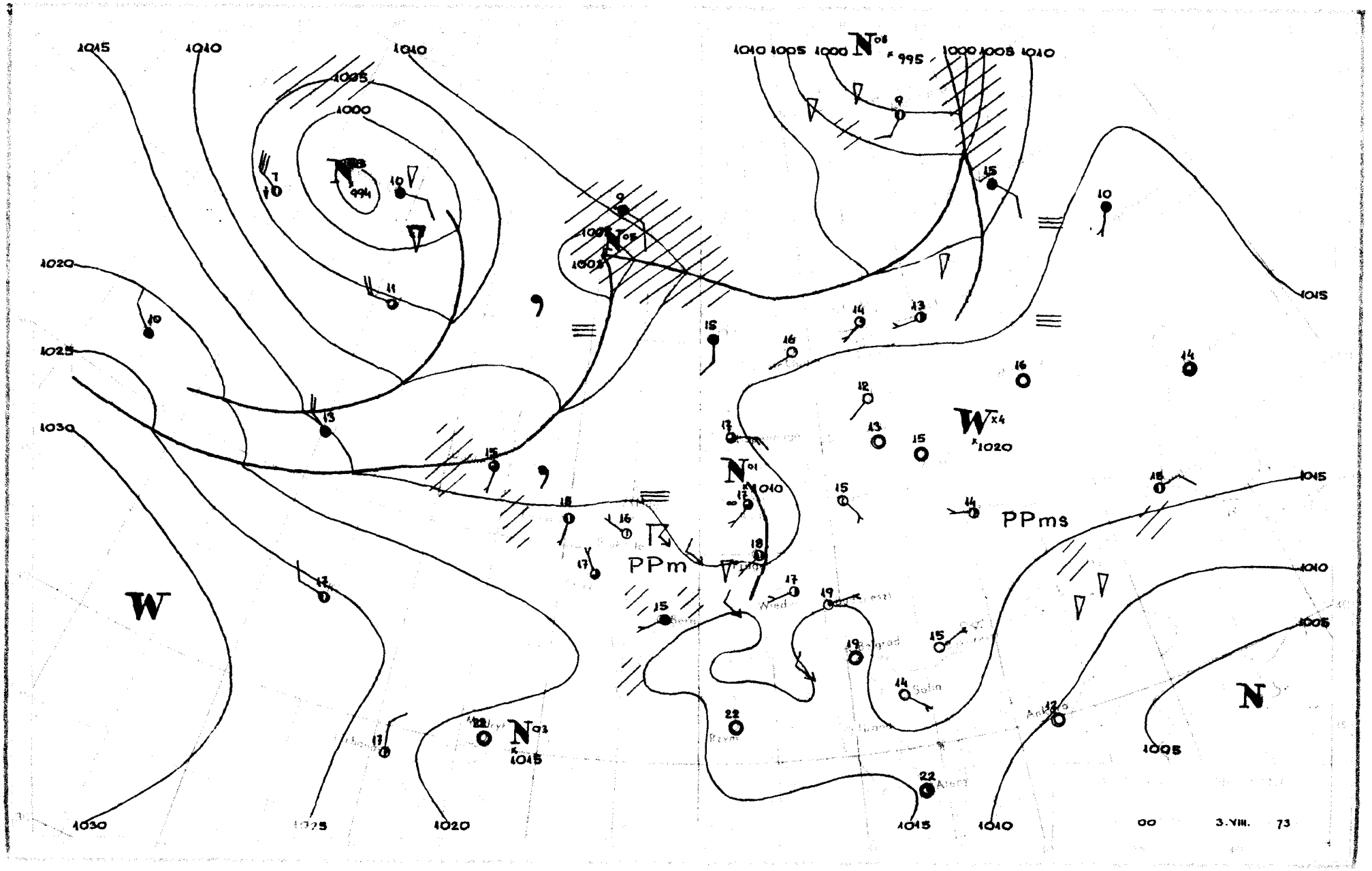

1015
1010
1005
1000
1020
1025
1030
W
N
PPm
PPms
1010 1005 1000
1000 1005 1010
1015
1010
1005
1030
1025
1020
1015
1010
00
3.VIII.
73

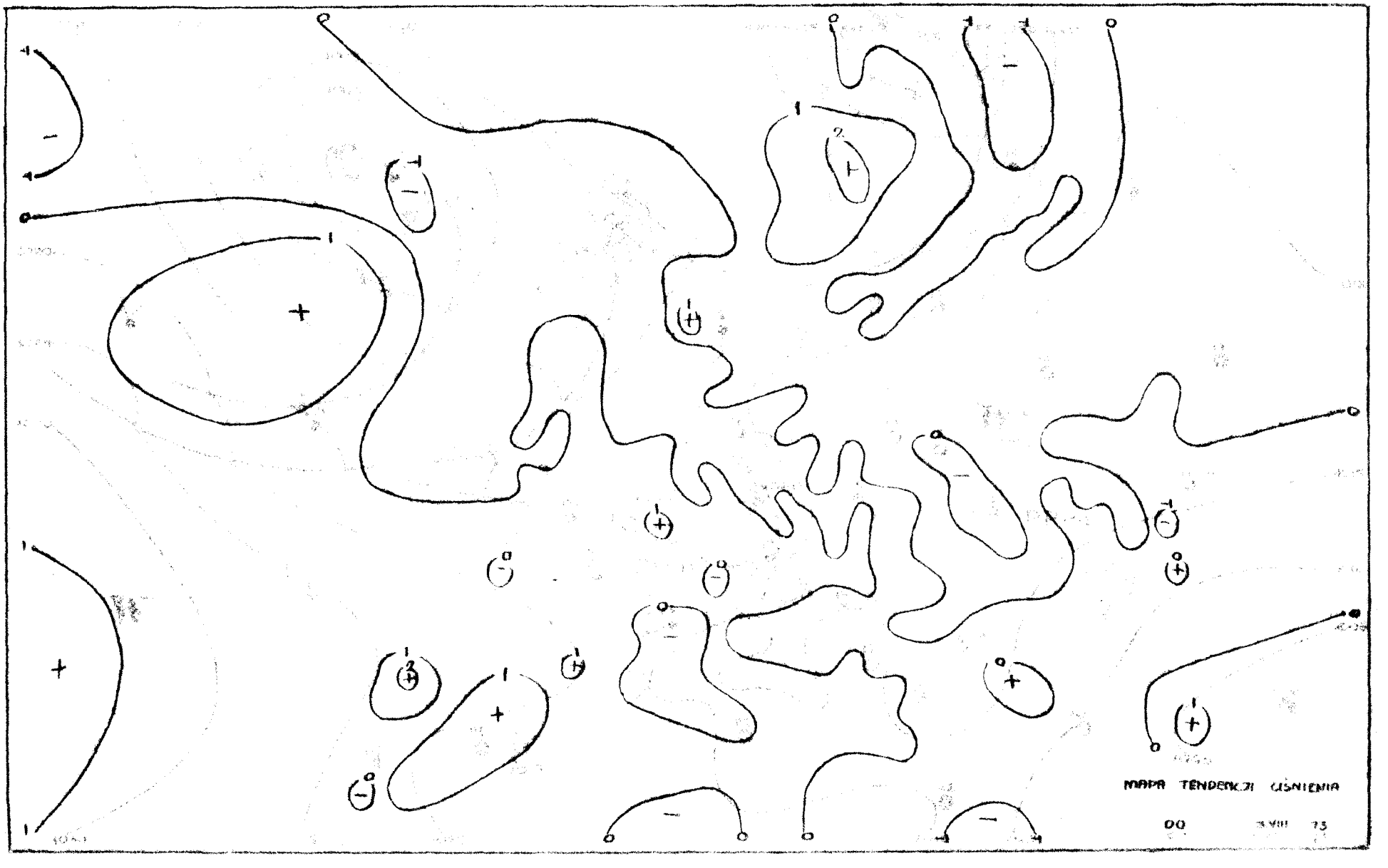
MAPA TENDENCJI CISNIENIA
00
3 VIII 73

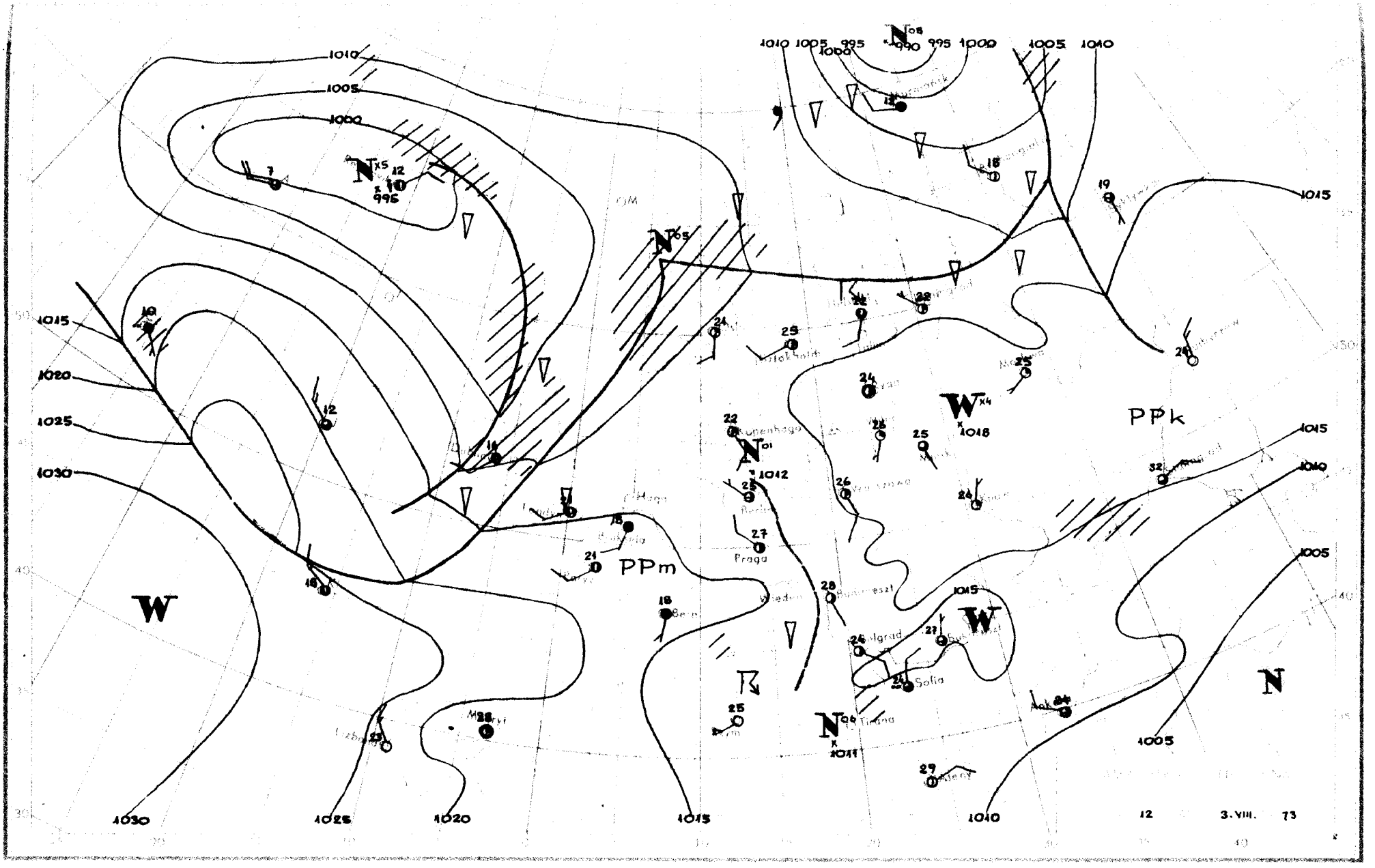
1010
1005
1000
995
1015
1020
1025
1030
W
PPm
PPk
N
Praga
Sofia
12
3.VIII. 73

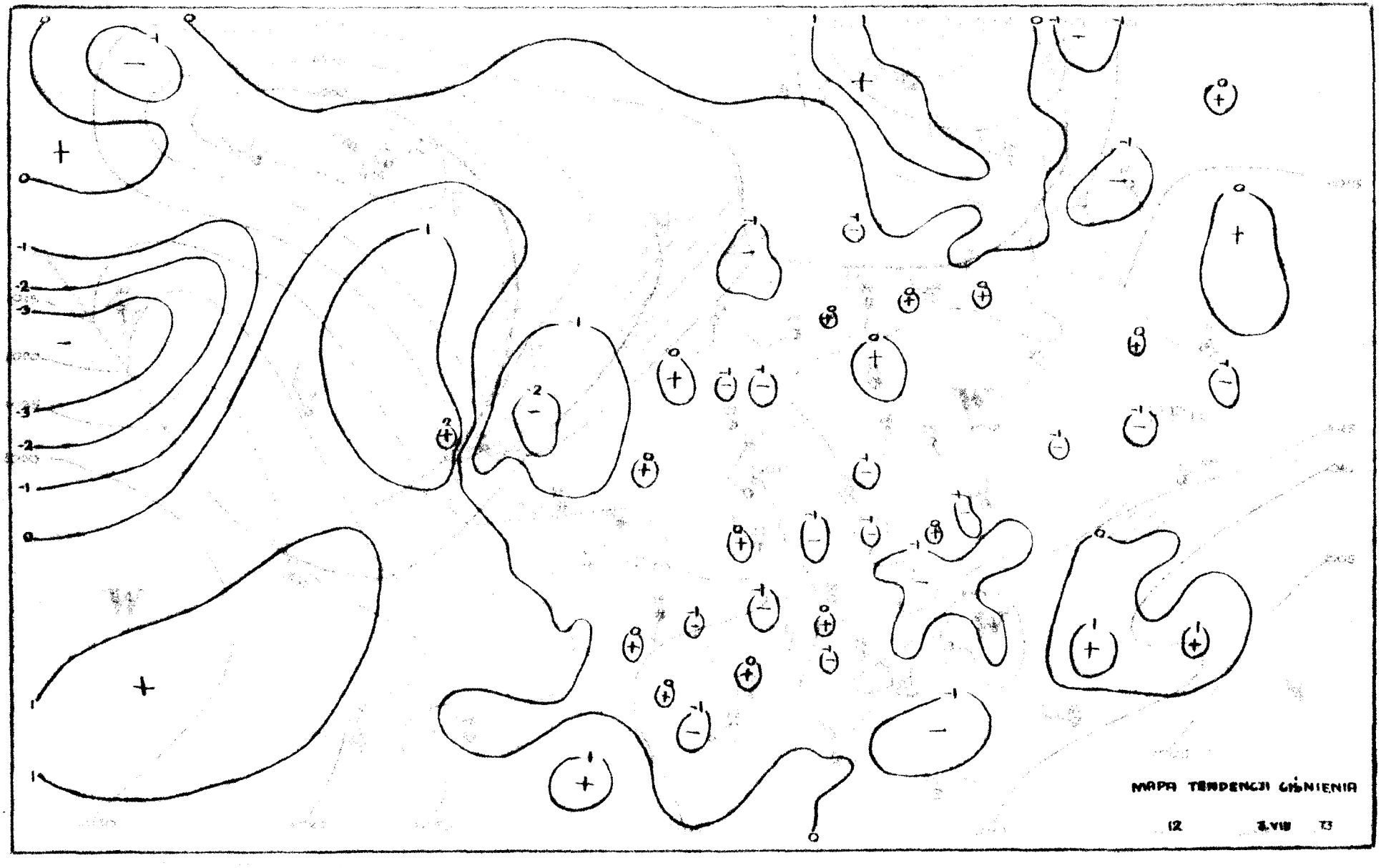
MAPA TENDENCJI GIŚNIENIA
12
3.VIII
73

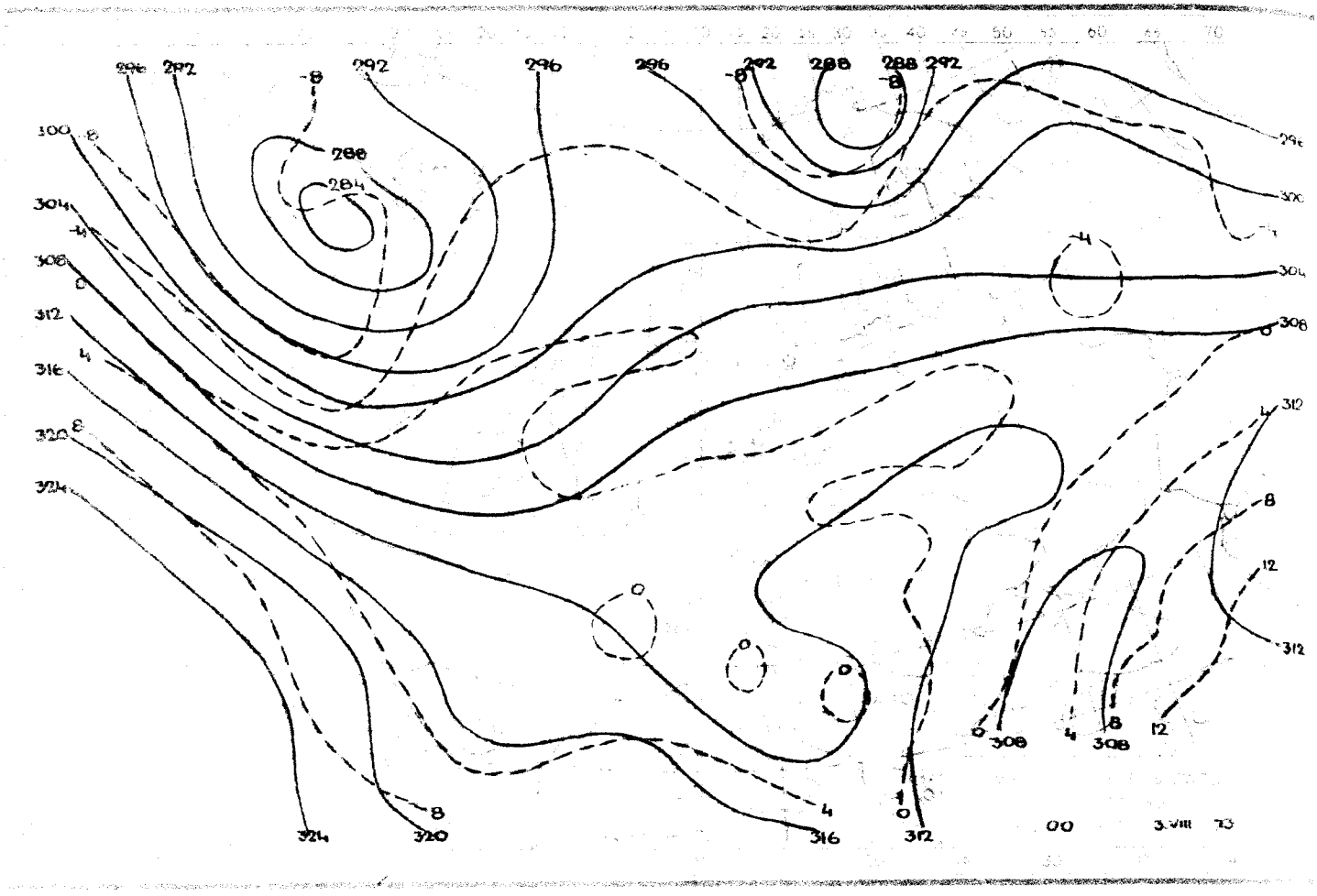

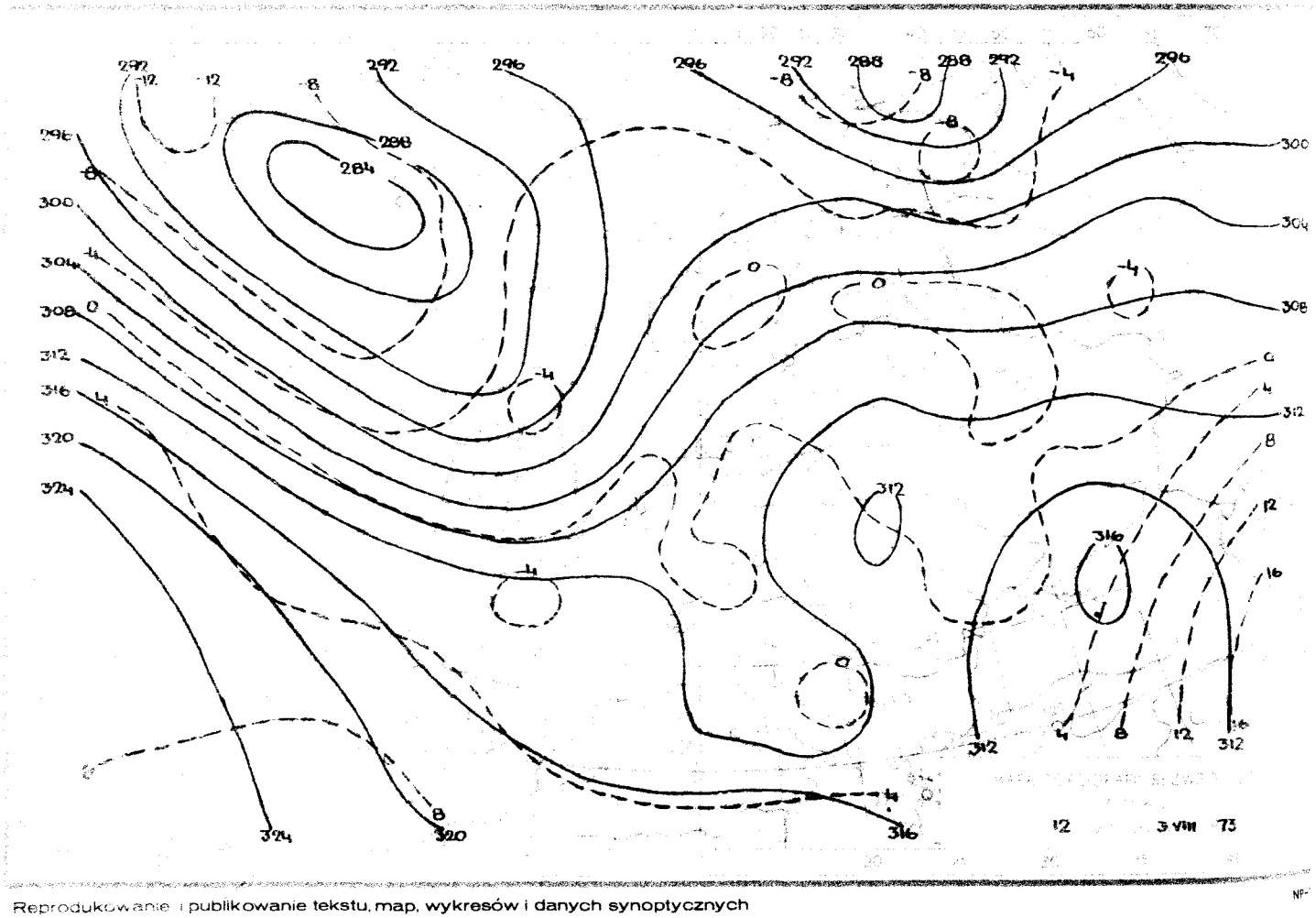

Reprodukowanie i publikowanie tekstu, map, wykresów i danych synoptycznych dozwolone wyłącznie w formie dosłownej z podaniem źródła informacji.

Druk PPWK-W-wa, Solec 18. Zam. 2201/144/B/71-31.V.71-Y-90319-180 00

PAŃSTWOWY INSTYTUT HYDROLOGICZNO – METEOROLOGICZNY
ZAKŁAD METEOROLOGICZNYCH PROGNOZ KRÓTKOTERMINOWYCH – WARSZAWA, PODLEŚNA 61 TEL.: 34-50-97

BIULETYN SYNOPTYCZNY

Dane synoptyczne z Polski w dniu 4.VIII.1973 r.

SYNOP z godz. 00 GMT.

105	82006	97959	11519	894XX	15107
150	42201	57101	12016	45500	14707
195	01304	65020	14216	00900	14705
205	81602	56619	11617	4542X	16705
235	81201	97132	11218	896XX	17708
250	30000	97020	12216	00901	14704
272	11502	60021	13218	15500	13805
295	01403	60020	14415	00900	14805
330	51903	56139	13118	29563	15104
375	01302	70020	13616	00900	13805
400	72003	40109	12917	00906	15704
424	50000	56101	13415	00902	14500
465	01701	58109	13117	00900	15802
495	01501	96100	14615	00900	13601
510	32007	97919	50111	15210	07707
560	32101	60031	14416	30930	13706
570	00090	56101	14815	00900	14603
575	01401	60020	14915	00900	13802
650	02007	70021	51808	00900	07702
695	02002	70020	15815	00900	13500

SYNOP z godz. 12 GMT.

105	51804	58102	10621	50930	16808
150	32205	65031	10626	21530	15805
195	61904	97011	11825	6097X	18712
205	32405	56058	10724	32500	17809
235	62605	96051	10823	2263X	15706
250	32402	97050	10827	32600	16807
272	32005	57290	10727	39600	16808
295	62003	65031	11827	12682	18707
330	62203	56051	12324	4363X	16806
375	62704	60031	12725	22731	17706
400	42404	59051	12224	42600	15809
424	30000	60030	12226	22701	16811
465	12704	60030	12426	11700	13803
495	31803	97050	13126	21601	14804
510	82707	97252	50211	73XXX	11801
560	22205	65030	12920	22600	13709
570	22402	58050	13127	22600	12706
575	10000	56050	13627	12600	16710
650	73502	65171	51511	794XX	08802
695	12701	70020	14026	12600	15709

TEMP Legionowo, godz. 00 GMT.

TTAA	03231	12374	99002	16230	14004	00113	16231	14504	85500	12858	24005	70090	00627	28003	50572	15963
		24504	40735	27362	28502	30934	449XX	33503	25052	545XX	35505	20194	595XX	28003	15380	501XX
		21504	10640	537XX	21509	88205	623XX	30505	77999							
TTBB	0323X	12374	00002	16230	11996	16431	22920	18061	33645	04521	44484	17364	55417	24562	66280	487XX
		77220	609XX	88205	623XX	99193	545XX	11158	495XX	22109	541XX	21212	00002	14004	11712	29503
		22549	23506	33236	36007	44162	17506	55104	28505	41414	00900	51515	11901	22506	22800	24504
		33600	25003													
TTCC	03235	12374	70870	525XX	21505	50087	519XX	18006	88999	77999						
TTDD	0323X	12374	11700	525XX	22474	517XX	21212	11978	17012	22672	25505	33590	13004	44550	07002	66474
		16504														

TEMP Wrocław, godz. 00 GMT.

TTAA	03231	12425	99999	16813	00000	00108	XXXXX	XXXXX	85503	14450	21006	70109	02656	19008	50575	14735
		20507	40740	26350	21505	30942	417XX	25503	25063	519XX	24001	20205	571XX	21502	15391	483XX
		22503	10656	507XX	XXXXX	88216	569XX	21502	77999							
TTBB	0323X	12425	00999	16813	11970	20240	22924	19657	33862	15456	44811	10625	55721	04050	66640	02735
		77600	05956	88540	11128	99500	14735	11336	35328	22226	577XX	33216	569XX	44208	571XX	55184
		531XX	66162	517XX	77150	483XX	88128	501XX	21212	00999	00000	11985	30006	22841	21006	33437
		23006	44336	19005	55292	27002	66200	21502	77181	31002	88150	22503	41414	00902	51515	11899
		24006	22800	21006	33600	20006										
TTCC	0323X	12425	70889	503XX	50109	501XX	88999	77999								
TTDD	0323X	12425	11350	497XX												

Przebieg pogody w Polsce w dniu 4.VIII.1973 r.

Zachmurzenie było niewielkie i umiarkowane. W całym kraju wystąpiły lokalne burze. Temperatura minimalna wahała się od 10°C w Jeleniej Górze i 11°C w Rzeszowie i Lesku do 17°C w Świnoujściu, Ustce i Elblągu, a maksymalna od 24°C nad morzem i w Jeleniej Górze do 29°C w Krakowie i Mielcu. Wiatry słabe i umiarkowane przeważnie z kierunków południowych.





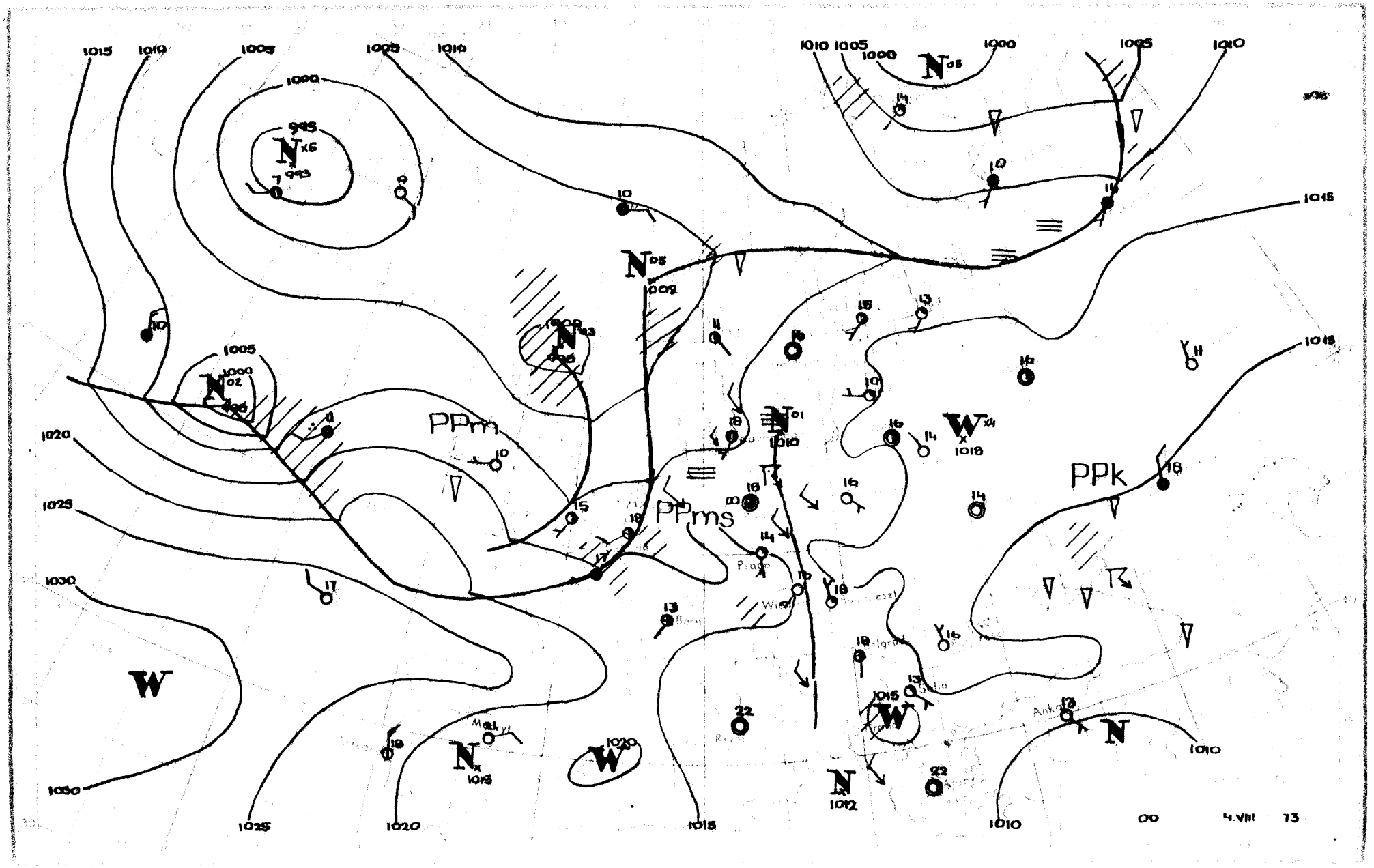
PPm
PPms
PPk
Prague
Belgrad
Ankara
00
4.VIII
73

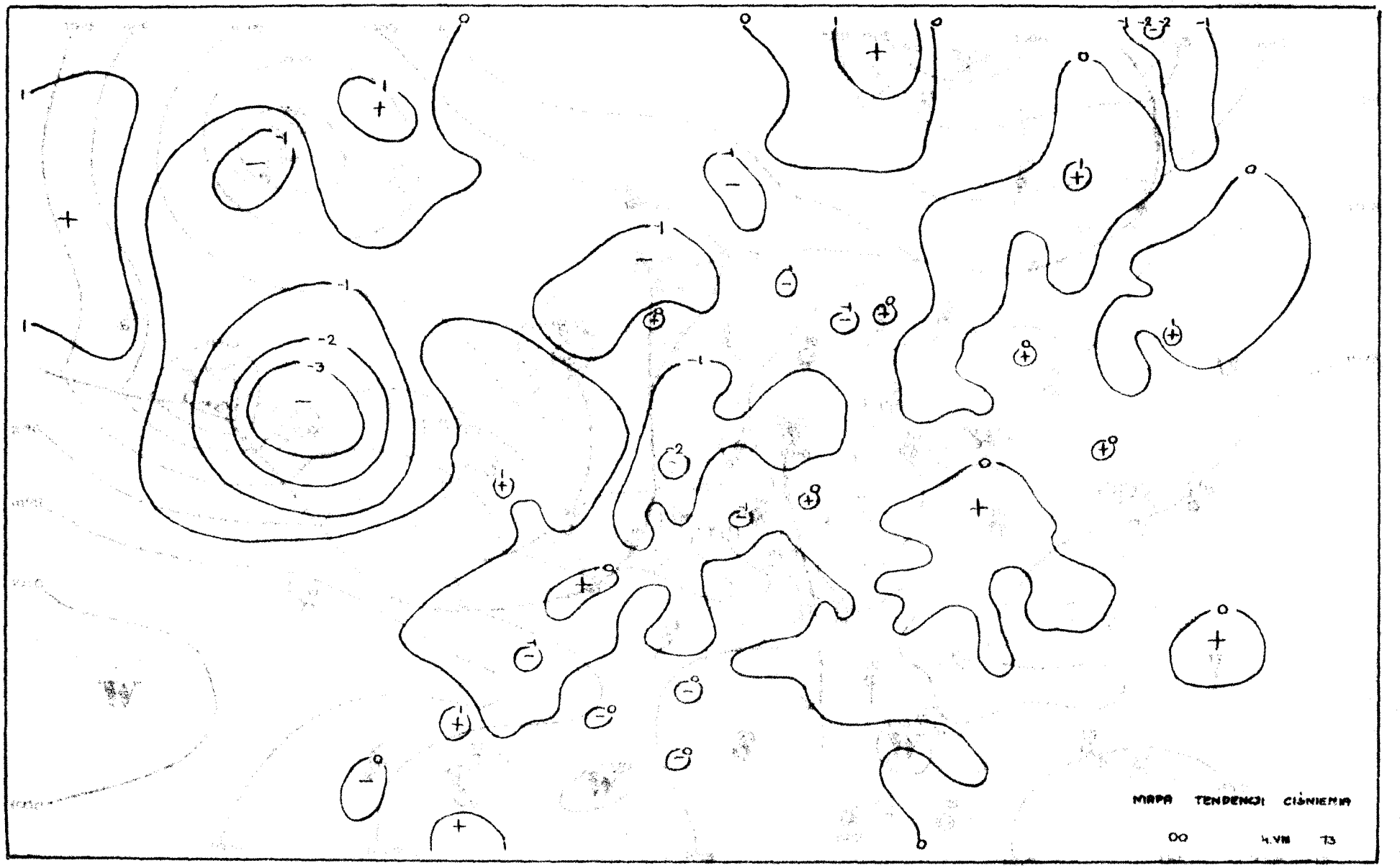
MAPA TENDENCJI CIŚNIENIA
00 4.VII 73

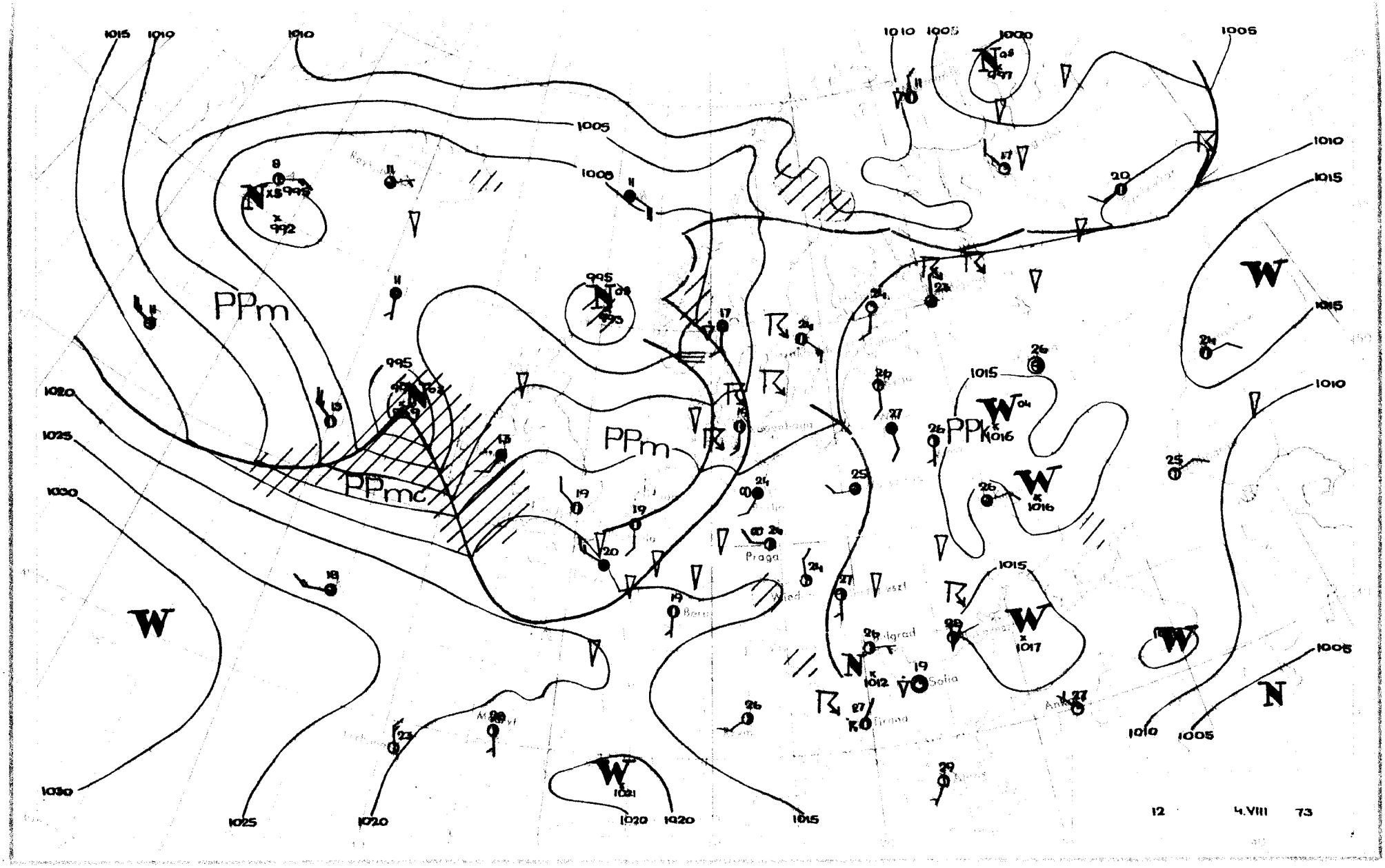
PPm
PPmc
PPm
PPk
W
N
Praga
12
4.VIII
73

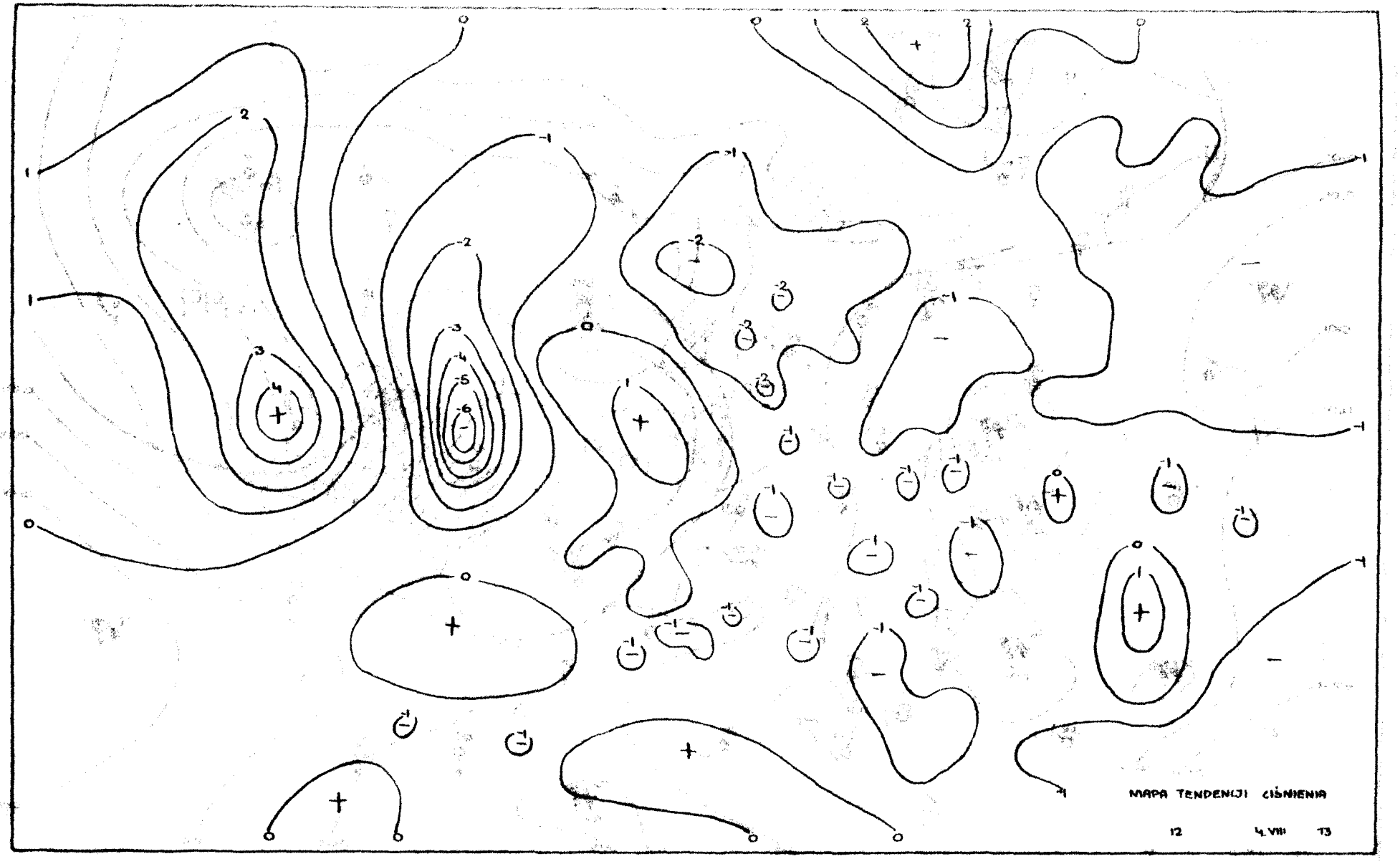
MAPA TENDENCJI CIŚNIENIA
12
4.VIII
73

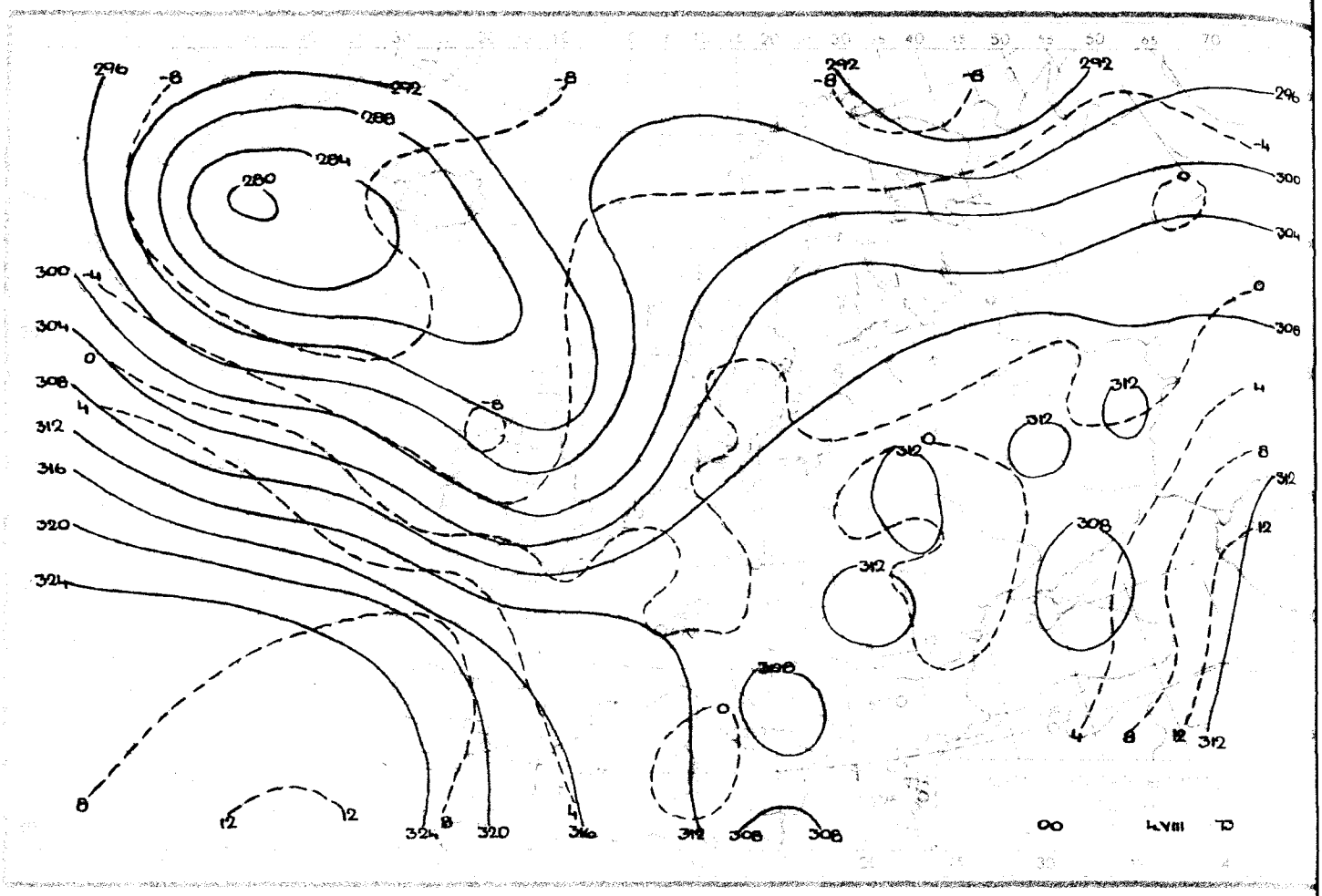

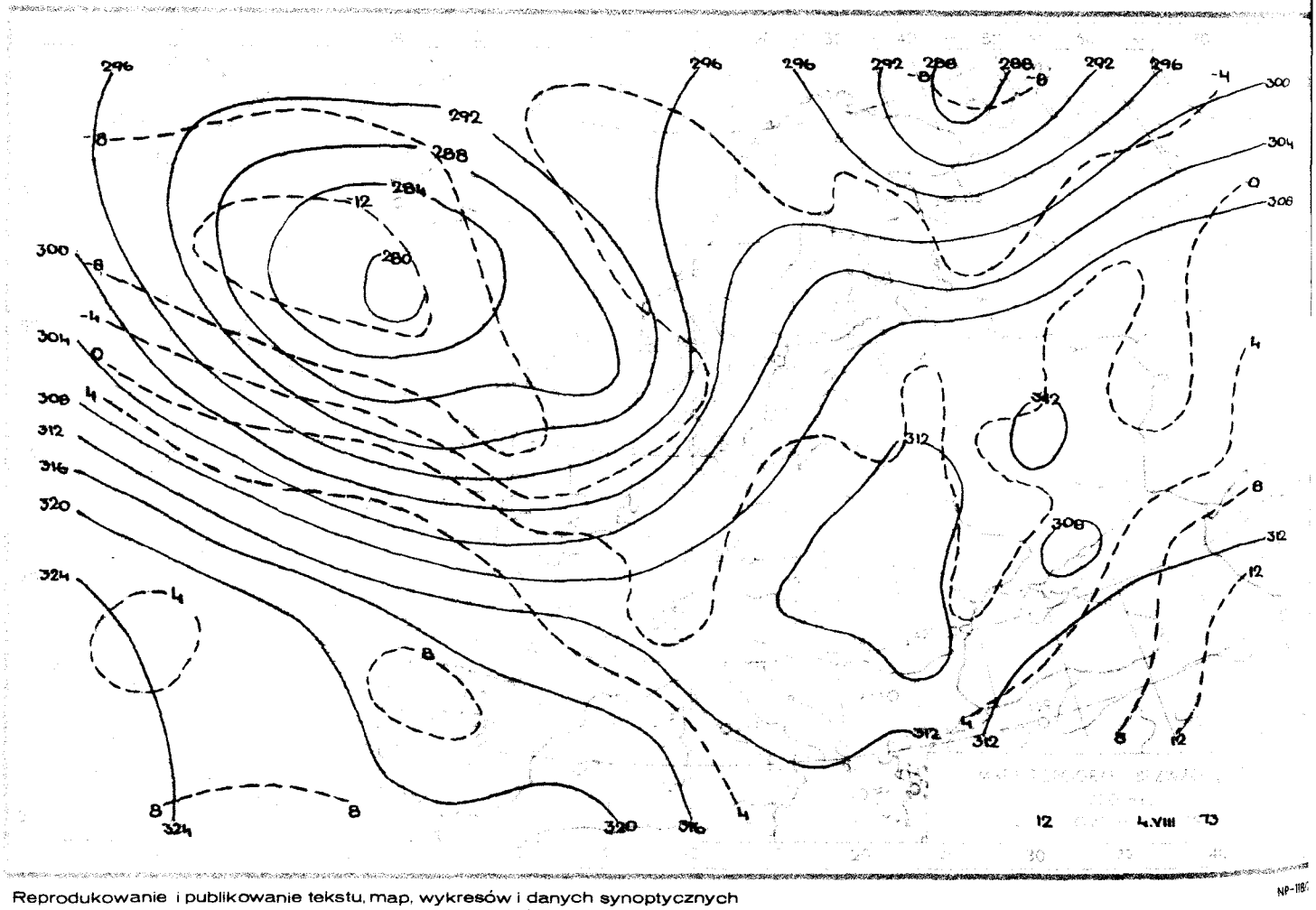

Reprodukowanie i publikowanie tekstu, map, wykresów i danych synoptycznych dozwolone wyłącznie w formie dosłownej z podaniem źródła informacji.

NP-118/

Druk PPWK-W-wa, Solec 18. Zam. 2201/144/B/71-31.V.71-Y-90319-180 000 e

PAŃSTWOWY INSTYTUT HYDROLOGICZNO – METEOROLOGICZNY
ZAKŁAD METEOROLOGICZNYCH PROGNOZ KRÓTKOTERMINOWYCH – WARSZAWA, PODLEŚNA 61 – TEL.: 34-50-97

BIULETYN SYNOPTYCZNY

Dane synoptyczne z Polski w dniu 5.VIII.1973r.

SYNOP z godz.00 GMT.

105	31703	58251	11916	30930	15206
150	72702	58102	11519	754XX	14303
195	41203	97029	12616	00902	14209
205	52002	60018	11916	55400	14805
235	82301	96108	12814	854XX	14308
250	01801	20109	13015	00900	14502
272	62201	60029	12417	655XX	16104
295	61602	60029	13115	635XX	14006
330	02103	50101	14515	00900	14207
375	52504	60179	13618	29662	15105
400	32003	56101	14115	00906	14002
424	02701	60019	15015	00900	13305
465	22101	56108	14016	00902	15107
495	63403	97298	14816	3959X	14208
510	32214	98419	49708	35X00	08809
560	02202	60011	15814	00900	13302
570	00000	56109	15814	00900	13602
575	01201	60020	15715	00900	13105
650	31706	65031	52308	10942	04701
695	02603	70020	15817	00900	14202

SYNOP z godz.12 GMT.

105	82108	97032	11821	3242X	15206
150	72207	65011	12322	3253X	15703
195	62107	97052	14424	62500	15102
205	82703	65602	12520	4557X	14308
235	72405	97014	12722	3257X	16501
250	52305	97021	13825	42601	15606
272	61804	65021	13825	626XX	15400
295	41803	60050	14825	42600	17400
330	62108	60031	14825	22725	13101
375	32303	60020	15626	32600	16802
400	72106	72012	15420	1267X	14305
424	72206	70031	15725	32706	13400
465	42205	60030	15326	42600	13703
495	12003	97030	16426	11600	16205
510	92211	90454	57909	9XXXX	09111
560	22407	70030	16725	22700	13601
570	52402	60031	16726	53600	15000
575	02501	60020	17027	00900	15802
650	71903	60031	54413	781XX	09206
695	22805	70020	17926	22600	16801

TEMP Legionowo, godz.00 GMT.

TTAA	04231	12374	99002	19650	21003	00115	19656	21503	85500	12244	26509	70090	00657	22511	50571	16358
		22512	40734	281XX	22010	30936	437XX	18510	25054	541XX	18510	20196	577XX	24506	15378	511XX
		25510	10643	535XX	23512	88226	601XX	21511	77999							
TTBB	0423X	12374	00002	19650	11923	18458	22774	05229	33652	02756	44612	04145	55541	13558	66502	15158
		77320	399XX	88226	601XX	99166	543XX	11158	505XX	22118	541XX	21212	00002	21003	11940	28507
		22624	21509	33257	18510	44188	26006	55122	21012	41414	836XX	51515	11902	27508	22800	24509
		33600	22009													
TTCC	0423X	12374	70874	527XX	20507	88999	77999									
TTDD	0423X	12374	11573	523XX	21212	11812	25005	22758	17005	33630	24005					

TEMP Wrocław, godz.00 GMT.

TTAA	04231	12425	99000	15810	00000	00115	15810	00000	85503	11027	24506	70096	01431	26506	50573	14939
		25008	40738	27125	25008	30939	437XX	25013	25059	521XX	27509	20202	535XX	29509	15389	507XX
		26007	10653	509XX	XXXXX	88233	545XX	28007	77999							
TTBB	0423X	12425	00000	15810	11986	19442	22950	18056	33850	11027	44743	03223	55700	01431	66638	04710
		77626	04710	88540	10556	99349	34534	11336	37334	22265	505XX	33233	545XX	44200	535XX	65181
		509XX	66165	529XX	77156	501XX	88136	523XX	99125	501XX	21212	00000	00000	11985	30505	22822
		23007	33670	22513	44423	25507	55334	24016	66224	28007	77149	25007	41414	35700	51515	11900
		26506	22800	23508	33600	25012										
TTCC	0423X	12425	70885	511XX	50104	501XX	88999	77999								
TTDD	0423X	12425	11850	515XX	22430	499XX										

Przebieg pogody w Polsce w dniu 5.VIII.1973r.

Zachmurzenie było niewielkie i umiarkowane. W części północno-zachodniej okresami duże. Na północnym zachodzie oraz l nie na południowym zachodzie i południu wystąpiły niewielkie opady. Temperatura minimalna wahała się od 10°C w Jele Górze i 11°C w Lesku do 17°C w Gdańsku i Elblągu, a maksymalna od 21°C w Świnoujściu do 28°C w części południowo-wsch niej i w Łodzi. Wiatry słabe i umiarkowane z kierunków południowo-zachodnich.-

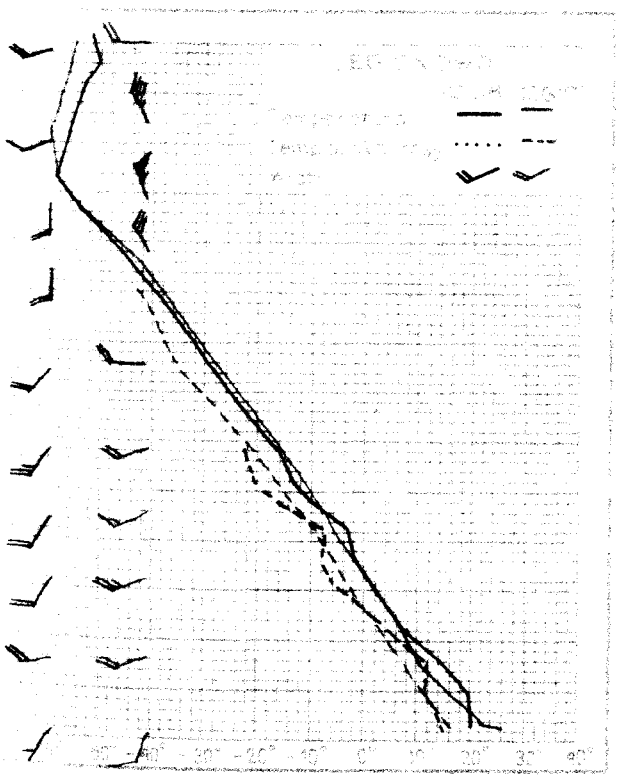

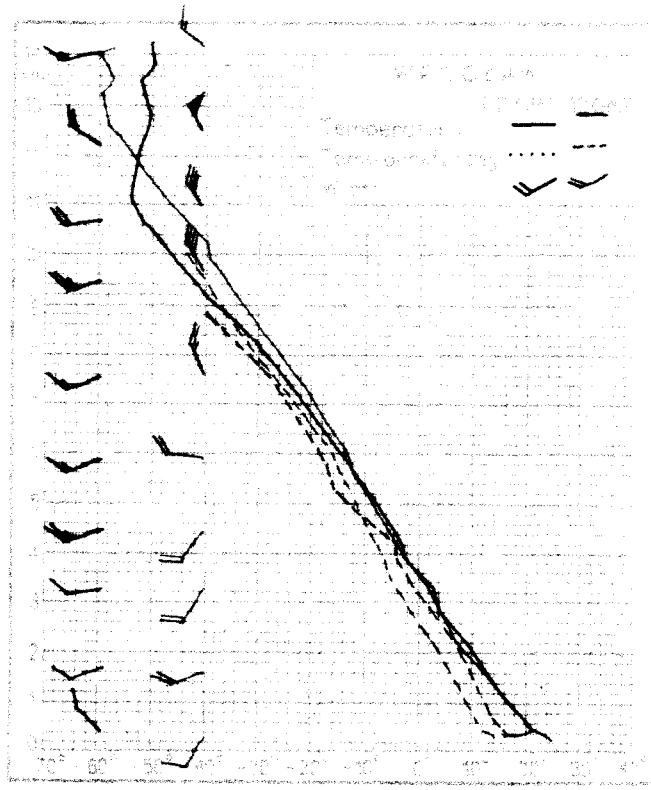

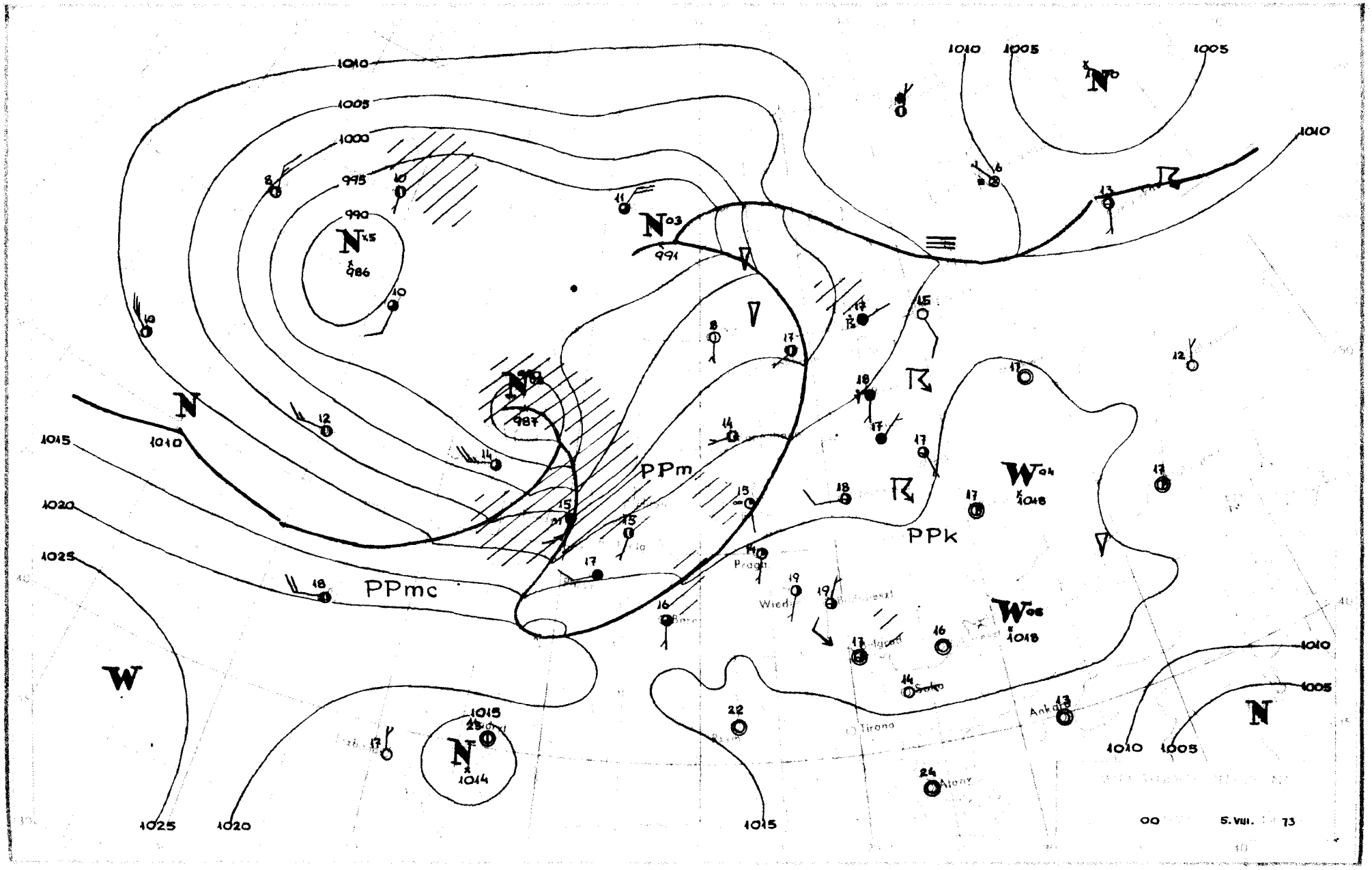

1010
1005
1000
995
990
N
986
N
991
N
987
N
1015
1020
1025
PPm
PPmc
PPk
W
W
1018
W
1018
N
1014
1015
1025
1020
1015
1010
1005
1010
1005
1010
1005
1010
1005
Praga
Wied
Tirana
Ankara
Atany
00
5. VIII. 73

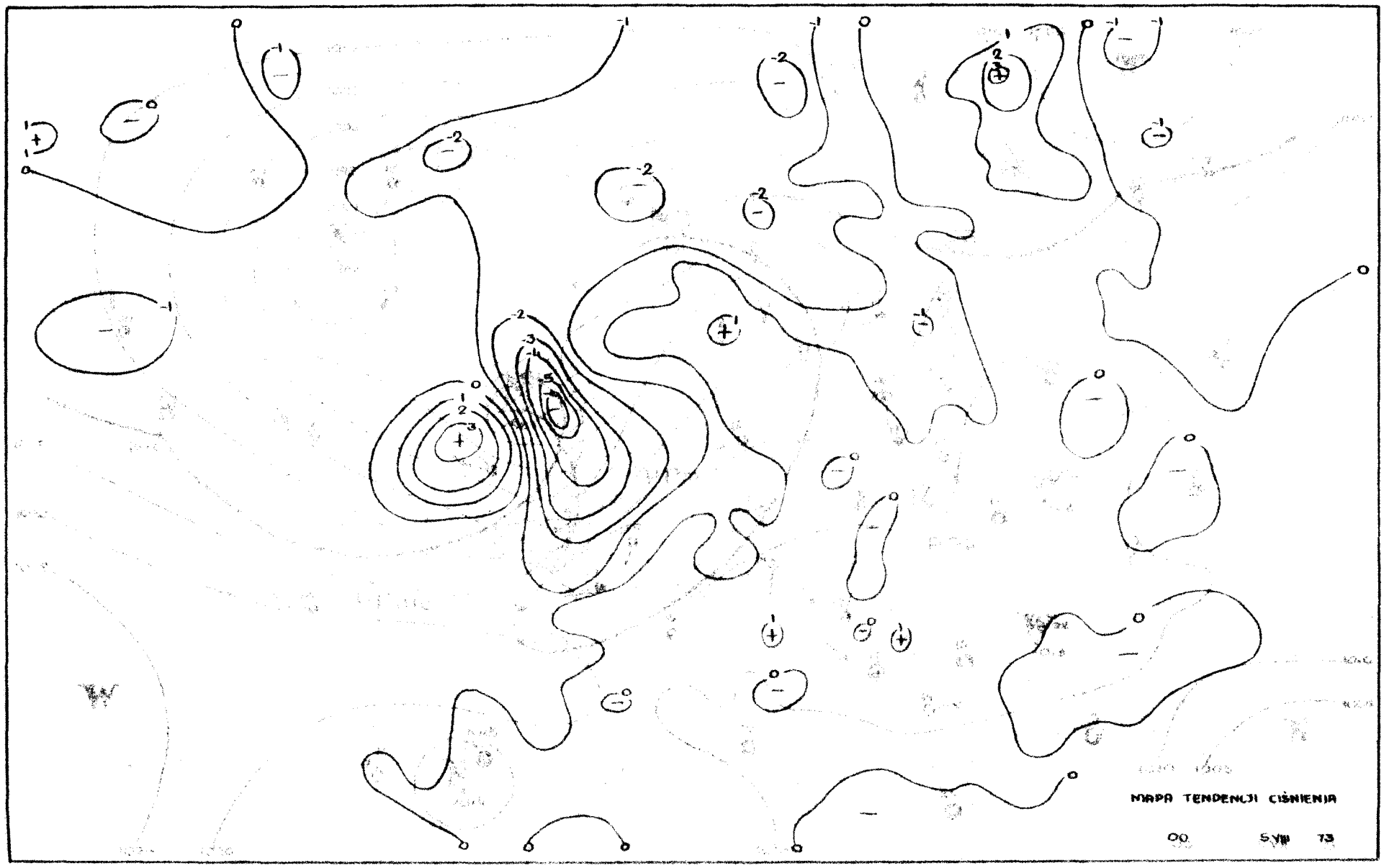
MAPA TENDENCJI CIŚNIENIA
00 5.VIII 73

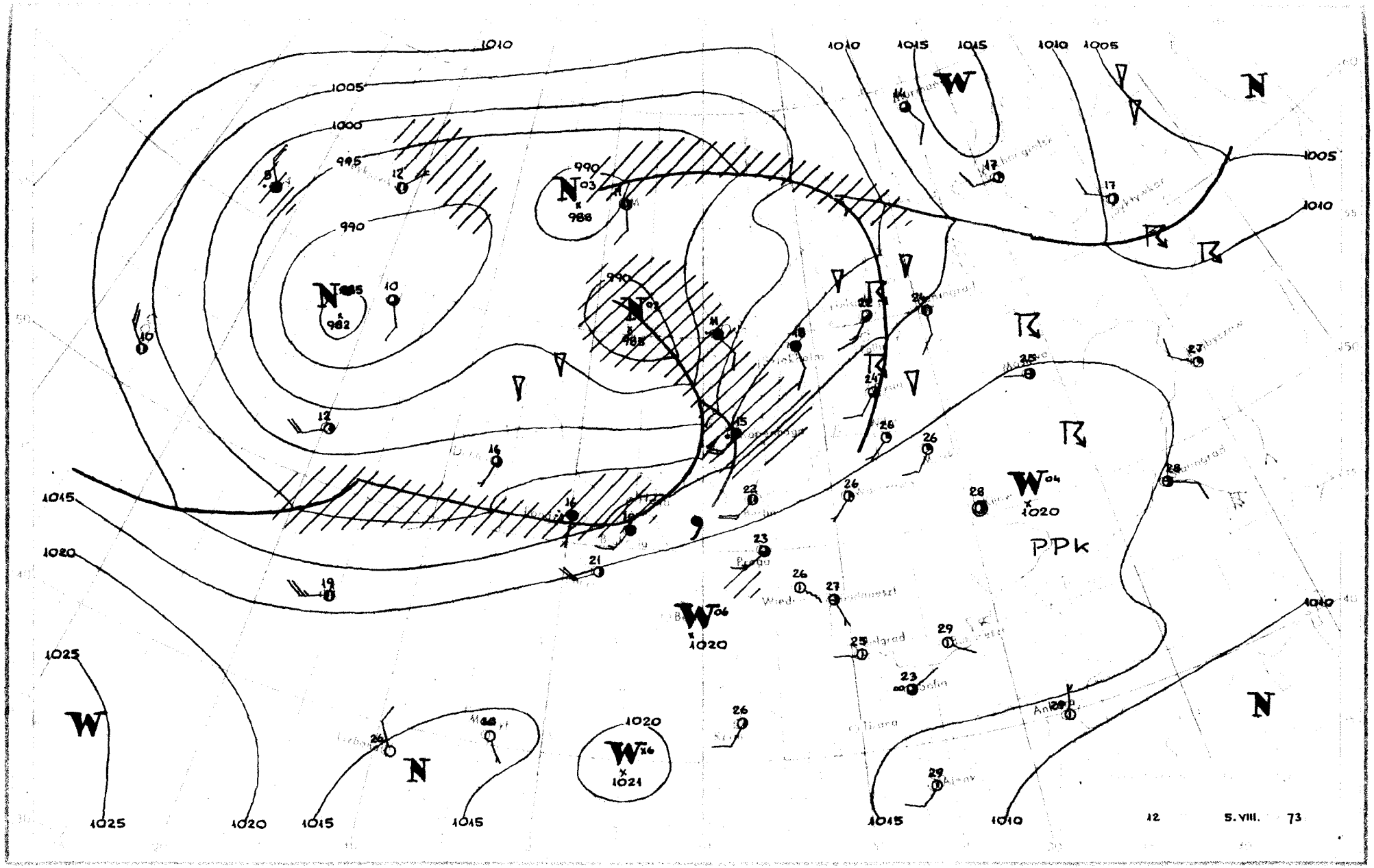

1010
1005
1000
995
990
N 03
988
N 985
982
N 02
988
W
N
1015
1020
1025
W 04
1020
PPk
W 06
1020
W 06
1021
1010
1015
1020
1025
12
5. VIII.
73

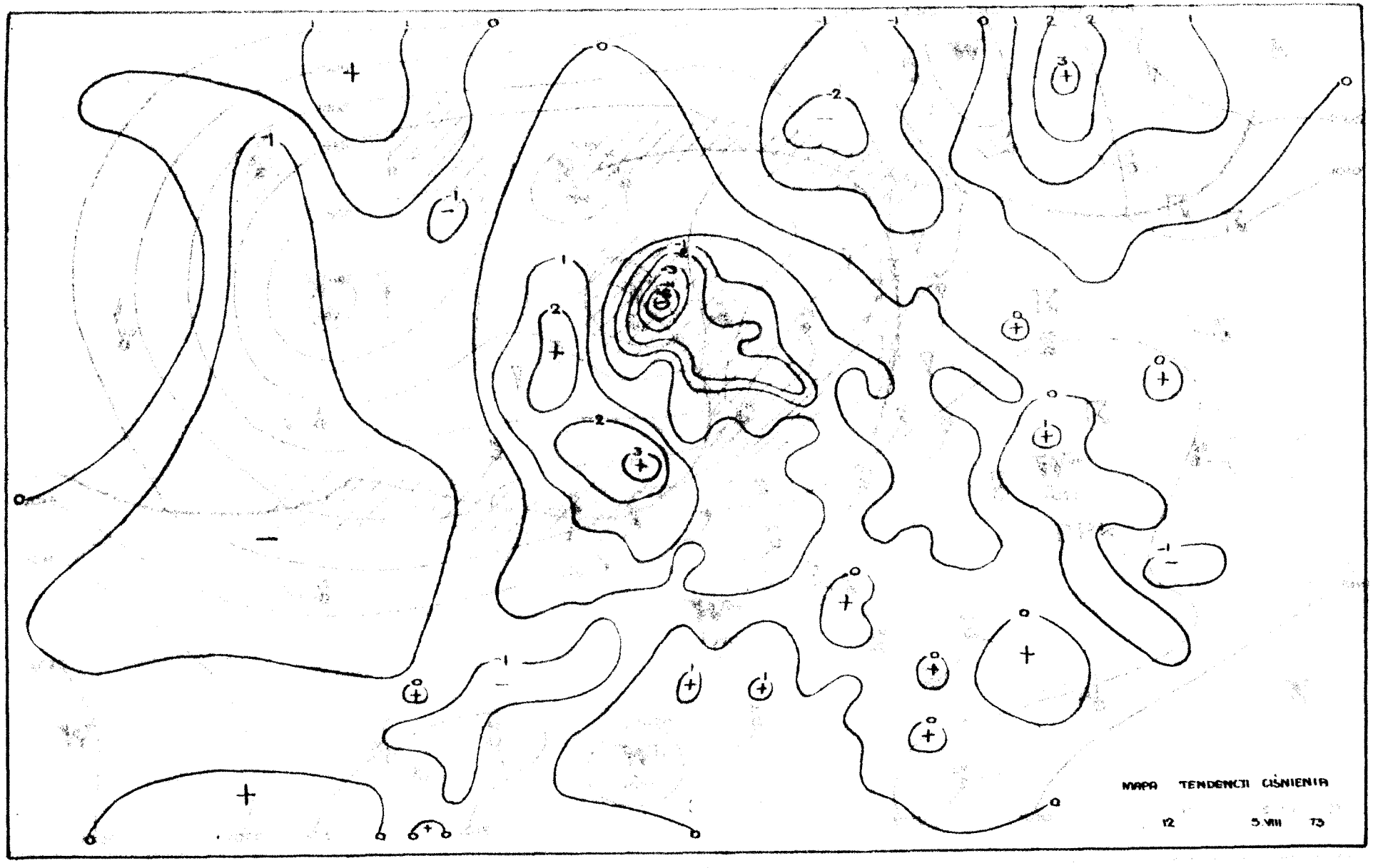
MAPA TENDENCJI CIŚNIENIA
12
5.VIII 73

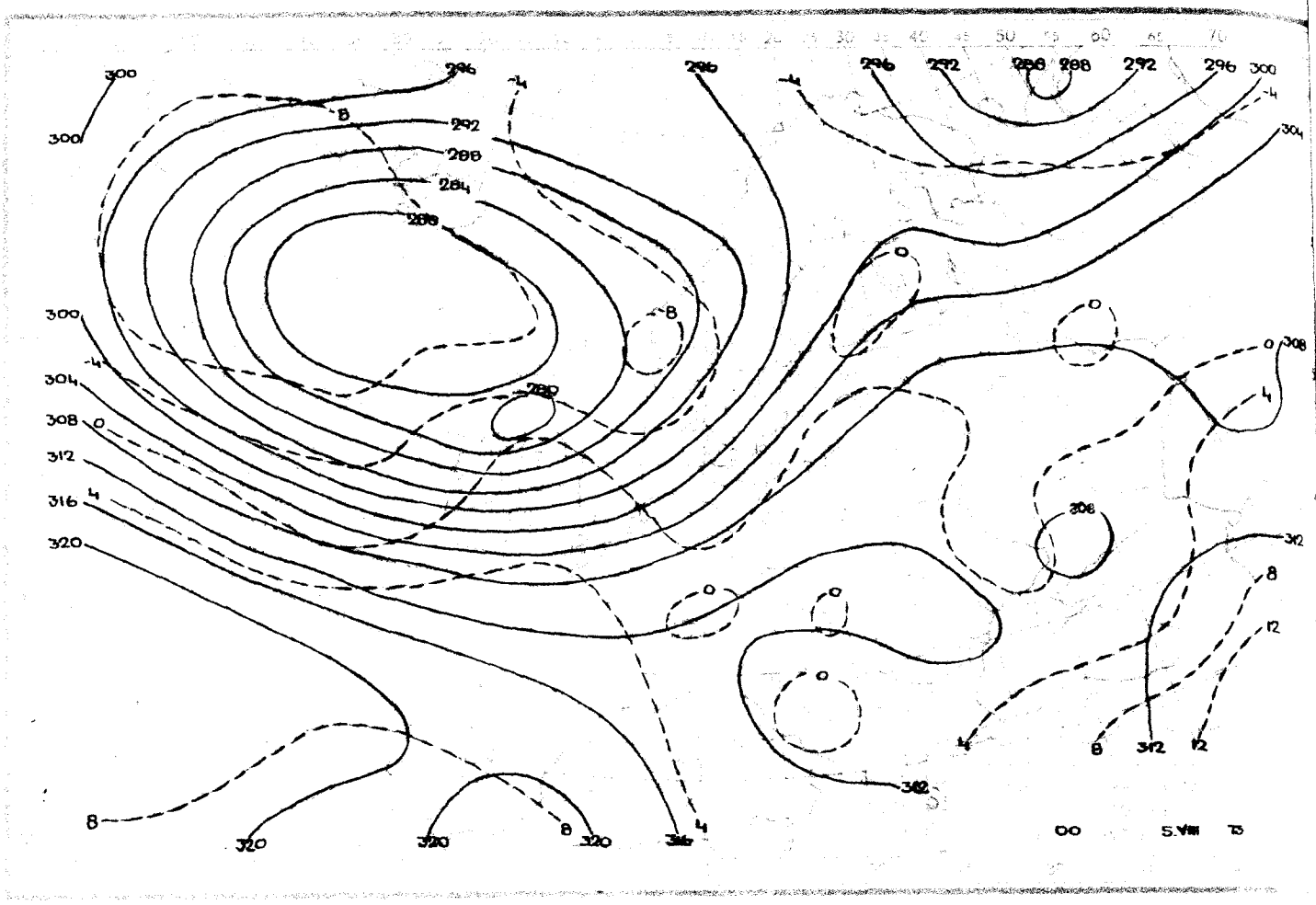

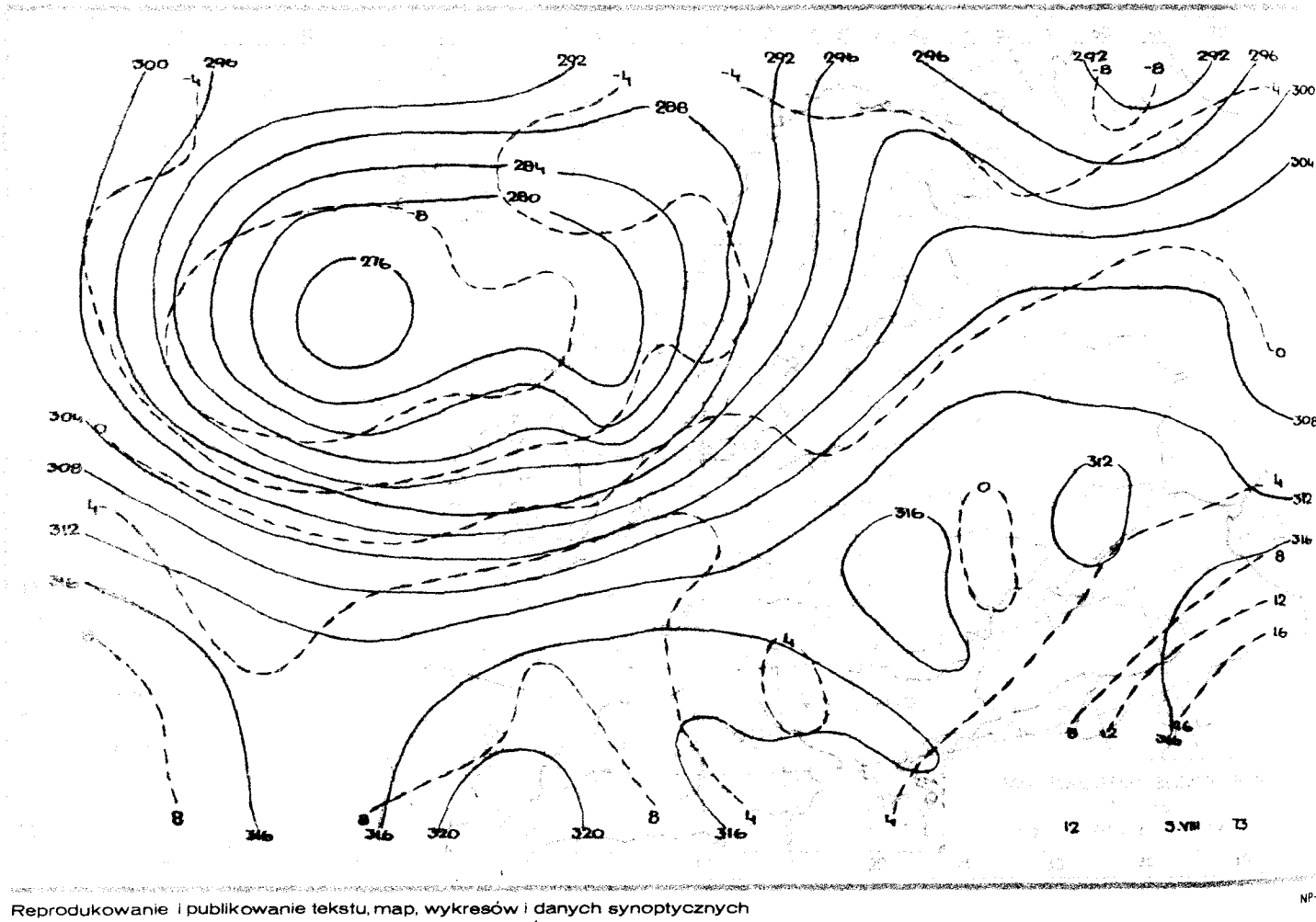

Reprodukowanie i publikowanie tekstu, map, wykresów i danych synoptycznych dozwolone wyłącznie w formie dosłownej z podaniem źródła informacji.

NP-118/7

Druk PPWK-W-wa, Solec 18. Zam. 2201/144/B/71-31.V.71-Y-90319-180 000 egz.

PAŃSTWOWY INSTYTUT HYDROLOGICZNO – METEOROLOGICZNY

ZAKŁAD METEOROLOGICZNYCH PROGNOZ KRÓTKOTERMINOWYCH – WARSZAWA, PODLEŚNA 61 – TEL.: 34-50-97

BIULETYN SYNOPTYCZNY

Dane synoptyczne z Polski w dniu 6.VIII.1973r.

SYNOP z godz.00 GMT.

105	01704	98028	15716	00900	14108
150	72003	65032	16419	755XX	14213
195	02404	97021	17118	00900	16211
205	52303	65021	16318	45530	15206
235	02401	97021	16917	00900	14208
250	32102	97031	18118	30930	14210
272	70000	57102	17718	755XX	15210
295	02103	40100	18117	00900	15111
330	01902	62011	18817	00900	13109
375	22703	70010	19419	20930	16112
400	01804	68021	18717	00900	13108
424	00000	60021	19816	00900	13209
465	00000	60011	19518	00900	15109
495	01801	97020	20017	00900	14107
510	02209	99021	51610	00900	08801
560	02103	60021	20518	00900	14109
570	81901	58101	20719	855XX	16107
575	00000	60020	21216	00900	15108
650	01807	70020	57608	00900	06003
695	02601	60020	21717	00900	14103

SYNOP z godz.12 GMT.

105	22110	98020	14927	00902	16707
150	52008	70021	16728	22602	14708
195	52104	98012	19925	41601	17804
205	12307	70020	14328	00901	16613
235	62306	97011	16227	00901	16709
250	11904	98010	18328	00901	15711
272	21904	70018	18727	00904	15709
295	52202	70031	20426	22602	16704
330	12006	80020	18028	00902	12715
375	22204	70020	20528	11701	16710
400	01806	82020	16829	00900	14715
424	01604	80020	18229	00900	17717
465	02107	70020	13928	00900	14707
495	11804	97030	21528	12600	16605
510	02018	99021	55815	00900	10400
560	21904	70030	20429	21700	16807
570	21805	97020	21029	22600	15705
575	12306	70020	22028	11600	16803
650	61906	75031	59313	62400	08400
695	32203	70020	22827	32600	17804

TEMP LEGIONOWO, godz.00 GMT.

TTAA	05231	12374	99007	19236	27005	00157	19043	27507	85540	11839	24011	70150	01216	25511	50578	12322
		28009	40745	22126	29009	30948	38523	30013	25072	487XX	31019	20213	595XX	31524	15392	591XX
		29010	10650	553XX	26013	88204	593XX	31523	77999							
TTBB	0523X	12374	00007	19236	11926	17256	22710	01016	33680	01422	44403	21726	55204	593XX	66167	611XX
		77125	559XX	21212	00007	27005	11854	24011	22423	30009	33196	31525	44148	29010	41414	00900
		51515	11906	26010	22800	24013	33600	26010								
TTCC	0523X	12374	70877	541XX	22003	50091	531XX	15004	88999	77999						
TTDD	0523X	12374	11442	529XX	21212	11442	15505									

TEMP Wrocław, godz.00 GMT.

TTAA	05231	12425	99005	17024	00000	00158	19033	25502	85551	12236	25507	70161	05034	27009	50583	11544
		27509	40751	21327	30515	30957	36333	29515	25081	453XX	30518	20228	571XX	30518	15407	585XX
		28512	10664	557XX	25008	88192	585XX	30020	77999							
TTBB	05231	12425	00005	17024	11992	22450	22959	20656	33847	12036	44794	10050	55757	08427	66653	02045
		77595	03350	88563	04741	99540	06523	11500	11544	22480	13730	33250	453XX	44210	551XX	55192
		585XX	66150	585XX	77100	557XX	21212	00005	00000	11984	26505	22941	28507	33817	23506	44741
		32506	55635	28013	66529	25508	77366	30518	88276	30013	99183	30023	41414	00900	51515	11905
		28007	22800	24006	33600	28012										
TTCC	0523X	12425	70894	513XX	26008	88999	77999									
TTDD	0523X	12425	11790	521XX	22630	505XX	21212	11630	27008							

Przebieg pogody w Polsce w dniu 6.VIII.1973r.

Zachmurzenie było niewielkie, miejscami umiarkowane. Temperatura minimalna od 12°C na południu do 18°C na Helu, a maksymalna od 26°C w Suwałkach do 32°C w Legnicy. Wiatry słabe i umiarkowane z kierunków południowych.-



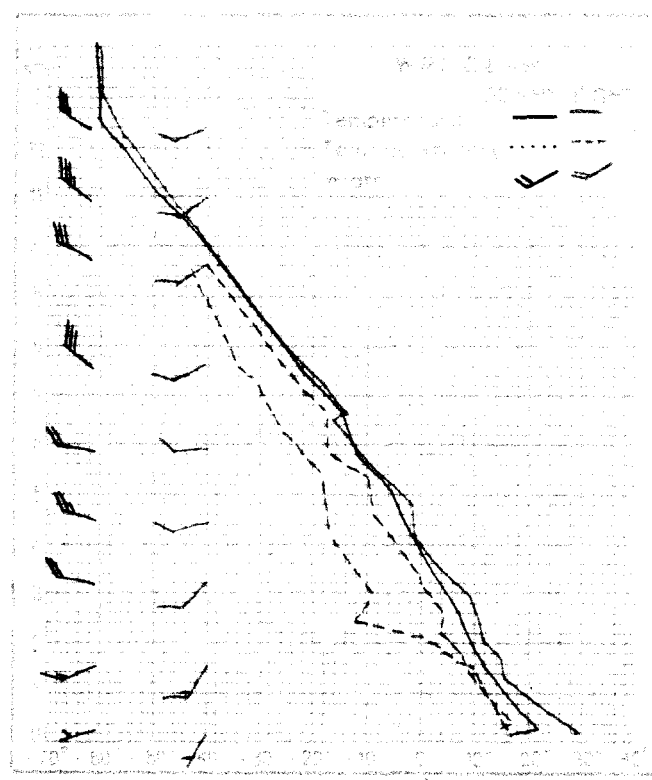

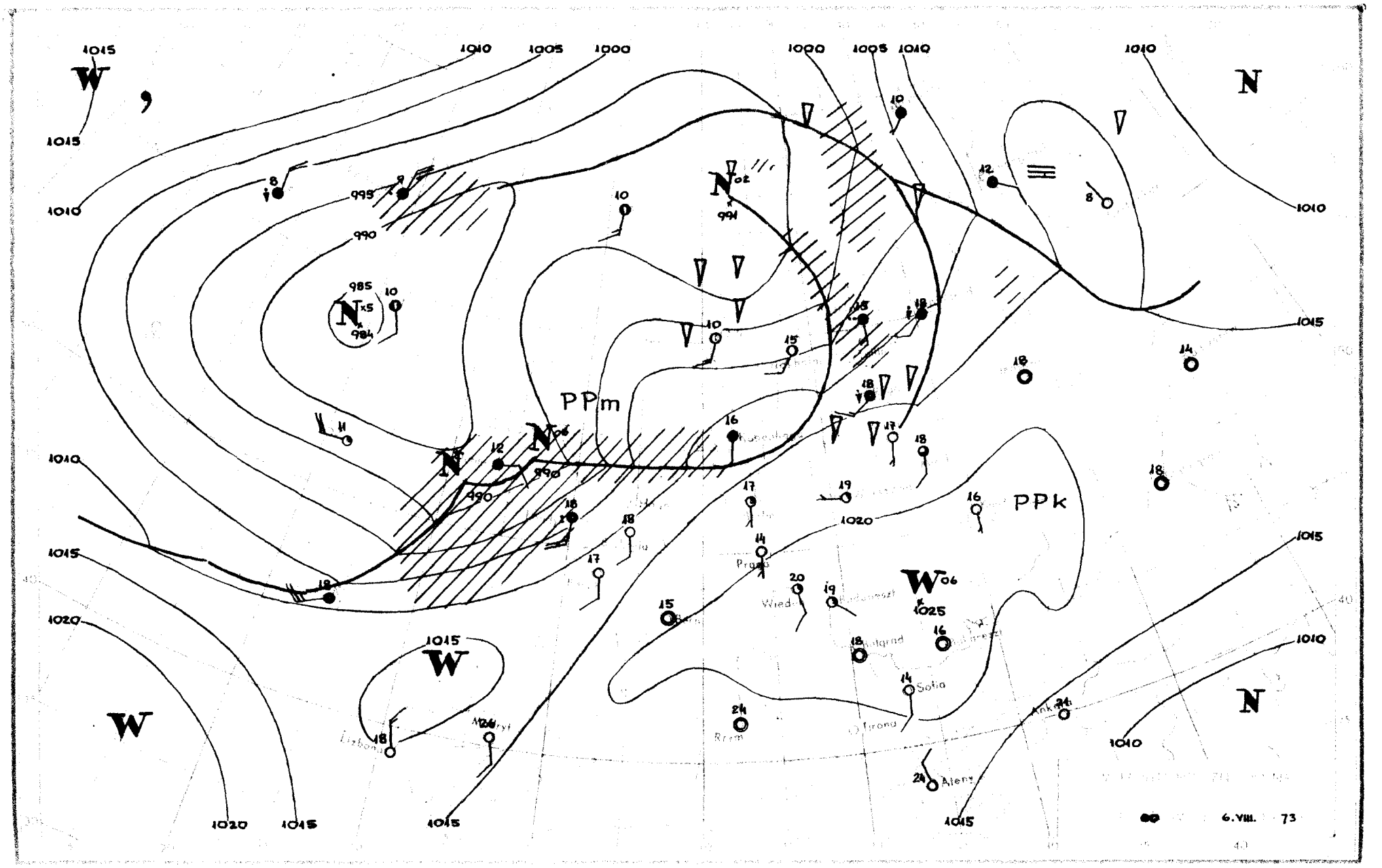

W
N
PPm
PPk
1015
1010
1005
1000
1020
1025
995
990
985
984
991
Praha
Wiedeń
Budapeszt
Bucharest
Sofia
Tirana
Rzym
Ankara
Ateny
Lizbona
6.VIII. 73

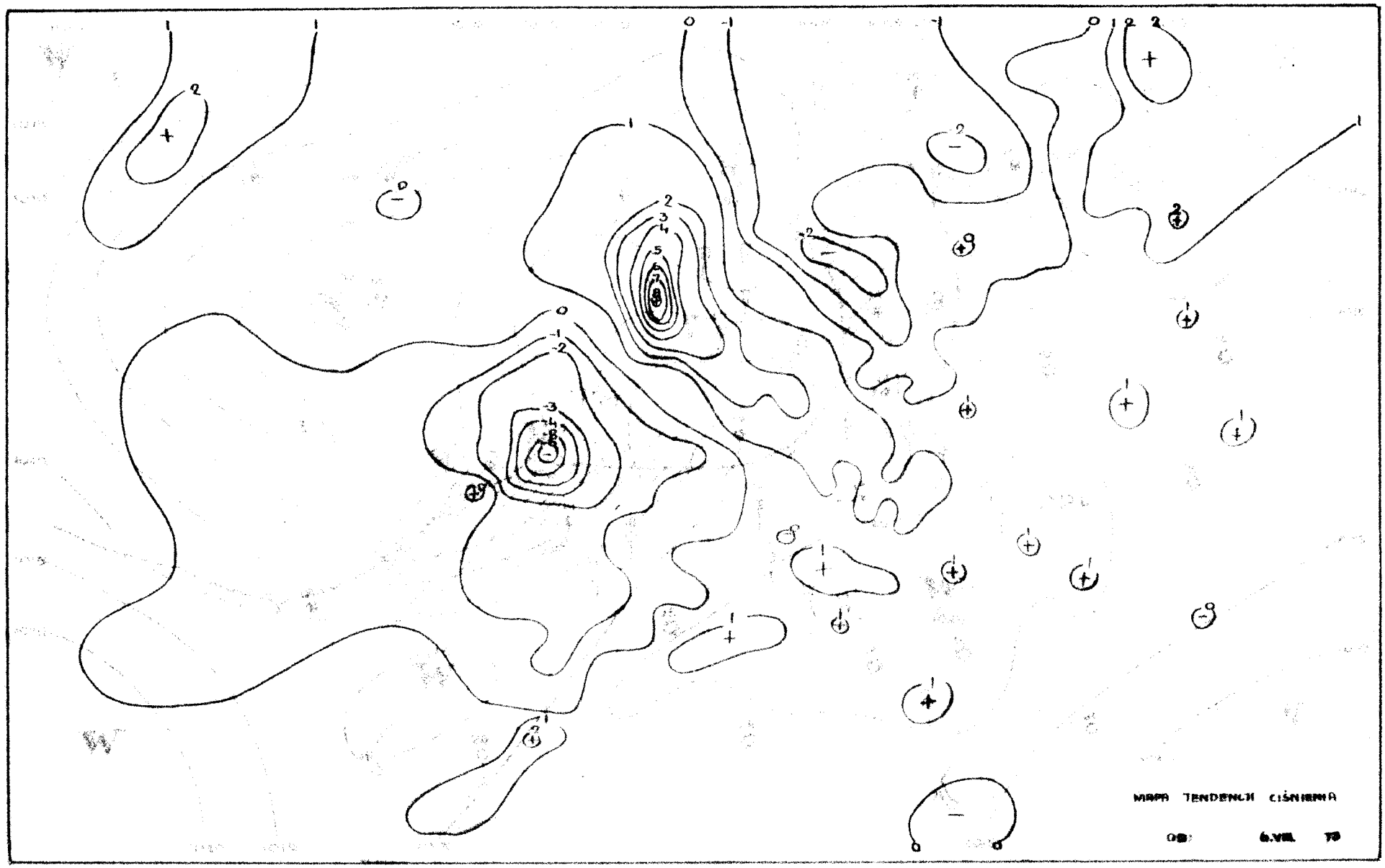
MAPA TENDENCII CIŚNIENIA
OB: 6.VII. 79

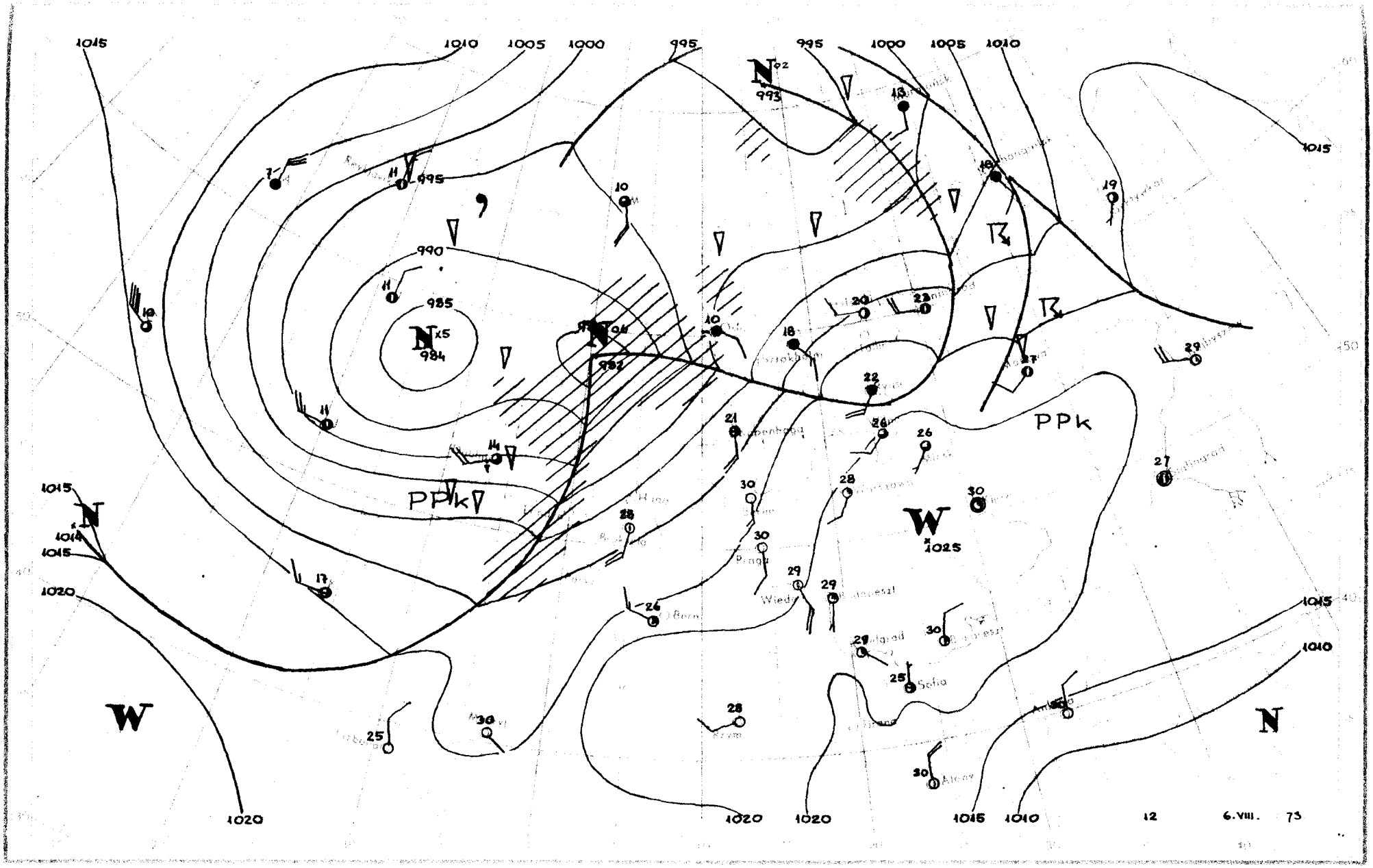

1015
1010
1005
1000
995
995
1000
1005
1010
1015
N
993
995
990
985
N
984
N
982
PPk
PPk
W
1025
N
1014
1015
1020
W
N
1015
1010
1020
1020
1015
1010
12
6.VIII.
73


MAPA TENDENCJI CIŚNIENIA
12
6.VII 73

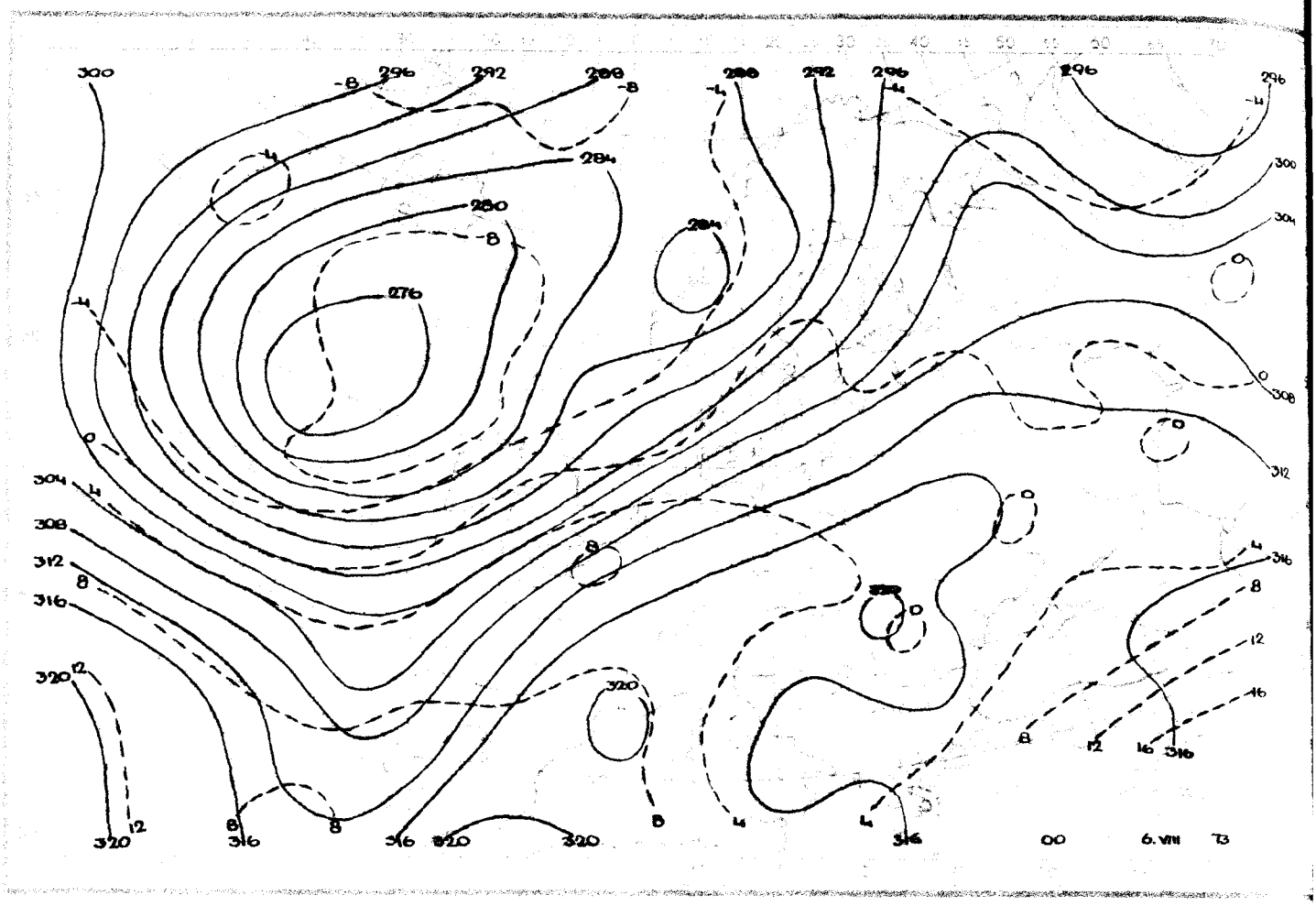

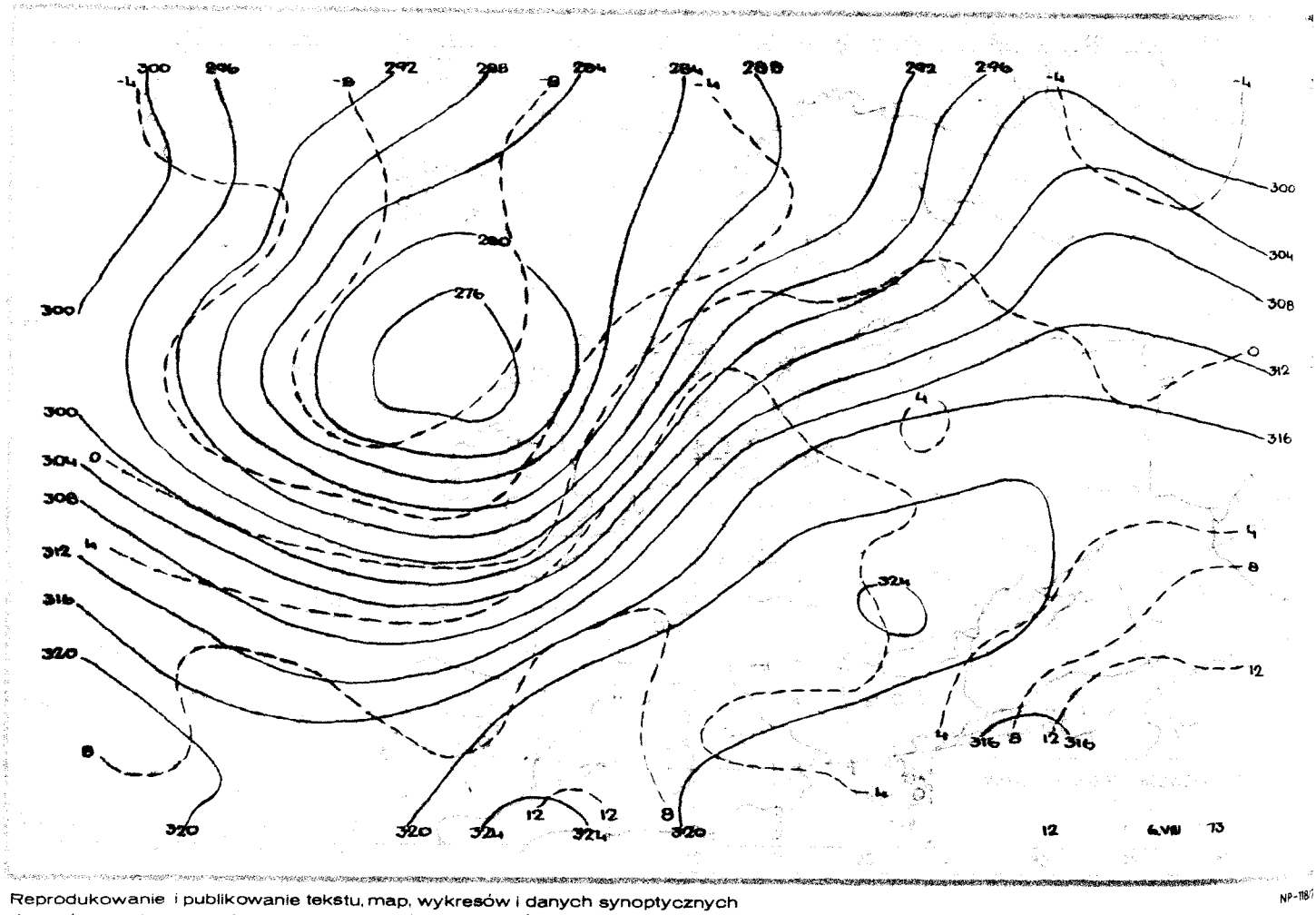

Reprodukowanie i publikowanie tekstu, map, wykresów i danych synoptycznych dozwolone wyłącznie w formie dosłownej z podaniem źródła informacji.

NP-118/

Druk PPWK-W-wa, Solec 18. Zam. 2201/144/B/71-31.V.71-Y-90319-180000 egz.

PAŃSTWOWY INSTYTUT HYDROLOGICZNO – METEOROLOGICZNY
ZAKŁAD METEOROLOGICZNYCH PROGNOZ KRÓTKOTERMINOWYCH – WARSZAWA, PODLEŚNA 61 TEL.: 34-50-97

BIULETYN SYNOPTYCZNY

Dane synoptyczne z Polski w dniu 7.VIII.1973r

SYNOP z godz.00 GMT.

105	01705	98020	10022	00900	15710
150	01903	70020	12522	00900	15713
195	01805	97021	18420	00900	16708
205	12306	70030	09524	10930	16607
235	01803	97020	12620	00900	16712
250	01403	97020	14722	00900	15708
272	01705	60020	15721	00900	15710
295	01804	60020	19019	00900	17803
330	01603	65020	14423	00900	15708
375	01903	70020	18520	00900	16807
424	01906	75020	13923	00900	14604
465	01702	60020	17520	00900	15806
495	01702	97020	20218	00900	15711
510	12018	99410	54312	15X00	12500
560	01801	65020	19219	00900	12807
570	01703	60030	20219	00900	16705
575	00000	98020	20720	00900	15803
650	01913	70021	57810	00900	09809
695	01801	60020	22420	00900	14703

SYNOP z godz.12 GMT.

105	82402	98618	14219	2552X	15104
150	80203	60032	13625	5567X	18205
195	51909	97051	14828	00906	16710
205	72405	60036	15020	4247X	15601
235	82301	96802	14222	895XX	18206
250	72504	97032	13829	7097X	18501
272	12006	60050	13629	00901	18705
295	21805	60050	16029	00902	17607
330	72704	58052	14826	7093X	16802
375	42207	70020	15730	00902	16711
424	82304	60602	15723	2577X	17400
465	62106	60031	14830	10932	17709
495	01608	97050	17629	00900	17710
510	62207	98032	54818	42250	13000
560	02206	70020	16430	00900	15809
570	12104	70030	16930	00902	15013
575	02001	65020	17430	00900	17612
650	22006	70030	56815	21502	09001
695	11906	65020	19328	11600	16713

TEMP Legionowo, godz.00 GMT.

TTAA 06231	12374	99007	23258	19006	00157	23658	19509	85566	16257	20510	70195	07464	19509	50587	09364
	20507	40757	19961	20511	30964	34360	19012	25089	441XX	19014	20234	573XX	19506	15416	573XX
	21509	10673	557XX	21005	88195	579XX	20006	77999							
TTBB 0623X	12374	00007	23258	11984	25259	22926	22459	33831	14658	44787	14661	55625	00665	66431	15961
	77262	415XX	88210	557XX	99195	579XX	21212	00007	19006	11755	21514	22521	20004	33251	19014
	44169	20505	55121	25010	41414	00900	51515	11909	20510	22800	21512	33600	19009		
TTCC 0623X	12374	70901	531XX	19504	88999	77999									
TTDD 0623X	12374	11990	557XX	22650	523XX	21212	11650	17503							

TEMP Wrocław, godz.00 GMT.

TTAA 06231	12425	99002	21856	18003	00133	22256	18504	85549	19262	22009	70183	07662	22510	50587	09766
	24510	40756	20165	24013	30963	35763	22511	25088	451XX	23011	20233	561XX	23011	15415	593XX
	24013	10671	557XX	XXXXX	88189	585XX	24516	77999							
TTBB 0623X	12425	00002	21856	11996	23257	22929	24061	33872	20060	44834	18864	55753	10459	66709	07660
	77676	07666	88520	07965	99435	15766	11310	33963	22219	519XX	33189	585XX	44177	549XX	55150
	593XX	21212	00002	18003	11988	21015	22903	22509	33789	21506	44682	22011	55526	24510	66237
	23010	77212	22516	88192	23008	99160	24516	11134	24011	41414	00900	51515	11903	22509	22800
	21508	33600	22510												
TTDD 0623X	12425	11780	533XX												

Przebieg pogody w Polsce w dniu 7.VIII.1973r.

Na początku okresu upalnie i bezchmurnie, a następnie od zachodu ku wschodowi przesuwała się strefa większego zachmurzenia z opadami i burzami, wzrostem prędkości wiatru oraz występowało ochłodzenie. Temperatura minimalna wahała się od 14°C e Lesku do 22°C w Lęborku, a maksymalna od 20°C w Szczecinie do 32° w Mielcu, Łodzi, Płocku i miejscami na południowym zachodzie. Wiatry były słabe i umiarkowane, przejściowo porywiste z kierunków zachodnich.-

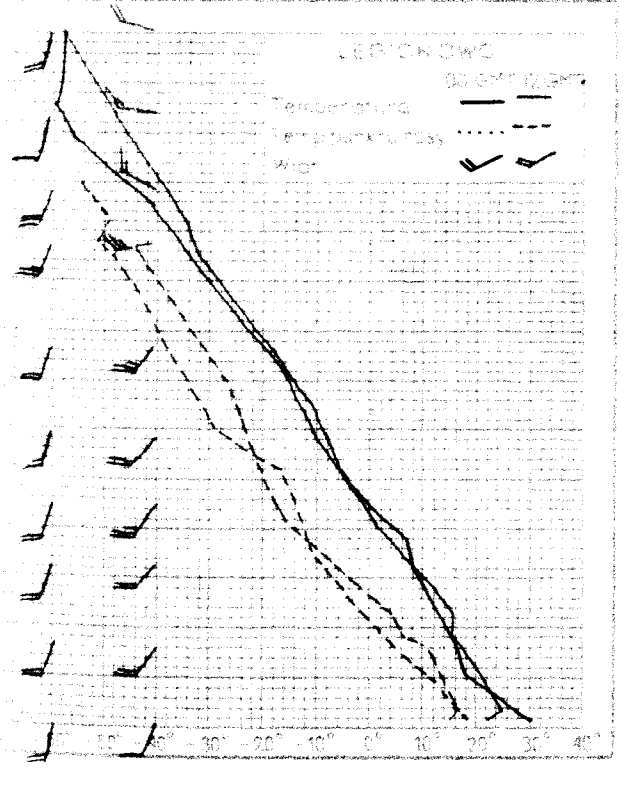

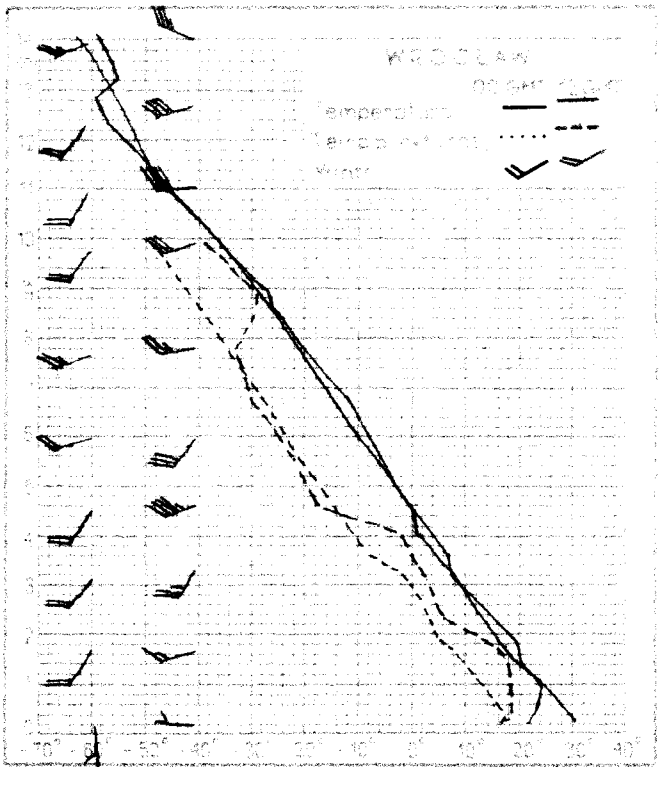

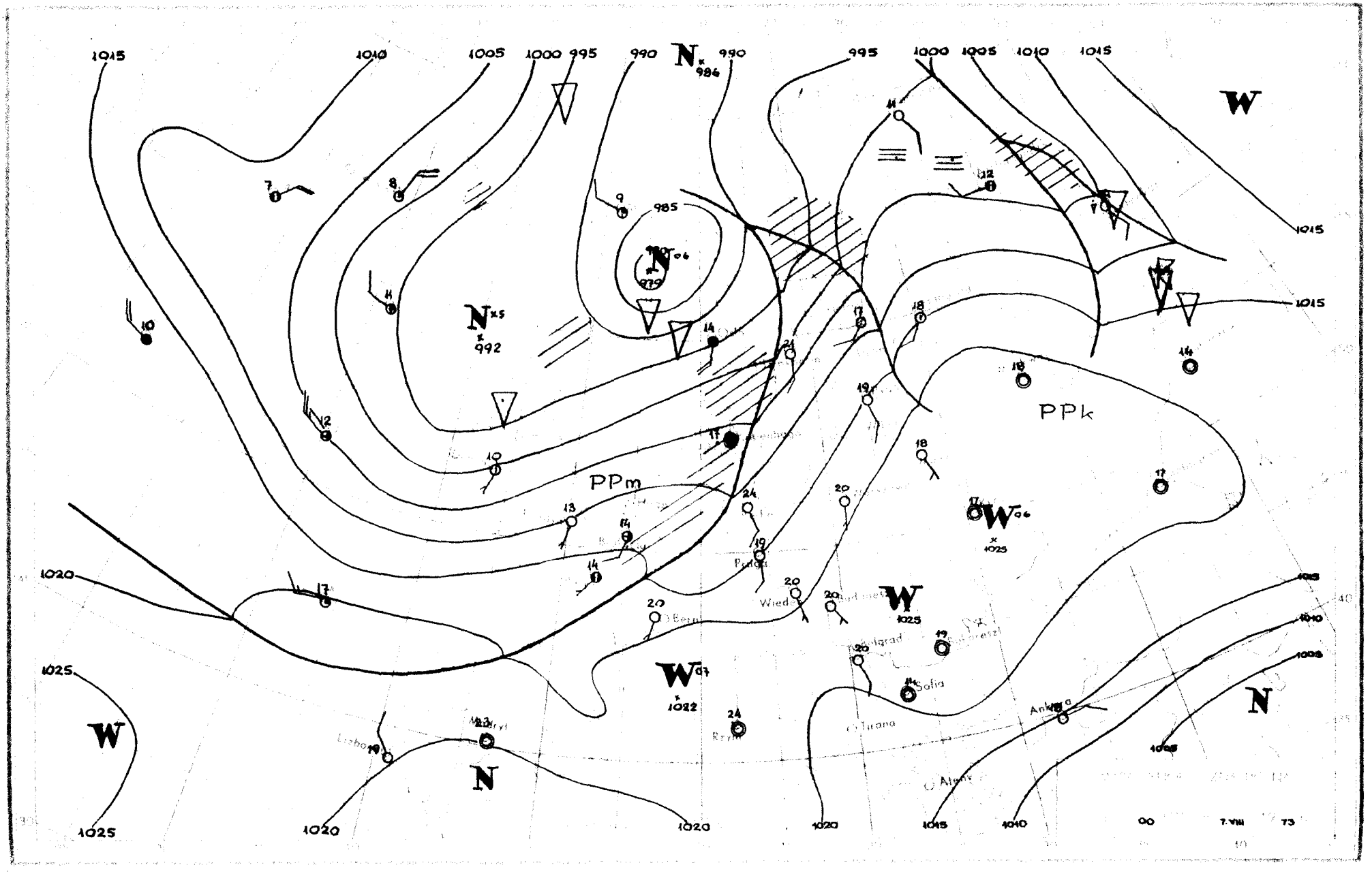

1015
1010
1005
1000
995
990
N
986
990
995
1000
1005
1010
1015
W
985
N
979
N
992
PPm
PPk
W
1025
W
1022
W
1025
1020
1025
W
N
N
1020
1020
1020
1015
1010
1005
1005
1010
1015
1015
1015
Wiedeń
Praga
Bern
Belgrad
Sofia
Tirana
Ankara
Lizbona
Madryt
Rzym
Ateny
00
7.VIII
73

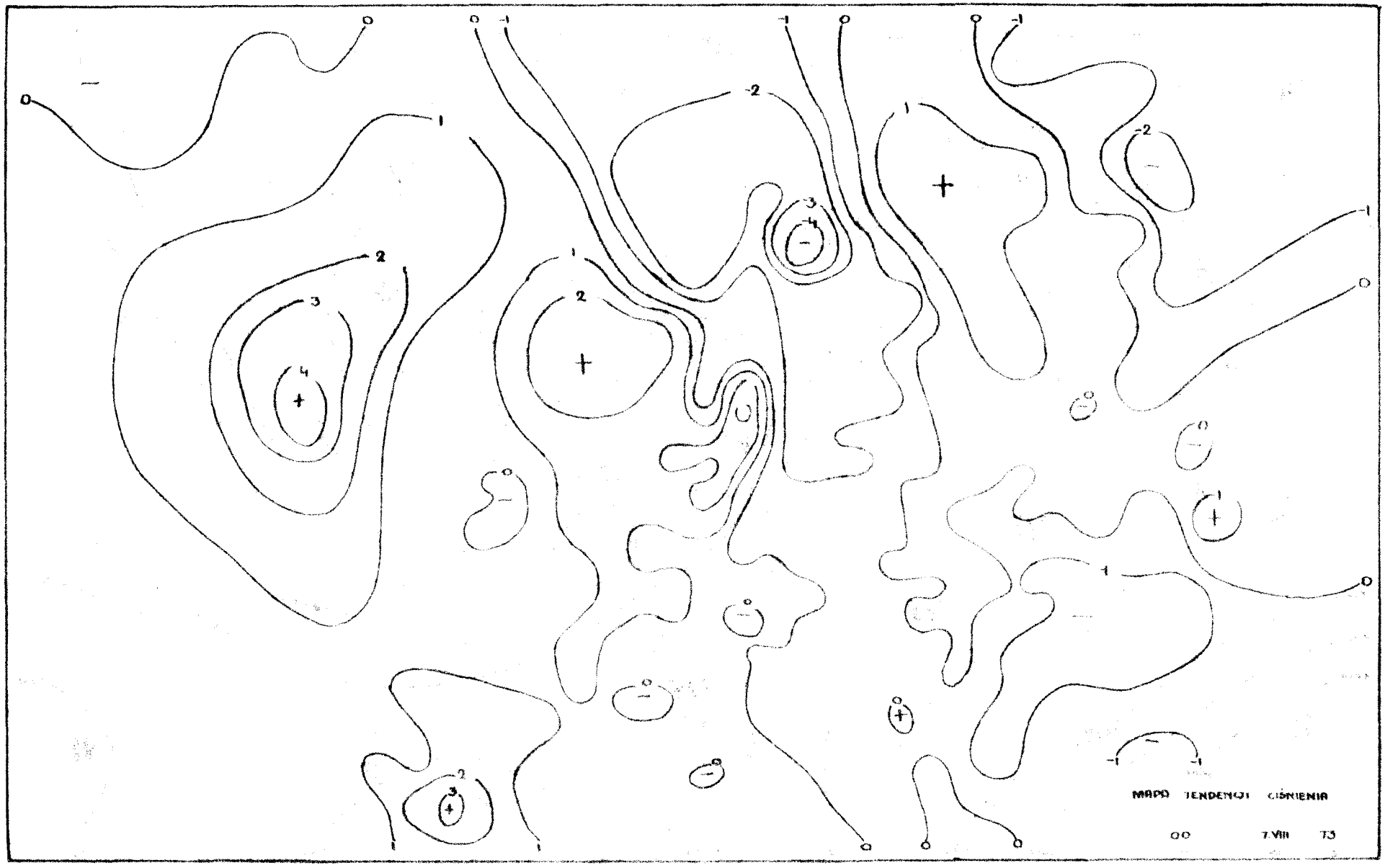
MAPA TENDENCJI CIŚNIENIA
00 7.VIII 73

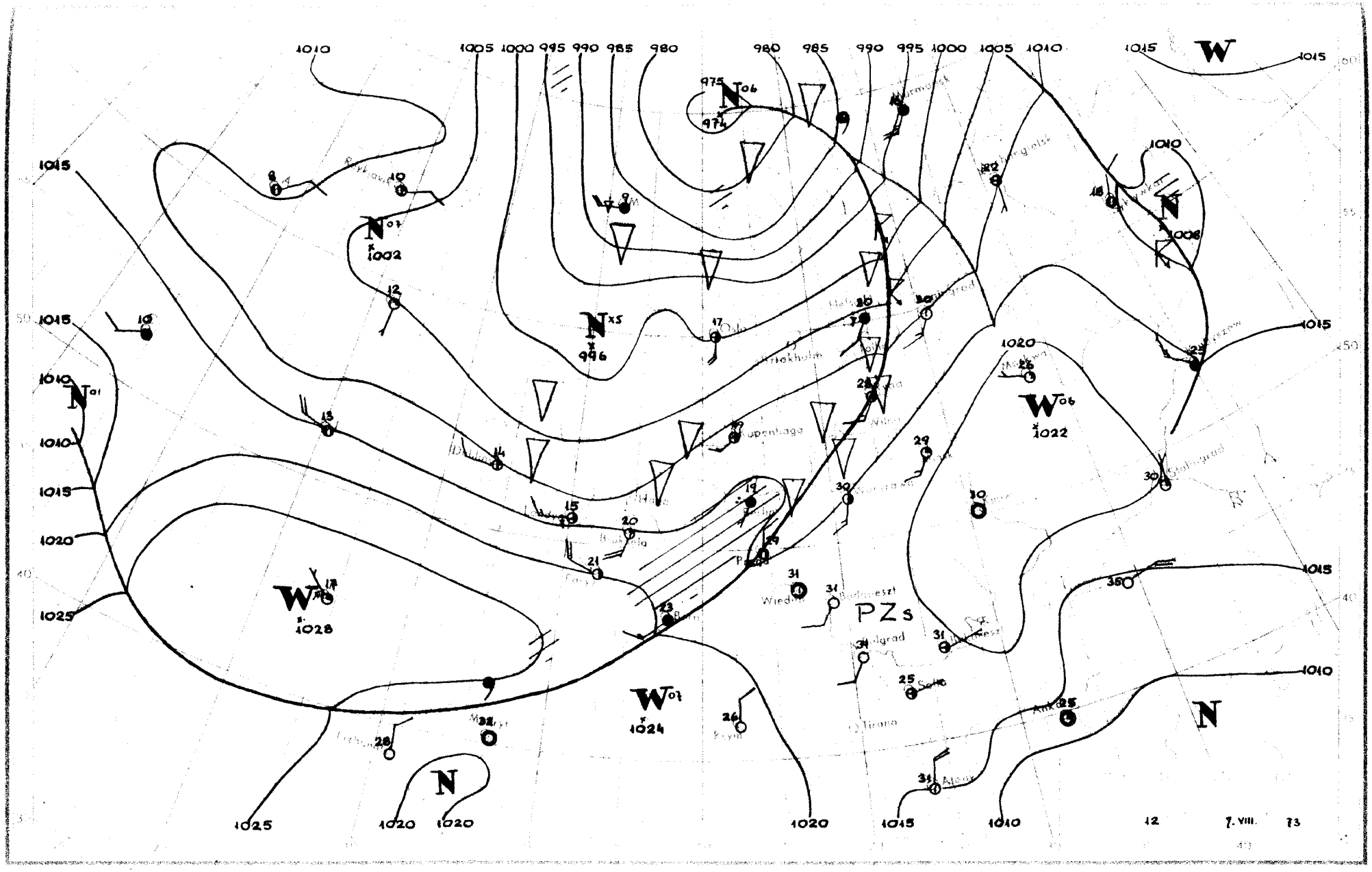

1010
1005 1000 995 990 985 980
980 985 990 995 1000 1005 1010
1015
W
1015
975
N06
974
1010
N
1008
N07
1002
N
N x5
996
1015
1010
N01
1010
1015
1020
1025
1015
1020
W06
1022
W
1028
W07
1024
PZs
N
1025
1020
1020
1020
1015
1010
12
7. VIII.
73


MAPA TENDENCJI CIŚNIENIA
12
7 VIII
73

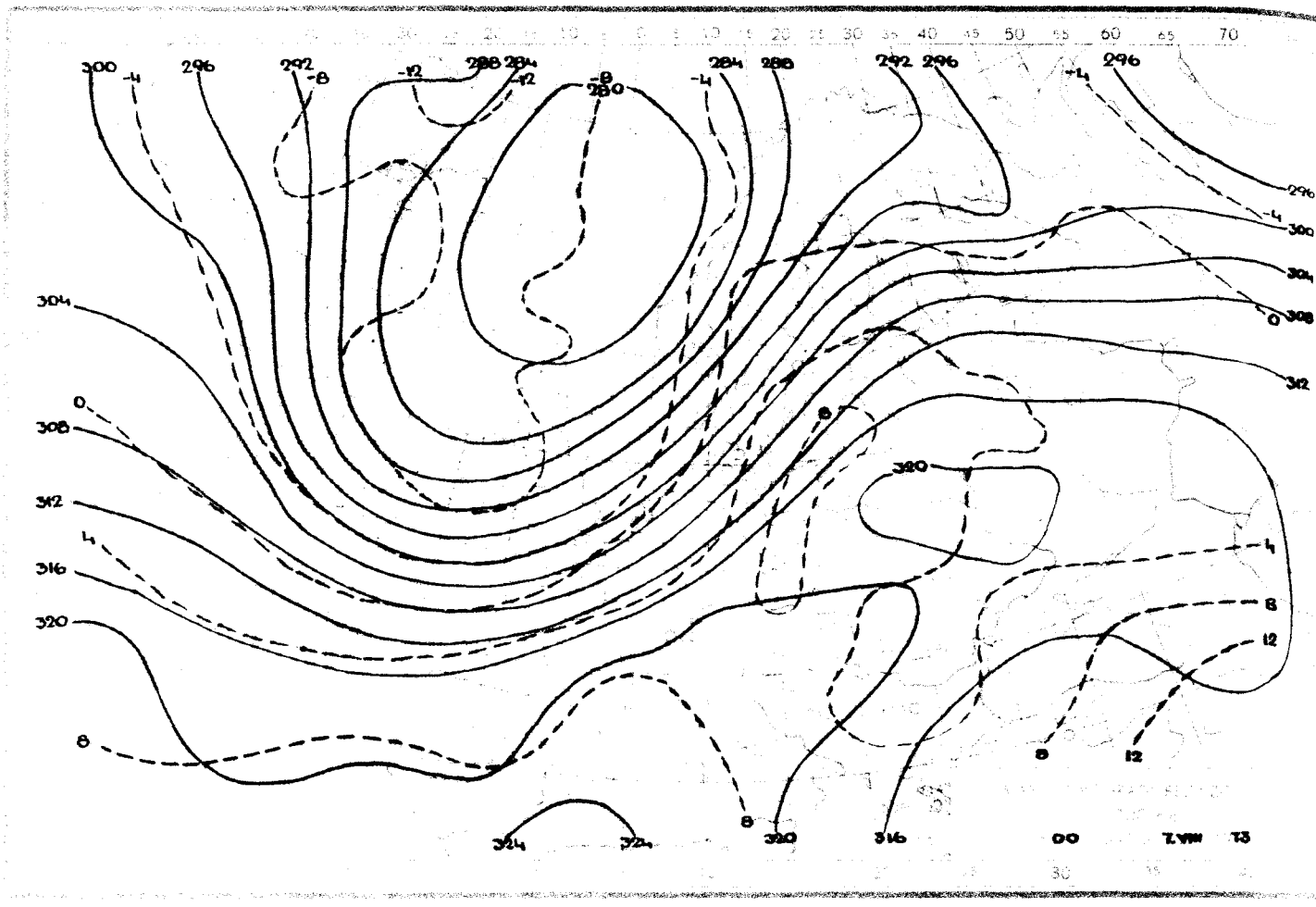

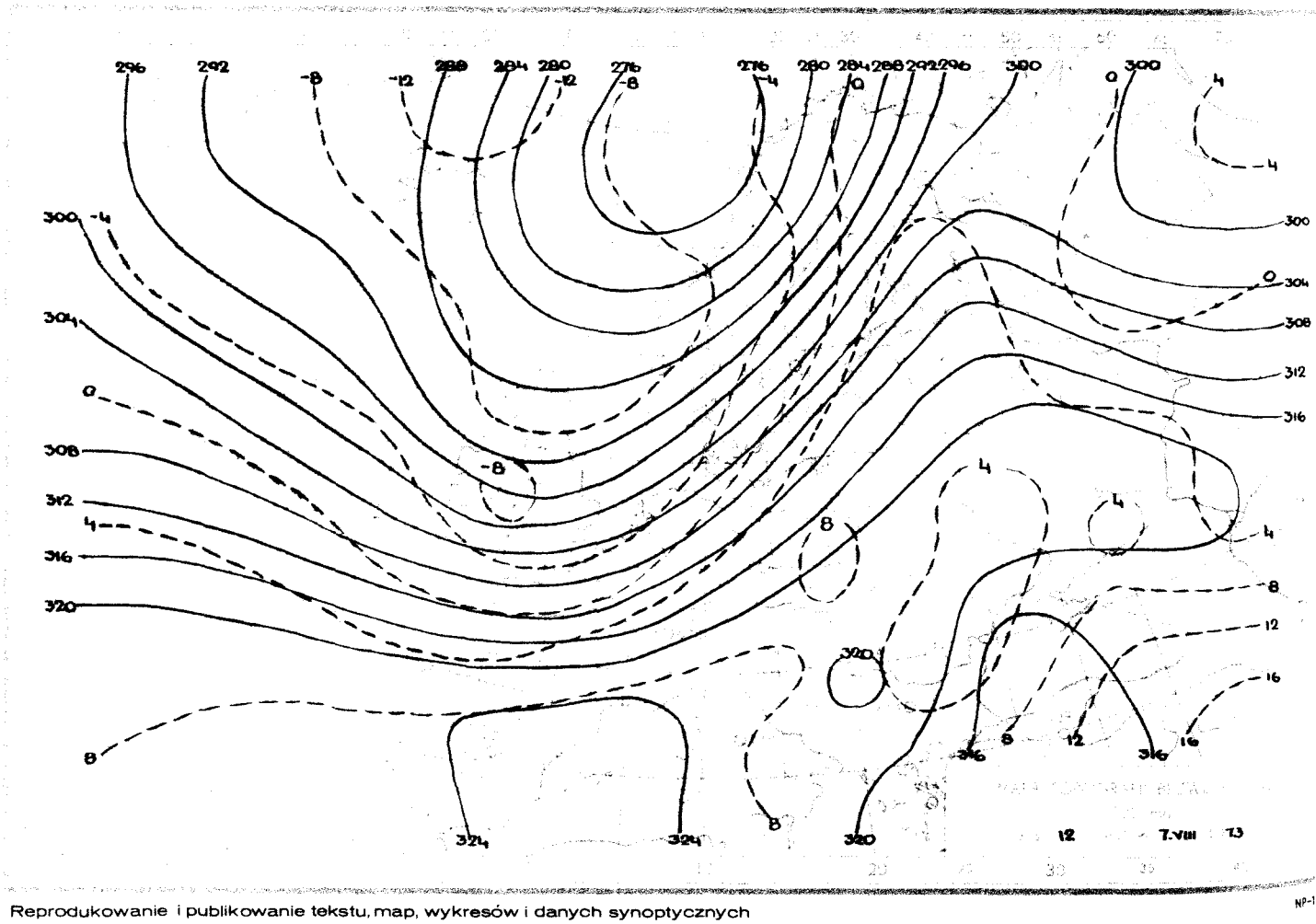

Reprodukowanie i publikowanie tekstu, map, wykresów i danych synoptycznych dozwolone wyłącznie w formie dosłownej z podaniem źródła informacji.

NP-1

Druk PPWK-W-wa, Solec 18. Zam. 2201/144/B/71-31. V.71-Y-90319-180000

PAŃSTWOWY INSTYTUT HYDROLOGICZNO – METEOROLOGICZNY
ZAKŁAD METEOROLOGICZNYCH PROGNOZ KRÓTKOTERMINOWYCH – WARSZAWA, PODLEŚNA 61 TEL.: 34-50-97

BIULETYN SYNOPTYCZNY

Dane synoptyczne z Polski w dniu 8.VIII.1973r.

SYNOP z godz.00 GMT.

105	12308	97038	14112	12400	10223
150	42405	60216	11016	45400	14509
195	83601	97298	12718	855XX	18212
205	62605	70028	16613	654XX	11222
235	02705	97018	15114	00900	13222
250	32304	97039	16616	36400	15322
272	72003	60219	14616	754XX	16204
295	13006	58101	11921	15700	17304
330	02607	70018	19315	00900	13226
375	83305	70801	01716	734XX	15237
400	02603	70028	20614	00900	10129
424	02806	80016	21116	00900	13223
465	72704	58809	19715	4957X	14124
495	82504	96101	15021	855XX	17301
510	02922	99028	53606	00900	05214
560	83006	60611	20817	6542X	15329
570	83003	58101	18420	855XX	18224
575	83001	65031	17821	855XX	16317
650	71807	70031	55712	00906	07400
695	02508	70020	17122	00900	16400

SYNOP z godz.12GMT.

105	72910	98158	17616	6946X	09206
150	52309	80021	16219	52500	09701
195	42510	98021	16919	32601	08103
205	72905	70251	19218	734XX	09101
235	52706	97141	17618	53400	10803
250	72509	98031	19619	725XX	09802
272	42408	70030	17919	42600	08400
295	32607	65011	17920	22602	09705
330	62710	75031	21419	63600	07706
375	13010	80020	20220	11600	08414
400	52408	82031	21819	52700	06809
424	22706	80011	22221	22700	09714
465	32706	75020	21319	32600	08810
495	32807	98011	20820	32600	09810
510	32714	99030	55107	22009	01802
560	12807	70010	22421	12600	08715
570	52704	70021	22021	53500	09710
575	52903	70026	22721	52500	12713
650	13204	80026	56208	11400	04801
695	63004	70038	23018	42532	13707

TEMP Legionowo, godz.00 GMT.

TTAA	07231	12374	99005	17417	29007	10138	17215	29009	85519	13818	25018	70140	05209	20017	50582	09300
		20516	40752	19914	20021	30959	34518	21018	25084	443XX	22526	20230	513XX	24029	15416	563XX
		23024	10575	529XX	88160	565XX	23526	77999								
TTBB	0723X	12374	00005	17417	11973	15411	22887	15408	33772	10841	44644	00217	55611	00215	66554	04500
		77464	12500	88315	31517	99236	477XX	11212	513XX	22180	513XX	33160	565XX	44114	551XX	55104
		531XX	66100	529XX	21212	00005	29007	11906	31015	22885	27025	33709	20016	44625	19526	55515
		20514	66197	24030	77117	22512	41414	835XX	51515	11905	30018	22800	23024	03600	21021	

TEMP Wrocław, godz.00 GMT.

TTAA	07232	12425	99006	17028	27004	00167	17028	27504	85542	09637	30518	70133	03666	26520	50580	09967
		24028	40749	19744	23037	30956	34548	23045	25081	433XX	23035	20228	527XX	24542	15413	577XX
		10671	541XX	88150	577XX	XXXXX	77334	23546	40502							
TTBB	0723X	12425	00006	17028	11989	17028	22942	14022	33916	14034	44787	04838	55757	06259	66686	01667
		77590	01969	88541	16167	99428	16137	11315	32150	22239	457XX	33200	527XX	44180	527XX	55150
		577XX	56136	583XX	77130	553XX	88100	541XX	21212	00006	27504	11939	30519	22714	27018	33608
		26029	44553	25023	55334	23546	66254	22534	77191	24542	41414	7097X	51514	11905	30018	22800
		29518	33600	26028												
TTCC	0723X	12425	70900	515XX	88999	77999										
TTDD	0723X	12425	11880	545XX	22700	515XX										

Przebieg pogody w Polsce w dniu 8.VIII.1973r

Na wschodzie i południu kraju początkowo było zachmurzenie duże z zanikającymi opadami. Później zachmurzenie niewielkie. Na pozostałym obszarze zachmurzenie było niewielkie i umiarkowane, wzrastające zwłaszcza w dzielnicach północnych i zachodnich do dużego z przelotnymi opadami i burzami. Temperatura minimalna od 10°C w Resku, Pile i Chojnicach do 16°C w Mielcu, Radomiu, Dęblinie i miejscami na wschodzie, a maksymalna od 17°C w Lebie do 24°C w Mielcu i Raciborzu. Wiatry umiarkowane i dość silne, chwilami silne przeważnie z kierunków zachodnich.





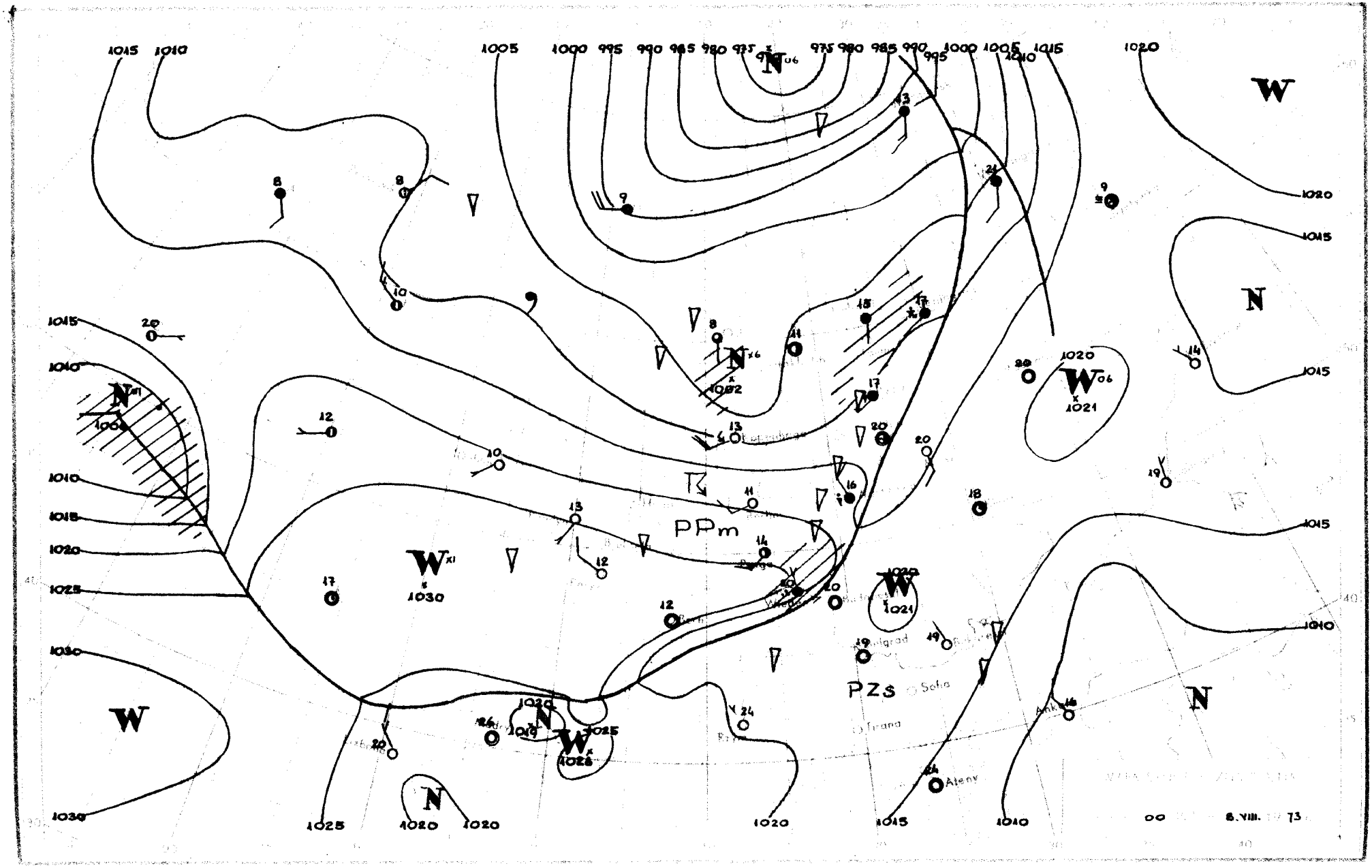

PPm
PZs
Sofia
Tirana
Ateny
8.VIII. 73

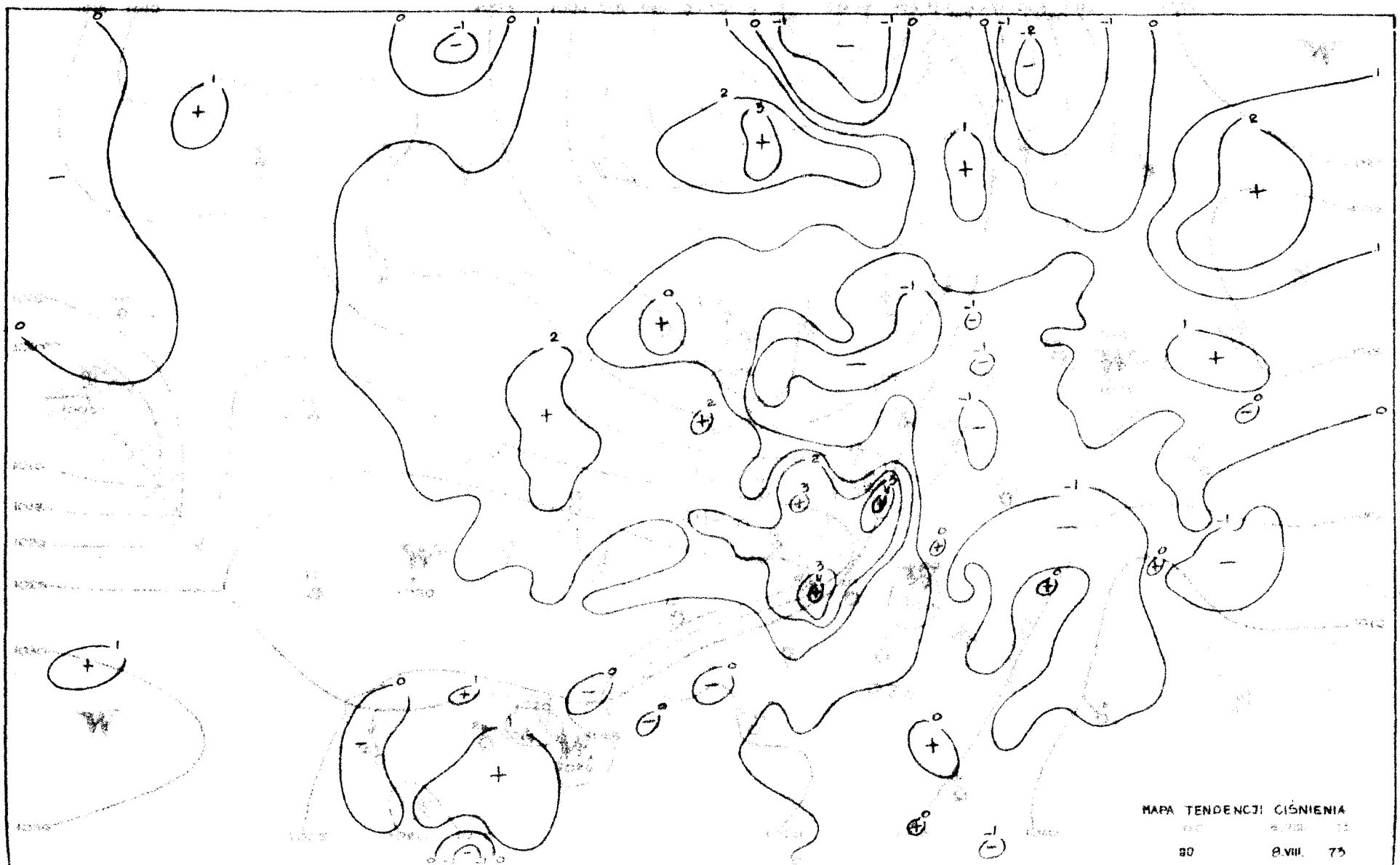
MAPA TENDENCJI CIŚNIENIA
00
8.VIII. 73

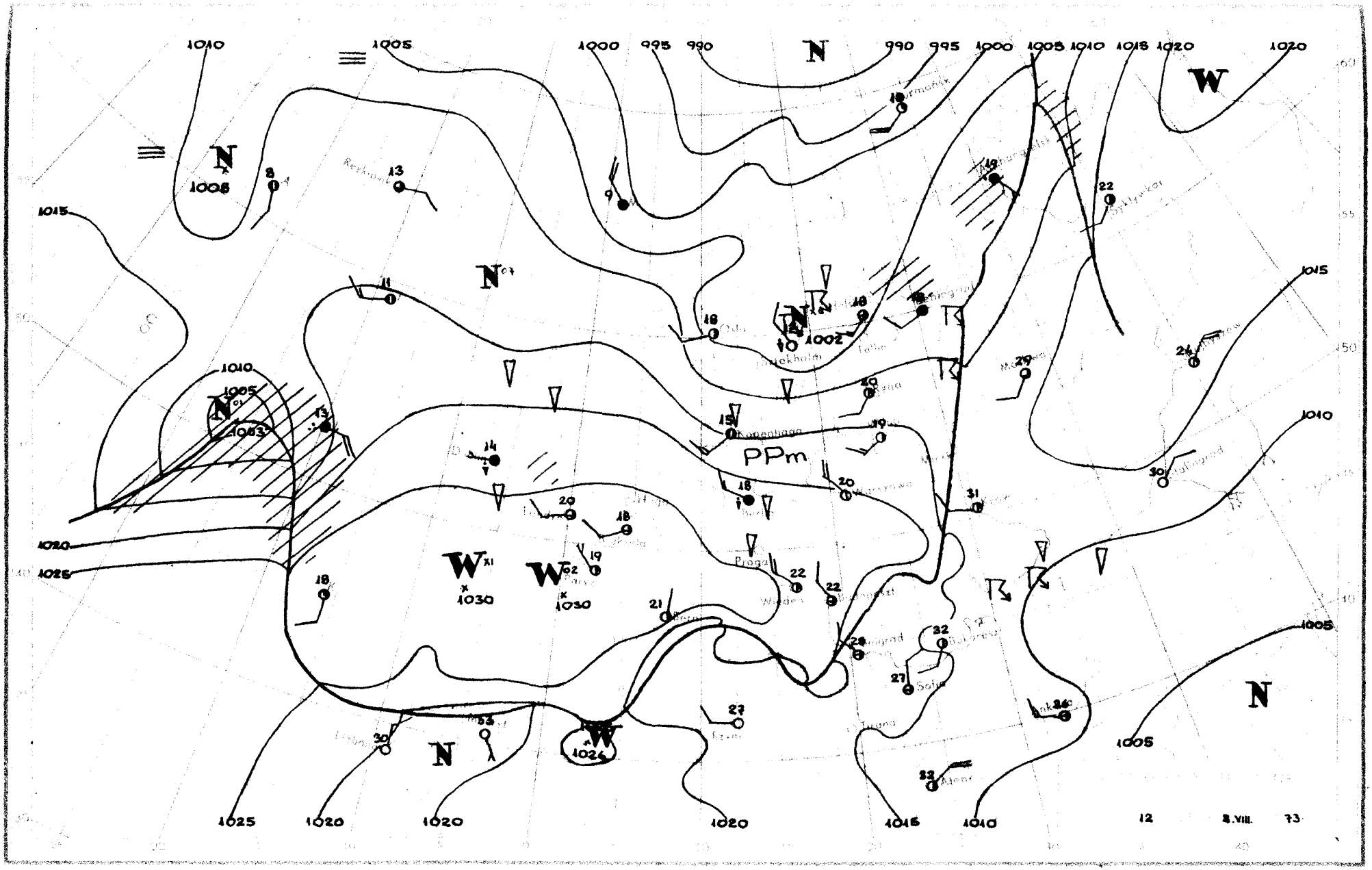

1010
1005
1000
995
990
N
990
995
1000
1005
1010
1015
1020
1020
W
N
1008
1015
N
1002
1010
1005
N
1003
PPm
1015
1010
1020
1025
W
1030
W
1030
1005
N
1005
N
1025
1020
1020
1020
1015
1010
12
8.VIII.
73

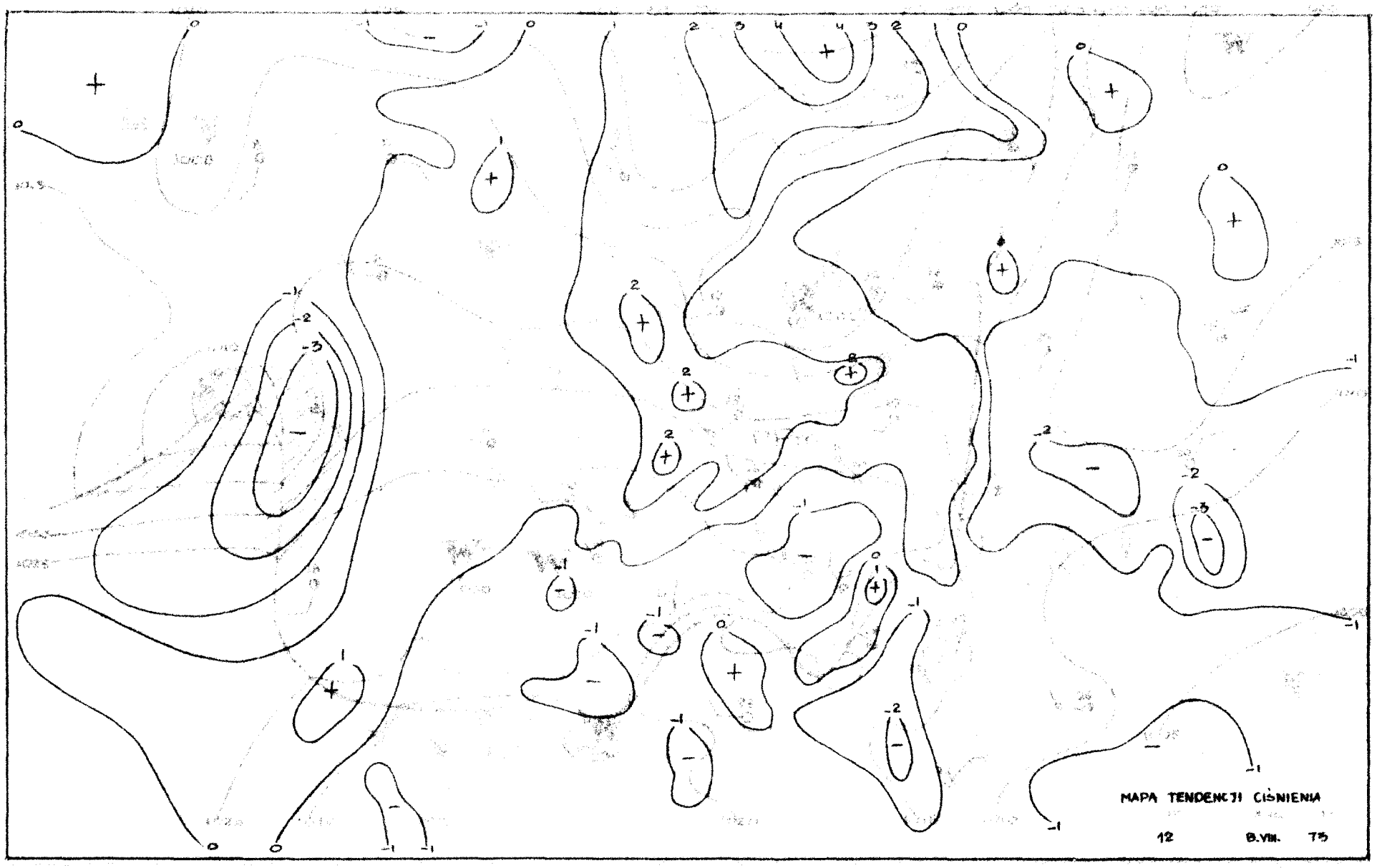
MAPA TENDENCJI CIŚNIENIA
12 8.VIII. 75

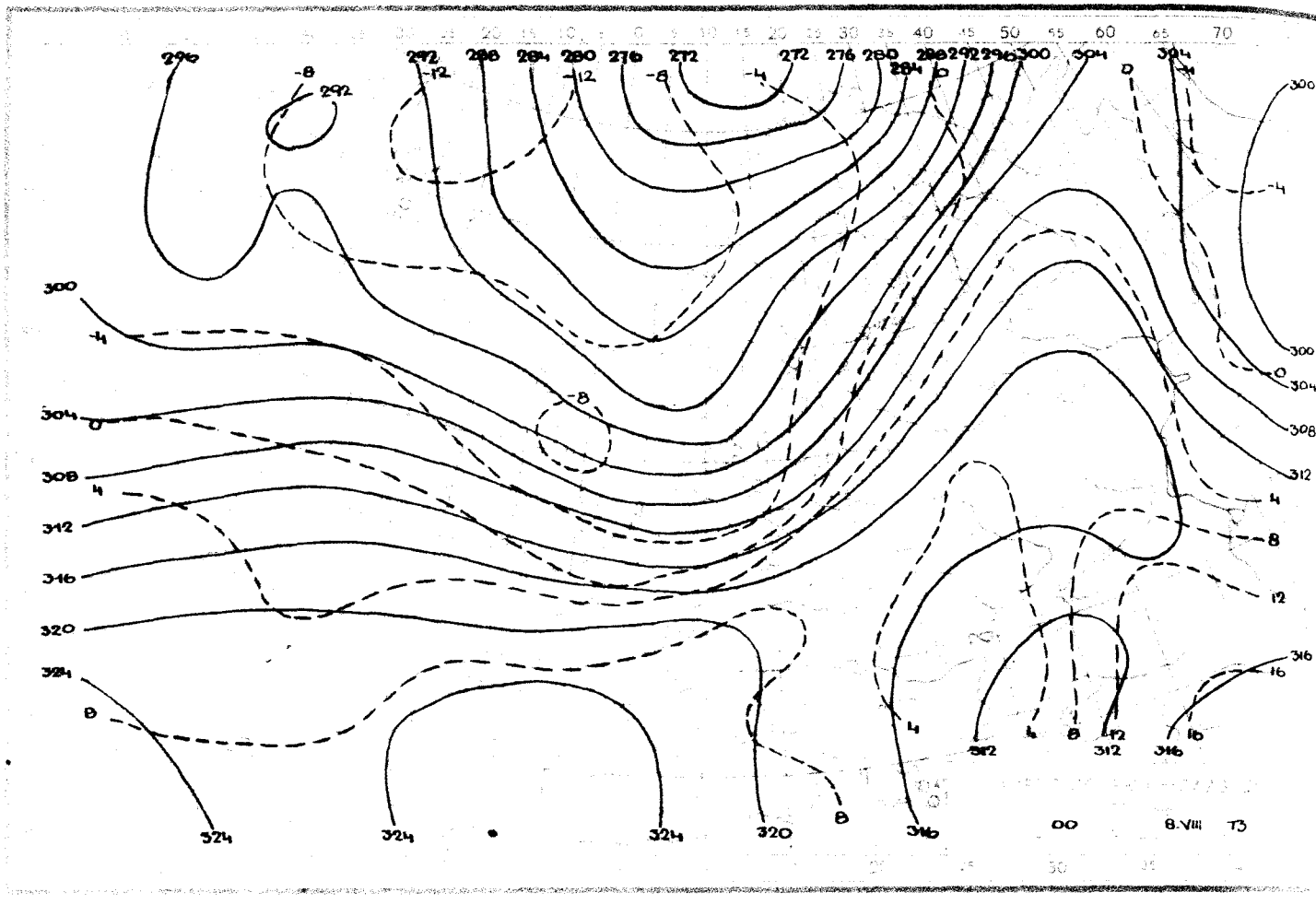

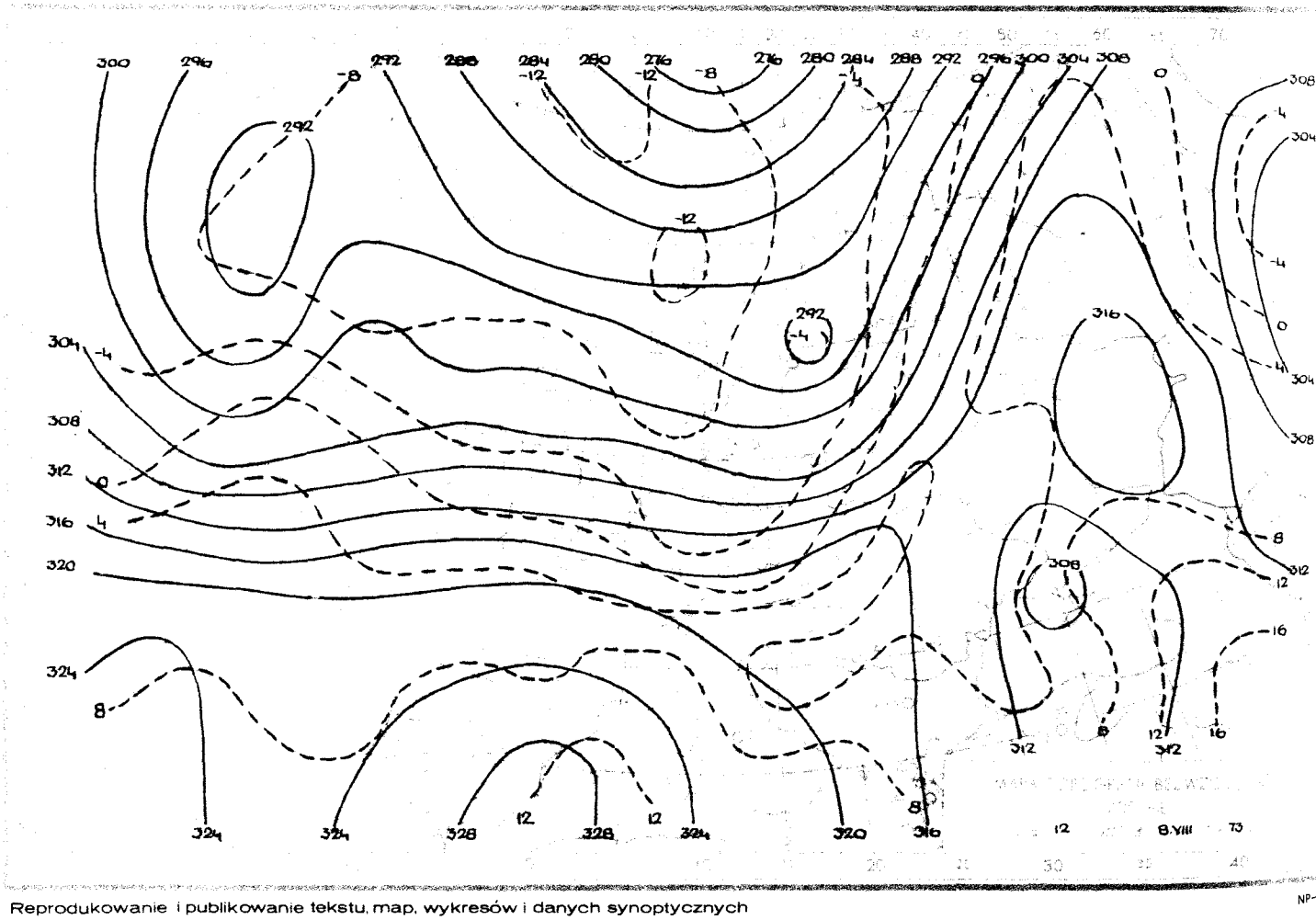

Reprodukowanie i publikowanie tekstu, map, wykresów i danych synoptycznych dozwolone wyłącznie w formie dosłownej z podaniem źródła informacji.

NP-118

Druk PPWK-W-wa, Solec 18. Zam. 2201/144/B/71-31.V.71-Y-90319-180 000 e

PAŃSTWOWY INSTYTUT HYDROLOGICZNO – METEOROLOGICZNY
ZAKŁAD METEOROLOGICZNYCH PROGNOZ KRÓTKOTERMINOWYCH – WARSZAWA, PODLEŚNA 61 – TEL.: 34-50-97

BIULETYN SYNOPTYCZNY

Dane synoptyczne z Polski w dniu 9.VIII.1973r.

SYNOP z godz.00 GMT.

105	52603	98178	20812	59500	XX212
150	32406	65029	19212	35400	10304
195	02202	97021	19009	00900	08400
205	62703	70021	23412	00908	10206
235	42603	97048	21610	43400	10206
250	02303	97011	22311	00900	10301
272	02602	70020	21411	00900	09203
295	32503	60020	20210	25701	08207
330	02405	65020	24911	00900	10204
375	02805	80021	22911	00900	09205
400	32405	72020	25512	00908	09003
424	02402	60011	26808	00900	06310
465	02702	60021	24709	00900	09212
495	32703	97011	23010	35600	09110
510	63413	99031	55802	650XX	02005
560	02302	60020	26710	00900	09311
570	02601	60018	25110	00900	09803
575	72703	65032	24813	3557X	10219
650	93607	00451	56902	9XXXX	02602
695	03003	70010	23113	00900	11203

SYNOP z godz.12 GMT.

105	72805	98031	25117	5347X	14208
150	42708	80021	23820	42500	07210
195	72707	98032	21316	69502	10208
205	43003	70020	25320	42500	10805
235	22808	98028	23619	22500	11210
250	52405	98022	24719	53600	08500
272	63003	70251	23316	634XX	11107
295	63104	70251	22215	49660	12307
330	42807	70020	26918	42600	07500
375	43007	80021	24620	32660	07701
400	33106	82020	26319	32700	06605
424	33204	80020	26420	32600	09606
465	42906	80011	25418	42600	07502
495	62907	98032	24019	52501	12802
510	53604	98014	58507	52202	02302
560	53503	65031	26318	52600	06706
570	53604	70032	25919	53500	08501
575	53404	98021	25720	32680	09606
650	33605	84034	47[illegible]06	32302	02305
695	52907	70031	25517	42502	10602

TEMP Legionowo, godz.00 GMT.

TTAA 08231	12374	99011	11616	25005	00187	11406	25506	85531	04229	29512	70087	04946	30015	50565	22958
	28519	40724	36156	28022	30922	429XX	30042	25045	441XX	28023	20196	431XX	26017	15389	453XX
	25528	10659	473XX	23518	88300	429XX	30042	77307	30546	40921					
TTBB 0823X	12374	00011	11616	11955	10415	22850	04229	33552	16756	44398	36356	55344	36356	66300	429XX
	77254	443XX	87235	431XX	99183	431XX	11175	453XX	22115	453XX	33109	469XX	21212	00011	25005
	11901	29511	22402	28021	33307	30546	44241	27521	55146	26529	66121	23012	77100	23518	41414
	00900	51515	11908	29011	22800	30015	33600	29513							
TTCC 0823X	12374	70894	489XX	XXXXX	50114	503XX	88999	77999							
TTDD 0823X	12374	11500	503XX												

TEMP Wrocław, godz.00 GMT.

TTAA 08232	12425	99012	09410	29002	00215	09815	29507	85562	04839	32010	70122	03759	31514	50571	18360
	30520	40734	29757	30034	30933	447XX	30036	25053	523XX	30562	20198	487XX	15388	481XX	10654
	507XX	88240	531XX	29543	77250	30562	42554								
TTBB 0823X	12425	00012	09410	11960	10822	22917	08229	33762	00550	44656	06360	55545	16761	66500	18360
	77428	26759	88344	36338	99290	469XX	11256	519XX	22240	531XX	33229	509XX	44179	469XX	21212
	00012	29002	11943	32511	22615	30513	33341	30541	44300	30036	55250	30562	41414	00904	51515
	11908	32010	22800	32012	33600	31015									
TTCC 0823X	12425	70887	499XX	88999	77999										
TTDD 0823X	12425	11960	511XX	22760	493XX	33640	505XX								

Przebieg pogody w Polsce w dniu 9.VIII.1973r.

Zachmurzenie niewielkie i umiarkowane, tylko na północy kraju miejscami wystąpiły niewielkie przelotne opady. Temperatura minimalna wahała się od 4°C w Jeleniej Górze i 5°C w Kłodzku do 16°C w Ustce, a maksymalna od 18°C w wielu miejscowościach w północnej części kraju do 23°C w Mielcu. Wiatry były umiarkowane, okresami porywiste z kierunków zachodnich.-



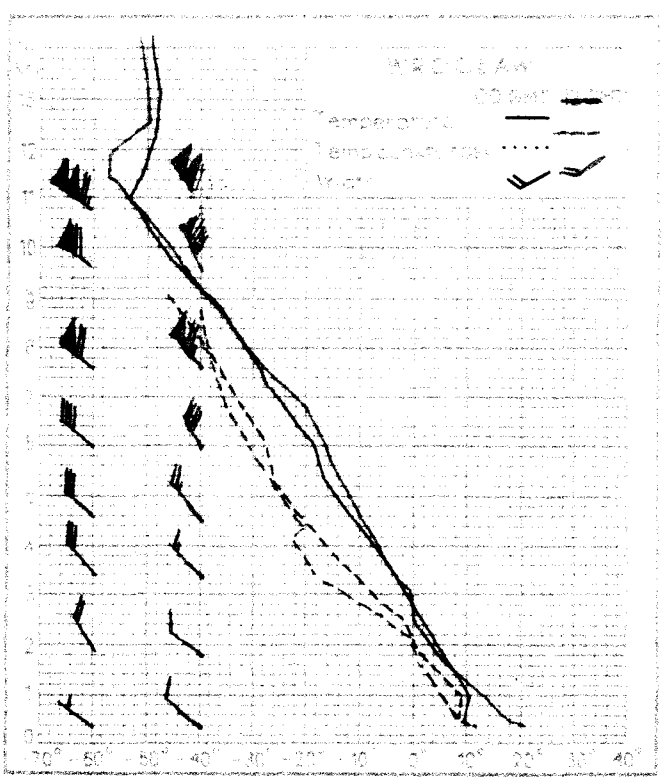

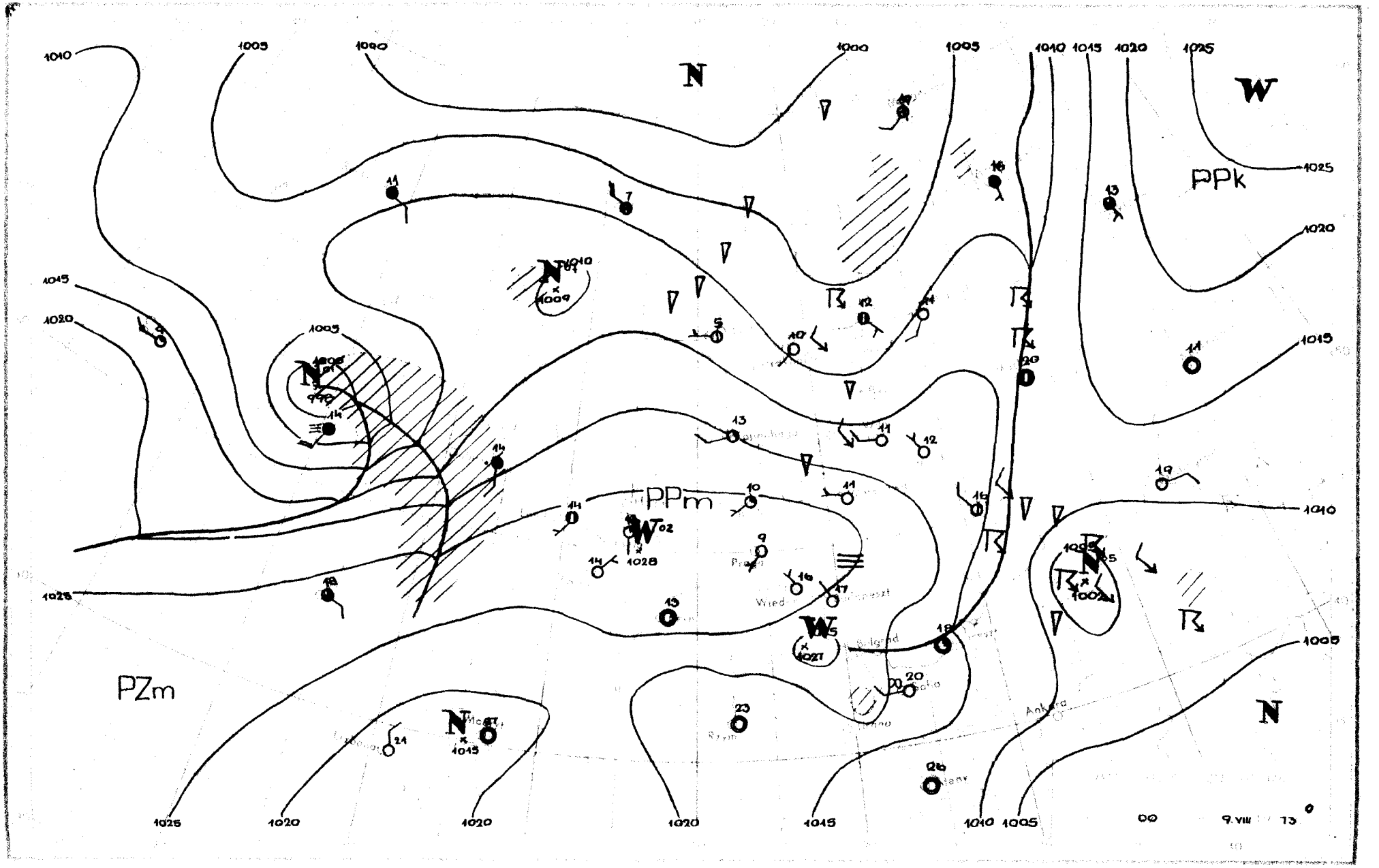

N
W
PPk
PPm
PZm
1010
1005
1000
1025
1020
1015
1028
1027
1009
1002
Ankara
9.VIII 73

MAPA TENDENCJI CIŚNIENIA
00 9.VIII. 75

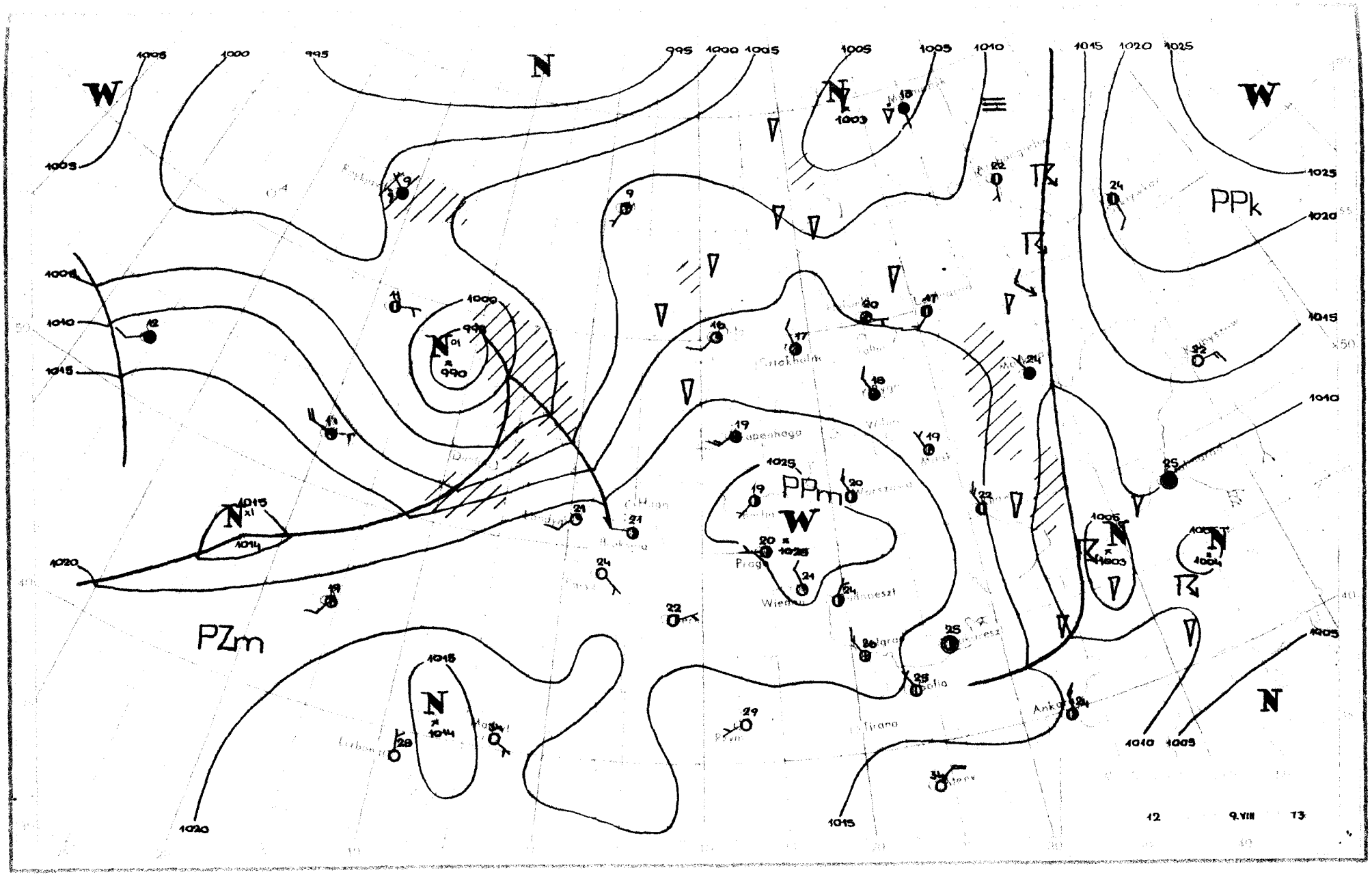
W
N
PPk
PPm
PZm
Wiedeń
Praga
Ankara
12
9.VIII
73

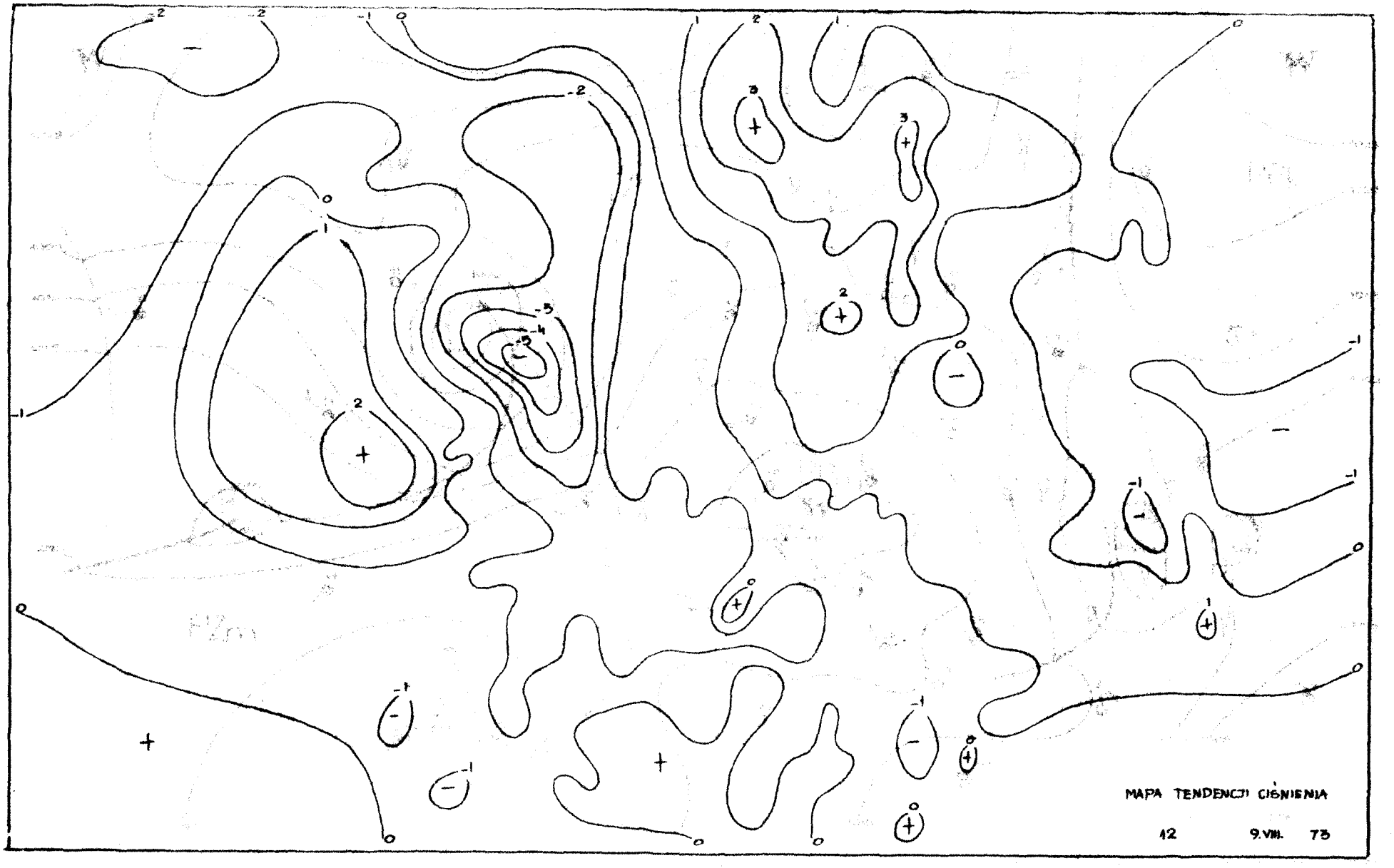
MAPA TENDENCJI CIŚNIENIA
12 9.VIII. 73

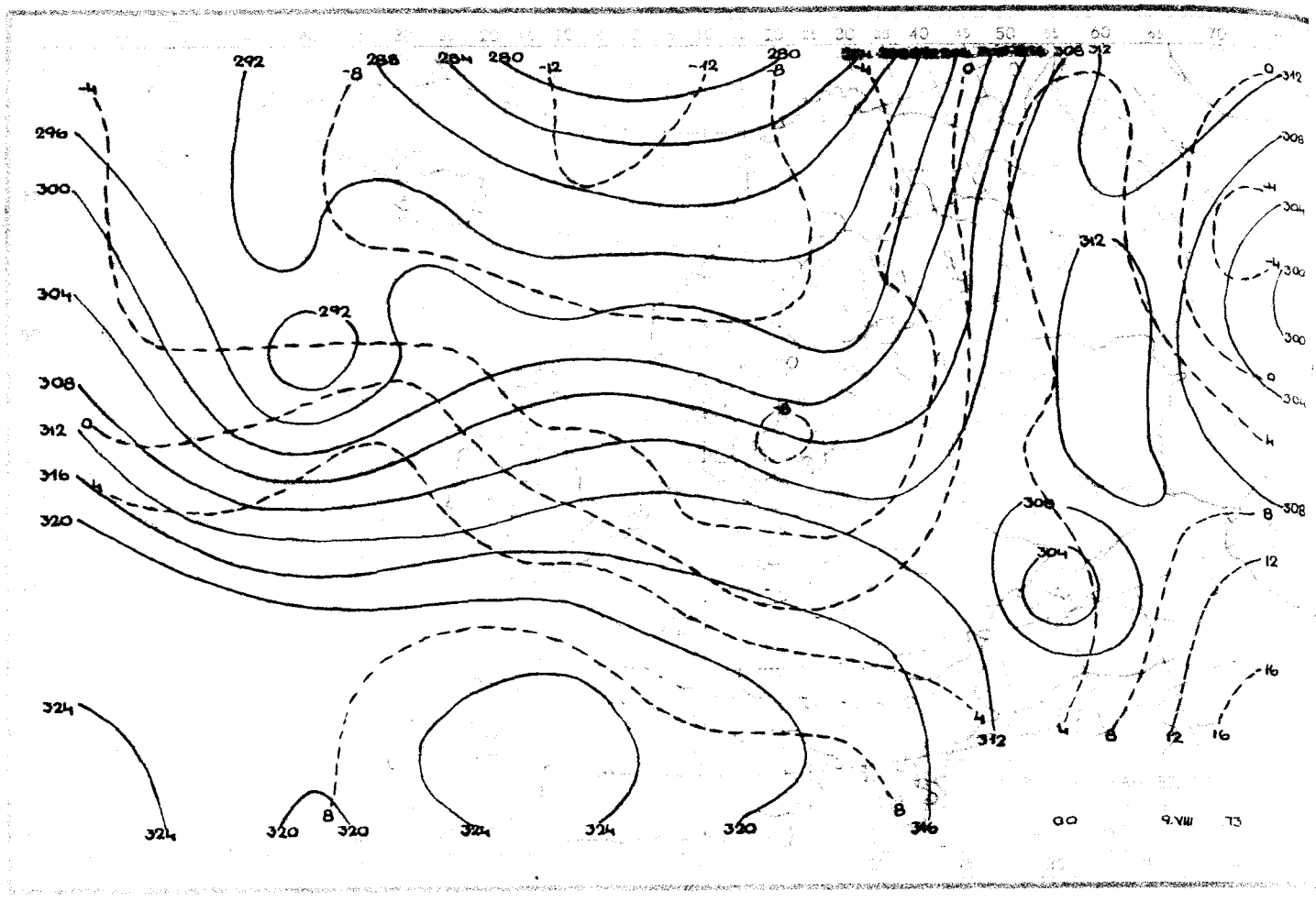

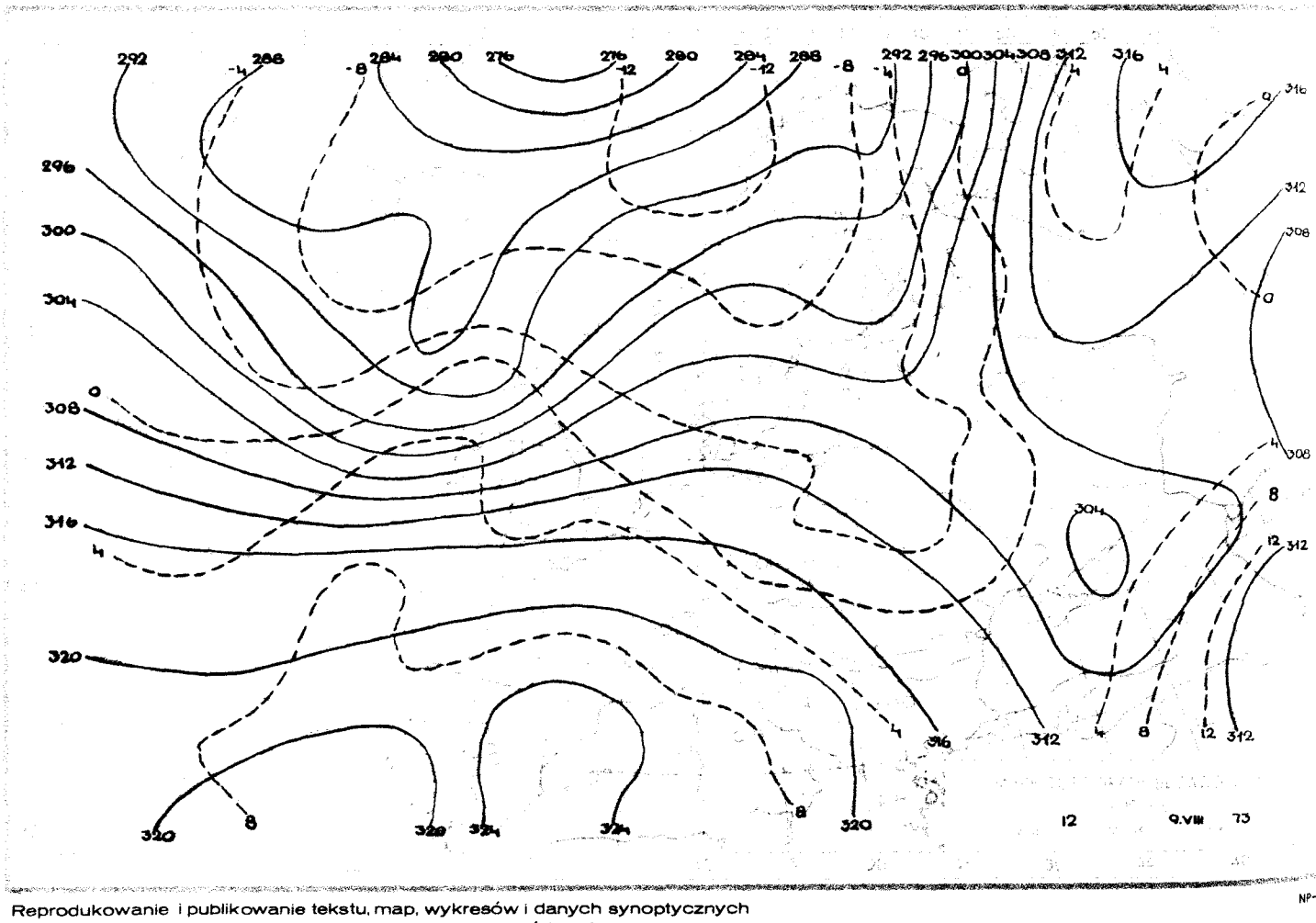

Reprodukowanie i publikowanie tekstu, map, wykresów i danych synoptycznych dozwolone wyłącznie w formie dosłownej z podaniem źródła informacji.

Druk PPWK-W-wa, Solec 18. Zam. 2201/144/B/71-31.V.71-Y-90319-180 00

PAŃSTWOWY INSTYTUT HYDROLOGICZNO – METEOROLOGICZNY
ZAKŁAD METEOROLOGICZNYCH PROGNOZ KRÓTKOTERMINOWYCH – WARSZAWA, PODLEŚNA 61 TEL.: 34-50-97

BIULETYN SYNOPTYCZNY

Dane synoptyczne z Polski w dniu 10.VIII.1973r.

SYNOP z godz.00 GMT.

105	41502	97030	25611	40930	09101
150	02301	70020	26712	00900	09204
195	03301	97020	26308	00900	08106
205	20000	65030	25211	20930	09802
235	00000	97021	26710	00900	09400
250	00000	97020	27308	00900	07104
272	brak	danych			
295	00000	60020	26508	00900	07108
330	01501	60020	27409	00900	08001
375	03101	70021	27610	00900	09105
400	01302	75020	26510	00900	07801
424	20000	60020	27110	00901	08803
465	00000	60020	27510	00900	09105
495	02902	97020	27509	00900	08108
510	01808	98010	58606	00900	03502
560	00000	65020	28509	00900	07002
570	00000	60020	29206	00900	05202
575	00000	60020	28409	00900	08204
650	02505	80011	58903	00900	01301
695	02703	70020	27911	00900	09207

SYNOP z godz.12 GMT.

105	62105	98012	22923	00906	11711
150	51504	70032	25123	42602	10711
195	62504	98021	26119	62500	10708
205	22505	65010	22525	10932	12810
235	62105	97031	23921	00904	12713
250	41704	97031	25323	21501	10711
272	50000	80031	26121	21732	06707
295	63204	70031	25918	62500	08808
330	22404	75031	24824	11801	07812
375	33003	80011	26822	11701	07709
400	01503	75021	24124	00900	08707
424	01802	80020	24824	00900	09712
465	23102	70030	26122	00902	09710
495	53304	98021	27119	52600	09804
510	02201	99020	59312	00900	05203
560	02001	70020	26622	00900	03706
570	10302	80020	27221	11501	06707
575	10000	98020	27221	11600	08101
650	40105	75020	59208	42300	06204
695	33403	70020	27118	32600	11709

TEMP Legionowo, godz.00 GMT.

TTAA 09231	12374	99016	10628	35003	00224	10221	35006	85570	04220	29506	70110	03757	31509	50572	16759
	33518	40732	27761	33534	30933	431XX	34044	25053	509XX	34552	20195	573XX	33536	15379	523XX
	32520	10640	511XX	33544	88209	585XX	34046	77230	34553	40219	66100	33544	632XX		
TTBB 0923X	12374	00016	10628	11889	07026	22751	03122	33725	01342	44676	05959	55647	04763	66448	21360
	77302	429XX	88209	585XX	99184	553XX	11139	511XX	22120	531XX	33100	511XX	21212	00016	35003
	11860	29506	22488	34019	33230	34553	44122	33011	55100	33544	41414	00900	51515	11911	31507
	22800	30006	33600	32513											

TEMP Wrocław, godz.00 GMT.

TTAA 09231	12425	99013	10414	00000	00224	16858	14502	85591	07028	18004	70170	00062	30509	50581	13117
	34011	40749	21921	32532	30955	373XX	33536	25079	451XX	33024	20224	569XX	34021	15406	549XX
	31515	10666	541XX	XXXXX	88192	587XX	34023	77167	33546	42431	77288	33039	41116	77226	33035
	77381	32533	40405												
TTBB 0923X	12425	00013	10414	11001	17058	22942	14258	33866	07835	44806	04219	55797	05056	66759	03461
	77730	00861	88667	01363	99607	04356	11555	08515	22500	13117	33487	13120	44400	21921	55281
	405XX	66231	501XX	77192	587XX	88175	587XX	99160	555XX	11133	537XX	21212	00013	00000	11992
	14503	22845	17504	33763	33503	44725	29508	55613	31509	66560	31021	77496	34010	88381	32533
	99391	33528	11288	33039	22251	33023	33226	33035	44204	34520	55167	33546	66138	33014	41414
	00900	51515	11910	17504	22800	30504	33600	31512							
TTCC 0923X	12425	70894	547XX	50111	523XX	88999	77999								
TTDD 0923X	12425	11700	547XX	22500	523XX										

Przebieg pogody w Polsce w dniu 10.VIII.1973r.

Zachmurzenie było niewielkie, tylko na północy przeważnie umiarkowane. Temperatura minimalna od 4°C w Kielcach i Jeleni Górze do 13°C w Świnoujściu, a maksymalna od 20°C w Białymstoku, Przemyślu, Suwałkach ui Aleksandrowicach do 27°C miejsca na zachodzie. Wiatry słabe południowo-zachodnie.-



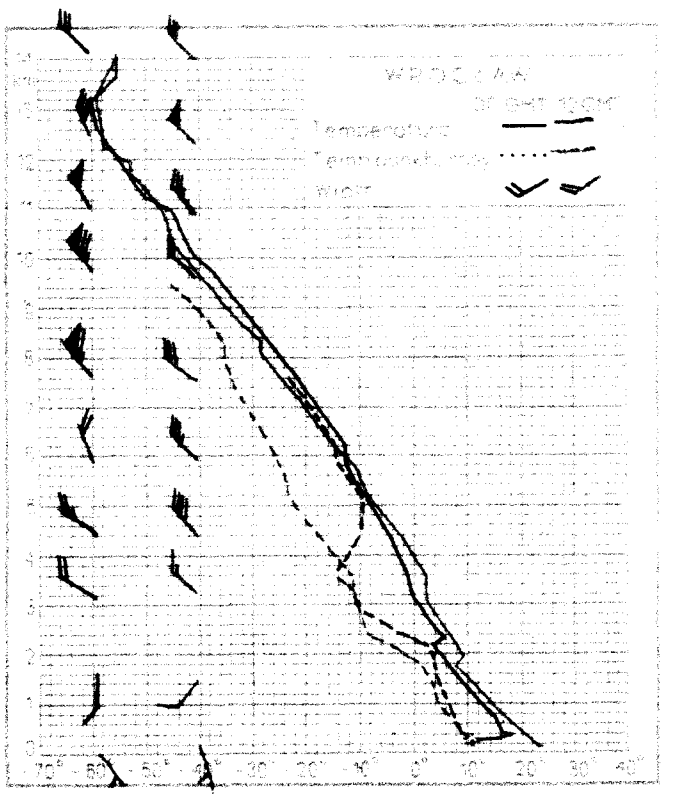

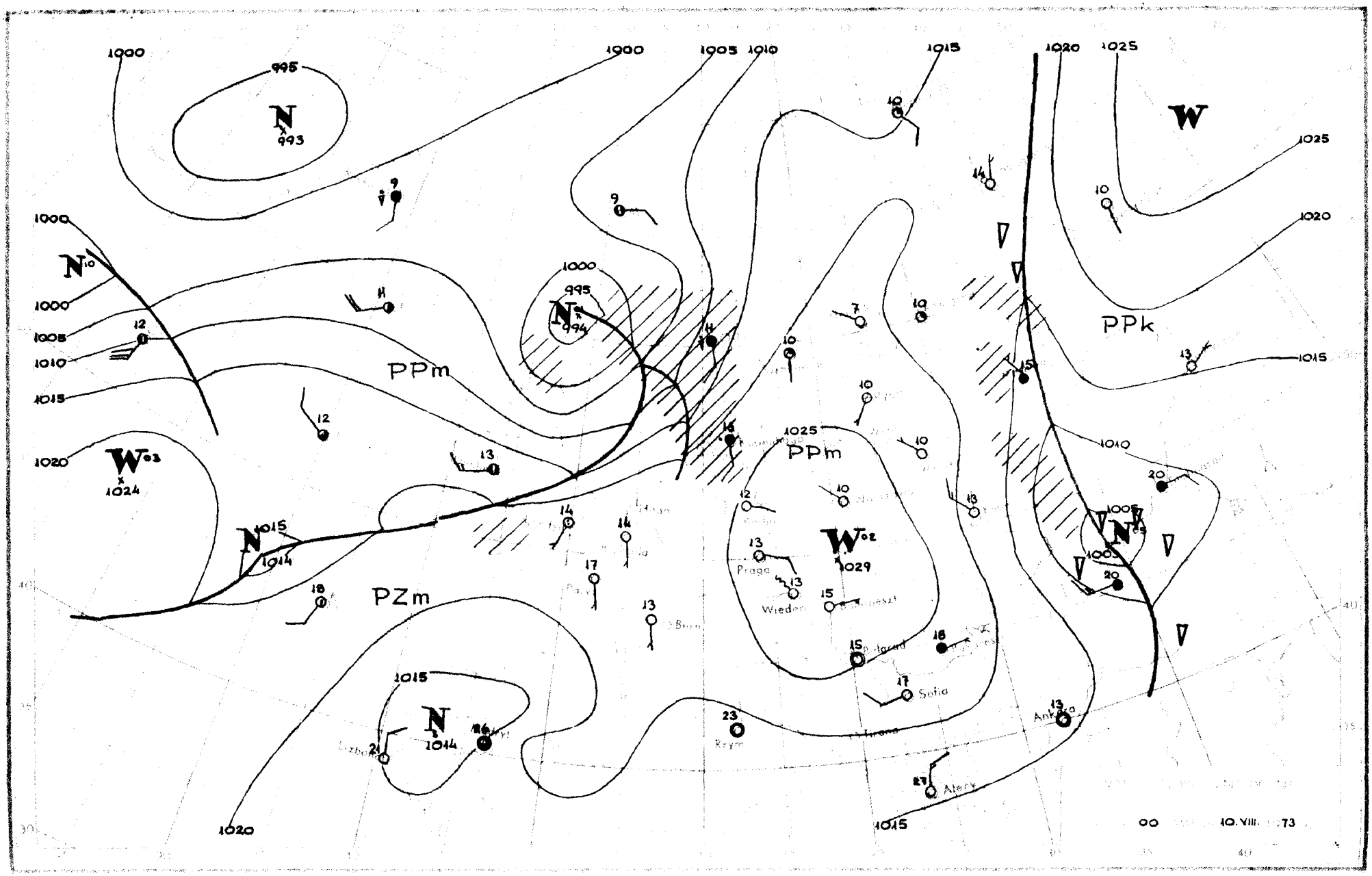

PPm
PPk
PZm
W
N
1000
1005
1010
1015
1020
1025
995
993
994
1024
1029
1014
Praga
Wieden
Sofia
Rzym
Ankara
Ateny
00
10.VIII.
73

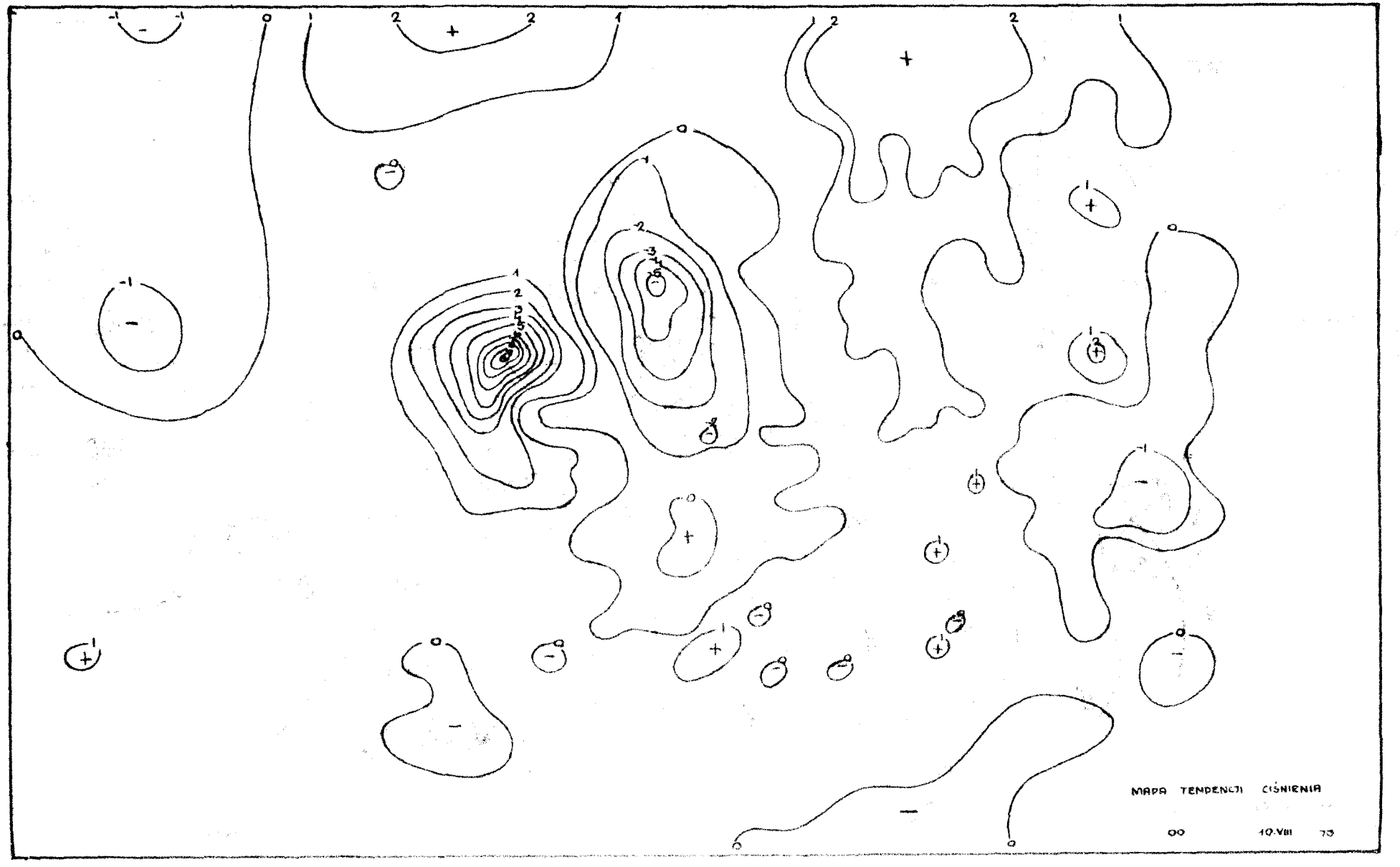
MAPA TENDENCJI CIŚNIENIA
00 10.VIII 73

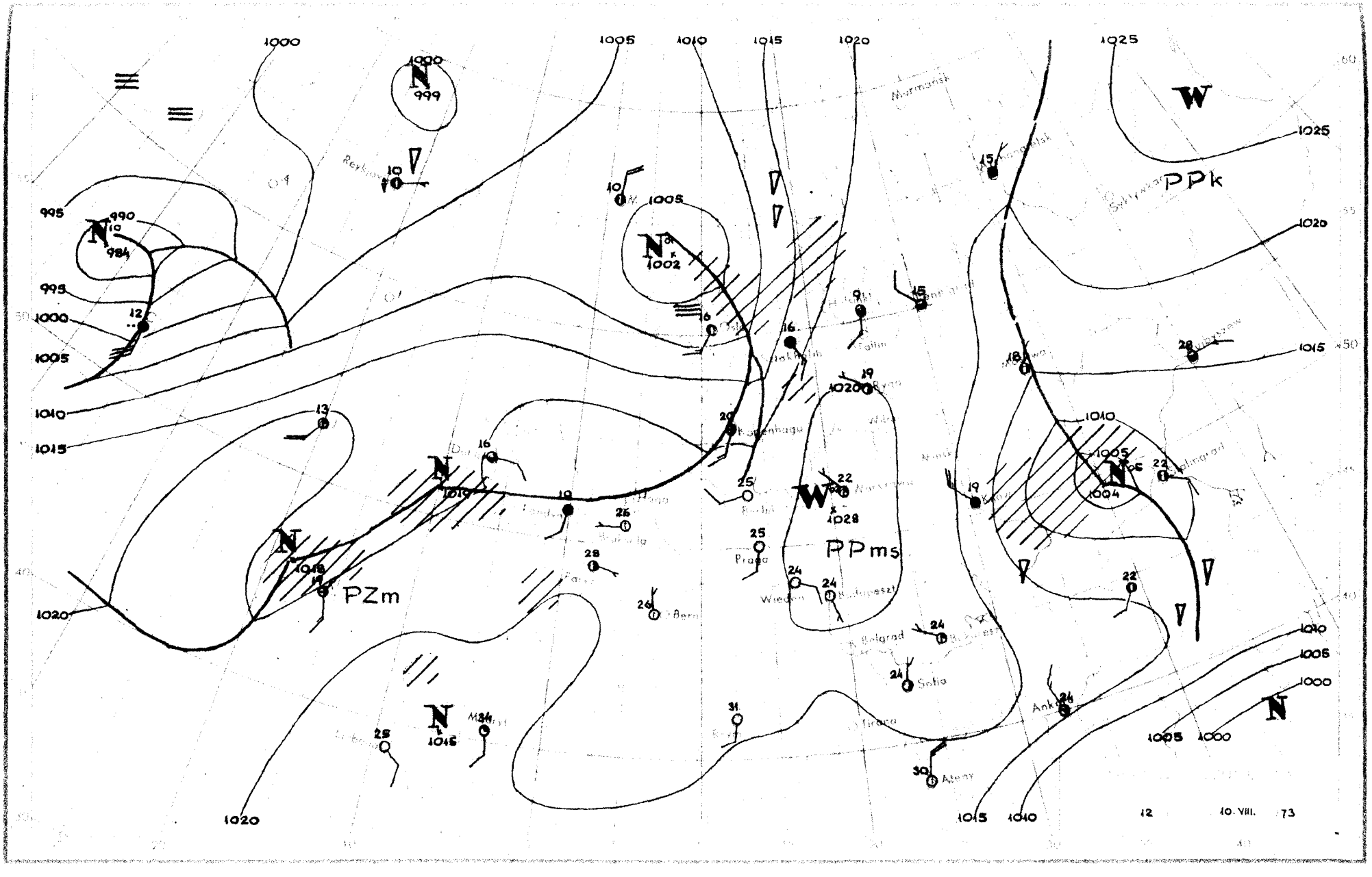

PPk
PPms
PZm
W
N
1000
1005
1010
1015
1020
1025
995
990
984
999
1002
1004
1028
Murmansk
Reykjavik
Oslo
Stockholm
Helsinki
Tallin
Ryga
Kopenhagu
Berlin
Praga
Wiedeń
Budapeszt
Bern
Belgrad
Sofia
Tirana
Ateny
Ankara
Kiev
Stalingrad
Moskwa
Minsk
Warszawa
Bukareszt
Mińsk
Mozyr
Lwów
Paryż
Lisbona
Madryt
Reykjavik
12
10. VIII.
73

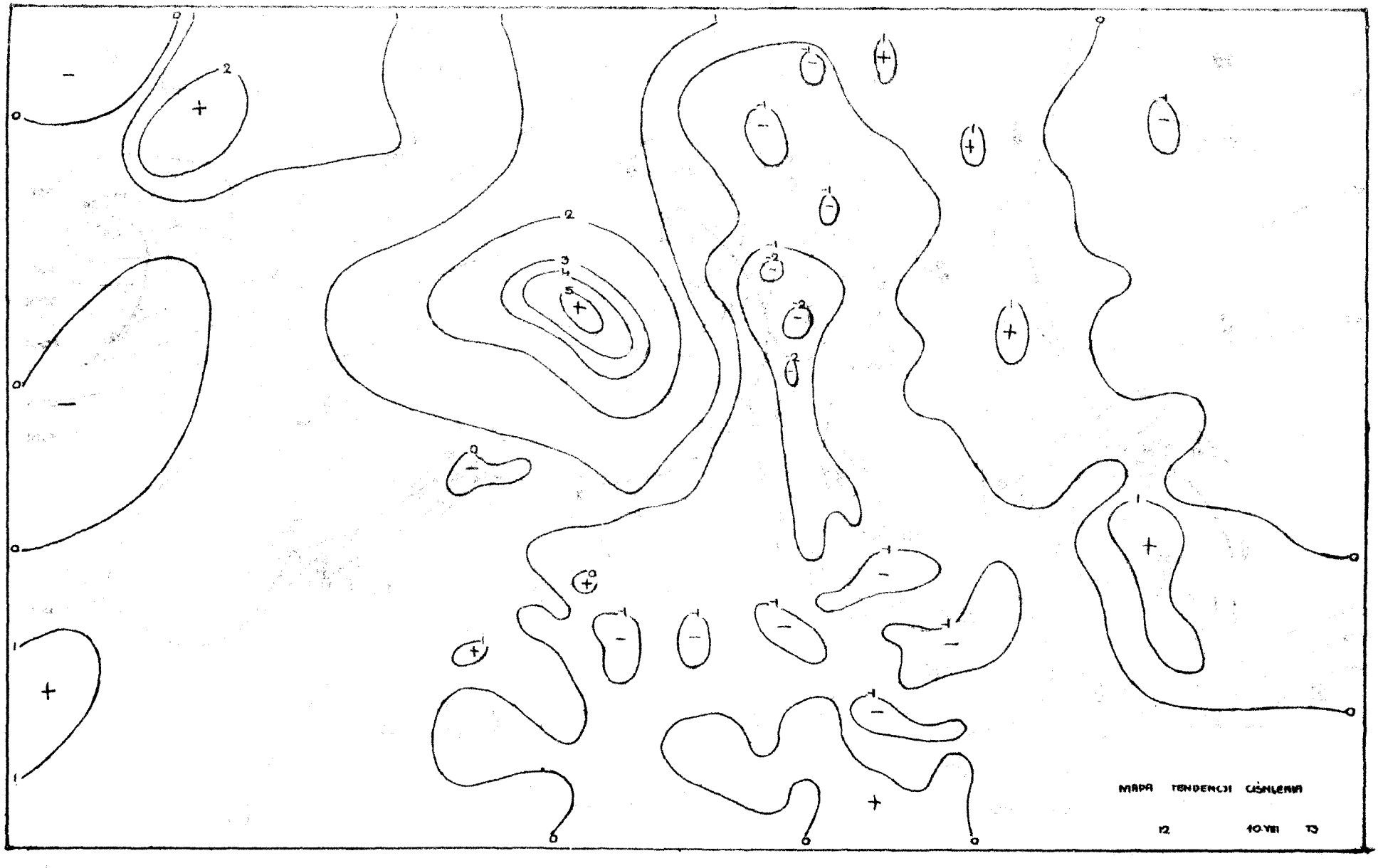
MAPA TENDENCJI CIŚNIENIA
12
10 VIII
13

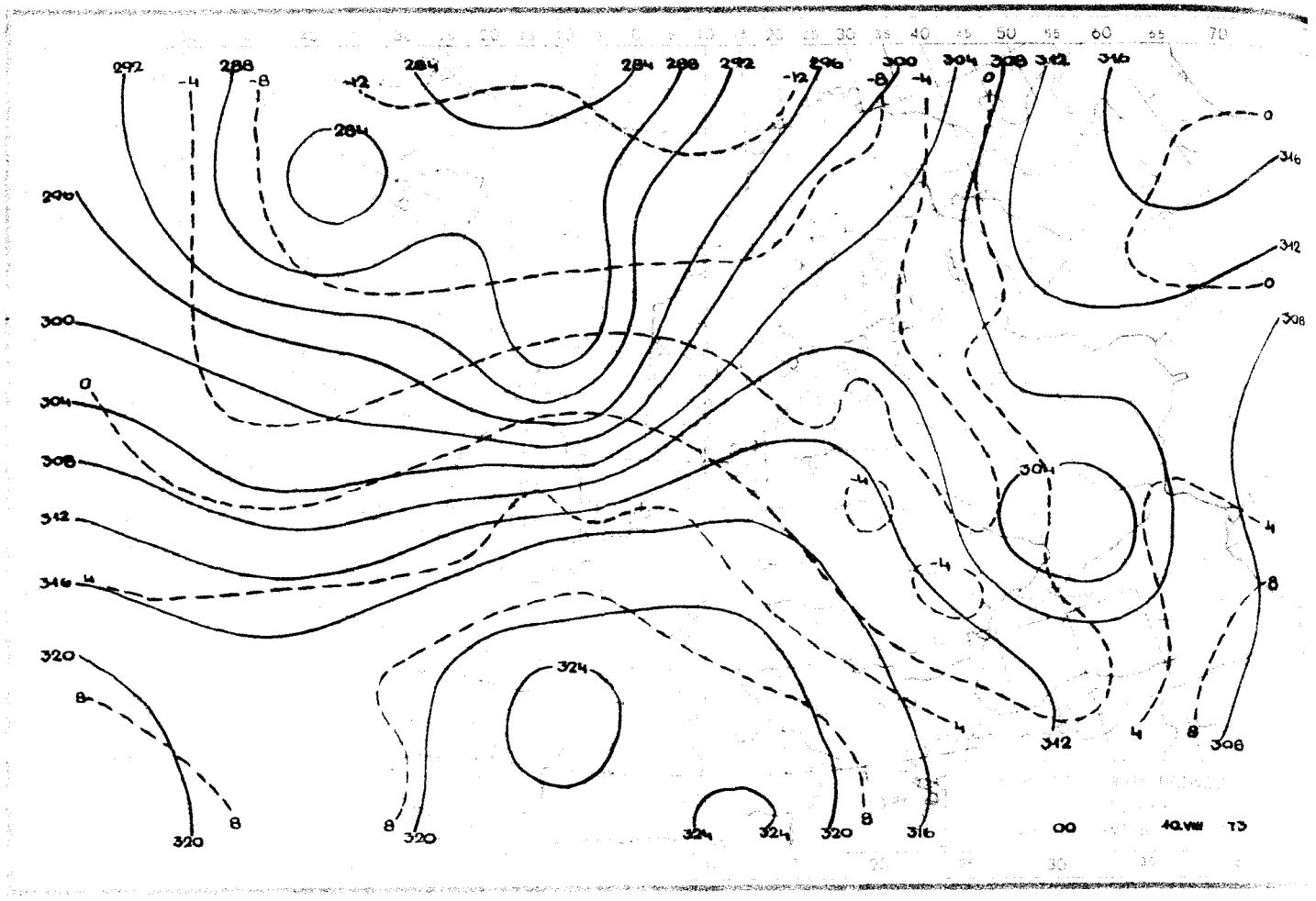

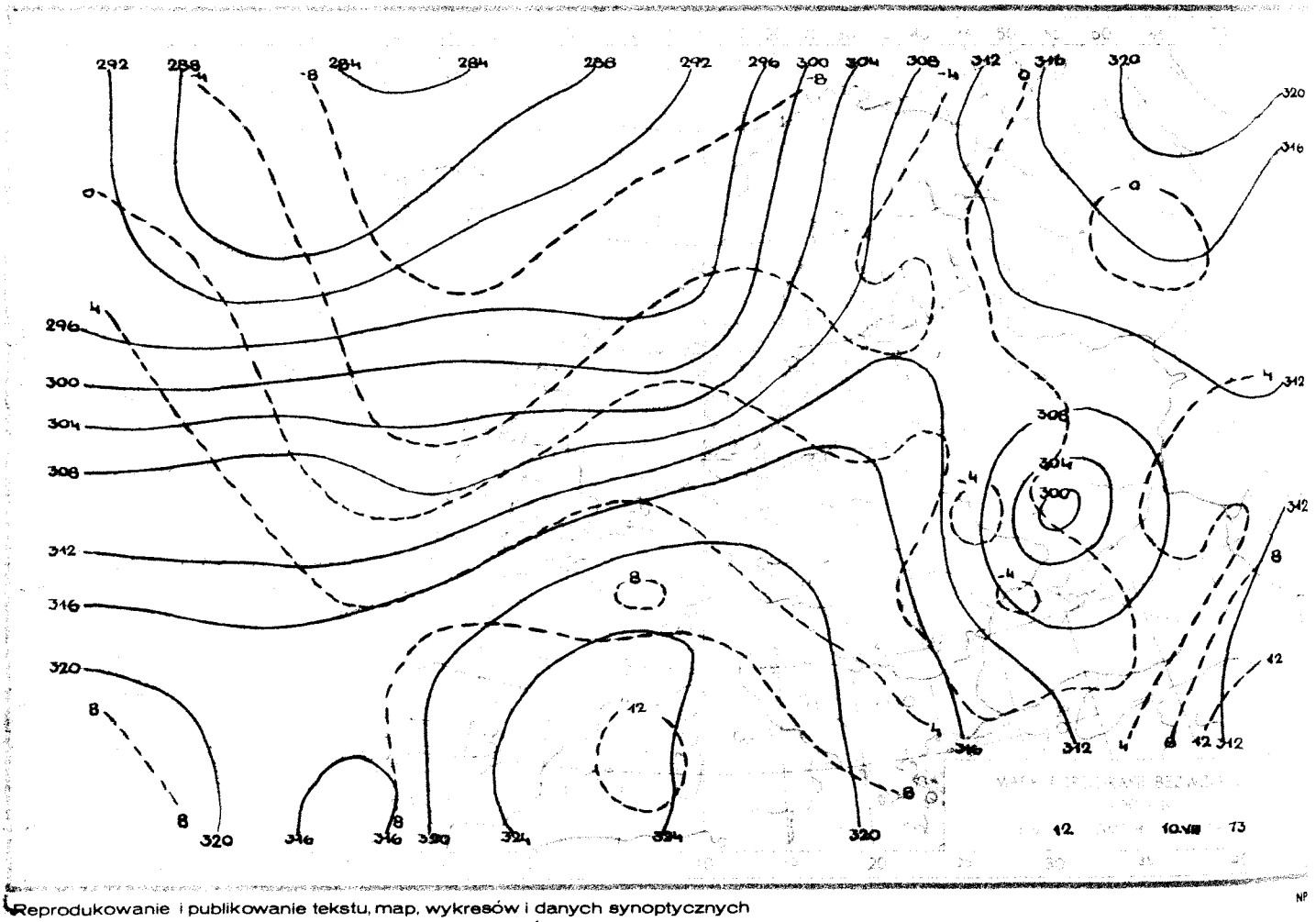

Reprodukowanie i publikowanie tekstu, map, wykresów i danych synoptycznych dozwolone wyłącznie w formie dosłownej z podaniem źródła informacji.

Druk PPWK-W-wa, Solec 18. Zam. 2201/144/B/71-31.V.71-Y-90319-1800

PAŃSTWOWY INSTYTUT HYDROLOGICZNO – METEOROLOGICZNY
ZAKŁAD METEOROLOGICZNYCH PROGNOZ KRÓTKOTERMINOWYCH – WARSZAWA, PODLEŚNA 61 – TEL.: 34-50-97

BIULETYN SYNOPTYCZNY

Dane synoptyczne z Polski w dniu 11.VIII.1973r.

SYNOP z godz.00 GMT.

105	10000	58101	22616	00901	14104
150	22402	65011	22817	20930	11400
195	10000	97020	26010	00902	08703
205	01302	60020	23216	00900	14107
235	02001	97010	22914	00900	12801
250	01602	97020	24215	00900	10400
272	01801	56100	24314	00900	10802
295	01801	60020	25509	00900	08603
330	01601	60010	24314	00900	11102
375	01001	65020	25712	00900	09603
400	01804	75020	23819	00900	09102
424	00000	58100	24412	00900	10301
465	01402	60020	25113	00900	10502
495	00000	97020	26010	00900	09805
510	10000	99020	59213	00901	53802
560	01301	60020	25912	00900	09804
570	00000	60020	27008	00900	07400
575	brak	danych			
650	00304	70020	59506	00900	03703
695	02503	70020	27111	00900	10603

SYNOP z godz.12 GMT.

105	53602	98021	23819	11581	15400
150	60404	60031	23220	52502	15203
195	32305	97021	22123	00901	15711
205	70603	60032	23423	7097X	17703
235	73302	97031	21725	52709	15806
250	42203	97031	21828	32701	12709
272	22201	60030	22325	11601	14706
295	02403	65010	22323	00900	13812
330	72603	58051	22827	10981	10707
375	49903	70030	23826	00902	12607
400	61101	68031	22127	30958	11808
424	60401	70031	21927	00906	12713
465	61503	60031	23025	00906	09707
495	50401	98031	23823	00906	11810
510	50000	98011	59215	40731	08400
560	31603	70030	22626	00904	10710
570	20901	70030	23525	00902	09611
575	20901	98030	23824	00902	10612
650	23404	82030	58613	00904	03204
695	13502	70010	24622	11600	11709

TEMP Legionowo, godz.00 GMT.

TTAA 11001	12374	99014	13640	16004	00215	17450	16005	85580	09850	34005	70160	02023	33509	50581	12527
	31511	40747	23944	31012	30950	403XX	29516	25074	489XX	31018	20216	559XX	32524	15395	557XX
	32520	10655	555XX	31507	88192	573XX	33525	77999							
TTBB 1100X	12374	00014	13640	11995	18450	22776	04837	33762	05031	44619	02758	55601	02764	66568	05756
	77391	25150	88268	465XX	99192	573XX	11176	557XX	21212	00014	16004	11824	35508	22302	29516
	33162	32527	41414	00900	51515	11912	28504	22800	34507	33600	35212				
TTCC 1100X	12374	70880	529XX	03006	88999	77999									
TTDD 1100X	12374	11907	555XX	22659	525XX	21212	11851	32505	22659	03505					

TEMP Wrocław, godz.00 GMT.

TTAA 10231	12425	99010	13009	00000	00200	16835	19004	85588	12257	30501	70196	03862	30004	50585	10364
	30008	40753	24162	31014	30958	37361	31519	25082	461XX	32525	20227	553XX	32022	15410	573XX
	33015	10665	569XX	30514	88208	551XX	32023	77999							
TTBB 1023X	12425	00010	13009	11992	20457	22971	21061	33923	18060	44865	12257	55837	12257	66820	11458
	77805	11461	88753	07462	99600	04357	11521	08163	22451	16163	33402	24162	44390	24162	55318
	33761	66292	38761	77230	501XX	88208	551XX	99160	561XX	11133	593XX	22100	567XX	21212	00010
	00000	11995	19505	22813	31501	33568	30009	44454	28506	66401	31014	66315	31516	77248	32525
	88132	31013	99100	30514	41414	00900	51515	11909	25002	22800	30502	33600	32008		
TTCC 1023X	12425	70892	549XX	50108	531XX	88999	77999								
TTDD 1023X	12425	11500	531XX												

Przebieg pogody w Polsce w dniu 11.VIII.1973r.

Zachmurzenie było niewielkie i umiarkowane tylko na północy i zachodzie kraju przejściowo wzrastające do dużego. W końcu okresu w poznańskim i zielonogórskim notowano lokalnie opady i burze. Temperatura minimalna wahała się od 6°C w Jeleniej Górze, Lesku, Zamościu do 16°C w Zielonej Górze, a maksymalna od 19°C w Łebie do 29°C w Legnicy, Lesznie i Toruniu. Wiatry były słabe z kierunków zmiennych.-



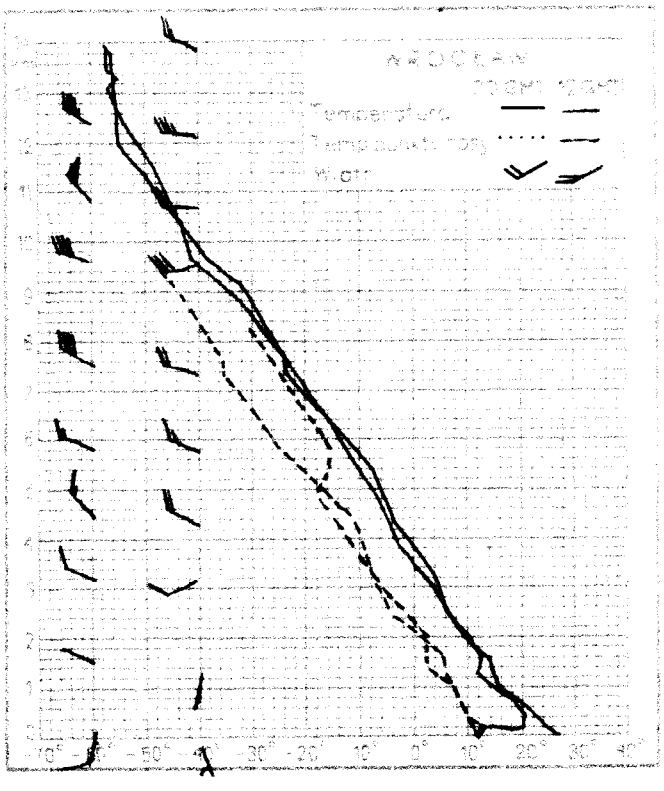

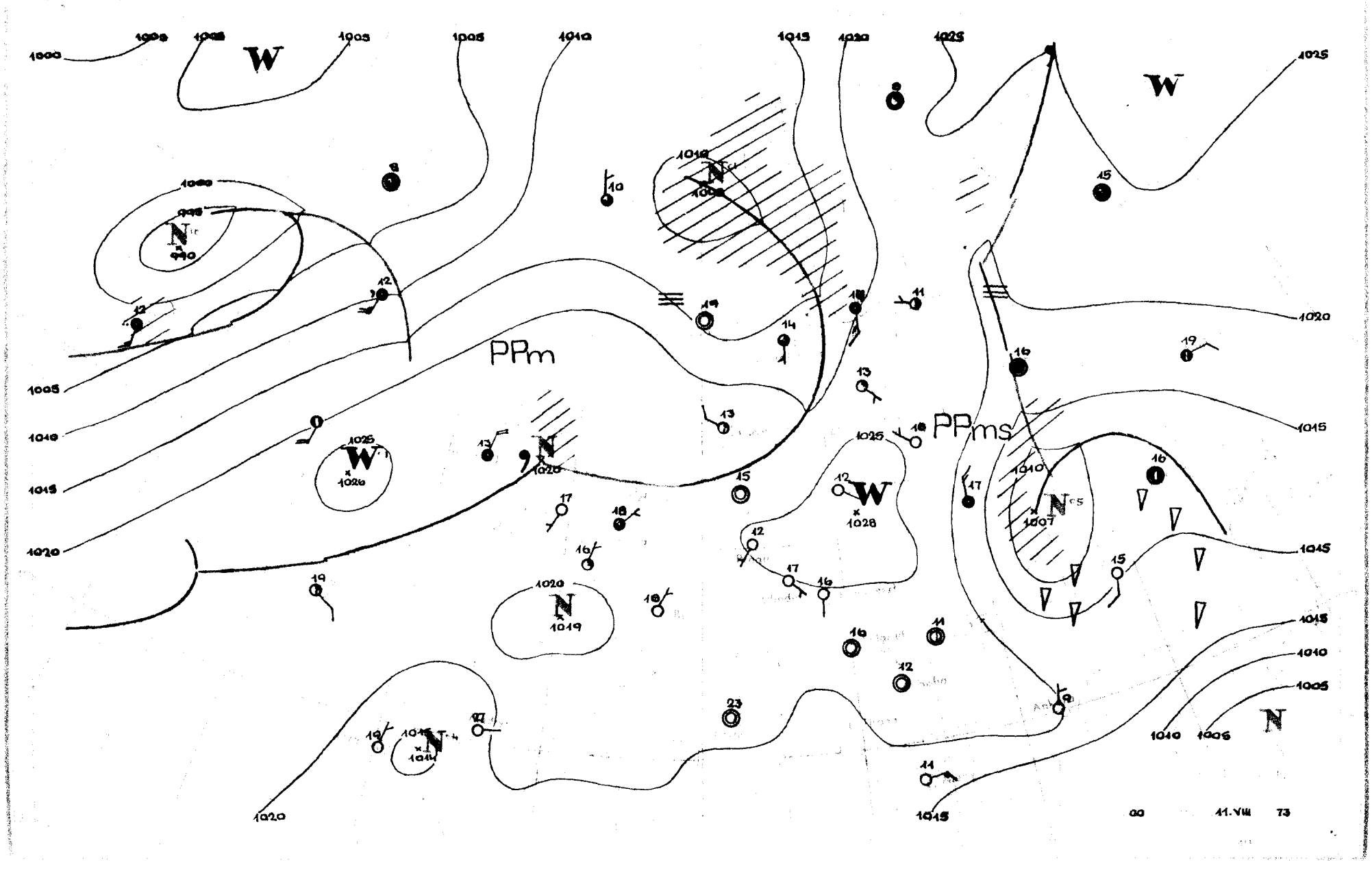
PPm
PPms
W
N
00
11.VIII 73

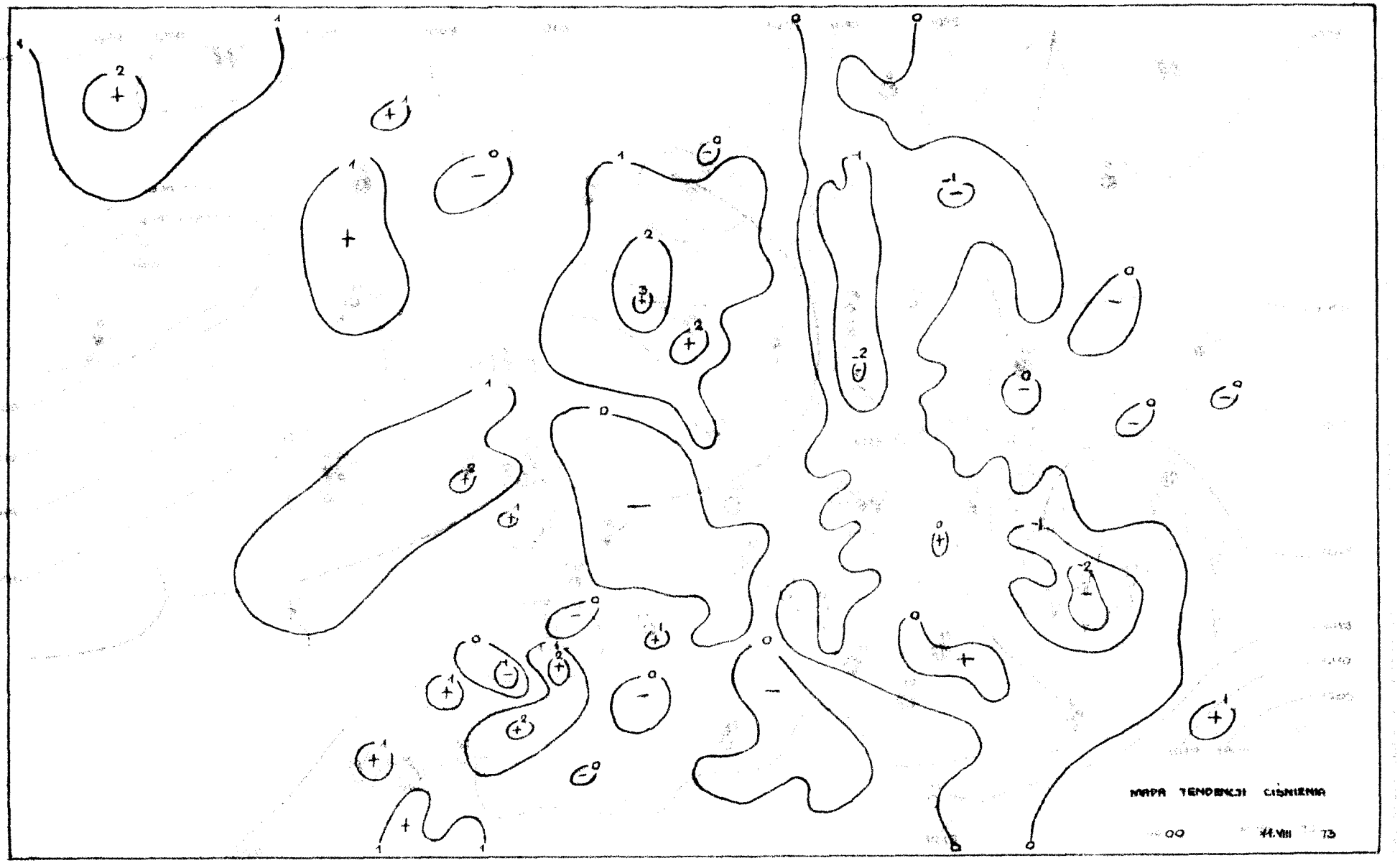
MAPA TENDENCJI CISNIENIA
00
14.VIII
73

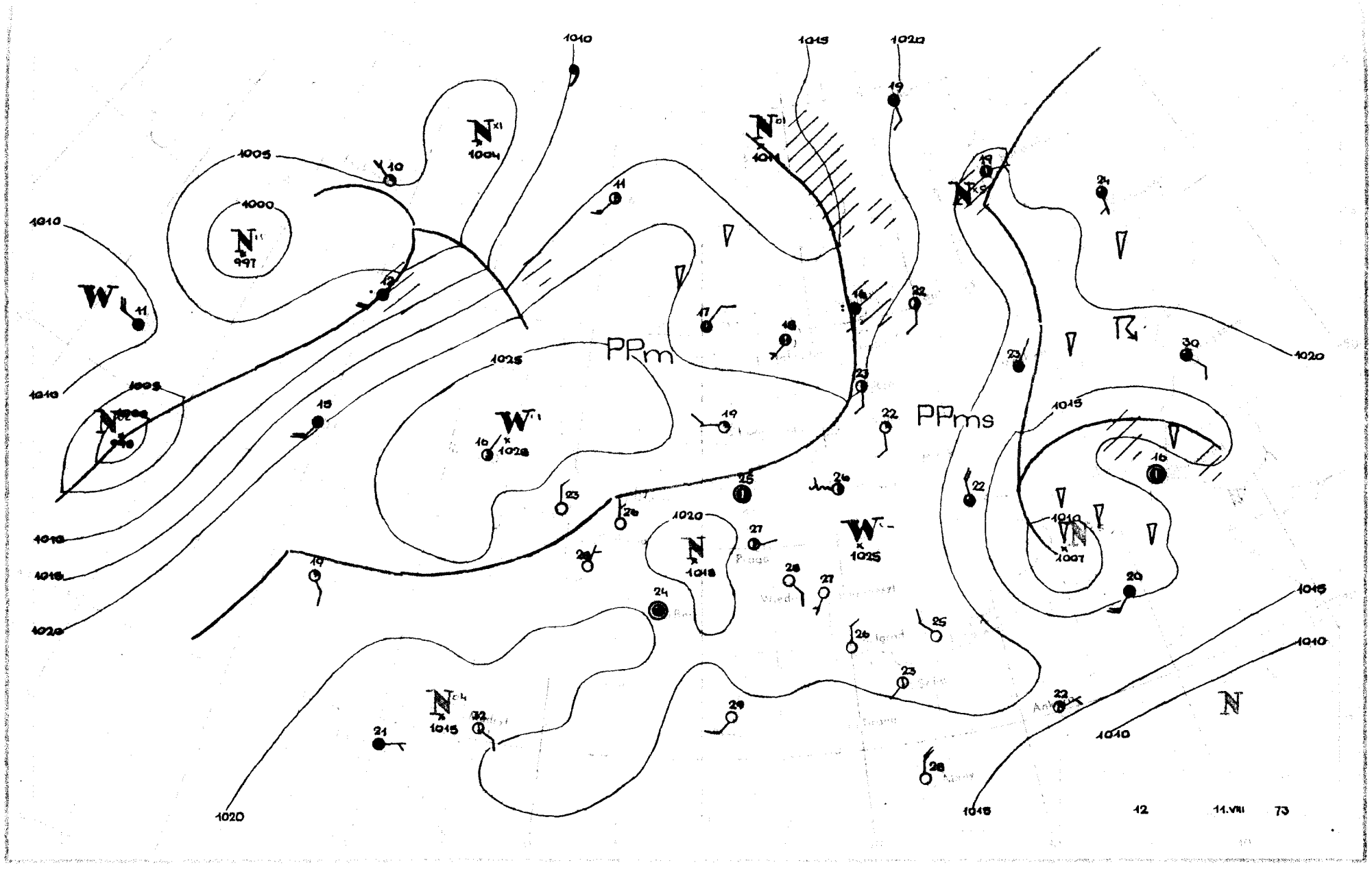
PPm
PPms
1000
1005
1010
1015
1020
1025
1004
1007
1018
1028
997
12
11.VIII
73

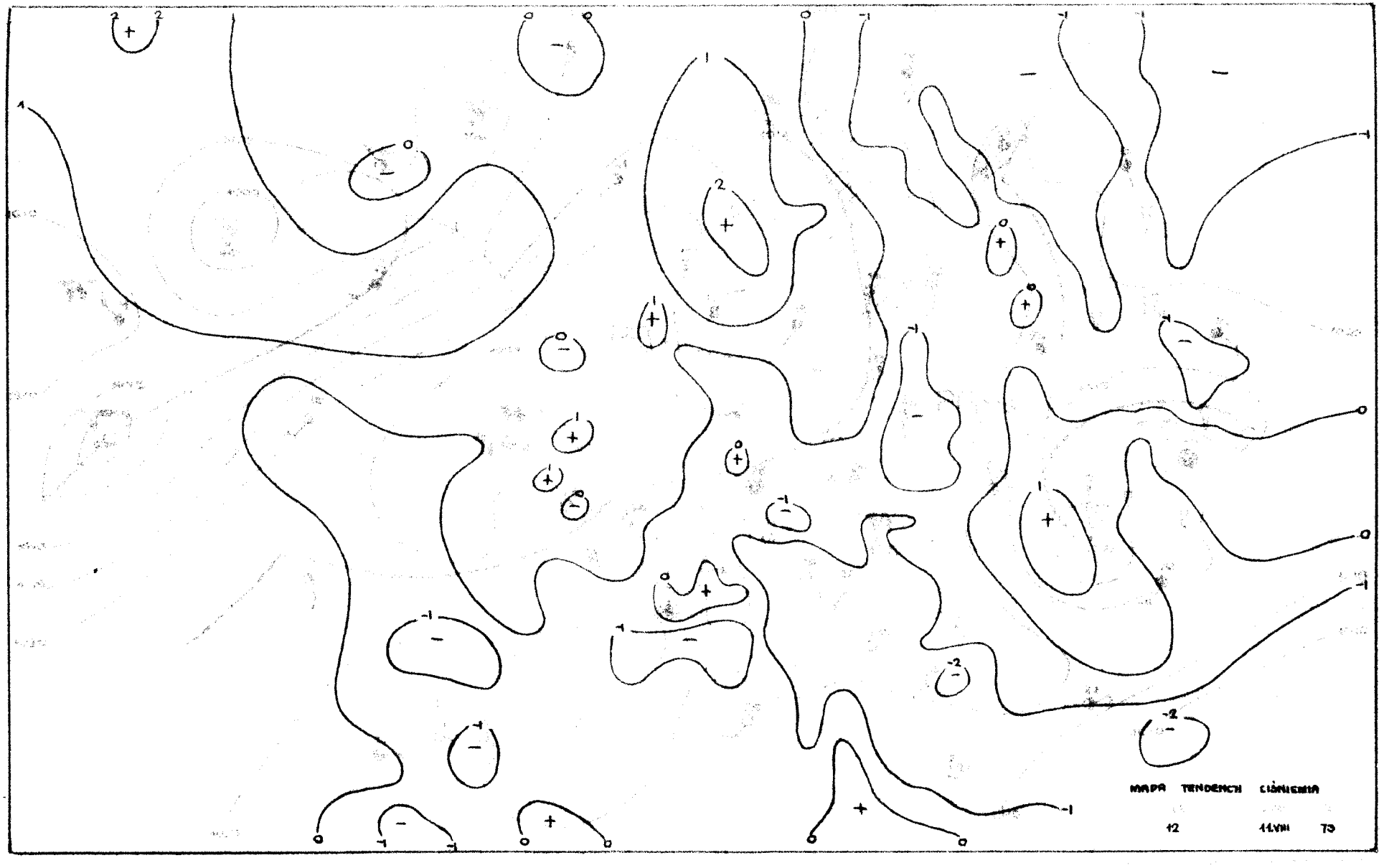
MAPA TENDENCII CIŚNIENIA
12
11.VIII
73

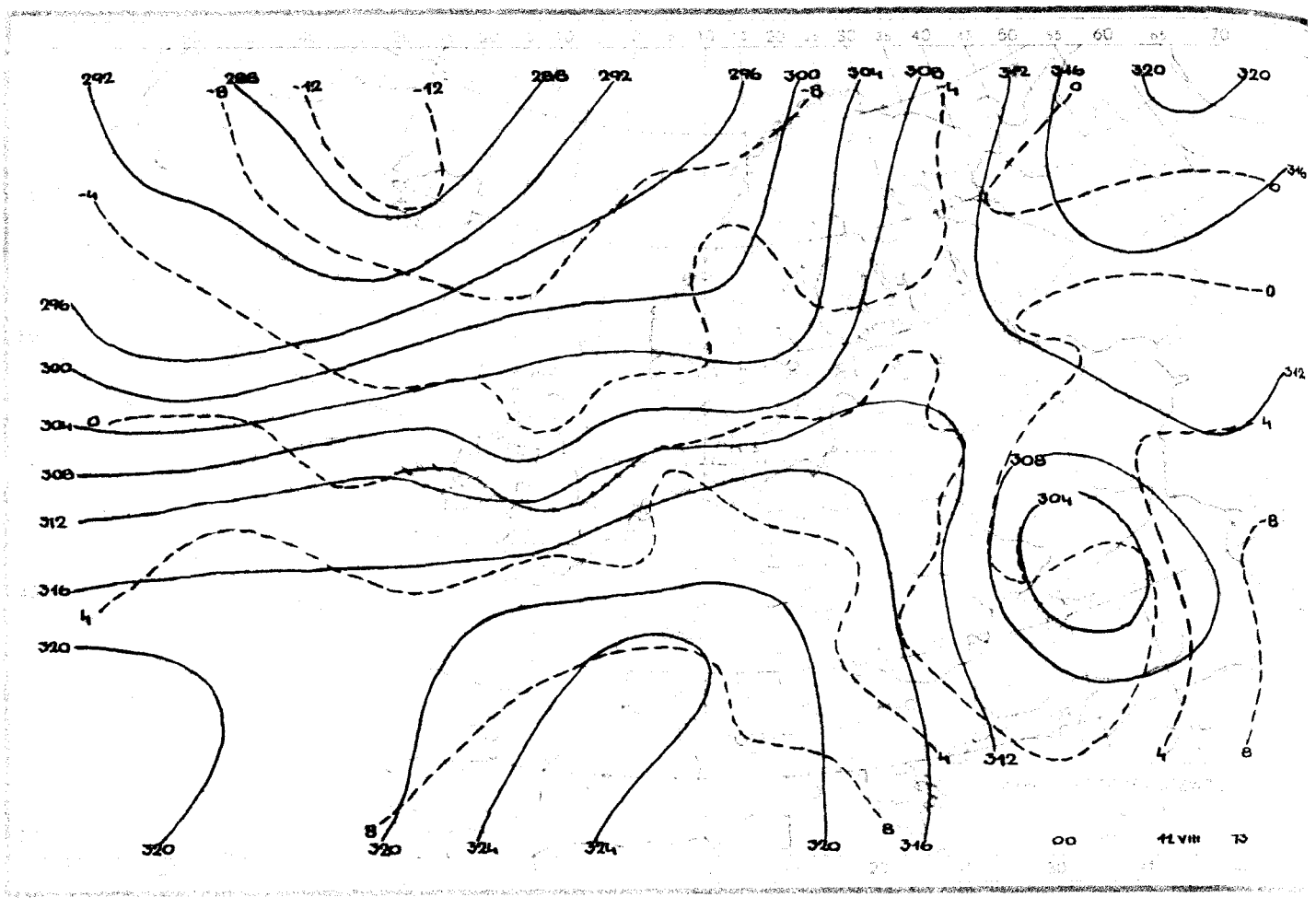

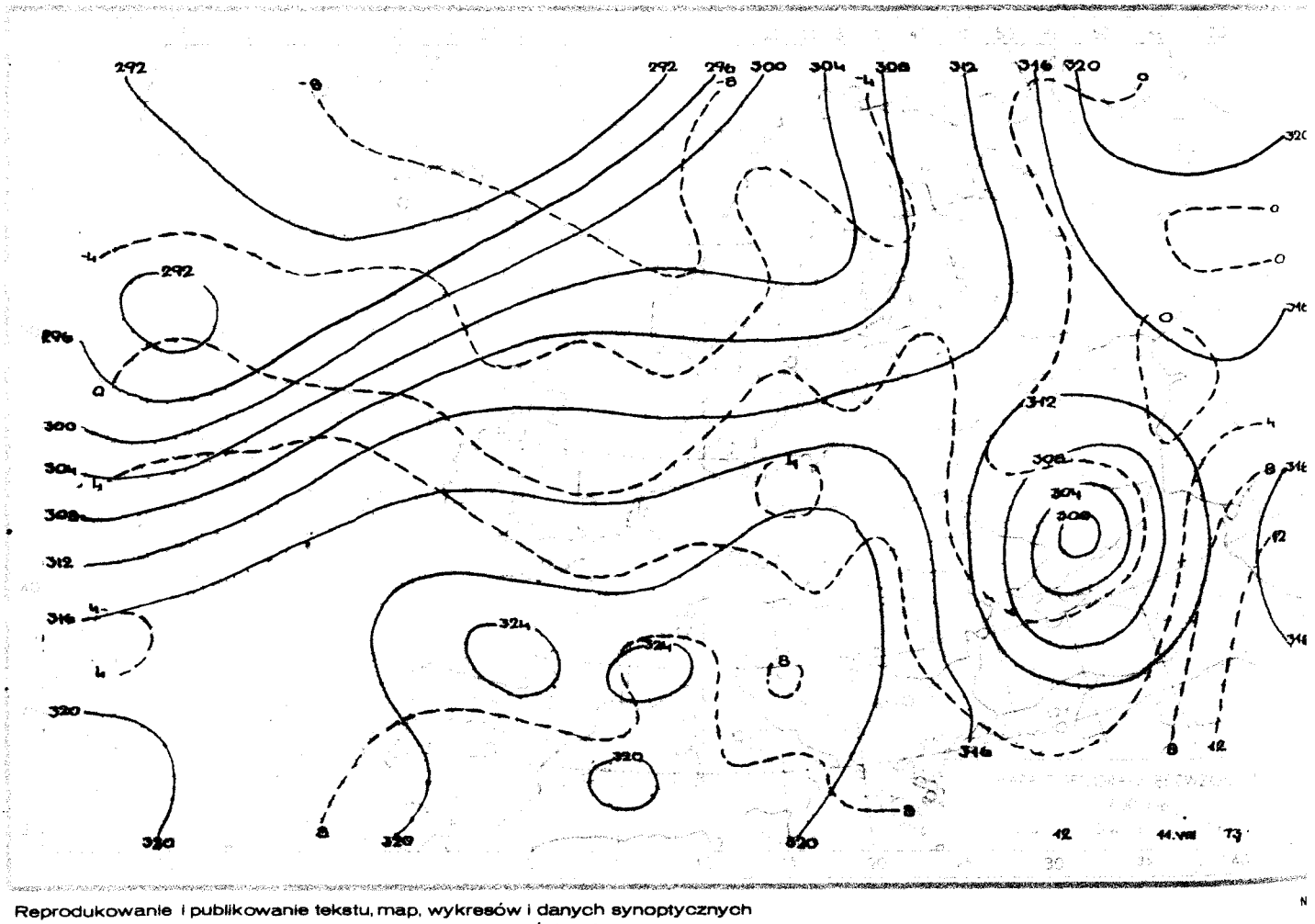

Reprodukowanie i publikowanie tekstu, map, wykresów i danych synoptycznych dozwolone wyłącznie w formie dosłownej z podaniem źródła informacji.

Druk PPWK-W-wa, Solec 18. Zam. 2201/144/B/71-31.V.71-Y-90319-180

PAŃSTWOWY INSTYTUT HYDROLOGICZNO – METEOROLOGICZNY
ZAKŁAD METEOROLOGICZNYCH PROGNOZ KRÓTKOTERMINOWYCH – WARSZAWA, PODLEŚNA 61 - TEL.: 34-50-97

BIULETYN SYNOPTYCZNY

Dane synoptyczne z Polski w dniu 12.VIII.1973r.

SYNOP z godz.00 GMT.

105	00000	97021	23712	00900	11400
150	72703	65012	23716	4557X	14105
195	83601	97031	22015	856XX	14400
205	00302	62020	24215	00900	13400
235	80000	97032	23514	855XX	13206
250	83402	97012	22818	6093X	17203
272	83402	60032	22415	856XX	14101
295	82102	58101	21215	854XX	13502
330	70502	50109	22918	7093X	16801
375	72002	70031	22318	60932	12400
400	20504	58106	22719	00904	16400
424	60201	58101	21317	1573X	15001
465	21301	60021	21517	20930	13503
495	71901	97031	22915	7095X	13603
510	33603	98011	58012	15231	08802
560	20000	60011	22415	20930	11802
570	70000	60021	23614	7095X	13101
575	30000	60030	23113	30930	11702
650	33503	80021	58409	20942	05802
695	12503	70030	24013	10930	12400

SYNOP z godz.12 GMT.

105	43304	98021	26019	32501	12205
150	53206	80011	24622	31502	09306
195	62904	98022	21620	52502	10400
205	20604	70020	26622	11601	15102
235	43303	97011	24521	41500	13103
250	23202	97030	24023	21600	11002
272	33203	70010	23220	22601	11102
295	53303	70031	21721	32501	16201
330	23405	70030	25523	21600	11802
375	53104	70039	23423	22632	15201
400	63003	83031	25923	00906	11001
424	23403	75030	24225	22700	14000
465	43204	70038	23123	22632	15302
495	73604	97252	22919	4357X	16206
510	43408	96100	59614	42X00	09005
560	10803	60018	23323	10930	14105
570	20604	70018	23721	23500	14000
575	80000	56612	23819	6552X	17009
650	73505	65178	58211	49443	08103
695	50402	70031	22723	38530	14400

TEMP Legionowo, godz.00 GMT.

TTAA 11231	12374	99011	18455	32003	00190	19057	23006	95580	11850	30004	70160	01258	30505	50578	14510
	26512	40742	25516	25017	30945	40134	25523	25068	491XX	25029	20210	527XX	25521	15397	547XX
	27516	10655	551XX	29005	88220	549XX	26025	77999							
TTBB 1123X	12374	00011	18456	11964	21061	22760	04057	33745	04858	44554	11515	55510	13508	66380	27916
	77358	32321	88348	32126	99280	439XX	11220	549XX	22210	521XX	33126	561XX	21212	00011	22003
	11732	32006	22576	26508	33244	25030	41414	8083X	51515	11910	17505	22800	29505	33600	28008
TTCC 1123X	12374	70885	533XX	33003	50103	521XX	05003	88999	77999						
TTDD 1123X	12374	11416	513XX	21212	11739	23001	22632	06002	33367	01505	44416	10505			

TEMP Wrocław, godz.00 GMT.

TTAA 11233	12425	99007	17020	00000	00176	18835	12001	85580	14457	24001	70182	02260	26005	50581	14905
	26514	40747	25557	27022	30950	37758	25550	25074	453XX	20220	511XX	15407	521XX	10668	547XX
	88222	507XX	XXXXX	77999											
TTBB 1123X	12425	00007	17020	11985	23461	22935	21460	33749	04214	44700	02260	55600	06307	66440	20536
	77339	33758	88295	38358	99222	507XX	11160	517XX	22100	547XX	21212	00007	00000	11986	12502
	22887	29502	33807	22002	44744	29507	55644	24506	66420	27518	77300	25550	41414	6093X	51515
	11907	22502	22800	22503	33600	25507									
TTCC 1123X	12425	70898	523XX	50116	509XX										
TTDD 1123X	12425	11700	523XX	22500	509XX										

Przebieg pogody w Polsce w dniu 12.VIII.1973r.

Zachmurzenie było niewielkie i umiarkowane, okresami duże z opadami przelotnymi i burzami początkowo w pasie dzielnic centralnych od wrocławskiego do białostockiego, później w dzielnicach południowo-wschodnich. Temperatura minimalna od 8°C w Rusku i 9°C w Rzeszowie, Lesku i Jeleniej Górze do 17°C w Płocku, Kole, Kaliszu, Częstochowie, a maksymalna od 19°C miejscami nad morzem do 26°C we Wrocławiu, Opolu, Racibórzu i Wieluniu. Wiatry słabe i umiarkowane zmienne z przewagą północno-zachodnich i północnych.

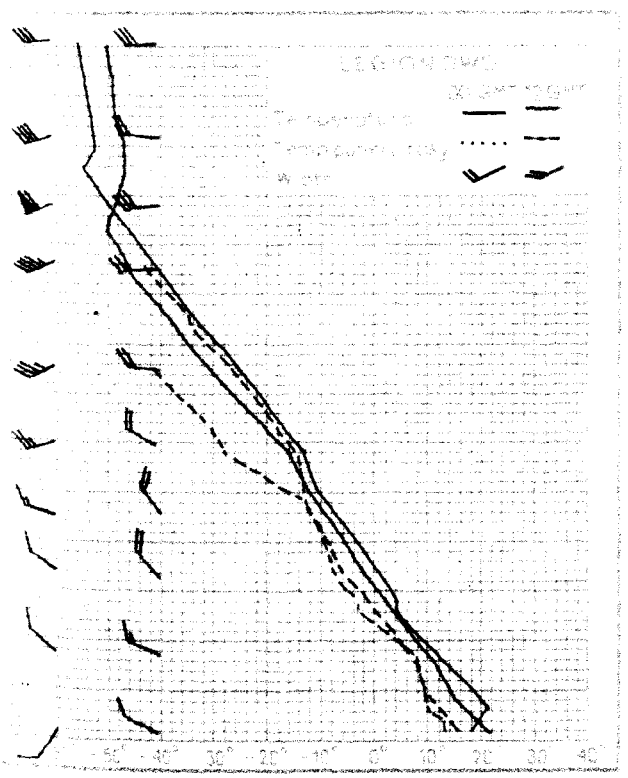



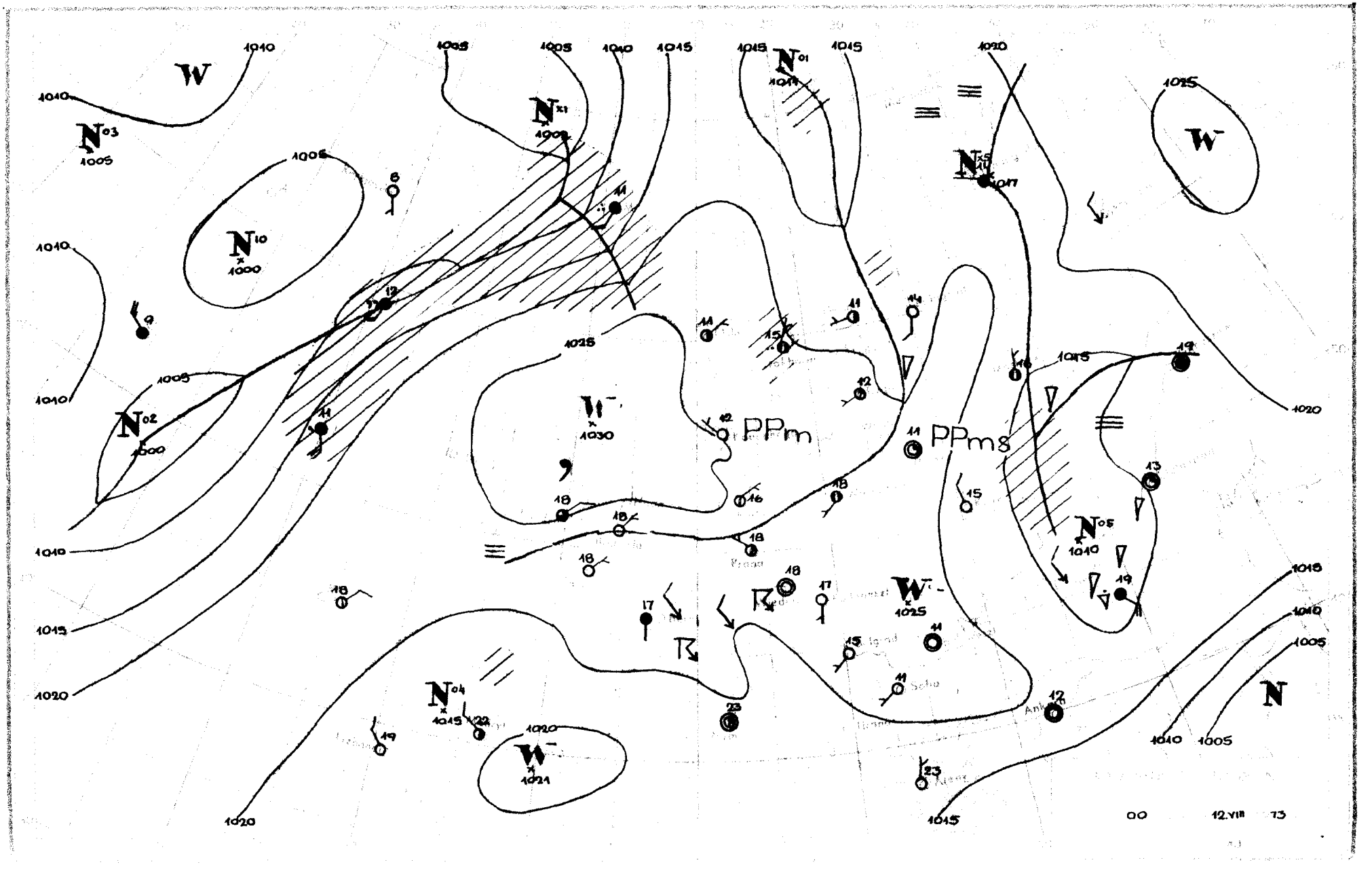
PPm
PPms
00
12.VIII
73

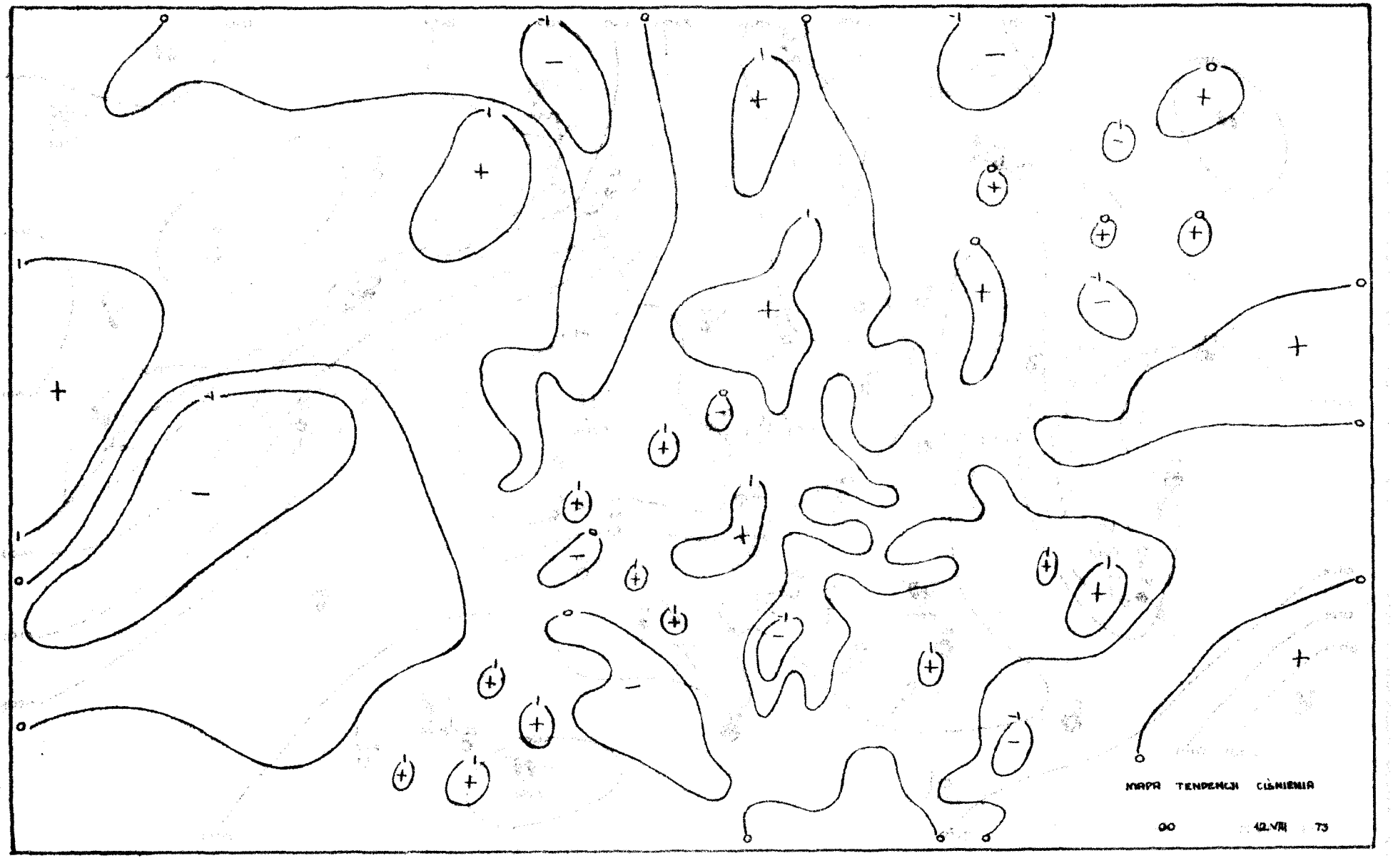
MAPA TENDENCJI CIŚNIENIA
00 12.VII 73

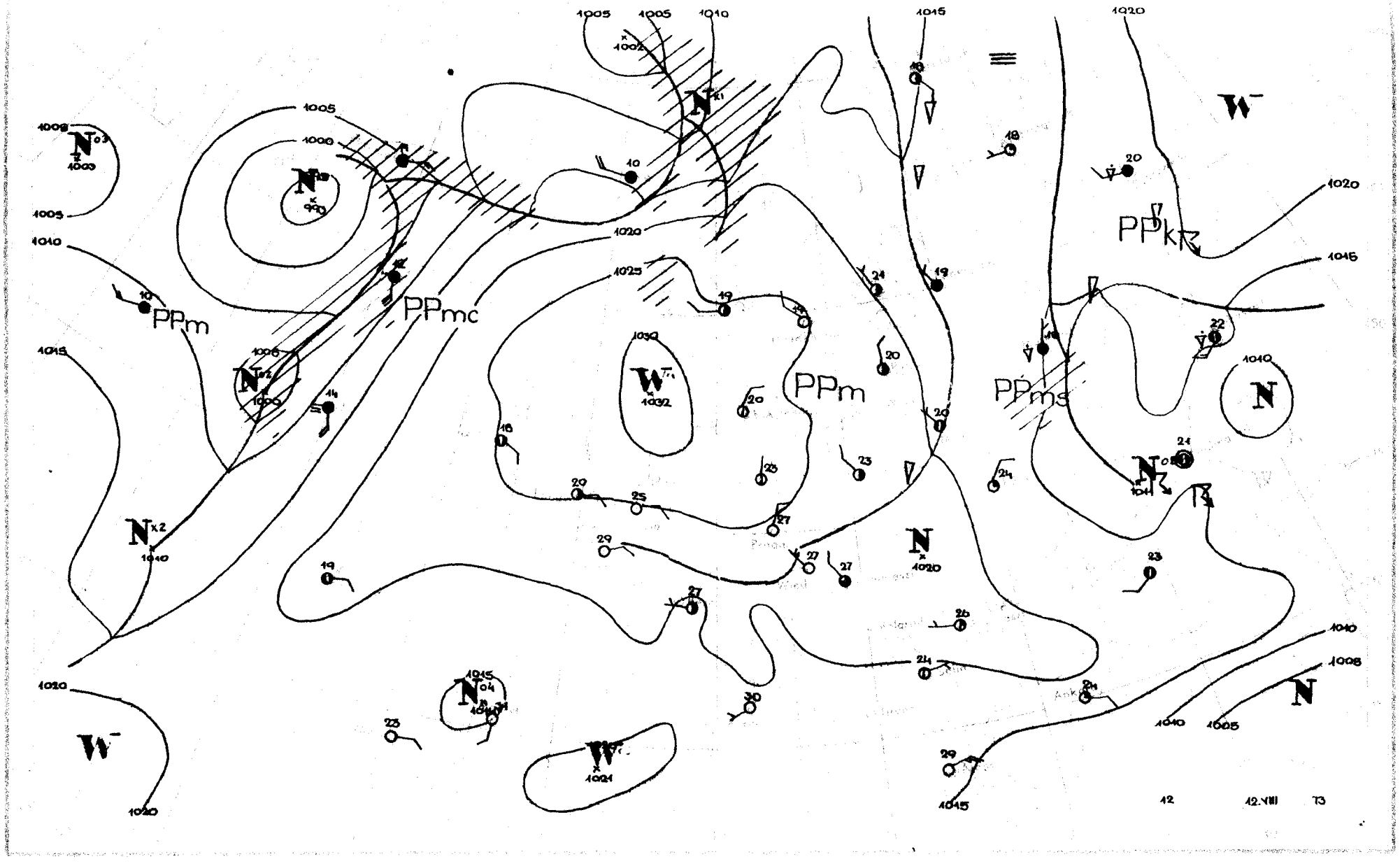
PPm
PPmc
PPm
PPms
PPkr
W⁻
N
1005
1000
1010
1015
1020
1025
1030
1032
1008
1021
12
12.VIII
73

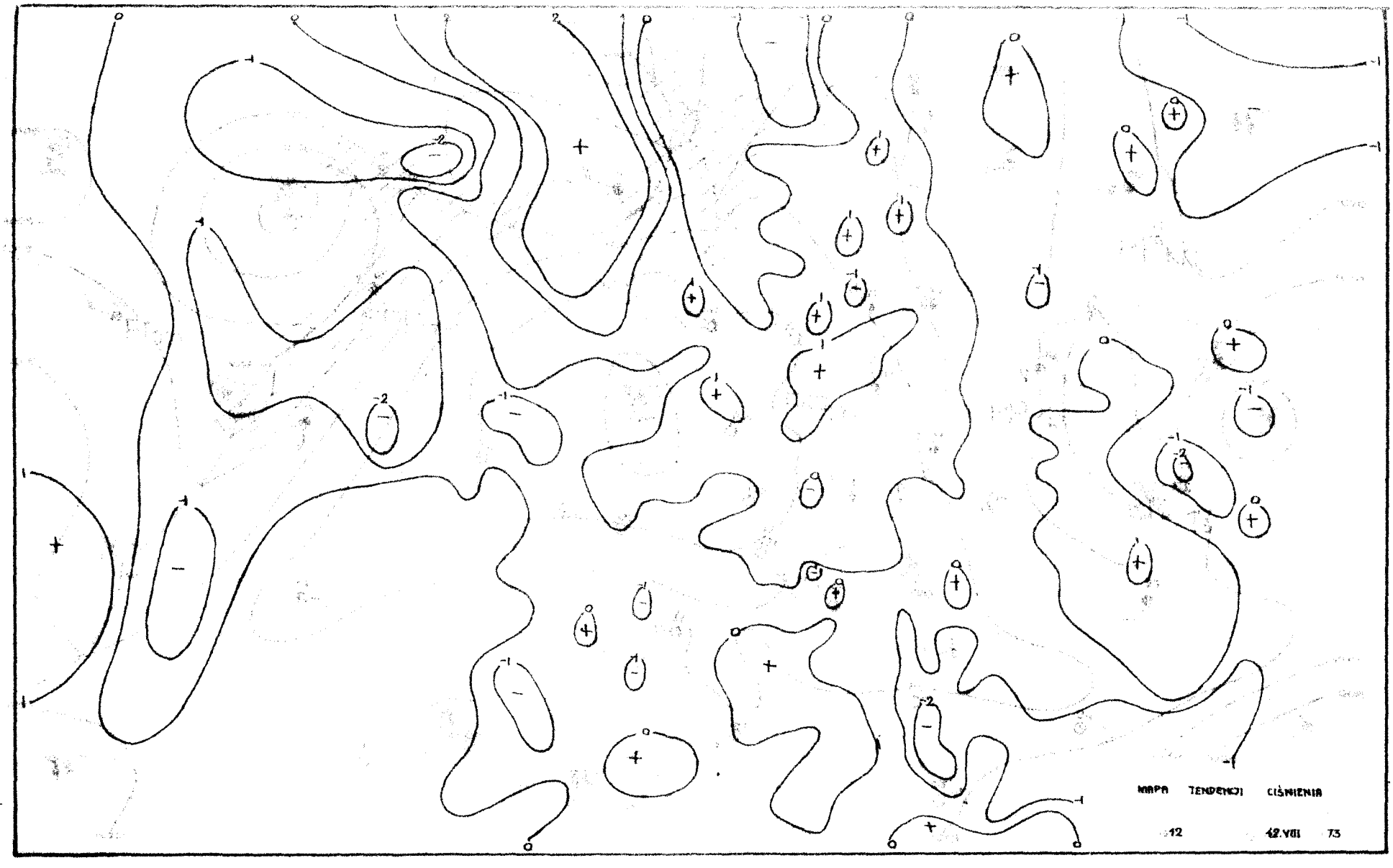
MAPA TENDENCJI CIŚNIENIA
12
12.VIII 73

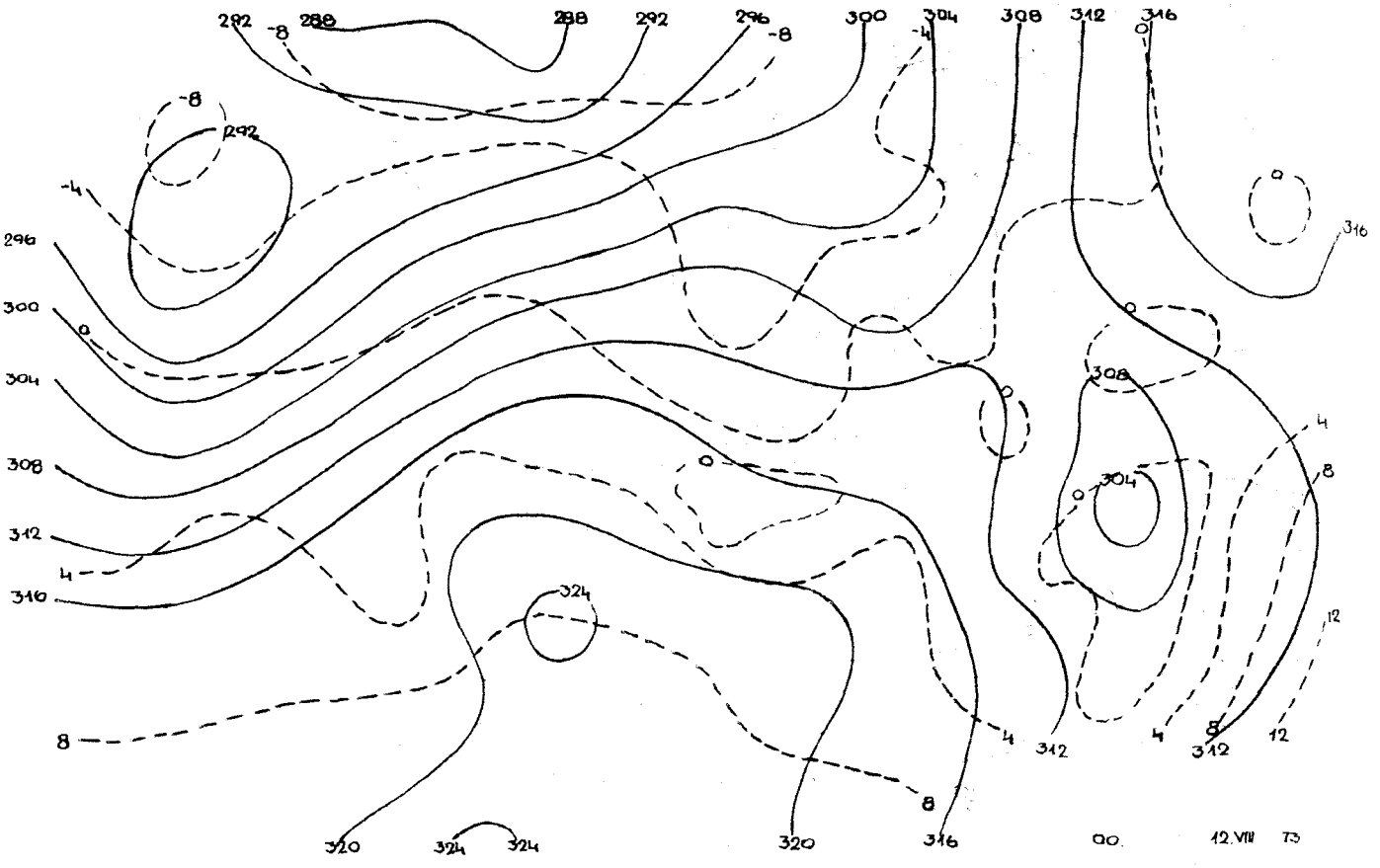

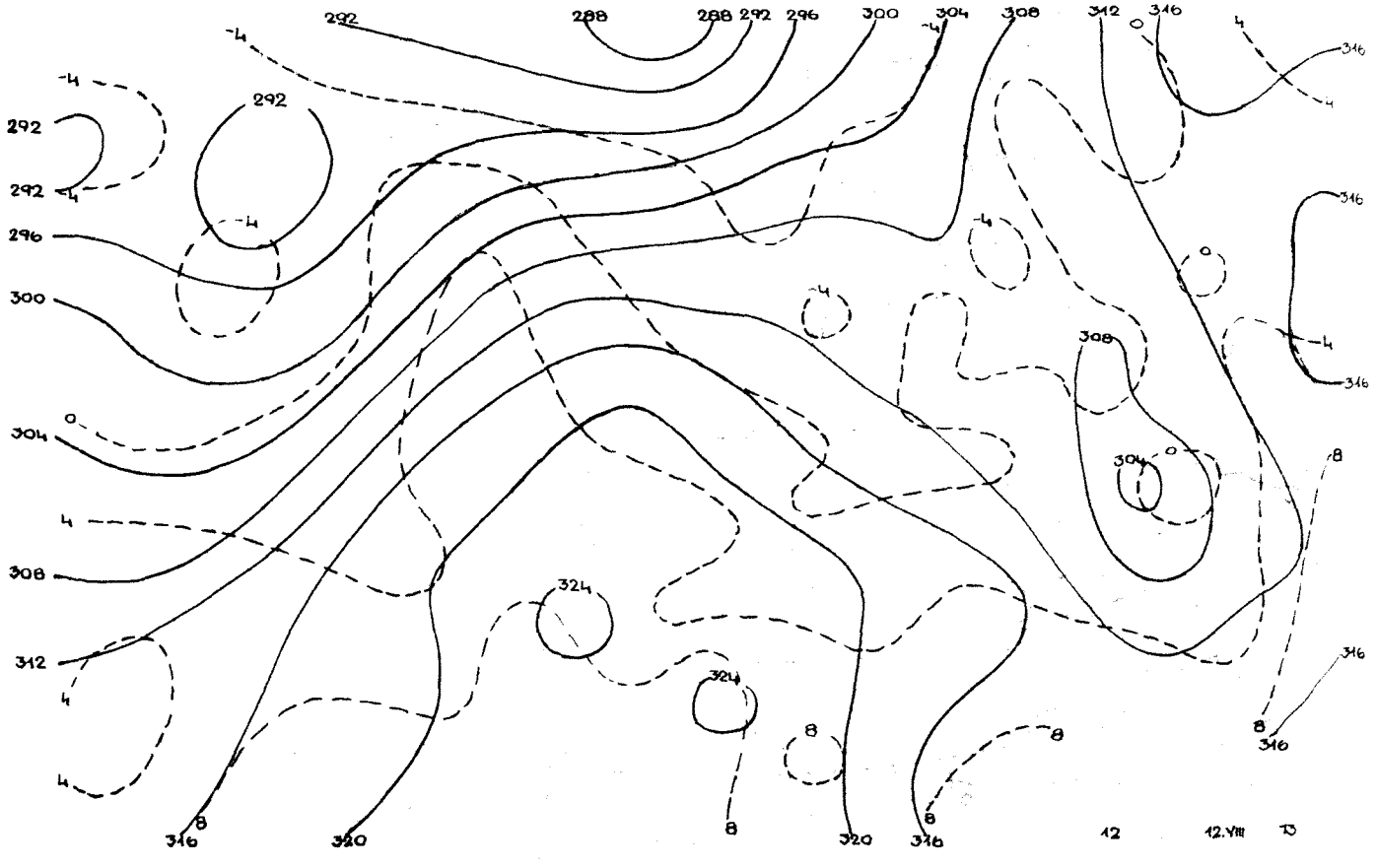

Reprodukowanie i publikowanie tekstu, map, wykresów i danych synoptycznych dozwolone wyłącznie w formie dosłownej z podaniem źródła informacji.

NP-

Druk PPWK-W-wa, Solec 18. Zam. 2201/144/B/71-31.V.71-Y-90319-18000

PAŃSTWOWY INSTYTUT HYDROLOGICZNO – METEOROLOGICZNY
ZAKŁAD METEOROLOGICZNYCH PROGNOZ KRÓTKOTERMINOWYCH – WARSZAWA, PODLEŚNA 61 TEL.: 34-50-97

BIULETYN SYNOPTYCZNY

Dane synoptyczne z Polski w dniu 13.VIII.1973 r.

SYNOP z godz. 00 GMT.

105	20000	97010	27511	21500	10206
150	63203	70251	26516	65500	15305
195	73203	97031	23615	755XX	12104
205	02501	60110	28110	00900	09104
235	03402	97011	27311	00900	10204
250	03101	97021	26711	00900	08004
272	23001	58100	25412	15502	11000
295	23101	60110	23111	25600	10102
330	03403	60011	27810	00900	08204
375	23604	70011	24815	15730	12108
400	03601	75011	27314	00900	09104
424	70000	70021	26615	00906	11107
465	70203	60011	24915	20938	12400
495	33502	96101	23412	14602	11802
510	93607	90454	59107	9XXXX	07802
560	53201	65031	25016	45601	11400
570	32701	60030	24911	35500	10802
575	70000	62031	24115	755XX	14400
650	93405	00471	58207	9XXXX	07806
695	12404	65020	23914	15600	13701

SYNOP z godz. 12 GMT.

105	33503	98011	28819	12591	15101
150	30104	80020	28820	31500	12802
195	30106	98011	25018	31500	09400
205	60802	70021	28323	22508	15707
235	40204	97021	27521	41500	11602
250	10306	98011	27122	11500	08802
272	33406	80031	26420	32600	08803
295	43204	80031	23419	42500	12803
330	53601	65031	27921	32501	12806
375	60203	70252	25219	63600	14708
400	60204	83022	27321	42608	11805
424	30205	80010	26121	22701	10806
465	53203	65012	25919	52500	13801
495	63405	98252	23018	635XX	15805
510	33603	99011	58809	12101	02101
560	23202	70011	24321	22600	09807
570	33404	70011	24220	32600	11805
575	72703	56802	24416	734XX	15802
650	70206	40414	56805	78XXX	05801
695	63005	70031	22819	685XX	14701

TEMP Legionowo, godz. 00 GMT.

TTAA	12231	12374	99014	15233	36003	00210	14833	00507	85570	07027	31006	70150	01550	32010	50576	16756
		33513	40739	29149	34519	30935	463XX	33522	25055	563XX	34018	20200	495XX	33014	15386	493XX
		31507	10652	523XX	33005	88254	563XX	34518	77999							
TTBB	1223X	12374	00014	15233	11950	14040	22794	02819	33707	01750	44684	00950	55640	04550	66611	05150
		77357	35540	88254	563XX	99243	563XX	11232	505XX	22171	485XX	21212	00014	36003	11995	00509
		22790	28006	33540	33013	44278	34522	55114	31004	41414	00900	51515	11910	35005	22800	28506
		33600	32513													
TTCC	12235	12374	70880	541XX	36002	50096	523XX	05505	88999	77999						
TTDD	1223X	12374	11745	545XX	22353	505XX	21212	11749	07002	22699	35502	09504	44566	02503	55353	09007

TEMP Wrocław, godz. 00 GMT.

TTAA	12231	12425	99012	13812	00000	00218	16034	03502	85594	08209	31509	70179	02265	32010	50582	15511
		34516	40747	27104	33520	30948	433XX	35029	25068	527XX	34526	20210	559XX	23523	15XXX	529XX
		33016	10XXX	507XX	88239	551XX	35027	88113	545XX	XXXXX	77999					
TTBB	1223X	12425	00012	13812	11992	17850	22879	10233	33835	06807	44809	06224	55771	03626	66722	03664
		77657	00365	88584	05739	99500	15511	11429	22706	22361	33306	33274	481XX	44239	551XX	55200
		559XX	66173	517XX	77150	529XX	88132	507XX	99113	545XX	11100	507XX	21212	00012	00090	11095
		03005	22855	32510	33387	33520	44336	34530	55206	34527	66150	33016	41414	00906	51545	11911
		35006	22800	32510	33600	33011										
TTCC	1223X	12425	70888	541XX	50104	535XX	85909	77999								
TTDD	1223X	12425	11800	541XX	22400	531XX										

Przebieg pogody w Polsce w dniu 13.VIII.1973 r.

Przeważało zachmurzenie niewielkie i umiarkowane. Na wschodzie i południowym wschodzie miejscami wystąpiły przelotne opady. Temperatura minimalna wahała się od 7°C w Łesku do 16°C w Ustce, a maksymalna od 19°C w Sumałkach, Łesku do 24°C w Szczecinie, Słubicach, Pile. Wiatry były słabe i umiarkowane z kierunków północnych.

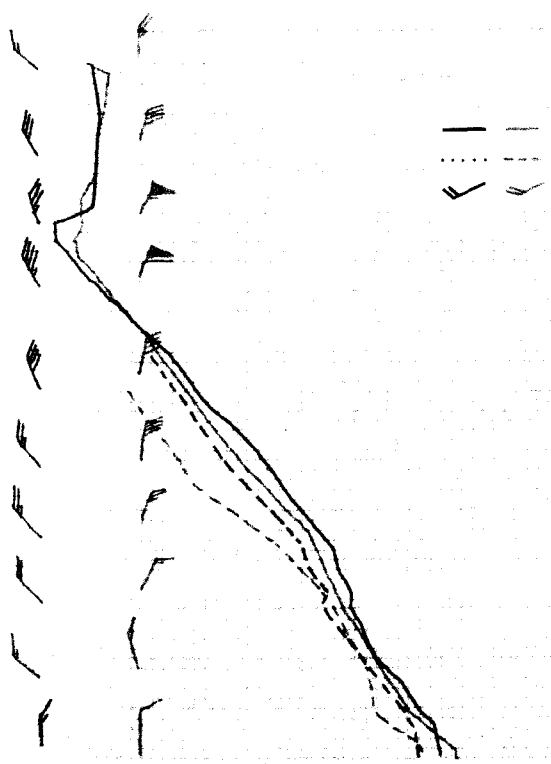

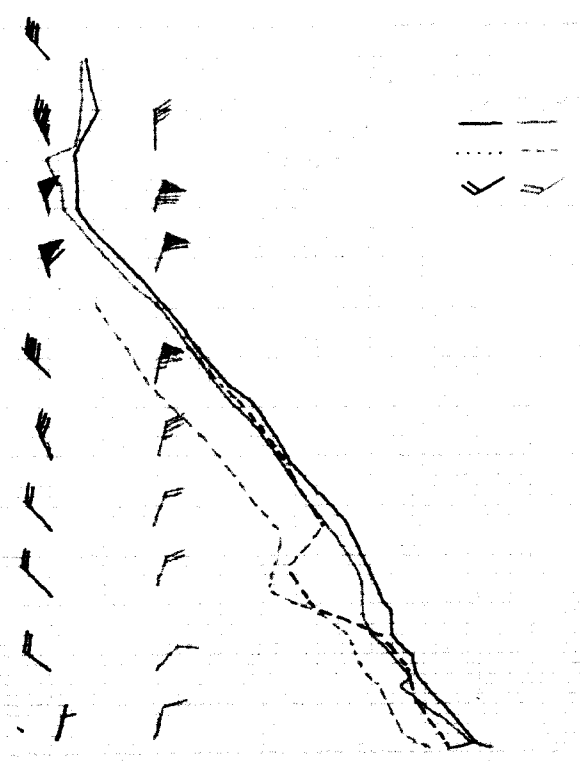

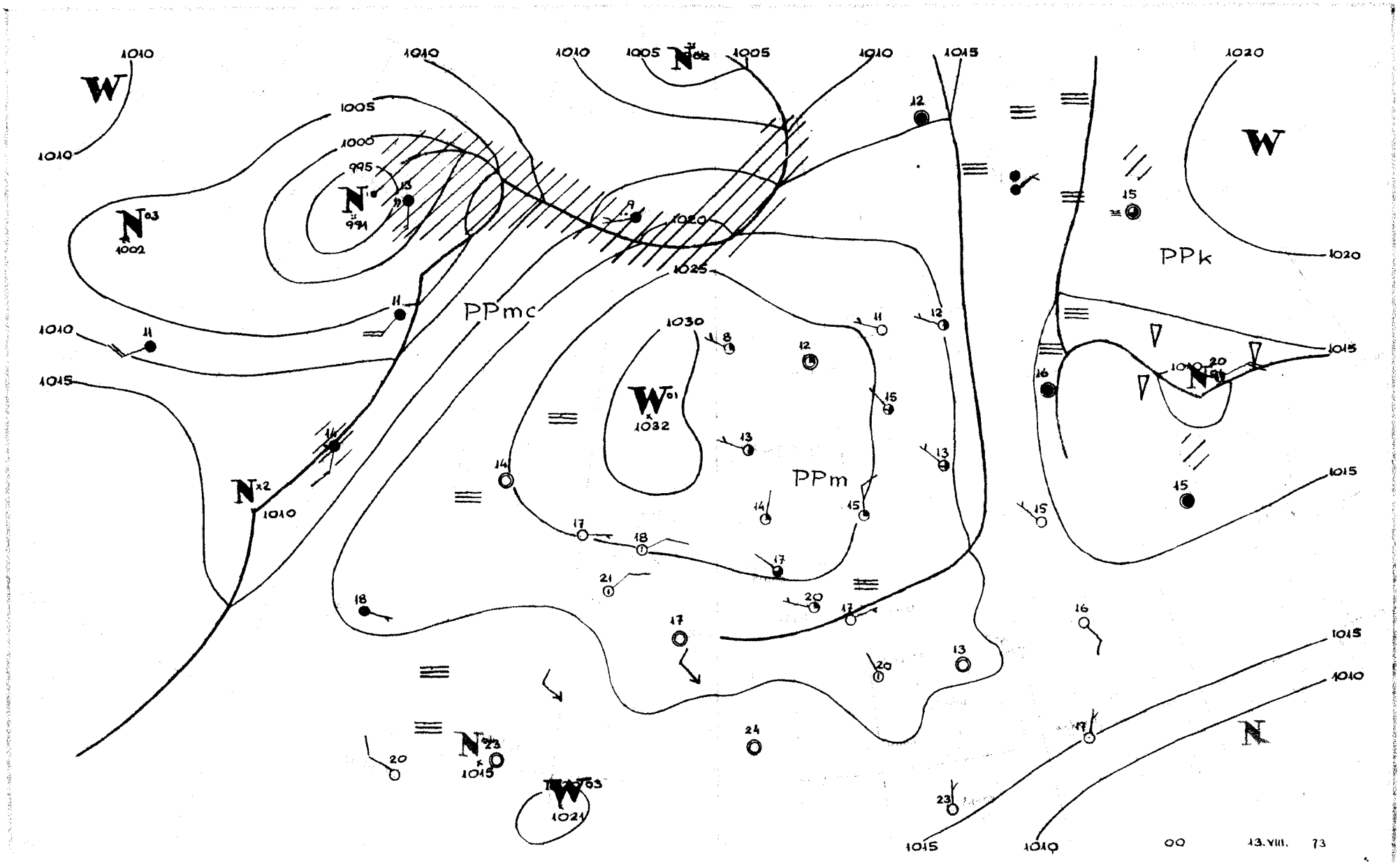
PPmc
PPm
PPk
00
13.VIII. 73

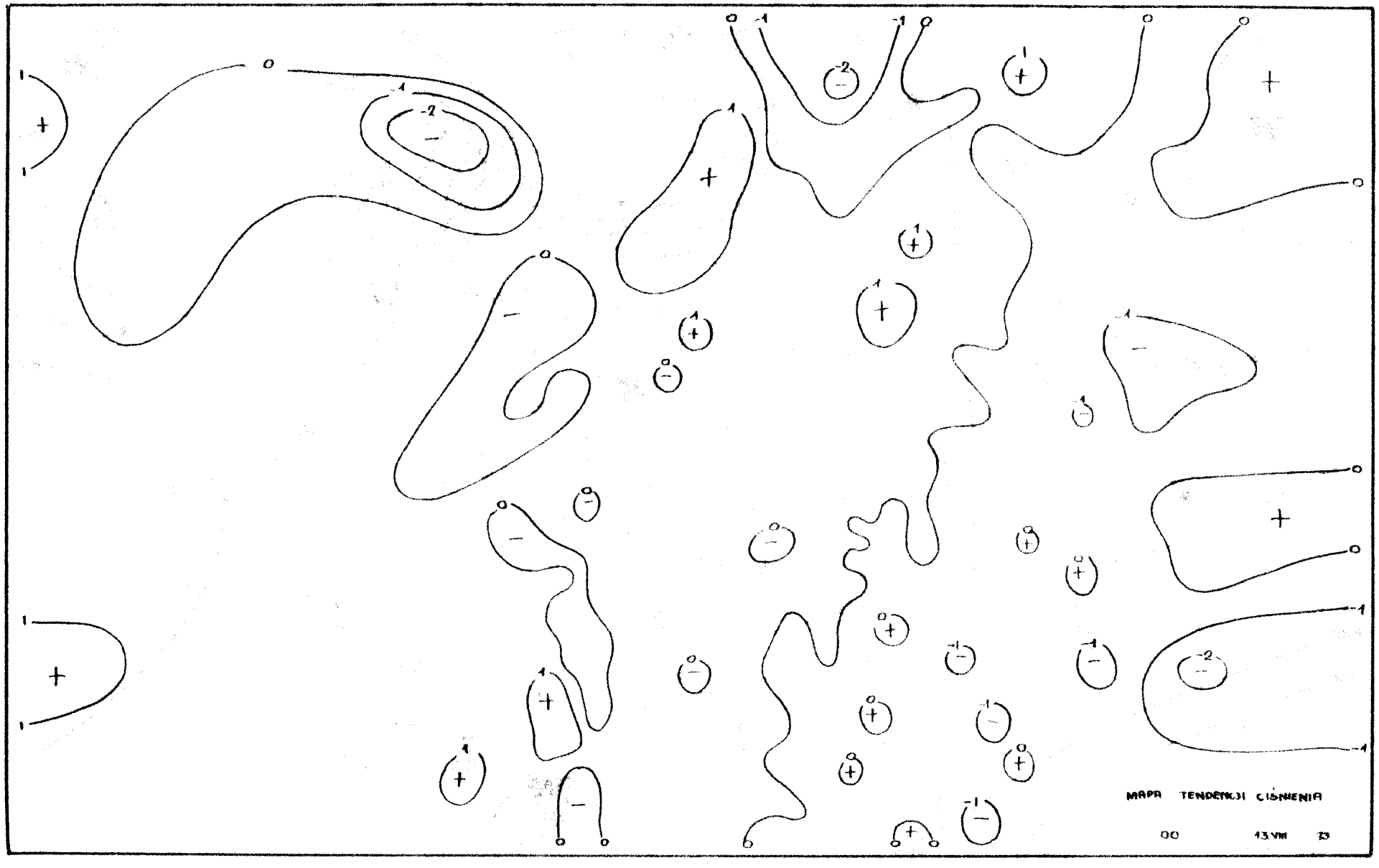
MAPA TENDENCJI CISNIENIA
00
13 VIII
73

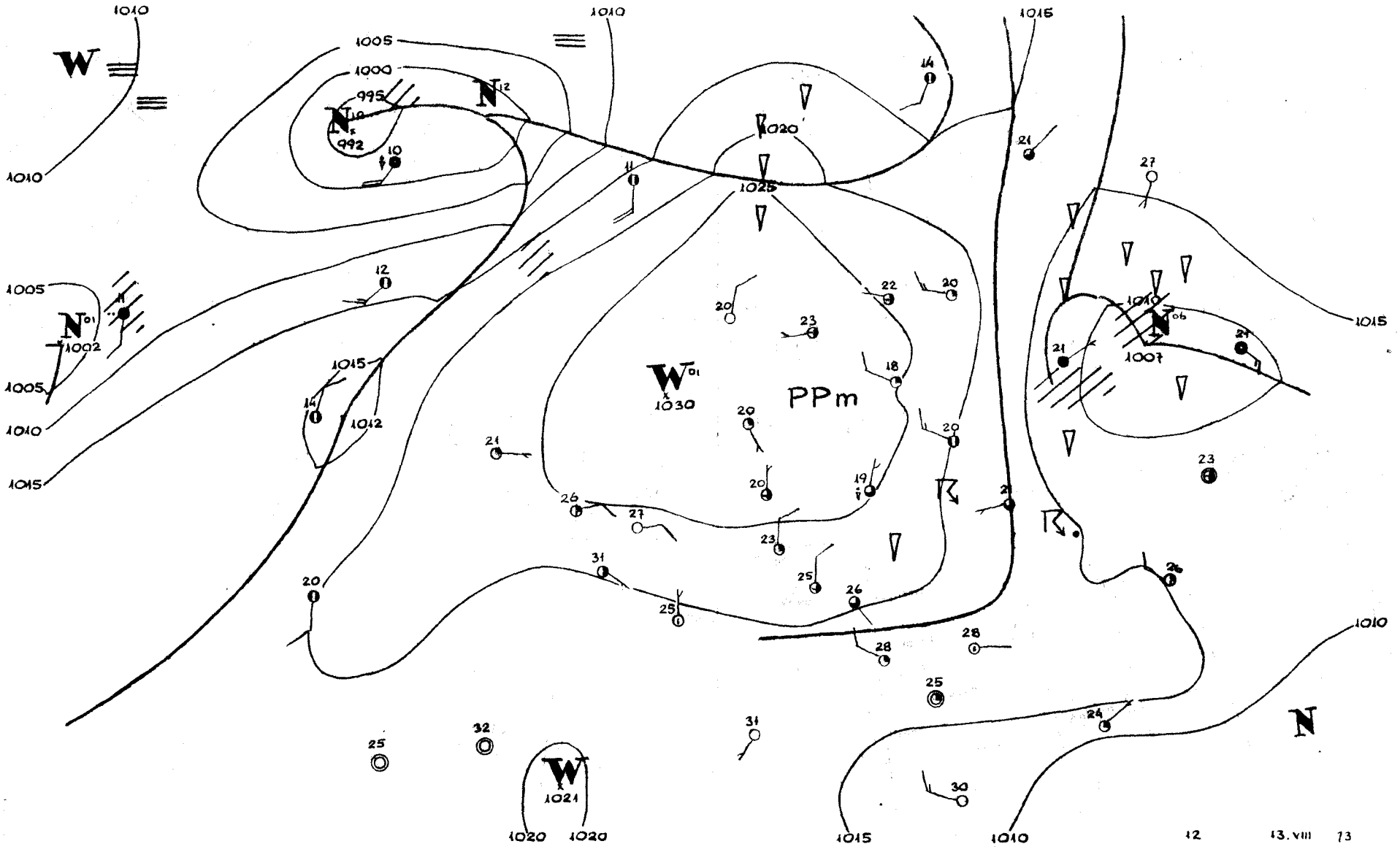

W
1010
1005
1000
995
992
N
1002
1012
1015
1020
1025
1030
PPm
1007
1021
N
12
13.VIII 73

MAPA TENDENCJI CISNIENIA
12
13.VII
73

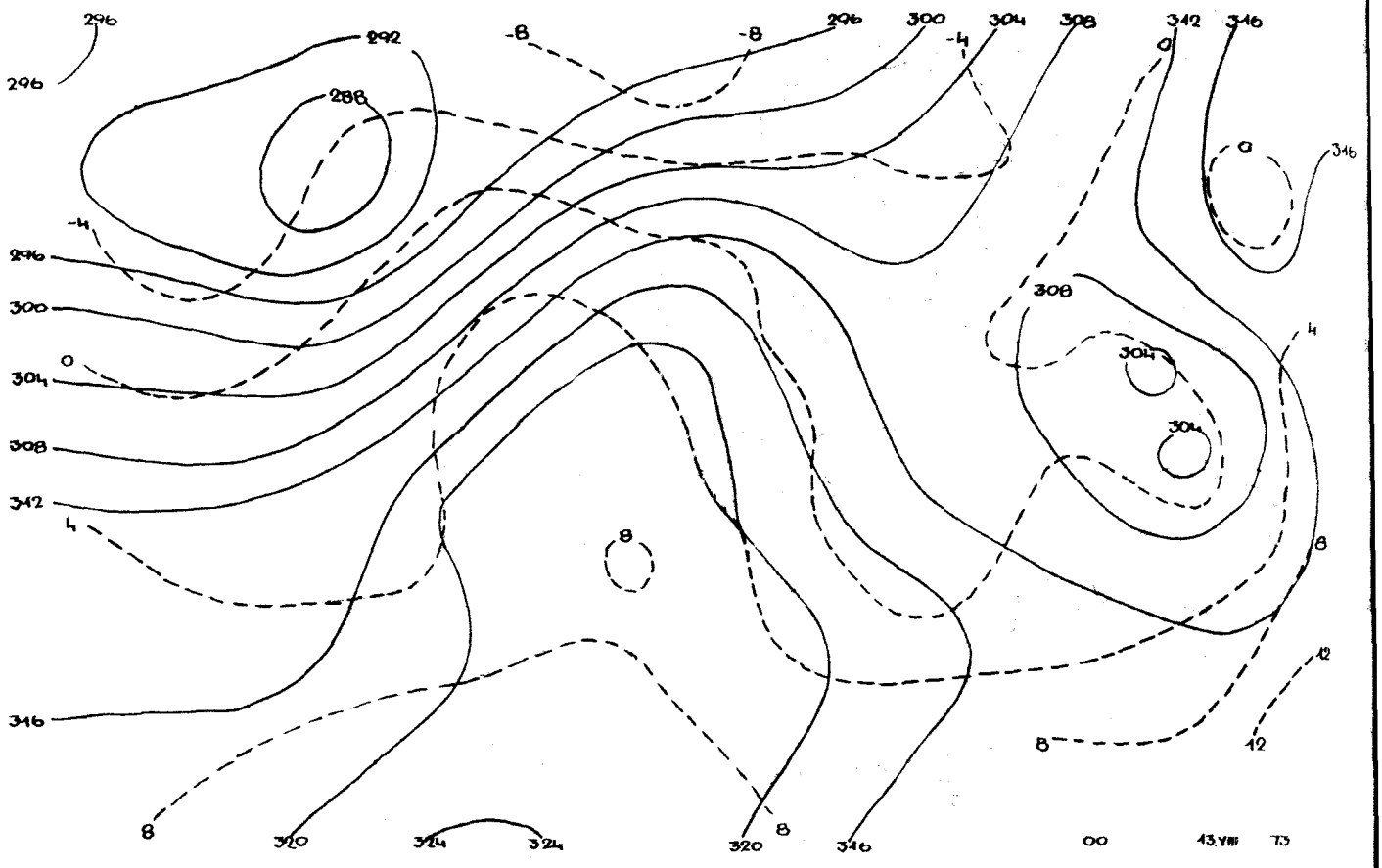

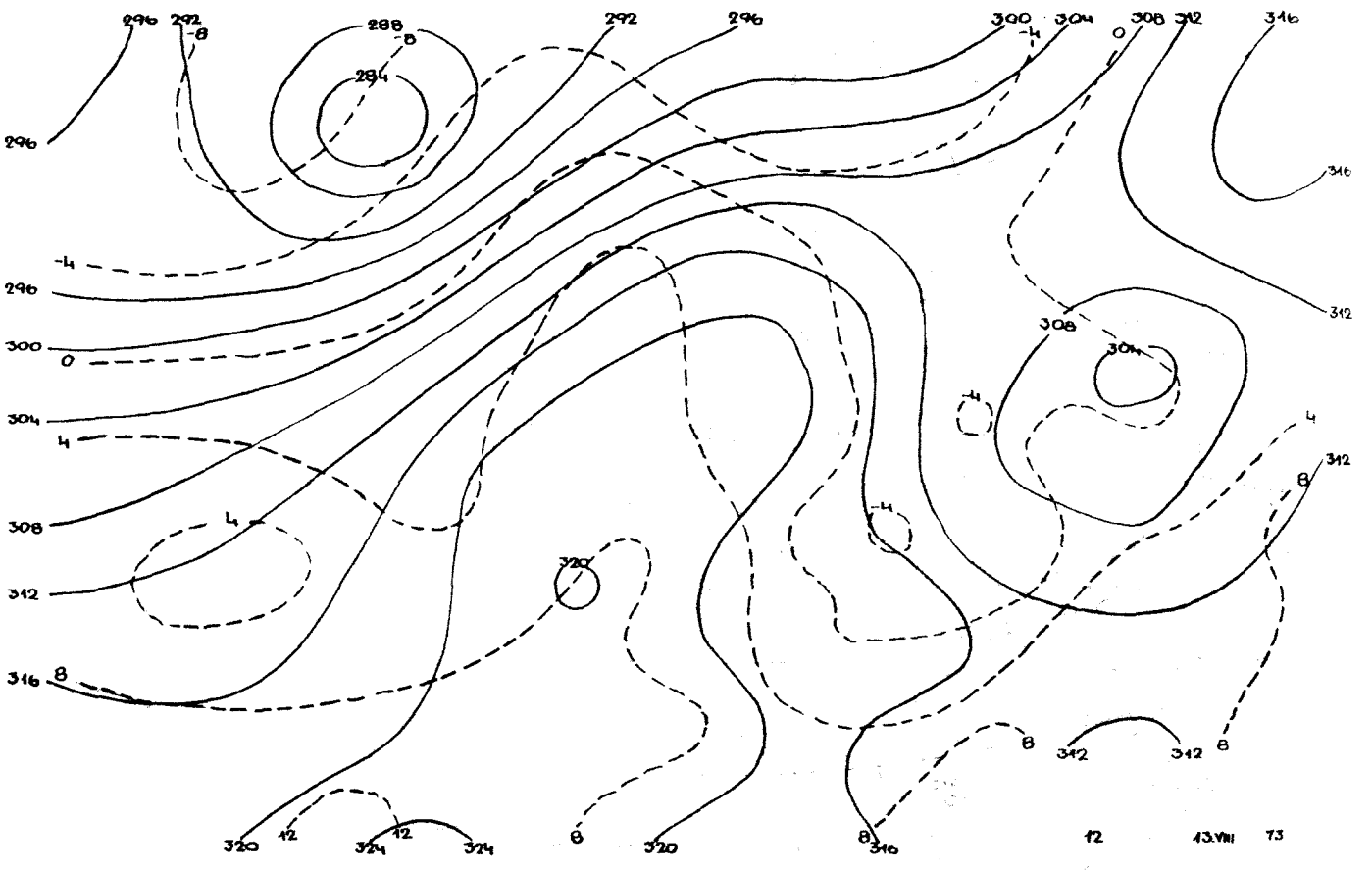

Reprodukowanie i publikowanie tekstu, map, wykresów i danych synoptycznych dozwolone wyłącznie w formie dosłownej z podaniem źródła informacji.

NP-18/7

Druk PPWK-W-wa, Solec 18. Zam. 2201/144/B/71-31.V.71-Y-90319 -180 000 egz.

PAŃSTWOWY INSTYTUT HYDROLOGICZNO – METEOROLOGICZNY
ZAKŁAD METEOROLOGICZNYCH PROGNOZ KRÓTKOTERMINOWYCH – WARSZAWA, PODLEŚNA 61 TEL.: 34-50-97

BIULETYN SYNOPTYCZNY

Dane synoptyczne z Polski w dniu 14.VIII.1973 r.

SYNOP z godz. 00 GMT.

105	00000	97020	28711	00900	09201
150	02402	70020	28910	00900	09103
195	00000	98020	26010	00900	09201
205	01002	70020	28514	00900	11301
235	00000	97020	28812	00900	10400
250	03501	97020	28211	00900	08801
272	83102	05461	27213	862XX	13201
295	23402	60020	25111	00901	09203
330	00601	65020	28812	00900	08801
375	03604	65020	26312	00900	09201
400	00804	80020	28315	00900	07104
424	00201	70020	27113	00900	09104
465	00406	65021	26713	00900	10105
495	33604	97010	24811	20932	09400
510	20406	99281	58805	15101	05801
560	10201	60020	26511	10940	09400
570	00000	60020	26607	00900	0X400
575	00000	20101	25810	00900	10301
650	93610	00458	56804	9XXXX	04704
695	73403	70021	24114	756XX	12400

SYNOP z godz. 12 GMT.

105	13005	98020	27721	00901	13705
150	10405	80010	27820	11500	15704
195	73605	98031	24820	6863X	12709
205	20901	70030	27723	21600	13811
235	33002	98020	26223	31600	11710
250	50105	98021	26424	52600	11710
272	13404	80021	2612[illegible]	11600	09809
295	40204	80011	23919	32501	10707
330	20304	80030	27522	21700	07811
375	50504	70031	25521	52500	10712
400	10303	84020	27122	11700	09710
424	20902	80020	26122	21700	09714
465	40203	80011	25620	42600	11810
495	70103	98021	24018	785XX	11805
510	10206	99010	58808	11200	03000
560	30104	70010	24721	32600	09710
570	63501	70031	24919	53502	07708
575	70302	98021	24419	785XX	11710
650	70207	82024	56704	723XX	04203
695	73604	70022	23318	735XX	13706

TEMP Legionowo, godz. 00 GMT.

TTAA	13001	12374	99015	11822	01004	00220	13020	02011	85570	05657	05006	70140	00464	03513	50574	17360
		03518	40738	29760	03521	30937	449XX	03527	25056	523XX	03530	20200	523XX	03025	15386	515XX
		03512	10648	531XX	04005	88244	531XX	03531	77231	03533	40409					
TTBB	1300X	12374	00015	11822	11991	13620	22949	13216	33853	05656	44731	02862	55510	16759	66467	19962
		77352	37157	88280	483XX	99244	531XX	11132	511XX	22115	533XX	21212	00015	01004	11998	02012
		22857	05004	33669	03513	44231	03533	55134	01008	41414	00900	51515	11911	04007	22800	04007
		33600	03514													
TTCC	13005	12374	70877	529XX	04505	50094	528XX	08010	88999	77999						
TTDD	1300X	12374	11475	523XX	21212	11910	03003	22500	08010							

TEMP Wrocław, godz. 00 GMT.

TTAA	13232	12425	99013	11414	00000	00224	13831	08508	85580	07029	01006	70171	02069	03513	50581	13969
		02019	40747	25956	02023	30950	39145	01030	25073	481XX	01529	20217	569XX	01529	15399	531XX
		10661	527XX	88180	591XX	XXXXX	01534	40710								
TTBB	1323X	12425	00013	11414	11992	15643	22962	14956	33805	03220	44773	04264	55734	03868	66682	01067
		77630	03362	88550	08763	99400	25956	11335	33548	22270	451XX	33270	451XX	44209	559XX	55188
		591XX	66150	531XX	21212	00013	00000	11998	07508	22820	35508	33771	03506	44390	02024	55339
		02017	66266	01534	77220	00523	88200	01529	41414	00900	51515	11911	05005	22800	00507	33680
		03514														
TTCC	1323X	12425	70891	527XX	50108	531XX	30438	517XX	88999	77999						
TTDD	1323X	12425	11800	527XX	22500	535XX	33300	517XX								

Przebieg pogody w Polsce w dniu 14.VIII.1973 r.

Zachmurzenie było umiarkowane i niewielkie. Na południowym wschodzie nastąpił przejściowy wzrost zachmurzenia. Bez opadów, przelotny opad notowano tylko w Lesku. Temperatura minimalna wahała się od 5°C w Kielcach do 13°C w Gdańsku i Zielonej Górze, a maksymalna od 19°C w Lesku do 26°C w Pile. Wiatry słabe i umiarkowane przeważnie z kierunków północnych.



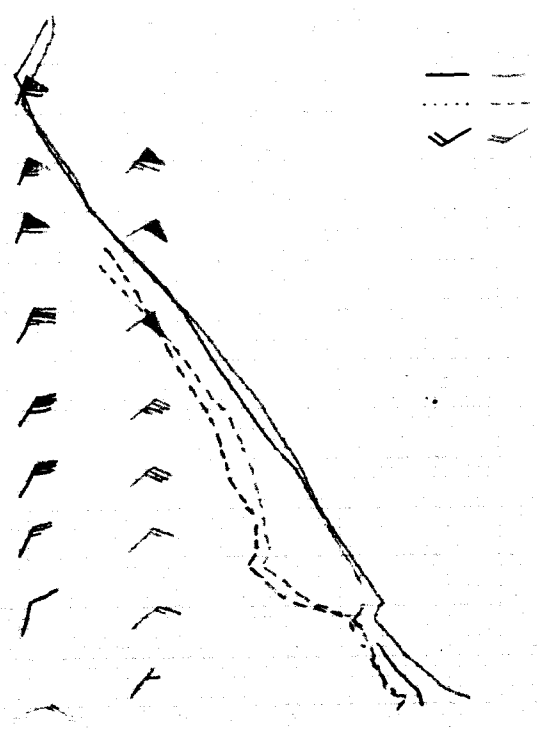

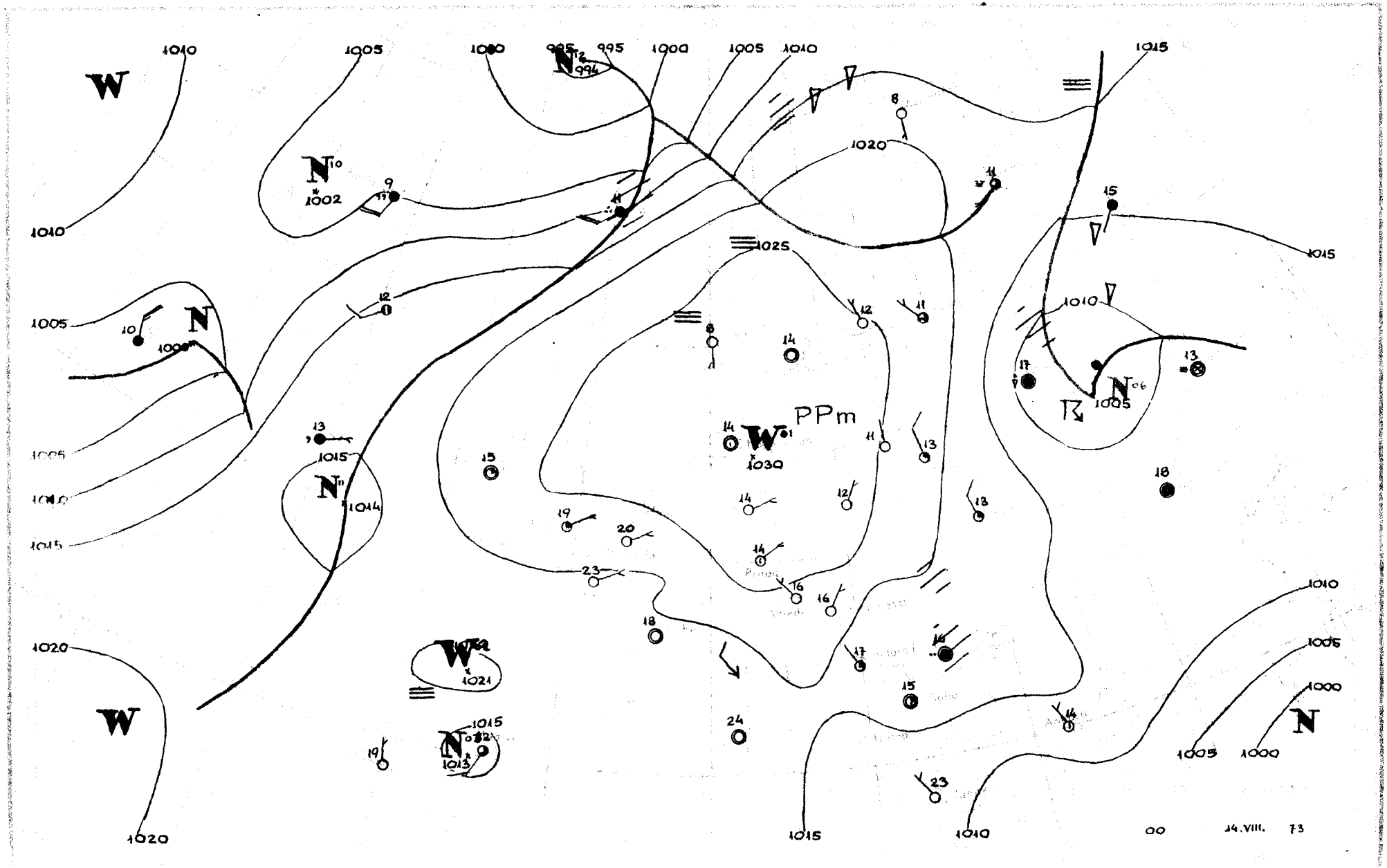
W
N
PPm
00
14.VIII. 73

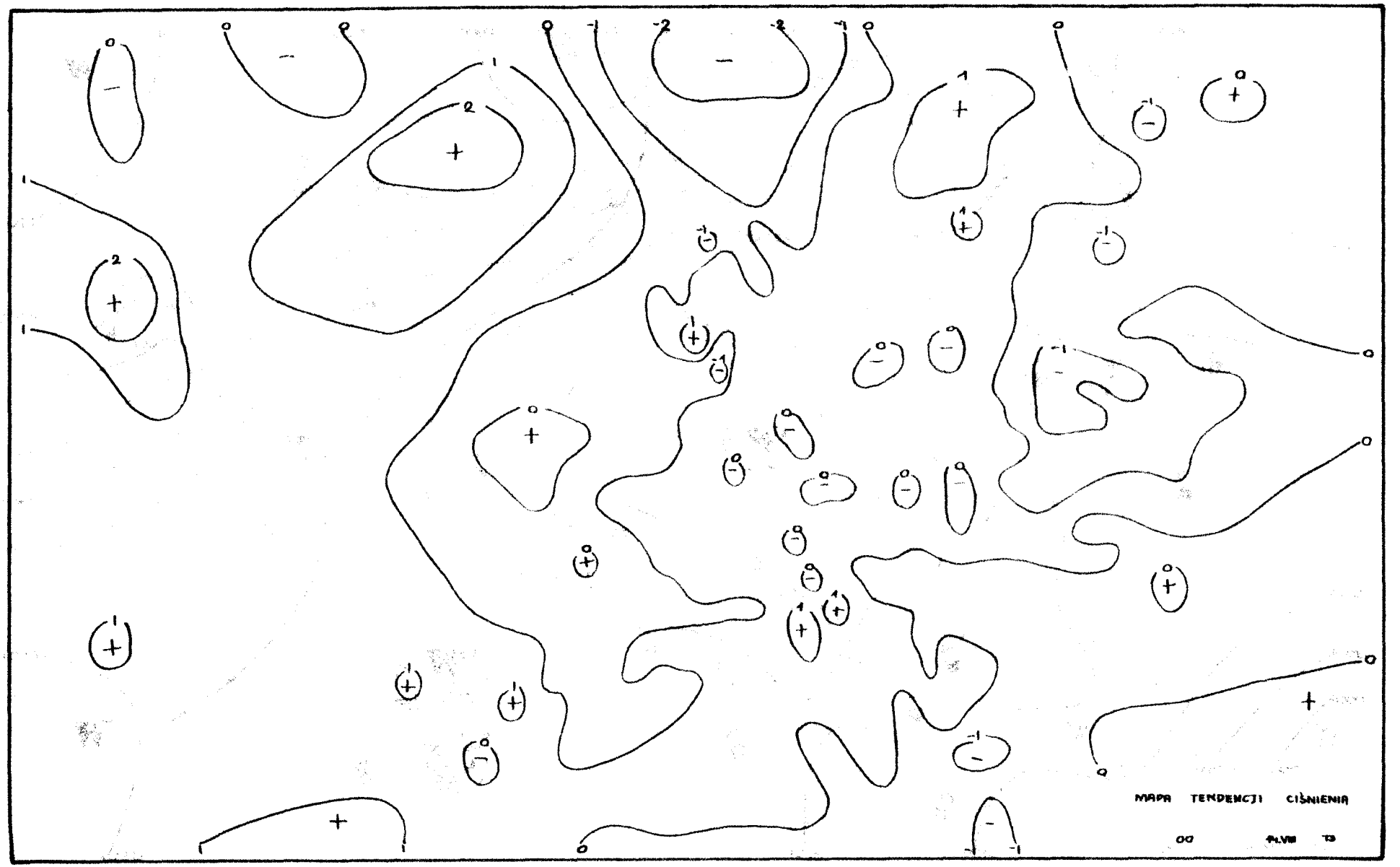
MAPA TENDENCJI CIŚNIENIA
00 14.VIII 73

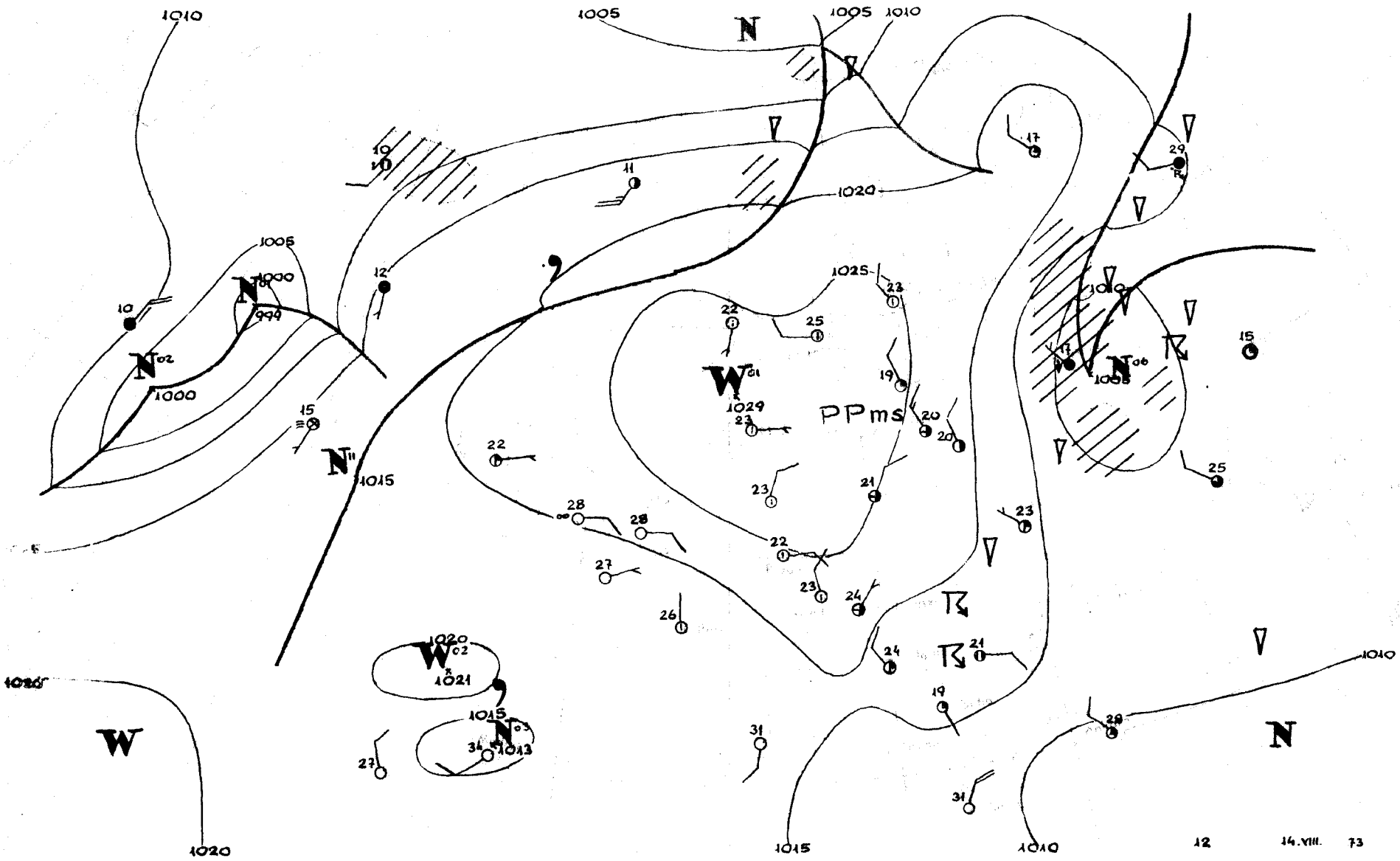

1010
1005
N
1005
1010
1020
1005
1000
999
1000
1015
1025
1029
PPms
1020
1021
1015
1013
W
1020
1015
1010
1010
N
12
14.VIII.
73

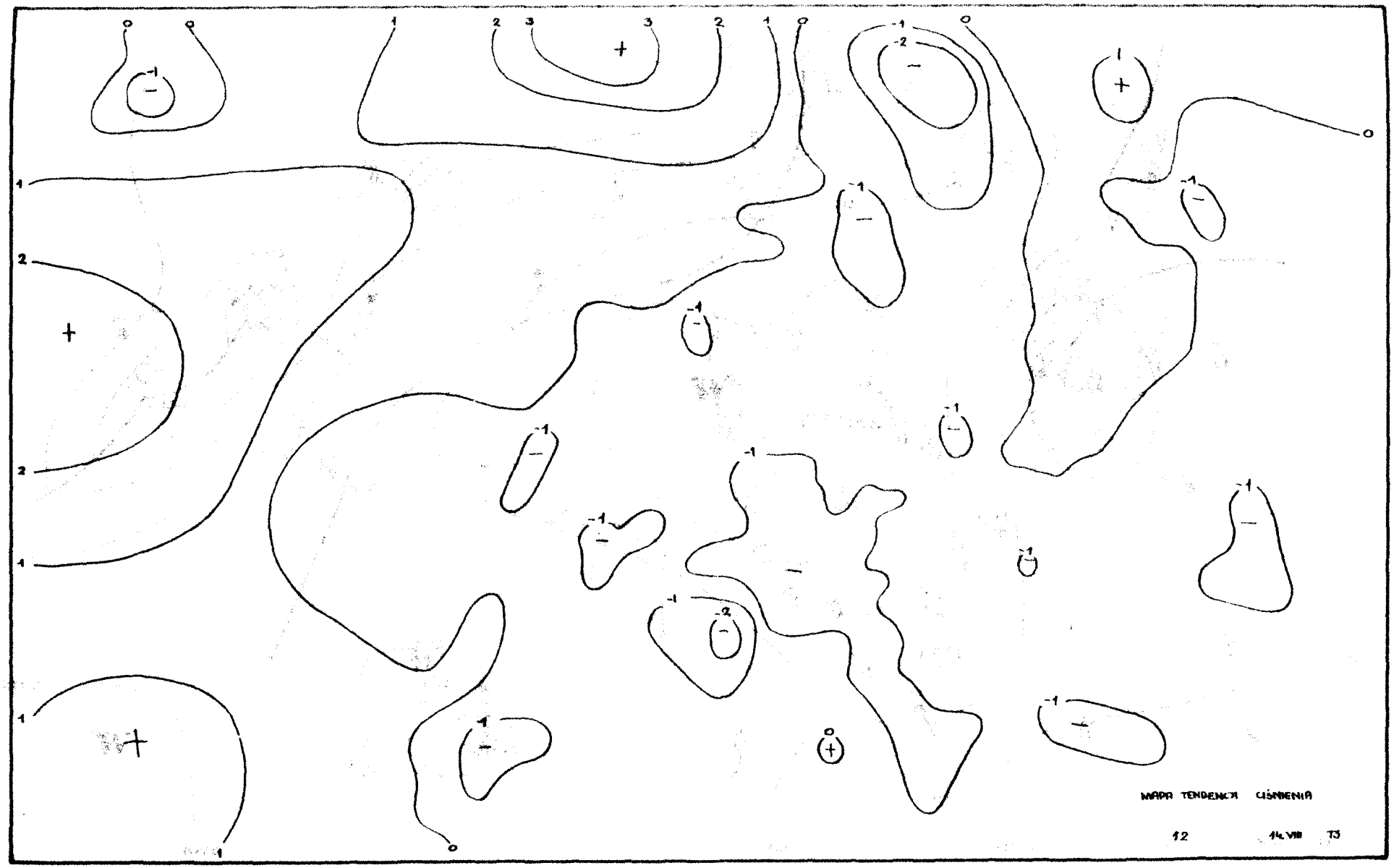
MAPA TENDENCIA CISNBENIA
12
14.VIII
T3

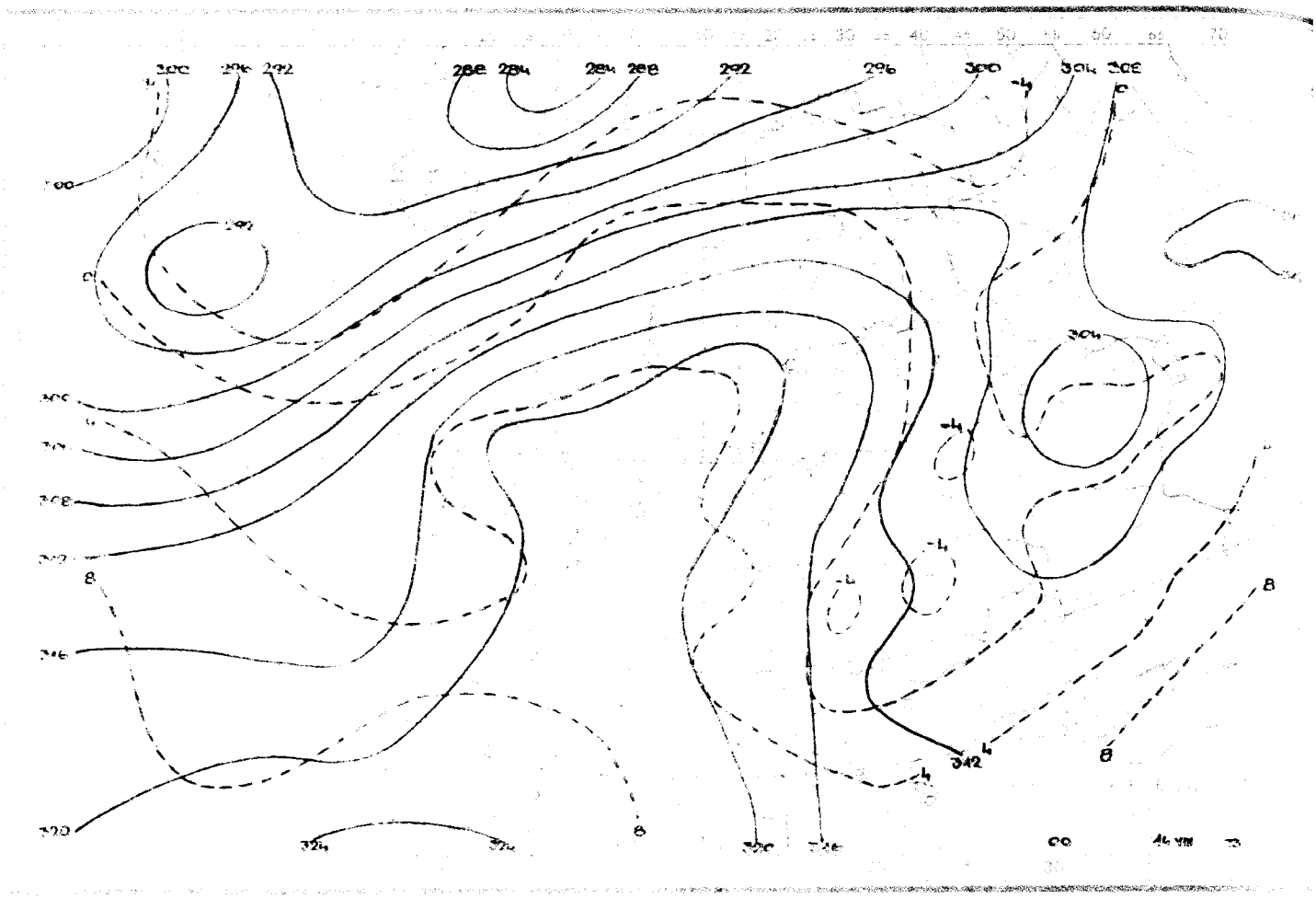



Reprodukowanie i publikowanie tekstu, map, wykresów i danych synoptycznych dozwolone wyłącznie w formie dosłownej z podaniem źródła informacji.

Druk PPWK-W-wa, Solec 18. Zam. 2201/144/B/71-31.V.71-Y-90319 -180 00

PAŃSTWOWY INSTYTUT HYDROLOGICZNO – METEOROLOGICZNY
ZAKŁAD METEOROLOGICZNYCH PROGNOZ KRÓTKOTERMINOWYCH – WARSZAWA, PODLEŚNA 61 – TEL.: 34-50-97

BIULETYN SYNOPTYCZNY

Dane synoptyczne z Polski w dniu 15.VIII.1973 r.

SYNOP z godz. 00 GMT.

105	00000	97020	26112	00900	11202
150	02702	65020	26413	00900	13801
195	03301	98020	23412	00900	12601
205	90501	08430	25715	9XXXX	15400
235	00000	97020	26112	00900	11000
250	00102	97020	25613	00900	12101
272	13001	60110	25412	00901	11801
295	73603	60022	22815	757XX	13702
330	30903	60030	25915	30950	11104
375	70102	70031	24314	758XX	12803
400	00302	80020	25116	00900	09703
424	10000	70021	24511	10930	10803
465	00000	60020	24411	00900	10802
495	70202	97021	23213	755XX	11400
510	00408	99020	57207	00900	06709
560	00000	60020	24710	00900	09803
570	70000	60021	24511	755XX	10705
575	30000	70011	24012	00902	09400
650	30606	75014	55802	30942	01704
695	53001	70012	22814	60930	11707

SYNOP z godz. 12 GMT.

105	33603	98020	26321	11501	14605
150	43605	80011	25620	22602	15805
195	73506	98021	22421	62506	13706
205	30902	70020	25525	11502	10709
235	70305	97032	24123	11606	11716
250	50103	97031	24123	41601	10613
272	60203	70014	24120	12608	12705
295	43503	80011	29821	32601	13609
330	40503	70011	25323	31603	10807
375	53405	80011	22823	32732	12710
400	30102	82010	24424	21706	09804
424	40000	80020	23623	42700	11806
465	50204	75011	23421	42602	11607
495	63306	98032	21122	43635	13811
510	53606	98012	57710	52200	07801
560	60703	65032	23520	4253X	10807
570	73001	70022	23020	725XX	11805
575	83201	98021	22619	6857X	14808
650	70205	80024	55905	784XX	02204
695	73303	70031	21819	736XX	13708

TEMP Legionowo, godz. 00 GMT.

TTAA	14231	12374	99014	15449	35002	00209	17458	04006	85580	06440	04504	70150	00857	04010	50577	14762
		05016	40742	25564	05021	30945	431XX	05020	25064	521XX	04519	20207	539XX	05519	15392	515XX
		04007	10655	533XX	06507	88208	559XX	05521	77999							
TTBB	1423X	12374	00014	15449	11001	22953	15058	33789	01022	44768	02430	55682	60458	66406	24365	77286
		459XX	88242	535XX	99208	559XX	11199	537XX	22171	509XX	21212	09014	35002	11967	06009	22782
		04505	33424	05020	44208	05521	55158	03507	41414	655XX	51515	11911	05505	22800	04505	83600
		03514														
TTCC	14231	12374	70885	527XX	05005	50102	519XX	06508	30432	499XX	10505	28696	471XX	09010	10170	397XX
		05005	88999	77999												
TTDD	1423X	12374	11977	533XX	22350	511XX	33204	471XX	44168	469XX	55124	399XX	60400	397XX	21212	11577
		08505	22138	08507	33122	12506	44100	05005								

TEMP Wrocław, godz. 00 GMT.

TTAA	14231	12425	99010	11011	00000	00199	19035	03001	85573	08416	06010	70156	01856	05509	50580	13157
		05513	40746	25550	04518	30947	425XX	05020	25068	505XX	04523	20211	557XX	04520	15397	515XX
		05011	10660	513XX	06010	88222	557XX	05020	77999							
TTBB	1423X	12425	00010	11011	11001	18030	22988	19056	33810	04809	44770	04826	55732	03256	66714	03261
		77687	00046	88667	00056	99549	08557	11476	15357	22400	25550	33548	33157	44300	425XX	55222
		557XX	66196	577XX	77173	509XX	88121	523XX	99100	543XX	21212	00010	00000	11991	03501	22850
		06010	33580	06009	44264	04525	55170	05511	41414	10930	51515	11908	06504	22800	05510	33600
		05514														
TTCC	1423X	12425	79992	517XX	50110	519XX	88999	77999								
TTDD	1423X	12425	11400	521XX	21212	11920	05509									

Przebieg pogody w Polsce w dniu 15. VIII.1973 r.

Zachmurzenie było niewielkie lub umiarkowane tylko na południu i południowym wschodzie okresami duże i w Przemyślu zanotowano słaby przelotny deszcz. Rano występowały lokalne mgły. Temperatura minimalna wahała się od 6°C na południu kraju do 14°C w Siedlcach i 15°C w Świnoujściu, a maksymalna od 19°C w Aleksandrowicach i 21°C miejscami na południu i Wybrzeżu do 26°C w Słubicach i Legnicy. Wiatry były słabe i umiarkowane przeważnie północne i północno-wschodnie.

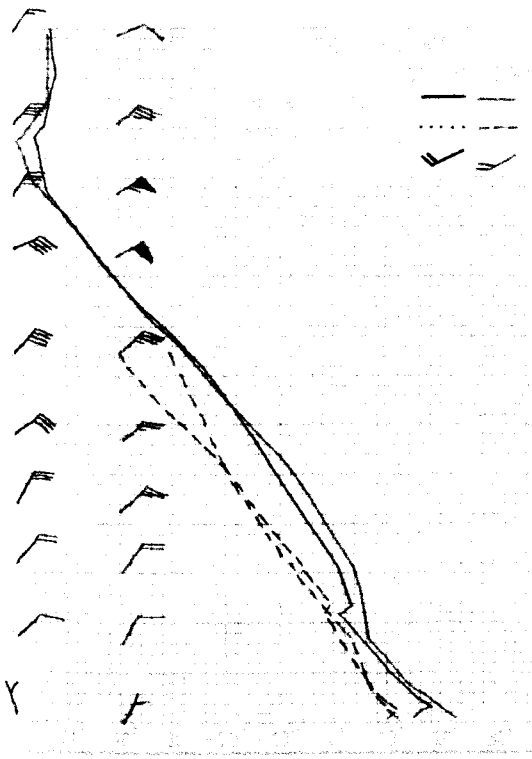

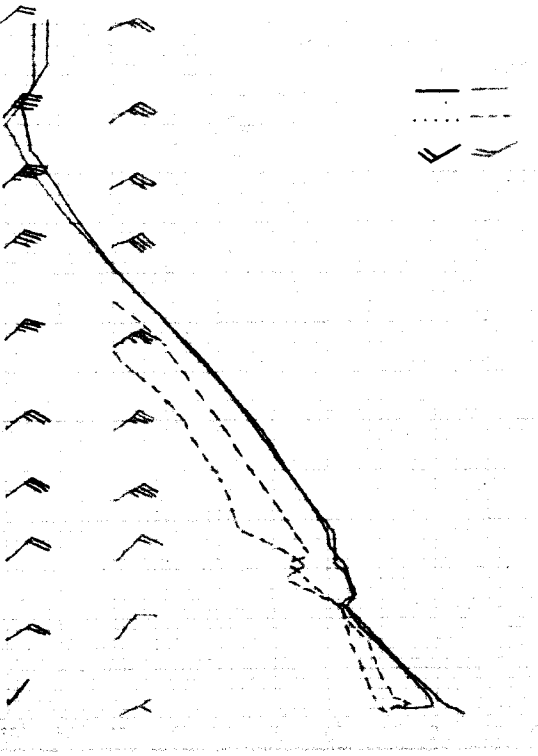

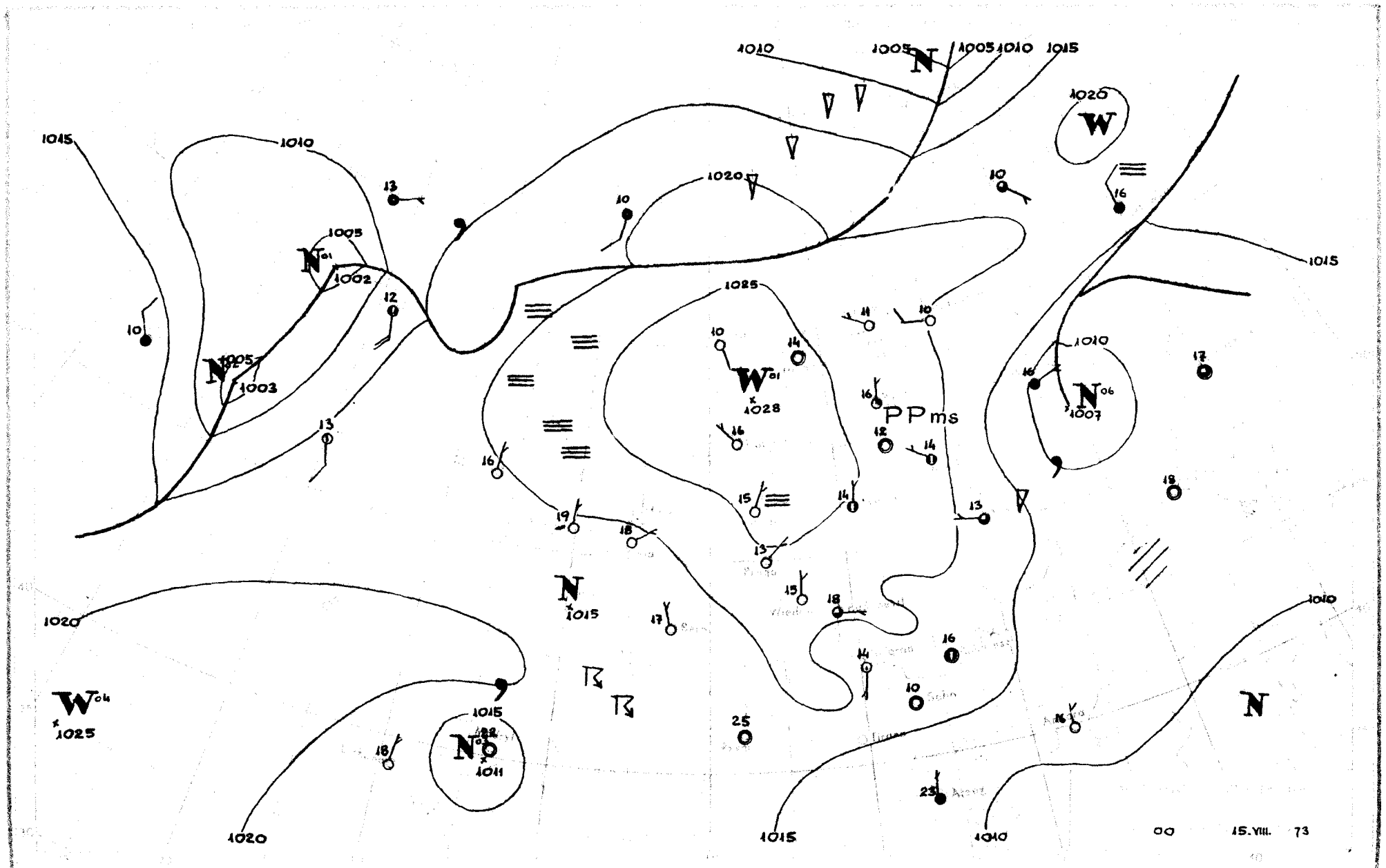

1010
1005
N
1005
1010
1015
1020
W
1015
1010
1020
1005
N01
1002
1005
N02
1003
1025
W01
1028
PPms
1010
N06
1007
N
1015
1020
W04
1025
1015
N03
1011
1020
1015
1010
N
00
15.VIII.
73

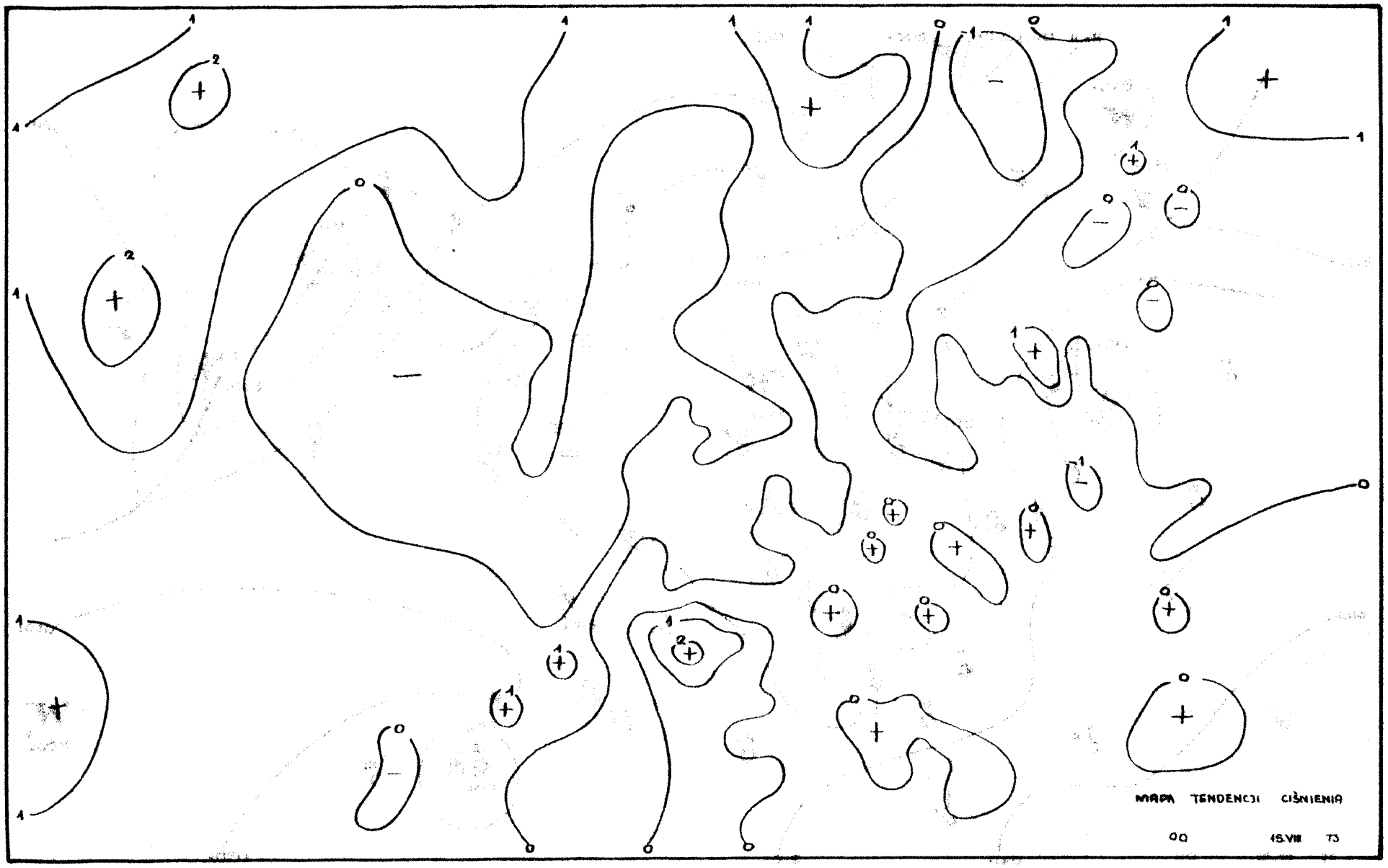
MAPA TENDENCJI CIŚNIENIA
00
15.VII 73

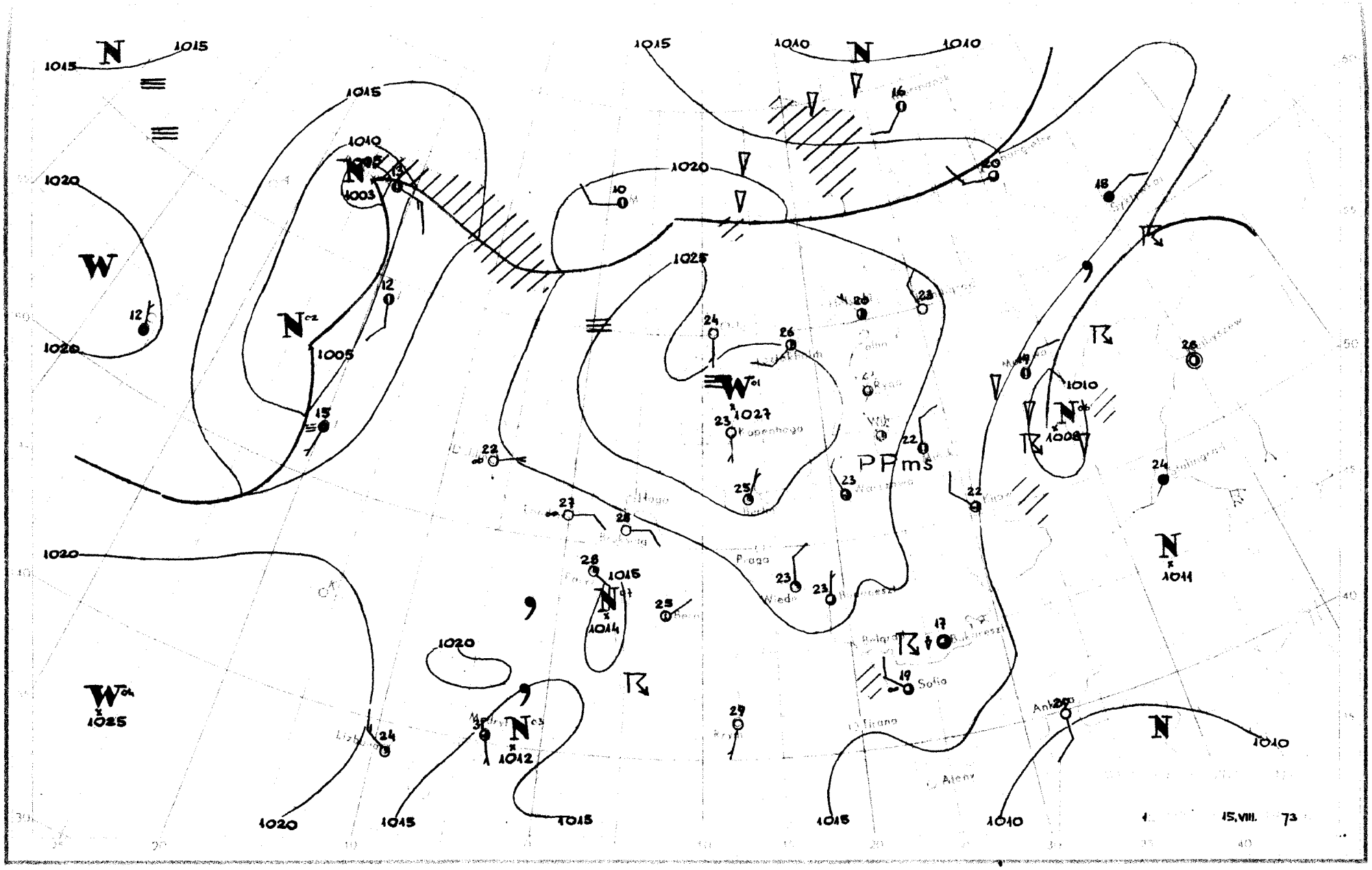

N
1015
1010
1020
1025
W
1005
1003
1027
1008
1011
1014
1012
1025
PPms
Kopenhaga
Praga
Wiedeń
Sofia
Ankara
Ateny
15.VIII. 73

MAPA TENDENCJI CIŚNIENIA
42
15.VIII. 73

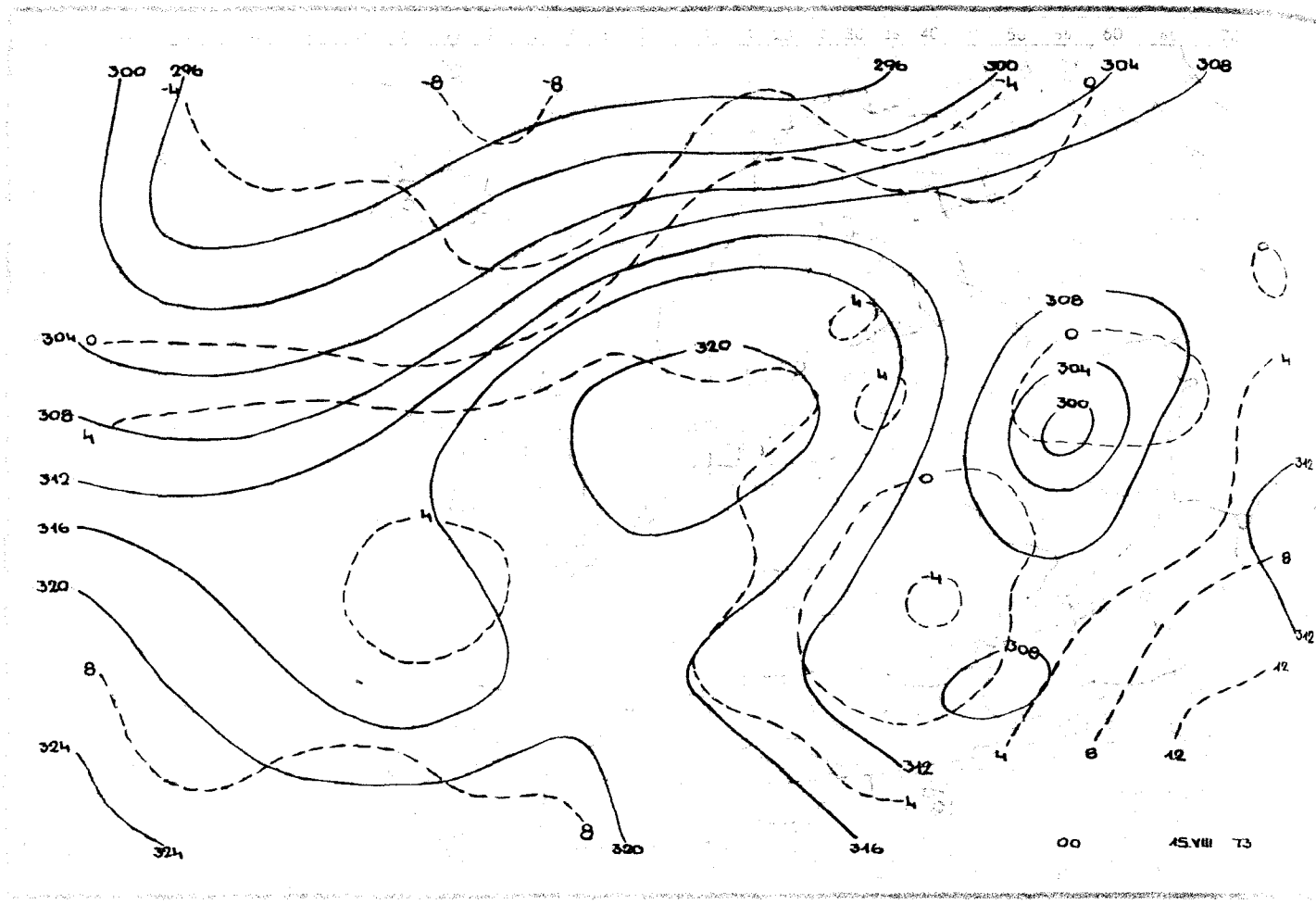

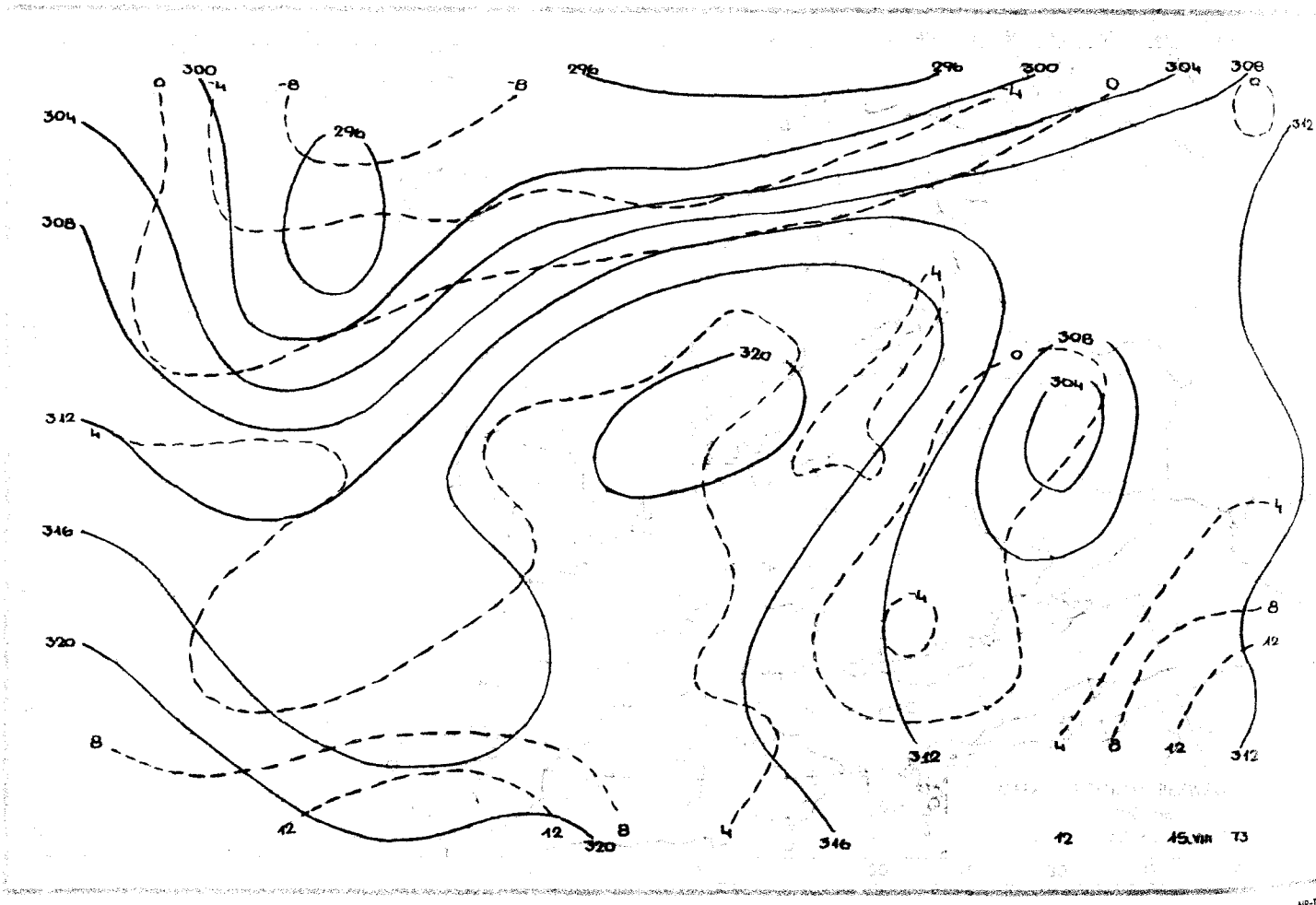

Reprodukowanie i publikowanie tekstu, map, wykresów i danych synoptycznych dozwolone wyłącznie w formie dosłownej z podaniem źródła informacji.

NP-1

Druk PPWK-W-wa, Solec 18. Zam. 2201/144/B/71-31.V.71-Y- 90.319-180 000

PAŃSTWOWY INSTYTUT HYDROLOGICZNO – METEOROLOGICZNY

ZAKŁAD METEOROLOGICZNYCH PROGNOZ KRÓTKOTERMINOWYCH – WARSZAWA, PODLEŚNA 61 – TEL.: 34-50-97

BIULETYN SYNOPTYCZNY

Dane synoptyczne z Polski w dniu 16.VIII.1973 r.

SYNOP z godz. 00 GMT.

105	30000	09460	24812	00901	12801
150	02303	65020	24414	00900	13601
195	03504	98010	22014	00900	12001
205	21301	70020	24511	00902	10201
235	00000	97021	24711	00900	09001
250	00202	97021	24014	00900	13104
272	brak danych				
295	03502	60011	20513	00900	12702
330	20402	65011	24213	00901	11005
375	13603	70021	22415	10960	12103
400	30603	75011	23716	00908	10203
424	20000	56101	23111	00901	10001
465	03601	60010	22812	00900	11101
495	43403	97031	21012	40950	11400
510	50905	98011	56507	00901	06702
560	00000	60021	22712	00900	10802
570	02701	60011	22710	00900	09501
575	70000	60032	22013	755XX	12000
650	90207	00454	55505	9XXXX	05702
695	12402	70011	21014	10930	12400

SYNOP z godz. 12 GMT.

105	03604	98020	23623	00900	13705
150	00204	80020	24013	00900	12703
195	53508	98031	20225	22642	15707
205	00602	70020	22926	00900	15712
235	00201	97020	22325	00900	08711
250	13604	98020	22325	12600	10812
272	13303	70010	22124	10940	13707
295	33603	70011	18024	12550	15813
330	30605	70011	23425	32600	10808
375	59904	80021	21025	32740	12709
400	50805	80031	22823	52600	13705
424	49901	82020	22023	42700	12709
465	40303	70020	21623	42600	13805
495	53606	98031	19023	32631	14707
510	20000	99020	57013	22100	07106
560	40402	70020	21223	42600	11705
570	50203	70021	21023	52600	10708
575	42701	98011	21022	44600	13709
650	93404	00472	55606	9XXXX	06102
695	53207	70022	19522	32630	13710

TEMP Legionowo, godz. 00 GMT.

TTAA	15231	12374	99011	15024	36003	00190	15828	01008	85570	08420	06508	70160	02862	03511	50579	13365
		03515	40745	26963	04015	30944	42577	04519	25066	513XX	04018	20209	609XX	04520	15388	527XX
		01004	10648	541XX	04005	88191	619XX	05520	77999							
TTBB	1523X	12374	00011	15024	11983	17037	22960	16850	33798	04231	44780	06865	55742	06054	66564	08757
		77517	11363	88380	29963	99319	37962	11294	439XX	22200	609XX	33191	819XX	44178	605XX	55160
		521XX	66107	561XX	21212	06011	36003	11998	02011	22862	06508	33713	03011	44184	06020	55145
		00504	41414	10930	51515	11909	06007	22800	05510	33600	05012					
TTCC	15235	12374	70878	521XX	05005	50094	513XX	11006	88999	77999						
TTDD	1523X	12374	11963	529XX	22474	511XX	21212	11849	10005	22782	03504	33474	13004			

TEMP Wrocław, godz. 00 GMT.

TTAA	15231	12425	99009	11407	00000	00190	14424	02001	85569	08429	05004	70159	03661	06010	50581	12548
		06012	40748	25336	06515	30949	411XX	06019	25070	599XX	07021	20212	593XX	08020	15395	539XX
		05505	10655	547XX	XXXXX	88205	601XX	08022	77999							
TTBB	1523X	12425	00009	11407	11988	21457	22815	05217	33799	06442	44777	06460	55747	04457	66710	04462
		77575	06748	88526	09749	99346	33328	11262	487XX	22205	601XX	33164	539XX	44100	547XX	21212
		00009	00000	11988	02502	22715	06011	33331	06015	44215	08025	55149	05505	66114	06006	41414
		25702	51515	11908	05002	22800	05505	33600	06511							

Przebieg pogody w Polsce w dniu 16.VIII.1973 r.

Przeważało zachmurzenie niewielkie i umiarkowane, jedynie miejscami na krańcach południowo-wschodnich wystąpiły niewielkie opady przelotne. Temperatura minimalna wahała się od 6°C w Jeleniej Górze, Kłodzku i Renku do 13°C w Mikołajkach i 14°C w Płocku, a maksymalna od 21°C w Lesku i 22°C w Aleksandrowicach do 27°C w północno-zachodniej części kraju oraz w Płocku i Ostrołęce. Wiatry słabe, zmienne.



ATMOSPHERIC SCIENCES
LIBRARY
NOV 15 1973
N.O.A.A.
U. S. Dept. of Commerce

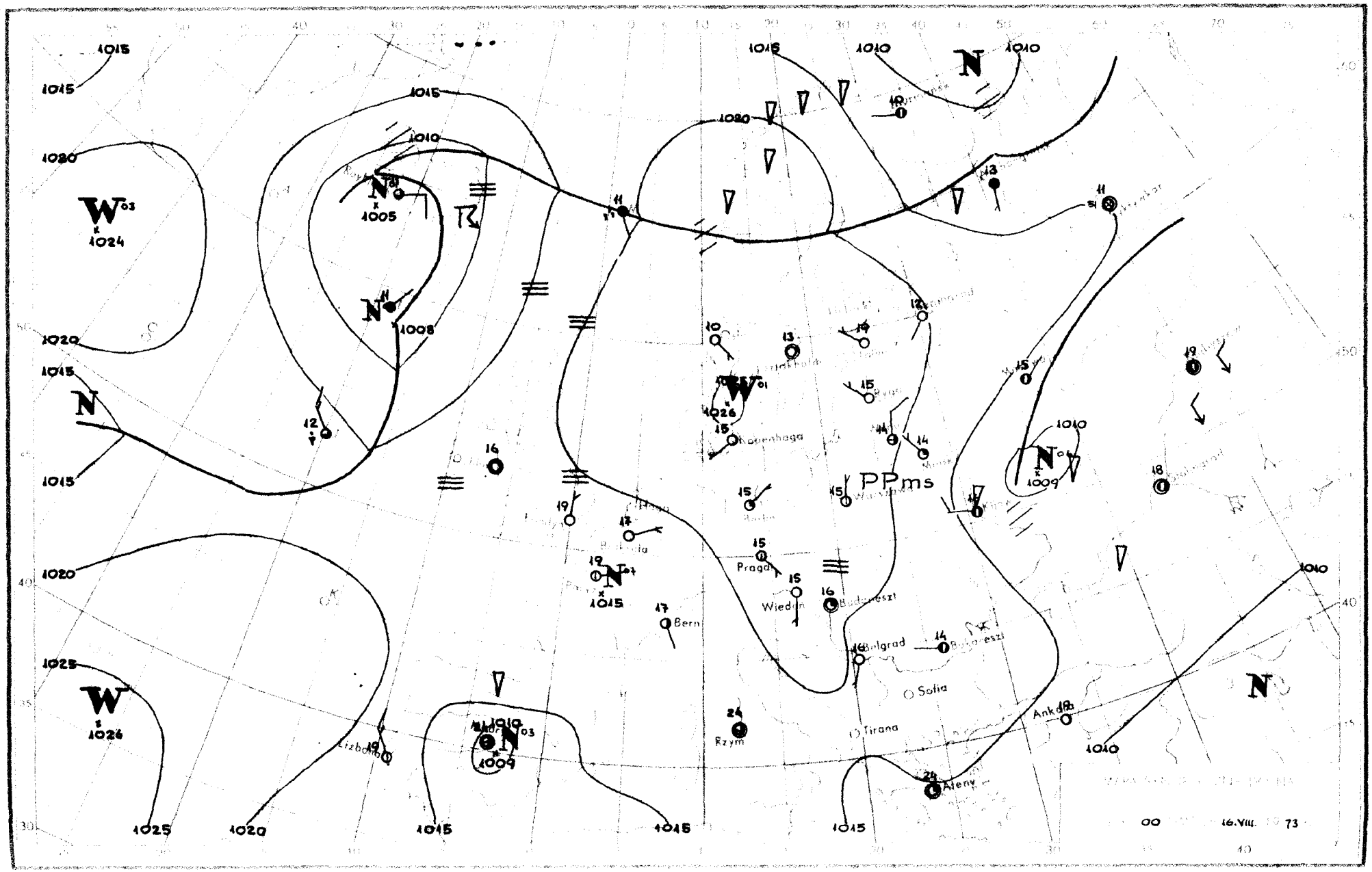
PPms
Praga
Wiedeń
Bern
Rzym
Ateny
Tirana
Sofia
Belgrad
Bukareszt
Ankara
Lizbona
00
16.VIII.
73

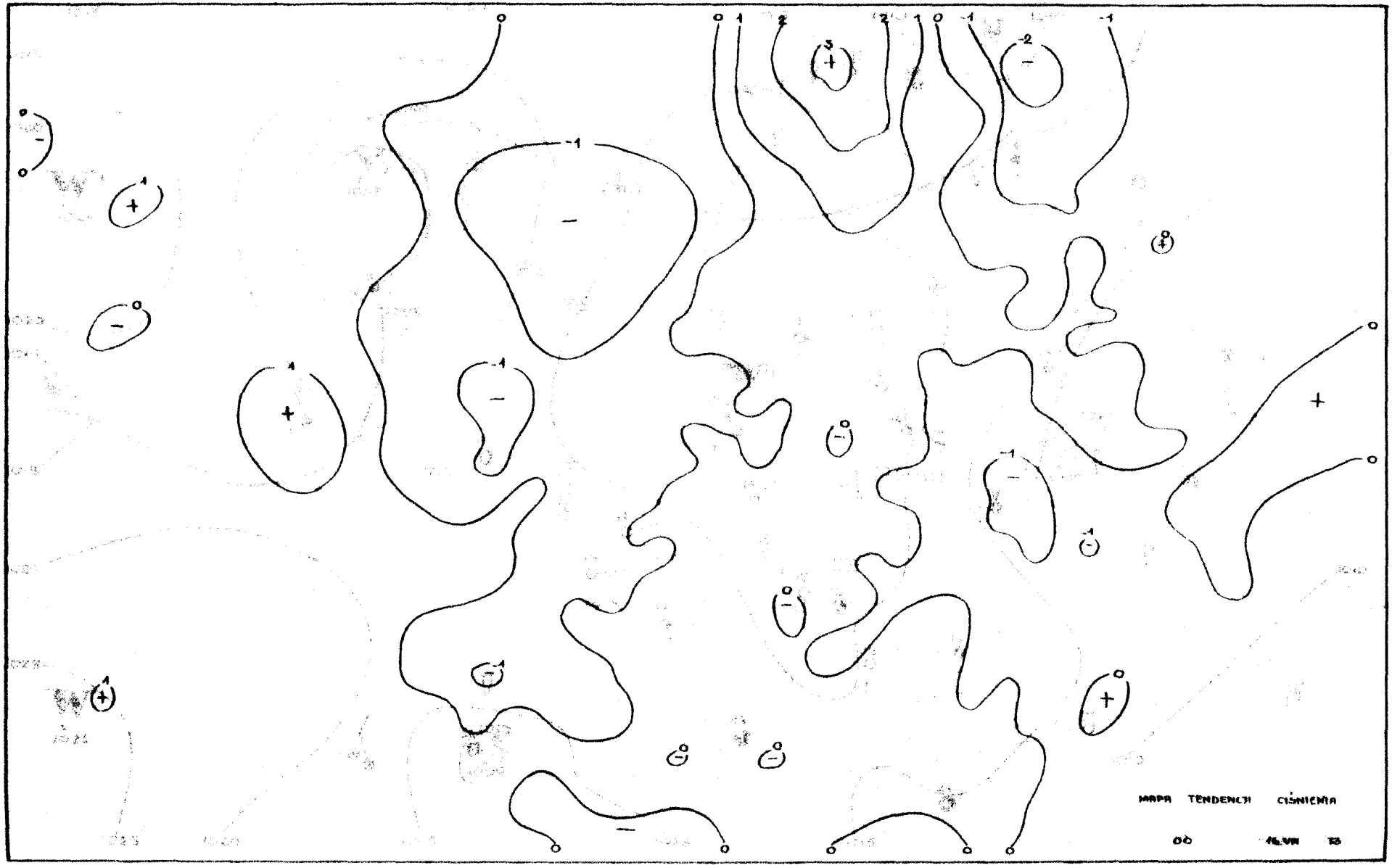
MAPA TENDENCJI CIŚNIENIA
00 16.VII 13

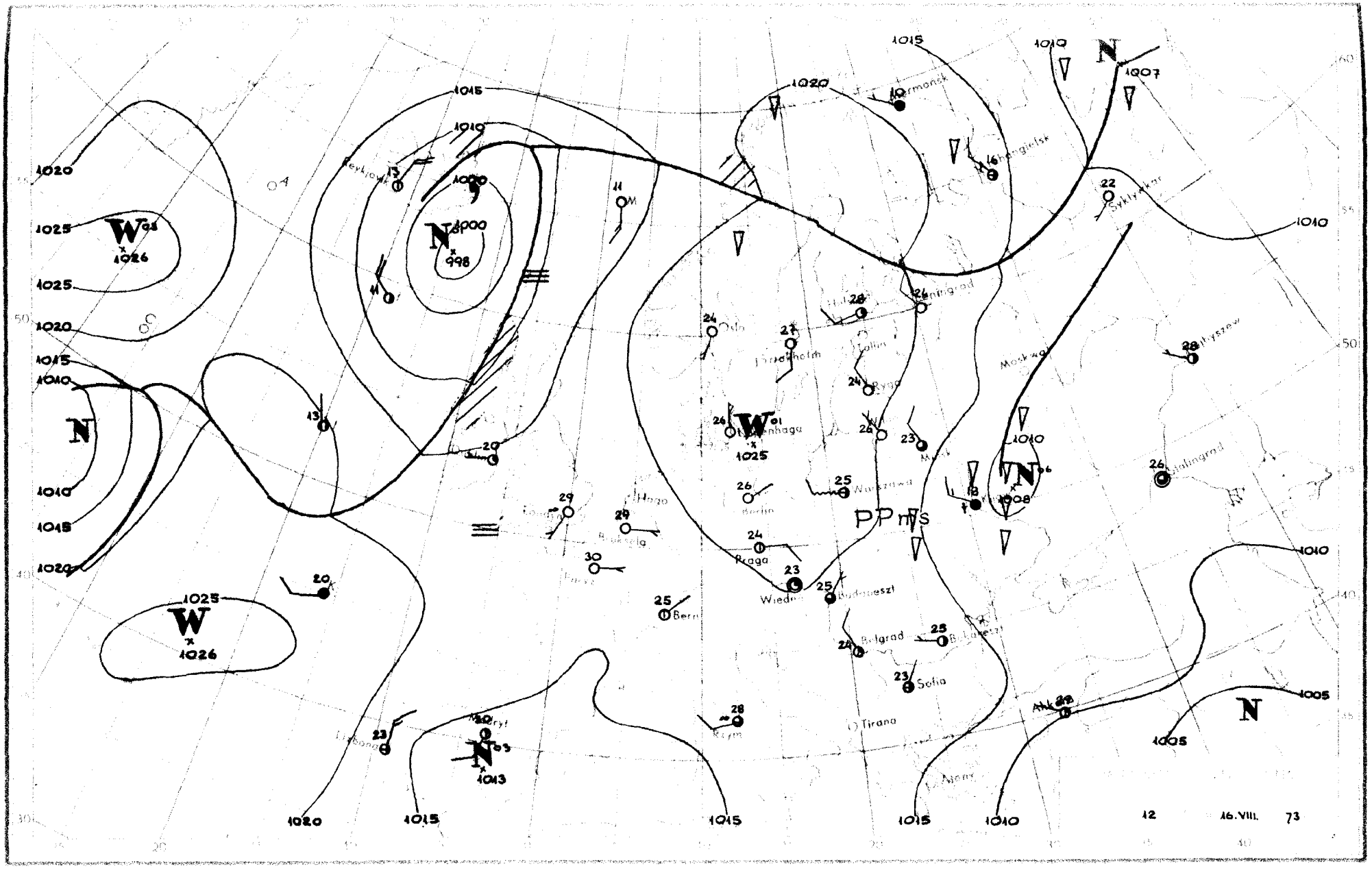

1020
1025
1025
1020
1015
1010
1015
1020
1025
1010
1015
1020
1015
1010
1015
1020
1015
1010
1005
1005
1010
1010
1010
1015
1020
1025
1026
1025
1026
1000
998
1000
1013
1025
1008
1007
Reykjavik
Murmansk
Hangielsk
Syklywkar
Leningrad
Oslo
Stockholm
Tallin
Ryga
Moskwa
Kuibyszew
Stalingrad
Hamburg
Berlin
Warszawa
Praga
Wiedeń
Budapeszt
Belgrad
Bukareszt
Sofia
Tirana
Bern
Paryż
Lisbona
Madryt
Rzym
Ateny
Akkar
PPnS
12
16.VIII.
73

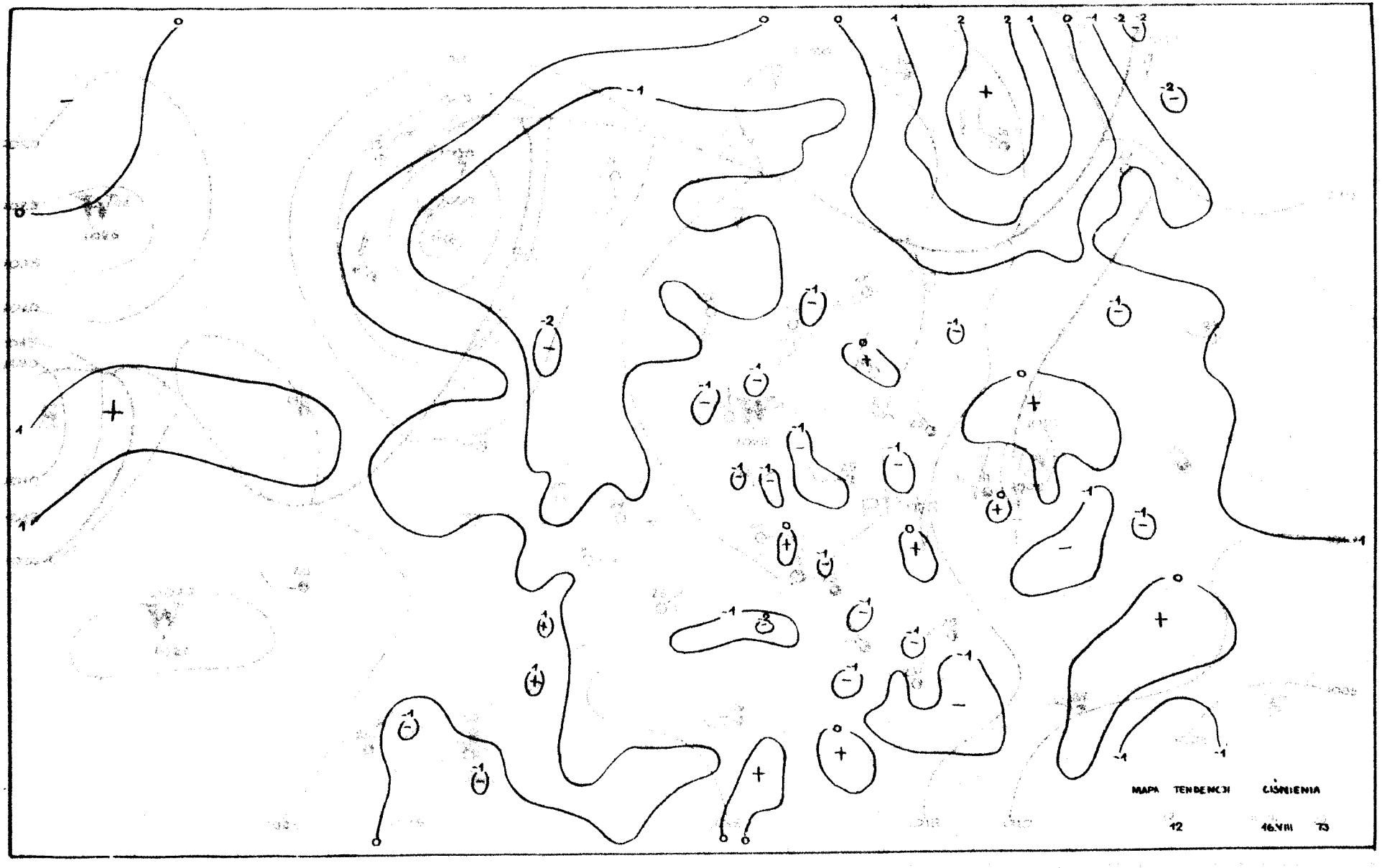
MAPA TENDENCJI CISNIENIA
12
16.VIII 73

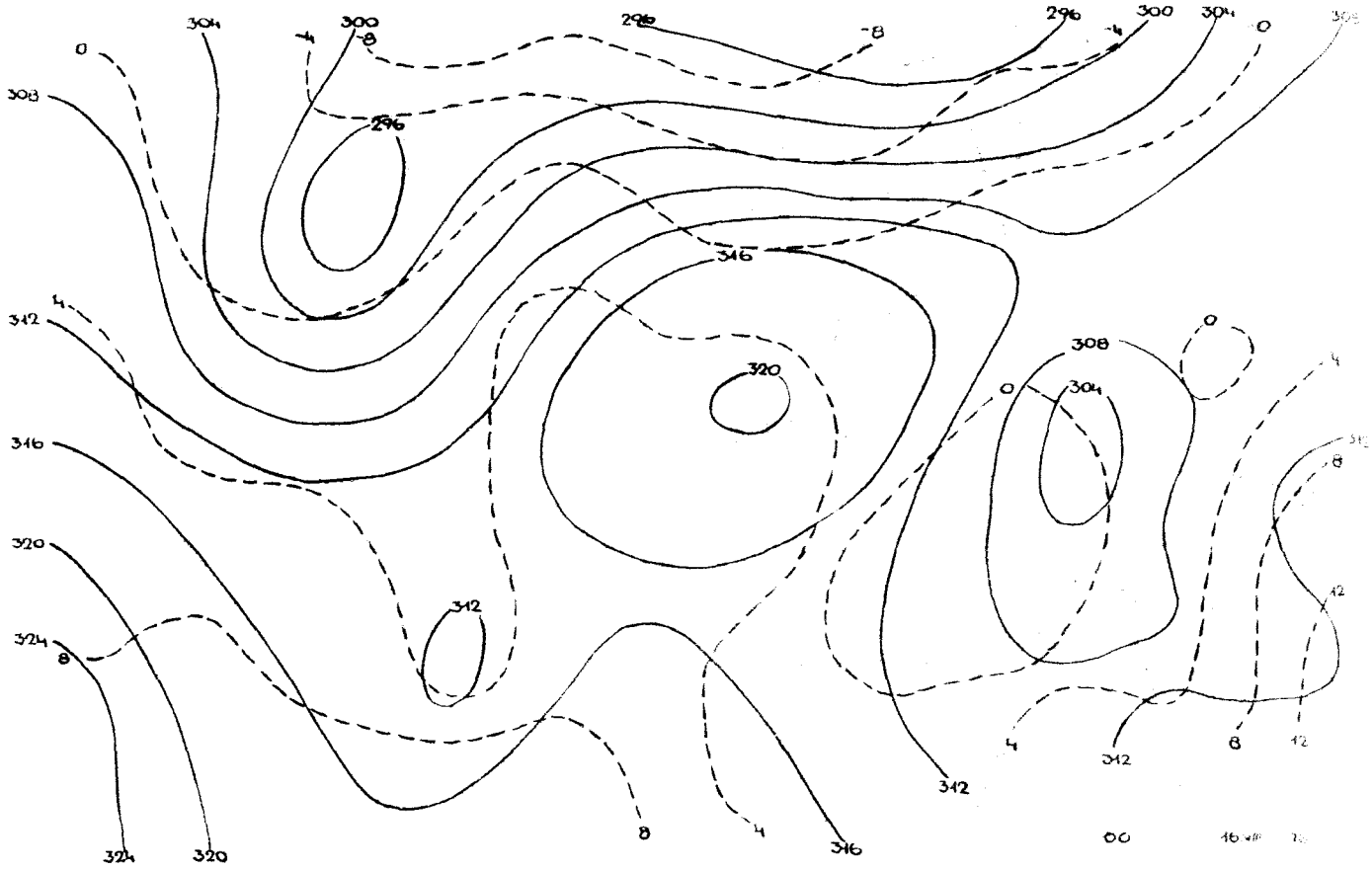

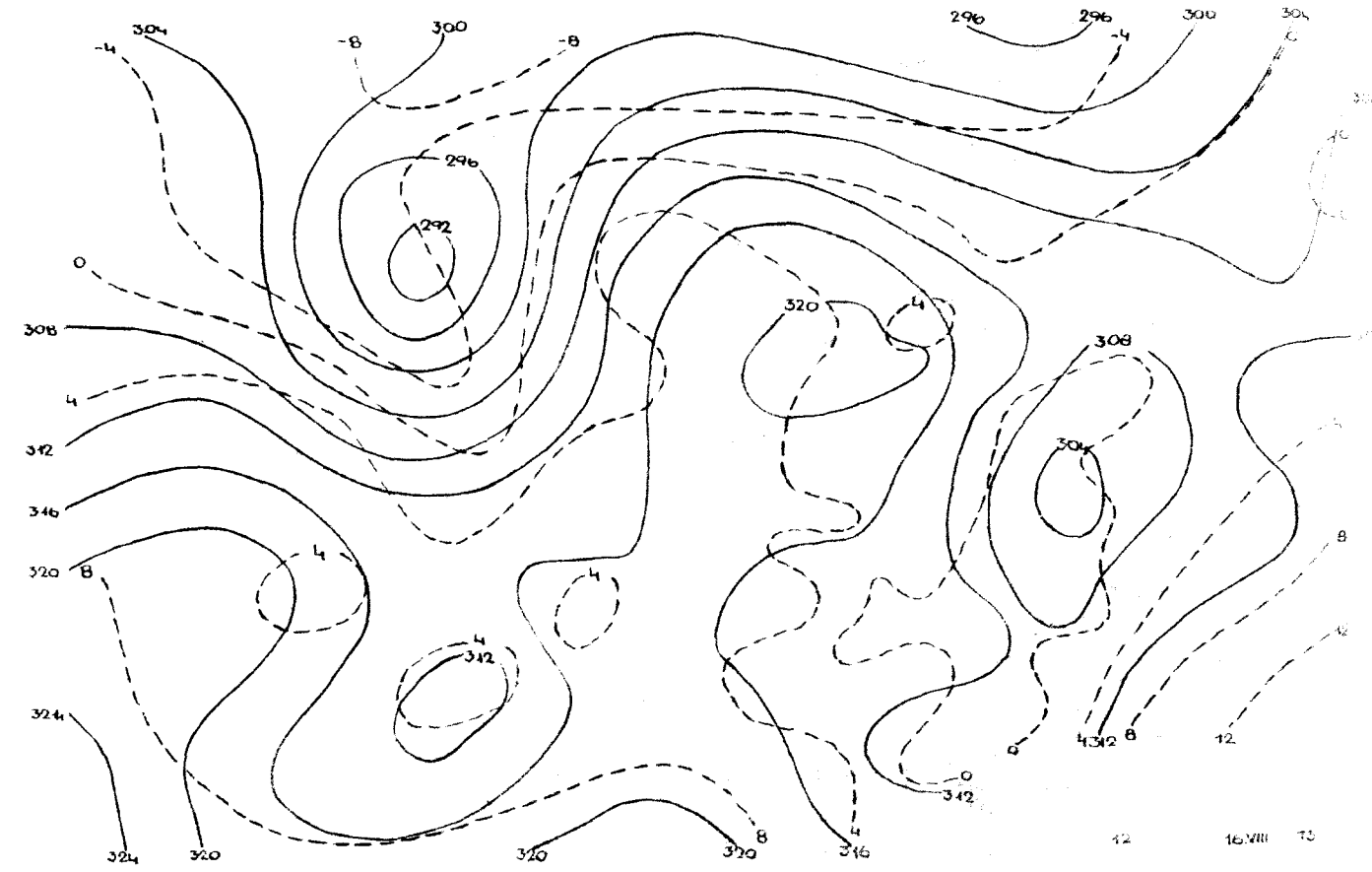

Reprodukowanie i publikowanie tekstu, map, wykresów i danych synoptycznych dozwolone wyłącznie w formie dosłownej z podaniem źródła informacji.

Druk PPWK-W-wa, Solec 18. Zam. 2201/144/B/71-31.V.71-Y-90319-1800

PAŃSTWOWY INSTYTUT HYDROLOGICZNO – METEOROLOGICZNY

ZAKŁAD METEOROLOGICZNYCH PROGNOZ KRÓTKOTERMINOWYCH – WARSZAWA, PODLEŚNA 61 - TEL.: 34-50-97

BIULETYN SYNOPTYCZNY

Dane synoptyczne z Polski w dniu 17.VIII.1973 r.

SYNOP z godz. 00 GMT.

105	01501	97020	22215	00900	12801
150	02302	70020	22715	00900	14703
195	00102	98020	21617	00900	15102
205	00902	65020	21715	00900	13802
235	00000	97020	22714	00900	10102
250	00101	97020	21714	00900	11801
272	03301	65020	22014	00900	11702
295	03402	60020	19215	00900	14003
330	00503	65020	22515	00900	11003
375	03604	70020	20417	00900	13701
400	00803	75020	21719	00900	10400
424	00000	60020	21712	00900	11102
465	03601	60020	21114	00900	14000
495	43503	97011	18817	45600	14803
510	00906	99020	56109	00900	09801
560	00000	50100	21314	00900	11804
570	00000	60020	21312	00900	11804
575	10000	65011	20415	10930	13802
650	10205	80014	55306	15400	05805
695	73204	70178	18917	796XX	14603

SYNOP z godz. 12 GMT.

105	01301	98020	20426	00900	09711
150	10203	80020	22323	11600	18400
195	00502	98020	20426	00900	15602
205	02105	70020	19528	00900	11813
235	11802	97030	20227	11700	16709
250	10502	98020	20328	11500	14809
272	00903	70010	20427	00900	14705
295	03503	80020	18427	00900	15708
330	10000	70030	20627	11700	12810
375	29903	80010	20028	21700	15707
400	11602	80020	19927	11800	12809
424	32001	80030	19827	31700	14709
465	30902	70020	20025	32600	14703
495	50404	98621	18326	52600	16707
510	32703	99030	56716	32200	08102
560	50000	70011	19225	52600	14807
570	53602	70031	19625	52600	13701
575	40302	60021	19325	42600	15806
650	90208	00458	55609	9XXXX	09205
695	40104	70020	18724	42600	15704

TEMP Legionowo, godz. 00 GMT.

TTAA	16231	12374	99009	17650	02005	00175	18449	02008	85560	11441	06507	70140	03256	04509	50577	15733
		05008	40742	25757	06012	30946	419XX	07016	25064	521XX	07516	20204	595XX	05513	15387	551XX
		04507	10646	541XX	09003	88208	599XX	05514	77999							
TTBB	1623X	12374	00009	17650	11980	20050	22922	17047	33811	08037	44736	06056	55485	17531	66401	25557
		77311	39756	88233	561XX	99208	599XX	11191	591XX	22172	555XX	21212	00009	02005	11990	02512
		22867	07006	33780	03009	44270	07017	55111	02502	41414	00900	51515	11908	06007	22800	04007
		33600	04010													
TTCC	16231	12374	70876	533XX	05504	50092	523XX	07504	30422	499XX	04506	20687	469XX	07005	10156	383XX
		09508	88999	77999												
TTDD	1623X	12374	11528	525XX	22232	487XX	33062	321XX	21212	11977	10503	22741	01003	33656	11005	44306
		04006	55062	07503												

TEMP Wrocław, godz. 00 GMT.

TTAA	16231	12425	99007	11206	00000	00174	16031	09501	85555	09816	09508	70155	02856	08508	50580	12961
		02507	40746	25361	03007	30949	40158	07004	25071	495XX	06503	20214	573XX	03006	15396	539XX
		04503	88193	583XX	03006	77999										
TTBB	1623X	12425	00007	11206	11996	20058	22974	20057	33850	09816	44811	07033	55787	09657	66688	01856
		77630	02147	88570	08726	99509	11960	11378	28560	22340	32759	33268	467XX	44227	535XX	55193
		583XX	66171	583XX	77161	541XX	88130	537XX	21212	00007	00000	11991	09502	22811	10008	33508
		02507	44339	07005	55179	02004	66130	04510	41414	00900	51515	11906	09506	22800	10009	33600
		06505														

Przebieg pogody w Polsce w dniu 17.VIII.1973 r.

Zachmurzenie niewielkie i bez opadów, tylko na Kasprowym Wierchu notowano słaby przelotny deszcz. Temperatura minimalna wahała się od 6°C w Jeleniej Górze, Lęborku do 16°C w Zielonej Górze, Dęblinie, a maksymalna od 24°C w Kołobrzegu, na Helu, w Aleksandrowicach do 30°C w Toruniu, Lęborku. Wiatry słabe zmienne, z przewagą kierunków południowych.



ATMOSPHERIC SCIENCES
LIBRARY
NOV 15 1973
N.O.A.A.
U. S. Dept. of Commerce

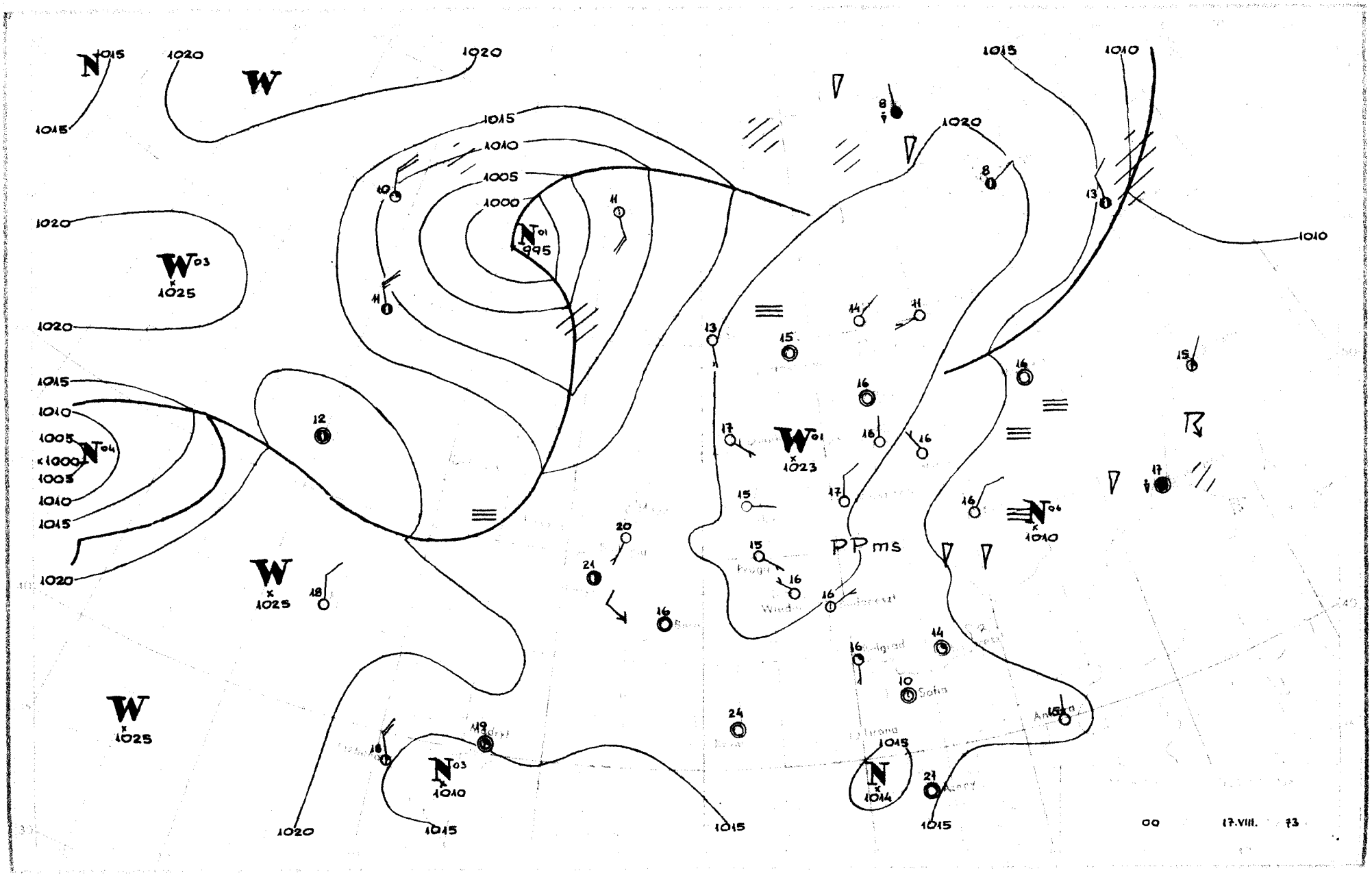

N 1015
1020
W
1020
1015
1010
1005
1000
N 01 995
W 03 1025
1020
1015
1010
1005
1000
N 04
1005
1010
1015
1020
W 1025
W 1025
N 03 1010
1020
1015
1015
1015
1010
1020
1010
W 01 1023
PPms
N 06 1010
N 1014
1015
1015
00
17.VIII.
73

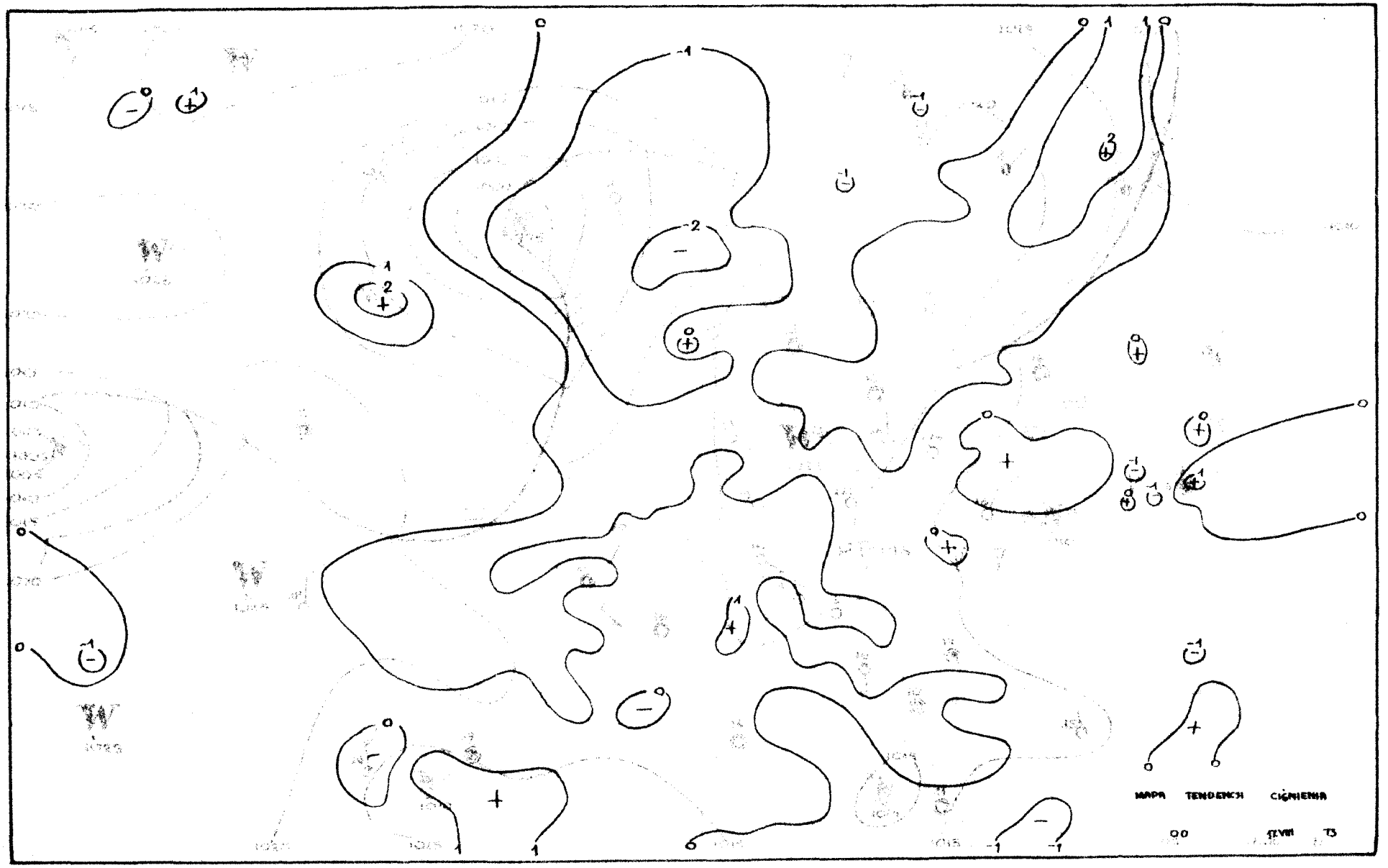
MAPA TENDENCJI CIŚNIENIA
00 17.VIII 73

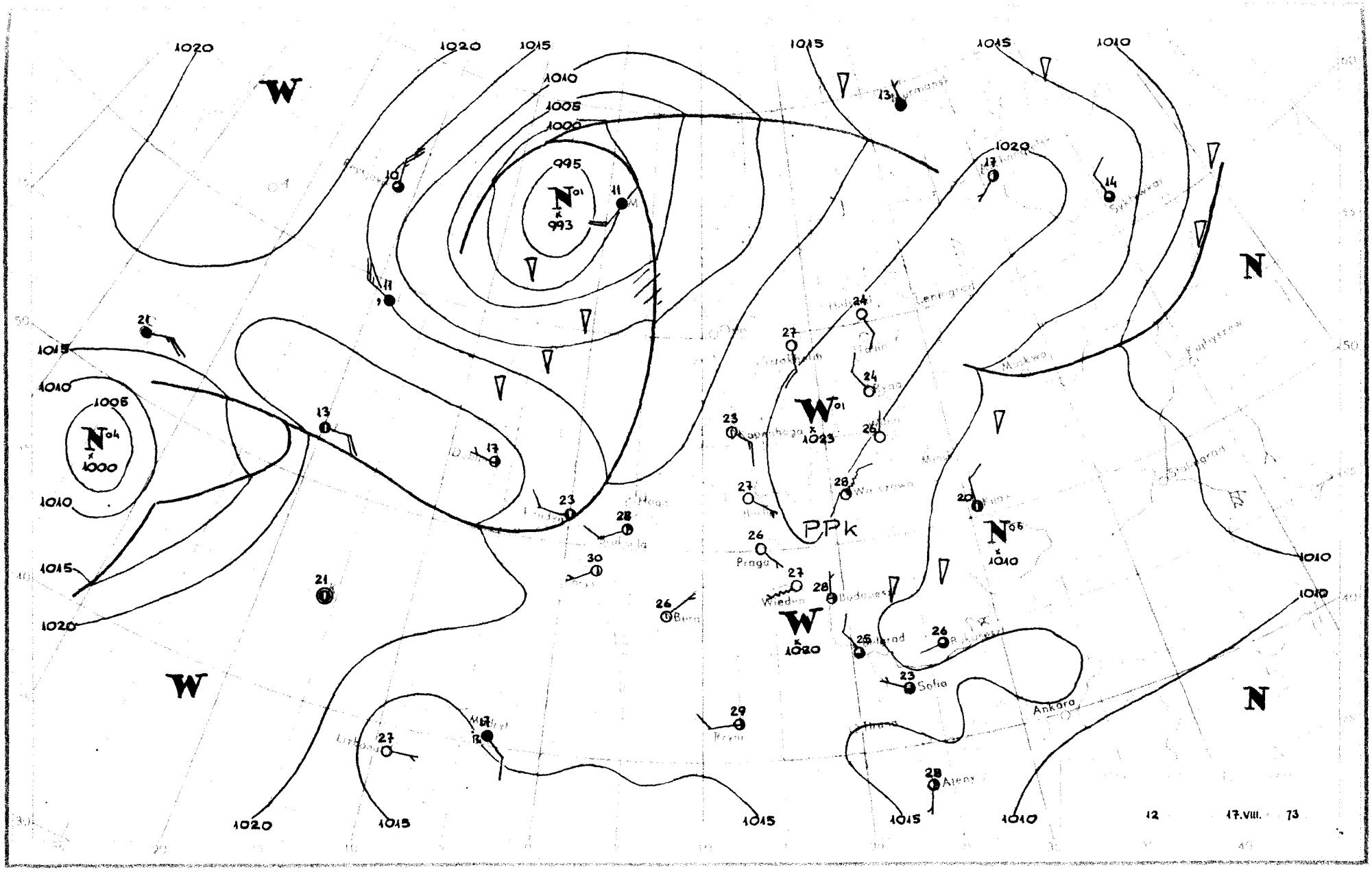

W
N
1020
1015
1010
1005
1000
995
N01
993
N04
1000
W01
1023
W
1020
N05
1010
PPk
Praga
Wiedeń
Budapeszt
Sofia
Ankara
Ateny
Moskwa
Leningrad
Kopenhaga
Bern
Lizbona
Madryt
Kryni
Bucharest
Stalingrad
Kuybyszew
Syktywkar
Murmansk
Hagen
Dublin
Stockholm
Warszawa
Minsk
Kyjów
Bucharest
Belgrad
Rzym
Ateny
12
17.VIII.
73

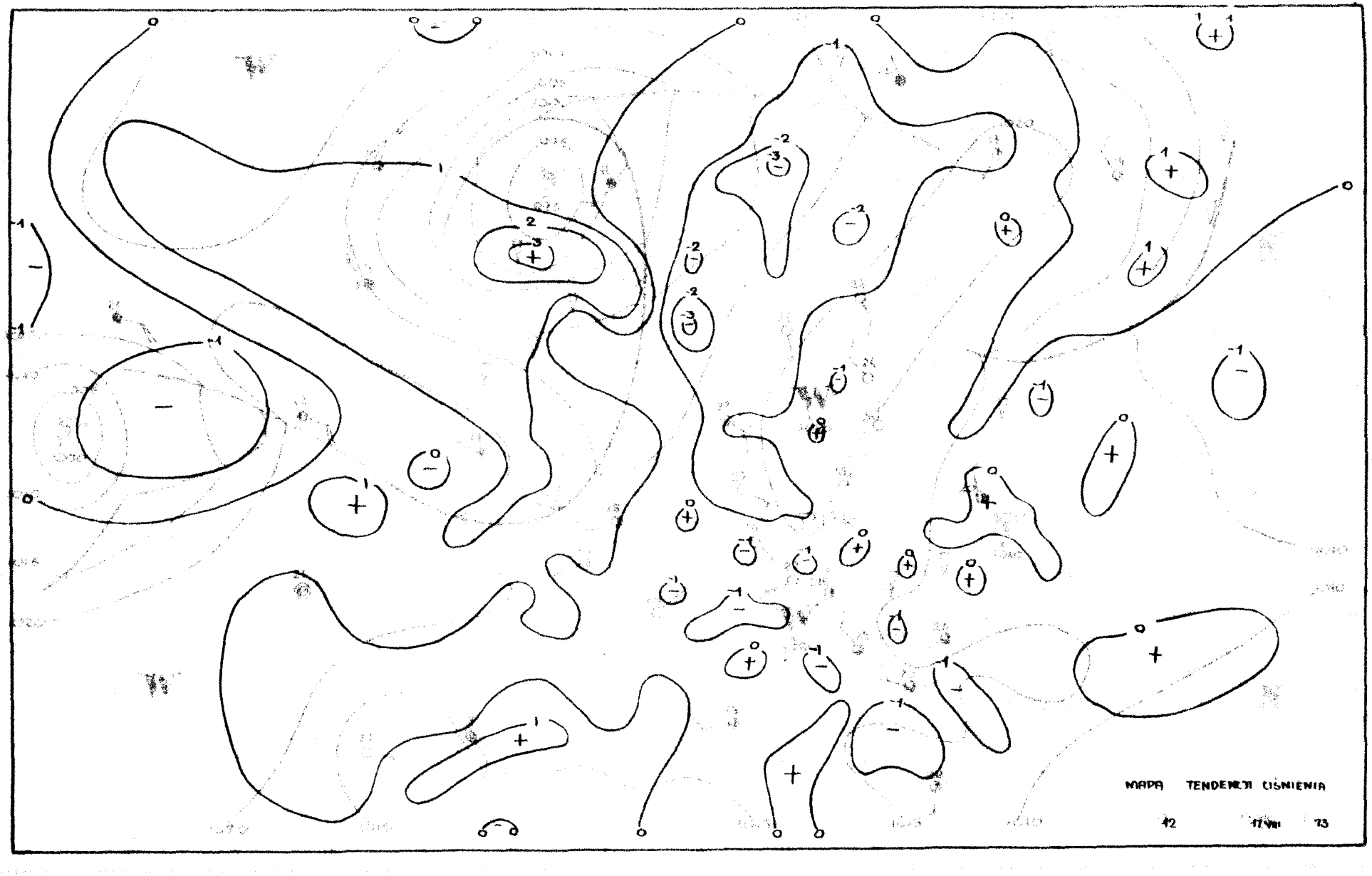
MAPA TENDENCJI CISNIENIA
12 17.VIII 73

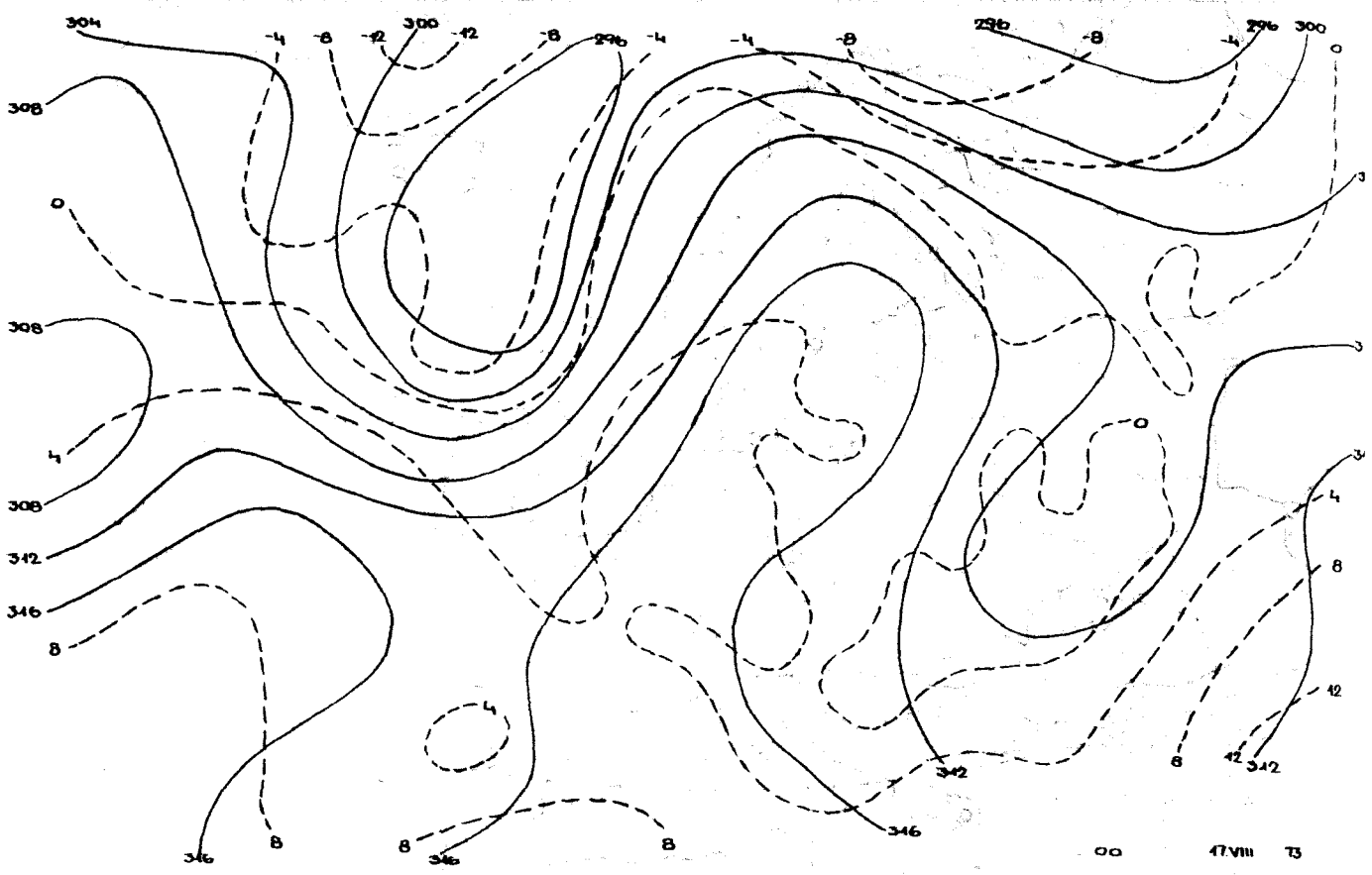

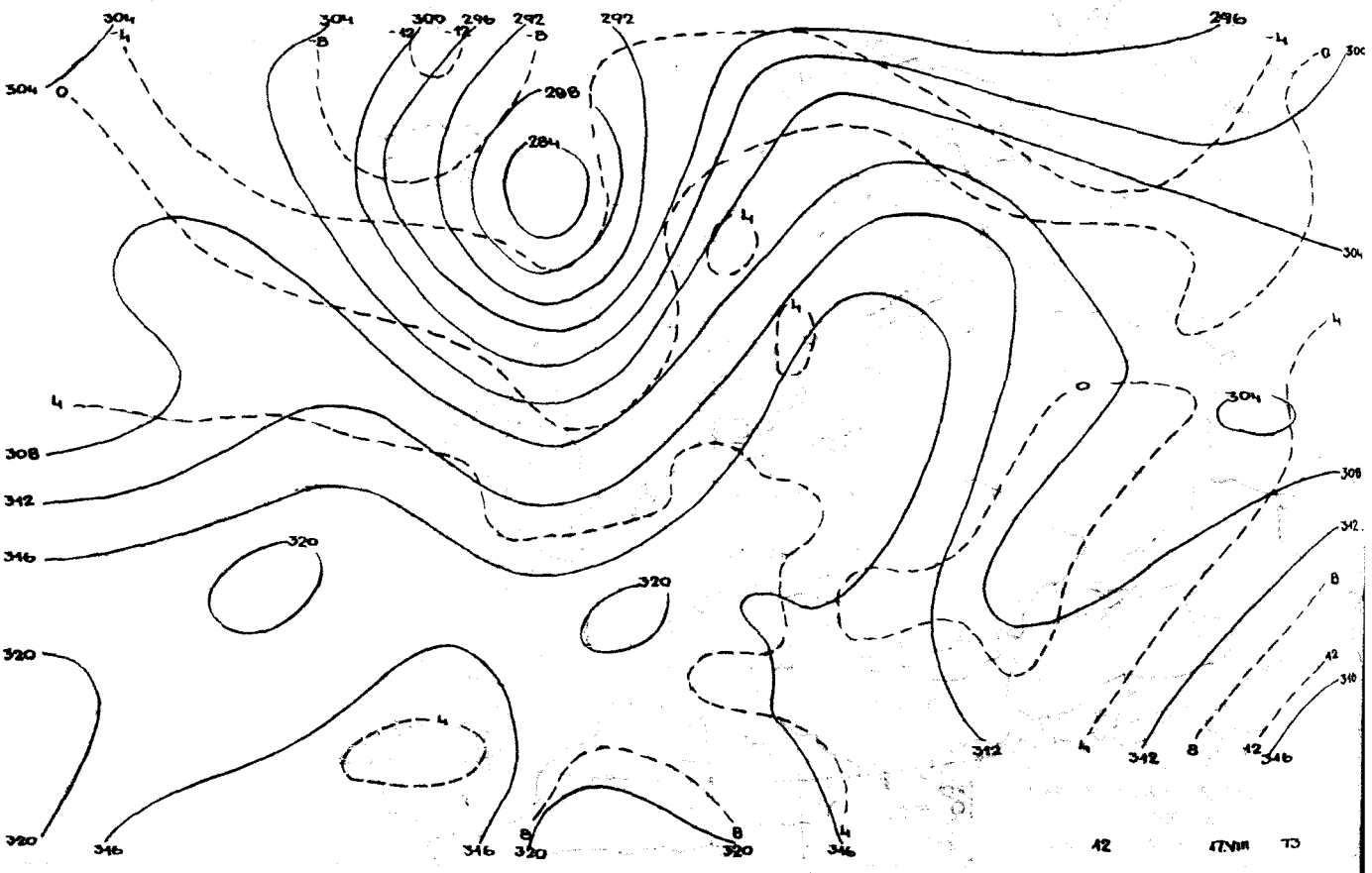

Reprodukowanie i publikowanie tekstu, map, wykresów i danych synoptycznych dozwolone wyłącznie w formie dosłownej z podaniem źródła informacji.

Druk PPWK-W-wa, Solec 18. Zam. 2201/144/B/71-31.V.71-Y-90319-180

PAŃSTWOWY INSTYTUT HYDROLOGICZNO – METEOROLOGICZNY
ZAKŁAD METEOROLOGICZNYCH PROGNOZ KRÓTKOTERMINOWYCH – WARSZAWA, PODLEŚNA 61 TEL.: 34-50-97

BIULETYN SYNOPTYCZNY

Dane synoptyczne z Polski w dniu 18.VIII.1973 r.

SYNOP z godz. 00 GMT.

105	31602	97030	17019	00904	14704
150	01802	65020	18619	00900	17805
195	03602	97020	19515	00900	14703
205	30000	56101	16915	00902	13802
235	01701	97020	18118	00900	14802
250	02201	97020	19214	00900	12802
272	00000	57100	19316	00900	14802
295	00401	60020	18414	00900	13802
330	00000	58050	19018	00900	14803
375	00000	60020	19417	00900	15000
400	01603	68020	18321	00900	13803
424	00000	65020	19214	00900	12205
465	01801	60020	19516	00900	15400
495	03502	97020	18515	00900	13400
510	02206	99020	55812	00900	07802
560	00000	30100	19616	00900	14400
570	00000	60020	20313	00900	12703
575	00000	60020	19315	00900	14102
650	20000	82024	55608	00901	06701
695	03001	70020	18418	00900	14400

SYNOP z godz. 12 GMT.

105	73006	56102	18320	4253X	16216
150	72705	80032	16129	7097X	13500
195	42704	98020	16626	31601	16709
205	40503	40108	18524	32530	18209
235	82905	96052	16127	29637	12501
250	72203	97031	16429	42601	14610
272	32401	65020	16528	11702	15708
295	20000	70020	16326	22600	14710
330	63004	60032	17329	42602	13805
375	32703	70020	17329	32700	15807
400	42605	60011	17628	10938	13801
424	52906	70021	17229	00902	12609
465	33101	70030	17028	22701	14807
495	33101	98020	17025	32500	17704
510	73202	98032	56117	32208	07001
560	32403	65020	17328	32600	14807
570	43302	70030	17128	42600	13704
575	22801	98030	17228	22600	16807
650	50105	70021	55613	52500	08104
695	40102	70030	17725	42500	15803

TEMP Legionowo, godz. 00 GMT.

TTAA	17231	12374	99008	18832	07003	00165	20439	07505	85560	12857	70160	01658	00503	50571	12760	35004
		40742	25356	30944	409XX	32002	25065	515XX	27003	20203	617XX	35504	15387	559XX	31502	10644
		547XX	23502	88188	625XX	00505	77999									
TTBB	1723X	12374	00008	18832	11991	22248	22634	03750	33610	06733	44591	06758	55498	12960	66306	39757
		77235	549XX	88206	613XX	99188	625XX	11163	561XX	21212	00008	07603	11873	33005	22433	04003
		33256	23503	44176	05503	55101	23502	41414	00900	51515	11908	07504	22800	03005	33600	33006
TTCC	17237	12374	70874	535XX	19001	88999	77999									
TTDD	1723X	12374	11593	529XX	21212	11822	29503	22657	19501							

TEMP Wrocław, godz. 00 GMT.

TTAA	17231	12425	99005	15412	00000	00158	18426	04001	85558	13450	02002	70173	04260	18501	50582	12363
		28003	40750	24160	28004	30953	40358	26004	25075	491XX	28502	20219	569XX	32508	15401	547XX
		32004	10661	541XX	31001	88184	595XX	34509	77999							
TTBB	1723X	12425	00005	15412	11993	22850	22974	22857	33886	15656	44804	10443	55786	10458	66625	01958
		77582	07556	88555	08361	99500	12363	11369	28560	22300	40358	33250	491XX	44184	595XX	55150
		547XX	21212	00005	00000	11985	07004	22939	17503	33853	02002	44731	17001	55458	30004	41414
		00900	51515	11906	17503	22800	34002	33600	23505							
TTCC	17233	12425	70890	537XX	30502	50107	527XX	08502	30438	503XX	07002	88999	77999			
TTDD	1723X	12425	11550	535XX	22300	503XX	21212	11570	09504	22300	07002					

Przebieg pogody w Polsce w dniu 18.VIII.1973 r.

Zachmurzenie było niewielkie i umiarkowane, w kilku miejscach wystąpiły przelotne opady i burze. Temperatura minimalna wahała się od 9°C w Kłodzku do 17°C w Elblągu, Gdańsku, Kołobrzegu i Świnoujściu, a maksymalna od 21°C w Świnoujściu i 22°C w Kołobrzegu i Koszalinie do 30°C miejscami w całym kraju. Wiatry były słabe zmienne z przewagą kierunków północne-zachodnich.



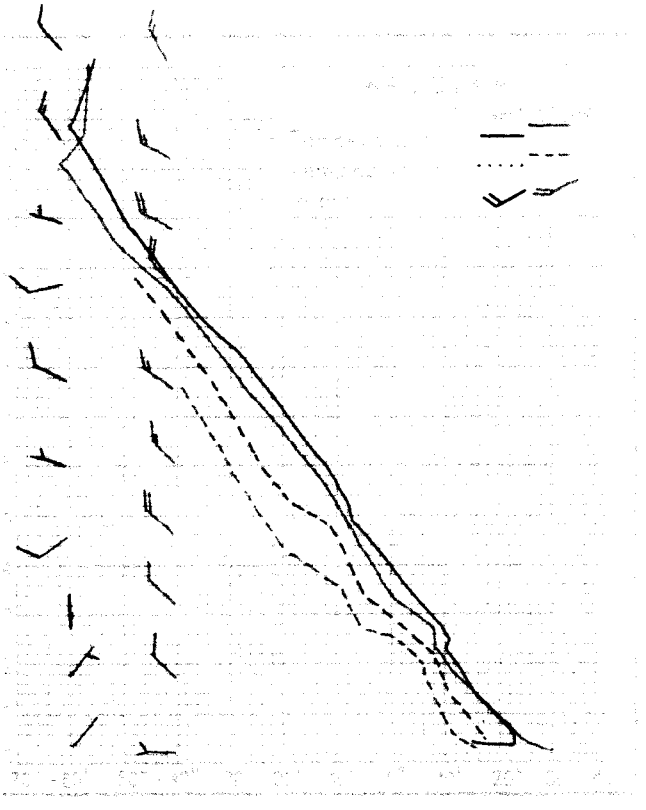

ATMOSPHERIC SCIENCES
LIBRARY
NOV 15 1973
N.O.A.A.
U.S. Dept. of Commerce

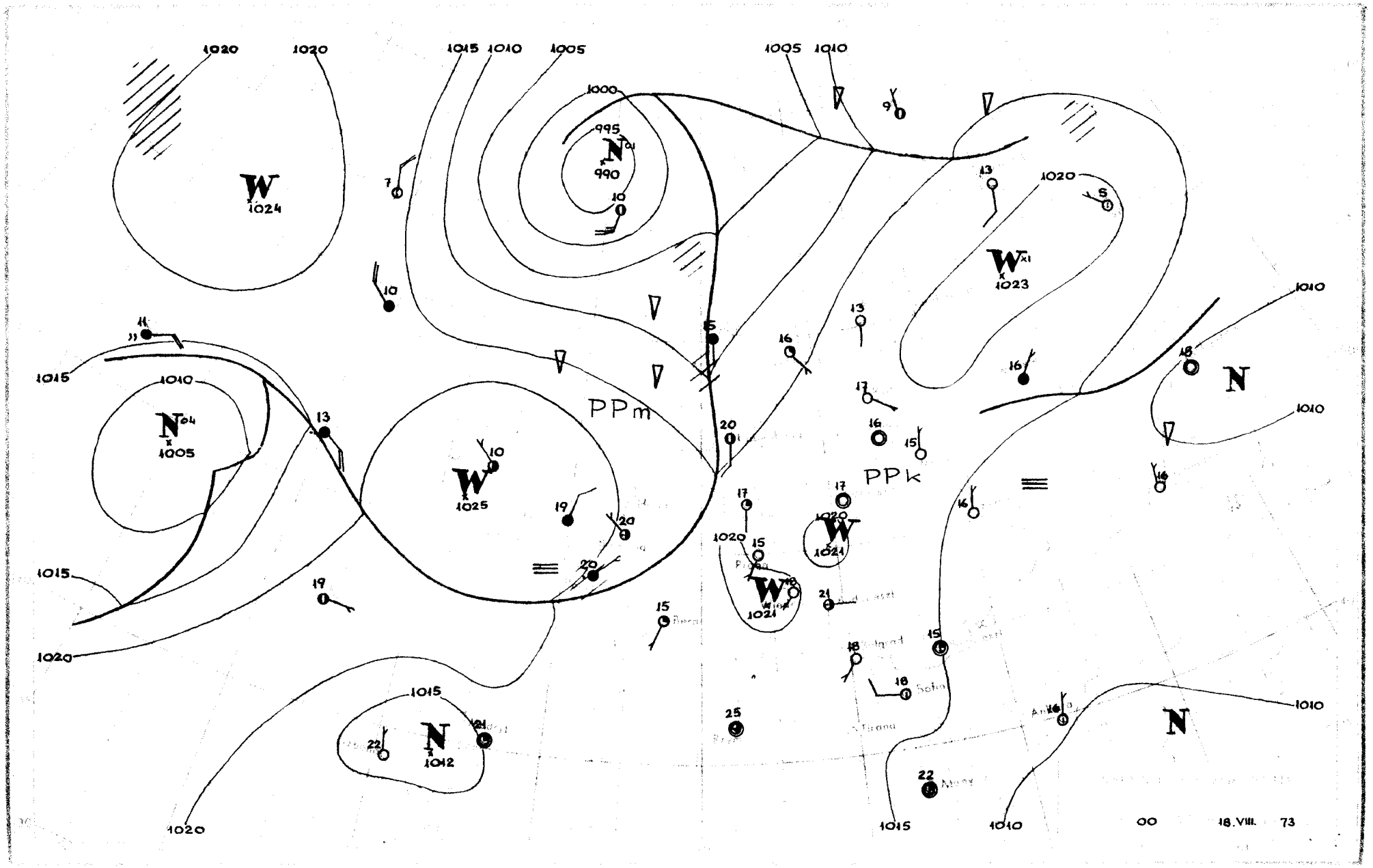

1020
1020
1015
1010
1005
1005
1010
1000
995
990
W
1024
W
1023
1020
1010
1015
1010
1005
W
1025
PPm
PPk
W
1021
W
1021
N
1010
1015
1020
1015
1012
N
1010
1015
1010
00
18.VIII.
73

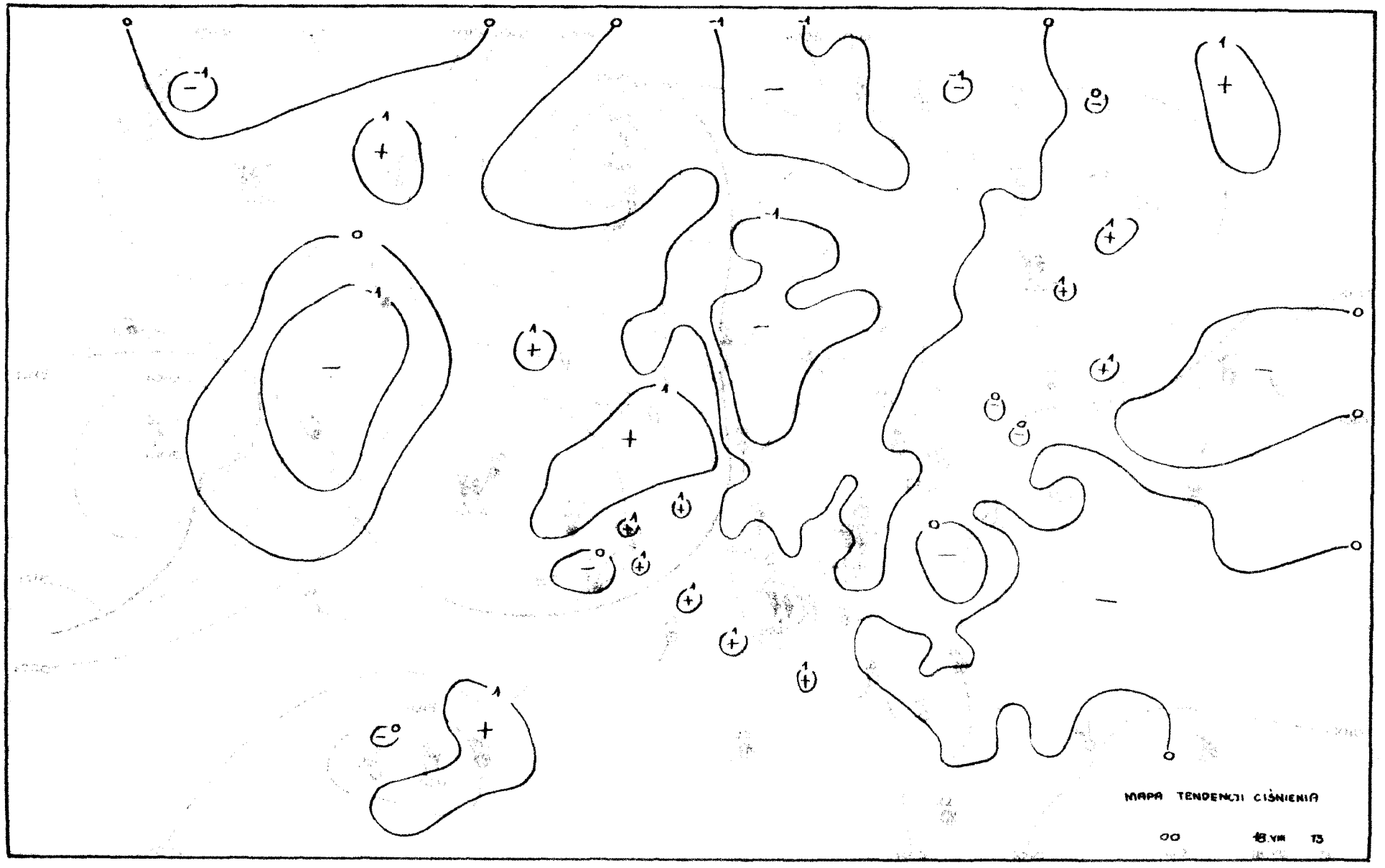
MAPA TENDENCJI CIŚNIENIA
00
18.VII 73

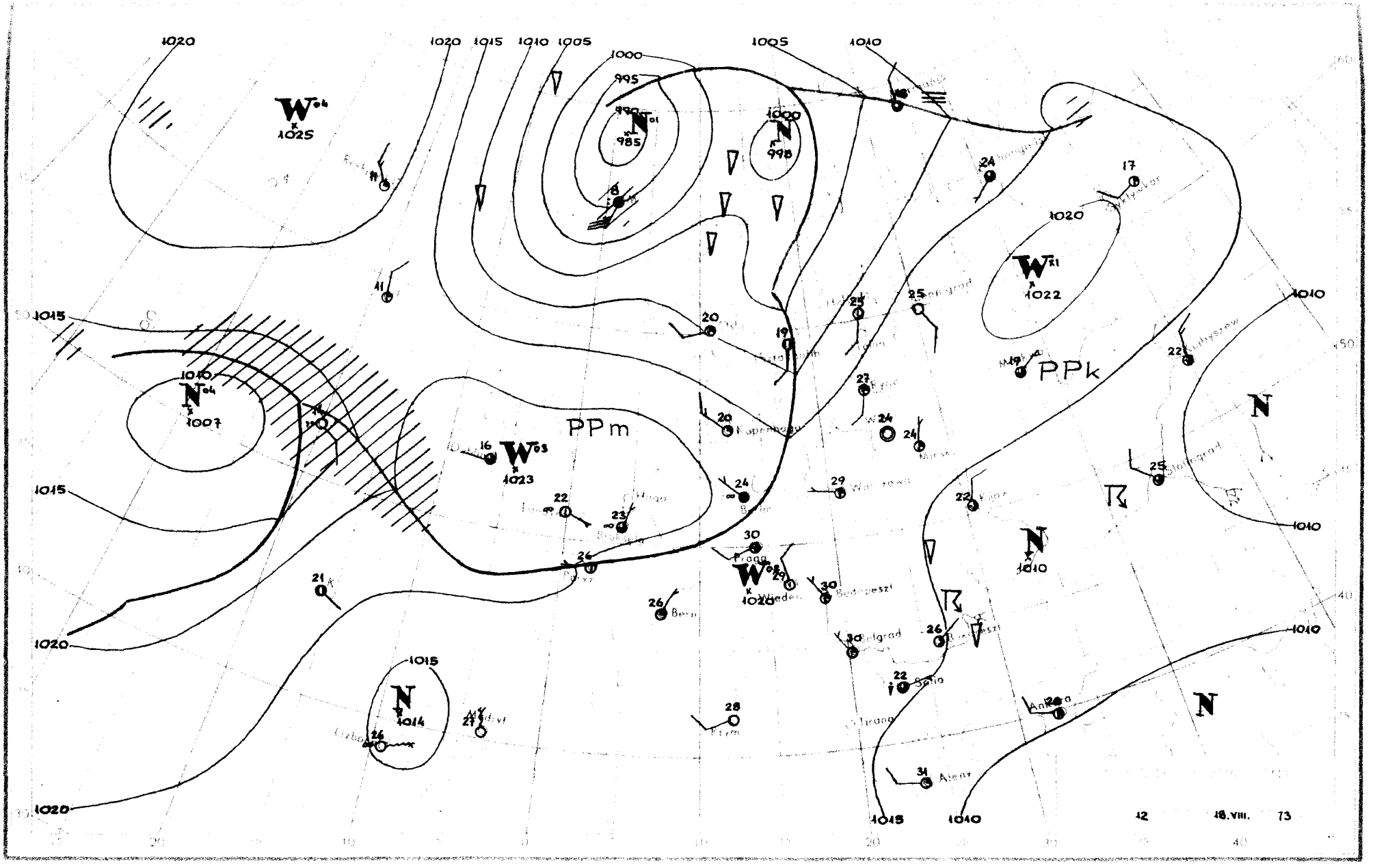

1020
1015
1010
1005
1000
995
990
985
998
1025
1022
1007
1023
1014
PPm
PPk
Praga
Wiedeń
Budapeszt
Belgrad
Sofia
Tirana
Ankara
Ateny
Bern
Paryż
Lizbona
Madryt
Kopenhaga
Warszawa
Kijów
Stalingrad
Kuryszew
Mińsk
Berlin
Hoga
Brukselia
Eyne
Tallin
Oslo
Gyklyovar
Kopenhaga
Budapeszt
Belgrad
Sofia
Tirana
Ankara
Ateny
12
18.VIII.
73

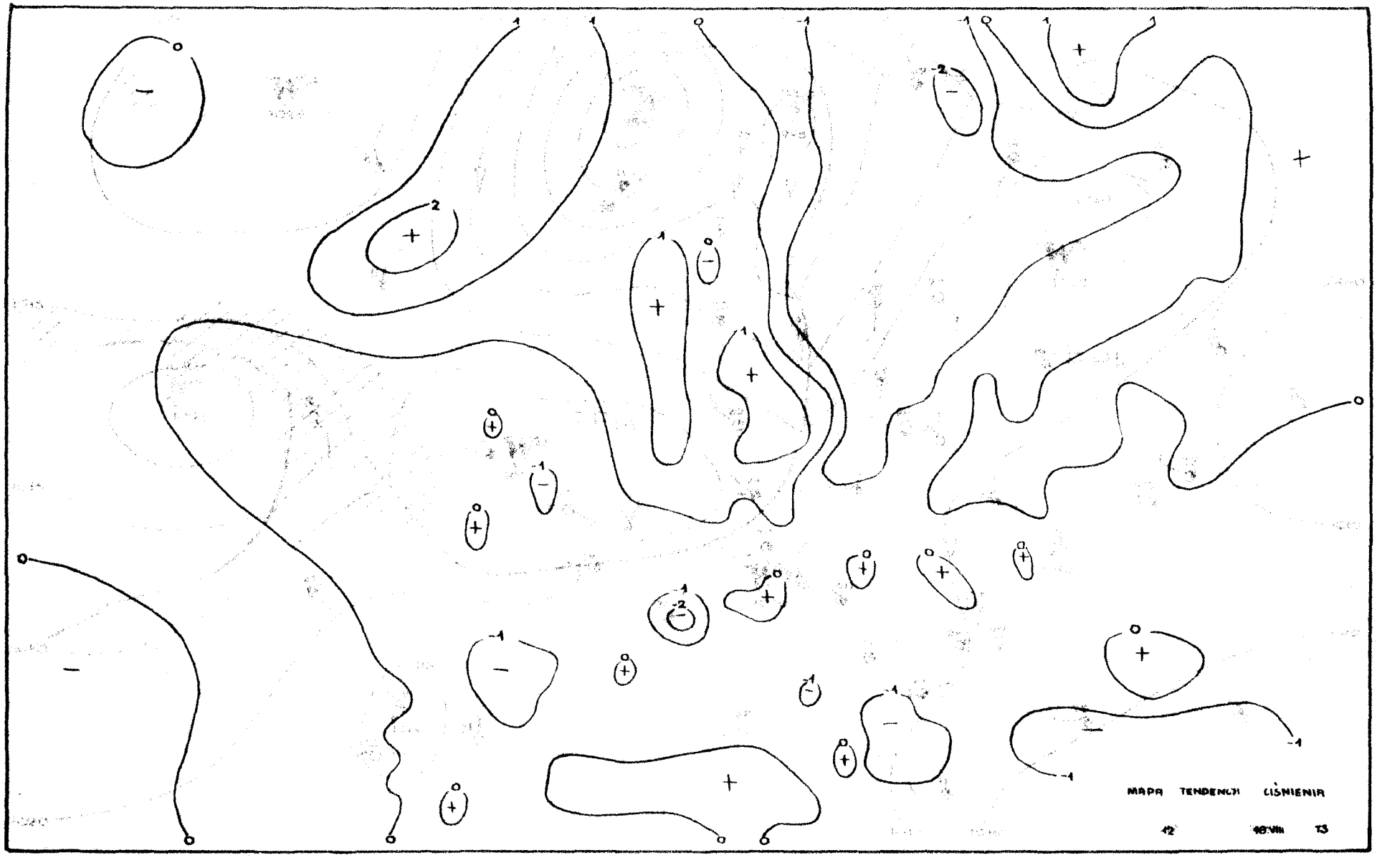
MAPA TENDENCJI CIŚNIENIA
12
18.VII
73

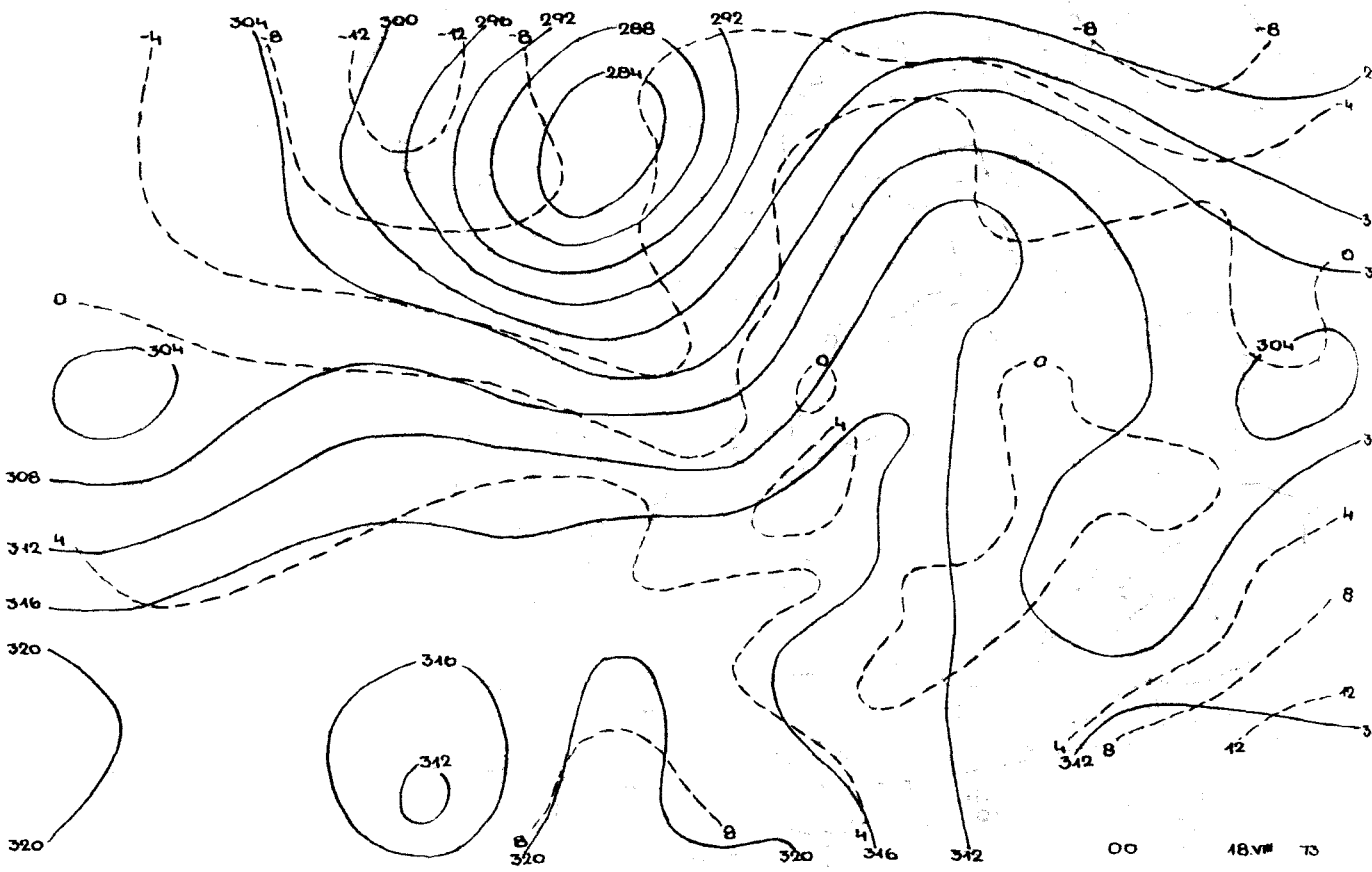

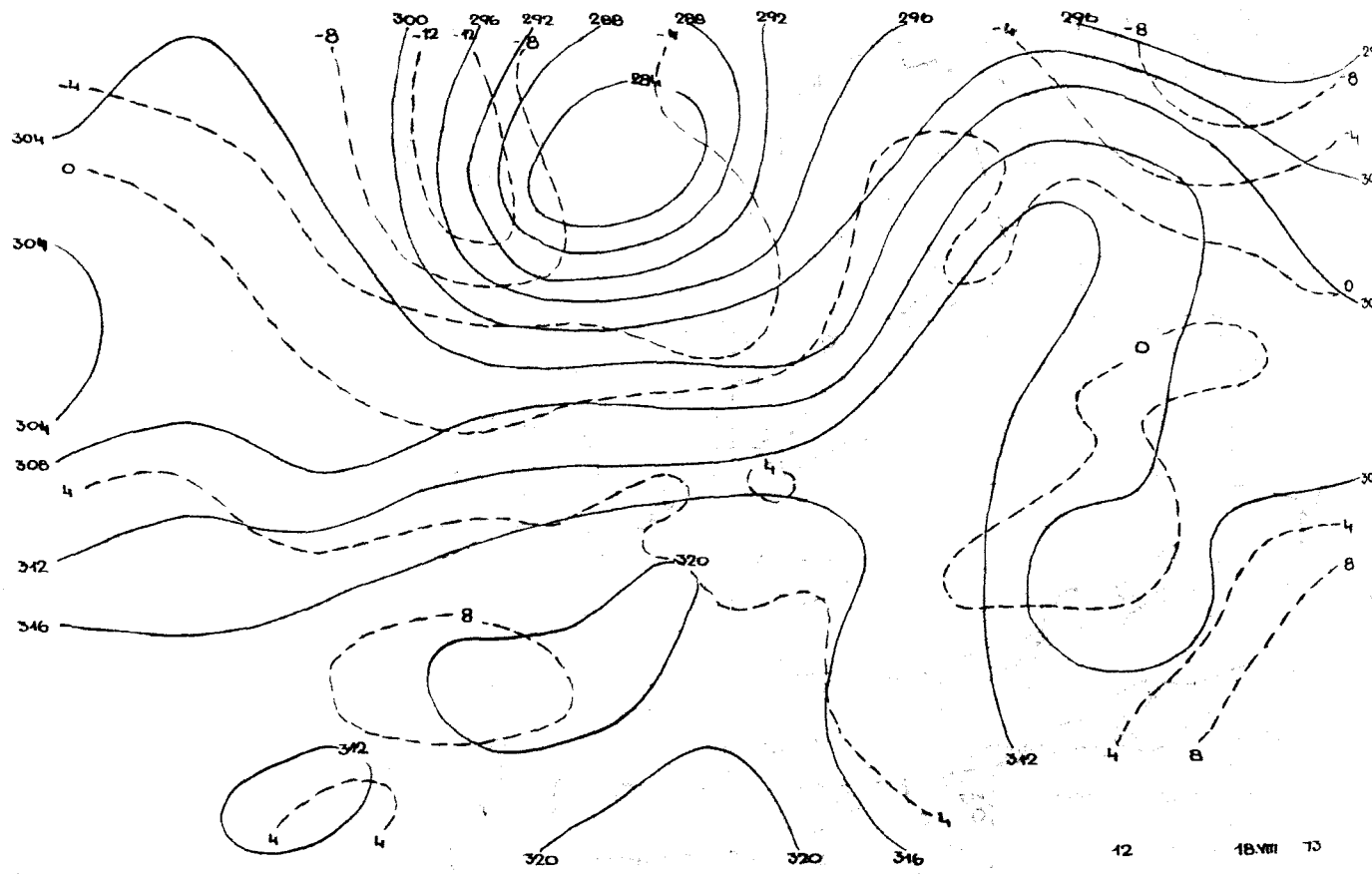

Reprodukowanie i publikowanie tekstu, map, wykresów i danych synoptycznych dozwolone wyłącznie w formie dosłownej z podaniem źródła informacji.

Druk PPWK-W-wa, Solec 18. Zam. 2201/144/B/71-31.V.71-Y- 90319-80

PAŃSTWOWY INSTYTUT HYDROLOGICZNO – METEOROLOGICZNY

ZAKŁAD METEOROLOGICZNYCH PROGNOZ KRÓTKOTERMINOWYCH – WARSZAWA, PODLEŚNA 61 – TEL.: 34-50-97

BIULETYN SYNOPTYCZNY

Dane synoptyczne z Polski w dniu 19.VIII.1973 r.

SYNOP z godz. 00 GMT.

105	40000	98020	19612	00901	11303
150	02502	60020	19414	00900	12101
195	03302	98020	18516	00900	14400
205	22201	60031	20209	00902	09102
235	00000	97021	19812	00900	11102
250	73203	97012	19417	40931	12109
272	12901	60031	18814	10930	11105
295	53402	60031	17417	35730	15107
330	33602	60031	20615	35600	10107
375	40303	65011	17118	10932	16203
400	60403	50102	20317	00908	15306
424	60000	56101	19017	6093X	15208
465	53201	56101	17817	20938	15109
495	02202	97020	17516	00900	15303
510	62704	97032	55914	6083X	08001
560	02402	30100	18316	00900	13103
570	00000	60011	18913	00900	12103
575	00000	60028	18016	00900	14302
650	60204	65022	55610	68XXX	07101
695	02504	60020	18716	00900	15201

SYNOP z godz. 12 GMT.

105	63002	97012	18021	50941	11810
150	72704	80012	18422	22506	11708
195	62906	98032	17620	32506	11602
205	52602	70022	17825	00908	13711
235	52501	97012	18121	20981	09709
250	72401	97021	18423	00908	10711
272	73104	70021	18220	11608	10704
295	43303	80021	16822	00901	10706
330	70000	60032	19124	1575X	12711
375	53302	70021	18724	00901	13606
400	81703	65012	18523	20937	14810
424	00902	56050	17925	00900	16712
465	00101	65021	18224	00900	14706
495	53403	96051	17524	52500	17803
510	71401	96101	55816	42158	11000
560	02503	40050	17727	00900	16707
570	30201	60031	18026	30930	16503
575	52501	40051	17827	50970	17703
650	63301	65021	55214	624XX	08101
695	20201	60030	17726	22600	15807

TEMP Legionowo, godz. 00 GMT.

TTAA	18231	12374	99007	19844	01005	00152	20043	01006	85560	14857	27503	70150	02621	29006	50579	12967
		34509	40744	26364	32010	30944	433XX	32511	25064	533XX	32009	20204	605XX	32012	15390	555XX
		32507	10647	549XX	30006	88215	599XX	32511	77999							
TTBB	1823X	12374	00007	19844	11935	21257	22624	04109	33595	05110	44580	05958	55504	12367	66328	37961
		77271	497XX	88215	599XX	99200	605XX	11184	557XX	21212	00007	01005	11960	03007	22926	25503
		33477	34508	41414	30930	51515	11907	28003	22800	30005	33600	30506				
TTCC	18232	12374	70874	543XX	31001	50089	529XX	05002	30420	505XX	14502	20685	485XX	09004	88999	77999
TTDD	1823X	12374	11683	543XX	22175	479XX	21212	11825	27004	22412	13003	33368	06002	44295	15002	55175
		09003														

TEMP Wrocław, godz. 00 GMT.

TTAA	18231	12425	99005	15210	00000	00158	17417	01003	85553	14044	29004	70166	03215	31006	50581	13152
		35507	40747	25360	33010	30950	407XX	33007	25072	501XX	33010	20214	579XX	33506	15398	541XX
		34012	10657	553XX	32007	88208	579XX	34508	77999							
TTBB	1823X	12425	00005	15210	11995	19625	22969	20634	33912	18450	44868	14643	55834	13244	07018	77714
		04422	88633	03500	99581	05558	11540	08963	22400	25360	33295	415XX	44232	545XX	55208	579XX
		66190	579XX	77166	535XX	88108	557XX	21212	00005	00000	11995	01506	22798	27003	33541	35508
		44376	32009	41414	40932	51515	11906	34504	22800	27003	33600	32508				
TTCC	18237	12425	70885	543XX	34003	88999	77999									
TTDD	1823X	12425	11600	539XX	21212	11600	34003									

Przebieg pogody w Polsce w dniu 19.VIII.1973 r.

W ciągu dnia przeważało zachmurzenie niewielkie i umiarkowane, na południu kraju notowano lokalne burze. W nocy nastąpił wzrost zachmurzenia i miejscami w całym kraju wystąpiły przelotne opady i burze. Temperatura minimalna wahała się od 5°C w Resku do 15°C w wielu miejscowościach Polski środkowej oraz 16°C w Łodzi i na Helu, a maksymalna od 21°C na północnym wschodzie i 28°C miejscami w całym kraju do 29°C w Rzeszowie. Wiatry słabe lub umiarkowane z kierunków zmiennych.



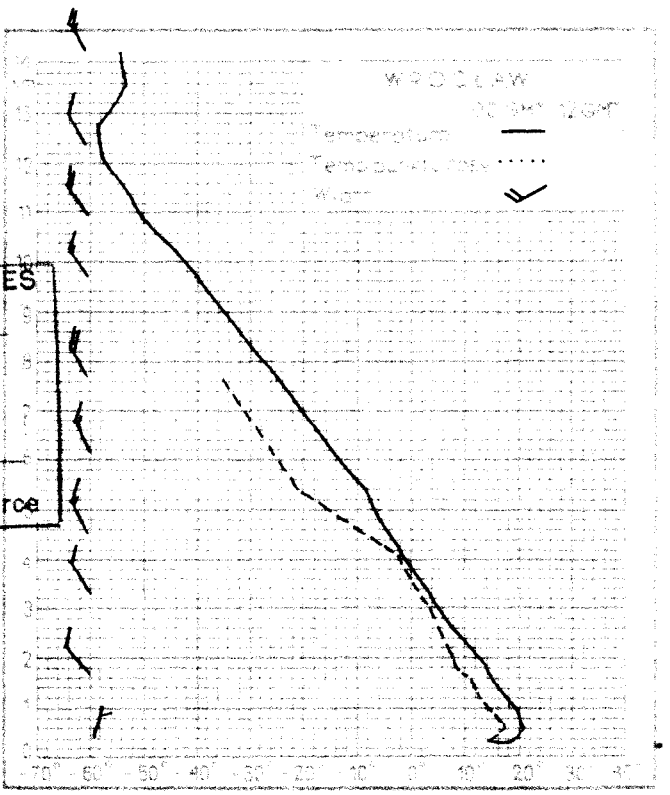

ATMOSPHERIC SCIENCES
LIBRARY
NOV 15 1973
N.O.A.A.
U. S. Dept. of Commerce

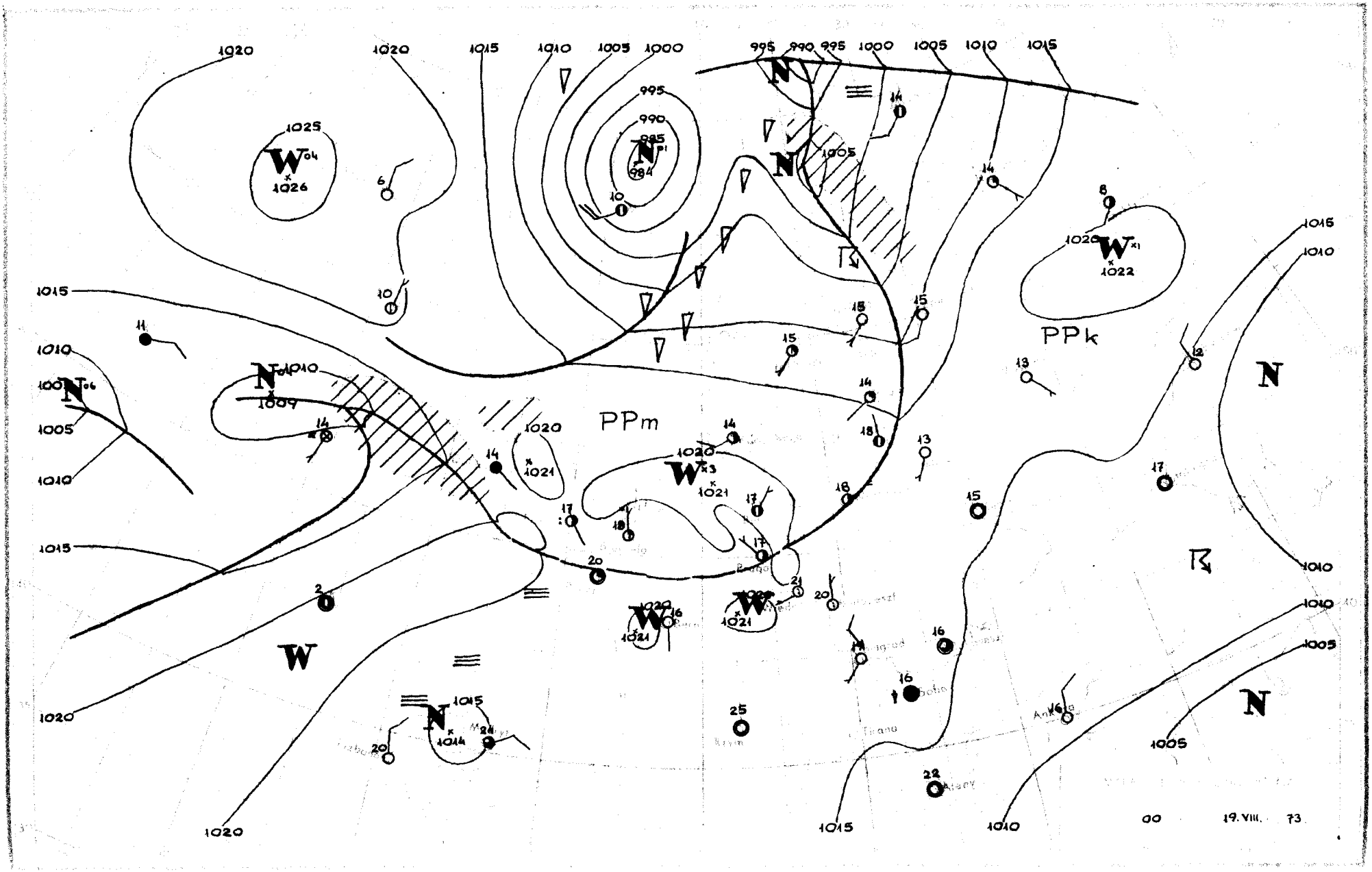
PPm
PPk
00
19. VIII. 73

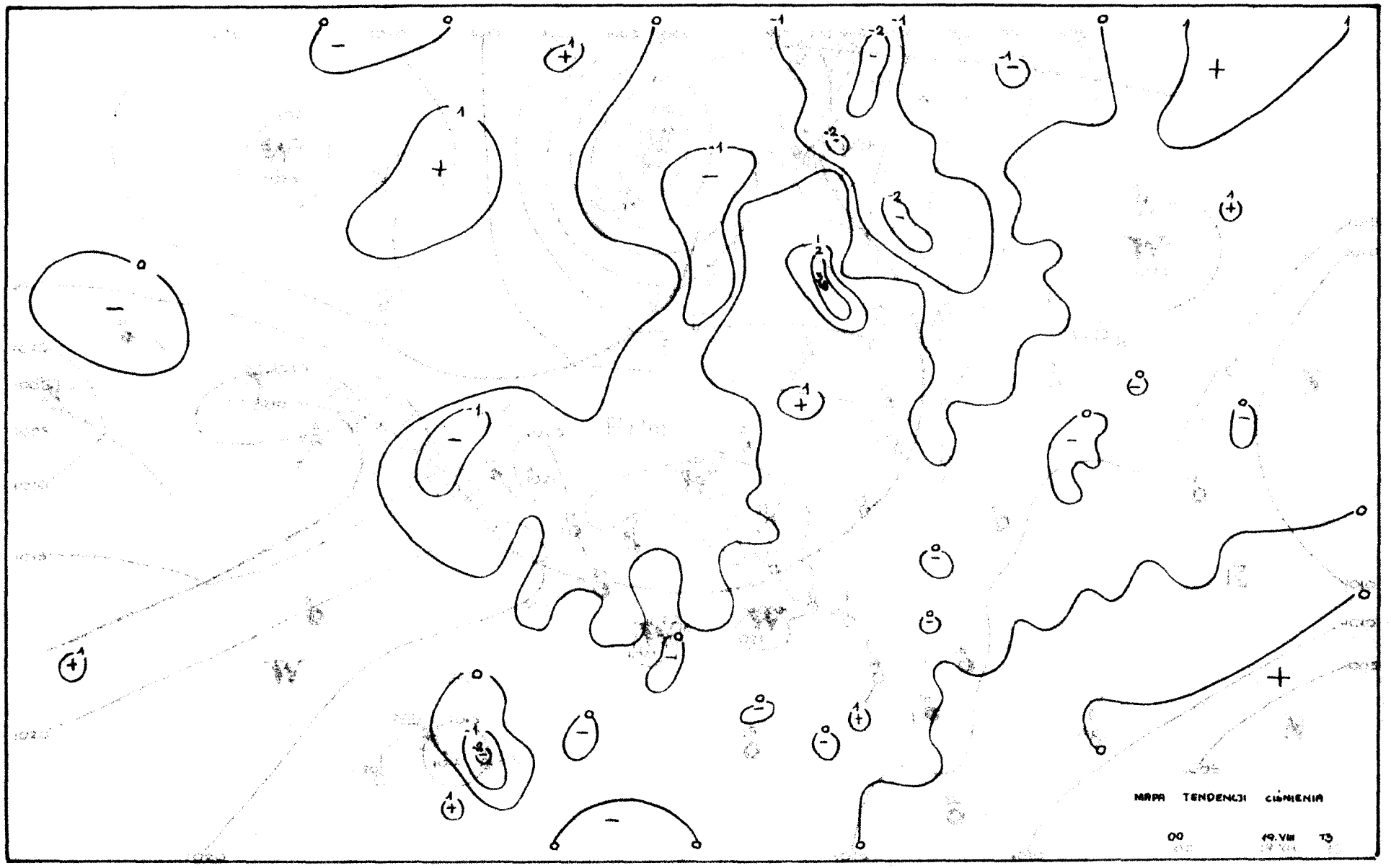
MAPA TENDENCJI CIŚNIENIA
00 19.VIII 73

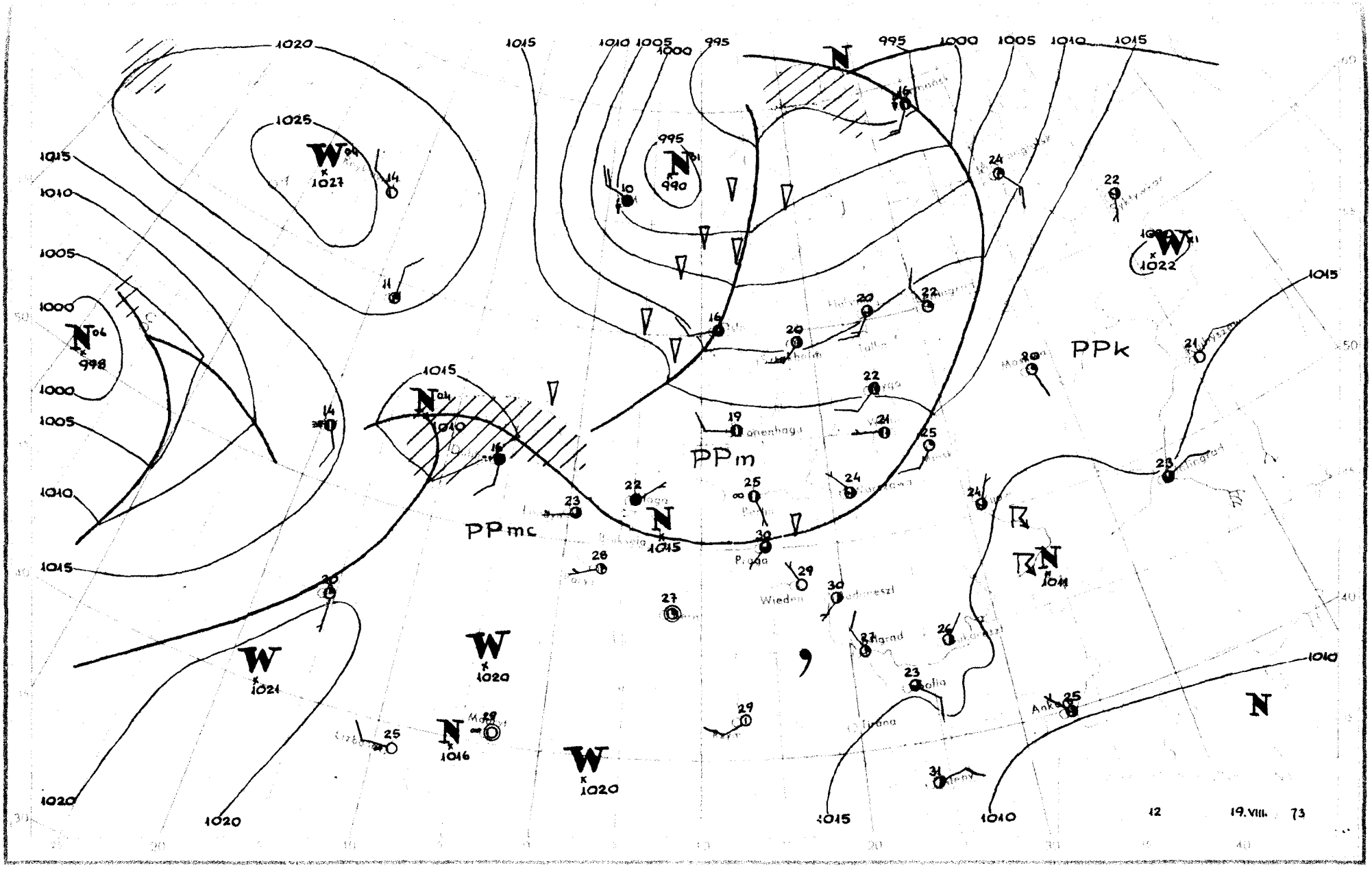

PPk
PPm
PPmc
Praga
Wiedeń
Budapeszt
Bukareszt
Sofia
Ankara
Tirana
1020
1025
1015
1010
1005
1000
995
12
19.VIII. 73

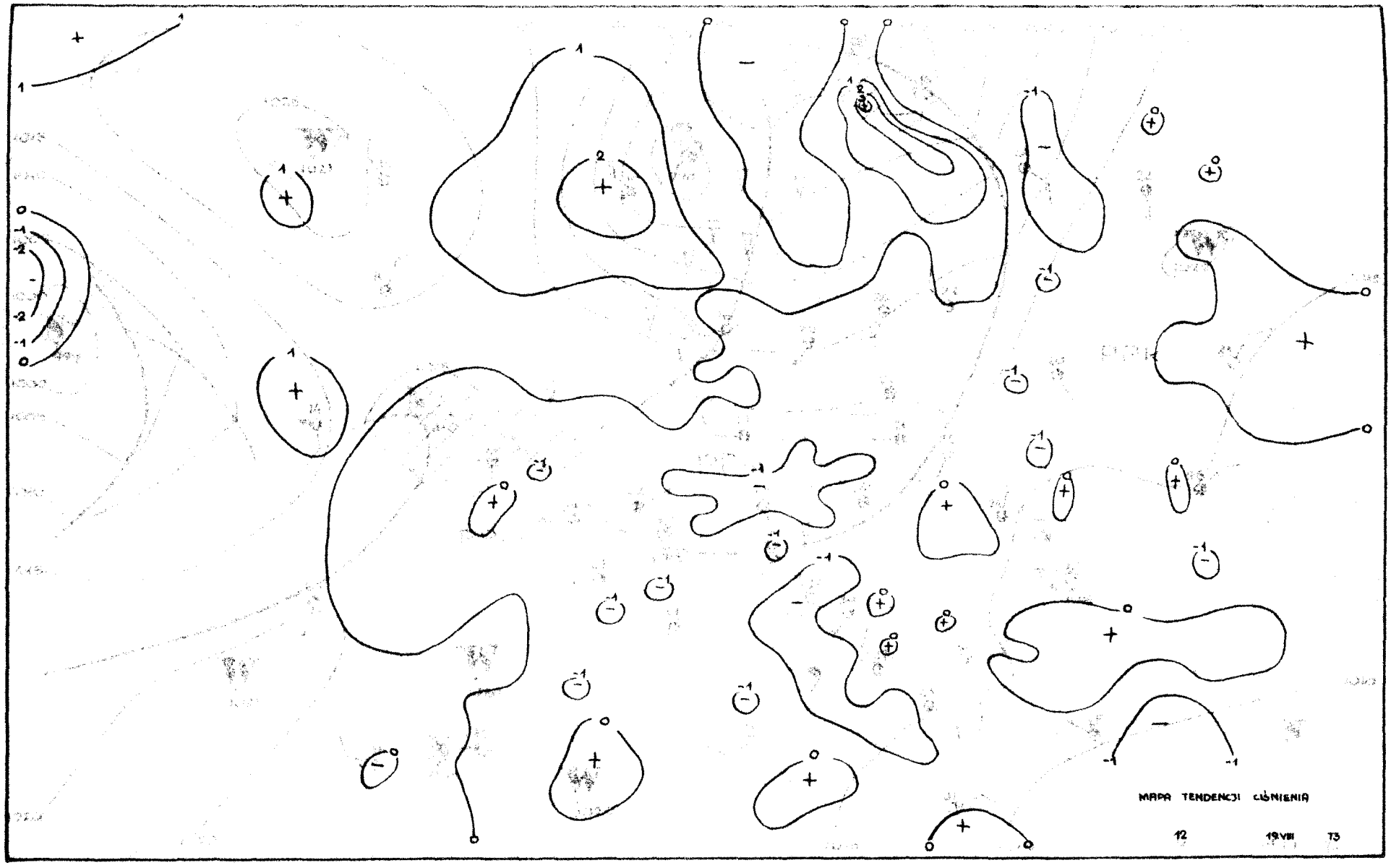
MAPA TENDENCJI CIŚNIENIA
12
19.VIII
73

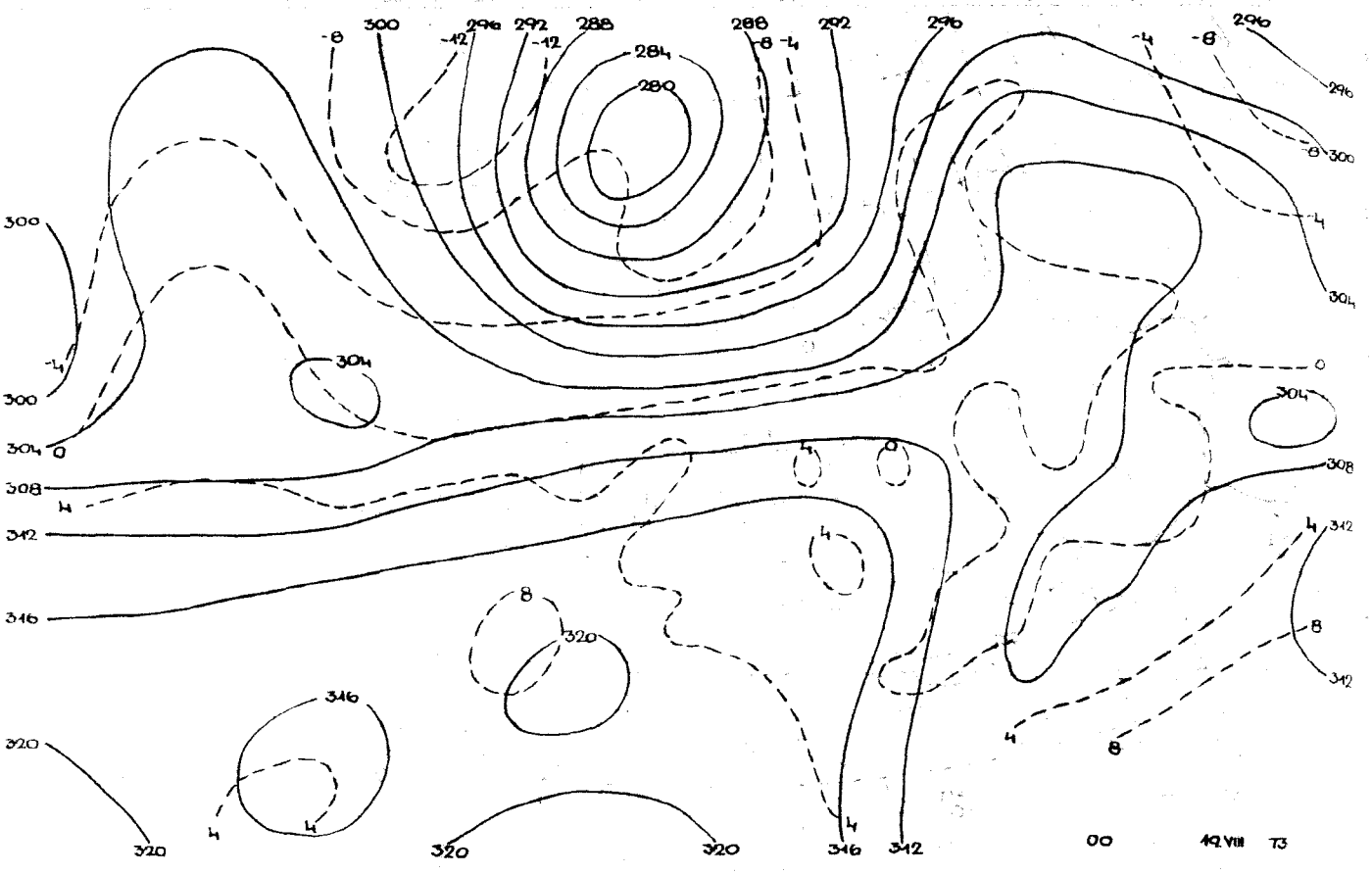

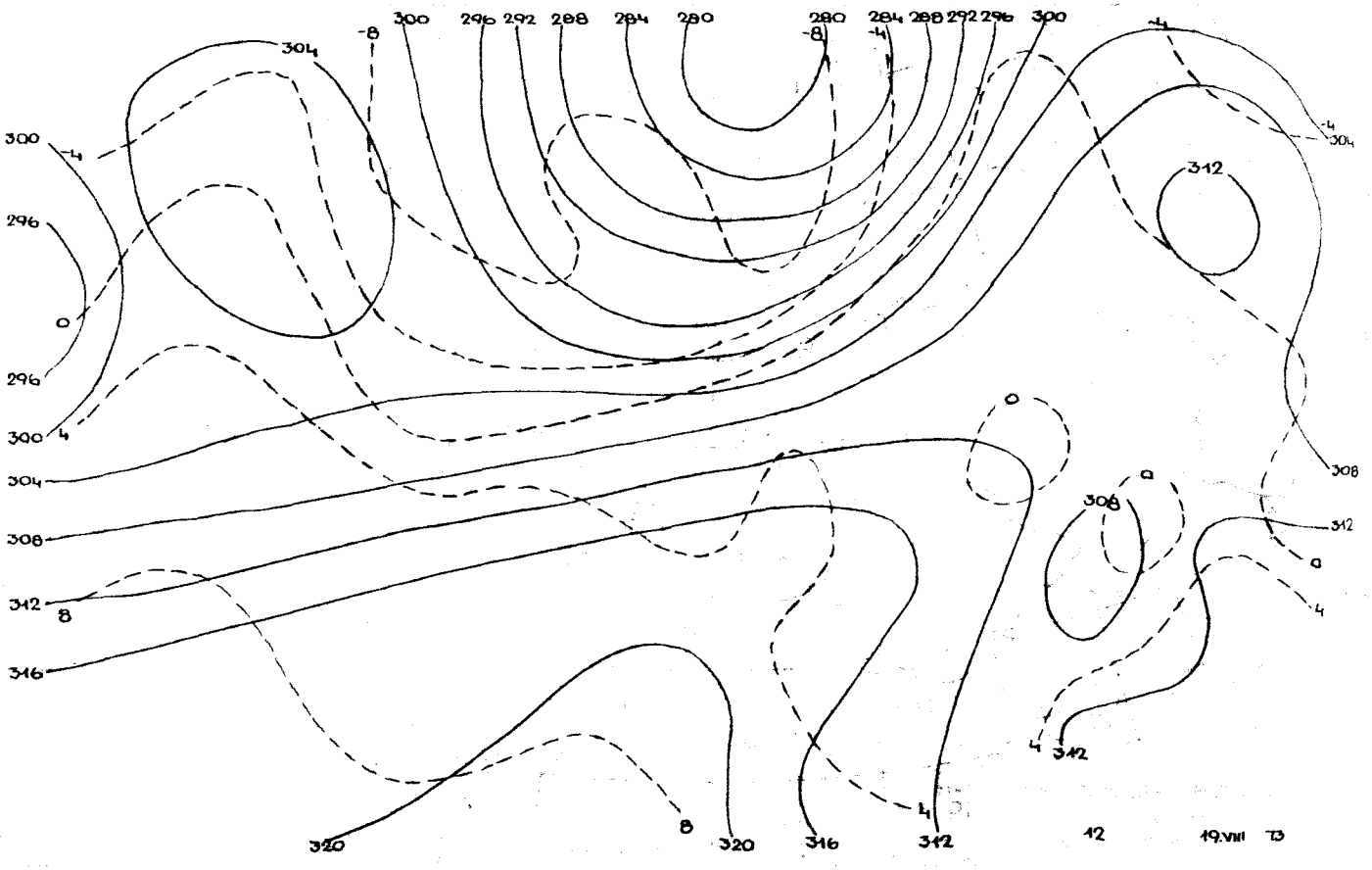

Reprodukowanie i publikowanie tekstu, map, wykresów i danych synoptycznych dozwolone wyłącznie w formie dosłownej z podaniem źródła informacji.

Druk PPWK-W-wa, Solec 18. Zam. 2201/144/B/71-31.V.71-Y-96319-180000

PAŃSTWOWY INSTYTUT HYDROLOGICZNO – METEOROLOGICZNY

ZAKŁAD METEOROLOGICZNYCH PROGNOZ KRÓTKOTERMINOWYCH – WARSZAWA, PODLEŚNA 61 TEL.: 34-50-97

BIULETYN SYNOPTYCZNY

Dane synoptyczne z Polski w dniu 20.VIII.1973 r.

SYNOP z godz. 00 GMT.

105	80000	56102	14416	655XX	14709
150	52303	70032	14617	50930	11711
195	80000	97031	17410	60977	10701
205	81202	58172	14217	3957X	15713
235	81901	97022	15017	8087X	13705
250	81302	97022	15218	55607	12713
272	71401	65032	16515	55508	11705
295	20000	60011	16610	00902	10701
330	83307	30959	15419	896XX	18506
375	60000	60921	16915	20932	14703
400	82304	40292	14621	7087X	16808
424	82202	58109	15518	8097X	16517
465	81403	57172	15319	3957X	14808
495	60901	96101	17215	00906	13805
510	72213	98959	52410	792XX	09812
560	81201	56101	15819	855XX	16710
570	70901	60012	16418	7097X	16811
575	50000	56102	16517	00902	16807
650	61907	70031	54811	6085X	07807
695	02402	65010	17717	00900	15705

SYNOP z godz. 12 GMT.

105	52304	97029	12919	4353X	16400
150	83604	40809	12019	6962X	16502
195	81705	97252	12719	555XX	17709
205	73502	57109	18829	1147X	15208
235	80301	95952	12015	895XX	14502
250	72401	96108	11223	735XX	18612
272	71801	40299	11821	5356X	18713
295	81702	70602	13119	897XX	15706
330	82805	35101	12423	6547X	18307
375	71804	65036	12624	3853X	18712
400	82703	40109	13223	3261X	18206
424	82702	60211	12925	3572X	19801
465	62206	60031	11024	4253X	17606
495	62104	96109	13522	23508	19713
510	82915	96178	50912	79XXX	12002
560	82405	40956	14818	6942X	16304
570	62004	58108	14423	8097X	18708
575	80000	40601	14423	4552X	19711
650	62207	60012	52613	584X2	07802
695	40802	60018	15622	35602	17716

TEMP Legionowo, godz. 00 GMT.

TTAA	19231	12374	99006	17456	17003	00147	18656	17503	85540	11433	29008	70150	01011	26510	50577	14132
		28010	40741	26109	29511	30945	421XX	29023	25067	515XX	28029	20208	607XX	29020	15387	547XX
		29013	10647	545XX	25507	88203	615XX	28521	77999							
TTBB	1923X	12374	00006	17456	11979	21056	22863	11836	33824	10625	44747	04800	55685	00300	66671	01100
		77478	16123	88203	615XX	99168	547XX	21212	00006	17003	11814	29508	22717	26010	33398	29511
		44252	28029	55108	25006	41414	6091X	51515	11905	25505	22800	28508	33600	29011		
TTCC	19232	12374	70875	537XX	28505	50090	525XX	31002	30415	507XX	17503	20679	471XX	06003	10142	XXXXX
		88999	77999													
TTDD	1923X	12374	11787	543XX	22310	509XX	33111	417XX	21212	11508	32002	22445	17503	33285	17503	44230
		34502	55163	14502	66111	16503										

TEMP Wrocław, godz. 00 GMT.

TTAA	1923X	12425	99001	19419	00000	00124	19624	85529	15857	70146	03200	50580	11113	40749	22507	30954
		36908	25078	479XX	20222	565XX	15404	567XX	88192	607XX	XXXXX	77999				
TTBB	1923X	12425	00001	19419	11958	23259	22830	14248	33790	10434	11700	55200	55580	06125	66517	09310
		77320	33307	88250	479XX	99192	607XX	11184	607XX	22176	575XX	33160	543XX	44150	567XX	55124
		553XX	41414	8097X												

Przebieg pogody w Polsce w dniu 20.VIII.1973 r.

Zachmurzenie było przeważnie duże. W całym kraju notowano burze i opady o charakterze przelotnym. Temperatura minimalna wahała się od 8°C w Suwałkach do 17°C w wielu miejscowościach na zachodzie, południu i w centrum kraju, a maksymalna wahała się od 19°C w Koszalinie, Chojnicach, Elblągu i Kętrzynie do 27°C w Lesku. Wiatry na ogół słabe w czasie burz dość silne z kierunków zmiennych.



ATMOSPHERIC SCIENCES
LIBRARY
NOV 15 1973
N.O.A.A.
U. S. Dept. of Commerce

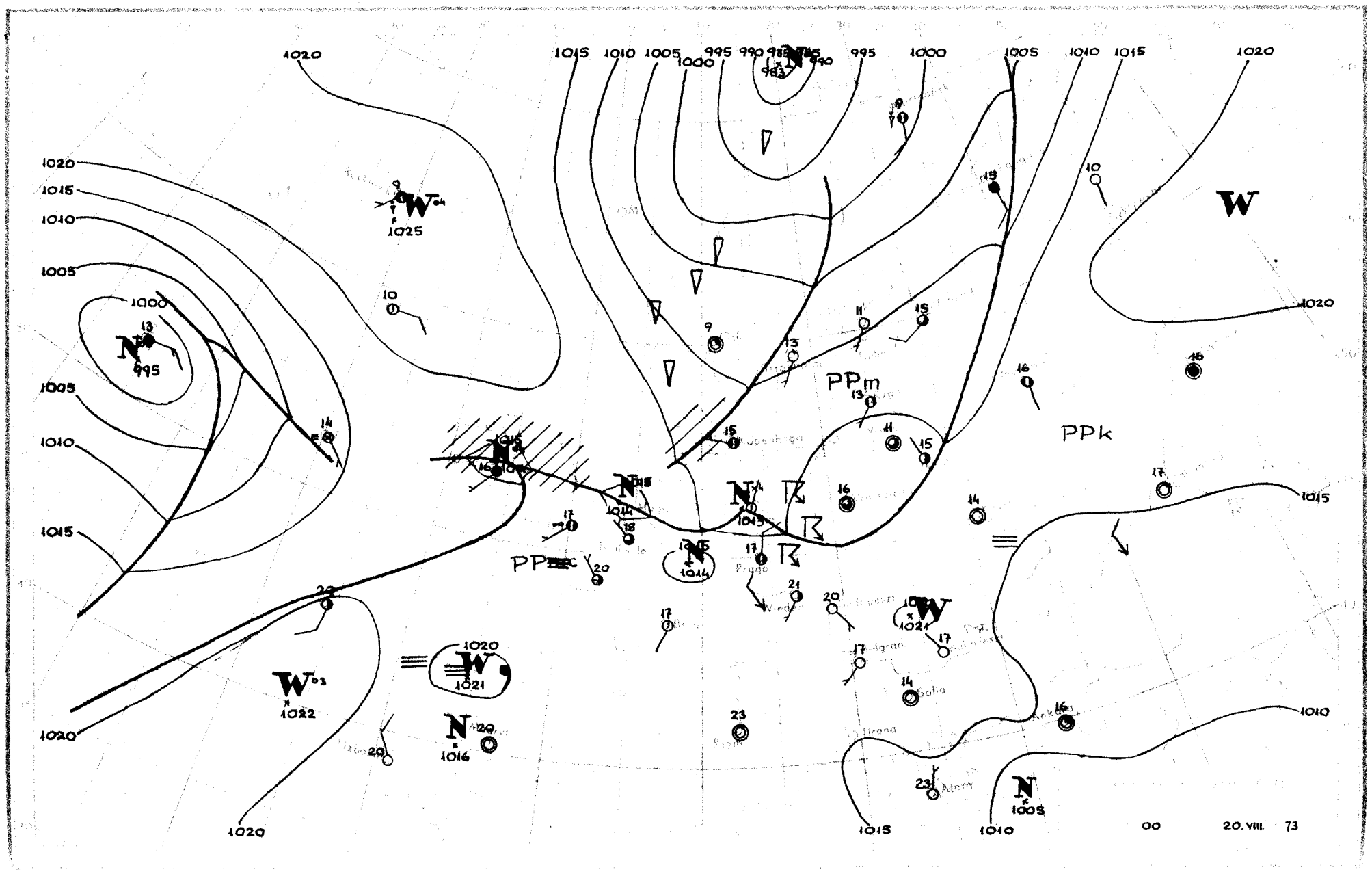
PPm
PPk
00
20.VIII. 73

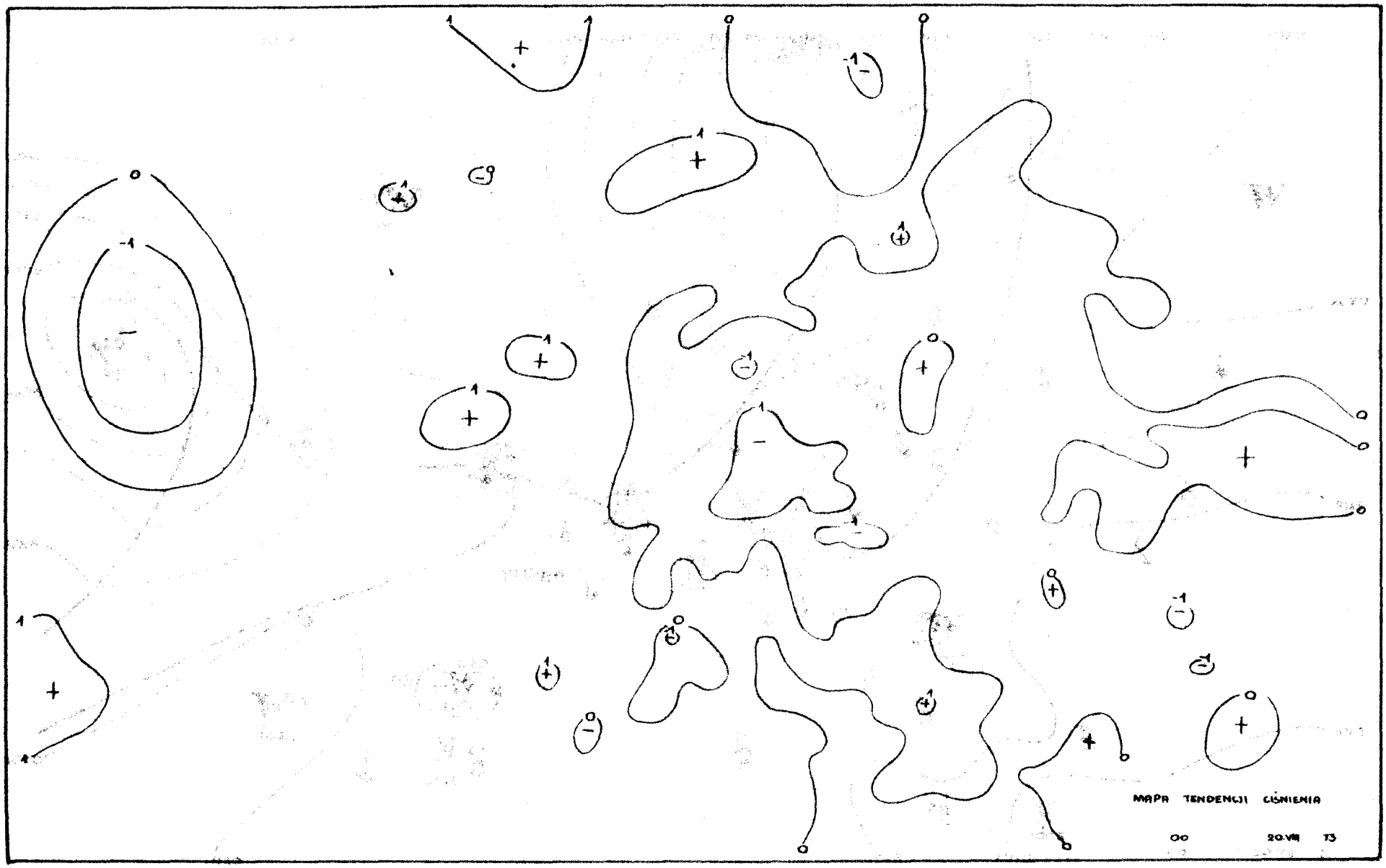
MAPA TENDENCJI CIŚNIENIA
00
20.VII 73

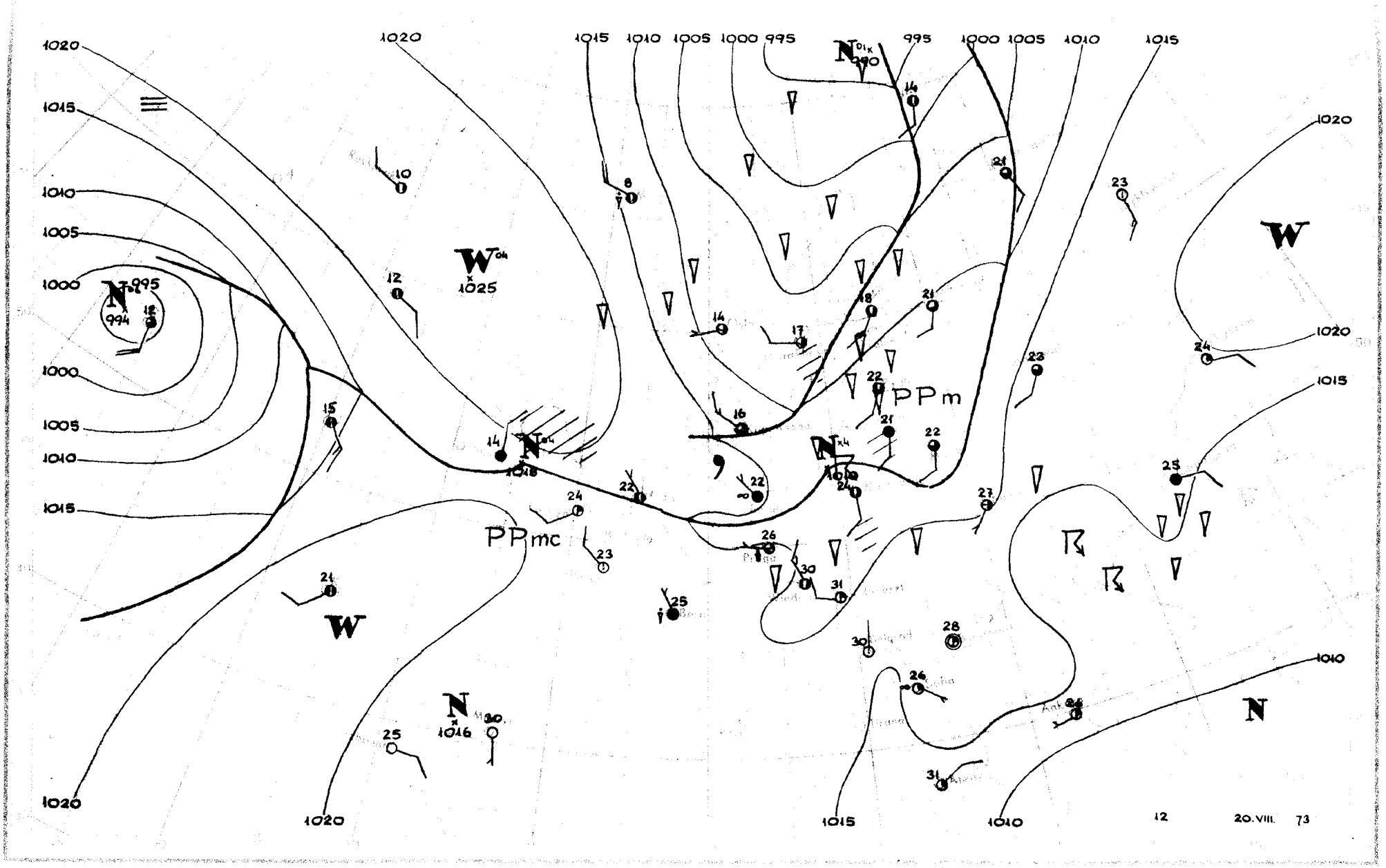
1020
1015
1010
1005
1000
995
994
1025
1016
PPm
PPmc
W
N
12
20.VIII. 73

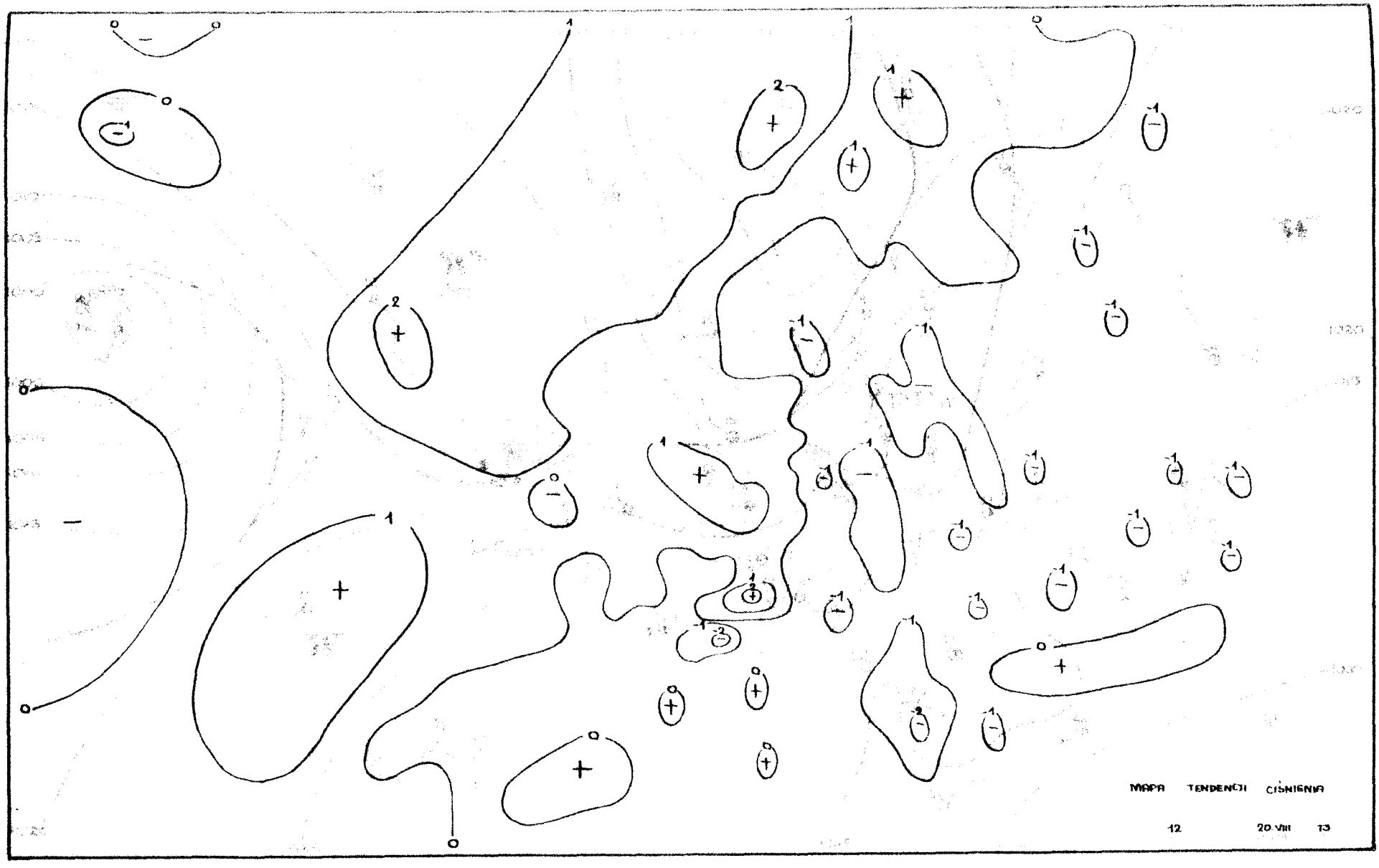
MAPA TENDENCJI CIŚNIENIA
12 20.VIII 73

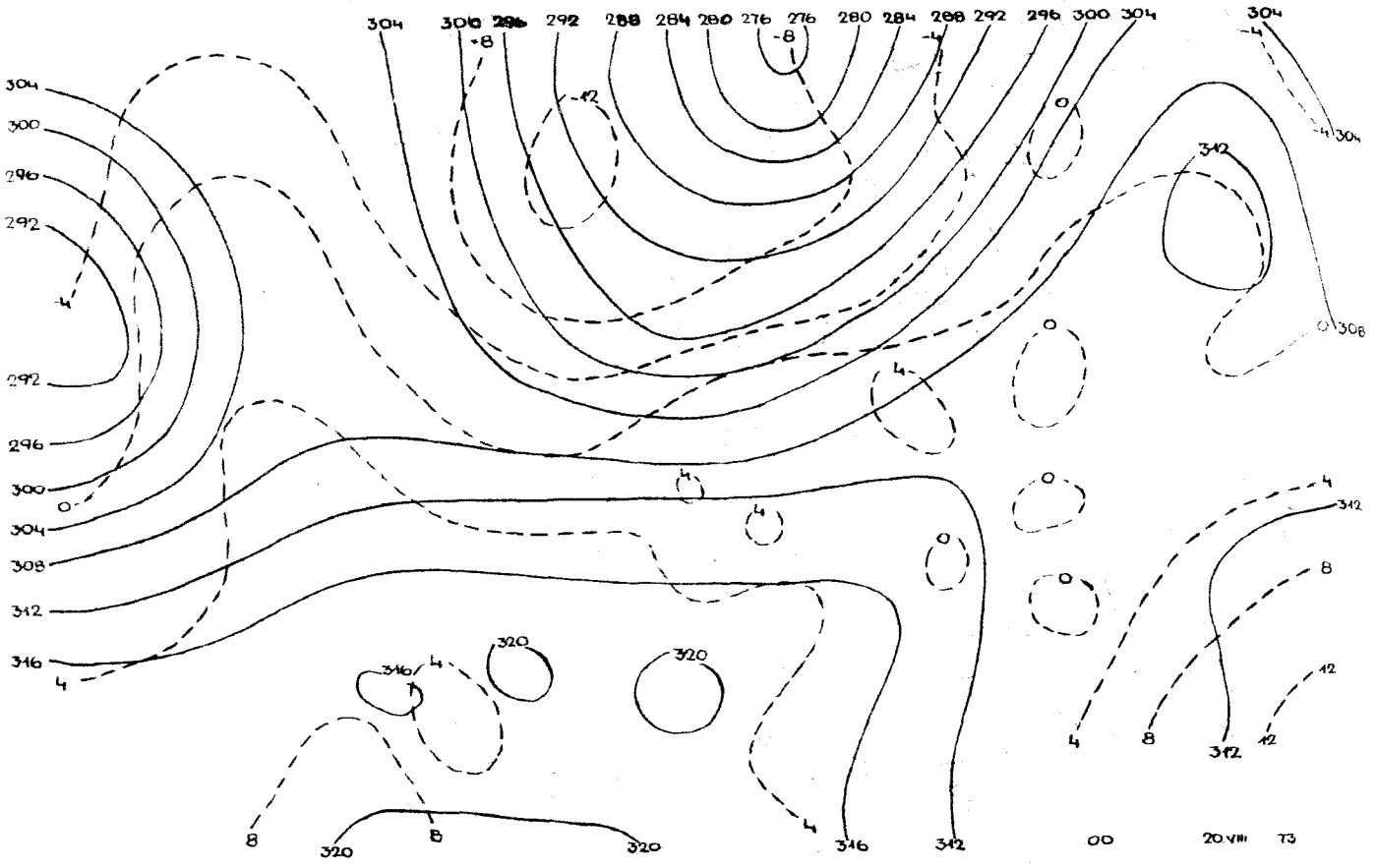

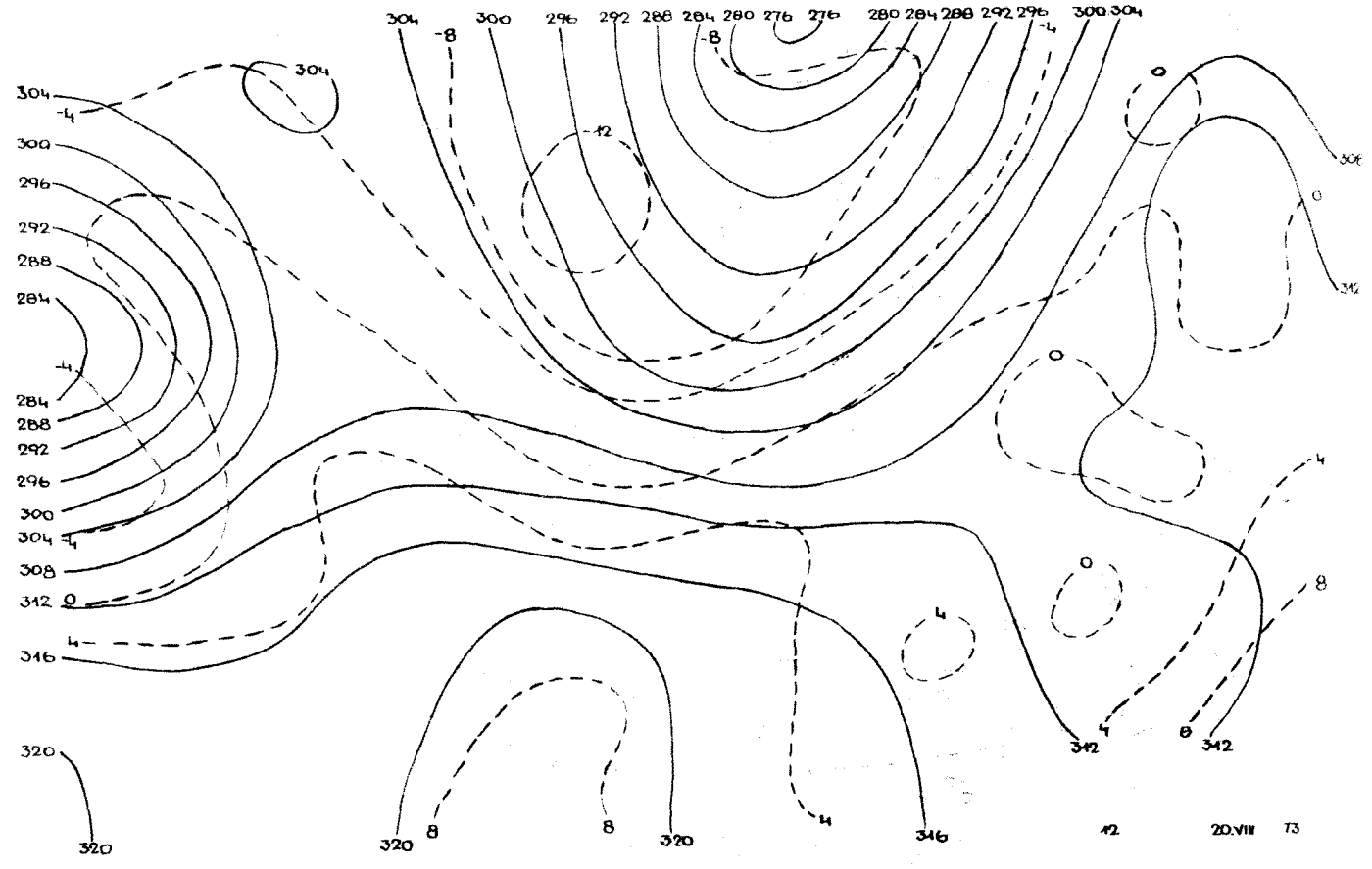

Reprodukowanie i publikowanie tekstu, map, wykresów i danych synoptycznych dozwolone wyłącznie w formie dosłownej z podaniem źródła informacji.

Druk PPWK-W-wa, Solec 18. Zam. 2201/144/B/71-31.V.71-Y-90319-180000

PAŃSTWOWY INSTYTUT HYDROLOGICZNO – METEOROLOGICZNY
ZAKŁAD METEOROLOGICZNYCH PROGNOZ KRÓTKOTERMINOWYCH – WARSZAWA, PODLEŚNA 61 – TEL.: 34-50-97

BIULETYN SYNOPTYCZNY

Dane synoptyczne z Polski w dniu 21.VIII.1973 r.

SYNOP z godz. 00 GMT.

105	22603	98018	15413	20930	08703
150	02504	70011	14113	00900	10400
195	83003	96102	12215	854XX	14210
205	82602	60022	17615	855XX	11206
235	82602	97021	15713	8093X	12400
250	72902	97021	16314	756XX	13209
272	12601	56101	14213	00901	12207
295	53105	56109	12215	55500	14217
330	83103	50102	17716	854XX	14207
375	53003	50101	15715	56200	14208
400	72802	56102	17917	5573X	13208
424	32501	30101	17415	00902	14204
465	00000	20109	16414	00900	13207
495	62904	96109	14916	654XX	15308
510	93608	90454	52508	9XXXX	08002
560	83402	20102	17017	854XX	16207
570	82701	56108	16816	855XX	15212
575	00000	60020	16516	00900	15210
650	93207	00454	53309	9XXXX	09101
695	82705	60029	15917	855XX	16105

SYNOP z godz. 12 GMT.

105	73010	98031	19415	42541	08210
150	42910	80011	17018	42600	07209
195	72805	70031	15518	32509	08400
205	33406	70011	21318	32500	03205
235	62806	97031	18416	42604	06211
250	42304	97021	18418	32630	07301
272	63204	70021	16617	625XX	07202
295	42805	70031	15518	32509	08400
330	53008	80018	21118	31739	04204
375	63006	60016	18418	58502	12201
400	63305	81032	21718	42639	07207
424	83207	70032	21018	5267X	11304
465	73104	65018	19517	3253X	11205
495	72703	96256	18518	734XX	15101
510	93213	90458	53806	9XXXX	06801
560	83005	58108	19319	885XX	16400
570	83002	60251	18920	635XX	15000
575	72702	57051	18822	785XX	14802
650	73205	65038	54410	72XXX	05204
695	43502	65031	19321	42500	14803

TEMP Legionowo, godz. 00 GMT.

TTAA	20231	12374	99004	15002	29003	00130	14802	30004	85490	07224	30010	70080	00441	28013	50571	13563
		28515	25758	28020	30938	417XX	27019	25058	519XX	27520	20200	575XX	28519	15381	553XX	27514
		10640	547XX	27010	88230	565XX	28022	77999								
TTBB	2023X	12374	00004	15002	11925	12013	22833	06236	33814	07028	44781	06445	55670	021[illegible]0	66653	01945
		77572	07764	88564	06967	99449	19161	11317	38517	22230	565XX	33222	557XX	44202	577XX	55163
		525XX	66149	555XX	21212	00004	29003	11963	33507	22814	28511	33232	28022	41414	00900	51515
		11902	31509	22800	28512	33600	27016									
TTCC	20231	12374	70859	537XX	26506	50084	521XX	26004	30416	491XX	29002	20682	465XX	08507	10143	589XX
		30501	05595	XXXXX	XXXXX	88999	77999									
TTDD	2023X	12374	11591	533XX	22149	447XX	33090	373XX	44074	383XX	55064	343XX	66059	355XX	21212	11406
		27002	22358	16505	33281	33502	44252	24003	55175	14506	66108	25501	77077	15502	88068	06505
		99059	10002													

TEMP Wrocław, godz. 00 GMT.

TTAA	20232	12425	99003	16001	00000	00141	16202	29001	85521	10211	31011	70116	01207	28520	50578	10164
		28018	40745	22758	27520	30949	38947	29529	25072	471XX	30523	20217	529XX	30017	15401	563XX
		10659	563XX	88167	563XX	29523	77999									
TTBB	2023X	12425	00003	16001	11979	17817	22936	16422	33875	11417	44786	06407	55732	04018	66700	01207
		77684	01210	88658	01707	99623	01756	11506	09164	22454	16961	33400	22758	44349	31557	55309
		37550	68236	490XX	77236	499XX	88167	563XX	99100	563XX	21212	00003	00000	11979	29002	22723
		31013	33612	27526	44563	28514	55294	29529	66199	30017	77165	29523	41414	20932	51515	11904
		31008	22800	30513	33600	27523										
TTCC	2023X	12425	70857	543XX	88999	77999										
TTDD	2023X	12425	11640	539XX												

Przebieg pogody w Polsce w dniu 21.VIII.1973 r.

Zachmurzenie było niewielkie i umiarkowane okresami duże, miejscami notowano niewielkie przelotne opady. Wieczorem i w nocy wystąpiły rozpogodzenia. Temperatura minimalna wahała się od 10°C w Lęborku, Resku do 16°C w Opolu oraz w wielu miejscowościach na południowym wschodzie, a maksymalna od 16°C w Szczecinku do 24°C w Rzeszowie. Wiatry słabe i umiarkowane z kierunków zachodnich.



ATMOSPHERIC SCIENCES
LIBRARY
NOV 1 5 1973
N.O.A.A.
U. S. Dept. of Commerce

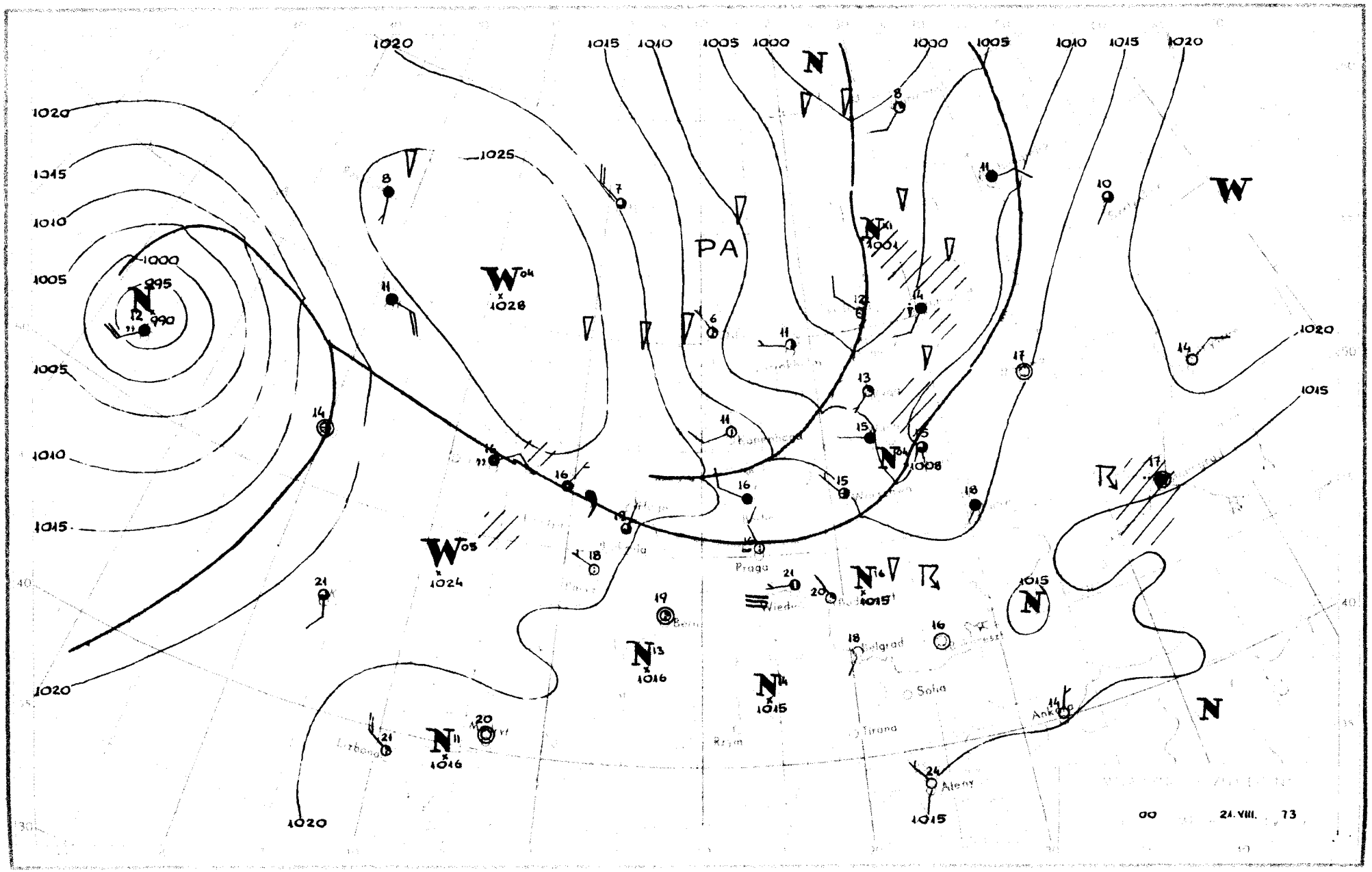

1020
1015
1010
1005
1000
1025
PA
W
N
Praga
Wiedeń
Belgrad
Sofia
Tirana
Rzym
Ankara
Ateny
Lizbona
00
21.VIII. 73

MAPA TENDENCJI CIŚNIENIA
00 24XII 73

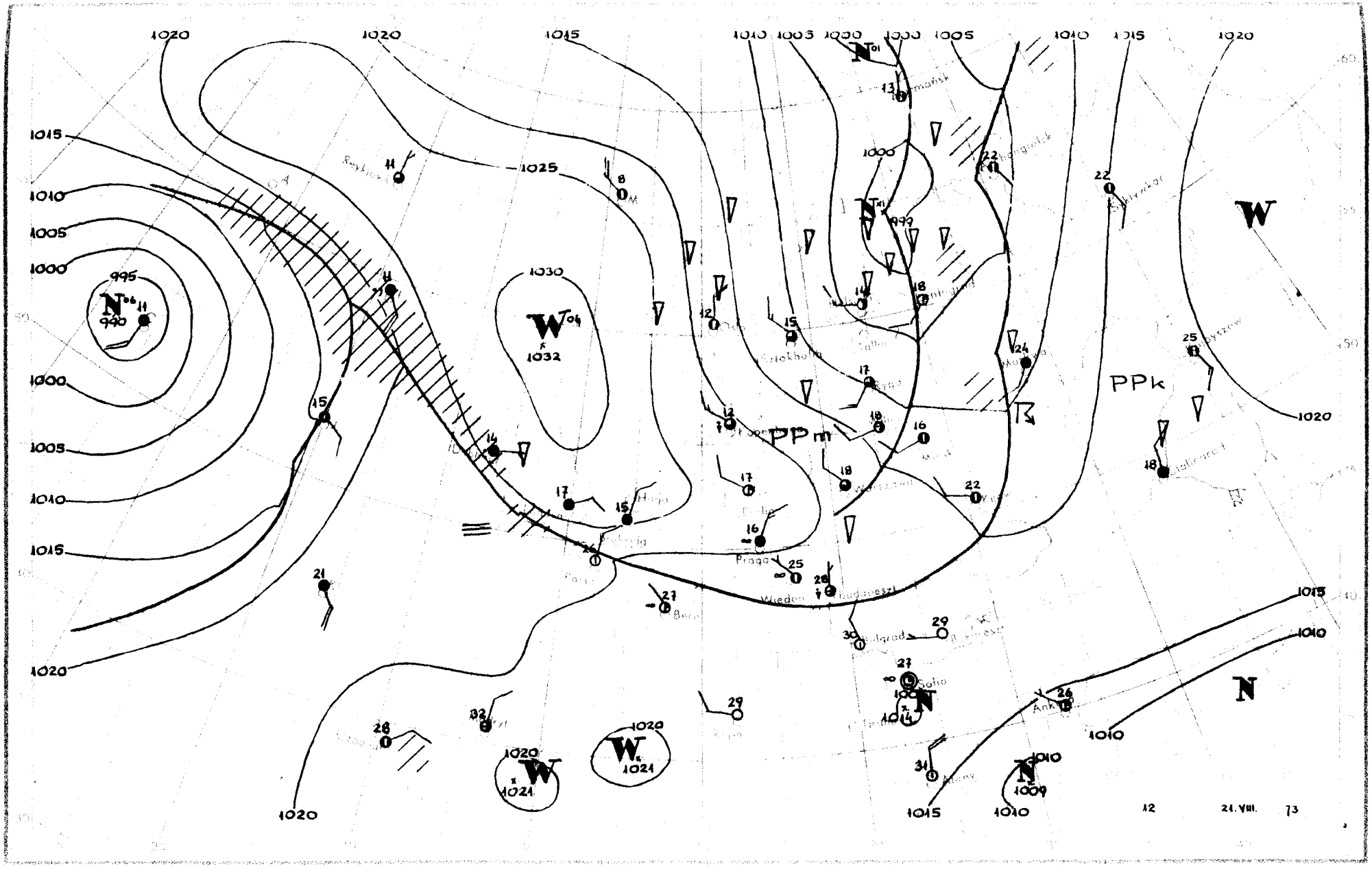

1020
1015
1010
1005
1000
995
990
1025
1030
1032
1021
1014
1009
999
PPm
PPk
W
N
12
21.VIII.
73

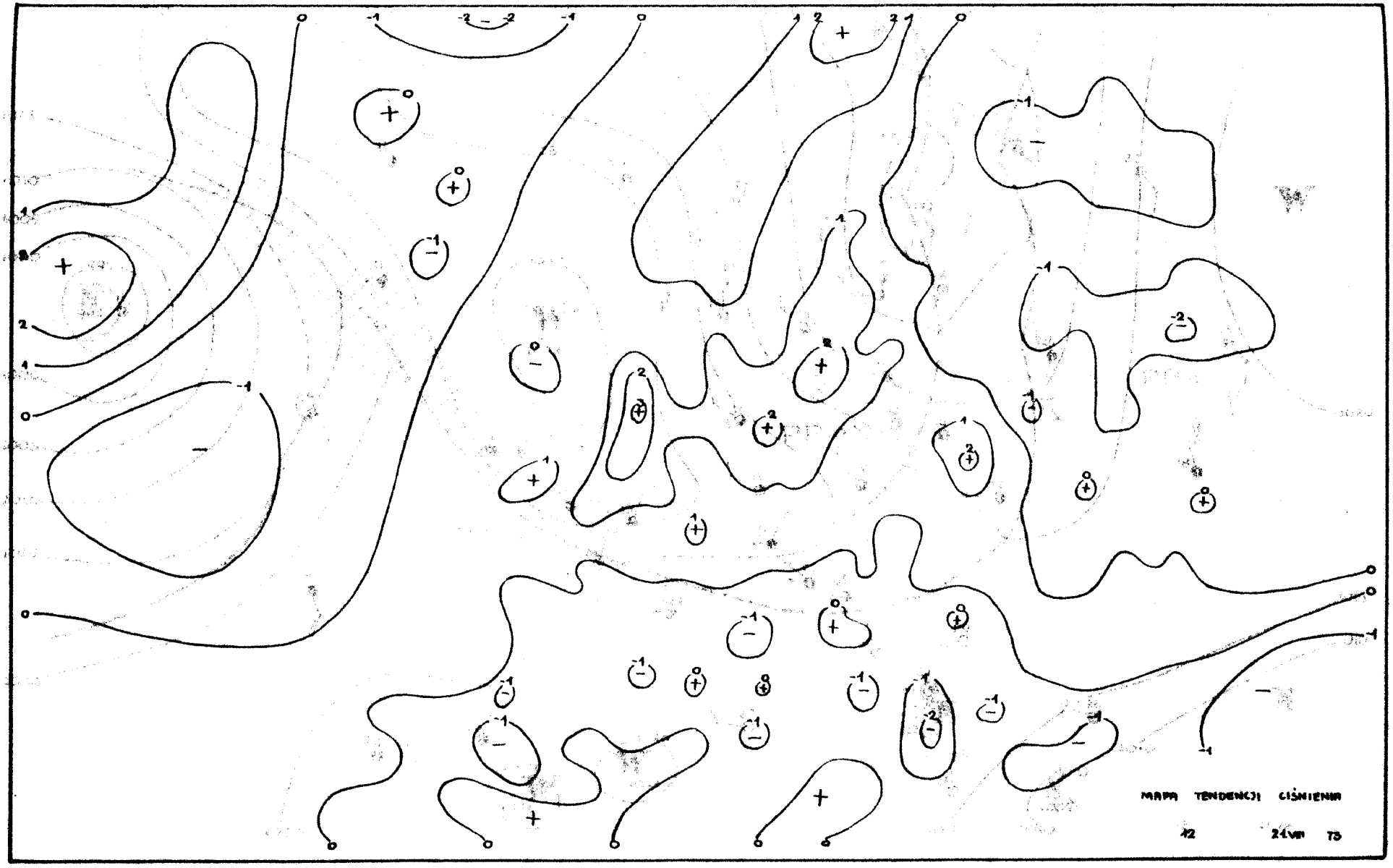
MAPA TENDENCJI CIŚNIENIA
12
24.VIII 75

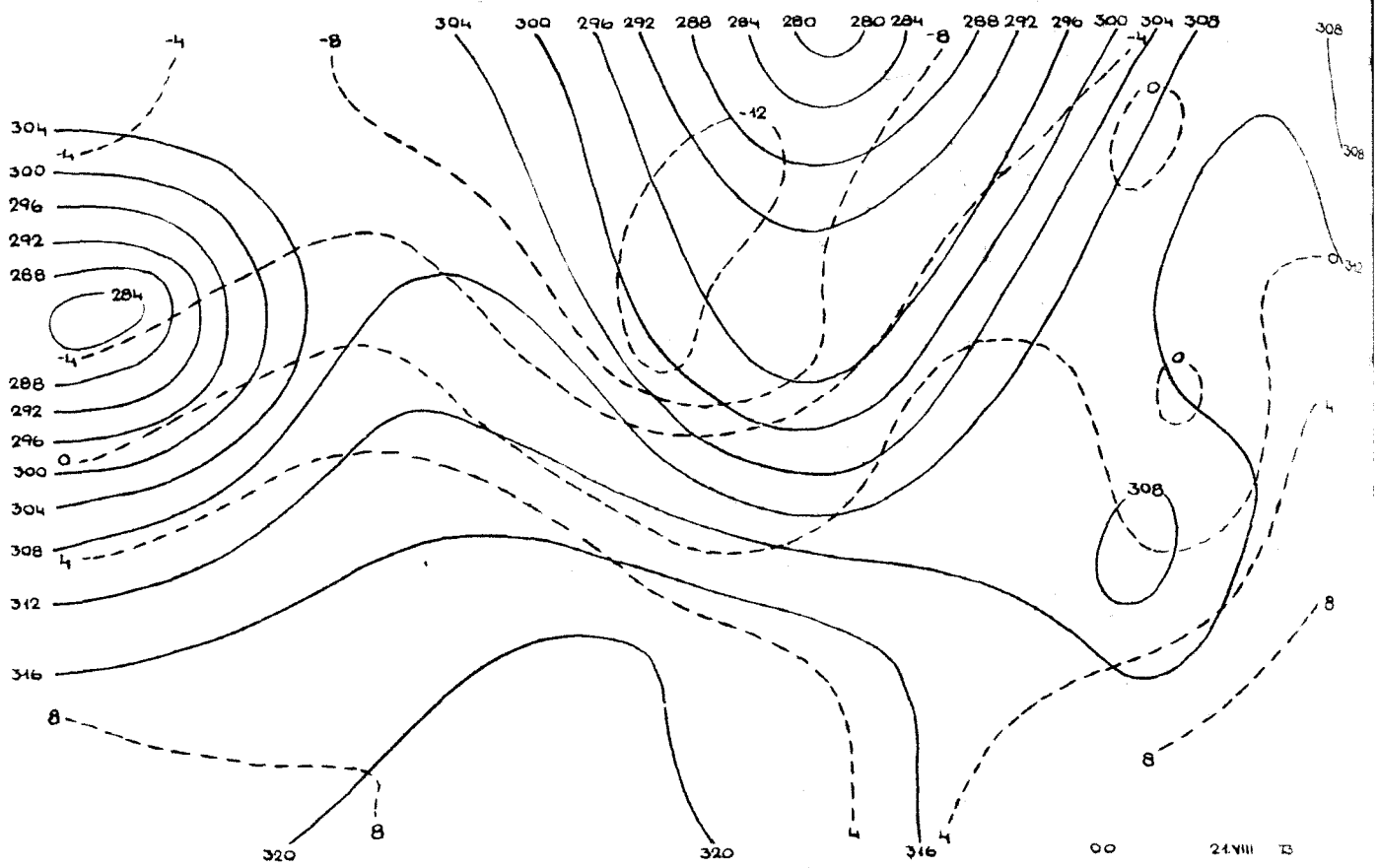

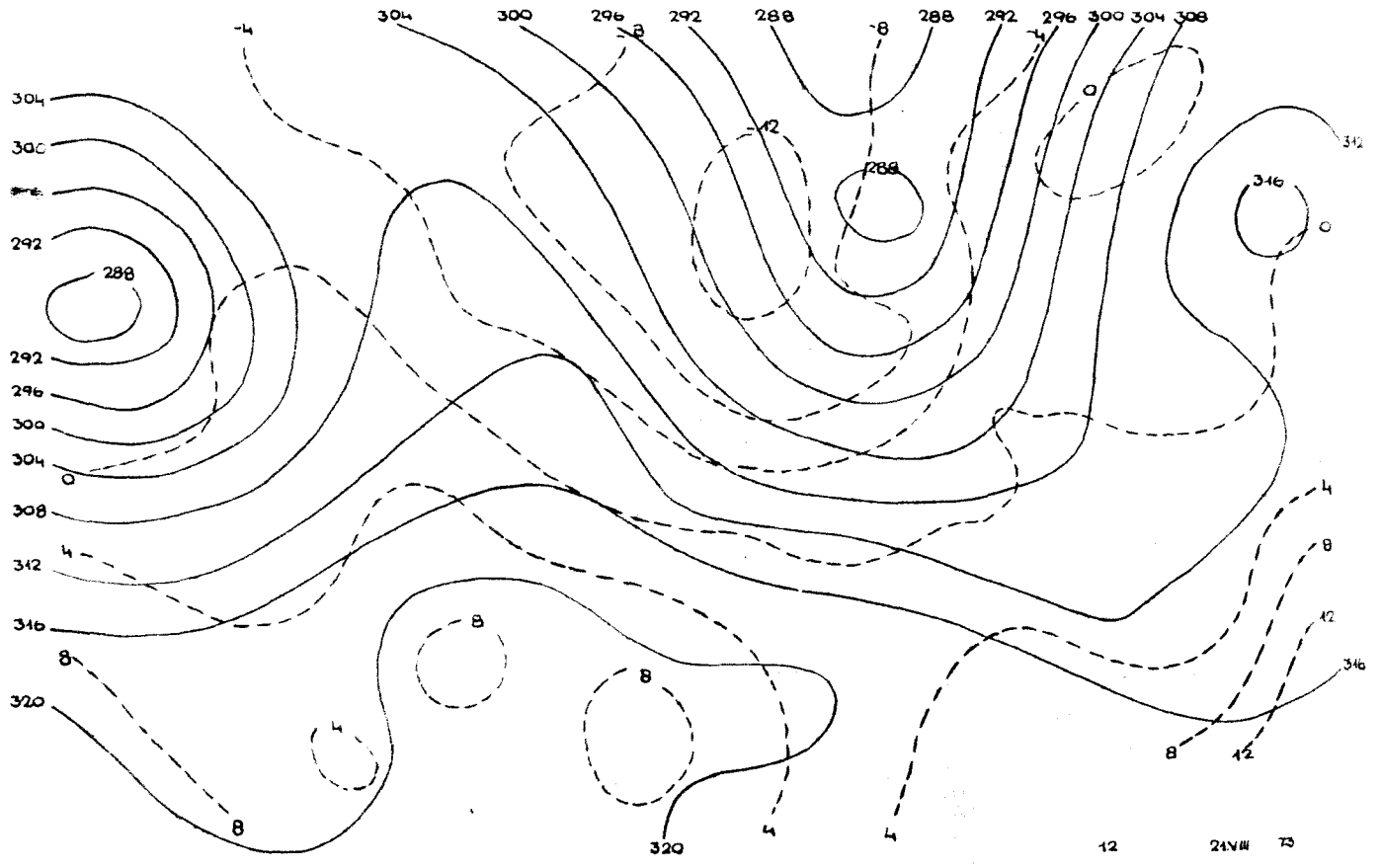

Reprodukowanie i publikowanie tekstu, map, wykresów i danych synoptycznych dozwolone wyłącznie w formie dosłownej z podaniem źródła informacji.

NP-11

Druk PPWK-W-wa, Solec 18. Zam. 2201/144/B/71-31.V.71-Y-90319-180000

PAŃSTWOWY INSTYTUT HYDROLOGICZNO – METEOROLOGICZNY

ZAKŁAD METEOROLOGICZNYCH PROGNOZ KRÓTKOTERMINOWYCH – WARSZAWA, PODLEŚNA 61 – TEL.: 34-50-97

BIULETYN SYNOPTYCZNY

Dane synoptyczne z Polski w dniu 22.VIII.1973 r.

SYNOP z godz. 00 GMT.

105	22202	98018	22510	22500	06208
150	52506	70021	21213	55500	08206
195	72703	97021	19908	756XX	08212
205	02703	65020	24609	00900	06207
235	42602	97038	22608	45609	07204
250	02402	97011	23309	00900	07207
272	32601	70038	21210	35500	08212
295	02702	60021	20307	00900	06210
330	02602	65011	25308	00900	04210
375	02802	70021	23007	00900	06210
400	02802	70020	26010	00900	04209
424	42801	70011	26109	40930	06114
465	02801	60020	24307	00900	06208
495	52803	96101	22709	55500	08212
510	13612	99011	55000	00901	50204
560	03001	16101	24612	00900	11108
570	00000	60011	24507	00900	07110
575	83301	65026	23914	855XX	10212
650	93604	00458	55605	9XXXX	05001
695	73203	60018	22714	755XX	12210

SYNOP z godz. 12 GMT.

105	73103	98011	15615	735XX	08204
150	53108	80018	24218	52608	05204
195	72914	96802	22113	795XX	07208
205	33204	70030	26517	31500	05400
235	73304	98251	24914	795XX	10303
250	72706	98025	24618	725XX	08803
272	73305	80038	23814	795XX	07309
295	43404	80251	21616	43500	10601
330	52707	75021	26718	52600	03806
375	42907	70011	24318	32701	07703
400	42505	81011	26917	44700	05705
424	22704	80010	26717	21700	05706
465	12903	70020	25317	11600	05705
495	62705	98031	24515	635XX	07501
510	73401	59030	57206	42200	03703
560	13004	65010	26217	11600	05607
570	43201	70011	25717	44600	04704
575	42703	98011	25918	44600	05706
650	72604	65414	56605	72XXX	05105
695	33103	70020	25716	32800	04400

TEMP Legionowo, godz. 00 GMT.

TTAA	21231	12374	99011	10029	26003	00185	10237	29008	85540	02846	29006	70070	05362	28014	50564	21569
		27024	40724	31767	27032	30922	453XX	27044	25040	477XX	26536	20186	475XX	28533	15377	507XX
		27024	10640	521XX	26516	88259	491XX	27038	77285	26545	40309					
TTBB	2123X	12374	00011	10029	11967	11246	22788	01738	33743	04156	44653	07170	55428	29568	66409	30588
		77358	38165	88288	469XX	99259	491XX	11237	455XX	22142	513XX	21212	00011	26003	11996	31012
		22853	29006	33285	26545	44116	26015	41414	00900	51515	11906	30009	22800	30509	33600	28017
TTCC	21237	12374	70870	505XX	26516	88999	77999									
TTDD	2123X	12374	11818	525XX	22690	505XX	21212	11690	26516							

TEMP Wrocław, godz. 00 GMT.

TTAA	21232	12425	99011	10032	00000	00207	13256	35004	85555	03247	29510	70109	00569	30016	50572	16964
		30026	40736	28167	29026	30936	437XX	28533	25057	501XX	29551	20203	489XX	XXXXX	15390	527XX
		10652	529XX	88250	501XX	29551	77999									
TTBB	2123X	12425	00011	10032	11000	13256	22938	10057	33891	06656	44780	03318	55764	00659	66700	00569
		77600	07769	88400	28167	99324	39963	11300	437XX	22281	447XX	33250	501XX	44218	507XX	55200
		489XX	66150	527XX	21212	00011	00000	11837	28511	22475	30029	33313	27527	44238	30054	41414
		50930	51515	11909	33007	22800	29011	33600	30022							
TTCC	2123X	12425	70882	525XX	50100	517XX	88999	77999								
TTDD	2123X	12425	11830	531XX	22500	517XX	33370	515XX								

Przebieg pogody w Polsce w dniu 22.VIII.1973 r.

Zachmurzenie było niewielkie, okresami umiarkowane. Miejscami wystąpiły niewielkie opady przelotne, głównie w północno-wschodniej części kraju. Temperatura minimalna wahała się od 2°C w Jeleniej Górze i 3°C w Słubicach i Lesznie do 13°C w Nowym Sączu i Ustce i 14°C w Kołobrzegu, a maksymalna od 16°C w Kętrzynie, Suwałkach, Olsztynie i Mikołajkach do 20°C w Ostrołęce, Mielcu i Sandomierzu. Wiatry umiarkowane okresami na północnym wschodzie dość silne z kierunków przeważnie północno-zachodnich.



ATMOSPHERIC SCIENCES
LIBRARY
NOV 15 1973
N.O.A.A.
U. S. Dept. of Commerce

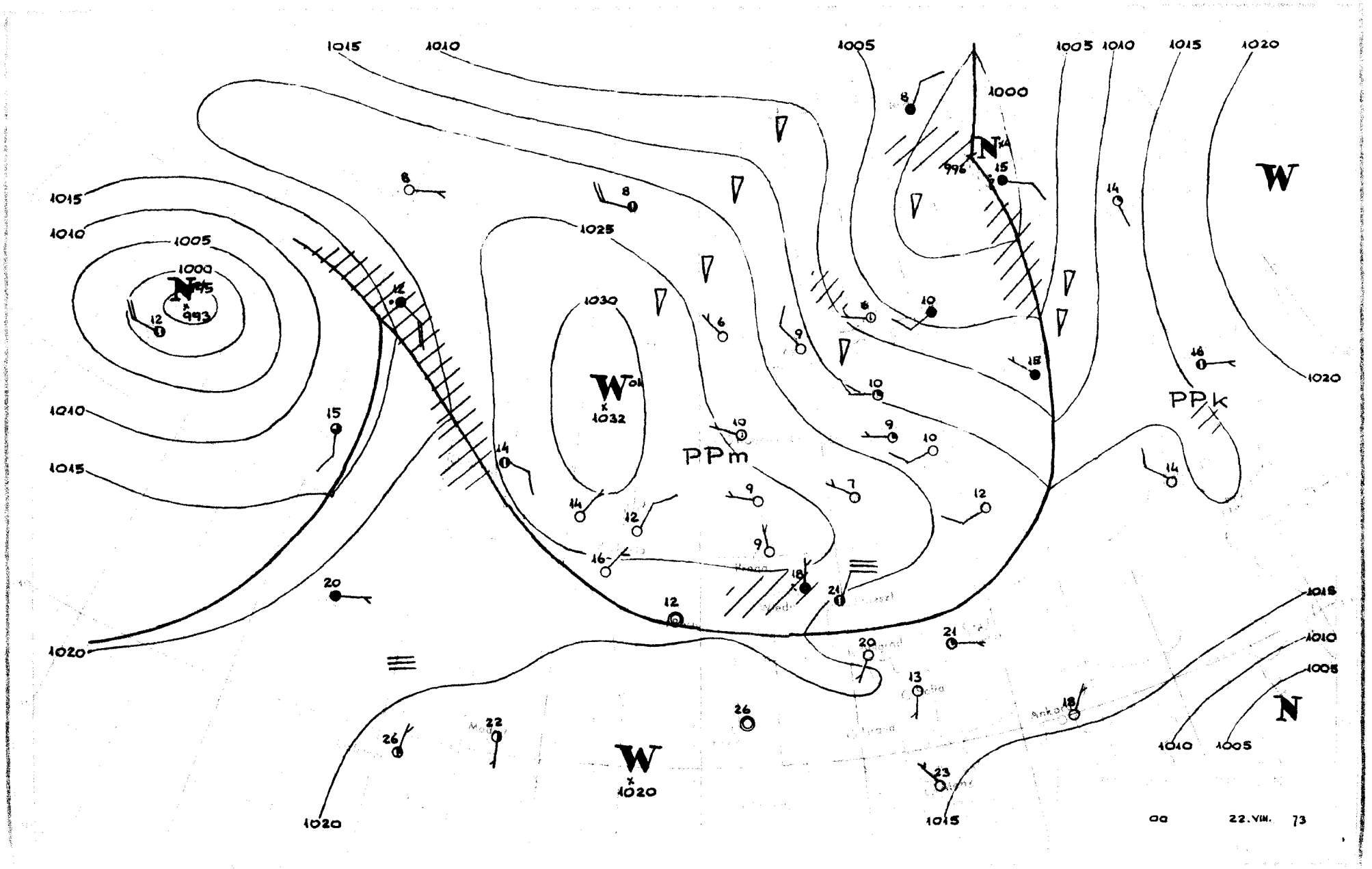

1015
1010
1005
1000
1005
1010
1015
1020
1015
1010
1005
1000
N
993
1025
1030
W
1032
PPm
PPk
W
1020
N
996
1020
1015
1010
1005
1010
1005
1015
1020
00
22.VIII.
73

MAPA TENDENCJI CIŚNIENIA
00 22.VIII 73

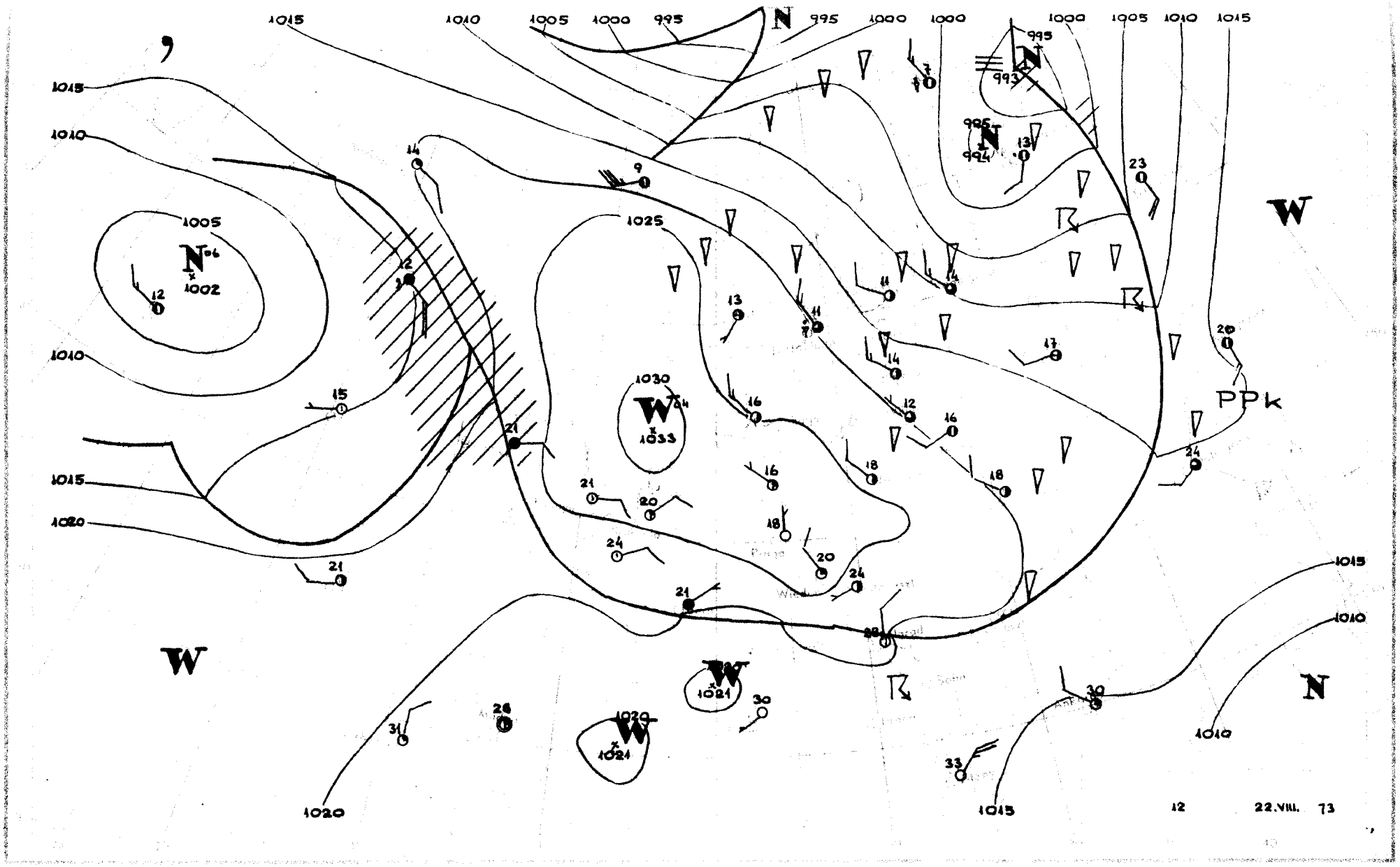

1015
1010
1005
1000
995
N
995
1000
1000
1000
1005
1010
1015
995
N
993
995
N
994
1015
1010
1005
N
1002
1010
1025
1030
W
1033
1015
1020
W
PPk
W
1021
1020
W
1021
1020
1015
1010
N
1010
1015
12
22.VIII. 73

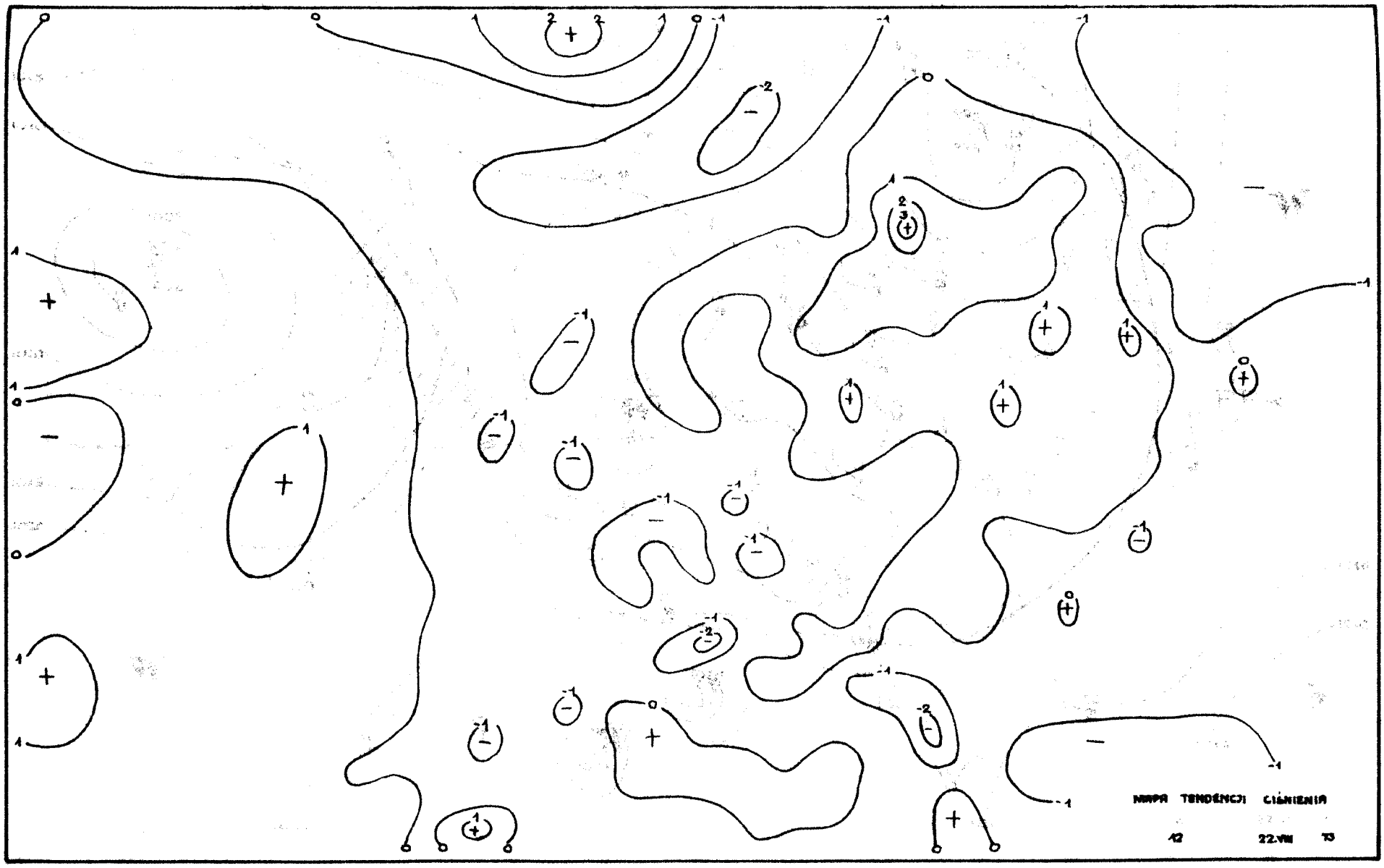
MAPA TENDENCJI CIŚNIENIA
12
22.VIII
73

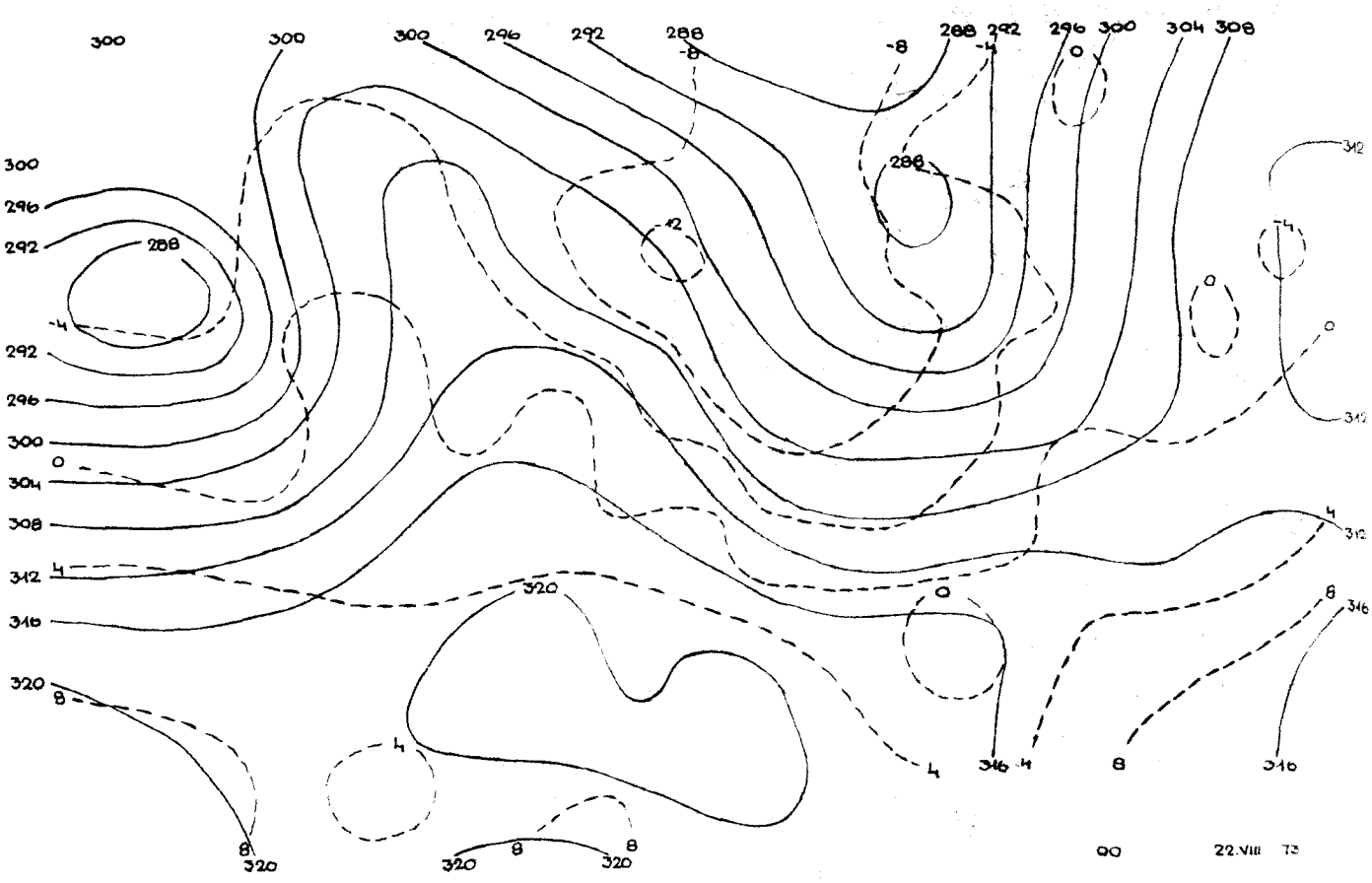

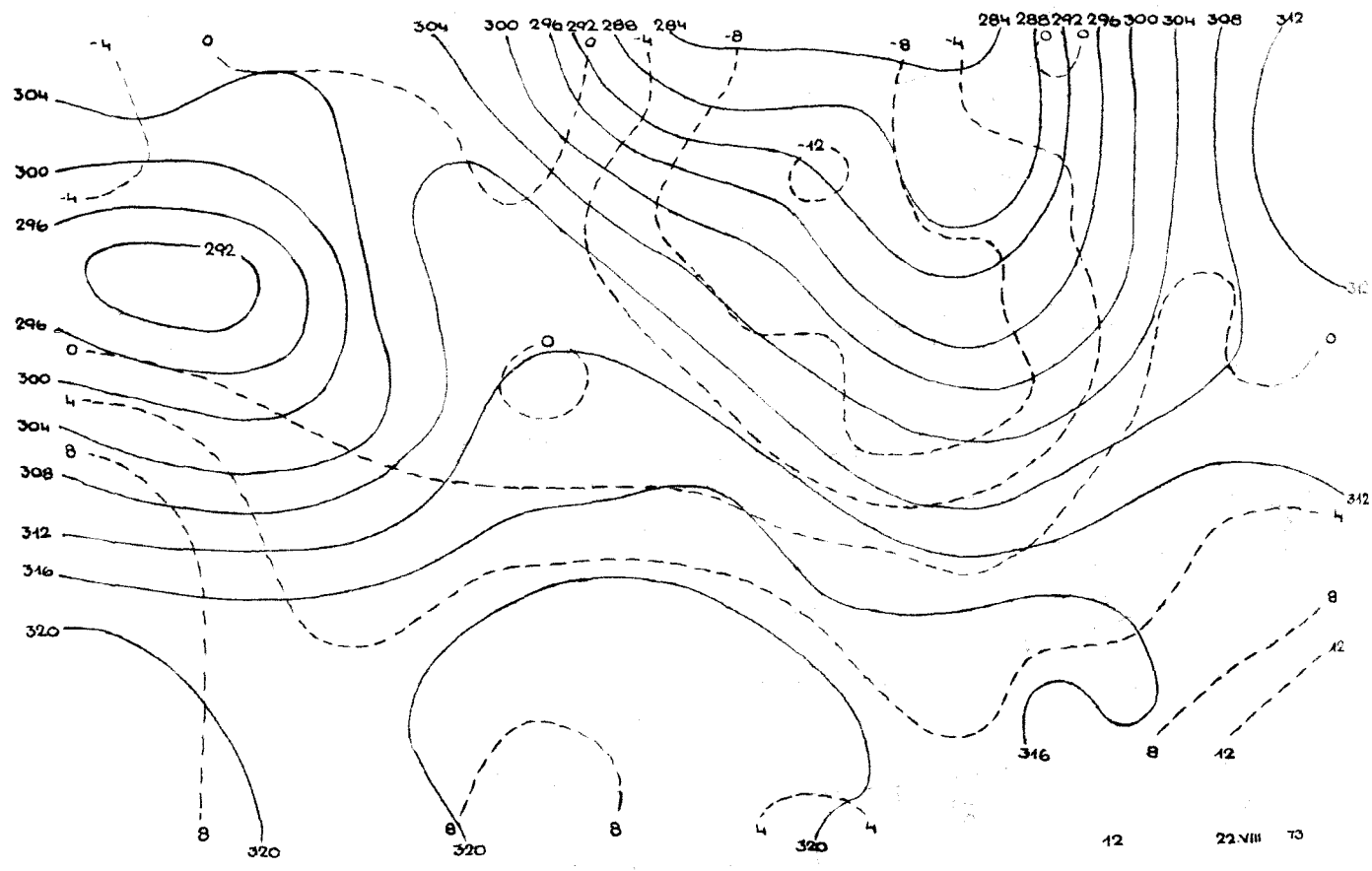

Reprodukowanie i publikowanie tekstu, map, wykresów i danych synoptycznych dozwolone wyłącznie w formie dosłownej z podaniem źródła informacji.

Druk PPWK-W-wa, Solec 18. Zam. 2201/144/B/71-31.V.71-Y-90 439 -1800

PAŃSTWOWY INSTYTUT HYDROLOGICZNO – METEOROLOGICZNY
ZAKŁAD METEOROLOGICZNYCH PROGNOZ KRÓTKOTERMINOWYCH – WARSZAWA, PODLEŚNA 61 – TEL.: 34-50-97

BIULETYN SYNOPTYCZNY

Dane synoptyczne z Polski w dniu 23.VIII.1973 r.

SYNOP z godz. 00 GMT.

105	02001	58101	24708	00900	07702
150	52506	80031	23912	50930	08705
195	52702	98031	24206	45502	05103
205	02602	65020	25910	00900	07400
235	00000	97021	25106	00900	06605
250	22701	97031	25409	10931	08400
272	01801	70010	24407	00900	07706
295	42901	60031	24106	40940	05400
330	00000	65020	27107	00900	05201
375	10602	70011	25409	00902	08301
400	63601	70031	27010	50951	05203
424	22601	70030	26607	00902	06002
465	53101	60031	25708	00906	07802
495	22701	97020	25607	10931	06801
510	22203	99021	57003	00901	03501
560	00000	16100	26508	00900	08400
570	70000	60031	26805	00906	05801
575	00000	60011	26707	00900	06102
650	02407	60020	56503	00900	02703
695	02403	70020	26708	00900	07001

SYNOP z godz. 12 GMT.

105	62806	98021	24617	625XX	09803
150	52505	80022	23719	52500	07704
195	72604	98032	23315	725XX	09602
205	02703	70011	25519	00900	07707
235	42702	97011	24118	42600	08805
250	33403	97030	25218	32600	07604
272	brak danych				
295	52803	80031	23616	42601	06708
330	19905	70011	26419	00902	05707
375	33003	80011	25717	22602	07802
400	02901	82020	25520	00900	05810
424	00000	80020	25620	00900	06711
465	43104	70010	25517	22602	06804
495	42603	98021	25617	32601	07603
510	10000	99020	57910	11301	04102
560	00402	58050	25819	00900	06605
570	20301	70011	25918	22600	06802
575	23301	65021	26119	21600	06504
650	13402	80020	57308	11401	02207
695	20402	70010	25718	22500	07805

TEMP Legionowo, godz. 00 GMT.

TTAA	22231	12374	99014	10010	31001	00210	10833	31001	85540	02415	30509	70090	05561	29512	50565	22344
		29528	40725	32159	30036	30923	455XX	29555	25041	519XX	29553	20187	481XX	29036	15373	511XX
		28525	88262	519XX	29557	77266	29558	40614								
TTBB	2223X	12374	00014	10010	11986	11856	22734	06550	33713	05159	44666	07165	55559	16324	66510	21740
		77465	24159	88324	435XX	99291	463XX	11262	519XX	22224	519XX	33198	481XX	44137	521XX	21212
		00014	31001	11776	29015	22736	29511	33206	29558	44137	28526	41414	00900	51515	11909	31004
		22800	30011	33600	29519											

TEMP Wrocław, godz. 00 GMT.

TTAA	22232	12425	99012	07207	00000	00214	11230	34502	85565	03829	30006	70134	00567	30510	50576	14763
		31020	40741	26357	30025	30943	403XX	30045	25065	489XX	29532	20209	537XX	30042	15394	545XX
		10655	529XX	88226	537XX	30553	77326	30053	43513	77225	30553	41627	77425	30034	41418	
TTBB	2223X	12425	00012	07207	11996	13448	22979	13457	33910	08656	44838	02625	55790	03665	66700	00567
		77600	07959	88564	08162	99428	23560	11342	33134	22284	433XX	33226	537XX	44150	545XX	55100
		529XX	21212	00012	00000	11984	34006	22490	31020	33425	30034	44369	30516	55326	30053	66252
		29531	77225	30553	88184	29018	41414	00901	51515	11908	31506	22800	30511	33600	11519	
TTCC	2223X	12425	70885	525XX	88999	77999										
TTDD	2223X	12425	11700	525XX												

Przebieg pogody w Polsce w dniu 23.VIII.1973 r.

Zachmurzenie było niewielkie lub umiarkowane, tylko lokalnie na północnym wschodzie wystąpił niewielki przelotny deszcz. Temperatura minimalna wahała się 1°C w Słubicach, Jeleniej Górze, Lesznie do 12°C na Helu, a maksymalna od 16°C w Suwałkach do 23°C w Zielonej Górze, Lesznie, Zgorzelcu. Wiatry były słabe i umiarkowane przeważnie z kierunków zachodnich.



ATMOSPHERIC SCIENCES
LIBRARY
NOV 15 1973
N.O.A.A.
U. S. Dept. of Commerce

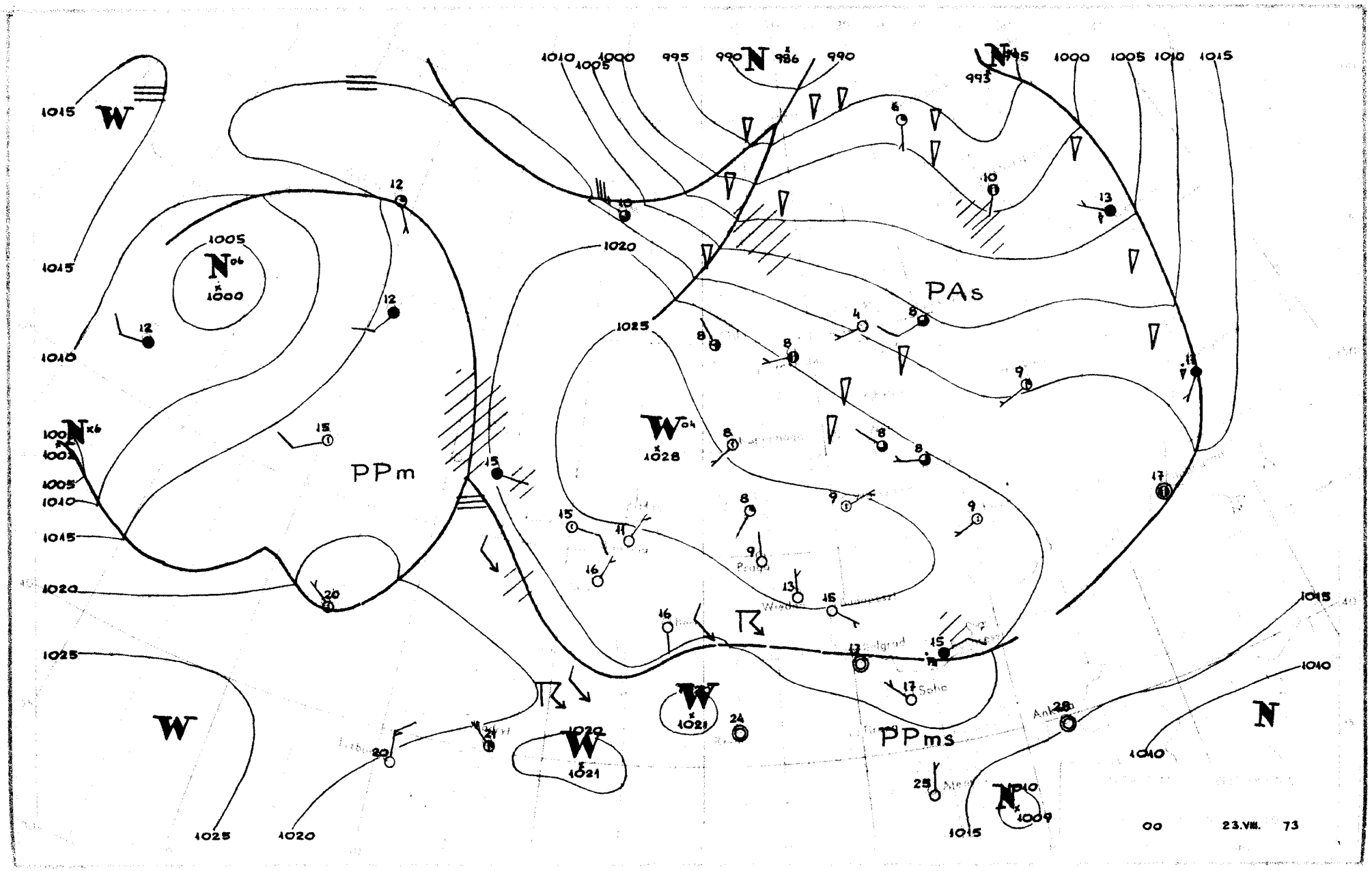
PPm
PAs
PPms
W
N
1015
1010
1005
1000
995
990
986
993
1020
1025
1028
1021
1009
00
23.VIII. 73

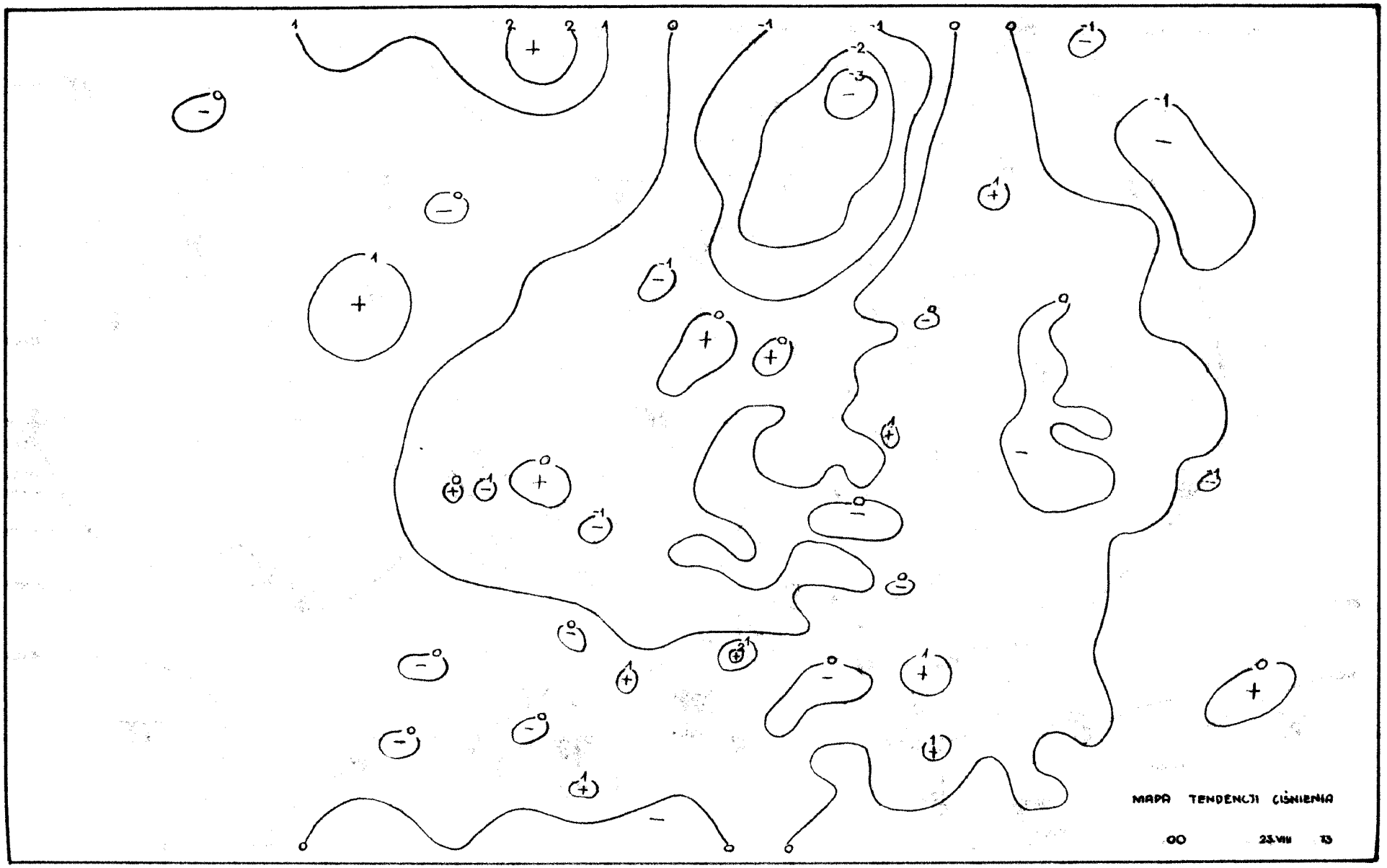
MAPA TENDENCJI CIŚNIENIA
00 23.VIII 73

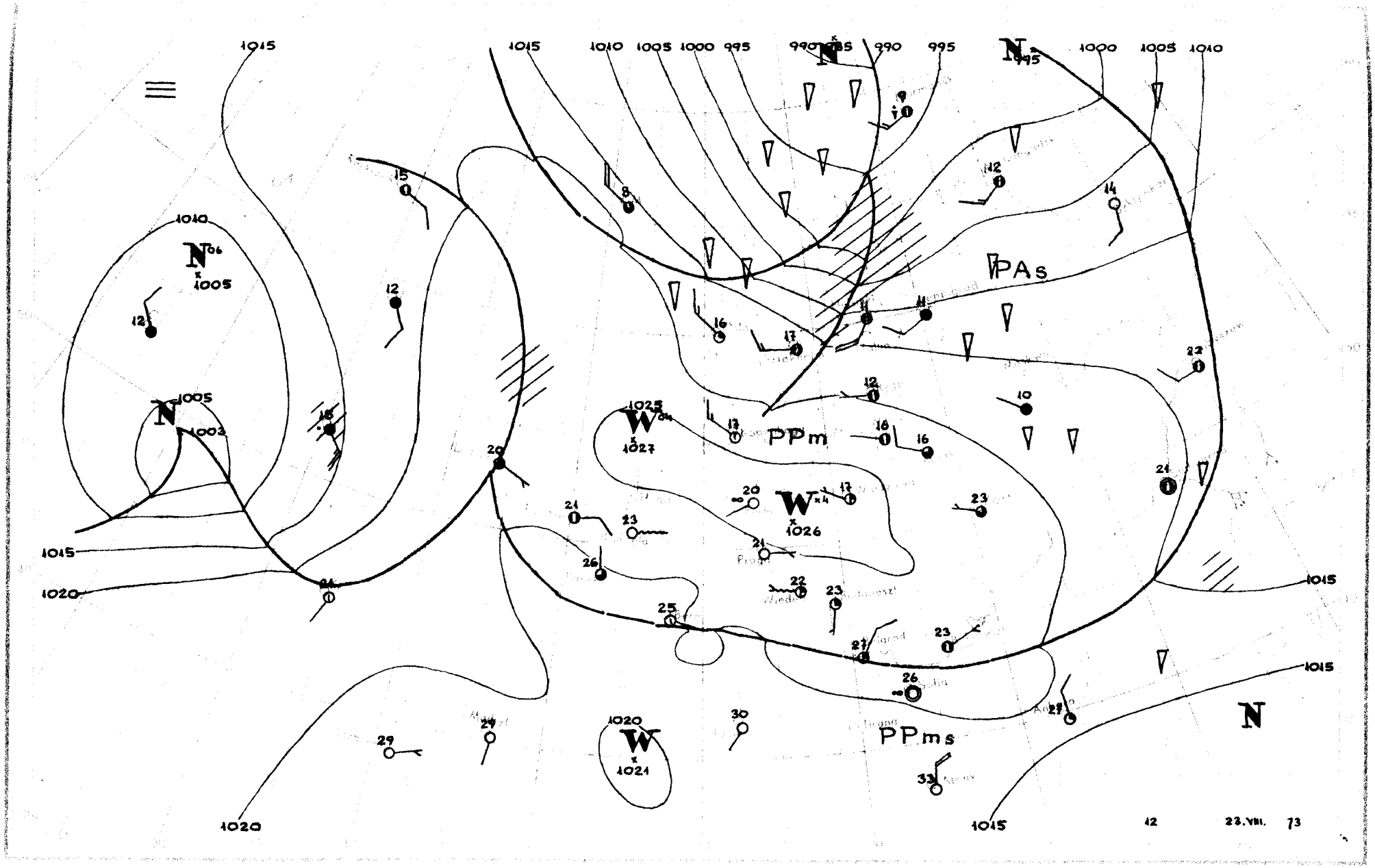

1015
1010
1005
1000
995
990
N
PAs
PPm
PPms
W
1025
1027
1026
1020
1021
1003
1005
1020
1015
12
23.VIII.
73

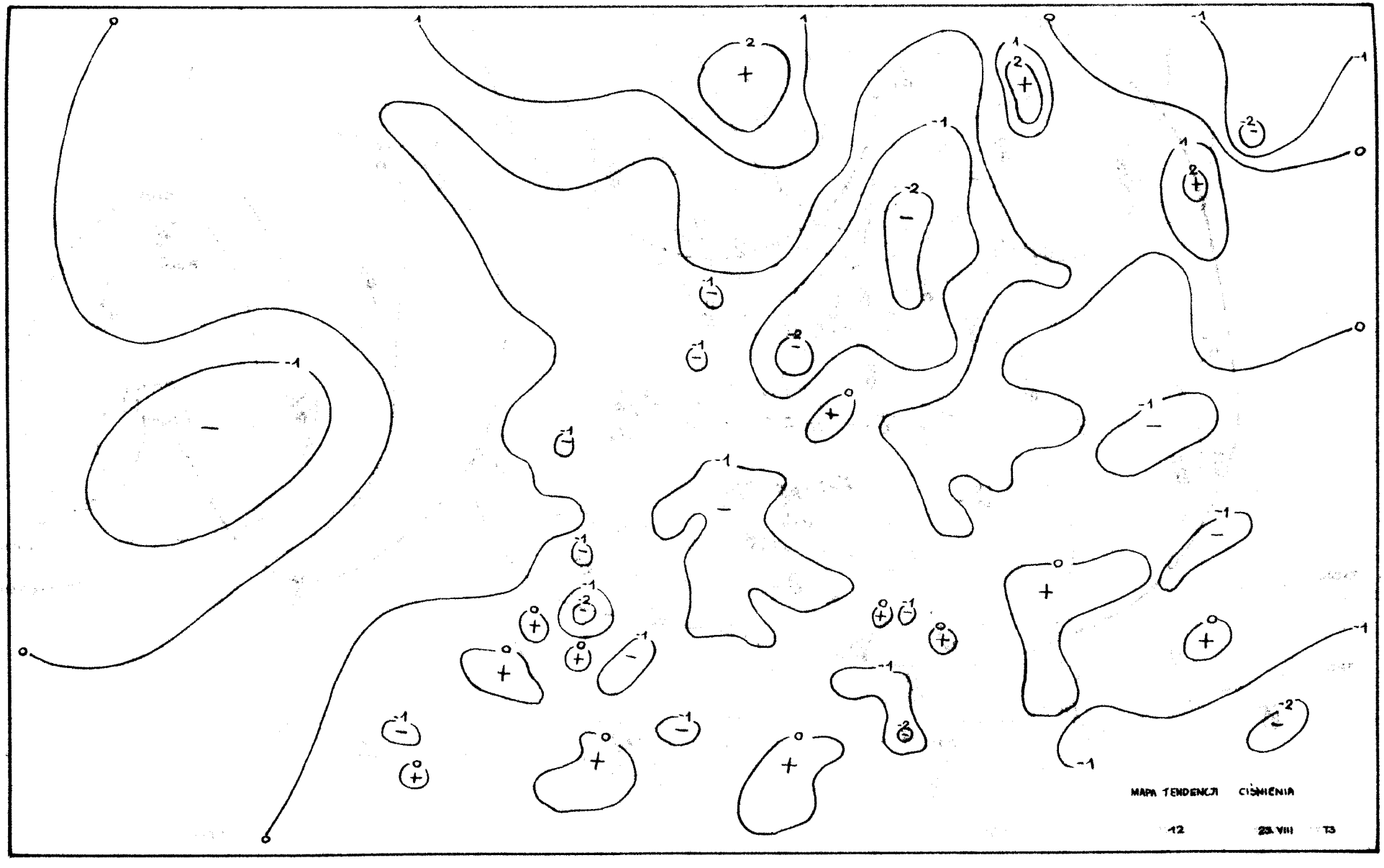
MAPA TENDENCJI CISNIENIA
12
23 VIII
T3

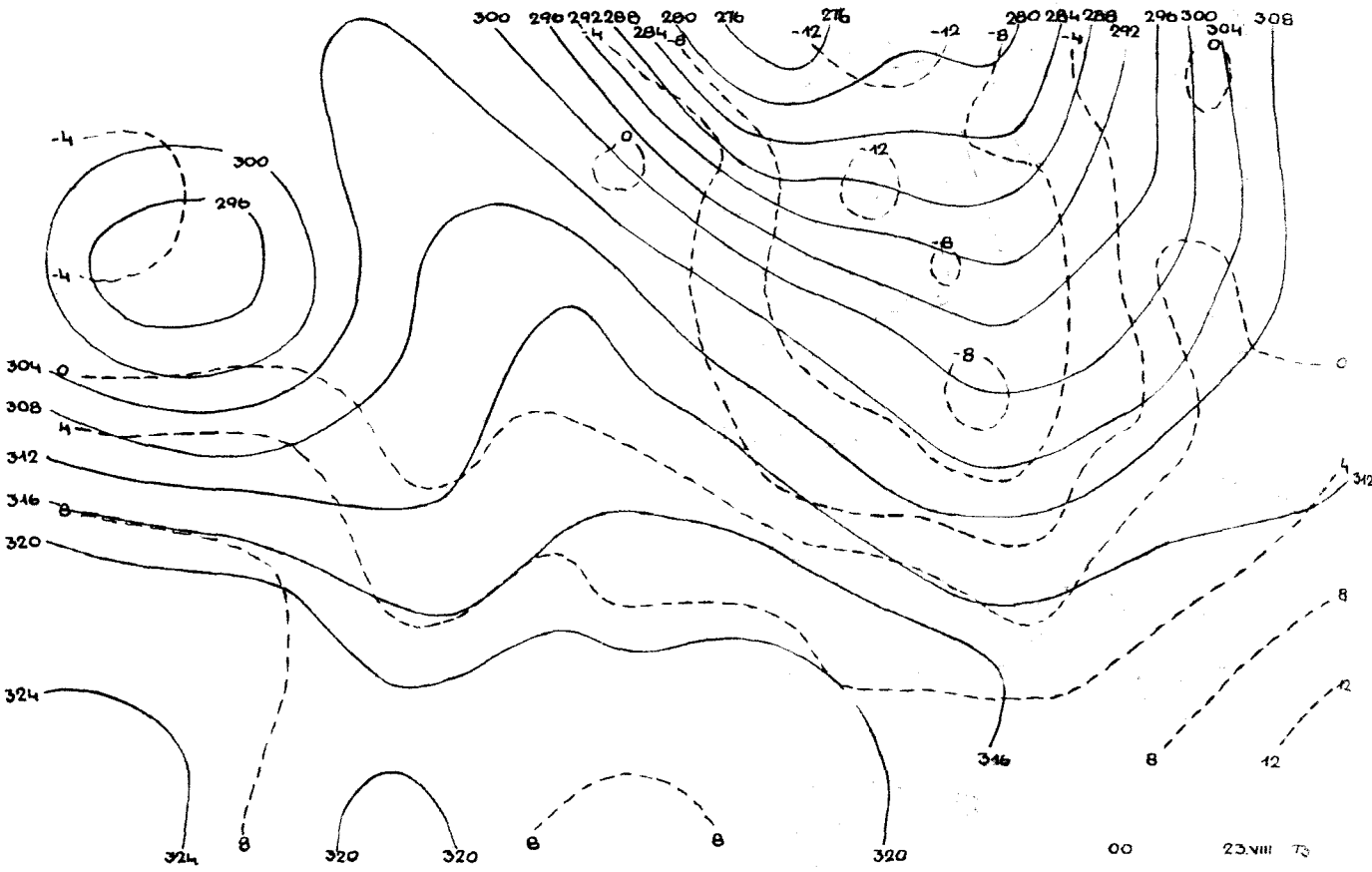

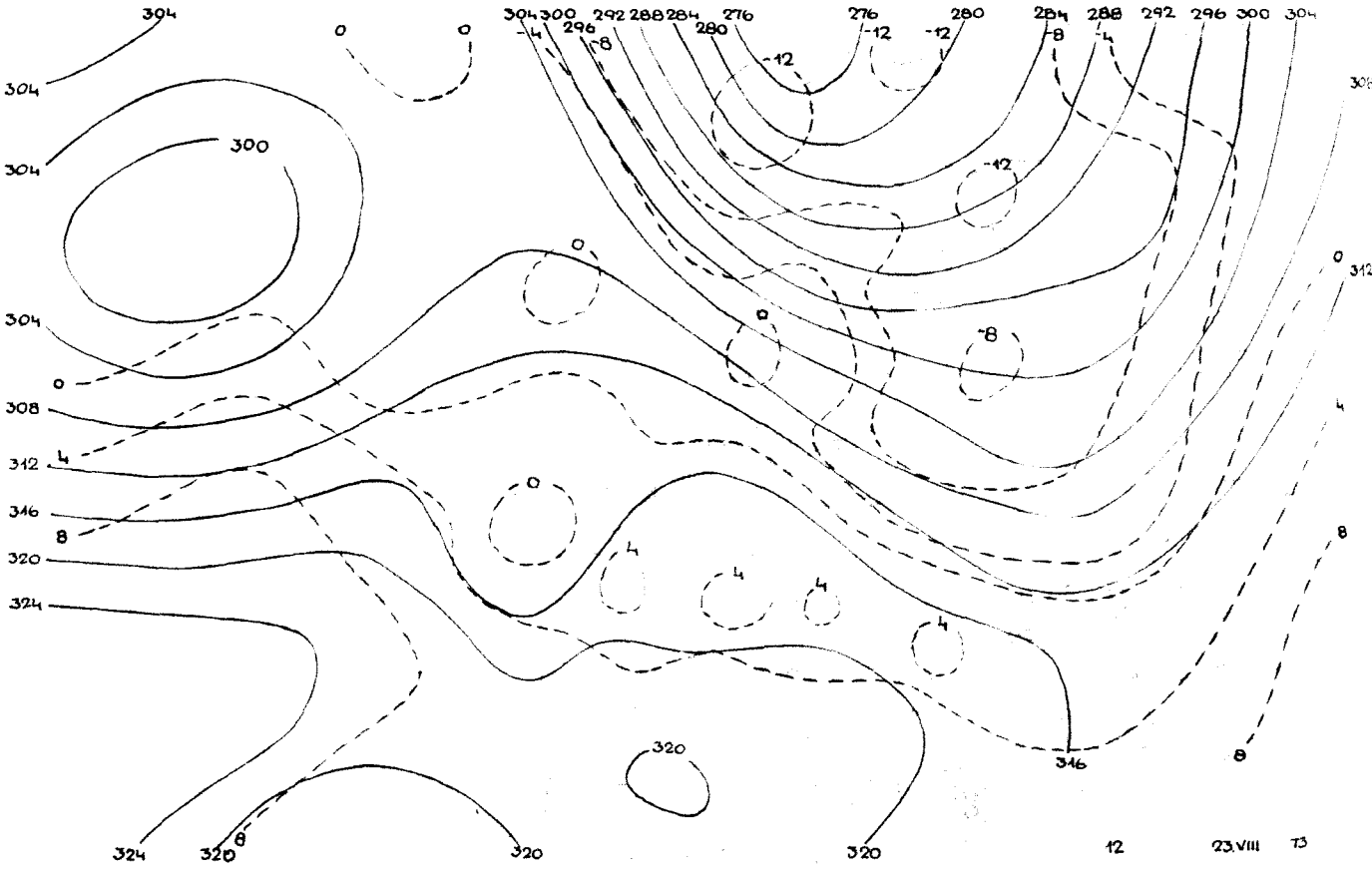

Reprodukowanie i publikowanie tekstu, map, wykresów i danych synoptycznych dozwolone wyłącznie w formie dosłownej z podaniem źródła informacji.

Druk PPWK-W-wa, Solec 18. Zam. 2201/144/B/71-31.V.71-Y-90 319-180

PAŃSTWOWY INSTYTUT HYDROLOGICZNO – METEOROLOGICZNY

ZAKŁAD METEOROLOGICZNYCH PROGNOZ KRÓTKOTERMINOWYCH – WARSZAWA, PODLEŚNA 61- TEL.: 34-50-97

BIULETYN SYNOPTYCZNY

Dane synoptyczne z Polski w dniu 24.VIII.1973 r.

SYNOP z godz. 00 GMT.

105	02002	98020	21008	00900	07709
150	02205	70020	20511	00900	09712
195	02203	97020	21207	00900	06709
205	00000	06460	21607	00900	06707
235	02601	97020	21907	00900	05808
250	02201	97020	22406	00900	05803
272	02201	58100	21209	00900	07807
295	02203	70020	21709	00900	06706
330	00000	57100	22909	00900	07808
375	02002	60020	23307	00900	06706
400	01202	80020	21915	00900	03809
424	00901	58100	22808	00900	06708
465	01401	60020	23309	00900	07706
495	01801	97020	24508	00900	06706
510	02205	98020	55608	00900	03807
560	00000	30100	24208	00900	07708
570	00000	60020	24806	00900	05715
575	00901	65020	24409	00900	06607
650	02206	80020	56605	00900	52704
695	02603	70020	25208	00900	07806

SYNOP z godz. 12 GMT.

105	72107	98011	16419	11551	11811
150	62705	70011	15319	625XX	11813
195	22610	98030	14219	00902	05718
205	23302	65020	16622	00901	63722
235	32804	97030	15520	21601	07718
250	12403	97010	16022	00901	03821
272	12404	70030	15320	00901	06721
295	12506	80030	15120	00901	05724
330	23004	65020	16523	00901	02822
375	12703	80020	16822	00901	07821
400	12102	68011	16024	00901	03720
424	10000	70020	15925	00901	12722
465	32103	70020	16422	00901	06822
495	52202	98031	17421	00906	07717
510	23401	98030	52213	00904	03707
560	72005	65031	17920	757XX	09710
570	22702	60020	17023	00908	06720
575	22601	60030	17424	20940	XX819
650	82406	60251	53307	881XX	07810
695	12805	70030	18322	00904	09722

TEMP Legionowo, godz. 00 GMT.

TTAA	23231	12374	99012	10432	22003	00196	13240	23007	85550	06459	26507	70110	00261	27510	50573	16356
		27512	40737	27757	28014	30937	439XX	25517	25059	525XX	28023	20200	573XX	28025	15383	537XX
		28516	10642	547XX	29014	88224	575XX	28025	77999							
TTBB	2323X	12374	00012	10432	11995	14444	22867	05857	33847	06659	44228	04660	55738	00067	66713	01063
		77667	02157	88648	02156	99393	28757	11338	38356	22224	575XX	33174	571XX	44159	537XX	21212
		00012	22003	11903	28509	22375	27013	33174	29025	41414	00900	51515	11908	28509	22800	26507
		33600	28010													
TTCC	23233	12374	70871	531XX	33008	50086	529XX	30005	30420	495XX	02006	88999	77999			
TTDD	2323X	12374	11889	551XX	22645	523XX	33513	531XX	44235	481XX	21212	11610	27006	22395	26504	33296
		03006														

TEMP Wrocław, godz. 00 GMT.

TTAA	23232	12425	99009	09216	00000	00190	12628	15502	85564	10058	24004	70154	01662	29009	50580	14135
		29012	40745	25949	28516	30948	407XX	29020	25070	501XX	28528	20213	561XX	27523	15397	547XX
		10657	551XX	88213	555XX	29021	77999									
TTBB	2323X	12425	00009	09216	11992	16647	22966	16659	33858	10257	44788	07070	55717	01661	66692	01665
		77600	04563	88559	08961	99514	12537	11350	32349	22256	493XX	33213	555XX	44185	569XX	55177
		553XX	66129	539XX	77100	551XX	21212	00009	00000	11994	16004	22803	23503	33720	29007	44323
		29015	55250	28528	66166	28523	41414	00900	51515	11908	23003	22800	23503	33600	28009	
TTCC	2323X	12425	70885	539XX	50102	527XX	88999	77999								
TTDD	2323X	12425	11500	527XX												

Przebieg pogody w Polsce w dniu 24.VIII.1973 r.

Zachmurzenie niewielkie lub umiarkowane, tylko lokalnie na południu i na północy wystąpiły opady przelotne. Temperatura minimalna wahała się od 1°C w Pile do 14°C na Helu, a maksymalna od 18°C w Łebie do 26°C miejscami na południowym zachodzie oraz w Mielcu. Wiatry były słabe i umiarkowane zmienne, przeważnie zachodnie.



ATMOSPHERIC SCIENCES
LIBRARY
NOV 13 1973
N.O.A.A.
U. S. Dept. of Commerce

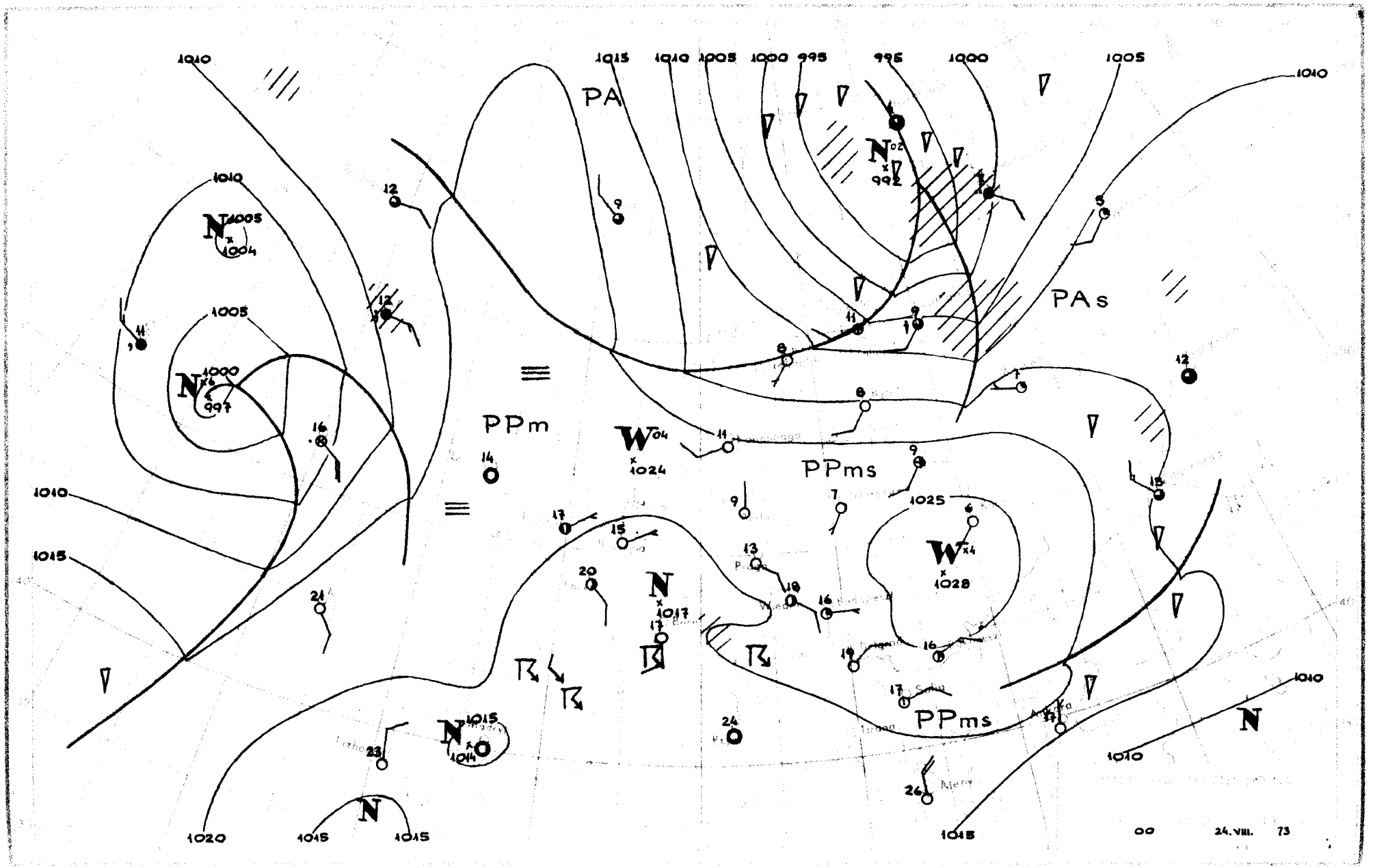
PA
PAs
PPm
PPms
PPms
1010
1015
1020
1025
1005
1000
995
992
1004
997
1024
1028
1017
1014
00
24.VIII. 73

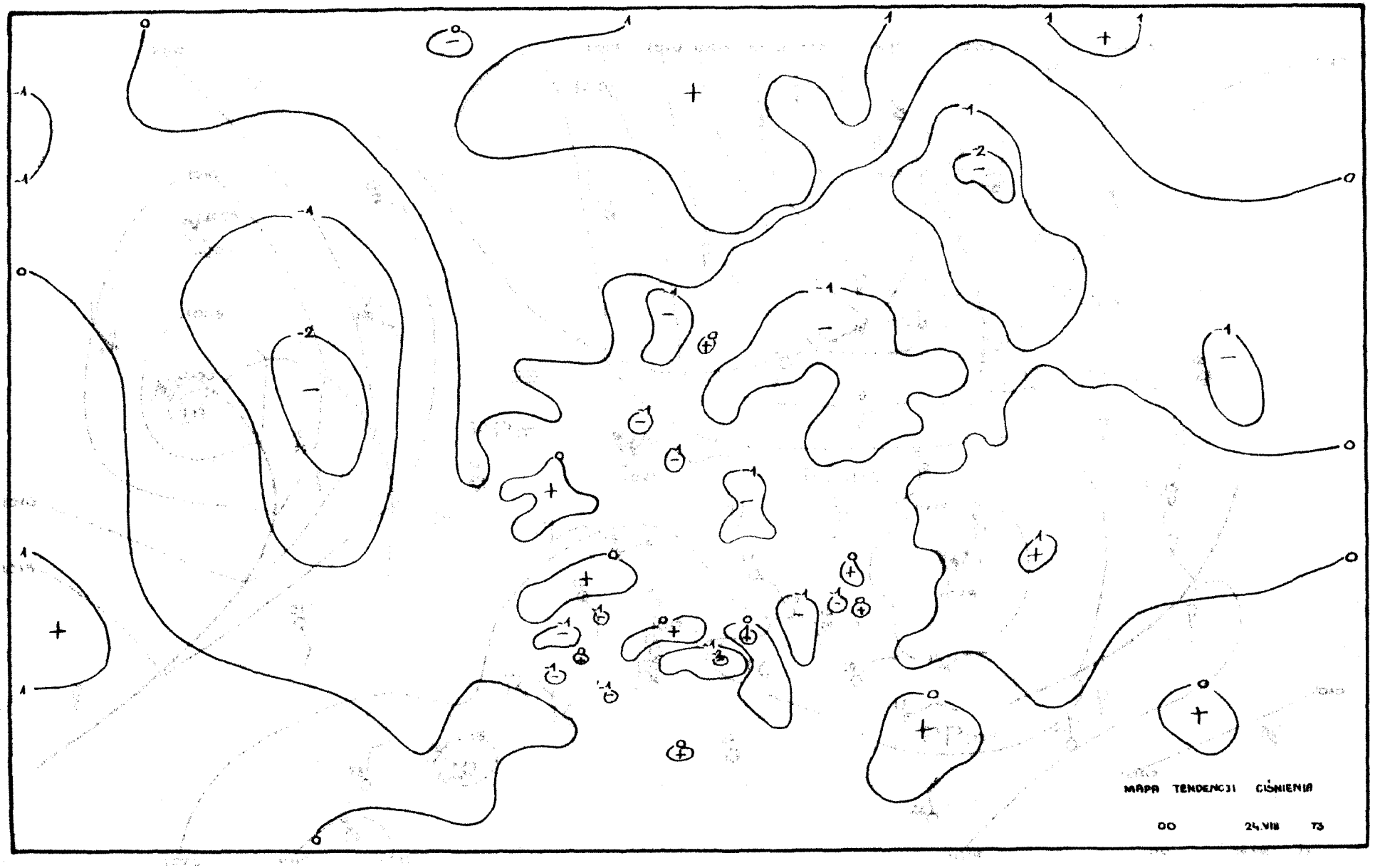
MAPA TENDENCJI CIŚNIENIA
00 24.VIII 73

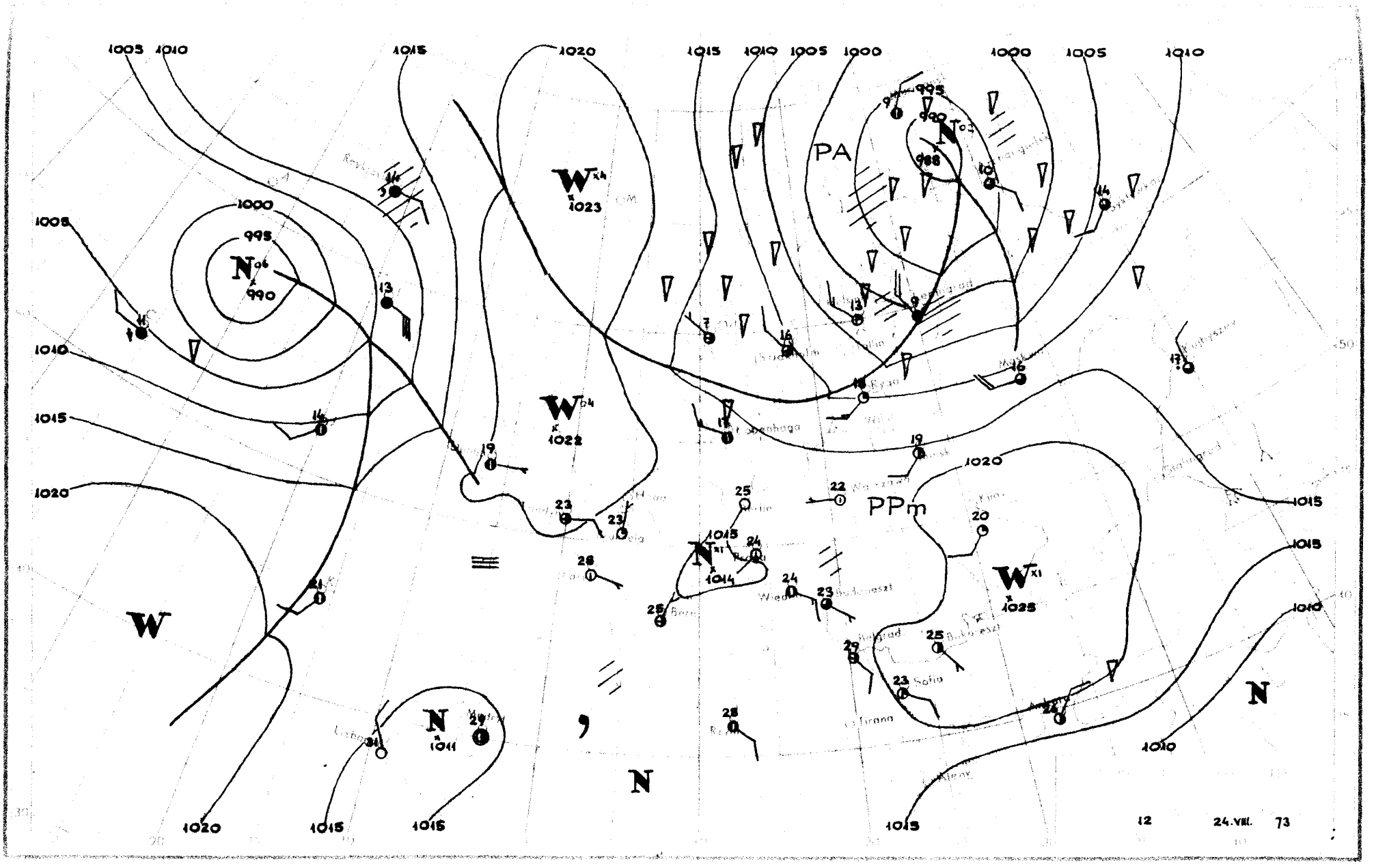
PA
PPm
W
N
12
24.VIII.
73

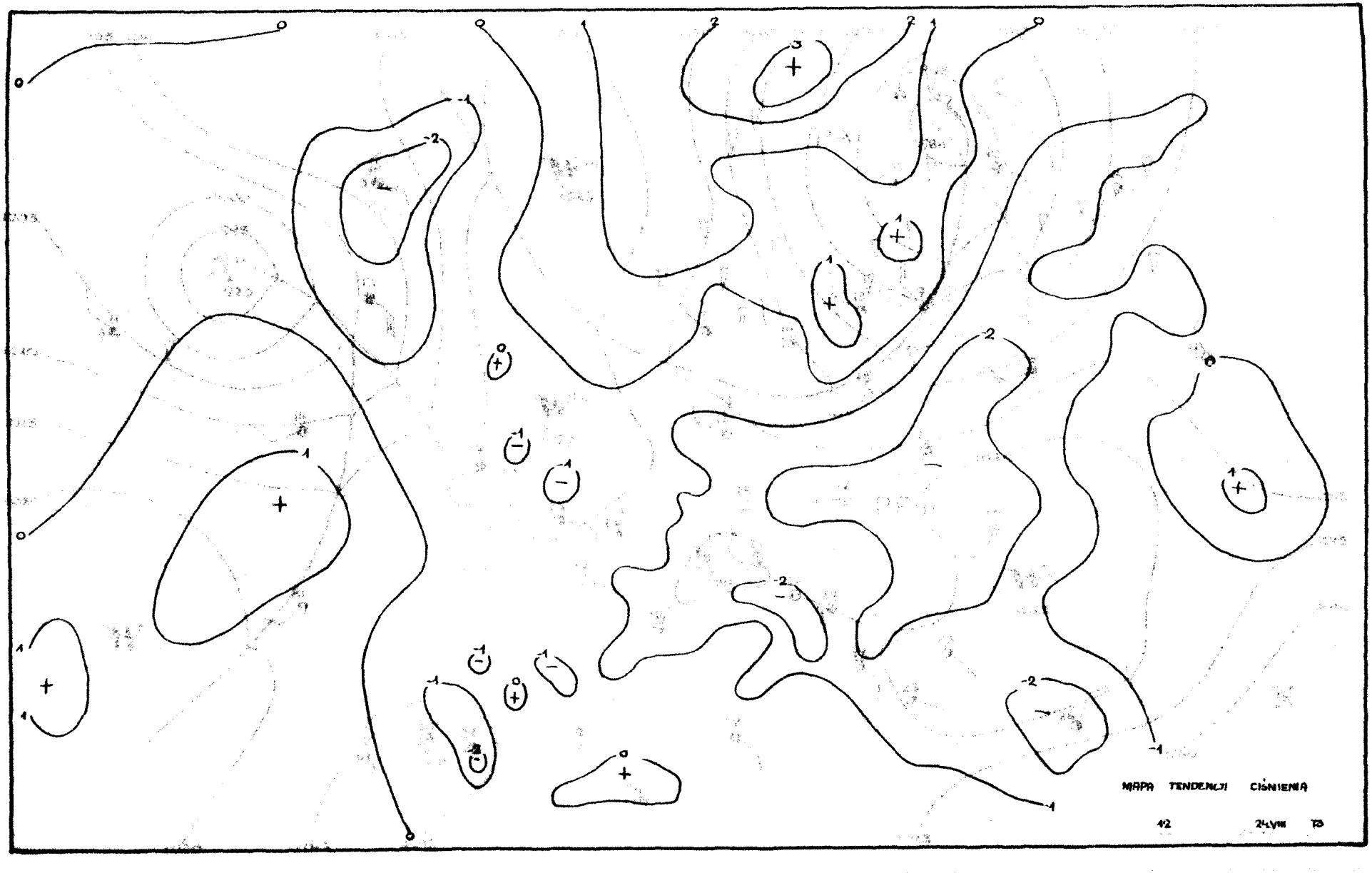
MAPA TENDENCJI CIŚNIENIA
42
24.VIII 73

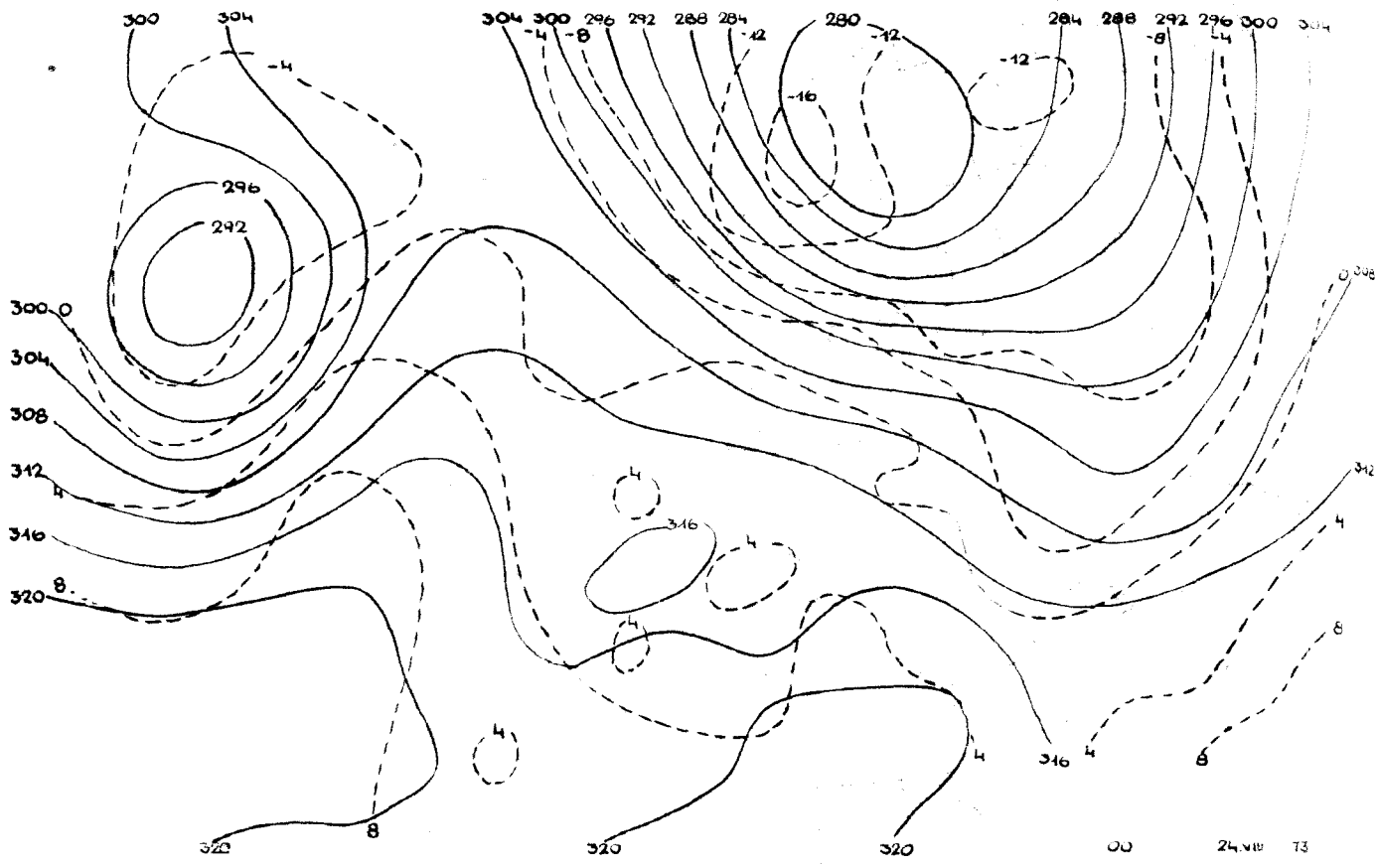

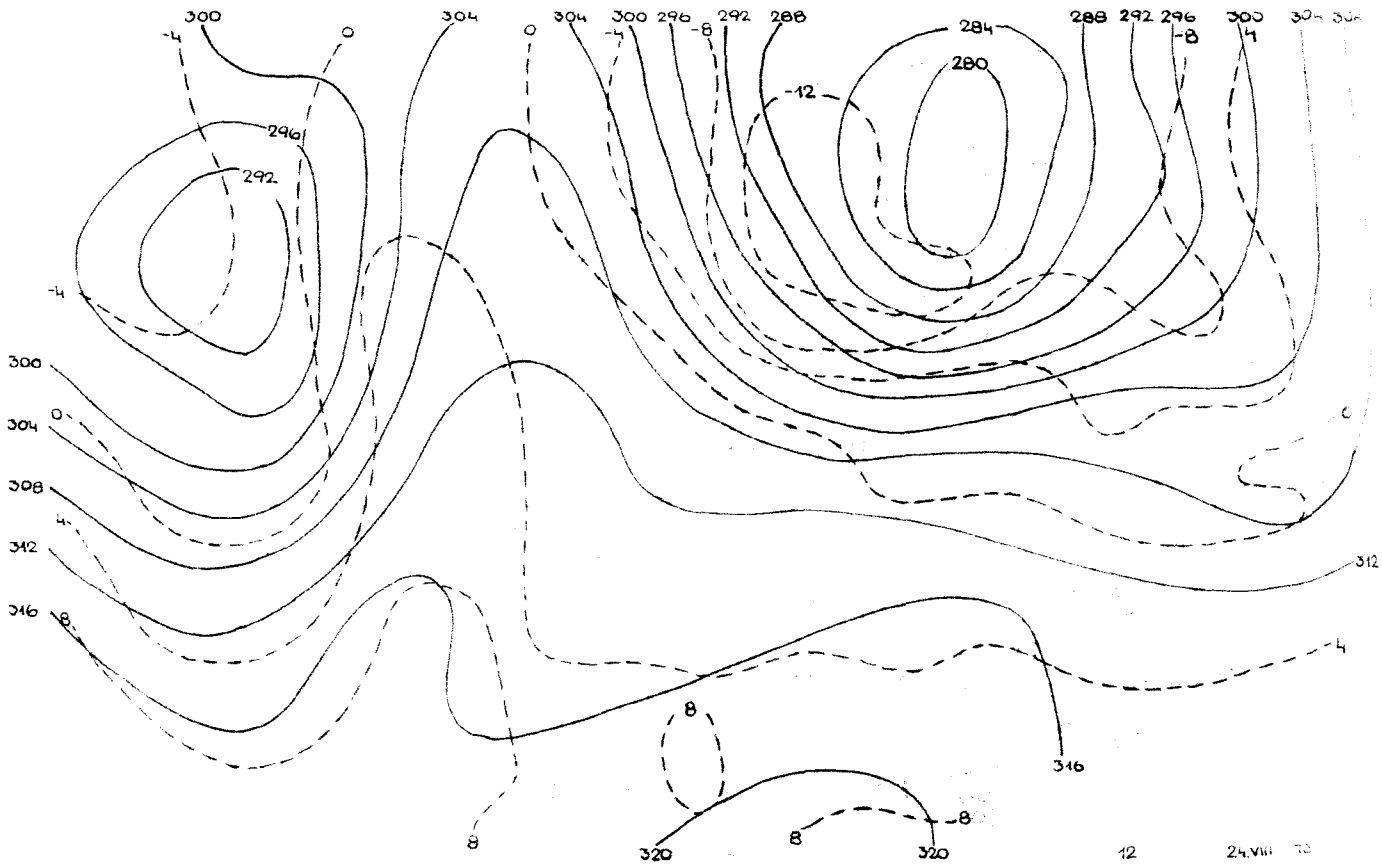

Reprodukowanie i publikowanie tekstu, map, wykresów i danych synoptycznych dozwolone wyłącznie w formie dosłownej z podaniem źródła informacji.

Druk PPWK-W-wa, Solec 18. Zam. 2201/144/8/71-31.V.71-Y-90319-180.000

PAŃSTWOWY INSTYTUT HYDROLOGICZNO – METEOROLOGICZNY
ZAKŁAD METEOROLOGICZNYCH PROGNOZ KRÓTKOTERMINOWYCH – WARSZAWA, PODLEŚNA 61 · TEL.: 34-50-97

BIULETYN SYNOPTYCZNY

Dane synoptyczne z Polski w dniu 25.VIII.1973 r.

SYNOP z godz. 00 GMT.

105	72302	97031	14113	755XX	11702
150	72604	70032	12814	755XX	12705
195	62502	97021	11412	655XX	11710
205	02703	65020	15712	00900	08102
235	83001	97021	14112	854XX	11802
250	62602	97031	14210	6094X	08702
272	22301	60011	12713	25500	10710
295	32901	60030	11310	00901	07811
330	03003	60021	15709	00900	05103
375	23303	65020	13211	00902	08708
400	00000	62021	15913	00900	06104
424	03001	60021	14510	00900	03301
465	00000	40100	13909	00090	09501
495	02202	97020	13211	00900	09709
510	03405	98021	50509	00900	00704
560	02202	60021	14611	00900	09709
570	00000	60021	14610	00900	09708
575	00000	60021	14612	00900	11707
650	52107	65414	50107	45X40	07605
695	72705	70021	14615	756XX	10710

SYNOP z godz. 12 GMT.

105	20103	98010	18919	11540	07216
150	33607	80011	18717	32500	07218
195	62907	98031	15116	62600	07209
205	20302	70031	18222	22500	10103
235	40401	97011	17618	42600	06212
250	43603	97021	17420	32630	07212
272	50105	70031	16815	52600	08112
295	53603	80031	14916	52600	07215
330	43405	65051	18021	42600	09105
375	53505	65021	16418	53600	10209
400	53402	65021	17722	52600	11701
424	13404	70020	17222	11700	12201
465	53206	60031	16318	52600	10103
495	43005	97011	15118	42500	10110
510	13605	98010	52111	11200	04207
560	23102	60030	15722	22600	10105
570	53204	65021	15919	52500	10208
575	13302	60030	15322	12700	10205
650	63404	60031	50712	623XX	07206
695	13005	60021	14322	11600	09105

TEMP Legionowo, godz. 00 GMT.

TTAA	24231	12374	99002	10213	30002	00110	15414	31003	85470	09657	27510	70050	00366	28015	50566	16526
		27520	40730	28932	27023	30928	439XX	27527	25049	539XX	27030	20191	541XX	28023	15378	527XX
		28019	10638	535XX	27515	88245	545XX	27030	77999							
TTBB	2423X	12374	00002	10213	11982	15832	22920	13858	33873	11258	44764	01860	55736	02464	66706	00270
		77652	03926	88575	08556	99393	29932	11342	36119	22260	523XX	33245	545XX	44229	553XX	55166
		519XX	66123	541XX	21212	00002	30002	11962	00506	22902	28506	33798	28015	44249	27030	41414
		00900	51515	11900	28506	22800	28015	33600	27516							
TTCC	24232	12374	70856	527XX	29010	50085	519XX	27096	30415	499XX	07004	20683	457XX	16505	88999	77999
TTDD	2423X	12374	11341	513XX	22174	445XX	33142	459XX	21212	11511	26505	22250	10006	33142	27502	

TEMP Wrocław, godz. 00 GMT.

TTAA	24232	12425	99000	10006	00000	00116	00000	85503	11857	30007	70096	02027	29009	50574	13756	29015
		40740	24936	29021	30943	40132	28528	25065	493XX	27551	20209	519XX	27523	15396	523XX	10658
		527XX	88220	553XX	27530											
TTBB	2423X	12425	00000	10006	11984	19850	22962	19858	33922	17861	44761	04041	55741	05063	66700	02027
		77672	01029	88512	12950	99472	15556	11370	28736	22262	473XX	33220	553XX	44207	519XX	21212
		00000	00000	11932	29903	22637	28512	33601	29507	44287	28529	55248	27552	66190	27520	77171
		29530	41414	00900	51515	11900	29504	22800	30507	33600	29507					
TTCC	2423X	12425	70888	529XX	50106	513XX	88999	77999								
TTDD	2423X	12425	11700	529XX	22400	503XX										

Przebieg pogody w Polsce w dniu 25.VIII.1973 r.

Zachmurzenie było niewielkie i umiarkowane. Miejscami w części wschodniej występowały niewielkie opady przelotne. Temperatura minimalna wahała się od 5°C w Słubicach, Zgorzelcu, Jeleniej Górze, Lesznie i Pile, do 15°C w Ustce i Lebie, a maksymalna od 16°C w Kętrzynie i Mikołajkach do 25°C w Mielcu. Wiatry były słabe i umiarkowane przeważnie z kierunków północnych.



ATMOSPHERIC SCIENCES
LIBRARY
NOV 16 1973
N.O.A.A.
U. S. Dept. of Commerce

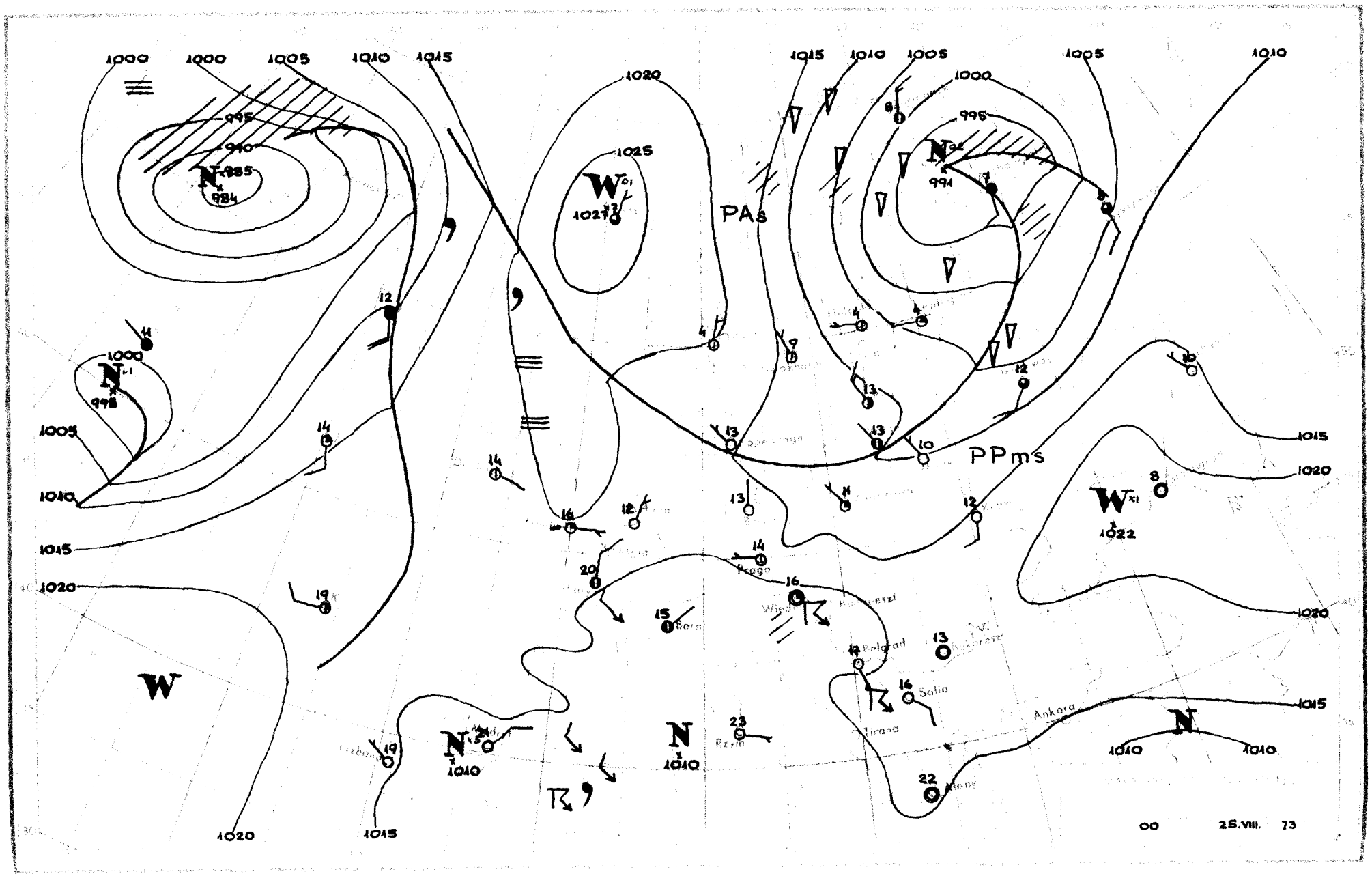

PAs
PPms
W
N
1000
1005
1010
1015
1020
1025
995
990
985
984
991
998
1027
1022
Praga
Belgrad
Sofia
Tirana
Ankara
Rzym
00
25.VIII. 73

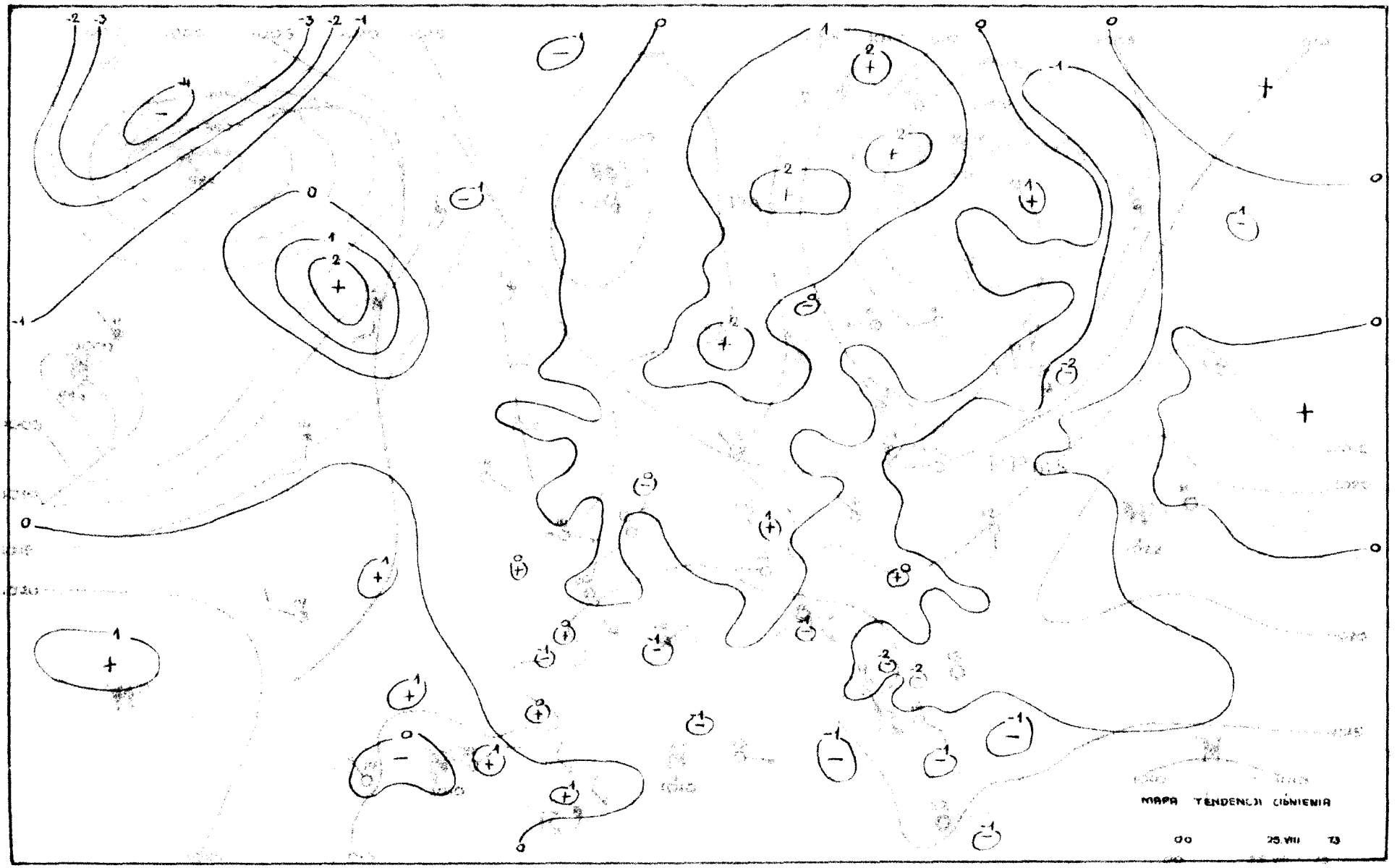
MAPA TENDENCJI CIŚNIENIA
00
25.VIII 73

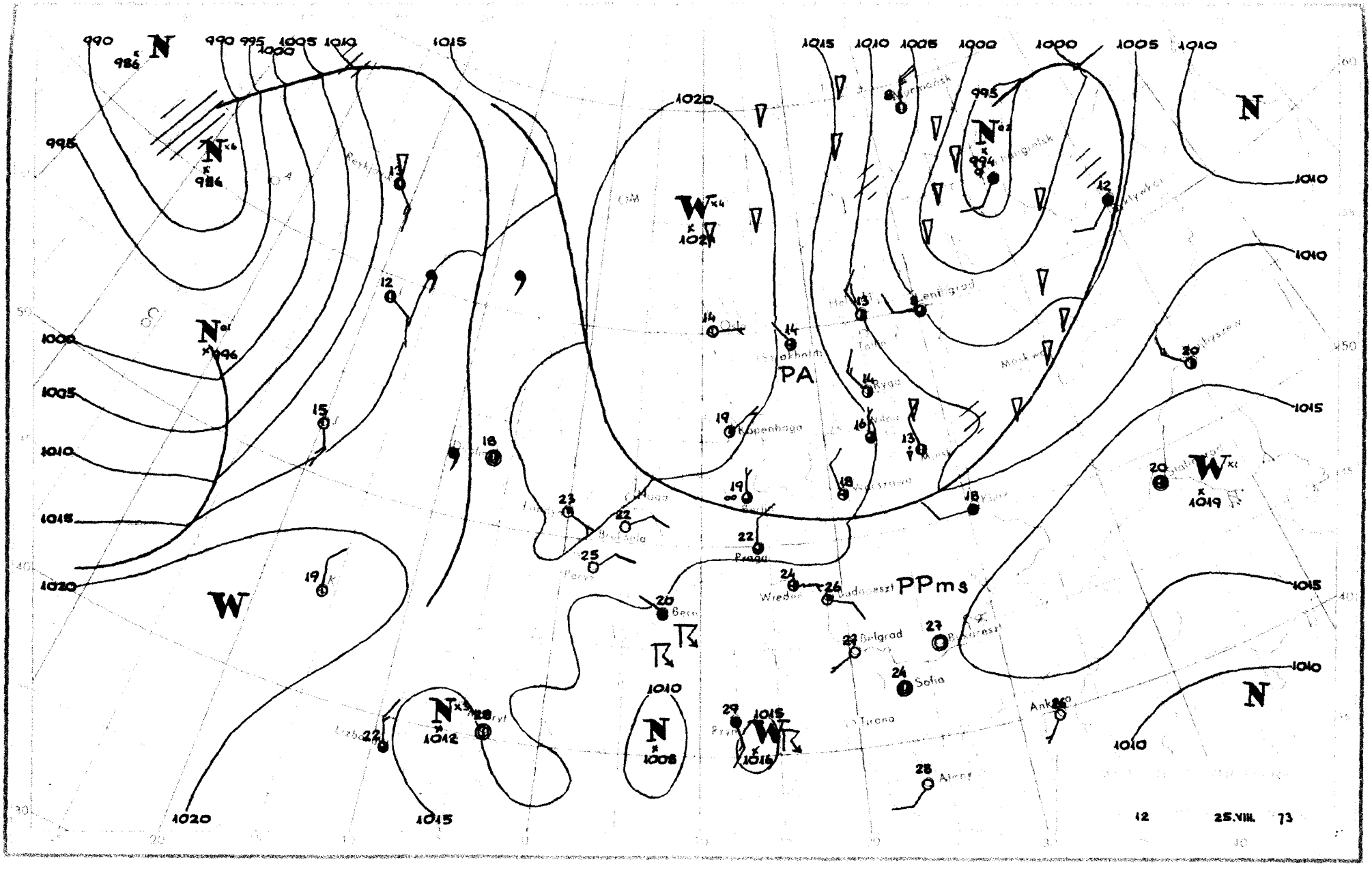

PA
PPms
Kopenhaga
Praga
Wiedeń
Budapeszt
Belgrad
Sofia
Tirana
Ankara
Ateny
Leningrad
Moskwa
Ryga
Warszawa
Bern
Paryż
Lizbona
Brukseła
Oslo
Murmańsk
Kangielsk
Rykjavik
Helsinki
Tallin
Wilno
Mińsk
Kijów
Stalingrad
Bucharest
Rzym
Bryt
12
25.VIII. 73

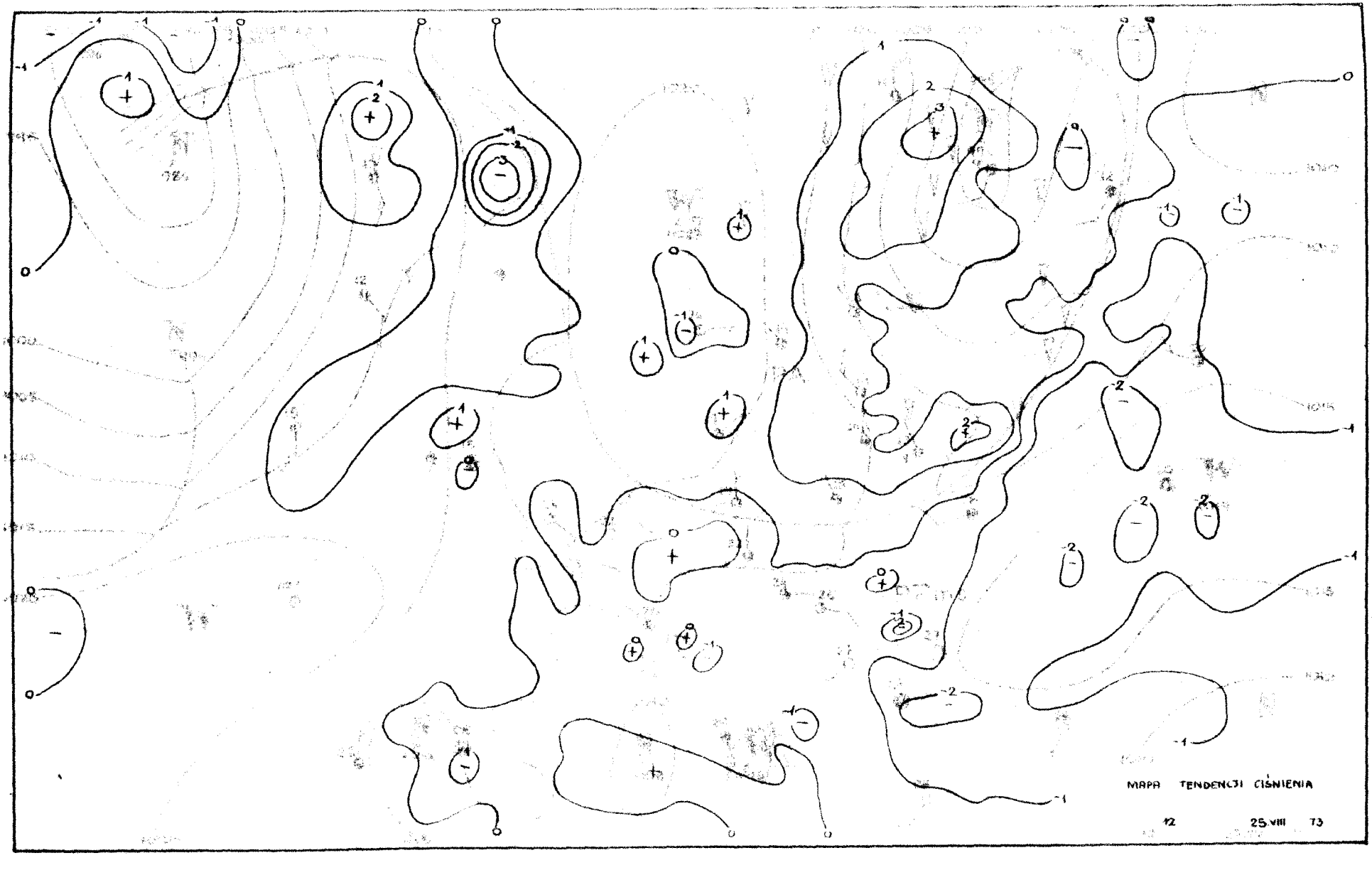
MAPA TENDENCJI CIŚNIENIA
12
25.VIII 73

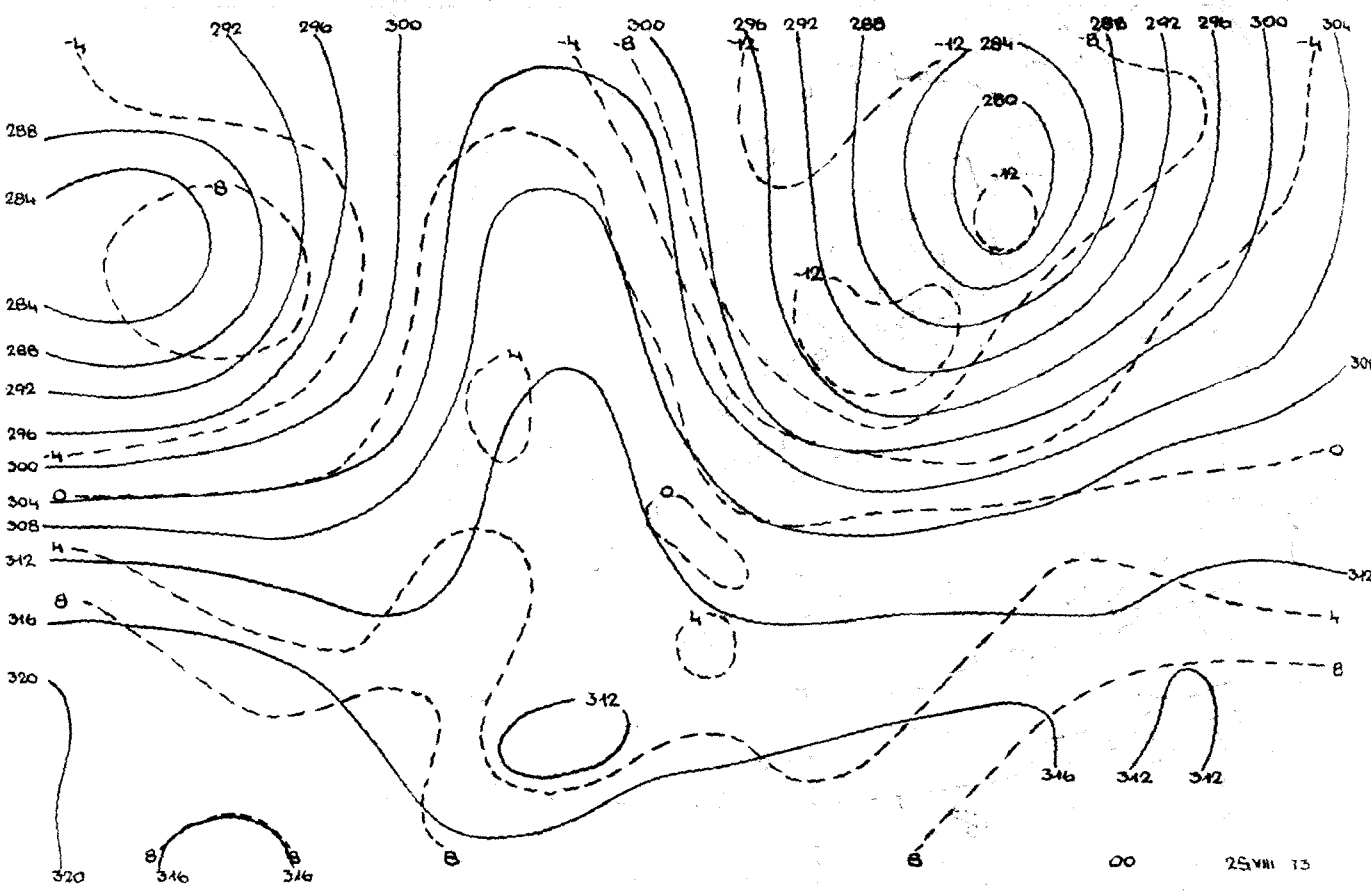

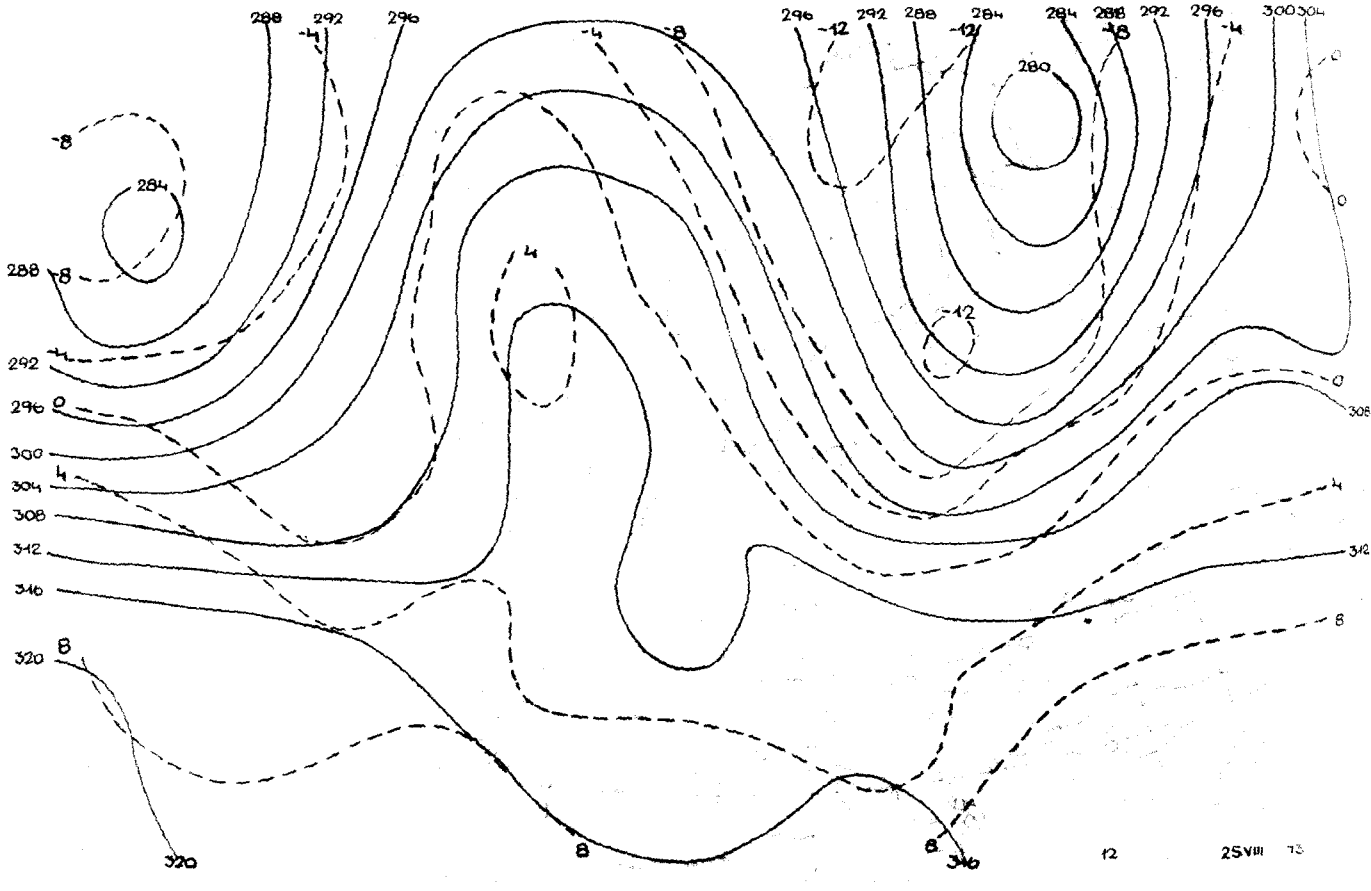

eprodukowanie i publikowanie tekstu, map, wykresów i danych synoptycznych
zwolone wyłącznie w formie dosłownej z podaniem źródła informacji.

Druk PPWK – W-wa, Solec 18. Zam. 2201/144/B/71 – 31.V.71 – Y – 90319 – 1800

PAŃSTWOWY INSTYTUT HYDROLOGICZNO – METEOROLOGICZNY
ZAKŁAD METEOROLOGICZNYCH PROGNOZ KRÓTKOTERMINOWYCH – WARSZAWA, PODLEŚNA 61 TEL.: 34-50-97

BIULETYN SYNOPTYCZNY

Dane synoptyczne z Polski w dniu 26.VIII.1973 r.

SYNOP z godz. 00 GMT.

105	01601	97020	23706	00900	05215
150	32302	70030	23408	35500	06208
195	03002	98020	21605	00900	04212
205	60902	90011	22611	6093X	08210
235	00000	97020	23606	00900	04109
250	00101	97020	23405	00900	03210
272	03102	70020	22906	00900	04208
295	13101	60030	20705	10930	04214
330	10804	65010	22611	15800	05113
375	00504	70020	21910	00900	06111
400	40903	62021	21313	40930	07212
424	40903	70011	20314	35730	09208
465	00603	60020	21810	00900	04207
495	00202	97021	20908	00900	05108
510	30000	97031	53508	00905	03104
560	00601	60020	20810	00900	09207
570	00000	60021	21907	00900	06006
575	00402	98011	20111	00900	09103
650	03302	70024	52504	00900	04801
695	33303	70031	20213	35600	10106

SYNOP z godz. 12 GMT.

105	30000	98020	25018	11501	06704
150	30405	80010	25418	22602	08704
195	52905	98031	23616	52600	05400
205	20602	80030	23820	00902	06809
235	31501	98020	24517	21601	07806
250	31004	98020	25118	31600	03801
272	33103	80020	25116	32700	03102
295	43302	70030	23216	42600	03801
330	10503	70020	24919	00901	02802
375	20604	80020	24617	21700	04001
400	21202	82030	23020	21700	05803
424	30902	80010	22920	32700	03804
465	10803	70020	24116	11600	03000
495	83603	98030	23116	31600	04103
510	43603	98021	55308	42300	03006
560	11402	70021	22320	11600	03206
570	11102	70010	22918	12600	05801
575	10703	98020	22619	14600	03400
650	40204	70014	53706	42431	03109
695	33401	70010	21818	22602	04000

TEMP Legionowo, godz. 00 GMT.

TTAA	25231	12374	99011	09032	01003	00182	11033	03009	85520	02460	28504	70070	04967	32012	50563	19959
		31017	40725	32358	30518	30921	469XX	30521	25040	513XX	29524	29185	481XX	36024	15372	523XX
		29019	10634	539XX	29013	88270	513XX	30022	77999							
TTBB	2523X	12374	00011	09032	11000	11033	22970	10832	33820	01860	44631	08566	55603	09365	66322	441XX
		77270	513XX	88245	513XX	99194	477XX	11131	547XX	21212	00011	01003	11998	04010	22896	14001
		33805	33507	44359	30523	55206	30025	41414	00900	51515	11906	12002	22800	33507	33600	30511
TTCC	25232	12374	70862	531XX	29510	50080	523XX	30505	30409	503XX	19503	20671	461XX	33004	88999	77999
TTDD	2523X	12374	11323	511XX	22192	455XX	21212	11784	27510	22352	32005	33261	17505	44192	34004	

TEMP Wrocław, godz. 00 GMT.

TTAA	25232	12425	99006	14223	00000	00166	14425	03001	85532	07238	07503	70103	00058	33008	50573	15761
		30516	40737	27560	31522	30938	423XX	32027	25059	513XX	32524	20203	515XX	32024	15390	527XX
		10651	543XX	88241	531XX	32523	77999									
TTBB	2523X	12425	00006	14223	11972	15656	22760	00400	33732	01637	44674	01361	55622	05761	66576	08363
		77400	27560	88357	33357	99324	38556	11241	531XX	22220	515XX	33211	531XX	44194	505XX	55178
		529XX	66133	527XX	77100	543XX	21212	00006	00000	11984	03504	22889	08504	33752	29507	44709
		33008	55595	28012	66281	32028	77192	32024	41414	35730	51515	11904	07505	22800	32505	33600
		28512														
TTCC	2523X	12425	70880	539XX	50096	533XX	30426	527XX	88999	77999						
TTDD	2523X	12425	11300	527XX												

Przebieg pogody w Polsce w dniu 26.VIII.1973 r.

Zachmurzenie było na ogół umiarkowane. Temperatura minimalna wahała się od 0°C w Lęborku do 10°C lokalnie na południu, a maksymalna od 16°C w Mikołajkach i w Suwałkach do 23°C w Legnicy, Zgorzelcu i Słubicach. Wiatry były słabe okresami wzrastające do umiarkowanych z kierunków zmiennych.

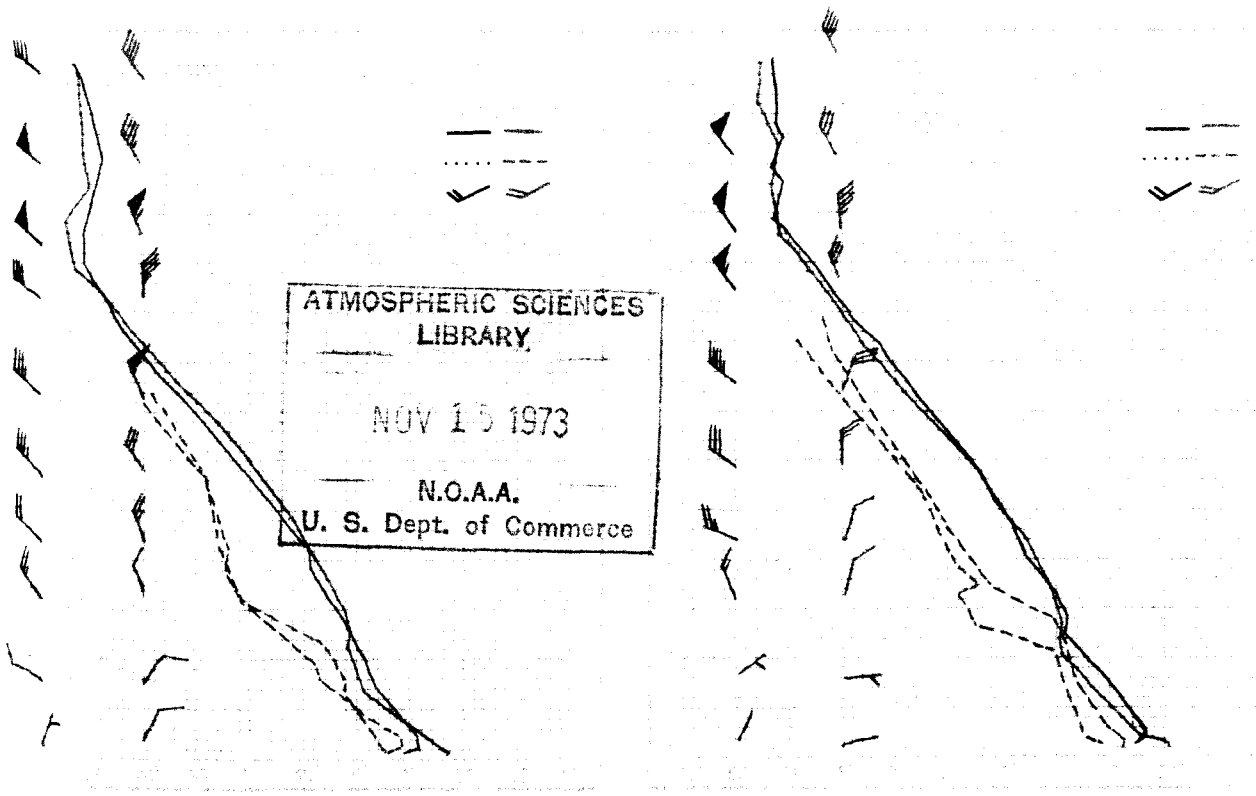

ATMOSPHERIC SCIENCES
LIBRARY
NOV 15 1973
N.O.A.A.
U. S. Dept. of Commerce

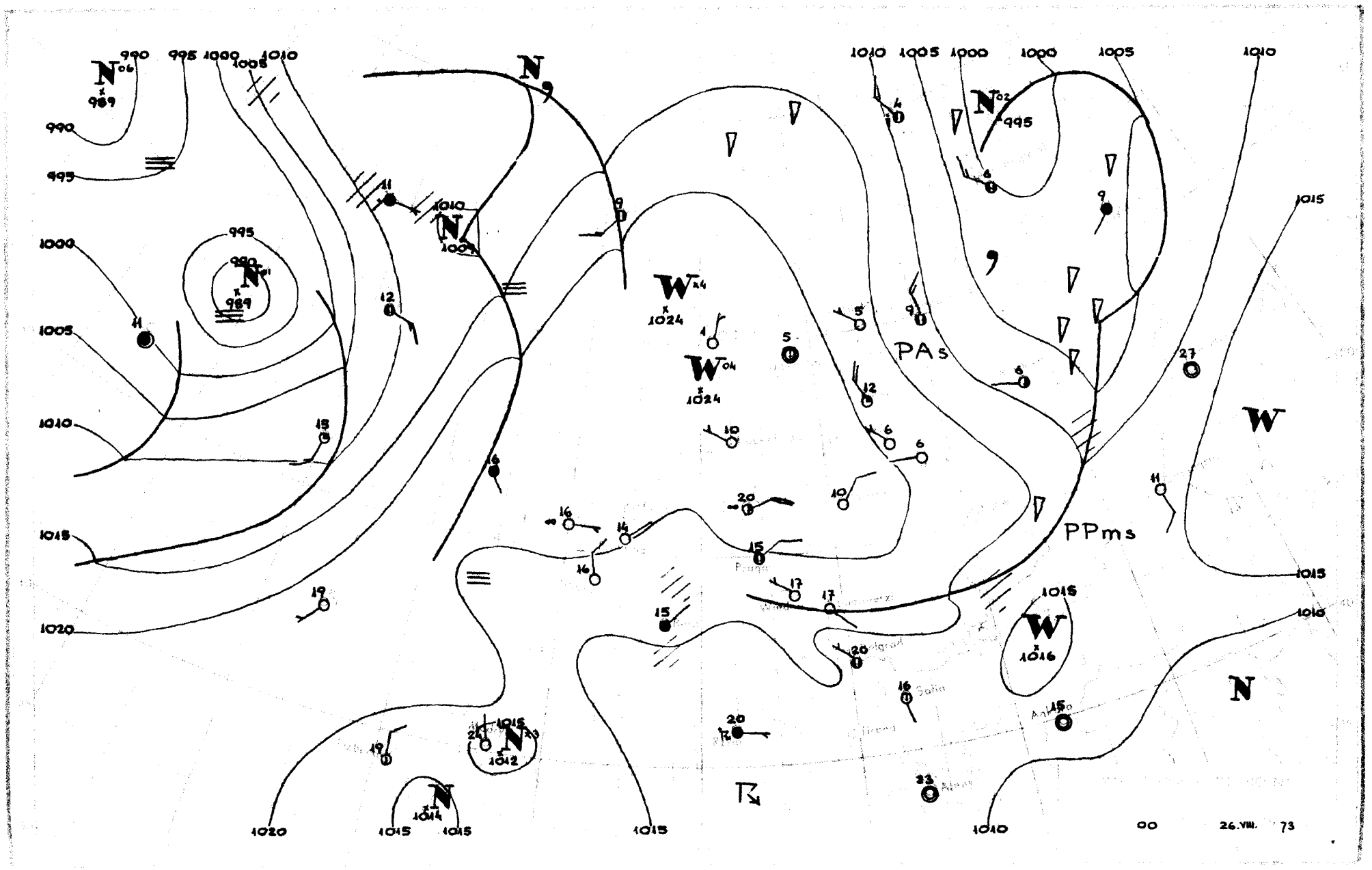
PAs
PPms
00
26.VIII. 73

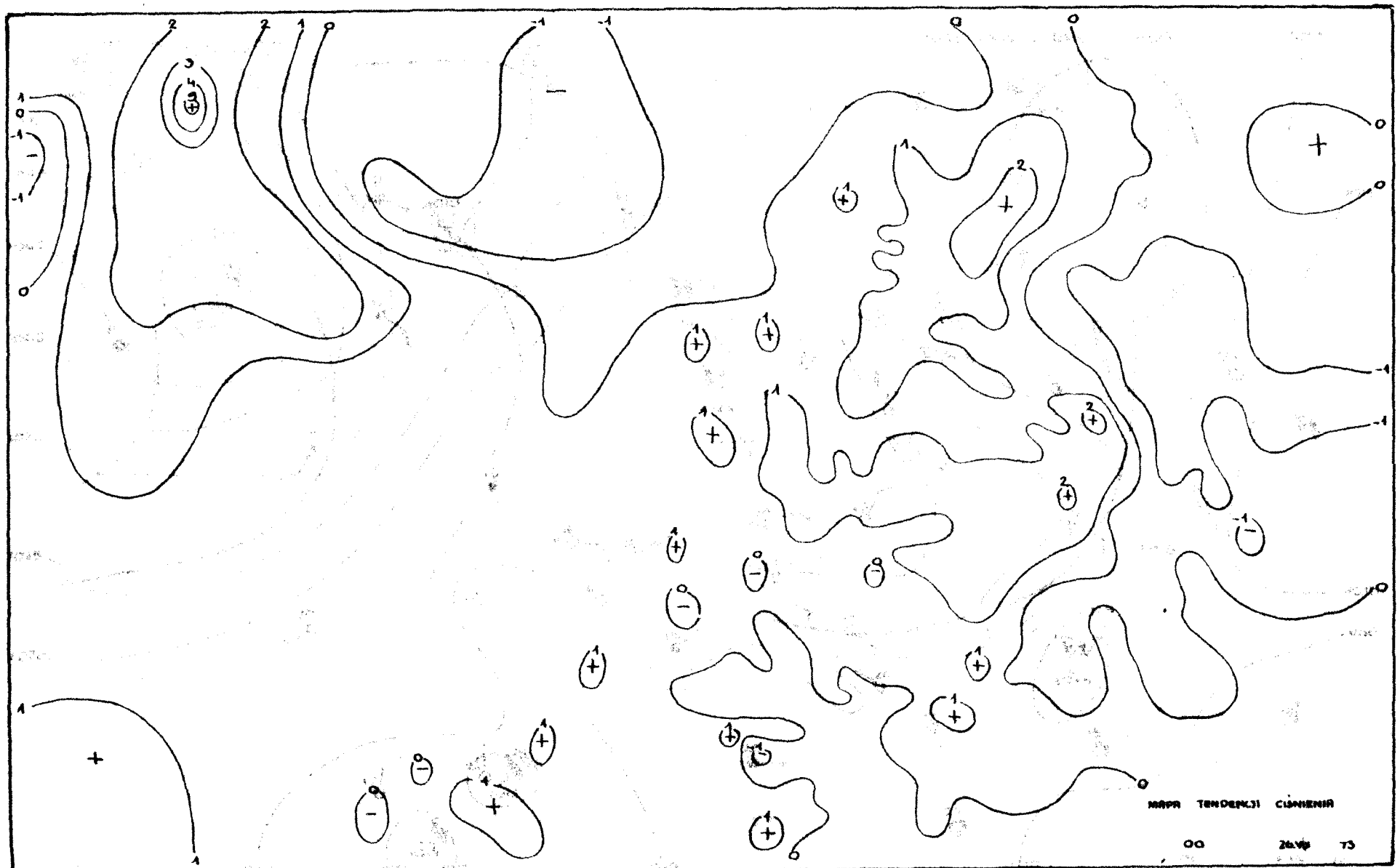
MAPA TENDENCJI CIŚNIENIA
00 26.VII 73

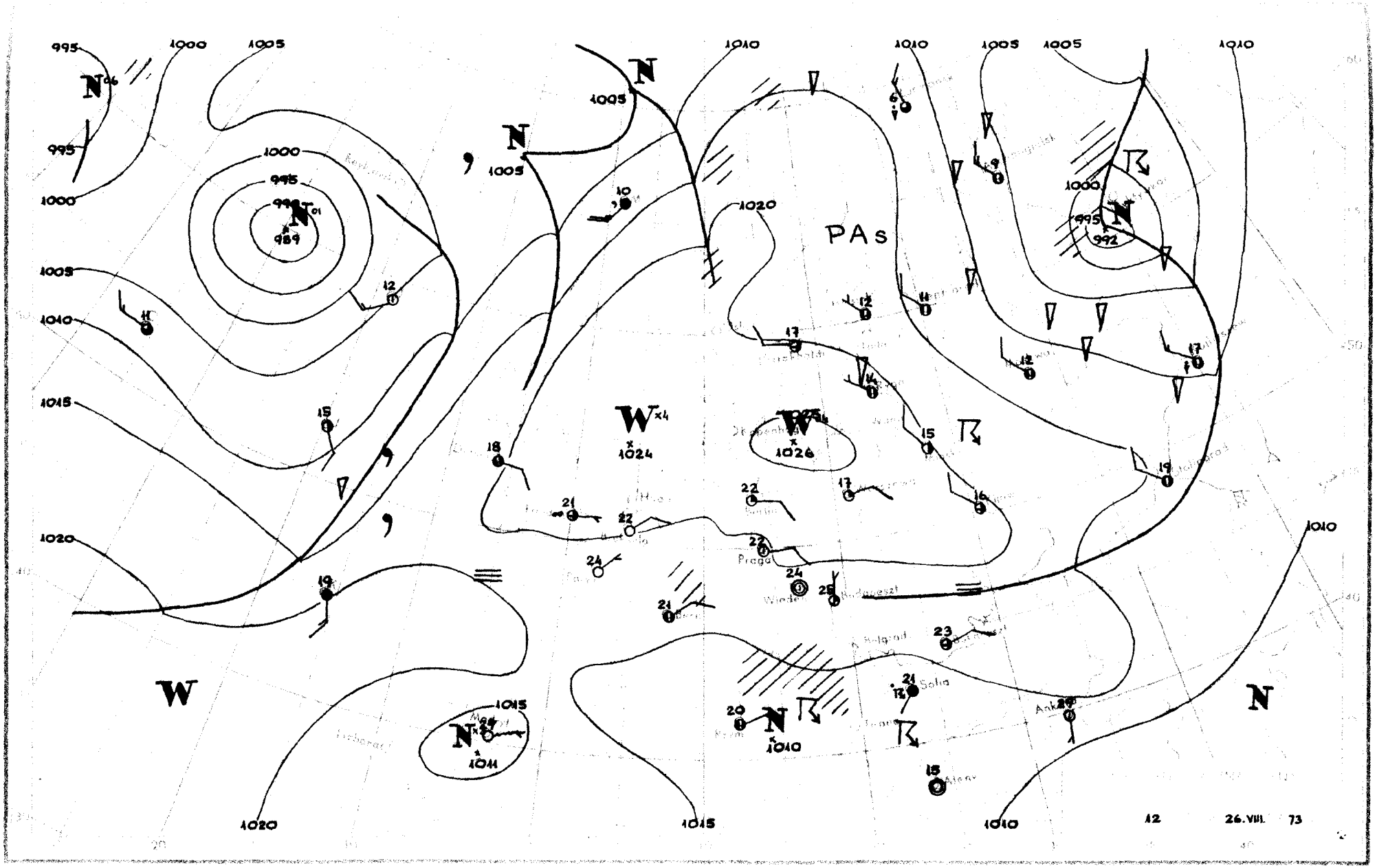
995
1000
1005
1010
1015
1020
N
W
PAs
989
992
1024
1026
1011
1040
Praga
Sofia
12
26.VIII. 73

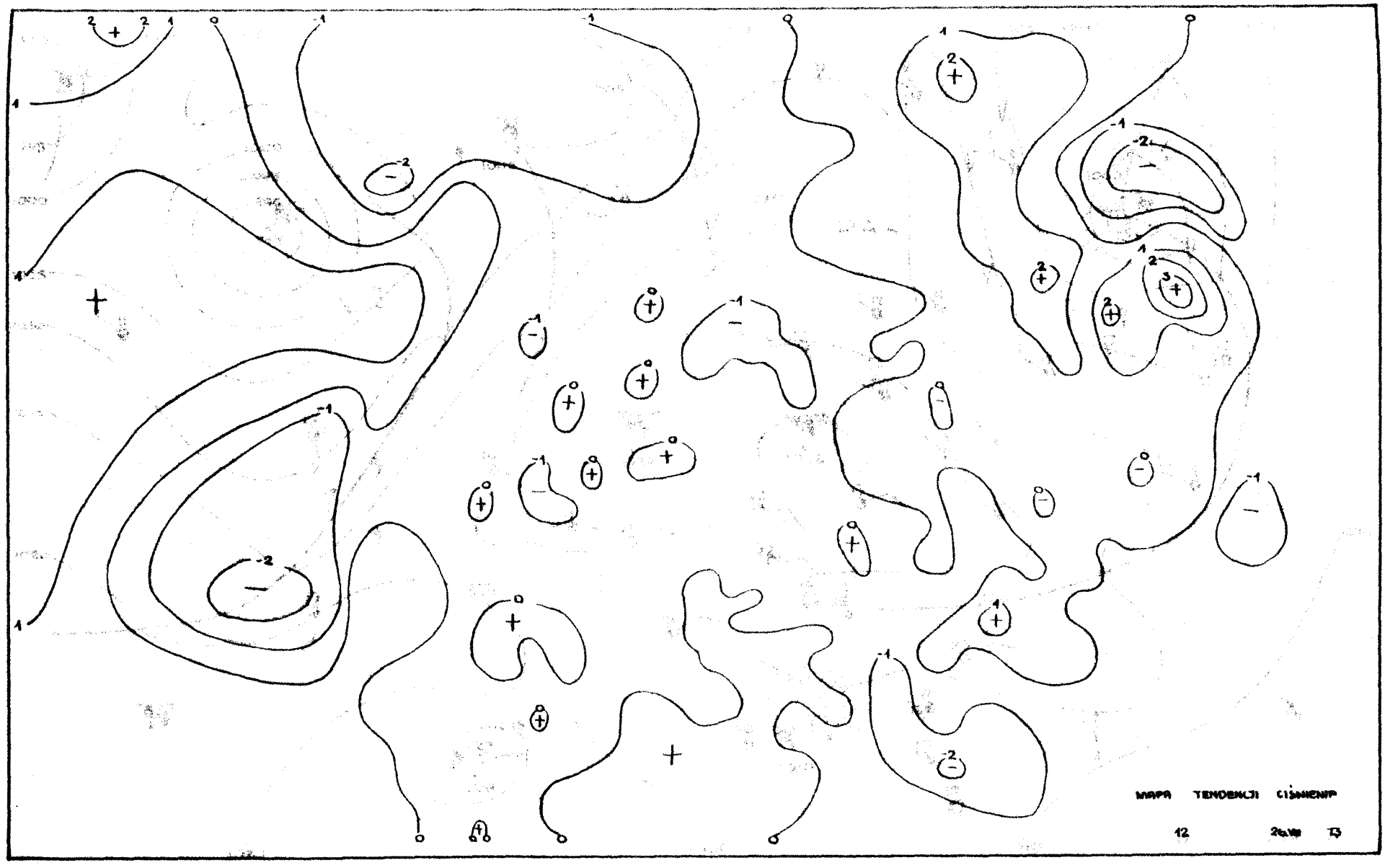
MAPA TENDENCJI CISNIENIA
12
26.VII
13

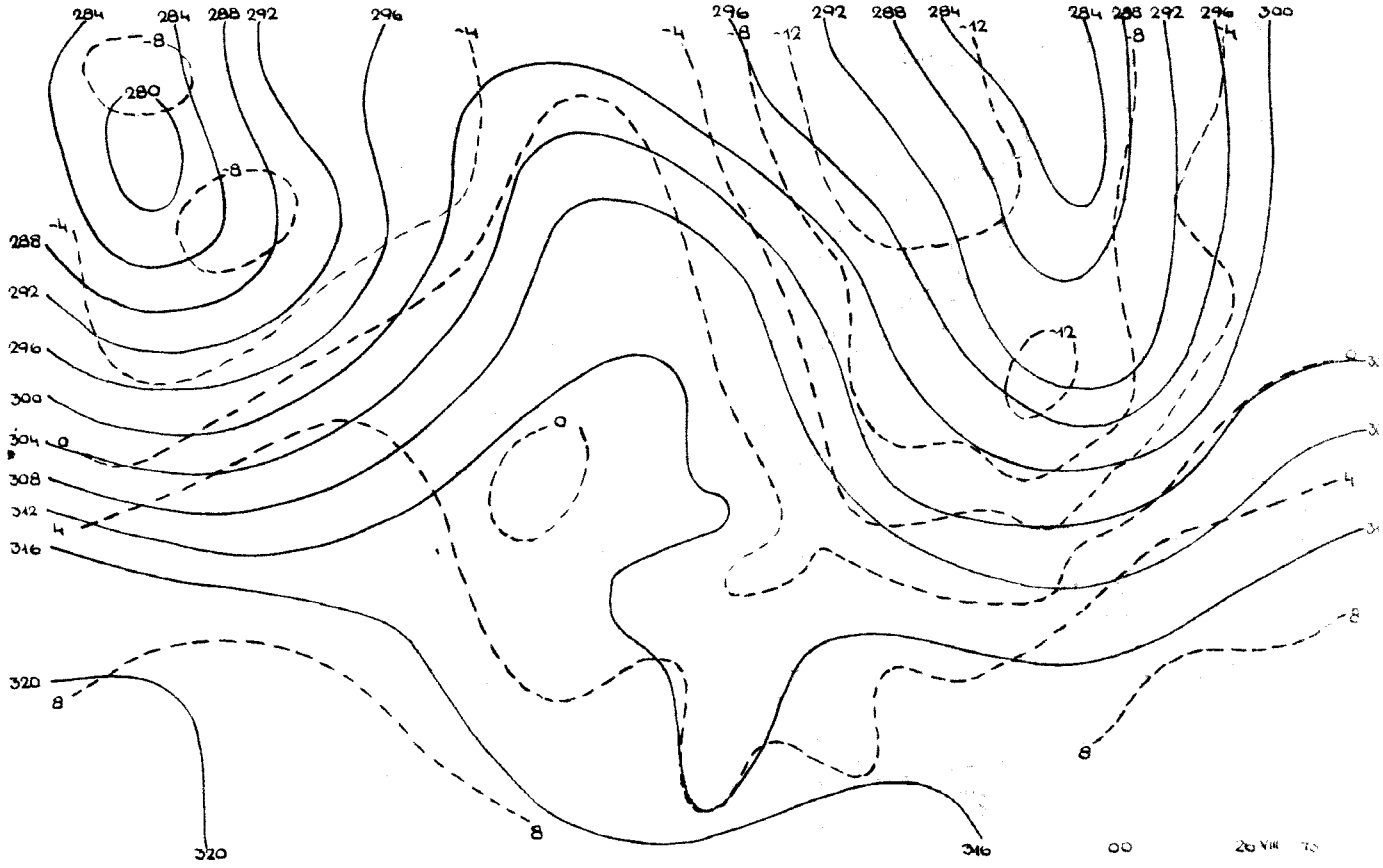

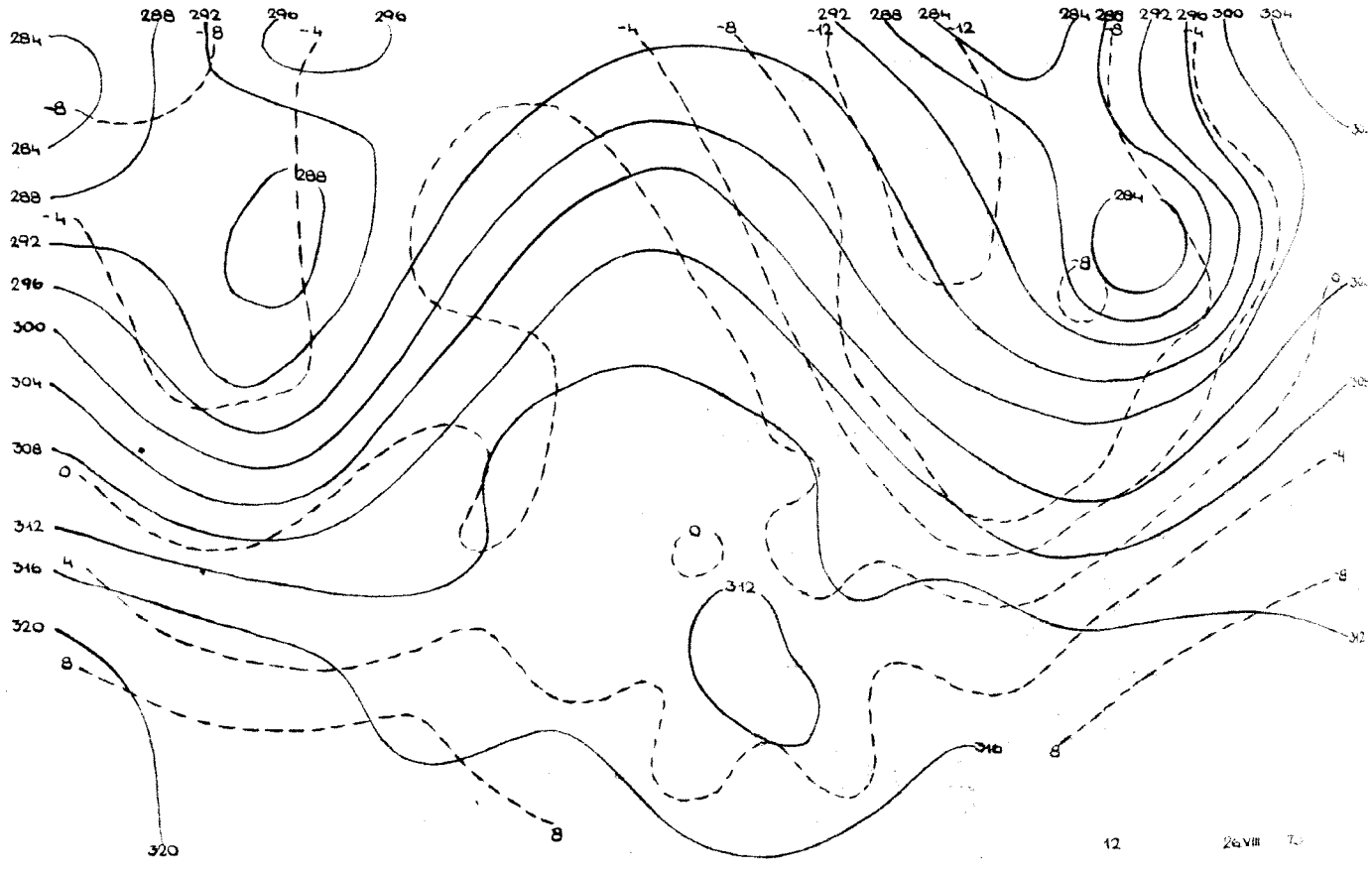

Reprodukowanie i publikowanie tekstu, map, wykresów i danych synoptycznych dozwolone wyłącznie w formie dosłownej z podaniem źródła informacji.

Druk PPWK-W-wa, Solec 18. Zam. 2201/144/B/71-31.V.71-Y-90319-1800

PAŃSTWOWY INSTYTUT HYDROLOGICZNO – METEOROLOGICZNY
ZAKŁAD METEOROLOGICZNYCH PROGNOZ KRÓTKOTERMINOWYCH – WARSZAWA, PODLEŚNA 61 TEL.: 34-50-97

BIULETYN SYNOPTYCZNY

Dane synoptyczne z Polski w dniu 27.VIII.1973 r.

SYNOP z godz. 00 GMT.

105	01503	98020	23209	00900	06705
150	02402	80020	23809	00900	06704
195	02302	97020	24207	00900	07801
205	01101	70020	23011	00900	07101
235	00000	97020	24308	00900	04400
250	00000	97020	24704	00900	02400
272	01801	60020	24607	00900	06601
295	50000	60031	24306	55500	05400
330	00000	60020	24710	00900	03802
375	00301	70020	25306	00900	04201
400	01302	82020	23812	00900	02400
424	00000	80020	24006	00900	03303
465	01101	60020	24508	00900	04701
495	00702	98020	25008	00900	04101
510	03404	99020	54807	00900	02802
560	00000	60020	23908	00900	04400
570	00000	60030	25503	00900	02602
575	01301	98020	24607	00900	04202
650	00604	75020	54405	00900	XX102
695	00000	70020	24310	00900	04001

SYNOP z godz. 12 GMT.

105	02302	98020	22222	00900	06708
150	01802	80010	23022	00900	06706
195	42705	98031	22219	31601	07704
205	01404	70020	21922	00900	04709
235	00000	97020	22521	00900	07706
250	00602	91020	23121	00900	03709
272	23003	70020	23318	11602	04805
295	32701	80011	22519	21701	06708
330	00905	70020	22721	00900	01813
375	19903	80020	23720	00901	05709
400	01402	54020	21322	00900	51711
424	01205	80020	21521	00900	04713
465	11802	80020	23019	00901	05707
495	20401	98030	23618	00904	04807
510	02002	99020	54810	00900	51302
560	00905	65020	21620	00900	03708
570	10403	80020	22420	00901	03809
575	00803	98020	22521	00900	07708
650	00702	89020	54511	00900	01208
695	00703	70020	23019	00900	07708

TEMP Wrocław, godz. 00 GMT.

TTAA	26231	12374	99013	07022	09002	00201	09629	06503	85560	03241	34003	70110	00561	31006	50572	13543
		33522	40737	27923	33020	30936	445XX	33521	25054	535XX	35526	20196	585XX	35028	15380	553XX
		33017	10636	553XX	31513	88214	611XX	35527	77999							
TTBB	2623X	12374	00013	07022	11983	13242	22840	02438	33793	04260	44684	01560	55620	07560	66543	10158
		77515	13150	88502	13343	99238	401XX	11214	611XX	22184	553XX	21212	00013	09002	11953	35505
		22909	11001	33835	32503	44798	35504	55679	30505	66489	33523	77199	35028	41414	00900	51515
		11909	11001	22800	35504	33600	32011									
TTCC	26232	12374	70564	559XX	31008	50077	535XX	30005	30407	499XX	28504	20672	465XX	16007	88999	77999
TTDD	2623X	12374	11979	553XX	22869	527XX	33705	559XX	44239	483XX	55126	421XX	21212	11762	31006	22452
		33503	33284	27004	44189	16508	55148	33506								

TEMP Wrocław, godz. 00 GMT.

TTAA	26232	12425	09230	00000	00199	11234	13005	85558	07463	09003	70142	01861	33502	50578	12163	36007
		40745	26560	36008	30946	423XX	01512	25067	509XX	03021	20209	561XX	04025	15392	569XX	10649
		573XX	88227	551XX	03030	77999										
TTBB	2623X	12425	00010	09230	11991	14257	22965	13458	33876	08058	44803	06266	55750	05065	66642	02564
		77530	09164	88468	15762	99400	26560	11335	36358	22282	459XX	33227	551XX	44169	573XX	55124
		561XX	21212	00010	00000	11994	13007	22878	09002	33690	33002	44307	01511	55227	03030	66200
		04025	41414	00900	51515	11906	11504	22800	06503	33600	34007					
TTDD	2623X	12425	11820	583XX												

Przebieg pogody w Polsce w dniu 27.VIII.1973 r.

Bezchmurnie lub zachmurzenie niewielkie. Temperatura minimalna wahała się od 1°C do 10°C, a maksymalna od 19°C w Zakopanem, Lublinie do 25°C w Zgorzelcu, Słubicach. Wiatry były słabe lub umiarkowane z kierunków zmiennych.

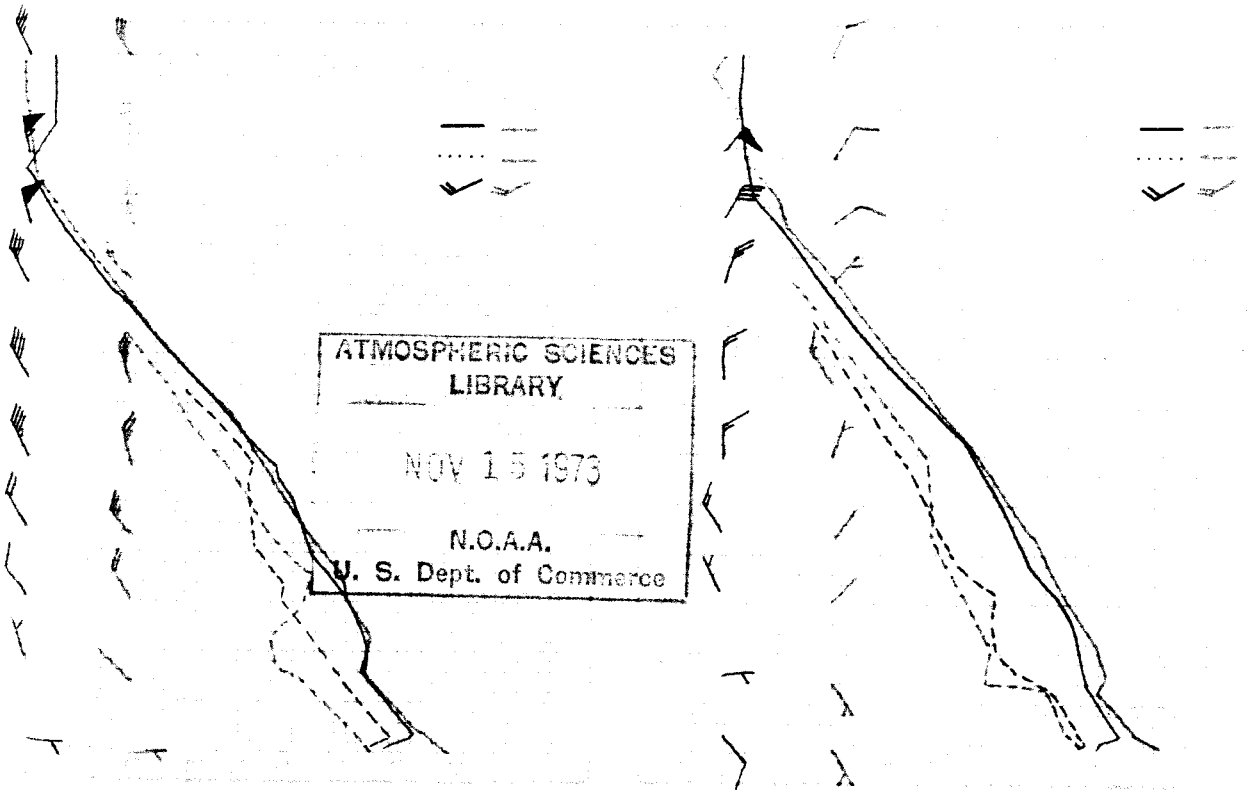

ATMOSPHERIC SCIENCES
LIBRARY
NOV 15 1973
N.O.A.A.
U. S. Dept. of Commerce

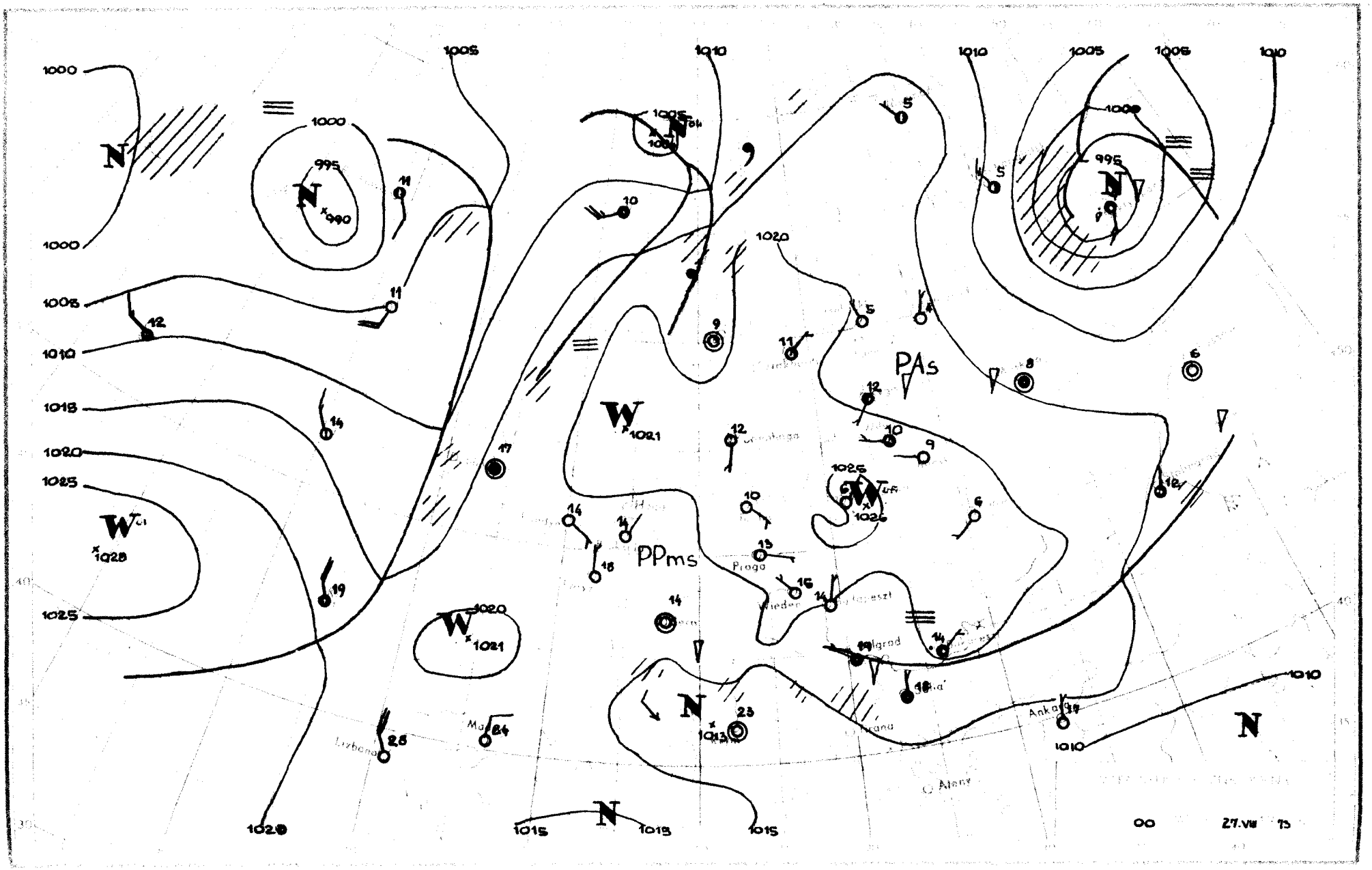

PAs
PPms
Praga
Wiedeń
Ankara
Ateny
Lizbona
Madrid
1000
1005
1010
1015
1020
1025
995
990
1021
1028
1013
1026
00
27.VIII 73

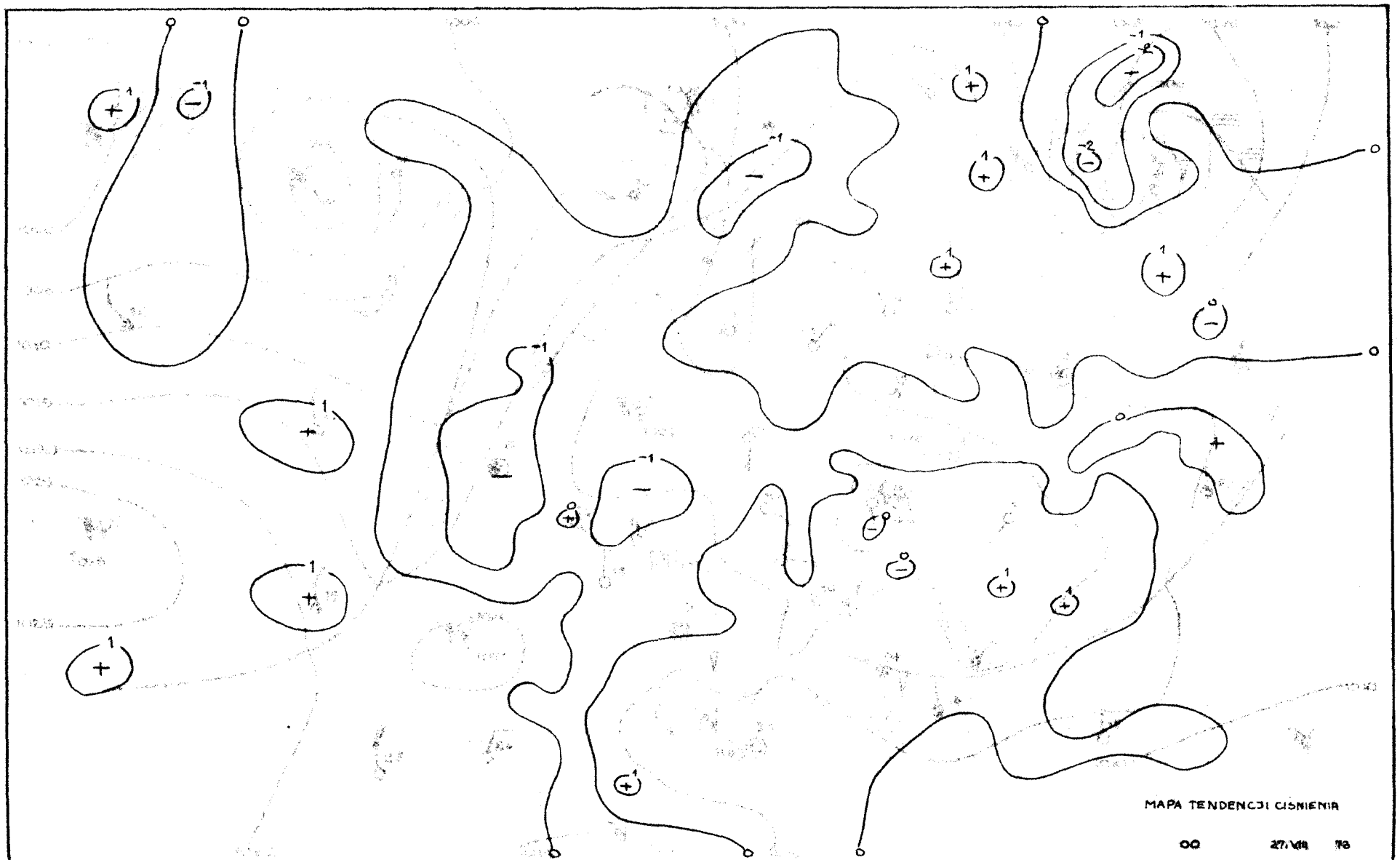
MAPA TENDENCJI CIŚNIENIA
00 27.VIII 78

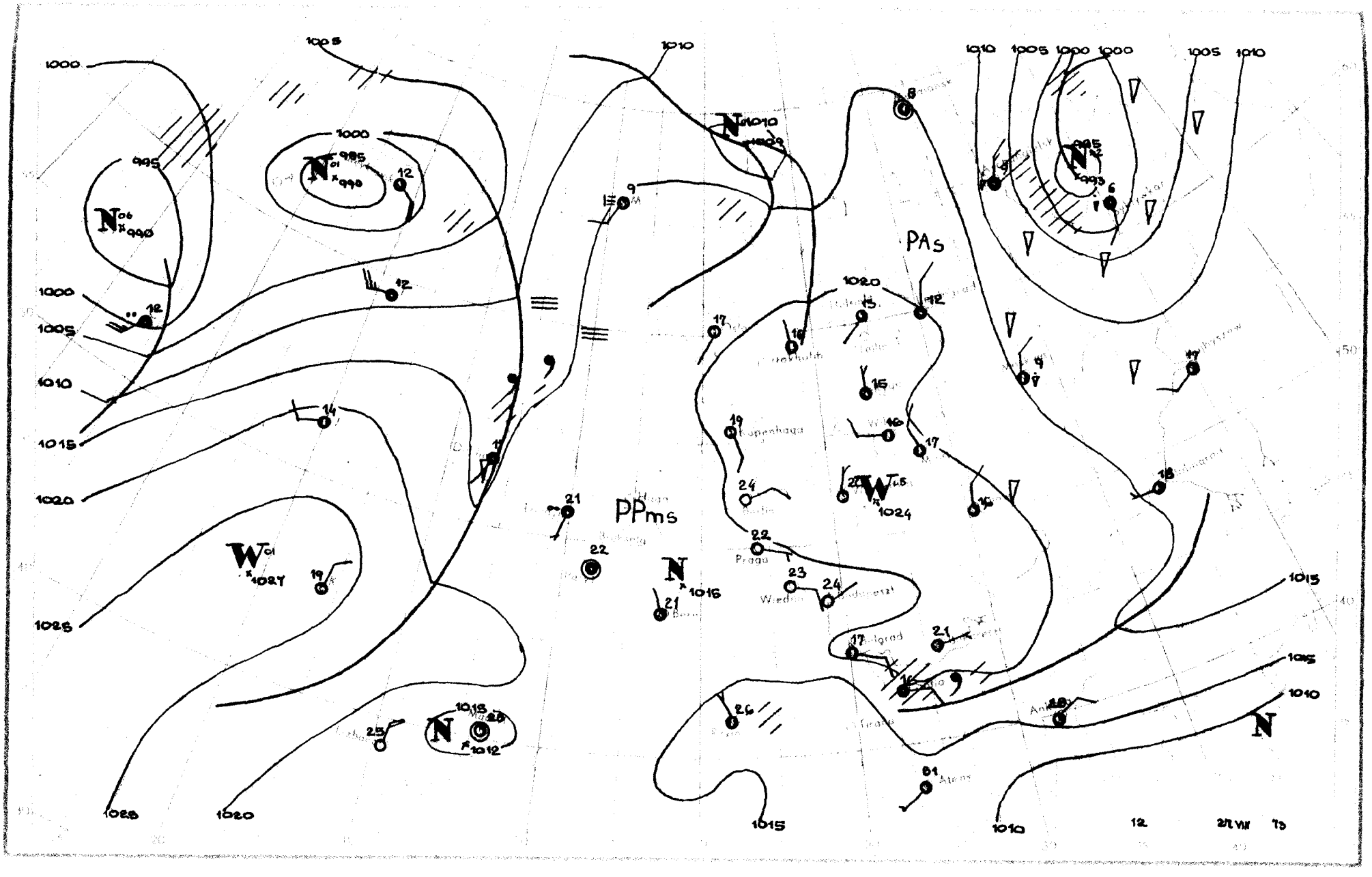

PAs
PPms
1000
1005
1010
1015
1020
1025
995
990
1027
1024
1012
Kopenhaga
Praga
Wiedeń
Budapeszt
Belgrad
Ateny
12
27 VIII
73

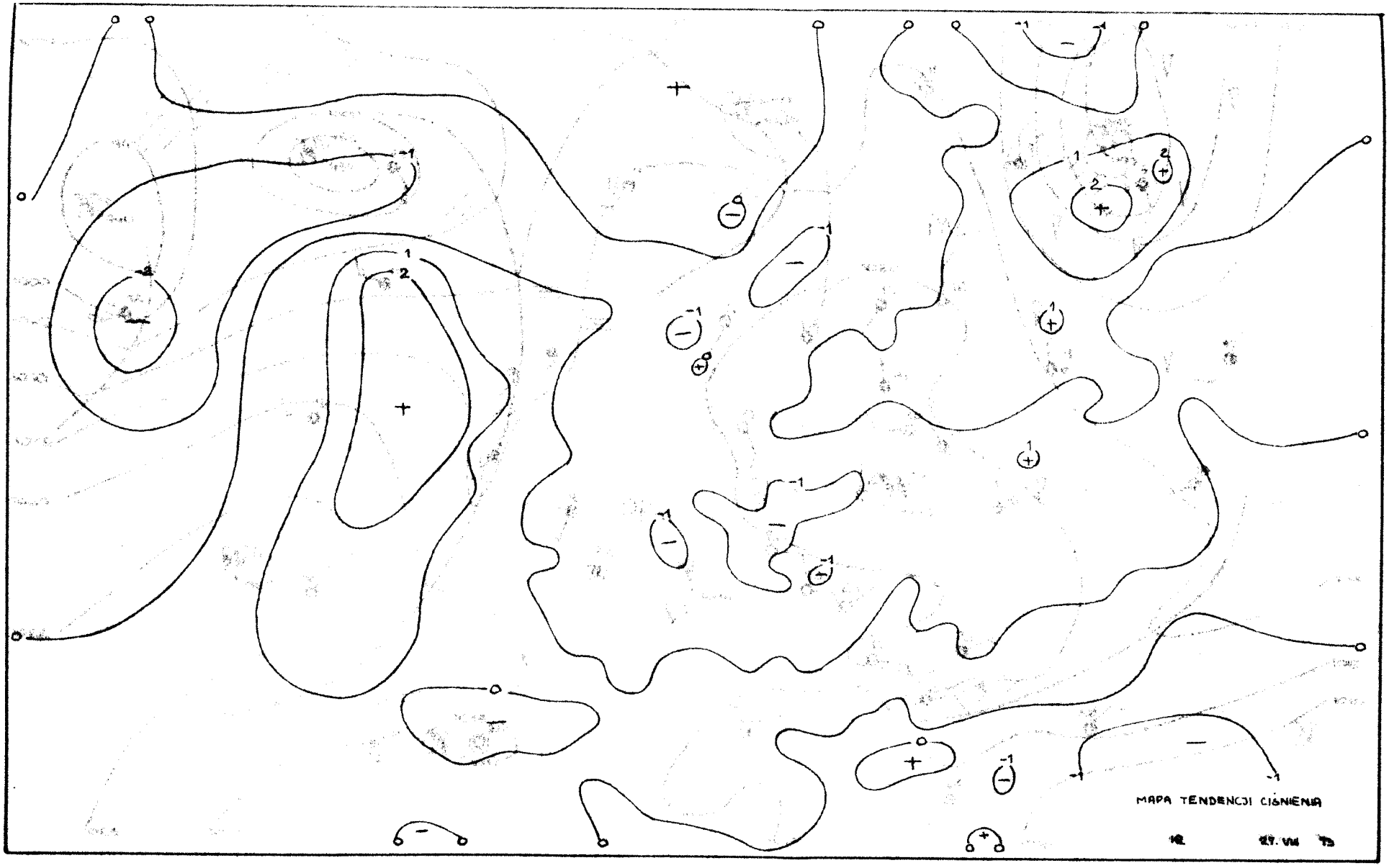
MAPA TENDENCJI CIŚNIENIA
12
27. VIII 73

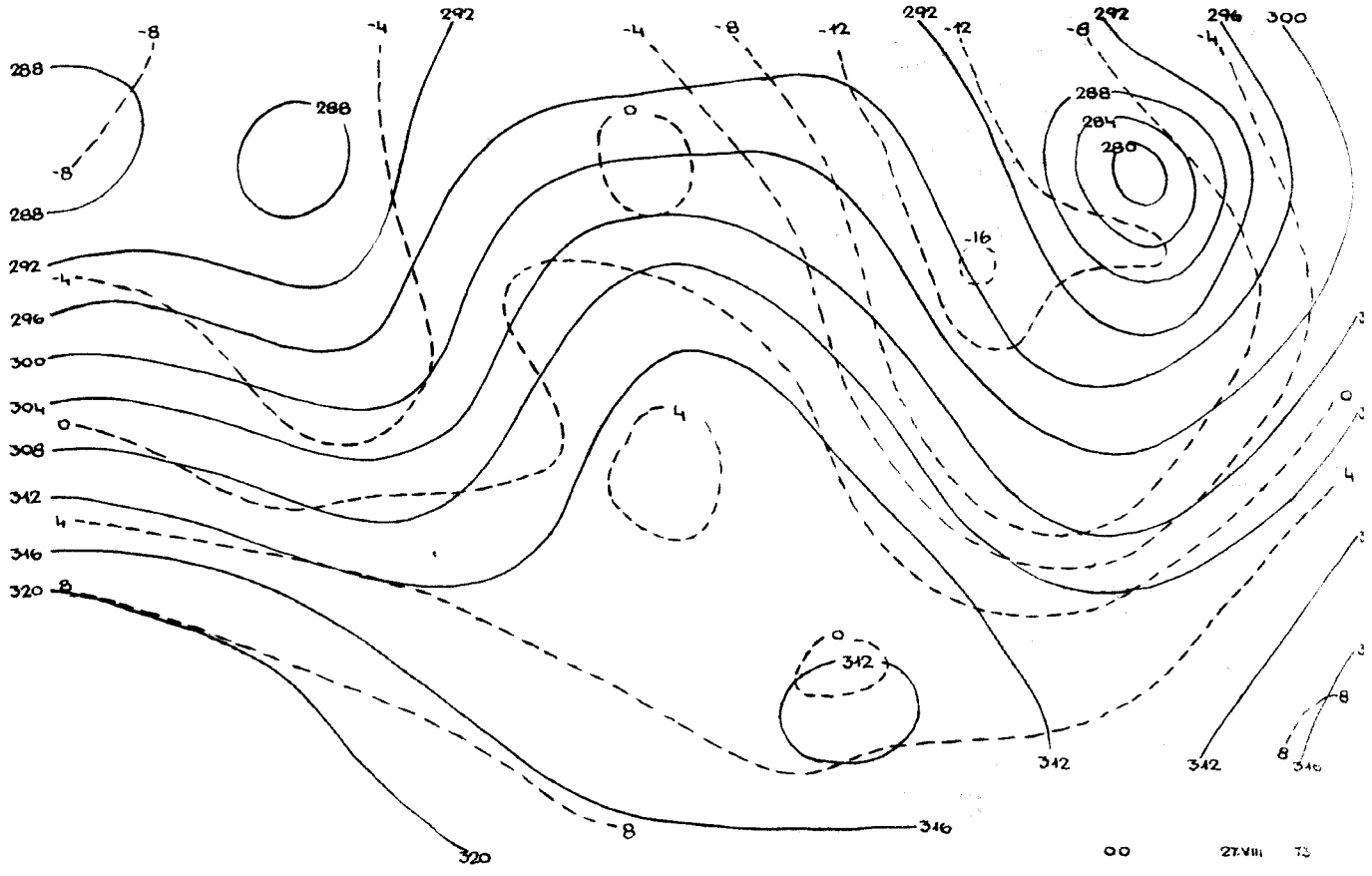

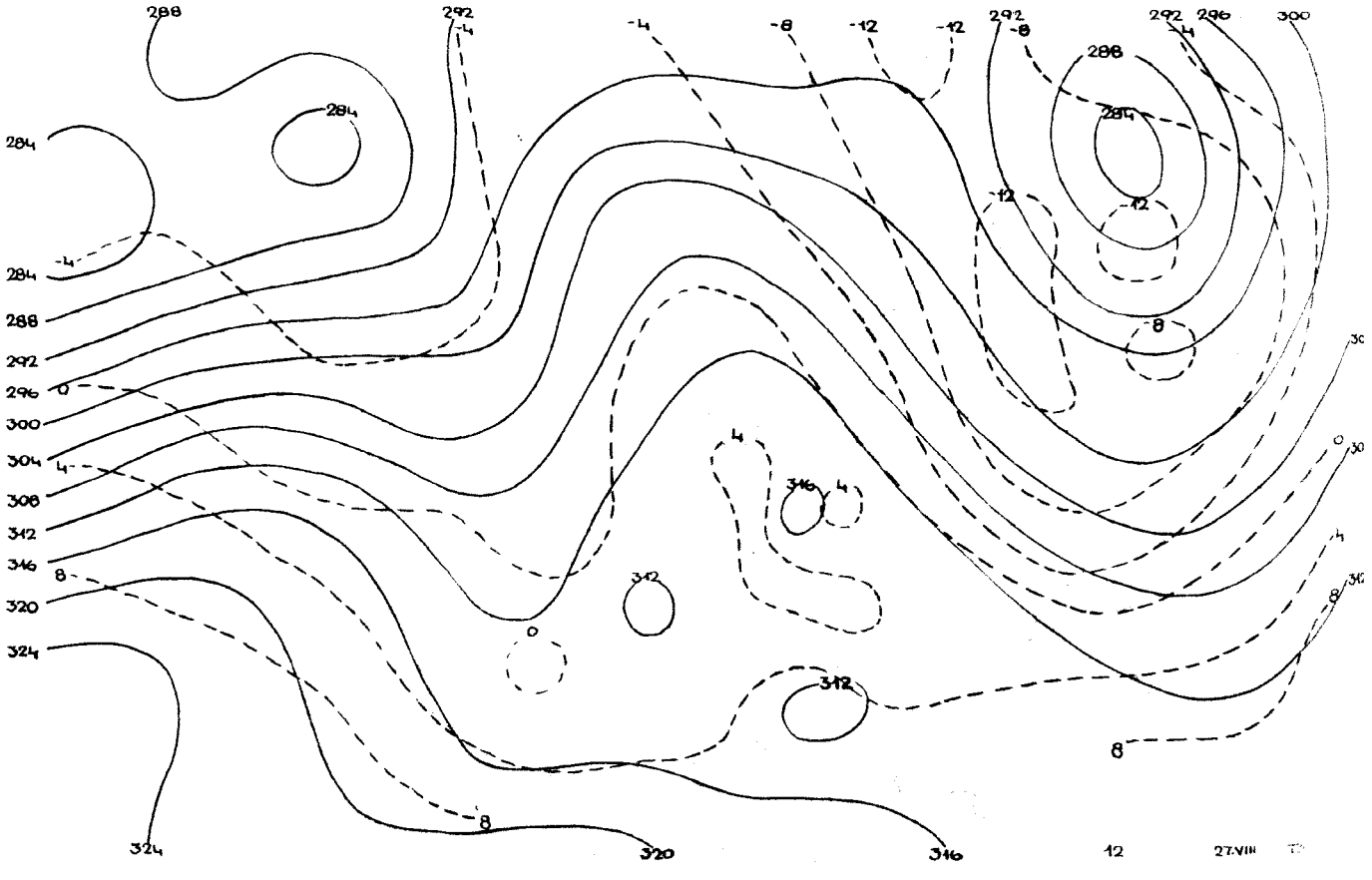

Reprodukowanie i publikowanie tekstu, map, wykresów i danych synoptycznych dozwolone wyłącznie w formie dosłownej z podaniem źródła informacji.

Druk PPWK-W-wa, Solec 18. Zam. 2201/144/B/71-31.V.71-V-90319-180

PAŃSTWOWY INSTYTUT HYDROLOGICZNO – METEOROLOGICZNY
ZAKŁAD METEOROLOGICZNYCH PROGNOZ KRÓTKOTERMINOWYCH – WARSZAWA, PODLEŚNA 61 TEL.: 34-50-97

BIULETYN SYNOPTYCZNY

Dane synoptyczne z Polski w dniu 28.VIII.1973 r.

SYNOP z godz. 00 GMT.

105	01403	98020	20712	00900	07400
150	02302	80020	21810	00900	07802
195	00000	98021	20608	00900	07400
205	01103	70020	19312	00900	07400
235	01401	97020	21610	00900	06400
250	00801	97020	21706	00900	03802
272	00000	65020	22608	00900	06400
295	00000	60020	22206	00900	05400
330	00902	65020	21013	00900	04802
375	11101	70020	22507	00901	05803
400	01103	80020	19315	00900	03804
424	01302	60020	19609	00900	05804
465	01403	60020	21311	00900	05804
495	01101	98020	22909	00900	06602
510	02010	99020	53309	00900	01702
560	00901	60020	20410	00900	06804
570	00701	60020	22607	00900	04601
575	01102	98020	21409	00900	07705
650	01402	88020	54607	00900	53803
695	00901	70020	22511	00900	06804

SYNOP z godz. 12 GMT.

105	03301	98020	18323	00900	08710
150	01404	80020	19723	00900	07808
195	31302	98021	20120	11631	09707
205	00302	70020	17024	00900	10712
235	01602	97020	18422	00900	07708
250	01802	98020	18924	00900	03711
272	01202	70020	19721	00900	04709
295	10301	80020	19621	11700	07709
330	00805	65020	17523	00900	05711
375	09002	80020	19523	00900	06714
400	02801	68020	16625	00900	07708
424	00000	65020	16426	00900	09809
465	01702	75020	17723	00900	07711
495	00803	98020	18921	00900	08712
510	42007	98030	52712	13204	03302
560	00901	65020	17024	00900	08810
570	00702	80020	17825	00900	09713
575	03402	65020	18023	00900	10609
650	10000	82030	53012	12401	05202
695	00802	65020	18722	00900	10710

TEMP Legionowo, godz. 00 GMT.

TTAA	27232	12374	99011	10245	14003	00187	14056	14506	85560	06463	23502	70140	03247	32505	50578	14156
		31511	40743	25541	30015	30945	419XX	32518	25066	503XX	33019	20209	585XX	33019	88999	77999
TTBB	2723X	12374	00011	10245	11992	17057	22845	06063	33803	07867	44712	04048	55431	21150	66281	453XX
		77208	581XX	88170	611XX	21212	00011	14003	11992	15008	22882	16003	33748	32506	44589	30008
		55206	33520	66170	32016	41414	00900	51515	11908	14504	22800	30503	33600	30505		

TEMP Wrocław, godz. 00 GMT.

TTAA	27231	12425	99006	12856	00000	00166	13456	16001	85541	11662	19006	70144	03869	12502	50580	11564
		26503	40747	24361	23504	30950	39759	14506	25073	483XX	12505	20217	569XX	09006	15398	599XX
		15504	10654	575XX	27506	88194	575XX	10506	77999							
TTBB	2723X	12425	00006	12856	11974	17459	22920	14661	33764	07668	44535	07968	55325	35960	66295	405XX
		77250	483XX	88218	549XX	99194	575XX	11150	599XX	22142	581XX	33121	587XX	44118	555XX	21212
		00006	00000	11982	15502	22836	20504	33676	11501	44400	27003	55197	09006	66151	25602	77136
		03001	88125	28005	41414	00900	51515	11907	15508	22800	18004	33600	20006			
TTCC	27237	12425	70879	549XX	30507	50095	529XX	88870	591XX	23009	77999					
TTDD	2723X	12425	11870	591XX	22750	551XX	33370	513XX	21212	11540	32510					

Przebieg pogody w Polsce w dniu 28.VIII.1973 r.

Bezchmurnie lub zachmurzenie niewielkie. Temperatura minimalna wahała się od 2°C w Jeleniej Górze i 3°C w Słubicach, Kłodsku, Siedlcach i Zamościu do 13°C w Świnoujściu, a maksymalna od 21°C w Łebie do 28°C we Wrocławiu. Wiatry były słabe zmienne.



ATMOSPHERIC SCIENCES
LIBRARY
NOV 15 1973
N.O.A.A.
U.S. Dept. of Commerce

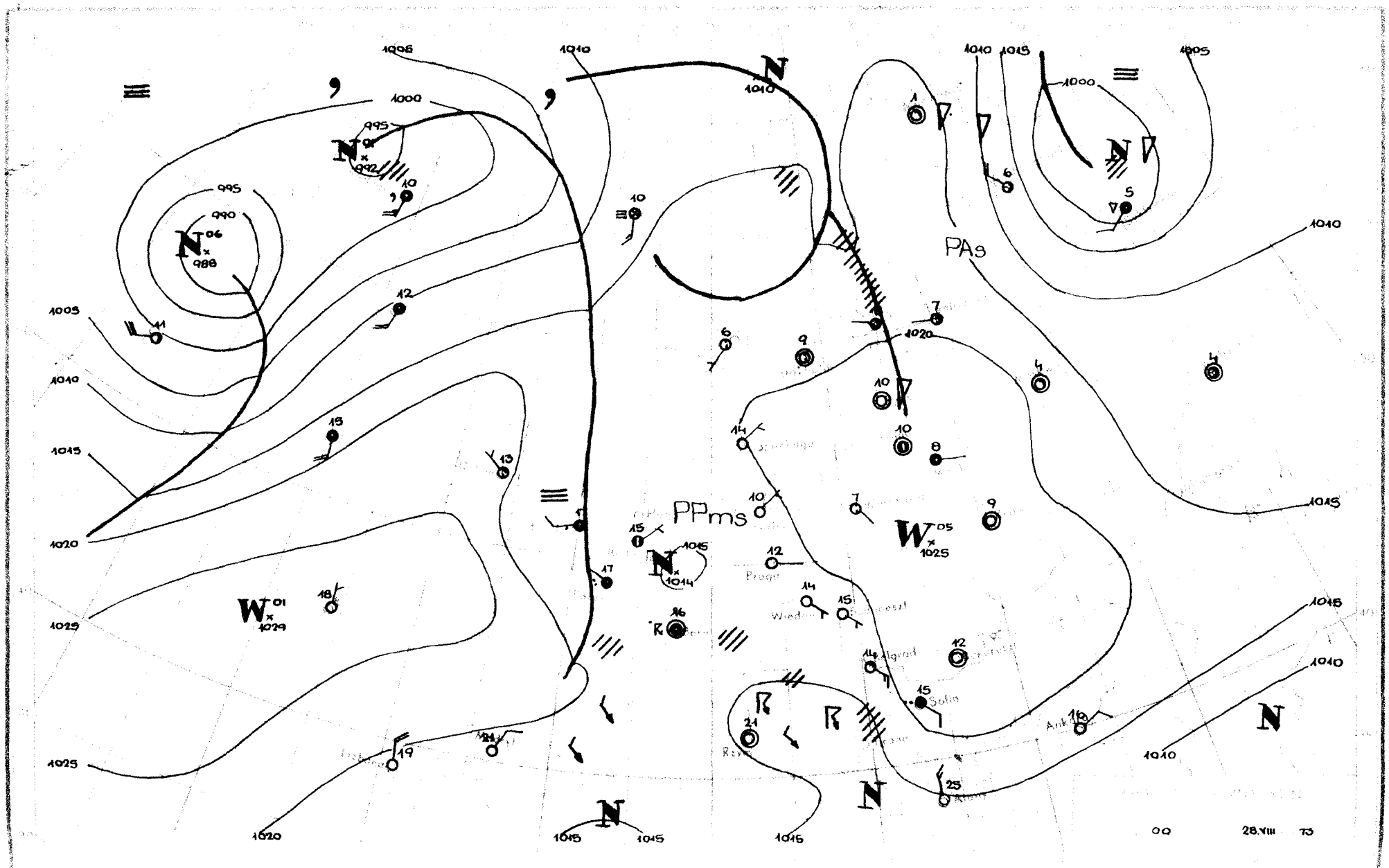

PAs
PPms
N
W
1000
1005
1010
1015
1020
1025
995
990
992
988
1029
1014
1025
Prague
Wien
Belgrad
Sofia
Ankara
00
28.VIII
73

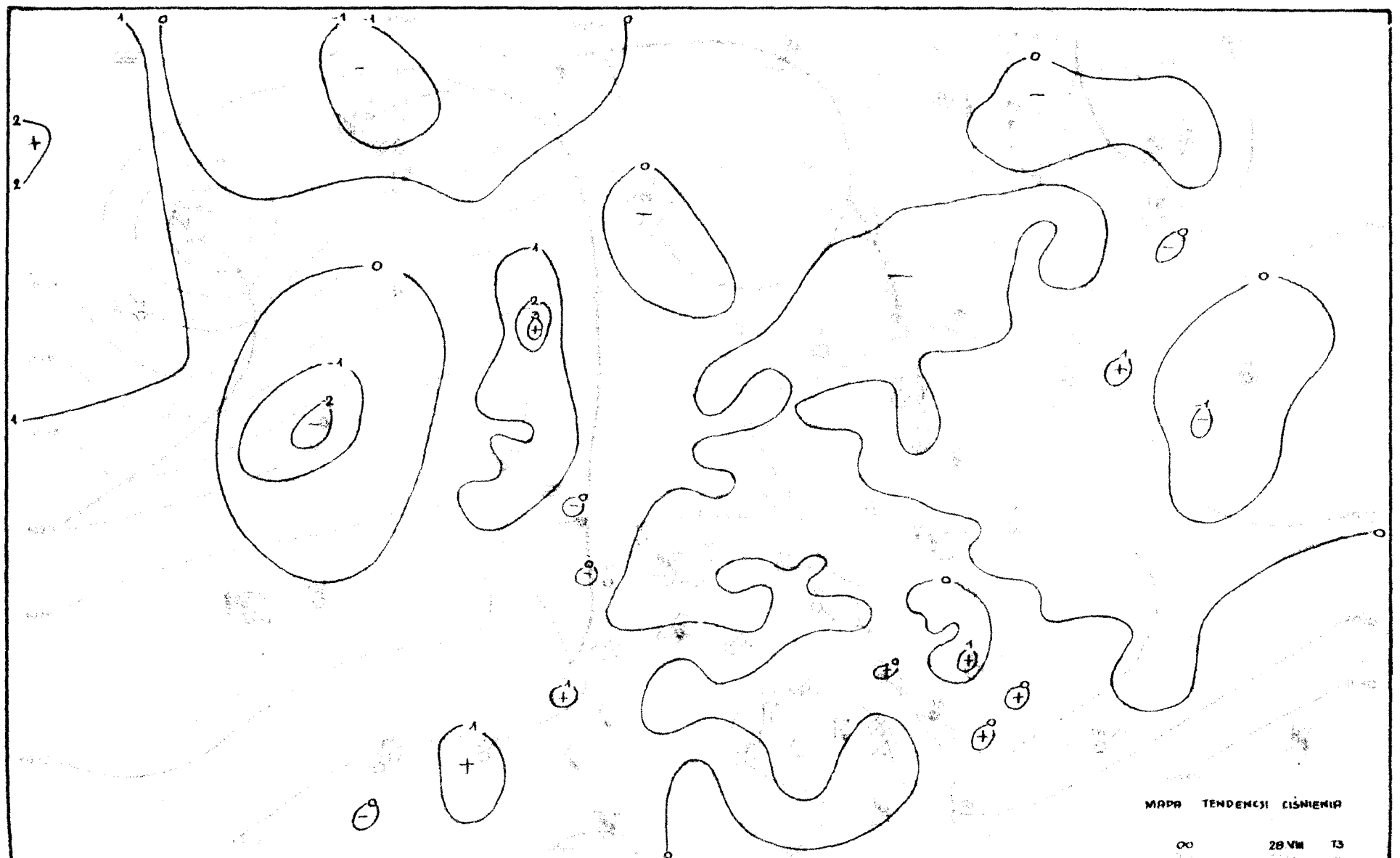
MAPA TENDENCJI CIŚNIENIA
∞ 28 VIII 73

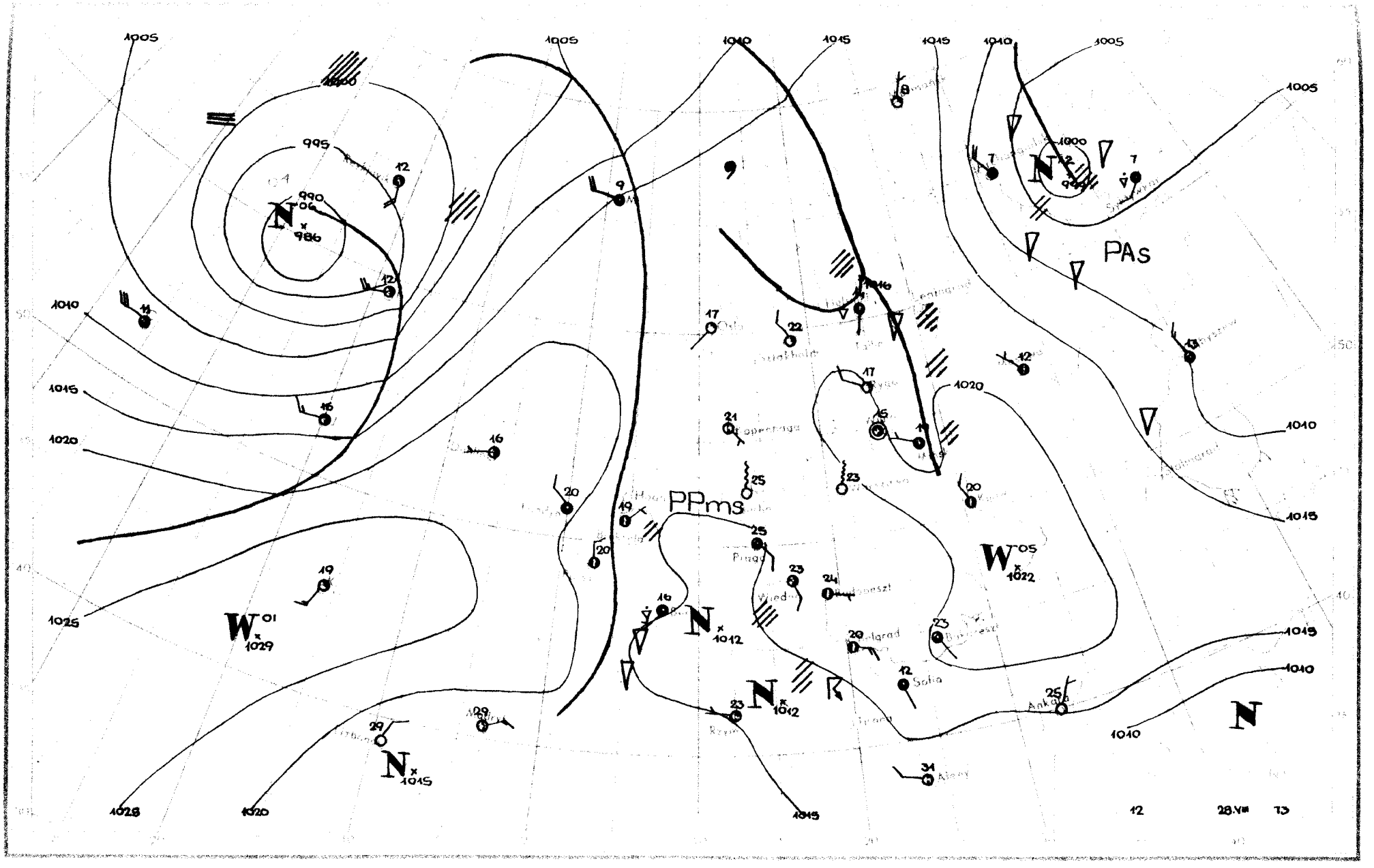

PAs
PPms
N
W 01 1029
N 06 986
N 1012
N 1012
N 1015
W 05 1022
1005
1010
1015
1020
1025
1028
995
990
1000
12
28.VIII
73

MAPA TENDENCJI CIŚNIENIA
12
26.VIII
T3

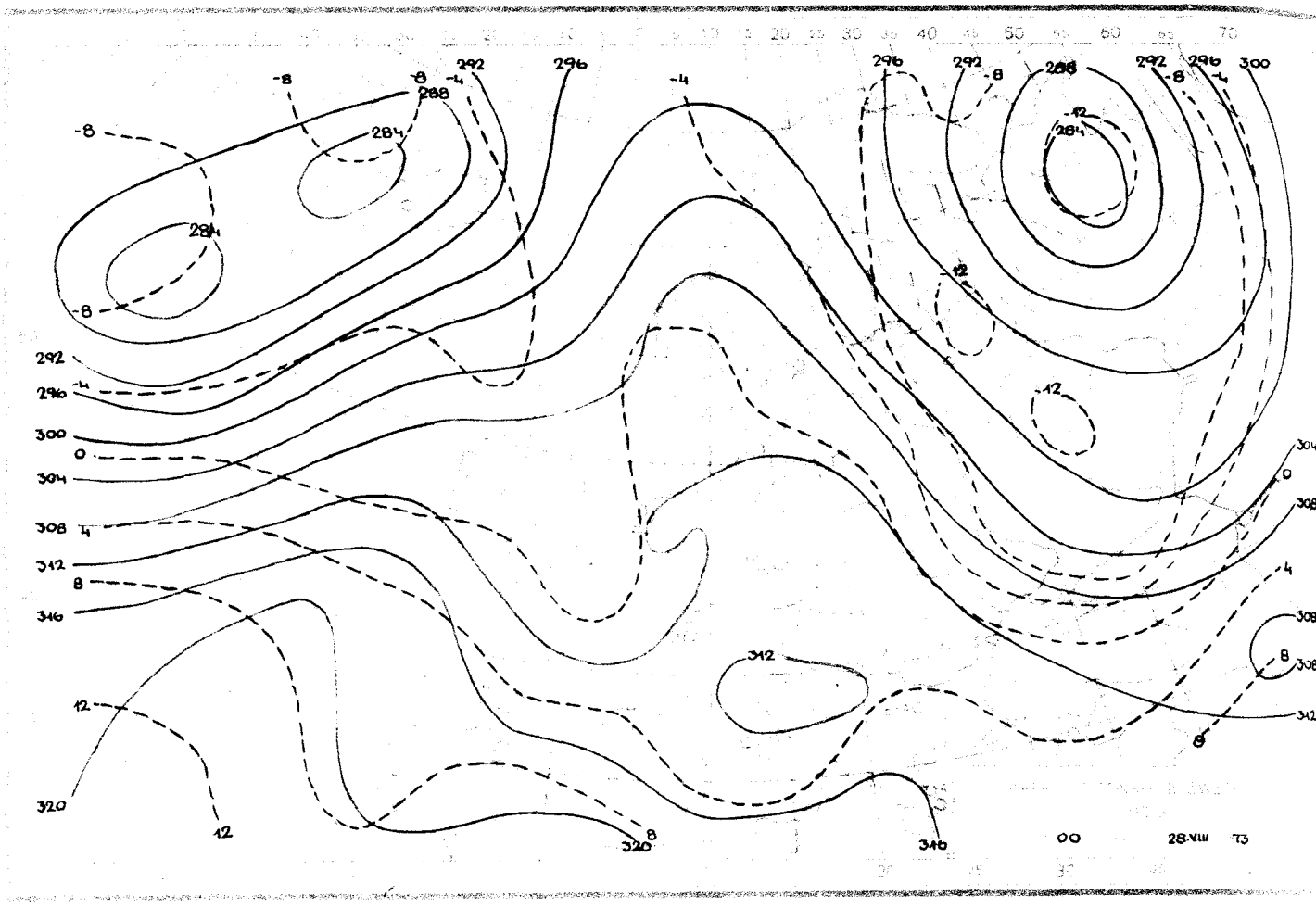

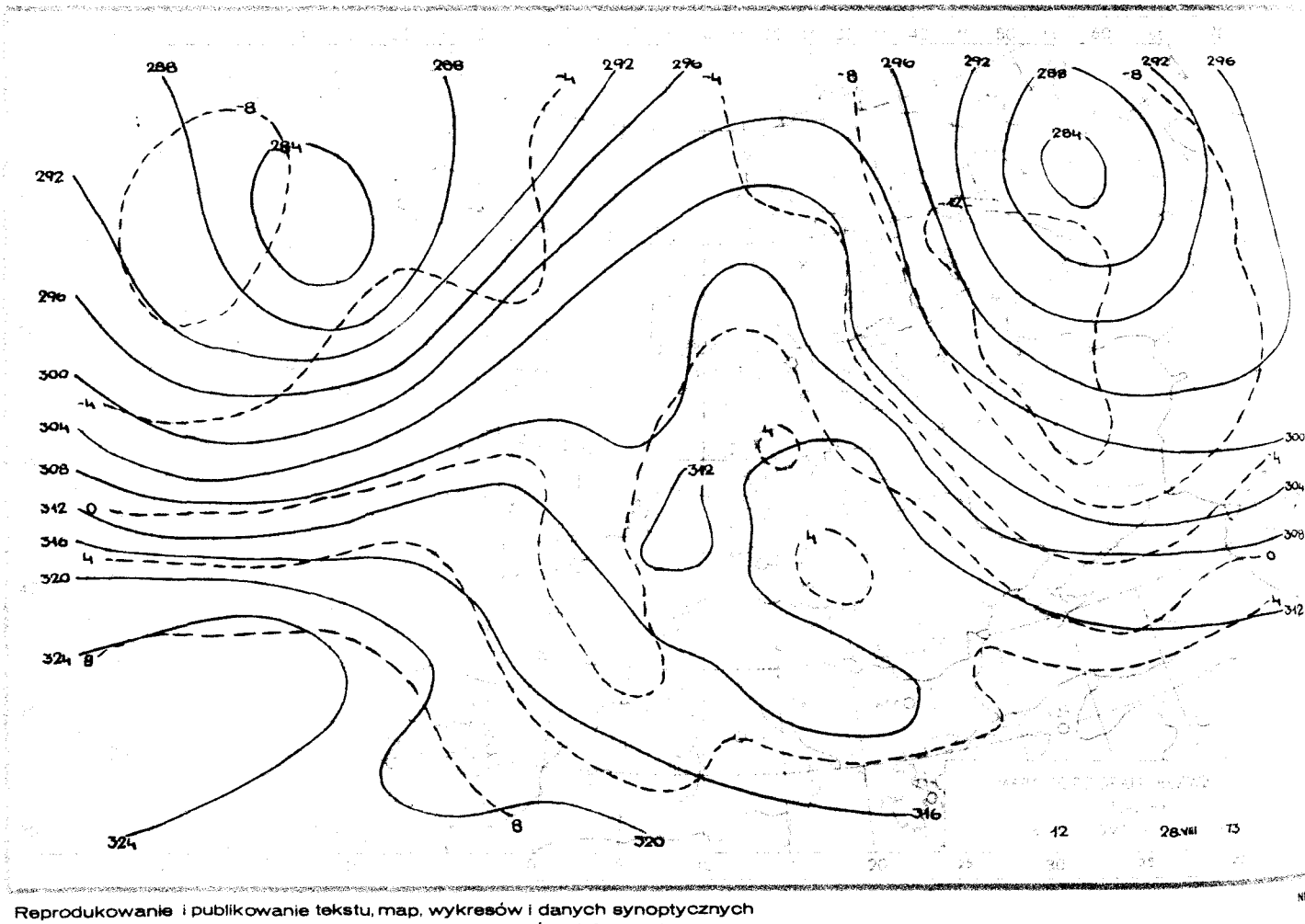

Reprodukowanie i publikowanie tekstu, map, wykresów i danych synoptycznych dozwolone wyłącznie w formie dosłownej z podaniem źródła informacji.

Druk PPWK-W-wa, Solec 18. Zam. 2201/144/B/71-31.V.71-Y-90319-180

PAŃSTWOWY INSTYTUT HYDROLOGICZNO – METEOROLOGICZNY
ZAKŁAD METEOROLOGICZNYCH PROGNOZ KRÓTKOTERMINOWYCH – WARSZAWA, PODLEŚNA 61 – TEL.: 34-50-97

BIULETYN SYNOPTYCZNY

Dane synoptyczne z Polski w dniu 29.VIII.1973 r.

SYNOP z godz. 00 GMT.

105	00000	97020	17310	00900	09701
150	02303	70020	18411	00900	09801
195	03601	98020	20108	00900	07400
205	00902	70020	17309	00900	08000
235	00601	97020	17812	00900	05400
250	00801	97020	17810	00900	05400
272	01201	60020	18809	00900	07501
295	00301	60010	18607	00900	06804
330	00603	60020	17613	00900	08601
375	01002	70020	18210	00900	07801
400	01102	68021	16119	00900	05400
424	00000	60021	16211	00900	09202
465	01202	60020	17012	00900	07703
495	00801	97020	18310	00900	08804
510	22201	98021	52210	20930	07702
560	00000	60021	17013	00900	10400
570	01001	60020	18209	00900	07805
575	00000	60020	17611	00900	09500
650	30000	80030	52508	00902	04702
695	02302	65020	17713	00900	12706

SYNOP z godz. 12 GMT.

105	13604	98020	16821	00901	12704
150	51503	70022	16724	00932	08708
195	70902	98031	17022	62602	12706
205	00304	70020	16424	00900	11808
235	50201	97022	15524	00901	06807
250	51402	97021	15325	00901	07811
272	50902	70031	16722	00904	09705
295	53301	70021	16322	11701	08708
330	30303	65021	16125	10942	05705
375	71002	70022	16024	00908	10707
400	43302	70031	15525	30951	06805
424	23402	70031	14426	12801	10808
465	61801	60031	14525	11702	11706
495	60502	97022	15523	00908	10604
510	63604	97031	52113	3223X	06202
560	82303	65032	14623	2552X	13604
570	33601	70021	15125	12607	06603
575	20601	65030	14825	11601	12605
650	80501	60022	51209	88XXX	07501
695	50801	65011	15423	12602	12703

TEMP Legionowo, godz. 00 GMT.

TTAA	28231	12374	99007	09826	11003	00155	12446	12508	85520	08459	31004	70100	29005	50574	14160	27504
		40739	26559	28007	30939	423XX	26511	25059	523XX	26015	20200	561XX	23514	15382	577XX	26010
		88215	591XX	24015	77999											
TTBB	2823X	12374	00007	09826	11989	16458	22960	16461	33846	08258	44783	06465	55585	05359	66357	32557
		77232	563XX	88215	591XX	99200	561XX	11139	581XX	21212	00007	11003	11922	19001	22855	31504
		33272	26515	44141	26010	41414	00900	51515	11905	16002	22800	30003	33600	28004		

TEMP Wrocław, godz. 00 GMT.

TTAA	28231	12425	99002	11820	00000	00133	13421	20001	85523	12040	20001	70120	02066	19501	50577	13560
		16004	40743	25338	19507	30945	411XX	22510	25067	505XX	22007	20209	559XX	24010	15392	549XX
		25505	10651	561XX	27005	88214	585XX	22508	77999							
TTBB	2823X	12425	00002	11820	11977	21040	22920	18256	33780	05414	44771	06816	55691	01467	66671	01467
		77545	08366	88420	23956	99400	25338	11286	435XX	22232	545XX	33214	585XX	44204	585XX	55200
		559XX	66175	565XX	77167	547XX	88100	561XX	21212	00002	00000	11982	21502	22888	26003	33758
		17501	44676	21501	55492	16004	66332	22512	41414	00900	51515	11903	25503	22800	22501	33600
		16505														
TTCC	2823X	12425	70879	549XX	88999	77999										
TTDD	2823X	12425	11700	549XX	21212	11860	30507									

Przebieg pogody w Polsce w dniu 29.VIII.1973 r.

Zachmurzenie było niewielkie lub umiarkowane, tylko na południu kraju wystąpił wzrost zachmurzenia i miejscami notowano niewielkie opady. Temperatura minimalna wahała się od 4°C w Zamościu i Siedlcach do 13°C w Zielonej Górze, a maksymalna od 20°C w Łebie i Kołobrzegu do 27°C miejscami na zachodzie i południowym zachodzie oraz w Mielcu. Wiatry były słabe zmienne.



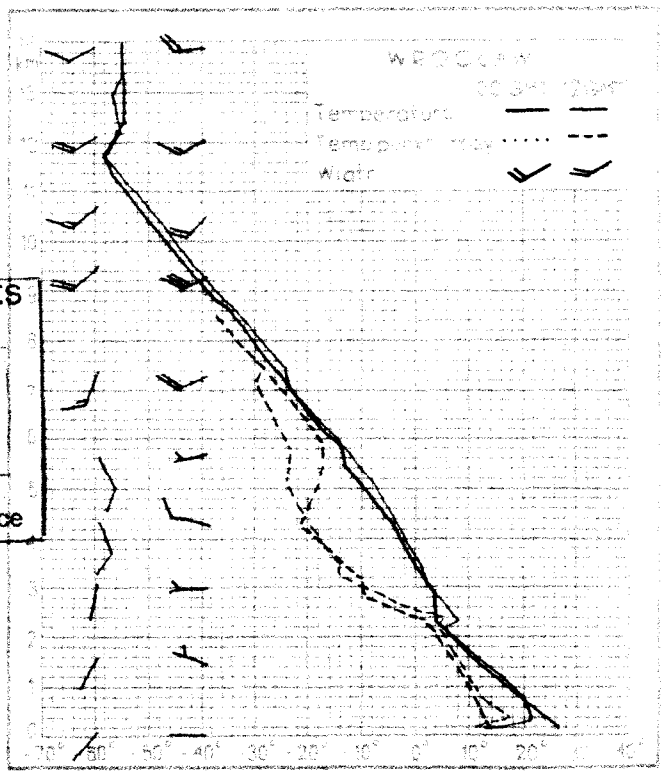

ATMOSPHERIC SCIENCES
LIBRARY
NOV 15 1973
N.O.A.A.
U. S. Dept. of Commerce

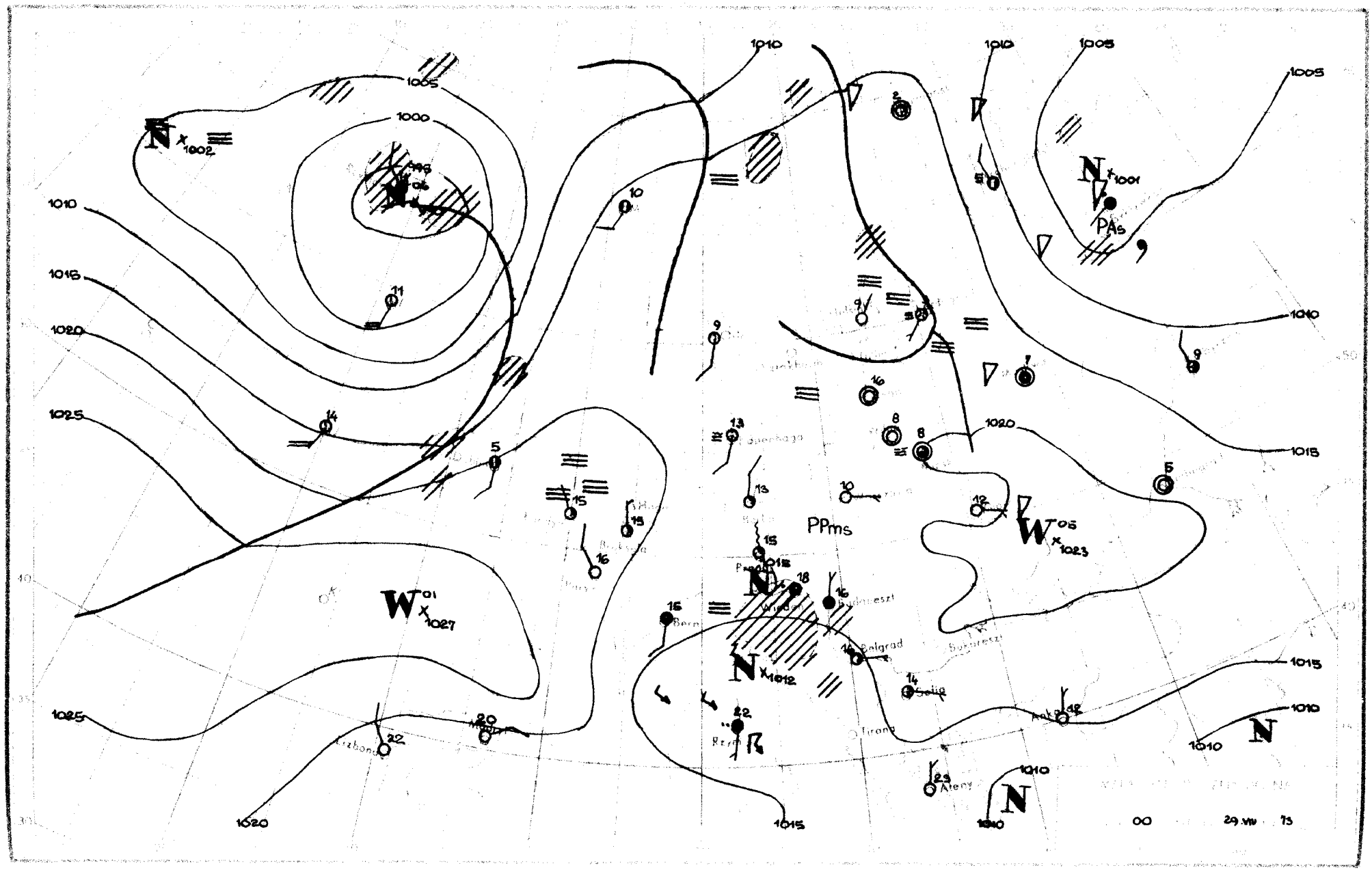

1005
1000
1010
1015
1020
1025
N x1002
N x1001
PAs
PPms
W 01 x1027
W 05 x1023
N x1012
Belgrad
Tirana
Ateny
Bern
Wiedeń
Budapeszt
Bukareszt
Sofia
Rzym
Lizbona
Madrid
Paryż
Kopenhaga
Ankara
00
29.VIII
73

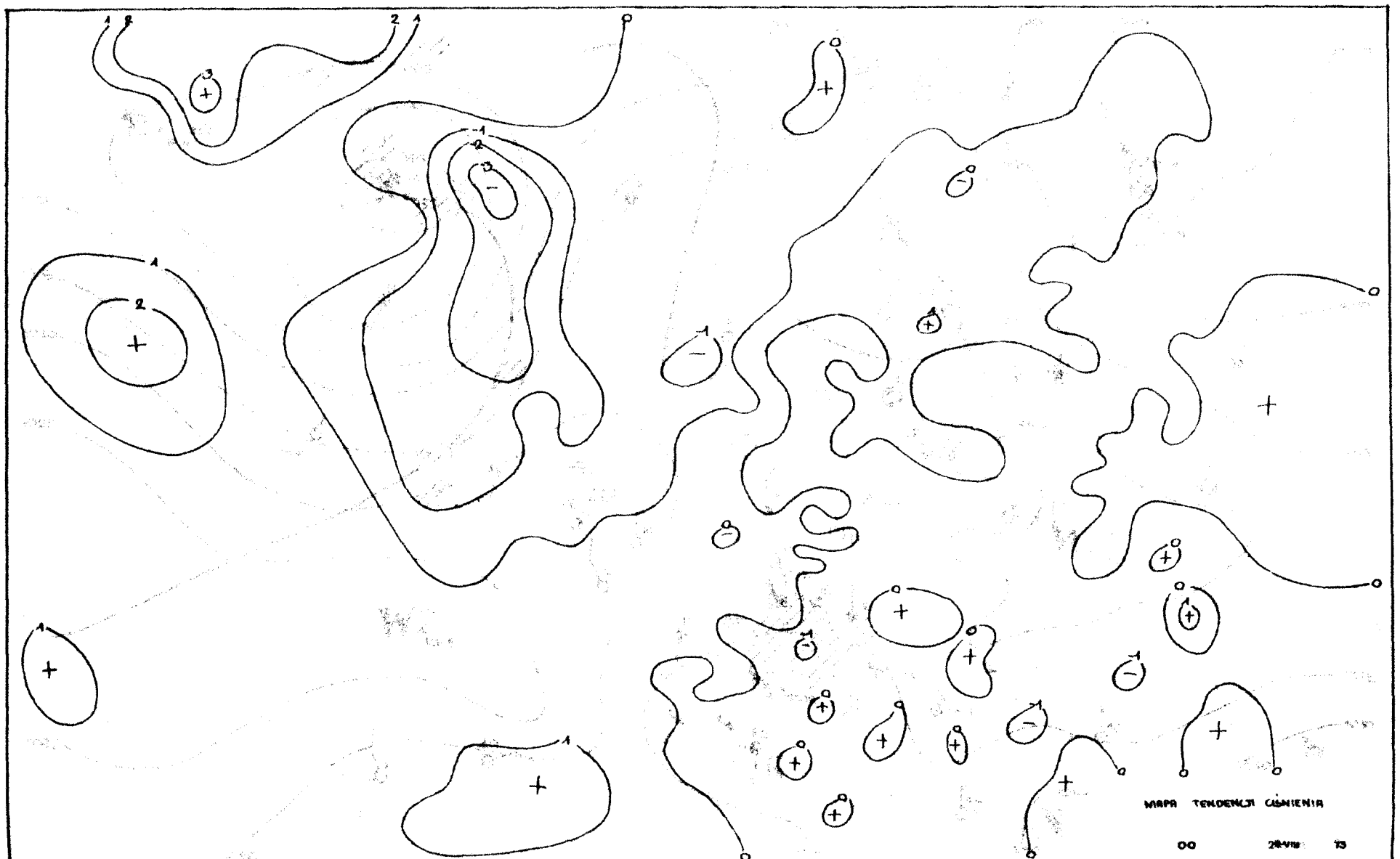
MAPA TENDENCJI CIŚNIENIA
00
28-VIII
73

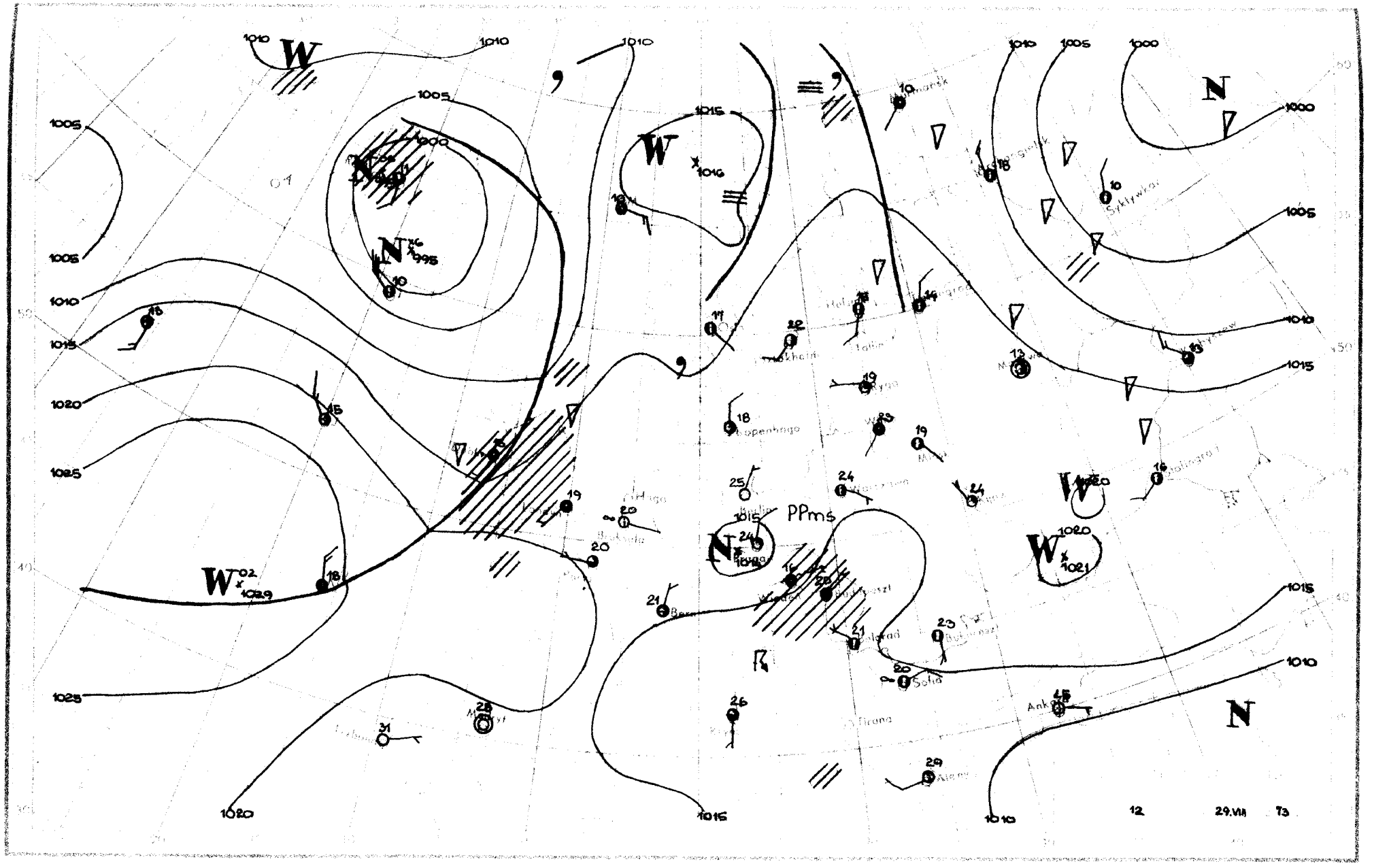
PPms
12
29.VII
73

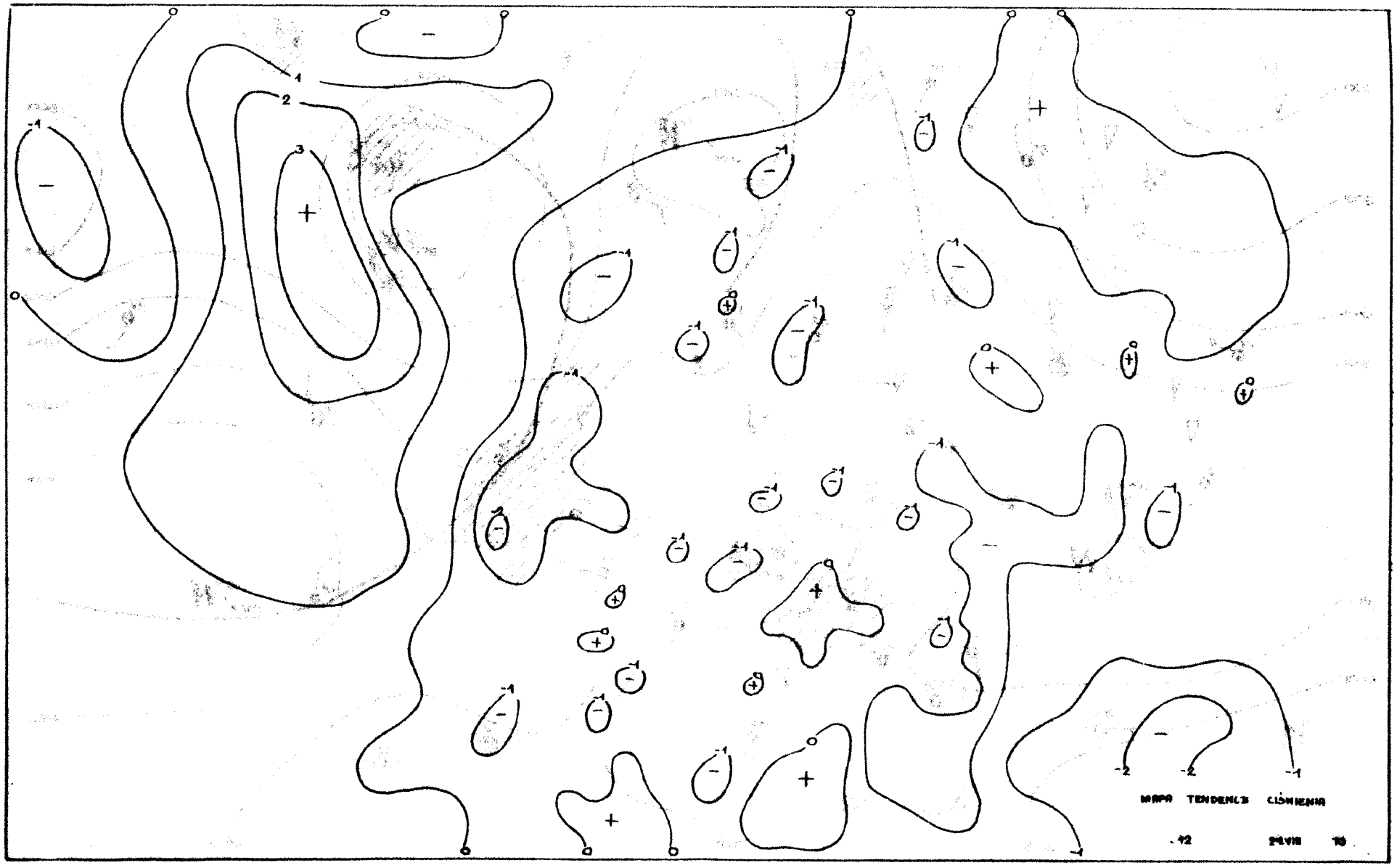
MAPA TENDENCIA CIÓNIENIA
12
DEVIII 10

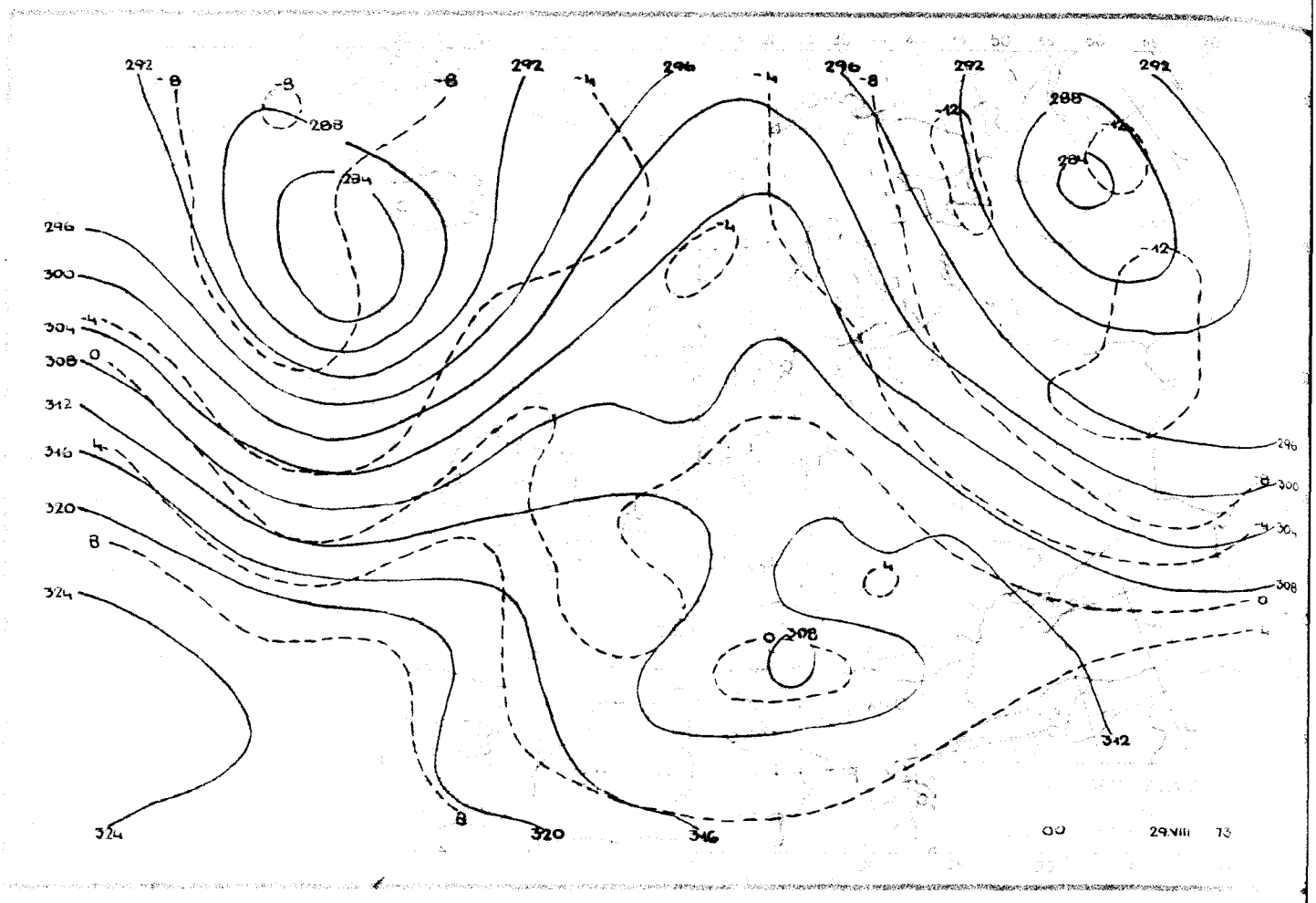

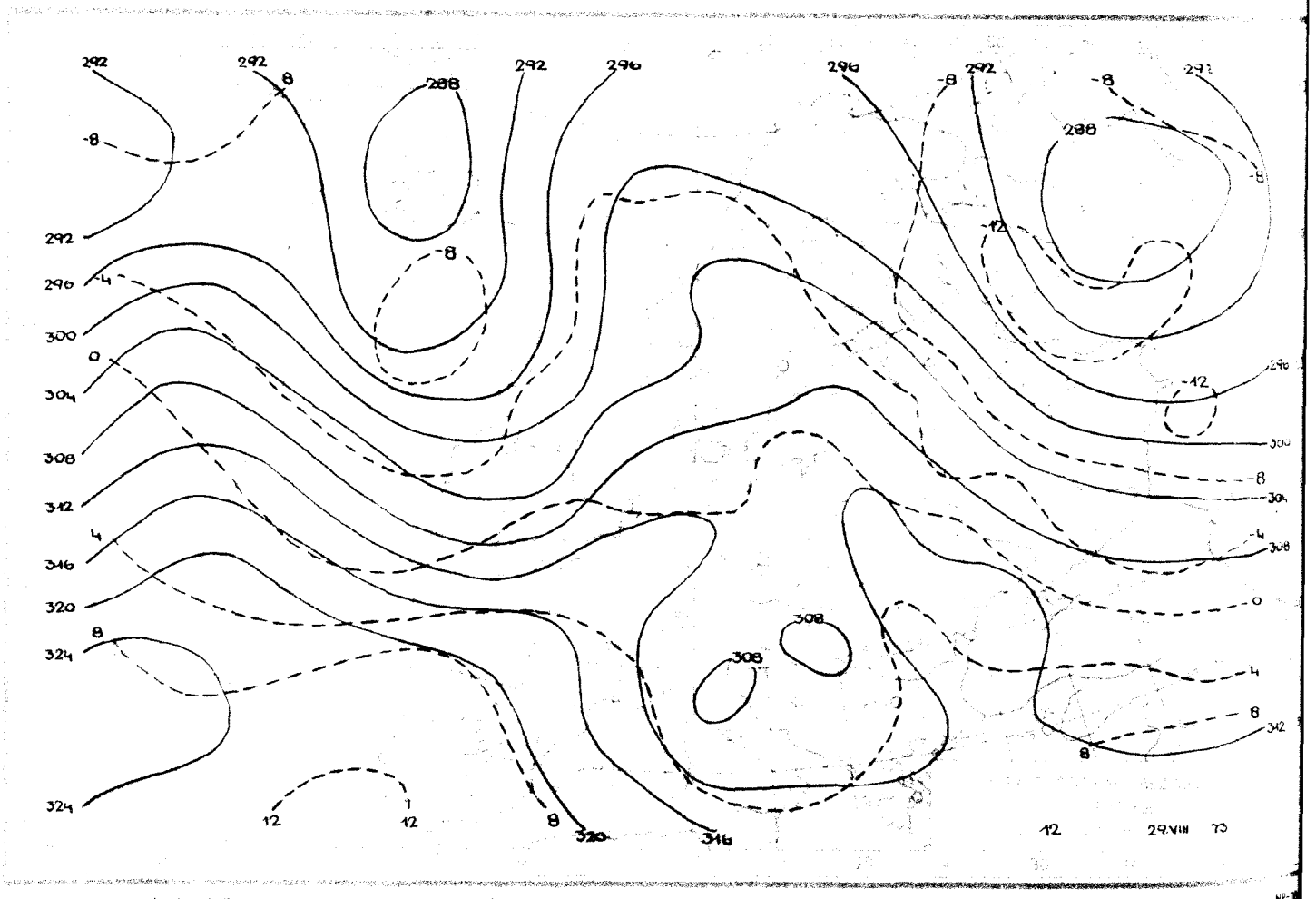

Reprodukowanie i publikowanie tekstu, map, wykresów i danych synoptycznych dozwolone wyłącznie w formie dosłownej z podaniem źródła informacji.

Druk PPWK-W-wa, Solec 18. Zam. 2201/144/B/71-31.V.71-Y-90319-180000

PAŃSTWOWY INSTYTUT HYDROLOGICZNO – METEOROLOGICZNY
ZAKŁAD METEOROLOGICZNYCH PROGNOZ KRÓTKOTERMINOWYCH – WARSZAWA, PODLEŚNA 61 TEL.: 34-50-97

BIULETYN SYNOPTYCZNY

Dane synoptyczne z Polski w dniu 30.VIII.1973 r.

SYNOP z godz. 00 GMT.

105	03401	58100	15511	00900	10701
150	02801	60020	15314	00900	13704
195	00000	98020	16108	00900	07704
205	70000	60031	15410	762XX	09703
235	00000	97020	15611	00900	09604
250	03601	97020	15310	00900	06000
272	01101	60021	15609	00900	08801
295	00901	60021	15109	00900	08705
330	00502	56100	15612	00900	08803
375	11002	70011	14814	00901	09502
400	00802	65020	15216	00900	06805
424	00201	70020	14811	00900	08603
465	00902	60021	13815	00900	11605
495	30602	97011	14213	10938	10711
510	01803	97021	51010	00900	03706
560	72601	30106	14816	755XX	11400
570	80000	60031	15413	855XX	10802
575	80000	98022	14616	855XX	12400
650	90704	00615	50506	9XXXX	06605
695	72403	60031	14714	40934	12602

SYNOP z godz. 00 GMT.

105	80000	97032	12823	00907	10711
150	10904	70030	13423	00902	10707
195	61702	98021	13322	52606	11707
205	82703	70031	12222	2567X	11707
235	32501	97020	12323	00901	09709
250	22601	97011	12524	10931	08707
272	12203	70030	13023	12600	10705
295	20502	80020	12725	21700	08707
330	31301	60051	13025	10934	08711
375	19901	80030	12625	00901	09708
400	12503	62030	12625	10950	07708
424	00000	60050	12526	00900	10712
465	00000	60020	12024	00900	09710
495	22901	98030	12323	11630	10707
510	63604	96101	50212	624XX	06400
560	22602	60031	12724	22600	11709
570	12205	56050	12724	10930	10708
575	61801	40052	14121	6097X	14801
650	92504	00458	49607	9XXXX	07400
695	63204	70011	13821	35632	11501

TEMP Legionowo, godz. 00 GMT.

TTAA	29231	12374	99003	12628	06003	00132	13428	06504	85490	09635	30503	70070	00164	29004	50565	16130
		26006	40733	28542	26011	30931	435XX	26016	25049	535XX	26020	20193	561XX	27012	15373	551XX
		27511	10633	553XX	28508	88226	577XX	26515	77999							
TTBB	2923X	12374	00003	12628	11966	18456	22790	04625	33735	01863	44598	05963	55479	18714	66324	39350
		77251	535XX	88226	577XX	99204	583XX	11176	539XX	22130	559XX	21212	00003	06003	11943	12002
		22799	26505	33457	28005	44248	26020	41414	00900	51515	11901	04001	22800	26505	33600	26506
TTCC	29233	12374	70861	543XX	29505	50075	533XX	29505	30405	487XX	30503	88999	77999			
TTDD	2923X	12374	11512	535XX	22294	483XX	21212	11858	28010	22746	34005	33657	25505	44400	34505	55356
		24502	66294	30503												

TEMP Wrocław, godz. 00 GMT.

TTAA	29231	12425	99001	11631	00000	00124	12034	00000	85510	12257	34005	70102	00661	31008	50574	14758
		31505	40739	26358	29507	30941	415XX	30008	25063	499XX	31509	20206	569XX	33006	15391	533XX
		29509	10651	533XX	27512	88212	569XX	35007	77999							
TTBB	2923X	12425	00001	11631	11965	20860	22794	07242	33728	00615	44672	00663	55600	05736	66500	14758
		77375	29158	88290	437XX	99212	569XX	11200	569XX	22188	525XX	33182	537XX	44150	533XX	55123
		551XX	66104	527XX	21212	00001	00000	11982	04004	22758	30007	33500	31505	44337	27507	55208
		35007	66100	27512	41414	00900	51515	11903	01004	22800	31508	33600	27003			
TTCC	2923X	12425	70880	539XX	50096	527XX	88999	77999								
TTDD	2923X	12425	11900	547XX	22500	527XX										

Przebieg pogody w Polsce w dniu 30.VIII.1973 r.

Tylko na krańcach południowych i zachodnich utrzymywało się zachmurzenie na ogół duże. Na pozostałym obszarze kraju było bezchmurnie lub zachmurzenie niewielkie. W górach i na zachodzie notowano przelotne opady deszczu. Temperatura minimalna wahała się od 5°C w Kętrzynie do 16°C w Tarnowie, a maksymalna od 20°C w Nowym Sączu do 27°C we Wrocławiu, Legnicy i Lesznie. Wiatry słabe zmienne.

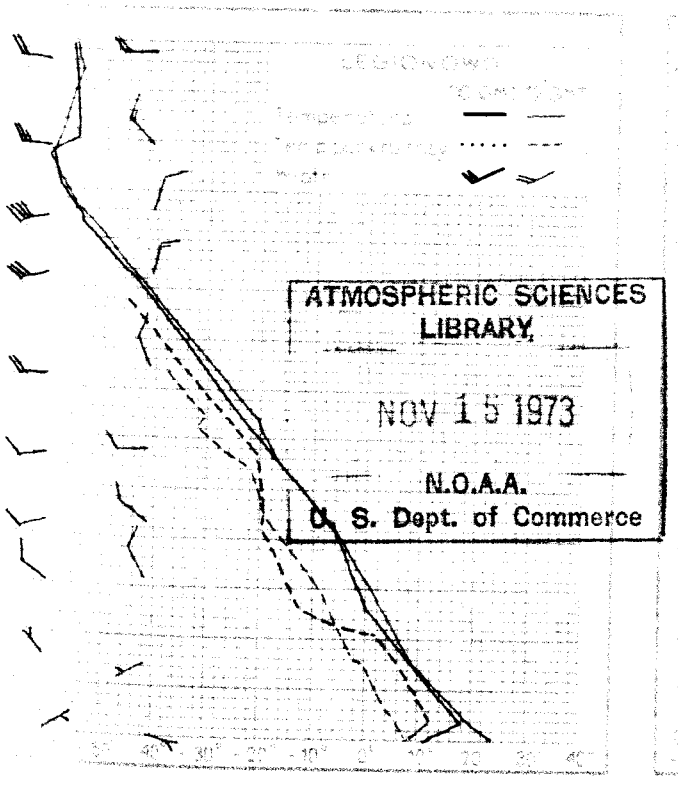

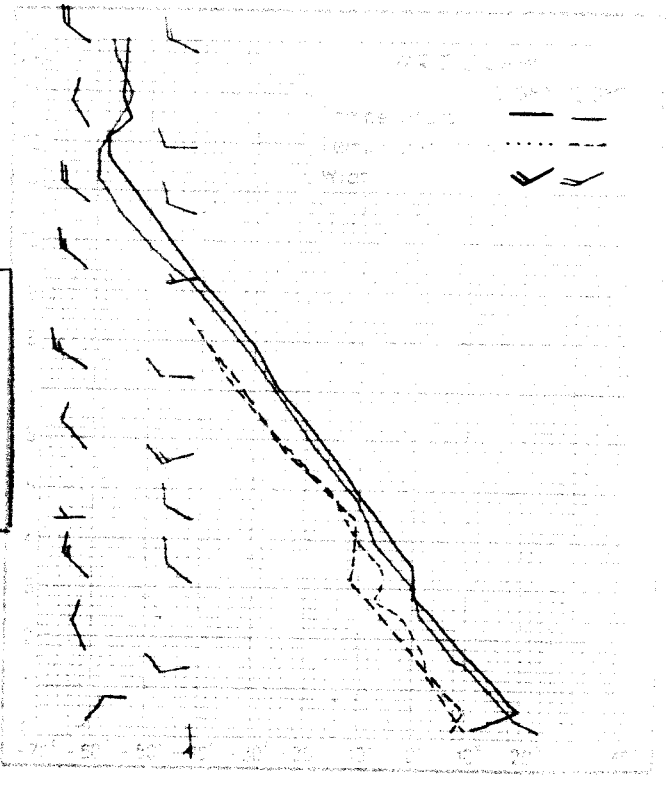

ATMOSPHERIC SCIENCES
LIBRARY
NOV 15 1973
N.O.A.A.
U. S. Dept. of Commerce

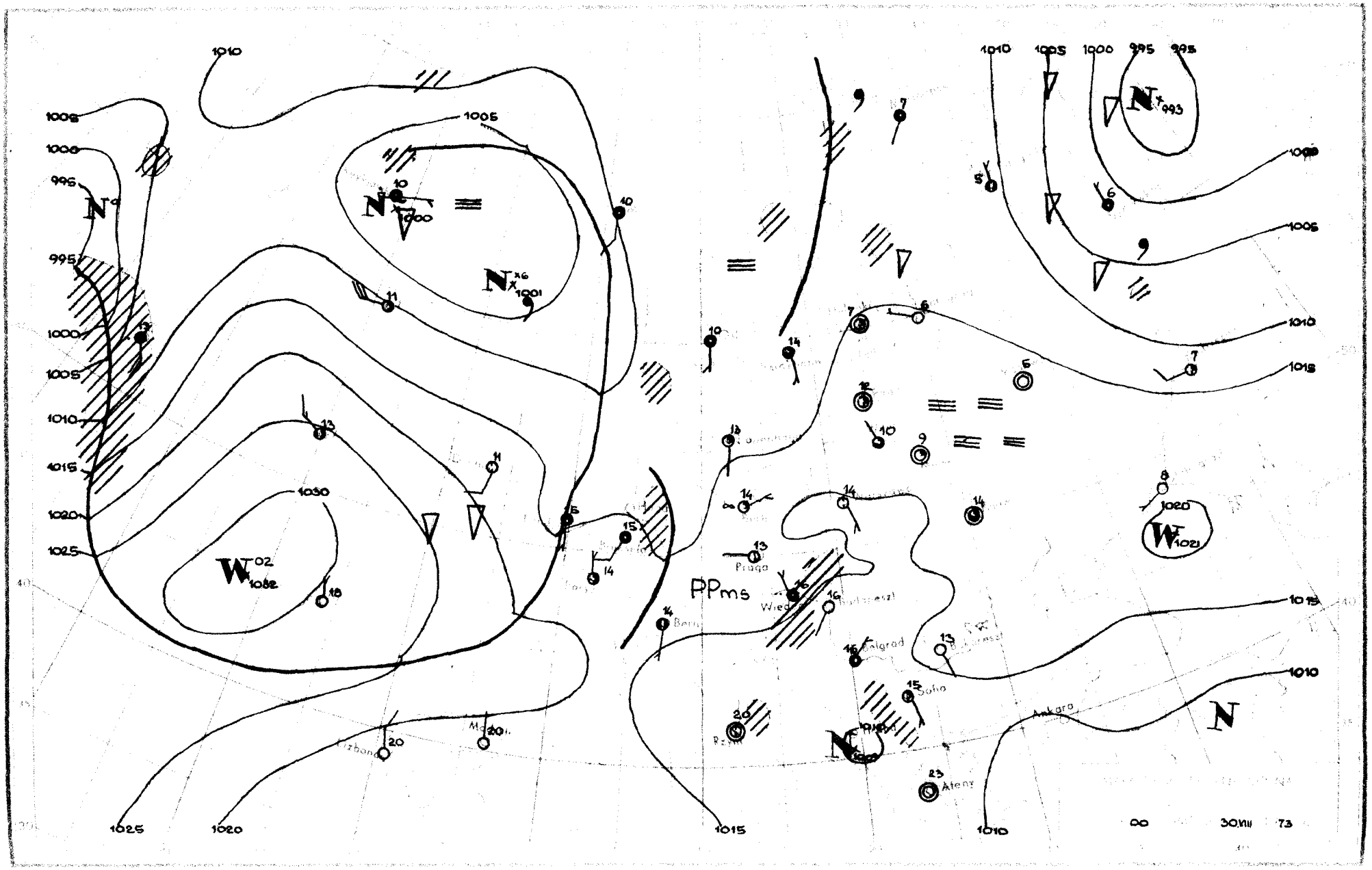

1010
1005
1000
995
1015
1020
1025
1030
PPms
Praga
Wied
Budapeszt
Belgrad
Sofia
Ankara
Ateny
Rzym
Bern
Lizbona
Madrid
00
30.VIII
73

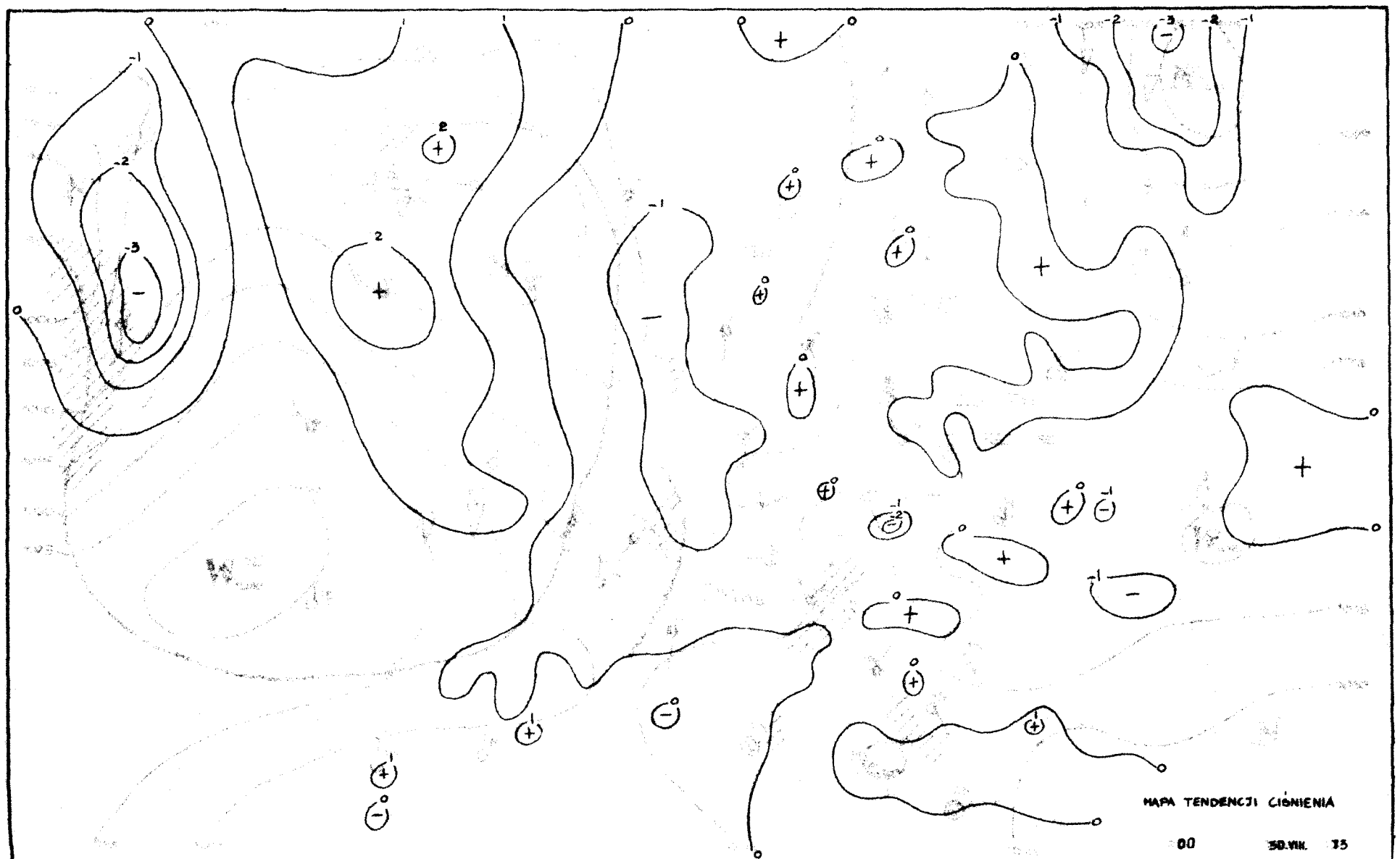
MAPA TENDENCJI CIŚNIENIA
00
30.VII. 35

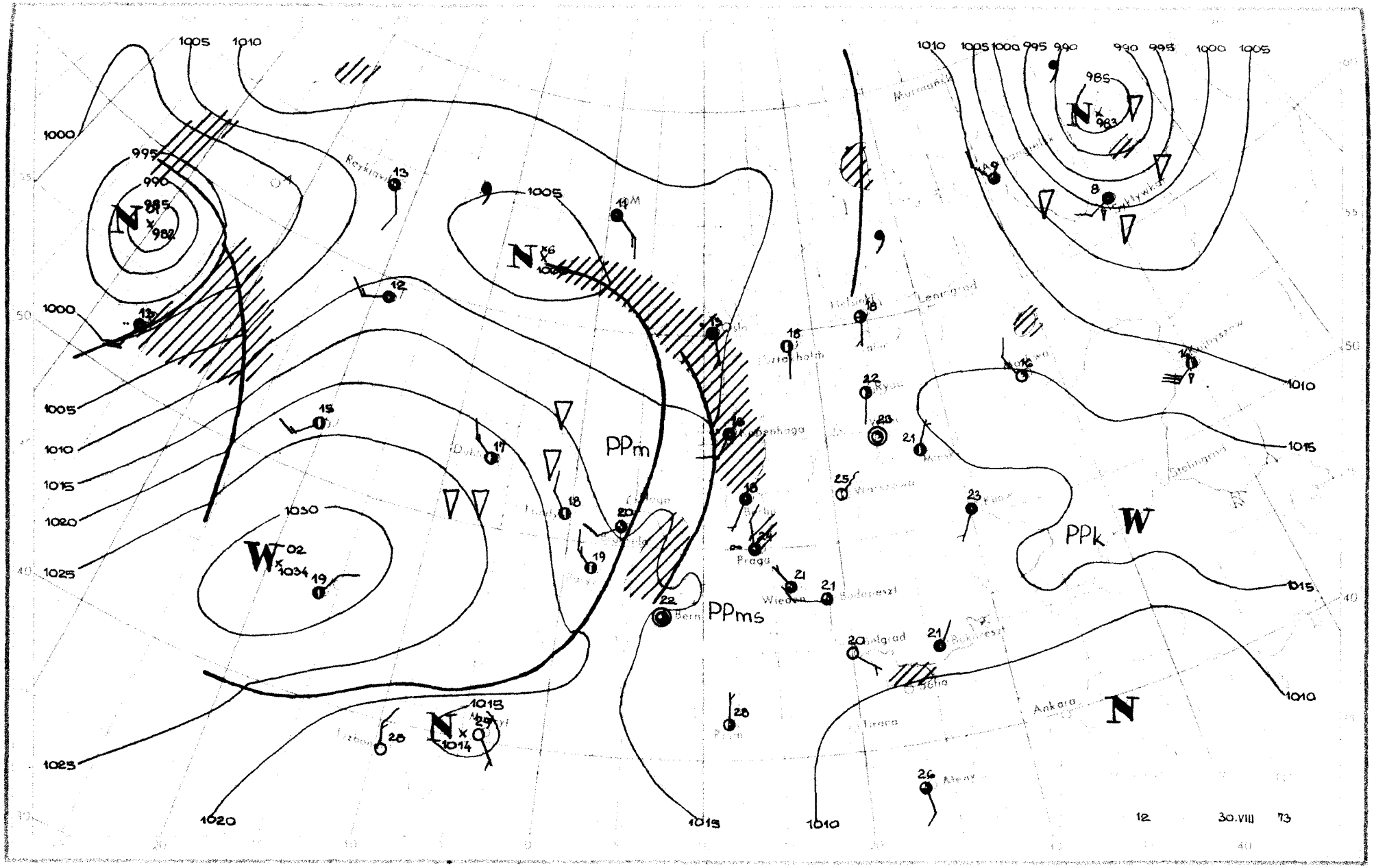
PPm
PPms
PPk
W
N
12
30.VIII 73

MAPA TENDENCJI CIŚNIENIA
12
30.VIII.
T3

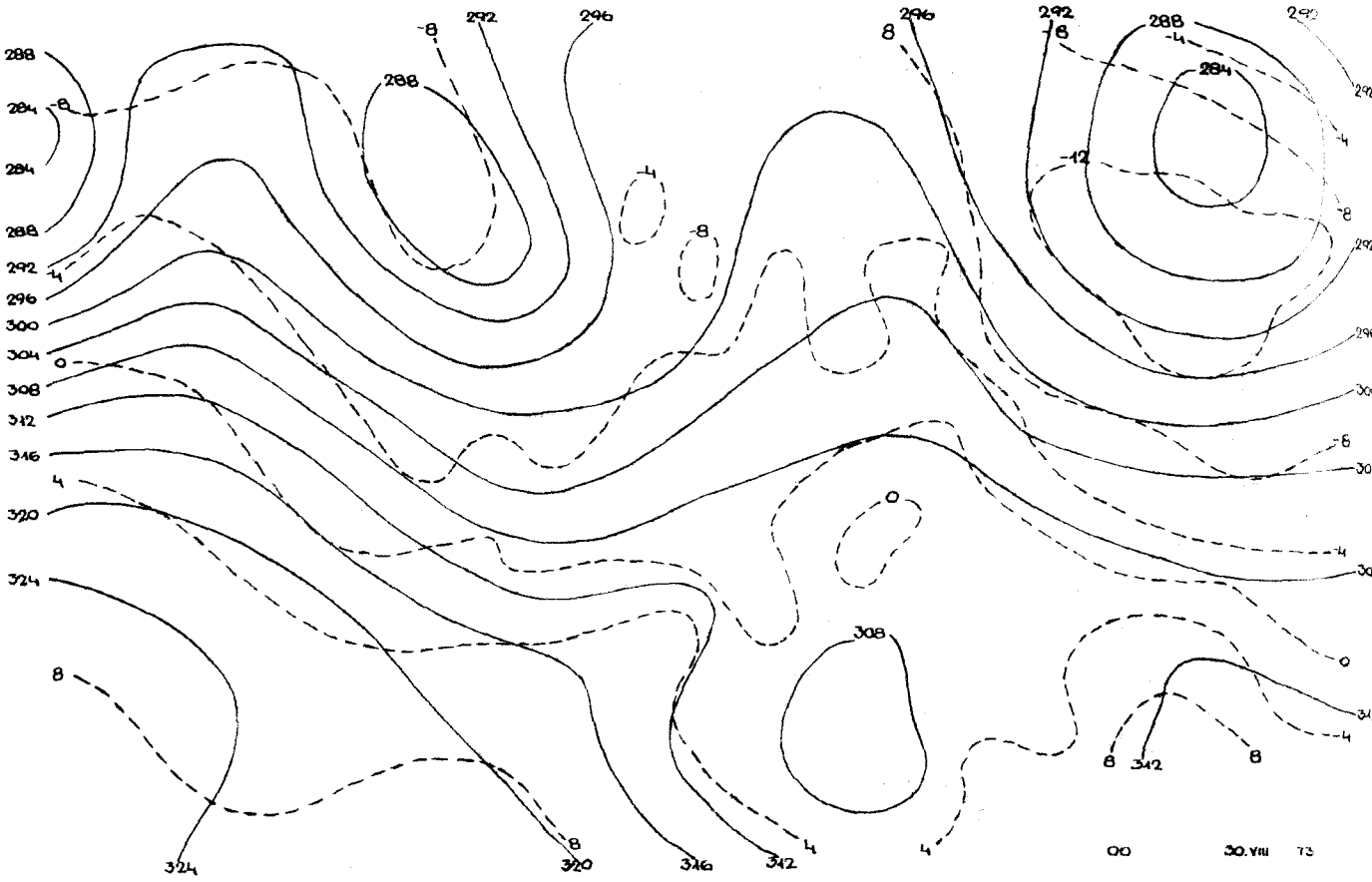

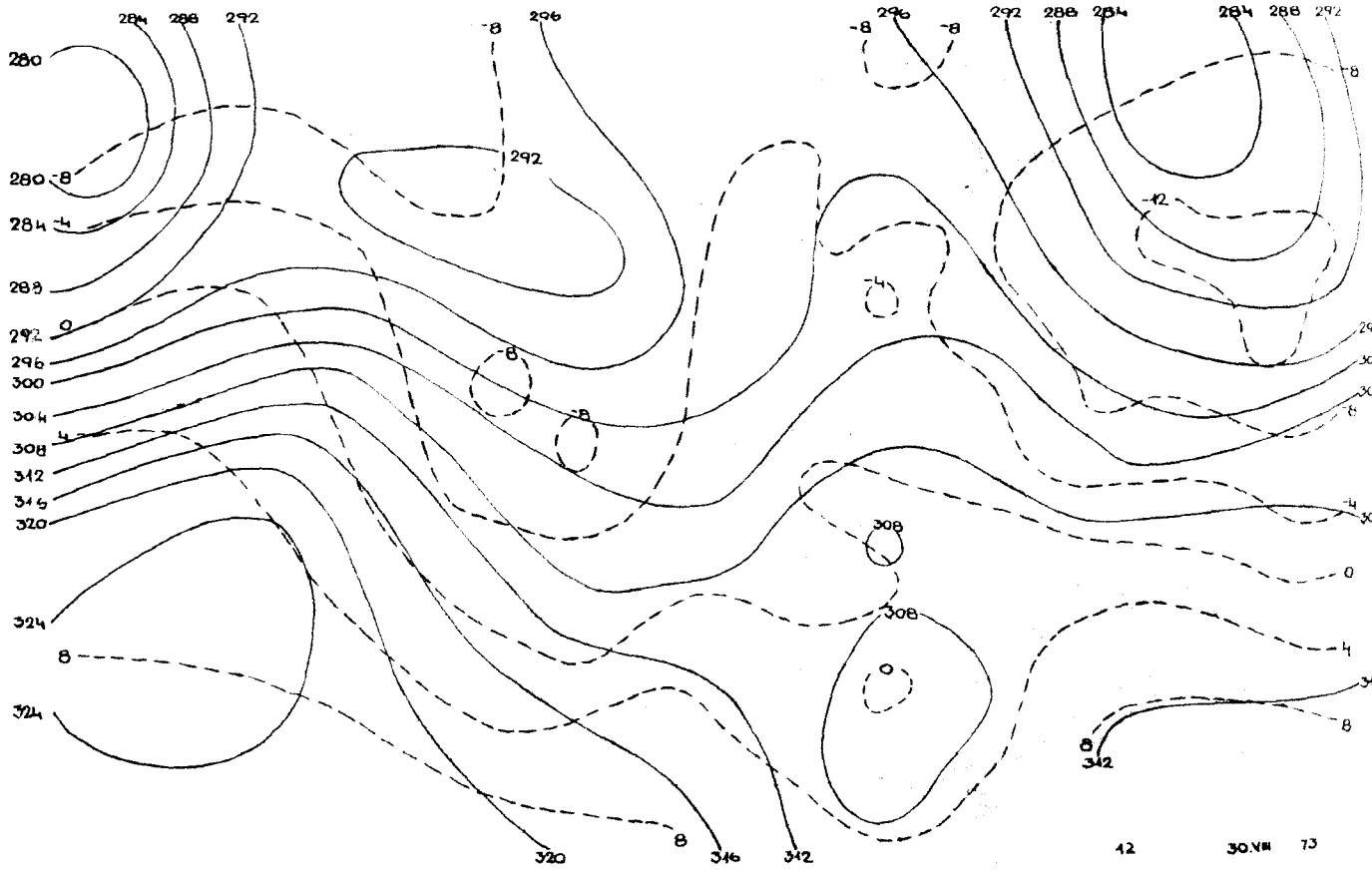

Reprodukowanie i publikowanie tekstu, map, wykresów i danych synoptycznych dozwolone wyłącznie w formie dosłownej z podaniem źródła informacji.

Druk PPWK-W-wa, Solec 18. Zam. 2201/144/B/71-31.V.71-Y-0.319-1

PAŃSTWOWY INSTYTUT HYDROLOGICZNO – METEOROLOGICZNY
ZAKŁAD METEOROLOGICZNYCH PROGNOZ KRÓTKOTERMINOWYCH – WARSZAWA, PODLEŚNA 61 TEL.: 34-50-97

BIULETYN SYNOPTYCZNY

Dane synoptyczne z Polski w dniu 31.VIII.1973 r.

SYNOP z godz. 00 GMT.

105	20000	30108	11513	00901	12702
150	80000	65022	11317	5557X	12806
195	00000	97020	13209	00900	08400
205	72602	40102	12214	40938	12400
235	80000	96102	11216	8092X	11601
250	70000	97021	11413	7093X	09400
272	01301	60020	12011	00900	10705
295	00501	58100	12308	00900	07801
330	02402	58051	12215	00900	09801
375	00902	70020	12213	00900	08702
400	82801	56102	12815	00907	11400
424	82701	50101	12716	00907	11102
465	01201	60020	11815	00900	09602
495	01701	97020	12613	00900	10400
510	72207	96106	48709	7077X	06806
560	30000	30100	13412	30930	10400
570	00000	56100	13409	00900	08400
575	00000	60021	13312	00900	10801
650	00305	70021	49306	00900	03703
695	02403	60021	14012	00900	11400

SYNOP z godz. 12 GMT.

105	83302	56618	14215	2742X	14213
150	80206	40802	12318	6952X	15203
195	72103	97031	11823	50976	13805
205	83303	40256	15516	894XX	14010
235	83003	96612	13415	7742X	14213
250	83004	97026	12221	856XX	12305
272	71802	60022	11721	2567X	12400
295	31303	70030	11524	00901	10604
330	83005	25606	15115	5737X	14114
375	39901	65030	11825	11701	11704
400	83003	35806	16214	884XX	13314
424	73006	56052	14419	7097X	12312
465	63102	58051	12222	20936	12104
495	12403	97050	11725	00901	09802
510	93603	90478	49407	9XXXX	07206
560	22301	56050	12224	25600	10803
570	12601	58050	11926	12600	11804
575	01101	60020	12725	00900	13603
650	80902	60801	49408	882XX	08103
695	01001	70020	13024	00900	09804

TEMP Legionowo, godz. 00 GMT.

TTAA	30231	12374	99001	12638	11003	00104	13044	11003	85480	11060	25503	70060	00550	16002	50566	16360
		26508	40730	28158	25508	30930	431XX	25507	25050	531XX	25508	20190	605XX	25012	15372	539XX
		26511	10632	545XX	26009	88204	625XX	24513	77999							
TTBB	3023X	12374	00001	12638	11981	18060	22964	18463	33894	14861	44815	07859	55600	08739	66440	21561
		77376	32356	88339	36157	99233	567XX	11204	625XX	22186	537XX	21212	00001	11003	11813	28004
		22720	05001	33647	29502	44331	24508	41414	00900	51515	11900	22502	22800	22003	33600	26004
TTCC	30235	12374	70860	541XX	29007	50076	529XX	27006	30407	XXXXX	XXXXX	88999	77999			
TTDD	3023X	12374	11790	547XX	22312	511XX	21212	11734	29509	22423	27003	33312	15004			

TEMP Wrocław, godz. 00 GMT.

TTAA	3023!	12425	99998	15840	00000	00099	XXXXX	XXXXX	12056	10504	70077	00010	25007	50570	15715	24007
		40735	26157	25511	30937	411XX	27508	25059	495XX	27013	20201	579XX	26511	15386	529XX	26507
		88212	573XX	26512	77999											
TTBB	3023X	12425	00998	15840	11971	18856	22909	16458	33826	09856	44651	04503	55623	04507	66556	10515
		77542	10519	88462	20508	99445	20518	11400	26157	22345	34545	33276	451XX	44212	573XX	55196
		581XX	66190	549XX	77158	525XX	88150	529XX	21212	00998	00000	11979	33506	22845	20004	33569
		28007	44267	27014	55150	26507	41414	00908	51515	11898	25504	22800	21005	33600	27006	

Przebieg pogody w Polsce w dniu 31.VIII.1973 r.

Początkowo było bezchmurnie lub zachmurzenie niewielkie. Od zachodu kraju wystąpił wzrost zachmurzenie ze strefą opadów i burz, która przemieszczała się przez całą Polskę. Temperatura minimalna wahała się od 7°C na wschodzie kraju i 13°C na zachodzie do 15°C na Helu, w Gdańsku i Elblągu, a maksymalna od 14°C w Zielonej Górze do 17°C w Mielcu, Kielcach. Wiatry były początkowo słabe zmienne, a następnie umiarkowane zachodnie i północno-zachodnie.

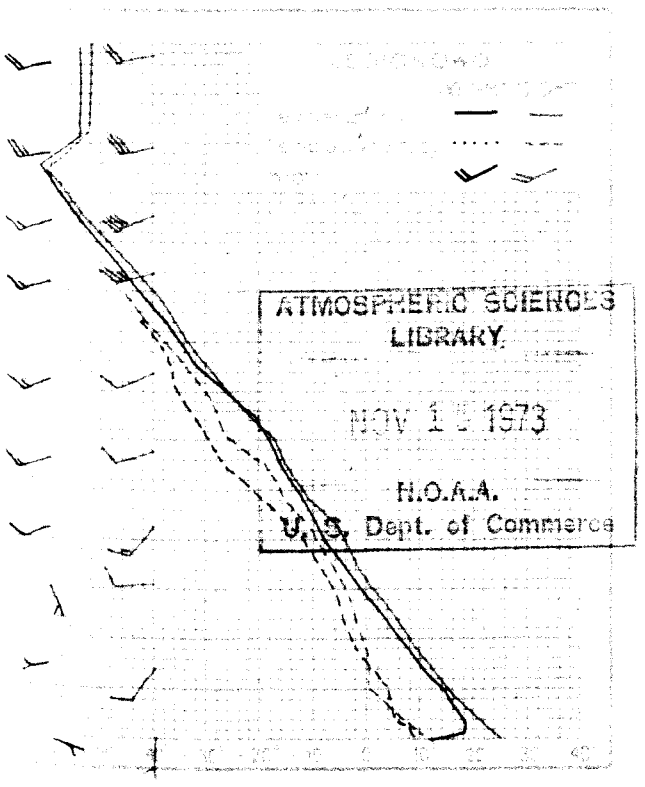

ATMOSPHERIC SCIENCES
LIBRARY
NOV 1 1973
N.O.A.A.
U.S. Dept. of Commerce

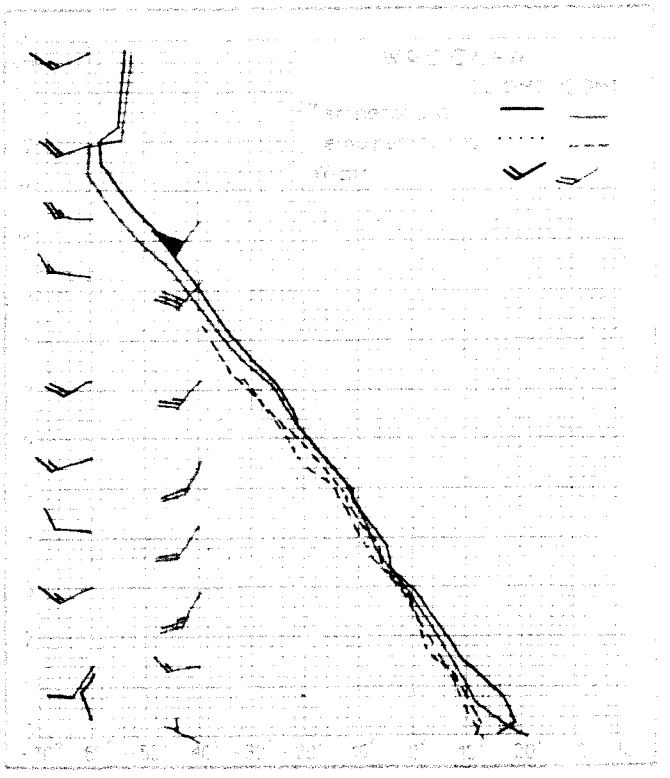

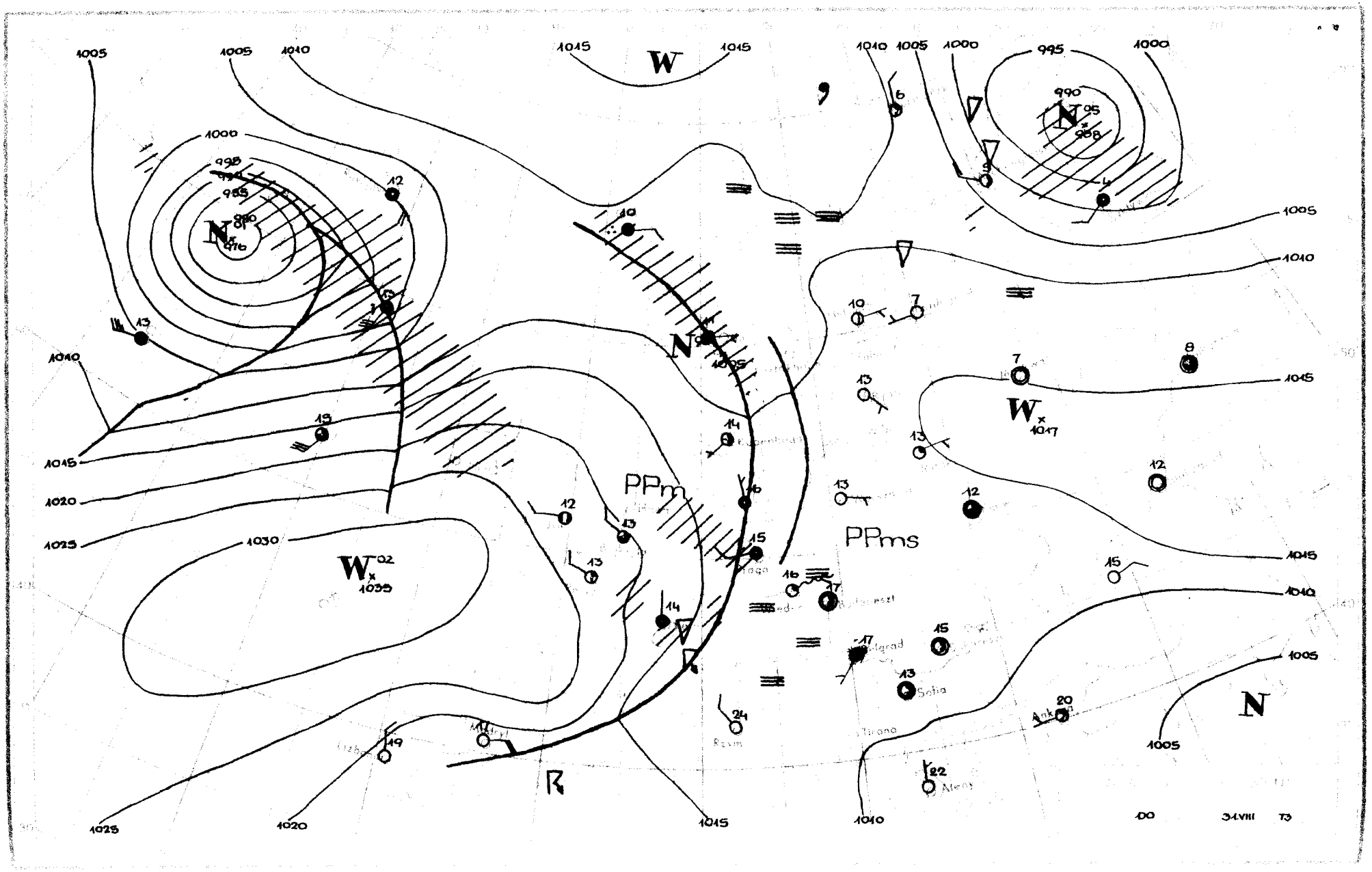

W
N
PPm
PPms
R
1005
1010
1015
1020
1025
1030
995
990
985
980
976
1035
1017
Sofia
Tirana
Aleny
Ankara
Rzym
Belgrad
Budapeszt
Praga
Lizbona
Madryt
31.VIII
T3

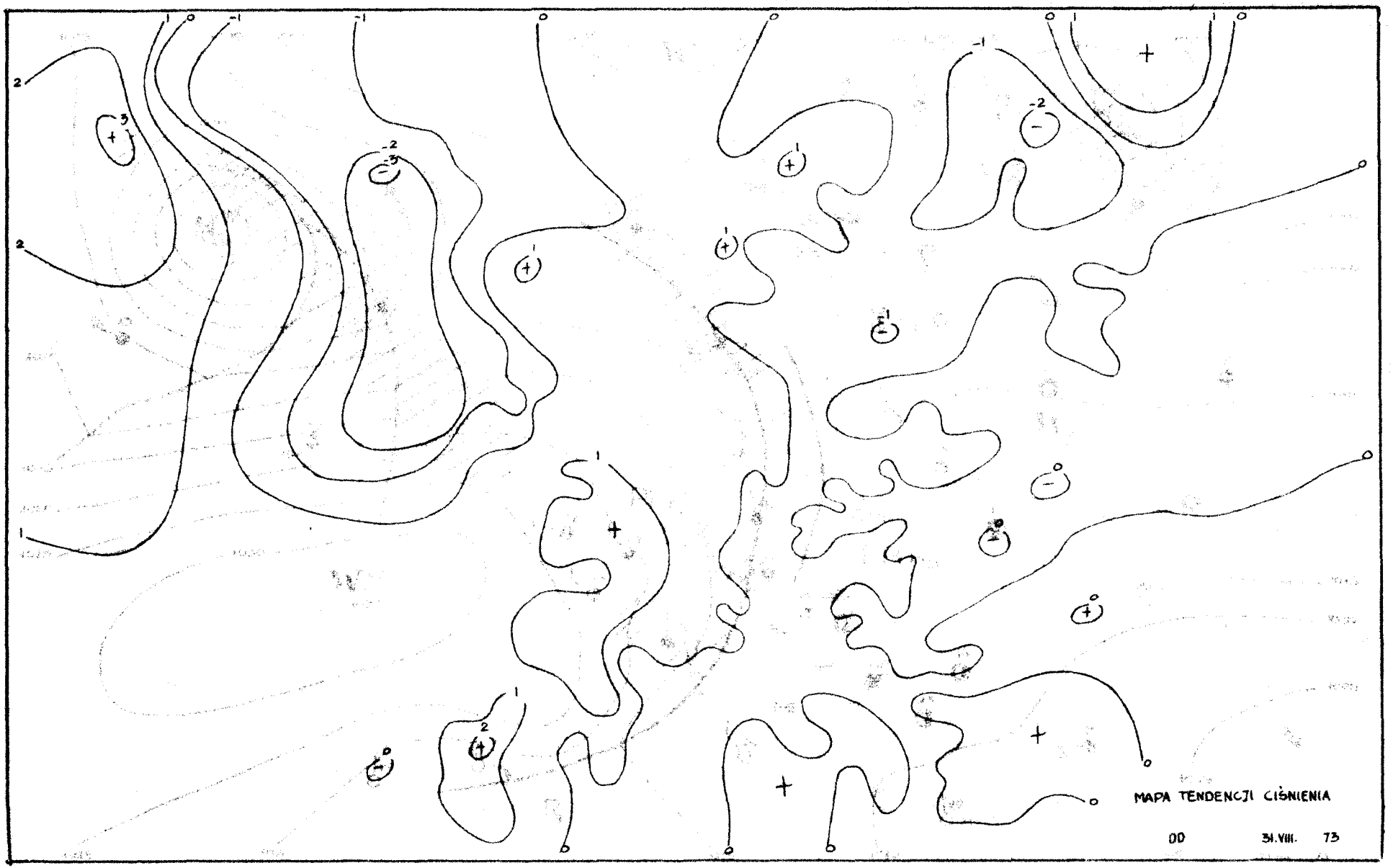
MAPA TENDENCJI CIŚNIENIA
00 31.VIII. 73

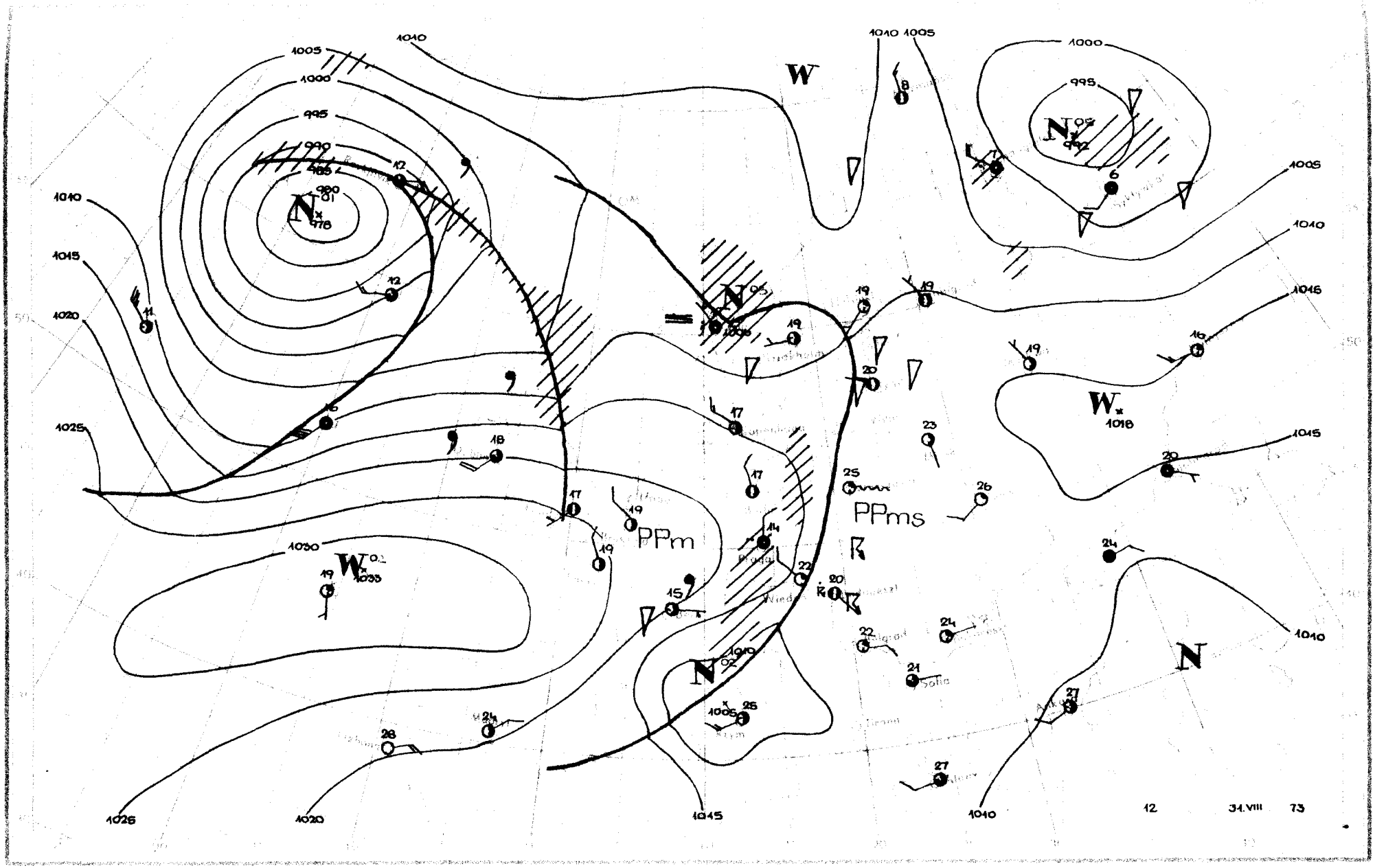

W
N
PPm
PPms
1005
1000
995
990
985
980
1010
1015
1020
1025
1030
12
31.VIII
73

MAPA TENDENCJI CIŚNIENIA
12
31.VIII.
73

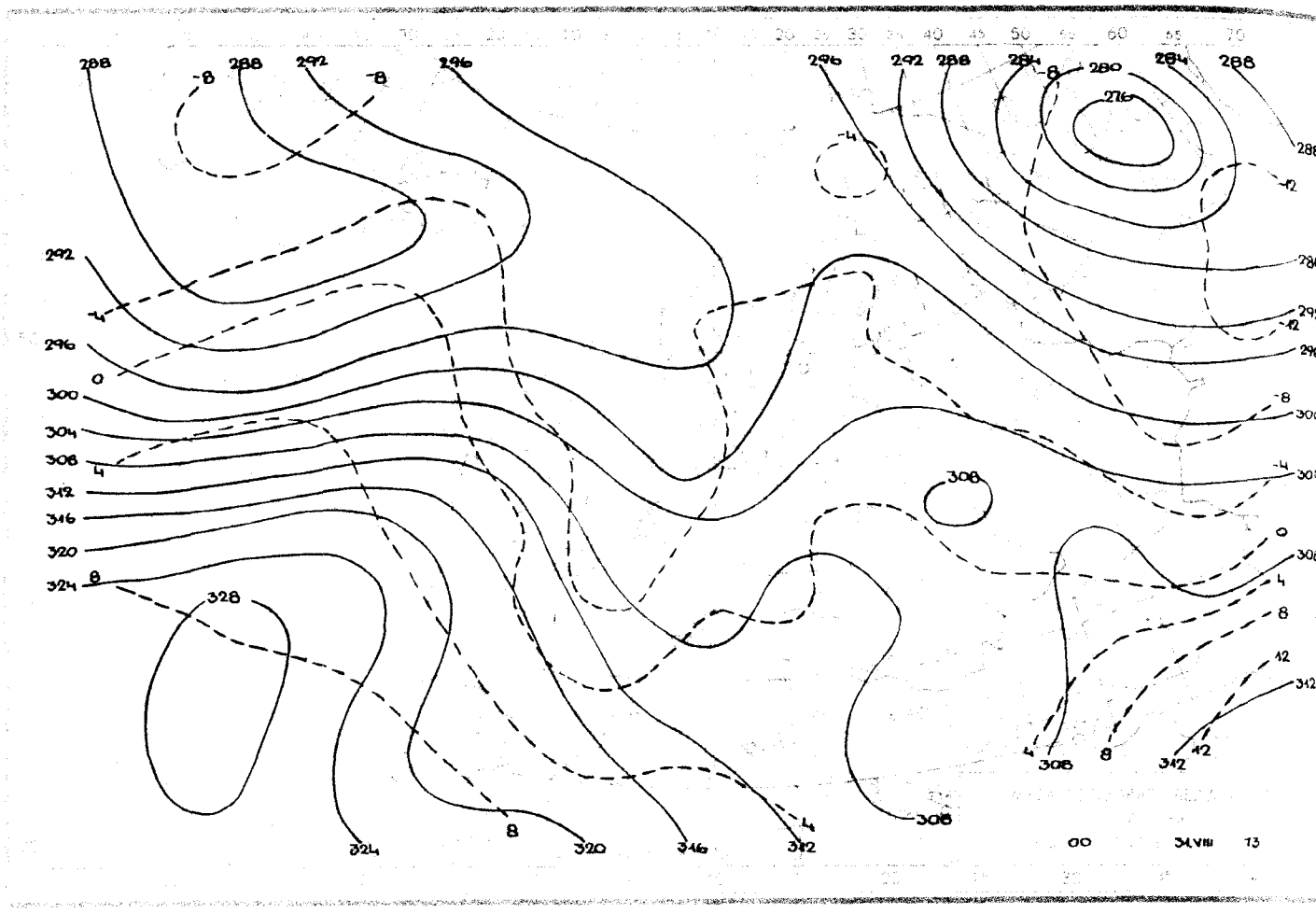

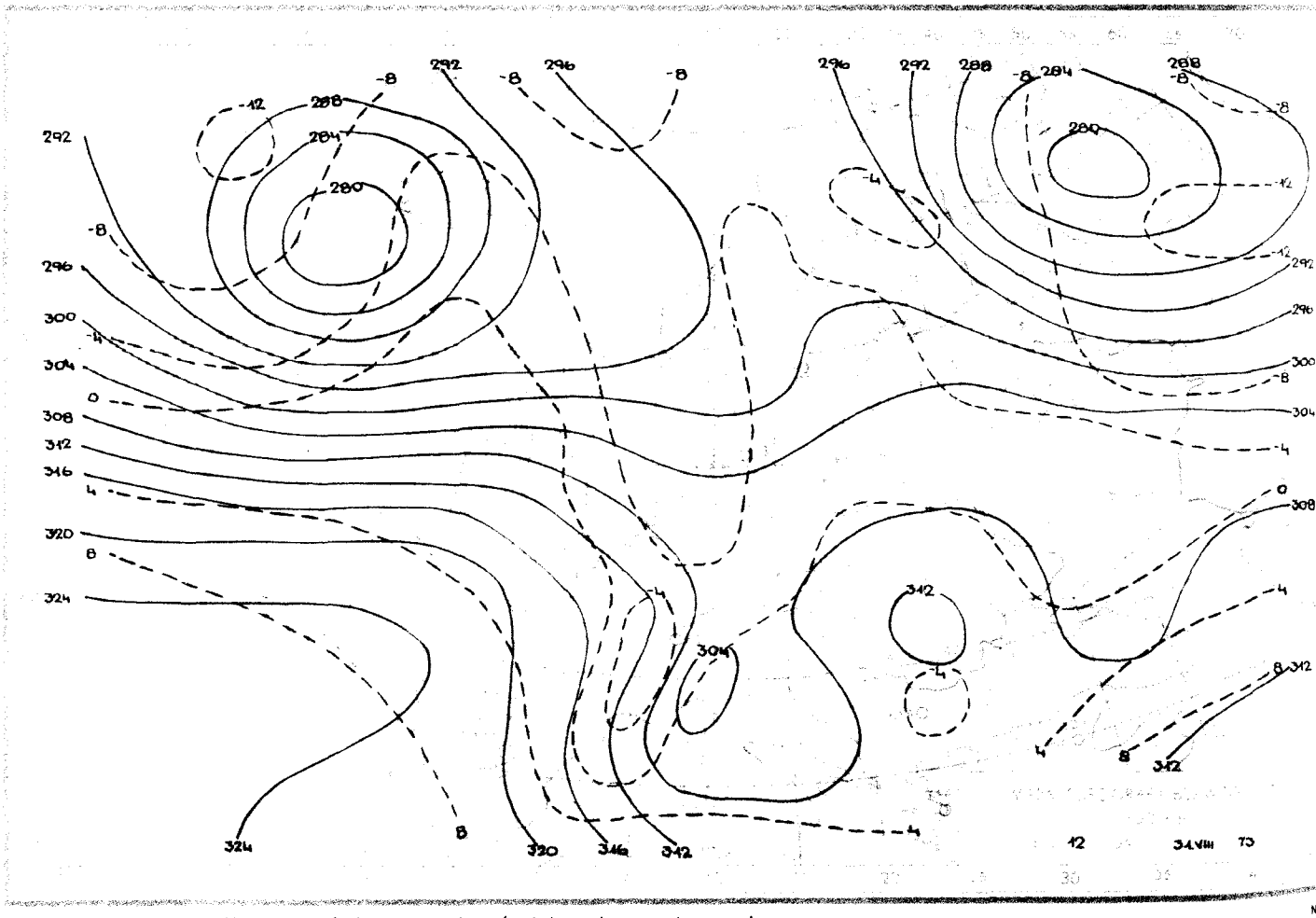

Reprodukowanie i publikowanie tekstu, map, wykresów i danych synoptycznych dozwolone wyłącznie w formie dosłownej z podaniem źródła informacji.

Druk PPWK-W-wa, Solec 18. Zam. 2201/144/8/71-31.V.71-Y-90319-180000

PAŃSTWOWY INSTYTUT HYDROLOGICZNO – METEOROLOGICZNY

ZAKŁAD METEOROLOGICZNYCH PROGNOZ KRÓTKOTERMINOWYCH – WARSZAWA, PODLEŚNA 61 TEL.: 34-50-97

BIULETYN SYNOPTYCZNY

Dane synoptyczne z Polski w dniu 1.IX.1973 r.

SYNOP z godz. 00 GMT.

105	62704	98171	15211	635XX	10400
150	52506	58106	14013	55500	11708
195	83007	96612	12013	8052X	12305
205	32504	70038	16312	35400	11705
235	02504	97026	16010	00900	10400
250	02602	96106	16911	00900	10801
272	82402	40616	14911	6792X	10001
295	82503	56812	11715	894XX	15210
330	02202	40106	19010	00900	10104
375	83204	50616	16213	772XX	13219
400	02303	60021	19412	00900	11000
424	02601	25106	19911	00900	10104
465	83303	30616	18411	6732X	10215
495	83005	96102	14515	855XX	14206
510	63215	98016	51402	652XX	02003
560	83205	50616	18513	5732X	12105
570	83103	20818	16913	834XX	13113
575	82701	58616	16815	8042X	14115
650	93301	00604	50806	9XXXX	06400
695	32708	70030	14616	35600	12101

SYNOP z godz. 12 GMT.

105	81905	40636	10413	6742X	12713
150	72307	70032	11116	4253X	11716
195	72306	98252	11215	795XX	11708
205	82606	30606	12115	6742X	14603
235	82203	96616	11811	7742X	11716
250	81901	30636	13612	7792X	12817
272	63403	65011	12115	625XX	10714
295	62707	60256	11616	635XX	11712
330	82206	40616	15213	6722X	12613
375	72707	65802	15415	735XX	10711
400	82306	30256	16412	756XX	12808
424	82807	65011	17117	6567X	10711
465	82503	56612	16115	4732X	11710
495	72205	98028	16216	734XX	10709
510	92516	90454	50504	9XXXX	04704
560	72407	70032	17917	785XX	09712
570	72903	65022	17316	6347X	09711
575	82502	62012	18417	4557X	12608
650	73006	65016	52202	25X7X	01101
695	53205	70026	18416	42532	09804

TEMP Legionowo, godz. 00 GMT.

TTAA	31231	12374	99004	13806	29005	00130	13407	30009	85480	05208	30510	70050	01506	22018	50564	18920
		22022	40725	30328	22026	30924	471XX	22529	25039	569XX	22529	20184	525XX	25019	15369	527XX
		27514	10626	551XX	29509	501XX	88243	585XX	23027	77287	22032	40504				
TTBB	3123X	12374	00004	13806	11967	10208	22846	05008	33684	02110	44660	05109	55570	11916	66357	35930
		77287	501XX	88243	585XX	99222	529XX	11160	523XX	22111	551XX	21212	00004	29005	11967	22515
		22718	22018	33287	22032	44166	26013	41414	8072X	51515	11901	32012	22800	26011	33600	22019
TTCC	31231	12374	70853	553XX	28016	88999	77999									
TTDD	3123X	12374	11762	549XX	22651	557XX	21212	11773	30506	22651	27506					

TEMP Wrocław, godz. 00 GMT.

TTAA	31231	12425	99006	12202	29001	00166	12202	29003	85517	05420	32011	70078	04128	27011	50567	18513
		24522	40731	27159	27526	30932	419XX	33030	25053	499XX	32020	20198	505XX	32013	15385	513XX
		30519	10647	535XX	XXXXX	88230	527XX	31022	77316	33040	42418					
TTBB	3123X	12425	00006	12202	11974	12206	22911	08613	33718	03310	44700	04128	55656	06120	66619	09313
		77688	10958	88472	21313	99448	21357	11344	34359	22288	439XX	33264	481XX	44230	527XX	55207
		501XX	66177	515XX	77156	505XX	88139	531XX	21212	00006	20001	11860	32010	22580	24526	33460
		25519	44401	27627	55355	30519	66316	33040	77285	33021	68133	30513	41414	20930	51515	11904
		31511	22800	30015	33600	25519										
TTDD	3123X	12425	11760	541XX												

Przebieg pogody w Polsce w dniu 1.IX.1973 r.

Zachmurzenie było duże z lokalnymi większymi przejaśnieniami. W całym kraju występowały opady deszczu. Temperatura minimalna wahała się od 6°C w Kłodzku do 13°C w Krakowie, Tarnowie, Mielcu, Nowym Sączu i Przemyślu, a maksymalna od 14°C w Kole, i 15°C miejscami na północy i w centrum do 21°C w Raciborzu. Wiatry były przeważnie umiarkowane południowo-zachodnie.



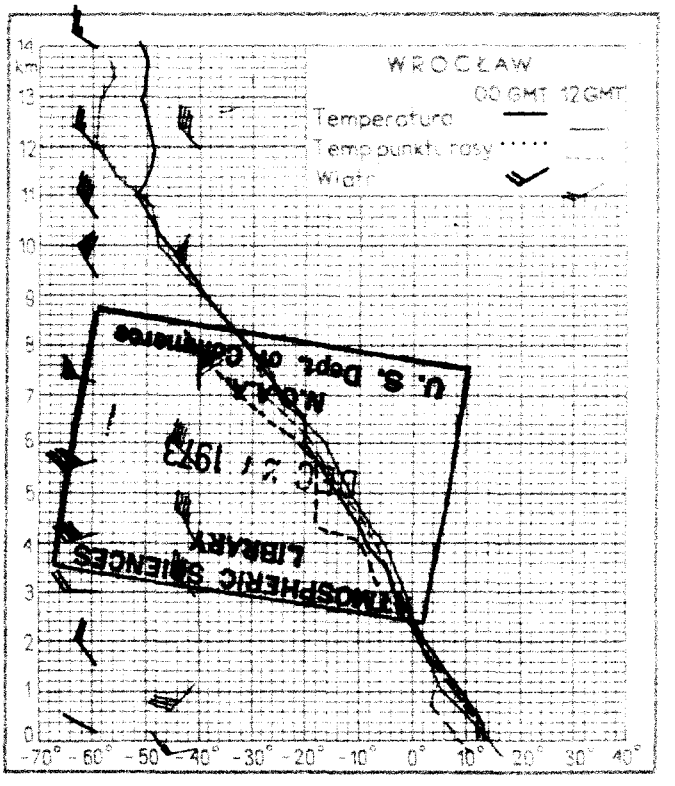

U.S. Dept. of Commerce
NOAA
DEC 27 1973
ATMOSPHERIC SCIENCES LIBRARY

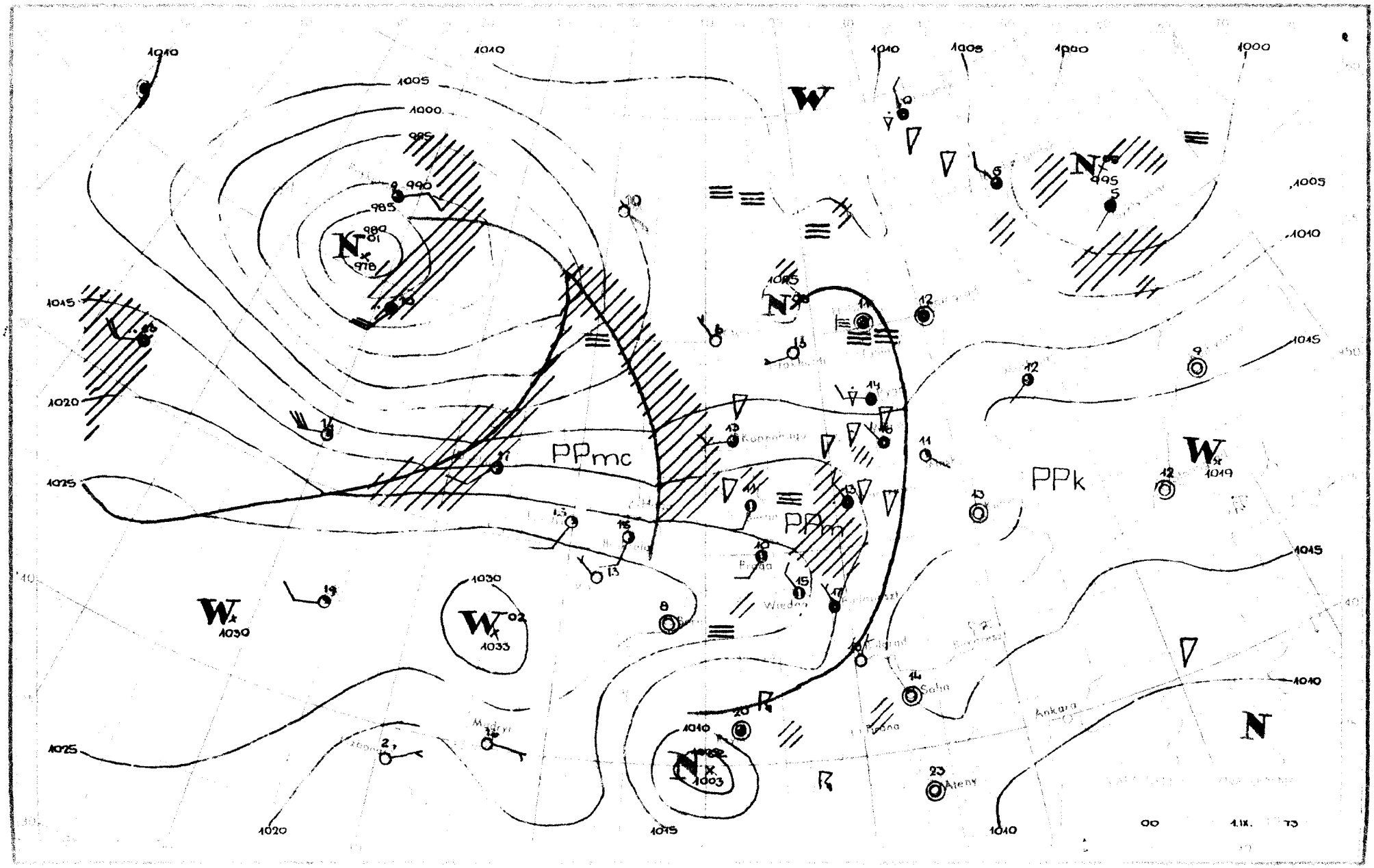

PPmc
PPm
PPk
W
N
1010
1005
1000
995
990
985
980
978
1015
1020
1025
1030
1033
1019
1003
Wiedeń
Praga
Sofia
Ankara
Ateny
Madryt
00
1.IX.
73

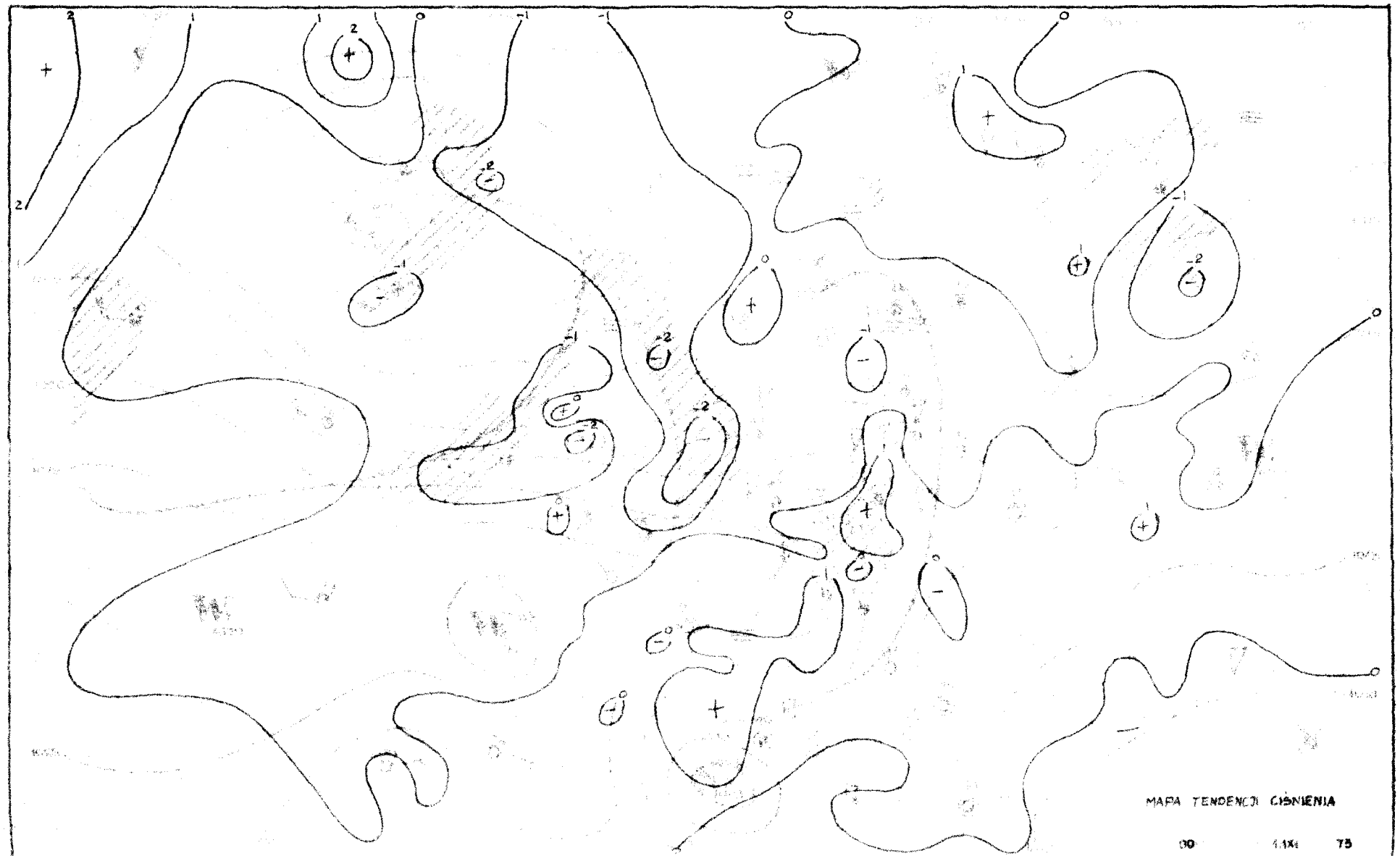
MAPA TENDENCJI CIŚNIENIA
00
1.1X1
75

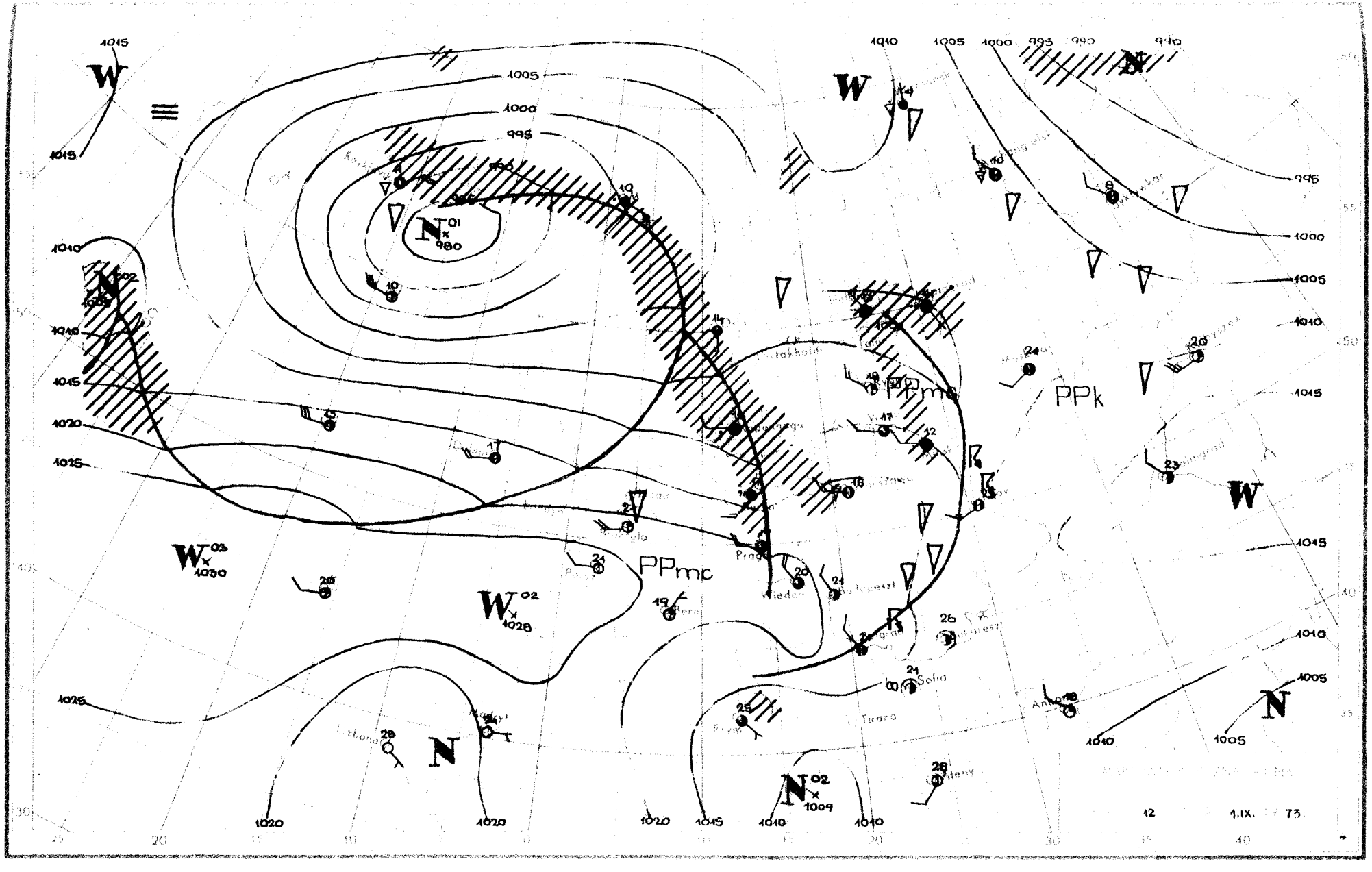

W
N
PPmc
PPk
Prag
Wien
Budapest
Sofia
Tirana
Bern
Lisbona
1015
1010
1005
1000
995
990
1020
1025
1030
1028
1009
12
1.IX.
73

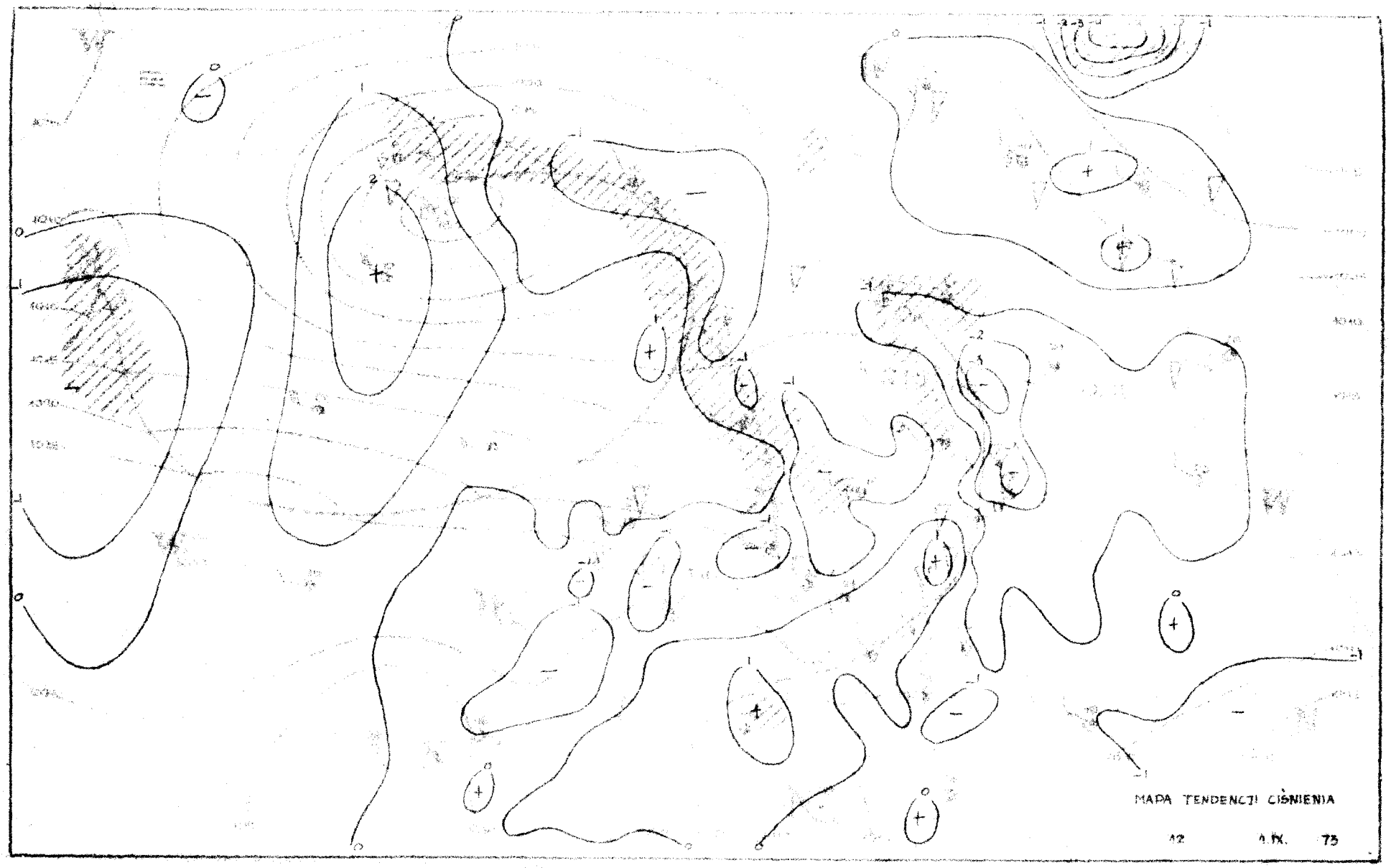
MAPA TENDENCJI CIŚNIENIA
12
IX.
75

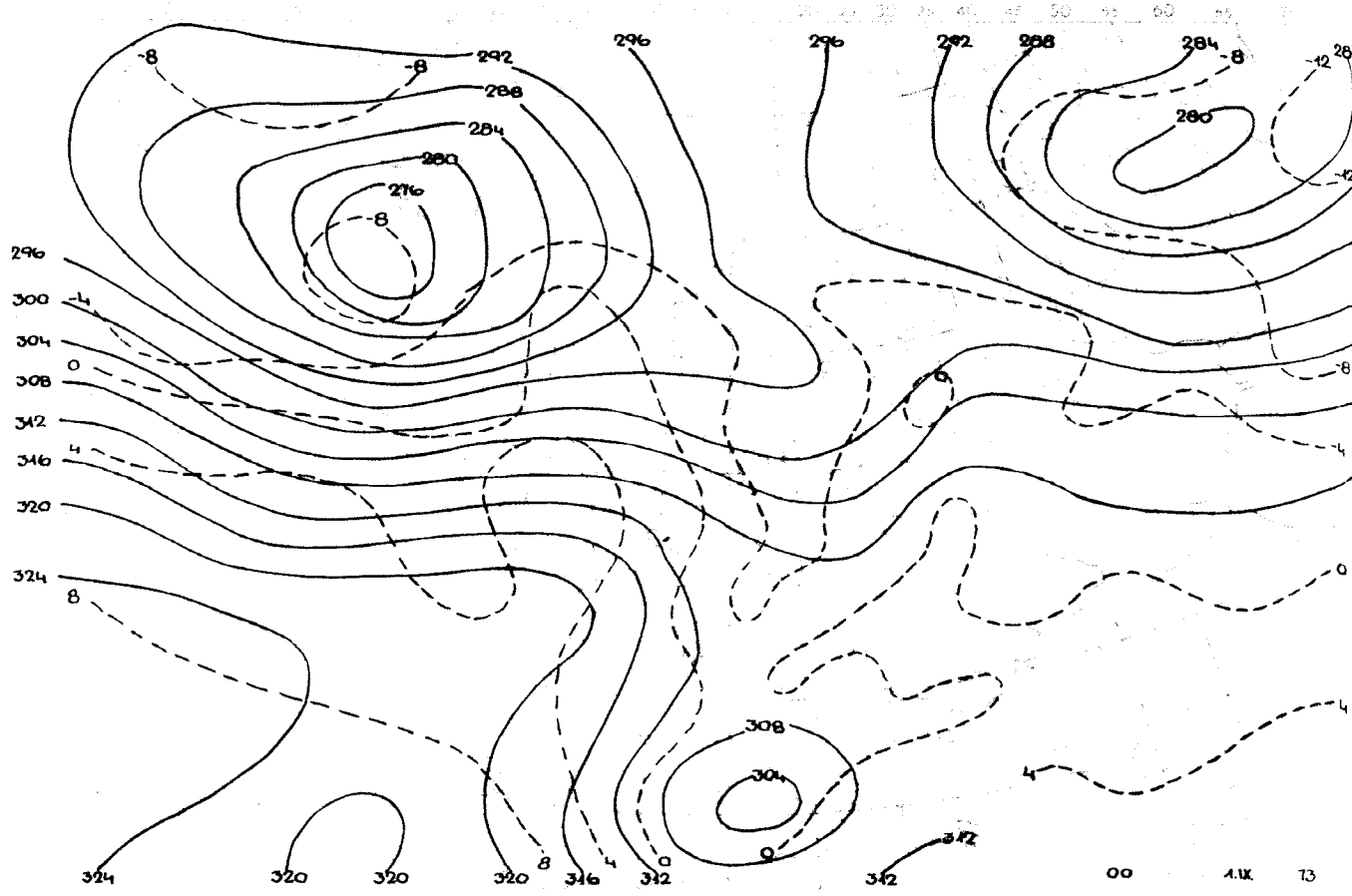

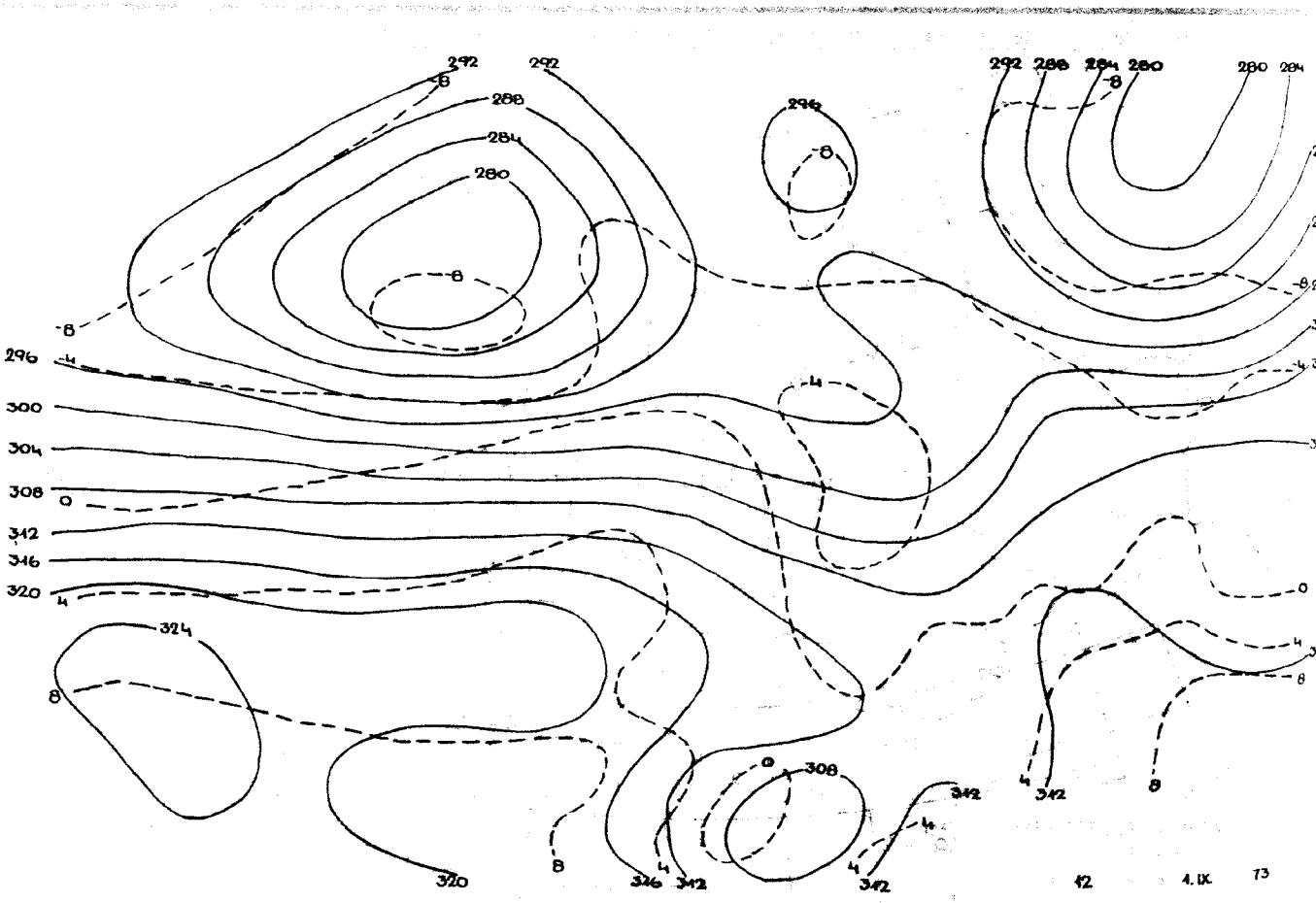

Reprodukowanie i publikowanie tekstu, map, wykresów i danych synoptycznych
dozwolone wyłącznie w formie dosłownej z podaniem źródła informacji.

Druk PPWK-W-wa, Solec 18. Zam. 2201/144/8/71-31.V.71-Y-90319-18000

PAŃSTWOWY INSTYTUT HYDROLOGICZNO – METEOROLOGICZNY

ZAKŁAD METEOROLOGICZNYCH PROGNOZ KRÓTKOTERMINOWYCH – WARSZAWA, PODLEŚNA 61 – TEL.: 34-50-97

BIULETYN SYNOPTYCZNY

Dane synoptyczne z Polski w dniu 2.IX.1973 r.

SYNOP z godz. 00 GMT.

105	72706	56106	11317	754XX	16202
150	72806	60016	09316	754XX	15301
195	82201	40101	09109	854XX	08704
205	62704	56106	14516	654XX	14400
235	82704	97026	11315	864XX	15205
250	82504	96106	11216	863XX	15206
272	82402	40618	09613	7732X	13101
295	82501	40216	19012	7632X	12607
330	82505	40202	15417	864XX	13005
375	82808	40616	11816	7732X	15302
400	82604	58108	16717	757XX	13203
424	82704	60012	16315	4577X	12400
465	82605	56216	14515	6627X	14304
495	82505	96218	12514	854XX	14605
510	83224	98036	51607	752XX	06202
560	82405	60016	17715	8092X	12802
570	82701	40606	16214	854XX	13302
575	82303	65022	17315	855XX	13104
650	93609	00455	52405	9XXXX	05303
695	82508	60212	16713	855XX	12400

SYNOP z godz. 12 GMT.

105	42908	98011	13217	22501	10203
150	43008	80021	12020	42500	10506
195	72712	97028	09916	795XX	12212
205	73303	65036	14219	33408	15203
235	42806	97018	12517	32501	13801
250	82703	97021	13619	885XX	15707
272	73005	70011	11519	786XX	10000
295	42809	70016	10419	44700	11307
330	82609	58052	16119	6847X	14704
375	73006	70031	14320	736XX	14702
400	72704	58108	17017	7097X	14702
424	72705	60016	16921	3563X	15707
465	62707	65011	15420	685XX	13607
495	72707	97032	14719	735XX	12601
510	82912	98418	52409	75XXX	09000
560	82405	56106	18318	854XX	14806
570	63002	60012	16720	5347X	13602
575	32605	56106	17719	38500	14804
650	92906	00456	53407	9XXXX	07302
695	52507	60012	16919	58500	13803

TEMP Legionowo, godz. 00 GMT.

TTAA	01001	12374	99000	15609	27007	00096	15609	27007	85460	09000	31521	70040	00506	30019	50565	16159
		31524	40730	27135	31028	30928	403XX	30031	25051	519XX	30532	20191	557XX	29526	15376	559XX
		30016	88217	565XX	30028	77285	29534	40703								
TTBB	0100X	12374	00000	15609	11936	12800	22808	07000	33789	05800	44651	04305	55555	13358	66525	13559
		77298	405XX	88237	551XX	99217	565XX	11166	535XX	22149	561XX	33112	557XX	21212	00000	27007
		11942	29520	22285	29534	33112	30019	41414	8082X	51515	11898	30521	22800	30018	33600	31017

TEMP Wrocław, godz. 00 GMT.

TTAA	01232	12425	99003	18447	29004	00141	18247	29004	85514	09015	30517	70101	01200	32018	50574	13161
		31521	40742	24159	31019	30946	38758	31022	25068	487XX	30020	20212	551XX	31015	569XX	10654
		557XX	88210	551XX	30514	77999										
TTBB	0123X	12425	00003	18447	11942	15449	33778	06000	44700	01200	55659	02700	66634	02156	77610	04726
		88584	05556	99539	10134	11465	10363	22300	38758	33250	487XX	44210	551XX	55166	553XX	66150
		569XX	21212	00003	29004	11985	30513	22705	30521	44259	30022	55204	31014	66174	31026	41414
		5577X	51515	11904	30517	22800	30520	33600	32018							
TTCC	0123X	12425	70871	541XX	88999	77999										
TTDD	0123X	12425	11100	547XX												

Przebieg pogody w Polsce w dniu 2.IX.1973 r.

Zachmurzenie było duże z większymi przejaśnieniami, prawie w całym kraju notowano niewielkie przelotne opady. Temperatura minimalna wahała się od 8°C w Suwałkach do 16°C w Słubicach, Pile, Kołobrzegu, a maksymalna od 18°C w Koszalinie, Ustce, Suwałkach do 24°C w Legnicy. Wiatry były umiarkowane i dość silne zachodnie.

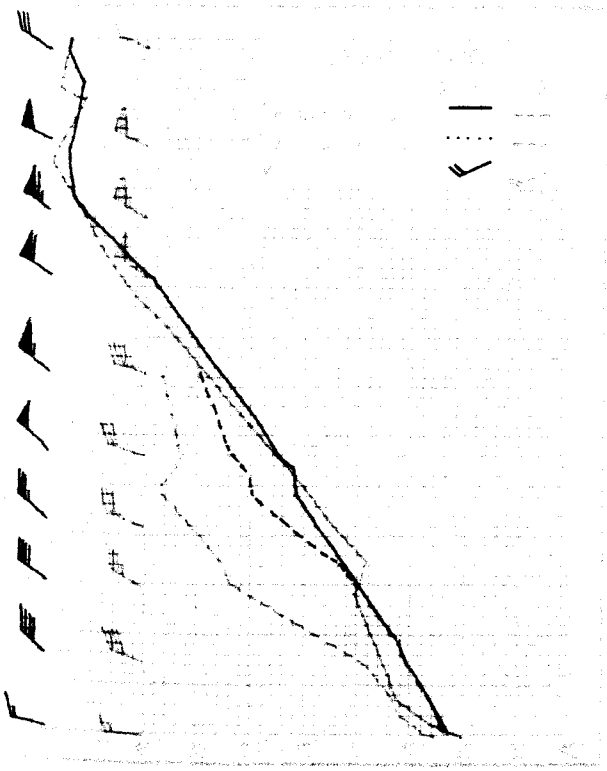



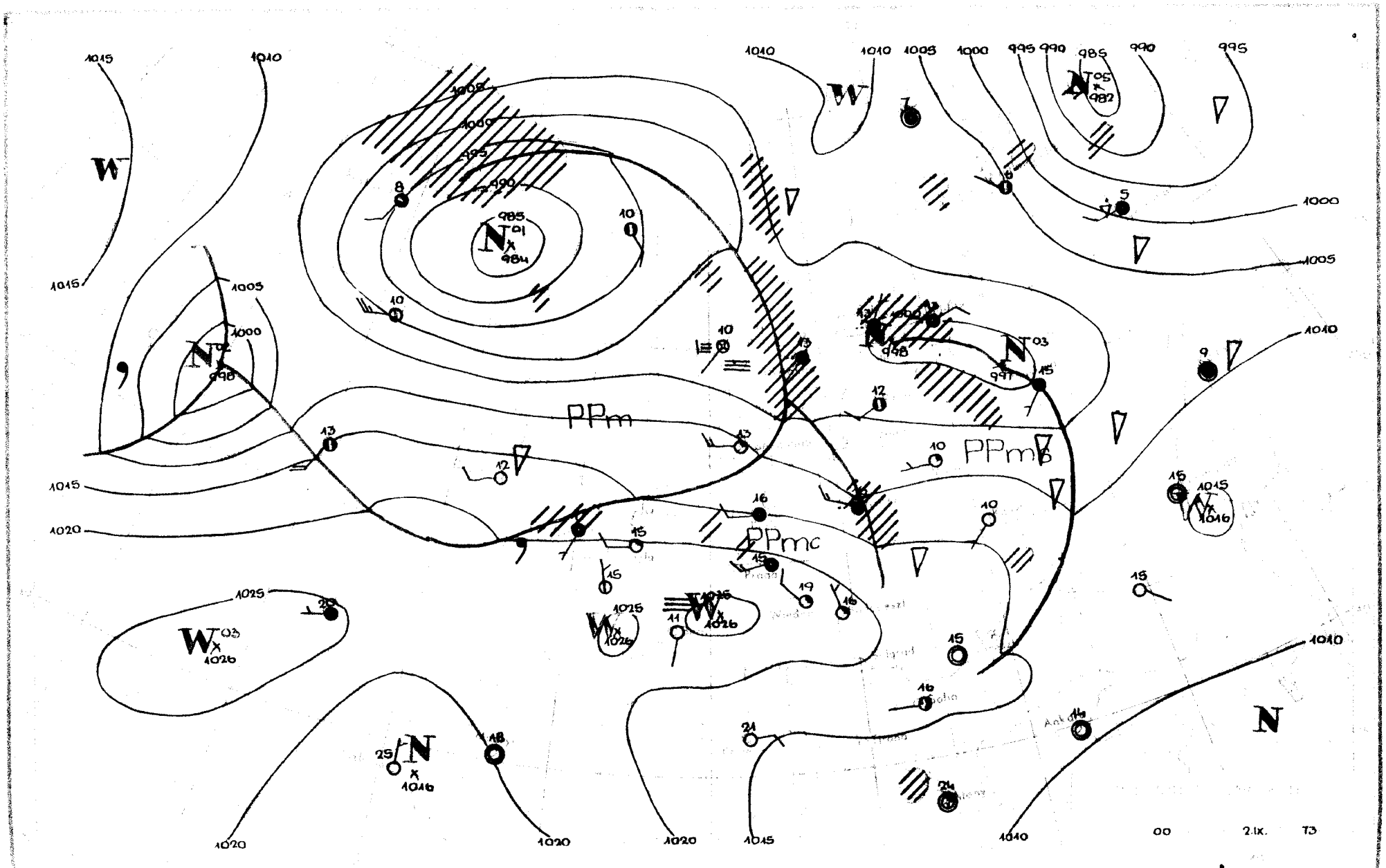
PPm
PPmc
PPmb
00
2.IX.
73

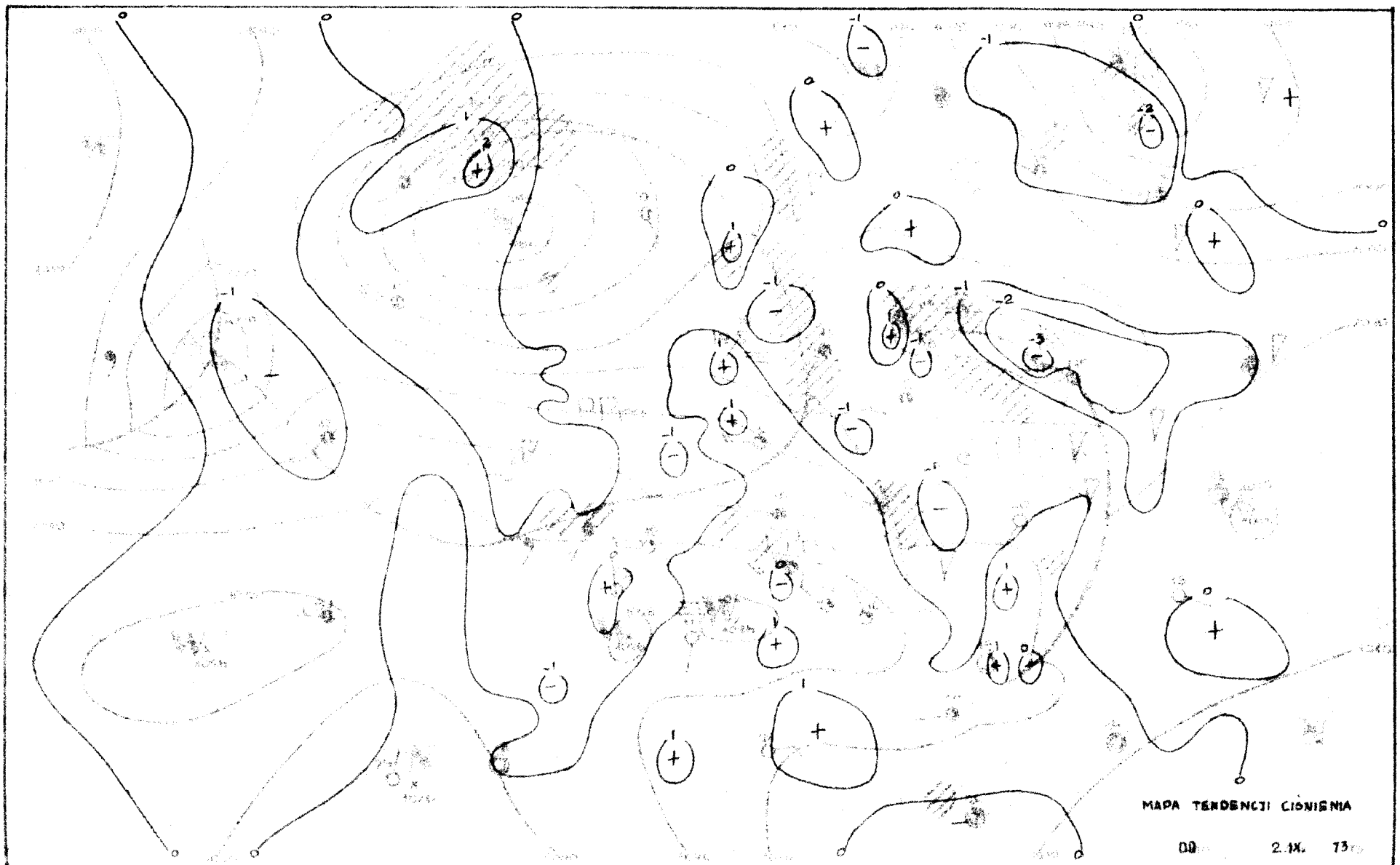
MAPA TENDENCJI CIÓNIENIA
00
2.IX. 73

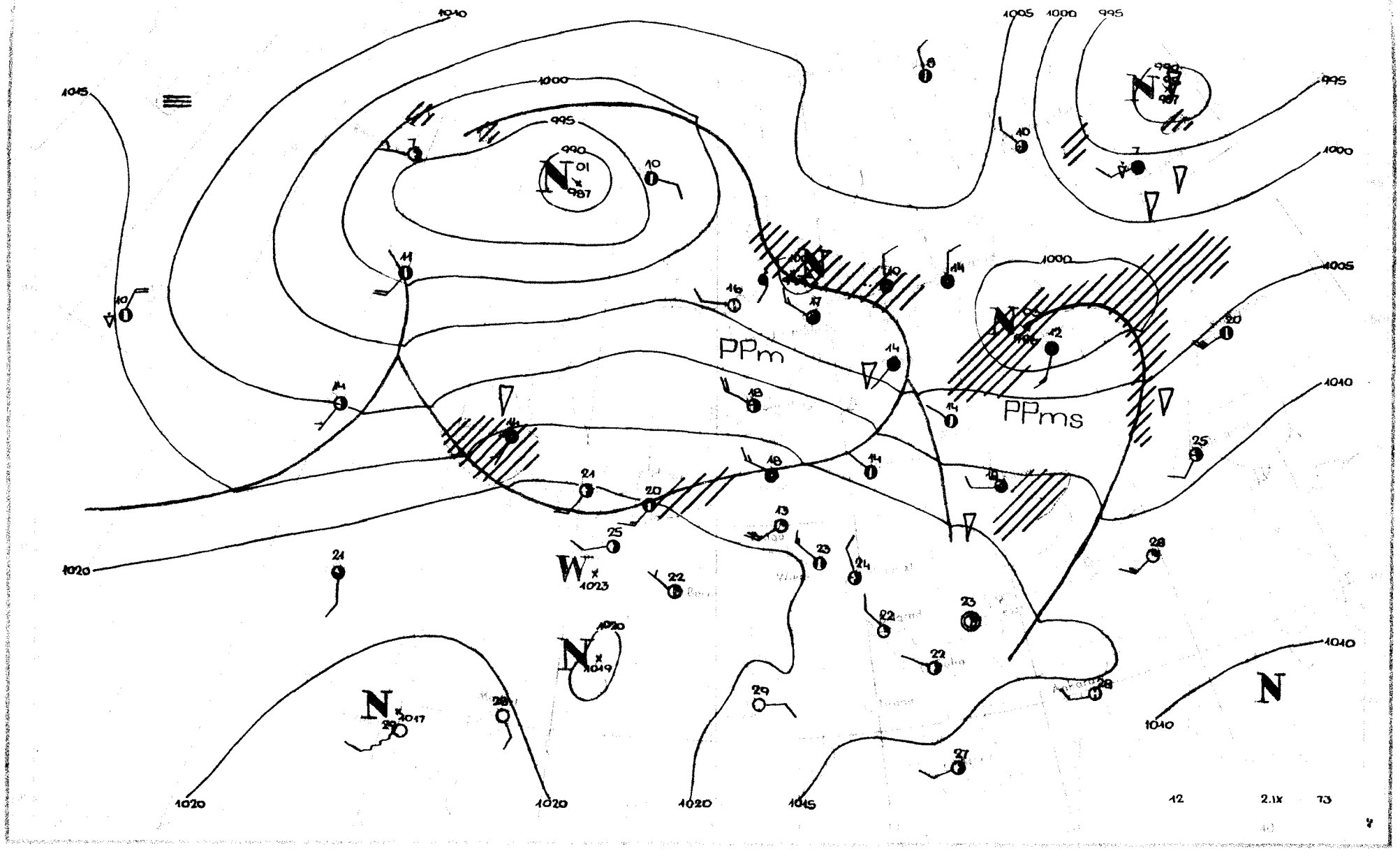

PPm
PPms
1040
1045
1020
1000
995
990
987
1005
1023
1019
1017
12
2.1x
73

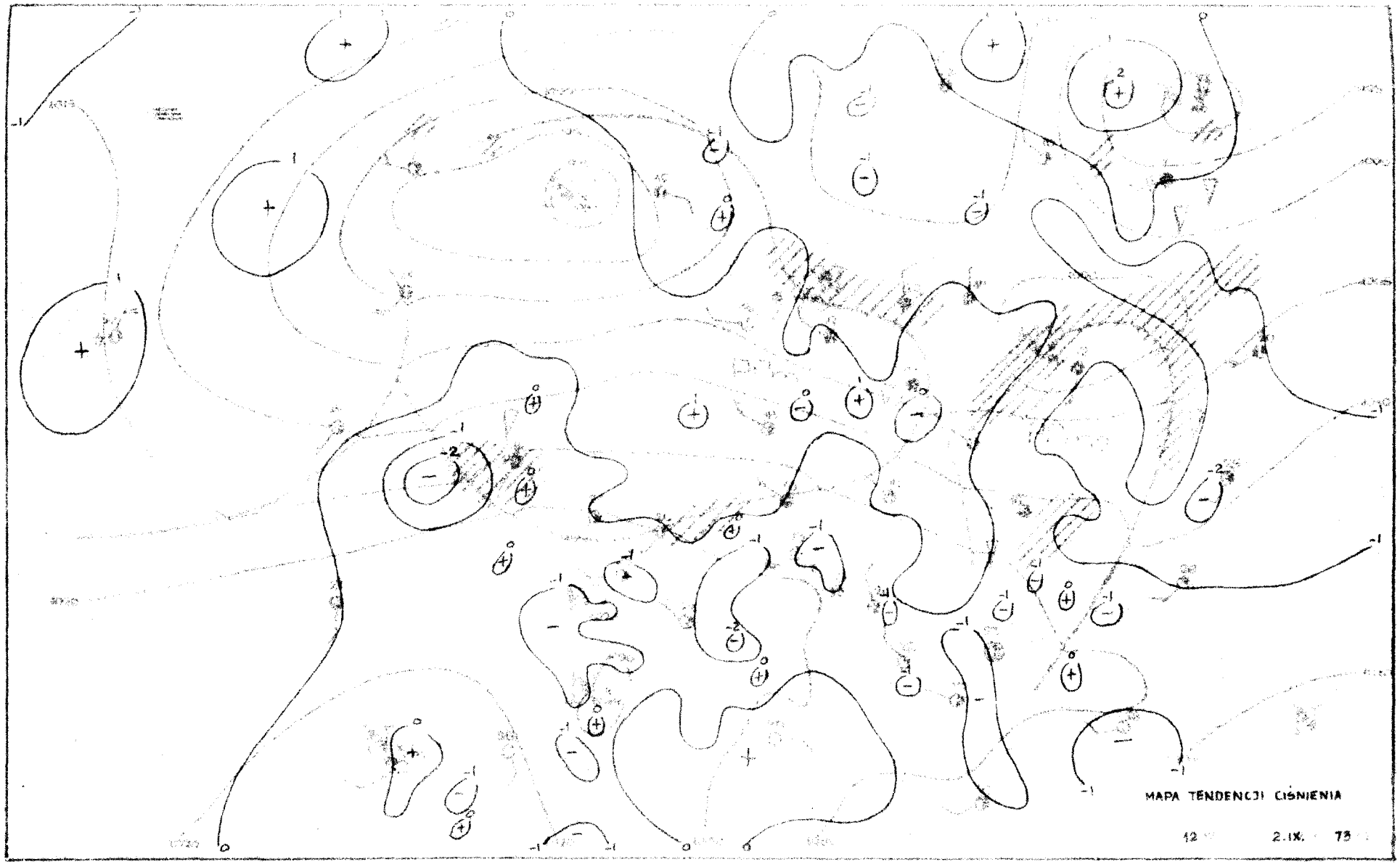
MAPA TENDENCJI CIŚNIENIA
12
2.IX.
73

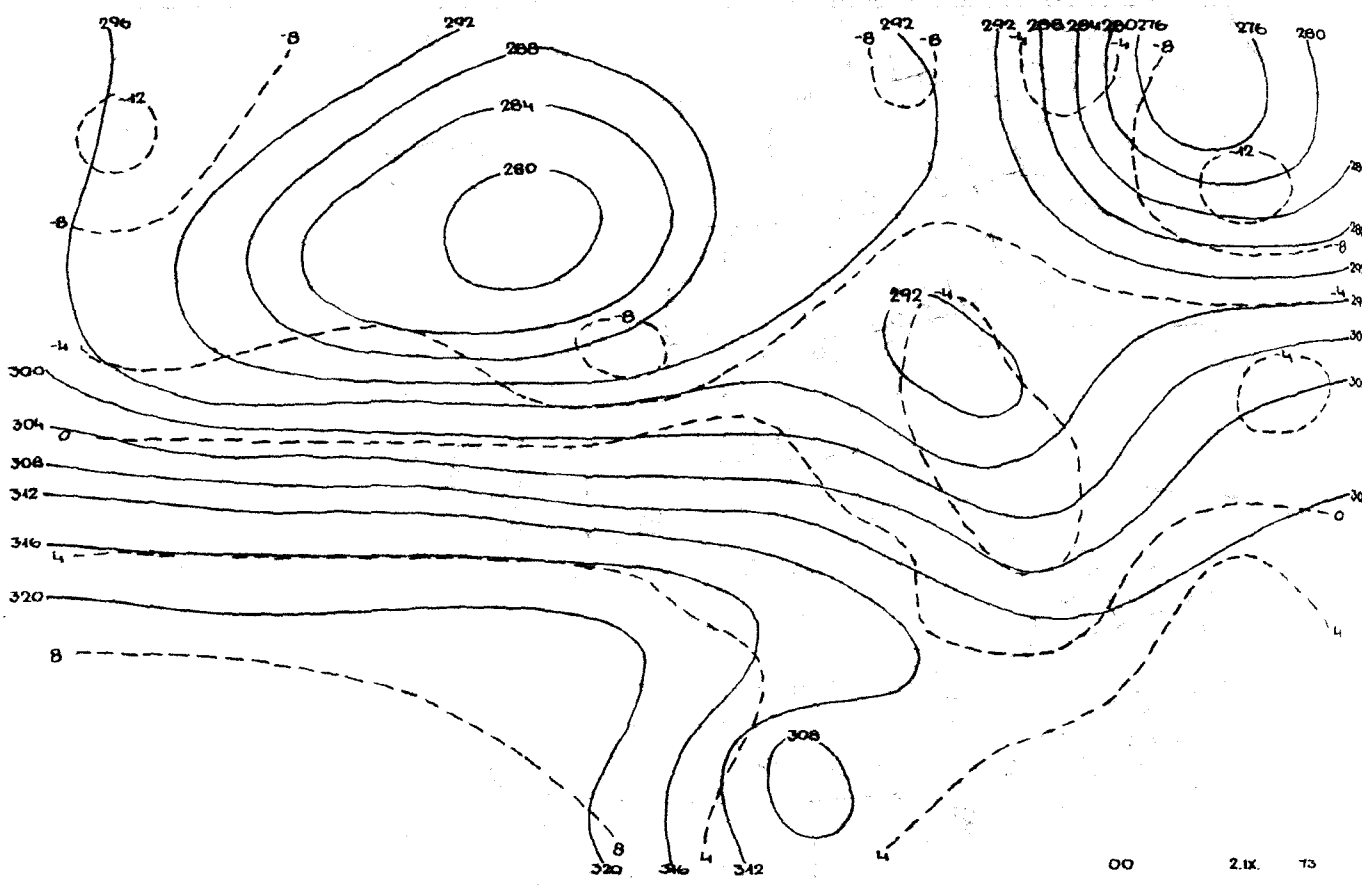

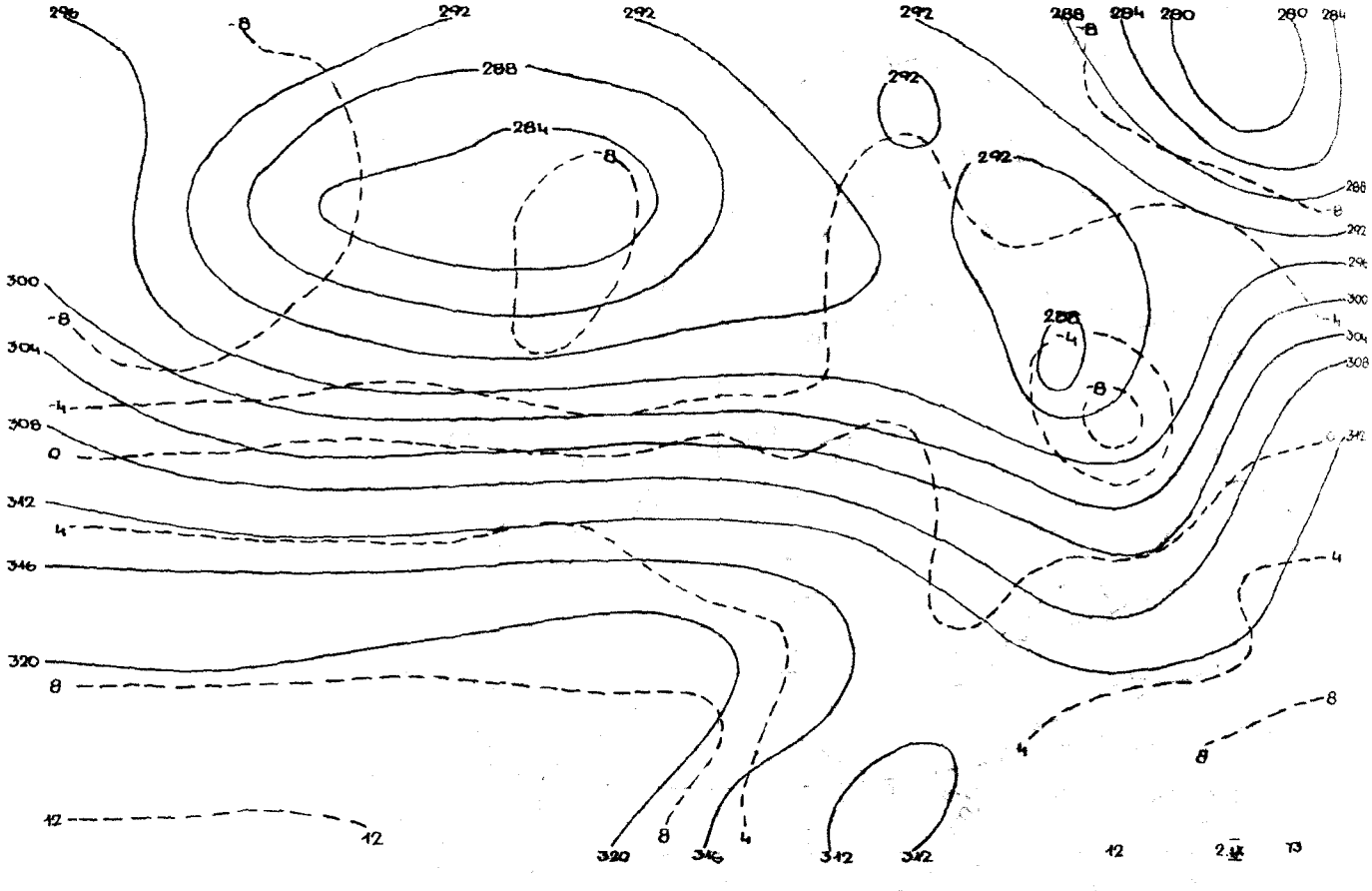

Reprodukowanie i publikowanie tekstu, map, wykresów i danych synoptycznych dozwolone wyłącznie w formie dosłownej z podaniem źródła informacji.

Druk PPWK-W-wa, Solec 18. Zam. 2201/144/8/71-31.V.71-Y-90319-1800

PAŃSTWOWY INSTYTUT HYDROLOGICZNO – METEOROLOGICZNY
ZAKŁAD METEOROLOGICZNYCH PROGNOZ KRÓTKOTERMINOWYCH – WARSZAWA, PODLEŚNA 61 – TEL.: 34-50-97

BIULETYN SYNOPTYCZNY

Dane synoptyczne z Polski w dniu 3.IX.1973 r.

SYNOP z godz. 00 GMT.

105	82203	98031	13812	855XX	11701
150	02403	65020	12214	00900	10606
195	02405	97011	11809	00900	08400
205	72703	58101	15514	7093X	13201
235	02502	97021	14410	00900	10101
250	52407	96101	15214	556XX	13003
272	12403	60030	13310	15500	09601
295	02803	40101	12511	00900	10203
330	62604	56106	17514	65400	13105
375	72603	60252	14814	756XX	13002
400	62704	30105	18214	65400	14104
424	52902	58108	18415	55500	14206
465	72903	56108	15815	755XX	13204
495	82705	96801	15015	834XX	15400
510	42912	98288	52207	25101	06806
560	73404	60026	18316	755XX	15004
570	82603	30108	16616	854XX	15301
575	80000	50038	17516	6552X	16303
650	62908	82024	53807	654XX	04203
695	82706	60801	17117	835XX	14500

SYNOP z godz. 12 GMT.

105	72605	98018	14515	4357X	12202
150	72707	70022	13016	725XX	12303
195	72508	97038	10616	795XX	10707
205	83002	40602	16115	5542X	14203
235	82709	97252	14116	894XX	11703
250	82304	97032	15317	4251X	10602
272	72203	60038	13416	53532	11804
295	62706	65012	12017	5853X	11705
330	82605	60016	17119	2257X	13607
375	62908	70032	15718	52502	11606
400	62504	65028	17718	1253X	14802
424	83001	60252	18319	5857X	15500
465	72707	65022	16418	785XX	12708
495	72607	98032	16518	5355X	11802
510	92515	90455	52709	9XXXX	09202
560	72804	65022	18220	785XX	14707
570	73003	65022	17420	6353X	12710
575	72604	65032	19019	785XX	14801
650	83207	60026	54407	883XX	06206
695	62507	60252	18918	638XX	13102

TEMP Legionowo, godz. 00 GMT.

TTAA	02231	12374	99004	14221	27004	00129	14222	28005	85480	06815	28015	70060	02943	26519	50566	14960
		29520	40730	27550	29025	30929	447XX	30527	25049	539XX	31035	20191	561XX	30531	15374	557XX
		29520	10630	557XX	28518	88259	535XX	31032	77238	30540	41108					
TTBB	0223X	12374	00004	14221	11948	12230	22682	04156	33654	03557	44591	09342	55563	09559	66515	13161
		77387	29151	88259	535XX	99234	543XX	11208	577XX	22198	555XX	21212	00004	27004	11952	31510
		22723	26018	33265	31530	44238	30540	55144	29519	41414	5542X	51515	11901	31012	22800	27518
		33600	28016													
TTDD	0223X	12374	11924	557XX	21212	11924	28518									

TEMP Wrocław, godz. 00 GMT.

TTAA	02232	12425	99004	15804	00000	00150	15805	29004	85518	10021	29022	70109	00404	28524	50575	12769
		29525	40742	24756	29522	30945	413XX	32029	25066	497XX	31040	20209	575XX	32038	557XX	10649
		573XX	88182	599XX	XXXXX	77264	31041	41203								
TTBB	0223X	12425	00004	15804	11988	16404	22940	13810	33923	13622	44902	11625	55870	11230	66768	04516
		77719	01200	88666	01160	99625	04557	11585	05566	22490	13769	33444	19368	44400	24756	55287
		441XX	66216	555XX	77182	599XX	88170	553XX	21212	00004	00000	11990	29012	22684	29529	33837
		29019	44720	28025	55550	29019	66491	30026	77379	29020	88264	31041	99200	32038	41414	30930
		51515	11902	30027	22800	29023	33600	29020								
TTCC	0223X	12425	70876	547XX	50090	551XX	88999	77999								
TTDD	0223X	12425	11920	577XX	22770	539XX	33590	561XX	44360	531XX						

Przebieg pogody w Polsce w dniu 3.IX.1973 r.

Zachmurzenie było duże z większymi przejaśnieniami i niewielkimi opadami deszczu. Temperatura minimalna wahała się od 9°C w Suwałkach do 16°C w Rzeszowie, Tarnowie i Nowym Sączu, a maksymalna od 16°C lokalnie na północy do 25°C na Kaszubach. Wiatry były na ogół umiarkowane z kierunków zachodnich.

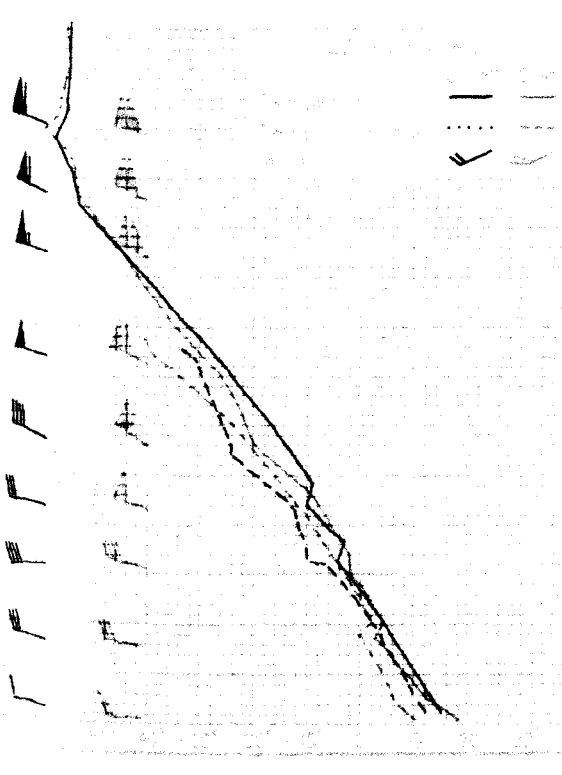



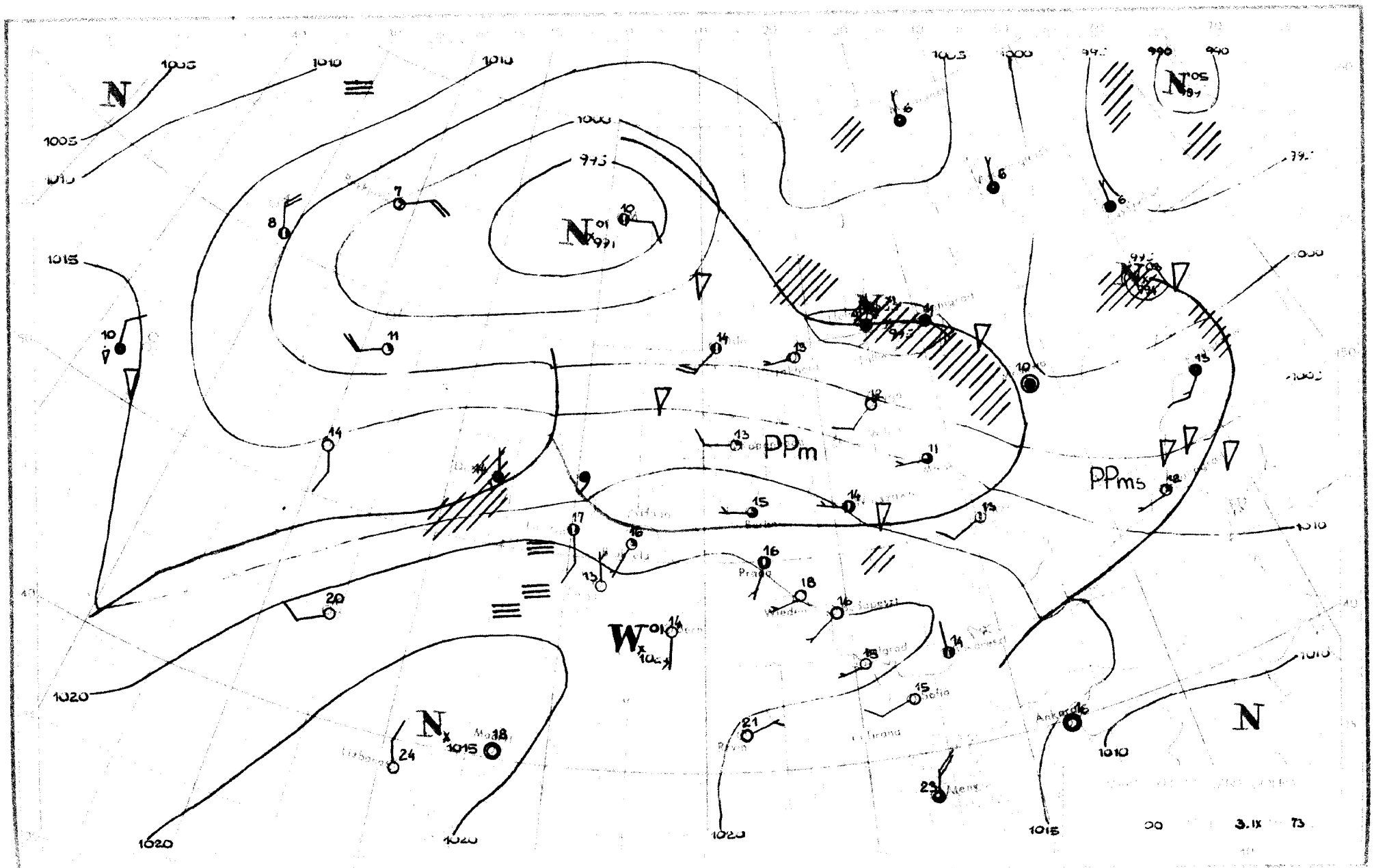

N
1005
1010
1015
1020
1000
995
990
PPm
PPm5
Praga
Wiedeń
Ankara
Sofia
Lisbona
Madrid
Rzym
Mens
3.IX
73

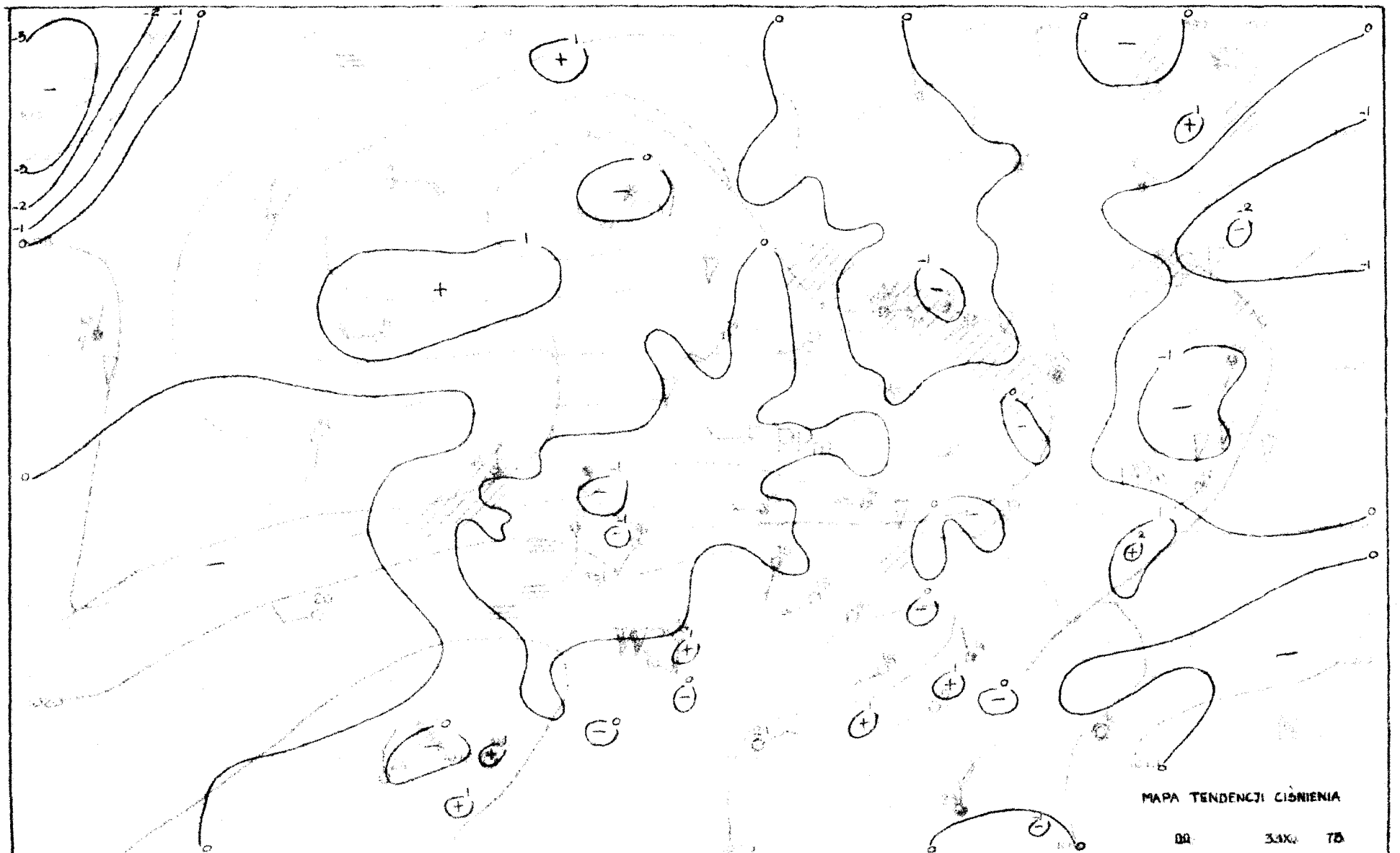
MAPA TENDENCJI CIŚNIENIA
DD 3.IX. 78

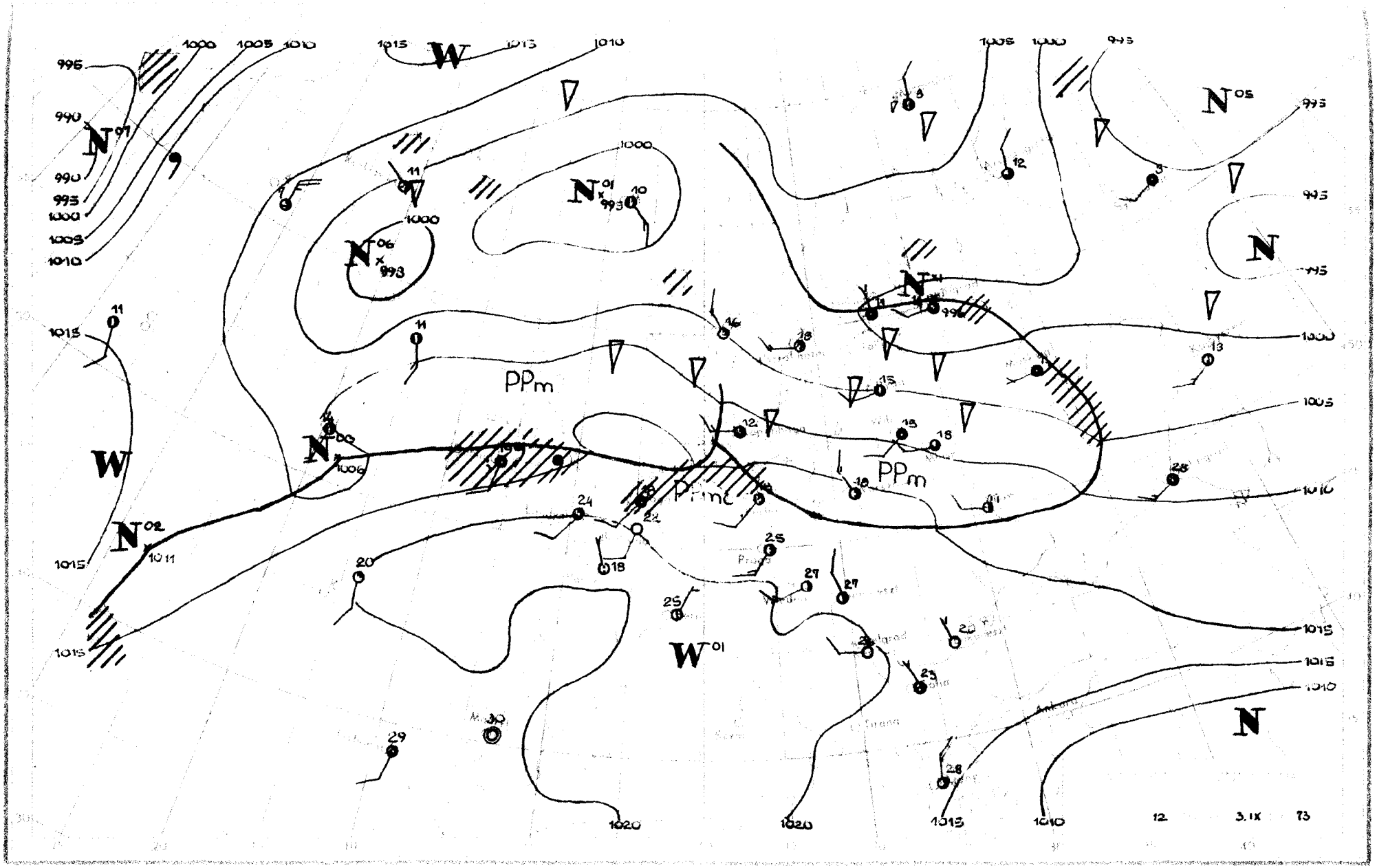

W
N
PPm
PPm
W
N
W
N
1000
1005
1010
1015
1020
995
990
12
3.IX
73

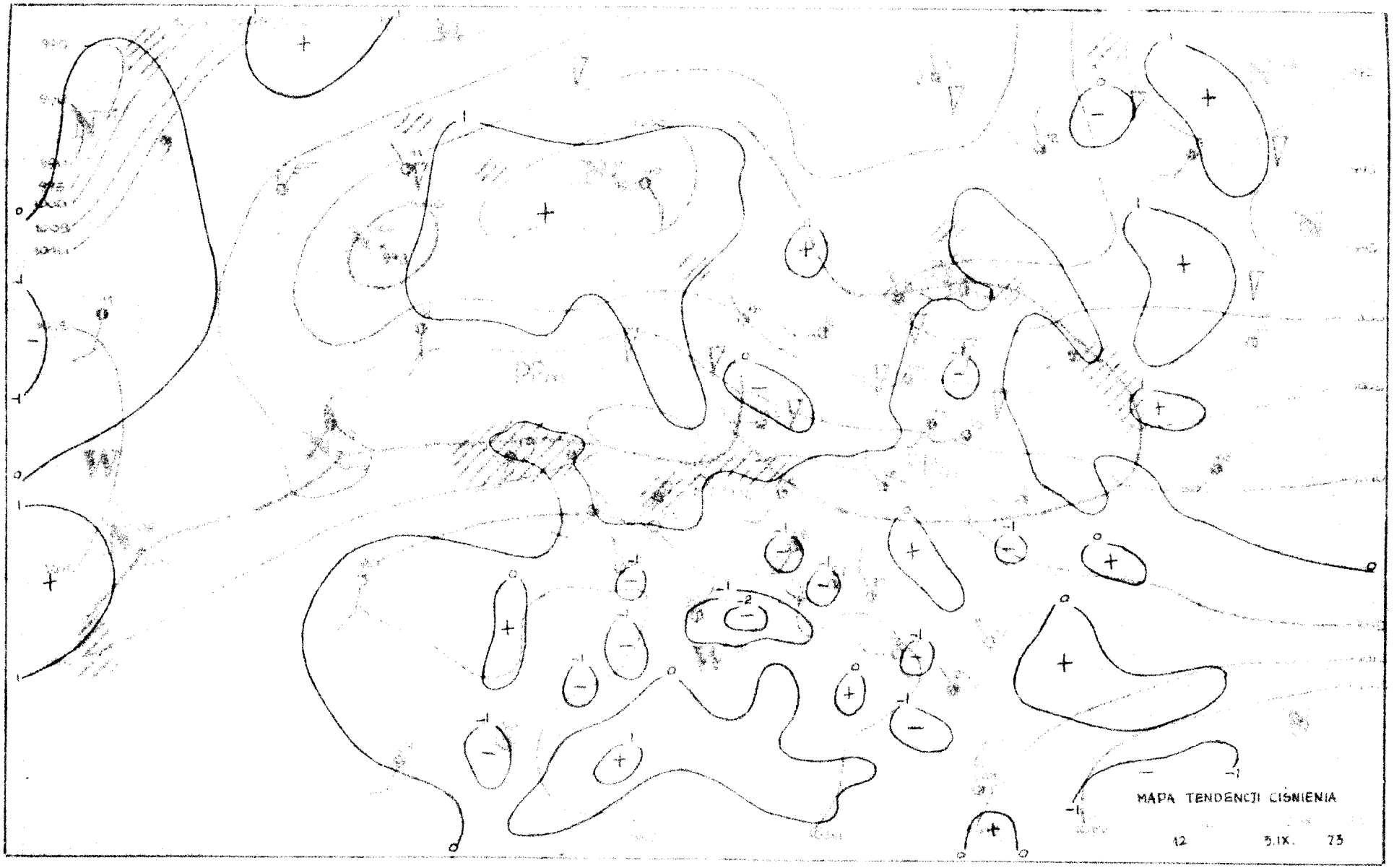
MAPA TENDENCJI CIŚNIENIA
12
5.IX.
73

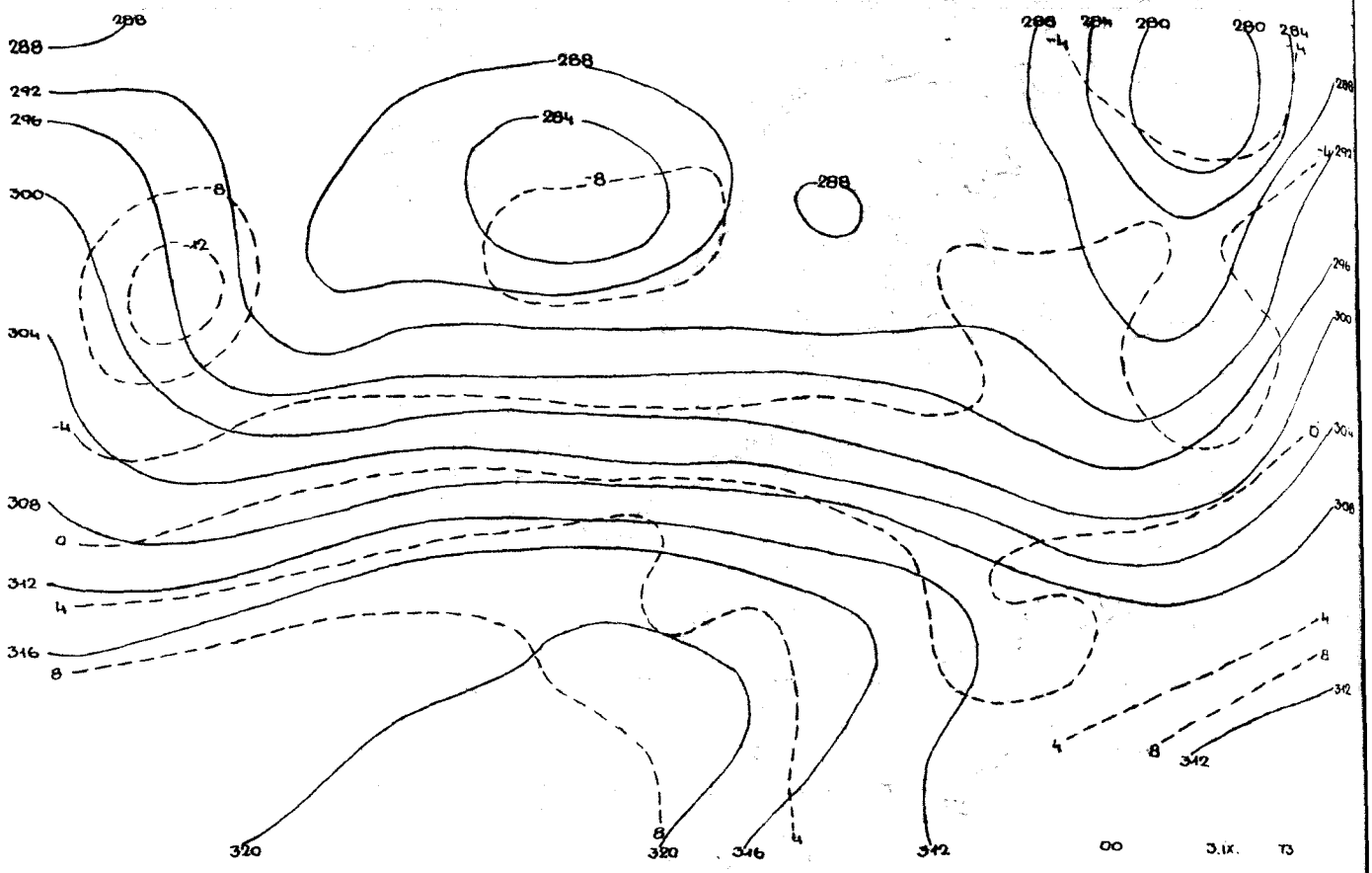

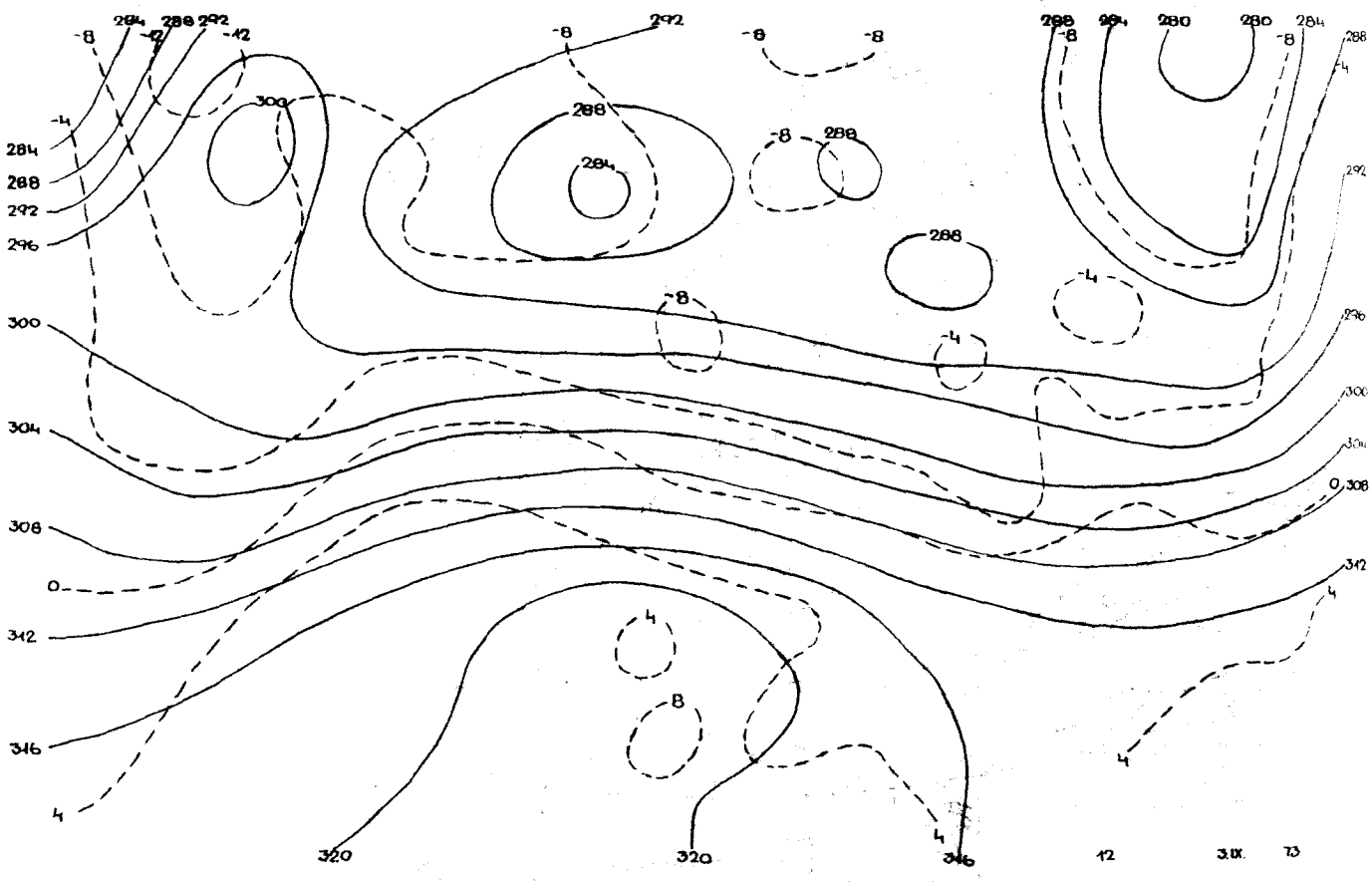

Reprodukowanie i publikowanie tekstu, map, wykresów i danych synoptycznych dozwolone wyłącznie w formie dosłownej z podaniem źródła informacji.

Druk PPWK-W-wa, Solec 18. Zam. 2201/144/B/71-31.V.71-Y-90 419-180 000

PAŃSTWOWY INSTYTUT HYDROLOGICZNO – METEOROLOGICZNY

ZAKŁAD METEOROLOGICZNYCH PROGNOZ KRÓTKOTERMINOWYCH – WARSZAWA, PODLEŚNA 61 TEL.: 34-50-97

BIULETYN SYNOPTYCZNY

Dane synoptyczne z Polski w dniu 4.IX.1973 r.

SYNOP z godz. 00 GMT.

105	22404	58101	15411	25500	11106
150	02605	70021	13414	00900	12304
195	62404	97251	11011	694XX	10400
205	63003	40101	17414	654XX	13109
235	02905	97021	15211	00900	11206
250	02703	96106	15812	00900	12210
272	02403	60020	13212	00900	11301
295	02502	60021	11811	00900	10801
330	63004	50106	18015	654XX	14717
375	83104	56602	14715	754XX	13301
400	81403	30106	18216	6557X	16108
424	82705	58212	18017	3577X	16203
465	83205	56606	15615	6732X	15305
495	82705	96618	14415	4542X	14806
510	93219	90454	52709	9XXXX	09105
560	82804	58106	18016	854XX	14305
570	82702	40618	16616	7742X	15603
575	82501	56608	17616	8042X	15400
650	83017	65022	53309	883XX	07704
695	82403	56616	17115	8042X	14705

SYNOP z godz. 12 GMT.

105	72404	97014	18518	4253X	13102
150	62706	80022	18220	42502	09108
195	52708	98011	15119	48502	10213
205	82503	57106	18518	853XX	16703
235	82605	97032	18918	32437	11207
250	82703	97011	19320	32601	10105
272	52804	70031	18118	32602	03112
295	52905	80011	15918	32601	09105
330	82403	50102	20918	854XX	15303
375	53106	70032	20218	52500	11208
400	72403	62032	20121	4853X	16801
424	63002	75011	20023	4263X	75801
465	52704	65032	21119	42501	13707
495	73907	98022	19318	52502	10106
510	52707	98032	55912	52200	09106
560	72704	65022	20820	785XX	14102
570	73103	70032	20918	735XX	11207
575	53101	58108	21020	585XX	18002
650	92703	01434	56307	9XXXX	07107
695	52907	70012	20618	52500	12208

TEMP Legionowo, godz. 00 GMT.

TTAA	03232	12374	99003	14814	27003	00121	14613	28004	85480	06205	31014	70060	02765	29524	50562	17561
		29037	40725	27542	30045	30926	421XX	30558	25049	7XXXX	30055	88999	77282	30560	40406	
TTBB	0323X	12374	00003	14814	11936	09203	22924	08800	33857	06805	44787	02008	55724	00064	66703	02565
		77623	07976	88593	10159	99412	26136	11257	495XX	21212	00003	27003	11967	30012	22669	29531
		33282	30560	44250	30055	41414	6083X	51515	11900	31511	22800	29518	33600	29532		

TEMP Wrocław, godz. 00 GMT.

TTAA	03234	12425	99004	16606	27004	00150	16606	27005	85525	09616	31019	70116	01600	30028	50576	13120
		30029	40743	22943	31038	30947	39341	25069	491XX	587XX	15392	583XX	10649	565XX	88162	609XX
		XXXXX	77382	30549	420XX	77467	31537	41304								
TTBB	0323X	12425	00004	16606	11980	16606	22938	14007	33908	13621	44825	07816	55754	05000	66700	01600
		77600	03925	88524	11717	99476	15121	11430	20524	22402	22340	33322	35542	44267	463XX	55207
		583XX	66162	609XX	77150	583XX	88100	565XX	21212	00004	27004	11943	31014	22697	30028	33600
		30522	44467	31537	55423	31525	66382	30549	77342	31543	41414	4577X	51515	11904	31512	22800
		30020	33600	30522												
TTDD	0323X	12425	11840	571XX												

Przebieg pogody w Polsce w dniu 4.IX.1973 r.

Zachmurzenie było duże z większymi przejaśnieniami i miejscami, głównie na zachodzie kraju, notowano niewielkie opady. Temperatura minimalna wahała się od 9°C w Suwałkach do 16°C w Słubicach i miejscami na południu kraju, a maksymalna od 18°C w Resku, Pile, Lesku do 25°C w Legnicy, Kłodzku, Zgorzelcu. Wiatry były słabe i umiarkowane zachodnie i północno-zachodnie.





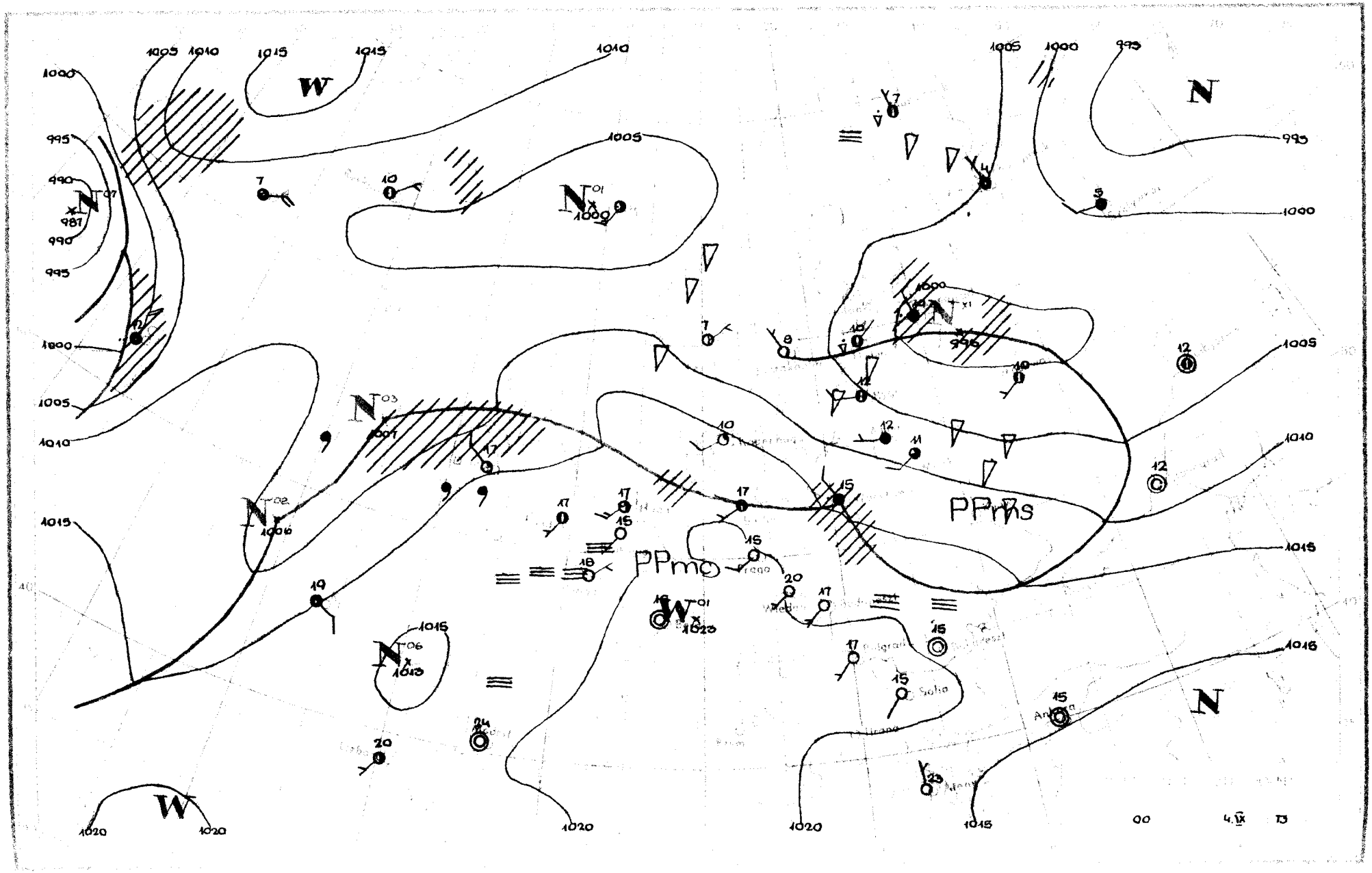

W
N
PPmo
PPms
Prago
Solia
Ankara
1000
995
990
1005
1010
1015
1020
00
4.IX
13

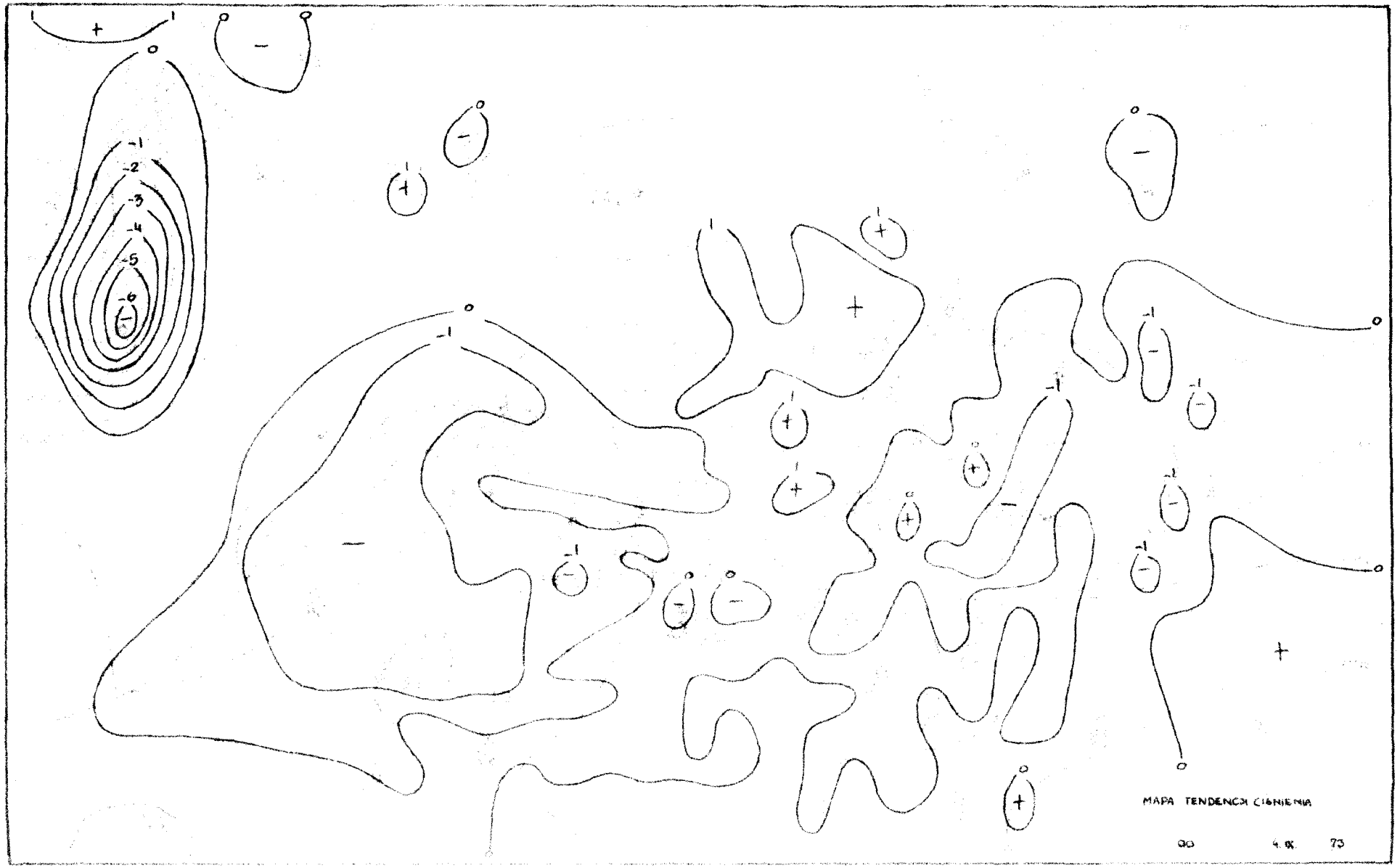
MAPA TENDENCJI CIŚNIENIA
00
4. IX.
73

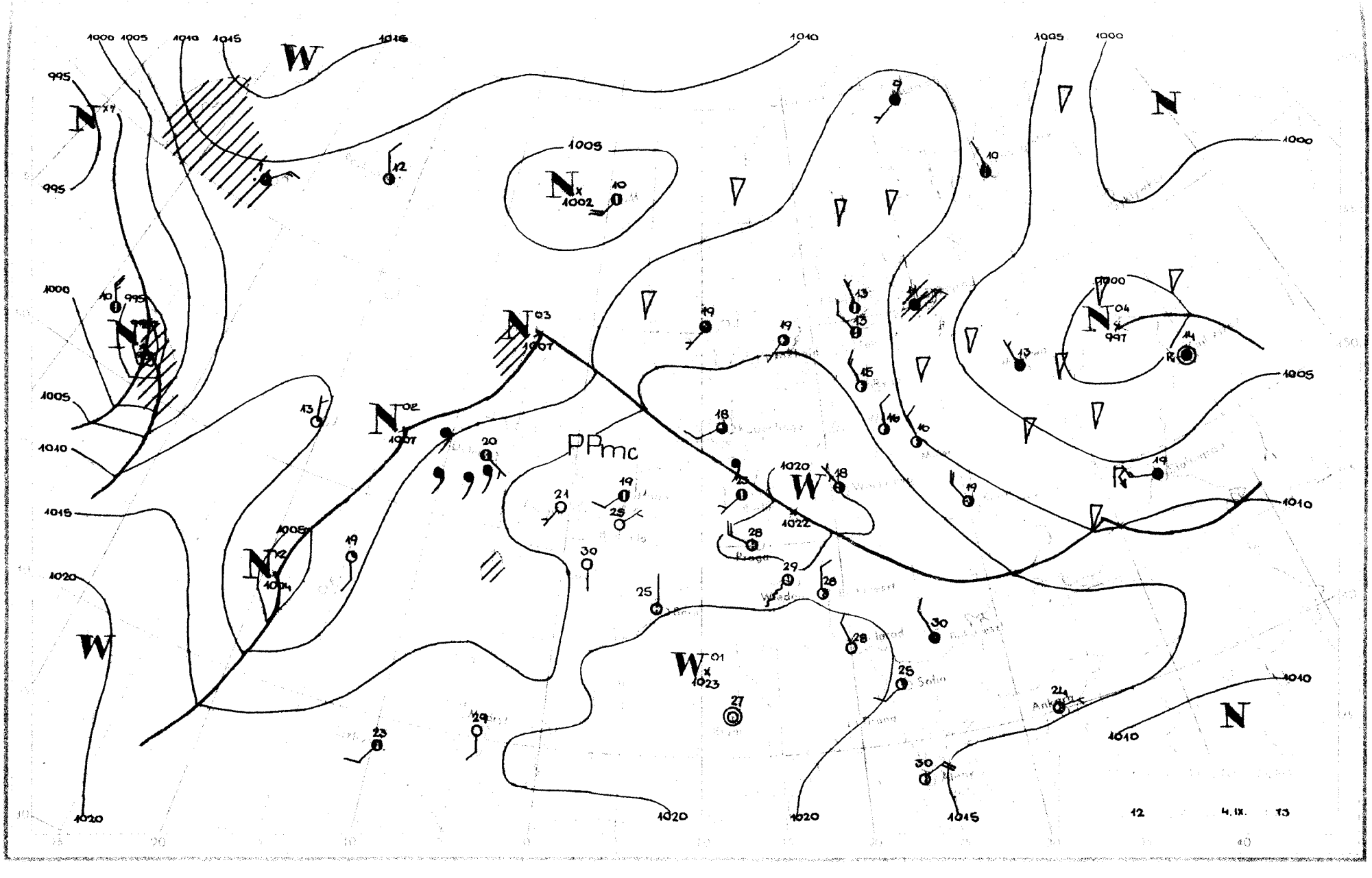

W
N
PPmc
1000
1005
1010
1015
1020
995
1002
1007
1004
1023
1022
997
12
4.IX.
13

MAPA TENDENCJI CISNIENIA
12
4.IX
73

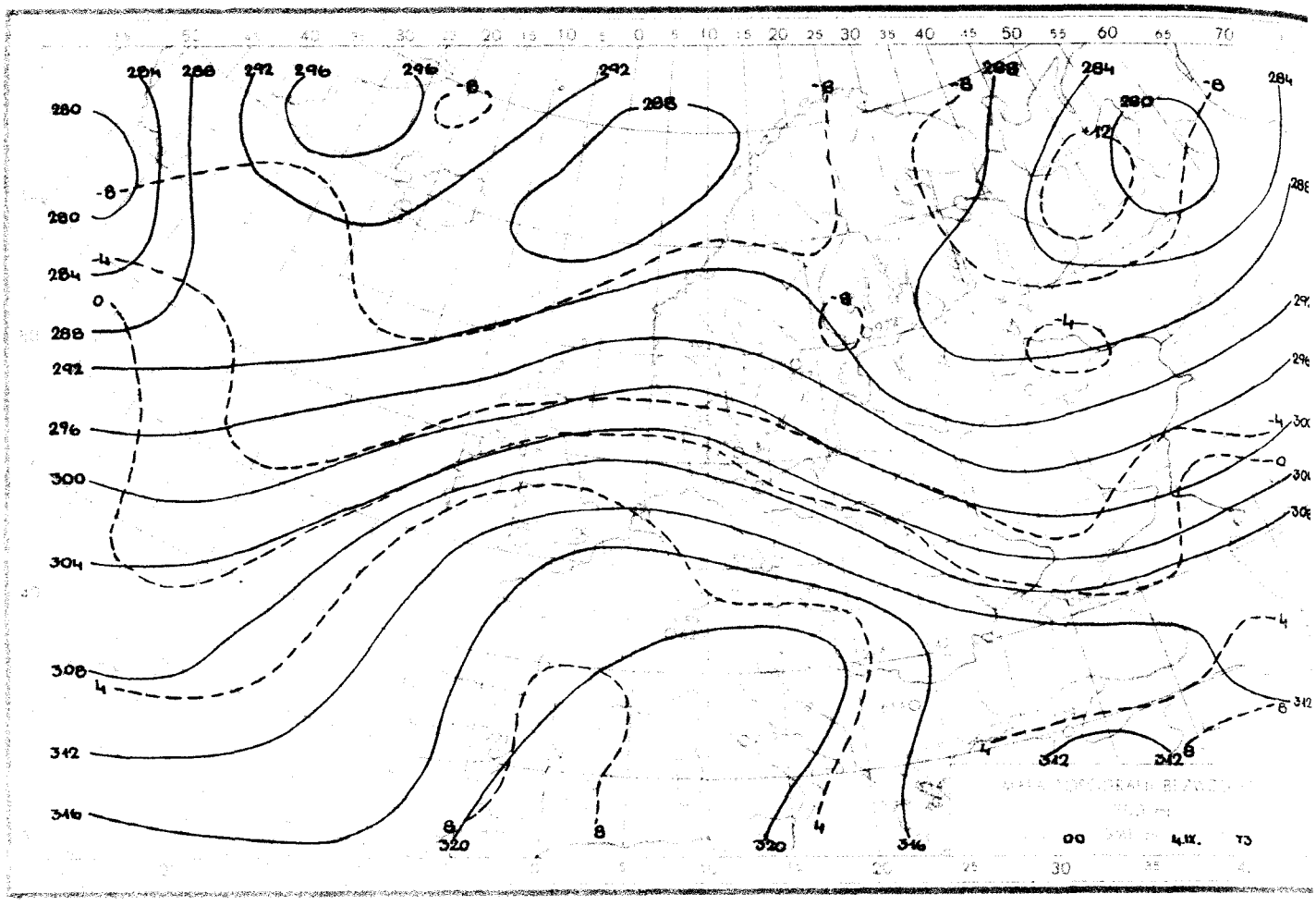

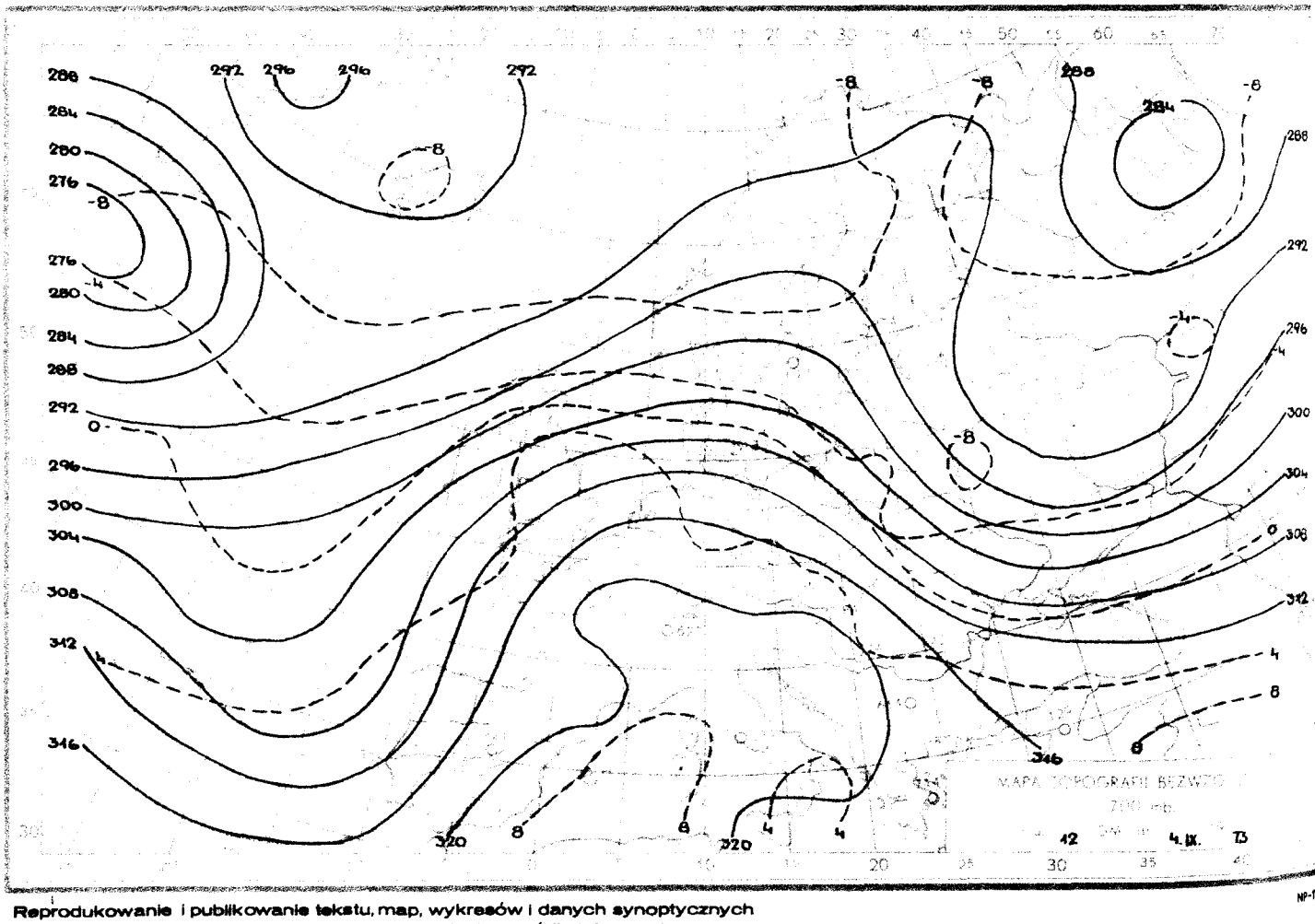

Reprodukowanie i publikowanie tekstu, map, wykresów i danych synoptycznych dozwolone wyłącznie w formie dosłownej z podaniem źródła informacji.

Druk PPWK-W-wa, Solec 18. Zam. Z201/144/8/71-31.V.71-Y-90319-180000

PAŃSTWOWY INSTYTUT HYDROLOGICZNO – METEOROLOGICZNY
ZAKŁAD METEOROLOGICZNYCH PROGNOZ KRÓTKOTERMINOWYCH – WARSZAWA, PODLEŚNA 61 TEL.: 34-50-97

BIULETYN SYNOPTYCZNY

Dane synoptyczne z Polski w dniu 5.IX.1973 r.

SYNOP z godz. 00 GMT.

105	91501	08472	18915	9XXXX	15000
150	82101	60012	19614	65500	13802
195	02203	16100	21206	00900	06106
205	00000	06441	18712	00900	12803
235	82201	95102	19515	664XX	15400
250	82601	97022	20315	855XX	13400
272	11201	56100	20509	00901	09201
295	00000	60020	21005	00900	05205
330	00000	04461	20515	00900	14804
375	72602	60031	21214	756XX	12001
400	01501	58101	20117	00900	15804
424	00000	20100	20714	00900	14803
465	00000	30101	21114	00900	14801
495	61901	96101	22611	4553X	10204
510	03216	98020	55813	00900	XXXXX
560	00000	30010	22014	00900	13802
570	00000	58101	22613	00900	12802
575	00000	40100	22513	00900	13802
650	03002	70021	57108	00900	07802
695	80000	70031	23315	855XX	13106

SYNOP z godz. 12 GMT.

105	61808	58054	13925	20936	16723
150	42606	60021	16725	00902	17818
195	61807	97032	19720	625XX	14710
205	32405	65034	14128	22632	17713
235	51906	96104	16024	30951	16710
250	11803	97024	17827	11600	16812
272	62104	60021	18223	52501	15712
295	62304	60031	20220	624XX	13708
330	01903	65024	17628	00900	13615
375	32502	60021	20224	32600	16808
400	01602	75020	16230	00900	13812
424	01604	65020	17230	00900	13715
465	11703	60010	18825	11600	15711
495	52602	97021	21123	52600	15805
510	22010	99030	56117	22301	09502
560	02702	70020	18827	00900	15710
570	22001	60020	20525	22500	14608
575	01603	65020	21125	00900	15707
650	23006	80030	57314	22500	04102
695	31201	65021	22323	32500	15705

TEMP Legionowo, godz. 00 GMT.

TTAA	04231	12374	99010	13016	23003	00180	13822	24004	85540	06611	30007	70120	01656	31016	50572	14760
		32021	40737	26763	31023	30939	429XX	30527	25057	523XX	30529	20200	593XX	31029	15379	591XX
		31025	10630	585XX	31030	88198	595XX	31030	77999							
TTBB	0423X	12374	00010	13016	11989	15028	22830	05410	33787	04017	44737	00046	55712	02456	66582	08924
		77550	09745	88423	23563	99239	545XX	11195	595XX	21212	00010	23003	11859	30007	22658	31518
		33241	31030	44216	31025	55194	31031	66118	31022	77100	31030	41414	8081X	51515	11907	27003
		22800	30510	33600	31519											
TTDD	0423X	12374	11943	583XX												

TEMP Wrocław, godz. 00 GMT.

TTAA	04231	12425	99007	13600	00000	00175	14805	19003	85563	12434	26502	70169	04046	30512	50583	12964
		32014	40750	23963	31014	30954	39960	29017	25075	475XX	29516	20220	551XX	30014	15403	575XX
		31518	10658	585XX	31019	88200	551XX	30014	77999							
TTBB	0423X	12425	00007	13600	11976	20637	22791	08427	33636	00665	44472	16164	55400	23963	66280	437XX
		77200	551XX	88126	589XX	21212	00007	00000	11985	19005	22900	30501	33857	26501	44577	32518
		55100	31020	41414	00900	51515	11906	29001	22800	27507	33600	32516				
TTCC	04235	12425	70882	581XX	30515	50094	577XX	33516	30418	559XX	88999	77999				
TTDD	0423X	12425	11440	575XX	22270	555XX	21212	11460	32011							

Przebieg pogody w Polsce w dniu 5.IX.1973 r.

Zachmurzenie było niewielkie i umiarkowane. W dzielnicach centralnych notowano w godzinach nocnych opady pochodzenia burzowego. Temperatura minimalna wahała się od 4°C w Suwałkach, Białymstoku do 15°C w Zielonej Górze, a maksymalna od 21°C w Suwałkach do 32°C w Słubicach, Legnicy. Wiatry były słabe południowe.



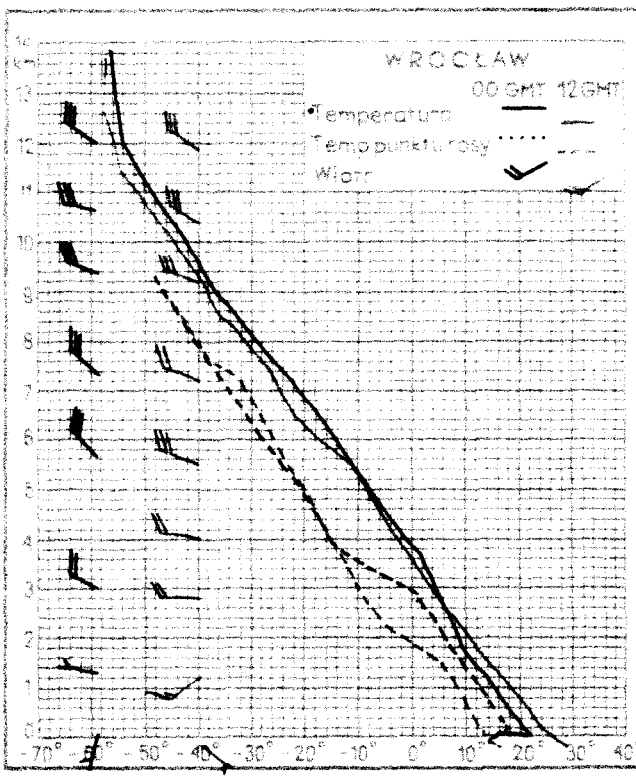

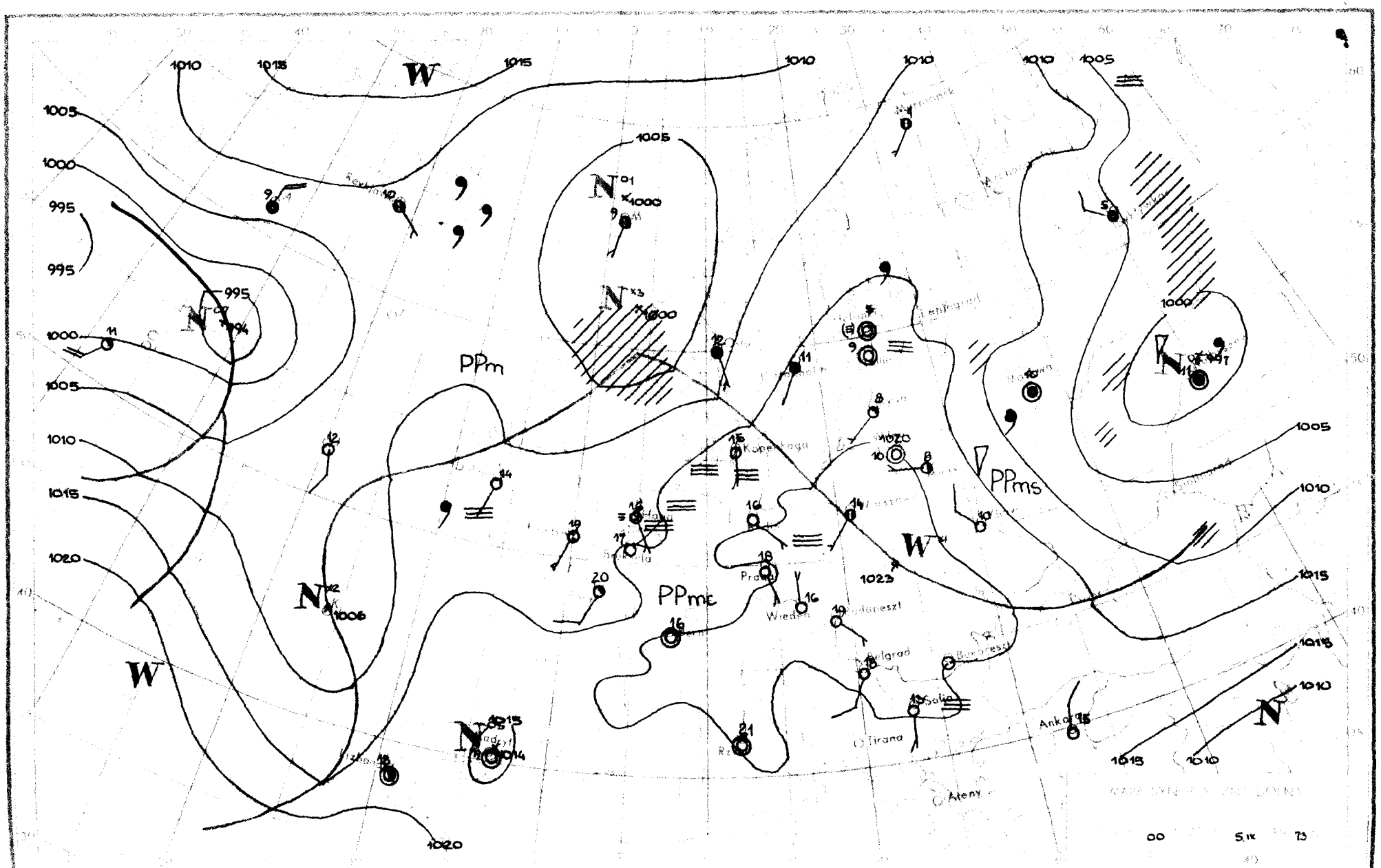

W
N
PPm
PPmc
PPms
1005
1000
995
1010
1015
1020
1023
Wiedeń
Belgrad
Tirana
Ateny
Ankara
00
5.IX
73

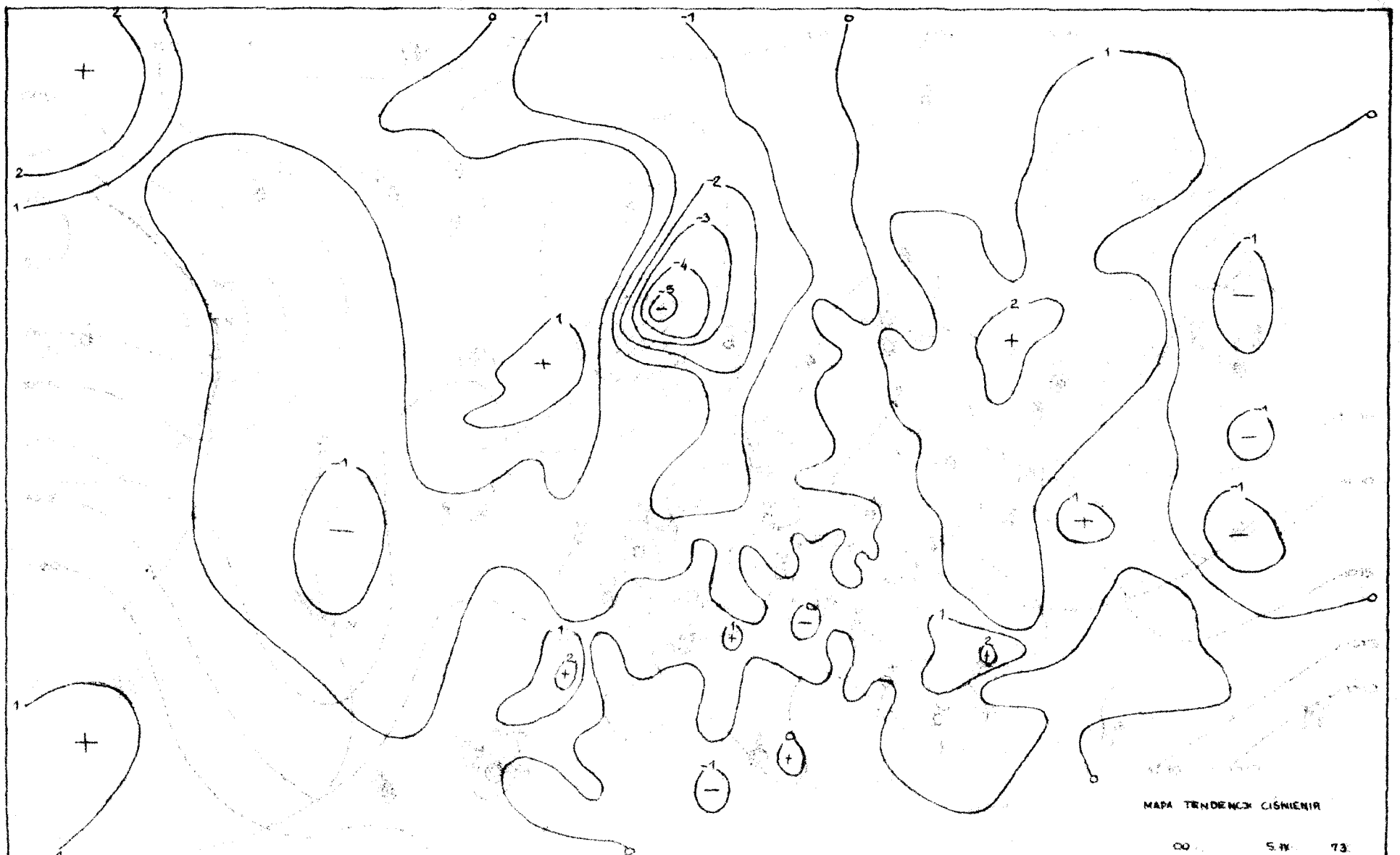
MAPA TENDENCJI CIŚNIENIA
00 5.IX 73

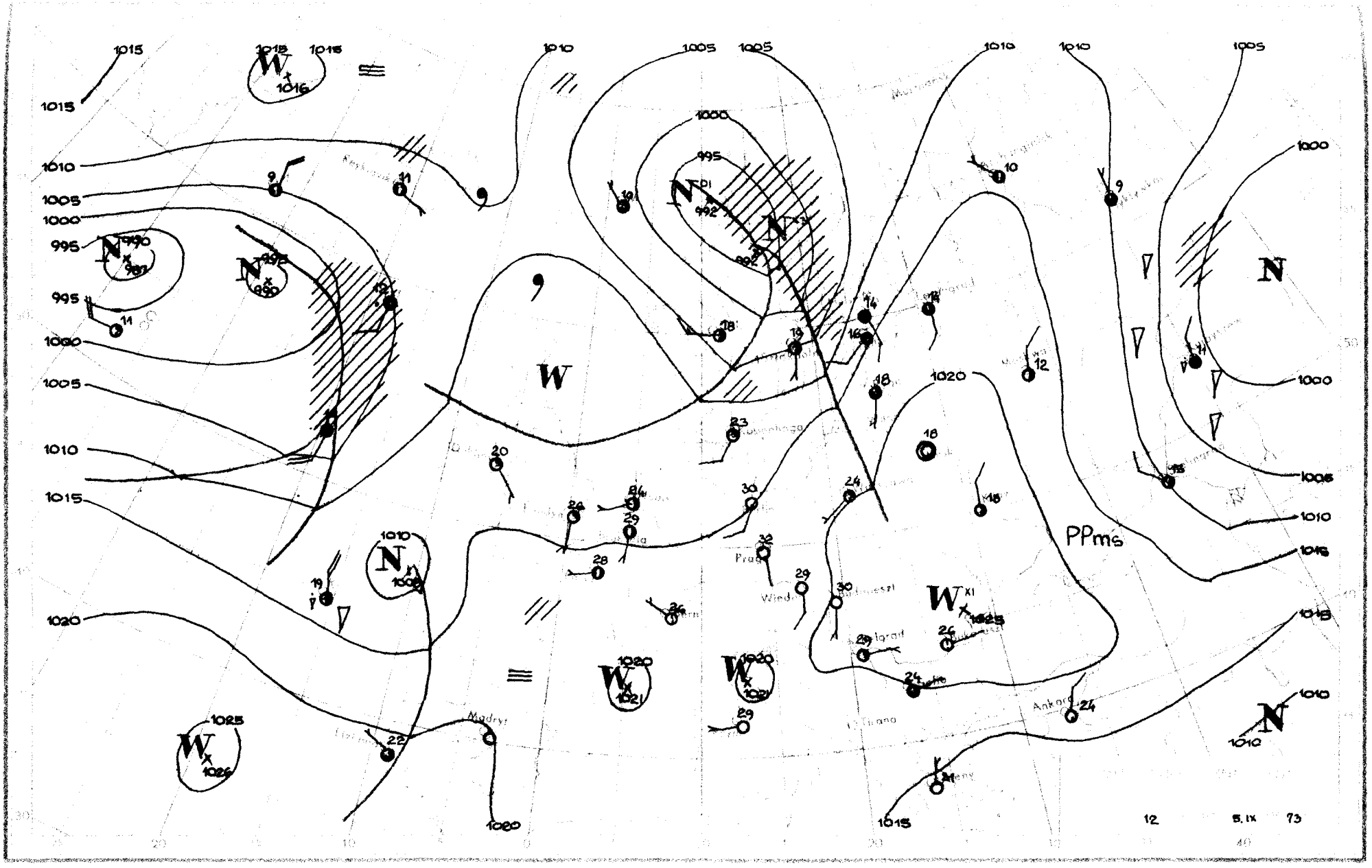

1015
1010
1005
1000
995
1020
1025
W
N
PPms
Madryt
Ankara
12
5.IX
73

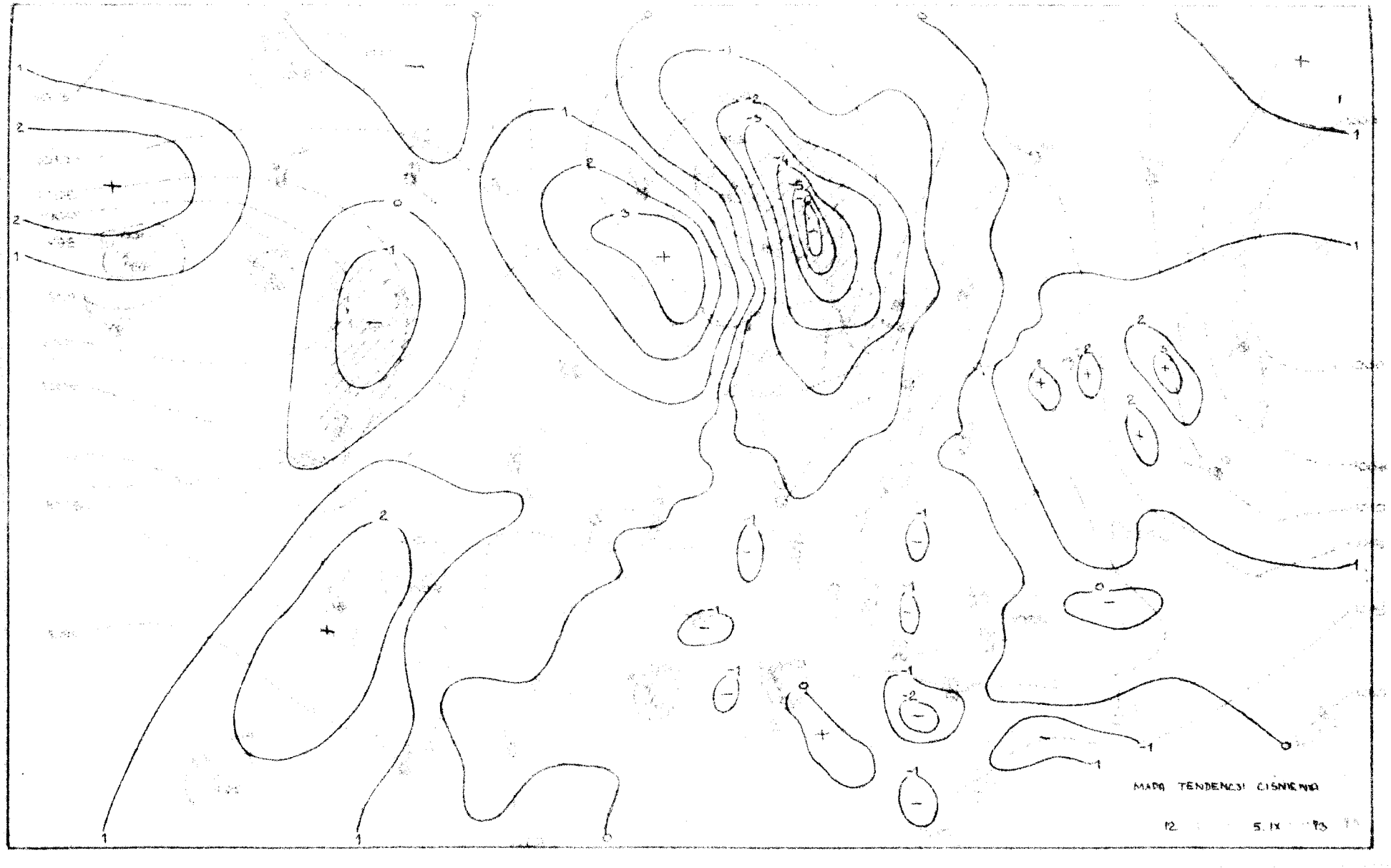
MAPA TENDENCJI CISNIENIA
12
5. IX

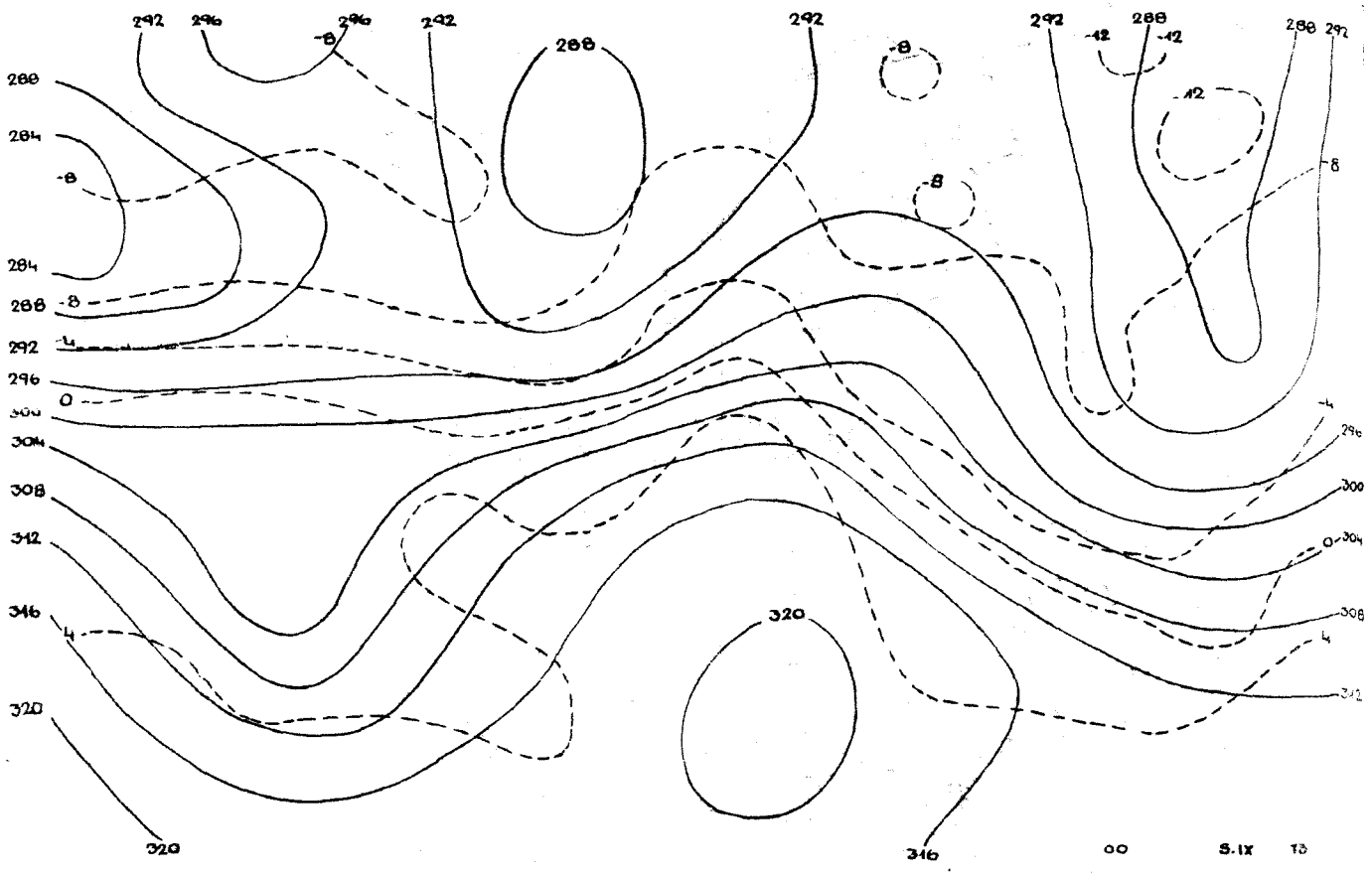

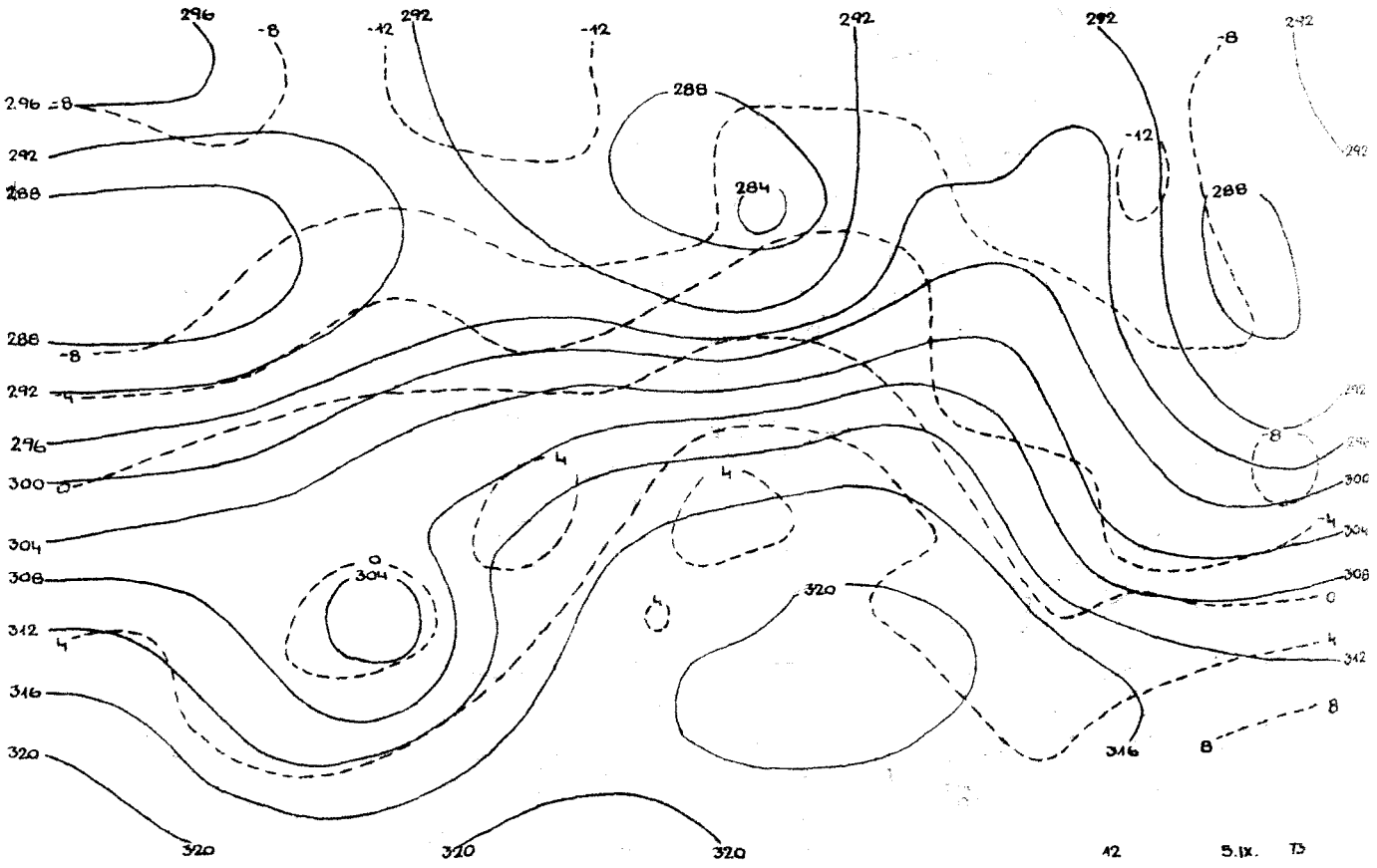

Reprodukowanie i publikowanie tekstu, map, wykresów i danych synoptycznych dozwolone wyłącznie w formie dosłownej z podaniem źródła informacji.

Druk PPWK-W-wa, Solec 18. Zam. 2201/144/B/71-31.V.71-Y-90319-180

PAŃSTWOWY INSTYTUT HYDROLOGICZNO – METEOROLOGICZNY
ZAKŁAD METEOROLOGICZNYCH PROGNOZ KRÓTKOTERMINOWYCH – WARSZAWA, PODLEŚNA 61 - TEL.: 34-50-97

BIULETYN SYNOPTYCZNY

Dane synoptyczne z Polski w dniu 6.IX.1973 r.

SYNOP z godz. 00 GMT.

105	01801	20100	14816	00900	15400
150	62706	60021	13921	35530	14802
195	02004	97019	15016	00900	15711
205	70000	56102	15516	00908	15205
235	40000	96101	15618	49500	14203
250	82301	96951	15120	895XX	14702
272	02103	57101	15118	00900	15702
295	11905	56101	16216	11300	14813
330	02001	60019	16716	00900	15002
375	01802	60020	17317	00900	15707
400	00000	65020	16122	00900	13203
424	00000	65020	17214	00900	11500
465	00000	58100	17017	00900	14601
495	01602	96100	18815	00900	14707
510	02210	99020	55917	00900	02500
560	02203	60020	18718	00900	14400
570	01201	60020	19316	00900	15702
575	00000	60020	19717	00900	15103
650	11911	70020	57411	15400	08400
695	02506	60020	20118	00900	14709

SYNOP z godz. 12 GMT.

105	62705	97014	78919	12536	13209
150	52804	70022	17722	22602	12104
195	72808	98028	15420	52682	06106
205	00803	20100	19221	00900	18104
235	23203	97010	17922	21500	15107
250	33105	96050	17527	30930	15102
272	03003	58050	16622	00900	15101
295	33103	65051	14826	11602	16604
330	03004	58050	19126	00900	16106
375	03003	58051	16927	00900	17400
400	30103	68020	19228	00900	15206
424	03005	65020	17730	00900	15801
465	33302	60030	17227	11680	15000
495	32604	97051	18928	30980	18606
510	53204	99031	57917	52300	08303
560	12703	65020	18330	10930	15400
570	02701	60020	17430	00900	15603
575	02504	65020	17730	00900	16610
650	32903	82030	57715	32440	04204
695	02505	65020	18927	000900	15707

TEMP Legionowo, godz. 00 GMT.

TTAA	05231	12374	99006	17030	20004	00147	18431	21007	85540	14659	29509	70150	00856	29509	50577	14763
		28015	40743	26762	26516	30943	429XX	28515	25063	531XX	28018	20203	559XX	28020	15388	569XX
		29522	10643	579XX	29515	88233	573XX	28020	77999							
TTBB	0523X	12374	00006	17030	11991	19231	22973	25431	33951	22046	44806	11258	55691	00057	66633	02361
		77425	23163	88308	403XX	99233	573XX	11220	555XX	22117	579XX	21212	00006	26004	11995	23010
		22824	29509	33430	26517	44352	27512	55166	28525	41414	00900	51515	11906	26511	22700	29509
		33600	28011													
TTCC	05232	12374	70867	571XX	30013	50077	581XX	30508	30400	535XX	30001	20661	499XX	29504	10115	XXXXX
		XXXXX	88999	77999												
TTDD	0523X	12374	11505	581XX	22162	481XX	33118	443XX	21212	11802	30011	22308	33501	33183	27507	44118
		33502														

TEMP Wrocław, godz. 00 GMT.

TTAA	05232	12425	99003	16230	00000	00141	17233	23502	85548	17863	27508	70163	03022	29013	50581	12763
		28013	40747	25560	27012	30950	407XX	27014	25072	491XX	26013	20217	527XX	XXXXX	15401	553XX
		10658	571XX	88235	517XX	XXXXX	77999									
TTBB	0523X	12425	00003	16230	11985	25058	22968	25060	33951	26062	44850	17863	55678	00413	66650	00557
		77562	08361	88548	08362	99482	14563	11436	21160	22311	37958	33288	437XX	44235	517XX	55218
		511XX	66173	553XX	77150	553XX	88134	571XX	21212	00003	00000	11989	24009	22798	29008	33714
		29014	44561	27008	55345	27018	66242	26011	41414	00900	51515	11904	26506	22800	29008	33600
		28012														
TTDD	0523X	12425	11770	571XX												

Przebieg pogody w Polsce w dniu 6.IX.1973 r.

Zachmurzenie było niewielkie i umiarkowane. Lokalnie na południu i wschodzie występowały burze. Temperatura minimalna wahała się od 8°C w Jeleniej Górze i 10°C w Resku do 18°C w Zielonej Górze i 20°C w Raciborzu, a maksymalna od 19°C w Łebce, Łebie i Koszalinie do 31°C na południu Polski. Wiatry były słabe i umiarkowane przeważnie z kierunków zachodnich.



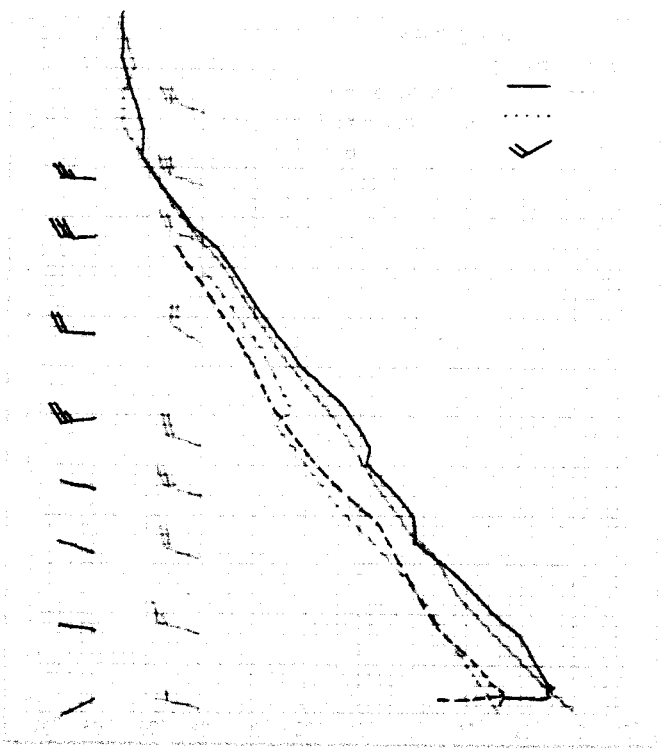

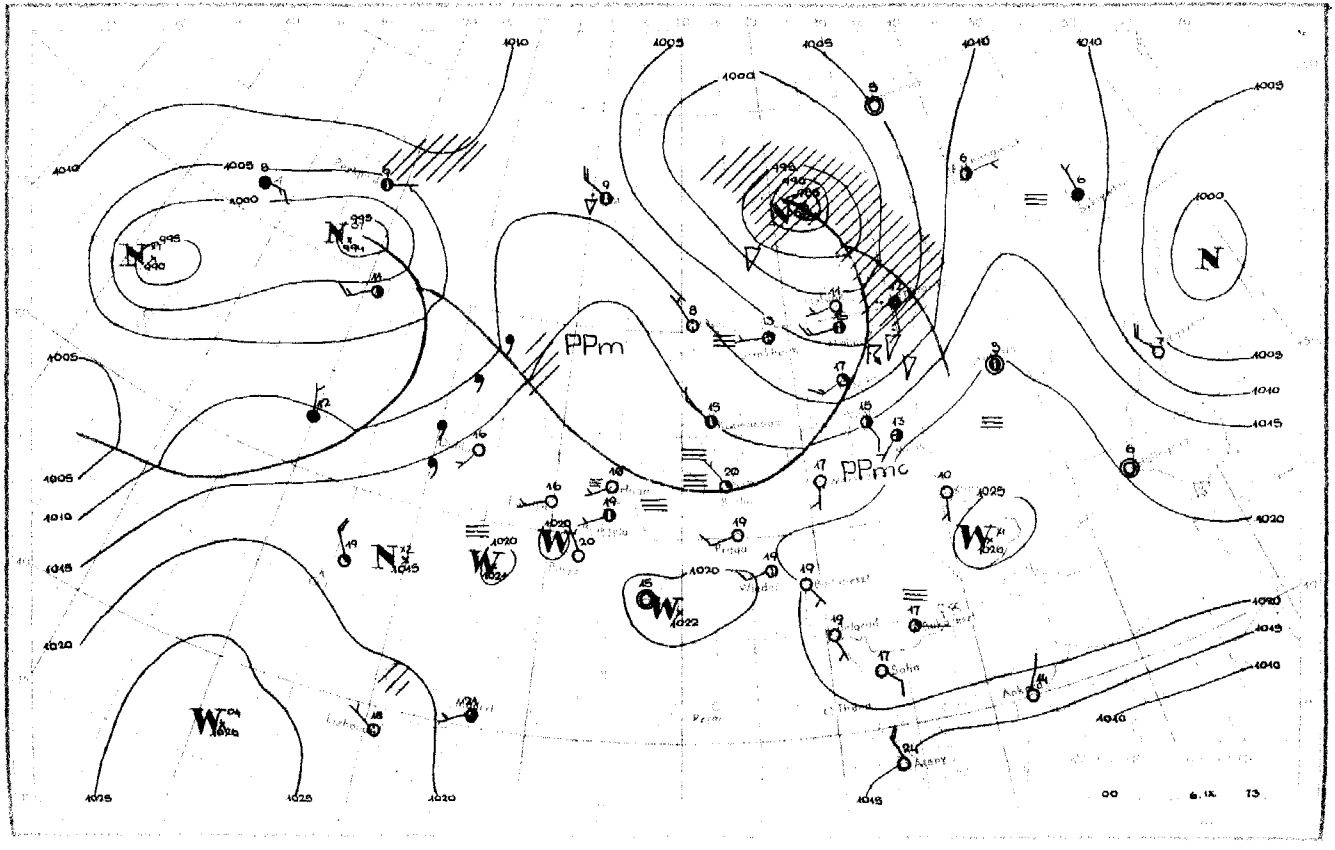
PPm
PPmc
00
6.IX.
73

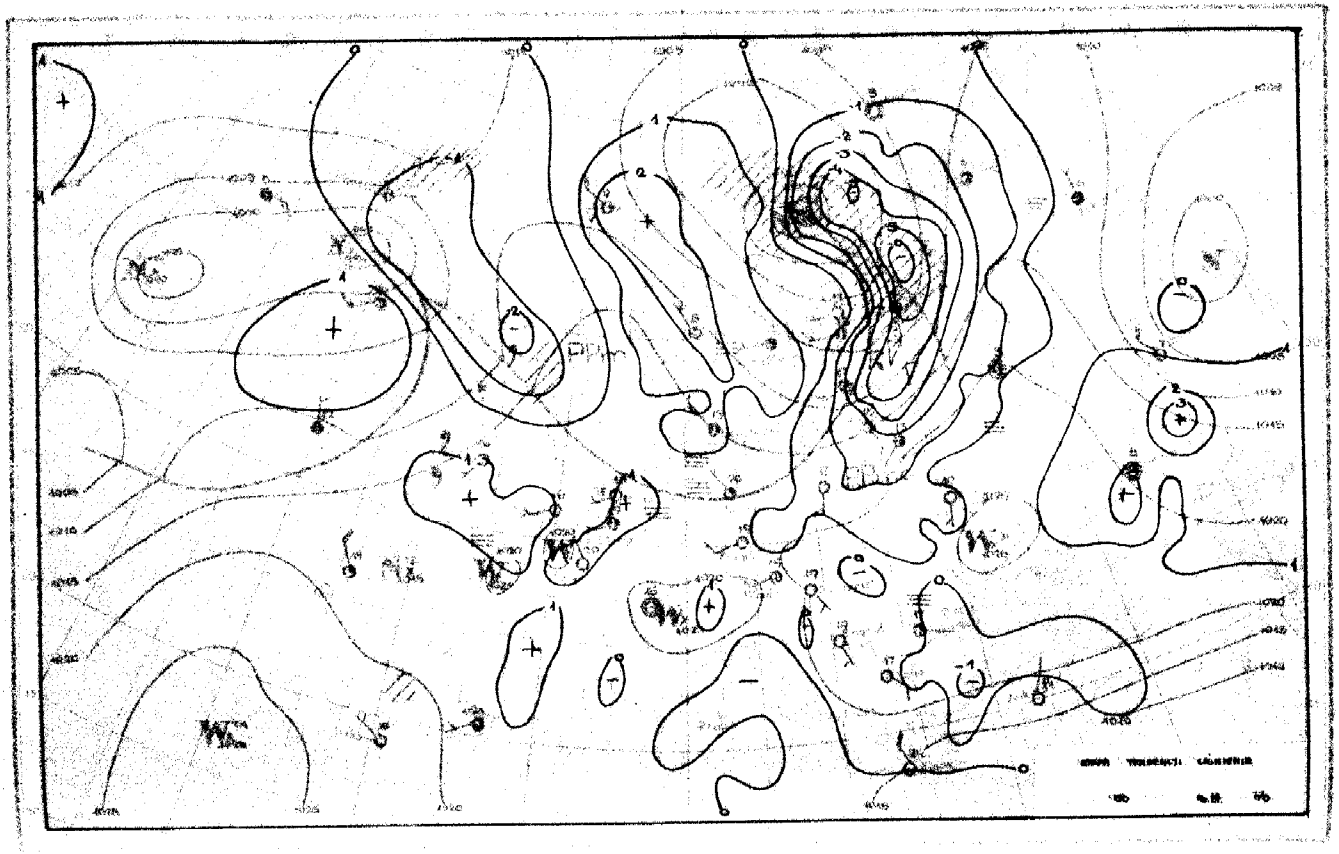

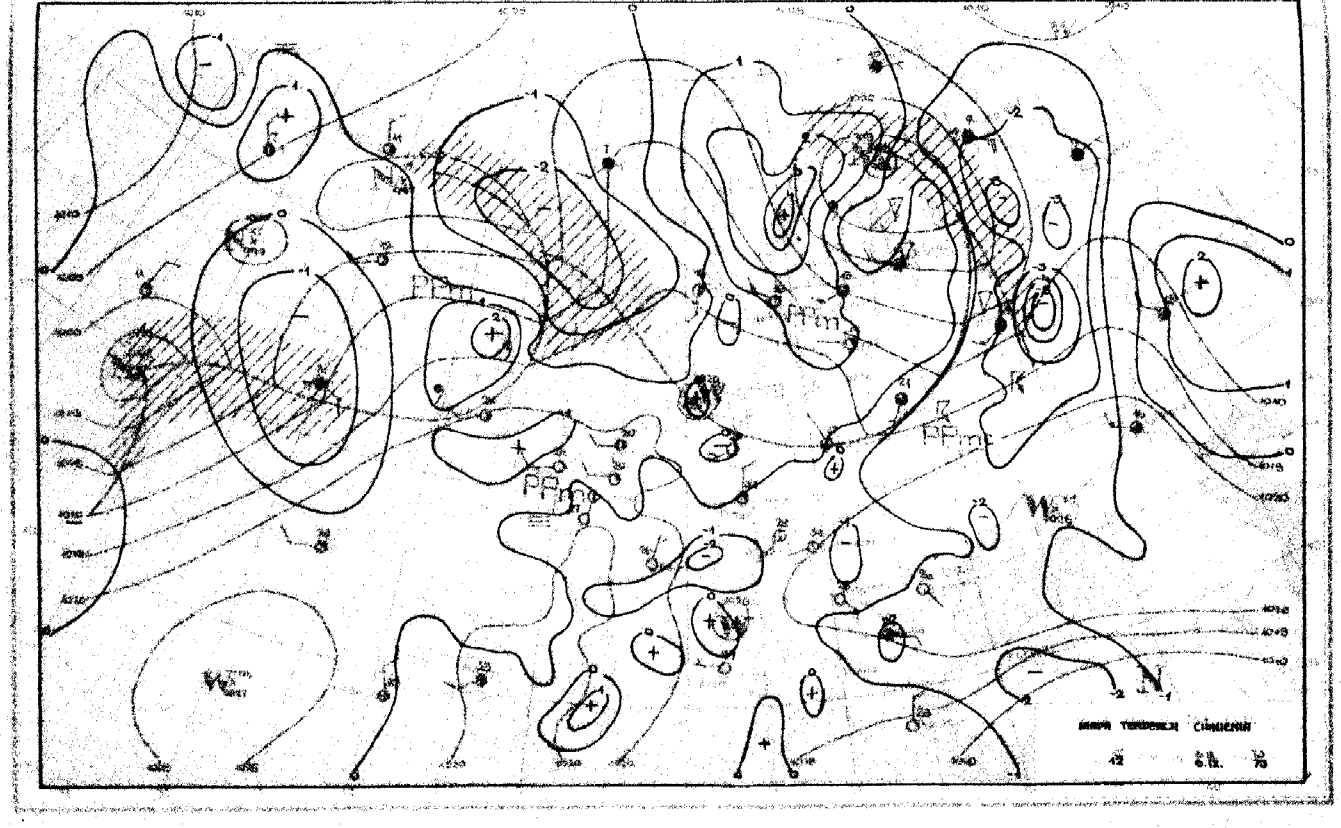

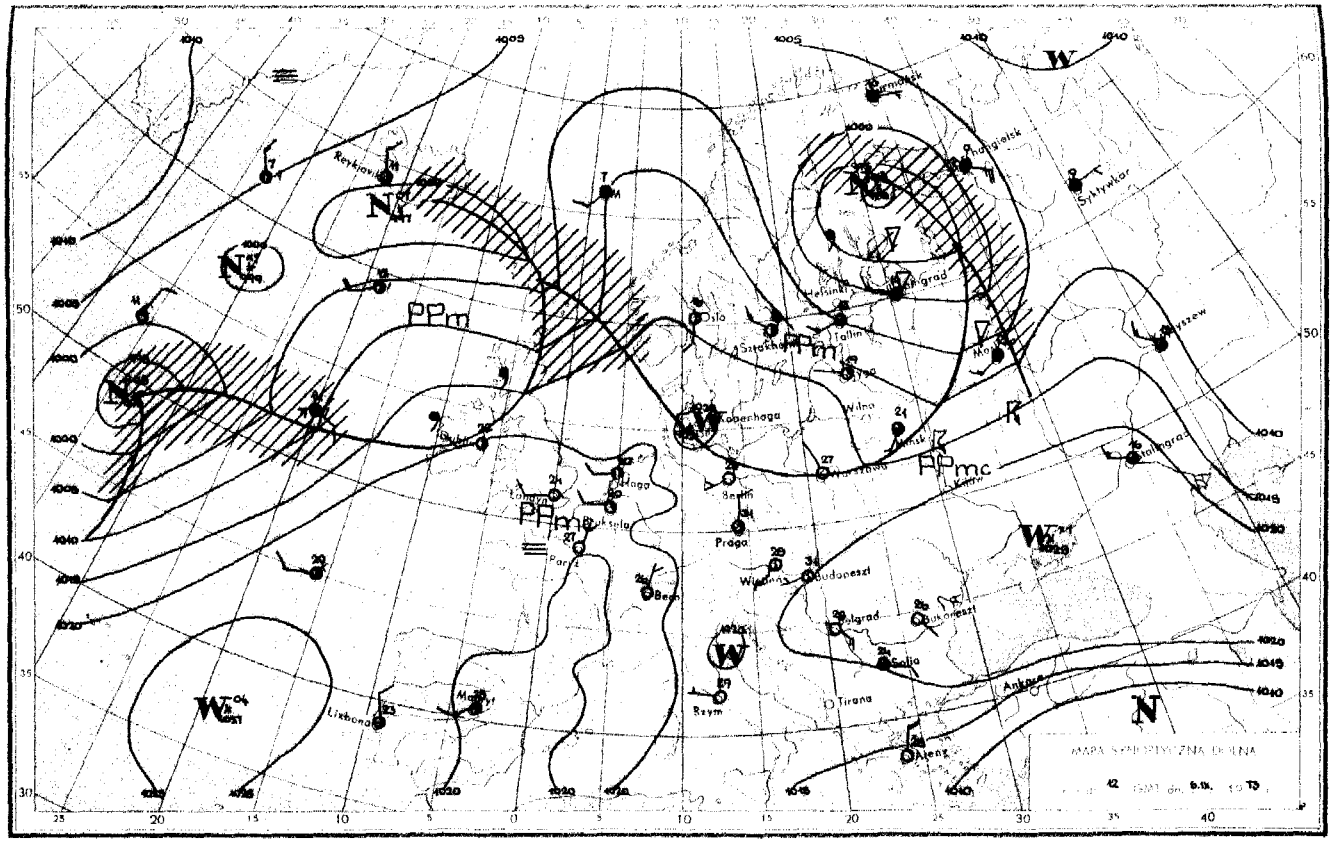
MAPA SYNOPTYCZNA DOLNA
Reykjavik
Murmansk
Chanigielsk
Syktywkar
Helsinki
Leningrad
Oslo
Sztokholm
Tallin
Moskwa
Wilno
Kopenhaga
Warszawa
Minsk
Kijów
Stalingrad
Berlin
Praga
Wiedeń
Budapeszt
Belgrad
Bukareszt
Sofia
Tirana
Ankara
Ateny
Rzym
Paryż
Bruksela
Londyn
Lisbona
Madryt
PPm
PPmc
PPmb
N
W

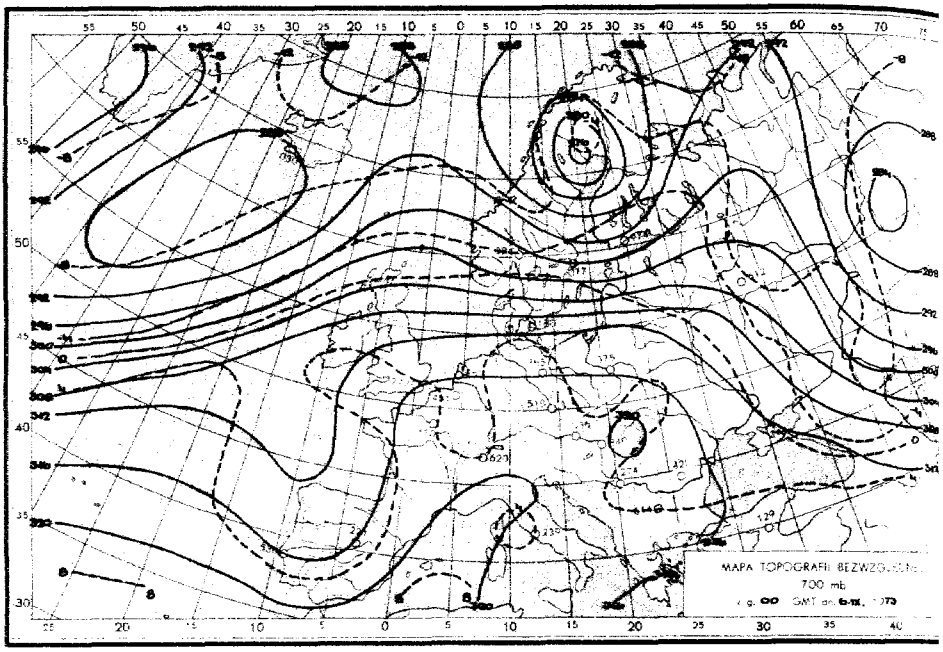

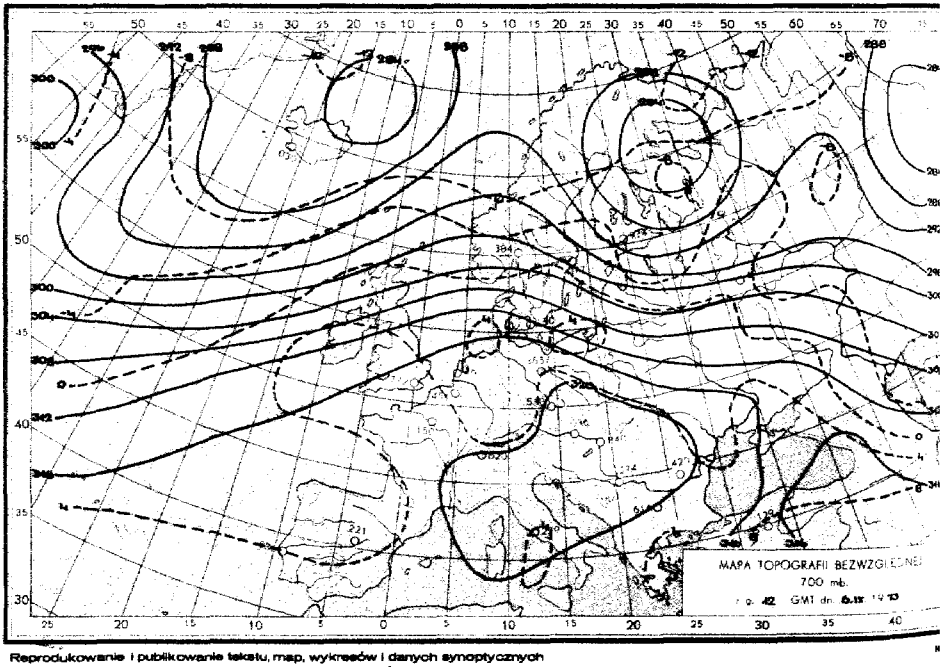

Reprodukowanie i publikowanie tekstu, map, wykresów i danych synoptycznych dozwolone wyłącznie w formie dosłownej z podaniem źródła informacji.

Druk PPWK – W-wa, Solec 18. Zam. 220/144/B/71–31.V.71–Y–90319–80

PAŃSTWOWY INSTYTUT HYDROLOGICZNO – METEOROLOGICZNY
ZAKŁAD METEOROLOGICZNYCH PROGNOZ KRÓTKOTERMINOWYCH – WARSZAWA, PODLEŚNA 61 TEL.: 34-50-97

BIULETYN SYNOPTYCZNY

Mapa synoptyczna z Polski w dniu 7.II.1978 r.

STEMP z godz. 00 GMT.

100	[illegible]	[illegible]	[illegible]	[illegible]	12000														
150	[illegible]	[illegible]	[illegible]	[illegible]	14000														
195	[illegible]	[illegible]	[illegible]	[illegible]	[illegible]														
205	[illegible]	[illegible]	[illegible]	[illegible]	[illegible]														
235	[illegible]	[illegible]	[illegible]	[illegible]	[illegible]														
250	[illegible]	[illegible]	[illegible]	[illegible]	[illegible]														
275	[illegible]	[illegible]	[illegible]	[illegible]	[illegible]														
284	[illegible]	[illegible]	[illegible]	[illegible]	[illegible]														
320	[illegible]	[illegible]	[illegible]	[illegible]	14000														
375	[illegible]	[illegible]	[illegible]	[illegible]	[illegible]														
400	[illegible]	[illegible]	[illegible]	[illegible]	[illegible]														
424	[illegible]	[illegible]	[illegible]	[illegible]	[illegible]														
455	[illegible]	[illegible]	[illegible]	[illegible]	[illegible]														
494	[illegible]	[illegible]	[illegible]	[illegible]	[illegible]														
510	[illegible]	[illegible]	[illegible]	[illegible]	[illegible]														
560	[illegible]	[illegible]	[illegible]	[illegible]	[illegible]														
570	[illegible]	[illegible]	[illegible]	[illegible]	12000														
575	[illegible]	[illegible]	[illegible]	[illegible]	[illegible]														
650	[illegible]	[illegible]	[illegible]	[illegible]	[illegible]														
665	[illegible]	[illegible]	[illegible]	[illegible]	12700														

STEMP z godz. 12 GMT.

105	[illegible]	[illegible]	[illegible]	[illegible]	[illegible]														
150	[illegible]	[illegible]	[illegible]	[illegible]	[illegible]														
195	[illegible]	[illegible]	[illegible]	[illegible]	[illegible]														
205	[illegible]	[illegible]	[illegible]	[illegible]	[illegible]														
235	[illegible]	[illegible]	[illegible]	[illegible]	[illegible]														
250	[illegible]	[illegible]	[illegible]	[illegible]	[illegible]														
275	[illegible]	[illegible]	[illegible]	[illegible]	[illegible]														
284	[illegible]	[illegible]	[illegible]	[illegible]	[illegible]														
320	[illegible]	[illegible]	[illegible]	[illegible]	[illegible]														
375	[illegible]	[illegible]	[illegible]	[illegible]	[illegible]														
400	[illegible]	[illegible]	[illegible]	[illegible]	[illegible]														
424	[illegible]	[illegible]	[illegible]	[illegible]	[illegible]														
455	[illegible]	[illegible]	[illegible]	[illegible]	[illegible]														
494	[illegible]	[illegible]	[illegible]	[illegible]	[illegible]														
510	[illegible]	[illegible]	[illegible]	[illegible]	[illegible]														
560	[illegible]	[illegible]	[illegible]	[illegible]	[illegible]														
570	[illegible]	[illegible]	[illegible]	[illegible]	[illegible]														
575	[illegible]	[illegible]	[illegible]	[illegible]	[illegible]														
650	[illegible]	[illegible]	[illegible]	[illegible]	[illegible]														
665	[illegible]	[illegible]	[illegible]	[illegible]	[illegible]														

TEMP Legionowo, godz. 00 GMT.

LA	06231	12374	[illegible]	[illegible]	[illegible]	13460	23508	04000	12040	20616	70850	08806	30616	50578	15354
		31015	40744	50007	20800	30840	42XXX	34022	50007	52XXX	54800	20000	56XXX	34022	15355	57XXX
		31010	10844	00XXX	20000	00000	00XXX	36000	77000							
BE	06230X	12374	00000	10000	11000	11000	17000	32000	14422	44000	14000	50707	06660	52747	07200
		77472	10000	20007	20007	00000	40XXX	11102	40XXX	22171	43XXX	22212	00000	33000	11571	30017
		22212	22014	22210	30000	44000	00000	55113	30000	41414	40000	51513	11905	30514	12500	30013
		33000	30013													
CC	06233	12370	70000	40XXX	30011	50007	00XXX	32000	30404	54XXX	12004	50000	77000			
DD	06233	12374	11000	50XXX	11234	30000	21514	11212	33000	22004	20500					

TEMP Wrocław, godz. 00 GMT.

LA	06231	12425	00000	10412	20000	00464	10000	21002	25500	15545	21012	70000	00404	30505	50500	11000
		34512	40545	21051	00514	20000	30000	00414	21001	40XXX	00000	00234	50XXX	01014	15407	05XXX
		33014	10000	00XXX	00000	00000	50XXX	00000	77000							
LB	06230X	12425	00000	10412	10000	00000	20000	20407	32012	12520	44000	13007	50173	00050	50050	00547
		77370	00001	00545	00000	00000	11000	11400	13000	22400	10700	30300	32507	44050	40XXX	55212
		50XXX	00102	00XXX	77170	20XXX	00000	56XXX	31512	00000	20000	11542	31212	23000	30000	33421
		00513	44000	00004	00407	30004	00400	30000	77100	30000	44444	00000	51512	11000	20000	32000
		30000	32000	32010												
CC	06237	12425	70000	50XXX	10000	50100	50XXX	00000	77000							
DD	06237	12425	11000	00XXX	10000	00XXX	21512	11000	32000							

Przebieg pogody w Polsce w dniu 7.II.1978 r.

[illegible]zarnie niezbolicie lub umiarkowanie, lecz na północnym wschodzie mroźno, w południowych popołudniowych i nocnych [illegible]jdziemy dnia 7 nastąpiły nieznacznie ocieplenie. Temperatura minimalna wahała się od 5°C w Kamiankach do [illegible]°C w Wieluniu i 10°C w Zielonej Górze, a maksymalna od 2°C miejscami na Wybrzeżu do 6°C na Wrocławiu i Łagiewniki. [illegible]ary były słabe, na północy umiarkowane i dnia [illegible] ocieplenie.

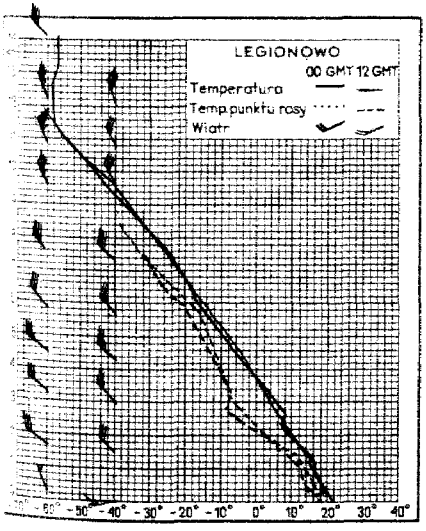

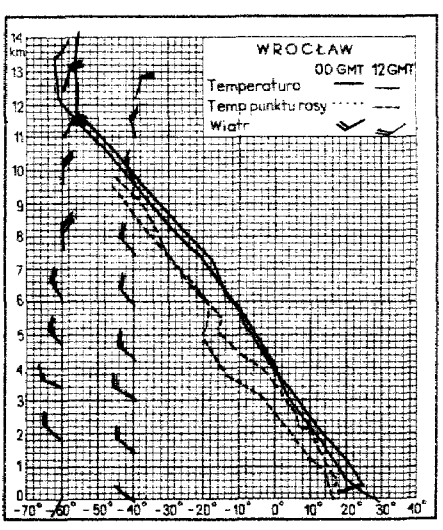

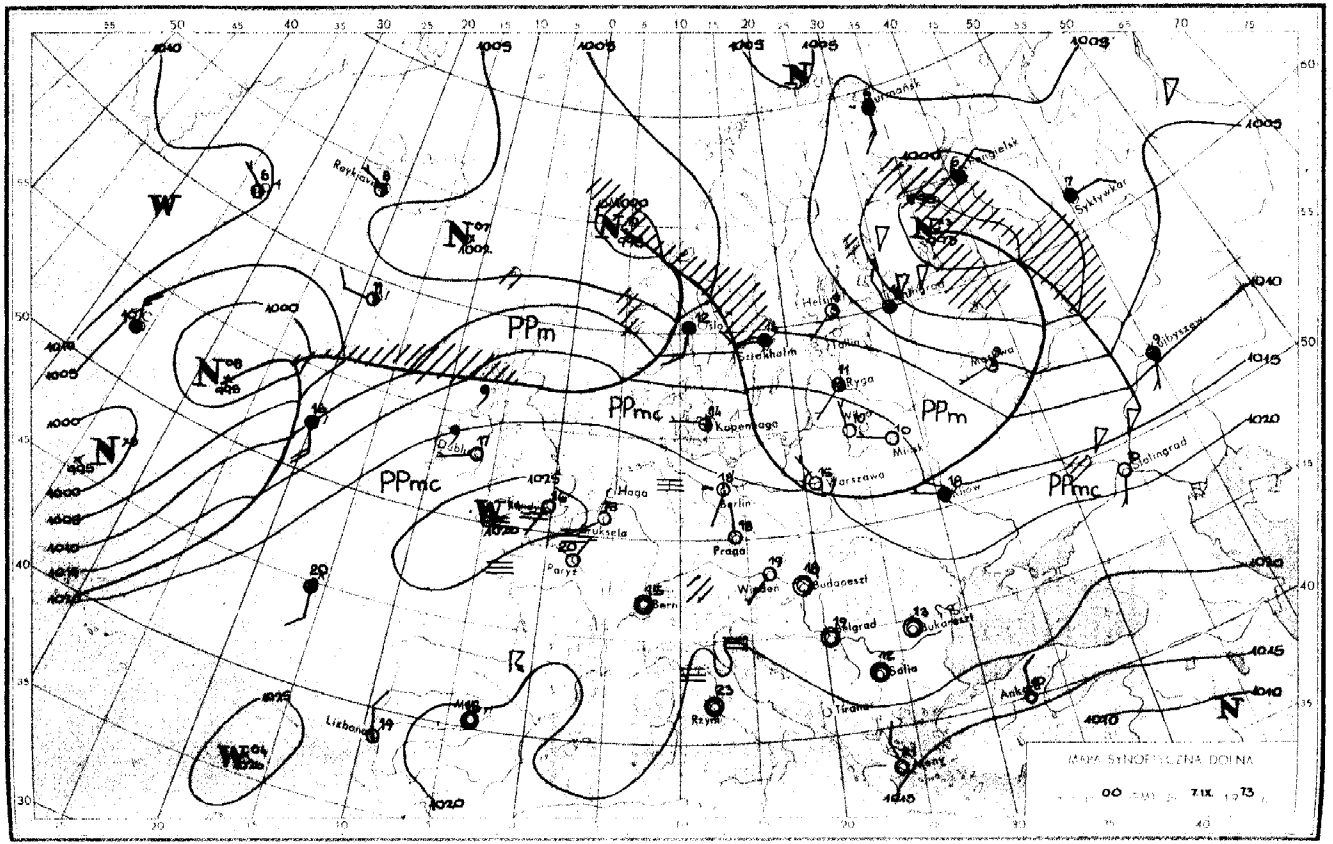

MAPA SYNOPTYCZNA DOLNA
00
7.IX.
73
PPm
PPmc
Reykjavik
Sztokholm
Helsinki
Tallin
Ryga
Kopenhaga
Dublin
Haga
Bruksela
Paryż
Berlin
Praga
Warszawa
Wilno
Mińsk
Kijów
Moskwa
Stalingrad
Syktywkar
Wiedeń
Budapeszt
Bern
Belgrad
Bukareszt
Sofia
Tirana
Rzym
Lizbona
Ankara
Nicea
Murmańsk
Mongielsk

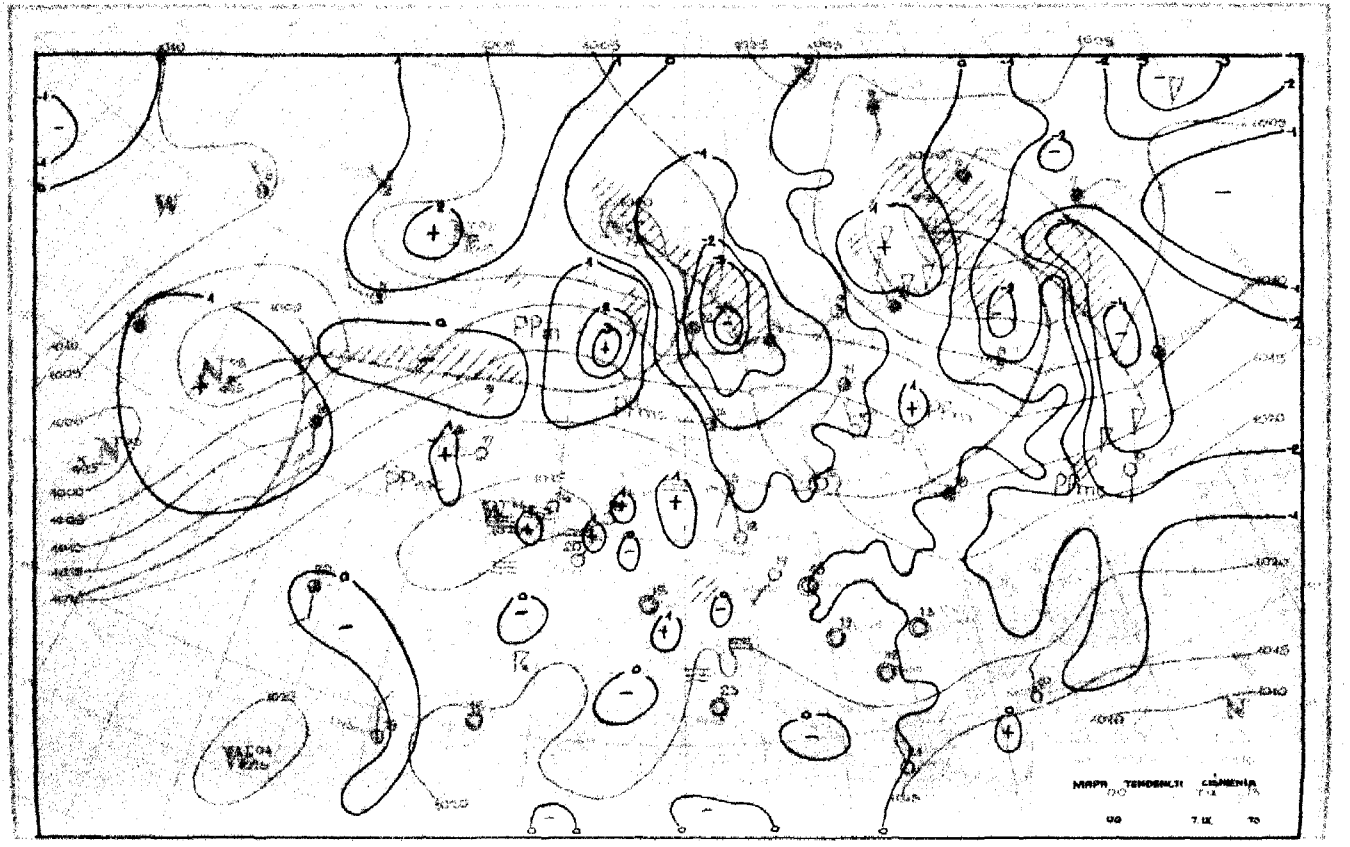
MAPA TENDENCJI CIŚNIENIA

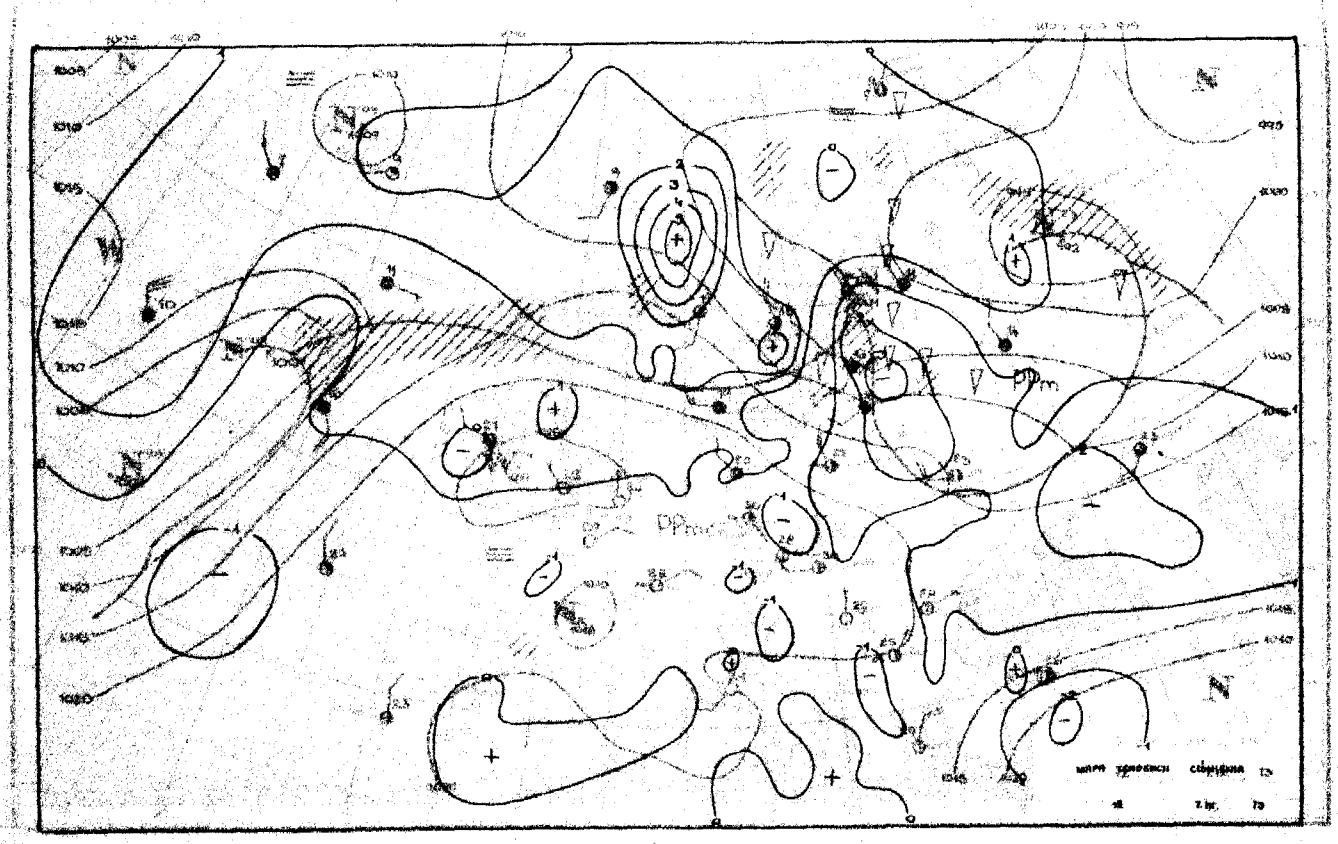

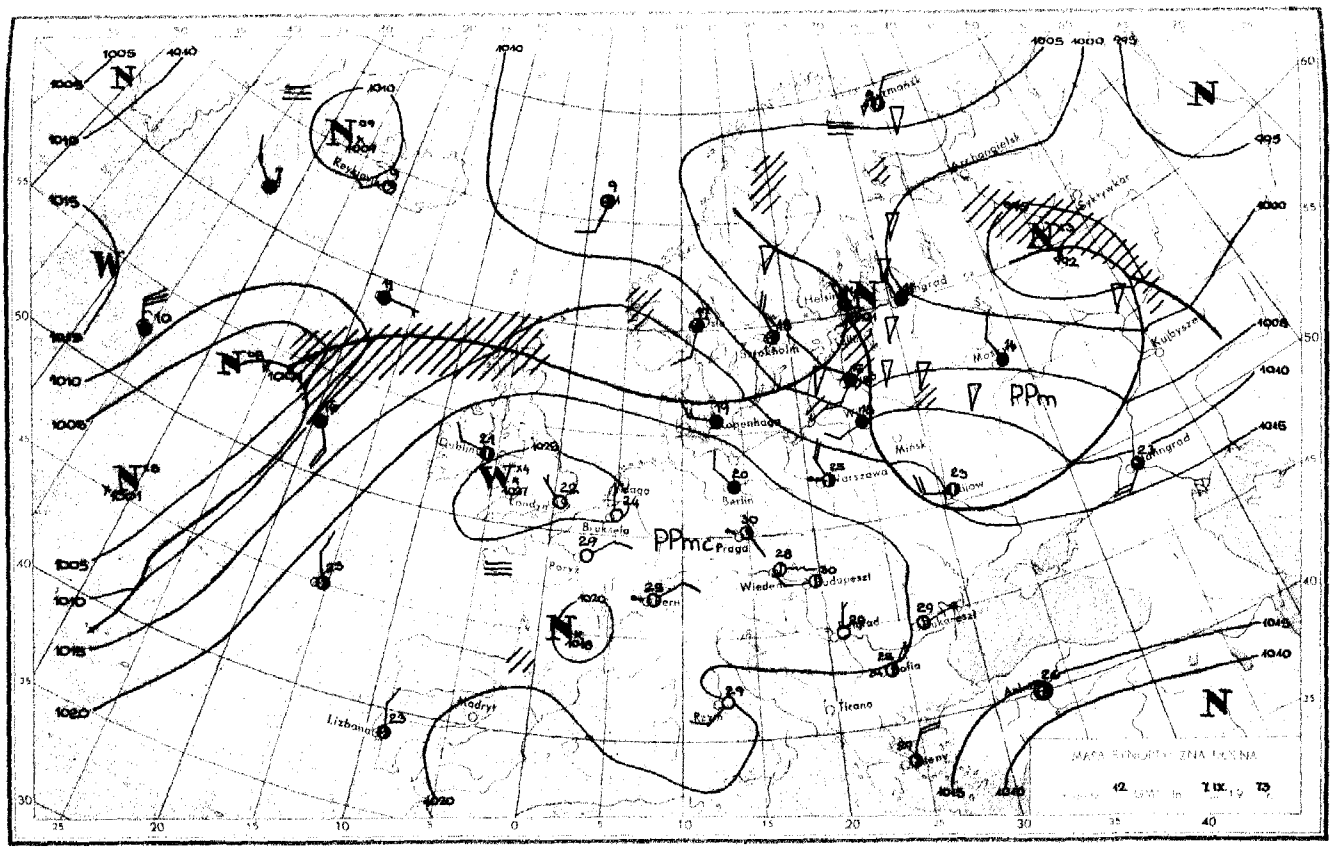

PPm
PPmc
Kujbyszew
Mińsk
Warszawa
Kijów
Berlin
Praga
Wiedeń
Budapeszt
Bukareszt
Sofia
Ticano
Madryt
Lizbona
Paryż
Bruksela
Londyn
Dublin
Kopenhaga
Sztokholm
Helsinki
Leningrad
Archangielsk
Syktywkar
Rzym
Ateny
Reykjavik
MAPA SYNOPTYCZNA PLONA
12
7 IX
73

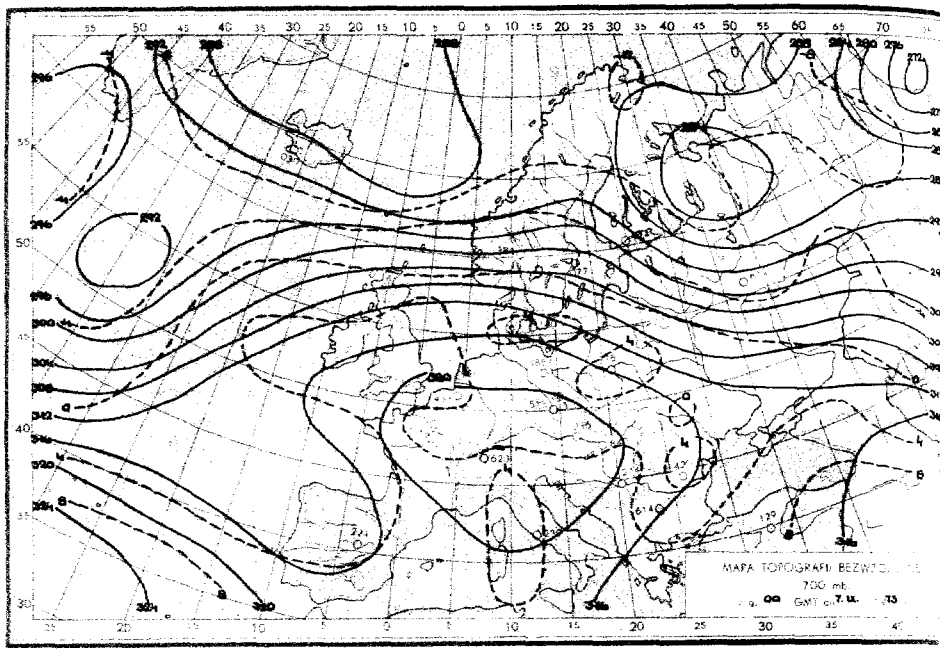

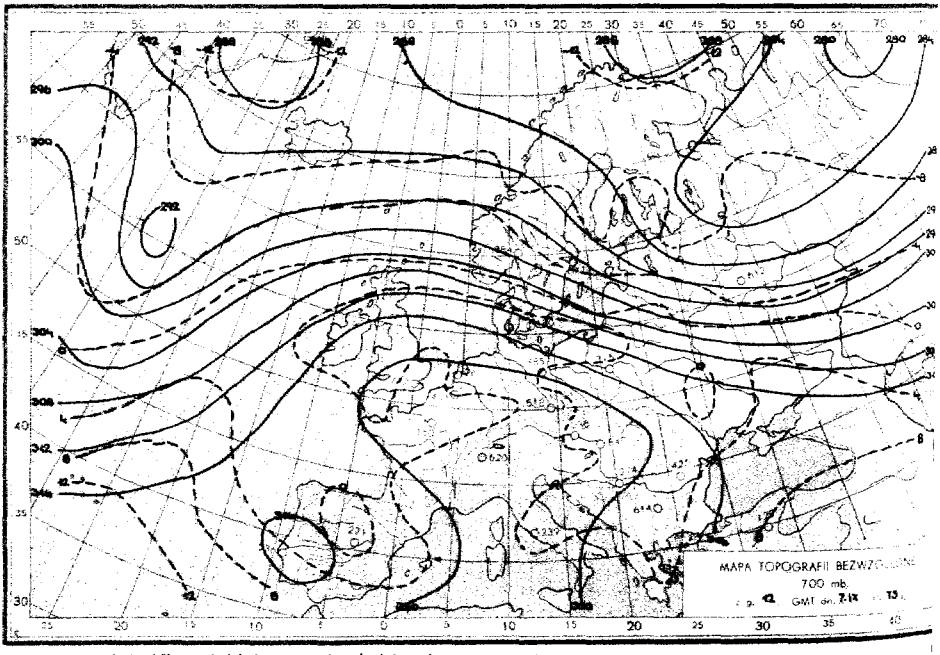

Reprodukowanie i publikowanie tekstu, map, wykresów i danych synoptycznych dozwolone wyłącznie w formie dosłownej z podaniem źródła informacji.

Druk PPWK–W-wa, Solec 18. Zam. 2209/144/B/71–31.V.71–Y–9039–18

PAŃSTWOWY INSTYTUT HYDROLOGICZNO – METEOROLOGICZNY
ZAKŁAD METEOROLOGICZNYCH PROGNOZ KRÓTKOTERMINOWYCH – WARSZAWA, PODLEŚNA 61 – TEL.: 34-50-97

BIULETYN SYNOPTYCZNY

Dane synoptyczne z Polski w dniu 6.IX.1973 r.

SYNOP z godz. 00 GMT.

105	63503	86102	19018	655XX	16303
150	60806	97812	18118	654XX	17306
195	12903	97011	15614	15500	13306
205	62703	90401	27315	654XX	15105
235	62903	97082	19416	664XX	16400
250	72503	97032	40819	754XX	15400
272	62905	58106	17217	665XX	16302
295	69102	58101	18717	664XX	13306
330	61904	66101	22016	664XX	14101
375	32904	63101	19615	60902	13106
400	62901	40400	23716	60990	12701
424	00901	40100	22613	60990	12705
465	42902	40100	21715	40930	14906
495	52903	86101	18816	06986	14107
510	02213	99021	63812	00900	32706
560	09901	30400	22016	00900	15280
570	02902	58100	21616	60900	14907
575	36900	65011	21516	00900	14006
650	16106	60021	67810	16X00	07703
695	62903	40091	20920	656XX	12304

SYNOP z godz. 12 GMT.

105	83007	66102	22016	834XX	16301
150	73006	79812	20219	736XX	14101
195	62707	86031	17519	42601	XX602
205	83101	68001	23831	884XX	17705
235	82404	97055	30619	894XX	15603
250	83604	96252	21120	865XX	16604
272	82803	60252	20016	834XX	15302
295	62004	60001	14719	666XX	13702
330	82905	57102	23620	855XX	14703
375	65007	65022	20521	665XX	15605
400	13201	65021	23123	13800	16714
424	23401	60021	22723	21700	05714
465	73605	57162	22210	764XX	14702
495	63206	97062	20019	635XX	15400
510	63203	98021	56614	631XX	13701
560	13603	50101	27718	855XX	15100
570	63704	66012	22620	365XX	14707
575	73002	58062	22021	765XX	15150
650	13807	65030	56213	13300	00601
695	62908	65012	22221	665XX	14704

TEMP Legionowo, godz. 00 GMT.

TTAA	07234	12374	99008	18631	27404	00164	18631	27005	85540	11210	32827	70148	06680	30527	50583	11542
		31028	40751	22757	31042	30956	37756	25079	483XX	20232	600XX	15306	649XX	10849	88185	649XX
		77989														
TTBB	0723X	12374	00008	18631	11923	14216	22727	06256	33596	04540	44445	16857	55281	411XX	66185	849XX
		77150	640XX	88100	685XX	21212	00008	27004	11637	32894	31020	33487	31028	44400	31046	41414
		00900	51515	11807	31524	22808	36020	33890	30030							
TTDD	0723X	12374	11780	879XX												

TEMP Wrocław, godz. 00 GMT.

TTAA	07231	12425	99010	14417	00008	00200	16417	30004	85085	13558	31511	70306	06671	30511	50580	10159
		31514	40758	21160	32016	30964	37759	30515	25087	477XX	29513	20031	573XX	30511	15411	587XX
		31514	10686	591XX	30011	88172	611XX	31513	77999							
TTBB	0723X	12425	00010	14417	11997	17217	22975	17328	33048	15218	44012	16680	55844	13259	66836	14067
		77539	03272	88574	02585	99477	12758	11400	21160	22282	457XX	33190	583XX	44172	611XX	55156
		679XX	66142	909XX	77127	697XX	88114	00104	597XX	21212	00010	00000	11894	33006	22801	30514
		33759	30509	44378	32016	55265	30010	66118	31020	77190	30011	41414	00900	51515	11900	32010
		22800	30514	33890	32016											
TTCC	07235	12425	70891	577XX	30513	50404	580XX	31512	88999	77999						
TTDD	0723X	12425	11910	867XX	22530	565XX	33600	559XX	21212	11500	31512					

Przebieg pogody w Polsce w dniu 6.IX.1973 r.

W dzielnicach południowo-zachodnich zachmurzenie było umiarkowane lub niewielkie. Na pozostałym obszarze zachmurzenie było duże z lokalnymi większymi przejaśnieniami, a w części północnej i północno-wschodniej kraju notowano miejscami niewielkie opady. Temperatura minimalna wahała się od 9°C w Jeleniej Górze i 11°C w Suwałkach do 18°C w Kołobrzegu, a maksymalna od 18°C w Szczecinku i miejscami na północnym wschodzie do 26°C we Wrocławiu i Legnicy. Wiatry były słabe lub umiarkowane przeważnie z kierunków północno-zachodnich i zachodnich.

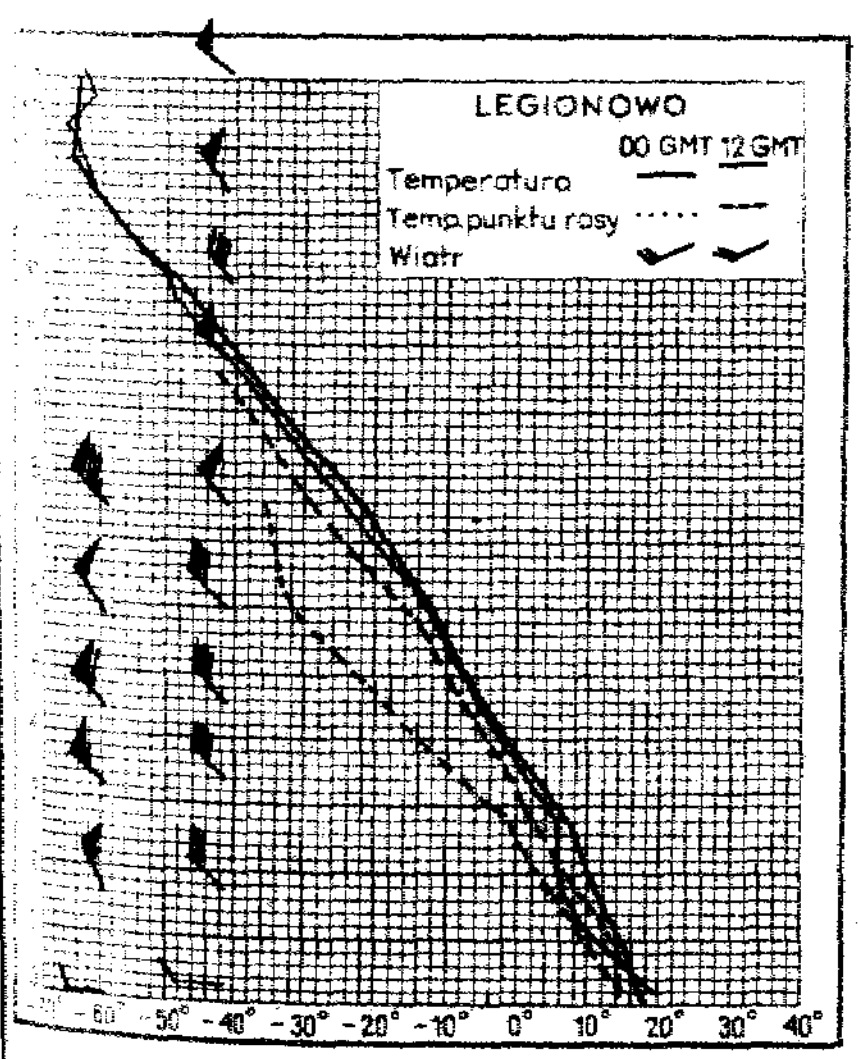

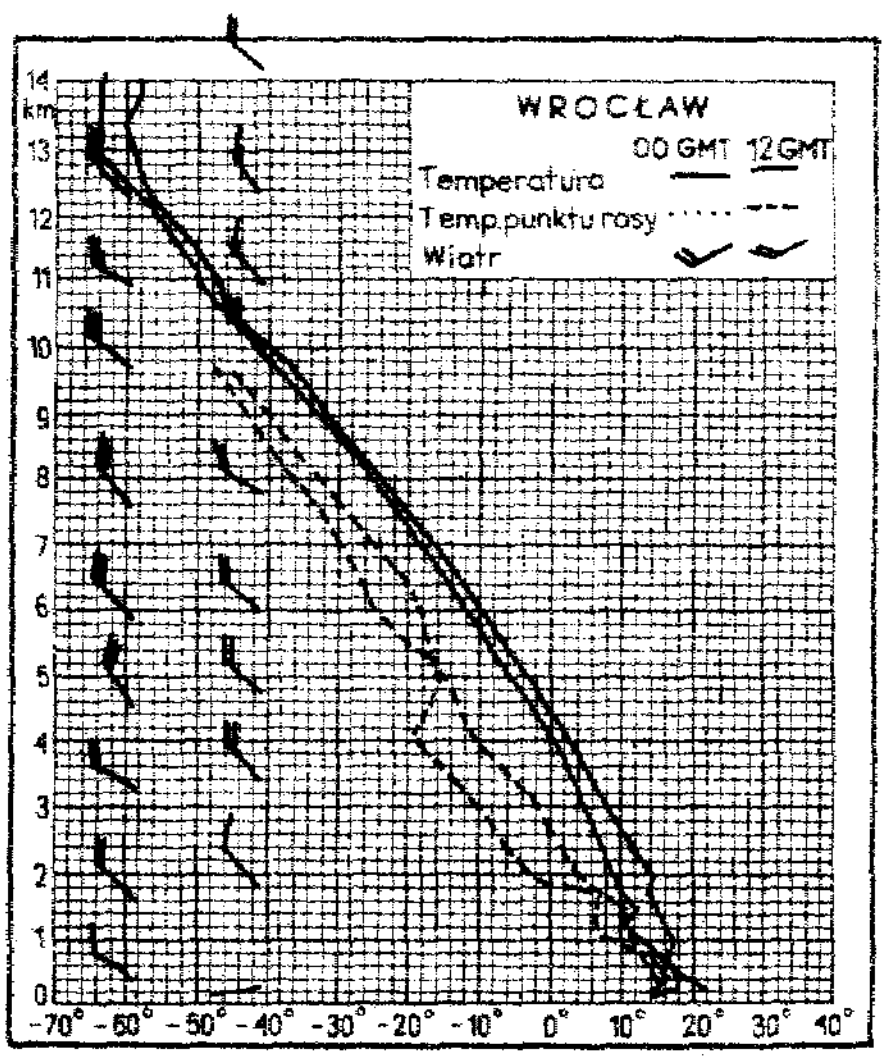

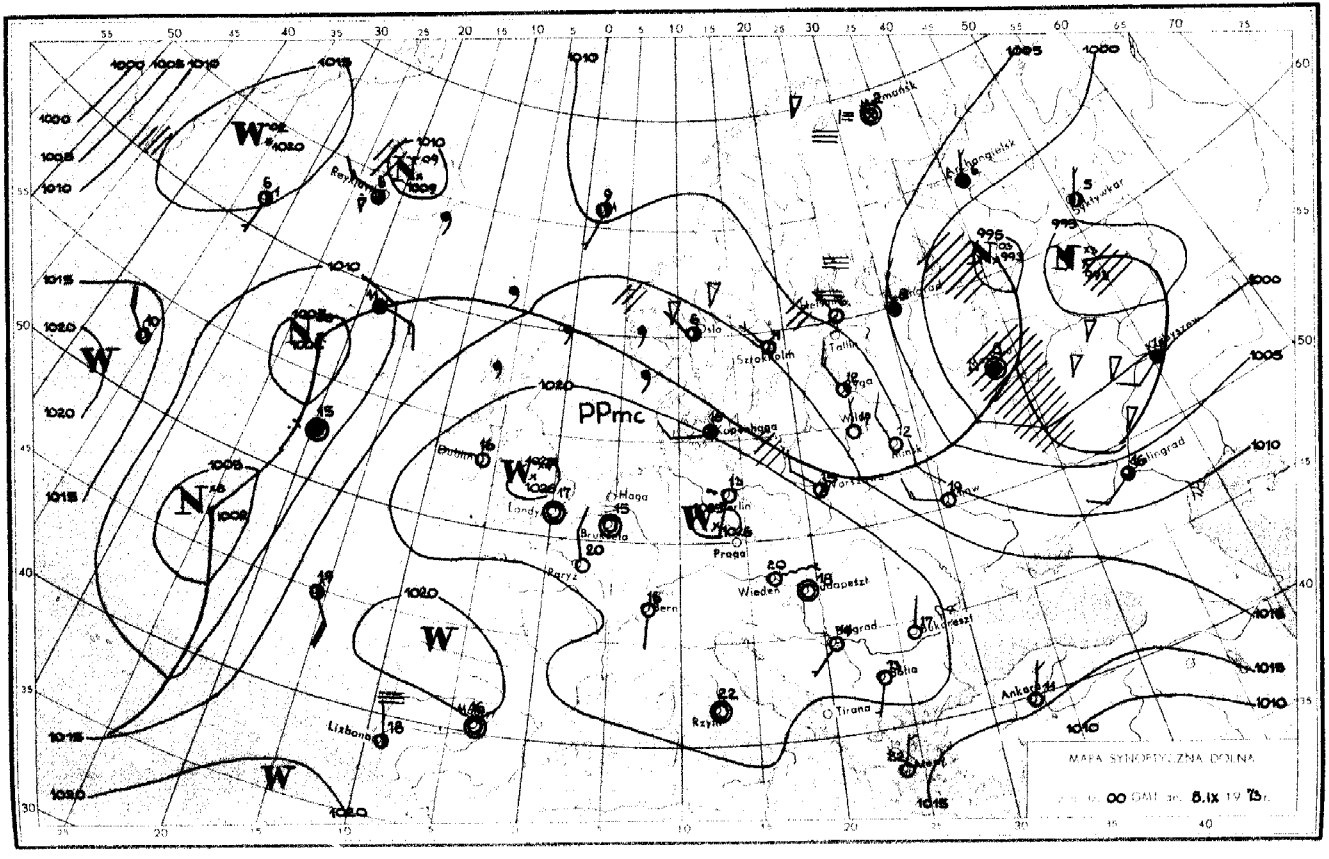
MAPA SYNOPTYCZNA DOLNA
00 GMT dn. 8.IX 19 73 r.
PPmc
Reykjavik
Rovaniemi
Murmansk
Archangielsk
Petrozawodsk
Sztokholm
Oslo
Tallin
Riga
Wilno
Kopenhaga
Kaliningrad
Stalingrad
Brunszwik
Londyn
Haga
Berlin
Brukselia
Paryż
Praga
Wiedeń
Budapeszt
Bern
Belgrad
Bukareszt
Sofia
Tirana
Rzym
Ankara
Lisbona
Madryt
Kiev

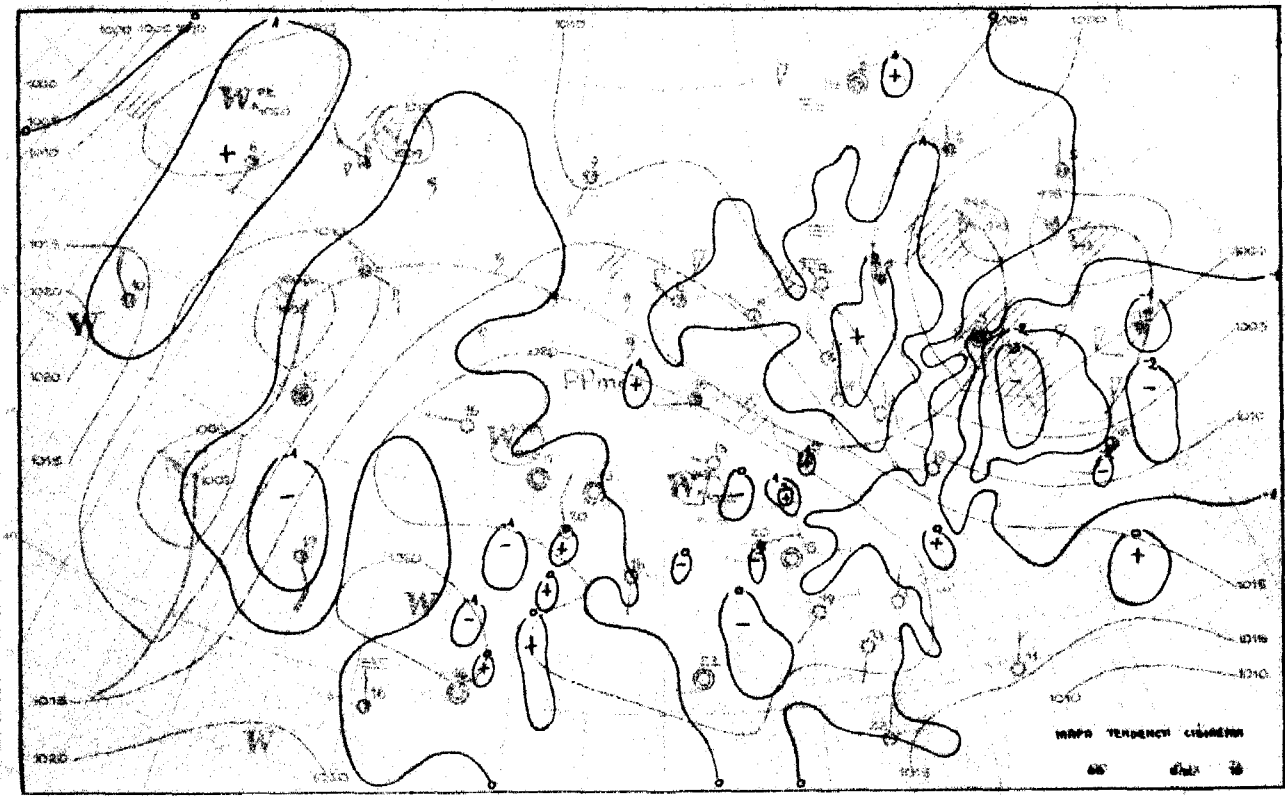
MAPA TENDENCII CIŚNIENIA

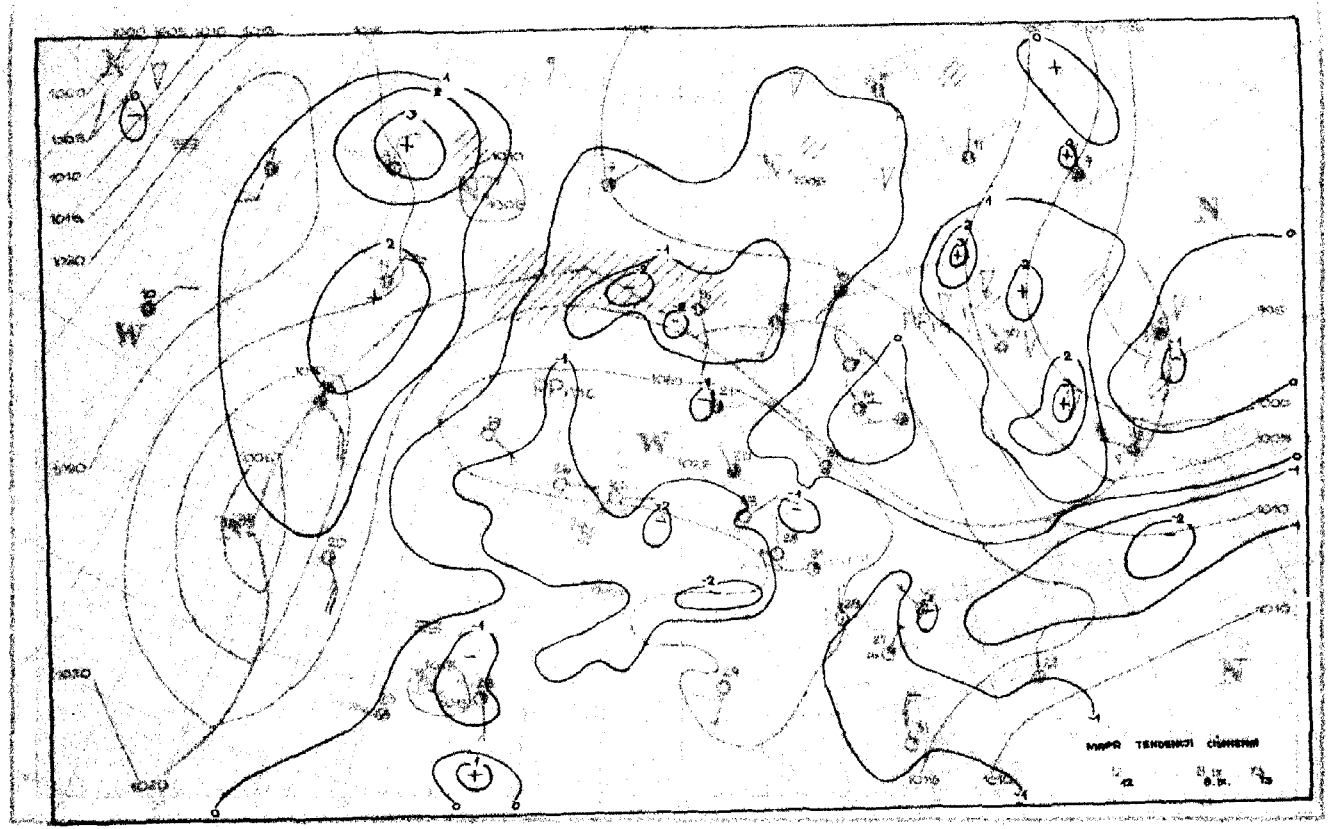
MAPA TENDENCJI CIŚNIENIA

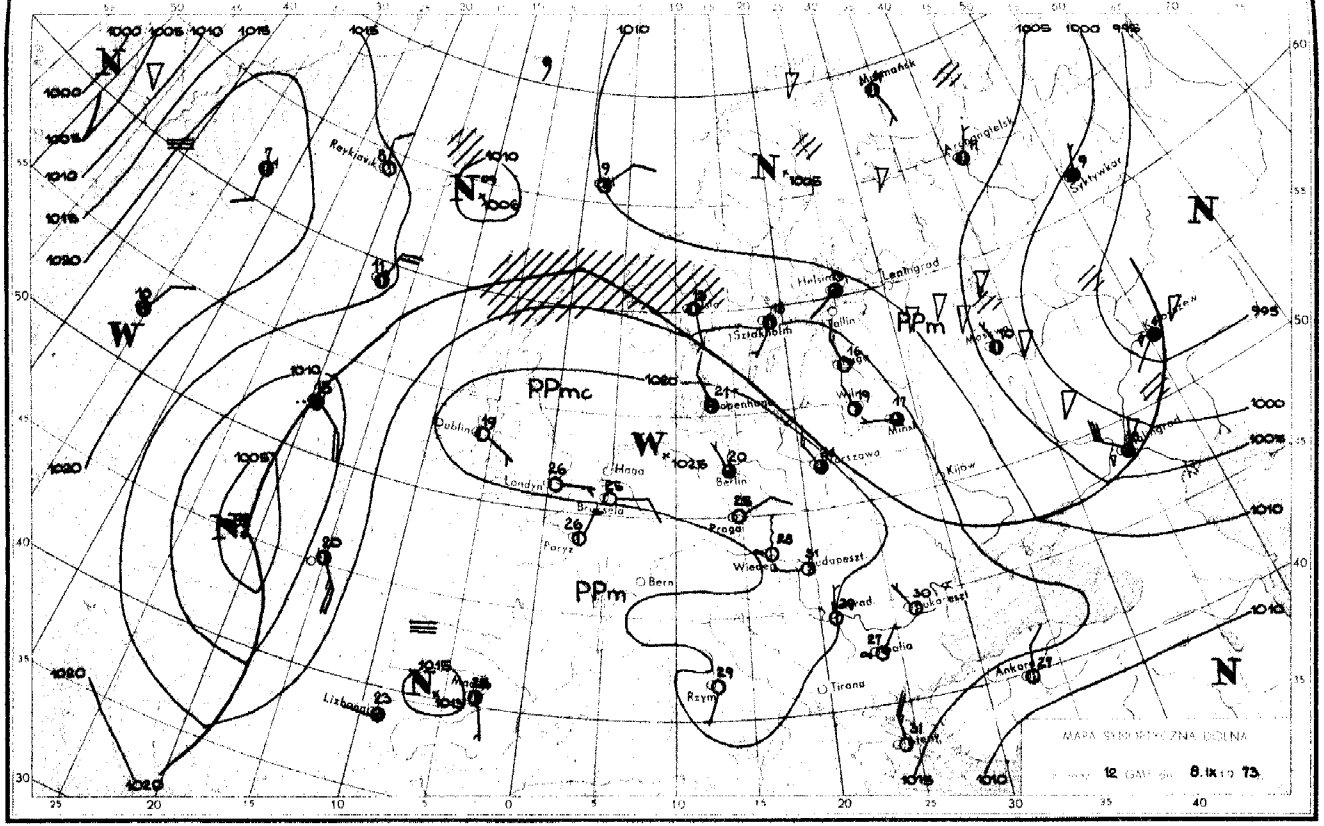

MAPA SYNOPTYCZNA DOLNA
12 GMT dn. 8.IX.73
PPmc
PPm
PPm
Reykjavik
Lizbona
Dublin
Londyn
Haga
Bruksela
Paryż
Bern
Berlin
Praga
Wiedeń
Budapeszt
Rzym
Tirana
Ankara
Kijów
Minsk
Wilno
Tallin
Helsinki
Sztokholm
Leningrad
Murmańsk
Archangielsk
Syktywkar
Moskwa
Kopenhaga
Warszawa
Madryt
Lisbona

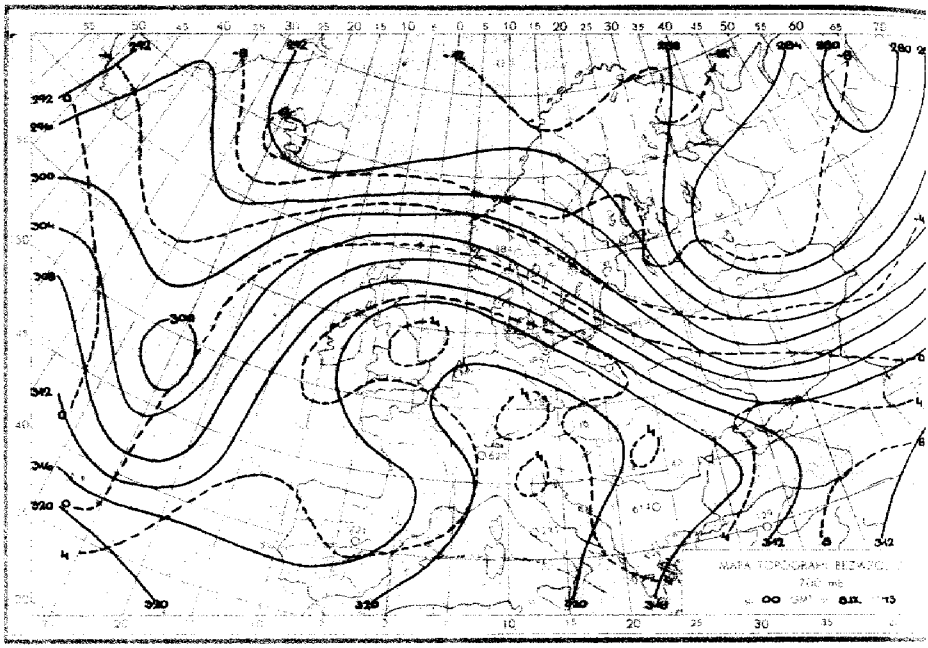

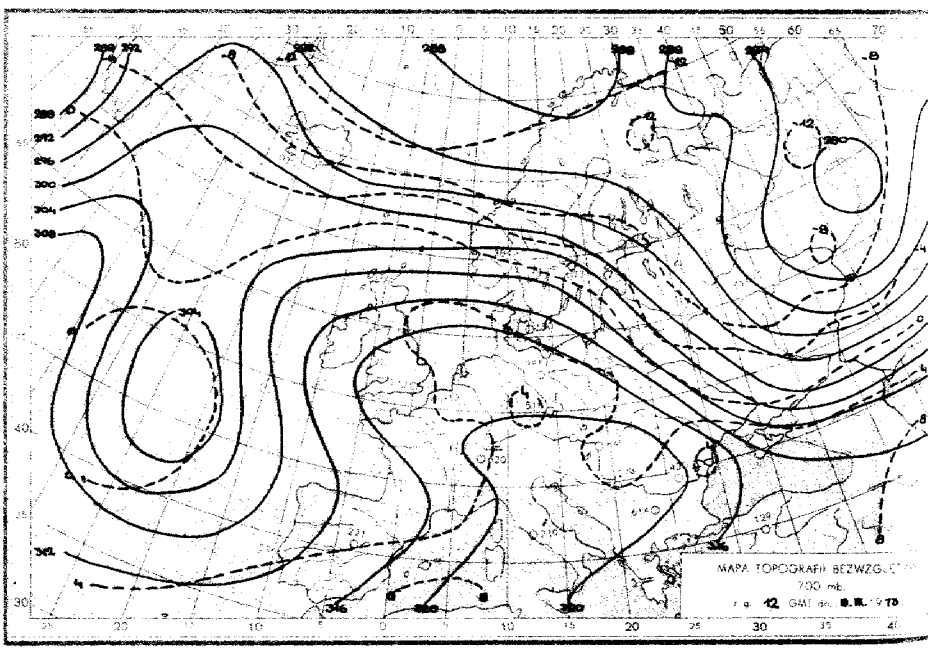

Reprodukowanie i publikowanie tekstu, map, wykresów i danych synoptycznych dozwolone wyłącznie w formie dosłownej z podaniem źródła informacji.

Druk PPWK-W-wa, Solec 18. Zam. 2201/144/8/71-31.V.71-Y-90319

PAŃSTWOWY INSTYTUT HYDROLOGICZNO – METEOROLOGICZNY
ZAKŁAD METEOROLOGICZNYCH PROGNOZ KRÓTKOTERMINOWYCH – WARSZAWA, PODLEŚNA 61 · TEL.: 34-50-97

BIULETYN SYNOPTYCZNY

Mapa synoptyczna z Polski w dniu 9.IX.1973 r.

SYNOP z godz. 00 GMT.

105	11408	20020	10414	10040	13716
180	03602	33102	42817	85400	15707
195	43604	00000	10000	20000	00000
200	00000	00000	10205	00000	14814
235	72801	00000	15713	75XXX	12710
250	00000	20021	00212	00000	12807
272	83404	00000	10345	85XXX	14705
305	12602	70004	00012	00004	11805
330	00000	10420	21213	00000	13712
375	32708	00000	20914	55500	14704
400	03503	15100	20413	00000	12813
424	00004	25100	21234	00000	04410
465	12202	06102	20215	55500	13704
495	02703	97021	25814	00000	13603
510	12705	07000	15713	00001	04704
565	00000	16100	22412	00000	12805
570	70000	00032	22014	75XXX	13809
575	00000	30100	22513	00000	12805
650	02805	86030	16911	00000	03808
695	61204	00012	22216	65XXX	14705

SYNOP z godz. 12 GMT.

105	72706	58104	11620	72XXX	14722
150	32708	85041	10824	32500	16728
180	83308	97002	11617	85XXX	15721
205	42904	65004	11425	42500	16829
235	42704	97001	10623	42800	14722
250	12805	97031	11526	11500	14755
272	53204	60002	11821	52500	15726
305	53406	65004	12520	53500	17730
330	02306	85050	12426	00900	14733
375	12404	65020	12425	11600	18834
400	03305	54050	12927	00900	14524
424	32301	85030	12829	32700	14728
465	02205	57050	13126	00900	16823
495	12002	97001	14524	11600	15730
510	32214	96100	52615	31400	10805
560	03504	65024	14127	00900	14726
570	01503	58050	15128	00900	18726
575	31802	60030	15227	00901	15827
650	52205	85031	54514	42404	05701
695	02103	60021	16325	00900	16725

TEMP Legionowo, godz. 00 GMT.

PTAA	08231	12374	00000	14500	20000	00176	15810	30007	85549	11247	34509	70130	03050	30012	50589	11314
		20412	40745	34262	30517	30944	40311	30020	25070	49911	26513	20212	80511	20018	15388	63111
		20056	10540	30411	30014	86156	66111	29515	77999							
PTBB	08231	12374	00010	14400	11996	15010	23884	09026	33871	11435	44802	10257	55809	00458	66541	06785
		77447	17548	56340	52111	99166	63211	11158	66111	22149	63111	33115	59311	21212	00010	29005
		11810	32050	23584	29014	33371	30020	44221	29045	55114	28520	41414	00900	53515	11907	29006
		22040	32040	33600	20014											
PTCC	08235	12374	70041	50111	30534	50072	57311	31609	30296	53711	26505	20655	51111	20505	10116	43911
		20110	08504	33511	25509	88996	77999									
PTDD	08231	12374	11003	50711	22172	50311	33132	45111	44057	43311	55062	34911	66036	32111	21212	11450
		31506	32410	30007	33074	27004	44038	26512								

TEMP Wrocław, godz. 00 GMT.

PTAA	08231	12425	00007	15401	00000	00174	16015	12002	85560	13457	27504	70476	05860	30008	50585	10176
		27308	40723	32173	26042	30957	39167	25011	25079	47711	25511	20223	56711	24510	15404	58311
		20510	19557	40011	29515	86173	61111	27013	77999							
PTBB	08231	12425	00007	15401	11964	17656	22937	17658	33582	14050	44804	12465	55757	00453	66052	03281
		77576	02343	08400	32173	99320	36106	11225	52911	22173	61111	33158	57311	44134	60711	21212
		00007	00000	14000	13065	22804	32503	33770	27005	44626	30507	55404	28013	66194	24510	41414
		00000	51515	14004	28503	22800	27505	33600	29008							
PTCC	08237	12425	70681	57411	29509	52999	77999									
PTDD	08231	12425	11630	56911	21212	11920	30015	22820	32013							

Przebieg pogody w Polsce w dniu 9.IX.1973 r.

Zachmurzenie było na ogół umiarkowane, tylko na północy okresowo duże. W kilku okręgu miejscami wystąpiły przelotne opady i lokalne burze, głównie na południu. Temperatura minimalna wahała się od 8°C w Jeleniej Górze, Suwałkach do 16°C w Lebie, Szczecinku i na Helu, a maksymalna od 18°C w Ustce i Lebie do 30°C we Wrocławiu, Legnicy, Raciborzu. Wiatry były słabe i umiarkowane zachodnie.

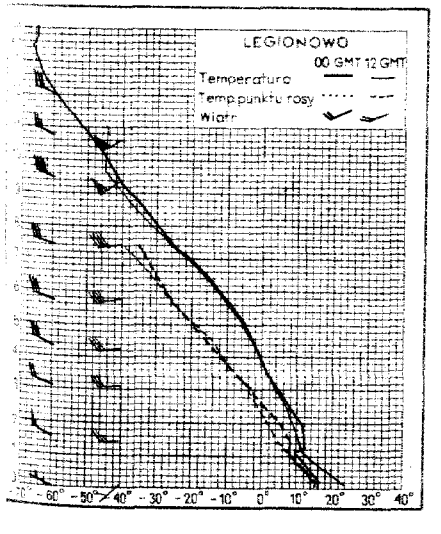

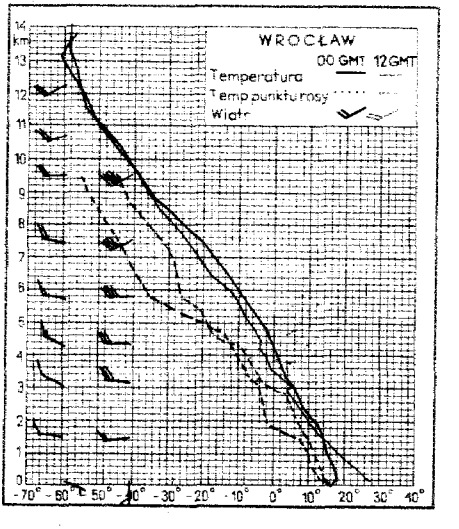

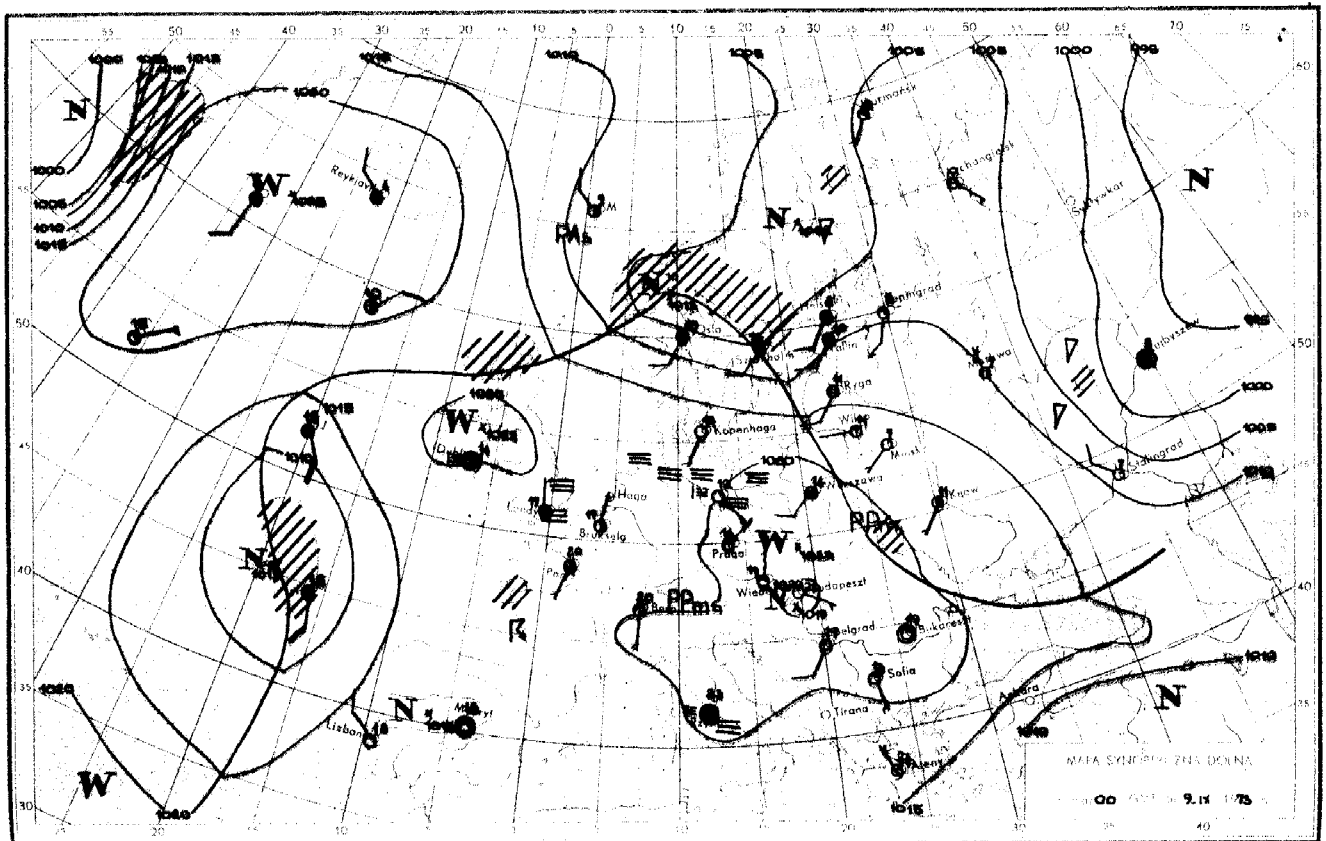

Reykjavik
Kopenhaga
Haga
Bruksela
Praga
Wiedeń
Budapeszt
Belgrad
Bukareszt
Sofia
Tirana
Ateny
Lisbona
Ryga
Wilno
Mińsk
Kijów
Stalingrad
Jubyszew
Murmańsk
Archangielsk
Sykywkar
Oslo
Helsinki
Tallin
Leningrad
Moskwa
Warszawa
Dublin
Paryż
Madryt
Ankara
MAPA SYNOPTYCZNA DOLNA
00 GMT 9.IX 1973

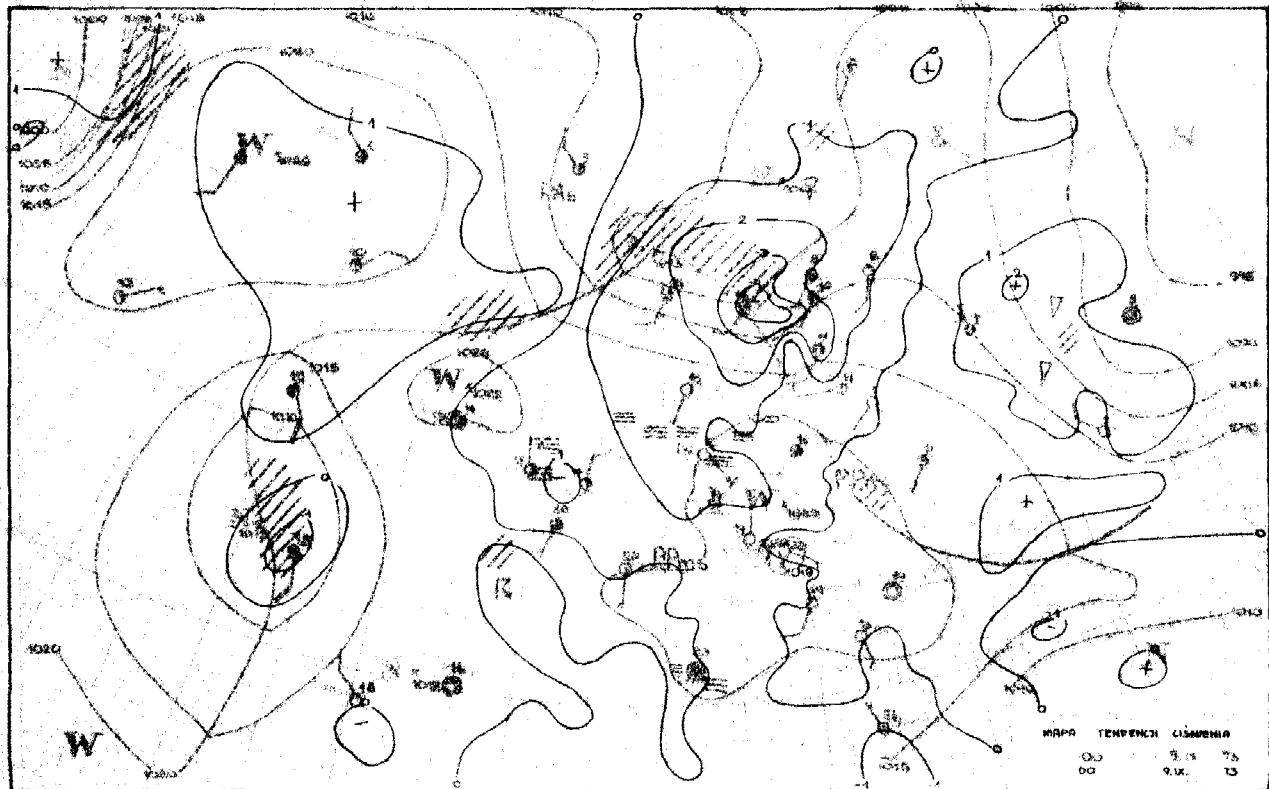
MAPA TENDENCIA CISMENIA

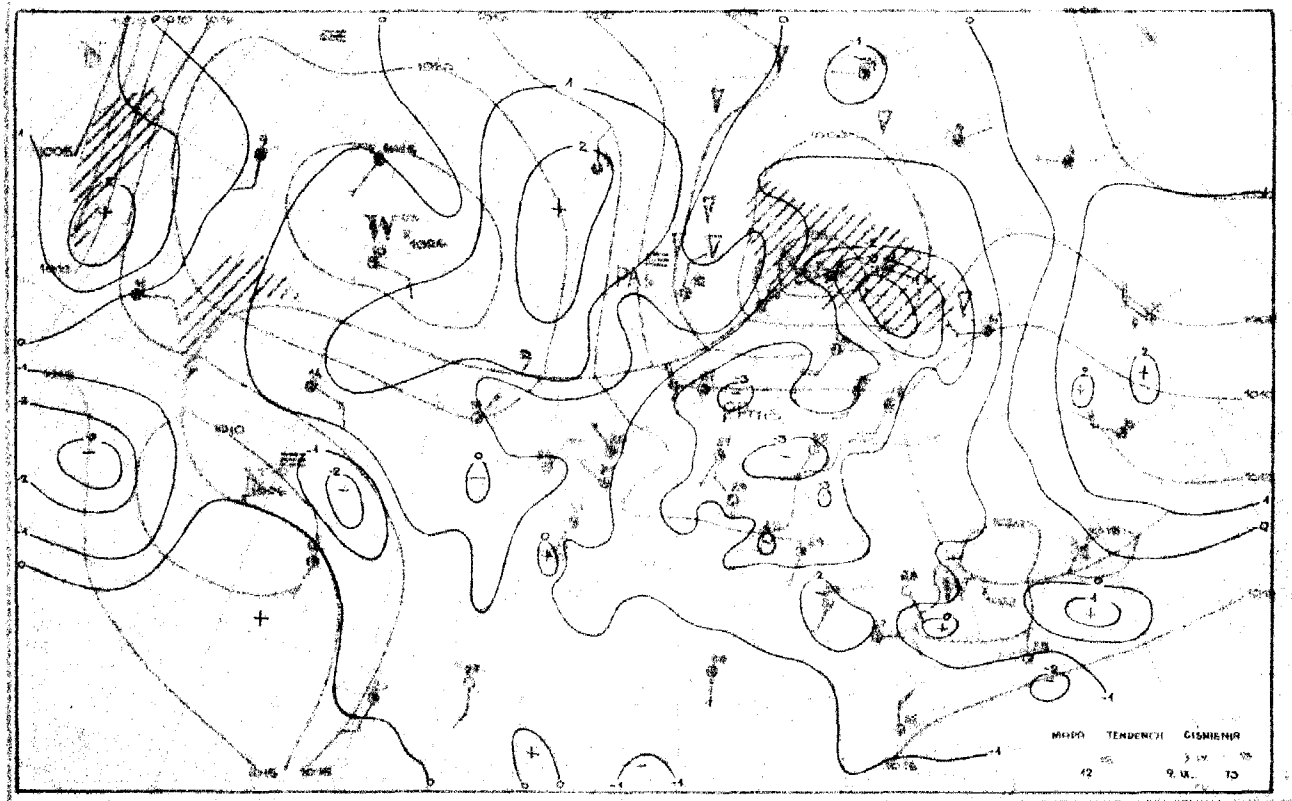
MAPA TENDENCJI CISNIENIA
12
9. VI.
73

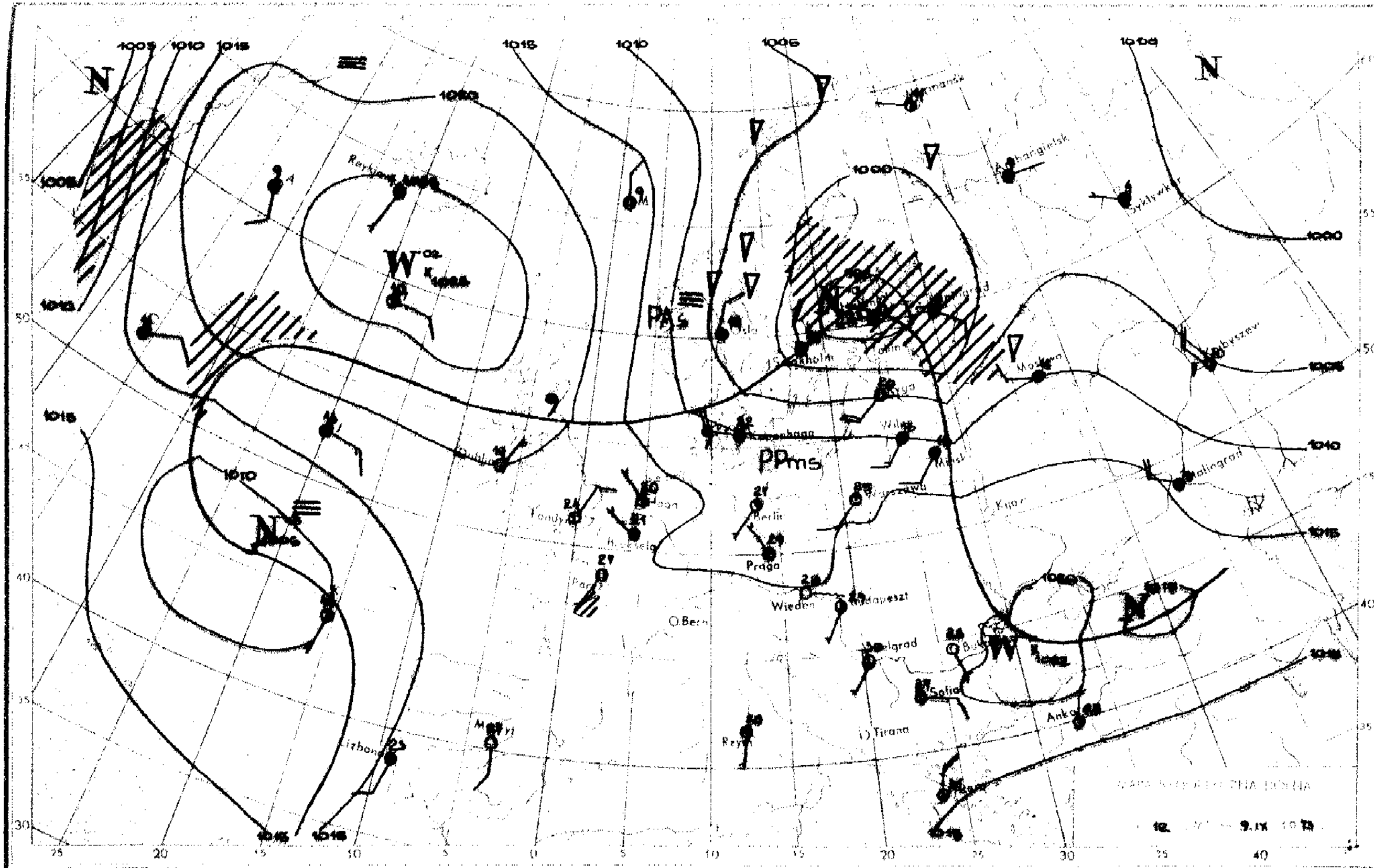
N
N
W
W
N
PAs
PPms
1005
1010
1015
1020
1000
Reykjavik
Oslo
Moskwa
Archangielsk
Syktywkar
Kujbyszew
Stalingrad
Ryga
Wilno
Mińsk
Kijów
Warszawa
Kopenhaga
Berlin
Praga
Wiedeń
Budapeszt
Bern
Paryż
Londyn
Bruksela
Dublin
Lizbona
Madryt
Rzym
Tirana
Belgrad
Sofia
Ankara

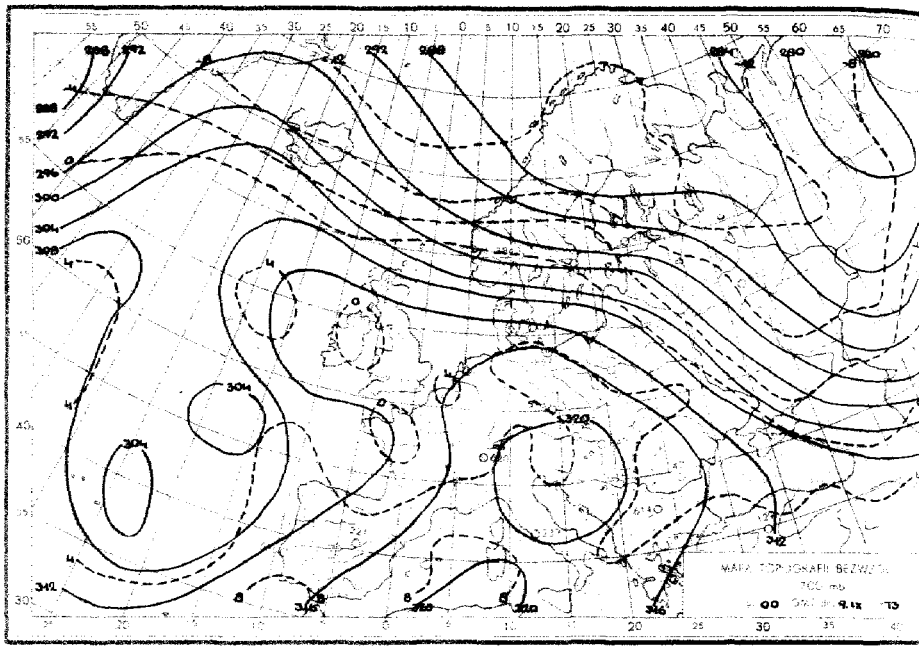

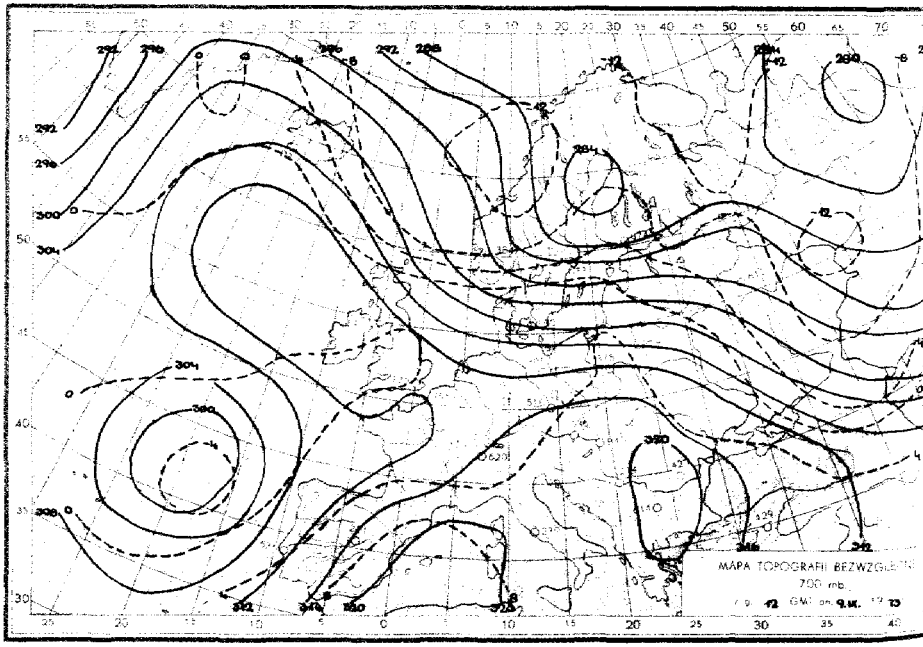

Reprodukowanie i publikowanie tekstu, map, wykresów i danych synoptycznych dozwolone wyłącznie w formie dosłownej z podaniem źródła informacji.

Druk PPWK - W-wa, Solec 18. Zam. 2201/144/B/71-31.V.71-Y-9039-K

PAŃSTWOWY INSTYTUT HYDROLOGICZNO – METEOROLOGICZNY
ZAKŁAD METEOROLOGICZNYCH PROGNOZ KRÓTKOTERMINOWYCH – WARSZAWA, PODLEŚNA 61. TEL.: 34-50-97

BIULETYN SYNOPTYCZNY

Dane synoptyczne z Polski w dniu 10.IX.1973 r.

SYNOP z godz. 00 GMT.

105	33407	97002	07713	32500	06107								
150	00000	00000	00433	54111	11301								
195	32000	00000	00204	35000	13414								
205	00000	00000	00000	00000	12300								
235	00000	00000	00000	00000	12000								
250	00000	00000	00000	00000	12000								
272	22500	00000	04314	00000	13712								
295	00000	00000	00000	00000	14406								
330	11000	00000	00000	00000	12410								
375	32200	00000	00000	00000	12700								
400	00000	00000	00000	00000	12705								
424	12700	00000	10010	00000	14706								
455	00000	00000	07007	00000	14400								
495	32000	07000	00017	00000	14706								
510	00000	07000	07011	10000	00723								
540	32700	00000	10000	00000	13600								
570	00000	00000	00017	00000	14000								
575	03000	00000	00010	00000	14700								
590	10000	70000	00010	15340	00711								
605	32000	00000	10000	00000	14714								

SYNOP z godz. 12 GMT.

105	33401	93011	14814	32500	06210								
150	53207	00031	12515	52500	06223								
195	72900	00030	07415	32506	07200								
205	42603	70049	16017	43560	11214								
235	53304	07012	12615	52500	02213								
250	63007	06014	12317	42502	02210								
272	43006	70065	10618	22502	06210								
295	63005	00031	07716	53502	06412								
330	53005	00021	14617	52903	03409								
375	33205	00022	10417	42642	06103								
400	53103	84021	15516	32630	08205								
424	53005	75034	14915	43609	07200								
455	53605	70032	11417	42530	07002								
495	72904	86086	10014	73511	00303								
510	83214	87414	46702	71111	03606								
540	72102	80406	13945	51411	13306								
570	72103	70402	12313	63411	00008								
575	83702	40862	11217	64421	13601								
590	83005	00030	47107	91111	07706								
605	83005	56106	10718	63611	13500								

TEMP Legionowo, godz. 00 GMT.

TTAA	10091	12074	00004	17200	00005	00045	XXXXX	XXXXX	85410	21450	27002	90003	00436	27004	50562	15225
		24525	40125	27600	85031	30026	43911	26031	25045	535XX	28003	90166	58211	25533	15368	565XX
		25005	12020	54411	20030	85228	58411	26033	77215	25536	40308					
TTBB	10001	12074	00004	17200	11944	13220	22847	11456	33553	12120	44561	15724	55418	24932	66228	58111
		77127	88111	88264	54711	00133	55711	11108	86971	21212	00994	26005	11972	29011	32854	27022
		32215	25536	44113	26030	55100	28030	41414	65511	51515	11963	28018	22860	27022	33600	20524

TEMP Wrocław, godz. 00 GMT.

TTAA	09233	12436	00006	24513	27002	00083	XXXXX	XXXXX	85471	13236	26517	70078	02423	26017	50671	13150
		25019	40730	26747	20033	30940	49011	27543	25061	489XX	20206	557XX	15300	551XX	10650	541XX
		58300	557XX	77000												
TTBB	09233	12435	00006	24513	11980	18419	22968	17217	33987	18026	44929	17038	55898	14829	66887	15240
		77813	11084	88777	06231	99550	11506	11538	09719	22475	14146	33400	26747	44337	34146	55362
		489XX	44236	489XX	17200	557XX	88100	543XX	21212	00996	27002	11979	29013	23804	28522	33725
		27045	44411	27536	58507	26019	66352	28524	77300	27543	41414	10932	51516	11895	28514	22800
		28421	23400	27526												

Przebieg pogody w Polsce w dniu 10.IX.1973 r.

Zachmurzenie było na ogół umiarkowane i umiarkowane przejściowo duże. Miejscami wystąpiły przelotne opady i lokalne burze. Temperatura minimalna wahała się od 8°C w Nysie do 18°C w Przemyślu, a maksymalna od 14°C w Kętrzynie do 23°C w Opolu. Wiatry były umiarkowane z kierunków północno-zachodnich.

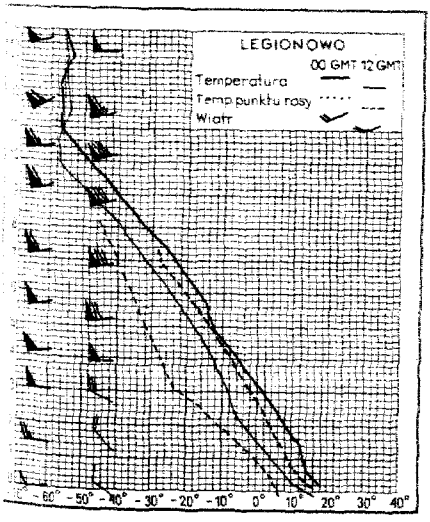

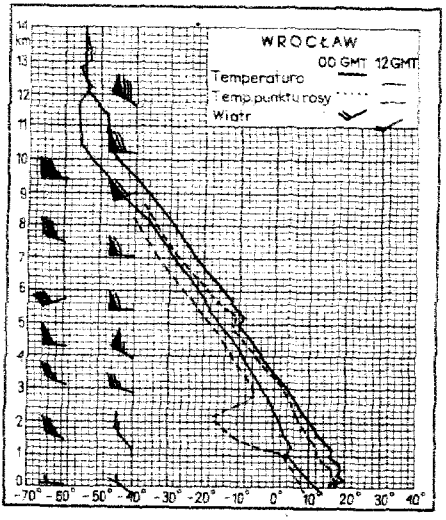

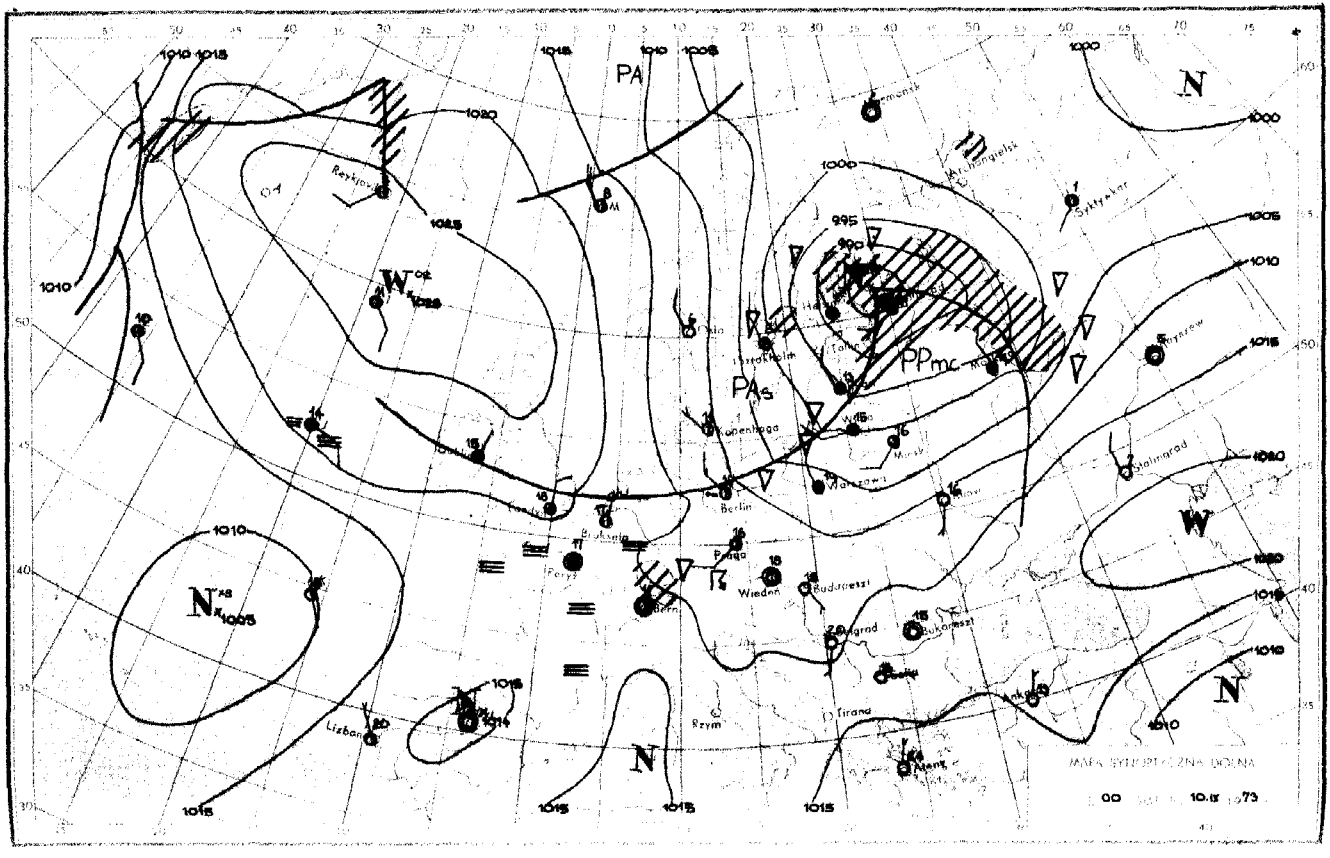

PA
PAs
PPmc
N
W
Reykjavik
Berlin
Wiedeń
Budapeszt
Bukareszt
Rzym
Tirana
Lizbona
Stalingrad
Syktywkar
Kopenhaga
Warszawa
Praga
Bern
Paryż
Bruksela
Ankara
Mińsk
Wilno
Tallin
Oslo
Sztokholm
Rostow
Kiev
Belgrad
Sofia
Ateny
Lwów
Kirchengielsk
MAPA SYNOPTYCZNA DOLNA
00
10.IX 1973

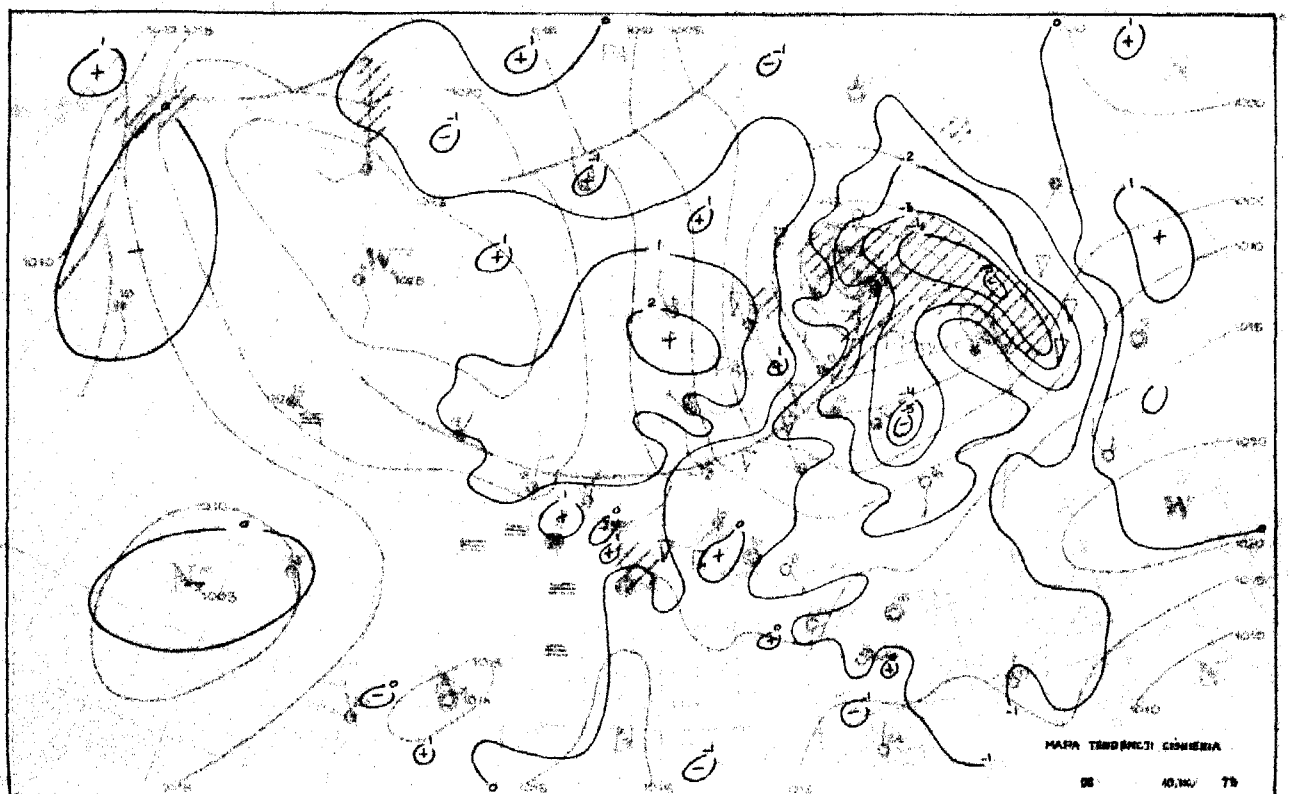
MAPA TENDENCJI CIŚNIENIA

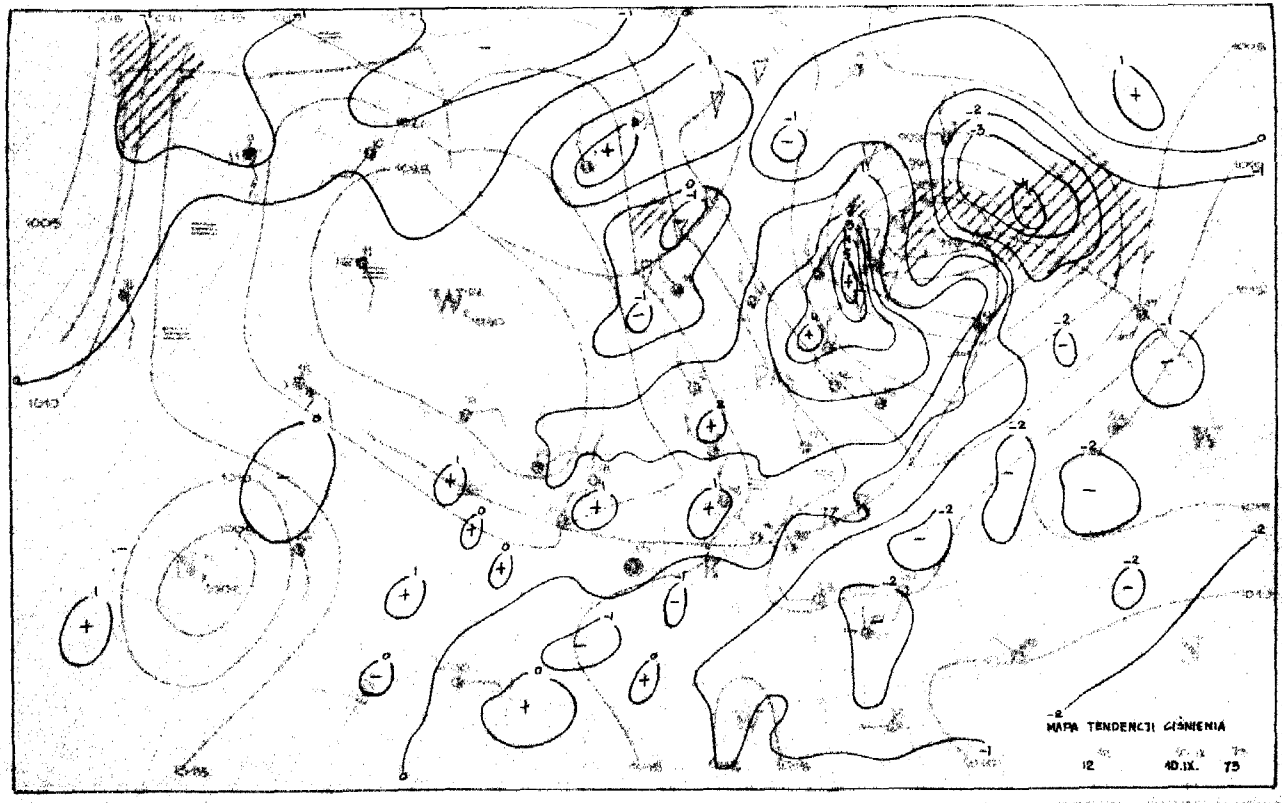
MAPA TENDENCJI CISNIENIA
12
10.IX.
75

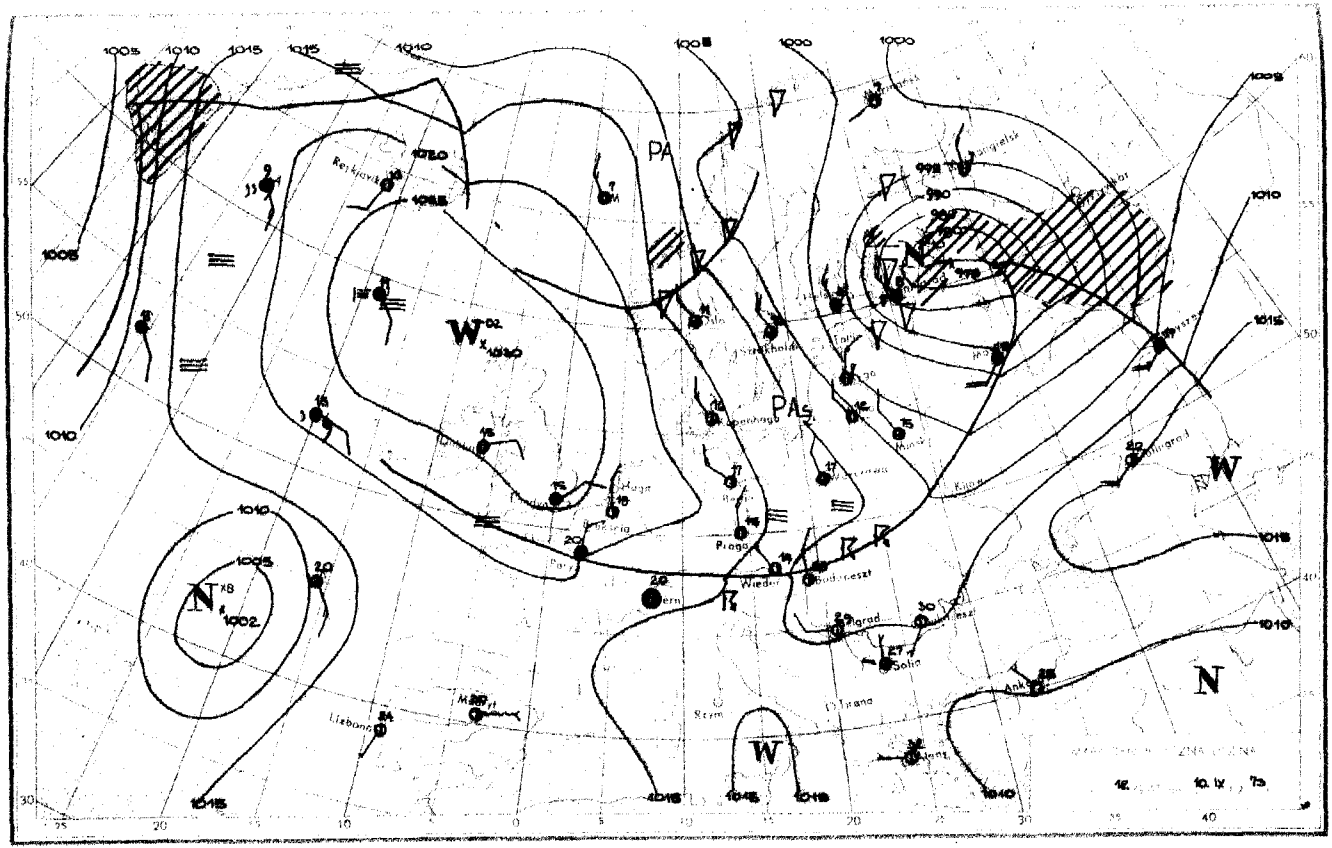

1005
1010
1015
1015
1010
1005
1000
1000
1005
1010
1015
1010
1005
1020
1025
PA
PAs
W
N
W
N
W
1010
1005
1002
Reykjavik
Stockholm
Kopenhagen
Prag
Wien
Budapest
Belgrad
Sofia
Tirana
Rom
Madrid
Lisbona
Kiew
Minsk
Warschau
Moskau
Ankara
Bern
Paris
12. 10. IX. 73

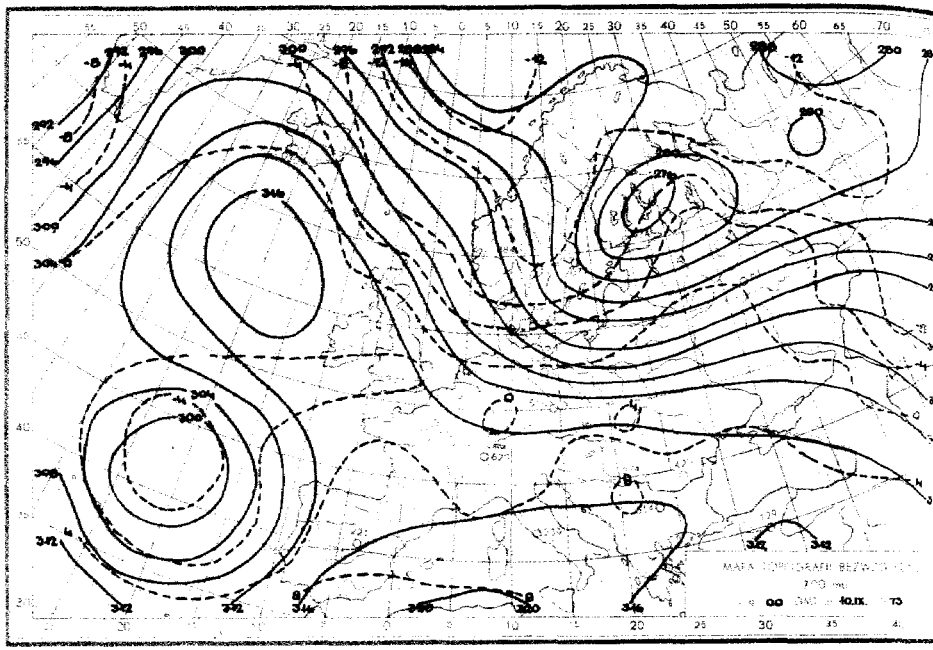

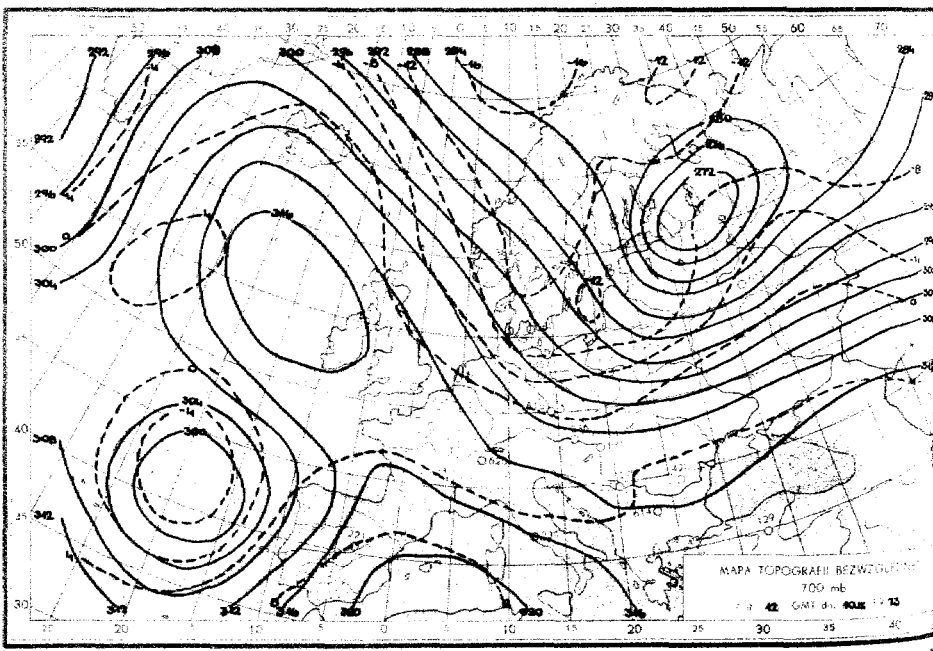

Reprodukowanie i publikowanie tekstu, map, wykresów i danych synoptycznych dozwolone wyłącznie w formie dosłownej z podaniem źródła informacji.

Druk PPWK-W-wa, Solec 18. Zam. 2201/144/8/71-31.V.71-Y-90310-20

PAŃSTWOWY INSTYTUT HYDROLOGICZNO – METEOROLOGICZNY
ZAKŁAD METEOROLOGICZNYCH PROGNOZ KRÓTKOTERMINOWYCH – WARSZAWA, PODLEŚNA 61 TEL.: 34-50-97

BIULETYN SYNOPTYCZNY

Dane synoptyczne z Polski w dniu 11.IX.1973 r.

SYNOP z godz. 00 GMT.

105	12584	00000	17110	00001	02205														
150	42705	70000	15000	45600	04202														
195	72402	00000	12705	72402	04000														
205	00000	70000	20000	00000	00000														
235	00704	70000	27000	00000	04404														
250	00000	70000	10000	00000	00000														
272	00000	70000	10000	42422	04000														
295	12000	00000	00000	10000	00000														
320	00704	70000	20000	00000	04000														
375	00000	00000	00000	00000	02212														
400	00000	20000	10000	00000	00000														
424	00000	00000	20000	00000	04207														
465	00000	00000	10405	00000	00211														
485	00000	00000	17304	00000	03113														
510	00203	00000	21000	21XXX	04106														
560	00000	00000	10210	00000	04111														
570	00000	00000	10000	00000	03212														
575	00000	10100	10000	00000	06114														
650	00211	00000	49510	91XXX	50106														
695	00000	70001	17110	00000	04110														

SYNOP z godz. 12 GMT.

105	43000	00001	21004	12501	06114														
150	42107	00071	10214	42502	03230														
195	52807	00000	12210	52500	04207														
205	70403	70004	20112	70411	00207														
235	43403	07000	30215	53404	04110														
250	62004	07004	10415	54531	03307														
272	63007	70004	17012	68531	04218														
295	73000	00001	15708	70411	05210														
320	52405	70004	26716	33503	04003														
375	53408	00001	10845	43463	03005														
400	73003	00011	22114	32608	06105														
424	73207	54031	22515	46671	05105														
465	53008	00031	10415	42608	03806														
485	53008	00031	10314	42631	04804														
510	73214	00003	53802	45308	04002														
560	52905	70031	21415	52604	02407														
570	52804	00041	20315	52509	03703														
575	53703	00031	21216	52608	03606														
650	40405	54020	53708	42500	52107														
695	23207	70000	20713	23600	03000														

TEMP Legionowo, godz. 00 GMT.

PTAA	10331	12574	00000	08142	00000	00145	07221	30006	21400	00043	21048	70990	08763	31016	50555	20550			
		24503	00713	35308	00003	34000	46XXI	24523	35027	52XXX	20538	20173	49XXX	20025	15358	50XXX			
		27528	10525	03XXX	30428	08271	53XXX	20525	77999										
PTBB	10331	12574	00000	00010	11000	00524	22836	02156	33615	18063	44404	26950	55277	52XXI	66240	52XXX			
		72205	40XXI	21312	00000	20003	11965	33000	22407	30523	33334	30520	46141	27527	41414	00900			
		51515	11901	32001	22200	30512	23600	30518											
PTCC	10332	12574	70023	53XXX	30018	50068	51XXI	26513	30393	53XXI	26507	30551	47XXI	24510	88999	77999			
PTDD	10331	12574	11772	54XXX	22500	51XXX	33460	54XXX	44285	53XXX	55487	46XXX	21212	11262	27006	22187			
		54511																	

TEMP Wrocław, godz. 00 GMT.

PTAA	10332	12425	00000	08214	00000	00173	06819	34503	85500	01826	32513	70060	05365	32515	50564	17760			
		22025	40727	20788	32634	30028	44XXI	32633	25046	51XXX	31539	20190	51XXX	33027	15377	52XXX			
		10030	52XXX	06238	53XXX	32038	77369	32039	40905	77255	31539	40511							
PTBB	10331	12425	00000	00214	11990	11032	22019	07057	33856	01829	44830	01860	55765	05985	66686	05167			
		77919	00768	88568	12365	99528	16757	11568	16746	22133	25359	33301	29958	44351	36507	55281			
		46XXX	56229	53XXX	77171	50XXX	68150	52XXX	99100	52XXX	21212	00007	00800	11990	34507	22856			
		32615	30743	32512	41240	32039	55287	32531	56255	31539	77173	31529	41414	00900	51515	11904			
		32512	32000	32015	32000	32513														

Przebieg pogody w Polsce w dniu 11.IX.1973 r.

Zachmurzenie było niewielkie lub umiarkowane, przejściowo duże i w północnej połowie kraju wystąpiły niewielkie przelotne opady deszczu i grzmotu. Chłodno. Temperatura minimalna wahała się od 1°C w Kielcach, Jeleniej Górze do 11°C w Łeborku, a maksymalna od 16°C w Suwałkach do 18°C w Słubicach, Mielcu. Wiatry były w mocy słabe, w ciągu dnia umiarkowane, a północny okresami dość silne zachodnie i północno-zachodnie.

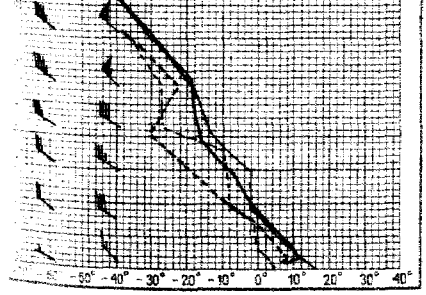

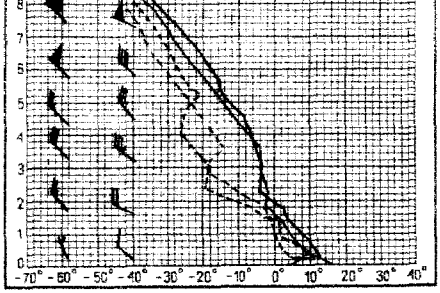

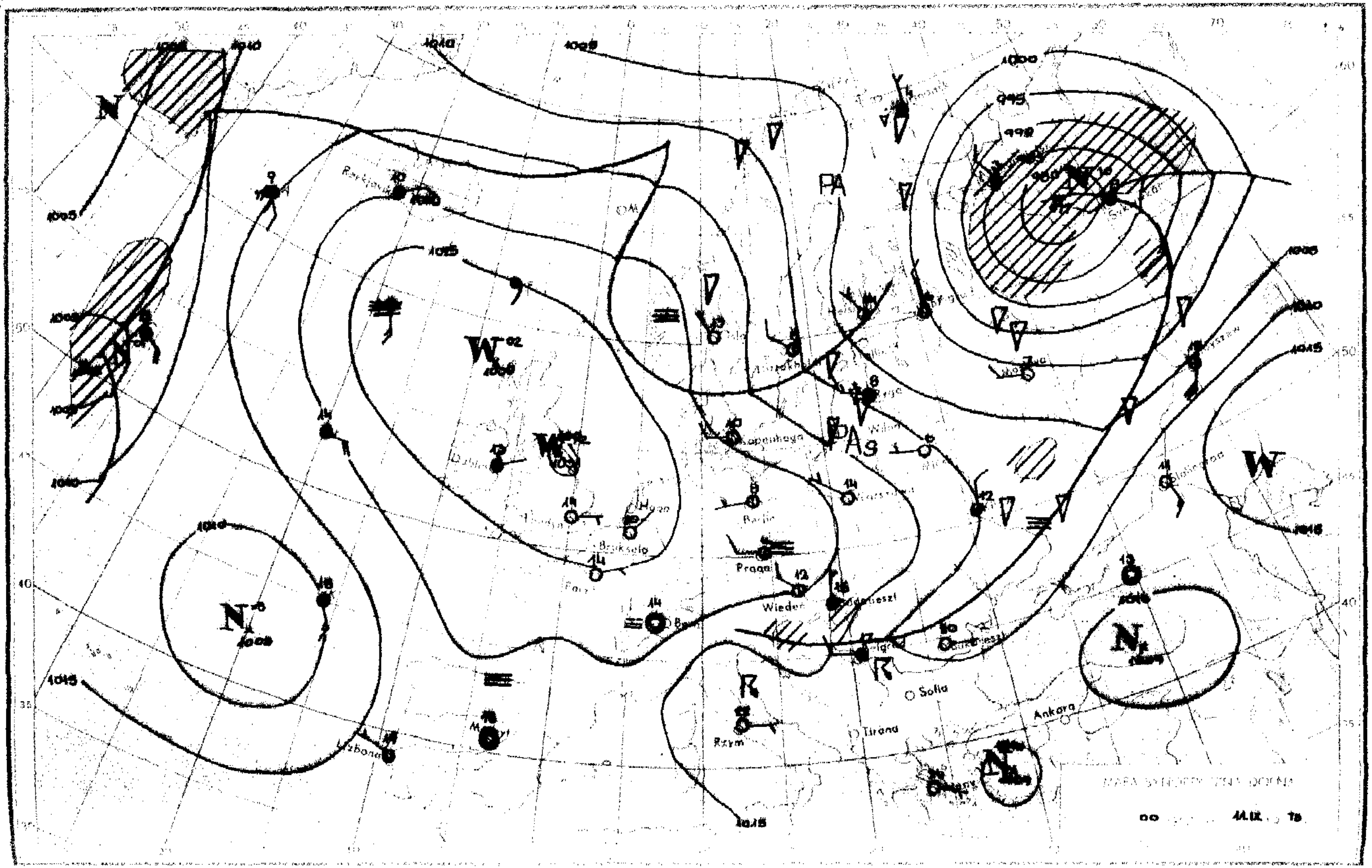

1040
1005
1000
995
990
1025
1020
1015
1010
N
W
R
PA
PAs
Praga
Wiedeń
Berlin
Bruksela
Sofia
Ankara
Tirana
Rzym
Lizbona
00
11.IX.
18

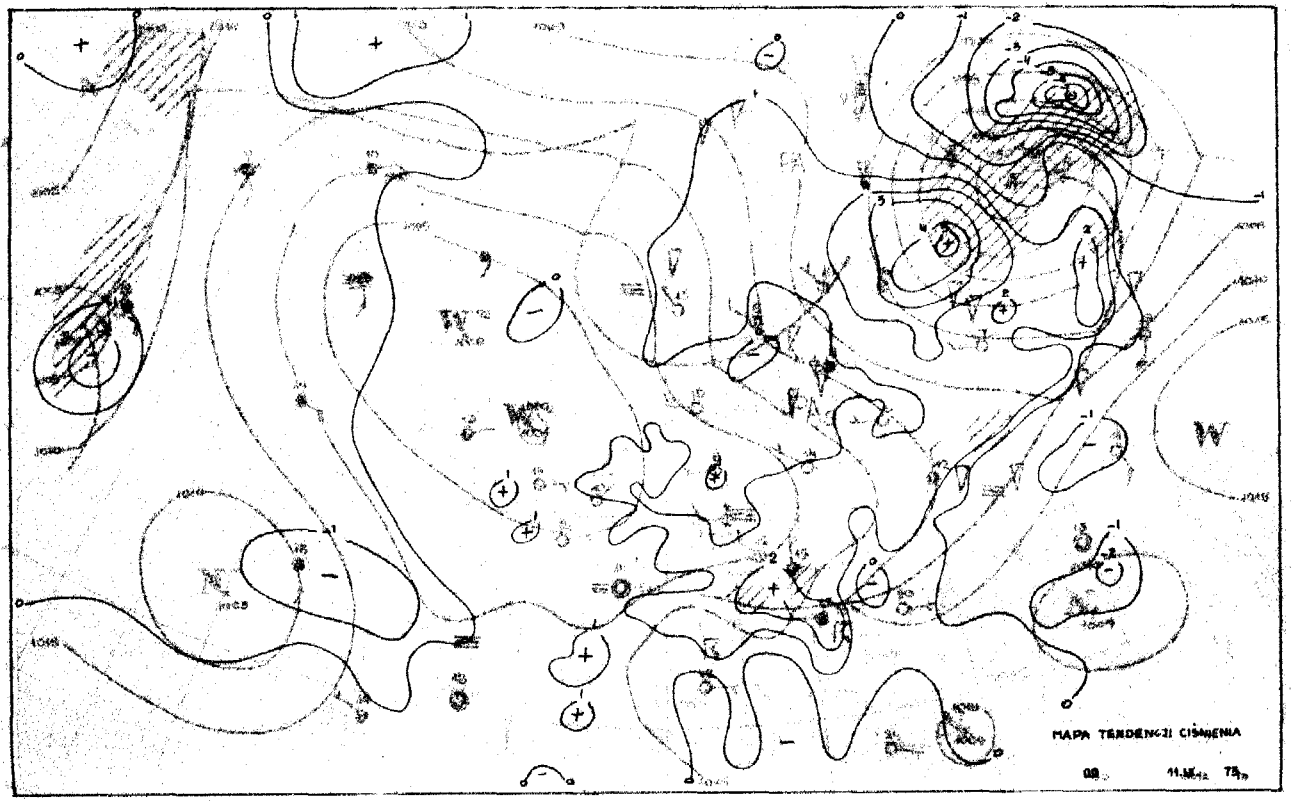
MAPA TENDENCJI CIŚNIENIA

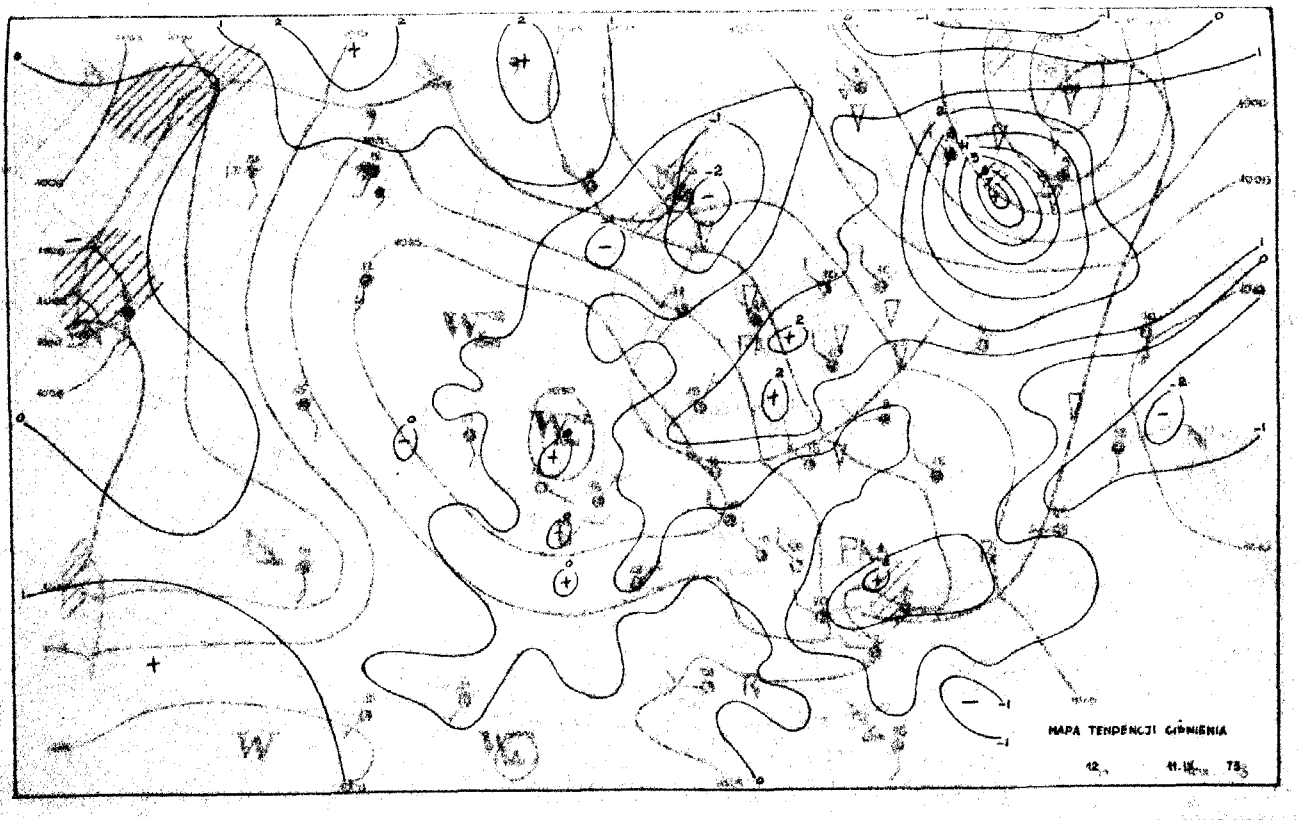
MAPA TENDENCJI CIŚNIENIA
12
11.IX
73

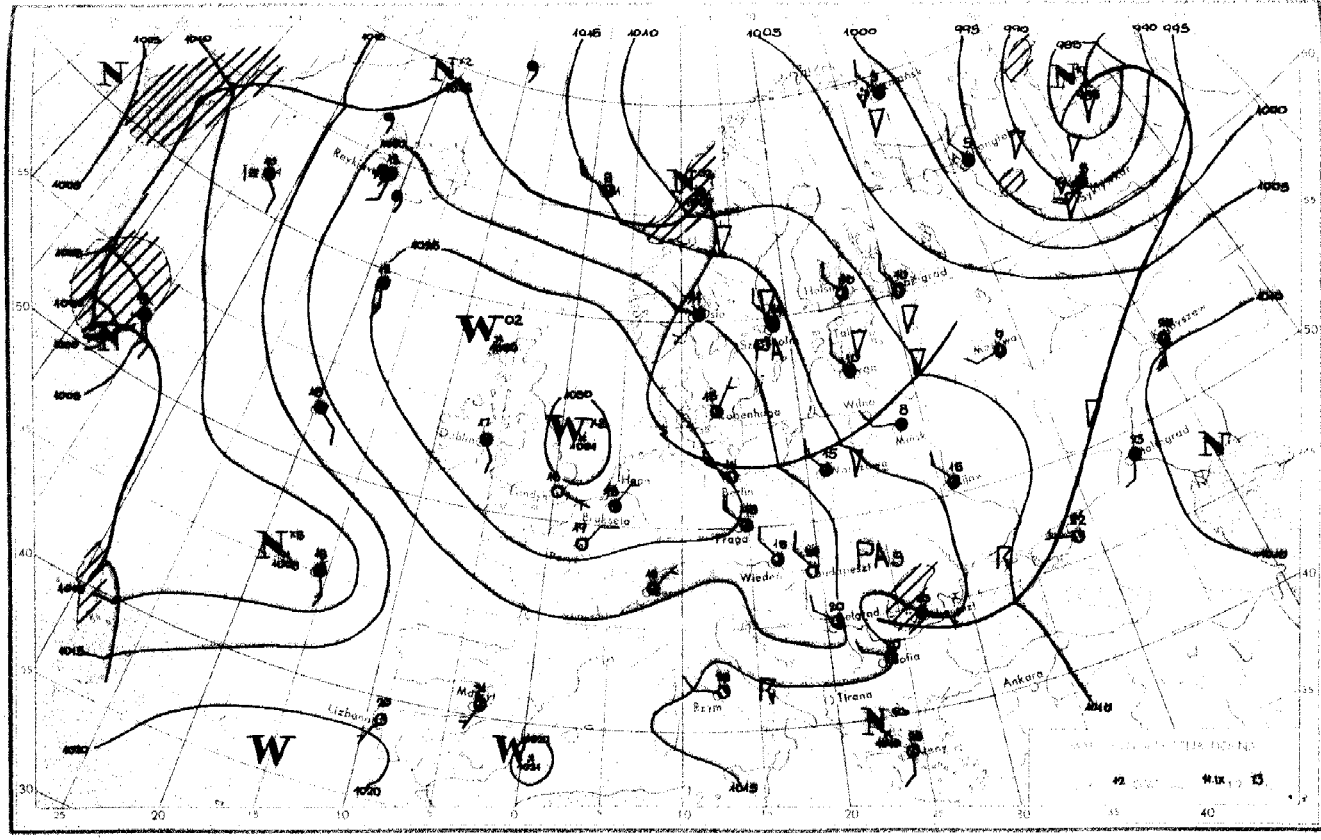
Reykjavik
Dublin
London
Paris
Hamburg
Copenhagen
Berlin
Prague
Wien
Budapest
Bucharest
Sofia
Tirana
Ankara
Lisboa
Madrid
Rome
Minsk
Moscow
Kiev
Odessa
Kharkov
Kazan
Tiflis
Baku
Tashkent
Orenburg
Perm
Tobolsk
Yakutsk
Irkutsk
Omsk
Novosibirsk
Krasnoyarsk
Vladivostok
Khabarovsk
Petropavlovsk
Tomsk
Alma-Ata
Ashkhabad
Tashkent
Bishkek
Dushanbe
Ulan-Bator
Peking
Tokio
Seoul
Hanoi
Bangkok
Rangoon
Calcutta
Bombay
Karachi
Teheran
Bagdad
Jerusalem
Cairo
Tripoli
Algier
Tunis
Rabat
Dakar
Bamako
Niamey
Ndjamena
Khartoum
Addis Abeba
Nairobi
Mogadishu
Kinshasa
Luanda
Windhoek
Lusaka
Harare
Pretoria
Maputo
Antananarivo
Port Louis
Mahe
Diego Garcia
Cocos Is.
Christmas Is.
Darwin
Alice Springs
Port Hedland
Perth
Kalgoorlie
Adelaide
Melbourne
Sydney
Brisbane
Cairns
Port Moresbey
Honiara
Nauru
Tarawa
Funafuti
Suva
Nouméa
Port Vila
Apia
Pago Pago
Papeete
Rarotonga
Tahiti
Hanga Roa
Easter Is.
Pitcairn Is.
Tuvalu
Kiribati
Tonga
Samoa
Cook Is.
Niue
Tokelau
Wallis Is.
Fiji
Vanuatu
Solomon Is.
Papua New Guinea
Micronesia
Marshall Is.
Palau
Guam
Saipan
Wake Is.
Midway Is.
Johnston Is.
Kwajalein
Ponape
Truk
Yap
Koror
Tarawa
Funafuti
Nauru
Honiara
Port Vila
Nouméa
Suva
Apia
Pago Pago
Papeete
Rarotonga
Tahiti
Hanga Roa
Easter Is.
Pitcairn Is.
Tuvalu
Kiribati
Tonga
Samoa
Cook Is.
Niue
Tokelau
Wallis Is.
Fiji
Vanuatu
Solomon Is.
Papua New Guinea
Micronesia
Marshall Is.
Palau
Guam
Saipan
Wake Is.
Midway Is.
Johnston Is.
Kwajalein
Ponape
Truk
Yap
Koror
N
W
PA
PAS
R
S
1000
1005
1010
1015
1020
1025
1030
1035
1040
1045
1050
1055
1060
1065
1070
1075
1080
1085
1090
1095
1100
1105
1110
1115
1120
1125
1130
1135
1140
1145
1150
1155
1160
1165
1170
1175
1180
1185
1190
1195

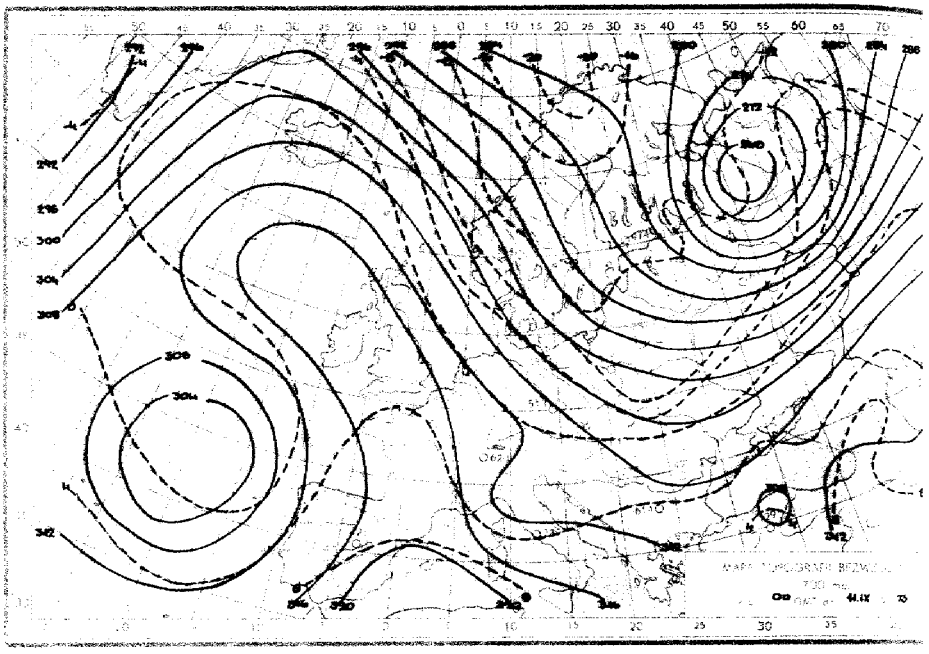

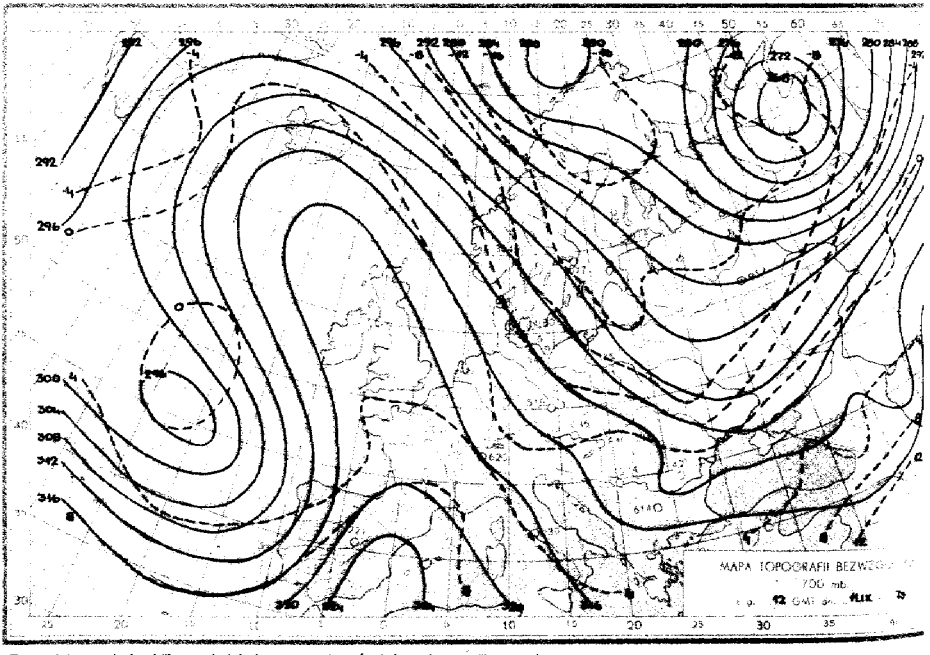

Reprodukowanie i publikowanie tekstu, map, wykresów i danych synoptycznych dozwolone wyłącznie w formie dosłownej z podaniem źródła informacji.

Druk PPWK-W-wa, Solec 18. Zam. 2201/164/B/71-31.V.71-Y-90319

PAŃSTWOWY INSTYTUT HYDROLOGICZNO – METEOROLOGICZNY
ZAKŁAD METEOROLOGICZNYCH PROGNOZ KRÓTKOTERMINOWYCH – WARSZAWA, PODLEŚNA 61 TEL.: 34-50-97

BIULETYN SYNOPTYCZNY

Dane synoptyczne z Polski w dniu 12.IX.1973 r.

SYNOP z godz. 00 GMT.

105	62183	90611	30206	60061X	05715	
150	33405	70000	20142	12530	04715	
195	23402	80000	10565	00000	03604	
205	72704	70611	32410	45633X	07630	
235	53508	97831	21324	30030	02717	
250	53501	97031	23406	00000	01507	
272	08201	70010	20004	00000	03704	
295	52502	90021	15700	40021	02803	
330	53301	81021	24505	6572XX	04000	
375	60403	70010	23203	00000	03000	
400	02202	80011	24400	00000	05604	
424	12708	80011	24508	40030	04604	
465	05101	60021	12005	00000	05001	
495	33301	97011	23304	35500	04400	
510	33407	90454	54360	91XXX	50501	
560	53003	60021	24407	50030	03400	
570	32705	60011	23007	30030	05000	
575	72401	90021	23607	4543X	04102	
650	00204	00454	23552	91XXX	53702	
695	63004	70002	22906	25000	05304	

SYNOP z godz. 12 GMT.

105	72005	80086	15613	734XX	10704	
150	82905	65816	13213	6543X	11712	
195	83406	80616	12207	7732X	07720	
205	72105	70006	15312	764XX	10700	
235	12805	97215	14112	194XX	11714	
250	83504	96255	15512	664XX	00715	
272	83204	60606	13510	884XX	00715	
295	83404	85616	12207	7732X	06707	
330	83710	65266	19212	835XX	00714	
375	82605	80616	17010	8553X	00718	
400	83204	84065	30413	854XX	08716	
424	72707	80002	20715	766XX	07717	
465	82608	50262	17713	835TX	06819	
495	82606	97802	18112	5357X	03717	
510	92710	90454	51804	81XXX	01608	
560	82608	70011	20514	5652X	03718	
570	72704	70006	19514	3353X	03818	
575	72604	60021	20514	785XX	06816	
650	83102	80002	51403	42352	51806	
695	82608	70021	20313	4351X	02713	

TEMP Legionowo, godz. 00 GMT.

TTAA	11231	12974	70010	85001	32003	00176	07035	33005	85500	01357	30911	70030	09766	31514	50558	22127
		50615	40717	33334	33515	30013	4511X	34525	35631	561XX	34526	20172	543XX	33525	15357	549XX
		33519	10516	551XX	30513	88331	593XX	34527	17999							
TTBB	11231	12974	00010	85001	11906	08036	22804	04360	32706	09365	44684	10561	55639	10549	68452	26729
		77207	531XX	85331	563XX	99321	561XX	11190	535XX	21212	00010	32003	11795	29041	32335	00515
		33309	34525	44183	33025	41414	00000	51515	11904	32007	23809	29011	33600	33045		
TTCC	11233	12974	70845	583XX	25008	50060	5381X	36510	30046	521XX	35509	88899	77999			
TTDD	11231	12974	15700	857XX	22347	543XX	21212	11722	36006	22247	27510					

TEMP Wrocław, godz. 00 GMT.

TTAA	11236	12486	00010	08443	30002	00189	10043	29504	85542	03026	33008	70082	05560	34046	50568	17133
		35060	40722	33123	30922	4211X	25053	5131X	30199	521XX	85250	513XX	1XXXX	77999		
TTBB	11236	12486	00010	08843	11975	10243	22943	08457	33850	03026	44770	04716	58700	05560	66871	05757
		77621	00723	55611	08337	98533	13927	11400	28123	22354	34348	33276	4611X	44250	5131X	55241
		4811X	44183	536XX	77186	5283X	21212	00010	29002	11943	34509	22770	30810	33652	33023	44560
		34040	55486	35030	41414	25730	51515	11907	33510	23809	31509	33600	34018			

Przebieg pogody w Polsce w dniu 12.IX.1973 r.

Zachmurzenie było dość z opadami deszczu, w nocy od północy wystąpiły większe przejaśnienia i rozpogodzenia. Temperatura minimalna wahała się od -1°C we Włocławku i Mławie do 10°C w Świnoujściu i Kołobrzegu, a maksymalna od 9°C w Białymstoku do 17°C w Kazimierzu. Wiatry były umiarkowane na północy dość silne zachodnie skręcające na północno-zachodnie.

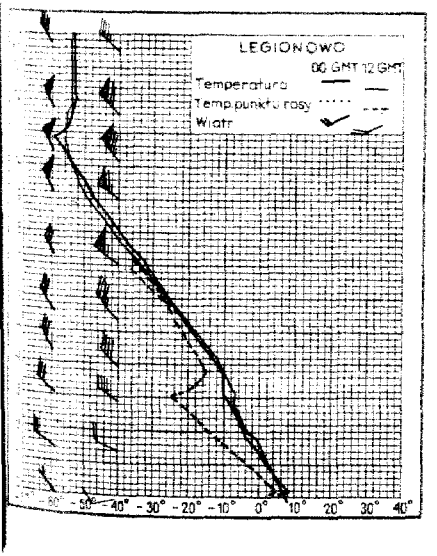

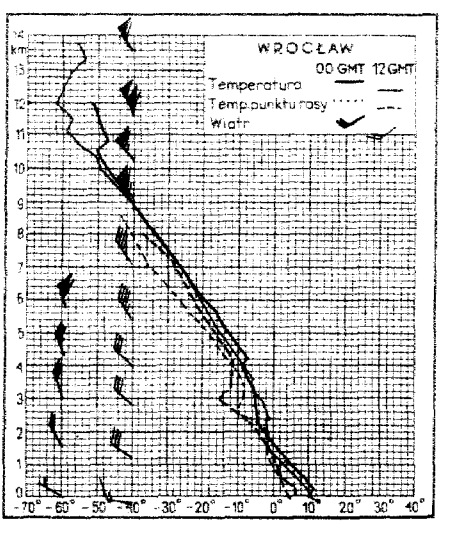

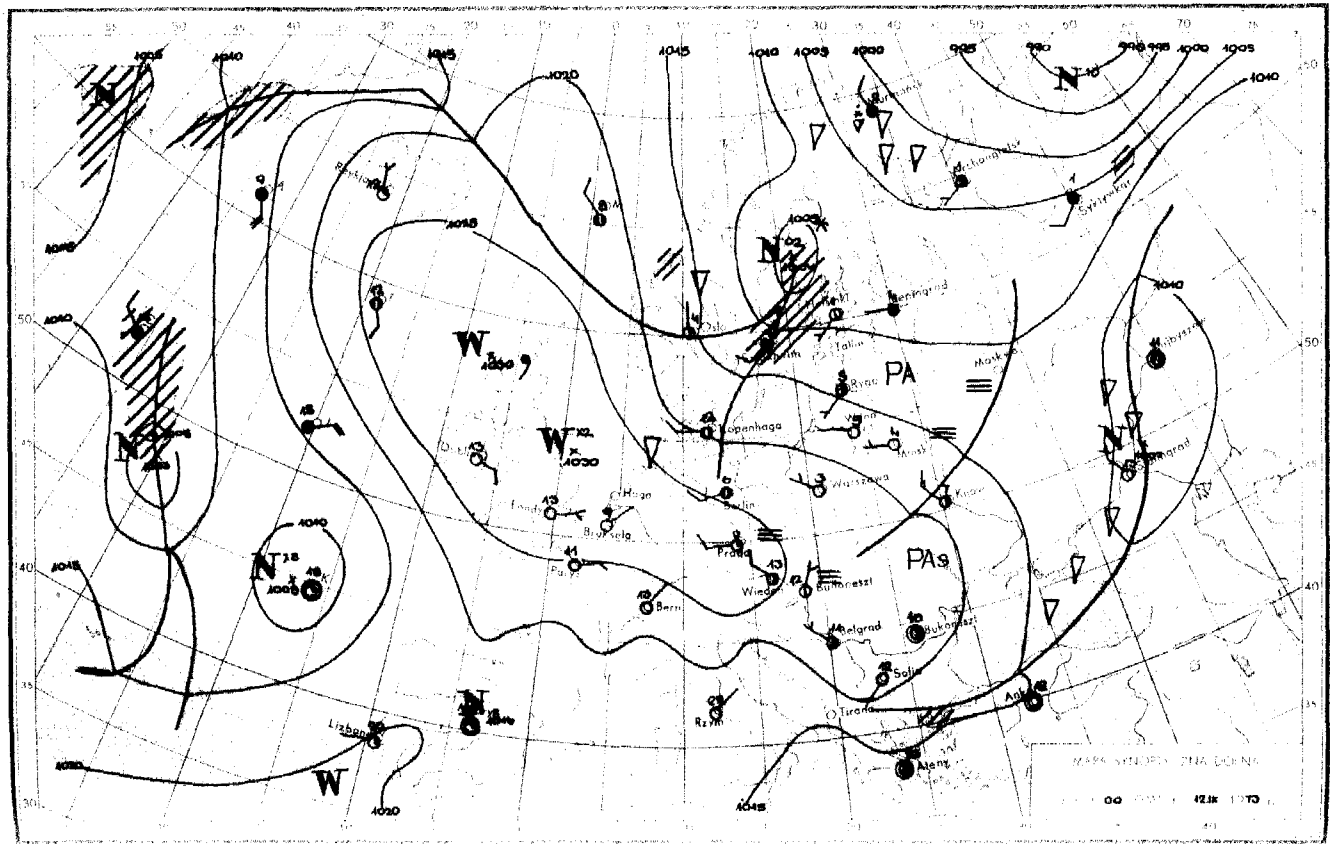

PA
PAs
W
Kopenhaga
Berlin
Praga
Wiedeń
Bukareszt
Belgrad
Sofia
Tirana
Ateny
Rzym
Bern
Paryż
Hagi
Bruksela
Londyn
Dublin
Oslo
Tallin
Ryga
Moskwa
Warszawa
Kijów
Lizbona
Ankara
Syrjewkar
Archangielsk
Murmansk
Reykjavik
Leningrad
Kobyszew

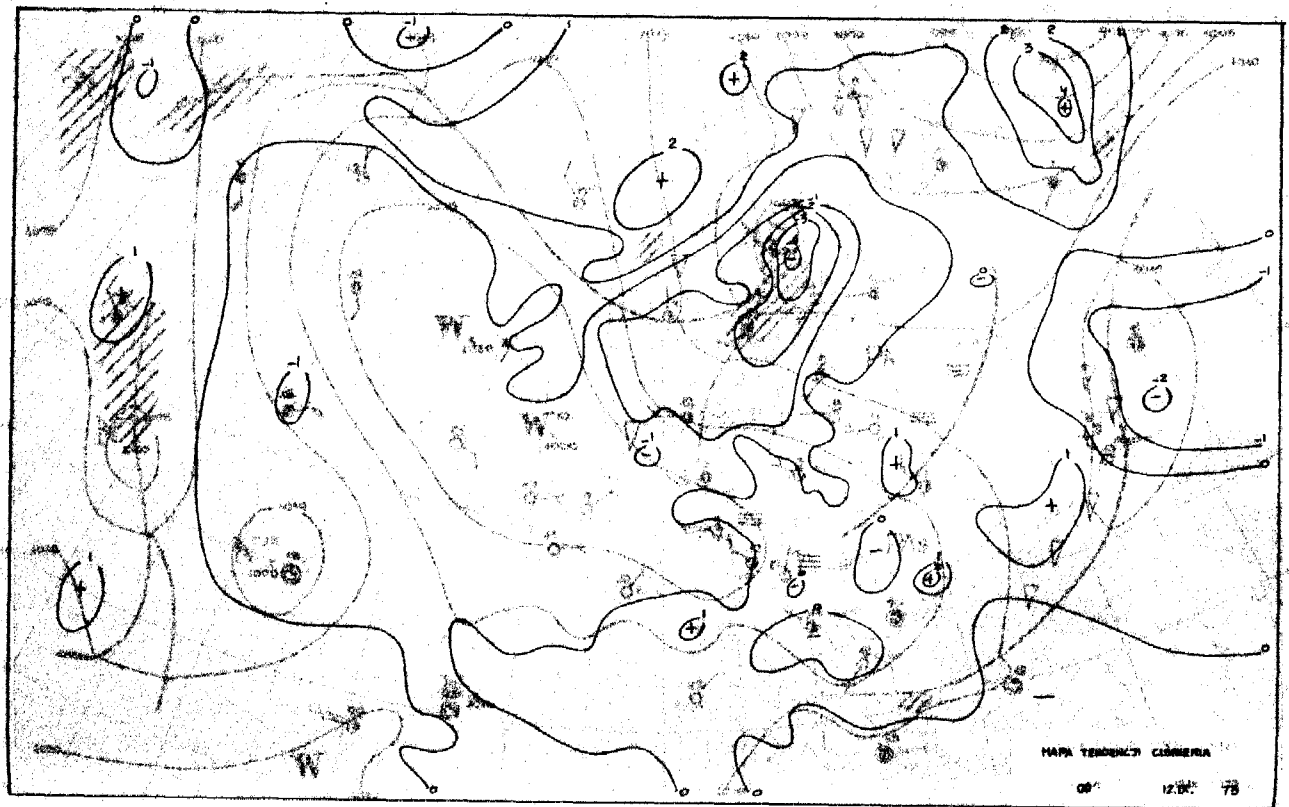
MAPA TENDENCJI CIŚNIENIA
12.IX. 75

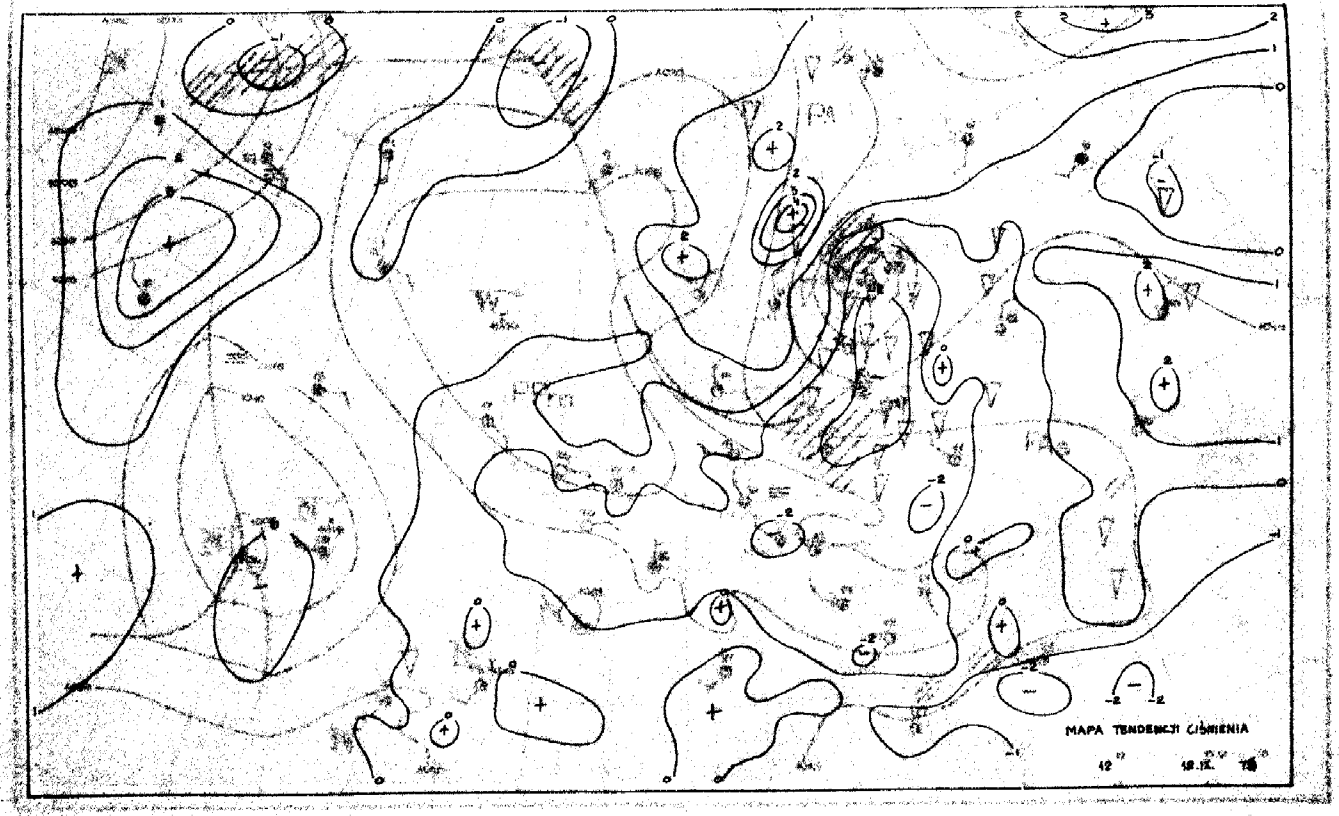
MAPA TENDENCJI CIŚNIENIA
12
18.IX.

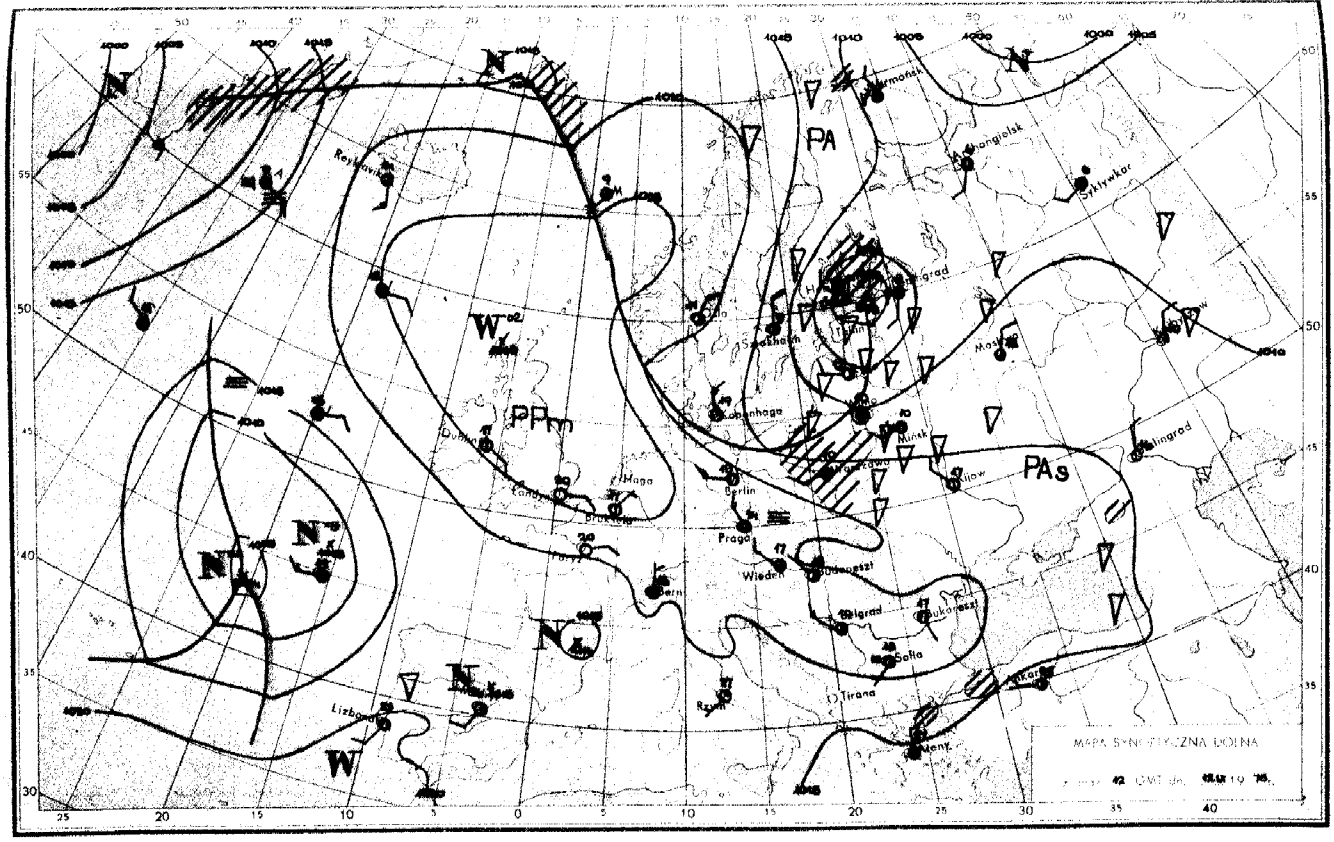
MAPA SYNOPTYCZNA DOLNA
PA
PAs
PPm
Reykjavik
Dublin
Haga
Berlin
Praga
Wiedeń
Budapeszt
Belgrad
Bukareszt
Sofia
Tirana
Rzym
Lizbona
Kopenhaga
Mińsk
Kijów
Moskwa
Syktywkar
Archangielsk
Murmańsk
Szczecin
Tallin
Ostrograd
Stalingrad
Ankara
Ateny

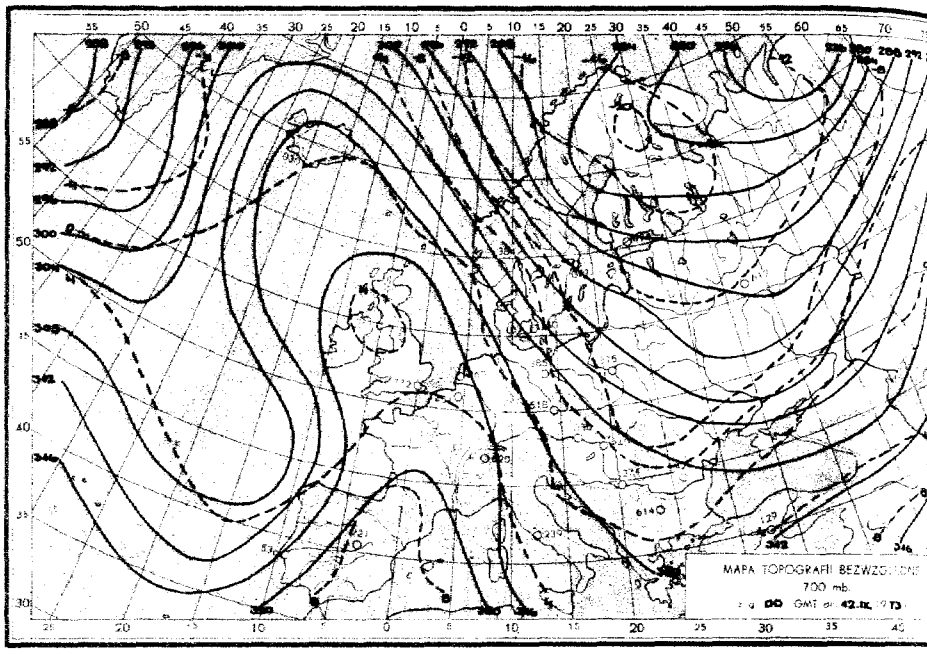

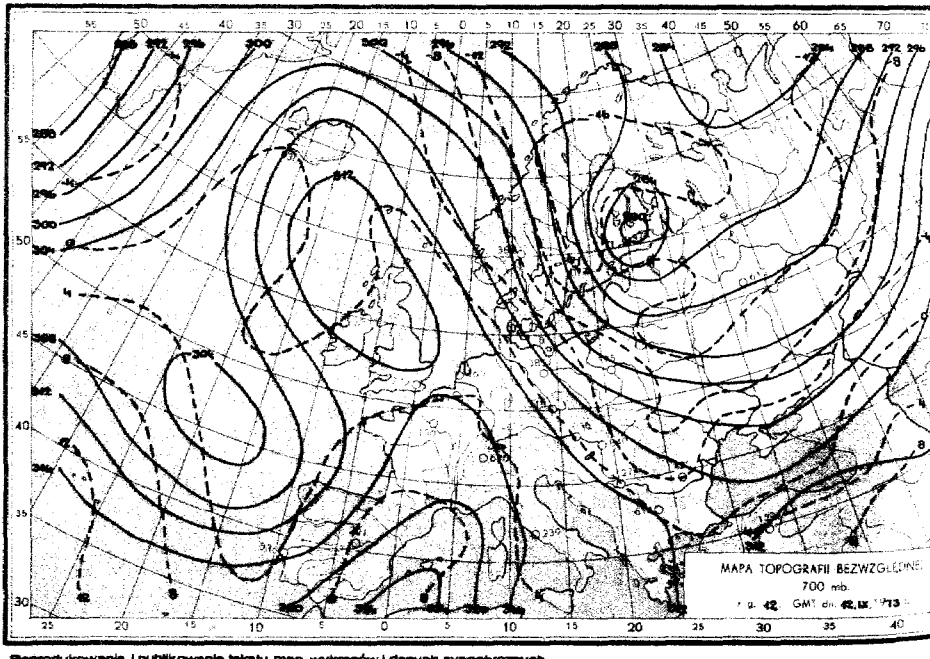

Reprodukowanie i publikowanie tekstu, map, wykresów i danych synoptycznych dozwolone wyłącznie w formie dosłownej z podaniem źródła informacji.

Druk PPWK-W-wa, Sołec 18. Zam. 2209/164/8/71-31.V.71-Y-90319

PAŃSTWOWY INSTYTUT HYDROLOGICZNO – METEOROLOGICZNY
ZAKŁAD METEOROLOGICZNYCH PROGNOZ KRÓTKOTERMINOWYCH – WARSZAWA, PODLESNA 61 TEL.: 34-50-97

BIULETYN SYNOPTYCZNY

Dane synoptyczne z Polski w dniu 13.IX.1973 r.

SYNOP z godz. 00 GMT.

105	22000	00000	20000	45XXX	05113	
120	12205	70000	20000	78XXX	01230	
125	12000	97002	12000	00004	00204	
205	22302	70002	20000	20500	07205	
235	12405	97002	20000	52000	08112	
250	22400	97002	10000	52000	08112	
272	10004	70002	12000	22000	08206	
285	22205	70000	12004	20700	08210	
320	70205	00000	20000	70XXX	00305	
375	22406	70002	17000	54XXX	06206	
400	22000	00100	20510	80XXX	00203	
424	22004	70002	20001	78XXX	00102	
465	22005	50000	17700	85XXX	00104	
495	22000	00000	15707	15530	06320	
510	22403	00022	04002	9XXXX	00001	
540	22000	00000	19350	85XXX	00200	
575	22000	00000	17500	82XXX	00300	
575	22004	00000	17821	85XXX	00406	
650	22007	00004	05351	9XXXX	51710	
695	22007	00020	16510	85XXX	07708	

SYNOP z godz. 12 GMT.

105	42405	90000	25412	11501	02107	
150	58505	50004	23212	52500	03222	
195	72010	95533	16010	72XXX	02210	
205	20304	70004	28015	11602	02102	
235	72305	97002	23611	75XXX	05208	
250	53407	90021	20412	52608	00108	
272	72405	60351	20410	73XXX	09218	
285	43107	80020	16111	43608	08520	
310	23507	70020	25213	21700	52000	
375	73108	80021	20712	63531	03212	
400	10403	84021	25214	11700	00002	
424	10205	80021	24415	14708	51102	
465	53208	80021	22712	52600	02207	
495	72000	78251	19010	73XXX	02207	
510	83804	90454	53604	9XXXX	08208	
540	33802	70021	23213	32706	00203	
575	63207	84021	22611	64508	51300	
575	52907	98021	22412	54508	01103	
650	90109	00408	51453	9XXXX	54210	
695	53107	70038	20417	52608	51400	

TEMP Legionowo, godz. 00 GMT.

TTAA	12231	12304	00000	00440	32803	04037	08440	33506	85440	02734	34013	70870	11727	31522	50851	20553
		34538	49713	32708	30040	30007	40733	31542	25033	553XX	32043	20258	52XXX	33535	15355	52XXX
		31202	10033	52703	32005	05259	57XXX	33045	77268	32047	40408					
TTBB	12231	12304	00000	08213	41878	04110	28836	04710	33505	84316	48656	14048	55427	13154	86404	13364
		77606	10286	00000	20841	90321	44533	31259	57133	22243	54133	33179	533XX	21212	00005	33003
		12000	00012	22352	34048	33349	32047	43414	85533	54525	11940	35532	22800	33015	33600	32030
TTCC	12237	12304	70240	52533	20511	00000	77269									
TTDD	12231	12304	12000	00333	21262	14540	20521									

TEMP Wrocław, godz. 00 GMT.

TTAA	12231	12304	00000	15400	32002	00200	15239	25504	85510		03406	34008	70048	03732	32017	50567
		15405	32527	40038	27540	32832	30802	429XX	33602	25063	585XX	33550	20496	572XX	33536	15379
		04XXX	20330	10230	45XXX	5XXXX	20581	579XX	33033	77354	33560	41505	77236	32532	49104	
TTBB	12231	12405	00000	15408	10040	00054	23005	00409	32700	04100	44649	03965	55552	08548	55536	12366
		77524	12527	00041	14353	00350	34925	11305	436XX	22245	515XX	33232	54XXX	44221	55XXX	55191
		57005	00102	52XXX	77536	545XX	31232	04008	20042	11948	31000	23266	35541	33236	32537	44267
		33030	00054	20000	66277	32528	77128	32549	41414	5547X	51525	11904	34511	32600	33033	33606
		32650														
TTCC	12231	12405	70000	54XXX	50000	547XX	20009	77000								
TTDD	12231	12405	11700	50XXX	22400	53731										

Przebieg pogody w Polsce w dniu 13.IX.1973 r.

Zachmurzenie było słoneczne lub umiarkowane, tylko w wojewódzkich wschodnich miejscami przejściowe duże i lokalnie notowano przelotne opady. Temperatura minimalna wahała się od 1°C w Pile i 2–3°C na północy do 9°C lokalnie na południu i 10°C na Wybrzeżu, a maksymalna od 11°C w Łęczynie, Sanokach, Olsztynie, Łodzi do 17°C w Zgorzelcu. Wiatry były umiarkowane i dość silne północno-wschodnie.

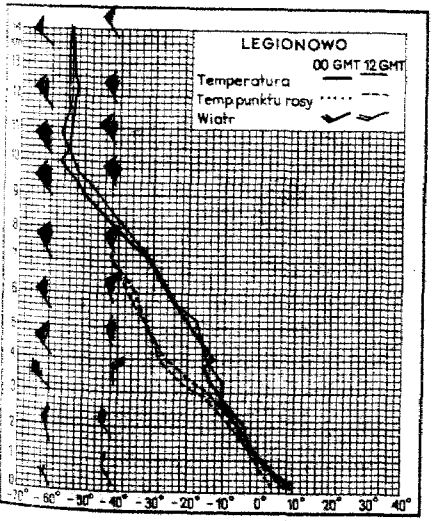

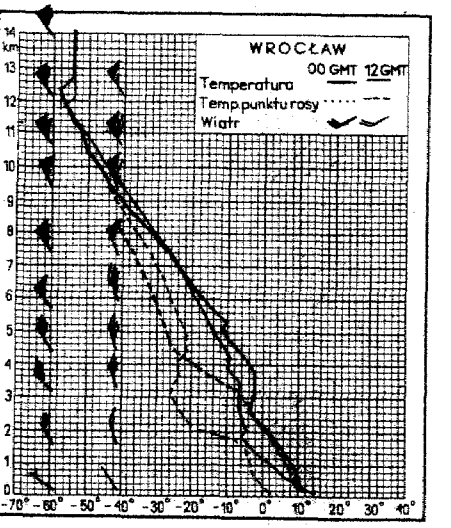

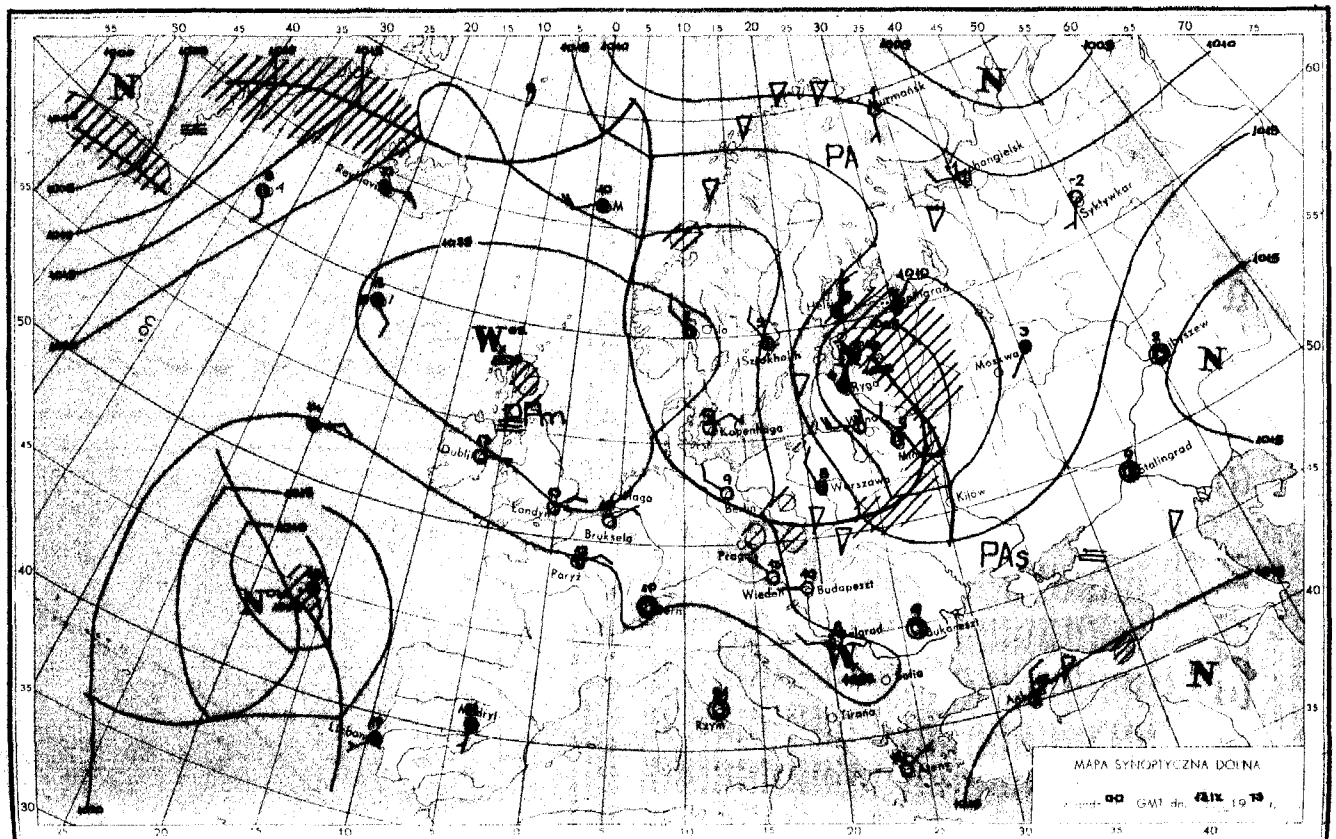
MAPA SYNOPTYCZNA DOLNA
GMT dn. 12.IX 1973 r.
PA
PAs
Murmańsk
Sykływkar
Moskwa
Stalingrad
Kijów
Ryga
Warszawa
Kopenhaga
Berlin
Praga
Wiedeń
Budapeszt
Bukareszt
Sofia
Tirana
Rzym
Paryż
Bruksela
Londyn
Dublin
Madryt
Lisbona
Reykjavik
Oslo
Sztokholm
Helsinki
Leningrad
Ankara
Ateny

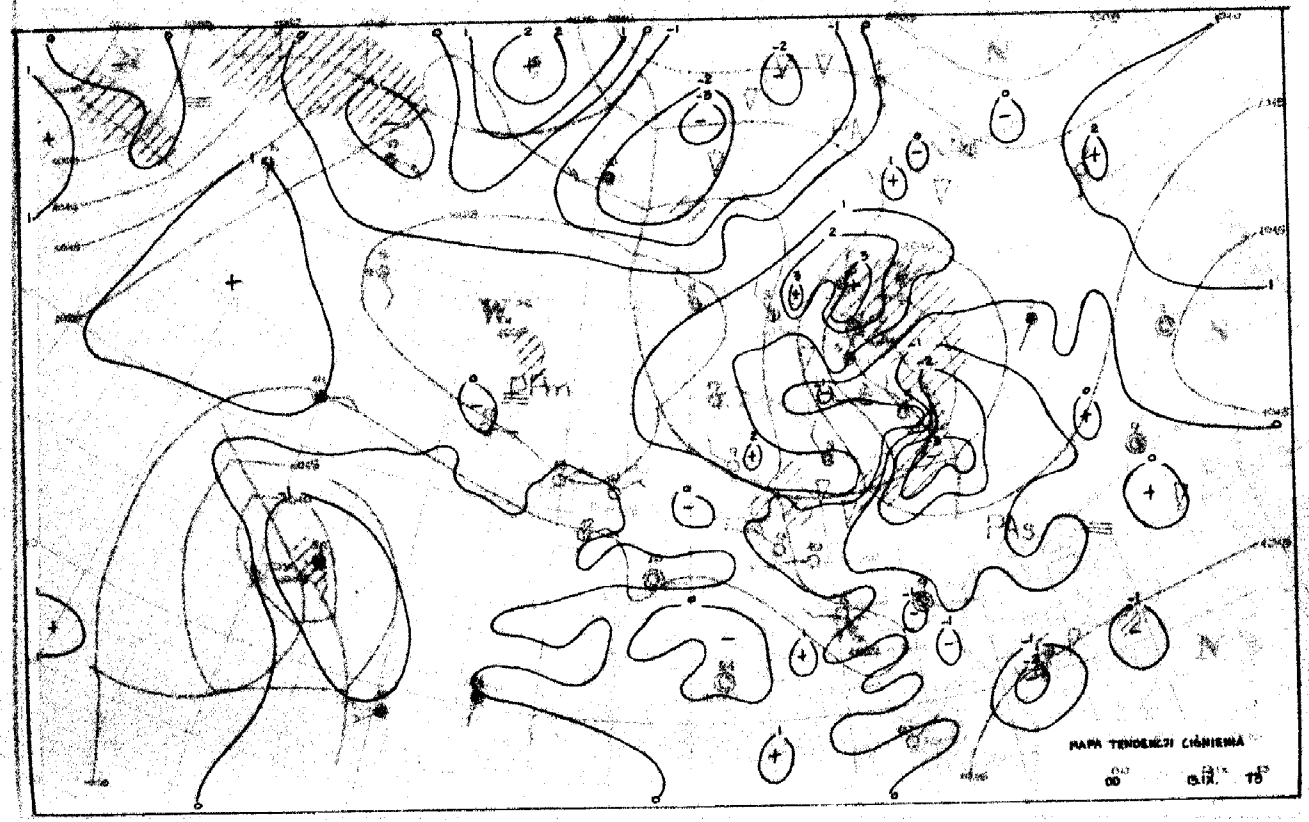
MAPA TENDENCJI CIŚNIENIA
00
15.12.
15

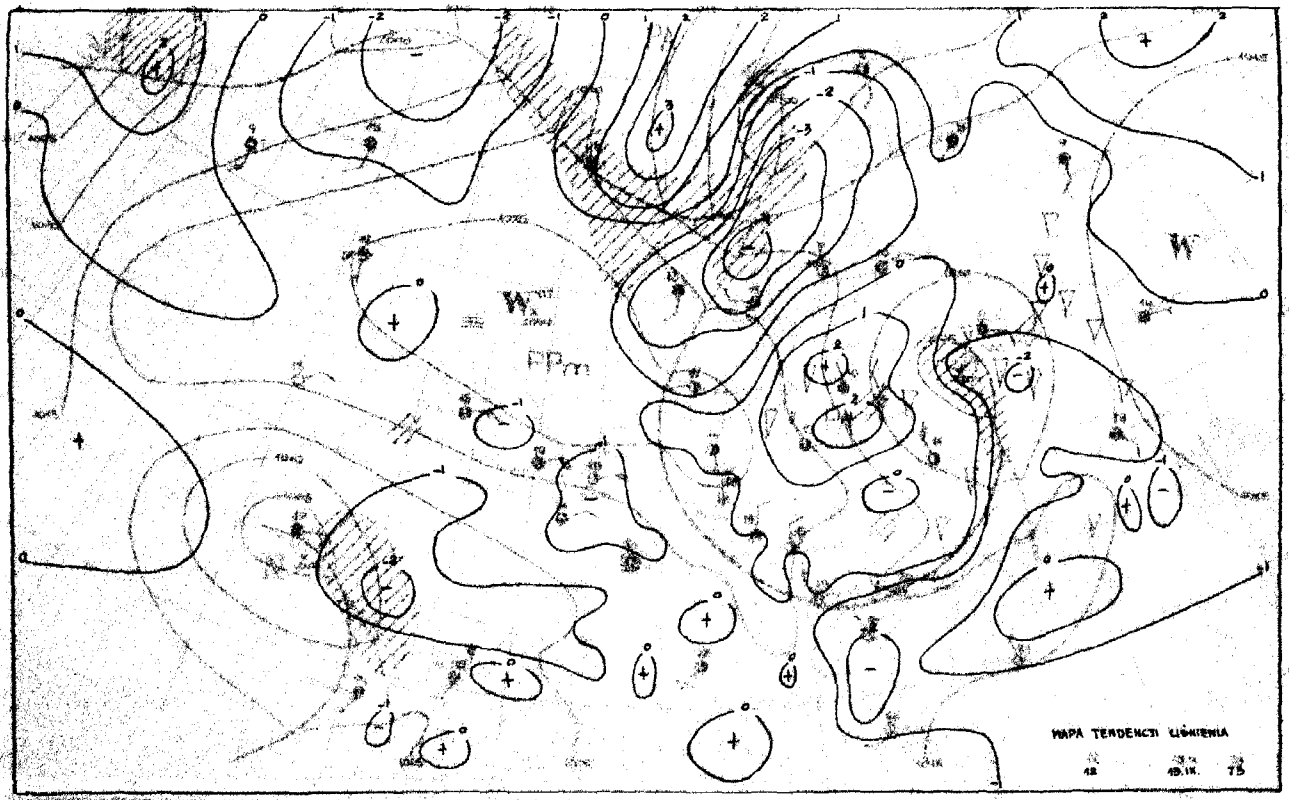
MAPA TENDENCJI CIŚNIENIA
12
19.IX.
75

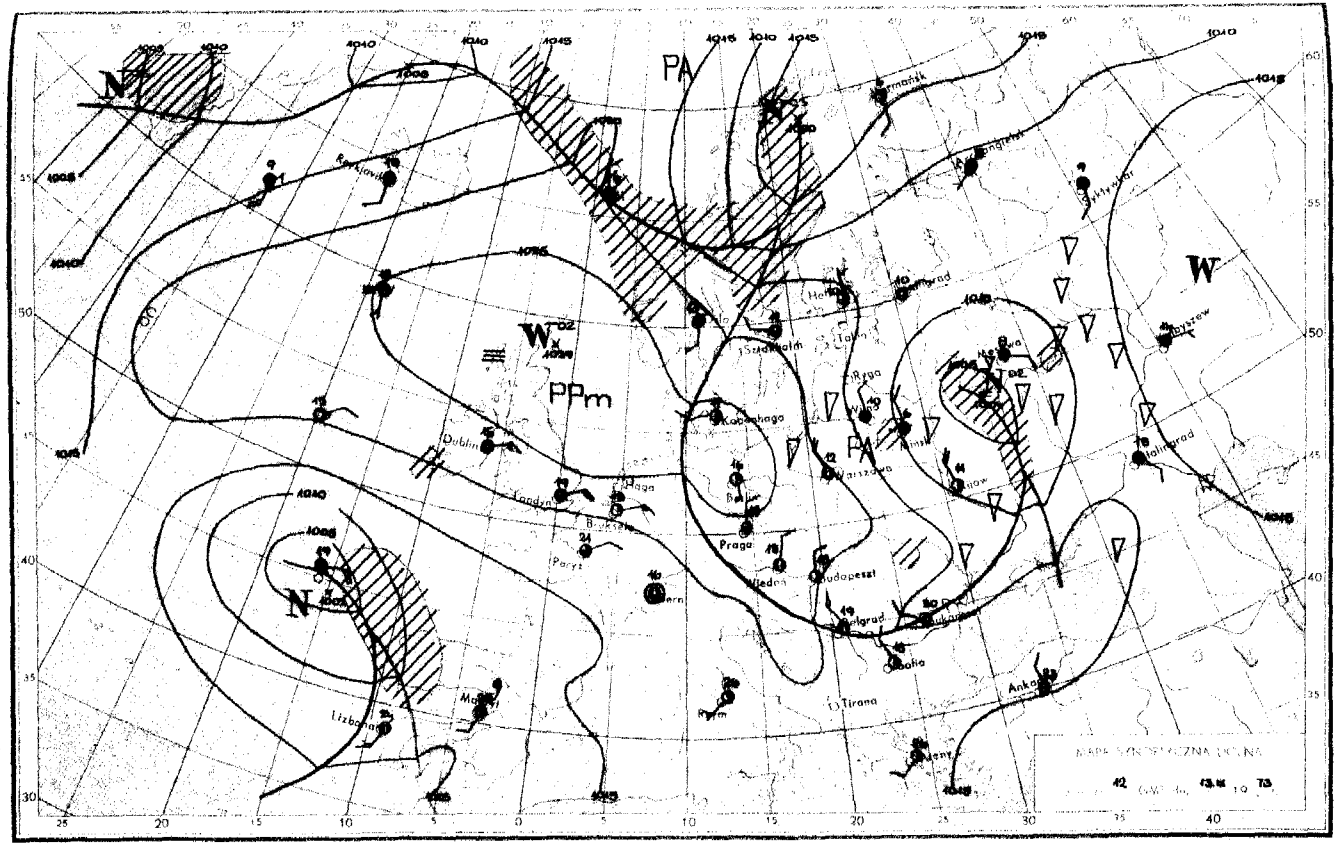

PA
W
PPm
N
Reykjavik
Dublin
Londyn
Haga
Paryż
Kopenhaga
Berlin
Praga
Wiedeń
Budapeszt
Belgrad
Sofia
Tirana
Rzym
Lizbona
Madryt
Ankara
Sztokholm
Helsinki
Ryga
Warszawa
Kijów
Moskwa
Stalingrad
Tyflis
Bangkok
Syktywkar
Wyszew
Bern
Brukseli
Wilno
Minsk
Rostow
Jeny
MAPA SYNOPTYCZNA DOLNA
12 GMT dn. 13.IX 19 73

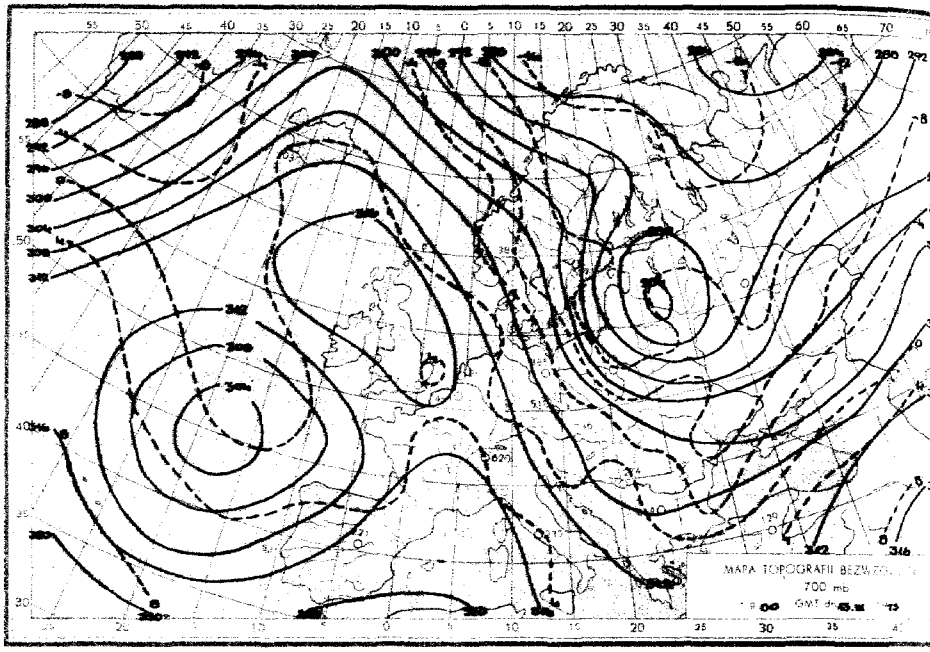

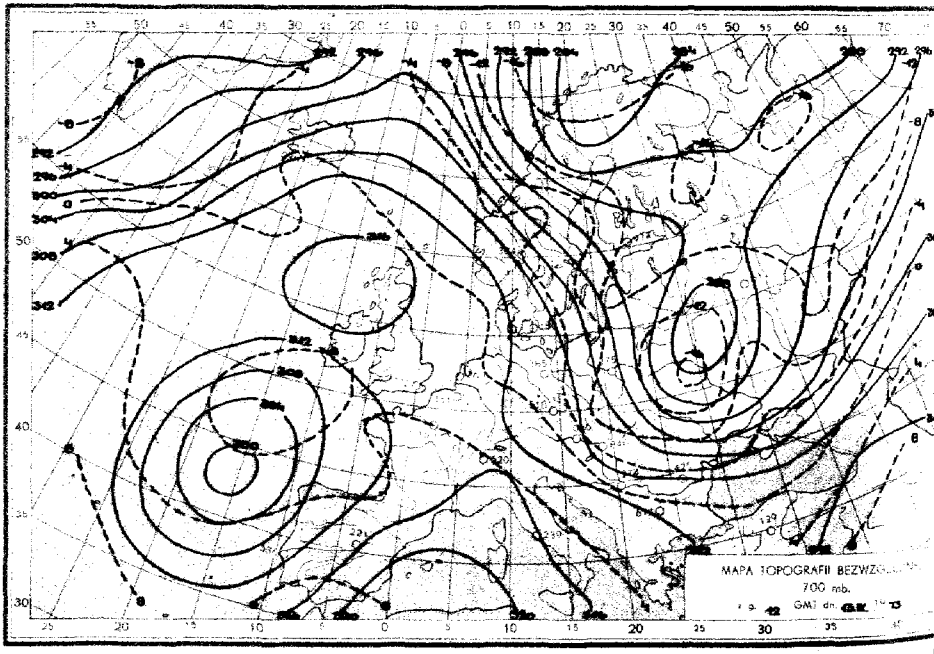

Reprodukowanie i publikowanie tekstu, map, wykresów i danych synoptycznych dozwolone wyłącznie w formie dosłownej z podaniem źródła informacji.

Druk PPWK-W-wa, Solec 18. Zam. 2205/144/8/71-31.V.71-Y-90159-8

PAŃSTWOWY INSTYTUT HYDROLOGICZNO – METEOROLOGICZNY
ZAKŁAD METEOROLOGICZNYCH PROGNOZ KRÓTKOTERMINOWYCH – WARSZAWA, PODLEŚNA 61 TEL.: 34-50-97

BIULETYN SYNOPTYCZNY

Dane synoptyczne z Polski w dniu 14.IX.1973 r.

SYNOP z godz. 00 GMT.

105	42903	90011	22605	00005	02505
150	60307	70021	21408	40922	02711
185	72505	90021	10605	00005	04504
205	12503	80020	22605	00001	03500
235	34444	97021	22605	00001	01707
250	32444	97011	23001	00921	00802
272	32325	70010	22204	10923	03504
295	42708	00036	22504	40920	03105
330	32505	70010	22703	00908	00101
375	00001	00021	24008	00900	00400
400	41202	00020	25008	00908	52703
424	30000	00020	25704	00004	00003
455	52000	00021	24703	00906	03501
495	22708	97011	23605	25600	03101
510	33904	90020	54101	00801	53500
560	32000	60030	25202	00902	00400
570	00000	60010	25120	00900	51202
575	00000	60020	26202	00900	01400
650	00000	64000	52703	00900	53102
695	00000	70011	22505	00900	02101

SYNOP z godz. 12 GMT.

105	42905	90021	21515	52500	10307
150	72109	80021	19317	42523	10105
185	82510	90008	14112	50400	10400
205	00504	70020	23419	00900	05608
235	13905	80021	20415	31504	05601
250	22905	80021	21018	00901	04706
272	72706	70011	18715	78523	00004
295	72707	70005	15514	53523	07808
330	12705	70011	23418	00902	00805
375	22907	70021	21318	10843	00808
400	12401	83021	23017	00901	07808
424	12201	80011	23318	00908	52707
455	42906	70022	23315	00908	00703
495	32607	85011	21914	00908	50706
510	10000	95011	54407	00908	00806
560	62704	85021	24416	00908	52601
570	52703	65021	23315	00908	52708
575	62702	70021	23915	00908	01805
650	62603	85031	54302	00906	53207
695	62608	70021	20914	00902	00806

TEMP Legionowo, godz. 00 GMT.

TTAA	13853	12374	00012	51308	28003	00123	06324	29506	85517	00656	31012	78057	04164	33045	50556	18745
		34003	40723	28720	32540	30027	44533	01641	26646	47933	20494	50633	15384	53533	88289	46533
		77444	35548	41408												
TTBB	13833	12374	00012	00308	11982	00348	23860	00023	33727	04178	44583	04157	55600	08145	08500	18745
		77444	33150	80383	41733	90389	46533	11171	52633	23112	52633	22312	00042	28003	11973	32508
		32508	32403	33614	33444	35545	44364	34036	55300	01041	41414	00900	51515	11904	31510	33600
		34084														

TEMP Wrocław, godz. 00 GMT.

TTAA	12838	12435	00050	04518	00900	00197	05233	26003	85531	36083	70085	00758	00510	50570	16557	35015
		40735	26150	35047	30836	42331	34531	25056	52533	34534	20198	58133	33333	15348	58533	10638
		00933	46308	52333	33333	77009										
TTBB	12333	12435	00050	01518	11984	10045	23897	04656	33656	04659	44773	00557	55736	00758	08580	00758
		34040	40158	00756	11757	77400	25128	99271	43333	11237	54833	22906	58333	33166	53333	44123
		57133	15512	00840	00000	11905	26503	22860	01002	33782	34005	44709	00500	55405	35019	56354
		35046	77901	24534	41414	00900	51515	11905	31002	23600	34006	33600	35511			
TTCC	12333	12435	00764	56733	50977	56733	58999	77999								
TTDD	12333	12435	11530	56333	32600	57933										

Przebieg pogody w Polsce w dniu 14.IX.1973 r.

Zachmurzenie było niewielkie i umiarkowane, w części północno-wschodniej przejściowe duże i miejscami notowane przelotne opady. Temperatura minimalna wahała się od -2°C w części południowo-zachodniej gras w Pile i Kielcach do 5°C miejscami na Wybrzeżu i 7°C w Śleźnej Górze, a maksymalna od 12°C w Suwałkach do 20°C miejscami na zachodzie. Wiatry były słabe i umiarkowane z kierunków północno-zachodnich i zachodnich.

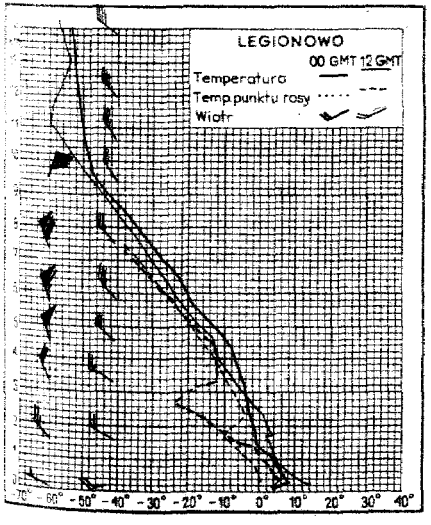

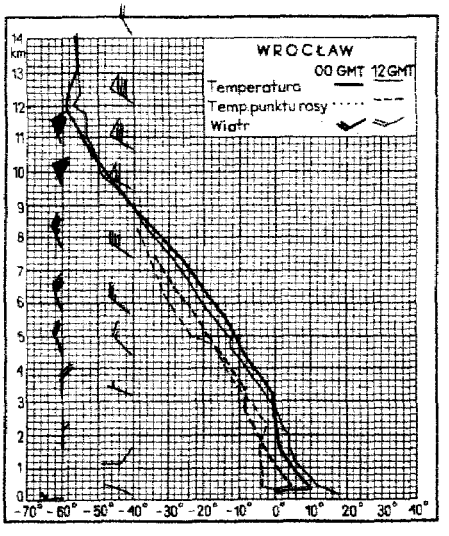

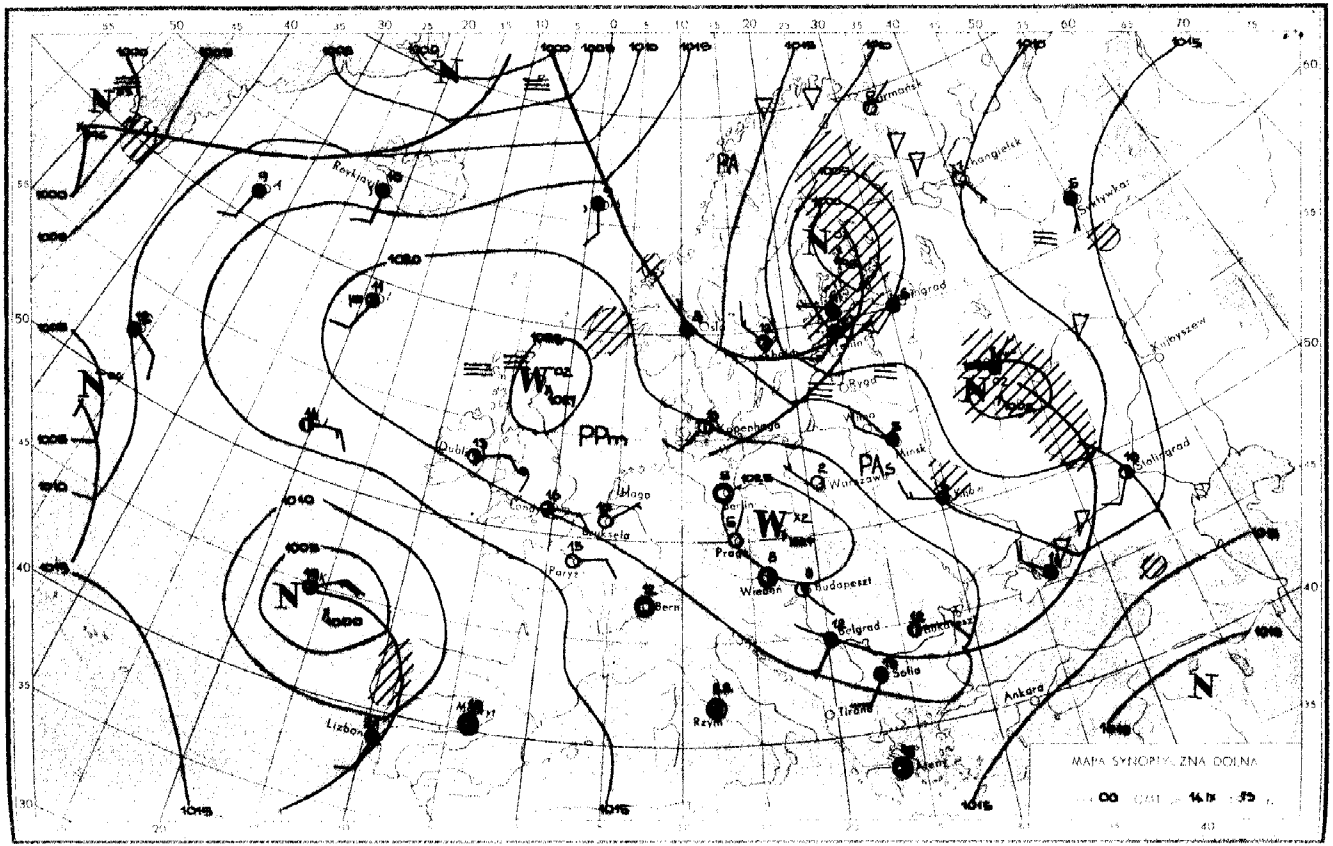
MAPA SYNOPTYCZNA DOLNA
PA
PPm
PAs
Reykjavik
Dublin
Londyn
Bruksela
Paryż
Bern
Lizbona
Madryt
Rzym
Berlin
Praga
Wiedeń
Budapeszt
Belgrad
Sofia
Tirana
Ateny
Ankara
Warszawa
Wilno
Minsk
Kijów
Ryga
Kopenhaga
Oslo
Stalingrad
Kujbyszew
Syktywkar
Archangielsk
Murmańsk

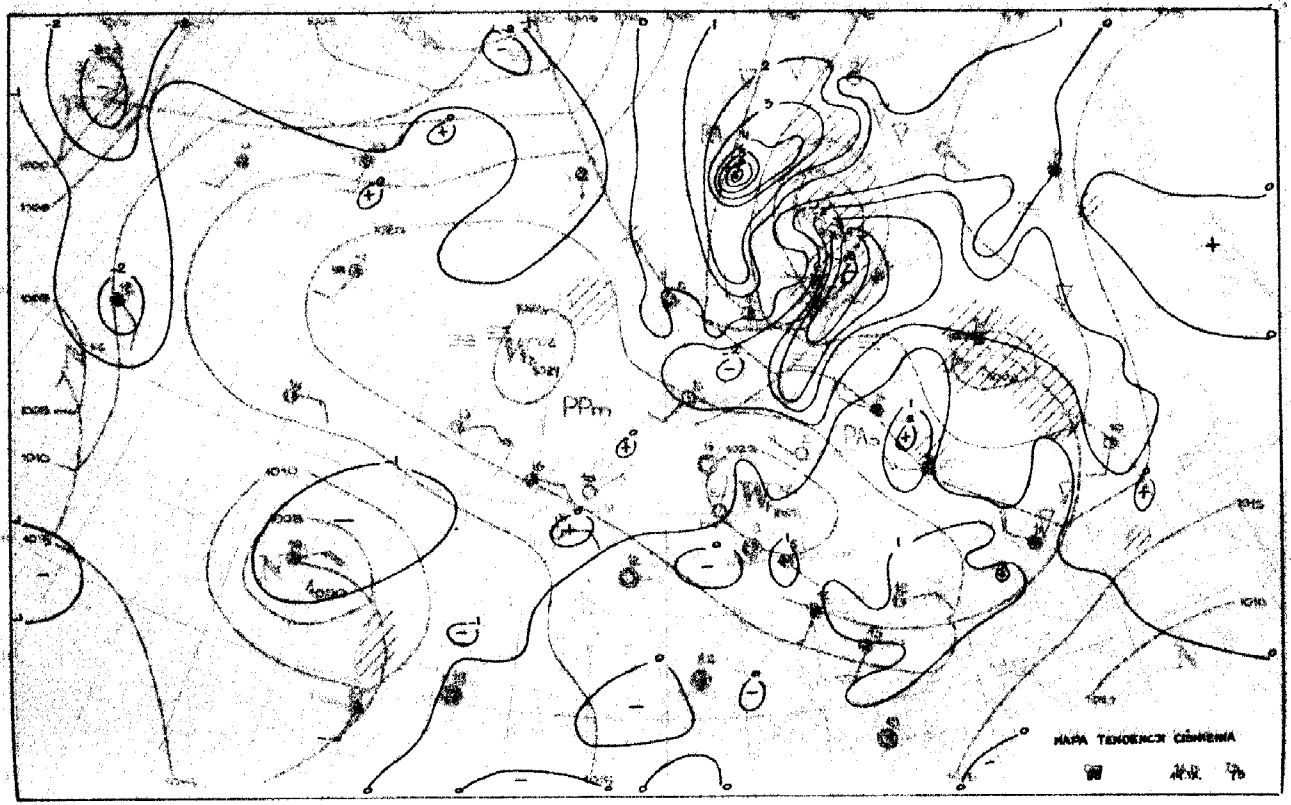
PPm
PAs
MAPA TENDENCJI CIŚNIENIA

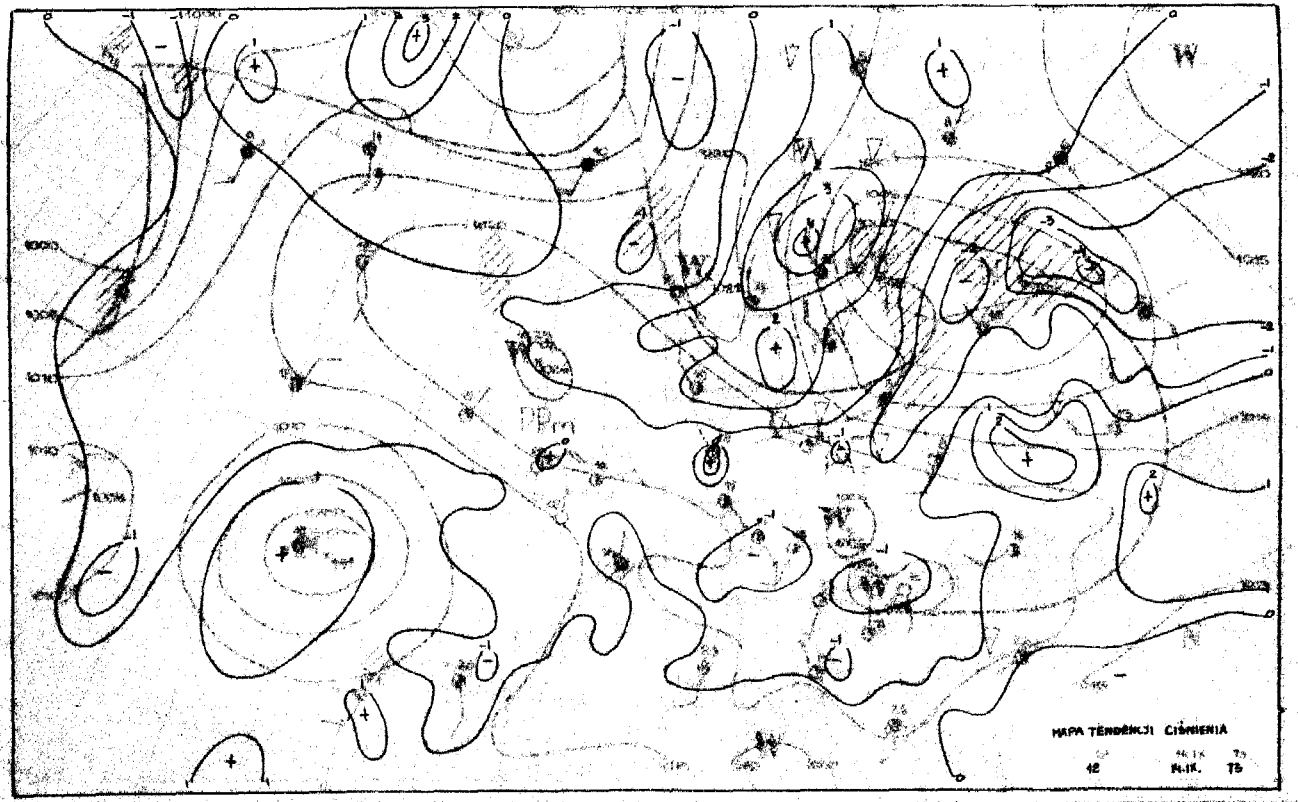
MAPA TENDENCJI CIŚNIENIA
12
N.IX. 75

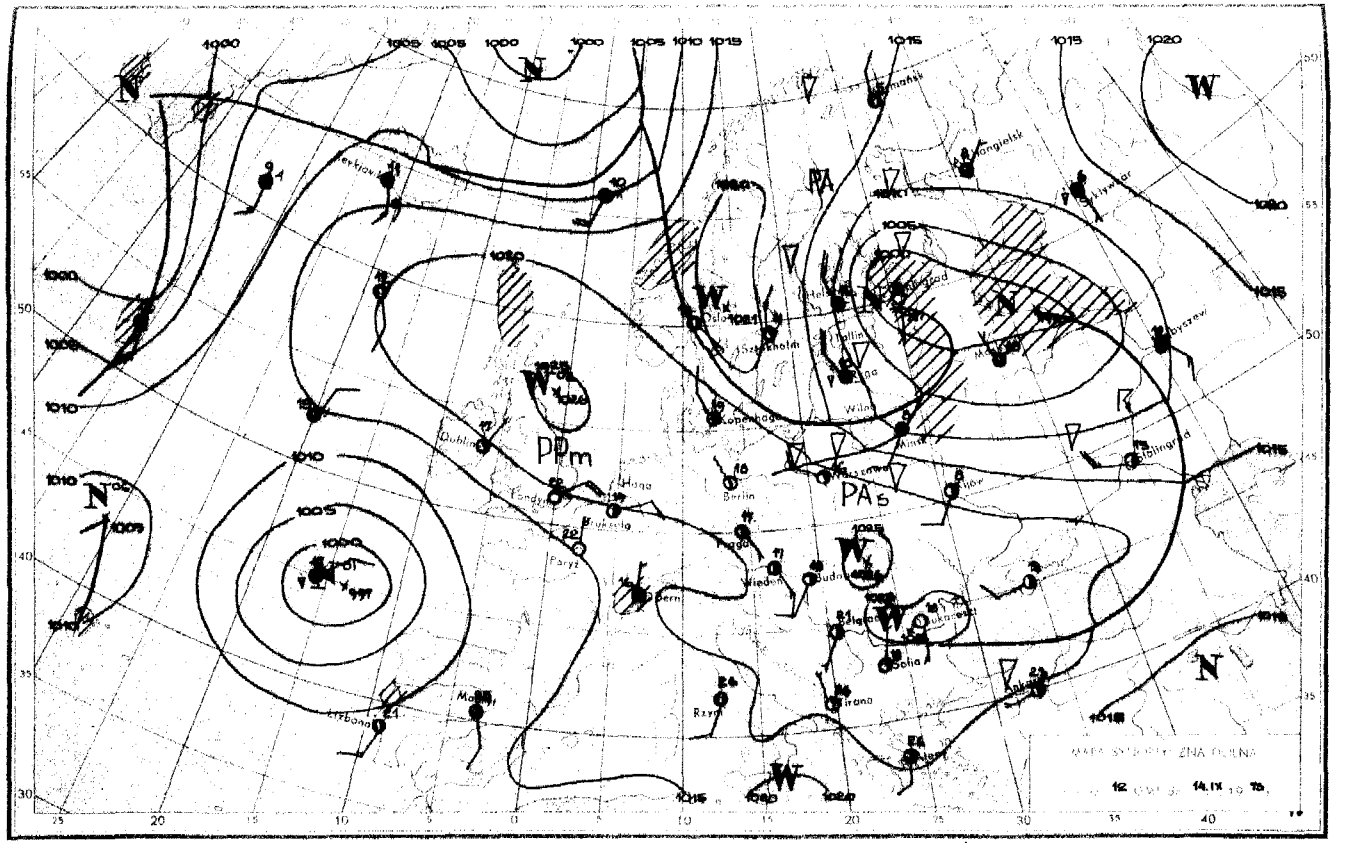

N
W
PPm
PAs
Oslo
Sztokholm
Kopenhaga
Berlin
Wiedeń
Praga
Budapeszt
Bukareszt
Sofia
Tirana
Rzym
Paryż
Dublin
Haga
Bruksela
Lisbona
Madrid
Ankara
Kijów
Minsk
Wilno
Moskwa
Stalingrad
Kiryszew
Mongielsk
Tallin
Riga
Berlin
Bern
Dublin
Paryż
Bruksela
Lisbona
Madrid
Rzym
Tirana
Sofia
Bukareszt
Budapeszt
Wiedeń
Praga
Kopenhaga
Oslo
Sztokholm
Tallin
Riga
Wilno
Minsk
Kijów
Moskwa
Stalingrad
Kiryszew
Mongielsk
Ankara
Reykjavik
MAPA SYNOPTYCZNA DOLNA
12
14.IX
75

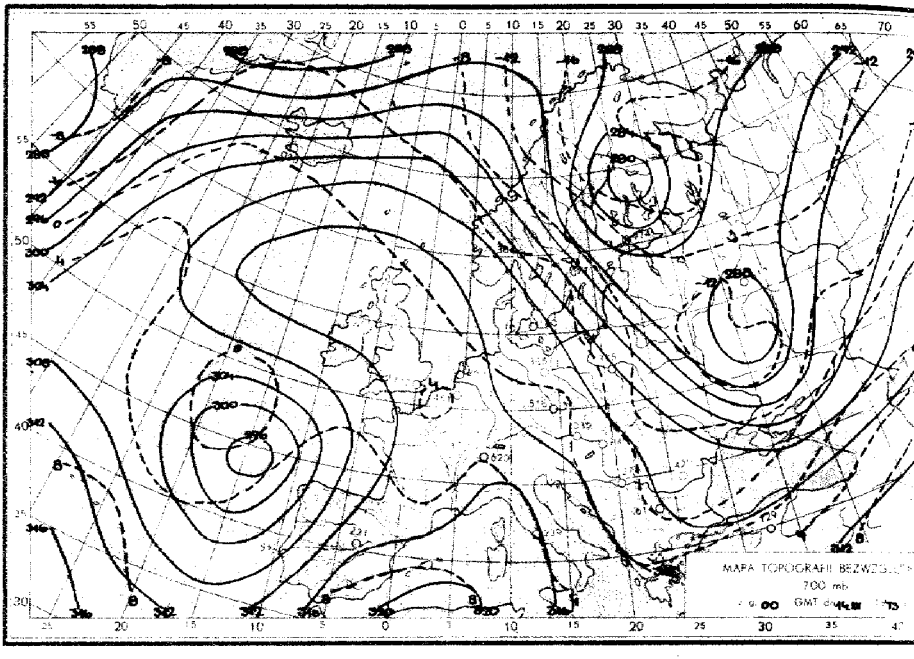

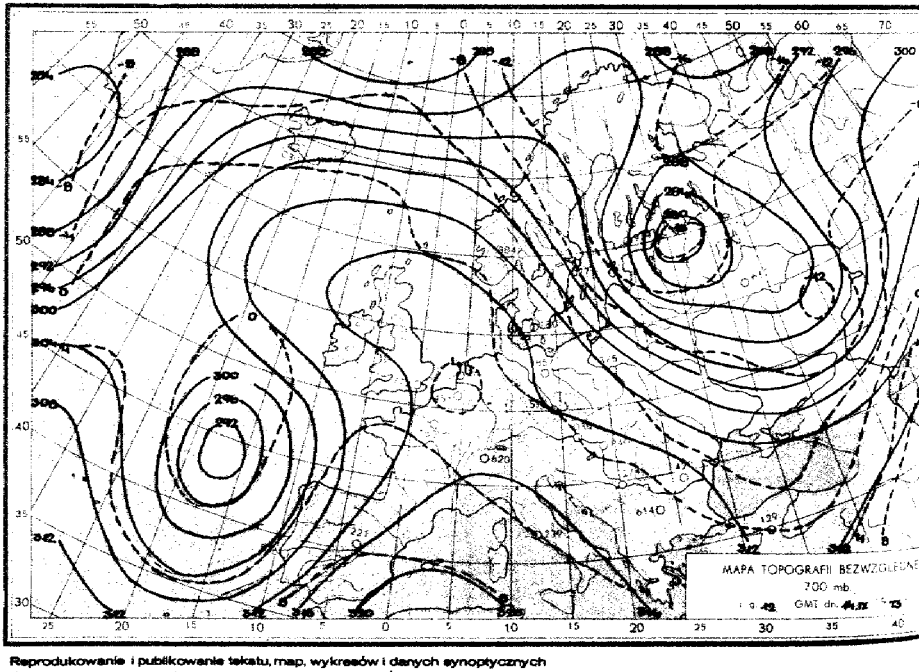

Reprodukowanie i publikowanie tekstu, map, wykresów i danych synoptycznych dozwolone wyłącznie w formie dosłownej z podaniem źródła informacji.

Druk PPWK - W-wa, Solec 18. Zam. 2209/144/B/71-31.V.71-Y-9037

PAŃSTWOWY INSTYTUT HYDROLOGICZNO – METEOROLOGICZNY
ZAKŁAD METEOROLOGICZNYCH PROGNOZ KRÓTKOTERMINOWYCH – WARSZAWA, PODLEŚNA 61 TEL.: 34-50-97

BIULETYN SYNOPTYCZNY

Dane synoptyczne z Polski w dniu 15.IX.1973 r.

SYNOP z godz. 00 GMT.

105	01001	30600	32015	04XXX	11006	
120	11520	40015	20211	00XXX	07214	
125	02407	40000	20404	00000	04250	
135	02701	20410	20405	00000	00202	
155	00120	04101	20200	00000	00305	
160	02701	21401	20406	00000	00404	
172	00000	00015	20205	00000	04000	
185	03020	00006	20200	00000	02215	
190	00000	20000	21105	00000	03000	
195	00000	20001	21011	00XXX	00210	
200	01000	20000	20201	00000	00000	
204	00000	20000	20404	00000	00005	
205	04000	00000	20205	00000	00200	
206	04000	02001	20205	00200	02304	
210	10000	00000	20105	00004	00203	
260	00004	00000	20105	00000	00005	
270	00000	00000	21001	00000	00004	
275	00000	00000	20701	00000	00105	
280	00000	00000	20400	00000	01202	
285	02705	00000	20000	00000	00204	

SYNOP z godz. 12 GMT.

105	00000	07002	32015	03XXX	11709	
120	70000	70002	32017	63XXX	10711	
125	02005	00002	32211	11201	04706	
135	02704	00014	32411	00000	05713	
155	72002	07002	34115	72XXX	10721	
160	32402	32001	32010	32320	05217	
172	32502	00002	32115	55000	05711	
185	00000	00001	32412	12640	02000	
190	13004	03001	32000	00001	51712	
195	02002	00401	34115	12640	07253	
200	12401	03000	32024	00001	02212	
204	11501	00010	32704	00001	02717	
205	12202	00401	32415	00001	04708	
206	00003	00411	32414	00000	02000	
210	32002	00000	54311	00004	02102	
260	00401	00000	33310	00002	00210	
270	00702	00001	32412	12000	05708	
275	01001	00001	32412	00002	03700	
280	13100	00000	32000	11506	00104	
285	02200	00001	32416	20000	07707	

SYNOP Lotniczy, godz. 00 GMT.

7XAA	14224	13974	20012	12020	00407	12014	00005	25020	02200	32506	70000	00216	31513	50504	19760		
		00513	40020	20020	00204	20215	41211X	31520	00000	55111X	31520	30170	08511X	31532	15362	56911X	
		01000	10017	10017X	20013	00205	01121X	31521	77000	31523	4000						
7XBB	14224	13974	00021	12020	11972	07000	32020	07406	33024	00000	40000	40000	55005	00000	04436	07947	
		71400	27000	20004	37120	00200	00211	11000	01121X	32107	56311X	31123	56111X	44116	56111X	21212	
		00011	00000	11000	00506	32004	31404	33400	33006	45006	31500	55407	32016	05200	32532	41414	
		00000	41404	11006	34500	32000	33012	32000	33015								
7XCC	14225	13974	70204	07001X	20100	50002	01121X	30500	00000	77000							
7XDD	14224	10974	14004	4020X	20470	54411X	21212	11000	31402	32470	30500						

SYNOP Okrętowy, godz. 00 GMT.

7XAA	14221	13400	00001	00000	00100	04120	32501	15542	05450	32504	70417	01000	32507	50572	16156		
		55113	40205	20110	31415	00405	41001X	33011	25007	50211X	33010	30000	57112X	32027	15363	56111X	
		20017	10000	10023	30405	00205	01121X	30004	77000								
7XBB	14221	13400	00000	02217	11006	15002	12006	00050	33173	07057	00450	55206	01456	66700	04257	77700	
		04050	32000	00007	00500	16206	11352	34557	21202	44112X	32306	57311X	44152	56011X	58110	56711X	
		00100	40712X	21013	00000	00000	11000	33501	32040	31401	33501	33013	44304	33015	55194	32035	
		00146	32016	77147	32021	45414	00000	51415	11007	32003	32000	33504	23400	33500			
7XCC	14225	13400	70204	04020X	20000	35420X	30407	53711X	40000	77000							
7XDD	14221	13400	14700	00720X	20000	53711X	21212	11500	30500								

Przebieg pogody w Polsce w dniu 15.IX.1973 r.

Zachmurzenie było niewielkie i umiarkowane, na północnym wschodzie przejściowe dość z niewielkimi opadami deszczu. Temperatura minimalna mieściła się od -1°C w Jeleniej Górze do 12°C w Kołobrzegu, a maksymalna od 13°C w Suwałkach do 23°C na południowym zachodzie. Wiatry były słabe i umiarkowane zmienne.

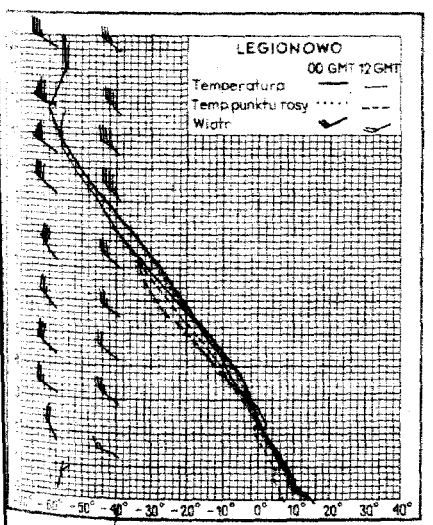

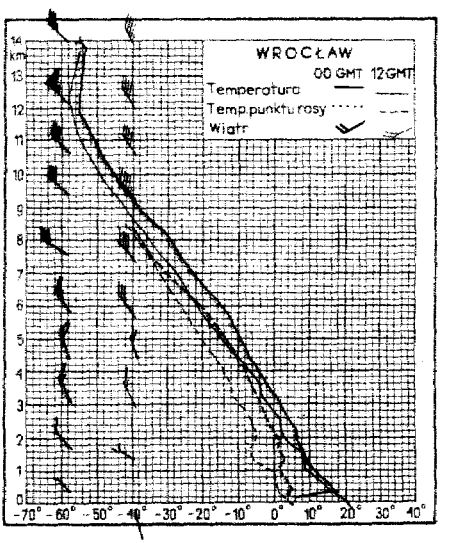

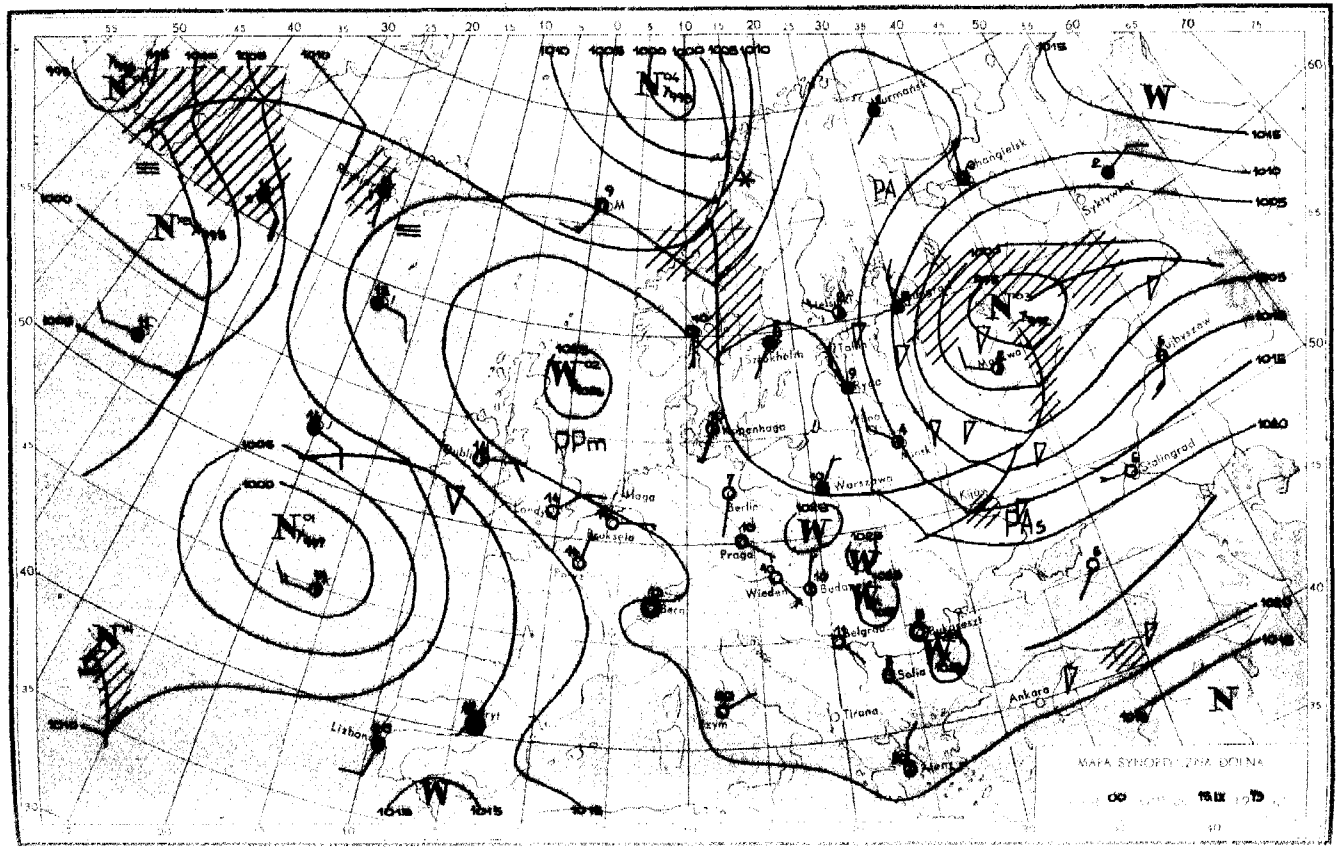

MAPA SYNOPTYCZNA DOLNA
Murmańsk
Changielsk
Syktywkar
Szwajcarja
Szwecja
Kopenhaga
Warszawa
Kijów
Stalingrad
Berlin
Praga
Wiedeń
Budapeszt
Belgrad
Sofia
Tirana
Ankara
Lizbona
Paryż
Bern
Rzym
Maga
Londyn
Dublin
Bruksela
Paryż
Ryga
Tallin
Helsinki
Sztokholm
Moskwa
Mińsk
Kijów
PA
PAs
PPm
W
N

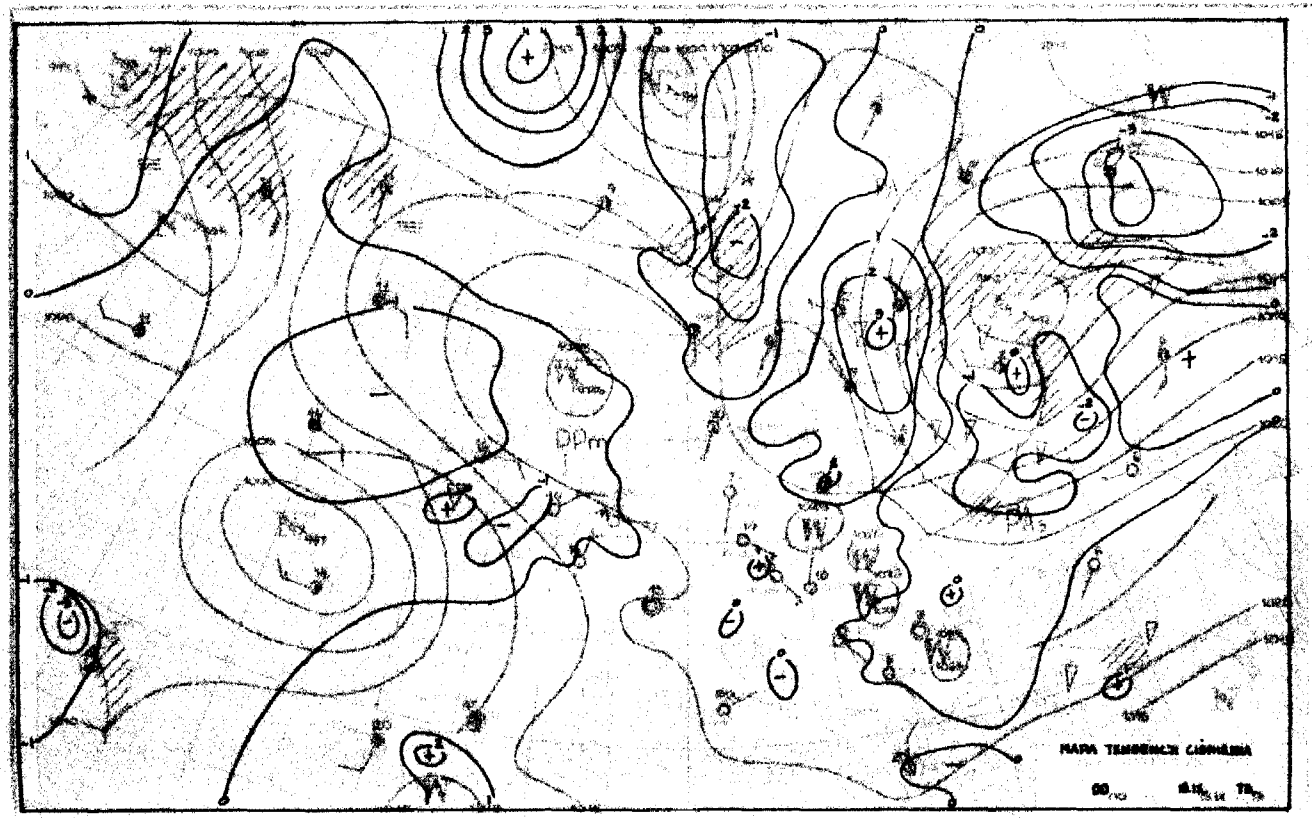
MAPA TENDENCIA BARICA

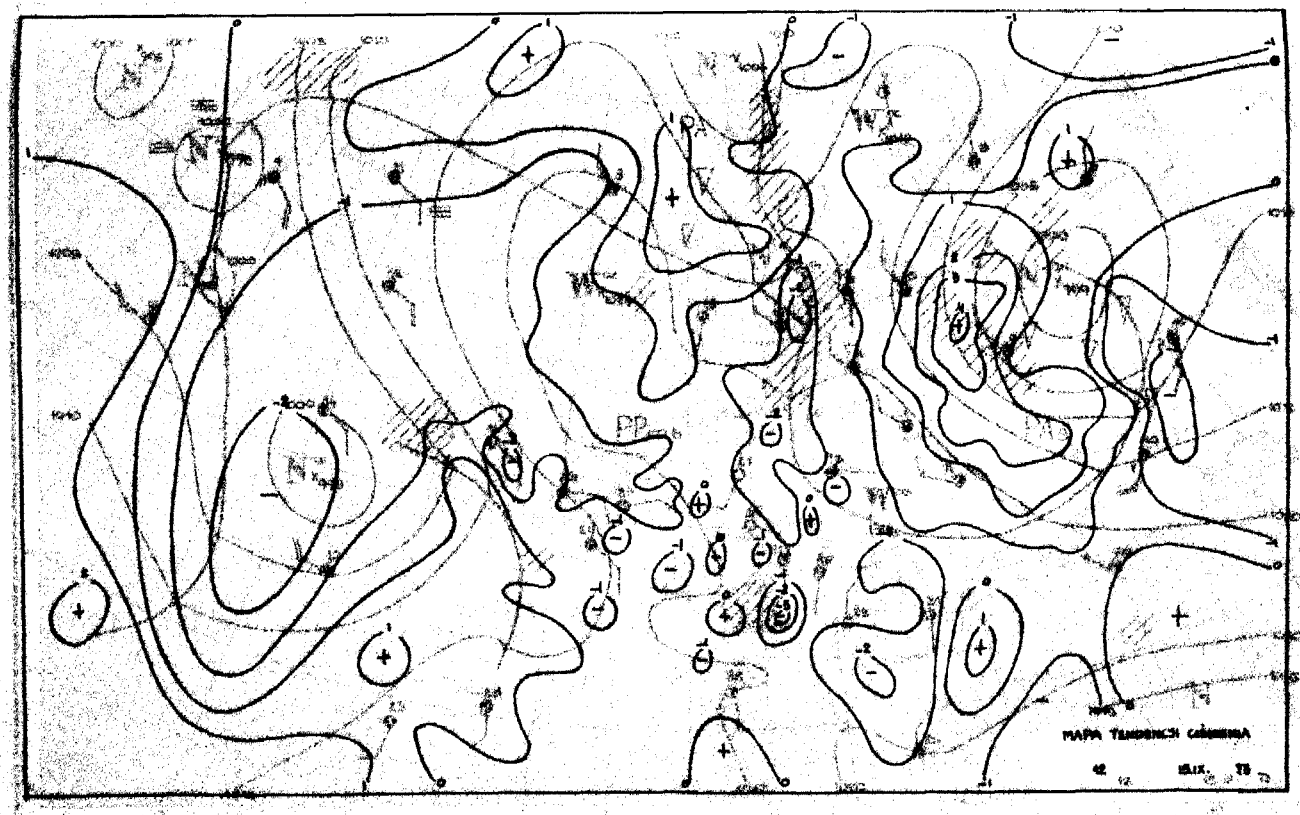
MAPA TENDENCJI CIŚNIENIA

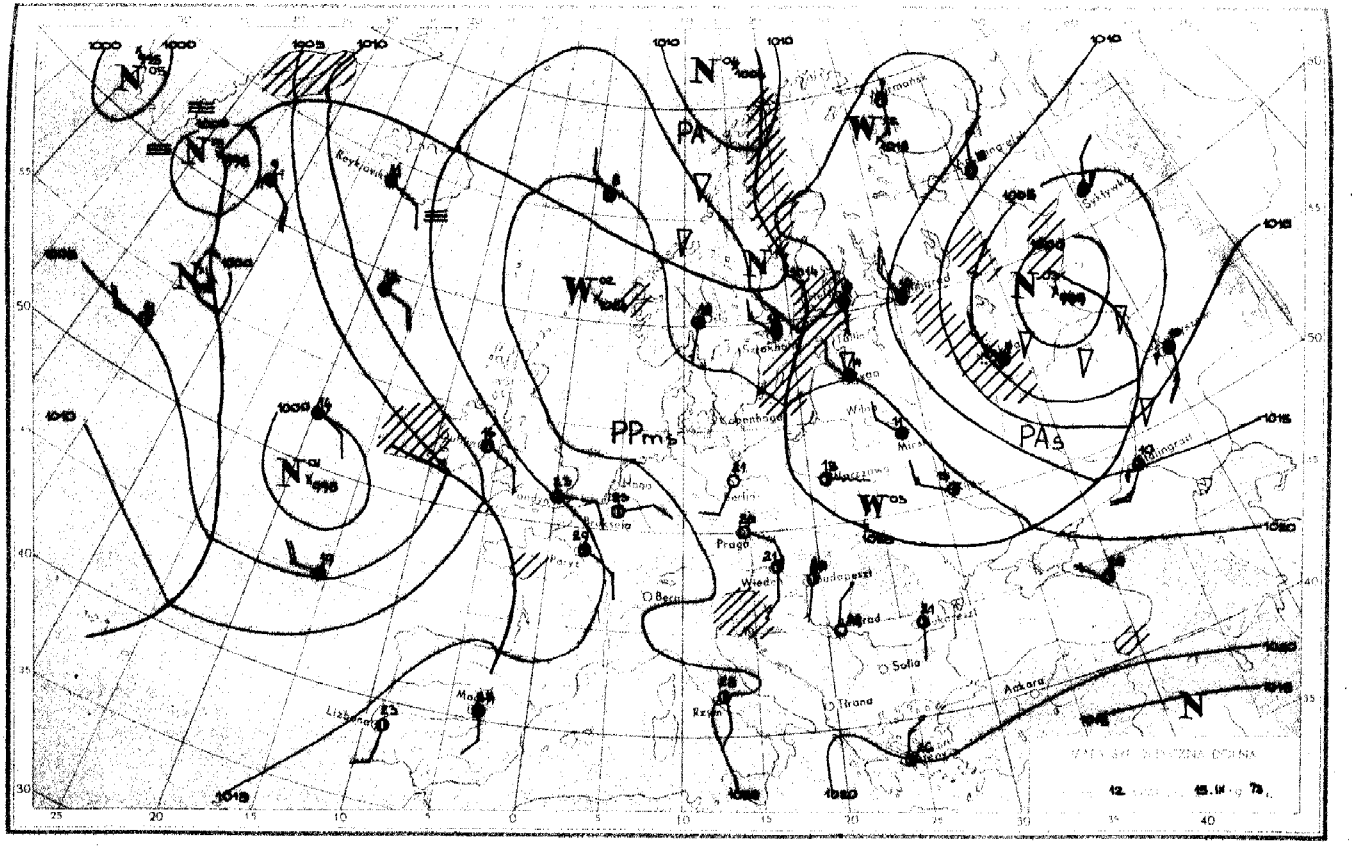

PA
PPms
PAs
Reykjavik
Kopenhaga
Praga
Wiedeń
Budapeszt
Sofia
Tirana
Ankara
Lizbona
Paryż
Berlin
Warszawa
Mińsk
Wilno
Tallin
Sztokholm
Murmańsk
Bingrad
Syktywkar
Mingrad
Rzym
Madrid
Bern
Haga
Bruksela
Lyon
Mirsk
Malinograd
12
15.IV 73

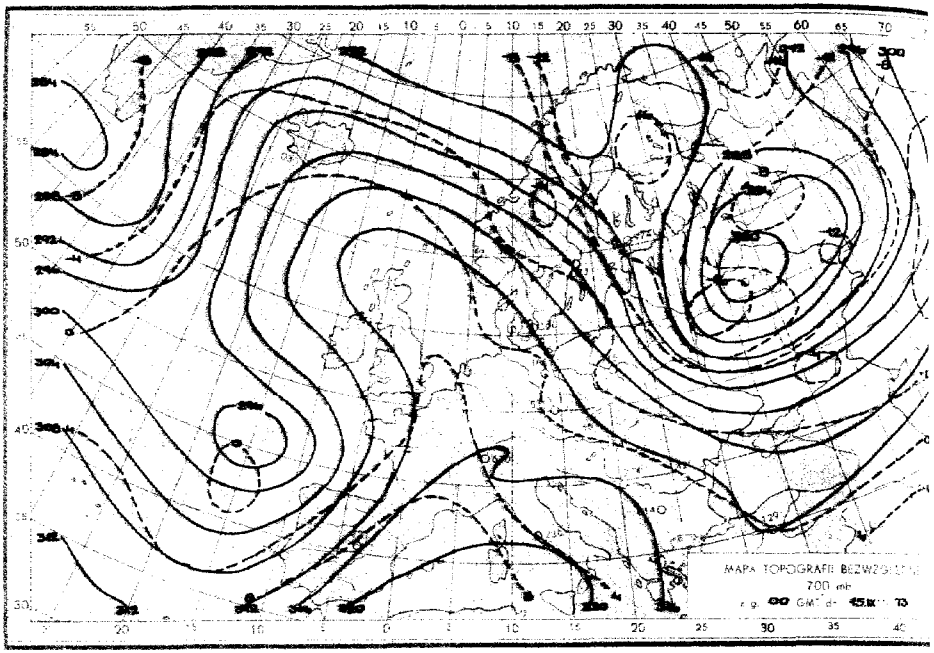

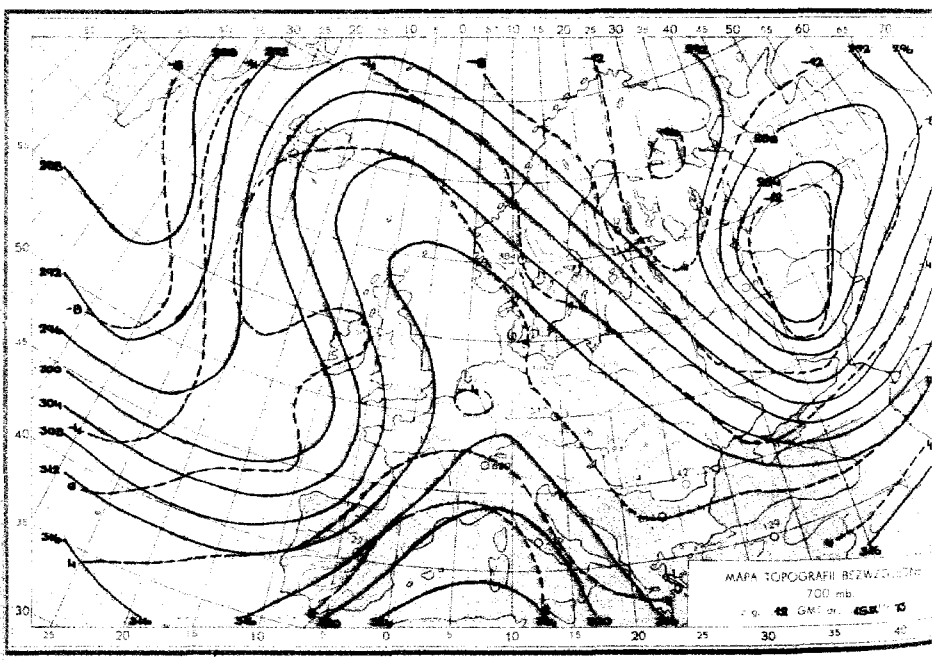

Reprodukowanie i publikowanie tekstu, map, wykresów i danych synoptycznych dozwolone wyłącznie w formie dosłownej z podaniem źródła informacji.

Druk PPWK-W-wa. Solec 18. Zam. 2201/144/8/71-31.V.71-Y-90319-1

PAŃSTWOWY INSTYTUT HYDROLOGICZNO – METEOROLOGICZNY
ZAKŁAD METEOROLOGICZNYCH PROGNOZ KRÓTKOTERMINOWYCH – WARSZAWA, PODLEŚNA 61 TEL.: 34-60-97

BIULETYN SYNOPTYCZNY

Dane synoptyczne z Polski w dniu 16.IX.1973 r.

SYNOP z godz. 00 GMT

165	[illegible]	[illegible]	[illegible]	[illegible]	[illegible]												
180	[illegible]	[illegible]	[illegible]	[illegible]	[illegible]												
185	[illegible]	[illegible]	[illegible]	[illegible]	[illegible]												
195	[illegible]	[illegible]	[illegible]	[illegible]	[illegible]												
235	[illegible]	[illegible]	[illegible]	[illegible]	[illegible]												
250	[illegible]	[illegible]	[illegible]	[illegible]	[illegible]												
272	[illegible]	[illegible]	[illegible]	[illegible]	[illegible]												
285	[illegible]	[illegible]	[illegible]	[illegible]	[illegible]												
320	[illegible]	[illegible]	[illegible]	[illegible]	[illegible]												
375	[illegible]	[illegible]	[illegible]	[illegible]	[illegible]												
400	[illegible]	[illegible]	[illegible]	[illegible]	[illegible]												
424	[illegible]	[illegible]	[illegible]	[illegible]	[illegible]												
455	[illegible]	[illegible]	[illegible]	[illegible]	[illegible]												
495	[illegible]	[illegible]	[illegible]	[illegible]	[illegible]												
510	[illegible]	[illegible]	[illegible]	[illegible]	[illegible]												
560	[illegible]	[illegible]	[illegible]	[illegible]	[illegible]												
570	[illegible]	[illegible]	[illegible]	[illegible]	[illegible]												
575	[illegible]	[illegible]	[illegible]	[illegible]	[illegible]												
680	[illegible]	[illegible]	[illegible]	[illegible]	[illegible]												
685	[illegible]	[illegible]	[illegible]	[illegible]	[illegible]												

SYNOP z godz. 12 GMT

165	[illegible]	[illegible]	[illegible]	[illegible]	[illegible]												
180	[illegible]	[illegible]	[illegible]	[illegible]	[illegible]												
185	[illegible]	[illegible]	[illegible]	[illegible]	[illegible]												
195	[illegible]	[illegible]	[illegible]	[illegible]	[illegible]												
235	[illegible]	[illegible]	[illegible]	[illegible]	[illegible]												
250	[illegible]	[illegible]	[illegible]	[illegible]	[illegible]												
272	[illegible]	[illegible]	[illegible]	[illegible]	[illegible]												
285	[illegible]	[illegible]	[illegible]	[illegible]	[illegible]												
320	[illegible]	[illegible]	[illegible]	[illegible]	[illegible]												
375	[illegible]	[illegible]	[illegible]	[illegible]	[illegible]												
400	[illegible]	[illegible]	[illegible]	[illegible]	[illegible]												
424	[illegible]	[illegible]	[illegible]	[illegible]	[illegible]												
455	[illegible]	[illegible]	[illegible]	[illegible]	[illegible]												
495	[illegible]	[illegible]	[illegible]	[illegible]	[illegible]												
510	[illegible]	[illegible]	[illegible]	[illegible]	[illegible]												
560	[illegible]	[illegible]	[illegible]	[illegible]	[illegible]												
570	[illegible]	[illegible]	[illegible]	[illegible]	[illegible]												
575	[illegible]	[illegible]	[illegible]	[illegible]	[illegible]												
680	[illegible]	[illegible]	[illegible]	[illegible]	[illegible]												
685	[illegible]	[illegible]	[illegible]	[illegible]	[illegible]												

TEMP [illegible] godz. 00 GMT

TTAA	16834	[illegible]	[illegible]	[illegible]	[illegible]	[illegible]	[illegible]	27008	68520	06646	78542	70870	01836	30412	50657	20108	
		[illegible]	[illegible]	[illegible]	[illegible]	[illegible]	[illegible]	46000	33828	25087	53015	32681	29179	67911	33032	15363	57111
		[illegible]	[illegible]	[illegible]	[illegible]	[illegible]	[illegible]	[illegible]	22020	17788	12861	41182					
TTBB	16834	[illegible]	[illegible]	[illegible]	[illegible]	[illegible]	[illegible]	00000	33844	14466	46788	08247	58761	03658	68523	17559	
		[illegible]	[illegible]	[illegible]	[illegible]	[illegible]	[illegible]	[illegible]	15868	11221	52211	31212	00008	25002	11862	28513	
		[illegible]	[illegible]	[illegible]	[illegible]	[illegible]	[illegible]	[illegible]	54511	32288	52211	31212	00008	25002	11862	28513	
		[illegible]	[illegible]	[illegible]	[illegible]	[illegible]	[illegible]	[illegible]	33012	41414	00888	54513	11905	28010	23600	29512	
		[illegible]	[illegible]														
TTCC	15234	[illegible]	[illegible]	[illegible]	[illegible]	[illegible]	[illegible]	30004	30883	46738	31984	20648	46311	23913	10116	40711	
		[illegible]	[illegible]	[illegible]													
TTDD	15234	[illegible]	[illegible]	[illegible]	[illegible]	[illegible]	30988	681XX	44081	30411X	26242	11820	32019	22261	32004	33224	
		[illegible]	[illegible]	[illegible]	[illegible]												
		TEMP [illegible] godz. 00 GMT															
TTAA	15833	[illegible]	[illegible]	[illegible]	[illegible]	[illegible]	[illegible]	24001	65543	08657	28505	76134	00847	32507	50573	15350	
		[illegible]	[illegible]	[illegible]	[illegible]	[illegible]	[illegible]	34522	25088	51722X	30992	563XX	18384	571XX	88177	587XX	
		[illegible]															
TTBB	15833	[illegible]	[illegible]	[illegible]	[illegible]	[illegible]	[illegible]	23863	17061	13826	07888	44700	00947	55852	05740	66520	06358
		[illegible]	[illegible]	[illegible]	[illegible]	[illegible]	[illegible]	11280	52722X	22277	54XXX	33423	551XX	21212	00007	00000	
		[illegible]	[illegible]	[illegible]	[illegible]	[illegible]	[illegible]	35563	44344	34888	55300	34315	41414	00800	51515	11905	27505
		[illegible]	[illegible]	[illegible]	[illegible]												

Przebieg pogody w Polsce w dniu 16.IX.1973 r.

Zachmurzenie było umiarkowane i zmienne, lecz na północnym wschodzie przejściowo duże z nieznacznymi lokalnymi opadami deszczu. Nad ranem lokalnie wystąpiły mgły. Temperatura minimalna wahała się od 10°C w Słubicach i Jeleniej Górze do 14°C w Łebie, a maksymalna od 20°C odczuwana na północy do 25°C na południowym zachodzie. Wiatry były słabe o kierunkach zmiennych.

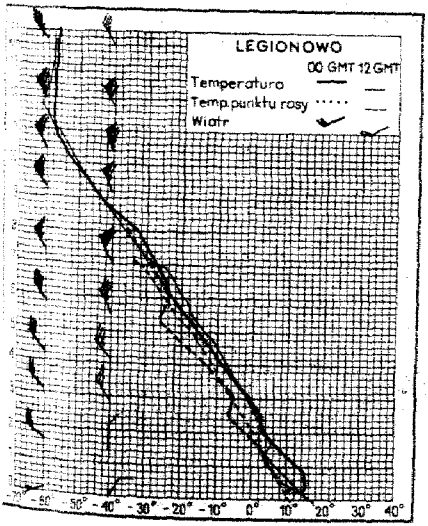

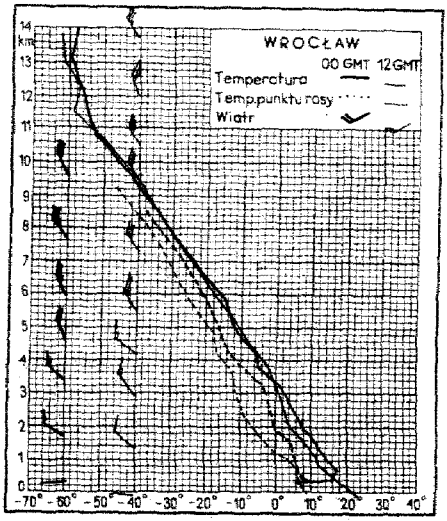

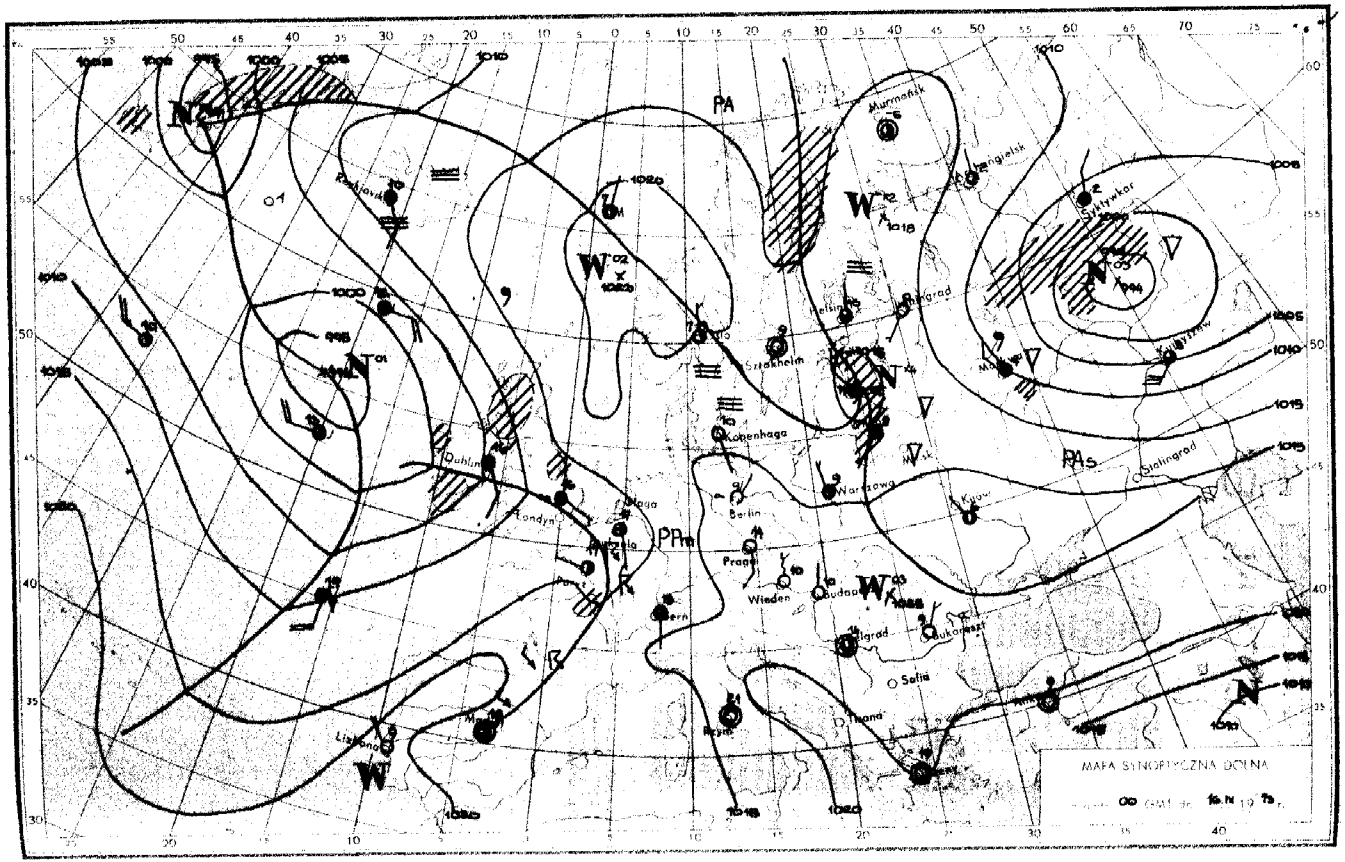
MAPA SYNOPTYCZNA DOLNA
PA
PAs
PPm
Murmańsk
Syktywkar
Sztokholm
Kopenhaga
Warszawa
Berlin
Praga
Wiedeń
Budapeszt
Bukareszt
Sofia
Tirana
Rzym
Bern
Londyn
Dublin
Lizbona
Stalingrad
Kijów
Rejkjavik

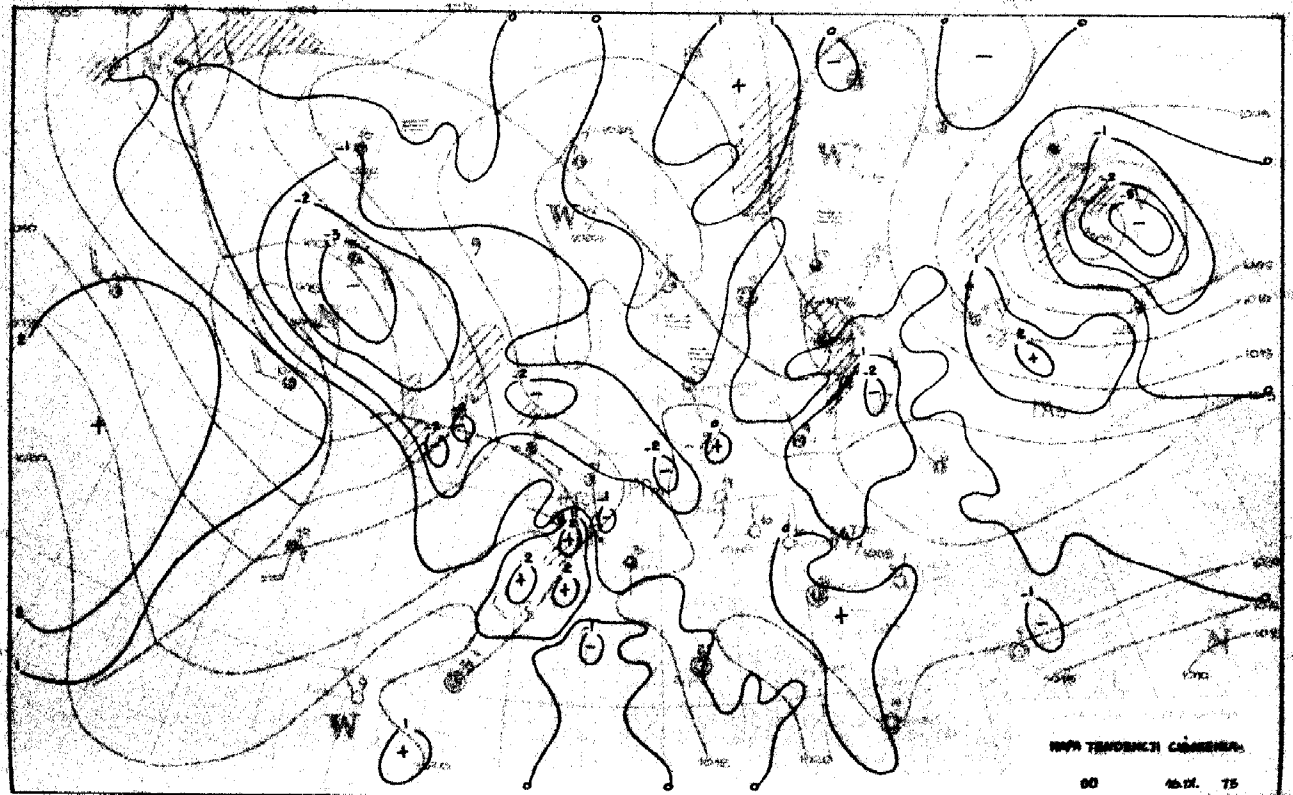
00
16.IX. 75

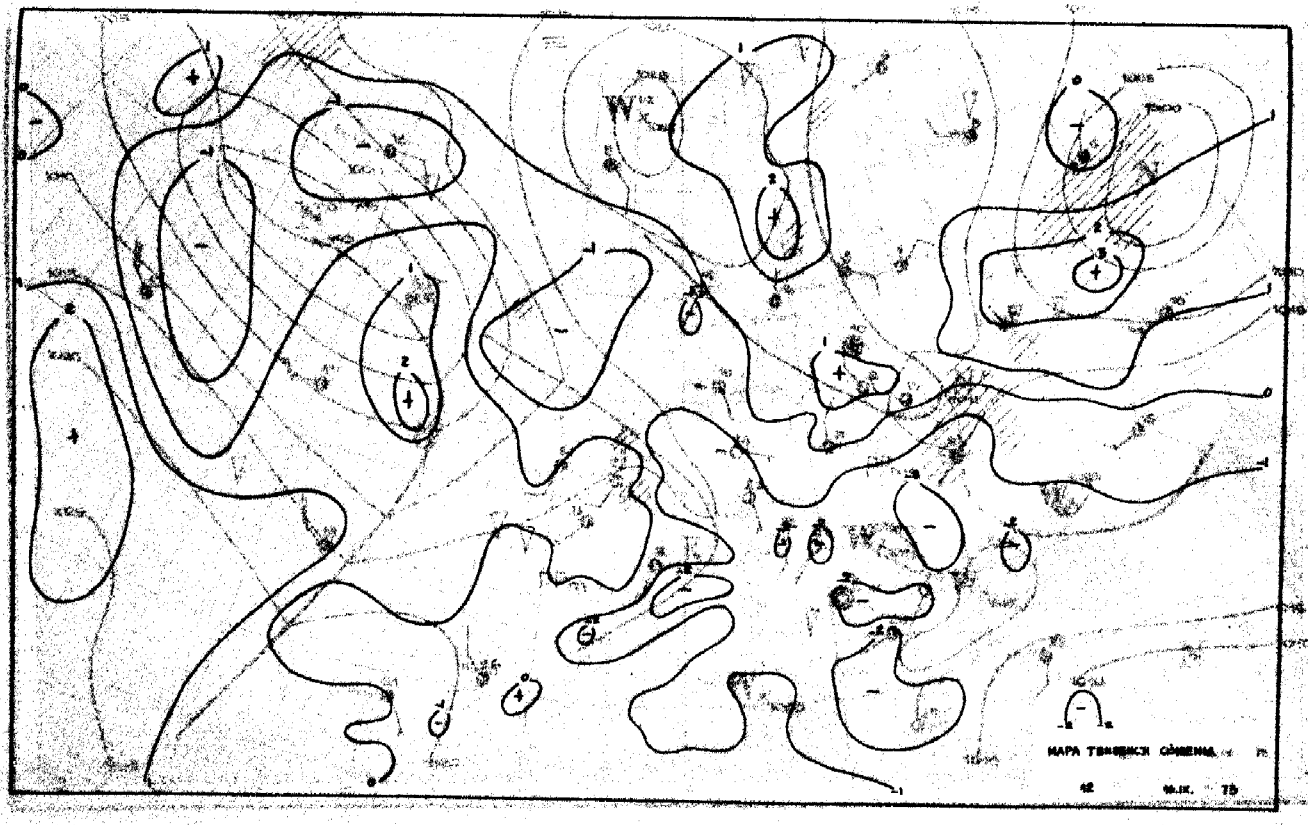

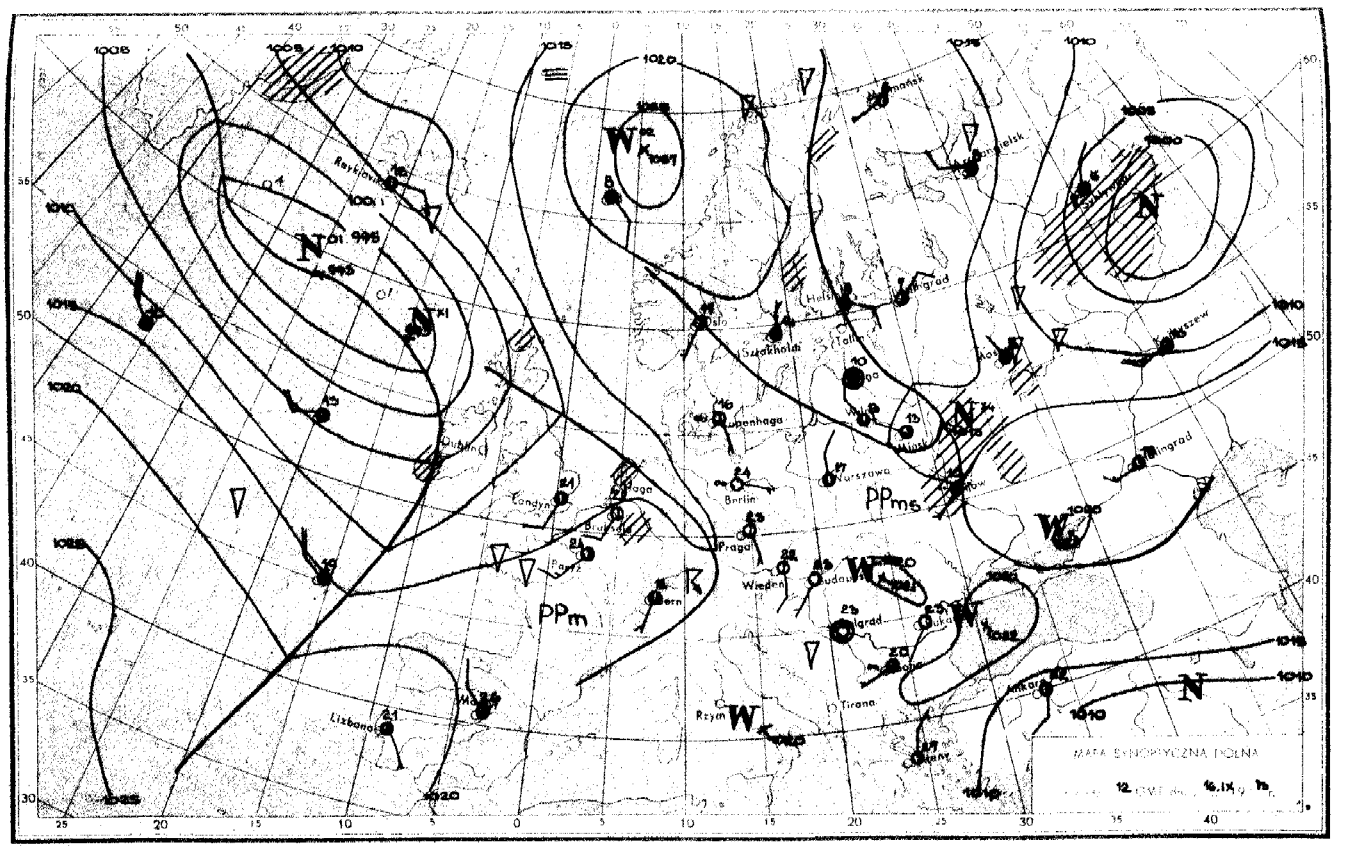
MAPA SYNOPTYCZNA DOLNA
Reykjavik
Dublin
Lizbona
Londyn
Paryż
Berlin
Praga
Wiedeń
Rzym
Tirana
Oslo
Sztokholm
Helsinki
Tallin
Kopenhaga
Warszawa
Minsk
Moskwa
Leningrad
Kuybyshev
Ankara
PPm
PPms

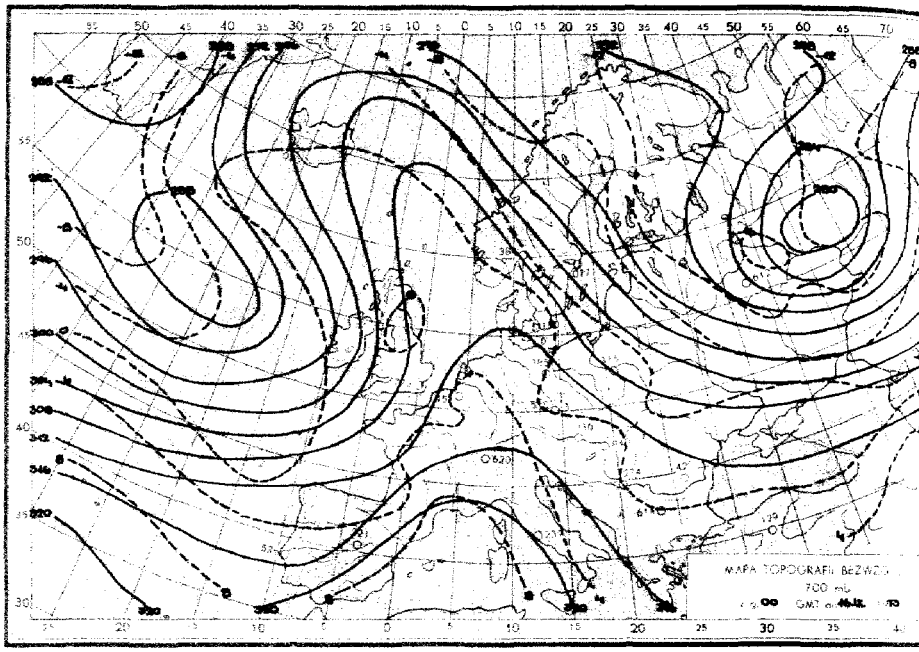

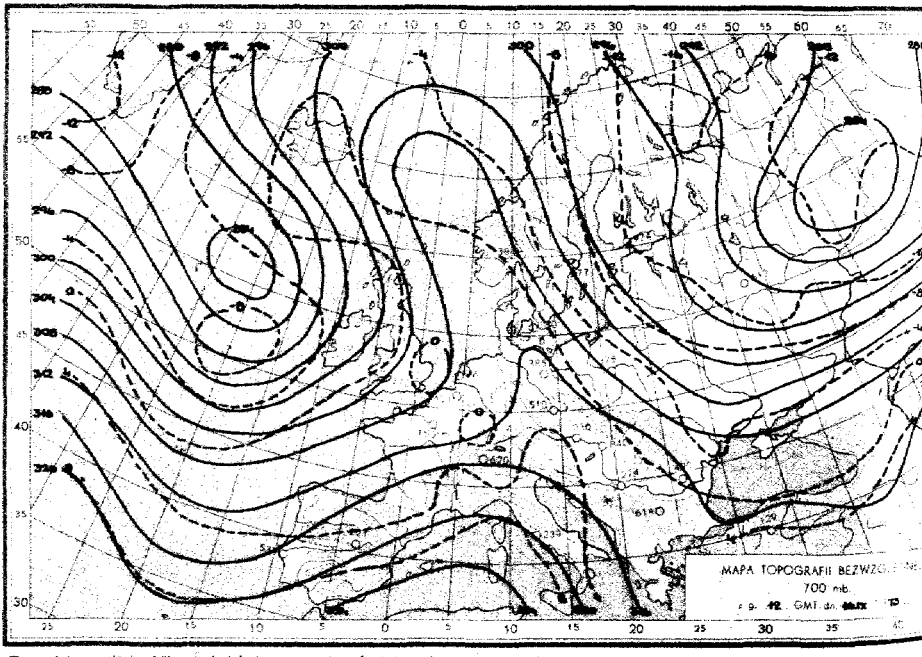

Reprodukowanie i publikowanie tekstu, map, wykresów i danych synoptycznych dozwolone wyłącznie w formie dosłownej, z podaniem źródła informacji.

Druk PPWK-W-wa, Solec 18. Zam. 2203/164/8/71-31.V.71-Y-90319-8

PAŃSTWOWY INSTYTUT HYDROLOGICZNO – METEOROLOGICZNY
ZAKŁAD METEOROLOGICZNYCH PROGNOZ KRÓTKOTERMINOWYCH – WARSZAWA, PODLEŚNA 61 TEL.: 34-60-97

BIULETYN SYNOPTYCZNY

Dane synoptyczne z Polski w dniu 17.IX.1973 r.

SYNOP z godz. 00 GMT.

105	11304	58100	18012	00001	10703												
150	82708	57101	18411	65400	10400												
195	00002	58002	19708	00511	07206												
205	01002	57100	18811	00000	11302												
235	00201	57200	19000	00000	05201												
250	00201	57202	18000	00000	07501												
272	00000	55401	18407	00000	07500												
295	70201	60011	18408	00011	07303												
320	00503	60100	19709	00000	08302												
375	10000	58401	18508	00001	05503												
400	41104	00000	18813	00005	09704												
424	00204	05200	16712	00000	10704												
465	02104	48100	18408	00000	05503												
495	21001	05100	18508	20030	07501												
510	32006	00000	21209	00901	03204												
550	00000	56100	17910	00000	07504												
570	00000	57100	19208	00000	05602												
575	00000	60030	18608	00000	05802												
650	02703	70030	51405	00000	00706												
695	03601	85020	19110	00000	05400												

SYNOP z godz. 12 GMT.

105	30808	98631	20317	32530	11301												
150	50705	80022	22414	52800	09106												
195	20405	98021	23113	21600	03205												
205	31105	70030	18221	21602	00602												
235	50703	96031	20016	42530	08202												
250	20406	97011	19619	21500	07400												
272	70604	60024	22011	72511	07308												
295	61005	60012	21711	62611	03205												
330	20706	65010	18620	00902	07101												
375	50807	80024	19715	52600	09307												
400	41005	73012	16520	00905	09801												
424	40906	80011	15821	00901	09605												
465	30707	70030	17518	22801	08301												
495	80605	97251	18715	83511	05207												
510	71804	96102	18416	633XX	07201												
550	41003	60011	15420	00902	10504												
570	60303	60031	16919	635XX	09704												
575	50901	58051	16920	11502	11708												
650	70402	65021	48708	72XXX	05802												
695	40803	60030	17017	32601	09707												

TEMP Legionowo, godz. 00 GMT.

TTAA	16221	12374	99007	10410	04001	00151	10613	03502	85500	05856	33005	70050	03142	31012	50564	19150
		31524	40726	28556	31038	30927	445XX	31035	25045	547XX	30535	20185	603XX	31031	15365	579XX
		31521	10830	579XX	31015	88214	589XX	31035	77210	31035	40010					
TTBB	16221	12374	00007	10410	11925	10046	22677	04536	33605	10546	44556	12756	55516	18537	86476	20157
		77364	32854	88350	573XX	99214	569XX	11193	60511	22173	569XX	33135	587XX	21212	00007	04001
		11510	33568	22810	32005	33751	35007	44718	30511	35298	31035	66210	31035	77113	32513	41414
		00000	51515	11903	33004	22800	33006	33600	32019							
TTCC	12374	12374	70845	571XX	33509	559XX	29508	30385	519XX	28010	88999	77999				
TTDD	16221	12374	11530	563XX	22251	507XX	21212	11656	33510	22284	26500	33274	30508			

TEMP Wrocław, godz. 00 GMT.

TTAA	16232	12425	99003	11417	00000	00141	12021	13501	85518	11256	15002	70114	01861	30004	50575	13758
		30001	40741	25357	29513	30046	38957	30018	25068	485XX	31023	20211	583XX	XXXXX	15392	561XX
		88189	601XX	XXXXX	77999												
TTBB	16232	12425	00003	11417	11973	16435	22895	14444	33816	06442	44750	04061	55653	01159	66554	09556
		77823	11390	88422	22856	99326	34557	11250	485XX	22190	607XX	33178	607XX	44166	583XX	55130
		561XX	21212	00003	00000	11945	13504	22832	15502	33705	30503	44541	32605	55474	28515	66270
		31015	77238	30527	41414	00000	51515	11904	14002	22800	22502	33600	30005			

Przebieg pogody w Polsce w dniu 17.IX.1973 r.

Zachmarzenie było niewielkie lub umiarkowane, miejscami w części wschodniej i południowej kraju przejściowo duże i lokalnie na wschodzie notowano niewielkie opady przelotne. Temperatura minimalna wahała się od 2°C w Rzeszowie, Jeleniej Górze, Kołobrzegu do 11°C w Świnoujściu i Ustce, a maksymalna od 11°C we Włodawie do 23°C w Raciborzu. Wiatry były słabe i umiarkowane z kierunków wschodnich.

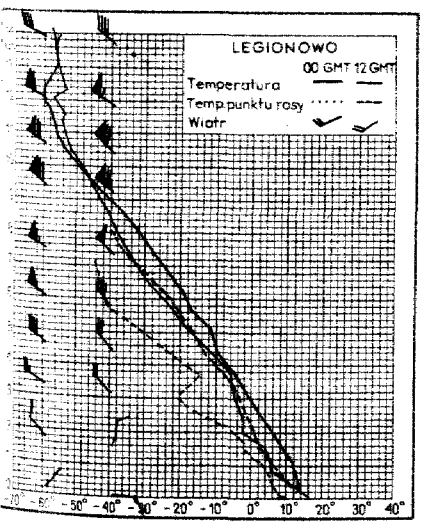

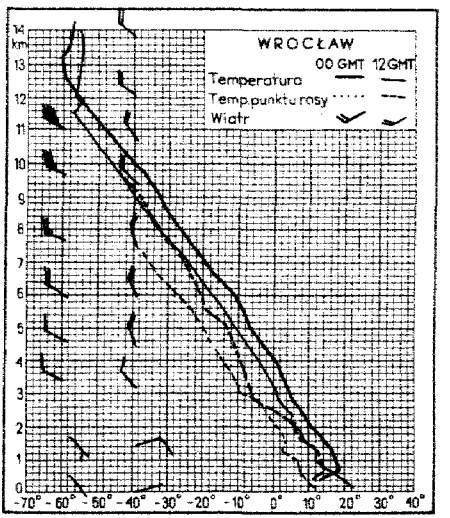

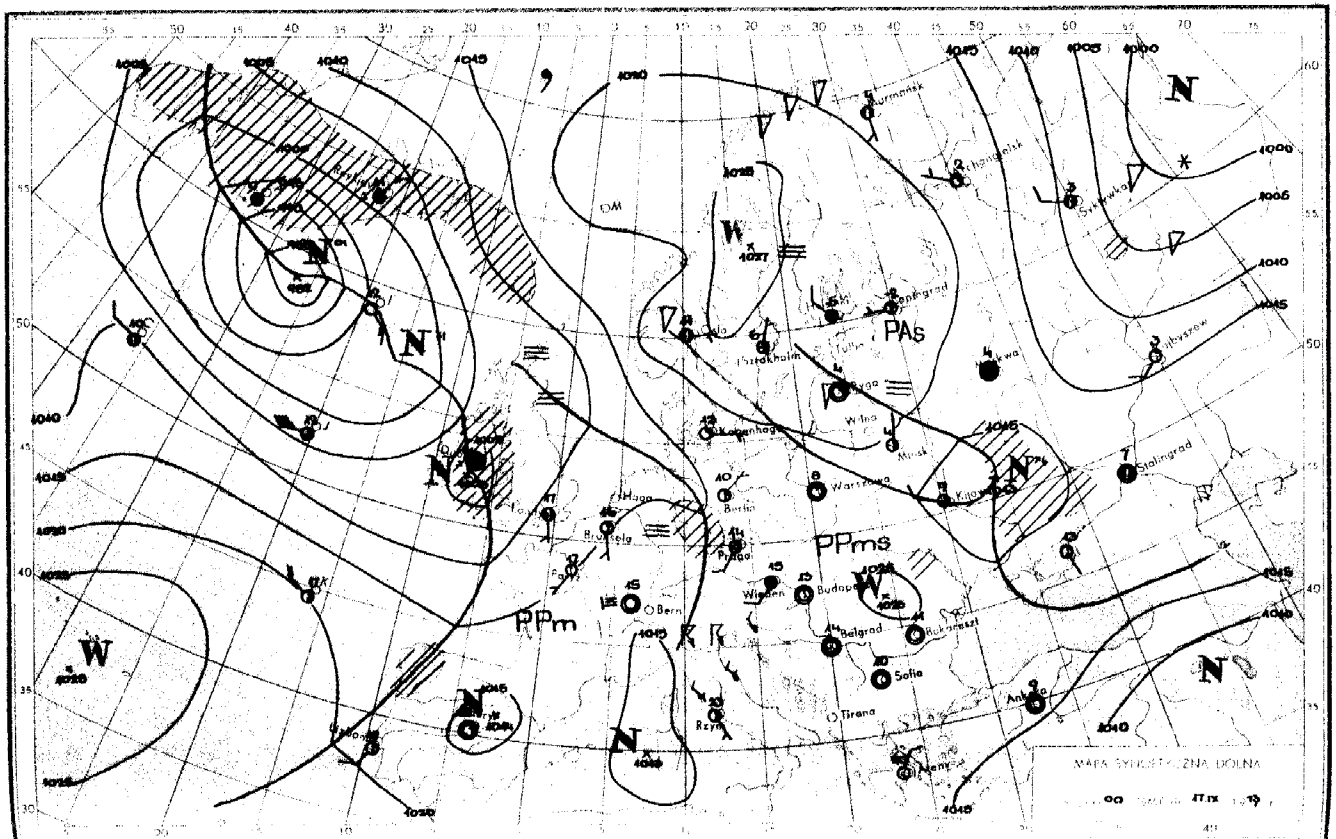
MAPA SYNOPTYCZNA DOLNA
PAs
PPms
PPm
Stalingrad
Warszawa
Berlin
Praga
Wiedeń
Budapeszt
Belgrad
Sofia
Tirana
Rzym
Bern
Bruksela
Haga
Kopenhaga
Wilno
Mińsk
Kijów
Sztokholm
Tallin
Ryga
Leningrad
Murmańsk
Archangielsk
Sykiwka
Ankara
Ateny
Bukareszt
Rejkiewik
N
W

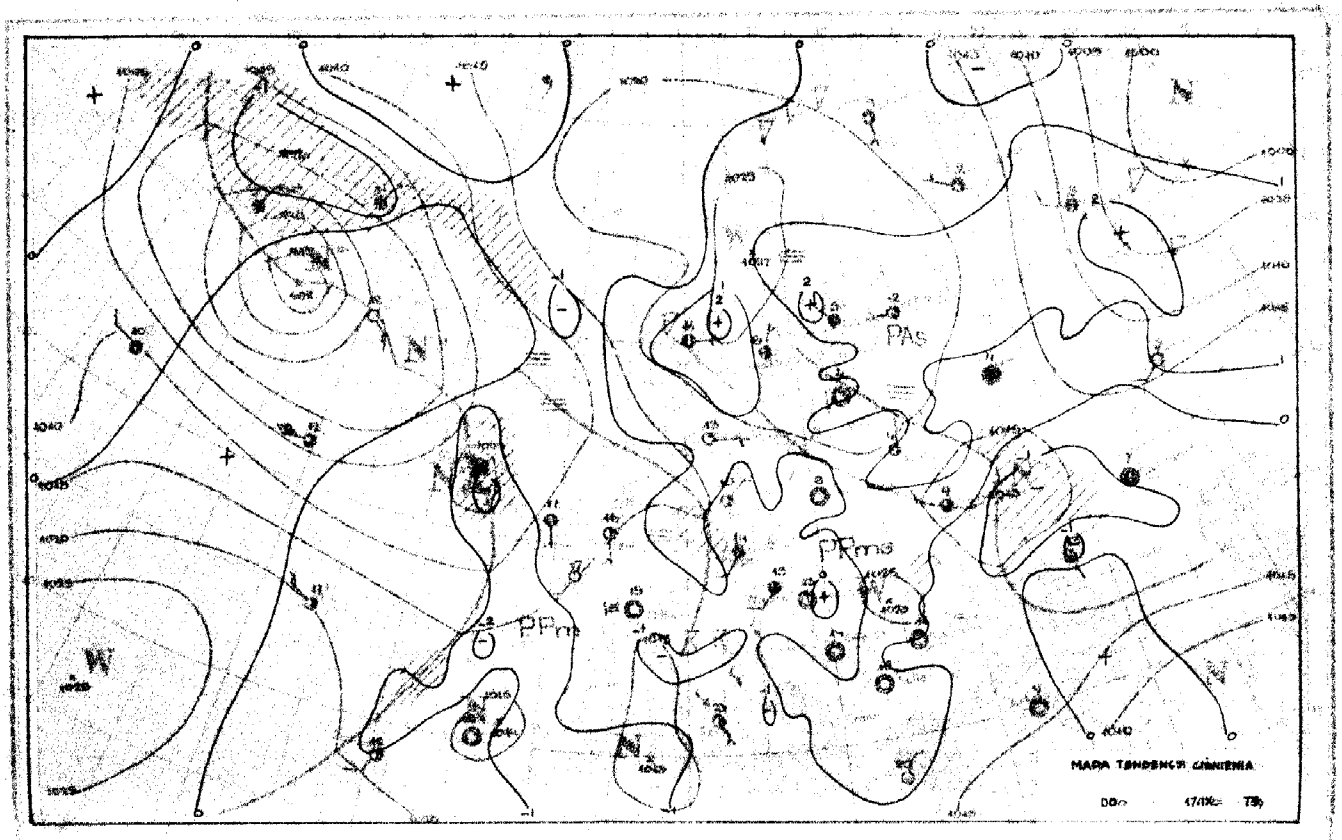
MAPA TENDENCIA GENERAL
PAs
PRma
PPm

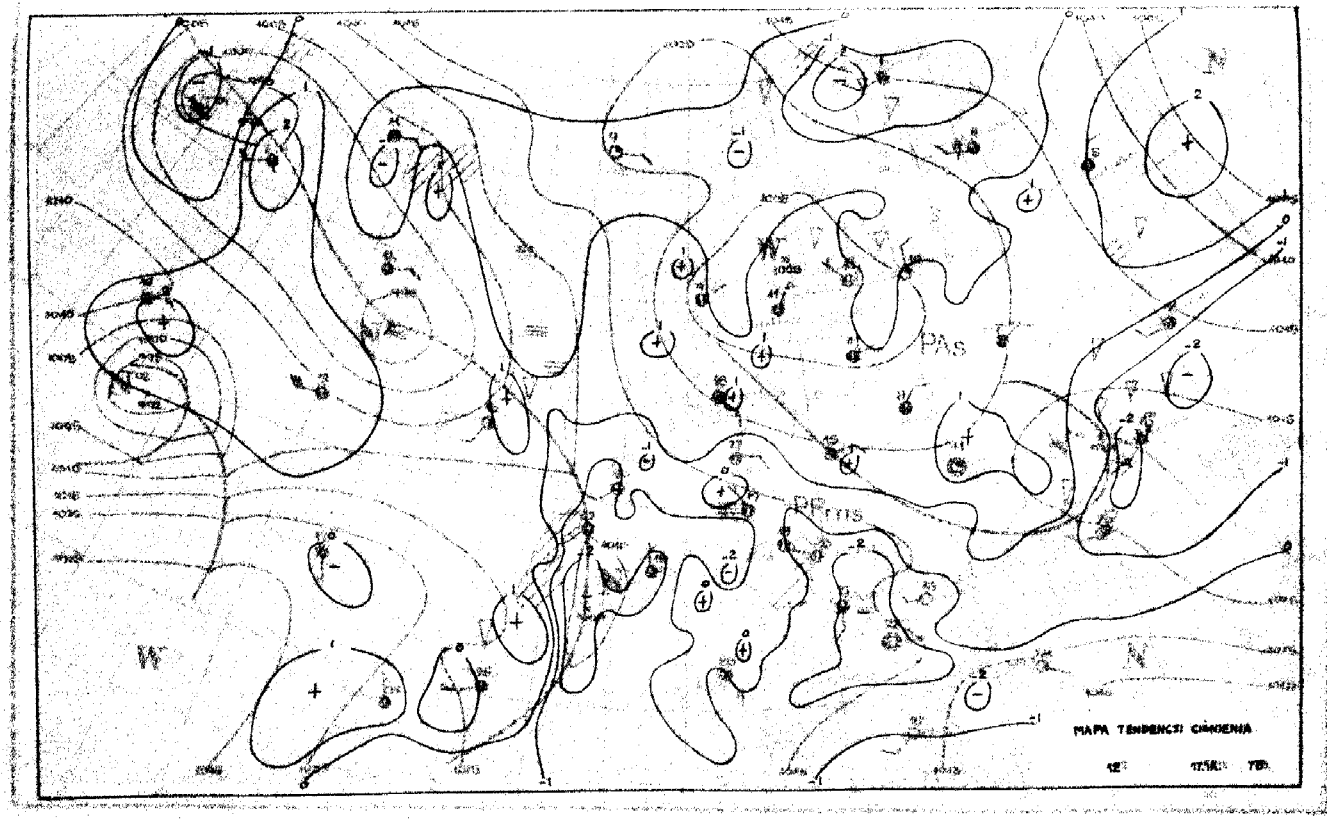
MAPA TENDENCJI CIŚNIENIA

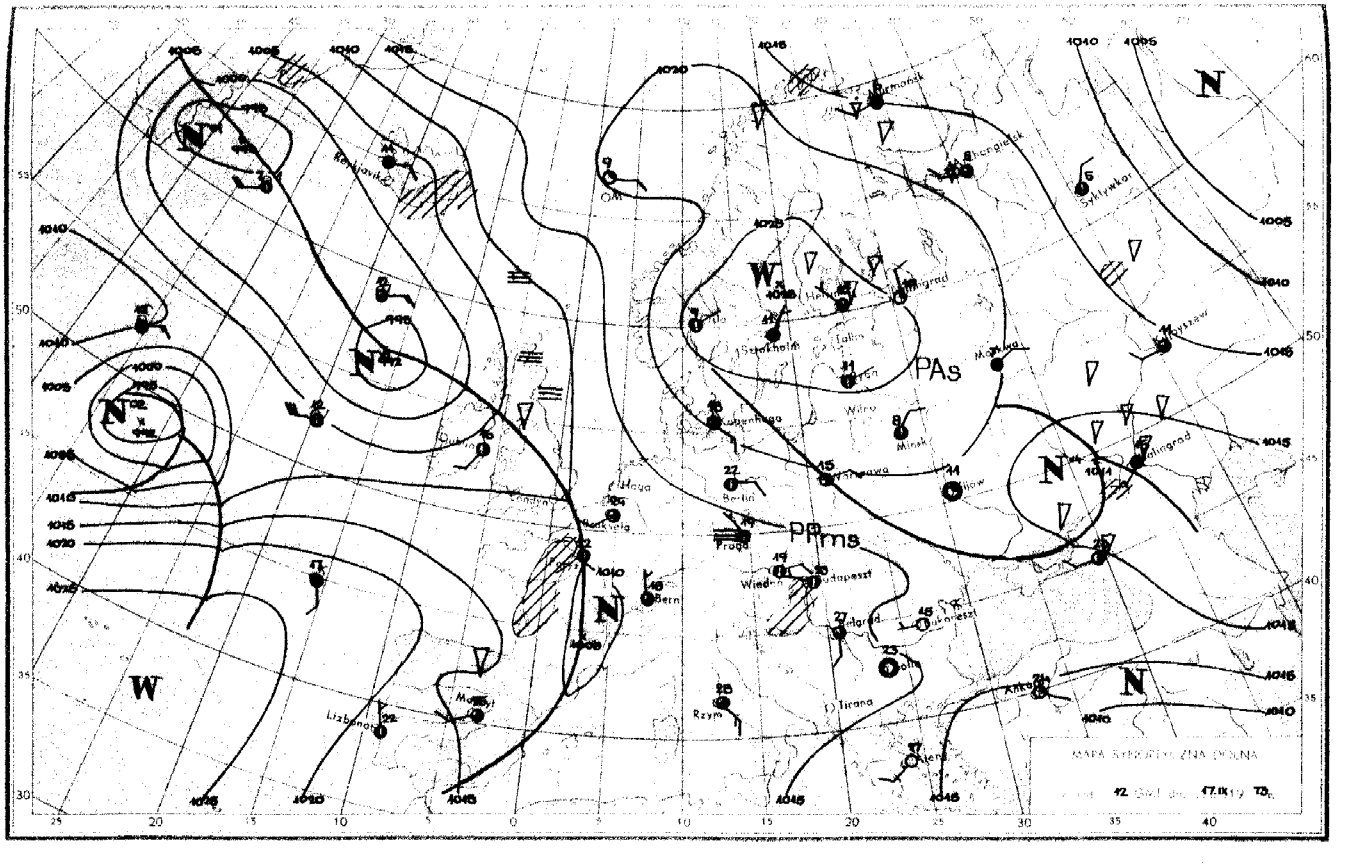

MAPA SYNOPTYCZNA DOLNA
PAs
PPms
W
N
Reykjavik
Lizbona
Bern
Praga
Wiedeń
Budapeszt
Rzym
Tirana
Ankara
Kopenhaga
Berlin
Warszawa
Minsk
Kijów
Moskwa
Wilno
Tallin
Sztokholm
Helsinki
Leningrad
Murmansk
Chongiefsk
Syktywkar
Kyjyszew
Wolgograd
Bukareszt
Sofia
Belgrad
Dublin
Londyn
Haga
Bruksela
Paryż
Madryt
Lisbona
Oslo

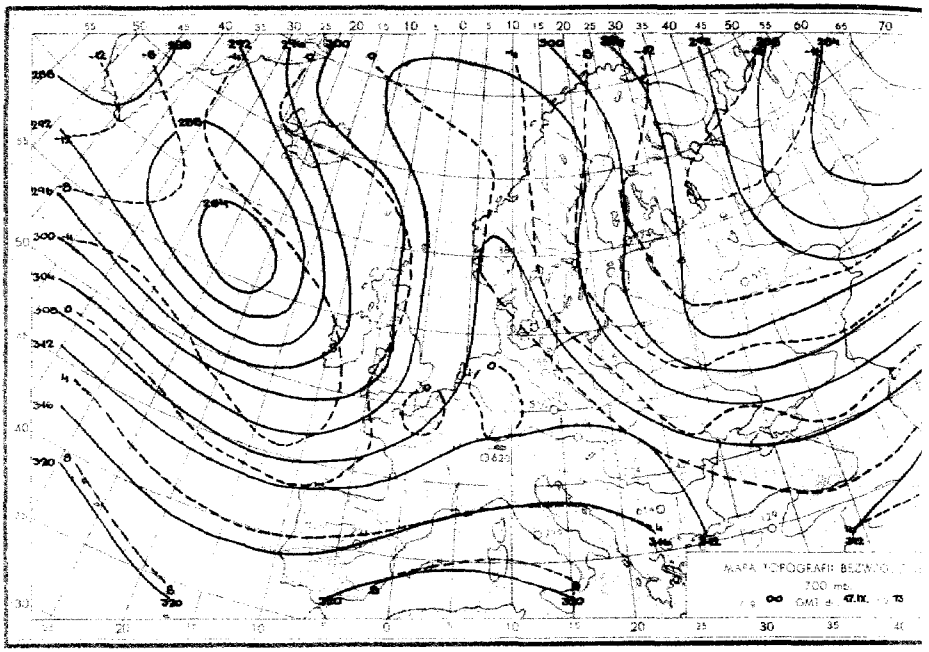

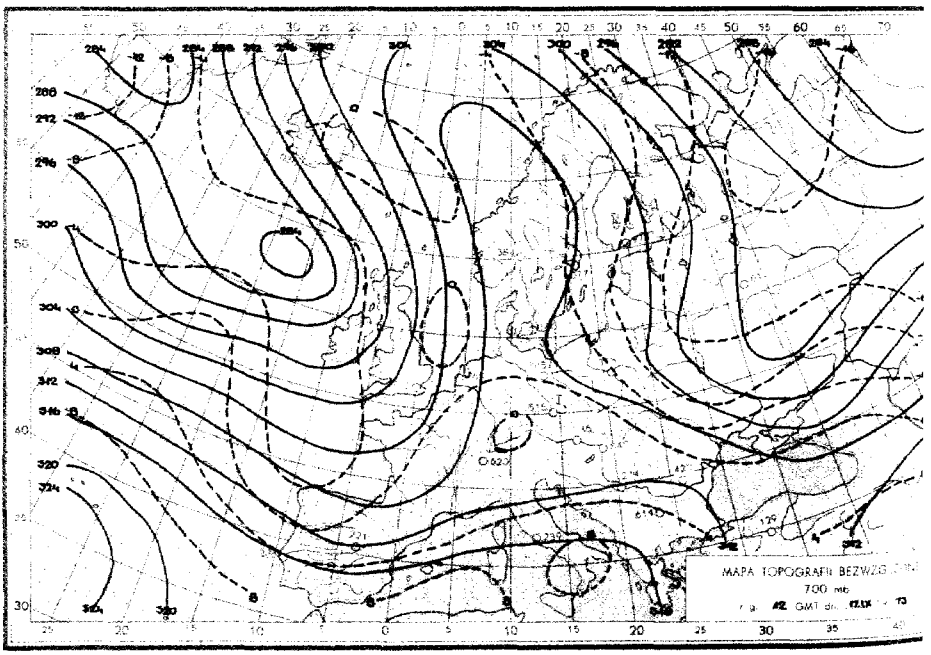

Reprodukowanie i publikowanie tekstu, map, wykresów i danych synoptycznych dozwolone wyłącznie w formie dosłownej z podaniem źródła informacji.

Druk PPWK–W-wa, Solec 18. Zam. 2201/144/8/71–31.V.71–Y–9035

PAŃSTWOWY INSTYTUT HYDROLOGICZNO – METEOROLOGICZNY
ZAKŁAD METEOROLOGICZNYCH PROGNOZ KRÓTKOTERMINOWYCH – WARSZAWA, PODLEŚNA 61 TEL.: 34-50-97

BIULETYN SYNOPTYCZNY

Dane synoptyczne z Polski w dniu 18.IX.1973 r.

SYNOP z godz. 00 GMT.

105	12324	98020	23800	00801	05205												
150	03403	60001	25800	00000	03208												
195	00000	98020	27751	00000	12309												
205	05202	70020	25800	00000	07003												
234	00000	97020	23705	00000	04801												
250	00000	97020	23806	00000	02204												
272	01201	65025	25404	00000	01207												
295	00801	60000	28751	00000	12208												
330	00705	65020	21508	00000	06405												
375	00000	70021	23401	00000	03308												
400	00005	70020	18400	00000	07104												
424	40007	60001	16310	30631	08304												
455	21309	60021	21309	15503	05601												
495	00004	97001	23304	00000	00212												
546	41110	98410	50105	45301	06802												
560	70704	60001	19000	755XX	07104												
570	00000	60001	21508	655XX	06204												
575	00803	60041	19008	00000	07108												
650	00000	60020	50164	00000	03703												
695	00007	60021	21508	855XX	98205												

SYNOP z godz. 12 GMT.

165	21307	98020	21815	00801	02707												
130	11507	80020	25213	00802	50713												
195	10002	98020	27612	11600	51805												
205	11410	70020	18317	00801	06718												
235	11405	97020	22513	00801	50711												
250	11205	95020	23414	00801	00709												
272	11105	70020	25712	00801	52602												
295	11205	80020	26712	11600	51805												
330	00908	55020	20716	00600	03708												
375	11308	80020	24314	00801	51809												
400	21005	65021	18014	25600	07807												
424	11108	70021	17518	11700	07708												
445	01309	65020	21713	00900	51808												
495	01005	95020	24412	00900	02601												
510	11806	99030	49005	11301	05002												
560	00908	65021	19214	00900	06802												
570	00907	70020	21914	00900	02714												
575	71106	65022	21612	755XX	06605												
650	30000	65020	50206	32200	04203												
695	81209	70022	23910	855XX	05304												

TEMP Legionowo, godz. 00 GMT.

TTAA	17231	12374	98013	06817	07003	00200	05420	10013	85520	01541	11008	70050	03164	05008	50564	17767	
		36022	49725	30808	35020	30921	451XX	35021	25643	535XX	34525	20183	589XX	34018	15363	571XX	
		33055	10453	857XX	32012	88198	593XX	34018	34018	77999							
TTBB	17231	12374	00013	06817	11948	05824	22858	01541	33832	00043	44783	03536	55765	01956	66712	02564	
		77504	15700	88564	10563	99534	14158	11279	489XX	22250	535XX	33196	593XX	44189	569XX	21212	
		00913	07903	11904	12515	32739	03505	33506	36022	44334	35026	55116	33011	41414	00900	52515	
		11907	11512	22900	08506	32600	00512										
TTCC	17232	12374	70049	378XX	32511	50051	567XX	31005	36385	555XX	28008	20638	497XX	275XX	88999	77999	
TTDD	17232	12374	11541	377XX	22304	557XX	33150	455XX	21212	11665	31005	22415	32006	33328	23008	44295	
		20018	56156	37520													

TEMP Wrocław, godz. 00 GMT.

TTAA	17231	12429	98004	11236	09004	00149	11023	09006	85505	06224	11005	70079	00261	35505	50572	14567	
		02508	49737	27704	01512	30937	431XX	34512	25056	523XX	34010	20200	581XX	34012	15382	559XX	
		22542	10639	875XX	32007	88210	577XX	34011	77999								
TTBB	17231	12429	00004	11236	11974	09020	22552	12225	33864	08443	44782	01412	55747	02056	66700	00261	
		77877	00206	86574	08548	99338	37363	11250	523XX	22210	577XX	33167	587XX	44170	561XX	55137	
		567XX	00118	577XX	21212	00004	09004	11938	11513	22844	11504	33801	27501	44615	03506	55146	
		33014	41414	20921	51515	11901	11010	22800	28001	33600	03508						
TTCC	17231	12425	70664	371XX	30506	50077	567XX	88999	77999								
TTDD	17231	12425	11506	567XX	21212	11700	30506										

Przebieg pogody w Polsce w dniu 18.IX.1973 r.

Na ogół była bezchmurnie lub zachmurzenie niewielkie. Temperatura minimalna wahała się od -3°C w Białymstoku i Suwałkach do 10°C w Lesku, Przemyślu do 20°C w Zgorzelcu. Wiatry były umiarkowane i dość silne z kierunków wschodnich i południowo-wschodnich.

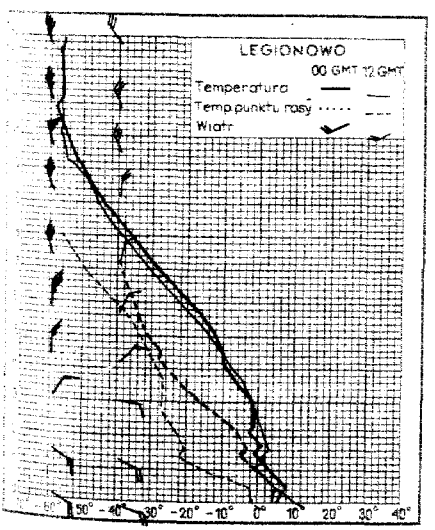

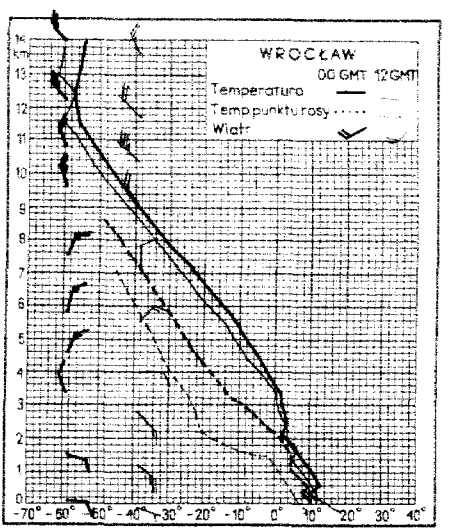

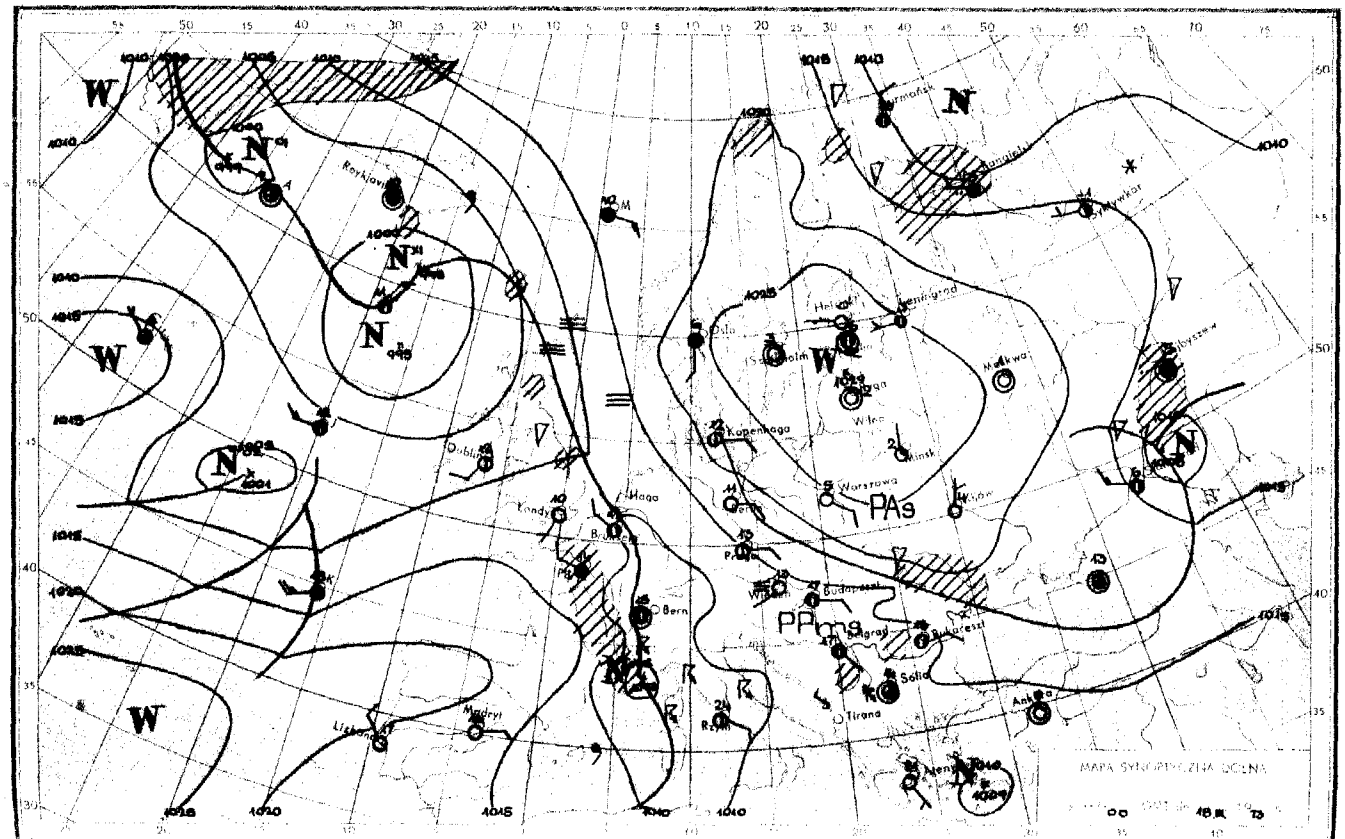
MAPA SYNOPTYCZNA DOLNA
Reykjavik
Dublin
Londyn
Haga
Bruksela
Bern
Madryt
Lisbona
Kopenhaga
Oslo
Helsinki
Leningrad
Moskwa
Wilno
Minsk
Warszawa
Kijów
Praga
Wiedeń
Budapeszt
Belgrad
Bukareszt
Sofia
Tirana
Ankara
Ateny
Rzym
Sylwykar
Bibyszew
PAs
PPms
W
N

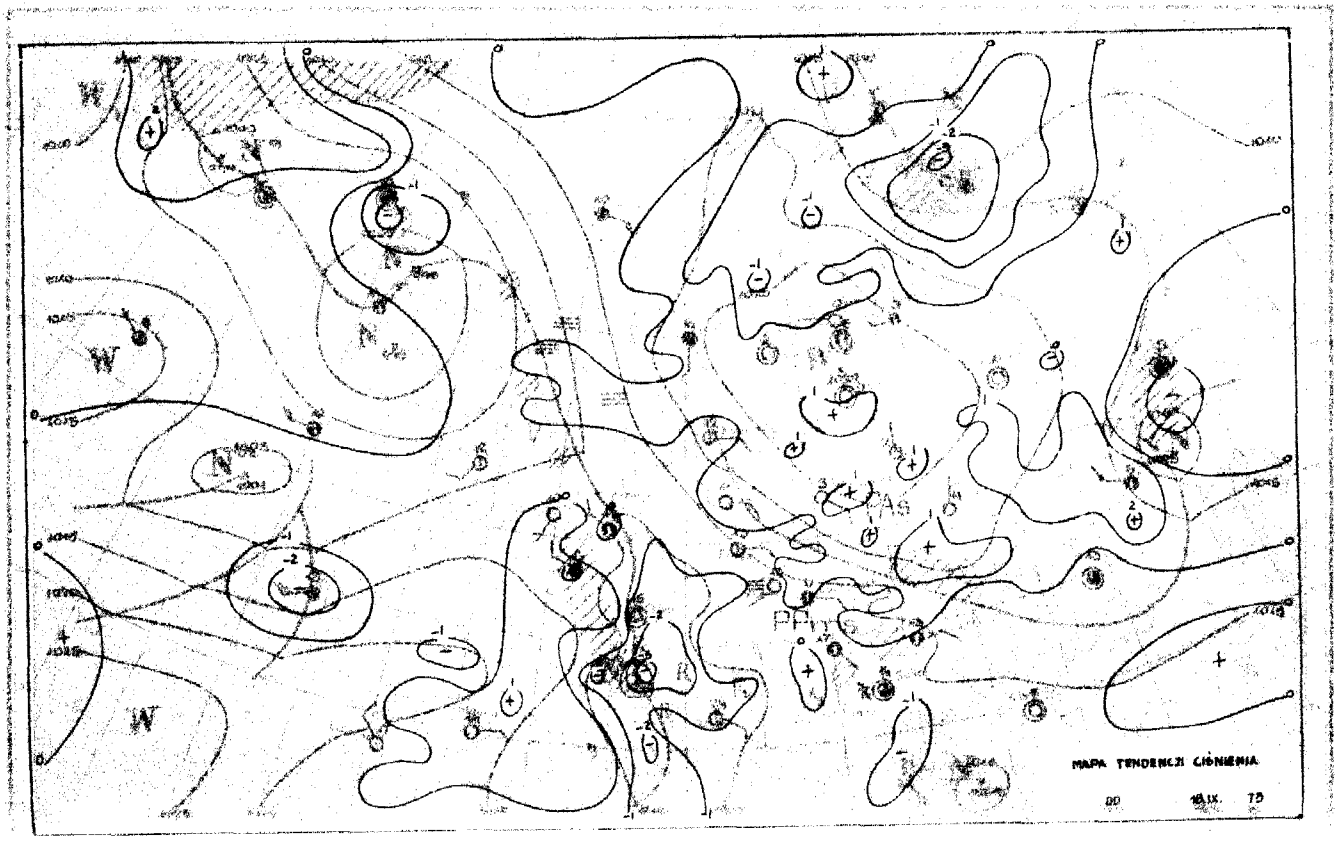
MAPA TENDENCJI CIŚNIENIA
00
18.IX. 75

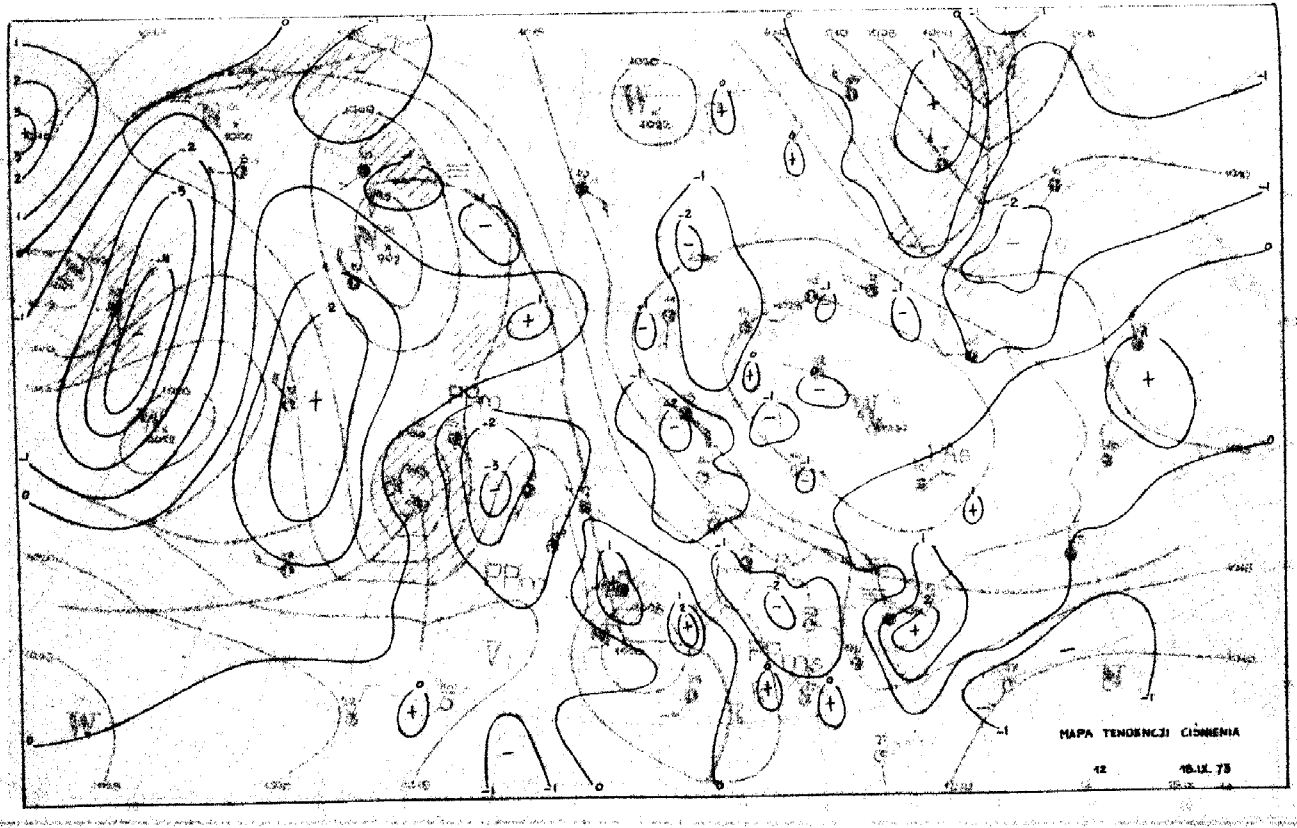
MAPA TENDENCJI CIŚNIENIA
12
18.IX. 73

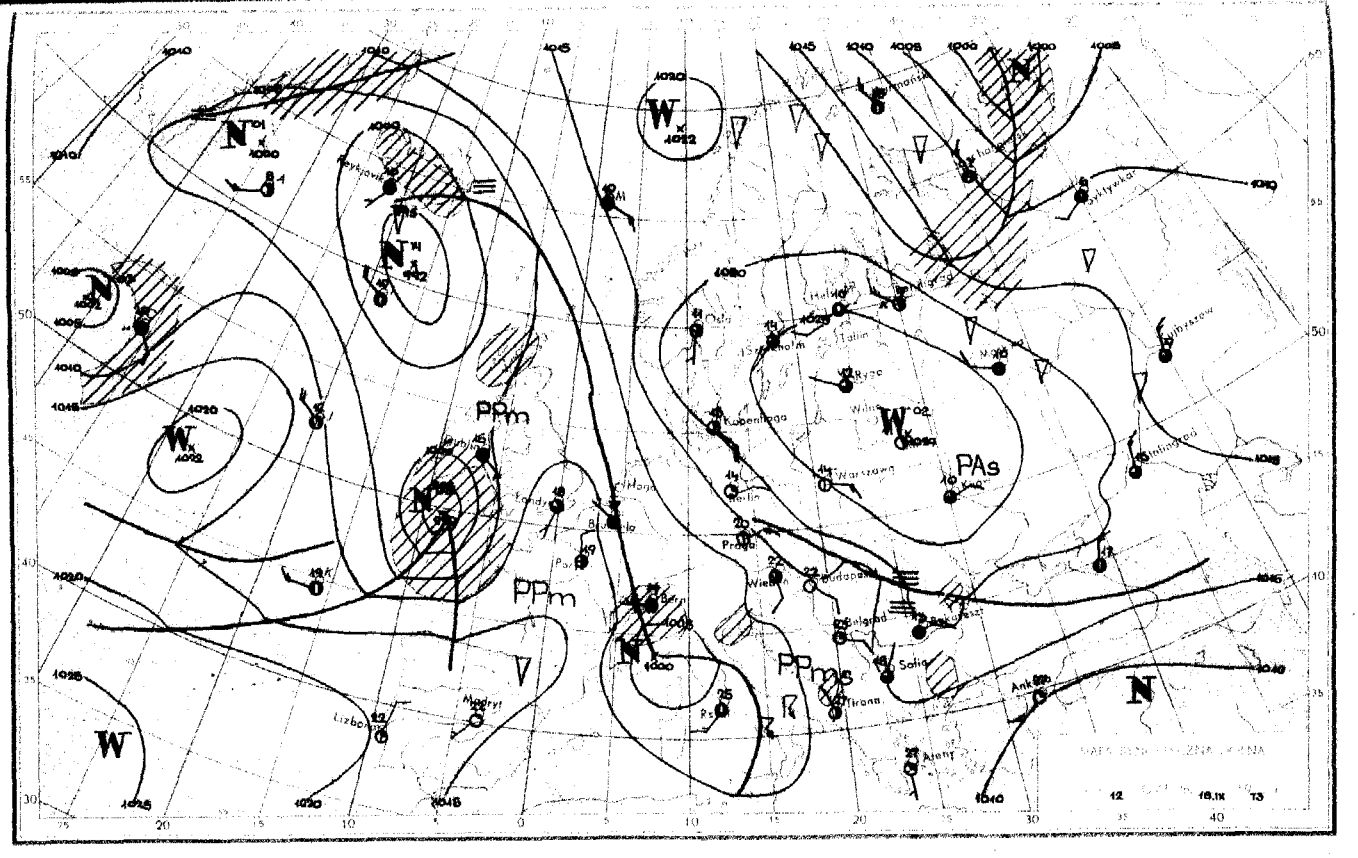
PPm
PPm
PPms
PAs
W
N
Reykjavik
Oslo
Stockholm
Helsinki
Tallin
Riga
Kopenhaga
Warszawa
Berlin
Praga
Wiedeń
Budapeszt
Belgrad
Sofia
Tirana
Ateny
Ankara
Madryt
Lizbona
Londyn
Paryż
Bern
Rzym
Moskwa
Kijów
Syktywkar
Archangielsk
Murmańsk
Kuybyszew
Irkuck
Tashkent
Teheran
Bagdad
Kair
Tunis
Algier
Rabat
12
18.IX
T3

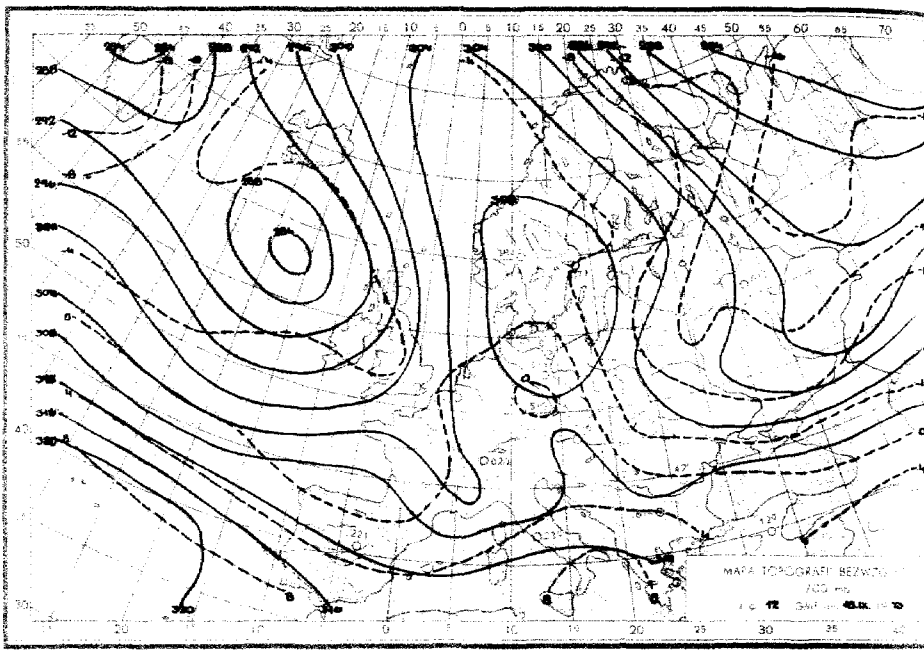

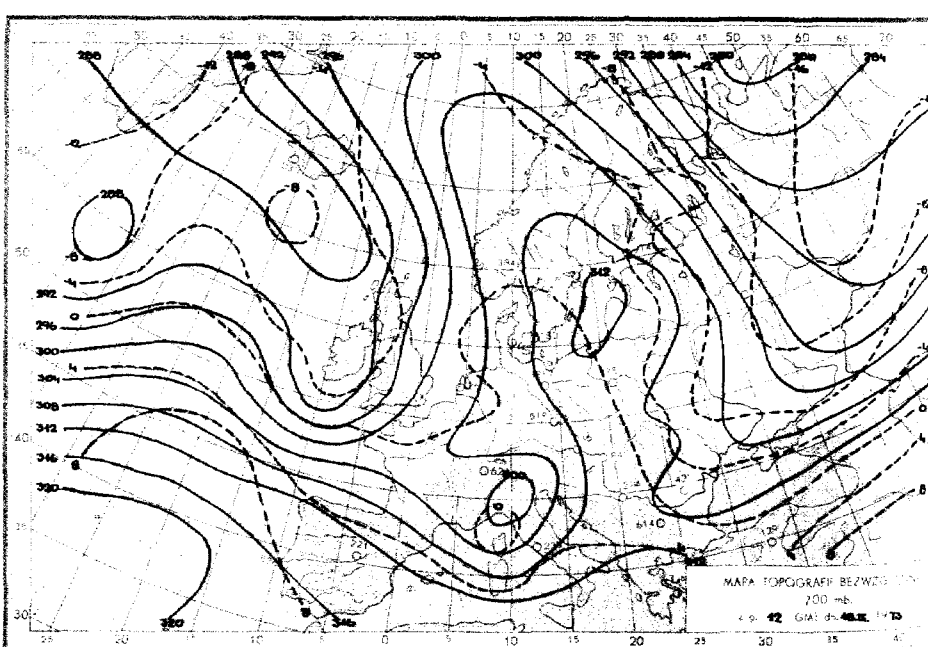

Reprodukowanie i publikowanie tekstu, map, wykresów i danych synoptycznych dozwolone wyłącznie w formie dosłownej z podaniem źródła informacji.

Druk PPWK-W-wa, Solec 18. Zam. 2209/144/8/71-31.V.71-Y-90319

PAŃSTWOWY INSTYTUT HYDROLOGICZNO – METEOROLOGICZNY
ZAKŁAD METEOROLOGICZNYCH PROGNOZ KRÓTKOTERMINOWYCH – WARSZAWA, PODLEŚNA 61 TEL.: 34-50-97

BIULETYN SYNOPTYCZNY

Dane synoptyczne z Polski w dniu 19.XI.1973 r.

SYNOP z godz. 00 GMT.

100	[illegible]	[illegible]	[illegible]	[illegible]	[illegible]	02717
150	[illegible]	[illegible]	[illegible]	[illegible]	[illegible]	02707
195	[illegible]	[illegible]	[illegible]	[illegible]	[illegible]	02603
205	[illegible]	[illegible]	[illegible]	[illegible]	[illegible]	02715
252	[illegible]	[illegible]	[illegible]	[illegible]	[illegible]	02645
260	[illegible]	[illegible]	[illegible]	[illegible]	[illegible]	04808
272	[illegible]	[illegible]	[illegible]	[illegible]	[illegible]	02804
295	[illegible]	[illegible]	[illegible]	[illegible]	[illegible]	04488
320	[illegible]	[illegible]	[illegible]	[illegible]	[illegible]	02732
375	[illegible]	[illegible]	[illegible]	[illegible]	[illegible]	02804
404	[illegible]	[illegible]	[illegible]	[illegible]	[illegible]	02712
424	[illegible]	[illegible]	[illegible]	[illegible]	[illegible]	02613
455	[illegible]	[illegible]	[illegible]	[illegible]	[illegible]	02708
475	[illegible]	[illegible]	[illegible]	[illegible]	[illegible]	02705
495	[illegible]	[illegible]	[illegible]	[illegible]	[illegible]	02705
500	[illegible]	[illegible]	[illegible]	[illegible]	[illegible]	04708
560	[illegible]	[illegible]	[illegible]	[illegible]	[illegible]	02613
570	[illegible]	[illegible]	[illegible]	[illegible]	[illegible]	03707
655	[illegible]	[illegible]	[illegible]	[illegible]	[illegible]	01500
695	[illegible]	[illegible]	[illegible]	[illegible]	[illegible]	00707

SYNOP z godz. 12 GMT.

105	71407	58021	12217	00904	07646
150	51602	65021	16515	00902	07717
195	41302	90020	22214	00903	00713
205	51603	60022	10019	00908	08734
255	51405	97021	14415	00907	08735
260	51305	97021	15715	00904	08645
272	11506	95020	15415	00901	07715
295	11409	70020	24715	00901	03811
320	61106	56021	13620	00901	08717
375	01406	70020	18419	00800	08816
404	71204	60022	21022	00808	08716
424	12405	80020	13923	00808	08711
441	05307	90020	15421	00800	08717
492	01305	90020	18416	00800	08712
519	03016	95021	47269	45102	08000
559	01204	95020	14322	00609	07811
570	01407	60020	17219	00809	07710
575	01404	70020	16821	00800	10714
650	12203	70020	50108	12400	01000
695	01406	65021	20215	00800	07715

TEMP Legnica, godz. 00 GMT.

TTAA	18001	15702	70012	00000	00402	08102	04023	11509	88520	02000	13040	70090	01872	15504	50570	17167
		25854	40738	20705	31563	30929	44932	32610	28046	54XXX	34512	20588	61XXX	32017	15364	60XXX
		30600	14000	00000	12508	85202	65722	32816	77999							
TTBB	1833X	15704	00012	00000	11570	07060	22906	03205	33970	03087	44832	06243	55619	06469	88765	03069
		77753	08572	88888	08767	09252	57XXX	11302	61722	21212	00012	09093	11961	15516	22848	14003
		20000	24025	44853	28505	55282	34507	66297	32017	77148	30508	41414	00960	51515	11906	16014
		20000	14000	32000	23009											
TTCC	1833X	15704	70005	00000	20007	50055	58XXX	30507	88999	77999						
TTDD	1833X	15704	15000	57722	22740	58XXX	33365	57722	21212	11365	31007					

TEMP Wrocław, godz. 00 GMT.

TTAA	1833X	12000	00000	00000	11001	00141	08829	04102	85504	10427	17002	70096	04069	18003	50574	12767
		04000	49708	28365	30000	30942	19763	33907	28064	49XXX	31511	20207	58XXX	27511	15387	59XXX
		20000	10642	88XXX	88888	88288	58XXX	28011	77999							
TTBB	1833X	12000	00000	00000	11970	07522	22800	03215	33908	14857	44589	07428	55775	05058	66764	08062
		77714	08507	00872	02170	99500	12767	11361	33363	22335	34363	33309	38163	44250	49XXX	58228
		52XXX	00000	59XXX	77198	36XXX	88177	59XXX	99159	57XXX	11141	58XXX	21212	00003	11001	11764
		20000	22132	23505	45414	00804	52515	11901	16004	22800	18002	33600	11003			
TTCC	1833X	12025	70000	30XXX	50077	50XXX	88999	77999								
TTDD	1833X	12025	11380	50XXX	21212	12956	29005									

Przebieg pogody w Polsce w dniu 19.XI.1973 r.

Zachmurzenie było na ogół niewielkie, tylko na krańcach północno-wschodnich pod koniec okresu zachmurzenie wzrosło i miejscami wystąpiły niewielkie opady. Temperatura minimalna wahała się od -1°C w Suwałkach do 9°C w Świnoujściu, a maksymalna od 15°C w Suwałkach do 25°C w Zgorzelcu i Szczecinie. Wiatry były umiarkowane na północnym wschodzie dość silne z kierunków południowo-wschodnich.

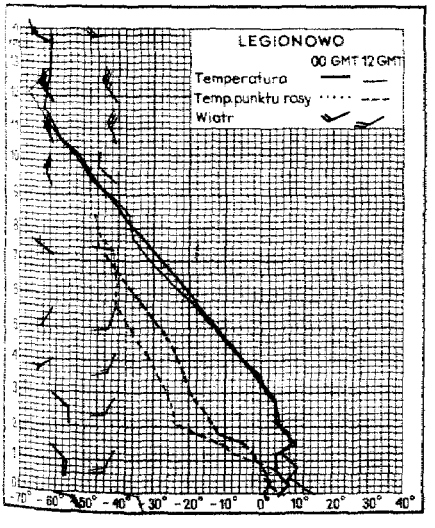

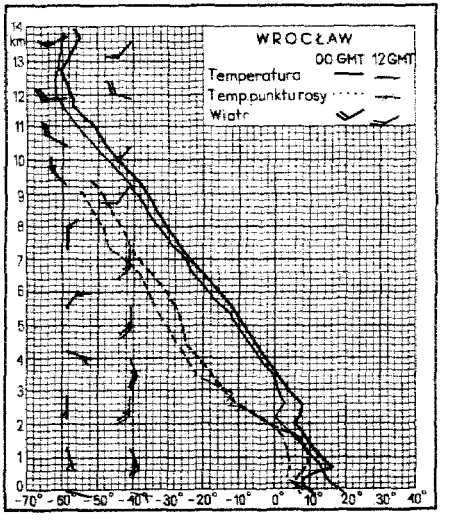

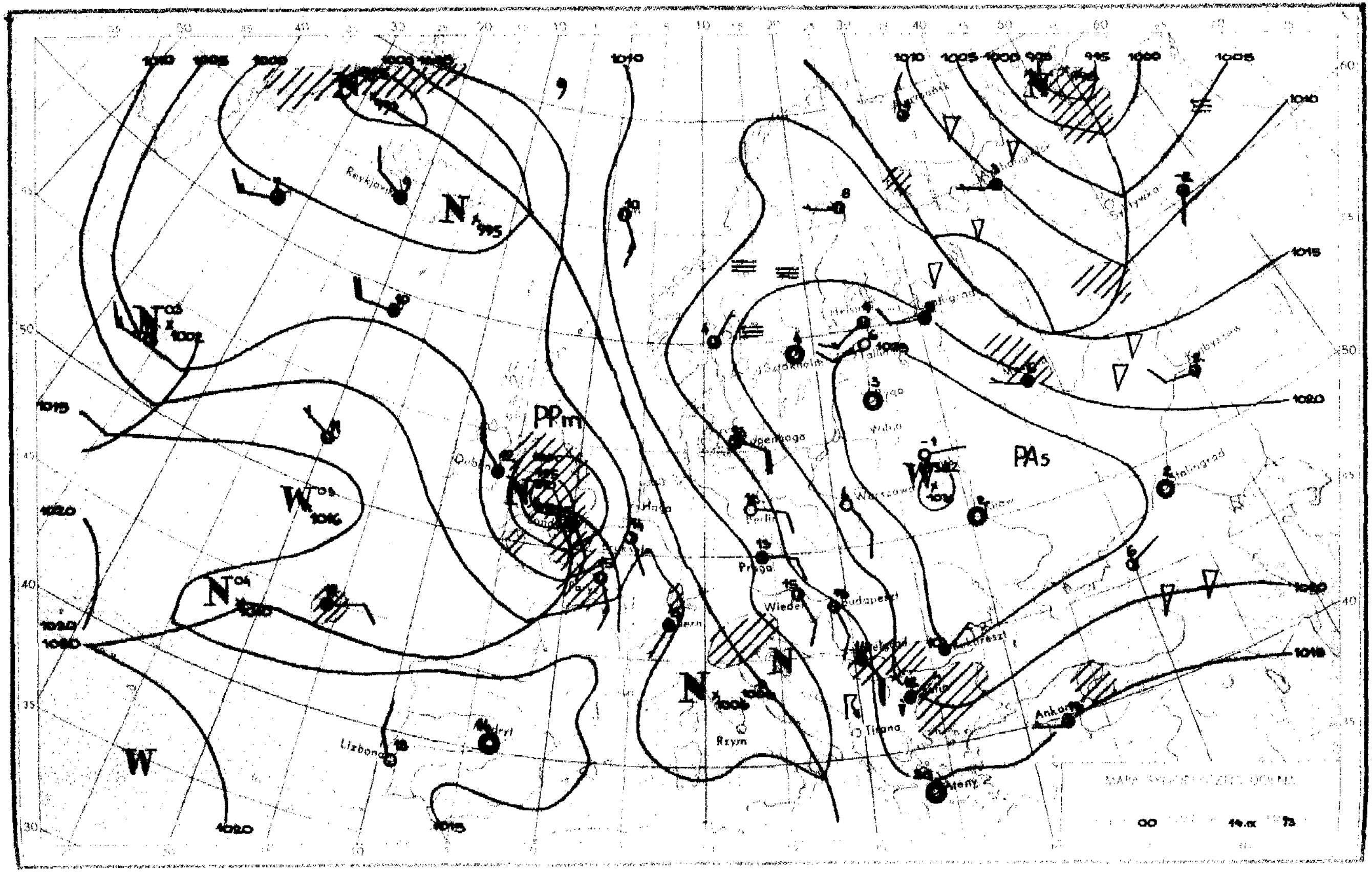

Reykjavik
PPm
PAs
Praga
Rzym
Tirana
Madryt
Lizbona
Ankara
Stalingrad
Budapeszt
Berlin
Haga
00 14.IX 73

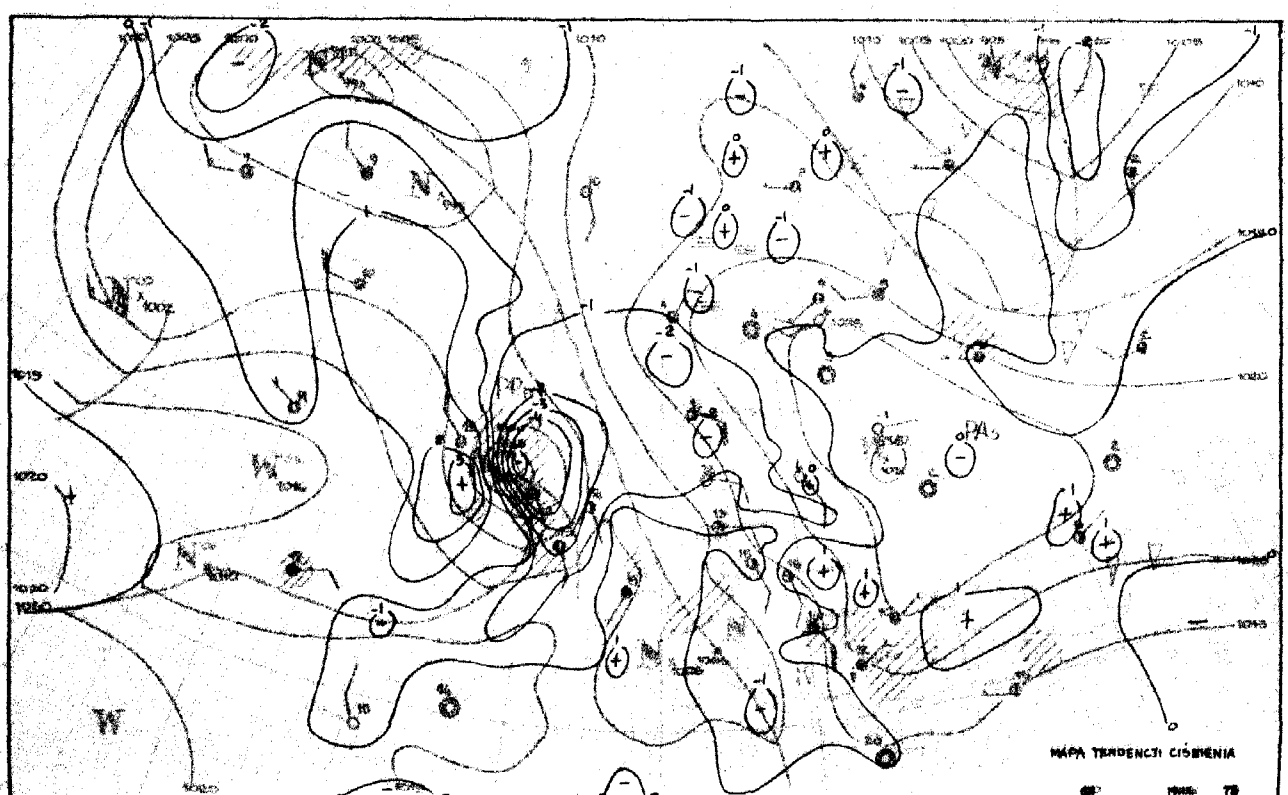
MAPA TENDENCJI CIŚNIENIA

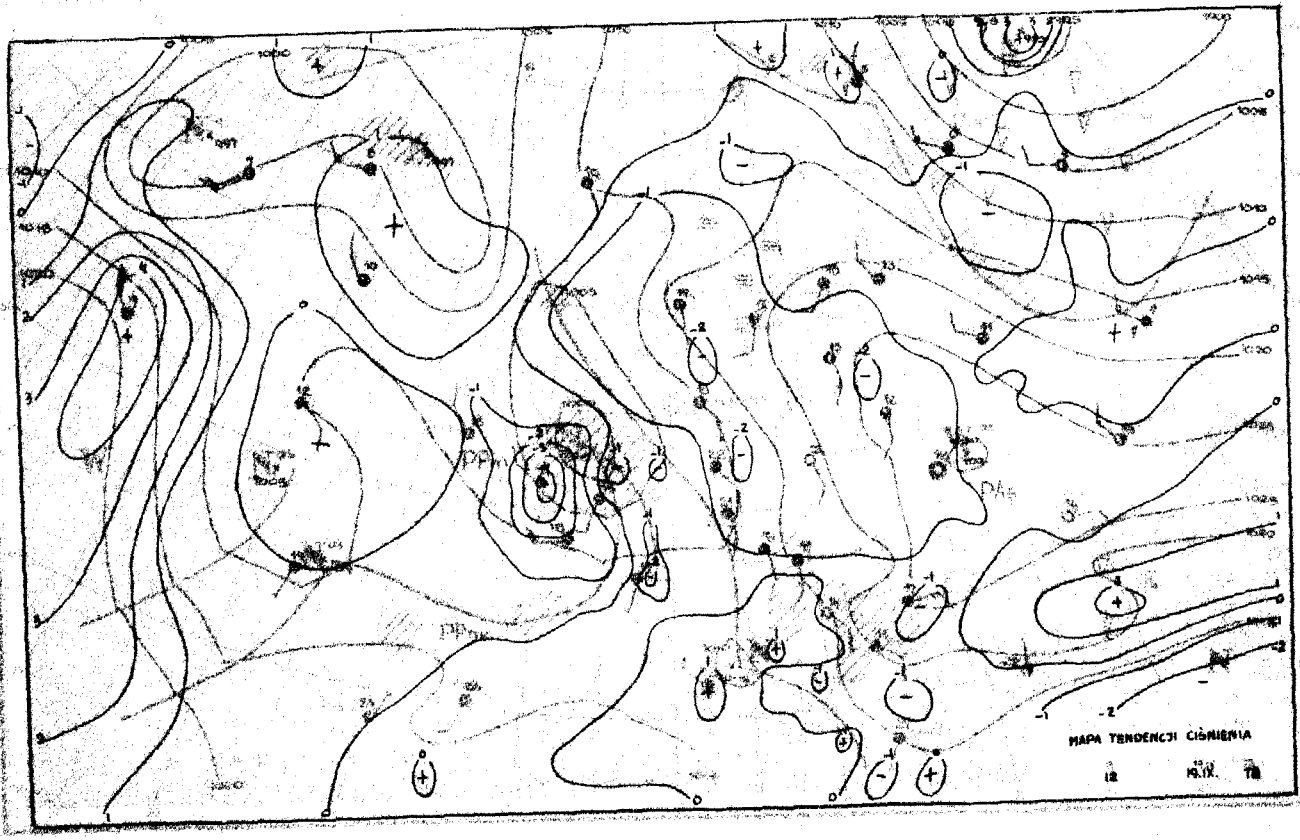
MAPA TENDENCJI CIŚNIENIA
12
19.IX.

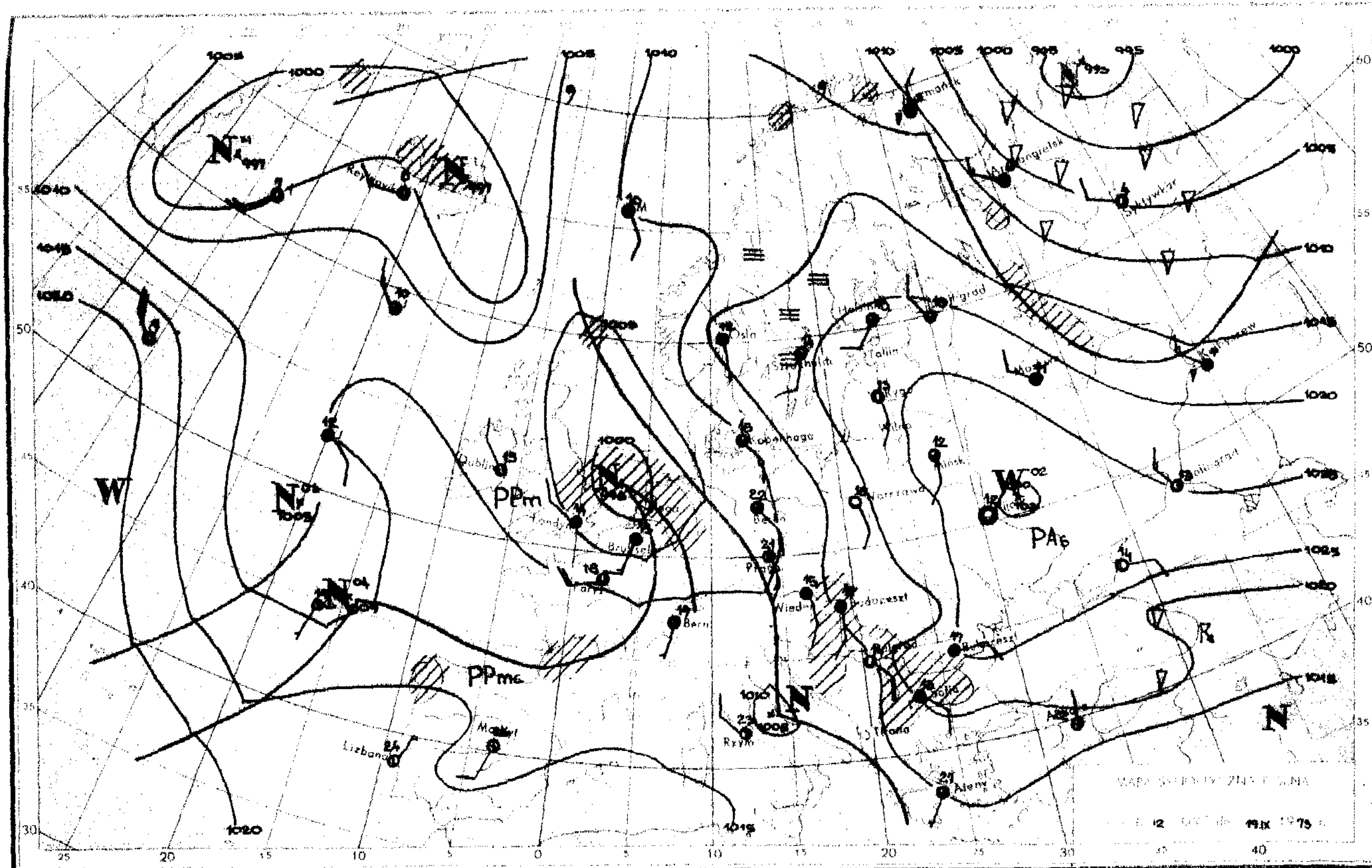

Reykjavik
Murmańsk
Archangielsk
Oslo
Helsinki
Leningrad
Sztokholm
Tallin
Moskwa
Kopenhaga
Ryga
Wilno
Mińsk
Dublin
Londyn
Bruksela
Berlin
Warszawa
Kijów
Wołgograd
Paryż
Praga
Wiedeń
Budapeszt
Bern
Belgrad
Bukareszt
Sofia
Madryt
Lizbona
Rzym
Tirana
Ateny
PPm
PPms
PA6
W
N
1000
1005
1010
1015
1020
1025
19.IX

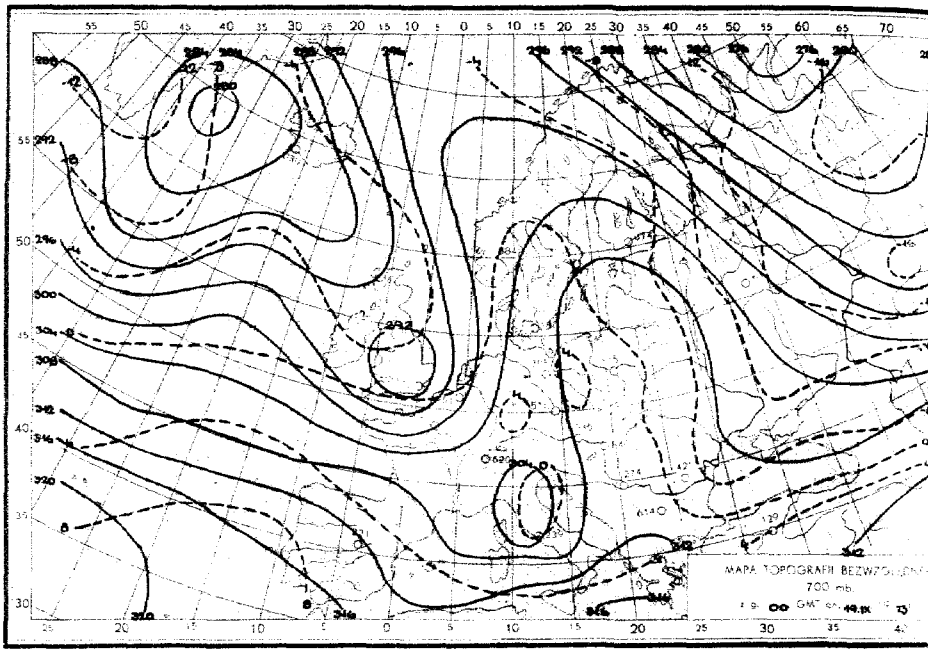

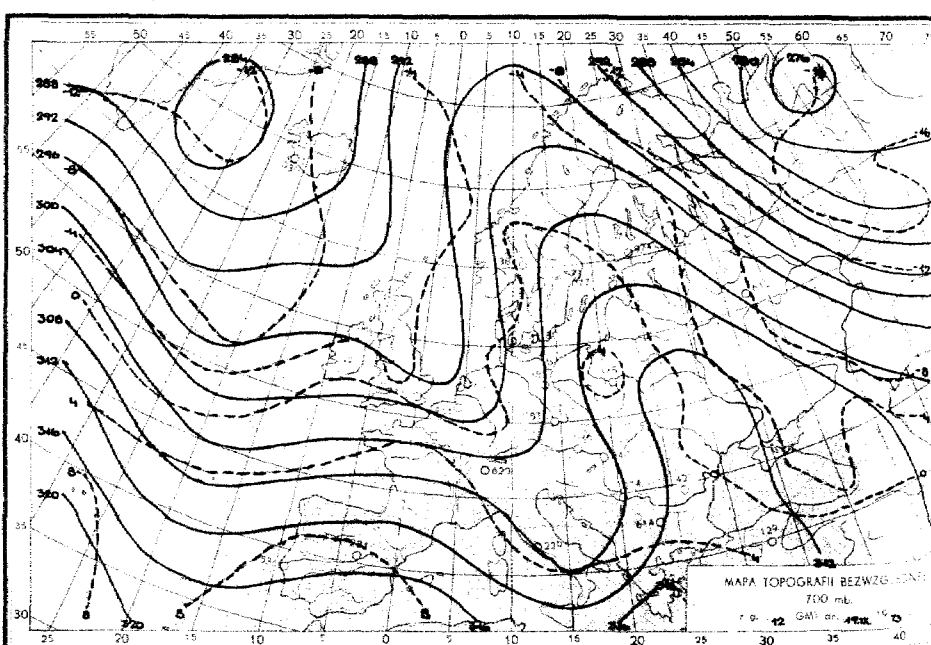

Reprodukowanie i publikowanie tekstu, map, wykresów i danych synoptycznych dozwolone wyłącznie w formie dosłownej z podaniem źródła informacji.

Druk PPWK - W-wa, Solec 18. Zam. 2201/144/B/71-31.V.71-Y-90399-1

PAŃSTWOWY INSTYTUT HYDROLOGICZNO – METEOROLOGICZNY
ZAKŁAD METEOROLOGICZNYCH PROGNOZ KRÓTKOTERMINOWYCH – WARSZAWA, PODLEŚNA 61 · TEL.: 34-50-97

BIULETYN SYNOPTYCZNY

Dane synoptyczne z Polski w dniu 20.IX.1973 r.

SYNOP z godz. 00 GMT.

105	81705	97021	08214	894XX	08506
150	81704	80030	11111	25600	07716
195	00000	97020	17304	00000	03712
205	82004	45005	07214	8732X	14707
235	brak danych				
250	01804	97020	11512	00000	08709
272	01304	00020	12000	00000	05713
295	01504	00020	16208	00000	03716
330	71508	57051	10415	7087X	08503
375	01404	00020	14508	00000	06708
400	82003	00020	10214	8897X	10203
424	81604	65021	11516	10646	10601
455	01308	00020	13410	00000	08703
495	01305	97020	16408	00000	06712
510	82018	80014	46005	91XXX	05207
560	18000	80021	13010	10030	08603
570	04001	00000	15204	00000	07501
575	31403	98020	15313	35600	08400
650	92113	00454	48204	91XXX	04706
695	01803	00000	18308	00000	07805

SYNOP z godz. 12 GMT.

105	72206	97012	07517	5353X	12102
150	62407	65032	07921	42502	11505
195	71706	97031	11818	3543X	10713
205	72506	65031	08216	724XX	13204
235	72505	97012	08618	785XX	10509
250	72003	97032	10220	785XX	12707
272	81704	57501	11115	5582X	12801
295	21705	65030	12120	00905	11715
330	62508	60012	10920	3266X	07603
375	72106	70031	12221	82602	11713
400	72704	70022	10918	5863X	10601
424	82705	60021	11322	6271X	09706
455	82304	60021	12018	855XX	12602
495	32004	98030	12621	22601	12715
510	82013	98014	42805	45108	05207
560	82406	60011	14216	855XX	11704
570	72102	60031	13419	735XX	11709
575	81802	98011	13820	42501	11813
650	92207	00456	49506	91XXX	05400
695	81703	70021	15119	52500	11715

TEMP Legionowo, godz. 00 GMT.

TTAA	19231	12374	99083	08422	18903	00121	05823	13006	85480	09054	35503	70070	02868	15515	50570	XXXXX
		XXXXX	17511	48736	24963	19508	30834	435XX	23506	25053	533XX	24007	20192	819XX	25506	15371
		605XX	27016	16525	597XX	28010	58176	66TXX	27008	77999						
TTBB	1923X	12374	00083	08422	11938	14033	22811	06663	33738	06056	44538	12365	55449	22154	68412	25164
		77245	545XX	88178	567XX	99181	807XX	21212	00003	13003	11968	18515	22842	26503	33796	20098
		44893	18515	43414	00809	51516	11801	21008	22600	20006	33600	18011				
TTCC	19232	12374	70856	589XX	31906	50061	583XX	28507	30383	559XX	27008	20640	527XX	26008	10110	88899
		77999														
TTDD	1923X	12374	11321	576XX	22284	545XX	33171	519XX	44128	457XX	55121	407XX	21212	11695	31506	22121
		27014														

TEMP Wrocław, godz. 00 GMT.

TTAA	19231	12425	99086	15650	20006	00099	XXXXX	XXXXX	85468	10641	22010	70057	00825	22012	50570	13137
		23012	40734	25019	23016	30838	416XX	22016	25059	507XX	21012	20201	605XX	21019	15381	583XX
		36512	10626	585XX	27008	88190	621XX	22018	77999							
TTBB	1923X	12425	00086	15650	11892	11245	22841	11229	33829	06837	44785	06419	55645	03324	66809	03358
		77834	08156	88445	19820	99225	37118	11280	453XX	22209	591XX	33190	521XX	44161	583XX	21212
		00098	30005	11978	20813	22865	22511	33695	21012	44710	22013	55604	23008	66336	24018	77227
		21008	88127	28011	99109	29011	41414	20944	51515	11897	22511	22800	21012	33600	23008	
TTCC	19237	12425	70860	585XX	27511	50072	585XX	58999	77999							
TTDD	1923X	12425	11500	585XX	21212	11700	27511									

Przebieg pogody w Polsce w dniu 20.IX.1973 r.

Zachmurzenie było umiarkowane, okresami duże i miejscami na północy i południu notowane śladowe opady. Temperatura minimalna wahała się od 1°C w Suwałkach do 15°C w Poznaniu i Legnicy, a maksymalna od 16°C w Olsztynie do 23°C w Siedlcach, Wrocławiu i Włocławku. Wiatry były umiarkowane, na Wybrzeżu dość silne z kierunków południowych.

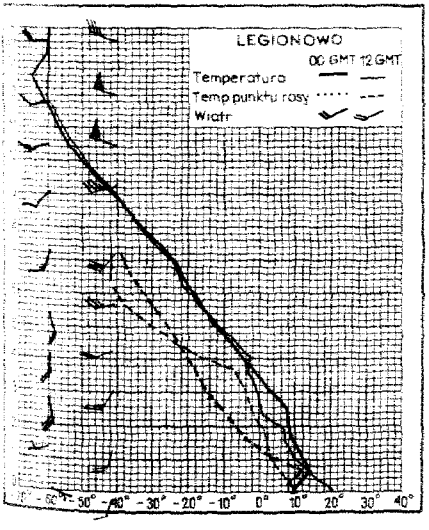

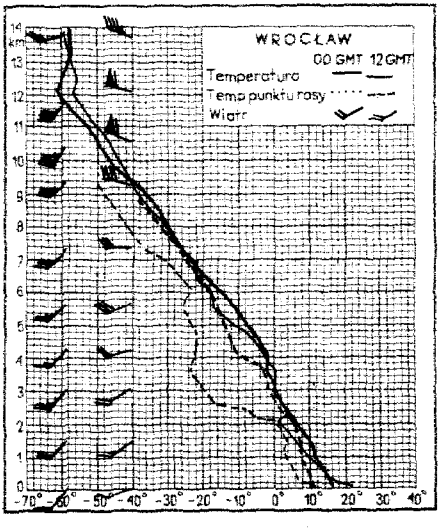

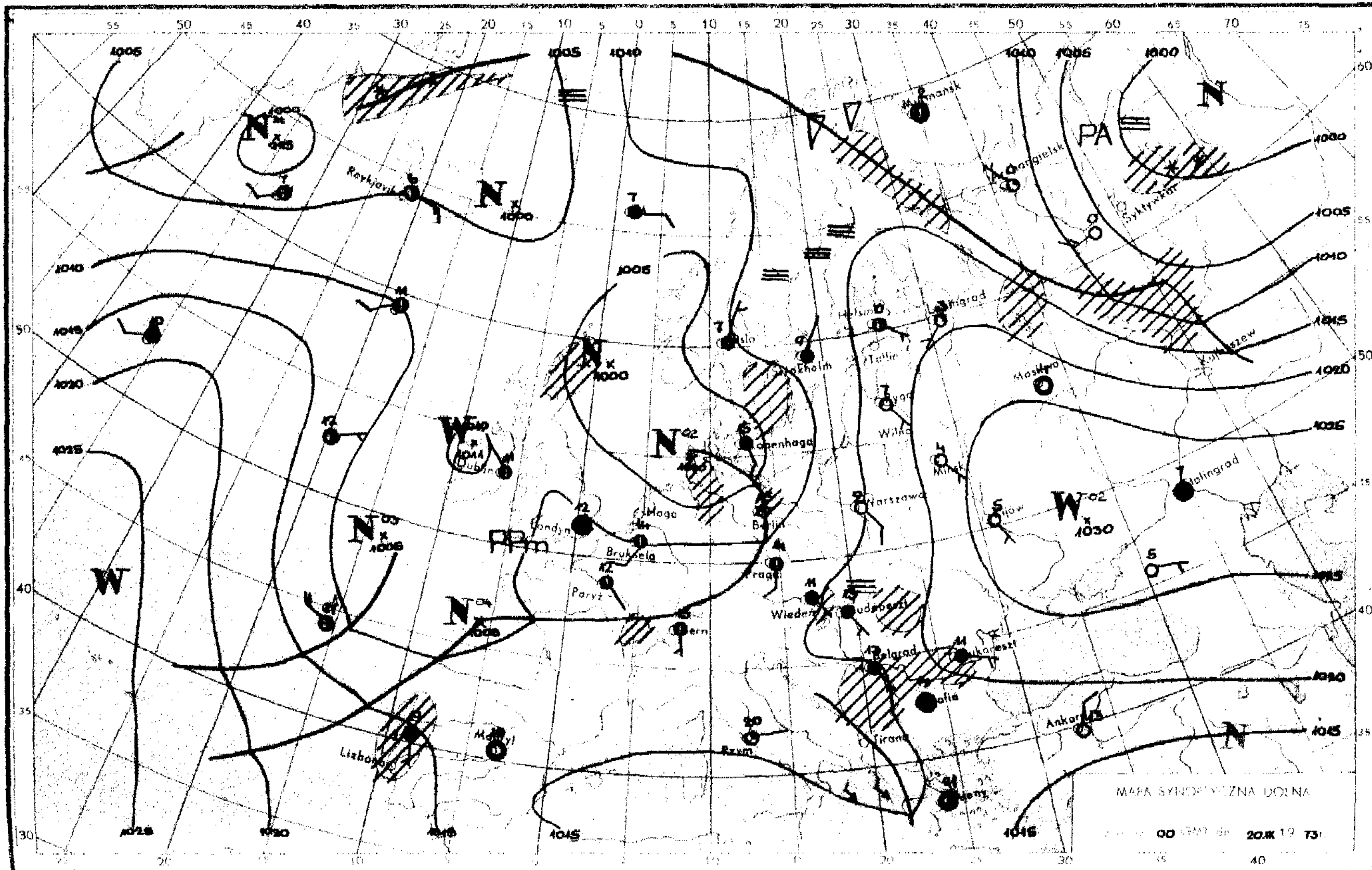
MAPA SYNOPTYCZNA DOLNA
00 GMT dn. 20.IX 19 73
Reykjavik
Murmansk
Archangielsk
Syktywkar
Oslo
Stockholm
Helsinki
Leningrad
Tallin
Kopenhaga
Wilno
Mińsk
Moskwa
Warszawa
Berlin
Londyn
Haga
Bruksela
Paryż
Praga
Wiedeń
Budapeszt
Bern
Belgrad
Bukareszt
Sofia
Tirana
Rzym
Ateny
Ankara
Madryt
Lizbona
Stalingrad
Dublin
PA
PPm

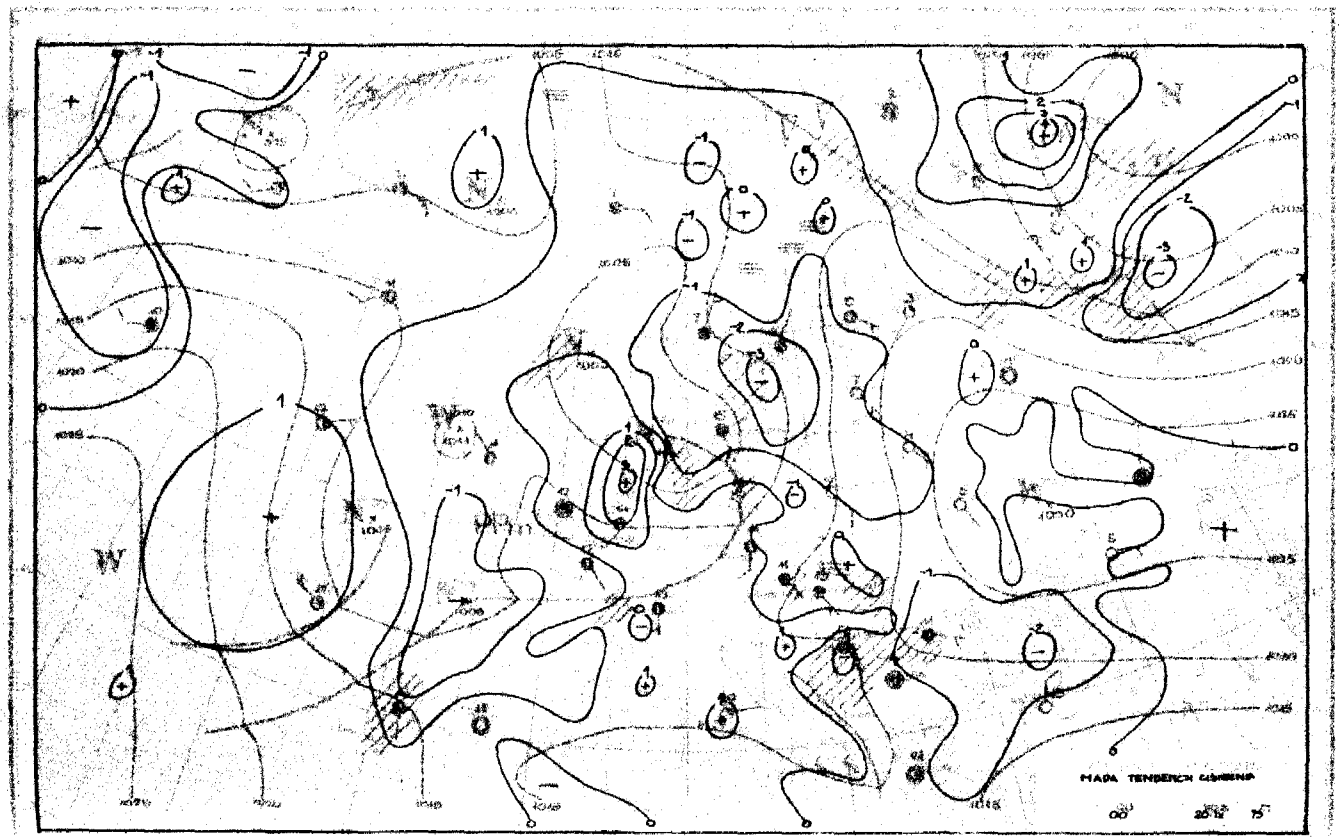
MAPA TENDERCH CISNIENIA

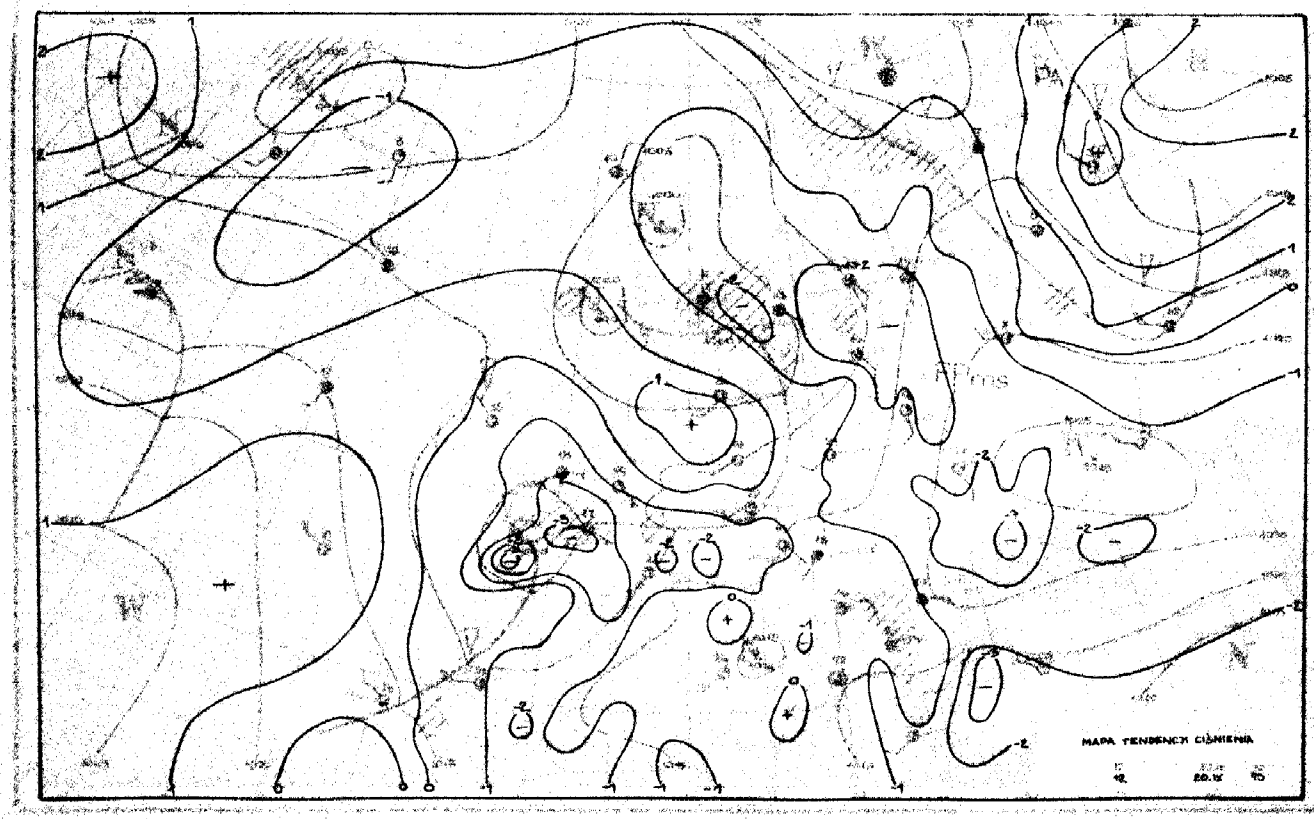
MAPA TENDENCJI CIŚNIENIA

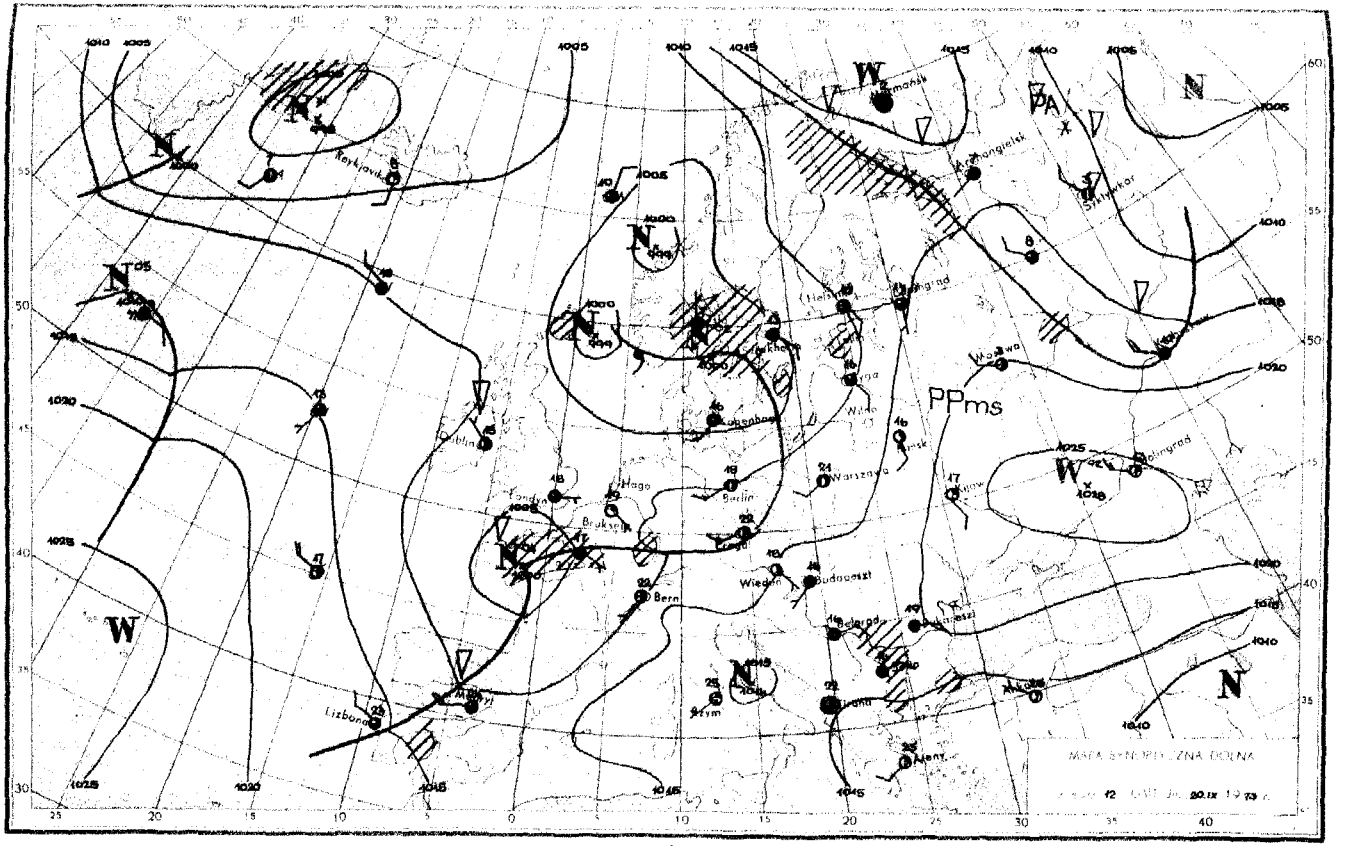

MAPA SYNOPTYCZNA DOLNA
PPms
Reykjavik
Dublin
Londyn
Hago
Bruksela
Berlin
Bern
Wiedeń
Budapeszt
Belgrad
Bukareszt
Warszawa
Kijów
Moskwa
Kopenhaga
Helsinki
Ryga
Wilno
Arkhangielsk
Sykiwkar
Kaliningrad
Lizbona
Rzym
Ateny
Ankara

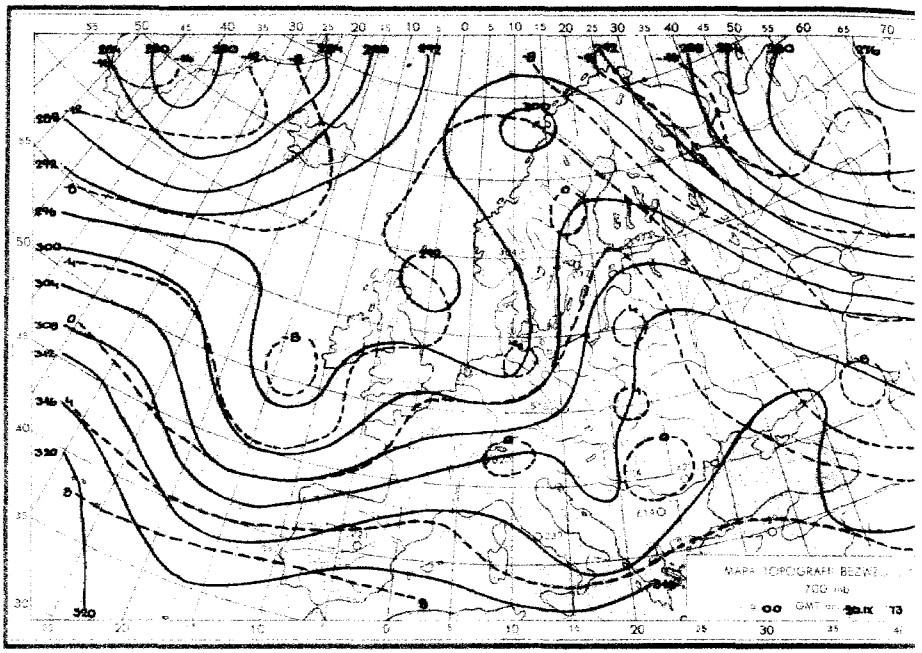

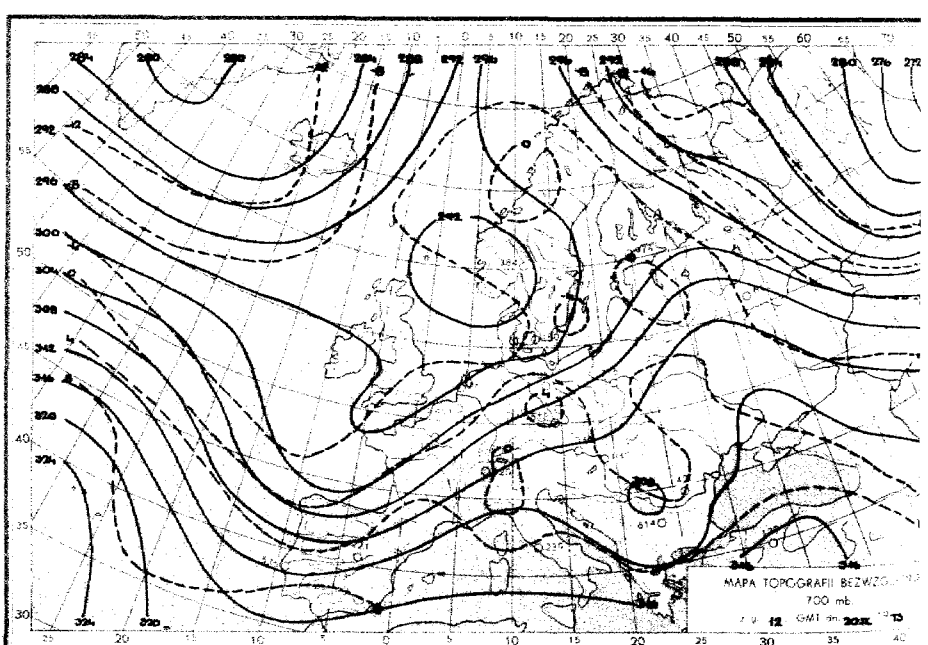

Reprodukowanie i publikowanie tekstu, map, wykresów i danych synoptycznych dozwolone wyłącznie w formie dosłownej z podaniem źródła informacji.

Druk PPWK – W-wa, Solec 18. Zam. 2209/144/8/71–31.V.71–Y–903

PAŃSTWOWY INSTYTUT HYDROLOGICZNO – METEOROLOGICZNY
ZAKŁAD METEOROLOGICZNYCH PROGNOZ KRÓTKOTERMINOWYCH – WARSZAWA, PODLEŚNA 61 · TEL.: 34-50-97

BIULETYN SYNOPTYCZNY

Dane synoptyczne z Polski w dniu 21.IX.1973 r.

SYNOP z godz. 00 GMT.

105	12103	00102	00012	10030	11802
150	03404	00022	00214	89500	12702
195	02204	97031	10411	655XX	10601
205	00802	00023	08212	00800	11811
235	00000	94101	00411	00000	10804
250	03501	97041	10709	25500	08504
273	02203	00201	10211	655XX	10705
295	81203	00022	10813	30800	11805
330	00800	97101	11008	00900	07807
375	12101	58101	11810	10930	08707
400	32302	00030	00914	00905	09813
424	30800	00030	10910	30030	08710
465	08101	98101	11711	00800	10704
495	72202	97042	12913	45531	12805
510	62210	98414	45607	15151	08805
560	00002	58100	13710	00900	09805
570	01501	30100	14408	00900	07301
575	00000	68021	14511	00900	09702
650	32008	00020	46705	35100	05805
695	49405	70011	14411	45600	11605

SYNOP z godz. 12 GMT.

105	81202	58108	04217	3357X	11747
150	71402	65012	05819	00930	12717
195	62004	97021	07819	32536	10711
205	71505	65036	01718	4557X	13720
235	brak danych				
250	03204	96051	05023	00900	14621
273	21202	60010	06020	20930	12721
295	52104	65051	07320	22601	11718
330	21503	60031	03424	10932	12725
375	81705	60011	06821	41531	13727
400	61304	62021	02124	12656	15719
424	21407	70010	03325	10932	12721
465	21608	57050	05222	00901	13727
495	21705	97050	08221	00901	11722
510	92013	90474	41807	91XXX	07712
560	22009	65021	05524	21600	11731
570	11606	60020	05923	10942	12728
575	11604	98020	07722	00901	13827
650	42077	84030	43908	32141	04723
694	12008	65010	10920	12600	12716

TEMP Legionowo, godz. 00 GMT.

TTAA	20241	12574	97000	13523	22004	00095	13623	22004	85460	07237	24515	70030	01275	26012	50567	13567
		26015	40733	29763	27012	30931	43731	27026	25063	523XX	28036	20193	569XX	26535	15376	59331
		25818	26528	67533	27513	88226	5633X	27036	77253	28039	41003					
TTBB	2024X	12374	00000	13523	11941	15433	22768	06740	33734	04068	44702	01275	55682	01076	86552	08569
		77545	58967	26467	16764	99279	49113X	11226	5631X	22157	578XX	33138	625XX	21212	00000	22004
		11951	25509	22314	27526	33253	28039	41414	5084X	51515	11899	24009	22800	25513	33600	25515
TTCC	20245	12374	70850	801XX	26808	50058	593XX	28012	30377	XXXXX	82999	77999				
TTDD	2024X	12374	11740	801XX	22413	587XX	33313	565XX	21212	11717	26505	22507	27512	33310	31005	

TEMP Wrocław, godz. 00 GMT.

TTAA	20231	12425	99907	09214	00000	00091	XXXXX	XXXXX	85460	10629	24510	70047	92636	28511	50569	11763
		27021	40736	24761	27524	30939	38557	26524	25062	473XX	27531	20207	539XX	27030	15390	577XX
		27034	10545	569XX	XXXXX	88216	533XX	27027	77271	27032	40604					
TTBB	2023X	12425	00897	09214	11978	15434	22955	15837	33850	44796	06023	55763	04443	8675.	05444	77720
		01410	58700	02538	99853	04557	11563	09711	22542	06963	33382	27561	44282	415XX	55264	4651X
		66350	473XX	77216	533XX	55200	533XX	99158	5763X	21212	00997	00000	11976	21005	22800	25512
		33640	24509	44337	27530	55297	26524	66271	27022	77208	27027	88150	27034	41414	00900	51515
		11895	22007	22800	25512	33600	25513									
TTCC	2023X	12425	70869	585XX	50081	569XX	88999	77999								
TTDD	2023X	12425	11840	593XX	22400	561XX										

Przebieg pogody w Polsce w dniu 21.IX.1973 r.

Zachmurzenie było niewielkie i umiarkowane od zachodu wzrastające do dużego i miejscami wystąpiły opady deszczu. Na Pomorzu Zachodnim notowano lokalne burze. Temperatura minimalna wahała się od 5°C w Pile do 13°C w Kłodzku i Racibórzu, a maksymalna od 17°C na Helu, w Kołobrzegu, Świnoujściu i Resku do 27°C w Aleksandrowicach. Wiatry były słabe i umiarkowane południowe i zachodnie.

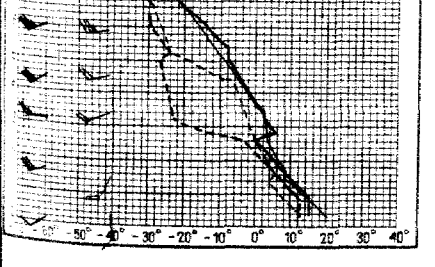

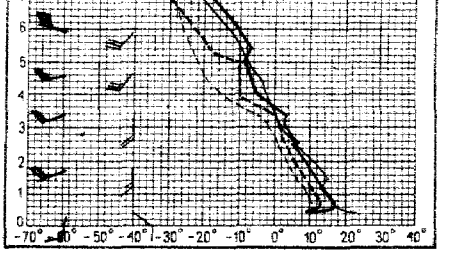

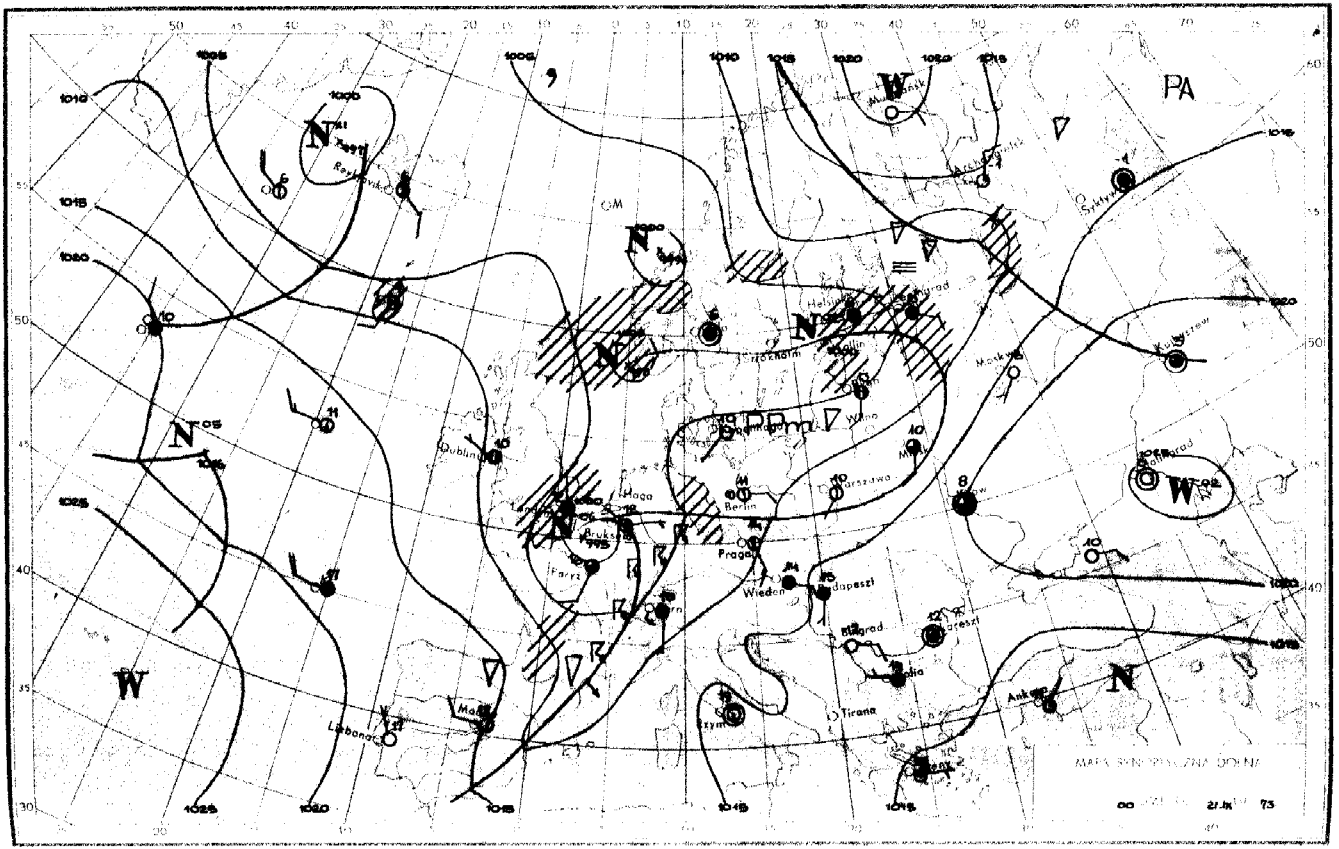
PA
Reykjavik
Dublin
Haga
Bruksela
Paryż
Berlin
Praga
Wiedeń
Budapeszt
Warszawa
Moskwa
Kuibyszew
Tirana
Ankara
Lizbona
Madrid
Rzym
Sofia
Bucharest
Kopenhaga
Wilno
Helsinki
Leningrad
Sztokholm
Kiew
Mińsk
Kaliningrad
Syktywkar
Archangielsk
Murmańsk
MAPA SYNOPTYCZNA DOLNA
00
21.IX
73

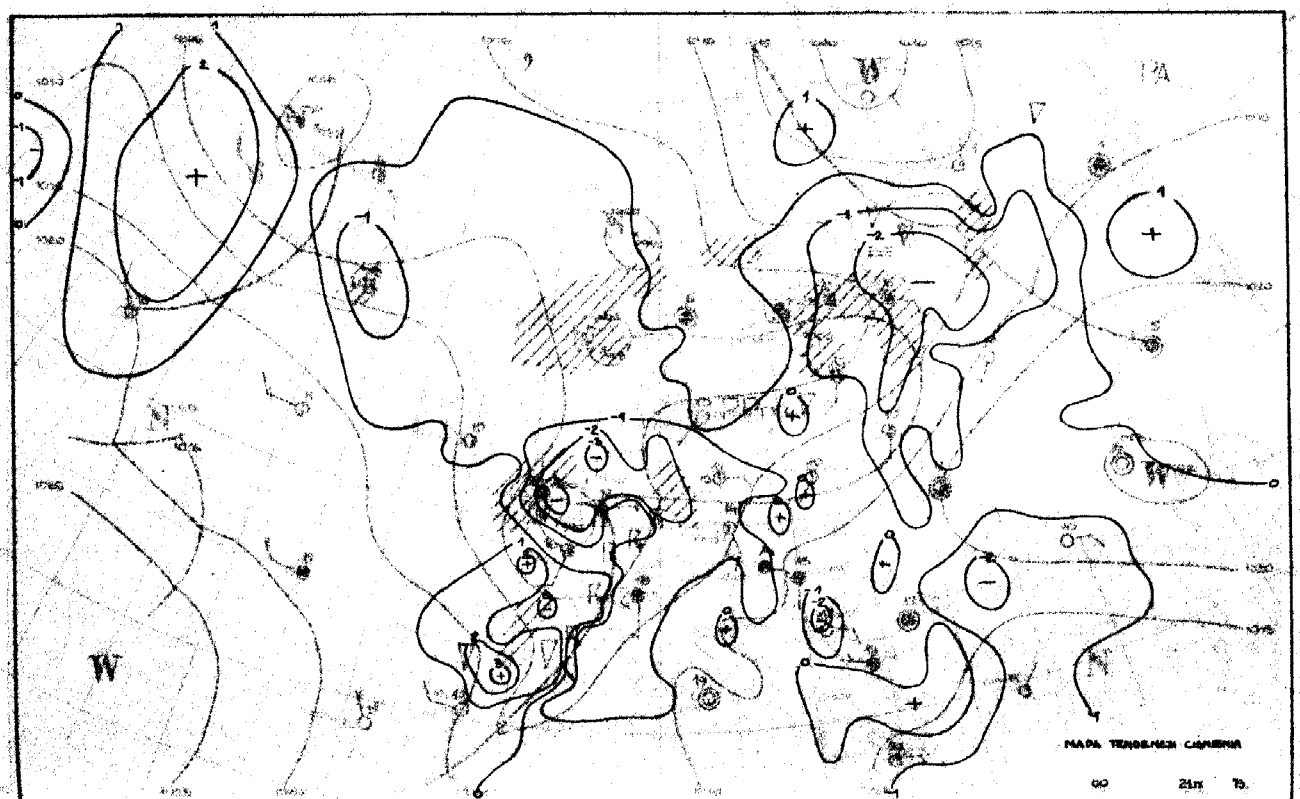
MAPA TENDENCIA CIANENIA
00
21m
75.

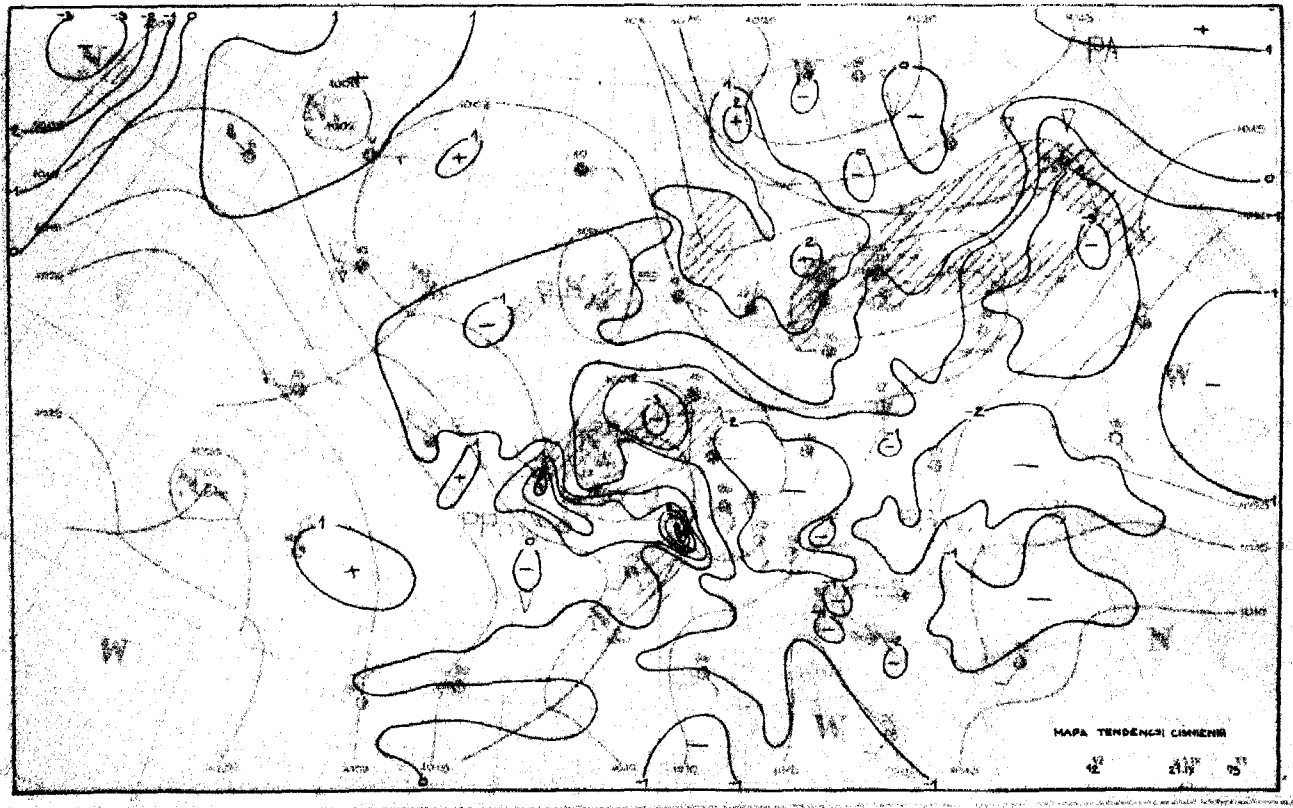
MAPA TENDENCJI CIŚNIENIA

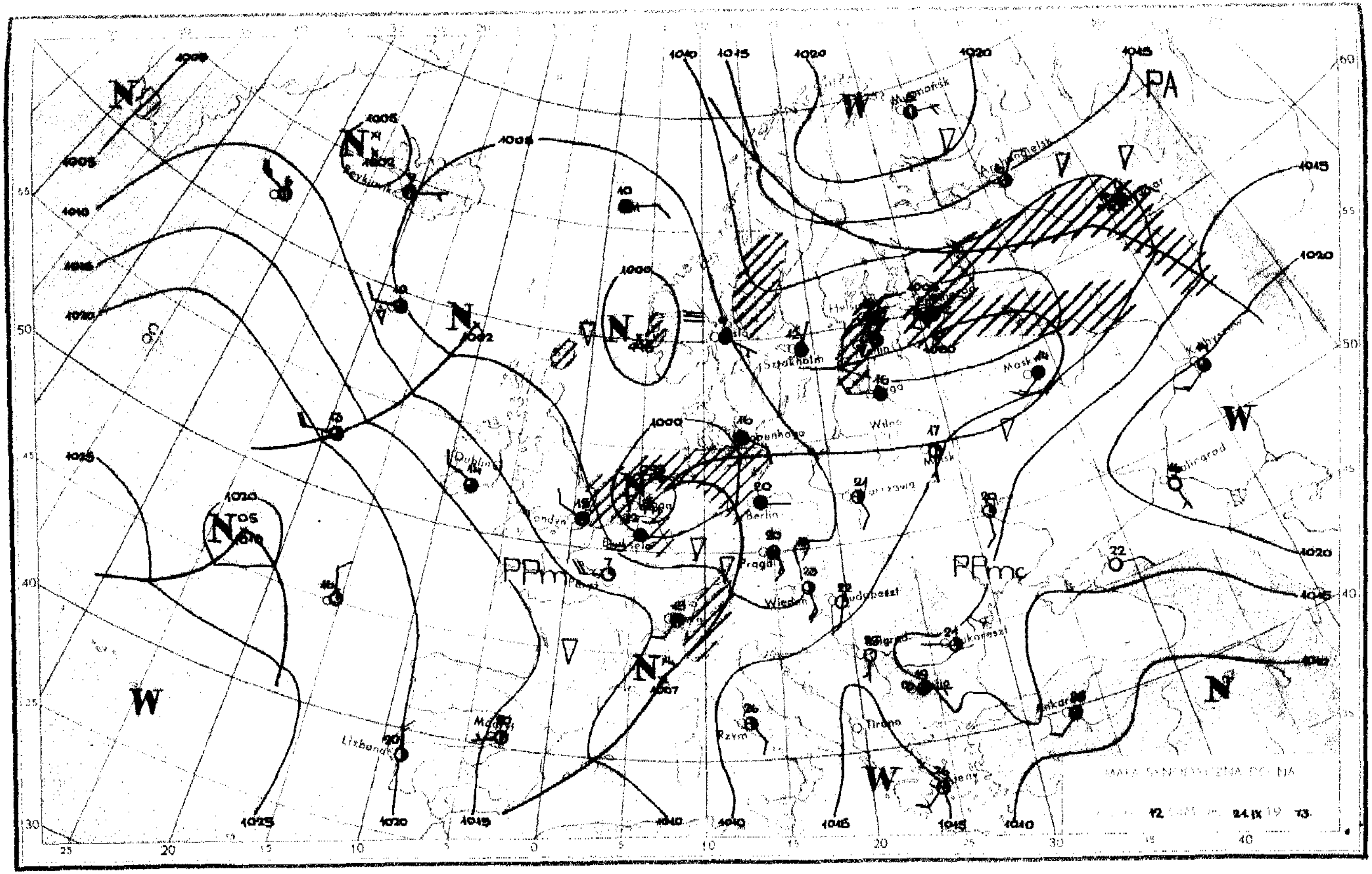

PA
W
N
PPm
PPmc
Murmańsk
Dublin
Londyn
Bruksela
Berlin
Praga
Wiedeń
Budapeszt
Sztokholm
Wilno
Lizbona
Rzym
Tirana
Ankara
1000
1005
1010
1015
1020
1025
12
24.IX 19 73.

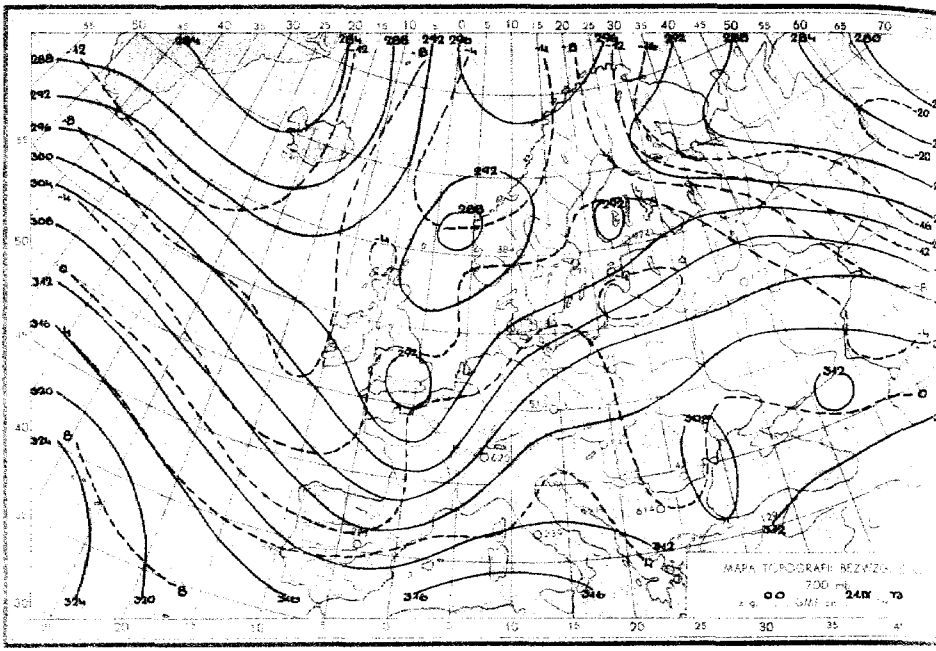

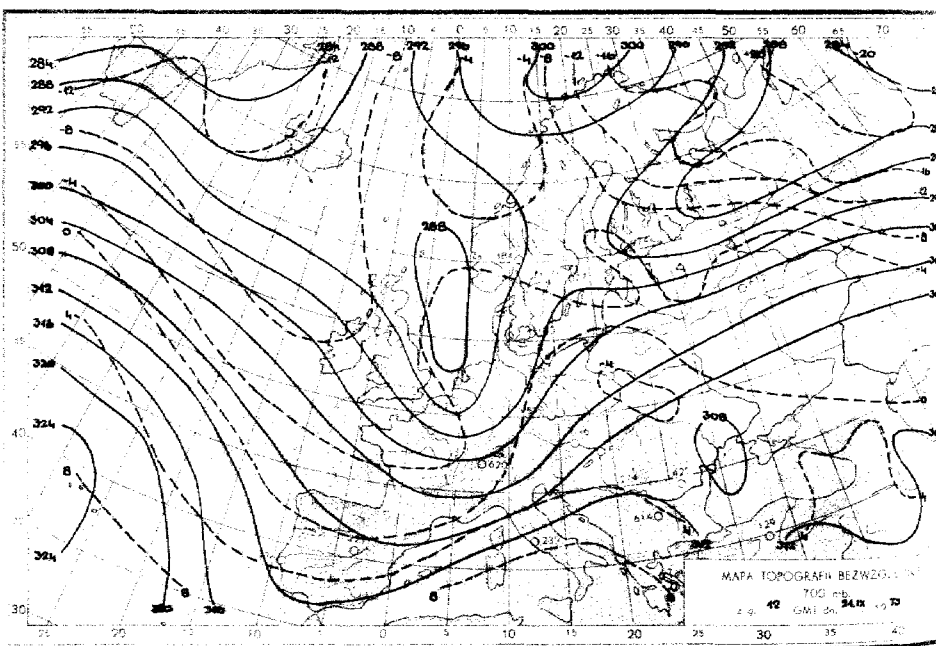

Reprodukowanie i publikowanie tekstu, map, wykresów i danych synoptycznych dozwolone wyłącznie w formie dosłownej z podaniem źródła informacji.

Druk PPWK -W-wa, Solec 16. Zam. 2204/144/B/71-31.V.71-Y-90319-18

PAŃSTWOWY INSTYTUT HYDROLOGICZNO – METEOROLOGICZNY
ZAKŁAD METEOROLOGICZNYCH PROGNOZ KRÓTKOTERMINOWYCH – WARSZAWA, PODLEŚNA 61 TEL.: 34-50-97

BIULETYN SYNOPTYCZNY

Dane synoptyczne z Polski w dniu 22.IX.1973 r.

SYNOP z godz. 00 GMT.

125	34007	95000	00014	72833	13002
150	00000	00000	00014	62500	13710
195	21202	97000	00012	00000	16715
205	00007	00007	00013	00000	00704
225	12000	97001	00023	75433	11305
250	00000	00000	00000	00007	12304
272	00001	97001	00004	00000	12709
295	00001	00001	00013	00000	00716
330	00000	00000	00000	00000	14007
375	12004	00032	00417	00733	12705
400	00000	00000	00313	00000	07302
424	00002	00206	00214	00872	13000
445	00002	00206	02845	85533	12306
495	00002	00206	00714	00000	12309
510	00321	00455	00002	91333	02515
560	03001	00000	00516	85533	15107
570	00003	00002	00416	85433	12500
575	00301	00021	00014	00000	12607
650	01211	00000	01367	91333	07703
695	00304	00002	00313	85533	12707

SYNOP z godz. 12 GMT.

125	72108	97002	03515	78533	09122
150	62207	65011	04217	45530	08216
195	43405	97026	05416	73533	11216
205	72040	65022	03216	75533	10220
225	62508	97022	04414	85533	08216
250	72705	97011	06417	11438	08214
272	72303	65032	06118	70833	08114
295	82505	70012	06617	35773	09214
330	62308	65022	07616	65000	05208
375	72203	65032	06416	70873	05211
400	72306	63032	07915	22631	06313
424	72203	65032	05617	70873	04505
445	72404	65022	05215	70873	06209
495	82503	97038	06415	23571	10212
510	63009	97032	12203	52143	00216
560	82205	56002	16014	65423	11107
570	82401	56126	16613	65471	11209
575	82701	56106	11115	85533	09206
650	92212	00458	44006	91333	06001
695	83205	56102	11015	85533	12206

TEMP Legnowo, godz. 00 GMT.

TTAA	21341	12574	00001	12042	50603	00074	11333	33333	85390	09428	23008	70860	01334	19510	50557	12703	
		92513	00124	85280	23023	30925	42133	25025	26945	52533	24029	20185	641XX	24532	15365	595XX	
		00002	00201	54533	24533	77397	28534	40507									
TTBB	21341	12574	00001	17042	11934	13056	22721	00041	33525	05756	44612	03378	55529	09767	08270	28756	
		77391	00001	15135	57733	09113	561XX	21212	00991	19003	11979	23009	22748	12009	33607	24014	
		44307	20534	58413	28021	41414	80921	51515	11591	24009	22800	29009	33600	23514			

TEMP Wrocław, godz. 00 GMT.

TTAA	21353	12435	00004	15038	27902	00040	11333	33333	85407	07433	26515	70984	00748	23020	50561	15506	
		92515	00124	25580	30900	39732	23526	25052	497XX	20194	595XX	15375	573XX	10632	565XX	08195	
		00002	20XXX	77342	23546	42420											
TTBB	21353	12435	00001	11955	14223	23850	07433	33794	04822	44756	02016	55700	00708	60661	00965	77423	
		84108	00200	28714	89234	36325	11310	38730	22230	541XX	33195	601XX	44156	581XX	55141	553XX	
		92127	57733	77190	553XX	21212	00995	27902	41873	27009	22862	25516	33792	27010	44806	21021	
		56445	12020	64002	22517	77342	83546	68300	23526	41414	656XX	51515	11891	26513	22806	27010	
		33500	21021														
TTCC	21353	13425	70850	579XX	89999	77999											
TTDD	21353	13425	11840	577XX	22560	579XX											

Przebieg pogody w Polsce w dniu 22.IX.1973 r.

Zachmurzenie było duże z większymi przejaśnieniami i miejscami, zwłaszcza w części południowo-wschodniej kraju, notowane niewielkie opady deszczu. W nocy wystąpiły lokalnie mgły. Temperatura dzienna wahała się od 10°C w Suwałkach, Włocławku, Chojnicach do 15°C w Warszawie, Łodzi, Wielsku, a maksymalna od 12°C w Zakopanem do 19°C we Wrocławiu, Lesznie, Zamościu, Włocławku. Wiatry były umiarkowane, okresami dość silne południowo-zachodnie i zachodnie.

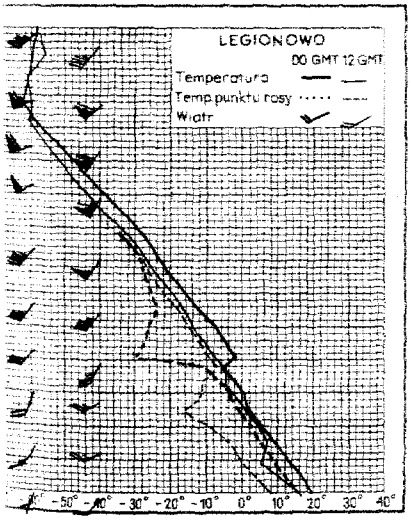

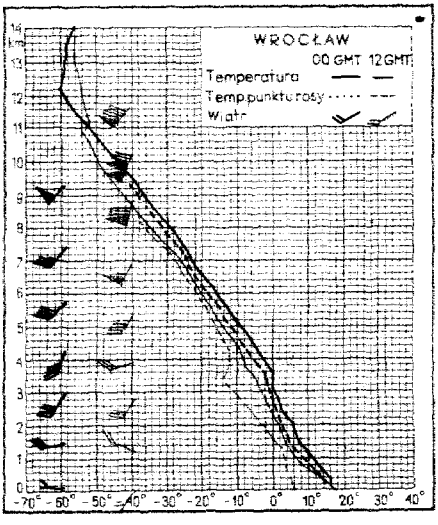

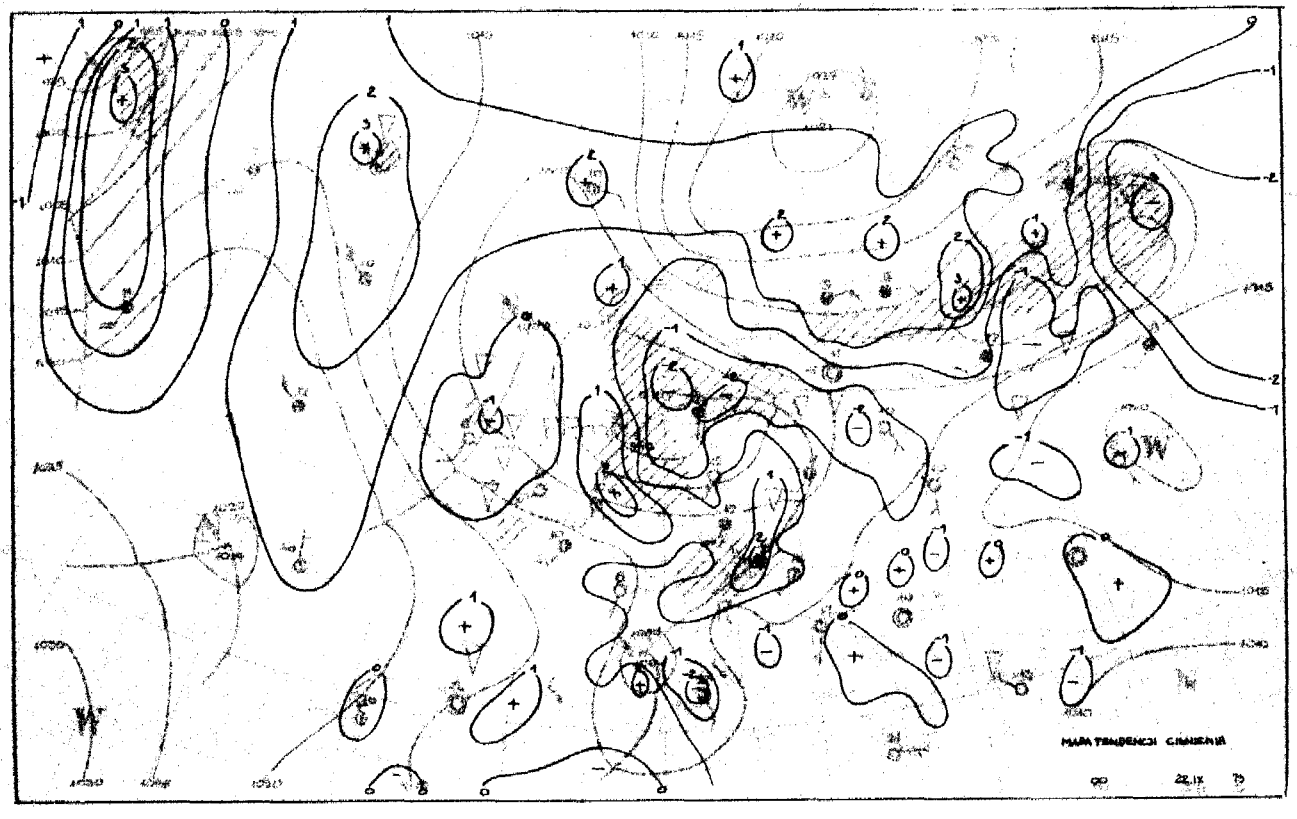
MAPA TENDENCIA CIENTIFICA
22.IX

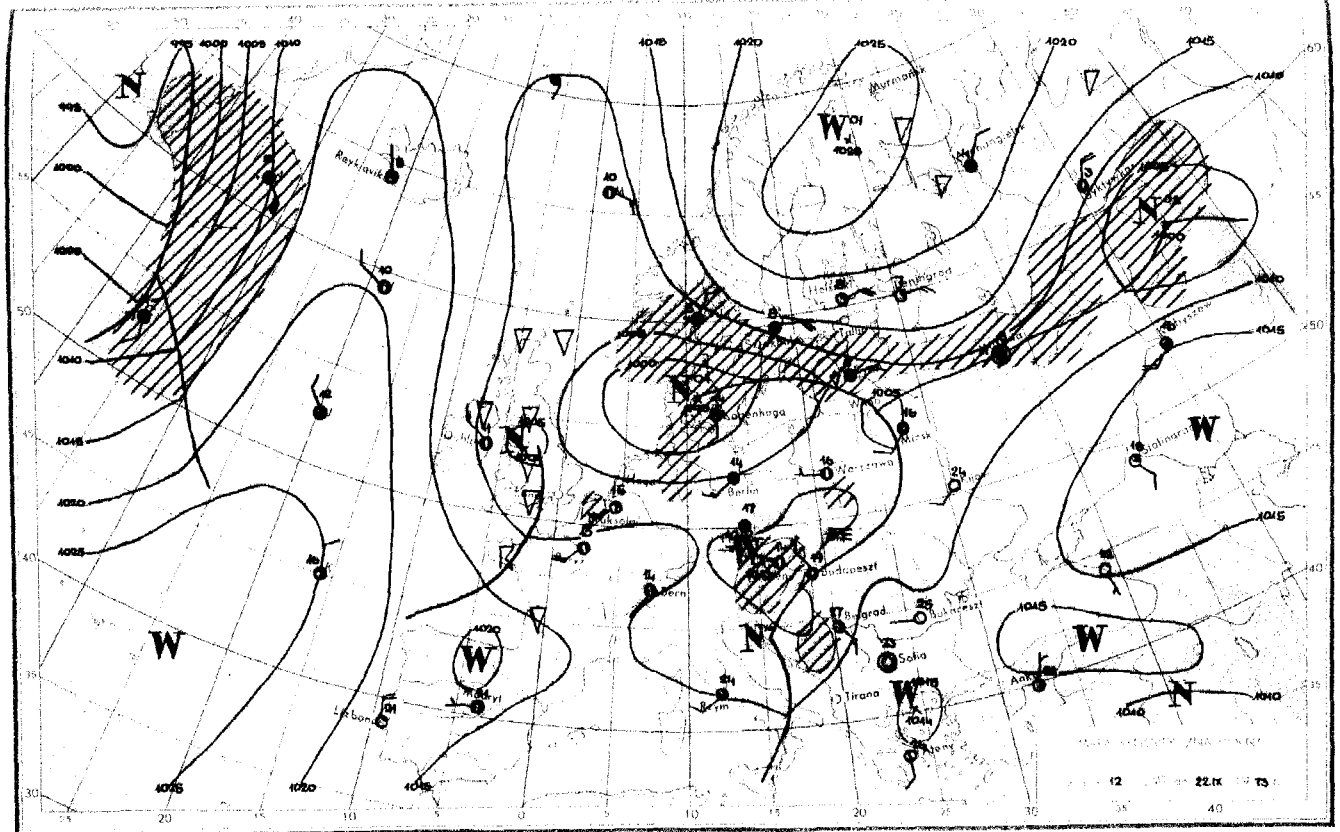

Reykjavik
Murmansk
Leningrad
Helsinki
Tallinn
Kopenhaga
Minsk
Warszawa
Berlin
Bukarest
Budapeszt
Belgrad
Sofia
Tirana
Bern
Rzym
Lizbona
Madryt
Ankara
Ateny
Stalingrad
Rostow
Bukareszt
N
W
1000
1005
1010
1015
1020
1025
12
22.IX
13

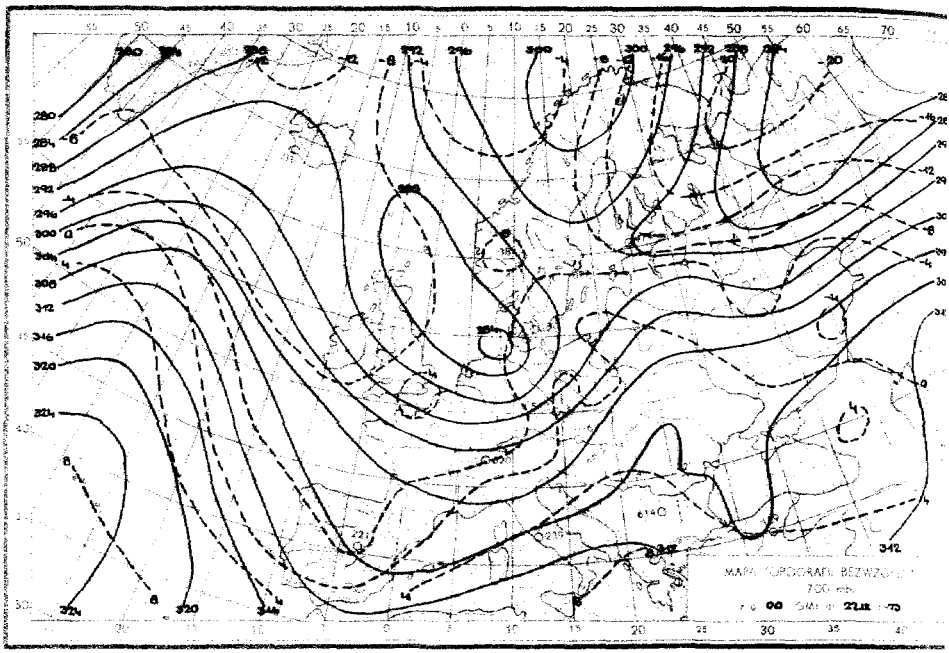

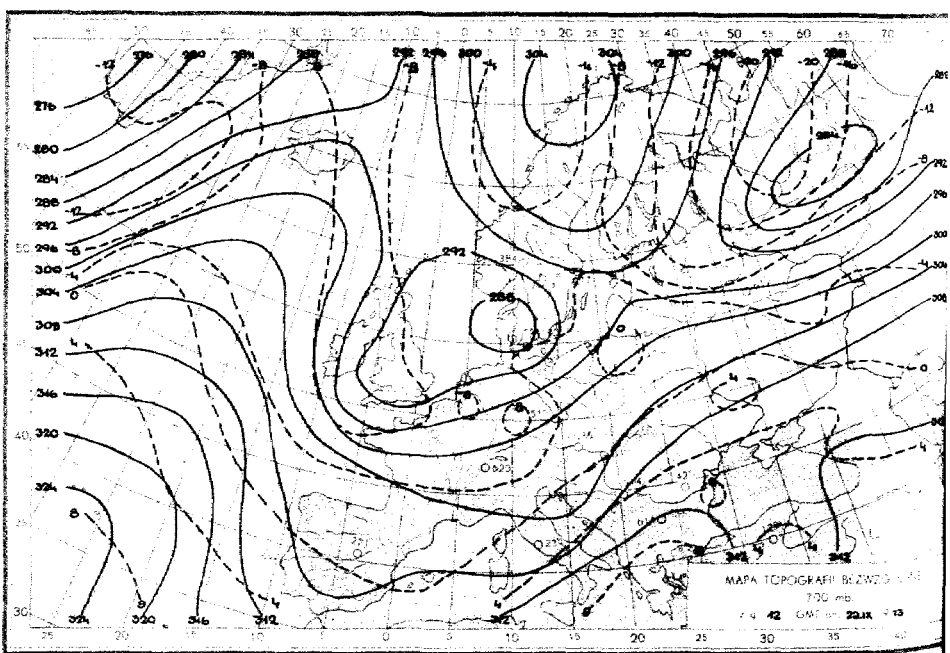

Reprodukowanie i publikowanie tekstu, map, wykresów i danych synoptycznych dozwolone wyłącznie w formie dosłownej z podaniem źródła informacji.

Druk PPWK-W-wa, Solec 18. Zam. 2201/144/8/71-31.V.71-Y-9039-10

PAŃSTWOWY INSTYTUT HYDROLOGICZNO – METEOROLOGICZNY
ZAKŁAD METEOROLOGICZNYCH PROGNOZ KRÓTKOTERMINOWYCH – WARSZAWA, PODLEŚNA 61 TEL.: 34-50-97

BIULETYN SYNOPTYCZNY

Dane synoptyczne z Polski w dniu 23.IX.1973 r.

SYNOP z godz. 00 GMT.

125	21002	40000	11410	20220	08216
150	12302	00000	11213	75XXX	08220
175	02003	97001	12200	00000	08106
200	32504	00001	11610	14832	08214
225	02101	97001	12000	00000	08215
250	02101	97001	12304	00000	08214
272	32301	00001	12000	00000	08210
285	02001	00001	12005	00000	08211
320	02201	00000	14305	00000	08214
375	00000	14404	12705	00000	08210
400	01101	00000	13009	00000	08211
424	00000	03031	14305	00000	04211
465	02001	00100	14007	00000	08212
495	02302	96108	13000	00000	09202
510	02504	99020	05308	00000	50166
560	00000	16101	14000	00000	08210
570	00000	01454	12207	93XXX	07108
575	00000	05406	14705	00000	06106
650	00705	00434	47009	92XXX	50400
695	00000	16206	14810	95XXX	16103

SYNOP z godz. 12 GMT.

125	23402	97000	17516	12501	32211
150	50703	00011	18016	32502	31211
175	70004	00102	17715	72602	31209
200	41702	03020	35918	32504	08105
225	50000	97031	17516	43401	08110
250	52202	97031	17917	32002	00004
272	53102	95031	17816	32002	18206
285	60000	00051	18017	43001	08103
320	20000	05001	17617	11002	08004
375	40002	70020	17915	11502	08104
400	61105	00001	18418	00002	00004
424	51105	00001	18418	00005	08004
465	53201	00051	17908	32000	08105
495	50203	97014	17217	32001	08200
510	72004	97031	40006	63401	08108
560	50205	05004	16316	32002	07002
570	50601	00014	17218	33002	05004
575	20001	00014	17418	22500	09103
650	72003	05012	49906	72XXX	04111
695	40000	00031	17716	42500	16003

TEMP Legionowo, godz. 00 GMT.

TTAA	22221	12974	00001	08812	25003	08106	00014	25505	85050	04227	30000	70010	03741	22011	50061	10115
		22547	40121	34156	24087	30920	46XXX	23027	25088	57XXX	23030	20181	531XX	23033	15366	541XX
		22527	58034	58XXX	35048	58255	53XXX	23030	77308	29535	40406					
TTBB	2223X	12974	00001	08812	11974	14240	22791	00927	33714	02550	44076	08027	55650	06135	66620	09350
		77500	80156	85465	23526	99289	49XXX	11235	53XXX	22233	545XX	33477	523XX	44108	37XXX	55104
		88XXX	21212	00001	25003	17289	28009	22915	30508	33783	29509	44692	22011	55407	24016	66208
		23525	41414	00000	51545	11899	30905	22806	29508	33600	23015					
TTCC	22222	12974	70800	57XXX	25007	50060	58XXX	26010	30379	56XXX	26014	20630	529XX	30005	88989	77989
TTDD	2223X	12974	11500	88XXX	22224	55XXX	33200	52XXX	21212	11706	26007	22461	26511	33200	30005	

TEMP Wrocław, godz. 00 GMT.

TTAA	22222	12425	00000	08815	00000	08106	XXXXX	XXXXX	85459	04637	26003	70009	04146	25508	50500	17764
		24516	40722	30152	24019	30921	46XXX	25040	55XXX	23529	20183	517XX	23531	15370	519XX	
		10824	55XXX	58250	551XX	23529	77225	23538	41040							
TTBB	2223X	12425	00000	08016	11906	13456	22930	10856	33765	01115	44720	05522	55786	03738	66672	05380
		77615	10560	86572	12561	99553	11765	11358	36561	22311	44XXX	32250	551XX	44227	553XX	55310
		837XX	66186	86XXX	77100	55XXX	21212	00999	00000	12980	33004	22885	24006	33370	34016	44885
		33398	56189	23016	41414	00900	51515	11898	29002	22800	24005	33600	24510			

Przebieg pogody w Polsce w dniu 23.IX.1973 r.

Zachmurzenie było Rzeszowskie i umiarkowane, miejscami na północnym wschodzie dużo z przelotnymi opadami deszczu. Rano występowały lokalnie mgły. Temperatura maksymalna wahała się od 16°C miejscami na Wybrzeżu i wschodzie do 20°C w Radomiu i Płońsku, a minimalna od 1°C w Jeleniej Górze do 11°C na Helu. Wiatry były słabe o kierunkach zmiennych.

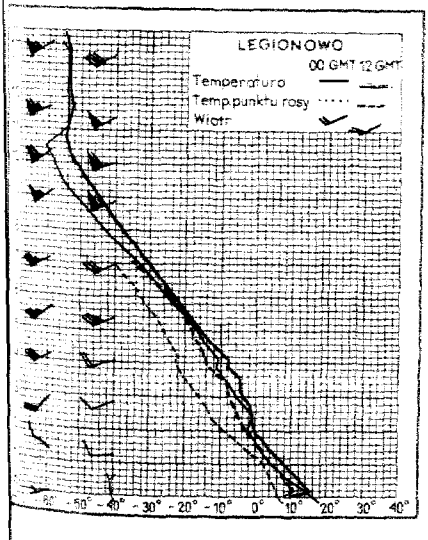

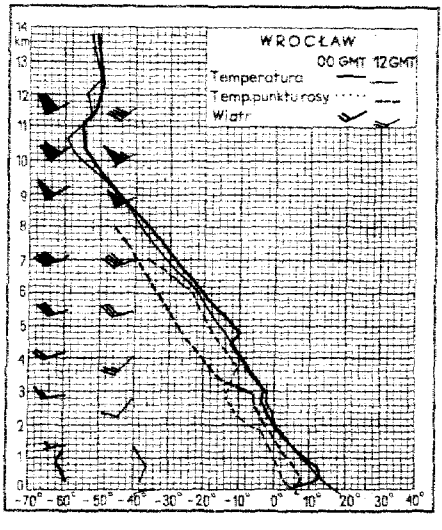

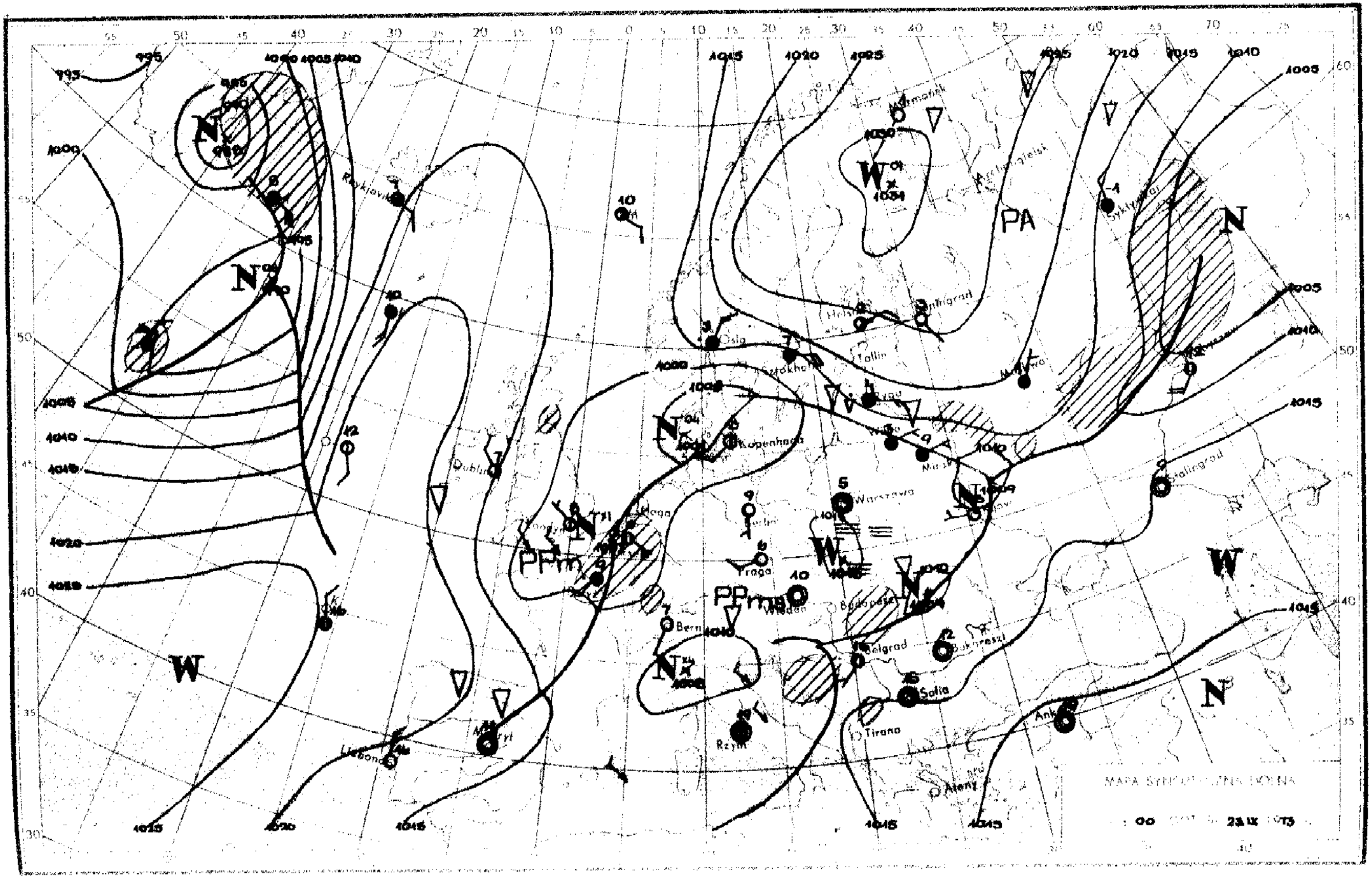

Reykjavik
Oslo
Sztokholm
Tallin
Kopenhaga
Warszawa
Berlin
Praga
Wiedeń
Budapeszt
Bern
Belgrad
Bukareszt
Sofia
Tirana
Rzym
Ateny
Ankara
Stalingrad
Moskwa
Mińsk
Wilno
Ryga
Archangielsk
Murmańsk
Syktywkar
Dublin
Londyn
Haga
Paryż
Madryt
Lizbona
PA
PPm
PPms
W
N

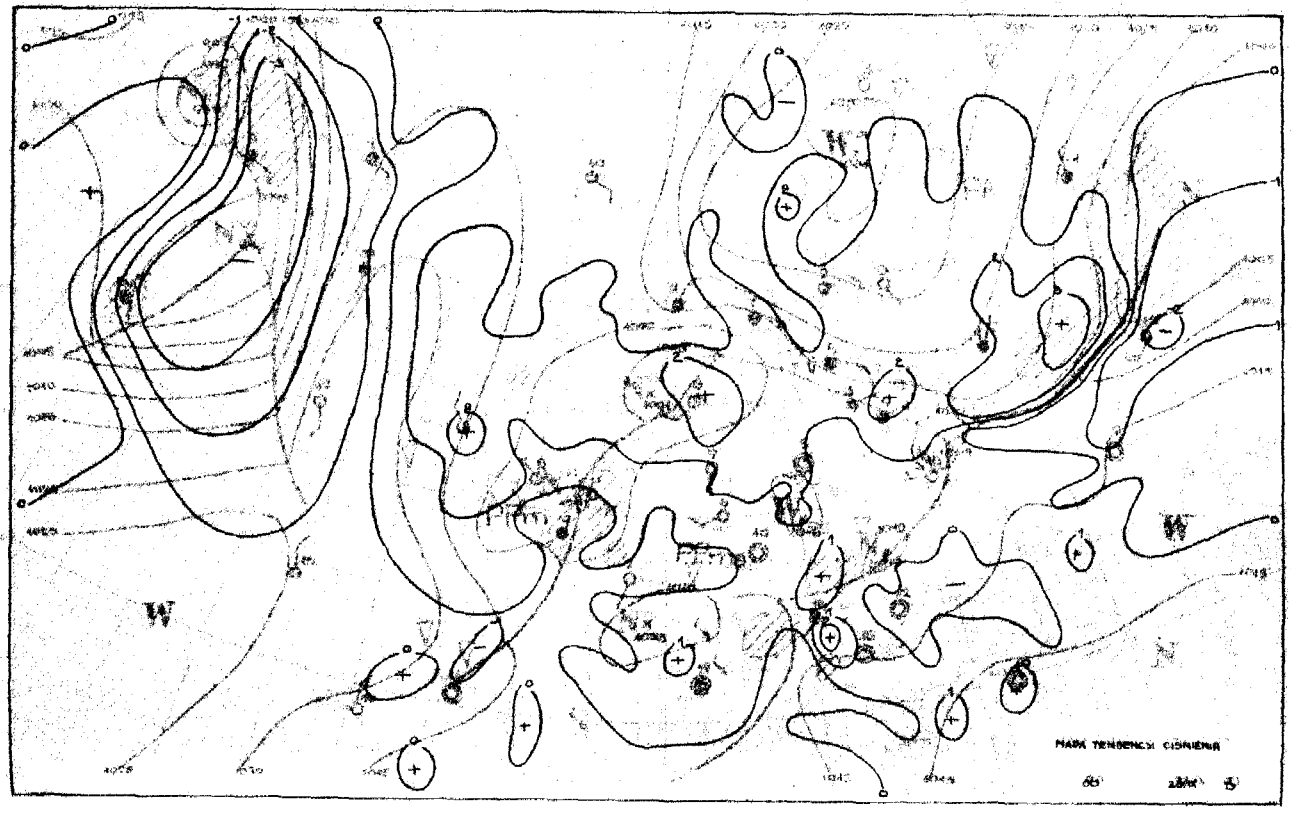
MAPA TENDENCIA PRESIONES

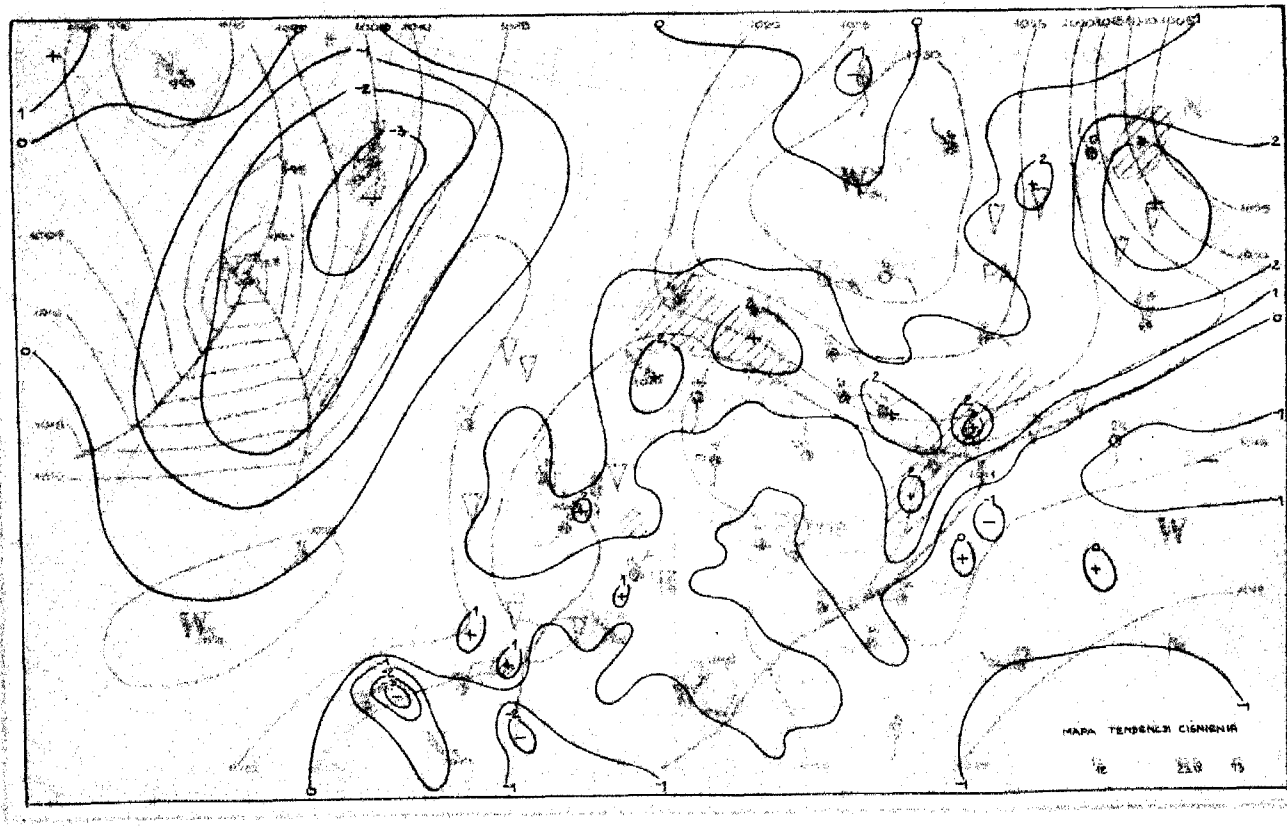
MAPA TENDENCJI CIŚNIENIA

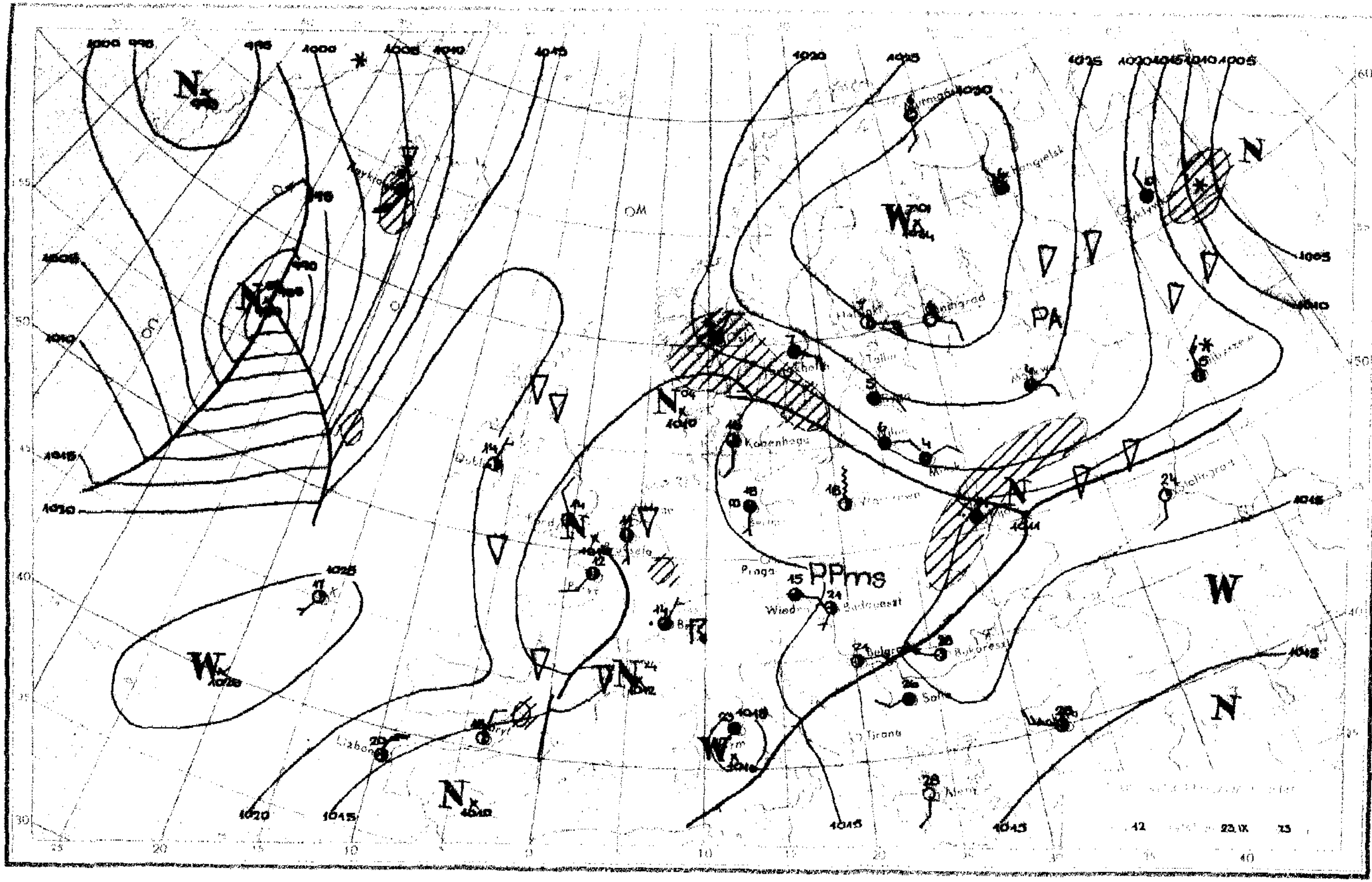

PA
PPms
W
N
Kobenhaga
Praga
Wiedeń
Budapeszt
Bukareszt
Belgrad
Sofia
Tirana
Lizbona
Ateny
Warszawa
Mińsk
Leningrad
Moskwa
Stalingrad
1000
995
1005
1010
1015
1020
1025
1030
23.IX

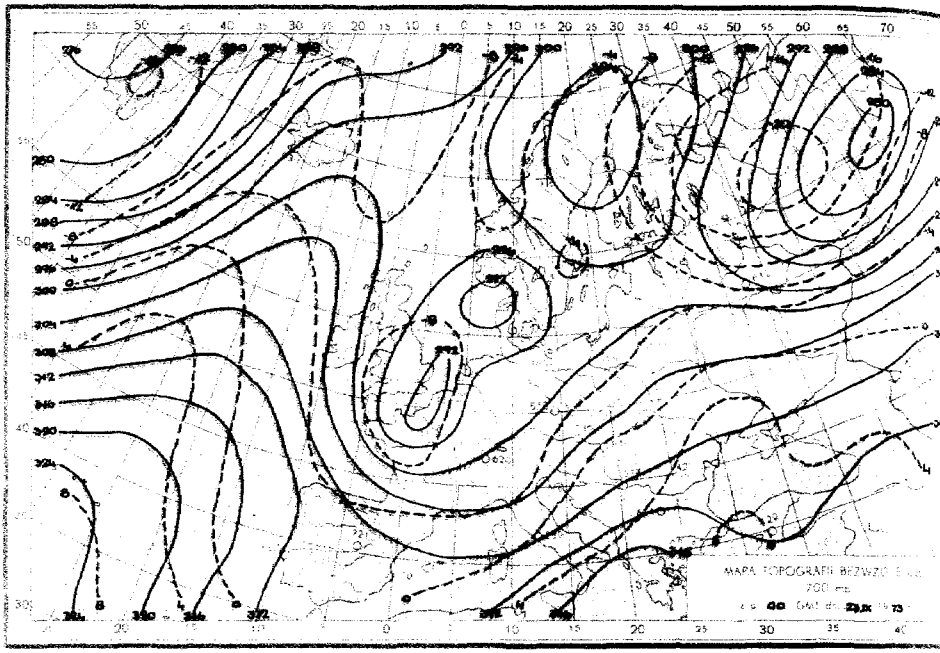

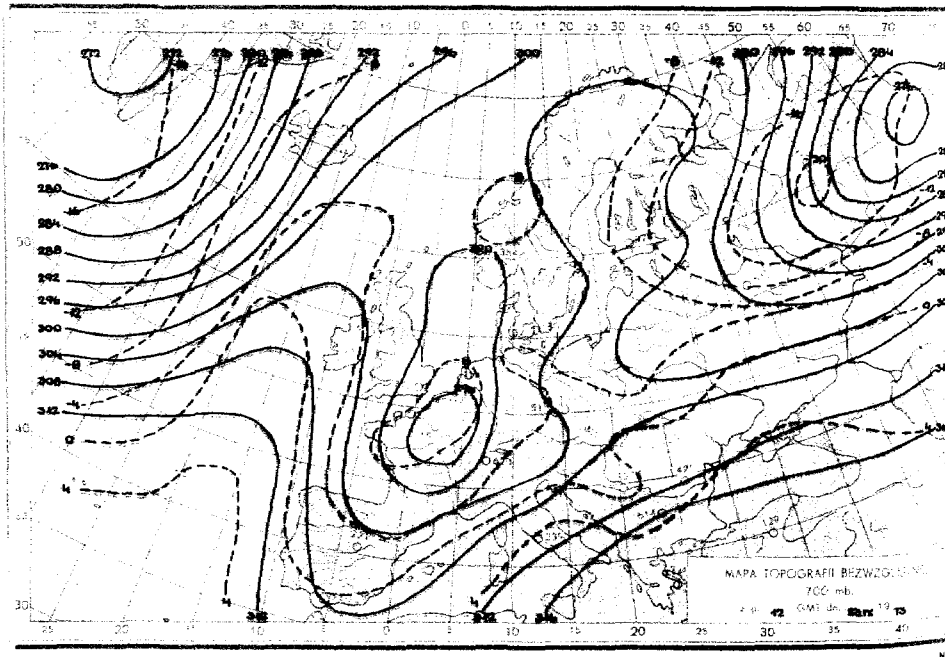

Reprodukowanie i publikowanie tekstu, map, wykresów i danych synoptycznych dozwolone wyłącznie w formie dosłownej z podaniem źródła informacji.

Druk PPWK –W-wa, Solec 18. Zam. 2201/144/II/71–31.V.71–Y–90319–160

PAŃSTWOWY INSTYTUT HYDROLOGICZNO – METEOROLOGICZNY
ZAKŁAD METEOROLOGICZNYCH PROGNOZ KRÓTKOTERMINOWYCH – WARSZAWA, PODLEŚNA 61 TEL.: 34-50-97

BIULETYN SYNOPTYCZNY

Dane synoptyczne z Polski w dniu 24.IX.1973 r.

SYNOP z godz. 00 GMT.

105	61302	58102	21113	865XX	10105
150	80702	40101	22912	863XX	11210
195	80905	98102	25706	854XX	05213
205	71202	60022	19811	25508	09205
235	00501	98108	21810	00900	09203
250	90601	97081	21507	00900	06207
272	81202	56101	22311	854XX	10314
295	80906	67102	24109	854XX	07214
330	70802	60012	20612	3873X	07303
375	41003	60011	22109	00902	06309
400	71004	42016	18614	7097X	07403
424	50702	60031	18113	40952	07702
465	71202	60031	20311	756XX	06701
495	00702	98101	21809	00900	07204
510	71412	97036	50004	753XX	03702
560	81202	60021	19011	55500	10106
570	00000	60020	22205	00900	04206
575	01002	85020	20200	00900	08103
650	81610	60411	51904	85XXX	04302
695	00000	20101	21911	00900	10203

SYNOP z godz. 12 GMT.

105	61104	58061	20617	11631	10708
150	81204	58102	23914	855XX	10602
195	81007	97022	29805	864XX	03008
205	81206	65034	17216	4567X	09708
235	80904	97022	21015	00907	10810
250	80606	97012	21414	8097X	08712
272	81405	56102	28609	854XX	07400
295	81209	65022	97906	854XX	03400
330	80907	57056	19015	3577X	09607
375	81107	57102	24315	764XX	07000
400	80705	58102	16417	00907	10709
424	81007	25102	16416	756XX	13710
465	81208	25102	20212	863XX	10709
495	80907	95284	24409	863XX	09501
510	91811	90454	48705	91XXX	06807
560	81103	16611	18514	5542X	13802
570	80907	58601	20515	8547X	11806
575	81603	56601	20117	4742X	14500
650	72110	80416	51806	78XXX	06508
695	81204	20614	22614	8732X	12705

TEMP Legionowo, godz. 00 GMT.

TAA	23231	12374	99000	07818	07003	00378	10827	09507	25520	04637	16003	70070	93660	27005	50668	19956	
		24011	40726	33326	25011	30920	507XX	25027	25038	571XX	20176	565XX	26529	15359	553XX	24520	
		10615	567XX	25515	28222	609XX	26039	77246	26043	41908							
TBB	2323X	12374	00010	07818	11996	12028	22979	13447	33773	01325	44733	00960	55640	09336	68617	09516	
		97552	16129	88484	21157	99309	495XX	11222	609XX	22197	561XX	33182	581XX	44142	547XX	21212	
		00010	00010	07003	11997	10809	22745	30503	35672	23006	44246	26043	55164	25017	41414	00900	
		51515	11907	14504	22800	28664	33600	22008									
TCC	23237	12374	70839	585XX	27010	89999	77999										
TDD	2323X	12374	11532	801XX	21212	11532	28010										

TEMP Wrocław, godz. 00 GMT.

TAA	23232	12425	99004	12250	00000	00149	12460	08503	85507	06257	12009	70071	03725	18008	50668	19135	
		23024	40729	29147	23526	30929	431XX	26049	25049	519XX	26541	20191	597XX	XXXXX	15373	547XX	
		10634	529XX	88217	591XX	XXXXX	77296	26050	41610								
TBB	2323X	12425	00004	12250	11974	14257	22881	08240	33673	05719	44574	12146	55500	19135	66460	21539	
		77372	32745	88217	591XX	99206	577XX	11200	597XX	22156	549XX	33100	529XX	21212	00004	00000	
		11986	05908	22937	14513	33800	17503	44383	24026	55296	26050	86256	26040	77225	26049	41414	
		20930	51515	11901	12510	22800	17503	33600	21511								
TCC	2323X	12425	70882	553XX	88999	77999											
TDD	2323X	12425	11700	553XX													

Przebieg pogody w Polsce w dniu 24.IX.1973 r.

zachmurzenie było duże. W godzinach popołudniowych od południowego-zachodu w głąb kraju postępowały opady deszczu. Temperatura minimalna wahała się od 4°C w Suwałkach, Zamościu i Jeleniej Górze do 12°C w Lesznie, a maksymalna od °C w Suwałkach do 19°C w Tarnowie. Wiatry były dość silne z kierunków wschodnich.

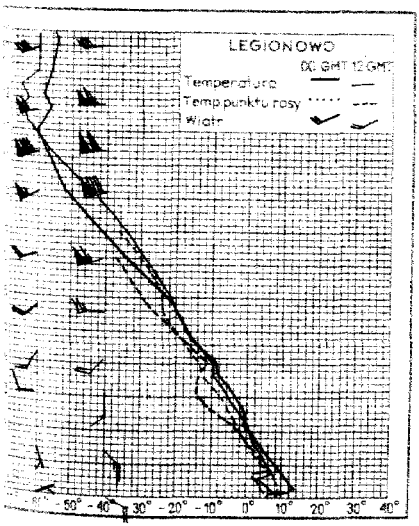



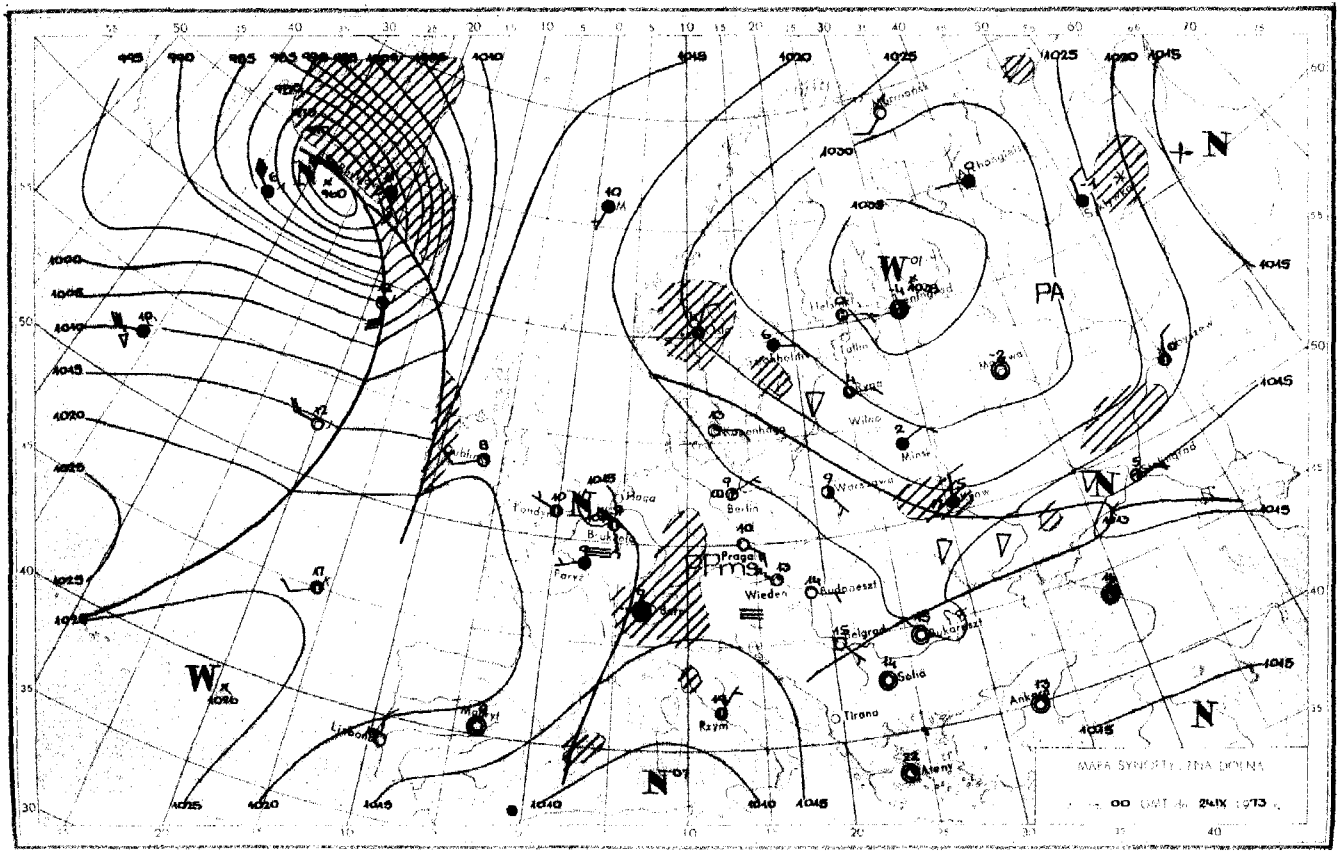
MAPA SYNOPTYCZNA DOLNA
00 GMT dn. 24.IX 1973 r.
Wilno
Mińsk
Warszawa
Berlin
Praga
Wiedeń
Budapeszt
Belgrad
Bukareszt
Sofia
Tirana
Ateny
Ankara
Rzym
Londyn
Paryż
Madryt
Lisbona
Tallin
Riga
Helsinki
Stockholm
Oslo
Kopenhaga
Hamburg
Frankfurt
Monachium
Zurich
Genewa
Lyon
Marsylia
Genua
Wiedeń
PA

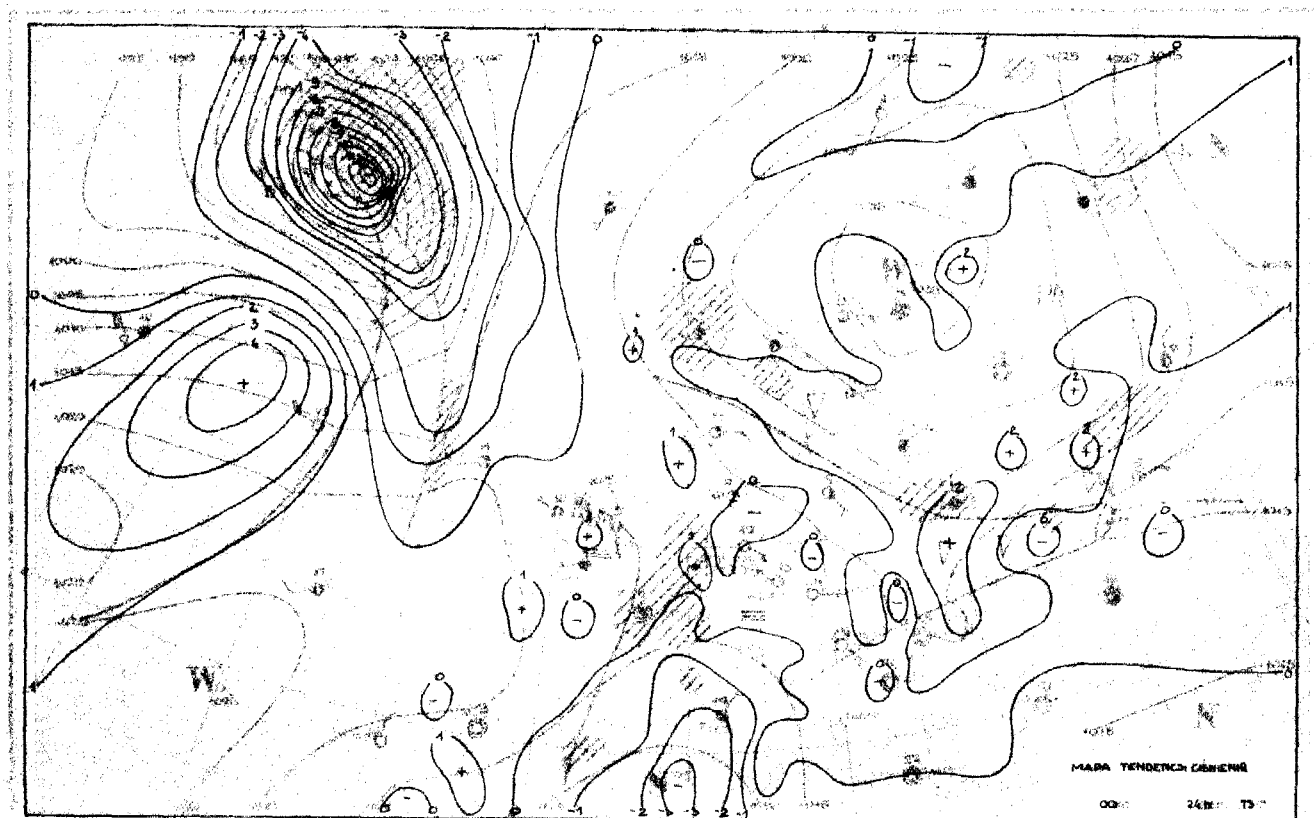
MAPA TENDENCIA CIÓNICA

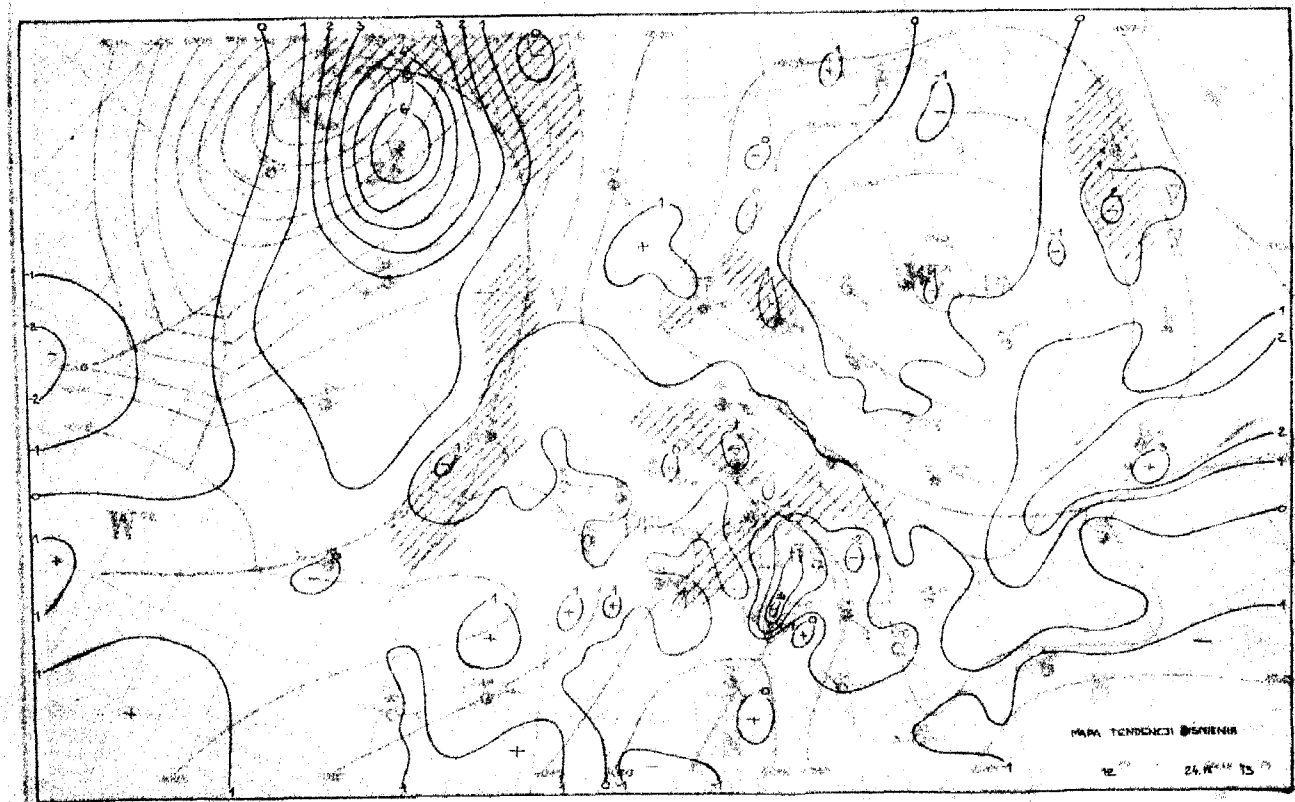
MAPA TENDENCJI BISMIENIA
12
24.IX 73

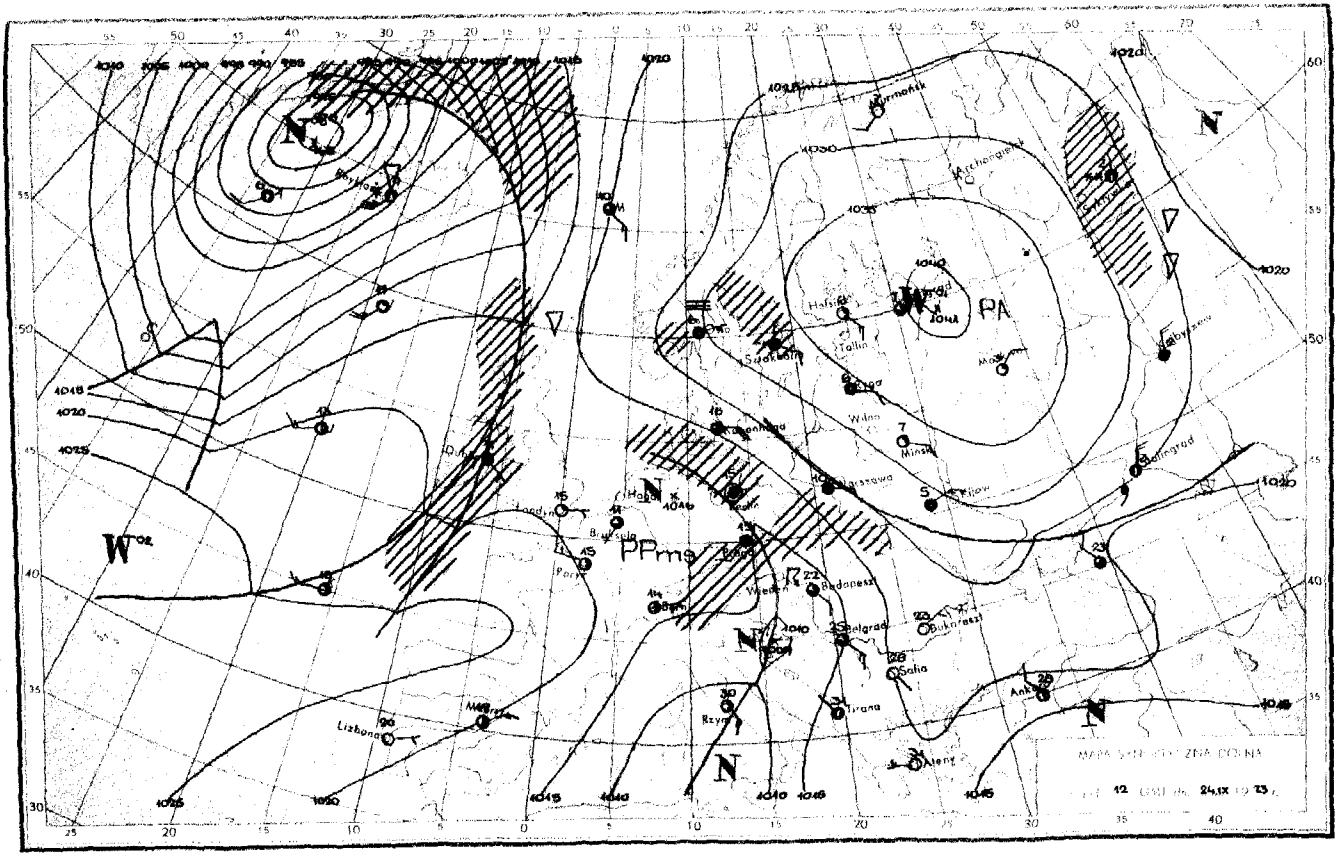

PA
PPms
Archangielsk
Hafsfjord
Tallin
Wilno
Minsk
Kijow
Stalingrad
Bukareszt
Belgrad
Sofia
Tirana
Ateny
Budapeszt
Wiedeń
Londyn
Bruksela
Paryż
Lizbona
Rzym
Ankara
Sykrywka
Murmańsk
Sztokholm
Oslo
Kopenhaga
Warszawa
Kaliningrad
Moskwa
Rzeszów
Kraków
Praga
Berlin
Hamburg
Bern
Madryt
Quebec
Boyklow

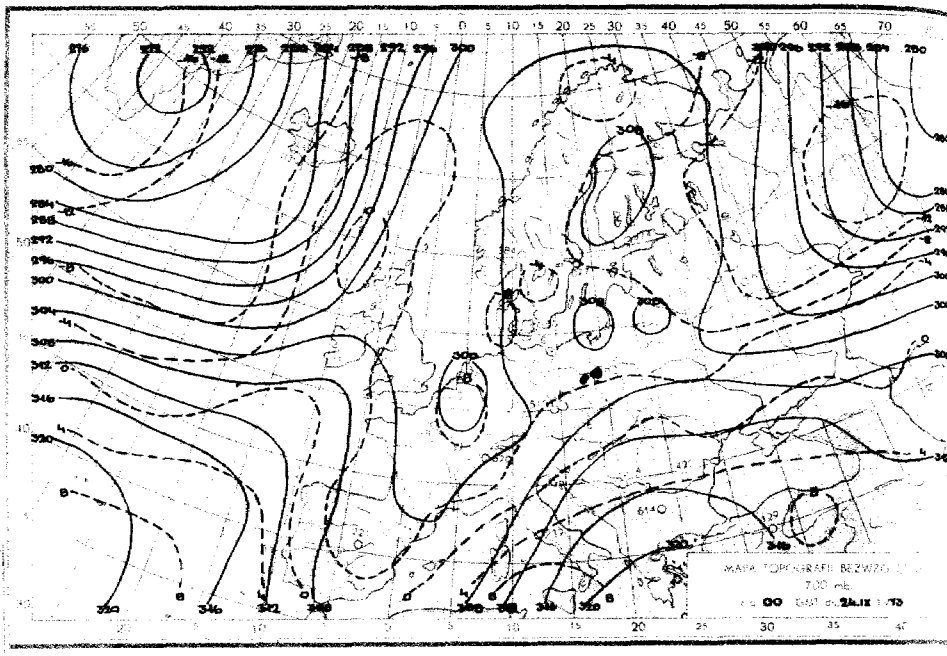

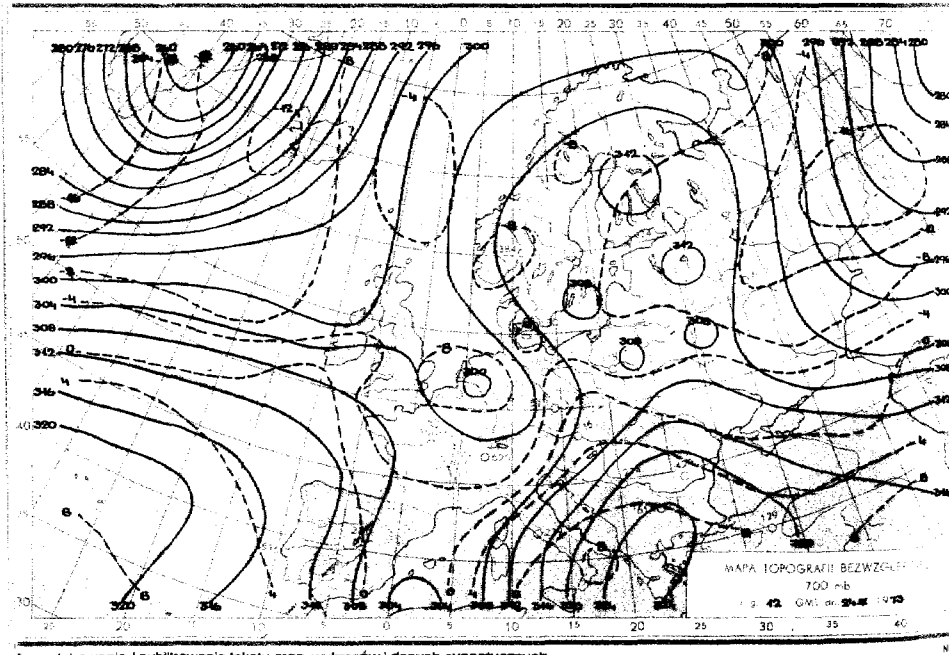

Reprodukowanie i publikowanie tekstu, map, wykresów i danych synoptycznych
dozwolone wyłącznie w formie dosłownej z podaniem źródła informacji.

Druk PPWK–W-wa, Solec 18. Zam. 2201/144/8/71–31.V.71–Y–90319–160

PAŃSTWOWY INSTYTUT HYDROLOGICZNO – METEOROLOGICZNY
ZAKŁAD METEOROLOGICZNYCH PROGNOZ KRÓTKOTERMINOWYCH – WARSZAWA, PODLEŚNA 61 TEL.: 84-50-97

BIULETYN SYNOPTYCZNY

Dane synoptyczne z Polski w dniu 25.IX.1973 r.

SYNOP z godz. 00 GMT.

105	81307	20634	17008	5722X	07713												
150	81304	56602	21407	854XX	06715												
195	81009	97022	27004	854XX	02614												
205	81210	60022	24905	854XX	03710												
235	81105	96418	18506	7732X	06616												
260	80907	50656	18206	7732X	06721												
272	81007	54102	22105	854XX	04722												
295	81210	60022	24905	854XX	03710												
330	81003	57616	16509	5722X	09713												
375	81208	58606	19805	5722X	06717												
400	82803	09416	16910	9XXXX	10001												
424	82707	40106	16111	854XX	11103												
465	81305	30616	18309	863XX	08814												
495	81105	96216	19606	854XX	06718												
510	82704	90456	48303	9XXXX	03806												
560	82002	30106	16111	863XX	12203												
570	81003	50106	17610	854XX	10606												
575	81003	56106	16613	855XX	12705												
650	81913	70415	50608	86XXX	08001												
695	81005	56106	18610	854XX	10610												

SYNOP z godz. 12 GMT.

105	72105	58106	16711	734XX	88204												
150	72004	60034	17010	754XX	09702												
195	81208	98616	22004	6732X	03705												
205	72505	58104	16212	4547X	08400												
235	72303	96106	16611	784XX	09202												
260	42404	97036	17515	42500	08102												
272	81302	30616	18507	863XX	07002												
295	81307	56616	20405	6732X	88706												
330	52207	60012	18514	52500	88301												
375	72904	60026	19212	754XX	16210												
400	72204	65031	18013	786XX	06001												
424	61804	65012	18116	1277X	06701												
465	72706	60032	19314	22538	07208												
495	82202	95616	19911	4742X	10212												
510	72217	98412	49701	68XXX	00306												
560	52403	56106	20714	3551X	09202												
570	82702	30216	20912	854XX	10212												
575	82902	30216	20912	6867X	11009												
650	92007	00456	51606	9XXXX	06001												
695	83101	56106	20614	854XX	13018												

TEMP Legionowo, godz. 00 GMT.

7AA	24231	12374	99009	06208	10005	00171	05808	10511	85500	05210	13519	70060	00010	20011	50566	16916	
		24021	40732	38916	25029	30930	433XX	24540	25051	541XX	24013	20188	645XX	24545	15364	589XX	
		25092	10620	589XX	27014	88204	651XX	24547	77220	24057	41531						
7BB	2423X	12374	00009	06208	11930	02411	22910	08410	33825	04009	44653	01910	55300	483XX	88204	651XX	
		77184	593XX	88123	581XX	21212	00009	10005	11988	11016	22845	13519	33725	21010	44361	25025	
		88145	24044	66230	24057	77123	23514	41414	8072X	51515	11903	13518	22800	24514	33600	23015	
7DD	2423X	12374	11938	581XX	21212	11938	28014										

TEMP Wrocław, godz. 00 GMT.

7AA	24232	12425	99002	11807	27006	00133	11408	27006	85480	06205	25008	70053	01700	20010	50567	15348	
		24020	40732	35959	23548	30934	421XX	23582	25055	5151X	20197	593XX	15377	601XX	88200	593XX	
		XXXXX															
7BB	2423X	12425	00002	11807	11934	07803	22905	08400	33878	01900	44816	05006	55778	03006	66700	01700	
		77633	05107	58400	08108	99591	06913	11566	08943	22510	15340	33495	15356	4446[illegible]	19956	55410	
		24180	66360	13750	77316	38750	88250	515XX	99200	593XX	11150	601XX	21212	00002	27006	11988	
		29513	12817	25506	33662	19514	44624	23025	55461	23519	66300	23582	41414	854XX	51515	11900	
		28508	12800	24008	33600	23024											

Przebieg pogody w Polsce w dniu 25.IX.1973 r.

Zachmurzenie było duże z większymi przejaśnieniami i miejscami, z wyjątkiem krańców zachodnich i południowego-zachodu wystąpiły niewielkie opady deszczu. W nocy notowano lokalnie mgły. Temperatura minimalna wahała się od 3°C w Suwałkach do 12°C w Krakowie, Tarnowie, a maksymalna od 4°C w Suwałkach do 17°C we Wrocławiu i Legnicy. Wiatry były słabe i umiarkowane z kierunków południowo-zachodnich, tylko na wschodzie kraju początkowo z kierunków południowo-wschodnich.

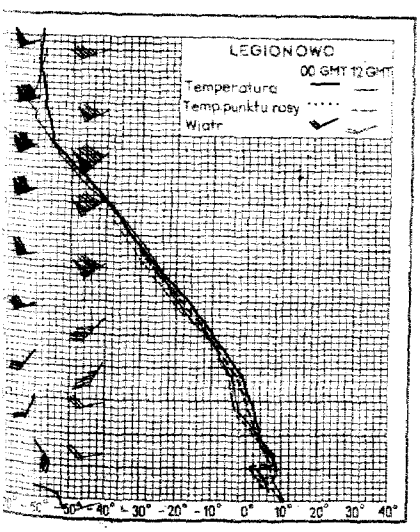

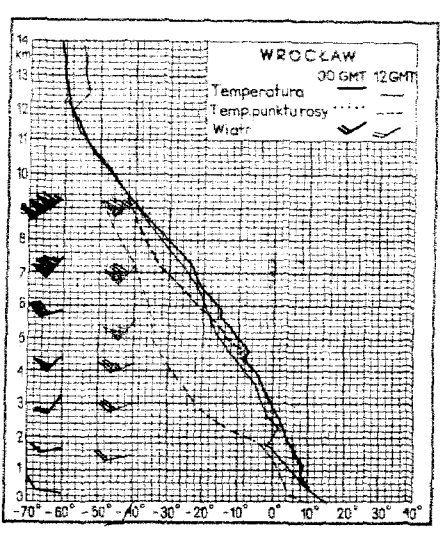

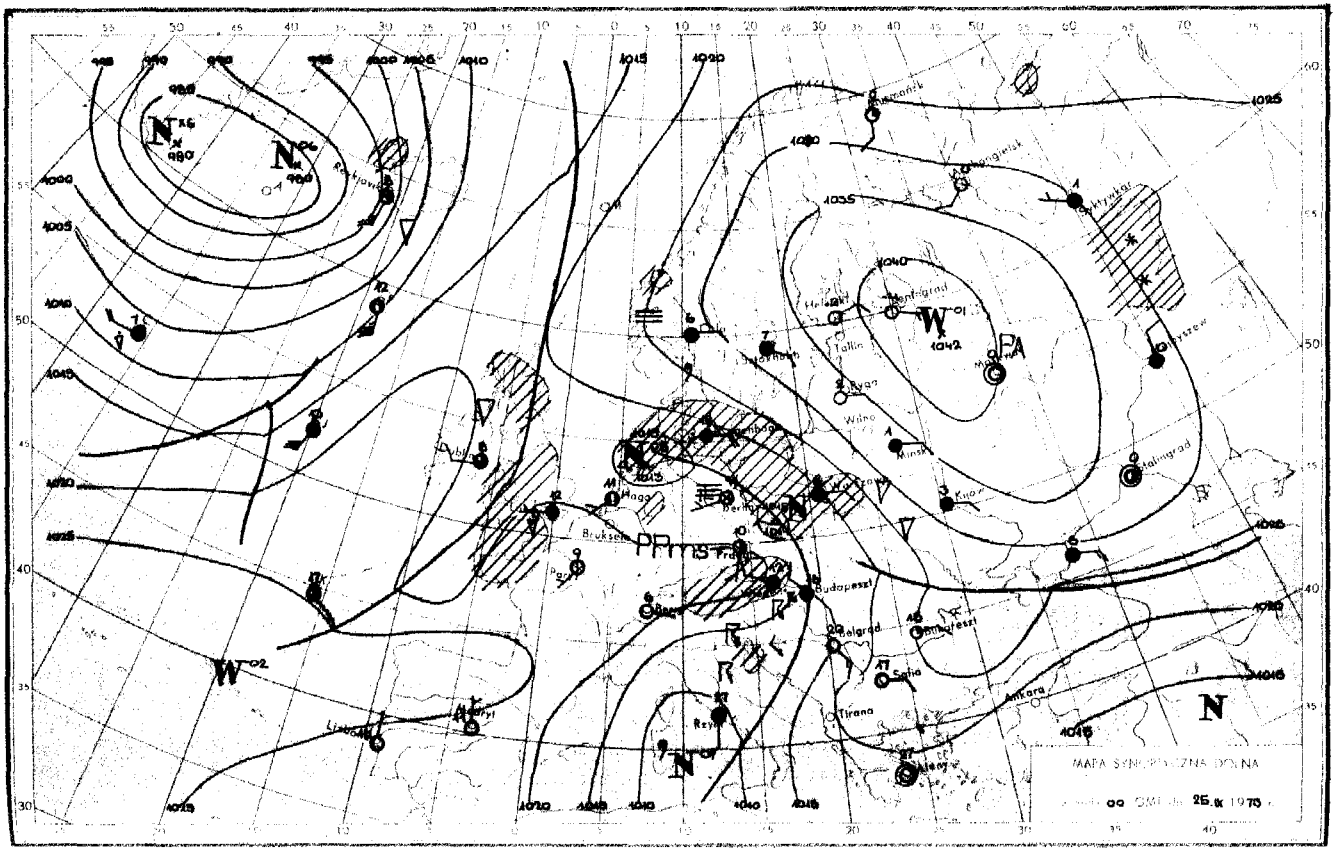
MAPA SYNOPTYCZNA DOLNA
25.IX 1975
Tallin
Minsk
Kijów
Budapeszt
Belgrad
Tirana
Ankara
Bruksela
Paryż
Lisbona
Madryt
Rzym
Sofia
Bukareszt
Stalingrad
Kryszew
Wilno
Ryga
Helsinki
Hagi
Dublin
Reykjavik
Kopenhaga
Berlin
Praga
Wiedeń
Warszawa
Moskwa
Kopytywkar
Mongielsk
Chełmoński
Ostrowsk
Leningrad
PA
PPms
N
W
1042
1040
1035
1030
1025
1020
1015
1010
1005
1000
995
990
985
980

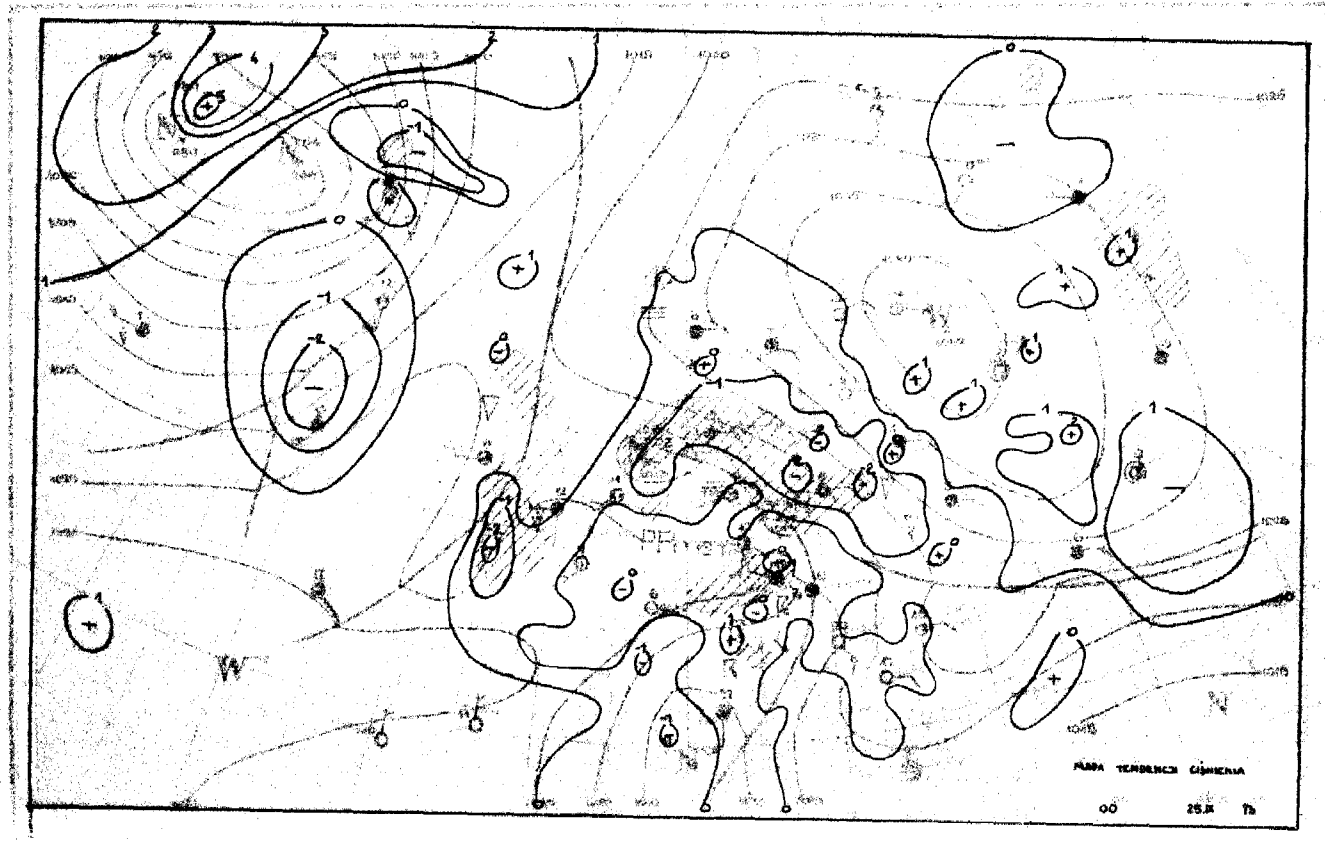
MAPA TENDENCJI CIŚNIENIA
00
25.IX
Th

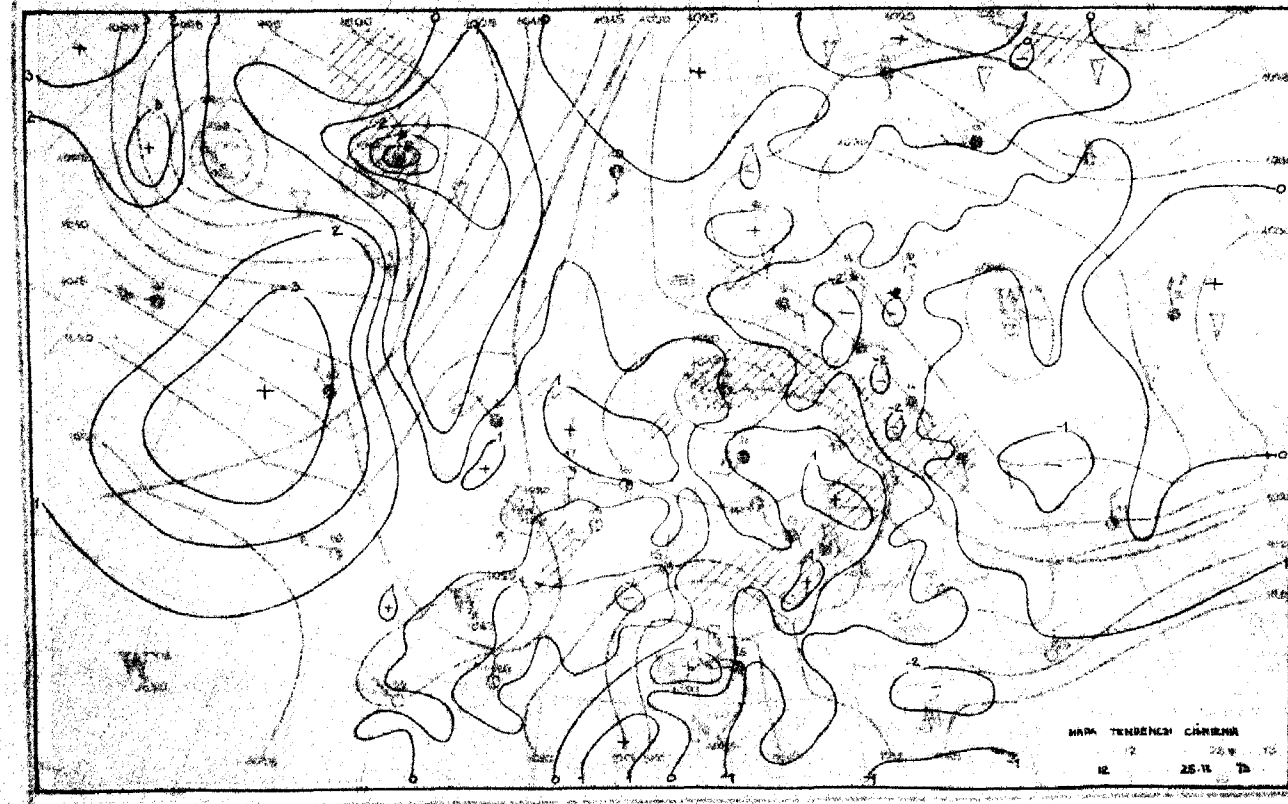
MAPA TENDENCII CIŚNIENIA
12
25.12

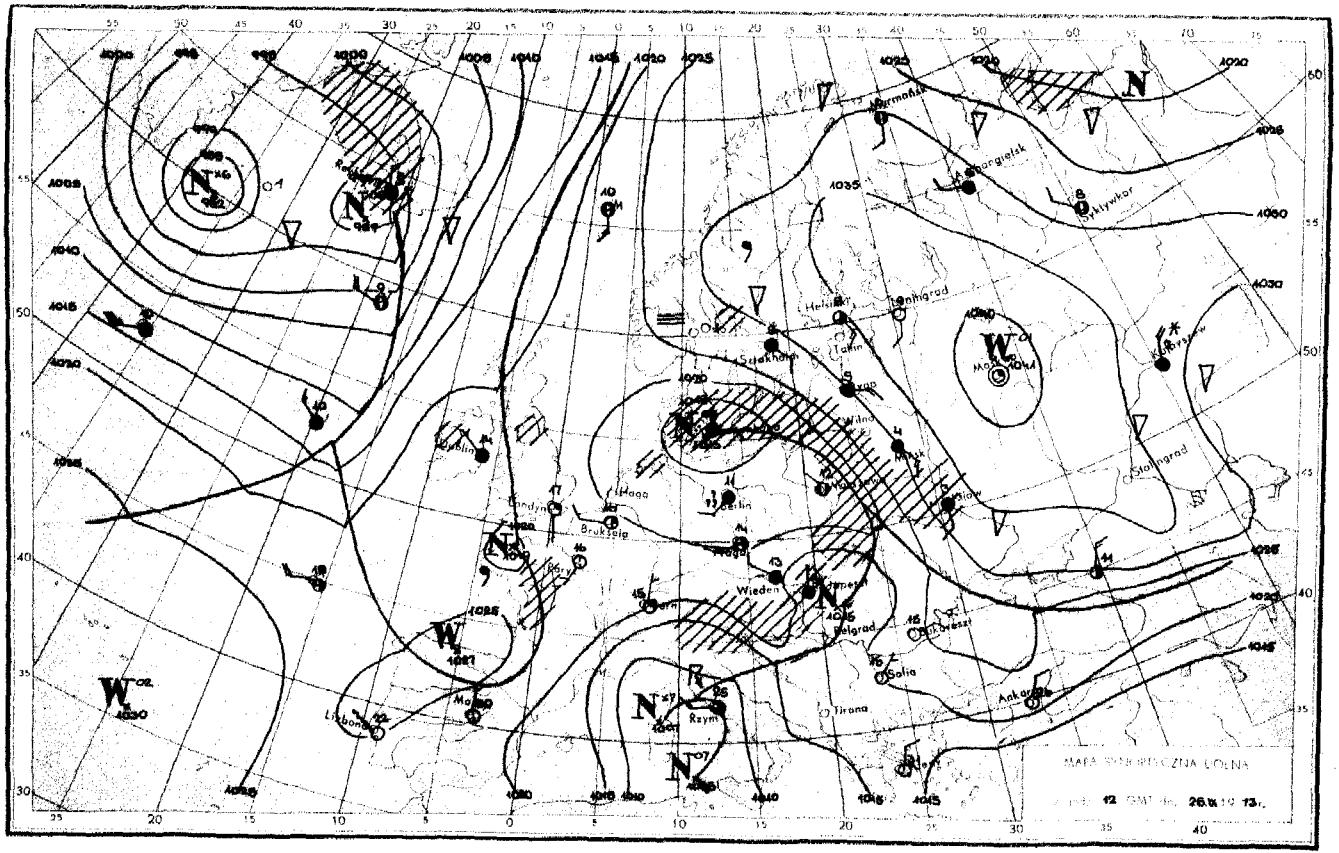
MAPA SYNOPTYCZNA DOLNA
12 GMT dn. 26.IX.19 13r.
Murmańsk
Archangielsk
Syktywkar
Helsinki
Leningrad
Tallin
Sztokholm
Wilno
Mińsk
Moskwa
Kujbyszew
Stalingrad
Wiedeń
Belgrad
Bukareszt
Sofia
Tirana
Ankara
Rzym
Berlin
Praga
Bruksela
Haga
Londyn
Dublin
Paryż
Lizbona
Madrid
Bern
Kiew
Kraków
Warszawa
Kopenhaga
Rejkiewicz

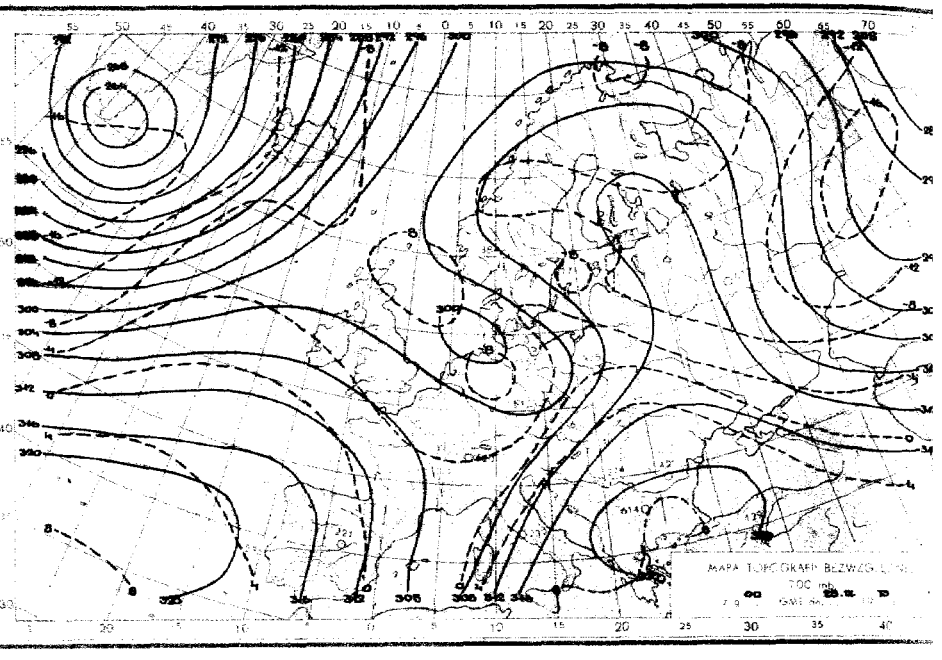

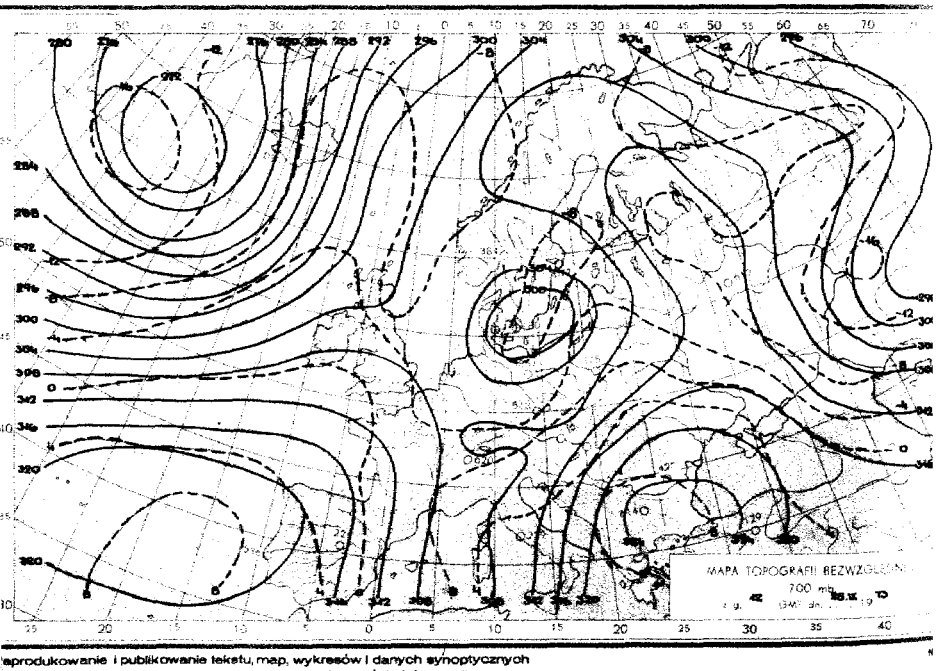

aprodukowanie i publikowanie tekstu, map, wykresów i danych synoptycznych
dozwolone wyłącznie w formie dosłownej z podaniem źródła informacji.

PAŃSTWOWY INSTYTUT HYDROLOGICZNO – METEOROLOGICZNY
ZAKŁAD METEOROLOGICZNYCH PROGNOZ KRÓTKOTERMINOWYCH - WARSZAWA, PODLEŚNA 61 - TEL.: 34-50-97

BIULETYN SYNOPTYCZNY

Dane synoptyczne z Polski w dniu 26.IX.1973 r.

SYNOP z godz. 00 GMT.

105	42103	40101	16908	40930	05400
150	82203	57106	17510	854XX	06801
195	81504	20205	21505	863XX	05803
205	82504	30101	17509	853XX	09204
235	80000	99101	18007	854XX	07701
250	71702	97031	19110	756XX	06803
272	41801	50108	19909	45500	06101
295	91601	03475	21707	9XXXX	06103
330	72008	58101	20210	754XX	07303
375	11902	60020	21307	00902	06801
400	02104	60021	19511	00900	05207
424	31202	60021	21607	00902	06103
465	53403	56102	21510	55500	07301
495	82102	56106	22310	563XX	09102
510	42708	99414	51901	45100	01003
560	82001	56102	22510	855XX	09400
570	80504	56102	23010	854XX	09104
575	80000	56106	23409	855XX	06302
650	93406	00614	53005	9XXXX	06400
695	83002	40612	23510	8042X	10301

SYNOP z godz. 12 GMT.

105	73306	98028	21211	735XX	08118
150	72704	57102	19213	5543X	09209
195	81905	98104	20311	854XX	09803
205	73603	70016	22511	5547X	07003
235	73203	97012	19312	795XX	09001
250	72505	98102	19512	755XX	07801
272	82302	56101	19211	855XX	08001
295	72205	80037	20115	784XX	10708
330	72705	65032	22312	42572	08001
375	52404	60031	21515	52508	09806
400	82902	80018	23110	855XX	06203
424	82902	60032	22515	6857X	09802
465	72804	58102	21413	5257X	08707
495	81902	95512	22811	4737X	10602
510	82504	98412	53703	79XXX	03804
560	71302	40606	21611	5542X	09810
570	81701	56602	23212	5547X	11702
575	80901	56212	22512	5557X	09814
650	81807	80604	52707	25XXX	07805
695	83403	18516	24010	863XX	10400

TEMP Legionowo, godz. 00 GMT.

TTAA	26231	12374	09008	08211	20003	00170	10220	22506	85520	02621	28011	70060	03756	24520	50564	17773
		26021	40726	27134	24043	30930	429XX	24046	25048	525XX	24046	20187	596XX	23538	15371	565XX
		25581	88216	603XX	24036	77267	24047	40205								
TTBB	2523X	12374	00008	08211	11997	11227	22987	12057	33805	01312	44751	04314	55738	02946	88571	13372
		77841	15172	88456	20763	99267	31141	11216	860XX	22181	587XX	33172	557XX	44136	571XX	23212
		00009	20003	11997	24007	22267	24047	33136	26020	41414	00900	51515	11908	26009	22800	26511
		33800	24024													

TEMP Wrocław, godz. 00 GMT.

TTAA	26353	12425	99007	07806	00000	00174	10221	27503	85522	02810	27507	70080	02160	26015	50586	16166
		25521	40733	26556	24034	30935	417XX	25528	25057	483XX	20202	487XX	15391	491XX	10655	539XX
		88215	521XX	XXXXX	77391	24034	41103								
TTBB	2523X	12425	00007	07806	11993	13448	22928	08631	33850	02810	44785	03310	55760	00034	86726	00069
		77600	09545	88580	08967	99546	12767	11445	20760	22343	34035	33258	441XX	44218	521XX	55200
		467XX	86150	491XX	21212	00007	00000	11990	27510	22670	24016	33391	24034	44300	25528	41414
		00008	51515	11905	27009	22800	27011	33600	27517							
TTDD	2523X	12425	11900	551XX												

Przebieg pogody w Polsce w dniu 26.IX.1973 r.

Zachmurzenie było duże z opadami deszczu, głównie na południu kraju. Na północnym zachodzie i w centrum wystąpiły większe przejaśnienia i rozpogodzenia. Temperatura minimalna wahała się od 4°C w Jeleniej Górze i Szczecinku do 10°C w Świnoujściu, Koszalinie, Przemyślu i Mielcu, a maksymalna od 11°C miejscami na zachodzie, wybrzeżu oraz w Przemyślu i Sandomierzu do 16°C w Siedlcach, Warszawie i Terespolu. Wiatry były słabe i umiarkowane z kierunków zmiennych.

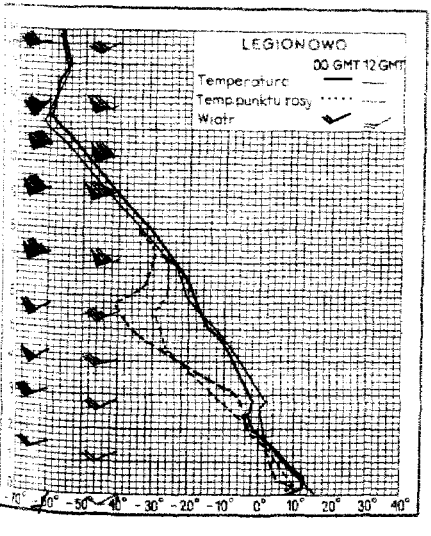

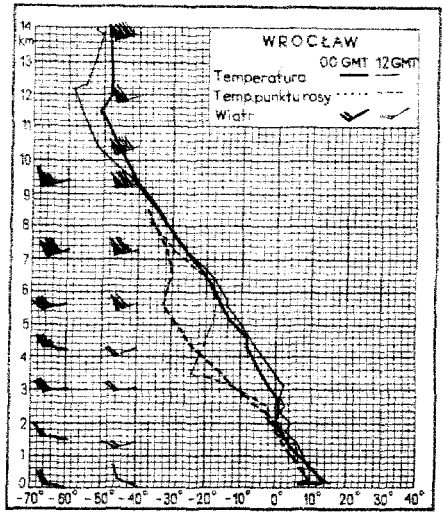

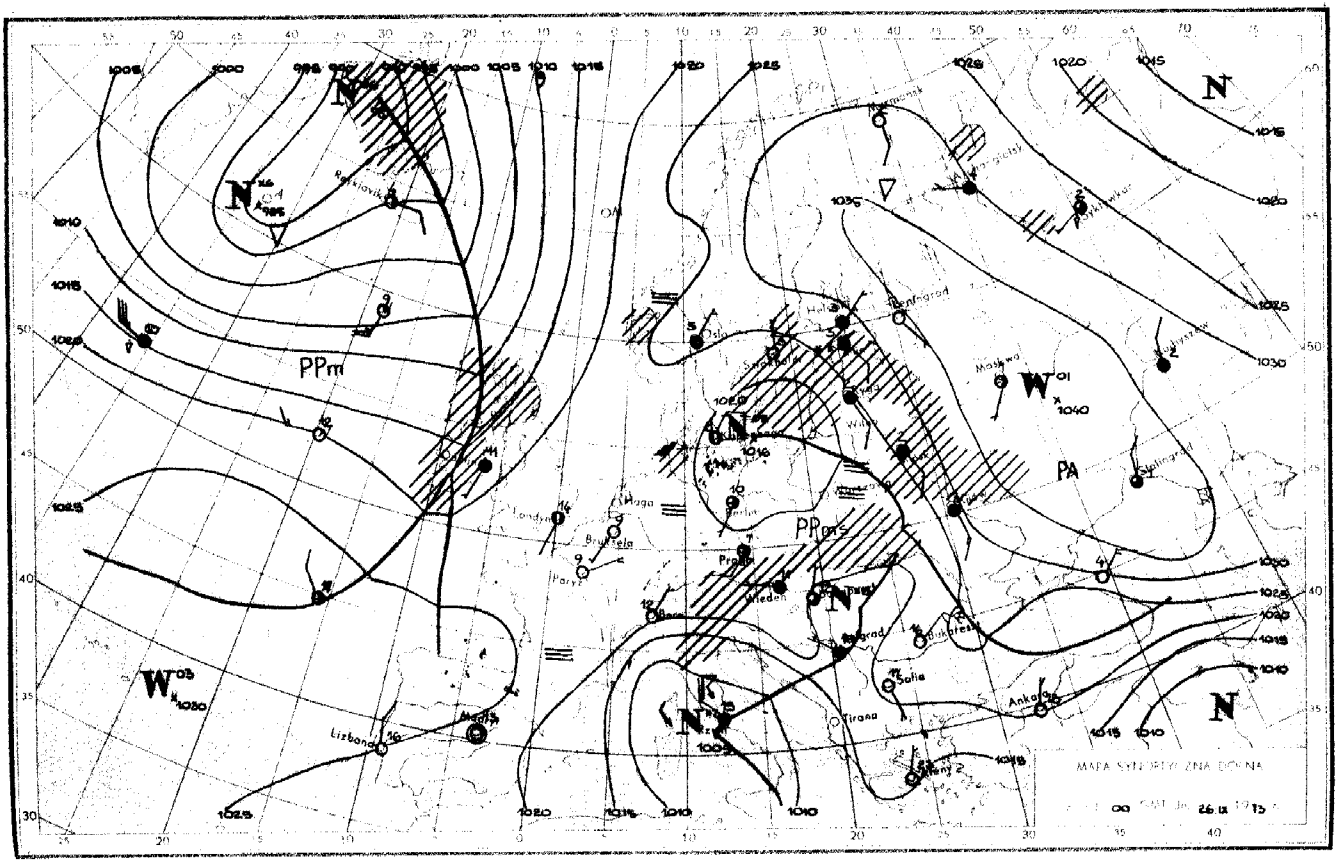

MAPA SYNOPTYCZNA DOLNA
PPm
PPms
PA
Reykjavik
Oslo
Helsinki
Leningrad
Moskwa
Stalingrad
Kaliningrad
Wilno
Berlin
Haga
Londyn
Bruksela
Paryż
Praga
Wiedeń
Bern
Budapeszt
Bukareszt
Sofia
Tirana
Ankara
Lizbona
Madryt
Rzym
Kopenhaga
Sztokholm
Moskwa
Stalingrad


МАРА ТЕНДЕНСИ СЬЮМЕНІВ
00
26.IX
73

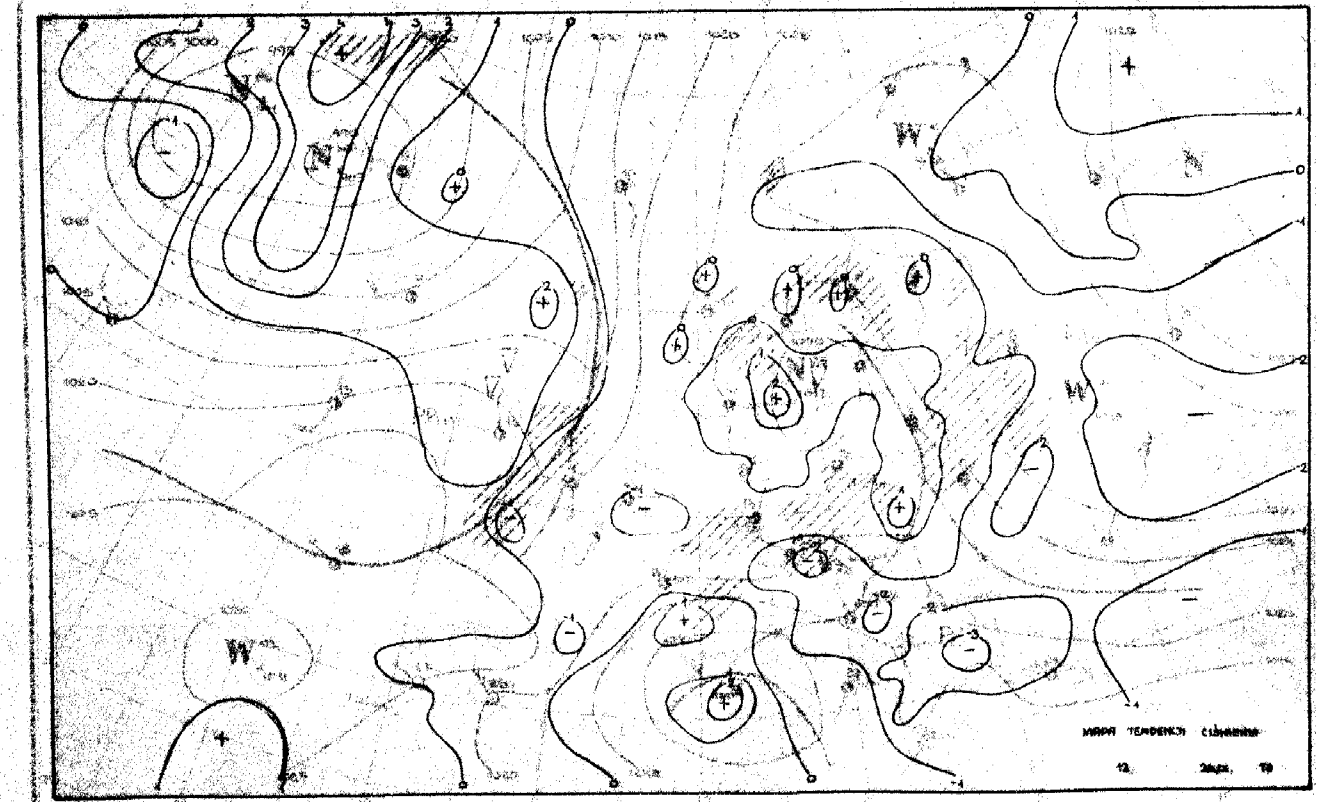
МАРА ТЕНДЕНСІ СІЗНЕНІЯ
12

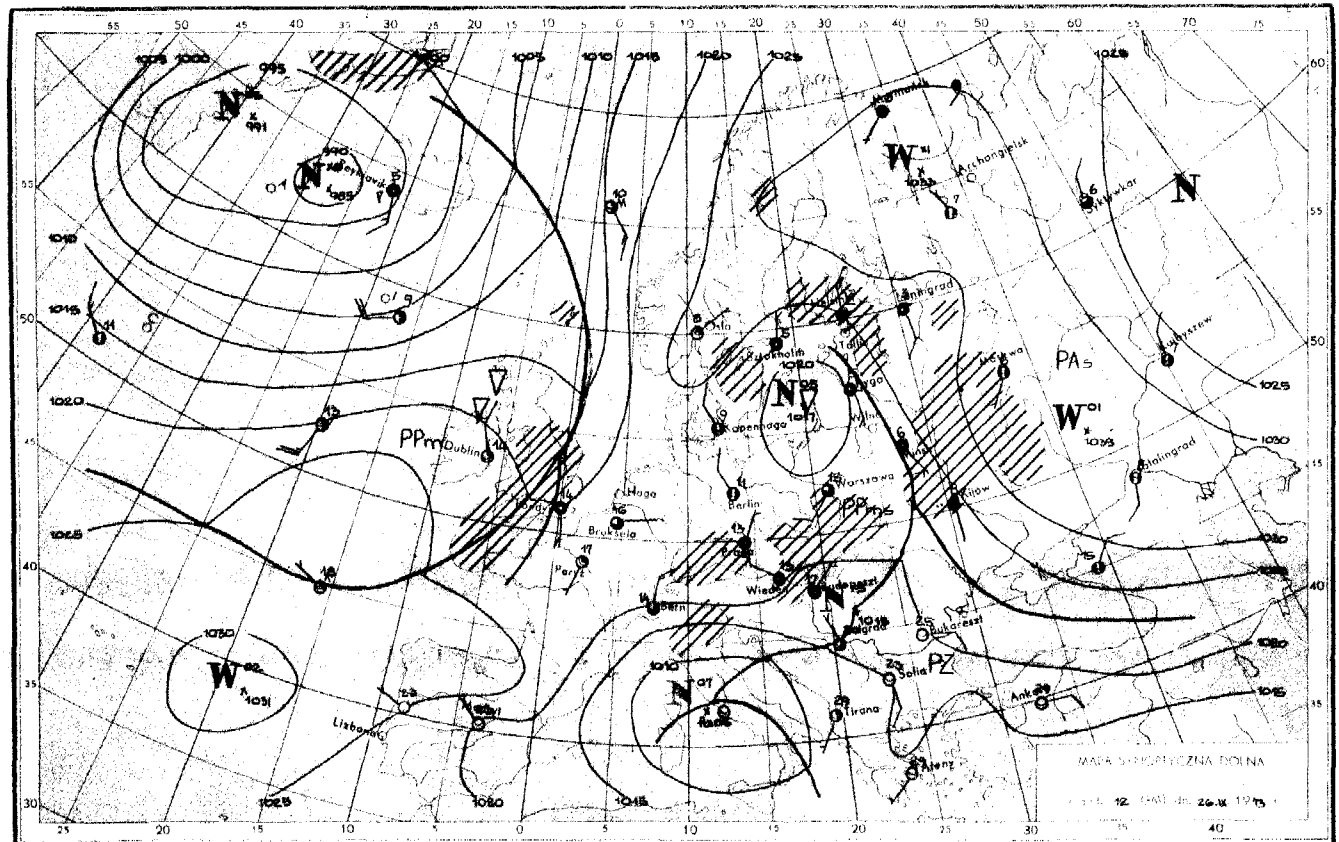

MAPA SYNOPTYCZNA DOLNA
12 (GM) dn. 26.IX 1913
PPm
PPms
PAs
PZ
N
W
Dublin
Haga
Bruksela
Paryż
Berlin
Kopenhaga
Warszawa
Wiedeń
Bern
Belgrad
Bukareszt
Sofia
Tirana
Ateny
Ankara
Kijów
Moskwa
Kazan
Stalingrad
Sykiwkar
Archangielsk
Murmansk
Lisbona
Madryt
Paris
Oslo
Stokholm
Tallin
Riga
Wilno
Leningrad

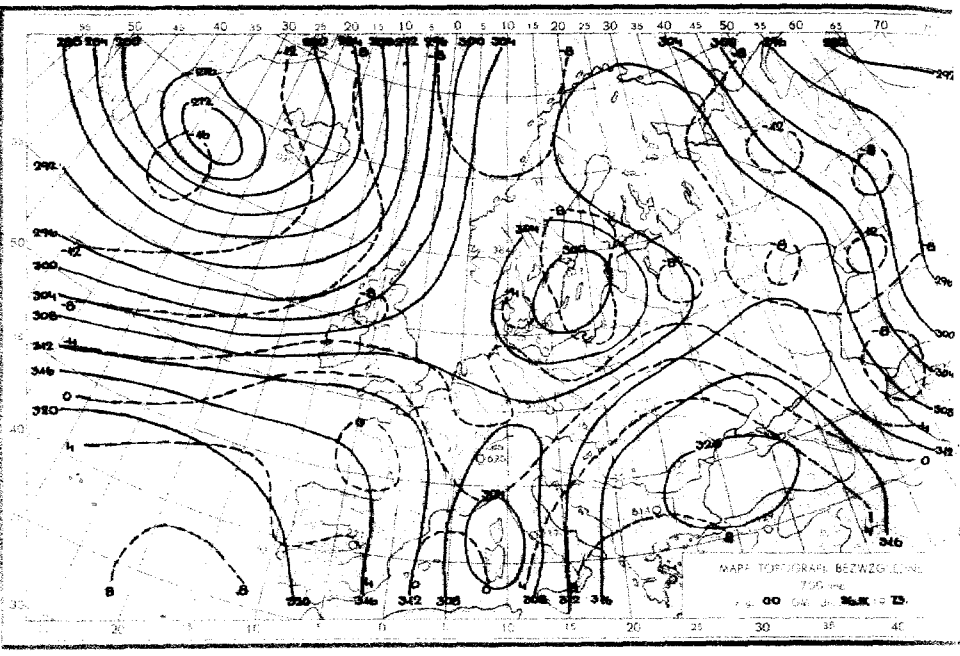

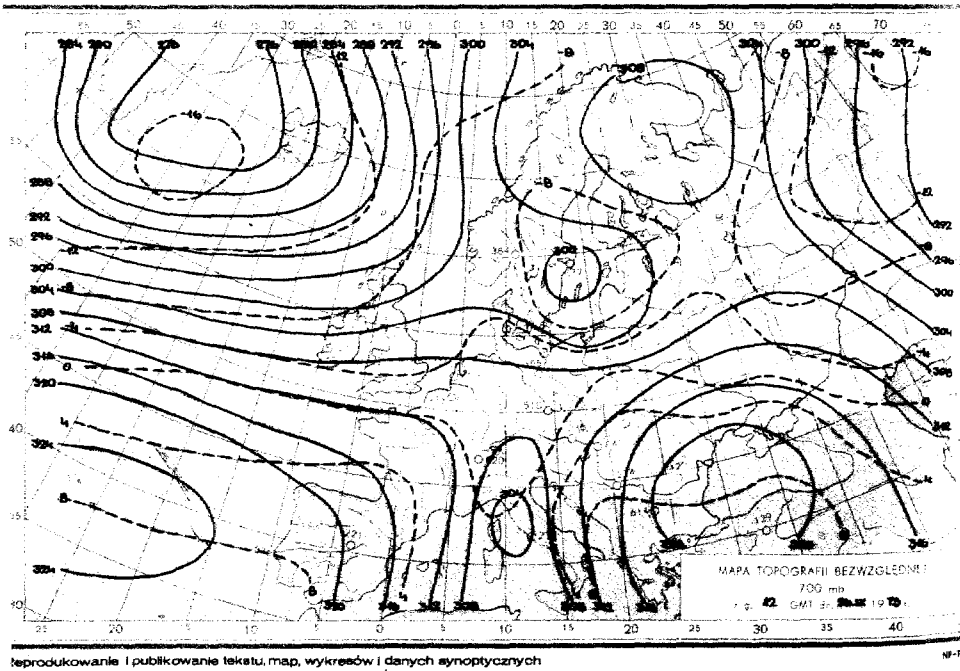

Reprodukowanie i publikowanie tekstu, map, wykresów i danych synoptycznych
dozwolone wyłącznie w formie dosłownej z podaniem źródła informacji.

Druk PPWK-W-wa. Solec 18. Zam. 2201/144/II/71-31.V.71-Y-90319-180 000

PAŃSTWOWY INSTYTUT HYDROLOGICZNO – METEOROLOGICZNY
ZAKŁAD METEOROLOGICZNYCH PROGNOZ KRÓTKOTERMINOWYCH – WARSZAWA, PODLEŚNA 61 TEL.: 34-50-97

BIULETYN SYNOPTYCZNY

Dane synoptyczne z Polski w dniu 27.IX.1973 r.

SYNOP z godz. 00 GMT.

105	82501	97022	22208	865XX	06701
150	82404	60022	21809	854XX	06803
195	82804	96102	21206	854XX	06206
205	72603	62021	23005	754XX	05804
235	70000	98101	22603	754XX	03301
250	73802	97022	22506	755XX	07400
272	60000	58106	21907	854XX	06105
295	82401	40106	20509	854XX	09001
330	83402	60022	23308	855XX	07803
375	82801	87101	22206	40932	07400
400	83301	60022	22308	855XX	06704
424	82501	88012	22309	4567X	07711
445	72303	56102	22107	7007X	07805
495	80000	08814	21408	4742X	08808
510	92803	90454	51300	9XXXX	00610
550	80104	20616	21310	6732X	10810
570	80000	12618	21810	7722X	10709
575	80000	30816	21410	8042X	10709
650	61804	70419	50507	88XXX	07811
695	80104	20832	21110	864XX	09808

SYNOP z godz. 12 GMT.

105	83301	98032	21811	43532	04802
150	72705	65022	24612	756XX	06302
195	80000	96022	21811	5257X	06400
205	72501	70032	22011	7853X	04706
235	83201	97032	21909	5357X	06000
250	73202	97022	21511	4263X	04803
272	80000	70032	21411	3253X	03803
295	80401	20604	20211	6732X	09803
330	80502	70022	22210	885XX	05802
375	80403	40604	20910	6732X	08703
400	70301	81032	21710	6853X	04808
424	83603	00036	20711	6851X	07806
455	80404	56806	20410	6532X	09704
495	80403	96104	19610	864XX	08813
510	93403	90494	49451	9XXXX	51707
550	83602	25602	19668	7722X	08604
570	80203	56215	19209	853XX	08710
575	80403	30406	18110	6742X	10707
650	80703	69416	48309	85XXX	09702
695	90303	08514	17311	9XXXX	12703

TEMP Legionowo, godz. 00 GMT.

TTAA	26231	12374	99011	08608	24002	00165	07508	24502	85510	00811	27002	70080	02860	26010	50567	17117	
		25533	40733	29511	28025	30925	457XX	34529	23047	555XX	24528	20165	625XX	25028	15369	567XX	
		26520	10625	529XX	28511	88195	631XX	25029	77999								
TTBB	26233	12374	00011	08008	11893	05412	22823	01106	33791	01443	44771	00050	55471	00058	66592	09566	
		77526	14146	88434	34510	99256	545XX	11222	603XX	22195	631XX	33383	583XX	44166	561XX	21212	
		00011	24002	11926	27505	22801	27001	33790	24510	44282	24530	41414	00900	51515	11905	27006	
		22800	25008	33600	25511												
TTDD	26231	12374	11755	603XX	21212	11755	27510										

TEMP Wrocław, godz. 00 GMT.

TTAA	26231	12425	99008	08816	00000	00182	08818	34501	85511	29006	70070	01361	24505	50569	14312	22533	
		40734	28919	24020	30935	617XX	23517	25056	509XX	23019	20260	567XX	23518	15364	541XX	24021	
		10644	567XX	XXXXX	88206	567XX	23520	77999									
TTBB	26233	12425	00008	08616	11976	08622	22952	06622	33911	05226	44850	00809	55741	00809	66655	03561	
		77606	07933	88586	07919	99540	11918	11485	45325	22421	23921	33335	36111	44258	505XX	55222	
		529XX	66206	567XX	77181	567XX	88172	545XX	99120	53YXX	11100	567XX	21212	00008	00000	11987	
		35002	22761	22508	33725	25504	44612	16504	55500	22523	66266	23013	77239	23023	88150	24021	
		41414	856XX	51515	11904	33005	22800	26805	33809	19506							
TTCC	26233	12425	70870	567XX	88989	77999											

Przebieg pogody w Polsce w dniu 27.IX.1973 r.

Zachmurzenie było duże w południowo-wschodniej połowie kraju okresami występowały opady deszczu i mżawki. Temperatura minimalna wahała się od 3°C w Słubicach, Resku do 9°C na południowym wschodzie i 10°C na Helu, a maksymalna od 8°C w Aleksandrowicach do 12°C w wielu miejscowościach na południu, zachodzie i północy. Wiatry były słabe i umiarkowane zmienne z przewagą północnych.

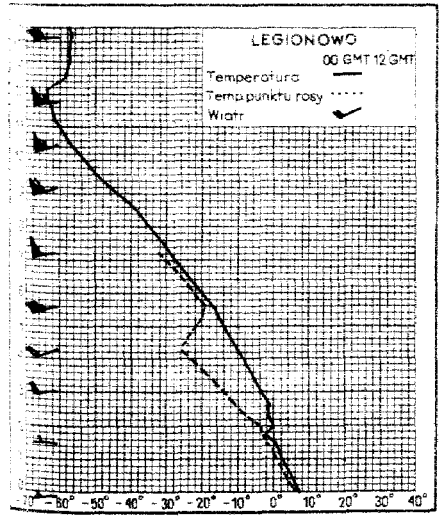

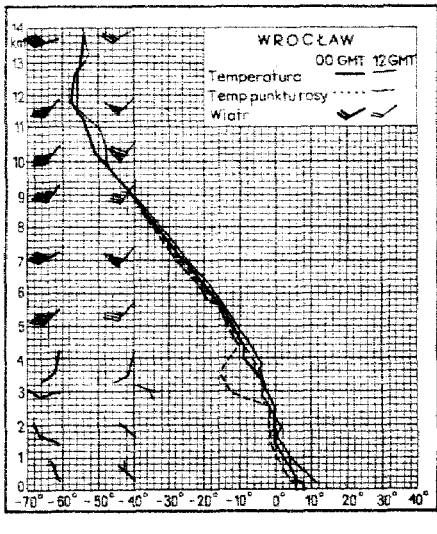

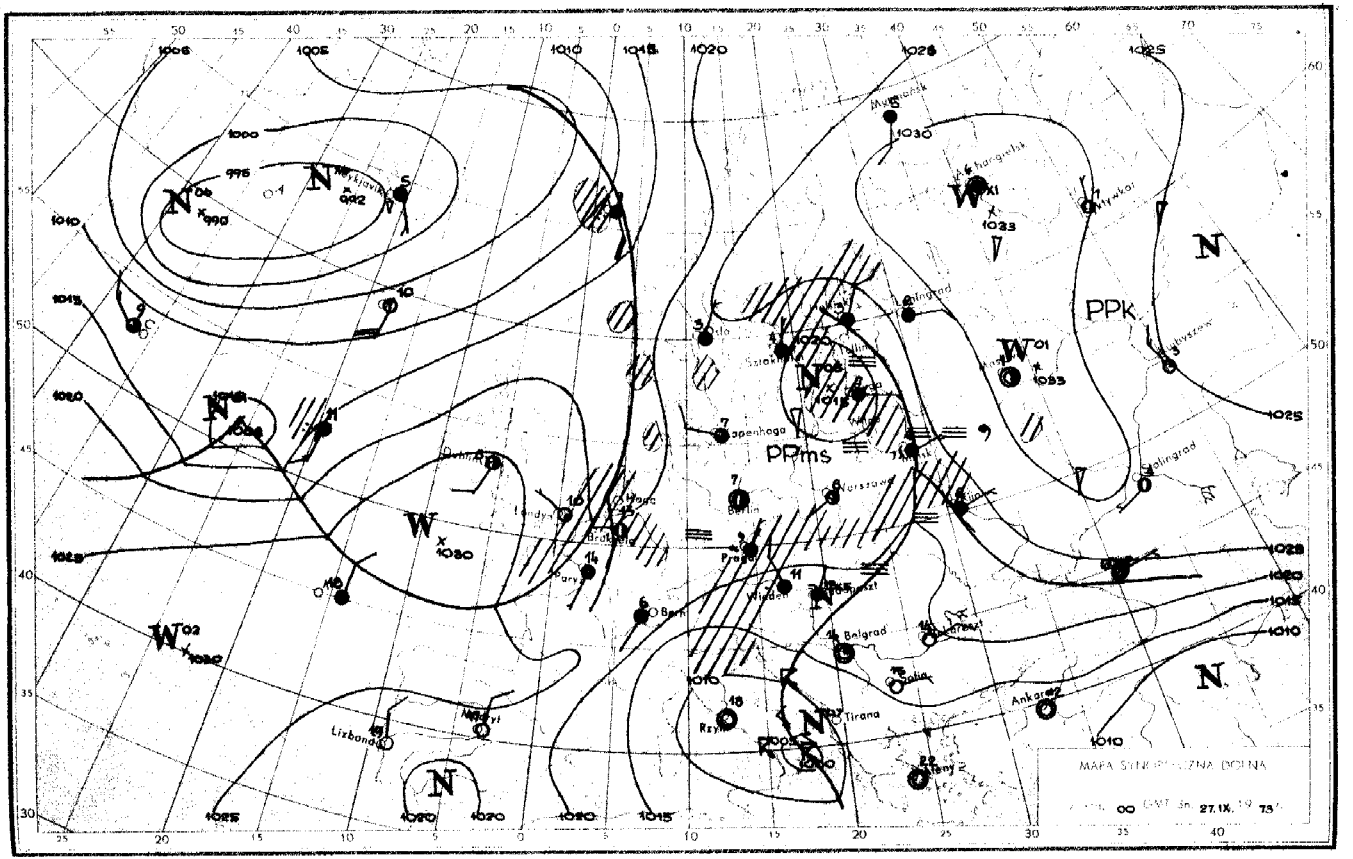

PPk
PPms
Murmańsk
Archangielsk
Wytwkar
Leningrad
Oslo
Sztokholm
Tallin
Kopenhaga
Berlin
Warszawa
Praga
Wiedeń
Bern
Belgrad
Sofia
Tirana
Rzym
Ankara
Lizbona
Madryt
Londyn
Paryż
Bruksela
Hagа
Stalingrad
Kijów
Kaliningrad
Tyflis
Bukareszt
Budapeszt
Ankara
Teny 2
MAPA SYNOPTYCZNA DOLNA
00 GMT dn. 27.IX.19 73


MAPA TENDENCJI CIŚNIENIA

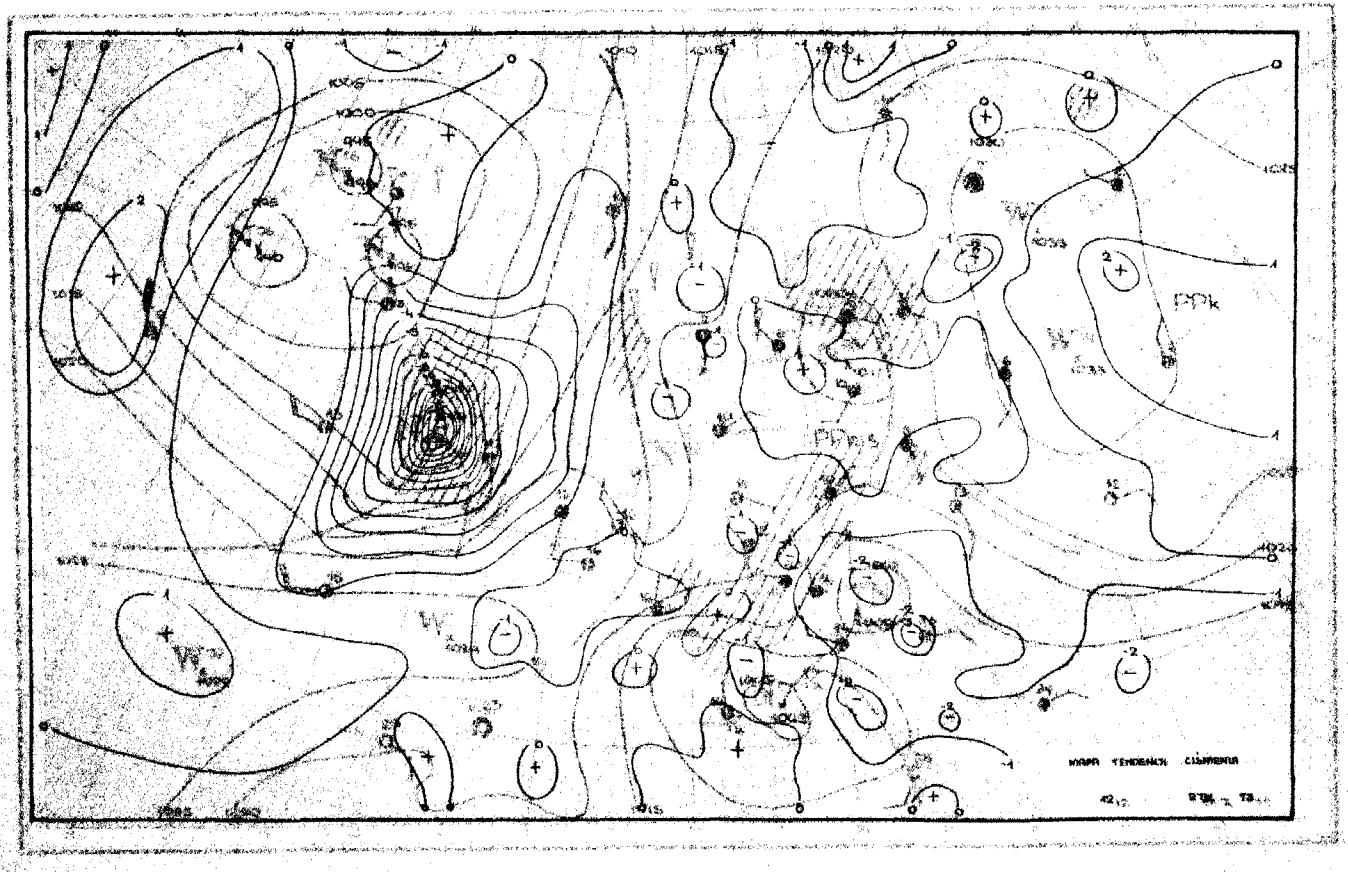
MAPA TENDENCIA CLIMATICA

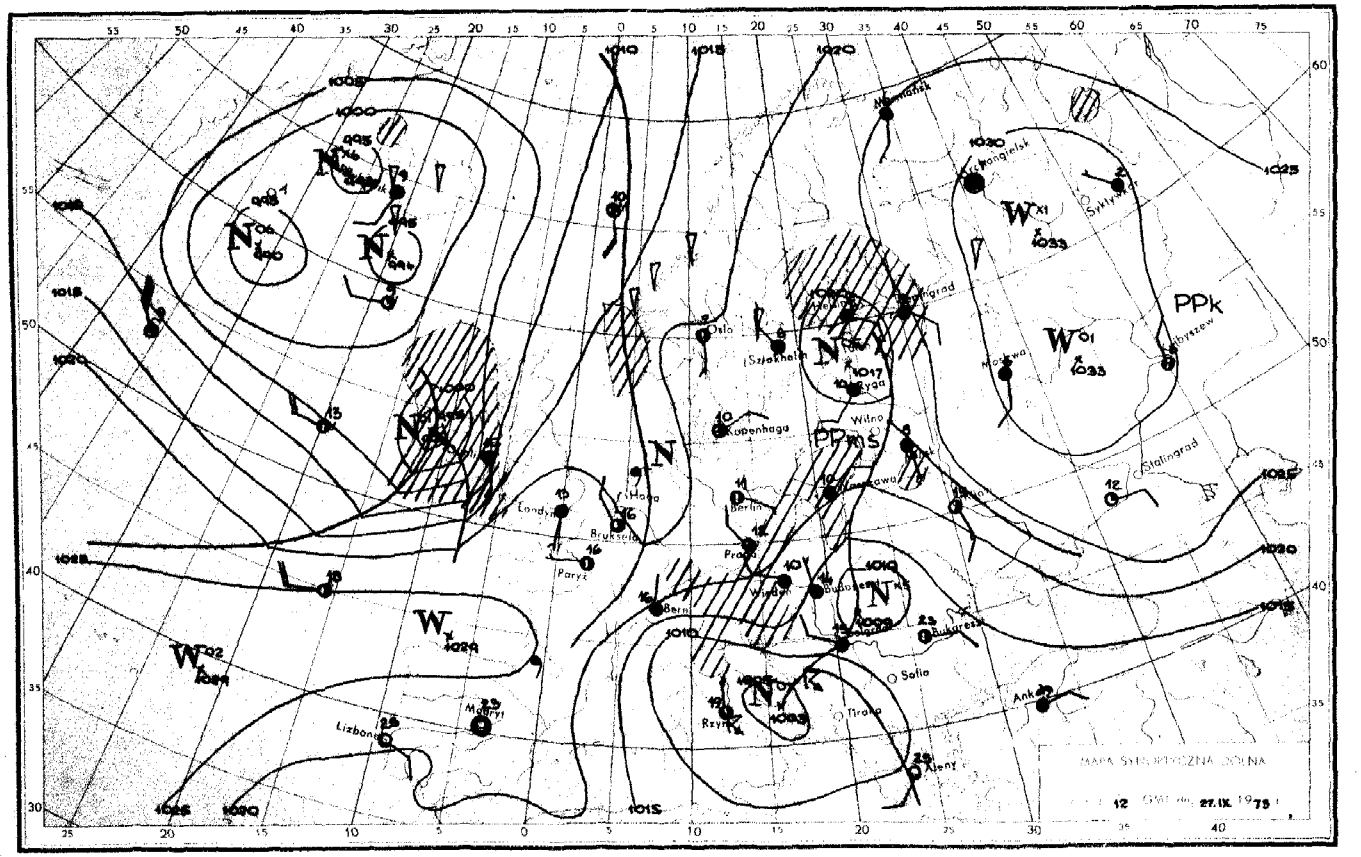
MAPA SYNOPTYCZNA DOLNA
12 GMT dn. 27.IX 1975
Oslo
Sztokholm
Kopenhaga
Londyn
Haga
Bruksela
Paryż
Berlin
Praga
Wiedeń
Budapeszt
Bukareszt
Sofia
Ateny
Ankara
Rzym
Madryt
Lizbona
Moskwa
Wilno
Stalingrad
Syktywkar
Murmańsk
PPk
PPms

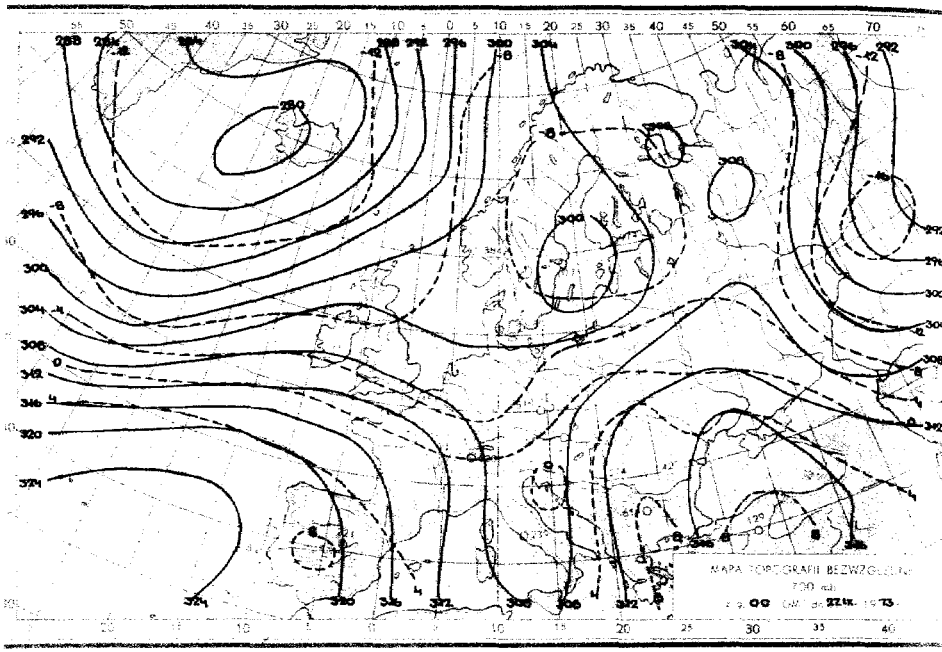

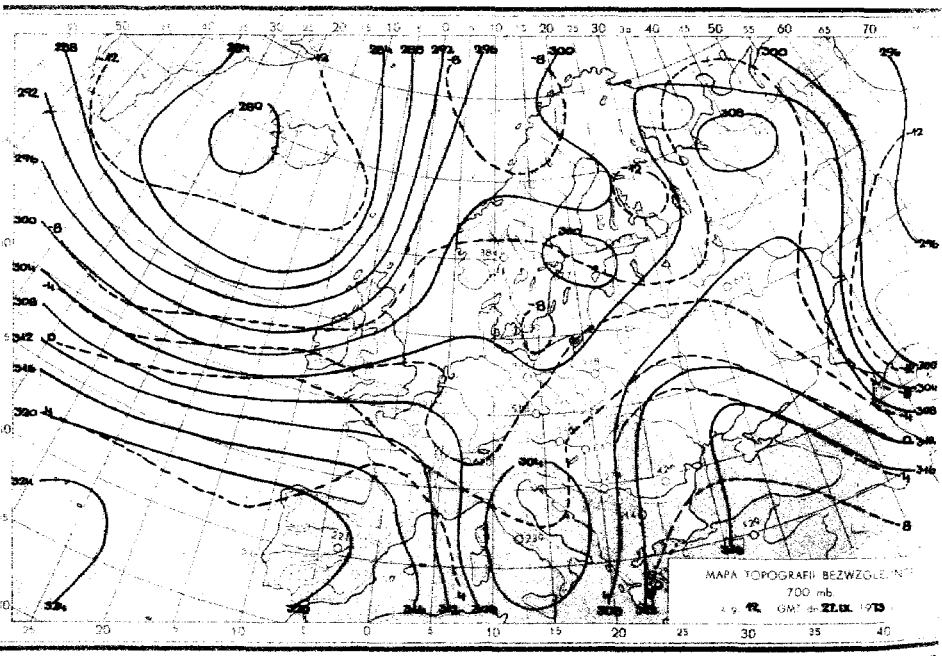

eprodukowanie i publikowanie tekstu, map, wykresów i danych synoptycznych
ozwolone wyłącznie w formie dosłownej z podaniem źródła informacji.

Druk PPWK-W-wa, Solec 18. Zam. 2201/144/B/71-31.V.71-Y-90319-180 00

PAŃSTWOWY INSTYTUT HYDROLOGICZNO – METEOROLOGICZNY
ZAKŁAD METEOROLOGICZNYCH PROGNOZ KRÓTKOTERMINOWYCH – WARSZAWA, PODLEŚNA 61 · TEL.: 34-50-97

BIULETYN SYNOPTYCZNY

Dane synoptyczne z Polski w dniu 28.IX.1973 r.

SYNOP z godz. 00 GMT.

105	71701	58102	19707	3557X	06812
150	73401	60022	20008	755XX	06710
195	80302	96416	20407	6732X	06706
205	51503	57102	19205	85400	04716
235	80000	97023	20207	856XX	05612
250	80101	97022	20307	855XX	06807
272	80000	60612	19808	8052X	07610
295	80303	56296	18009	893XX	08809
330	70601	56102	20308	757XX	06812
375	83605	25536	05608	862XX	07705
490	31702	58101	20406	00908	05709
434	80000	60215	20109	854XX	05705
465	83602	56416	19207	6732X	07809
495	83604	98805	15809	863XX	09710
510	23606	99014	49652	00901	52703
560	83302	40106	18908	863XX	08710
570	83401	30826	17908	872XX	08705
575	83101	20816	18910	863XX	10502
650	81803	60604	47205	85XXX	04802
695	83404	20614	15111	862XX	11702

SYNOP z godz. 12 GMT.

105	81610	97312	19614	8097X	07632
150	81906	60012	13814	12630	06730
195	81601	97026	18709	854XX	07707
205	82109	83032	08114	8097X	08734
235	81604	97011	13012	00907	06831
250	41905	97011	15814	41500	05821
272	81703	60012	16210	825XX	07816
295	70000	85026	15910	723XX	08703
330	71708	60021	15314	00908	07728
375	52802	60022	17510	754XX	08705
490	61904	60031	13717	50951	07728
434	61206	75031	16015	00906	08725
465	52602	70031	17513	42501	06710
495	83103	16519	17209	863XX	09103
510	72618	98012	47304	15152	01723
560	62203	30102	18411	855XX	06808
570	03002	58102	18810	854XX	09400
575	82702	30205	18609	863XX	09802
650	81808	00451	48904	9XXXX	04103
695	83004	20108	18110	863XX	09205

TEMP Legionowo, godz. 00 GMT.

TTAA	27231	12374	99007	06001	35005	00157	07805	35526	85490	03000	07003	70050	00000	20512	50564	18157
		21020	40796	28324	22017	30924	439XX	22515	25046	531XX	21019	20186	573XX	22520	15366	561XX
		33518	10623	571XX	24514	88206	606XX	22520	17999							
TTBB	27231	12374	00007	06001	11959	05803	22926	05400	30892	04800	44823	02000	55745	03400	56658	03500
		77378	32318	56218	597XX	99206	609XX	11201	575XX	22156	56559	21212	00007	36005	11928	01008
		22675	06902	33773	20507	44587	21020	55445	20521	66320	22513	77217	21521	41414	7742X	51515
		11902	03506	22500	18503	33600	21019									
TTCC	27236	12374	70846	561XX	26508	50056	591XX	30008	88999	77999						
TTDD	27231	12374	11427	503XX	21212	11736	28506	22652	29506	33437	33007					

TEMP Wrocław, godz. 00 GMT.

TTAA	27232	12425	99006	06401	00000	00155	06202	02001	85490	00600	31001	70042	02705	25505	50564	15304
		22518	40731	25906	22524	30932	413XX	22019	25053	492XX	29026	20197	561XX	31506	15361	55XXX
		10636	561XX	85234	529XX	29019	56198	563XX	11508	77999						
TTBB	27232	12425	00006	06401	11940	07012	22875	02000	33831	00700	44789	00002	55752	02115	66726	00908
		77700	02705	56631	04905	99500	15304	11400	25906	22342	35906	33300	413XX	44234	529XX	55220
		531XX	66196	563XX	77190	551XX	21212	00006	00000	11960	03003	22932	05002	33674	23006	44632
		22819	55546	22515	66431	22026	77285	22018	88249	29526	99187	33005	41414	873XX	51515	11901
		34901	22800	22003	33500	23018										
TTCC	27232	12425	70885	571XX	50078	579XX	30399	591XX	88999	77999						
TTDD	27232	12425	11250	595XX												

Przebieg pogody w Polsce w dniu 28.IX.1973 r.

Zachmurzenie było duże z większymi przejaśnieniami, na południowym wschodzie i północnym zachodzie kraju miejscami wystąpiły niewielkie opady deszczu lub mżawki. Temperatura minimalna wahała się od -1°C w Słubicach do 10°C w Przemyślu, a maksymalna od 10°C w Suwałkach, Mikołajkach i miejscami na południowym wschodzie do 20°C w Legnicy. Wiatry były umiarkowane, na północnym zachodzie dość silne przeważnie południowe.

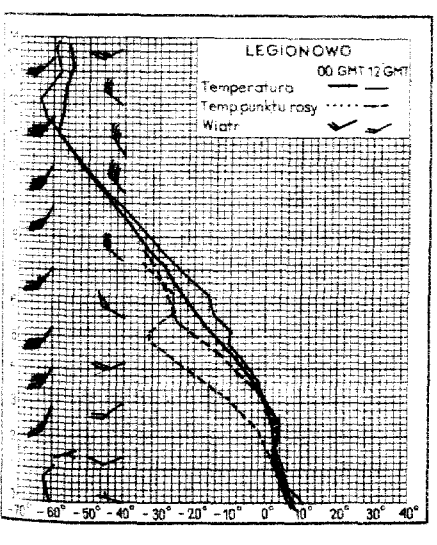

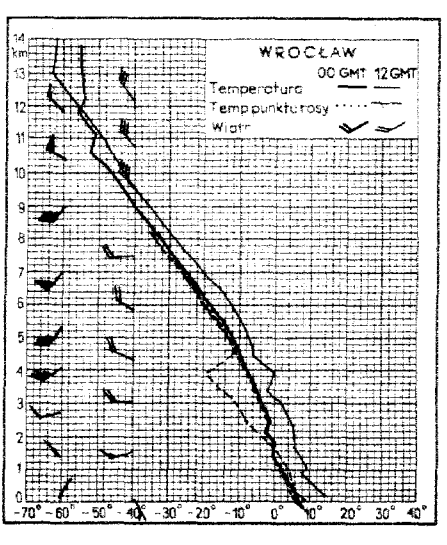

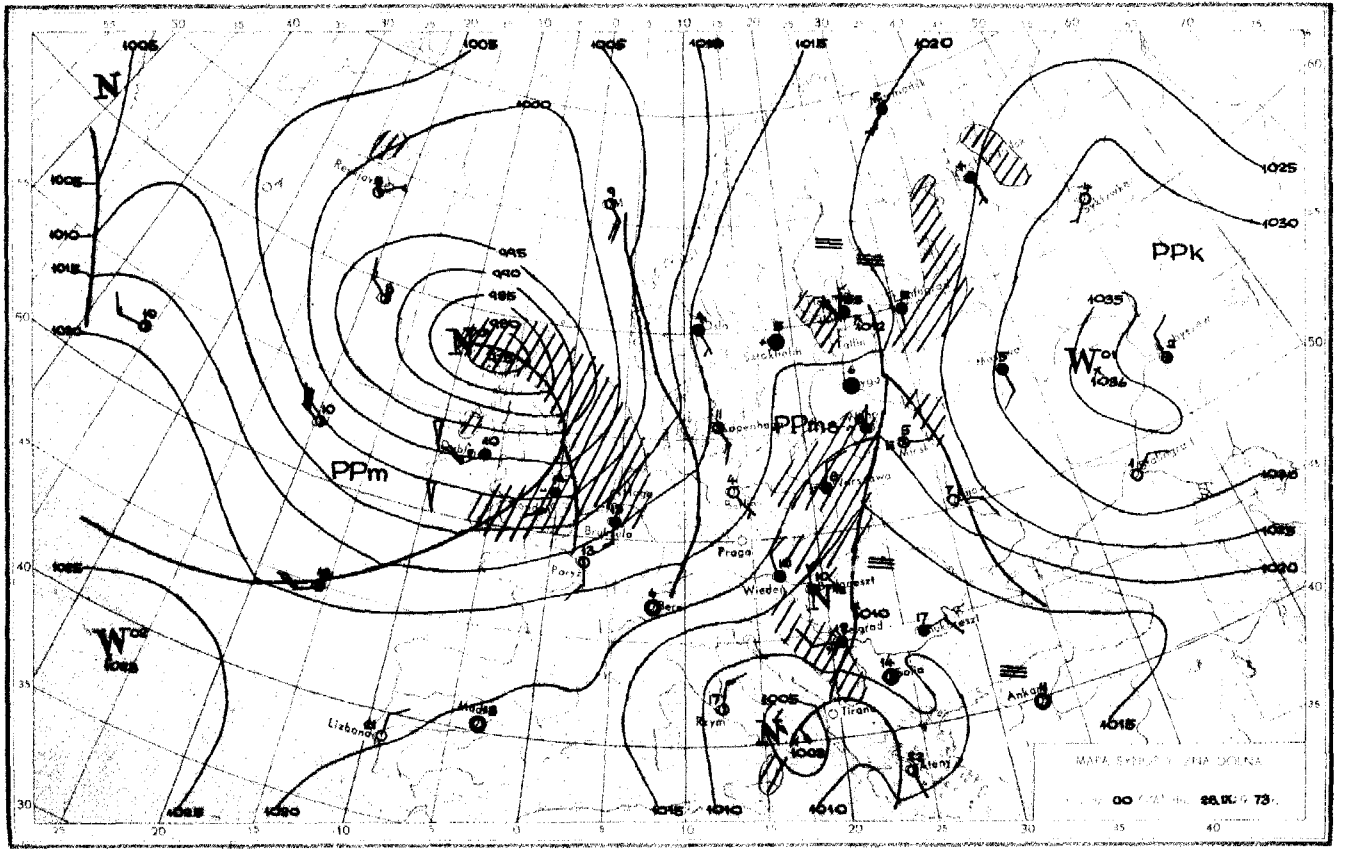

PPm
PPms
PPk
Praga
Wiedeń
Paryż
Lizbona
Madrid
Rzym
Tirana
Ankara
Sofia
Belgrad
Bern
Kopenhaga
Sztokholm
Tallin
Warszawa
Moskwa
Rejkjavik
Dublin
Bruksela
Hamburg
Berlin
Wiesbaden
Bucharest
Ateny
MAPA SYNOPTYCZNA DOLNA
00
28.IX.73


MAPA TENDENCIA CONTINENTAL
66

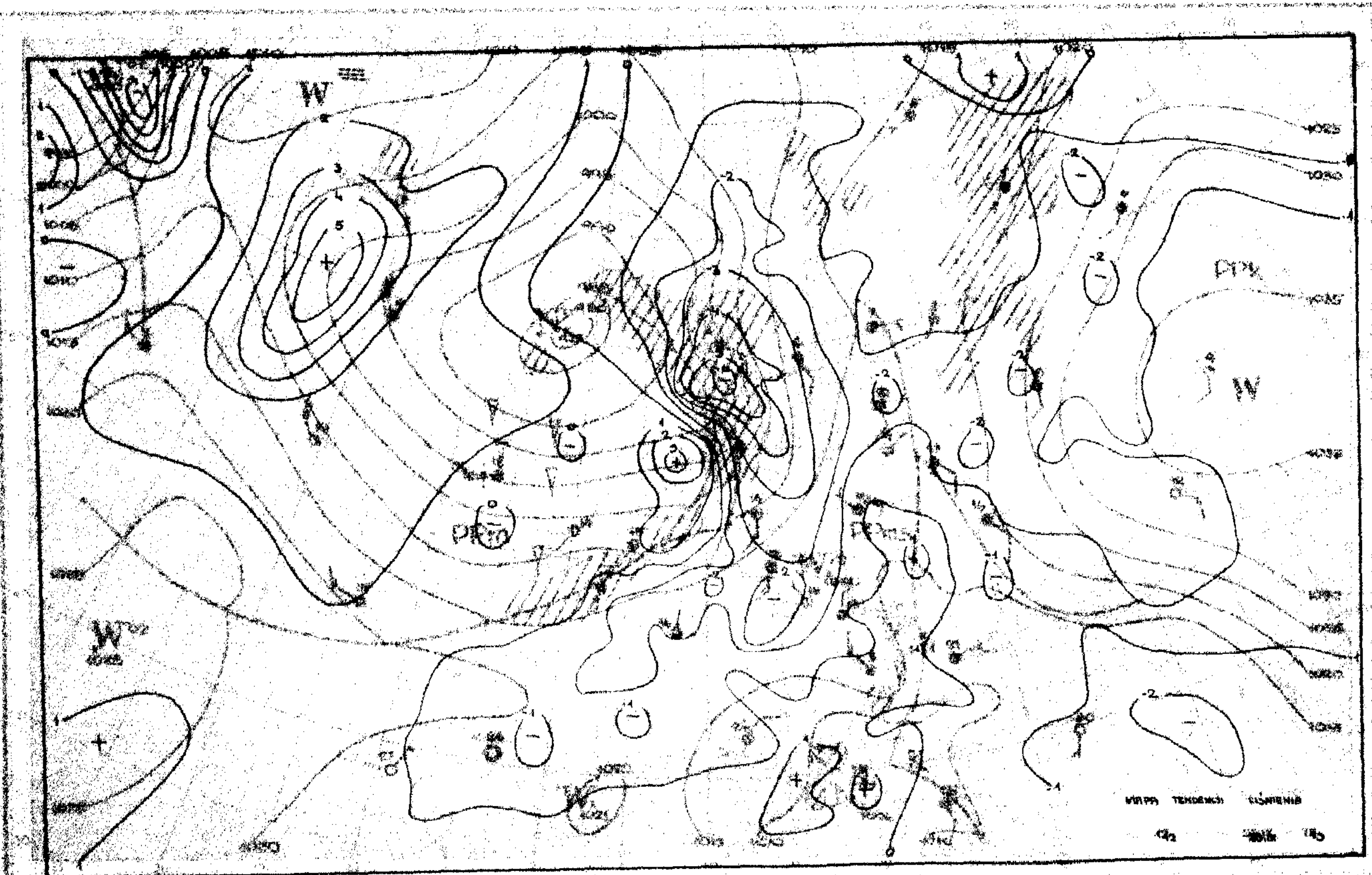

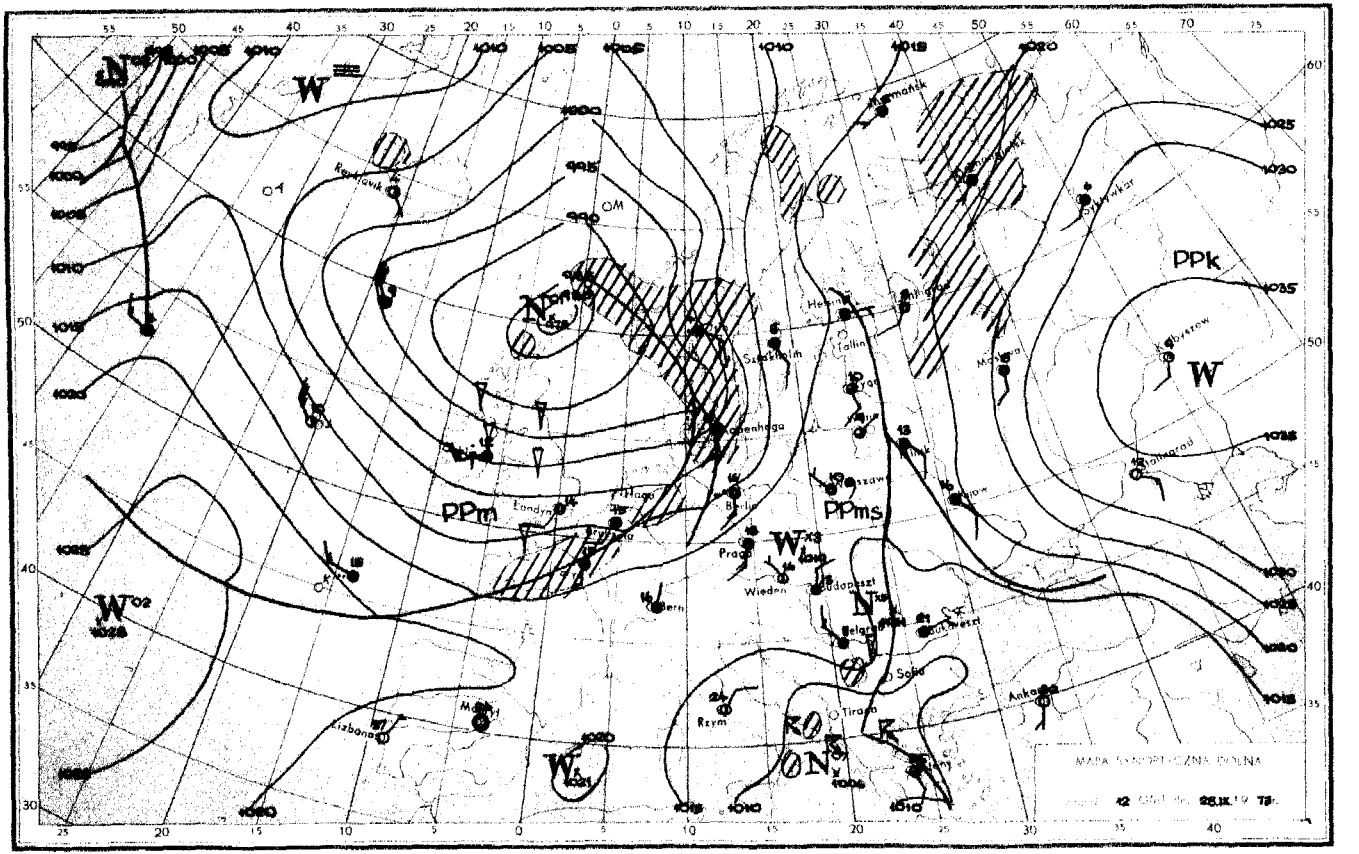

PPk
PPm
PPms
W
Reykjavik
Szeregowo
Tallin
Kopenhaga
Berlin
Praga
Wiedeń
Budapeszt
Belgrad
Bukareszt
Sofia
Tirana
Rzym
Ankara
Lizbona
Londyn
Haga
Bern
Moskwa
Kijów
Warszawa
Kaliningrad
Sztokholm
Helsinki
Murmańsk
Kobyszow
Stalingrad
MAPA SYNOPTYCZNA DOLNA

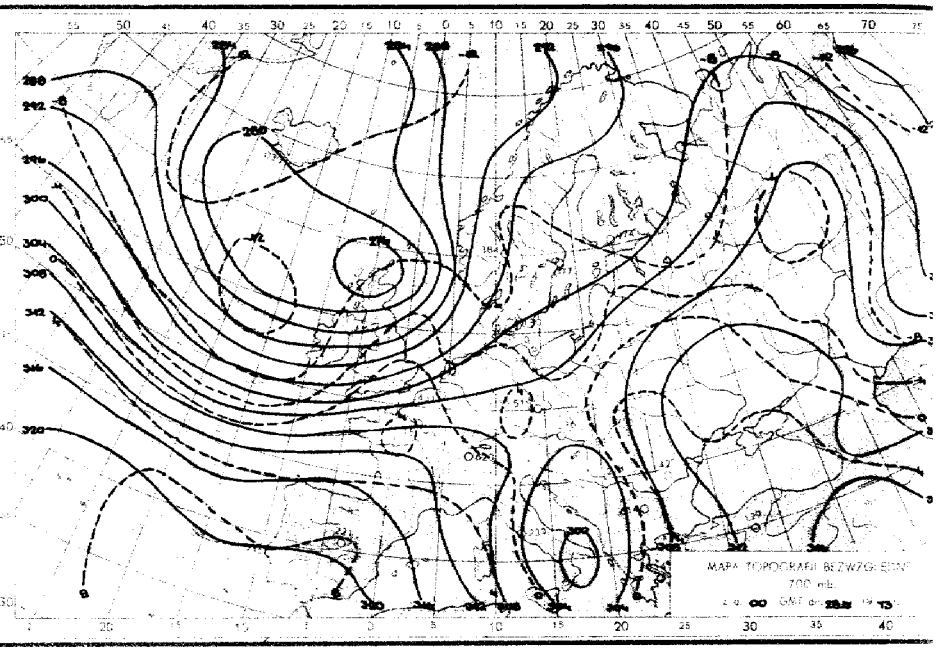

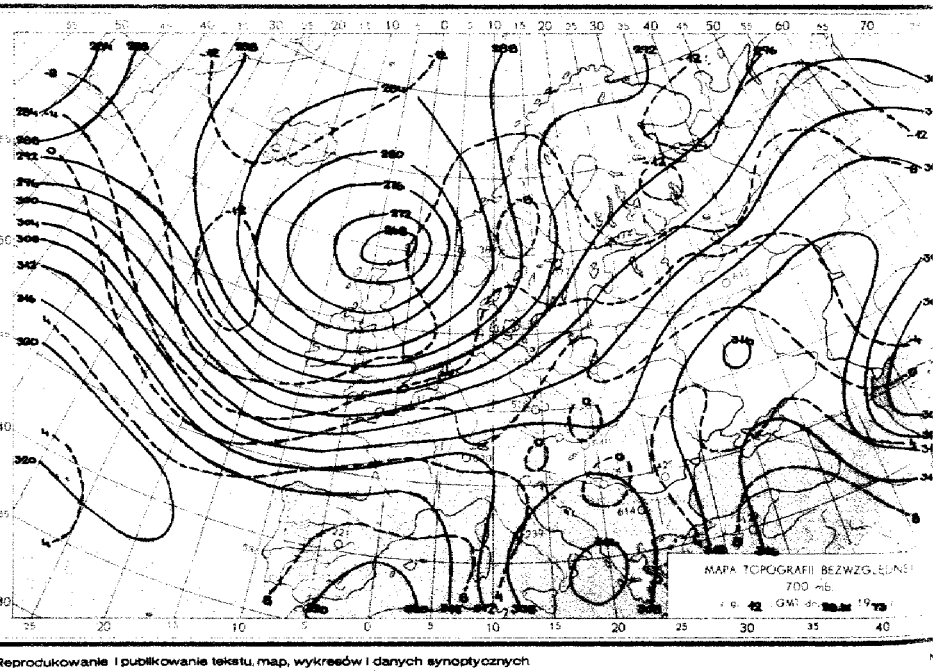

Reprodukowanie i publikowanie tekstu, map, wykresów i danych synoptycznych
dozwolone wyłącznie w formie dosłownej z podaniem źródła informacji.

Druk PPWK-W-wa, Solec 18. Zam. 2201/144/B/71-31.V.71-Y-90319-180

PAŃSTWOWY INSTYTUT HYDROLOGICZNO – METEOROLOGICZNY
ZAKŁAD METEOROLOGICZNYCH PROGNOZ KRÓTKOTERMINOWYCH – WARSZAWA, PODLEŚNA 61 TEL.: 34-60-97

BIULETYN SYNOPTYCZNY

Dane synoptyczne z Polski w dniu 29.IX.1973 r.

SYNOP z godz. 00 GMT.

105	21906	56108	07813	854XX	10807								
150	21806	58101	09813	855XX	09708								
195	04904	57021	15407	00900	07400								
205	21808	54808	08114	754XX	11705								
235	21802	56102	12113	854XX	09504								
250	01802	57021	12111	00900	08408								
272	31704	60031	11219	35509	07708								
295	21802	60011	15807	25400	07402								
330	71703	58029	12054	7097X	08706								
375	01702	70020	15107	00900	06404								
480	22508	40012	11715	8567X	08704								
484	21302	56102	12308	10032	06407								
485	01704	56100	14808	00900	08704								
495	62101	98102	17409	854XX	08702								
510	22013	99011	46907	25400	51414								
540	00900	05420	17106	00900	08603								
570	01902	58101	17508	00900	06706								
575	00900	20401	17707	00900	07405								
650	92007	08454	42303	91XXX	03704								
695	01504	05455	15310	91XXX	10407								

SYNOP z godz. 12 GMT.

105	21908	55106	04314	864XX	12606								
150	31808	60014	06518	30030	11718								
195	72404	57022	12213	4557X	09713								
205	82604	55105	06613	4537X	11304								
235	72108	57006	06418	7585X	08710								
250	41704	57021	06830	32730	09723								
272	61603	55058	06815	3557X	10723								
295	51707	60012	12413	55400	09712								
330	32108	60021	06821	30941	08713								
375	51606	60012	11814	30932	11616								
480	52208	72001	08123	32540	06608								
484	22008	70021	07124	30940	08717								
485	31808	55051	09518	30932	09717								
495	31608	57031	12918	31401	12719								
510	12218	98031	43706	15204	04000								
540	32106	70011	11619	30942	09711								
570	31403	60034	12417	22502	11707								
575	21602	55051	12520	00901	13720								
650	32207	55031	48308	15142	52702								
695	32005	60034	14419	22504	12815								

TEMP Legionowo, godz. 00 GMT.

TEMP	29002	12374	99004	07601	18005	00120	07204	17006	85480	08558	32505	70050	00850
		24012	40733	25110	25015	30935	40611	25015	21967	49911	28519	20200	54911
		52194	51111	30018	77999								
TEMP	29001	12374	00004	07601	11965	07418	22933	10030	33839	06259	44793	00266	58708
		73468	03260	06855	04700	08610	05500	11593	08900	25341	32330	32260	447XX
		64911	21212	00004	18005	11965	20013	23030	24641	23183	20013	41414	00900
		22808	22607	33400	26513								

TEMP Wrocław, godz. 00 GMT.

TEMP	28222	12425	99009	10211	00000	00108	11XXX	11XXX	85477	18041	24508	70062	01512
		27321	40737	23121	27015	30942	26514	25044	4591X	25514	30207	5051X	28517
		3551X	56151	651XX	11XXX	77999							
TEMP	28221	12425	00009	10211	11965	18457	22918	13058	33594	13065	44803	06414	55731
		73450	01358	02564	05765	09564	05665	11600	13916	22408	22130	32283	421XX
		645XX	46161	661XX	77156	525XX	58149	535XX	50138	5091X	21212	00000	00000
		19503	33893	24508	44830	24513	55569	25523	06447	27517	77200	28547	41414
		23505	23800	24008	33800	24517							
TTOC	28221	12425	70662	551XX	50074	578XX	30036	573XX	28000	77000			
TTDD	28221	12425	11300	573XX									

Przebieg pogody w Polsce w dniu 29.IX.1973 r.

Zachmurzenie było niewielkie i umiarkowane, tylko na północnym zachodzie przeważnie duże. W zachodniej połowie kraju notowano nieznaczne opady deszczu. Temperatura minimalna wahała się od 4°C w Brakelie do 13°C w Zielonej Górze i Kętrzynie, a maksymalna od 13°C w Świnoujściu i 14°C miejscami na północy do 20°C w Legnicy i Wrocławiu. Wiatry były przeważnie umiarkowane z kierunków południowych.



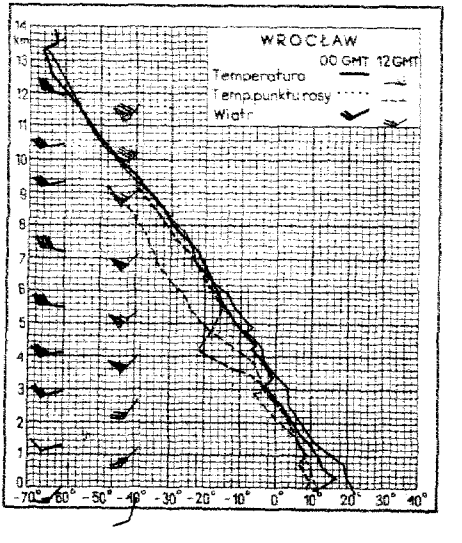

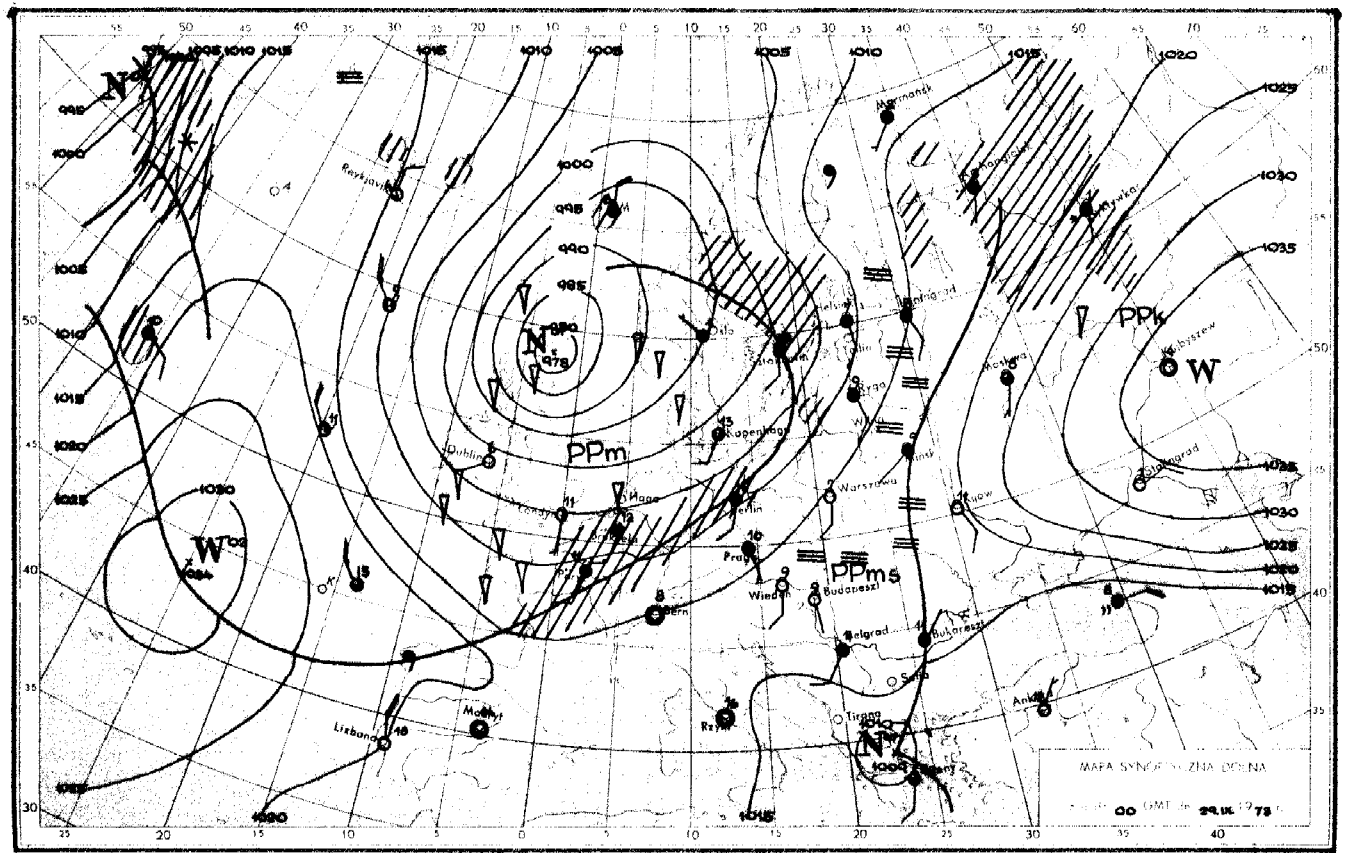

PPm
PPms
PPk
W
Reykjavik
Dublin
Oslo
Stockholm
Helsinki
Tallin
Ryga
Kopenhaga
Berlin
Warszawa
Praga
Wiedeń
Budapeszt
Belgrad
Bukareszt
Sofia
Tirana
Rzym
Bern
Lisbona
Madryt
Moskwa
Kijów
Stalingrad
Kuybyszew
Ankara
Murmansk
Mykolajów
Mińsk
Rostow
MAPA SYNOPTYCZNA DOLNA
GMT

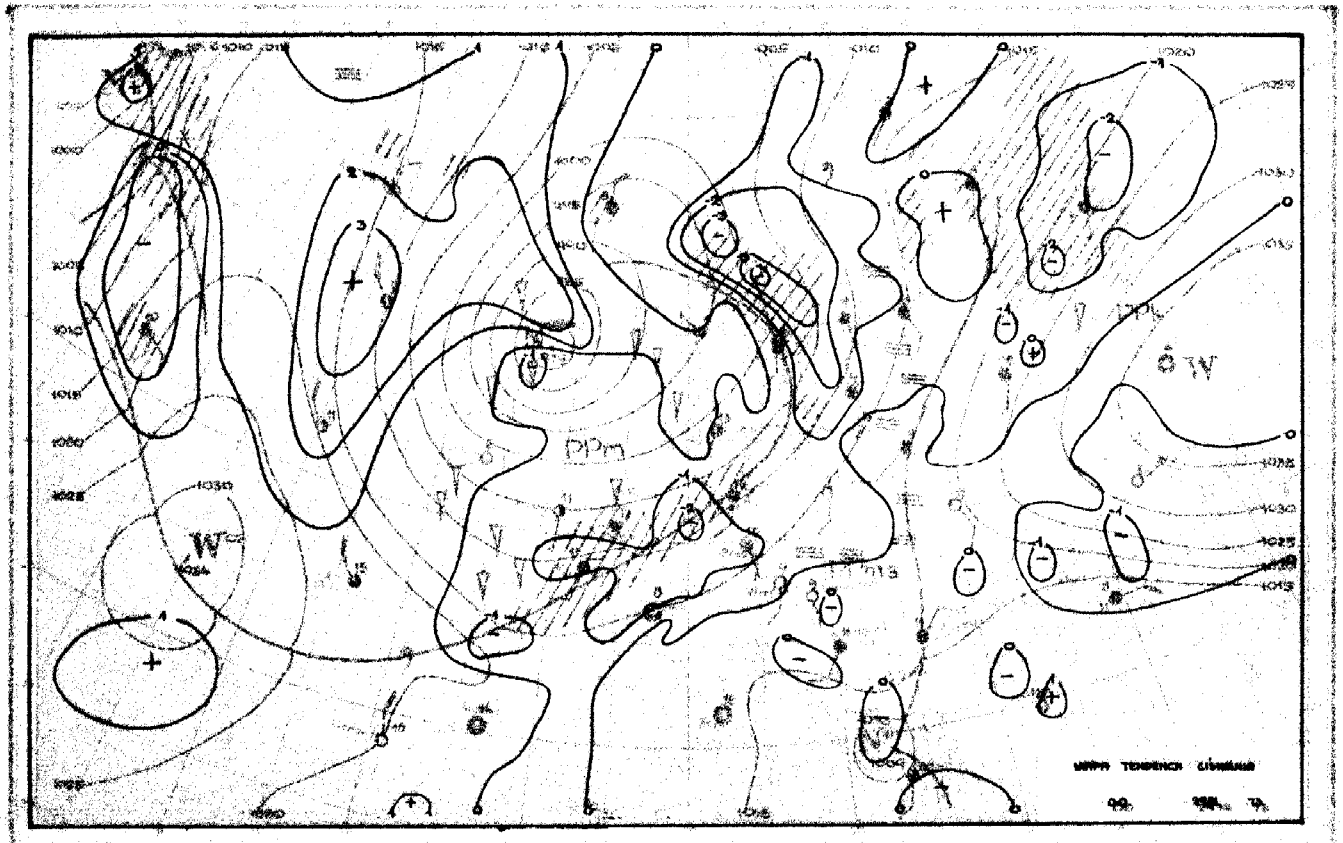

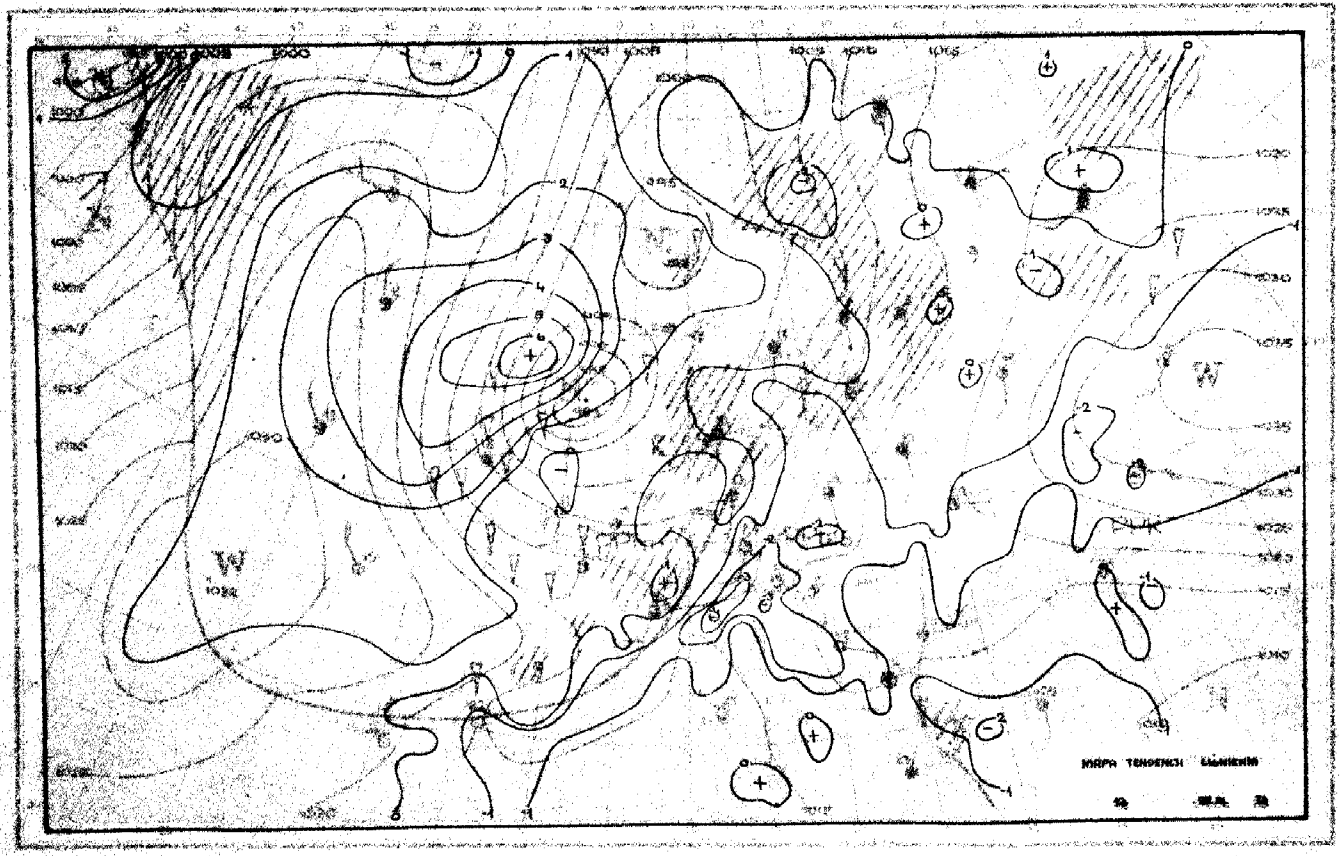
MAPA TENDENCIA

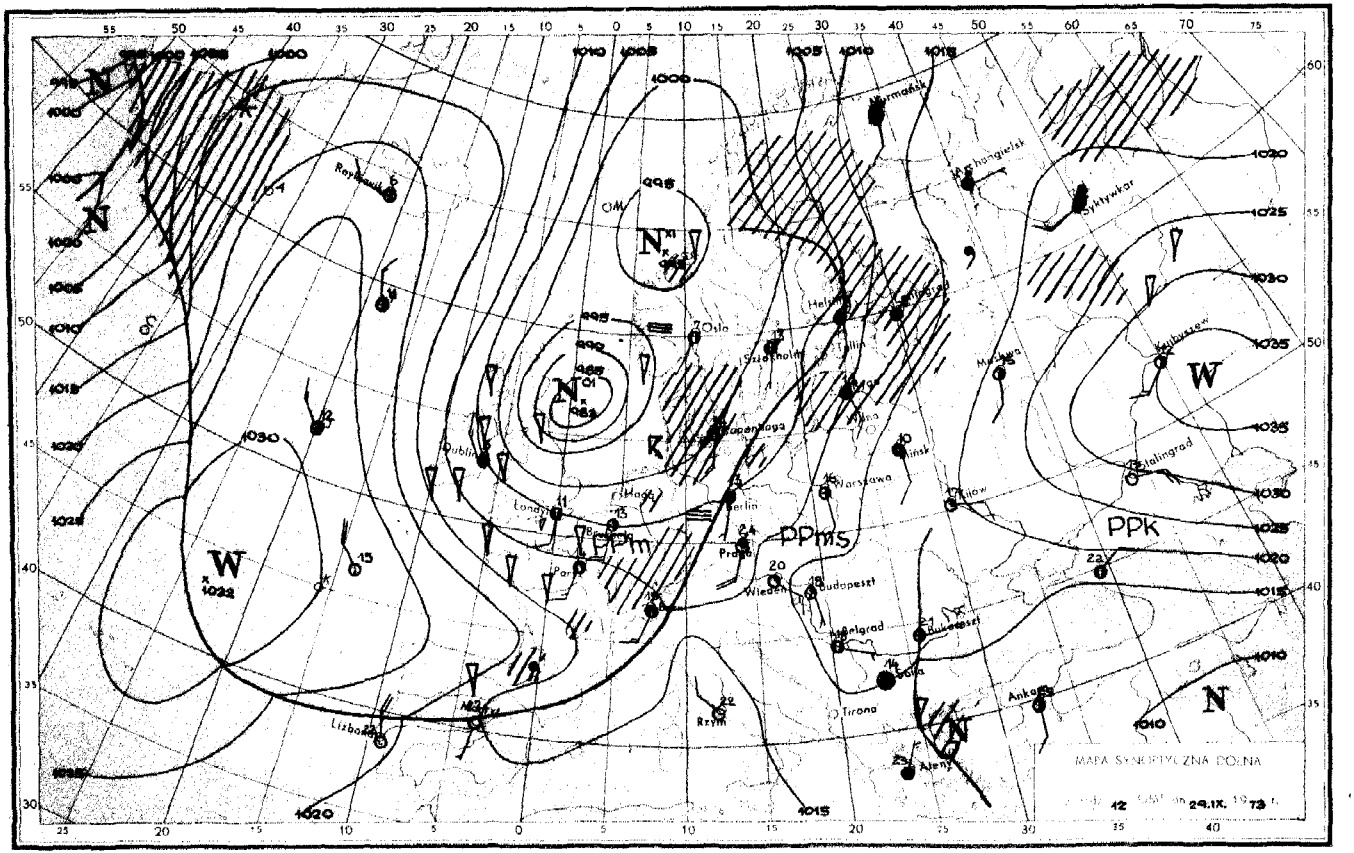
MAPA SYNOPTYCZNA DOLNA
12 GMT 29.IX. 1973
Reykjavik
Murmańsk
Syktywkar
Oslo
Sztokholm
Helsinki
Tallin
Kopenhaga
Dublin
Londyn
Hagа
Berlin
Warszawa
Moskwa
Kujbyszew
Stalingrad
Kijów
Mińsk
Praga
Wiedeń
Budapeszt
Belgrad
Bukareszt
Sofia
Tirana
Ankara
Ateny
Rzym
Lizbona
Paryż
PPm
PPms
PPk
W
N

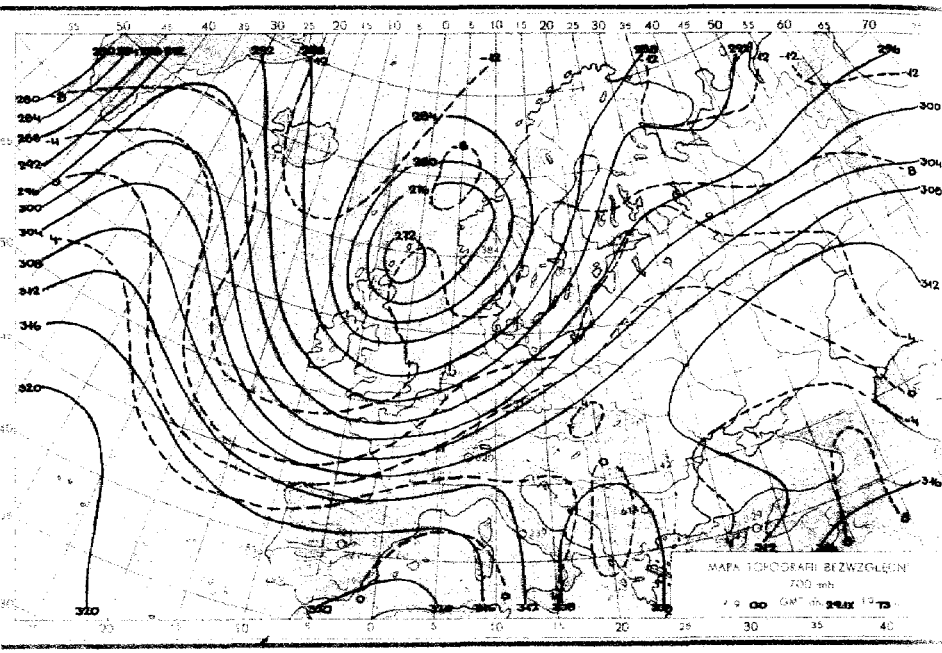

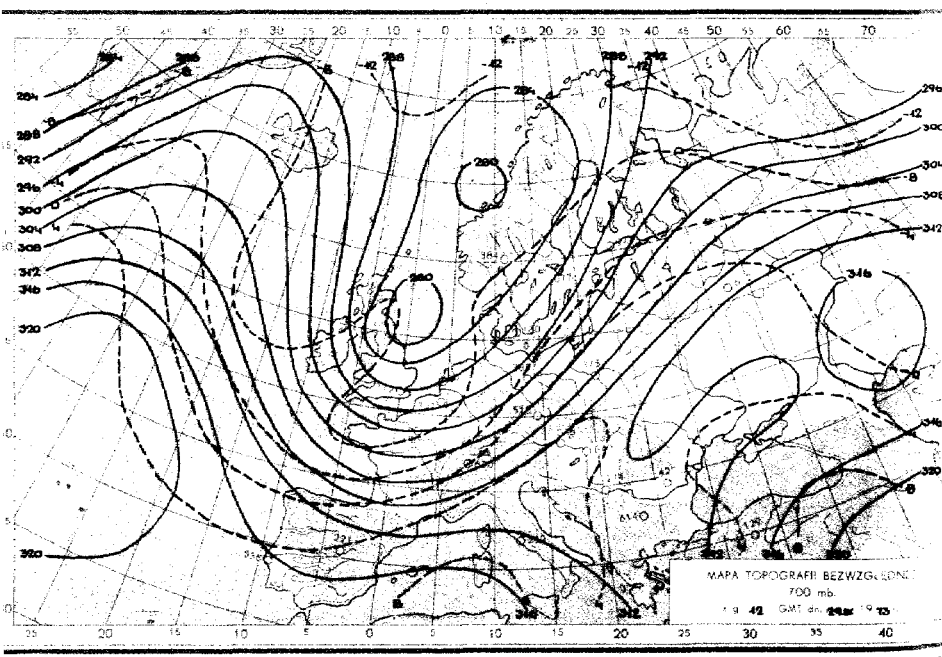

eprodukowanie i publikowanie tekstu, map, wykresów i danych synoptycznych
ozwolone wyłącznie w formie dosłownej z podaniem źródła informacji.

Druk PPWK-W-wa, Solec 18. Zam. [illegible]

PAŃSTWOWY INSTYTUT HYDROLOGICZNO – METEOROLOGICZNY
ZAKŁAD METEOROLOGICZNYCH PROGNOZ KRÓTKOTERMINOWYCH – WARSZAWA, PODLEŚNA 61 TEL.: 34-50-97

BIULETYN SYNOPTYCZNY

Dane synoptyczne z Polski w dniu 30.IX.1973 r.

SYNOP z godz. 00 GMT.

105	82104	56258	09311	835XX	09321
150	81202	56106	07113	855XX	11109
195	81701	40101	10311	885XX	11706
205	82604	65012	08610	8547X	08230
235	82604	96418	08711	8732X	10220
250	82701	97021	08713	885XX	11211
272	11901	56100	08411	10930	10302
295	71604	40101	09813	763XX	12606
330	72610	65212	10413	2583X	09219
375	81603	58100	09811	00900	10400
400	82204	56818	10610	8072X	09107
424	82706	70021	10215	756XX	06316
466	02303	60021	09012	00900	10307
495	01703	96101	10711	00900	10603
516	92705	90454	44303	9XXXX	03400
560	02703	60020	11411	00900	07207
570	00900	40100	11808	00900	07203
575	01601	60020	11811	00900	09302
650	21815	84410	46104	25302	04506
695	01802	60020	12912	00900	10706

SYNOP z godz. 12 GMT.

105	82103	96031	12614	83500	08214
150	72204	70012	12612	8557X	07216
195	82602	56104	11212	863XX	11218
205	42408	70021	12415	42500	07211
235	62302	97032	12813	824XX	09213
250	71702	96106	14311	8143X	10122
272	82402	58218	14216	1342X	09221
295	82603	36102	12713	8637X	11227
330	62208	82032	14413	53502	07207
375	83005	57602	16410	7722X	09228
400	43403	81011	14114	42600	06105
424	82201	80034	16014	5263X	06101
466	82401	60506	16010	8737X	09215
495	72805	97021	13116	738XX	12311
516	72211	98417	46750	85XXX	51210
560	82501	40105	16910	8542X	08224
570	83004	60011	16610	88XXX	09223
575	82703	65031	16111	8642X	08231
650	91604	00454	47504	9XXXX	04103
695	61804	58101	14117	866XX	13004

TEMP Legionowo, godz. 00 GMT.

Brak obserwacji

TEMP Wrocław, godz. 00 GMT.

TTAA	29294	12425	99995	14836	00000	00074	XXXXX	XXXXX	85434	05018	22504	70005	04302	18013	50561	14947
		22532	40728	28713	23540	30928	4191X	25049	5131X	20191	59511	15370	599XX	10827	581XX	88145
		622XX	XXXXX	77999												
TTBB	2923X	12425	00995	14836	11972	14850	22650	05018	33790	02000	44740	00700	55589	06302	84608	09910
		77581	08750	88818	13350	99250	5131X	11185	523XX	22100	551XX	21212	00995	00000	11970	24006
		22985	30006	33843	21003	44733	17508	55532	22029	66388	23043	41414	766XX	51815	11894	29006
		88600	21005	33600	19624											

Przebieg pogody w Polsce w dniu 30.IX.1973 r.

Zachmurzenie było duże z opadami deszczu, tylko na zachodzie kraju i początkowo na wschodzie wystąpiły większe przejaśnienia. Temperatura minimalna wahała się od 6°C w Kielcach, Krakowie, do 12°C w Lesku, a maksymalna od 16°C w Częstochowie i Aleksandrowicach do 20°C w Rzeszowie, Włodawie i Zamościu. Wiatry były przeważnie umiarkowane południowo-zachodnie.

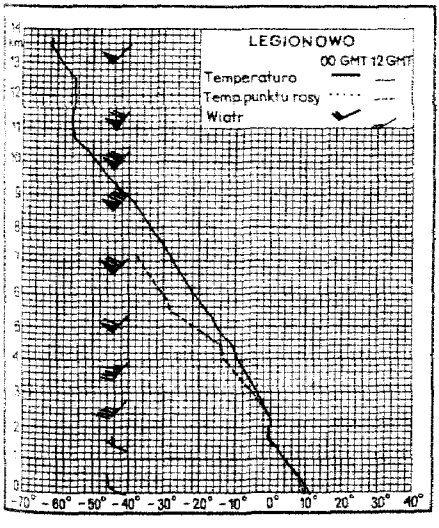

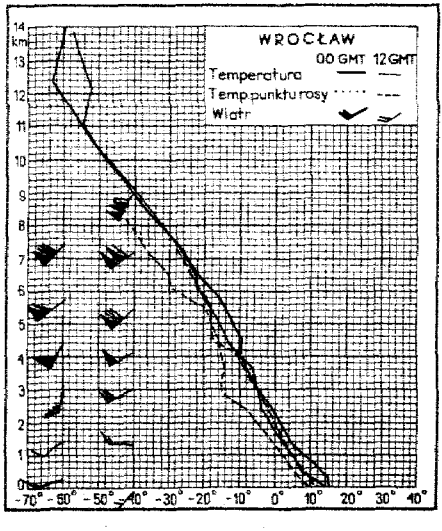

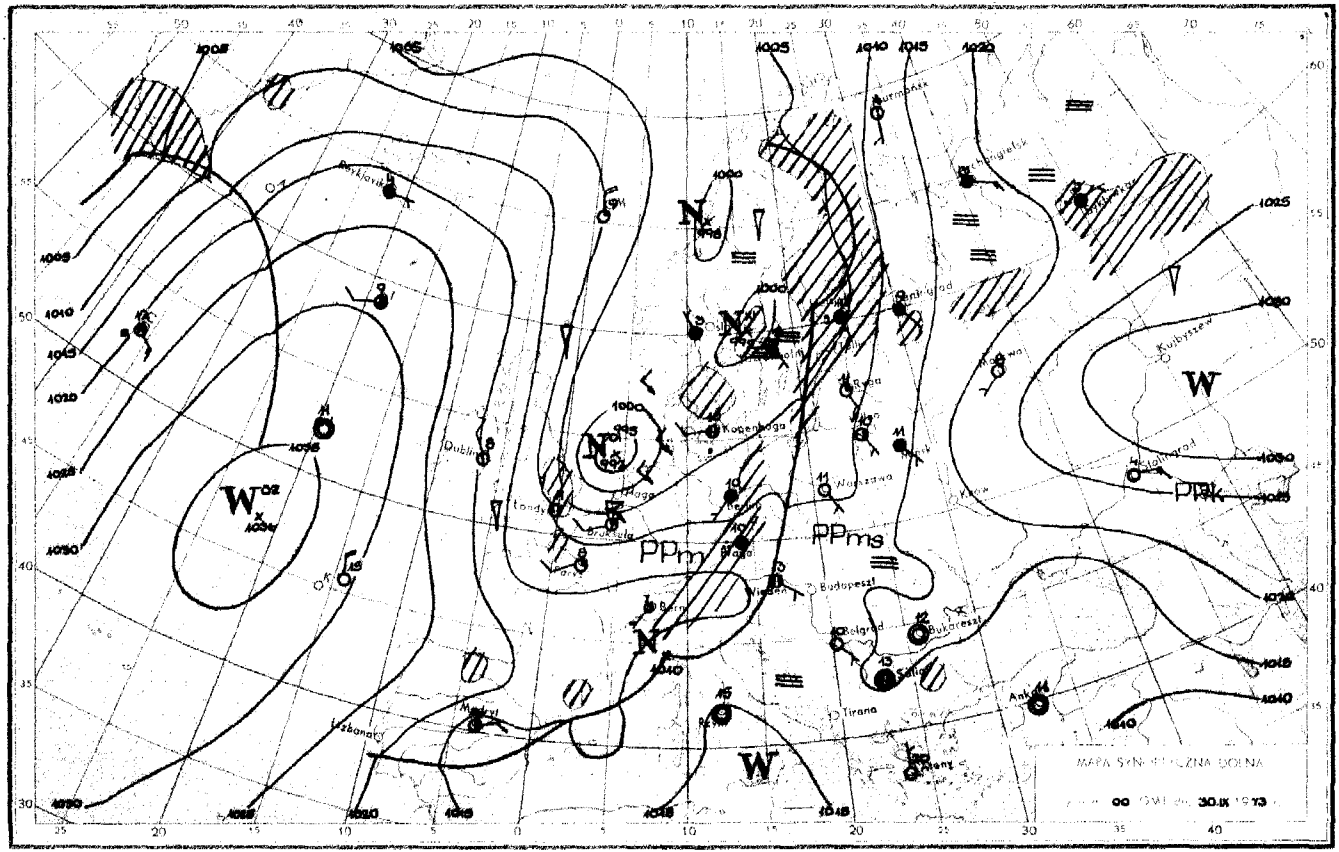

MAPA SYNOPTYCZNA DOLNA
00 GMT dn. 30.IX 1973
PPm
PPms
PPk
W
N
Kopenhaga
Londyn
Dublin
Paryż
Berlin
Wiedeń
Budapeszt
Bukareszt
Belgrad
Sofia
Tirana
Ankara
Rzym
Madryt
Lizbona
Kijów
Moskwa
Kujbyszew
Stalingrad
Warszawa
Ryga
Murmansk
Reykjavik

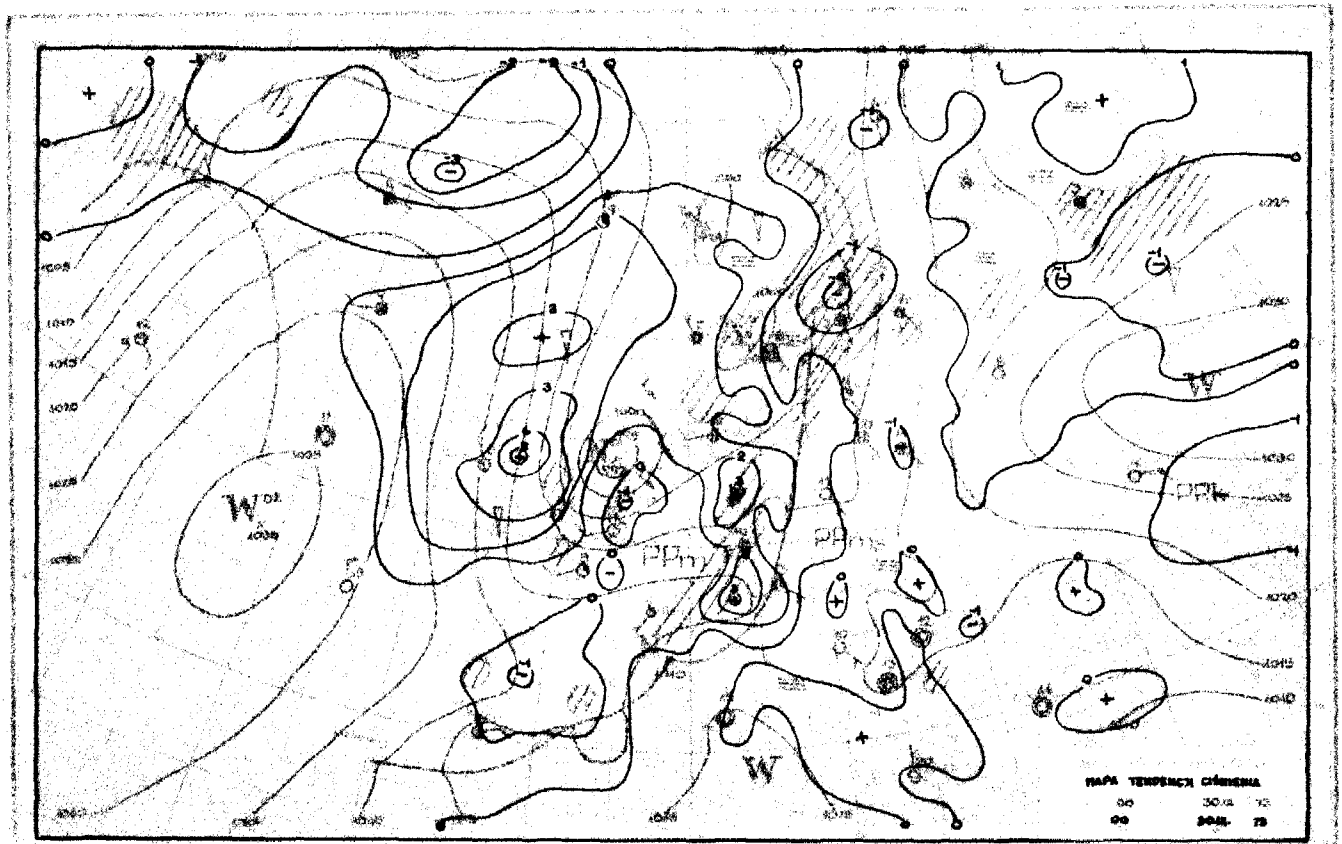
MAPA TENDENCJI CIŚNIENIA

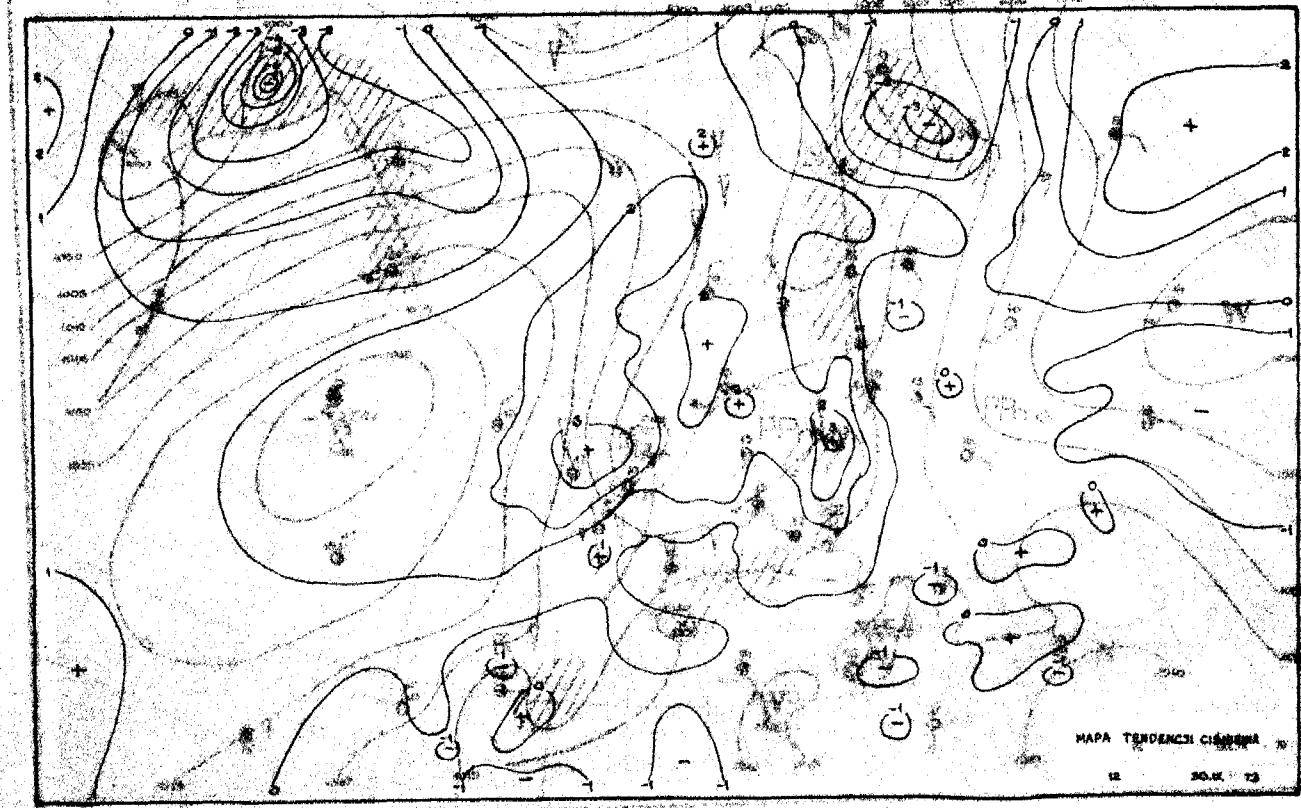
MAPA TENDENCJI CIŚNIENIA
12
20.IX. 73

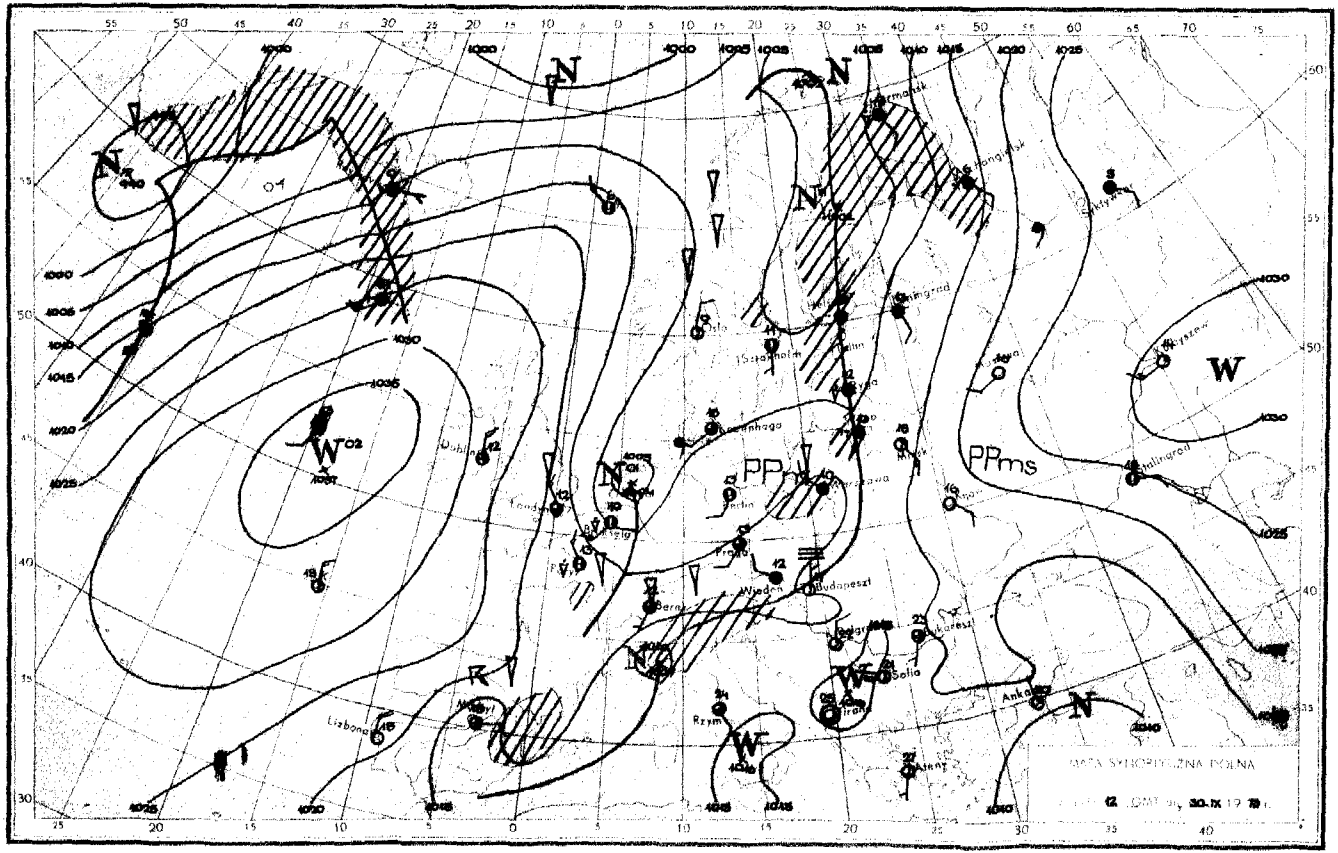
MAPA SYNOPTYCZNA POLNA
12 GMT dnia 30.IX 19 78 r.
PPms
PPm
Dublin
Londyn
Berlin
Praga
Wiedeń
Budapeszt
Bern
Rzym
Lizbona
Sofia
Ankara
Ateny
Stalingrad
Kowno
Kopenhaga
Sztokholm
Oslo
Helsinki
Rydze
Mińsk
Warszawa
Kijów
Moskwa
Kuryszew
Syktywkar
Chermansk
Hongiansk
Kaliningrad
Belgrad
Bukareszt
Madryt
Lisbona
N
W
1000
1005
1010
1015
1020
1025
1030
1035

155 422

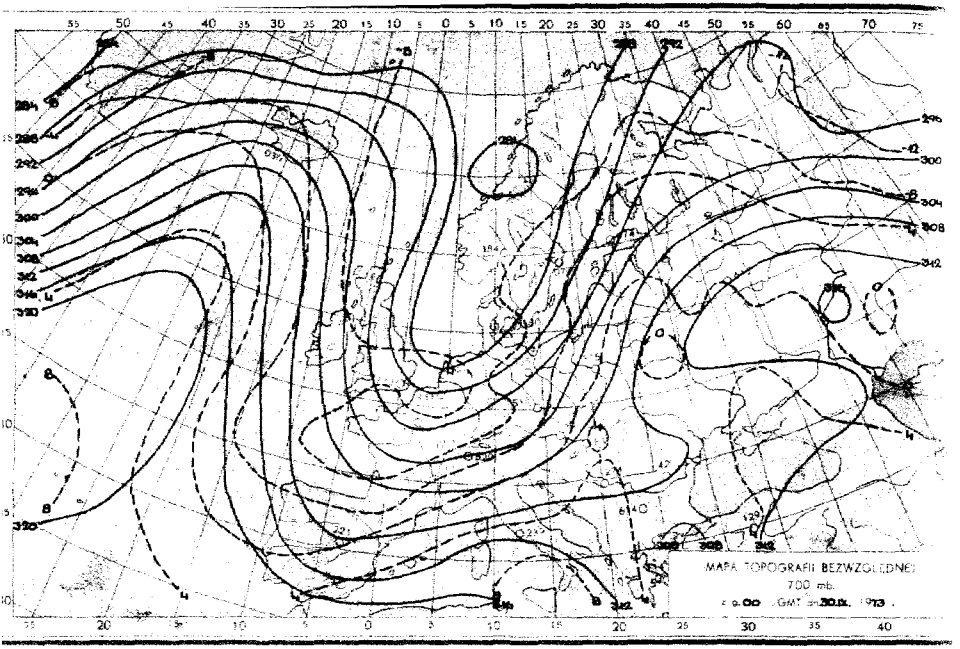

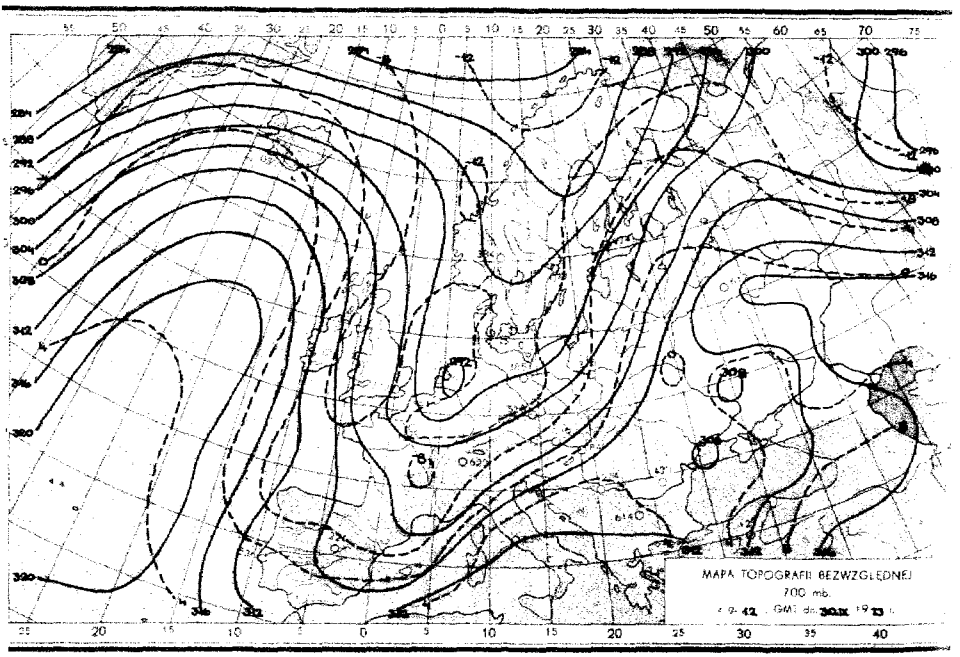

>rodukowanie i publikowanie tekstu, map, wykresów i danych synoptycznych
>wolone wyłącznie w formie dosłownej z podaniem źródła informacji.

NF-II

Druk PPWK -W-wa, Solec 18. Zam. 2201/IM/B/71-3L V.71-Y-90319-180 000