BULLETIN MÉTÉOROLOGIQUE DE L'ALGÉRIE

Jeudi 1 Janvier 1925 — 7h Matin

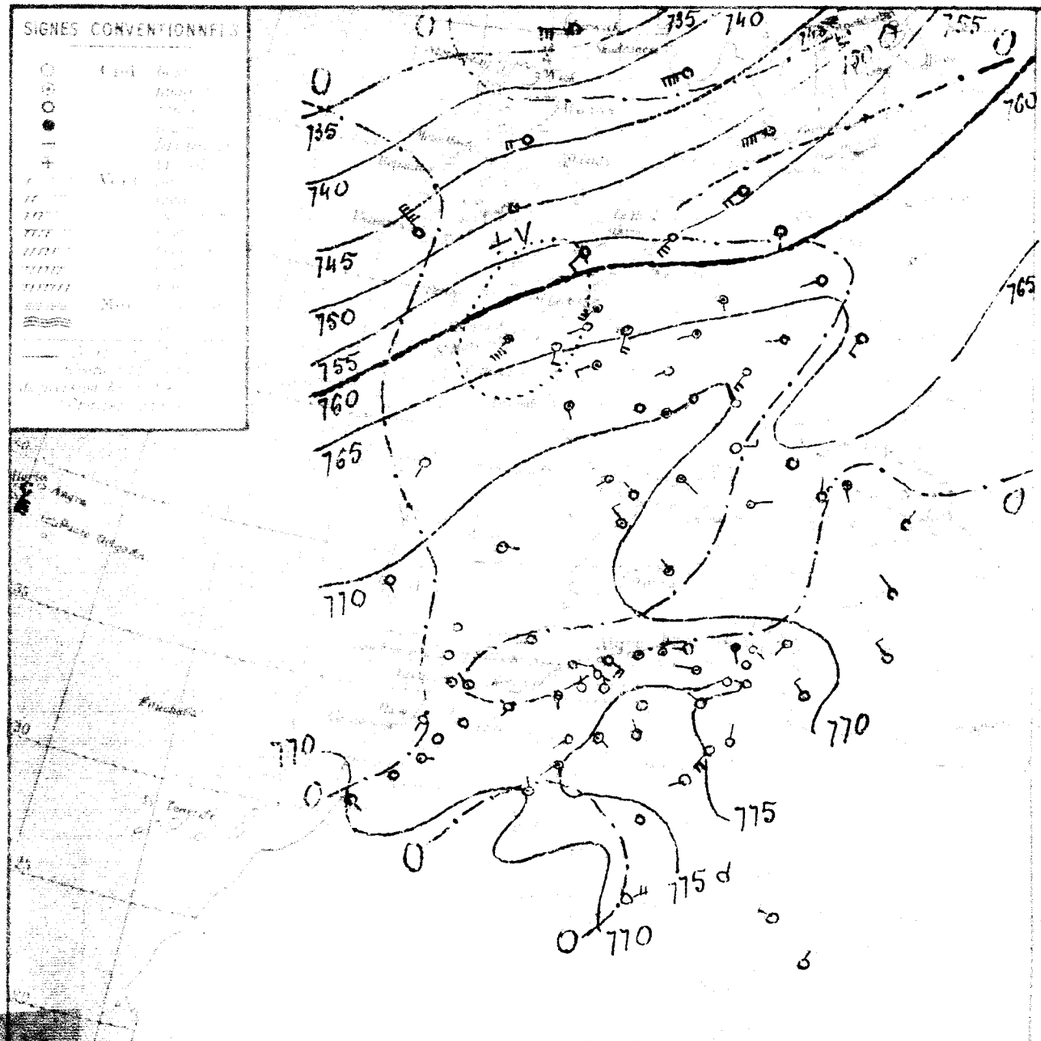

Stations	Observation de 7 heures du matin											Phénomènes divers
											151	
	70.7	-0.3	6.0	0.0	E 3	Beau	Belle	17	6		23	
	70.1	-0.4	7.2	-1.1	SE 4	clair	Agitée	15	6		175	
	"	"	7.2	+1.4	calme	brumeux		17	7		266	
	71.2	-0.1	9.0	+1.0	W 1	Beau		12	[illegible]		314	
	71.3	+0.1	9.2	+0.6	calme	brumeux	Belle	15	9		293	
	71.6	-0.6	6.0	+1.0	W 2	clair	Belle	16	6		329	
	71.2	+0.5	10.5	0.0	S 2	brumeux	Agitée	17	8		320	
	"	"	7	-1.3	NE 2	clair	Agitée	16	7		256	
	70.9	+0.7	7.7	+0.1	SW 2	Beau		15	7		141	
	70.2	+1.2	6.5	+0.5	NW 3	couvert		15	6		72	
	72.5	+1.5	0.0	-4.0	ENE 1	Beau		15	0		117	
	75.7	+0.7	0.4	+0.4	S 1	brumeux		14	-1		170	gelée
	"	"	3.8	+1.4	SE 1	clair		10	2		101	
	72.3	"	3.2	-0.1	N 1	d		12	3		149	gelée blanche
	72.6	+1.2	2.2	-1.5	SE 1	Beau		16	3		110	gelée blanche
	75.3	+0.4	2.3	+0.5	N 1	Beau		10	0		175	
											134	
											433	
	72.0	-0.1	2.0	+0.6	ENE 1	brumeux		14	2		302	
											210	
	75.6	+0.1	0.6	+0.8	WNW 1	brumeux		9	2		158	
	[illegible]	+0.1	-3.2	+0.6	calme	clair		12	-4		119	gelée à glace
											206	
	72.6	+0.8	1.8	-2.2	calme			15	2		181	gelée blanche
	75.0	+1.0	-0.1	-2.0	calme			9	-5		[illegible]	forte gelée
	76.7	+1.0	-1.0	0.0	SW 2	brumeux		12	-5		86	
	74.5	-0.2	0.5	+0.5	SW 2	Beau		10	-2		122	gelée à glace
	76.0	+1.3	-5.0	-0.7	SE 1	brumeux		8	-7		154	
	"	"	-2.0	-1.7	SW 1	clair		8	-4		92	
	76.[illegible]	+1.0	-4.0	0.0	calme	clair		3	-5		114	
	"	"	0.0	-0.1	N 2	clair		13	-1		142	
	70.6	-3.8	-0.8	-0.5	N 2	brumeux		14	-1		30	
	"	"	0.1	-0.2	NNW 2	brumeux		14	-2		85	
	75.2	+0.5	7.5	-0.5	NW 2	clair		15	4		59	
	75.2	+0.7	8.2	+1.6	SW 4	d		16	1		12	
	"	"	3.6	+1.4	NNE 2	Beau		15	3		22	
											116	
											31	
	75.5	+2.0	2.0	0.0	SW 1	clair		15	1		18	
	74.2	+2.2	0.5	-2.1	calme	d		14	0			
											14	
											21	
	73.4	+1.2	7.5	+2.0	NE 4	clair		18	6			
	71.1	-0.1	6.0	0.0	SSW 1	clair						

Situation générale

Une dépression barométrique qui s'étend au Nord de l'Europe (Valentia 725mm) s'est creusée vers l'océan Atlantique et la Russie septentrionale. Des hautes pressions étendues recouvrent la péninsule ibérique (Madrid 773mm) et le Nord de l'Afrique (Vigie a. - Geny. Alg. 771mm).

En Algérie, ce matin, le ciel est clair et les vents variables et faibles.

La mer est belle ou peu agitée

Prévisions

Les variations barométriques seront faibles et irrégulières. En Algérie, le temps sera beau ou brumeux et les vents variables, faibles ou modérés. La température sera voisine de la normale.

	ORAN	ALGER	CONSTANTINE
Littoral et Tell	Beau ou Brumeux Vents du secteur Sud faibles ou modérés	Beau ou Brumeux Vents variables vers Sud faibles ou modérés	Beau ou Brumeux Vents variables faibles
Hauts Plateaux	Beau ou Brumeux Vents du secteur Sud faibles ou modérés	Beau ou Brumeux Vents variables vers Sud faibles ou modérés	Beau ou Brumeux Vents variables faibles
Sahara	Ciel nuageux ou couvert Vents d'entre Nord et Est faibles ou modérés	Ciel nuageux ou couvert Vents d'entre Nord et Est faibles ou modérés	Beau temps Vents d'entre Nord et Est faibles ou modérés

AVIS AUX PORTS

Golfe du Lion, Baléares, Oran, Alger — Vents du secteur Sud faibles ou modérés

Bizerte — Vents variables vers Sud faibles ou modérés

VENTS EN ALTITUDE

Ouest	Algérie	Sud à Ouest 5 à 7m
"	Sahara	secteur Sud 5 à 7m
Est	Algérie	Sud à Ouest 5 à 7m
"	Sahara	secteur Est 5 à 7m

Avis aux Agriculteurs

Paris	10	3
Nancy	10	3
Bordeaux	-	-
Marseille	-	-

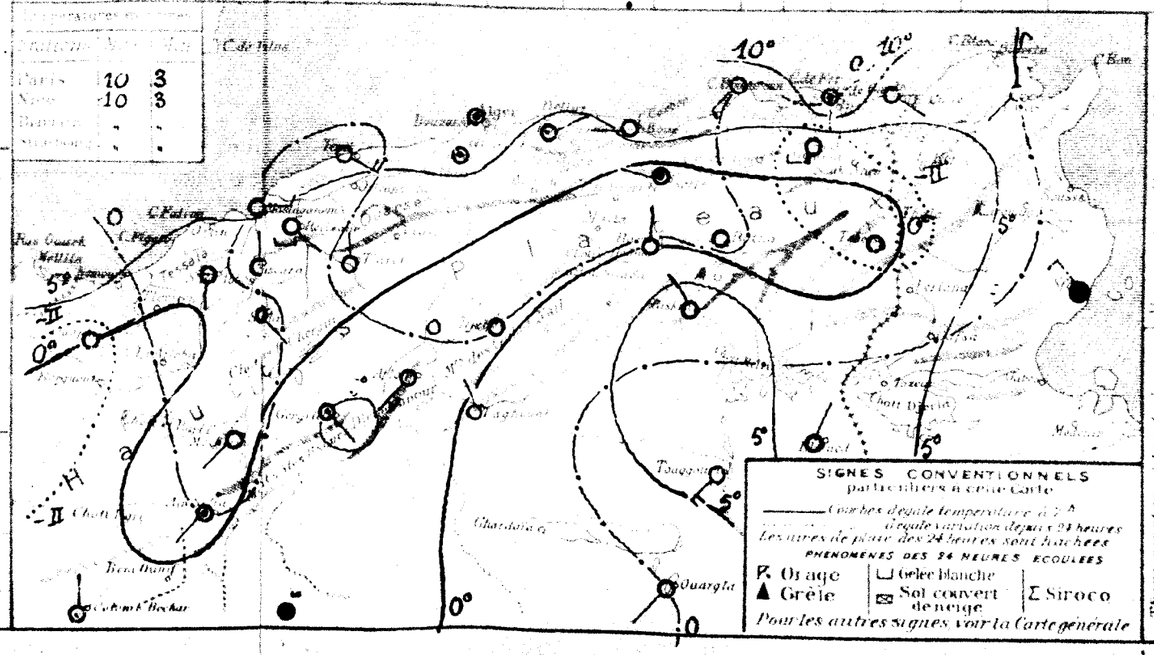

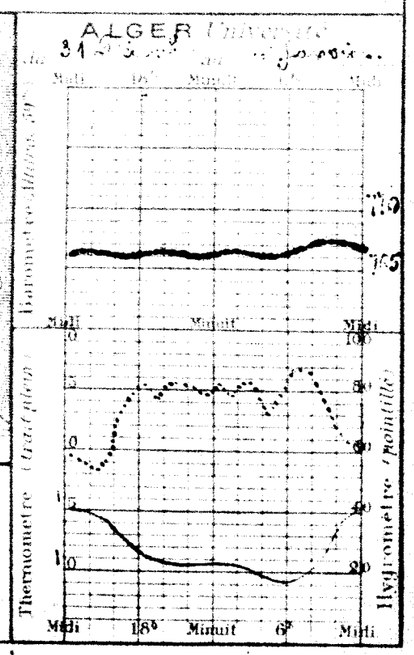

2000

National Oceanic and Atmospheric Administration

Environmental Data Rescue Program

ERRATA NOTICE

One or more conditions of the original document may affect the quality of the image, such as:

Discolored pages
Faded or light ink
Binding intrudes into the text

This document has been imaged through the NOAA Environmental Data Rescue Program. To view the original document, please contact the NOAA Central Library in Silver Spring, MD at (301) 713-2607 x124 or www.reference@nodc.noaa.gov.

Information Manufacturing Corporation
Imaging Subcontractor
Rocket Center, West Virginia
September 14, 1999

50e Année N° 2

BULLETIN MÉTÉOROLOGIQUE DE L'ALGÉRIE

Vendredi 2 Janvier 1915

7h Matin

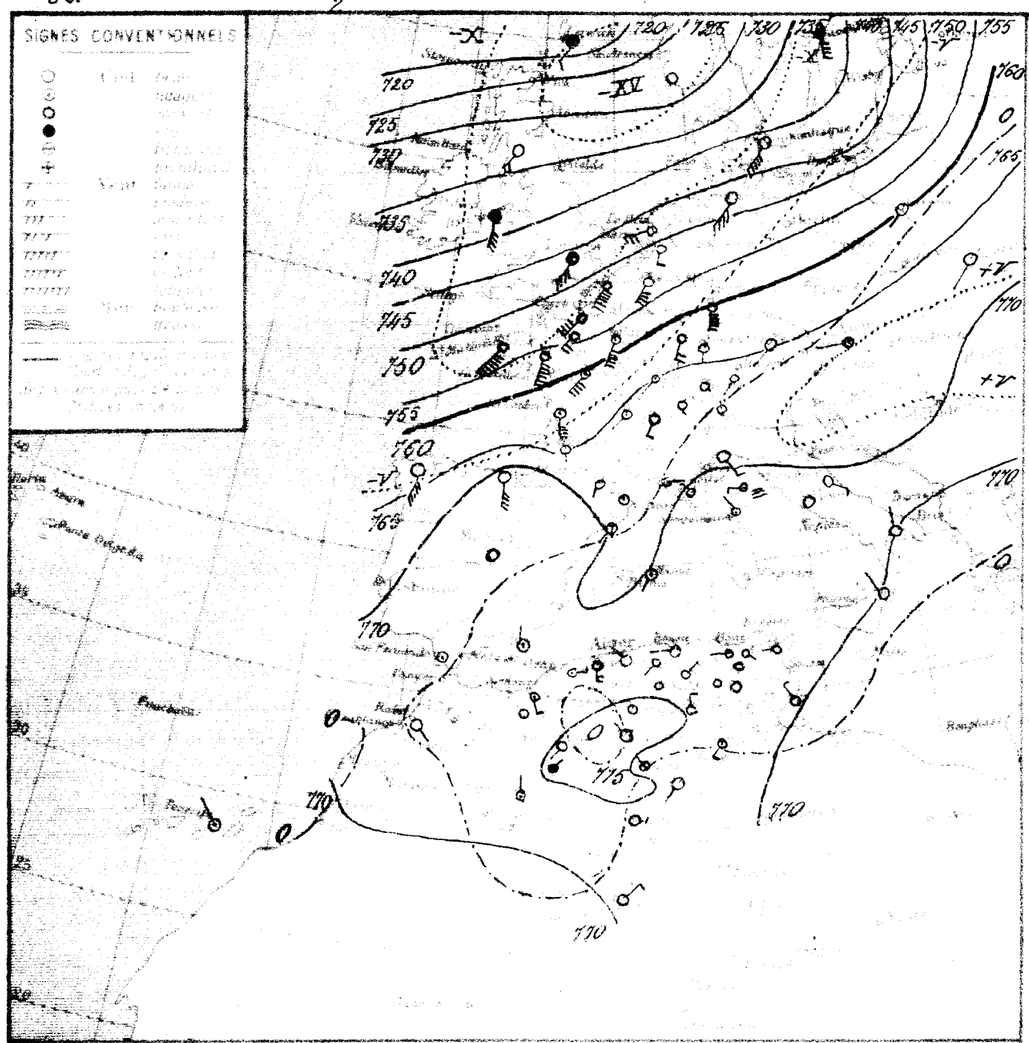
SIGNES CONVENTIONNELS
720
725
730
735
740
745
750
755
760
765
770
775
-X
-XI
+V
+VI
-VI
+II
-II
-V
-IV
+IV
-IV
-VI
+VI
-II
+II
-II
+II
-II
+II

BULLETIN MÉTÉOROLOGIQUE DE L'ALGÉRIE

Samedi 5 Janvier 7h Matin

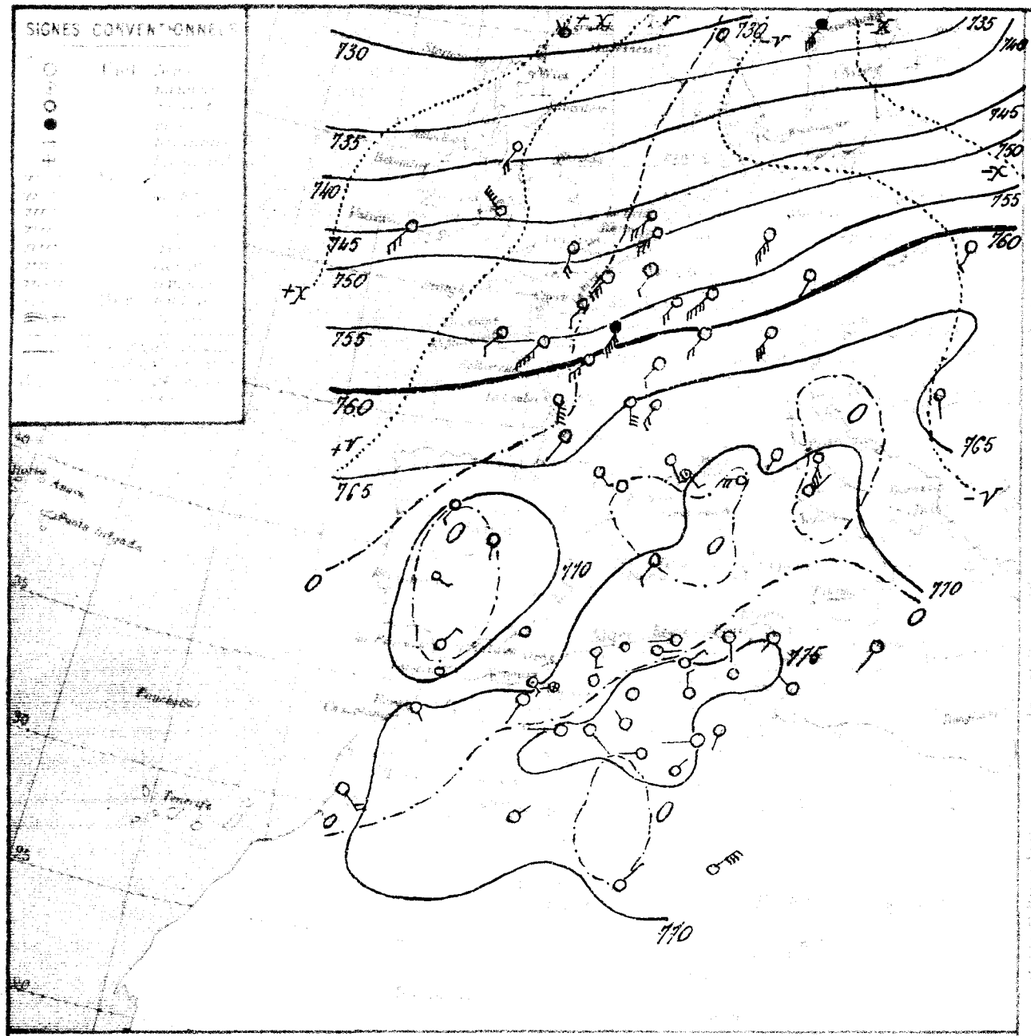

Stations	Altitude	Observation de 7 heures du matin: Baromètre	Thermomètre	Minima	Maxima	Vent	Ciel	Mer	Température max.	Température min.	Pluie 31 Déc. 3 Jan.	Pluie 31 Déc.	Phénomènes divers
		69.3	-2.1	6.5	-0.7	SE 3	nuag.	belle	12	5		151	
		70.8	-1.2	6.2	+0.1	E 4	clair	belle	19	6		83	
		71.4	-0.5	8.2	-0.3	S 3	clair	belle	16	6		175	
		72.2	-0.1	7.0	+1.0	calme	beau		16	6		266	
												314	
		71.9	-0.4	9.5	+0.1	calme	clair	T. belle	15	9		293	
		71.0	-1.0	8.0	+3.0	W 2	clair	calme	17	6		329	
		73.0	+0.3	7.2	-4.3	S 2	clair	belle	17	6		339	
		"	"	9.7	-0.3	SE 1	clair	belle	17	9	2.0	236	
		74.6	+2.3	5.8	-2.4	WSW 1	clair		16	3		141	
		73.5	+2.7	8.2	-2.3	NW 1	clair	agitée	12	7		72	
		71.9	-0.8	1.0	+2.0	SSW 2	clair		14	-2		117	
		73.0	-0.6	-0.1	0.0	W 1	brouillard		12	-3		170	7h forte gelée.
		"	"	2.2	+2.2	S 2	clair		15	1		101	
		72.8	-0.5	4.2	+2.2	calme	clair		13	2		149	gelée blanche.
		71.7	-0.6	1.9	-0.1	SSE 1	clair		14	0		110	
		73.9	+0.6	0.5	-2.0	calme	clair		14	0		175	
		75.0	+1.1	6.0	+5.9	S 3	clair		10	2		134	
		71.9	-0.3	7.9	+3.4	E 2	clair		11	5		433	
		72.0	-1.1	3.1	-0.2	E 1	clair		15	2		302	
		76.3	+1.3	0.0	+1.0	N 1	clair		15	-2		210	
		75.1	+1.7	1.4	+0.5	NNE 3	clair		12	1		158	
		77.1	+2.2	-2.2	-2.0	calme	clair		12	-3		119	gelée a glace
		74.5	+0.8	2.5	+1.2	SE 2	clair		13	0		206	
		77.7	+1.0	1.3	-6.0	calme	clair		16	0		181	gelée blanche.
		76.7	+3.2	0.0	-2.0	calme	clair		10	-2		139	forte gelée.
												86	
		75.2	+0.2	0.3	+1.6	W 2	clair		11	-1		122	
		75.2	-1.2	-2.1	+3.8	ESE 2	clair		14	-5		154	
		"	"	-4.0	-2.0	SW 1	clair		12	-5		92	
		79.0	+1.5	-6.0	-1.0	calme	clair		13	-7		114	forte gelée.
		"	"	0.1	-0.9	N 1	clair		3	"		142	
												30	
		76.0	"	-1.4	-2.1	NW 1	clair		15	-2		85	
		76.3	+2.4	5.5	+0.5	N 3	beau		17	5		59	
		75.2	+2.2	3.8	-1.2	W 2	clair		15	-1		12	
		"	"	1.0	-3.6	SSW 1	beau		16	0		22	
		74.1	+1.0	6.5	+1.3	calme	clair		17	4		116	
		76.2	+1.6	3.0	-2.0	W 2	Beau		13	0		31	
		76.0	+1.3	3.3	+0.2	NNE 1	nuag.		16	0		18	
		72.8	-1.2	4.0	+2.9	NE 1	couv.		13	4			
												14	
												21	
		71.3	0.0	7.4	+0.2	NE 2	nuag.		20	7			

Situation générale et climatologie. Le baromètre a haussé au Nord-Ouest de l'Europe et baissé a l'Est. Une aire dépressionnaire persiste sur le Nord du continent (Iles Féroé 724 m) et des pressions élevées sur la péninsule ibérique (Madrid 773 m/m) et l'Afrique du Nord (Djelfa 779 m/m).

En Algérie, ce matin, le ciel est clair. Les vents soufflent du secteur Sud et sont faibles.

La mer est houleuse à Cap Croisette et en Corse, belle ou peu agitée sur la côte africaine.

Probabilité (valable pour le jour). Un couloir de pressions relativement basses se creusera du Maroc occidental au bassin méditerranéen. En Algérie le temps sera beau ou brumeux et les vents du secteur Sud faibles ou modérés. La température sera legerement supérieure a la normale.

	ORAN	ALGER	CONSTANTINE
Littoral et Tell	Beau ou brumeux Vents du secteur Sud faibles ou modérés.	Beau ou brumeux Vents du secteur Sud faibles ou modérés.	Beau ou brumeux Vents du secteur Sud faibles ou modérés.
Hauts Plateaux	Beau ou brumeux Vents du secteur Sud faibles ou modérés.	Beau ou brumeux Vents du secteur Sud faibles ou modérés	Beau ou brumeux Vents du secteur Sud faibles ou modérés.
Sahara	Beau temps Vents du secteur Est faibles ou modérés	Beau temps Vents du secteur Est faibles ou modérés.	Beau temps Vents d'entre Nord et Est faibles ou modérés.

Avis aux ports: Golfe du Lion, Baleares, Oran, Alger, Bougie — Vents variables faibles ou modérés.
Ouest Algérie, Sahara — Vents du secteur Sud faibles ou modérés.

Vents en altitude:

	Ouest	Algérie	Secteur Sud	6 a 8
	"	Sahara	id	id	id
	Est	Algérie	id	id	id.
	"	Sahara	id.	id.	id.

Avis aux Agriculteurs

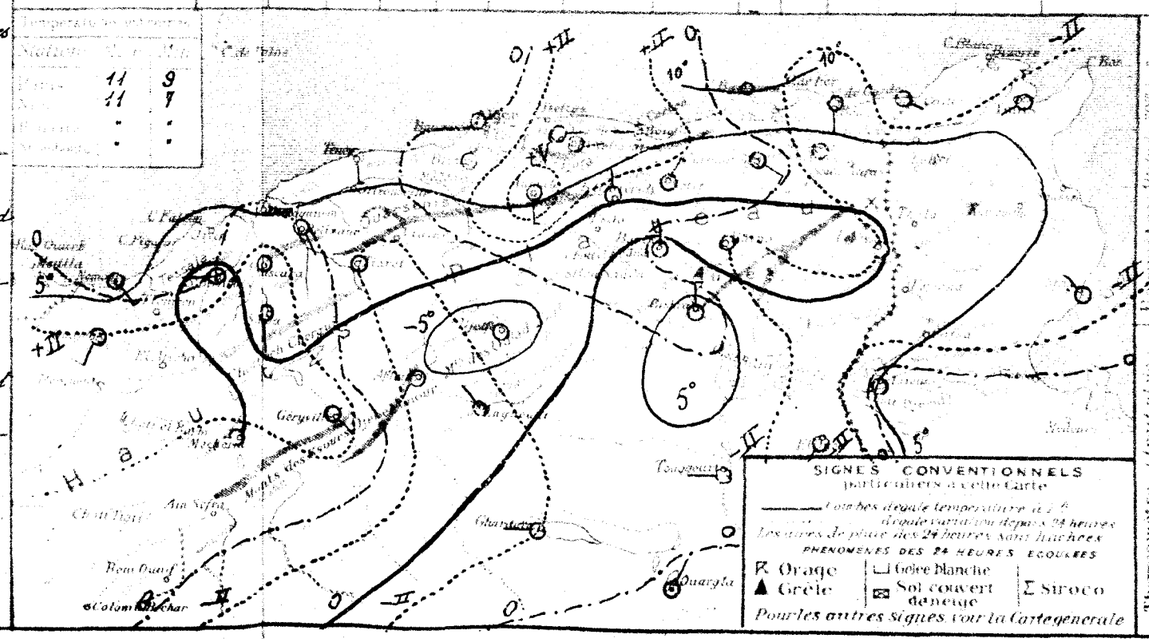

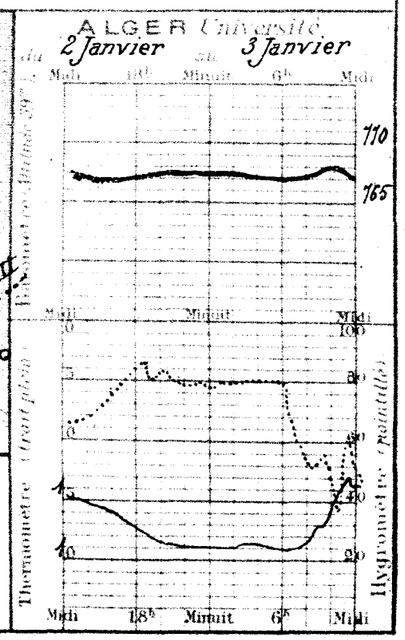

BULLETIN MÉTÉOROLOGIQUE DE L'ALGÉRIE

Dimanche 4 Janvier 1925 — 7h. Matin

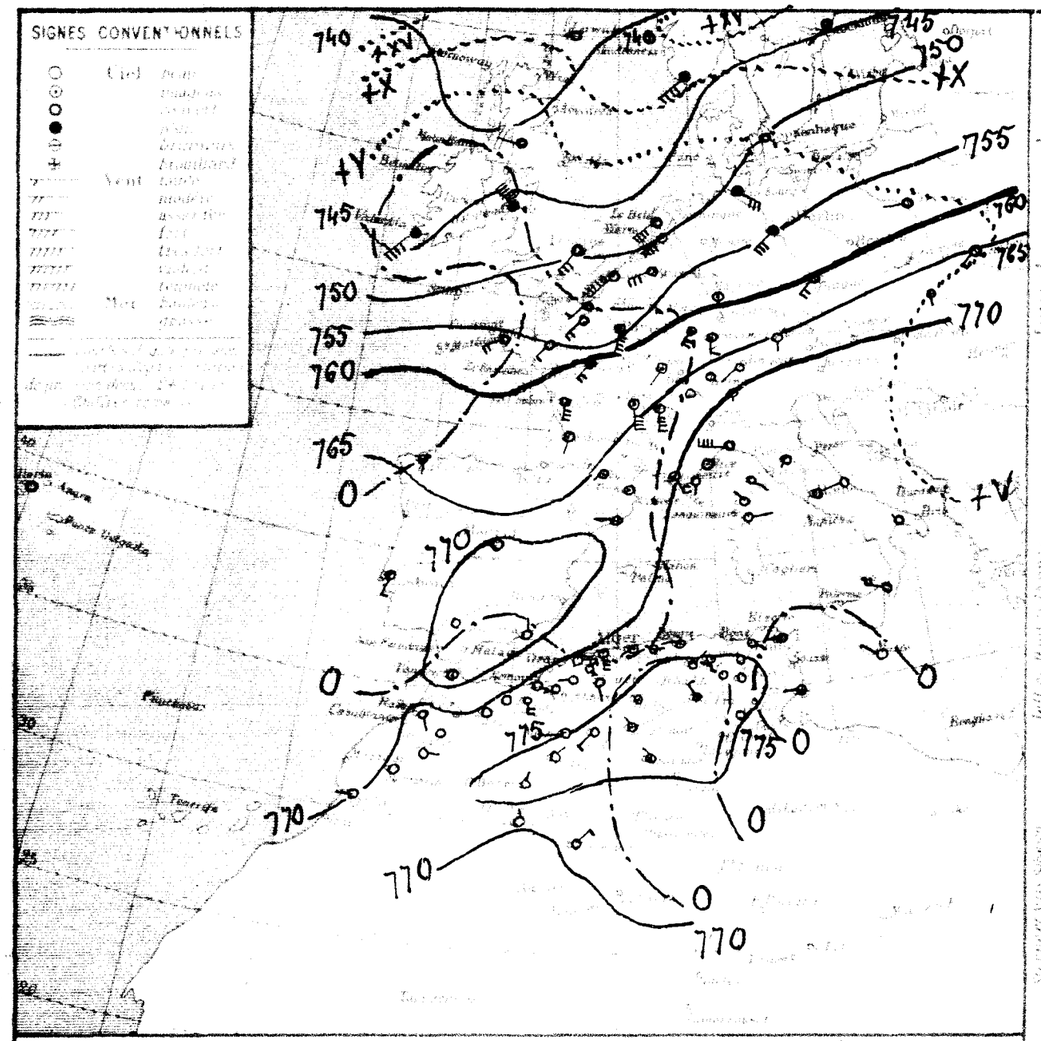

Stations	Altitude	Observation de 7 heures du matin: Température	Variation	Moyenne	Variation	Vent	Mer	Ciel	Insolation		Pluie 24 heures	Pluie 31 Déc. 4 Janv.	Pluie 1 Sept. 31 Déc.	Phénomènes divers
Nemours		73.0	+3.7	10.2	+3.7	ESE 1	clair	belle	14	8			151	
Beni Saf														
Oran														
Mostaganem		70.8	0.0	6.0	-0.2	E 4	clair	belle	19	6			83	
Jeures		70.9	-0.6	10.7	+2.5	S 5	clair	p. agitée	17	9			175	
Blida		72.0	-0.2	8.4	+1.4	calme	mag.		15	7			266	
Bouzareah		70.8	"	11.3	"	SW 1	clair		14	10			314	
Alger		71.3	-0.6	10.5	+1.0	WSW 1	mag.	Belle	16	10			293	
Maison Carrée														
Dellys														
Philippeville		72.8	+1.8	8.0	0.0	W 2	clair	Belle	18	8			329	
Cap de Garde														
La Calle		72.8	-0.2	8.2	+1.0	S 3	bonne	Agitée	16	6			339	
Bizerte		"	"	9.8	+0.1	SE 1	mag.	Belle	16	8		2.0	236	
Tunis														
Sfax		73.7	-0.9	6.2	+0.4	W 1	couvert		17	4			141	
		71.1	-2.4	8.3	+0.6	W 2	mag.	Agitée	17	8			72	
Gabès		71.8	-0.1	4.0	+3.0	SSE 4	clair		17	2			117	
Biskra														
Touggourt														
Sidi-bel-Abbès	47	73.7	+0.7	-0.1	0.0	W 1	clair		18	-3			170	Forte gelée
Saïda		"	"	2.6	+0.4	SE 2	d		13	2			101	
Mascara		72.8	0.0	3.8	-0.4	W 1	d		15	2			149	Gelée blanche
Relizane		72.2	+0.5	2.1	+0.2	NE 1	d		18	1			110	Gelée blanche
Orléansville														
Tiaret	10[illegible]	73.1	-0.8	0.4	-0.1	SSE 2	Beau		12	0			175	
Vialar														
Médéa														
Aumale													134	
Fort National													433	
Tizi-Ouzou	2[illegible]	72.7	+0.7	5.9	+2.8	E 1	mag.		15	3			302	
Bordj Bou Arréridj	9[illegible]	70.2	-0.1	-1.2	-1.2	NE 1	Beau		13	-3			210	
Sétif	102	74.0	-0.2	0.0	-1.4	NE 2	d		12	-1			158	
Batna	104[illegible]	77.1	0.0	-3.9	-1.7	calme	clair		11	-5			119	gelée
Constantine	[illegible]	74.3	+0.3	0.2	-2.3	S 3	mag.		16	0			206	
Guelma	2[illegible]	72.9	-0.3	1.2	+0.5	calme	Beau		16	1			181	gelée blanche
Tébessa	8[illegible]	76.3	+0.1	-1.6	-1.6	calme	d		11	-3			159	Forte gelée
El Aricha	125													
Ain Sefra	107	76.1	"	0.0	"	NE 1	clair		11	-8			86	
Sidi-Bel-Abbès	110	75.5	+0.3	0.3	0.0	W 2	mag.		10	-1			122	
Géryville	132	75.9	+0.7	-3.3	-1.2	SW 3	Beau		10	-4			154	
Aflou	14[illegible]	"	"	0.0	+4.0	SE 1	couvert		7	-4			92	
Biskra	116	76.3	-2.7	0.4	+6.4	calme	mag.		9	-3			174	
Bou Saada	5[illegible]													
M'Sila	4[illegible]													
Barika	4[illegible]	"	"	0.1	0.0	N 2	clair		13	0			142	
Colomb-Béchar	[illegible]	75.6	"	-1.1	"	NNE 1	d		15	-2			60	
Laghouat	[illegible]	75.4	-0.6	1.1	+2.5	NW 1	mag.		9	-1			95	
Biskra	12[illegible]	75.3	-1.0	7.0	+1.5	NW 3	mag.		17	4			59	
Touggourt	[illegible]												18	
El Goléa	[illegible]												22	
Tozeur	[illegible]	75.1	+1.0	5.8	+0.3	calme	clair		18	5			116	
Ghardaïa	52	76.0	-0.2	4.0	+1.0	NW 1	mag.		14	1			31	
Ouargla	15												18	
El Golea	[illegible]													
Beni-Abbès	4[illegible]	70.0	+0.8	-1.0	+0.5	N 1	clair		13	-1			14	
Timimoun	[illegible]	71.8	+0.6	6.0	+1.9	NE 3	d		16	5			21	6h, 7h.15 à 14h.50 vent de sable
In Salah														
Rabat		71.2	+0.9	6.0	+1.0	SSE 2	clair	"	"	"				
Marseille														

Situation générale et situation en Algérie. La situation reste stationnaire : Aire dépressionnaire sur le Nord de l'Europe (Norvège 750m/m), pressions élevées sur le Sud de ce continent (Messine 774m/m) et sur le Nord de l'Afrique (Batna 777m/m).

En Algérie, ce matin, le ciel est clair et les vents faibles et variables.

La mer est belle ou peu agitée

Probabilité (valable pour le lendemain). La pression haussera sur le bassin méditerranéen et sur l'Afrique du Nord par l'Ouest. En Algérie, le temps sera beau (ou brumeux) et les vents variables faibles ou modérés. La température sera voisine de la normale.

	ORAN	ALGER	CONSTANTINE
Littoral et Tell	Beau temps Vents variables faibles ou modérés	Beau temps Vents variables faibles ou modérés	Beau ou Brumeux Vents variables faibles ou modérés
Hauts Plateaux	Beau temps Vents variables faibles ou modérés	Beau temps Vents variables faibles ou modérés	Beau ou Brumeux Vents variables faibles ou modérés
Sahara	Beau temps Vents d'entre Nord et Est faibles ou modérés	Beau temps Vents d'entre Nord et Est faibles ou modérés	Beau temps Vents d'entre Nord et Est faibles ou modérés

AVIS AUX PORTS: Golfe du Lion, Baléares, Oran, Alger, Bizerte — Vents variables faibles ou modérés

VENTS EN ALTITUDE: Ouest Algérie, Sahara; Est Algérie, Sahara — secteur Sud 6 à 8m

Avis aux Agriculteurs

Température extrêmes	Max	Min
Paris	14	10
Nice	14	7
Biarritz	"	"
Strasbourg	"	"

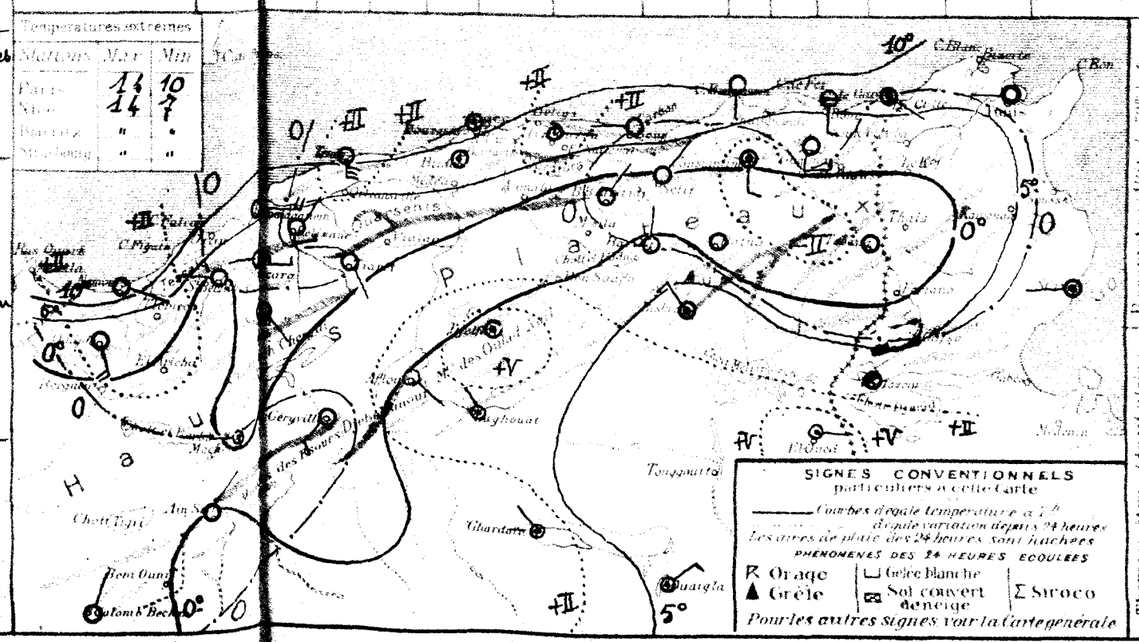

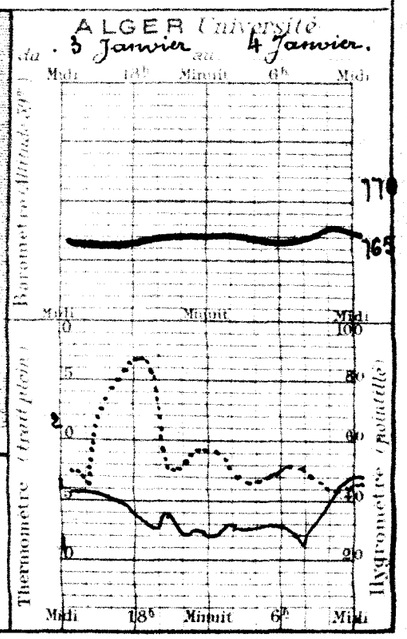

BULLETIN MÉTÉOROLOGIQUE DE L'ALGÉRIE

Lundi 5 Janvier 1925 — 7h Matin

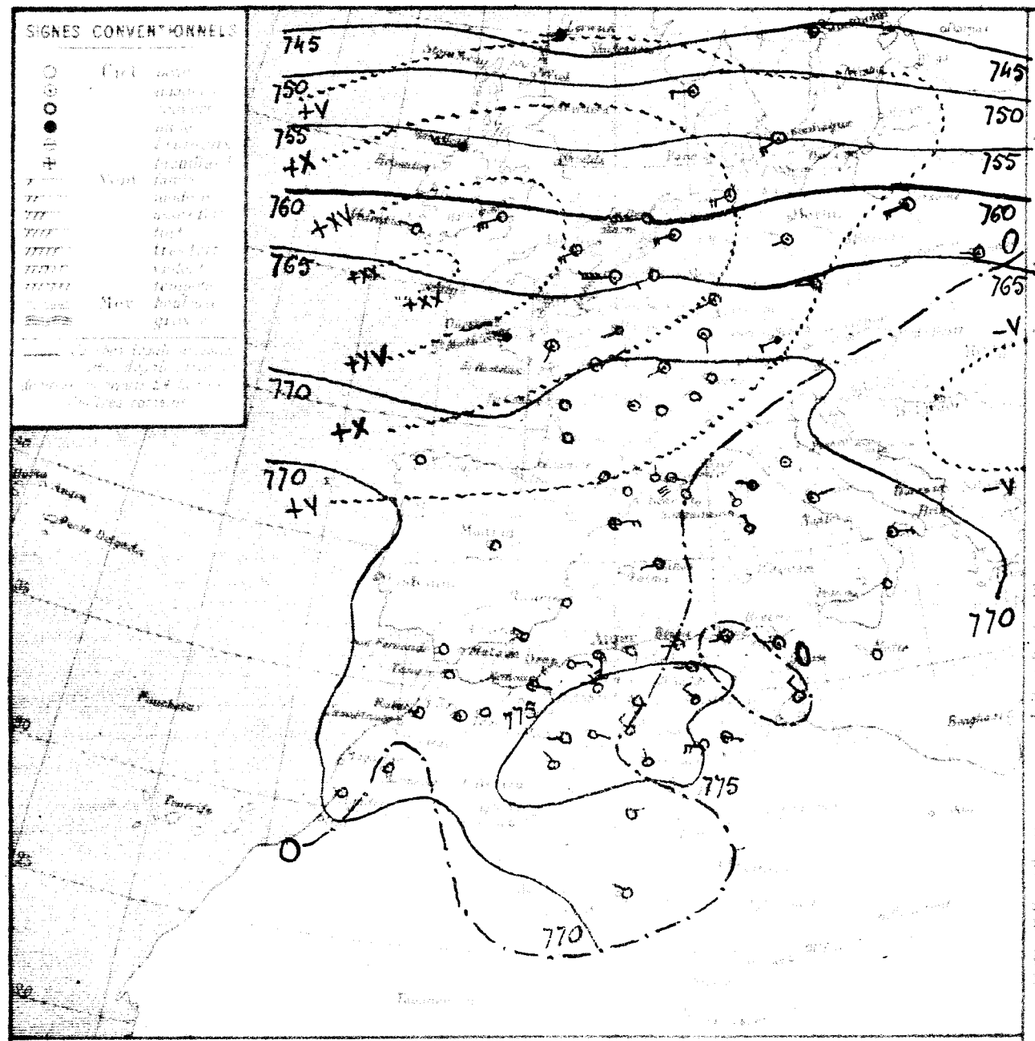

Stations	Pression réduite à 0° (mm)	Variation depuis 24 heures (mm)	Température moyenne (°C)	Variation depuis 24 heures (°C)	Vent (Force)	État du ciel	État du sol	Insolation (heures)	Pluie (mm)	Pluie 31 X^bre 5^h Soir	Pluie 31 X^bre	Observations diverses
	OBSERVATION DE 7 HEURES DU MATIN											
Nemours	758	+0.8	6.4	-3.8	SE 3	mauv.	Agitée	13	5		151	
Bône Sal												
Bône												
Mostaganem	72.9	+2.1	6.0	0.0	E 3	clair	Belle	19	5		83	
Arzew	71.4	+0.5	5.0	-5.7	S 4	d	Agitée	17	4		175	
Blida	72.8	+0.8	7.0	-1.4	calme	Beau		17	6		266	
Bougzaroua	73.0	+2.2	8.8	-2.5	NNW 1	clair		14	8		314	gelée blanche
Alger	73.1	+1.8	9.8	-0.7	calme	d	Calme	17	9		293	
Kasbah Alger												
Koléa	72.8	0.0	5.0	-3.0	W 2	clair	Belle	17	5		329	
Marengo												
Orléansville	73.2	+0.4	10.2	+2.6	SW 2	mauv.	Belle	17	7		339	
Téniet el Haad	"	"	8.2	-1.6	SE 1	d	Calme	17	7	2.0	236	
Médéa												
Miliana												
Cherchell	73.5	-0.2	3.6	-2.6	W 2	Couvert	Belle	17	3		141	
Tizi Ouzou	71.6	+0.5	9.0	+0.2	NW 3	mauv.		12	2		72	
Dellys	72.5	+0.7	1.0	-3.0	SW 3	clair		16	-3		117	
Aumale												
Sétif	74.7	+1.0	0.6	+0.7	SW 1	clair		14	-2		170	Forte gelée
Sétif Arbaoua	"		0.8	-1.8	SE 1	d		12	0		101	
Bougie	75.0	+2.2	2.0	-1.8	N 1	d		15	-1		149	gelée blanche
Bordj Bou Arréridj	72.7	+0.5	2.0	-0.8	S 1	d		16	1		110	gelée blanche
Orléansville	74.2	"	-0.5	"	SE 1	d		13	-1			gelée
Djelfa	74.6	+1.5	1.4	+1.0	NNW 1	d		15	-1		175	
Médéa												
Boghari												
Saïda	76.6	"	-2.0	"	calme	clair		10	-2		134	gelée
Géryville											433	
Aïn Sefra											302	
Tiaret	73.7	+1.0	2.8	-3.1	ENE 1	clair		14	1		210	
Mascara	76.0	-0.2	-0.4	+0.8	NE 1	d		10	-4		210	
Sig	75.0	+0.1	0.0	0.0	W 2	d		9	-2		158	
Batna	74.0	-2.2	-4.0	-1.0	calme	d		9	-6		110	gelée à glace
Constantine	74.8	0.0	0.1	-0.1	SE 3	d		12	0		206	
Guelma	73.6	+0.7	7.0	+5.2	calme	Beau		14	0		181	gelée blanche
Tébessa											139	
El Arouch												
Ain Sefra	77.6	+1.5	-3.0	-3.0	NW 2	clair		10	-7		86	
Méchéria	77.1	+1.6	-2.0	-2.3	W 1	clair		10	-2		122	gelée
Fort Lallemand	78.0	+2.1	-6.0	-2.7	ESE 2	d		10	-7		154	
Aflou	"	"	-3.0	-3.0	W 1	d		8	-5		92	
Biskra	78.5	+1.8	-5.0	-5.4	calme	d		10	-6		114	
Touggourt												
El Oued												
Ouargla	"	"	0.1	0.0	NW 1	clair		12	-1		142	
Colomb-Béchar											50	
Le Beni Abbès	75.0	-0.4	-0.5	-1.6	NW 3	clair		15	-2		85	
Biskra	74.8	-0.5	8.0	+1.0	NW 3	Beau		16	5		59	
Touggourt	74.9	-1.4	4.2	+0.2	W 4	d		16	0		12	
El Oued	"	"	4.2	-3.6	ESE 1	Couvert		15	3		22	
Tozeur	74.0	-1.1	5.1	-0.7	calme	d		15	5		116	
Ghardaïa	75.9	-0.1	4.0	0.0	NNW 1	clair		14	2		31	
Ouargla											18	
El Goléa	72.3	+0.2	5.2	-0.9	NE 2	clair		15	5			
Beni Abbès											14	
Timimoun											21	
In Salah	72.3	+0.6	5.2	+0.2	NW 2	Beau		19	4			
Rabat	70.1	+0.9	7.0	+1.0	calme	mauv.	"	"	"			
Marseille												

Situation générale et situation en Algérie. Le baromètre a baissé sur l'Ouest de l'Afrique du Nord et de l'Europe. Une aire dépressionnaire contigue à recouvrir le Nord de ce continent (Islande 731^mm) et des pressions élevées le Sud (Madrid 774^mm) ainsi que le Nord de l'Afrique (Djelfa 779^mm). En Algérie, ce matin, le ciel est beau ou nuageux et les vents faibles et variables en direction.

La mer est houleuse à Croisette, belle ou peu agitée sur le reste du bassin.

Probabilité (valable pour 24 heures). Les variations barométriques seront faibles et irrégulières sur l'Afrique du Nord. En Algérie le temps sera beau ou peu nuageux à l'Ouest et au Centre, nuageux à l'Est et les vents variables faibles ou modérés. La température sera voisine de la normale.

	ORAN	ALGER	CONSTANTINE
Littoral et Tell	Beau ou peu nuageux Vents variables faibles ou modérés	Beau ou peu nuageux Vents variables faibles ou modérés	Nuageux Vents du secteur Ouest faibles ou modérés
Hauts Plateaux	Beau ou peu nuageux Vents variables faibles ou modérés	Beau ou peu nuageux Vents variables faibles ou modérés	Nuageux Vents du secteur Ouest faibles ou modérés
Sahara	Beau Temps Vents d'entre Nord et Est faibles ou modérés	Beau Temps Vents d'entre Nord et Est faibles ou modérés	Nuageux Vents d'entre Ouest et Nord faibles ou modérés

Avis aux ports	
Oran, Alger, Bône, Bougie	Vents variables vers Nord puis Ouest faibles ou modérés
Arzew, Philippeville	Vents variables faibles ou modérés
Bizerte	Vents du secteur Ouest faibles ou modérés

Vents en altitude		
Ouest	Algérie	secteur Nord 4 à 6^m
"	Sahara	secteur Nord 4 à 6^m
Est	Algérie	Ouest à Nord 6 à 8^m
"	Sahara	secteur Nord 6 à 8^m

Avis aux Agriculteurs

Températures extrêmes	Max	Min
Nemours	10	5
Alger	16	8
Biskra	"	"
Colomb-Béchar	"	"

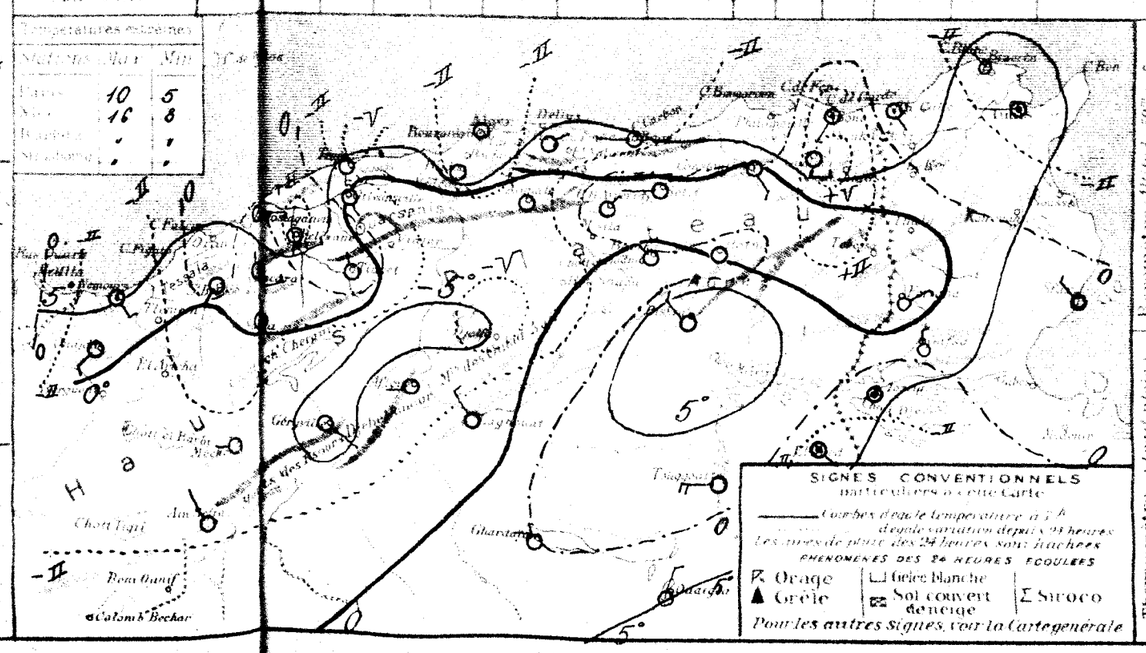

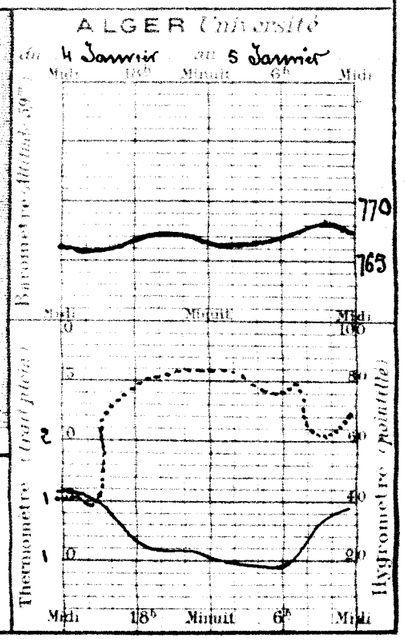

BULLETIN MÉTÉOROLOGIQUE DE L'ALGÉRIE

Mardi 6 Janvier 1925 7h Matin

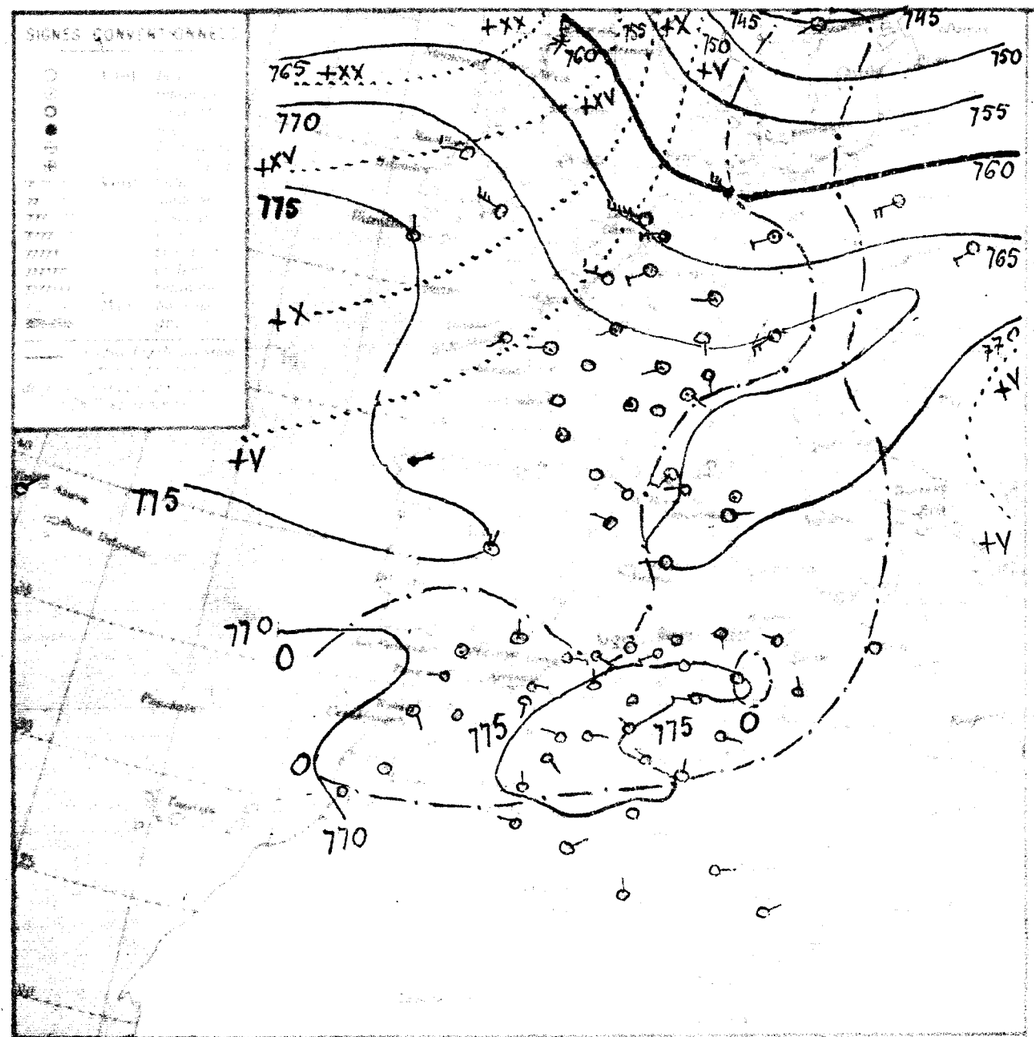

Situation générale

La baisse barométrique est poursuivie à l'Ouest de l'Europe où se tient un massif de fortes pressions (Valentia - Madrid 775mm). La pression reste élevée sur l'Afrique du Nord (Djelfa 779mm). Une dépression persiste au Nord de l'Europe (Norvège 735mm).

En Algérie, ce matin, le ciel est beau et les vents variables et faibles.

La mer est belle ou peu agitée

Probabilités

La pression baissera sur l'Afrique du Nord et sur la partie Sud du bassin méditerranéen. En Algérie, le temps sera beau ou brumeux et les vents variables faibles ou modérés. La température baissera légèrement.

	ORAN	ALGER	CONSTANTINE
Littoral et Tell	Beau ou Brumeux Vents variables faibles ou modérés	Beau ou Brumeux Vents variables faibles ou modérés	Beau ou Brumeux Vents variables faibles ou modérés
Hauts Plateaux	Beau ou Brumeux Vents variables faibles ou modérés	Beau ou Brumeux Vents variables faibles ou modérés	Beau ou Brumeux Vents variables faibles ou modérés
Sahara	Beau Temps Vents d'entre Nord et Est faibles ou modérés	Beau Temps Vents d'entre Nord et Est faibles ou modérés	Beau Temps Vents d'entre Nord et Est faibles ou modérés

AVIS AUX PORTS

Baleares, Oran, Alger, Bougie } Vents d'entre Ouest et Nord modérés

Bône, Philippeville } Vents variables faibles ou modérés

VENTS EN ALTITUDE

Ouest	Algérie	Ouest à Nord 6 à 8mm
"	Sahara	secteur Nord 6 à 8mm
Est	Algérie	Ouest à Nord 6 à 8mm
"	Sahara	secteur Nord 6 à 8mm

Avis aux Agriculteurs

STATIONS	OBSERVATION DE 7 HEURES DU MATIN																
															31 Xbre 6 Janv	31 Xbre	PHÉNOMÈNES DIVERS
	72.5	-1.3	6.2	-0.2	ESE 1	Beau	Belle	10	5							151	
	72.3	-0.6	5.9	-0.1	E 3	clair	Belle	17	5							83	
	72.2	+0.8	5.1	+0.1	SE 3	clair	Agitée	16	5							175	
	72.6	-0.2	7.0	0.0	calme	Beau		16	6							266	
	72.1	-0.9	8.1	-0.7	W 1	clair		12	7							314	gelée blanche
	72.3	-0.8	8.5	-1.3	calme	d	Calme	15	8							293	
	73.5	+0.7	5.0	0.0	calme	clair	Belle	17	5							320	
	72.7	-0.5	11.3	+0.5	S 1	couvert	Belle	16	9							339	
	"		10.1	+1.9	SW 1	d	Belle	17	9						2.0	256	
	72.1	-1.4	0.6	+6.0	NNW 1	couvert		14	9							141	
	70.8	-0.8	11.2	+2.2	N 1	d	Belle	12	8							72	
	73.2	+0.7	-1.0	-2.0	SSW 1	clair		16	-1							117	
	73.9	-0.8	-0.2	-0.8	S 1	clair		15	-4							170	forte gelée.
	"		3.2	+2.4	SE 1	clair		17	2							101	
	73.8	-1.2	1.6	-0.4	W 1	d		13	1							149	gelée blanche
	72.3	-0.4	8.0	+6.0	E 1	clair		14	2							110	
	74.1	-0.7	-0.3	+0.2	ESE 1	clair		13	-1								gelée
	74.3	-0.3	1.8	+0.4	N 1	d		14	0							175	
	76.1	-0.5	-2.0	0.0	calme	clair		9	-2							134	Forte gelée
	72.8	-0.7	4.9	-0.2	SW 3	d		11	4							433	
	73.4	-0.3	2.0	-0.8	E 1	d		15	2							302	
	75.7	-0.3	-2.2	-1.8	NE 1	d		14	-4							210	
	73.1	-1.0	1.4	+1.4	ENE 2	clair		13	-1							158	
	76.3	-1.4	-5.0	-0.1	calme	d		9	-6							110	gelée à glace
	73.7	-1.1	-1.0	-1.1	SE 2	d		12	-6							206	
	74.1	+0.5	0.3	-6.7	calme	Beau		10	-3							181	gelée blanche
	75.4	"	-1.6	"	calme	clair		10	-3							139	forte gelée.
	77.1	-0.5	-1.9	+1.1	SSE 1	clair		12	-8							86	
	77.0	-0.1	-2.0	0.0	NNW 2	clair		11	-2							122	gelée
	78.5	+0.5	-6.6	-0.6	ESE 1	d		0	-9							154	
	77.4	"	-3.0	0.9	SW 1	clair		10	-5							92	
	78.5	0.0	-7.0	-2.0	calme	clair		9	-7							114	Forte gelée
	"	"	-0.5	-0.6	NE 2	clair		12	-1							142	
	75.8	-0.2	-2.0	0.0	N 2	clair		14	-2							30	
	74.4	+0.6	-0.8	-0.3	NW 1	clair		11	-2							85	
	73.4	-1.4	6.3	-1.7	W 3	d.		13	4							59	
	73.0	-1.9	5.6	+1.4	W 3	d		17	1							12	
	"	"	2.4	-1.8	ESE 1	Beau		16	2							22	
	73.3	-0.7	7.4	+2.3	NE 2	nuageux		17	7							116	
	74.3	-1.1	5.0	+1.0	NNW 1	clair		16	0							31	
	75.1	"	5.0	"	NNE 2	Beau		16	0							18	
	73.3	+1.0	1.9	-3.3	calme	clair		19	2								
	72.0	+0.5	-1.0	+0.5	WNW 1	d		13	-1							14	
	73.2	+1.0	3.3	-1.7	NE 2	d		17	3							21	
	73.6	+1.3	5.7	+0.5	N 2	clair		18	5								
	71.3	-0.8	6.0	-1.0	SSE 1	mag.		"	"								
	10	2															
	13	5															
	"	4															
	"	4															

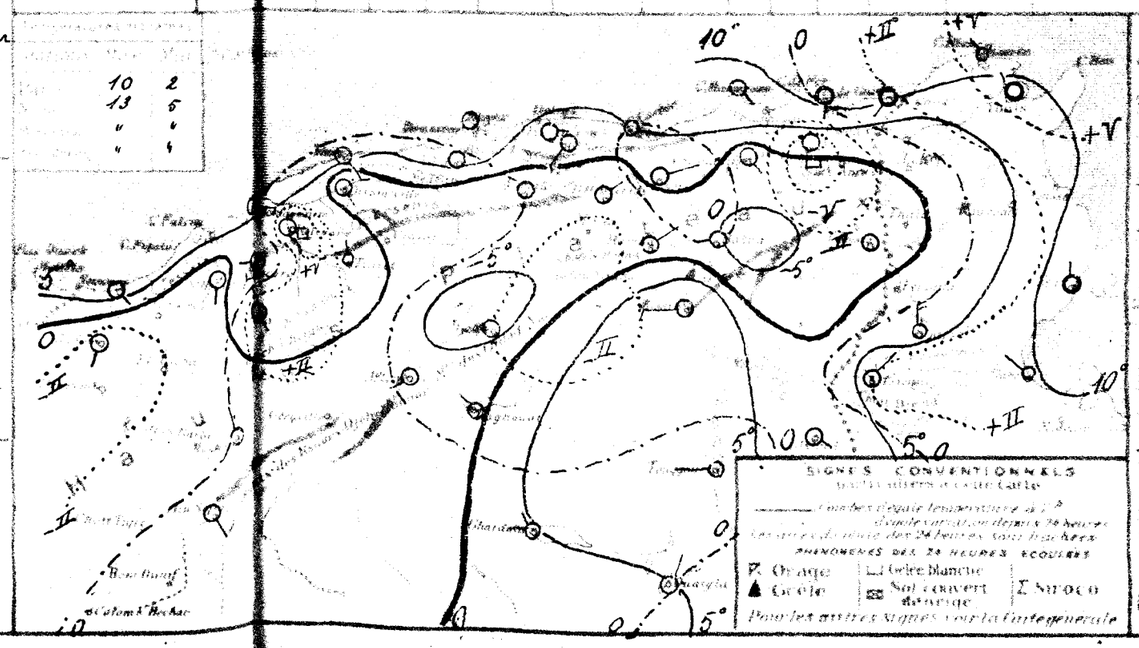

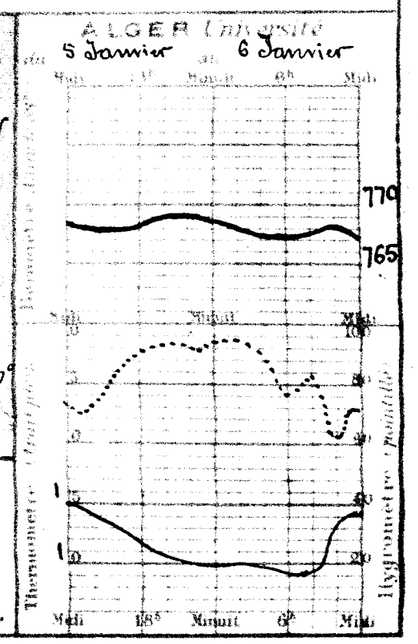

BULLETIN MÉTÉOROLOGIQUE DE L'ALGÉRIE

Mercredi 7 Janvier 1903

7h Matin

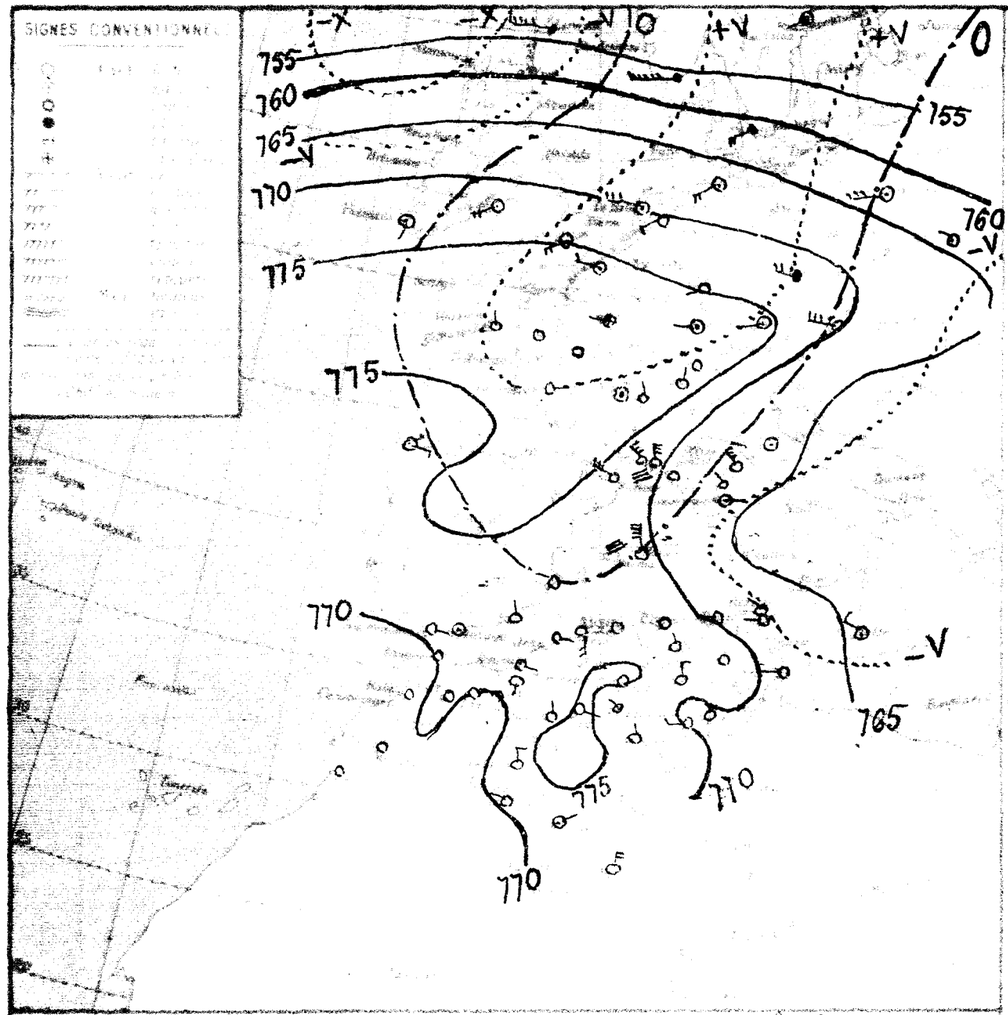

Situation générale et probabilité du temps

Le baromètre a baissé de la Scandinavie au Nord de l'Espagne et baisse partout ailleurs. Un maximum de pressions élevées recouvre l'Ouest de l'Europe (Brest 779mm) et le Nord de l'Afrique (Geryville 777mm). Une dépression s'étend sur l'océan glacial (Seydisfjord 741mm); un minimum s'est creusé au Sud de l'Italie (Malte 754mm) et à l'Est de la Tunisie.

En Algérie, ce matin, le ciel est nuageux ou couvert au Nord, beau ailleurs. Les vents sont variables faibles ou modérés. Il a plu cette nuit vers la Tunisie.

La mer est houleuse à Mahon et Cap Croisette, belle ou agitée ailleurs.

Un minimum de pression se creusera sur l'Est de l'Afrique du Nord. Le baromètre baissera sur le Nord du bassin méditerranéen. En Algérie, le temps sera nuageux avec éclaircies et vents variables faibles ou modérés à l'Ouest, très nuageux ou couvert et pluvieux à l'Est où les vents souffleront d'entre Nord et Ouest et seront assez forts ou forts. La température sera en baisse surtout au centre et à l'Est du réseau.

	ORAN	ALGER	CONSTANTINE
Littoral et Tell	Nuageux avec éclaircies. Vents variables faibles ou modérés	Très nuageux - Pluies. Vents du secteur Nord modérés ou assez forts	Très nuageux ou couvert. Pluies - Vents d'entre Nord et Ouest assez forts ou forts
Hauts Plateaux	Nuageux avec éclaircies. Vents variables faibles ou modérés	Très nuageux - Pluies. Vents du secteur Nord modérés ou assez forts	Très nuageux ou couvert. Pluies - Vents d'entre Nord et Ouest assez forts ou forts
Sahara	Beau temps. Vents d'entre Nord et Est faibles ou modérés	Nuageux. Vents du secteur Nord modérés	Très nuageux. Vents d'entre Nord et Ouest modérés ou assez forts

AVIS AUX PORTS

Golfe du Lion, Baléares	Vents d'entre Nord et Ouest assez forts à modérés
Oran	Vents variables faibles ou modérés
Alger	Vents du secteur Nord modérés ou assez forts
Bizerte	Vents d'entre Nord et Ouest assez forts ou forts

VENTS EN ALTITUDE

Ouest	Algérie	Nord 4 à 6m
"	Sahara	Nord 6 à 8m
Est	Algérie	Nord 8 à 10m
"	Sahara	Nord 8 à 10m

Avis aux Agriculteurs

Stations	Max	Min
	0	-5
	12	4
	.	.
	.	.

OBSERVATION DE 7 HEURES DU MATIN

Baromètre réduit à 0°	Température	Point de rosée	Tension de la vapeur	Direction du vent	Force du vent	Nébulosité	Etat du ciel	Pluie tombée 24 heures	Pluie tombée 7 heures	Pluie tombée 24 heures	Phénomènes divers
71.5	-1.0	5.6	-0.6	ESE	2	nuageux	Belle	13 4		151	
70.9	-1.4	8.9	+3.0	E	1	couvert	Belle	18 7		83	
71.2	-1.0	4.9	-0.2	S	4	clair	P. agitée	16 4		175	
										256	
70.7	-1.4	9.0	+0.9	W	1	clair		11 7		314	
71.1	-1.2	10.2	+1.7	calme		clair	calme	14 9		293	
71.1	-2.4	6.9	+1.0	calme		couvert	calme	16 6		329	
68.8	-3.9	11.0	-0.3	W	3	couvert	agitée	17 9	1.3 1.3	339	18h-7h pluie.
"	"	9.7	-0.4	WNW	1	pluie	agitée	14 9	3.0 3.0	236	pluie.
67.1	-5.1	11.0	+1.4	W	2	couvert		15 9	0.8 0.8	141	pluie.
67.1	-3.7	6.8	-4.4	W	2	Beau	agitée	16 7		72	
72.2	-1.0	-2.0	-1.0	SSW	1	clair		15 -3		117	
72.1	-1.8	-0.2	0.0	W	1	clair		14 -3		170	gelée.
"	"	0.0	-3.2	SE	1	clair		20 -1		101	
72.4	-1.4	1.2	-0.4	calme		clair		15 1		149	gelée blanche
71.5	-0.8	1.8	"	SSE	1	clair		14 -2		110	gelée.
72.8	-1.3	-0.5	-0.2	S	1	clair		14 -1			gelée
72.2	-2.1	2.9	+0.6	calme		d		17 2		175	
74.2	-1.9	1.0	+3.0	W	1	clair		11 1		134	gelée blanche
71.0	-1.8	3.7	-1.2	SW	3	nuag.		11 3		433	
71.9	-1.5	2.1	+0.1	N	1	6 nuag.		15 2		302	
"	"	-2.0	+0.2	N	1	clair		18 -3		210	
71.8	-1.3	-0.9	-2.3	NNW	2	d		15 -2		158	
75.5	-2.8	-3.0	+2.0	calme		d		10 -6		119	gelée à glace
70.7	-3.0	0.1	+1.1	SE	3	nuag.		12 -6		206	
69.8	-4.3	7.1	+6.8	calme		couvert		14 5		181	
71.5	-2.9	0.3	+2.4	calme		clair		10 0		139	gelée blanche
76.0	-0.2	-5.2	-3.3	SW	1	Beau		16 -7		86	
74.3	-2.7	-2.0	0.0	N	1	clair		13 -5		122	
77.3	-1.2	-8.6	-2.0	ESE	2	d		14 -9		154	
74.0	-3.4	-1.0	+2.0	SW	1	d		14 -3		92	
75.7	-2.8	-6.0	+1.0	calme		d		12 -6		114	
"	"	-0.1	+0.4	N	2	clair		12 -2		142	
72.0	-2.0	-2.5	-0.5	N	3	d		15 -3		30	
71.0	-3.4	1.4	+2.2	NW	1	d		15 0		85	
70.3	-3.1	3.5	-1.8	N	3	d		13 2		59	
70.0	-3.0	3.6	-2.0	W	3	d		16 0		12	
"	"	-0.2	-2.6	NNW	1	Beau		17 0		22	gelée.
70.3	-3.0	3.0	-4.4	NW	3	d		15 3		116	
73.0	-2.8	3.0	-2.0	N	2	clair		18 1		81	
										18	
70.2	-2.7	-1.7	-0.7	WNW	1	clair		16 -2		14	
72.3	-0.3	2.1	-1.2	NE	2	nuageux		16 1		24	
71.9	-1.7	6.5	+0.8	NNE	4	clair		13 6			
67.1	-4.2	4.0	-2.0	calme		clair	"	. .			

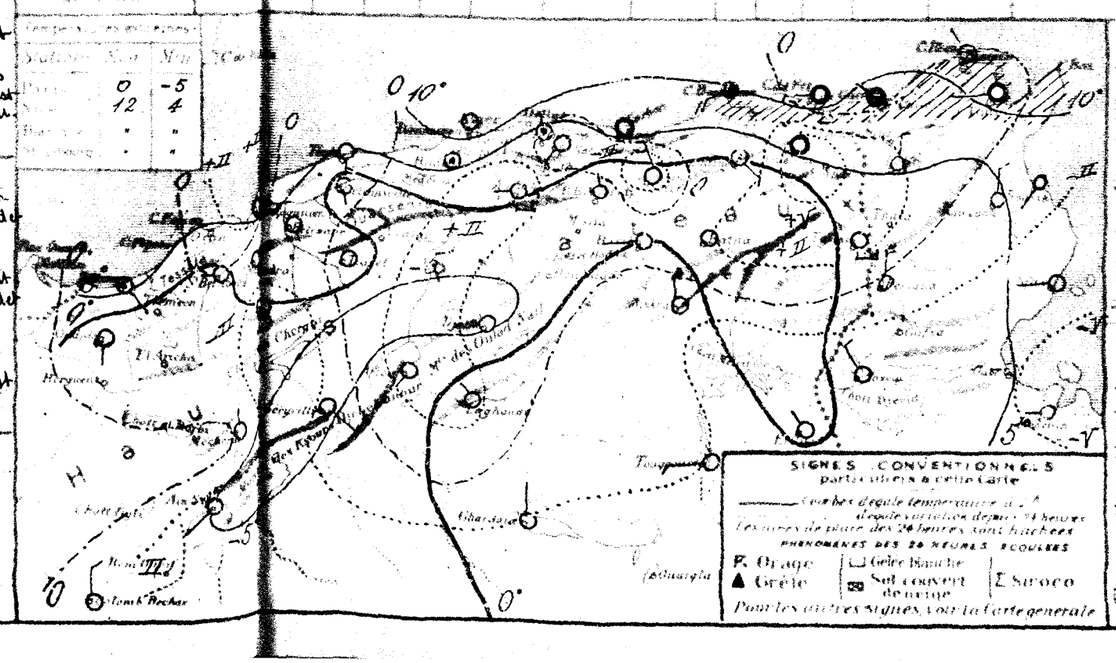

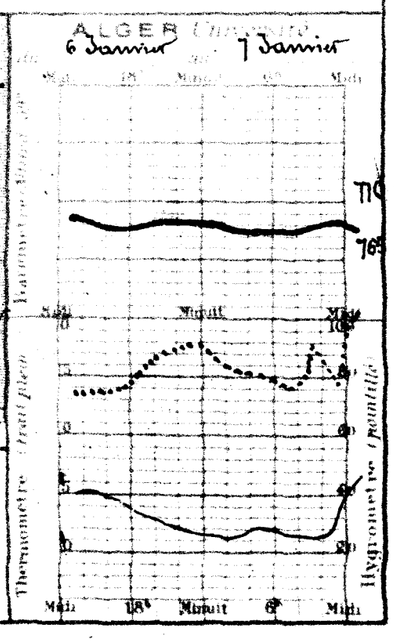

BULLETIN MÉTÉOROLOGIQUE DE L'ALGÉRIE

Jeudi 8 Janvier 1925 7h Matin

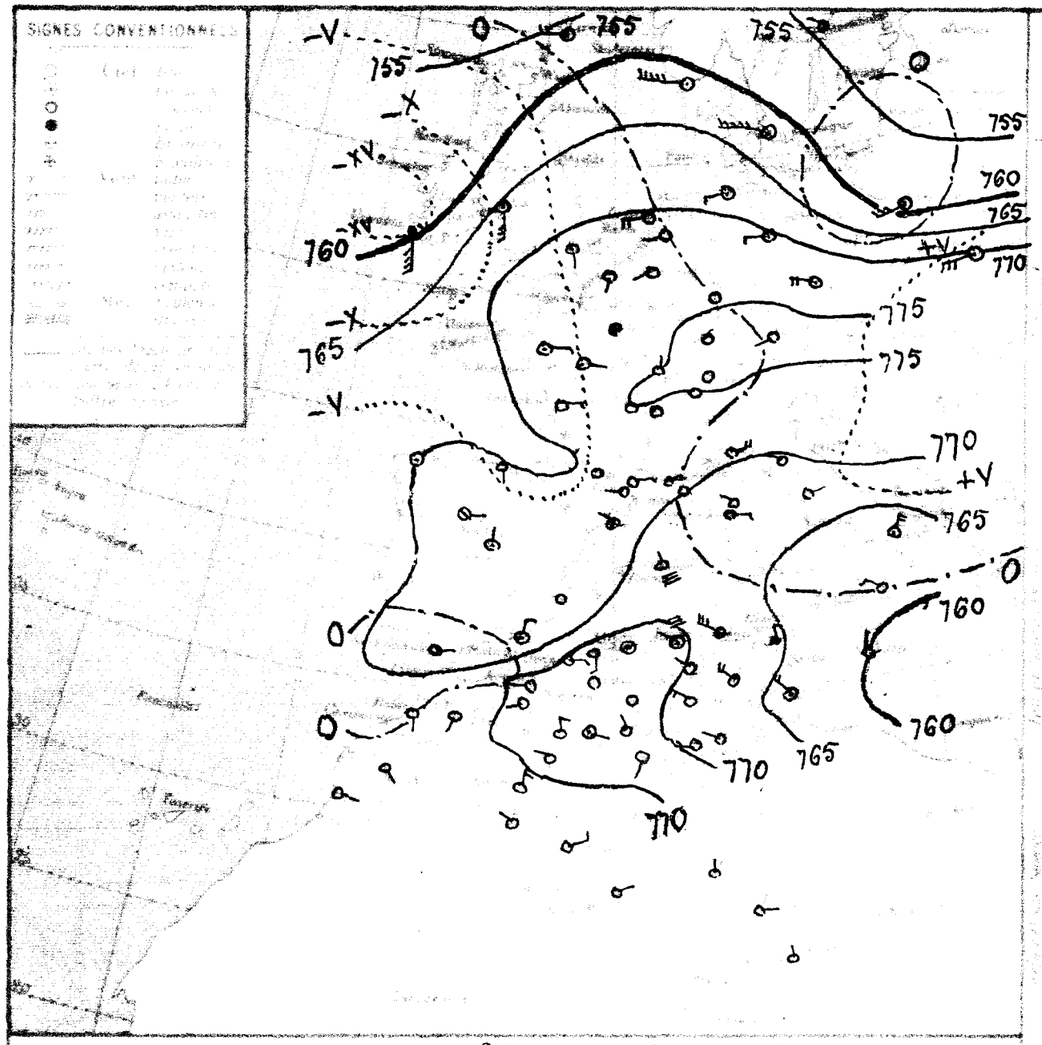

Stations	Observation de 7 heures du Matin: Baromètre réduit à 0°	Écart	Thermomètre centigrade	Écart	Vent: Direction	Force	Mer	Ciel	Pluie tombée		Pluie 31 Xbre 8 Janv.	Pluie 31 Xbre	Phénomènes divers
	71.7	+0.2	5.7	+0.1	W	2	Beau	Belle	17	5			151	
	70.3	-0.6	6.8	-2.1	E	3	clair	Belle	17	6			83	
	71.4	+0.2	7.5	+2.6	S	3	couvert	Agitée	16	6			175	
	70.6	-1.4	7.6	+0.4	calme		Emmag'		13	7	~~0.4~~		266	13h gouttes
	70.4	-0.3	8.2	-0.8	SE	1	mag'		11	7	0.8	0.8	314	11h,15 pluie
	71.0	-0.1	9.3	-0.9	calme		Emmag'	Agitée	15	8	0.4	0.4	293	11h30 - 12h pluie
	71.0	-0.1	5.0	-1.0	NW	2	mag'	houleuse	11	4	6.0	6.0	329	Pluie hier et la nuit
	67.8	-1.5	10.0	-1.0	NW	5	couvert	Agitée	16	7	3.0	4.3	359	Pluie hier et la nuit
	66.0	"	11.4	+1.7	NW	7	mag'	houleuse	14	11	11.0	16.0	236	" " d:
	65.5	-1.6	8.8	-2.2	N	3	pluie		14	6	8.0	8.2	141	Pluie la nuit
	63.6	-3.5	5.8	-1.0	NW	4	Emmag'	Agitée	15	5			72	
	70.1	-2.1	0.0	+2.0	SW	1	clair		12	-1			117	
	71.0	-1.1	-0.2	0.0	W	1	Beau		11	-3			170	Forte gelée
	"	"	0.4	+0.4	SE	1	clair		20	0			101	
	71.3	-1.1	5.0	+1.8	N	1	d		12	3			149	gelée blanche
	70.4	-1.1	2.5	+0.7	S	3	d		13	1			110	d:
	71.5	-1.3	2.1	+2.6	E	1	d		14	2				d:
	72.4	+0.2	1.7	-0.7	calme		d		14	0			175	
	72.0	-2.2	4.2	+3.2	W	2	couvert		8	3	2.0	2.0	134	13-18h pluie
	71.8	+0.8	2.3	-1.4	SW	2	Beau		5	1	5.2	5.2	433	Pluie hier
	71.5	-0.4	3.1	+1.0	NE	1	couvert		7	2	8.0	8.0	502	Pluie hier et la nuit
	71.7	"	0.0	-2.0	N	1	clair		11	-1	0.2	0.2	210	Pluie
	70.1	-1.7	0.2	+1.1	NW	2	couvert		8	-1	0.4	0.4	158	Pluie la nuit ; neige ce matin
	70.6	-2.9	2.6	+5.6	NNE	1	Emmag'		9	0	~~0.4~~		119	14h gouttes
	72.0	+1.3	0.4	+0.3	SW	1	pluie		6	-3	5.7	5.7	206	Pluie
	68.9	-0.9	5.8	-1.3	W	2	couvert		11	5	10,5	10.5	181	Pluie hier et la nuit
	67.7	-2.8	4.5	+3.7	NW	4	couvert		9	-1	1.0	1.0	139	Pluie ; neige sur les hauteurs
	73.8	-3.1	-1.0	+4.2	NW	2	clair		16	-8			86	
	"	"	"	"	N	3	clair		14	-2			122	
	75.3	-2.0	-0.0	-0.4	ESE	2	mag'		13	-9			154	
	72.2	-1.8	-2.0	-1.0	E	1	clair		12	-2			92	
	72.4	-3.3	-1.4	+4.6	calme		d		8	-2			114	
	"	"	5.0	+3.1	NW	1	clair		13	1			142	
	68.7	-3.5	6.0	+2.5	NNE	4	d		18	-1			30	
	71.4	+0.4	-0.7	-2.1	NNW	1	d		16	-2			85	
	69.0	-1.3	9.0	+4.5	NW	4	d		17	7			59	
	69.7	-0.3	5.4	+1.8	W	4	d		15	0			12	
	"	"	1.4	+1.6	WNW	1	Beau		16	1			22	
	68.0	-2.3	4.5	+1.5	calme		clair		17	3			116	
	70.8	-2.2	5.0	0.0	SSW	2	d		19	3			31	
													18	
	67.1	-3.1	-1.0	+0.7	NW	1	clair		10	-1			14	
	67.7	-5.2	1.1	-1.0	NE	3	d		16	1			21	
	69.9	-2.0	2.3	-3.7	NE	1	d		25	2				
	69.5	+2.4	6.0	+2.0	S	2	mag'	"	"	"				

Situation générale et situation probable. Le baromètre a baissé sur le Nord et l'Est de l'Europe. Une dépressionnaire qui en recouvre toujours le Nord (Islande 747mm) s'est creusée vers l'Ouest. Des pressions élevées occupent le centre (Moulhouse 777mm) et le Sud-Ouest du continent ainsi que l'Algérie (Géryville 775mm). Une dépression s'est creusée à l'Est de la Tunisie (Malte 760mm).

En Algérie, ce matin, le ciel est beau à l'Ouest et au Sud, nuageux ou couvert ailleurs. Les vents sont forts d'entre Ouest et Nord à l'Est. Il a plu hier et cette nuit sur le centre et l'Est du Tell et des Hauts-Plateaux.

La mer est houleuse ou grosse de Bougie à la Tunisie et à Mahon, belle ou peu agitée dans le Nord du bassin.

Probabilités La dépression de l'Est de la Tunisie se comblera. Le baromètre baissera sur l'Ouest du bassin méditerranéen et de l'Afrique du Nord. A l'Ouest de l'Algérie le temps sera beau ou peu nuageux ; il sera nuageux avec éclaircies et averses à l'Est. Les vents seront faibles d'Est à Sud à l'Ouest, assez forts à modérés d'entre Ouest et Nord à l'Est où la température restera basse tandis qu'elle se relèvera ailleurs.

	ORAN	ALGER	CONSTANTINE
Littoral et Tell	Beau ou peu nuageux Vents d'Est à Sud faibles	Grandes éclaircies Vents variables faibles	Nuageux - Éclaircies et averses. Vents d'entre Ouest et Nord assez forts à modérés
Hauts Plateaux	Beau ou peu nuageux Vents d'Est à Sud faibles	Grandes éclaircies Vents variables faibles	Nuageux - Éclaircies et averses - Vents d'entre Ouest et Nord assez forts à modérés
Sahara	Très nuageux ou couvert Vents d'entre Nord et Est modérés	Très nuageux Vents du secteur Nord modérés	Nuageux Vents d'entre Ouest et Nord modérés.

Avis aux ports

Golfe du Lion, Baléares	Vents variables faibles ou modérés
Oran	Vents d'Est à Sud faibles
Alger	Vents variables faibles
Bizerte	Vents d'entre Nord et Ouest assez forts à modérés

Vents en altitude

Ouest	Algérie	secteur Sud 4 à 6m
"	Sahara	secteur Sud 6 à 8m
Est	Algérie	secteur Nord 8 à 10m
"	Sahara	secteur Nord 8 à 10m

Avis aux Agriculteurs

Température	11	3
	6	-2
Baromètre	"	"
Humidité	"	"

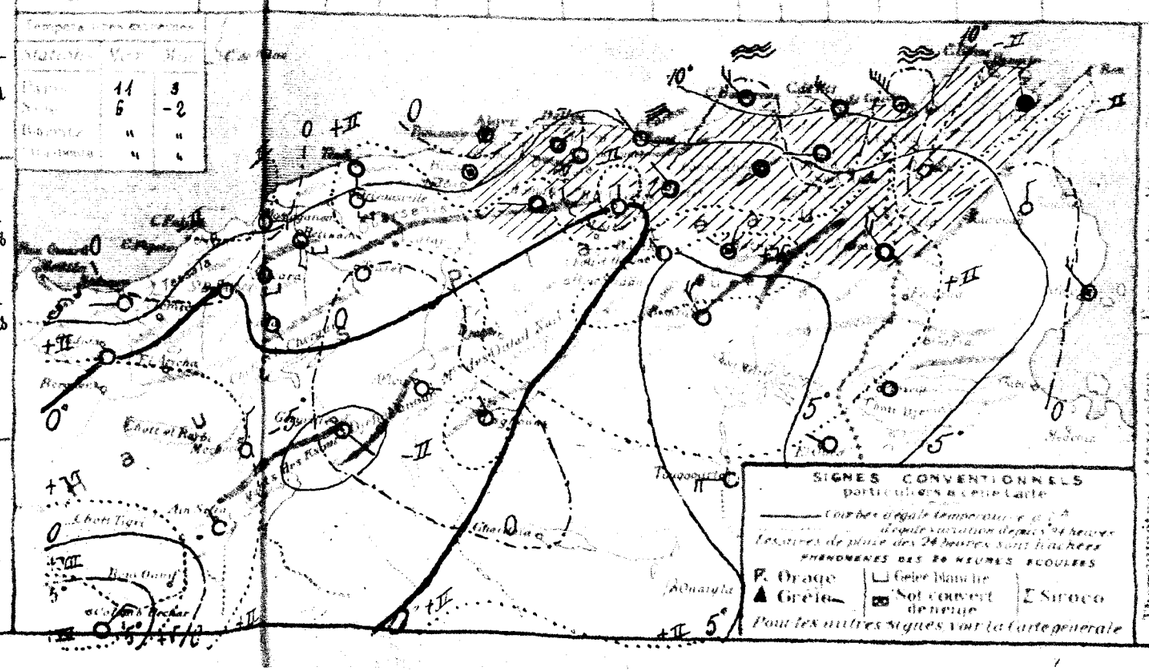

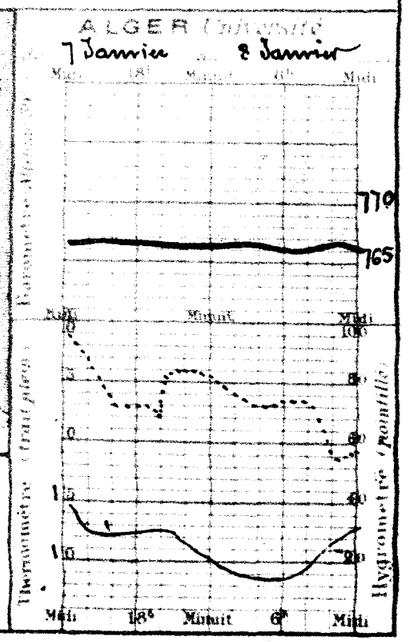

BULLETIN MÉTÉOROLOGIQUE DE L'ALGÉRIE

502 Année N° — Vendredi 9 Janvier 1925 — 7h Matin

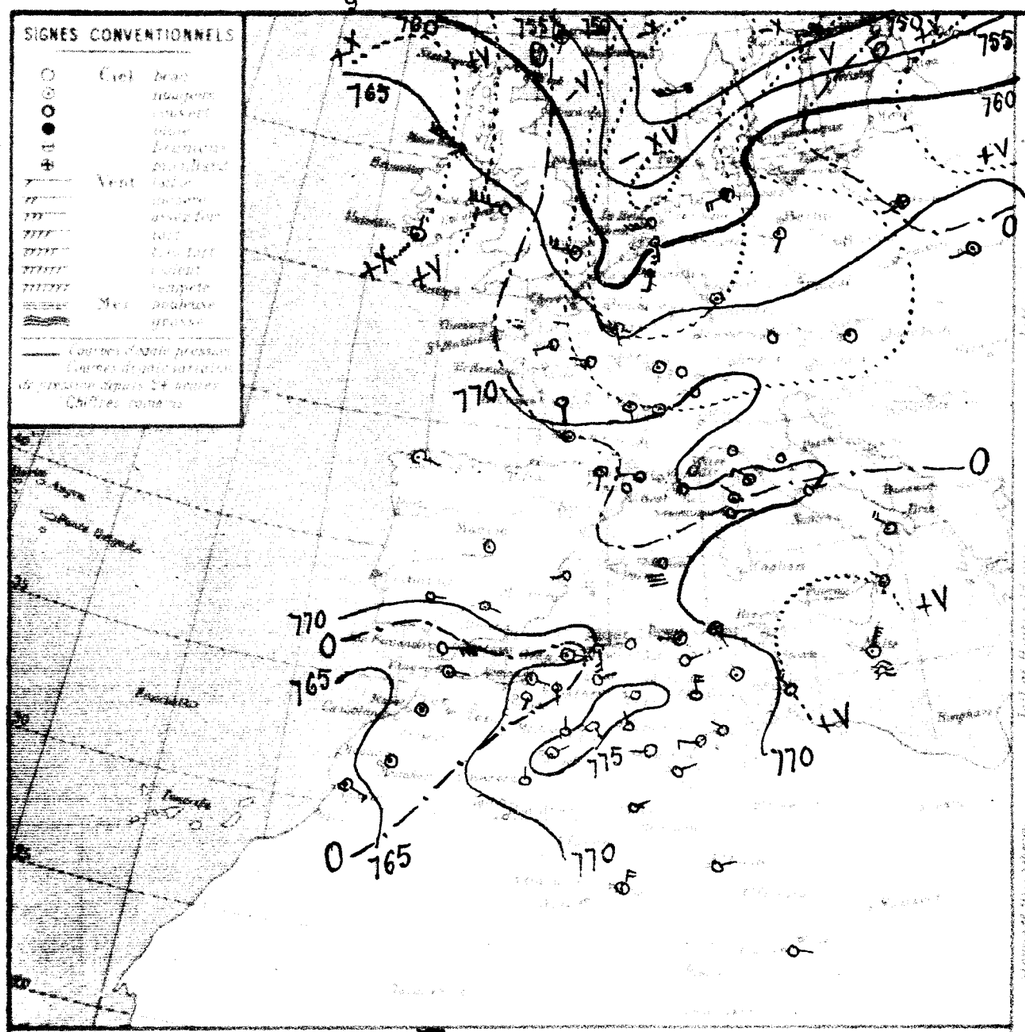

Stations	Altitude en mètres	Pression réduite à 0° Niveau de la mer (Chiffres du 700e)	Pression réduite à 0° Niveau de la mer (Variation en 24 heures)	Température de l'air (Maxima)	Température de l'air (Minima)	Vent (Direction et force)	État du ciel	État de la Mer	Insolation (Durée en heures)	Insolation (Durée possible en heures)	Pluie en 24 heures	Pluie 31 Xbre au 1er Janvier	Pluie 1er Janvier au 31 Xbre	PHENOMENES DIVERS
Nemours		71.7	0.0	6.5	-0.2	SE 1	nuag.	Belle	13	5			151	
Bône-Sal														
Bône														
Souk-Ahras	2	69.5	-0.8	6.1	-0.7	E 4	nuag.	Belle	16	6			83	
Tébessa	2	70.9	-0.5	5.0	-2.5	S 4	clair	Agitée	15	4			175	
Biskra	26	71.4	+0.8	5.2	-2.4	calme	Beau		14	5			266	
Batna	34	70.7	+0.3	8.2	0.0	SSE 1	clair		10	6		0.8	314	
Sétif	1	71.2	+0.2	7.5	-1.8	calme	d	Belle	14	7		0.4	293	
Clairefontaine	4													
Bougie		71.9	+0.9	7.0	+2.0	W 2	8 nuag.	Belle	14	7		6.0	329	
Philippeville	1													
Sidi-Aïch	161	69.9	+2.6	10.0	0.0	SSE 2	brouill.	Agitée	15	7		4.3	339	
Taourirt	10	69.1	+3.1	7.5	-3.9	WSW 1	8 nuag.	Agitée	13	5		16.0	256	
Bizerte														
Tunis	5												141	
Sfax	1	68.5	+4.9	7.8	+2.0	NW 4	Beau	Belle	11	7			72	
Gafsa	336	70.1	0.0	0.0	0.0	SSW 1	clair		13	-2			117	
Tozeur	80													
Sidi-Bel-Abbès	476	71.2	+0.2	-0.2	0.0	S 1	Beau		13	-4			170	Forte gelée
Saïda	866	"		3.4	+3.0	N 1	clair		12	1			101	
Géryville	598	70.9	-0.4	3.0	0.0	calme	Beau		12	3			149	
Aïn-Sefra	73	70.5	+0.1	0.5	-2.0	SW 1	nuag.		14	0			110	gelée blanche
Aïn-Oussera	119	72.0	+0.5	2.0	-0.1	N 1	clair		14	2				id.
Laghouat	1024	73.6	+1.2	1.1	-0.6	NE 1	Beau		11	-1			175	
Djelfa	850													
Biskra	935													
Touggourt	96	71.2	-0.8	-1.5	-5.7	NE 1	clair		7	-2			134	Forte gelée
Fort-National	942	72.0	+0.8	3.1	+0.8	SW 2	Beau		5	2		5.2	453	
Tizi-Ouzou	222	72.5	+1.0	2.4	-0.7	SE 1	nuag.		9	2		8.0	302	
Bordj-Bou-Arréridj	917	74.1	+2.4	-2.0	-2.0	SE 1	clair		9	-3		0.2	210	
Sétif	1079	73.4	+3.3	-1.0	-1.2	NE 2	Beau		6	-2	0.7	1.1	158	Pluie hier
Batna	1044	72.8	+2.2	1.6	-1.0	calme	nuag.		9	-2	2.0	2.0	119	Pluie hier ; neige sur les Hauteurs
Constantine	660	72.5	+0.5	0.1	-0.3	S 1	clair		7	-4	1.2	6.9	206	Pluie
Guelma	268	72.0	+3.1	3.3	-2.5	calme	couvert		11	2	0.3	10.8	181	Gl. pluie
Tébessa	863	73.4	+5.7	0.5	-4.0	calme	nuag.		6	-2		1.0	159	Forte gelée
El-Aricha	1251													
Aïn-Sefra	1075	75.5	+1.7	-3.0	-2.0	NE 1	nuag.		14	-7			86	
Méchéria	1167	74.2	"	-2.8	"	N 1	Beau		11	-4			122	
Géryville	1320	74.8	-0.6	-4.5	+4.5	SSE 3	d		12	-6			154	
Aflou	1426	76.9	"	-4.5	-2.5	SW 2	clair		11	-7			92	
Berriane	1166	77.1	+4.7	-6.8	-5.4	calme	clair		6	-7			114	
Ben-Saïdia	350													
El-Goléa	400													
Biskra	400	"	"	0.0	-5.0	W 2	clair		13	0			142	
Colomb-Béchar	780	72.8	+4.1	0.0	-6.0	N 1	couvert		15	-1			50	
Laghouat	750	73.7	+2.3	-0.5	+0.2	NNW 2	clair		10	-2			85	
Biskra	127	76.1	+7.0	5.0	-4.0	N 4	d		15	4			99	
Touggourt	60	72.4	+2.7	3.4	-2.0	W 3	clair		16	0			12	
Bissaya	50	"	"	-0.2	-1.6	NW 1	Beau		17	0			22	
Tozeur	80	72.6	+4.6	3.8	-0.7	N 3	clair		13	2			116	
Gourdon	520	73.8	+3.0	4.0	+1.0	W 2	clair		15	2			31	
Ghardaïa	450	74.5	"	2.8	"	NE 1	d		15	1			18	
El-Goléa	394	71.2	+2.5	3.7	-1.8	NE 1	d		14	-1				
Beni-Abbès	497												14	
Timimoun	294	70.7	+3.0	1.6	+0.5	NE 4	Beau		18	1			21	
In-Salah		71.3	+1.4	6.2	+3.4	NNE 4	8 nuag.		20	5				
Bahat		66.6	-2.9	7.0	+1.0	calme	8 nuag.	"	"	"				
Mascarille														

Situation générale et situation en Algérie. Le baromètre a baissé sur le Maroc et sur le centre de l'Europe où la dépression du Nord (Norvège 745mm) s'est avancée. Au Sud-Ouest du continent est le siège d'un massif de pressions élevées (Valladolid 775mm) de même que le Nord de l'Afrique (Aflou 777mm).

En Algérie, ce matin, le ciel est beau au centre, nuageux ou humeux ailleurs. Les vents sont variables, faibles ou modérés. Il a plu hier et cette nuit sur l'Est des Hauts-Plateaux.

La mer est grosse à Malte, houleuse à Malaga, belle ou peu agitée sur le reste du bassin.

Probabilité (valable jusqu'à demain soir). Un minimum de pression se creusera sur le Nord de la Méditerranée, la baisse barométrique s'étendra au bassin et à l'Afrique du Nord. En Algérie, le temps sera beau ou humeux. Les vents souffleront du secteur Sud et seront faibles ou modérés. La température sera voisine de la normale.

	ORAN	ALGER	CONSTANTINE
Littoral et Tell	Beau ou Humeux Vents du secteur Sud faibles ou modérés	Beau ou Humeux Vents du secteur Sud faibles ou modérés	Beau ou Humeux Vents du secteur Sud faibles ou modérés
Hauts Plateaux	Beau ou Humeux Vents du secteur Sud faibles ou modérés	Beau ou Humeux Vents du secteur Sud faibles ou modérés	Beau ou Humeux Vents du secteur Sud faibles ou modérés
Sahara	Beau temps Vents d'entre Nord et Est faibles ou modérés	Beau temps Vents d'entre Nord et Est faibles ou modérés	Beau temps Vents d'entre Nord et Est faibles ou modérés

AVIS AUX PORTS	Golfe du Lion	Vents de Nord-Ouest forts
	Baléares	Vents du secteur Ouest assez forts
	Oran, Alger, Bougie	Vents du secteur Sud faibles ou modérés
VENTS EN ALTITUDE	Ouest Algérie	Secteur Sud 4 à 6m
	Sahara	Secteur Sud 5 à 7m
	Est Algérie	Secteur Sud 4 à 6m
	Sahara	Secteur Sud 5 à 7m

Avis aux Aéronautes

Stations	Max	Min
Paris	2	-2
Nice	12	3
Biarritz	"	"
Strasbourg	"	"

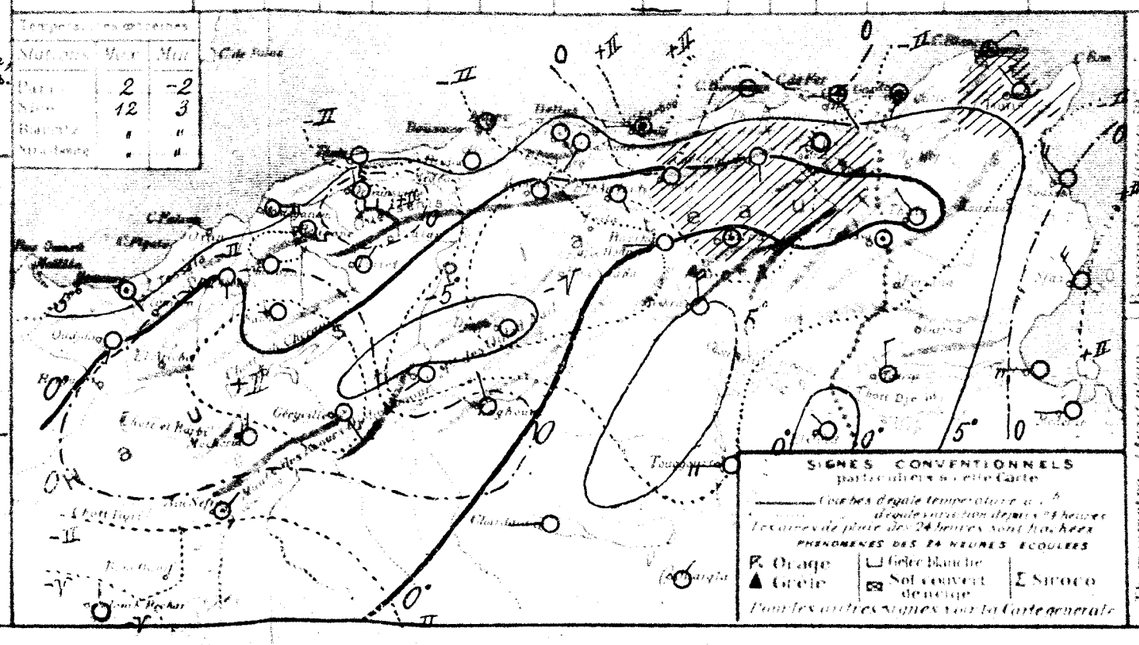

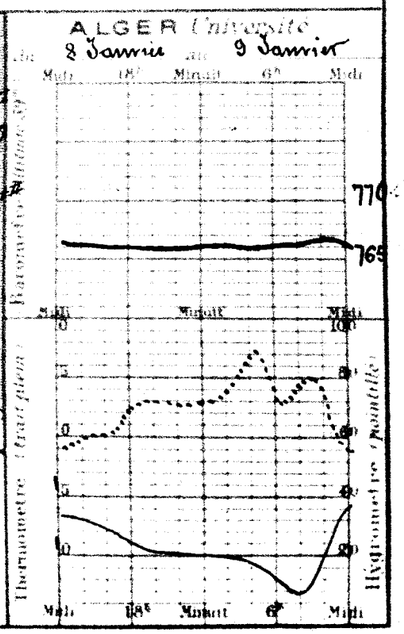

BULLETIN MÉTÉOROLOGIQUE DE L'ALGÉRIE

Samedi 10 Janvier 1925 — 7 h. Matin

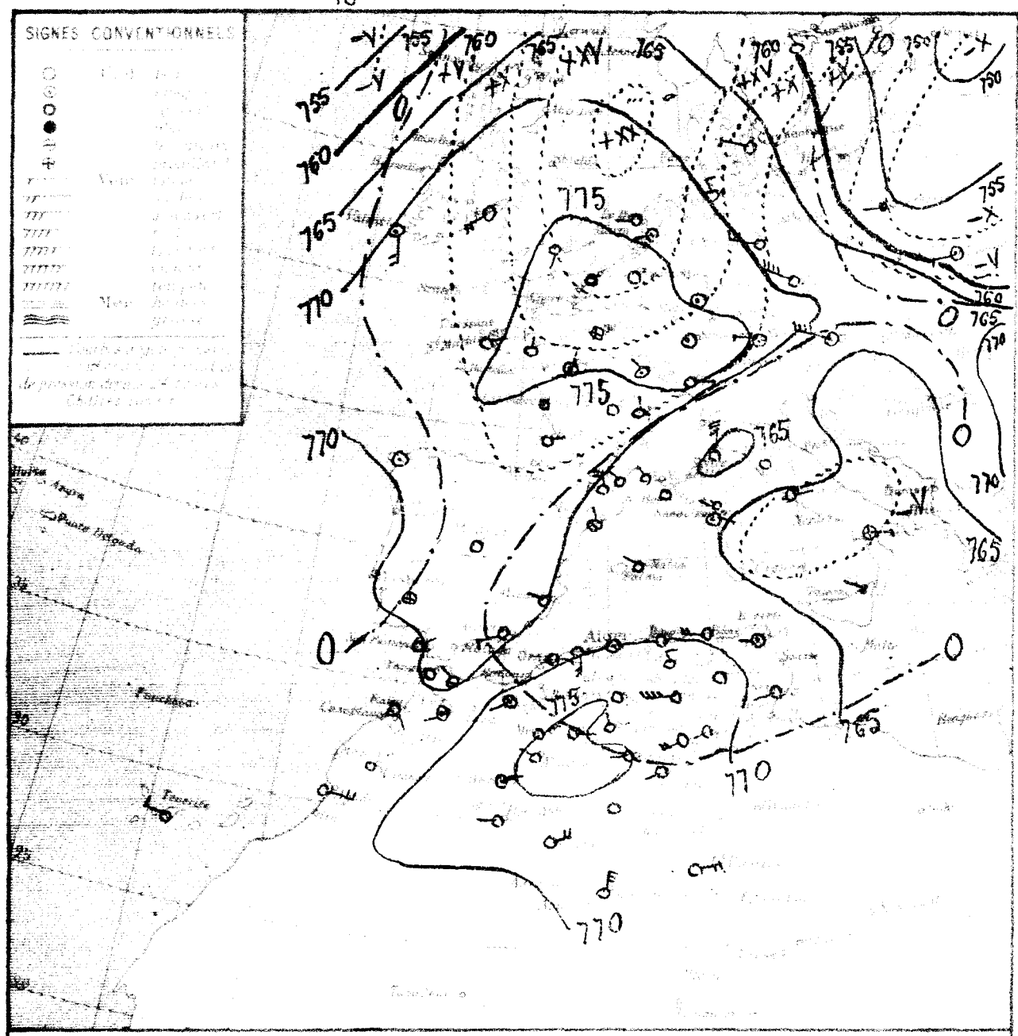

STATIONS	Pression réduite à 0° et à la mer (millimètres)	Variation en 24 heures	Température moyenne (Centigrades)	Écart avec la normale	Vent (Direction)	Vent (Force)	Ciel (Nature du ciel)	Mer (Nature de la mer)	Mer (Force)	Pluie (millimètres) 31 Xbre 10 Janvier	Pluie (millimètres) 31 Xbre	PHÉNOMÈNES DIVERS
	OBSERVATION DE 7 HEURES DU MATIN											
Paris											151	
Nancy	768.8	+0.7	7.0	+1.2	E	3	nuag'	Belle	18		83	
Strasbourg	769.3	+1.6	6.5	+1.5	S	4	clair	Agitée	16	6	175	
Brest	769.5	+1.9	7.0	+1.8	calme		nuag'		15	6	266	
Clermont-Ferrand	769.0	+1.7	9.0	+0.8	SSW	1	Beau		11		314	gelée blanche
Lyon	769.8	+1.4	8.0	+0.5	calme		nuag'	Belle	15		295	
Marseille	771.0	+0.9	5.0	+2.0	W	2	clair	Belle	15	4	329	
Montpellier	769.7	+0.2	11.0	+1.0	W	4	couvert	Agitée	15		339	
Nice	768.1	+1.0	8.7	+1.2	SE	1	d	Agitée	14		236	
Perpignan												
Toulouse	769.0	-	5.7	-	W	2	8 nuag'		14	4	141	
Alger	767.6	+0.9	4.0	-3.8	WNW	2	clair	Agitée	15	4	72	
Oran	770.9	+0.8	4.0	+4.0	SW	2	8 nuag'		18	0	117	
Constantine	770.0	+1.2	-0.1	+0.1	W	1	Beau		15	-2	170	gelée.
Biskra	"	"	1.0	-2.4	SW	2	clair		15	1	101	
Tunis	770.4	+0.5	4.6	+1.6	calme		nuag'		15	4	149	
Malte	769.5	+1.0	0.4	-0.1	NE	1	nuageux		16	0	110	gelée blanche.
Bône	770.7	+1.3	0.9	-1.1	SE	1	Beau		15	1		-d-
Lyons-la-Forêt											175	
Cherbourg												
Dieppe												
Boulogne												
Paris-Montsouris	773.3	+1.1	-1.0	+0.5	Calme		clair		10	-1	134	ce matin forte gelée.
Puy de Dôme	769.5	+2.5	6.5	+3.4	SW	2	d.		12	4	433	
Tiz Ouzou	770.6	+2.0	1.9	-0.5	E	2	d.		14	0	302	
Bougie	773.3	+0.8	-2.5	-0.5	N	1	Beau		14	-5	210	
Sétif	771.5	+1.9	0.0	+1.0	NNW	3	d.		10	-1	158	
Batna	774.0	+1.2	-5.1	-6.7	calme		clair		8	-6	119	gelée à glace.
Constantine	773.3	+0.8	1.6	+1.5	S	1	d.		11	-5	206	
Guelma	771.2	-0.8	0.0	-3.3	calme		d.		14	-1	181	gelée.
Tlemcen	771.9	+1.4	-0.2	-0.7	calme		d.		8	-4	139	forte gelée.
El Aricha												
Sidi Bel Abbès	775.5	0.0	-3.0	0.0	NW	3	clair		11	-7	86	
Mascara	774.4	+0.2	-1.5	+1.0	NE	2	d		12	-3	122	
Orléansville	776.9	+2.1	-2.2	-4.3	E	1	d		10	-9	154	
Médéa	776.0	-0.9	-4.6	-0.1	SW	1	d		12	-7	92	
Biskra	774.8	+2.3	-7.4	-0.6	calme		Beau		12	-8	114	
Djelfa												
Bou Saada												
M'Sila												
Barika	"	"	-1.5	-1.5	W	2	clair		13	-2	142	
Coligny	775.6	+0.8	-0.2	-0.2	NE	1	nuag'		12	0	80	
Laghouat	773.1	+0.6	-3.0	-1.5	NNW	1	Beau		10	-3	88	
Biskra	771.0	"	4.5	-0.5	W	5	clair		15	3	59	
Touggourt	771.3	+1.0	6.8	+3.4	SW	4	d		14	-1	18	
El Oued												
Tozeur	"	"	2.0	+2.2	SW	3	Beau		16	1	22	
Ghardaïa											116	
Ouargla	775.5	+1.7	1.6	-3.0	N	1	clair		14	-2	81	
Ouarzazate	774.8	0.0	+0.6	-3.4	SW	1	d		14	-1	18	
El Goléa	771.6	+0.4	3.3	-0.4	calme		d		13	0		
Beni Abbès	771.4	+1.6	-1.1	-2.6	W	1	d		14	-1	14	
Timimoun	771.2	+0.5	0.2	+0.6	NE	4	d		16	1	21	
In Salah	770.7	+0.6	6.8	-0.4	NNE	5	d		19	5		
Rabat	769.0	+2.4	7.0	0.0	SSE	2	nuag'	"	"	"		
Marseille												

Situation générale et situation en Algérie. Le baromètre a baissé à l'Ouest, à l'Est et au Sud de l'Europe. Des dépressions occupent l'Islande (728mm), la Pologne et la Russie (Leningrad 745mm) et le Sud de l'Italie (Messine 763mm). La pression est élevée sur la France (Remilly 771mm), la péninsule ibérique et le Nord de l'Afrique (Geryville 777mm).

En Algérie, ce matin, le ciel est beau ou nuageux et les vents variables.

La mer est houleuse dans le golfe de Gênes, belle ou peu agitée ailleurs.

Probabilité. La dépression d'Italie se comblera. La haute barométrique se prolongera sur l'Afrique du Nord. En Algérie, le temps sera beau ou peu nuageux avec vents variables, le secteur Sud dominant, faibles ou modérés. La température sera voisine de la normale.

	ORAN	ALGER	CONSTANTINE
Littoral et Tell	Beau ou peu nuageux. Vents d'Est à Sud faibles ou modérés	Beau ou peu nuageux. Vents variables faibles ou modérés	Beau ou peu nuageux. Vents variables faibles ou modérés
Hauts Plateaux	Beau ou peu nuageux. Vents d'Est à Sud faibles ou modérés	Beau ou peu nuageux. Vents variables faibles ou modérés	Beau ou peu nuageux. Vents variables faibles ou modérés
Sahara	Beau temps. Vents d'entre Nord et Est faibles ou modérés	Beau temps. Vents d'entre Nord et Est faibles ou modérés	Beau temps. Vents du secteur Nord faibles ou modérés

AVIS AUX PORTS	
Golfe du Lion	Vents du secteur Nord faibles ou modérés
Baléares	
Oran	Vents d'Est à Sud faibles ou modérés
Alger	Vents variables (Sud dominant) faibles ou modérés
Bizerte	

VENTS EN ALTITUDE		
Ouest	Algérie	secteur Est 6 à 8
"	Sahara	secteur Est 6 à 8
Est	Algérie	secteur Sud 4 à 6
"	Sahara	secteur Est 6 à 8

Avis aux Agriculteurs

Températures extrêmes	Max.	Min.
Paris	9	1
Nice	12	5
Bourges	"	"
Montélimar	"	"

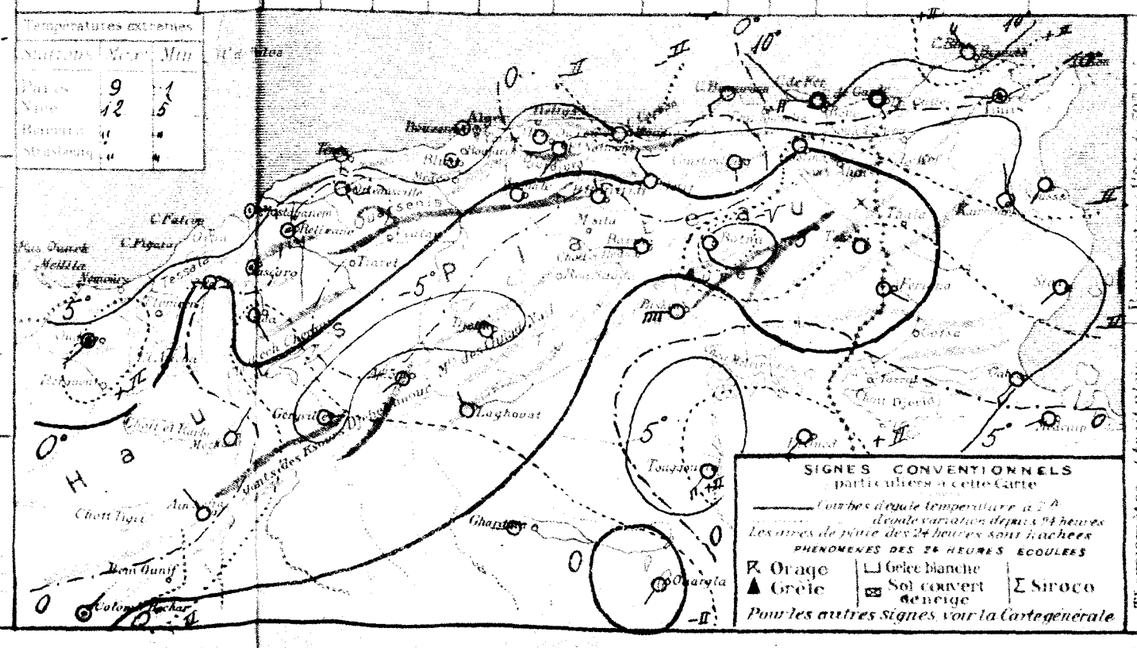

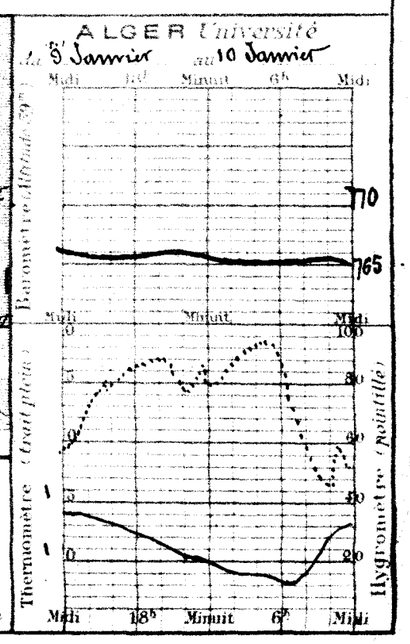

BULLETIN MÉTÉOROLOGIQUE DE L'ALGÉRIE

Dimanche 11 Janvier 1925 — 7h. Matin

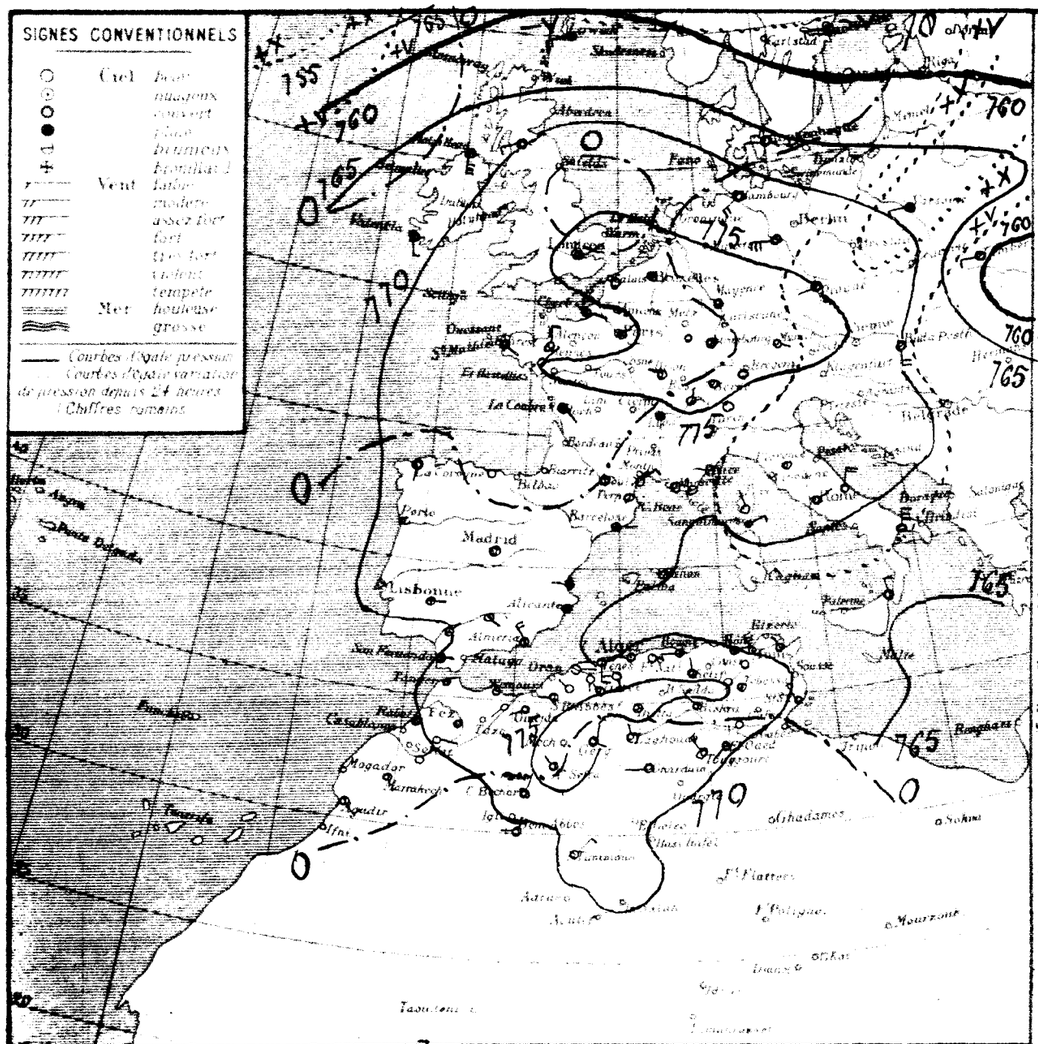

Situation générale et situation en Algérie. Le baromètre a baissé sur le Nord et l'Ouest de l'Europe et au Sahara. Un massif de pressions élevées recouvre le centre et l'Ouest de l'Europe ainsi que le Nord de l'Afrique (Nouvick 778m/m – Djelfa, Ain-Sefra 776m/m). Une dépression s'étend sur l'océan glacial (Islande 737m/m).

En Algérie, ce matin, le ciel est nuageux sur le littoral et l'Est des Hauts-Plateaux, beau ailleurs. Les vents sont variables.

La mer est belle ou peu agitée

Probabilité générale pour le lendemain. Les variations barométriques seront faibles sur le bassin méditerranéen et sur l'Afrique du Nord. En Algérie, le temps sera beau ou peu nuageux à l'Ouest et au Centre, nuageux avec éclaircies à l'Est. Les vents seront faibles et variables en direction. La température sera voisine de la normale.

	ORAN	ALGER	CONSTANTINE
Littoral et Tell	Beau ou peu nuageux Vents variables faibles	Beau ou peu nuageux Vents variables faibles	Nuageux avec éclaircies Vents variables faibles
Hauts Plateaux	Beau ou peu nuageux Vents variables faibles	Beau ou peu nuageux Vents variables faibles	Nuageux avec éclaircies Vents variables faibles
Sahara	Beau temps Vents d'entre Nord et Est faibles ou modérés	Beau temps Vents d'entre Nord et Est faibles ou modérés	Beau temps Vents d'entre Nord et Est faibles ou modérés

AVIS AUX PORTS: Golfe du Lion, Baléares, Oran, Alger, Bizerte — Vents variables faibles

VENTS EN ALTITUDE:
Ouest Algérie — Nord à Est 5 à 7m
" Sahara — secteur Nord 6 à 8m
Est Algérie — secteur Nord 6 à 8m
" Sahara — secteur Nord 6 à 8m

Avis aux Agriculteurs

Stations	Altitude en mètres	Pression réduite à 0° au niveau de la mer: observation	Pression réduite à 0° au niveau de la mer: diff. en 24h	Température de l'air: observation	Température de l'air: diff. en 24h	Vent Direction et Force de 1 à 9	Etat du Ciel	Etat de la Mer	Dans les 24 heures Températures extrêmes: Max	Min	Pluie en millim.	Pluie du 10 au 11 Janvier matin	Pluie du 1er Sept. au 10 Janv. matin	PHÉNOMÈNES DIVERS
Nemours	4												161	
Beni Saf	5													
Oran	90													
Mostaganem	29	71.1	+2.3	5.1	-2.8	E 2	clair	S Belle	20	5			83	
Teniet	7	69.9	+0.6	4.1	-2.3	S 4	clair	Belle	16	3			175	
Blida	262	72.4	+2.9	5.4	-1.6	W 2	beau		17	5			266	
Bouzareah	344	70.7	+1.7	9.3	+0.3	ESE 2	d		11	8			315	
Alger	3	71.8	+1.4	9.2	+1.2	calme	beau	Belle	14	8			293	
Maison Carrée	4													
Bougie		71.4	+0.4	5.0	0.0	W 2	mag.	Belle	14	5			335	
Philippeville	4													
Cap de Garde	16	70.6	+0.9	11.4	+0.4	NW 1	brouill.	Agitée	16	9			343	
La Calle	10	68.9	+0.8	13.0	+5.2	NW 4	mag.	Agitée	17	13			252	
Bizerte	5													
Tunis	30	69.5	+0.5	10.6	+4.9	NW 1	8 mag.	Agitée	15	7			141	
Sfax	5	69.7	+2.1	8.0	+4.0	NW 3	beau		16	4			72	
Oudjda	580	71.9	+1.0	-1.0	-5.0	WSW 1	clair		15	-1			117	
Tlemcen	805													
Sidi Bel Abbès	475	72.7	+2.7	0.0	+0.1	W 1	clair		15	-2			170	gelée
Saïda	860			0.0	-1.0	W 1	d		15	-1			101	
Mascara	59	71.5	+1.1	1.0	-3.6	NW 1	d		15	0			149	gelée blanche
Relizane	7	71.4	+1.9	0.8	+0.4	S 1	beau		14	0			110	di:
Orleansville	112	72.8	+2.1	-1.6	-2.5	SSE 1	clair		14	-2				gelée
Tiaret	1021	72.8	+0.2	1.6	-1.7	NW 1	d		11	0			175	
Vialar	880													
Medea	917													
Aumale	867												136	
Fort-National	945												458	
Tizi Ouzou	223	72.1	+1.6	3.2	+1.3	E 1	clair		15	1			310	
Bordj Bou Arreridj	915	73.5	+0.3	-1.8	+0.7	NE 2	d		16	-5			210	
Setif	1079	72.2	+0.7	1.1	+1.1	ENE 2	couvert		13	-1			159	
Batna	1044	73.5	+1.5	-0.5	+4.6	calme	clair		10	-1			127	gelée
Constantine	660	72.4	-0.6	0.4	+1.2	S 1	beau		11	-5			213	
Guelma	268	72.1	+0.8	4.0	+4.0	calme	clair		14	3			192	
Tebessa	863	72.4	+1.3	1.6	-1.4	calme	mag.		10	1			140	gelée blanche
El Aricha	1235													
Ain Sefra	1073	76.3	+0.8	-5.0	-2.0	NW 1	clair		11	-8			86	
Mecheria	1167	73.5	-0.9	-2.0	-0.8	NE 1	d		11	-6			122	
Géryville	1328	75.6	-1.3	-7.7	+1.1	ESE 1	clair		11	-9			154	
Aflou	1426	74.5	-1.5	-3.2	+1.4	SW 1	d		11	-6			92	
Djelfa	1166	76.9	+1.1	-6.5	+0.9	calme	clair		11	-7			114	
Bou Saada	550													
M'Sila	480													
Barika	484	"	"	0.0	-1.5	NE 2	clair		12	-1			142	
Colomb-Béchar	780	72.6	-1.0	-2.8	-2.6	NNE 2	d		12	-4			30	
Laghouat	750	72.6	-0.3	-1.5	+0.5	NNW 1	d		13	-3			95	
Biskra	127	72.0	+1.0	1.0	+2.5	NW 3	clair		15	2			50	
Touggourt	69	71.5	+0.2	4.2	+2.6	NW 4	d		16	3			12	
El Oued	7	"	"	-1.0	-3.0	SW 1	beau		16	-2			22	gelée
Tozeur	5	70.8	-0.5	2.5	-1.7	calme	clair		15	2			116	
Ghardaïa	520	75.2	-0.3	3.0	-2.0	W 2	d		14	-1			31	
Ouargla	157												18	
El Goléa	398													
Beni Abbès	492	69.6	-1.8	-3.2	-2.1	W 1	clair		14	-3			14	
Timimoun	296	70.6	-0.6	2.0	-0.2	NE 3	d		14	2			21	
In Salah														
Rabat		69.7	+0.7	5.0	-2.0	calme	8 mag.	"	"	"				
Marseille														

Température extrêmes

Stations	Max	Min
Paris	8	-2
Nice	16	5
Biarritz	"	"
Strasbourg	"	"

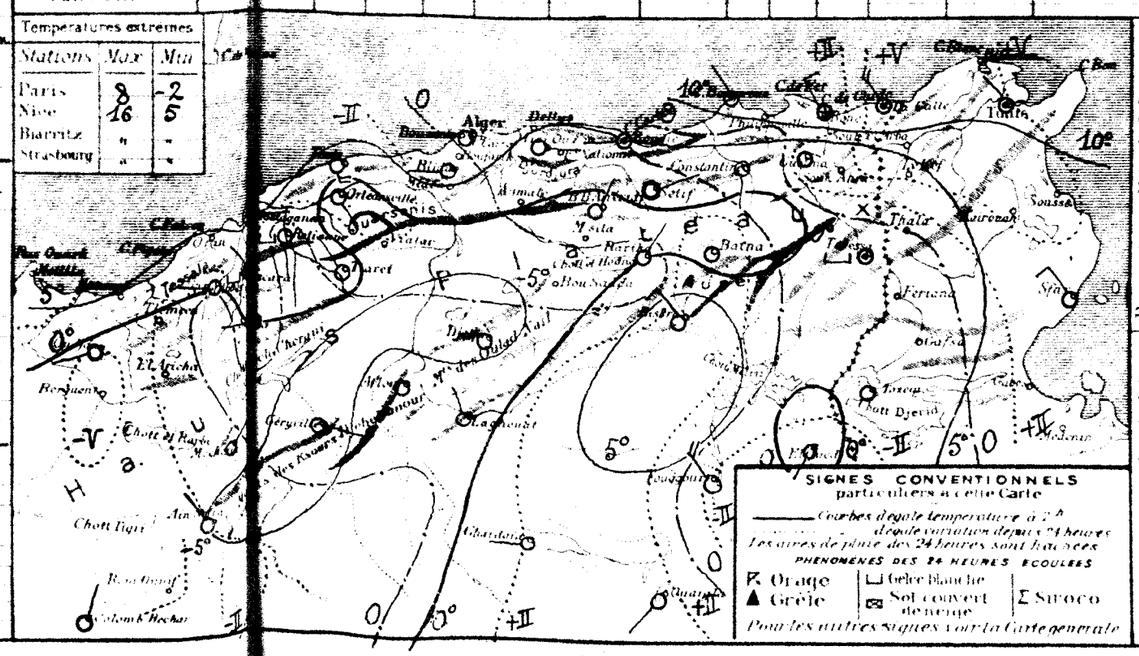

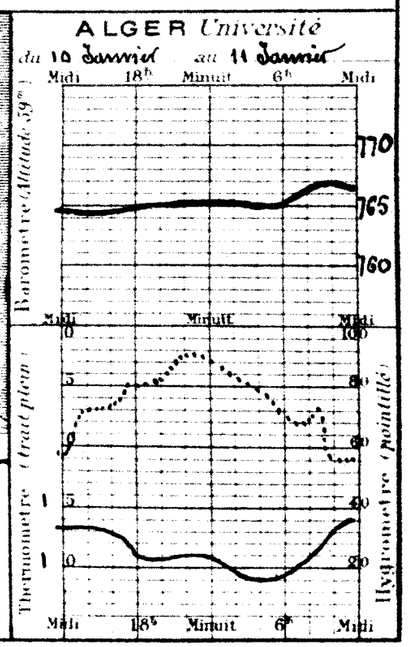

Année N° 12 — BULLETIN MÉTÉOROLOGIQUE DE L'ALGÉRIE — Lundi 12 Janvier 1925 — 7h. Matin

STATIONS	Altitude en mètres	Pression à 0° et au niveau de la mer — Observation	Pression — diff. en 24h	Température de l'air — Observation	Température — diff. en 24h	Vent Direction et force de 0 à 9	Etat du Ciel	Etat de la Mer	Temperatures extrêmes max	Temperatures extrêmes min	Pluie en millim.	Pluie du 10 au 12 Janv. (millim.)	Pluie du 1er Sepbre au 31 Déc. (millim.)	PHÉNOMÈNES DIVERS
Littoral														
Nemours													151	
Bem Saf														
Oran														
Mostaganem	2	72.4	+1.0	4.6	-0.6	E 3	beau	belle	18	5			83	
Tenes	5	71.9	+2.0	4.3	+0.6	S 4	clair	p. agitée	17	7			175	
Blida	26	71.9	-0.5	6.4	+1.0	calme	beau		16	6			266	
Bouzarea	344	74.6	+0.8	9.0	+0.3	SSW 1	clair		11	7			315	
Alger	59	71.8	+0.6	8.4	+0.8	calme	clair	b. belle	15	8			293	
Maison Carrée	48													
Bougie		71.9	+0.6	5.0	0.0	W 2	clair	belle	16	6			336	
Philippeville	7													
Cap de Garde	16	72.6	+1.9	9.5	-1.9	S 2	nuag.	p. agitée	17	7			343	
La Calle	10	74.2	+2.3	8.0	+5.9	SE 2	beau	p. agitée	17	7			252	
Bizerte	10													
Tunis	9	72.5	+3.0	6.2	-4.4	W 2	clair		15	5			141	
Sfax	3	70.5	+0.8	9.2	+1.2	N 3	b. nuag.	belle	"	"			72	
Hauts Plateaux														
Oudjda	350	73.0	+1.1	-2.0	-1.0	W 1	clair		14	-2			117	
Tlemcen	800													
Sidi Bel Abbès	470	71.0	+0.3	0.0	0.0	S 1	clair		13	-3			170	
Saïda	800	"	"	0.6	+0.6	S 1	id.		17	0			101	
Mascara	500	71.3	-0.2	1.6	+0.6	W 1	beau		14	0			149	gelée blanche.
Relizane	7	71.9	+0.5	1.2	+0.4	SSW 1	clair		13	-2			110	
Orléansville	112	73.3	+0.6	-1.0	+0.6	SE 1	clair		13	-1				
Tiaret	1023	73.1	+1.1	-0.2	-1.8	NE 1	clair		13	-1			175	
Vialar	880													
Medea	930													
Aumale	960	76.0	"	0.0	"	calme	clair		9	0			136	
Fort-National	942	74.9	"	4.2	"	SW 2	clair		9	3			438	
Tizi-Ouzou	222	72.7	+0.6	2.8	-0.4	ENE 1	clair		15	1			310	
Bordj Bou Arreridj	915	73.1	-0.4	0.0	+1.8	NE 2	beau		12	0			210	
Setif	1079	73.3	+1.1	-0.4	-1.5	ENE 2	clair		11	-1			159	
Batna	1044	72.0	+1.5	4.6	-4.1	calme	clair		9	-6			121	
Constantine	660	73.4	+1.0	0.1	-0.3	SE 1	clair		12	-4			213	
Guelma	268	73.6	+1.4	2.3	-1.7	calme	clair		14	1			193	
Tebessa	863	75.6	+3.2	-0.6	-2.2	calme	couv.		8	-3			140	
Sahara														
El Aricha	1253													
Ain-Sefra	1075	78.1	+1.8	-5.2	-0.2	NW 1	clair		12	-8			86	
Mecheria	1167	76.0	+1.6	-1.5	+0.5	NE 2	beau		11	-2			122	
Geryville	1320	75.0	-0.6	-4.4	+3.3	E 3	clair		14	-7			154	
Aflou	1426												92	
Djelfa	1160	76.8	+0.9	-6.1	+0.4	calme	clair		12	-7			114	
Bou-Saada	530													
M'Sila	486													
Barika	484	"	"	0.0	0.0	W 3	clair		13	-1			142	
Colomb-Bechar	786	74.8	+1.8	0.3	+3.1	N 2	clair		16	-2			30	
Laghouat	751	70.3	-2.1	-1.2	+0.3	NNW 2	clair		10	-2			86	
Biskra	125	72.1	+1.3	6.5	-2.5	NW 3	clair		16	3			59	
Touggourt	69	72.4	+1.2	8.6	+6.4	W 3	couv.		17	0			12	
El Oued	70	"	"	3.4	+4.4	SW 2	beau		18	3			22	
Tozeur	50	72.1	+2.3	8.3	+6.8	NW 2	nuag.		17	16			116	
Ghardaïa	526	75.3	+0.1	2.0	-1.0	W 1	clair		15	1			31	
Ouargla	157												18	
El-Golea	394													
Beni-Abbès	497	76.8	+1.2	-2.8	+0.4	NW 1	clair		16	-3			14	
Timimoun	284	74.3	+0.9	0.3	-1.7	NE 3	clair		15	-1			21	
In-Salah														
Rabat														
Marseille														

Situation générale et situation en Algérie — Le baromètre a baissé au Nord-Ouest de l'Europe où s'est creusée la dépression septentrionale, dont le centre est sur l'Océan Arctique (733 m/m). Un minimum s'est également formé sur l'Italie et la mer Tyrrhénienne (Rome 763 m/m). La pression reste élevée sur l'Ouest et le centre de l'Europe (Munich 778 m/m) ainsi que sur l'Afrique du Nord (Djelfa, Batna 777 m/m).

En Algérie, ce matin le ciel est beau ou peu nuageux et les vents variables et faibles. La mer est belle ou peu agitée.

Probabilité (valable pour le lendemain) — Le baromètre baissera légèrement sur le bassin méditerranéen et l'Afrique du Nord. En Algérie le temps sera beau ou brumeux avec vents faibles et variables (les secteurs Est et Sud dominant). La température sera normale.

	ORAN	ALGER	CONSTANTINE
Littoral et Tell	Beau ou brumeux. Vents variables faibles.	Beau ou brumeux. Vents variables faibles.	Beau ou brumeux. Vents variables faibles.
Hauts Plateaux	Beau ou brumeux. Vents variables faibles.	Beau ou brumeux. Vents variables faibles.	Beau ou brumeux. Vents variables faibles.
Sahara	Beau temps. Vents d'entre Nord et Est faibles ou modérés.	Beau temps. Vents d'entre Nord et Est faibles ou modérés.	Beau temps. Vents d'entre Nord et Est faibles ou modérés.

AVIS AUX PORTS
- Golfe du Lion, Baléares : Vents d'entre Nord et Ouest faibles ou modérés.
- Oran, Alger, Bizerte : Vents variables (secteur Est et Sud dominant) faibles.

VENTS EN ALTITUDE

Ouest	Algérie	Secteur Sud	4 à 6
"	Sahara	id. Est	5 à 7
Est	Algérie	id. Sud	4 à 6
"	Sahara	id. Est	5 à 7

Avis aux Agriculteurs

Températures extrêmes

Stations	Max	Min
Paris	5	-5
Nice	13	7
Biarritz	"	"
Strasbourg	"	"

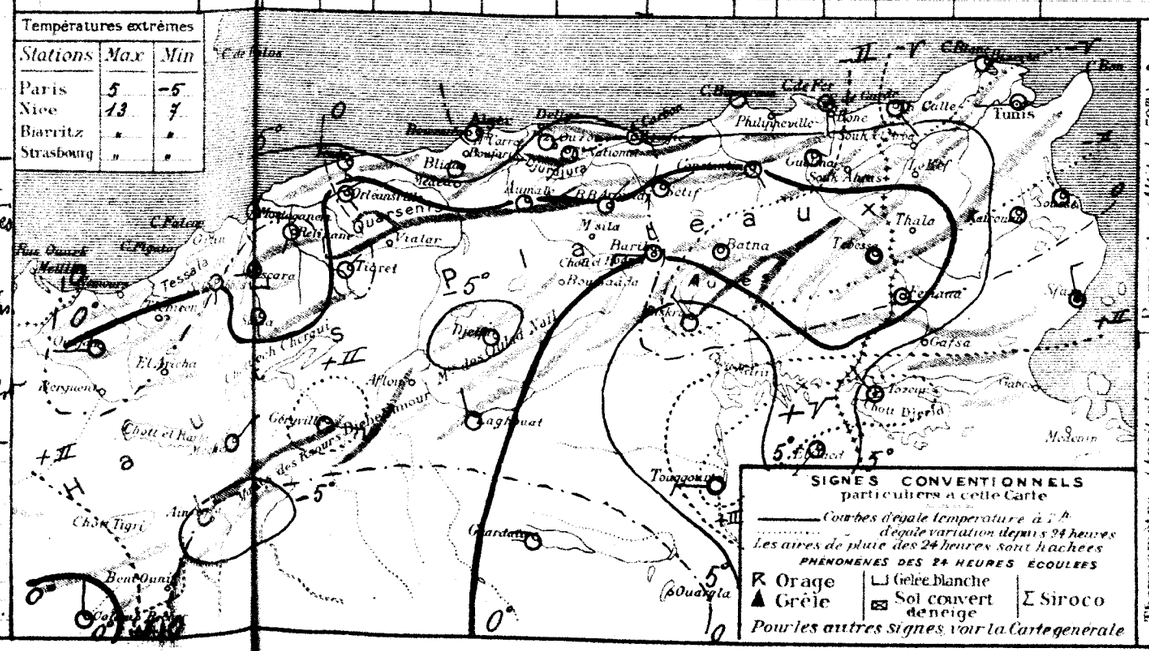
Oran
Alger
Bône
Tunis
Philippeville
Biskra
Batna
Tiaret
Setif
Laghouat
Touggourt
Ghardaïa
Ouargla
Tlemcen
Tebessa
Gafsa
Tozeur
Djelfa
Aflou
Géryville
Ain-Sefra
Colomb-Bechar
Biskra
Bou Saada
Mecheria
Biskra
Bou Saada
Biskra
Biskra
Biskra

BULLETIN MÉTÉOROLOGIQUE DE L'ALGÉRIE

Mardi 13 Janvier 1916 — 7 h. Matin

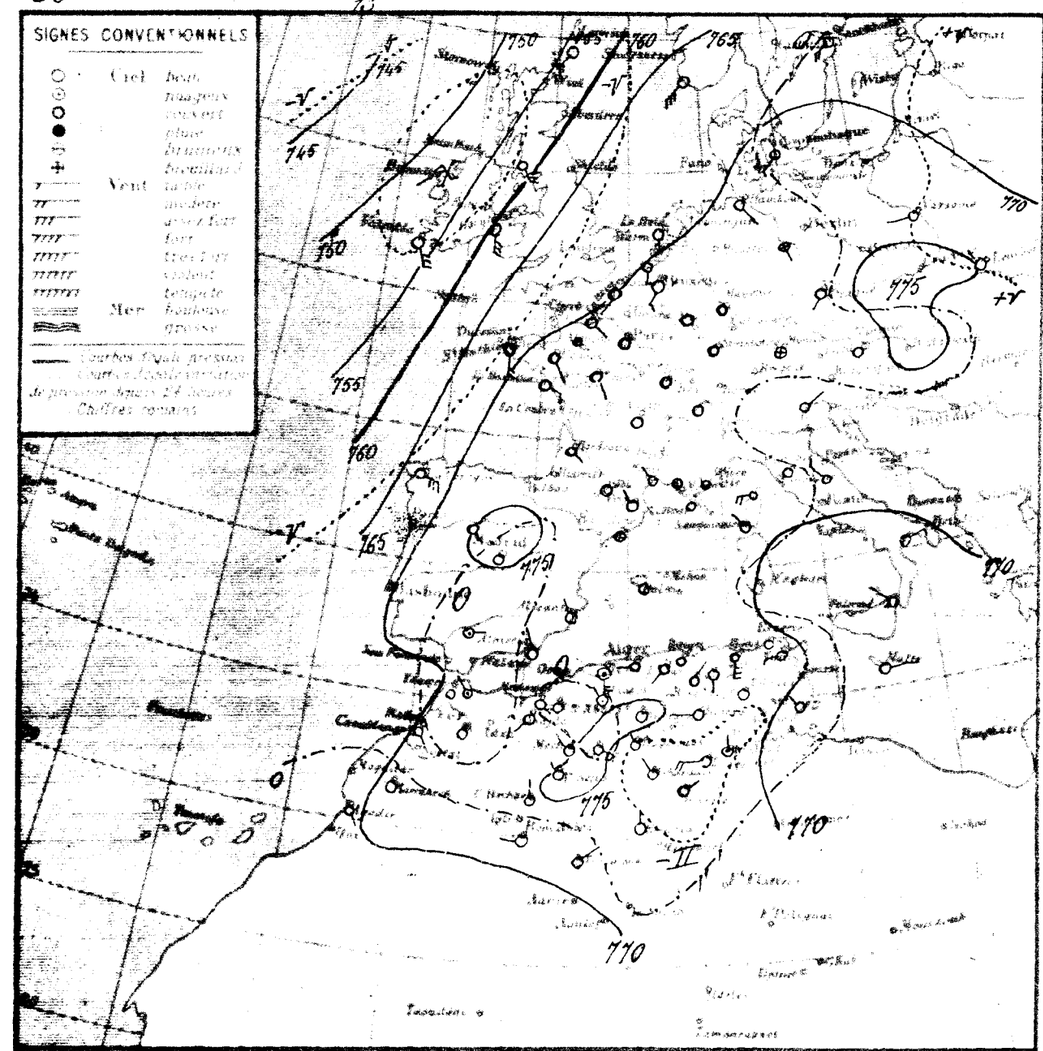

Stations	Pression réduite au niveau de la mer	Température de l'air		Température du sol		Vent (direction et force)	État du ciel	État de la mer	Durée des 24 heures: insolation		Pluie ou neige fondue	Pluie 10 Janv.	Pluie depuis 1 Sept. 31 Déc.	Phénomènes divers
		Max	Min	Max	Min				Max	Min				
Nemours														
Beni Saf														
Oran	16	"	6.5	"		ESE 1	beau	belle	13	4			151	
Mostaganem	16	−0.5	8.0	+3.5		E 2	couv.	belle	17	6	gtes.		83	7" gouttes.
Tiaret	14	−0.8	7.2	+3.5		S 4	c. mag.	p. agitée	17	6			175	
Blida													266	
Bouzareah	11.0	−0.5	8.9	−0.1		W 1	c. mag.		12	7			318	6" Bruine.
Alger	14	−0.4	+0.5	+2.1		W 1	couv.	belle	14	10				
Maison Carrée														
Bougie	18	−0.1	8.0	0.0		calme	couv.	calme	15	5			335	
Philippeville														
Cap de Garde	11.2	−1.3	10.3	+0.8		S 5	couv.	belle	16	7			343	
Bône	9.5	−4.7	8.0	0.0		SE 1	beau	c. belle	16	7			352	
Bizerte														
Tunis	11.1	−1.4	5.0	−1.2		W 3	clair		15	4			141	
Sfax	9.3	−1.2	9.0	−2.2		NW 1	clair	belle	16	7			72	
Djelfa														
Tlemcen	12.6	−0.4	0.0	+2.0		WSW 1	clair		15	−2			117	
Sidi Bel Abbès														
Saïda	12.9	−0.1	−0.1	−0.1		W 1	clair		12	−3			170	
Mascara	"	"	0.4	−0.2		E 2	clair		17	−2			101	
Relizane	12.5	+1.2	2.6	+1.0		N 1	c. mag.		14	1			149	
Orléansville	12.0	+0.1	3.6	+2.4		NW 3	pluie.		14	3	0.1		110	pluie.
Tiaret	13.0	−0.3	4.0	+5.0		NE 1	couv.		14	2				
Mascara	12.6	−0.7	2.2	+2.4		NNW 1	c. mag.		13	0			175	
Saïda														
Aïn Sefra														
Aïn Sefra	16.1	+0.1	1.0	+1.0		calme	clair		9	1			1316	
Fort National	14.0	−0.9	5.4	+1.2		SW 1	couv.		10	3			458	
Tizi Ouzou	11.7	−1.0	4.8	+2.0		NNE 1	couv.		16	4			310	
Bordj Bou Arréridj	13.4	+0.3	−1.2	−1.2		N 1	clair		13	−2			210	
Sétif	12.0	−1.3	0.4	+0.8		NNE 2	couv.		10	−1			159	
Batna	"	"	−4.2	+0.4		calme	mag.		11	−6			121	
Constantine	14.4	−1.0	0.0	−0.1		S 1	clair		12	−5			213	pluie.
Guelma	12.6	−0.9	0.3	−2.0		calme	clair		14	−1			192	
Tebessa	13.8	−1.8	−2.0	−1.4		calme	clair		8	−4			140	
El Aricha														
Aïn Sefra	16.7	−1.4	−5.2	0.0		NW 1	clair		15	−6			86	
Géryville	14.6	−0.4	−1.5	0.0		NW 2	beau		11	−3			122	
Géryville	16.4	+1.4	−8.0	−3.6		ESE 1	clair		11	−8			154	
Aflou	14.8	"	1.5	"		NE 1	clair		11	−7			92	
Djelfa	16.2	−0.6	−6.5	−0.4		calme	clair		9	−7			114	
Bou Saada														
M'Sila														
Biskra	"	"	−0.1	−0.1		NE 2	clair		13	−1			142	
Colomb Béchar	13.2	−0.6	−1.0	−1.5		N 2	clair		14	−2			30	
Laghouat	16.7	"	−0.6	+0.6		WNW 1	clair		9	−2			85	
Biskra	14.8	−1.5	1.0	−0.6		W 2	beau		16	4			59	
Touggourt	14.4	−2.2	7.6	−2.0		W 4	couv.		15	5			12	
El Oued	"	"	6.2	+2.3		N 1	c. mag.		17	5			22	
Tozeur	14.2	−1.9	5.0	−3.3		NW 1	mag.		16	4			116	
Ghardaïa	12.8	−2.8	0.0	−2.0		NW 2	clair		15	0			31	
Ouargla	12.3	−2.5	7.1	+5.8		NE 1	couv.		13	7			13	
El Goléa	11.7	−0.3	−1.0	−1.8		N 1	clair		12	−1				
Beni Abbès	11.5	+0.7	−2.3	+0.5		W 1	clair		15	3			14	
Timimoun	11.7	+0.4	0.4	+0.1		NE 2	clair		14	−1			21	
In Salah														
Rabat														
Marseille														

Situation générale et situation en Algérie Le baromètre a partout baissé sauf à l'Est de l'Europe. Un massif de pressions élevées se maintient sur le centre et l'ouest de l'Europe et sur l'Afrique du Nord (Cracovie 776 m), (Madrid 775 m, Aïn-Sefra 777 m). Des dépressions se trouvent au Nord-Ouest des Iles Britanniques (Islande 743 m) et sur l'Océan Glacial (727 m).

En Algérie, ce matin, le ciel est couvert au Nord, beau ailleurs. Les vents sont variables faibles ou modérés.

La mer est houleuse à Cap Corse, belle ou peu agitée sur le reste du bassin.

Probabilité (valable pour le lendemain) Les variations barométriques seront faibles et irrégulières sur le bassin méditerranéen et sur l'Afrique du Nord. En Algérie le temps sera beau ou peu nuageux à l'Ouest, nuageux avec éclaircies et faibles pluies à l'Est. Les vents seront variables faibles ou modérés. La température sera inférieure à la normale.

	ORAN	ALGER	CONSTANTINE
Littoral et Tell	Beau ou peu nuageux. Vents variables faibles	nuageux, grandes éclaircies. Vents variables faibles.	Nuageux, éclaircies, faibles pluies. Vents variables faibles ou modérés.
Hauts Plateaux	Beau ou peu nuageux. Vents variables faibles.	nuageux, grandes éclaircies. Vents variables, faibles.	Nuageux, éclaircies, faibles pluies. Vents variables faibles ou modérés.
Sahara	Beau temps. Vents d'entre Nord et Est faibles ou modérés.	Beau temps. Vents d'entre Nord et Est faibles ou modérés.	Nuageux. Vents du secteur Nord modérés

Avis aux ports		
	Golfe du Lion, Baléares	Vents d'entre Nord et Ouest faibles ou modérés.
	Oran, Alger, Bizerte	Vents variables faibles ou modérés.

Vents en altitude				
Ouest	Algérie	Est à Sud	4 à 6	
"	Sahara	Nord à Est	5 à 7	
Est	Algérie	Secteur Sud	5 à 7	
"	Sahara	Nord à Est	6 à 8	

Avis aux Agriculteurs

Temperatures extrêmes

Stations	Max	Min
Paris	1	−3
Nice	14	7
Biarritz	"	"
Strasbourg	"	"

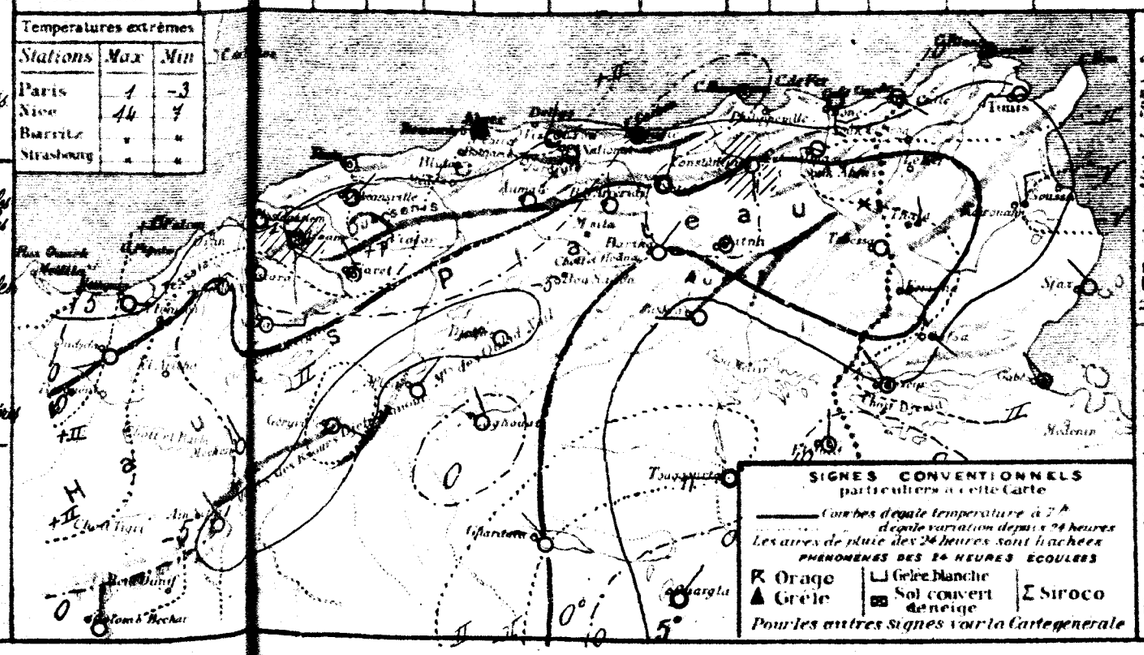

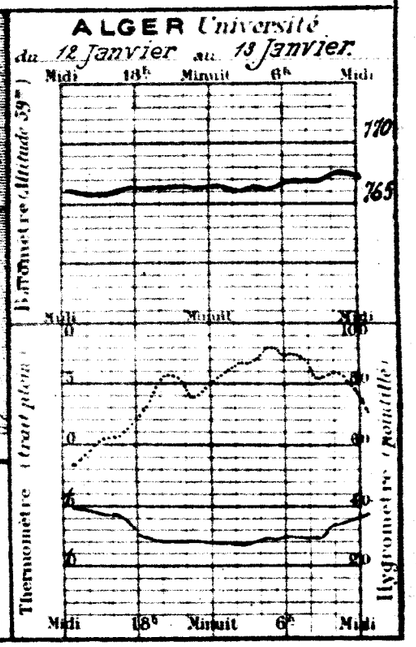

BULLETIN MÉTÉOROLOGIQUE DE L'ALGÉRIE

Mercredi 14 Janvier 1925 — 7h. Matin

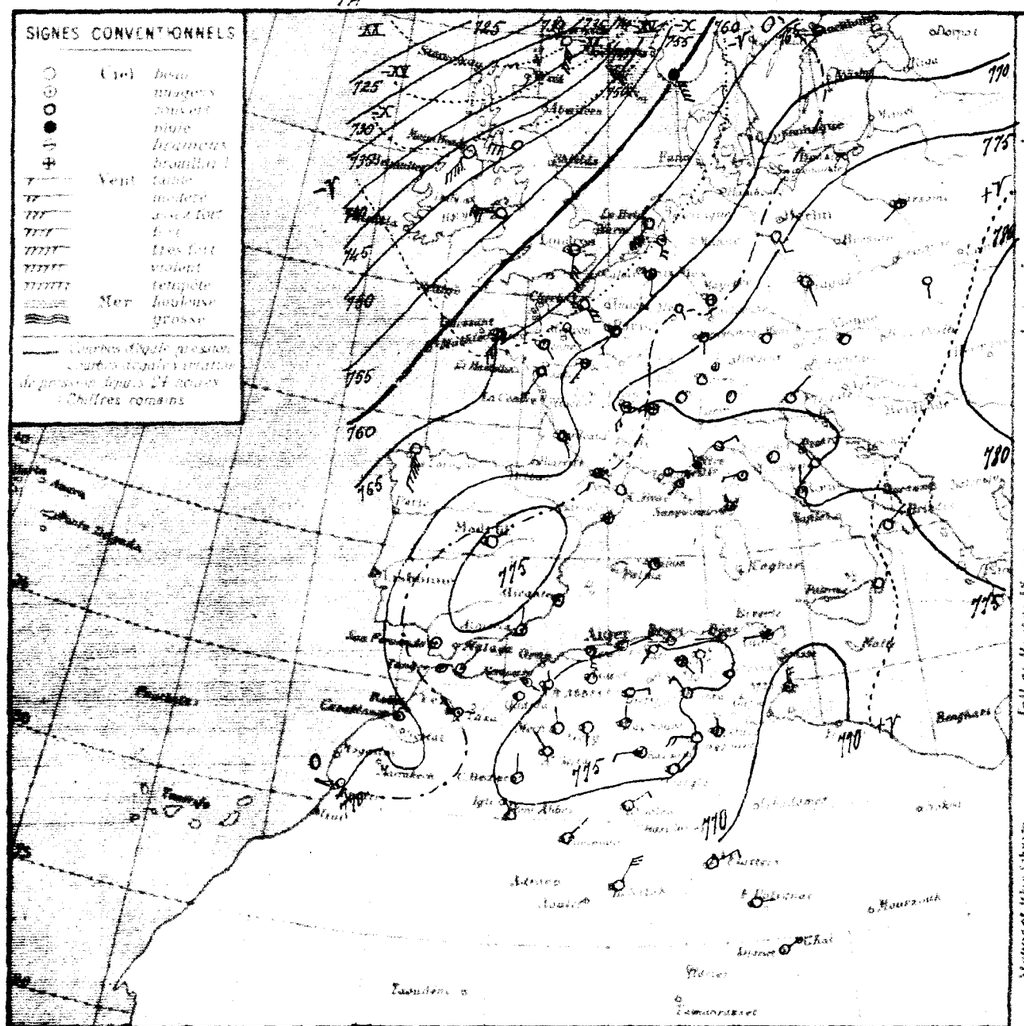

STATIONS	Altitude	Pression réduite à 0° et au niveau de la mer	Variation depuis la veille	Température moyenne des 24 heures	Écart avec la normale	Température du sol — Minimum	Température du sol — Maximum	Vent Direction	Vent Force	État du ciel	État de la mer	Température extrême du jour — Maximum	Température extrême du jour — Minimum	Pluie en millimètres	Pluie du 10 au 14 Déc. inclus	Pluie depuis le 1er Sept. jusqu'au 31 Déc. inclus	PHÉNOMÈNES DIVERS
Littoral																	
Nemours																	
Beni Saf																	
Oran																	
Mostaganem	2	72.8	+2.2	5.2	-1.3	SE	1	mag.	belle	15	4					151	
Tenes																	
Blida	26	73.5	+1.4	5.9	-2.1	E	4	clair	belle	18	6					83	
Bouzareah	344	74.0	+2.6	6.0	-2.8	S	4	clair	p. agitée	14	5					176	
Alger	7	74.1	+2.5	6.0	-1.0	S	2	beau		14	6					266	
Maison Carrée	4	73.7	-2.7	8.6	-0.3	SSW	1	clair		12	1					315	gelée blanche
Boufarik		74.0	-2.6	9.1	-1.4	calme		clair	très belle	14	9					293	
Bougie																	
Philippeville	4	73.0	+1.2	6.0	0.0	W	2	"	"	16	5					336	
Cap de Garde	16															343	
La Calle	7	74.7	+3.5	11.0	+0.7	W	2	brumeux	p. agitée	18	8						
Bizerte		72.4	+2.9	8.5	+0.5	ESE	1	beau	id.	17	9					252	
Tunis	30	73.8	+2.8	7.2	+2.2	W	2	brouill.		15	7					141	
Sfax		69.1	-0.2	9.0	+2.0	N	4	mag.	belle	15	7					73	
Hauts Plateaux																	
Ouidjda	58	74.1	+1.5	0.0	0.0	WSW	1	clair		14	-3					117	
Tlemcen	816																
Sidi bel Abbès	47	74.2	+1.3	-0.3	-0.2	N	1	clair		12	-4					170	
Saïda	860	"	"	0.8	+0.4	SE	1	clair		12	0					101	
Mascara	590	75.1	+2.6	1.0	-1.6	N	1	clair		10	1	gelée				149	gouttes hier, gelée blanche.
Relizane	7	74.1	+2.1	1.0	-2.6	SSE	1	brouill.		11	0			0.1		110	
Orléansville	115	75.2	+2.2	1.2	-2.2	SSE	1	clair		13	1						gelée blanche
Tiaret	1107	74.3	+2.2	0.8	-1.4	calme		clair		11	0					175	
Vialar	918																
Médéa	919																
Aumale	90	74.3	+1.2	-1.0	-2.0	calme		clair		8	-1					136	
Fort National	945	75.0	+4.0	3.4	-2.0	SW	2	clair		7	3					438	
Tizi Ouzou	222	75.3	+3.6	2.0	-2.8	NE	1	brouill.		12	2					310	
Bordj Bou Arreridj	915	73.0	+4.6	-0.5	+0.7	calme		clair		12	-2					210	
Sétif	1079	76.3	+4.8	0.1	-0.3	ESE	1	brouill.		15	-1					159	
Batna	1044	75.4	"	-2.8	+1.4	calme		clair		8	-4					121	
Constantine	660	75.6	+3.2	-0.1	-0.1	S	2	clair		12	-6			11.0		213	
Guelma	268	74.6	+2.0	3.5	+3.2	calme		mag.		13	2					193	
Tébessa	863	75.3	+2.0	3.0	+5.0	calme		couv.		9	0					140	
Sahara																	
El Arouchat	1233																
Aïn Sefra	1075	78.2	+1.5	-5.2	0.0	NW	2	clair		13	-7					86	
Méchéria	1167	77.5	+2.9	-3.0	-1.6	N	2	clair		7	-4					122	
Géryville	1320	78.3	+1.9	-7.1	+0.9	S	2	clair		7	-10					154	
Aflou	1420	79.3	+4.5	-5.0	-3.5	SW	1	clair		7	-7					92	
Djelfa	1160	78.6	+3.3	-7.0	-0.5	E	3	clair		8	-7					114	
Bou Saada	559																
M'Sila	486																
Barika	454	"	"	1.8	+1.9	NE	2	clair		13	0					142	
Colomb Béchar	788	76.7	+2.5	-2.4	-1.2	N	2	clair		16	-3					30	
Laghouat	750	75.6	+2.9	-0.5	+0.1	N	1	clair		10	-3					85	
Biskra	127	74.9	+3.1	6.7	+0.7	NW	3	clair		17	3					59	
Touggourt	67	74.9	+3.7	3.6	-4.0	W	4	clair		16	1					12	
El Oued	70	"	"	1.2	-5.0	N	1	beau		16	1					22	
Tozeur	50	74.1	+2.9	6.8	+1.8	calme		clair		17	4					116	
Ghardaïa	520	75.2	+2.7	3.0	+3.0	W	3	mag.		15	8					31	
Ouargla	157	76.6	+3.3	5.5	-1.6	NE	2	mag.		16	5					18	
El Goléa	394	72.9	+1.2	6.7	+2.7	NE	3	couv.		12	0						
Béni Abbès	497	74.4	+2.9	-0.3	+1.0	NW	4	clair		16	-1					14	
Timmoun	294	73.3	+1.6	-0.2	-0.5	NE	2	clair		14	-1					21	
In Salah		72.1	+1.1	6.2	+0.2	NNE	5	clair		16	5						
Rabat																	
Marseille																	

Situation générale et situation en Algérie Le baromètre a baissé sur l'Ouest et le Nord de l'Europe où se trouve une profonde dépression (Islande 714mm). La pression est élevée sur le reste du continent (Sofia 779mm) et sur l'Afrique du Nord (Djelfa 780mm).

En Algérie ce matin le ciel est nuageux à l'Est, clair ailleurs. Les vents sont variables et faibles.

La mer est belle ou peu agitée.

Probabilité (valable pour le lendemain) La pression restera élevée sur le bassin méditerranéen et sur l'Afrique du Nord. En Algérie le temps sera beau et les vents variables et faibles, (les secteurs Est et Sud dominant). La température sera normale.

	ORAN	ALGER	CONSTANTINE
Littoral et Tell	Beau temps. Vents du secteur Sud faibles	Beau temps. Vents du secteur Sud faibles	Beau temps. Vents variables faibles
Hauts Plateaux	Beau temps. Vents du secteur Sud faibles	Beau temps. Vents du secteur Sud faibles	Beau temps. Vents variables faibles.
Sahara	Beau temps. Vents d'entre Nord et Est faibles ou modérés.	Beau temps. Vents d'entre Nord et Est faibles ou modérés.	Beau temps. Vents du secteur Nord faibles ou modérés.

AVIS AUX PORTS

Golfe du Lion, Baléares	Vents d'ouest à Sud faibles ou modérés.
Oran, Alger	Vents du secteur Sud faibles.
Bizerte	Vents variables faibles.

VENTS EN ALTITUDE

Ouest	Algérie	Secteur Nord	5 à 7
"	Sahara	Est à Sud	5 à 7
Est	Algérie	Secteur Nord	5 à 7
"	Sahara	Est à Sud	5 à 7

Avis aux Agriculteurs

Temperatures extrêmes

Stations	Max	Min
Paris	0	-2
Nice	13	4
Biarritz	"	"
Strasbourg	"	"

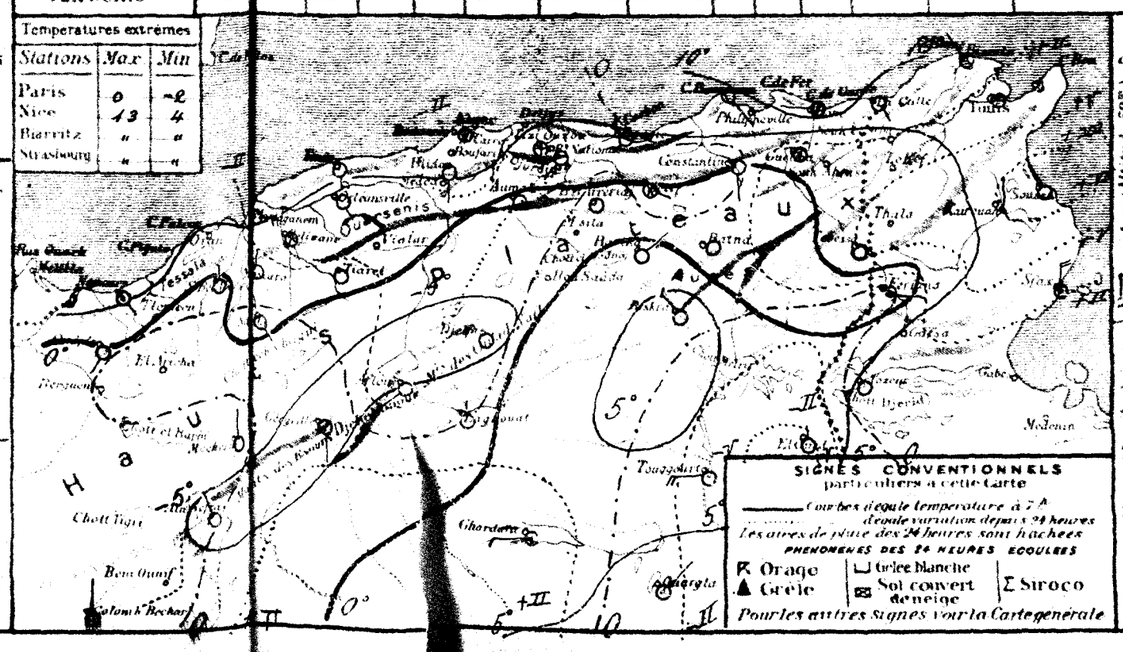

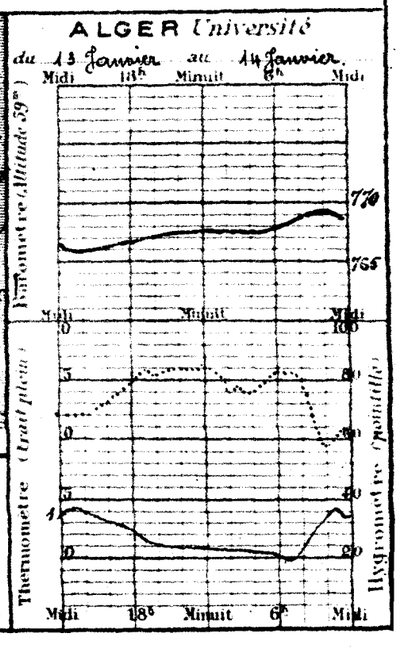

BULLETIN MÉTÉOROLOGIQUE DE L'ALGÉRIE

Jeudi 15 Janvier 1925 — 7 h. Matin

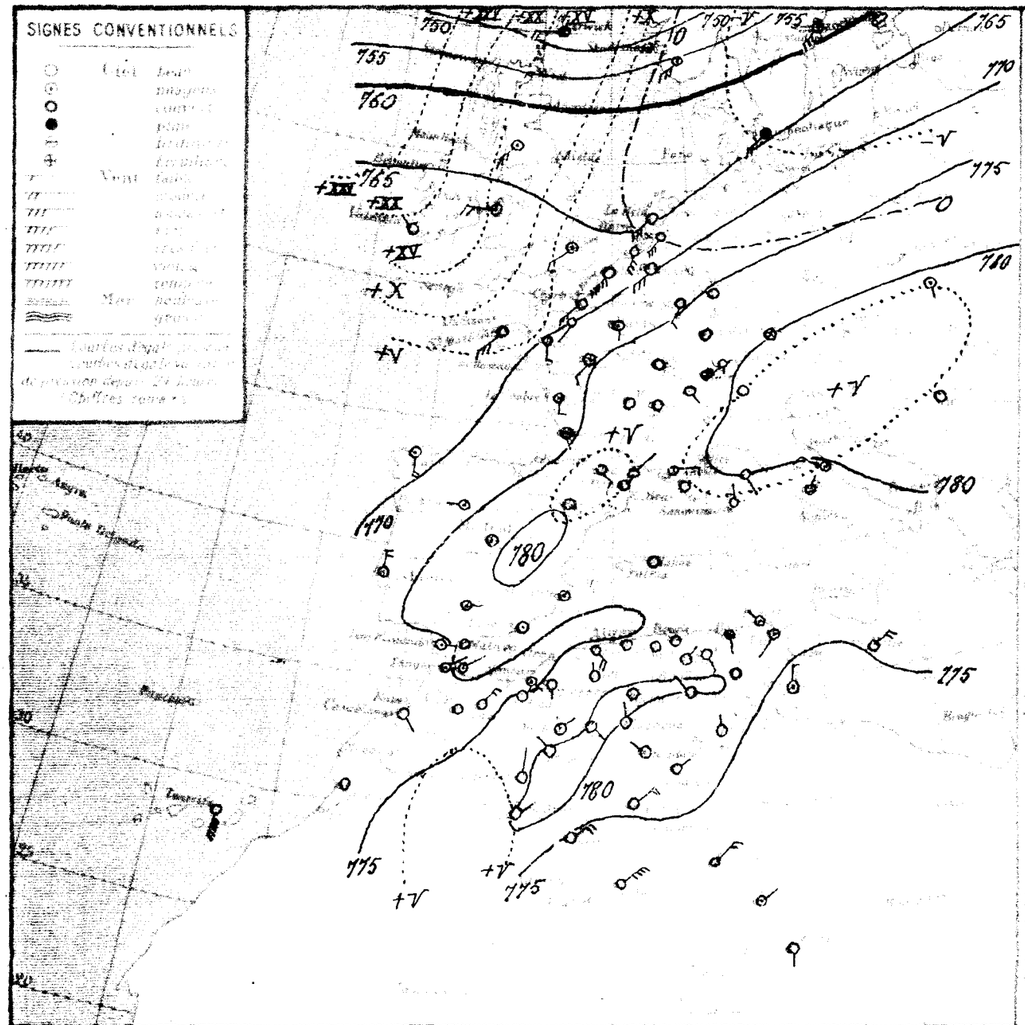

Stations	Altitude	Température moyenne du jour	Écart	Température maxima	Température minima	Vent (direction, force)	Ciel (état du ciel)	Mer (état de la mer)	Pression réduite au niveau de la mer	Écart	Vent (direction, force)	Pluie 10 Janv.	Pluie 31 Déc.	Phénomènes divers
Oran	93	13.7	+0.9	6.2	0.0	ESE 2	T. mag.	p. agitée	18	4			151	
Alger	187	15.3	+1.8	7.4	+1.5	E 4	clair	belle	19	7			83	
Blida	271	15.4	+1.4	6.2	+0.2	SE 4	clair	p. agitée	17	6			175	
Médéa	920	16.0	+0.9	9.0	+3.0	calme	mag.		16	6			266	
Miliana	1000	14.3	+1.1	10.6	+2.0	W 1	beau		13	8			315	
Orléansville	143	15.3	+1.3	8.6	-0.5	calme	beau	T. belle	15	8			293	
Tiaret	1050	15.1	+2.1	5.0	0.0	W 2	clair	belle	15	4			335	
Mascara	1000	16.6	+1.9	9.0	-2.0	S 2	mag.	belle	15	7			343	
Saïda	1000	15.1	+2.7	8.8	+0.3	ESE 1	clair	belle	17	8			252	
Sidi-bel-Abbès	500	16.4	+2.5	8.4	+1.2	SW 2	T. mag.		15	7			141	
Tlemcen	800	10.7	+1.6	9.6	+0.6	N 3	mag.	belle	15	9			72	
Nemours	50	16.7	+2.6	-2.0	-2.0	NNE 1	clair		17	-2			117	
Sétif	1000	17.0	+2.8	-0.2	+0.1	S 1	clair		14	-4			170	
Bordj-Bou-Arréridj	1000	"	"	1.8	+1.0	SE 2	clair		14	0			101	
Constantine	650	16.6	+1.5	3.6	+2.6	calme	clair		14	2			149	gelée blanche.
Biskra	85	15.1	+1.0	6.0	+2.0	NNE 1	clair		14	2		0.1		Gelée blanche.
Tébessa	1000	16.6	+1.4	0.5	-0.7	E 1	clair		14	0				Gelée blanche.
Bône	5	17.2	+2.4	2.7	+1.9	N 1	clair		14	0			175	
Guelma	227	19.1	+1.2	0.1	+1.1	calme	clair		10	0			136	
Souk-Ahras	700	16.5	+0.5	6.4	+3.0	calme	clair		10	5			432	
Le Kef	1000	15.7	+1.4	2.0	0.0	NE 1	clair		14	2			310	
Tunis	5	19.5	+1.5	-2.5	-2.0	NE 1	clair		13	-4				
Sfax	10	19.3	+0.5	1.0	+0.9	NE 1	clair		12	-1			159	
Gabès	10	20.4	+2.0	-5.6	-2.8	calme	clair		7	-7			121	
Tozeur	90	16.8	+1.2	0.0	+0.1	SSE 3	clair		11	-5		11.0	213	
Ghardaïa	450	17.2	+2.7	0.9	-2.6	calme	clair		15	0			122	
Touggourt	69	19.3	+3.5	0.2	-2.8	calme	couv.		9	-1			140	
Laghouat	750	20.5	+2.3	-5.4	-0.2	NW 1	clair		10	-8			86	
Biskra	125	19.0	+1.5	-0.3	+2.7	ENE 2	clair		11	-2			182	
Djelfa	1250	20.0	+1.7	-5.4	+1.7	ESE 2	clair		9	-8			154	
Biskra	125	19.9	+0.6	-6.0	-1.0	SW 1	clair		8	-8			92	
Touggourt	69	21.8	+2.3	-7.0	0.0	calme	clair		12	-8			114	
Bône	5	"	"	-0.9	-2.7	E 2	clair		13	-1			142	
Tlemcen	800	18.8	+3.1	-2.0	+0.4	N 2	clair		12	-2			30	
Laghouat	750	18.3	+2.7	-1.0	-0.5	N 2	clair		10	-2			86	
Biskra	125	17.4	+2.5	6.0	-0.7	NW 3	clair		16	4			53	
Touggourt	69	17.0	+2.1	4.6	+1.0	W 3	clair		15	1			12	
Biskra	125	"	"	2.2	+1.0	N 1	beau		16	2			22	
Tozeur	90	16.9	+2.8	6.5	-0.3	calme	beau		18	0			116	
Ghardaïa	450	17.5	+2.3	2.0	-1.0	WNW 1	clair		14	1			31	
Djelfa	1250	19.1	+3.5	3.1	-2.4	NE 1	clair		15	0			18	
Biskra	125	15.4	+2.5	6.1	-0.6	NE 4	clair		14	6				
Beni-Abbès	490	20.0	+5.6	0.6	+0.9	NE 1	clair		14	-2			24	
Touggourt	69	14.8	+1.5	2.3	+2.5	NE 4	clair		14	2			21	
In Salah	270	13.3	+1.1	9.2	+3.0	NNE 6	clair		17	7				
Tabel														
Marseille														

Situation générale et prévisions du temps

Le baromètre n'a baissé depuis hier que sur le Nord Est de l'Europe. Le Nord du continent est le siège d'une dépression, (Baltique 735mm), et le reste, ainsi que l'Afrique du Nord, de pressions élevées. (Belgrade 782mm - Valladolid 780mm - Djelfa 782mm)

En Algérie ce matin le ciel est beau et les vents variables.

La mer est houleuse au Cap Corse, belle ou peu agitée sur le reste du bassin.

Probabilité

Les variations barométriques seront faibles sur le bassin méditerranéen et sur l'Afrique du Nord. En Algérie le temps sera beau ou peu nuageux et les vents variables et faibles, les secteurs Est et Sud dominant. La température sera normale.

	ORAN	ALGER	CONSTANTINE
Littoral et Tell	Beau ou peu nuageux. Vents variables faibles.	Beau ou peu nuageux. Vents variables faibles.	Beau ou peu nuageux. Vents variables faibles.
Hauts Plateaux	Beau ou peu nuageux. Vents variables faibles.	Beau ou peu nuageux. Vents variables faibles.	Beau ou peu nuageux. Vents variables faibles.
Sahara	Beau temps. Vents d'entre Nord et Est faibles ou modérés.	Beau temps. Vents d'entre Nord et Est faibles ou modérés.	Beau temps. Vents d'entre Nord et Est faibles ou modérés.

AVIS AUX PORTS	Golfe du Lion, Baléares	Vents de Sud-Est à Est faible ou modérés.		
	Oran, Alger, Bougie	Vents variables faibles. (Secteurs Est et Sud dominant.)		
VENTS EN ALTITUDE	Ouest Algérie	Secteur Sud	5 à 7	Avis aux Agriculteurs
	" Sahara	id.	id.	
	Est Algérie	id.	id.	
	" Sahara	id.	id.	

Températures extrêmes

Stations	Max.	Min.
Paris	"	"
Nancy	"	"
Bordeaux	"	"
Strasbourg	"	"

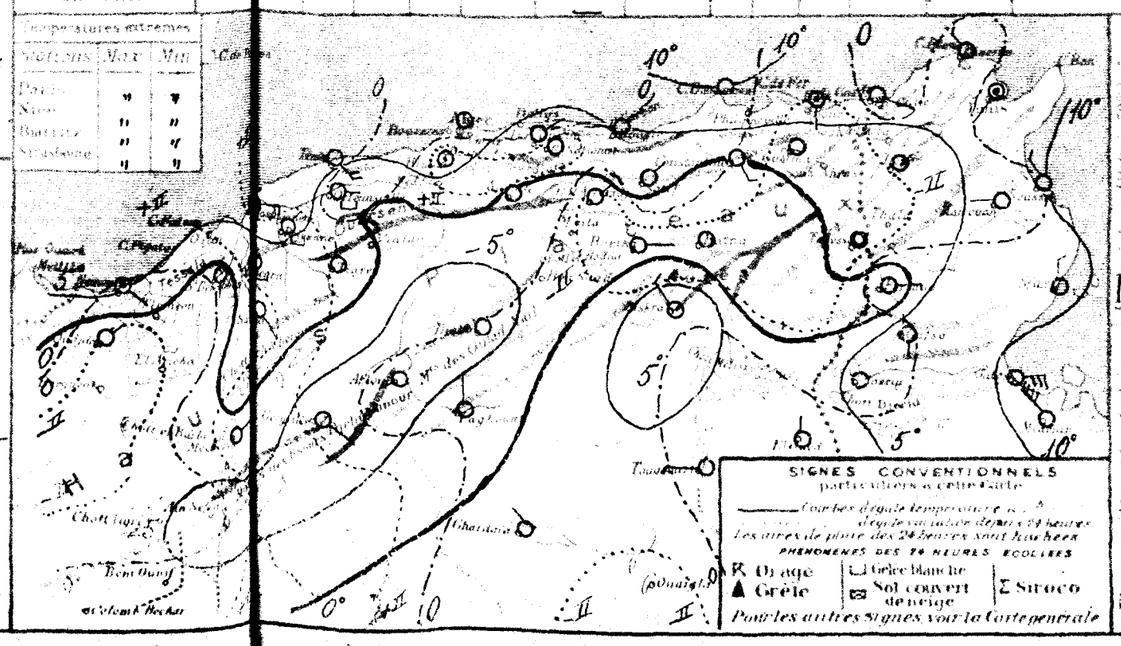

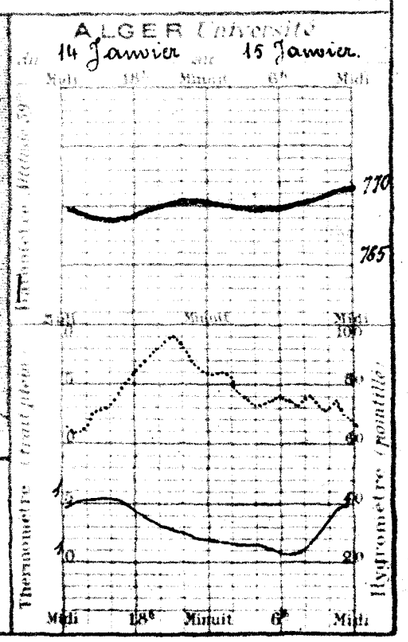

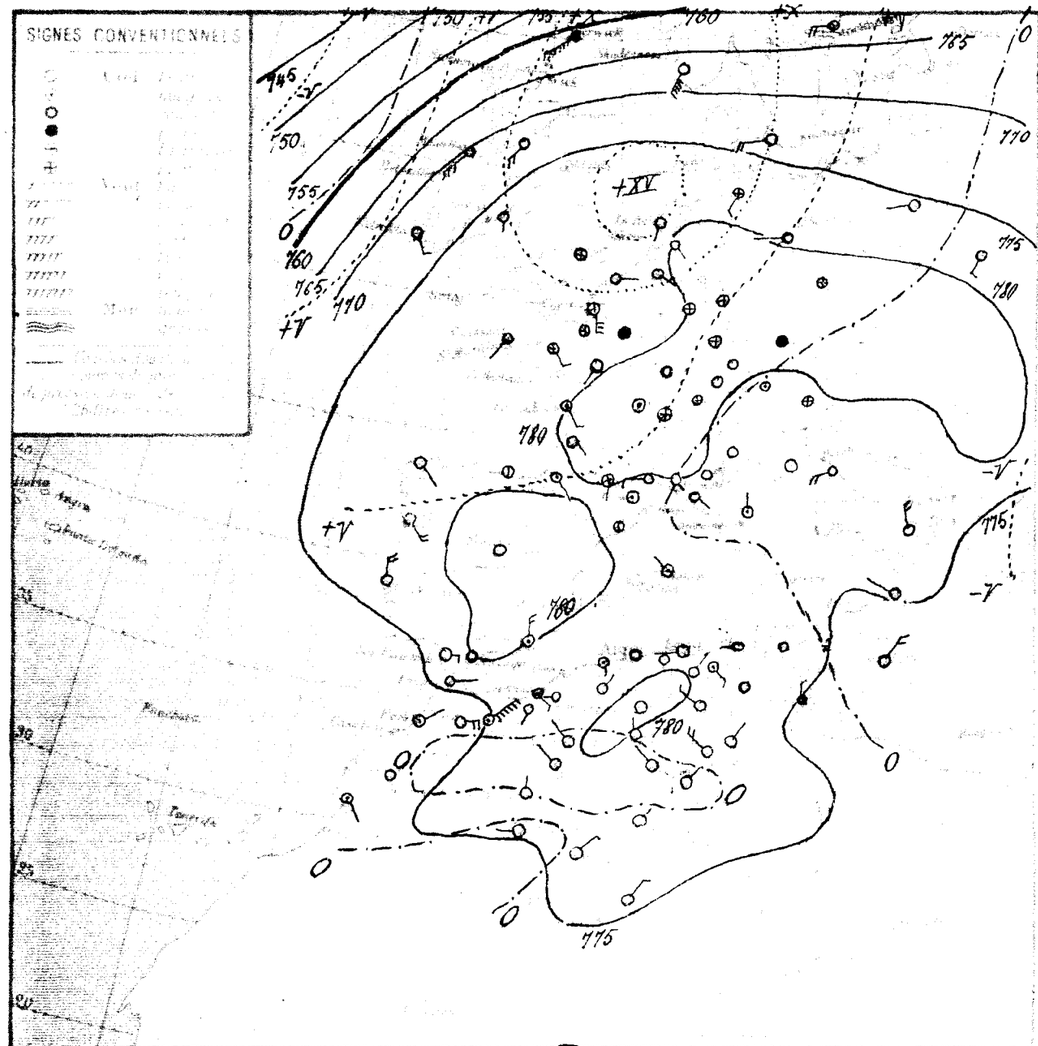

Situation générale. Le baromètre a haussé sur le Nord-Ouest et le Nord de l'Europe; le centre et l'Ouest du continent sont le siège d'un maximum de pressions élevées. (Madrid 783 mm, Munich 782 mm) ainsi que l'Afrique du Nord (Djelfa 783 mm). Une dépression recouvre l'Océan Arctique (Islande 732 mm).

Temps probable. Le baromètre baissera sur le bassin méditerranéen et sur l'Afrique du Nord, par l'Est. En Algérie le temps sera très nuageux à l'Est, avec faibles pluies et vents du secteur Ouest, brumeux à l'Ouest avec vents du secteur Est. La température sera en baisse.

En Algérie, ce matin, le ciel est brumeux ou couvert sur le littoral, beau ailleurs. Les vents sont variables faibles ou modérés.

La mer est belle ou peu agitée.

	ORAN	ALGER	CONSTANTINE
Littoral et Tell	Brumeux. Vents du secteur Est faibles ou modérés.	Brumeux ou nuageux faibles pluies. Vents variables vers Ouest faibles ou modérés.	Très nuageux, faibles pluies. Vents du secteur Ouest modérés.
Hauts Plateaux	Brumeux. Vents du secteur Est faibles ou modérés.	Brumeux ou nuageux. faibles pluies. Vents variables vers Ouest faibles ou modérés.	Très nuageux, faibles pluies. Vents du secteur Ouest modérés.
Sahara	Beau temps. Vents d'entre Nord et Est modérés.	Beau temps. Vents d'entre Nord et Est modérés.	Très nuageux. Vents d'entre Nord et Ouest modérés.

AVIS AUX PORTS

Bône et Tunis, Bougie, Alger, Oran, Bizerte, Saint Louis, Tunisie, Sahara — Vents d'entre Nord et Ouest faibles ou modérés.

Vents du secteur Est faibles ou modérés
Vents variables vers Ouest faibles ou modérés.
Vents du secteur Ouest modérés.

VENTS EN ALTITUDE

Est	Algérie	Secteur Est	6 à 8	
"	Sahara	id. id.	8 à 10	
"	Algérie	id. Nord	6 à 10	
"	Sahara	id. id.	8 à 10	

AVIS AUX AGRICULTEURS

Stations: Biskra, Touggourt, Laghouat, Bou Saada, Teniet el Had, Tiaret, Géryville, Ghardaïa, Ouargla, El Goléa, Beni Abbès, Tamanrasset, In Salah, Bône, Marseille

Températures extrêmes

Stations	Max.	Min.
Paris	11	8
Nice	16	6
Biarritz	.	.
Strasbourg	.	.

C. Matifou
C. Sigli
Bône
Nemours
Oran
Mers el Kébir
Alger
Cherchell
Dellys
Bougie
Djidjelli
Philippeville
Bône
Tunis
Sfax
Gabès
Tripoli
Benghazi
Malte
Palermo
Cagliari
Marseille
Nice
Gênes
Rome
Naples
Messine
Catane

BULLETIN MÉTÉOROLOGIQUE DE L'ALGÉRIE

Samedi 17 Janvier 1925 — 7h. Matin

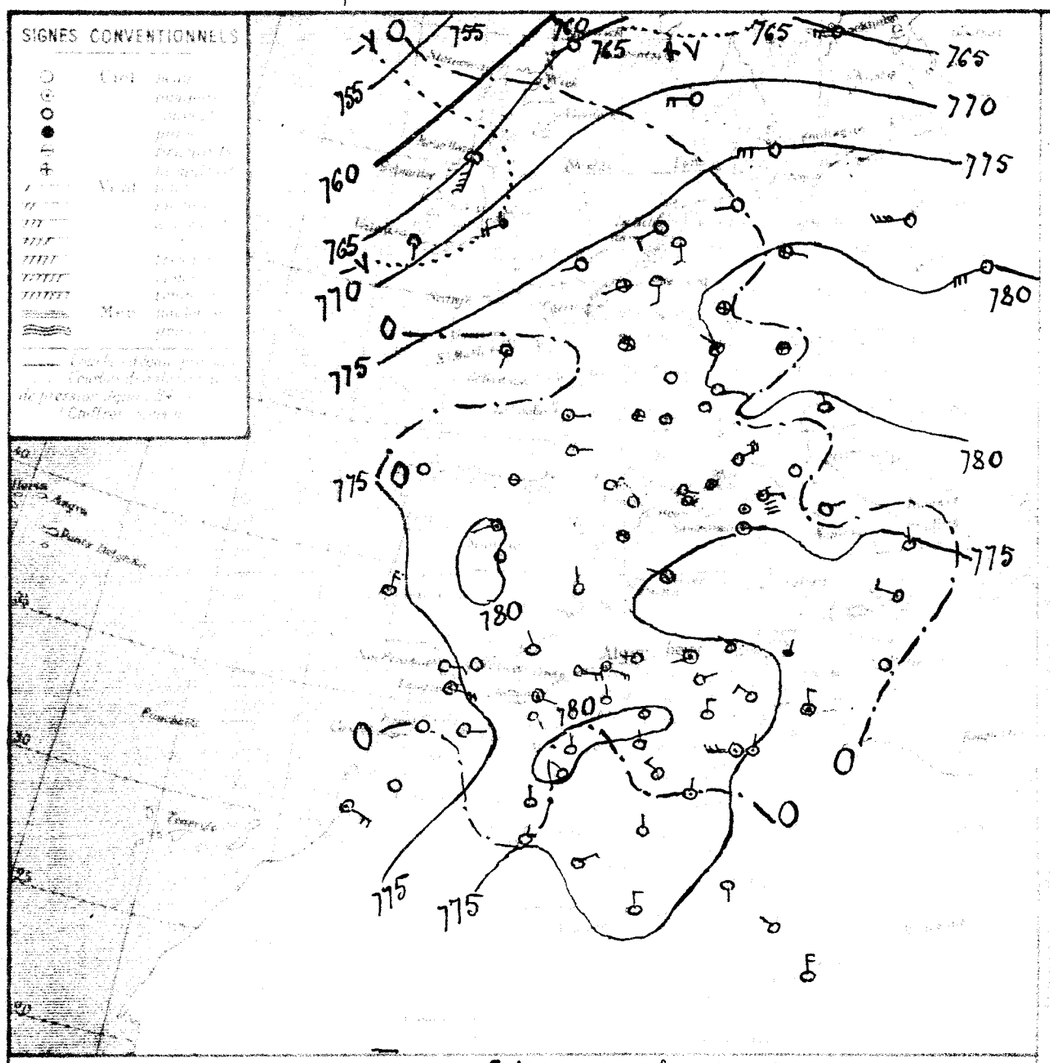

Situation générale

Le baromètre a baissé sur le Nord-Ouest de l'Europe, la France, l'Espagne le bassin méditerranéen et l'Afrique du Nord. La pression reste élevée sur l'Europe (Biarritz-Destin 782m/m - Valladolid 780m/m) et l'Afrique du Nord (Ain-Sefra 781m/m).

En Algérie, ce matin, le ciel est très nuageux ou couvert à l'Est, beau ou humeux ailleurs. Les vents sont variables à l'Ouest et au Centre et soufflent d'entre Nord et Ouest à l'Est.

La mer est bonne dans le golfe de Gênes, belle ou peu agitée sur le reste du bassin.

Probabilité

Les variations barométriques seront faibles et généralement en baisse sur le bassin méditerranéen et sur l'Afrique du Nord. En Algérie, le temps sera nuageux ou humeux avec éclaircies et les vents variables faibles ou modérés. La température sera en baisse.

	ORAN	ALGER	CONSTANTINE
Littoral et Tell	Nuageux ou humeux - Eclaircies. Vents variables faibles ou modérés	Nuageux ou humeux - Eclaircies. Vents variables faibles ou modérés	Nuageux ou humeux - Eclaircies. Vents variables faibles ou modérés
Hauts Plateaux	Nuageux ou humeux - Eclaircies. Vents variables faibles ou modérés	Nuageux ou humeux - Eclaircies. Vents variables faibles ou modérés	Nuageux ou humeux - Eclaircies. Vents variables faibles ou modérés
Sahara	Beau temps. Vents d'entre Nord et Est faibles ou modérés	Beau temps. Vents d'entre Nord et Est faibles ou modérés	Nuageux - Eclaircies. Vents du secteur Nord faibles ou modérés

AVIS AUX PORTS: Vents variables faibles ou modérés

VENTS EN ALTITUDE: Ouest Algérie: Vents d'entre Nord et Ouest faibles ou modérés. Sahara: Est à Nord 5 à 10m. Est Algérie: Secteur Est 5 à 10m. Sahara: Est à Nord 5 à 10m. Secteur Nord 5 à 10m.

Avis aux Agriculteurs

Stations	Observation de 7 heures du matin							Pluie 10 17 janv.	Pluie 10 janv.	Phénomènes divers
[illegible]	-2.0	5.0	-0.7	SE	2	nuageux	P. agitée	12 4	151	
[illegible]									83	
[illegible]	-1.7	5.7	-1.3	E	4	clair	Belle	13 5	175	
[illegible]	-2.0	4.8	-5.0	SE	4	d.	P. agitée	13 4	266	
[illegible]	-2.9	7.0	0.0	calme		nuageux		14 6	315	
[illegible]	-2.0	8.8	-0.4	SSW	1	T. nuag.		11 7	293	
[illegible]	-2.1	10.0	-0.2	WNW	1	couvert	Belle	15 10		
[illegible]	-1.6	7.0	+1.0	SW	2	Ennuag.	Belle	17 7	335	
[illegible]									343	
[illegible]	-2.9	12.0	+2.2	NW	2	couvert	P. agitée	16 8	1.5	
[illegible]	-1.9	13.5	+5.3	NW	2	T. nuag.	P. agitée	17 13	Gttes	252 7h30 ce matin, gouttes.
[illegible]	-2.3	11.0	+1.4	NNE	2	pluie		15 10	0.3 1.3	141 pluie ce matin.
	"	7.5	-0.3	N	3	T. nuag.	Belle	16 7	15.0 16.0	72 pluie.
[illegible]	-2.8	3.0	+5.0	SSE	1	clair		13 -2		117
[illegible]	-1.7	-0.3	-0.1	W	1	clair		12 -5		170 Forte gelée
		1.4	+2.4	SE	1	clair		16 0		101
[illegible]	-1.8	0.6	-0.4	N	1	d		14 0		140 gelée blanche
[illegible]	-1.4	1.5	-0.5	S	1	clair		15 1	0.1	110 gelée blanche.
[illegible]	-1.5	1.0	-1.1	SE	1	d.		15 1		-d-
[illegible]	-0.2	0.3	-2.3	N	1	Beau		11 0		175
[illegible]	-4.3	5.0	+5.0	N	1	clair		9 0		136
[illegible]	-2.7	4.0	-0.2	SW	2	Beau		10 3		438
[illegible]	-1.7	3.5	-0.4	NE	1	Ennuag.		14 3		310
[illegible]	-3.5	1.8	+3.3	E	1	couvert		12 -2		210
[illegible]	-3.0	1.0	+2.1	NE	1	d.		10 -1		159
[illegible]	-2.5	3.2	+2.6	NE	1	T. nuag.		8 2		121
[illegible]	-2.6	0.6	+0.5	NE	1	nuageux		11 1		213
[illegible]	-2.5	7.6	+3.0	calme		clair		13 5		192
[illegible]	-2.3	4.2	+2.2	NW	3	couvert		7 3		140
[illegible]	+3.5	-5.1	+0.2	NW	1	clair		12 -7		86
[illegible]	+2.0	-3.3	-4.0	N	2	clair		10 -3		122
										154
[illegible]	+1.3	-3.0	+1.8	NW	1	clair		9 -8		92
[illegible]	-1.7	-6.3	+0.2	calme		clair		9 -7		114
	"	2.6	-0.9	W	2	clair		13 0		142
[illegible]	-0.3	-2.3	-0.1	N	2	clair		15 -3		30
[illegible]	-1.4	-0.2	-0.2	N	1	Beau		11 -2		25
[illegible]	-2.7	8.7	+1.7	N	3	Beau		18 6		50
[illegible]	-2.1	6.4	+2.4	W	3	nuag.		15 1		12
	"	5.4	+3.4	NNE	2	nuageux		15 4		22
[illegible]	-2.0	7.0	+1.2	NW	2	nuag.		17 5		116
[illegible]	-0.2	4.0	+1.0	NW	3	clair		16 2		31
[illegible]	-0.3	6.9	+3.9	NNE	1	nuag.		15 3		18
[illegible]	+0.6	0.0	-1.7	N	1	clair		14 0		
[illegible]	+0.1	-1.2	-0.2	NNE	1	clair		12 -2		14
[illegible]	+0.3	1.7	-0.8	NE	3	d		15 0		21
[illegible]	+0.5	6.5	-0.4	N	3	d		17 4		

Stations: Biskra, Touggourt, Ennemed, Tozeur, Ghardaïa, Ouargla, El Goléa, Beni Abbès, Igosmoun, El Salah, Rabat, Marseille

Températures extrêmes

Stations	Max	Min
Paris	10	8
Nice	15	7
Biarritz	"	"
Strasbourg	"	"

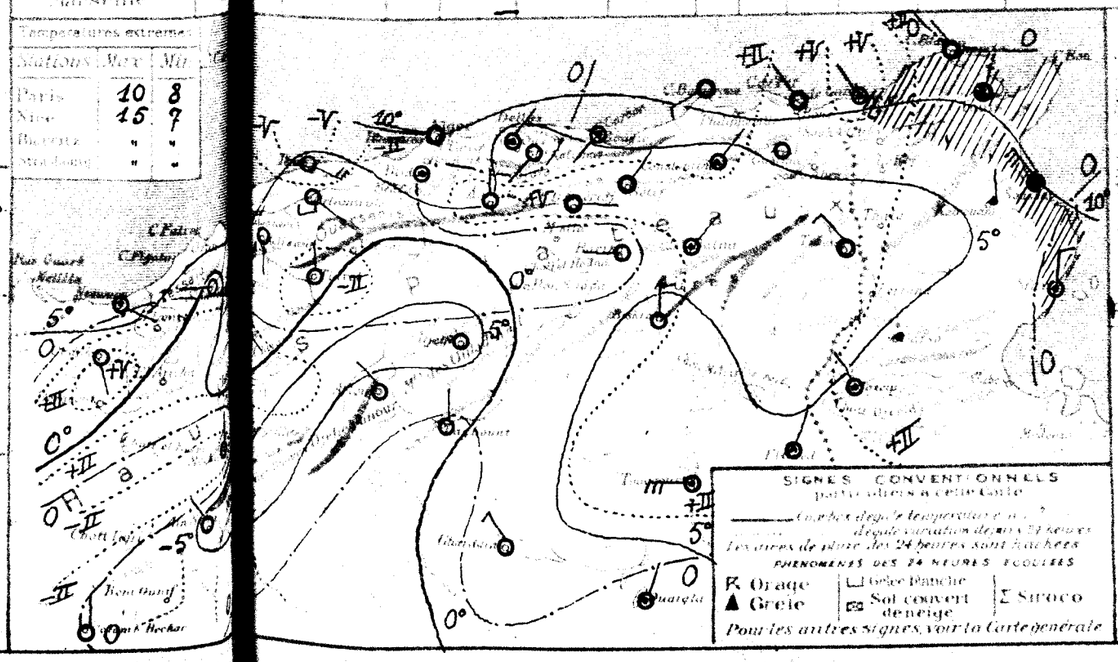

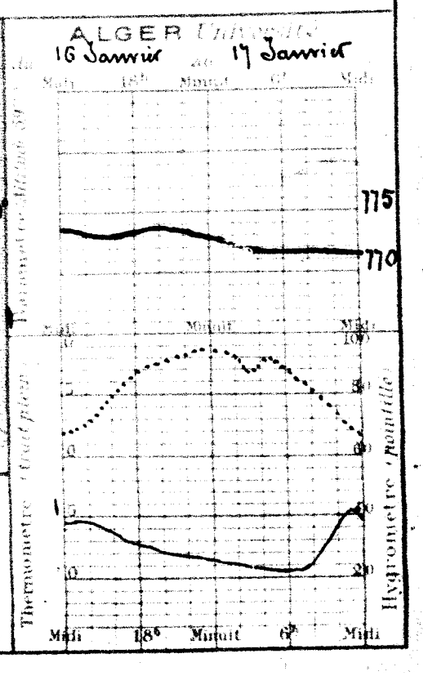

BULLETIN MÉTÉOROLOGIQUE DE L'ALGÉRIE

Dimanche 18 Janvier 1925

7h. Matin

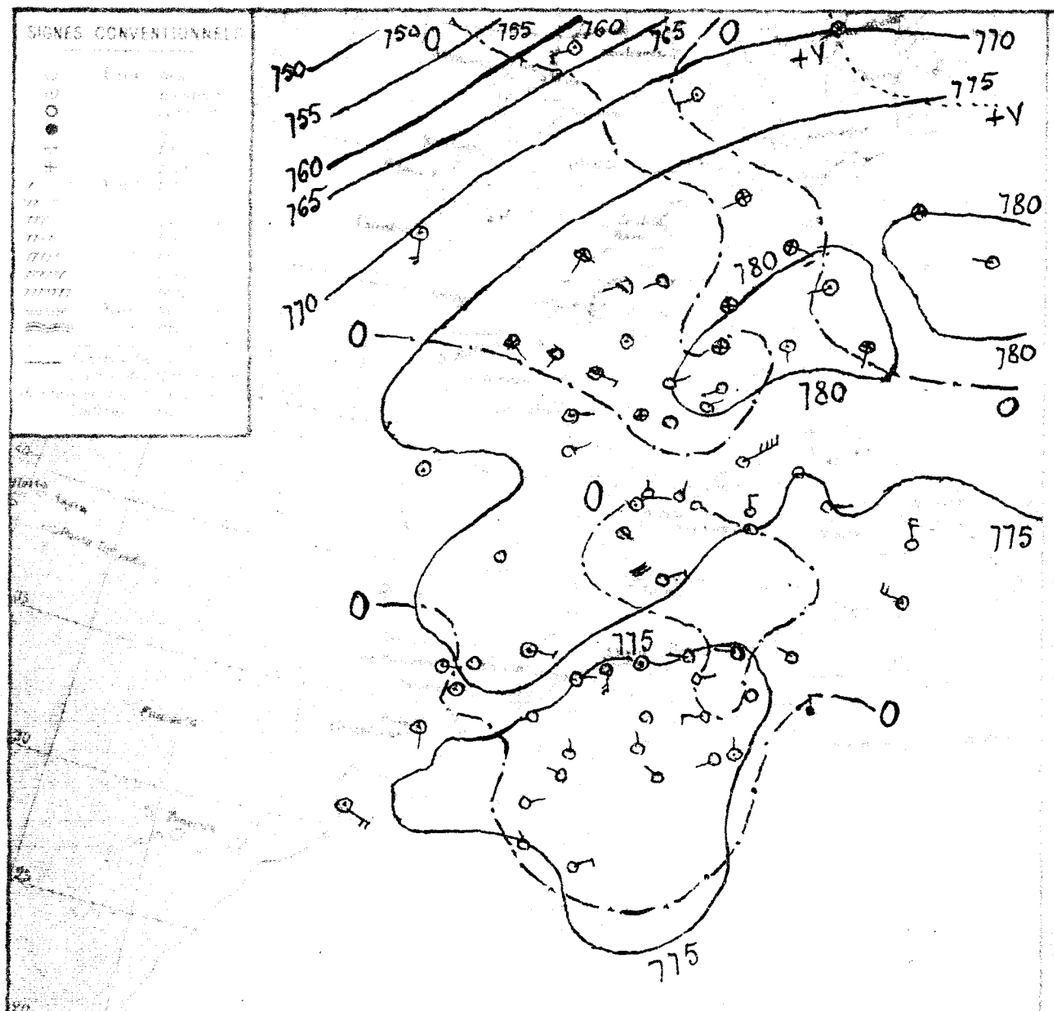

| Stations | Observation de 7 heures du matin | | |

BULLETIN MÉTÉOROLOGIQUE DE L'ALGÉRIE

Lundi 19 Janvier 1925 · 7h. Matin

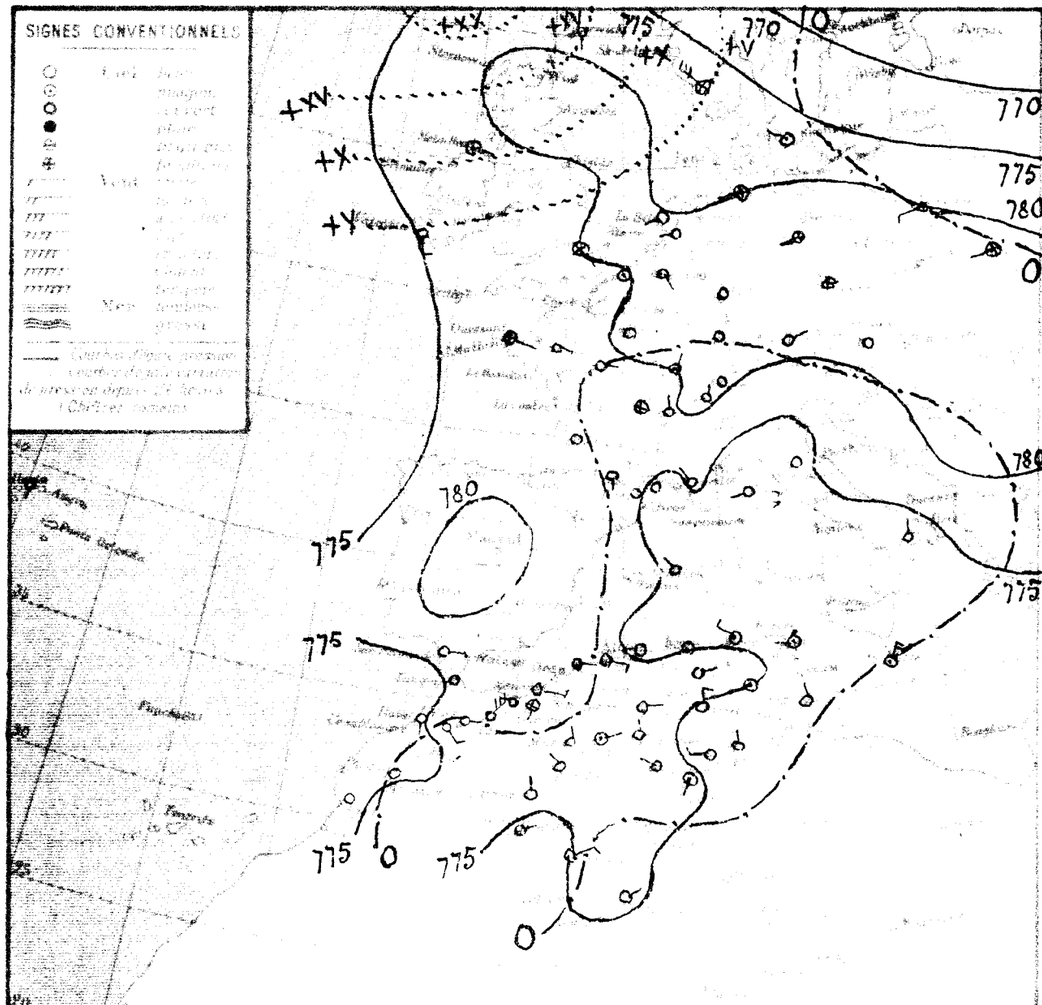

Situation générale

Le baromètre a baissé sur le Nord et l'Ouest de l'Europe. Le continent ~~reste le~~ siège d'un maximum de pressions élevées, de même que l'Afrique du Nord (Biskra 782mm – Valladolid 781mm – Géryville 779mm).

En Algérie, ce matin, le ciel est beau à l'Ouest, couvert au centre, nuageux à l'Est. Les vents sont variables et faibles. Quelques pluies sont tombées hier et cette nuit sur le Centre et l'Est du réseau.

La mer est belle ou peu agitée

Probabilités

La baisse barométrique gagnera l'Est du bassin méditerranéen et de l'Afrique du Nord et s'arrêtera à l'Ouest. En Algérie, le temps sera beau à l'Ouest avec vents variables (le secteur Sud dominant) faibles; nuageux avec éclaircies et quelques averses par vents du secteur Ouest faibles ou modérés à l'Est et au Sud-Est. La température sera normale à l'Ouest; plus basse à l'Est.

	ORAN	ALGER	CONSTANTINE
Littoral et Tell	Beau temps Vents du secteur Sud faibles	Beau ou peu nuageux Vents variables faibles	Nuageux - Éclaircies - Quelques averses - Vents du secteur Ouest faibles ou modérés
Hauts Plateaux	Beau temps Vents variables faibles	Beau ou peu nuageux Vents variables faibles	Nuageux - Éclaircies - Quelques averses - Vents du secteur Ouest faibles ou modérés
Sahara	Beau temps Vents d'entre Nord et Est faibles ou modérés	Beau ou peu nuageux Vents du secteur Nord faibles ou modérés	Nuageux Vents d'entre Nord et Ouest faibles ou modérés

MER AUX PORTES	Bône, Philippeville, Alger, Bougie	Vents du secteur Nord faibles ou modérés
	Oran	Vents du secteur Sud faibles
	Arzew	Vents variables faibles
	Ouest Algérie	Vents du secteur Ouest faibles ou modérés
VENTS EN ALTITUDE	Ouest Sahara	de Nord à Est 5 à 8m
	Est Algérie	de Nord à Est 5 à 10m
	Sahara	de Nord à Est 6 à 10m

Avis aux Agriculteurs

Stations	Max	Min
Paris	8	-2
Nice	19	8
Biarritz	"	"
Strasbourg	"	"

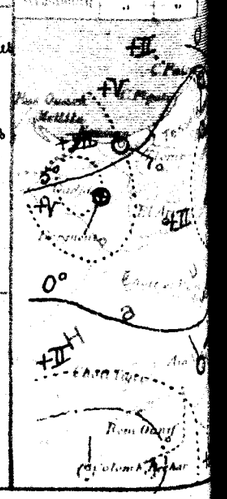

Stations	Observation de 7 heures du matin: Température			Vent		Ciel		Pluie 10 19 jour	Pluie 10 jour	Phénomènes divers
		7.5	"	SE 3	clair	Bagitée	15 4		151	
	+0.7	8.0	0.0	E 2	couvert	Belle	19 6		83	
	-0.4	10.0	+5.7	SE 3	d	Bagitée	16 4		175	
	-0.8	9.8	+2.8	calme	d		13 7	Gtte	266	gouttes hier
	-0.3	10.3	+1.4	W 1	d		11 9	0.1	315	petite pluie hier
	-0.2	10.0	+1.4	W 2	d	Belle	14 11	0.0	293	14h petite pluie
	-1.3	8.0	+1.0	calme	couvert	calme	17 8		335	
	-1.2	11.2	+0.8	NW 3	Emag	Bagitée	19 9	3.8	343	
	-0.8	9.2	+0.5	SE 2	d	Bagitée	17 8		352	
	-0.6	6.3	-2.1	W 1	mag		14 5	1.3	141	
	-0.9	7.2	-1.3	NNW 2	Beau	Belle	16 7	16.0	72	
	-0.3	11.0	+7.0	SSW 1	brouill		15 0		117	
	+0.4	1.6	+1.8	E 1	clair		15 -1		170	gelée
		1.0	-0.2	E 1	d		12 0		101	
	+0.5	4.8	+3.8	calme	brouill		16 3		149	
	+0.8	6.8	+5.6	S 3	couvert		15 4	0.1	130	
	0.0	5.8	+4.8	SSE 1	d		15 4	Gtte		6h gouttes
									175	
									136	
		5.1	"	SW 2	Emag		11 4		138	
	+1.0	6.6	-0.5	N 1	couvert		15 4		310	
	+0.3	0.0	-1.2	N 1	Emag		14 -1		210	
	-0.9	2.2	+2.2	NE 2	couvert		11 0		150	
	-2.5	3.2	+7.4	calme	d		14 3	1.0	1.0	121 Pluie la nuit
	-0.4	0.4	0.0	S 2	Emag		13 -2		3.2	213
	+0.4	3.2	-4.6	calme	mag		13 2		3.9	192
	+0.5	0.4	-2.8	calme	d		9 0		1.0	140 gelée blanche
	-1.6	-2.0	+3.2	NW 2	clair		14 -4		86	
	-1.0	1.5	+2.5	N 2	d		11 -2		122	
	"	-5.8	"	NE 2	mag		11 -8		154	
	-2.8	0.1	+4.1	NE 1	couvert		9 -5		92	
	-1.2	-3.4	+1.2	E 2	Beau		13 -4		114	
	"	0.0	-2.5	NW 2	couvert		13 -1		142	
	-0.2	-2.8	-1.4	N 2	clair		14 -2		30	
	-1.0	0.7	+0.8	N 1	d		11 0		85	
	-0.5	2.0	0.0	N 3	Beau		" 5		89	
	-0.7	5.4	+0.6	W 3	clair		16 1		12	
	"	3.4	+1.0	N 1	Beau		18 2		22	
	-0.7	6.8	+0.3	NW 2	Emag		17 5		116	
	-0.7	4.0	0.0	NNW 2	Beau		17 1		31	
	-0.7	1.5	+1.0	SSW 1	Emag		18 2		18	
	+0.3	-1.0	-0.8	S 1	Beau		15 -1			
	-0.7	-0.8	+1.4	NE 1	clair		13 -1		14	
	+0.1	0.4	-1.1	NE 3	d		15 0		21	
	-0.6	4.5	+2.8	NE 2	d		15 5			
	+0.4	3.0	-2.0	S 1	clair		" "			

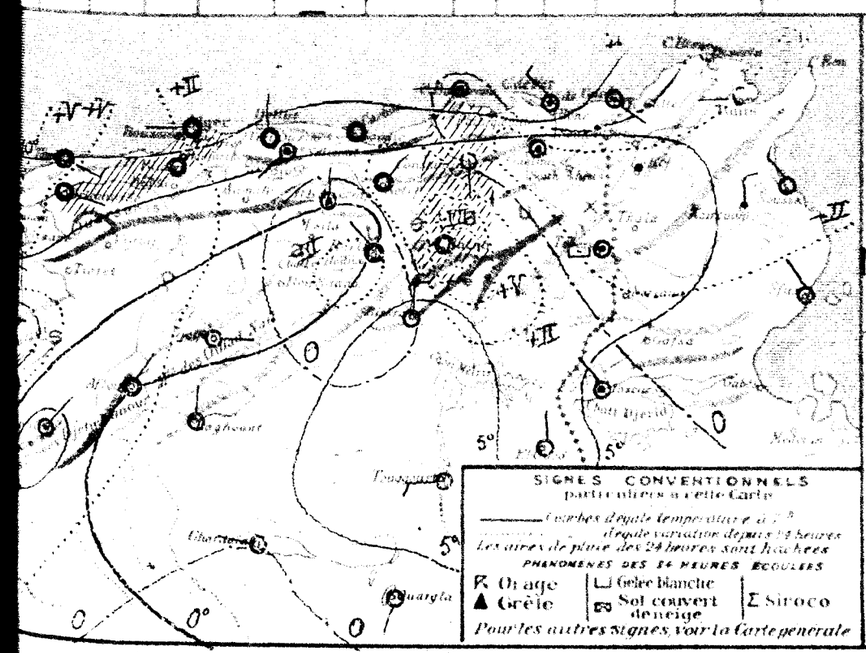

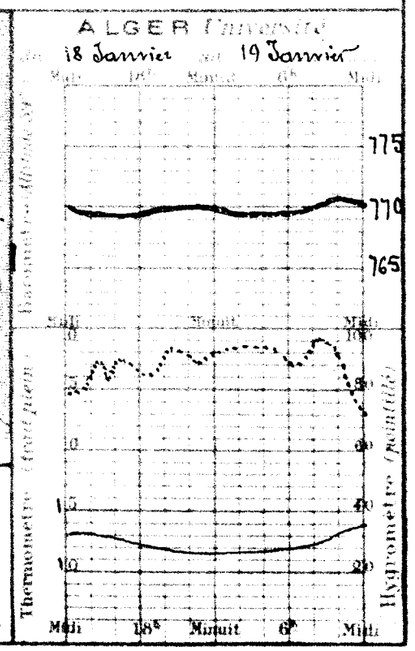

BULLETIN MÉTÉOROLOGIQUE DE L'ALGÉRIE

50ème Année N°

Mardi 20 Janvier 1925 — 7h Matin

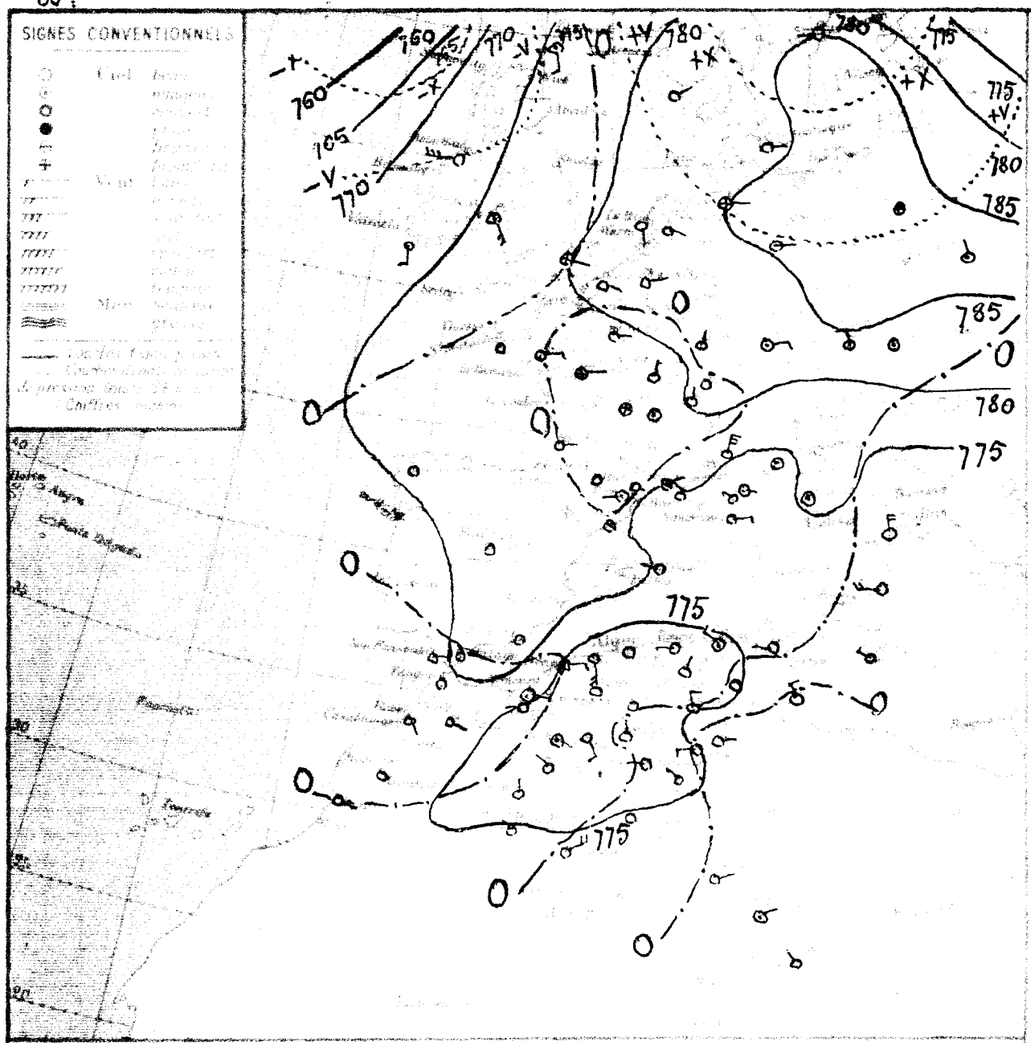

Situation générale et probabilités en Algérie

Le baromètre a baissé sur la Scandinavie et baissé sur le Nord-Ouest de l'Europe. La pression reste élevée sur ce continent et sur l'Afrique du Nord (Posen 787m/m – Malaga 779m/m – Méchéria 780m/m).

En Algérie, ce matin, le ciel est beau ou brumeux à l'Ouest, nuageux à l'Est. Les vents sont variables et faibles.

La mer est belle ou peu agitée

Les variations barométriques seront faibles sur l'Afrique du Nord. En Algérie, le temps sera beau ou brumeux et les vents faibles et variables. La température sera normale.

	ORAN	ALGER	CONSTANTINE
Littoral et Tell	Beau ou Brumeux Vents d'Est à Sud faibles	Beau ou Brumeux Vents du secteur Est faibles	Beau ou Brumeux Vents du secteur Ouest faibles ou modérés
Hauts Plateaux	Beau ou Brumeux Vents d'Est à Sud faibles	Beau ou Brumeux Vents du secteur Est faibles	Beau ou Brumeux Vents du secteur Ouest faibles ou modérés
Sahara	Beau Temps Vents d'entre Nord et Est faibles ou modérés	Beau Temps Vents d'entre Nord et Est faibles ou modérés	Beau ou peu nuageux Vents du secteur Nord faibles ou modérés

AVIS AUX PORTS	Golfe du Lion	Vents du secteur Est faibles ou modérés	
	Bahar	Vents variables faibles	
	Oran	Vents d'Est à Sud faibles	
	Alger	Vents du secteur Est faibles	
	Bône	Vents du secteur Ouest faibles ou modérés	
VENTS EN ALTITUDE	Ouest Algérie	secteur Est 5 à 8m	Avis aux Aéronautes
	Sahara	secteur Est 5 à 10m	
	Est Algérie	Nord à Est 5 à 10m	
	Sahara	Nord à Est 5 à 10m	

Stations	Max.	Min.
Paris	7	-2
Lyon	1°	7
Marseille	"	"
Alger	"	"

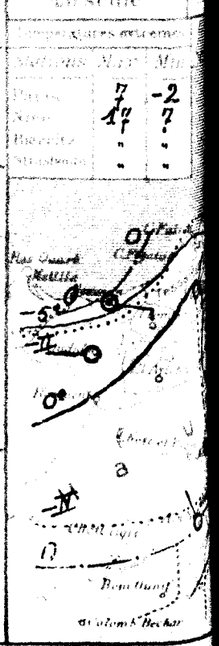

| Observation de 7 heures du Matin | | |

BULLETIN MÉTÉOROLOGIQUE DE L'ALGÉRIE

Mercredi 21 Janvier 1925 — 7h. Matin

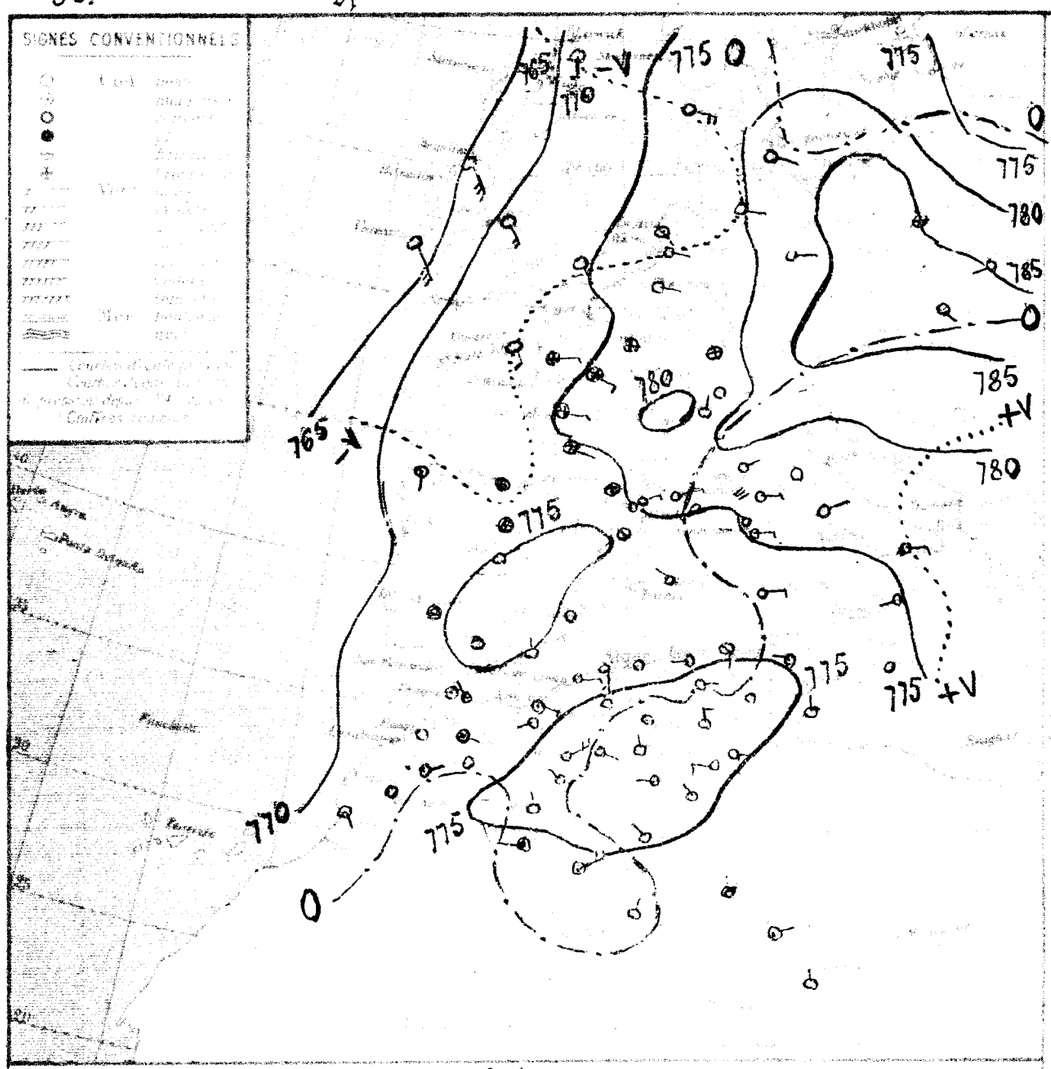

Stations	Température	Variation de 24 heures	Vent	Force	Temps	Nature	Nébulosité	Pluie 20 21 Janv.	Pluie 20 Janv.	Phénomènes divers
	-1.8	5.7	-1.0	ESE	3	nuageux	P. agitée	13 5	151	
	-3.9	8.9	+0.9	E	3	clair	Belle	18 7	83	
	-2.4	4.7	-1.4	S	4	clair	P. agitée	16 4	175	
	-0.2	6.0	-1.2	calme		Beau		16 6	266	
	-2.5	5.3	-0.3	ESE	1	clair		11 8	316	
	-2.4	5.4	-1.7	calme		clair	T. Belle	15 8	293	
	-1.0	5.0	-1.0	W	2	clair	P. agitée	17 5	339	
	-0.9	10.5	-1.5	S	2	Brumeux	Belle	16 8	347	
	+0.4	8.6	-1.4	SE	2	Beau	Belle	18 8	252	
	+1.8	7.1	+0.7	WNW	1	clair		16 5	142	
	+1.0	8.5	-0.3	N	2	Beau	Belle	16 8	88	
	-2.3	0.0	+1.0	SW	1	Beau		16 -1	117	
	-2.4	-0.2	-0.1	NE	1	clair		15 -3	170	forte gelée.
		3.8	+1.2	SE	2	clair		17 -2	101	
	-1.9	2.2	-0.4	calme		clair		14 1	140	
	-2.5	0.9	-1.3	E	1	clair		14 0	112	gelée blanche.
	-2.6	1.0	-3.4	SE	1	clair		13 1		" d° "
	-2.1	2.6	+1.4	calme		clair		12 1	175	
	-0.2	-1.0	-3.0	N	1	clair		9 -1	136	
	-2.8	5.2	+2.1	calme		clair		10 3	438	
	-2.6	2.0	-1.3	ENE	1	Brouillard		15 2	310	
	-0.8	-1.9	-1.9	NE	1	clair		13 -3	210	
	+0.3	-1.0	-2.9	ENE	2	clair		11 -2	159	gelée à glace.
	+1.6	-4.9	-9.7	calme		clair		8 -6	122	" d° "
	-0.6	0.0	-0.5	S	4	clair		12 -5	216	
	+1.1	1.0	-6.0	calme		clair		14 0	196	gelée blanche légère.
	+1.4	-1.0	-4.0	calme		couvert		10 -2	141	
	0.0	-2.0	0.0	NW	2	clair		12 -7	86	
	-3.0	0.0	+3.0	NE	4	clair		10 -2	122	gelée.
	+2.3	-7.5	-7.8	ESE	1	clair		11 -9	154	
	+1.9	-5.0	-5.5	SW	1	clair		11 -7	92	
	+1.6	-6.4	-7.4	calme		clair		8 -7	114	
	"	-1.0	-1.0	NW	2	clair		13 -1	142	
	-0.8	-1.0	0.0	N	2	couvert		17 -2	50	
	+0.4	-0.8	-4.9	N	1	clair		12 -2	85	
	+0.7	7.0	-1.7	N	3	clair		19 5	59	
	+0.7	3.4	-0.4	W	3	clair		17 0	12	
	"	2.0	0.0	E	1	Beau		16 1	22	
	+0.7	5.0	-1.0	calme		clair		18 5	116	
	+0.1	3.0	-2.0	W	1	clair		16 2	31	
	0.0	2.5	+1.6	NW	1	clair		16 1	18	
	+0.4	0.1	-1.7	NW	1	clair		14 -1		
	-0.2	0.0	-1.2	W	1	Brumeux		13 -1	14	
	-0.8	1.2	-0.2	NE	4	nuageux		16 1	21	
	+0.1	3.8	+1.0	NNE	1	clair		16 2		
	-0.3	6.0	+3.0	calme		clair		- -		

Situation générale et probabilités. Le baromètre a baissé sur l'Ouest de l'Europe où une dépression s'avance de l'océan Atlantique (Islande 759mm, Horta 760mm). La pression reste élevée sur le continent (Galicie 786mm, Clermont 780mm, Madrid 776mm) et sur l'Afrique du Nord (Ouelfa 780mm).

En Algérie, ce matin, le ciel est beau ou nuageux et les vents faibles et variables.

La mer est houleuse à Cap Corse et aux Iles du Levant, belle ou peu agitée ailleurs.

Le baromètre baissera sur le bassin méditerranéen et sur l'Afrique du Nord. En Algérie, le temps sera beau ou peu nuageux, avec vents d'Est à Sud faibles ou modérés. La température sera normale.

	ORAN	ALGER	CONSTANTINE
Littoral et Tell	Beau ou peu nuageux Vents d'Est à Sud faibles ou modérés	Beau ou peu nuageux Vents d'Est à Sud faibles ou modérés	Beau ou peu nuageux Vents d'Est à Sud faibles ou modérés
Hauts Plateaux	Beau ou peu nuageux Vents d'Est à Sud faibles ou modérés	Beau ou peu nuageux Vents d'Est à Sud faibles ou modérés	Beau ou peu nuageux Vents d'Est à Sud faibles ou modérés
Sahara	Beau ou peu nuageux Vents d'entre Nord et Est faibles ou modérés	Beau ou peu nuageux Vents d'entre Nord et Est faibles ou modérés	Beau temps Vents du secteur Nord faibles ou modérés

MER AUX PORTS	Golfe du Lion	Vents du secteur Est faibles ou modérés
	Baléares	Vents variables faibles ou modérés
	Oran, Alger, Bizerte	Vents d'Est à Sud faibles ou modérés
VENTS EN ALTITUDE	Ouest Algérie	Est à Sud 5 à 8m
	Sahara	secteur Est 6 à 10m
	Est Algérie	Est à Sud 5 à 8m
	Sahara	Nord à Est 6 à 10m

Avis aux Agriculteurs



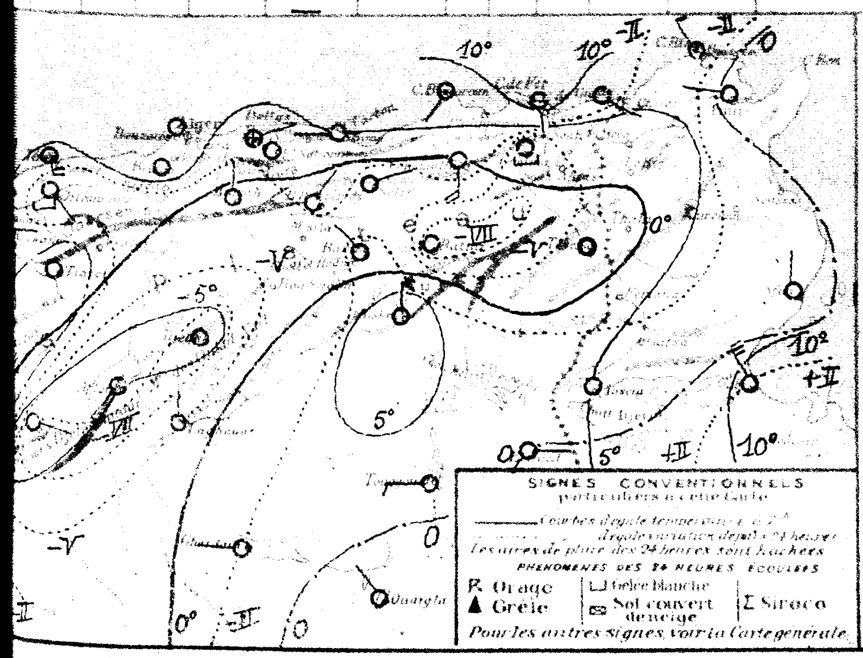

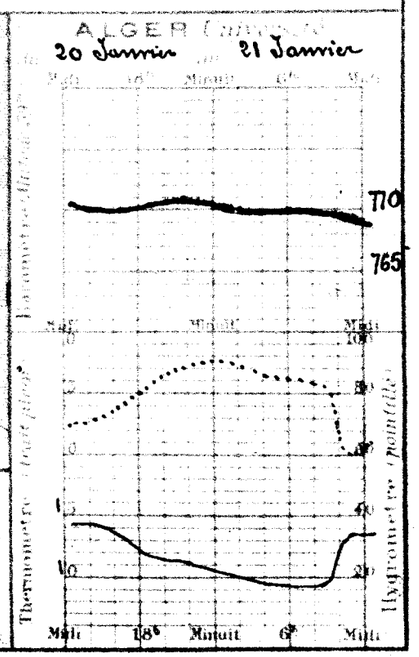

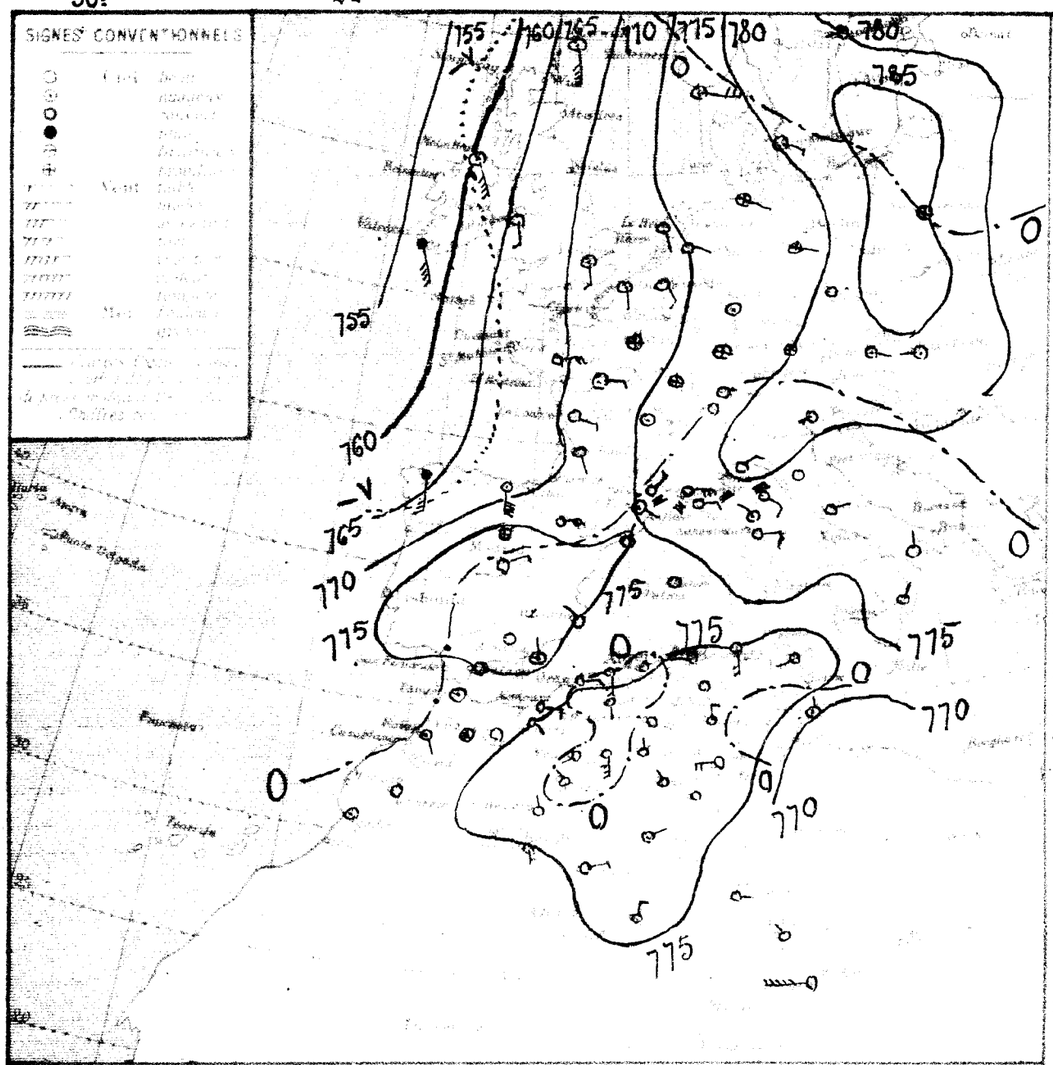

Stations	Observation de 7 heures du Matin: Température	Minima	Vent	Force	Ciel	Temps	Pluie 24 heures	Pluie depuis le 1er Sept.	Pluie 20 22 Janv.	Pluie 20 Janv.	Phénomènes divers
	+0.8	6.2	+0.5	SE	3	couvert	P. agitée	12	5	151	
	+1.2	5.8	-1.1	E	3	Beau	Belle	19	5	85	
	+0.5	5.1	+0.4	S	4	clair	P. agitée	16	5	175	
	-2.2	7.0	+1.0	calme		Beau		16	7	266	
	-0.2	10.1	+1.8	SW	1	clair		11	9	316	
	-0.2	9.6	+1.2	calme		clair	T. Belle	14	8	293	
	-1.0	8.0	+3.0	W	3	clair	P. agitée	17	6	339	
	+0.2	9.5	-1.0	S	4	clair	Belle	17	6	347	
	+0.6	10.0	+1.4	SE	3	clair	Belle	17	9	252	
	+2.6	7.6	+0.5	SW	1	Beau		17	6	142	
	-2.6	9.2	+0.7	N	2	T. mag.	T. Belle	15	8	88	
	+0.9	-2.0	-2.0	SSE	1	Beau		16	-2	117	
	+0.9	-0.2	0.0	W	1	clair		14	-4	170	gelée.
		2.2	-0.6	SE	2	clair		16	2	101	
	-1.6	1.6	-0.6	N	1	clair		16	1	140	gelée blanche.
	+0.2	3.0	+2.1	ENE	1	clair		16	1	112	id.
	+0.3	0.8	-0.2	SSE	1	clair		15	1		id.
	+1.2	1.7	-0.9	S	2	clair		15	0	175	
	-2.2	6.0	+7.0	S	2	clair		12	5	136	
	+0.3	6.9	+1.7	SW	2	clair		11	5	438	
	+0.7	2.8	+0.8	NE	1	clair		15	2	310	
	+0.5	-1.1	+0.8	N	1	clair		16	-2	210	
	+0.7	0.0	+1.0	calme		clair		12	-1	159	
	-0.1	-1.6	+3.3	calme		clair		13	-3	122	gelée à glace.
	+1.9	1.0	+1.0	N	1	Beau		13	0	216	
	-0.1	2.1	+1.1	calme		clair		14	1	196	gelée blanche.
	+1.2	-0.4	+0.6	calme		id		10	-1	141	gelée
	-1.0	-1.0	+1.0	NW	1	clair		15	-7	86	
	-0.2	2.2	+2.2	WSW	3	clair		13	1	122	
	-2.8	0.0	+7.5	S	5	clair		12	-2	154	
	-0.4	-2.0	+0.0	SW	1	clair		11	-3	92	
	+0.8	-3.6	+2.8	calme		clair		12	-4	174	
		1.7	+2.7	N	2	clair		14	1	142	
	+1.1	-2.0	-1.0	N	1	Beau		14	-2	50	
	+1.5	-1.4	-0.8	N	1	clair		12	-2	85	
	+2.0	7.8	+0.8	N	3	clair		16	4	59	
	+1.9	4.4	+1.0	W	4	id		17	1	12	
										22	
										116	
	+1.1	3.0	0.0	NW	1	clair		17	1	51	
	+1.4	7.8	-0.7	calme		clair		17	1	18	
	+1.5	0.0	-0.1	NE	1	nuageux		15	0		
	+0.8	-1.1	-1.1	S	1	clair		11	-1	14	
	+2.4	3.0	+0.8	NE	3	id		15	1	21	
	+1.7	6.0	+2.2	NNE	3	clair		16	5		
	+0.1	7.0	+1.0	SSE	1	Couv.	"	"	"		

Situation générale et situation en Algérie

La baisse barométrique a continué sur l'Ouest de l'Europe : la dépression de l'Océan Atlantique (Islande 749mm) a gagné l'Irlande (Valentia 757mm). La pression reste élevée sur l'Europe, le bassin méditerranéen et l'Afrique du Nord (Tunisie 785mm - Madrid 776mm - Djelfa 781mm).

En Algérie, ce matin, le ciel est clair. Les vents soufflent d'est à Sud et sont faibles ou modérés.

La mer est houleuse dans le Nord du bassin, belle ou peu agitée sur la côte africaine.

Probabilité

La pression restera stationnaire sur le bassin méditerranéen et l'Afrique du Nord. En Algérie, le temps passera de beau à nuageux dans l'Ouest et sera beau à l'Est. Les vents souffleront en majorité du secteur Sud ; ils seront assez forts à l'Ouest, modérés ou faibles ailleurs. La température sera supérieure à la normale à l'Est, et s'abaissera légèrement ailleurs.

	ORAN	ALGER	CONSTANTINE
Littoral et Tell	Beau à nuageux Vents de Sud à Sud-Ouest modérés ou assez forts	Beau ou peu nuageux Vents de Sud à Sud-Ouest modérés	Beau temps Vents du secteur Sud faibles ou modérés
Hauts Plateaux	Beau à nuageux Vents de Sud à Sud-Ouest modérés ou assez forts	Beau ou peu nuageux Vents de Sud à Sud-Ouest modérés	Beau temps Vents du secteur Sud faibles ou modérés
Sahara	Nuageux Vents du secteur Est modérés	Beau ou peu nuageux Vents d'entre Nord et Est faibles ou modérés	Beau temps Vents du secteur Nord faibles ou modérés

AVIS AUX PORTS	Oran, Ile Rous	Vents d'Est à Sud-Est modérés ou assez forts
	Bougie	Vents d'Est à Sud modérés ou assez forts
	Dellys	Vents de Sud à Sud-Ouest modérés ou assez forts
	Alger	Vents de Sud à Sud-Ouest modérés
	Bône	Vents du secteur Sud faibles ou modérés
VENTS EN ALTITUDE	Ouest Algérie	secteur Sud 5 à 7m
	Sahara	Est à Sud 6 à 10m
	Est Algérie	secteur Sud 5 à 7m
	Sahara	secteur Est 6 à 10m

Avis aux Agriculteurs

Températures extrêmes

Noms des villes	Max.	Min.
Paris	1	-4
Nice	13	6
Bordeaux	.	.
Clermont	.	.

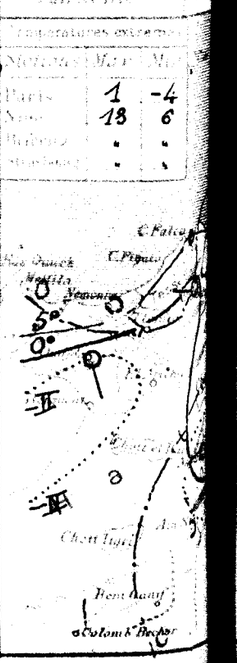

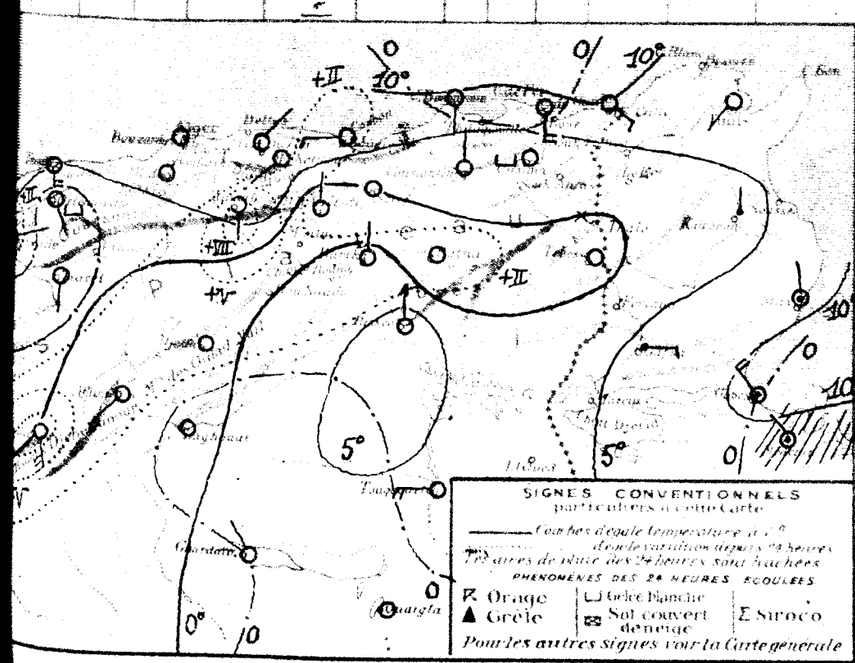

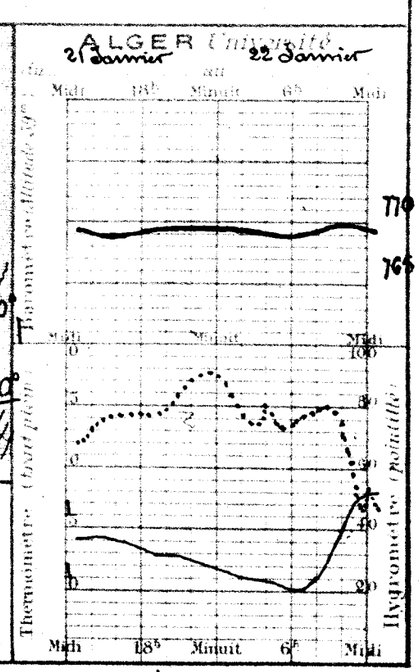

BULLETIN MÉTÉOROLOGIQUE DE L'ALGÉRIE

Vendredi 23 Janvier 1925 — 7h. Matin

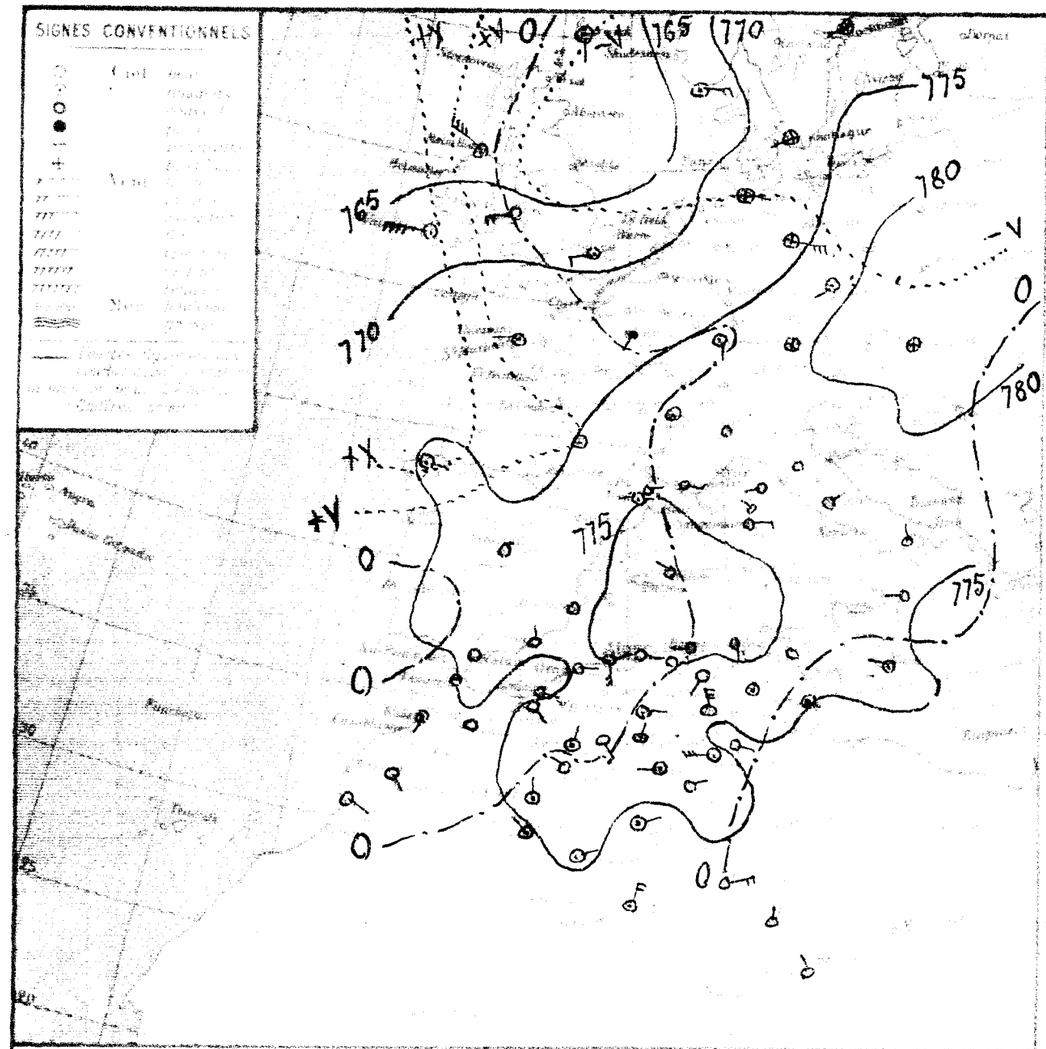

Situation générale — Le baromètre a baissé sur l'Ouest de l'Europe où persiste une dépression (Ecosse, Acores 760mm). La pression reste élevée sur le reste du continent ainsi qu'sur l'Afrique du Nord (Biskra - Bordj 781mm - Madrid 773mm - Gérardville 779mm - Batna 781mm).

En Algérie, ce matin, le ciel est très nuageux ou couvert à l'Ouest, beau ou peu nuageux ailleurs. Les vents soufflent en majorité du secteur Sud et sont faibles ou modérés.

En mer elle est houleuse à Cette et aux Iles du Levant, belle ou peu agitée sur le reste du bassin.

Probabilités — La baisse barométrique de l'Ouest gagnera le bassin méditerranéen et l'Est de l'Afrique du Nord. En Algérie, le temps sera nuageux avec éclaircies à l'Ouest et deviendra très nuageux à l'Est. Quelques averses au Nord du réseau. Les vents passeront du secteur Sud au secteur Nord par l'Ouest et seront modérés. La température s'abaissera par l'Ouest.

	ORAN	ALGER	CONSTANTINE
Littoral et Tell	Nuageux - Eclaircies - Quelques averses. Vents de Sud à Nord par Ouest modérés	Nuageux - Eclaircies - Quelques averses - Vents de Sud à Nord par Ouest modérés	Nuageux à très nuageux puis quelques averses - Vents du secteur Ouest faibles ou modérés
Hauts Plateaux	Nuageux - Eclaircies - Quelques averses - Vents de Sud à Nord par Ouest modérés	Nuageux - Eclaircies - Quelques averses - Vents de Sud à Nord par Ouest modérés	Nuageux à très nuageux puis quelques averses - Vents du secteur Ouest faibles ou modérés
Sahara	Nuageux Vents du secteur Nord modérés	Nuageux Vents du secteur Nord modérés	Nuageux ou très nuageux, averses au Nord - Vents d'entre Nord et Ouest modérés

AVIS AUX PORTS
- Oran, Bône, Bougie, Philippeville, Alger, Bizerte — Vents d'entre Nord et Ouest modérés ou assez forts
- Oran, Alger — Vents de Sud à Nord par Ouest modérés
- Bizerte — Vents du secteur Ouest faibles ou modérés

VENTS EN ALTITUDE
- Ouest: Algérie Sud à Nord 6 à 10m; Sahara Sud à Ouest 8 à 12m
- Est: Algérie Sud à Ouest 6 à 10m; Sahara secteur Ouest 10 à 15m

Avis aux Agriculteurs

Stations	Max.	Min.
Paris	10	4
Nancy	12	3
Biarritz	..	
Alger-Bab		

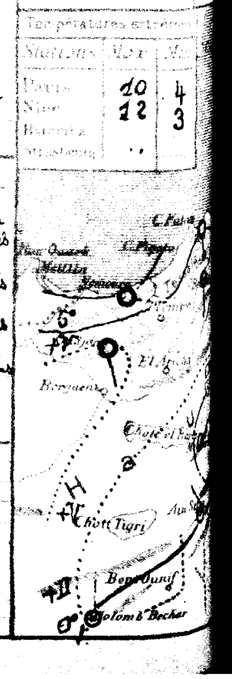
Oued Quarek
Mellila
Nemours
Tlemcen
Sidi Bel Abbès
Oran
Mostaganem
Alger
Cherchell
Tenès
Orléansville
Miliana
Médéa
Aumale
Sétif
Bougie
Bône
Philippeville
Constantine
Batna
Biskra
Tébessa
El Aouinet
Ain Sefra
Géryville
Laghouat
Touggourt
Ghardaïa
Fort Flatters
Fort Polignac
Fort Nemours
Fort Lamy
Fort Lallemand
Fort Gouraud
Fort Charlet
Fort Tarat
Fort Polignac
Fort Flatters
Fort Lallemand
Fort Gouraud
Fort Charlet
Fort Tarat
Fort Lamy
Fort Nemours

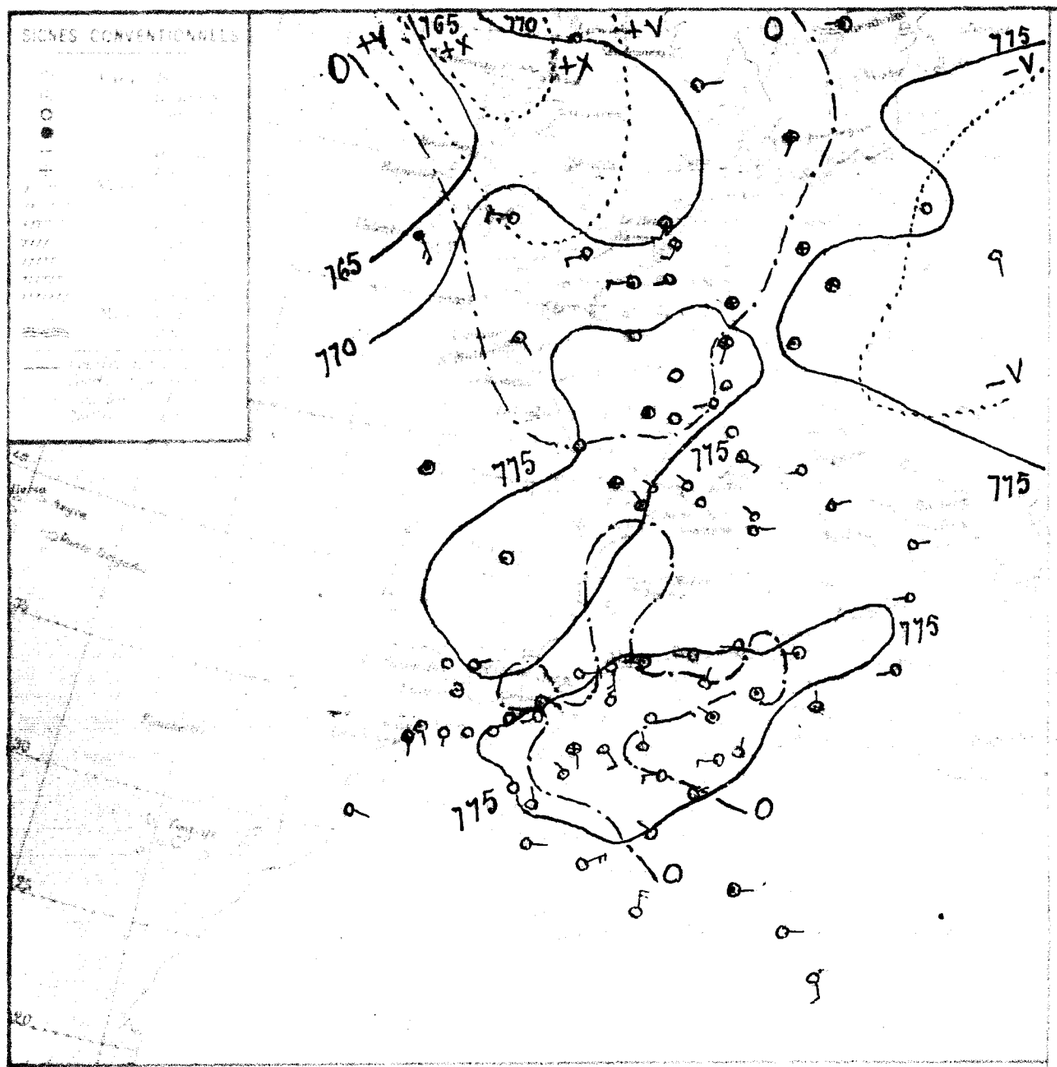

Le baromètre a baissé sur le Nord de l'Europe et baissé à l'Est. Un massif de pressions élevées se maintient sur le continent (Russie-Galicie 779mm, Moscou 777mm) et sur l'Afrique du Nord (Djelfa 780mm). Une dépression persiste au Nord-Ouest des Îles Britanniques; une autre recouvre l'Océan Glacial (756mm).

En Algérie, ce matin, le ciel est nuageux sur le littoral et à l'Est, beau ailleurs. Les vents, faibles ou modérés, soufflent du secteur Sud à l'Ouest et du secteur Ouest à l'Est. Quelques pluies sont tombées hier et cette nuit en divers points du littoral.

La mer est belle ou peu agitée

La pression barométrique restera élevée sur l'Afrique du Nord, plus basse au Nord du bassin méditerranéen. En Algérie, le temps sera beau ou peu nuageux à l'Ouest avec vents faibles d'entre Est et Sud, nuageux avec éclaircies et vents faibles ou modérés du secteur Ouest à l'Est. La température sera normale.

	ORAN	ALGER	CONSTANTINE
Littoral et Tell	Beau ou peu nuageux Vents faibles d'entre Est et Sud	Beau ou peu nuageux Vents variables faibles	Nuageux s'éclaircissant Vents faibles du secteur Ouest
Hauts Plateaux	Beau ou peu nuageux Vents faibles d'entre Est et Sud	Beau ou peu nuageux Vents variables faibles	Nuageux s'éclaircissant Vents faibles du secteur Ouest
Sahara	Beau temps Vents d'entre Nord et Est faibles ou modérés	Beau temps Vents d'entre Nord et Est faibles ou modérés	Beau temps Vents du secteur Nord faibles ou modérés

VENTS AUX PORTS
Oran: Vents variables vers Est faibles ou modérés
Alger: Vents variables faibles
Bougie: Vents d'entre Est et Sud faibles
Philippeville: Vents variables faibles
Bône: Vents du secteur Ouest faibles

VENTS EN ALTITUDE
Oran: Secteur Sud 5 à 7m
Alger: Est à Sud 6 à 10m
Bougie: Ouest à Sud-Ouest 6 à 8m
Sahara: Secteur Est 6 à 10m

Avis aux Agriculteurs

Stations	Température moyenne	Minima	Maxima	Vent	Ciel	Mer	Pluie	Insolation	Pression 20	Pression 24 Janv.	Pression 20 Janv.	Phénomènes divers
	+0.4	7.1	-2.9	SE 0	mag.	Agitée	16	6			151	
	-0.5	5.5	-2.5	E 3	clair	Belle	19	5			83	
	+0.6	9.7	-2.9	S 4	d	Agitée	11	5	3.0	3.0	175	Pluie hier
	0.0	7.0	0.0	calme	Beau		17	7	gtte		266	Gouttes hier soir
	+0.2	9.0	-0.1	NNW 1	Beau		12	8			316	
	-0.2	10.5	+0.3	N 1	mag.	Belle	16	10			293	
	-0.1	6.0	+1.0	N 2	clair	Belle	17	6			339	
	+0.3	10.5	-1.5	N 2	couvert	Belle	19	8			347	
	0.0	8.8	-1.0	SE 2	mag.	Belle	18	8	3.0	3.0	252	20-21h et la nuit pluie
	-0.7	5.8	-1.6	N 2	mag.		17	4			142	
	-1.4	8.5	-1.8	N 1	d	calme	16	8	11.0	13.0	88	Pluie
	-0.5	2.0	-1.0	SW 1	clair		14	1			117	
	-0.1	-0.1	-3.5	S 1	clair		13	-2			170	gelée
	"	1.0	-3.0	N 1	d		13	0			101	
	-0.1	2.0	-2.8	W 1	d		13	2			149	
	-0.2	5.0	-0.0	SSE 1	couvert		12	3			112	
	-0.1	2.6	-3.8	S 1	clair		12	2	gtte			Gouttes hier, gelée blanche
	+1.1	1.7	-1.8	calme	d		12	1			175	
	-0.4	0.0	-0.1	calme	clair		10	0			136	gelée
	+0.2	3.0	-0.9	SW 2	d		10	3			438	
	+0.6	2.8	0.0	N 1	d		16	3			310	
	+1.7	-1.0	-3.5	N 1	d		15	-2			210	
	-0.3	0.3	+0.1	NNE 2	d		11	-1			159	
	-1.2	-4.2	+0.6	calme	mag.		12	"			122	gelée
	0.0	2.0	0.0	NW 4	d		13	0			216	
	"	2.3	+0.3	calme	clair		15	1			196	
	+0.3	-1.4	-3.4	calme	mag.		10	-2			141	gelée
	+0.5	-1.0	-1.1	NW 1	clair		14	-5			86	
	+1.1	-2.5	-3.0	S 2	brouillard		10	-3			122	
	+0.8	-6.7	-3.2	SSE 3	clair		10	-7			154	
	+2.4	-4.2	-4.2	SW 1	d		17	-7			92	
	+1.7	-4.0	-3.0	calme	d		10	-5			114	
	"	2.0	+0.8	N 2	clair		14	1			142	
	-0.4	-0.4	-0.4	N 1	Beau		13	-1			30	
	-0.4	-0.8	-0.8	N 1	clair		13	-1			85	
	-0.8	7.0	+0.7	NW 2	mag.		17	5			59	
	-0.5	4.2	-0.8	W 3	clair		16	1			12	
	"	1.4	-0.8	NNE 1	Beau		16	1			22	
	-1.0	8.4	+0.0	calme	mag.		18	6	13.6	13.6	116	13h35 - 15h pluie
	-0.1	5.0	+1.0	W 3	clair		16	0			31	
	-0.9	2.8	+0.3	NE 1	d		15	2			18	
	+0.9	2.7	-3.5	NW 2	d		14	2				
	-1.5	0.2	-2.3	E 1	d		12	-1			14	
	-1.1	5.0	0.0	NE 4	d		16	2			21	
	-0.7	7.6	-0.7	NNE 4	d		18	6				
	-0.5	7.0	-2.0	SSE 1	mag.	"	"	"				

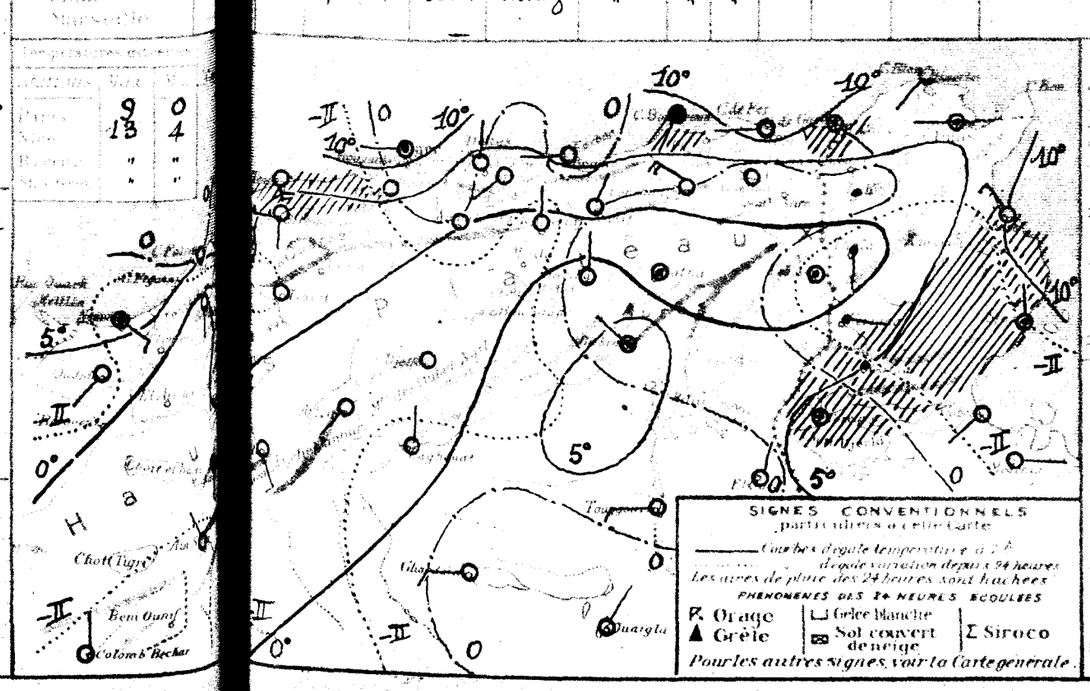

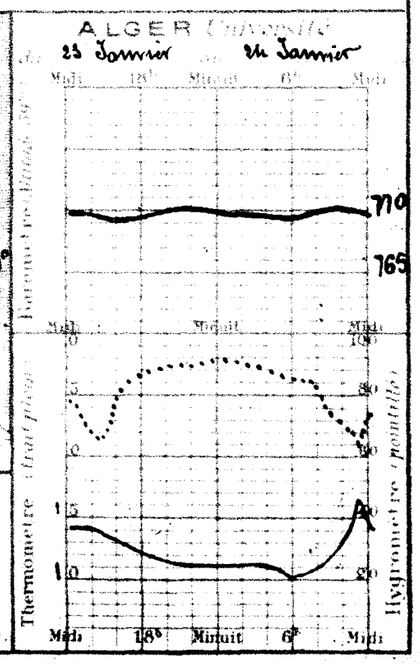

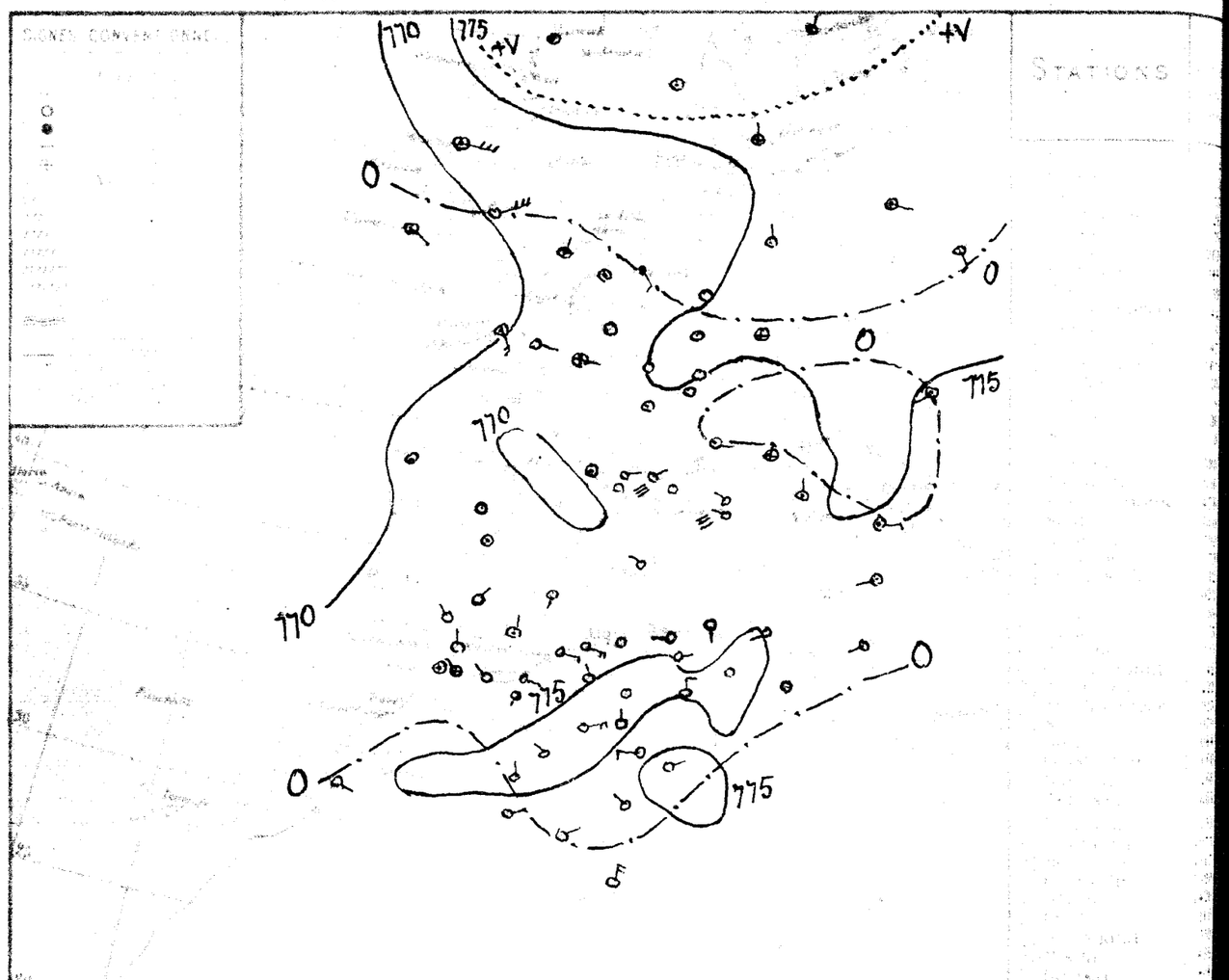
SIGNES CONVENTIONNELS
770
775
+V
0
770
775
775
770
775
0
0
0

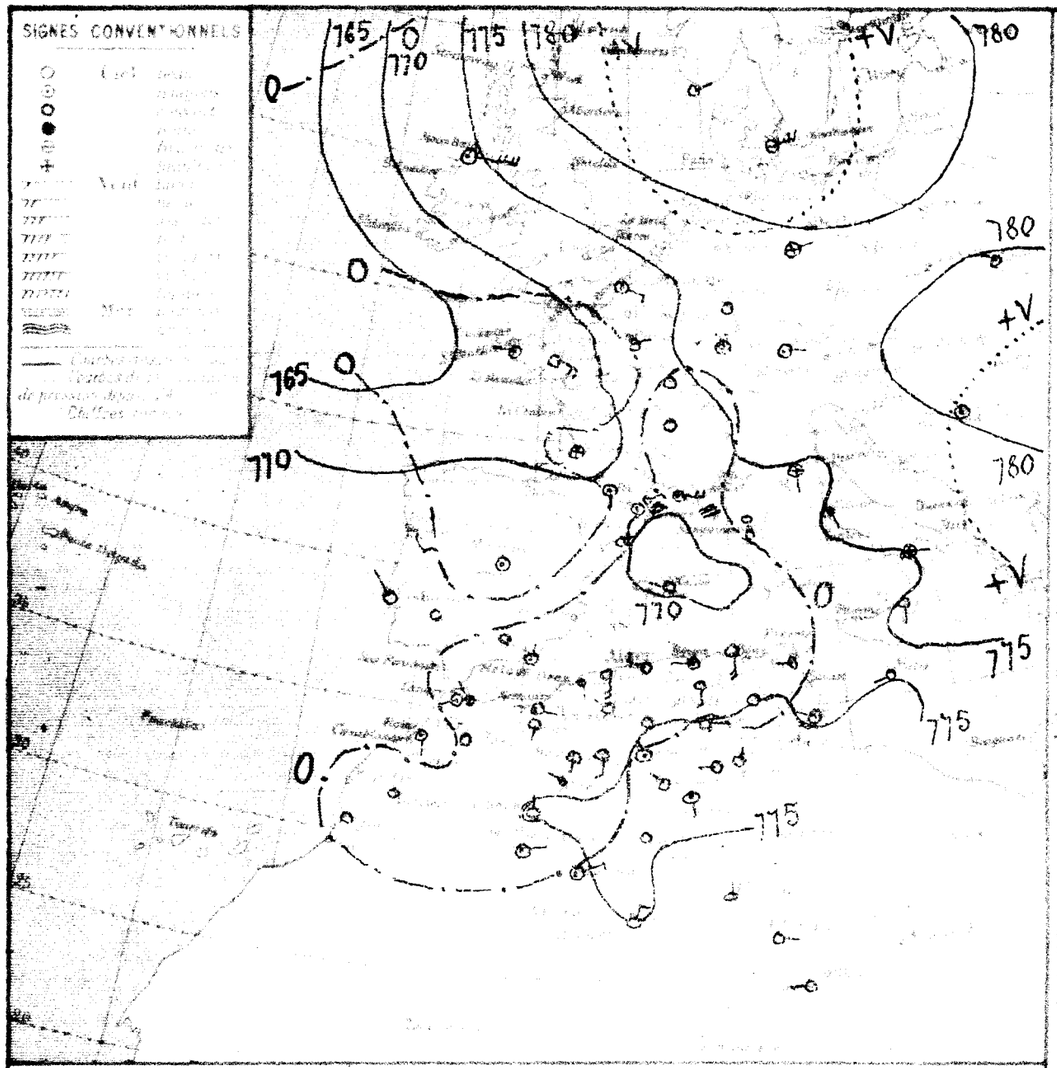

Situation générale et situation en Europe. Le baromètre a baissé sur l'Ouest de l'Europe, le bassin méditerranéen et l'Ouest de l'Afrique du Nord, il reste élevé sur la Scandinavie (Copenhague 784mm) et le centre de l'Europe (Galicie 781mm) ainsi qu'au sud sur la péninsule ibérique (Badajoz 774mm) et le Sud de l'Algérie - Tunisie (Ghardaïa - Bizerte 777mm). Un couloir de pressions relativement basses s'étend de l'Islande (763mm) à l'Ouest de la France et à la Méditerranée occidentale (Marseille 770mm).

En Algérie, ce matin, le ciel est couvert ou nuageux sauf au Sud-Est. Les vents soufflent en majorité du secteur Sud et sont faibles ou modérés. De petites pluies sont tombées cette nuit à l'Ouest du réseau.

La mer est houleuse à Cette et aux Iles du Levant, belle ou peu agitée ailleurs.

Probabilité générale pour le jour. Hausse barométrique par l'Ouest sur l'Afrique du Nord - Minimum de pression à l'Est et sur mer Tyrrhénienne - En Algérie : Temps nuageux ou très nuageux - Éclaircies par l'Ouest - Faibles pluies éparses plus averses au Nord - Vents au sol : Sud à Ouest faibles ou modérés - Brise de température d'Ouest en Est.

	ORAN	ALGER	CONSTANTINE
Littoral et Tell	Nuageux - Éclaircies - Quelques averses - Vents de Sud à Ouest faibles ou modérés	Nuageux - Éclaircies - Quelques averses - Vents de Sud à Ouest faibles ou modérés	Nuageux ou très nuageux - Pluies - Vents de Sud à Ouest modérés
Hauts Plateaux	Nuageux - Éclaircies - Quelques averses au Nord - Vents de Sud à Ouest faibles ou modérés	Nuageux - Éclaircies - Quelques averses au Nord - Vents de Sud à Ouest faibles ou modérés	Nuageux ou très nuageux - Pluies - Vents de Sud à Ouest modérés
Sahara	Nuageux au Nord - Beau au Sud - Vents de Nord à Nord-Est modérés	Nuageux au Nord - Beau au Sud - Vents de Nord à Nord-Est modérés	Nuageux ou très nuageux - Pluies au Nord - Vents variables Nord et Ouest modérés

AVIS AUX PORTS: Golfe du Lion: Vents d'Est à Ouest par Nord modérés. Baléares: Vents d'Ouest modérés. Alger: Vents de Sud à Ouest faibles ou modérés.

VENTS EN ALTITUDE: Ouest Algérie: Sud à Ouest 4 à 8m. Sahara: Est à Sud 7 à 10m. Est Algérie: Sud à Ouest 5 à 10m. Sahara: Est à Sud 6 à 8m.

Avis aux Agriculteurs

Stations	Observation de 7 heures du matin									Pluie 20 26 janv	Pluie 20 janv	Phénomènes divers
	+1.4	11.9	+2.4	SE 1	Brumeux	Belle	15	6	Gtte		151	gouttes la nuit
	+0.7	11.9	+6.2	S 2	pluie	Belle	18	10	Gtte		83	7h gouttes
	+1.6	10.7	+5.3	S 4	couvert	Belle	17	9		3.0	175	
	+2.5	10.0	+2.2	calme	d		16	8			266	
	+1.4	10.1	+2.8	WNW 3	d		11	8			316	
	+1.5	11.4	+2.2	NW 2	d	Belle	15	10			293	
	+1.0	10.0	+5.0	W 4	clair	Agitée	18	8			339	
	+1.7	9.8	+0.6	S 4	couvert	Belle	15	7		2.0	347	
	+1.1	9.5	+0.6	SE 3	Beau	Belle	15	9		3.0	252	
	+0.3	6.0	+0.4	W 1	clair		17	4			142	
	+1.7	5.2	+0.3	NNW 1	Brumeux	Belle	14	.		15.0	89	
	+1.1	5.0	+3.0	SSW 2	couvert		12	5			117	
	+1.4	7.6	+7.7	W 1	couvert		15	6	Gtte		170	gouttes la nuit
	-	6.2	+3.4	NW 1	d		16	4			101	
	+1.7	6.4	+4.4	calme	d		14	5	Gtte		149	
	-	7.0	-	NNE 1	d		15	4			112	
	+1.2	6.5	+6.9	W 1	d		15	6				
	+1.5	8.4	+3.6	NW 1	d		13	4			175	
	.	6.0	.	SE 2	couvert		11	6			136	
	.	6.4	.	SW 3	Brumeux		12	5			438	
	-1.2	1.0	-3.2	NW 1	couvert		16	-4			310	
	+0.5	3.5	+4.0	SW 1	mauvais		12	0			210	
	+0.1	2.2	+1.9	S 3	couvert		11	1			159	
	+1.6	1.2	+3.1	W 2	Brumeux		11	-1			122	gelée
	+0.5	2.0	+0.1	SE 4	couvert		11	0			216	
	+1.0	3.9	+0.4	calme	Beau		17	1			196	
	+0.6	0.4	+3.2	calme	d		11	-1			141	gelée
	+2.9	5.8	+6.8	NW 2	pluie		15	4			86	
	+1.7	5.0	+5.0	SSW 3	couvert		12	4			122	
	+2.2	1.9	+5.9	S 3	d		11	1	Gtte		154	7h gouttes
	+3.9	2.0	+3.0	SW 1	d		11	0			92	
	+0.9	2.4	+1.8	E 3	d		11	2			114	
	.	5.0	+3.0	N 2	clair		14	5			142	
	-1.5	3.5	+4.3	N 1	couvert		13	2			50	
	+0.8	2.4	+3.8	NNW 1	Brumeux		13	2			85	
	+0.4	7.7	+0.4	E 3	couvert		16	5			50	
	+0.2	5.2	-1.2	W 2	d		17	1			13	
	.	1.8	+1.2	NNE 1	Beau		18	1			28	gelée blanche
	+0.2	4.5	-1.8	calme	clair		17	4		13.6	116	
	+0.2	2.0	-1.0	NW 2	d		17	2			31	
	+0.1	2.5	+0.7	S 1	mauvais		17	2			18	
	+0.5	0.8	+0.2	calme	couvert		15	-1				
	-0.3	1.1	+2.0	ENE 2	mauvais		13	2			14	
	+0.6	10.8	+7.0	NE 1	d		16	1			21	
	+0.5	8.0	+0.1	NNE 3	clair		17	5				
	+0.2	8.0	.	S 2	Brumeux	.	.	.				

Stations	Température extrême Maxima	Minima
Paris	8	1
Nice	11	4
Biarritz	.	.
Montpellier	.	.

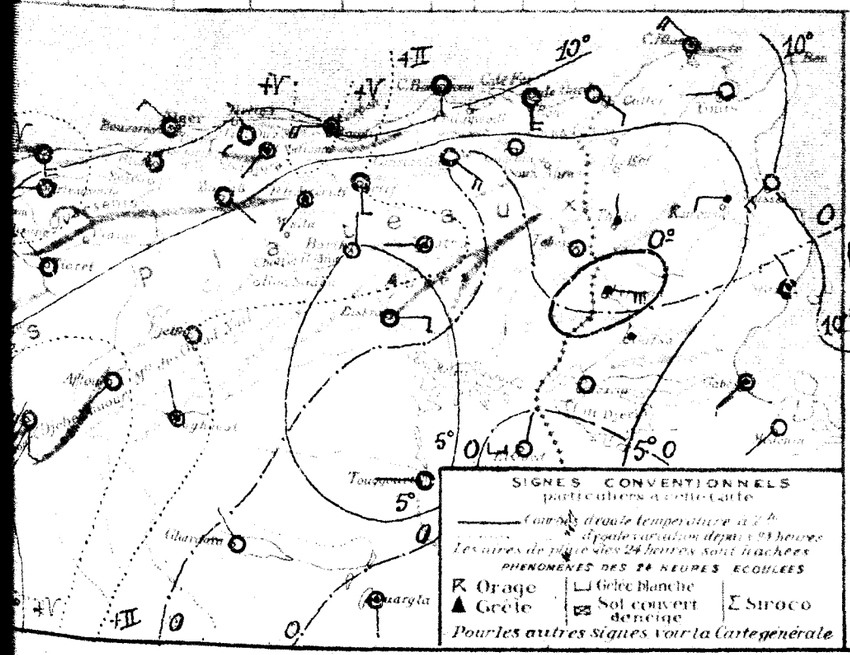

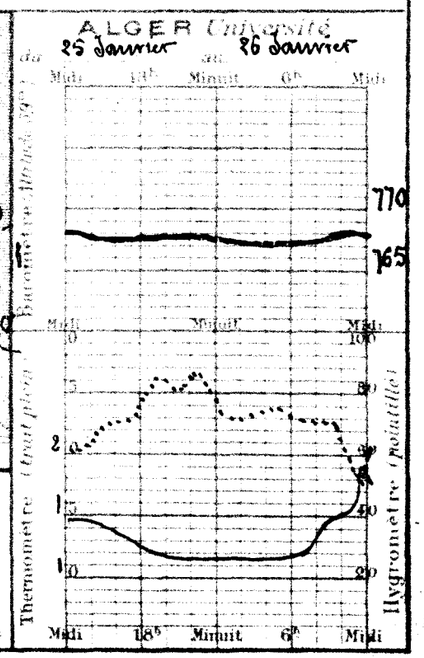

BULLETIN MÉTÉOROLOGIQUE DE L'ALGÉRIE

Mardi 27 Janvier 1925 — 7h. Matin

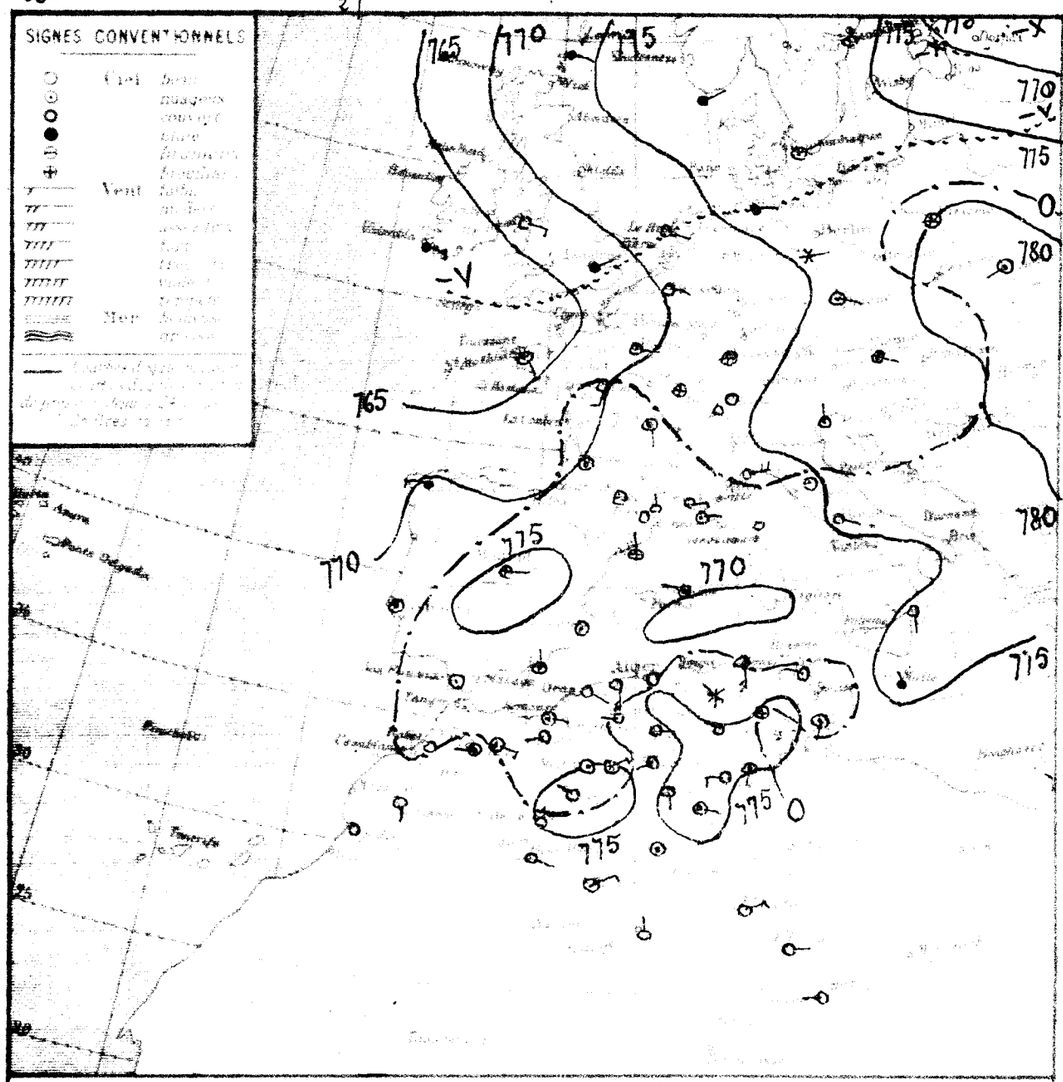

Situation générale et ses prévisions en Algérie. Le baromètre a baissé sur le Nord de l'Europe et baisse au Sud. Les pressions s'élèvent se maintiennent sur la Scandinavie (Norvège 778mm) et le Centre du continent (Kiew 782mm); ainsi que sur la péninsule ibérique (Madrid 775mm) et le Sud de l'Algérie - Tunisie (Ain-Sefra - Tozeur, Gafsa 776mm). Une dépression persiste au Nord-Ouest de l'Europe (Islande 752mm) et un minimum relatif sur le bassin méditerranéen (Malbon 771mm).

En Algérie, ce matin, le ciel est couvert et pluvieux au Centre et à l'Est, nuageux avec éclaircies ailleurs. Les vents soufflent en majorité de Sud à Ouest et sont faibles ou modérés. Il a plu hier et cette nuit sur l'Ouest et le Centre du Tell.

La mer est belle ou peu agitée.

Probabilité [illegible] Hausse barométrique sur bassin méditerranéen - Tunisie; baisse Ouest Afrique du Nord. En Algérie: Temps beau ou peu nuageux à l'Ouest, nuageux ou très nuageux avec averses et éclaircies à l'Est - Vents au sol: du secteur Sud faibles à l'Ouest - secteur Ouest faibles ou modérés à l'Est. Température en hausse à l'Ouest; en baisse à l'Est - Chutes de neige à l'Est des Hauts-Plateaux.

	ORAN	ALGER	CONSTANTINE
Littoral et Tell	Beau ou peu nuageux Vents du secteur Sud faibles	Beau ou peu nuageux Vents d'Ouest à Sud faibles ou modérés	Nuageux - Averses et éclaircies Vents du secteur Ouest faibles ou modérés
Hauts Plateaux	Beau ou peu nuageux Vents du secteur Sud faibles	Beau ou peu nuageux Vents d'Ouest à Sud faibles ou modérés	Très nuageux - Averses ou neige - Vents du secteur Ouest faibles ou modérés
Sahara	Beau Temps Vents de Nord à Nord-Est faibles ou modérés	Nuageux - Eclaircies - Vents du secteur Nord faibles ou modérés	Nuageux ou très nuageux Vents du centre Nord et Ouest faibles ou modérés

AVIS AUX PORTS	Golfe du Lion	Vents variables vers Est faibles ou modérés
	Baléares	Vents variables faibles ou modérés
	Oran	Vents du secteur Sud faibles
	Alger	Vents d'Ouest à Sud faibles ou modérés
	Bizerte	Vents du secteur Ouest faibles ou modérés
VENTS EN ALTITUDE	Ouest Algérie	Secteur Sud 4 à 8m
	" Sahara	Est à Sud 8 à 10m
	Est Algérie	Ouest à Sud-Ouest 5 à 10m
	" Sahara	Nord à Nord-Est 8 à 10m

Avis aux Agriculteurs

Stations	Max.	Min.
Paris	3	1
Nice	10	7
[illegible]	"	"
[illegible]	"	"

OBSERVATION DE 7 HEURES DU MATIN

Température de l'air			Vent (Direction et force)	État du Ciel	État de la Mer	Durée des 24 heures: Insolation		Pluie	Pluie 20 27	Pluie depuis 20 Janv.	PHÉNOMÈNES DIVERS
+1.2	9.1	-2.8	SE 2	8 nuag.	Agitée	15	8			151	
+0.2	8.4	-3.5	SE 2	clair	Belle	15	8	1.0	1.0	83	Pluie la nuit
+0.8	8.6	-2.2	S 4	d	Belle	16	8	6.0	9.0	175	Pluie hier et la nuit.
+0.4	10.0	0.0	calme	couvert		16	9	1.0	1.0	266	18h pluie.
+0.6	9.0	-1.1	W 1	8 nuag.		13	8	2.6	2.6	316	de 14h30 à 18h et de 23h à 1h pluie.
+1.0	10.2	-1.2	calme	couvert	Belle	17	10	2.0	2.0	293	de 14h à 18h et de 0h à 3h pluie.
										339	
+0.4	10.2	+0.4	S 4	couvert	Belle	20	7		2.0	347	
+0.2	10.5	+1.0	ESE 2	8 nuag.	8 Belle	20	8		3.0	252	
-0.2	6.6	+0.6	WNW 1	couvert		17	6			142	
-0.9	10.0	+1.8	SSW 1	8 nuag.	agitée	15	"		13.0	88	
+1.2	8.0	-2.0	WSW 2	couvert		18	3	2.0	2.0	117	13h-14h pluie.
+0.1	7.0	-0.6	NNW 1	couvert		13	5	7.0	7.0	170	pluie hier et la nuit.
"	5.4	-0.8	W 1	8 nuag.		11	4	2.4	2.4	101	pluie la nuit.
0.0	6.2	-0.2	calme	couvert		11	6	14.0	14.0	149	pluie hier et la nuit
+0.6	7.0	0.0	SSW 1	couvert		13	5	4.2	4.2	118	pluie.
+0.8	7.1	+0.8	NW 1	8 nuag.		12	6	0.1	0.1		pluie hier et la nuit.
-0.2	4.0	-1.4	W 2	pluie		7	3	1.6	1.6	175	pluie hier.
-0.8	6.2	-0.8	calme	pluie		9	5	0.0		136	17h35 pluie.
+0.4	6.9	-0.5	SW 3	couvert		10	4			438	
-0.6	8.1	+7.1	E 1	couvert		17	8	gttes		310	19h30 gouttes.
-2.3	3.1	-0.4	SW 1	pluie		11	3	2.6	2.6	210	pluie
-0.9	0.8	-1.4	NW 1	neige		9	0	0.6	0.6	150	eau de fusion de neige.
-0.6	2.8	+1.6	W 1	couvert		9	8			122	
-1.1	7.0	+5.0	SW 2	couvert		12	1	gttes		216	gouttes ce matin.
-0.8	8.2	+3.3	calme	Beau		17	8			106	
0.0	1.4	+1.0	calme	Brouill.d		11	-1			141	gelée.
+2.2	0.3	-6.5	NW 2	couvert		13	-2			86	
"	2.5	-2.5	SW 2	8 nuag.		11	1	0.8	0.8	122	9h gouttes, 12h45 à 17h et 18h à 18h30 pluie.
+1.2	-1.4	-2.3	NE 3	8 nuag.		8	-2	4.0	4.0	154	16h gouttes, 8h pluie.
+0.1	0.5	-1.5	W 1	d		7	-2			92	
-1.1	3.0	+0.6	E 2	couvert		8	"	1.0	1.0	114	Pluie la nuit
"	7.0	+2.0	S 1	couvert		14	6			142	
0.0	-1.4	-4.7	NNE 1	clair		13	-1			30	
-3.5	5.0	+2.6	WSW 1	couvert		11	4			85	
-0.2	8.7	+1.0	NW 2	d		15	8			59	
-0.8	7.4	+2.2	W 3	d		17	5			18	
"	8.0	+3.2	SSW 1	8 nuag.		10	5			22	
+0.1	4.2	-0.3	NW 2	nuag.		14	4			116	
-2.3	8.0	+6.0	S 1	couvert		13	6			31	
-1.0	4.3	+1.8	SE 1	8 nuag.		17	4			18	
-1.0	8.6	+4.8	calme	8 nuag.		18	5				
-0.7	2.0	-3.6	SE 1	clair		14	2			14	
-1.1	2.8	-7.7	NE 3	nuag.		17	2			81	
-1.2	6.4	+0.5	N 1	clair		18	6				
+0.3	6.0	-2.0	calme	8 nuag.		4	1				

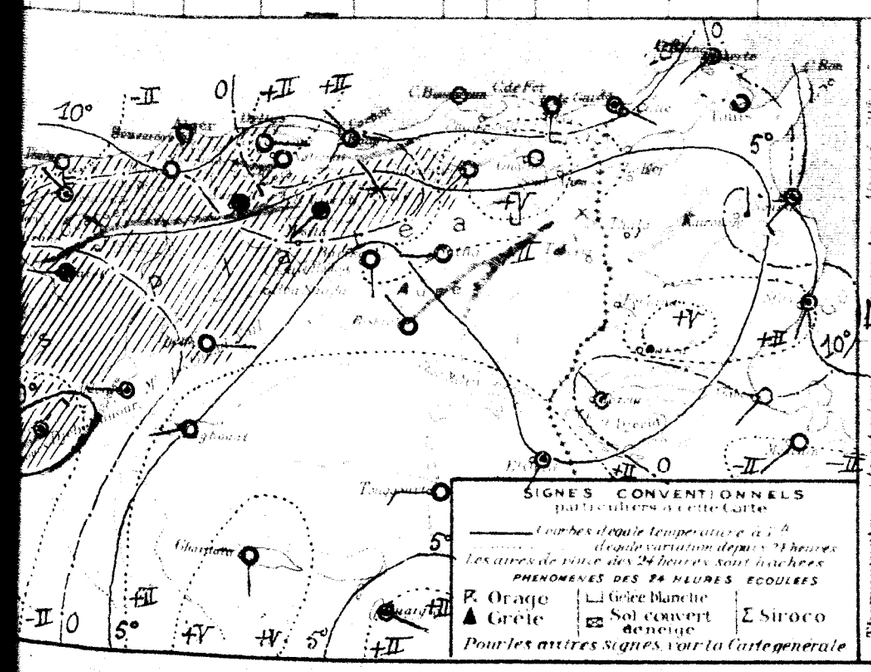

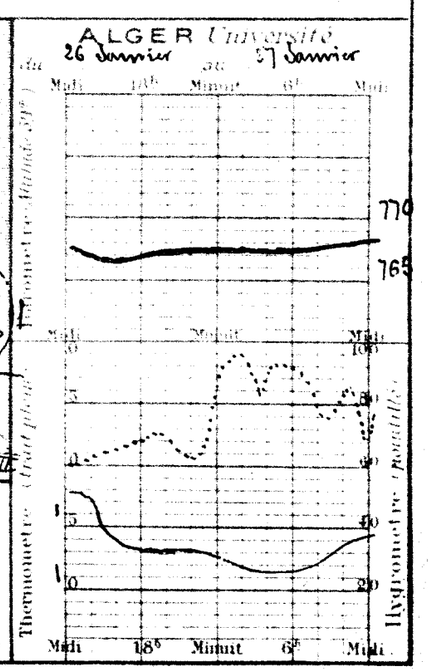

BULLETIN MÉTÉOROLOGIQUE DE L'ALGÉRIE

Année N° 291 — Dimanche 18 octobre 1925 — 7h. Matin

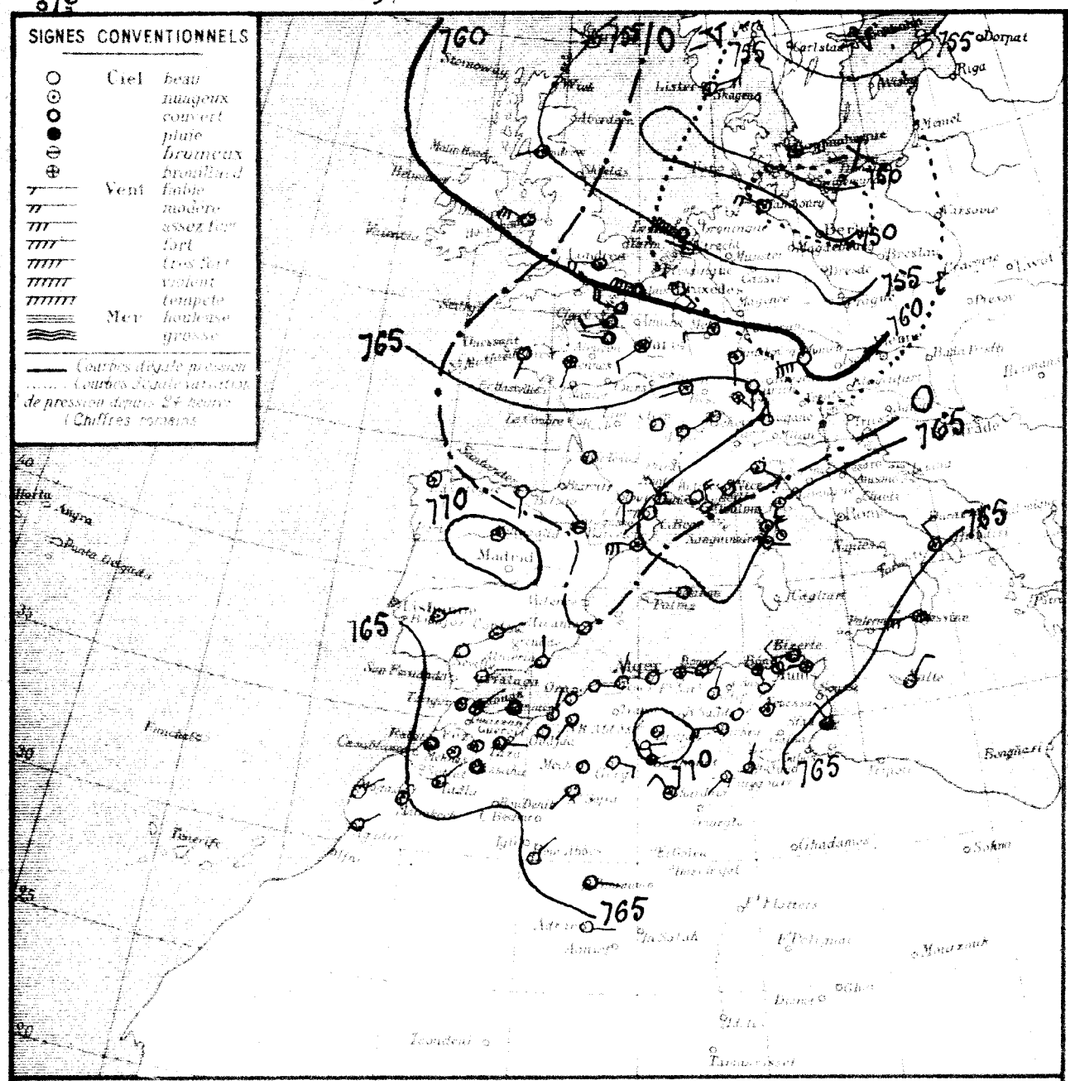

Situation générale et situation en Algérie. La dépression du Nord-Ouest de l'Europe s'est étendue au centre du continent (Hamburg 751mm). Un autre minimum est sur le golfe de Gênes (752mm). La pression est élevée sur la Péninsule ibérique (Madrid 770mm) et l'Afrique du Nord (Kolella 778mm).

En Algérie, ce matin, le ciel est presque partout clair. Les vents sont variables et faibles.

La mer est belle ou peu agitée

Probabilité (valable pour le lendemain) jusqu'à Midi : Baisse barométrique : Bassin méditerranéen - Nord Afrique - En Algérie, temps beau ou peu nuageux - Vents variables vers Sud-Ouest faibles - Température en baisse.

	ORAN	ALGER	CONSTANTINE
Littoral et Tell	Beau temps Vents variables vers Sud-Ouest faibles	Beau temps Vents variables vers Sud-Ouest faibles	Beau ou peu nuageux Vents variables faibles
Hauts Plateaux	Beau temps Vents variables vers Sud-Ouest faibles	Beau temps Vents variables vers Sud-Ouest faibles	Beau ou peu nuageux Vents variables faibles
Sahara	Nuageux Vents d'Est à Sud faibles ou modérés	Nuageux Vents d'Est à Sud faibles ou modérés	Beau temps Vents variables faibles

AVIS AUX PORTS
- Golfe du Lion — Vents de Nord-ouest assez forts
- Baléares — Vents du secteur Ouest modérés
- Oran, Alger — Vents variables vers Sud-ouest faibles
- Bizerte — Vents variables faibles

VENTS EN ALTITUDE
- Ouest Algérie
- " Sahara
- Est Algérie
- " Sahara

Avis aux Agriculteurs

OBSERVATION DE 7 HEURES DU MATIN

Stations	Baromètre réduit à 0° Niveau de la mer	Diff. en 24h	Température de l'air Observation	Diff. en 24h	Vent Direction et force de 0 à 9	État du Ciel	État de la Mer	Dans les 24 heures Température extrême max	min	Pluie en millim.	Pluie du 10 au 18 8h matin	Pluie du 1er Sept. au 10 8h matin	PHÉNOMÈNES
Nemours	763	+3.4	17.5	-0.5	NE 2	clair	Belle	23	15			43	
Beni Saf													Pluie du 1er 7bre au 12 8bre 1925 (56mm)
Oran	759	+2.5	14.4	-3.8	E 2	clair		25	14		1.0	60	
Mostaganem	760	+3.4	13.1	-7.1	NNE 1	d	Calme	24	11		2.6	171	
Tenes	762	+2.2	13.0	-0.2	calme	clair		23	12		24.0	192	
Blida	764	+1.6	15.9	-0.2	E 1	d		18	15		12.8	145	
Bouzareah	759	+1.8	15.6	-1.4	calme	clair	Belle	21	14		13.7	160	
Alger	761	+1.7	11.5	-3.2	calme	d		25	9		12.5	174	
Maison Carrée	761	+1.0	18.0	+2.0	NE 1	clair	Calme	21	11		42.0	346	
Bougie													
Philippeville	763	+2.2	17.0	+0.3	SSE 2	brume	Agitée	25	13		29.4	75	
Cap de Garde			18.0	+0.6	NW 3	mag'	Agitée	21	14	1.0	20.0	140	15h brume
Lat offre													
Bizerte													
Tunis	766	+3.4	13.2	-2.0	W 1	3 mag'		21	11	0.2	5.4	163	Pluie hier
Sfax	764	+2.0	13.2	-2.8	NW 2	couvert	Agitée	25	15		31.5	48	
Oudjda													
Tlemcen	764	+2.6	11.0	-2.0	calme	clair		24	10		27.0	56	
Sidi Bel Abbès													
Saïda	763	+2.0	11.8	-3.2	SW 1	clair		22	8		7.8	22	
Mascara		"	9.8	-2.4	E 1	clair		26	8		9.6	26	
Relizane	762	+4.1	11.2	-1.8	NW 1	d		22	10		25.0	17	
Orléansville	764	+3.1	12.0	-3.1	SSW 3	d		25	10		6.1	18	
Tiaret	761	+3.2	10.7	-2.1	E 1	d		24	10		12.0	73	
Médéa											44.0		
Vialar	760	+2.5	8.4	-1.0	calme	clair		20	5		24.9	64	
Médéa											34.0	63	
Aumale											33.7	316	
Fort National	762	+2.7	12.7	-0.1	E 1	brouill'		22	8		38.0	210	
Tizi Ouzou	763	+3.4	4.8	-4.0	N 1	clair		10	4		40.0	61	
Bordj Bou Arréridj	759	+2.5	6.0	-2.6	NNE 2	d		15	4		38.4	110	gelée blanche
Sétif	760	+3.0	7.2	-1.2	calme	d		16	4		27.0	54	
Batna											23.7	60	
Constantine	763	+2.7	13.5	+1.9	calme	clair		19	10	0.7	39.9	141	12 à 13h pluie
Guelma	764	+2.7	9.5	-0.1	calme	3 mag'		16	7		5.0	40	
Tébessa													
El Arrouch	764	+2.5	12.6	-1.3	SW 2	clair		21	9		12.0	64	
Aïn Sefra	764	+3.2	10.2	-0.9	calme	d		19	7		11.6	86	
Mecheria	763	+4.8	4.8	-3.8	ENE 3	d		19	7		11.6	106	gelée blanche
Géryville	760	+4.2	6.0	-2.8	E 1	clair		16	4		10.0		
Aflou	760	+5.2	5.0	-5.0	calme	d		17	1		12.0	116	
Djelfa											15.0	65	
Bou Saada													
M'Sila													
Barika			14.0	-0.5	NW 2	clair		23	10		10.0	8	
Colomb Béchar	762	+2.7	17.0	+1.7	NE 1	clair		26	15		1.0	31	
Laghouat	759	+2.0	12.3	-0.8	NNW 2	Beau		21	7		15.0	61	
Biskra	757	+3.8	16.5	-2.5	W 4	clair		28	13			8	
Touggourt	764	+2.9	16.0	-0.8	SW 1	d		25	11		3.0	22	
El Goléa		"	12.2	-3.8	NNE 2	Beau		25	10	1.0	2.0	2	pluie la nuit.
Tuggourt												10	
Ghardaïa	763	+0.9	15.3	-1.2	NW 3	mag'		28	13		2.0		
Ouargla													
El Golea											1.0		
Beni Abbès	765	+3.6	16.2	+1.4	NE 1	clair		25	15		7.0	11	
Tamanrasset	764	+2.7	16.1	-2.5	E 1	couvert		27	14		1.0	7	
Adrar	"	"	15.9	-2.5	E 1	clair		30	16		33.0	5	
In Salah												5	
El Golea													
El Goléa													
Djanet											1.0		
Tamanrasset												5	
Rabat	759	+2.6	12.0	+1.0	calme	couvert		"	"				

Stations	Max.	Min.
Paris	15	9
Nice	"	"
Biarritz	"	"
Strasbourg	"	"

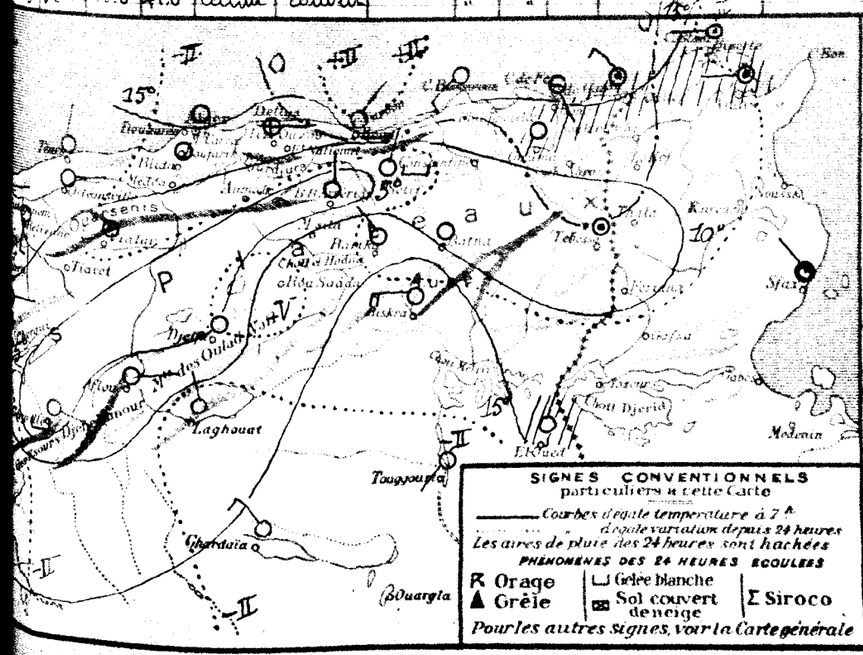
Oudjda
Berguent
Chott el Rharbi
Chott Tigri
Beni Ounif
Colomb Béchar
Laghouat
Ghardaïa
Touggourt
Biskra
Djelfa
Tiaret
Mostaganem
Bône
Constantine
Biskra
Tamanrasset
Ouargla
Médéa
Sfax
Gabès
Medenin
Chott Djerid
El Oued
Bou Saada
Aïn Sefra
Géryville
Aflou

BULLETIN MÉTÉOROLOGIQUE DE L'ALGÉRIE

50e Année N° 29 — Jeudi 29 Janvier 1925 — 7h Matin

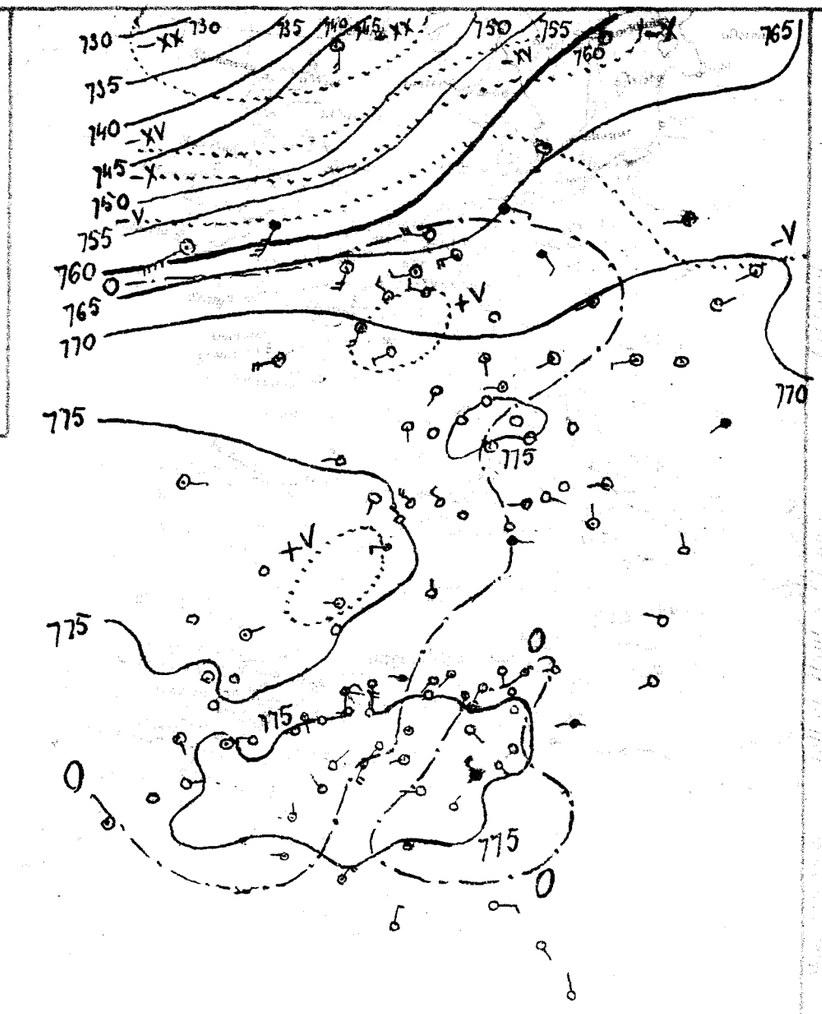

Situation générale — Le baromètre a baissé sur le Nord de l'Europe où se tient une dépression (Islande 726mm) — Il a baissé sur le Sud-Ouest du continent que recouvre un massif de pressions élevées (Madrid 779mm) — La pression reste également haute sur l'Afrique du Nord (Colomb-Béchar — Ghardaïa — Telessa 777mm). Un minimum relatif se tient sur la Méditerranée (Bertinsuto 770mm).

En Algérie, ce matin, le ciel est très nuageux — Les vents soufflent du secteur Sud et sont faibles ou modérés.

La mer est belle ou peu agitée

Probabilité — Hausse barométrique : Méditerranée, Algérie.

Baisse : Tunisie — En Algérie : Temps nuageux s'éclaircissant dans l'Ouest. Averses au Centre et à l'Est — Vents de Sud-Ouest à Nord-Ouest faibles ou modérés — Température en baisse.

	ORAN	ALGER	CONSTANTINE
Littoral et Tell	Nuageux s'éclaircissant Vents du secteur Sud faibles	Nuageux — Eclaircies — Quelques averses — Vents de Sud-Ouest à Nord-Ouest faibles ou modérés	Très nuageux — Eclaircies et Averses — Vents de Sud-Ouest à Nord-Ouest modérés
Hauts Plateaux	Nuageux s'éclaircissant Vents du secteur Sud faibles	Nuageux — Eclaircies — Quelques averses — Vents de Sud-Ouest à Nord-Ouest faibles ou modérés	Très nuageux — Eclaircies et Averses — Vents de Sud-Ouest à Nord-Ouest modérés
Sahara	Beau ou peu nuageux Vents d'entre Nord et Est faibles ou modérés	Beau ou peu nuageux Vents d'entre Nord et Est faibles ou modérés	Nuageux ou très nuageux Averses au Nord — Vents d'entre Nord et Ouest modérés

AVIS AUX PORTS

Golfe du Lion, Baléares	Vents d'entre Nord et Ouest assez forts ou forts
Oran, Alger	Vents du secteur Sud faibles
Bizerte	Vents de Sud-Ouest à Nord-Ouest faibles ou modérés

VENTS EN ALTITUDE

Ouest	Algérie	secteur Ouest 4 à 8m
"	Sahara	secteur Est 8 à 10m
Est	Algérie	secteur Ouest 5 à 10m
"	Sahara	secteur Nord 6 à 10m

Avis aux Agriculteurs



OBSERVATION DE 7 HEURES DU MATIN

Température			Vent		Etat du Ciel	Etat de la Mer	Dans les 24 heures Maxima	Minima	Pluie	Pluie 20 29 Janv.	Pluie 20 Janv.	PHÉNOMÈNES
+2.0	7.9	-1.1	SSE	2	T. nuag.x	P. agitée	14	7			151	
+2.4	6.9	-0.1	ESE	2	nuageux	Belle	19	7		1.0	83	
+0.3	8.5	+2.5	S	4	couvert	Belle	17	8		9.0	175	
-0.4	10.0	+0.2	calme		couvert		17	9			266	
+0.7	8.5	-0.6	WNW	1	pluie		12	8	1.2	3.8	316	à partir de 6h pluie.
+0.7	10.5	+1.4	calme		d.	Belle	16	10	0.6	2.6	293	6h-7h pluie.
-1.0	7.0	-1.0	SW	2	T. nuag.x	Calme	17	8			339	
-0.6	9.7	-0.6	S	2	couvert	Belle	19	7		2.0	347	
+0.1	10.0	-1.0	SE	1	nuageux	calme	19	8		3.0	252	
-0.6	5.0	-1.0	W	1	clair		18	3			142	
-1.5	7.0	-1.0	W	2	Beau	Belle	15	-		13.0	88	
+2.4	2.0	-1.0	WSW	1	couvert		18	1		2.0	117	
+1.6	2.0	+1.0	W	1	clair		15	1		7.0	170	
"	1.8	-0.8	NW	1	clair		13	1		2.4	101	
+1.8	4.0	+0.4	W	1	couvert		13	3		14.0	149	
+1.6	6.5	+0.7	S	4	Beau		16	5		4.2	112	
+0.8	3.8	+1.0	S	1	d.		15	3		0.1		gelée blanche
-1.1	4.1	+5.3	N	1	d.		12	1		2.0	175	
-0.2	4.0	+0.8	Calme		couvert		11	3			136	
+0.2	5.4	0.0	SW	2	d.		10	5			438	
-0.3	5.8	-0.7	ENE	1	T. nuag.x		17	5			310	
-0.3	0.0	-1.2	SW	1	clair		10	-1		5.6	2.0	
-0.6	2.0	+1.0	WSW	2	T. nuag.x		10	0		1.2	189	
+1.9	-2.2	-5.2	Calme		Beau		10	-5			122	gelée à glace.
+1.6	3.9	-2.8	SW	3	d.		13	3			216	
0.0	5.8	-0.4	Calme		couvert		16	3			196	
+0.7	-0.6	-4.0	calme		clair		11	-2			141	
+1.5	2.7	+1.6	NW	2	clair		14	0			86	
+1.2	1.2	+0.6	NE	2	clair		13	1		0.8	122	
-0.5	0.1	+2.4	SSW	4	d.		10	-1		6.0	154	
+0.3	-1.0	+2.0	SW	1	d.		7	-3		1.0	92	
0.0	0.6	+0.1	Calme		T. nuag.x		9	1		6.0	174	
"	5.1	-0.6	E	2	couvert		14	5			142	
+1.6	-1.2	-2.0	N	1	nuageux		14	-1			30	
-0.6	0.9	+0.8	WSW	1	T. nuag.x		12	0		2.0	85	
-0.3	6.5	-1.5	SE	2	couvert		17	7			60	
+0.2	6.4	-3.0	NW	4	clair		17	1			12	
"	0.0	-2.4	SE	1	Beau		16	0			22	gelée blanche
-0.5	3.0	-2.0	Calme		clair		17	2		13.6	116	
+0.5	3.0	-4.0	W	2	Beau		17	0			81	
+0.5	2.5	-3.0	NE	1	clair		16	1			18	
"	3.9	"	Calme		Brumeux		15	3				
+0.7	1.5	-0.8	W	1	nuageux		14	1			14	
-0.2	2.8	+0.8	NE	4	T. nuag.x		17	3			21	12h vent de sable.
+0.2	[illegible]	+0.4	NNE	3	clair		18	7				
"	[illegible]	-5.6	E	3	d.		18	3				
"	4.5	0.0	SE	1	d.		17	2				
"	5.5	+3.0	N	2	Beau		16	2				
+1.4	2.0	0.0	SSE	1	Bnuag.x	"	"	"				

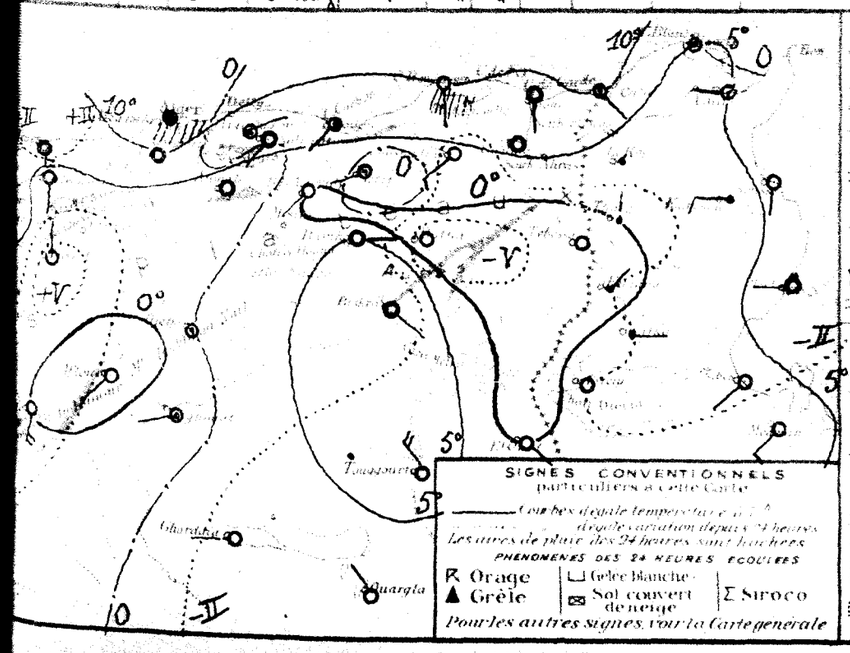

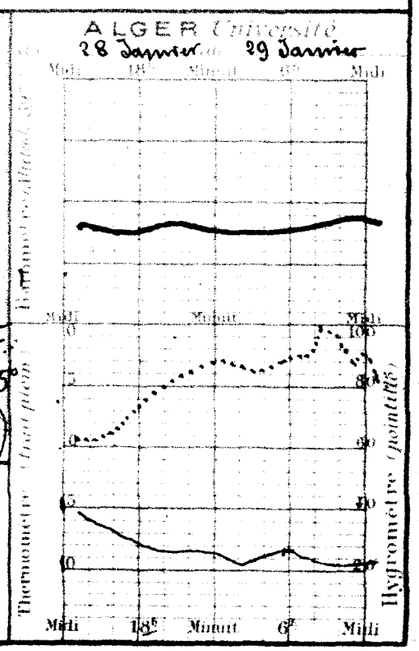

BULLETIN MÉTÉOROLOGIQUE DE L'ALGÉRIE

Vendredi 30 Janvier 1925 — 7h Matin

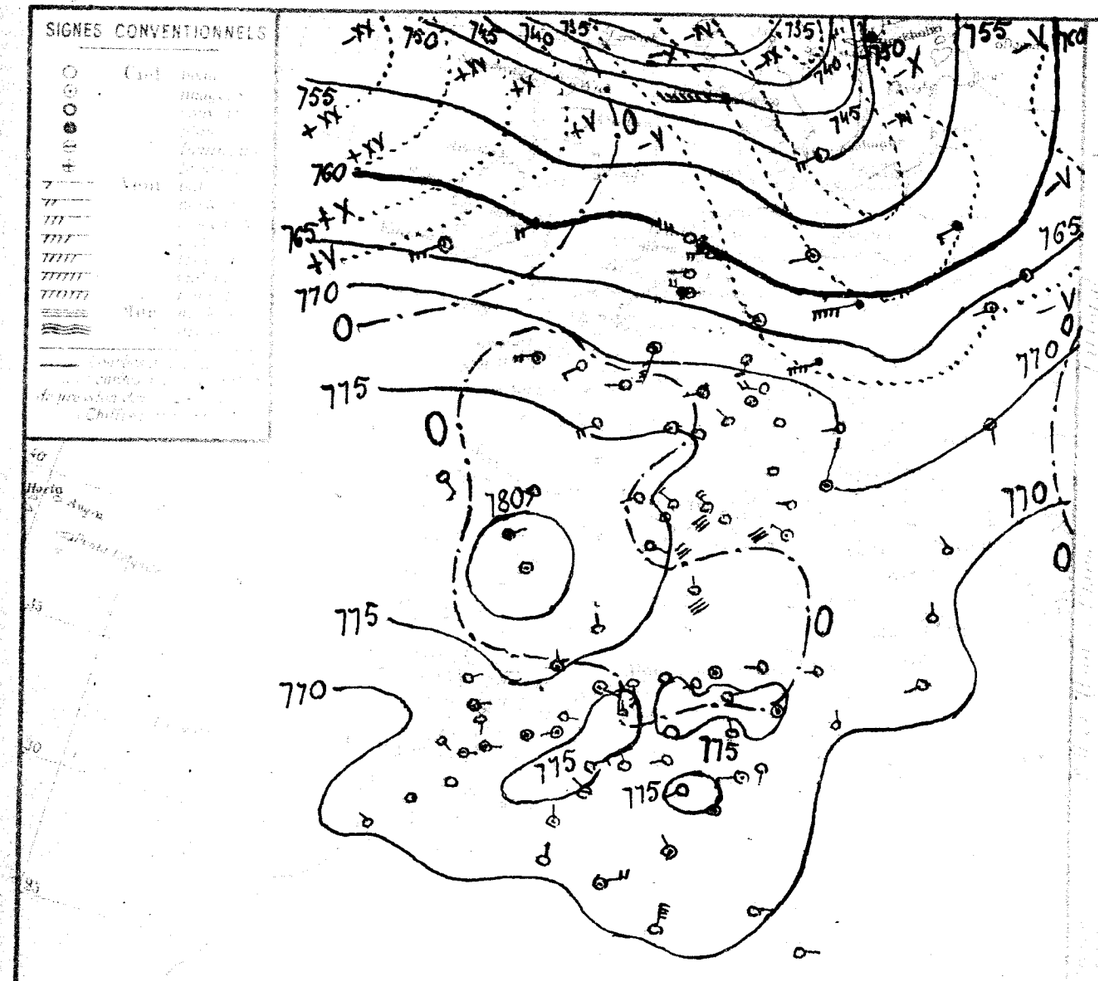
SIGNES CONVENTIONNELS
STATIONS
Horta
Alger
Biskra
Tamanrasset
Ghardaia
Bou Saada
Chott Hodna
Chott Tigri
Tunis
Tabarka
Bône
Constantine
Tébessa
Biskra
Laghouat
Ouargla
Tamanrasset
Bône
Tunis
Tabarka

BULLETIN MÉTÉOROLOGIQUE DE L'ALGÉRIE

Samedi 31 Janvier 1925 — 7h. Matin

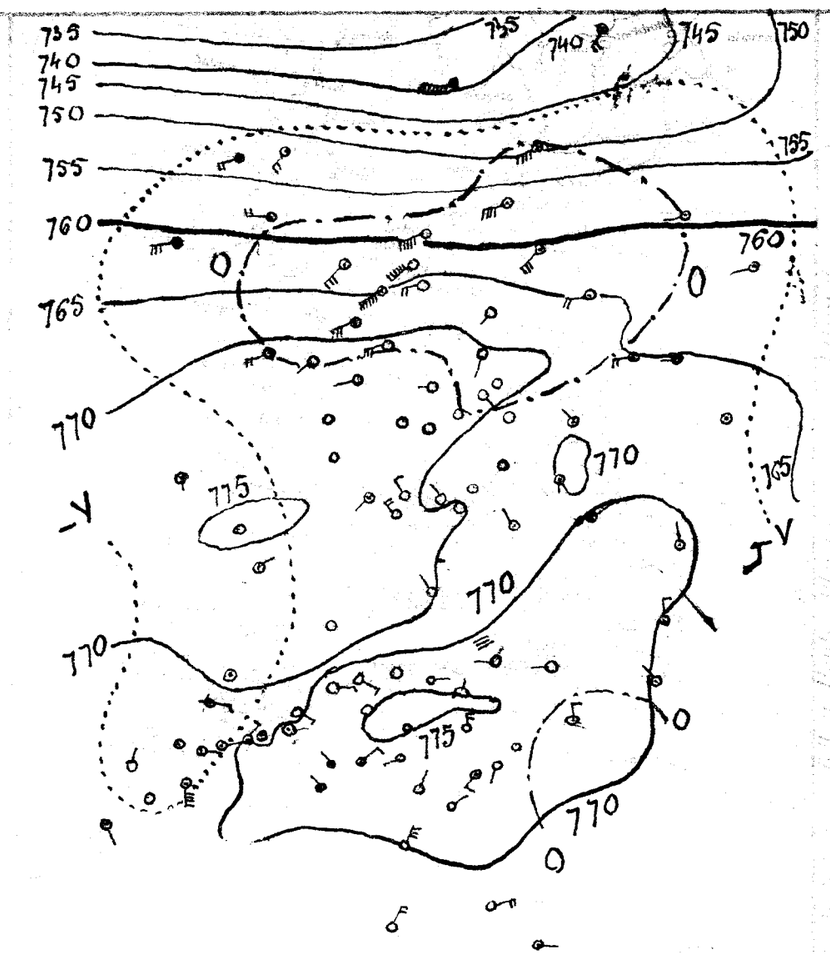

Le baromètre a presque partout baissé depuis la veille. Une dépression recourbe le Nord de l'Europe (Norvège 733mm). La pression est élevée au Sud-Ouest du continent (Valladolid 776mm) et sur l'Algérie-Tunisie (Aumale-Djelfa 776mm).

En Algérie, ce matin, le ciel est beau au centre, couvert à l'Ouest et à l'Est. Les vents soufflent en majorité du secteur Est et sont faibles ou modérés. Il a plu hier et cette nuit sur la moitié Est du littoral et au Sud-Ouest des Hauts-Plateaux.

La mer est houleuse à Cap-de-Garde, belle ou agitée sur le reste du bassin.

Probabilités — Continuation de la baisse barométrique sur le bassin méditerranéen et l'Afrique du Nord. En Algérie, temps beau ou brumeux avec vents du secteur Sud faibles à l'Est, nuageux ou très nuageux avec averses à vents du Sud à Ouest modérés à l'Ouest. Température normale à l'Est, en baisse à l'Ouest.

	ORAN	ALGER	CONSTANTINE
Littoral et Tell	Nuageux ou très nuageux. Averses - Vents de Sud à Ouest modérés	Beau ou Brumeux Vents du secteur Sud faibles ou modérés	Beau ou Brumeux Vents du secteur Sud faibles
Hauts Plateaux	Nuageux ou très nuageux. Averses - Vents de Sud à Ouest modérés	Beau ou Brumeux Vents du secteur Sud faibles ou modérés	Beau ou Brumeux Vents du secteur Sud faibles
Sahara	Nuageux ou très nuageux Vents du secteur Est modérés ou assez forts	Nuageux Vents du secteur Est modérés	Beau Temps Vents du secteur Est faibles ou modérés

AVIS AUX PORTS
- Bougie, Philippeville, Bône, Tenès, Cherchell, Alger — Vents du secteur Nord modérés
- Arzew — Vents de Sud à Ouest modérés
- Oran — Vents du secteur Sud faibles ou modérés
- Nemours, Bône — Vents du secteur Sud faibles

VENTS EN ALTITUDE
- Ouest Algérie — Sud à Ouest 5 à 7m
- " Sahara — secteur Sud 8 à 12m
- Est Algérie — secteur Sud 4 à 6m
- " Sahara — secteur Sud 8 à 12m

Avis aux Agriculteurs

Stations	Température 7h.	Max.	Min.	Vent	Force	Ciel	Mer	Durée d'insolation		Pluie 20 h. 31 Janv.	Pluie 20 Janv.	Phénomènes
	-3.7	7.5	-0.6	SE	3	couvert	P. agitée	10	6		151	
	-3.0	7.3	-0.3	E	3	clair	P. agitée	19	7	1.3	23	
	-3.0	5.7	-1.3	SE	4	d.	P. agitée	14	5	23.0	175	
	-2.3	7.2	-1.0	calme		d		14	7	16.4	266	
	-3.5	[illegible]	0.0	ESE	3	clair		11	8	7.8	316	
	-2.6	[illegible]	-2.1	calme		d.	T. Belle	13	8	5.5	293	
	-2.7	[illegible]	+1.0	W	2	clair	Belle	12	6	1.3	2.3	339	Pluie hier entre 9h et 13h
	-2.[illegible]	9.6	-0.2	W	2	couvert	Houleuse	14	7	1.5	3.5	347	7-18h pluie.
	-2.0	9.6	+1.4	SSW	1	d.	agitée	14	8	2.0	5.0	252	bruine hier et la nuit
	-1.7	7.2	+0.2	W	2	couvert		15	5	Gttes		142	Gouttes hier.
	+0.5	8.4	+2.1	N	3	clair	P. agitée	17	7	25.0	38.0	88	pluie la nuit.
	-3.6	2.0	-1.0	E	2	nuageux		13	1	7.0	9.0	117	Entre 17h et 18h averses.
	-3.2	0.0	-2.4	S	1	clair		12	0		7.0	170	gelée blanche
	"	4.4	+2.0	SE	1	clair		16	2	0.0	2.4	101	13h pluie.
	-3.6	4.6	+0.6	calme		d.		13	4		14.3	149	
	-2.9	2.1	-0.6	E	1	d.		16	1		5.7	118	
	-2.6	3.5	-0.7	E	1	d.		14	3		3.1		gelée blanche.
	-2.3	1.8	0.0	calme		Beau		10	1		2.0	175	
	-0.9	-1.0	-4.0	calme		clair		9	-1			136	gelée.
	-2.2	3.6	-1.3	E	2	d.		6	3			438	
	-1.4	1.9	-5.3	NE	1	d		13	2	4.0	4.0	310	9-9h30 -13h,13h30 pluie
	-1.5	-1.0	-1.8	N	2	clair		12	-2		5.6	210	
	-1.8	0.1	-2.1	NNE	2	d.		7	-2		1.2	159	
	"	-2.4	+0.5	calme		d.		9	-4			128	gelée à glace
	-1.6	1.0	-1.0	SE	3	Beau		10	1	Gttes		216	14 et 18h gouttes
	-1.3	4.3	+1.2	calme		couvert		14	2			196	
	-0.9	0.0	-2.5	calme		clair		10	-2			141	
	-2.2	2.1	+1.0	NW	1	couvert		11	-2			86	
	-1.4	0.0	-2.5	NW	2	T. nuag.		9	0	2.2	3.0	122	14-17h30 pluie
	-0.5	-1.9	-2.8	NE	3	d		7	-2	1.0	9.0	154	12h pluie
	-1.1	-1.5	-1.7	NE	1	clair		7	-2		1.0	98	
	+0.5	-2.9	-3.6	calme		clair		9	-3		6.0	114	gelée
	"	4.9	-0.6	NE	2	T. nuag.		15	4			142	
	-2.9	5.0	+4.0	N	1	couvert		14	2	Gttes		30	14h gouttes
	-1.8	2.6	-2.3	WSW	1	Beau		12	1		2.0	35	
	-1.0	5.0	-0.3	N	4	d.		19	6			50	
	-1.1	[illegible]	-2.8	SW	3	nuag.		17	1			12	
	"	[illegible]	-0.2	SSW	1	Beau		18	0			22	
	-1.6	4.7	+1.9	calme		clair		18	2		13.6	116	
	-1.6	4.0	-3.0	NNE	2	Beau		17	3			31	
	-1.6	3.4	-2.8	NE	1	Beau		16	3			18	
	-2.2	6.7	+0.5	NNE	5	couvert		15	3				
	-2.3	3.3	+0.8	ENE	1	clair		14	2			14	
	-3.0	5.0	+0.1	E	5	nuag.		17	4			21	
	-2.4	8.8	+0.1	NNE	4	clair		19	8				
	"	4.8	-1.2	ENE	4	d.		18	2				
	"	3.5	0.0	E	1	nuag.		16	4				
	"	2.8	-1.8	SW	1	d.		17	-1				
	[illegible]	4.0	-2.0	calme		nuag.							

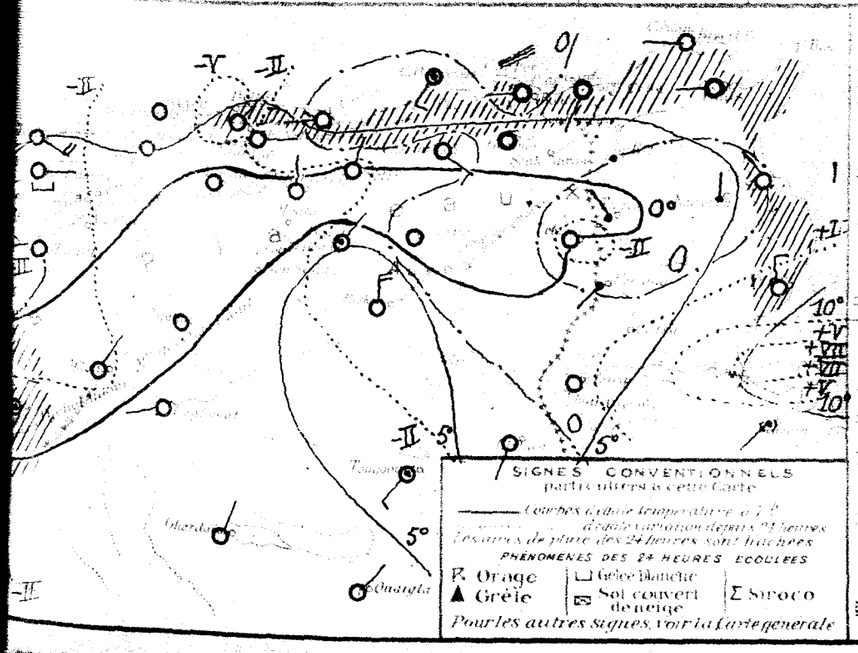

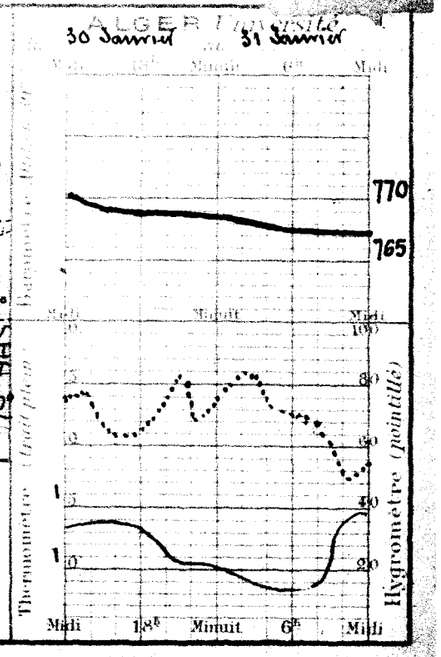

Université d'Alger – Altitude 59m

Janvier 1925

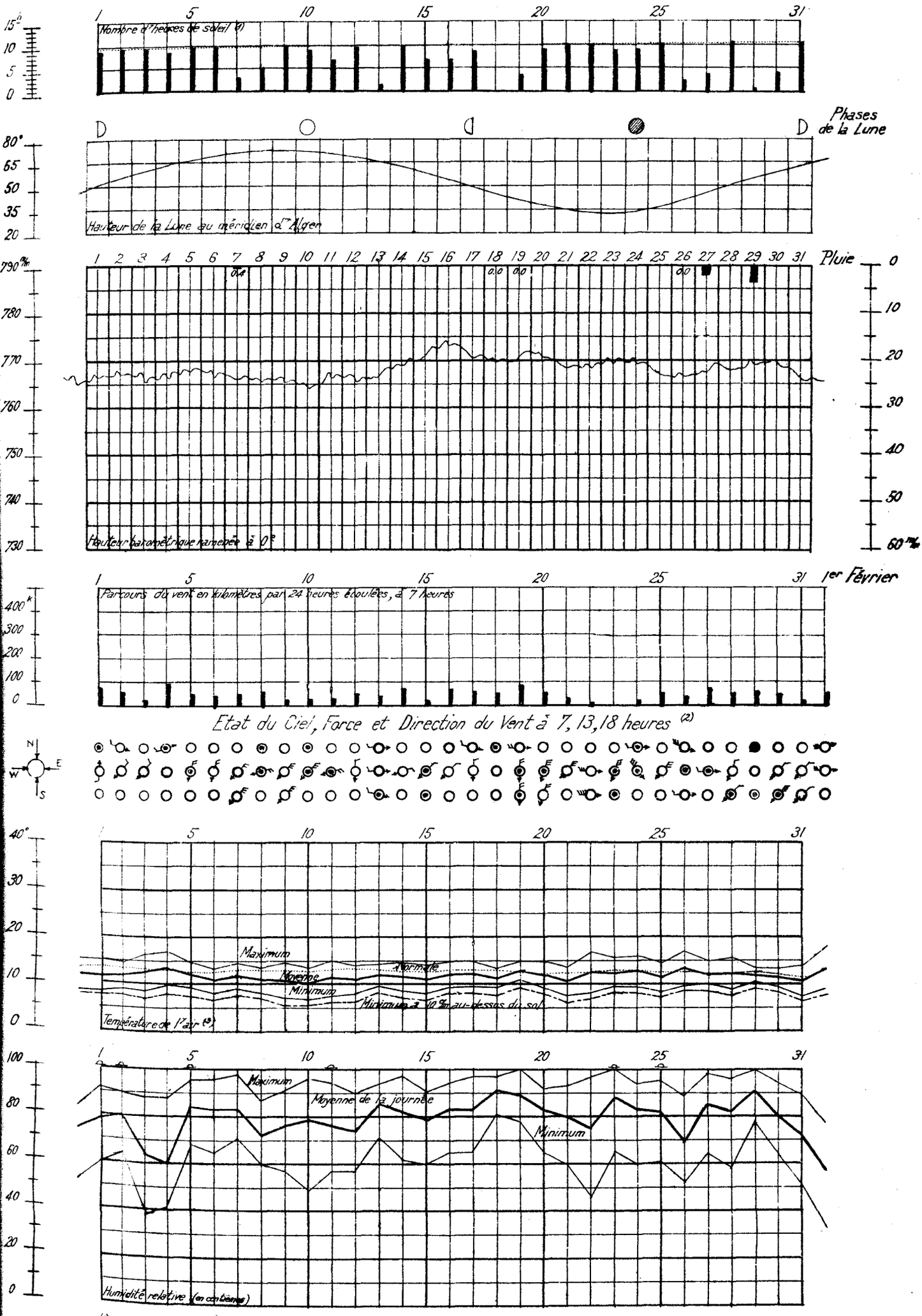

(1) Le pointillé donne la durée de la présence du soleil au-dessus de l'horizon

(2) Etat du Ciel et Phénomènes. ○ Beau, ⊙ Nuageux, ○ Couvert, ● Pluie, ⌓ Rosée.
Force du Vent. Une petite penne correspond à une unité de l'échelle télégraphique. Une grande penne vaut cinq petites pennes.

(3) Le pointillé représente la moyenne normale du maximum et du minimum, le trait mixte le minimum à 10 m au-dessus du sol.

UNIVERSITÉ D'ALGER — JANVIER 1925

SERVICE MÉTÉOROLOGIQUE

Observations d'Alger-Université

Mois remarquable par la durée de l'insolation, la sécheresse excessive, la continuité de hautes pressions et le calme de l'atmosphère.

Nombre de jours de ciel pur 10, de ciel très peu ou peu nuageux 13, de ciel nuageux 8. Nébulosité moyenne à 7h 3,2, à 13h 3.4, à 18h 1.8. Moyenne générale 2.8.

Nombre d'heures de soleil mesuré à l'héliographe 225 (Durée d'insolation possible 306h) Fraction d'insolation 0,74.

Nombre de jours de pluie 6. Pluie (de minuit à minuit) 6mm. Déficit 101. Il faut remonter à 1875, (7mm) et 1860 (13mm) pour trouver une tranche de pluie comparable. Pluie tombée depuis le 1er Septembre 299mm. Déficit 140.

Rosée les 1, 2, 5, 11, 23 et 25.

Valeurs moyennes et extrêmes de la pression, de la température et de l'humidité relative

	Moyenne générale	Normale	Ecart	Minimum moyen	Maximum moyen	Minimum extrême	Date	Maximum extrême	Date
Pression (*)	767.7	759.3	+ 8.4	766.9	768.6	763.5	10	773.8	16
Température	11.4	11.9	− 0.5	8.8	14.8	6.8	10	17.2	4
Humidité (**)	80	73	+ 7	61	94	38	3	100	19.23 et 29

(*) Hauteur barométrique en millimètres ramenée à 0° et à la gravité normale. Altitude du baromètre 59m.
(**) En centièmes, obtenue par dépouillement de l'enregistreur comparé au psychromètre (formule de Regnault)

La pression est demeurée très haute pendant tout le mois et n'a subi que des variations de très faible amplitude. Le maximum extrême est le plus élevé qui ait été atteint depuis 1913. La différence entre le maximum et le minimum 10mm3 est fortement inférieure à sa valeur moyenne 22mm0.

La température moyenne diurne, inférieure à sa normale pendant les deux premières décades l'a rejointe ensuite et s'est tenue dans son voisinage jusqu'à la fin du mois.

La moyenne mensuelle est un peu inférieure à la normale. La moyenne des maxima est inférieure de 1°2 à sa normale, celle des minima lui est égale. L'écart est donc dû à un abaissement des maxima.

L'humidité moyenne est très élevée.

Direction et parcours du vent

Direction	Fréquence	Parcours en kilomètres	Direction	Fréquence	Parcours en kilomètres
N	15	141	S	1	8
N.N.E	14	158	S.S.W	1	5
N.E	9	116	S.W	2	28
E.N.E	13	216	W.S.W	5	64
E	3	77	W	9	139
E.S.E	2	39	W.N.W	25	246
S.E	1	7	N.W	21	144
S.S.E	"	"	N.N.W	9	67
			Calme	118	"
			Totaux	248	1455

Les mesures vont du 1er Janvier, 7h, au 1er Février, 7h. La direction du vent est relevée de 3 en 3 heures.

Nombre d'observations
de vent . . . 130
de calme . . . 118
Total . . . 248

Nombre d'heures de calme
de jour 99
de nuit 245
Total . . . . 344 sur 744



Rose des fréquences

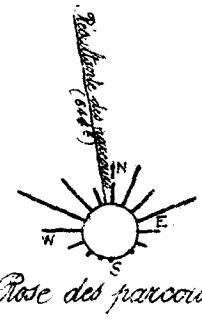

Rose des parcours

Parcours horaire moyen du vent : pour 400h de vent 3638m, pour 744h (durée du mois) 1956m.
Parcours horaire maximum observé : 8km le 7, de 17h30 à 18h30 et de 18h30 à 19h30, par vent d'E.N.E.
Vitesse maximum en mètres par seconde : 5m20, le 7, vers 15h20 par vent d'E.N.E et le 11, vers 18h50 par vent d'E.S.E.

Comparaison avec les deux années précédentes

	Nombre d'heures de soleil	Pluie (de 18h à 18h) Nombre de jours	Quantité en millimètres	Depuis le 1er septembre	Pression moyenne	Température moyenne	minimum extrême	maximum extrême	Humidité	Vent dominant
Janvier 1923	80	29	263	555	760.8	9.7	4.7	16.0	79	W
Janvier 1924	167	18	123	513	758.3	11.8	3.0	20.0	79	W
Janvier 1925	225	6	6	299	767.7	11.4	6.8	17.2	80	W.N.W

Direction et vitesse du vent aux diverses altitudes

Altitude en mètres	Nombre d'observations: Calme	N	N.N.E	N.E	E.N.E	E	E.S.E	S.E	S.S.E	S	S.S.W	S.W	W.S.W	W	W.N.W	N.W	N.N.W	Total des observations	Vitesse moyenne en mètres par seconde	Plus grande vitesse observée
Sondages du camp d'aviation militaire d'Hussein-Dey (Nombre 50)																				
Sol	7	1	,	,	,	1	,	6	7	6	13	9	,	,	,	,	,	50	1.6	S.S.E S : 3
500	3	2	1	2	1	9	,	5	3	5	,	2	4	7	2	2	2	50	3.1	S.E : 7
1.000	2	1	2	5	3	8	3	,	3	3	4	2	4	4	2	2	1	49	3.6	N.E E.S.E S.S.W : 9
1.500	1	3	3	2	4	5	2	,	2	3	2	3	7	2	,	1	3	43	4.1	N : 12
2.000	1	,	1	3	2	4	1	1	4	2	4	4	3	2	,	1	4	37	4.5	N.E : 10
2.500	,	,	3	1	1	3	,	1	1	3	4	1	1	4	,	2	1	26	5.2	N.N.E : 12
3.000	,	1	1	1	1	1	1	2	,	3	,	2	,	4	,	2	1	20	4.3	N.N.E : 12
3.500	,	,	1	2	,	1	,	1	,	2	1	,	,	1	,	1	2	12	5.3	N.N.E : 13
4.000	,	,	,	1	1	,	,	1	,	2	,	,	,	2	,	,	,	7	5.6	N.E : 8
4.500	,	,	,	1	,	,	,	1	,	,	,	,	,	1	,	,	1	4	5.3	N.E : 9
5.000	,	,	,	,	,	,	1	,	,	,	,	,	,	,	,	1	1	3	4.3	E.S.E : 7
5.500	,	,	,	,	,	,	,	,	,	,	,	,	,	,	,	1	1	2	5.0	N.W : 6
6.000	,	2	,	,	,	,	,	,	,	,	,	,	,	,	,	,	,	2	5.5	N : 7
6.500	,	,	,	,	,	,	,	,	,	,	,	,	,	,	,	,	1	1	8.0	,
7.000	,	,	,	,	,	,	,	,	,	,	,	,	,	,	,	,	1	1	8.0	,

Coup d'oeil sur le Réseau

Variations barométriques - Le mois a été brumeux ou légèrement nuageux et frais sur le littoral et le Tell, clair et froid sur les Hauts Plateaux avec gelées nocturnes presque continuelles. Les précipitations ont été rares et peu abondantes. Les vents ont soufflé faiblement, les directions des secteurs Est et Sud prédominant.

Deux périodes sont à distinguer:

1° - Du 1er au 25, la pression est élevée en Europe, en Méditerranée et en Afrique du Nord; les variations barométriques ne sont fortes qu'au Nord du 40ème parallèle et cheminent d'Ouest en Est ou du Sud-Ouest à Nord-Est. Pendant cette période, le baromètre atteint ou dépasse 775mm dans la région des Hauts-Plateaux, du 14 au 23; la température y tombe à -10°.

Le beau temps n'est troublé que par quelques averses du 6 au 8, du 17 au 19 et le 23, sous l'influence passagère de faibles minima méditerranéens.

2° - Les 25 et 26, la pression baisse sur l'Ouest et le Sud de l'Europe et, plus faiblement en Afrique du Nord. Elle se relève du 27 au 30 des Açores à la Péninsule Ibérique et en Algérie-Tunisie pour baisser de nouveau dans l'Ouest le 31.

Cette partie du mois est marquée par un relèvement de la température, une forte nébulosité et des pluies moyennes ou faibles, du 26 au 29, dans l'Ouest du réseau et sur le littoral.

Le Météorologiste : L. Petitjean.

Pluie (en millimètres de 18h à 18h)

Stations	Janvier Total	Janvier Nombre de jours	Depuis le 1er Septembre Total	Depuis le 1er Septembre Nombre de jours
Rivage				
Nemours	0	0	143	28
Oran (Ecole d'expérience)	12	1	212	20
Mostaganem	2	3	84	36
Tenès	23	4	204	34
Cherchell	9	4	198	38
Alger	6	6	299	51
Cap-Bengut	6	2	365	35
Bougie	13	4	342	42
Djidjelli	23	3	729	48
Collo	12	6	335	57
Cap-de-Garde (S)	12	7	357	47
La Calle	21	7	394	55
Zone littorale				
El-Ançor	5	1	289	32
Cassaigne	30	3	164	26
Sidy-Ibrahim	"	"	"	"
Maison-Carrée	4	2	196	35 (S)
Bordj-Menaiel	0	0	300	45
Bessombourg	27	5	683	56
Bugeaud	38	6	390	42
Zone sublittorale				
Trois-Marabouts	10	1	203	27
St-Maur	6	2	321	29
Meurad	12	2	170	24
Haussonvillers	4	3	419	49
El-Kseur	5	4	225	39
Barral	10	4	213	38
Tell, versant nord				
Oued-Djer (Barrage)	10	2	147	27
Relizane	9	5	134	30
Orléansville	3	2	134	31
Duperré	3	2	131	19
Affreville	0	0	127	24
Miliana	4	3	214	35

Stations	Janvier Total	Janvier Nombre de jours	Depuis le 1er Septembre Total	Depuis le 1er Septembre Nombre de jours
Hakou-Fraouna (atlas Blidéen)	16	2	363	43
Hamiz (Barrage)	13	3	287	28
Tizi-Ouzou	8	2	350	42
Fort-National	5	1	443	36
Kerrata	22	5	449	50
Aïn-Mordja-Kiman (Babor)	"	"	"	"
El-Milia	32	4	474	52
Temmapes	32	5	300	48
Guelma	15	4	191	46
Munier	20	6	361	44
Tell, zone centrale				
Tlemcen	8	2	273	24
Descartes	3	2	227	20
Sidi-bel-Abbès	7	1	202	22
Mascara	14	3	151	31
Thiersville	9	1	106	26
Ben-Chicao	0	0	215	26
Bir-Rabalou	0	0	143	23
Aumale	2	1	158	24
Bouira	0	1	212	44
Maillot	0	0	169	18
Bou-Malek	4	2	201	42
Constantine (P.C)	5	4	163	41
Souk-Ahras	23	4	250	47
Tell, versant sud				
Taïda (P.C)	5	2	158	29
Martimprey	5	1	159	34
Tiaret	2	2	177	29
Tialar	"	"	"	"
Téniet-el-Haad	5	3	186	41
Boghar	1	1	223	37
Boghari	3	1	99	27
Tell, hautes plaines				
Sebdou	1	1	149	24
Victor-Hugo	4	4	136	33

Stations	Janvier Total	Janvier Nombre de jours	Depuis le 1er Septembre Total	Depuis le 1er Septembre Nombre de jours
Bordj-bou-Arréridj (P.C)	3	3	117	40
Sétif	2	2	155	41
St-Donat	2	2	110	26
Batna	3	2	116	30
Aïn-Yagout	2	2	115	22
Khenchela	10	3	214	30
Aïn-Beïda	11	3	187	35
Tebessa	1	3	138	31
Steppe				
Méchéria	3	2	123	29
Kreider	4	2	105	24
Aïn-Radja (près Reibell)	5	2	147	27
Sidi-Aissa	5	1	118	29
Aïn-Kherman	0	0	94	11
Bou-Saada	"	"	"	"
M'Sila	6	1	113	24
Atlas Saharien				
Aïn-Sefra	0	0	84	18
Géryville	9	3	158	38
Aflou	1	1	102	25
Djelfa	6	2	118	30
Aïris	"	"	"	"
Pied de l'Atlas saharien				
Colomb-Béchar	0	0	30	11
Laghouat	2	1	91	21
Biskra	0	0	37	14
Tolga	0	1	"	"
Sahara				
Touggourt	0	0	14	9
El-Oued	0	0	27	9
Tozeur	14	1	130	12
Ouargla	0	0	24	9
Beni-Abbès	0	0	18	7

Température et humidité

Les moyennes de l'humidité, de la tension de vapeur et du poids par mètre cube sont celles des observations psychrométriques de 7, 13, 18h interprétées à l'aide de la formule de A. Angot (Annales du Bureau Central Météorologique, 1880, T1, B 45)

Stations	Altitude	Minimum m moyen	Minimum m extrême	Minimum m date	Maximum M moyen	Maximum M extrême	Maximum M date	$\frac{m+M}{2}$	Humidité relative moyenne	Tension moyenne	Poids par m³
Oran	68m	"	"	"	"	"	"	"	"	"	"
Constantine (*)	10	6.9	4.2	9	15.6	18.2	4	11.3	"	"	"
Alger	59	8.8	6.8	10	14.8	17.2	4	11.8	77	7.8	8.0
El-Ançor	90	6.9	5.2	12	14.7	17.0	20	10.8	79	7.5	7.6
Trois-Marabouts	150	4.8	3.0	14	15.8	17.8	31	10.3	75	6.8	6.9
Orléansville	112	"	-1.8	11	"	16.2	15	"	"	"	"
Miliana	750	3.8	1.9	13	11.0	13.2	15	7.4	65	5.0	5.1
Tizi-Ouzou	222	3.1	0.0	10	14.5	17.4	28	8.8	72	6.1	6.2
Fort-National	342	3.5	1.3	8	9.9	13.1	3-4	6.7	77	5.6	5.8
Guelma	268	2.4	-0.8	10	14.3	17.4	26	8.4	75	6.1	6.3
Sidi-bel-Abbès	476	-1.7	-4.6	17	13.6	18.2	3	6.0	79	5.8	5.9
Mascara	590	2.1	0.4	div.	13.8	16.0	18-21	8.0	73	5.7	5.8
Thiersville	438	-2.0	-5.0	15	14.8	18.2	9	6.4	"	"	"
Téniet-el-Haad	1.160	-1.1	-3.3	div	9.3	13.6	6	4.1	"	"	"

(*) station agricole.

Stations	Altitude	Minimum m moyen	Minimum m extrême	Minimum m date	Maximum M moyen	Maximum M extrême	Maximum M date	$\frac{m+M}{2}$	Humidité relative moyenne	Tension moyenne	Poids par m³
Boghar	910m	1.7	0.2	7	8.1	9.8	6	4.9	68	4.6	4.8
Tialar	889	"	"	"	"	"	"	"	"	"	"
Sétif	1.079	-0.8	-2.1	16	10.7	14.6	6	5.0	66	4.3	4.5
Tébessa	863	-1.0	-4.4	13	9.8	12.4	29	4.4	68	4.3	4.4
Méchéria	1.167	-1.4	-3.7	14	10.7	14.5	7	4.7	"	"	"
Géryville	1.320	-6.1	-11.0	17	10.5	14.1	11	2.2	"	"	"
Colomb-Béchar	769	-1.4	-3.6	11	14.0	17.8	7	6.3	49	3.5	3.6
Biskra	125	4.7	2.0	7-11	16.7	18.8	30	10.7	50	4.9	5.0
Tolga	160	2.6	-1.4	10	15.7	17.1	30	9.2	"	"	"
Touggourt	69	1.3	-3.2	11	15.2	17.4	div	8.8	58	4.9	5.0
El-Oued	70	1.5	-1.6	11	16.8	18.6	26-29	9.2	55	4.6	4.7
Ouargla	157	2.3	-1.2	10	15.8	17.3	7-27	9.1	58	5.1	5.2
Beni-Abbès	497	"	"	"	"	"	"	"	"	"	"

Différence de $\frac{m+M}{2}$ avec la normale : Alger - 0°6 ; Fort-National + 1°4 ; Biskra - 0°3.

Comparaison des minima sous abri et à 10 cm du sol

Stations	Minimum moyen		Minimum extrême			
	sous abri	à 10 cm du sol	sous abri	date	à 10 cm du sol	date
Alger	8.8	7.5	6.8	10	5.5	9
El-Ançor	6.9	3.7	5.2	12	1.8	12
Guelma	2.4	0.4	– 0.8	10	– 2.3	10
Sidi-bel Abbès	– 1.7	– 2.3	– 4.6	17	– 5.2	17

Stations	Minimum moyen		Minimum extrême			
	sous abri	à 10 cm du sol	sous abri	date	à 10 cm du sol	date
Mascara	2.1	0.3	0.4	diverses	– 1.6	diverses
Sétif	– 0.8	– 3.6	– 2.1	16	– 4.5	7
Tolga	2.6	0.3	– 1.4	10	– 4.0	10
Beni-Abbès	"	"	"	"	"	"

Situation agricole (au 31 janvier). Sécheresse et gelées nocturnes ont fortement fait sentir leurs effets, aussi bien dans les parties basses du Tell que sur les Hauts-Plateaux. La végétation a subi un arrêt général.

La comparaison du total de la pluie avec la normale, du 1er septembre au 31 janvier, a donné les rapports suivants : Massif de Tlemcen : Tlemcen, 0.82 ; Descartes, 0.83 – Environs d'Oran, Mléta : El-Ançor, 1.16 ; St Maur, 1.09 – Plaines du Sig et de la Mina, bas Chéliff : Arzeu, 0.57 ; Mostaganem, 0.35 ; Relizane, 0.55 – Plaines de Bel-Abbès et d'Egriss : Sidi-bel-Abbès, 0.91 ; Mercier-Lacombe, 0.61 ; Thiersville, 0.40. Saïda et Maatif : Saïda, 0.77 – Vallée du Chéliff : Orléansville, 0.57 ; Duperré, 0.44 ; Miliana, 0.52. Savigerie, 0.78 – Sersou : Tiaret, 0.50 ; Trézel, 0.87 ; Victor-Hugo, 0.89 – Mitidja et Sahel d'Alger : Meurad 0.48 ; Blida, 0.59 ; Arba, 0.56 ; Bouzaréah, 0.63 – Plaines des Beni-Sliman et des Arib : Bir-Rabalou, 0.45 – Grande Kabylie : Tizi-Ouzou, 0.75 ; Fort-National, 0.72 – Petite Kabylie : Bougie, 0.54 ; Kerrata, 0.64. Djidjelli, 0.82 ; El-Milia, 0.69 – Hautes plaines constantinoises : Sétif, 0.66 ; St Arnaud, 0.58 ; Ampère, 0.81 ; Ain-Yagout, 0.79 ; Batna, 0.82 ; Ain-Takroun, 0.63 ; Ain-Beida, 1.05 ; Tébessa, 0.87 – Plaine de Bône : Barral, 0.63 ; Bône, 0.65 ; La Calle, 0.70 – Vallées de la Seybouse et de la Medjerda : Guelma, 0.49 ; Sédrata, 0.68 ; Souk-Ahras, 0.64 – Steppe : Kreider, 1.57 ; Méchéria, 0.66 ; El-Ousseukr, 1.36 ; Ain-Ousera, 1.37 ; Sidi-Aissa, 0.75 – Atlas Saharien : Ain-Sefra, 0.82 ; Géryville, 1.00 ; Aflou, 0.64 ; Djelfa, 0.89. Sahara : Laghouat, 1.34 ; Ghardaïa, 1.16 ; Biskra, 0.41 ; Touggourt, 0.21 ; El-Oued, 0.62 ; Ouargla, 0.59. Ses basses valeurs sont dues à l'insignifiance des précipitations en janvier.

On signale (Cassaigne, Ain-Sefra, Méchéria) une mortalité assez grande dans le cheptel ovin.

Epidémies – Epidémie de Rouget à Palat et Trézel (sévissant déjà dans ce dernier centre le mois dernier) ; quelques cas de Clavelée à Ain-Sefra.

Séismes – Le 22 : Kroubs, 13h20, 23h – Sidi-Mabrouk, 10h55, S.N, forts grondements. Constantine, 11h, 13h20, durée 2 secondes, 15h, 23h, durée 2 secondes – Le 24 : Kroubs, 21h30, 22h30, 23h15. Sidi-Mabrouk, de 21h25 à 23h10, neuf secousses dont deux assez fortes, S.N, toutes accompagnées de forts grondements. Constantine, 21h30, 23h20, durée 3 secondes, dans l'intervalle, secousses d'intensité variable. Rouffach, 21h30, durée 3 secondes. El-Arrouch, 21h30 – Le 25 : Kroubs, 18h30, 22h45. Sidi-Mabrouk, 6h45, 18h40, 22h47, S-N. Constantine, 6h40, 10h50, 18h30, deux secousses, durée 2 secondes, 22h45. El-Guerrah, nombreuses secousses d'intensité variable. Condé Smendou, 9h30 – Le 26 : El-Guerrah, 5 secousses d'intensité variable – Le 27 : El-Kseur, 15h33, deux secousses. Arbala, 15h30.

Le Météorologiste : J. Loisel. Le Directeur : A. Lasserre

BULLETIN MÉTÉOROLOGIQUE DE L'ALGÉRIE

Dimanche 1er Février 1925 — 7 h. Matin

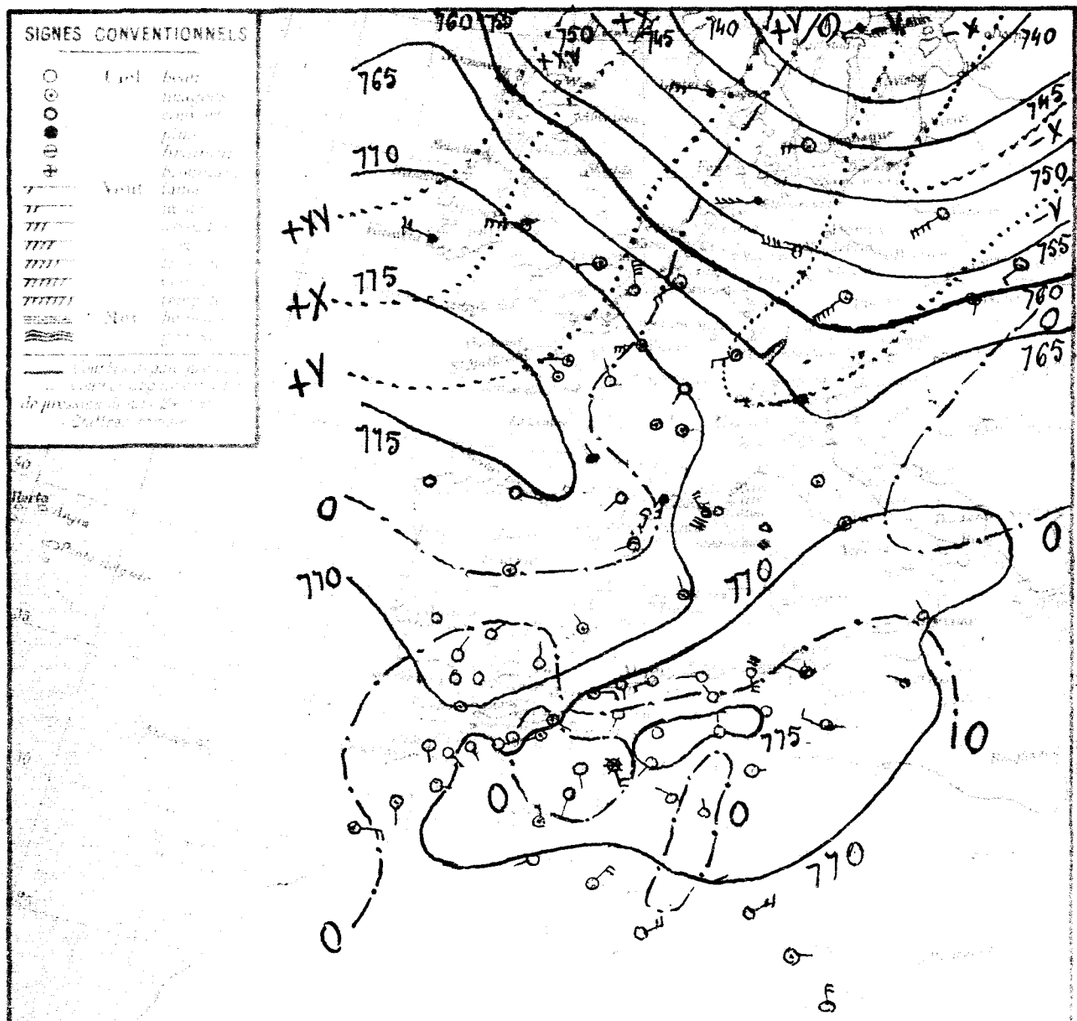

Le baromètre a baissé sur l'Ouest de l'Europe où se tient un maxi de fortes pressions (Brest 775mm). Il reste élevé sur l'Afrique du Nord (Laghouat 777mm). Une dépression recouvre le Nord-Est et le Centre de l'Europe (Stockholm 757mm).

En Algérie, ce matin, le ciel est nuageux à l'Ouest, beau ailleurs. Les vents soufflent en majorité du secteur Sud et sont faibles ou modérés.

La mer est houleuse à Cap de Garde, Bertuzzato et Cap Crossette, belle ou peu agitée sur le reste du bassin.

Baisse barométrique : Méditerranée et Est Afrique du Nord — Hausse barométrique : Ouest Afrique du Nord — En Algérie, temps d'abord beau ou nuageux se couvrant avec quelques pluies par l'Est. Vents de Sud à Ouest faibles ou modérés. Température en baisse.

	ORAN	ALGER	CONSTANTINE
Littoral et Tell	Beau à nuageux Vents de Sud à Ouest faibles ou modérés	Beau à nuageux Vents de Sud à Ouest faibles ou modérés	Nuageux ou très nuageux Quelques pluies - Vents du secteur Ouest modérés
Hauts Plateaux	Beau à nuageux Vents de Sud à Ouest faibles ou modérés	Beau à nuageux Vents de Sud à Ouest faibles ou modérés	Nuageux ou très nuageux Quelques pluies - Vents du secteur Ouest modérés
Sahara	Beau temps Vents d'entre Nord et Est faibles ou modérés	Beau temps Vents d'entre Nord et Est faibles ou modérés	Beau à nuageux Vents du secteur Nord modérés

AVIS AUX PORTS
- Vents de Nord-Ouest modérés à assez forts
- Vents de Nord-Ouest modérés
- Vents de Sud à Ouest faibles ou modérés
- Vents du secteur Ouest modérés

VENTS EN ALTITUDE

Ouest	Algérie	secteur Ouest 6 à 10m
"	Sahara	secteur Ouest 8 à 12m
Est	Algérie	Sud à Ouest 4 à 6m
"	Sahara	secteur Est 6 à 10m

Avis aux Agriculteurs

Stations	Température Maxima	Température Minima	Vent (Direction) (Force)	Etat du Ciel	Etat de la Mer	Durée des Insolations (Heures)		Pluie en 24 heures	Pluie depuis le 1er Janvier	Pluie depuis le 1er Janvier	PHÉNOMÈNES
[illegible]	5.6	0.0	SE 2	nuag.	p. agitée	15	XX				
[illegible]	7.5	[illegible]	E 3	nuag.	Belle	19	7				
[illegible]	10.6	[illegible]	S 1	clair	p. agitée	17	8				
[illegible]	10.8	+5.8	calme	beau		16	7				
[illegible]	[illegible]	[illegible]	WSW 2	clair		11	9				
[illegible]	[illegible]	[illegible]	WSW 3	clair	belle	14	9				
[illegible]	7.0	-1.0	W 2	clair	Belle	17	6				
[illegible]	7.5	-2.3	S 4	clair	Houleuse	18	5				
[illegible]	[illegible]	-0.5	SE 2	clair	p. agitée	15	7				
[illegible]	7.0	-0.2	WNW 2	clair		16	5				gouttes hier
[illegible]	8.4	+0.3	WNW 3	d	Belle	17	7				
[illegible]	6.0	+4.0	WSW 1	nuag.		13	4				
[illegible]	7.2	+0.6	S 1	clair		15	-1				gelée
[illegible]	2.0	-1.6	S 2	clair		16	2				
[illegible]	[illegible]	-0.6	calme	clair		15	3				
[illegible]	5.4	-3.3	E 1	nuag.		17	-2				gelée blanche
[illegible]	[illegible]	-1.5	SSW 1	clair		16	2				
[illegible]	8.4	+1.6	SSW 1	d		15	2				
[illegible]	[illegible]	+2.2	E 2	beau		15	3				
[illegible]	-2.0	-1.0	calme	clair		13	-3				
[illegible]	0.0	-0.1	NW 2	beau		15	-1				gelée à glace
[illegible]	-3.7	-1.3	SW 1	beau		XX	-5				
[illegible]	0.9	-0.1	SE 4	d		13	-1				gelée blanche
[illegible]	1.7	-2.6	calme	clair		15	0				
[illegible]	0.9	-0.1	SE 4	d		13	-1				
[illegible]	3.2	+1.1	SSW 1	couvert		12	-1				
[illegible]	-1.2	-1.2	S 2	beau		8	-2				gelée
[illegible]	-1.1	+3.0	SSE 4	neige		8	-3				5-7h flocons de neige
[illegible]	-1.0	+0.5	NW 1	clair		7	-3				
[illegible]	-4.6	-1.7	calme	clair		10	XX				gelée
[illegible]	5.0	+0.1	NE 3	nuag.		15	2				
[illegible]	0.2	-2.8	N 1	nuag.		12	0				
[illegible]	-0.8	+0.2	SW 1	clair		12	-1				
[illegible]	3.0	-1.0	N 3	beau		17	5				
[illegible]	7.8	+0.5	NW 5	couvert		17	2				
[illegible]	7.4	+0.2	E 1	beau		18	1				
[illegible]	5.5	+0.8	calme	beau		18	4				
[illegible]	4.0	0.0	W 5	nuag.		16	3				
[illegible]	8.0	+4.6	N 1	couvert		16	8				
[illegible]	7.6	+0.9	NE 5	clair		15	7				
[illegible]	0.8	-2.5	NSW 1	beau		12	2				
[illegible]	6.2	+1.2	NE 4	clair		17	6				
[illegible]	8.7	-0.1	NE 3	clair		21	8				
[illegible]	4.8	0.0	ENE 4	d		18	3				
[illegible]	5.5	0.0	E 1	nuag.		17	6				
[illegible]	0.0	-2.8	N 4	clair		17	-3				

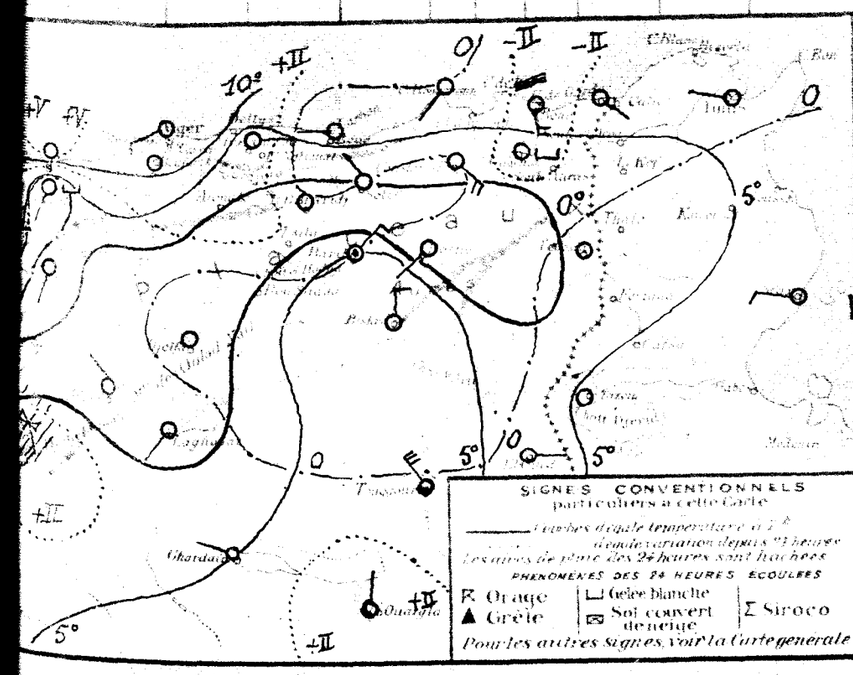

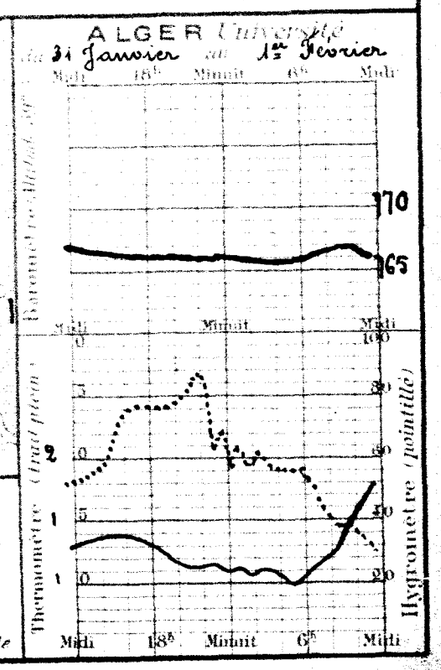

BULLETIN MÉTÉOROLOGIQUE DE L'ALGÉRIE

Année N° 35 — Lundi 2 Février 1925 — 7h. Matin

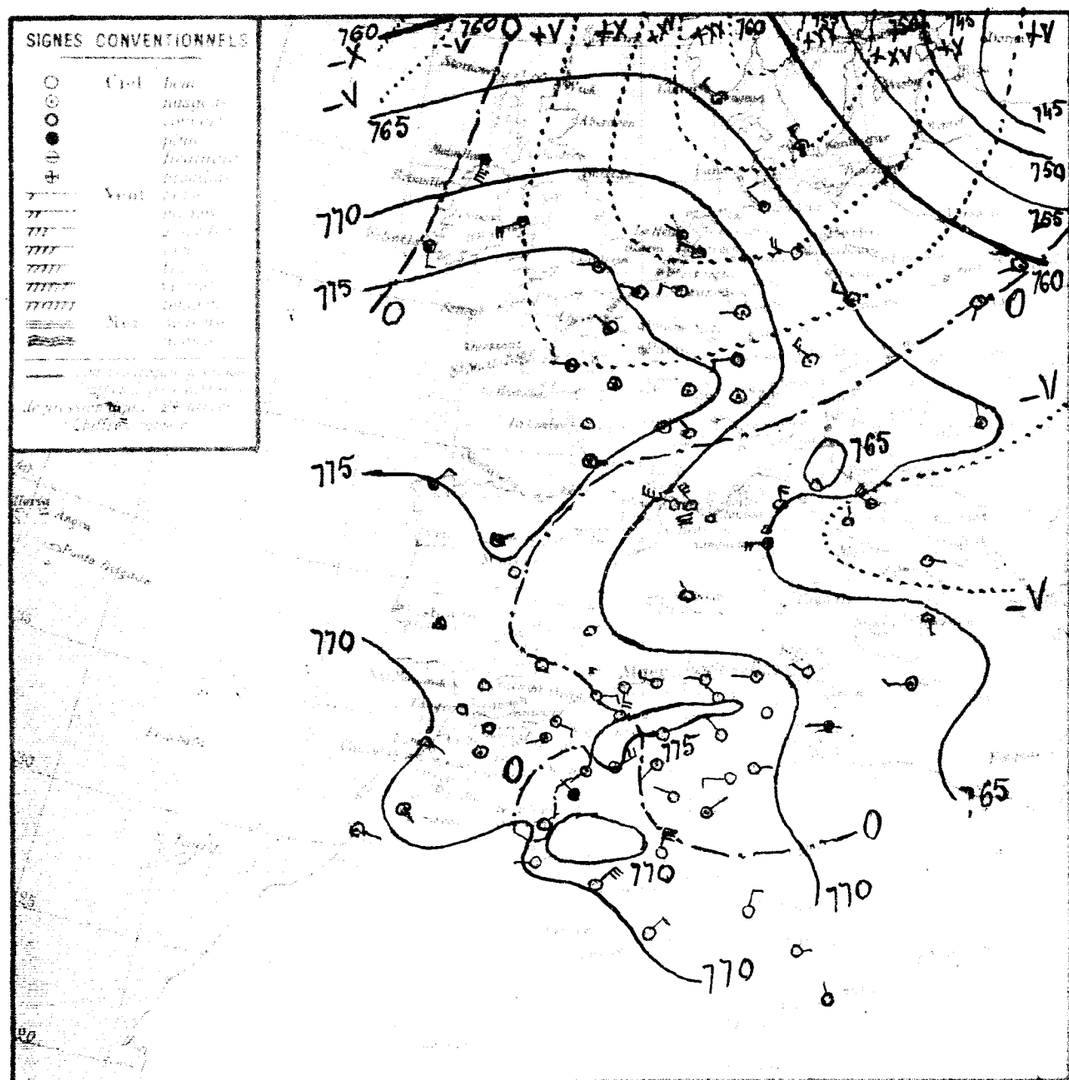

Situation générale

Le baromètre a baissé de la Scandinavie au Maroc et baissé sur le bassin méditerranéen et le Nord-Ouest de l'Europe. Un maximum de pression élevée se maintient sur l'Ouest de ce continent (Bretagne 778mm) et sur le Nord de l'Afrique (Oran 775mm). Des dépressions recouvrent l'océan glacial (Islande 735mm), la Russie (Leningrad 747mm) et un minimum secondaire l'Italie et la mer Ionienne (765mm).

En Algérie ce matin, le ciel est beau ou peu nuageux; les vents soufflent de Sud à Ouest et sont faibles ou modérés.

La mer est houleuse dans le Nord du bassin, elle ou peu agitée sur la côte africaine.

Probabilité

Hausse barométrique Méditerranée - Est Afrique du Nord (la dépression de la mer Ionienne se comblera) - En Algérie, temps beau ou peu nuageux à l'Ouest (vents variables faibles) - Nuageux avec éclaircies et quelques averses à l'Est (vent de Sud-Ouest à Nord-Ouest modérés ou assez forts) - Température normale à l'Ouest, en baisse à l'Est.

	ORAN	ALGER	CONSTANTINE
Littoral et Tell	Beau ou peu nuageux vents variables faibles	Beau ou peu nuageux vents variables faibles ou modérés	Nuageux - Eclaircies quelques averses - vents de Sud-Ouest à Nord-Ouest modérés ou assez forts
Hauts Plateaux	Beau ou peu nuageux vents variables faibles	Beau ou peu nuageux vents variables faibles ou modérés	Nuageux - Eclaircies quelques averses - vents de Sud-Ouest à Nord-Ouest modérés ou assez forts
Sahara	Beau temps vents d'entre Nord et Est faibles ou modérés	Beau temps vents d'entre Nord et Est faibles ou modérés	Nuageux vents d'entre Nord et Ouest modérés

AVIS AUX PORTS

Golfe du Lion		Vents de Nord-Ouest assez forts ou forts
Baléares		Vents de Nord-Ouest modérés
Oran		Vents variables faibles ou modérés
Alger		
Bizerte		Vents d'Ouest à Nord-Ouest assez forts

VENTS EN ALTITUDE

Ouest	Maroc	secteur Ouest 4 à 6km
	Sahara	secteur Sud 8 à 10km
Est	Algérie	secteur Ouest 8 à 12km
	Sahara	secteur Ouest 8 à 12km

Avis aux Agriculteurs

Stations	Température	Minima	Vent (direction et force)	Ciel (heure de l'obs.)	Ciel (heure de la Mer)	Durée insolation (heures)	Durée insolation (dixièmes)	Pluie	Pluie 24 heures 1er janvier 2 février	Pluie 24 heures 31 janvier	PHÉNOMÈNES
	1.4	7.5	0.0	ESE 3	mauv.	Belle	15	5			151
	0.0	6.7	-0.9	E 3	clair	Belle	21	5			84
	0.4	6.1	-0.8	S 4	d	Belle	18	6			198
	1.5	8.8	-2.0	calme	beau		16	9			282
	0.2	9.5	-1.5	NNW 3	clair		15	9			324
	2.2	10.4	-1.1	NNW 2	d	Belle	18	9			299
	0.1	7.0	0.0	W 2	clair	calme	17	5			341
	3.0	11.8	+3.7	W 2	mauv.	agitée	10	7			351
	1.3	8.8	-0.3	NW 2	beau	agitée	17	8	gtte		257 34.30 gouttes
	1.3	7.0	0.0	WNW 2	beau		18	5			142
	1.8	7.5	-0.9	W 2	bourr.	Belle	17	7			126
	1.5	2.0	-4.0	WSW 2	mauv.		13	1			126
	1.8	0.0	-1.2	S 1	clair		14	-2			177 Forte gelée
		2.4	+0.4	SE 1	d		14	2			103
	0.3	3.8	-0.2	N 1	d		15	3			163
				ENE 2	d		12	4			118 gelée blanche
	0.1	1.2	-0.8	E 1	d		16	1			gelée blanche
	0.1	1.8	-1.6	SW 1	d		12	1			177
		5.0	"	W 2	mauv.		10	5			136 gelée blanche
		5.0	"	SW 3	clair		12	4			458
	0.2	3.4	-1.7	NE 1	d		17	2			314
	0.2	-3.0	-1.0	N 1	d		12	-4			216
	1.4	0.2	+0.3	NW 2	d		11	-1			160
	1.3	-4.8	-1.1	calme	d		2	-7			122 Forte gelée
											216
	2.5	1.3	-0.4	calme	clair		18	0			196
	1.9	0.2	-0.8	calme	d		15	-2			141 gelée
	1.4	1.8	-1.4	NW 2	blanc		9	-1			86
	1.4	3.0	+3.2	SW 2	mauv.		9	0			125
	1.1	-4.3	-5.3	ENE 4	beau		6	-5			163 matinée flocons de neige
	0.2	-1.5	-0.5	SW 1	mauv.		6	-4			93
	1.7	-1.8	+2.8	calme	beau		10	-2			120
		2.5	-2.5	NW 1	clair		15	0			142
	1.6	7.9	+7.7	NE 1	couvert		12	7			30
	1.4	9.9	+1.7	SW 1	mauv.		11	1			87
	1.2	7.5	+0.3	NW 3	clair		14	5			50
	1.4	7.4	-0.4	W 3	d		14	3			12
		8.0	+0.6	E 1	beau		14	1			22
	2.2	6.8	+1.3	calme	clair		18	0			150
		5.0	+1.0	NNW 2	d		15	2			31
	0.1	8.0	0.0	NE 1	mauv.		17	7			18
	1.4	7.6	0.0	ENE 6	clair		14	7			
	0.9	7.5	+0.3	W 1	d		14	6			14
	1.0	6.0	-0.2	NE 4	d		19	5			21
	1.1	8.6	-0.1	NE 3	clair		21	7			
		5.7	+0.9	ENE 3	d		20	3			
		8.6	+0.3	E 1	d		19	2			
		6.5	+6.5	N 1	couvert		19	-3			
	1.3	7.0	+2.0	SE 1	beau	-	"	"			

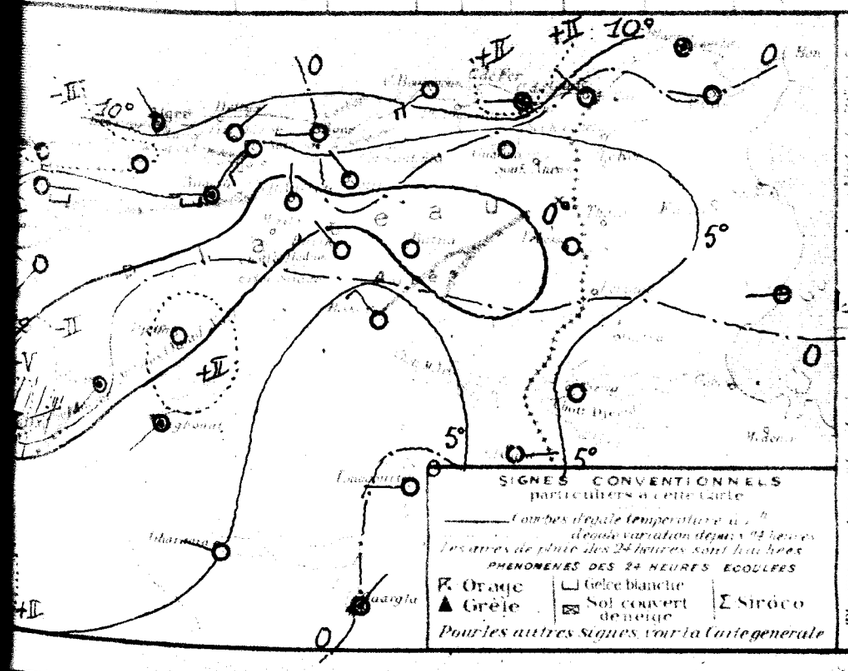

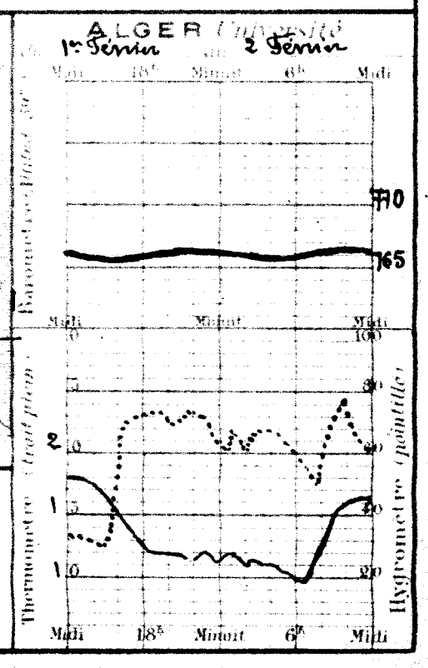

BULLETIN MÉTÉOROLOGIQUE DE L'ALGÉRIE

Mardi 3 Février 1925 — 7h. Matin

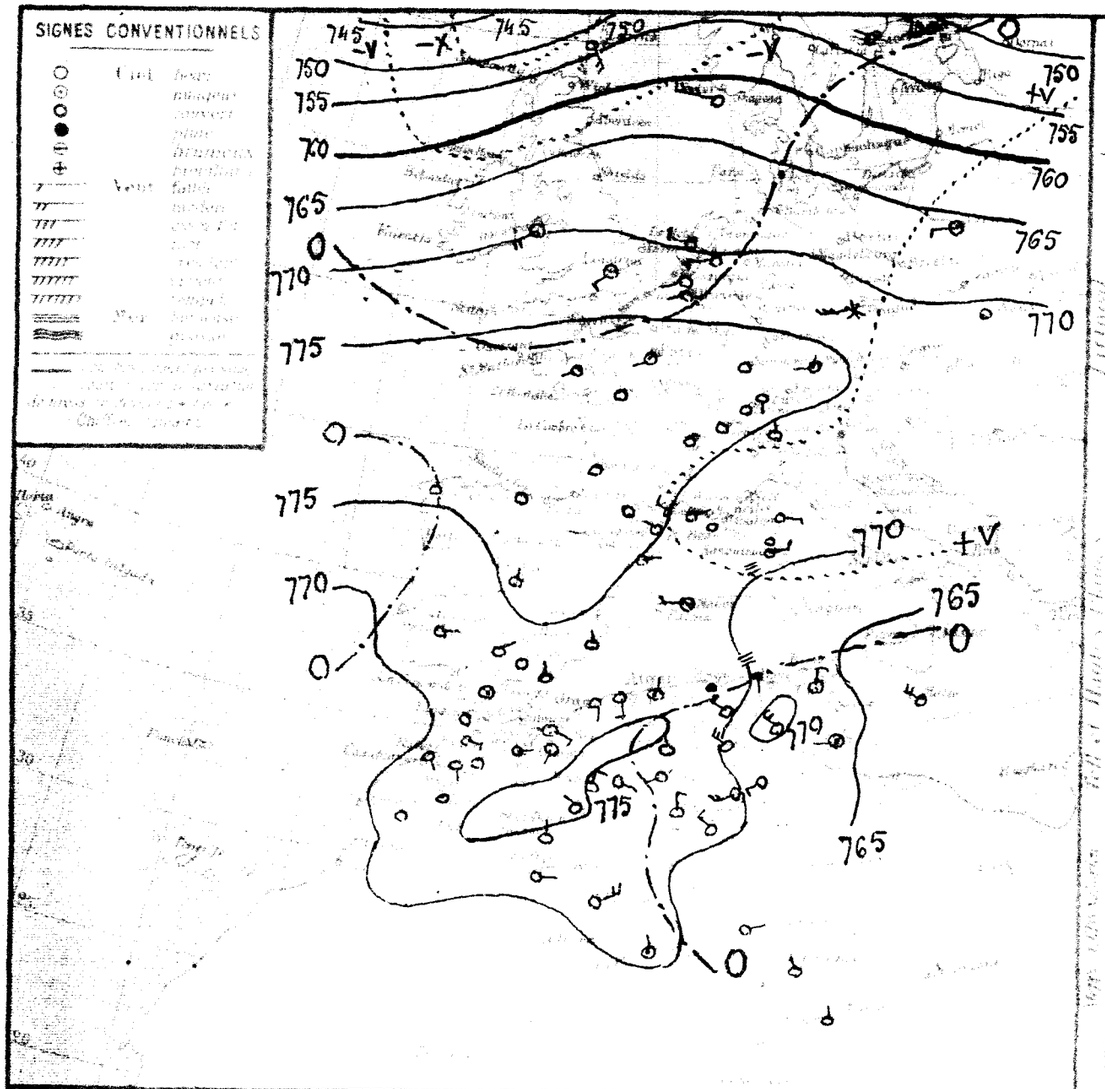

STATIONS	Situation de 7 heures du Matin: Baromètre réduit à 0° niveau de la mer	Température	Tension de la vapeur	Vent (direction et force)	État du ciel	État de la mer	Durée des 24 heures: Insolation	Durée des 24 heures: Nébulosité	Pluie en 24 heures	Pluie du 1er au 31 Janv.	Pluie depuis le 1er Sept. jusqu'au 31 Janv.	PHÉNOMÈNES
[illegible]	[illegible]	4.8	-2.6	SE 3	nuageux	P. agitée	15	5			151	
[illegible]	[illegible]	5.0	[illegible]	S 2	clair	Belle	19	6			84	
[illegible]	[illegible]	[illegible]	+0.8	S 3	couvert	P. agitée	17	6			198	
[illegible]	[illegible]	[illegible]	[illegible]	Calme	couvert		18	9	7.8	7.8	282	Pluie la nuit.
[illegible]	[illegible]	[illegible]	[illegible]	NW 3	c. nuag.		18	8	0.0		324	22mm et dans la nuit petite pluie.
[illegible]	[illegible]	[illegible]	[illegible]	NNE 3	d.	agitée	16	10	0.4	0.4	299	6mm pluie.
[illegible]	[illegible]	2.0	+1.0	calme	pluie	Agitée	18	8	8.2	8.2	341	Pluie la nuit
[illegible]	[illegible]	[illegible]	-2.0	S 2	pluie	Houleuse	17	7	6.3	6.3	351	Pluie la nuit
[illegible]	[illegible]	9.0	+0.2	SE 1	couvert	Grosse	16	9	2.0	2.0	257	d:
[illegible]	[illegible]	9.6	+2.6	NNE 3	nuag.		17	7	0.4	0.4	142	22mm pluie
[illegible]	[illegible]	9.0	+1.5	W 3	d	calme	18	7			126	
[illegible]	[illegible]	-1.0	-3.0	SSW 1	clair		15	-2			126	
[illegible]	[illegible]	-0.1	-0.1	S 1	clair		15	-2			177	Forte gelée
[illegible]	[illegible]	0.0	-2.4	S 1	clair		14	0			103	
[illegible]	[illegible]	2.6	-1.2	calme	d		15	2			163	
[illegible]	[illegible]	3.3	[illegible]	S 4	nuag.		17	3			118	
[illegible]	[illegible]	8.1	+1.9	N 1	couvert		16	2	Glace		177	5mm gouttes
[illegible]	[illegible]	5.0	0.0	N 4	pluie		10	5	2.3	2.3	136	3mm bruine
[illegible]	[illegible]	3.5	-1.7	SW 2	couvert		10	5	7.2	7.2	438	Pluie la nuit
[illegible]	[illegible]	8.8	+6.1	SW 1	pluie		17	7	7.0	7.0	314	d:
[illegible]	[illegible]	1.5	+6.5	SW 1	beau		13	1	4.0	4.0	216	Pluie
[illegible]	[illegible]	2.4	+2.2	NW 3	couvert		11	1	0.3	0.3	160	6mm pluie
[illegible]	[illegible]	5.0	+7.8	E 2	d		12	-2			122	
[illegible]	[illegible]	5.0	+3.2	NE 2	pluie		14	4	3.0	3.0	216	Pluie
[illegible]	[illegible]	7.6	+6.3	calme	couvert		16	6	4.7	4.7	106	Pluie la nuit
[illegible]	[illegible]	5.0	+2.8	NW 4	d		11	1	Glace		141	gouttes la nuit
[illegible]	[illegible]	0.4	-1.4	NW 2	clair		12	-4			86	
[illegible]	[illegible]	-0.4	-2.4	NNE 3	d		11	-1			125	
[illegible]	[illegible]	-3.9	-2.7	ESE 1	d		9	-1			163	12mm flocons de neige
[illegible]	[illegible]	0.6	+1.5	NW 1	d		8	0			93	
[illegible]	[illegible]	2.0	+3.2	NW 2	couvert		9	1			120	
[illegible]	[illegible]	1.5	-1.0	W 2	clair		15	0			142	
[illegible]	[illegible]	0.1	-7.8	N 1	clair		15	-1			50	
[illegible]	[illegible]	1.0	+0.1	SW 1	clair		13	-1			87	
[illegible]	[illegible]	0.0	+1.7	NW 4	d		17	-1			50	
[illegible]	[illegible]	[illegible]	-0.8	WSW 4	d		10	-1			12	
[illegible]	[illegible]	[illegible]	+1.0	SW 3	beau		19	2			22	
[illegible]	[illegible]	[illegible]	-2.6	Calme	d		17	3			150	
[illegible]	[illegible]	[illegible]	+2.0	N 3	clair		15	5			31	
[illegible]	[illegible]	6.5	-1.5	NW 3	d		18	5			18	
[illegible]	[illegible]	[illegible]	-6.4	N 2	d		17	1				
[illegible]	[illegible]	-0.2	-1.7	E 1	d		14	1			14	
[illegible]	[illegible]	4.5	-1.3	NE 4	clair		9	3			21	
[illegible]	[illegible]	8.5	-0.1	N 2	clair		22	2				
[illegible]	[illegible]	0.2	+3.2	ENE 1	d		22	2				
[illegible]	[illegible]	2.3	-3.0	N 1	d		22	1				
[illegible]	[illegible]	8.3	+2.7	NNW 1	beau		23	0				
[illegible]	[illegible]	1.5	6.0	-1.0	SSE 1	clair		7				

Situation générale et probabilités [illegible]

Le baromètre a baissé sur le Nord de l'Europe où recourbe une dépression (Islande 732mm) et sur l'Est de l'Afrique du Nord et du bassin Méditerranéen où se trouve un minimum secondaire (Malte 763mm). Des pressions élevées se maintiennent sur l'Ouest de l'Europe (Cours 779mm) et de l'Afrique du Nord (Aïn-Sefra 777mm).

En Algérie, ce matin, le ciel est beau avec vents variables faibles à l'Ouest, couvert avec averses à l'Est où les vents soufflent de Sud-Ouest à Nord-Ouest. Il a plu cette nuit sur la moitié Est du réseau.

La mer est houleuse ou grosse de Bougie à la Tunisie et en Corse, belle ou agitée sur le reste du bassin.

Hausse barométrique Méditerranée et Est Afrique du Nord - Variations faibles et en baisse Ouest Afrique du Nord - En Algérie : à l'Ouest, temps beau ou peu nuageux ; vents variables faibles - A l'Est, nuageux s'éclaircissant, encore quelques averses vers la Tunisie vent du secteur Ouest faible ou modéré - Température normale à l'Ouest, plus basse à l'Est.

	ORAN	ALGER	CONSTANTINE
Littoral et Tell	Beau ou peu nuageux vents variables faibles	Beau ou peu nuageux vents variables faibles	Nuageux s'éclaircissant - Quelques averses à l'Est - Vents du secteur Ouest faibles ou modérés
Hauts Plateaux	Beau ou peu nuageux vents variables faibles	Beau ou peu nuageux vents variables faibles	Nuageux s'éclaircissant - Quelques averses à l'Est - Vents du secteur Ouest faibles ou modérés
Sahara	Beau temps vents d'entre Nord et Est faibles ou modérés	Beau temps vents d'entre Nord et Est faibles ou modérés	Nuageux s'éclaircissant vents du secteur Nord faibles ou modérés

AVIS AUX PORTS
- Golfe du Lion, Baléares, Oran, Alger : Vents de Nord modérés à variables faibles
- Bizerte : Vents variables faibles
- Ouest Alger : Vents du secteur Ouest faibles ou modérés

VENTS EN ALTITUDE
- Ouest Sahara : Nord à Nord-Est 4 à 6m
- Alger : secteur Est 8 à 10m
- Est Alger : secteur Nord 6 à 8m
- Sahara : d'entre Nord et Est 8 à 10m

AVIS aux Agriculteurs

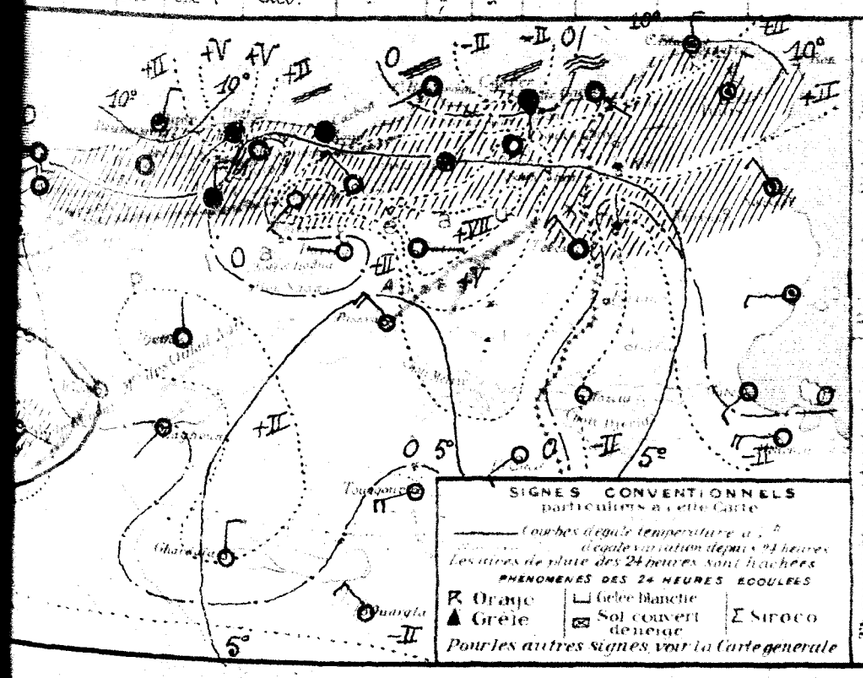

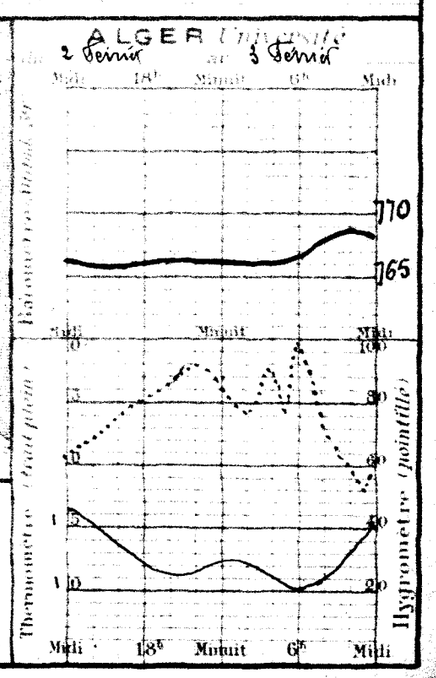

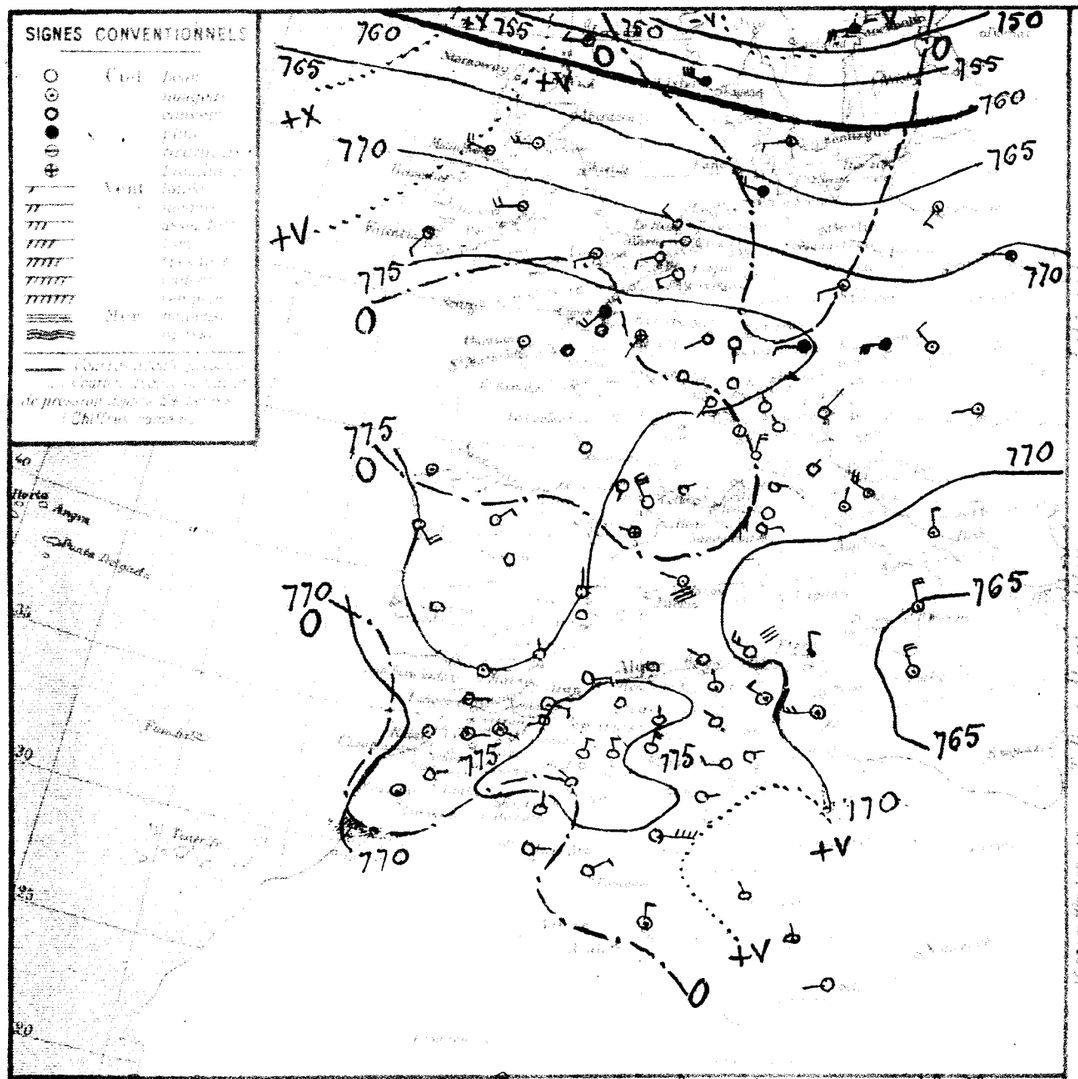

Situation générale

Les variations barométriques ont été faibles depuis hier ; une dépression persiste sur le Nord de l'Europe (Norvège 734mm) et un maxim de pressions élevées se maintient sur l'Ouest et le Centre du continent (Lorient 780mm) ainsi que sur l'Afrique du Nord (Aumale 779mm). Un minimum relatif subsiste sur l'Est de la Méditerranée (Malte 764mm).

Algérie

En Algérie, ce matin, le ciel est beau ou peu nuageux à l'Ouest ; très nuageux à l'Est où les vents soufflent d'entre Ouest et Nord. Des averses sont tombées hier et cette nuit sur la moitié Est du réseau.

La mer est houleuse ou grosse à Mahon, Cap Bougaroni et La Calle, belle ou peu agitée sur le reste du bassin.

Prévisions

Variations barométriques faibles sur le bassin méditerranéen et l'Afrique du Nord. En Algérie, temps beau ou nuageux à l'Ouest avec vents du secteur Est faibles ; nuageux avec grandes éclaircies à l'Est avec vents d'entre Nord et Ouest faibles ou modérés. Température légèrement inférieure à la normale.

	ORAN	ALGER	CONSTANTINE
Littoral et Tell	Beau ou Nuageux Vents du secteur Est faibles	Beau ou Nuageux Vents d'entre Nord et Est faibles	Nuageux - Grandes éclaircies Vents d'entre Nord et Ouest faibles ou modérés
Hauts Plateaux	Beau ou Nuageux Vents du secteur Est faibles	Beau ou Nuageux Vents d'entre Nord et Est faibles	Nuageux - Grandes éclaircies Vents d'entre Nord et Ouest faibles ou modérés
Sahara	Beau temps Vents d'entre Nord et Est faibles ou modérés	Beau temps Vents d'entre Nord et Est faibles ou modérés	Beau temps Vents du secteur Nord faibles ou modérés

AVIS AUX PORTS

Golfe du Lion	~~Vents du secteur Nord modérés~~ Vents d'entre Nord et Ouest faibles ou modérés
Baléares	Vents du secteur Est faibles
Oran	Vents d'entre Nord et Est faibles
Alger	Vents d'entre Nord et Ouest modérés
Bizerte	

VENTS EN ALTITUDE

Ouest	Algérie	secteur Est 4 à 6m
"	Sahara	secteur Est 8 à 10m
Est	Algérie	secteur Nord 5 à 7m
"	Sahara	d'entre Nord et Est 8 à 10m

Avis aux Agriculteurs

Stations — Observation de 7 heures du Matin

Stations	Température			Vent		État du Ciel	État de la Mer	Pluie 24 h.		Pluie 1er 4 Fév.	Pluie 31 Jan.	Phénomènes
[illegible]	6.2	6.2	+1.3	SE	3	nuageux	Agitée	17	5		151	
[illegible]	1.2	5.7	0.0	E	3	clair	Belle	18	6	Gttes	84	9h gouttes
[illegible]	0.7	7.6	+0.7	S	4	couvert	Agitée	16	6		198	
[illegible]	1.3	5.8	-0.4	calme		brouill.		14	8	2.5	10.3	282	Pluie hier et la nuit
[illegible]	4.6	7.6	-1.7	W	1	clair		11	7	3.4	3.4	324	21h pluie, gelée blanche.
[illegible]	1.3	9.4	-2.1	calme		id.	Agitée	15	9	1.7	2.1	299	21h30 - 22h pluie.
[illegible]	[illegible]	6.0	-3.0	NW	2	couvert	Agitée	12	5	11.2	19.4	341	Pluie hier
[illegible]	1.1	11.0	+1.8	NW	4	couvert	agitée	12	7		6.3	351	
[illegible]	1.3	12.6	+3.6	NW	8	b. nuag.	b. grosse	15	10	0.4	2.4	257	4h-6h pluie.
[illegible]	2.0	10.0	+1.4	N	3	pluie		12	5	Gttes	0.4	142	
[illegible]	1.0	6.8	-2.0	W	5	b. nuag.	Belle	18	5			126	
[illegible]	0.6	0.0	+1.0	WSW	1	clair		15	-1			126	
[illegible]	0.4	-0.1	0.0	S	1	clair		13	-3			177	Forte gelée
[illegible]	"	0.0	0.0	E	1	id.		14	-1			103	
[illegible]	0.7	1.6	-1.0	N	1	id.		12	1			163	gelée blanche
[illegible]	1.0	3.5	+0.2	S	4	nuageux		16	3			118	
[illegible]	1.2	2.8	-0.3	SW	1	id.		15	2				
[illegible]	2.0	0.0	-1.1	calme		clair		12	0	Gtts		177	matinée goutte
[illegible]	1.4	1.0	-4.0	W	1	clair		7	1		2.3	156	gelée blanche
[illegible]	1.7	3.3	0.0	calme		id.		5	1	11.3	18.5	438	Pluie hier
[illegible]	2.1	4.8	-4.0	E	1	id.		10	0	9.0	16.0	314	Pluie hier et la nuit
[illegible]	4.2	-1.4	-4.9	calme		id.		9	-3		4.0	216	
[illegible]	3.0	0.0	-2.4	N	2	nuag.		6	-2	3.0	3.3	160	Pluie hier et la nuit
[illegible]	2.8	0.8	-2.2	SW	1	id.		6	-1	0.2	0.2	122	grand après-midi ; pluie la nuit
[illegible]	3.6	2.3	-2.7	E	2	pluie		8	1	6.0	9.0	216	Pluie
[illegible]	2.1	7.4	-0.2	WNW	2	nuag.		11	2	1.5	6.2	196	4h pluie
[illegible]	3.1	1.8	-1.2	NW	3	b. nuag.		7	-2	1.0	1.0	141	Pluie et flocons de neige hier
[illegible]	0.0	-1.0	-1.4	NW	2	clair		12	-4			86	
[illegible]	1.3	-0.5	-0.1	NNE	3	id.		10	-1			125	gelée
[illegible]	0.0	-6.8	+0.1	N	3	id.		8	-7			163	
[illegible]	4.8	-5.0	-5.0	SW	1	id.		7	-7			98	
[illegible]	3.0	-0.1	-2.1	N	2	couvert		7	0			120	
[illegible]	"	2.5	+1.0	N	3	clair		12	1			142	
[illegible]	1.0	5.2	+5.1	NNE	2	Beau		17	4			30	
[illegible]	2.0	-0.4	-1.4	NNE	4	clair		11	-1			87	
[illegible]	1.7	5.0	-1.0	NW	2	Beau		17	6			50	
[illegible]	3.1	5.4	-1.2	W	3	clair		17	1			12	9-13h vent de sable
[illegible]	"	1.8	-1.8	NE	1	Beau		18	1			22	
[illegible]	3.4	5.0	+0.8	NW	1	clair		17	3	Gtts		130	15h, 30 - 18h gouttes
[illegible]												31	
[illegible]	3.4	4.5	-2.0	NE	1	clair		18	4			12	
[illegible]	3.3	7.0	+5.8	E	6	id.		16	2				
[illegible]	0.2	2.7	+2.0	E	1	clair		15	2				
[illegible]	0.0	3.4	-1.2	NE	3	nuag.		18	3			14	
[illegible]												21	
[illegible]	0.4	6.5	-2.0	NNE	3	b. nuag.		20	5				
[illegible]		1.5	-7.7	NNW	1	clair		18	0				
[illegible]		5.0	-5.3	N	1	nuag.		21	2				
[illegible]		7.1	+4.5	W	2	clair		22	4				
[illegible]	2.3	4.0	-2.0	SSE	1	nuag.	"	"	"				

Temperatures extrêmes

Stations	Max.	Min.
Paris	10	3
Nancy	13	4
"	"	"
Biarritz	"	"
Strasbourg		

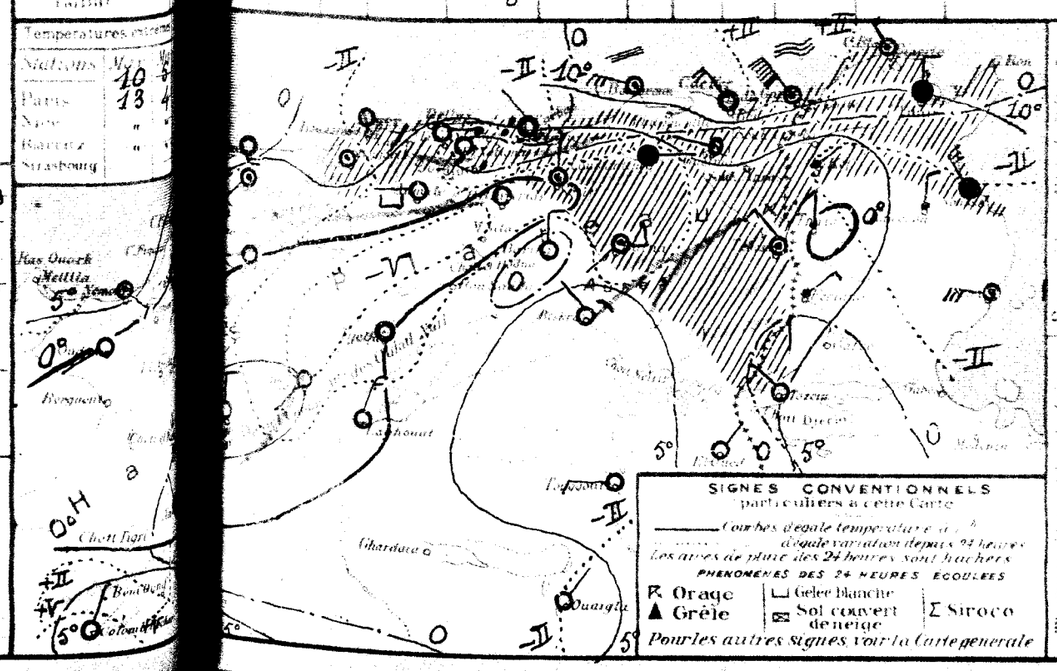
SIGNES CONVENTIONNELS
particuliers à cette Carte
Courbes d'égale température
d'égale variation depuis 24 heures
Les aires de pluie des 24 heures sont hachées
PHÉNOMÈNES DES 24 HEURES ÉCOULÉES
Orage
Grêle
Gelée blanche
Sol couvert de neige
Σ Sirocco
Pour les autres signes voir la Carte générale
Ghardaïa
Ouargla
Biskra
Bou Saada
Laghouat
Tiaret
Djelfa
Mascara
Sidi Bel Abbès
Tlemcen
Oran
Alger
Bône
Constantine
Tunis
Malte
Palermo
Cagliari
Marseille
Nice
Ajaccio
Corse
Alicante
Madrid
Lisbonne
Malaga
Gibraltar
Tanger
Casablanca
Mogador
Agadir
Tamanrasset
Bordj Omar Driss
Fort Flatters
Fort Polignac
Djanet
Tamanrasset
Fort Lamy
Bordj Mellia
Bordj Omar Driss
Bordj Moulay Lamine
Colomb Béchar
Fort Lamy
Tamanrasset
Djanet
Fort Polignac
Fort Flatters

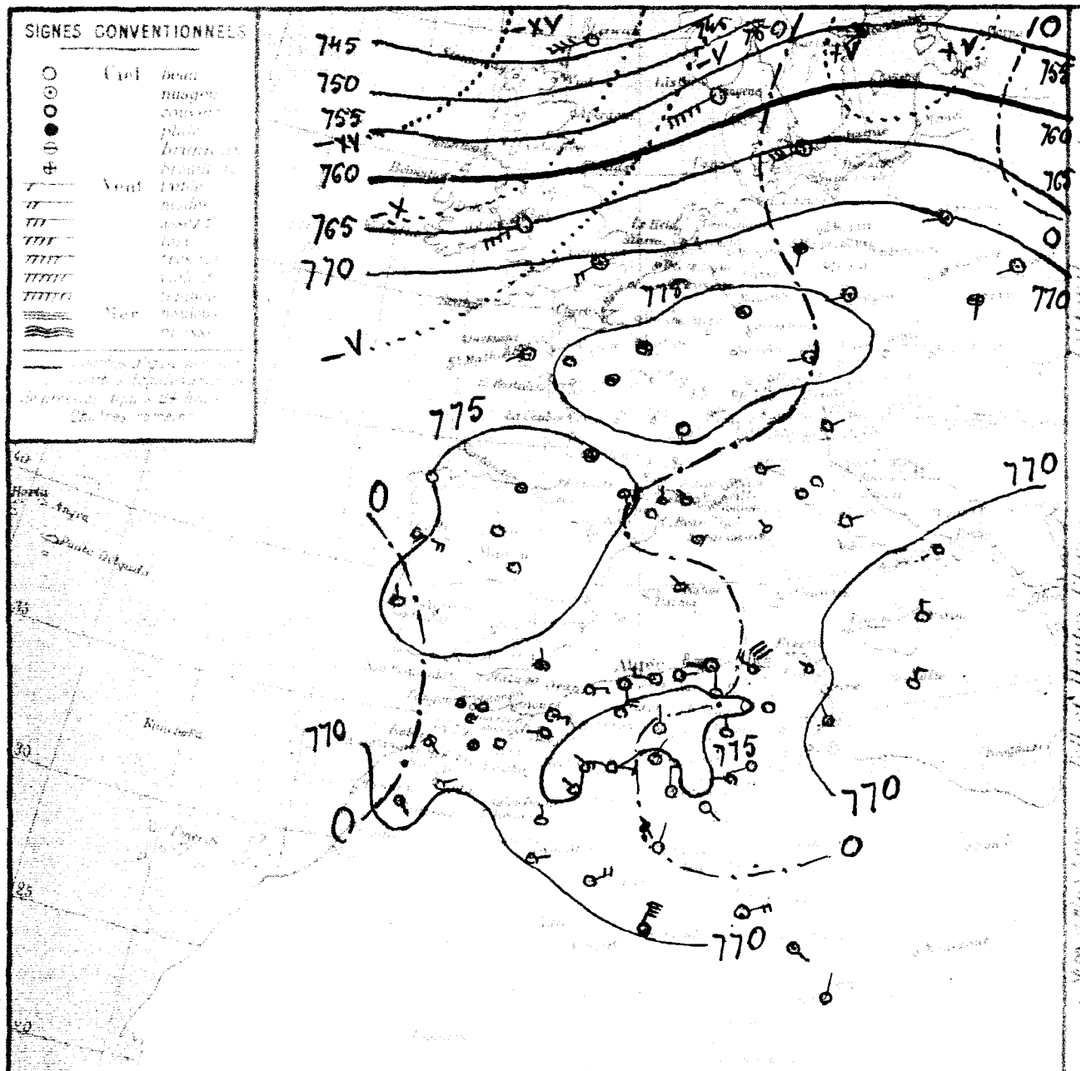

Situation générale — Le baromètre a baissé sur l'Ouest de l'Afrique du Nord et de l'Europe. La pression reste élevée sur le centre et l'Ouest de ce continent (Berne 777mm, Valladolid 778mm) ainsi que sur l'Afrique du Nord (Tozella 778mm). Une dépression recourbe toujours le Nord de l'Europe (Islande 730mm).
En Algérie, ce matin, le ciel est nuageux ou couvert sur le littoral, beau ailleurs. Les vents sont variables faibles ou modérés. Quelques averses sont tombées hier sur la Tunisie.
La mer est houleuse à Cap de Garde et La Calle, belle ou peu agitée sur le reste du bassin.

Probabilité — Baisse barométrique sur bassin méditerranéen, Algérie, Tunisie. Hausse sur Maroc. En Algérie, à l'Ouest : temps beau ou peu nuageux. Vents variables faibles (secteur Sud dominant) ; à l'Est : nuageux devenant très nuageux ou couvert et pluvieux. Vents du secteur Ouest modérés. Température généralement en baisse.

	ORAN	ALGER	CONSTANTINE
Littoral et Tell	Beau ou peu nuageux. Vents du secteur Sud faibles	Éclaircie puis nuageux à très nuageux. Vents de Sud à Ouest faibles ou modérés	Nuageux à très nuageux ou couvert et pluvieux. Vents du secteur Ouest modérés
Hauts Plateaux	Beau ou peu nuageux. Vents du secteur Sud faibles	Éclaircie puis nuageux à très nuageux. Vents de Sud à Ouest faibles ou modérés	Nuageux à très nuageux ou couvert et pluvieux. Vents du secteur Ouest modérés
Sahara	Nuageux. Vents d'entre Nord et Est modérés	Nuageux. Vents d'entre Nord et Est modérés	Nuageux. Vents du secteur Nord modérés

AVIS AUX PORTS
- Golfe du Lion : Vents d'entre Nord et Ouest modérés à assez forts
- Baléares : Vents du secteur Ouest faibles
- Oran : Vents du secteur Sud faibles
- Alger : Vents de Sud à Ouest faibles ou modérés
- Bône : Vents du secteur Ouest modérés

VENTS EN ALTITUDE
- Ouest : Algérie Sud à Ouest 4 à 6m ; Sahara secteur Est 8 à 10m
- Est : Algérie secteur Ouest 5 à 8m ; Sahara secteur Nord 8 à 10m

Avis aux Agriculteurs

Stations	Température moyenne	Vitesse du vent en km/h	Direction du vent	Force	Etat du ciel	Etat de la Mer	Maxima 24 heures	Minima 24 heures	Pluie en millimètres	Pluie depuis 31 Janv. jusqu'au 5 Fév.	Pluie depuis le 1er Sept. jusqu'au 31 Janv.	PHENOMENES
	4.7	6.2	0.0	ESE	3	nuageux	Peu agitée	16	5			151	
	4.4	6.7	+1.0	E	3	clair	Belle	17	7			84	
	0.3	4.7	-2.9	S	4	couvert	Peu agitée	16	4			108	
	0.5	5.0	-0.8	calme		T. nuag.		15	8		10.3	282	
	1.0	5.5	+0.9	W	1	T. nuag.		11	7		3.4	324	
	4.0	10.6	+1.2	W	3	d.	Belle	14	9		2.1	299	
	0.2	9.0	+4.0	W	2	T. nuag.	Peu agitée	11	6		19.4	341	
	1.3	11.5	+0.5	NW	4	couvert	Houleuse	16	9	Gttes	6.3	351	7-18m Gouttes.
	1.1	10.0	-2.6	SSW	1	nuag.	T. houleuse	15	10	14.0	16.4	257	pluie hier et la nuit.
	2.4	7.0	-3.0	NW	1	clair		11	5	Gttes	0.4	142	Gouttes hier.
	2.0	7.2	+0.4	NNW	2	d.	Peu agitée	18	5			126	
	0.6	-1.0	-1.0	W	1	Beau		15	-1			126	
	1.1	-1.0	-0.9	S	1	clair		12	-3			177	7m forte gelée.
	"	1.8	+1.2	SE	1	d.		17	0			103	
	0.5	2.3	+1.2	N	1	d.		14	1			163	
	1.0	2.3	-1.2	SSE	1	d.		15	2			178	
	0.8	2.2	-0.5	N	1	clair		15	2				gelée blanche
	0.7	1.3	+1.5	calme		d.		13	0			177	
	1.0	2.0	+1.0	calme		clair		7	2			136	
	0.9	3.5	+0.2	SW	2	T. nuag.		9	3		18.5	438	
	0.5	7.0	+2.2	E	1	couvert		11	6	Gttes	16.0	314	19m Gouttes.
	0.6	0.0	+1.4	N	1	clair		10	0		4.0	216	
	0.5	-0.2	-0.2	N	2	d.		8	-1	0.5	3.8	160	pluie hier et la nuit.
	2.3	-3.2	-4.0	calme		Beau		7	-4		0.2	122	gelée à glace.
	0.1	3.1	+0.8	E	1	clair		9	2		9.0	216	
	0.6	4.8	-2.6	calme		nuag.		12	4	6.2	12.4	196	17m et la nuit pluie.
	0.7	3.6	+1.8	calme		couvert		9	2	1.0	2.0	141	pluie.
	0.6	-3.0	-2.0	NW	2	clair		10	-5			86	
	1.1	-0.3	+0.2	NW	2	nuag.		9	-1			125	
	1.2	-5.8	+1.0	ESE	3	Beau		11	-7			163	
	2.1	-3.6	+1.4	SW	1	clair		10	-8			93	
	1.1	-4.8	-4.7	N	2	Beau		9	-5			120	forte gelée.
	"	2.5	0.0	NE	2	clair		14	2			142	
	0.1	0.9	-4.3	N	1	Beau		14	0			30	
	0.0	-0.8	-0.4	NNE	2	clair		11	-1			87	
	0.9	7.5	-0.5	N	2	d.		18	5			59	
	0.3	5.4	-0.0	W	3	d.		15	5			12	
	"	2.4	+0.6	WSW	2	Beau		16	1			22	
	0.5	6.8	+1.8	calme		clair		16	4			130	
	1.5	4.0	-1.0	N	3	clair		13	1			51	
	0.3	1.2	-3.2	SE	1	Beau		14	1			18	
	0.1	5.1	-1.9	ENE	2	d.		15	5				
	1.1	3.1	+0.4	ENE	1	d.		14	2			14	
	1.0	2.7	-0.7	NE	4	d.		17	2			21	
	1.9	7.4	+0.9	NNE	6	couvert		19	7				
	"	3.6	+4.1	ENE	4	nuag.		19	2				
	"	6.0	+1.0	SE	1	nuag.		18	4				
	"	5.8	-1.3	NNE	2	clair		11	1				
	0.4	6.0	+2.0	SSE	1	couvert							

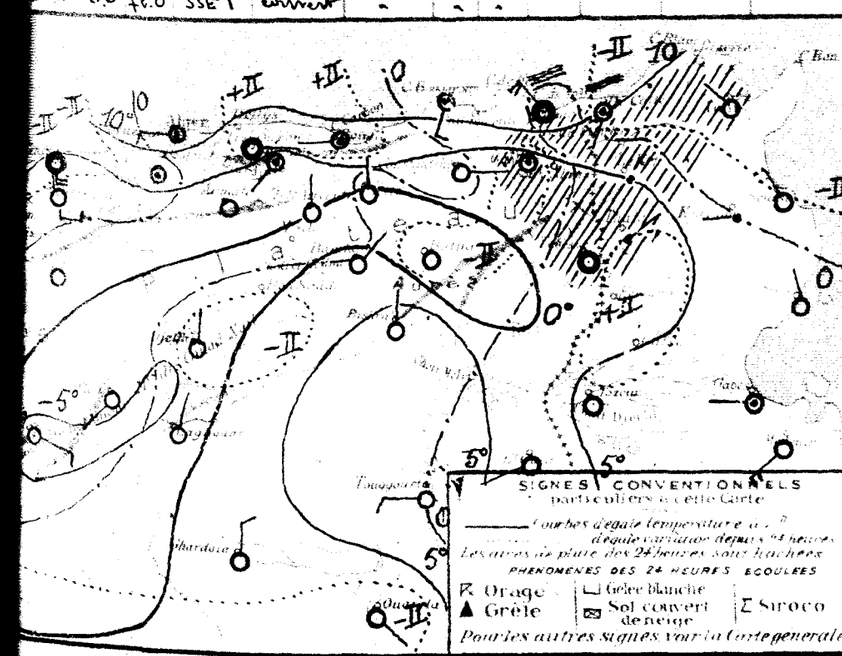

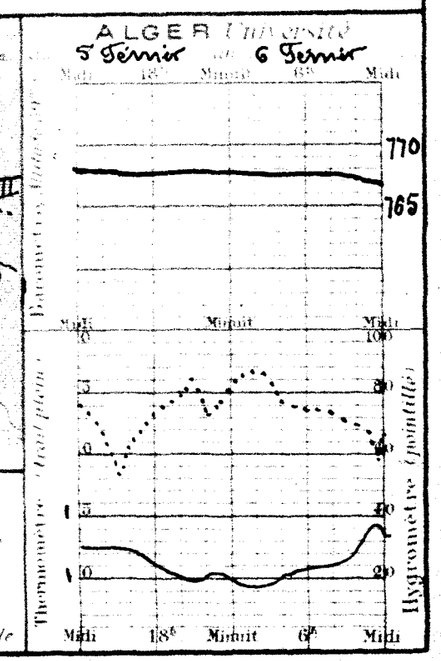

BULLETIN MÉTÉOROLOGIQUE DE L'ALGÉRIE

Vendredi 6 Février 1925 — 7h. Matin

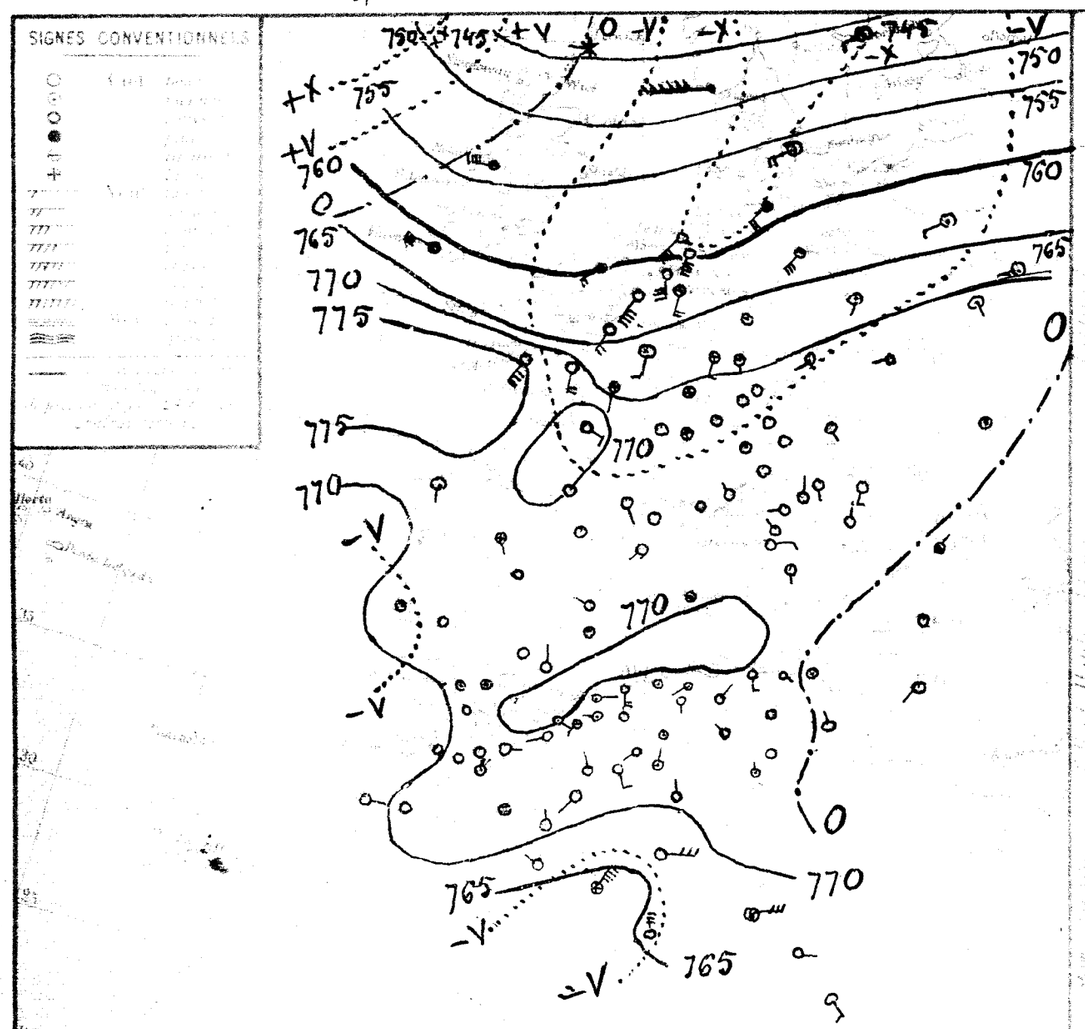

Stations	Baromètre 7 heures du matin	Thermomètre	Vent			Ciel	Pluie 24 heures	Pluie 31 Janv. 6 Fév.	Pluie 31 Janv.	Phénomènes
[illegible]	759	5.8	-0.4	SE	3	nuageux	agitée	15 4		151	
[illegible]	62.0	6.3	-0.1	E	2	nuageux	Belle	18 5		84	
[illegible]	63.2	4.5	-2.2	S	4	clair	Pagitée	17 4		198	
[illegible]	57.7	5.0	0.0	calme		Cnuag.		15 7	1.2	11.5	282	Pluie la nuit
[illegible]	62.8	5.3	+0.5	SSE	2	C.nuag.		11 7		3.4	324	
[illegible]	62.5	5.0	-1.0	calme		d.	Belle	15 8		2.1	299	
[illegible]	63.1	5.0	-4.0	W	2	nuageux	Belle	16 5		19.4	341	
[illegible]	60.6	6.6	-2.7	S	3	couvert	Pagitée	16 7		6.3	351	
[illegible]	60.3	9.6	-0.5	SE	1	couvert	Belle	15 9	0.5	16.9	257	21h30-22h30 pluie.
[illegible]	60.8	6.4	-0.6	calme		nuag.		15 4		0.4	142	
[illegible]	61.3	7.0	-0.2	NNW	1	clair	Pagitée	12 6			126	
[illegible]	61.9	-1.0	0.0	WSW	2	clair		14 -2			126	
[illegible]	62.9	1.0	+2.0	SW	1	Brumeux		13 -2			177	7h forte gelée.
[illegible]	[illegible]	2.2	+1.0	E	1	clair		19 -1			102	
[illegible]	63.0	3.6	+0.8	W	1	C.nuag.		14 4			163	
[illegible]	60.4	2.6	+0.3	ESE	1	clair		16 2			113	
[illegible]	62.0	2.5	0.0	S	1	C.nuag.		15 2				gelée blanche
[illegible]	61.9	0.0	-1.5	N	1	Beau		11 -2			177	
[illegible]	62.1	3.0	+1.0	S	1	nuag.		8 3		2.3	136	
[illegible]	63.9	5.9	+2.4	SW	2	C.nuag.		7 3		18.5	438	
[illegible]	62.2	3.1	-3.9	E	1	couvert		16 3		16.0	314	
[illegible]	62.4	1.8	+1.8	calme		C.nuag.		13 1		4.0	216	
[illegible]	62.5	1.6	+1.8	NE	2	couvert		9 0		3.3	160	
[illegible]	61.5	-0.2	+3.0	calme		d.		2 -2			122	gelée
[illegible]	61.4	3.0	-0.1	E	2	couvert		11 2		9.0	216	
[illegible]	60.7	4.9	+0.1	calme		d.		15 3		12.4	196	
[illegible]	60.9	3.8	+0.2	calme		d.		10 2		2.0	141	
[illegible]	62.6	0.0	-3.0	SW	2	Beau		11 -3			86	
[illegible]	62.2	-3.0	-2.7	NNW	2	Beau		11 -3			125	gelée
[illegible]	63.7	-4.7	+1.1	SSE	3	d.		10 -6			163	
[illegible]	63.3	-2.3	+1.3	SW	1	couvert		9 -5			93	
[illegible]	63.3	-3.4	+1.4	calme		C.nuag.		9 -4			120	
[illegible]	[illegible]	0.0	+3.5	N	2	couvert		15 4			142	
[illegible]	[illegible]	-1.2	-2.1	N	1	Beau		12 -2			30	
[illegible]	62.6	0.7	+1.5	NNE	1	nuageux		11 -1			87	
[illegible]	[illegible]	0.2	+1.5	NW	1	couvert		17 8			59	
[illegible]	61.9	3.8	+4.2	SE	5	d.		17 3			12	
[illegible]	[illegible]	[illegible]	+1.3	N	1	nuag.		17 1			22	
[illegible]	60.4	5.3	-1.5	calme		Beau		19 5			130	
[illegible]	63.8	4.0	0.0	N	2	couvert		17 2			31	
[illegible]	63.2	0.7	+4.4	NE	3	d.		17 5			18	
[illegible]	61.1	6.4	+1.4	[illegible]	5	Beau		17 6				
[illegible]	62.0	2.6	-0.5	NW	1	Beau		12 1			14	
[illegible]	[illegible]	6.5	+3.8	NE	6	Brouill.		16 7			21	
[illegible]	60.9	0.5	+2.1	N	5	couvert		19 9				7-18h vent de salle
[illegible]	[illegible]	2.8	+3.9	[illegible]	5	C.nuag.		16 3				
[illegible]	[illegible]	8.5	+2.5	[illegible]	2	Beau		17 5				
[illegible]	[illegible]	5.5	-0.3	SSE	3	clair		10 -1				
[illegible]	62.2	5.0	-1.0	S	1	clair						

Situation générale

Le baromètre a baissé de la Scandinavie à la péninsule ibérique et à l'Afrique du Nord – Une dépression recourbe le Nord de l'Europe (Bourrège 722mm) et des minima relatifs l'Ouest de la France (Bordeaux 770mm), la Méditerranée (Malon 770mm) et le Nord de l'Algérie (Nemours - Bougie 770mm) et le Sahara occidental (Timimoun 765mm) – La pression est élevée sur l'Océan Atlantique (Horta 776mm) et les Hauts-Plateaux algériens (Djelfa 774mm).

En Algérie, ce matin, le ciel est couvert à l'Est, beau ou nuageux ailleurs – Les vents soufflent du secteur Sud et sont faibles ou modérés – La mer est grosse à Cap Bougaroni, belle ou peu agitée sur le reste du bassin.

Prévision

Continuation baisse barométrique sur Bassin méditerranéen, Algérie, Tunisie – puis hausse par l'Ouest. En Algérie, temps de plus en plus nuageux vers pluies générales prochaines – Vents passant de Sud à Ouest faibles ou modérés – Température normale puis en baisse.

	Oran	Alger	Constantine
Littoral	Nuageux à très nuageux devenant couvert et pluvieux – Vents de Sud à Ouest faibles ou modérés	Nuageux à très nuageux devenant couvert et pluvieux – Vents de Sud à Ouest faibles ou modérés	Très nuageux ou couvert et pluvieux – Vents du secteur Ouest faibles ou modérés
Hauts-Plateaux	Nuageux à très nuageux devenant couvert et pluvieux – Vents de Sud à Ouest faibles ou modérés	Nuageux à très nuageux devenant couvert et pluvieux – Vents de Sud à Ouest faibles ou modérés	Très nuageux ou couvert et pluvieux – Vents du secteur Ouest faibles ou modérés
Sahara	Nuageux à très nuageux – Pluies au Nord – Vents d'entre Nord et Est modérés	Nuageux à très nuageux – Pluies au Nord – Vents d'entre Nord et Est modérés	Nuageux à très nuageux – Pluies au Nord – Vents d'entre Nord et Ouest modérés

Avis aux ports

Vents variables vers Ouest faibles ou modérés

Vents de Sud à Ouest faibles ou modérés

Vents du secteur Ouest faibles ou modérés

Vents en altitude

Sud à Ouest	6 à 8m
Secteur Sud	8 à 12m
Sud à Ouest	6 à 8m
Secteur Sud	8 à 12m

Mers et côtes algériennes

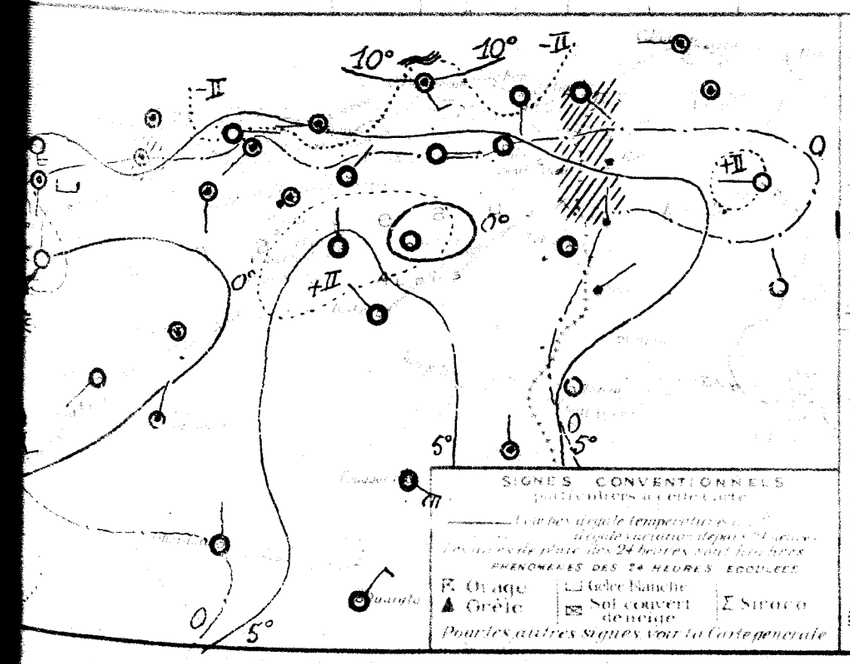

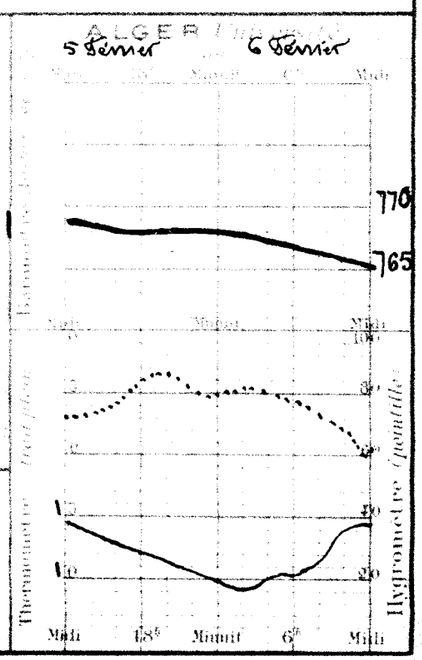

BULLETIN MÉTÉOROLOGIQUE DE L'ALGÉRIE

Année N° 34 — Samedi 7 Février 1925 — 7h. Matin

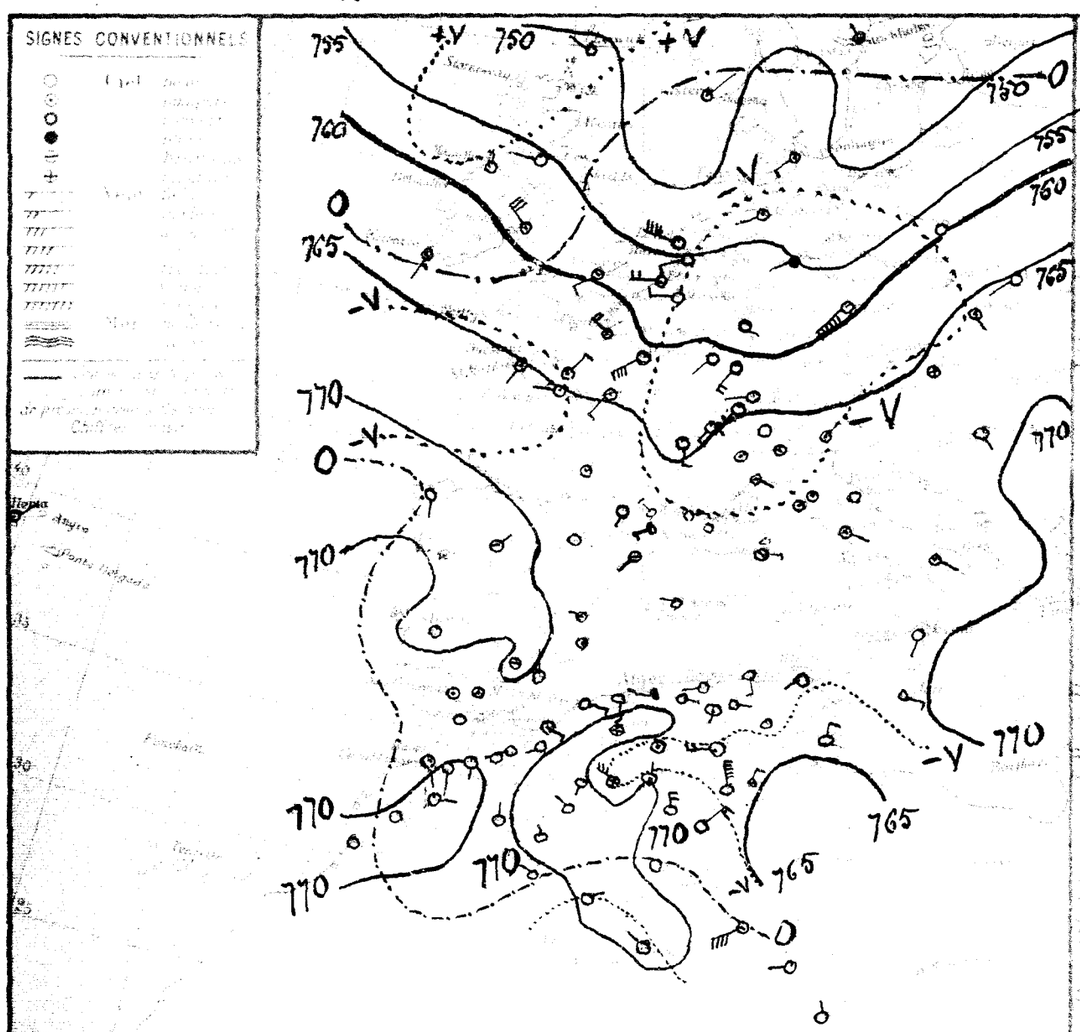

Stations	Observation de 7 heures du matin: Température	Écart	Vent: Direction	Force	Ciel	Mer	Insolation: Durée	Écart	Pluie	Pluie 31 Janv. 7 Fév.	Pluie depuis 1er Sept. 31 Janv.	Phénomènes
[illegible]	6.5	+0.7	SE	3	nuageux	P. agitée	15	5			151	
[illegible]	7.0	+0.7	SE	3	couvert	Belle	17	5	gtes		84	gouttes dans l'après-midi.
[illegible]	6.2	+0.7	S	4	clair	P. agitée	16	5			198	
[illegible]	3.0	0.0	Calme		T. nuag.		14	7		11.5	282	
[illegible]	5.2	-2.6	SW	1	pluie		12	6	9.0	12.4	324	5" à 7" pluie, 7" tonnerre au N.W.
[illegible]	5.4	-1.0	W	3	d.	Belle	14	8	8.1	10.2	299	6"-7" pluie.
[illegible]	6.0	+1.0	W	2	clair	Belle	17	6		19.4	341	
[illegible]	10.2	+1.4	S	3	couvert	Belle	15	8		6.3	351	
[illegible]	10.5	+1.0	SE	1	d.	T. Belle	18	10		16.9	257	
[illegible]	7.6	+0.8	SW	1	couvert		17	7		0.4	142	
[illegible]	11.0	+4.0	NNE	3	d.	P. agitée	15	11			126	
[illegible]	2.0	+3.0	WSW	1	clair		15	0			126	
[illegible]	0.0	-1.0	W	1	clair		11	-2			177	forte gelée.
[illegible]	0.4	-1.8	E	2	clair		15	0			103	
[illegible]	1.4	-2.2	calme		Beau		12	1			163	gelée blanche
[illegible]											118	
[illegible]	2.0	-0.3	NW	1	clair		15	2				gelée blanche
[illegible]	0.4	+0.5	Calme		Brouill.d		10	-1			177	
[illegible]	1.0	-2.0	calme		Beau		2	0		2.3	136	
[illegible]	3.6	-2.3	SE	2	couvert		10	3		18.5	438	
[illegible]	5.0	+2.8	NE	2	d.		14	6		16.0	314	
[illegible]	-0.7	-1.5	NNE	1	Beau		8	-1		4.0	216	
[illegible]	2.1	+0.5	SSW	2	T. nuag.		6	1		3.3	160	
[illegible]	1.4	+1.6	Calme		couvert		7	-1		0.2	122	gelée légère.
[illegible]	3.1	+0.1	SE	2	Beau		11	3		9.0	210	
[illegible]	5.4	+0.5	calme		couvert		13	4		12.4	196	
[illegible]	3.6	-0.3	calme		d.		11	3		2.0	141	
[illegible]	3.1	+3.1	NW	2	Beau		11	-3			05	
[illegible]	-1.0	+2.0	SSW	2	clair		8	-3			122	
[illegible]	-1.2	+3.5	NW	5	P. brouill.d		10	-6			163	
[illegible]	-2.0	+0.3	NW	1	T. nuag.		5	-4			93	
[illegible]	1.8	+5.2	Calme		d.		6	2			130	
[illegible]	5.0	-1.0	W	2	clair		14	5			142	
[illegible]	-0.8	+0.4	N	1	clair		14	-1			30	
[illegible]	1.0	+0.3	NNE	1	T. nuag.		10	1			87	
[illegible]	0.0	0.0	W	4	nuag.		15	8			59	
[illegible]	0.4	-0.2	N	7	couvert		14	7	9.2	9.2	12	20"-6" pluie.
[illegible]	8.0	+4.4	NNE	3	pluie		16	8	19.0	19.0	22	20"-6" pluie.
											130	
[illegible]	5.0	+1.0	N	4	clair		11	4			31	
[illegible]	8.5	+2.6	NE	4	couvert		15	7	9.0	9.0	18	23-5h ouragan, pluie
[illegible]	2.0	-4.5	calme		clair		11	2	7.0	7.0		13-22h pluie
[illegible]	-1.1	-3.7	NW	1	clair		13	-1			14	
[illegible]	1.0	-7.5	NE	2	d.		13	0			21	
[illegible]	3.4	-6.1	NNW	1	clair		19	3	gtes			8h gouttes
[illegible]	7.6	-1.2	NNW	6	nuag.		17	5				
[illegible]	10.1	+1.6	W	1	clair		23	5				
[illegible]	10.0	+4.5	N	1	d.		20	4				
[illegible]	6.0	+1.0	SSE	2	nuag.							

Situation générale: Le baromètre a baissé sur le Nord de l'Europe que recouvre toujours une dépression (Spitzberg 723mm) et bruine sur le reste du continent ainsi que sur le bassin méditerranéen et l'Afrique du Nord. Les minima relatifs se tiennent sur la Méditerranée (Mahon 766mm) et l'Algérie (Bougie 767mm) ainsi que dans le Sud de la Tunisie (Gafsa 766mm). La pression est élevée sur l'océan Atlantique (Horta 776mm) et sur les Balkans (Bucarest 769mm).

En Algérie, ce matin, le ciel est couvert et pluvieux au centre et à l'Est, nuageux avec éclaircies à l'Ouest. Les vents soufflent du Sud à Ouest et sont faibles ou modérés. Il a plu hier et cette nuit sur le Sahara oriental.

La mer est belle ou peu agitée

Probabilités: Hausse barométrique sur ouest bassin méditerranéen. Algérie — Minimum de pression: Golfe Gênes à Golfe Gabès — En Algérie, temps nuageux avec éclaircies — Averses surtout sur la partie Est. Vents de Sud-Ouest à Ouest modérés ou assez forts — Température inférieure à la normale.

	ORAN	ALGER	CONSTANTINE
Littoral et Tell	Nuageux s'éclaircissant. Quelques averses. Vents d'Ouest à Sud-Ouest faibles ou modérés	Nuageux s'éclaircissant. Quelques averses. Vents d'Ouest à Sud-Ouest faibles ou modérés	Nuageux - Éclaircies et Averses. Vents du Secteur Ouest modérés ou assez forts
Hauts Plateaux	Nuageux s'éclaircissant. Quelques averses. Vents d'Ouest à Sud-Ouest faibles ou modérés	Nuageux s'éclaircissant. Quelques averses. Vents d'Ouest à Sud-Ouest faibles ou modérés	Nuageux - Éclaircies et Averses. Vents du secteur Ouest modérés ou assez forts
Sahara	Beau temps. Vents du secteur Nord faibles ou modérés	Beau temps. Vents du secteur Nord faibles ou modérés	Nuageux - Éclaircies. Quelques averses. Vents d'entre Nord et Ouest modérés ou assez forts

Avis aux Ports: Vents de Nord-Ouest modérés ou assez forts — Vents de Sud-Ouest faibles ou modérés — Vents du secteur Ouest modérés ou assez forts

Vents en altitude: Alger secteur Ouest 6 à 10m — Sahara secteur Est 8 à 12m — Alger secteur Ouest 8 à 12m — Sahara secteur Ouest 10 à 15m

Avis aux Agriculteurs

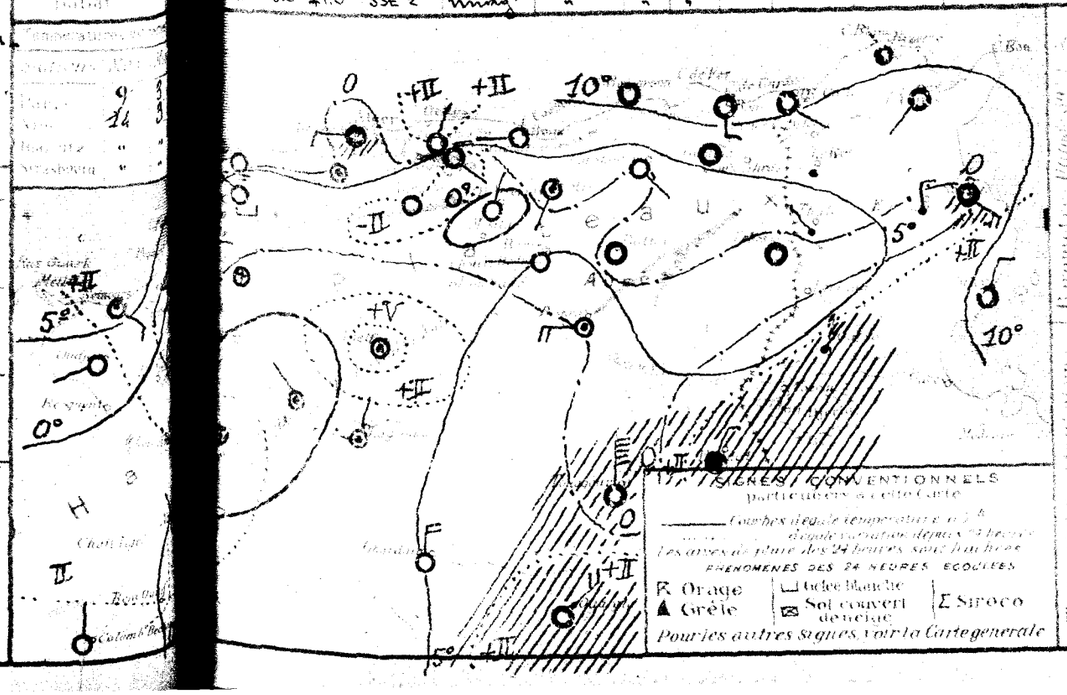

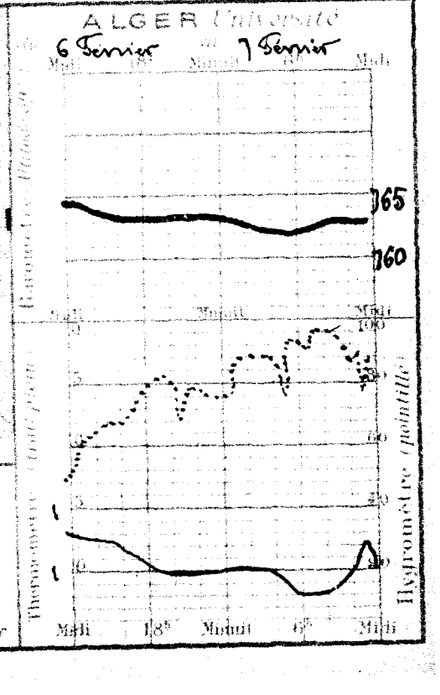

BULLETIN MÉTÉOROLOGIQUE DE L'ALGÉRIE

51 Année N° 338 — Samedi 28 Novembre 1925 — 7h. Matin

Situation générale et situation en Algérie — Une aire dépressionnaire s'est creusée de la Scandinavie (Copenhague 741mm) à la Méditerranée (Corse 744mm) et à l'Afrique du Nord (Alger 749mm). La pression reste plus élevée au Nord (Ouest de l'Europe (Islande 765mm)). En Algérie, ce matin, le ciel est très nuageux ou couvert. Les vents soufflent avec force de Sud-Ouest. Il a plu hier sur le Nord du bassin. La mer est houleuse à Nemours, agitée sur le reste du bassin.

Probabilité (valable pour le lendemain) — Jusqu'à Midi: Hausse barométrique Ouest bassin méditerranéen. Algérie plus faible Maroc. Baisse Nord et Est bassin méditerranéen. En Algérie, à l'Ouest: temps nuageux avec éclaircies. Quelques averses et grains orageux. Vents d'Ouest à Nord assez forts à modérés. à l'Est: temps très nuageux. Averses et grains orageux. Vents de Sud-Ouest à Nord-Ouest forts. Température en baisse générale.

	ORAN	ALGER	CONSTANTINE
Littoral et Tell	Nuageux. Éclaircies. Quelques averses et orages. Vents d'Ouest à Nord assez forts à modérés	Très nuageux. Averses. Quelques orages. Vents d'Ouest à Nord forts à assez forts	Très nuageux. Averses. Quelques orages. Vents de Sud-Ouest à Nord-Ouest forts
Hauts Plateaux	Nuageux. Éclaircies. Quelques averses et orages. Vents d'Ouest à Nord assez forts à modérés	Très nuageux. Averses. Quelques orages. Vents d'Ouest à Nord forts à assez forts	Très nuageux. Averses. Quelques orages. Vents de Sud-Ouest à Nord-Ouest forts
Sahara	Nuageux. Éclaircies. Quelques averses au Nord. Vents d'Ouest à Nord modérés	Nuageux. Éclaircies. Quelques averses au Nord. Vents d'Ouest à Nord modérés	Très nuageux. Averses au Nord. Vents du secteur Ouest assez forts

AVIS AUX PORTS	
Golfe du Lion	Vents de Nord à Nord-Ouest forts ou très forts
Baléares	
Oran	Vents d'Ouest à Nord assez forts à modérés
Alger	Vents d'Ouest à Nord forts à assez forts
Bizerte	Vents de Sud-Ouest à Nord-Ouest forts

VENTS EN ALTITUDE		
Ouest	Algérie	Ouest à Nord-Ouest 12 à 15m
"	Sahara	Secteur Ouest 10 à 12m
Est	Algérie	Sud-Ouest à Ouest 15 à 20m
"	Sahara	Secteur Ouest 12 à 15m

Avis aux Agriculteurs

Stations	Altitude en mètres	Observation de 7 heures du matin: Pression à 0° au niveau de la mer, observation	diff en 24h	Température de l'air, observation	diff en 24h	Vent, Direction et force de 0 à 9	État du Ciel	État de la Mer	Dans les 24 heures: Température extrême max	min	Pluie en millim.	Pluie du 20 au 22 nov. (millim.)	Pluie du 1er Sept. au 20 nov. (millim.)	PHÉNOMÈNES
Littoral														
Nemours		50.1	-7.2	22.6	+7.1	SW 2	8 nuag.	Houleuse	24	14		15.5	113	
Beni-Saf														Pluie du 1er 7bre au 31 8bre 1925 (85mm) Pluie du 1er au 31 8bre (25mm)
Oran														
Mostaganem														
Tenes		49.1	-9.9	21.0	+2.7	SW 3	couvert	Agitée	21	-		24.1	155	
Blida		49.3	-12.0	22.4	+12.6	S 5	d		23	11	1.2	42.4	199	Pluie hier; tempête la nuit
Bouzaréa		47.8	-12.8	19.6	+2.8	SSW 5	nuag.		20	15	1.2	39.0	270	7-10h pluie
Alger		48.6	-12.2	21.4	+10.8	WSW 5	d	Agitée	22	16	1.5	40.7	252	7-10h pluie; depuis 18h sirocco
Maison-Carrée		48.0	-12.4	20.2	+12.5	calme	d		21	12	0.2	34.3	250	Pluie hier
Bougie		50.8	-11.5	18.0	+7.0	SW 4	Beau	Belle	"	14		58.1	483	
Philippeville														
Cap de Garde	16	49.1	-15.5	22.0	+13.7	SW 6	couvert	Agitée	22	11		17.7	224	sirocco
La Calle	1	49.6	-12.5	19.7	+9.9	SSW 3	8 nuag.	Belle	18	14	Gttes	25.0	304	gouttes hier soir
Bizerte														
Tunis		50.3	-14.8	18.9	+10.1	WSW 2	couvert		"	12	Gttes	5.6	215	
Sfax		55.5	-8.9	16.0	+5.0	ENE 3	8 nuag.	Belle	16	15		0.5	90	
Tell et Hautes Plaines														
Oudjda		53.3	-8.9	15.0	0.0	S 1	8 nuag.		21	15		31.0	134	
Tlemcen														
Sidi-Bel-Abbès		51.8	-7.5	17.2	+5.0	S 5	Beau		21	16		8.0	91	
Saïda				14.8	+1.0	SW 6	nuag.		17	13		5.2	65	
Mascara		52.2	-8.2	15.4	+2.4	W 4	Beau		18	15	1.0	8.0	102	Pluie hier
Relizane		48.5	-10.5	19.9	+10.3	S 7	8 nuag.		21	13		6.1	40	
Orléansville		48.7	-11.3	19.1	+9.6	N 3	couvert		21	14	0.3	18.3	139	7-8h pluie; depuis 20h sirocco
Tiaret	102	52.8	-7.7	15.8	+2.5	WSW 4	Beau		15	10		28.2		
Vialar	88	53.3	-8.8	14.0	+4.8	SW 7	nuag.		14	"		21.3	142	
Médéa	93													
Aumale	90	56.5	-9.8	11.5	+4.3	S 5	nuag.		12	11		10.6	135	
Fort-National	95	47.8	-13.7	16.0	+7.6	SW 7	d		16	14		37.2	452	Tempête et sirocco la nuit
Tizi-Ouzou	22	50.2	-12.8	18.9	+12.0	W 6	8 nuag.		20	7	1.0	39.1	356	7-8h pluie; sirocco la nuit
Bordj Bou Arréridj	91	53.1	-12.2	11.0	+7.7	SW 5	d		12	8	1.0	28.0	131	Pluie
Setif	107	54.3	-11.8	8.4	+6.2	SSW 3	couvert		8	6	0.9	20.3	198	Pluie hier et la nuit
Batna	105													
Constantine	66												120	
Guelma	29	51.6	-13.9	19.5	+15.2	SE 3	pluie		16	11		16.9	245	
Tebessa	86	53.9	-13.1	15.6	+12.8	W 9	8 nuag.		16	8	Gttes	8.0	71	
Steppe et Atlas Saharien														
El-Aricha	123													
Aïn-Sefra	102	54.3	-7.6	15.5	+4.5	SW 7	couvert		20	15		4.0	98	
Méchéria	116	55.5	-6.6	12.5	+1.7	SSW 8	d		16	11		9.0	158	
Géryville	132	55.7	-5.0	11.1	+1.0	SSW 5	couvert		13	10		7.3	164	
Aflou	143	54.1	-7.0	12.0	+4.0	SW 1	d		12	9		11.8		
Djelfa	116	56.1	-9.5	13.3	+5.7	S 3	8 nuag.		12	8		23.0	153	
Bou Saâda	53	57.3	-9.9	9.4	+3.0	E 3	Beau		16	5	Gttes	28.1	99	16h gouttes
M'sila	48													
Barika	40	-	-	14.4	+6.8	S 4	clair		"	12		7.3	35	
Colomb-Béchar	76	57.8	-3.7	14.4	+0.2	SW 2	8 nuag.		20	14	Gttes		39	12h gouttes; 7-19h vent de sable
Laghouat	73	50.5	-7.6	15.6	+7.3	WSW 4	couvert		20	7		4.2	96	
Biskra	12	57.3	-8.7	12.0	+2.0	NE 1	d		12	11		4.7	10	
Touggourt	6	58.8	-8.0	17.8	+8.0	SW 4	d		22	14		1.0	32	
El-Oued	7	-	-	17.4	+9.6	SW 5	8 nuag.		21	12			4	
Tozeur	5	59.4	-7.1	13.0	+2.5	calme	couvert		16	6			15	
Ghardaïa	32	61.2	-6.3	12.3	+7.5	WSW 4	d		21	15			8	
Ouargla	15												2	
El-Golea	35													
Sahara														
Beni-Abbès	4	57.3	-3.2	16.2	+2.0	ESE 2	pluie		25	15	4.0	16.0	26	21h pluie
Timimoun	25	60.1	-3.1	14.2	+2.2	NNW 2	couvert		27	13			8	
Adrar		"	"	15.3	+2.3	NNW 2	clair		30	15			38	
In-Salah													5	
Ft Flatters														
Ft Polignac														
Djanet													1	
Tamanrasset													5	
Rabat		54.4	+0.9	18.0	-1.0	WSW 7	8 nuag.		"	"				

Stations	Max	Min
Paris	2	-1
Nice	10	4
Biarritz		"
Strasbourg		"

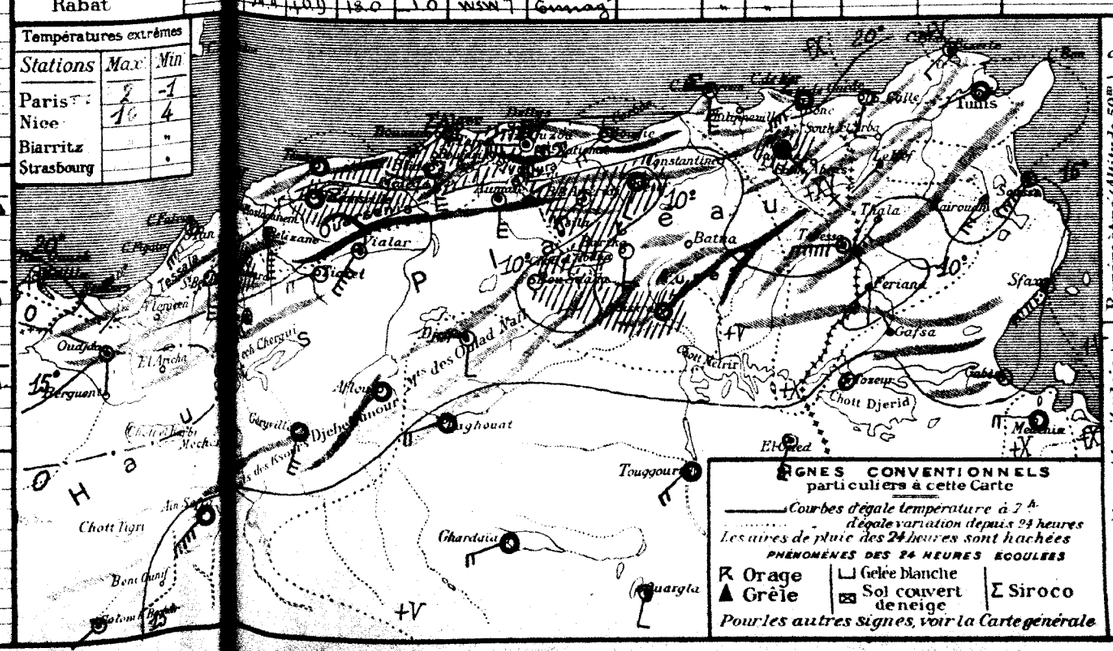
Oudjda
El Aricha
Tlemcen
Sidi Bel Abbès
Mascara
Tiaret
Vialar
Médéa
Aumale
Fort National
Tizi Ouzou
Bordj Bou Arréridj
Setif
Batna
Constantine
Guelma
Tebessa
Biskra
Djelfa
Laghouat
Aflou
Géryville
Touggourt
Ghardaïa
Ouargla
Tunis
Thala
Kairouan
Sfax
Gafsa
Tozeur
Chott Djerid
Chott Tigri
Chott Melrir
Mts des Ouled Naïl
Mts des Ouled Sultan
Mts des Ouled Nemed
Mts des Ouled Sidi Cheikh
Mts des Ouled Ziane
Mts des Ouled Mokrani
Mts des Ouled Sidi Brahim
Mts des Ouled Sidi Ali
Mts des Ouled Sidi Mohammed
Mts des Ouled Sidi Abdelkader
Mts des Ouled Sidi Bou Medine
Mts des Ouled Sidi Bou Medine
Mts des Ouled Sidi Bou Medine

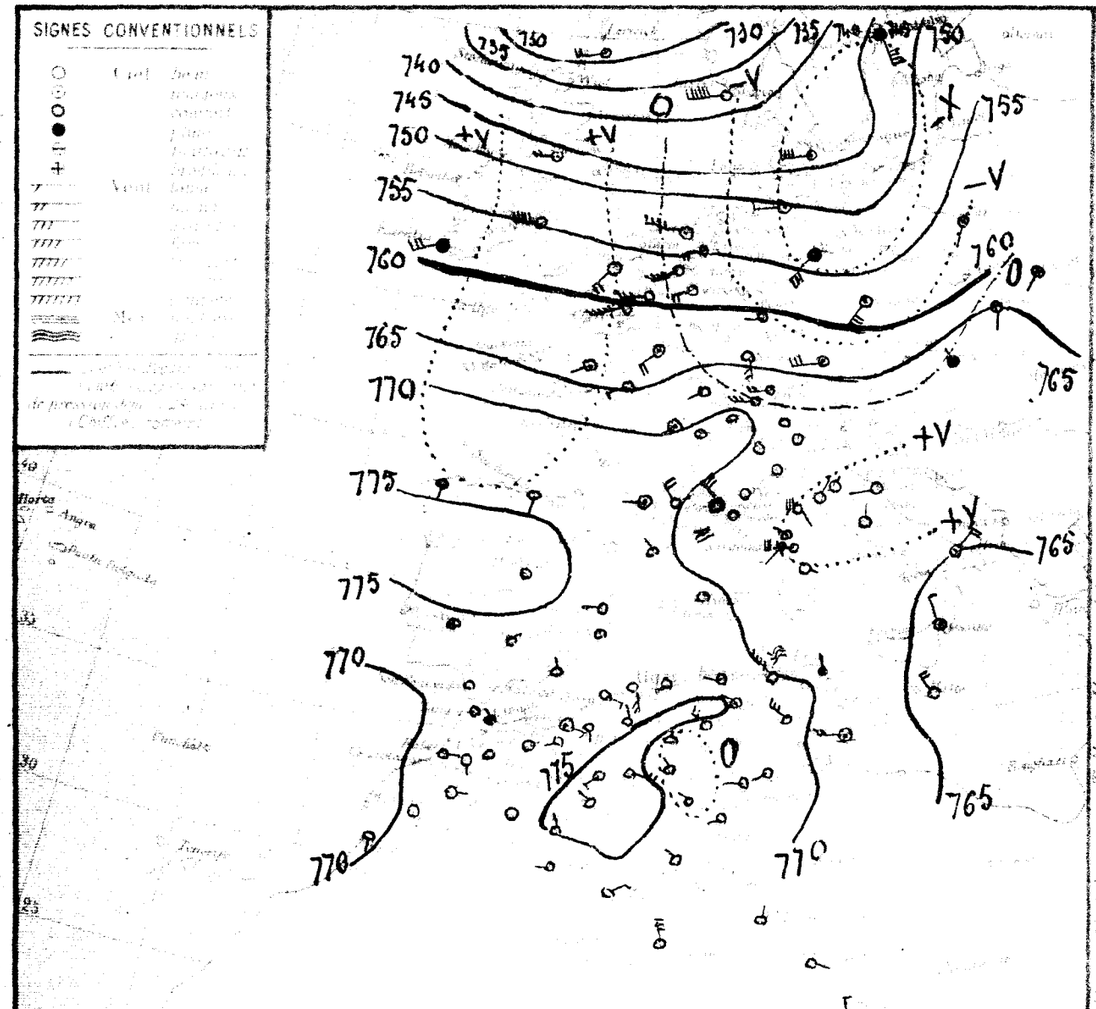

Situation générale. Le baromètre a baissé au Nord-Est de l'Europe et baissé partout ailleurs. Une dépression recouvre le Nord du Continent (Iles Féroé 735mm) et un minimum relatif l'est de la Méditerranée (Malte 761mm). La pression est élevée sur la péninsule ibérique (Valladolid 778mm) et sur l'Afrique du Nord (Géryville 778mm).

En Algérie, ce matin, le ciel est nuageux avec vents d'entre Nord et Ouest assez forts à l'Est, beau ailleurs. Il a plu hier sur la moitié Est du Sell.

La mer est houleuse ou grosse à Cap de Garde et à la Galle et en Corse, belle ou agitée sur le reste du bassin.

Probabilités. Variations faibles et généralement en baisse sur bassin méditerranéen et Nord Afrique. En Algérie, temps beau ou peu nuageux (sans brumes). Vents variables faibles. Température voisine de la normale.

	ORAN	ALGER	CONSTANTINE
Littoral et Tell	Beau ou peu nuageux Vents variables faibles	Beau ou peu nuageux Vents variables faibles	Beau ou peu nuageux Vents d'entre Nord et Ouest modérés
Hauts Plateaux	Beau ou peu nuageux Vents variables faibles	Beau ou peu nuageux Vents variables faibles	Beau ou peu nuageux Vents d'entre Nord et Ouest modérés
Sahara	Beau temps Vents d'entre Nord et Est faibles ou modérés	Beau temps Vents d'entre Nord et Est faibles ou modérés	Beau temps Vents du secteur Nord modérés

AVIS AUX PORTS: Vents de Nord-Ouest assez forts à modérés — Vents variables faibles — Vents d'entre Nord et Ouest modérés

VENTS EN ALTITUDE: Nord à Est 4 à 8m; Secteur Est 6 à 10m; Secteur Nord 6 à 10m; Secteur Nord 8 à 10m.

Avis aux Agriculteurs

Stations	Température	
Paris	11	4
Nancy	18	3
Besançon	"	
Strasbourg	"	

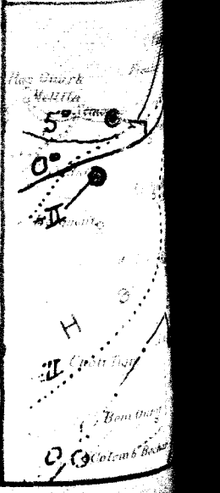

Stations de 7 heures du Matin					Dans les 24 heures: Température Max	Température Min	Pluie en 24 heures	Pluie depuis le 1er Octobre	Pluie depuis le 1er Janvier	PHÉNOMÈNES
6.7	.	ESE 3	Couvert	Agitée	17	5			151	
6.6	-1.8	ESE 3	clair	Belle	19	6			84	
6.1	-1.3	S 4	d	Agitée	16	6			198	
6.1	-1.3	calme	Beau		17	9		13.5	222	
9.2	+0.2	N 3	clair		12	9	0.1	17.3	324	7-13h petite pluie
9.4	-0.1	calme	d	Belle	16	9	0.2	19.9	299	7-8h pluie
8.0	-1.0	W 2	clair	Belle	14	6	1.5	26.1	341	9-11h pluie
11.8	+2.3	NW 6	couvert	grosse	16	8	[illegible]	7.8	351	averse
12.4	+3.2	NW 5	pluie	grosse	16	10	2.0	26.9	257	Hier 8h.15 - 18h - 22h et 6h.50 ce matin pluie et grains
11.2	+3.5	N 1	pluie	Belle	15	7	4.9	5.9	112	Pluie la nuit
7.8	-1.0	W 4	Couvert		15	7		15.5	126	
-2.0	-4.0	SW 1	clair		16	-2			126	
0.0	-2.0	S 1	clair		15	-2			177	Forte gelée
2.4	+1.2	E 1	d		15	1			103	
2.2	+0.2	calme	d		14	2			163	
3.6	-2.4	S 1	d		17	4			112	
3.8	-0.6	S 1	d		16	3				gelée blanche
2.2	-2.5	N 1	d		11	0			177	
5.0	.	calme	clair		9	1	2.0	4.3	136	8-20h pluie
5.0	.	SE 3	Beau		9	4		18.5	458	
6.3	-2.5	E 1	Couvert		15	6		10.0	514	
-1.0	-5.0	N 1	clair		15	-2		4.0	216	
2.8	+0.5	NW 2	couvert		9	0		3.6	160	
3.8	+1.8	calme	Beau		8	-2		0.2	129	
5.1	+2.3	ESE 2	couvert		12	4	2.0	11.0	216	Pluie
9.8	+1.2	WNW 2	Couvert		14	5	1.0	13.4	196	15h grêlons
4.4	+1.4	NW 5	d		9	1		3.0	141	
-1.0	+1.0	NW 2	clair		15	-5			86	
-1.0	0.0	SW 2	d		11	-2			125	
-6.1	-4.1	ESE 4	d		10	-3			163	
1.8	+2.8	NE 1	d		7	-5			93	
1.7	-0.1	N 2	couvert		9	2			120	
									142	
-1.0	0.0	N 2	clair		16	-1			30	
0.5	-0.8	NNW 1	d		12	1			87	
10.0	0.0	NW 4	d		13	7			59	
2.4	+0.1	W 2	d		17	2		9.2	12	
5.4	-0.2	SW 2	Beau		16	5		22.0	22	
6.3	-0.8	NW 1	clair		17	5		9.5	130	
5.0	+1.0	NW 2	d		17	3			31	
4.1	-1.2	SW 1	d		17	3		9.0	18	
1.2	+0.1	NW 1	d		16	1				
0.2	-0.2	W 1	d		16	0			14	
2.3	+0.3	NE 3	d		18	2			21	
0.5	+1.2	N 5	clair		19	8				
5.0	-1.0	NNE 2	d		17	1		0.7		
6.0	+1.2	SE 1	Beau		18	2				
7.0	-1.5	N 3	clair		22	3				
5.0	-1.0	ESE 1	clair	-	-	.				

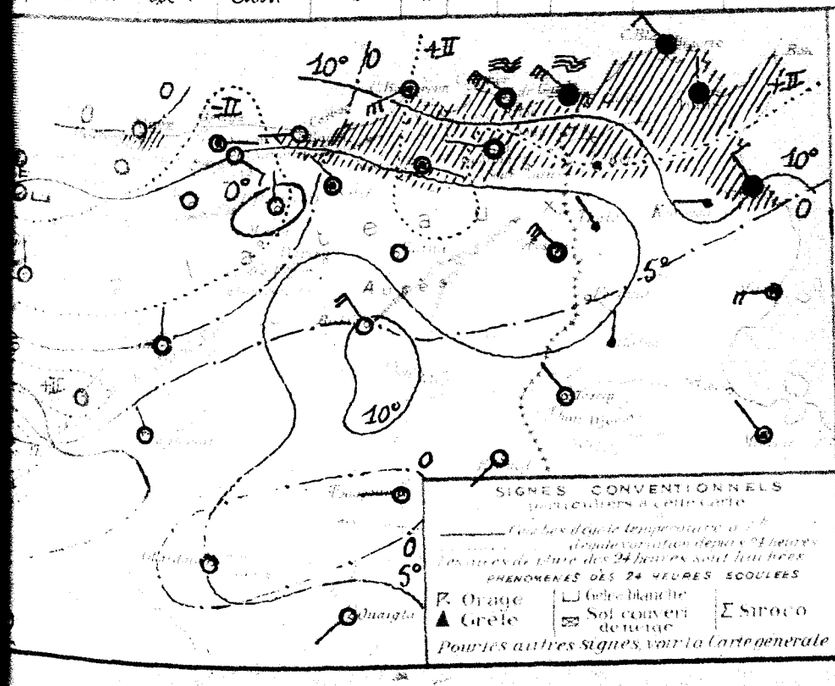

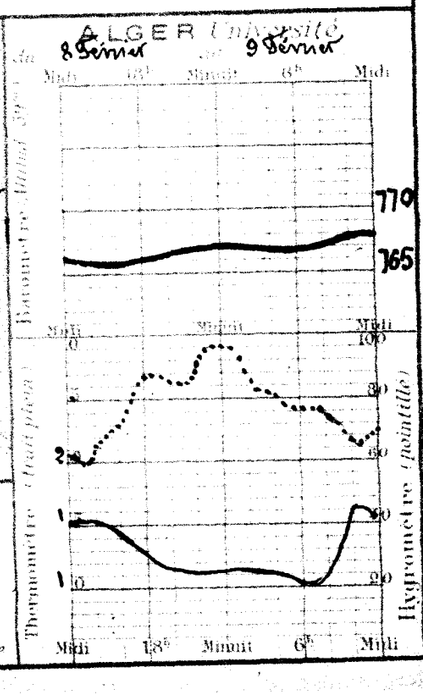

BULLETIN MÉTÉOROLOGIQUE DE L'ALGÉRIE

Année N° 41 — Mardi 10 Février 1925 — 7h. Matin

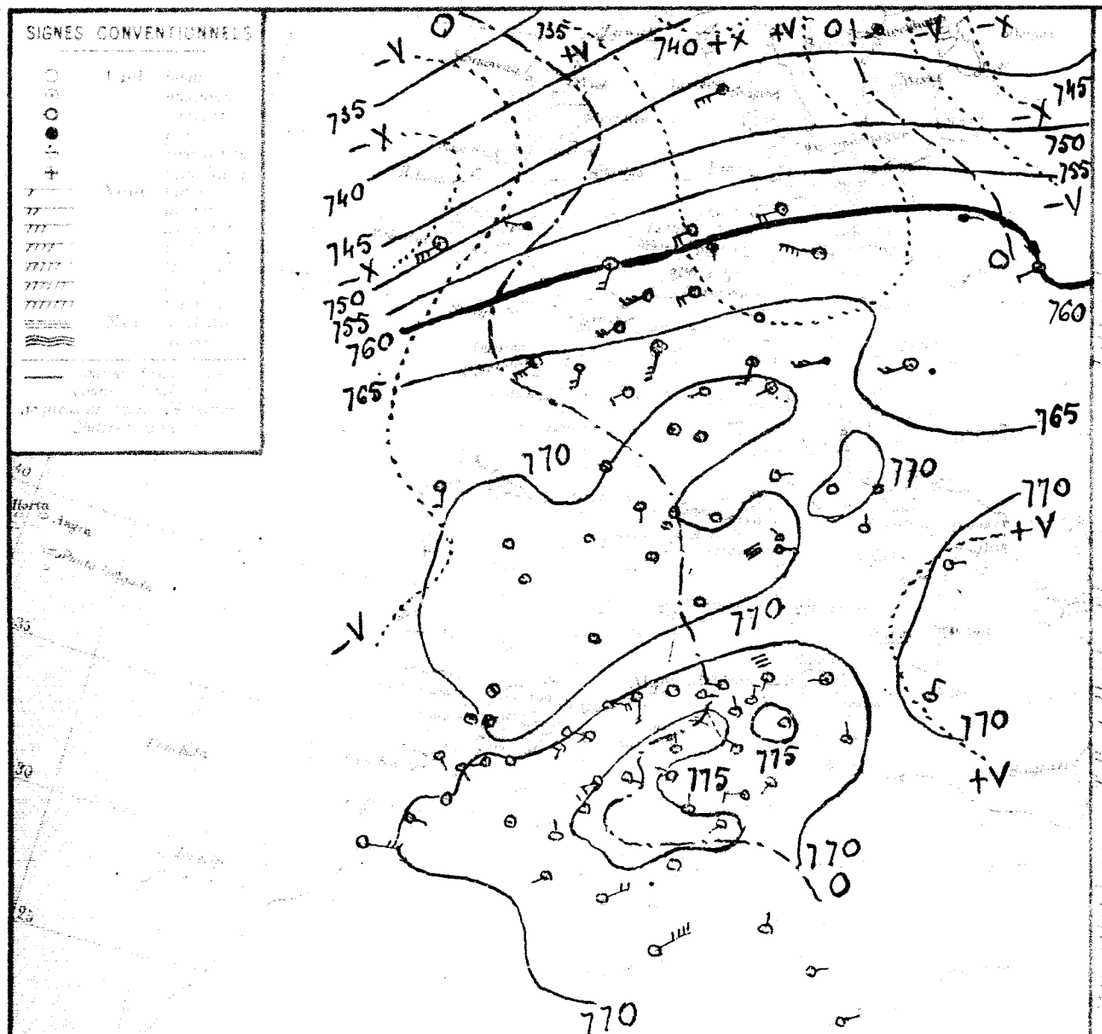

Stations	Baromètre 7h. matin	Variation en 3 heures	Temp.	Vent	Force	Ciel	Mer	Pluie 24 heures	Pluie depuis 1er Janv.	Pluie 31 Janv.	PHÉNOMÈNES
	6.8	+0.1	16	ESE	2	Beau	Belle			151	
	9.3	+2.7	21	E	4	clair	Belle			84	
	7.2	+0.5	18	S	4	d.	Belle			198	
	9.0	-0.2	17	calme		Beau			13.5	222	
	11.9	+2.3	14	SSW	1	clair			17.3	324	
	9.3	+0.1	17	calme		d.	T. Belle		19.9	299	
	6.0	0.0	17	W	2	clair			26.1	341	
	10.6	-1.3	15	SSW	1	clair	Houleuse		7.8	351	
	10.8	-1.6	17	WNW	1	Beau	Agitée		26.9	257	
	9.6	-1.6	15	W	2	T. mauv.		5.5	11.4	142	pluie hier et la nuit.
	9.5	+1.7	14	N	2	Beau	T. Belle	1.0	16.5	126	pluie la nuit
	4.0	+6.0	19	SSW	1	clair				126	
	0.0	0.0	16	SW	1	clair				177	forte gelée.
	6.4	+4.0	18	SE	4	clair				103	
	0.4	+2.6	17	calme		d				163	
	3.3	-0.9	18	SSW	1	d				118	
	3.5	+0.7	17	SE	1	clair					
	4.8	+2.6	16	S	1	d.				177	
	1.5	-1.5	10	calme		clair			4.3	156	ce matin gelée blanche.
	8.1	+3.1	12	E	2	d			18.5	438	
	4.2	-1.5	17	ENE	1	d			19.0	311	
	-0.4	+0.6	17	NNE	1	d			4.0	216	
	1.9	-0.0	13	N	2	d			3.6	160	
	-4.7	-3.5	10	calme		d			0.2	122	gelée à glace épaisse.
	1.0	-4.1	11	NNE	3	d			11.0	216	
	3.7	-6.1	14	calme		d.			13.4	196	gelée blanche.
	2.2	-2.2	10	calme		clair			3.0	141	
	1.9	+2.9	17	NW	2	Beau				86	
	2.2	+3.2	14	WSW	3	clair				125	
	-2.6	+3.5	14	SE	2	d.				163	
	0.0	-1.8	10	SW	1	d.				92	
	-2.0	-3.7	12	N	2	d.				120	
	3.5	"	17	NE	2	clair				142	
	-0.2	+0.8	18	N	1	Beau				50	
	0.8	+0.8	15	NW	1	clair				87	
	9.8	-0.2	21	NW	1	d.				59	
	10.0	+2.6	18	W	2	d.			9.2	12	
	5.9	+0.4	13	SW	2	Beau			22.0	22	
	5.0	-0.3	17	calme		clair			9.5	130	
	5.0	0.0	19	N	2	d.				31	
	4.0	-0.1	17	SW	1	d.			9.0	18	
	7.0	+3.8	18	calme		d.			7.0		
	0.9	+0.1	17	SW	1	d.				14	
	1.8	+0.5	18	NE	4	d.				21	
	8.8	-0.7	20	NE	6	Beau					8-17m Vent de sable.
	4.8	-0.2	18	NNE	2	clair			0.7		
	3.0	-3.0	18	E	1	clair					
	8.5	-0.5	22	NE	1	d					
	3.0	-2.0	-	SSE	1	mauv.	-	-	-		

Le baromètre a baissé de la Scandinavie à la Tripolitaine et baissé au Nord-Est et à l'Ouest de l'Europe. Une dépression continue à recouvrir le Nord du continent (Iles Féroë 732m/m) et des pressions élevées le Sud-Ouest (Madrid 774m/m) ainsi que l'Afrique du Nord (Djelfa 777m/m).

En Algérie, ce matin, le ciel est clair et les vents variables faibles ou modérés.

La mer est houleuse à Cap de Garde et en Corse, belle ou peu agitée sur le reste du bassin.

Baisse barométrique bassin méditerranéen - Nord Afrique - En Algérie : temps beau ou peu nuageux (brumes) - Vents d'Est à Sud faibles - Température en hausse.

	ORAN	ALGER	CONSTANTINE
Littoral et Tell	Beau ou peu nuageux Vents d'Est à Sud faibles	Beau ou peu nuageux Vents d'Est à Sud faibles	Beau ou peu nuageux Vents d'Est à Sud faibles
Hauts Plateaux	Beau ou peu nuageux Vents d'Est à Sud faibles	Beau ou peu nuageux Vents d'Est à Sud faibles	Beau ou peu nuageux Vents d'Est à Sud faibles
Sahara	Beau temps Vents de Nord à Nord-Est modérés	Beau temps Vents de Nord à Nord-Est modérés	Beau temps Vents de Nord à Nord-Est modérés

AVIS AUX PORTS

Golf du Lion	Vents variables vers Sud-Est faibles
Baléares	Vents variables faibles
Oran	Vents d'Est à Sud faibles
Alger	Vents d'Est à Sud faibles
Bizerte	Vents variables vers Sud faibles.

VENTS EN ALTITUDE

Ouest	Algérie	secteur Sud 4 à 8m
	Sahara	secteur Est 6 à 10m
Est	Algérie	secteur Sud 4 à 8m
	Sahara	secteur Est 6 à 10m

Avis aux Agriculteurs

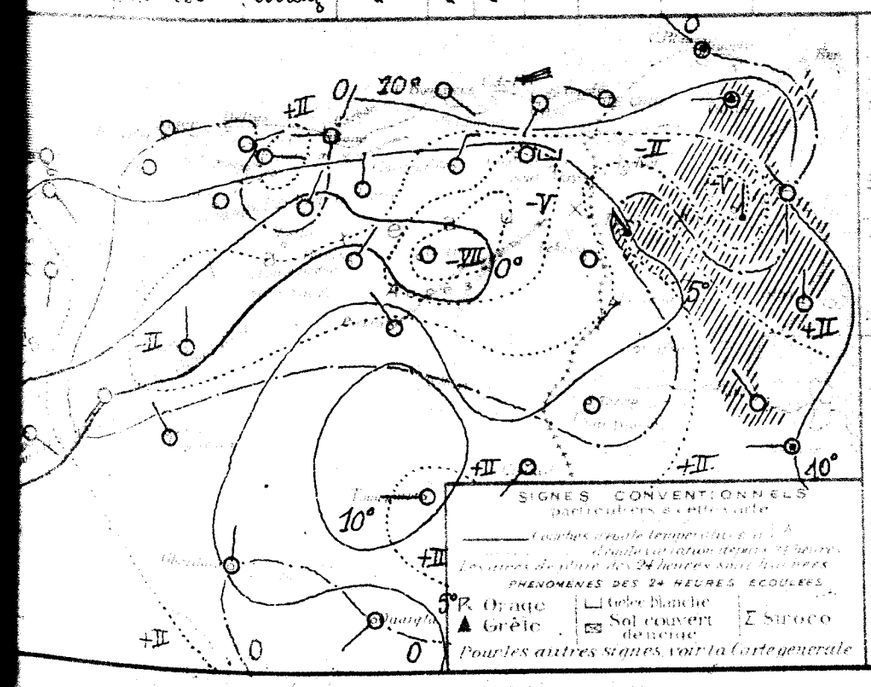

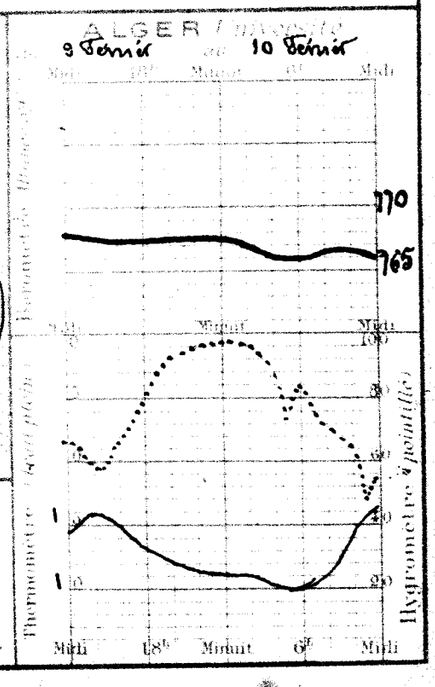

BULLETIN MÉTÉOROLOGIQUE DE L'ALGÉRIE

Mercredi 11 Février 1925 — 7h Matin

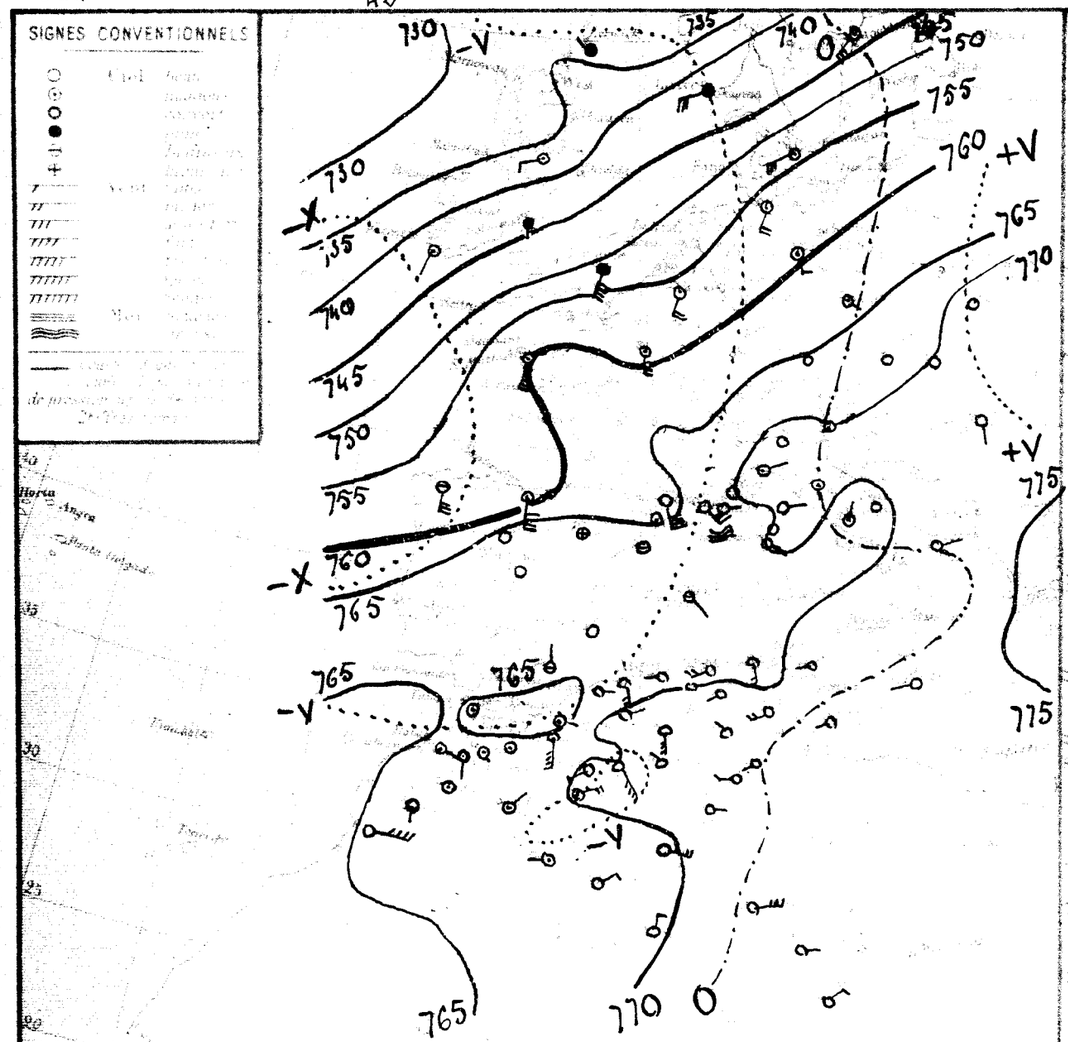

Stations	Température	Tension	Vent	Etat du ciel	Etat de la mer	Pluie 24 heures	Insolation	Pluie 10 11 Février	Pluie 10 Février	Phénomènes
Nemours	-4.7	7.2	+0.4	ESE 2	mag.	Agitée	17	5			151	
Oran	-5.1	9.0	-0.3	E 1	couvert	Agitée	23	8			84	
Alger	-3.7	13.2	+6.0	S 4	clair	Belle	23	12			198	
Blida	-5.0	14.6	+5.6	S 4	beau		20	10			206	
Médéa	-3.9	12.4	+0.5	SW 2	clair		16	12			341	20h sirocco
Miliana	-3.7	12.4	+2.9	W 1	d	Belle	17	12			319	
Cherchell	-4.4	11.0	+5.0	SW 4	clair	Agitée	19	9			367	
Tenès	-3.3	10.2	+0.3	S 4	clair	Belle	19	8			359	
Orléansville	-2.9	11.7	+0.9	SSE 3	d	Belle	18	11			284	
Mostaganem	-1.6	9.4	-0.2	WSW 2	clair		18	6	gelée		153	gouttes brin matin
Saïda	+0.8	8.6	-0.9	WSW 1	beau	calme	16	7			143	
Sidi-bel-Abbès	-4.2	10.0	+6.0	S 6	couvert		22	5			126	
Daya	-4.5	11.0	+11.0	W 1	brum		21	3			177	sirocco hier
Géryville	-	7.0	+0.6	SE 5	couvert		12	5			106	
Aïn-Sefra	-3.2	8.4	+3.0	calme	d		20	7			183	
Bou-Saada	-3.3	3.5	+0.2	S 4	d		17	2			118	
Biskra	-4.0	7.1	+3.6	E 1	mag.		22	6				
Touggourt	-1.9	4.4	-0.4	ENE 2	couvert		17	2			177	
Laghouat	-3.5	6.0	+4.5	S 4	mag.		14	6			140	
Fort-National	-3.1	8.6	+0.5	E 2	clair		16	8			457	
Djelfa	-3.4	8.8	+4.0	NNE 1	beau		19	7			333	
Bordj-Bou-Arréridj	-2.3	2.9	+3.3	N 1	clair		15	7			220	
Sétif	-2.1	3.8	+1.9	SW 2	d		15	2			164	
Bône	-3.7	3.0	+7.1	SW 1	d		14	1			122	
Guelma	-3.2	6.5	+5.5	ESE 3	d		16	4			227	
Tébessa	-5.8	6.3	-1.4	calme	d		16	4			219	
Constantine	-2.3	5.6	+3.4	SW 4	d		15	4			144	
Philippeville	-4.1	6.1	+4.2	NE 4	brum		16	3			86	
Collo	-4.6	4.6	+2.4	WSW 3	couvert		15	4			125	
Souk-Ahras	-5.5	3.9	+6.5	SSE 6	d		14	2			163	
Bordj-Menaïel	-4.2	3.2	+3.2	S 1	d		12	-2			93	
Aumale	-4.4	3.3	+3.3	S 5	couvert		13	-			120	
Boghari	-	6.5	+3.0	NE 2	clair		17	3			142	
Saïda	-1.5	4.0	+3.2	NW 1	couvert		16	2			30	
Frenda	-0.3	12.0	+2.2	NW 2	clair		19	7			87	
Tiaret	-1.1	12.0	+1.0	W 3	beau		19	5			99	
Mascara	-	7.8	+2.0	SW 2	clair		17	6			21	
Géryville	+0.3	7.9	+1.9	calme	d		20	5			44	
Aïn-Sefra	-1.4	6.0	+1.0	SW 1	mag.		18	3			140	
Tlemcen	-1.4	6.2	+	E 1	beau		18	6			31	
Nemours	-3.0	8.0	+1.0	ESE 4	couvert		16	8			27	
Sidi-Bel-Abbès	-2.8	9.8	+3.8	W 1	mag.		16	8			14	
Mascara	-3.5	7.1	+1.3	NE 3	couvert		20	5			21	
Médéa	-1.7		-0.1	NNE 3	beau		23	8				
Alger		10.3	+3.5	E 5	clair		19	4				
Dellys		8.5	+3.5	E 2	beau		19	3				
Bougie		5.0	-1.5	NE 3	clair		21	-1				
Sétif	-3.9	9.0	+6.0	ESE 1	mag.	-	-	-				

Situation générale et probable

Le baromètre a baissé de l'Islande au Sahara. Une dépression recouvre le Nord de l'Europe (Iles Féroé 732mm). Un minimum relatif se tient à l'Ouest de l'Algérie et du Maroc (Mogador - Agadir 765mm). Les pressions élevées se tiennent sur les Balkans (Sofia 774mm) et l'Est de l'Afrique du Nord (Bizerta - Guardafui 774mm). En Algérie, ce matin, le ciel est couvert à l'Ouest, beau à l'Est. Les vents soufflent du secteur Sud et sont modérés ou assez forts.

La mer est grosse à Cette, belle ou agitée ailleurs.

Probabilité

Continuation de la baisse sur le bassin méditerranéen et l'Afrique du Nord. En Algérie, temps très nuageux ou couvert à l'Ouest, humeux avec rares éclaircies à l'Est. Pluies prochaines. Vents de Sud à Sud-Ouest modérés ou assez forts. Température supérieure à la normale.

	ORAN	ALGER	CONSTANTINE
Littoral et Tell	Très nuageux ou couvert. Pluies prochaines. Vents de Sud à Sud-Ouest modérés ou assez forts	Très nuageux ou couvert. Pluies prochaines. Vents de Sud à Sud-Ouest modérés ou assez forts	Brumeux. Rares éclaircies. Vents du secteur Sud modérés ou assez forts
Hauts-Plateaux	Très nuageux ou couvert. Pluies prochaines. Vents de Sud à Sud-Ouest modérés ou assez forts	Très nuageux ou couvert. Pluies prochaines. Vents de Sud à Sud-Ouest modérés ou assez forts	Brumeux. Rares éclaircies. Vents du secteur Sud modérés ou assez forts
Sahara	Très nuageux. Pluies. Vents du Nord à Est modérés ou assez forts	Très nuageux. Pluies. Vents de Nord à Est modérés ou assez forts	Beau temps. Vents du secteur Est modérés ou assez forts

AVIS AUX PORTS: Vents de Sud assez forts

VENTS EN ALTITUDE:
- Ouest, Algérie, Sahara: Vents de Sud à Sud-Ouest modérés ou assez forts
- Est, Algérie, Sahara:
  - Sud à Sud-Ouest 6 à 10m
  - secteur Sud 8 à 12m
  - Sud à Sud-Ouest 6 à 10m
  - secteur Sud 8 à 12m

Avis aux Agriculteurs

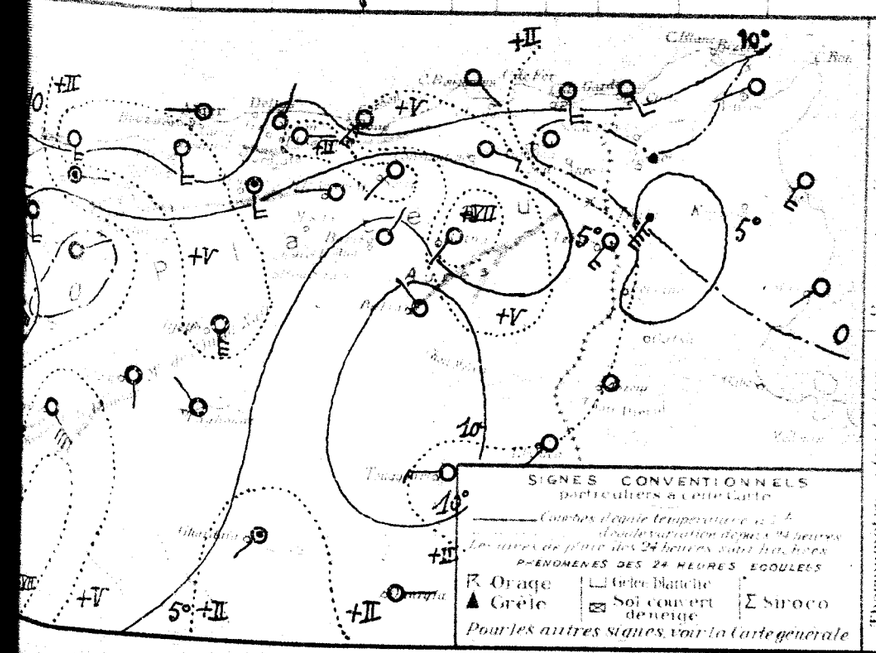

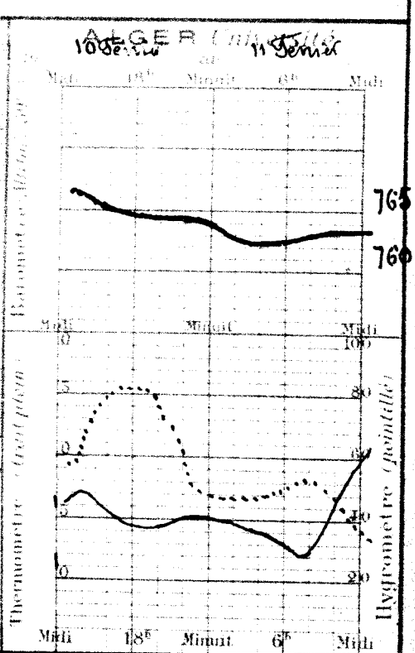

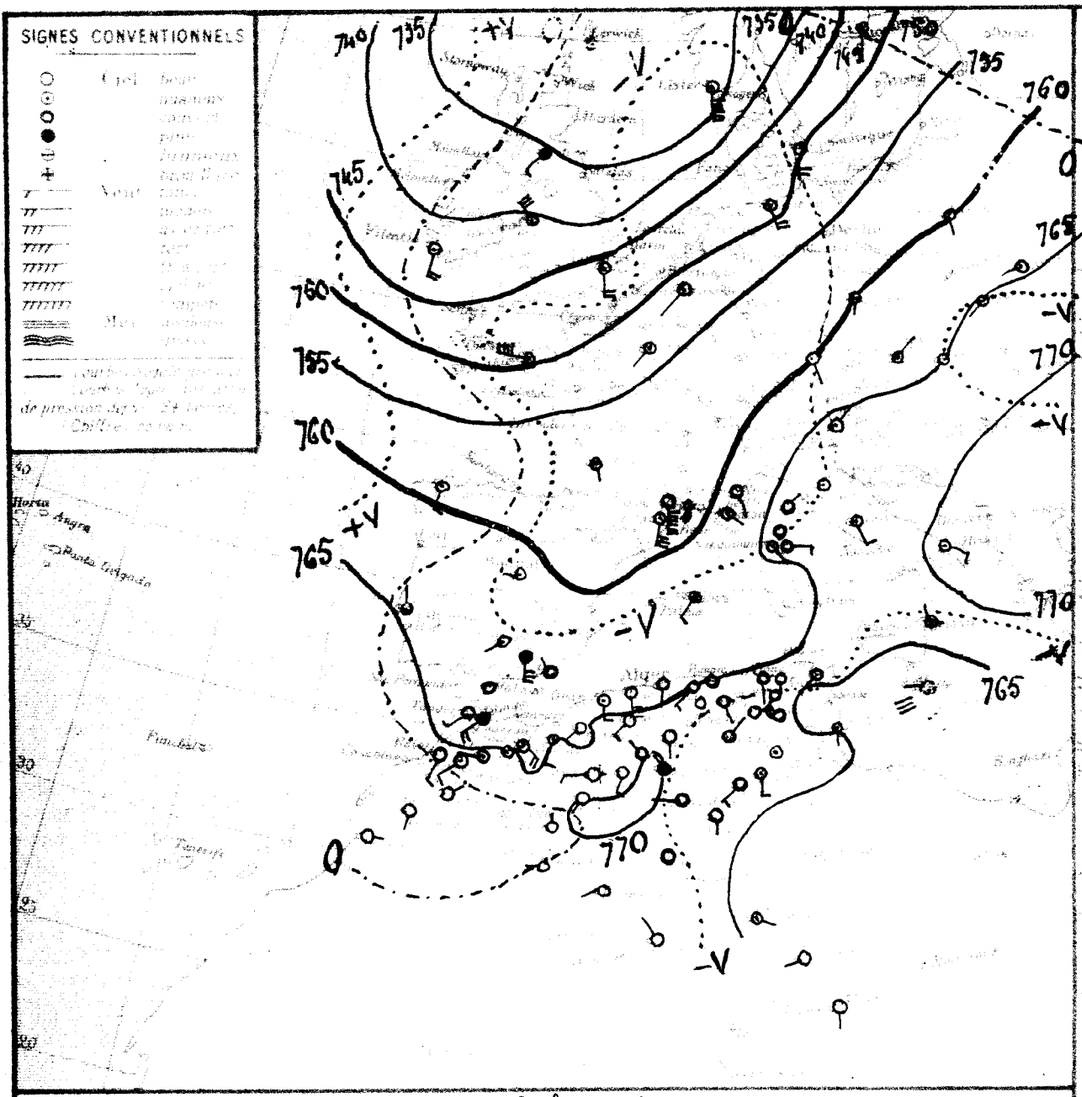
SIGNES CONVENTIONNELS
Horta
Ponta Delgada
Funchal
Tangers
Malta
Sfax
Tripoli
Benghazi
Alger
Oran
Biskra
Tamanrasset
Bordj Omar Driss
Bordj Mahmoud
Fort Polignac
Fort Lamy
Fort Archambault
Fort Sibut
Fort Crampel
Fort Gramont
Fort Lamy
Fort Nachtigal
Fort Trinquet
Fort Bretonnet
Fort Foureau

BULLETIN MÉTÉOROLOGIQUE DE L'ALGÉRIE

50e Année N° 44 — Vendredi 13 Février 1925 — 7h. Matin

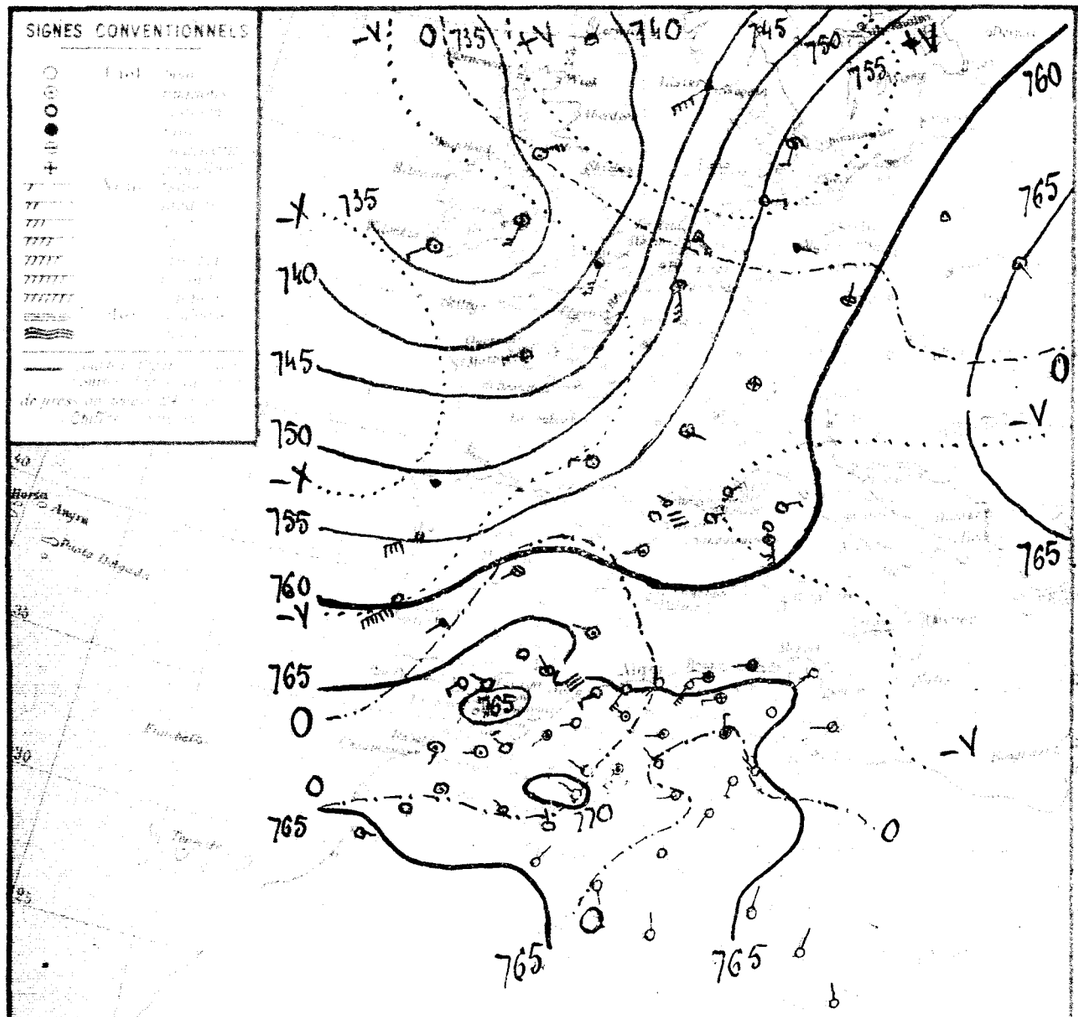

Stations	Température	Point de rosée	Tension de la vapeur	Vent (Direction)	Vent (Force)	Ciel (Nature du ciel)	Ciel (Heure de la Mer)	Durée d'insolation (Heures)		Pluie (Hauteur en millimètres)	Pluie 10 à 13 Fév.	Pluie 10 Fév.	PHÉNOMÈNES
												151	
	2.3	10.3	-1.7	SW	3	couvert.	Houleuse	10	10		0.3	84	
	2.3	11.5	-1.1	SW	3	d.	S'agitée	21	10			198	
												296	
	0.5	8.5	-3.0	W	1	nuageux		17	8	5.3	5.3	341	de 23h à 7h pluie.
	0.5	10.5	-5.3	SW	1	couvert.	Belle	20	10	2.2	2.2	319	de 5h à 7h pluie.
		10.0	-2.0	W	2	t. nuag.	Belle	18	10			367	
	5.1	11.6	-1.1	W	2	couvert	S'agitée	17	8	Gttes		359	15h-18h Gttes
	3.3	11.0	-2.7	SE	3	clair	Belle	18	9	Gttes		284	Gouttes hier.
	3.5	9.0	-2.4	WSW	1	clair		18	6			153	
	1.0	8.2	-3.6	W	2	d.	Belle	16	7			143	
	+1.2	5.0	-2.0	SW	2	t. nuag.		17	5	1.0	1.0	126	pluie la nuit.
	+2.1	7.2	+0.4	W	1	couvert		16	5	Gttes		177	gouttes hier et la nuit.
		3.6	-1.6	SE	1	clair		19	3			103	
	+1.1	7.2	+1.0	calme		couvert		17	6	0.0		163	pluie ce matin.
		4.5	+0.3	SSW	2	Beau		18	3			118	
	+1.6	5.4	-2.4	W	1	clair		20	8	Gttes			17h-19h gouttes.
	2.5	4.4	-1.1	NW	1	nuag.		15	4	2.2	2.2	177	soirée pluie.
	-1.2	4.8	-1.2	W	2	Beau		12	5			140	
	-1.4	5.1	-2.0	SW	6	couvert		12	4			457	
	-0.4	9.8	-3.3	W	1	d.		18	9			333	
	-1.4	3.6	-1.6	SW	3	clair		9	2	1.0	1.0	220	pluie.
	-0.5	2.4	-2.2	W	3	Brouill.d		8	1	1.2	1.2	164	pluie hier et la nuit.
	-2.3	4.0	-0.7	WSW	2	Beau		8	1	3.0	3.0	122	pluie hier.
		5.0	"	SSW	1½	Beau		13	4	2.0	2.0	227	pluie
	+0.4	6.8	-4.2	Calme		clair		15	1	0.6	0.6	219	18h pluie.
	-0.2	2.0	-6.2	calme		d.		13	0	1.0	1.0	144	pluie la nuit.
	+0.5	4.4	+1.0	NW	2	clair		17	1			86	
	+1.1	4.3	+0.1	WNW	2	couvert		14	4			125	
	-1.7	3.0	+0.1	SW	5	t. nuag.		15	-2			165	
	-3.1	3.5	+1.5	SW	1	d.		11	1		3.5	93	
	-1.1	4.5	+0.7	W	2	nuageux		12	5			120	
	"	5.0	-2.0	N	1	clair		12	3			142	
	-0.5	1.3	-0.1	N	1	clair		18	1			30	
	+0.3	4.0	-2.1	NW	1	Beau		13	4		2.0	87	
	+0.7	10.0	-3.0	N	3	t. nuag.		13	5	5.0	5.0	59	pluie hier.
	+0.6	9.0	-4.8	SW	3	clair		16	4	1.2	1.2	21	18h-11h pluie.
	"	5.4	-5.0	NNW	1	Beau		17	4	Gttes		44	13-14h Gttes.
	-4.3	7.5	-0.5	calme		clair		17	7			140	
	-0.2	10.0	+1.0	W	2	d.		17	8			31	
	+1.4	7.8	-3.3	SW	1	d.		15	7	1.0	1.0	27	pluie
	+1.9	4.8	-3.9	calme		d.		19	5		8.0		
	-1.3	7.5	+5.3	ENE	2	d.		19	6			14	
	0.0	6.1	-2.5	S	2	d.		21	6			21	
	+2.8	10.6	-2.9	N	1	clair		16	9				
	"	10.8	-0.8	NNE	1	d.		25	7				
	"	10.7	+3.2	NNE	1	Beau		27	5				
	"	4.0	+1.0	N	1	clair		23	2				
	2.6	9.0	-3.0	SSW	2	t. nuag.	"	"	"				

Situation générale — Le baromètre n'a baissé depuis hier que sur le Nord de l'Europe et sur l'Ouest de l'Afrique du Nord. Une aire dépressionnaire s'étend de l'Océan Atlantique à la Laponie (Minima : Holyhead 733mm, Norvège 736mm) et à la Méditerranée (Perpignan, Marseille 757mm). La pression est basse dans le Sud de l'Algérie (Niv-Sefra 771mm) et du Sud-Est de l'Europe (Kiev 769mm).

En Algérie, ce matin, le ciel est couvert au Nord et à l'Ouest, nuageux avec éclaircies ailleurs. Les vents soufflent du Sud à Ouest et sont modérés ou assez forts. Il a plu hier et cette nuit sur la moitié Ouest du littoral et à l'Est du réseau.

La mer est houleuse à Mostaganem, Cette et aux Iles du Levant, belle ou agitée sur le reste du bassin.

Prévision — Hausse barométrique : Est Afrique du Nord. Nouvelle baisse à l'Ouest. En Algérie, moitié Ouest : Éclaircie momentanée, avec retour aux vents du Sud, suivie de nouvelles pluies par vents de Sud-Ouest à l'Ouest de force croissante. Température en hausse. Moitié Est : très nuageux avec averses et vents de Sud à Ouest assez forts. Température en baisse.

	ORAN	ALGER	CONSTANTINE
Littoral et Tell	Éclaircie momentanée, puis nouvelles pluies. Vents de Sud à Ouest assez forts à forts.	Éclaircie momentanée, puis nouvelles pluies. Vents de Sud à Ouest assez forts à forts	Très nuageux. Averses. Vents de Sud à Ouest assez forts
Hauts Plateaux	Éclaircie momentanée, puis nouvelles pluies. Vents de Sud à Ouest assez forts à forts	Éclaircie momentanée, puis nouvelles pluies. Vents du Sud à Ouest assez forts à forts	Très nuageux. Averses. Vents de Sud à Ouest assez forts
Sahara	Très nuageux, puis pluies. Vents de Nord à Est assez forts.	Nuageux à très nuageux. Vents du secteur Nord assez forts	Beau temps. Vents du secteur Ouest assez forts

Avis aux Ports
- Gulf du Lion, Baléares, Corse, Sardaigne, Côtes Est Algérie : Vents de Sud-Ouest à Sud forts à très forts
- Côtes Ouest Algérie, Oranie : Vents de Sud-Ouest forts
- Côtes Est Algérie, Sahara : Vents de Sud à Ouest assez forts à forts
- Côtes Ouest Algérie, Oranie : Vents de Sud à Ouest assez forts

Vents en altitude
- Sud-Ouest 18 à 30m
- Est à Sud 8 à 12m
- Sud-Ouest 10 à 15m
- Ouest à Nord 8 à 12m

Avis aux Agriculteurs

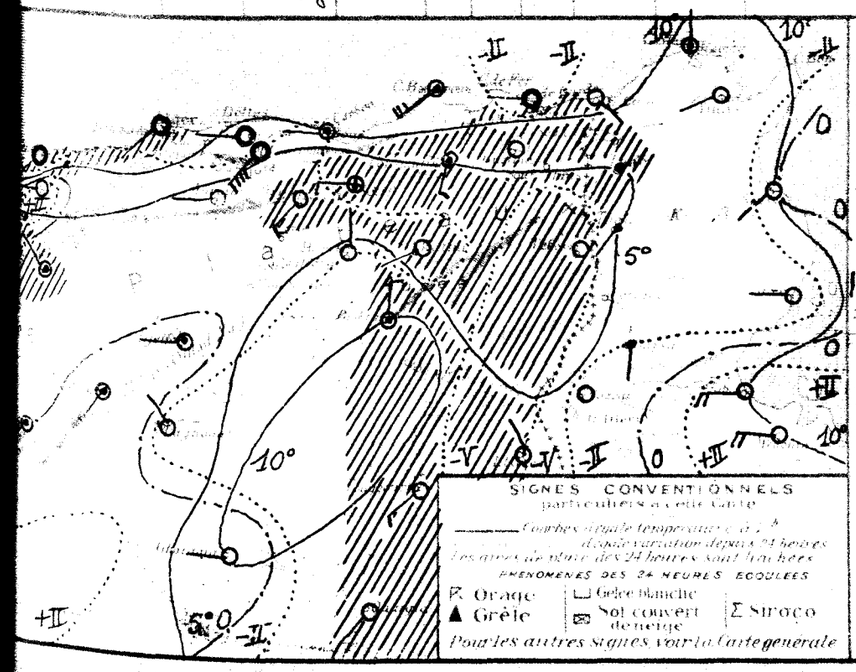

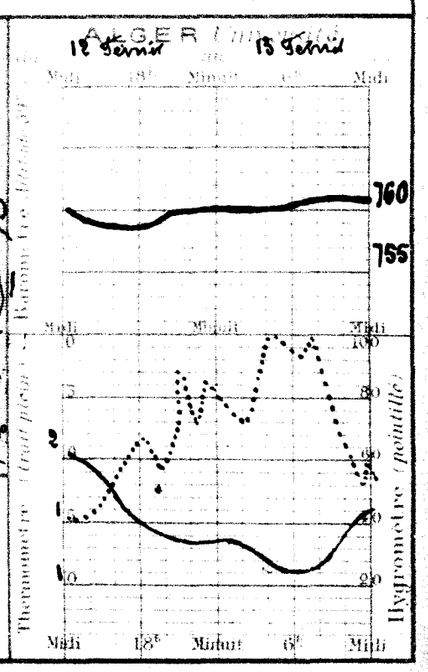

BULLETIN MÉTÉOROLOGIQUE DE L'ALGÉRIE

Samedi 14 Février 1925 — 7h Matin

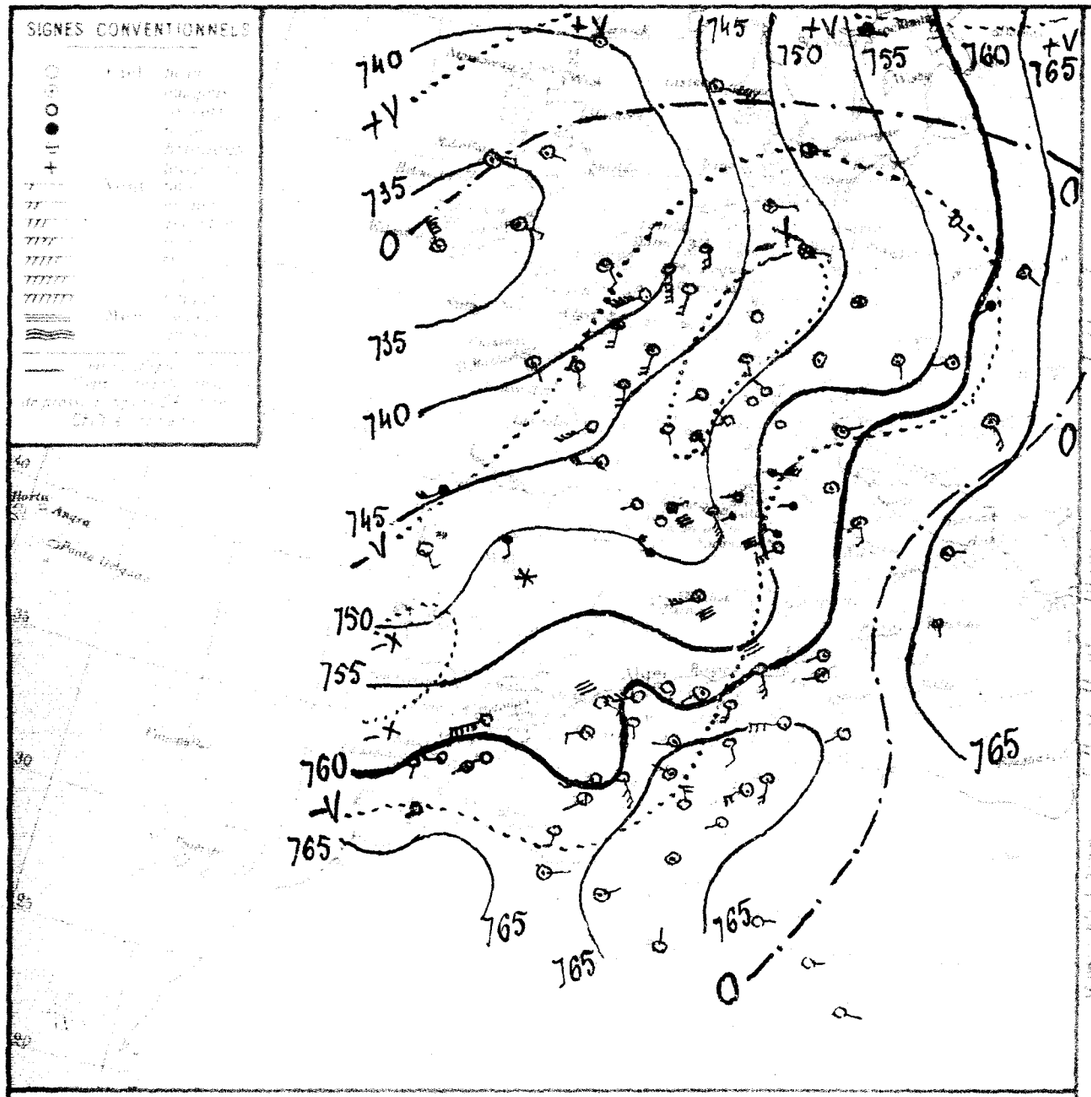

Stations	Baromètre 7h	Thermomètre 7h	Vent 7h	Temps 7h	Temp. 7h	Temp. 7h	Temp. 7h	Pluie 10 14 Fév	Pluie 10 Fév	Phénomènes
									151	
[illegible]	[illegible]	[illegible]	SE 3	couvert	Houleuse	17	11	0.3	84	
[illegible]	[illegible]	[illegible]	SW 5	d	Agitée	17	11		198	
[illegible]	[illegible]	[illegible]	S 4	8 mag.		18	11		296	
[illegible]	[illegible]	[illegible]	WSW 3	8 mag.		18	10	5.3	281	
[illegible]	[illegible]	[illegible]	Calme	couvert	Belle	16	10	0.2 2.4	319	3h pluie
[illegible]	11.0	+1.0	Calme	8 mag.	Calme	19	10		367	
[illegible]	[illegible]	[illegible]	S 5	couvert	Houleuse	18	10		359	
[illegible]	[illegible]	[illegible]	SE 4	d.	Belle	19	10		284	
[illegible]	3.6	-0.5	WSW 1	6 mag.		20	6		153	
[illegible]	10.0	+2.3	SW 1	clair	Calme	18	6		143	
[illegible]	7.0	+2.0	"	"		16	6	1.0	126	
[illegible]	5.4	+1.2	W 3	Brumeux		15	4		177	
[illegible]	6.6	+3.0	SE 3	6 mag.		14	5		103	
[illegible]	7.8	+0.6	W 1	d.		13	5		163	
[illegible]	11.0	+5.5	E 3	couvert		17	8		118	
[illegible]	5.0	-2.8	NW 1	6 mag.		16	5	Gltes		13h gouttes
[illegible]	6.5	+2.1	S 2	couvert		11	4	2.2	177	
[illegible]	8.0	+3.2	SW 4	couvert		10	8		140	
[illegible]	12.2	+7.1	SW 3	6 mag.		13	6		457	
[illegible]	6.9	-2.9	NE 1	couvert		17	5		333	
[illegible]	5.5	+1.7	SW 1	d.		12	4	1.0	220	
[illegible]	6.2	+3.8	SSW 4	d.		10	1	1.2	164	
[illegible]	6.6	+1.6	WSW 2	6 mag.		10	3	3.0	122	
[illegible]	7.0	+2.0	E 3	d.		13	4	2.0	227	
[illegible]	7.6	+0.8	NE 1	couvert		18	4	0.6	219	
[illegible]	9.0	+7.0	W 5	mag.		16	3	1.0	144	
[illegible]	11.1	+6.7	SW 3	Brumeux		17	3		80	
[illegible]	6.3	+2.0	WSW 6	couvert		13	6		125	
[illegible]	6.7	+3.7	SSE 5	d.		11	2		163	
[illegible]	4.5	+1.0	SW 1	6 mag.		10	0	3.5	93	
[illegible]	3.7	-0.8	W 2	mag.		11	4		120	
[illegible]	8.0	+3.0	NE 2	8 mag.		15	8		142	
[illegible]	10.3	+9.0	SSW 3	couvert		19	7		30	
[illegible]	5.7	+1.3	NW 1	8 mag.		19	2	1.0 5.0	87	13-14h pluie
[illegible]	11.0	+1.0	6 3	Beau		12	7	5.0	59	
[illegible]	11.2	+2.2	SW 4	mag.		18	6	1.2	21	
[illegible]	9.2	+3.3	SSW 4	mag.		18	7		44	
[illegible]	6.9	-0.6	calme	Beau		20	5		140	
[illegible]	12.0	+2.0	N 4	couvert		22	10		31	
[illegible]	6.9	-0.9	SW 1	Beau		22	6	1.0	27	
[illegible]	4.2	-0.6	calme	couvert		21	3	8.0		
[illegible]	2.2	+0.7	E 2	d		21	7		14	
[illegible]	8.0	+1.9	NE 2	8 mag.		23	7		21	
[illegible]	9.7	-0.9	NNE 2	clair		17	9			
[illegible]	9.8	-1.0	E 1	d		22	7			
[illegible]	11.0	+0.3	E 1	d		22	8			
[illegible]	4.5	+0.5	SE 2	Beau		22	1			
[illegible]	4.0	-2.0	SW 3	couvert	"	"	"			

Situation générale — Le baromètre a baissé du Danemark au Sahara — Une dépression recouvre le Nord et l'Ouest de l'Europe (Valentia 754mm); elle s'étend au bassin méditerranéen (Perpignan 749mm) et à l'Algérie (Mostaganem, Alger 758mm). La pression est élevée à l'Est de l'Europe (Kief 769mm) et au Sud de l'Algérie (In-Salah 768mm). En Algérie, ce matin, le ciel est couvert; les vents soufflent du secteur Sud et sont modérés ou assez forts.

La mer est houleuse ou grosse d'Oran à Cap Bougaroni, à Cap de Garde et dans le Nord du bassin.

Probabilités — Continuation de la baisse sur le bassin méditerranéen et l'Afrique du Nord — En Algérie: temps très nuageux ou couvert; pluies — Vents de Sud à Sud-Ouest assez forts ou forts — Température en baisse légère.

	ORAN	ALGER	CONSTANTINE
Littoral et Tell	Très nuageux ou couvert. Pluies. Vents de Sud à Sud-Ouest assez forts ou forts	Très nuageux ou couvert. Pluies. Vents de Sud à Sud-Ouest assez forts ou forts	Très nuageux ou couvert. Pluies. Vents de Sud à Sud-Ouest assez forts ou forts
Hauts Plateaux	Très nuageux ou couvert. Pluies. Vents de Sud à Sud-Ouest assez forts ou forts	Très nuageux ou couvert. Pluies. Vents de Sud à Sud-Ouest assez forts ou forts	Très nuageux ou couvert. Pluies. Vents de Sud à Sud-Ouest assez forts ou forts
Sahara	Très nuageux ou couvert. Vents du secteur Sud modérés	Très nuageux. Vents d'Est à Sud modérés	Beau ou peu nuageux. Vents du secteur Est modérés

AVIS AUX PORTS
Oran, Arzew, Mostaganem, Ténès, Cherchell, Alger, Bougie, Philippeville, Bône, Collo, Bizerte, Tunis, Sfax, Gabès, Djerba, Tripoli, Benghazi, Derna, Tobruk, Alexandrie, Port-Said, Jaffa, Beyrouth, Lattakieh, Alexandrette, Mersine, Rhodes, Smyrne, Mytilène, Salonique, Volo, Patras, Corfu, Brindisi, Bari, Ancône, Venise, Trieste, Fiume, Zara, Spalato, Ragusa, Cattaro, Durazzo, Valona, Santi Quaranta, Corfu, Zante, Cephalonie, Malte, Marsa Scirocco, Pantelleria, Trapani, Palermo, Messine, Catania, Syracuse, Naples, Gaeta, Civitavecchia, Livourne, Gênes, Savone, Nice, Cannes, Marseille, Port-Vendres, Barcelone, Tarragone, Valence, Alicante, Carthagène, Malaga, Cadiz, Lisbonne, Porto, Vigo, Corunna, Santander, Bilbao, Pasajes, Bayonne, Arcachon, Bordeaux, Pauillac, Le Havre, Cherbourg, Brest, Lorient, Nantes, Saint-Nazaire, Cette, Port-Bou, Ceuta, Tanger, Mogador, Casablanca, Rabat, Mehdia, Sfax, Gabès

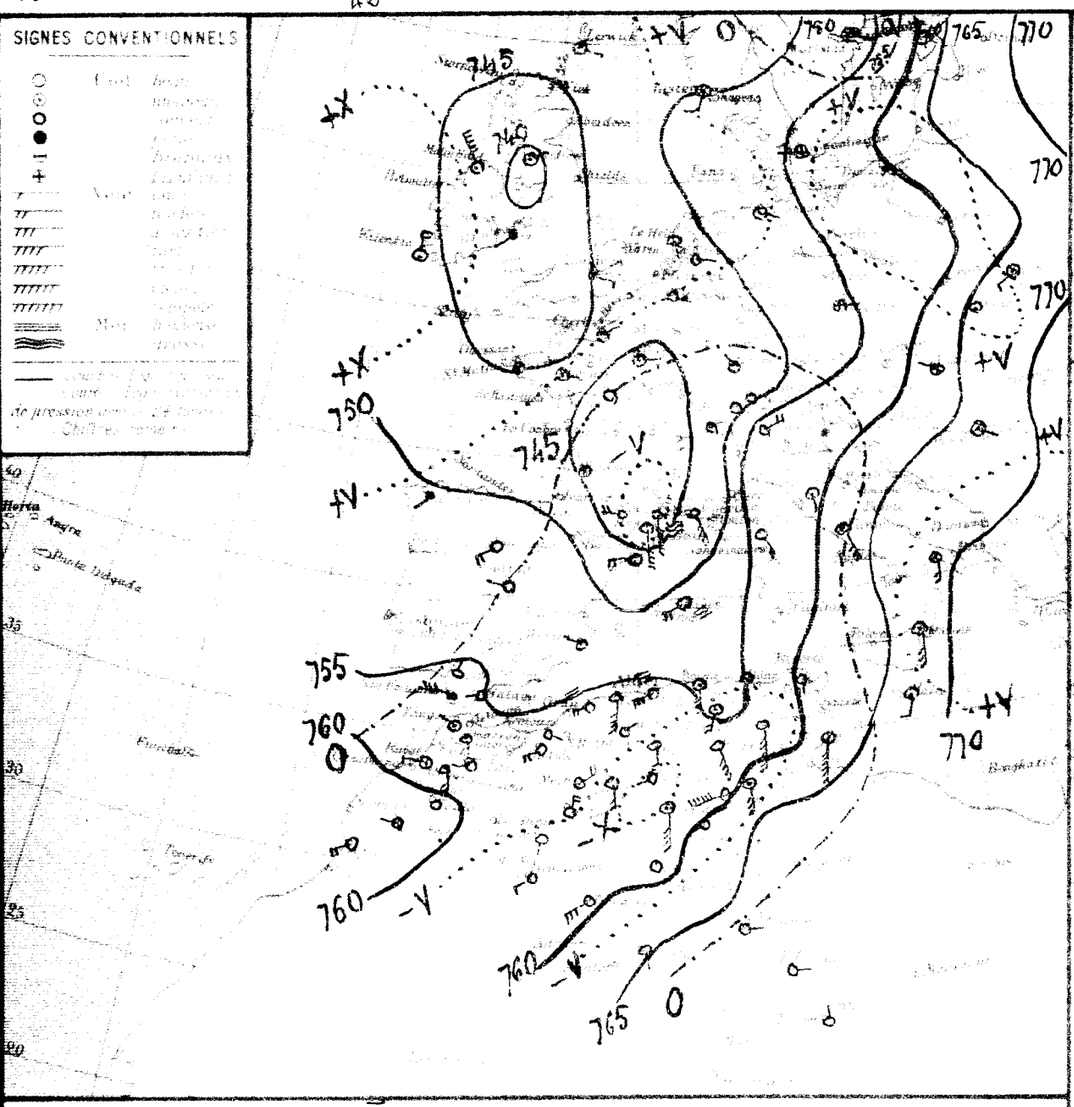

Stations	Température	Vent (Direction et Force)	Etat du ciel	Etat de la mer	Durée insolation	Pluie	Pluie 10 à 15 Février	Pluie 10 à 15 Février	Phénomènes
Sémaphore	10.2	SE 2	couvert	agitée	21	4.3	4.3	151	Pluie la nuit ; sirocco hier
Bône Nord									
Bône									
Mostaganem	10.0 -2.8	SW 4	couvert	houleuse	23 9		0.3	84	
Tenes	9.0 -2.4	S 6	"	agité	22 10			198	
Blida	11.0 -1.5	S 2	brumeux		22 11			296	
Boufarik	10.0 -2.4	W 5	couvert		20 10		5.3	341	
Alger	12.8 -2.9	WSW 5	d	houleuse	23 12		2.4	319	Sirocco hier l'après-midi
Maison Carrée									
Bougie	14.0 +3.0	S 5	brumeux	agitée	21 14			367	
Philippeville									
Cap de Fer	10.0 +3.0	S 4	couvert	agitée	25 14			359	sirocco
La Calle	12.9 +4.3	SE 2	brumeux	calme	25 14	gtes		234	2h14, 15 gouttes ; sirocco hier
Bougie									
Djidjelli	13.0 +5.2	S 1	couvert		22 14			153	sirocco
Sétif	15.0 +4.5	S 2	brumeux	"	19 14			143	
Biskra									
Batna	8.0 -2.0	WNW 4	couvert		22 5	7.0	8.0	126	Pluie la nuit
Tiaret									
Saïda									
Sidi Bel Abbès	8.4 -2.0	W 1	brumeux		19 5	1.5	1.5	177	Pluie et coup de vent la nuit
Sidi Bel Abbès									
Saïda	11.0 -2.8	W 1	brumeux		18 4	0.0		103	Pluie la nuit
Mascara	7.0 -0.8	NW 1	pluvieux		18 5	3.0	3.0	163	Pluie la nuit et le matin ; sirocco hier
Relizane	9.5 -3.5	S 5	couvert		15 5	0.8	0.8	118	Pluie
Teniet	8.5 -2.2	SW 2	pluvieux		22 8				
Tiaret	5.0 -2.9	NE 1	couvert		16 2	5.7	5.9	177	Pluie la nuit
Vialar									
Medéa									
Aumale								140	
Fort National								457	
Tizi Ouzou	11.0 +1.5	W 5	couvert		22 11			333	9-18h sirocco
Bordj Bou Arréridj	11.8 +3.3	S 2	brumeux		10 9		1.0	220	
Setif	10.0 +2.8	SSW 4	brumeux		13 —		1.2	164	sirocco
Batna	13.5 +6.3	SSE 6	d		16 —		3.0	122	sirocco
Constantine	14.7 +7.1	ESE 1	clair		19 10		2.0	227	
Guelma	12.2 +4.6	"	brumeux		23 12		0.6	219	sirocco hier
Tebessa	13.0 +4.0	S 2	brumeux		16 —		1.0	144	
El Aouinet									
Aïn Sefra	7.0 -1.2	NNE 4	clair		16 6			86	
Mecheria	4.4 -1.9	NE 4	couvert		15 4			125	11-17h vent de sable
Géryville	6.0 -0.1	S 4	clair		13 5			165	sirocco hier et la nuit ; 6h coup de vent
Aflou	6.7 +2.2	calme	d		12 4		3.5	93	
Djelfa	4.6 +0.4	S 3	d		13 5			120	
Bou Saada									
Msila									
Barika	16.0 +5.0	S 4	brumeux		" "			148	
Laghouat	8.1 -2.2	SSW 2	beau		21 8			30	13-18h vent de sable
Touggourt	9.8 +1.1	SW 2	clair		15 6		3.0	87	
Biskra	10.0 -2.0	SSE 6	couvert		12 8		5.0	59	
Tolga	19.5 +7.0	SW 2	beau		22 12			21	
El Oued	14.8 +5.6	S 5	brumeux		22 11			44	
Touggourt	12.0 -2.1	NE 2	clair		24 6			110	
Géryville	10.0 -2.0	S 6	brumeux		25 9			31	Fort sirocco
Ouargla	13.5 +4.6	SW 1	beau		22 11			27	7h tempête de sable
El Golea	9.8 +2.5	calme	clair		24 9		2.0		
Beni Abbès	16.0 +4.0	SW 3	clair		21 12			14	
Timimoun	12.0 -2.0	SW 2	d		26 11			21	
Adrar									
In Salah	14.4 +2.1	S 2	clair		29 13				
F. Flatters	16.0 +4.0	E 1	d		28 8				
F. Polignac	16.0 +4.0	E 1	d		29 10				
Duveyrier	8.0 +1.0	N 2	d		24 9				
Tamanrasset									
Rabat	10.0 -1.0	W 3	couvert	"	" "				

Situation générale — La baisse barométrique s'est poursuivie sur le bassin méditerranéen et sur l'Afrique du Nord où s'est étendue la dépression de l'Ouest de l'Europe (Écosse 740mm, Perpignan 742mm, Constantine 754mm, Colomb-Béchar 756mm). La pression est élevée sur l'Est de l'Europe et de la Méditerranée (Corrente 769mm) et sur l'océan Atlantique (Horta 770mm).

En Algérie, ce matin, le ciel est couvert et pluvieux à l'Ouest et au Centre, nuageux avec éclaircies à l'Est, les vents soufflent de Sud à Sud-Ouest et sont très forts à l'Est. Il a plu hier et cette nuit sur l'Ouest du réseau.

La mer est houleuse ou grosse d'Oran à Alger et dans le Nord du bassin, agitée ailleurs.

Probabilités — Hausse barométrique par Ouest sur bassin méditerranéen Nord Afrique. Baisse Est Europe. En Algérie = temps très nuageux ou couvert. Pluies. Vents du secteur Ouest assez forts à modérés. Baisse de température générale. Chutes de neige sur les hauteurs.

	ORAN	ALGER	CONSTANTINE
Littoral et Tell	Très nuageux ou couvert. Pluies. Vents du secteur Ouest assez forts à modérés	Très nuageux ou couvert. Pluies. Vents du secteur Ouest assez forts à modérés	Très nuageux ou couvert. Pluies. Vents du secteur Ouest assez forts à modérés
Hauts Plateaux	Très nuageux ou couvert. Pluies. Vents du secteur Ouest assez forts à modérés	Très nuageux ou couvert. Pluies. Vents du secteur Ouest assez forts à modérés	Très nuageux ou couvert. Pluies. Vents du secteur Ouest assez forts à modérés
Sahara	Nuageux s'éclaircissant. Quelques pluies au Nord. Vents de Sud à Nord par Ouest assez forts à modérés	Nuageux. Éclaircies. Quelques pluies au Nord. Vents de Sud à Ouest assez forts à modérés	Nuageux à très nuageux puis quelques pluies. Vents du secteur Ouest assez forts

AVIS AUX PORTS — Golfe du Lion, Baléares, Oran, Alger, Bizerte : Vents de Sud-Ouest forts à Nord-Ouest assez forts. Ouest Algérie, Sahara : Vents du secteur Ouest assez forts à modérés.

VENTS EN ALTITUDE — Ouest Algérie : secteur Ouest 10 à 15. Sahara : Sud-Ouest à Ouest 10 à 15. Est Algérie : secteur Ouest 10 à 15. Sahara : Sud à Sud-Ouest 10 à 15.

Avis aux Agriculteurs

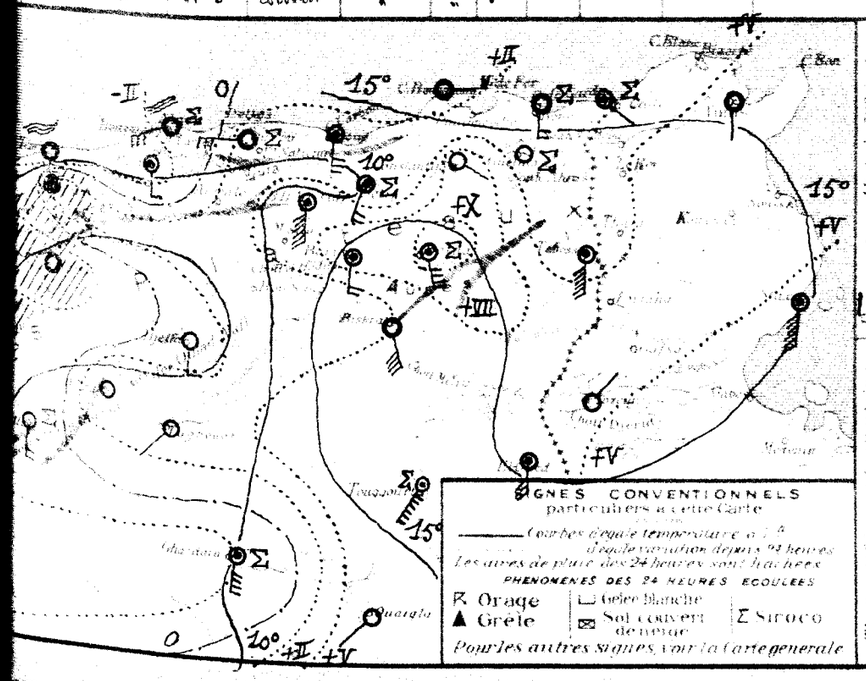

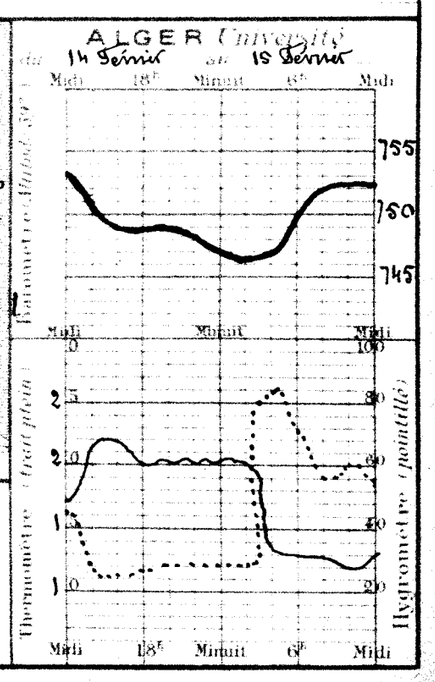

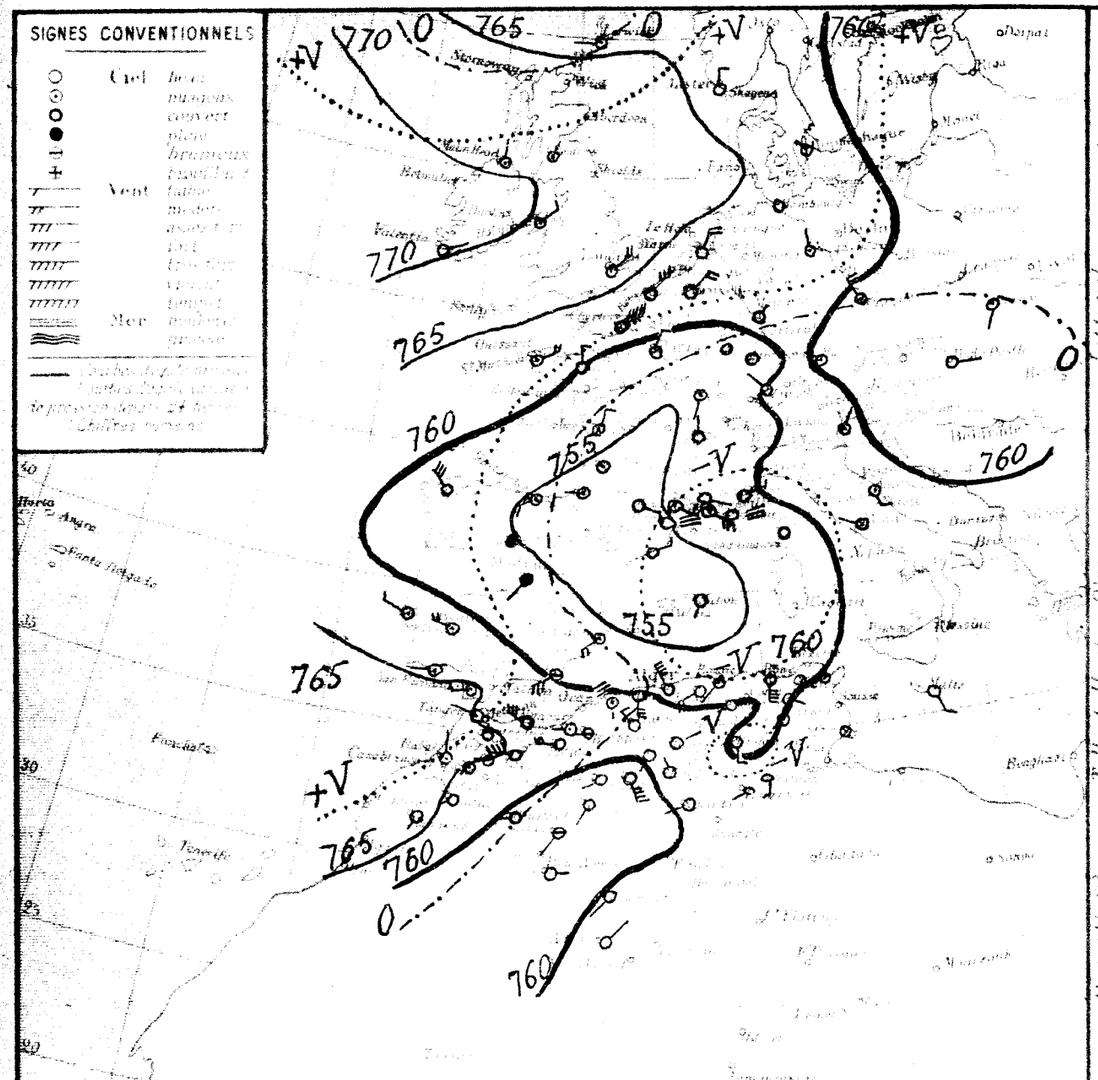

Situation générale et situation en Algérie. Le baromètre a baissé sur l'océan glacial que recouvre une dépression (Islande 753mm) et au sud de l'Europe où une autre se tient sur la Méditerranée occidentale (Mahon 754mm) et l'Est de l'Afrique du Nord (Bougie 758mm). Les autres minima sont à l'Est de l'Europe (Galicie 757mm) et l'Ouest du Sahara (Beni-Abbès 758mm). La pression est élevée au Nord-Ouest de l'Europe (Valentia 770mm) et à l'Ouest du Maroc (Rabat 765mm).

En Algérie, ce matin, le ciel est humineux ou nuageux au Nord et à l'Ouest, peu ailleurs. Des vents soufflent avec force de Sud-Ouest à Nord-Ouest. Le siroco est signalé au Centre et à l'Est du réseau.

La mer est houleuse à Oran et Mostaganem et dans le Nord du bassin.

Probabilités (valables jusqu'à Midi). Hausse barométrique Afrique du Nord; un minimum persistera Nord Méditerranée. En Algérie, à l'Ouest: temps nuageux ou très nuageux; quelques averses. Vents de Sud-Ouest à Nord-Ouest forts; température en baisse. A l'Est: éclaircies fréquentes ou peu nuageux; vents de Sud à Ouest forts; température supérieure à la normale.

	ORAN	ALGER	CONSTANTINE
Littoral et Tell	Nuageux ou très nuageux. Quelques averses. Vents de Sud-Ouest à Nord-Ouest forts	Brumeux à nuageux ou très nuageux. Vents de Sud-Ouest à Nord-Ouest forts	Brumeux ou peu nuageux. Vents de Sud à Ouest forts
Hauts Plateaux	Nuageux ou très nuageux. Quelques averses. Vents de Sud-Ouest à Nord-Ouest forts	Brumeux à nuageux ou très nuageux. Vents de Sud-Ouest à Nord-Ouest forts	Brumeux ou peu nuageux. Vents de Sud à Ouest forts
Sahara	Nuageux. Vents d'Est à Sud modérés ou assez forts	Beau à nuageux. Vents du secteur Est modérés	Beau temps. Vents du secteur Est modérés

AVIS AUX PORTS
- Golfe du Lion: Vents d'Est à Ouest par Sud assez forts ou forts
- Baléares: Vents de Sud à Ouest assez forts ou forts
- Oran, Alger: Vents de Sud-Ouest à Nord-Ouest forts
- Bizerte: Vents de Sud à Ouest forts

VENTS EN ALTITUDE
- Ouest: Algérie secteur Ouest 10 à 15m; Sahara Sud à Ouest 6 à 12m
- Est: Algérie secteur Ouest 10 à 15m; Sahara secteur Sud 6 à 12m

Avis aux Agriculteurs

Stations	Observation de 7 heures du Matin: Température de l'air (Max. / Min. / Diff. sur la veille)	Vent (Direction et Force de 0 à 9)	État du Ciel	État de la Mer	Dans les 24 heures: Températures extrêmes (Max. / Min.)	Pluie en millimètres	Pluie de 10 h. du 20 avril à 10 h. du 21 avril	Pluie depuis le 1er du mois jusqu'au 10 avril	Phénomènes
[illegible]	+2.0 / 12.7 / +0.5	W 1	nuag.	Agitée	26 / 13			206	
[illegible]	+1.3 / 16.0 / -3.1	S 1	couvert nuag.	houleuse	32 / 15			186	
[illegible]	+0.5 / 17.0 / -8.1	S 5	clair	Agitée	33 / 16		18.0	409	
[illegible]	-1.4 / 18.2 / -9.8	calme	couvert nuag.		34 / 17		28.6	555	
[illegible]	-2.1 / 16.8 / -7.2	W 4	couvert nuag.		31 / 16		11.3	563	
[illegible]	-2.2 / 10.6 / -4.0	NNW 6	couvert	Agitée	35 / 18		11.5	548	sirocco hier
[illegible]	-1.4 / 15.8 / +0.5	SW 1	couvert nuag.		35 / 14		10.0		
[illegible]	-3.4 / 23.0 / +4.5	SW 2	nuag.	Belle	30 / 19		67.4	612	sirocco hier et la nuit
[illegible]	-4.5 / 24.0 / +4.0	S 6	couvert	Agitée	31 / 15		39.6	456	
[illegible]	-3.6 / 23.0 / +2.5	SE 1	id	Belle	30 / 14		15.0	406	sirocco hier
[illegible]	-3.8 / 21.2 / +3.8	WSW 1	nuag.		29 / 13		6.8	237	
[illegible]	+0.5 / 19.5 / +3.5	calme	clair	Calme	20 / 11			159	
[illegible]	+1.8 / 14.0 / -6.0	W 5	couvert		34 / 10			284	
[illegible]	+2.0 / 14.0 / -7.6	W 1	brumeux		32 / 10		22.1	274	
[illegible]	. / 11.4 / -6.4	SE 1	clair		30 / 10		7.6	158	
[illegible]	+1.0 / 16.6 / -3.7	S 1	id		32 / 11		4.4	287	
[illegible]	+1.4 / 17.5 / +0.8	WSW 4	Beau		35 / 14		4.0	186	
[illegible]	+0.3 / 15.6 / +1.4	SW 1	id		35 / 15		5.7		
[illegible]	-0.4 / 11.6 / -5.8	NW 2	clair		12 / 9		10.0	358	
[illegible]	. / 18.5 / .	S 2	nuag.		28 / 17		11.0	249	sirocco hier
[illegible]	. / 20.2 / .	WSW 4	Beau		26 / 20		33.3	667	
[illegible]	-4.0 / 10.0 / +3.0	W 3	Couvert nuag.		32 / 17		27.5	540	sirocco hier
[illegible]	-0.5 / 18.0 / +2.5	calme	clair		30 / 17		16.0	299	
[illegible]	-0.8 / 17.4 / -5.6	E 1	Beau		27 / 12		11.1	269	
[illegible]	-4.6 / 11.0 / -7.0	SSW 1	id		28 / 9		3.3	195	
[illegible]	-1.0 / 18.0 / +4.0	N 1	Couvert nuag.		30 / 10		93.2	325	
[illegible]	-2.0 / 21.0 / +4.5	ESE 1	Beau		32 / 13		45.0	325	
[illegible]	-3.4 / 21.0 / -1.0	calme	clair		28 / 14		6.0	198	siroco
[illegible]	. / 10.8 / -1.0	SW 1	clair		23 / 13			119	
[illegible]	-2.7 / 18.8 / +0.3	WSW 1	Beau		26 / 16			245	
[illegible]	-4.6 / 18.0 / +1.8	SSE 6	couvert		24 / 12		4.0	262	
[illegible]	-4.6 / 16.2 / +1.2	SW 1	Beau		24 / 10		10.3	160	
[illegible]	-2.8 / 15.0 / -1.9	calme	clair		27 / 6		2.0	207	
[illegible]	. / 24.8 / +1.1	W 1	clair		30 / 16			187	
[illegible]	-3.0 / 21.2 / +0.2	SW 2	brumeux		31 / 18			87	
[illegible]	-4.0 / 15.1 / -1.2	WNW 1	clair		30 / 12			115	
[illegible]	-6.1 / 20.0 / +2.0	S 3	id		32 / 18			95	
[illegible]	-3.4 / 22.6 / -3.0	SW 2	id		34 / 13			51	
[illegible]	. / 21.4 / +0.6	SSW 3	Beau		34 / 15		0.4	58	
[illegible]	-3.3 / 18.0 / -0.7	calme	clair		31 / 13			165	
[illegible]	-0.8 / 17.0 / -3.0	WSW 2	id		35 / 12			85	
								48	
[illegible]	-2.9 / 21.0 / +2.4	E 1	clair		35 / 19				
[illegible]	-0.9 / 20.5 / +2.1	SW 2	Couvert nuag.		35 / 17				
[illegible]	. / 20.0 / +1.5	NE 2	Beau		38 / 17				
[illegible]	. / 14.0 / .	N 2	Couvert nuag.	.	. / .				

Stations	Temp. max.	Temp. min.
Paris	18	10
Nice	20	9
Biarritz	"	"
Strasbourg	"	"

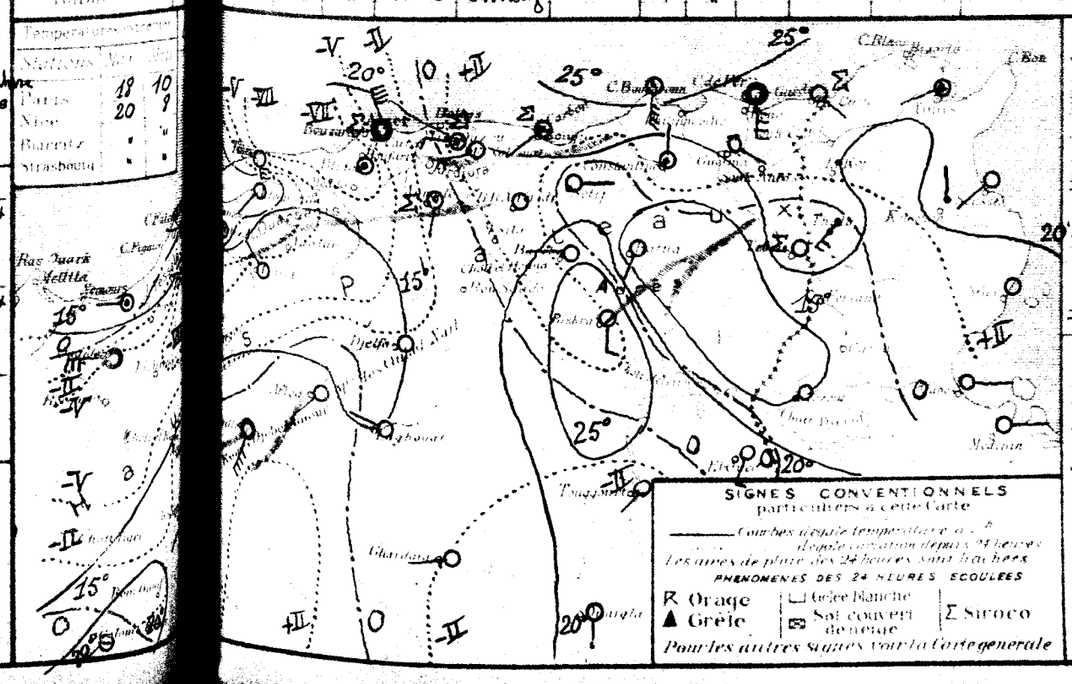

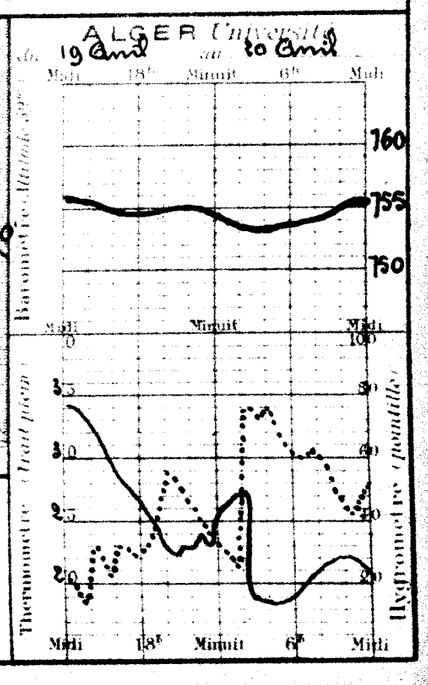

50e Année N° 48

BULLETIN MÉTÉOROLOGIQUE DE L'ALGÉRIE

Mardi 17 Février 1925 — 7h. Matin

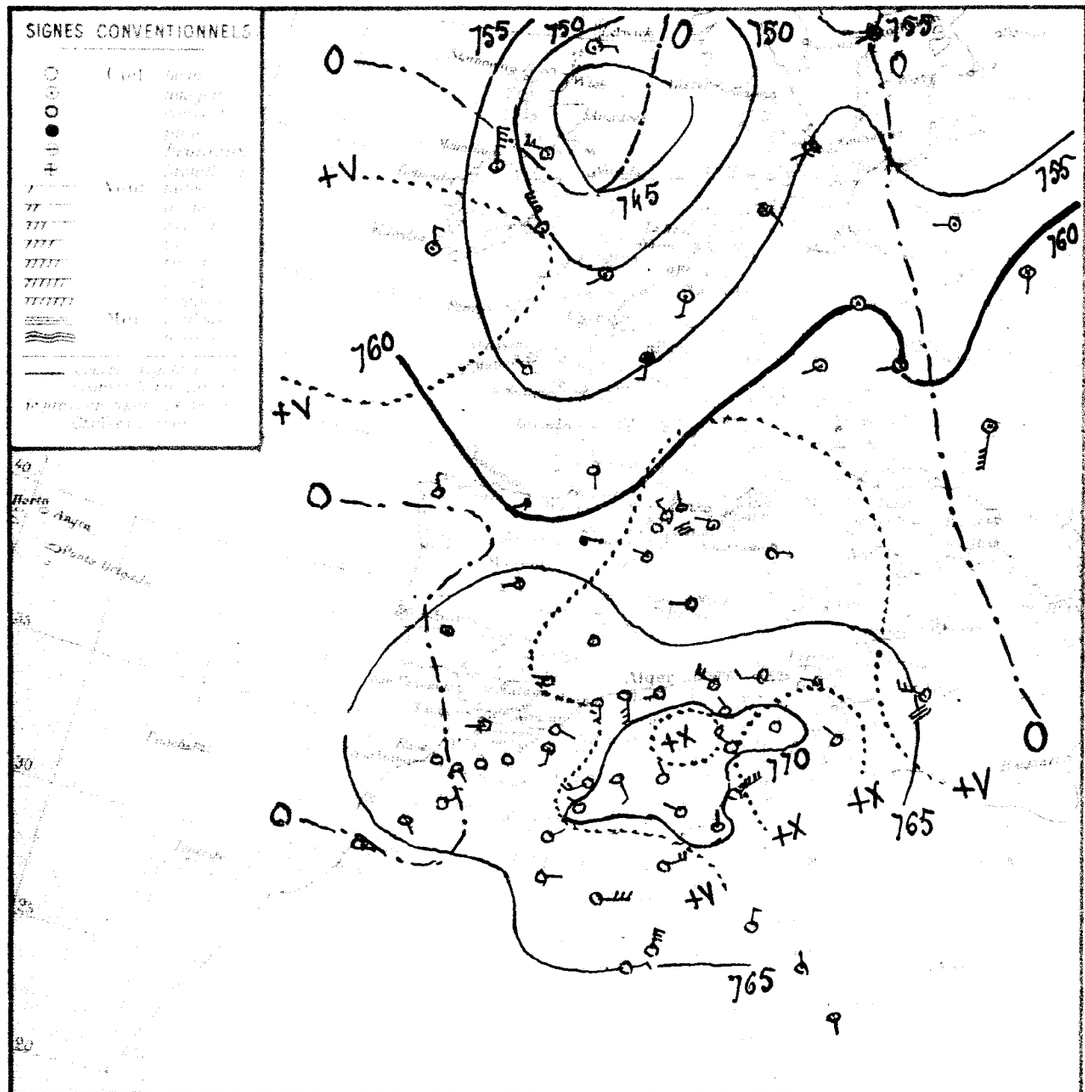

Stations	Température de 7 heures du matin							Durée de l'insolation		Pluie 10 17 Janv.	Pluie depuis le 1er Sept. 10 Fév.	Phénomènes
	+4.2	7.9	-3.3	SE	2	Beau	Belle	16	6		4.3	151	
	+5.9	8.1	-0.1	S	3	clair	Houleuse	14	7	14.0	24.3	84	Pluie, grêle.
	+5.8	2.9	+1.1	S	5	clair	Agitée	14	8		3.0	108	
	+7.5	6.4	-3.4	calme		Beau		13	6	5.4	5.4	296	18h pluie, 16h grêle.
	+7.1	7.1	+2.1	SW	4	clair		9	6	9.1	26.0	341	Nuit grêle, pluie
	+5.5	8.5	+1.5	WNW	2	d	Belle	15	8	5.2	16.6	319	7-12h pluie, 13h grêle, pluie
	+9.0	6.0	0.0	NW	4	clair	Agitée	16	6		14.2	367	
	+7.6	10.0	+2.0	W	3	clair	Agitée	15	5		5.6	359	
	+8.2	8.3	-1.0	SE	1	d.	Agitée	15	7	2.0	2.0	284	pluie hier.
	+9.7	8.4	-2.8	WNW	2	clair		17	5			153	
	+10.2	9.0	-6.4	NW	2	d.	G. Belle	20	8			143	
	+1.7	4.0	+2.0	SSW	3	clair		14	1		8.0	126	
	+3.7	-0.1	-4.1	W	1	clair		10	-1	3.2	7.1	177	pluie hier, gelée ce matin.
	"	2.2	-0.8	SE	2	d.		10	1		4.4	103	
	+0.1	2.8	-1.6	W	1	d.		9	2	1.0	6.0	163	petites averses hier.
	+2.2	5.5	-2.0	S	5	d.		18	5		11.0	118	
	+6.0	3.6	-3.1	WSW	1	d.		13	3	2.0	12.0		averses hier matin, 14h orage.
	+6.5	-0.3	-0.4	N	1	d		4	-2	20.0	51.1	177	Eau de fusion de neige
	+10.2	-0.5	-4.0	Calme		clair		7			4.0	140	gelée.
	+7.0	2.5	+0.4	Calme		d.		6	2		6.9	457	
	+8.0	3.1	-2.1	E	1	d.		18	2	1.0	7.0	333	
	+9.9	-2.2	-4.1	NNW	1	clair		8	-3		5.3	220	
	+9.4	-1.3	-2.3	NNW	2	d.		7	-2	5.6	12.0	164	eau de fusion de neige hier.
	+11.0	-3.7	-5.8	Calme		d.		9	-4		7.0	122	gelée.
	+11.2	1.5	-3.6	SSE	2	d.		12	0	1.0	12.0	227	
	+9.4	2.0	-5.0	Calme		d.		15	0		7.0	219	
	+11.9	-1.0	-7.0	calme		d		12	-3		1.0	144	Forte gelée
	+5.6	-2.0	-5.6	NW	1	clair		12	-3			86	
	+5.2	1.0	-4.0	WSW	4	d.		8	-2		3.6	125	
	+6.3	-4.0	-3.8	SSE	3	d		7	-7	1.0	5.0	163	Eau de fusion de neige
	+7.5	-2.0	-1.0	SW	1	d		5	-4		5.0	93	
	+10.6	-4.8	-6.2	Calme		clair		13	-5		5.0	120	
	"	0.1	-5.7	SE	1	clair		14	0		6.5	142	
	+2.9	7.0	+1.0	NE	2	clair		16	3			50	
	+7.1	-0.5	-5.6	NNW	1	d		11	-2		3.0	87	
	+9.0	9.0	-1.0	NW	4	d		16	6		5.0	59	
	+7.6	10.4	-3.2	NE	6	d		18	4			21	
	"	6.2	-3.8	WNW	2	Beau		19	6			44	
		7.0	-5.7	calme		clair		18	6			140	
	+6.3	5.0	-5.0	WNW	1	d		15	3			31	
	+7.2	6.3	-4.2	N	1	d		19	5			27	
	+4.5	6.0	+0.5	NE	4	d		29	4		8.0		
	+2.9	4.4	-4.1	E	1	clair		17	4			14	
	+3.7	7.0	-2.0	E	5	Beau		26	7			21	
	"	7.4	-2.3	NE	3	d		30	6				
	+1.6	11.7	-1.4	NNE	5	d		28	11				
	"	9.7	-2.1	NNE	3	clair		24	6				
	"	12.2	-4.4	N	1	Beau		30	9				
	"	6.1	+4.1	S	1	clair		24	2				
	0.3	5.0	-2.0	calme		Beau		"	"	"			

Situation générale

Le baromètre a baissé de l'Irlande à la Tunisie. Une dépression recourbe le Nord de l'Europe (Aberdeen 742mm) et un maximum de pressions élevées le Sud de l'Espagne et le Nord de l'Afrique (Tozeur 774mm).

En Algérie ce matin, le ciel est clair. Les vents soufflent d'Ouest à Sud et sont faibles ou modérés. Il a plu et grêlé hier sur le Nord du réseau.

La mer est houleuse à Cap Croisette, belle ou peu agitée sur le reste du bassin.

Probabilité

Faible hausse barométrique sur le bassin méditerranéen, l'Algérie et la Tunisie. En Algérie, beau temps. Vents faibles du secteur Sud à l'Ouest, modérés de Sud-Ouest à l'Est. Hausse de température.

	ORAN	ALGER	CONSTANTINE
Littoral et Tell	Beau temps Vents du secteur Sud faibles	Beau temps Vents de Sud-Ouest faibles ou modérés	Beau temps Vents de Sud-Ouest modérés
Hauts Plateaux	Beau temps Vents du secteur Sud faibles	Beau temps Vents de Sud-Ouest faibles ou modérés	Beau temps Vents de Sud-Ouest modérés
Sahara	Beau temps Vents d'entre Nord et Est faibles ou modérés	Beau temps Vents de Nord à Nord-Est faibles ou modérés	Beau temps Vents du secteur Nord faibles ou modérés

AVIS AUX PORTS	Golfe du Lion	Vents de Nord-Ouest faibles ou modérés
	Baléares	Vents du secteur Ouest faibles ou modérés
	Oran	Vents du secteur Sud faibles
	Alger	Vents de Sud-Ouest faibles ou modérés
	Bizerte	Vents de Sud-Ouest modérés
VENTS EN ALTITUDE	Ouest Algérie	secteur Sud 5 à 8m
	Sahara	secteur Est 8 à 12m
	Est Algérie	Sud-Ouest 6 à 10m
	Sahara	secteur Est 8 à 12m

Avis aux Agriculteurs

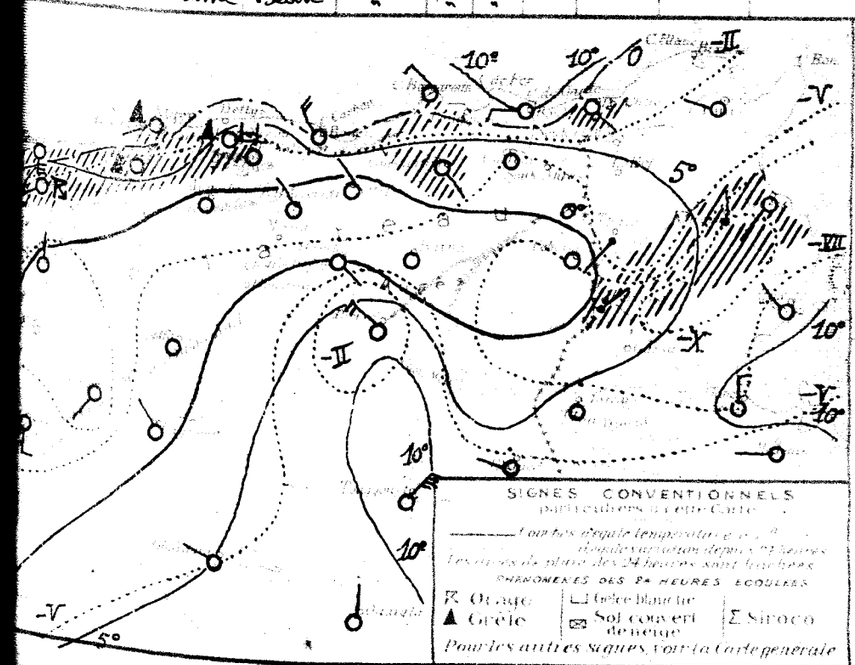

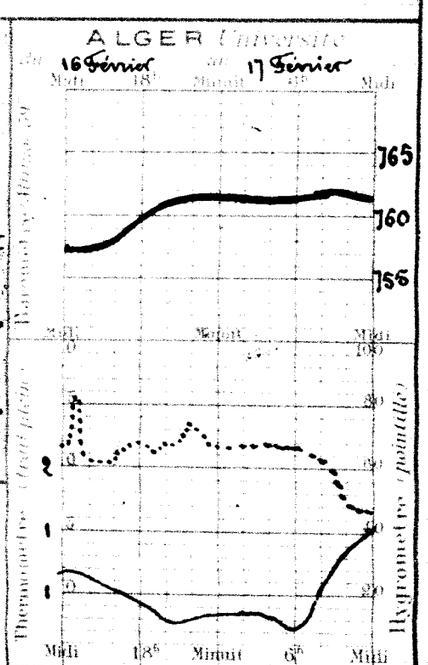

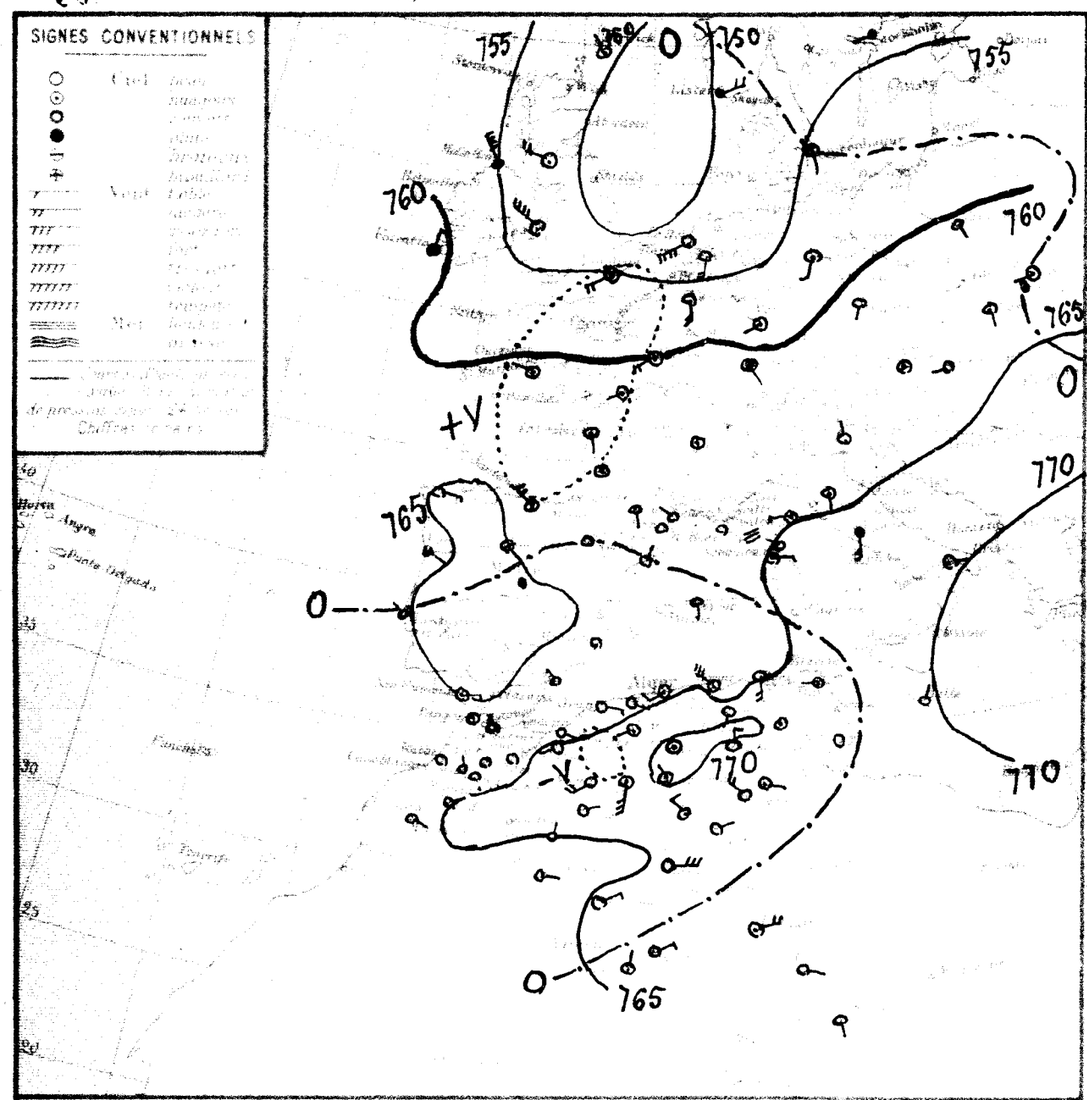

Situation générale et probabilités. Le baromètre a baissé au Nord de l'Europe que recouvre toujours une dépression (Cygnemouth 740mm) et sur l'Afrique du Nord et le bassin méditerranéen occidental où s'est creusé un minimum relatif (Alicante, Mostaganem 763mm). La pression est élevée sur la péninsule ibérique (Madrid 765mm) ainsi que sur le Sud de l'Algérie (Djelfa 771mm) et sur la Méditerranée orientale (Moulte 760mm).

En Algérie, ce matin, le ciel est beau ou humeux avec vents du secteur Sud faibles ou modérés.

La mer est houleuse dans le golfe de Gênes et en Corse, belle ou peu agitée ailleurs.

Probabilités. Baisse barométrique sur bassin méditerranéen — Nord Afrique suivie de hausse par l'Ouest — En Algérie : Temps d'abord beau puis très nuageux avec quelques averses — Vents de Sud à Ouest modérés à assez forts — Température en baisse — à l'Est : beau ou humeux puis nuageux — vents du secteur Sud faibles ou modérés — Température supérieure à la normale.

	ORAN	ALGER	CONSTANTINE
Littoral et Tell	Beau puis très nuageux avec quelques averses — Vents de Sud à Ouest modérés à assez forts	Beau puis nuageux et très nuageux faibles averses — Vents de Sud à Sud-Ouest faibles ou modérés	Beau ou humeux puis nuageux — Vents du secteur Sud faibles ou modérés
Hauts Plateaux	Beau puis très nuageux — Quelques averses au Nord — Vents de Sud à Ouest modérés à assez forts	Beau puis nuageux — Gouttes — Vents du secteur Sud faibles ou modérés	Beau ou humeux puis nuageux — Vents du secteur Sud faibles ou modérés
Sahara	Beau temps — Vents d'entre Nord et Est modérés	Nuageux — Vents d'entre Nord et Est modérés	Nuageux ou très nuageux — Vents du secteur Est modérés

AVIS AUX PORTS
- Golfe du Lion — Vents du secteur Nord modérés
- Baléares — Vents de Sud à Ouest modérés à assez forts
- Oran — Vents de Sud à Ouest modérés à assez forts
- Alger — Vents de Sud à Sud-Ouest faibles ou modérés
- Bizerte — Vents du secteur Sud faibles ou modérés

VENTS EN ALTITUDE
- Ouest — Alger — Sud-Ouest 6 à 10m
- " — Sahara — secteur Sud 6 à 10m
- Est — Alger — Sud-Ouest 6 à 10m
- " — Sahara — secteur Sud 6 à 10m

Avis aux Agriculteurs

Stations	Température maxima	Température minima
Paris	8	3
Nice	15	6
Biarritz	"	"
Strasbourg	"	"

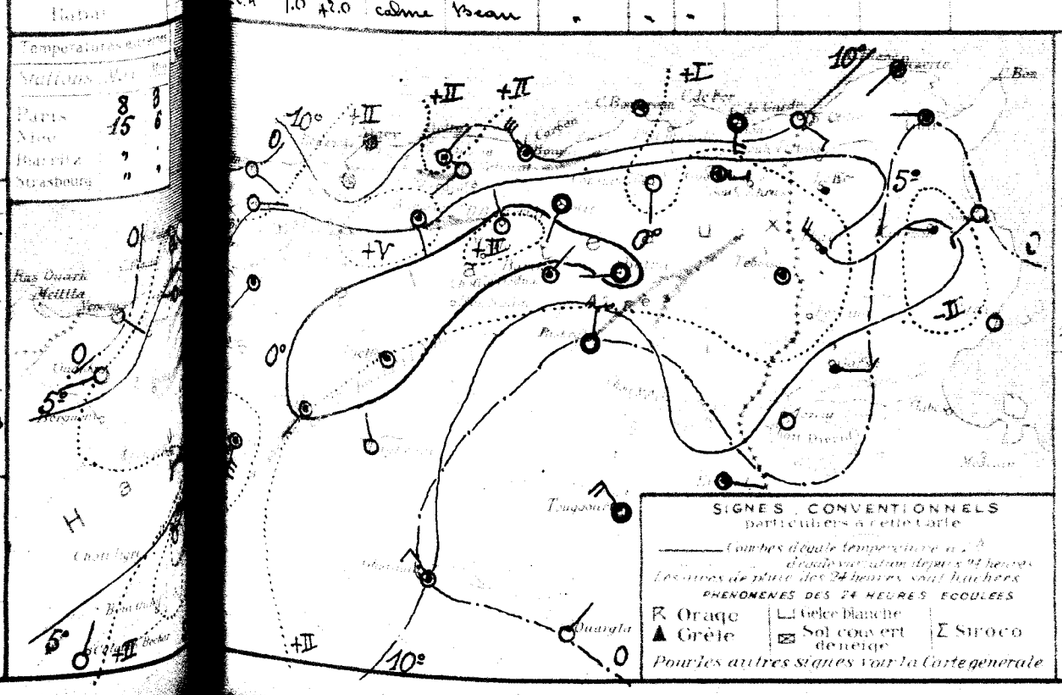

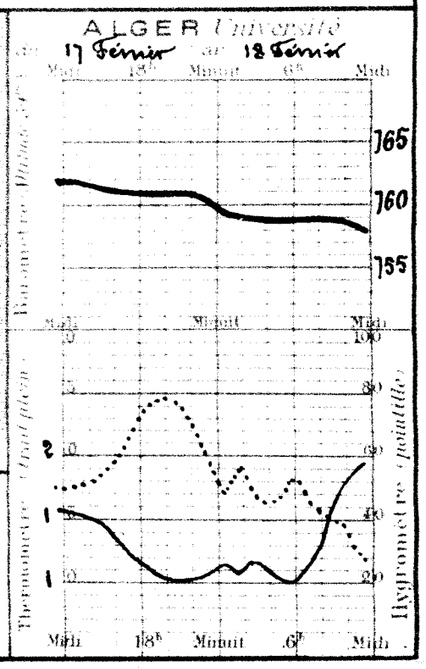

Stations	Observation de 7 heures du matin: Température	Pression	Vent	Etat du ciel	Etat de la mer	Température extrêmes (24 heures) Max.	Min.	Pluie	Pluie 10 h. veille à 10 h. matin	Pluie 10 h. veille à 10 h. matin	Phénomènes
[illegible]	5.9	7.4	-0.5	SE 2	Beau	Belle	16	6		4.3	151	
[illegible]	4.0	8.6	+0.5	ESE 3	clair	Belle	20	8		24.3	84	
[illegible]	3.1	9.0	+0.1	SE 2	d	Belle	12	8		5.0	198	
[illegible]										5.4	296	
[illegible]	4.1	11.3	+4.2	SW 1	Beau		13	9		26.0	341	
[illegible]	3.6	11.0	+2.5	SW 3	nuag.	Belle	17	10		16.6	319	
[illegible]	4.0	10.0	+4.0	NW 5	Couv. nuag.	Agitée	18	10		14.2	367	
[illegible]	2.2	10.5	+0.5	S 4	couvert	Belle	17	6		5.6	359	
[illegible]	2.2	10.0	+1.7	SE 3	clair	Belle	18	9		2.0	284	
[illegible]	0.8	8.4	0.0	W 1	nuag.		17	5			153	
[illegible]	0.3	7.2	-1.8	calme	Beau	Belle	20	7			143	
[illegible]	0.5	6.0	+2.0	WSW 2	clair		19	1		8.0	126	
[illegible]	4.2	4.0	+4.1	W 1	Beau		16	9		7.1	177	
[illegible]		4.4	+2.2	SE 5	clair		15	4		4.4	103	
[illegible]		5.0	+2.2	NW 1	Beau		17	4		6.0	165	
[illegible]	2.6	8.2	+2.7	S 4	nuag.		18	5		17.0	118	
[illegible]	3.8	5.1	+1.5	E 1	clair		17	4		12.0		
[illegible]	2.9	6.2	+2.5	SW 2	nuag.		12	2		31.1	177	
[illegible]	4.4	5.5	+6.0	SSE 2	Couv. nuag.		9	5		4.0	140	
[illegible]	3.7	6.5	+4.0	SW 2	Beau		12	6		6.9	457	
[illegible]	2.2	3.9	+0.7	NE 1	Couv. nuag.		12	3		7.0	333	
[illegible]	2.0	-0.6	+1.6	NNW 1	clair		10	-3		5.3	220	
[illegible]	2.5	0.0	+2.2	SSW 2	couvert		11	-1		12.0	184	
[illegible]	0.5	-0.4	+3.3	W 1	d		13	-2		7.0	122	gelée
[illegible]	3.4	1.7	+0.2	S 2	clair		14	1		12.0	227	
[illegible]	3.0	4.1	+2.1	calme	nuag.		17	1		7.0	210	gelée blanche
[illegible]	2.7	2.6	+3.6	calme	d		13	0		1.0	144	
[illegible]	4.6	9.7	+7.7	NE 1	clair		14	3			86	
[illegible]	3.0	3.0	+2.0	WSW 4	Beau		12	2		3.6	125	
[illegible]	3.3	1.7	+6.6	SSW	Couv. nuag.		10	-1		5.0	163	
[illegible]	1.7	0.0	+2.0	NW 1	couvert		11	-3		5.0	93	
[illegible]	3.0	-2.6	+2.2	calme	d		11	-3		3.0	120	
[illegible]		2.5	+2.4	NE 1	nuag.		14	2		6.5	142	
[illegible]	2.0	8.2	-1.2	NNE 1	clair		16	7			50	
[illegible]	1.5	0.2	+0.7	NNW 2	Couv. nuag.		13	0		3.0	87	
[illegible]	1.8	9.0	0.0	N 3	couvert		17	6		5.0	59	
[illegible]	1.7	8.6	-1.8	NW 4	couvert		18	3			21	
[illegible]		5.4	-0.8	ESE 1	nuag.		19	4			44	
[illegible]		8.0	+1.0	calme	Beau		19	7			140	
[illegible]	3.0	5.0	0.0	NW 3	nuag.		18	3			31	
[illegible]	2.4	6.2	-0.1	NE 1	Beau		17	6			27	
[illegible]	3.3	8.0	+1.1	E 5	d		17	8		2.0		
[illegible]	2.8	7.2	+2.8	E 1	clair		16	7			14	
[illegible]	2.6	7.0	0.0	NE 3	couvert		22	7			21	
[illegible]		7.0	-0.4	NNE 1	nuag.		32	7				
[illegible]	4.0	14.3	+2.7	NE 3	couvert		27	14				8-12h vent de sable
[illegible]		10.0	+0.3	ENE 4	nuag.		23	8				
[illegible]		13.5	+1.3	ESE 2	couvert		26	11				
[illegible]		3.5	+2.6	S 2	clair		28	4				
[illegible]	2.4	7.0	+2.0	calme	Beau							

BULLETIN MÉTÉOROLOGIQUE DE L'ALGÉRIE

Jeudi 19 Février 1925 — 7h Matin

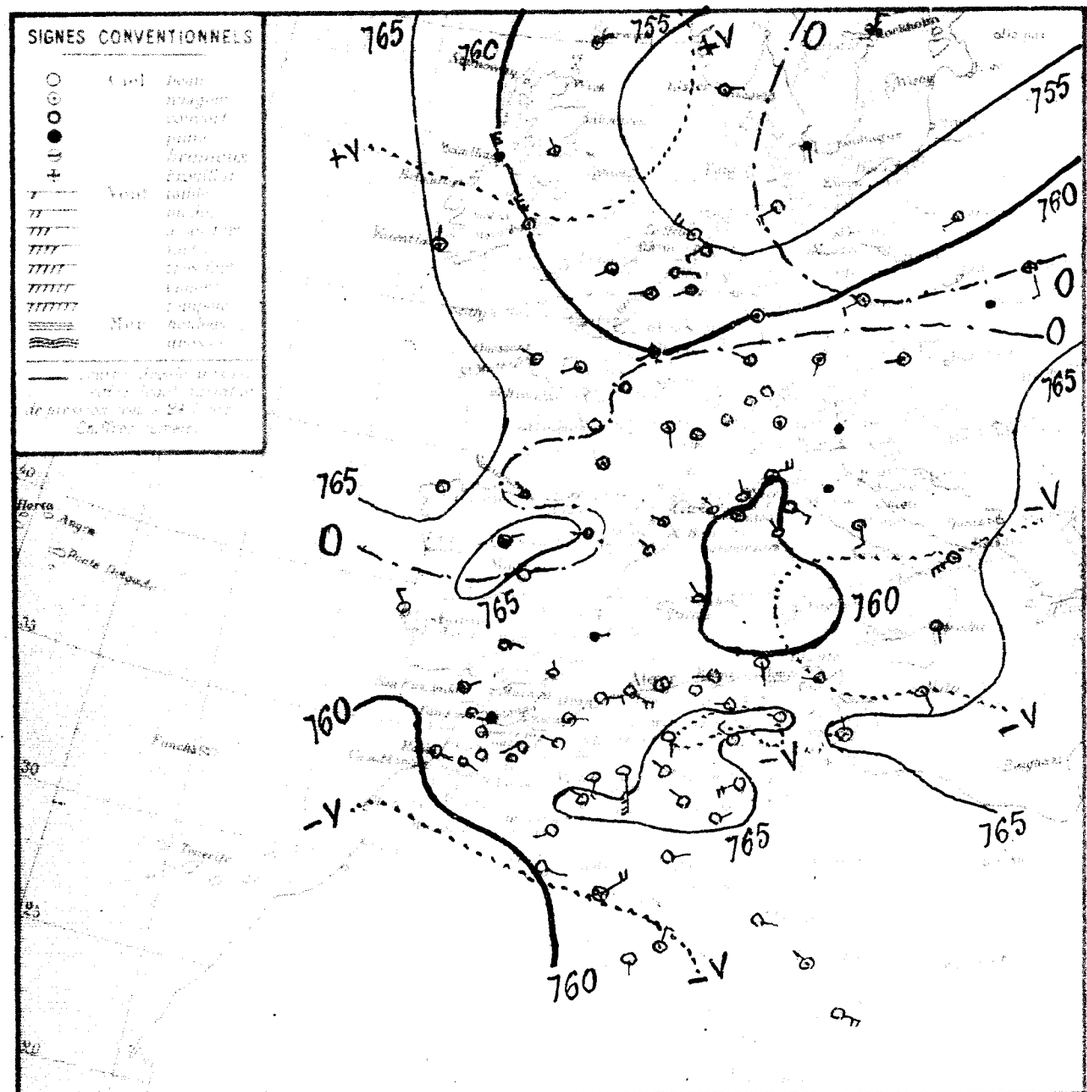

Stations	Température			Vent		Ciel	Mer	Température extrêmes		Pluie 10 19 Février	Pluie 10 Janv.	Phénomènes
	2.1	6.6	-0.8	ESE	2	nuag.	agitée	16	5	4.3	151	
	-1.7	8.0	-0.6	E	3	clair	Belle	20	8	24.3	84	
	-0.7	6.0	-3.0	SE	4	d.	B. Belle	20	5	3.0	198	
										5.4	296	
	-1.2	9.4	-1.9	W	1	clair		17	9	26.0	341	
	-1.5	10.8	-0.2	calme		nuag.	B. Belle	20	10	16.6	319	
	1.2	6.0	-4.0	W	2	clair	Belle	18	6	14.2	367	
	3.6	13.0	+2.5	S	2	nuag.	Belle	17	7	5.6	359	
	3.6	10.3	+0.3	SE	4	clair	Belle	21	9	2.0	224	
	-4.9	8.5	+0.1	W	1	clair		17	5		153	
	-1.9	11.5	+4.3	N	1	B. nuag.	calme	16	11		143	
	-4.2	1.0	-6.0	WNW	1	clair		18	-1	8.0	126	
	1.5	1.0	-3.0	SW	1	clair		15	-1	7.1	177	gelée
		6.2	+1.8	S	4	clair		17	3	4.4	103	
	-2.3	4.2	-0.8	N	1	d		16	4	6.0	163	
	-2.0	3.8	-4.4	W	1	d.		18	3	11.0	118	
	-2.2	4.3	-0.8	E	1	d.		18	4	12.0		
	-2.6	2.3	+0.1	SW	2	d		15	1	31.1	177	
	-1.9	5.4	-1.1	calme		clair		14	4	4.0	140	
	3.0	5.6	+1.8	NE	1	d		18	3	6.9	457	
	-3.9	-0.3	+0.3	calme		clair		11	-1	7.0	333	
	-4.2	2.8	+1.9	W	2	d		9	0	5.3	220	
	-5.2	0.2	+0.6	NW	1	d		11	-2	12.0	184	
	-3.6	2.3	+0.6	SSW	2	d		14	1	7.0	122	gelée
	-2.6	4.2	+0.1	calme		d		18	0	12.0	227	
	-3.0	0.4	-2.2	calme		d		13	-2	7.0	210	gelée blanche
										1.0	144	
	-2.4	4.1	-1.6	NW	2	clair		16	1		86	
	-3.4	5.0	+2.0	SSW	4	d		15	3	3.6	125	
	-3.4	3.8	+2.1	S	6	d		12	2	5.0	163	
	-2.6	2.0	+2.0	SW	1	d		12	-2	5.0	93	
	-5.2	0.5	+3.1	S	3	clair		11	1	3.0	120	
		3.5	+1.0	N	2	clair		15	1	6.5	142	
	3.6	12.0	+3.8	SW	1	couvert		17	9		30	
	-2.3	-0.2	-0.4	NW	1	clair		14	-1	3.0	87	
	-3.8	6.8	-2.2	NW	3	d		16	5	5.0	39	
	-2.4	10.0	+1.4	SW	4	couvert		17	3		21	
											44	
	-4.6	7.0	-1.0	calme		clair		19	6		140	
	-4.2	5.0	0.0	NW	2	d		20	3		31	
	3.1	6.4	+0.2	NE	1	Beau		17	5		27	
	-2.1	9.0	+1.0	E	2	couvert		19	9	8.0		
	3.0	11.2	+4.0	SE	2	Beau		19	10		14	
	3.4	11.0	+4.0	NE	4	brouill.		24	11		21	
		15.0	+8.0	S	2	couvert		22	14			
	5.4	13.5	-0.8	NNE	3	B. nuag.		28	12			
		4.3	-5.7	ESE	1	clair		27	3			
		0.0	-4.5	NW	1	nuag.		26	-7			
		4.3	+0.8	SE	4	clair		28	-1			
	3.0	8.0	+1.0	ESE	2	nuag.						

La baisse barométrique s'est poursuivie sur l'Afrique du Nord et le bassin méditerranéen où se trouve un minimum (Mahon, Corse, Gênes 750mm). 10 autres dépressions se tiennent sur le Nord de l'Europe (Finlande 750mm) et le Sud du Maroc. La pression est plus élevée sur la péninsule ibérique (La Coruña 766mm), le Sud de l'Algérie (Laghouat 761mm) et le Sud-Est de l'Europe (Bucarest 766mm).

En Algérie, ce matin, le ciel est beau; les vents soufflent du secteur Sud et sont faibles ou modérés.

La mer est belle ou peu agitée

Probabilités — Baisse barométrique sur l'Afrique du Nord et bassin méditerranéen. (Dépression du golfe de Gênes à Maroc et Ouest Algérie). En Algérie: temps généralement nuageux avec vents du secteur Sud faibles ou modérés. Température en hausse.

	ORAN	ALGER	CONSTANTINE
Littoral et Tell	Nuageux Vents du secteur Sud faibles ou modérés	Nuageux Vents du secteur Sud faibles ou modérés	Nuageux Vents du secteur Sud faibles ou modérés
Hauts Plateaux	Nuageux ou très nuageux Vents du secteur Sud modérés	Nuageux Vents du secteur Sud faibles ou modérés	Nuageux Vents du secteur Sud faibles ou modérés
Sahara	Nuageux ou très nuageux Vents d'Est à Sud modérés ou assez forts	Nuageux ou très nuageux Vents d'Est à Sud modérés ou assez forts	Beau temps Vents du secteur Est modérés

AVIS AUX PORTS: Golfe du Lion, Baléares, Oran, Alger, Bizerte — Vents de Nord-Ouest modérés à assez forts; Vents du secteur Sud faibles ou modérés

VENTS EN ALTITUDE: Ouest Algérie — Sud-Ouest 5 à 10m; Sahara — secteur Sud 8 à 12m; Est Algérie — Sud-Ouest 5 à 10m; Sahara — secteur Est 6 à 10m

Avis aux Agriculteurs

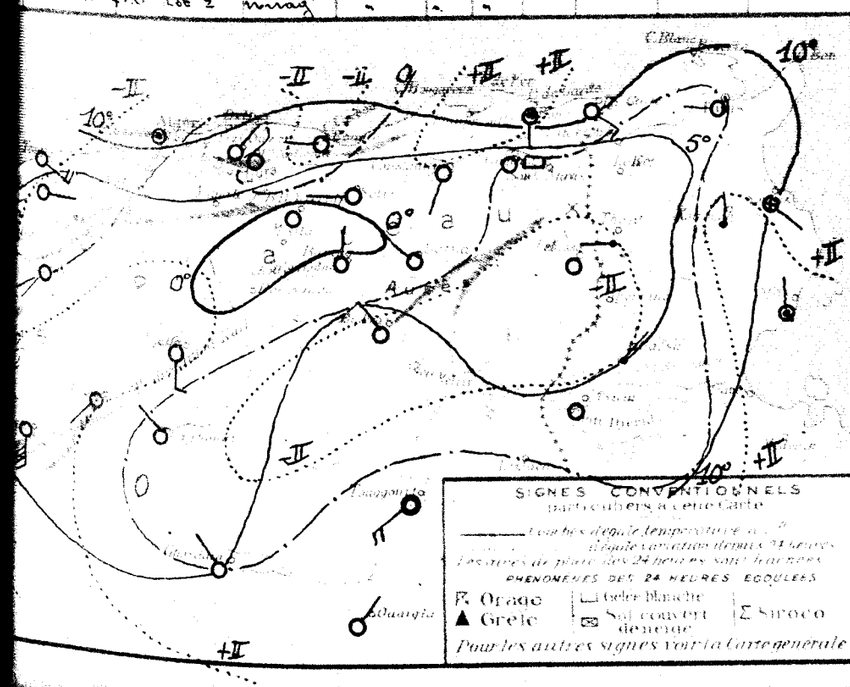

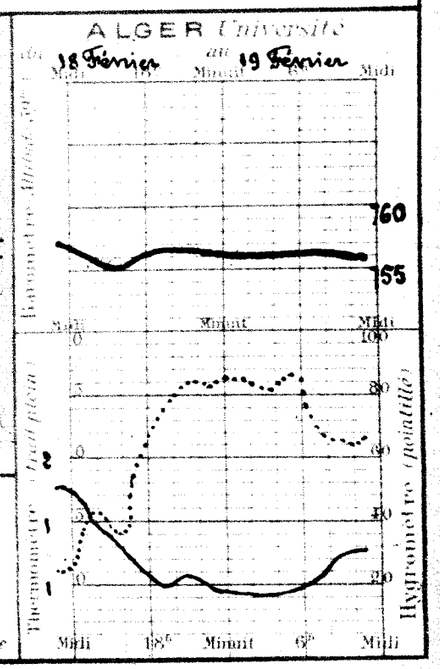

BULLETIN MÉTÉOROLOGIQUE DE L'ALGÉRIE

Vendredi 20 Février 1925 — 7h. Matin

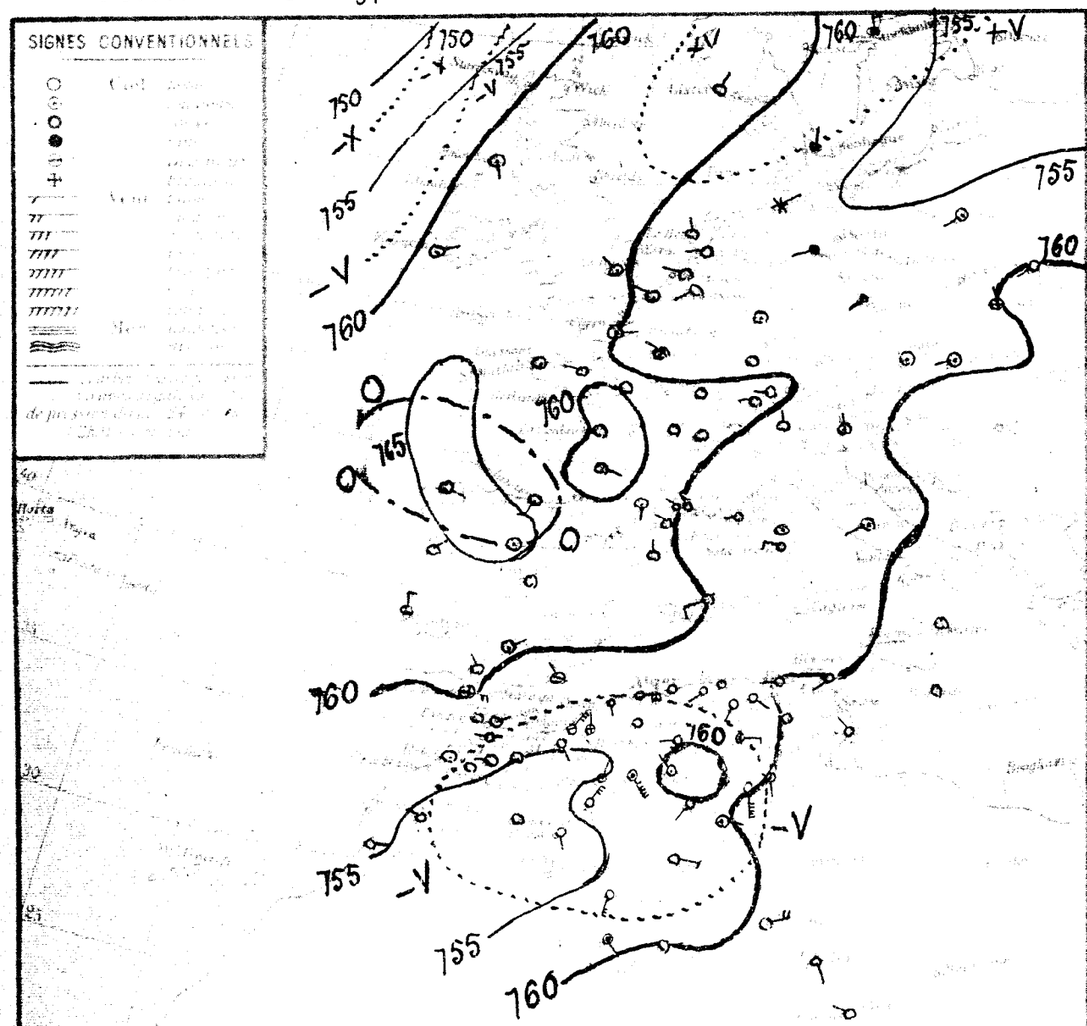

Situation générale

Le baromètre a presque partout baissé depuis hier. Les minima se trouvent sur le Nord-Ouest de l'Europe (Islande 742mm), la Finlande (Helsingfors 754mm), la Méditerranée et l'Ouest de l'Afrique du Nord (Nemours 756mm, Colomb-Béchar 754mm). La pression n'est élevée que sur le Nord de l'Espagne (Valladolid 766mm) et les Balkans.

En Algérie, ce matin, le ciel est couvert; les vents soufflent des secteurs Est et Sud et sont faibles ou modérés. Il a plu cette nuit sur le Tell et l'Est des Hauts-Plateaux.

La mer est houleuse à Cap Croisette et Malon, belle ou peu agitée sur le reste du bassin.

Probabilité

Hausse barométrique par l'Ouest sur l'Afrique du Nord. Un minimum persistera Méditerranée Est Algérie. Ouest Algérie: Eclaircies et averses. Vents du secteur Ouest modérés ou assez forts. Est Algérie: brumeux ou couvert. Petites pluies. Vents du secteur Est faibles ou modérés. Température en baisse, surtout dans l'Ouest.

	ORAN	ALGER	CONSTANTINE
Littoral et Tell	Eclaircies et Averses. Vents du secteur Ouest modérés ou assez forts	Averses. Quelques éclaircies. Vents de Nord-Est à Nord-Ouest modérés ou assez forts	Brumeux ou couvert. Petites pluies. Vents du secteur Est faibles ou modérés
Hauts Plateaux	Eclaircies et Averses. Vents du secteur Ouest modérés ou assez forts	Très nuageux. Averses et éclaircies. Vents variables vers Ouest modérés ou assez forts	Brumeux ou couvert. Petites pluies. Vents du secteur Est faibles ou modérés
Sahara	Nuageux ou très nuageux. Vents du Sud à Ouest modérés ou assez forts	Nuageux ou très nuageux. Vents du secteur Sud modérés ou assez forts	Nuageux. Vents d'Est à Sud modérés

AVIS AUX PORTS

Golfe du Lion	Vents de Nord-Ouest modérés
Baléares	
Oran	Vents du secteur Ouest modérés ou assez forts
Alger	Vents de Nord-Est à Nord-Ouest modérés ou assez forts
Bizerte	Vents variables faibles

VENTS EN ALTITUDE

Ouest	Algérie	Sud-Ouest à Ouest 8 à 12m
"	Sahara	Sud à Ouest 6 à 10m
Est	Algérie	secteur Sud 6 à 10m
"	Sahara	secteur Sud 6 à 10m

Avis aux Agriculteurs

Stations	Max	Min
Paris	11	8
Nice		
Biarritz		
Strasbourg		

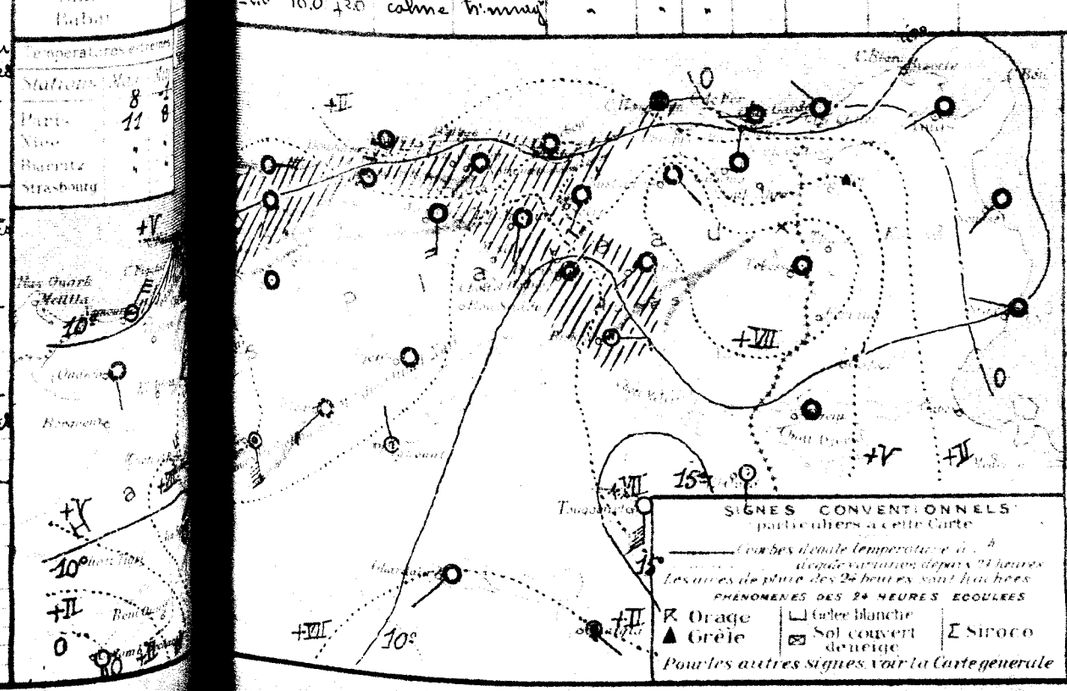

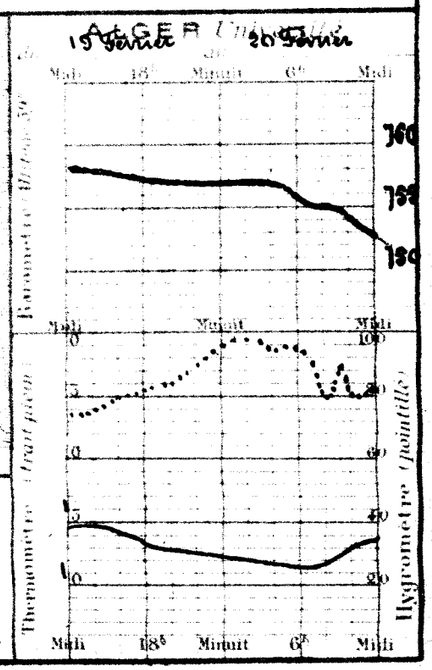

Station	Température moyenne	Ecart	Vitesse du vent	Direction	Force	Temps	Température	Humidité	Pluie	Pluie 10 20 Fév.	Pluie 10 Fév.	Phénomènes
	13.5	+6.9	NE	5	Brumeux	agitée	15	10	gttes	4.3	151	20m gouttes.
	11.1	+3.1	S	1	couvert	P. agitée	19	11	0.2	24.5	84	Pluie la nuit.
	11.5	+5.5	E	5	couvert	P. agitée	16	11	2.0	5.0	198	d°
	9.0	0.0	calme		d		17	9	gttes	5.4	296	7h gouttes
	9.4	0.0	ESE	1	Brouill.d		12	8	4.4	30.4	341	1h-6h pluie.
	11.6	+0.8	calme		couvert	Belle	15	11	4.0	20.6	319	2h-7h pluie
	11.0	+5.0	calme		couvert	Belle	19	9	2.3	16.5	367	Pluie la nuit.
	11.5	-1.5	W	2	couvert	Belle	20	7		5.6	359	
	10.4	+0.1	NW	1	d	Belle	18	9		2.0	284	
	7.4	-1.1	WSW	2	couvert		20	5			153	
	10.0	-1.5	WNW	1	d	Belle	16	10			143	
	7.0	+6.0	SSE	1	couvert		15	6		8.0	126	
	7.0	+6.0	N	1	Brouill.d		15	6		7.1	177	
	10.2	+4.0	SE	2	mag.x		19	7		4.4	103	
	7.8	+3.6	N	1	couvert		17	7	1.0	7.0	163	Pluie la nuit.
	9.0	+5.2	SSW	1	d.		17	8	1.0	12.0	118	Pluie.
	10.0	+5.7	SSW	1	d.		18	10	1.0	13.0		Pluie la nuit.
	7.7	+5.4	calme		d.		10	6		31.1	177	
	7.2			4	couvert		13	7	gttes	4.0	140	6h 20 gouttes
	7.6	+2.2	SW	2	d.		14	5	1.4	8.3	457	Pluie la nuit.
										7.0	333	
	8.5	+8.8	SSW	1	couvert		15	6	0.2	5.5	220	Pluie.
	6.0	+3.2	SSW	3	d		15	5	gttes	12.0	164	Gouttes la nuit.
	6.8	+6.6	SW	1	d.		15	4	gttes	7.0	122	Gouttes ce matin.
	9.7	+7.4	SE	2	d		18	8		12.0	227	
	8.1	+3.9	N	1	d		20	4		7.0	219	
	9.5	+9.1	calme		d		17	3		1.0	144	
	11.0	+7.8	NE	5	couvert		19	7			86	
	7.5	+2.5	NNE	2	mag.x		16	7		3.6	125	
	7.7	+4.9	SSE	7	b. mag.x		15	4	gttes	5.0	163	10h gouttes
	8.0	+6.0	SW	3	couvert		15	5		5.0	93	
	7.1	+6.6	W	2	d.		17	9		3.0	120	
	10.9	+7.4	NE	2	pluie		19	11	0.5	7.0	142	Pluie.
	11.9	-0.1	S	1	clair		19	12			30	
	7.0	+7.6	NNW	2	mag.x		17	6		3.0	87	
	12.3	+5.5	E	3	b. mag.x		19	11	0.0	5.0	59	Pluie ce matin.
	16.2	+8.2	S	2	mag.x		20	10			21	depuis 7h remplit de salle
	10.4	+6.2	S	2	mag.x		20	10			44	
	12.2	+8.8	calme		couvert		19	7			140	
	12.0	+7.0	SW	2	couvert		20	9			31	
	13.4	+7.0	SE	2	b. mag.x		19	11			27	
	12.7	+5.7	ESE	2	couvert		18	12				
											14	
	16.3	+5.3	SSW	5	Beau		23	12			21	
	15.1	+0.1	SSE	1	b. mag.x		25	10				
	13.0	+1.5	E	1	couvert		20	14				
	10.5	+6.2	ENE	4	Beau		20	8				
	13.0	+4.0	ESE	1	couvert		28	10				
	6.0	+1.7	WNW	2	clair		26	4				
	10.0	+3.0	calme		b. mag.x							

BULLETIN MÉTÉOROLOGIQUE DE L'ALGÉRIE

Samedi 21 Février 1925 — 7 h. Matin

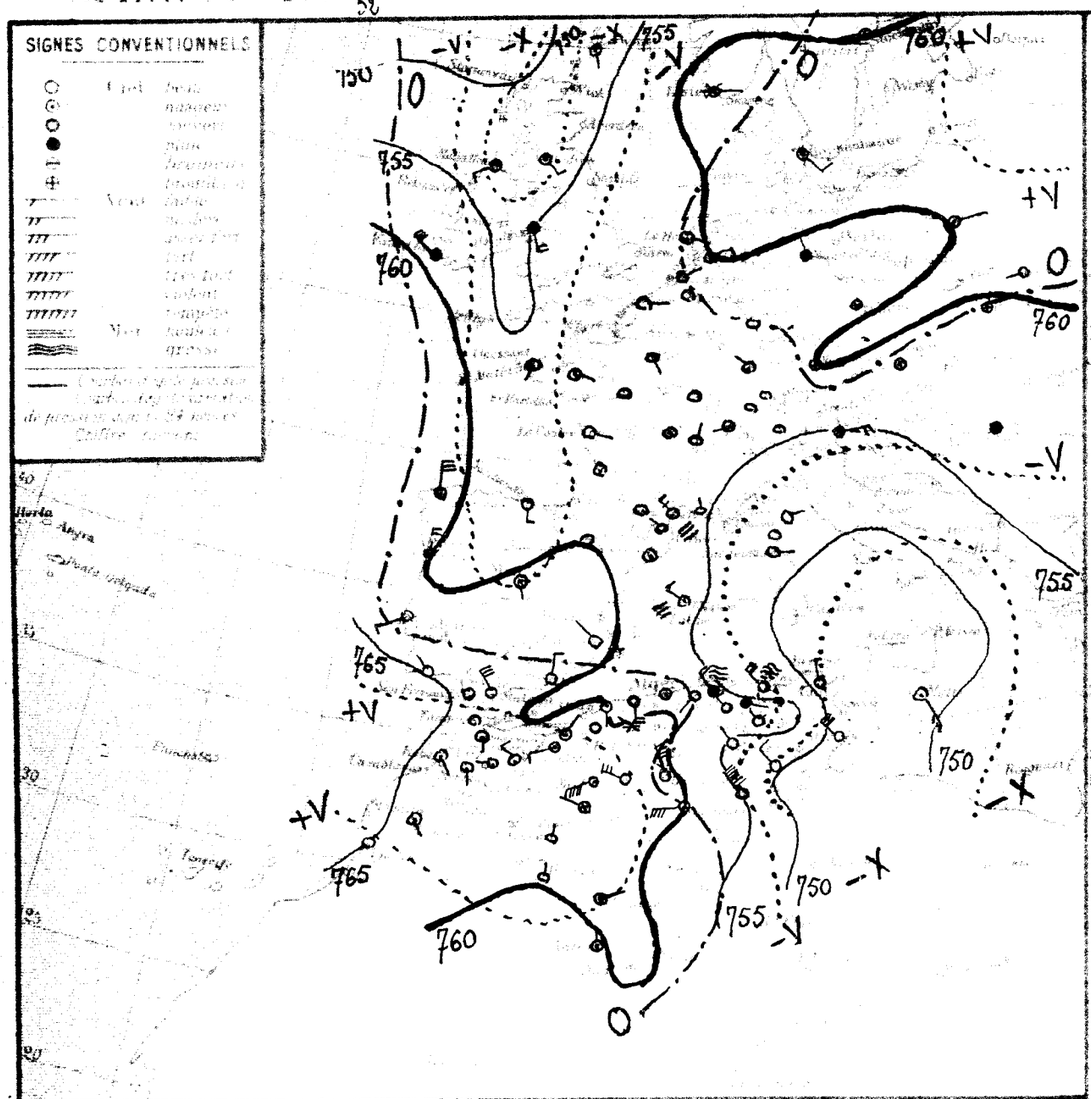

Stations	Observation de 7 heures du Matin: Température			Vent		État du ciel	État de la Mer	Durées en heures: Insolation		Pluie en millimètres	Pluie du 20 au 21 Fév.	Pluie du 1er Sept. au 20 Fév.	Phénomènes
	5.1	12.5	-1.0	NE	2	C. mag.x	P. agitée	14	8	6.2	6.2	155	pluie hier et la nuit
	3.8	7.8	-3.3	S	1	nuageux	P. agitée	15	7	3.0	3.0	109	pluie hier et la nuit
	2.3	7.5	-4.0	S	4	couvert	P. agitée	14	8	10.0	10.0	203	-d°-
	0.8	7.0	-2.0	calme		d		12	-	37.8	37.8	301	-d°-
	0.4	7.4	-2.0	NW	2	nuageux		11	5	26.1	26.1	371	pluie hier et la nuit
	0.8	8.8	-2.8	Calme		C. mag.x	P. agitée	14	7	25.9	25.9	340	-d°-
	1.9	6.0	-5.0	NW	4	pluie	grosse	16	6	42.5	42.5	384	grêle et pluie dans la nuit.
	5.4	10.0	-1.6	NW	5	couvert	grosse	15	7	gttes		365	7"-18" gouttes.
	6.3	11.8	+1.4	NW	6	d	grosse	17	10	3.0	3.0	286	2" pluie.
	9.9	11.4	+4.0	NNE	3	couvert		15	10	0.3	0.3	153	pluie.
	11.3	10.8	+0.8	NW	6	clair	Belle	18	10			143	
	5.3	5.0	-2.0	WSW	3	nuageux		12	5	5.0	5.0	134	pluie hier et la nuit
	5.7	5.4	-1.6	W	3	couvert		11	4	12.6	12.6	184	pluie hier et la nuit.
	"	8.0	-8.2	NW	1	couvert		15	2	6.2	6.2	107	pluie hier et la nuit
	4.2	4.6	-3.2	calme		d.		14	4	6.0	6.0	170	-d°-
	-2.9	7.0	-1.9	WNW	2	d.		17	5	2.2	2.2	140	pluie
	2.8	5.2	-4.8	S	1	pluie		16	5	5.0	5.0		pluie hier et la nuit.
	0.1	0.4	-7.3	NW	1	neige		17	0	10.4	10.4	208	neige et pluie dans la soirée.
	0.1	1.0	-6.2	W	2	neige		11	1	12.9	12.9	144	18"-20" pluie, neige la nuit.
	1.7	1.0	-6.6	SW	2	couvert		11	0	38.7	38.7	463	neige et pluie la nuit.
	"	5.8	"	W	1	pluie		15	4	30.0	30.0	340	17"-18" et la nuit pluie
	1.0	3.0	-5.5	N	1	Beau		15	2			226	
	2.0	1.2	-4.8	NW	3	couvert		14	0	0.1	0.1	176	pluie et neige.
	4.4	2.6	-4.2	NE	2	d.		14	2	gttes		129	Gouttes ce matin.
	2.7	4.0	-5.7	ESE	2	pluie		19	3	2.0	2.0	239	pluie.
	4.9	6.9	-1.2	WNW	3	d		11	6	1.2	1.2	226	de 3" à 7" pluie fine.
	5.7	4.4	-5.1	NW	5	couvert		18	4	gttes		145	
	7.2	4.8	-7.1	NW	2	Brumeux		18	4			86	
	6.9	2.2	-5.3	WSW	7	C. mag.x		16	2			129	16"-18" vent de sable
	6.2	-0.9	-9.6	WNW	5	Beau		14	-1	2.0	2.0	168	orage, pluie.
	3.5	-1.0	-9.0	NW	2	couvert		15	-2			98	
	0.3	0.0	-7.1	N	4	d		14	-1	3.0	3.0	123	pluie la nuit.
	"	8.5	-2.4	NW	2	mag.x		16	7			149	
	7.9	5.4	-6.5	NNE	1	Beau		20	5			30	16h vent de sable
	0.7	3.9	-3.2	NNW	6	clair		20	4			90	
	4.6	12.3	0.0	NW	2	Beau		20	12			64	
	3.3	11.0	-5.2	NW	4	couvert		24	10			21	6-7" tempête de sable.
												44	
	10.7	11.8	-0.4	NW	3	clair		23	11			140	
	0.4	7.0	-5.0	W	6	d		22	5			31	
												27	
	"	6.6	"	NNE	1	Beau		21	6			14	
	5.0	9.1	-7.2	NE	2	C. mag.x		25	9			21	
	"	12.0	-3.1	N	2	d.		28	12				
	6.1	6.0	-4.0	SSE	1	mag.x							

Situation générale — Un vaste couloir dépressionnaire s'est creusé de l'Islande (746mm) à l'Est de l'Afrique du Nord (Sfax 748mm) à travers les Iles-Britanniques, la France et la Méditerranée (Malte 749mm). Le baromètre est élevé et en hausse sur l'Océan Atlantique et l'Ouest de l'Afrique du Nord (Safi 766mm).

En Algérie, ce matin, le ciel est couvert sauf quelques éclaircies à l'Ouest et au Sud-Est. Les vents soufflent du secteur Ouest et sont forts à l'Est. Il a plu hier et cette nuit sur tout le Tell et les Hauts-Plateaux.

La mer est houleuse ou grosse à Cap Serrat et de Bougie à la Ennisie, à Mahon, Cette et Cap Croisette, belle ou agitée ailleurs.

Probabilité — Baisse barométrique: Méditerranée s'étendant Est Afrique du Nord. Continuation hausse Ouest Afrique du Nord. En Algérie: Temps nuageux avec éclaircies et averses à l'Ouest (Vents de Sud-Ouest à Nord-Ouest assez forts); très nuageux ou couvert et pluvieux à l'Est (Vents de Nord-Ouest forts). Température inférieure à la normale sur l'ensemble du réseau.

	ORAN	ALGER	CONSTANTINE
Littoral et Tell	Nuageux - Eclaircies - Quelques averses - Vents de Sud-Ouest à Nord-Ouest assez forts	Eclaircies puis très nuageux - Averses - Vents de Sud-Ouest à Nord-Ouest assez forts ou forts	Très nuageux ou couvert - Pluies - Vents de Nord-Ouest forts
Hauts Plateaux	Nuageux - Eclaircies - Quelques averses - Vents de Sud-Ouest à Nord-Ouest assez forts	Eclaircies puis très nuageux - Averses - Vents de Sud-Ouest à Nord-Ouest assez forts ou forts	Très nuageux ou couvert - Pluies - Vents de Nord-Ouest forts
Sahara	Beau temps - Vents de Nord à Nord-Est modérés	Nuageux - Eclaircies - Vents du secteur Nord modérés ou assez forts	Nuageux ou très nuageux - Pluies au Nord - Vents de Nord-Ouest assez forts ou forts

AVIS AUX PORTS

Golfe du Lion	Vents de Nord-Ouest forts à très forts
Baléares	Vents de Nord-Ouest forts
Oran	Vents de Sud-Ouest à Nord-Ouest assez forts
Alger	Vents de Sud-Ouest à Nord-Ouest assez forts ou forts
Bizerte	Vents de Nord-Ouest forts

VENTS EN ALTITUDE

Ouest	Algérie	Secteur Ouest 8 à 12m
"	Sahara	Secteur Est 6 à 10m
Est	Algérie	Nord-Ouest 12 à 15m
"	Sahara	Nord-Ouest à Nord 12 à 15m

Avis aux Agriculteurs

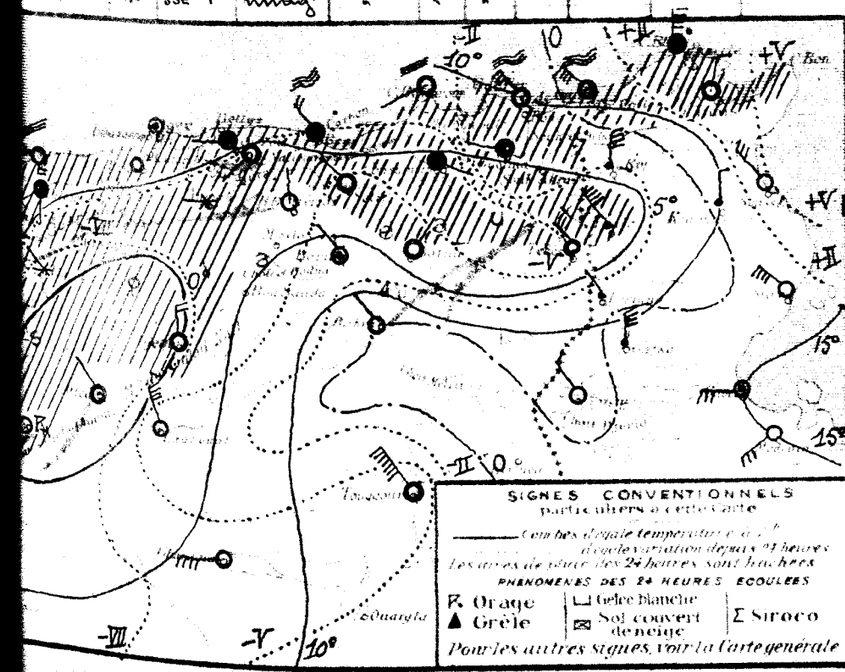

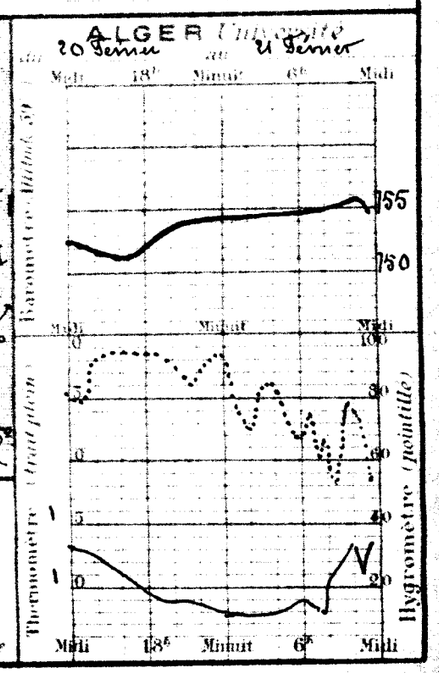

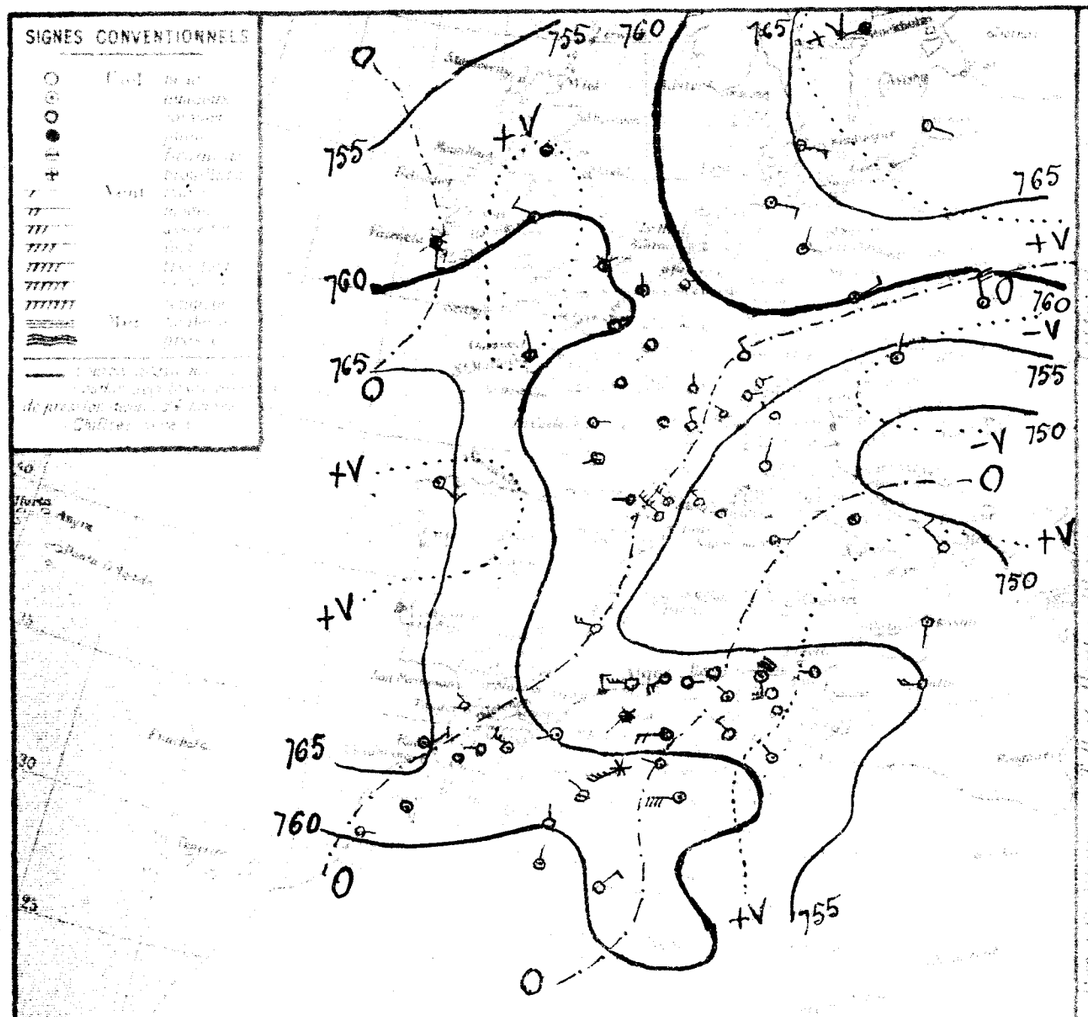

Situation générale. Le baromètre a baissé depuis hier sur l'Ouest et le Nord de l'Europe ainsi que sur l'Est du bassin méditerranéen. Des pressions élevées se tiennent à l'Ouest de la péninsule ibérique (Lisbonne 767m/m) et sur la Baltique (Memel 768m/m) et des dépressions au Nord-Ouest de l'Europe (Islande 746m/m); sur les Balkans, l'Italie (Ancône 750m/m), la Méditerranée (Gênes 751m/m) et l'Algérie-Tunisie (Alger 756m/m) ainsi que sur le Sahara occidental (Béni-Abbès 758m/m).

En Algérie, ce matin, le ciel est couvert à l'Ouest et au Centre, nuageux avec éclaircies à l'Est. Les vents soufflent du secteur Ouest et sont assez forts. Des averses sont tombées hier et cette nuit sur tout le Tell et il a neigé sur les Hauts-Plateaux.

La mer est houleuse dans le golfe de Gênes et en Corse, belle ou agitée ailleurs.

Probabilité. Hausse barométrique: Bassin méditerranéen-Nord Afrique. En Algérie: Temps très nuageux - Averses - (Grêle) - Vents de Sud-Ouest à Nord-Ouest assez forts ou forts (Grains) - Température assez basse - (Chutes de neige).

	ORAN	ALGER	CONSTANTINE
Littoral et Tell	Très nuageux - Averses - Vents de Sud-Ouest à Nord-Ouest assez forts ou forts	Très nuageux - Averses - Vents de Sud-Ouest à Nord-Ouest assez forts ou forts	Très nuageux - Averses - Vents de Sud-Ouest à Nord-Ouest assez forts ou forts
Hauts Plateaux	Très nuageux - Averses - Neige - Vents d'Ouest à Nord-Ouest assez forts ou forts	Très nuageux - Averses - Neige - Vents d'Ouest à Nord-Ouest assez forts ou forts	Très nuageux - Averses - Neige - Vents d'Ouest à Nord-Ouest assez forts ou forts
Sahara	Nuageux - Vents de Nord modérés ou assez forts	Nuageux - Vents de Nord modérés ou assez forts	Très nuageux - Averses au Nord - Vents de Nord-Ouest assez forts ou forts.

AVIS AUX PORTS
- Golfe du Lion, Baléares: Vents de Nord-Ouest assez forts
- Oran, Alger, Bizerte: Vents de Sud-Ouest à Nord-Ouest assez forts ou forts
- Vents d'Ouest assez forts ou forts

VENTS EN ALTITUDE
- Ouest — Algérie: Ouest à Nord-Ouest 10 à 15m
- " — Sahara: Secteur Nord 10 à 15m
- Est — Algérie: Ouest à Nord-Ouest 10 à 15m
- " — Sahara: Nord-Ouest à Nord 10 à 15m

Avis aux Agriculteurs

Stations	Max	Min
Paris	3	1
Nancy	5	1
Biarritz		
Strasbourg		

Observation de 7 heures du matin: Température	Humidité	Vent	Etat du ciel	Etat de la Mer	Durée en heures		Pluie en 24 heures	Pluie du 20 au 22 Fév.	Pluie depuis 20 Fév.	Phénomènes
									155	
-2.6	10.5	+2.7	N 3	pluie	E Belle	16	7	4.0	7.0	109	Pluie la nuit
-2.0	11.0	+3.5	W 5	Couv.	Agitée	14	9	2.0	12.0	205	d°
-3.0	8.0	+1.0	S 2	pluie		12	8	2.2	10.0	301	d°
-3.5	6.2	-1.2	WSW 2	Couv.		11	5	2.3	28.4	371	Pluie hier et la nuit; 5h tonnerre au Sud
-2.0	8.5	-0.3	WSW 4	couvert	Agitée	14	8	2.5	28.4	340	10h30 grêle pluie; 6h pluie
-0.7	6.0	0.0	calme	couvert	Calme	14	6	6.0	48.5	384	Pluie hier
+1.8	7.5	-2.5	S 4	nuag.	Houleuse	15	4	4.0	4.0	365	18-7h pluie
+2.2	9.1	-2.7	WSW 2	Beau	Agitée	16	7	1.0	4.0	286	21h pluie; 17h grêle
+7.3	7.6	-3.8	W 1	clair		15	5	0.1	0.4	153	soirée pluie
										143	
-1.2	5.0	0.0	WSW 2	Couv.		14	4		5.0	134	
-2.8	5.0	-0.4	W 5	couvert		11	4	17.3	29.9	184	Pluie hier et la nuit
	2.6	+0.6	W 1	d		8	2	3.8	10,0	107	d°
-2.1	4.4	-0.2	W 3	pluie		12	4	10.0	16.0	170	Pluie la nuit
-2.2	7.8	+0.7	WSW 2	d		15	7	4.7	6.9	140	Pluie
-2.9	7.2	+2.0	SW 1	nuag.		13	7	6.9	11.0		Pluie hier et la nuit
-3.5	0.6	+0.2	SW 2	neige		7	0	11.7	22.1	208	Pluie et neige hier et la nuit
									12.0	144	
									38.7	165	
-1.2	6.0	-0.2	E 1	couvert		12	4	4.0	34.0	340	7h30-16h pluie; 14h30-15h15 grêle
+1.1	0.4	-2.6	W 1	Beau		10	-3			226	
+1.2	-1.1	-2.3	NW 2	Couv.		8	-3		0.1	176	
+2.9	-1.4	-4.0	W 3	d		8	-6			129	Gelée à glace
+1.6	2.3	-1.7	SSW 4	d		10	1	5.0	7.0	239	Pluie
+0.8	3.7	-3.2	Calme	clair		12	1	2.6	5.8	226	7-10h pluie
+4.1	0.0	-4.4	calm	Beau		8	-3	0.0		145	Pluie
-0.5	3.5	-1.5	NW 2	brum		14	1			86	
-1.3	2.0	-0.2	NW 5	Couv.		8	2			129	6h30 neige
-0.7	0.4	+1.3	SW 6	neige		14	0	0.3	2.3	168	Pluie nuit (Hauteur neige 10/m)
-1.0	0.1	+1.1	Calme	Couvert		6	-1			98	
-0.6	2.2	+2.2	W 4	couvert		6	2		3.0	123	
-	6.0	-2.5	SE 2	couvert		14	5			149	
-1.9	5.8	+0.4	N 1	couvert		16	5			30	
+1.4	2.2	-1.6	WNW 3	nuag.		12	1			90	
+4.0	9.5	-2.8	NW 3	couvert		17	5			64	
+3.9	10.0	-1.0	SW 4	clair		18	5			21	7-17h tempête de sable
										44	
+3.4	7.6	-3.8	NW 1	Couv.		19	7			140	
+1.5	6.0	-1.0	W 6	nuag.		21	4			31	
										27	
-2.7	4.9	-1.7	NNE 1	nuag.		20	2			14	
-2.7	6.3	-2.8	NE 3	clair		24	5			21	
-	8.9	-3.1	NE 1	Beau		23	9				
40.5	11.0	45.0	NE 3	Couv.	-	-	-				

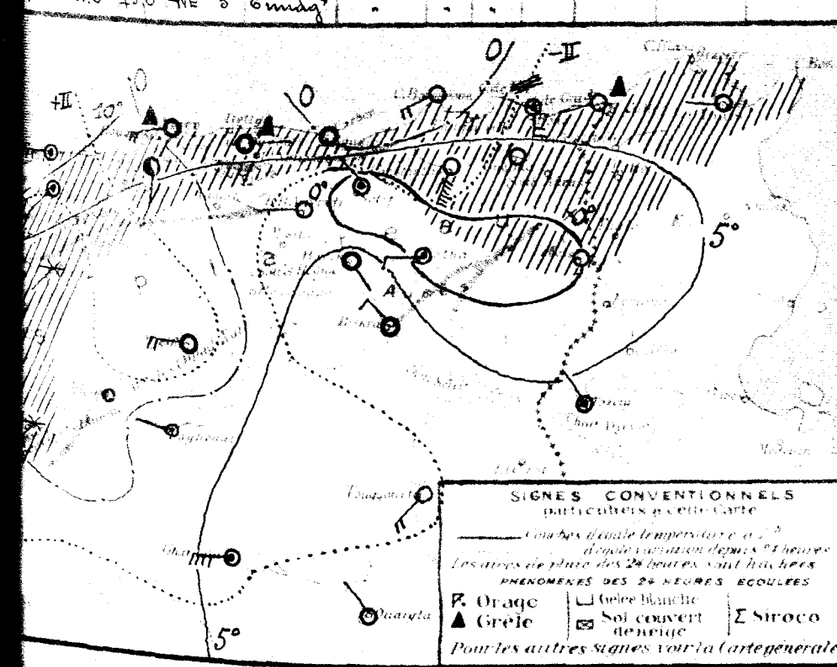

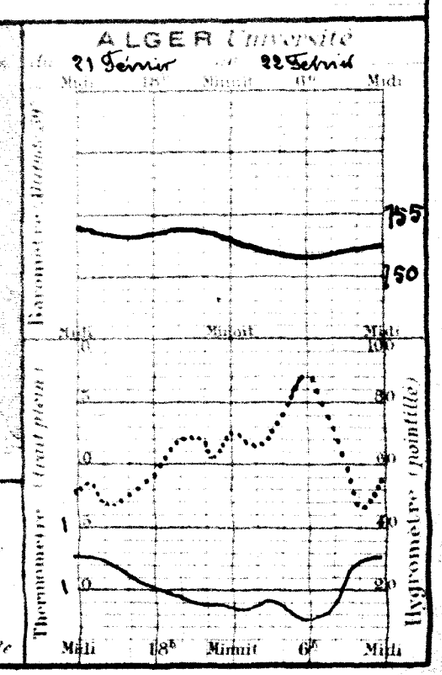

BULLETIN MÉTÉOROLOGIQUE DE L'ALGÉRIE

70e Année N° 54 — Lundi 23 Février 1925 — 7h Matin

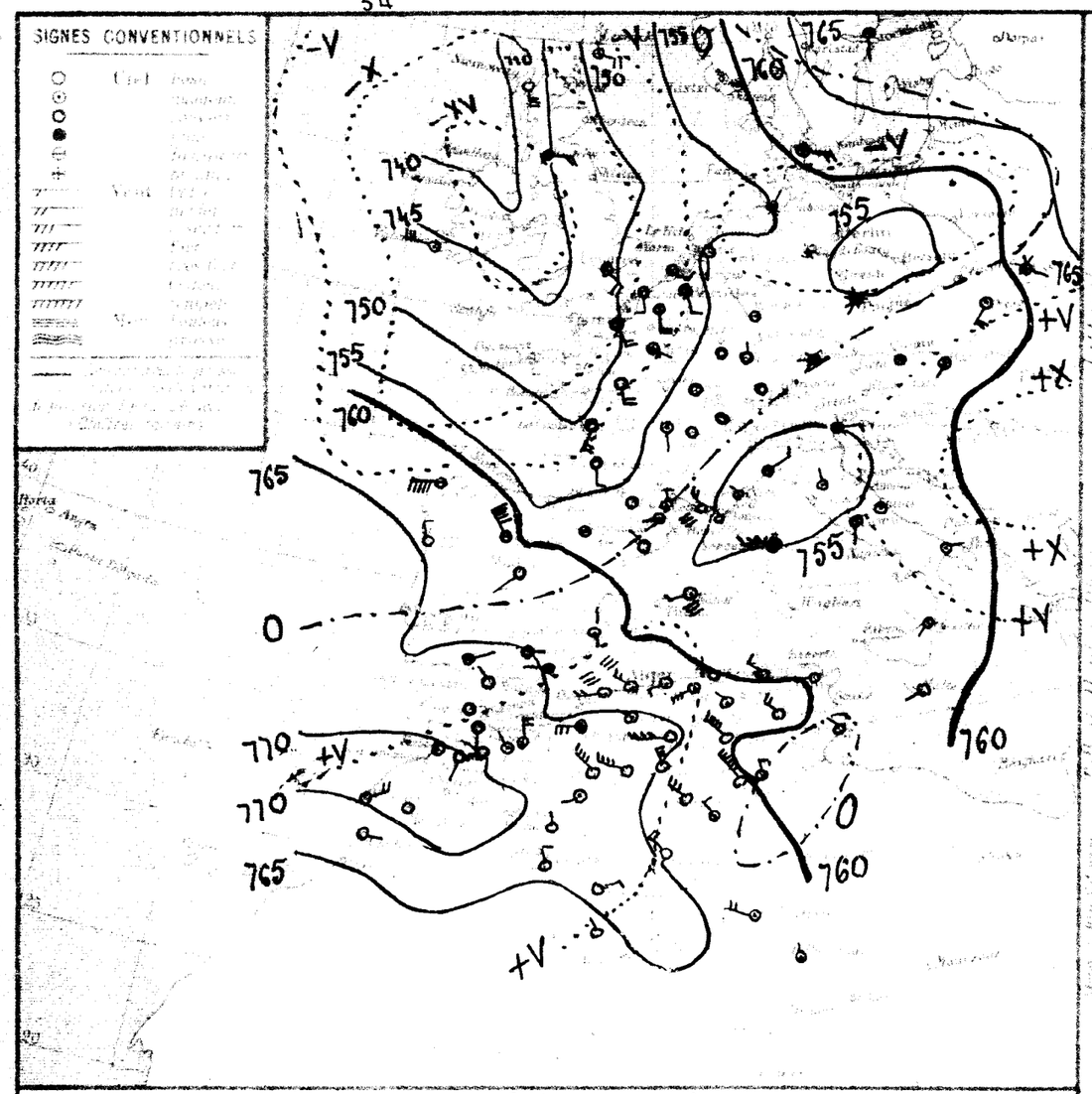

Le baromètre a baissé sur le Nord-Ouest de l'Europe et baisse au Sud de ce continent ainsi que sur l'Afrique du Nord - Un couloir dépressionnaire s'étend des Iles Britanniques (Stornoway 741mm) à travers la France et l'Allemagne jusqu'à l'Italie, la Méditerranée (Gênes 754mm) et la Tunisie (Sfax 757mm) - La pression est élevée à l'Ouest du Maroc (Mogadoch 772mm) et sur la Baltique (Stockholm 769mm).

En Algérie, ce matin, le ciel est très nuageux ou couvert; les vents soufflent de Sud-Ouest à Nord-Ouest et sont forts - Il a plu, neigé et gêlé hier et cette nuit sur la presque totalité du Tell et des Hauts-Plateaux.

La mer est houleuse d'Oran à Bône, au Cap Bougaroni et à la Calle ainsi que dans le Nord du bassin.

Prévision

Baisse barométrique Nord Méditerranée, plus forte Algérie-Tunisie suivie de hausse par l'Ouest. En Algérie: Temps très nuageux - Rares éclaircies - Averses et grains - Vents de Sud-Ouest à Nord-Ouest forts ou très forts - Température inférieure à la normale.

	ORAN	ALGER	CONSTANTINE
Littoral et Tell	Très nuageux - Rares éclaircies - Averses et grains - Vents de Sud-Ouest à Nord-Ouest forts ou très forts	Très nuageux - Rares éclaircies - Averses et grains - Vents de Sud-Ouest à Nord-Ouest forts ou très forts	Très nuageux - Rares éclaircies - Averses et grains - Vents de Sud-Ouest à Nord-Ouest forts ou très forts
Hauts Plateaux	Très nuageux - Rares éclaircies - Averses et grains - Vents de Sud-Ouest à Nord-Ouest forts ou très forts	Très nuageux - Rares éclaircies - Averses et grains - Vents de Sud-Ouest à Nord-Ouest forts ou très forts	Très nuageux - Rares éclaircies - Averses et grains - Vents de Sud-Ouest à Nord-Ouest forts ou très forts
Sahara	Nuageux - Éclaircies - Vents du secteur Nord modérés ou assez forts	Nuageux - Éclaircies - Vents du secteur Nord modérés ou assez forts	Nuageux ou très nuageux - Vents d'entre Nord et Ouest assez forts ou forts

AVIS AUX PORTS: Golfe du Lion, Baléares, Oran, Alger, Bizerte — Vents de Sud-Ouest à Nord-Ouest forts ou très forts - Grains.

VENTS EN ALTITUDE:
Ouest Algérie secteur Ouest 10 à 15m
Sahara secteur Nord 8 à 12m
Est Algérie secteur Ouest 10 à 15m
Sahara secteur Nord 8 à 12m

Avis aux Agriculteurs

Stations	Observation de 7 heures du Matin: Température	Point de rosée	Vent (direction, force)	Etat du ciel	Etat de la Mer	Durée de l'insolation (heures et dixièmes)		Pluie en 24 heures	Pluie du 20 à 23h	Pluie du 20 à 20h	Phénomènes
										155	
	8.7	-1.8	WSW 4	mauv.	houleuse	16	7	10.0	17.0	109	Pluie la nuit
	11.0	0.0	NW 4	8 mauv.	houleuse	14	5	10.0	22.0	203	id.
	8.2	+0.2	W 3	id		12	2	32.2	72.2	301	id.
	4.9	-1.3	WSW 3	mauv.		11	3	11.9	40.3	371	id.
	6.5	-2.0	SW 3	id	Belle	14	5	9.5	37.9	340	id.
	5.0	-1.0	calme	couvert	Calme	14	5	5.5	34.0	384	Pluie la nuit
	9.0	+1.5	NW 3	couvert	Agitée	18	6	2.7	6.7	365	18-7h pluie
	8.1	-1.0	SE 2	mauv.	houleuse	18	7	3.0	7.0	286	Pluie la nuit
	8.2	+0.6	W 1	beau		18	6		0.4	153	
	9.7	"	NW 2	couvert	Agitée	17	7			143	
										134	
	3.8	-1.2	W 5	8 mauv.		6	1	4.8	34.7	184	Pluie hier et la nuit; 22h orage lointain
	1.0	-1.6	W 2	id		5	0	0.6	10.6	107	Eau de fusion de neige (Hauteur de neige 2cm)
	1.6	-2.8	W 1	mauv.		8	0	10.0	26.0	170	Pluie hier et la nuit
	4.2	-3.6	WSW 2	id		12	4	1.7	8.6	140	Pluie
	4.2	-3.0	SW 1	id		12	4	12.0	23.0		14-18h et la nuit pluie
	-0.5	-1.1	NW 1	id		3	-1	5.2	27.3	208	Pluie, neige, hier et la nuit
	3.0	"	calme	beau		6	1	4.0	16.9	144	Pluie, neige, hier et la nuit (Hr neige 1cm)
	1.0	"	SW 5	8 mauv.		7	-1		38.7	465	
	4.0	-2.0	E 1	id		13	2	3.0	37.0	340	Pluie hier et la nuit
	1.2	+0.2	NW 1	mauv.		8	1			226	
	0.2	+1.3	NW 1	id		8	-2	2.3	2.4	176	Grêle, eau fusion de neige hier et la nuit
	0.9	+2.3	NE 1	couvert		9	-1	2.0	2.0	129	Pluie la nuit
	3.0	+0.7	NE 2	mauv.		15	1	5.0	12.0	239	Pluie
	9.0	+5.3	calme	8 mauv.		13	4	1.7	5.5	226	16-18h pluie
	2.0	+2.0	NW 4	couvert		13	2			145	
	1.2	-2.1	SW 2	8 mauv.		10	-1			86	
	-0.5	-2.5	NW 6	couvert		8	-2	0.7	0.7	129	6-30 à 10h eau fusion de neige (Hr neige 3cm)
	-4.0	-4.4	WNW 6	id		5	-4	1.0	3.3	168	Neige (Hr 1cm) eau de fusion de neige
	-2.0	-2.1	NW 3	clair		5	-3			98	
	-1.0	-3.2	W 6	couvert		6	-1	4.0	7.0	123	Pluie hier
	4.8	-1.2	N 1	clair		11	1			149	
	2.6	-3.2	N 1	clair		15	2			30	13-18h vent de sable
	5.2	+1.0	WNW 5	beau		11	3			90	
	9.0	-1.5	NW 1	id		16	6			64	
	10.0	0.0	NW 8	couvert		18	7			21	
	8.4	+1.8	N 3	mauv.		18	8			44	
	11.3	+3.7	calme	couvert		17	7	Glace		140	6h30 gouttes
	8.0	+2.0	NW 5	clair		"	5			31	
	8.2	+2.0	NW 3	8 mauv.		18	7			27	
	5.6	+0.4	NW 4	clair		12	8				
	6.0	+1.1	N 3	id		18	5			14	16-21h vent de sable
	5.5	-0.2	NE 3	id		20	5			21	
	4.2	-4.1	NNW 1	id		25	4				
	8.2	-4.2	N 2	id		13	7				
	9.0	-1.2	WNW 4	mauv.		14	8	2.2	5.2		Pluie des 21 et 22 (3h?)
	17.2	-4.8	N 1	8 mauv.		19	10				
	7.0	-4.0	S 1	mauv.	"	"	"				

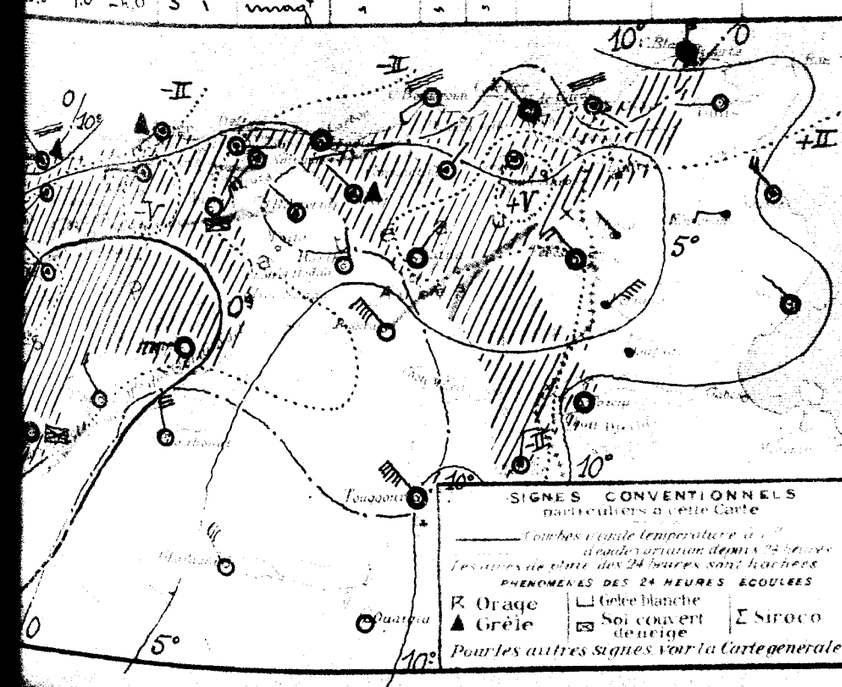

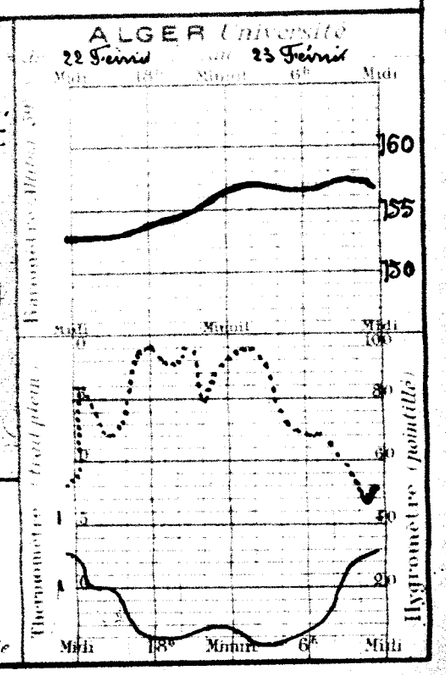

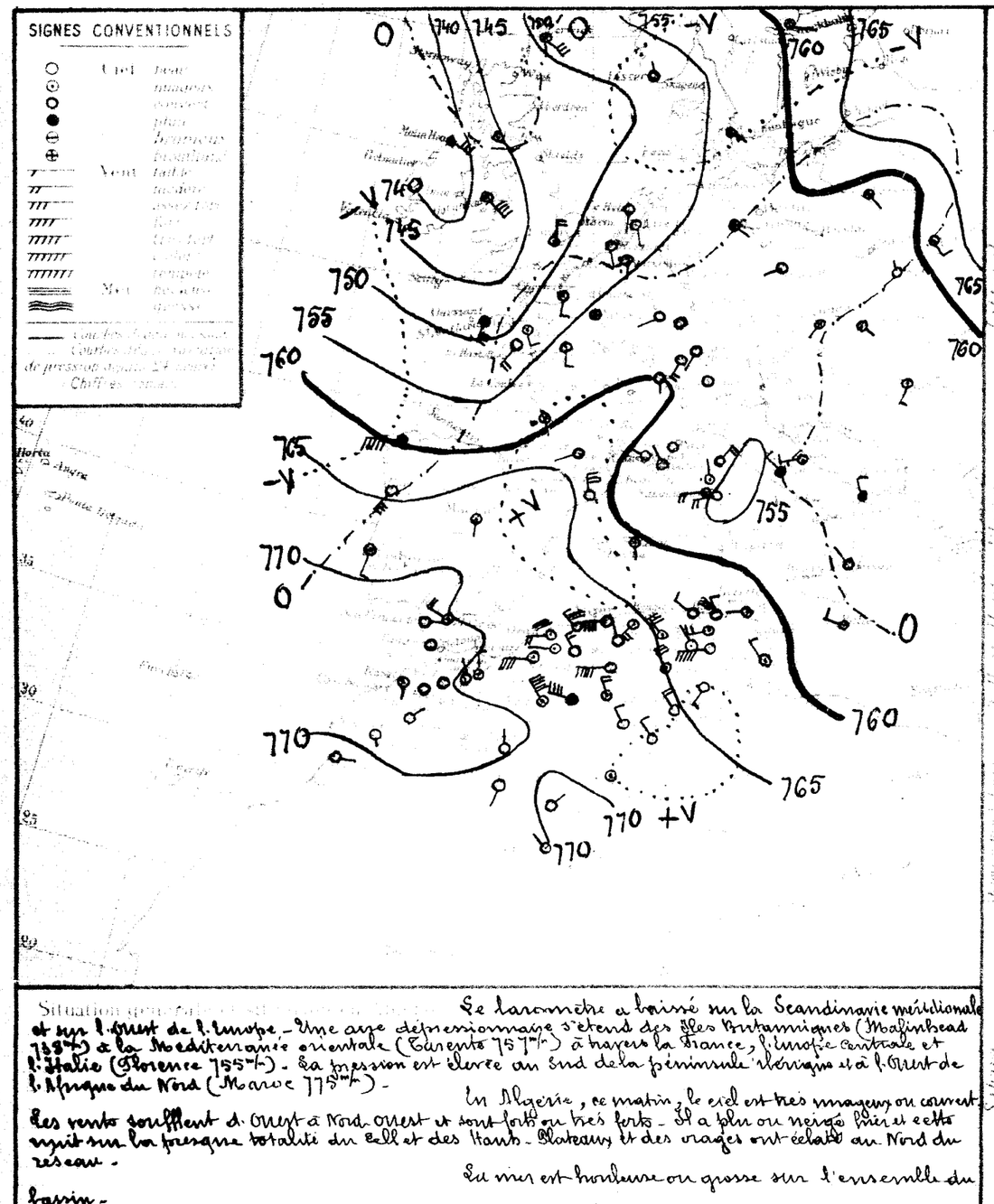

Situation générale — Le baromètre a baissé sur la Scandinavie méridionale et sur l'Ouest de l'Europe. Une aire dépressionnaire s'étend des Iles Britanniques (Malin Head 735mm) à la Méditerranée orientale (Taranto 757mm) à travers la France, l'Europe centrale et l'Italie (Florence 755mm). La pression est élevée au Sud de la péninsule Ibérique et à l'Ouest de l'Afrique du Nord (Maroc 775mm).

En Algérie, ce matin, le ciel est très nuageux ou couvert. Les vents soufflent d'Ouest à Nord-Ouest et sont forts ou très forts. Il a plu ou neigé hier et cette nuit sur la presque totalité du Tell et des Hauts-Plateaux et des orages ont éclaté au Nord du réseau.

La mer est houleuse ou grosse sur l'ensemble du bassin.

Probabilité — Baisse barométrique sur bassin méditerranéen s'étendant Nord Afrique. En Algérie, temps nuageux ou très nuageux avec éclaircies. Averses à l'Est. Vents d'entre Sud et Ouest assez forts ou forts. Température stationnaire.

	ORAN	ALGER	CONSTANTINE
Littoral et Tell	Nuageux ou très nuageux. Eclaircies. Vents d'Ouest à Sud-Ouest assez forts ou forts	Nuageux ou très nuageux. Eclaircies. Vents d'Ouest à Sud-Ouest assez forts ou forts	Très nuageux. Averses. Vents d'entre Sud et Ouest assez forts ou forts
Hauts Plateaux	Nuageux ou très nuageux. Eclaircies. Vents d'Ouest à Sud-Ouest assez forts ou forts	Nuageux ou très nuageux. Eclaircies. Vents d'Ouest à Sud-Ouest assez forts ou forts	Très nuageux. Averses. Vents d'entre Sud et Ouest assez forts ou forts
Sahara	Beau temps. Vents variables modérés	Beau temps. Vents variables modérés	Beau ou peu nuageux. Vents d'entre Nord et Ouest assez forts ou modérés

AVIS AUX PORTS
- Golfe du Lion — Vents de Nord-Ouest modérés ou assez forts
- Baléares, Oran, Alger — Vents d'Ouest à Sud-Ouest assez forts ou forts
- Bizerte — Vents d'entre Sud et Ouest assez forts ou forts

VENTS EN ALTITUDE
- Ouest Algérie — Ouest à Sud-Ouest 6 à 10m
- " Sahara — secteur Est 6 à 10m
- Est Algérie — secteur Ouest 8 à 12m
- " Sahara — secteur Nord 8 à 12m

Avis aux Agriculteurs

Stations	Max	Min
Paris	12	5
Nice		
Biarritz		
Strasbourg		

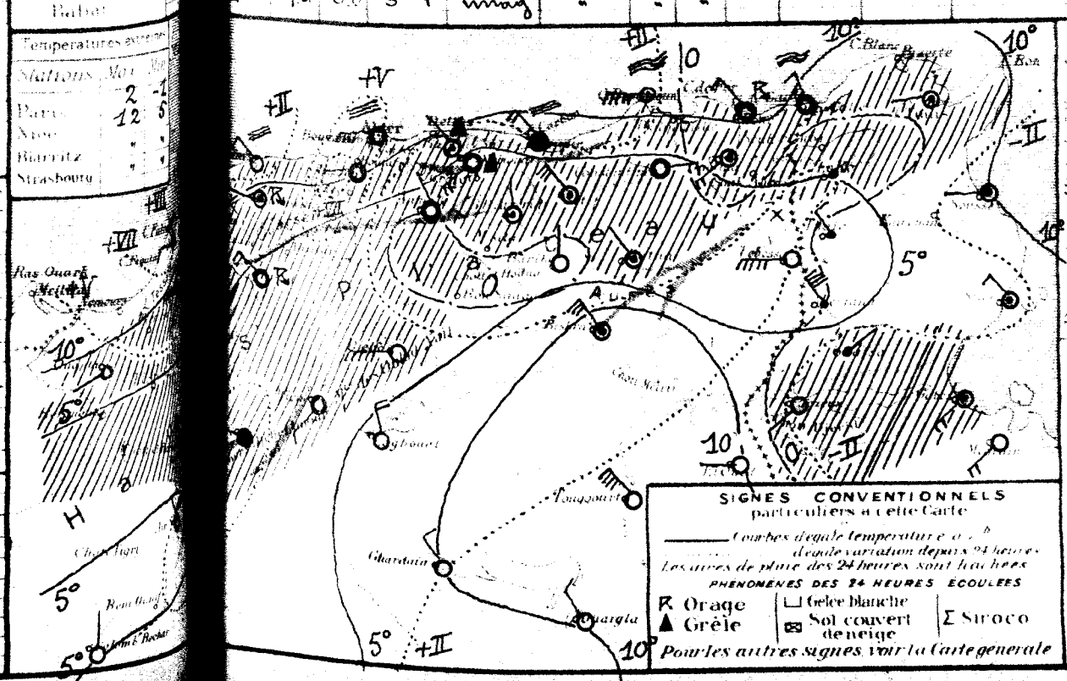

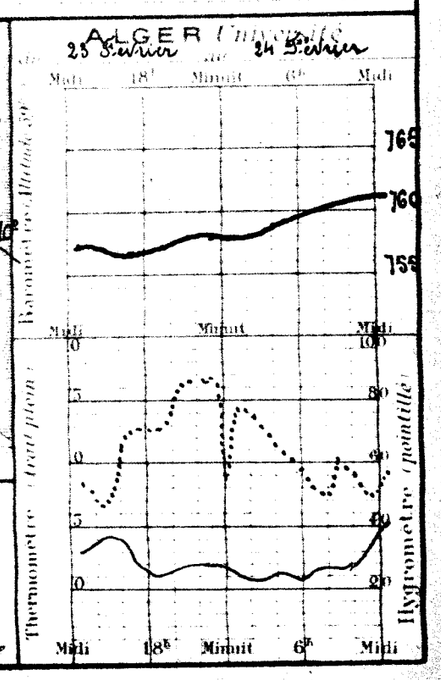

OBSERVATION DE 7 HEURES DU MATIN

Température			Vent (direction et force)		Etat du Ciel	Etat de la Mer	Durée de l'insolation		Pluie	Pluie 20 à 24 Fév.	Pluie 20 Fév.	PHÉNOMÈNES
											155	
8.8	12.7	+4.0	W	4	6. mag.	Houleuse	14	10	1.0	18.0	109	Pluie la nuit.
3.0	12.0	+1.0	NW	3	Beau	Houleuse	14	12		22.0	203	
2.8	9.8	+1.6	W	3	couvert		12	8	1.2	75.4	301	Pluie la nuit; 21h tonnerre
4	9.7	+4.8	NW	3	6. mag.		11	6	0.0	40.3	371	vers 16h petite pluie
3.2	11.5	+5.0	W	6	couvert	Agitée	15	10	0.2	38.1	340	17h pluie, soirée éclairs à l'Ouest.
5.0	7.0	+2.0	NW	4	pluie	Houleuse	14	6	9.9	63.9	384	Pluie la nuit
3.5	8.0	-1.0	NW	3	couvert	agitée	15	5	5.2	11.9	365	18.7h orage, pluie.
1.5	7.9	-0.2	NNW	3	d	grosse	15	7	6.0	13.0	286	pluie la nuit, 2h30 tonnerre lointain.
1.2	7.2	-1.0	W	2	mag.		14	6	1.3	1.7	153	pluie hier.
3.7	8.5	-1.2	NW	3	6. mag.	Agitée	15	6			143	
											134	
3.6	9.0	+5.2	W	5	6. mag.		10	7	9 ttes	34.7	184	Gouttes hier et la nuit.
	5.8	+4.8	W	2	couvert		8	5	3.8	16.4	107	pluie hier et la nuit.
2.5	7.2	+5.6	W	2	6. mag.		10	6	3.0	29.0	170	pluie la nuit.
3.2	8.3	+3.9	SSW	1	d		15	8	0.8	9.4	140	pluie.
3.2	8.0	+3.8	WNW	1	d		13	8	13.0	36.0		Gibaulées hier; 21h 23h orage, pluie.
2.8	3.1	+3.6	NW	4	couvert		6	1	33.0	60.3	208	neige hier, pluie orage la nuit.
3.5	3.0	0.0	NNW	2	couvert		11	2	7.2	24.1	144	22h et la nuit pluie.
2.9	2.5	+1.5	SW	4	6. mag.		5	1	11.5	50.2	465	Gêle et pluie la nuit.
4.0	5.8	+1.8	NW	1	couvert		12	5	9.3	46.3	340	Gêle, tonnerre, pluie, hier et la nuit.
3.1	1.8	+0.6	N	2	nuageux		9	-1	2.0	2.0	226	pluie.
2.9	0.5	+0.3	NW	5	6. mag.		8	-2	0.8	3.2	176	Eau de fusion de la neige la nuit.
3.7	2.2	+1.3	NW	2	d.		8	2	1.0	3.0	129	18h pluie.
2.4	4.0	+1.0	E	3	couvert		11	3	2.0	14.0	239	pluie.
1.1	7.7	-1.3	WSW	4	6. mag.		14	3	3.1	8.6	226	8h pluie, neige sur les hauteurs.
1.9	4.0	+2.0	W	7	Beau		9	1			145	
1.0	6.7	+5.5	NW	2	couvert		10	2			86	
1.8	4.0	+4.5	NW	7	6. mag.		7	4	1.0	1.7	129	22h 15-23h pluie.
1.8	2.0	+5.0	WNW	6	pluie		5	1	4.0	7.3	168	16h-19h et 7h pluie.
2.8	0.1	+2.1	SW	3	couvert		5	-4	4.5	4.5	98	18h 20h pluie neige la nuit.
2.0	2.0	+3.0	W	7	clair		6	2	9.0	16.0	123	pluie la nuit.
"	4.0	-0.8	N	2	clair		14	4			149	
2.1	5.0	+2.4	N	1	clair		17	3			30	
2.8	6.7	+3.5	NNW	4	mag.		11	6			90	
4.4	11.0	+3.0	NW	5	d.		16	8			64	
4.6	11.4	+1.4	NW	6	Beau		16	4			21	
	10.0	+1.6	W	2	d		16	7			44	
4.8	8.0	-3.3	SW	8	Beau		15	6	10.0	10.0	140	Pluie
3.0	10.0	+2.0	NW	3	clair		"	4			31	
5.0	10.0	+1.8	NW	3	d		17	7	9 ttes		27	8h gouttes, coups de vent la nuit.
4.8	5.3	+1.7	calme		mag.		14	4				
2.8	3.1	-2.9	SSW	1	clair		14	2			14	12h-15h vent de sable.
4.0	5.9	+0.4	NE	1	d		15	4			21	
"	2.2	-2.6	NW	1	d		18	1				
2.0	7.0	0.0	S	1	mag.	-	-	-				

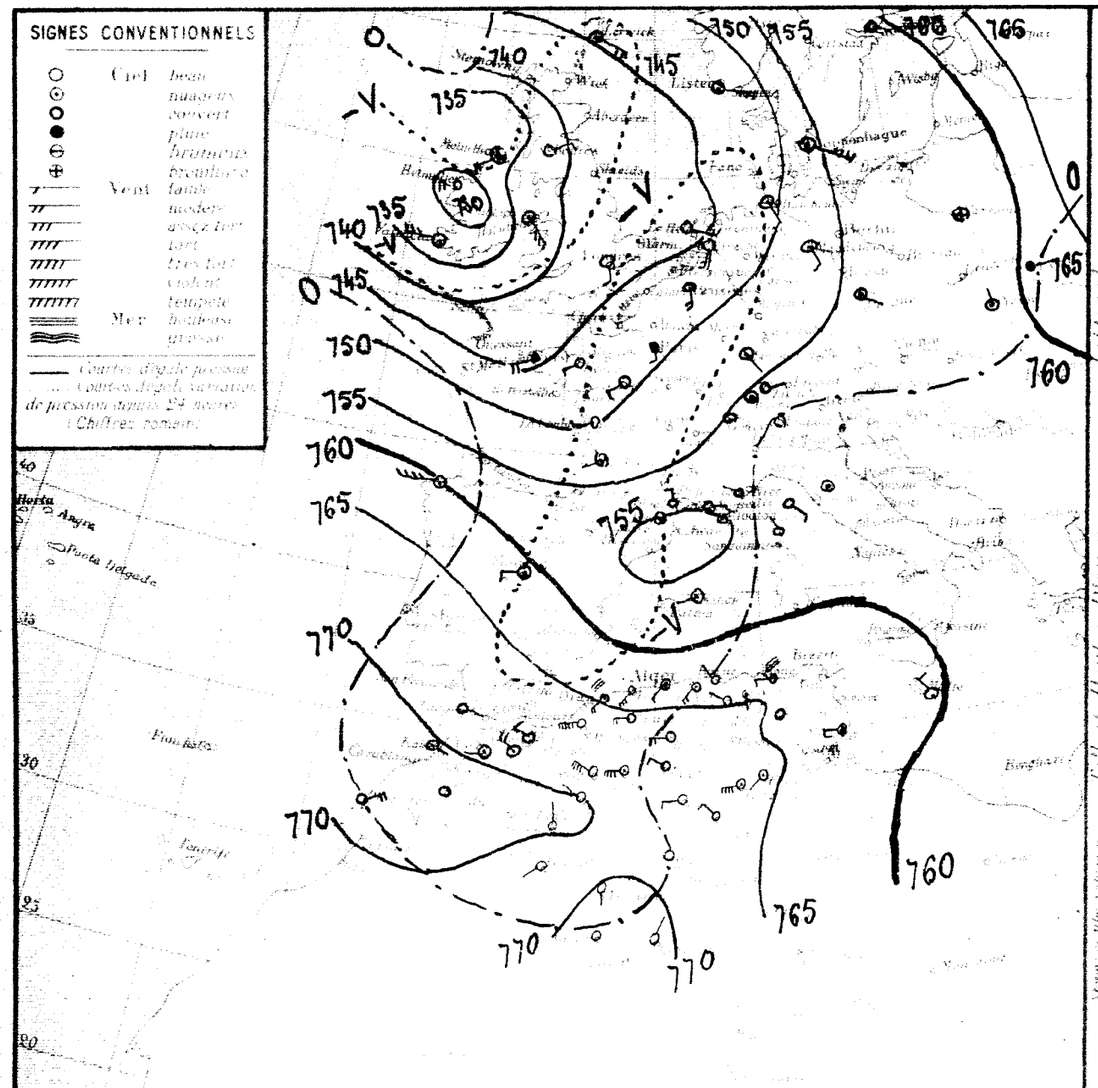

Situation générale. Le baromètre a baissé sur le Nord et l'Ouest de l'Europe où se tient une dépression (Blackpool 729mm), sur le bassin méditerranéen occidental où s'est creusé un minimum secondaire (Perpignan 754mm) et sur l'Ouest de l'Afrique du Nord. La pression est élevée dans le Nord de la Scandinavie (Haparanda 779mm) et au Maroc (Rabat 771mm). En Algérie, ce matin, le ciel est très nuageux avec éclaircies. Les vents soufflent avec force du secteur Ouest. Des averses sont tombées hier et cette nuit en divers points du réseau.

La mer est houleuse sur presque toute la côte d'Afrique, au Cap Croisette et en Corse.

Probabilité. Baisse barométrique: Golfe Gênes à Est Algérie. Eurasie — Hausse Maroc — Ouest Algérie — En Algérie: Temps très nuageux se couvrant avec averses — Vents du secteur Ouest assez forts à l'Ouest — très forts à l'Est — Temps à une d'abord en hausse puis en baisse.

	ORAN	ALGER	CONSTANTINE
Littoral et Tell	très nuageux ou couvert. Averses - Vents du secteur Ouest assez forts	très nuageux ou couvert. Averses - Vents du secteur Ouest forts ou assez forts	très nuageux ou couvert. Averses - Vents du secteur Ouest très forts
Hauts Plateaux	très nuageux ou couvert. Averses - Vents du secteur Ouest assez forts	très nuageux ou couvert. Averses - Vents du secteur Ouest forts ou assez forts	très nuageux ou couvert. Averses - Vents du secteur Ouest très forts.
Sahara	très nuageux. Vents d'entre Nord et Ouest assez forts.	Nuageux. Vents d'entre Nord et Ouest assez forts	Nuageux - Éclaircies - Vents d'entre Nord et Ouest assez forts.

AVIS AUX PORTS
- Golfe du Lion, Baléares: Vents de Nord-Ouest forts à très forts
- Oran: Vents du secteur Ouest assez forts
- Alger: Vents du secteur Ouest forts ou assez forts
- Bizerte: Vents du secteur Ouest très forts

VENTS EN ALTITUDE
- Ouest Algérie: secteur Ouest 10 à 15m
- " Sahara: secteur Nord 5 à 10m
- Est Algérie: secteur Ouest 15 à 20m
- " Sahara: d'entre Nord et Ouest 10 à 15m

Avis aux Agriculteurs



Stations	Température à 7h			Vent (direction et vitesse en mètres par seconde)		État du Ciel	État de la Mer	Dans les 24 heures: Température extrême		Pluie en millimètres	Pluie du 20 au 25 Fév. matin	Pluie du 1er au 20 Fév. matin	PHÉNOMÈNES
								Maxima	Minima				
												155	
	12.3	+0.3		SW	4	mag.*	Houleuse	16	12		18.0	100	
	14.2	+4.4		SW	5	Beau	agitée	16	11		22.0	203	
	11.8	+2.0		S	4	Beau		14	10		73.4	301	
	9.4	-0.3		WSW	6	Brouill.		12	5		40.3	371	
	11.1	-0.4		SW	3	c. mag.*	agitée	16	10		38.1	340	
	9.0	+2.0		NW	1	clair	Belle	14	9		63.9	384	
	10.0	+2.0		W	3	couvert	Houleuse	14	6	7.8	19.7	365	orage, pluie hier et la nuit.
	9.8	+1.9		WNW	3	pluie	grosse	11	8	9.0	22.0	286	orag., grêle, pluie hier et la nuit.
	7.3	+0.1		NSW	1	couvert		13	6	7.4	9.1	153	grêle, pluie hier
	9.2	+0.7		W	3	c. mag.*	Belle	16	8			143	
	6.0	0.0		WSW	5	couvert		16	5		15.5	134	
	8.6	-0.4		W	7	Beau		12	6		34.7	184	
	7.0	+1.2		SE	1	d		10	4		16.4	107	
	8.2	+1.0		W	2	c. mag.*		11	6		29.0	170	
	11.9	+3.6		SSW	4	d.		16	10		9.4	140	
	10.4	+3.4		W	4	Beau		15	9	0.4	36.4		pluie hier matin.
	6.6	+2.5		W	4	couvert		7	4		60.3	208	
	5.5	+2.5		W	5	mag.*		8	5		24.1	144	
	4.5	+2.0		SW	5	d.		7	4		50.2	465	
	9.6	+4.0		WSW	1	couvert		14	7		46.3	340	
	1.9	+0.1		SW	1	clair		10	1		2.0	226	
	1.8	+0.7		WNW	2	Beau		9	0		3.2	176	
	1.6	-0.8		SW	2	c. mag.*		10	0		3.0	129	gelée blanche légère.
	4.6	+0.6		S	1	"		11	4		14.0	239	
	7.3	+0.2		calme		couvert		11	2	7.0	15.6	226	8h-13h et la nuit pluie
	7.0	+3.0		calme		d		9	3	gtes		145	gouttes, grésil.
	6.6	+0.1		NW	2	clair		15	3			86	
	4.5	+0.5		WNW	6	Beau		11	4		1.7	129	vent violent.
	2.3	+0.3		W	6	mag.*		8	-2	0.2	7.5	168	8h pluie.
	2.2	+2.1		SW	3	couvert		6	0		4.5	98	
	4.2	+2.2		W	4	d		8	"		16.0	129	
	6.0	+2.0		NE	2	clair		14	4			149	
	1.8	-3.2		N	1	clair		19	1			30	
	4.5	-2.2		WNW	3	couvert		13	4			90	
	10.5	-0.5		"	"	d		18	9			64	
	10.4	-1.0		W	6	mag.*		19	4			21	
	7.8	-2.0		SW	1	d		19	3			44	
	7.6	-0.5		calme		d		18	6		10.0	140	
	9.0	-1.0		W	3	clair		"	7			31	
	9.6	-0.4		NW	3	d		19	9			27	
	4.2	-1.1		calme		d		18	3				
	3.6	+0.5		WSW	1	d		19	3			14	
	7.5	+1.6		S	1	d		20	6			21	
	8.0	+0.8		calme		d		24	1				
	7.0	+1.1		NNE	1	d		19	6				
	9.0	+2.0		SE	1	Beau	"	"	"				

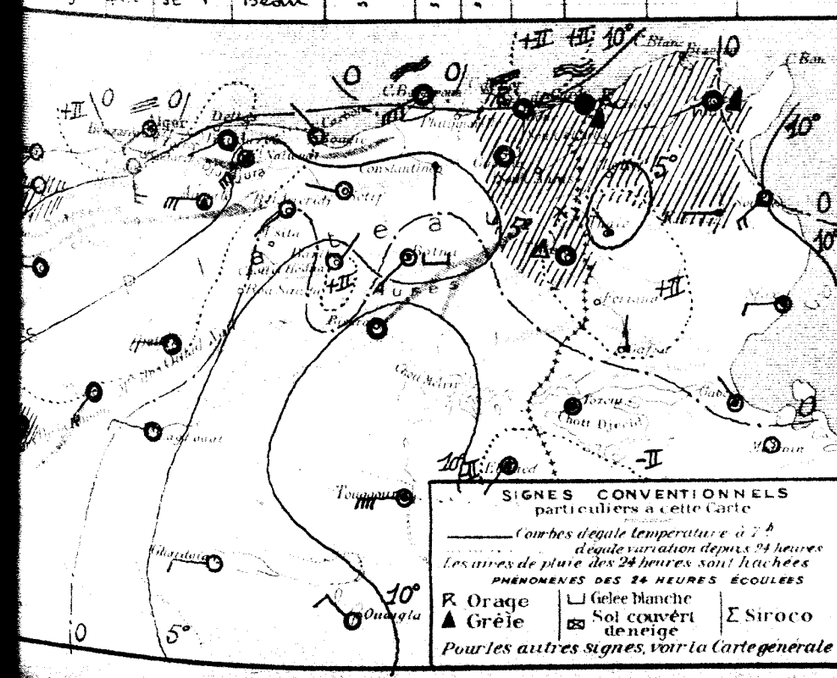

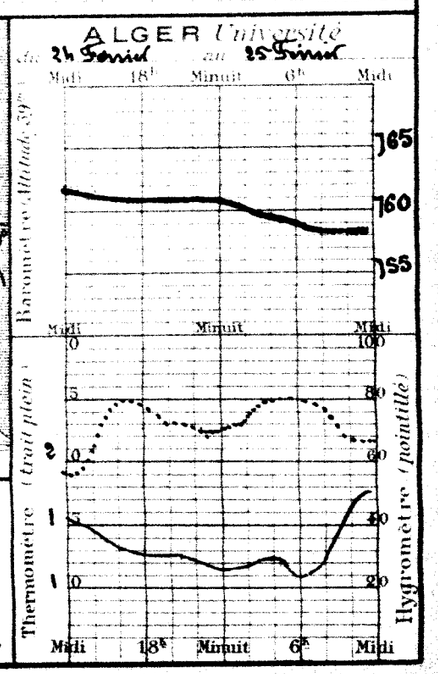

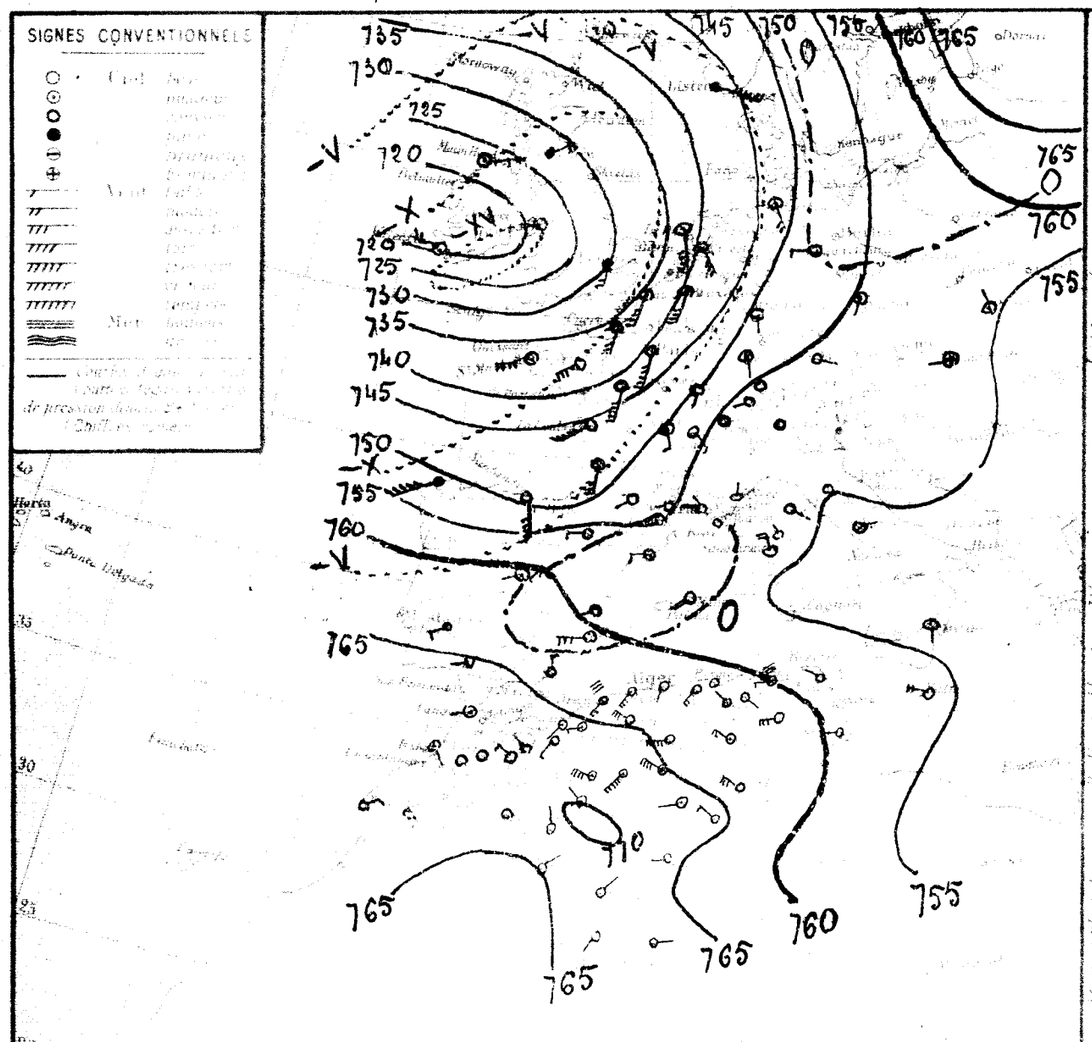

Situation générale — Le baromètre a partout baissé depuis hier — Une profonde dépression recouvre l'Ouest de l'Europe (Valentia 720mm) et s'étend vers le centre du continent — Un autre minimum est sur l'Italie (Rome 755mm). La pression est élevée vers le Nord de la Baltique (769mm) et sur l'Ouest de l'Afrique du Nord (Ouezzan — Nîn — Sefra 770mm).

En Algérie, ce matin, le ciel est très nuageux ou couvert sauf éclaircie au Centre — Les vents soufflent avec force du secteur Ouest — Il a plu hier et cette nuit sur la moitié Est du réseau —

La mer est houleuse ou grosse sur presque tout le bassin —

Probabilités — Continuation baisse barométrique : Golfe Gênes — Est Algérie — Tunisie puis Hausse par Maroc — En Algérie : Temps très nuageux ou couvert — Quelques éclaircies — Pluies — Vents de Sud-Ouest à Nord-Ouest forts ou très forts — Température en baisse —

	ORAN	ALGER	CONSTANTINE
Littoral et Tell	Très nuageux ou couvert — Pluies — Vents de Sud-Ouest à Nord-Ouest forts ou très forts	Très nuageux ou couvert — Pluies — Vents de Sud-Ouest à Nord-Ouest forts ou très forts	Très nuageux ou couvert — Pluies — Vents de Sud-Ouest à Nord-Ouest forts ou très forts
Hauts Plateaux	Très nuageux ou couvert — Pluies — Vents de Sud-Ouest à Nord-Ouest forts ou très forts	Très nuageux ou couvert — Pluies — Vents de Sud-Ouest à Nord-Ouest forts ou très forts	Très nuageux ou couvert — Pluies — Vents de Sud-Ouest à Nord-Ouest forts ou très forts
Sahara	Beau temps — Vents du secteur Nord modérés ou assez forts	Beau temps — Vents du secteur Nord modérés ou assez forts	Beau temps — Vents du secteur Nord modérés ou assez forts

AVIS AUX PORTS
- Golfe du Lion — Vents de Sud à Sud-Ouest forts ou très forts
- Baléares — Vents de Sud-Ouest forts ou très forts —
- Oran, Alger, Bizerte — Vents de Sud-Ouest à Nord-Ouest forts ou très forts

VENTS EN ALTITUDE
- Ouest — Algérie — secteur Ouest 12 à 18m
- " — Sahara — secteur Nord 6 à 10m
- Est — Algérie — secteur Ouest 15 à 20m
- " — Sahara — secteur Nord 10 à 15m

Avis aux Agriculteurs.


STATIONS
Paris 10 8
11 8
Strasbourg
Bône
Bône Sud
Constantine
Biskra
Tlemcen
Oran
Mostaganem
Alger
Blida
Médéa
Miliana
Orléansville
Mascara
Saïda
Sétif
Bougie
Tiaret
Djelfa
Laghouat
Géryville
Ouargla
Biskra
Touggourt
Tamanrasset

BULLETIN MÉTÉOROLOGIQUE DE L'ALGÉRIE

Vendredi 27 Février 1925 — 7h. Matin

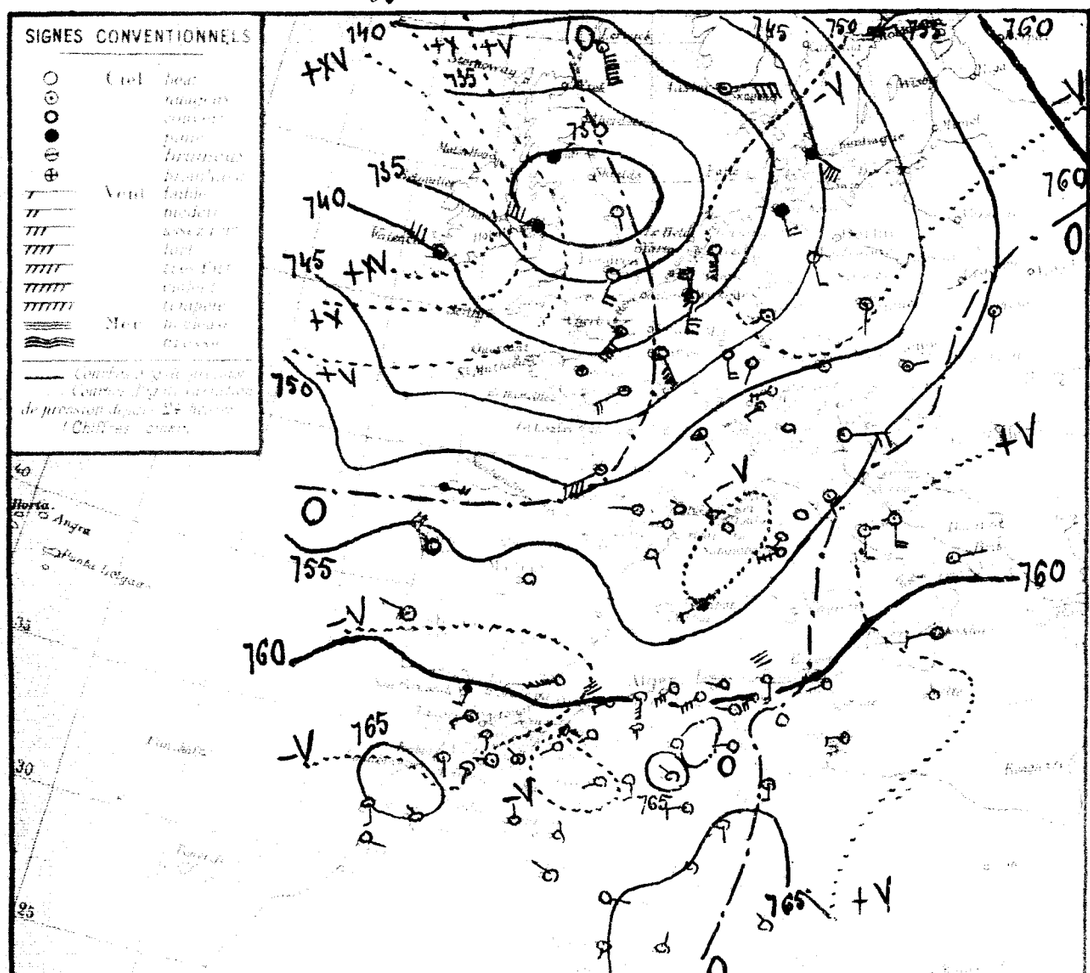

Stations	Température	Température	Vent (direction et vitesse)			État du Ciel	État de la Mer	Pluie 24 heures			Pluie 20 27 Fév.	Pluie 20 Fév.	PHÉNOMÈNES
[illegible]	10.9	-1.9	SE		2	Beau	P. agitée	20	10		16.5	155	(pluie du 22 : 10.5)
[illegible]	18.0	-0.4	SW		3	clair	Houleuse	17	8		18.0	109	
[illegible]	18.1	-0.1	S		5	Beau	P. agitée	18	13		22.0	203	
[illegible]	16.0	+4.2	W		3	couvert		17	12		74.8	301	
[illegible]	12.0	+0.8	WSW		4	clair		14	11		40.3	371	
[illegible]	14.0	+3.1	SW		5	d	agitée	18	13		38.1	340	
[illegible]	10.0	+2.0	W		2	clair	Belle	17	10		75.7	384	
[illegible]	10.0	+0.5	S		4	clair	Houleuse	16	8		23.2	365	
[illegible]	12.8	+1.5	SE		3	d	P. agitée	17	9	0.3	28.3	286	Légères averses entre 10h et 11h.
[illegible]	10.6	+0.3	WSW		2	clair		16	5		9.4	153	
[illegible]	9.0	-2.2	W		3	d	Belle	19	9			143	
[illegible]	7.0	+1.0	WSW		2	clair		18	6		13.5	134	
[illegible]	5.4	-2.8	SW		1	clair		15	5		34.7	184	
[illegible]	5.2	-2.0	SE		4	clair		14	5		16.4	107	
[illegible]	6.8	-2.0	W		2	d		15	6		29.0	170	
											9.4	140	
[illegible]	5.4	-2.8	SSE		1	Beau		16	8		36.6		
[illegible]	3.5	-2.0	S		1	clair		10	3		60.3	208	
[illegible]	5.6	+0.1	S		1	Beau		10	6		24.1	144	
[illegible]	8.8	+2.6	SW		5	clair		12	5		52.7	465	
[illegible]	8.9	-2.3	W		1	d		17	7		48.3	340	
[illegible]	3.3	-1.9	SW		1	d		14	3		3.0	226	
[illegible]	3.4	-0.6	W		2	clair		11	2		13.0	176	
[illegible]	4.0	-2.3	W		1	d		11	3		16.0	129	
[illegible]	6.6	+1.8	SW		4	clair		14	6		32.0	239	
[illegible]	7.3	+1.3	calme			d		16	4		20.3	226	
[illegible]	3.4	-0.8	calme			d		11	1		3.0	145	
												86	
[illegible]	6.2	+1.2	SW		2	clair		15	5		1.7	129	
[illegible]	3.4	+0.5	S		3	d		13	-3		7.5	168	
[illegible]	2.2	-1.3	SW		1	d		11	0		4.5	98	
[illegible]	2.0	-2.4	calme			clair		11	3		17.0	123	
[illegible]	5.5	-3.0	SE		1	clair		16	4		0.3	149	
[illegible]	2.0	-1.1	N		1	clair		21	2			30	
[illegible]	5.2	-4.7	NW		1	d		17	3			90	
[illegible]	12.3	0.0	W		3	d		20	8			64	
[illegible]	11.0	-2.5	SW		3	d		21	6			21	
[illegible]	10.4	-1.4	SW		3	Beau		22	7			44	
[illegible]	7.8	-1.7	calme			clair		20	6		10.0	140	
[illegible]	9.0	-1.0	W		3	d		"	8			31	
[illegible]	7.7	-5.8	S		2	d		21	8			27	
[illegible]	4.1	-2.6	calme			d		22	3				
[illegible]	6.5	-0.4	NW		2	d		23	6			14	
[illegible]	6.8	-0.2	SE		2	d		23	6			21	
[illegible]	8.5	+2.0	SW		1	d		29	7				
[illegible]	9.5	+1.3	NNE		2	clair		25	7				
[illegible]	8.0		NNW		1	d		12	5				
[illegible]	11.0	+2.0	S		2	couvert	"	"	"				

Situation générale. Le baromètre a baissé de la Scandinavie à l'Ouest de l'Afrique du Nord. Une vaste dépression recouvre l'Europe (Cynemouth 728mm), la Méditerranée (Antibes 750mm) et le Nord de l'Algérie (Alger 758mm). La pression est élevée sur l'océan arctique (769mm) et l'océan Atlantique (Horta 771mm).
En Algérie, ce matin, le ciel est clair avec vents de Sud à Ouest assez forts.
La mer est houleuse ou grosse à Oran à Bône, au Cap Bougaroni et Cap de Garde, à Mahon, en Corse et dans le golfe de Gênes.

Probabilité. Continuation baisse barométrique Nord-Afrique.
Mauvais : Nord Méditerranée. En Algérie, temps beau ou peu nuageux. Vents de Sud à Sud-Ouest assez forts. Température normale.

	ORAN	ALGER	CONSTANTINE
Littoral et Tell	Beau ou peu nuageux. Vents de Sud à Sud-Ouest assez forts	Beau ou peu nuageux. Vents de Sud à Sud-Ouest assez forts	Beau ou peu nuageux. Vents de Sud à Sud-Ouest assez forts
Hauts Plateaux	Beau ou peu nuageux. Vents de Sud à Sud-Ouest assez forts	Beau ou peu nuageux. Vents de Sud à Sud-Ouest assez forts	Beau ou peu nuageux. Vents de Sud à Sud-Ouest assez forts
Sahara	Beau temps. Vents du secteur Est modérés	Beau temps. Vents du secteur Est modérés	Beau temps. Vents variables faibles ou modérés

AVIS AUX PORTS
Golfe du Lion : Vents de Nord-Ouest assez forts ou forts
Baléares : Vents de Sud-Ouest à Ouest assez forts ou forts
Oran, Alger, Bizerte : Vents de Sud à Sud-Ouest assez forts.

VENTS EN ALTITUDE
Ouest Algérie : Sud-Ouest à Ouest 8 à 12m
" Sahara : Secteur Sud 5 à 10m
Est Algérie : Sud-Ouest à Ouest 8 à 9m
" Sahara : Secteur Ouest 4 à 3m

Avis aux Agriculteurs

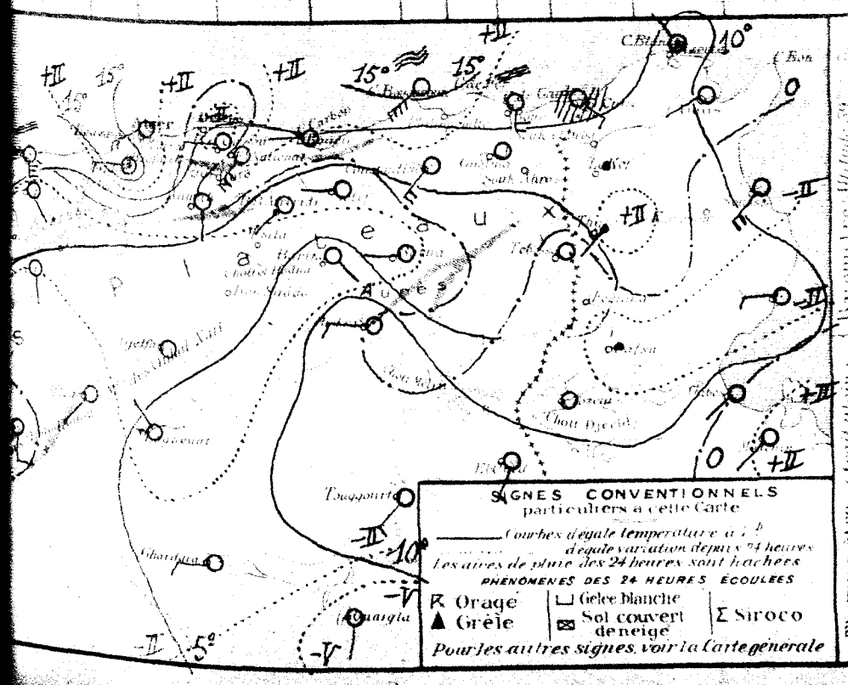

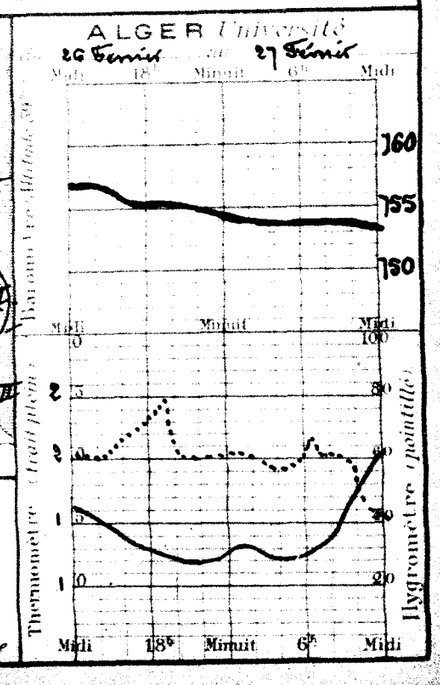

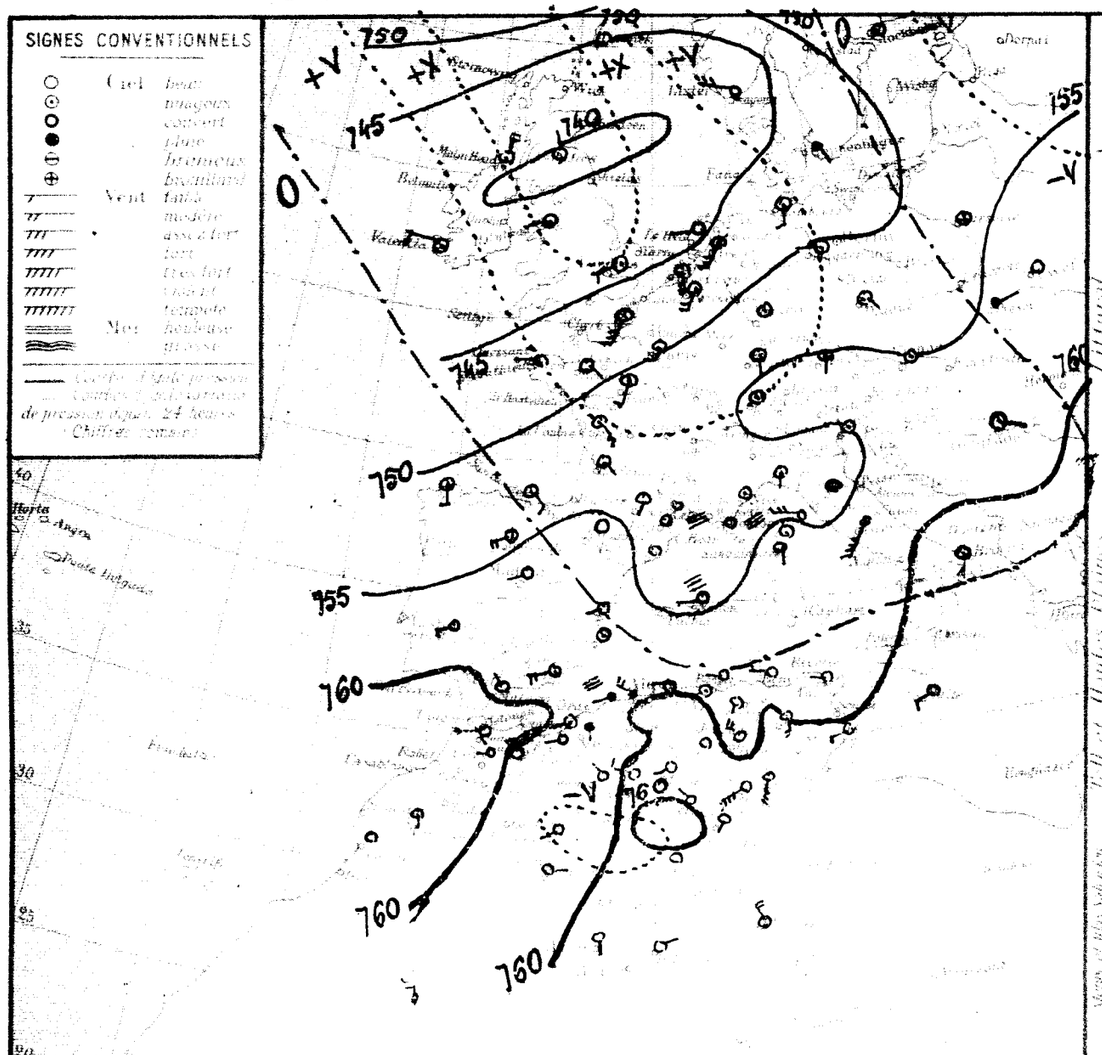

Le baromètre a baissé de l'Islande à la Méditerranée — Une dépression recourbe l'Europe (Ecosse 740mm) et s'étend au bassin méditerranéen (Corse 754mm) et à l'Algérie (Alger 758mm) — La pression est plus élevée sur le Maroc (Marrakech 764mm) — En Algérie, ce matin, le ciel est couvert avec pluies depuis cette nuit à l'Ouest, clair ailleurs — Les vents soufflent de Sud à Ouest et sont faibles ou modérés.

La mer est houleuse à Mostaganem, à Mahon, aux Iles du Levant et en Corse.

Prévisions

Hausse barométrique sur le bassin méditerranéen — Nord Afrique — En Algérie, temps nuageux s'éclaircissant dans l'Ouest, avec quelques averses — très nuageux se couvrant avec pluies à l'Est — Vents du secteur Ouest faibles ou modérés — Température en baisse.

	ORAN	ALGER	CONSTANTINE
Littoral et Tell	Nuageux s'éclaircissant — Quelques averses — Vents du secteur Ouest faibles ou modérés	Nuageux — Eclaircies — Quelques averses — Vents du secteur Ouest faibles ou modérés	Très nuageux à couvert — Pluies — Vents du secteur Ouest modérés
Hauts Plateaux	Nuageux s'éclaircissant — Quelques averses — Vents du secteur Ouest faibles ou modérés	Nuageux — Eclaircies — Quelques averses — Vents du secteur Ouest faibles ou modérés	Très nuageux à couvert — Pluies — Vents du secteur Ouest modérés
Sahara	Nuageux — Eclaircies — Vents du secteur Nord faibles ou modérés	Nuageux — Eclaircies — Vents du secteur Nord faibles ou modérés	Nuageux à très nuageux — Vents d'entre Nord et Ouest modérés

Vents variables faibles ou modérés.

AVIS AUX PORTS: Golfe du Lion, Baléares, Oran, Alger, Bizerte — Vents du secteur Ouest faibles ou modérés

VENTS EN ALTITUDE:
Ouest Algérie — secteur Ouest 5 à 10m
" Sahara — secteur Nord 6 à 12m
Est Algérie — secteur Ouest 5 à 10m
" Sahara — d'entre Nord et Ouest 6 à 12m

Avis aux Agriculteurs

OBSERVATION DE 7 HEURES DU MATIN

Stations	Température actuelle	Max.	Min.	Vent Direction et force de 0 à 9	Etat du Ciel	Etat de la Mer	Dans les 24 heures Max.	Min.	Pluie en millim.	Pluie du 20 au 28 Fév. matin millim.	Pluie du 1er Sept. au 20 Fév. millim.	PHÉNOMÈNES
Nemours	9.9	11.8	-0.1	SW 2	nuag.	P. agitée	20	10	3.5	20.0	155	pluie la nuit.
Beni Saf												
Oran	8.8	11.2	-1.7	SW 2	pluie	Houleuse	22	11	2.0	20.0	109	pluie la nuit.
Mostaganem	10.6	11.5	-1.6	WNW 4	d	P. agitée	22	11	1.0	20.0	203	d°
Teniet	10.4	10.8	-5.2	Calme	couvert		23	10		74.8	301	
Blida	10.0	9.6	-2.4	W 4	Brouill.		18	9	0.0	40.3	371	6h45 petite pluie.
Bougie	8.8	18.1	-1.9	W 2	couvert	P. agitée	23	12	0.0		340	6h50 à 7h petite pluie.
Alger	9.9	8.0	-2.0	W 2	clair	Belle	24	8		75.7	384	
Maison Carrée												
Bougie	8.8	13.6	+1.6	W 3	clair	P. agitée	23	10		23.8	365	
Philippeville	11.6	11.4	-0.8	SE 1	d	P. agitée	21	10		28.3	286	
Cap de Fer												
La Calle												
Bizerte	12.0	11.5	+0.9	W 1	clair		22	8		9.4	153	
Tunis	11.0	11.0	+2.0	SW 3	d	Belle	19	11			143	
Sfax	12.8	7.0	0.0	WSW 2	couvert		19	5	1.9	15.4	134	pluie la nuit.
Gafsa												
Tozeur	11.7	7.8	-0.6	S 1	pluie		19	5	1.7	36.4	184	pluie la nuit.
Nefta	"	6.0	+0.8	S 1	nuag.		22	5		16.4	107	
Tozeur	12.3	7.9	+1.0	N 1	pluie		20	7	2.0	31.0	170	sirocco hier, pluie la nuit.
Biskra	"	11.1	"	NW 2	d		22	9	1.6	11.0	140	pluie
Touggourt	11.5	10.1	+1.7	WSW 1	pluie		21	10	1.0	37.6		6h-7h pluie.
Djelfa	12.8	5.6	+2.7	NNW 1	couvert		17	4		60.5	208	
Laghouat												
Ouargla												
Géryville	10.8	5.0	-2.6	Calme	nuag.		8	2		24.1	144	
Aïn Sefra	8.5	7.1	-1.5	SW 2	d		16	6		52.7	465	sirocco hier.
Bou Saada	11.1	8.3	-0.6	NW 1	nuag.		12	7		48.3	340	
Tiaret	8.3	3.3	0.0	Calme	clair		17	2		3.0	226	
Mascara	14.6	7.6	+3.8	SSW 1	d		18	4		13.0	176	
Saïda	11.2	6.9	-3.1	NW 1	d		16	-1		16.0	129	gelée légère.
Sétif										32.0	239	
Batna	14.8	7.8	+0.5	Calme	nuag.		5	3		20.3	226	
Biskra	13.7	10.8	+7.4	S 4	clair		20	9		3.0	145	
Tébessa												
Bône		5.2	+0.1	NW 1	clair		17	4			86	
Guelma	8.3	5.2	-1.0	NW 2	clair		20	2		1.7	129	
Souk Ahras	8.0	0.9	-2.5	WNW 3	Beau		17	-2		7.5	168	
Constantine	14.9	3.2	+1.9	SW 1	clair		16	-1		4.5	98	
Milah	12.7	1.2	-1.4	Calme	d		18	"		17.0	123	
Sétif												
Biskra	"	8.0	+2.5	NW 1	clair		22	5		0.3	149	
Batna	12.2	8.4	+6.4	SW 1	Beau		22	8			30	13-16h vent de sable
Tébessa	13.4	6.3	+1.1	WSW 2	clair		21	5			90	
Laghouat	13.4	15.0	+2.7	NW 4	d		23	10			64	
Biskra	12.5	15.0	+4.0	SW 6	d		15	7			21	
Touggourt	"	12.2	+1.8	SSW 5	Beau		24	12			44	
El Oued	11.6	9.0	+1.2	Calme	clair		28	7		10.0	140	
Tozeur	13.7	12.0	+3.0	NW 2	d		24	12			31	
Ghardaïa	12.9	8.5	+3.8	SSW 2	d		26	8			27	
Ouargla	13.1	6.9	+0.8	Calme	d		25	4				
El Goléa	13.2	10.8	+4.3	E 1	d		23	9			14	
Beni Abbès	13.4	8.6	+1.8	SW 1	d		26	8			21	
Tamanrasset	"	9.2	+0.7	S 1	d		31	9				
Adrar	12.2	10.5	+1.0	NE 2	d		26	8				
In Salah	"	10.2	+2.2	NNW 4	d		26	8				
El Goléa												
El Bayadh												
Djelfa												
Tamanrasset												
Biskra												

Stations — Nemours, Beni Saf, Oran, Mostaganem, Teniet, Blida, Bougie, Alger, Maison Carrée, Bougie, Philippeville, Cap de Fer, La Calle, Bizerte, Tunis, Sfax, Gafsa, Tozeur, Nefta, Tozeur, Biskra, Touggourt, Djelfa, Laghouat, Ouargla, Géryville, Aïn Sefra, Bou Saada, Tiaret, Mascara, Saïda, Sétif, Batna, Biskra, Tébessa, Bône, Guelma, Souk Ahras, Constantine, Milah, Sétif, Biskra, Batna, Tébessa, Laghouat, Biskra, Touggourt, El Oued, Tozeur, Ghardaïa, Ouargla, El Goléa, Beni Abbès, Tamanrasset, Adrar, In Salah, El Goléa, El Bayadh, Djelfa, Tamanrasset, Biskra

Temperatures extrêmes

Stations		
Paris	11	7
Nice	16	7
Biarritz		
Strasbourg		

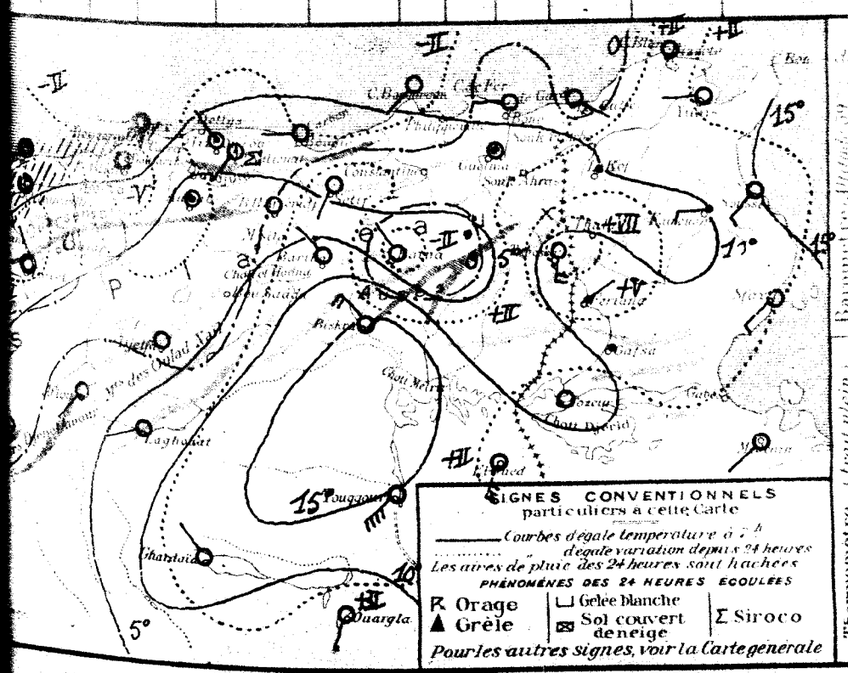

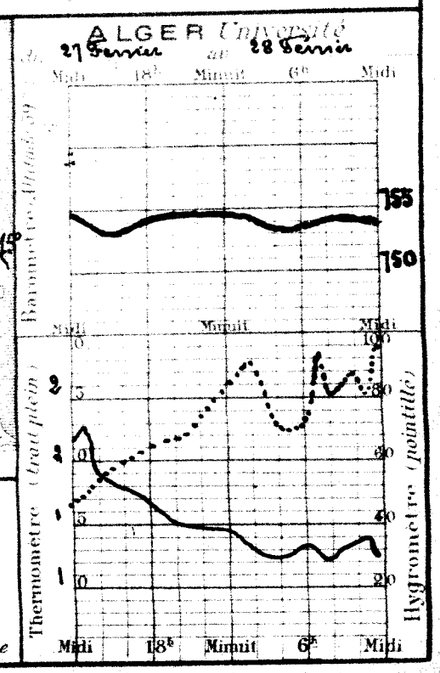

Université d'Alger — Février 1925

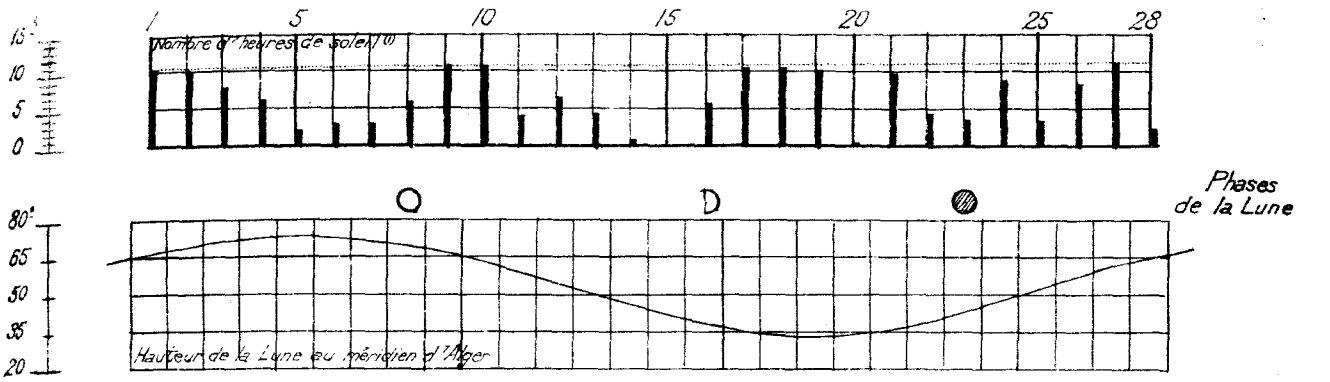

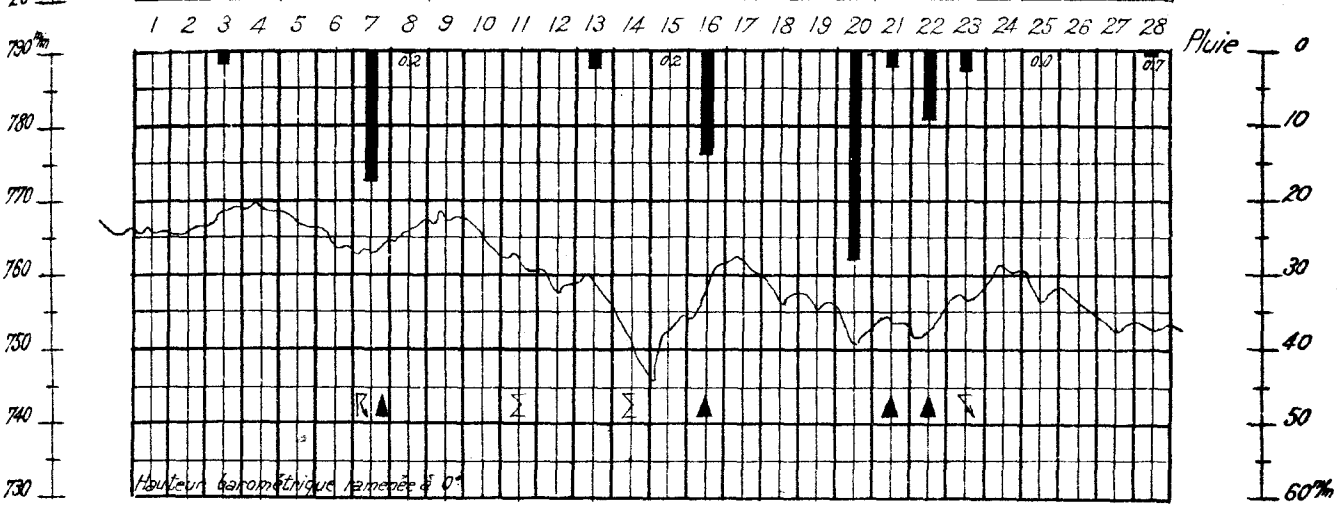



Etat du Ciel, Force et Direction du Vent à 7, 13, 18 heures (2)

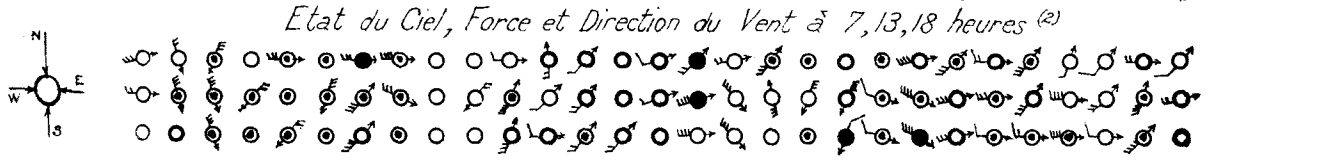

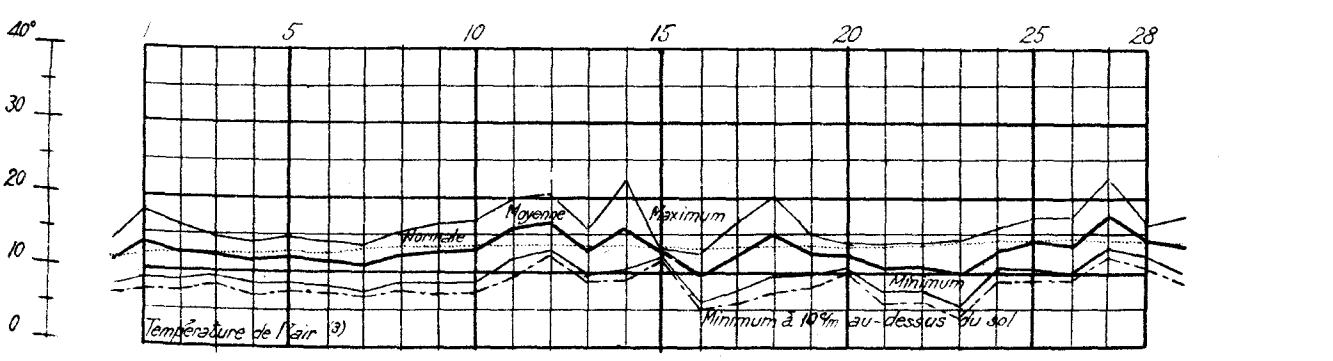

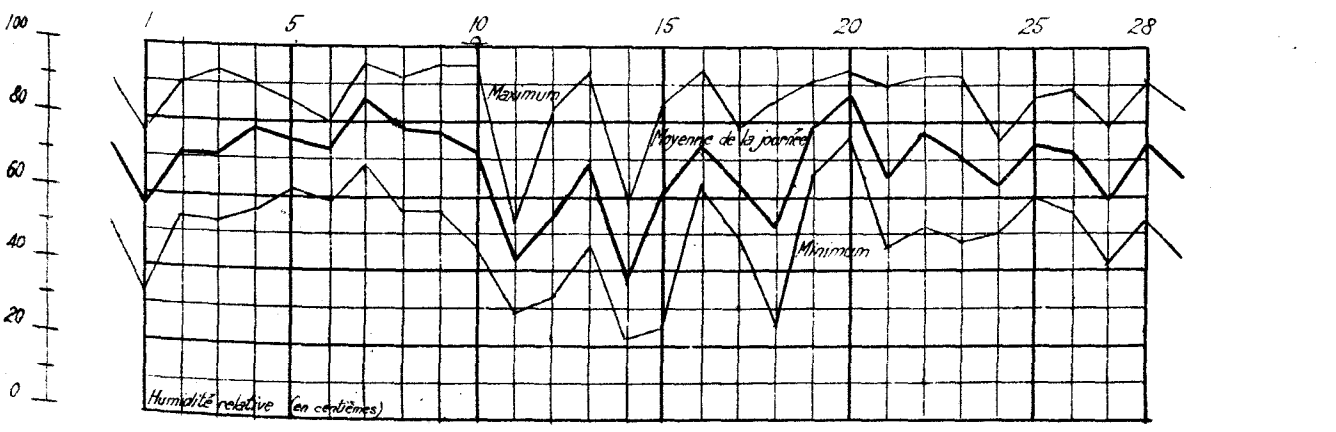

(1) Le pointillé donne la durée de la présence du soleil au-dessus de l'horizon.

(2) Etat du Ciel et Phénomènes. ○ Beau, ◉ Nuageux, ○ Couvert. ● Pluie, ▲ Grêle, ⚡ Orage, ↘ Eclairs lointains, Σ Sirocco, ∽ Rosée.

Force du Vent. Une petite penne correspond à une unité de l'échelle télégraphique. Une grande penne vaut cinq petites pennes.

(3) Le pointillé représente la moyenne normale du maximum et du minimum ; le trait mixte le minimum à 10 m au-dessus du sol.

UNIVERSITÉ D'ALGER — FÉVRIER 1925

SERVICE MÉTÉOROLOGIQUE

Observations d'Alger-Université

Mois d'abord calme, puis agité, au total de physionomie accidentée contrastant avec celle de janvier.
Nombre de jours de ciel pur 5, de ciel très peu ou peu nuageux 6, de ciel nuageux ou couvert 17. Nébulosité moyenne à 7h 5.4 ; à 13h 4.6 ; à 18h 5.1. Moyenne générale 5.0.
Nombre d'heures de soleil mesuré à l'héliographe 171 (durée d'insolation possible 302h). Fraction d'insolation 0.57.
Nombre de jours de pluie 12. Pluie (de minuit à minuit) 79mm. Excès 2. Pluie tombée depuis le 1er septembre 378mm. Déficit 138mm.
Orage le 7, Eclairs lointains le 23. Grêle les 7, 16, 21, 22. Rosée le 10.

Valeurs moyennes et extrêmes de la pression, de la température et de l'humidité relative

	Moyenne générale	Normale	Ecart	Minimum moyen	Maximum moyen	Minimum extrême	Date	Maximum extrême	Date
Pression (*)	759.3	758.2	+ 1.1	757.5	761.0	745.4	15	768.9	4
Température	12.4	12.7	− 0.3	9.4	16.4	5.2	23	22.6	27
Humidité (**)	68	71	− 3	50	86	22	14	96	7

(*) Hauteur barométrique en millimètres ramenée à 0° et à la gravité normale. Altitude du baromètre 59m.
(**) En centièmes, obtenue par dépouillement de l'enregistreur comparé au psychromètre (formule de Regnault)

Le barogramme est mouvementé. Le baromètre a été très agité pendant les deux dernières décades. Différence entre le maximum et le minimum extrêmes de pression : 23mm5. La moyenne du mois est supérieure à la normale.

La température moyenne diurne s'est tenue au-dessous de la normale pendant la plus grande partie du mois ; elle ne l'a surpassée que les 1er, 11, 12, 14, 18, 27 et 28. Le plus grand écart en moins est de 4°2 le 23, en plus de 3°7 le 27. Les moyennes des minima et des maxima diurnes sont inférieures de 0°7 et 0°5 à leurs normales respectives.

L'humidité moyenne est un peu moins élevée que la normale.

Direction et parcours du vent au sol

Le vent, faible ou nul jusqu'au 7, est allé en augmentant, avec quelques oscillations dans la force, jusque vers la fin du mois.

Direction	Fréquence	Parcours en kilomètres	Direction	Fréquence	Parcours en kilomètres
N	7	151	S	"	"
N.N.E	6	98	S.S.W	11	384
N.E	2	20	S.W	15	391
E.N.E	1	23	W.S.W	37	1130
E	3	35	W	38	825
E.S.E	1	12	W.N.W	33	646
S.E	"	"	N.W	16	232
S.S.E	"	"	N.N.W	6	81
			Calme	48	"
			Totaux	224	4028

Les mesures vont du 1er Février, 7h au 1er Mars, 7h. La direction du vent est relevée de 3 en 3 heures.

Rose des fréquences

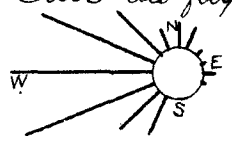

Nombre d'observations
de vent 176
de calme 48
Total . . 224

Nombre d'heures de calme
de jour 52
de nuit 99
Total . . . 151 sur 672

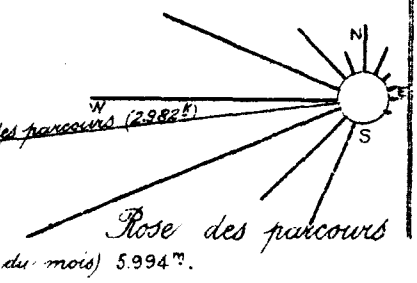

Rose des parcours

Parcours horaire moyen du vent : pour 521h de vent 7.731m ; pour 672h (durée du mois) 5.994m.
Parcours horaire maximum observé : 24km le 15 de 0 à 1h par vent de S.S.W.
Vitesse maximum en mètres par seconde : 13m60 le 26 vers 23h35 par vent de W.S.W.
Sirocco les 11 et 14.

Comparaison avec les deux années précédentes

	Nombre d'heures de soleil	Pluie (de 18h à 18h) Nombre de jours	Quantité en millimètres	Depuis le 1er septembre	Pression moyenne	Température moyenne	minimum extrême	maximum extrême	Humidité	Vent dominant
Février 1923	161	12	49	604	757.6	13.1	7.3	21.9	72	W
Février 1924	175	20	81	594	754.6	11.2	1.1	21.1	74	W
Février 1925	171	12	79	378	759.3	12.4	5.2	22.6	71	W

Direction et vitesse du vent aux diverses altitudes

Altitude en mètres	Nombre d'observations de:																	Total des observations	Vitesse moyenne en mètres par seconde	Plus grande vitesse observée
	Calme	N	N.N.E	N.E	E.N.E	E	E.S.E	S.E	S.S.E	S	S.S.W	S.W	W.S.W	W	W.N.W	N.W	N.N.W			
Sondages du camp d'aviation militaire d'Hussein-Dey (Nombre 40)																				
Sol	4	"	"	1	"	"	1	1	8	2	6	8	2	4	1	1	1	40	2.4	S.W N.N.W } : 5
500	"	1	"	2	1	"	2	"	"	2	3	2	6	10	3	2	"	39	8 6	N.W : 14
1.000	1	2	1	"	"	1	"	"	"	3	2	6	6	8	3	"	1	34	6.8	W : 21
1.500	1	2	"	"	1	"	1	"	"	"	3	3	9	4	1	"	1	26	6.8	W.S.W W } : 18
2.000	"	1	2	"	"	"	"	"	"	4	1	3	3	4	2	"	"	20	7.8	S.S.W : 22
2.500	"	"	"	"	1	"	"	"	1	2	"	3	1	1	2	"	"	11	8.0	W.S.W : 19
3.000	"	"	1	"	"	"	"	1	"	"	"	"	"	"	1	"	"	3	7.0	N.N.E S.E W.N.W } : 7
3.500	"	"	"	"	"	"	1	"	"	"	"	"	"	"	"	"	1	2	8.0	E.S.E N.N.W } : 8
4.000	"	"	"	"	"	"	"	1	"	"	"	"	"	"	"	"	1	2	9.5	S.E : 12
4.500	"	"	"	"	"	"	1	"	"	"	"	"	"	"	"	"	1	1	13.0	"
5.000	"	"	"	"	"	"	1	"	"	"	"	"	"	"	"	"	"	1	12.0	"

Coup d'œil sur le Réseau

Variations barométriques. – Pendant le mois de Février, la nébulosité est restée forte, surtout au cours des deux dernières semaines où les précipitations ont été assez abondantes pour atténuer les effets de la sécheresse des deux mois précédents. Les vents ont soufflé, tantôt du secteur Sud en donnant lieu à quelques coups de sirocco et tantôt du secteur Ouest, parfois avec violence. La température est restée basse pendant la majeure partie du mois.

Au point de vue de la situation barométrique, on peut distinguer quatre périodes:

1°. Du 1er au 11, la pression est élevée sur l'Europe méridionale et l'Afrique du Nord (770-775 mm). De légères baisses barométriques sur l'Italie et l'Est du bassin méditerranéen amènent des pluies moyennes ou faibles sur la moitié orientale du réseau.

2°. A partir du 11, le baromètre baisse fortement dans l'Ouest: une dépression recouvre l'Europe occidentale et s'étend jusqu'au 15 à l'Algérie (où la pression tombe à 754 mm) et au Sahara. Son comblement est accompagné de pluies générales abondantes et de chutes de neige sur les Hauts-Plateaux. Ses pressions élevées réapparaissent les 17 et 18 sur l'Europe méridionale et l'Afrique du Nord (770 mm); le beau temps revient momentanément.

3°. Un couloir dépressionnaire se creuse du 19 au 26, reliant d'abord la Scandinavie au Maroc (751 mm le 20) puis (en même temps que la pression se relève dans l'Ouest de l'Afrique du Nord), les Iles Britanniques à l'Est-Tunisien (748 mm le 21). Cette période est marquée, comme la précédente, par des pluies abondantes, des chutes de neige ou de grêle et des orages sur la presque totalité du réseau.

4°. Le baromètre hausse dans l'Est; une vaste dépression qui recouvre l'Europe et le bassin méditerranéen s'étend les 27 et 28 à l'Algérie (757 mm) où de faibles pluies tombent sur le Littoral et le Tell.

Le Météorologiste: L. Petitjean.

Pluie (en millimètres de 18h à 18h)

Stations	Février		Depuis le 1er Septembre	
	Total	Nombre de jours	Total	Nombre de jours
Rivage				
Nemours	24	6	167	34
Oran (Champ d'expérience)	58	7	270	27
Mostaganem	35	8	119	44
Ténès	28	6	232	40
Cherchell	78	8	276	46
Alger	79	12	378	63
Cap-Bengut	79	12	444	47
Bougie	114	10	456	52
Djidjelli	109	10	838	58
Collo	98	12	434	69
Cap de Garde (S)	38	9	395	56
La Calle	55	13	449	68
Zone littorale				
El-Ançor	75	9	364	41
Cassaigne	35	4	199	30
Djely-Ibrahim	'	'	'	'
Maison-Carrée	45	8	241	43
Bordj-Ménaïel	67	9	367	54
Bessombourg	194	14	877	70
Bugeaud	113	11	503	53
Zone sublittorale				
Trois-Marabouts	98	8	301	35
St-Maur	59	8	380	37
Meurad	34	3	204	27
Haussonvillers	84	16	503	65
El-Kseur	50	10	275	49
Barral	48	10	261	48
Tell, versant nord				
Oued-Fergoug (Barrage)	59	9	206	36
Relizane	28	8	162	38
Orléansville	47	9	181	40
Duveyré	23	5	154	24
Affreville	25	7	152	31
Miliana	49	10	263	45

Stations	Février		Depuis le 1er Septembre	
	Total	Nombre de jours	Total	Nombre de jours
Hakou-Feraoune (Atlas Blidéen)	103	10	466	53
Hamiz (Barrage)	56	4	343	32
Tizi-Ouzou	76	13	426	55
Fort-National	104	10	547	46
Herrata	102	13	551	63
Aïn-Medjadja-Oumen (Babor)	'	'	'	'
El-Milia	158	12	632	64
Jemmapes	58	9	358	57
Guelma	40	11	231	57
Munier	67	13	428	57
Tell, zone centrale				
Tlemcen	55	5	328	29
Descartes	50	6	277	26
Sidi-bel-Abbès	45	6	247	28
Mascara	43	9	194	40
Thiersville	160	8	266	34
Ben-Chicao	20	5	235	31
Bir-Rabalou	16	3	159	26
Aumale	30	4	188	28
Bouira	32	13	244	57
Maillot	17	5	186	23
Bou-Malek	48	8	249	50
Constantine (P.C)	48	10	211	51
Souk-Ahras	75	15	325	62
Tell, versant sud				
Saïda (P.C)	29	8	187	37
Martimprey	34	5	193	42
Tiaret	94	9	271	38
Tialar	'	'	'	'
Géniet-el-Haad	43	12	229	53
Boghar	15	14	238	51
Boghari	9	6	108	53
Tell, hautes plaines				
Sebdou	30	8	179	32
Victor-Hugo	27	7	163	40

Stations	Février		Depuis le 1er Septembre	
	Total	Nombre de jours	Total	Nombre de jours
Bordj-bou-Arréridj (P.C)	8	11	125	51
Sétif	29	12	184	53
St-Donat	20	4	130	30
Batna	10	5	126	35
Aïn-Yagout	12	4	127	26
Khenchela	12	5	226	35
Aïn-Béïda	20	8	207	43
Tébessa	6	6	144	37
Steppe				
Méchéria	5	3	128	32
Kreider	4	3	109	27
Aïn-Radja (près Reibell)	7	3	154	30
Sidi-Aïssa	5	4	123	33
Aïn-Khermam	9	3	103	14
Bou-Saada	'	'	'	'
M'Sila	5	2	113	26
Atlas saharien				
Aïn-Sefra	0	0	84	18
Géryville	13	8	171	46
Aflou	10	3	112	28
Djelfa	22	6	140	36
Aïrès	'	'	'	'
Pied de l'Atlas saharien				
Colomb-Béchar	0	0	30	11
Laghouat	3	2	94	23
Biskra	5	2	42	15
Tolga	1	2	'	'
Sahara				
Touggourt	10	3	24	12
El-Oued	22	1	49	10
Tozeur	20	3	150	15
Ouargla	10	2	34	11
Beni-Abbès	0	0	18	7

Température et humidité

Les moyennes de l'humidité, de la tension de vapeur et du poids par mètre cube sont celles des observations psychrométriques de 7h, 13h, 18h interprétées à l'aide de la formule de A. Angot (Annales du Bureau Central Météorologique, 1880, T1, B45)

Stations	Altitude	Minimum m moyen	Minimum m extrême	Minimum m date	Maximum M moyen	Maximum M extrême	Maximum M date	$\frac{m+M}{2}$	Humidité relative moyenne	Tension moyenne	Poids par m³
Oran	63m	'	'	'	'	'	'	'	'	'	'
Mostaganem (*)	10	9.6	6.2	23	16.8	24.2	14	13.2	66	7.4	7.5
Alger	59	9.4	5.2	23	16.4	22.6	27	12.9	64	7.0	7.1
El-Ançor	90	8.4	5.8	16	15.5	21.8	14	12.0	70	7.3	7.4
Trois-Marabouts	150	6.2	3.0	23	16.0	23.2	14	11.1	75	7.2	7.3
Orléansville	112	5.3	0.8	2	16.1	22.0	14	10.7	71	6.8	6.9
Miliana	750	4.9	0.2	23	11.5	17.8	14	8.2	67	5.4	5.6
Tizi-Ouzou	222	6.1	1.7	2	16.0	22.2	14	11.1	66	6.3	6.4
Fort-National	342	3.7	-0.5	23	10.2	16.0	27	7.0	72	5.4	5.5
Guelma	268	4.0	-0.1	17	16.5	26.1	15	10.3	68	6.4	6.5
Sidi-bel-Abbès	476	1.7	-3.0	5	14.1	20.8	10	8.0	75	6.2	6.3
Mascara	590	4.0	0.2	23	13.9	20.0	10	9.0	76	6.5	6.7
Thiersville	488	'	'	'	'	'	'	'	'	'	'
Géniet-el-Haad	1.160	0.5	-3.0	5	9.3	14.8	14	4.9	69	4.5	4.6

(*) station agricole

Stations	Altitude	Minimum m moyen	Minimum m extrême	Minimum m date	Maximum M moyen	Maximum M extrême	Maximum M date	$\frac{m+M}{2}$	Humidité relative moyenne	Tension moyenne	Poids par m³
Boghar	910m	2.5	-1.8	17	10.8	16.4	27	6.7	63	4.7	4.9
Tialar	889	'	'	'	'	'	'	'	'	'	'
Sétif	1079	0.6	-3.0	22	10.7	17.0	28	5.7	64	4.5	4.6
Tébessa	863	1.6	-3.0	17.22	12.8	20.2	15	7.2	55	4.3	4.4
Méchéria	1.167	1.3	-3.4	6	11.9	20.0	27	6.6	'	'	'
Géryville	1.320	-2.4	-8.2	9	10.3	17.2	27	4.0	'	'	'
Colomb-Béchar	769	3.3	-1.8	6	17.2	22.0	27	10.3	39	3.8	3.8
Biskra	125	7.2	5.0	div.	18.5	23.0	15.28	12.9	47	5.6	5.6
Tolga	160	5.2	-1.0	2	17.5	24.2	15	11.4	51	5.4	5.4
Touggourt	69	5.3	-0.2	5	18.9	27.2	15	12.1	56	6.7	6.7 (*)
El-Oued	70	6.2	0.6	1	19.5	27.8	15	12.9	45	4.9	4.9
Ouargla	157	6.6	1.1	5	19.3	29.4	15	13.0	54	6.2	6.2 (*)
Beni-Abbès	497	4.3	-1.2	7	'	'	'	'	35	3.9	3.9

Différence de $\frac{m+M}{2}$ avec la normale : Alger -0°6 ; Fort-National +0°6 ; Biskra -0°3.

Comparaison des minima sous abri et à 10 cm du sol

Stations	Minimum moyen		Minimum extrême			
	sous abri	à 10 cm du sol	sous abri	date	à 10 cm du sol	date
Alger	9.4	8.1	5.2	23	4.1	23
El-Ançor	8.4	6.1	5.8	16	2.1	3
Guelma	4.0	2.0	– 0.1	17	– 2.6	2
Sidi-bel-Abbès	1.7	0.8	– 3.0	5	– 3.6	5

Stations	Minimum moyen		Minimum extrême			
	sous abri	à 10 cm du sol	sous abri	date	à 10 cm du sol	date
Mascara	4.0	2.6	0.2	23	– 1.0	23
Sétif	0.6	– 1.9	– 3.0	22	– 5.5	22
Colga	5.2	3.1	– 1.0	2	– 3.2	2
Beni-Abbès	,	,	,	,	,	,

Situation agricole – La situation agricole qui était devenue critique dans certaines régions, autant par la persistance de la sécheresse que par l'effet des gelées nocturnes, s'est améliorée, grâce aux pluies tombées en février.

Grêle – *Département d'Oran* – Raschgoun 21, 4h20. Oran 16; 22, 18h30. Arzew 16. Mostaganem 16, 9h30. Cap-Ivi 16, 2h; 22, 2h. El-Ançor 15, 18h30; nuit du 15 au 16; 16, 8h. Médroma 20. Trois Marabouts 16, 11h. St Maur, 22, 15h. St Lucien 16, 13h. Montagnac 22, 10h. Oued Fergoug 22, 15h. Lemmora nuit du 21 au 22. Tassin 22. Oued Taria 22. Thierrville 16. Sidi-Ali 16, 13h. Falikao 16, 12h30. Kreider 21, 11h30; 22, 16h30.

Département d'Alger – Tipasa 24. Castiglione 16, 9h; 21, 9h45. Cap Caxine 16. Alger 7, 19h; 16, 13h; 21, 10h30; 22, 18h. Cap-Matifou 16, 14h. Tigzirt 21, 8h15. Bouzaréa 7, 18h48; 16, 13h; 22, 17h 24. Ménerville 16, 14h15. Haussonvillers 21, 13h; 22; 24, 6h. Meurad 22, 11h10. Montébello 22, 18h; 23, 21h. El-Affroun 23, 20h (orage très violent). Fromentin 24, 21h30. Les Attafs 16, 15h. Mirabeau 24, 6h30. Tizi-Ouzou 16, 15h; 21, 14h30 et 15h15; nuit du 22 au 23. Fort-National 24. Azazga 22. Michelet 21; 22. Agrib 21, 14h; 22; nuit du 23 au 24. Beni Sliman 22, 16h. Bouira 22, 13h; nuit du 23 au 24. El-Esnam 22, 5h.

Département de Constantine – Cap Sigli 8. Cap Carbon 21, 8h; nuit du 23 au 24. Bougie 21, 7h. Cap Afiah 25, 20h40. Djidjelli 8; 24; 25. Cap Bougaroni 7, 16h30; 16, 10h20 et 19h; 21, 9h20; 23, 22h; 25, 19h. Cap de Fer 25, 9h30. Herbillon 21, 19h25; 24, 2h et 14h. Cap de Garde, 24, 7h30 et 11h20. Bône 3, 9h45; 4, 9h30; 21, 11h40; 24, 11h15. Cap Rosa 21, 12h à 12h5; nuit du 21 au 22; nuit du 22 au 23; 24, 7h et 8h; nuit du 25 au 26. La Calle 21, 17h30; 24, 7h50. Bessombourg 7; 16; 21; 23; 24; 25. Edough 6; 21; 24. Bugeaud 7; 24. Ain Fedden 21, 9h30 et 11h; 24. Tifra 28, 7h. Ain Mokra 24. Texenna 16. El Milia 22, 17h; 25, 20h. El-Arrouch 21. Munier 7, 16h. Souk Ahras 21, 1h35; 24, 15h30. Sétif 16, 15h. Ain Béida 3, 14h. M'Sila 16, 14h.

Séismes. Le 1er : Sidi Mabrouk 13h43. – Le 3 : Seddouk, 1h. – Le 5 : Castiglione 7h55, durée 1 seconde; Boufarik 7h55, durée 4 secondes; Tizi M'Béchar 13h50, très forte secousse, grondements souterrains, durée 4 secondes, E.W; Constantine, nuit du 5 au 6. – Le 12 : Sidi Mabrouk 10h50. – Le 16 : Constantine 13h20, trois secousses. Sidi Mabrouk 13h25 et plusieurs secousses dans la soirée. – Le 19 : Sidi Mabrouk 23h55. – Le 20 : Sidi Mabrouk 20h28. – Le 22 : Sidi Mabrouk 0h10. – Le 23 : Castiglione 0h35, durée 1 seconde, avec bruit souterrain. – Le 28 : Constantine 4h40, très forte secousse; Sidi Mabrouk 4h50, forte secousse, et 5h10; Kroubs 4h45, grondements d'une durée de 10 secondes; Condé Smendou 4h40, W-E.

Le Météorologiste : J. Loisel

Le Directeur : A. Lasserre

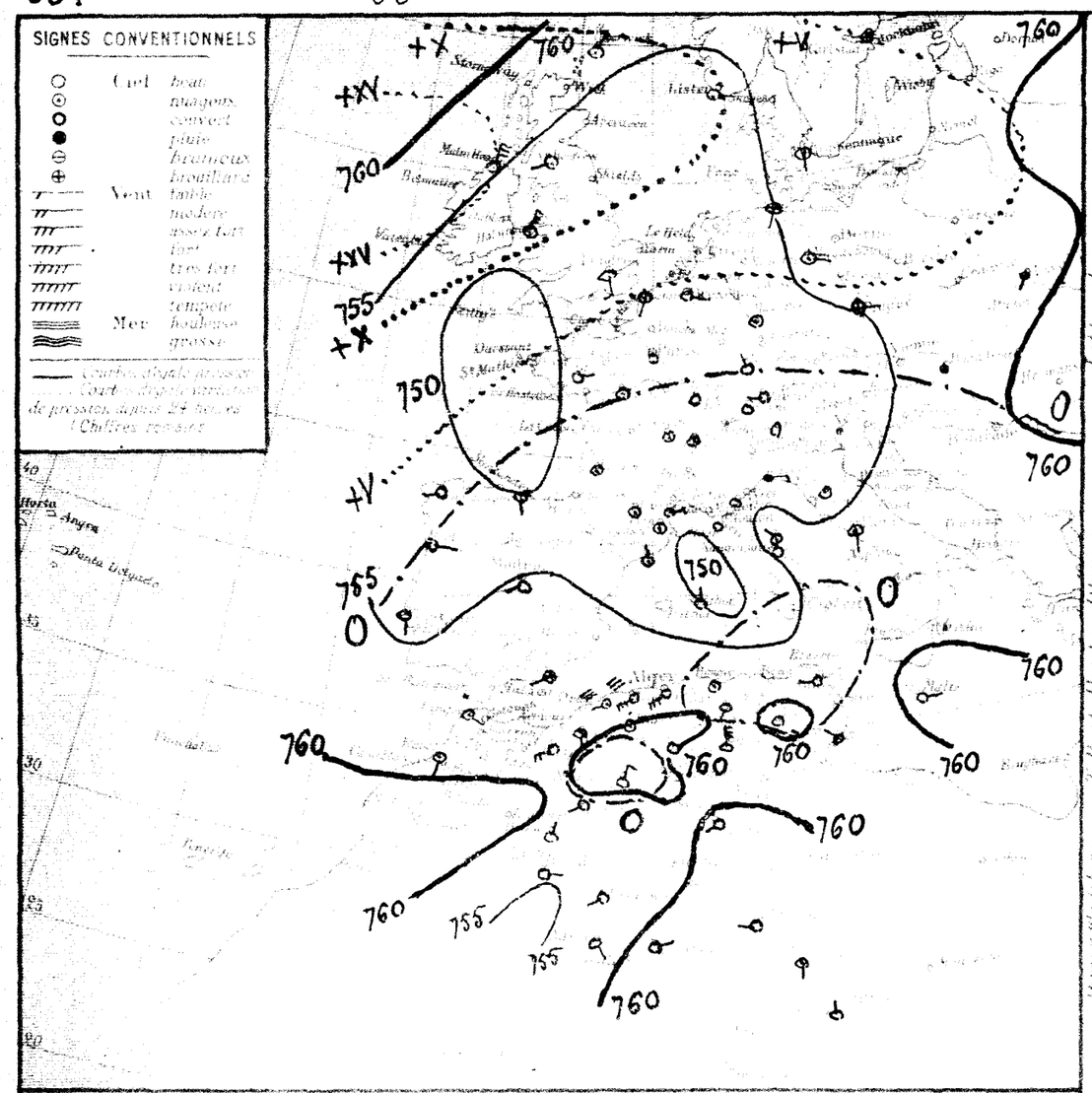

STATIONS	Température de l'air		Vent (direction et force)		État du Ciel	État de la Mer	Dans les 24 heures: Température extrême maxima	minima	Pluie en millim.	Pluie du 28 Sept. au 1er Mars matin	Pluie du 1er Sept. au 28 Sept. matin	PHÉNOMÈNES
Nemours												
Beni-Saf												
Oran												
Mostaganem	10.6	10.5	-1.1	SW 2	nuageux	Houleuse	16	9	3.0	3.0		13h et la nuit pluie.
Tenes	9.3	9.4	-2.1	SW 5	clair	Houleuse	17	9				
Blida	10.1	10.2	-0.6	W 3	Beau		16	9	2.4	2.4		pluie hier.
Bouzareah	9.7	8.9	-0.7	WSW 5	clair		14	8	0.1	0.1		
Alger	9.4	10.8	-1.3	SW 5	d	Belle	17	10	0.7	0.7		11h30-12h pluie.
Maison Carrée												
Bougie	9.5	11.0	+3.0	Calme	nuageux	Calme	19	11	3.4	3.4		pluie la nuit.
Philippeville												
Cap de Garde	9.4	11.8	-1.8	S 3	Couvert	P. agitée	22	8	4tes			5h-7h averses.
Bône	9.1	12.0	+0.6	SE 1	d	Belle	18	11				
Bizerte												
Tunis	9.5	10.5	-0.9	W 1	clair		26	9				
Sfax	8.2	15.0	+4.6	NW 1	d	Belle	21	9				
Gabès	9.5	8.0	+1.0	WSW 4	couvert		16	5				
Tozeur												
Nefta												
Biskra	9.1	6.4	-1.4	S 1	Brum.		14	4	1.4	1.4		journée d'hier pluie.
Touggourt		5.8	-0.8	S 4	Beau		14	5				
Laghouat	10.4	6.2	-1.6	W 2	C. nuag.		14	5	2.0	2.0		pluie hier.
Mascara	10.6	9.0	-2.1	SW 1	Beau		15	8		5.0		pluie.
Relizane	10.8	9.0	-1.1	SW 1	d		15	8	5.0	5.0		averses hier et la nuit.
Orléansville	10.1	3.4	-2.3	W 1	nuag.		11	3	2.8	2.8		pluie hier matin.
Tiaret												
Médéa												
Miliana												
Aumale												
Fort National												
Tizi Ouzou	11.1	11.0	+2.7	WSW 2	nuag.		14	8	1.0	1.0		13h-14h pluie.
Bougie	10.5	4.0	+0.7	SW 1	clair		4	"	6.0	6.0		pluie.
Sétif	12.1	2.0	-4.3	SSW 2	couvert		17	1				
Batna	10.9	4.7	+2.8	SSW 1	C. nuag.		19	1				
Constantine	11.0	6.0	+1.0	SSW 2	couvert		18	6				
Guelma	10.1	10.3	+2.7	Calme	d		20	8				
Tébessa	11.0	4.0	-0.6	calme	clair		19	2				
El Kseur												
Akbou	"	5.6	+0.4	SW 1	clair		17	5				
Aïn Sefra	10.6	4.7	-0.5	N 2	Beau		14	3				
Géryville	10.5	2.1	-0.8	NNE 3	d		14	-3				
Aflou	10.8	3.0	-0.3	NW 1	clair		13	1				
Biskra	11.7	0.6	+4.3	calme	clair		14	0				
Tout Saïd												
Sidi Bel Abbès												
Saïda	"	11.0	+3.0	NW 1	clair		21	7				
Barika												
Géryville	10.6	8.0	-0.4	NNE 1	Beau		21	5				
Bou Saada	10.1	5.5	-0.8	SW 1	clair		21	5				
Biskra	10.6	15.0	0.0	N 5	Beau		23	13				
Tamanrasset	10.8	13.0	-2.0	N 4	clair		27	8				
El Goléa	"	10.8	-1.4	SW 2	Beau		26	10				
Touggourt	10.0	3.0	-0.8	calme	clair		26	7				
Ghardaïa	12.8	12.0	0.0	WNW 2	d		25	10				
Ouargla	12.8	12.1	+3.6	SW 1	d		27	11				
El Golea	13.0	9.2	+4.3	calme	d		26	6				vent de sable
Beni Abbès	16.1	13.7	+5.1	E 1	clair		23	9				
Tindouf	15.4	8.8	-1.7	SW 2	d		27	7				12h-18h vent de sable
Adrar	"	10.0	+0.8	SSE 1	d		30	9				
In Salah	11.4	9.1	-1.4	NE 2	d		27	8				
Fort Flatters												
Fort Polignac												
Djanet	"	13.5	+0.9	S 1	nuag.		29	8				
Tamanrasset	"	8.5	"	N 2	clair		24	1				
Rabat	"	10.0	"	SSW 2	couvert		"	"				

Situation générale. Le baromètre a baissé sur le Nord et l'Ouest de l'Europe. Une dépression se maintient sur ce continent (Santander 750m/m), sur la Méditerranée (Mahon 750m/m) et sur l'Afrique du Nord (Béni-Abbès 755m/m). Cette pression est élevée sur l'océan Arctique (Islande 769m/m) et sur l'océan Atlantique (Horta 766m/m).
En Algérie, ce matin, le ciel est nuageux avec éclaircies. Ses vents soufflent de Sud-Ouest et sont modérés ou assez forts. Il a plu hier sur l'Ouest et le Centre du réseau.
La mer est houleuse à Mostaganem, Cherchell et dans le Nord du bassin.

Probabilité. Baisse barométrique Nord Afrique s'étendant bassin méditerranéen. En Algérie; temps nuageux avec averses et éclaircies à l'Ouest (Vents du secteur Ouest forts). Se couvrant avec pluies dans l'Est (Vents de Sud-ouest assez forts). Température en baisse par l'Ouest.

	ORAN	ALGER	CONSTANTINE
Littoral et Tell	Nuageux. Averses et éclaircies. Vents du secteur Ouest forts	Nuageux. Averses et éclaircies. Vents du secteur Ouest forts	Se couvrant avec pluies. Vents de Sud à Ouest assez forts.
Hauts Plateaux	Nuageux. Averses et éclaircies. Vents du secteur Ouest forts	Nuageux. Averses et éclaircies. Vents du secteur Ouest forts	Se couvrant avec pluies. Vents de Sud à Ouest assez forts
Sahara	Beau temps. Vents de Sud à Sud-Ouest assez forts	Beau temps. Vents de Sud à Sud-Ouest assez forts	Beau temps. Vents du secteur Sud assez forts

AVIS AUX PORTS:
- Golfe du Lion: Vents de Nord-Ouest assez forts à forts
- Baléares, Oran, Alger: Vents du secteur Ouest forts
- Bizerte: Vents de Sud à Ouest assez forts

VENTS EN ALTITUDE:
- Ouest Algérie: Sud-Ouest à Ouest 8 à 12m
- " Sahara: Sud-Ouest à Ouest 8 à 12m
- Est Algérie: Sud-Ouest 6 à 12m
- " Sahara: secteur Sud 8 à 12m

Avis aux Agriculteurs

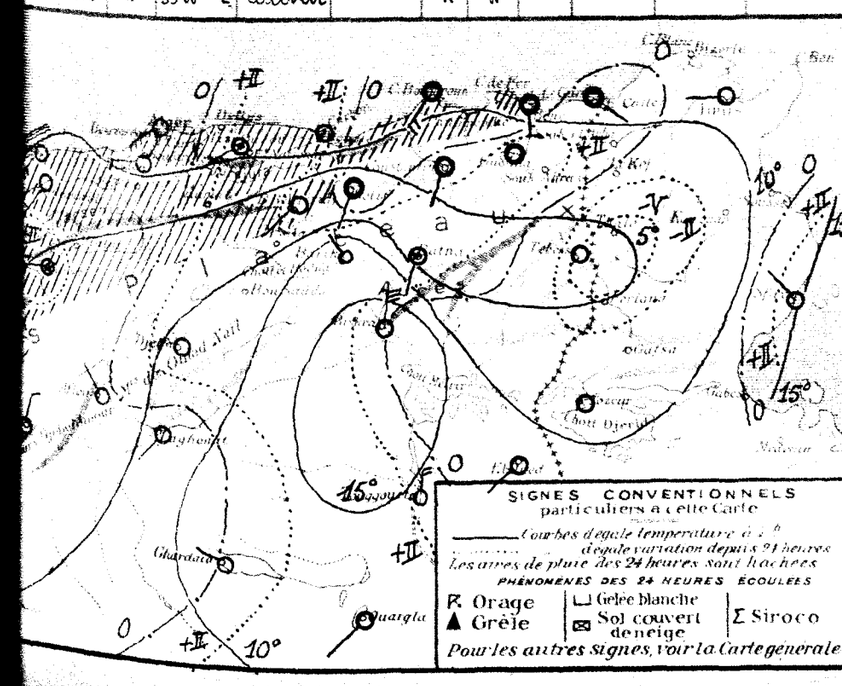

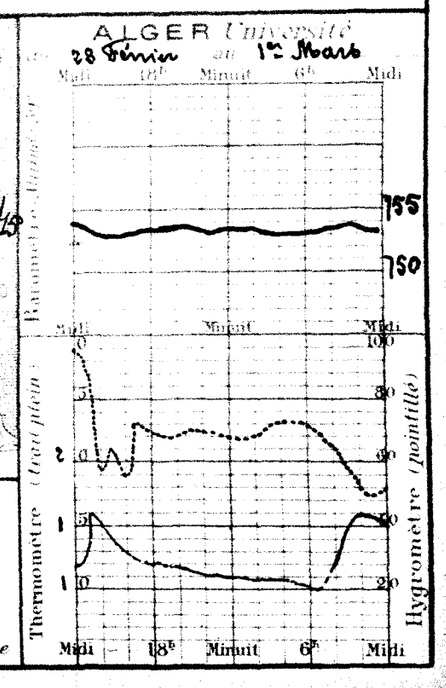

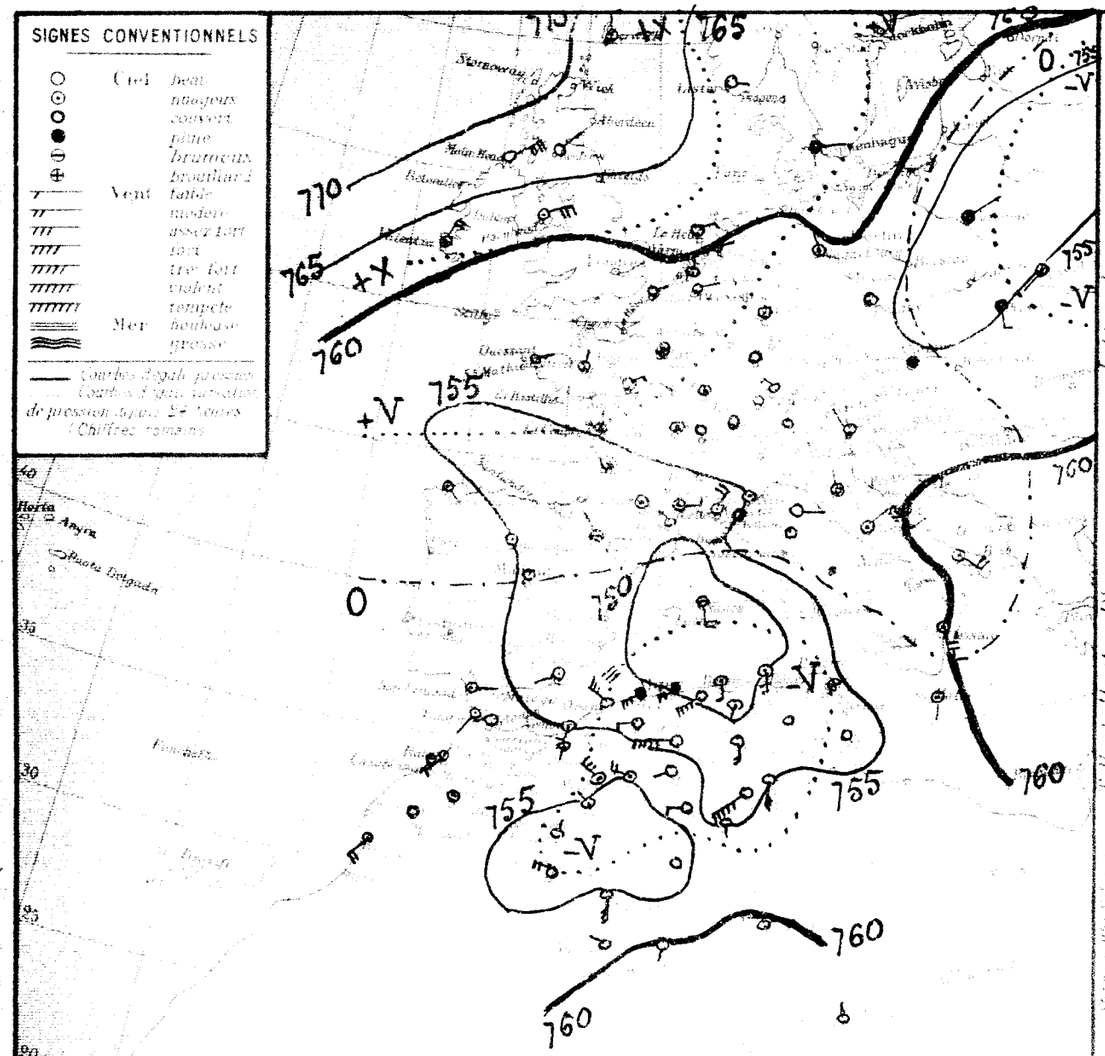

Situation générale

Le baromètre a haussé sur le Nord de l'Europe où le recouvre un massif de pressions élevées (Iles Féroé 771mm). Une zone dépressionnaire s'étend de la Bohême (Varsovie 753mm) à la Méditerranée (Mahon 746mm), à l'Afrique du Nord (Bougie 750mm) et au Sahara occidental (Colomb-Béchar 753mm).

En Algérie, ce matin, le ciel est couvert à l'Ouest, nuageux à l'Est, beau dans le Sud. Les vents soufflent de Sud-Ouest à Nord-Ouest et sont forts ou très forts. Il a plu cette nuit sur l'Ouest du Tell.

La mer est houleuse ou grosse d'Oran à Bône, à Cette, à Cap Croisette, aux Iles du Levant et en Corse.

Probabilités

Hausse: Ouest bassin méditerranéen - Ouest Afrique du Nord - Minimum de pression: Golfe Gênes à Tunisie - En Algérie: Temps nuageux avec éclaircies et averses à l'Ouest, (Vents du secteur Ouest forts à assez forts) Très nuageux ou couvert et pluvieux à l'Est - Vents de Nord-Ouest forts ou très forts - Température basse; (Chutes de neige sur les Hauts-Plateaux).

	ORAN	ALGER	CONSTANTINE
Littoral et Tell	Nuageux - Eclaircies - Quelques averses - Vents du secteur Ouest forts à assez forts	Nuageux - Eclaircies - Averses - Vents d'Ouest à Nord-Ouest forts	Très nuageux ou couvert et pluvieux - Vents de Nord-Ouest forts ou très forts
Hauts Plateaux	Nuageux - Eclaircies - Quelques averses - Vents du secteur Ouest forts à assez forts	Nuageux - Eclaircies - Averses - Vents d'Ouest à Nord-Ouest forts	Très nuageux ou couvert et pluvieux - Vents de Nord-Ouest forts ou très forts
Sahara	Nuageux Vents d'entre Sud et Ouest assez forts	Nuageux Vents d'entre Sud et Ouest assez forts	Beau à Nuageux Vents de Sud à Sud-Ouest forts.

AVIS AUX PORTS

Golfe du Lion	Vents de Nord-Ouest très forts
Baléares	Vents du secteur Ouest forts à assez forts
Oran	Vents d'Ouest à Nord-Ouest forts
Alger	Vents de Nord-Ouest forts ou très forts
Bizerte	

VENTS EN ALTITUDE

Ouest	Algérie	Sud-Ouest à Nord-Ouest 10 à 20m
"	Sahara	Sud-Ouest à Nord-Ouest 6 à 10m
Est	Algérie	Sud-Ouest à Nord-Ouest 10 à 20m
"	Sahara	Sud-Ouest à Nord-Ouest 10 à 15m

Avis aux Agriculteurs

STATIONS	Observation de 7 heures du matin: Température du Ciel	Température	Vent (Direction et force de 0 à 9)	Etat du Ciel	Etat de la Mer	Dans les 24 heures: Température extrêmes Max	Min	Pluie en millimètres	Pluie du 28 Fév. au 2 Mars matin	Pluie du 1er Sept. au 28 Fév. matin	PHÉNOMÈNES
Nemours	"	"	SSW 3	nuag.	P. agitée	18	8	5.8	5.8	175	pluie la nuit.
Beni Saf											
Oran											
Mostaganem	4.6	9.9	-0.2	NW 5	couvert	Houleuse	18	10	1.0	4.0	129	pluie la nuit.
Tenes	6.0	9.9	+0.4	SW 5	pluie	P. agitée	18	9	3.0	3.0	226	-d-
Blida	6.3	10.4	+0.2	W 4	C. nuag.		18	10		2.4	376	
Boufarik	6.5	5.9	-0.1	WSW 3	couvert		14	8	0.1	0.2	411	6h-7h petite pluie.
Alger	6.1	11.7	+0.9	SSW 4	pluie	P. agitée	18	12	0.0	0.7	378	-d-
Maison Carrée											
Bougie	9.0	14.0	+3.0	S 3	C. nuag.	P. agitée	19	12		3.4	460	
Philippeville											
Cap de Fer	8.1	11.8	0.0	S 4	nuag.	P. agitée	20	8			388	
La Calle	8.3	14.0	+2.0	SE 3	d	Belle	20	11			314	
Bizerte											
Tunis	6.[illegible]	13.6	+3.0	calme	Brouill.		19	9			162	
Sfax	8.0	10.3	-5.0	calme	clair	agitée	20	10			143	
Gabès	11.7	3.9	-5.0	SSW 1	nuag.		18	2			149	
Tozeur											
Biskra											
Sidi Bel Abbès	3.3	6.2	-0.3	W 7	couvert		14	4	gltes	1.4	220	Gouttes la nuit.
Saïda	"	4.0	-1.8	W 4	Beau		13	4			115	
Mascara	7.5	5.4	-0.8	W 2	C. nuag.		13	5	0.4	2.4	201	pluie la nuit.
Bordj Bouarréridj	3.5	7.8	-1.2	W 6	pluie		17	8		6.0	151	
Orléansville	5.[illegible]	9.1	+0.3	W 5	couvert		16	9	1.0	6.0		pluie la nuit.
Tiaret	5.3	2.4	-3.2	W 8	d		11	1	2.4	5.2	268	-d-
Médéa											
Aumale											
Port National	"	7.0	"	W 2	C. nuag.		8	6			168	
Bougie	"	7.9	"	SW 6	couvert		11	7			518	
Bône	9.5	12.8	+1.8	W 6	d		13	9		1.0	388	
Guelma	9.3	10.5	+6.5	S 1	C. nuag.		10	5		6.0	229	
Souk Ahras	5.3	8.0	+5.1	SSW 3	nuag.		10	5			180	
Sétif	7.8	10.0	+5.3	SW 1	clair		17	7			145	
Batna	9.5	11.0	+3.0	SE 2	d		18	6			271	
Constantine	6.1	6.3	-4.2	calme	Beau		20	4			246	
Tébessa	6.7	11.0	+6.8	calme	clair		19	10			148	
Lamy											
Biskra											
Touggourt	5.2	5.9	+0.3	NW 1	C. nuag.		20	4			86	
Laghouat	2.7	2.8	-0.1	NW 5	d		14	2			151	
Géryville	6.3	3.1	+2.0	WNW 4	nuag.		12	0			176	
Ain Sefra	6.2	3.2	+0.2	NW 1	Beau		12	3			103	
Oran	4.9	5.1	-0.4	W 7	nuag.		13	"			140	
Alger											
Ouargla	"	15.8	+4.8	SE 3	clair		17	11			149	
Biskra	4.5	8.8	+0.8	NNE 1	Beau		19	8			30	
Tébessa	5.1	7.2	+1.7	SW 1	clair		18	3			90	
Laghouat	7.9	15.0	0.0	E 4	Beau		22	10			64	
Géryville	6.6	14.4	+1.4	SW 7	clair		24	7			21	depuis 7h tempête de sable.
Ain Sefra	"	11.8	+1.0	SSW 3	Beau		25	9			44	
Tlemcen	6.6	8.3	+0.3	calme	clair		25	8			150	
Oran	3.1	12.0	0.0	W 2	d		24	9			31	
Alger	4.3	9.0	-3.1	S 2	d		24	7			27	
Ouargla	3.9	9.2	0.0	calme	d		24	9				
Biskra	3.9	11.5	-2.2	NW 4	d		22	0			14	
Tébessa	3.9	11.0	+2.2	S 5	d		26	4			21	12h-16h Vent de sable.
Laghouat		10.2	+0.2	WNW 1	d		29	9				
Géryville	"	11.0	+1.9	SSW 1	d		28	8				
Ain Sefra	"	11.0	+2.0	W	d		29	6				
Oran	"	20.7	+7.2	NNW 1	Beau		30	14				
Alger	"	9.0	+0.5	N 2	clair		16	3				
Bône												
Biskra												
Tébessa												
Laghouat												
Géryville												
Ain Sefra												
Tlemcen												
Oran												
Alger												
Ouargla	18	3.0	+2.0	SW 3	Couvert	"	"	"				
Biskra												
Tébessa												
Laghouat												
Géryville												
Ain Sefra												
Tlemcen												
Oran												
Alger												
Ouargla							

BULLETIN MÉTÉOROLOGIQUE DE L'ALGÉRIE

Mardi 3 Mars 1925 — 7h. Matin

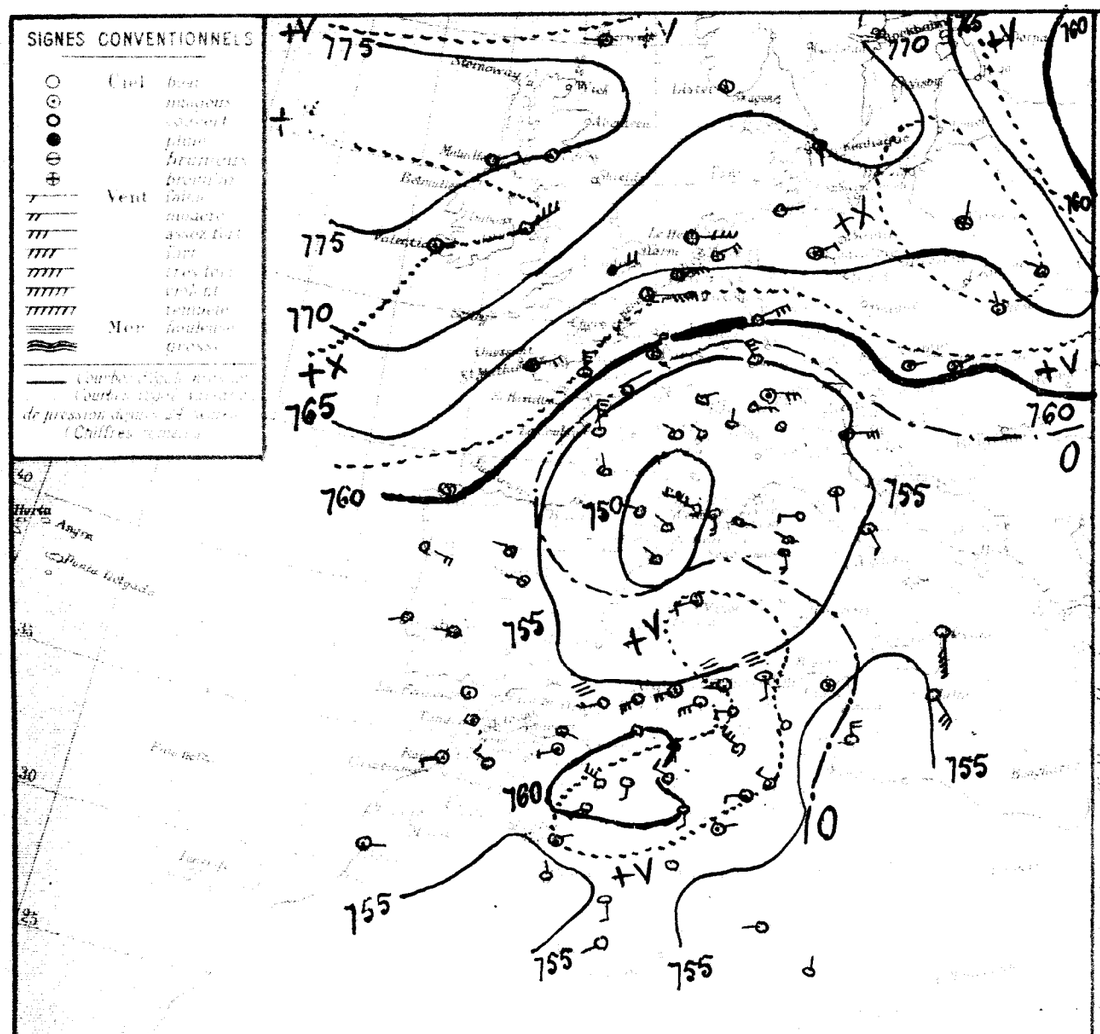

Stations	Température de l'air (Max.)	(Min.)	(Moyenne)	Vent (Direction et Force)		État du Ciel	État de la Mer	Durée de l'insolation (Durée possible)	(Durée réelle)	Pluie en 24 heures (Hauteur)	Pluie 28 Fév. à 3 Mars	Pluie 1er Sept. à 28 Fév.	PHÉNOMÈNES
Nemours	22.2	10.2	0.0	SE	2	nuageux	P. agitée	15	8	gttes	5.8	175	20h gouttes.
Bent Sal													
Oran													
Mostaganem	22.8	8.7	-1.2	SW	4	couvert	Houleuse	15	8	9.0	13.0	129	11h et la nuit pluie.
Tenès	23.9	8.2	-1.6	SW	5	d	P. agitée	14	8	7.0	10.0	226	pluie hier et la nuit.
Blida	23.5	9.2	-1.2	W	4	Brumeux		14	8	gtes	2.4	376	gouttes hier
Boufarik	24.1	7.0	-1.8	SW	3	C. mag.x		11	6	1.0	1.2	411	pluie à 10h et ce matin à 3h, pe pluie.
Alger	24.1	9.4	-2.3	WSW	4	d	agitée	14	8	1.5	2.2	378	11h30-12h, ce matin 3h pluie.
Maison-Carrée													
Bougie	16.5	8.0	-6.0	W	2	mag.x	Houleuse	17	7		3.4	460	
Philippeville													
Cap de Garde	25.2	11.9	+0.1	S	3	C. mag.x	Houleuse	24	8			388	sirocco hier.
Bône	23.1	12.8	-1.2	SE	1	d	agitée	26	11			314	d°
La Calle													
Bizerte													
Tunis	22.1	10.5	-3.0	Calme		C. mag.		25	7			162	sirocco hier.
Sfax	20.3	11.2	+1.2	N	4	clair		21	11			143	
Gabès	21.0	5.0	+2.0	WSW	3	C. mag.x		15	4	0.0		149	19h petite pluie.
Tozeur													
Biskra	22.2	6.4	+0.2	W	5	clair		12	4		1.4	220	
Touggourt	"	3.2	-0.8	SE	3	d		11	1			113	
Djelfa	22.8	5.0	-0.4	W	2	C. mag.x		13	3	7.0	9.4	201	pluie hier et la nuit.
Médéa	22.5	8.7	+0.9	SW	2	pluie		14	6	4.2	9.2	151	pluie.
Miliana	23.7	7.5	-1.8	W	1	couvert		13	7	4.0	10.0		hier giboulées grêle, 12h et la nuit pluie.
Orléansville	22.1	3.6	+1.2	SW	1	couvert		7	1		5.2	268	
Téniet-el-Had													
Mascara													
Saïda	24.2	2.0	-5.0	WSW	4	Beau		7	0			168	
Sidi-bel-Abbès	25.2	3.2	-4.7	SW	5	mag.x		8	3			518	
Tlemcen	26.0	4.9	-7.9	E	1	C. mag.x		13	4	gtes	1.0	383	9h gouttes.
Géryville	26.7	3.0	-7.5	S	3	Beau		11	3		6.0	229	
Aïn-Sefra	28.1	0.7	-7.3	W	3	clair		12	-1			189	
Colomb-Béchar	27.7	-2.2	-12.2	SW	1	d.		17	-4			145	gelée.
Adrar	24.3	3.5	-7.5	SE	3	clair		20	3			271	
Ouargla	23.2	6.7	+0.4	Calme		d		25	3			246	
Biskra	23.5	7.0	-4.0	calme		Beau		21	5			148	
Tuggourt													
Djelfa	19.3	0.3	-5.6	SW	3	Beau		13	0			86	
Médéa	23.3	2.3	-0.5	NW	5	clair		19	2			131	
Miliana	23.3	-1.9	-5.0	SSW	3	Beau		8	-6			176	
Orléansville	20.9	1.2	-2.0	SW	1	clair		7	-4			103	
Téniet-el-Had	23.2	2.1	-3.0	S	2	d		8	3			140	
Tiaret													
Saïda	"	3.5	-12.3	N	1	clair		15	2			149	
Sidi-bel-Abbès	24.6	10.2	+1.4	NE	1	C. mag.x		16	8			30	
Tlemcen	22.5	6.3	-0.9	NW	3	Beau		14	3			90	
Sebdou	25.3	11.2	-4.0	NW	5	d		22	9			64	
Géryville	25.0	10.6	-3.8	W	3	mag.x		26	8			21	7h-9h tempête de sable
Aïn-Sefra	"	10.0	-1.8	NW	3	mag.x		27	9			44	
Colomb-Béchar	21.0	9.8	+1.5	NW	4	clair		28	9			150	
Adrar	25.2	12.0	0.0	S	3	couvert		24	10			31	
Ouargla	23.3	10.3	+1.3	NE	1	C. mag.x		15	9			27	
Biskra	22.3	11.7	+2.5	Calme		couvert		21	8				
Tuggourt	21.3	7.1	-4.4	N	1	clair		22	6			14	
Djelfa	21.9	11.4	+0.4	S	3	d		23	11			21	
Laghouat	"	11.2	+1.0	SW	2	d		29	10				
Aïn-Sefra													
In-Salah	"	13.5	+2.5	W	1	clair		27	11				1h 18h fort vent de sable.
Fort-Flatters	"	11.0	-9.7	NNE	1	clair		31	10				
Fort-Polignac													
Djanet													
Tamanrasset													
Adrar													
In-Salah													
Fort-Flatters													
Fort-Polignac													
Djanet													
Tamanrasset													
Rabat	21.7	8.0	0.0	SW	3	mag.x	-	-	-				

Situation générale — Le baromètre a baissé sur l'Ouest et le Nord de l'Europe où la pression est très élevée (Stornoway 776mm) et sur l'Afrique du Nord. Des dépressions subsistent en Méditerranée (Cette 754mm, Alger 756mm), à l'Est de la Tunisie (Sfax 754mm) et au Sahara occidental (Colomb-Béchar 755mm).
En Algérie, ce matin, le ciel est nuageux avec éclaircies. Les vents soufflent de Sud Ouest à Ouest et sont forts. Des averses sont tombées hier et cette nuit sur la moitié Ouest du Tell.
La mer est houleuse à Mostaganem, Bougie, Cap-de-Garde et dans le Nord du bassin.

Probabilités — Continuation hausse Afrique du Nord, bassin méditerranéen. En Algérie, temps nuageux, éclaircies, averses au Nord. Vents du secteur Ouest de force décroissante. Température inférieure à la normale.

	ORAN	ALGER	CONSTANTINE
Littoral et Tell	Nuageux. Éclaircies. Quelques averses. Vents du secteur Ouest assez forts à modérés	Nuageux. Éclaircies. Averses. Vents du secteur Ouest assez forts	Nuageux. Éclaircies. Averses. Vents du secteur Ouest assez forts
Hauts Plateaux	Nuageux. Éclaircies. Quelques averses au Nord. Vents du secteur Ouest assez forts à modérés	Nuageux. Éclaircies. Quelques averses au Nord. Vents du secteur Ouest assez forts	Nuageux. Éclaircies. Averses au Nord. Vents du secteur Ouest assez forts
Sahara	Beau temps. Vents du secteur Nord assez forts ou modérés	Beau temps. Vents du secteur Nord assez forts	Nuageux. Vents du secteur Ouest et Nord assez forts

AVIS AUX PORTS	Golfe du Lion	Vents de Nord-Ouest forts ou très forts
	Baléares	Vents du secteur Ouest forts
	Oran	Vents du secteur Ouest assez forts à modérés
	Alger	Vents du secteur Ouest assez forts
	Bizerte	Vents du secteur Ouest assez forts
VENTS EN ALTITUDE	Ouest — Algérie	Secteur Ouest 8 à 12m
	" — Sahara	secteur Nord 6 à 10m
	Est — Algérie	secteur Ouest 8 à 12m
	" — Sahara	secteur Nord 6 à 10m

Avis aux Agriculteurs

Stations	Température maxima	Température minima
Paris	13	5
Nice		
Biarritz		
Strasbourg		

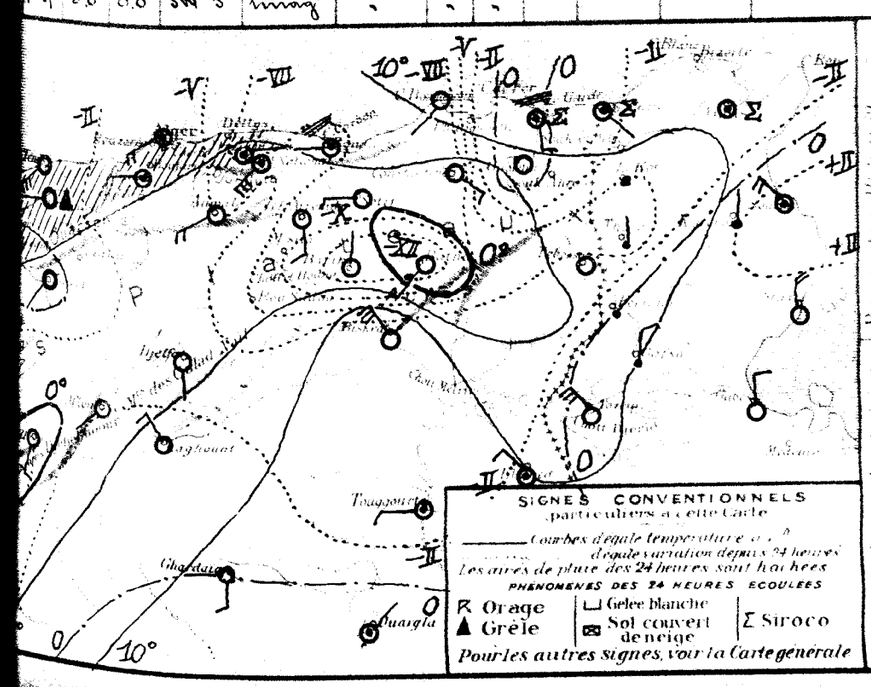

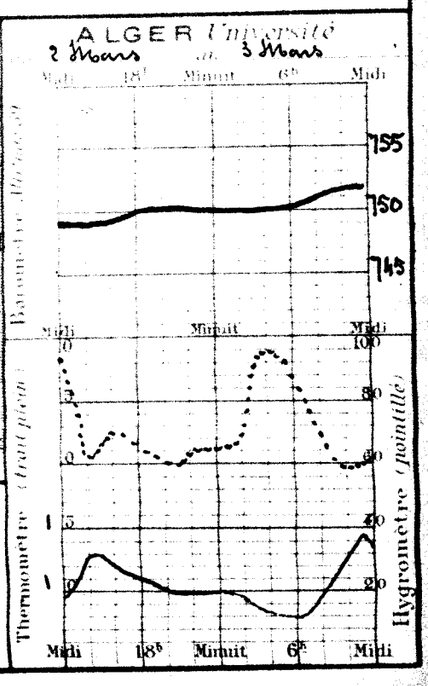

50e Année N° — BULLETIN METÉOROLOGIQUE DE L'ALGÉRIE — Mercredi 4 Mars 1925 — 7h. Matin

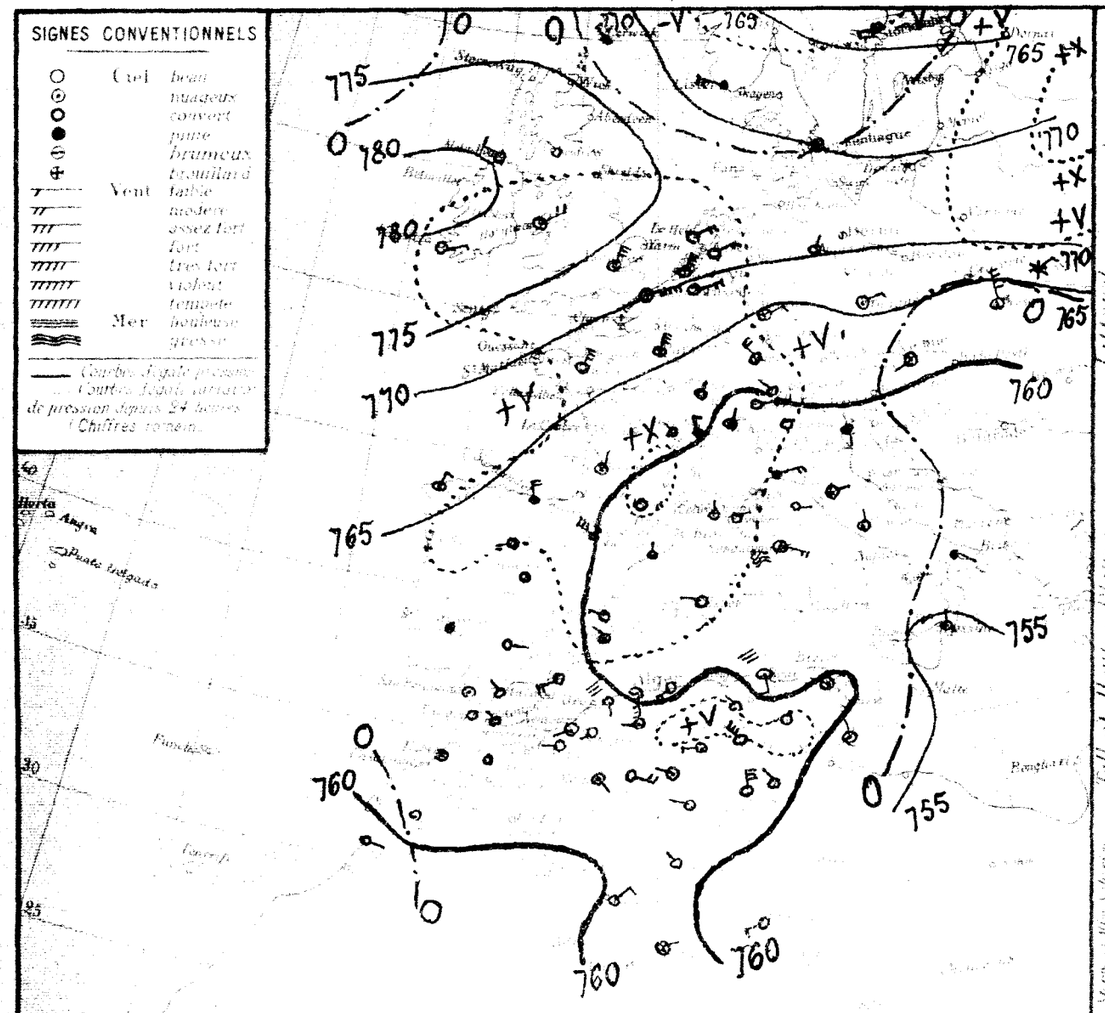

STATIONS	Observation de 7 heures du matin: Température	Humidité	Vent (Direction et Force)	État du Ciel	État de la Mer	Dans les 24 heures: Température Maxima	Minima	Pluie en millimètres	Pluie depuis 24 Fev. à 4 Mars matin	Pluie depuis 24 Fev. matin	PHÉNOMÈNES
Nemours	10.6	+0.4	SW 2	nuag.	agitée	16	9			175	
Beni Saf											
Oran											
Mostaganem	9.0	+0.3	S 2	couvert	houleuse	12	9	22.0	35.0	129	Pluie hier et la nuit
Tenes	9.5	+1.3	S 5	beau	agitée	13	9		10.0	226	
Blida	10.6	+1.4	W 3	Cnuag.		14	9		2.4	376	
Boufarik	8.8	+1.2	WSW 4	clair		11	7		1.2	411	
Alger	10.4	+1.0	SW 4	d	agitée	15	9		2.2	378	
Maison Carrée											
Koléa	9.0	+1.0	NW 4	clair	houleuse	20	7	3.0	6.4	460	Pluie hier entre 15 et 18h
Bourkika											
Philippeville											
Cap de Garde	7.8	-4.1	S 3	nuag.	houleuse	20	6			388	
Cap Matifou	9.0	-3.8	SE 1	clair	agitée	19	8			314	
Bizerte											
Tunis	8.7	-1.9	WNW 1	Cnuag.	agitée	18	7	4.0	4.0	162	coup de orage, pluie
Sfax	11.0	-0.2	NNW 2	d		20	10			143	
Gafsa	15.0	+8.0	W 2	couvert		15	4			149	
Gabès											
Biskra											
Sidi Bel Abbès	5.2	-1.2	SW 1	beau		12	4		1.4	220	
Saïda	4.6	+1.4	SE 2	Cnuag.		11	4			113	
Mascara	8.8	+0.8	calme	Cnuag.		11	5	1.0	10.4	201	Pluie la nuit
Relizane	8.5	-0.4	NW 1	couvert		11	6		9.2	151	
Orléansville	6.0	-1.5	NE 1	d		11	4	3.0	13.0		Pluie hier et la nuit
Cherchell	1.8	-1.8	W 1	nuag.		6	1	4.1	9.3	268	Pluie matinée
Médéa											
Miliana										168	
Aumale										518	
Bou Saada	3.3	+0.1	SW 4	clair		11	2			388	
Tizi Ouzou	3.5	-1.4	NE 1	d		17	3		1.0	388	gelée blanche
Bougie	2.5	-0.5	calme	d		11	3		6.0	229	
Setif	6.0	-0.7	NW 2	d		11	-2			189	
Batna	-0.2	+2.0	WSW 1	d		12	-2			145	gelée
Constantine	3.8	+0.3	SSE 2	d		11	2			271	
Guelma	3.7	-3.0	calme	clair		19	0			246	
Tébessa	2.8	-4.3	calme	d		18	-1			148	gelée
El Aouinet											
Aïn Sefra	0.6	+0.3	NW 2	clair		14	-1			86	
Mécheria	3.4	+1.1	SSE 2	Cnuag.		11	-2	glace		151	15h gouttes
Géryville	-2.3	-0.4	SE 4	couvert		10	-4			176	
Aflou	2.0	+0.8	SW 1	d		9	-2			103	
Biskra	1.4	-0.7	W 3	nuag.		10	3	2.0	2.0	140	Pluie la nuit
Touggourt											
El Oued											
Ouargla											
Biskra	4.7	+1.2	N 2	clair		15	3			149	
Laghouat	6.0	-4.2	NNW 1	clair		17	4			50	
Djelfa	4.8	-1.5	WNW 2	nuag.		16	3			90	
Bou Saada	11.0	0.0	NW 5	clair		20	9			64	
Biskra	10.6	0.0	N 5	d		19	5			21	
Tébessa	8.6	-1.4	NW 2	beau		21	-1			44	
Laghouat	9.8	0.0	calme	clair		21	9			150	
Ghardaïa	8.0	-4.0	WNW 2	d		22	6			81	
Géryville										27	
Ouargla	9.0	-2.7	NW 2	clair		21	6				
In Salah	7.6	+0.5	E 1	d		19	5			14	
El Goléa	7.8	-4.2	NE 1	d		22	6			81	
Tamanrasset	1.1	-3.5	S 1	nuag.		24	6				
Adrar	8.5		NE 2	nuag.		24	8				12-18h vent de sable
In Salah	14.7	+1.2	WSW 2	clair		27	12				13-17h vent de sable
El Goléa											
Fort Flatters											
Fort Polignac											
Djanet											
Tamanrasset											
Rabat	7.0	-1.0	SE 1	nuag.	"	"	"				

Situation générale. Le baromètre a baissé sur la Méditerranée, l'Afrique du Nord et l'Ouest de l'Europe. Les pressions élevées se maintiennent sur le Nord de ce continent (Blacksood 781mm). De moyennes recouvrent le Nord de l'Afrique (761-762mm). Une dépression persiste sur le bassin méditerranéen (Mahon 756mm), sur le Sud de l'Italie (Messine 754mm) et l'Est tunisien (Sfax 759mm). Un autre minimum est au Sud du Maroc (Beni-Abbès 759mm).

En Algérie, ce matin, le ciel est très nuageux ou couvert à l'Ouest, beau ailleurs. Les vents soufflent en majorité de Sud à Ouest et sont modérés ou assez forts. Il a plu hier et cette nuit à l'Ouest du réseau et autour de Bougie.

La mer est houleuse d'Oran à Mostaganem, à Bougie, Cap-de-Garde, en Corse et dans le golfe de Gênes; belle ou agitée ailleurs.

Probabilités. Continuation baisse barométrique: Ouest Europe - Ouest Afrique du Nord - Ouest bassin méditerranéen. Baisse: Tunisie - Est Algérie - Est bassin méditerranéen. En Algérie: Continuation du temps nuageux avec éclaircies. Averses éparses, principalement sur la moitié Est du réseau. Vents de Sud-Ouest à Nord-Ouest modérés à l'Ouest; assez forts à l'Est. Température voisine de la normale à l'Ouest, en baisse à l'Est.

	ORAN	ALGER	CONSTANTINE
Littoral et Tell	Nuageux. Grandes éclaircies. Vents de Sud-Ouest modérés	Nuageux. Grandes éclaircies. Averses éparses. Vents de Sud-Ouest à Nord-Ouest modérés ou assez forts	Ciel nuageux. Brèves éclaircies. Averses. Vents de Nord-Ouest assez forts
Hauts Plateaux	Nuageux. Grandes éclaircies. Vents de Sud-Ouest modérés	Nuageux. Grandes éclaircies. Averses éparses. Vents de Sud-Ouest à Nord-Ouest modérés ou assez forts	Ciel nuageux. Brèves éclaircies. Averses. Vents de Nord-Ouest assez forts
Sahara	Beau temps. Vents de Nord à Est modérés	Beau à nuageux. Vents du secteur Nord modérés	Nuageux. Vents d'entre Nord et Ouest modérés ou assez forts

AVIS AUX PORTS
- Golfe du Lion: Vents du secteur Nord forts ou très forts
- Baléares: Vents de Nord-Ouest forts
- Oran: Vents de Sud-Ouest modérés
- Alger: Vents de Sud-Ouest à Nord-Ouest modérés ou assez forts
- Bizerte: Vents de Nord-Ouest assez forts

VENTS EN ALTITUDE
- Ouest Algérie: secteur Ouest 8 à 12mm
- " Sahara: d'entre Nord et Est 8 à 12mm
- Est Algérie: secteur Ouest 12 à 15mm
- " Sahara: d'entre Nord et Ouest 6 à 15mm

Avis aux Agriculteurs

Température extrême

Stations	Max.	Min.
Paris	6	1
Nice	8	2
Biarritz	"	"
Strasbourg	"	"

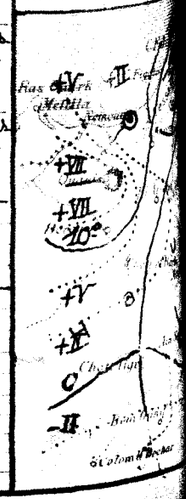

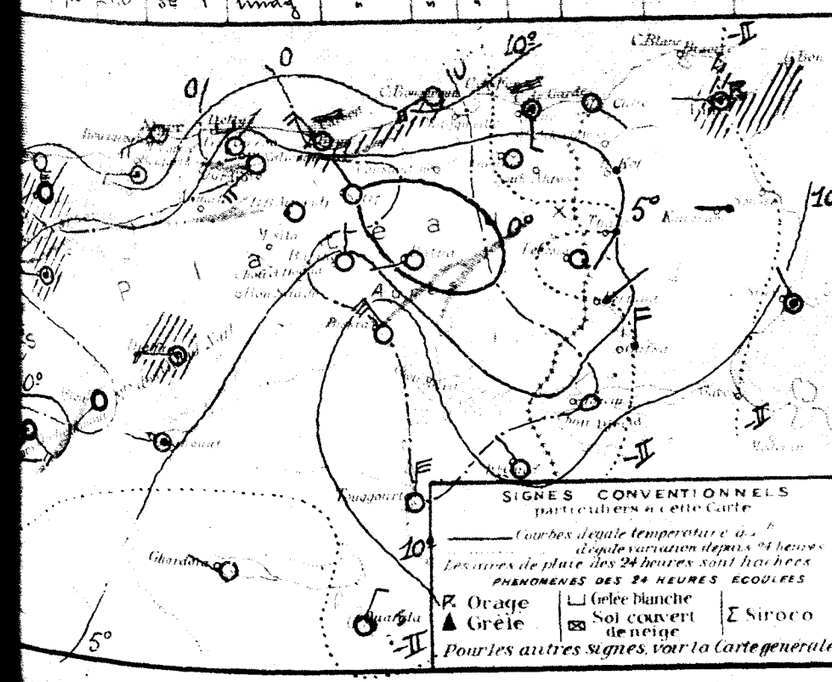

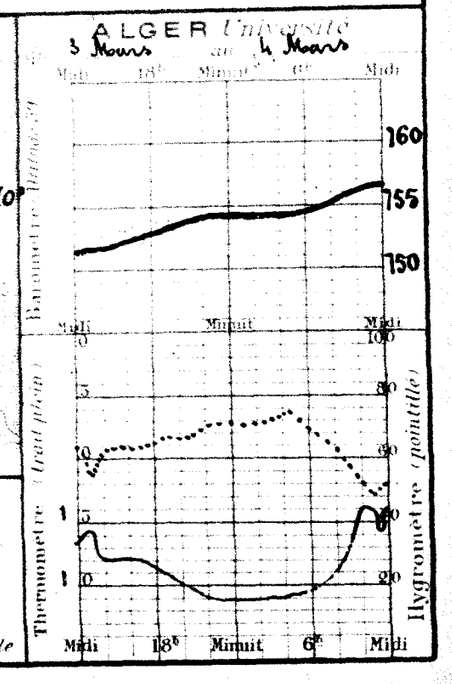

BULLETIN MÉTÉOROLOGIQUE DE L'ALGÉRIE

Jeudi 5 Mars 1925 — 7 h. Matin

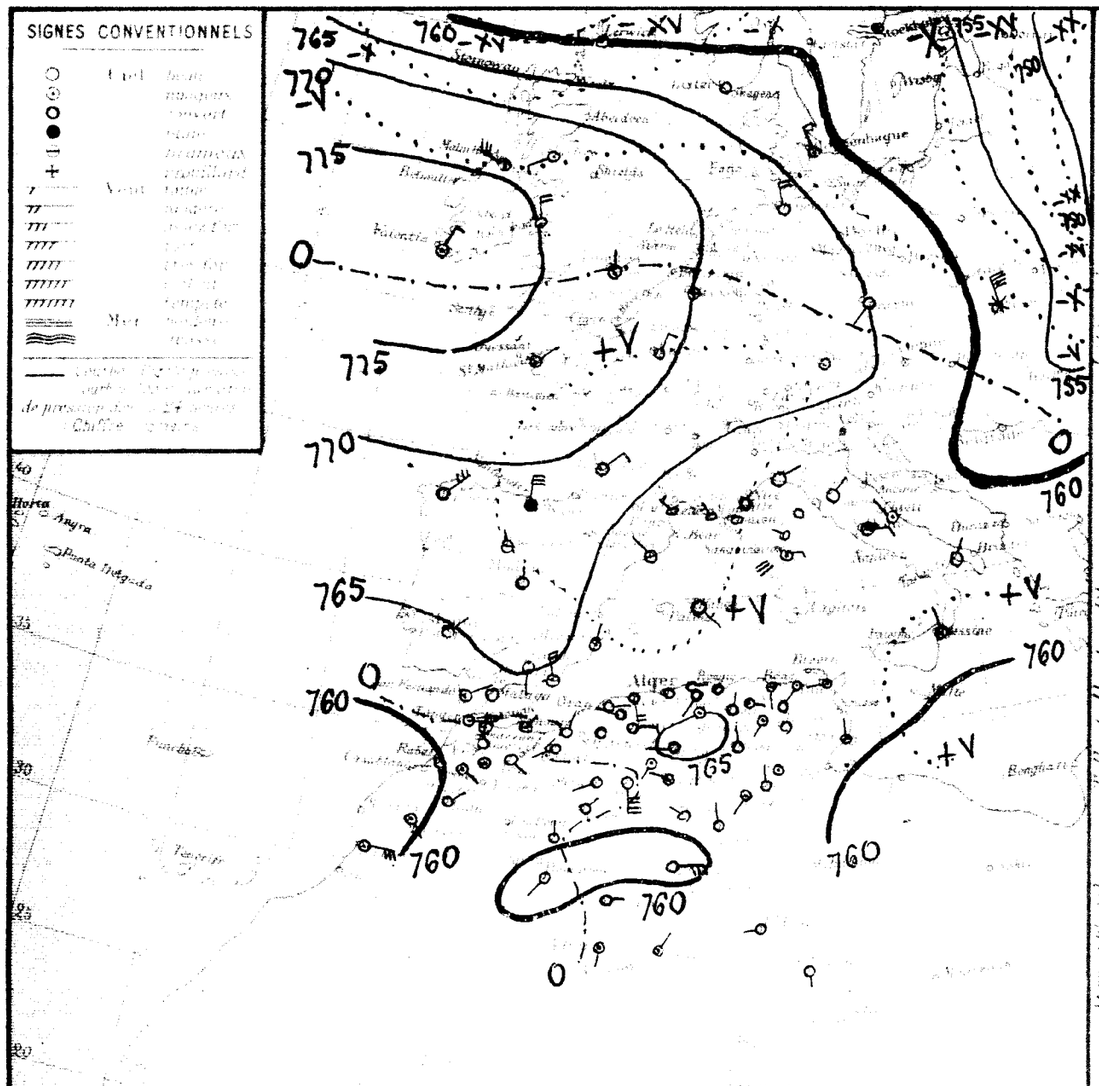

Stations	Température moyenne	Écart	Maxima	Minima	Vent (direction et force de 0 à 9)	Etat du Ciel	Etat de la Mer	Durée insolation	Durée possible	Pluie	Pluie depuis 28 Fév. jusqu'au 5 Mars	Pluie depuis 1er Sept. jusqu'au 28 Fév.	PHÉNOMÈNES
Nemours													
Beni Saf													
Oran													
Mostaganem													
Tenes	10.3	+1.8	E	2	couvert	Belle		16	10		35.0	124	
Blida	7.9	-1.6	S	4	d	P. agitée		15	7	5.0	15.0	226	11h-13h pluie.
Boufarik	9.0	-1.6	Calme		d			17	8	gttes	2.4	376	17h gouttes.
Médéa	8.6	+0.4	W	1	couvert			13	7		1.2	411	
Miliana	10.6	+0.2	calme		d	Belle		17	9		2.2	378	
Maison Carrée													
Boufarik	7.0	-3.0	calme		couvert	calme		19	7		6.4	460	
Bougie													
Philippeville													
Constantine	10.2	+2.4	S	2	Brumeux	Belle		10	7			388	
Lac Salé	9.4	+0.4	SW	2	mag.*	P. agitée		17	9			314	
Biskra													
Tébessa	9.0	+0.3	W	2	mag.*			19	6		4.0	162	
Sétif	10.4	-0.6	N	2	Brum.*			18	10			143	
Djelfa	7.0	"	WSW	2	clair			15	"			149	
Laghouat													
Touggourt												220	
Sidi Bel Abbès												113	
Saïda	5.2	+0.6	NE	1	C. mag.*			11	4			201	
Mascara	7.0	+1.2	Calme		couvert			12	6	0.2	10.6	151	pluie hier.
Relizane	7.5	-0.8	NNW	2	d			16	7		9.2		
Orléansville	8.0	+2.0	ESE	1	C. mag.*			15	7	0.7	13.7		averses hier matin.
Tiaret	1.5	-0.3	E	3	couvert			6	"		9.3	268	
Vialar													
Médéa													
Aumale	3.5	+0.2	Calme		C. mag.*			9	2	2.1	2.1	168	15h pluie.
Port National	4.9	+1.6	SW	2	couvert			10	3			518	
Tizi Ouzou	6.2	+2.7	E	1	d			16	6		1.0	388	
Bordj Bou Arréridj	4.0	+1.6	calme		clair			13	4		6.0	229	
Sétif	4.1	+4.1	NNE	1	couvert			12	2	gttes		189	6h gouttes
Batna	4.8	+5.0	SW	2	C. mag.*			15	3			145	
Constantine	6.4	+2.6	ESE	1	d			15	5			271	
Guelma	5.9	+2.2	Calme		couvert			17	3			246	
Tébessa	5.2	+3.0	calme		Beau			17	1			148	
Biskra													
Touggourt													
Laghouat	5.9	+5.3	NE	1	clair			15	2			86	
Djelfa	5.3	+1.9	WSW	2	clair			14	3			181	
Médéa	7.1	+9.4	S	6	d			12	1			176	
Orléansville	3.5	+1.5	SW	1	C. mag.*			10	1			103	
Mascara	3.0	+1.6	W	2	couvert			10	4		2.0	140	
Tiaret													
Saïda													
Bou Saada													
Médéa													
Aumale	3.5	+3.8	NE	2	Couvert			15	5			149	
Bougie	5.0	-1.0	N	1	Beau			18	4			30	
Philippeville	5.3	+2.0	WNW	1	C. mag.*			16	6			90	
Constantine	13.0	+2.0	N	2	couvert			19	10			64	
Biskra	13.6	+2.0	SW	2	mag.*			21	4			21	
Touggourt	6.4	-2.2	N	2	Beau			21	5			44	
Tébessa	8.4	-1.4	Calme		mag.*			21	6			150	
Laghouat	9.0	+1.0	WNW	2	clair			22	5			81	
Ghardaïa	7.8	-1.2	N	2	clair			21	7			27	
Ouargla	10.7	+1.7	E	5	d			20	10				
El Goléa	6.5	-1.1	SSW	1	clair			20	6			14	
Beni Ounif	9.4	+2.3	E	1	couvert			24	8			21	
Tamanrasset	10.0	+2.3	SSW	1	mag.*			25	9				
Alger	11.0	+2.5	NE	2	C. mag.*			25	10				
In Salah	12.0	-2.7	W	1	Beau			26	9				13h-15h vent de sable.
Fort Flatters	13.2	+0.2	S	1	clair			29	8				
Fort Polignac													
Djanet													
Timbouctou													
Rabat													

Stations	Température moyenne	Écart
Paris	7	0
Nice	13	3
Biarritz	"	"
Strasbourg	"	"

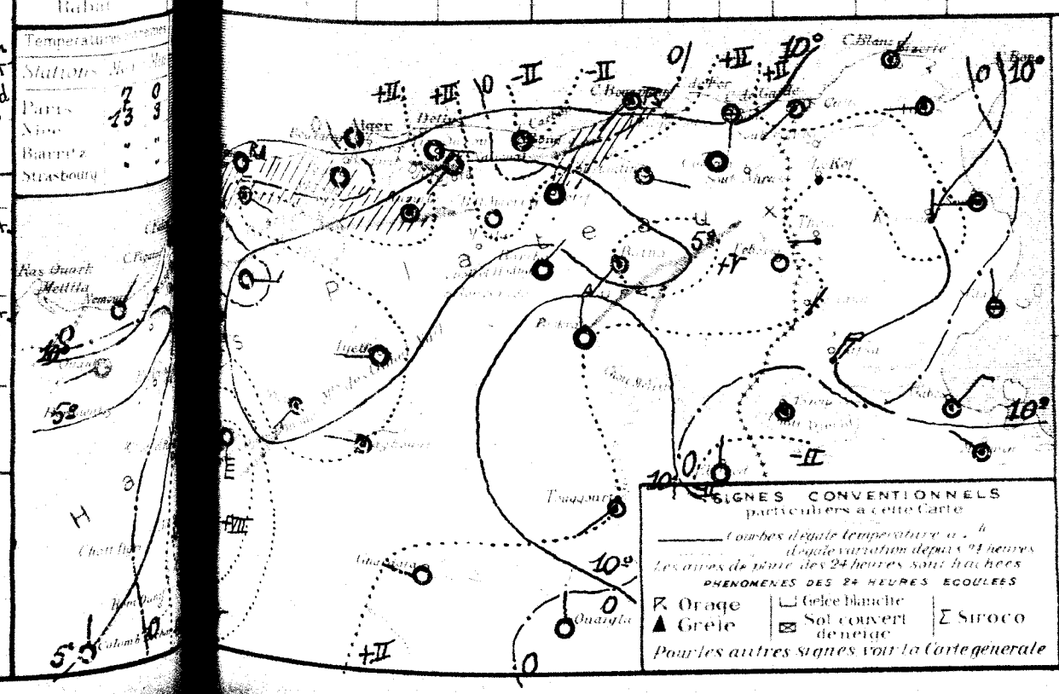

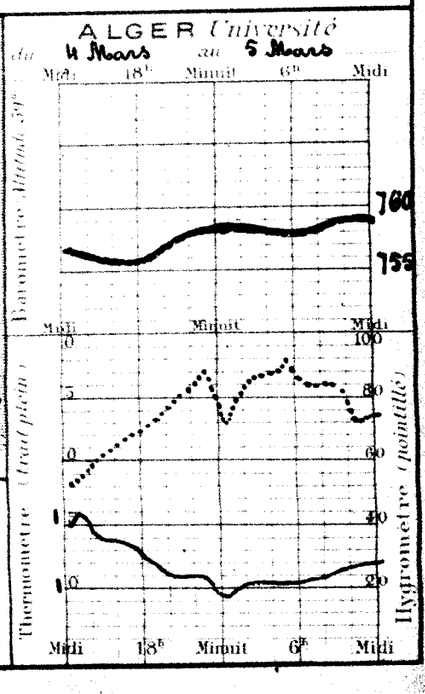

Situation générale — Le baromètre a baissé sur l'océan Glacial, l'Est de l'Europe et l'Ouest du Maroc où se trouvent des dépressions (Seydisfjord 745mm - Bucarest 759mm - Agadir 756mm). Un autre minimum persiste sur le Sahara occidental (Béni-Abbès 758mm). Des pressions élevées recouvrent l'Ouest de l'Europe (Valentia 778mm) et de moyennes l'Afrique du Nord (763-764mm).

En Algérie, ce matin, le ciel est brumeux ou couvert avec éclaircies à l'Ouest. Les vents sont variables, faibles ou modérés. Il a plu hier en différents points du réseau, notamment à l'Ouest.

La mer est houleuse aux Iles Sanguinaires, belle ou peu agitée sur la côte africaine.

Probabilités — Jusqu'à Mardi: Hausse barométrique: Nord bassin méditerranéen à Est Afrique du Nord. Baisse Maroc s'étendant Ouest Algérie. Ouest Algérie: après éclaircies, ciel se couvrant, puis pluies. Vents du secteur Est du secteur Sud modérés à assez forts. Température en hausse. Est Algérie: Brumeux s'éclaircissant. Vents variables vers Est faibles ou modérés. Température inférieure à la normale.

	ORAN	ALGER	CONSTANTINE
Littoral et Tell	Éclaircies puis se couvrant avec pluies prochaines. Vents du secteur Est au secteur Sud modérés à assez forts	Brumeux s'éclaircissant. Vents du secteur Est faibles ou modérés	Brumeux s'éclaircissant. Vents variables vers Est faibles ou modérés
Hauts Plateaux	Éclaircies, puis se couvrant avec pluies prochaines. Vents du secteur Est au secteur Sud modérés à assez forts	Brumeux s'éclaircissant. Vents du secteur Est faibles ou modérés	Brumeux s'éclaircissant. Vents variables vers Est faibles ou modérés
Sahara	Nuageux à très nuageux. Vents du secteur Est au secteur Sud modérés	Nuageux. Vents du secteur Est modérés	Beau temps. Vents variables vers Est faibles ou modérés.

AVIS AUX PORTS

- Golfe du Lion: Vents du secteur Nord faibles ou modérés
- Baléares: Vents d'entre Nord et Est faibles ou modérés
- Oran: Vents du secteur Est au secteur Sud modérés à assez forts
- Alger: Vents du secteur Est faibles ou modérés
- Bizerte: Vents variables faibles ou modérés

VENTS EN ALTITUDE

- Ouest — Algérie: 1000m secteur Est 6 à 8m; 2000m Sud-Ouest 8 à 12m
- " — Sahara: secteur Sud 8 à 12m
- Est — Algérie: 1000m secteur Est 4 à 6m; 2000m secteur Ouest 6 à 8m
- " — Sahara: secteur Est 4 à 6m

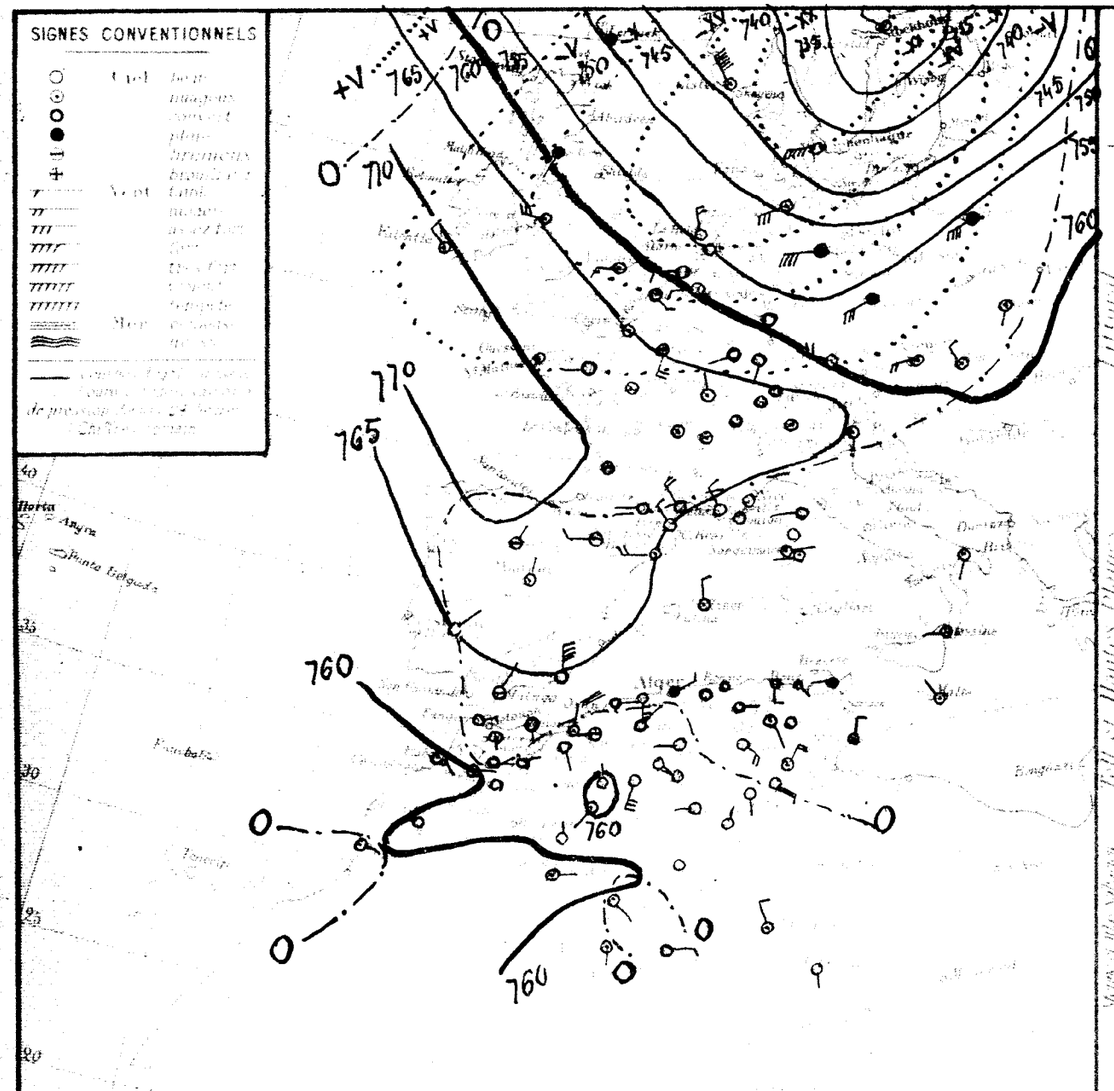

Situation générale — Le baromètre a baissé sur le Nord et l'Ouest de l'Europe et de l'Afrique du Nord — Une dépression recouvre la Scandinavie (Stockholm 753mm7) et s'étend à l'Europe centrale. D'autres minima se tiennent dans le Sud-Ouest de l'Algérie et au Maroc (Geryville 750mm/m — Bénu — Alkés 757mm). La pression est moyenne sur le reste de l'Afrique du Nord et en Méditerranée (763 - 754mm). En Algérie, ce matin, le ciel est couvert avec pluies au Nord. Les vents soufflent des secteurs Est et Sud et sont faibles ou modérés. Il a plu hier et cette nuit sur le Nord du réseau. La mer est bonne à Oran, belle ou peu agitée sur le reste du bassin.

Probabilités jusqu'à Midi : Baisse barométrique : Méditerranée Algérie - Tunisie. En Algérie, temps très nuageux se découvrant dans l'Ouest. Vents du secteur Est au secteur Sud modérés à l'Ouest. Du secteur Nord modérés à assez forts à l'Est. Température en hausse à l'Ouest, baisse à l'Est.

	ORAN	ALGER	CONSTANTINE
Littoral et Tell	Beau ou peu nuageux. Vents des secteurs Est à Sud modérés	Se découvrant par l'Ouest. Quelques pluies. Vents du secteur Est modérés	Très nuageux ou couvert. Pluies. Vents du secteur Nord modérés à assez forts
Hauts Plateaux	Beau ou peu nuageux. Vents des secteurs Est à Sud modérés	Se découvrant par l'Ouest. Quelques pluies. Vents du secteur Est modérés	Très nuageux ou couvert. Pluies. Vents du secteur Nord modérés à assez forts
Sahara	Beau temps. Vents du secteur Est modérés	Beau temps. Vents du secteur Est modérés	Nuageux à très nuageux. Vents d'entre Nord et Ouest assez forts

AVIS AUX PORTS
- Golfe du Lion — Vents de Nord à Ouest assez forts ou forts
- Baléares — Vents du secteur Nord modérés ou assez forts
- Oran — Vents des secteurs Est à Sud modérés
- Alger — Vents du secteur Est modérés
- Bizerte — Vents d'entre Nord et Ouest assez forts

VENTS EN ALTITUDE
- Ouest Algérie — secteurs S.-E. à Sud 6 à 10m
- Sahara — secteur Sud 8 à 15m
- Est Algérie — secteur Nord 8 à 15m
- Sahara — secteur Ouest 8 à 12m

Avis aux Agriculteurs

Stations	Température Max.	Température Min.
Paris	17	6
Nice		
Biarritz		
Strasbourg		

Stations	Observation de 7 heures du Matin: Température	Pression réduite à 0°	Vent (Direction et force)		Etat du Ciel	Etat de la Mer	Durée d'insolation (24 heures)		Pluie	Pluie depuis 23 Sept.	Pluie depuis 28 Sept.	Phénomènes
	0.0	13.0	+1.7	NNE 3	nuageux	P. agitée	17	10		5.8	175	
	0.2	10.7	+0.4	E 2	couvert	Belle	17	10		35.0	129	
	0.8	9.9	+2.0	S 4	clair	P. agitée	14	9	1.0	16.0	226	pluie la nuit.
	0.9	8.0	-1.0	calme	couvert		14	8	14.0	16.4	376	17" pluie.
	0.3	7.4	-1.2	ESE 3	d		10	6	13.8	14.4	411	éclairs la nuit, 23"-7" pluie.
	0.1	9.6	-1.0	ENE 3	pluie	agitée	13	8	11.0	13.2	378	16"-18" gouttes, 22"-7" pluie.
	1.1	8.3	+1.3	calme	couvert	calme	15	8	9.0	15.4	460	Pluie hier et la nuit
	0.9	9.0	-1.8	S 3	couvert	P. agitée	17	7	3.0	3.0	388	18"-7" pluie.
	0.4	10.1	+0.7	SE 1	pluie	P. agitée	17	10	4.0	4.0	314	gouttes hier, depuis 20" pluie.
	0.7	10.0	+1.0	W 1	pluie		17	10	0.4	4.4	162	pluie la nuit et ce matin.
	1.0	9.3	-0.6	NNE 3	nuag.	agitée	18	9			143	
	1.1	6.0	-1.0	ESE 1	couvert		16	5			149	
	"	7.4	"	W 1	Brumeux		15	6	1.7	3.1	220	pluie la nuit.
	"	5.6	+0.4	N 1	T. nuag.		18	4			113	
	0.6	6.6	-0.4	calme	couvert		16	6	0.4	11.0	201	pluie la nuit.
	1.8	8.7	+1.2	ESE 1	d		17	8	0.6	9.8	151	pluie.
	1.4	9.0	+1.0	NNE 1	d		16	9	0.2	13.9		pluie.
	2.0	5.1	+3.6	NE 2	d		14	3		9.3	268	
	0.8	4.8	+1.8	calme	clair		9	4		2.1	168	
	0.0	4.2	-0.7	calme	couvert		7	3	3.6	3.6	518	pluie la nuit
	0.6	7.8	+1.6	NE 1	d		13	8	9.0	10.0	388	15" gouttes, pluie la nuit.
	2.2	0.0	-4.0	calme	d		12	0		6.0	229	
	0.8	4.1	0.0	E 2	d		12	4	gttes		189	gouttes hier.
	0.6	5.2	+0.4	ESE 2	T. nuag.		13	3			145	
	0.3	5.2	-0.2	E 1	d.		14	5			271	
	0.7	8.2	+2.3	calme	couvert		16	7	0.5	0.5	246	17" gouttes, 18" pluie.
	0.2	6.0	+0.2	calme	d		15	4	gttes		148	gouttes.
	0.4	3.4	-2.5	SW 2	T. nuag.		18	2			86	
	0.7	3.8	-1.5	N 2	clair		16	3			131	
	1.5	8.3	+1.1	SSW 5	d		15	5			176	
	2.9	7.2	+3.7	SE 1	Beau		14	4			103	
	2.7	7.0	+4.0	W 2	clair		14	1		2.0	140	
	"	9.0	+0.5	N 2	clair		16	8			149	
	1.3	6.0	+1.0	N 1	Beau		20	6			30	
	0.5	6.0	-0.8	WNW 1	clair		18	6			90	
	0.5	14.3	+1.3	SE 4	Beau		21	12			64	
	2.6	11.8	-0.8	S 1	clair		22	8			21	
	"	9.6	+3.2	SE 3	Beau		24	8			44	
	0.5	4.2	-4.6	NE 4	nuag.		23	1			150	
	1.0	10.0	+1.0	W 1	clair		24	7			31	
	2.4	9.7	+1.9	NNE 1	d		24	6			27	
	1.3	7.1	-3.7	calme	d		24	6				
	1.4	12.6	+6.7	E 1	T. nuag.		24	12			14	
	0.9	12.3	+2.9	SE 2	d		24	11			21	
	"	12.4	+2.9	S 1	T. nuag.		27	13				
	0.8	15.5	+4.5	E 3	couvert		26	14				
	"	12.0	+3.0	WNW 3	nuag.		28	10				
	"	16.3	+2.0	S 1	Beau		22	14				
	1.2	12.0	+5.0	SSE 7	T. nuag.							

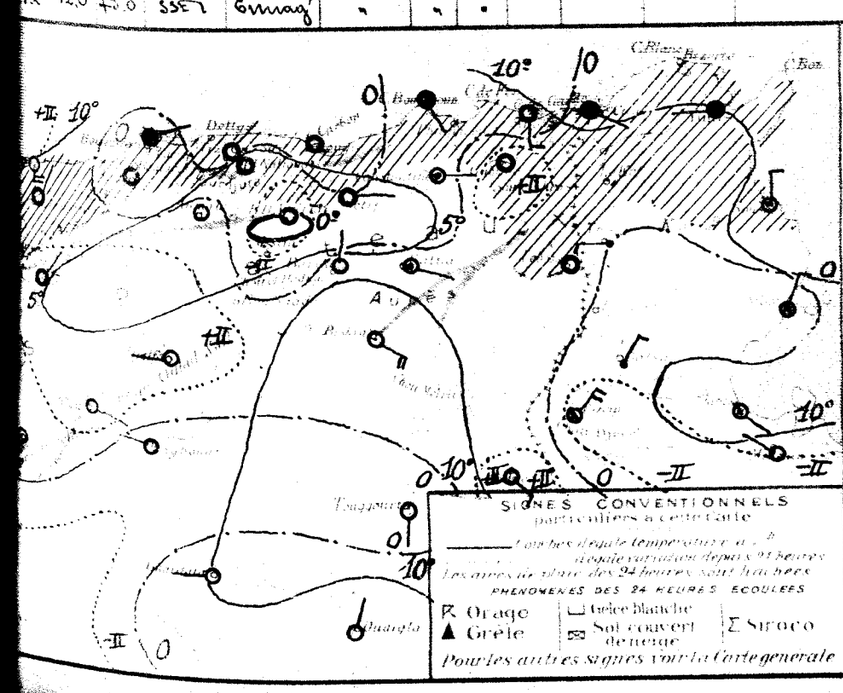

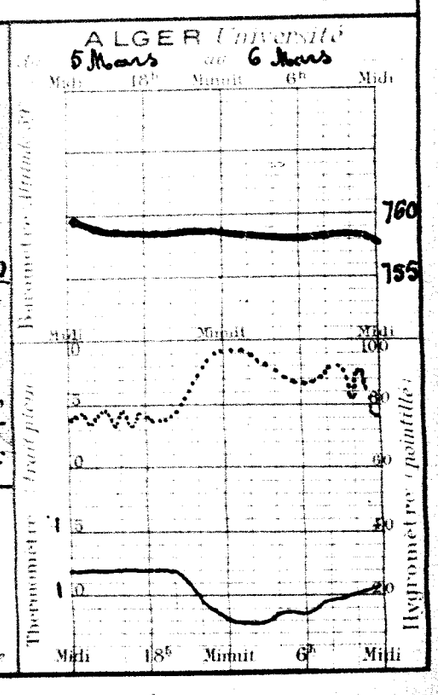

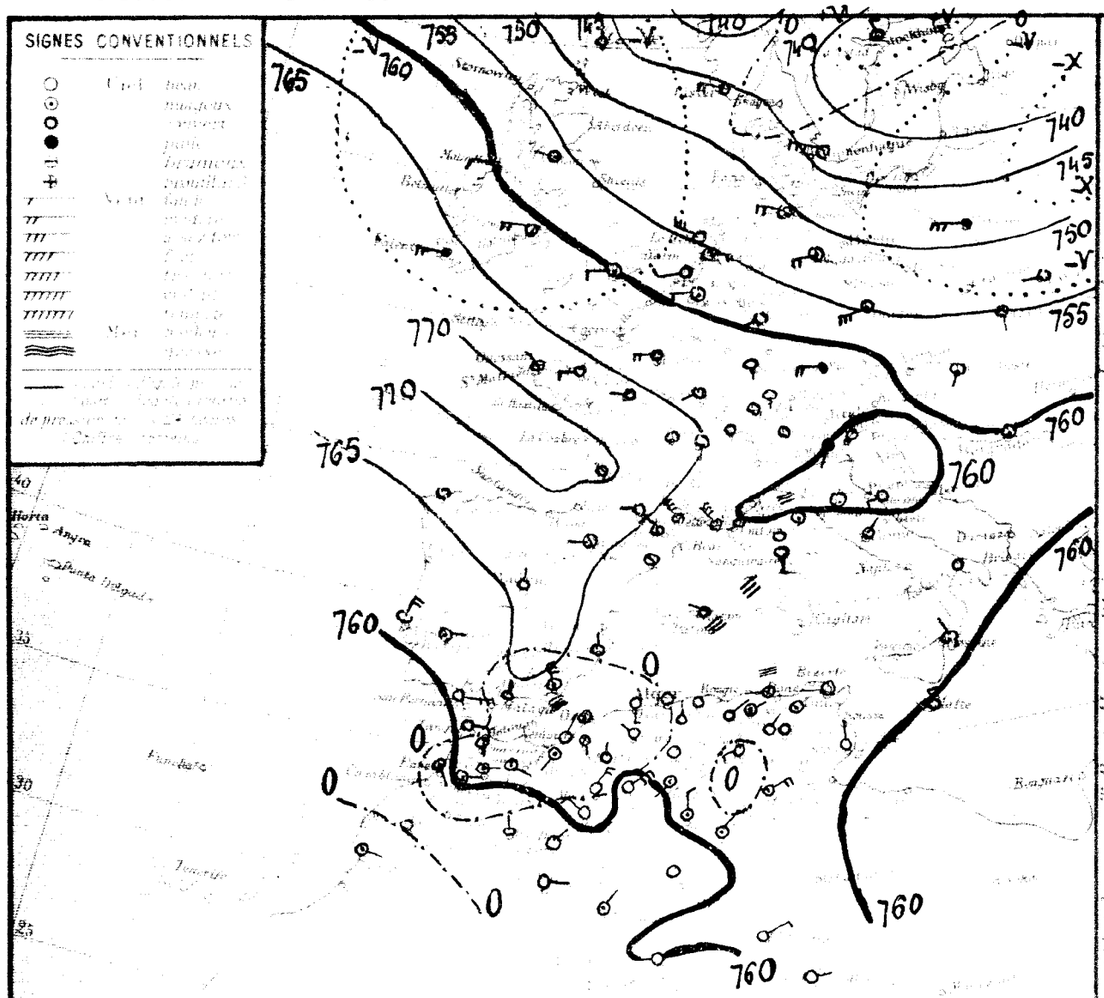

Les pressions élevées se maintiennent à l'Ouest de l'Europe (Bordeaux 771mm). Une dépression en recourbe le Nord et l'Est (Norvège 738mm, Turquie 747mm). — 2 autres minima sont sur le Nord de la Méditerranée et de l'Italie (Venise 759mm) et au Sahara (Béni-Abbès 756mm).

Le baromètre a presque partout baissé depuis hier.

En Algérie, ce matin, le ciel est beau à l'Ouest, très nuageux ou couvert à l'Est. Les vents soufflent en majorité du secteur Est et sont faibles ou modérés. Il a plu hier dans la région d'Alger et dans l'Est du réseau.

La mer est houleuse à Oran, Cap de Garde, Mahon et dans le golfe de Gênes, belle ou peu agitée sur le reste du bassin.

Prévision jusqu'à Midi : Continuation faiss. barométrique sur le Nord bassin méditerranéen — Variations faibles et généralement en hausse : Afrique du Nord — En Algérie : Moitié Ouest : beau temps — Vents du secteur Sud faibles ou modérés — Température normale — Moitié Est : Brumeux — Vents variables faibles — Température inférieure à la normale.

	ORAN	ALGER	CONSTANTINE
Littoral et Tell	Beau temps Vents du secteur Sud faibles ou modérés	Brumeux Vents du secteur Est au secteur Sud faibles ou modérés	Brumeux Vents variables faibles
Hauts Plateaux	Beau temps Vents du secteur Sud faibles ou modérés	Brumeux Vents du secteur Est au secteur Sud faibles ou modérés	Brumeux Vents variables faibles
Sahara	Beau temps Vents de Nord à Est faibles ou modérés	Beau temps Vents du secteur Nord faibles ou modérés	Nuageux Vents du secteur Nord faibles ou modérés

AVIS AUX PORTS
Golfe du Lion : Vents de Nord-Ouest assez forts ou forts
Baléares : Vents du secteur Sud faibles ou modérés
Alger : Vents du secteur Est au secteur Sud faibles ou modérés
Bizerte : Vents variables faibles

VENTS EN ALTITUDE
Ouest Algérie : Sud à Sud-Ouest 4 à 6m
" Sahara : secteur Sud 6 à 8m
Est Algérie : 1000m secteur Est 4 à 6m — 2000m secteur Sud 6 à 10m
" Sahara : secteur Est 6 à 10m

Avis aux Agriculteurs

Stations	Température	
Paris	8	4
Nice	14	5
Biarritz		
Strasbourg		

Stations	Température		Vent (direction et force)	Etat du ciel	Etat de la Mer	Insolation		Pluie	Pluie depuis le 28 Fév. au 7 Mars	Pluie depuis le 1er Sept.	Phénomènes
	10.8	-3.4	NNE 2	beau	p. agitée	16	9		98	175	
	8.8	-1.9	S 1	clair	p. agit.	17	8		35.0	129	
	7.1	-3.8	S 3	clair	p. agitée	14	6		16.0	226	
	7.6	-0.4	calme	c. nuag.		11	7	gttes.	16.4	376	gouttes hier
	9.2	+1.8	E 2	clair		9	7	0.8	15.2	411	pluie hier
	9.8	+0.2	calme	clair	belle	12	9	1.0	14.2	378	8-10h pluie
	8.0	-0.3	calme	couvert	calme	14	8		15,4	460	
	11.0	+2.0	W 2	brum.x	houl.	13	7	gttes.	3.0	388	gouttes hier et la nuit.
	10.4	+0.3	SE 1	nuag.	p. agitée	14	9		4.0	314	brume hier
	7.6	-2.4	W 2	clair		12	5	1.6	6.0	162	pluie hier
	10.0	+0.8	N 2	beau	p. agit.	18	9			143	
	6.0	0.0	WSW 1	c. nuag.		15	5			149	
	6.0	-1.4	S 1	brouill.		14	4		3.1	220	
	4.4	-1.2	N 1	clair		15	3			113	
	6.2	-0.4	calme	clair		14	5		11.0	201	
	5.7	-3.0	SSW 1	clair		18	5		9.8	151	
	6.9	-2.1	ESE 1	clair		17	7		13.0		
	5.3	+0.2	NW 1	clair		14	2		9.5	268	
	5.0	+0.2	N 1	couv.		10	4		2.1	168	
	5.1	+0.9	calme	couv.		7	4		3.6	518	
	5.0	+0.3	E 1	couv.		12	7		10.0	388	
	4.5	+4.5	NE 1	clair		17	4		6.0	229	
	5.3	+1.2	ENE 2	couv.		13	4			189	
	6.2	+1.0	NE 1	couv.		17	4			145	
	2.8	+1.6	NE 1	c. nuag.		12	6	0.3	0.3	271	pluie
	6.7	-1.5	calme	id.		17	4	0.4	0.9	246	18h pluie
	10.4	+4.4	calme	couv.		17	6	0.0		148	pluie
	4.9	+1.5	NW 3	clair		20	4			86	
	5.0	+1.2	NNE 4	clair		16	4			151	
	3.6	+1.4	NE 5	clair		17	5			176	
	6.1	-1.1	E 1	clair		17	5			103	
	10.0	+3.0	calme	clair		17	6		2.0	140	
	8.7	-0.3	W 1	clair		18	8			149	
	12.8	+6.8	NE 1	clair		23	8			30	
	9.8	+3.8	WNW 1	nuag.		20	9			90	
	14.0	-0.3	WSW 3	clair		22	10			64	
	13.8	+2.0	E 8	clair		23	11			21	
	12.2	+2.6	ENE 4	nuag.		24	11			44	
	11.9	+3.5	NE 2	clair		28	9			150	
	11.0	+1.0	N 3	nuag.		27	10			31	
	10.2	+0.5	NE 3	nuag.		24	9			27	
	8.9	+1.5	calme	clair		27	7				
	15.8	+0.6	E 1	id		20	18			14	
	15.7	+3.8	NE 2	beau		29	14			21	
	14.9	+1.5	WNW 1	id		30	13				
	14.3	-1.2	W 1	clair		28	12				
	15.0	0.0	ENE 3	clair		27	11				
	16.0	-0.2	E 1	id.		29	9				
	13.0	+1.0	SSE 1	c. nuag.							

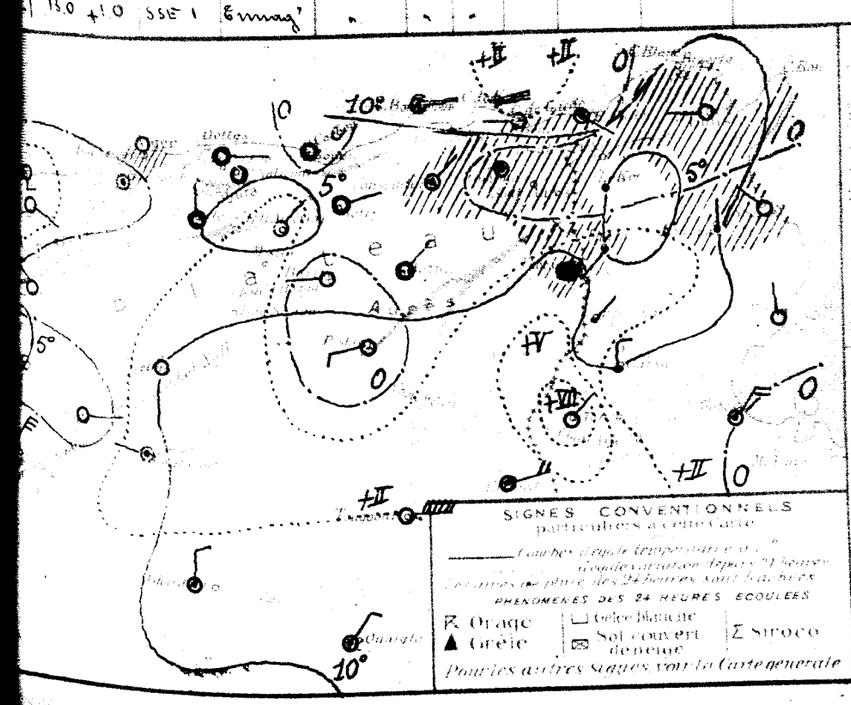

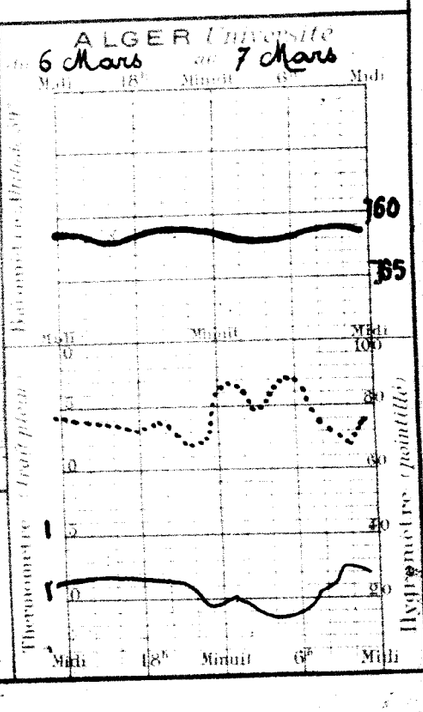

BULLETIN MÉTÉOROLOGIQUE DE L'ALGÉRIE

502. Année N° 67 — Dimanche 8 Mars 1925 — 7h. Matin

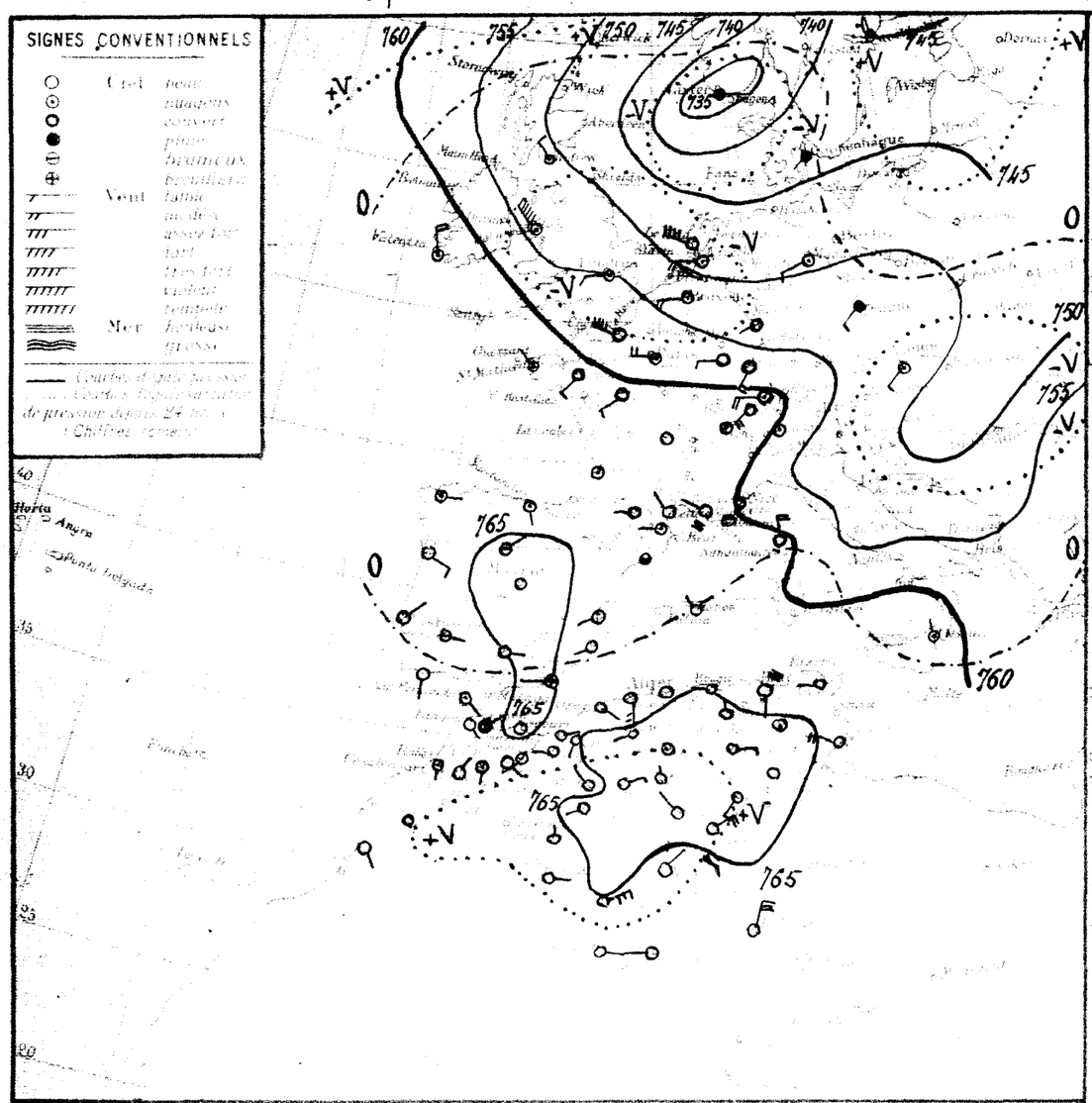

Situation générale. Le baromètre a baissé sur l'Ouest et le centre de l'Europe. Une aire dépressionnaire recouvre le Nord et l'Est du continent (Lisbe 734 7 - Vienne 758 7). Des pressions élevées s'étendent de l'Islande (765 7) à l'Espagne (Madrid 766 7) et à l'Algérie (Djelfa 768 7).

En Algérie, ce matin, le ciel est presque partout clair, sauf brumes à l'Est. Les vents sont variables.

La mer est houleuse à Cap de Garde, Cap Bougaroni et Alger, belle ou peu agitée sur le reste du bassin.

Probabilité jusqu'à midi. Baisse barométrique méditerranéenne. Nord Afrique — Minimum de pression Golfe Gênes — mer Tyrrhénienne. Ouest Algérie: Temps beau ou brumeux — Vents de Sud à Ouest faibles ou modérés. Est Algérie: Temps beau ou peu nuageux — Vents du secteur Sud faibles ou modérés — Température en hausse générale.

	ORAN	ALGER	CONSTANTINE
Littoral et Tell	Beau ou brumeux. Vents de Sud à Ouest faibles ou modérés	Beau ou peu nuageux Vents du secteur Sud faibles ou modérés.	Beau ou peu nuageux. Vents du secteur Sud faibles ou modérés.
Hauts Plateaux	Beau ou brumeux. Vents de Sud à Ouest faibles ou modérés.	Beau ou peu nuageux Vents du secteur Sud faibles ou modérés.	Beau ou peu nuageux Vents du secteur Sud faibles ou modérés.
Sahara	Beau ou peu nuageux Vents de Nord à Est faibles ou modérés.	Beau temps Vents variables faibles ou modérés.	Beau temps Vents variables faibles ou modérés.

AVIS AUX PORTS
- Golfe du Lion, Baléares: Vents d'entre Nord et Ouest assez forts ou forts.
- Oran, Alger, Bizerte: Vents de Sud à Ouest faibles ou modérés. Vents du secteur Sud faibles ou modérés.

VENTS EN ALTITUDE

Ouest	Algérie	Sud à Sud-Ouest	6 à 8
"	Sahara	Est à Sud	8 à 10
Est	Algérie	Sud à Sud-Ouest	6 à 8
"	Sahara	Est à Sud	8 à 10

Avis aux Agriculteurs

STATIONS

Stations	T	
Paris	11	
Nice	"	
Biarritz	"	
Strasbourg	"	

OBSERVATION DE 7 HEURES DU MATIN

Stations	Température	Variation	Vent (direction, force)	Ciel	Mer	Insolation	Pluie	Pluie 24 heures 28 Fév. 8 Mars	Pluie depuis 1er sept. 28 Fév.	PHENOMENES
	14.2	+3.4	NE 1	clair	belle	16	8	5.8	175	
	8.0	-0.8	ESE 2	clair	belle	10	8	55.0	129	
	6.4	-0.7	S 5	d	agitée	16	6	16.0	226	
	9.0	+1.4	calme	d		14	8	16.4	376	
	9.0	-0.8	ESE 1	d		11	7	15.2	411	
	10.5	+0.7	calme	clair	belle	14	9	14.2	378	
	8.0	0.0	W 2	clair	belle	14	7	15.4	460	
	9.8	-1.2	S 2	clair,	houleuse	17	8	5.0	388	
	9.2	-1.2	SE 3	clair	agitée	16	7	4.0	314	
	9.0	+2.3	W 2	couvert		15	8	6.0	162	
	8.8	-1.2	WNW 4	clair	agitée	18	9		143	
	8.0	-1.0	W 1	brumeux		18	4		149	
	6.8	+0.8	SW 1	clair		13	1	3.1	220	
	6.6	+2.2	SE 2	d		14	4		113	
	4.8	-1.4	NW 1	d		15	2	11.0	201	
	6.3	+0.6	SE 1	d		18	4	9.8	151	
	4.8	-2.1	E 1	d		17	5	15.0		
	4.5	-0.8	SW 1	d		13	3	9.5	268	
									168	
									518	
	6.0	-2.0	ENE 1	brouillard		16	6	10.0	388	
	2.0	-1.6	calme	beau		13	2	6.0	229	
	5.0	-0.3	N 1	couvert		12	3		189	
	6.0	-0.2	WNW 2	clair		14	1		145	
	5.0	-2.8	SSE 2	brumeux		15	4	0.3	271	
	3.8	-2.9	calme	clair		14	0	0.9	246	
	3.0	-7.4	calme	brumeux		14	1		148	
	3.6	-1.3	SW 2	clair		20	2		86	
	8.0	+3.0	NW 2	d		17	5		131	
	4.9	-4.7	NE 3	clair		18	-2	gelée	176	15mm gouttes
	5.0	-1.1	SW 1	d		16	1		103	
	2.7	"	calme	d		17	"		2.0	140
	12.0	+3.3	NE 1	clair		18	10		149	
	13.8	+1.0	N 1	beau		23	10		80	
	6.5	-3.3	N 1	clair		17	5		90	
	13.0	-1.0	E 3	couvert		21	11		64	
	14.2	+0.4	SW 3	clair		22	9		21	
	8.2	-3.5	E 2	beau		23	7		44	
	7.8	-3.9	calme	d		21	4		150	
	10.0	-1.0	NW 2	clair		24	7		31	
	11.0	+0.2	NE 4	d		24	10		27	
	12.4	+2.5	NE 2	d		24	11			
	12.0	-1.2	E 1	beau		23	10		14	
	11.0	-4.7	NE 5	couvert		27	11		21	
	10.0	-4.0	E 1	clair		28	9			
	13.0	-1.5	W 2	d		24	11			
	14.8	-0.2	NNE 5	d		33	11			
	14.0	+1.0	S 1	brumeux	"	"	"			

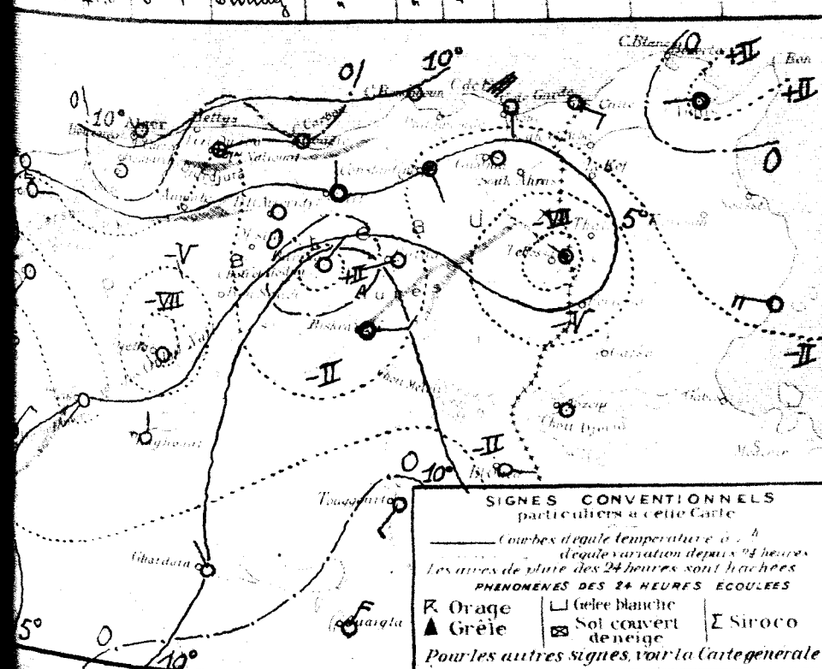

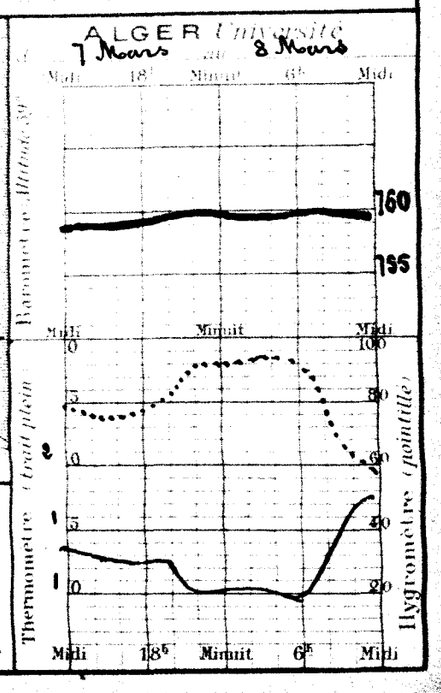

BULLETIN MÉTÉOROLOGIQUE DE L'ALGÉRIE

50e Année N° 68 — Lundi 9 Mars 1925 — 7h Matin

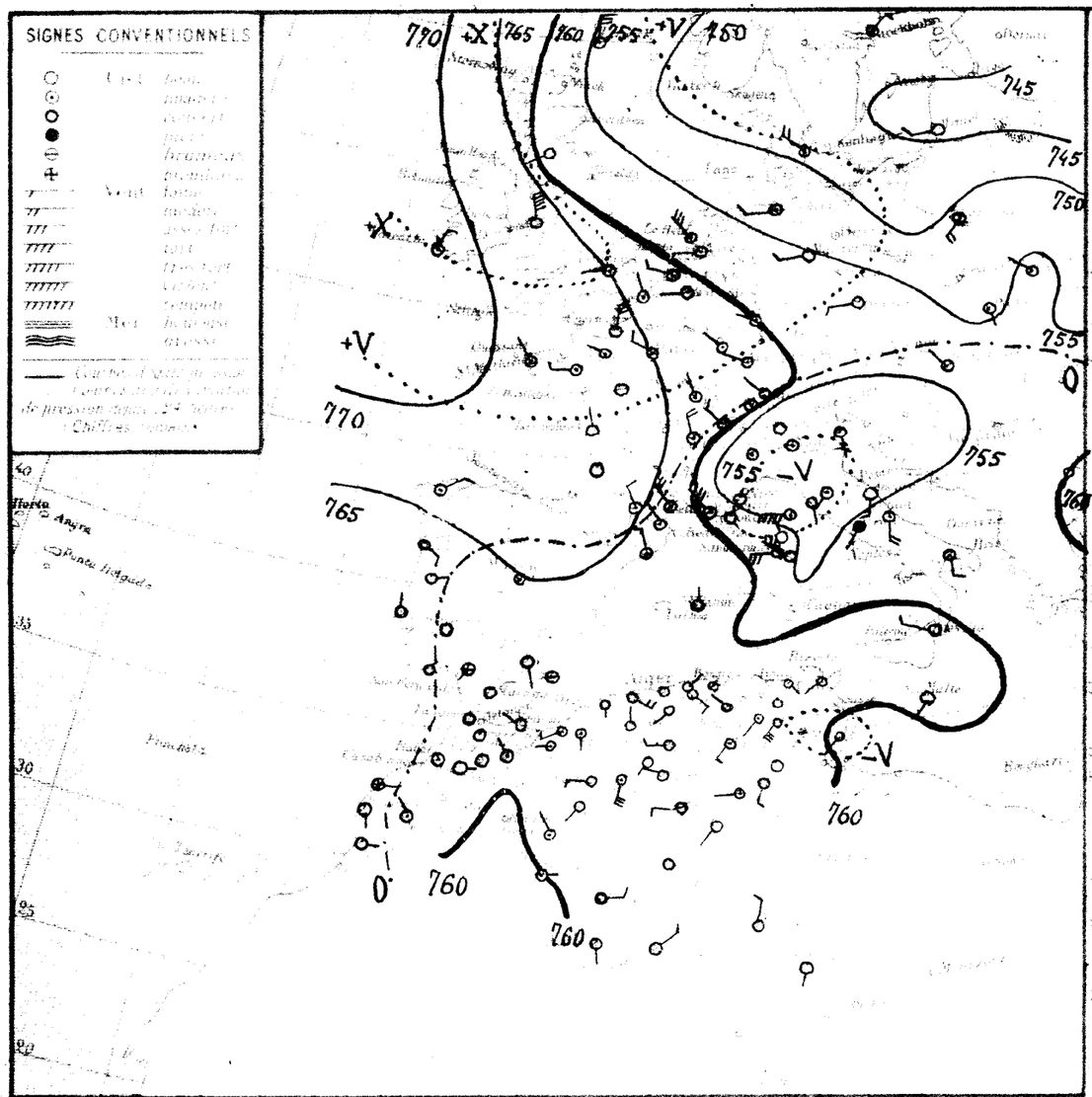

Situation générale — Le baromètre a baissé sur le Nord de l'Europe et baissé au Sud du continent ainsi que sur le bassin méditerranéen et l'Afrique du Nord. Une aire dépressionnaire recouvre la Scandinavie, la Baltique (Memel 744mm) et la Russie. Elle s'étend à l'Italie (Venise 752mm) et au Nord de la Méditerranée (Antibes 752mm). Des pressions élevées se tiennent au Nord-Ouest de l'Europe (Valentia 772mm) et de moyennes sur l'Afrique du Nord (762-763mm).

En Algérie, ce matin, le ciel est beau ou nuageux. Les vents soufflent en majorité de Sud à Sud-Ouest et sont faibles ou modérés.

La mer est houleuse ou grosse sur le Nord du bassin, belle ou peu agitée sur la côte africaine.

Probabilité — Jusqu'à Mardi : Hausse barométrique par le Nord-Ouest sur le bassin méditerranéen et l'Afrique du Nord. En Algérie : Temps se couvrant progressivement avec averses, surtout au Nord du réseau, puis éclaircies par l'Ouest. Quelques grains orageux. Vents de Sud-Ouest à Nord-Ouest modérés à assez forts. Température en baisse de l'Ouest à l'Est.

	ORAN	ALGER	CONSTANTINE
Littoral et Tell	Nuageux ou très nuageux. Averses puis éclaircies. Vents de Sud-Ouest à Nord-Ouest modérés à assez forts	Nuageux ou très nuageux. Averses puis éclaircies. Vents de Sud-Ouest à Nord-Ouest modérés à assez forts	Très nuageux à couvert. Averses. Vents de Sud-Ouest à Nord-Ouest modérés à assez forts
Hauts Plateaux	Nuageux ou très nuageux. Averses puis éclaircies. Vents de Sud-Ouest à Nord-Ouest modérés à assez forts	Nuageux ou très nuageux. Averses puis éclaircies. Vents de Sud-Ouest à Nord-Ouest modérés à assez forts	Très nuageux à couvert. Averses. Vents de Sud-Ouest à Nord-Ouest modérés à assez forts
Sahara	Beau ou peu nuageux. Vents du secteur Est faibles ou modérés	Nuageux. Vents variables faibles ou modérés	Nuageux à très nuageux. Vents du centre Nord à Ouest modérés ou assez forts

AVIS AUX PORTS
- Golfe du Lion, Baléares : Vents de Nord-Ouest forts ou très forts
- Oran, Alger, Bizerte : Vents de Sud-Ouest à Nord-Ouest modérés à assez forts

VENTS EN ALTITUDE
- Ouest — Algérie secteur Ouest 10 à 15m
- " — Sahara secteur Nord 8 à 12m
- Est — Algérie secteur Ouest 10 à 15m
- " — Sahara direction Nord-Ouest 10 à 15m

Avis aux Agriculteurs

Stations	Température	Pluie	Vent	Temps	Mer	Pression	Tendance	Pluie 24 heures 8 Mars	Pluie 24 heures 28 Fév	Phénomènes
	11.4 -2.8		WSW 3	mmag.	Agitée	17 8		6.8	175	
	11.9 +3.9		S 1	couvert	Belle	21 11		35.0	129	
	10.7 +2.7		SE 4	clair	Agitée	19 10		16.0	226	
								16.4	376	
	12.0 +3.0		W 2	clair		11 10		15.2	411	
	10.8 +0.3		calme	d	Belle	18 9		14.2	378	
	6.5 -1.5		calme	mmag.	calme	18 6		15.4	460	
								5.0	388	
	10.4 +1.8		SE 1	mmag.	Agitée	17 8		4.0	314	
	8.6 -1.3		WSW 2	mmag.		19 5		6.0	162	
	11.2 +2.4		SW 2	Beau	Agitée	18 10			143	
	5.0 0.0		W 1	Emmag.		22 4			149	
	5.2 -1.0		S 1	mmag.		19 5		3.1	220	
	9.0 +2.4		NE 1	clair		22 6			113	
	9.8 +5.0		NW 1	Beau		20 8		11.0	201	
	10.2 +5.9		SSW 3	Emmag.		21 9		9.8	151	
	7.9 +3.1		E 1	mmag.		21 8		15.0		
	9.7 +5.2		N 2	Beau		18 8		9.8	268	
	6.2		SW 1	Beau		14 7		2.1	168	
	8.2		SE 3	d		15 7		3.6	318	
	8.0 +2.0		NE 1	Emmag.		19 6		10.0	388	
	6.5 +3.6		SE 1	Beau		16 6		6.0	229	
	8.0 +3.0		NW 2	Couvert		15 5			185	
	8.0 +2.0		SW 2	mmag.		14 5			145	
	9.1 +1.1		SE 1	d		17 7		0.3	271	
	10.0 +6.2		calme	Beau		18 4		0.9	246	
	11.2 +2.2		SW 5	d		17 4			148	
	7.4 +3.8		SW 1	clair		20 7			86	
	12.0 +4.0		W 3	d		20 4			131	
	9.8 +4.9		SW 5	Emmag.		18 5			176	
	9.0 +4.0		SW 1	Beau		15 2			103	
	9.2 +6.5		W 3	d		16 -		2.0	140	
	8.0 -4.0		N 2	clair		18 8			149	
	8.0 -5.8		NW 2	mmag.		23 7			50	
	7.7 +1.2		WNW 2	clair		22 7			90	
	15.0 0.0		SW 3	mmag.		21 10			64	
	15.2 +1.0		W 2	d		22 9			21	
	15.0 +4.3		SSW 3	Beau		23 10			44	
									150	
	15.0 +8.0		W 3	clair		25 11			31	
	10.2 -0.2		SW 2	d		23 10			27	
	10.3 -2.1		calme	d		24 9				
	12.7 +0.7		E 1	mmag.		25 11			14	
	11.8 +0.3		E 3	Couvert		22 11			21	
	13.8 +3.8		S 2	Beau		30 9				
	16.5 +3.5		NE 3	d		28 15				
	14.3 -0.5		ENE 3	clair		27 10				
	14.0 -5.2		SSW 1	d		27 11				
	11.0 -5.0		calme	mmag.	-	- -				

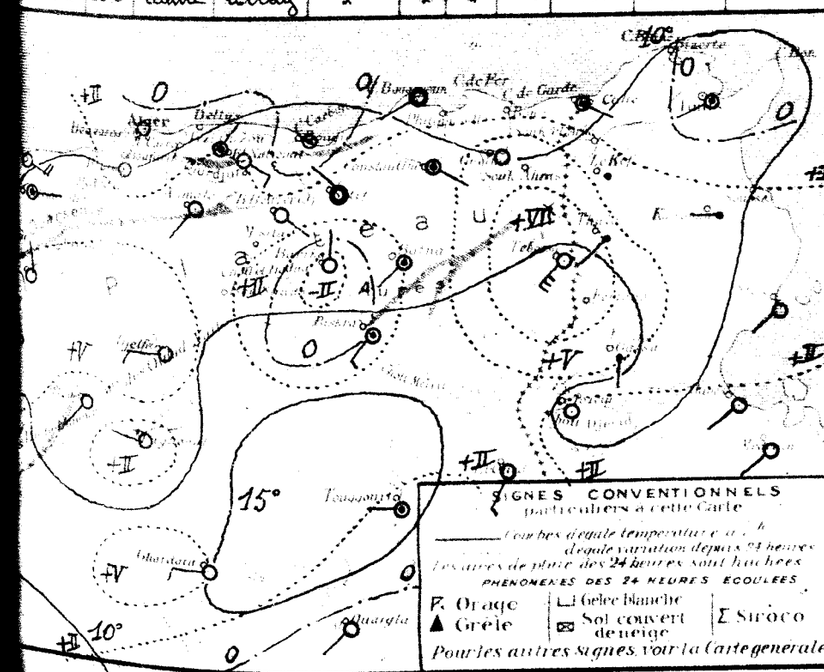

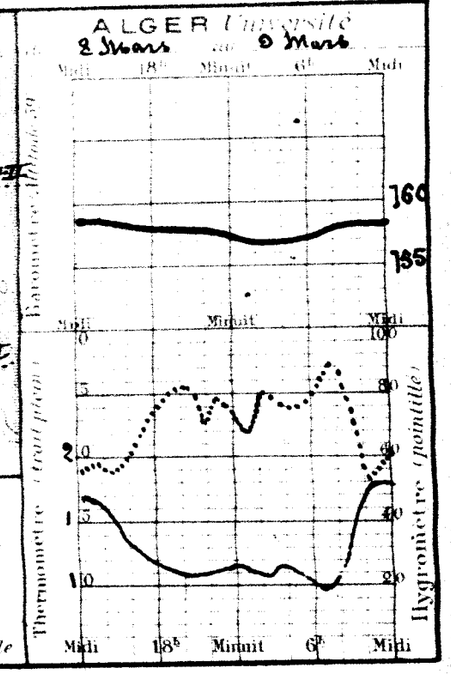

BULLETIN MÉTÉOROLOGIQUE DE L'ALGÉRIE

Mardi 10 Mars 1925 — 7h Matin

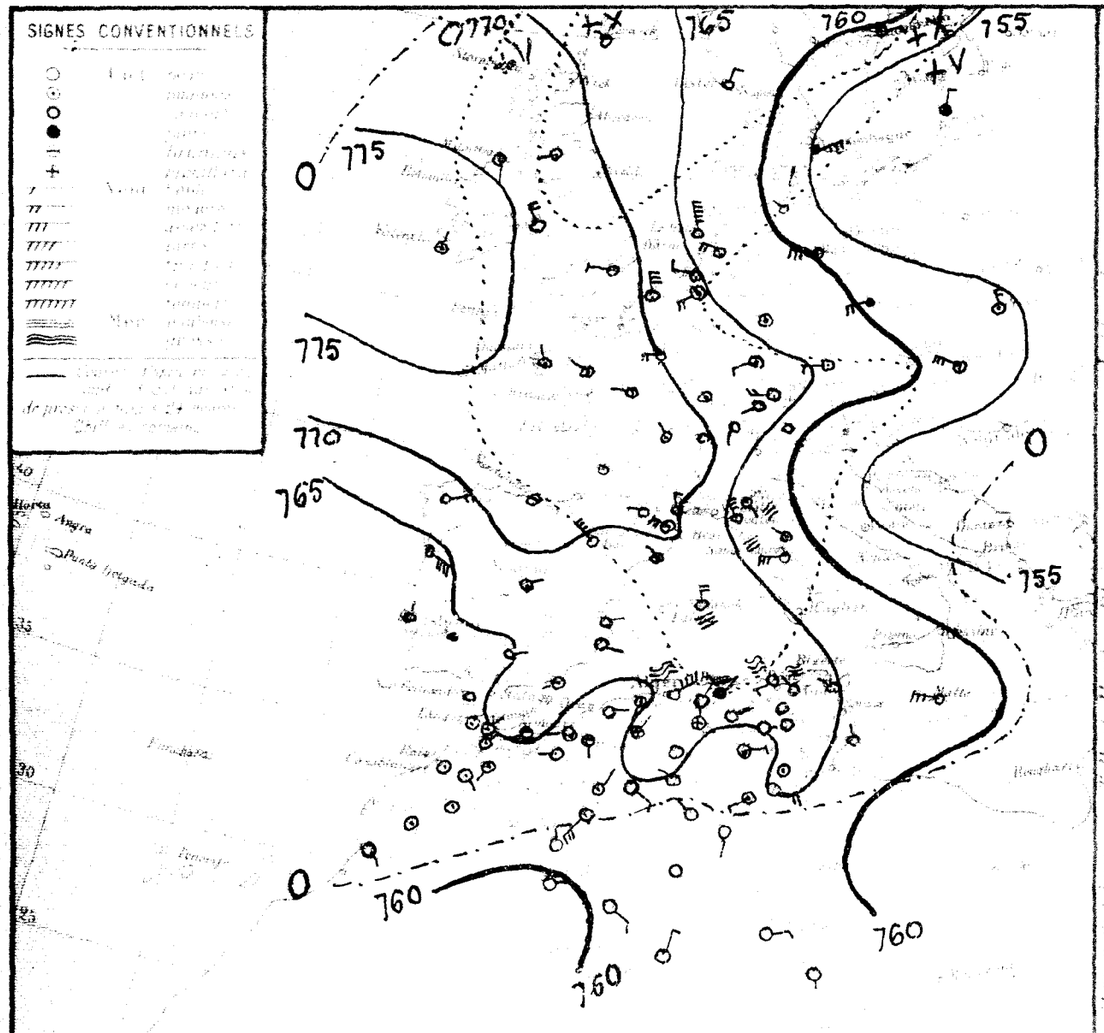

Stations	Température	Variation	Vent	Mer	Ciel	Pluie	Humidité		Pluie 28 Fév 10 Mars	Pluie 28 Fév	Phénomènes
	12.3	+0.9	N 2	Emag.	belle	19	9		6.8	175	
	13.7	+1.8	E 1	couvert	agitée	22	14		15.0	129	
	12.6	+2.5	SE 3	mag.	agitée	19	10		16.0	226	
									16.4	576	
	9.1	-2.9	E 3	couvert		16	9		15.2	411	
	11.5	+0.7	NE 0	d	grosse	19	11		14.2	378	
	8.3	+1.8	NE 2	pluie	agitée	19	8	43	19.7	460	Pluie la nuit
	9.8		SW 3	couvert	grosse	20	7		3.0	388	
	11.8	+1.4	NW 1	d	grosse	17	11		4.0	314	
	11.2	+2.6	NW 2	mag.		20	9		6.0	162	
	11.5	+0.3	N 1	beau	agitée	24	10			143	
	6.0	+1.0	W 1	mag.		21	5			149	
	10.2	+5.0	S 1	brum		19	5		3.1	220	
	5.6	-3.4	NW 1	clair		22	5			113	
	9.4	-0.4	N 1	couvert		20	2		11.0	201	
	11.9	+1.7	N 1	d		22	11		4.8	151	
	11.2	+3.3	E 1	mag.		21	9		15.9		
	6.4	-3.3	NE 1	brouill.		18	5		9.3	268	
	7.0	+0.2	N 1	brouill.		11	7		2.1	168	
	5.3	-2.9	NE 3	couvert		15	5		3.6	318	
	11.0	+3.0	NE 1	d		20	10		10.0	328	
	7.5	+1.0	N 1	mag.		21	6		6.0	229	
	6.0	-2.0	NE 2	couvert		17	4			189	
	6.2	-1.8	E 1	d		10	2	8		145	gouttes la nuit
	6.2	-2.9	NE 2	d		19	5		0.3	271	
	6.8	-3.2	calme	d		21	7	2.4	8.3	246	Pluie
	7.0	-4.2	calme	d		19	4			148	
	6.1	-1.3	SW 5	mag.		23	6			86	
	9.5	-2.5	NE 2	d		22	9			131	
	4.3	-5.5	SE 3	couvert		20	0			176	
	6.0	-3.0	SE 1	d		19	1			107	
	8.0	-0.0	calme	beau		12	7		2.0	140	
	10.1	+2.1	NE 2	couvert		23	10			149	
	8.6	+0.6	N 1	beau		24	7			30	
	8.7	+1.2	NW 2	clair		23	9			90	
	14.4	+1.8	E 3	Emag.		25	14			64	
	14.8	+0.4	SW 3	mag.		27	8			21	
	12.8	-0.2	ESE 4	beau		26	10			44	
	12.8	+4.8	calme	Emag.		25	8			150	
	14.0	-1.0	NW 1	clair		26	11			31	
	11.0	+3.8	SSW 2	d		27	13			27	
	15.0	+3.0	calme	d		27	12				
	10.2	-2.5	E 1	d		26	9			14	
	13.7	+1.0	SE 3	beau		29	13			21	
	14.1	+0.3	SE 2	clair		24	11				
	15.5	-1.0	NNE 3	d		29	14				
	16.5	+2.2	E 3	d		27	9				
	15.3	0.0	S 1	d		28	12				
	12.0	+1.0	calme	Emag.		"	"	"			

Situation générale. Le baromètre a partout baissé sauf vers l'Islande et au Sahara. Les pressions élevées recouvrent l'Ouest de l'Europe (Valentia 777m) et s'étendant à la Méditerranée (Malson 768m) et à l'Algérie-Tunisie (Gafsa 767m). Les dépressions se tiennent à l'Est de l'Europe (Libau 753m) et sur le Sahara occidental (Béni-Abbès 759m).

En Algérie, ce matin, le ciel est très nuageux ou couvert. Les vents sont variables en force et en direction. Il a plu cette nuit sur la moitié Est du réseau.

La mer est houleuse ou grosse sur presque tout le bassin.

Probabilités. Jusqu'à Midi : Continuation hausse barométrique. Bassin méditerranéen — plus faibles Nord Afrique — En Algérie : Temps brumeux s'éclaircissant dans l'Ouest et le Centre — Petites pluies à l'Est — Vents du secteur Est faibles ou modérés à l'Ouest ; de Nord à Est assez forts à modérés à l'Est — Température en hausse à l'Ouest et au Centre, inférieure à la normale à l'Est.

	ORAN	ALGER	CONSTANTINE
Littoral et Tell	Brumeux s'éclaircissant. Vents d'Est à Sud faibles ou modérés	Brumeux - Éclaircies - Vents du secteur Est modérés	Brumeux ou couvert - Petites pluies - Vents de Nord à Est assez forts à modérés
Hauts Plateaux	Brumeux s'éclaircissant. Vents d'Est à Sud faibles ou modérés	Brumeux - Éclaircies - Vents du secteur Est modérés	Brumeux ou couvert - Petites pluies - Vents de Nord à Est assez forts à modérés
Sahara	Beau temps. Vents du secteur Est faibles ou modérés	Beau temps. Vents variables faibles ou modérés	Beau temps. Vents de Nord à Est modérés

AVIS AUX PORTS
- Golfe du Lion, Baléares : Vents de Nord-Ouest à Nord-Est assez forts à modérés
- Oran : Vents d'Est à Sud faibles ou modérés
- Alger : Vents du secteur Est modérés
- Bougie, Philippeville : Vents du secteur Nord assez forts

VENTS EN ALTITUDE
- Ouest Algérie : 1000m Est 6 à 8m ; 2000m Sud-Ouest 10 à 12m
- Sahara : secteur Est 8 à 12m
- Est Algérie : Nord à Est 8 à 12m
- Sahara : secteur Nord 8 à 12m

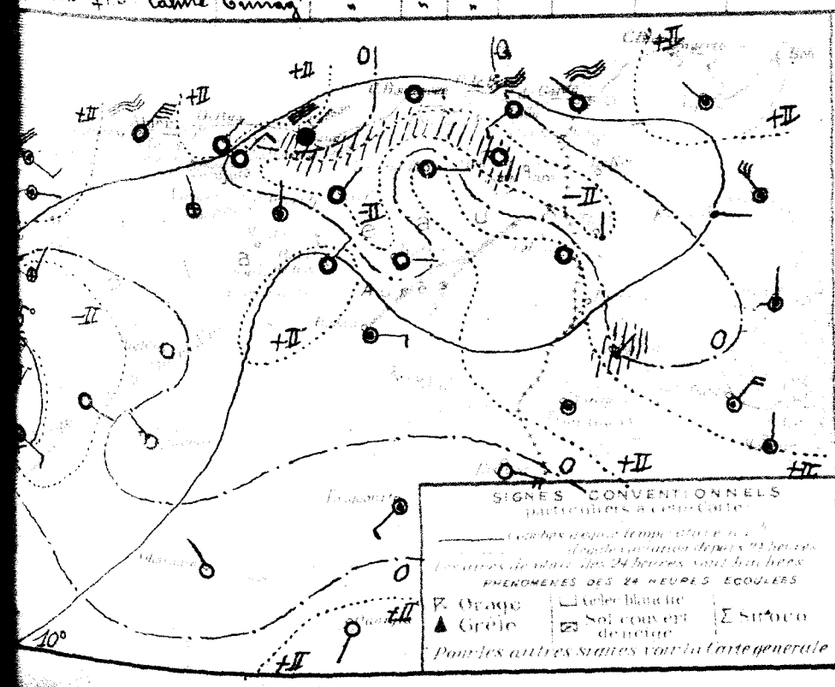

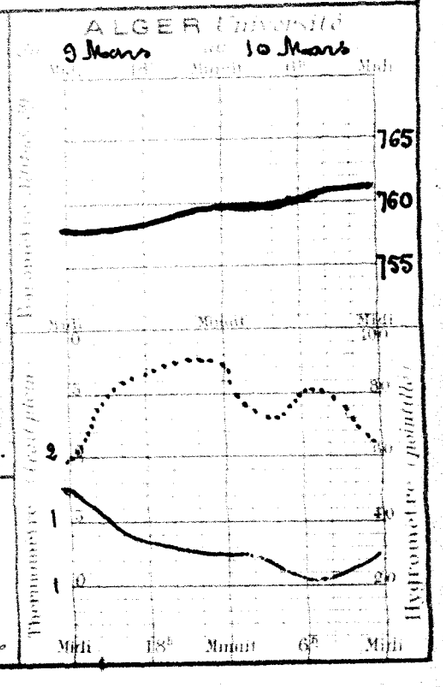

50e Année N°

BULLETIN MÉTÉOROLOGIQUE DE L'ALGÉRIE

Mercredi 11 Mars 1925 — 7h. Matin

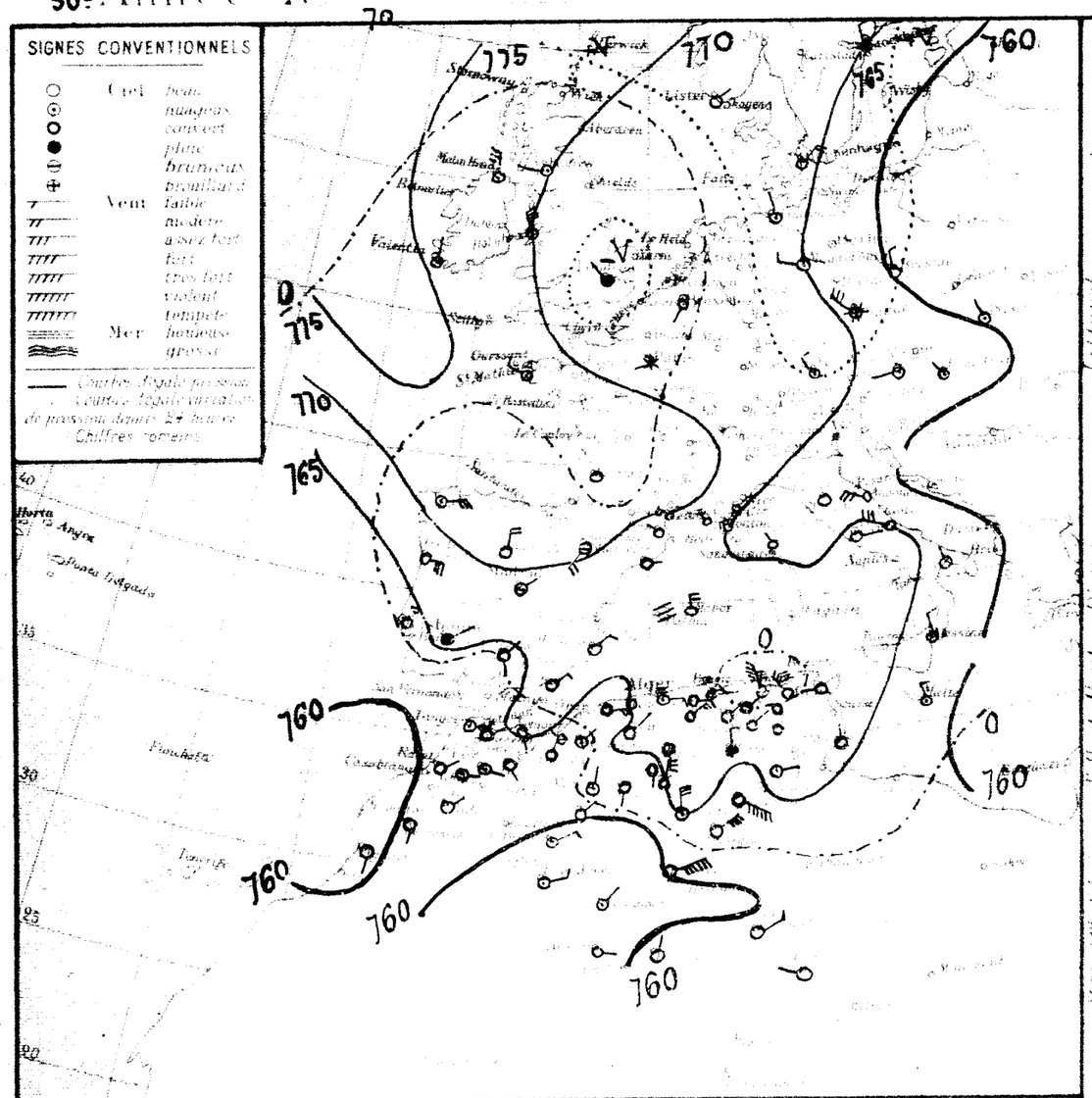

Stations	Pression 7h.	Variation 24 heures	Vent	Etat du ciel	Etat de la Mer	Température		Pluie en millimètres	Pluie depuis 10 h. le 11 Mars matin	Pluie tombée du 10 Mars au 10 Mars	PHENOMENES
Annaba	760	+1.7	NW 1	brumeux	agitée	19	10			182	
Bône											
Oran	759	-2.0	E 4	couvert	agitée	21	11			164	
Mascara	759	-2.2	SE 2	clair	agitée	16	10			242	
Tlemcen	760	-3.1	W 2	ennuagé		15	6			392	
Biskra	762	-0.6	N 4	ennuagé		11	8			426	
Bougie	762	-1.1	E 3	d	houleuse	14	10			392	
Alger	764	-0.8	E 2	pluie	houleuse	15	7	4.5	4.5	480	Pluie la nuit
Maison Blanche											
Médéa	766	-0.2	NNW 1	brumeux	houleuse	15	7			391	
Miliana	764	-1.4	NW 5	couvert	houleuse	15	9	gtte		318	8h gouttes
Orléansville											
Tiaret	768	-2.4	W 1	couvert		14	6			168	
Saïda	768	-2.5	N 1	couvert	Belle	23	8			143	
Sétif	768	+4.9	ENE 1	couvert		18	10			149	
Constantine											
Batna	768	-1.6	NE 1	ennuagé		17	7			223	
Biskra	767	+2.0	N 1	clair		16	5			113	
Tébessa	770	-1.4	calme	brouillard		17	7			212	
Touggourt	769	-4.4	S 2	ennuagé		19	6			161	
Djelfa	772	-2.6	E 1	d		19	8				
Laghouat	771	-2.3	NE 2	couvert		15	3			277	
Ouargla											
Géryville	770	-4.0	NE 4	couvert		10	3			170	
Ain Sefra	771	-2.3	E 3	d		9	2			322	
Colomb-Béchar	769	-2.1	ENE 2	ennuagé		16	8			398	
Adrar	766	-3.4	NE 1	d		12	3			235	
Tamanrasset	770	-4.0	NE 2	couvert		8	1	0.2	0.2	189	Pluie hier
Fort Flatters	769	-4.2	NE 1	d		9	1	6.0	6.0	145	Pluie après-midi et soirée
Biskra	768	-1.2	NE 2	d		19	4			271	
Tébessa	768	-0.5	calme	d		15	5	0.6	0.6	270	Brouillard matin, brumeux ; nuit pluie
Tlemcen	768	-3.5	calme	d		9	3	3.0	3.0	148	Pluie
Nemours											
Oran	768	+2.5	NE 2	beau		23	7			86	
Mascara	770	-1.5	NNE 2	ennuagé		17	7	0.2	0.2	131	Pluie la nuit
Médéa	770	+2.9	SSW 2	couvert		18	5	gtte		176	17h et nuit gouttes
Alger	771	+0.5	S 1	d		17	5	3.0	3.0	103	Pluie la nuit
Bougie	773	-2.3	S 3	d		18	[illegible]	5.0	5.0	142	Pluie la nuit
Philippeville											
Bône	775	-1.8	NNE 3	couvert		15	6	5.5	5.5	149	Pluie
Guelma	770	+5.4	ENE 3	ennuagé		25	14			30	
Souk-Ahras	769	+0.2	NNE 4	couvert		20	8			90	
Tébessa	770	-4.8	N 3	pluie		22	10	17.2	17.2	64	à partir de 15h pluie
Biskra	768	-1.3	SE 2	couvert		26	10			21	
Touggourt										44	
Djelfa	762	-2.6	E 2	ennuagé		19	10			150	Tempête de sable
Laghouat	760	-4.0	N 5	ennuagé		28	8			31	
Ouargla	761	-2.0	NE 6	beau		28	10			27	
Géryville	758	-1.7	ENE 8	clair		28	9				
Ain Sefra	757	+3.2	ENE 3	ennuagé		28	12			14	15h30-16h15 vent de sable
Colomb-Béchar	756	+1.0	NE 2	d		30	15			21	
Adrar	761	0.0	E 1	beau		32	11				
Tamanrasset	762	-1.5	NNE 1	clair		31	13				
Fort Flatters	765	0.0	ENE 3	d		29	11				
Fort Polignac	764	+2.0	WNW 1	beau		30	12				
Djanet											
Bordj Omar Driss											
Rabat	762	-1.0	ENE 1	ennuagé		-	-				

Situation générale et synthèse. Le baromètre a baissé à l'Ouest de l'Afrique du Nord et au Nord-Ouest de l'Europe. Le Nord et l'Ouest de ce continent restent le siège de fortes pressions (Valentia 774mm) s'étendant au bassin méditerranéen (Mahon 768mm) et à l'Est de l'Afrique du Nord (Guelma 768mm). Des dépressions occupent l'Est de l'Europe (Silésie 760mm), l'Ouest du Maroc (Agadir 760mm) et le Sahara occidental (Timimoun 759mm).

En Algérie, ce matin, le ciel est brumeux ou couvert. Les vents soufflent en majorité d'entre Nord et Est et sont forts à l'Est. Il a plu hier et cette nuit au Sud et à l'Est du littoral.

La mer est houleuse sur la côte d'Afrique et à Mahon, agitée sur le reste du bassin.

Probabilité. Jusqu'à Mardi : Baisse barométrique Méditerranée Nord Afrique - Minimum de pression : Maroc - Ouest Algérie - Ouest bassin méditerranéen. En Algérie : Après éclaircies, ciel se couvrant avec pluies par l'Ouest. Vents du secteur Sud faibles à l'Ouest ; du secteur Est assez forts à modérés à l'Est. Température en baisse.

	ORAN	ALGER	CONSTANTINE
Littoral et Tell	Se couvrant avec pluies. Vents du secteur Sud faibles	Se couvrant, puis pluies. Vents du secteur Est modérés	Brumeux ou couvert. Vents d'Est à Sud modérés
Hauts Plateaux	Se couvrant avec pluies. Vents du secteur Sud faibles	Se couvrant, puis pluies. Vents du secteur Est modérés	Brumeux ou couvert. Vents d'Est à Sud modérés
Sahara	Orageux ou très orageux. Vents du secteur Sud modérés	Orageux ou très orageux. Vents du secteur Sud modérés	Beau temps. Vents du secteur Est modérés ou assez forts

AVIS AUX PORTS
- Golfe du Lion, Baléares : Vents de Nord-Ouest à Nord-Est assez forts
- Oran : Vents du secteur Sud faibles
- Alger : Vents du secteur Est modérés
- Bizerte : Vents variables vers secteur Est modérés

VENTS EN ALTITUDE
- Ouest, Algérie : Sud à Sud-Ouest 6 à 8m
- Sahara : Secteur Sud 8 à 12m
- Est, Algérie : 1000m Est 6 à 8m ; 2000m Sud à Sud-Ouest 10 à 12m
- Sahara : secteur Est 8 à 12m

Avis aux Agriculteurs

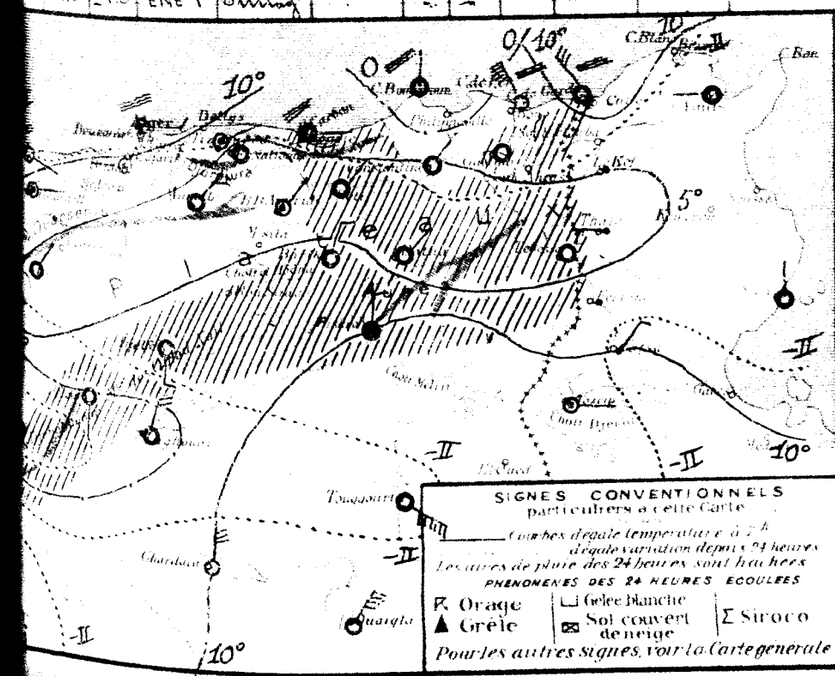

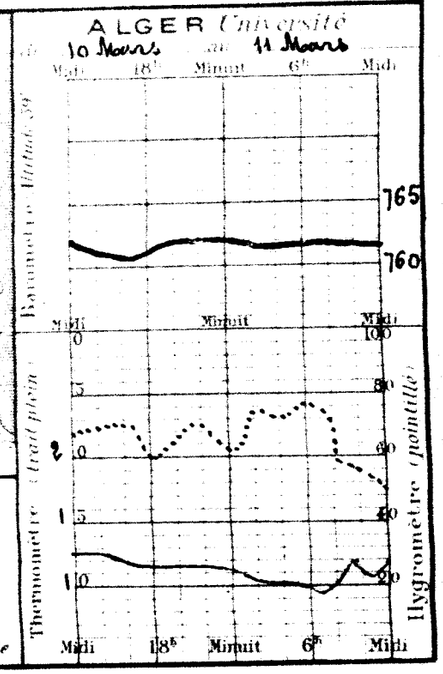

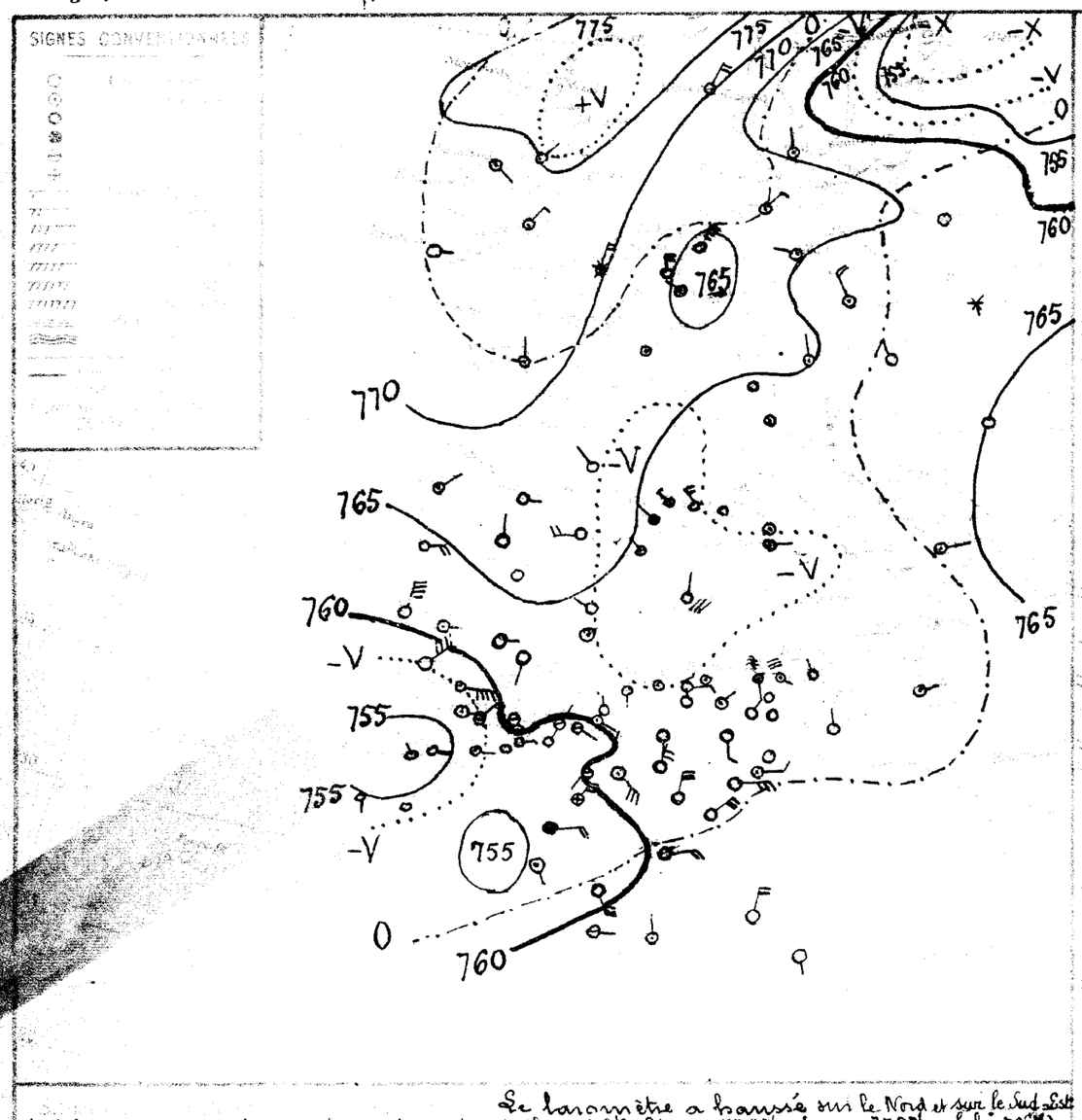

	15.9	-2.1	NE 2	brumeux	Agitée	19	11				182		
	9.7	-2.0	E 4	Beau	Agitée	20	9				164		
	6.8	-3.8	S 1	clair	Agitée	15	6				242		
	7.3	+0.4	calme	mag.		14	6				302		
	7.8	-1.0	SE 1	mag.		10	6				426		
	9.6	-1.8	calme	d	Belle	13	8				392		
	6.0	-1.5	calme	brumeux	calme	11	6	3.6	8.1		480	7-10h pluie	
	8.5	-1.1	S 2	mag.	Grosse	15	5				391		
	8.0	-2.4	SE 1	d	Houleuse	13	8				318		
	7.8	-1.0	WNW 1	couvert	Agitée	13	5	gtts			168	6 ou 7e gouttes	
	6.8	-2.2	N 2	Beau		"	6				143		
	8.0	-2.0	ENE 1	couvert		19	7				149		
	8.0	-0.6	SE 1	brumeux		18	6				223		
	9.8	+2.2	SE 3	mag.		19	8				113		
	10.6	+2.6	N 1	Beau		17	9				212		
	6.5	-1.0	SW 1	mag.		20	5				161		
	6.7	-1.6	E 1	clair		18	6						
	4.3	+0.2	NE 1	couvert		14	2				277		
	-1.5	-4.5	N 1	couvert		8	-2				170		
	3.2	+0.1	E 3	mag.		7	-1				522		
	6.1	-2.2	NE 1	brumeux		14	4				398		
	1.5	-2.2	calme	couvert		11	0				235		
	0.4	-1.2	NE 1	mag.		5	-2		0.2		189		
	1.0	0.0	NE 1	couvert		4	-1	0.3	6.3		145	matinée d'hier pluie	
	1.5	-3.0	ENE 1	Beau		10	0				271		
	3.3	-2.3	calme	d		10	1		0.6		279		
	3.0	-0.5	calme	couvert		6	2	gtts	3.0		148		
	7.3	-1.6	NE 5	brouillard		17	6				86		
	7.6	-0.4	SW 2	brumeux		17	7				131		
	5.6	-1.7	SE 5	mag.		16	5	1.0	1.0		176	17h et la nuit pluie ; 16-18h tonnerre	
	4.0	-3.1	S 1	couvert		12	3				103		
	4.2	-1.2	S 4	couvert		10	5	0.6	5.6		142	Pluie la nuit	
	6.5	-1.0	N 3	couvert		12	5				149		
	11.8	-2.2	E 4	pluie		21	11	0.4	0.4		30	Pluie	
	9.3	-4.2	NNE 2	Cairs.		14	7	gtts.			90	8h gouttes	
	14.0	0.0	S 3	couvert		12	9	3.2	20.4		64	7-10h pluie	
	11.2	-1.8	E 5	d		18	8				21		
	8.6	-2.6	E 3	mag.		18	7				44		
	6.2	-4.0	calme	Beau		15	5	gtts			150	7-12h gouttes	
	8.0	-2.0	ENE 5	couvert		26	7				31		
	9.9	-1.8	NE 5	d		20	10				27	7-18h vent de sable	
	9.1	-0.1	E 4	d		20	9						
	15.9	+0.2	SE 1	mag.		27	13				14	8-10h vent de sable	
	13.6	-2.0	SSE 5	couvert		30	12				21		
	16.2	+2.2	E 2	brumeux		32	15					0h55 - 6h pluie	
	11.6	-2.6	N 2	mag.		31	14						
	14.0	-2.5	ENE 4	clair		33	12						
	18.3	+1.0	S 1	d		33	13						
	14.0	+2.0	ENE 1	couvert		"	"	"					

Le baromètre a baissé sur le Nord et sur le Sud-Est de l'Europe où se tiennent des pressions élevées (Baltique 779mm - Ecosse 775mm - Sofia 768mm). Des dépressions se sont creusées sur l'Islande (750mm), la Finlande (753mm), le Nord de la Méditerranée (Corse 760mm) et l'Ouest de l'Afrique du Nord (Rabat 754mm).

En Algérie, ce matin, à part une éclaircie de Mostaganem à Alger, le ciel est brumeux à l'Ouest, nuageux à l'Est, couvert au Sud. Les vents soufflent des secteurs Est et Sud et sont assez forts au Sud du réseau. Il a plu hier et cette nuit à Bougie et sur l'Atlas Sahasien.

La mer est houleuse ou grosse à Cap de Garde, la Galle et Mouton, belle ou agitée sur le reste du bassin.

Prévision :

Jusqu'à Midi : Continuation baisse barométrique Méditerranée - Maroc - plus faible et suivie de hausse sur Afrique du Nord. En Algérie, temps nuageux à très nuageux avec averses. Vents modérés ou assez forts d'Est à Nord à l'Ouest, du secteur Ouest à l'Est. Température en baisse.

	ORAN	ALGER	CONSTANTINE
Littoral et Tell	Nuageux à très nuageux avec averses. Vents d'Est à Nord modérés ou assez forts	Nuageux à très nuageux avec averses. Vents d'Est à Nord modérés ou assez forts	Très nuageux ou couvert averses. Vents du secteur Ouest modérés ou assez forts
Hauts Plateaux	Nuageux à très nuageux avec averses. Vents d'Est à Nord modérés ou assez forts	Nuageux à très nuageux avec averses. Vents d'Est à Nord modérés ou assez forts	Très nuageux ou couvert averses. Vents du secteur Ouest modérés ou assez forts
Sahara	Nuageux ou très nuageux averses au Nord. Vents du secteur Est modérés ou assez forts	Nuageux ou très nuageux averses au Nord. Vents du secteur Est modérés ou assez forts	Beau temps. Vents du secteur Est modérés ou assez forts

AVIS AUX PORTS

Côtes de l'Ouest, Baléares, Oran, Alger, Bougie — Vents de Nord-Ouest assez forts à forts

Côtes de l'Est — Vents d'Est à Nord modérés ou assez forts

Côtes du Sud — Vents du secteur Ouest modérés ou assez forts

VENTS EN ALTITUDE

Oran	Algérie	Secteur Nord 6 à 10m
	Sahara	Secteur Est 8 à 12m
Alger	Algérie	Ouest à Nord 6 à 10m
	Sahara	Secteur Est 8 à 12m

Avis aux Agriculteurs

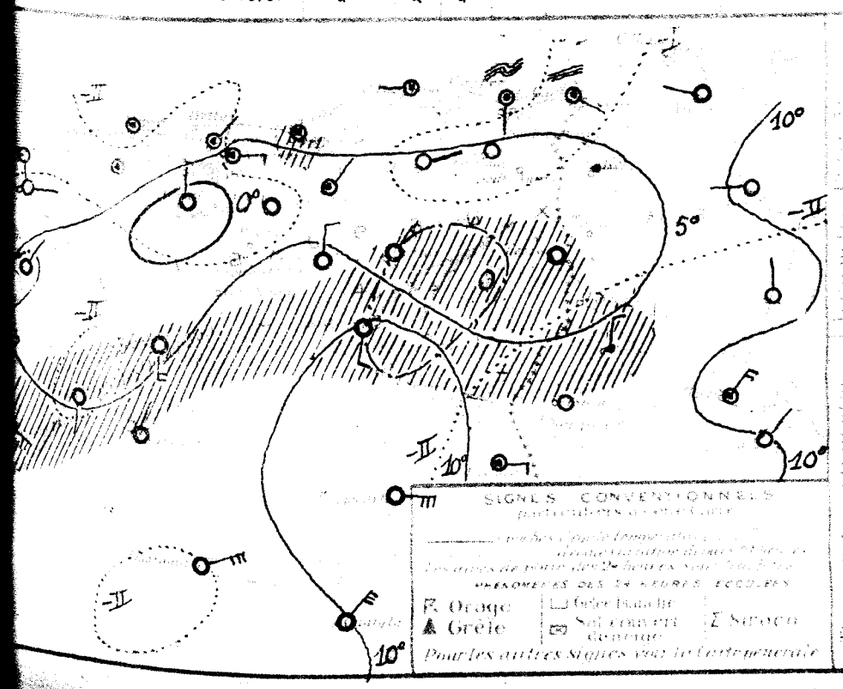

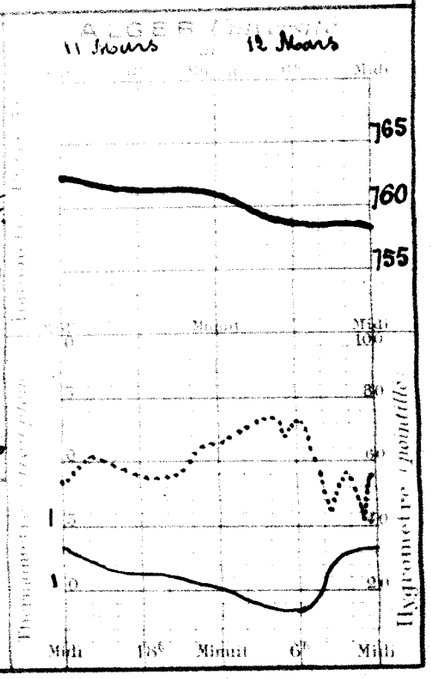

Année N°

BULLETIN MÉTÉOROLOGIQUE DE L'ALGÉRIE

Vendredi 13 Mars 1925 — 7h. Matin

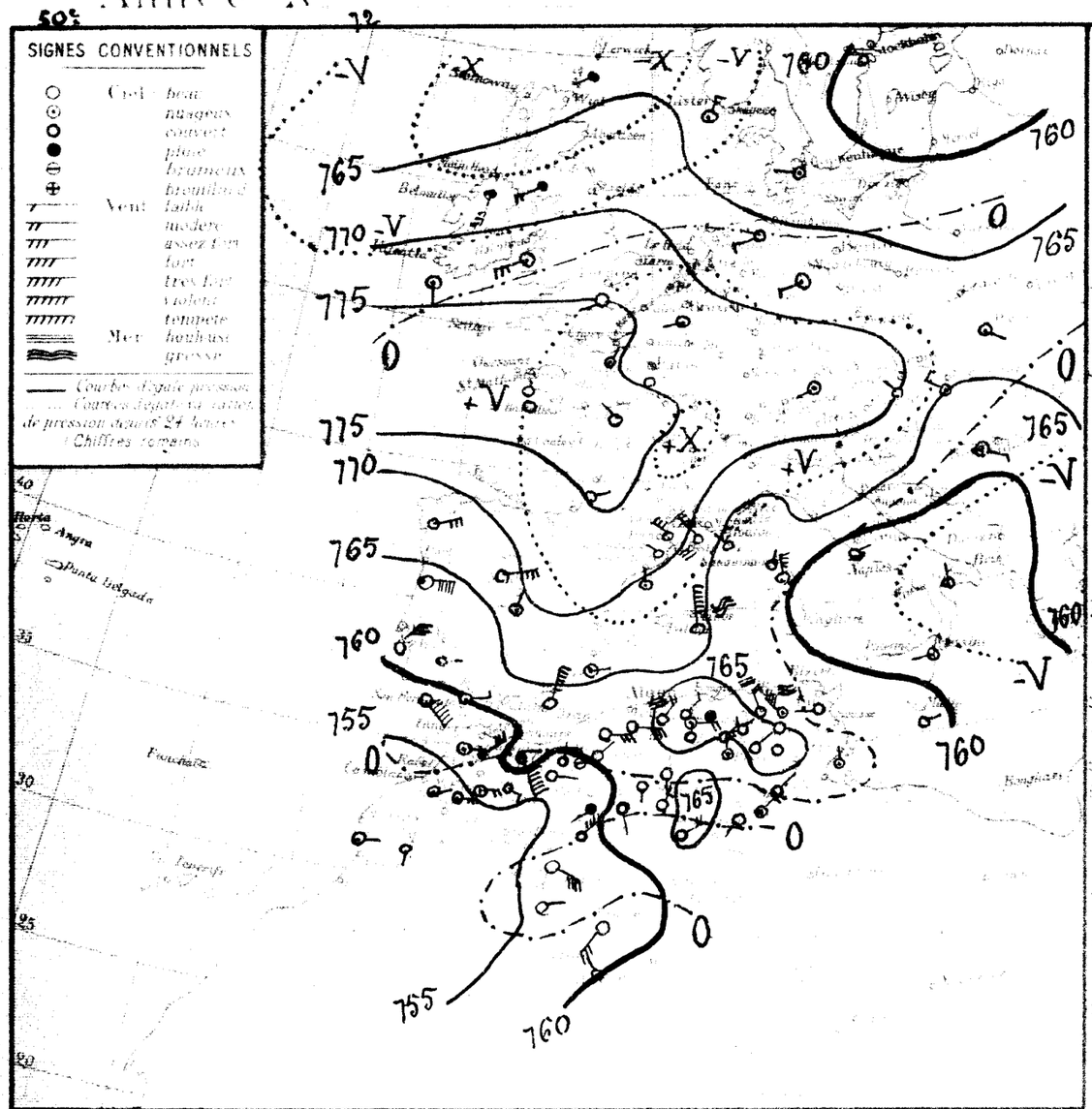

Observation de 7 heures du matin						Durée de l'insolation			Pluie 10 13 Mars	Pluie 10 10 Mars	PHÉNOMÈNES
		Vent (direction et force)	État du ciel	État de la Mer		Maxima possible	Réelle	Pluie en heures			
13.4	-0.5	NNE 1	couvert	agitée		16	11	1.2	1.2	18.2	17h pluie
12.1	+2.4	E 5	couvert	agitée		18	12			16.4	
10.9	+4.1	E 6	d	agitée		16	11			24.2	
8.0	+0.8	W 2	8 mag.			15	7			39.2	
8.0	+0.8	NNE 4	couvert			11	8			42.6	
10.1	+1.5	NE 4	d	houleuse		14	10			39.2	
7.5	+1.5	calme	pluie	calme		15	7	2.3	10.4	48.0	Pluie la nuit
9.0	+0.5	NNW 4	couvert	houleuse		16	6			39.1	
10.2	+2.8	NW 6	8 mag.	grosse		15	8			31.8	
8.0	+0.2	W 2	couvert			15	5	0.2	0.2	16.8	Pluie la nuit
7.6	+0.8	N 1	8 mag.	agitée		14	5			14.3	
7.0	+1.0	E 2	couvert			11	7	8.2	8.2	14.9	Pluie hier et la nuit
8.4	+0.4	E 1	brumeux			15	6	1.7	1.7	22.3	Pluie hier
9.0	-0.2	NE 3	8 mag.			13	9	gtte		11.3	gouttes hier
8.8	-1.8	NE 2	beau			15	8			21.2	
10.5	+4.0	NNE 3	couvert			18	10			16.1	
10.5	+3.8	E 5	d			18	10				
4.4	+0.1	N 3	brouillard			13	4			27.7	
3.2	+4.7	NNE 1	couvert			10	2			17.0	
3.0	-0.3	E 4	8 mag.			10	1			51.2	
7.1	+4.0	NE 3	couvert			16	7			39.8	
4.0	+2.4	calme	beau			14	3			23.5	
2.1	+1.3	NE 3	couvert			11	1		0.2	12.9	
2.1	+0.2	NE 2	d			7	1		6.3	14.5	
4.4	+2.9	NE 1	d			13	0			27.1	
6.3	+2.5	calme	d			15	2	1.6	2.2	27.9	3h pluie
3.0	0.0	calme	d			13	2		3.0	14.8	
7.4	+0.2	NE 6	couvert			-	6	3.0	3.0	8.6	Pluie
9.2	+1.6	SW 2	pluie			8.9	6	15.8	16.0	13.1	Pluie hier et la nuit
8.9	+0.3	SSE 2	couvert			8	5	11.0	12.0	17.6	10-15h et la nuit pluie
4.7	+0.7	SE 1	d			7	4	0.7	6.5	10.3	Pluie la nuit
6.0	+1.2	S 3	d			7	1	0.5	6.1	14.2	Pluie la nuit
7.3	+0.3	N 4	8 mag.			11	6			14.9	
10.4	-1.4	ESE 2	pluie			14	10	3.0	3.0	3.0	7-16h pluie
7.8	+0.1	NNE 1	couvert			12	8	6.0	6.0	9.0	13-7h pluie
11.0	+1.0	N 1	d			14	11		20.4	6.4	
12.8	+1.6	SW 1	d			17	11	gtte		2.1	17h gouttes
11.2	+3.2	NE 3	8 mag.			12	11	gtte		4.4	8-9h gouttes
11.3	+5.0	NE 2	couvert			19	5			15.0	
8.0	0.0	ENE 4	d			19	7	11.0	11.0	3.1	Pluie
										2.7	
13.2	-0.7	E 2	couvert			25	12	5.0	5.0	1.4	4-6h pluie ; 15-19h vent de sable
10.2	+2.6	SW 1	d			25	15	3.3	3.3	2.1	Pluie
18.9	+2.7	NW 2	mag.			36	18	10.0	10.0		Pluie
10.0	-4.0	ENE 1	mag.								

Situation générale. Le baromètre a baissé sur l'Ouest et le Centre de l'Europe que recouvre un maximum de pressions élevées (Soviet 778mm) s'étendant par la Méditerranée à l'Est de l'Algérie (Bougie Telessa 767mm). Des dépressions se tiennent sur l'Islande (749mm), la Baltique (Stockholm 759mm), le Sud de l'Italie (Taranta 757mm) et le Maroc (Mogador 751mm).

En Algérie, ce matin, le ciel est couvert. Les vents soufflent des secteurs Est et Nord et sont assez forts ou forts. Il a plu hier et cette nuit sur tout l'Ouest et le Sud-Ouest ainsi qu'en divers points au Nord du réseau.

La mer est houleuse ou grosse sur presque tout le bassin.

Probabilité. Jusqu'à Midi : Hausse barométrique : Méditerranée Est Algérie - Tunisie - Baisse : Maroc - Ouest Algérie - Ouest Sahara - En Algérie : Temps brumeux, très nuageux ou couvert - Averses éparses - Vents du secteur Est forts - Température inférieure à la normale.

	ORAN	ALGER	CONSTANTINE
Littoral et Tell	Très nuageux ou couvert - Averses éparses - Vents du secteur Est forts	Très nuageux ou couvert - Averses éparses - Vents du secteur Est forts	Brumeux ou couvert - Averses éparses - Vents de Nord à Est forts
Hauts Plateaux	Très nuageux ou couvert - Averses éparses - Vents du secteur Est forts	Très nuageux ou couvert - Averses éparses - Vents du secteur Est forts	Brumeux ou couvert - Averses éparses - Vents de Nord à Est forts
Sahara	Très nuageux ou couvert - Averses éparses - Vents de Est à Sud forts	Très nuageux ou couvert - Averses éparses - Vents du secteur Est forts	Brumeux ou couvert - Averses éparses - Vents de Nord à Est forts

AVIS AUX PORTS
- Golfe du Lion, Baléares, Oran : Vents du secteur Nord forts ou très forts
- Alger, Bizerte : Vents du secteur Est forts
- Ouest Algérie : Vents de Nord à Est forts.

VENTS EN ALTITUDE
- Sahara secteur Est 12 à 18
- Est Algérie secteur Est 12 à 18
- " Sahara secteur Est 12 à 18
- secteur Est 8 à 12

Avis aux Agriculteurs

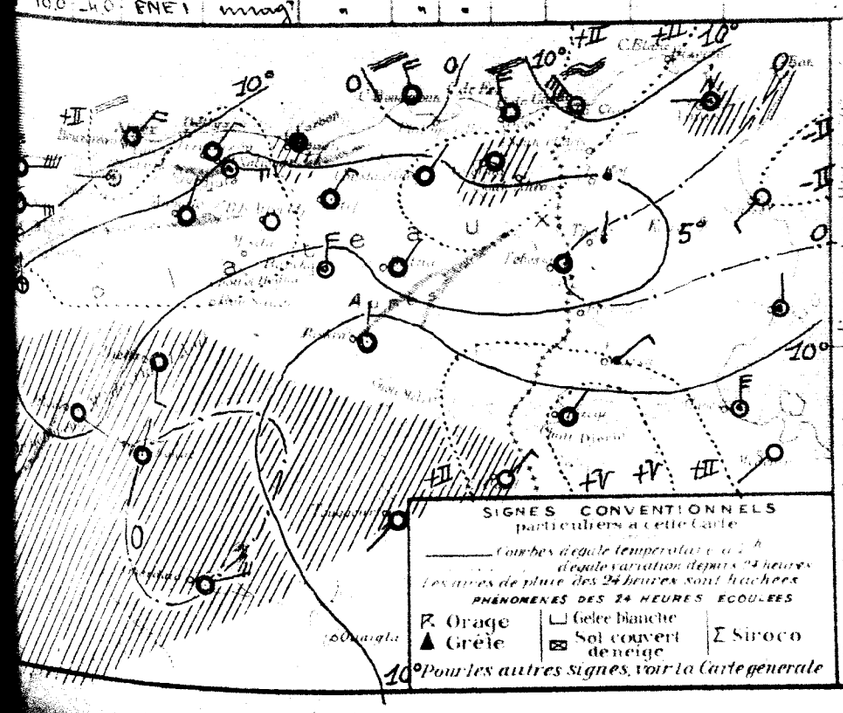

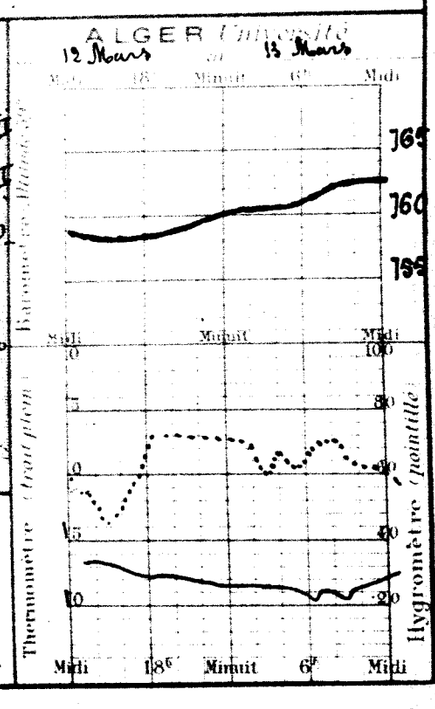

BULLETIN MÉTÉOROLOGIQUE DE L'ALGÉRIE

Samedi 14 Mars 1925 — 7h Matin

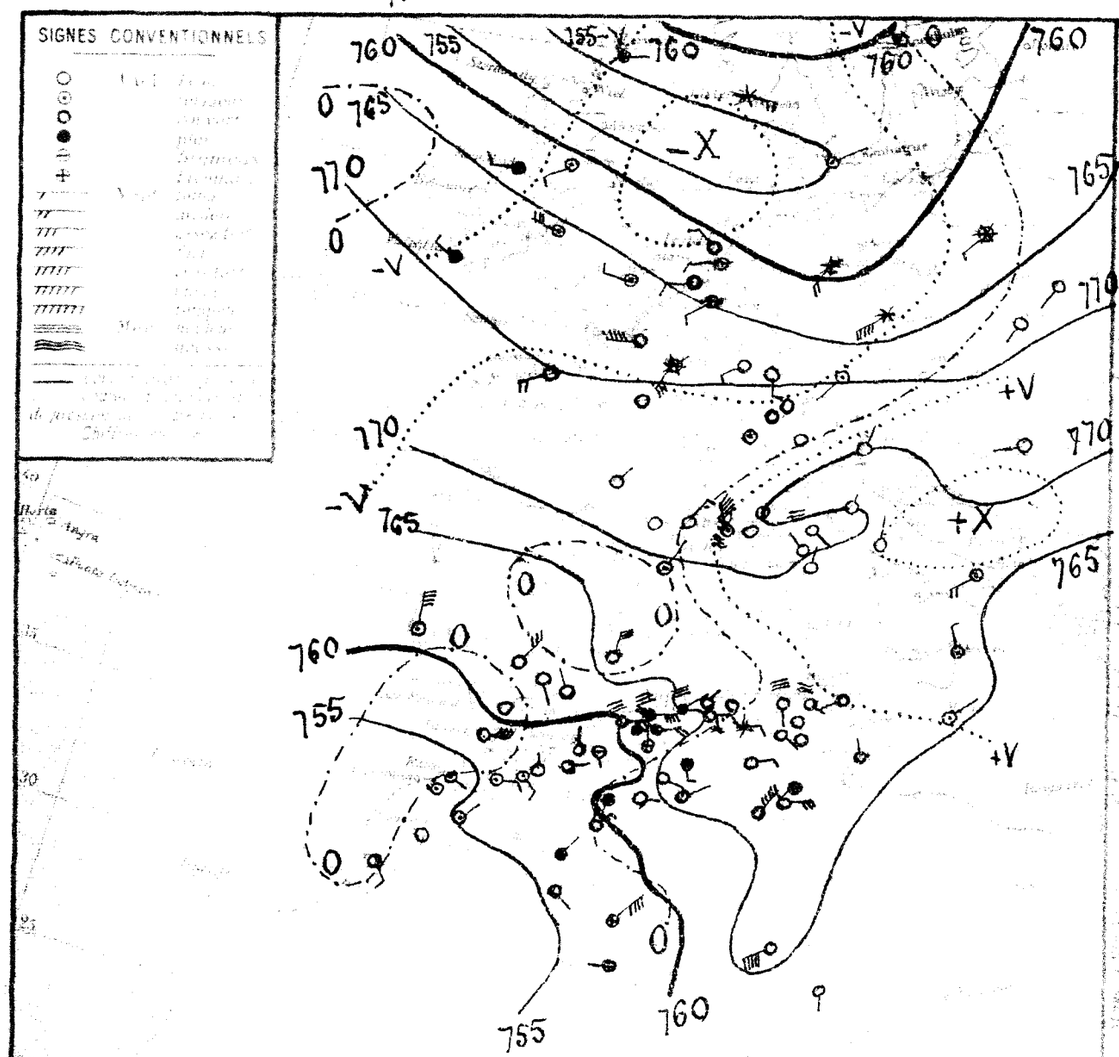

Stations	Baro. 7h	Thermo.	Vent	Ciel	Mer	Thermo. max.	Thermo. min.	Pluie	Pluie 14 Mars	Pluie 10 Mars	PHÉNOMÈNES
[illegible]	12.6	-0.8	N 2	couvert	Sagitte	14	11		1.8	182	
[illegible]	8.9	-3.2	E 4	couvert	Houleuse	19	9	2.0	2.0	164	Pluie la nuit
[illegible]	7.1	-3.8	E 6	pluie	Houleuse	14	6	15.0	15.0	242	id.
[illegible]	6.2	-2.8	calme	couvert		12	5	7.6	7.6	392	id.
[illegible]	5.1	-2.9	E 3	pluie		9	4	1.8	1.8	426	4-7h pluie
[illegible]	7.5	-2.6	ENE 2	d	Houleuse	12	6	1.0	1.0	392	4-7h pluie
[illegible]	6.0	-1.5	calme	couvert	Sagitte	8	6		10.4	480	
[illegible]	7.0	-2.0	S 2	couvert	Houleuse	10	4			391	
[illegible]	8.2	-2.6	SE 1	d	Grosse	14	7	gtte		318	13h gouttes
[illegible]	5.5	-2.5	WSW 2	couvert		14	4		0.2	168	
[illegible]	7.6	0.0	N 1	d	Belle	15	7			143	
[illegible]	9.0	+2.0	E 1	couvert		12	7		8.2	149	
[illegible]	11.2	+2.8	S 1	brume		13	9	1.2	2.9	223	Pluie la nuit
[illegible]	9.0	0.0	S 6	Smag.		13	8	gtte		113	gouttes hier
[illegible]	9.2	+0.4	E 4	d		15	8	5.0	5.0	218	Pluie la nuit
[illegible]	8.0	-2.5	NNE 4	pluie		18	7	8.5	8.5	161	Pluie
[illegible]	7.4	-0.1	SE 4	d		16	7	7.0	7.0		Pluie la nuit
[illegible]	3.7	-0.7	E 3	d		9	3	12.4	12.4	277	id.
[illegible]	4.5	+1.3	NE 2	pluie		8	2	1.3	1.3	170	5h30 pluie
[illegible]	2.5	-0.5	E 3	couvert		6	0			322	
[illegible]	5.8	-1.5	NE 1	d		12	5	gtte		398	7h gouttes
[illegible]	0.5	-3.5	N 1	neige		11	0			235	
[illegible]	0.9	-3.0	E 3	d		7	-1		0.2	189	6h45 neige
[illegible]	0.3	-1.5	SE 2	couvert		7	-1		6.3	145	
[illegible]	2.5	-1.9	ENE 2	d		8	0			271	
[illegible]	3.8	-2.5	calme	d		9	1	gtte	2.2	279	
[illegible]	1.4	-1.6	calme	d		8	-1		3.0	148	
[illegible]	6.8	-0.9	NE 3	couvert		9	6	8.0	11.0	80	Pluie
[illegible]	6.2	-6.6	SSW 2	pluie		9	6	6.8	22.8	131	Pluie hier et la nuit
[illegible]	4.3	-1.6	ESE 7	couvert		8	4	5.0	17.0	176	gtte toutes hier
[illegible]	2.7	-2.0	SE 3	d		6	2	7.4	15.9	103	Pluie hier et la nuit
[illegible]	2.4	-3.2	S 3	pluie		8	1	8.0	14.1	142	Pluie la nuit
[illegible]	8.9	-1.4	NNE 1	couvert		12	6			149	
[illegible]	11.6	+1.8	E 2	pluie		14	10	28.0	31.0	30	7-7h pluie
[illegible]	5.0	-2.8	ENE 2	couvert		9	5	20.0	26.0	90	7-7h pluie
[illegible]	9.0	-2.0	E 3	d		15	9	0.5	20.9	64	6h pluie
[illegible]	7.4	-3.4	NE 7	d		16	7	2.4	2.4	21	2-4h pluie
[illegible]	6.0	-3.4	E 5	d		17	6	gtte		44	10-11h gouttes
[illegible]	7.5	-4.3	SW 3	pluie		17	7			150	
										31	
										27	
[illegible]	13.4	+0.9	SE 2	couvert		16	13	55.0	60.0	14	7-23h pluie
[illegible]	14.1	-2.1	NE 6	houlleu.		19	9	62.0	65.3	21	Pluie la nuit
[illegible]	17.2	-1.7	W 1	brume		26	13	1.0	11.0		Pluie
[illegible]	13.0	+3.0	ESE 1	tr. mag.							

Situation générale. Le baromètre a baissé sur l'Est et le Sud-Est de l'Europe. Des pressions élevées recouvrent l'océan Arctique (Jugoy 766mm), la France (Lyon 773mm), l'Europe centrale et les Balkans (Belgrade 772mm) et s'étendent à la Méditerranée et à l'Est de l'Afrique du Nord (Salessa 769mm). Des dépressions se tiennent sur l'Islande (752mm), la mer du Nord et le Danemark (755mm), le Maroc et l'Ouest de l'Algérie (Agadir 754mm).

Les vents soufflent du secteur Est et sont forts au Sud et à l'Ouest. Il a plu hier et cette nuit sur presque tout l'Ouest et sur tout le Centre du réseau (Pluies abondantes au Sahara). En Algérie, ce matin, le ciel est couvert avec pluies. La mer est houleuse ou grosse.

Prévisions. Jusqu'à Midi : Variations barométriques en baisse par le Sud-Ouest sur l'Afrique du Nord. Hausse sur le Sahara oriental et le Sud tunisien. Arrêt de la hausse barométrique sur le bassin méditerranéen. En Algérie, temps d'abord très nuageux ou couvert avec pluies, se découvrant ensuite par l'Ouest. Vents du secteur Est assez forts à modérés. Température en hausse à l'Ouest, baisse à l'Est.

	ORAN	ALGER	CONSTANTINE
Littoral et Tell	Nuageux - Éclaircies - Quelques averses - Vents du secteur Est assez forts à modérés	Se découvrant par l'Ouest. Averses. Vents du secteur Est assez forts à modérés	Très nuageux ou couvert. Pluies. Vents du secteur Est assez forts à modérés
Hauts Plateaux	Nuageux - Éclaircies - Quelques averses - Vents du secteur Est assez forts à modérés	Se découvrant par l'Ouest. Averses. Vents du secteur Est assez forts à modérés	Très nuageux ou couvert. Pluies. Vents du secteur Est assez forts à modérés
Sahara	Très nuageux à nuageux avec éclaircies. Quelques averses. Vents du secteur Est modérés ou assez forts	Très nuageux. Averses. Vents d'Est à Sud-Est modérés ou assez forts	Très nuageux. Averses. Vents d'Est à Sud-Est modérés ou assez forts

AVIS AUX PORTS

Golfe du Lion	Vents du secteur Nord assez forts à modérés
Baléares	Vents de Nord à Nord-Est assez forts à modérés
Oran, Alger, Bougie	Vents du secteur Est assez forts à modérés

VENTS EN ALTITUDE

Ouest	Algérie	secteur Est 5 à 10m
"	Sahara	secteur Est 8 à 12m
Est	Algérie	secteur Est 8 à 12m
"	Sahara	secteur Est 8 à 12m

Avis aux Agriculteurs

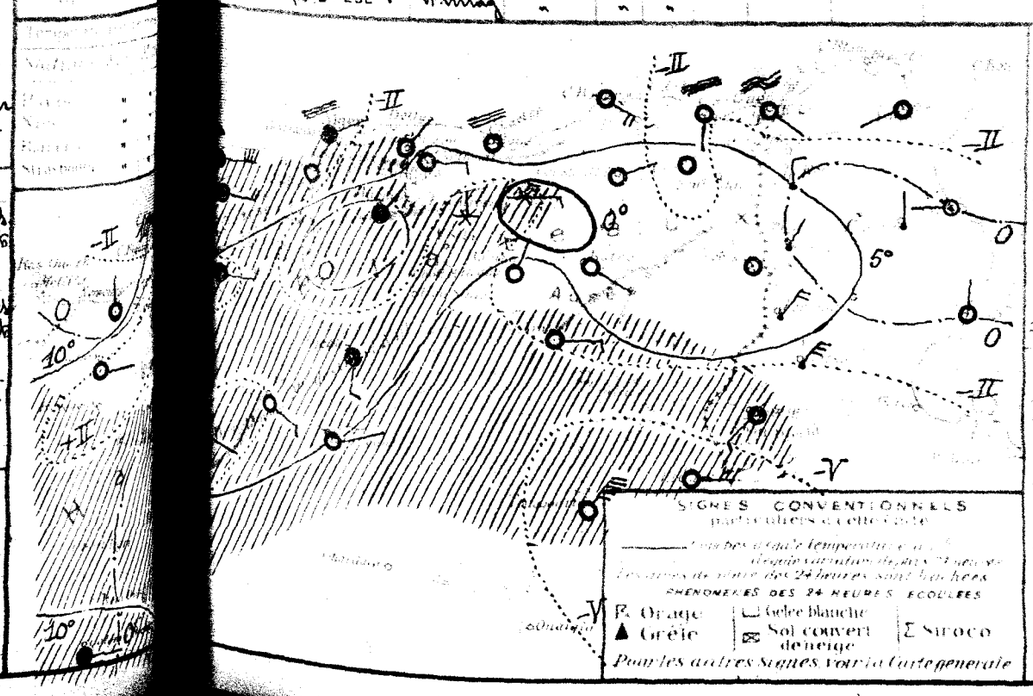

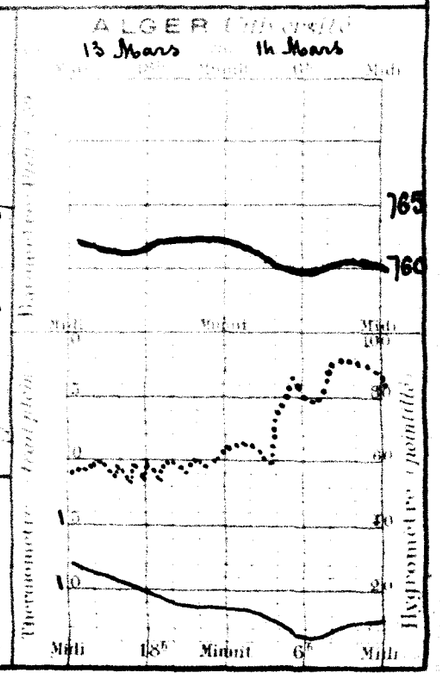

BULLETIN MÉTÉOROLOGIQUE DE L'ALGÉRIE

Année N° 74 — Dimanche 15 Mars 1925 — 7h Matin

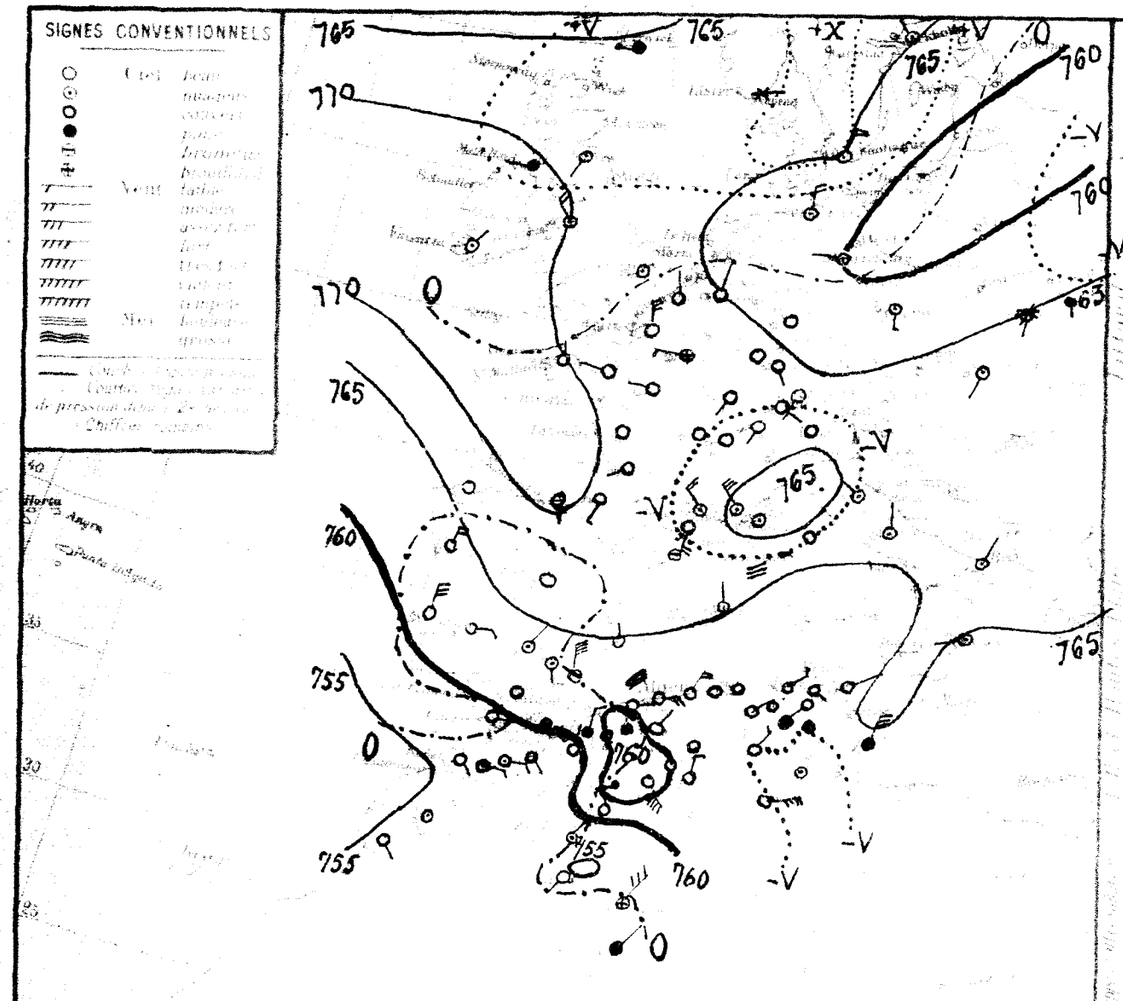

Stations	Température moyenne	Écart	Vent	Mer	Ciel	Pluie	Insolation	Pluie 10 15 Mars	Pluie 10 Mars	Phénomènes
	11.9	-0.7	NNE 3	pluie	Agitée	17	11	6.8	8.0	182	Pluie la nuit
	11.1	-2.2	E 2	couvert	Agitée	16	11	0.4	2.8	164	Pluie hier et la nuit
	11.4	+1.0	E 4	d	Agitée	12	10	5.0	20.0	242	Pluie matinale d'hier
	5.0	+3.4	calme	Bmag		12	6	3.6	11.8	398	Pluie hier
	9.1	+4.0	NNW 1	couvert		8	7	8.9	10.7	426	7-12h pluie
	11.8	+4.1	NE 4	d	Agitée	12	9	7.9	8.9	392	7-13h pluie
	8.0	+2.0	calme	couvert	Belle	9	8	2.4	12.8	480	Pluie la nuit
	9.8	+2.8	ENE 3	couvert	Agitée	12	5			591	
	12.1	+1.9	SE 1	d	Agitée	15	8			312	
	10.0	+4.5	ENE 2	couvert		12	9	gtte	0.2	168	gouttes hier matin
	9.2	+1.6	NNE 5	pluie		14	9	2.0	2.0	143	Pluie
	8.0	-1.0	NNE 2	couvert		15	7	2.5	10.7	140	Pluie
	7.8	-5.4	N 1	pluie		18	7	gtte	2.9	223	gouttes hier ; 7h pluie
	8.0	-1.0	calme	couvert		17	8			113	
	8.0	-1.8	N 2	pluie		18	7	7.0	12.0	212	Pluie la nuit
	10.0	+2.0	E 4	couvert		17	7	1.8	9.7	161	Pluie
	10.0	+1.6	calme	d		15	10	6.0	15.0		Pluie matinale d'hier
	6.8	+0.1	NE 2	d		10	3	3.3	15.7	277	d:
										170	
										528	
	8.9	+2.1	calme	couvert		10	6	4.0	4.0	398	9-13h pluie
	4.7	+2.6	calme	d		4	4	5.0	5.0	235	Pluie
	8.0	+2.9	ENE 2	d		4	2	3.4	3.6	189	Pluie, neige, brouillard la nuit
	8.3	+2.0	NE 1	pluie		4	1	5.0	11.3	145	Pluie hier après-midi ; flocons de neige ce matin
	5.7	+3.2	calme	couvert		9	4			271	
	7.5	+3.5	calme	d		11	5		2.2	279	
	4.0	+2.6	calme	pluie		8	3	1.0	4.0	148	Pluie
	7.5	+1.3	NE 2	couvert		10	7	3.0	14.0	86	Pluie
	8.2	+1.0	SW 2	pluie		13	6	19.6	42.4	131	Pluie hier et la nuit
	8.1	+3.2	SE 6	couvert		9	4	13.	30.0	176	17-18h et la nuit pluie
	4.8	+1.1	calme	d		5	1	4.0	16.9	103	Pluie hier et la nuit
	8.0	+0.1	calme	d		5	3	9.0	23.1	142	d:
										149	
	7.8	-2.5	NE 3	Bmag		14	8	2.1	52.0	30	7-18h et la nuit pluie
	4.4	-0.6	NNE 3	couvert		6	5	4.0	30.0	90	Pluie hier et la nuit
	9.0	0.0	NN 3	d		11	8	1.2	22.1	64	Pluie
	9.4	+2.0	ENE 6	d		10	2	12.8	15.2	21	18-6h pluie
										44	
	9.6	+2.1	calme	Bmag		12	7	6.3	6.3	150	7-11h et la nuit pluie
										31	
										27	
	11.2	-2.2	SW 1	clair		13	11		60.0	14	
	12.2	-2.0	NE 5	brouill.		23	10		65.3	21	14-19h vent de sable
	11.0	-3.2	NE 2	pluie		23	13		11.0		
	13.0	0.0	SE 1	mag							

Situation générale — Le baromètre a hausse sur le Nord et l'Ouest de l'Europe où la pression est élevée (Norvège 771mm - Valentia 772mm). Des dépressions se tiennent sur l'Espagne (751mm), l'Allemagne (Magdeburg 760mm) et l'Ouest de l'Afrique du Nord (Agadir 756mm - Port-Nolloth 756mm).

Les vents soufflent du secteur Est et sont assez forts à l'Ouest, faibles à l'Est. Il a plu hier et cette nuit sur la presque totalité du réseau.

En Algérie, ce matin, le ciel est couvert avec pluies. La mer est houleuse à Cap Bougaroni et Bonifacio, agitée sur le reste du bassin.

Probabilité jusqu'à Mardi = Hausse barométrique ; Ouest Afrique du Nord - Ouest Méditerranée - Baisse : Est Afrique du Nord - Nord et Est Méditerranée - En Algérie Temps très nuageux ou couvert avec averses - Éclaircies dans l'Ouest et le Sud - Vents d'Est à Nord assez forts ou forts. Température inférieure à la normale.

	ORAN	ALGER	CONSTANTINE
Littoral et Tell	Nuageux - Averses et éclaircies - Vents du secteur Est assez forts ou forts	Très nuageux - Averses - Quelques éclaircies - Vents d'Est à Nord assez forts ou forts	Très nuageux ou couvert - Averses - Vents d'Est à Nord assez forts ou forts
Hauts Plateaux	Nuageux - Averses et éclaircies - Vents du secteur Est assez forts ou forts	Très nuageux - Averses - Quelques éclaircies - Vents d'Est à Nord assez forts ou forts	Très nuageux ou couvert - Averses - Vents d'Est à Nord assez forts ou forts
Sahara	Très nuageux - Averses au Nord - Vents d'Est à Nord assez forts	Très nuageux - Averses au Nord - Vents d'Est à Nord assez forts	Très nuageux - Averses au Nord - Vents du secteur Nord assez forts ou forts

AVIS AUX PORTS
- Golfe du Lion — Vents de Nord assez forts ou forts
- Baléares — Vents du secteur Nord assez forts ou forts
- Oran — Vents du secteur Est assez forts ou forts
- Alger, Bizerte — Vents d'Est à Nord assez forts ou forts

VENTS EN ALTITUDE
- Ouest Algérie, " Sahara, Est Algérie, " Sahara — Secteur Est 15 à 20m

Avis aux Agriculteurs

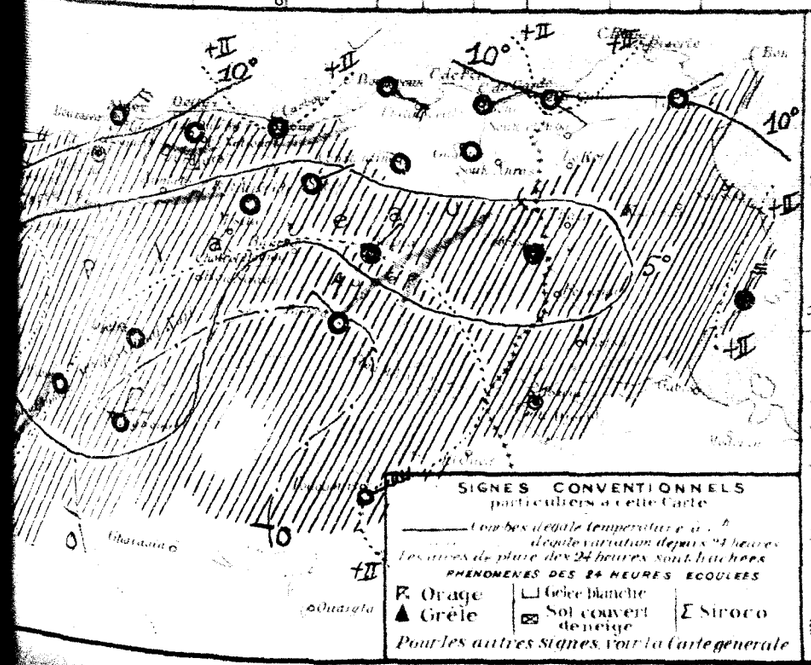

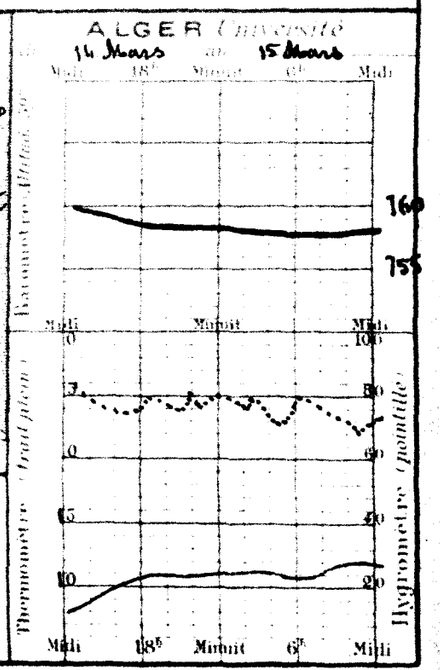

BULLETIN MÉTÉOROLOGIQUE DE L'ALGÉRIE

Année N° 15 — Lundi 16 Mars 1925 — 7h. Matin

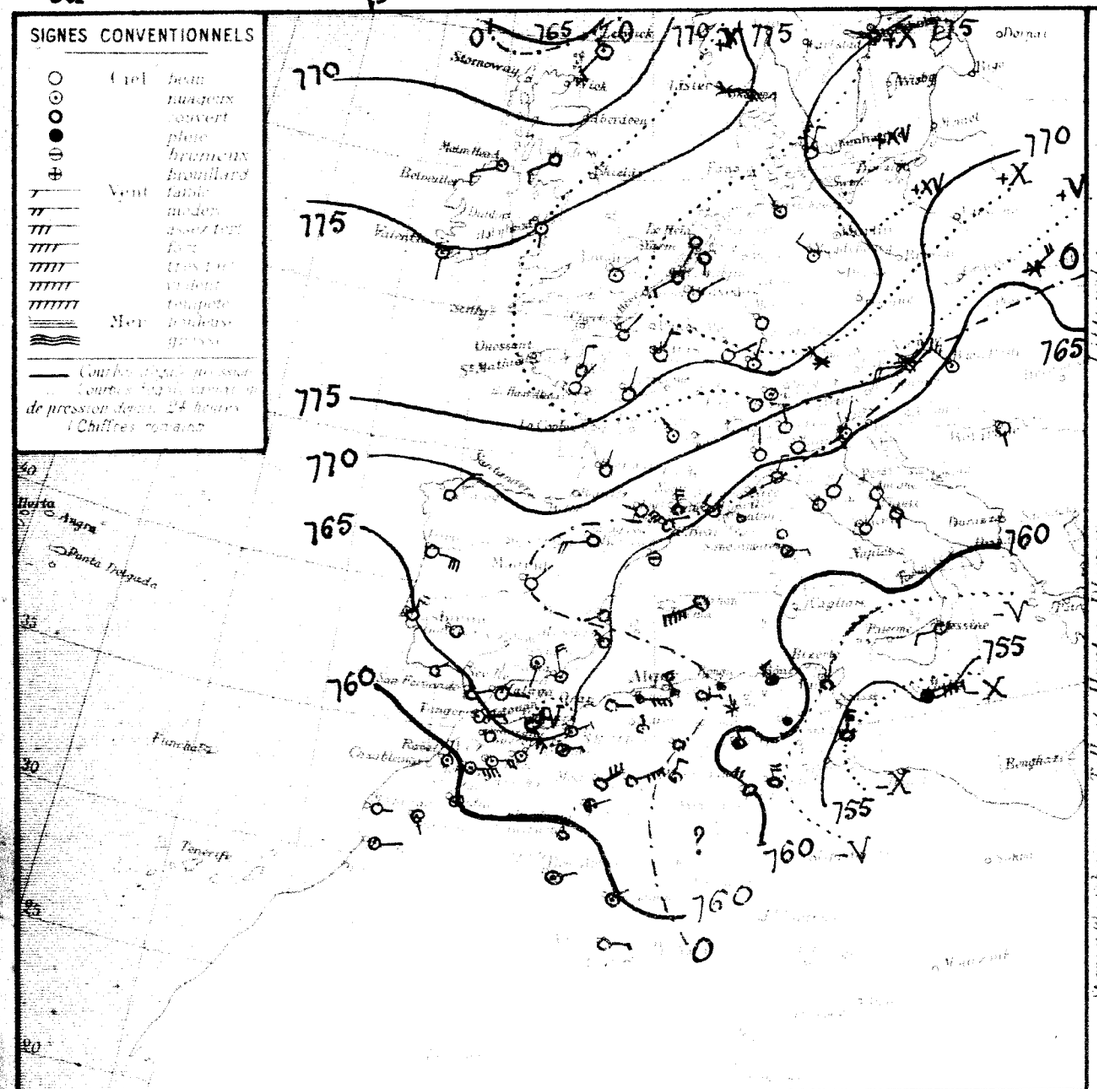
SIGNES CONVENTIONNELS
Ciel
Vent
Mer
Courbes d'égale pression
Chiffres roman
de pression depuis 24 heures
Chiffres romains
Stornoway
Valentia
Ouessant
St Mathieu
Belmullet
Aberdeen
Lerwick
Thorshavn
Reykjavik
Horta
Angra
Ponta Delgada
Funchal
Tenerife
Las Palmas
Bonifacio
Malte
Pantelleria
Tripoli
Benghazi
Alger
Oran
Biskra
Tamanrasset
Fort National
Tunis
Sfax
Gabès
Tozeur
Ouargla
Djanet
Tamanrasset
Bordj Omar Driss
Fort Lamy
Zinder
Tombouctou
Dakar
Bathurst
Freetown
Monrovia
Accra
Lagos
Libreville
Brazzaville
Loanda
Mossamedes
Windhoek
Walvis Bay
Cape Town
Port Elizabeth
East London
Durban
Lourenço Marques
Beira
Tananarive
Diego Suarez
Mahe
Zanzibar
Mombasa
Kisumu
Nairobi
Port Sudan
Khartoum
Massaua
Addis Abeba
Aden
Socotra
Djibouti
Obock
Tamatave
Nossi Bé
Majunga

BULLETIN MÉTÉOROLOGIQUE DE L'ALGÉRIE

Mardi 17 Mars 1925 — 7h Matin

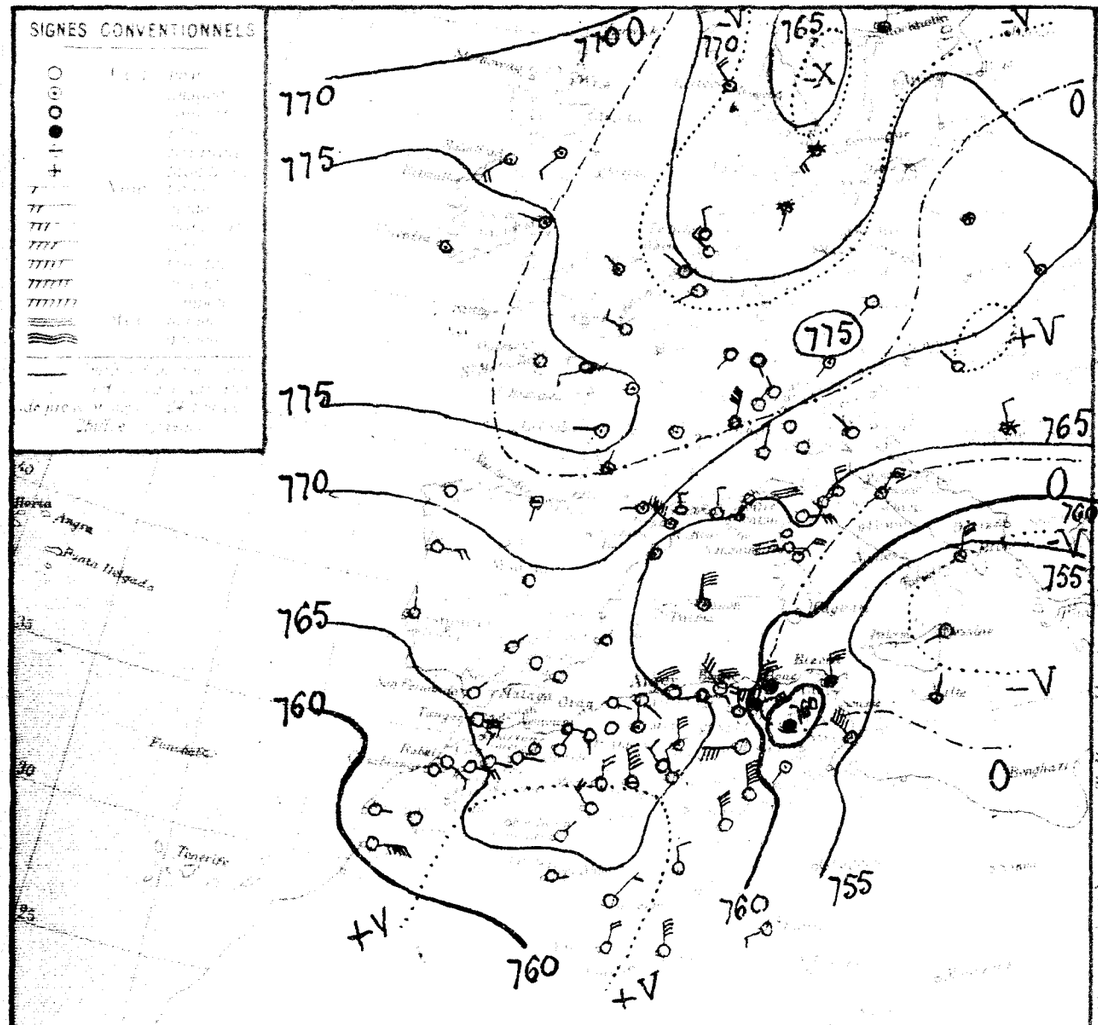

Température de 7 heures du matin										Pluie 16 17 Mars	Pluie 10 Mars	Observations
+1.4	6.1	-5.4	ESE 2	clair	Agitée	16	5			15.3	182	
+2.3	5.0	-2.0	SE 1	clair	Agitée	16	6			2.8	164	
+2.8	7.7	-2.5	SE 2	Beau	Agitée	14	7			21.0	224	
										12.4	392	
+1.3	7.7	+0.9	NNW 1	pluie		10	7	0.8		14.4	426	Pluie dans la nuit et ce matin 6h
+1.1	9.0	+1.0	calme	couvert	Houleuse	14	9	2.0		13.0	392	Pluie 7-7h30, dans la nuit et ce matin pluie
-0.1	8.0	+1.7	NW 5	Bmag.	Houleuse	10	7	7.8		27.3	480	Pluie, grêle, hier et la nuit
-2.5	10.0	+1.0	N 5	pluie	Houleuse	14	6	6.0		6.6	391	orage, grêle, pluie hier et la nuit
-1.0	10.1	+2.0	NE 7	Beau	Grosse	14	6	16.0		16.1	318	Pluie hier et la nuit
-2.2	6.8	-2.9	N 5	pluie		12	4	12.7		12.0	168	Pluie
+1.0	8.0	-0.5	NW 7	Bmag.	Agitée	9	5	10.8		14.8	143	Pluie hier
-2.7	2.0	-4.0	NNE 1	clair		14	0			20.7	149	
+2.9	0.2	-5.8	S 1	clair		11	-1			2.9	223	gelée
	1.8	-2.2	N 2	d		12	0			16.4	113	
-2.2	5.0	-2.4	calme	d		12	2			16.0	212	gelée blanche
+2.9	5.2	-1.0	SSW 4	d		16	4			9.7	161	
+1.7	4.1	-2.0	E 1	d		15	4	1.0		14.4		glouleée hier
+3.7	2.8	+0.1	N 2	B. mag.		8	1			19.9	277	
+2.9	5.0	-0.5	N 2	pluie		5	3	4.1		11.2	170	Pluie
+1.3	2.1	-0.6	E 3	couvert		6	1	21.0		24.5	522	Pluie, grêle, la nuit et ce matin
+1.6	7.8	+1.0	SW 2	pluie		13	7	8.0		14.0	398	Pluie, grêle, hier et la nuit
+1.4	1.8	-1.0	ENE 1	couvert		7	1	0.0		15.0	255	Pluie
+0.8	1.0	0.0	N 4	d		6	-1	6.1		9.7	189	Pluie, neige, hier et la nuit
-1.05	2.6	+0.7	NW 5	Bmag.		6	0	2.0		17.3	145	Grêle, pluie, neige hier et la nuit
-3.8	4.5	-0.3	ENE 5	pluie		10	2	7.0		7.0	271	Pluie
-1.1	7.3	+1.8	NNW 2	couvert		11	3	6.8		9.4	279	13h et 21h pluie.
-0.3	4.2	-1.8	Calme	pluie		8	0	1.0		11.0	148	pluie hier, neige la nuit.
+3.3	1.1	-5.5	NW 4	clair		10	1			14.0	86	
+4.3	2.7	-0.6	N 4	d		8	1			48.7	131	
+3.3	-1.9	-4.2	NNW 7	Brum.		5	-2	0.1		31.1	176	16h pluie.
+3.2	-1.0	-2.0	NW 3	couvert		5	-2			16.9	103	
+1.6	0.5	-0.5	N 5	B. mag.		6	1			30.7	142	
"	6.0	-1.0	NNE 1	clair		11	3			4.0	149	
+6.8	4.2	-4.6	NE 1	clair		16	2	gtte		52.0	30	16h gouttes
+2.3	4.5	-1.0	NNW 3	d		11	3			32.0	90	
+1.2	10.0	-2.0	W 6	Beau		17	7			24.5	64	
+1.7	11.0	+1.2	N 8	clair		15	5			21.4	21	
										10.0	44	
+1.1	7.2	-1.5	SW 1	mag.		15	6	1.0		10.8	150	10h pluie
										54.0	31	Pluie du 13 au 17 (43mm,0)
+1.7	7.8	-1.7	NNW 6	clair		15	4			19.0	27	Pluie du 13 au 19 (19mm,0)
+6.5	7.7	-2.5	E 1	clair		18	7			69.0	14	
+4.7	7.8	-2.3	NE 3	d		17	7			55.3	21	
"	8.2	-2.0	NNE 4	d		24	7			11.0		
+4.3	9.9	-3.0	N 6	d		22	9					
"	9.0	-3.8	WSW 3	d		21	6					
+4.3	9.0	0.0	ESE 3	clair								

Se baromètre a baissé sur l'océan glacial que recouvre une dépression (Islande 748mm), sur le Nord de l'Europe, sur la Méditerranée orientale et la Tunisie où persiste un minimum (Messine 752mm - Tunis 756mm). La pression est élevée sur l'Ouest, le centre et l'Est de l'Europe (Lorient 778mm - Munich 775mm - Varsovie 773mm) ainsi que dans l'Ouest de l'Algérie (Sidi-bel-Abbès 767mm). En Algérie, en général, le ciel est clair à l'Ouest, couvert avec pluies à l'Est. Les vents soufflent en majorité du secteur Nord et sont forts à l'Est et au Sud. Il a plu hier et cette nuit sur le centre et l'Est du réseau.

La mer est houleuse ou grosse de Bénisaf à la Tunisie, dans le golfe de Gênes et en Corse.

Jusqu'à Midi : Baisse barométrique Nord et Ouest Méditerranée - Ouest Afrique du Nord - Hausse : Tunisie - En Algérie : Temps se couvrant avec pluies dans l'Ouest - Averses et éclaircies dans l'Est - Vents gagnant le secteur Ouest, assez forts ou forts - Température stationnaire.

Littoral	Se couvrant, puis pluies. Vents de Sud faibles ou modérés à Ouest assez forts ou forts	Éclaircies - Averses - Vents du secteur Nord au secteur Ouest assez forts ou forts	Éclaircies - Averses - Vents du secteur Nord au secteur Ouest assez forts ou forts
Hauts Plateaux	Se couvrant, puis pluies - Vents de Sud faibles ou modérés à Ouest assez forts ou forts	Éclaircies - Averses. Vents du secteur Nord au secteur Ouest assez forts ou forts	Éclaircies - Averses - Vents du secteur Nord au secteur Ouest assez forts ou forts
Sahara	Beau à Nuageux Vents du secteur Est assez forts	Beau temps Vents d'entre Nord et Est assez forts	Beau temps Vents du secteur Nord assez forts

Vents de Nord-Ouest forts ou très forts
Vents de Nord-Ouest à Ouest forts ou très forts
Vents de Sud faibles ou modérés à Ouest assez forts ou forts
Vents du secteur Nord au secteur Ouest assez forts ou forts

Secteur Ouest 10 à 15m
Secteur Est 10 à 15m
Nord-Ouest à Ouest 10 à 12m
Secteur Nord 10 à 12m

Observations Agronomiques

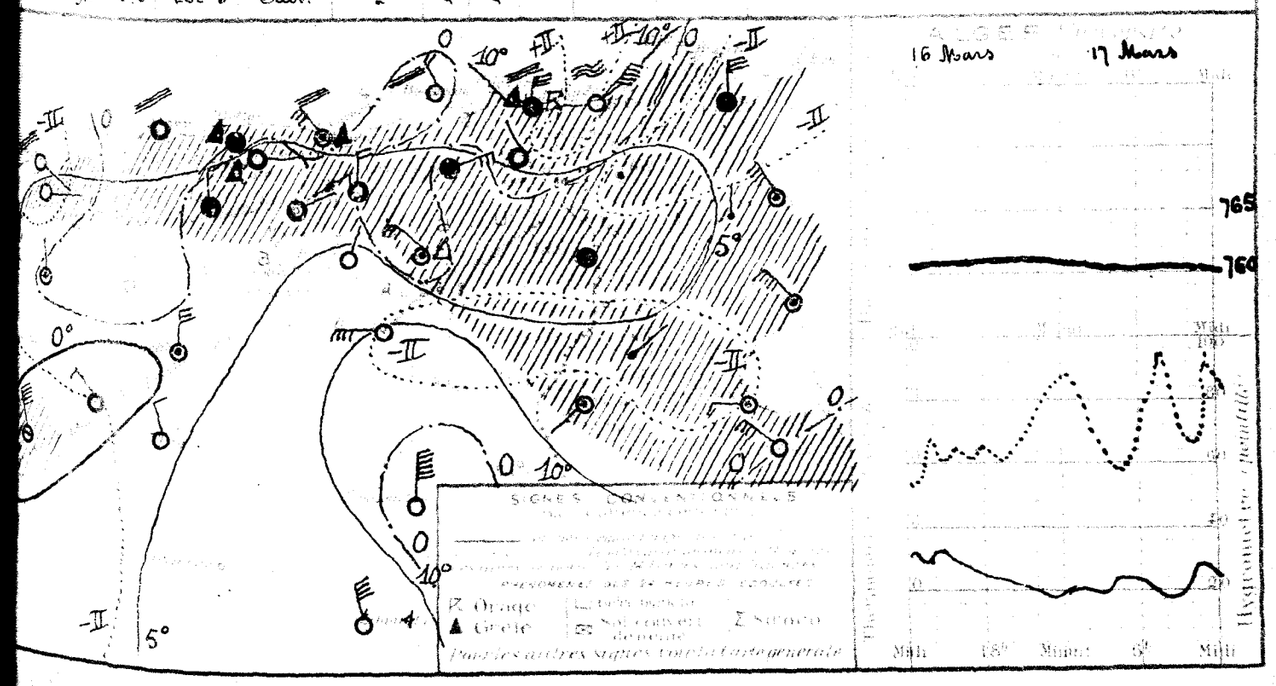

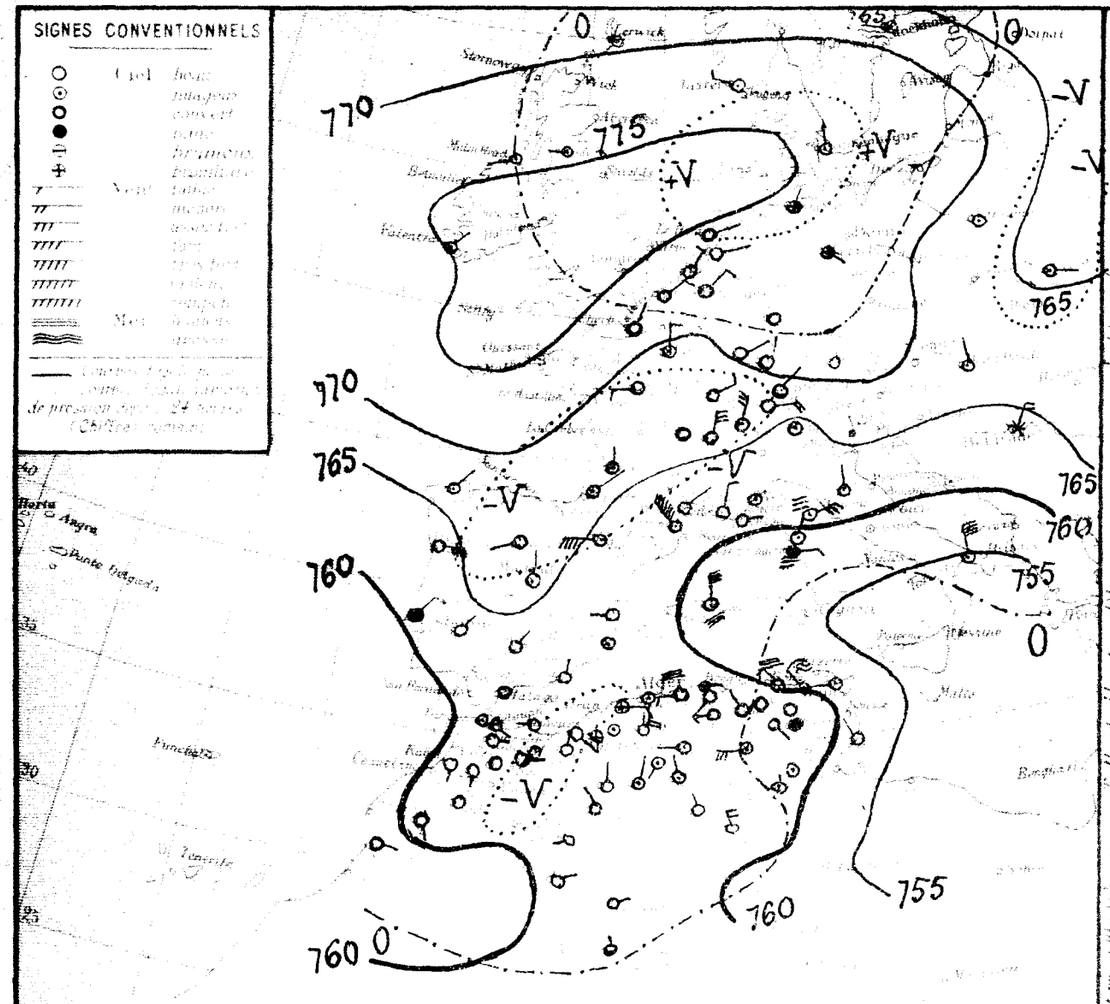

Situation générale — Le baromètre a presque partout baissé depuis hier. Les pressions élevées recouvrent l'Ouest, le Centre et le Sud-Est de l'Europe (Valentia 775mm, Munich 773mm) et de moyennes le Nord du Maroc et l'Algérie (768 à 763mm). Des dépressions se tiennent sur l'Océan Glacial (Norvège 751mm), le Sud de l'Italie (Catanzaro 754mm) et l'Est de la Méditerranée, ainsi qu'à l'Ouest et au Sud du Maroc (Agadir 759mm).

En Algérie, ce matin, le ciel est nuageux ou couvert sur la moitié Est, beau à l'Ouest. Les vents sont variables. Il a plu hier et cette nuit sur le centre et l'Est du réseau.

En mer est houleuse ou grosse de Cap Bougaroni à la Tunisie, à Mahon et en Corse, agitée ailleurs.

Probabilités jusqu'à Minuit : Continuation baisse barométrique bassin Méditerranéen - Nord Afrique - Formation d'une aire dépressionnaire du Maroc au golfe de Gênes). En Algérie, temps très nuageux ou couvert avec pluies. Rares éclaircies. Vents modérés ou assez forts de Sud à Ouest à l'Ouest, du secteur Ouest à l'Est. Température en faible hausse.

	ORAN	ALGER	CONSTANTINE
Littoral et Tell	Très nuageux ou couvert. Pluies. Vents de Sud à Ouest modérés ou assez forts	Très nuageux ou couvert. Pluies. Vents du secteur Ouest modérés ou assez forts	Très nuageux ou couvert. Pluies. Vents du secteur Ouest modérés ou assez forts
Hauts Plateaux	Très nuageux ou couvert. Pluies. Vents de Sud à Ouest modérés ou assez forts	Très nuageux ou couvert. Pluies. Vents du secteur Ouest modérés ou assez forts	Très nuageux ou couvert. Pluies. Vents du secteur Ouest modérés ou assez forts
Sahara	Nuageux. Vents du secteur Est modérés ou assez forts	Beau à nuageux. Vents du secteur Nord modérés ou assez forts	Beau temps. Vents d'entre Ouest et Nord modérés ou assez forts

AVIS AUX PORTS
- Golfe du Lion — Vents du secteur Nord forts ou très forts
- Baléares — Vents de Nord-Ouest forts ou très forts
- Oran — Vents de Sud à Ouest modérés ou assez forts
- Alger, Bougie — Vents du secteur Ouest modérés ou assez forts

VENTS EN ALTITUDE
- Ouest — Algérie — secteur Ouest 6 à 10m
- Sahara — secteur Sud 6 à 10m
- Est — Algérie — secteur Ouest 6 à 10m
- Sahara — secteur Nord 6 à 10m

Avis aux Agriculteurs

Stations	Température moyenne	Écart	Vent (direction et force)	État du Ciel	État de la Mer	Insolation		Pluie	Pluie depuis le 1er Janvier jusqu'au 18 Mars	Pluie depuis le 1er Janvier jusqu'au 10 Mars	PHÉNOMÈNES
						Durée réelle	Durée possible				
[illegible]	7.0	+1.5	SE 2	clair	Belle	15	5		15.3	182	
[illegible]	8.0	+2.0	E 3	brouill.	Belle	20	7		2.8	164	
[illegible]	5.4	-2.3	S 4	Couvert	Agitée	17	5	2.0	23.0	242	18-20h pluie
[illegible]	6.4	-0.6	calme	d		12	6	2.4	16.0	392	Pluie la nuit ; pluie du 16 (17.2)
[illegible]	5.5	-2.8	NNW 1	pluie		10	5	4.2	18.6	426	22h pluie ; 7h pluie, grêle
[illegible]	8.5	-1.1	W 3	couvert	Houleuse	13	8	2.6	15.6	392	Pluie hier et la nuit
[illegible]	6.0	-2.0	W 2	couvert	Agitée	8	5	5.6	32.9	480	Pluie la nuit
[illegible]	8.8	-1.2	NW 3	couvert	Houleuse	13	5	gtte	6.6	391	gouttes hier et la nuit
[illegible]	10.0	-0.1	NW 3	Couvert	Grosse	11	7	0.4	16.5	318	18h25 flocons de neige ; 20h30 pluie
[illegible]	6.4	-0.4	W 1	Beau		10	4	gtte	12.9	168	gouttes hier
[illegible]	4.0	-4.0	NW 2	clair		11	3		14.8	145	
[illegible]	4.0	+2.0	NNE 1	clair		18	1		20.7	149	
[illegible]	1.2	+1.0	S 1	brouill.		15	1		8.9	223	gelée
[illegible]	3.2	+1.4	N 2	Beau		13	2		16.4	113	
[illegible]	4.2	+1.2	calme	Couvert		14	3		16.0	212	
[illegible]	5.5	+0.3	SSW 5	d		17	2		9.7	161	
[illegible]	3.5	-0.6	SE 1	nuageux		16	3	gtte	14.4		19h gouttes
[illegible]	2.4	+0.1	N 1	Beau		9	0		19.9	277	
[illegible]	2.0	-1.0	W 1	couvert		4	1	4.7	15.9	170	Pluie et neige hier
[illegible]	0.1	-2.0	SW 3	couvert		3	-1	8.2	32.7	322	Pluie hier et la nuit, neige ce matin
[illegible]	8.1	+0.3	E 1	pluie		11	3	8.3	22.3	398	Pluie hier et la nuit
[illegible]	1.2	-0.6	calme	nuageux		6	0	3.0	18.0	235	Pluie
[illegible]	-1.3	-2.3	NW 2	couvert		4	-3	15.8	25.5	189	Eau de fusion de neige hier et la nuit
[illegible]			SE "	"		4	-1	3.0	20.3	145	Grêle hier, pluie et nuit neige
[illegible]	2.0	-2.5	WNW 1	couvert		8	1	8.0	15.0	271	Pluie hier et la nuit
[illegible]	4.3	-3.0	Calme	d		11	3	5.5	14.9	279	10h et la nuit pluie
[illegible]	1.0	+0.8	calme	pluie		5	1	3.0	14.0	148	Eau de fusion de neige
[illegible]	1.1	0.0	NW 2	clair		13	1		14.0	86	
[illegible]	1.4	-1.3	N 2	d		11	0		48.7	151	gelée blanche
[illegible]	-3.2	-1.3	ENE 2	nuageux		8	-5		31.1	176	Gelée
[illegible]	0.0	-1.0	SW 1	d		6	-3		16.9	103	
[illegible]	0.0	-0.5	N 2	Couvert		5	.		30.7	142	
[illegible]	5.1	-0.9	W 3	clair		14	3		4.0	149	
[illegible]	6.0	+1.8	SW 1	clair		15	4		52.0	30	
[illegible]	3.0	-1.5	NNW 1	nuageux		12	1		32.0	90	
[illegible]	8.3	-1.7	W 5	Couvert		15	6		24.5	64	
[illegible]	7.6	-3.4	W 2	Beau		17	5		21.4	21	
[illegible]	7.4	-0.2	N 2	Couvert		16	5		11.0	44	Pluie du 16 (14.0)
[illegible]	5.5	-1.0	calme	Couvert		15	5		10.8	190	
[illegible]	6.0	-1.0	NNW 1	clair		14	4		54.0	31	
[illegible]	7.5	-0.3	NNW 4	clair		16	6		19.[illegible]	27	
[illegible]	6.2	+1.0	calme	d		15	3				
[illegible]	6.5	-0.9	ENE 1	clair		18	6		69.0	14	
[illegible]	2.2	+0.4	NE 1	d		16	7		65.3	21	
[illegible]	2.8	-5.4	N 1	Beau		20	2		11.0		
[illegible]	3.8	-4.0	NNW 1	clair		11	3				
[illegible]	7.5	-1.5	NE 1	d		15	3				
[illegible]	9.0	-1.0	N 1	d		19	3				
[illegible]	8.0	-1.0	S 1	clair	"	"	"				

Paris	10	1
Nancy	10	1
Biarritz	"	"
Strasbourg	"	"

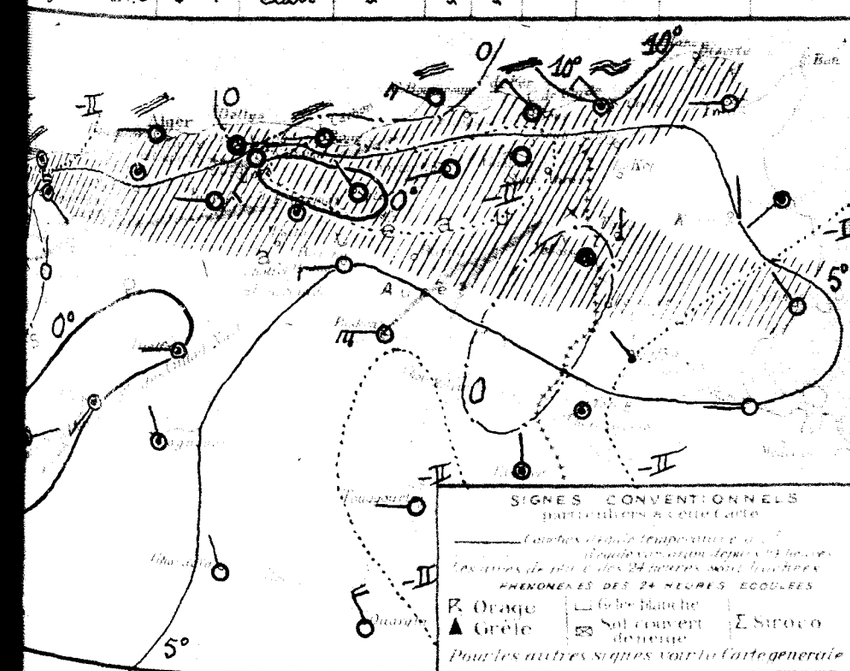

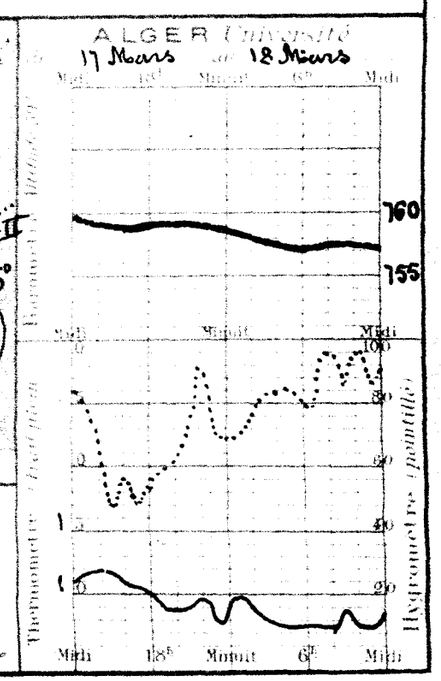

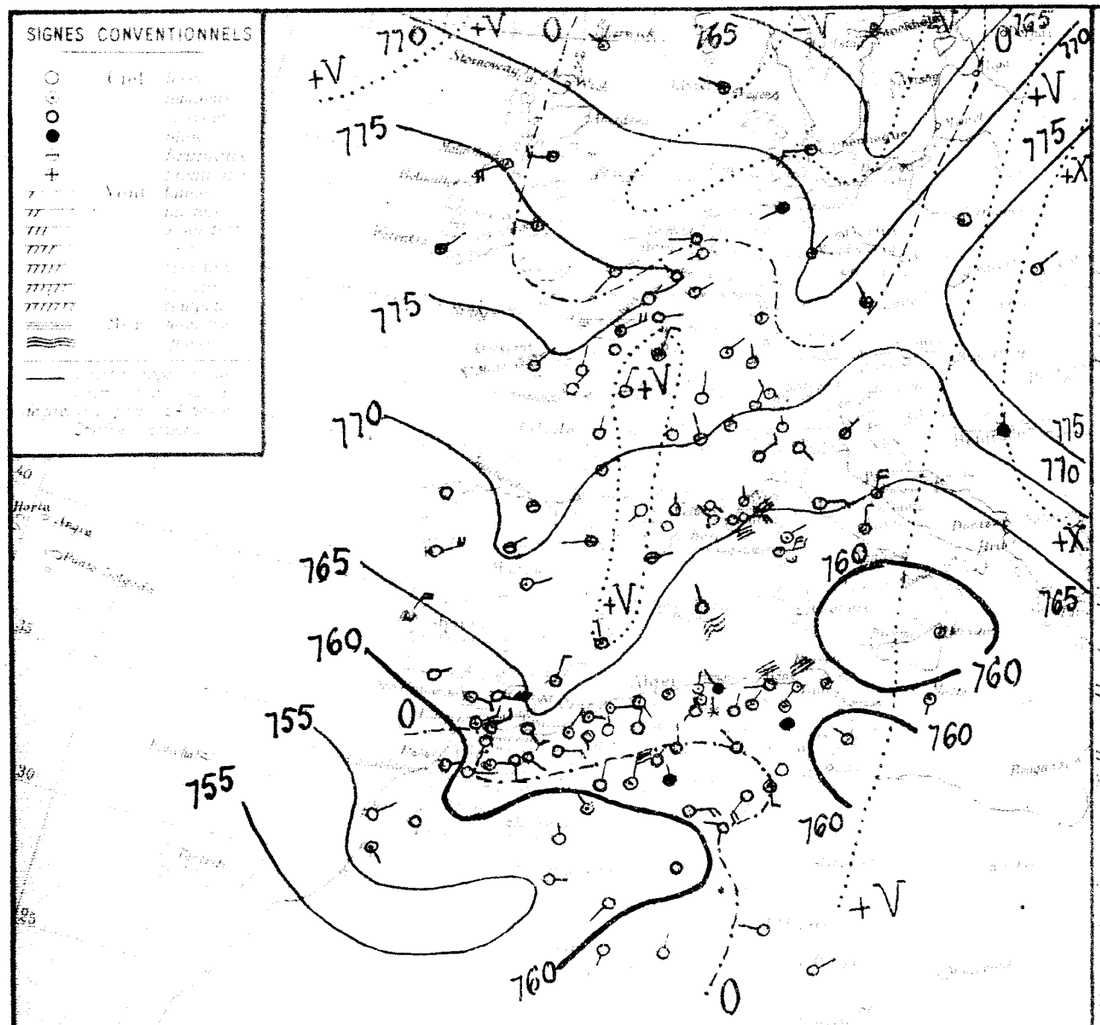
SIGNES CONVENTIONNELS
Ciel
Vent
Mer
Horta
Alger
Oran
Constantine
Tunis
Malte
Palermo
Cagliari
Marseille
Nice
Rome
Naples
Corse
Sardaigne
Sicile
Malte
Tripoli
Bône
Biskra
Tamanrasset
Tunisie
Sahara
Méditerranée
Mer Tyrrhénienne
Mer Ionienne
Mer Adriatique
Mer Egée
Mer Noire
Mer Rouge
Golfe Persique
Mer Caspienne
Mer d'Aral
Mer Rouge
Golfe Persique
Mer Caspienne
Mer d'Aral
Mer Noire

BULLETIN MÉTÉOROLOGIQUE DE L'ALGÉRIE

50e Année N° 79 — Vendredi 20 Mars 1925 — 7h Matin

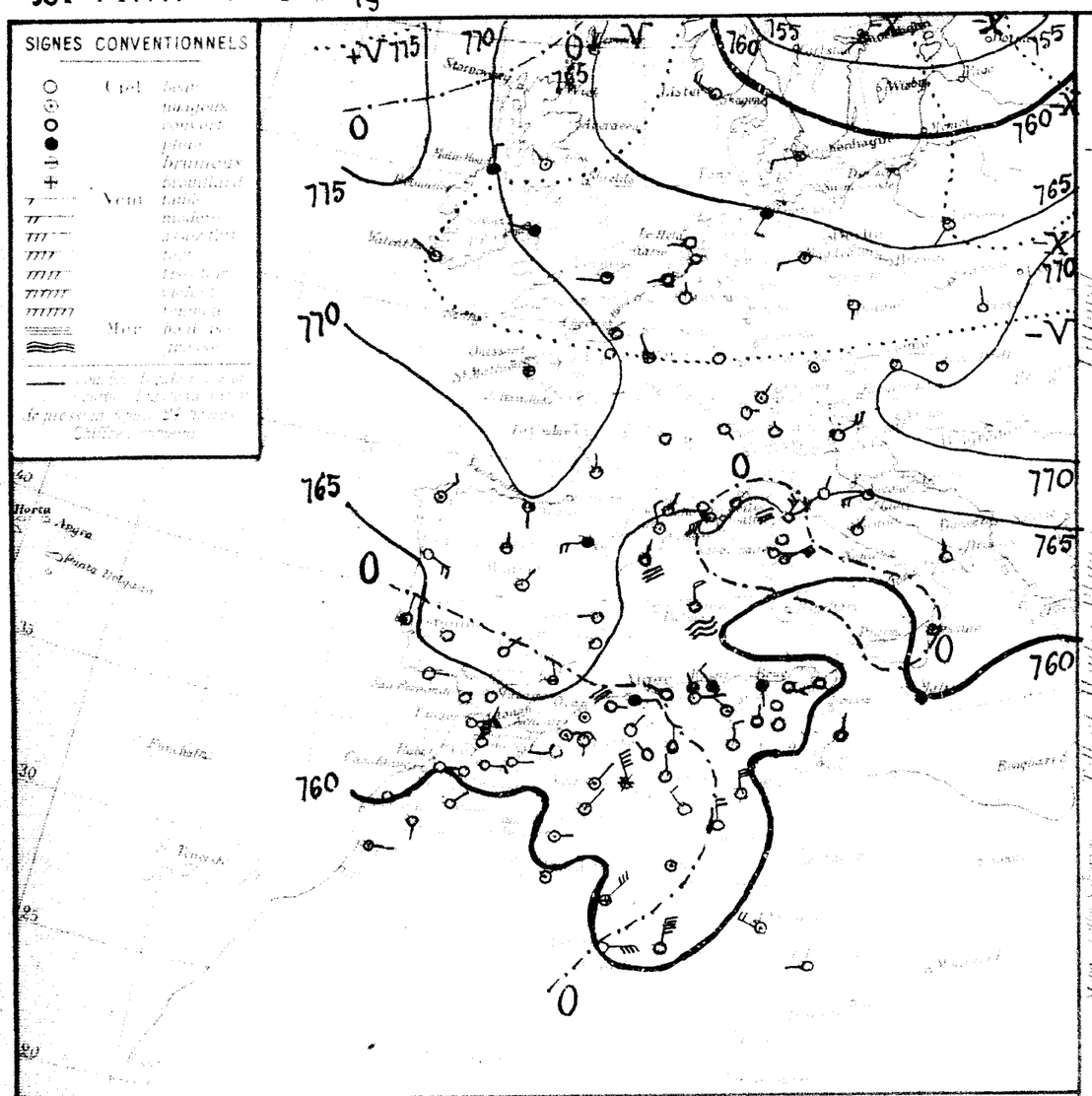

Situation générale et probabilités

Le baromètre a partout baissé depuis hier sauf à l'Ouest de l'Afrique du Nord, sur la Méditerranée et vers l'Islande où de fortes pressions (Isafjord 777mm) se relient par les Iles Britanniques (Valentia 771mm) et la France (Brest 771mm) à l'Europe centrale et sud-orientale. Des dépressions se tiennent sur le Nord de la Scandinavie (Vardo 741mm), le Sud du Maroc (Tarda 756mm), la mer Tyrrhénienne et la Tunisie (Sfax 758mm).

En Algérie, ce matin, le ciel est très nuageux ou couvert avec pluies. Les vents soufflent des secteurs Nord et Est et sont de force variable. Il a plu hier sur presque tout le Centre et l'Est du réseau.

La mer est houleuse à Oran, Barcelone et Cap Corse, belle ou agitée ailleurs.

Probabilités

Jusqu'à Midi : Baisse barométrique : Méditerranée occidentale, plus faible : Afrique du Nord. Hausse : Sahara. En Algérie : à l'Ouest : Temps beau ou peu nuageux. Vents du secteur Est au secteur Ouest faibles ou modérés. à l'Est : Temps très nuageux avec averses et éclaircies. Vents du secteur Nord au secteur Ouest modérés. Température encore inférieure à la normale.

	ORAN	ALGER	CONSTANTINE
Littoral et Tell	Beau ou peu nuageux Vents du secteur Est au secteur Ouest faibles ou modérés	Nuageux - Eclaircies et averses. Vents du secteur Nord au secteur Ouest modérés	Très nuageux - Averses et éclaircies - Vents du secteur Nord au secteur Ouest modérés
Hauts Plateaux	Beau ou peu nuageux Vents du secteur Est au secteur Ouest faibles ou modérés	Nuageux - Eclaircies et averses. Vents du secteur Nord au secteur Ouest modérés	Très nuageux - Averses et éclaircies Vents du secteur Nord au secteur Ouest modérés
Sahara	Nuageux Vents du secteur Est modérés ou assez forts.	Nuageux Vents du secteur Nord modérés ou assez forts	Très nuageux - Averses au Nord - Vents d'entre Nord et Ouest modérés ou assez forts

AVIS AUX PORTS

Golfe du Lion, Baléares } Vents d'entre Nord et Ouest modérés ou assez forts.
Oran : Vents du secteur Est au secteur Ouest faibles ou modérés
Alger, Bizerte } Vents du secteur Nord au secteur Ouest modérés

VENTS EN ALTITUDE

Ouest	Algérie	secteur Est à Sud 5 à 7m
"	Sahara	secteur Est à Sud 7 à 10m
Est	Algérie	secteur Nord à Ouest 6 à 10m
"	Sahara	secteur Nord 10 à 15m

Avis aux Agriculteurs

OBSERVATION DE 7 HEURES DU MATIN

Température moyenne	Température maxima	Température minima	Vent Direction et force de Cail	Etat du Ciel	Etat de la Mer	Durée des insolations (Heures)		Pluie en millimètres	Pluie du 1er au 20 Mars inclus	Pluie du 1er Janvier au 10 Mars inclus	PHÉNOMÈNES
+2.5	8.6	-3.2	E 3	Couvert	Agitée	15	5		15.3	182	
+1.4	7.0	1.4	E 1	couvert	Agitée	15	7	0.3	3.2	164	Pluie hier
+1.3	6.0	-1.8	E 3	pluie	Agitée	12	5	7.0	32.0	242	Pluie hier et la nuit
0.0	5.0	-0.6	Calme	d		12	4	11.6	40.6	392	d.
-0.5	5.7	+1.3	N 3	couvert		9	4	8.1	39.5	426	Pluie hier et la nuit ; 4h orage au Sud, 6h grêle
+0.1	8.0	+1.5	calme	couvert	Agitée	12	6	5.1	36.0	392	Pluie hier et la nuit
+0.9	4.5	0.0	NW 3	pluie	Agitée	11	4	15.9	39.1	480	Pluie hier et la nuit
0.0	5.7	-1.6	S 2	pluie	Agitée	12	3	3.0	24.6	391	Pluie hier et la nuit
-0.7	7.0	-1.8	ESE 2	couvert	Agitée	12	5	3.0	33.5	318	11h,20 - 11h,55 et 20h pluie
-0.6	6.4	-0.6	WSW 2	couvert	Agitée	14	4	0.2	13.1	168	Pluie hier
-1.8	7.8	+0.8	NNE 1	d		14	7	1.0	15.8	148	23h pluie
+1.7	1.0	-4.0	W 2	Beau		12	-1		22.7	149	Forte gelée
+2.0	1.6	-4.4	S 1	Beau		12	-2		8.9	223	Forte gelée
	1.8	-1.8	NW 1	brouill.		10	0		19.0	113	
+1.6	3.0	-1.4	N 2	nuag.		12	1	3.0	19.2	218	13.-15h pluie
+1.1	4.1	-2.2	SW 4	couvert		15	1		10.9	161	
+0.5	4.3	-2.7	E 1	nuag.		13	3	1.0	19.9		Pluie hier matin et la nuit
+1.3	1.0	-1.3	NE 1	Beau		9	-1		19.9	277	
-0.8	2.0	+1.0	N 2	pluie		5	1		18.5	170	Neige ce matin
-0.6	1.0	+1.0	E 2	nuag.		5	-1	9.1	57.1	522	Eau de fusion de neige hier et la nuit (4h neige 4cm)
0.0	4.1	-0.1	NNW 1	pluie		10	4	8.0	44.3	398	Pluie la nuit ; 9h,15 gouttes
-1.1	1.6	+1.0	Calme	couvert		8	-1	1.0	19.0	255	Pluie
-0.8	0.0	+0.3	NW 3	d		6	-3	0.7	27.6	189	Eau de fusion de neige hier
-1.1	0.5	-0.7	NNE 1	couvert		5	-2	2.0	24.3	145	Neige soirée
-0.5	2.8	-0.5	NE 1	Beau		10	1		17.0	271	
-0.1	5.9	+0.8	calme	d		11	1	2.7	21.5	279	9-16h pluie
+0.6	0.8	-0.4	calme	couvert		6	0	6.0	23.0	148	Pluie, neige, hier et la nuit
+3.3	1.1	-4.2	NE 2	couvert		10	1		14.0	86	
+3.4	-0.4	-2.4	NE 2	d		7	-1		48.7	131	
+2.1	-1.2	-2.0	NNW 6	neige		5	-2	0.1	31.2	176	13 et 7h eau de fusion de neige
+0.7	-0.2	+0.8	NW 1	couvert		5	-2		28.9	103	
+1.6	-0.6	-1.6	N 3	d		6	-1		30.1	142	
-	2.0	-	NW 2	clair		12	1		4.0	149	
+2.9	7.2	-0.8	E 1	nuag.		16	6		52.0	30	
+0.3	3.9	-0.5	N 2	Beau		10	4	6.0	41.0	90	7-8h pluie ; 14h orage, grêle
-1.1	10.0	-1.0	N 3	clair		14	4	0.4	24.5	64	12h gouttes ; neige sur les Hauteurs
-0.1	8.2	-1.0	N 5	Beau		10	3	8.2	29.6	21	10-16h pluie
										44	
-2.1	7.6	+3.1	calme	nuag.		16	4	0.4	10.8	150	15h,30 gouttes
+2.3	5.0	-2.0	NW 3	clair		11	3		54.0	31	
-0.6	6.8	-1.8	N 4	d		12	4		21.0	27	
-1.8	6.6	-2.4	calme	nuag.		20	5				
+1.6	9.5	-0.2	NE 1	couvert		20	9		69.0	14	
+0.6	10.0	+0.1	NE 5	Beau		23	9	9.0	74.3	21	Pluie la nuit
-	11.1	+2.5	E 6	couvert		27	10				
-2.7	11.5	+2.5	NNE 7	couvert		25	10				
-	8.4	-1.1	WNW 4	nuag.		23	7				
+0.4	7.0	-1.0	E 1	clair		-	-	-			

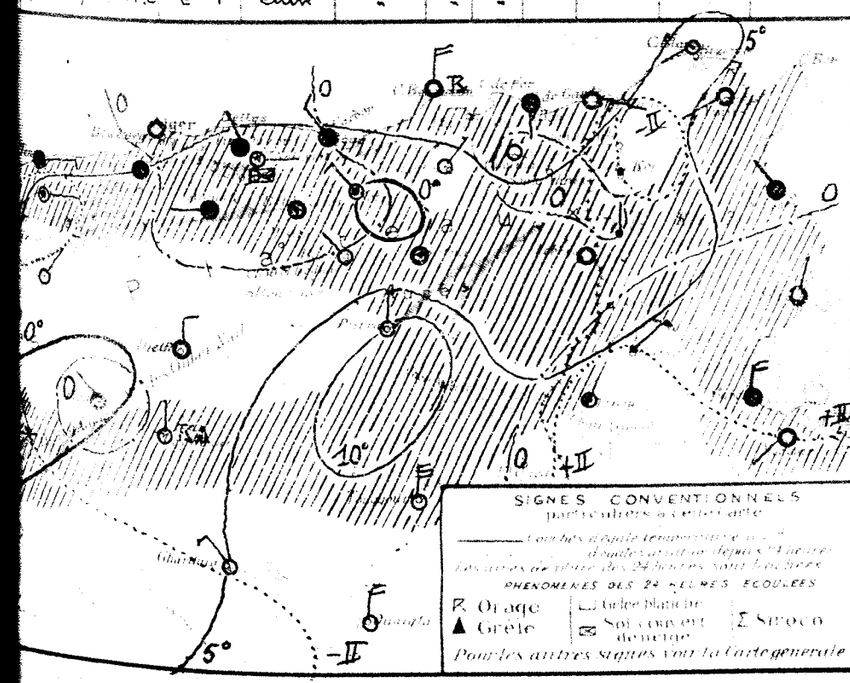

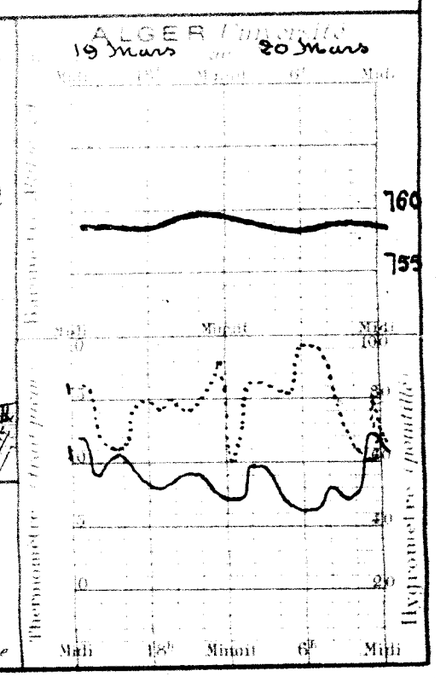

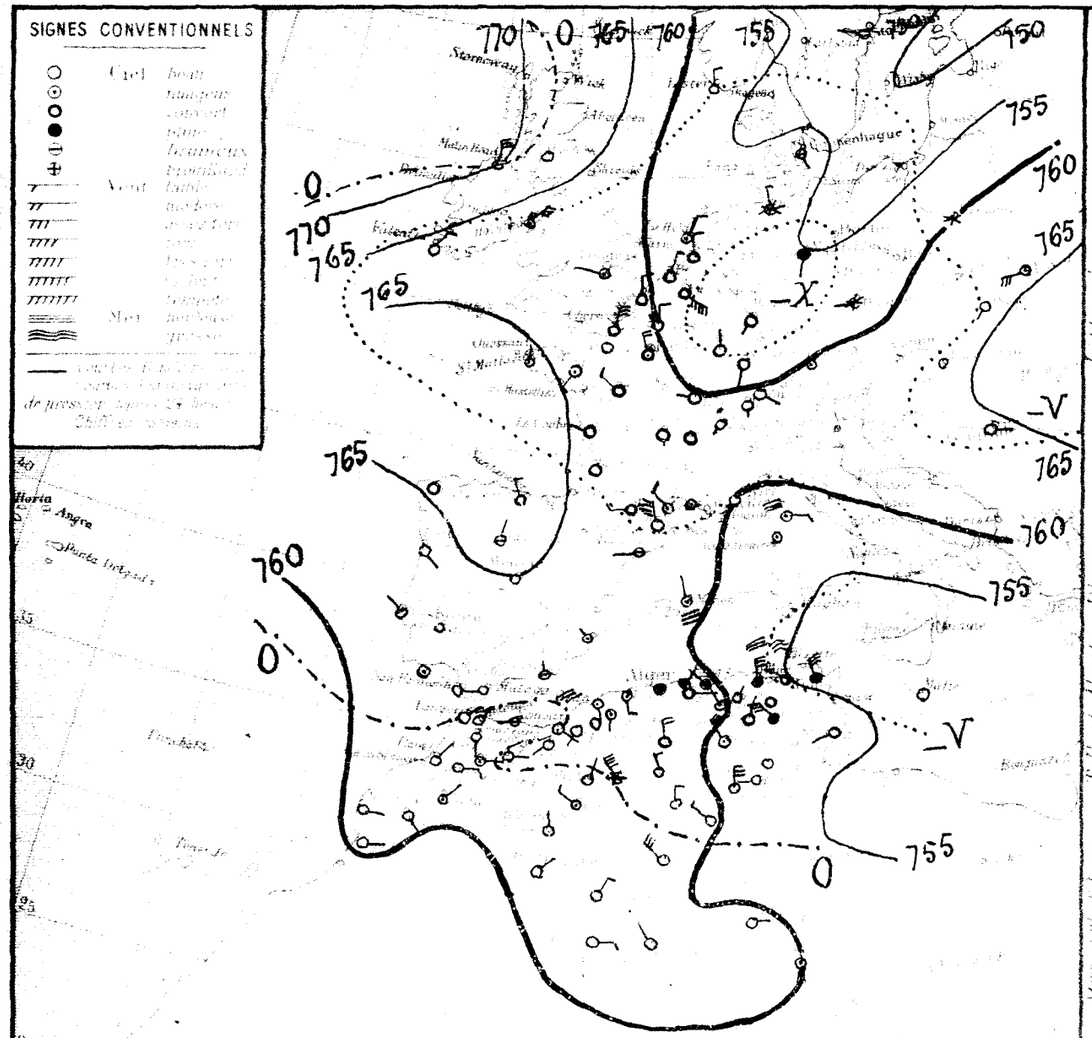
SIGNES CONVENTIONNELS
Ciel
Vent
Mer
Stornoway
Valentia
Valencia
Horta
Angra
Porto Santo
Funchal
Ponta Delgada
Lisbonne
Cadix
Malaga
Alger
Oran
Tunis
Malte
Palma
Marseille
Nice
Rome
Naples
Palermo
Cagliari
Corse
Toulouse
Bordeaux
Brest
Paris
Clermont
Lyon
Besançon
Nancy
Strasbourg
Genève
Zurich
Munich
Vienne
Budapest
Prague
Berlin
Francfort
Hambourg
Copenhague
Christiania
Stockholm
Helsingfors
Moscou
Varsovie
Cracovie
Lemberg
Kiev
Odessa
Bucarest
Sofia
Athènes
Constantinople
Smyrne
Alexandrie
Le Caire
Tripoli
Biskra
Tamanrasset
Bône
Philippeville
Bougie
Tlemcen
Mascara
Laghouat
Ouargla
Tuggourt
Biskra
Touggourt
Géryville
Ghardaïa
Bou Saada
Aflou
Djelfa
Boghari
Médéa
Miliana
Orléansville
Mostaganem
Tiaret
Saïda
Sidi Bel Abbès
Tlemcen
Oran
Mascara
Alger
Bougie
Philippeville
Bône
Constantine
Sétif
Biskra
Tunis
Malte
Palermo
Cagliari
Corse
Marseille
Nice
Toulouse
Bordeaux
Brest
Paris
Clermont
Lyon
Besançon
Nancy
Strasbourg
Genève
Zurich
Munich
Vienne
Budapest
Prague
Berlin
Francfort
Hambourg
Copenhague
Christiania
Stockholm
Helsingfors
Moscou
Varsovie
Cracovie
Lemberg
Kiev
Odessa
Bucarest
Sofia
Athènes
Constantinople
Smyrne
Alexandrie
Le Caire
Tripoli
Biskra
Tamanrasset
Bône
Philippeville
Bougie
Tlemcen
Mascara
Alger
Oran

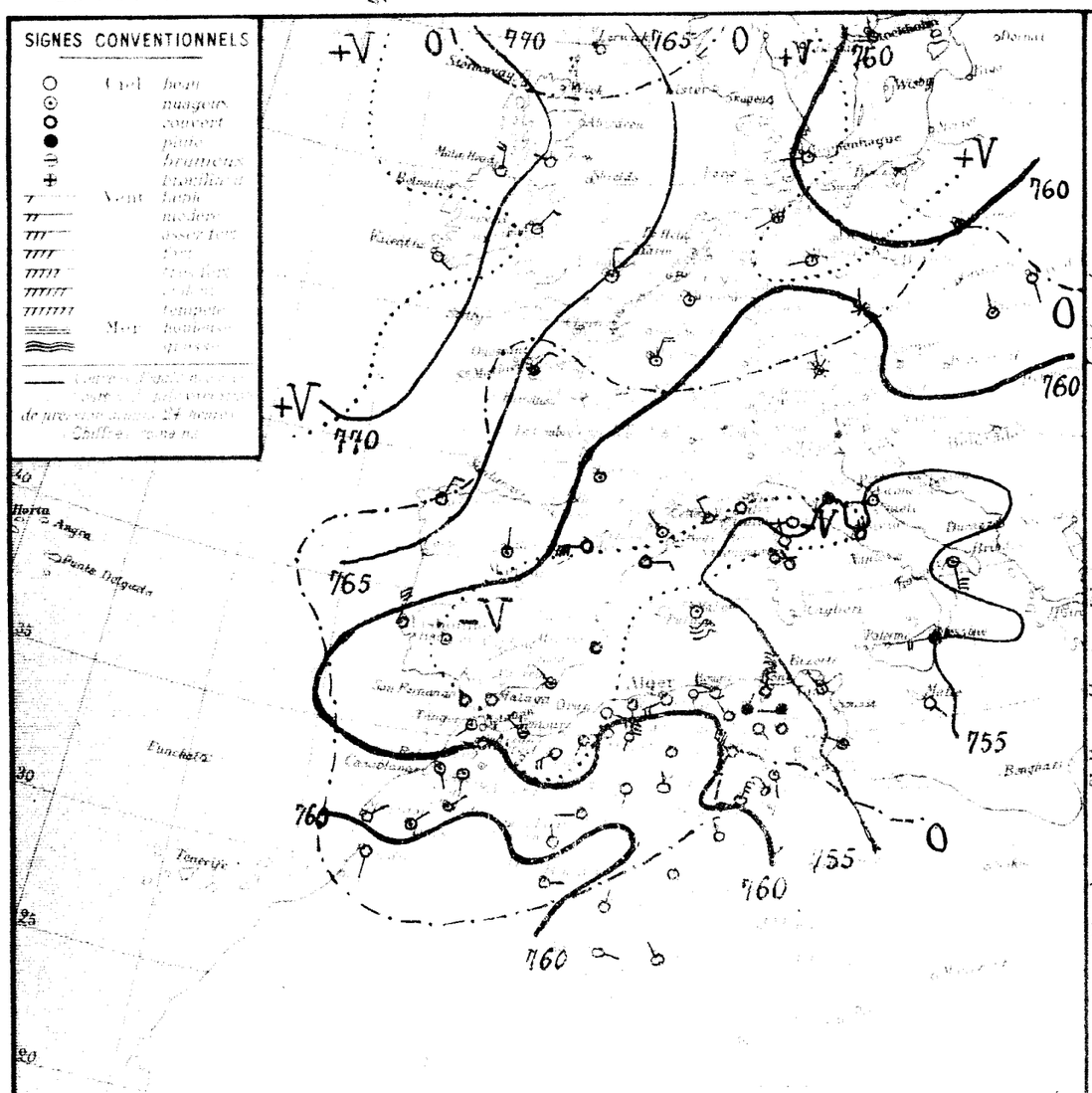

Situation générale

Le baromètre a baissé sur le Sud de l'Europe, la Méditerranée et le Nord de l'Afrique où s'étend une aire dépressionnaire (Malte 758mm, Corse, Cyprès 757mm). Un autre minimum est sur la Baltique (757mm). La pression est élevée au Nord-Ouest de l'Europe (Valentia 773mm).

En Algérie, ce matin, le ciel est beau avec vents assez forts du secteur Sud sur la moitié Ouest, très nuageux ou couvert avec pluies à l'Est. Il a plu hier et cette nuit sur le Centre et l'Est du Tell et des Hauts Plateaux.

La mer est houleuse ou grosse à Cap-de-Garde, La Calle, Mahon et Cap Corse, belle ou agitée sur le reste du bassin.

Probabilité

Jusqu'à Mardi : Continuation baisse barométrique. Bassin méditerranéen - Afrique du Nord - En Algérie, temps très nuageux à couvert avec pluies - Vents de Sud à Ouest modérés à assez forts - Température inférieure à la normale.

	ORAN	ALGER	CONSTANTINE
Littoral et Tell	Très nuageux à couvert avec pluies - Vents de Sud à Ouest modérés à assez forts.	Très nuageux à couvert avec pluies - Vents de Sud à Ouest modérés à assez forts	Très nuageux à couvert avec pluies - Vents de Sud à Ouest modérés à assez forts
Hauts Plateaux	Très nuageux à couvert avec pluies - Vents de Sud à Ouest modérés à assez forts	Très nuageux à couvert avec pluies - Vents de Sud à Ouest modérés à assez forts	Très nuageux à couvert avec pluies - Vents de Sud à Ouest modérés à assez forts
Sahara	Très nuageux à couvert Vents du secteur Sud modérés à assez forts	Très nuageux à couvert Vents du secteur Sud modérés à assez forts	Beau ou peu nuageux Vents variables vers Sud faibles ou modérés

AVIS AUX PORTS

Golfe du Lion : Vents de Nord-Ouest modérés à assez forts
Baléares : Vents du secteur Ouest modérés à assez forts
Oran, Alger, Bizerte : Vents de Sud à Ouest modérés à assez forts

VENTS EN ALTITUDE

Ouest — Algérie : Sud-Ouest 6 à 10m ; Sahara : secteur Est 5 à 10m
Est — Algérie : secteur Ouest 6 à 10m ; Sahara : entre Nord et Ouest 5 à 10m

Avis aux Agriculteurs

Stations	Température	
Paris	7	-1
Nice	13	4
Barcelone	.	.
Madrid	.	.

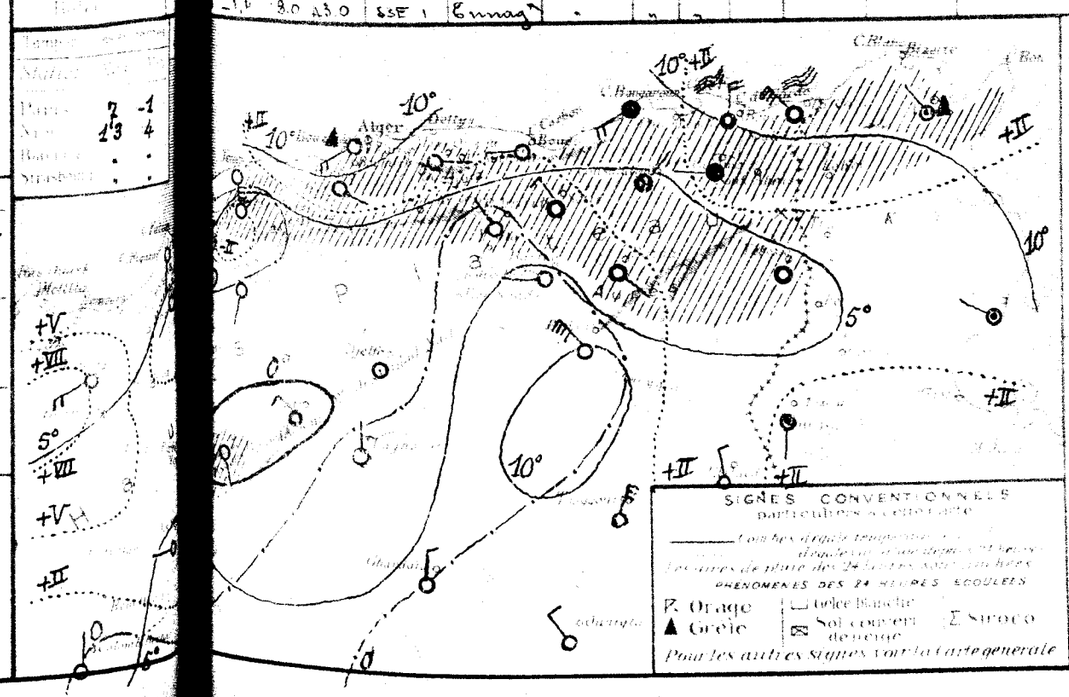

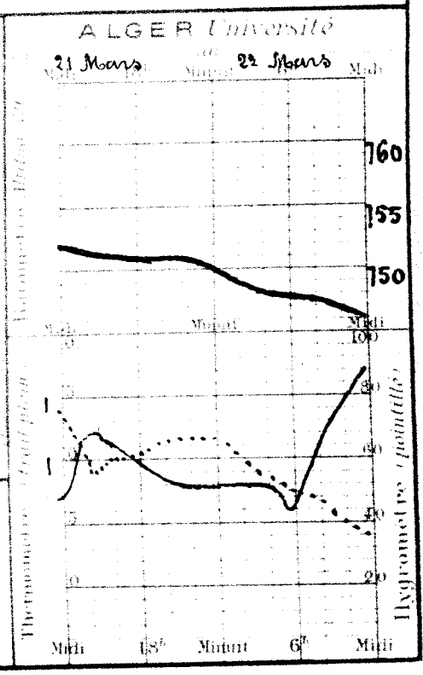

OBSERVATION DE 7 HEURES DU MATIN

Baromètre à 0° réduit à la mer	Température de l'air		Vent Direction et force (échelle 0-6)	Etat du Ciel	Etat de la Mer	Température extrêmes Max	Min	Pluie en 24 heures	Pluie du 20 au 22 Mars inclus	Pluie du 1er Sept. au 20 Mars inclus	PHÉNOMÈNES
										197	
762.8	9.4	+0.0	ESE 4	clair	agitée	10	7			167	
761.1	9.0	+0.6	S 6	d	agitée	15	8		6.0	274	
762.8	9.0	+2.0	SE 2	beau		11	5	2.8	20.6	455	Pluie hier
									18.1	466	
761.1	10.6	+4.2	WSW 4	beau	agitée	13	7	13.0	28.6	428	7-11h grêle pluie
762.2	6.0	+2.0	W 3	clair	agitée	13	5	2.5	28.2	559	Pluie hier et la nuit
760.5	10.0	+1.5	N 4	couvert	grosse	13	6		12.5	416	
760.4	12.2	+0.2	NW 6	couvert	grosse	13	10	3.0	17.0	352	Pluie et tonnerre hier et la nuit
762.3	10.3	+1.3	NW 2	nuag.		13	7	5.2	27.2	181	Pluie, grêle, hier et la nuit
762.2	9.8	+2.8	WNW 1	couv.	agitée	14	8			159	
761.1	7.0	+7.0	WSW 4	clair		15	2			172	
762.3	4.2	+1.2	SW 1	clair		13	-1			232	gelée
.	4.0	+1.8	SE 1	d		10	1		2.2	132	
760.0	8.0	+0.8	W 1	d		12	2		1.0	231	
761.4	5.0	-0.0	SSE 4	nuag.		15	2			172	
759.9	3.2	-1.0	NE 1	clair		14	2	0.4	4.4		Averses matinée d'hier
761.1	2.2	+0.0	SW 1	d		2	0		0.6	297	
									9.0	189	
									15.2	570	
762.7	7.0	+2.3	E 1	clair		14	4	3.0	26.0	442	Pluie hier et la nuit
760.5	1.0	-0.8	NW 1	d		9	0	1.0	1.0	254	Pluie
761.1	2.0	+1.7	NW 2	couvert		6	1	2.2	2.6	217	Pluie, neige, hier et la nuit
760.5	3.6	+1.0	SE 1	d		4	0	4.0	6.0	160	2 an de fusion de neige
759.8	4.8	+2.2	NE 1	pluie		8	0	8.0	15.0	288	Pluie
760.5	7.0	+1.3	W 2	d		11	6	4.3	10.2	301	11h-17h et ce matin pluie
760.4	4.4	+3.0	calme	couvert		7	0	6.0	6.0	171	Pluie et neige
762.3	8.4	+5.4	W 2	beau		10	.			100	
762.2	3.5	+4.1	NW 4	clair		7	-1			180	
760.0	0.1	+1.2	SSE 2	clair		6	-6			207	14h flocons de neige
										132	
762.3	1.0	+1.4	calme	clair		6	-2			172	
.	5.7	-0.2	W 2	clair		15	2			153	
761.4	4.0	-0.1	N 1	clair		15	2			82	
760.5	2.4	-1.6	N 2	d		11	1			131	
761.3	10.0	-0.7	NW 0	clair		17	8			89	
760.5	8.5	-0.6	NNE 5	d		17	4			51	
.	8.6	-2.2	NNW 3	beau		18	6			58	
760.6	9.6	+1.6	S 2	nuag.		16	7			161	
760.5	6.0	0.0	N 3	clair		16	4			85	
761.6	8.5	+1.1	NW 3	d		15	6			48	
762.8	6.7	+0.6	Calme	d		14	2				
761.1	8.6	+0.2	E 1	clair		17	6				
761.8	7.7	+0.1	NE 1	d		16	5				
.	7.5	+1.3	ESE 1	d		18	2				
760.1	6.8	+1.0	NW 1	d		15	4				
.	8.4	-0.1	N 1	d		15	4				
.	7.8	-2.7	WSW 1	d		17	3				
761.4	8.0	+3.0	SSE 1	6 nuag.	.	4	3				

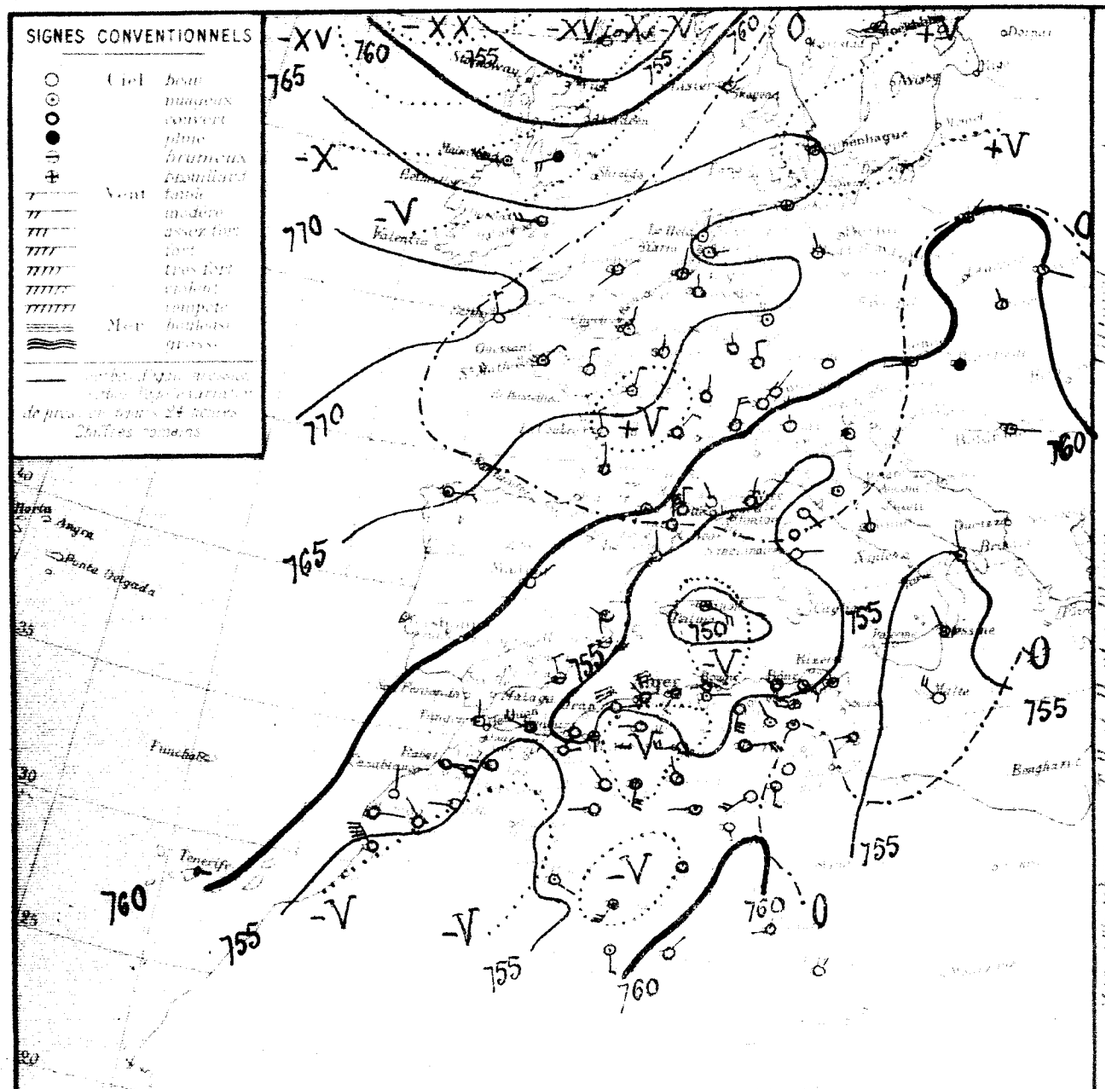
SIGNES CONVENTIONNELS
Ciel
Vent
Mer
Pontes Delgada
Funchal
Tenerife
Biskra
Tunis
Malte
Palermo
Naples
Rome
Marseille
Nice
Corse
Cagliari
Alger
Oran
Tlemcen
Bône
Constantine

BULLETIN MÉTÉOROLOGIQUE DE L'ALGÉRIE

Mardi 24 Mars 1925 — 7h Matin

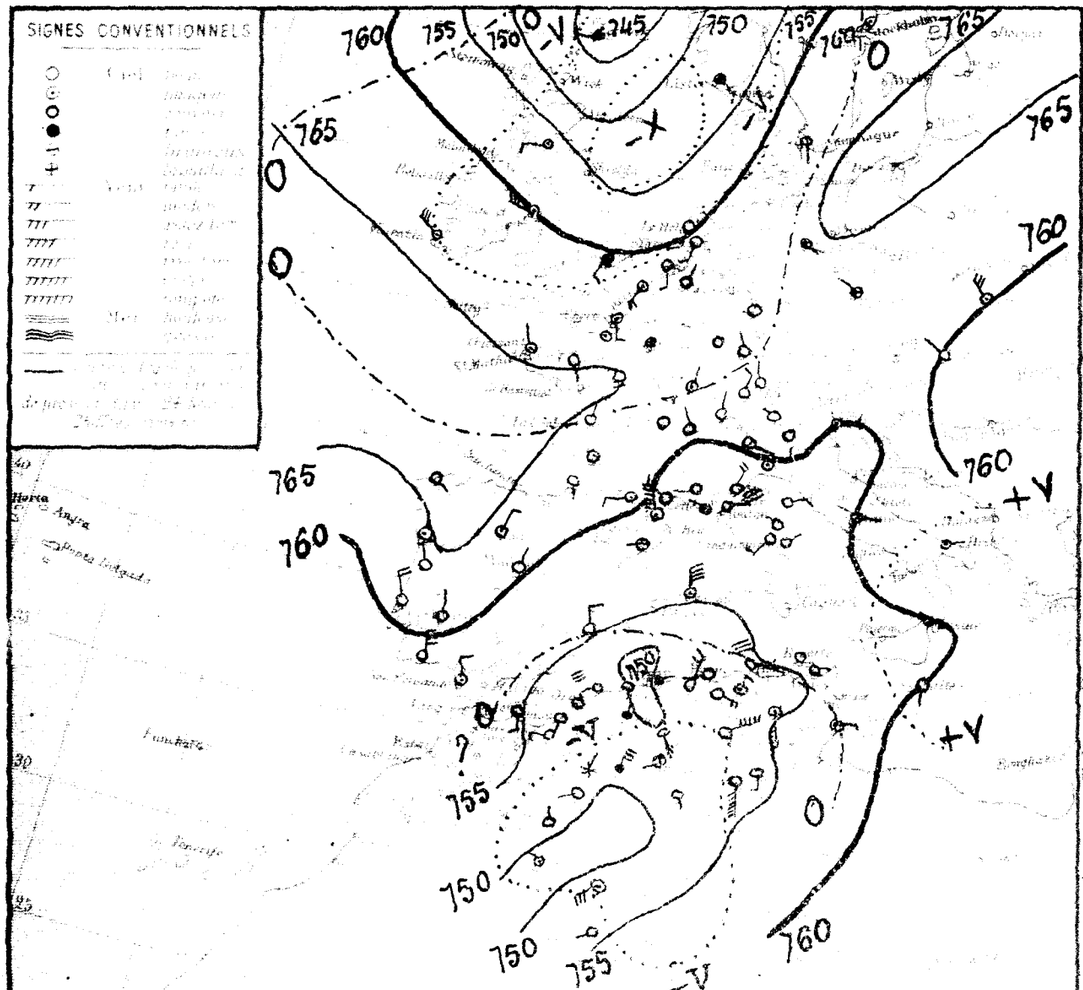

Situation générale — Le baromètre a baissé sur le nord de l'Europe où se succèdent des dépressions (Seurrick 744mm Norvège 737mm) et sur l'Afrique du Nord où s'est transporté le minimum méditerranéen (Cisi - Ouzon - Béni - Abbès 750mm). Il reste plus élevé sur l'Ouest et le Nord-Est de l'Europe (La Corogne 757mm - Leningrad 765mm). En Algérie, ce matin, le ciel est couvert et pluvieux et les vents variables en force et direction. Il a plu hier et cette nuit sur la presque totalité du réseau.

Mer — La mer est houleuse ou grosse sur presque tout le bassin.

Prévisions — Jusqu'à Midi : Continuation baisse barométrique bassin méditerranéen, s'étendant Nord Afrique. Baisse Sahara oriental. En Algérie : Temps très nuageux ou couvert. Pluies. Vents du secteur Nord modérés ou assez forts. Température inférieure à la normale.

	ORAN	ALGER	CONSTANTINE
Littoral	Très nuageux. Faibles éclaircies. Averses. Vents du secteur Nord modérés ou assez forts	Très nuageux. Faibles éclaircies. Averses. Vents du secteur Nord modérés ou assez forts	Très nuageux ou couvert. Pluies. Vents du secteur Nord modérés ou assez forts
Hauts Plateaux	Très nuageux. Faibles éclaircies. Averses. Vents du secteur Nord modérés ou assez forts	Très nuageux. Faibles éclaircies. Averses. Vents du secteur Nord modérés ou assez forts	Très nuageux ou couvert. Pluies. Vents du secteur Nord modérés ou assez forts
Sahara	Très nuageux. Pluies. Vents d'Ouest à Nord modérés ou assez forts	Très nuageux. Pluies. Vents d'Ouest à Nord modérés ou assez forts	Très nuageux ou couvert. Pluies sur Nord. Vents du secteur Sud au secteur Ouest modérés ou assez forts.

Vents — Vents du secteur Nord modérés ou assez forts.

Altitude — 1000m secteur Nord 6 à 10 — 2000m secteur Sud 10 à 12
Secteur Sud 14 à 12
1000m secteur Nord 6 à 12 — 2000m secteur Sud 10 à 12
Secteur Sud 10 à 12

Observation de 7 heures du matin										Pluie 20 24 Mars	Pluie 20 Mars	Phénomènes
0.0	10.0	-1.6	SSW 1	couvert	Agitée	16	5	0.7		3.1	197	6-7h pluie
3.2	9.0	-1.1	WSW 3	couvert	Houleuse	15	9	0.2		2.2	187	11h pluie
3.9	9.7	-0.4	S 1	d	Agitée	13	8	2.0		12.0	274	Pluie hier et la nuit
4.0	7.6	-1.4	calme	pluie		12	7	13.8		34.4	433	
4.4	7.8	-0.9	E 1	pluie		10	7	9.8		34.9	466	7-8h et 20-7h pluie (Pluie du 21 au 23 = 7h,0)
4.4	9.2	-0.8	ENE 1	d	Agitée	13	9	7.0		36.1	428	Pluie hier et la nuit
2.3	9.0	-1.5	W 2	couvert	Agitée	16	9	16.2		44.4	539	Pluie hier et la nuit.
4.05	12.5	+0.7	E 4	couvert	Houleuse	20	10			12.5	416	
4.4	12.0	+0.2	SE 1	8 nuag.	Houleuse	20	11			17.0	352	
4.8	13.6	+4.8	E 1	couvert		22	11			27.4	181	
4.8	13.2	+5.0	E 3	8 nuag.	Belle	19	13				189	
4.3	6.0	-1.0	W 3	Couvert		11	3	4.0		11.0	172	Pluie, neige sur les hauteurs.
2.7	5.6	-2.2	W 5	Brumeux		12	4	gtes		0.6	232	Gouttes hier et la nuit.
	5.0	-2.6	W 1	couvert		8	2	1.4		0.6	132	Pluie hier et la nuit.
3.1	4.2	-1.6	W 1	d		10	4	1.0		1.0	231	Pluie hier et la nuit
5.0	5.3	-1.3	W 3	d		15	8			5.2	172	
3.4	5.3	-1.3	SSW 1	pluie		14	8	0.5		9.9		Pluie la nuit.
2.9	1.1	-2.9	NNE 2	d		7	0	8.3		12.0	297	Pluie et neige hier et la nuit.
	5.5		SE 6	pluie		7	5	15.2		24.2	189	Pluie hier et la nuit.
4.6	6.6	-2.4	NE 4	couvert		9	3	7.1		22.3	579	Pluie la nuit.
4.0	9.2	-1.0	SW 1	couvert		13	8	8.0		34.0	442	17h 18h et la nuit pluie.
2.6	6.0	-1.8	S 1	pluie		11	4	13.0		14.0	254	Pluie.
3.6	5.0	-0.1	SE 4	couvert		8	3	8.4		11.0	217	Pluie hier et la nuit
3.7	6.1	-0.5	SW 1	8 nuag.		11	8	0.3		6.3	169	11h pluie.
+0.1	6.0	+1.0	NNE 3	d		14	1	1.0		17.0	288	pluie.
2.0	8.1	+1.6	calme	couvert		18	7			16.2	301	
3.4	11.4	+6.4	3 7	nuag.		15	6			6.0	171	
2.8	3.9	-3.9	SW 2	couvert		8	1	12.0		12.0	100	Pluie, neige (hauteur : 2 cm)
3.1	0.7	-4.3	NNE 2	neige		7	0	16.7		19.3	180	Pluie hier, neige la nuit (Hauteur : 7 c/m)
5.4	-0.4	-3.1	NNE 5	pluie		15	-1	8.0		11.0	207	Pluie hier et la nuit ; neige (Hauteur 2 c/m)
											132	
4.7	6.0	+0.5	S 5	pluie		6	.	12.0		12.0	172	Pluie hier et la nuit
.	12.0	+2.0	SE 2	couvert		11	8	8.0		8.0	153	Pluie
5.6	5.8	-6.8	N 1	couvert		16	5	0.6		0.6	82	Pluie la nuit
3.3	9.4	+0.4	SW 2	8 nuag.		13	7	2.0		2.0	131	Pluie hier et la nuit
5.0	16.0	+3.5	NE 1	couvert		18	9	gtes			89	10 et 17h gouttes
4.6	12.4	+4.4	S 8	d		23	12				51	11-16h sirocco, tempête de sable
.	15.6	+6.4	SSW 3	d		22	8				58	
3.5	14.4	+8.0	E 4	8 nuag.		23	5	gtes			161	6h30 - 7h gouttes
3.3	10.0	-3.0	S 1	Beau		19	10				85	
6.1	16.0	+6.3	SW 4	couvert		23	15				48	9-13h vent de sable
8.8	13.6	+3.6	calme	d		23	13					14-19h tempête de sable
7.5	7.8	-3.9	NW 1	nuag.		20	6					16-20h vent de sable
10.1	12.8	+4.8	SW 5	d		23	12					8-9h tempête de sable
.	14.4	+3.1	SW 1	couvert		25	14					
5.8	12.5	+10.8	S 4	d		27	17					
.	18.5	+7.4	S 1	clair		36	14					

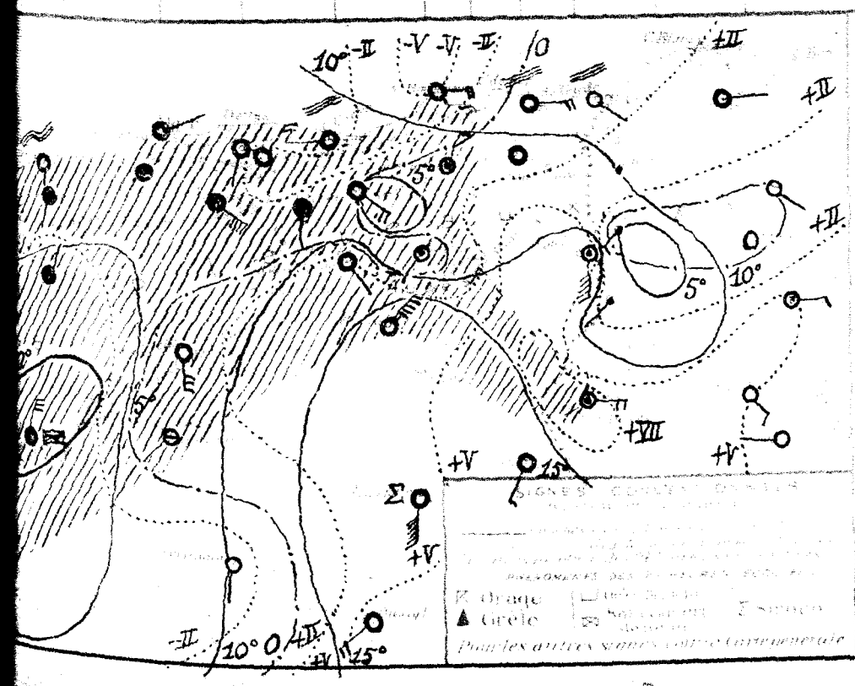

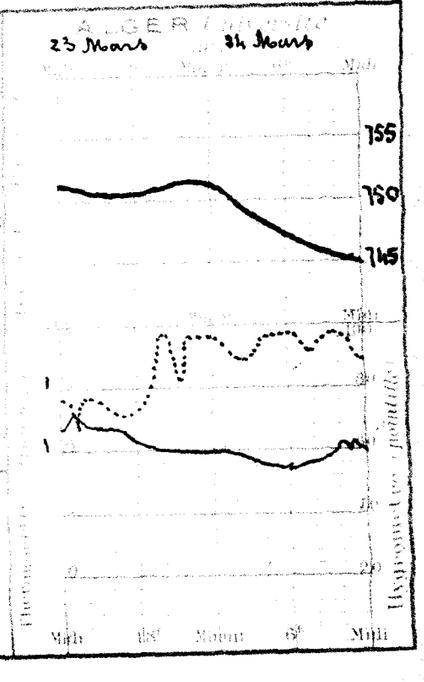

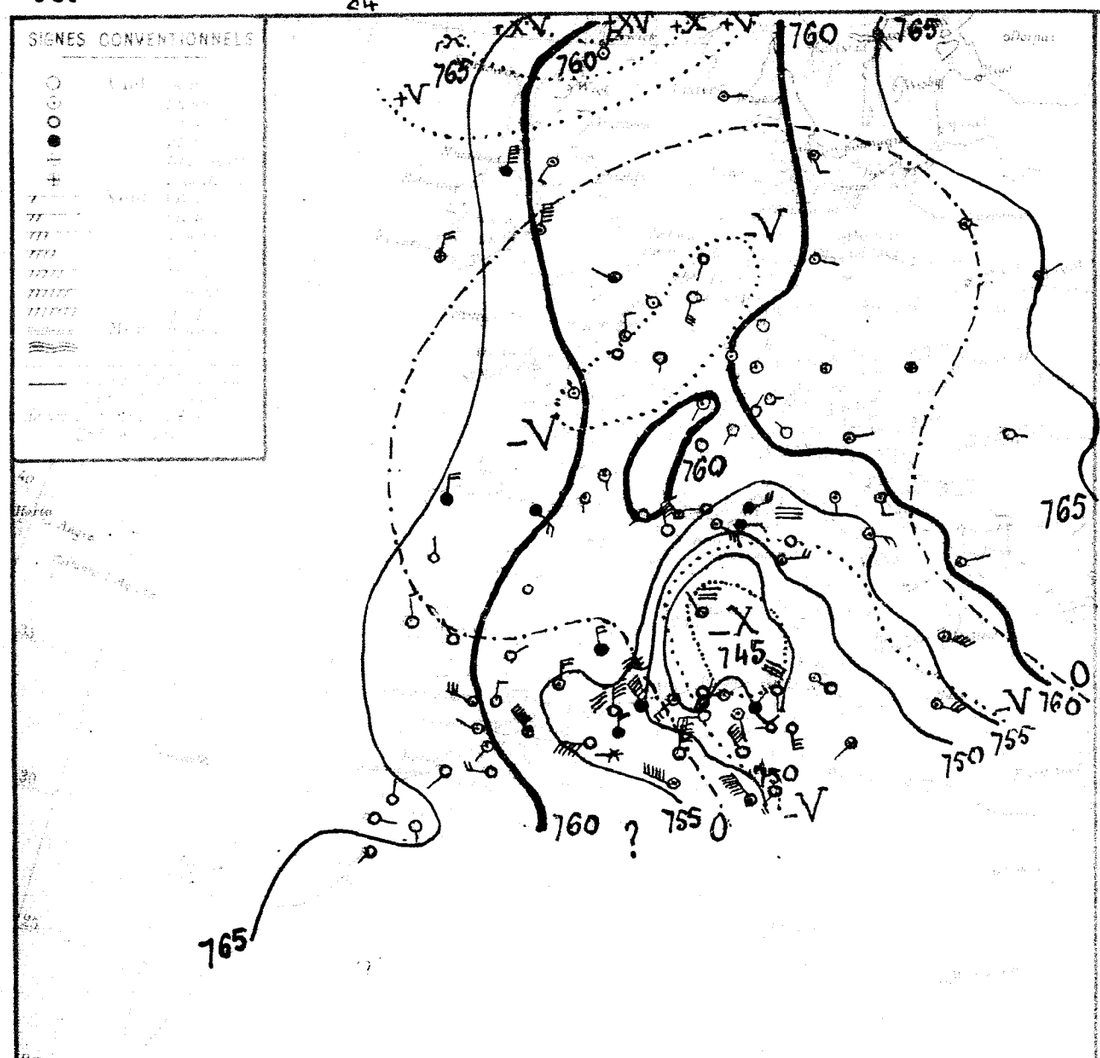

Un couloir dépressionnaire s'est creusé de la mer du Nord (756mm) à la Méditerranée et à l'Est de l'Afrique du Nord (Moulhon - Alger - Cap de Garde 745mm) - entre des pressions élevées sur l'Atlantique (Ténérife 769mm) et l'Est de l'Europe (Stockholm - Smor - Sofia 765mm).

En Algérie, ce matin, le ciel est couvert et pluvieux. Les vents soufflent d'Ouest à Nord et sont très forts à l'Ouest et au Sud. Il a plu ou neigé hier et cette nuit sur presque tout le réseau.

La mer est houleuse ou grosse.

Jusqu'à Midi : Hausse barométrique par l'Ouest sur Afrique du Nord - Baisse du golfe de Gênes à la Tunisie - En Algérie, à l'Ouest : Averses et éclaircies - Vents de Nord-Ouest forts ou très forts - A l'Est : temps très nuageux ou couvert - Pluies - Vents de Sud-Ouest à Nord-Ouest très forts ou violents - Température basse sur l'ensemble du réseau (Chutes de neige).

	ORAN	ALGER	CONSTANTINE
Littoral et Tell	Averses et éclaircies Vents de Nord-Ouest forts ou très forts	Très nuageux - Averses - Quelques éclaircies Vents d'Ouest à Nord-Ouest forts ou très forts	Très nuageux ou couvert - Pluies - Vents de Sud-Ouest à Nord-Ouest très forts ou violents
Hauts Plateaux	Averses et éclaircies Vents de Nord-Ouest forts ou très forts	Très nuageux - Averses - Quelques éclaircies Vents d'Ouest à Nord-Ouest forts ou très forts	Très nuageux ou couvert - Pluies - Vents de Sud-Ouest à Nord-Ouest très forts ou violents
Sahara	Beau temps Vents du secteur Nord modérés ou assez forts	Nuageux - Quelques pluies au Nord - Vents du secteur Nord assez forts ou forts	Très nuageux - Pluies - Vents de Nord-Ouest très forts ou violents

AVIS AUX PORTS
- Golfe du Lion, Baléares, Corse, Algérie, Tunisie } Vents de Nord-Ouest très forts ou violents
- Côte Algérienne: Vents de Nord-Ouest forts ou très forts
- Côte Algérienne: Vents d'Ouest à Nord-Ouest forts ou très forts
- Côte Algérienne: Vents de Sud-Ouest à Nord-Ouest très forts ou violents

VENTS EN ALTITUDE
- Ouest Algérie: Nord-Ouest 10 à 15m
- " Sahara: secteur Nord 10 à 15m
- Est Algérie: Sud-Ouest à Nord-Ouest 15 à 25m
- " Sahara: Nord-Ouest 15 à 25m

Avis aux Agriculteurs

Stations	Température 7h	Min.	Max.	Vent 7h	Vent 24h	Ciel 7h	Ciel 24h	Pluie 24h	Pluie 7h	Pluie 25 Mars	Pluie 20 Mars	Observations
											197	
	5.1	-0.9		N 6		couvert	Houleuse	13	7	3.0	5.2	167	Pluie hier et la nuit
	7.9	-2.5		NW 7		pluie	Grosse	10	7	73.0	85.0	274	di:
	7.4	-0.2		W 2		d		13	7	7.8	42.2	433	Pluie hier
	5.2	-2.0		SW 2		Brumeux		9	4	6.2	41.1	466	7-11h pluie
	7.6	-1.6		SW 4		d	Agitée	13	7	7.8	43.9	428	7-13h pluie
	8.5	-0.5		W 2		Brumeux		17	2	2.2	46.6	339	Pluie la nuit
	12.0	-0.5		S 3		couvert	Houleuse	23	11	1.4	13.9	416	17-7h pluie
	16.8	+3.9		WNW 2		d	Agitée	23	15	gtte	17.0	352	17h gouttes, 13h sirocco
	15.0	-0.5		calme		couvert		19	12	gtte	27.4	181	goutte hier
	15.2	+1.4		SW 2		Brumeux	Agitée	16	3			159	
												172	
	6.0	+0.4		W 7		couvert		7	2	13.7	14.3	232	Pluie jour et la nuit
	0.2	-2.8		W 1		neige		9	0		9.6	132	Neige la nuit (Hr 6cm)
	3.2	-1.6		N 4		pluie		8	1	46.0	53.0	231	Pluie hier et la nuit, neige ce matin
	5.5	-1.8		NW 5		d		11	5	2.3	7.5	172	Pluie
	5.1	-3.2		SW 4		d		9	5	18.0	27.9		Pluie hier et la nuit
	1.3	-2.4		NW 4		d		4	-2		12.0	297	Neige la nuit (Hr 20cm)
	3.2	-2.3		W 5		Beau		10	3	7.0	31.2	189	Pluie hier
	4.0	-2.6		NNE 2		Couvert		12	2	3.7	26.0	579	Pluie hier
	7.2	-0.4		SSW 2		d		20	7	0.2	34.2	448	14-17h pluie - 13-14h Sirocco
	2.6	-3.4		S 1		couvert		15	1	1.0	15.0	254	Pluie
	3.9	-1.1		SSE 2		Brumeux		15	2		11.0	217	
	2.8	-3.2		W 1		couvert		16	2	gtte	6.3	160	Goutte ce matin; sirocco hier
	8.0	0.0		NE 3		pluie		18	8		17.0	288	
	12.8	+4.7		SSW 3		couvert		22	10	2.1	12.3	301	Pluie, tempête hier et la nuit
	9.2	-3.2		S 5		d		17	8	10.0	16.0	171	Pluie la nuit
												100	
												120	
												207	
												132	
	4.1	-0.2	-6.2	N 7		couvert		11	4	2.0	14.0	172	Pluie et neige la nuit (Hr neige 10cm)
	4.9	-7.1		SW 4		couvert		20	5		8.0	153	
	3.4	-2.4		NNW 3		Brumeux		10	2		0.6	82	
	3.4	-5.0		NNW 8		nuageux		16	3	3.0	5.0	131	Pluie hier et la nuit
	10.0	-6.0		NW 7		d		21	9	gtte		89	Goutte hier après midi
	15.2	-5.2		NW 9		couvert		25	16			51	8-19h sirocco, tempête de sable
	11.4	-4.2		SW 5		d		25	11	0.4	0.4	58	Pluie
												161	
												85	
												48	
				NW 3		clair		14	1				
	7.2	-3.6		NW 4		Beau		19	5				
	5.9	-9.0		NNW 1		clair		25	5				
	6.0			SW 2		couvert		"	"	"			

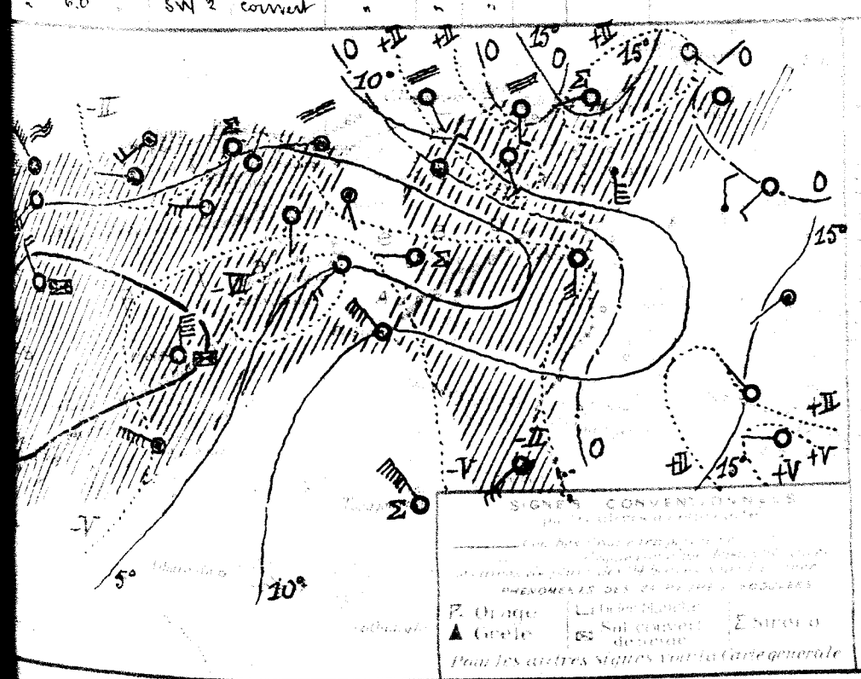

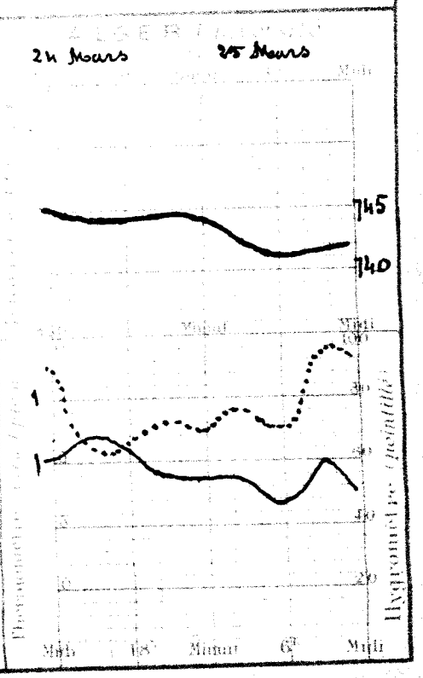

BULLETIN MÉTÉOROLOGIQUE DE L'ALGÉRIE

Jeudi 26 Mars 1925 — 7h Matin

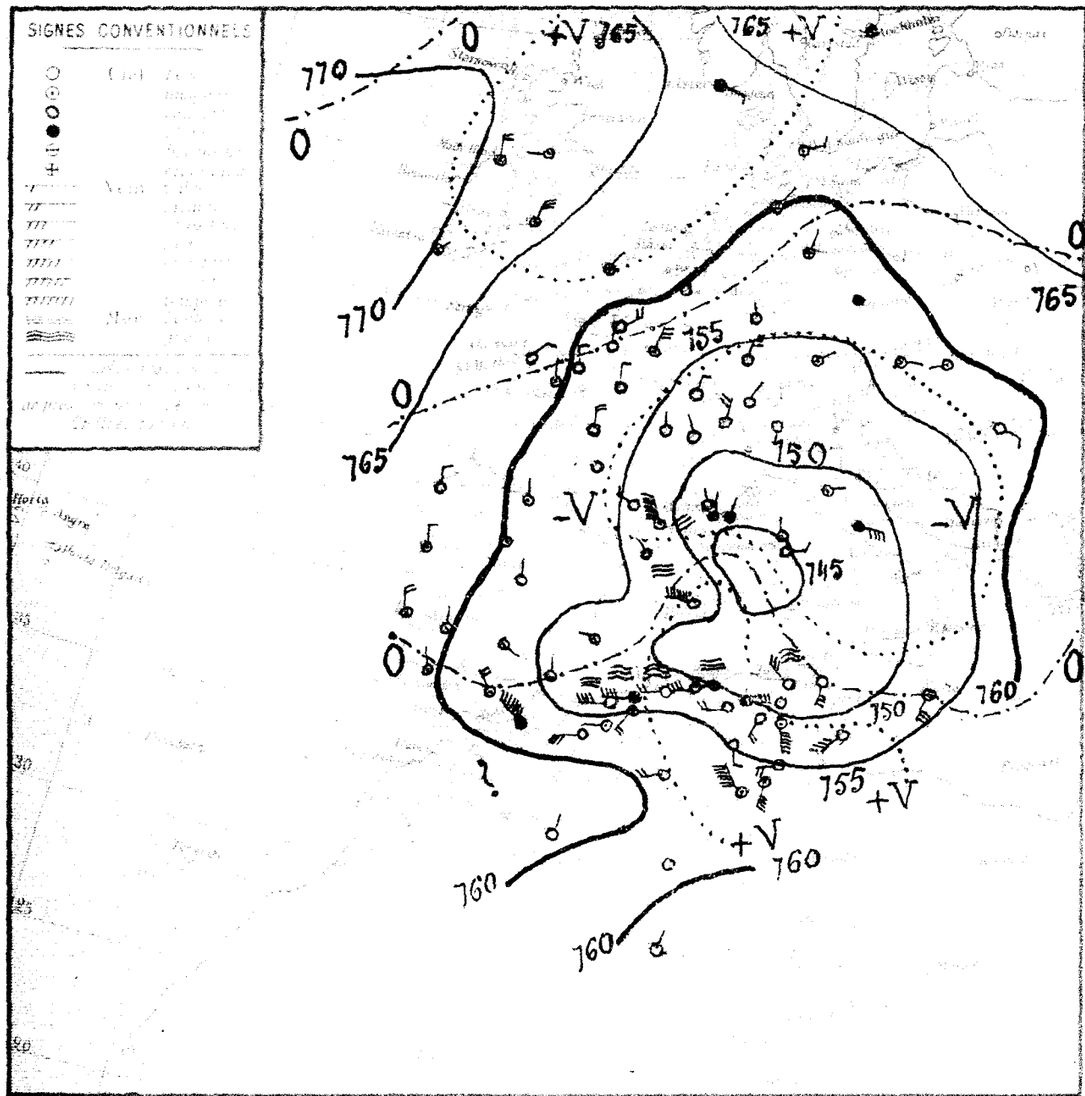

Observation de 7 heures du Matin													Pluie 24 heures	Pluie 20 26 Mars	Pluie 20 Mars	PHÉNOMÈNES
															197	
									13	9	0.2	5.4		167		10h pluie
10.1	+2.0		W	6	couvert		Brumeuse		13	8	13.0	98.0		274		Pluie hier et la nuit
9.4	+2.2		W	6	pluie				9	5	42.4	84.6		433		
9.0	+1.6		W	2	nuag.				10	4	42.7	83.8		466		10h à 1h tempête et pluie
8.6	+3.4		W	3	beau				11	6	68.8	112.7		428		tempête : grêle, grêle, pluie hier et la nuit
10.9	+3.3		W	4	clair		Houleuse									
6.0	-0.5		W	3	pluie		Houleuse		9	5	12.9	59.5		530		Pluie la nuit
														416		
11.0	-5.8		NW	5	couvert		Grosse		21	8	3.0	20.0		352		Pluie hier et la nuit
10.7	-2.3				couvert				20	9	0.1	27.5		191		Pluie la nuit
11.1	-3.8		SW	6	clair		Agitée		19	8				159		
6.0	.		W	5	couvert				11	2				172		
6.0	0.0		W	5	couvert				10	4	Gtes	14.3		232		Gouttes hier et la nuit.
														132		
5.0	+1.8		W	2	6 nuag.				8	4	1.0	51.0		231		Tempête et pluie hier.
8.3	+2.8		SW	5	id				11	7	1.6	9.1		172		Pluie.
7.2	+2.2		SW	4	pluie				9	6	5.0	32.0				Orage, pluie hier.
1.4	+2.7		W	6	nuag.				4	-2	29.6	41.6		297		Lors de la chute de neige du 24 et du 25
4.5	+1.3		W	4	nuag.				5	1	10.0	41.2		189		Tempête, grêle, neige, pluie hier.
														379		
8.3	+0.5		W	6	couvert				10	2	24.0	58.2		442		8h-18h pluie, tempête la nuit.
3.0	+0.4		W	1	id.				3	0	4.0	19.0		254		pluie.
1.8	-2.1		W	4	id.				5	-1	2.9	13.9		217		Pluie, neige hier et la nuit.
2.2	-0.6		SW	4	id.				6	0	3.0	9.3		160		neige la nuit.
5.0	-2.0		N	2	pluie				16	3	5.0	22.0		288		7h-10h et la nuit pluie.
5.0	-2.9		W	6	couvert				16	5	0.3	12.6		301		Tempête la nuit, 9h pluie.
9.9	-2.9		W	8	nuag.				10	2	1.0	17.0		171		pluie.
5.5	-3.7		S											100		
														180		
														207		
														132		
														172		
5.5	+0.6		W	2	6 nuag.				6	4	3.5	11.5		153		pluie.
														82		
5.0	+1.6		NNE	1	clair				14	9				131		1h tempête
4.7	+1.3		W	4	Beau				8	4		5.0		89		Pluie hier et la nuit.
9.3	-0.7		S	3	couvert				11	7	5.5	5.5		57		8h-18h tempête de sable.
12.0	-1.8		NW	9	clair				15	7				58		
10.4	-1.0		SSW	6	nuag.				16	9				161		16h30 et 18h gouttes, tempête de sable
8.8	-4.6		W	4	clair				17	9	Gtes	4.3		85		
														48		
6.8	.		calme		clair				15	3						
5.5			NNE	1	clair				18	5						

Situation générale. Le baromètre a baissé sur l'océan glacial où se trouve une dépression (Seydisfjord 752mm) et au Nord du bassin méditerranéen où on persiste une autre (Bertusato 744mm) s'étendant sur l'Italie (Rome 748mm) et l'Est de l'Afrique du Nord (La Calle 747mm). La pression est élevée à l'Ouest et à l'Est de l'Europe (Valentia 770mm, Stockholm 767mm).

En Algérie, ce matin, le ciel est très nuageux ou couvert avec éclaircies. Les vents sont forts ou très forts du secteur Ouest. Il a plu hier et cette nuit sur le Tell et les Hauts-Plateaux, abondamment dans la région d'Alger.

La mer est houleuse ou grosse.

Probabilités jusqu'à Midi : Hausse barométrique : bassin méditerranéen - Est Afrique du Nord, plus faible à l'Ouest. En Algérie : Temps très nuageux, éclaircies et éclaircies - Vents du secteur Ouest forts ou assez forts - Température encore inférieure à la normale.

	ORAN	ALGER	CONSTANTINE
Littoral et Tell	Très nuageux - Averses et éclaircies - Vents du secteur Ouest forts ou assez forts	Très nuageux - Averses et éclaircies - Vents du secteur Ouest forts ou assez forts	Très nuageux - Averses et éclaircies - Vents du secteur Ouest forts ou assez forts
Hauts Plateaux	Très nuageux - Averses et éclaircies - Vents du secteur Ouest forts ou assez forts	Très nuageux - Averses et éclaircies - Vents du secteur Ouest forts ou assez forts	Très nuageux - Averses et éclaircies - Vents du secteur Ouest forts ou assez forts
Sahara	Beau temps Vents d'entre Nord et Est modérés ou assez forts	Beau temps Vents du secteur Nord modérés ou assez forts	Nuageux - Eclaircies - Vents de Nord-Ouest assez forts ou forts

AVIS AUX PORTS — Golfe du Lion : Vents de Nord-Ouest forts ou assez forts. Baléares, Oran, Alger, Bizerte : Vents du secteur Ouest forts ou assez forts.

VENTS EN ALTITUDE — Ouest Algérie secteur Ouest 10 à 15m ; " Sahara secteur Est 5 à 10m ; Est Algérie secteur Ouest 10 à 15m ; " Sahara Nord-Ouest 10 à 15m

Avis aux Agriculteurs

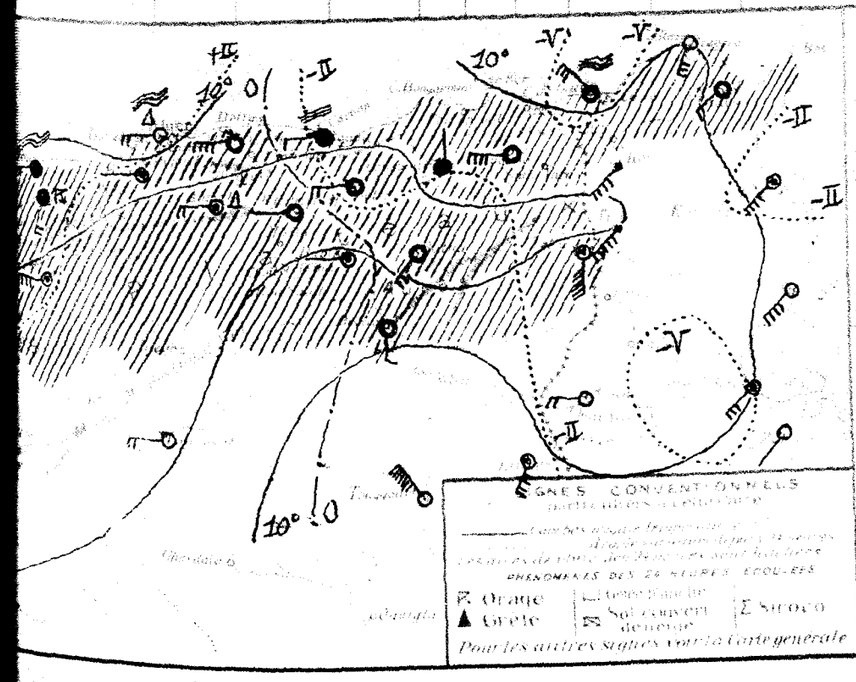

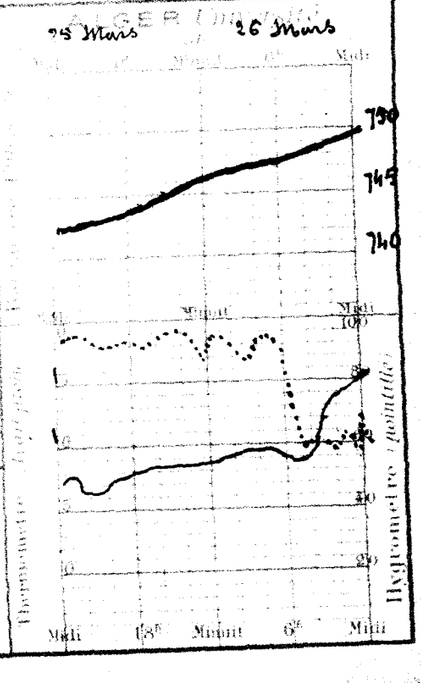

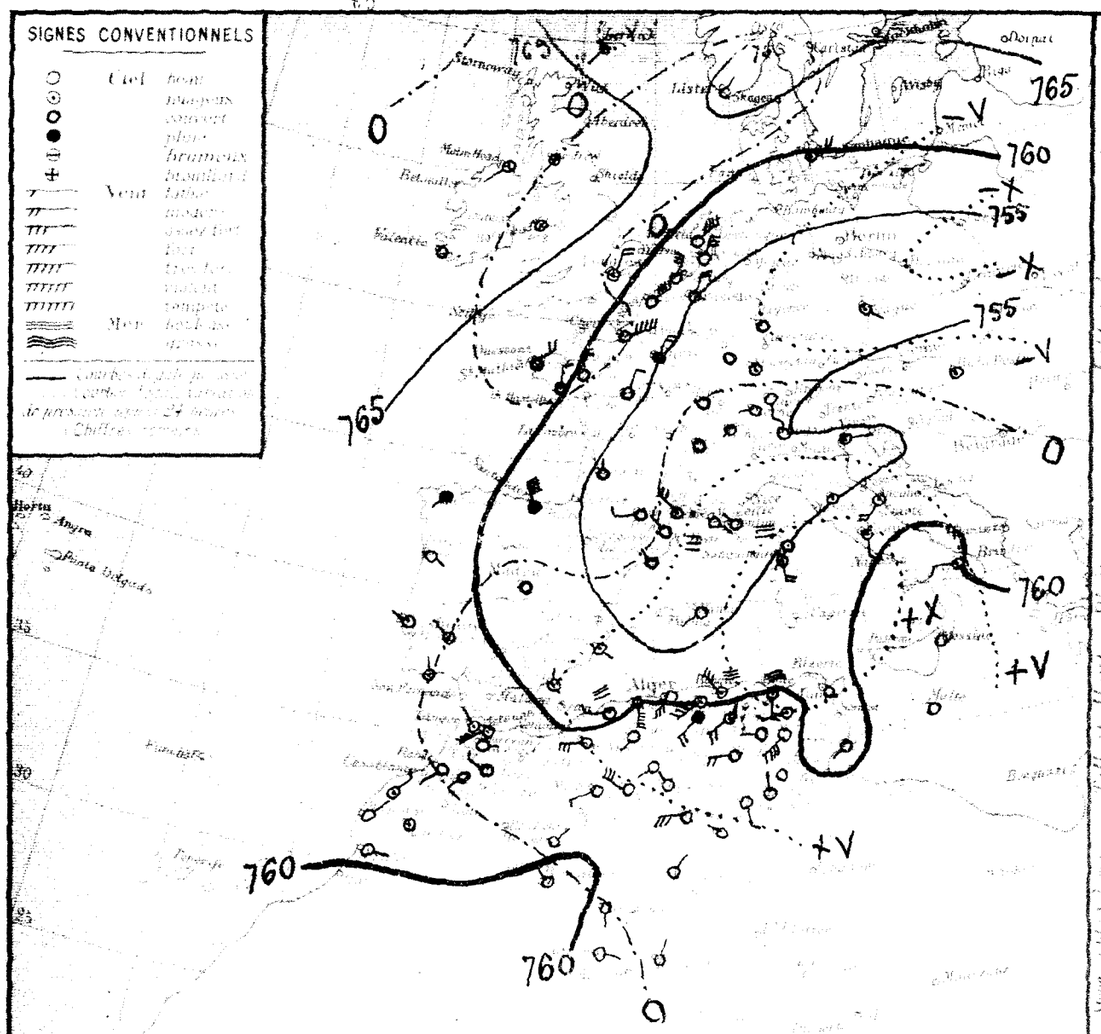

Situation générale. Le baromètre a baissé sur l'Islande, le bassin méditerranéen et l'Afrique du Nord - Les dépressions recouvrent l'océan Glacial (Inga 760mm), l'Europe centrale (Graizne 752mm), la France et la Méditerranée (Toulon 751mm) - La pression est élevée sur l'océan Atlantique (Valentia 769mm) et la Baltique (Haparanda 768mm); elle est moyenne sur l'Afrique du Nord (759 - 761mm).

En Algérie, ce matin, le ciel est nuageux avec éclaircies et averses au Nord, beau au Sud - Les vents soufflent d'entre Ouest et Sud et sont forts - Il a plu hier et cette nuit sur presque tout le Tell et les Hauts-Plateaux -

La mer est houleuse ou grosse sur la côte algérienne et dans le golfe de Gênes.

Probabilité jusqu'à Midi: Continuation baisse barométrique Méditerranée; plus faible: Est Afrique du Nord - Baisse: Ouest Afrique du Nord - En Algérie, à l'Ouest: temps beau ou peu nuageux - Vents variables faibles ou modérés - Température en hausse. A l'Est: nuageux s'éclaircissant - Quelques averses - Vents du secteur Ouest assez forts à modérés - Température encore inférieure à la normale -

	ORAN	ALGER	CONSTANTINE
Littoral et Tell	Beau ou peu nuageux Vents variables faibles ou modérés	Nuageux s'éclaircissant Vents du secteur Ouest assez forts à variables modérés	Nuageux: Eclaircies - Quelques averses - Vents du secteur Ouest assez forts à modérés
Hauts Plateaux	Beau ou peu nuageux Vents variables faibles ou modérés	Nuageux s'éclaircissant Vents du secteur Ouest assez forts à variables modérés	Nuageux - Eclaircies - Quelques averses - Vents du secteur Ouest assez forts à modérés
Sahara	Beau ou peu nuageux Vents d'entre Nord et Est modérés ou assez forts	Beau ou peu nuageux Vents d'entre Nord et Est modérés ou assez forts	Beau temps Vents d'entre Ouest et Nord assez forts à modérés

AVIS AUX PORTS
- Golfe du Lion, Baléares: Vents du secteur Ouest assez forts à modérés
- Oran: Vents variables faibles ou modérés
- Alger: Vents du secteur Ouest assez forts à variables modérés
- Bizerte: Vents du secteur Ouest assez forts à modérés

VENTS EN ALTITUDE
- Ouest Algérie: variables vers Sud h. 8m
- " Sahara: secteur Est 2 à 12m
- Est Algérie: secteur Ouest 2 à 12m
- " Sahara: secteur Ouest 2 à 12m

Avis aux Agriculteurs

STATIONS

Stations	Observation de 7 heures du matin: Température de l'air		Vent: Direction et force de 0 à 9	Etat du Ciel	Etat de la Mer	Dans les 24 heures: Températures extrêmes max.	min.	Pluie en millimètres	Pluie du 20 au 27 Mars matin millimètres	Pluie du 1er Sept. au 20 Mars matin millimètres	PHÉNOMÈNES
										197	
	6.8	-3.3	W 3	Nuag.	Houleuse	14	5	3.0	8.4	167	13h pluie orageuse, pluie la nuit.
	6.0	-4.0	S 7	couvert	agitée	13	5	3.0	109.0	274	Pluie hier et la nuit.
	7.7	-1.8	W 3	C. nuag.		14	6	gouttes	84.6	433	Gouttes hier.
	5.5	-3.1	SW 3	clair		11	4	9.0	84.8	466	15h 16h et 4h petite pluie, soirée éclairs au N et à l'W
	5.5	-3.2	SW 5	id.	agitée	15	6	0.1	112.8	428	12h30 et 16h pluie.
	5.0	+2.0	NW 5	nuag.	Houleuse	15	5	2.4	61.9	539	Pluie la nuit.
	11.3	0.0	S 4	C. nuag.	C. Houleuse	16	6	1.7	17.6	416	7-13h pluie (pluie du 25 : 2mm 0)
	10.0	+1.0	SE 2	couvert	grosse	17	9	gouttes	20.0	352	8h-13h gouttes.
	11.9	+1.2	calme	clair		16	6		27.5	181	
	9.5	-1.6	SW 1	id	calme	19	9			159	
	3.0	-3.0	W 2	nuag.		10	0	0.4	11.4	172	Pluie
	6.0	0.0	W 5	clair		10	1	1.9	16.2	232	Pluie hier.
	1.[illegible]	-3.0	S 2	clair		10	0		17.4	132	
	2.4	-2.6	N 1	clair		8	1	3.0	54.9	231	Pluie hier et la nuit
	5.5	-2.8	S 5	nuag.		14	-5	1.1	10.2	172	Pluie
	4.2	-3.1	W 1	pluie		13	4	6.0	38.9		Pluie hier et la nuit
	1.4	-0.3	SW 1	clair		4	-2	2.4	44.0	297	Pluie hier; neige la nuit.
	2.5	-2.0	SW 4	pluie		8	1	1.0	42.2	189	14h pluie
	2.0	-1.1	SW 5	nuag.		9	1		38.3	579	Pluie du 25 (12mm 3)
	6.8	-1.5	WSW 2	id		15	6	gouttes	58.2	442	14 et 17h gouttes
	1.5	-1.5	SW 1	couvert		10	1	0.3	19.3	254	Pluie
	0.8	-1.0	SW 4	nuag.		10	-1	0.6	14.5	217	Pluie hier
	0.9	-1.3	W 1	couvert		8	0	6.0	15.3	169	Lors de fusion de neige; 19h grésil
										288	
	0.3	-0.6	WSW 3	nuag.		15	5		12.6	301	
	8.4	+2.9	SW 6	clair		12	3		17.0	171	
										100	
	0.8	0.0	WSW 3	clair		10	-1		20.3	180	Averses neige la nuit (Pluie du 24 au 26 : 1mm 4)
	-1.8	-1.2	WNW 5	id		7	-3	2.0	21.0	207	18h neige, grésil, pluie; nuit neige (1h 2h) Ensuite pluie 8h
	-2.0	-1.0	SW 1	id		6	-4	2.0	20.0	132	Lors fusion neige nuit (Pluie du 23 au 26 : 18mm 6)
	0.5		W 2	Beau		8		1.0	26.0	172	Pluie hier (Pluie du 25 (11mm 4))
	9.0	+3.5	W 2	Nuag.		13	4	4.2	15.7	153	Pluie
	6.5	+1.8	NE 1	clair		16	3			82	
	2.8	-1.9	NW 1	Beau		13	2		5.0	151	
	11.5	+2.6	W 4	id		17	2		5.5	20	
	14.0	+2.0	SSE 3	clair		19	5			51	
	10.6	+0.2	N 2	Beau		20	7			58	
	6.4	-2.4	calme	clair		10	5		4.3	161	
	8.0	+1.6	W 5	id		16	5			85	
	9.0	-1.7	NW 1	id		19	5			48	15-16h vent de salle
	8.8	-1.0	NE 2	id		17	5				
	9.0	-2.1	NW 1	id		20	6				
	9.7	+1.0	S 2	id		20	7				
	8.0	+0.8	ESE 2	id		23	4				
	9.5	+4.0	NE 2	id.		21	6				
	12.2		E 1	clair		25	7				
	8.0		SW 2	couvert							

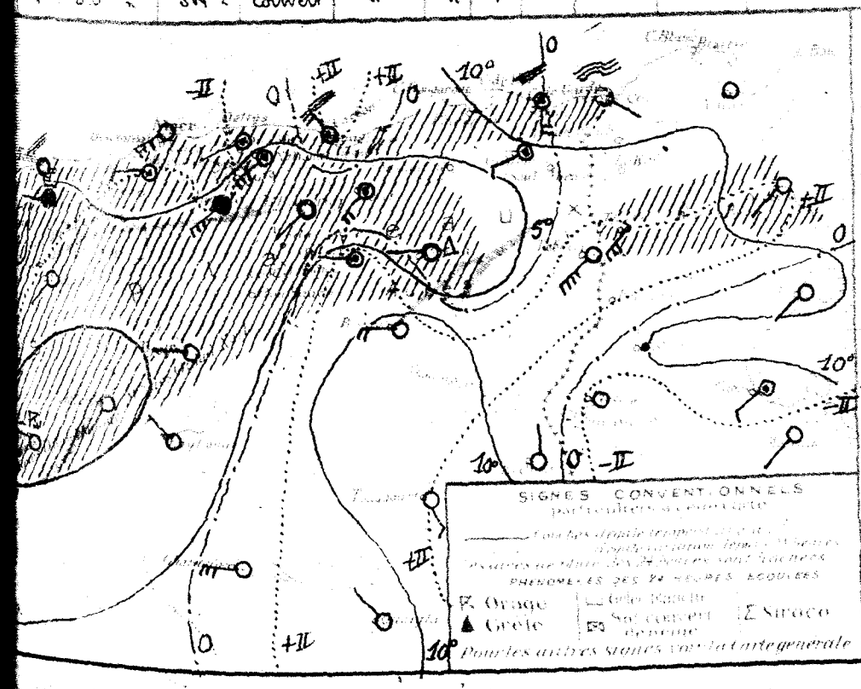

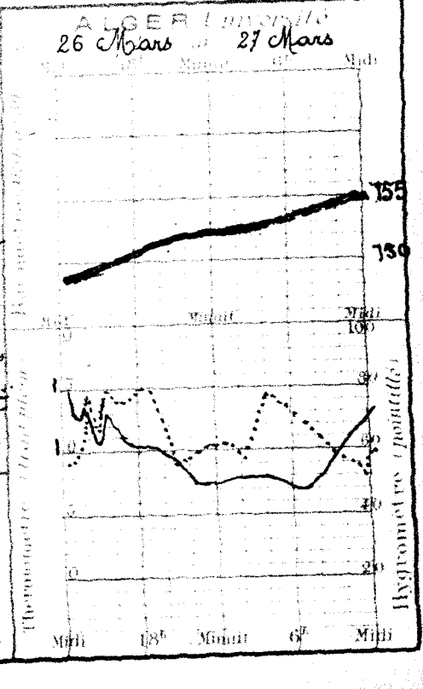

50e Année N° 87

BULLETIN MÉTÉOROLOGIQUE DE L'ALGÉRIE

Samedi 28 Mars 1925 — 7h. Matin

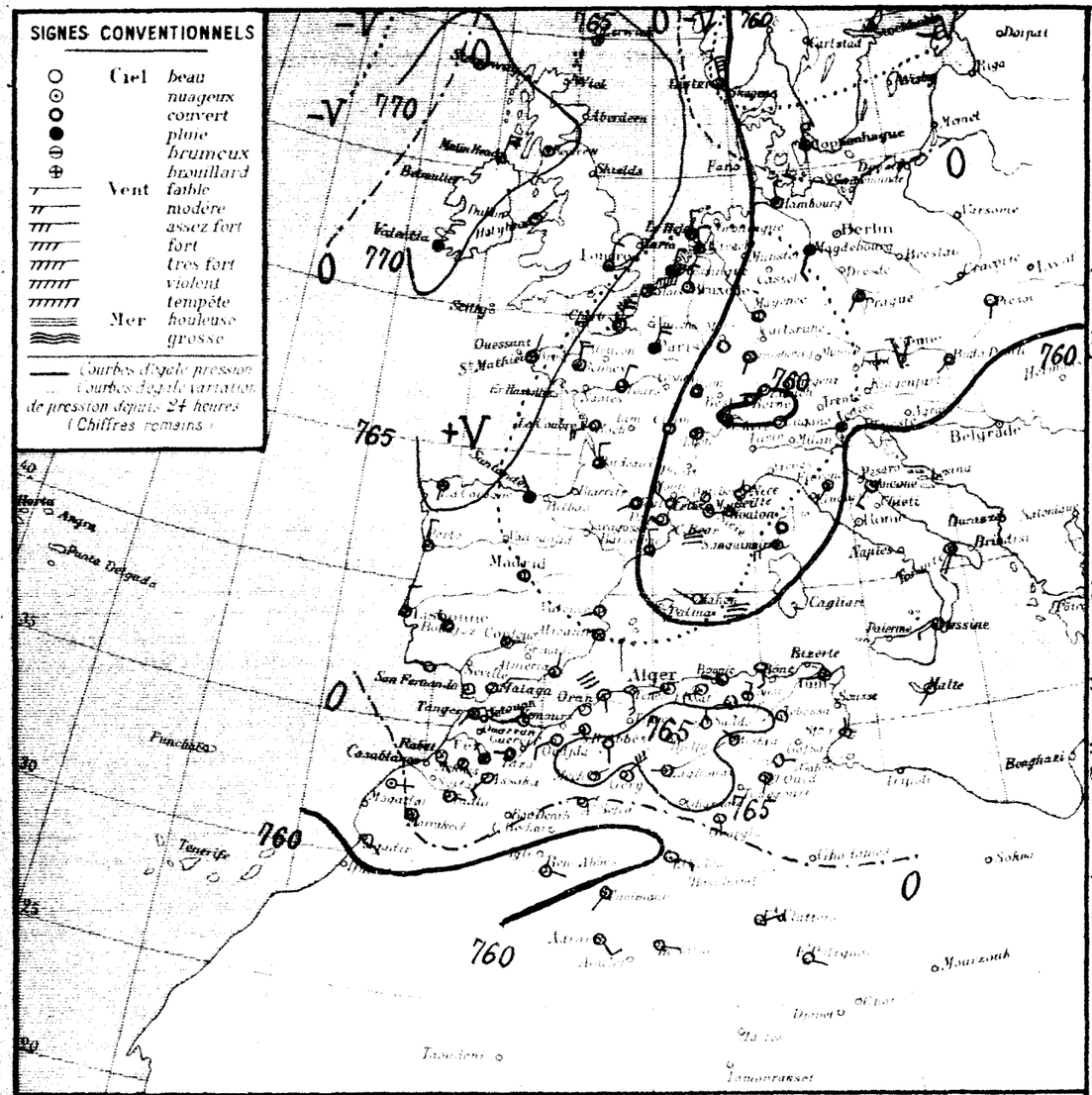

Situation générale et situation en Algérie. Le baromètre a haussé presque partout depuis hier. Des pressions élevées recouvrent le Nord Ouest de l'Europe (Blackood 772mm/m) et de moyennes le Nord de l'Afrique (764-765mm/m). Une dépression s'étend de la Scandinavie au Nord du bassin méditerranéen par l'Europe centrale (Prague 756mm/m). Une autre se tient sur le Sahara occidental (Béni Abbès 753mm/m).

En Algérie, ce matin, le ciel est nuageux. Les vents sont faibles et soufflent d'entre Sud et Ouest au Nord et du secteur Est au Sud. Des averses sont tombées hier sur l'Ouest du réseau. La mer est houleuse à Mostaganem, à Mahon, aux Iles du Levant et en Corse, belle ou agitée sur le reste du bassin.

Probabilité valable pour le lendemain jusqu'à midi: Continuation hausse barométrique: Bassin Méditerranéen - Est Afrique du Nord - Baisse Ouest Algérie par Sud Ouest - En Algérie: Moitié Ouest: Temps brumeux se couvrant avec pluies. Vents variables vers Nord Est, modérés ou assez forts. Température en hausse. Moitié Est: Beau ou brumeux - Vents variables faibles. Température inférieure à la normale.

	ORAN	ALGER	CONSTANTINE
Littoral et Tell	Brumeux se couvrant avec pluies. Vents variables vers NE modérés ou assez forts.	Beau ou brumeux puis se couvrant par l'Ouest. Vents variables vers NE modérés.	Beau ou brumeux Vents variables faibles.
Hauts Plateaux	Brumeux se couvrant avec pluies. Vents variables vers NE modérés ou assez forts.	Beau ou brumeux puis se couvrant par l'Ouest. Vents variables vers NE modérés.	Beau ou brumeux Vents variables faibles.
Sahara	Nuageux à très nuageux Vents du secteur Est assez forts.	Nuageux à très nuageux Vents du secteur Est assez forts.	Beau Temps Vents du secteur Est modérés.

AVIS AUX PORTS
- Golfe du Lion, Baléares: Vents du Secteur Nord modérés ou assez forts.
- Oran, Alger: Vents variables vers Nord Est modérés ou assez forts.
- Bizerte: Vents variables faibles.

VENTS EN ALTITUDE
- Ouest Algérie: Sud Ouest à Nord Est 6 à 8km
- " Sahara: Secteur Est 10 à 15km
- Est Algérie: Sud Ouest à Nord Est 4 à 6km
- " Sahara: Secteur Est 6 à 10km

Avis aux Agriculteurs

STATIONS	Température de l'air observation	Température de l'air diff. en 24h	Vent Direction et force de 0 à 9	Etat du Ciel	Etat de la Mer	Dans les 24 heures Température extrême max	min	Pluie en millim.	Pluie du 20 au 28 Mars millim.	Pluie du 1er Sept. au 20 Mars (millim.)	PHÉNOMÈNES
									6.9	197	
Nemours											
Beni Saf											
Oran	10.0	+3.3	S 2	8 mag	Houleuse	15	9	Gtte	8.4	169	goutte hier
Mostaganem	9.6	+4.0	S 4	Beau	Agitée	14	8	12.0	113.0	274	Pluie matinée d'hier
Tenes	9.8	+2.6	W 2	8 mag		14	7		84.6	433	
Blida	8.0	+2.8	WSW 2	clair		10	2		84.8	466	21h éclairs au Nord
Bouzarea	10.0	+2.3	SW 2	mag	Agitée	14	8		112.8	428	
Alger	8.0	-	SW 1	8 mag		15	5				
Maison Carrée	8.0	0.0	W 2	mag	Agitée	15	7		61.9	539	
Bougie											
Philippeville	9.2	-2.0	S 3	couvert	Agitée	18	6		17.6	416	
Cap de Garde	15.2	+1.2	WSW 2	mag	Agitée	17	9		20.0	352	
La Calle											
Bizerte						21	4		27.5	181	
Tunis	9.0	-2.0	WSW 2	8 mag		19	9			159	
Sfax	12.0	+1.2	N 1	clair	Agitée	14	0		11.4	172	
Gabès	14.0	+1.0	WSW 3	couv							
Oudjda											
Tlemcen	5.0	-1.0	SW 1	mag		12	1	2.4	18.6	232	Pluie hier
Sidi Bel Abbès	5.0	+4.0	S 2	Beau		11	2	0.0	17.4	132	Pluie la nuit
Saida	8.0	+2.6	W 1	8 mag		11	2		54.9	231	
Mascara	8.1	+2.6	SSW 3	d		15	6		10.2	172	
Relizane	12.2	0.0	ESE 1	mag		14	4	4.0	42.9	227	averses hier matin.
Orleansville	3.4	+3.3	W 1	"		9	2		44.0		
Tiaret											
Vialar											
Medea		+2.0	NNE 1	couvert		9	3		42.2	189	
Aumale		+3.2	SW 4	mag		9	3		38.3	574	
Fort National	5.6	-0.1	SW 1	Couvert		14	5		58.2	442	
Tizi Ouzou	6.0	-3.4	SW 1	Beau		10	3		19.3	254	
Bordj Bou Arréridj	7.8	-3.4	WSW 2	8 mag		8	1		14.5	217	
Sétif	5.0	+1.1	WSW 1	clair		9	0		15.3	169	
Batna	4.2	+3.0	NNE 3	mag		13	4		22.0	288	
Constantine	7.0	-2.3	Calme	Beau		17	1		12.6	301	Légère gelée blanche
Guelma	5.0	-1.4	Calme	d		15	3		17.0	171	
Tebessa											
El Aricha	4.5	+1.3	NE 1	Beau		13	1		13.0	100	
Ain Sefra	12	+0.4	NE 2	d		10	0	0.2	20.6	180	Pluie la nuit
Mecheria	19	+3.6	NNE 5	8 mag		8	-2	8.0	29.0	207	2 au fonion de neige, pluie la nuit; 17h goutte
Géryville	-1.0	+1.0	NE 1	brouill		7	-2		20.0	132	
Aflou	16	+1.1	calme	Beau		9	-		26.0	172	
Djelfa											
Bou Saada											
M'sila	8.0	-1.0	N 1	clair		13	3		15.7	153	
Barika	9.2	+2.0	NNE 2	mag		17	6		0.6	82	
Colomb Béchar	5.7	+0.9	W 1	mag		14	2		5.0	131	
Laghouat	14.0	+2.1	NW 5	clair		18	8		5.5	89	
Biskra										51	
Touggourt						21	6			58	
El Oued	11.8	+0.6	SSW 2	mag		22	7		4.3	161	
Tozeur	9.0	+2.0	E 3	Beau		12	5			85	
Ghardaïa	8.0	0.0	W 1	clair		21	8			48	
Ouargla	9.5	+0.3	S 1	clair		21	9				
El Goléa	13.6	+5.8	ESE 3	mag		21	4				
Beni Abbès	9.6	+3.7	ESE 1	clair		24	8				
Timimoun	11.1	+2.2	SW 1	8 mag		26	9				
Méché	10.5	+2.5	SE 3	"		29					
In Salah	16.6	+1.0	SE 2	clair		26	9				
F. Flatters	14.0	+6.2	ENE 4	d		27	8				
F. Polignac	16.1	+0.9	SE 1	d							
Djanet											
Tamanrasset											
Rabat											

Mapp. et Hts Sahara

Sahara

Littoral

Tell et Hautes Plaines

Stations	Max	Min
Paris	4	1
Nice	4	1
Biarritz	4	1
Strasbourg	4	1

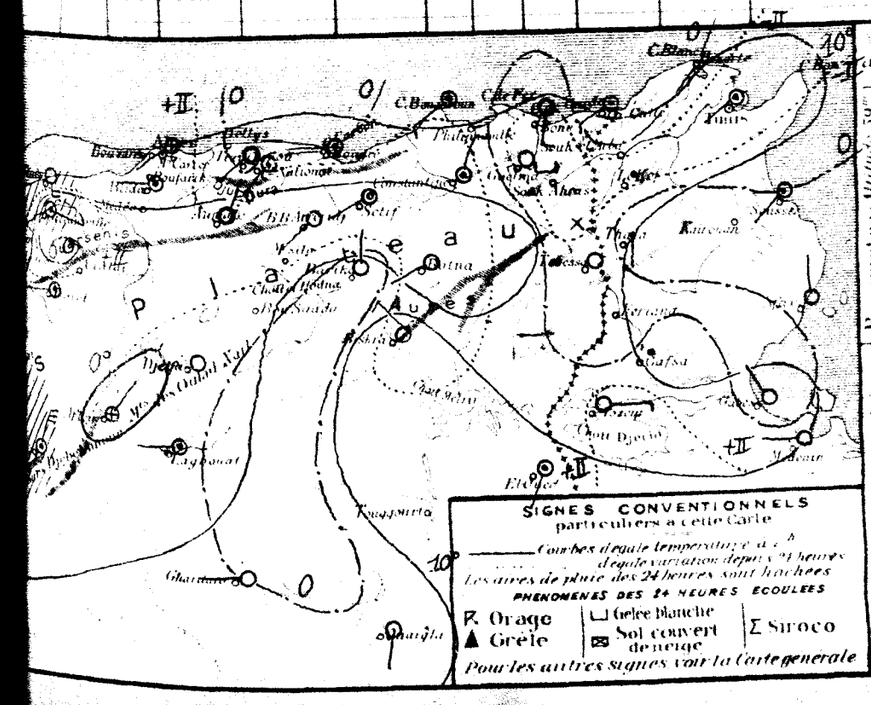

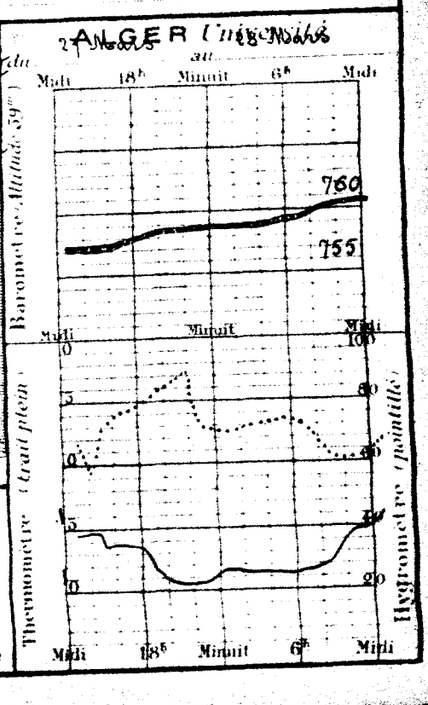

50 Année N° 88

BULLETIN MÉTÉOROLOGIQUE DE L'ALGÉRIE

Dimanche 29 Mars 1925 — 7h. Matin

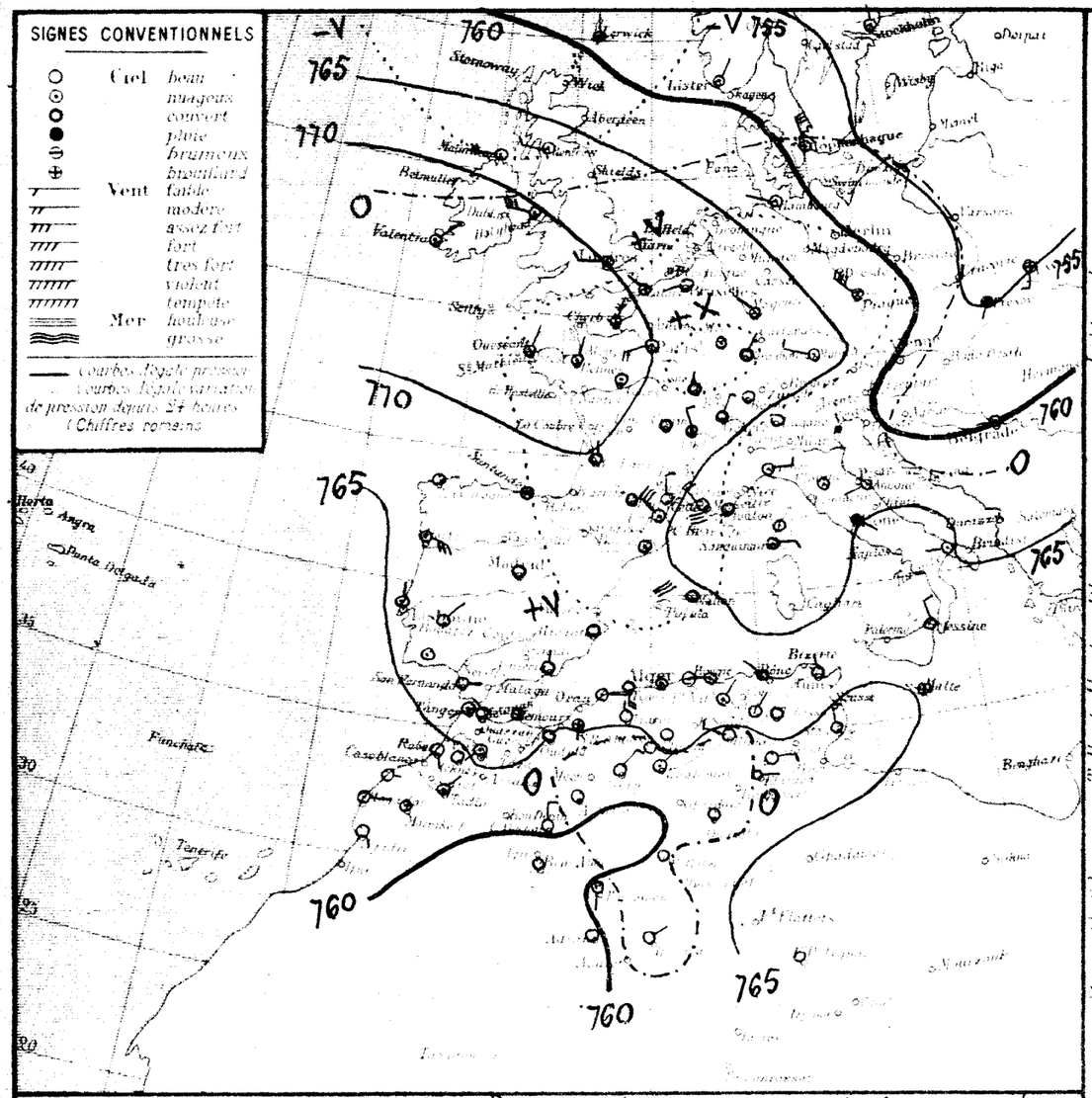
SIGNES CONVENTIONNELS
Ciel beau
nuageux
couvert
pluie
brumeux
brouillard
Vent faible
modéré
assez fort
fort
très fort
violent
tempête
Mer houleuse
grosse
Courbes isobares
Courbes isallobares de pression depuis 24 heures (Chiffres romains)
Horta
Angra
Ponta Delgada
Funchal
Ténérife
Las Palmas
Malte
Bizerte
Tripoli
Palermo
Messine
Naples
Rome
Marseille
Nice
Gênes
Milan
Turin
Genève
Zurich
Munich
Vienne
Prague
Berlin
Hambourg
Copenhague
Stockholm
Helsingfors
Riga
Varsovie
Moscou
Kiev
Odessa
Bucarest
Belgrade
Budapest
Sofia
Athènes
Smyrne
Constantinople
Malte
Valentia
Shields
Aberdeen
Stornoway
Lerwick
Bergen
Christiania
Skagen
Hague
Paris
Lisbonne
Madrid
Cadix
Alger
Oran
Biskra
Tunis
Sfax
Tripoli
Malte
Bizerte
Constantine
Biskra
Tamanrasset
Ouargla
Laghouat
Bône
Philippeville
Cap de Garde
Batna

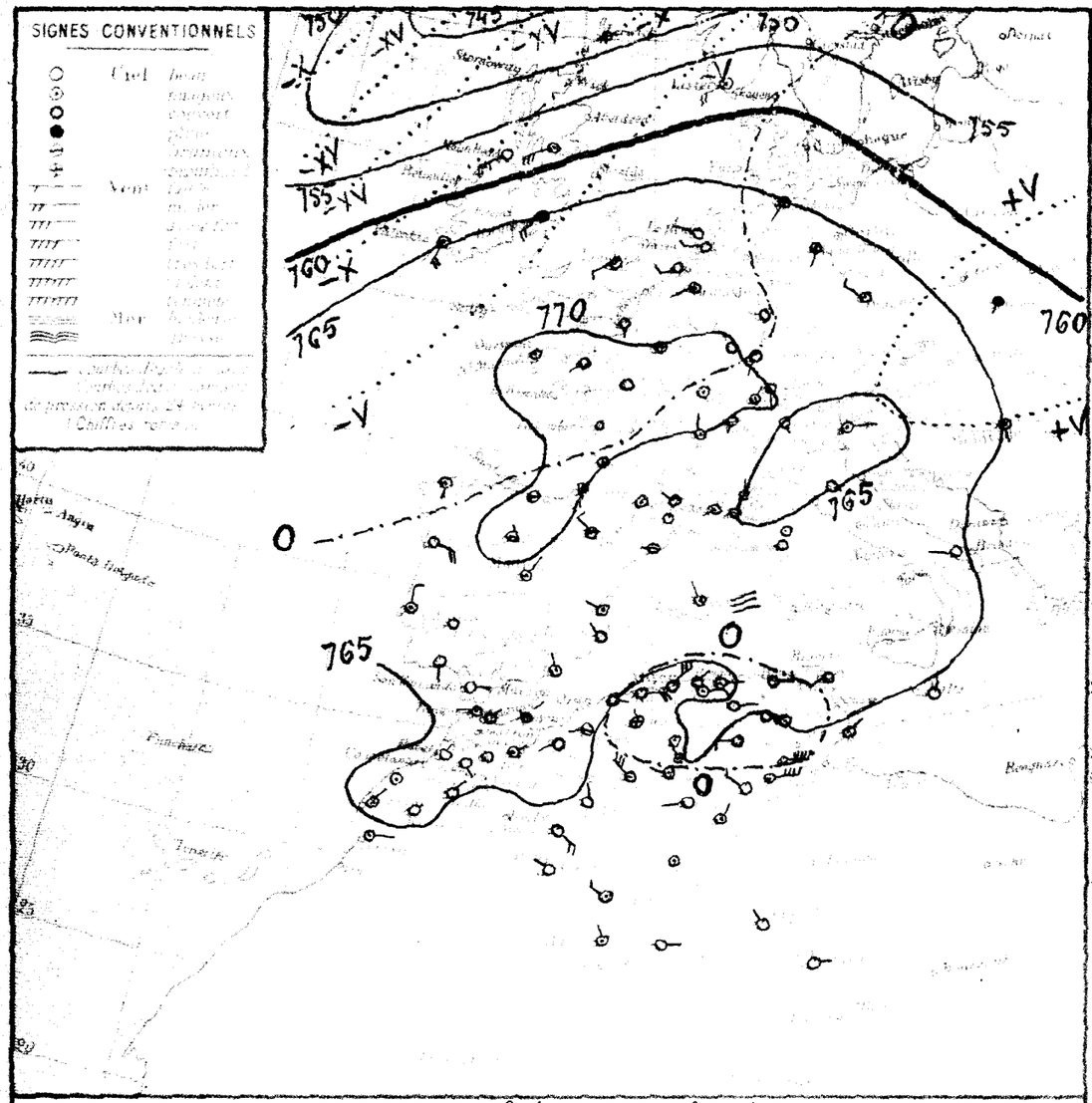

STATIONS

Situation générale — Le baromètre a baissé au Nord-ouest de l'Europe, une dépression recouvre le Nord de ce continent (Iles Féroé 741mm); un massif de pressions élevées en occupe l'Ouest (Brest - Valladolid 771mm) et s'étend à l'Ouest de l'Afrique du Nord (Melilla 768mm). Un minimum relatif s'est creusé sur l'Algérie et le Sahara (El-Goléa 760mm).

En Algérie, ce matin, le ciel est très nuageux ou couvert au Nord, beau dans le Sud. Des vents soufflent en majorité du secteur Est et sont de force variable. Il a plu hier et cette nuit sur la moitié Ouest du réseau.

La mer est belle ou peu agitée

Prévision — Jusqu'à Midi : Variations barométriques faibles et irrégulières sur Nord Afrique et bassin méditerranéen. En Algérie : Temps d'abord nuageux ou très nuageux avec faibles pluies au Nord par vents du secteur Est assez forts ou forts puis s'éclaircissant par vents variables de force décroissante. Température en hausse dans l'ensemble.

	ORAN	ALGER	CONSTANTINE
Littoral et Tell	Nuageux ou très nuageux puis éclaircie. Vents du secteur Est assez forts ou forts à variables faibles ou modérés	Nuageux ou très nuageux puis éclaircie. Vents du secteur Est assez forts ou forts à variables faibles ou modérés	Nuageux ou très nuageux puis éclaircie. Vents du secteur Est assez forts ou forts à variables faibles ou modérés
Hauts Plateaux	Nuageux ou très nuageux puis éclaircie. Vents du secteur Est assez forts ou forts à variables faibles ou modérés	Nuageux ou très nuageux puis éclaircie. Vents du secteur Est assez forts ou forts à variables faibles ou modérés	Nuageux ou très nuageux puis éclaircie. Vents du secteur Est assez forts ou forts à variables faibles ou modérés
Sahara	Beau ou peu nuageux. Vents d'entre Nord et Est modérés	Beau ou peu nuageux. Vents d'entre Nord et Est modérés	Beau ou peu nuageux. Vents d'entre Nord et Est modérés

AVIS AUX PORTS
- Golfe du Lion, Baléares : Vents du secteur Nord modérés
- Oran, Alger, Bizerte : Vents du secteur Est assez forts ou forts à variables faibles ou modérés

VENTS EN ALTITUDE
- Ouest Algérie : secteur Est 10 à 15m
- Ouest Sahara : secteur Est 8 à 12m
- Est Algérie : secteur Est 10 à 15m
- Est Sahara : secteur Est 8 à 12m

Avis aux Agriculteurs

OBSERVATION DE 7 HEURES DU MATIN

Température			Vent Direction	Vent Force	Etat du Ciel	Etat de la Mer	Durée insolation		Pluie	Pluie 20 30 Mars	Pluie 20 Mars	PHÉNOMÈNES
										6.9	197	
										84	167	
+0.3	10.9	+1.9	E	1	couvert	Belle	19	10		115.0	274	Pluie la nuit
-1.1	12.0	+6.2	E	4	d	Agitée	16	9	2.0	93.2	433	
-1.4	9.8	+0.8	calme		d		15	9	2.4	85.0	466	vers 6h pluie
-1.9	11.1	+0.9	NNW	4	d		12	9	0.1	113.3	428	6-7h pluie
-0.8	12.5	+2.5	NE	5	d	Agitée	15	11	0.2			Pluie
-1.1	11.0	+2.0	E	2	Bnnag	Belle	17	11		61.9	339	
+0.2	12.0	-1.0	E	3	Bnnuit	Agitée	20	8		17.6	416	
+0.8	11.0	-1.0	SE	2	clair	Belle	17	-		20.0	352	
+1.2	9.2	-0.4	WSW	1	clair		17	6		27.5	181	
+0.6	12.8	-1.6	NE	1	Bnnag	Belle	19	10			159	
+1.5	3.0	-2.0	WSW	1	couvert		14	2		11.4	172	
-0.9	7.8	+3.6	W	1	Bnnuit		13	4	0.9	10.5	232	Pluie fine
	4.4	-0.4	NW	1	brouill'd		13	2	0.0	17.4	132	Pluie la nuit
-0.9	7.0	+2.2	calme		couvert		13	6		54.9	231	
-0.7	7.5	+1.8	NW	5	d		17	8	2.7	12.9	172	Pluie
-1.5	9.6	+5.0	S	1	Bnnag		16	9	7.0	49.9		Pluie la nuit
-0.9	4.8	-0.4	N	1	brouill'd		12	4	3.4	47.4	207	orage, grêle, pluie la nuit
	6.5		E	1	Bnnag		12	6		42.2	189	
	7.1		E	3	d		10	6		38.3	57.9	
-2.3	10.8	+0.8	NE	1	couvert		16	7		58.2	442	
-1.2	6.8	+0.9	NE	1	Bnnag		17	5		19.3	254	
-2.0	6.0	+1.6	E	2	couvert		15	3		14.5	317	
-4.3	4.2	-0.1	ESE	2	d		12	2		15.3	169	
	2.0		NE	1	Bnnag		17	4		22.0	288	
-0.5	10.3	+3.3	ESE	1	couvert		18	9		12.6	301	
-0.7	5.6	+1.2	calme		Bnnag		17	3		17.0	171	
+2.5	5.1	-2.6	N	2	Bnnag		16	4		13.0	100	
											180	
+1.4	2.1	-3.3	NW	5	Bnnuit		16	2		29.0	207	
-0.3	2.5	-2.0	NW	1	Beau		14	0		20.0	132	
-2.6	6.1	+2.6	S	5	Bnnag		15	-		26.0	172	
-	10.0	-0.5	SE	4	couvert		20	10		15.7	153	
+2.1	7.8	-0.2	N	2	clair		20	6		0.6	82	20h et la nuit tempête de sable
+0.5	2.7	+0.3	NNW	1	nuag		18	7		5.0	131	
-0.5	13.0	-1.0	W	3	couvert		23	5		5.5	89	
+2.3	15.4	0.0	NW	3	clair		24	10			51	
-	13.6	+2.9	E	6	Bnnag		27	11			58	
-0.4	12.5	+3.6	E	7	nuag		22	9		4.3	161	
+0.4	10.0	+1.0	W	2	clair		25	8			85	
-1.0	13.5		NE	2	nuag		27	12			48	
-1.2	9.8	-0.9	calme		d		22	7				
+2.3	9.4	+1.6	NW	1	clair		22	8				20-22h vent de sable
+1.9	9.7	-1.0	NW	3	nuag		27	9				
-	9.0	-2.2	NNW	1	d		20	8				
+1.3	11.5	-0.3	E	1	clair		20	8				
-	16.2	+2.0	NNW	1	d		31	10				
-	21.8	+4.9	E	1	Beau		32	16				
+0.7	7.0	-1.0	SSE	1	clair	-	-	-				

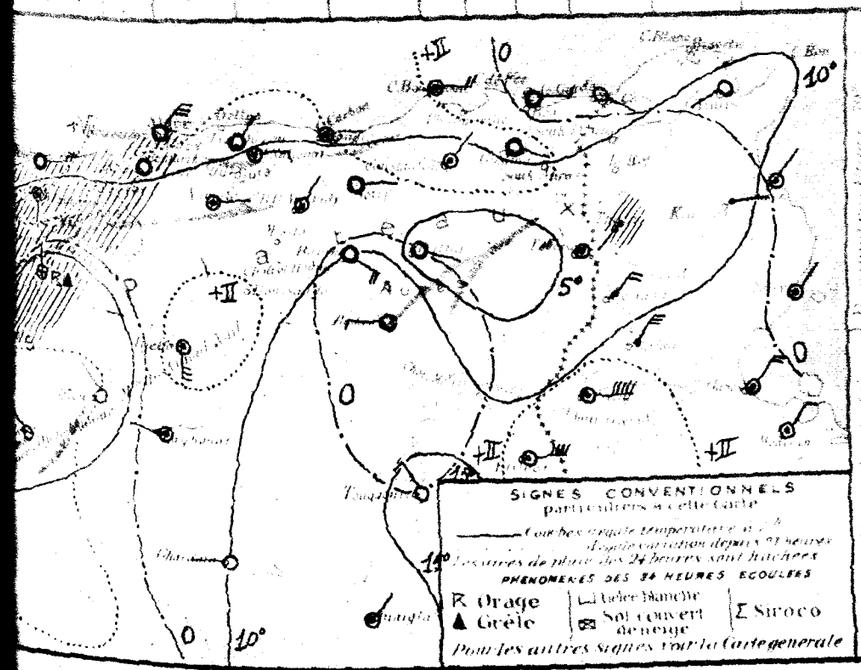

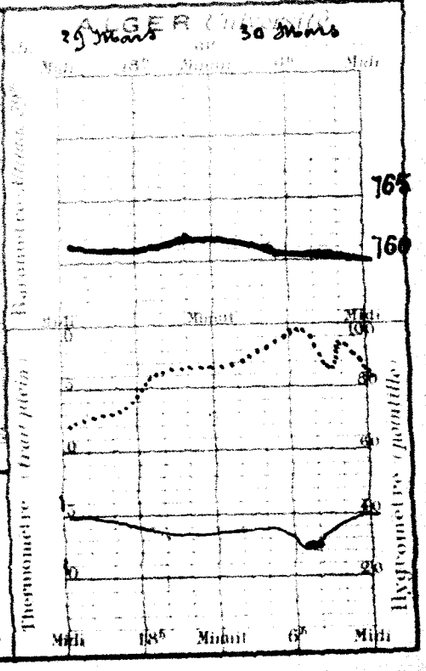

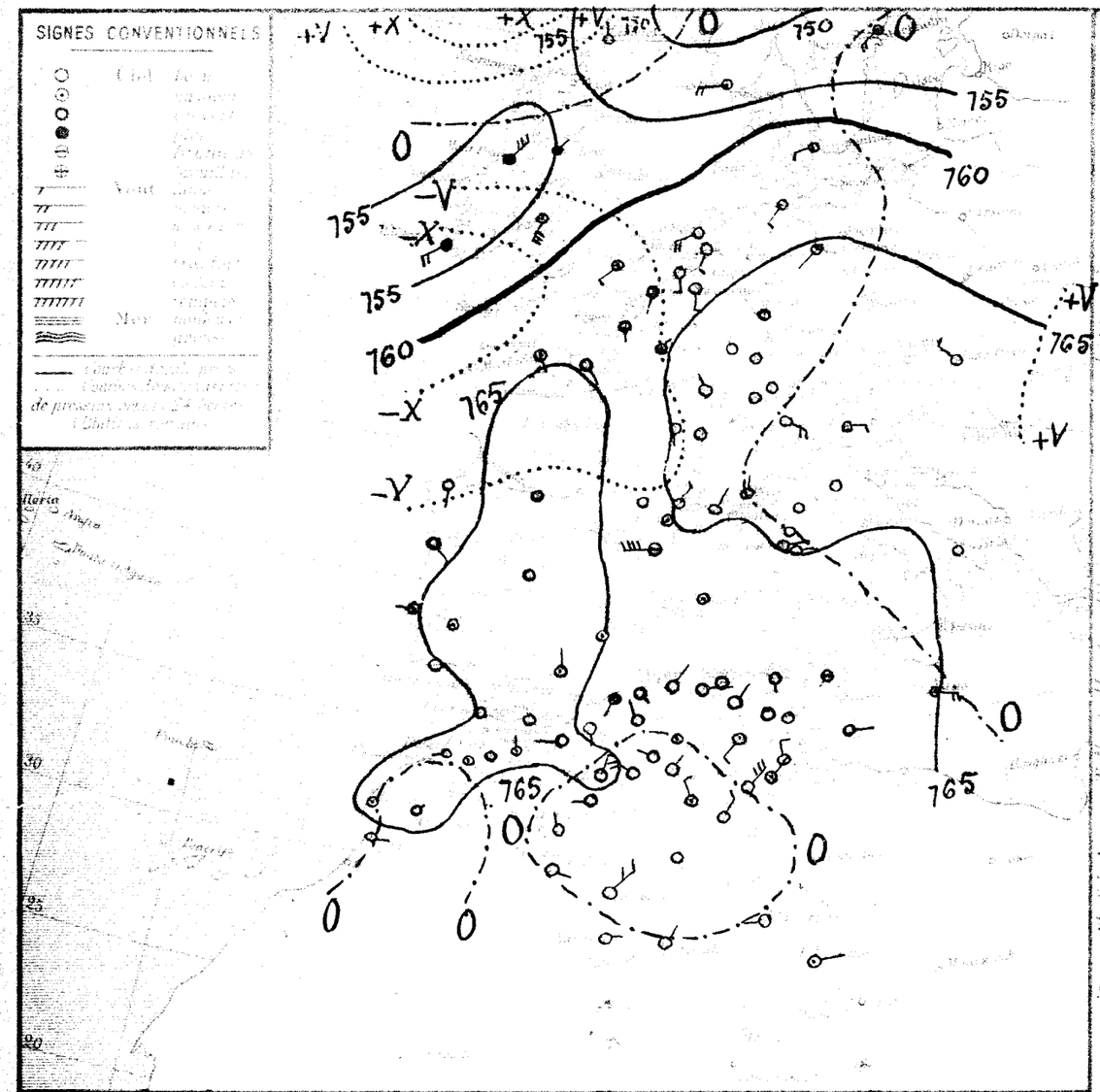

Stations de 7 heures du Matin	Température	Variation	Vent (direction)	Force	Ciel	Température extrême			Pluie 20 heures	Pluie 20 Mars	Observations
									8.9	197	Pluie du 29 (2mm.0)
	10.4	-0.5	SW 1	pluie	Sagitte	14	10	3.0	11.4	167	Pluie la nuit
	10.5	-1.5	SE 1	couvert	Belle	13	10	18.0	133.0	274	Pluie hier et la nuit
	9.8	-0.0	calme	pluie		15	9	5.0	98.2	433	Pluie la nuit
	10.0	-0.1	ESE 1	brouillard		11	10	0.0	85.0	466	7h hier bruine
	12.6	+0.1	NE 2	couvert	Agitée	15	12	0.0	113.3	428	8h petite pluie
	11.4	+0.6	calme	d		16	11	0.4			Pluie la nuit
	10.0	-1.0	calme	d	Calme	15	10		61.9	339	
	12.8	+0.8	S 1	couvert	Sagitte	14	9		17.6	416	
	10.8	-0.8	SE 1	d	Sagitte	17	9		20.0	352	
	12.6	+2.8	calme	brume		16	8		27.5	181	
	15.0	+2.8	E 2	couvert	Sagitte	19	10			159	
	8.0	-1.0	NW 2	couvert		14	0		11.4	178	
	7.8	0.0	S 1	Beau		11	6	22.0	41.5	232	Pluie hier
	4.8	+0.4	WSW 1	d		13	3		17.4	132	
	7.0	0.0	NW 1	couvert		13	6	1.0	55.9	231	Pluie la nuit
	10.3	+2.8	W 5	d		16	9	1.5	14.4	178	Pluie
	10.0	+0.4	WSW 1	Brumeux		15	10		49.9		
	4.8	+0.5	NNW 2	couvert		8	4		47.4	297	
	7.8	+0.8	N 1	Brumeux		14	7		42.8	189	
	6.8	-0.9	E 2	couvert		10	5		38.6	579	
	9.9	-0.9	ESE 1	d		16	9		58.8	442	
	7.1	+0.3	NE 1	d		15	4		19.3	254	
	6.8	+0.8	NE 2	d		13	4	5.8	19.7	217	Pluie la nuit
	5.8	+1.0	calme	d		15	1	0.3	15.8	169	18h pluie
	7.5	-1.0	WSW 1	pluie		15	6		22.0	288	
	7.8	-3.1	calme	couvert		17	5		12.6	301	
	8.0	-0.6	calme	Beau		16	2		17.0	171	
	5.3	-1.8	W 1	couvert		10	0		13.0	100	
	2.7	+0.5	NNE 3	d		8	1		33.9	180	Pluie du 29 (13mm.3)
	2.8	+0.7	NW 4	d		8	2		29.0	207	
	2.6	+0.1	NW 1	d		11	2		20.0	132	
	5.6	-0.5	calme	Beau		15	-		26.0	178	
	11.0	+1.0	WSW 1	couvert		19	9		15.7	153	
	8.1	+0.3	NNW 1	Beau		18	6		0.6	88	
	7.1	-1.6	NE 1	clair		17			5.0	151	
	17.0	+4.0	SW 3	Brumeux		22	12		5.5	89	
	14.6	-0.8	NE 5	clair		25	9			51	7-10h tempête de sable
	10.5	-3.1	NE 2	mauvais		27	9			58	
	11.8	-0.7	N 3	clair		21	11		4.3	161	tempête de sable hier
	18.0	+2.0	NNW 3	mauvais		23	10			85	
	13.0	-0.5	NE 3	clair		24	12			48	
	10.6	+0.8	calme	d		25	7				
	10.8	+0.9	ESE 1	d		22	9				
	11.1	+1.4	NE 4	d		24	8				
	9.0	0.0	E 1	d		26	7				
	14.8	+3.3	NE 1	d		22	10				
	14.5	-0.7	W 1	Beau		29	9				12-16h vent de sable
	13.0	+1.2	E 2	clair		34	20				
	8.0	+1.0	WSW 1	clair	-	-	-				

Situation générale et synthèse en Algérie — Le baromètre a baissé au Nord-Ouest de l'Europe et sur la Scandinavie où se tiennent des dépressions (Valentia 754mm, Norvège 728mm). Il a haussé sur le centre et le Sud-Est du continent où la pression est plus élevée (Budapest 762mm). Celle-ci est voisine de 764-765mm sur la Méditerranée occidentale et l'Afrique du Nord.

En Algérie, ce matin, le ciel est couvert avec vents variables faibles ou modérés. Il a plu hier et cette nuit en divers points du Tell et des Hauts-Plateaux.

La mer est belle ou peu agitée.

Probabilité — Jusqu'à Mardi: Baisse barométrique par le Nord-Ouest sur le bassin méditerranéen gagnant l'Algérie. Hausse Tunisie. En Algérie: Temps éclaircies par vents faibles du secteur Sud puis se couvrant progressivement avec pluies par vents de Sud à Ouest, modérés à assez forts. Température en baisse générale.

	ORAN	ALGER	CONSTANTINE
Littoral et Tell	Éclaircies puis se couvrant avec pluies. Vents du secteur Sud faibles à Ouest modérés ou assez forts	Éclaircies puis se couvrant avec pluies. Vents du secteur Sud faibles à Ouest modérés ou assez forts	Nuageux - Éclaircies. Vents du secteur Sud faibles ou modérés
Hauts Plateaux	Éclaircies puis se couvrant avec pluies. Vents du secteur Sud faibles à Ouest modérés ou assez forts	Éclaircies puis se couvrant avec pluies. Vents du secteur Sud faibles à Ouest modérés ou assez forts	Nuageux - Éclaircies. Vents du secteur Sud faibles ou modérés
Sahara	Beau à Nuageux. Vents du secteur Est modérés ou assez forts	Beau ou peu nuageux. Vents du secteur Nord modérés ou assez forts	Beau Temps. Vents variables faibles ou modérés

AVIS AUX PORTS
- Golfe du Lion, Baléares: Vents variables faibles à secteur Ouest modérés ou assez forts
- Oran, Alger: Vents du secteur Sud faibles à Ouest modérés ou assez forts
- Bizerte: Vents du secteur Sud faibles ou modérés

VENTS EN ALTITUDE
- Ouest Algérie: Sud à Ouest 5 à 10m
- " Sahara: Est à Sud 8 à 10m
- Est Algérie: secteur Sud 6 à 8m
- " Sahara: Est à Sud 5 à 10m

Avis aux Agriculteurs

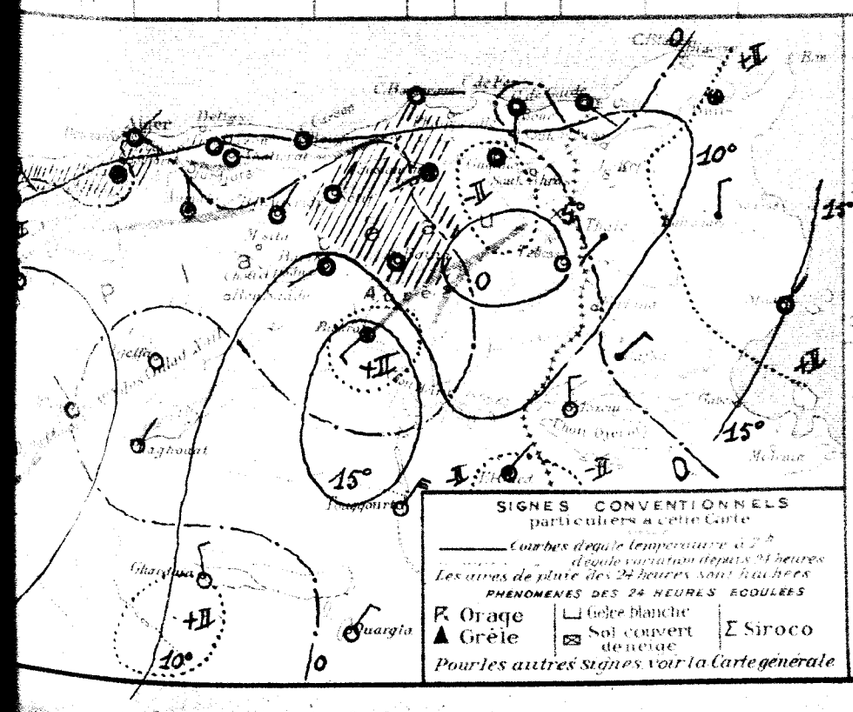

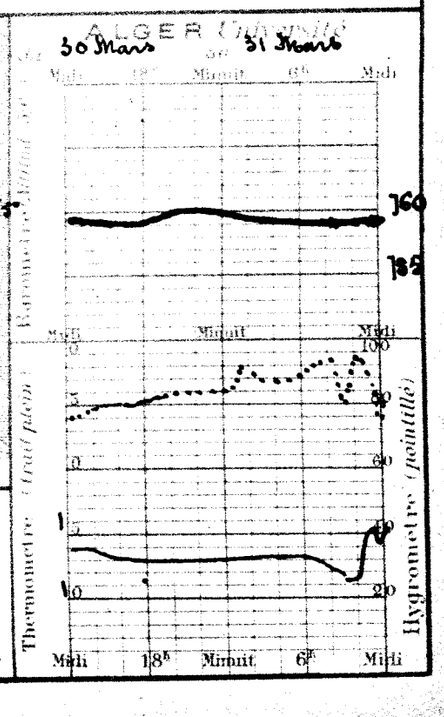

Université d'Alger - Altitude 59m — Mars 1925

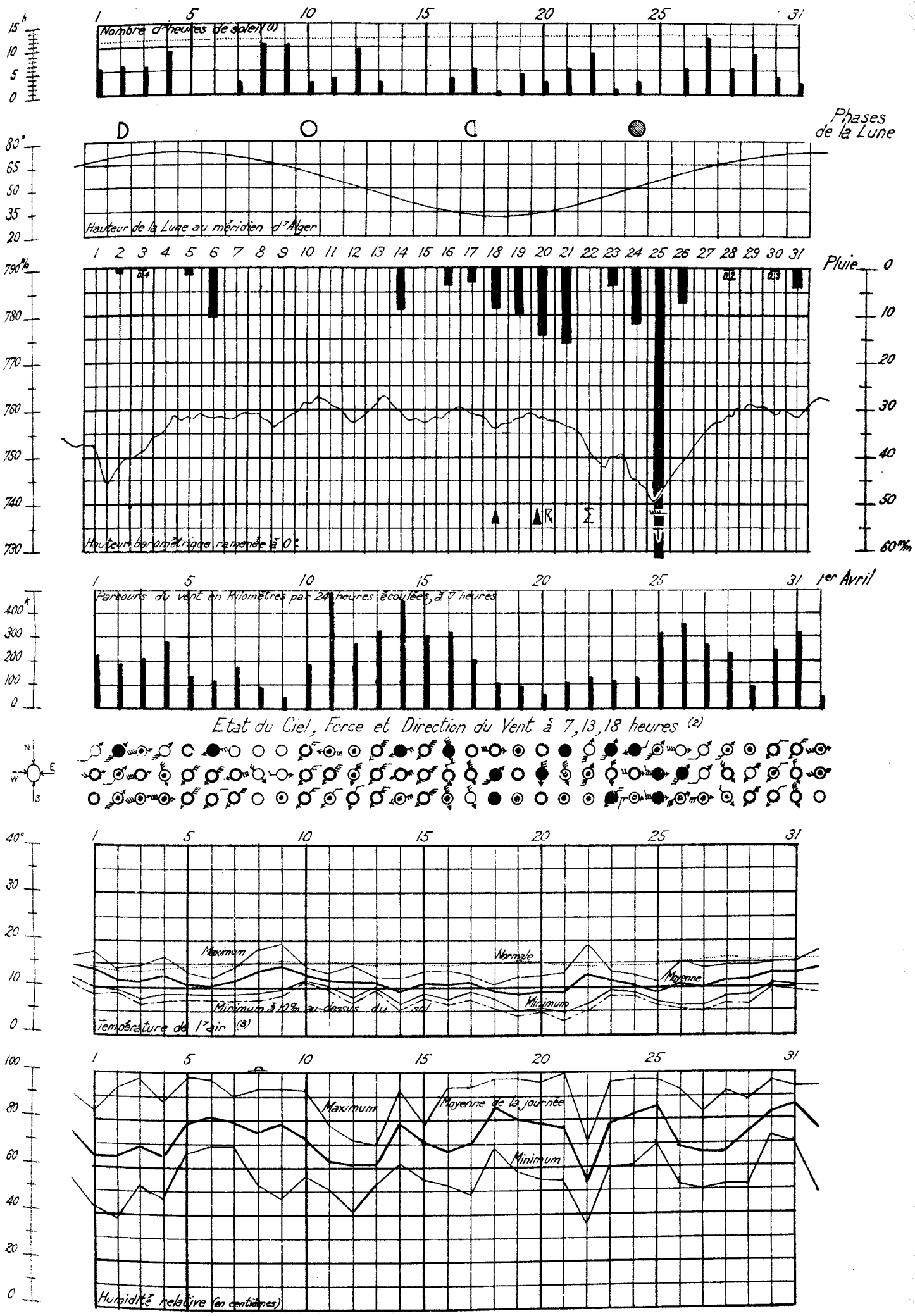

(1) Le pointillé donne la durée de la présence du soleil au-dessus de l'horizon

(2) Etat du Ciel et Phénomènes. ○ Beau, ◉ Nuageux, ○ Couvert. ● Pluie, ▲ Grêle, R Orage, T Tonnerre, ▬ Coup de vent, Σ Sirocco, ⌓ Rosée.

Force du Vent. Une petite penne correspond à une unité de l'échelle télégraphique. Une grande penne vaut cinq petites pennes.

(3) Le pointillé représente la moyenne normale du maximum et du minimum, le trait mixte le minimum à 10 m au-dessus du sol.

UNIVERSITÉ D'ALGER — MARS 1925

SERVICE MÉTÉOROLOGIQUE

Observations d'Alger-Université

Mois remarquable par la persistance de basses températures, l'importance de la tranche d'eau recueillie et la prédominance marquée des vents des secteurs Est et Ouest.

Nombre de jours de ciel pur 1, de ciel très peu ou peu nuageux 4, de ciel nuageux ou couvert 26. Nébulosité moyenne à 7h 6.5, à 13h 7.5, à 18h 7.1. Moyenne générale 7.0.

Nombre d'heures de soleil mesuré à l'héliographe 140 (Durée d'insolation possible 370h) Fraction d'insolation 0,38.

Nombre de jours de pluie 18. Pluie (de minuit à minuit) 167mm (Excès 78), répartis sur deux périodes inégales : la première, du 2 au 6 avec 14mm, la seconde du 14 au 31 avec 153mm dont 61 pour la seule journée du 25. Il faut remonter à 1916 pour trouver en mars un total plus élevé (214mm). Pluie tombée depuis le 1er septembre 545mm. Déficit 60.

Orage le 20. Tonnerre le 25. Grêle les 18, 20. Rosée le 8.

Valeurs moyennes et extrêmes de la pression, de la température et de l'humidité relative

	Moyenne générale	Normale	Ecart	Minimum moyen	Maximum moyen	Minimum extrême	Date	Maximum extrême	Date
Pression (*)	755.5	756.2	− 0.7	753.9	757.3	739.6	25	762.3	13
Température	11.0	13.9	− 2.9	8.2	14.1	4.7	21	19.2	9
Humidité (**)	73	70.	+ 3	55	90	36	22	100	21

(*) Hauteur barométrique en millimètres ramenée à 0° et à la gravité normale. Altitude du baromètre 59m
(**) En centièmes, obtenue par dépouillement de l'enregistreur comparé au psychromètre (Formule de Regnault)

Le barogramme montre deux mouvements de baisse importants, l'un au début du mois, l'autre entre les 20 et 27, avec un écart de près de 17mm sur la normale, le 25. Différence entre le maximum et le minimum extrêmes : 22mm7.

La moyenne diurne de la température est demeurée inférieure à la normale pendant tout le mois. L'écart a été particulièrement sensible du 14 au 22 et du 24 au 30, où il s'est maintenu entre 3°8 et 7° (7° le 19). Les moyennes des minima et des maxima diurnes sont inférieures de 2°5 et de 4°3 à leurs normales respectives. L'abaissement de température a donc porté davantage sur les maxima que sur les minima.

La moyenne du mois est très basse. C'est la plus faible rencontrée en mars depuis 1913, date de l'inauguration des observations à l'Université. (12°0 en 1918).

L'humidité moyenne est supérieure à la normale.

Direction et parcours du vent au sol

Direction	Fréquence	Parcours en kilomètres	Direction	Fréquence	Parcours en kilomètres
N	12	167	S	1	16
N.N.E	13	291	S.S.W	1	53
N.E	4	47	S.W	5	143
E.N.E	27	964	W.S.W	36	1273
E	47	2171	W	31	707
E.S.E	7	147	W.N.W	11	206
S.E	"	"	N.W	9	124
S.S.E	1	16	N.N.W	8	112
			Calme	35	"
			Totaux	248	6437

Les mesures vont du 1er Mars, 7h au 1er Avril 7h. La direction du vent est relevée de 3 en 3 heures.

Rose des parcours

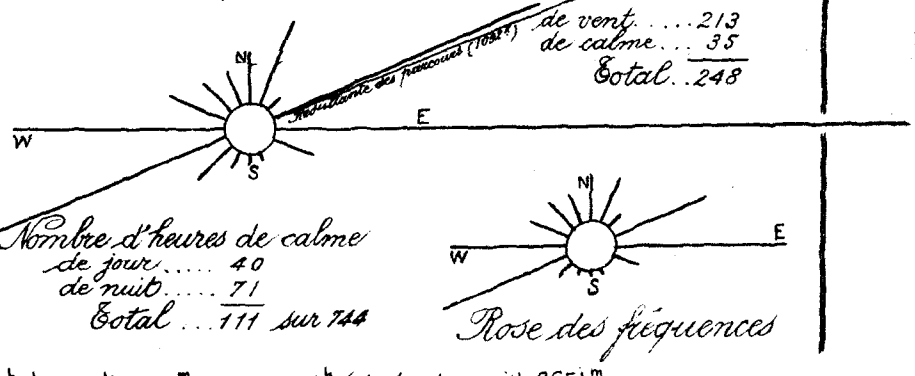

Nombre d'observations
de vent 213
de calme . . . 35
Total . . 248

Nombre d'heures de calme
de jour 40
de nuit 71
Total . . . 111 sur 744

Rose des fréquences

Parcours horaire moyen du vent : pour 633h de vent 10.169m ; pour 744h (durée du mois) 8.651m.
Parcours horaire maximum observé : 28km le 13 de 2h30 à 3h30 par vent d'E.
Vitesse maximum en mètres par seconde : 21m10, par rafale d'W, vers 12h40, au cours de la bourrasque du 25.
Sirocco le 22.

Comparaison avec les deux années précédentes

	Nombre d'heures de soleil	Pluie (de 18h à 18h) Nombre de jours	Quantité en millimètres	Depuis le 1er septembre	Pression moyenne	Température moyenne	minimum extrême	maximum extrême	Humidité	Vent dominant
Mars 1923	184	12	53	657	756.9	13.7	7.1	24.5	75	W.N.W
Mars 1924	186	12	33	627	754.3	14.3	6.4	24.1	73	W
Mars 1925	140	18	167	545	755.5	11.0	4.7	19.2	73	E

Pluie (en millimètres de 18h à 18h)

Stations	Mars Total	Mars Nombre de jours	Depuis le 1er septembre Total	Depuis le 1er septembre Nombre de jours
Rivage				
Nemours	"	"	"	"
Oran (Kamp d'expérience)	128	14	398	41
Mostaganem	60	14	179	58
Ténès	189	16	421	56
Tipasa	155	16	431	62
Alger	167	18	545	81
Cap Bengut	141	17	585	64
Bougie	143	21	599	73
Djidjelli	147	16	985	74
Collo	86	17	520	86
Cap-de-Garde (S)	46	9	441	65
La Calle	59	13	508	81
Zone littorale				
El-Ançor	92	17	456	58
Cassaigne	185	14	384	44
Déby Khakim	"	"	"	"
Maison-Carrée	160	15	401	58
Bordj-Ménaïel	197	14	564	68
Bessombourg	236	16	1113	86
Bugeaud	91	11	594	64
Zone sublittorale				
Trois Marabouts	127	18	428	53
St-Maur	69	12	449	49
Mourad	147	14	351	41
Haussonvillers	139	19	642	84
El-Kseur	116	19	391	68
Barral.	48	10	309	58
Tell, versant nord				
Oued-Fergoug (Barrage)	68	12	274	48
Relizane	51	14	213	52
Orléansville	75	19	260 (*)	60
Duperré	130	14	284	38
Affreville	117	15	263	46
Miliana	212	19	475	64

Stations	Mars Total	Mars Nombre de jours	Depuis le 1er septembre Total	Depuis le 1er septembre Nombre de jours
Hakou-Teraguine (Atlas blidéen)	216	16	682	69
Hamiz (Barrage)	156	11	499	43
Tizi-Ouzou	115	13	541	68
Fort-National	119	12	666	58
Kerrata	151	20	702	83
Aïn-Madja Sliman (Babor)	"	"	"	"
El-Milia	103	15	735	79
Jemmapes	50	14	408	71
Guelma	42	12	273	69
Munier	56	10	484	67
Tell, zone centrale				
Tlemcen	105	8	433	37
Descartes	109	13	386	39
Sidi-bel-Abbès	52	10	299	38
Mascara	83	15	277	55
Thiersville	"	"	"	"
Ben Chicao	38	11	273	42
Bir-Rabalou	43	7	202	33
Aumale	68	14	256	42
Bouïra	77	15	321	72
Maillot	70	10	256	33
Bou-Malek	29	12	278	62
Constantine (P.C)	48	10	259	61
Souk-Ahras.	29	10	354	72
Tell, versant sud				
Saïda (P.C)	49	13	236	50
Martimprey	47	12	240	54
Tiaret	71	9	342	47
Tialar	"	"	"	"
Téniet-el-Haad	90	20	319	73
Boghar	92	10	330	61
Boghari	"	"	"	"
Tell, hautes plaines				
Sebdou	"	"	"	"
Victor-Hugo	53	11	216	51

Stations	Mars Total	Mars Nombre de jours	Depuis le 1er septembre Total	Depuis le 1er septembre Nombre de jours
Bordj-bou-Areridj (P.C)	42	16	167	67
Sétif	69	10	253	63
St-Donat	23	7	153	37
Batna	44	15	170	50
Aïn-Yagout	33	9	160	35
Khenchela	87	12	313	47
Aïn-Béida	53	12	260	55
Tébessa	39	11	183	48
Steppe				
Méchéria	94	[illegible]	222	43
Kreider	44	10	153	37
Aïn Radja (près Reibell)	30	5	184	35
Sidi-Aïssa	32	7	155	40
Aïn Kherman	21	3	124	17
Bou-Saada	"	"	"	"
M'Sila	46	7	164	33
Atlas saharien				
Aïn Sefra	29	8	113	26
Géryville	58	13	229	59
Aflou	56	8	168	36
Djelfa	61	14	201	50
Aïris	"	"	"	"
Pied de l'Atlas saharien				
Colomb-Béchar	33	3	63	14
Laghouat	46	7	140	30
Biskra	30	7	72	23
Tolga	30	10	"	"
Sahara				
Touggourt	30	4	54	16
El-Oued	12	6	61	16
Tozeur	15	4	165	19
Ouargla	22	5	56	16
Beni-Abbès.	80	3	98	10

(*) total rectifié; rappel de décembre.

Température et humidité

Les moyennes de l'humidité, de la tension de vapeur et du poids par mètre cube sont celles des observations psychrométriques de 7, 13, 18h interprétées à l'aide de la formule de A. Angot (Annales du Bureau Central Météorologique, 1880, T1, B45)

Stations	Altitude	Minimum m moyen	Minimum m extrême	Minimum m date	Maximum M moyen	Maximum M extrême	Maximum M date	(m+M)/2	Humidité relative moyenne	Vapeur d'eau Tension moyenne	Vapeur d'eau Poids par m³
Oran	68m	"	"	"	"	"	"	"	"	"	"
Castiglione (*)	10	8.2	4.7	20	14.4	19.2	1	11.3	79	7.9	8.0
Alger	59	8.2	4.7	21	14.1	19.2	9	11.2	71	7.0	7.1
El-Ançor	90	8.4	5.0	17-21	14.4	19.0	22	11.4	74	7.4	7.6
Trois Marabouts	150	6.0	2.6	20	14.8	19.0	11	10.4	77	7.4	7.5
Orléansville	112	6.5	2.3	22	15.3	21.1	9	10.9	75	7.3	7.4
Miliana	750	3.6	-0.6	25	9.5	16.7	9	6.6	76	5.5	5.7
Tizi-Ouzou	222	6.2	2.5	4	13.9	20.4	24	10.1	70	6.4	6.5
Fort-National	942	2.4	-1.3	19	8.2	15.3	9	5.3	80	5.4	5.6
Guelma	268	4.1	0.2	8	15.3	25.4	2	9.7	78	7.1	7.3
Sidi-bel-Abbès	475	3.3	-1.8	20-21	13.5	19.4	8	8.4	80	7.0	7.1
Mascara	530	4.9	0.6	27	13.4	20.4	8	9.2	80	6.8	7.0
Thiersville	488	"	"	"	"	"	"	"	"	"	"
Téniet-el-Haad	1.160	0.7	-2.0	div.	7.9	15.4	8	4.3	83	5.1	5.3

(*) Station aquicole

Stations	Altitude	Minimum m moyen	Minimum m extrême	Minimum m date	Maximum M moyen	Maximum M extrême	Maximum M date	(m+M)/2	Humidité relative moyenne	Vapeur d'eau Tension moyenne	Vapeur d'eau Poids par m³
Boghar	910m	1.3	-2.5	30	9.5	16.5	8	5.4	73	5.2	5.4
Tialar	889	"	"	"	"	"	"	"	"	"	"
Sétif	1079	1.0	-3.4	18	9.7	17.0	9	5.4	71	4.8	5.0
Tébessa	863	2.3	-1.0	14	12.6	19.2	1	7.5	59	4.7	4.8
Méchéria	1.167	2.6	-1.2	21	11.5	21.8	9	7.1	61	4.7	4.8
Géryville	1.320	0.3	-6.4	22	10.5	20.0	9	5.4	"	"	"
Colomb-Béchar	769	6.3	-2.0	17.26	17.7	25.1	10	12.0	48	5.3	5.3
Biskra	125	9.1	4.5	20	18.4	25.3	9	13.8	46	5.6	5.6
Tolga	160	7.3	3.4	19	17.6	24.2	9	12.5	52	5.8	5.8
Touggourt	69	7.6	2.9	20	19.8	27.4	9	13.7	"	"	"
El-Oued	70	8.1	2.8	20	20.4	27.2	29	14.3	42	5.1	5.1
Ouargla	157	8.7	4.4	20	20.1	27.8	10	14.4	"	"	"
Beni-Abbès	497	8.8	3.8	25	21.4	30.0	10	15.1	47	6.5	6.5

Différence de $\frac{m+M}{2}$ avec la normale : Alger – 3°4 ; Fort-National – 3°4 ; Biskra – 1°9.

Direction et vitesse du vent aux diverses altitudes

Altitude en mètres	Nombre d'observations de: Calme	N	N.N.E	N.E	E.N.E	E	E.S.E	S.E	S.S.E	S	S.S.W	S.W	W.S.W	W	W.N.W	N.W	N.N.W	Total des observations	Vitesse moyenne en mètres par seconde	Plus grande vitesse observée
Sondages du camp d'aviation militaire d'Hussein-Dey (Nombre 37)																				
sol	5	,	3	4	1	2	4	,	2	,	3	7	2	2	,	1	1	37	3.0	W.S.W. : 10
500	,	3	,	2	5	9	,	1	,	,	,	4	6	4	,	2	,	36	8.1	S.W : 16
1.000	,	1	3	,	5	3	1	,	,	,	,	,	5	4	1	1	1	25	7.6	E.N.E : 15
1.500	,	2	2	,	,	2	,	,	,	,	,	,	1	7	,	1	1	16	7.6	W : 12
2.000	,	,	2	,	,	,	1	,	,	,	,	,	1	3	2	,	,	9	9.6	W.N.W : 16
2.500	,	,	,	1	,	,	,	,	,	,	,	,	,	2	1	,	,	4	10.3	W : 13
3.000	,	,	1	,	,	,	,	,	,	,	,	,	,	2	1	,	,	4	11.8	W.N.W : 13
3.500	,	,	1	,	,	,	,	,	,	,	,	,	,	,	1	,	,	2	12.5	W.N.W : 16

Coup d'œil sur le Réseau

Variations barométriques. Mars a été pluvieux et froid. On peut diviser ce mois en quatre périodes.

1°. Du 1er au 3, une aire dépressionnaire recouvre l'Europe, le bassin méditerranéen (minimum: 746 m/m, le 2, à Mahon) et l'Afrique du Nord. Elle se comble par le Nord-Ouest jusqu'au 10, le baromètre haussant fortement sur l'Ouest de l'Europe mais restant bas à l'Est. Pendant cette période, le ciel est irrégulièrement couvert au Nord du réseau avec pluies faibles ou moyennes, sauf les 7 et 8. Ses vents soufflent d'abord de Sud-Ouest avec force puis de directions variables et vont en s'affaiblissant.

2°. A partir du 11, une dépression se creuse par l'Ouest sur l'Afrique du Nord; elle se comble jusqu'au 16, pendant l'avance de pressions élevées de l'Europe vers le bassin méditerranéen et l'Algérie. Ses vents soufflent modérément d'Est à Nord; le ciel est couvert et des pluies moyennes tombent sur la totalité du réseau.

3°. Une nouvelle dépression apparaît à l'Est de la Tunisie le 16 et amène, par vents de Nord d'abondantes chutes de pluie, de grêle, de grésil et de neige. Elle s'étend ensuite, de l'Est à l'Ouest, à l'Afrique du Nord et au bassin méditerranéen en s'aggravant jusqu'au 25, jour où le baromètre tombe à 745 m/m en Algérie. Ses vents tournent à l'Ouest et soufflent en tempête. Ses précipitations continuent, abondantes; l'épaisseur de la couche de neige atteint 20 m/m, le 25, à Sétif.

4°. Le comblement de la dépression s'opère du 26 jusqu'à la fin du mois où la pression s'établit au voisinage de 765 m/m sur l'Afrique du Nord. Ses vents s'affaiblissent et deviennent variables. Les éclaircies alternent avec les averses.

Pourcentage des prévisions exactes du Bulletin quotidien de Mars 1925

		Force et direction du vent	Nébulosité et précipitations
Ouest Algérie	Littoral et Tell	71 %	84 %
	Hauts-Plateaux	81 %	90 %
	Sahara	81 %	68 %
Est Algérie	Littoral et Tell	65 %	77 %
	Hauts-Plateaux	68 %	71 %
	Sahara	74 %	71 %
	Bizerte	68 %	
	Golfe du Lion	81 %	

Le Météorologiste : L. Petitjean

Comparaison des minima sous abri et à 10 cm du sol

Stations	Minimum moyen		Minimum extrême			
	sous abri	à 10 cm du sol	sous abri	date	à 10 cm du sol	date
Alger	8.2	7.0	4.7	21	3.0	21
El-Ançor	8.4	6.4	5.0	17-21	2.2	17
Guelma	4.1	2.8	0.2	8	- 1.5	8
Sidi-bel-Abbès	3.3	2.5	- 1.8	20-21	- 2.4	20-21

Stations	Minimum moyen		Minimum extrême			
	sous abri	à 10 cm du sol	sous abri	date	à 10 cm du sol	date
Mascara	4.9	3.7	0.6	27	- 0.2	25-27
Sétif	1.0	- 0.7	- 3.4	18	- 5.3	18
Bolga	7.3	5.7	3.4	19	1.5	20
Beni-Abbès	8.8	2.6	3.8	25	- 2.4	25

Végétation - Les céréales et les fourrages de printemps ont largement bénéficié des pluies tombées au cours du mois et la situation générale a continué à s'améliorer.

Grêle - *Département d'Oran* - Raschgoun 2; nuit du 24 au 25 (de 2h25 à 2h45, la foudre est tombée 3 fois sur le phare, faisant quelques dégats); nuit du 26 au 27. Beni Saf 23, 9h30; 25. Cap Falcon 27, 9h. Oran 2, 6h30; 3; 26. Arzew 3; 4; 26, 8h30 et 12h. Mostaganem 25, 10h. Cap Ivi 3, 3h; 4; 26, 6h et 23h45. El-Ançor 2, 6h; nuit du 2 au 3; 4, 4h; 27, 2h et 12h30. Cassaigne 26, 11h. Trois-Marabouts 26. Oued Fergoug 25. Pont de l'Isser 3. Descartes 3. Mercier Lacombe 27, 12h (grelons de 8 m/m de diamètre). Thiersville 3, vers 12h20; 19; 21 vers 15h; 25, 13h30. Ain el Hadjar 3, 15h40. Tiaret, nuit du 30 au 31.

Département d'Alger - Tipaza 20, 21. Cap Caxine 18; 19; 20. St Eugène 25. Alger 18; 20, 17h; 21, 7h. El-Biar 20. Cap Matifou 20, 11h. Tigzirt 20. Bouzaréa, nuit du 17 au 18; 19, 7h; 20, 15h15; 25, 11h; 26. Ménerville 20, 10h55; 24, 13h50. Haussonvillers 20; 21, 3h. Meurad 19, 11h20. Montebello 20. Fromentin 26. Oued Fodda 20, 13h. Orléansville 2, 12h. Kherba, nuit du 13 au 14 (20 hectares de blé hachés). Miliana 30, 15h. Beni Zoug Zoug 19, 11h; 26, 8h. Tizi Ouzou 16, 15h; 20, 10h. Fort National, nuit du 16 au 17. Azazga 16; 18; 19; 20; 21. El-Esnam 19, 5h. Taza 31, 3h.

Département de Constantine - Cap Sigli 16; 17; 21. Cap Carbon 16; 20; nuit du 20 au 21. Bougie 17; 20, 8h et 14h. Cap Afia 25, 9h15; 31, 9h10. Cap Bougaroni 18, 5h et 11h; 25, 11h. Cap de Fer 18. Herbillon 3, 19h20; 17, 1h20; 18, 4h, 5h, 10h et 13h. Bône 16, 10h10; 17, 2h25 et 6h40, 18, 9h30. Taher, nuit du 16 au 17; nuit du 21 au 22; nuit du 22 au 23. Bessombourg 17, 19; 26. Edough 16; 17; 18; 19; 25. Bugeaud 25, 9h30 et 15h. Ain Fedden 16, 15h; 19, 14h30; 21, 23h. Ain Mokra 17; 18. El-Kseur 16; 20, 10h. Texenna 16; 17. El-Arrouch 17; 21. Herrata 21, 5h30. El-Milia 19, 15h; 18, 2h. Jemmapes 21, 11h45. Akbou 31. Guelaa 3. Mila 24. Sidi-Mabrouk 18; 20. Bordj bou Arréridj 31, 17h. Sétif 31. Ain Béida 25, 13h. Clairfontaine 18. M'Sila 24, 14h30.

Sahara. Tadjemout 27.

Crues - Oued Béchar (Colomb-Béchar) 12 et 13. Oued Guir (Kimpffen Abadla) 14. Oued Bougous (Ain Fedden) 21 et 22. Oued Ksob (M'Sila) 24, 15h. Le Chelif (Ouarizane) 27.

Séismes - Le 4: Tizi N'Béchar 8h5 et 8h8, légères secousses. - Le 6: M'Sila 17h; NE-SW. Sidi Mabrouk 13h17. Constantine 11h20, très forte secousse. - Le 10: Sidi-Mabrouk 4h5; N-S; grondements. Constantine 4h15, forte secousse. - Le 15: El-Kseur vers 15h10; S.N; deux secousses faibles. Seddouk 15h30. Arbala 15h45; 3 secondes. Condé Smendou 23h. El-Arrouch 23h5. - Le 19: Collo 7h50; 1 seconde. Bessombourg 7h40. - Le 30: Sidi Mabrouk 2h30; N-S, suivi d'autres petites secousses. Constantine 2h30, forte secousse.

Le Météorologiste : J. Loisel

Le Directeur : A. Lasserre

BULLETIN MÉTÉORIQUE DE L'ALGÉRIE

Mercredi 1er Avril 1925 — 7h Matin

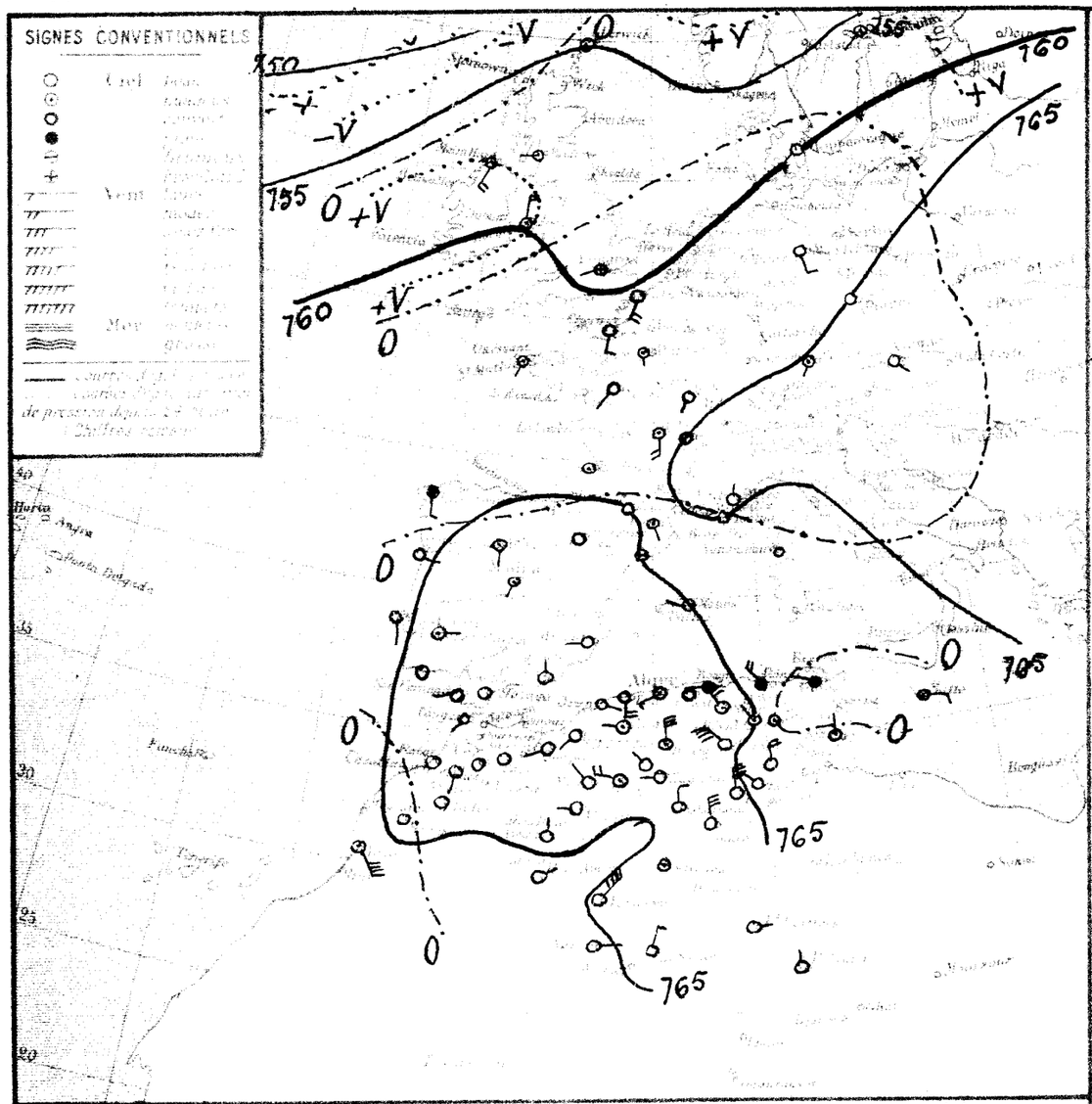
SIGNES CONVENTIONNELS
Ciel
Vent
Mer
Oran
Alger
Bizerte
Constantine
Biskra
Tunis
Tébessa
Laghouat
Ouargla
Géryville
Bône
Philippeville
Bougie
Tlemcen
Mascara
Sétif
Biarritz
Strasbourg
Paris
Nice
Clermont
Lyon
Marseille
Toulouse
Bordeaux
Nancy
Brest
Cherbourg
Le Havre
Alger
Oran

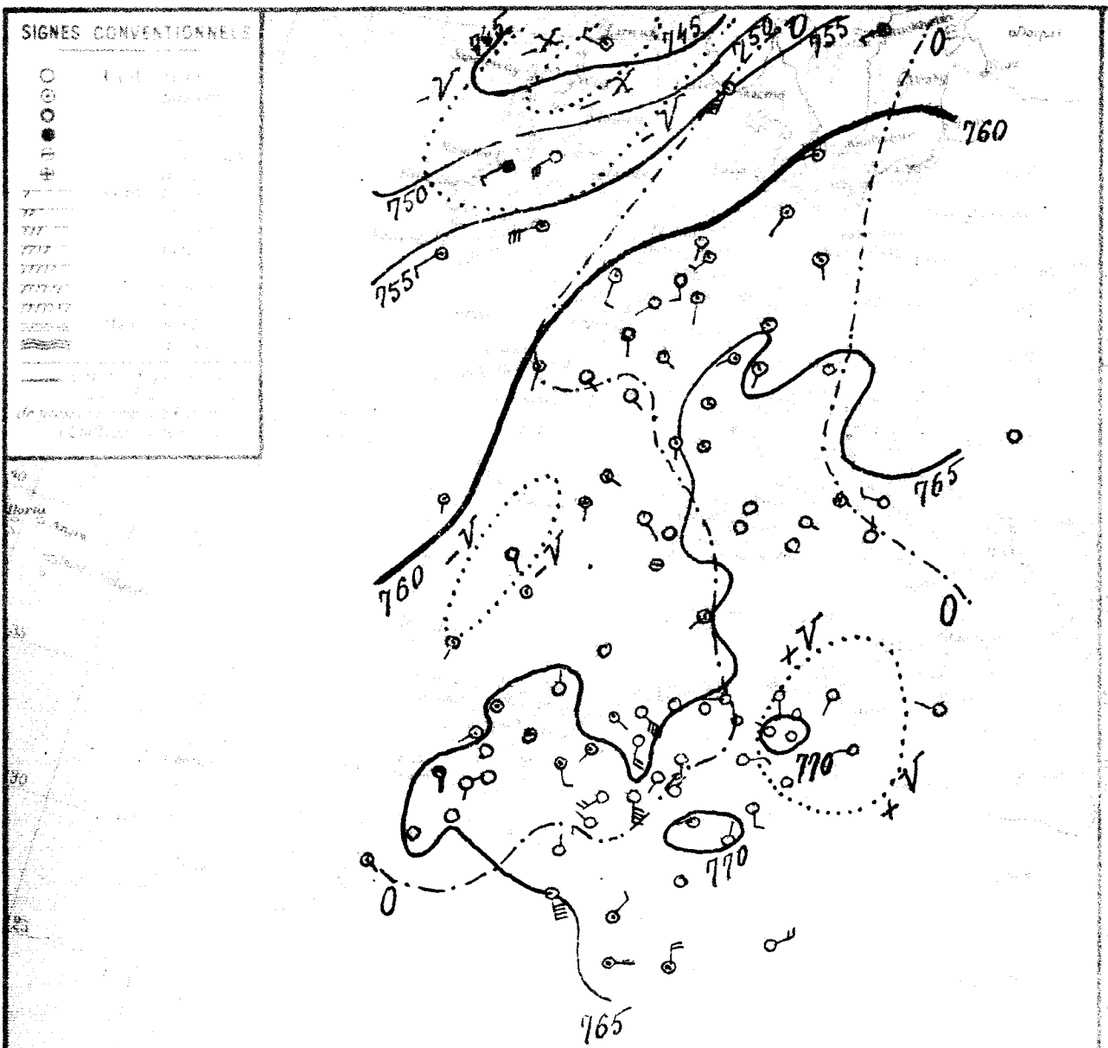

Situation générale — Le baromètre a baissé sur l'Ouest de l'Afrique du Nord et de la Méditerranée et de l'Europe. Une aire dépressionnaire s'étend de la Laponie aux Iles Britanniques (Lerwick 744mm) et au Nord-Ouest de l'Espagne (La Coruña 759mm). La pression est élevée sur l'Est de l'Afrique du Nord (Batna 771mm), l'Italie et les Balkans (Korlan, Kalafrada 767mm).

En Algérie, ce matin, le ciel est beau; les vents soufflent du secteur Sud et sont modérés ou assez forts à l'Ouest. Il a plu hier et cette nuit en Kabylie et à l'Est du réseau.

La mer est belle ou peu agitée

Probabilités — Jusqu'à Mardi: Baisse barométrique Méditerranée. Afrique du Nord. Hausse dans l'Ouest. En Algérie; à l'Ouest: Temps se couvrant avec pluies. Vents de Sud à Ouest modérés à assez forts. Température en baisse. A l'Est: Beau ou brumeux. Vents du secteur Sud faibles à modérés. Sirocco.

	ORAN	ALGER	CONSTANTINE
Littoral	Se couvrant avec pluies. Vents de Sud à Ouest modérés à assez forts	Beau puis se couvrant. Pluies prochaines. Vents de Sud à Ouest modérés à assez forts	Beau ou brumeux. Vents du secteur Sud faibles à modérés
Hauts Plateaux	Se couvrant avec pluies. Vents de Sud à Ouest modérés à assez forts	Beau puis se couvrant. Pluies prochaines. Vents de Sud à Ouest modérés à assez forts	Beau ou brumeux. Vents du secteur Sud faibles à modérés
Sahara	Nuageux à très nuageux. Vents du secteur Est assez forts	Nuageux. Vents du secteur Est modérés à assez forts	Beau ou peu nuageux. Vents du secteur Sud modérés

AVIS AUX PORTS
Golfe du Lion, Baléares, Oran, Alger, Bizerte — Vents variables faibles ou modérés
Tunisie — Vents variables vers Ouest modérés
Côtes Algérie — Vents de Sud à Ouest modérés à assez forts
Côtes Tunisie — Vents du secteur Sud faibles à modérés

VENTS EN ALTITUDE
Ouest Algérie — Sud à Ouest 5 à 10m
" Sahara — secteur Sud 8 à 12m
Est Algérie — secteur Sud 4 à 8m
" Sahara — secteur Est à secteur Sud 8 à 12m

Avis aux Agriculteurs

Observation de 7 heures du matin: Température		Vent		Ciel		Insolation		Pluie	Pluie 31 Mars 2 Avril	Pluie depuis 1er Sept. 31 Mars	Observations
										206	
-3.4	12	+3.1	SE 1	mag.	belle	20	11		8.0	178	
-4.0	12.3	+2.7	SE 6	beau	belle	19	9			407	
-2.6	13.0	+3.6	calme	beau		18	8		5.8	531	
-2.6	13.4	+4.5	SW 2	clair		14	9		8.8	551	
-2.2	14.0	+0.8	calme	clair	belle	18	9		5.0	541	
-3.7	12.9	+3.0	calme	beau		18	6		8.6		
-1.3	10.0	+1.0	W 2	clair	calme	16	7			601	
+4.2	10.0	0.0	S 3	clair	Sagitée	12	6	15.0	22.8	454	7-17h pluie
+5.2	9.8	-2.2	SE 1	d	agitée	"	9	17.0	19.0	572	10 à 11h et 17 à 18h pluie
+6.7	11.4	-1.0	SW 2	clair		16	7	0.8	111.5	209	Pluie hier
+7.4	9.8	-4.4	W 1	beau	belle	21	9			159	
"	10.0	+5.0	SSE 3	mag.		21	6			283	
-1.0	10.4	+6.0	SW 1	mag.		17	3			274	
	11.4	+7.6	S 4	clair		17	7		0.6	149	
-1.2	9.0	+3.4	N 1	d		17	5			287	
-3.2	8.6	+1.8	NW 1	beau		18	5			186	
-3.5	9.0	+3.9	SW 1	d		18	8				
-1.9	8.1	+4.0	SSW 4	d		15	6			344	
-0.9	9.0	+3.4	S 3	clair		12	3		5.2	231	
-2.7	10.9	+6.4	calme	d		11	6	1.5	32.2	617	Pluie hier
-0.9	7.5	-1.3	E 1	d		16	5	0.5	23.5	500	11-11h30 pluie
+2.8	5.0	0.0	calme	d		14	0		11.0	273	
+2.6	4.1	-0.4	NNW 1	d		11	1		12.7	237	gelée blanche
+5.1	0.9	-5.1	NW 1	d		10	-3		4.0	185	gelée à glace
+3.8	6.0	-4.0	NNE 1	d		12	1	1.0	2.0	310	Pluie
+5.0	5.8	-3.2	calme	d		12	1	1.9	2.5	314	grêlons, pluie hier
+5.6	5.0	-2.0	calme	d		9	0		3.0	188	gelée
-0.4	6.0	+0.1	NW 1	clair		18	4		2.0	113	
-2.5	9.0	+6.7	SW 4	beau		14	6			214	
-3.0	10.0	+7.1	S 6	d		14	2			236	
-1.4	6.0	+5.0	SW 1	clair		12	0			152	
-0.2	7.8	+5.2	S 4	d		12	"			198	
"	8.0	-1.0	N 1	clair		15	5			169	
+1.2	9.2	+0.2	N 1	clair		20	7			83	
+1.9	7.2	-0.1	NE 1	d		17	5			136	
+4.7	15.5	+1.2	E 3	d		22	9			95	
+2.9	14.2	-0.4	S 3	d		22	10			51	
-	10.2	-2.2	ENE 1	d		-	-		0.2	58	
+6.6	9.1	-2.9	calme	d		23	8			165	
+3.3	10.0	0.0	W 1	beau		20	7			85	
+2.8	13.8	+0.7	NNE 1	clair		23	12			48	
+0.8	13.8	+1.4	calme	d		22	9				
+0.8	10.6	-1.4	SSE 6	mag.		24	10				
+1.6	10.1	-1.1	NE 3	d		24	8				
"	10.1	-0.7	E 2	mag.		20	8				
+1.2	12.6	-4.0	NNE 4	mag.		28	12				
-	14.8	-0.5	ENE 4	clair		26	10				
-0.7	8.0	0.0	S 1	couvert	"	-	"				

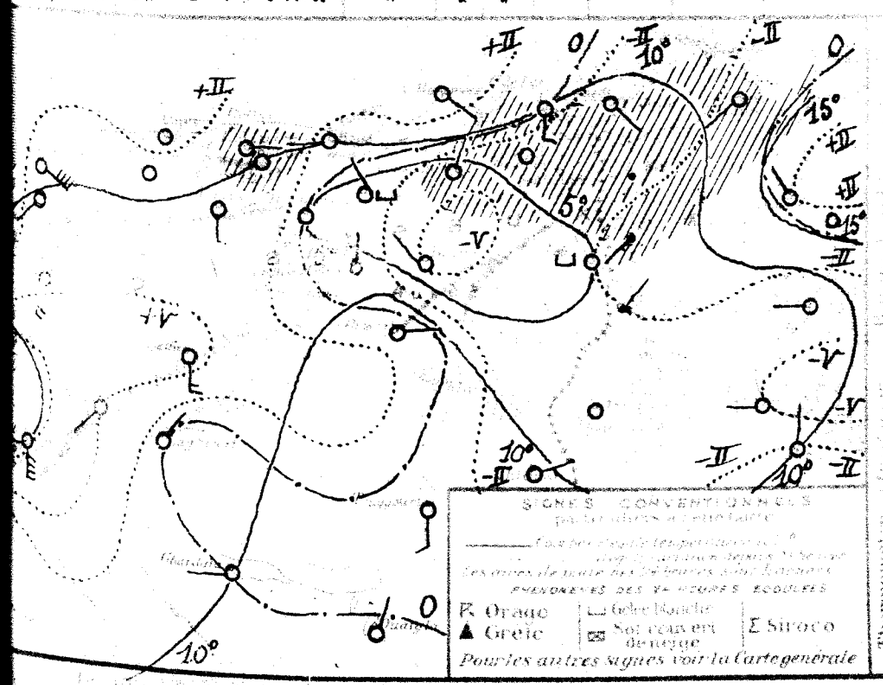

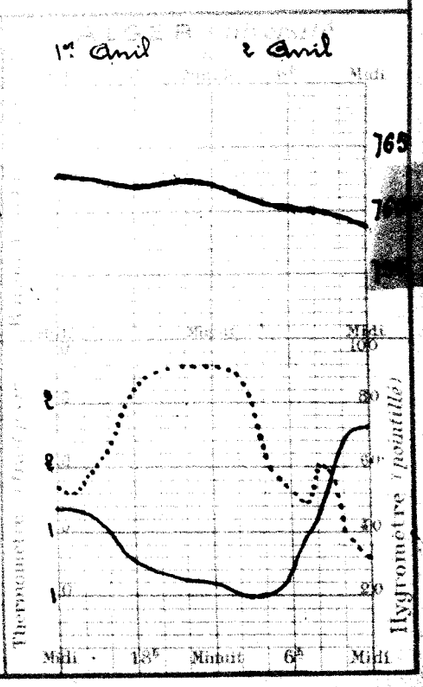

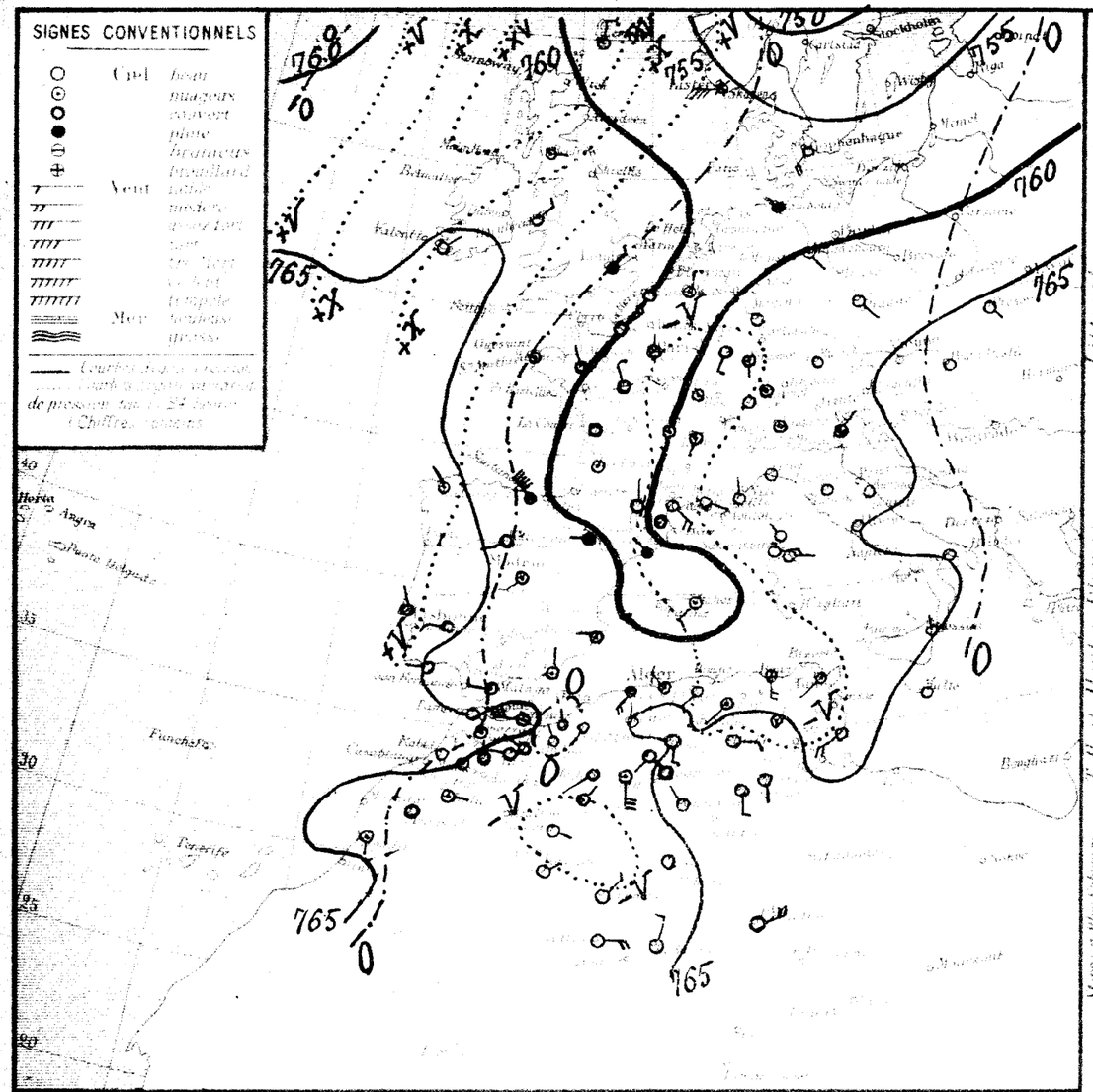
SIGNES CONVENTIONNELS
Ciel
Vent
Mer
Stockholm
Copenhague
Londres
Paris
Genève
Lisbonne
Madrid
Rome
Alger
Tunis
Malte
Funchal
Horta
Angra
Ponta Delgada
Canaries
Las Palmas
Tenerife
Bordeaux
Clermont
Lyon
Marseille
Nice
Biarritz
Toulouse
Perpignan
Ajaccio
Bastia
Corse
Sardaigne
Baléares
Oran
Alger
Constantine
Bône
Biskra
Tamanrasset
Tunisie
Malte
Sicile
Italie
Sud
Nord
Est
Ouest
Mer Noire
Mer Rouge
Mer Méditerranée
Mer Adriatique
Mer Tyrrhénienne
Mer Ionienne
Mer Egée

BULLETIN MÉTÉOROLOGIQUE DE L'ALGÉRIE

Mercredi 4 Novembre 1925 — 7h Matin

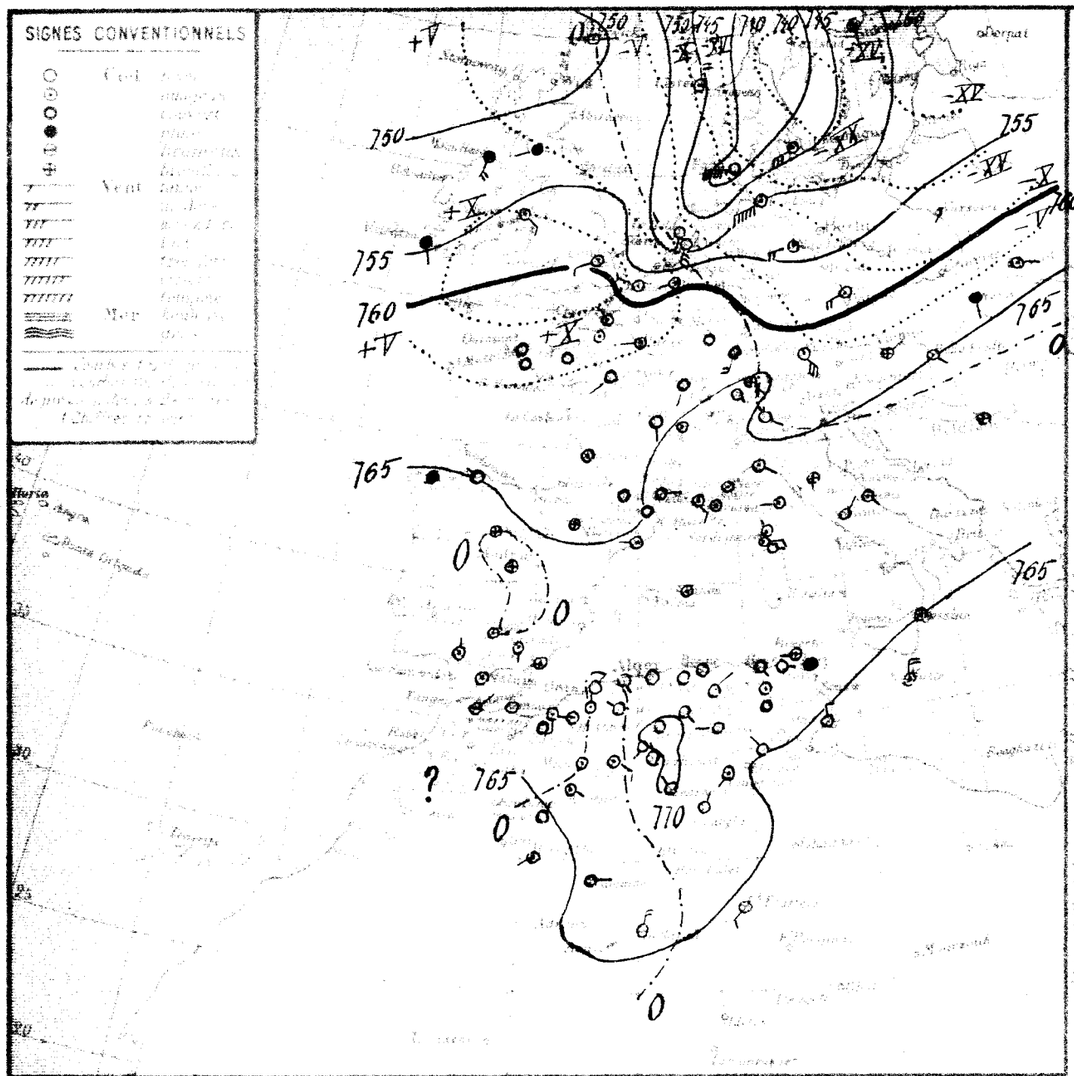

Situation générale et probabilités en Algérie — Le baromètre a baissé à l'Ouest de l'Europe, sur le bassin méditerranéen et l'Est de l'Afrique du Nord. Des dépressions recouvrent le Nord de l'Europe (Fano 757mm) et des pressions élevées le Sud de ce continent et l'Algérie (Djelfa 771mm). En Algérie, ce matin, le ciel est beau ou peu nuageux à l'Ouest et au Centre, nuageux à l'Est. Les vents soufflent en majorité du secteur Est et sont faibles ou modérés. Il a plu hier et cette nuit à l'Est du réseau.
La mer est belle ou peu agitée.

Probabilités jusqu'à Midi : Baisse barométrique par le Sud-Ouest. Algérie - Bassin méditerranéen. En Algérie, à l'Ouest, temps humeux ou nuageux; vents du secteur Est faibles, à l'Est, temps beau ou humeux; vents variables faibles (secteur Est dominant). Température en baisse.

	ORAN	ALGER	CONSTANTINE
Littoral et Tell	Humeux ou nuageux Vents du secteur Est faibles	Beau ou humeux parfois nuageux Vents du secteur Est faibles	Beau ou humeux Vents variables faibles
Hauts Plateaux	Humeux ou nuageux Vents du secteur Est faibles	Humeux ou nuageux Vents du secteur Est faibles	Beau ou humeux Vents variables faibles
Sahara	Nuageux Vents du secteur Est faibles ou modérés	Nuageux Vents du secteur Est faibles ou modérés	Beau temps Vents variables faibles

AVIS AUX PORTS
- Golfe du Lion, Baléares : Vents variables faibles
- Oran, Alger : Vents du secteur Est faibles
- Bizerte : Vents variables faibles

VENTS EN ALTITUDE
- Ouest Algérie, Sahara : Est à Sud 6 à 8m
- Est Algérie, Sahara : secteur Est 6 à 8m

Avis aux Agriculteurs

OBSERVATION DE 7 HEURES DU MATIN

Pression réduite à 0° Niveau de la mer	Écart	Température de l'air Thermomètre sec	Thermomètre mouillé	Vent Direction	Force	État du ciel	État du sol	Durée d'insolation Depuis le lever du soleil	Depuis 7h	Pluie	Pluie 31 8bre 4 9bre	Pluie 31 8bre 31 9bre	PHÉNOMÈNES
65.7	+0.4	14.6	+1.0	SE	3	8 nuag.	Sagitée	21	12			80	
													Pluie du 1er 7bre au 1er 8bre 1925 (56mm)
64.9	-0.3	19.0	+1.2	NE	1	clair	8 Belle	23	12			102	
"	"	14.4	+1.3	SE	1	clair	Belle	18	8			125	
66.6	+0.1	12.8	-0.2	calme		beau		25	12		4.6	248	
66.2	+0.6	15.2	+0.2	ESE	2	clair		19	14		14.1	105	
66.0	+0.7	15.2	-0.9	calme		clair	Belle	22	15		0.8	265	
66.8	+2.5	12.7	-1.4	calme		nuaug.		25	10		0.7	209	
67.0	+0.7	15.0	0.0	calme		clair	8 Belle	18	11		20.8	434	
67.2	+3.0	16.5	-0.3	SE	1	couvert	Belle	20	13	1.6	38.9	123	Pluie la nuit
"	"	16.1	+0.6	ESE	1	d	Sagitée	20	16	8.0	51.0	210	Pluie la nuit
66.6	+3.3	16.2	-1.0	calme		pluie		21	15	1.4	4.1	204	Pluie
64.1	+3.0	16.0	-0.5	N	3	Beau	Belle	22	"		3.5	90	
66.8	+1.3	11.0	+1.0	calme		couvert		23	7			101	
65.5	+0.8	8.2	+1.0	W	1	brumeux		20	7			65	
"	-	10.2	+2.0	NW	1	clair		27	10			57	
67.3	+0.4	11.0	+0.4	N	1	8 nuag.		16	10		4.0	77	
65.7	-0.2	11.9	+1.4	SSW	1	nuag.		22	10			30	
66.6	0.0	11.6	+2.4	ENE	1	Beau		21	11		5.0	112	
65.0	+0.2	9.5	-0.9	NNW	1	d		19	8		4.8		
66.2	+0.7	7.8	0.0	S	3	clair		19	6			118	
66.1	-	6.8	-1.7	calme		clair		15	7			124	
67.3	+1.0	11.3	+0.8	calme		d		14	10		24.6	379	
67.8	+1.3	10.8	-1.0	E	1	brouillard		21	10		20.0	271	
68.4	+1.9	6.5	-1.3	NE	2	nuag.		19	6			118	
69.5	+2.7	6.4	-2.0	NE	2	clair		15	5	0.3	4.9	174	Pluie hier
												88	
68.1	+3.5	7.8	-2.3	NNW	2	Beau		15	7	1.9	14.9	136	Pluie hier
67.0	+3.2	13.1	-0.2	calme		nuag.		19	12		20.4	204	
68.0	+3.2	10.2	-0.3	calme		couvert		15	10		2.0	59	
66.1	-0.2	10.4	+1.5	ESE	1	nuag.		23	7			80	
67.5	0.0	8.4	+0.1	calme		d		20	8			107	
68.2	-0.7	5.2	+1.3	ESE	3	8 nuag.		19	2			126	
68.4	+2.5	4.2	-2.0	SW	1	clair		15	3				
71.1	+2.1	5.0	-3.0	calme		d		16	2			144	
69.0	-	12.6	-	SE	1	d		20	7			87	
-	-	12.0	-1.5	N	4	clair		22	12			30	
64.3	-0.8	14.0	+3.4	NNE	1	couvert		25	13			33	
66.2	+0.3	11.5	+0.4	NNW	1	clair		21	7			79	
67.0	+3.2	17.0	-1.0	W	2	d		25	14			19	
67.1	+1.4	16.3	+2.3	SW	1	nuag.		24	11			30	
												4	
66.3	+2.5	18.1	+2.9	NW	2	Beau		28	18			15	
70.1	+2.0	12.3	-1.4	NW	1	clair		24	10			2	
68.0	+1.3	12.3	-1.2	NNE	1	d		24	10			2	
63.0	-1.0	16.5	+4.0	WSW	1	8 nuag.		28	15			18	
65.5	-0.3	13.5	+1.0	E	2	couvert		25	13			8	
"	"	14.9	+5.6	-		brouillard		27	15			28	
66.8	-0.6	16.1	+3.3	NNE	4	clair		25	13			5	
"	"	14.8	-0.8	SW	3	d		28	11				
												5	

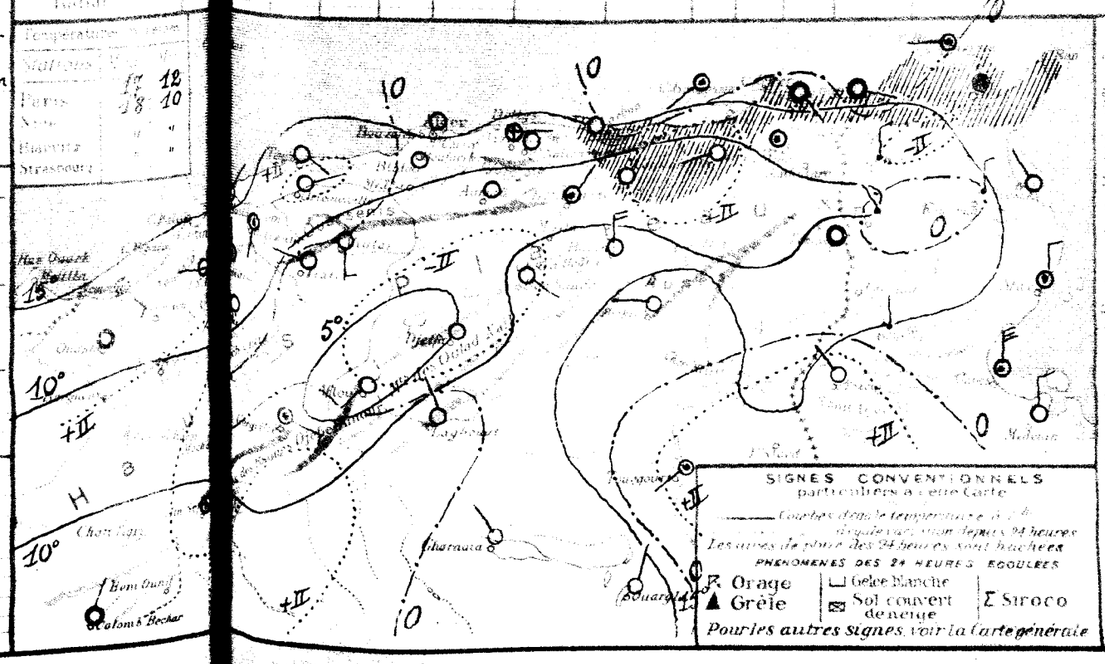

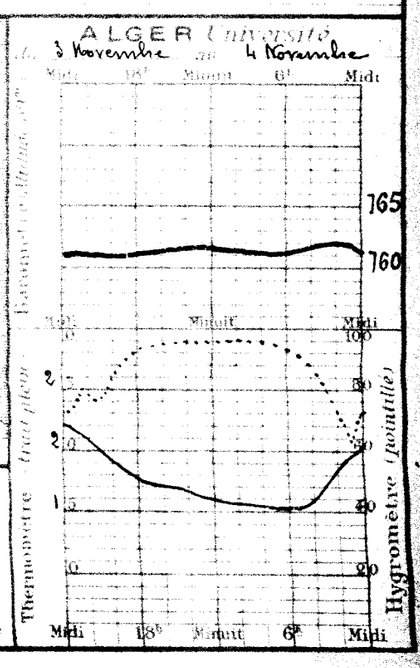

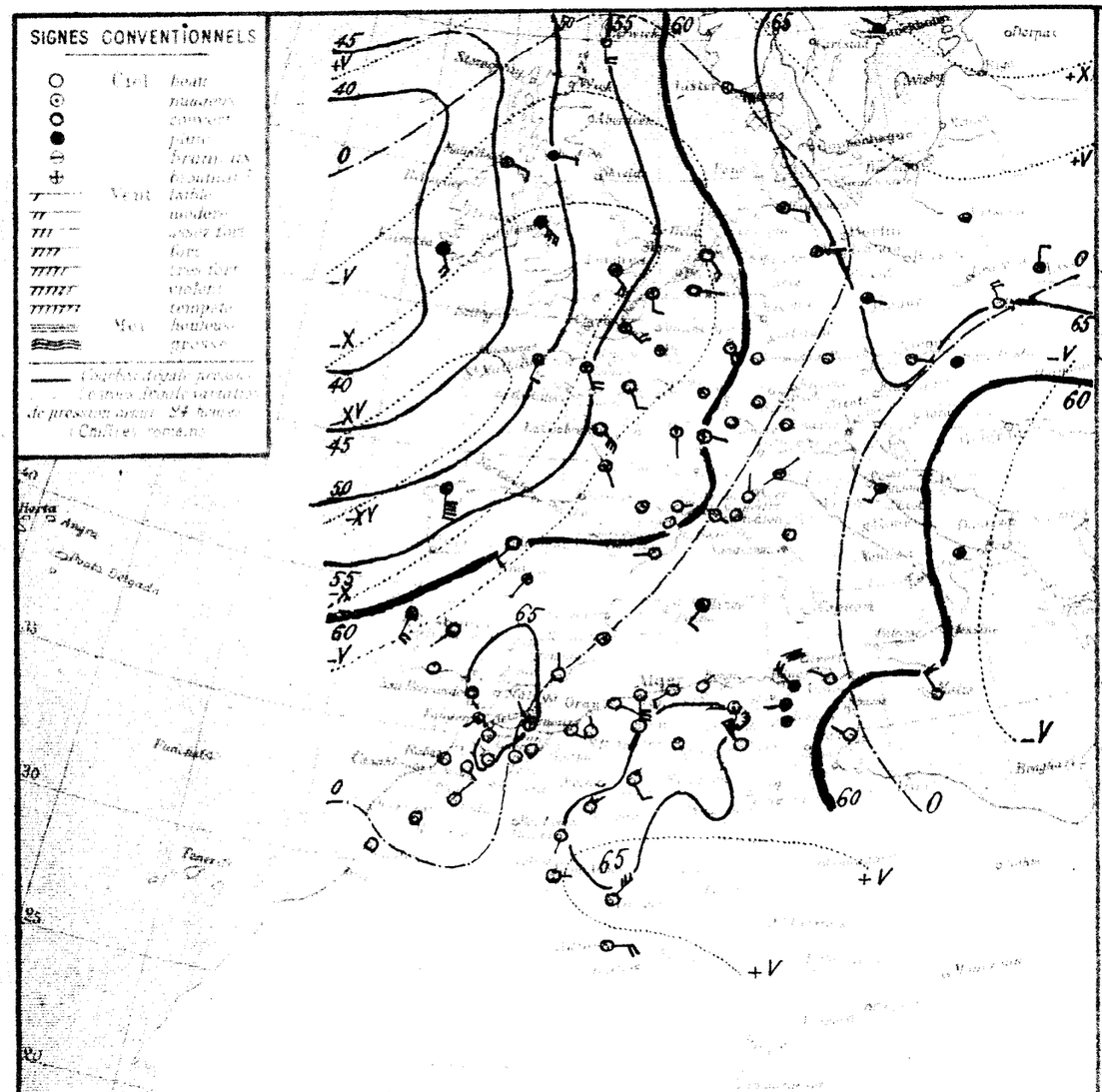

Situation générale. Le baromètre a baissé à l'Ouest de l'Europe où se tient une dépression (Valentia 741 m/m) et sur l'Est de la Méditerranée que recouvre un autre minimum (Malte, Corente 759 m/m). Il est élevé à l'Est de l'Europe (Kibau 769 m/m) et sur l'Océan Atlantique ainsi que dans le Sud-Algérien (Djelfa 767 m/m).

En Algérie, ce matin, le ciel est clair à l'Ouest, très nuageux avec averses à l'Est. Ses vents sont variables du secteur Ouest au secteur Sud. Des pluies orageuses sont tombées hier et cette nuit de Génès et Orléanville à Blida et sur tout l'Est du réseau.

La mer est houleuse à Mostaganem et La Calle, belle ou agitée sur le reste du bassin.

Probabilité. Baisse barométrique jusqu'à midi par Nord-Ouest : Méditerranée. Nord Afrique. En Algérie temps beau ou brumeux. Vents variables, vers secteur Sud, faibles ou modérés. Température en hausse.

	ORAN	ALGER	CONSTANTINE
Littoral et Tell	Beau ou brumeux Vents variables vers secteur Sud faibles ou modérés	Beau ou brumeux Vents variables vers secteur Sud faibles ou modérés	Beau ou brumeux Vents variables vers secteur Sud faibles ou modérés
Hauts Plateaux	Beau ou brumeux Vents variables vers secteur Sud faibles ou modérés	Beau ou brumeux Vents variables vers secteur Sud faibles ou modérés	Beau ou brumeux Vents variables vers secteur Sud faibles ou modérés
Sahara	Nuageux à très nuageux Vents d'entre nord et est modérés à assez forts	Nuageux Vents d'entre Nord et Est modérés	Beau temps Vents variables faibles ou modérés.

AVIS AUX PORTS	Golfe du Lion, Baléares	Vents du secteur Sud modérés à assez forts
	Oran, Alger, Bizerte	Vents variables vers secteur Sud faibles ou modérés
VENTS EN ALTITUDE	Ouest Algérie	Secteur Sud, 5 à 10 m
	" Sahara	" " 8 à 12 m
	Est Algérie	" " 5 à 10 m
	" Sahara	Est à Sud 2 à 12 m

Avis aux Agriculteurs



Stations		
Paris	11	4
Nice	15	9
Biarritz	"	"
Strasbourg	"	"

OBSERVATION DE 7 HEURES DU MATIN

Pression réduite à 0°	Température actuelle	Température minima	Vent Direction et force	Etat du Ciel	Etat de la Mer	Durées 24 heures Insolation réelle	Insolation possible	Pluie en 24 heures	Pluie du 31 Mars au 5 Avril inclus	Pluie depuis le 1er Janvier jusqu'au 31 Mars inclus	PHÉNOMÈNES
+0.4	11.6	-0.9	SE 1	clair	Bagitée	19	7	"	"	206	
"	"	"	"	"	"	"	"	"	"	"	
+0.6	10.8	-2.1	SE 2	clair	Houleuse	18	8	"	8.0	178	
+1.6	11.1	-0.8	S 5	d	Belle	17	10	2.0	2.0	407	9-11h pluie
+2.1	12.0	+1.4	calme	d		12	9	9.0	12.8	531	Pluie hier ; 12h tonnerre
+1.8	10.6	+0.5	WSW 2	d		14	9		8.8	551	
+1.9	13.0	+0.8	WSW 3	clair	Belle	18	11		3.9	541	
+1.8	11.7	+1.9	W. 2	beau		19	6		8.6		
+2.0	11.0	+1.0	W. 2	clair	calme	17	9		3.7	601	
+2.5	12.6	+1.3	N.W. 4	brumeux	agitée	14	9		22.8	434	
+1.6	11.4	-1.6	NW 4	pluie	Houleuse	"	10	11.0	30.0	372	12h30-16h et ce matin pluie ; éclaircies
+0.4	12.4	-1.8	WNW 2	beau		17	8	6.7	22.6	209	Pluie la nuit
+0.3	11.4	-2.4	NW 1	clair	Belle	21	9	0.0		159	Légère pluie la nuit
									1.0	283	
+1.0	6.0	-4.6	N 1	clair		15	1			274	
	5.8	-1.6	S 2	d		13	3		6.2	149	
+1.7	6.0	-3.0	W 1	d		14	5			287	
+0.1	8.2	-4.8	SSW 5	beau		12	6			186	
+2.4	6.2	-4.0	E 1	clair		17	5	9.0	9.0		Averses hier matin ; 11h orage, grêle
-0.4	4.6	-1.2	SSW 2	d		11	2			344	
									5.2	231	
									32.2	617	
+2.2	13.0	+3.0	NE 1	clair		17	9		23.5	600	
+3.2	5.0	-2.5	calme	d		15	1	1.0	16.0	273	Pluie
+3.2	4.3	-1.7	W 2	brumeux		11	2	2.1	21.4	237	Pluie hier et la nuit
+3.5	6.4	-1.8	ENE 1	beau		10	2	4.0	8.0	185	17h et soirée pluie
+2.2	8.0	-1.0	E.N.E. 1	d°		11	6	8.5	12.5	310	13 et 18h pluie
+0.6	10.1	+0.3	W 1	brumeux		13	6	6.0	9.8	314	9-14h pluie
+2.5	6.0	-4.2	calme	brumeux		15	2	2.0	5.0	188	Pluie
+2.8	7.7	+1.1	NE 1	clair		14	2		2.0	113	
+0.8	4.5	-0.7	W. 3	clair		11	5		8.2	214	
+0.6	2.1	-0.8	SE 3	clair		10	-4	3.0	8.0	236	Pluie hier matin ; gelée
+1.9	2.2	-0.3	N.W. 1	clair		9	0		0.4	152	
+2.6	3.6	-1.2	calme	clair		"	"			198	
.	13.0	+2.0	N 3	clair		20	9			169	
+4.5	9.2	-2.9	SSW 1	beau		20	6			83	
+3.0	6.9	-2.9	N.N.W. 1	clair		17	4			136	
+2.7	13.0	-5.0	NW 5	beau		26	10			95	11-13h gouttes
										51	
										58	
										165	
+1.5	11.4	-0.6	N.W. 2	clair		24	9			85	
										48	
+2.7	14.5	-1.5	E 1	beau		25	11				7 à 10h vent de salle
+6.6	14.2	-1.8	NE 5	clair		26	12				
.	16.2	+0.2	E 4	d		30	13				

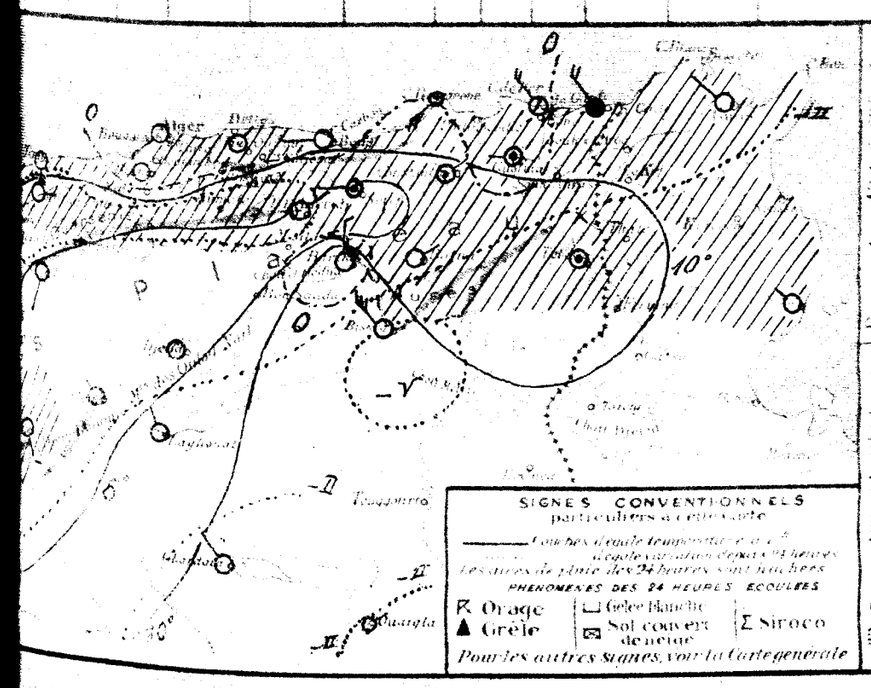

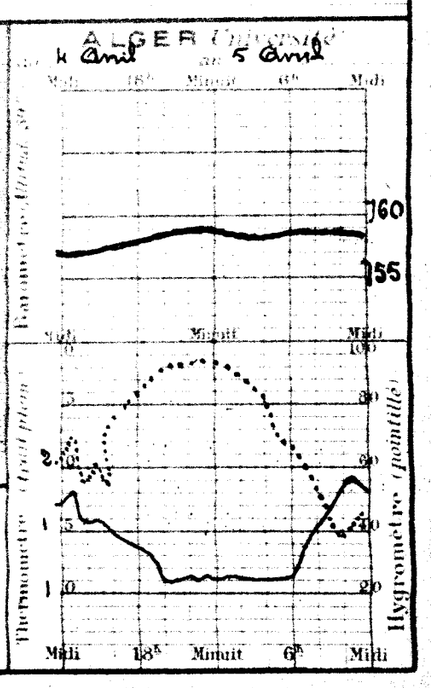

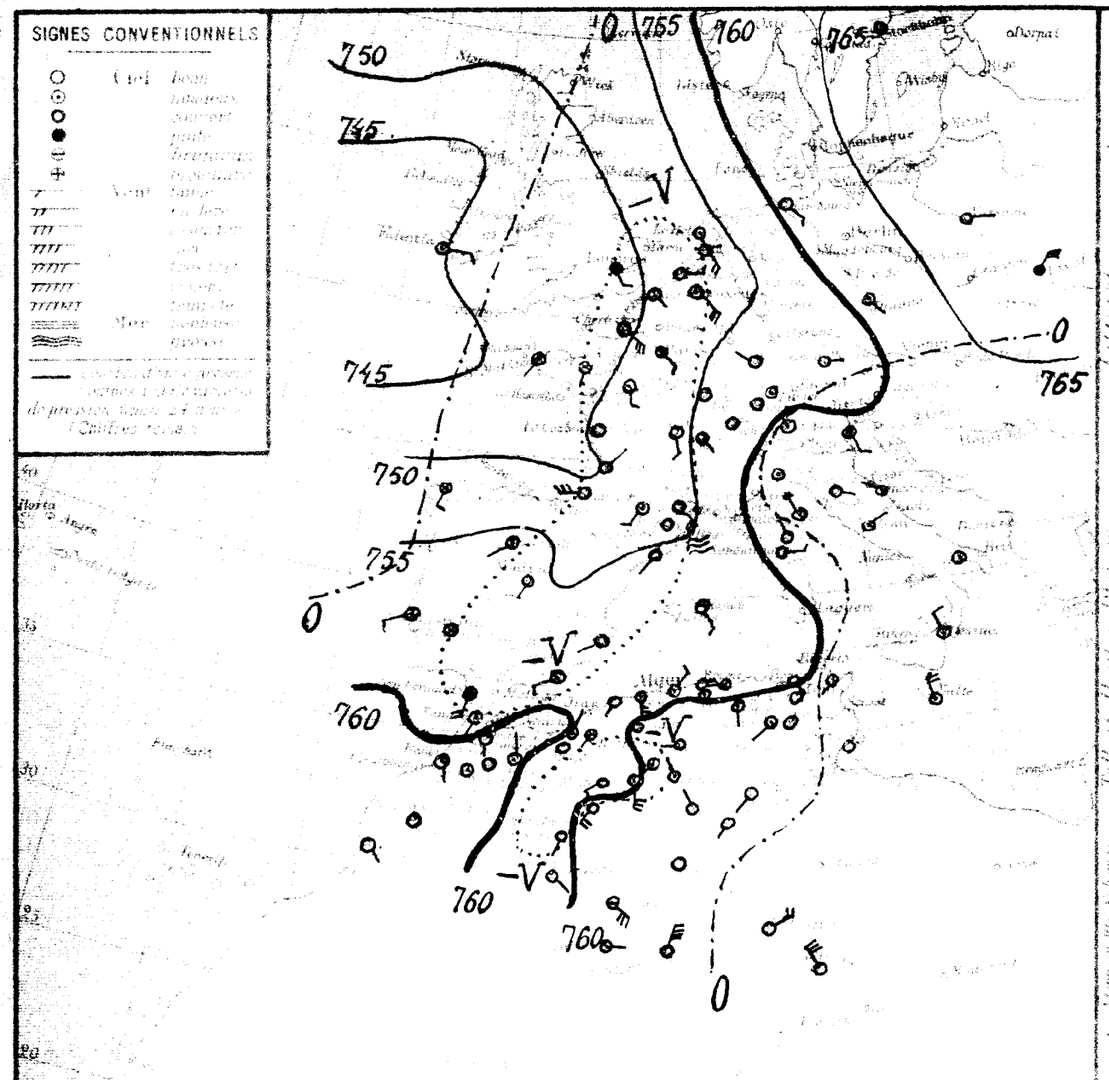

Situation générale. Le baromètre a baissé de la mer du Nord au Sahara Occidental. Une dépression recouvre l'Ouest de l'Europe (Valentia 745 m) la Méditerranée et l'Ouest de l'Algérie (Sidi-bel-Abbès - Alger 759 m). La pression est élevée à l'Est de l'Europe (Varsovie 768 m) (Bellique 769 m) et de l'Afrique du Nord (Tanger la 765 m).

En Algérie, ce matin, le ciel est beau ou brumeux. Les vents soufflent du secteur Sud et sont faibles ou modérés.

La mer est grosse à Cette, belle ou agitée sur le reste du bassin.

Probabilités jusqu'à midi. - Baisse barométrique: bassin méditerranéen. Est Algérie. Tunisie. Hausse par l'Ouest. En Algérie, à l'Ouest: temps brumeux se couvrant avec pluies ou averses orageuses et vents de Sud à Ouest modérés à assez forts. Température en baisse. - A l'Est: temps beau à brumeux se couvrant progressivement. Vents du secteur Sud faibles ou modérés. Sirocco.

	ORAN	ALGER	CONSTANTINE
Littoral et Tell	Très nuageux ou couvert pluies. Vents de Sud à Ouest modérés à assez forts	Très nuageux ou couvert pluies. Vents de Sud à Ouest modérés à assez forts	Brumeux se couvrant puis pluies. Vents du secteur Sud faibles ou modérés
Hauts Plateaux	Très nuageux ou couvert pluies. Vents de Sud à Ouest modérés à assez forts.	Très nuageux ou couvert pluies. Vents de Sud à Ouest modérés à assez forts.	Brumeux se couvrant puis pluie. Vents du secteur Sud faibles ou modérés.
Sahara	Très nuageux ou couvert pluie. Vents de Sud à Ouest modérés à assez forts.	Nuageux ou très nuageux. Vents du secteur Sud modérés.	Beau ou peu nuageux. Vents variables vers Sud faibles ou modérés.

AVIS AUX PORTS		
	Golfe du Lion	Secteur Sud à Secteur Ouest modérés à assez forts.
	Baléares	Sud à Ouest modérés à assez forts.
	Oran	
	Alger	
	Bizerte	Secteur Sud faible ou modéré

VENTS EN ALTITUDE			
Ouest	Algérie	Sud à Ouest	6 à 12 m
"	Sahara	id.	10 à 15 m
Est	Algérie	Secteur Sud.	5 à 10 m
"	Sahara	id.	6 à 12 m

Avis aux Agriculteurs

Stations	Observation de 7 heures du Matin: Température du sol	Température de l'air	Vent (direction et force)	Etat du Ciel	Etat de la Mer	Dans les 24 heures: Température extrême — max	— min	Pluie en millimètres	Pluie depuis le 1er Sept. jusqu'au 31 Mars	Pluie depuis le 1er Sept. jusqu'au 6 Avril	Phénomènes
[illegible]	-3.6	12.0	+0.4	NE 2	Ciel mag.	Belle	11	6			806
[illegible]	-4.6	11.8	+1.0	SW 1	couv.	p. agitée	23	12		8.0	178
[illegible]	-4.8	10.5	-0.5	S 4	Ciel mag.	Belle	21	8		2.0	407
[illegible]	-4.7	12.2	+0.2	Calme	nuageux		21	11		12.8	531
[illegible]	-4.9	12.4	+1.8	W 1	Beau		16	11		8.8	531
[illegible]	-4.7	14.0	+1.0	NE 3	mag.	P. agitée	20	12		3.9	541
[illegible]	-5.7	12.9	+1.2	SW 1	id		21	9		8.6	
[illegible]	-4.1	14.0	+3.0	W 2	id	Belle	19	13		3.7	601
[illegible]											434
[illegible]	-2.4	13.1	+1.7	SE 3	Beau	Belle	16	10	0.2	30.2	372
[illegible]	+1.4	12.4	0.0	SW 1	clair		17	7		22.6	209
[illegible]	+5.5	14.2	+2.8	Calme	id	agitée	20	9			159
		7.0	"	W 1	couv.		24	5		1.0	283
[illegible]	-4.7	8.8	+2.2	SW 1	brum.		20	5	gtes		274
	"	12.2	+6.4	S 1	clair		16	9		6.2	149
[illegible]	-5.6	9.0	+3.0	N 1	Beau		21	7			287
[illegible]	-3.7	9.7	+1.5	SSW 3	mag.		22	7			166
[illegible]	-2.4	9.0	+2.8	NNW 1	couvert		22	8			
[illegible]	-3.5	13.4	+5.8	S 2	mag.		18	7			344
		10.5	"	SSW 2	mag.		16	9		5.2	231
		14.5	"	calme	id		15	10		32.2	617
[illegible]	-3.2	9.2	-3.8	E 1	couvert		20	8		23.5	500
[illegible]	-4.3	9.5	+4.3	SW 1	Beau		17	5		16.0	273
[illegible]	-4.8	8.0	+3.7	S 2	Ciel mag.		15	5		21.4	237
[illegible]	-2.2	9.4	+3.0	WSW 2	id		14	4		8.0	185
[illegible]	-1.8	8.0	0.0	W 1	Beau		12	6		12.5	310
[illegible]	-1.2	11.1	+1.0	Calme	id		17	3		9.8	314
[illegible]	-1.9	13.4	+7.4	calme	id		15	4		5.0	188
[illegible]	-3.3	16.1	+2.4	SW 4	couv.		20	10		2.0	113
[illegible]	-5.6	11.4	+5.9	WSW 3	id		18	9		8.4	214
[illegible]	-5.9	10.7	+5.5	S 5	Ciel mag.		17	1		8.0	236
[illegible]	-5.4	9.0	+6.8	SW 1	id		16	4		0.4	152
[illegible]	-2.4	3.6	0.0	W 2	Beau		12	"			198
	"	10.0	-3.0	NE 2	clair		19	1			169
[illegible]	-2.2	15.8	+6.6	SSW 2	couvert		22	15			83
[illegible]	-2.2	9.3	+2.4	NNW 1	Ciel mag.		18	7			136
											95
	-1.0	19.4	+3.8	SW 2	Beau		22	8			51
										0.2	58
											165
	+0.4	13.0	+3.6	NNW 1	Beau		25	8			85
	"	11.5	"	SW 1	id		22	10			48
	-2.1	12.6	+0.6	Calme	couvert		23	8			
[illegible]	-2.4	16.8	+1.5	SE 1	clair		27	16	0.0		
[illegible]	-3.4	16.7	+3.5	SE 5	Brum.		26	13			
	"	14.7	-0.5	E 2	mag.		31	13			
[illegible]	-1.8	13.5	-0.2	NNE 6	couvert		28	16			
	"	18.0	-0.3	ENE 4	clair		26	10			
	"	22.0	+4.9	NNW 5	mag.		32	16			
[illegible]	-4.8	18.0	+5.0	SSW 3	couv.						

Sahara

Stations	Pluie	Neige
[illegible]	16	7
[illegible]	17	10
Biskra		
Strasbourg		

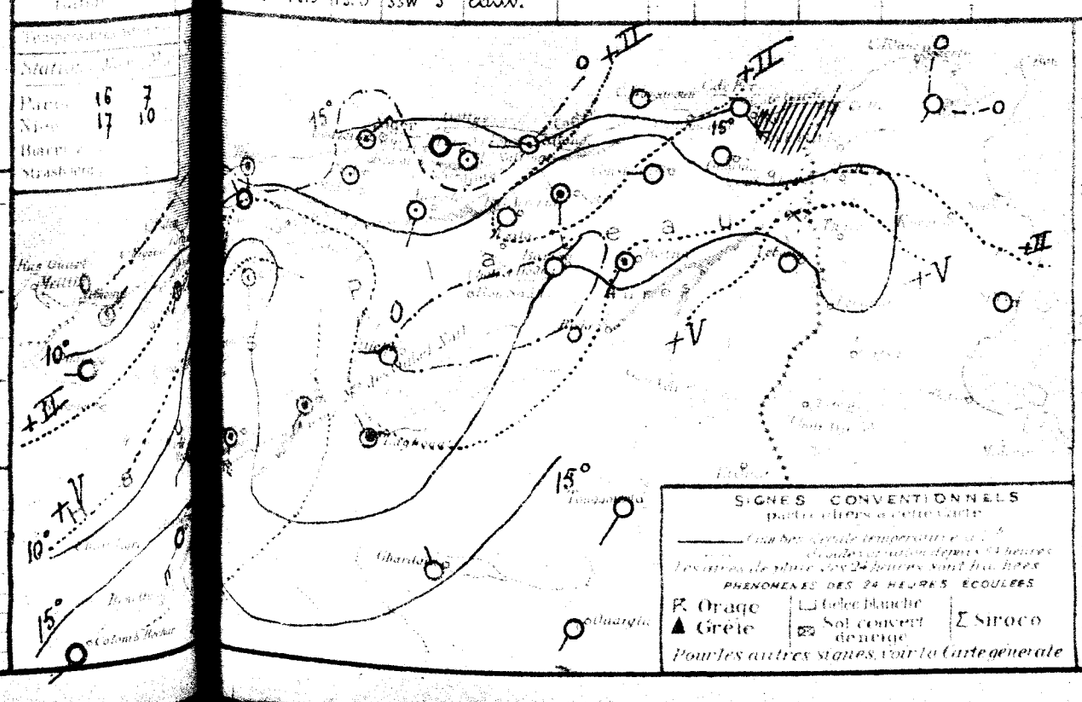

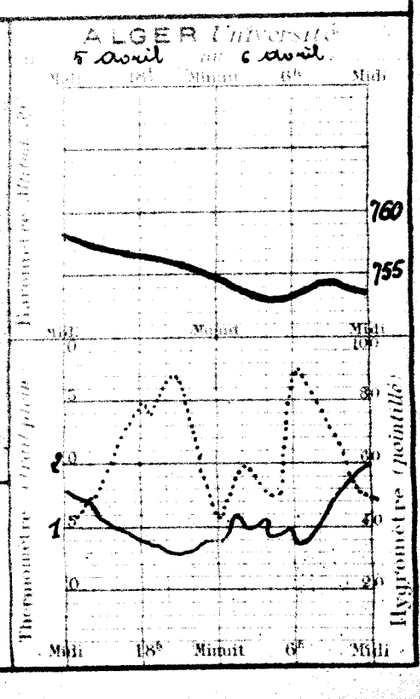

BULLETIN MÉTÉOROLOGIQUE DE L'ALGÉRIE

Mardi 7 Avril 1925 — 7h. Matin

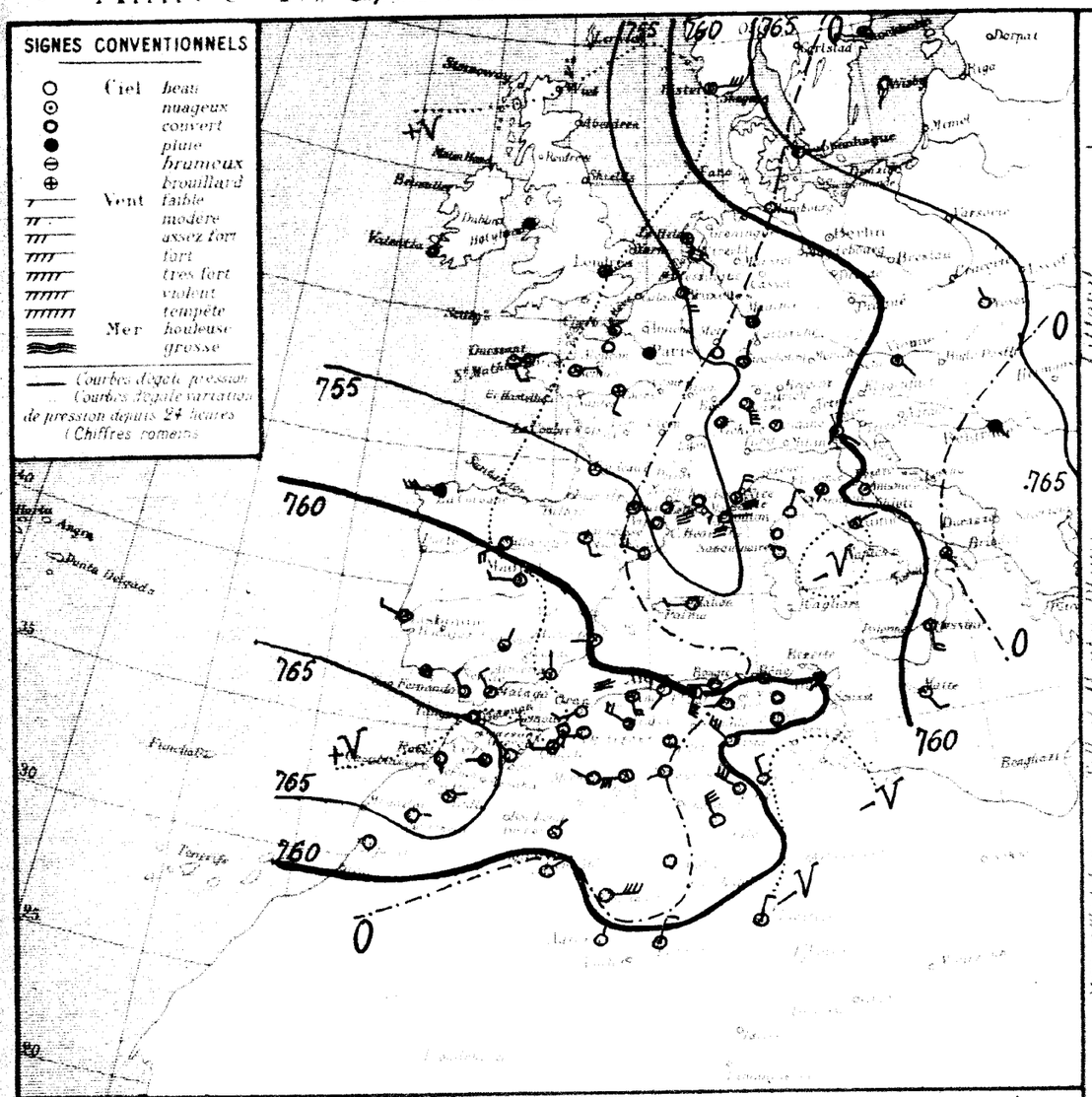

STATIONS	Température de l'air: Observation de 7 h. du matin	Température de l'air: diff. en 24 h.	Vent: Direction et force de 0 à 9	Etat du Ciel	Etat de la Mer	Dans les 24 heures: Température extrême max	Température extrême min	Pluie en millim.	Pluie du 31 Mars au 7 Avril millim.	Pluie du 1er Sept. au 31 Mars millim.	PHÉNOMÈNES
Nemours		+3.8	14.8	+2.8	SW 2	E. nuag.	agitée	16	14			206	
Beni Saf													
Oran													
Mostaganem	13	+3.0	13.9	+2.1	W 5	couv.	houleuse	20	13	gttes	8.0	178	21h. gouttes
Teniet	10	+2.5	13.7	+3.1	S 4	nuag.	agitée	18	13		2.0	407	
Blida	9	+2.2	13.0	+0.8	W 3	nubg.		19	13	9.6	22.4	531	pluie hier et la nuit.
Bouzaréa												551	
Alger	13	+1.2	14.1	+0.1	SW 2	Beau	p. agitée	21	12	2.4	6.3	541	pluie hier et la nuit
Maison Carrée	14	+0.2	13.3	+0.4	SW 2	Beau		20	11	4.4	13.0		pluie hier et la nuit
Bougie	12	-0.2	15.0	+1.0	W 2	Beau	belle	22	12	4.6	8.3	601	pluie la nuit
Philippeville													
Cap de Garde	13		13.6	-	W 3	Brouill.	belle	25	9	gttes		434	7h à 13h sirocco 5h-7h gouttes
La Calle	10	-0.1	14.0	+0.9	SE 1	couv.	p. agitée	19	13		30.2	372	
Bizerte													
Tunis	8	-2.7	14.6	+2.2	SW 1	pluie		22	13	1.0	23.6	209	pluie ce matin
Sfax												159	
Gabès													
Tripoli	8	+4.6	8.0	+1.0	W 3	E. nuag.		17	8		1.0	283	
Sidi Bel Abbès													
Saïda	10	+3.8	9.6	+0.8	W 3	nuag.		17	8	gttes		274	gouttes la nuit
Mascara		"	7.2	-5.0	NW 4	clair		15	7	3.0	9.2	149	pluie hier
Tiaret	8	+3.5	9.8	+0.8	W 4	couv.		21	9			287	
Médéa	12	+3.0	13.2	+3.5	W 4	E. nuag.		18	9			186	
Orléansville	7	-2.2	12.1	+3.1	W 2	E. nuag.		18	11	gttes			15-16h gouttes
Téniet	4	+2.0	6.8	-3.6	NW 4	E. nubg.		18	6	13.7	13.7	344	soirée et nuit pluie.
Médéa													
Miliana													
Marnia	7	+1.4	8.0	-2.5	W 5	E. nuag.		17	7	7.4	16.9	231	16h pluie
Nemours	10	+2.3	8.1	-6.4	SSW 6	nuag.		19	6	15.4	47.6	617	pluie la nuit
Fort National	12	+0.9	14.1	+4.9	W 2	E. nuag.		22	11	11.0	34.5	500	17h-18h et nuit pluie.
Tizi Ouzou	5	+0.4	7.3	-2.2	S 1	Beau		20	1	10.0	26.0	273	pluie.
Bougie	8	+0.4	6.9	-1.1	W 2	couv.		18	5	6.7	28.1	237	pluie la nuit
Sétif	0	-1.5	8.2	-4.2	WNW 1	Brouill.		18	7	2.0	10.0	185	pluie la nuit
Bordj Bou Arréridj	0	-1.4	9.0	+1.0	NNE 1	couv.		23	6	2.1	14.6	310	pluie la nuit
Biskra	7	-1.4	13.5	+2.4	calme	couv.		26	6		9.8	314	
Touggourt	3	-1.5	11.0	-2.4	calme	couv.		21	9		5.0	188	
Laghouat													
Géryville												113	
Aïn Sefra	8	+4.3	6.2	-5.2	WNW 2	couv.		14	6	22.8	31.4	214	10-18h pluie.
Mécheria	3	+4.3	5.4	-5.3	W 5	nuag.		10	3	18.0	26.0	236	11-19h pluie.
Géryville	0	+2.1	4.6	-4.4	W 2	couv.		14	2	7.2	7.6	152	13-17h et nuit pluie.
Aïn Sefra	4	-0.1	6.0	+2.4	calme	Beau		17	"		9.2	198	pluie hier et la nuit.
Ouargla													
Biskra		"	12.5	+2.5	W 2	nuag.		21	9	18.0	18.0	169	pluie.
Batna	9	+2.4	11.2	-4.6	NE 1	E. nuag.		17	8	3.6	3.6	83	9-11h et 15h pluie
Laghouat	0	+0.1	9.4	+0.1	WSW 1	Beau		18	7	9.0	9.0	136	13h-16h et nuit pluie
Djelfa	7	"	18.0	"	NW 5	Beau		22	14	0.0		95	19-20h pluie.
Touggourt	5	-3.6	19.8	+0.4	NW 5	clair		25	12			51	
El Oued		"	16.4	+2.6	NNW 3	Beau		25	15		0.2	58	
Tuggurt	7	-5.5	16.0	+6.1	calme	E. nuag.		25	11	gttes		165	6h30 gouttes
Ghardaïa												85	
Ghardaïa												48	
Géryville	1	-2.6	17.0	+5.5	NNW 5	clair		24	13				
Aïn Sefra	1	-0.6	14.2	+1.6	calme	clair		25	9				18-19h tempête de sable.
Bechar	9	-0.7	13.1	-3.7	ENE 2	clair		26	12				
Beni Abbès	2	+0.9	15.0	-1.7	E 6	clair		28	12				
Timimoun													
Adrar		"	14.5	-0.2	NNE 1	clair							
In Salah	2	-3.4	21.2	+3.7	NNE 3	E. nuag.		32	18				9-12h vent de sable.
In Ifélène		"	21.8	+3.8	NNE 3	nuag.		28	17				
Fort Flatters													
Fort Polignac													
Djanet													
Tamanrasset													
Rabat	6	+4.5	11.0	+1.0	S 1	couv.							

Situation générale et situation en Algérie. Le baromètre a haussé sur l'Ouest de l'Afrique du Nord et de l'Europe. Une dépression recouvre le Nord et l'Ouest de continent (Ouessant 770m) et s'étend à la Méditerranée (Cette 754m). D'autres minima sont au Sahara occidental (Beni-Abbès 759m) et dans le Sud Tunisien. La pression est élevée au Maroc (Rabat 766m) et à l'Est de l'Europe (Baltique 769m).

En Algérie, ce matin, le ciel est très nuageux ou couvert avec une éclaircie au centre. Les vents soufflent de Sud-Ouest à Nord-Ouest et sont assez forts. Il a plu hier et cette nuit sur la presque totalité du réseau.

La mer est houleuse à Cette, en Corse, à Mostaganem et Oran, belle ou agitée sur le reste du bassin.

Probabilité (valable pour le lendemain) jusqu'à midi. Continuation hausse barométrique par l'Ouest sur bassin méditerranéen - Algérie - Tunisie. Baisse Sud Maroc. En Algérie, ciel Ouest temps beau ou peu nuageux. Vents d'Ouest assez forts à variables faibles ou modérés. Température normale - à l'Est : temps nuageux s'éclaircissant - quelques averses - Vents du secteur Ouest assez forts. Température en baisse.

	ORAN	ALGER	CONSTANTINE
Littoral et Tell	Beau ou peu nuageux. Vents d'ouest assez forts à variables faibles ou modérés.	Nuageux. Grande éclaircie. Vents du secteur Ouest assez forts à modérés.	Nuageux. Éclaircies. Quelques averses à l'Est. Vents du secteur Ouest assez forts.
Hauts Plateaux	Beau ou peu nuageux. Vents d'ouest assez forts à variables faibles ou modérés.	Nuageux. Grandes éclaircies. Vents du secteur Ouest assez forts à modérés.	Nuageux. Éclaircies. Quelques averses à l'Est. Vents du secteur Ouest assez forts.
Sahara	Beau temps. Vents de Nord-Est modérés ou assez forts.	Beau temps. Vents de Nord-Est modérés ou assez forts.	Beau ou peu nuageux. Vents d'entre Nord et Ouest assez forts.

Station	Max	Min
Paris	15	8
Nice	13	8
Biarritz	"	"
Strasbourg	"	"

AVIS AUX PORTS

Golfe du Lion	Nord-Ouest assez forte ou forte.
Baléares	Secteur Ouest assez forte
Oran	Ouest assez forte à variables faibles ou modérés.
Alger	Secteur Ouest assez forte à modérée.
Bizerte	Secteur Ouest assez forte.

VENTS EN ALTITUDE

Ouest	Algérie	Sud-Ouest	5 à 10m
"	Sahara	Secteur Est	10 à 15
Est	Algérie	Secteur Ouest	10 à 15
"	Sahara	Secteur Nord	10 à 15

Avis aux Agriculteurs

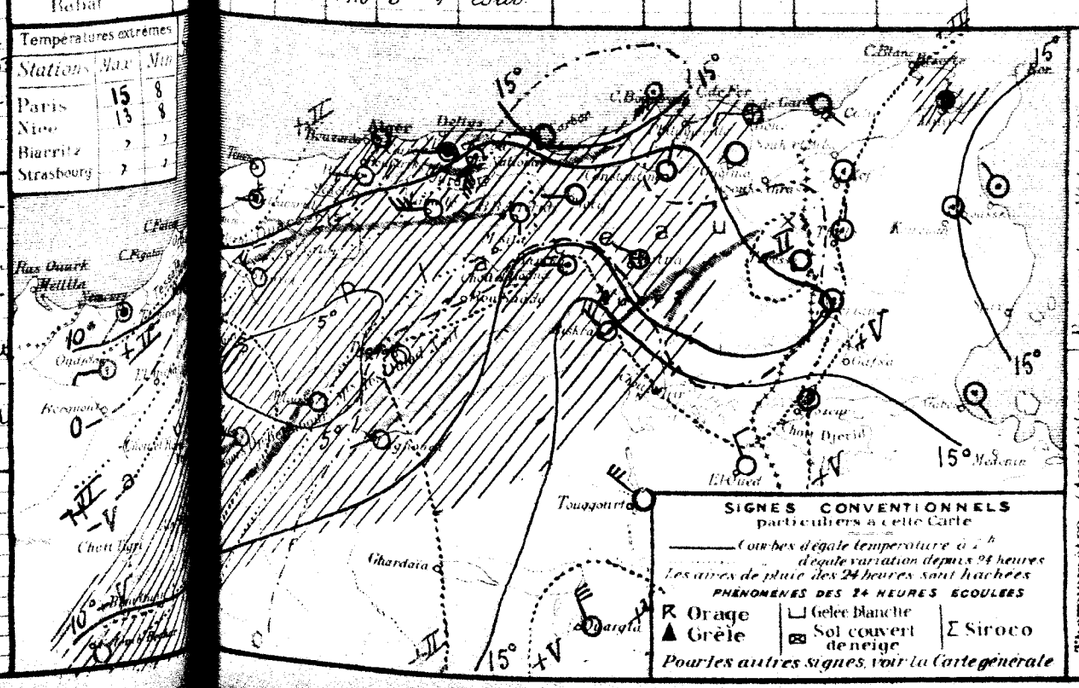

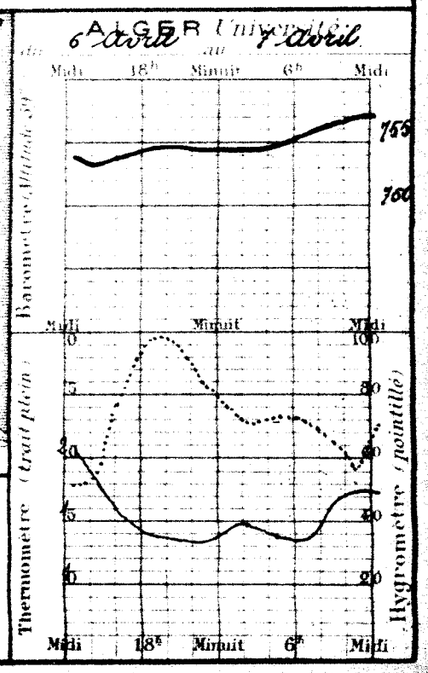

BULLETIN MÉTÉOROLOGIQUE DE L'ALGÉRIE

Année N° 98 — Mercredi 8 Avril 1925 — 7h. Matin

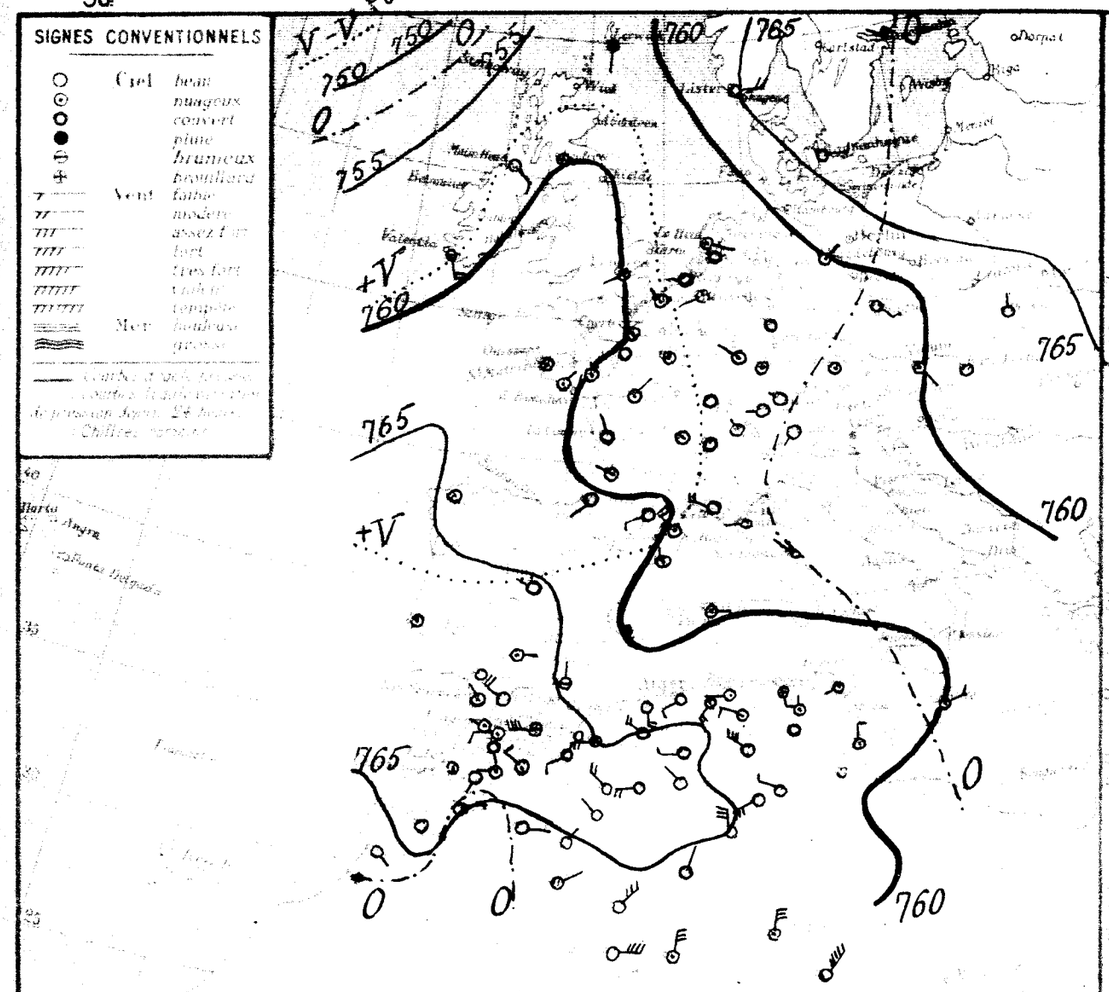

Situation générale

Le baromètre a haussé sur le Nord et l'Ouest de l'Europe ainsi que sur la Méditerranée et l'Afrique du Nord. Des dépressions se tiennent au Nord Ouest des Iles Britanniques (Islande 746 m.) et sur la France, l'Allemagne et l'Italie (Lugano 756 m.) et des massifs de pression élevée sur la Scandinavie (Kalmar 769 m.) et le Sud-Ouest de la péninsule Ibérique, le Maroc et l'Ouest de l'Algérie. (San-Fernando-Rabat 768 m.)

En Algérie, ce matin, le ciel est très nuageux au Nord, beau au Sud. Les vents soufflent du secteur Ouest et sont assez forts. Des averses éparses sont tombées hier et cette nuit en divers points du réseau.

La mer est belle ou agitée.

Probabilités

jusqu'à midi. - Hausse barométrique: Nord bassin méditerranéen, s'étendant Algérie. Baisse à l'Ouest de l'Afrique du Nord. En Algérie: temps nuageux avec éclaircies à l'Ouest et averses éparses à l'Est. Vents du secteur Ouest assez forts à modérés. - Température inférieure à la normale.

	ORAN	ALGER	CONSTANTINE
Littoral et Tell	Beau ou peu nuageux. Vents variables faibles ou modérés.	Nuageux - Grandes éclaircies Vents du secteur Ouest assez forts à modérés.	Nuageux - Éclaircies - Averses éparses - Vents du secteur Ouest assez forts à modérés
Hauts Plateaux	Beau ou peu nuageux Vents variables faibles ou modérés.	Nuageux - Grandes éclaircies Vents du secteur Ouest assez forts à modérés.	Nuageux - Éclaircies - Averses éparses - Vents du secteur Ouest assez forts à modérés.
Sahara	Beau temps Vents de Nord-Est assez forts.	Beau temps. Vents du secteur Nord assez forts.	Nuageux Vents d'entre Nord et Ouest assez forts.

AVIS AUX PORTS

- Golfe du Lion, Baléares: Vents de Nord-Ouest assez forts ou forts.
- Oran, Alger: Vents variables faibles ou modérés
- Bizerte: Vents du secteur Ouest assez forts.

VENTS EN ALTITUDE

- Ouest Algérie: Nord-Ouest 10 à 12 m.
- " Sahara: Secteur Nord 10 à 15 m.
- Est Algérie: Nord-Ouest 10 à 12 m.
- " Sahara: Secteur Nord 10 à 15 m.

Avis aux Agriculteurs

Stations

Sommets, Bern, Säntis, Ofen, Munich, Vienne, Budapest, Kiew, Moscou, Pétersbourg, Helsingfors, Stockholm, Copenhague, Malmö, Paris, Lyon, Nancy, Bordeaux, Nice, Alger, Biskra, Tunis, Tripoli, Rabat

Température moyenne des mers

Mattino		
Paris	15	6
Nice	13	4
Biarritz	"	"
Strasbourg	"	"

OBSERVATION DE 7 HEURES DU MATIN

Temp. de la mer	Température de l'air	Différence avec la normale	Vent Direction et Force de 0 à 9	État du Ciel	État de la Mer	Dans les 24 heures Température extrême Max.	Min.	Pluie en millim.	Pluie 31 Mars au 8 avril millim.	Pluie depuis le 1er Sept. millim.	PHÉNOMÈNES
+2.0	13.5	-1.0	SW 2	clair	agitée	19	9			206	
+2.0	13.4	-0.8	SW 3	couv.		17	"	0.3	8.3	178	pluie hier matin
+2.1	12.9	-1.2	S 4	couv.	p. agitée	17	11		2.0	407	
+1.1	12.4	-0.6	W 2	E. mag.		16	9	1.2	23.0	531	18h. pluie
+2.5	10.1	-1.7	WSW 2	mag.		14	10		12.0	551	(pluie du 6:37 2)
+2.5	12.4	-1.7	WSW 3	couv.	belle	18	11		6.3	541	
+3.5	11.7	-1.6	W 2	mag.		19	6		13.0		
+5.1	11.0	-4.0	W 2	mag.	belle	20	10		8.5	601	
+1.6	11.0	-2.6	S 3	Brouill.	p. agitée	20	8			434	
+1.0	14.0	0.0	SSW 1	E. mag.	calme	16	10	gttes.	30.2	372	7h.45 gouttes
+1.8	12.8	-1.8	WSW 1	E. mag.		21	10	1.1	24.7	209	pluie
"	13.0	"	N 3	E. mag.		20	13			159	
+1.8	1.0	0.0	WSW 3	couv.		20	7		1.0	283	
+1.8	10.2	+0.6	W 5	brumeux		14	7			274	
"	7.2	0.0	SW 1	clair		14	7		9.2	149	
+2.5	7.6	-2.2	NW 1	E. mag.		15	7			287	
+1.9	12.8	-0.4	W 6	mag.		18	9			186	
+2.4	10.8	-1.3	SW 2	E. mag.		17	10	1.0	1.0		pluie hier matin et la nuit
+3.0	5.4	-1.4	NW 4	couv.		10	4		13.7	344	
+2.2	6.5	-1.5	W 3	E. mag.		11	4	0.5	17.5	231	pluie hier
+2.9	6.1	-2.0	SW 4	mag.		10	5	1.1	48.7	617	pluie la nuit
+3.3	10.1	-4.0	SW 1	couv.		16	8	4.7	39.2	500	9h et 11h30 pluie
+2.5	3.5	-3.8	calme	beau		15	2		26.0	273	
+2.4	4.5	-2.4	WNW 3	mag.		13	3		28.1	237	
+1.6	7.4	-0.8	ESE 1	couv.		16	5		10.0	185	
+2.2	7.0	-2.0	WSW 1	mag.		16	5	0.2	14.8	310	19h-19h30 pluie
+1.7	10.1	-3.4	N 1	E. mag.		19	3		9.8	314	
+2.2	8.4	-2.6	calme	couv.		18	7	gttes.	5.0	188	pluie gouttes.
+2.0	8.9	-0.8	NW 2	beau		16	6		6.4	113	(pluie du 6:47 4)
+2.6	5.0	-1.2	NW 4	E. mag.		12	3		31.4	214	
+2.4	3.9	-1.5	W 4	couv.		11	3	0.3	26.3	236	pluie la nuit
+4.8	3.2	-1.4	NW 3	E. mag.		9	2		7.6	152	
+0.5	3.8	-2.2	W 3	couv.		10	"		9.2	198	
"	7.0	-5.5	W 2	clair		17	6		18.0	169	
+2.3	11.1	-0.1	NNE 1	clair		20	7		3.6	83	
+2.2	7.9	-1.5	NW 2	clair		16	7		9.0	136	
+2.2	13.0	-5.0	NW 6	couv.		22	12			95	
+3.0	15.6	-4.2	WSW 5	clair		25	11			51	
"	13.4	-3.0	WNW 3	beau		25	12		0.2	58	
+2.9	14.7	-1.3	E 4	beau		27	10			165	17h et la nuit tempête de sable.
										85	
										48	
+2.8	15.6	-1.4	N 5	clair		25	11				
+1.9	14.6	+0.4	NNE 2	couv.		25	13				
+2.4	15.2	+2.1	ENE 2	clair		25	14				
+0.9	16.2	+1.2	NE 5	clair		29	15				
"	12.5	-2.0	E 6	clair		34	"				
+2.5	21.1	-0.1	NNE 5	E. mag.		33	17				
"	20.2	"	NNE 5	E. mag.		32	13				
"	20.6	"	NE 7	couv.		34	20				

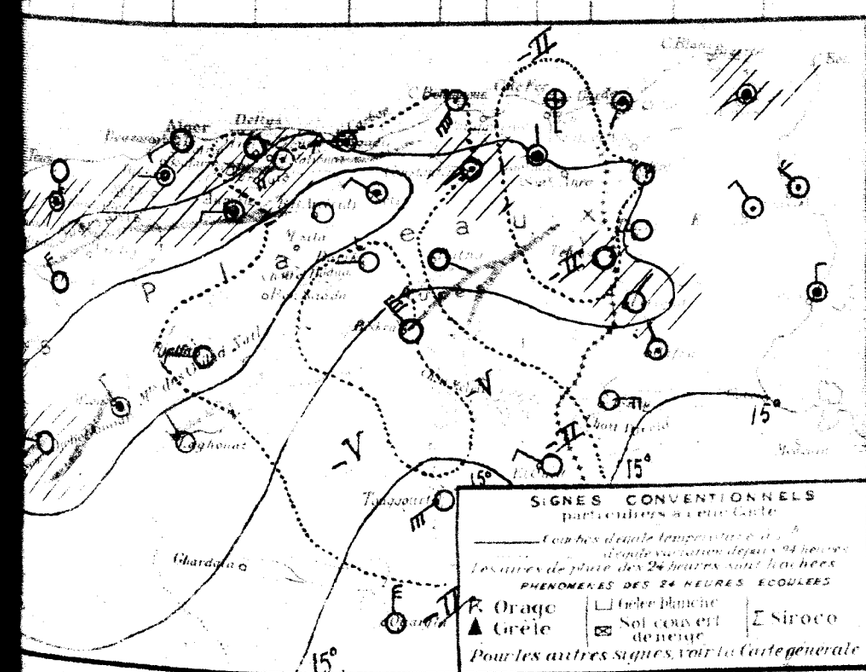

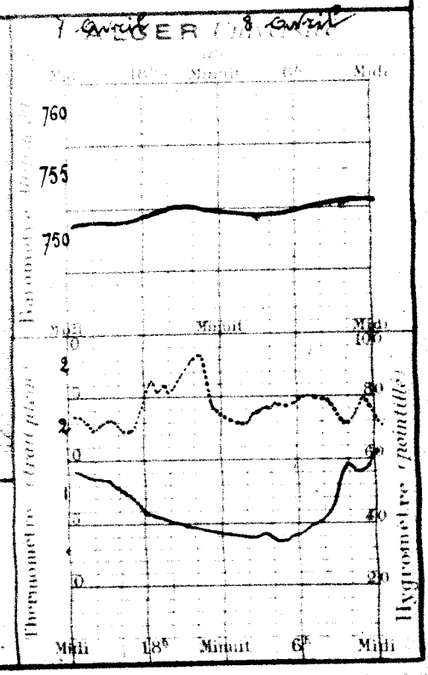

BULLETIN MÉTÉOROLOGIQUE DE L'ALGÉRIE

Jeudi 9 avril 1925 — 7h. Matin

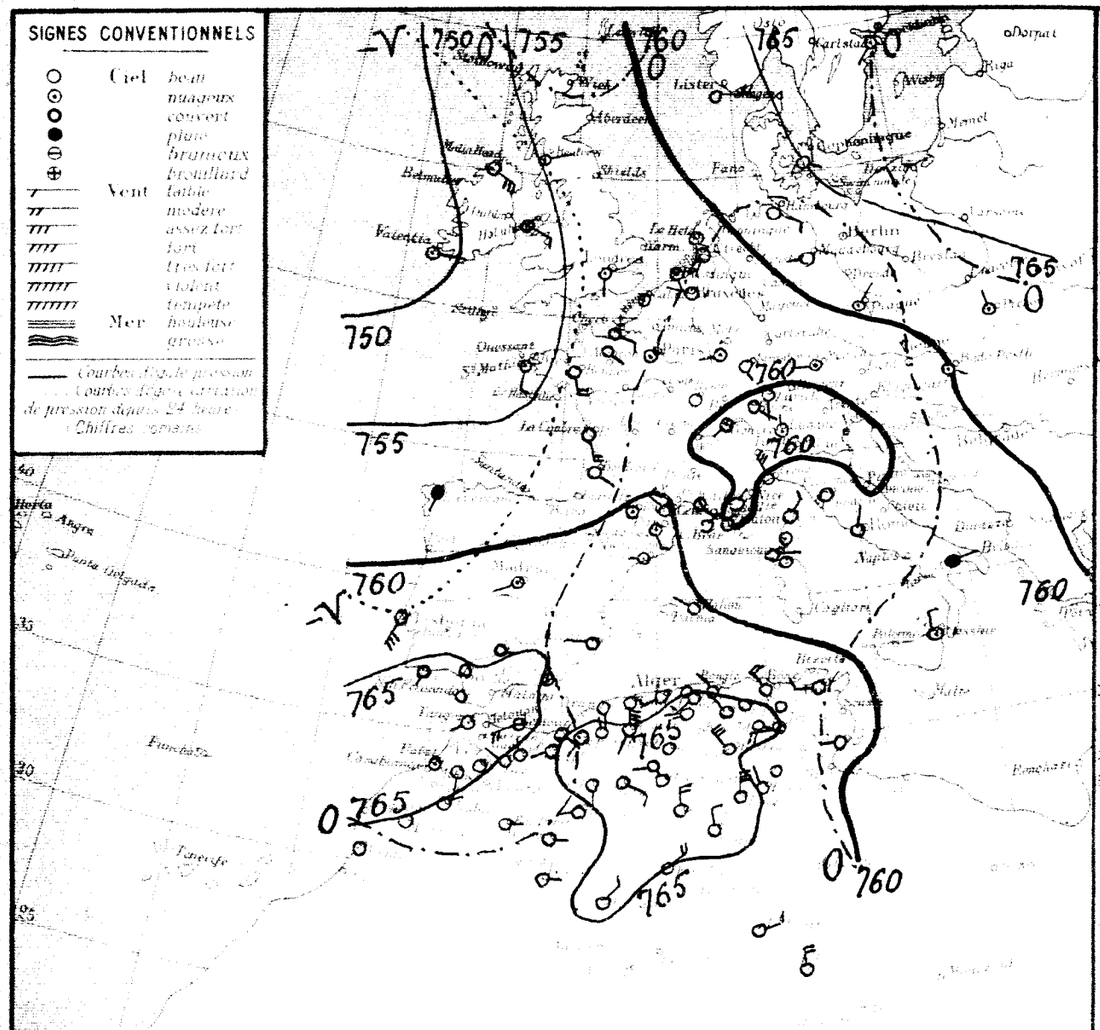

Situation générale et probabilités. Le baromètre a baissé à l'Ouest de l'Europe où s'organise une dépression depuis l'Islande (743 m.) - Un autre minimum persiste au Sud de l'Italie (Messine 757 m.) - La pression est élevée à l'Est du continent (Baltique 768 m.) ainsi que sur l'Afrique du Nord (Djelfa 768 m.)

En Algérie, ce matin, le ciel est presque partout clair et les vents variables. Des averses sont tombées hier et cette nuit sur le massif Est du Tell et des Hauts-Plateaux.

La mer est belle ou peu agitée.

Probabilité. Jusqu'à midi - Baisse barométrique Méditerranée - Nord Afrique - En Algérie : Temps d'abord beau ou brumeux se couvrant par l'Ouest avec pluies ou averses orageuses - Vents du secteur Sud ou Secteur Ouest modérés à assez forts - Température en hausse.

	ORAN	ALGER	CONSTANTINE
Littoral et Tell	Se couvrant avec pluies. Vents du secteur Sud au secteur Ouest modérés à assez forts.	Brumeux se couvrant puis pluies. Vents du secteur Sud au Secteur Ouest modérés à assez forts.	Brumeux se couvrant. Vents du secteur Sud faibles ou modérés.
Hauts Plateaux	Se couvrant avec pluies. Vents du secteur Sud au Secteur Ouest modérés à assez forts.	Brumeux se couvrant puis pluies. Vents du secteur Sud au Secteur Ouest modérés à assez forts.	Brumeux se couvrant. Vents du secteur Sud faibles ou modérés.
Sahara	Brumeux se couvrant avec pluies au début. Vents du secteur Est au secteur Sud assez forts.	Brumeux se couvrant avec pluies au début. Vents du secteur Est au secteur Sud assez forts.	Beau ou peu nuageux. Vents du secteur Est au secteur Sud modérés ou assez forts.

AVIS AUX PORTS: Golfe du Lion, Baléares, Oran, Alger — Vents du secteur Sud au secteur Ouest modérés à assez forts.
Bizerte — Vents du secteur Sud faibles ou modérés.

VENTS EN ALTITUDE:
Ouest Algérie — Secteur Sud à secteur Ouest 10 à 15 — Avis aux Agriculteurs
" Sahara — Secteur Sud 10 à 15
Est Algérie — Sud à Sud Ouest 5 à 10
" Sahara — Secteur Est à secteur Sud 8 à 12

OBSERVATION DE 7 HEURES DU MATIN

Stations	Température de l'air		Dans les 24 heures: Température extrêmes max	min	Pluie en millim.	Pluie du 31 Mars au 9 avril millim.	Pluie du 1er Sept. au 31 Mars millim.	PHÉNOMÈNES
Nemours	-0.7	9.6	-4.2	SE 2 clair	P. agitée	19	8			206	
Beni Saf											
Oran	+0.8	11.5	-1.6	S 2 clair	S. agitée	17	10		8.3	178	
Mostaganem	+1.3	11.7	-0.8	S 5 d.	S. agitée	18	10		2.0	407	
Tiaret	+1.9	13.6	+1.2	calme beau		18	10		23.6	531	gouttes hier et la nuit
Blida	+1.8	10.9	+0.8	SW 2 clair		14	9	gttes	12.0	551	12h-15h gouttes.
Bourkika	+1.5	13.4	+1.0	WSW 3 clair	Belle	18	11	0.5	6.8	541	vers 12h pluie.
Alger	+1.6	10.1	-1.6	Calme d.		19	5		13.9		
Maison Carrée	+0.6	11.0	0.0	NW 2 clair	belle	19	7		10.6	601	11h et 13h pluie
Boufarik	+2.2										
Philippeville	+1.6	12.4	+1.4	NW 4 Brumeux	agitée	21	8	1.8	1.8	434	18h-7h pluie.
Cap de Fer	+1.6	12.0	-2.0	WSW 3 Beau	agitée	17	9	4.0	34.2	372	éclaircies hier, 19h pluie.
La Calle											
Bougie	-0.1	13.2	+0.4	W 3 Beau		18	8	3.2	27.9	209	pluie.
Tizi Ouzou	-0.3	10.8	-2.8	W 1 clair	agitée	20	10			159	
Cherchell	-0.8	6.0	-2.0	WSW 1 Beau		20	2		1.0	283	
Orléansville											
Téniet el Had	+0.6	6.6	-4.6	SW 1 clair		15	2			274	
Médéa	"	5.6	-1.6	calme clair		14	3		9.2	149	
Miliana	+0.1	7.8	+0.2	N 1 clair		15	5			287	
Marengo	+0.8	10.3	-2.5	SSW 5 d.		18	7			186	
Boghari	+1.0	6.2	-4.6	NE 1 d.		18	6	0.6	1.6		pluie hier matin.
Djelfa	+1.0	6.6	+0.1	SSW 2 clair		10	1		13.7	344	
Aïn Sefra											
Géryville											
Bou Saada	+1.6	7.5	+1.0	W 1 clair		10	4	gttes	17.5	231	gouttes hier
Biskra	+2.3	5.2	-0.9	SW 3 clair		10	4	1.3	50.0	617	18h grêle, pluie.
Touggourt	+2.6	9.0	-1.1	E 1 d.		17	6	1.0	40.2	500	10h48-11h30 grêle, pluie
Laghouat	+2.4	1.8	-1.7	NW 1 d.		14	0		26.0	273	
Géryville	+2.8	3.4	-1.1	NW 2 d.		12	0	3.8	31.9	237	15h-16h pluie.
Ouargla	+3.1	4.3	-3.1	ESE 1 d.		14	1	0.1	10.1	185	17h pluie.
Ghardaïa	+2.6	7.0	0.0	calme beau		17	3		15.4	310	17h30 et 20h pluie
Tamanrasset	+1.1	10.3	+0.2	calme beau		20	"		11.3	314	
Fort Flatters	+2.2	7.0	-1.4	W 4 nuag.		11	2	5.0	10.0	188	pluie.
Fort Polignac											
Fort Lamy											
Fort Foucauld		9.9	+1.0	W 1 clair		18	4		6.4	113	
Fort Gouraud	-0.7	7.4	+2.4	S 2 d.		14	2		31.4	214	
Fort Lamy	+0.8	4.0	+0.1	ESE 3 d.		12	-2		26.3	236	gelée.
Fort Polignac	-2.1	5.0	+1.8	W 1 d		10	0		7.6	198	
Tamanrasset	+3.1	5.4	+1.6	Calme clair		11	"		9.2	152	
Djanet											
Tanaout	"	6.0	-1.0	S 1 clair		16	3		18.0	169	
Inguezzam	-1.0	15.3	+4.7	E 1 clair		22	9		3.6	83	
Fort Flatters	+1.0	6.9	-1.0	NNW 1 clair		16	5		9.0	136	
Fort Polignac	+3.0	13.0	0.0	NW 5 d.		21	9	gttes		95	20h gouttes.
Fort Lamy	+2.8	15.2	-0.4	N 5 d.		22	8			51	
Fort Foucauld	"	11.2	-2.2	NNW 2 Beau		22	9		0.2	58	
Fort Gouraud	+3.1	11.1	-3.6	calme clair		25	8			165	tempête de sable.
Fort Lamy	+1.4	18.0	-1.0	N 4 clair		27	4			85	
Fort Polignac	+2.0	14.0	-1.6	N 3 d.		23	9			48	
Fort Lamy	+1.6	13.8	-0.8	NE 4 d		23	10				
Fort Polignac	+1.3	14.8	-0.4	E 1 d.		26	11				
Fort Lamy	+2.6	13.8	-2.4	NE 3 d		29	11				
Fort Polignac											
Fort Lamy	"	18.0	-2.2	ENE 3 clair		28	13				
Fort Polignac	"	18.7	-1.9	N 4 d.		33	19				

Stations: Nemours, Beni Saf, Oran, Mostaganem, Tiaret, Blida, Bourkika, Alger, Maison Carrée, Boufarik, Philippeville, Cap de Fer, La Calle, Bougie, Tizi Ouzou, Cherchell, Orléansville, Téniet el Had, Médéa, Miliana, Marengo, Boghari, Djelfa, Aïn Sefra, Géryville, Bou Saada, Biskra, Touggourt, Laghouat, Géryville, Ouargla, Ghardaïa, Tamanrasset, Fort Flatters, Fort Polignac, Fort Lamy, Fort Foucauld, Fort Gouraud, Djanet, Tanaout, Inguezzam, Rabat

Littoral — Hauts Plateaux — Sahara

Températures extrêmes

Stations	Max	Min
Paris	12	5
Nice	17	8
Biarritz		
Strasbourg		

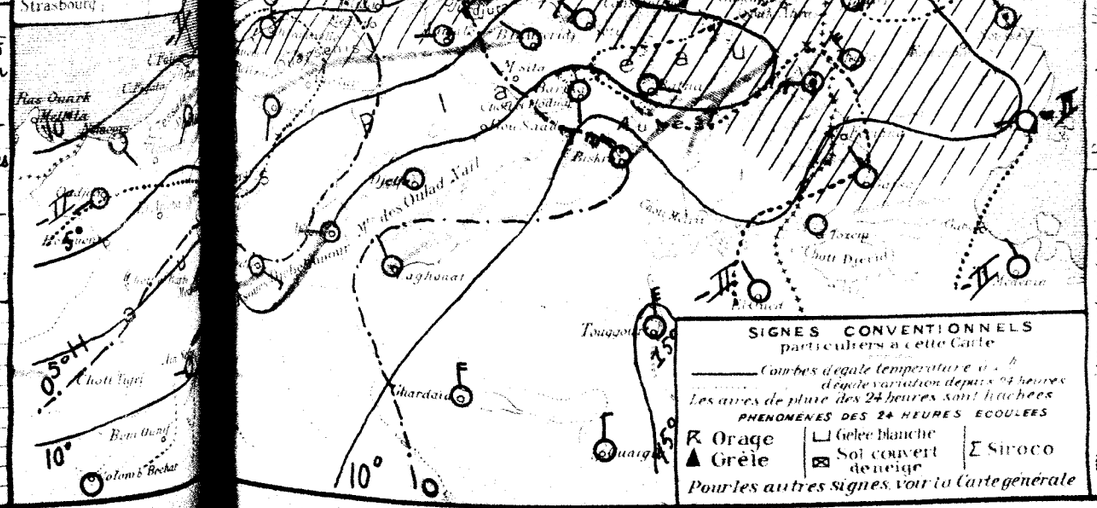

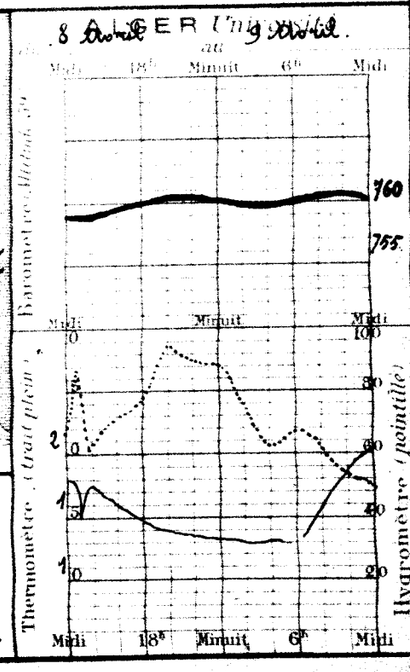

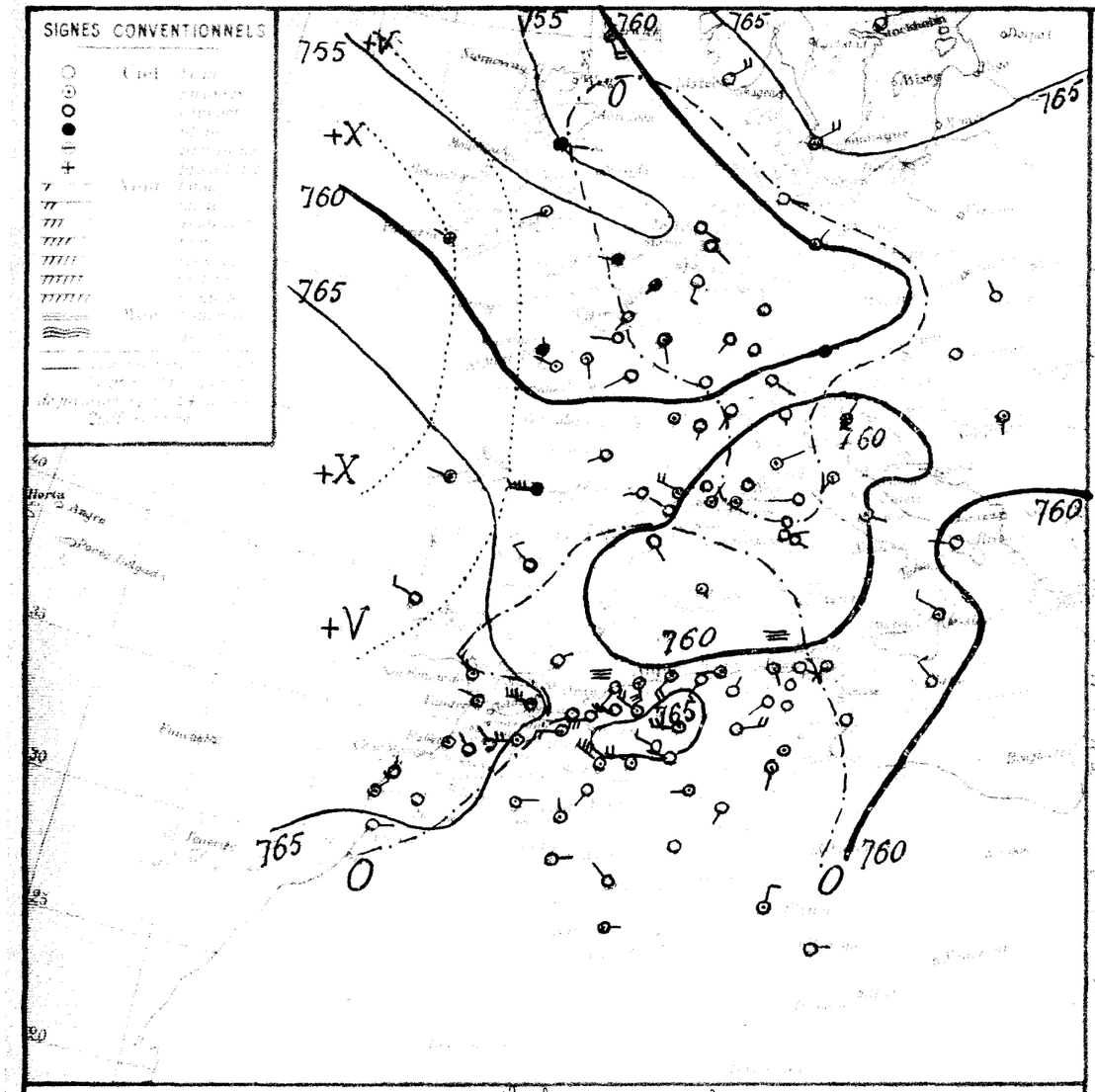

Situation générale. Le baromètre a baissé de la mer du Nord au Sahara. Des dépressions recouvrent le Nord-Ouest de l'Europe (Brasse 755m) la France et la Méditerranée (Mahon 758m). La pression est élevée sur la Scandinavie et la Baltique (Norvège 770m) aussi qu'à l'Ouest de la Péninsule ibérique et du Maroc. (Lisbonne 768m - Rabat 769m).

En Algérie, ce matin, le ciel est très nuageux au couvert à l'Ouest, beau à l'Est. Les vents soufflent de Sud à Ouest et croissent en force.

La mer est houleuse à Mostaganem et Cap de Garde, belle ou agitée sur le reste du bassin.

Probabilités. Jusqu'à midi. - Hausse barométrique par le Nord-Ouest sur le bassin méditerranéen - Nord Afrique. En Algérie : temps très nuageux au couvert. Averses et grains - Rare éclaircies. Vents de Sud-Ouest à Nord-Ouest forts ou très forts. Température en baisse générale.

	ORAN	ALGER	CONSTANTINE
Littoral et Tell	Très nuageux, éclaircies, averses et grains. Vents de Sud-Ouest à Nord-Ouest forts ou très forts	Très nuageux, éclaircies, averses et grains. Vents de Sud-Ouest à Nord-Ouest forts ou très forts.	Très nuageux ou couvert. Averses et grains. Vents de Sud-Ouest à Nord-Ouest forts ou très forts
Hauts Plateaux	Très nuageux, éclaircies, averses et grains. Vents de Sud-Ouest à Nord-Ouest forts ou très forts.	Très nuageux, éclaircies, averses et grains. Vents de Sud-Ouest à Nord-Ouest forts ou très forts.	Très nuageux ou couvert. Averses et grains. Vents de Sud-Ouest à Nord-Ouest forts ou très forts.
Sahara	Très nuageux - Averses au Nord. Vents d'entre Nord et Est assez forts.	Nuageux. Averses. Vents du secteur Nord assez forts.	Beau à nuageux. Vents de Nord-Ouest assez forts.

AVIS AUX PORTS
- Golfe du Lion, Baléares — Vents de Nord-Ouest forts.
- Oran, Alger, Bizerte — Vents de Sud-Ouest à Nord-Ouest forts ou très forts. Grains.

VENTS EN ALTITUDE
- Ouest Algérie — Ouest à Nord-Ouest 8 à 12
- " Sahara — Secteur Est 10 à 15
- Est Algérie — Ouest à Nord-Ouest 10 à 15
- " Sahara — Secteur Est 10 à 15

Avis aux Agriculteurs

Stations		
Paris	16	3
Nancy	16	9
Nice	,	,
Biarritz	,	,
Strasbourg	,	,

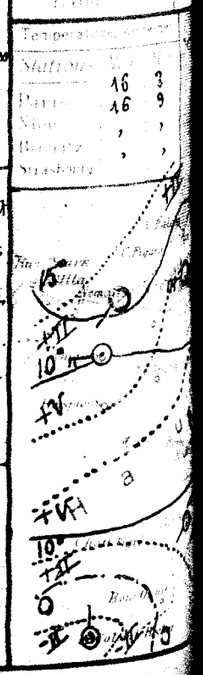

Observation de 7 heures du Matin: Température extrême			Vent (direction et force)		Etat du Ciel	Etat de la Mer	Température extrêmes (24 heures)		Pluie	Pluie 31 Mars 10 Avril	Pluie 31 Mars	Phénomènes
-0.7	16.5	+6.9	WSW	2	couv.	p. agitée	19	6			206	
-4.4	16.0	+3.5	SW	3	couv.	houleuse	17	4		8.3	178	
-3.1	14.9	+3.2	S	5	T. mag.	p. agitée	20	13		2.0	407	
+3.0	[illegible]	+1.4	W	3	mag.		22	11		23.6	531	
										12.0	551	
-3.4	14.1	+0.7	SW	4	mag.	belle	21	11		6.8	541	
-3.3	12.2	+2.2	SW	3	mag.		21	8		13.0		
-2.0	11.0	0.0	W	2	mag.	belle	20	9		10.6	601	
-1.9	14.5	+1.6	S	2	T. mag.	houleuse	20	8		1.8	434	
-1.7	14.9	+2.9	SE	3	clair	agitée	18	10		34.2	372	
+0.2	11.6	-1.6	SW	1	clair		18	6		27.9	209	
+0.7	13.0	+2.2	calme		clair		19	12			159	
-1.1	10.0	+4.0	W	4	mag.		23	5		1.0	233	
-2.7	12.4	+6.8	W	5	couv.		20	10			274	
"	10.4	+4.8	W	1	beau		22	9		9.2	149	
-2.1	12.0	+4.2	W	4	couv.		21	10			237	
-2.5	15.2	+4.9	SSW	5	T. mag.		22	11			186	
-3.5	14.3	+8.1	SW	3	couv.		22	11				
-2.8	9.2	+3.7	NW	4	T. mag.		18	7			344	
-2.2	9.0	+1.5	WSW	4	mag.		16	8		17.5	231	
-4.3	9.9	+4.7	WSW	3	beau		14	7		50.0	617	
-3.8	10.1	+1.1	E	1	T. mag.		20	8		40.2	500	
-4.0	9.0	+7.2	SW	1	clair		18	5		26.0	273	
-2.8	8.0	+5.5	NE	1	clair		14	4		31.9	237	
-4.9	9.0	+4.7	WSW	2	clair		16	4		10.1	185	
-3.1	9.0	+2.0	NE	1	T. mag.		17	6		15.4	310	
-1.0	11.7	+1.4	calme		clair		19	4		11.3	314	
-2.7	12.0	+5.0	calme		beau		14	4		10.0	188	
"	12.7	+2.8	SW	1	beau		20	5		6.4	113	
-0.9	7.4	0.0	NW	6	T. mag.		20	7		31.4	214	
-1.6	6.3	+2.3	NNW	4	mag.		18	1		26.3	236	
-1.2	7.0	+2.0	NW	3	clair		17	4		7.6	152	
-2.6	8.0	+2.6	W	4	mag.		17	"		9.2	198	
"	13.0	+7.0	SW	2	clair		18	6		18.0	169	
-1.0	13.0	-2.8	N	1	T. mag.		25	13		3.6	83	
-2.2	10.8	+3.9	NW	1	beau		20	9		9.0	136	
-2.3	18.0	+5.0	E	4	beau		20	12			96	
											51	
"	13.6	+2.4	SSW	2	mag.		22	10		0.2	58	
-1.0	12.1	+1.0	calme		mag.		22	11			165	
-3.2	13.0	0.0	W	1	mag.		26	10			85	
-1.9	12.0	-1.0	SW	1	beau		22	12			48	
-2.4	12.4	-0.6	calme		clair		24	9				
-2.0	16.2	+1.4	E	1	clair		29	14				
-2.8	16.0	+2.2	NW	2	beau		28	13				
"	14.2	+0.1	E	1	mag.		32	11				
"	16.8	-2.2	NNE	3	T. mag.		27	11				16h à 16h Vent de sable.
"	16.9	-2.2	E	1	beau		28	8				

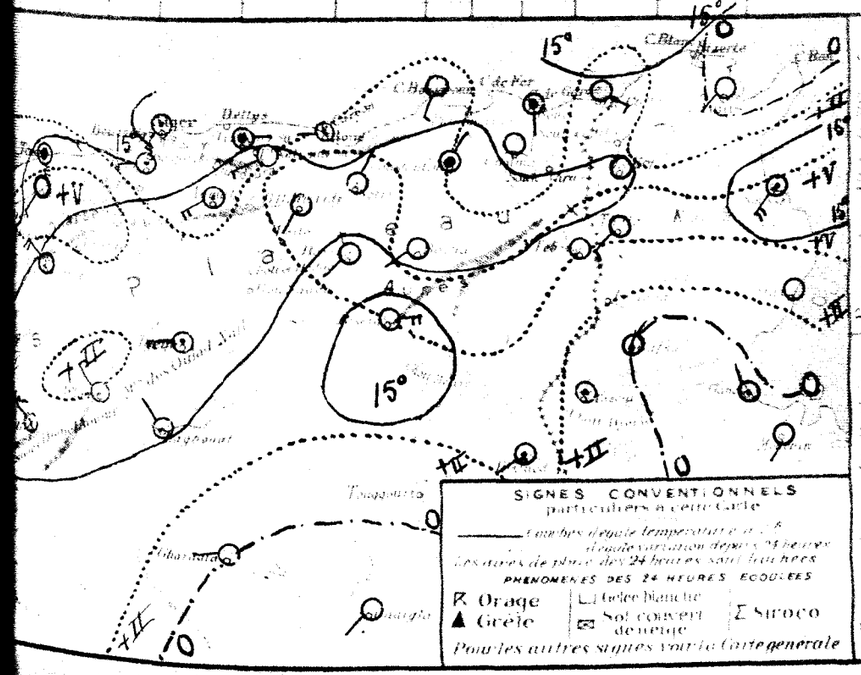

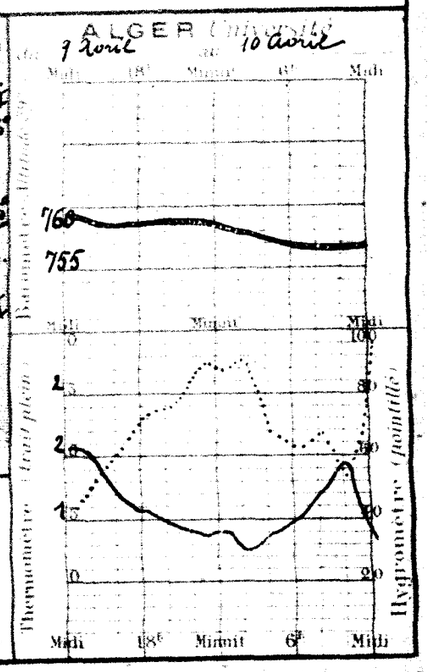

BULLETIN MÉTÉOROLOGIQUE DE L'ALGÉRIE

Samedi 11 avril 1925 — 7h Matin

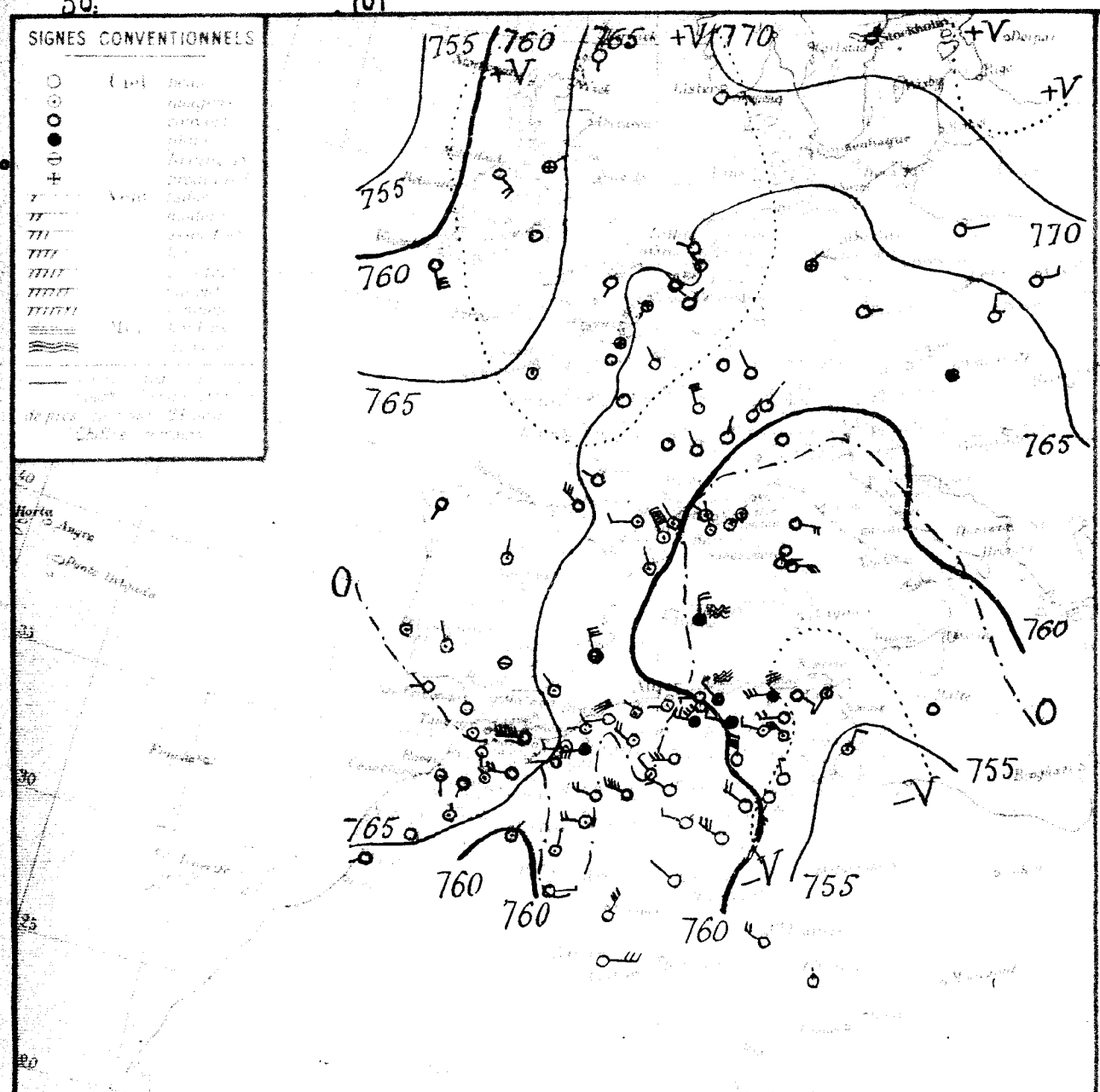

Stations	Observation de 7 heures du Matin: Température	Température réduite au niveau de la mer	Vent (Direction et force)	État du Ciel	État de la Mer	Dans les 24 heures: Température extrême Max.	Min.	Pluie en millimètres	Pluie de la nuit	Pluie totale	Phénomènes
	+0.6	15.5	-1.0 W 3	C. nuag.x	agitée	19	16				
	+0.4	14.9	-0.1 W 3	Beau	Houleuse	18	13			60	
	+0.6	12.8	-2.1 NW 1	nuageux	agitée	17	12	4.0	4.0	409	pluie hier matin.
	+0.4	10.4	-4.6 W 2	C. nuag.x		18	9	20.2	20.2	555	18h-7h pluie 20.2
	+0.3	10.0	-1.8 W 1	nuag.x		16	8	7.4	7.4	563	11h-16h orage pluie, éclairs dans la soirée.
	+0.7	8.0	-2.1 W 1	Beau	Belle	20	10	8.0	8.0	548	pluie hier et la nuit, 14h éclairs tonnerre.
	+0.1	13.0	-0.3 SW 1	nuag.x		21	9	7.3	7.3		pluie hier et la nuit.
	-2.9	9.5	-1.5 NW 3	pluie		20	6	11.8	11.8	612	pluie hier et la nuit.
	-5.0	10.0	-4.9 W 5	pluie	agitée	20	7	7.7	7.7	436	16h-7h orage, pluie.
	-5.0	11.8	-3.1 SE 3	couvert	P. agitée	19	10	4.0	4.0	406	18h30 orage, grêle; pluie la nuit et ce matin.
	-3.7	13.6	+2.0 SW 2	nuag.x		22	10	3.6	3.6	237	pluie.
	-7.9	14.3	+1.8 NE 3	nuag.x		21	11	0.0		159	légère pluie la nuit.
	+0.9	8.0	-2.0 W 2	couvert		20	6			284	
	+1.3	9.2	-3.2 W 5	pluie		17	6	17.4	17.4	274	tonnerre, pluie la nuit.
		6.8	-3.8 W 1	nuag.x		16	5	gttes		158	gouttes hier et la nuit.
	-3.8	9.8	-2.8 W 3	C. nuag.x		15	8			287	
	+0.3	13.2	-2.0 W 6	Beau		19	10			186	
	+0.9	9.9	-4.4 Calme	clair		19	4	0.7	0.7		14h-15h et la nuit pluie
	+0.4	5.4	-3.8 NW 4	C. nuag.x		11	4			358	
	-2.0	5.5	-3.5 WNW 4	pluie		14	5	4.6	4.6	249	15h grêle, pluie.
	-0.3	5.1	-4.4 SW 5	couvert		14	4	7.1	7.1	667	pluie hier et la nuit.
	-1.1	10.1	0.0 W 2	d.		21	9	19.0	19.0	540	pluie hier et la nuit. 5h30 tonnerre.
	-2.1	4.5	-4.5 NW 1	Beau		17	4	2.0	2.0	299	pluie.
	-2.8	3.0	-5.0 WNW 3	pluie		16	2	3.8	3.8	269	pluie hier et la nuit.
	-4.7	6.9	-2.1 WNW 3	C. nuag.		17	4			195	
	-4.3	6.0	-2.0 N 1	clair		19	5	2.0	2.0	325	pluie ce matin
	-4.7	10.0	-1.7 W 4	couv.		21	5	1.9	1.9	325	ondées hier et la nuit
	-4.2	8.0	-4.0 NW 5	nuag.x		20	3	1.0	1.0	198	tonnerre, éclairs lointains, pluie la nuit.
	"	8.4	-4.3 W 4	C. nuag.x		21	6			119	
	0.0	4.7	-2.7 WNW 4	couv.		20	4			245	
	-2.8	2.1	-4.2 WNW 7	d.		15	1			262	
	+0.8	3.3	-3.7 NW 3	C. nuag.x		14	1			160	
	-1.7	5.2	-2.8 W 5	Beau		14	"			207	
	"	9.0	-4.0 W 4	clair		20	7			187	
	+0.7	12.2	-0.8 NNE 2	C. nuag.x		26	10			87	
	-0.6	8.3	-2.6 NW 3	clair		22	7			145	
	-3.6	15.0	-3.0 N 6	Beau		24	11	gttes		95	17h 18h gouttes.
	"	16.8	" NW 4	clair		27	10	0.4	0.4	51	21h pluie.
	"	12.4	-1.2 SW 4	Beau		27	11	0.4	0.4	58	pluie la nuit
	-6.1	10.8	-1.8 N 3	clair		26	10	0.0		165	d°
	-0.8	12.0	-1.0 WNW 3	d.		26	10			85	
	-2.6	14.4	+1.4 NW 5	d.		26	13			48	
	-0.4	11.4	-1.0 NW 2	d.		28	9				
	+0.2	14.6	-1.6 E 2	clair		32	13				
	-0.5	16.3	-0.7 NE 5	d.		31	14				
	"	14.5	+2.3 E 5	d.		33					
	"	19.0	+3.2 NW 4	clair		28	11				
	"	20.0	+3.7 N 1	Beau		31	14				
	+0.8	11.0	-1.0 NNW 1	nuag.x		"	"				

Situation générale et probabilités. Le baromètre a hausse sur l'Europe. Des dépressions s'étendent au Nord-Ouest du continent (Islande 744m) ainsi que sur la Méditerranée et l'Est de l'Afrique du Nord (Corse-Ennis 756m - Tfax 754m). Des pressions élevées occupent la Scandinavie (773m) et l'Ouest de la péninsule ibérique et du Maroc (Lisbonne-Cuezzan 769m).

En Algérie, ce matin, le ciel est très nuageux avec éclaircies et averses. Les vents soufflent d'Ouest à Nord-Ouest et sont assez forts. Il a plu hier et cette nuit sur presque tout le Tell et à l'Est des Hauts-Plateaux.

La mer est houleuse ou grosse à Mahon, Mostaganem, Cap Bougaroni et Cap de Garde, belle ou agitée sur le reste du Bassin.

Probabilités. Jusqu'à midi. - Hausse barométrique: Nord bassin méditerranéen. Baisse: Est Tunisie - Maroc. En Algérie: Temps nuageux ou très nuageux avec éclaircies et averses, surtout à l'Est. Vents d'Ouest à Nord forts ou assez forts. Température inférieure à la normale dans l'ensemble.

	ORAN	ALGER	CONSTANTINE
Littoral et Tell	Nuageux - Eclaircies Vents d'Ouest à Nord assez forts.	Nuageux - éclaircies - averses éparses. Vents de Nord-Ouest à Nord forts ou assez forts.	Très nuageux - averses. Vents de Nord-Ouest à Nord forts ou très forts.
Hauts Plateaux	Nuageux - Eclaircies Vents d'Ouest à Nord assez forts.	Nuageux - éclaircies - averses éparses. Vents de Nord Ouest à Nord forts ou assez forts	Très nuageux - averses. Vents de Nord-Ouest à Nord forts ou très forts.
Sahara	Beau ou peu nuageux Vents de Nord-Est modérés ou assez forts.	Beau ou peu nuageux Vents du secteur Nord modérés ou assez forts.	Nuageux Vents d'entre Nord et Ouest forts.

Avis aux ports:
- Golfe du Lion, Baléares: Vents de Nord-Ouest forts ou très forts.
- Oran: Vents d'Ouest à Nord assez forts.
- Alger: Vents de Nord-Ouest à Nord forts ou assez forts.
- Bizerte: Vents de Nord-Ouest à Nord très forts ou forts.

Vents en altitude:

Ouest	Algérie	Secteur Ouest	8	à 12m
"	Sahara	" Est	8	à 12m
Est	Algérie	Nord-Ouest à Nord	10	à 15m
"	Sahara	Secteur Nord	10	à 15m

Avis aux Agriculteurs

Stations		
Paris	15	9
Nancy	17	5
Biarritz	"	"
Strasbourg	"	"

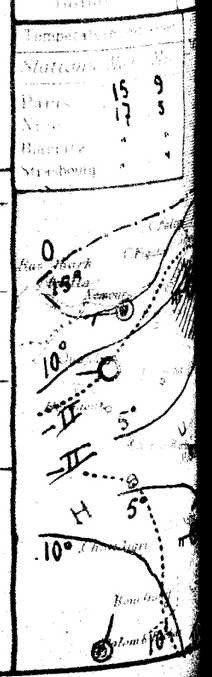

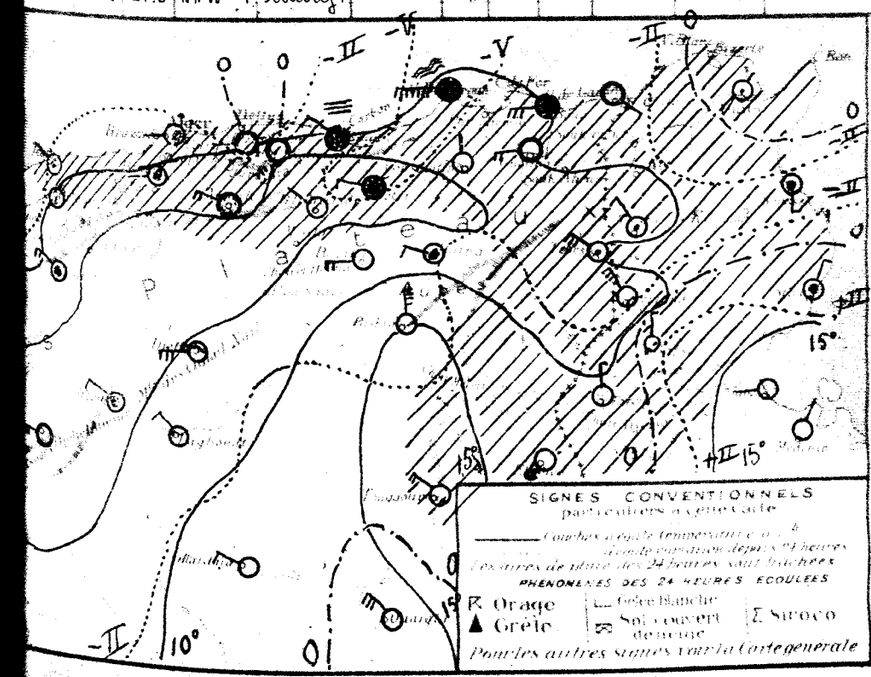

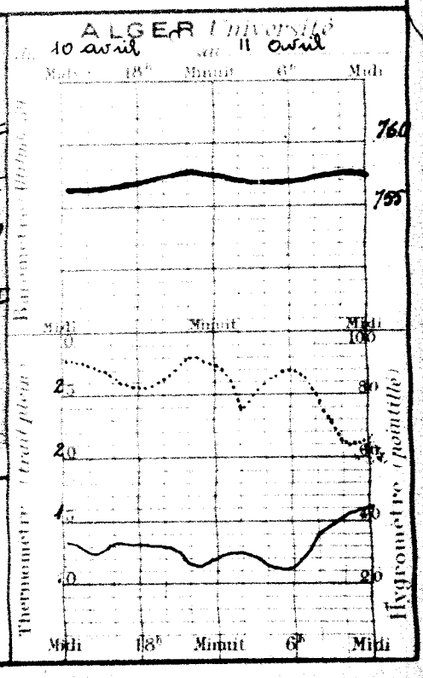

BULLETIN MÉTÉOROLOGIQUE DE L'ALGÉRIE

Année N° 102 — Dimanche 12 avril 1925 — 7h. Matin

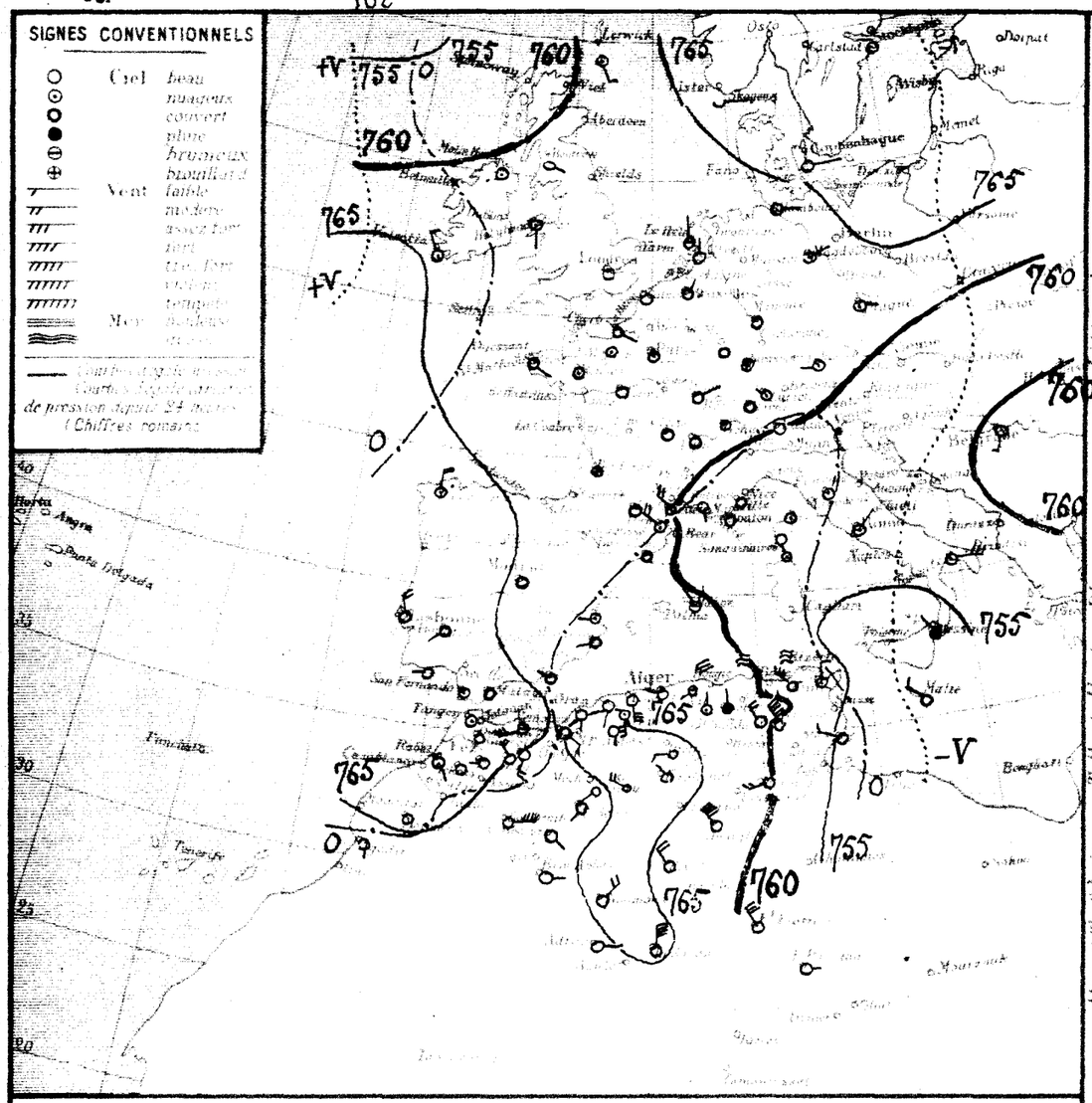
SIGNES CONVENTIONNELS
Ciel beau
nuageux
couvert
pluie
brouillard
Vent faible
modéré
assez fort
fort
très fort
violent
tempête
Mer modérée
agitée
Courbes d'égale pression
Courbes d'égale variation de pression depuis 24 heures (Chiffres romains)
Alger
Tunis
Malte
Gibraltar
Lisbonne
Copenhague
Berlin
Paris
Oslo
Karlstad
Valentia
Aberdeen
Stornoway
Lerwick
Biskra
Ouargla
Tamanrasset
Bordj Omar Driss
Bordj Mahdi
Ghardaia
Touggourt
Biskra
Constantine
Bône
Tébessa
Laghouat
Djelfa
Bordj Bou Arréridj
Sétif
Batna
Biskra
Tlemcen
Oran
Mostaganem
Alger
Bizerte
Tunis
Sfax
Gabès
Tripoli
Malte
Pantelleria
Lampedusa
Porto Empedocle
Palermo
Cagliari
Ajaccio
Bastia
Marseille
Perpignan
Toulouse
Clermont Ferrand
Lyon
Besançon
Nancy
Strasbourg
Paris
Cherbourg
Brest
Nantes
Rochefort
Bordeaux
Biarritz
Perpignan
Toulouse
Marseille
Nice
Ajaccio
Bastia

BULLETIN MÉTÉOROLOGIQUE DE L'ALGÉRIE

Lundi 13 Avril 1925 — 7h. Matin

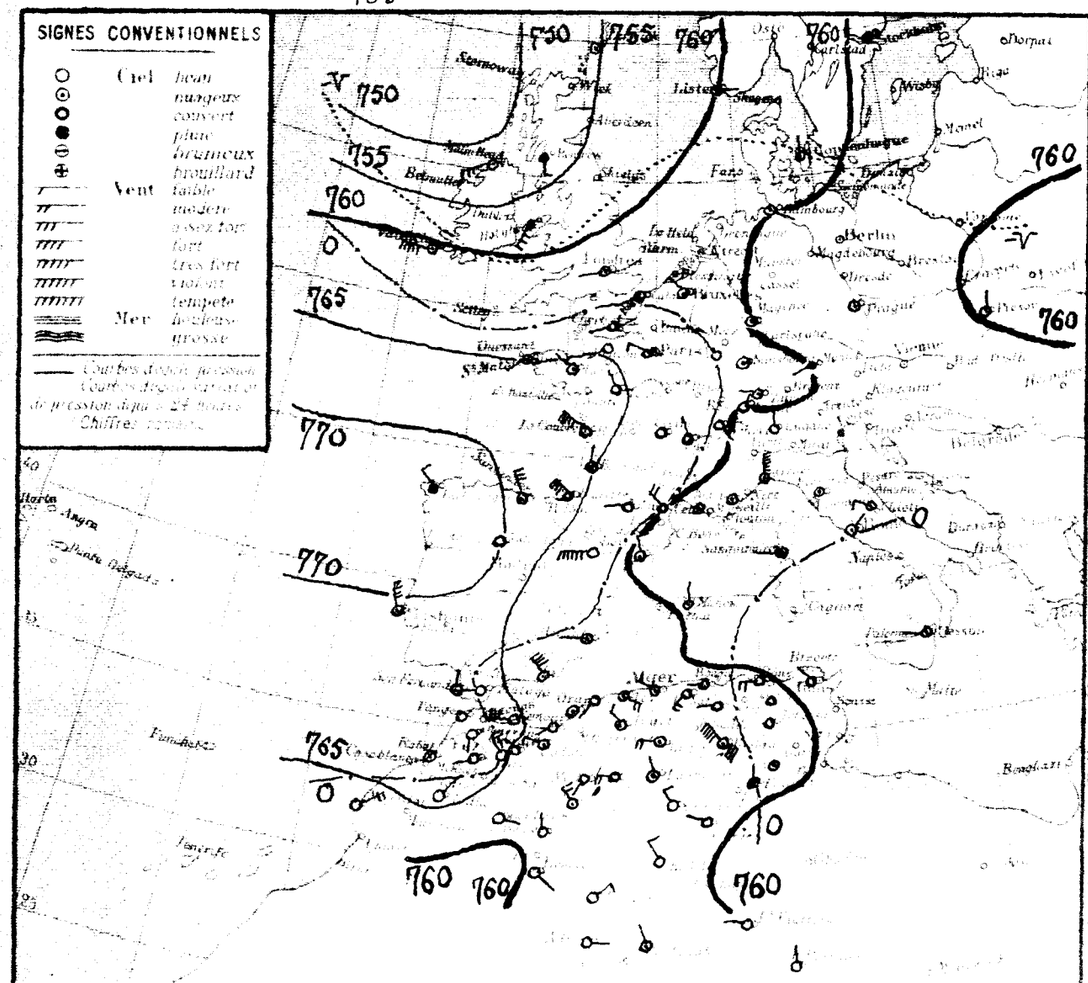
SIGNES CONVENTIONNELS
Ciel
beau
nuageux
couvert
pluie
brouillard
Vent
faible
modéré
assez fort
fort
très fort
violent
tempête
Mer
belle
grosse
Courbes de pression
Chiffres normaux
Stornoway
Valentia
Brest
Paris
Berlin
Prague
Vienne
Marseille
Alger
Oran
Biskra
Tunis
Malte
Palermo
Messine
Rome
Naples
Cagliari
Bône
Constantine
Tamanrasset
Bordj Omar Driss
Ouargla
Biskra
Laghouat
Tlemcen
Bechar
Tindouf
Ghardaia
Djelfa
Biskra
Tamanrasset
Bordj Omar Driss
Ouargla

BULLETIN MÉTÉOROLOGIQUE DE L'ALGÉRIE

Mardi 14 Avril 1925 — 7 h. Matin

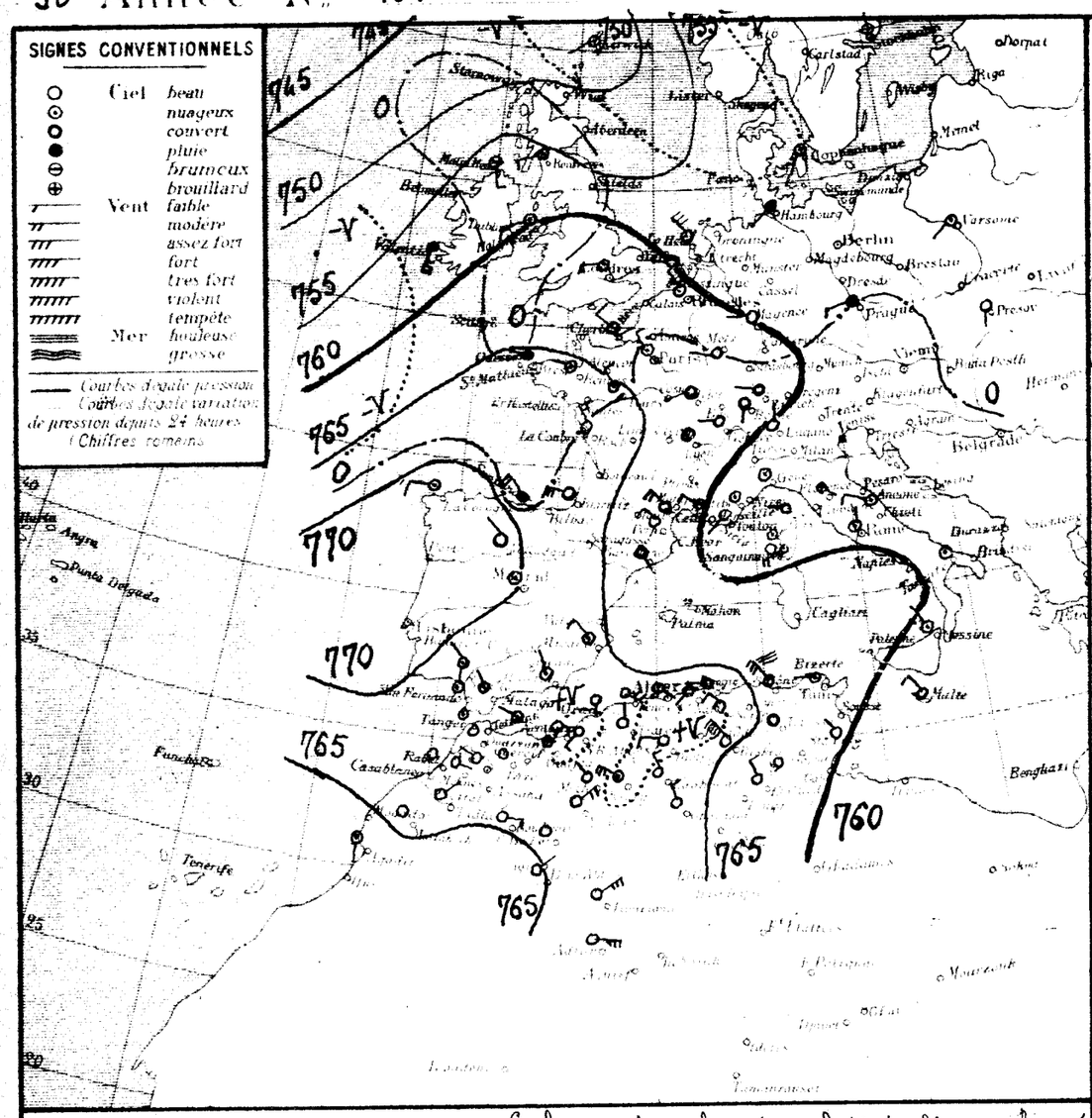

STATIONS	Niveau de la mer Diff. en 24h	Température de l'air Observation	Diff. en 24h	Vent Direction et force (de 0 à 9)	État du Ciel	État de la Mer	Dans les 24 heures Température extrêmes max	min	Pluie en millim.	Pluie du 10 au 14 Avril millim.	Pluie du 1er Septre au 10 Avril millim.	PHÉNOMÈNES
Littoral												
Nemours	+4.9	15.7	-5.3	ESE 4	Beau	Belle	20	9			206	
Beni Saf												
Oran	+4.4	15.1	-1.8	S 1	clair	Agitée	20	9	gtte		186	9h gouttes
Mostaganem	+4.5	10.5	-0.6	SE 4	d	Belle	18	9	18.0	18.0	409	Pluie, grêle, matinée de hier
Tenes	+3.8	12.2	-0.6	calme	Beau		18	9	5.8	38.6	555	Pluie hier; 9h tonnerre, grêle
Blida	+3.9	14.1	-0.8	WNW 2	clair		14	9		11.3	563	
Bouzaréa	+4.6	12.5	-0.8	SE 2	Beau	Belle	17	9		11.5	548	
Alger	+5.8	10.0	-4.1	W 2	nuag.		17			10.0		
Maison Carrée	+4.1	8.5	-0.8	W 2	couvert	Agitée	15	8	10.9	67.4	618	Pluie hier et la nuit
Bougie												
Philippeville	+1.5	12.8	+0.8	NW 5	couvert	Houleuse	16	8	8.5	39.6	436	Pluie hier et la nuit
Cap de Garde	+2.2	13.9	+2.6	NW 4	Ennuag.	Houleuse	16	9	4.0	15.0	406	Pluie hier soir; 3h35 orage
La Calle												
Bizerte	+3.0	18.0	-1.5	W 2	Beau		17	7		6.8	357	
Tunis		11.5		NW 2	d	Agitée	19	11			159	
Sfax												
Tell et Hauts Plateaux												
Gadès	+4.4	9.0	-2.0	calme	nuag.		21	8			384	
Tlemcen												
Sidi Bel Abbès		9.8		SW 3	Beau		15	4	4.7	22.1	274	Pluie hier
Saïda		7.0	-0.4	calme	clair		12	2	4.2	7.6	158	Pluie hier
Mascara	+5.2	10.0	-0.4	calme	d		15	5	4.0	4.4	287	Pluie hier; 8h orage
Relizane	+3.1	11.8	-2.0	S 3	d		18	8		4.0	186	
Orléansville	+3.1	9.7	-3.5	calme	d		17	5	3.0	5.7		8-13h orage, grêle, pluie
Tiaret	+3.7	7.7	+0.9	N 1	d		14	4	7.2	10.9	358	Pluie, gréle, hier
Médéa												
Aumale	+3.5	6.5	0.0	W 2	Beau		10	5	0.5	11.9	249	Pluie et grêle hier
Fort National	+5.4	5.9	+0.7	SW 3	couvert		9	4	11.5	33.3	667	Pluie hier et la nuit
Tizi Ouzou		11.0		calme	d		14	9	8.0	27.5	540	id.
Bordj Bou Arréridj	+5.6	9.5	-0.7	NW 1	pluie		11	3	1.0	9.0	299	Pluie
Sétif	+4.5	5.0	+0.3	NW 3	couvert		10	3	10.3	10.3	269	Pluie hier et la nuit
Batna	+3.4	6.3	+1.2	NW 2	d		12	4	1.0		195	id.
Constantine		6.5		calme	pluie		13	5	6.2		325	7 à 10h pluie
Guelma	+2.1	9.7	+2.9	W 1	couvert		13	8	18.3		325	15 à 16h et la nuit pluie
Tébessa	+3.2	5.2	-0.8	calme	couvert		13	4	0.0		198	Pluie
Sahara												
El Aricha												
Aïn Sefra	+5.7	10.1	-0.7	NE 4	clair		18	4			119	
Méchéria	+4.5	7.0	-1.2	NW 2	Beau		14	5	gtte		245	8h30 gouttes
Géryville	+5.1	1.1	-4.0	WNW 5	d		8	0	4.0	4.0	262	Pluie l'ap. après-midi
Aflou	+5.1	3.5	-1.5	calme	clair		8	0	10.3	10.3	160	15-17h pluie
Djelfa	+5.0	3.6	-2.4	W 3	d		10			2.0	207	
Bou Saada												
M'Sila												
Biskra		13.0	+1.7	SW 4	couvert		17	8			187	
Touggourt	+4.8	12.2	-1.0	calme	clair		24	8			87	
El Oued	+3.7	8.4	-2.0	NNW 3	d		15	6			145	
Laghouat	+4.1	14.0	-2.0	NW 7	Beau		21	11			95	
Ouargla											51	
El Goléa											58	
Beni Abbès		12.2	-0.6	NNW 3	Beau		23	8			165	18h45 à 19h30 pluie
Timimoun	+5.0	12.1	-0.4	calme	clair		24	10	0.0		85	
Tarzout	+3.7	11.0	-2.0	NNW 3	d		24	8			48	
Ghardaïa												
Ouargla												
El Golea												
Beni Abbès	+4.5	14.7	-0.8	NE 1	clair		28	12				
Timimoun	+5.4	14.0	0.0	NE 5	d		27	12				
Adrar		14.4	+2.8	E 5	d		29	12				
In Salah												
El Golea												
El Oued												
El Goléa												
Djanet												
Tamanrasset												
Rabat	+0.6	11.0	-2.0	calme	clair	"	"	"				

Situation générale et situation en Algérie. Le baromètre a baissé sur le Nord de l'Europe et haussé au Sud de ce continent ainsi que sur la Méditerranée et l'Afrique du Nord. Une dépression scrient au Nord-Ouest des Iles Britanniques (Islande 738m). Un faible minimum persiste sur le golfe de Gênes (754m). La pression est élevée sur la péninsule Ibérique (La Coruña 773m) et l'Ouest de l'Afrique du Nord (Djelfa - Geryville 770m).
En Algérie, ce matin, le ciel est beau à l'Ouest, couvert avec averses à l'Est. Les vents soufflent en majorité d'entre Ouest et Nord et sont faibles ou modérés. Il a plu et grêlé hier et cette nuit sur presque tout le Nord du réseau.
La mer est houleuse de Cap Bougaroni à la Tunisie, belle ou peu agitée ailleurs.

Probabilité (valable pour le lendemain). Jusqu'à Midi : Variations barométriques faibles et généralement en hausse sur le bassin méditerranéen et l'Afrique du Nord. En Algérie, temps beau ou peu nuageux, sauf quelques averses à l'Est. Vents variables, faibles ou modérés. Température voisine de la normale.

	ORAN	ALGER	CONSTANTINE
Littoral et Tell	Beau ou peu nuageux. Vents variables faibles ou modérés	Beau ou peu nuageux. Vents variables faibles ou modérés	Nuageux - Éclaircies - Quelques averses - Vents du secteur Ouest modérés
Hauts Plateaux	Beau ou peu nuageux. Vents variables faibles ou modérés	Beau ou peu nuageux. Vents variables faibles ou modérés	Nuageux - Éclaircies - Quelques averses - Vents du secteur Ouest modérés
Sahara	Beau temps. Vents de Nord-Est modérés	Beau temps. Vents du secteur Nord modérés	Beau ou peu nuageux. Vents d'entre Nord et Ouest modérés

AVIS AUX PORTS	Golfe du Lion	Vents de Nord-Ouest modérés
	Baléares	Vents du secteur Ouest modérés
	Oran, Alger	Vents variables faibles ou modérés
	Bizerte	Vents du secteur Ouest modérés
VENTS EN ALTITUDE	Ouest Algérie	Secteur Ouest 5 à 10m
	" Sahara	Secteur Est 6 à 12m
	Est Algérie	Secteur Ouest 5 à 10m
	" Sahara	Secteur Nord 6 à 12m

Avis aux Agriculteurs

Stations	Max	Min
Paris	14	9
Nice	18	7
Biarritz	"	"
Strasbourg	"	"

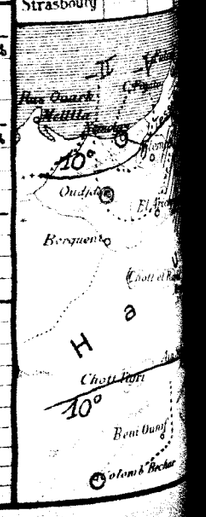

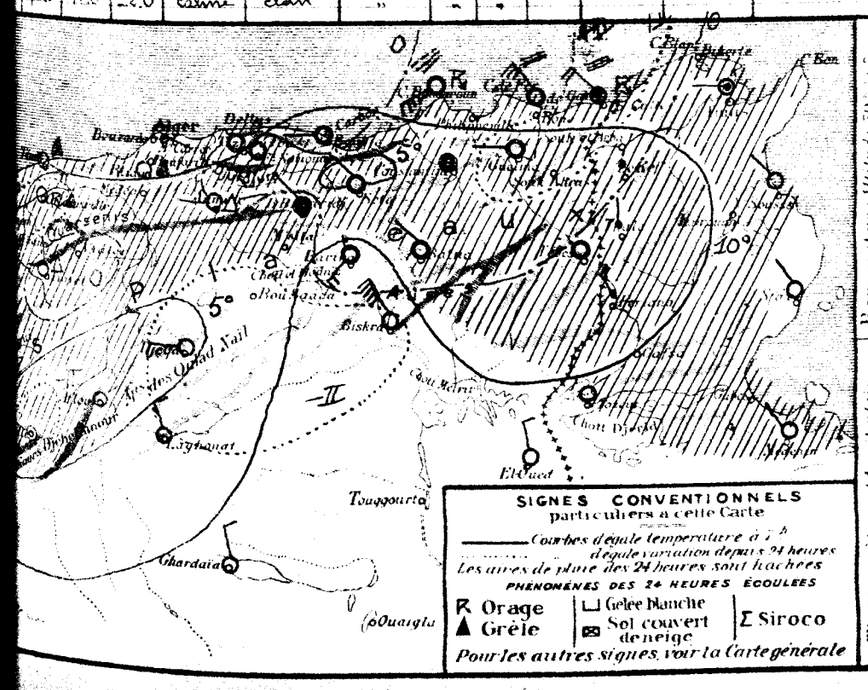

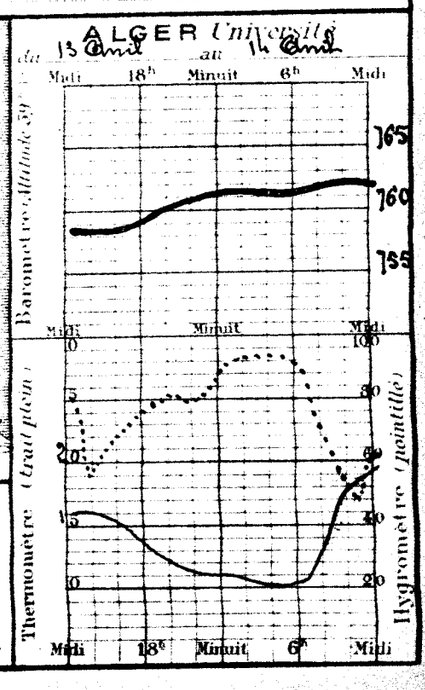

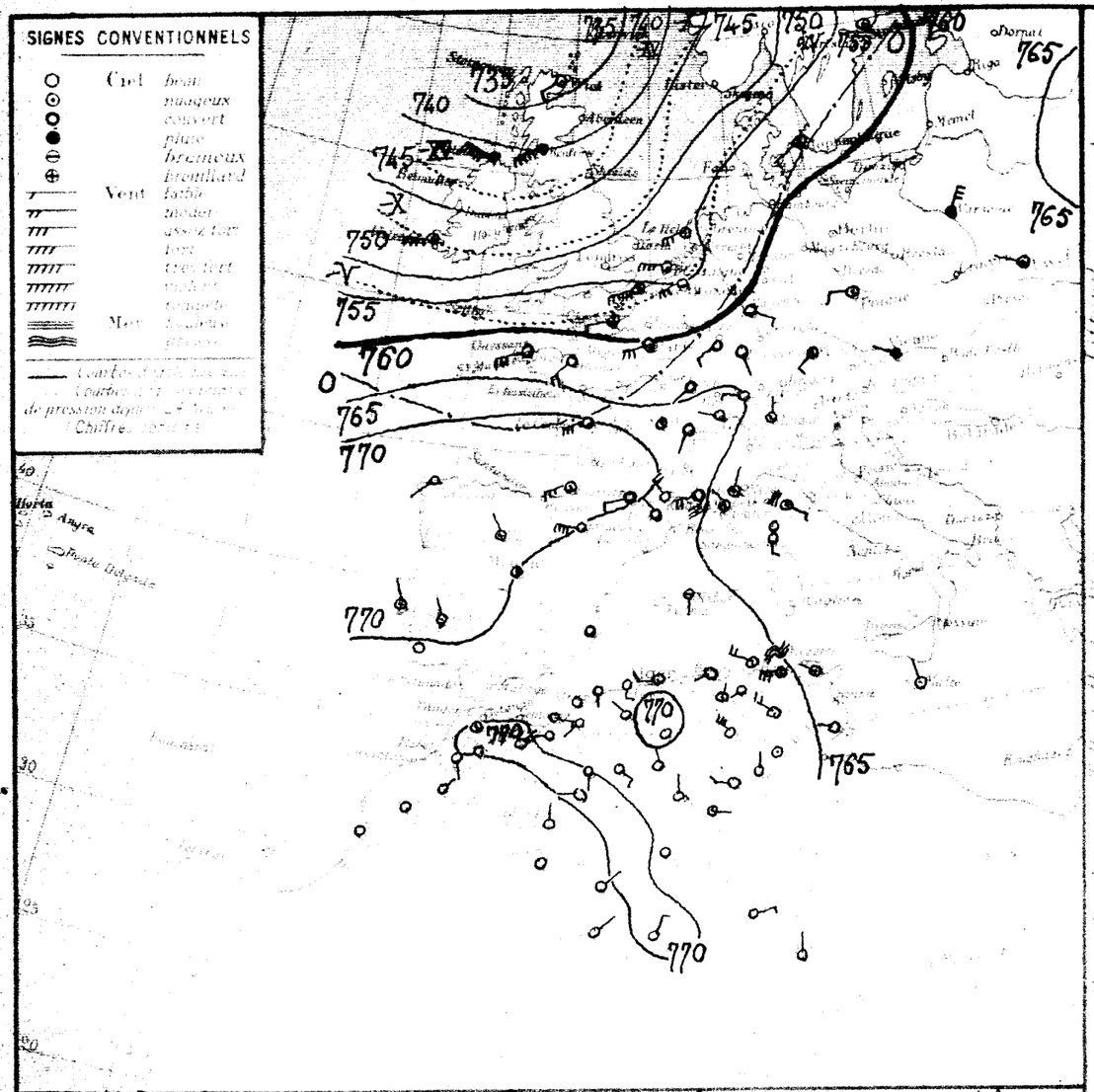

STATIONS

Nébulosité
Vent Sol
Orage
Mistral
Temp. Max.
Temp. Min.
Pluie
Neige
Gelée
Brouillard
Alger
Malsonne
Lorient
Philippeville
Cap de Bonne Espérance
Lac Salé
Bizerte
Tunis
Tripoli
Malte
Palermo
Cagliari
Messina
Naples
Rome
Florence
Pise
Gênes
Milan
Turin
Venise
Trieste
Zagreb
Budapest
Vienne
Prague
Munich
Francfort
Stuttgart
Zurich
Genève
Bâle
Paris
Londres
Edimbourg
Valentia
Lisbonne
Madrid
Santander
Biarritz
Bordeaux
Nantes
Brest
Cherbourg
Le Havre
Boulogne
Dunkerque
Lille
Strasbourg
Nancy
Clermont
Lyon
Marseille
Nice
Ajaccio
Bastia
Corte
Porto Vecchio
Bonifacio
Calvi
Ile Rousse
Sartène
Tenda
Briançon
Embrun
Gap
Digne
Grenoble
Chambéry
Annecy
Bourg
Besançon
Dijon
Auxerre
Troyes
Reims
Charleville
Metz
Nancy
Epinal
Colmar
Mulhouse
Belfort
Bar-le-Duc
Verdun
Nancy
Rouen
Caen
Cherbourg
Le Havre
Dieppe
Boulogne
Calais
Dunkerque
Lille
Amiens
Abbeville
Beauvais
Chartres
Orléans
Tours
Angers
Le Mans
Nantes
Rennes
Brest
Lorient
Saint-Brieuc
Saint-Malo
Cherbourg
Caen
Alençon
Evreux
Rouen

51e Année N° 106

BULLETIN MÉTÉOROLOGIQUE DE L'ALGÉRIE

Jeudi 16 Avril 1925 — 7h. Matin

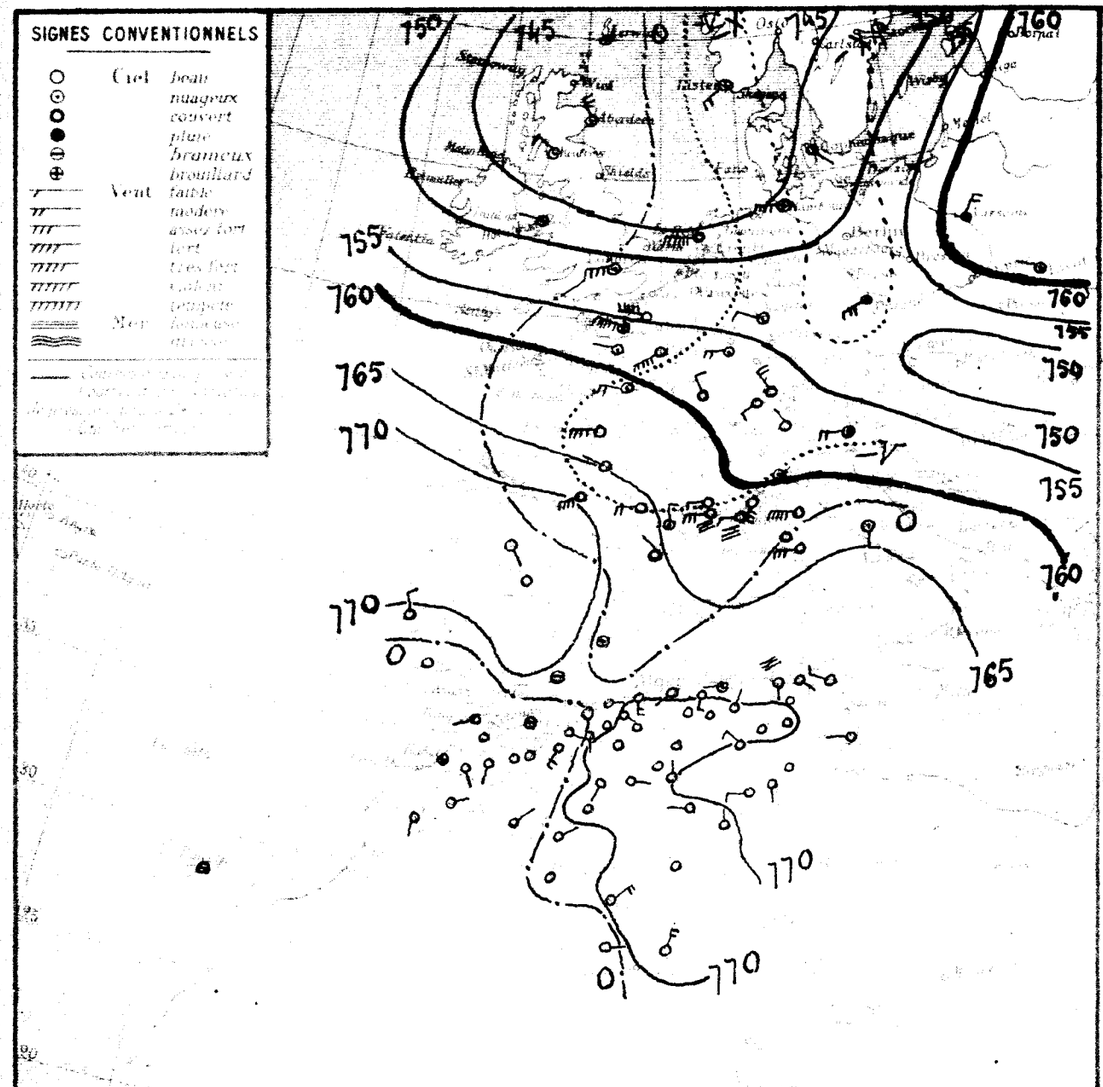

Situation générale. La dépression du Nord de l'Europe (Yarmouth 741mm) s'est étendue vers l'Europe centrale (Buda-Besth 748mm) et les Balkans. Le baromètre reste élevé sur la péninsule Ibérique (Valladolid 772mm) et l'Afrique du Nord (Aumale 773mm). En Algérie, ce matin, le ciel est clair et les vents variables, faibles ou modérés. La mer est houleuse à Cap de Garde, Cap Croisette et aux Iles du Levant, belle ou agitée ailleurs.

Probabilité jusqu'à Midi : Continuation baisse barométrique : bassin méditerranéen, s'étendant Algérie - Tunisie. En Algérie, temps beau puis nuageux. Vents variables faibles vers Sud-Ouest modérés ou assez forts. Température normale.

	ORAN	ALGER	CONSTANTINE
Littoral et Tell	Beau puis nuageux. Vents du secteur Sud faibles ou modérés	Beau puis nuageux. Vents variables faibles vers Sud-Ouest modérés ou assez forts	Beau puis nuageux. Vents variables (Ouest dominant) modérés ou assez forts.
Hauts Plateaux	Beau puis nuageux. Vents variables vers Sud-Ouest modérés ou assez forts	Beau puis nuageux. Vents variables faibles vers Sud-Ouest modérés ou assez forts	Beau puis nuageux. Vents variables (Ouest dominant) modérés ou assez forts
Sahara	Beau temps. Vents de Nord-Est modérés	Beau temps. Vents du secteur Nord modérés	Beau temps. Vents d'entre Nord et Ouest modérés

AVIS AUX PORTS
Golfe du Lion, Baléares } Vents d'Ouest à Nord-Ouest assez forts à forts
Alger : Vents du secteur Sud faibles ou modérés
Oran : Vents variables faibles vers Sud-Ouest modérés ou assez forts
Bizerte : Vents variables (Ouest dominant) modérés ou assez forts.

VENTS EN ALTITUDE
Ouest Algérie secteur Ouest 8 à 10m
Sahara secteur Est 8 à 12m
Est Algérie secteur Ouest 8 à 12m
" Sahara secteur Nord 8 à 12m

Avis aux Agriculteurs

OBSERVATION DE 7 HEURES DU MATIN

Température de l'air (Moyenne des 24 h.)	Vent Direction et force de 0 à 9	État du Ciel	État de la Mer	Dans les 24 heures Température extrêmes Max.	Min.	Pluie en millim.	Pluie du 10 au 16 Avril millim.	Pluie du 1er Sept. au 16 Avril millim.	PHÉNOMÈNES
-0.7	SE 3	clair	Belle	23	11			206	
+0.1 14.9 -0.0	E 2	clair	Belle	24	12			186	
+0.5 12.7 -0.7	S 4	d	Agitée	22	11		18.0	409	
-0.2 16.0 +2.0	calme	Beau		21	11		28.6	555	
+0.3 15.6 +1.9	WSW 2	clair		17	11		11.3	563	
+0.7 17.4 +1.8	SW 2	d	Belle	21	12		11.5	548	
+0.4 11.3 -0.8	SW 2	Beau		21	8		10.0		
+3.5 13.0 +1.5	W 2	mag.	Belle	20	15		67.4	612	
+1.6 14.2 +0.4	S 1	mag.	houleuse	18	10		39.6	436	
+1.8 12.0 -2.1	SE 1	clair	Agitée	18	10		13.0	406	
+2.2 14.6 +0.6	WNW 3	Beau		18	10		6.8	237	
+3.7 12.2 +1.0	W 1	mag.	Agitée	20	10			159	
-1.1 11.0 +1.0	SSW 4	clair		25	5			284	
+0.5 8.2 -1.8	S 1	clair		21	5		22.1	274	
" 11.4 +2.4	calme	d.		21	7		7.6	158	
00 13.2 +2.2	d	d		21	9		4.4	287	
+0.9 11.3 -1.5	SE 2	d		24	9		4.0	186	
+0.8 8.7 +1.1	calme	d		23	8		5.7		
+0.8 11.8 +1.3	S 1	d		17	7		10.9	358	
+1.4 5.8 -0.7	calme	clair		15	5		11.9	249	
+0.5 10.1 +1.5	SSW 3	d		15	8		33.5	667	
+1.0 10.4 -0.5	calme	Beau		21	7		27.5	540	
+0.9 8.0 +1.5	calme	clair		25	13		16.0	299	
+0.9 8.0 +1.9	NNE 2	Beau		15	4		11.1	269	
+1.9 6.0 -1.8	calme	clair		15	-1		3.3	195	gelée
								325	
+2.2 9.8 -2.3	calme	clair		18	10		45.9	325	
+2.1 8.6 +0.2	calme	d		15	4		6.0	198	
+1.9 11.0 +1.1	calme	clair		21	5			119	
+0.2 10.8 +2.7	SSW 2	d		17	5			245	
" 6.0 +0.6	E 2	d		15	0	gtte	4.0	262	17h gouttes ; gelée blanche
+1.9 9.0 +2.0	calme	d		13	3		10.3	160	
+1.5 9.0 +2.0	calme	d		16	"		2.0	207	
" 11.0 +0.5	N 1	clair		21	7			187	
+0.3 17.0 +5.0	NE 2	clair		24	10			87	
+1.0 11.3 0.0	N 1	d		21	8			145	
+1.6 18.0 +2.3	NW 3	d		24	12			93	
+1.3 17.0 -1.4	W 3	d		25	10			51	
" 15.2 +1.8	S 2	d		24	9		0.4	58	
+1.4 11.8 -1.5	calme	d		24	10			165	
+0.8 14.0 +2.0	N 1	d		25	11			85	
+1.7 15.7 +1.4	N 1	Beau		24	15			48	
+0.3 16.6 +6.0	calme	couvert		23	10				
+0.9 13.0 -0.6	Calme	clair		26	12				
+0.1 14.2 +1.6	NE 4	d		25	11				
" 14.1 +2.1	E 1	d		28	10				
+0.6 18.2 +3.2	NNE 4	d		26	12				
12.0	calme	couvert							

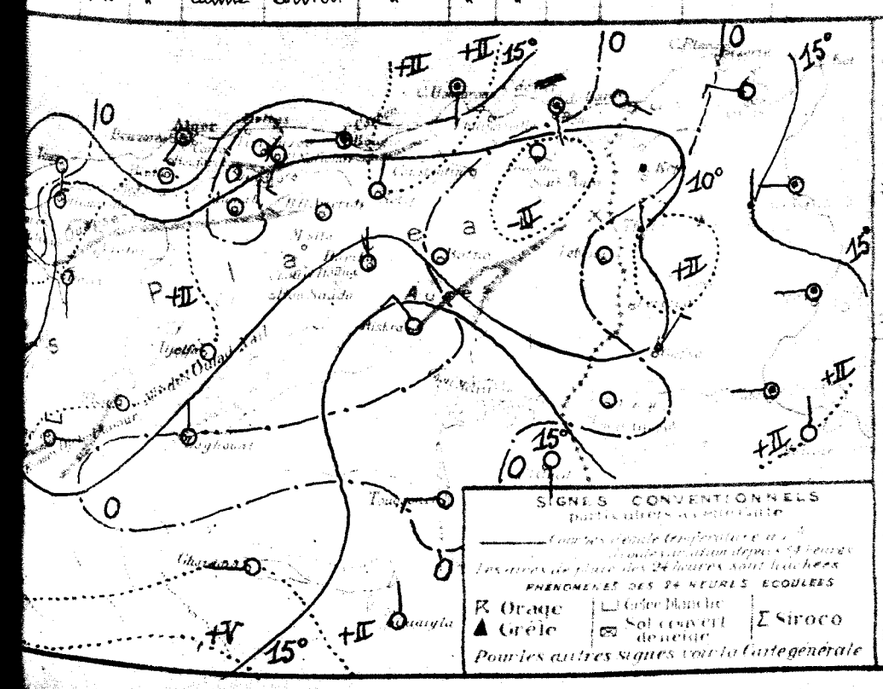

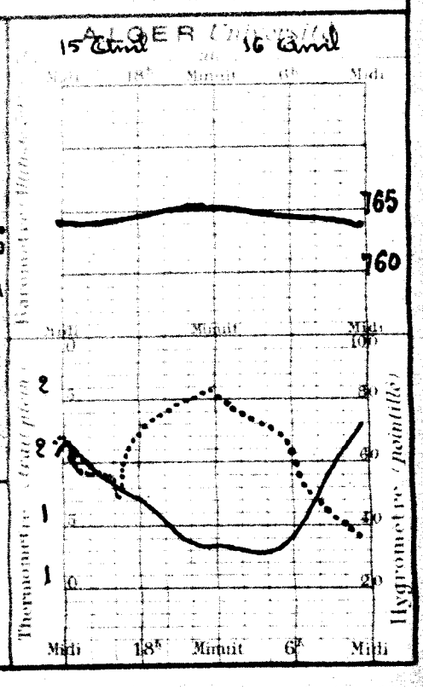

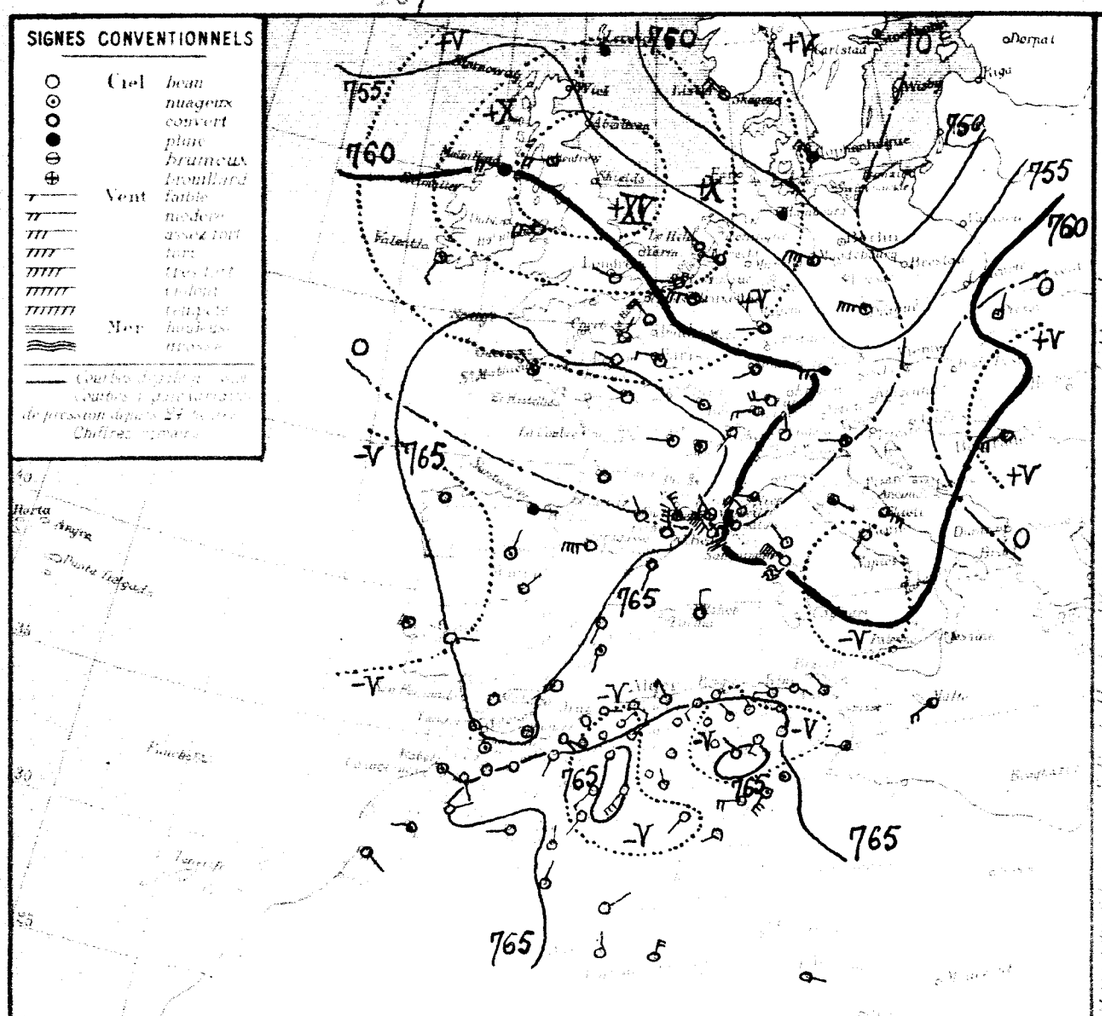
SIGNES CONVENTIONNELS
Ciel
beau
nuageux
couvert
pluie
brumeux
brouillard
Vent
faible
modéré
assez fort
fort
très fort
violent
tempête
Mer
houleuse
agitée
Courbes d'égale pression
Courbes d'égale variation de pression depuis 24 heures
Chiffres : millimètres
Horta
Azores
Pointe Delgada
Funchal
Canaries
Madère
Cap Blanc
Dakar
Bathurst
Freetown
Monrovia
Abidjan
Accra
Lagos
Douala
Libreville
Loanda
Cape Town
Port Elizabeth
Durban
Lourenço Marques
Beira
Tananarive
Diego Suarez
Port Louis
Mauritius
Seychelles
Aden
Socotra
Djibouti
Massaouah
Asmara
Khartoum
Port Sudan
Suez
Le Caire
Alexandrie
Tripoli
Benghazi
Malte
Pantelleria
Lampedusa
Palermo
Messina
Naples
Rome
Livorno
Gênes
Milan
Venise
Trieste
Pola
Zagreb
Budapest
Vienne
Prague
Munich
Francfort
Hambourg
Copenhague
Christiania
Stockholm
Helsingfors
Riga
Kaunas
Kiev
Odessa
Sebastopol
Constantinople
Smyrne
Athènes
Corfou
Brindisi
Cagliari
Ajaccio
Marseille
Lyon
Paris
Le Havre
Brest
Cherbourg
Nancy
Strasbourg
Bâle
Genève
Zurich
Munich
Vienne
Budapest
Prague
Varsovie
Cracovie
Lemberg
Bucarest
Sofia
Belgrade
Salonique
Alger
Oran
Biskra
Tunis
Bizerte
Malte
Palermo
Cagliari
Ajaccio
Marseille
Lyon
Paris
Le Havre
Brest
Cherbourg
Nancy
Strasbourg
Bâle
Genève
Zurich
Munich
Vienne
Budapest
Prague
Varsovie
Cracovie
Lemberg
Bucarest
Sofia
Belgrade
Salonique
Athènes
Corfou
Brindisi
Naples
Rome
Livorno
Gênes
Milan
Venise
Trieste
Pola
Zagreb
Budapest
Vienne
Prague
Munich
Francfort
Hambourg
Copenhague
Christiania
Stockholm
Helsingfors
Riga
Kaunas
Kiev
Odessa
Sebastopol
Constantinople
Smyrne

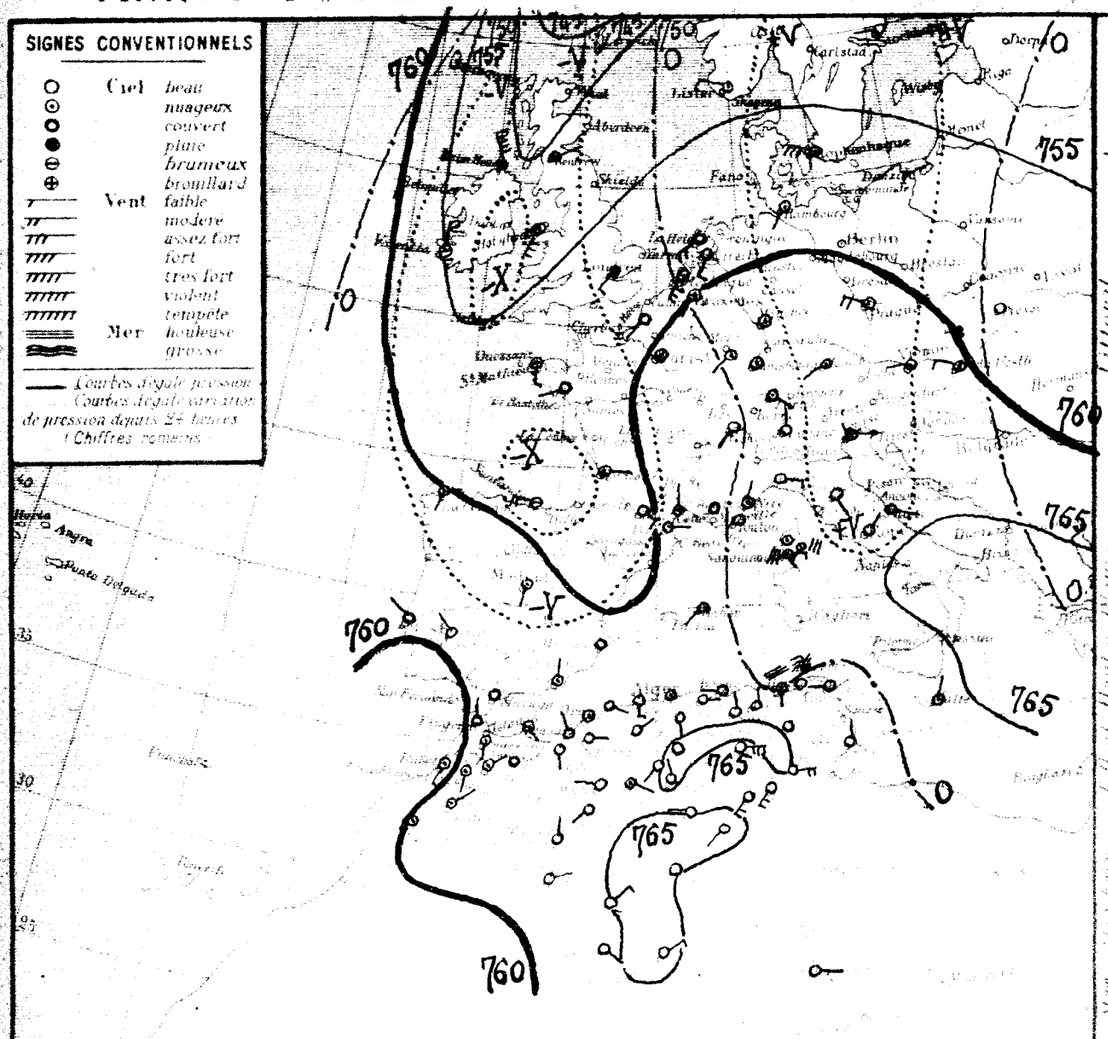
SIGNES CONVENTIONNELS
Ciel: beau, nuageux, couvert, pluie, brumeux, brouillard
Vent: faible, modéré, assez fort, fort, très fort, violent, tempête
Mer: houleuse, grosse
Courbes d'égale pression
Courbes d'égale variation de pression depuis 24 heures
(Chiffres romains)
Karlstad
Berlin
Paris
Alger
Biskra
Tamanrasset
Rabat
Oran
Tunis
Malte
Pantelleria
Palermo
Messina
Cap Bougaroni
Bône
Philippeville
Tizi Ouzou
Bougie
Sétif
Constantine
Tébessa
Biskra
Ouargla

BULLETIN MÉTÉOROLOGIQUE DE L'ALGÉRIE

Dimanche 19 Avril 1925 — 7h. Matin

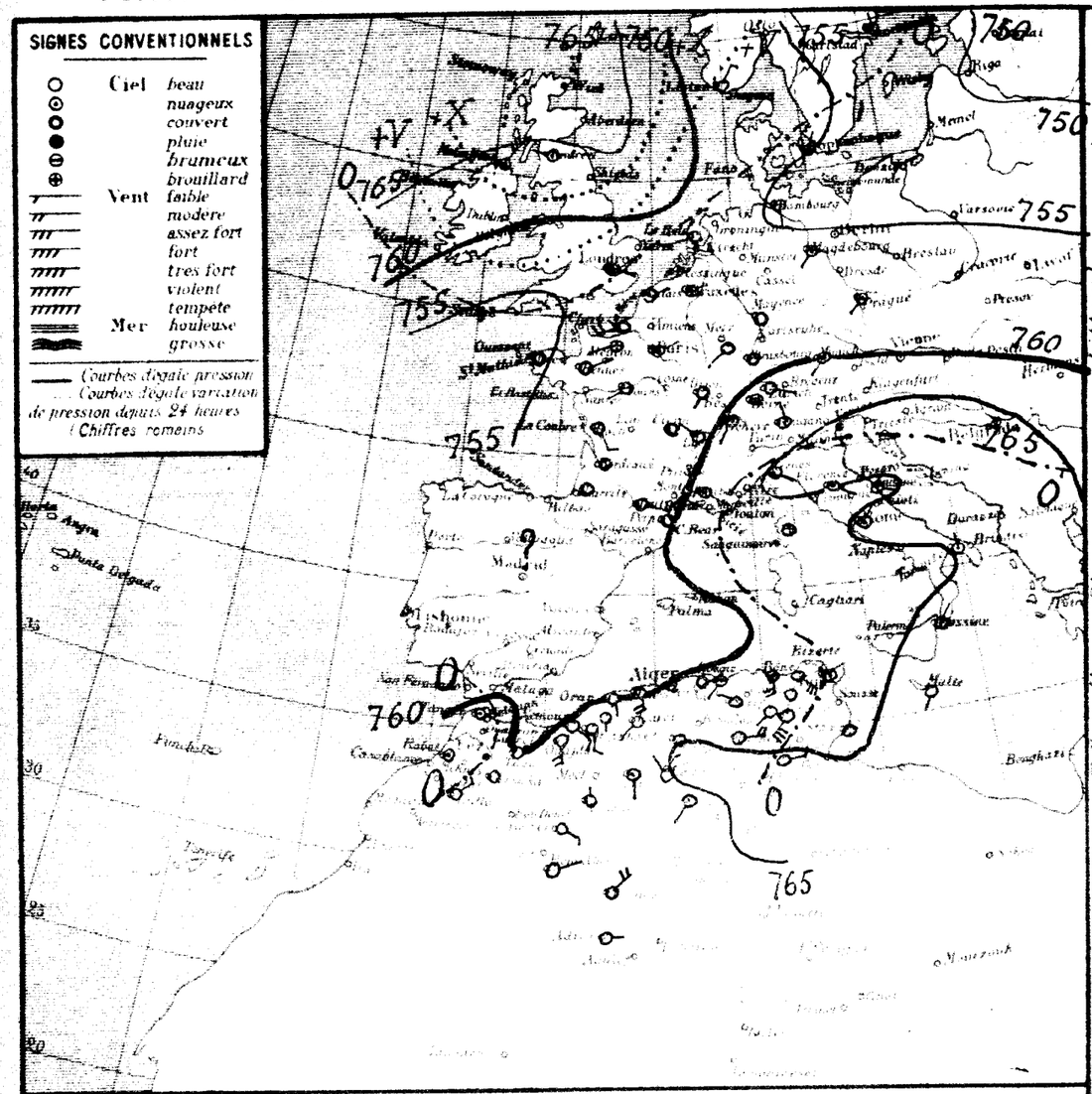

Situation générale et situation en Algérie. Une aire dépressionnaire s'étend du Nord-Est de l'Europe (Baltique 750 mm) à l'ouest de ce continent (Forest 755 mm) et de l'Algérie (Alger-Jemmapes 760 mm). Des pressions élevées se tiennent en Méditerranée orientale (Malte 767 mm) et dans le Sud Tunisien (Tozeur 766 mm).

En Algérie, ce matin, le ciel est beau ou brumeux. Les vents du secteur Sud dominent et sont faibles ou modérés. La mer est houleuse à Cap Croisette, belle ou peu agitée sur le reste du bassin.

Probabilité valable pour le département jusqu'à Midi : Baisse barométrique Méditerranée-Nord Afrique suivie de hausse par l'Ouest. En Algérie, temps d'abord brumeux puis nuageux à très nuageux. Vents du secteur Sud au secteur Ouest assez forts à forts. Température supérieure à la normale.

	ORAN	ALGER	CONSTANTINE
Littoral et Tell	Nuageux à très nuageux. Vents du secteur Ouest assez forts à forts	Brumeux ou nuageux. Vents du secteur Ouest assez forts à forts.	Brumeux. Vents du secteur Sud assez forts.
Hauts Plateaux	Nuageux à très nuageux. Vents du secteur Ouest assez forts à forts.	Brumeux ou nuageux. Vents du secteur Sud ou secteur Ouest assez forts à forts	Brumeux. Vents du secteur Sud assez forts.
Sahara	Beau temps. Vents du secteur Est, modérés ou assez forts	Beau temps. Vents du secteur Est, modérés ou assez forts	Beau temps. Vents du secteur Est, modérés ou assez forts

AVIS AUX PORTS
- Golfe du Lion : Vents d'entre Sud et Est modérés à assez forts.
- Baléares : Vents du secteur Sud modérés à assez forts.
- Oran : Vents du secteur Ouest assez forts à forts.
- Alger : Vents du secteur Sud ou secteur Ouest assez forts à forts.
- Bizerte : Vents du secteur Sud assez forts.

VENTS EN ALTITUDE
- Ouest Algérie : Sud à Ouest 4 à 8 m
- " Sahara : Est à Sud 6 à 10 m
- Est Algérie : Sud à Ouest 4 à 8 m
- " Sahara : Est à Sud 6 à 10 m

Avis aux Agriculteurs

STATIONS	Observation de 7 heures du matin: Mer (diff. en 24h)	Température de l'air: Observation	Température de l'air: diff. en 24h	Vent: Direction et force de 0 à 9	Etat du Ciel	Etat de la Mer	Dans les 24 heures: Température extrême max	Température extrême min	Pluie en millim.	Pluie du 1.9 au 20 Avril (millim.)	Pluie du 1er Sept. au 31 Mars (millim.)	PHÉNOMÈNES
Littoral												
Nemours	"	15.3	+1.4	SE 3	clair	p. agitée	22	13			206	
Beni Saf												
Oran												
Mostaganem		20.0	+3.6	S 1	beau	belle	26	19			186	
Teniet		25.1	+10.2	S 4	clair	belle	25	18		18.0	409	
Blida		23.0	+3.3	S 3	beau		29	19		29.6	555	
Bouzaréa		24.0	+5.2	SW 1	brumeux		24	23		11.5	563	
Alger		22.6	+7.4	calme	brumeux	calme	24	19		11.5	348	
Maison Carrée		23.3	+6.1	calme	brumeux		25	13		10.0		
Bougie		18.5	+4.0	SW 2	nuageux	B. belle	21	14		67.4	612	
Philippeville		20.0	+6.7	S 4	brumeux	Houleuse		19		39.6	436	
Cap de Garde		22.6	+7.5	SE 5	clair	belle	22	17		15.0	400	
La Calle												
Bizerte		17.4	+2.4	SW 1	8 nuageux		20	12		6.8	237	
Tunis		19.0	+2.8	calme	clair	agitée	26	13			169	
Sfax		20.6	+9.0	S 4	clair		35	17			284	
Hauts Plateaux												
Oudjda												
Tlemcen		21.6	+7.2	S 3	beau		30	14		22.1	274	
Sidi Bel Abbès		17.8	+1.6	SE 5	clair		31	15		7.6	158	
Saïda		20.6	+3.6	S 1	beau		31	16		4.4	237	
Mascara		17.2	+4.1	NNE 4	beau		31	12		4.0	186	
Relizane		14.2	+3.8	NE 1	clair		30	14		5.7		
Orléansville		17.4	+2.6	SW 2	beau		27	13		10.9	358	
Tiaret												
Vialar												
Médéa												
Aumale										11.0	249	
Fort National										35.3	667	
Tizi Ouzou		16.0	+4.0	E 1	couv.		29	12		27.5	540	
Bordj Bou Arréridj		16.6	+2.0	calme	clair		26	11		16.0	299	
Sétif		23.0	+9.2	WNW 2	beau		25	13		11.1	269	
Batna		18.4	+10.5	WSW 1	beau		25	7		3.3	105	
Constantine		14.0	+4.0	NE 1	clair		26	10		9.2	325	
Guelma		16.6	+6.7	calme	clair		26	10		48.0	325	
Tébessa		22.0	+6.2	SW 5	beau		26	13		6.0	193	
El Milia												
Aïn Sefra	"	20.2	+2.5	N 1	clair		29	10			119	
Mécheria	-0.4	19.0	+0.0	S 2	8		26	14			245	
Géryville	-0.9	16.2	+5.4	S 2	nuageux		17	17		4.0	262	
Aflou	+0.3	18.0	+5.2	SW 1	clair		24	7		10.3	160	
Djelfa	-0.9	16.3	+3.8	calme	clair		26	10		2.0	207	
Bou Saada												
M'Sila												
Barika	"	23.7	+3.7	W 1	clair		30	16			187	
Colomb-Béchar	-2.0	21.0	+4.2	SE 3	clair		29	13			87	
Laghouat	-0.3	18.5	+1.6	NW 1	beau		30	12			145	
Biskra	+1.0	24.0	+1.0	E 4	beau		31	19			95	
Touggourt											51	
El Oued		20.8	-0.2	SSW 2	beau		33	18		0.4	58	
Tuxerin	+0.6	18.7	-0.7	E 3	clair		32	14			165	
Ghardaïa	-0.8	19.0	-1.0	SW 2	8		32	14			85	
Ouargla											48	
El Golea												
Beni Abbès	-1.0	18.6	+3.2	ENE 2	clair		32	16				
Timimoun	-1.4	18.1	+1.4	NE 4	8		33	15				
Adrar	"	18.5	+4.2	E 1	clair		36	14				
In Salah												
Fort Flatters												
Fort Polignac												
Djanet												
Tamanrasset												
Bahat												

Températures extrêmes

Stations	Max	Min
Paris	16	0
Nice	18	11
Biarritz	"	"
Strasbourg	"	"

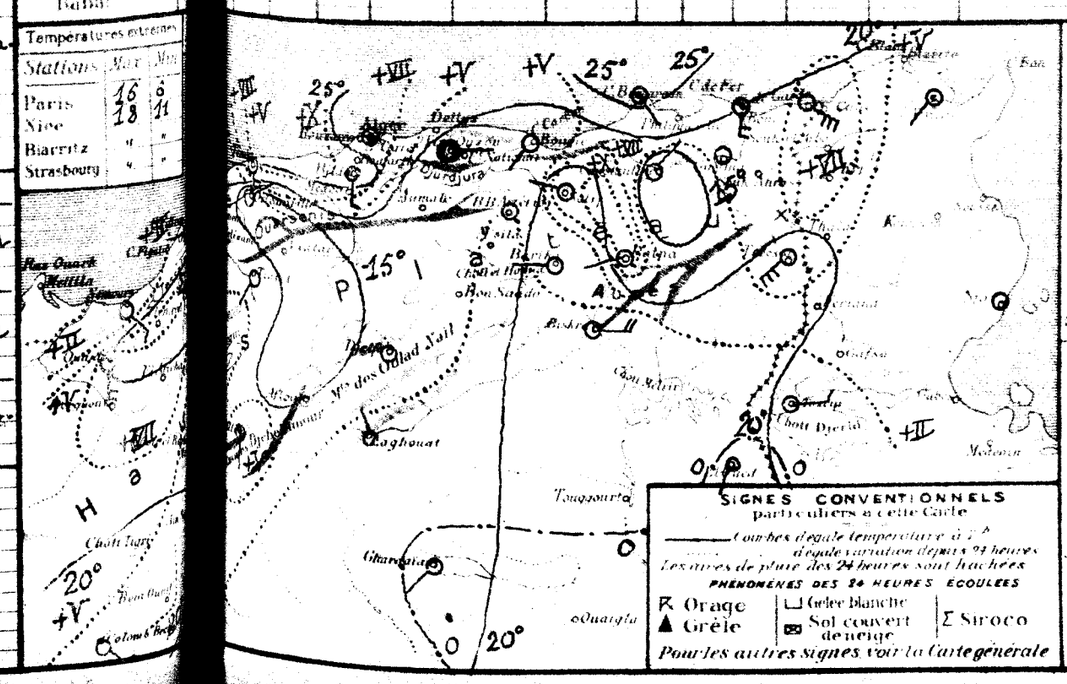

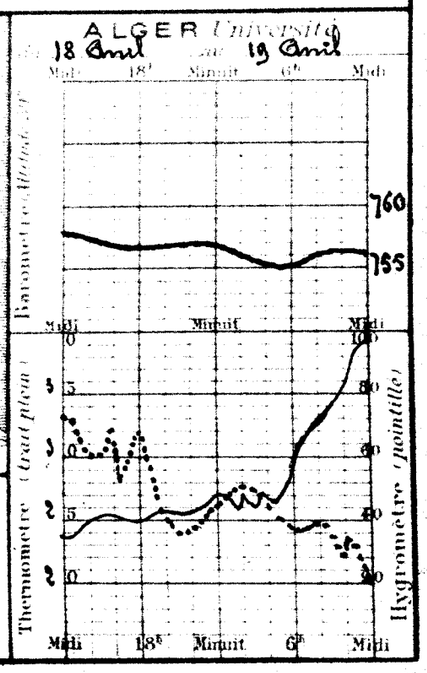

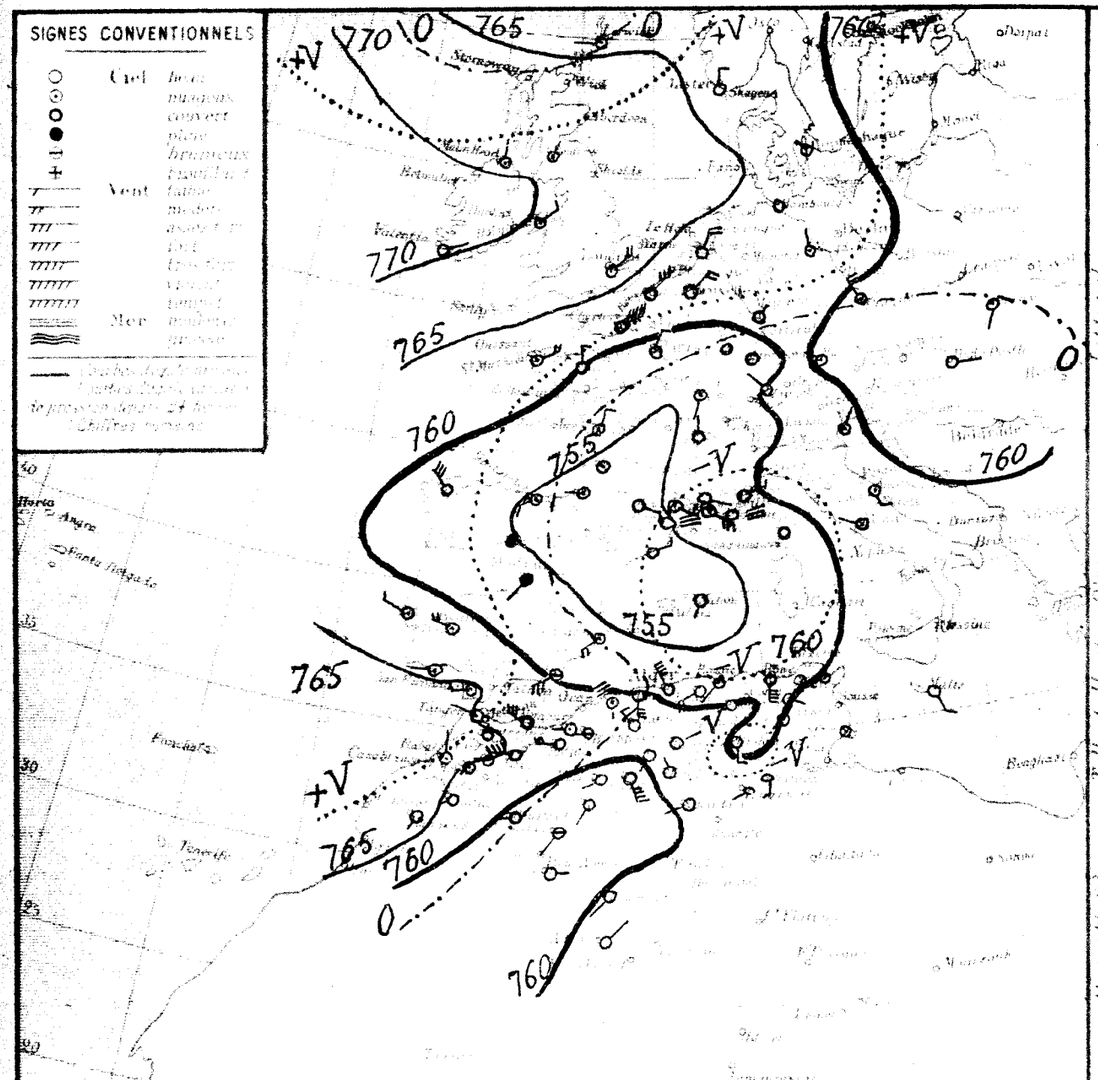

Situation générale et situation en Algérie. Le baromètre a baissé sur l'océan glacial que recouvre une dépression (Islande 753mm) et au sud de l'Europe où une autre se tient sur la Méditerranée occidentale (Mahon 754mm) et l'Est de l'Afrique du Nord (Bougie 758mm). Les autres minima sont à l'Est de l'Europe (Galicie 757mm) et l'Ouest du Sahara (Beni-Abbès 758mm). La pression est élevée au Nord-Ouest de l'Europe (Valentia 770mm) et à l'Ouest du Maroc (Rabat 765mm).

En Algérie, ce matin, le ciel est humineux ou nuageux au Nord et à l'Ouest, peu ailleurs. Des vents soufflent avec force de Sud-Ouest à Nord-Ouest. Le siroco est signalé au Centre et à l'Est du réseau.

La mer est houleuse à Oran et Mostaganem et dans le Nord du bassin.

Probabilités (valables jusqu'à Midi). Hausse barométrique Afrique du Nord; un minimum persistera Nord Méditerranée. En Algérie, à l'Ouest: temps nuageux ou très nuageux; quelques averses. Vents de Sud-Ouest à Nord-Ouest forts; température en baisse. A l'Est: éclaircies fréquentes ou peu nuageux; vents de Sud à Ouest forts; température supérieure à la normale.

	ORAN	ALGER	CONSTANTINE
Littoral et Tell	Nuageux ou très nuageux. Quelques averses. Vents de Sud-Ouest à Nord-Ouest forts	Brumeux à nuageux ou très nuageux. Vents de Sud-Ouest à Nord-Ouest forts	Brumeux ou peu nuageux. Vents de Sud à Ouest forts
Hauts Plateaux	Nuageux ou très nuageux. Quelques averses. Vents de Sud-Ouest à Nord-Ouest forts	Brumeux à nuageux ou très nuageux. Vents de Sud-Ouest à Nord-Ouest forts	Brumeux ou peu nuageux. Vents de Sud à Ouest forts
Sahara	Nuageux. Vents d'Est à Sud modérés ou assez forts	Beau à nuageux. Vents du secteur Est modérés	Beau temps. Vents du secteur Est modérés

AVIS AUX PORTS
- Golfe du Lion: Vents d'Est à Ouest par Sud assez forts ou forts
- Baléares: Vents de Sud à Ouest assez forts ou forts
- Oran, Alger: Vents de Sud-Ouest à Nord-Ouest forts
- Bizerte: Vents de Sud à Ouest forts

VENTS EN ALTITUDE
- Ouest: Algérie secteur Ouest 10 à 15m; Sahara Sud à Ouest 6 à 12m
- Est: Algérie secteur Ouest 10 à 15m; Sahara secteur Sud 6 à 12m

Avis aux Agriculteurs

Stations	Observation de 7 heures du Matin: Température de l'air (Max. / Min. / Diff. sur la veille)	Vent (Direction et Force de 0 à 9)	État du Ciel	État de la Mer	Dans les 24 heures: Températures extrêmes (Max. / Min.)	Pluie en millimètres	Pluie de 10 h. du 20 avril à 10 h. du 21 avril	Pluie depuis le 1er du mois jusqu'au 10 avril	Phénomènes
[illegible]	+2.0 / 12.7 / +0.5	W 1	nuag.	Agitée	26 / 13			206	
[illegible]	+1.3 / 16.0 / -3.1	S 1	couvert nuag.	houleuse	32 / 15			186	
[illegible]	+0.5 / 17.0 / -8.1	S 5	clair	Agitée	33 / 16		18.0	409	
[illegible]	-1.4 / 18.2 / -9.8	calme	couvert nuag.		34 / 17		28.6	555	
[illegible]	-2.1 / 16.8 / -7.2	W 4	couvert nuag.		31 / 16		11.3	563	
[illegible]	-2.2 / 10.6 / -4.0	NNW 6	couvert	Agitée	35 / 18		11.5	548	sirocco hier
[illegible]	-1.4 / 15.8 / +0.5	SW 1	couvert nuag.		35 / 14		10.0		
[illegible]	-3.4 / 23.0 / +4.5	SW 2	nuag.	Belle	30 / 19		67.4	612	sirocco hier et la nuit
[illegible]	-4.5 / 24.0 / +4.0	S 6	couvert	Agitée	31 / 15		39.6	456	
[illegible]	-3.6 / 23.0 / +2.5	SE 1	id	Belle	30 / 14		15.0	406	sirocco hier
[illegible]	-3.8 / 21.2 / +3.8	WSW 1	nuag.		29 / 13		6.8	237	
[illegible]	+0.5 / 19.5 / +3.5	calme	clair	Calme	20 / 11			159	
[illegible]	+1.8 / 14.0 / -6.0	W 5	couvert		34 / 10			284	
[illegible]	+2.0 / 14.0 / -7.6	W 1	brumeux		32 / 10		22.1	274	
[illegible]	. / 11.4 / -6.4	SE 1	clair		30 / 10		7.6	158	
[illegible]	+1.0 / 16.6 / -3.7	S 1	id		32 / 11		4.4	287	
[illegible]	+1.4 / 17.5 / +0.8	WSW 4	Beau		35 / 14		4.0	186	
[illegible]	+0.3 / 15.6 / +1.4	SW 1	id		35 / 15		5.7		
[illegible]	-0.4 / 11.6 / -5.8	NW 2	clair		12 / 9		10.0	358	
[illegible]	. / 18.5 / .	S 2	nuag.		28 / 17		11.0	249	sirocco hier
[illegible]	. / 20.2 / .	WSW 4	Beau		26 / 20		33.3	667	
[illegible]	-4.0 / 10.0 / +3.0	W 3	Couvert nuag.		32 / 17		27.5	540	sirocco hier
[illegible]	-0.5 / 18.0 / +2.5	calme	clair		30 / 17		16.0	299	
[illegible]	-0.8 / 17.4 / -5.6	E 1	Beau		27 / 12		11.1	269	
[illegible]	-4.6 / 11.0 / -7.0	SSW 1	id		28 / 9		3.3	195	
[illegible]	-1.0 / 18.0 / +4.0	N 1	Couvert nuag.		30 / 10		93.2	325	
[illegible]	-2.0 / 21.0 / +4.5	ESE 1	Beau		32 / 13		45.0	325	
[illegible]	-3.4 / 21.0 / -1.0	calme	clair		28 / 14		6.0	198	siroco
[illegible]	. / 10.8 / -1.0	SW 1	clair		23 / 13			119	
[illegible]	-2.7 / 18.8 / +0.3	WSW 1	Beau		26 / 16			245	
[illegible]	-4.6 / 18.0 / +1.8	SSE 6	couvert		24 / 12		4.0	262	
[illegible]	-4.6 / 16.2 / +1.2	SW 1	Beau		24 / 10		10.3	160	
[illegible]	-2.8 / 15.0 / -1.9	calme	clair		27 / 6		2.0	207	
[illegible]	. / 24.8 / +1.1	W 1	clair		30 / 16			187	
[illegible]	-3.0 / 21.2 / +0.2	SW 2	brumeux		31 / 18			87	
[illegible]	-4.0 / 15.1 / -1.2	WNW 1	clair		30 / 12			115	
[illegible]	-6.1 / 20.0 / +2.0	S 3	id		32 / 18			95	
[illegible]	-3.4 / 22.6 / -3.0	SW 2	id		34 / 13			51	
[illegible]	. / 21.4 / +0.6	SSW 3	Beau		34 / 15		0.4	58	
[illegible]	-3.3 / 18.0 / -0.7	calme	clair		31 / 13			165	
[illegible]	-0.8 / 17.0 / -3.0	WSW 2	id		35 / 12			85	
								48	
[illegible]	-2.9 / 21.0 / +2.4	E 1	clair		35 / 19				
[illegible]	-0.9 / 20.5 / +2.1	SW 2	Couvert nuag.		35 / 17				
[illegible]	. / 20.0 / +1.5	NE 2	Beau		38 / 17				
[illegible]	. / 14.0 / .	N 2	Couvert nuag.	.	. / .				

Stations	Temp. max.	Temp. min.
Paris	18	10
Nice	20	9
Biarritz	"	"
Strasbourg	"	"

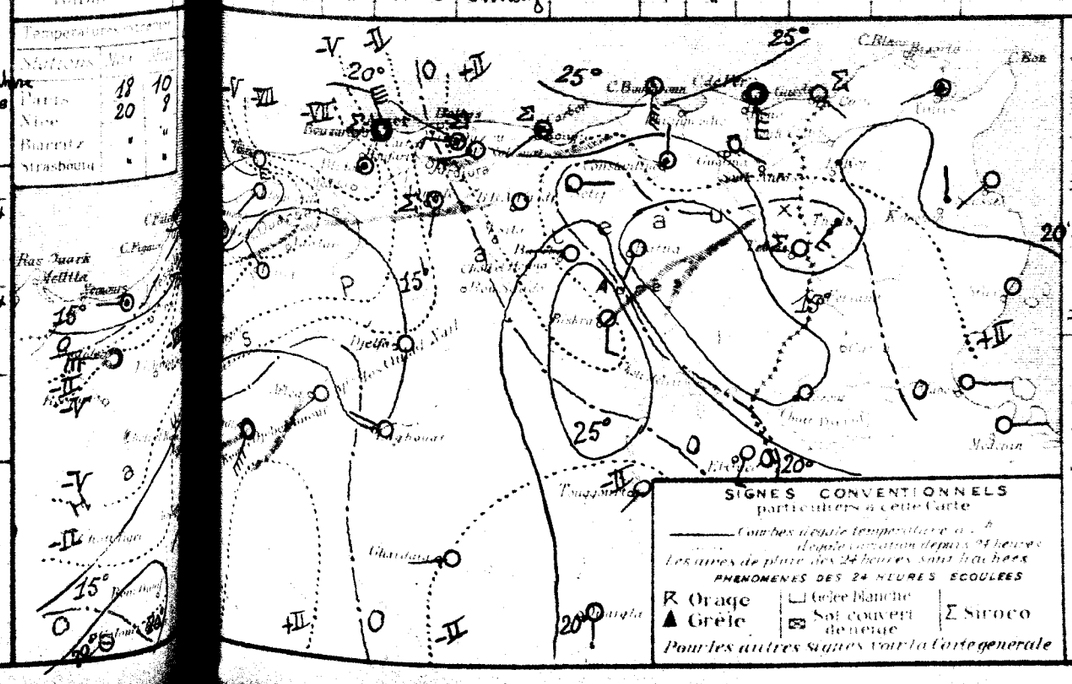

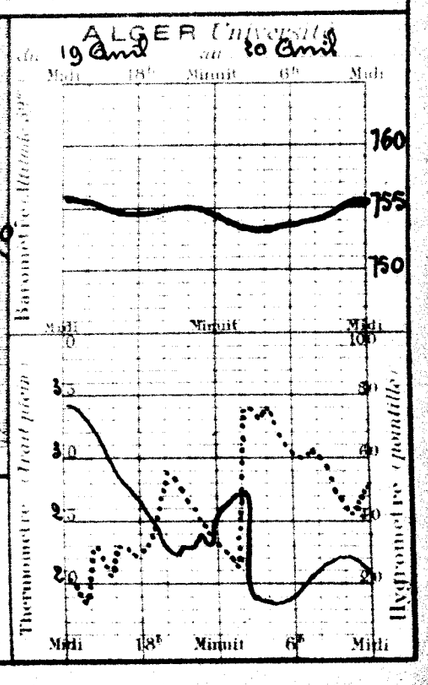

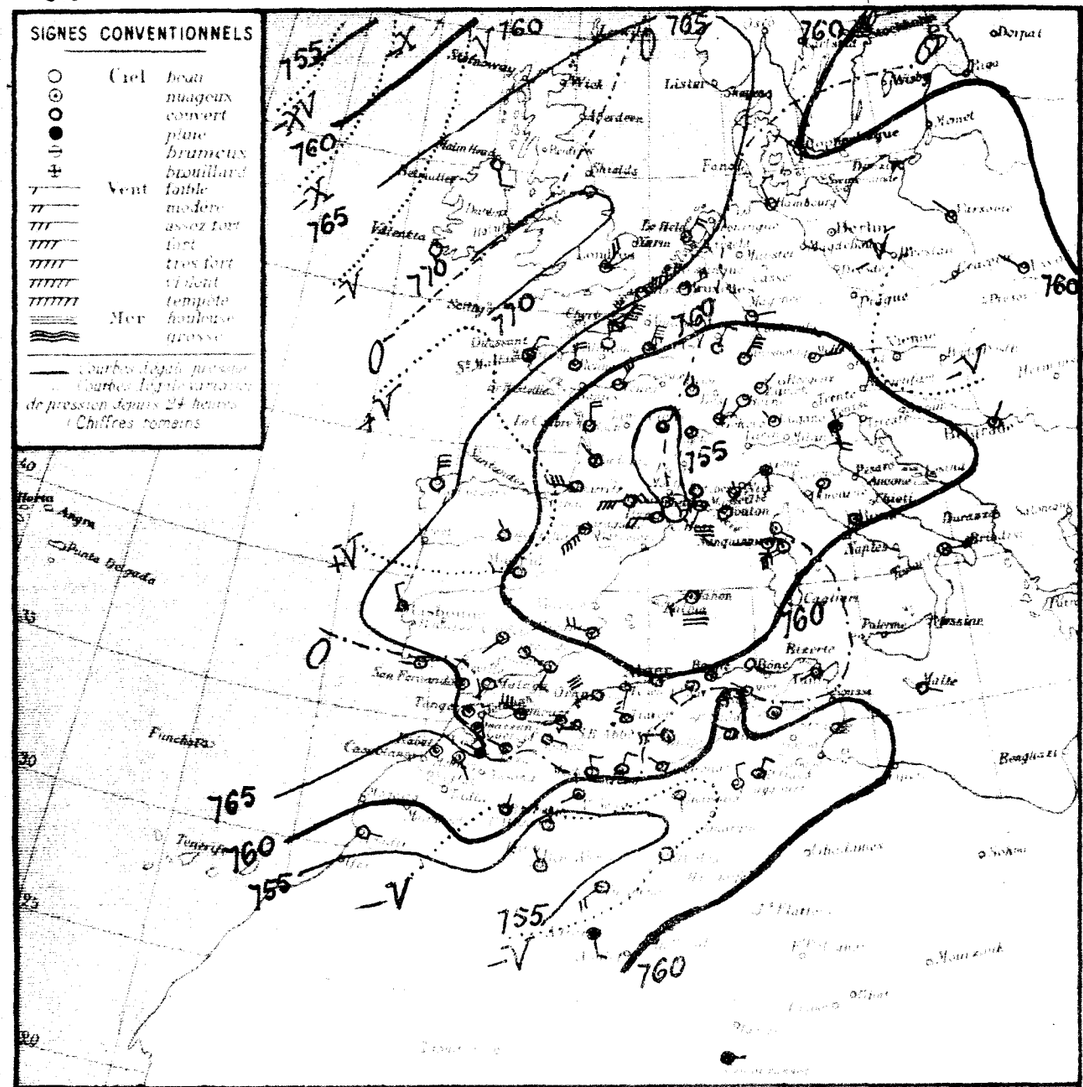
SIGNES CONVENTIONNELS
Ciel
beau
nuageux
couvert
pluie
brumeux
brouillard
Vent
faible
modéré
assez fort
fort
très fort
violent
tempête
Mer
houleuse
grosse
Courbes égale pression
Courbes égales variations de pression depuis 24 heures
Chiffres romains
Tunis
Palermo
Messina
Bizerte
Cagliari
Tanger
Funchal
Punta Delgada
Valentia
Valdemoro
Lisbon
Malin Head
Aberdeen
Lerwick
Stornoway
Thorshavn
Reykjavik
Jan Mayen
Hammerfest
Archangel
Moscou
Kazan
Perm
Tiflis
Odessa
Kiev
Varsovie
Berlin
Hamburg
Paris
Brest
Lisbon
Madrid
Rome
Naples
Palermo
Messina
Cagliari
Bizerte
Tunis
Malte
Alger
Oran
Biskra
Tamanrasset
Dakar
Bathurst
Freetown
Monrovia
Accra
Lagos
Fernando Po
Libreville
Loanda
Cape Town
Port Elizabeth
Durban
Mauritius
Tananarive
Zanzibar
Mombasa
Aden
Khartoum
Port Said
Le Caire
Alexandrie
Jerusalem
Beyrouth
Bagdad
Teheran
Tashkent
Bombay
Calcutta
Madras
Colombo
Rangoon
Hongkong
Shanghai
Tokio
Osaka
Manila
Batavia
Port Darwin
Perth
Adelaide
Melbourne
Sydney
Wellington
Auckland
Honolulu
San Francisco
Los Angeles
Denver
Chicago
New York
Washington
Boston
Montreal
Quebec
Winnipeg
Edmonton
Vancouver
Mexico
Havana
Kingston
Bermudes
Rio de Janeiro
Buenos Aires
Montevideo
Valparaiso
Lima
Panama
Punta Arenas
Port Stanley
Falkland
Tristan d'Acunha
Ile Amsterdam
Ile Kerguelen
Ile Maurice
Ile Reunion
Ile Madagascar
Ile Seychelles
Ile Ste Hélène
Ile Ste Marie
Ile Ste Croix
Ile Ste Lucie

BULLETIN MÉTÉOROLOGIQUE DE L'ALGÉRIE

Mercredi 22 avril 1925 — 7 h. Matin

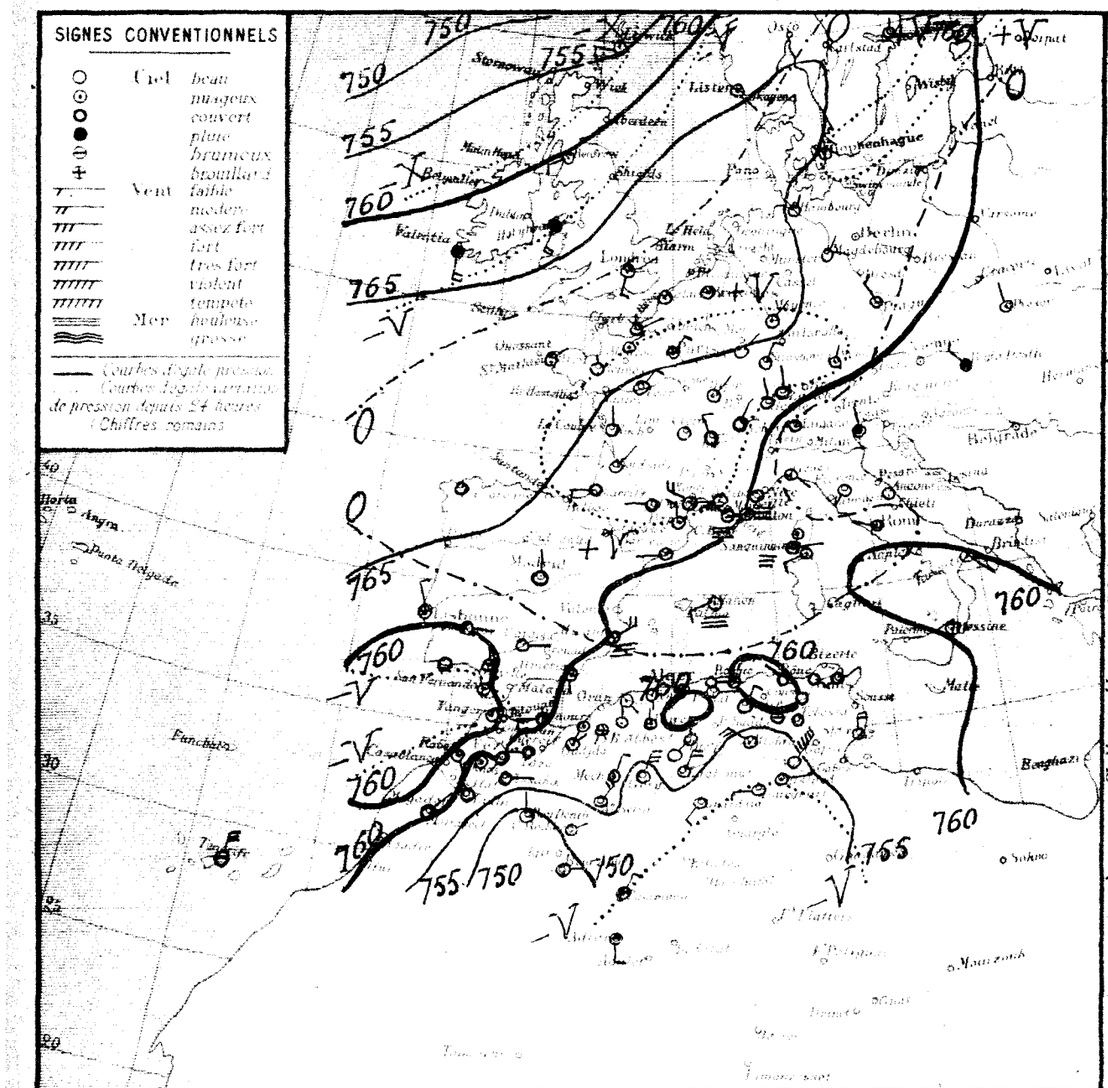

Situation générale et situation en Algérie. Les hautes pressions de l'océan Atlantique se sont avancées jusqu'au Jutland (La Couronne 768mm, Copenhague 765mm). La dépression de l'océan glacial s'est étendue vers les Iles Britanniques (Islande 735mm - Kenfrew 760mm). Celle du Sahara s'est creusée (Béni-Abbès 749mm - Touggourt 753mm). Une autre est formée à l'Ouest du Maroc et au Sud de la Péninsule Ibérique (Port-Fernando - Tanger 760mm).

En Algérie, ce matin, le ciel est couvert sur la moitié Est, nuageux à l'Ouest, beau dans le Sud. Les vents soufflent en majorité d'entre Nord et Est et sont modérés ou assez forts.

La mer est houleuse à Cap Croisette, Alicante et Mahon, belle ou agitée sur le reste du bassin.

Probabilité ... jusqu'à Midi : Continuation de la hausse barométrique, plus faible, sur le Nord du bassin méditerranéen - Baisse Ouest Afrique du Nord - En Algérie, temps d'abord nuageux à l'Ouest, très nuageux avec averses éparses à l'Est s'éclaircissant ensuite pour vents du secteur Est assez forts ou modérés - Température généralement en hausse.

	ORAN	ALGER	CONSTANTINE
Littoral et Tell	Nuageux s'éclaircissant. Vents du secteur Est assez forts ou modérés	Nuageux s'éclaircissant. Vents du secteur Est assez forts ou modérés	Très nuageux - Averses éparses puis éclaircies. Vents de Nord à Est assez forts ou modérés
Hauts Plateaux	Nuageux s'éclaircissant. Vents du secteur Est assez forts ou modérés	Nuageux s'éclaircissant. Vents du secteur Est assez forts à modérés	Très nuageux - Averses éparses puis éclaircies - Vents de Nord à Est assez forts ou modérés
Sahara	Beau temps. Vents du secteur Est modérés ou assez forts	Beau temps. Vents du secteur Est modérés ou assez forts	Beau temps. Vents variables (Est dominant) modérés ou assez forts

AVIS AUX PORTS
- Golfe du Lion, Baléares : Vents du secteur Nord modérés ou assez forts
- Oran, Alger : Vents du secteur Est assez forts ou modérés
- Bizerte : Vents de Nord à Est assez forts ou modérés

VENTS EN ALTITUDE
- Ouest Algérie : 1000m secteur Est 6 à 10m ; 2000m secteur Ouest 6 à 10m
- Sahara : secteur Est 8 à 12m
- Est Algérie : 1000m secteur Est 6 à 10m ; 2000m secteur Ouest 6 à 10m
- Sahara : secteur Est 8 à 12m

Stations	Max	Min
Paris	15	4
Nice	19	5
Biarritz	"	"
Strasbourg	"	"

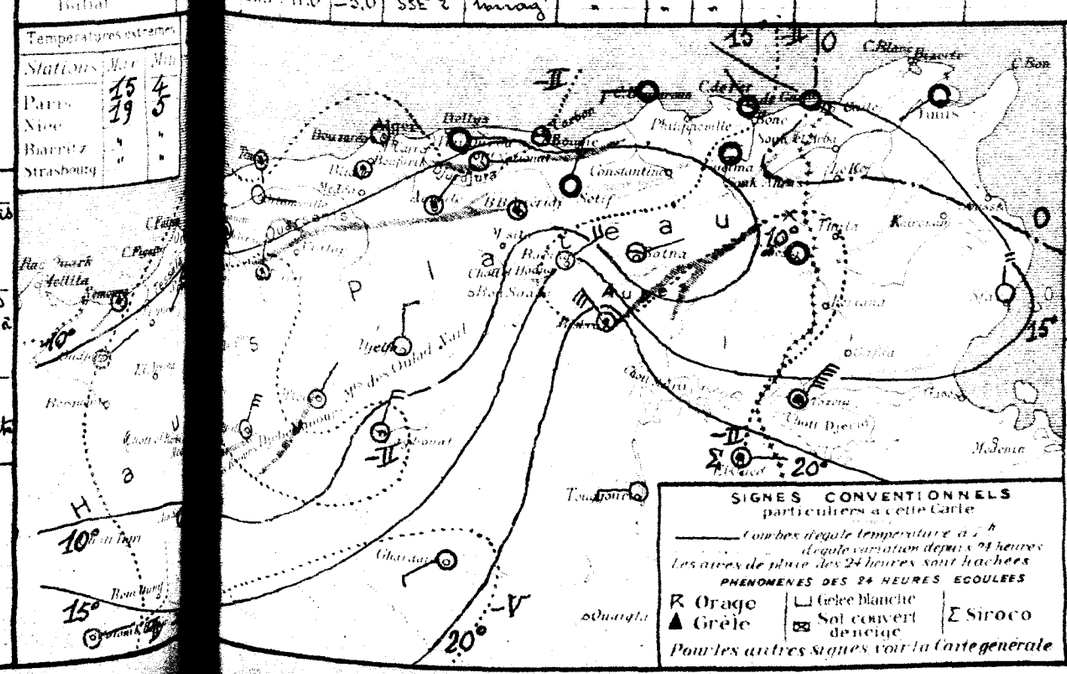
Alger
Bône
Constantine
Biskra
Tunis
Kairouan
Gabès
Tozeur
Ghadamès
Tamanrasset
Touggourt
Ouargla
Djelfa
Laghouat
Géryville
Bou Saada
Biskra
Tébessa
Bône
Philippeville
Sétif
Médéa
Mascara
Tlemcen
Oran
Bizerte
Tunis
Kairouan
Gabès
Tozeur
Ghadamès
Tamanrasset
Ouargla
Djelfa
Laghouat
Géryville

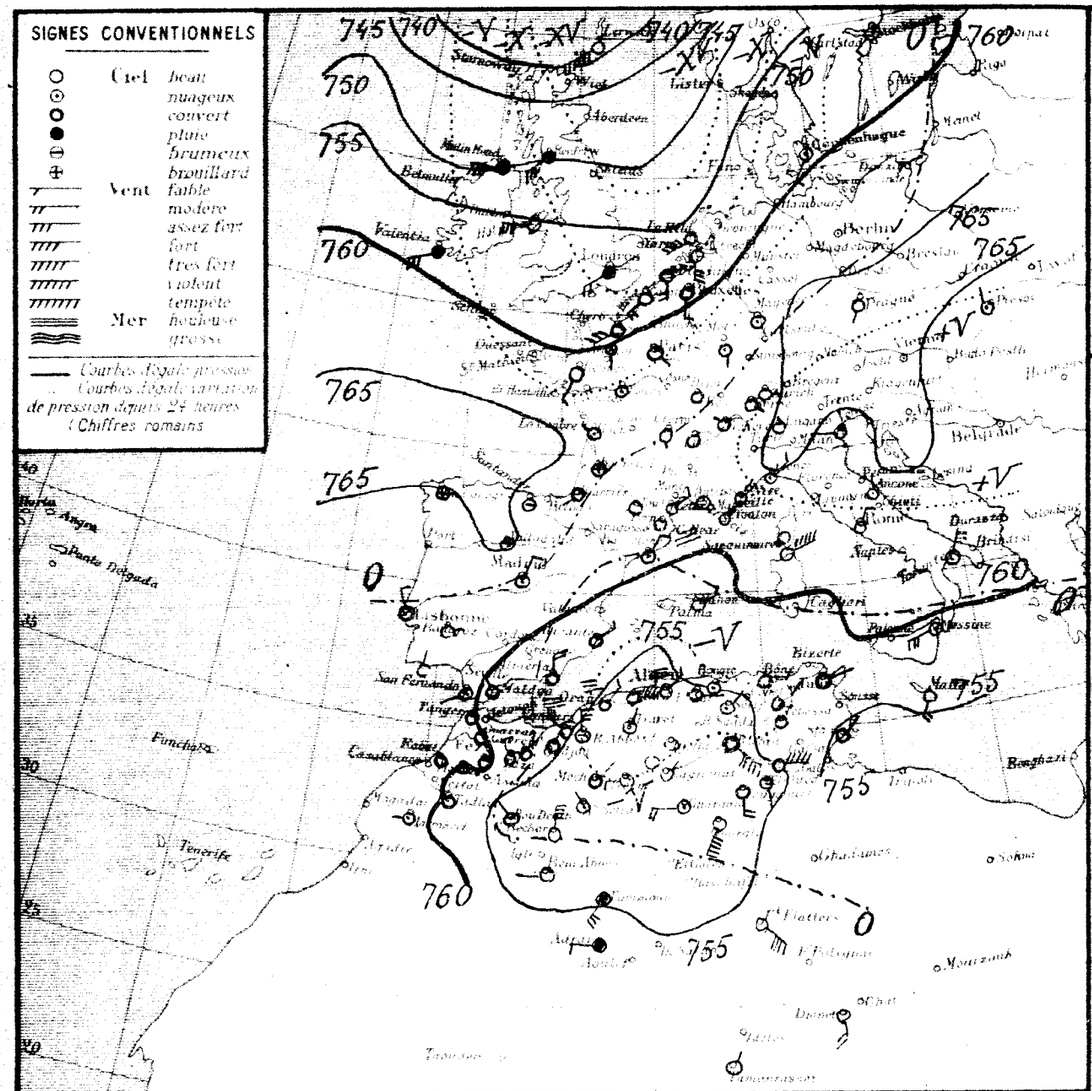

STATIONS	Température de l'air max	Température de l'air min	diff. en 24h	Vent Direction et force de 0 à 9	Etat du Ciel	Etat de la Mer	Dans les 24 heures Température extrêmes max	min	Pluie en millim	Pluie du 20 au 23 Avril millim	Pluie du 1er Sept. au 20 Avril millim	PHÉNOMÈNES
Nemours											206	
Beni Saf												
Oran												
Mostaganem	15.9	14.2	+2.2	NE 3	Couvert	Houleuse	20	13	1.0	1.0	186	pluie la nuit.
Tenes	15.1	14.5	+1.2	E 2	d.	agitée	20	14			427	
Blida	14.9	12.5	+0.2	W 3	T. nuag.		19	12			884	
Bouzareah			-0.7	NW 2	d.		14	11			574	
Alger	15.4	14.2	+0.9	NE 4	couvert	Houleuse	17	14			560	
Maison Carrée	15.5	14.4	+1.6	NE 4	T. nuag.		18	13				
Bougie			+2.0	Calme	nuag.	T. Belle	18	13			679	
Philippeville												
Cap de Garde	14.2	13.5	-0.5	E 3	Couvert	P. agitée	21	11			476	
La Calle	14.9	14.8	-0.2	SSW 2	pluie	Belle	19	13	gttes		419	gouttes ce matin.
Bizerte												
Tunis	15.3	15.3	-1.9	ENE 2	Couvert		21	13			244	
Sfax	15.1	15.4	+0.6	NE 2	d.	T. Belle	23	13			159	
Oudjda	9.4	9.0	+1.0	NNE 4	Couvert		18	6	5.3	5.3	284	pluie la nuit.
Tlemcen												
Sidi Bel Abbès	11.1	11.2	+2.4	N 5	Brumeux		18	11	gttes		298	gouttes la nuit.
Saïda		8.2	+0.8	N 1	couvert		19	7			166	
Mascara	10.7	10.0	+0.8	NW 2	pluie		13	6			291	
Relizane	11.2	11.8	+0.6	S 3	couvert		22	10	0.6	0.6	190	pluie.
Orléansville	13.3	13.8	+2.4	NE 1	d.		22	12	0.4	0.4		pluie la nuit.
Tiaret	10.8	10.2	+2.6	NE 2	T. nuag.		18	5			369	
Médéa												
Aumale	12.8	12.0	+2.0	Calme	nuag.		17	10			261	
Fort National	8.5	8.9	-0.2	E 2	couvert		14	7			700	
Tizi Ouzou	14.5	14.6	+1.6	E 2	d.		20	12			568	
Bordj Bou Arréridj	11.5	11.5	+2.4	NE 3	clair		20	9			315	
Sétif	12.4	12.6	+4.5	NE 2	nuag.		17	8			280	
Batna	12.0	12.8	+3.8	Calme	T. nuag.		22	9			198	
Constantine											418	
Guelma	12.0	11.3	-0.6	Calme	couvert		18	11	0.1	0.1	371	6h pluie.
Tebessa	12.2	12.4	+1.4	Calme	d.		25	10			204	
El Aricha												
Aïn Sefra	9.4	9.5	-1.4	NW 1	nuag.		25	7			119	
Mecheria	11.2	7.2	+0.7	NE 2	couvert		19	6			245	
Géryville	7.9	7.0	-0.2	W 3	clair		23	1			266	
Aflou	14.6	14.6	+7.5	S 1	d.		22	4			170	
Djelfa	10.9	10.1	+3.1	Calme	d.		22	10			209	
Biar Saïda												
M'Sila												
Biskra	"	25.0	+10.0	S 5	clair		"	15			187	
Colomb Béchar	14.0	13.8	-4.2	N 6	clair		27	9			87	
Laghouat	16.3	16.3	+1.5	NE 1	d.		25	12			145	18h vent de sable.
Biskra	28.8	28.0	+6.0	SE 7	couvert		32	24	gttes		95	7h gouttes, sirocco hier.
Touggourt											51	
El Oued	"	24.4	+3.8	S 2	T. nuag.		39	21			58	sirocco hier.
Tuggurt	10.2	10.2	+1.8	E 7	couvert		31	17			165	
Ghardaïa	25.0	25.0	+6.0	W 4	T. nuag.		36	25			25	
Ghardaïa											48	
El Goléa												
Beni Abbès	13.9	13.9	-4.1	W 2	clair		32	13				12.19h vent de sable
Timimoun	17.8	17.8	-2.2	SW 5	pluie		35	17				
Adrar	"	18.5	-8.1	W 3	d.		37	17				
In Salah												
In Zeh												
In Ghar												
Djanet	"	16.0	"	S 4	clair		36	13				
Tamanrasset	"	15.3	"	NNE 1	d.		25	13				
Bahar												

Situation générale et situation en Algérie — Le baromètre a baissé sur le Nord de l'Europe et sur l'Afrique du Nord où se tiennent des dépressions (Iles Féroé 720mm) (Alger 755mm - colomb-Bechar 751mm) Une bande de pressions plus hautes ceint le golfe d'Etretiavage (La Corogne 765mm) à l'Europe centrale (Cbset 767mm).

En Algérie, ce matin, le ciel est couvert au Nord et à l'Est. Ses vents soufflent généralement de Nord à Est et sont assez forts ou forts. Il a plu cette nuit au l'Ouest du Tell.

La mer est houleuse à Nemours, Oran, Mostaganem, Alger et dans le Nord du bassin.

Probabilité générale pour la journée — Jusqu'à Mardi: Hausse barométrique: Maroc - Sahara. Baisse: Sud bassin méditerranéen où se dirigera le minimum de Nord Afrique. En Algérie: Temps très nuageux ou couvert avec pluies. Quelques éclaircies à l'Est. Vents de Nord à Ouest très forts ou forts à l'Ouest. de Sud à Est forts ou assez forts à l'Est. Température inférieure à la normale à l'Ouest, supérieure à l'Est.

	ORAN	ALGER	CONSTANTINE
Littoral et Tell	Très nuageux ou couvert. Pluies. Vents de Nord à Ouest très forts ou forts	Très nuageux ou couvert. Pluies. Vents variables vers Ouest très forts ou forts	Très nuageux. Quelques éclaircies. Pluies. Vents de Sud à Est forts ou assez forts
Hauts Plateaux	Très nuageux ou couvert. Pluies. Vents de Nord à Ouest très forts ou forts	Très nuageux ou couvert. Pluies. Vents variables vers Ouest très forts ou forts	Très nuageux. Quelques éclaircies. Pluies. Vents de Sud à Est forts ou assez forts
Sahara	Très nuageux. Pluies. Vents du secteur Ouest forts	Très nuageux. Pluies au Nord. Vents de Sud à Ouest forts	Beau ou peu nuageux. Vents du secteur Sud forts

AVIS AUX PORTS
- Golfe du Lion, Baléares: Vents de Nord-Est à Nord assez forts à forts
- Oran: Vents de Nord à Ouest très forts ou forts
- Alger: Vents variables vers Ouest très forts ou forts
- Bizerte: Vents de Sud à Est forts ou assez forts

VENTS EN ALTITUDE
- Ouest, Algérie: secteur Ouest 10 à 15m
- " Sahara: Sud à Ouest 10 à 15m
- Est, Algérie: secteur Sud 8 à 12m
- " Sahara: secteur Sud 10 à 15m

Avis aux Agriculteurs

Températures extrêmes	Max	Min
Paris	17	3
Nice	19	8
Biarritz	"	"
Strasbourg	"	"

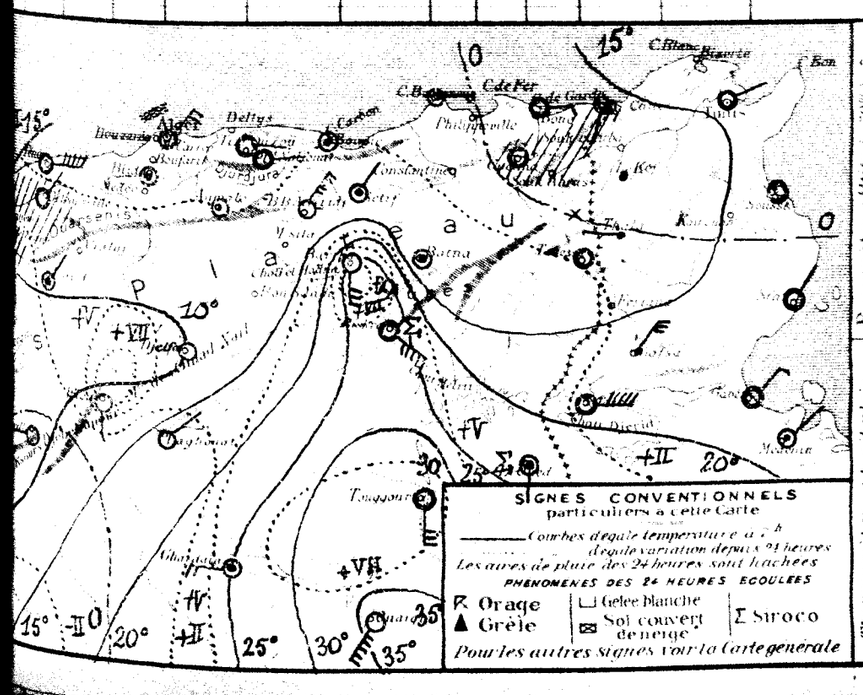

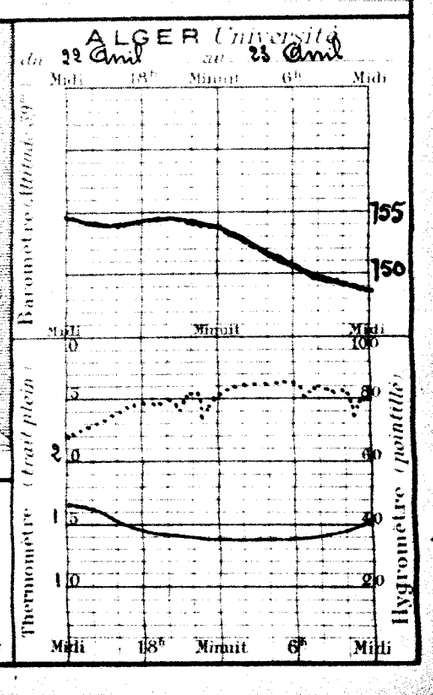

51e Année N° 114

BULLETIN MÉTÉOROLOGIQUE DE L'ALGÉRIE

Vendredi 24 avril 1925 — 7h. Matin

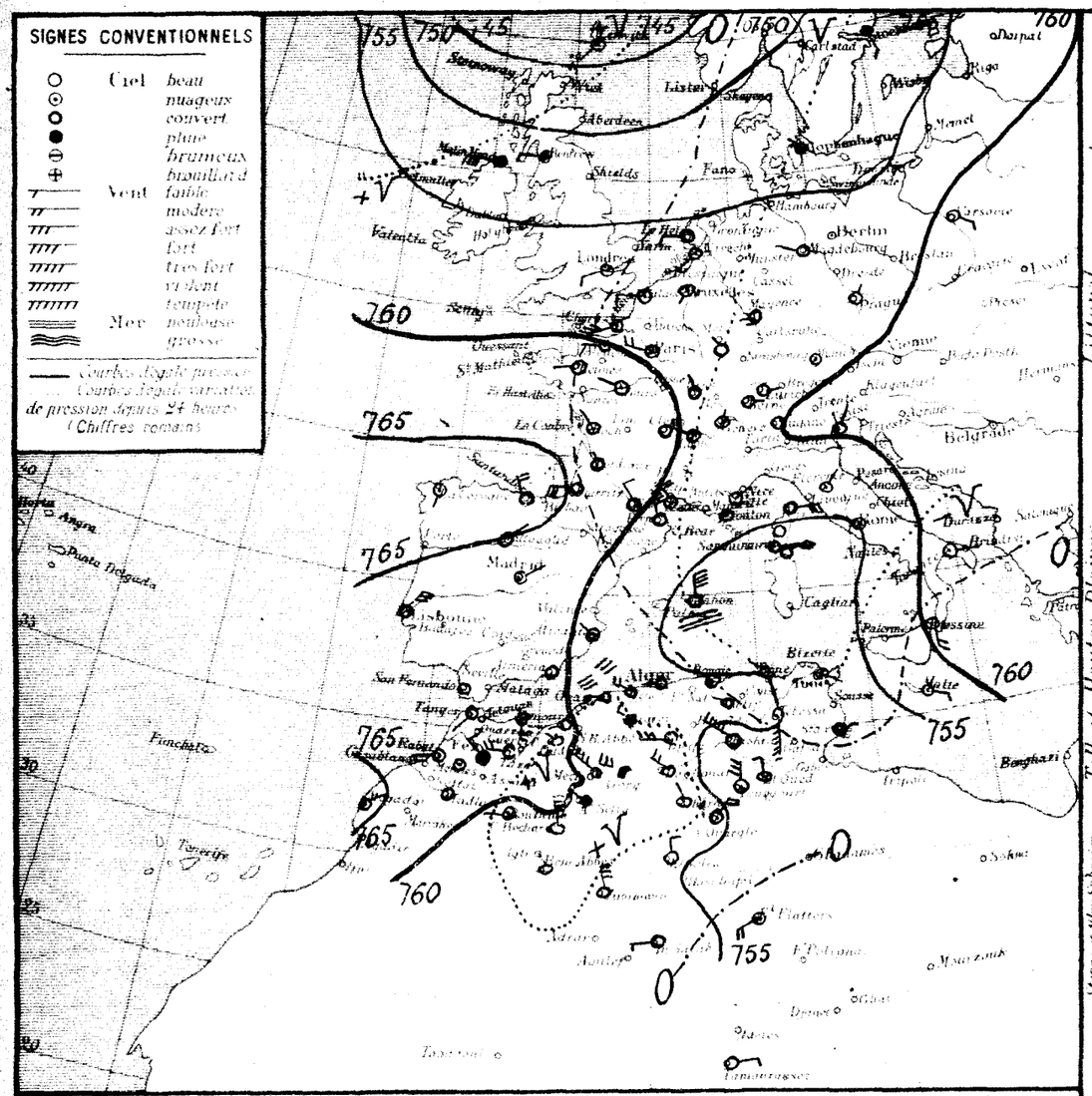

STATIONS	Temp. de l'air observation	Temp. de l'air diff. en 24h	Vent Direction et force de 0 à 9	Etat du Ciel	Etat de la Mer	Temp. extrêmes max	Temp. extrêmes min	Pluie en millim.	Pluie du 20 au 24 Avril millim.	Pluie du 1er Sept. au 20 Avril (millim.)	PHÉNOMÈNES
Nemours	15.3	-0.3	WSW 2	couvert	agitée	18	11	40.1	45.8	206	pluie hier et la nuit.
Beni Saf											
Oran	14.8	-0.3	W 4	couvert	Houleuse	15	12	12.0	13.0	186	pluie hier et la nuit.
Mostaganem	14.2	-0.3	NW 4	d.	Houleuse	16	13	20.0	20.0	427	d°
Tenes	12.0	-0.5	Calme	d.		16	11	4.2	4.2	584	pluie la nuit.
Blida	11.4	0.0	WNW 1	couvert		13	11	2.1	2.1	574	0h-5h pluie.
Bouzarea	14.2	0.0	W 1	couvert	Belle	17	13	0.9	0.9	560	4h-7h pluie.
Alger	15.6	-0.8	SW 2	C. mag.		18	12	0.7	0.7		pluie la nuit.
Maison Carrée	15.0	+0.5	calme	d	Agitée	20	12			619	
Bougie											
Philippeville	16.2	+2.7	NW 1	couvert	P. agitée	23	12			476	
Cap de Garde	16.2	+1.4	Calme	C. mag.	Agitée	27	13			419	sirocco hier.
La Calle											
Bizerte	18.6	+3.9	SE 1	Brumeux		18	16	Gttes		244	gouttes hier.
Tunis	15.5	+0.1	NE 1	Couvert	Calme	25	10			159	
Maxe											
Oudjda	9.0	0.0	NW 1	couvert		12	8	23.7	29.0	284	pluie hier et la nuit.
Tlemcen											
Sidi Bel Abbès	10.0	-1.2	W 1	Brumeux		11	8	12.7	12.7	296	pluie hier et la nuit.
Saida	7.2	-1.0	W 2	Couvert		10	7	2.4	2.4	166	
Mascara	9.6	-0.4	N 2	brouill.		12	8	16.0	16.0	291	pluie hier et la nuit
Relizane	12.1	+0.3	NW 5	Couvert		15	11	15.6	16.2	190	pluie.
Orléansville	11.2	-2.6	W 2	pluie		19	11	14.0	14.4		pluie la nuit.
Tiaret	5.6	-4.6	NW 3	pluie		15	5	14.3	14.2	369	pluie hier et la nuit.
Viallar											
Medéa											
Aumale	11.0	-1.0	W 3	C. mag.		26	9			261	
Fort National										700	
Tizi-Ouzou	11.8	-2.8	W 2	pluie		22	14			568	
Bordj Bou Arréridj	9.9	+1.9	NNE 1	Beau		28	7			315	
Setif	9.0	-3.6	WNW 2	Couvert		25	5			280	
Batna	9.9	-2.9	WNW 2	clair		28	7			198	sirocco hier.
Constantine	12.0	+2.0	NNE 1	C. mag.		30	16			418	d°
Guelma	16.1	+3.9	N 1	Beau		31	11		0.1	371	à partir de 1h sirocco violent
Tebessa	15.8	+3.4	S 9	couvert		25	15	1.0	1.0	204	dans la journée tempête du Sud, pluie.
El Aricha											
Aïn Sefra	7.9	-1.6	NW 1	pluie		18	8			119	
Mecheria	5.7	-1.5	NW 6	pluie		13	5	9.2	9.2	245	6h-15-18h et la nuit, pluie.
Geryville	4.4	-2.6	WNW 5	d.		15	4	0.3	0.3	266	6h pluie.
Aflou	4.5	-0.5	SW 3	couvert		19	4			170	
Djelfa	7.0	-3.1	W 5	C. mag.		23	7			209	
Bou Saada											
M'sila											
Biskra	13.5	-11.5	N 2	C. mag.		31	12			187	
Colomb Béchar	12.0	-0.8	N 7	couvert		20	9			87	
Laghouat	11.9	-3.4	NW 4	clair		25	9			145	
Biskra	19.0	-9.0	NW 7	Beau		34	12			95	sirocco hier.
Touggourt	21.2	-10.2	N 5	mag.		35	17			51	8-17h sirocco, tempête de sable
El Oued	19.2	-1.6	N 3	C. mag.		34	20			58	
Tozeur										165	
Ghardaïa	14.0	-11.0	NNW 2	clair		29	13			85	
Ouargla	10.5	-0.3	NE 4	mag.		35	17			48	7-17h tempête de sable
El Goléa	15.3	-8.3	N 3	clair		28	10				
Beni Abbès	13.4	-1.1	WNW 2	clair		26	12				19h-22h vent de sable.
Timimoun	15.0	-2.8	N 5	d.		27	12				
Adrar	12.5	-6.0	NNE 1	d		28	11				
In Salah	20.5	-5.0	W 3	couvert		33	19				
F. Flatters	24.3	-6.7	WSW 4	C. mag.		41	23				
F. Polignac											
Djanet											
Tamanrasset	22.0	+6.7	E 3	Beau		30	16				
Rabat	14.0	+3.0	WSW 2	Cl. mag.							

Temperatures extrêmes	Max	Min
Stations		
Paris	20	4
Nice	16	9
Biarritz		
Strasbourg		

Situation générale et situation en Algérie. Le baromètre a baissé sur l'Ouest de l'Afrique du Nord et de l'Europe. Des dépressions se tiennent au Nord de ce continent (Îles Féroé 758m/m) et sur la Méditerranée occidentale (Mahon 755m/m) et la Tunisie (Tunis 755m/m). La pression est élevée à l'Ouest de la Péninsule Ibérique (La Coruña 769m/m) et du Maroc. En Algérie, ce matin, le ciel est couvert et pluvieux au Nord et à l'Ouest. Les vents soufflent en majorité de l'Ouest à Nord-Ouest et sont assez forts ou forts. Il a plu hier et cette nuit sur tout l'Ouest du réseau et sur le Tell central. La mer est houleuse d'Oran à Cap Sénès, à Cap Bougaroni, Mahon, et en Corse.

Probabilité valable pour le lendemain. Jusqu'à Midi : Hausse barométrique : Algérie - Tunisie - Ouest bassin méditerranéen - Baisse golfe Gênes - Mer Ligurienne - Est Méditerranée - En Algérie, à l'Ouest : Temps très nuageux à nuageux avec éclaircies. Quelques averses. Vents du secteur Ouest assez forts ou modérés. Température en baisse. A l'Est : Temps très nuageux ou couvert. Pluies. Vents de Nord-Ouest assez forts ou forts. Température inférieure à la normale.

	ORAN	ALGER	CONSTANTINE
Littoral et Tell	Très nuageux à nuageux avec éclaircies. Quelques averses. Vents du secteur Ouest assez forts ou modérés	Nuageux ou très nuageux. Averses. Quelques éclaircies. Vents du secteur Ouest assez forts	Très nuageux ou couvert. Pluies. Vents de Nord-Ouest assez forts ou forts
Hauts Plateaux	Très nuageux à nuageux avec éclaircies. Quelques averses. Vents du secteur Ouest assez forts ou modérés	Nuageux ou très nuageux. Averses. Quelques éclaircies. Vents du secteur Ouest assez forts	Très nuageux ou couvert. Pluies. Vents de Nord-Ouest assez forts ou forts
Sahara	Beau temps. Vents de Nord à Nord-Est modérés	Beau temps. Vents du secteur Nord modérés ou assez forts	Nuageux s'éclaircissant. Vents de Nord-Ouest assez forts

AVIS AUX PORTS
- Golfe du Lion : Vents de Nord-Ouest forts ou très forts
- Baléares : Vents de Nord-Ouest forts
- Oran : Vents du secteur Ouest assez forts à modérés
- Alger : Vents du secteur Ouest assez forts
- Bizerte : Vents de Nord-Ouest assez forts ou forts

VENTS EN ALTITUDE
- Ouest Algérie : secteur Ouest 5 à 10m
- " Sahara : Nord-Est 8 à 12m
- Est Algérie : Nord-Ouest 10 à 15m
- " Sahara : secteur Nord 10 à 15m

Avis aux Agriculteurs

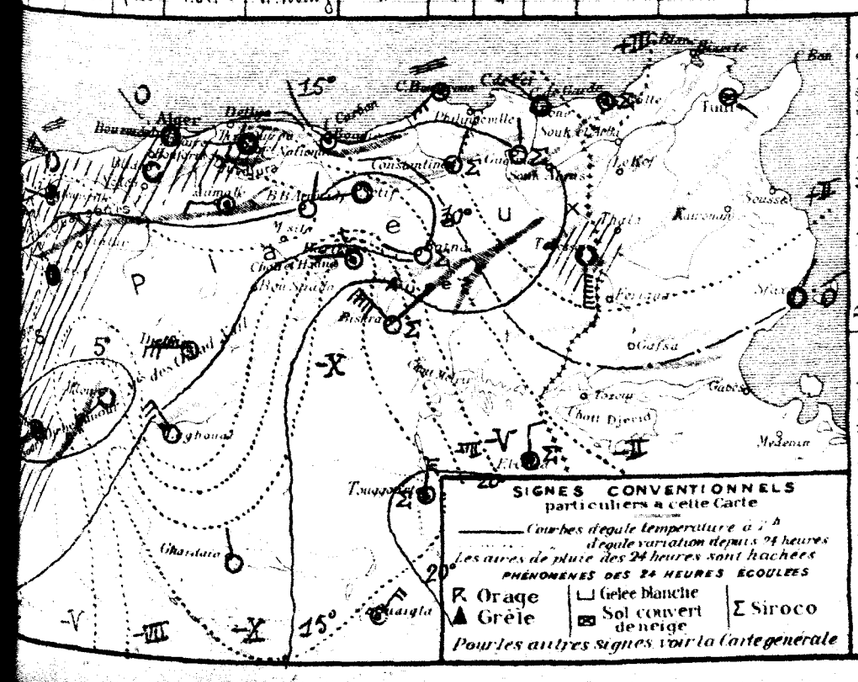

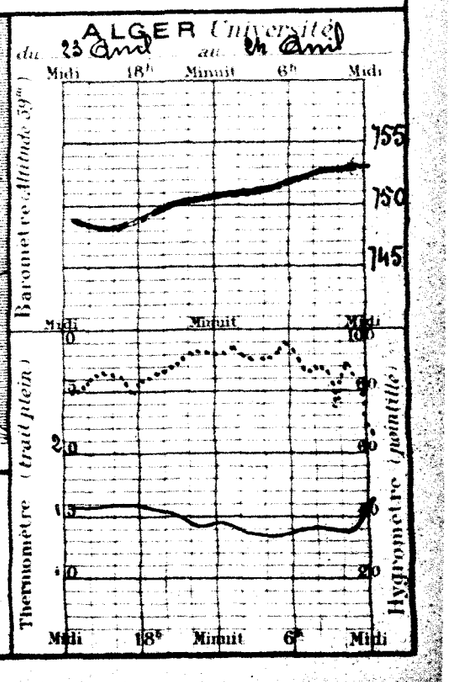

BULLETIN MÉTÉOROLOGIQUE DE L'ALGÉRIE

51e Année N° 115 — Samedi 25 Avril 1925 — 7h. Matin

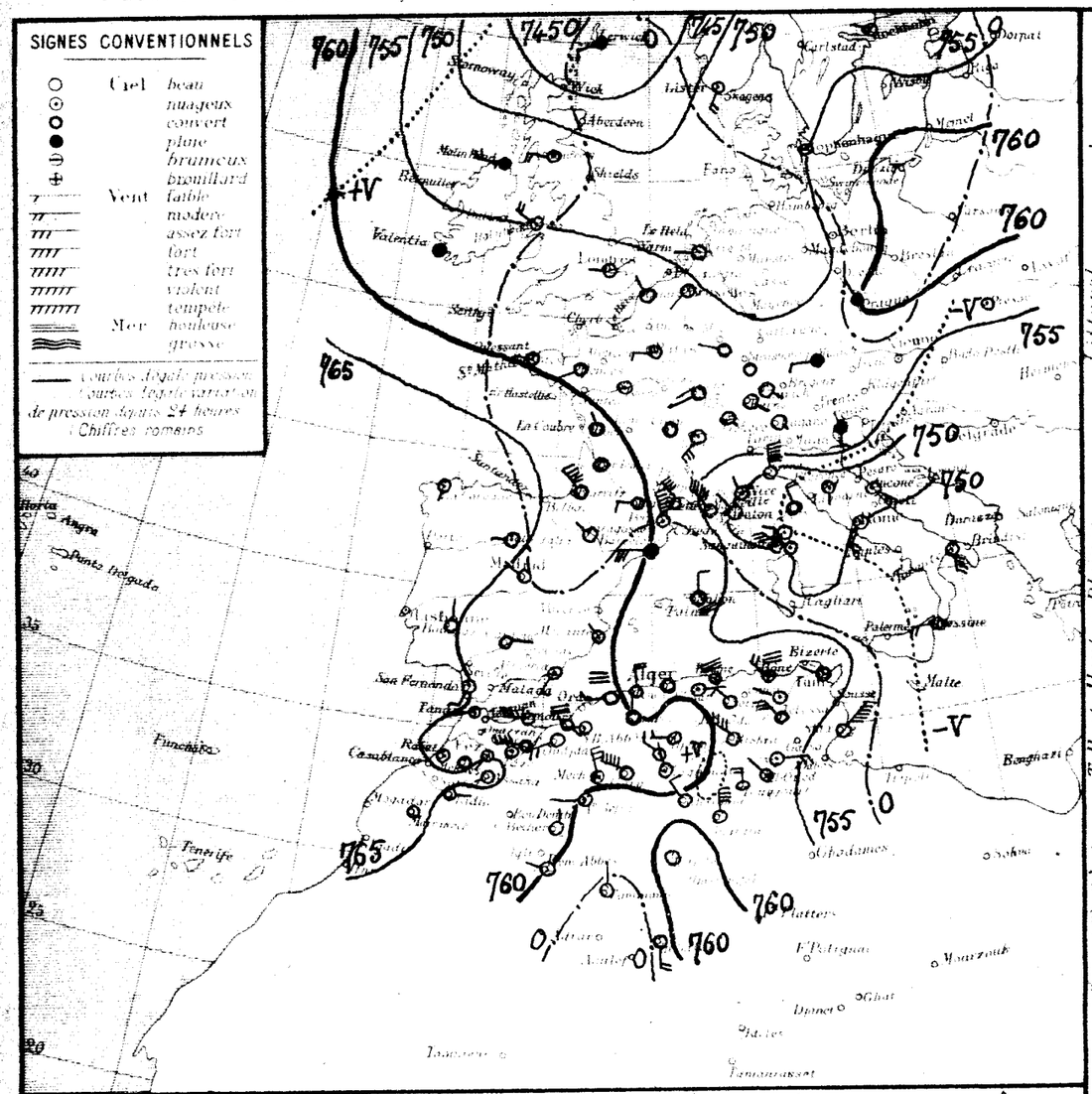

STATIONS	OBSERVATION DE 7 HEURES DU MATIN: Baromètre réduit 0° niveau mer	Diff. en 24h	Température de l'air: Observation	Diff. en 24h	Vent: Direction et force de 0 à 9	Etat du Ciel	Etat de la Mer	Dans les 24 heures: Températures extrêmes: max	min	Pluie en millim.	Pluie du 20 au 25 Avril (millim.)	Pluie du 1er Sept. au 20 Avril (millim.)	PHÉNOMÈNES
Littoral													
Nemours	[illegible]	+1.2	16.5	+1.4	SE 1	Beau	Houleuse	21	11		45.8	206	
Beni Saf	[illegible]	[illegible]	14.9	+0.3	W 3	couvert	Houleuse	20	15	0.1	13.1	186	pluie la nuit.
Oran	[illegible]	[illegible]	13.8	-0.4	N 4	d.	P. agitée	20	12		20.0	427	
Mostaganem	[illegible]	[illegible]	[illegible]	[illegible]	Calme	T. nuag.		14	9	5.0	9.2	584	pluie hier.
Teniet	[illegible]	[illegible]	[illegible]	-2.0	WNW 1	couvert		14	8	26.1	28.2	574	-d°-
Blida	[illegible]	[illegible]	11.0	-3.2	Calme	d.	P. agitée	17	10	24.4	25.3	560	pluie hier et la nuit.
Bouzareah	[illegible]	[illegible]	[illegible]	-2.3	Calme	T. nuag.		18	8	10.7	11.4		-d°-
Alger	[illegible]	[illegible]	11.3	-2.5	Calme	nuag.	P agitée	20	11	12.1	12.1	679	Bruine hier et la nuit
Maison Carrée	[illegible]	[illegible]	12.5										
Bougie	[illegible]	[illegible]	13.3	-2.9	NW 4	Brouill.	Houleuse	22	11	13.0	18.0	476	18h-7h pluie,
Philippeville	[illegible]	[illegible]	14.1	-2.1	NW 5	nuag.	grosse	19	12	27.0	27.0	419	de 15h à 2h orage, pluie.
Cap de Garde	[illegible]	[illegible]											
La Calle	[illegible]	[illegible]	14.8	-4.4	WNW 2	couvert		19	11	4.0	4.0	244	pluie la nuit.
Bizerte	[illegible]	[illegible]	15.2	-0.3	NE 3	clair		"	"			159	
Tunis	[illegible]	[illegible]	11.0	+2.0	WSW 4	clair		17	7	7.6	36.6	284	7h-12h pluie.
Sfax	[illegible]	[illegible]											
Tell et Hautes Plaines													
Ouedda	[illegible]	[illegible]	12.6	+2.6	W 3	nuag.		16	10	0.7	13.4	296	pluie hier.
Tlemcen	[illegible]	[illegible]	9.2	+2.0	W 4	clair		13	9	1.2	3.6	166	-d°-
Sidi Bel Abbes	[illegible]	[illegible]	11.8	+2.2	W 2	couvert		14	10	3.0	19.0	291	18h-19h orage, pluie.
Sauda	[illegible]	[illegible]	14.0	+1.9	W 4	d.		19	12		16.2	180	
Mascara	[illegible]	[illegible]	11.9	+0.7	NW 1	T. nuag.		17	11	Gttes	14.4		Gouttes dans la nuit.
Relizane	[illegible]	[illegible]	8.3	+2.7	N 2	couvert		10	6	9.6	23.8	369	pluie hier.
Orleansville													
Tiaret	[illegible]	[illegible]	6.0	-5.0	W 2	pluie		15	6	10.2	10.2	261	pluie hier et la nuit.
Vialar	[illegible]	[illegible]	7.0	-1.1	E 2	T. nuag.		8	4	38.9	43.2	700	-d°-
Medea	[illegible]	[illegible]	9.9	-1.9	E 1	couvert		14	8	18.0	15.0	562	-d°-
Aumale	[illegible]	[illegible]	8.0	-1.9	Calme	clair		18	4			315	
Fort National	[illegible]	[illegible]	5.0	-4.0	NW 3	couvert		17	2	1.4	1.4	280	pluie la nuit.
Tizi Ouzou	[illegible]	[illegible]	6.0	-3.9	E 1	T. nuag.		21	5	10.0	10.0	198	17h orage, pluie dans la soirée.
Bordj Bou Arreridj	[illegible]	[illegible]	8.0	-4.0	SW 1	d.		21	7	9.9	9.9	418	15h-21h pluie.
Sétif	[illegible]	[illegible]	11.8	-3.3	WNW 2	d.		20	9	16.3	16.4	371	18h-23h pluie.
Batna	[illegible]	[illegible]	7.0	-8.8	NW 5	couvert		22	8	2.0	3.0	204	pluie la nuit, vent violent du Sud.
Constantine													
Guelma													
Tebessa													
Steppes et Hts Sahara													
El Aricha	[illegible]	[illegible]	11.4	+3.5	W 2	T. nuag.		15	9			119	
Ain Sefra	[illegible]	[illegible]	8.2	+2.5	NNW 5	d.		12	5	2.0	11.2	245	7h-7h30 et 10h-11h pluie.
Mecheria	[illegible]	[illegible]	6.1	+1.7	WNW 3	couvert		9	4	3.0	3.3	266	pluie hier.
Géryville	[illegible]	[illegible]	6.0	+1.5	NW 3	T. nuag.		7	3	4.5	4.5	170	pluie hier et la nuit.
Aflou	[illegible]	[illegible]	6.0	-1.0	W 3	nuag.		13	6	4.0	4.0	209	pluie hier.
Djelfa													
Bou Saada													
M'Sila													
Sahara													
Biskra	"	"	12.0	-1.5	SSW 3	clair		28	10			187	
Colomb Béchar	[illegible]	+1.9	14.0	+2.0	N 1	clair		21	10			87	
Laghouat	[illegible]	[illegible]	10.3	-1.6	NNW 2	nuag.		16	8			145	
Biskra	[illegible]	[illegible]	18.0	-1.0	NW 6	Beau		25	15	Gttes		95	16h-17h Gouttes.
Touggourt	[illegible]	[illegible]	23.0	+1.8	N 4	clair		25	14			51	
El Oued	"	"	16.6	-3.2	NW 2	nuag.		28	13			58	
Tozeur	[illegible]	+0.7	15.7	-6.3	E 4	T. nuag.		28	14			165	
Ghardaia	[illegible]	[illegible]	13.0	-1.0	NW 3	clair		24	12			35	
Ouargla	[illegible]	[illegible]	16.5	-3.0	N 6	d.		28	14			48	9h-17h vent de sable.
El Golea	[illegible]	[illegible]	12.6	-1.7	Calme	d.		24	10				
Beni Abbes	[illegible]	[illegible]	12.0	-0.7	WNW 1	clair		25	11				11h-17h vent de sable.
Timimoun	[illegible]	+4.7	15.0	0.0	N 2	d.		25	13				
Adrar	"	"	14.5	+2.0	E 1	d.		26	11				
In Salah	[illegible]	-1.8	26.0	+4.5	S 4	couvert		27	16				9h-21h vent de sable.
F. Flatters													
F. Polignac													
Djanet													
Tamanrasset													
Rabat	[illegible]	+0.5	14.0	0.0	"	"	"	"	"				

Stations	Max	Min
Paris	"	"
Nice	"	"
Biarritz	"	"
Strasbourg	"	"

Situation générale et situation en Algérie. Le baromètre a baissé de la mer du Nord à la Méditerranée orientale. Une aire dépressionnaire s'étend du Nord des Iles Britanniques (Berwick 742mm) au golfe de Gênes (Gênes 748mm), à l'Italie (Ancône 746mm) et au golfe de Gabès (Sfax 754mm). Des pressions élevées se tiennent à l'Ouest de la Péninsule ibérique (La Corogne 769mm) et du Maroc (Marrakech 765mm).

En Algérie, ce matin, le ciel est très nuageux ou couvert avec averses au Nord, beau dans le Sud. Les vents soufflent d'entre Ouest et Nord-Ouest et sont modérés ou assez forts. Il a plu hier et cette nuit sur presque tout le Nord du réseau.

La mer est houleuse ou grosse de Nemours à Mostaganem et de Bougie à la Tunisie ainsi que sur le Nord du bassin.

Probabilité (valable pour le département) jusqu'à Midi: Continuation baisse barométrique Nord bassin méditerranéen s'étendant vers Sud bassin et Ouest Afrique du Nord. En Algérie; à l'Ouest: temps beau ou peu nuageux. Vents variables, vers Sud-Ouest assez forts à forts. A l'Est: temps nuageux s'éclaircissant quelques averses. Vents de Nord-ouest à Sud-Ouest assez forts. Température en hausse générale.

	ORAN	ALGER	CONSTANTINE
Littoral et Tell	Beau ou peu nuageux. Vents variables vers Sud-ouest assez forts à forts	Beau ou peu nuageux. Vents variables vers Sud-ouest assez forts à forts	Nuageux s'éclaircissant. Quelques averses. Vents de Nord-ouest à Sud-ouest assez forts
Hauts Plateaux	Beau ou peu nuageux. Vents variables vers Sud-ouest assez forts à forts	Beau ou peu nuageux. Vents variables vers Sud-ouest assez forts à forts	Nuageux s'éclaircissant. Quelques averses. Vents de Nord-ouest à Sud-ouest assez forts
Sahara	Nuageux. Vents du secteur Est modérés ou assez forts	Nuageux. Vents du secteur Est modérés ou assez forts	Beau temps. Vents du secteur Nord assez forts

AVIS AUX PORTS
- Golfe du Lion: Vents de Nord-Ouest très forts
- Baléares: Vents du secteur Ouest très forts
- Oran, Alger: Vents variables vers Sud-Ouest assez forts à forts
- Bizerte: Vents de Nord-ouest à Sud-Ouest assez forts

VENTS EN ALTITUDE
- Ouest: Algérie Sud-Ouest à Ouest 10 à 15m; " Sahara secteur Sud 8 à 12m
- Est: Algérie secteur Ouest 8 à 12m; " Sahara secteur Est 8 à 12m

Avis aux Agriculteurs

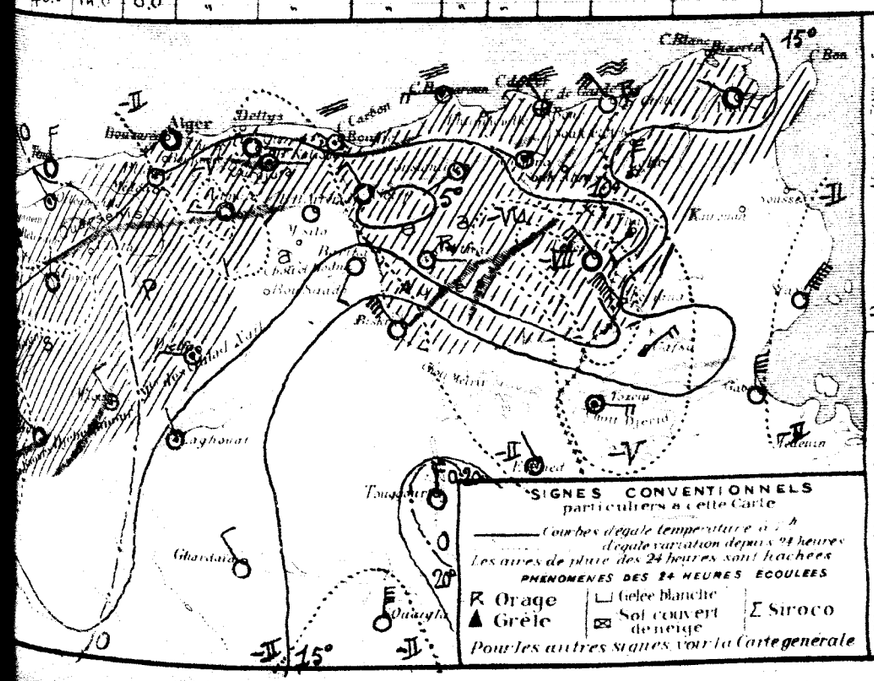

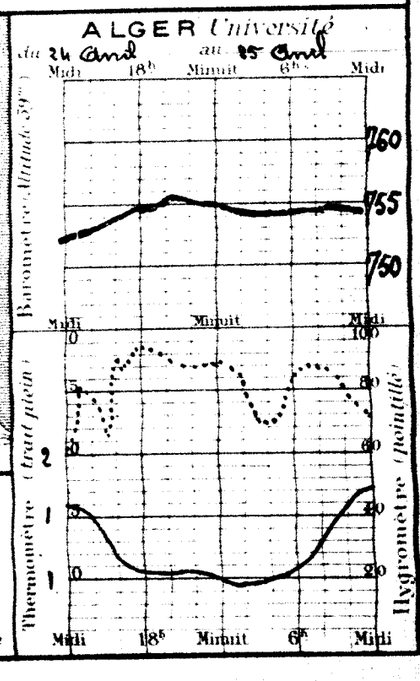

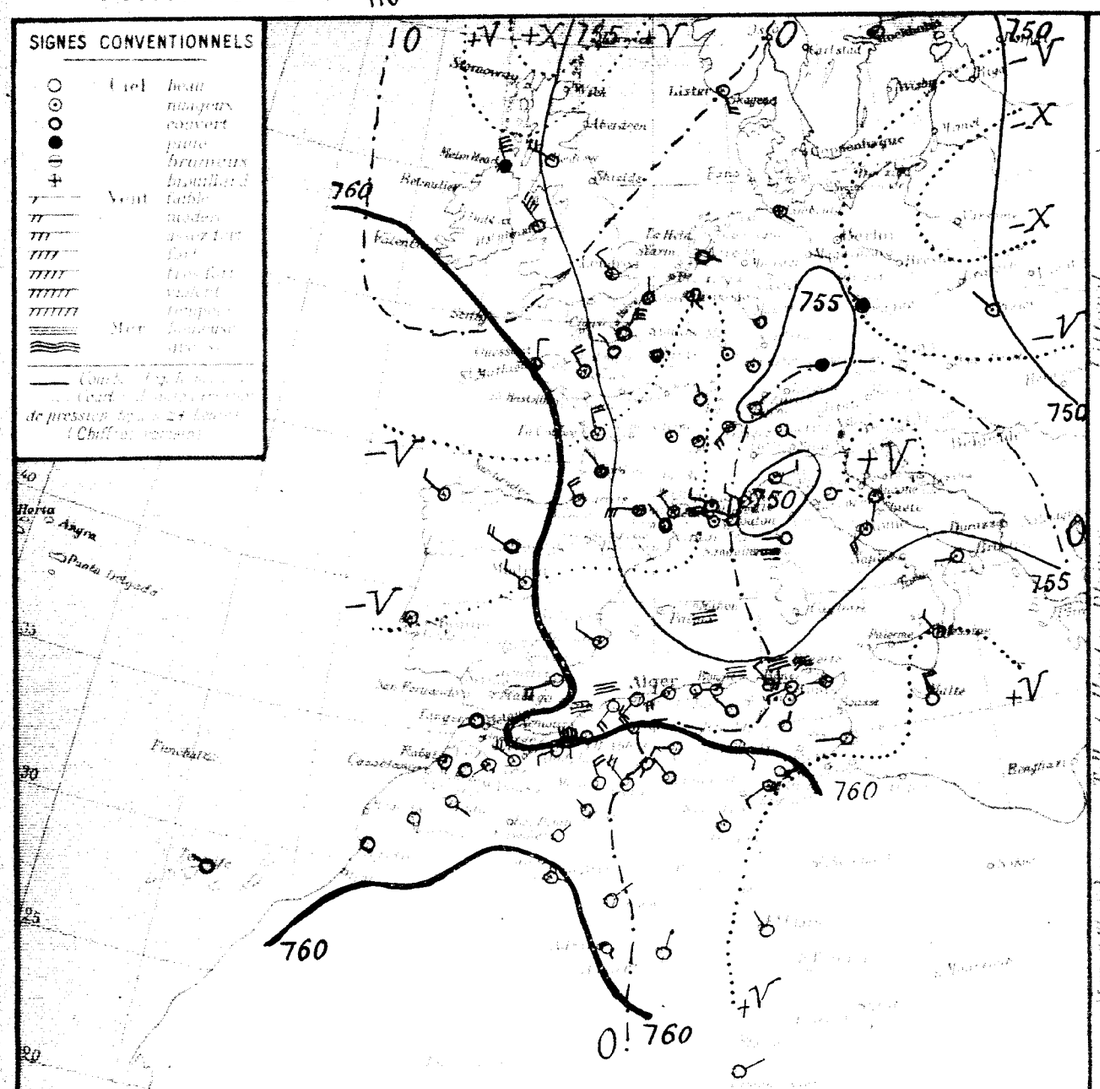

Situation générale et probabilités météorologiques

Une aire dépressionnaire recouvre le Nord, le Centre et l'Est de l'Europe (Utrecht 752mm – Haparanda 749mm) ainsi que la Méditerranée (Gênes 749mm). Des pressions plus élevées se tiennent à l'Ouest du Portugal (Lisbonne 764mm) et du Maroc (Mechrès 764mm) ainsi qu'au Sahara (In Salah 764mm).

En Algérie, ce matin, le ciel est nuageux sur la moitié Est du Tell, beau ailleurs. Les vents soufflent en majorité de Sud à Ouest et sont modérés. Quelques averses sont tombées hier et cette nuit sur l'Est du réseau.

La mer est houleuse ou grosse à Oran, Mostaganem, Cap Bougaroni, La Calle, Cap de Garde, Mahon et aux Iles Sanguinaires.

Probabilités

Jusqu'à Midi : Baisse barométrique : Ouest Afrique du Nord – Hausse : Bassin méditerranéen – Est Afrique du Nord. En Algérie, après éclaircie, temps nuageux ; quelques averses. Vents variables, faibles ou modérés (Secteur Sud dominant). Température généralement supérieure à la normale.

	ORAN	ALGER	CONSTANTINE
Littoral et Tell	Beau à nuageux Vents variables faibles ou modérés	Beau à nuageux. Quelques averses. Vents variables faibles ou modérés	Nuageux. Éclaircies. Quelques averses. Vents variables faibles ou modérés
Hauts Plateaux	Beau à nuageux Vents variables faibles ou modérés	Beau à nuageux. Quelques averses. Vents variables faibles ou modérés	Nuageux. Éclaircies. Quelques averses. Vents variables faibles ou modérés.
Sahara	Beau temps Vents variables faibles ou modérés	Beau temps Vents variables faibles ou modérés	Beau temps. Vents variables faibles ou modérés.

AVIS AUX PORTS
- Golfe du Lion : Vents de Nord-Ouest forts ou très forts.
- Baléares : Vents du secteur Ouest assez forts ou forts.
- Oran, Alger, Bizerte : Vents variables (secteur Sud dominant) faibles ou modérés.

VENTS EN ALTITUDE
- Ouest Algérie : Secteur Ouest 8 à 12 m
- Sahara : Secteur Sud 8 à 12 m
- Est Algérie : Secteur Ouest 6 à 10 m
- Sahara : Secteur Est 8 à 12 m

Avis aux Agriculteurs

Stations	Temp. max.	Temp. min.
Paris	13	5
Nice	11	5
Biarritz	"	"
Strasbourg	"	"



OBSERVATION DE 7 HEURES DU MATIN

Stations	Température de l'air		Diff. en 24h.	Vent Direction et force (de 0 à 9)	Etat du Ciel	Etat de la Mer	Dans les 24 heures Température extrêmes max.	min.	Pluie en millim.	Pluie du 20 au 26 avril matin	Pluie du 1er Sept. au 20 Avril matin	PHÉNOMÈNES
[illegible]	-1.9	12.1	+1.6	S 2	clair	Agitée	21	12		45.8	206	
[illegible]	-1.7	17.2	+2.3	SW 4	clair	Houleuse	22	14		13.1	186	
[illegible]	-1.0	15.4	+1.6	SW 4	d	Agitée	20	14		20.0	427	
[illegible]	-1.8	17.0	+7.0	W 2	Emmag.		19	11		0.2	584	
[illegible]	-2.8	15.0	+5.6	SW 3	Beau		14	10		28.2	574	
[illegible]	-2.0	17.6	+6.6	WSW 4	nuag.	Agitée	18	12		25.3	560	
[illegible]	-1.9	10.1	+3.1	SW 2	d		18	7		11.4		
[illegible]	-1.0	13.0	+0.5	calme	Emmag.	Belle	15	9	1.0	13.1	679	14-15h pluie
[illegible]	-1.4	11.0	-2.3	NW 3	~~Brouill.~~	Houleuse	17	7		18.0	476	
[illegible]	-1.3	12.3	-1.8	WSW 3	Emmag.	Grosse	19	9		27.0	419	
[illegible]	+1.2	14.8	+0.6	W 1	Beau		18	8		4.0	244	
[illegible]	+1.3	13.2	-1.4	W 2	d	Calme	26	10	0.5	0.5	159	Pluie la nuit
[illegible]	-1.8	11.0	0.0	WSW 3	clair		20	8		36.6	284	
[illegible]	-1.5	15.0	+2.4	W 5	clair		18	8		13.4	296	
[illegible]		12.2	+3.0	NE 1	d		17	8		3.6	166	
[illegible]	-0.2	12.2	+0.4	N 1	d		18	9		10.0	291	
[illegible]	-0.5	17.5	+3.5	SW 1	d		17	12		12.2	190	
[illegible]	-0.3	11.3	-0.6	NE 1	d		10	9		14.4		
[illegible]	+0.1	8.7	+0.4	NW 3	d		13	6		23.8	369	
[illegible]											261	
[illegible]											700	
[illegible]	-2.2	13.0	+3.1	E 1	Emmag.		16	7	0.4	13.4	568	8-8h30 et la nuit pluie
[illegible]	-0.7	8.0	0.0	S 4	clair		12	3			315	
[illegible]	-0.7	6.2	+1.2	NW 2	couvert		12	1		1.4	280	
[illegible]	-0.9	10.2	+4.2	WSW 1	clair		15	2		10.0	198	
[illegible]	-2.5	9.0	+4.0	N 1	~~nuag.~~		19	5	3.5	13.4	418	Pluie
[illegible]	-0.6	9.9	-1.9	ENE 1	Emmag.		15	3	0.7	17.1	371	14h pluie
[illegible]	+1.4	9.2	+3.2	NNE 1	Beau		13	4	0.2	5.2	204	Pluie
[illegible]	"	5.9	+2.5	NW 1	clair		21	7			119	
[illegible]	-0.2	9.8	+1.6	WNW 4	d		16	7		11.2	245	
[illegible]	+0.2	8.3	+2.2	NW 4	clair		15	-1		3.3	266	gelée
[illegible]	-0.2	8.2	+2.2	SW 1	d		13	2		4.5	170	
[illegible]	+0.3	2.0	+2.0	W 3	clair		14	8		4.0	209	
[illegible]	"	"	"	"			"	"			187	
[illegible]	-0.3	15.2	+1.2	NE 1	clair		25	10			87	
[illegible]	+2.2	15.7	-2.3	SE 3	clair		23	11			145	
[illegible]	+2.0	18.4	-4.6	NW 3	d		24	10			95	
[illegible]	"	15.6	-1.0	SW 3	Emmag.		23	12			51	
[illegible]	+4.2	10.7	-5.0	E 1	clair		18	9	3.7	3.7	58	
[illegible]	+1.0	15.0	+2.0	W 3	d		24	13			165	12-13h pluie
[illegible]											85	
[illegible]											48	
[illegible]	-0.6	18.3	+6.3	ESE 1	nuag.		28	15				
[illegible]	"	17.5	+2.5	NE 2	clair		27	13				
[illegible]		16.7	+0.2	ESE 1	d		28	12				
[illegible]	+6.0	16.2	-2.2	NNE 2	d		27	14				

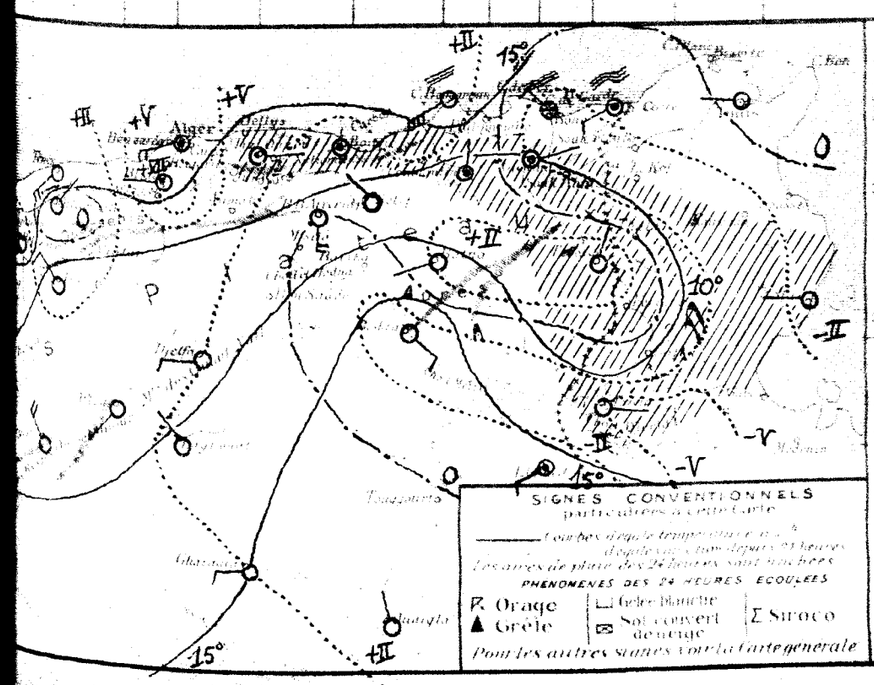

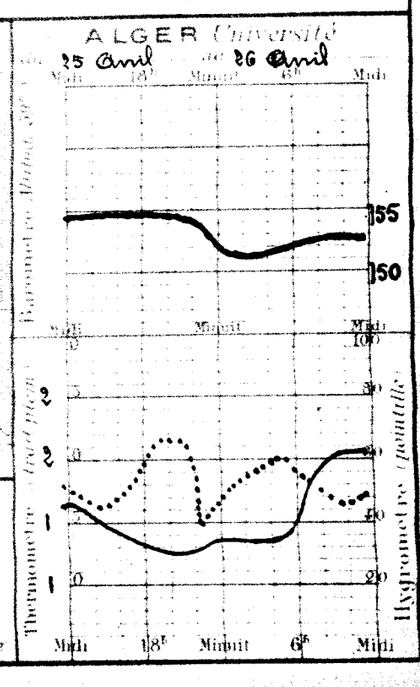

BULLETIN MÉTÉOROLOGIQUE DE L'ALGÉRIE

51e Année N° 117 — Lundi 27 Avril 1925 — 7h. Matin

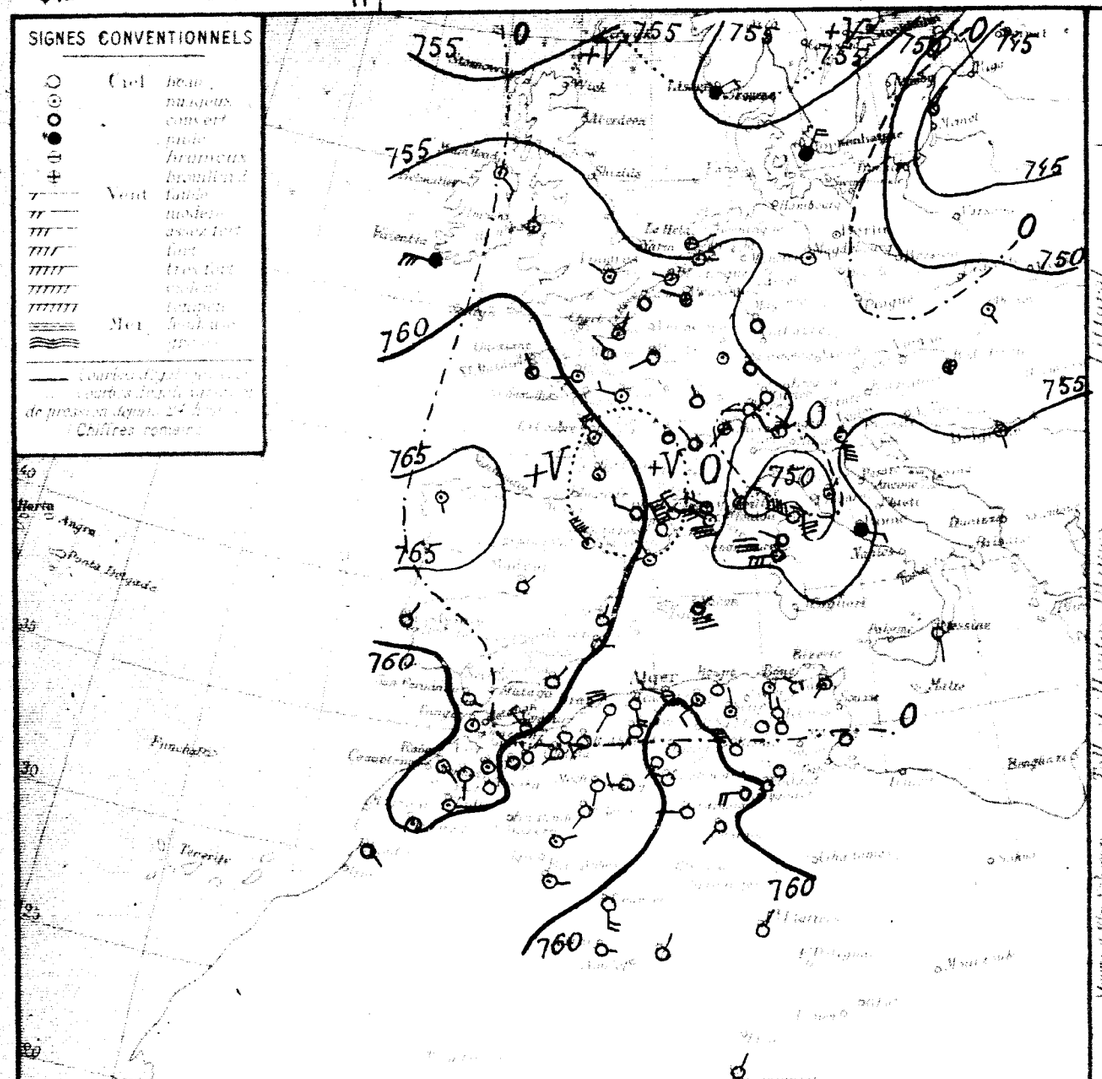

Situation générale et situations régionales. Le baromètre a baissé sur l'océan Atlantique, le Maroc et dans le sud de l'Algérie - Tunisie - Une aire dépressionnaire s'étend des Iles Britanniques à l'Est de l'Europe (Lilian 745mm) et au golfe de Gênes (Antilles 750mm). La pression est plus élevée sur l'océan Arctique (Spitzberg 777mm) et le Sud-Ouest de l'Europe (La Corogne 765mm). Elle est voisine de 760mm en Algérie, où le ciel est beau ce matin, sauf sur la moitié Est du Tell. Les vents sont variables et faibles. Quelques averses sont tombées hier sur l'Est du réseau. La mer est houleuse à Oran, Mostaganem, Mahon, Cap Corse et ~~Corse~~; belle ou agitée sur le reste du bassin.

Probabilité [illegible] jusqu'à Midi : Hausse barométrique : Nord bassin méditerranéen - Baisse Sud Maroc s'étendant vers l'Algérie où le temps sera beau ou nuageux par vents variables, le secteur Est dominant à l'Ouest - Température en hausse à l'Ouest, normale sur le reste du réseau.

	ORAN	ALGER	CONSTANTINE
Littoral et Tell	Beau ou Nuageux ~~Vents~~ variables (secteur Est ~~dominant~~) modérés	Beau ou Nuageux Vents variables faibles ou modérés	Beau ou peu nuageux Vents variables faibles ou modérés
Hauts Plateaux	Beau ou Nuageux ~~Vents~~ variables (secteur Est ~~dominant~~) modérés	Beau ou Nuageux Vents variables faibles ou modérés	Beau ou peu nuageux Vents variables faibles ou modérés
Sahara	Nuageux à très nuageux Vents du secteur Est ~~modérés~~ ou assez forts	Nuageux à très nuageux Vents du secteur Est ~~modérés~~ ou assez forts	Beau temps Vents variables faibles ou modérés

AVIS AUX PORTS	Golfe du Lion	Vents de Nord-Ouest assez forts ou forts
	Baléares	Vents du secteur Nord modérés
	Oran	Vents variables (secteur Est dominant) modérés
	Alger	Vents variables faibles ou modérés
	Bizerte	
VENTS EN ALTITUDE	Ouest Algérie	1000m secteur Est 5 à 7m — 3000m Sud-Ouest 7 à 10m
	" Sahara	secteur Est à secteur Sud 8 à 12
	Est Algérie	secteur Ouest 5 à 10m
	" Sahara	secteur Est 6 à 10m

OBSERVATION DE 7 HEURES DU MATIN

Stations	Pression réduite à 0	Température de l'air: Maxima	Minima	diff. en 24h	Vent: Direction et force de 0 à 9	Etat du Ciel	Etat de la Mer	Dans les 24 heures: Température extrême: Maxima	Minima	Pluie en 24h	Pluie du 20 au 27 avril matin	Pluie du 1er Sept. au 20 avril matin	PHÉNOMÈNES
[illegible]	-0.2	14.9		-3.2	SSE 2	clair	B. agitée	23	12		45.8	206	
[illegible]													
[illegible]	+0.8	17.1		-0.1	SW 2	clair	houleuse	22	16		13.1	186	
[illegible]	+1.1	16.0		+0.6	S 4	d	B. agitée	21	15		20.0	427	
[illegible]	+2.3	14.2		-2.2	calme	beau		22	12		9.2	524	
[illegible]	+6.1	13.4		-1.6	NNW 1	couvert		18	12		28.2	574	
[illegible]	+2.8	16.7		-0.9	WNW 3	nuageux	Belle	22	13		25.3	560	
[illegible]	+2.7	14.0		-2.4	NW 2	nuageux		22	9		11.4		
[illegible]	+3.8	15.0		+2.0	calme	clair	Calme	19	15		13.1	679	
[illegible]													
[illegible]	+1.9	16.6		+5.6	S 2	nuageux	B. agitée	20	12		18.0	476	
[illegible]	+0.8	14.8		+2.3	NW 1	clair	B. agitée	21	12	9 ttes	27.0	419	10h20 gouttes
[illegible]													
[illegible]	+0.7	14.8		+2.0	SW 1	nuageux		21	11		4.0	244	
[illegible]	-0.5	14.8		+1.0	calme	beau	Agitée	21	13		0.5	159	
[illegible]	-1.3	10.0		-1.0	SW 1	clair		25	7		36.6	284	
[illegible]													
[illegible]	-0.8	12.0		-3.0	SW 1	clair		21	8		13.4	296	
[illegible]		11.6		-0.6	SE 1	d		22	7		3.6	166	
[illegible]	-0.9	14.6		+2.4	N 1	d		21	9		10.0	291	
[illegible]	+1.1	14.8		-2.7	SSW 2	d		23	10		16.2	190	
[illegible]	+0.2	11.1		-0.2	NNE 1	d		24	10		14.4		
[illegible]	-0.1	11.3		+2.6	SW 2	d		17	9		23.8	369	
[illegible]													
[illegible]		14.5			N 1	clair		18	8		10.2	261	
[illegible]		8.2			SW 3	nuageux		14	7		45.2	700	
[illegible]	+2.1	13.3		+0.8	N 1	nuageux		17	8		15.4	568	
[illegible]	+0.8	9.5		+1.5	calme	clair		18	4			315	
[illegible]	+0.9	8.7		+2.5	NNW 2	nuageux		17	5	1.4	2.8	280	Pluie hier et la nuit
[illegible]	+2.0	8.4		-1.8	calme	clair		17	4		10.0	198	
[illegible]	+3.3	10.0		+1.0	N 1	d		10	5	0.4	13.7	438	10-10h30 pluie
[illegible]	+0.5	12.9		+3.0	N 1	beau		16	6		17.1	371	
[illegible]		11.0		+1.8	calme	clair		19	6	3.0	6.2	204	Pluie
[illegible]													
[illegible]	-0.8	11.7		-2.2	SW 1	clair		21	7			119	
[illegible]	-1.8	12.6		+2.8	SSW 2	d		21	8		11.2	245	
[illegible]	-1.4	10.9		+2.6	N 3	d		20	5		3.3	266	
[illegible]	-0.7	11.0		+2.8	SW 1	d		18	5		4.5	170	
[illegible]	-0.4	11.6		+3.6	calme	d		18	11		4.0	209	
[illegible]													
[illegible]		14.4			N 1	clair		24	9			187	
[illegible]	-3.0	18.2		+3.0	ENE 1	nuageux		37	11			87	
[illegible]	-0.7	15.2		-1.2	WNW 1	clair		24	11			145	
[illegible]	-1.7	20.0		+4.5	NW 5	d		26	16			95	
[illegible]	-0.7	22.6		+4.2	W 4	d		27	10			51	
[illegible]		18.6		+3.0	WNW 3	beau		26	16			58	
[illegible]	-1.9	14.7		+4.0	calme	clair		26	9		5.7	165	
[illegible]	+0.5	17.0		+2.0	W 2	d		26	15			85	
[illegible]	-1.3	19.4		+1.3	SW 2	nuageux		27	14			48	
[illegible]													
[illegible]	-1.7	19.4		-0.9	E 1	nuageux		28	15				
[illegible]	-1.8	20.4		+2.5	S 4	clair		31	15				
[illegible]		12.5		+3.6	E 1	d		33	15				
[illegible]		20.5			NNE 2	d		31	14				
[illegible]		20.5		+3.3	NNE 2	d		30	11				
[illegible]													
Bahat	-2.8	12.0		-1.0	SE 1	nuageux	"	"	"				

Stations	Temp.
Paris	10.2
Nice	15.6
Biarritz	"
Strasbourg	"

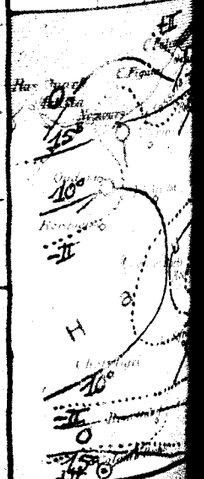

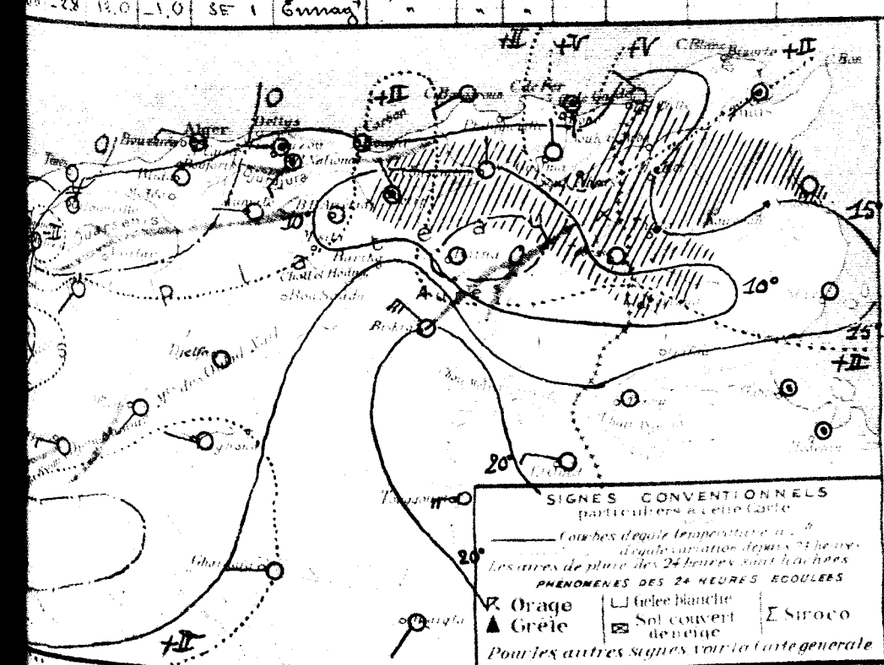
Alger
Blida
Tenes
Cherchell
Miliana
Médéa
Aumale
Bou Saada
Biskra
Touggourt
El Oued
Tuggurt
Ghardaia
Laghouat
Géryville
Aïn Sefra
Bechar
Adrar
Tamanrasset
Bordj Moktar
Bordj Mahi
Ouargla
Fort Polignac
Ghadamès
Fort Flatters
Fort Gardel
Fort Lamy
Fort Archambault
Bangui
Brazzaville
Libreville
Dakar
Bamako
Niamey
Zinder
Tombouctou
Gao
Bilma
Faya Largeau
Fort Sibut
Fort Crampel
Fort Lamy
Fort Archambault
Bangui
Brazzaville
Libreville
Dakar
Bamako
Niamey
Zinder
Tombouctou
Gao
Bilma
Faya Largeau
Fort Sibut
Fort Crampel
Fort Gardel
Fort Polignac
Ghadamès
Fort Flatters

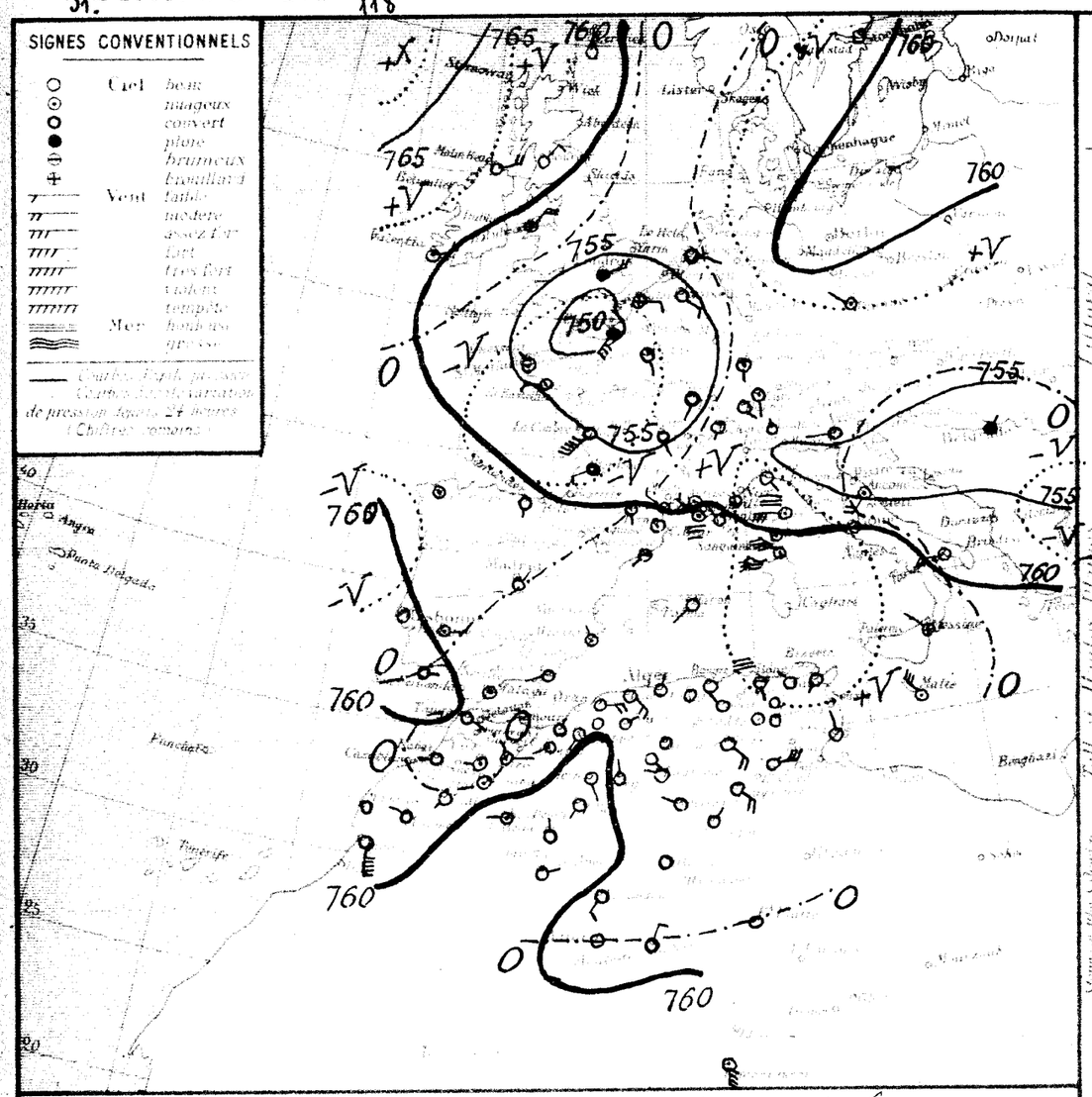
SIGNES CONVENTIONNELS
Ciel: beau, nuageux, couvert, pluie, brumeux, brouillard
Vent: faible, modéré, assez fort, fort, très fort, violent, tempête
Mer: houleuse, grosse
Courbes d'égale pression
Courbes de déclaration de pression depuis 24 heures (Chiffres romains)
765
760
755
750
Horta
Angra
Punta Delgada
Funchal
Tenerife
Palma
Bonifacio
Bastia
Livorno
Marseille
Toulon
Nice
Malaga
Gibraltar
Tanger
Cadiz
Lisbonne
Porto
Valencia
Cartagena
Alicante
Almeria
Oran
Alger
Bougie
Philippeville
Bône
Tunis
Sfax
Gabès
Tripoli
Benghazi
Malte
Cagliari
Palermo
Messina
Naples
Rome
Ancône
Venise
Trieste
Pola
Zara
Brindisi
Corfou
Athènes
Salonique
Smyrne
Rhodes
Chypre
Alexandrie
Le Caire
Port Said
Suez
Tor
Massaouah
Aden
Socotra
Djibouti
Obock
Zeila
Mogadiscio
Kismayou
Port Amélia
Beira
Lourenço Marques
Durban
Le Cap
Port Elizabeth
Walvis Bay
Windhoek
Swakopmund
Luderitzbucht
Boma
Banana
Loanda
Mossamedes
Libreville
Brazzaville
Bangui
Fort Lamy
Zinder
Niamey
Bamako
Dakar
Saint Louis
Conakry
Freetown
Monrovia
Grand Bassam
Cotonou
Lagos
Kano
Maiduguri
Fort Archambault
Fort Crampel
Fort Lamy
Bangui
Fort Gramont
Fort Lamy
Fort Archambault
Fort Crampel
Bangui
Libreville
Brazzaville
Loanda
Mossamedes
Windhoek
Luderitzbucht
Swakopmund
Walvis Bay
Port Elizabeth
Le Cap
Durban
Lourenço Marques
Beira
Port Amélia
Port Said
Suez
Tor
Massaouah
Aden
Socotra
Djibouti
Obock
Zeila
Mogadiscio
Kismayou
Le Caire
Alexandrie
Chypre
Rhodes
Smyrne
Athènes
Salonique
Corfou
Brindisi
Zara
Pola
Trieste
Venise
Ancône
Rome
Naples
Messina
Palermo
Cagliari
Malte
Tripoli
Benghazi
Sfax
Tunis
Bône
Philippeville
Bougie
Alger
Oran
Nice
Toulon
Marseille
Livorno
Bastia
Bonifacio
Palma
Cartagena
Alicante
Almeria
Malaga
Cadiz
Gibraltar
Tanger
Lisbonne
Porto
Funchal
Horta
Angra
Punta Delgada
Tenerife
Palma
Bonifacio
Bastia
Livorno
Marseille
Toulon
Nice
Malaga
Gibraltar
Tanger
Cadiz

51e Année N° 119

BULLETIN MÉTÉOROLOGIQUE DE L'ALGÉRIE

Mercredi 29 avril 1925 — 7 h. Matin

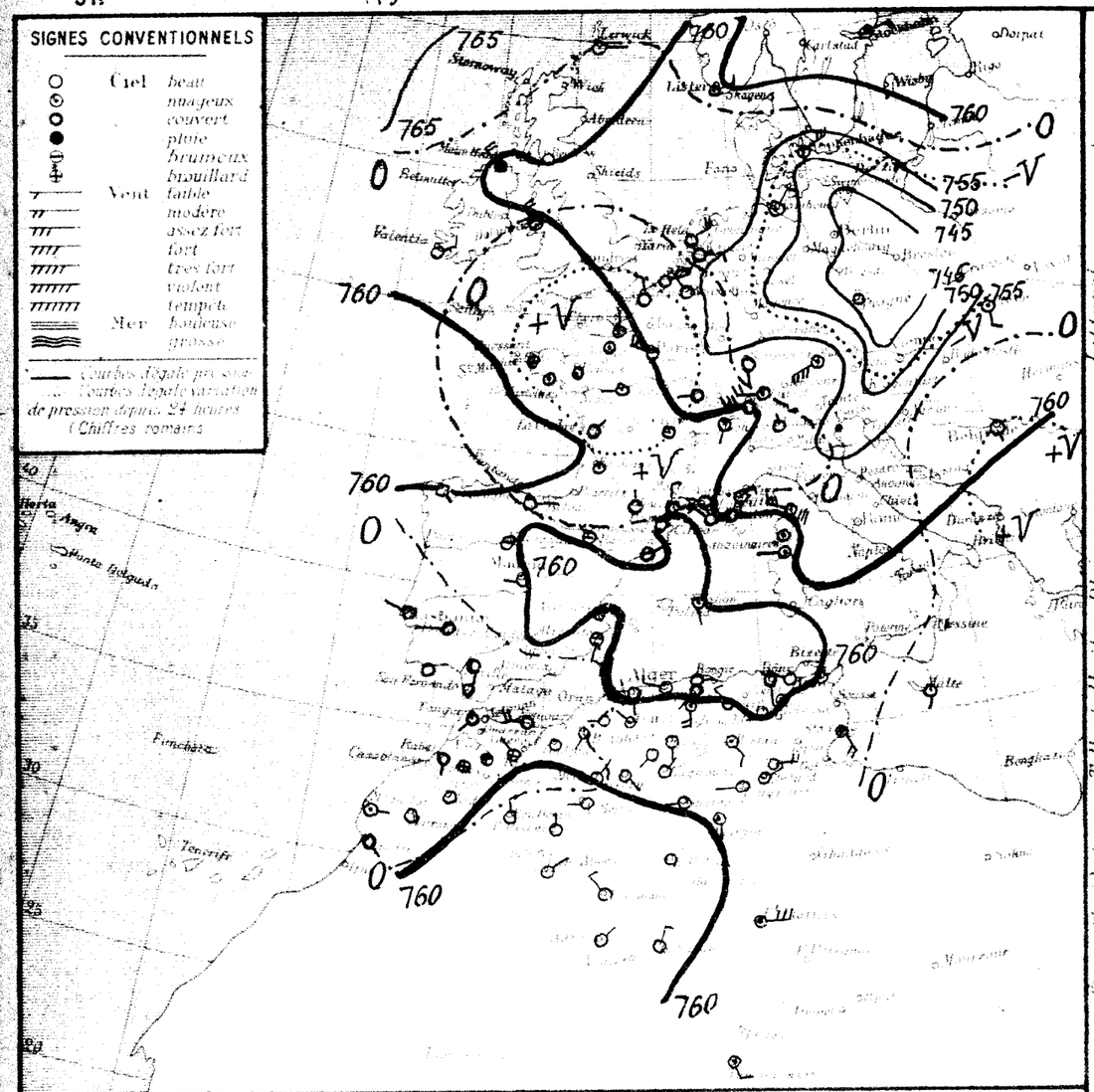
SIGNES CONVENTIONNELS
Ciel beau
nuageux
couvert
pluie
brumeux
brouillard
Vent faible
modéré
assez fort
fort
très fort
violent
tempête
Mer houleuse
grosse
Courbes égale pression
Courbes égale variation de pression depuis 24 heures
Chiffres romains
Stornoway
Valentia
Shields
Paris
Berlin
Lisbon
Cadiz
Malaga
Oran
Alger
Biskra
Tunis
Malta
Funchal
Tenerife
Las Palmas
Dorpat
Riga
Wisby
Karlstad
Christiania
Skagen
Helder
Cap Corse
Bengasi
Tripoli
Messine
Palermo
Cap Bougaroni
Cap Sigli
Cap Tenes
Cap Ferrat
Cap Spartivento
Cap Bon
Cap Blanc
Cap Vert
Dakar
Bathurst
Freetown
Sierra Leone
Monrovia
Cap Palmas
Cap Lopez
Libreville
Loanda
Cap Frio
Cape Town
Port Nolloth
Walvis Bay
Windhoek
Lüderitz
Cape Agulhas
Port Elizabeth
East London
Durban
Lourenço Marques
Beira
Tamatave
Diego Suarez
Mahe
Zanzibar
Mombasa
Kisumu
Tabora
Dar es Salaam
Tanga
Lamu
Kismayu
Mogadiscio
Aden
Massaua
Khartoum
Port Soudan
Suez
Le Caire
Alexandrie
Tripoli
Benghazi
Tobruk
Malta
Messine
Palermo
Cagliari
Bastia
Marseille
Nice
Perpignan
Toulouse
Bordeaux
Brest
Cherbourg
Le Havre
Boulogne
Calais
Dunkerque
Ostende
Anvers
Amsterdam
Helder
Hamburg
Kiel
Copenhague
Christiania
Stockholm
Helsingfors
Riga
Dorpat
Wisby
Karlstad
Skagen
Stornoway
Valentia
Shields
Paris
Berlin
Lisbon
Cadiz
Malaga
Oran
Alger
Biskra
Tunis
Malta
Funchal
Tenerife
Las Palmas
Dakar
Bathurst
Freetown

BULLETIN MÉTÉOROLOGIQUE DE L'ALGÉRIE

Année N° 120 — Jeudi 30 Avril 1925 — 7h. Matin

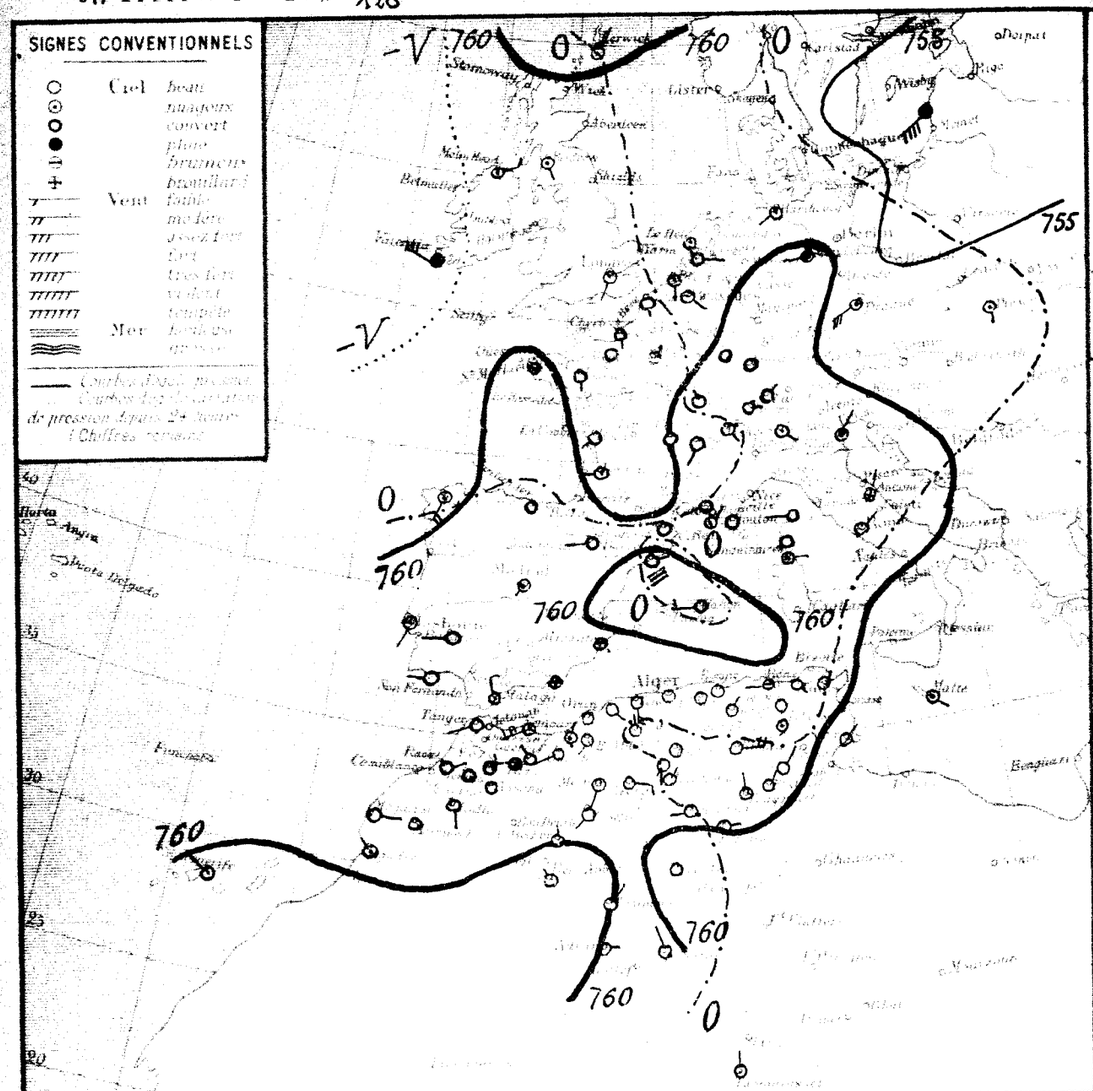
SIGNES CONVENTIONNELS
Ciel
Vent
Mer
Alger
Bizerte
Oran
Biskra
Tunis
Malte
Pantelleria
Lampedusa
Sfax
Gabès
Tripoli
Benghazi
Derna
Alexandrie
Rhodes
Chypre
Beyrouth
Jaffa
Port Said
Le Caire
Suez
Tanger
Fez
Casablanca
Mogador
Dakar
Bordeaux
Lisbonne
Cadix
Malaga
Almeria
Valence
Barcelone
Marseille
Nice
Ajaccio
Cagliari
Palermo
Messine
Naples
Rome
Florence
Gênes
Milan
Turin
Genève
Paris
Brest
Cherbourg
Le Havre
Lorient
Nantes
Rochefort
Bayonne
Perpignan
Toulouse
Clermont
Lyon
Dijon
Nancy
Strasbourg
Belfort
Besançon
Bâle
Zurich
Munich
Vienne
Budapest
Prague
Berlin
Francfort
Bruxelles
Amsterdam
Londres
Douvres
Valentia
Stornoway
Aberdeen
Edimbourg
Christiania
Copenhague
Stockholm
Helsingfors
Archangel
Moscou
Odessa
Constantinople
Athènes
Corfou
Malte
Zante
Crète
Chypre
Rhodes
Alexandrie
Port Said
Le Caire
Suez
Jaffa
Beyrouth
Tripoli
Benghazi
Derna
Malte
Pantelleria
Lampedusa
Sfax
Gabès

Université d'Alger - Altitude 59m — Avril 1925

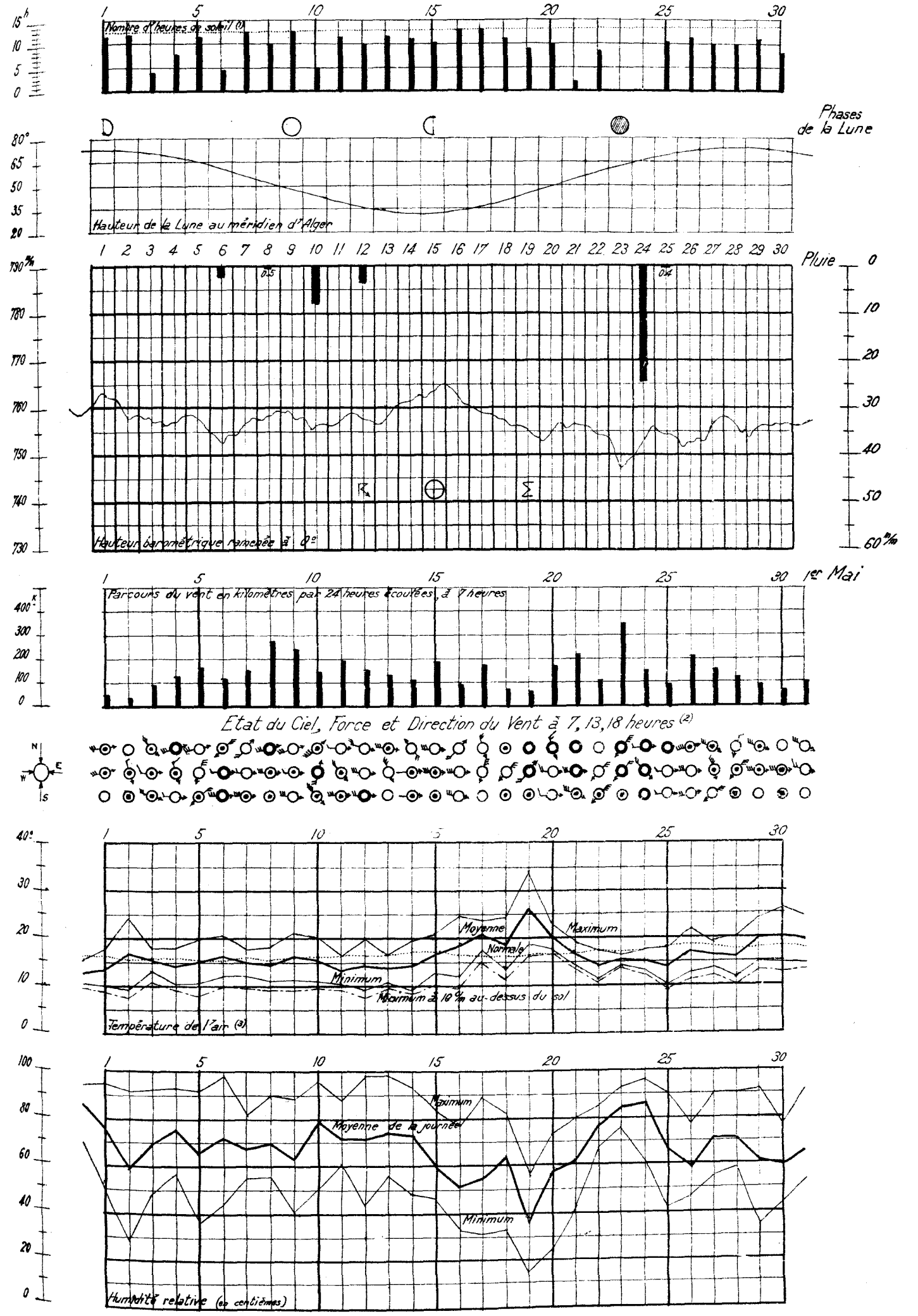

(1) Le pointillé donne la durée de la présence du soleil au-dessus de l'horizon

(2) Etat du Ciel et Phénomènes _ ○ Beau, ◉ Nuageux, ● Couvert. ● Pluie, ⊠ Orage, ⊕ Halo solaire, Σ Sirocco

Force du Vent _ Une petite penne correspond à une unité de l'échelle télégraphique. Une grande penne vaut cinq petites pennes.

(3) Le pointillé représente la moyenne normale du maximum et du minimum, le trait mixte le minimum à 10 m au-dessus du sol.

SERVICE MÉTÉOROLOGIQUE

Observations d'Alger - Université

A un mois de mars très froid, le plus souvent nuageux ou couvert et exceptionnellement pluvieux, a succédé un mois d'avril caractérisé par une température variable, mais dans l'ensemble normale, des journées relativement ensoleillées et une tranche de pluie déficitaire.

Nombre de jours de ciel pur 2, de ciel très peu ou peu nuageux 19, de ciel nuageux ou couvert 9. Nébulosité moyenne : à 7h 4.0 ; à 13h 4.1 ; à 18h 3.9. Moyenne générale 4.0.

Nombre d'heures de soleil mesuré à l'héliographe 274 (Durée d'insolation possible 392h). Fraction d'insolation 0.70.

Nombre de jours de pluie 6. Pluie (de minuit à minuit) 40m/m. Déficit 17. Pluie tombée depuis le 1er septembre 585m/m. Déficit 77.

Orage le 12. Halo solaire le 15.

Valeurs moyennes et extrêmes de la pression, de la température et de l'humidité relative

	Moyenne générale	Normale	Ecart	Minimum moyen	Maximum moyen	Minimum extrême	Date	Maximum extrême	Date
Pression (*)	756.4	755.7	+ 0.7	754.9	757.9	746.7	23	764.5	15
Température	15.7	15.6	+ 0.1	12.4	20.5	9.1	14	34.5	19
Humidité (**)	67	70	− 3	46	88	14	19	98	6-12 et 13

(*) Hauteur barométrique en millimètres ramenée à 0° et à la gravité normale. Altitude du baromètre 59m.
(**) En centièmes, obtenue par dépouillement de l'enregistreur comparé au psychrometre (Formule de Regnault)

Le barogramme est mouvementé, surtout au cours de la seconde moitié du mois. Différence entre le maximum et le minimum extrêmes de pression 17m/m 8. La moyenne mensuelle est supérieure à la normale.

La température moyenne diurne généralement inférieure à la normale du 1er au 15, l'a rejointe et dépassée du 16 au 21 avec un écart de 10° le 19, (sirocco), puis est tombée au-dessous pour la surpasser à nouveau en fin de mois. La moyenne mensuelle est très voisine de la normale.

L'humidité moyenne est un peu inférieure à la normale.

Direction et parcours du vent au sol

Direction	Fréquence	Parcours en kilomètres	Direction	Fréquence	Parcours en kilomètres
N	7	187	S	"	"
N.N.E	8	122	S.S.W	2	18
N.E	"	"	S.W	4	76
E.N.E	14	487	W.S.W	23	450
E	4	59	W	53	1206
E.S.E	1	13	W.N.W	45	907
S.E	1	8	N.W	22	591
S.S.E	"	"	N.N.W	13	247
			Calme	43	"
			Totaux	240	4371

Les mesures vont du 1er avril, 7h au 1er Mai 7h. La direction du vent est relevée de 3 en 3 heures

Nombre d'heures de calme
de jour 32
de nuit 101
Total 133 sur 720

Rose des fréquences

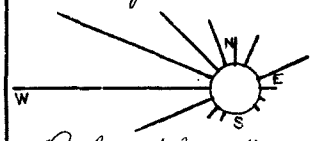

Nombre d'observations
de vent 197
de calme 43
Total 240

Résultante des parcours (3159.4)

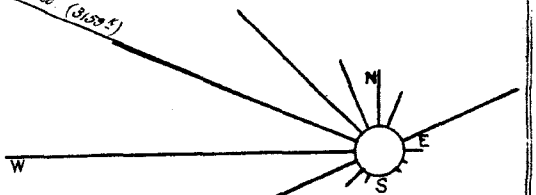

Rose des parcours

Parcours horaire moyen du vent : pour 587h de vent 7.446m ; pour 720h (durée du mois) 6.071m.
Parcours horaire maximum observé : 20km le 20, de 13 à 14h par vent d'W.N.W.
Vitesse maximum en mètres par seconde : 11m65 le 20, vers 13h45, et le 29, vers 5h20, par vent d'W.N.W.
Sirocco le 19.

Comparaison avec les deux années précédentes

	Nombre d'heures de soleil	Pluie (de 18h à 18h) Nombre de jours	Quantité en millimètres	Depuis le 1er septembre	Pression moyenne	Température moyenne	minimum extrême	maximum extrême	Humidité	Vent dominant
Avril 1923	226	14	62	719	753.1	15.2	6.9	27.5	71	W.N.W
Avril 1924	286	8	44	671	756.4	16.4	7.9	29.7	68	W.N.W
Avril 1925	274	6	40	585	756.4	15.7	9.1	34.5	67	W

Direction et vitesse du vent aux diverses altitudes

Altitude en mètres	Nombre d'observations de:																	Total des observations	Vitesse moyenne en mètres par seconde	Plus grande vitesse observée
	Calme	N	N.N.E	N.E	E.N.E	E	E.S.E	S.E	S.S.E	S	S.S.W	S.W	W.S.W	W	W.N.W	N.W	N.N.W			
Sondages du camp d'aviation militaire d'Hussein-Dey (Nombre 41)																				
sol	8	,	2	1	,	,	.	2	2	,	2	9	8	,	6	1	,	41	2.0	N.E : 9
500	1	,	,	1	2	,	2	2	,	1	2	2	5	16	4	3	,	41	6.5	W : 16
1.000	,	,	,	,	2	1	,	1	,	3	1	1	7	6	7	4	,	33	6.8	W.S.W : 14
1.500	,	,	,	,	1	2	,	,	1	,	2	2	5	4	6	4	1	28	7.8	E.N.E, W.S.W : 12
2.000	,	,	,	1	,	1	,	,	1	,	2	2	3	5	2	4	3	24	9.3	W.S.W : 17
2.500	,	,	,	,	,	,	,	,	,	1	2	3	2	2	,	3	4	17	8.6	S.W : 15
3.000	.		,	,	,	,	,	,	,	,	2	1	3	2	2	2	2	14	9.9	S.W : 21
3.500	,	,	,	,	,	,	,	,	,	,	1	1	2	1	,	1	1	7	10.6	S.S.W, N.W : 14
4.000	,	,	,	,	,	,	,	,	,	,	1	2	,	1	,	1	,	5	11.4	N.W : 17
4 500	,	,	,	,	,	,	,	,	,	,	,	,	,	1	,	,	,	1	11.0	
5 000	.	,	,	,	,	,	,	,	,	,	,	,	,	1	,	,	,	1	11.0	

Coup d'œil sur le Réseau

Variations barométriques. Le temps a été très variable pendant le mois d'avril; on peut néanmoins y distinguer 5 périodes caractérisées par leur situation barométrique.

1° — Jusqu'au 6, la pression s'abaisse de 765 à 760 m/m en Afrique du Nord par suite de l'avance, sur la Méditerranée, d'une dépression originaire du Nord-Ouest de l'Europe. La nébulosité est variable, des averses tombent sur la presque totalité du réseau, plus abondantes sur les Hauts-Plateaux où des orages éclatent. Les vents soufflent de Sud à Ouest, modérés ou assez forts.

2° — La pression se relève par l'Ouest jusqu'à 765 m/m puis, du 9 au 13, une dépression se creuse du Golfe de Gênes à la Tunisie. Les vents passent de Sud-Ouest à Nord-Ouest et deviennent forts. Le temps est à averses et éclaircies. Des orages et des chutes de grêle sont signalés sur la totalité du Tell et des Hauts-Plateaux. La température s'abaisse fortement; il neige dans la région de Sétif.

3° — Du 14 au 17, un massif de pressions élevées (765 - 770 m/m) s'établit sur le Sud-Ouest de l'Europe et sur l'Afrique du Nord puis s'efface, du 18 au 21, devant une dépression venant de Nord-Ouest sur le bassin méditerranéen. Au cours de cette période, le ciel est d'abord clair par vents variables faibles, puis brumeux par vents du secteur Sud. La température s'élève fortement; le sirocco souffle au Nord du réseau où la température dépasse 35°, le 19, dans la vallée du Chéliff et dans la région d'Alger.

4° — A partir du 21, le baromètre hausse sur le Nord du bassin et baisse au Sahara occidental d'où une dépression s'avance vers le Nord et l'Est (753 m/m, le 24 à Bénès). Le 25, elle s'étend du Golfe de Gênes au Golfe de Sabès. Durant cette période, les vents sont forts et passent de Sud à Ouest puis à Nord. Le ciel reste très nuageux ou couvert, il pleut sur presque tout le réseau où des orages éclatent. Un violent sirocco souffle les 23 et 24 sur le département de Constantine. La température s'abaisse fortement le 25.

5° — Du 26 à la fin du mois, la pression barométrique se relève sur le bassin méditerranéen et l'Afrique du Nord jusqu'aux environs de 760 m/m. Les vents sont faibles et de direction variable. Le ciel est beau ou peu nuageux. La température se relève.

Pourcentage des prévisions exactes du Bulletin quotidien d'Avril 1925

		Force et direction du vent	Nébulosité et précipitations
Ouest Algérie	Littoral et Tell	67 %	87 %
	Hauts-Plateaux	67 %	87 %
	Sahara	63 %	87 %
Est Algérie	Littoral et Tell	93 %	83 %
	Hauts-Plateaux	90 %	80 %
	Sahara	83 %	83 %
	Bizerte	93 %	
	Golfe du Lion	73 %	

Le Météorologiste : L. Petitjean

Pluie (en millimètres de 18h à 18h)

Stations	Avril Total	Avril Nombre de jours	Depuis le 1er septembre Total	Depuis le 1er septembre Nombre de jours
Rivage				
Nemours	40	3	"	"
Tlemcen Camp d'expérience	43	2	441	43
Mostaganem	13	4	192	62
Orléans	40	5	461	61
Orasa	37	7	468	69
Alger	40	6	585	87
Cap Bengut	48	7	633	71
Bougie	103	11	702	84
Djidelli	120	12	1105	86
Collo	137	13	657	99
Cap de Garde (S)	84	9	525	74
La Calle	103	11	611	92
Zone littorale				
El Ancor	31	2	487	60
Cassaigne	37	2	421	46
Sidy-Abrahim	"	"	"	"
Maison-Carrée	26	7	427	65
Bordj-Ménaiel	76	8	640	76
Bestombourg	292	9	1405	95
Bugeaud	125	7	719	71
Zone sublittorale				
Trois Marabouts	33	4	461	57
St Maur	66	4	515	53
Meurad	48	7	399	48
Haussonvillers	78	12	720	96
El Kseur	71	13	462	81
Barral	73	10	382	68
Tell, versant nord				
Oued Fergoug (Barrage)	31	3	305	51
Mélaine	21	4	234	56
Orléansville	31	7	291	67
Tenerre	36	5	320	43
Affreville	29	6	298	52
Médéa	68	9	543	73

Stations	Avril Total	Avril Nombre de jours	Depuis le 1er septembre Total	Depuis le 1er septembre Nombre de jours
Hakou-Fragane (Atlas Blidéen)	83	12	765	81
Hamiz (Barrage)	24	4	523	47
Tizi-Ouzou	82	10	623	78
Fort-National	131	10	797	68
Ferrata	159	11	861	94
Aïn-Mordja Liman (Babor)	146	10	"	"
El-Milia	237	13	972	92
Jemmapes	127	11	535	82
Guelma	74	11	347	80
Munier	140	12	624	79
Tell, zone centrale				
Tlemcen	48	2	481	39
Descartes	26	5	412	44
Sidi-bel-Abbès	49	4	348	42
Mascara	24	4	301	59
Thiersville	14	5	"	"
Ben Chicao	55	9	328	51
Biz-Rabalou	22	5	224	38
Aumale	35	9	291	51
Bourra	46	12	367	84
Maillot	33	10	289	43
Bou-Malek	73	9	351	71
Constantine (P.C)	156	9	415	70
Souk-Ahras	109	12	463	84
Tell, versant sud				
Saïda (P.C)	28	7	264	57
Martimprey	29	9	269	63
Tiaret	54	8	396	55
Frahar	"	"	"	"
Teniet-el-Haad	35	8	354	81
Boghar	21	6	351	67
Boghari	19	3	"	"
Tell, hautes plaines				
Sebdou	7	1	276	39
Victor-Hugo	28	8	244	59

Stations	Avril Total	Avril Nombre de jours	Depuis le 1er septembre Total	Depuis le 1er septembre Nombre de jours
Bord-bou-Areridj (P.C)	24	10	191	77
Sétif	45	11	298	74
St Donat	35	10	188	47
Batna	17	6	187	56
Aïn-Yagout	15	2	175	37
Khenchela	32	9	345	56
Aïn-Beïda	43	9	303	64
Tébessa	23	10	206	58
Steppe				
Méchéria	42	4	264	47
Kreider	41	4	194	41
Aïn Radja (près Reibell)	17	5	201	40
Sidi-Aïssa	15	5	170	45
Aïn-Kherman	8	2	132	19
Bou-Saâda	"	"	"	"
M' Sila	16	4	180	37
Atlas saharien				
Aïn-Sefra	4	1	117	27
Géryville	31	6	260	65
Aflou	27	5	195	41
Djelfa	16	6	217	56
Aïris	"	"	"	"
Pied de l'Atlas saharien				
Colomb-Béchar	4	1	67	15
Laghouat	9	2	149	32
Biskra	0	1	72	24
Tolga	10	2	"	"
Sahara				
Touggourt	0	1	54	17
El-Oued	1	2	62	18
Tozeur	4	1	169	20
Ouargla	0	0	56	16
Beni-Abbès	0	1	98	11

Température et humidité

Les moyennes de l'humidité, de la tension de vapeur et du poids par mètre cube sont celles des observations psychrométriques de 7, 13, 18h interprétées à l'aide de la formule de A. Angot (Annales du Bureau Central Météorologique, 1880, T1, B45)

Stations	Altitude	Minimum m moyen	Minimum m extrême	Minimum m date	Maximum M moyen	Maximum M extrême	Maximum M date	$\frac{m+M}{2}$	Humidité relative moyenne	Vapeur d'eau Tension moyenne	Vapeur d'eau Poids par m³
Oran	68m	"	"	"	"	"	"	"	"	"	"
Cap Carbonné (*)	10	11.7	9.2	1	19.1	33.9	19	15.4	"	"	"
Arzew	59	12.4	9.1	14	20.5	34.5	19	16.5	61	8.4	8.4
El Ancor	90	12.2	8.6	1	19.4	27.2	19	15.8	67	8.9	8.9
Trois Marabouts	150	9.9	5.2	1	19.8	33.2	19	14.9	66	8.7	8.7
Orléansville	112	9.6	4.3	1	22.2	35.2	19	15.9	"	"	"
Médéa	750	8.8	3.8	1-14	16.5	28.5	19	12.7	61	6.8	6.9
Aïn-Yagout	222	9.4	5.4	2	20.6	33.0	19	15.0	66	8.4	8.4
Fort-National	942	7.9	3.4	1	15.4	26.1	19	11.7	71	7.3	7.4
Guelma	268	7.0	0.6	2	20.8	32.1	19	13.9	71	8.8	8.8
Sidi-bel-Abbès	476	6.7	1.0	5	19.6	32.0	19	13.2	61	7.5	7.5
Mascara	590	8.6	3.6	1	20.0	32.0	19	14.3	70	8.7	8.7
Thiersville	488	"	"	"	"	"	"	"	"	"	"
Teniet-el-Haad	1.160	"	0.1	5	"	25.0	19	"	"	"	"

(*) station aquicole

Stations	Altitude	Minimum m moyen	Minimum m extrême	Minimum m date	Maximum M moyen	Maximum M extrême	Maximum M date	$\frac{m+M}{2}$	Humidité relative moyenne	Vapeur d'eau Tension moyenne	Vapeur d'eau Poids par m³
Boghar	910m	6.5	1.8	12	15.7	25.4	29	11.1	59	6.4	6.4
Frahar	889	"	"	"	"	"	"	"	"	"	"
Sétif	1079	5.2	0.0	9	17.2	27.8	30	11.2	53	5.8	5.8
Tébessa	863	6.4	0.4	2	19.6	31.0	30	13.0	48	5.8	5.8
Méchéria	1.167	6.9	0.2	1	18.6	28.6	30	12.8	45	5.2	5.2
Géryville	1.320	3.0	-3.6	5	17.4	28.1	30	10.2	45	4.6	4.7
Colomb-Béchar	769	10.6	5.0	1	25.4	33.4	30	18.0	"	"	"
Biskra	125	14.1	9.0	2-9	26.1	36.5	30	20.1	34	6.6	6.4
Tolga	160	12.5	5.0	2	25.7	35.4	30	19.1	35	6.1	6.0
Touggourt	69	12.2	8.1	6	27.8	38.0	30	20.0	"	"	"
El-Oued	70	12.6	7.0	2	27.9	39.2	21-28	20.3	30	5.7	5.6
Ouargla	157	13.2	8.5	9	28.2	40.0	22	20.7	"	"	"
Beni-Abbès	497	13.8	10.1	1	29.4	37.8	30	21.6	"	"	"

Différence de $\frac{m+M}{2}$ avec la normale : Alger 0°0 ; Fort-National +0°4 ; Biskra +0°4.

Comparaison des minima sous abri et à 10 cm du sol

Stations	Minimum moyen		Minimum extrême			
	sous abri	à 10 cm du sol	sous abri	date	à 10 cm du sol	date
Alger	12.4	10.8	9.1	14	7.5	2
El-Ançor	12.2	10.3	8.6	1	6.1	1-2
Guelma	7.0	5.2	0.6	2	- 1.1	2
Sidi-bel-Abbès	6.7	6.0	1.0	5	0.2	5

Stations	Minimum moyen		Minimum extrême			
	sous abri	à 10 cm du sol	sous abri	date	à 10 cm du sol	date
Mascara	8.6	7.1	3.6	1	2.0	1
Sétif	5.2	3.2	0.0	9	- 2.4	9
Tolga	12.5	10.9	5.0	2	3.6	2
Beni-Abbès	13.8	"	10.1	1	"	"

Végétation (Situation au 1er mai). A part quelques régions en Oranie et sur les hautes plaines constantinoises, l'état général des cultures est satisfaisant.

Les moissons sont commencées dans les régions du Hodna, de Tolga, à Wimpffen Abadla et à Timimoun. La récolte de l'orge est terminée dans la palmeraie de Colomb-Béchar.

Orages et grêle : 1° Orages. Département d'Oran. Raschgoun 23. St Maur 11, avec grêle ; 13. Oued-Fergoug 24. Slissen 24. Oued Taria 24. Thiersville 24. Sidi-Ali 24. Mascara 13 ; 24. Tenouane 3 ; 24. Ain-el-Hadjar 3. Trézel 24.

Département d'Alger. Ténès 13. Tipasa 11, avec grêle, dégats importants. Cap-Caxine 10, avec grêle ; 12. Alger 10 ; 12. Tigzirt 11. Bouzaréa 10. El-Affroun 10. Arba 10. Chassériau 13, 22, 23. Ard-el-Béida 10, avec grêle ; 22. Orléansville 4, avec grêle ; 13. Molière 10, avec grêle ; 23. Oued-Fodda 13 ; 22. Duperré 10. Affreville 24. Miliana 10 ; 23. Beni-Joug-Joug 11 ; 24. Lavigerie 10 ; 13. Hakou-Teraoune 4 ; 10, avec grêle. Palestro 4. Hamiz (Barrage) 7. Yakouren 9. Victor-Hugo 13 ; 25. Réchaïga (par Victor-Hugo) 13 ; 25.

Département de Constantine. Cap Sigli 1 ; 4 ; 11, avec grêle. Cap Carbon 11, avec grêle. Cap Aftah 13, avec grêle. Bougie 3. Djidjelli, nuit du 13 au 14. Cap Bougaroni 8, avec grêle ; 10 ; 14, avec grêle. Collo 10, avec grêle. Herbillon 24. Cap-de-Garde 10. Bône 10, avec grêle ; 14. Cap Rosa 8 ; nuit du 10 au 11, avec grêle ; 24. La Calle 10, avec grêle ; 14 ; 24. Saher 8 ; 10 ; 13, avec grêle. Bugeaud 10, avec grêle. El-Kseur 8. Seddouk 23. Ain-Mokra 9 ; 10 ; 11 ; 14 ; 15 ; 24. Arbala 3. Guenzet 3 ; 8. Kerrata 10. El-Milia 8 ; 10 ; 11 ; 12 ; 14, avec grêle. Jemmapes 10 ; 14 ; 24. Munier 8. Sghil Ali 3. Akbou, nuit du 3 au 4. Mila 14. Bou-Malek 14 ; 23 ; 24. Oued Athménia 24. Sidi-Mabrouk 24. Condé Smendou 8 ; 10. Kroubs 24. Gounod 24. Sédrata 26. El-Guerrah 24 ; 25, avec grêle. Bordj-bou-Arréridj 24. Béhagle 25. Batna 24. Edgar-Quinet 24. Belezma 24. Mestiana 25. M'Sila 3. Tolga 24, avec grêle, dégats dans les cultures maraichères et cotonnières.

2° Grêle. Département d'Oran. Beni Saf 23, 0h20. Temmora 13, 9h. Tessala 11, 10h. Slissen 1er, 16h50. Tirman 13. Thiersville 11, vers 11h20. Tiraine 11. Ain-el-Hadjar 11.

Département d'Alger. Ténès 13, 8h. Castiglione 11, 1h10 ; nuit du 12 au 13. Bouzaréa 10, 10h17. Haussonvillers 8, 11h. Tifra 10. Meurad 4, 11h5 ; 13, 10h. Montebello 10. Fromentin 13. Ard-el-Béida 4, 11h. Orléansville 13, 12h30. Molière 13, 12h30. Oued Fodda 4. Affreville 8 ; 13. Miliana 4, 11h ; 10, 13h. Beni Joug Joug 4, 9h et 13h ; 11, 12h. Palestro 11, 9h ; 15. Tizi Imoula (par Tizi N'Eléta) 11, 15h50. Tizi Ouzou 8, 11h30 ; 11. 1h15. Fort-National 8, 13h. Azazga 11. Michelet 11 ; 12 ; 13. Agrib 11 ; 13. Yakouren 13. Braïza 10. El-Esnam 4. 14h. Ain-Boucif 11.

Département de Constantine. Cap Sigli 13. Cap Carbon 8. Cap Aftah 8, 2h. Djidjelli 1, 6h30. Herbillon 14, 5h25. Cap Rosa 11. Bessombourg 4 ; 11. Kerrata 14. Texenna 11. El-Arrouch 10. Jemmapes 4, 16h20 et 16h30. Bordj-bou-Arréridj 8, 13h ; 15. Oérez 8. Tixter 9, vers 14h. Sétif 8. St Donat 24, 14h. Condorcet 24.

Crues. M'Sila, nuit du 31 mars au 1er avril ; le 7. Wimpffen Abadla le 8. El-Milia, nuit du 11 au 12 ; dégats aux voies de communication et aux récoltes. Ain-Fedden les 12, 13, 14. Tolga le 24.

Séismes. Le 10 : Constantine 5h45. Sidi-Mabrouk 5h45, durée 2 secondes. — Le 12 : Sidi-Mabrouk 13h15, durée 2 secondes. — Le 13 : Constantine 20h30. Sidi-Mabrouk 8h35, léger ; 20h30 ; 20h40, assez fort. — Le 14 : Constantine 20h7, fort, grondements. Sidi-Mabrouk 20h, durée 4 secondes, N-S. Kroubs 20h. — Le 16 : Bou-Malek 21h15. Constantine 12h et de 21h à 24h quatre secousses. Sidi Mabrouk, 21h10 ; 21h40, durée 3 secondes, assez fort. Kroubs 21h15. Le 24 : Sidi-Mabrouk 1h35, durée 3 secondes.

Bolide. Wimpffen-Abadla, le 18 à 1h. Longue trainée lumineuse verte, du S au N. Durée 3 secondes.

Le Météorologiste : J. Loisel

Le Directeur : A. Lasserre.

BULLETIN MÉTÉOROLOGIQUE DE L'ALGÉRIE

Vendredi 1er Mai 1925 — 7h. Matin

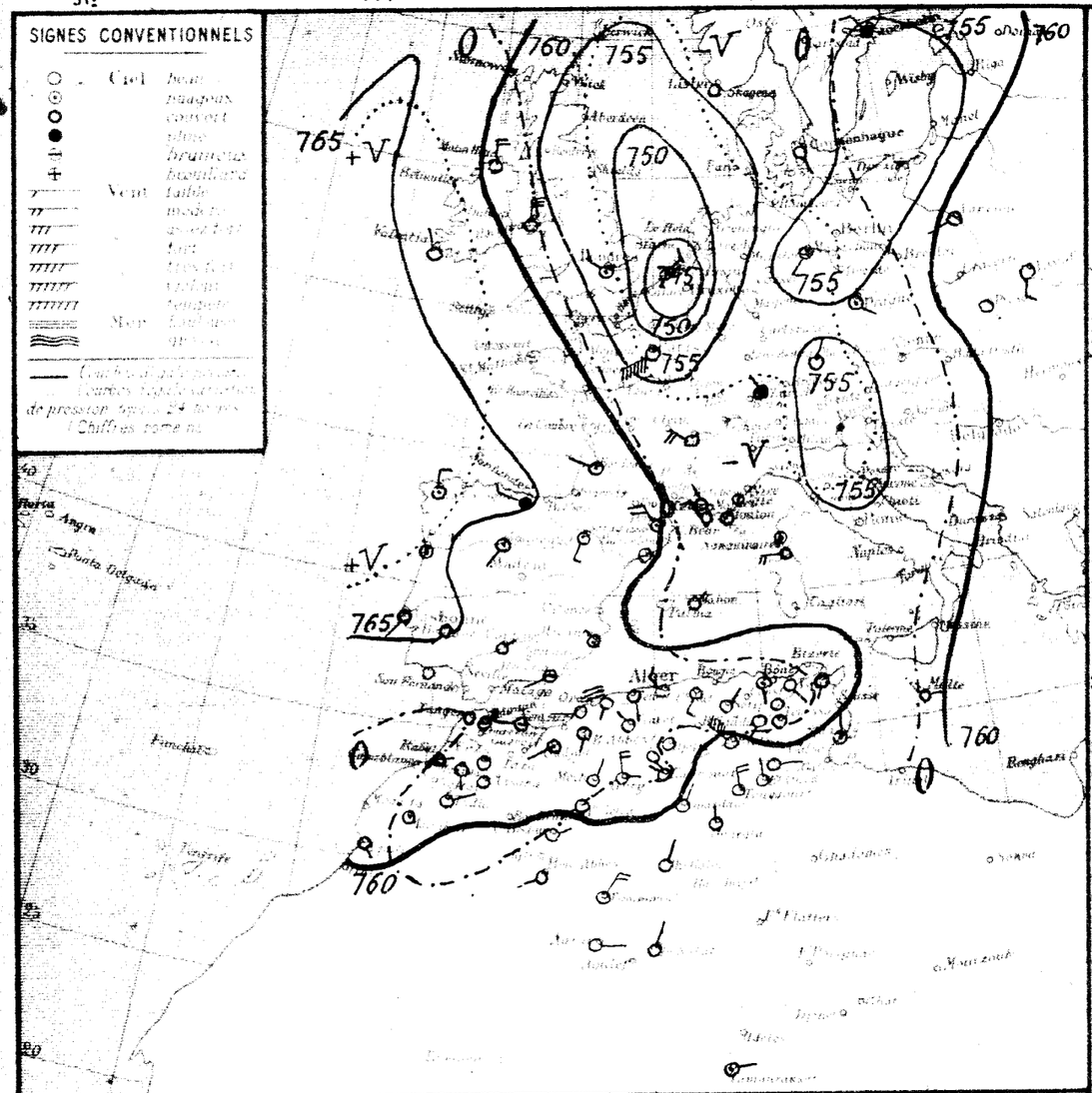
SIGNES CONVENTIONNELS
Ciel
Vent
Mer
Alger
Bône
Biskra
Oran
Tunis
Malte
Palma
Pantelleria
Lampedusa
Tripoli
Bengasi
Malte
Corfou
Athènes
Smyrne
Rhodes
Chypre
Alexandrie
Le Caire
Port Said
Jaffa
Beyrouth
Tarsus
Constantinople
Odessa
Sébastopol
Kiev
Moscou
Varsovie
Cracovie
Vienne
Budapest
Zagreb
Belgrade
Sofia
Bucarest
Kishinev
Kazan
Perm
Tiflis
Bakou
Tashkent
Orenburg
Samara
Saratov
Astrakhan
Kazalinsk
Fort Alexandre
Port Etienne
Dakar
Bathurst
Freetown
Monrovia
Accra
Lagos
Libreville
Loanda
Boma
Matadi
Stanleyville
Mombasa
Zanzibar
Tananarive
Diego Suarez
Mauritius
Seychelles
Aden
Massaouah
Khartoum
Wadi Halfa
Assouan
Kharga
Siwa
Ouargla
Tamanrasset
Bordj Omar Driss
Fort Lamy
Bangui
Stanleyville
Kisangani
Bukavu
Kampala
Entebbe
Nairobi
Mombasa
Zanzibar
Dar-es-Salaam
Tabora
Kigoma
Lusaka
Salisbury
Beira
Tete
Blantyre
Zomba
Lourenço Marques
Pretoria
Johannesburg
Kimberley
Le Cap
Port Elizabeth
East London
Durban
Pietermaritzburg
Bloemfontein
Windhoek
Walvis Bay
Luanda
Lobito
Benguela
Mossamedes
Tsumeb
Gobabis
Keetmanshoop
Upington
Kimberley
Mafeking
Pretoria
Nelspruit
Lourenço Marques
Beira
Salisbury
Bulawayo
Wankie
Tete
Blantyre
Zomba
Port

BULLETIN MÉTÉOROLOGIQUE DE L'ALGÉRIE

Année N° 122 — Samedi 2 Mai 1925 — 7h. Matin

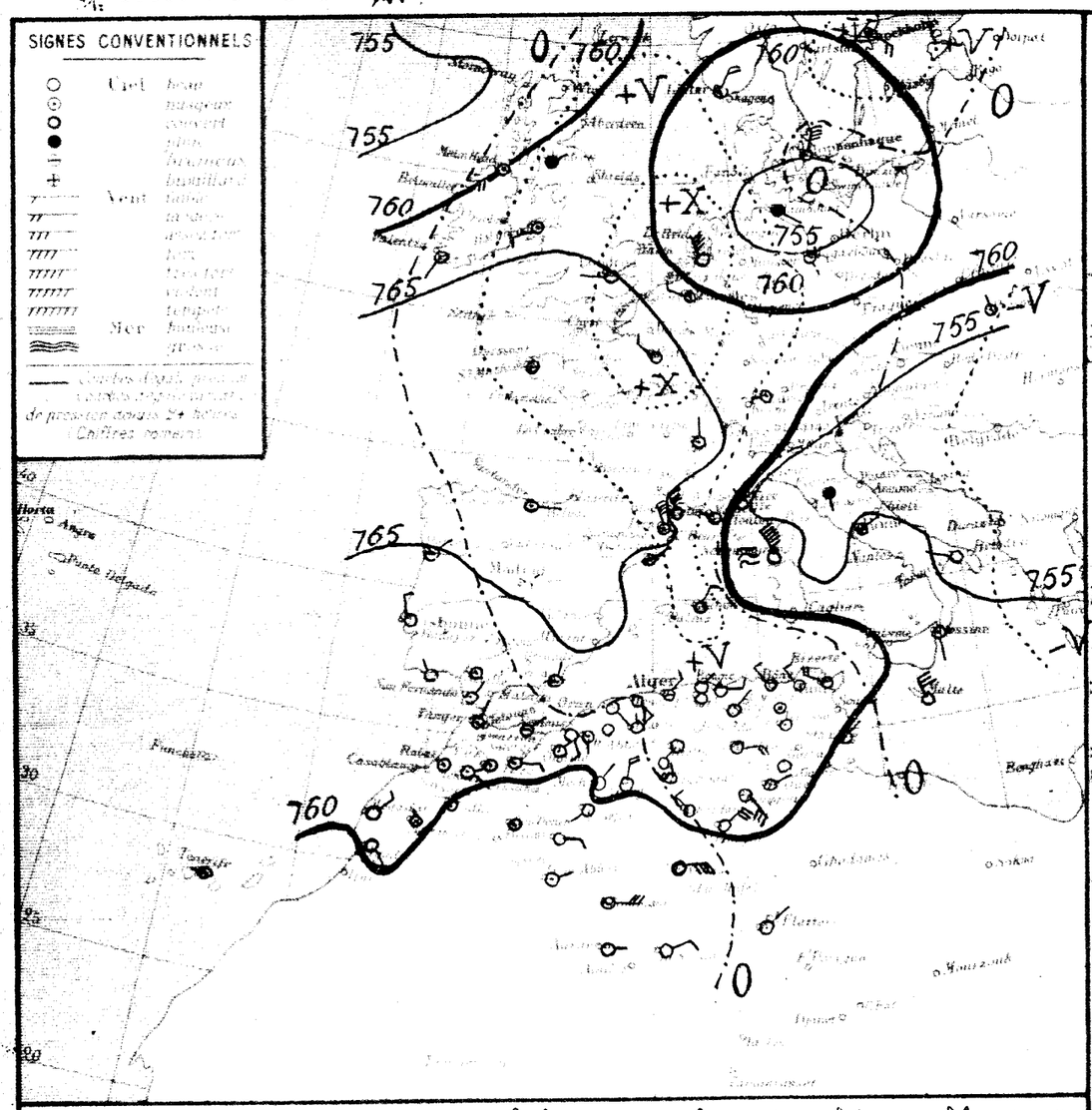
SIGNES CONVENTIONNELS
Ciel
Vent
Mer
Alger
Oran
Biskra
Tunis
Malte
Palma
Ténériffe
Las Palmas
Porto Santo
Funchal
Ponta Delgada
Horta
Angra
Tanger
Gibraltar
Malaga
Almeria
Cartagena
Valencia
Palma
Barcelona
Marseille
Toulon
Nice
Rome
Naples
Messina
Palermo
Cagliari
Bonifacio
Corse
Sardaigne
Sicile
Malte
Crète
Athènes
Corfou
Brindisi
Venise
Trieste
Pola
Zara
Lesina
Ancône
Pescara
Bari
Tarente
Lecce
Reggio
Catania
Syracuse
Trapani
Pantelleria
Lampedusa
Tripoli
Benghazi
Tobruk
Alexandrie
Le Caire
Port Said
Suez
Tor
Kosseir
Assouan
Wadi Halfa
Khartoum
Port Soudan
Massaouah
Asmara
Aden
Socotra
Zanzibar
Mombasa
Tanga
Dar-es-Salam
Lindi
Mozambique
Beira
Lourenço Marques
Durban
Le Cap
Port Nolloth
Walvis Bay
Windhoek
Luderitz
Swakopmund
Boma
Banana
Loanda
Mossamedes
Libreville
Brazzaville
Bangui
Fort Lamy
Zinder
Agadez
Tamanrasset
Ouargla

BULLETIN MÉTÉOROLOGIQUE DE L'ALGÉRIE

Dimanche 3 Mai 1925 — 7h. Matin

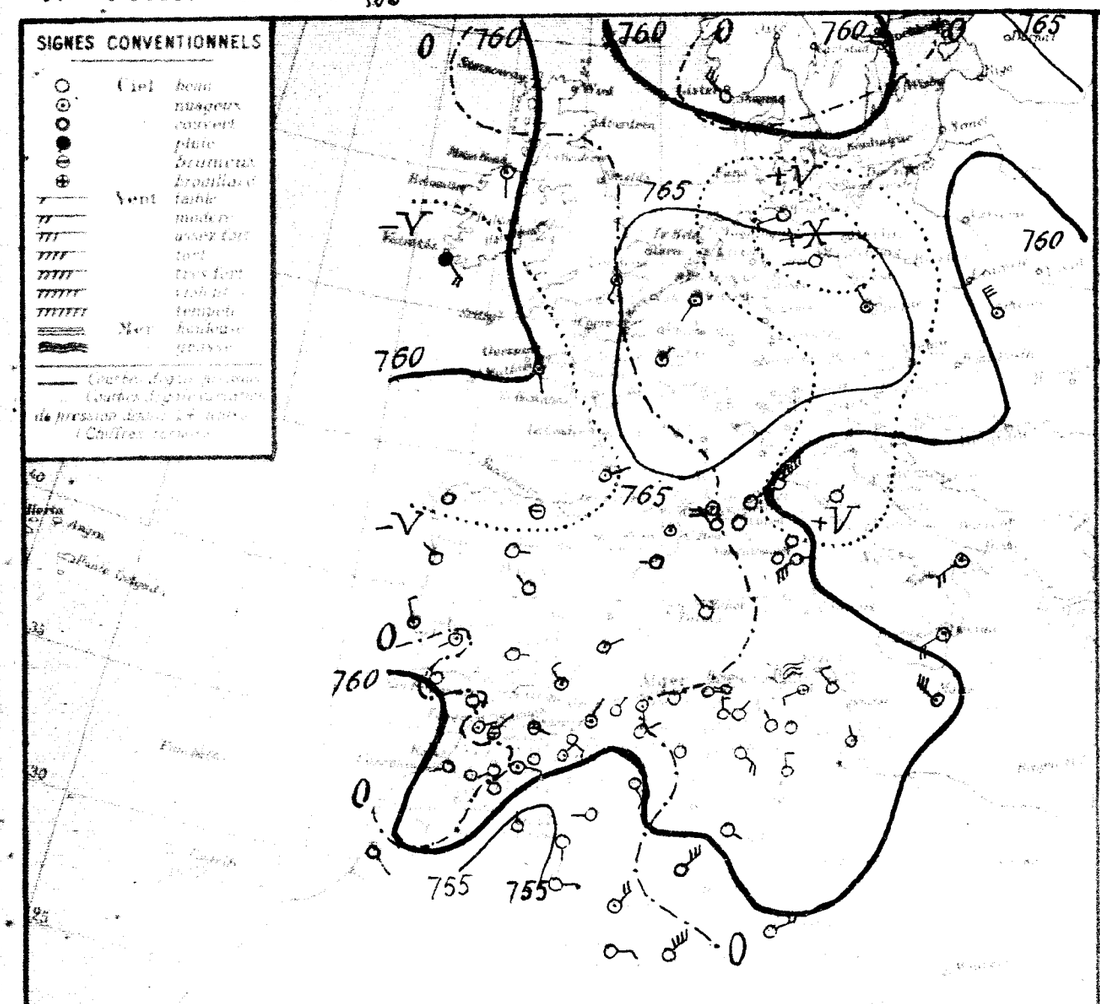

Stations	Température du jour	Vent (Direction et Force de 0 à 9)	Etat du Ciel	Etat de la Mer	Durée en heures du jour	Durée en heures de la nuit	Pluie du 30 avril au 3 Mai matin	Pluie du 1er Nov. au 30 avril	Phénomènes
[illegible]	+0.8	SE 3	clair	Agitée	21	12		252	
[illegible]	[illegible]	NE 1	clair	Belle	26	[illegible]		199	
[illegible]	+0.1	S 2	nuag.	Belle	[illegible]	11		447	
[illegible]	-0.3	Calme	Beau		25	11		586	
[illegible]	+0.1	E 1	clair		16	11		602	
[illegible]	-0.2	NE 1	d	Agitée	19	13		585	
[illegible]	-1.1	N 2	Beau		21	10			
[illegible]	+0.5	W 2	clair	Belle	20	10		692	
[illegible]	-1.2	NW 2	Nuag.	Houleuse	20	10		494	
[illegible]	-2.7	WNW 3	Nuag.	Grosse	19	10		446	
[illegible]	-1.0	NW 3	Beau		21	9		248	
[illegible]	-3.1	N 1	clair	Calme	24	10		160	
[illegible]	0.0	NE 1	nuag.		27	9		321	
[illegible]	-1.0	E 1	clair		26	8		309	
[illegible]	+3.4	NE 1	d		29	10		170	
[illegible]	+3.4	S 1	d		29	12		310	
[illegible]	+0.3	S 2	Beau		29	9		206	
[illegible]	+1.3	E 1	clair		28	12			
[illegible]	-0.3	ENE 1	Beau		24	10		393	
								271	
								743	
[illegible]	-0.4	E 1	Beau		25	8		581	
[illegible]	-4.0	N 3	clair		24	5		315	
[illegible]	-2.2	NE 1	Beau		20	4		283	
[illegible]	-3.6	NNW 1	clair		21	3		208	
[illegible]	-4.2		clair		21	2		432	
[illegible]	-0.2	calme	d		21	5		388	
								210	
[illegible]	+3.0	N 1	Beau		30	13		110	
[illegible]	+6.1	SSE 3	Beau		27	13		256	
[illegible]	+1.0	NE 1	clair		24	7		269	
[illegible]	-0.7	Calme	d		23	11		175	
								214	
[illegible]	-3.0	N 2	clair		27	13		187	
[illegible]	+3.0	S 2	Beau		32	17		87	
[illegible]	+1.2	N 2	d		27	15		145	
[illegible]	-5.0	SE 4	clair		30	18		95	
								51	
								58	
[illegible]	-1.6	N 3	Beau		32	15		100	
[illegible]	+1.0	SW 1	clair		35	17		85	
								48	
[illegible]	+2.5	E 1	clair		38	21			
[illegible]	-3.5	NE 2	nuag.		38	20			
[illegible]	+5.0	E 3	clair		41	21			
[illegible]	+1.0	WSW 1	couvert		"	"	"		

Situation générale

Le baromètre a baissé sur l'Ouest de l'Europe, de la Méditerranée et de l'Afrique du Nord. Des dépressions se tiennent à l'Ouest des Iles-Britanniques (Valentia 755mm), sur la Scandinavie (Norvège 757mm), le Sud de l'Italie (Foggia 756mm) et les Balkans. Un minimum persiste sur le Sahara occidental (Bou-Denib 754mm). La pression est plus élevée en Europe centrale (Magdeburg 768mm) et à l'Est de l'Algérie (Gadma 765mm).

En Algérie, ce matin, le ciel est généralement clair et les vents variables.

La mer est houleuse ou grosse à Cap Bougaroni et la calme, belle ou agitée ailleurs.

Probabilités

Jusqu'à Midi : Baisse barométrique Méditerranée occidentale - Nord Afrique - En Algérie, à l'Ouest : nuageux à couvert - Vents de Sud à Ouest faibles ou modérés - A l'Est : beau ou peu nuageux - Vents d'Est à Sud faibles - Température en baisse.

	ORAN	ALGER	CONSTANTINE
Littoral et Tell	Nuageux à couvert. Vents de Sud à Ouest faibles ou modérés	Beau ou peu nuageux. Vents d'Est à Sud faibles	Beau ou peu nuageux. Vents d'Est à Sud faibles
Hauts Plateaux	Nuageux à couvert. Vents de Sud à Ouest faibles ou modérés	Beau ou peu nuageux. Vents d'Est à Sud faibles	Beau ou peu nuageux. Vents d'Est à Sud faibles
Sahara	Couvert s'éclaircissant. Vents du secteur Est assez forts ou forts	Couvert s'éclaircissant. Vents du secteur Est assez forts ou forts	Beau temps. Vents du secteur Est modérés ou assez forts

AVIS AUX PORTS

Golfe du Lion, Baléares : Vents d'Est à Sud faibles ou modérés
Oran : Vents de Sud à Ouest faibles ou modérés
Alger, Bizerte : Vents d'Est à Sud faibles

VENTS EN ALTITUDE

Ouest	Algérie	Sud à Ouest	6 à 10m
"	Sahara	secteur Sud	8 à 12m
Est	Algérie	secteur Sud	4 à 8m
"	Sahara	secteur Est à Sud	5 à 10m

Avis aux Agriculteurs

Stations	Température du jour	
Paris	15	3
Nice	20	8
Biarritz	"	"
Strasbourg	"	"

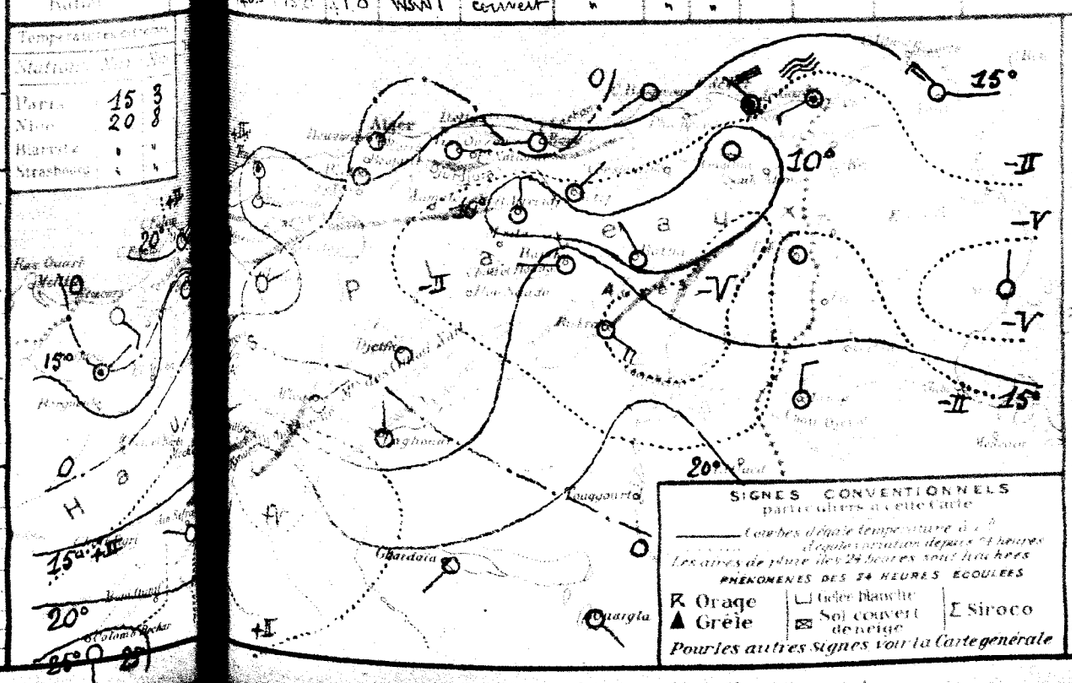

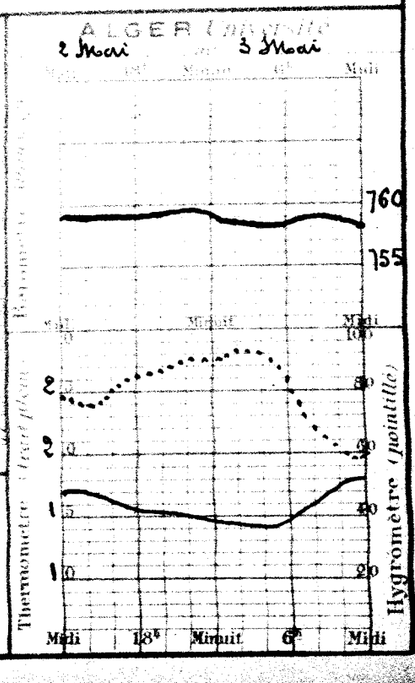

BULLETIN MÉTÉOROLOGIQUE DE L'ALGÉRIE

Lundi 4 Mai 1925 — 7h. Matin

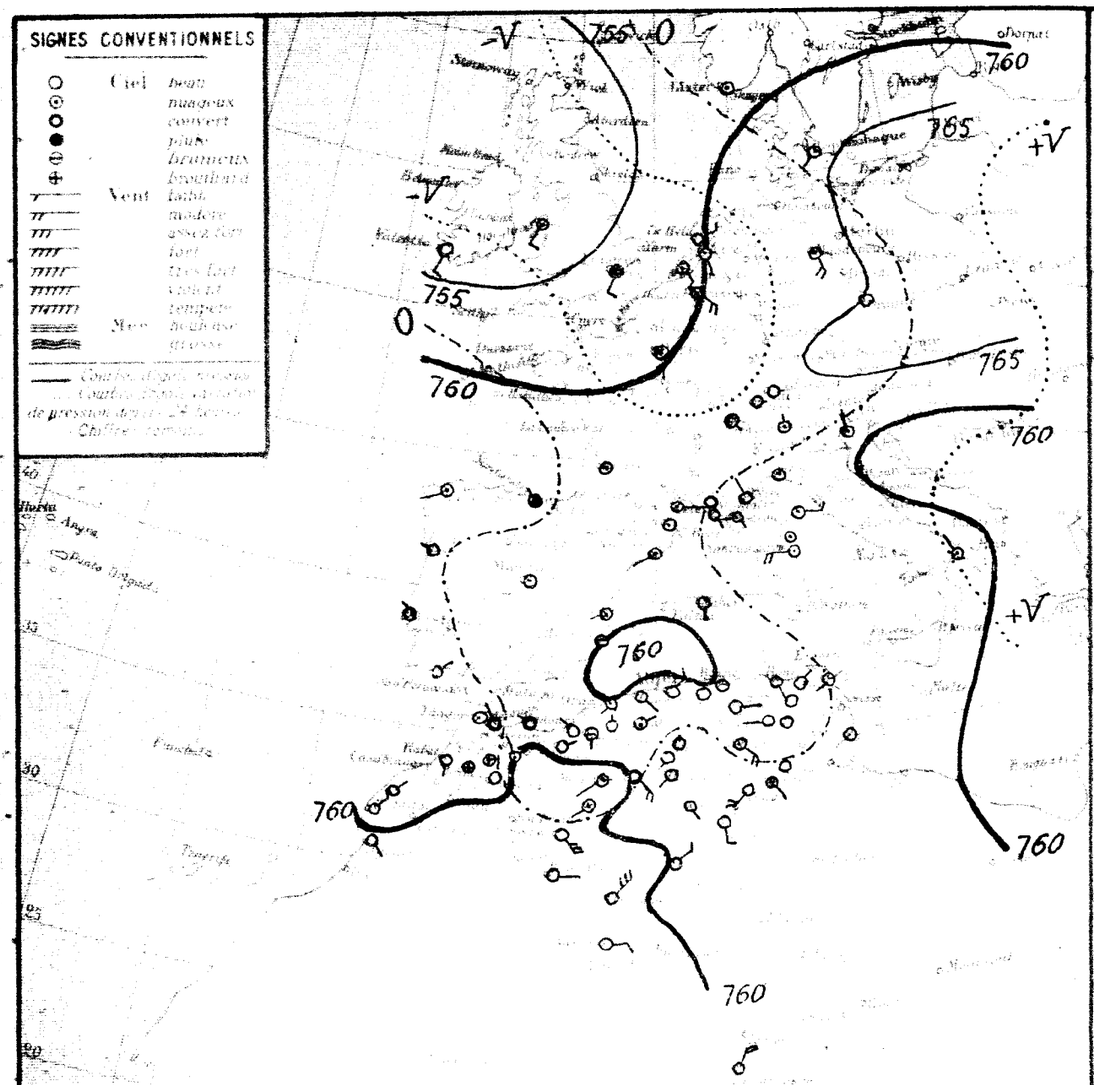

Situation générale et situation en Algérie. Le baromètre a baissé sur le Nord-Ouest de l'Europe ainsi que sur l'Ouest de la Méditerranée où se tiennent des minima (Valentia 755mm). Les autres dépressions sont sur la Scandinavie (Vardoe 758mm) et le Sahara occidental (Béni-Abbès 757mm). La pression est plus élevée à l'Ouest du Portugal (Porto 764mm) et la Tchéco-Slovaquie (Prague 765mm).
En Algérie, ce matin le ciel est humeux ou nuageux à l'Ouest, beau ailleurs. Des vents soufflent faiblement du Sud à Ouest.
La mer est houleuse à La Calle, Cap Bougaroni, belle ou peu agitée ailleurs.

Probabilités valables pour le département jusqu'à Midi: Hausse barométrique Algérie-Ouest Méditerranée. Baisse golfe Gênes. En Algérie; à l'Ouest, temps nuageux à très nuageux. Quelques averses orageuses. Vents de Sud à Ouest faibles ou modérés. Température en baisse. A l'Est: temps beau ou peu nuageux. Vents du secteur Sud faibles. Température en hausse. Siroco.

	ORAN	ALGER	CONSTANTINE
Littoral et Tell	Nuageux à très nuageux et orageux. Vents de Sud à Ouest faibles ou modérés	Nuageux à très nuageux et orageux. Vents du secteur Sud à Ouest faibles ou modérés	Beau ou peu nuageux. Vents du secteur Sud faibles
Hauts Plateaux	Nuageux à très nuageux. Quelques averses orageuses. Vents du Sud à Ouest modérés	Nuageux à très nuageux. Quelques averses orageuses. Vents du secteur Sud à Ouest faibles ou modérés	Beau ou peu nuageux. Vents du secteur Sud faibles
Sahara	Beau temps. Vents du secteur Est modérés ou assez forts	Beau temps. Vents du secteur Est modérés ou assez forts	Beau temps. Vents d'Est à Sud modérés ou assez forts

AVIS AUX PORTS
- Golfe du Lion, Baléares, Oran: Vents de Sud à Ouest faibles ou modérés
- Alger: Vents du secteur Sud à Ouest faibles ou modérés
- Bizerte: Vents du secteur Sud faibles

VENTS EN ALTITUDE
- Ouest Algérie: Sud à Ouest 6 à 10m
- " Sahara: Est à Sud 8 à 12m
- Est Algérie: Sud à Ouest 4 à 8m
- " Sahara: Est à Sud 6 à 10m

Avis aux Agriculteurs

Stations	Temperatures extrêmes Max.	Min.
Paris	18	9
Nice	17	8
Biarritz	"	"
Strasbourg	"	"

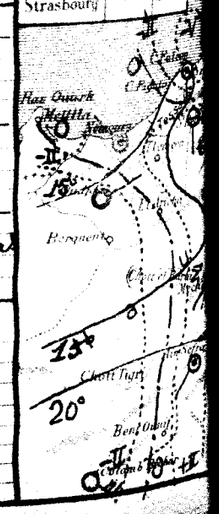

Stations	Observation de 7 heures du matin: Baromètre réduit à 0°	Température de l'air	Température réduite	Vent Direction et force	Etat du Ciel	Etat de la Mer	Pluie tombée en 24 heures: Température maxima	Température minima	Pluie	Pluie du 4 Mai au 4 Mai matin	Pluie du 4 Mai au 5 Mai matin	PHÉNOMÈNES
[illegible]	[illegible]	17.2	+1.9	NW 1	6 nuag.	Belle	21	14			252	
[illegible]	[illegible]	[illegible]	[illegible]	WSW 1	6 nuag.	Belle	24	13			199	
[illegible]	[illegible]	[illegible]	[illegible]	SE 2	clair	Belle	24	13			447	
[illegible]	[illegible]	17.6	+2.6	Calme	Beau		25	14			586	
[illegible]	[illegible]	[illegible]	[illegible]	E 1	clair		17	13			602	
[illegible]	[illegible]	[illegible]	[illegible]	NE 3	d	Belle	20	13			585	
[illegible]	[illegible]	[illegible]	[illegible]	Calme	d		22	8				
[illegible]	[illegible]	14.0	-0.5	Calme	d	Calme	20	9			692	
[illegible]	[illegible]	12.8	-0.3	SE 2	clair	Agitée	20	8			494	
[illegible]	[illegible]	17.4	+3.1	NE 1	d	Houleuse	19	12			446	
[illegible]	[illegible]	[illegible]	-1.0	SW 1	clair		20	8			248	
[illegible]	[illegible]	15.0	+3.5	Calme	d	Agitée	24	11			160	
[illegible]	[illegible]	[illegible]	-4.0	ENE 1	couvert		26	11			321	
[illegible]	[illegible]	[illegible]	[illegible]	S 1	brume		26	10			309	
[illegible]	[illegible]	16.8	+1.4	NE 1	clair		21	13			170	
[illegible]	[illegible]	18.0	+0.8	N 1	Beau		27	13			310	
[illegible]	[illegible]	[illegible]	[illegible]	SSE 1	d		26	12			206	
[illegible]	[illegible]	[illegible]	-0.7	NW 1	clair		21	13				
[illegible]	[illegible]	18.3	+2.7	ENE 1	nuag.		27	12			393	
[illegible]	[illegible]	20.0	[illegible]	S 4	Beau		24	10			271	
[illegible]	[illegible]	20.1	[illegible]	Calme	clair		21	14			743	
[illegible]	[illegible]	18.8	-0.3	E 1	d		25	9			581	
[illegible]	[illegible]	18.1	+3.0	N 1	d		26	8			315	
[illegible]	[illegible]	15.0	+1.8	E 2	Beau		22	8			283	
[illegible]	[illegible]	15.4	+3.0	W 3	clair		21	3			208	
[illegible]	[illegible]	11.0	+2.1	Calme	clair		21	3			432	
[illegible]	[illegible]	14.8	+2.8	Calme	d		21	5			310	
[illegible]	[illegible]	20.6	+2.1	SW 1	nuag.		31	18			119	
[illegible]	[illegible]	[illegible]	[illegible]	SW 2	d		27	15	0.4		256	21h orage, averses; 16h30 à 19h Siroco
[illegible]	[illegible]	16.0	[illegible]	SE 4	couvert		26	13	4.0	4.0	209	15h orage, pluie; 22h pluie
[illegible]	[illegible]	14.5	+1.5	SW 1	Beau		25	9			175	
[illegible]	[illegible]	16.0	+4.7	Calme	clair		25	16			214	
[illegible]	[illegible]	[illegible]	+2.0	SW 2	clair		27	13			187	
[illegible]	[illegible]	23.0	-5.4	SE 5	Beau		33	22			87	
[illegible]	[illegible]	[illegible]	-0.9	SW 1	d		27	14	0.2	0.2	145	15h orage, pluie, vent de sable
[illegible]	[illegible]	[illegible]	+1.0	SE 4	nuag.		28	17			95	
[illegible]	[illegible]	[illegible]	+1.4	SW 2	clair		28	16			51	
[illegible]	[illegible]	[illegible]	+0.2	SE 2	6 nuag.		29	13			58	
[illegible]	[illegible]	16.6	+0.5	Calme	Beau		32	15			160	
[illegible]	[illegible]	20.0	-1.0	SE 1	clair		33	18			85	
[illegible]	[illegible]	[illegible]	-0.9	SSE 3	couvert		31	16			48	
[illegible]	[illegible]	22.0	0.0	E 2	clair		36	21				
[illegible]	[illegible]	23.0	+0.5	NE 6	d		38	21				
[illegible]	[illegible]	23.0	0.0	E 3	d		42	20				
Rabat	16.0	16.0	+1.0	S 1	couvert	"	"	"				

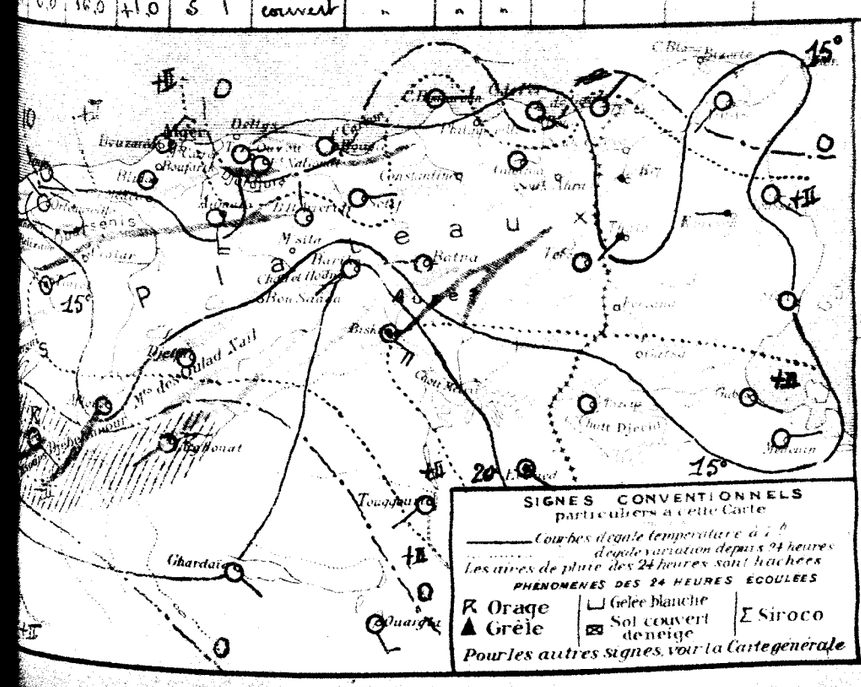
Oran
Alger
Constantine
Biskra
Ghardaia
Touggourt
Tamanrasset
Bône
Tébessa
Batna
Laghouat
Djelfa
Bou Saada
Tlemcen
Mascara
Sétif
Bougie
Tiaret
Médéa
Blida
Mostaganem
Bordj Bou Arréridj
Aïn Sefra
Colomb Béchar
Géryville
Bordj Omar Driss
Touggourt
Ouargla
Hammam Rirha
Aïn Taïba
Aïn Sefra
Bordj Omar Driss
Ouargla
Tamanrasset
Biskra
Tébessa
Bône
Alger
Oran
Constantine
Batna
Laghouat
Djelfa
Médéa
Blida
Mostaganem
Bordj Bou Arréridj
Tiaret
Mascara
Tlemcen
Sétif
Bougie
Colomb Béchar
Géryville
Bordj Omar Driss

BULLETIN MÉTÉOROLOGIQUE DE L'ALGÉRIE

51e Année N° 125 — Mardi 5 Mai 1925 — 7h. Matin

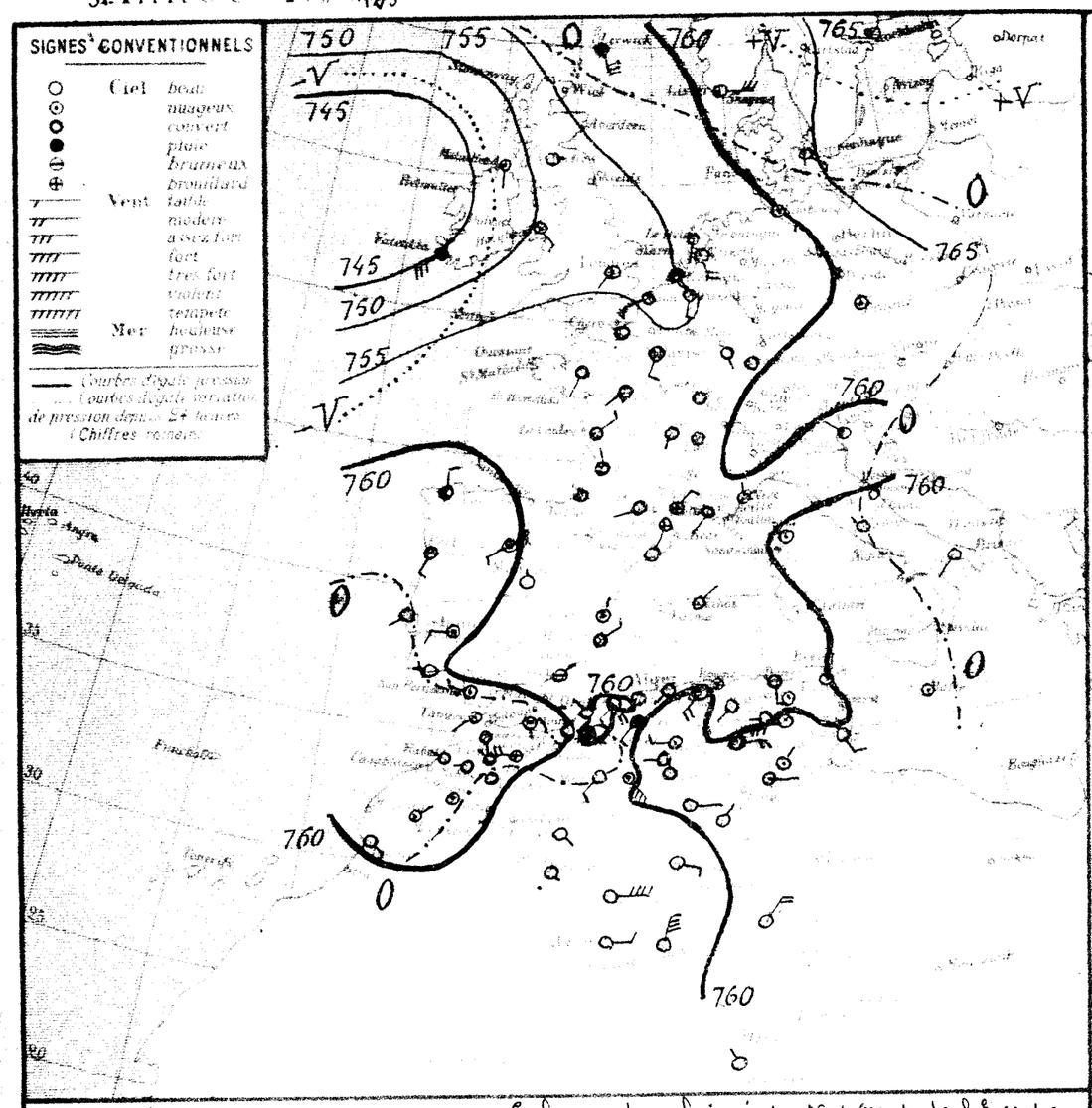

Situation générale. Le baromètre a baissé du Nord-Ouest de l'Europe à la Méditerranée et à l'Afrique du Nord où se tient une dépression orageuse (Valentia 745mm, Palma 758mm, Alger 759mm, Bône - Gabès 757mm). Il est plus élevé à l'Ouest de la Péninsule ibérique (Lisbonne 763mm) et sur le Maroc (Marrakech 763mm) ainsi que sur l'Océan glacial et la Scandinavie (Norvège 766mm).

En Algérie, ce matin, le ciel est très nuageux ou couvert avec averses et vents variables. Des pluies orageuses sont tombées hier et cette nuit sur l'Ouest et le Centre du Tell et des Hauts-Plateaux.

La mer est belle ou peu agitée.

Probabilités valables jusqu'à Mardi: Variations barométriques faibles en Afrique du Nord, en baisse par le Nord sur le bassin. En Algérie, temps généralement nuageux ou très nuageux. Éclaircies. Averses orageuses, surtout sur la moitié Est. Vents variables du secteur Sud au secteur Ouest. Température supérieure à la normale sur la moitié Est.

	ORAN	ALGER	CONSTANTINE
Littoral et Tell	Nuageux. Éclaircies. Quelques averses orageuses. Vents variables des secteurs Sud à Ouest	Nuageux. Éclaircies. Quelques averses orageuses. Vents variables des secteurs Sud à Ouest	Très nuageux. Averses orageuses. Vents variables des secteurs Sud à Ouest
Hauts Plateaux	Nuageux. Éclaircies. Quelques averses orageuses. Vents variables des secteurs Sud à Ouest	Nuageux. Éclaircies. Quelques averses orageuses. Vents variables des secteurs Sud à Ouest	Très nuageux. Averses orageuses. Vents variables des secteurs Sud à Ouest
Sahara	Beau temps. Vents du secteur Est assez forts	Nuageux. Vents du secteur Est assez forts	Très nuageux. Averses orageuses au Nord. Vents d'Est à Sud assez forts ou forts

AVIS AUX PORTS: Golfe du Lion, Baléares, Oran, Alger, Bizerte — Vents variables des secteurs Sud à Ouest.

VENTS EN ALTITUDE:
- Ouest Algérie: secteurs Sud à Ouest 5 à 10m
- " Sahara: Est à Sud 8 à 12m
- Est Algérie: secteurs Sud à Ouest 5 à 10m
- " Sahara: Est à Sud 8 à 12m

Avis aux Agriculteurs

Stations

Temperatures extrêmes

Stations	Max.	Min.
Paris	20	10
Nice	18	9
Biarritz	"	"
Strasbourg	"	"

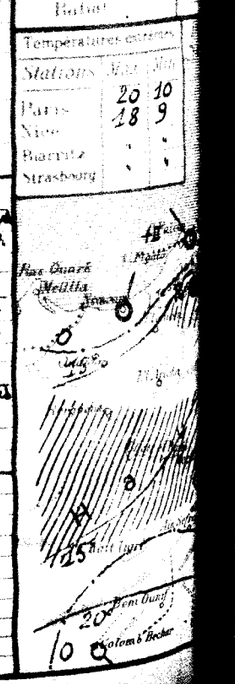

OBSERVATION DE 7 HEURES DU MATIN

Baromètre réduit à 0°	Température de l'air		Diff. 24h	Vent: Direction et force (de 0 à 9)		État du Ciel	État de la Mer	Dans les 24 heures: Température extrême Max.	Min.	Pluie en mm	Pluie 30 Avril au 5 Mai matin	Pluie depuis le 30 Avril matin	PHÉNOMÈNES
1 -1.1	15.3		-1.8	ENE	8	couvert	Belle	21	16			252	
0 -0.8	17.1		+0.3	SW	3	couvert	S agitée	23	15	0.4	0.4	199	pluie la nuit.
2 -1.5	17.8		+1.2	SW	4	6 nuag.	Belle	24	16	4.0	4.0	447	orage, pluie la nuit.
3 -1.3	20.0		+2.4	calme		à		30	17	4.8	4.8	586	20h 7h sirocco, pluie la nuit
1 -0.7	15.3		-4.6	W	3	couvert		21	14	1.2	1.2	602	5h-7h pluie, source éclairs au Sud-Ouest.
1 -1.0	17.4		-0.6	SW	1	à	Belle	22	17	1.6	1.6	585	5h-6h pluie.
1 -1.0	17.0		+2.3	SW	1	5 nuag.		25	16	2.4	2.4		pluie la nuit.
3 -3.5	10.0		+5.0	W	2	à	calme	30	14			698	
0 -4.1	14.3		+0.5	S	3	couvert	S agitée	20	10			494	
1 -3.4	18.5		+1.1	NE	1	nuag.	Belle	21	12			446	
7 -4.0	19.2		-3.2	calme		clair		24	11			248	
1 -2.4	19.0		-4.0	SSE	3	à	"	23	18			160	
												381	
4 +0.2	14.6		-1.8	SE	1	pluie		22	13	2.3	2.3	309	4h30-7h orage, pluie.
"	17.2		+0.4	SE	1	clair		22	15			170	
1 -0.1	16.2		-2.4	W	2	couvert		29	15	Gttes		310	Gouttes.
1 -0.9	17.2		-0.1	NW	3	pluie		23	15	8.0		206	7h pluie fine.
1 -0.9	14.1		+3.3	W	1	beau		21	16	Gttes			Gouttes, orage hier soir.
0 -1.0	17.4		-0.3	SW	3	pluie		27	16			393	
0 "	17.9		+0.9	W	1	couvert		29	17	1.4	1.4	271	21h15 pluie.
3 +2.0	14.2		-5.3	SW	4	à		25	14	1.3	1.3	145	pluie la nuit.
3 +0.7	16.9		+6	W	2	pluie		30	17	0.0	0.0	531	6h40 pluie.
5 -3.7	10.5		+4.4	W	1	couvert		28	8	1.0	1.0	315	pluie.
3 -4.6	16.8		+3.8	SW	0	à		25	13			283	
1 -3.8	17.7		+4.5	W	1	à		25	13			208	
1 -4.7	15.0		+8.0	WNE	1	6 nuag.		20	10			452	
1 -4.0	17.2		+5.2	calme		à		26	9			388	
1 -3.0	19.4		+4.6	W	3	à		26	12			210	
												119	
0 0.0	7.9		-0.6	SW	3	clair		23	14	0.4	0.4	855	orage, pluie hier.
3 -1.3	16.9		+0.5	SE	2	5 nuag.		26	10	4.0	4.0	269	18h gouttes
1 0.0	13.0		-1.5	W	1	couvert		24	10	21.5	21.5	175	le 3e de 13h à 17h et nuit 4 au 5 pluie.
3 -3.2	15.1		-0.9	W	3	nuag.		26	15	1.6	1.6	214	pluie hier.
"	21.0		+1.0	SW	2	5 nuag.		27	13			187	
												87	
1 -0.9	15.8		-1.3	NNW	1	couvert		28	15	0.4	0.6	145	17h-19h orage pluie.
5 "	24.7		-0.7	E	4	à		29	21	0.0		95	19h30 pluie.
1 -1.0	16.8		+2.1	NNE	2	beau		31	13			51	
"	20.4		+2.0	E	2	6 nuag.		31	17			58	
6 -2.8	18.5		+1.6	NE	1	nuag.		31	16			169	
3 -1.5	22.0		+2.0	E	2	beau		33	17			85	
3 -0.9	23.2		-1.0	NE	1	clair		32	18			48	
3 -1.5	22.8		+0.6	ESE	2	à		32	21				
6 -0.2	27.8		-0.3	NNE	6	clair		37	18				
"	23.0		+1.7	NE	4	clair		34	18				
"	23.0		"	NNW	1	clair		32	16	0.0			1h-7h pluie par intermittence.
3 +0.8	16.0		0.0	WNW	1	couvert	"	"	"	"			

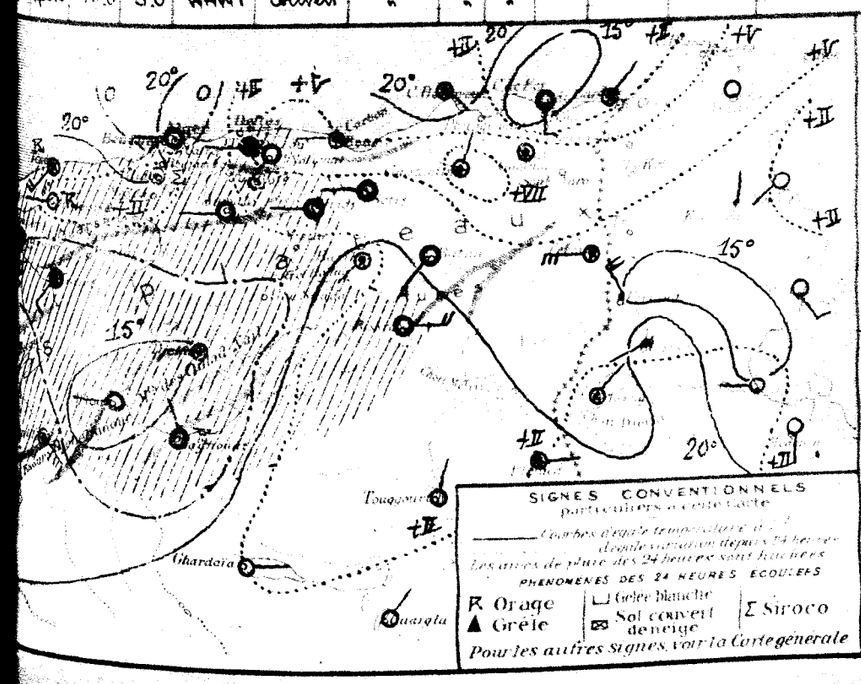

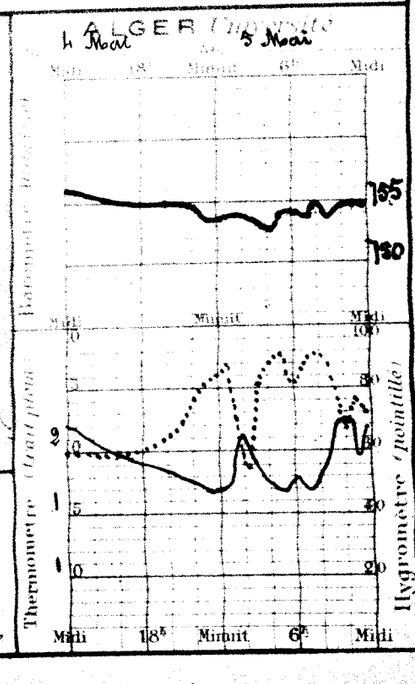

BULLETIN MÉTÉOROLOGIQUE DE L'ALGÉRIE

51e Année N° 126 — Vendredi 6 Mai 1925 — 7h. Matin

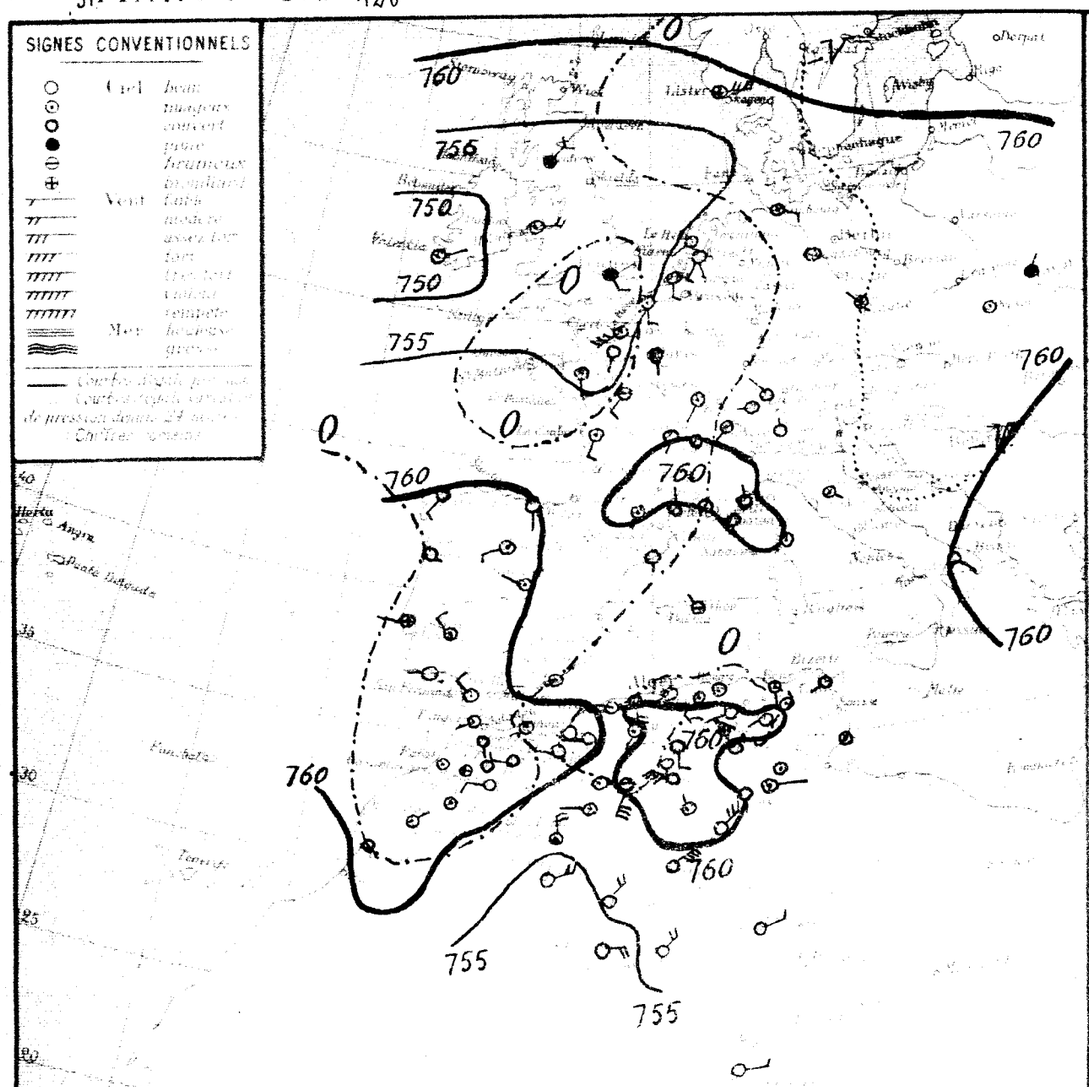
SIGNES CONVENTIONNELS
Ciel
Vent
Mer
Courbes d'égale pression
Courbes d'égale variation de pression depuis 24 heures
Chiffres : variation
760
755
750
Oran
Alger
Constantine
Biskra
Tamanrasset
Tunis
Malte
Palma
Cagliari
Marseille
Nice
Genève
Munich
Vienne
Budapest
Prague
Berlin
Hamburg
Copenhague
Stockholm
Helsingfors
Moscou
Varsovie
Cracovie
Lemberg
Bucarest
Sofia
Athènes
Rome
Naples
Palermo
Malte
Tripoli
Benghazi
Alexandrie
Le Caire
Khartoum
Tamanrasset
Dakar
Bathurst
Freetown
Monrovia
Abidjan
Accra
Lagos
Fernando Po
Libreville
Brazzaville
Loanda
Mossamedes
Windhoek
Cape Town
Port Elizabeth
East London
Durban
Lourenço Marques
Beira
Tananarive
Diego Suarez
Port Louis
Zanzibar
Mombasa
Nairobi
Kisumu
Addis Abeba
Massaua
Asmara
Khartoum
Port Soudan
Aden
Hodeida
Muscat
Bahrein
Bassora
Bagdad
Téhéran
Karachi
Quetta
Peshawar
Lahore
Delhi
Simla
Calcutta
Rangoon
Bangkok
Saigon
Hanoi
Canton
Hongkong
Manille
Shanghaï
Pékin
Tientsin
Mukden
Harbin
Tokio
Osaka
Kagoshima
Taihoku
Batavia
Singapour
Port Darwin
Cooktown
Brisbane
Sydney
Melbourne
Adelaide
Perth
Wellington
Auckland
Apia
Honolulu
Samoa
Tahiti
Nouméa
Port Vila
Suva
Iles Marquises
Iles Gambier
Iles Tuamotu
Iles Sandwich
Iles Fidji
Iles Tonga
Iles Samoa
Iles Cook
Iles Salomon
Iles Nouvelles Hébrides
Iles Nouvelles Calédonie
Iles Nouvelles Zélande
Iles Nouvelles Guinée
Iles Nouvelles Bretagne
Iles Nouvelles Irlande
Iles Nouvelles Poméranie
Iles Nouvelles Mecklembourg
Iles Nouvelles Hanovre
Iles Nouvelles Cornwallis
Iles Nouvelles Galles
Iles Nouvelles Sud
Iles Nouvelles Ouest
Iles Nouvelles Est
Iles Nouvelles Nord
Iles Nouvelles Centre
Iles Nouvelles Pacifique
Iles Nouvelles Océanie
Iles Nouvelles Polynésie
Iles Nouvelles Mélanésie
Iles Nouvelles Micronésie
Iles Nouvelles Australie
Iles Nouvelles Asie
Iles Nouvelles Afrique
Iles Nouvelles Amérique
Iles Nouvelles Europe
Iles Nouvelles Antarctique
Iles Nouvelles Arctique
Iles Nouvelles Terre
Iles Nouvelles Mer
Iles Nouvelles Océan
Iles Nouvelles Continent
Iles Nouvelles Archipel
Iles Nouvelles Atoll
Iles Nouvelles Récif
Iles Nouvelles Volcan
Iles Nouvelles Tremblement de terre
Iles Nouvelles Cyclone
Iles Nouvelles Typhon
Iles Nouvelles Ouragan
Iles Nouvelles Tempête
Iles Nouvelles Orage
Iles Nouvelles Grêle
Iles Nouvelles Neige
Iles Nouvelles Brouillard
Iles Nouvelles Rosée
Iles Nouvelles Gelée
Iles Nouvelles Vent
Iles Nouvelles Calme
Iles Nouvelles Mer
Iles Nouvelles Houle
Iles Nouvelles Vague
Iles Nouvelles Marée
Iles Nouvelles Courant
Iles Nouvelles Navigation
Iles Nouvelles Port
Iles Nouvelles Phare
Iles Nouvelles Balise
Iles Nouvelles Bouée
Iles Nouvelles Ancre
Iles Nouvelles Voile
Iles Nouvelles Navire
Iles Nouvelles Bateau
Iles Nouvelles Pêche
Iles Nouvelles Poisson
Iles Nouvelles Coquillage
Iles Nouvelles Corail
Iles Nouvelles Sable
Iles Nouvelles Vase
Iles Nouvelles Roche
Iles Nouvelles Terre
Iles Nouvelles Sol
Iles Nouvelles Eau
Iles Nouvelles Air
Iles Nouvelles Feu
Iles Nouvelles Lumière
Iles Nouvelles Ombre
Iles Nouvelles Nuit
Iles Nouvelles Jour
Iles Nouvelles Soleil
Iles Nouvelles Lune
Iles Nouvelles Etoile
Iles Nouvelles Ciel
Iles Nouvelles Nuage
Iles Nouvelles Pluie
Iles Nouvelles Neige
Iles Nouvelles Grêle
Iles Nouvelles Orage
Iles Nouvelles Tempête
Iles Nouvelles Ouragan
Iles Nouvelles Typhon
Iles Nouvelles Cyclone
Iles Nouvelles Tremblement de terre
Iles Nouvelles Volcan

BULLETIN MÉTÉOROLOGIQUE DE L'ALGÉRIE

Jeudi 7 Mai 1925 — 7h. Matin

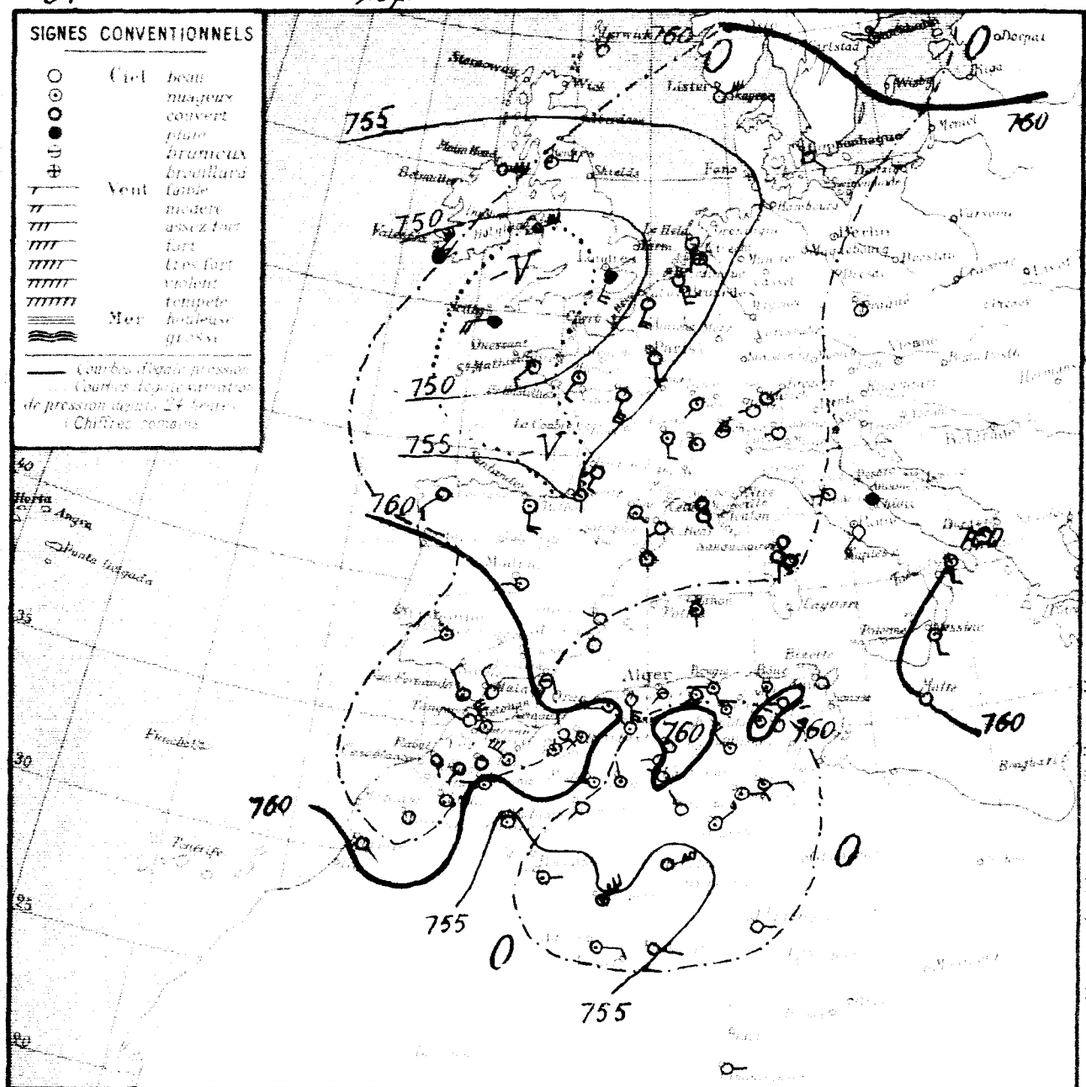

Situation générale et situation en Algérie — Le baromètre a baissé sur le Nord-Ouest de l'Europe que recoupe une dépression (Scilly 746m/m) et dans le Sud algérien. Les autres minima sont sur le Nord de la Méditerranée (Mahon 757m/m) et sur le Sahara occidental (Beni-Abbès 754m/m). La pression est plus élevée au Sud de l'Espagne (San-Fernando 764m/m) et sur le Maroc (Rabat 765m/m); elle est voisine de 760m/m sur l'Algérie-Tunisie.

En Algérie, ce matin, le ciel est nuageux ou brumeux avec éclaircies. Les vents sont variables. Quelques averses orageuses sont tombées hier soir à l'Est et au Sud du réseau.

La mer est belle ou peu agitée

Probabilité valable pour la journée — Jusqu'à Midi : Variations barométriques encore faibles, plutôt en baisse dans l'Ouest de l'Afrique du Nord et en hausse sur le Bassin méditerranéen, la Tunisie et le Sud-Est algérien. En Algérie, temps d'abord nuageux avec éclaircies se couvrant ensuite par l'Ouest avec averses orageuses. Vents du secteur Ouest modérés ou assez forts. Température en baisse sur la moitié Ouest.

	ORAN	ALGER	CONSTANTINE
Littoral et Tell	Se couvrant avec averses orageuses. Vents du secteur Ouest modérés ou assez forts	Nuageux à très nuageux avec averses orageuses. Vents du secteur Ouest modérés ou assez forts	Brumeux et nuageux et orageux. Vents du secteur Ouest modérés ou assez forts
Hauts Plateaux	Se couvrant avec averses orageuses. Vents du secteur Ouest modérés ou assez forts	Nuageux à très nuageux avec averses orageuses. Vents du secteur Ouest modérés ou assez forts	Brumeux à nuageux et orageux. Vents du secteur Ouest modérés ou assez forts
Sahara	Nuageux ou très nuageux. Vents d'Est à Nord-Est modérés ou assez forts	Nuageux. Vents du secteur Est modérés ou assez forts	Nuageux. Éclaircies. Vents variables modérés ou assez forts

AVIS AUX PORTS
- Golfe du Lion, Baléares : Vents du secteur Sud au secteur Ouest modérés ou assez forts
- Oran, Alger, Bizerte : Vents du secteur Ouest modérés ou assez forts

VENTS EN ALTITUDE
- Ouest Algérie : secteur Ouest 6 à 12m
- " Sahara : secteur Est 8 à 15m
- Est Algérie : secteur Ouest 6 à 12m
- " Sahara : secteur Est 8 à 15m

Avis aux Agriculteurs

STATIONS	Observation de 7 heures du matin: Température de l'air (Minima nuit)	Température de l'air (Différence depuis 24h)	Vent Direction et force de 0 à 9	État du Ciel	État de la Mer	Dans les 24 heures: Température extrême max	Température extrême min	Pluie en millim.	Pluie du 30 Avril au 7 Mai matin	Pluie du 1er Sept. au 30 Avril matin	PHÉNOMÈNES
Nemours	14.0	14.7	-3.9	SE 1	Beau	agitée	22	12			252
Beni Saf											
Oran	16.4	-2.0	W 3	nuageux	P. agitée	26	16		0.4	199	
Mostaganem	15.8	-2.5	S 5	Beau	agitée	22	15		4.0	447	
Tenes	15.8	-2.4	Calme	nuageux		26	15		4.8	586	
Blida	15.6	-1.6	WSW 1	nuageux		20	15		1.8	602	
Bourkika	17.5	-2.1	SW 1	Brumeux	Belle	24	16		1.9	585	
Alger	15.1	-8.5	W 1	nuageux		21	10		2.4		
Maison-Carrée	17.5	+0.2	W 2	d°	Belle	21	12			692	
Boufarik											
Rovigo	16.8	-1.4	S 3	nuageux	P. agitée	26	13			494	
Philippeville										446	
Cap de Fer											
Bône	21.2	+0.7	Calme	clair		26	14		1.1	248	
Biskra										160	
Tuggurt	19.0	-3.0	ENE 1	T. nuag.		25	10			321	
Géryville											
Aïn-Sefra	16.2	-3.4	W 1	nuag.		22	7			309	
Sidi-Bel-Abbès	12.0	-1.8	S 1	T. nuag.		26	9			170	
Mascara	11.6	-4.2	W 2	d°		23	10		3.0	310	
Relizane	15.6	-3.2	SSW 3	Beau		26	12			206	
Orléansville	13.2	-2.9	NW 1	d°		26	11				
Tiaret	14.2	-0.9	NW 1	nuag.		22	12			393	
Médéa											
Miliana											
Aumale	12.2	-2.8	Calme	nuageux		22	9		4.4	271	
Bougie	12.8	-2.7	SW 2	nuageux		19	11		1.3	743	
Fort-National	13.0	-1.9	NE 1	Couvert		24	10		32.0	581	
Tizi-Ouzou	13.2	+0.4	N 1	clair		25	9		14.0	315	
Dellys	12.4	-0.8	NW 2	T. nuag.		21	9		12.1	283	
Bordj-Menaïel	11.9	-1.1	Calme	nuageux		20	8		15.0	208	
Boufarik	13.0	-2.0	W 1	clair		24	10		0.2	432	
Blida	15.1	-2.4	Calme	d°		24	8			388	
Médéa	13.0	+1.0	Calme	d°		22	10	3.0	16.0	210	15h-16h orage, pluie.
Boghari											
Aïn-Oussera	17.1	+0.2	SW 1	nuag.		29	13			119	
Mecheria	14.4	-3.5	W 2	T. nuag.		23	12		1.6	256	
Géryville	12.9	+1.6	NW 2	d°		22	8		7.0	269	
Aïn-Sefra	10.5	+1.5	W 1	Beau		21	7		36.2	175	
Bénian	11.9	-1.1	Calme	d°		22	12		1.7	214	
Djelfa											
Laghouat	15.7	-2.3	NW 1	clair		25	13			187	
Biskra	21.1	+1.3	NNE 3	Beau		30	19			87	
Tébessa	16.7	-1.8	WNW 1	Beau		28	14	6.0	6.8	145	17h-18h orage, grêle, pluie.
Touggourt	24.0	+1.0	NW 4	T. nuag.		29	18		0.9	95	
El Oued	24.4	-0.4	E 3	d°		30	15			51	
El Goléa	22.4	-0.2	E 3	nuageux		30	16			58	
Timimoun	20.3	0.0	Calme	Beau		30	22			160	
Ghardaïa	24.0	+1.0	NW 2	Beau		30	16			85	
Ouargla	20.5	-3.0	NE 3	T. nuag.		33	18			48	
El Kantara	22.2	+1.6	ENE 5	couvert		32	21				
Beni-Abbès	23.7	-1.2	E 1	nuag.		33	21				7h-17h Vent de sable
Tamanrasset	24.6	-2.5	NE 5	d°		38	22				9h-19h Vent de sable
Alger	19.3	-4.7	E 3	T. nuag.		42	19				
In Salah	27.5	+0.3	E 2	couvert		43	22				
Fort-Flatters	23.7	+1.5	E 1	clair		41	21				
Fort-Polignac											
Djanet											
Tamanrasset	25.1	+1.3	E 1	clair		32	17				
Rabat	11.0	+1.0	S 1	couvert	"	"	"				

Temperatures extrêmes

Stations	Max	Min
Paris	17	7
Nice	19	13
Biarritz	"	"
Strasbourg	"	"

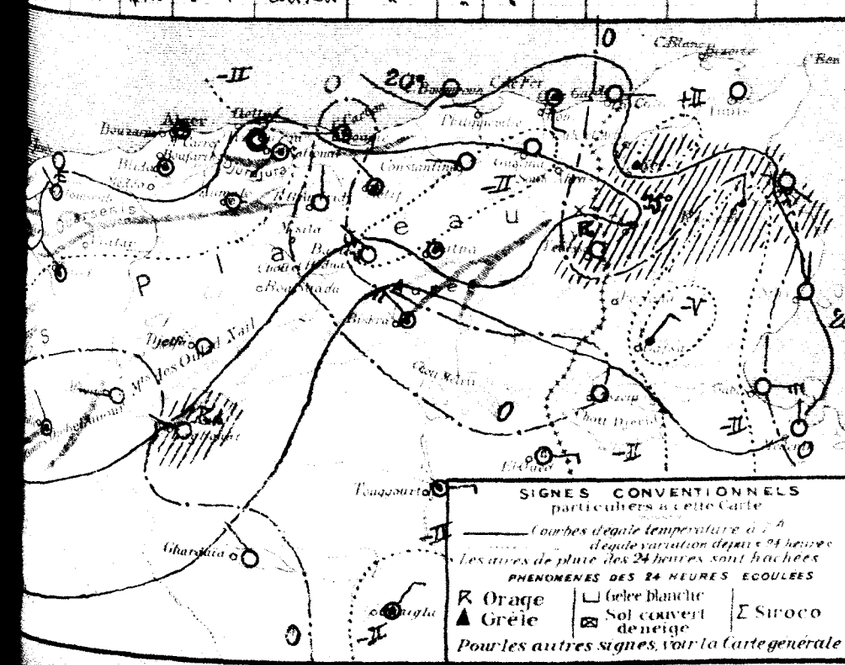

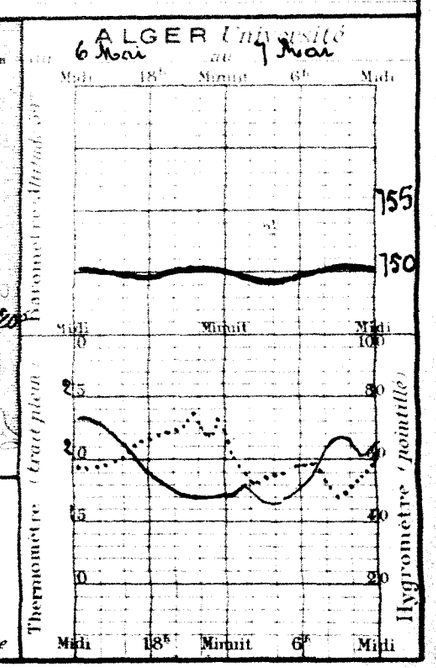

Année N° 51e

BULLETIN MÉTÉOROLOGIQUE DE L'ALGÉRIE

Vendredi 8 Mai 1925 — 7h. Matin

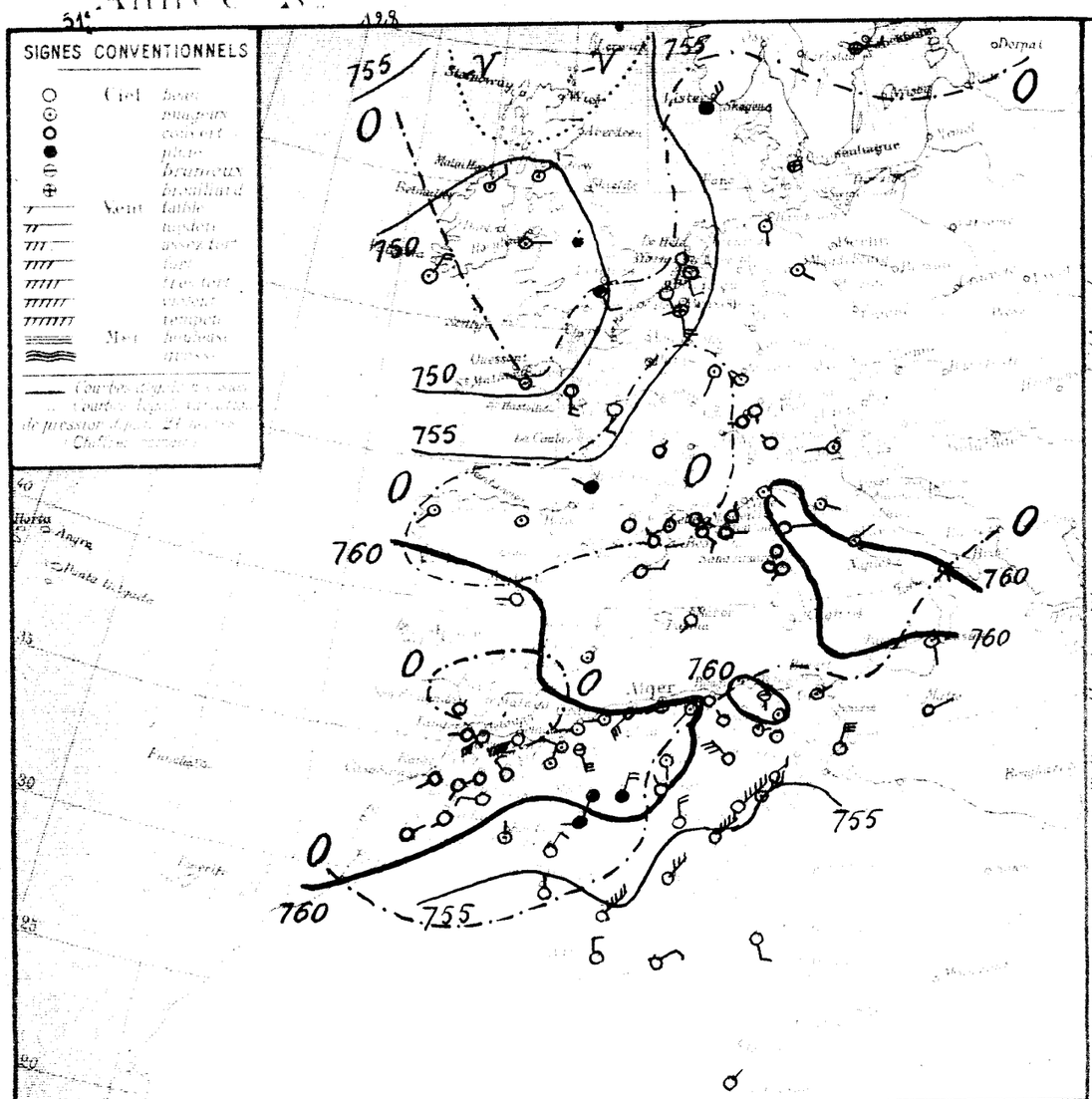
SIGNES CONVENTIONNELS
Ciel
Vent
Mer
Courbes d'égale pression
Courbes d'égale variation de pression
Orages
Alger
Oran
Constantine
Biskra
Ouargla
Touggourt
Ghardaia
Tunis
Malte
Palma
Cagliari
Marseille
Toulouse
Bordeaux
Clermont
Lyon
Dijon
Paris
Brest
Cherbourg
Nancy
Strasbourg
Besançon
Perpignan
Nice
Ajaccio
Bastia
Corse
Sardaigne
Baléares
Malaga
Gibraltar
Tanger
Rabat
Casablanca
Mogador
Fez
Oujda
Tlemcen
Bône
Philippeville

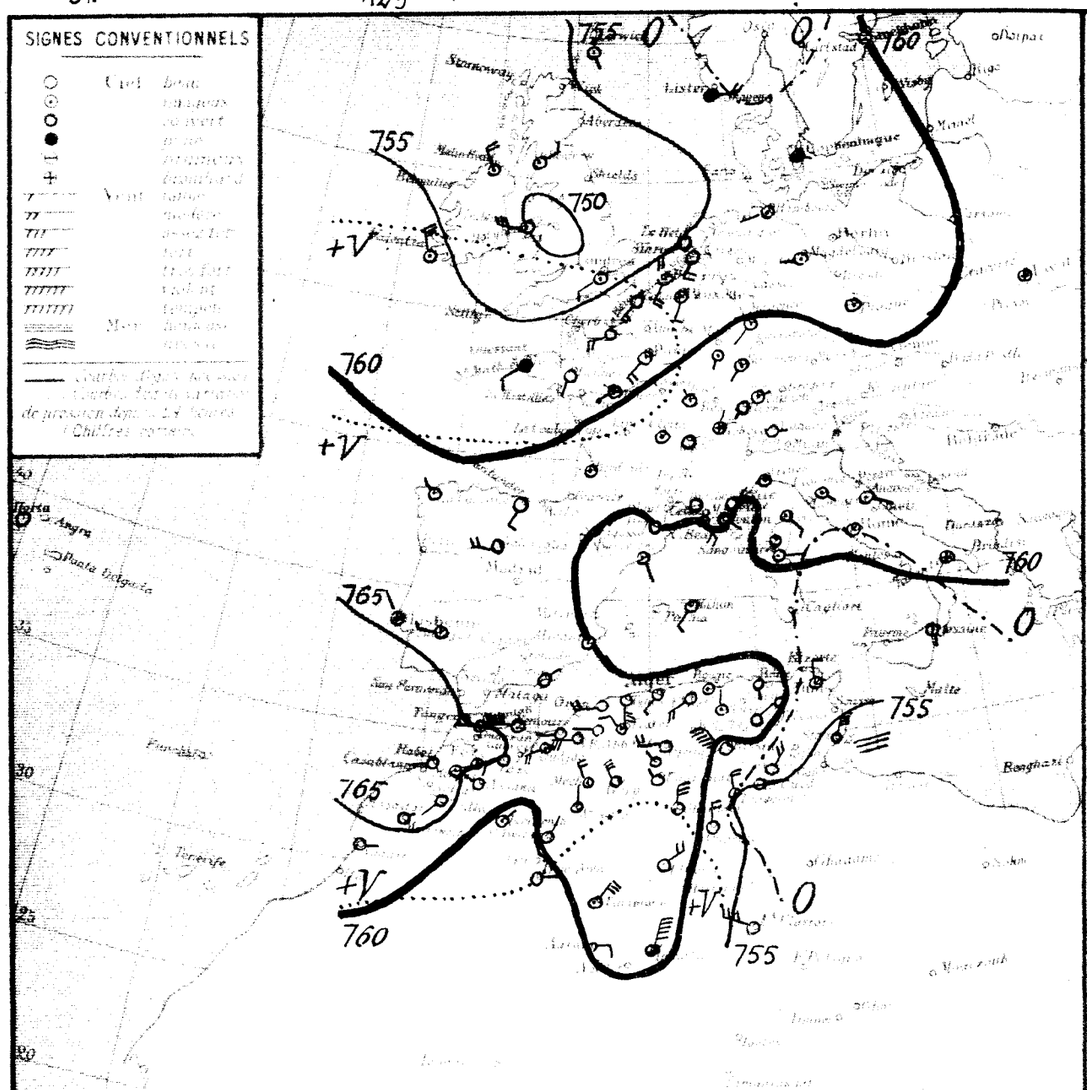

Situation générale et probabilités météorologiques. Le baromètre a partout baissé depuis 24h, sauf en Scandinavie et à l'Est de l'Afrique du Nord. Une dépression recouvre le Nord de l'Europe (Holybead 750mm); une autre la Méditerranée (la Tunisie (Sfax 753mm)) et le Sahara oriental (Zouagout 755mm), et des pressions élevées le Sud de la Péninsule ibérique et le Maroc (Rabat 766mm).

En Algérie, ce matin, le ciel est très nuageux ou couvert au Sud-Ouest des Hauts-Plateaux et au l'Est du réseau, beau ailleurs. Les vents soufflent au Nord du secteur Ouest et au Sud du secteur Nord et sont assez forts ou forts. Il a plu hier au Sud-Ouest et à l'Est du réseau ainsi que dans la région d'Alger. La mer est houleuse à Oran, Cap Crozette, belle ou agitée ailleurs.

Probabilités. Jusqu'à Midi: Continuation baisse barométrique. Ouest Méditerranée et Afrique du Nord. Une dépression persistera mer Européenne Sicile-Malte. Gabès. En Algérie, temps beau ou peu nuageux à l'Ouest, nuageux avec éclaircies à l'Est. Vents du secteur Ouest modérés ou assez forts. Température légèrement inférieure à la normale.

	ORAN	ALGER	CONSTANTINE
Littoral et Tell	Beau ou peu nuageux. Vents du secteur Ouest modérés à variables faibles	Beau ou peu nuageux. Vents du secteur Ouest modérés	Nuageux. Eclaircies. Vents du secteur Ouest modérés ou assez forts
Hauts Plateaux	Beau ou peu nuageux. Vents du secteur Ouest modérés à variables faibles	Beau ou peu nuageux. Vents du secteur Ouest modérés	Nuageux. Eclaircies. Vents du secteur Ouest modérés ou assez forts
Sahara	Beau temps. Vents de Nord à Nord-Est modérés ou assez forts	Beau temps. Vents du secteur Nord modérés ou assez forts	Beau ou peu nuageux. Vents du secteur Nord modérés ou assez forts

AVIS AUX PORTS
- Golfe du Lion: Vents du secteur Ouest modérés ou assez forts
- Baléares: Vents du secteur Ouest modérés à variables faibles
- Oran: Vents du secteur Ouest modérés
- Alger: Vents du secteur Ouest modérés ou assez forts
- Bizerte: Vents du secteur Ouest modérés ou assez forts

VENTS EN ALTITUDE
- Ouest Algérie: secteur Ouest 6 à 12m
- " Sahara: secteur Est 6 à 12m
- Est Algérie: secteur Ouest 6 à 12m
- " Sahara: Nord à Est 8 à 15m

Avis aux Agriculteurs

Stations	Max	Min
Paris	15	7
Nice	19	10
Biarritz	"	"
Strasbourg	"	"

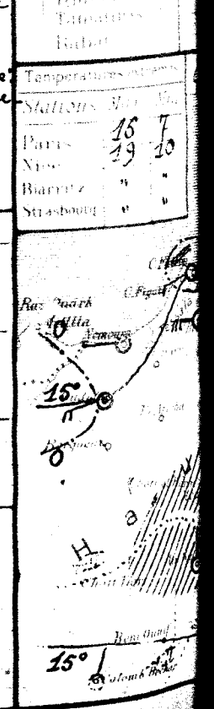

OBSERVATION DE 7 HEURES DU MATIN

Stations	Température de l'Air	Variation en 24h	Vent Direction et Force de 0 à 9	Etat du Ciel	Etat de la Mer	Dans les 24 heures Température extrême Max	Min	Pluie en millimètres	Pluie du 30 Avril au 9 Mai inclus millimètres	Pluie du 1er Sept. au 30 Avril inclus millimètres	PHÉNOMÈNES
[illegible]	18.1	+0.5	W 2	Beau	agitée	22	13			252	
[illegible]	17.3	+0.3	W 4	Beau	agitée	22	15		0.4	199	
[illegible]	16.8	+0.5	S 5	clair	S. agitée	21	14		4.0	447	
[illegible]	18.0	+2.0	Calme	Beau		23	13	gttes	4.8	586	matinée d'hier, gouttes.
[illegible]	14.8	+0.4	SW 2	clair		18	12		1.8	602	
[illegible]	17.1	+0.7	SW 3	d.	Belle	21	15	gttes	1.9	585	11h gouttes.
[illegible]	15.9	+0.4	SW 1	d.		23	10		2.4		
[illegible]	14.0	-2.4	calme	nuag.	Calme	20	14			692	
[illegible]	15.6	-1.9	S 1	Couvert	Belle	22	12	2.5	2.5	494	18h-7h pluie.
[illegible]	16.1	-1.6	SE 1	d.	Belle	22	14	gttes		446	dans la matinée gouttes.
[illegible]	18.4	-0.4	N 3	C. nuag.		22	16		1.1	248	
[illegible]	17.2	+0.2	NNE 6	couvert	C. Houleuse	24	12			160	
[illegible]	15.0	0.0	WSW 4	nuag.		23	7			321	
[illegible]	14.0	+0.8	W 5	clair		18	9		2.3	509	
"	11.8	-0.2	W 1	couvert		21	9			170	
[illegible]	14.0	+0.6	W 2	Beau		20	10		3.0	310	
[illegible]	16.7	-0.3	W 6	d.		23	13			206	
[illegible]	13.7	-1.5	SSW 1	d.		23	11				
[illegible]	9.7	+0.7	NW 3	nuag.		17	8			393	
[illegible]	11.5	-1.5	W 1	clair		17	13		4.4	271	
[illegible]	10.1	-1.5	SW 4	d.		15	9		1.3	743	
[illegible]	14.3	+2.2	NE 1	d.		20	9		32.0	581	
[illegible]	12.1	-1.7	N 1	d.		20	8		15.0	315	
[illegible]	11.1	-2.2	N 2	C. nuag.		19	10	1.0	13.1	283	pluie la nuit.
[illegible]	10.6	-3.5	NE 8	couvert		25	8	2.0	17.0	208	pluie dans la soirée.
[illegible]	13.0	-0.2	WSW 1	C. nuag.		20	11	5.8	6.0	432	pluie la nuit.
[illegible]	14.6	-0.2	Calme	couvert		23	13	1.4	1.4	388	-d°-
[illegible]	12.5	-1.7	NW 5	C. nuag.		22	9		16.0	210	
[illegible]	13.0	+2.2	N 2	Beau		20	9	3.0	24.0	119	pluie.
[illegible]	10.0	+0.3	NNW 4	C. nuag.		18	7	0.2	27.8	256	7h-7h30 pluie.
[illegible]	5.8	-1.2	NNW 5	couvert		15	4	4.0	24.0	269	7h-9h pluie.
[illegible]	6.8	-1.8	NW 1	couvert		15	5		39.7	175	
[illegible]	8.8	-2.5	W 4	clair		16	8		9.7	214	
[illegible]	15.0	-4.0	N 2	clair		23	13			187	
[illegible]	19.0	+1.3	NNE 2	Beau		27	14			87	
[illegible]	12.1	-3.6	NNW 1	clair		21	10		12.8	145	
[illegible]	21.0	-3.5	NW 8	Beau		29	19		0.9	95	
[illegible]	23.8	-2.8	N 4	clair		35	17			51	
[illegible]	21.2	0.0	E 2	Beau		34	17			58	
[illegible]	20.8	-1.5	NE 4	clair		33	25			169	
[illegible]	17.0	-4.0	N 5	d.		30	15			85	
[illegible]	22.9	+0.5	N 4	d.		32	19			48	7h-16h vent de sable.
[illegible]	13.0	-2.2	NE 4	d.		34	16				
[illegible]	19.0	+0.5	ENE 1	d.		32	18				8 à 15h vent de sable
[illegible]	26.0	-1.0	NE 5	C. nuag.		31	18				
[illegible]	19.8	-0.3	E 5	Beau		32	18				
[illegible]	24.3	+2.4	NNE 7	clair		38	17				12h-17h vent de sable.
[illegible]	22.6	-5.5	WNW 6	d.		39	21				9h-15h vent de sable.
[illegible]	14.0	0.0	WSW	Couvert	-	-	-				

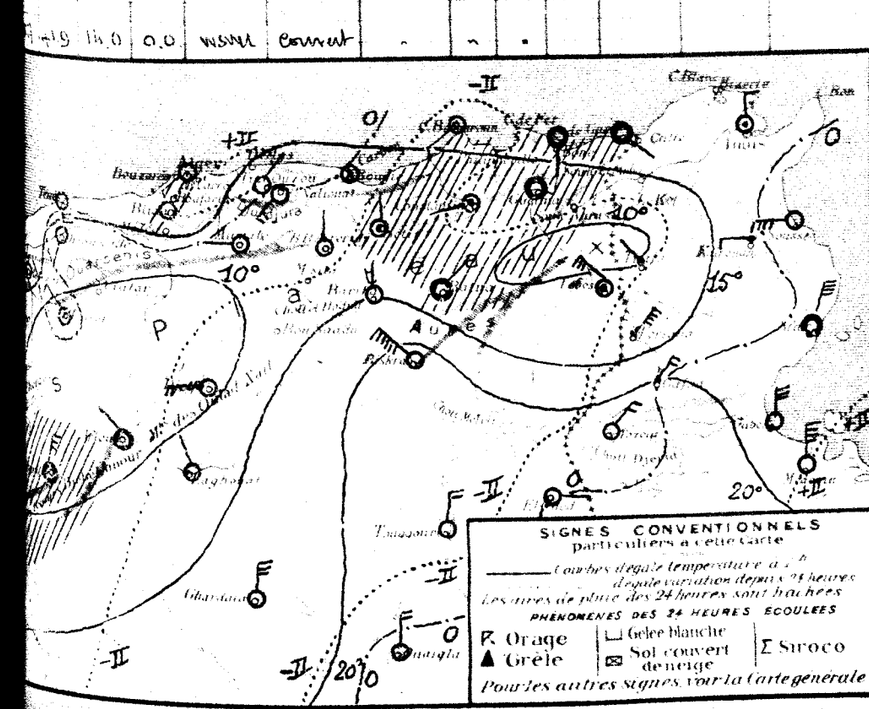

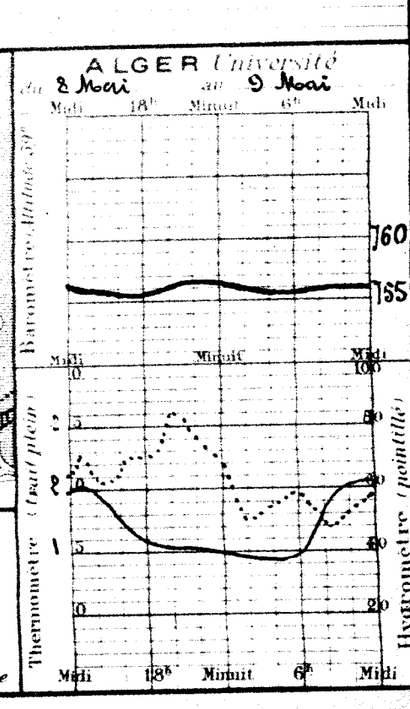

BULLETIN MÉTÉOROLOGIQUE DE L'ALGÉRIE

51e Année N° 130 — Dimanche 10 Mai 1925 — 7h. Matin

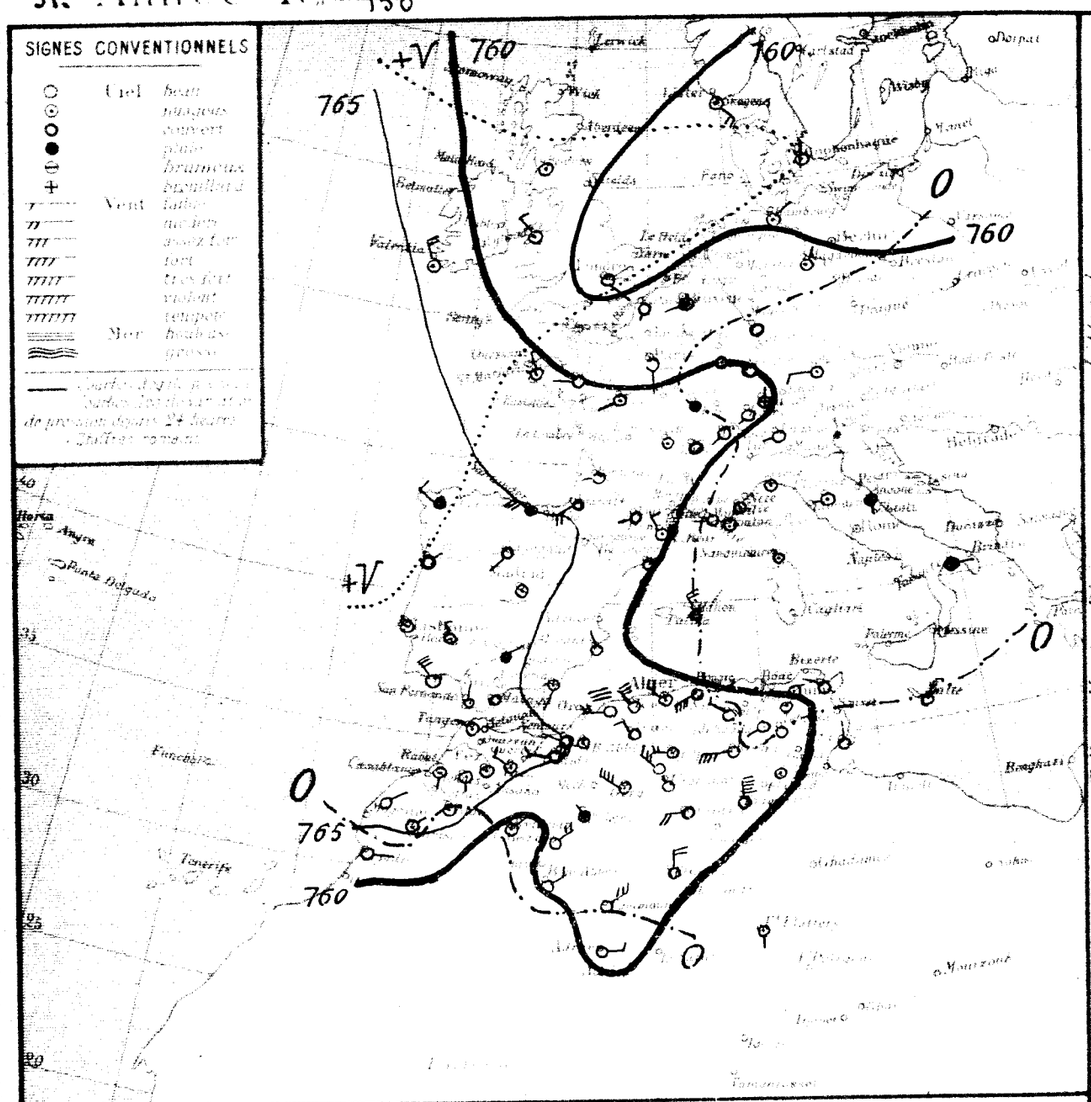

Situation générale et situation en Algérie. Le baromètre a haussé sur l'Ouest de l'Europe et de l'Afrique du Nord où s'avancent les dépressions élevées de l'Océan Atlantique (Lisbonne 768 mm – Rabat 767 mm – Gella 765 mm). Une dépression persiste sur l'Italie, la Mer Tyrrhénienne et le golfe du Gabès (Sfax 757 mm).
En Algérie, ce matin, le ciel est nuageux avec éclaircies. Les vents soufflent du secteur Ouest et sont assez forts ou forts. Il a plu hier et cette nuit dans l'Est et en divers points à l'Ouest et au centre du littoral.
La mer est houleuse à Oran, Mostaganem et Mahon, belle ou agitée ailleurs.

Probabilité jusqu'à Midi. Une dépression persistera sur la Méditerranée Occidentale en s'éloignant vers le Sud-Ouest. En Algérie, temps très nuageux avec averses. Vents variables (Nord-Ouest dominant) modérés. Température en baisse.

	ORAN	ALGER	CONSTANTINE
Littoral et Tell	Très nuageux. Averses. Vents variables (Nord-Ouest dominant) modérés.	Très nuageux. Averses. Vents variables (Nord-Ouest dominant) modérés.	Très nuageux. Averses. Vents variables (Nord-Ouest dominant) modérés.
Hauts Plateaux	Très nuageux. Averses. Vents variables (Nord-Ouest dominant) modérés.	Très nuageux. Averses. Vents variables (Nord-Ouest dominant) modérés.	Très nuageux. Averses. Vents variables (Nord-Ouest dominant) modérés.
Sahara	Nuageux. Vents de Nord-Est modérés ou assez forts	Nuageux. Vents de Nord à Est modérés ou assez forts.	Nuageux. Vents de Nord à Est modérés ou assez forts.

AVIS AUX PORTS
Golfe du Lion : Vents de Nord-Ouest assez forts.
Baléares : Vents de Nord-Ouest modérés.
Oran, Alger, Bizerte : Vents variables (Nord-Ouest dominant) modérés.

VENTS EN ALTITUDE
Ouest Algérie : Secteur Ouest : 6 à 12 m
" Sahara : Secteur Est : 6 à 12 m
Est Algérie : Secteur Ouest : 6 à 12 m
" Sahara : Nord à Est : 6 à 12 m

Avis aux Agriculteurs

Stations	Observation de 7 heures du Matin: Température de l'air			Vent (Direction et force de 0 à 9)	État du Ciel	État de la Mer	Dans les 24 heures: Température extrêmes Max	Min	Pluie en millimètres	Pluie du 30 Mai au 10 Mai inclus	Pluie depuis le 30 Mai inclus	PHÉNOMÈNES
Nemours	+1.7	17.3	-0.8	WNW 2	couvert	Agitée	22	13	9h		252	15h.15 grosses
Beni Saf												
Oran												
Mostaganem	+1.8	16.8	-1.1	W 4	nuag.	Houleuse	21	15		0.4	199	
Tenes	+1.1	16.5	-0.3	NW 5	Beau	Agitée	22	14		4.0	447	
Blida	+2.1	15.2	-2.8	W 2	nuag.		22	13		4.8	586	
Boufarik	+0.5	13.7	-1.1	W 4	clair		17	10	1.3		602	1h pluie
Alger	+0.4	16.0	-1.1	NW 4	Bnuag.	Belle	22	13	0.3	2.2	585	1h pluie
Maison Carrée	+1.2	16.1	+0.2	SW 2	nuag.		23	11	1.4	3.8		Pluie la nuit
Bougie	-1.1	15.0	+1.0	W 2	nuag.	Belle	22	12			692	
Philippeville												
Cap de Garde	-1.5	13.0	-2.0	NW 3	couvert	Agitée	20	11	15	4.0	494	Pluie la nuit
La Calle	-1.3	12.0	+1.9	W 2	Bnuag.	Agitée	21	14	9h		446	19 et 21h.30 grosses
Bizerte												
Tunis												
Sfax	-0.5	19.6	+0.2	WNW 2	clair		21	16		1.1	248	
Gabès	+4.3	16.0	-1.2	N 2	d	Agitée	24	8			160	
Biskra	+2.3	12.0	-3.0	W 3	couvert		23	7	1.3	1.3	321	Pluie hier et la nuit
Tébessa												
Constantine	+0.5	13.0	-1.0	W 5	nuag.		19	8		2.3	309	
Sétif		10.6	-1.2	W 4	nuag.		20	9			170	
Bougie	+2.2	12.8	-1.2	NW 4	clair		20	9		3.0	510	
Biskra	+1.5	16.8	+0.1	NNW 6	Beau		22	13			206	
Touggourt	+0.7	14.2	+0.5	SW 2	clair		22	13				
Laghouat	+1.9	7.6	-2.1	NW 2	couvert		16	7			393	
Géryville												
Aïn Sefra												
Bou Saada										4.4	271	
Djelfa										1.3	745	
Médéa	0.0	15.8	+1.5	WSW 6	couvert		22	11		32.0	581	
Miliana	+0.6	10.2	-1.9	SN 3	Beau		24	6		15.0	315	
Orléansville	+1.9	7.7	-3.4	WNW 3	d		18	4	3.0	16.1	283	Pluie la nuit
Mascara	-0.6	12.3	+1.7	SW 1	clair		15	6	0.2	17.2	208	soir et petite pluie
Saïda											432	
Tiaret	-0.9	14.4	-0.2	calme	nuag.		20	9		1.4	528	
Tlemcen	+0.2	12.2	-0.3	calme	Beau		18	9	4.0	20.0	210	Pluie la nuit
Lalla Marnia												
Aïn Sefra	+1.7	14.1	-1.0	NW 1	pluie		21	10	12.0	36.0	119	Pluie la nuit
Méchéria	+1.0	7.8	-2.2	NW 2	couvert		18	7		27.8	256	
Géryville	+0.6	7.1	+0.3	WNW 6	nuag.		16	4		24.0	269	
Laghouat	+2.1	4.2	-1.6	NW 5	Beau		15	4		39.7	175	
Djelfa	-0.1	8.0	-0.5	W 4	nuag.		17	8			214	
Bou Saada												
Biskra		13.9	-1.1	N 3	clair		25	9			187	
Touggourt	+1.2	16.4	-2.6	NE 4	Beau		27	14			87	
Laghouat	+1.8	11.6	-0.5	NNW 1	d		21	10		12.8	145	
Ouargla	+3.0	18.0	+3.0	W 6	clair		29	16			95	
El Goléa	+7.0	20.0	-3.2	N 7	Beau		31	16			51	
Timimoun											58	
Adrar	+3.2	17.2	-3.6	calme	Bnuag.		32	12			169	
Beni Abbès	+0.6	16.0	-1.0	W 4	couvert		30	14			85	
Colomb Béchar											48	
Ouargla												
El Goléa												
Tamanrasset												
Bordj Omar Driss												
Fort Flatters												
Fort Polignac												
Djanet

BULLETIN MÉTÉOROLOGIQUE DE L'ALGÉRIE

51e Année N° 131 — Lundi 11 Mai 1925 — 7 h. Matin

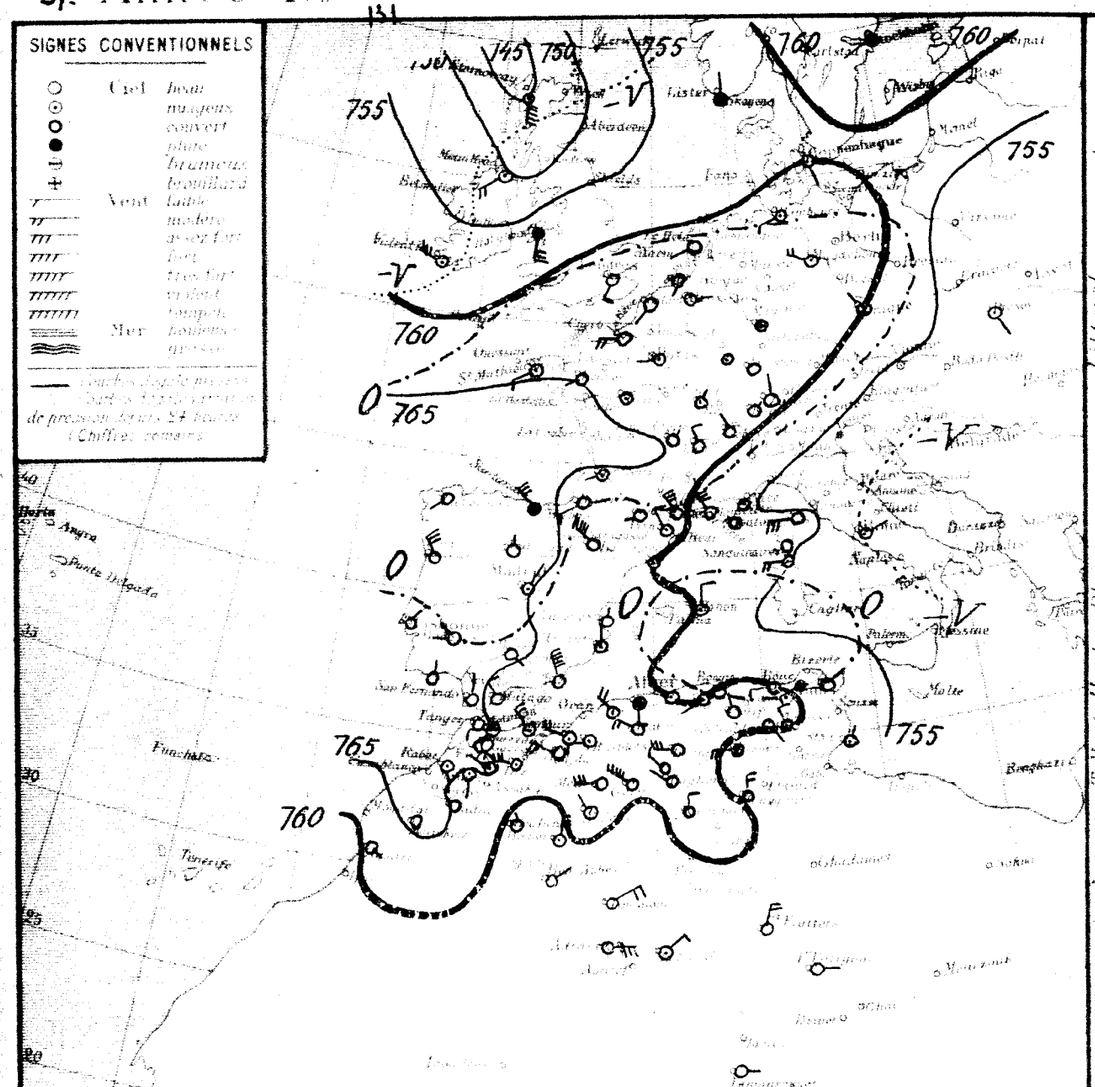

STATIONS	OBSERVATION DE 7 HEURES DU MATIN: Pression réduite 0° niveau mer	Température de l'air: Observation	Diff. en 24 h.	Vent Direction et force de 0 à 9	Etat du Ciel	Etat de la Mer	Dans les 24 heures: Température extrême max.	min.	Pluie en millim.	Pluie du 10 au 11 Mai millim.	Pluie du 1er Sept. au 10 Mai millim.	PHÉNOMÈNES
Nemours	762	16.8	-0.5	WNW 4	8 nuag.	Agitée	18	9	6.6	6.6	252	5h45 à 6h grêle, pluie
Beni Saf												
Oran	761	13.2	-3.0	NW 4	4 nuag.	Agitée	20	11	5.9	5.9	199	Pluie la nuit
Mostaganem	765	11.3	-5.2	S 3	pluie	Agitée	22	10	19.0	19.0	451	Pluie la nuit et ce matin
Tenes		11.0	-4.2	calme	couvert		22	10	3.8	3.8	591	Pluie la nuit
Blida	765	11.0	-1.6	calme	couvert		17	10	0.0		605	15h petite pluie
Boufarik		12.0	-1.7	N 1	8 nuag.		20	12	0.5	0.5	587	averses d'hier et ce matin pluie
Alger	769	13.1	-2.9	calme	d	Belle	20	10	0.9	0.9		Pluie hier
Maison Carrée	765	13.3	-2.8	N 2	d							
Bougie	763	11.0	-4.0	W 1	clair	Calme	18	10			692	
Philippeville												
Cap de Garde	763	16.3	+3.3	W 3	couvert	Agitée	22	12	Gtte		498	10-18h gouttes
La Calle	760	14.0	-4.0	WSW 3	pluie	Agitée	21	13	Gtte		456	gouttes hier et ce matin
Bizerte							23	12			249	
Tunis	761	17.0	-1.6	W 2	couvert		21	16			160	
Sfax	759	18.0	+2.0	NNE 1	nuag.	Calme						
Gabès	763	11.0	-1.0	WNW 4	couvert		23	6	4.0	4.0	322	19h pluie
Tebessa												
Souk Ahras	762	11.0	-2.0	W 3	8 nuag.		18	8	15.4	15.4	311	orage grêle pluie la nuit
Sétif		7.4	-3.2	W 3	couvert		18	8	0.6	0.6	170	Pluie la nuit
Biskra	762	9.0	-3.8	W 4	d		17	6	19.0	19.0	313	4-6h orage pluie
Touggourt	762	11.5	-5.3	SSW 4	pluie		21	10	1.8	1.8	206	Pluie
Djelfa	762	11.0	-3.2	W 1	d		21	11	1.0	1.0		Pluie la nuit
Laghouat	762	7.2	-0.4	WNW 4	couvert		15	4	5.0	5.0	393	Pluie la nuit
Géryville												
Biskra												
Aumale		7.0		NE 2	couvert		11	4	Gtte		275	8h20 gouttes
Fort National		8.7		SW 2	8 nuag.		15	6	2.3	2.3	744	Pluie hier
Tizi Ouzou	763	9.6	-6.2	SE 1	couvert		18	6	3.0	3.0	613	8-30 et 13h15 pluie
Bougie	763	9.1	-1.1	NNW 3	clair		17	3			330	
Sétif	762	6.6	-1.1	NNW 2	Beau		13	3			299	
Batna	761	7.2	-3.1	SE 1	couvert		12	3			225	
Constantine											448	
Guelma	761	12.4	-2.0	calme	couvert		22	8	3.4	3.4	389	9-10h pluie
Tebessa	762	10.0	-2.2	NW 3	nuag.		12	7			250	
El Aouinet												
Ain Sefra	762	10.1	-1.0	NW 2	Beau		20	8			155	
Mecheria	761	7.0	-0.2	W 5	couvert		16	7			284	
Géryville	762	6.1	-1.0	WNW 7	d		15	4			293	
Aflou	763	4.5	+0.3	NW 3	d		15	3			118	
Bou Saada	762	5.2	-2.8	W 5	d		15	-			216	
Biskra												
El Goléa												
Ghardaïa		13.4	-0.5	N 1	clair		21	10			187	
Tuggourt	761	15.3	-1.1	N 5	nuag.		25	15			87	
Laghouat	762	10.4	-1.2	NW 2	couvert		20	10	Gtte		158	6h goutte
Biskra	761	16.0	-2.0	W 5	pluie		25	15	Gtte		96	7h gouttes
Tamanrasset	761	18.6	-1.4	N 4	couvert		27	12			51	
El Goléa											88	
Ouargla	761	17.9	+0.5	NE 3	nuag.		29	14			169	
Ouargla	762	15.0	-1.0	N 2	couvert		28	13			85	
Oued Righ											48	
Bou Saada												
Biskra	763	19.0	0.0	NE 2	clair		28	17				
Tamanrasset	763	22.0	0.0	NE 4	d		31	18				9-18h vent de sable
Adrar		20.3	-0.5	E 5	couvert		38	18				
In Salah	763	25.2	+2.7	NE 3	8 nuag.		38	17				
El Goléa		22.0		NNE 4	d		34	18				
Ouargla												
Biskra												
Tamanrasset		23.5	+1.6	E 1	clair		33	13				
Bahia	758	14.0	0.0	SSE 2	8 nuag.							

Situation générale et situation en Algérie — Le baromètre a baissé notamment sur l'Ouest de l'Europe et baissé presque partout ailleurs. — Des pressions élevées recouvrent le Sud-Ouest du continent (La Coruña 769mm) et le Maroc (Rabat 766mm). Des dépressions se tiennent sur les Iles Britanniques (Stornoway 745mm), l'Italie et la Méditerranée (Rome 753mm, Brindisi 754mm) en s'étendant vers l'Algérie-Tunisie (Tunis 758mm).

En Algérie, ce matin, le ciel est très nuageux ou couvert avec averses. Les vents sont variables modérés ou assez forts, le secteur Ouest dominant. Il a plu hier et cette nuit sur tout le Nord du réseau.

La mer est houleuse à Oran, aux Iles Sanguinaires et à Cap Corsetto, belle ou agitée ailleurs.

Probabilité — Jusqu'à Midi : Hausse barométrique : Ouest bassin méditerranéen. — Baisse : Est Algérie-Tunisie-Est bassin. — En Algérie, temps nuageux ou très nuageux. Averses et éclaircies. Enclines à orages. Vents d'Ouest à Nord assez forts ou forts. Température inférieure à la normale.

	ORAN	ALGER	CONSTANTINE
Littoral et Tell	Nuageux ou très nuageux. Averses et éclaircies. Vents d'Ouest à Nord assez forts ou forts	Nuageux ou très nuageux. Averses et éclaircies. Vents d'Ouest à Nord assez forts ou forts	Nuageux ou très nuageux. Averses et éclaircies. Vents d'Ouest à Nord assez forts ou forts
Hauts Plateaux	Nuageux ou très nuageux. Averses et éclaircies. Vents d'Ouest à Nord assez forts ou forts	Nuageux ou très nuageux. Averses et éclaircies. Vents d'Ouest à Nord assez forts ou forts.	Nuageux ou très nuageux. Averses et éclaircies. Vents d'Ouest à Nord assez forts ou forts
Sahara	Nuageux — Eclaircies. Vents d'entre Nord et Est modérés ou assez forts	Nuageux. Eclaircies. Vents du secteur Nord assez forts	Nuageux. Vents du secteur Nord assez forts ou forts

AVIS AUX PORTS
- Golfe du Lion, Baléares : Vents de Nord-Ouest à Nord forts ou très forts
- Oran, Alger, Bizerte : Vents d'Ouest à Nord assez forts ou forts

VENTS EN ALTITUDE
- Ouest Algérie — Ouest à Nord 10 à 15m
- " Sahara — secteur Est 8 à 12m
- Est Algérie — Ouest à Nord 10 à 15m
- " Sahara — secteur Nord 8 à 12m

Avis aux Agriculteurs



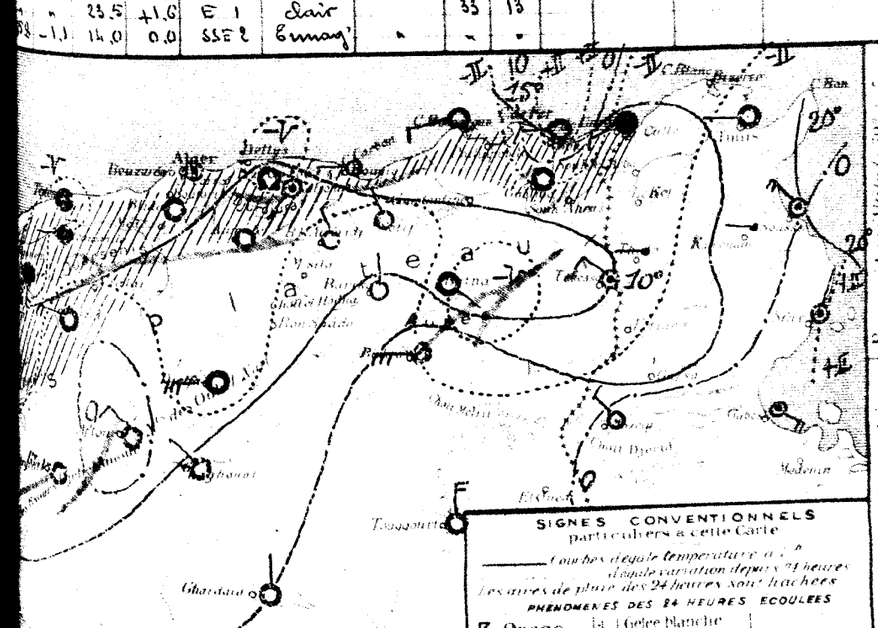

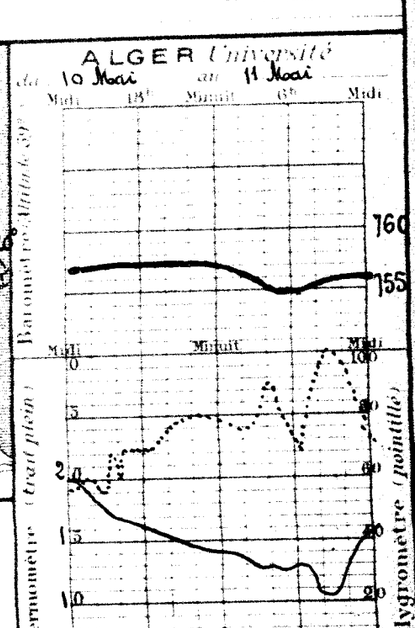

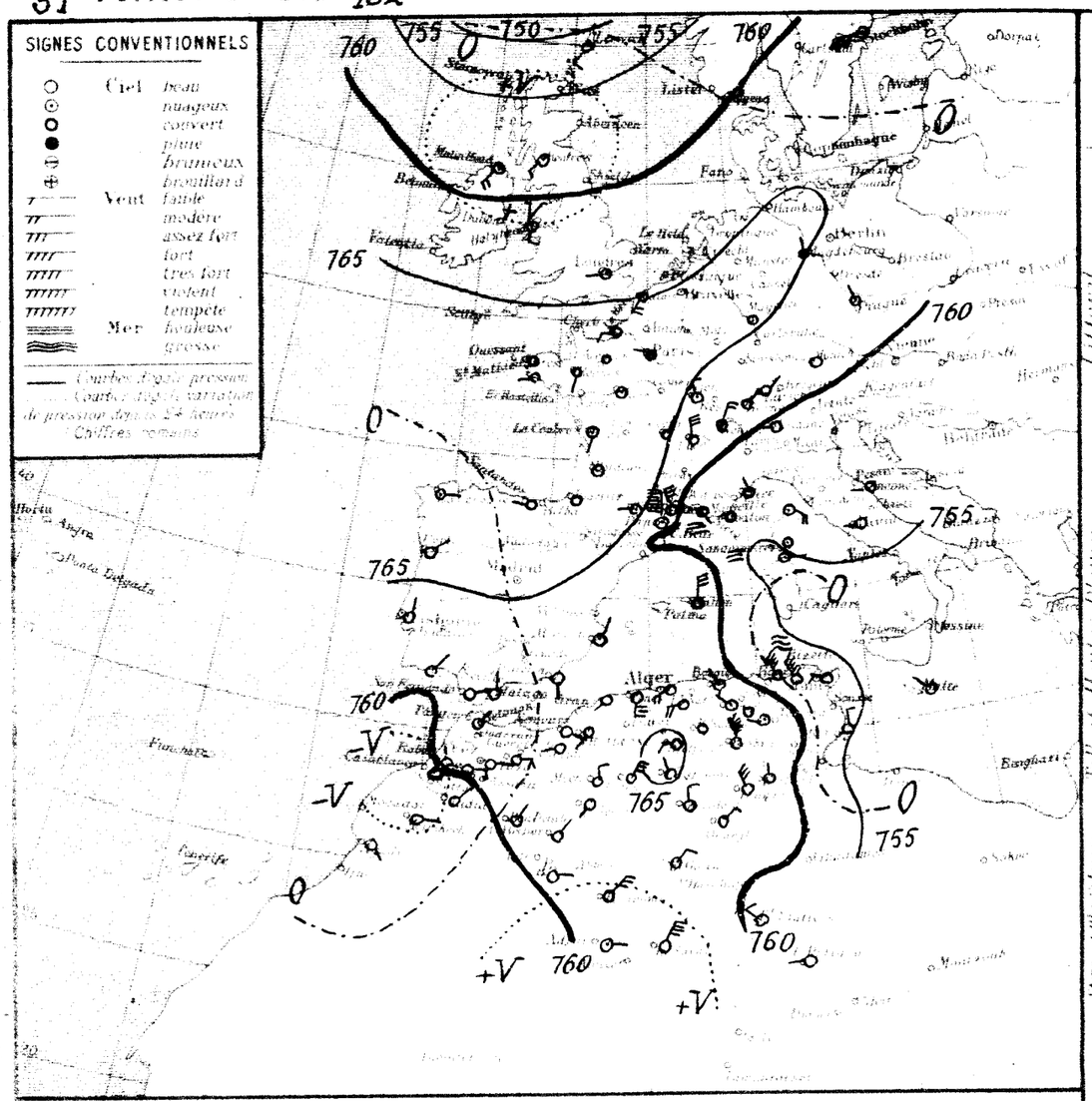
SIGNES CONVENTIONNELS
Ciel
beau
nuageux
couvert
pluie
brumeux
brouillard
Vent
faible
modéré
assez fort
fort
très fort
violent
tempête
Mer
houleuse
grosse
Courbes égale pression
Courbes égale variation de pression depuis 24 heures
Chiffres romains
Alger
Paris
Berlin
Rome
Palermo
Malte
Tunis
Biskra
Ouessant
St Mathieu
Valentia
Le Havre
Cherbourg
Brest
Lisbonne
Funchal
Las Palmas
Porto Santo
Dakar
Bordeaux
Marseille
Nice
Ajaccio
Bône
Constantine
Tamanrasset
Bizerte
Tripoli
Benghazi
Cap Juby
Agadir
Tanger
Oran
Cap Bougaroni
Cap Matifou
Cap Sigli
Cap Carbon
Cap Bougaroni
Cap Ferrat
Cap Corse
Cap Spartivento
Cap Bon
Cap Blanc
Cap Vert
Cap Ténériffe
Cap Finisterre
Cap Ortegal
Cap Lizard
Cap Gris Nez
Cap Blanc Nez
Cap Skagen
Cap Nordkyn
Cap Bon
Cap Matapan
Cap Malea
Cap Spada
Cap Ras Tarbat
Cap Ras Hadid
Cap Ras Ajdir
Cap Ras Tenes
Cap Ras Ghazaouet
Cap Ras Ben Sakka
Cap Ras Ben Ali
Cap Ras Ben Ali
Cap Ras Ben Ali

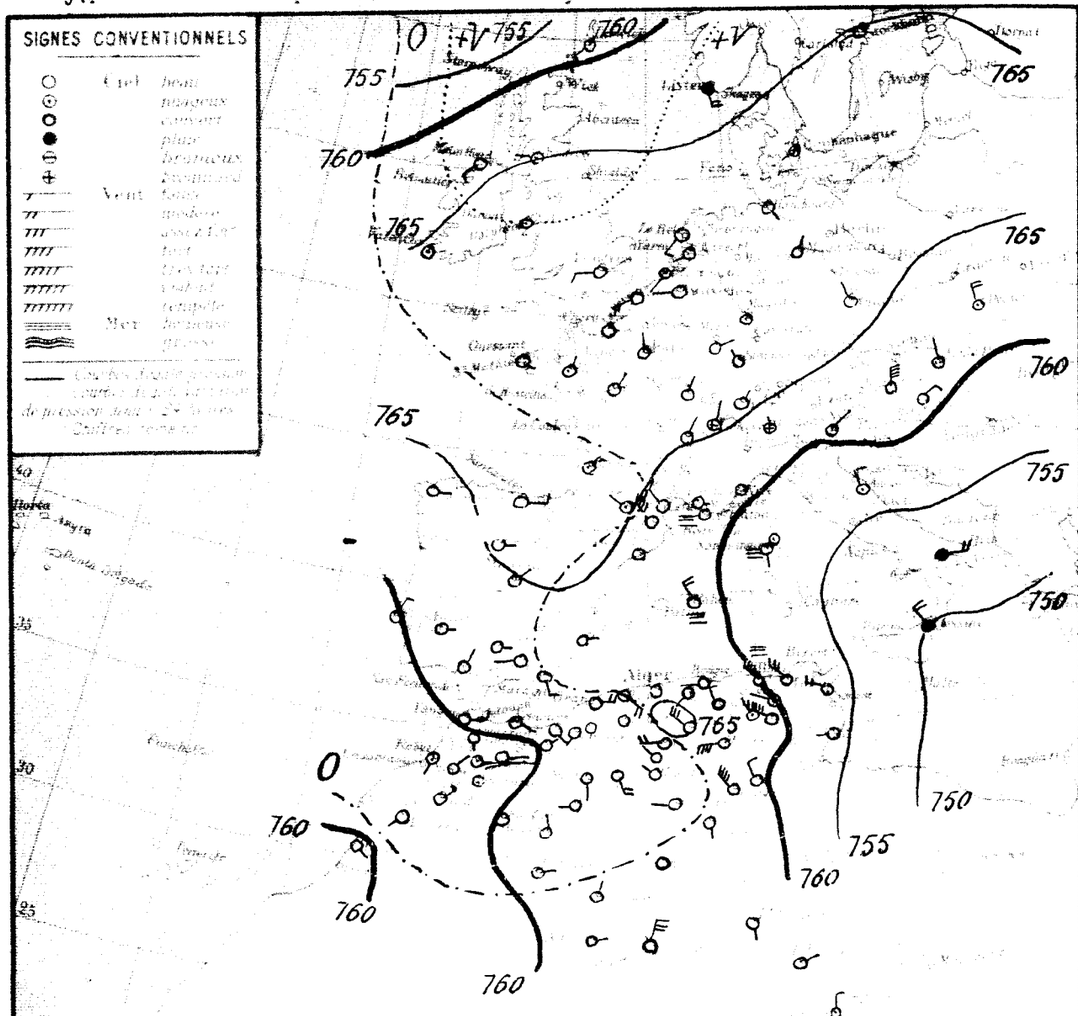

Situation générale — Une baisse barométrique étendue s'est produite sur l'Ouest de l'Afrique du Nord et de l'Europe. Un massif de pressions élevées occupe ce continent (Le Havre 769m/m); des dépressions se tiennent sur l'océan glacial (Islande 748m/m), la Méditerranée orientale (Messine 750m/m) et le Maroc (Rabat 759m/m).
En Algérie, ce matin, le ciel est couvert avec vents assez forts de Nord-Ouest à l'Est, clair ailleurs avec vents variables. Il a plu hier et cette nuit sur la moitié Est du Tell et des Hauts Plateaux.
La mer est houleuse ou grosse de Cap Bougaroni à la Tunisie, à Mahon, Cap Corsette et aux Iles Sanguinaires.

Probabilité — Jusqu'à Midi: Baisse barométrique: Bassin méditerranéen - Algérie - Tunisie - Hausse Sud Maroc - En Algérie, à l'Ouest: temps très nuageux à couvert - Vents de Sud faibles à Sud-Ouest modérés à assez forts: Sirocco -; à l'Est: temps beau ou légèrement nuageux - Vents variables vers secteur Sud faibles ou modérés - Température en hausse.

	ORAN	ALGER	CONSTANTINE
Littoral et Tell	très nuageux à couvert. Vents de Sud faibles à Sud-Ouest modérés à assez forts	Beau à Nuageux. Vents variables vers Sud faibles ou modérés	Beau à Nuageux. Vents variables faibles ou modérés
Hauts Plateaux	très nuageux à couvert. Vent de Sud faibles à Sud-Ouest modérés à assez forts	Beau à Nuageux. Vents variables vers Sud faibles ou modérés	Beau à Nuageux. Vents variables faibles ou modérés
Sahara	nuageux ou très nuageux. Vent de l'Est à Sud modérés ou assez forts	Couvert ou très nuageux. Vents de l'Est à Sud modérés ou assez forts	Beau temps. Vents variables faibles ou modérés

AVIS AUX PORTS
- Golfe du Lion: Vents du secteur Nord modérés
- Baléares: Vents variables faibles ou modérés
- Oran: Vents de Sud faibles à Sud-Ouest modérés à assez forts
- Alger: Vents variables vers Sud faibles ou modérés
- Bizerte: Vents variables faibles ou modérés

VENTS EN ALTITUDE
- Ouest Algérie: Sud à Sud-Ouest 8 à 10m
- " Sahara: secteur Sud 8 à 12m
- Est Algérie: 1000m secteur Sud 3 à 5m; 2000m Sud à Sud-Ouest 8 à 10m
- " Sahara: secteur Sud 6 à 10m

Avis aux Agriculteurs

STATIONS

Stations	Max.	Min.
Paris	19	7
Nice	22	14
Biarritz	"	"
Strasbourg	"	"

OBSERVATION DE 7 HEURES DU MATIN

Stations	Température de l'air		Diff. n. 24h	Vent Direction et force	Etat du Ciel	Etat de la Mer	Durée en heures du soleil		Pluie	Pluie 10 à 13 Mai	Pluie 10 Mai	PHÉNOMÈNES
[illegible]	-1.8	14.9	+1.2	SE 1	clair	Belle	22	9		6.6	252	
[illegible]	-1.2	15.2	+2.4	E 4	clair	C. agitée	23	9		5.9	199	
[illegible]	+0.3	12.0	+0.2	SE 4	d°	C. agitée	22	10		27.0	451	
[illegible]	+1.1	15.2	+0.4	Calme	Beau		21	11		13.0	591	
[illegible]	+1.5	15.2	+3.5	ESE 1	clair		16	11		6.5	605	
[illegible]	+1.6	16.6	+2.3	Calme	d°	P. agitée	19	13		17.0	587	
[illegible]	+1.5	14.3	-1.0	NW 1	d°		20	9		6.9		
[illegible]	+2.1	15.0	+1.0	W 2	Couvert	Belle	15	13	5.6	8.2	692	pluie hier et la nuit.
[illegible]	+3.0	15.0	+1.2	NW 6	Couvert	C. Houleuse	19	10	4.3	6.1	498	pluie hier et la nuit.
[illegible]	+2.3	16.0	+0.8	NW 5	d°	C. grosse	18	12	20.0	23.0	446	-d°-
[illegible]	+1.8	16.4	+0.3	WNW 4	nuag.		29	12			249	
[illegible]	+1.9	15.0	+3.8	W 1	clair	agitée	21	13	1.6	14.6	160	7h-13h pluie.
[illegible]	-4.2	15.0	+11.0	ENE 1	clair		24	4		4.0	322	
[illegible]	-2.0	10.0	+1.8	SW 1	clair		20	3		18.1	311	
[illegible]	"	13.2	+6.2	E 4	clair		20	8		7.8	170	
[illegible]	-1.8	14.6	+5.8	Calme	d°		21	8		29.0	313	
[illegible]	-0.6	12.4	+2.4	NE 2	d°		23	7		1.8	206	
[illegible]	-0.5	10.9	+2.8	NE 1	clair		23	9		3.0		
[illegible]	-0.1	10.7	+3.1	Calme	d°		16	5		18.4	393	
[illegible]	+1.2	10.2	+1.7	NNE 1	Beau		14	8		14.8	275	
[illegible]	+1.4	9.5	+3.5	SW 2	Couvert		10	7	1.5	21.0	744	pluie hier.
[illegible]	+1.9	13.8	+5.6	E 1	d°		16	12	3.0	26.0	613	12h.40-13h pluie.
[illegible]	+1.8	9.7	+1.3	NW 1	d°		14	6		10.0	330	
[illegible]	+1.3	8.9	+2.9	WNW 3	d°		10	6	3.9	6.1	299	pluie hier et la nuit.
[illegible]	+1.9	9.7	+0.8	NNW 2	C. nuag.		11	8	gttes	23.0	225	gouttes dans l'après-midi.
											448	
[illegible]	+1.4	14.4	+4.6	WNW 2	C. nuag.		16	11	2.7	38.4	389	pluie hier, (pluie du 11: 32m/m 3)
[illegible]	+1.3	11.0	+5.0	WNW 7	Couvert		13	7	1.0	32.0	230	pluie.
[illegible]	-2.9	14.1	+3.1	W 1	clair		22	7			155	
[illegible]	-2.9	12.0	+3.3	S 2	clair		17	8		1.2	284	
[illegible]	-1.5	10.7	+5.6	SSE 4	d°		16	0		6.0	293	
[illegible]	-1.1	8.0	+4.8	NW 1	d°		15	2		4.0	115	
[illegible]	-2.5	9.5	+4.0	W 4	clair		15	"		17.0	216	
[illegible]	"	14.0	"	NW 5	clair		19	9				
[illegible]	"	13.0	+1.0	N 2	clair		18	10			187	
[illegible]	-0.4	15.8	+2.4	N 2	clair		24	10			87	
[illegible]	-2.1	11.8	+3.6	NW 1	clair		20	9			158	
[illegible]	+0.4	13.0	+2.0	W 6	d°		23	15			96	
[illegible]	+0.3	13.6	+2.8	NW 5	d°		25	10		4.4	51	
[illegible]	"	10.4	+4.0	NNW 3	Beau		24	12		2.0	58	
											169	
[illegible]	-0.6	16.0	+1.0	W 2	clair		25	11			85	
[illegible]	+2.8	16.5	+1.9	S 1	d°		24	10			48	
[illegible]	+0.5	15.2	+1.8	Calme	couvert		23	8				
[illegible]	+0.8	17.8	+3.0	E 1	clair		26	15				
[illegible]	+1.4	16.0	+1.0	NNE 2	Nuag.		25	13				
[illegible]	"	16.8	+1.0	E 3	couvert		20	13				
[illegible]	+1.5	15.9	+0.1	NNE 5	Couvert		28	15				
[illegible]	"	16.3	-0.7	S 1	Beau		24	11				
[illegible]	"	20.8	+0.2	ENE 1	Beau		29	14				
[illegible]	"	11.2	"	N 3	nuag.		57	"				
[illegible]	-3.1	17.0	+5.0	SSW 1	Nuag.	"	"	"				

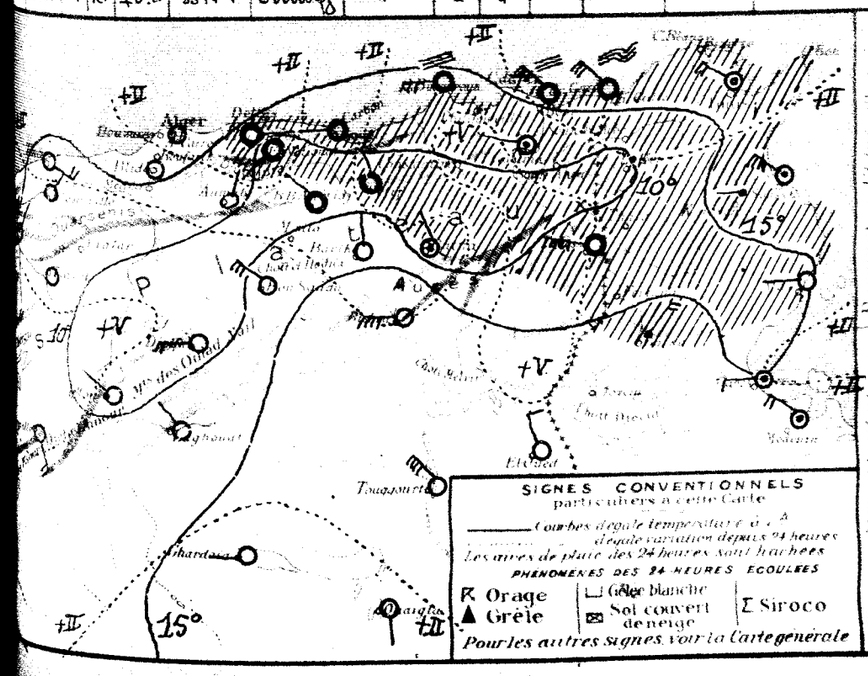

SIGNES CONVENTIONNELS particuliers à cette Carte
Courbes d'égale température à 7h
d'égale variation depuis 24 heures
Les aires de pluie des 24 heures sont hachées
PHENOMENES DES 24 HEURES ECOULEES
Orage — Grêle — Gelée blanche — Sol couvert de neige — Σ Siroco
Pour les autres signes voir la Carte générale

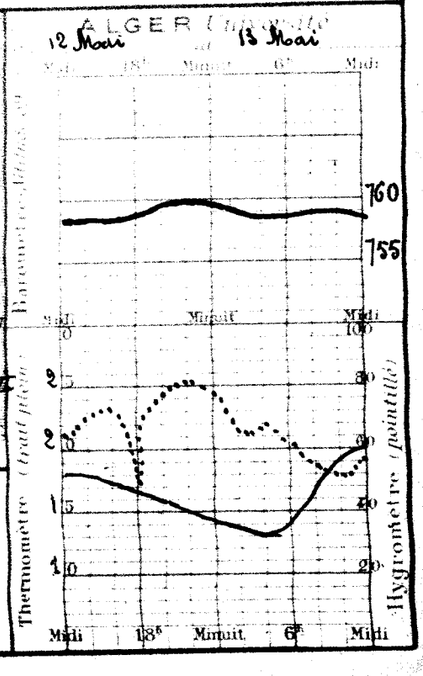

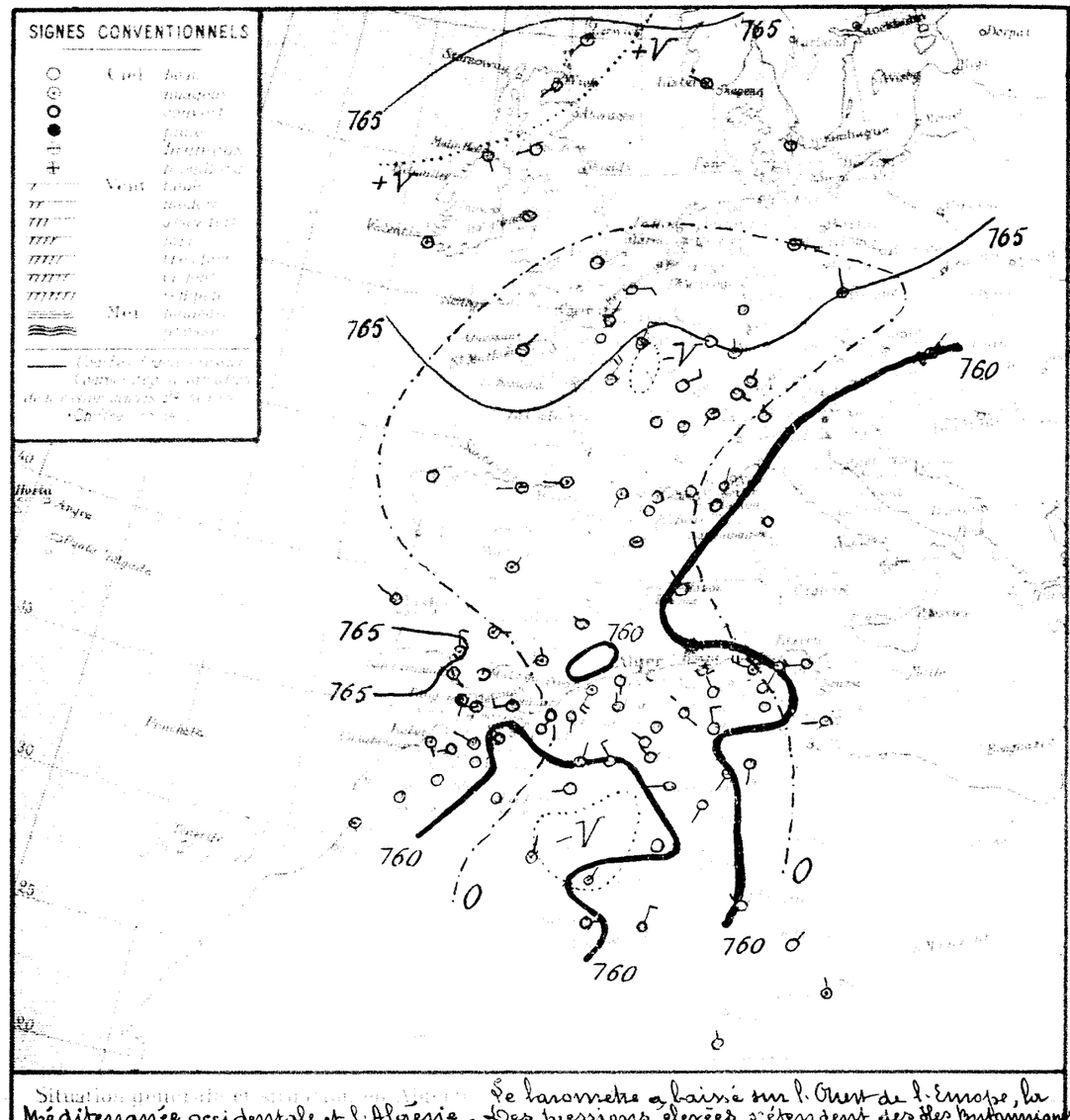

Situation générale et probabilité du temps — Le baromètre a baissé sur l'Ouest de l'Europe, la Méditerranée occidentale et l'Algérie. Des pressions élevées s'étendent des îles Britanniques à la Baltique (768m/m), des dépressions recouvrent l'océan glacial (Islande 755m/m), la Méditerranée (Sfax 757m/m, Nicosie 760m/m) et le Sahara occidental (Tin-Sefra 759m/m). En Algérie, ce matin, le ciel est nuageux à l'Ouest, beau ailleurs. Les vents sont variables, faibles ou modérés. La mer est belle ou agitée.

Probabilité — Jusqu'à Midi : Hausse barométrique par Ouest sur Méditerranée et Algérie. Baisse : Est Afrique du Nord. En Algérie : à l'Ouest, nuageux ou très nuageux. Faibles pluies. Vents d'entre Nord et Ouest modérés ou assez forts. Température en baisse. A l'Est : Beau puis nuageux. Vents d'entre Nord et Ouest faibles ou modérés. Température normale.

	ORAN	ALGER	CONSTANTINE
Littoral et Tell	Nuageux ou très nuageux. Faibles pluies. Vents d'entre Nord et Ouest modérés ou assez forts	Beau puis nuageux à très nuageux. Vents d'entre Nord et Ouest modérés	Beau puis nuageux. Vents d'entre Nord et Ouest faibles ou modérés.
Hauts Plateaux	Nuageux ou très nuageux. Faibles pluies. Vents d'entre Nord et Ouest modérés ou assez forts	Beau puis nuageux à très nuageux. Vents d'entre Nord et Ouest modérés	Beau puis nuageux. Vents d'entre Nord et Ouest faibles ou modérés
Sahara	Nuageux ou très nuageux. Vents de Nord à Nord-Est modérés ou assez forts	Nuageux ou très nuageux. Vents de Nord à Nord-Est modérés ou assez forts	Beau temps. Vents d'entre Nord et Ouest faibles ou modérés

AVIS AUX PORTS
- Golfe du Lion, Baléares : Vents d'Ouest à Nord-Ouest modérés ou assez forts
- Oran : Vents d'entre Nord et Ouest modérés ou assez forts
- Alger, Bizerte : Vents d'entre Nord et Ouest faibles ou modérés

VENTS EN ALTITUDE
- Ouest, Algérie : Nord-Ouest à Nord 5 à 10m
- " Sahara : Nord à Nord-Est 6 à 12m
- Est, Algérie : Nord-Ouest à Nord 4 à 8m
- " Sahara : Secteur Nord 6 à 12m

Avis aux Agriculteurs

Stations	Température	
Paris	22	11
Nice	26	18
Biarritz	"	"
Strasbourg	"	"

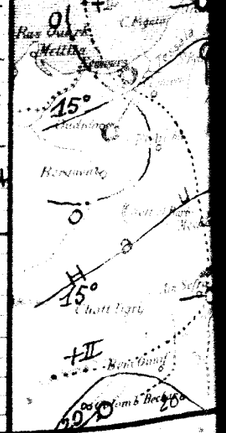

Stations	Observation de 7 heures du Matin: Température de l'air	Différence avec la veille	Vent: Direction et force	État du ciel	État de la mer	Durée d'insolation		Pluie 10 h. 14 Mai	Pluie 10 Mai	Phénomènes
[illegible]	17.5	+2.6	calme	couvert	belle	21	12	6.6	252	
[illegible]	16.0	+0.8	SW 4	nuageux	belle	27	10	5.9	199	
[illegible]	15.4	+3.4	S 1	clair	belle	22	12	27.0	451	
[illegible]	10.2	+1.0	calme	beau		23	12	13.0	591	
[illegible]	16.0	+0.8	ENE 1	clair		18	13	6.5	605	
[illegible]	17.2	+0.6	NNE 2	d	belle	20	14	17.0	587	
[illegible]	17.5	+3.2	NW 1	d		22	9	6.0		
[illegible]	12.5	-0.5	W 2	d	calme	18	12	8.2	692	
[illegible]	16.8	+1.8	WNW 4	nuageux	agitée	17	12	6.1	498	
[illegible]	15.8	-0.2	SW 2	d	agitée	19	12	23.0	446	
[illegible]	18.0	+1.6	W 3	clair		23	13		249	
[illegible]	15.6	+0.6	W 2	d	agitée	25	15	14.6	160	
[illegible]	14.0	-1.0	NE 1	couvert		27	11	4.0	322	
[illegible]	14.6	+4.6	S 1	nuageux		25	8	18.1	311	
	11.2	+1.0	NE 1	clair		29	4	7.8	170	
[illegible]	15.6	+1.0	N 1	d		28	11	29.0	515	
[illegible]	15.3	+2.9	NW 4	couvert		29	12	1.8	206	
[illegible]	15.2	+2.5	NW 1	clair		30	12	3.0		
[illegible]	13.1	+2.4	N 1	d		25	9	18.4	393	
[illegible]	9.5	-0.7	N 1	clair		19	6	14.8	275	
[illegible]	14.0	+4.5	SW 3	d		16	10	21.0	744	
[illegible]	13.0	-0.8	E 1	d		22	9	26.0	613	
[illegible]	11.5	+1.8	N 1	beau		18	5	10.0	330	
[illegible]	9.5	+0.6	NNW 3	clair		15	5	6.1	299	
[illegible]	11.4	+1.7	calme	d		16	3	25.0	225	
									448	
[illegible]	13.8	-0.6	calme	clair		10	7	38.4	389	
[illegible]	11.2	+0.2	calme	d		16	7	52.0	230	
[illegible]	16.1	+2.0	W 1	clair		29	11		155	
[illegible]	16.0	+4.0	NNE 2	d		27	10	1.2	234	
[illegible]	13.1	+2.4	NNW 3	beau		24	6	6.0	293	
[illegible]	13.0	+5.0	NW 1	clair		23	6	4.0	115	
[illegible]	10.4	+1.1	calme	d		20	10	17.0	216	
[illegible]	16.3	+2.3	SE 2	d		23	9			
. .	17.3	+4.3	N 2	clair		22	11		187	
[illegible]	20.4	+4.6	SW 1	clair		29	18		87	
[illegible]	15.9	+4.1	NW 1	clair		26	15		158	
[illegible]	23.0	+5.0	N 3	d		28	14		98	
[illegible]	20.6	+1.0	SW 2	d		28	12	4.4	51	
. .	18.2	+1.8	SSW 2	d		27	12	2.0	58	
								8.8	160	
[illegible]	16.0	0.0	N 3	clair		30	14		85	
[illegible]	18.1	+1.6	SW 1	d		28	11		48	
[illegible]	19.1	+3.9	calme	beau		29	15			
[illegible]	21.4	+4.2	ENE 1	clair		32	14			
[illegible]	22.5	+6.5	NNE 2	8 nuag.		31	17			
[illegible]	19.9	+3.1	E 1	couvert		34	18			
[illegible]	19.8	+0.3	NNE 3	couvert		30	16			
. .	17.7	+1.4	NW 1	d		30	13			
. .	22.9	+2.7	NE 1	beau		29	15			
. .	22.2	.	N 1	nuageux			16			
. .	24.0	.	N 1	beau		34	18			
[illegible]	16.0	-1.0	SSE 1	8 nuag.		"	"			

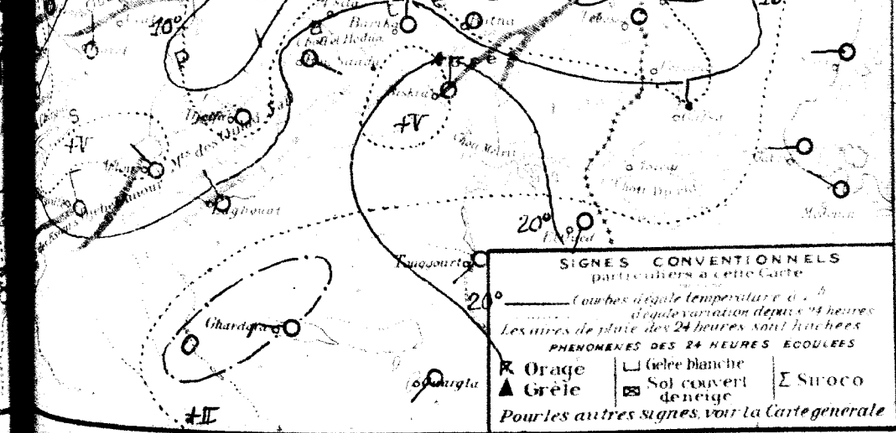

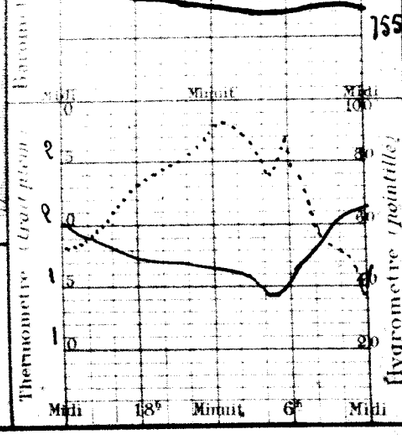

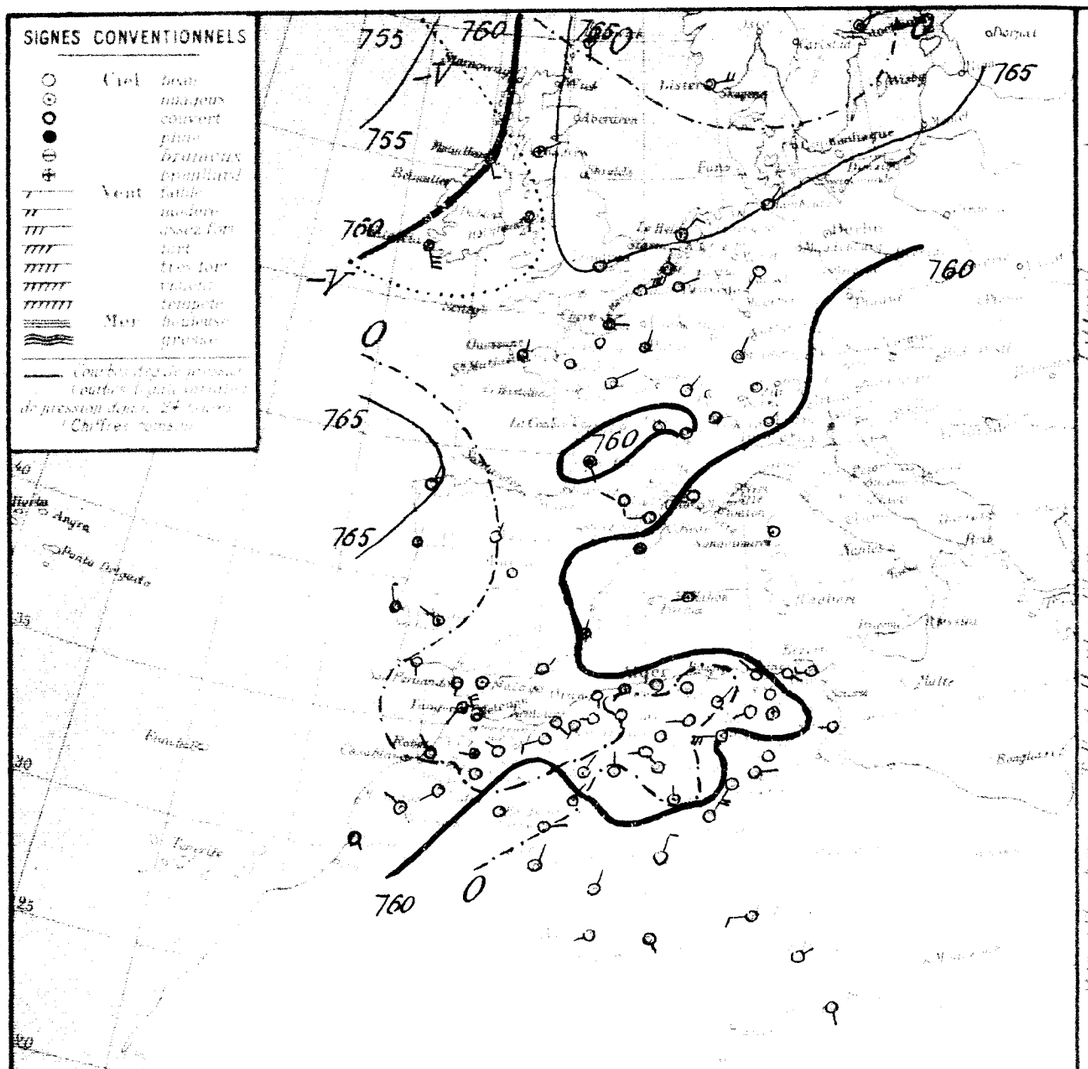

Situation générale — Le baromètre a baissé du Nord-Ouest au Sud-Est de l'Europe. Une dépression s'avance de l'Islande (748mm) à l'Islande; une autre persiste en Méditerranée (Sanguinaires 756mm), Europe (Stat 757mm) et au Sahara (Bem-Abbès 756mm). Des pressions élevées s'étendent de la Scandinavie (Norvège 769mm) au Nord-Ouest de l'Espagne (La Corogne 765mm).

En Algérie, ce matin, le ciel est généralement clair et les vents faibles et variables.

La mer est belle ou peu agitée.

Probabilité — Jusqu'à Midi: Variations barométriques généralement en baisse sur le bassin méditerranéen et sur l'Afrique du Nord. En Algérie, temps beau ou peu nuageux. Vents variables faibles ou modérés. Température normale.

	ORAN	ALGER	CONSTANTINE
Littoral et Tell	Beau ou peu nuageux. Vents variables faibles ou modérés	Beau ou peu nuageux. Vents variables faibles ou modérés	Beau ou peu nuageux. Vents variables faibles ou modérés
Hauts Plateaux	Beau ou peu nuageux. Vents variables faibles ou modérés	Beau ou peu nuageux. Vents variables faibles ou modérés	Beau ou peu nuageux. Vents variables faibles ou modérés
Sahara	Beau temps. Vents de Nord à Nord-Est modérés	Beau temps. Vents de Nord à Nord-Est modérés	Beau temps. Vents variables faibles ou modérés

AVIS AUX PORTS
- Golfe du Lion, Baléares: Vents du secteur Ouest faibles ou modérés
- Oran, Alger, Bizerte: Vents variables faibles ou modérés

VENTS EN ALTITUDE
- Ouest Algérie: Nord-Ouest 3 à 5m
- " Sahara: secteur Est 4 à 8m
- Est Algérie: Nord-Ouest 3 à 5m
- " Sahara: secteur Est 4 à 8m

Avis aux Agriculteurs

Stations	Observation de 7 heures du Matin: Température de l'air	Différ.	Vent: Direction et Force	État du Ciel	État de la Mer	Durée de l'insolation	Pluie	Pluie du 10 au 15 Mai	Pluie du 10 Mai	Phénomènes
[illegible]	-1.5	12.4	+0.9	SE 1	clair	Belle	"	12	6.6	252
[illegible]	-1.0	16.8	+0.8	S 1	clair	Belle	26	13	5.9	199
[illegible]	-1.2	16.6	+1.2	SW 1	Emmag'		23	12	27.0	451
[illegible]	-0.1	17.0	+0.8	Calme	Beau		25	12	13.0	591
[illegible]	-1.4	17.2	+1.2	ENE 1	clair		19	13	6.5	605
[illegible]	-0.3	18.6	+1.4	Calme	d	Belle	21	14	17.0	587
[illegible]	+0.5	15.4	-2.1	NW 1	d		21	9	6.9	692
[illegible]	-0.5	19.8	+3.0	NW 2	clair	Agitée	21	13	6.1	498
[illegible]	-0.3	17.0	+1.2	SE 1	clair	Agitée	21	14	23.0	446
[illegible]	-0.5	19.9	+1.0	W 3	Beau		24	13		249
[illegible]	-0.4	15.4	-0.2	W 1	clair	Calme	25	15	14.6	160
[illegible]	-0.3	14.0	0.0	WSW 3	clair		24	8	4.0	322
[illegible]	-0.4	15.0	+0.4	SW 1	clair		22	7	18.1	311
[illegible]		12.6	-1.6	NE 1	d		25	8	7.8	170
[illegible]	+0.2	14.2	+1.4	W 1	d		24	11	29.0	313
[illegible]	+0.6	14.3	-1.0	SSE 3	d		26	10	1.8	206
[illegible]	+0.1	13.6	+0.4	ESE 1	Beau		27	12	3.0	
[illegible]	-0.2	12.5	-0.6	S 1	clair		21	9	18.4	393
[illegible]	-0.6	11.0	+1.5	calme	clair		22	8	14.8	275
[illegible]	+0.6	12.9	-1.1	calme	d		19	11	21.0	744
[illegible]	+0.2	13.4	+0.4	E 1	d		25	10	26.0	613
[illegible]	+1.4	12.3	+0.8	calme	d		24	6	10.0	330
[illegible]	-0.6	11.6	+2.1	NE 2	Beau		20	7	6.1	299
[illegible]	0.0	11.0	-0.3	WSW 1	clair		20	6	25.0	255
[illegible]										448
[illegible]	-0.5	14.2	+0.4	calme	clair		23	7	38.4	329
[illegible]	-0.2	13.2	+2.0	calme	mag'		20	8	32.0	230
[illegible]	+1.6	13.3	-2.7	NE 2	mag'		24	10	1.2	155
[illegible]	+0.7	10.6	-2.5	N 2	clair		23	4	6.0	284
[illegible]	+2.2	10.5	-2.5	W 1	d		21	7	4.0	293
[illegible]	-0.4	12.2	+1.8	calme	d		22	12	17.0	115
[illegible]	+0.2	17.6	+1.3	W 2	d		26	13		216
[illegible]	"	20.4	+3.3	NNW 2	Beau		28	13		187
[illegible]	+0.2	22.2	+1.2	E 2	clair		31	17		87
[illegible]	+0.2	11.5	-4.4	NW 1	d		27	11		158
[illegible]	-1.0	23.0	0.0	W 5	Emmag'		31	18		96
[illegible]	-0.8	23.0	+4.4	SW 1	clair		30	16	4.4	51
[illegible]	"	22.8	+4.6	E 2	Beau		30	16	2.0	58
[illegible]		21.1		calme	d		31	17	8.8	169
[illegible]	-0.7	20.0	+4.0	N 1	mag'		32	17		85
[illegible]	-1.4	23.5	+5.4	NE 4	clair		33	17		42
[illegible]	-1.7	22.2	+3.1	NNE 3	d		34	20		
[illegible]	-2.0	22.1	+0.7	NNE 2	Beau		35	20		
[illegible]	-2.5	20.1	-1.8	NNE 2	Emmag'		35	16		
[illegible]		21.5	+1.6	WSW 1	brume		37	21		
[illegible]	-3.8	23.9	+4.7	SSE 1	couvert		37	21		
[illegible]	"	20.8	+2.0	W 3	d		32	17		
[illegible]	"	25.1	+2.2	ENE 1	Emmag'		32	15		
[illegible]	"	25.5	+3.3	S 2	clair		32	11		
[illegible]	-5.0	11.0	-5.0	NW 2	couvert		"	"		

Temperatures extrêmes

Stations	Max.	Min.
Paris	"	"
Nice	"	"
Biarritz	"	"
Strasbourg	"	"



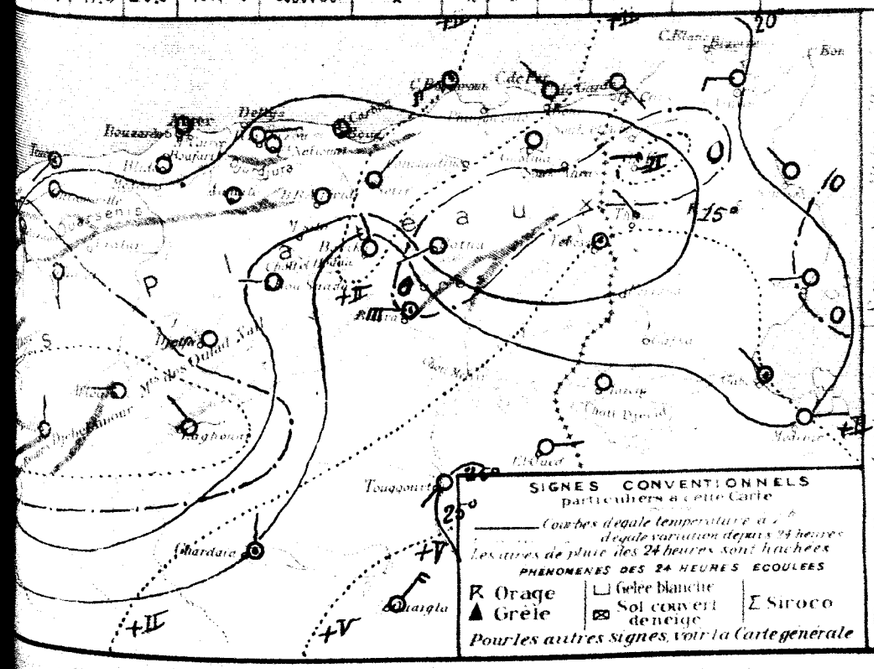

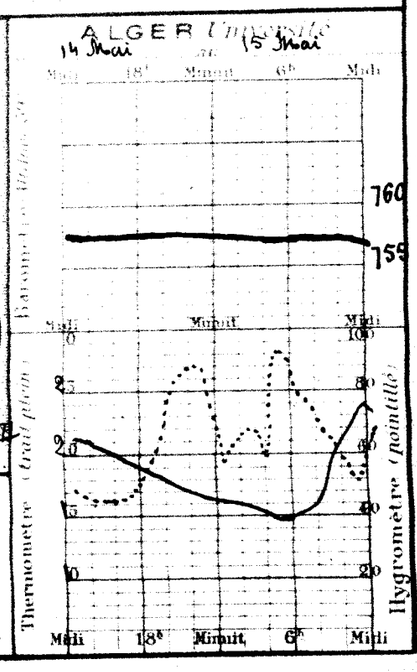

BULLETIN MÉTÉOROLOGIQUE DE L'ALGÉRIE

Année N° 200 — Samedi 16 Mai 1925 — 7h. Matin

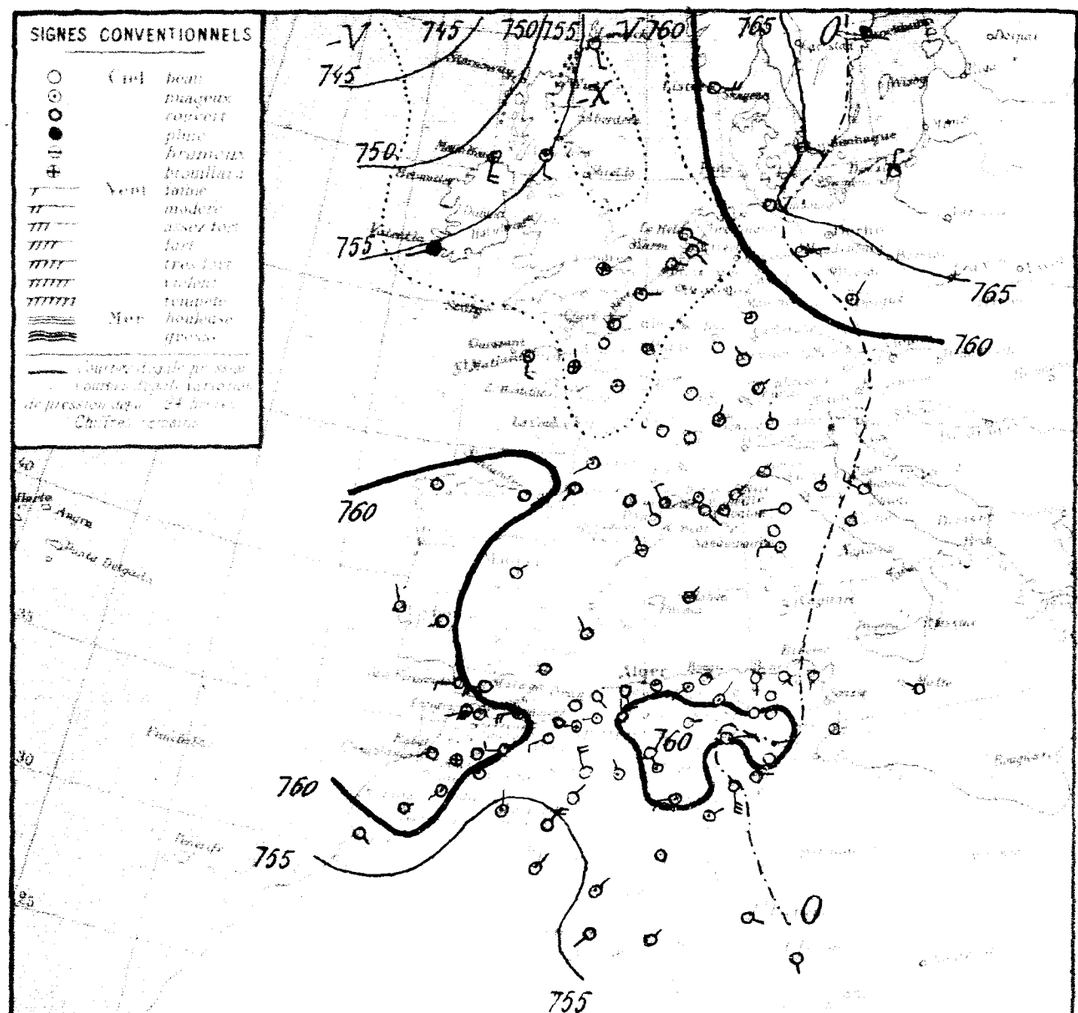

Situation générale. Les variations barométriques n'ont été fortes qu'au Nord-Ouest de l'Europe où s'est creusée la dépression d'Islande (742mm). Un autre minimum est au Sahara occidental (Colomb-Béchar 755mm). La pression est élevée sur la Baltique (Dantzig 769mm) et voisine de 759-760mm sur l'Afrique du Nord.
En Algérie, ce matin, le ciel est très nuageux à l'Ouest et au Sud, beau à l'Est. Les vents sont variables et faibles.
La mer est belle.

Probabilité. Jusqu'à Midi : Variations barométriques faibles et généralement en baisse sur la Méditerranée occidentale et l'Afrique du Nord. En Algérie, temps beau ou nuageux, sauf quelques orages sur les Hauts-Plateaux. Vents variables faibles ou modérés. Température stationnaire.

	ORAN	ALGER	CONSTANTINE
Littoral et Tell	Beau ou Nuageux Vents variables faibles ou modérés	Beau ou Nuageux Vents variables faibles ou modérés	Beau ou Nuageux Vents variables faibles ou modérés
Hauts Plateaux	Beau ou Nuageux, sauf quelques orages - Vents variables faibles ou modérés	Beau ou Nuageux, sauf quelques orages - Vents variables faibles ou modérés	Beau ou Nuageux, sauf quelques orages - Vents variables faibles ou modérés
Sahara	Beau ou Nuageux Vents du secteur Est modérés	Beau ou Nuageux Vents du secteur Est modérés	Beau ou Nuageux Vents du secteur Est modérés

AVIS AUX PORTS: Golfe du Lion, Baléares, Oran, Alger, Bizerte — Vents variables faibles ou modérés

VENTS EN ALTITUDE: Ouest Algérie Sud-Ouest 4 à 8m; " Sahara secteur Est 5 à 10m; Est Algérie Sud-Ouest 4 à 8m; " Sahara secteur Est 5 à 10m

Avis aux Agriculteurs

STATIONS

Stations	Max	Min
Paris	27	12
Nice	25	18
Biarritz		
Strasbourg		

OBSERVATION DE 7 HEURES DU MATIN

Stations	Température de l'air			Vent Direction et force (de 0 à 5)	Etat du Ciel	Etat de la Mer	Dans les 24 heures Température extrêmes		Pluie en mm	Pluie de 10 à 16 Mai matin	Pluie depuis le 10 Mai matin	PHÉNOMÈNES
		moyenne	diff. en 24h				max	min				
[illegible]	-1.5	19.2	+0.8	calme	couvert	Belle	23	15		6.6	252	
[illegible]	-1.3	18.6	+1.8	SE 1	Beau	Belle	27	16		5.0	199	
[illegible]	-1.3	16.1	-0.5	SSE 3	couvert	Belle	24	15		27.0	451	
[illegible]	-2.4	18.4	+1.4	calme	nuageux		27	15		13.0	591	
[illegible]	-2.4	18.2	+1.0	NW 1	d		22	16		6.5	605	
[illegible]	-2.3	18.4	-0.2	calme	brumeux	Belle	24	15		17.0	587	
[illegible]	-2.5	16.7	+1.3	SW 1	nuageux		24	10		6.0		
[illegible]	-2.3	11.0	-2.3	calme	clair	Calme	21	10		8.2	692	
[illegible]	-0.4	16.6	-3.2	S 2	clair	Belle	21	14		6.1	498	
[illegible]	-0.8	19.2	+2.2	SE 1	d	Belle	23	13		23.0		
[illegible]	+0.8	20.4	+0.5	SSW 1	clair		25	13			249	
[illegible]	+1.5	18.4	+3.0	calme	d	Agitée	25	18		14.6	160	
[illegible]	-2.3	16.0	+2.0	WSW 3	couvert		28	15		4.0	322	
[illegible]	-1.8	14.0	-1.0	W 1	brumeux		25	12		18.1	311	
[illegible]		15.6	+3.0	SE 1	nuageux		28	14	gtes	7.8	170	gouttes la nuit
[illegible]	-2.5	16.8	+2.6	W 1	nuageux		27	14		29.0	313	
[illegible]	-2.8	15.2	+0.9	NNE 1	d		20	11		1.8	206	
[illegible]	-2.1	14.5	+0.5	E 1	nuageux		30	13		3.0		
[illegible]	-2.5	15.6	+2.1	N 2	couvert		24	12		18.4	593	
[illegible]	-1.7	13.0	+2.0	calme	Beau		23	9		14.8	275	
[illegible]	-2.3	15.1	+2.2	SW 2	nuageux		21	12		21.0	144	
[illegible]	-2.7	15.2	+2.4	E 1	couvert		17	12		26.0	613	
[illegible]	-3.3	15.0	+2.7	NNE 1	clair		24	8		10.0	330	
[illegible]	-0.0	12.6	+1.6	NE 2	nuageux		21	8		6.1	299	
[illegible]	-1.8	13.8	+2.7	calme	clair		21	5		25.0	225	
[illegible]		12.0		W 1	d		21	8			448	
[illegible]	-0.5	14.4	+0.2	calme	d		23	7		38.4	389	
[illegible]	-0.8	14.6	+1.4	calme	d		21	7		32.0	250	
[illegible]	+2.2	16.9	-0.3	NE 1	Beau		26	14			155	
[illegible]	-1.3	15.2	+1.0	NNW 4	clair		23	9		1.2	284	
[illegible]	-1.5	13.1	+2.5	NNW 1	nuageux		22	9		6.0	293	
[illegible]	-1.3	13.5	+2.0	SW 1	Beau		22	7		4.0	115	
[illegible]	+0.3	11.1	-1.1	calme	clair		22	11		17.0	216	
[illegible]	-1.1	17.4	-0.2	E 1	Beau		26	12				
[illegible]		20.0	-0.4	NNE 2	clair		26	13			187	
[illegible]	-3.6	21.5	-0.1	NE 4	couvert		30	18			81	
[illegible]	-1.2	16.4	+1.3	NW 1	nuageux		26	13			158	
[illegible]	+0.1	20.3	+1.3	E 3	Beau		31	17	gtes		96	18h gouttes
[illegible]	-0.1	23.0	0.0	S 5	clair		32	16		4.4	51	
[illegible]		21.4	-1.4	E 1	Beau		32	17		2.0	58	
[illegible]	+1.6	21.0	-0.1	calme	d		31	16		8.8	169	
[illegible]	+0.0	20.0	-1.0	W 3	nuageux		32	16			85	
[illegible]	-0.5	22.5	0.0	ENE 1	nuageux		33	18			48	
[illegible]	-0.9	23.3	-0.6	SE 2	couvert		32	21				
[illegible]	-1.0	21.8	-0.4	NE 1	nuageux		33	19				
[illegible]	-2.5	22.5	+1.8	NE 2	d		36	18				
[illegible]		21.1	-0.4	SW 2	couvert		37	20				
[illegible]	-1.5	21.1	-2.8	NE 2	d		35	19				
[illegible]		23.2	+3.2	SE 2	couvert		35	18				
[illegible]		20.0	+0.9	S 1	nuageux		36	20				
[illegible]		22.8	-2.7	S 1	clair		39	19				
Rabat	+1.0	16.0	15.0	NW 1	couvert							

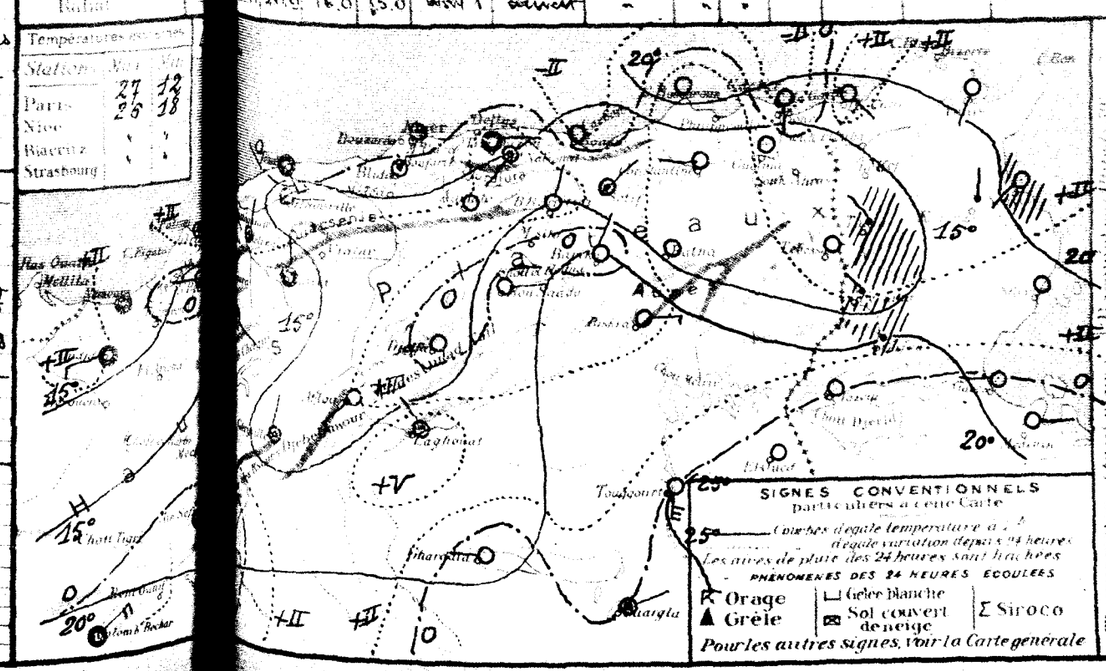

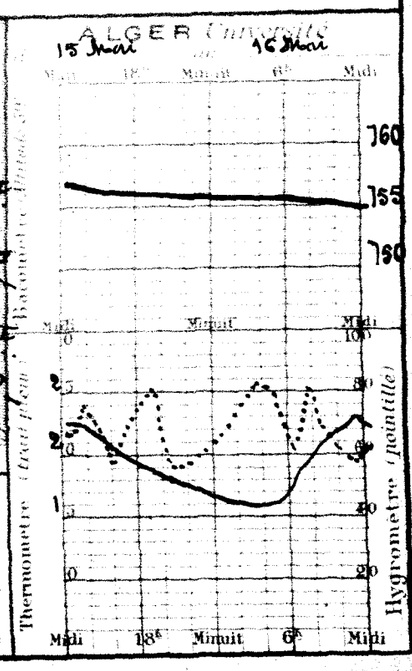

BULLETIN MÉTÉOROLOGIQUE DE L'ALGÉRIE

Dimanche 17 Mai 1925 — 7h. Matin

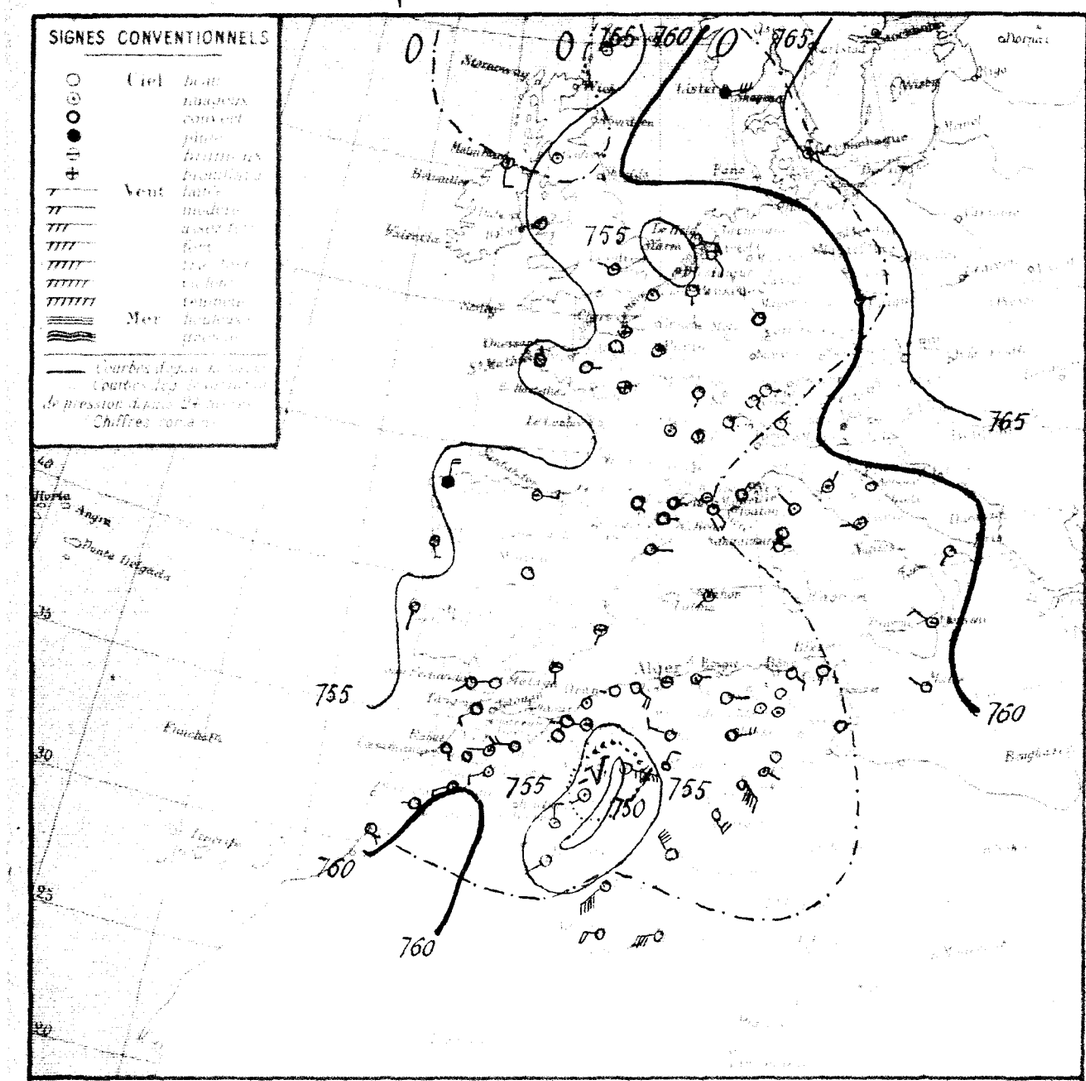

Situation générale. Une vaste dépression s'est creusée de l'Islande (748 m/m) à l'Ouest de l'Europe (Valentia-Head - Porto 754 m/m) et à l'Afrique du Nord (Géryville 750 m/m) par la Méditerranée occidentale (Alicante 756 m/m). La pression est élevée vers la Baltique (Haparanda 768 m/m).

En Algérie, ce matin, le ciel est beau ou nuageux. Les vents sont variables. Des pluies orageuses sont tombées hier à l'Ouest et à l'Est du réseau.

La mer est belle ou peu agitée.

Probabilités jusqu'à Midi. — Baisse barométrique; bassin méditerranéen - Est Afrique du Nord - Hausse Maroc. En Algérie, temps très nuageux ou couvert. Pluies et orages épars. Vents de Sud à Ouest par rafales sur la moitié Ouest. Température stationnaire à l'Est, en baisse à l'Ouest.

	ORAN	ALGER	CONSTANTINE
Littoral et Tell	Très nuageux ou couvert. Pluies. Vents de Sud à Ouest de force variable.	Très nuageux ou couvert. Pluies. Vents de Sud à Ouest de force variable	Brumeux à couvert. Pluies. Vents variables (secteur Sud dominant).
Hauts Plateaux	Très nuageux ou couvert. Pluies et orages. Vents variables vers Ouest.	Très nuageux ou couvert. Pluies et orages. Vents variables vers Ouest.	Très nuageux ou couvert. Pluies et orages. Vents variables.
Sahara	Beau ou peu nuageux. Vents du secteur Est faibles ou modérés.	Beau ou peu nuageux. Vents du secteur Nord faibles ou modérés.	Nuageux. Vents de entre Nord et Ouest modérés ou assez forts.

AVIS AUX PORTS
- Golfe du Lion, Baléares: Vents du secteur Sud faibles ou modérés.
- Oran, Alger: Vents de Sud à Ouest de force variable.
- Bizerte: Vents du secteur Sud faibles ou modérés.

VENTS EN ALTITUDE
- Ouest — Algérie: Sud-Ouest à Ouest: 8 à 12 m. — Sahara: Sud-Ouest à Ouest: 10 à 15 m.
- Est — Algérie: Sud à Sud-Ouest: 4 à 8 m. — Sahara: Sud-Ouest à Ouest: 10 à 15 m.

Avis aux Agriculteurs

Stations	Max.	Min.
Paris	23	14
Nice	27	15
Biarritz	"	"
Strasbourg	"	"

OBSERVATION DE 7 HEURES DU MATIN

Stations	Température de l'air (Minima)	Température de l'air (Maxima)	Différ. (Moyenne)	Vent (Direction et force)	État du Ciel	État de la Mer	Durée de l'insolation (Heures)	Durée de l'insolation (Maxima)	Pluie (mm)	Pluie de la 10 à 17 heures	Pluie de la 10 à 10 heures	PHÉNOMÈNES
[illegible]	-2.5	17.4	-1.8	W 1	couvert	Belle	23	15	1.9	8.5	252	Pluie la nuit; 13h15 et 15h gouttes
[illegible]	-3.0	19.0	+0.4	W 1	Beau	Agitée	27	16		5.9	199	
[illegible]	-2.8	18.3	+0.2	SE 4	d	Belle	26	15	0.4	27.4	451	20-21h pluie
[illegible]	-3.2	22.0	+3.6	S 2	Nuag.		26	15		15.0	591	
[illegible]	-1.9	19.5	+0.3	ESE 2	Beau		23	16	0.0	6.5	605	0h petite pluie
[illegible]	-2.1	20.5	+2.1	calme	Brumeux	Belle	24	17		17.0	587	
[illegible]	-2.5	17.8	+1.2	SW 1	Nuag.		24	14		6.9		
[illegible]										8.2	692	
[illegible]	-1.2	18.3	+1.7	S 3	couvert	Belle	27	14		6.1	498	
[illegible]	-1.5	24.1	+4.3	SE 3	clair	Belle	26	15		23.0	446	
[illegible]	-0.1	20.7	+0.3	SSW 1	clair		26	13			249	
[illegible]	+0.1	20.4	+2.0	calme	couvert	Belle	25	20		14.6	160	
[illegible]	-2.0	15.0	-3.0	NNE 1	couvert		22	11	6.0	10.0	322	Pluie hier et la nuit
[illegible]	-3.6	15.8	+1.8	W 1	Brumeux		20	10	Gtte	18.1	311	gouttes hier
[illegible]	"	13.4	-2.2	SE 1	Couvert		25	11	Gtte	7.8	170	gouttes la nuit
[illegible]	-3.2	14.6	-2.2	NW 2	d		17	12		29.0	313	
[illegible]	-1.3	17.1	+1.9	S 2	Nuag.		-	-		1.8	206	
[illegible]	-3.2	17.0	+2.5	N 1	d		27	14		3.0		
[illegible]	-3.2	15.2	-2.4	NE 1	couvert		22	10		18.4	393	
[illegible]										14.8	275	
[illegible]										21.0	744	
[illegible]	-2.1	18.0	+2.2	E 1	Couvert		25	13		26.0	613	
[illegible]	-0.8	15.2	+0.8	NNE 1	clair		25	10		10.0	350	
[illegible]	-2.8	16.1	+3.5	E 2	Beau		22	10		6.1	299	
[illegible]	-1.6	14.4	+0.6	calme	Couvert		25	7	Gtte	25.0	225	gouttes après-midi et soirée
[illegible]	-4.1	18.0	+6.0	N 1	clair		25	10	6.1		448	
[illegible]	-1.9	17.5	+3.2	calme	Beau		26	10	Gtte	32.4	389	vers 18h orage, gouttes
[illegible]	-2.1	19.0	+4.4	calme	Couvert		23	9		32.0	230	
[illegible]		13.9	-3.0	SW 1	nuag.		26	11			155	
[illegible]	-9.7	15.7	+0.5	N 2	d		25	11	Gtte	1.2	284	16-18h tonnerre, gouttes
[illegible]	-9.2	15.1	+2.6	ESE 8	Couvert		23	13	Gttes	6.0	293	16h gouttes; 6-7h coups de vent
[illegible]	-5.0	14.0	+1.5	SE 3	Beau		21	10		4.0	115	
[illegible]	-4.5	14.0	+2.0	WNW 3	couvert		23	14		17.0	216	
[illegible]	-0.8	17.2	-0.2	NE 2	Beau		26	12				
[illegible]		23.0	+3.0	W 2	clair		27	10			187	
[illegible]	-2.6	18.2	-3.3	N 3	Couvert		30	15			87	
[illegible]	-4.4	18.0	+1.2	NNE 3	Couvert		26	17			158	
[illegible]	-2.7	21.0	-0.3	E 4	couvert		32	20			96	
[illegible]	-3.1	24.4	-0.6	SE	d					4.4	51	
[illegible]		21.6	+0.2	ESE 2	Couvert		33	21		2.0	58	
[illegible]	-1.5	21.6	+0.6	calme	couvert		32	20		3.8	169	
[illegible]											85	
[illegible]	-1.6	19.5	+6.0	SSE 3	couvert		32	23			48	
[illegible]	-1.0	19.1	-2.7	SW 2	Beau		33	17				
[illegible]		20.8	-0.3	W 4	Brumeux		37	20	4.5	4.5		16h30 gouttes; 14-18h pluie
[illegible]	+0.9	23.5	+4.4	W 6	couvert		37	22				
[illegible]		25.0	+1.2	SW 2	d		36	22				
[illegible]		30.0	+4.0	E 1	Couvert		37	22				
[illegible]		33.7	+6.5	E 1	clair		36	16				
[illegible]		25.6		N 1	Couvert		31	18				
[illegible]	-1.8	14.0	-2.0	SSE 1	Couvert							

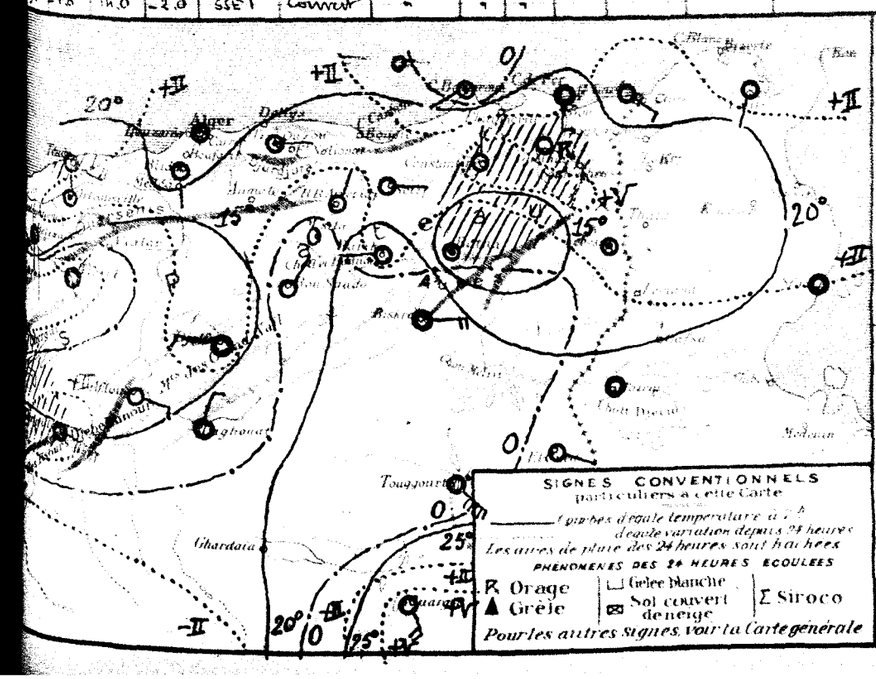

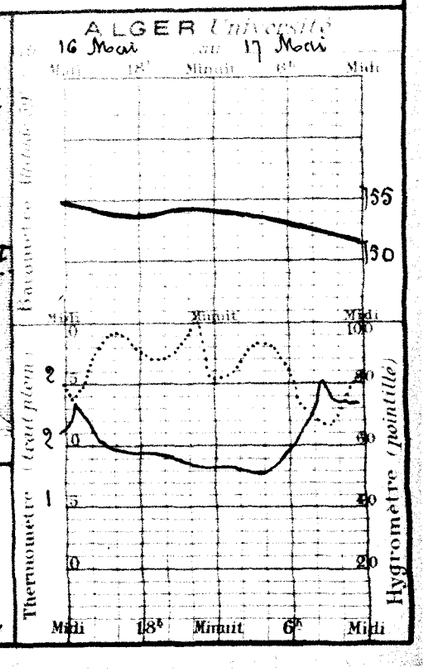

BULLETIN MÉTÉOROLOGIQUE DE L'ALGÉRIE

Lundi 18 Mai 1925 — 7h. Matin

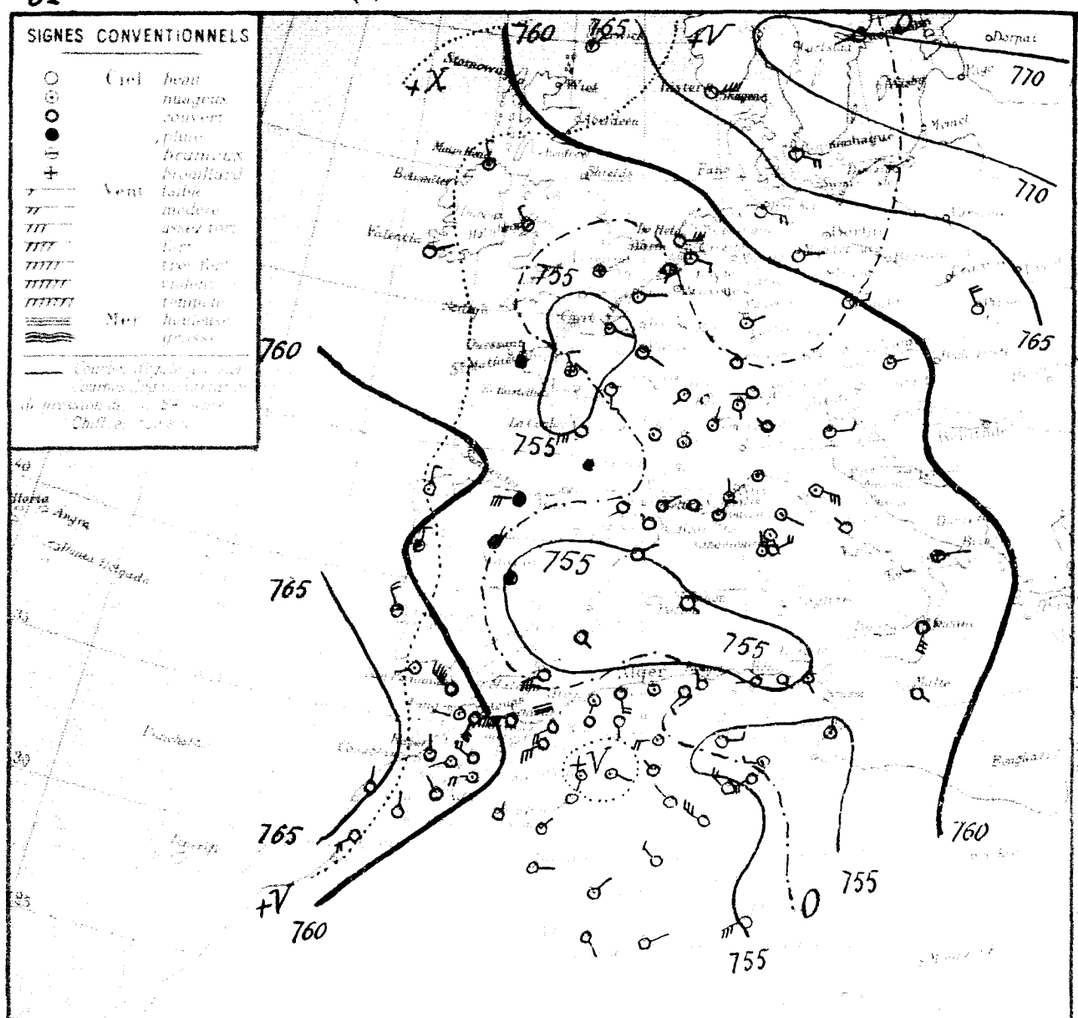

STATIONS

Situation générale et probabilité du temps: Le baromètre a baissé sur l'océan glacial et l'océan Atlantique d'où s'avancent vers l'Ouest de l'Europe et de l'Afrique du Nord des dépressions élevées (Sali 765m/m) - Entre les deux massifs de l'Atlantique et de la Baltique (Stockholm 770m/m) un couloir dépressionnaire persiste de l'Islande (759m/m) à travers la France (Le Havre 754m/m) et la Méditerranée (Alicante 754m/m) et l'Est de l'Afrique du Nord (Sfax 754m/m).
En Algérie, ce matin, le ciel est couvert; les vents sont variables - Des pluies orageuses sont tombées hier et cette nuit sur la totalité du littoral.
La mer est houleuse à Nemours et à Toulon, belle ou agitée sur le reste du bassin.

Probabilité: Temps probable jusqu'à Midi: Hausse barométrique: bassin méditerranéen - Nord Afrique - En Algérie, temps très nuageux ou couvert avec averses puis d'éclaircies par l'Ouest; quelques orages ou grains - Vents de Sud-Ouest à Nord-Ouest assez forts ou forts - Température en baisse.

	ORAN	ALGER	CONSTANTINE
Littoral et Tell	Très nuageux; averses, puis éclaircies - Vents de Sud-Ouest à Nord-Ouest assez forts ou forts	Très nuageux ou couvert averses puis éclaircies - Vents de Sud-Ouest à Nord-Ouest assez forts ou forts	Très nuageux ou couvert - averses - Vents de Sud-Ouest à Nord-Ouest assez forts ou forts
Hauts Plateaux	Très nuageux; averses, puis éclaircies - Vents de Sud-Ouest à Nord-Ouest assez forts ou forts	Très nuageux ou couvert - averses puis éclaircies - Vents de Sud-Ouest à Nord-Ouest assez forts ou forts	Très nuageux ou couvert - averses - Vents de Sud-Ouest à Nord-Ouest assez forts ou forts
Sahara	Beau temps Vents de Nord-Est modérés	Beau temps Vents du secteur Nord modérés	Nuageux Vents d'entre Nord et Ouest modérés ou assez forts

AVIS AUX PORTS: Golfe du Lion, Baléares, Oran, Alger, Bizerte — Vents de Sud-Ouest à Nord-Ouest assez forts ou forts

VENTS EN ALTITUDE:
Ouest Algérie Sud-Ouest à Nord-Ouest 10 à 15m
" Sahara Nord-Est à Est 6 à 12m
Est Algérie Sud-Ouest à Nord-Ouest 10 à 15m
" Sahara d'entre Nord et Ouest 10 à 15m

Avis aux Agriculteurs

Température extrême

Stations	Max	Min
Paris	22	16
Nice	23	13
Biarritz	"	"
Strasbourg	"	"

Bâtat

OBSERVATION DE 7 HEURES DU MATIN

Baromètre réduit à 0°	Température de l'air		Vent Direction et force de l'air	Etat du ciel	Etat de la Mer	Pluie des 24 heures			Pluie de la nuit du 18 Mai	Pluie du 1er Mai au 10 Mai	PHÉNOMENES
	Minima	diff. max. 24h				Minima	Maxima	Pluie			
+1.2	16.2	-1.2	WSW 4	couvert	Houleuse	23	12	2.1	10.6	252	Pluie la nuit
+1.6	16.4	-2.6	SW 1	nuag.	Agitée	27	15	gtte	5.9	199	Gouttes la nuit
+0.5	16.2	-0.1	S 4	couvert	Belle	22	15	0.4	27.8	451	Pluie hier
+1.4	8.4	-3.6	calme	Ennuag.		25	16	1.6	14.6	591	Pluie hier; 12h tonnerre
-0.2	17.1	-1.4	SW 1	Beau		22	14	gtte	6.5	605	Gouttes après-midi d'hier
+0.3	18.0	-2.5	calme	Ennuag.	Belle	25	16	gtte	17.0	587	14-21h gouttes
+0.2	17.4	-0.4	SW 1	d		29	14		6.9		
"	17.0	"	calme	couvert	Agitée	24	15		5.4	13.6	692	14-18h pluie
-3.5	19.0	+0.7	W 2	couvert	Agitée	26	14		2.3	8.4	498	Pluie
-1.5	20.8	-3.3	SE 1	Beau	Belle	27	17	gtte	23.0	446	18h gouttes; 18h30 orage
-2.9	21.4	+0.7	SSE 1	Ennuag.		29	18			249	
-4.1	18.4	-2.0	NNE 1	d	Agitée	25	15		15.6	30.2	160	Pluie la nuit
+1.8	12.0	-1.0	WSW 5	couvert		20	10		4.7	14.7	322	5-7h pluie
+3.1	12.0	-3.8	W 3	pluie		18	9		1.4	19.5	311	Pluie la nuit
"	11.6	-1.8	SE 1	couvert		19	9		4.4	12.2	170	Pluie
+2.3	12.6	-2.0	calme	d		21	11			29.0	313	
-1.5	16.1	-1.0	SSE 3	d		25	13	gtte	1.8	20.6		Gouttes
+0.7	16.0	-1.0	SE 1	d		25	13	0.4	5.4			12-14h pluie
+1.6	12.1	-1.1	S 1	d		19	8	2.4	20.8	393		Soirée pluie
"	13.1	"	N 1	brume		21	12		14.8	275	
"	11.4	"	SW 3	couvert		22	11		21.0	144	
+0.9	17.2	-0.8	SW 1	d		28	15	gtte	26.0	613	14-19h gouttes tonnerre
-1.8	14.9	-0.9	N 3	clair		24	12		10.0	330	
-1.5	12.6	-3.5	NE 3	Ennuag.		23	10	2.6	8.7	299	Orage, pluie hier et la nuit
-2.0	11.8	-2.8	NE 1	couvert		22	10	4.0	29.0	225	18h pluie
-1.4	13.0	-5.0	SW 1	d		25	13	0.6		448	Pluie la nuit
-3.0	17.5	-0.1	"	d		27	10	0.6	30.0	380	16h pluie; 5h gouttes
-2.5	15.0	-6.0	E 4	d		25	11	3.0	35.0	230	Pluie
+4.3	13.9	0.0	SW 1	Beau		23	8			155	
+6.3	11.7	-4.0	SSW 2	Ennuag.		22	8	2.5	3.7	284	Tonnerre, grêle, pluie la nuit
+5.9	12.7	-2.4	ESE 2	d		19	6	2.0	8.0	293	14-15h pluie; éclairs tonnerre SW
+1.0	9.0	-5.0	SW 1	nuag.		16	7	1.5	5.5	115	14-16h et nuit pluie
+1.1	9.7	-4.5	W 2	d		18	10	9.0	26.0	216	Pluie hier et la nuit
-2.5	16.0	-1.2	W 5	couvert		24	11				
"	12.0	-5.0	N 2	clair		25	13	8.0	8.0	187	Pluie
+8.0	18.0	-0.2	NE 2	Beau		25	12			87	
+1.6	15.6	-3.4	NW 1	clair		16	13	1.0	1.0	158	Pluie
-2.0	10.5	-3.5	E 3	d		27	15	26.4	26.4	96	14h30-24h pluie
+1.1	10.0	-4.4	NW 4	Beau		28	15	5.2	9.6	51	7-17h orage pluie; 8-11h tempête de salle
"	16.6	-5.0	WSW 4	couvert		28	14	10.0	12.0	58	Pluie hier et la nuit
-4.4	10.0	-2.6	W 3	Ennuag.		20	17	11.8	20.6	169	21h orage pluie
"	16.0	"	NW 2	clair		30	13	27.0	27.0	85	Pluie
-0.1	10.2	-9.7	NW 5	nuag.		25	15	0.2	0.2	48	Pluie, orage, 14-18h vent de salle
+1.5	17.8	0.0	NW 3	clair		29	13				
+3.4	10.2	+0.1	E 1	d		30	18				8-17h vent de salle
"	22.0	"	NE 2	Ennuag.		34	17				
"	17.0	-3.8	SE 2	clair		33	15		4.5		
+0.6	17.7	-7.8	ENE 2	d		29	14				8h vent de salle
"	24.6	-0.4	WSW 5	d		35	21	gtte			17-18h gouttes; 12-19h vent de salle
+4.1	16.0	+3.0	NNW 2	Ennuag.	"	"	"				

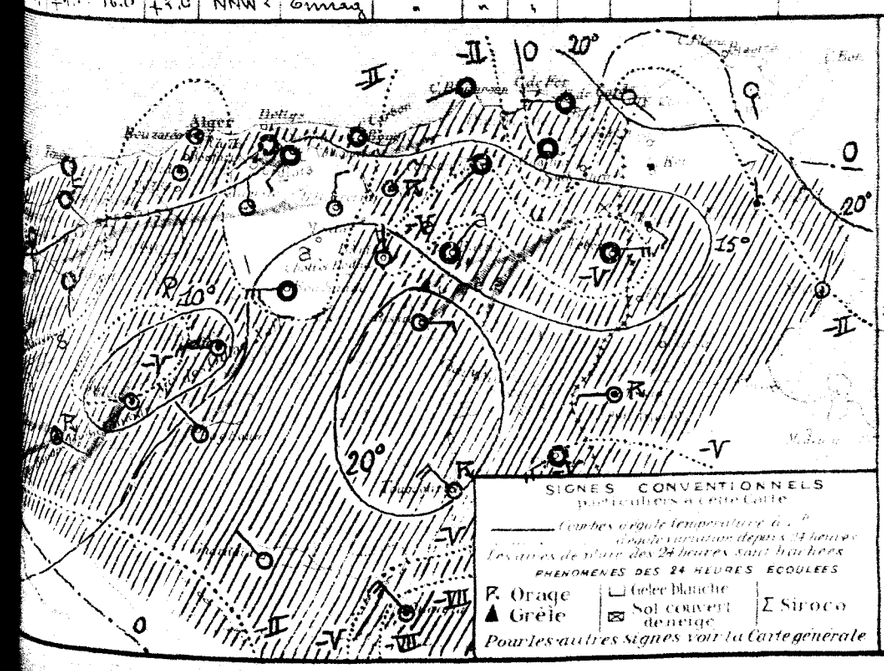
Alger
Bougie
Bône
Biskra
Tunis
Malte
Palermo
Cagliari
Ajaccio
Marseille
Nice
Gênes
Rome
Naples
Bari
Messine
Catane
Tripoli
Malte
Malaga
Gibraltar
Tanger
Casablanca
Mogador
Dakar
Bathurst
Freetown
Monrovia
Abidjan
Cotonou
Lagos
Libreville
Brazzaville
Loanda
Tamatave
Diego Suarez
Zanzibar
Mombasa
Aden
Port Said
Alexandrie
Le Caire
Khartoum
Massaouah
Tananarive
Port Louis
Tananarive
Pointe Pitre
Fort de France
Cayenne
Bahia
Rio de Janeiro
Montevideo
Buenos Aires
Punta Arenas
Valparaiso
Lima
Panama
Colon
Kingston
Port au Prince
Nouvelle Orléans
Galveston
Vera Cruz
Mexico
Guatemala
San Salvador
Tegucigalpa
Managua
San José
Bermudes
Nouvelle Orléans
Galveston
Vera Cruz
Mexico
Guatemala
San Salvador
Tegucigalpa
Managua
San José
Bermudes
Ile de Pâques
Ile Amsterdam
Ile Kerguelen
Ile Tristan d'Acunha
Ile Ste Hélène
Ile Ste Marie
Ile Maurice
Ile Rodrigues
Ile Ste Marie
Ile Maurice
Ile Rodrigues
Ile Ste Hélène
Ile Tristan d'Acunha
Ile Kerguelen
Ile Amsterdam
Ile de Pâques

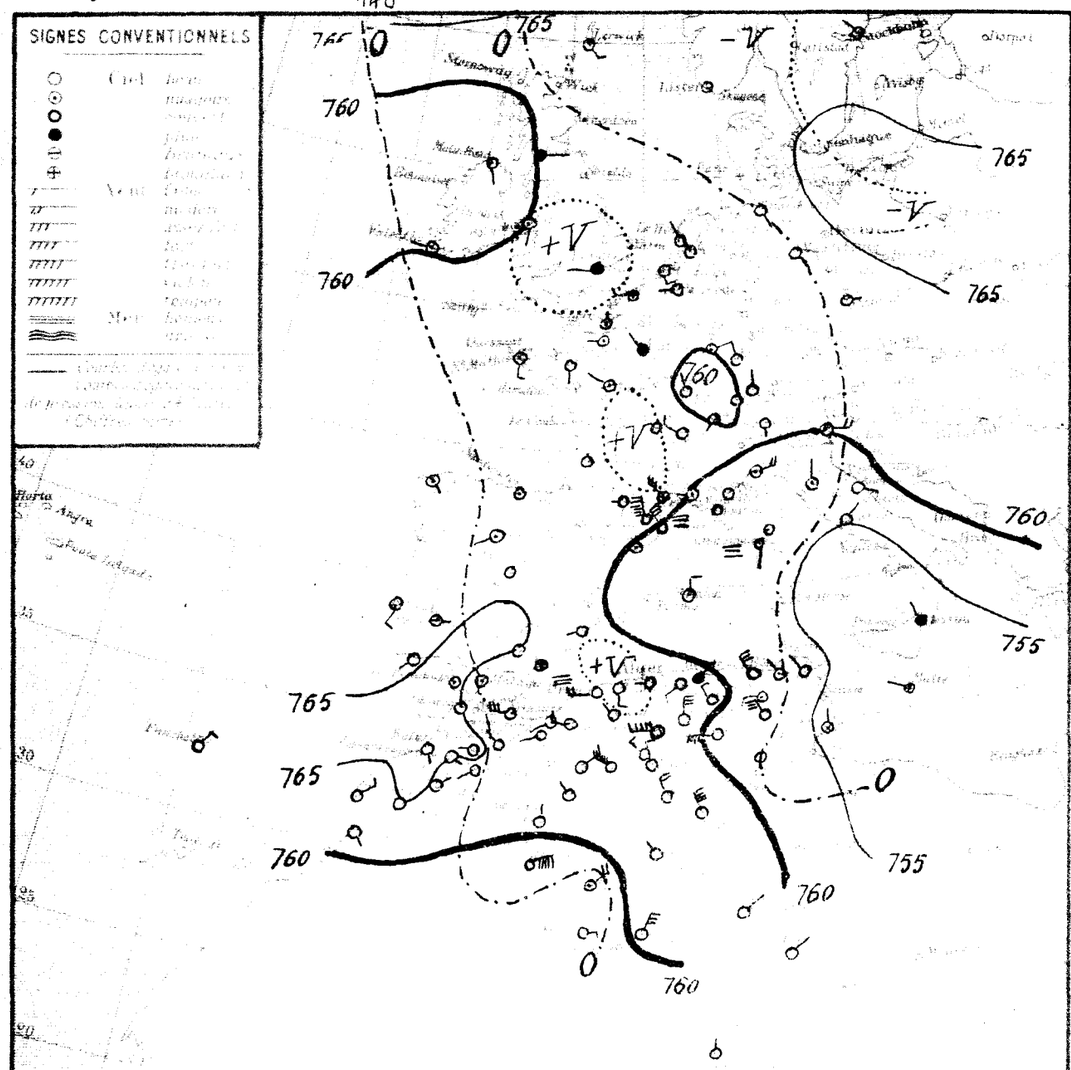

Situation générale — La baromètre a baissé de l'Angleterre à l'Algérie. Des dépressions se tiennent sur l'Islande (Akalinhead 759mm), l'est de la France (Dijon 760mm), la Méditerranée et la Tunisie (Messine 753mm - Kart 755mm). La pression est plus élevée sur l'océan glacial (Islande 772mm) et le Maroc (Rabat 765mm). En Algérie, ce matin, le ciel est couvert avec pluies à l'est; il s'éclaircit dans l'Ouest. Les vents soufflent du secteur Ouest et sont assez forts à l'est. Il a plu hier et cette nuit sur le centre et l'est du Tell et des Hauts-Plateaux. La mer est houleuse à Oran et dans le Nord du bassin.

Probabilité — Jusqu'à Midi: Baisse barométrique par l'Ouest sur la Méditerranée occidentale, le Maroc et l'Algérie. Hausse: Est Algérie. Tunisie. Nord et Est Méditerranée. En Algérie, à l'Ouest: temps beau ou peu nuageux. Vents variables faibles. Température en hausse. A l'Est: temps nuageux, éclaircies; quelques averses. Vents de Nord-Ouest assez forts à modérés. Température inférieure à la normale.

	ORAN	ALGER	CONSTANTINE
Littoral et Tell	Beau ou peu nuageux. Vents variables faibles	Grandes éclaircies. Vents de Nord-Ouest modérés à variables faibles	Nuageux. Éclaircies, quelques averses. Vents de Nord-Ouest assez forts à modérés
Hauts Plateaux	Beau ou peu nuageux. Vents variables faibles	Grandes éclaircies. Vents de Nord-Ouest modérés à variables faibles	Nuageux. Éclaircies. Quelques averses. Vents de Nord-Ouest assez forts à modérés
Sahara	Beau temps. Vents de Nord-Est modérés ou assez forts	Beau temps. Vents du secteur Nord modérés ou assez forts	Beau temps. Vents du secteur Nord modérés ou assez forts

AVIS AUX PORTS
- Golfe du Lion, Baléares: Vents de Nord-Ouest assez forts à variables faibles ou modérés
- Oran: Vents variables faibles
- Alger: Vents de Nord-Ouest modérés à variables faibles
- Bizerte: Vents de Nord-Ouest assez forts à modérés

VENTS EN ALTITUDE
- Ouest Algérie: Nord et Nord-Est 6 à 8m
- " Sahara: Nord-Est à Est 8 à 12m
- Est Algérie: Nord-Ouest à Nord 8 à 10m
- " Sahara: Nord et Nord-Est 8 à 12m

Avis aux Agriculteurs

Stations — Saint-Pierre, Belle-Isle, Lorient, Nantes, Paris, Clermont, Lyon, Marseille, Nice, Toulouse, Bordeaux, Biarritz, Perpignan, Alger, Oran, Bône, Tunis, Bizerte, Tripoli, Malte, Palermo, Naples, Rome, Florence, Milan, Genève, Munich, Vienne, Budapest, Prague, Berlin, Hamburg, Copenhague, Stockholm, Christiania, Helsingfors, Archangel, Moscou, Varsovie, Kiev, Odessa, Kazan, Tiflis, Tashkent, Orenburg, Omsk, Irkoutsk, Yakutsk, Vladivostok, Tokio, Pékin, Hongkong, Manille, Saïgon, Calcutta, Bombay, Madras, Colombo, Aden, Djibouti, Tananarive, Zanzibar, Tamatave, Diego Suarez, Port Louis, Rabat.

Stations	Max.	Min.
Paris	24	11
Nice	25	13
Biarritz		
Strasbourg		

OBSERVATION DE 7 HEURES DU MATIN

Stations	Température de l'air			Vent (Direction et force)		Mer (état du ciel)	Houle (Direction)	Pluie (Hauteur)			Pluie 10 20 Mai	Pluie 10 Mai	PHÉNOMÈNES
[illegible]	+2.3	13.5	-2.8	WSW	2	clair	agitée	20	7		13.8	262	
[illegible]	+4.1	15.8	0.0	W	4	Beau	agitée	27	13		9.5	199	
[illegible]	+5.7	13.9	+0.6	S	3	d	T. agitée	18	13	6.0	54.8	451	pluie hier.
											18.8	591	
[illegible]	+5.6	13.2	+3.9	NNW	1	Brouillard		13	11	27.2	42.5	605	pluie hier et ce matin.
[illegible]	+5.0	15.0	+2.5	W	1	couvert	T. agitée	17	13	44.7	68.3	587	pluie, grêle, hier et la nuit.
[illegible]	+5.8	17.0	+3.6	W	2	E. nuag.		18	12	22.0	35.9		pluie hier et la nuit.
[illegible]	+2.0	11.5	-1.8	NE	2	pluie	Belle	18	11	10.9	27.5	692	-d°-
[illegible]	+0.8	15.2	0.0	NW	5	couvert	agitée	21	10	18.0	33.9	498	12.7m pluie.
[illegible]	+1.5	13.4	-1.6	NW	1	E. nuag.	agitée	19	12	3.0	26.2	446	3.6m pluie.
[illegible]	-0.4	15.6	-1.8	NW	2	couvert		22	12	4.8	5.1	249	pluie.
[illegible]	-0.4	15.5	-2.1	N	1	nuag.	calme	23	13		30.2	160	
[illegible]	+0.4	12.0	+3.0	WSW	2	clair		21	4		16.2	328	
[illegible]	+2.7	13.0	+1.6	W	5	Beau		16	6		27.8	311	
		10.0	+1.8	W	1	clair		16	7		17.0	170	
[illegible]	+3.7	11.0	+0.8	W	2	d		16	7		38.0	313	
[illegible]	[illegible]	16.4	+1.9	WSW	3	nuag.		19	11		1.8	206	
[illegible]	+5.8	12.8	+1.6	SW	1	E. nuag.		14	10	5.0	13.4		pluie hier.
[illegible]	+3.6	7.6	+1.0	NW	1	couvert		9	5	0.4	21.2	393	pluie dans la matinée.
[illegible]	+2.4	9.5	+2.5	N	4	pluie		13	6	8.6	23.4	275	pluie hier et la nuit.
[illegible]	+4.0	8.5	+0.4	SW	3	couvert		9	7	29.4	56.3	744	-d°-
[illegible]	+3.5	13.5	+2.5	SSW	1	pluie		15	13	26.0	55.0	613	-d°-
[illegible]	+2.1	9.0	+1.5	NW	1	nuageux		13	7	3.0	18.0	350	pluie.
[illegible]	+1.6	8.8	+1.9	NW	3	couvert		13	4	5.9	18.4	299	pluie hier et la nuit.
											29.0	225	
												448	
[illegible]	+0.9	15.0	+1.4	W	3	E. nuag.		18	9	21.2	73.7	389	17h 22m pluie; 15h30 à 15h50 grêle
[illegible]	+1.1	9.0	-2.0	NNW	5	couvert		20	7	1.0	48.0	230	pluie.
[illegible]	+1.6	11.0	+1.4	NW	1	clair		20	8			155	
[illegible]	+1.2	8.5	+3.0	NE	3	d		15	5		3.7	284	
[illegible]	+1.1	5.9	+0.7	WNW	3	couvert		14	3		8.0	293	
[illegible]	+2.4	5.8	+1.8	NW	3	Beau		12	3		8.5	115	
[illegible]	+0.8	6.0	+0.4	W	5	couvert		10	6		34.0	216	
[illegible]	+1.7	12.4	+1.0	N	5	nuageux		16	10				
"	"	13.0	+1.5	N	2	clair		17	11		8.0	187	
[illegible]	+2.2	14.0	-1.0	N	1	clair		25	10			87	
[illegible]	+1.0	12.3	+1.7	NNW	3	Beau		17	9		1.0	158	
[illegible]	+0.8	17.0	+1.0	W	7	clair		22	14		26.4	96	
[illegible]	+0.1	18.4	+4.6	N	6	d		24	12		0.8	51	
"	"	15.2	+1.7	W	3	Beau		32	11		13.0	58	Pluie du 18 (1m,0)
[illegible]	-1.5	15.1	-0.9	calme		clair		20	12	6.9	27.5	169	8m pluie
[illegible]	+1.0	14.0	0.0	NNW	4	d		28	13		17.0	85	
[illegible]	+0.4	17.5	+0.5	NNW	6	d		25	15		0.2	48	
[illegible]	+2.5	15.8	-4.4	NW	1	d		25	10				
[illegible]	"	15.7	-3.1	ENE	7	d		28	15				
[illegible]	-1.5	18.0	-3.5	NE	4	E. nuag.		28	16				
		16.0	-3.9	E	3	clair		35	14		4.5		
[illegible]	+3.2	21.9	+0.7	NNE	5	clair		36	19				
"	"	20.4	-2.4	NE	2	d		33	16				
"	"	21.0	"	NE	2	d		37	18				
"	"	23.2	-3.5	N	1	clair		32	16				
[illegible]	-1.2	14.0	0.0	SSE	1	clair							

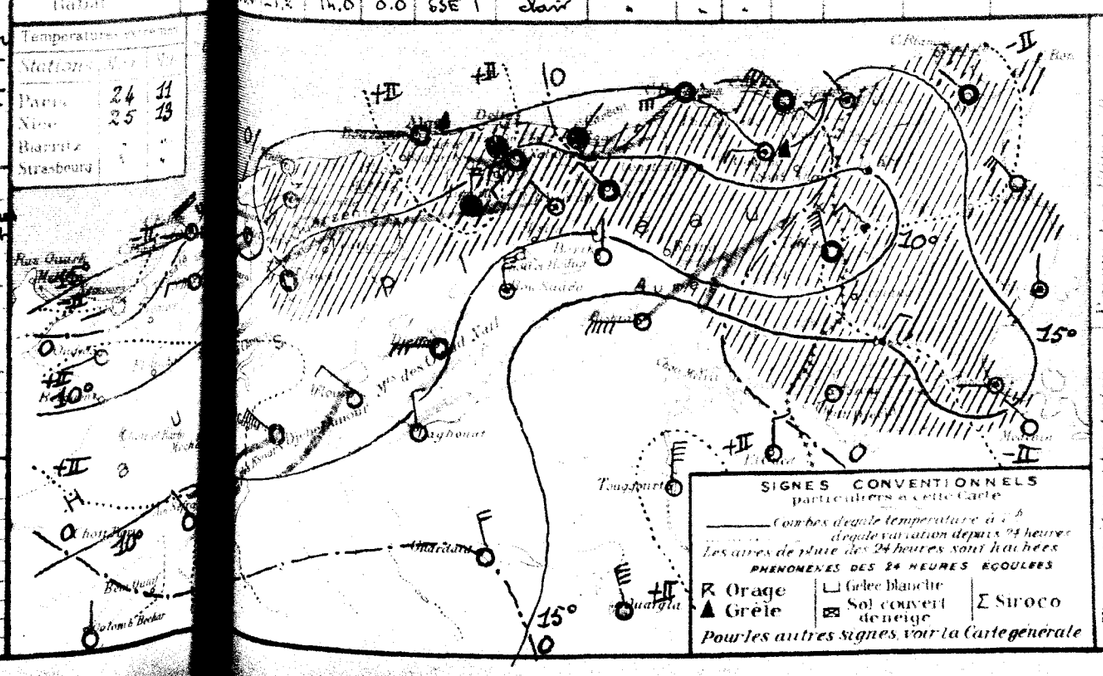

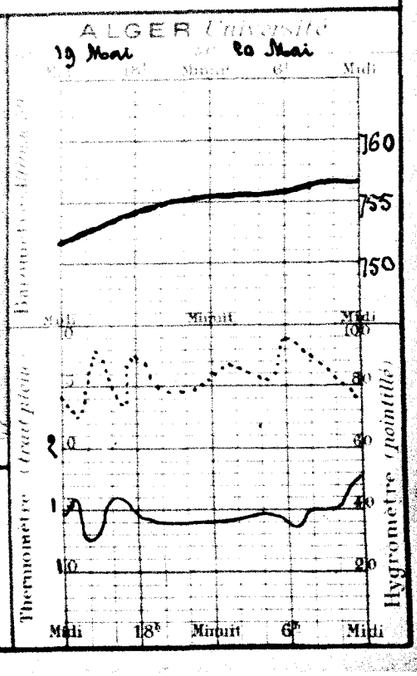

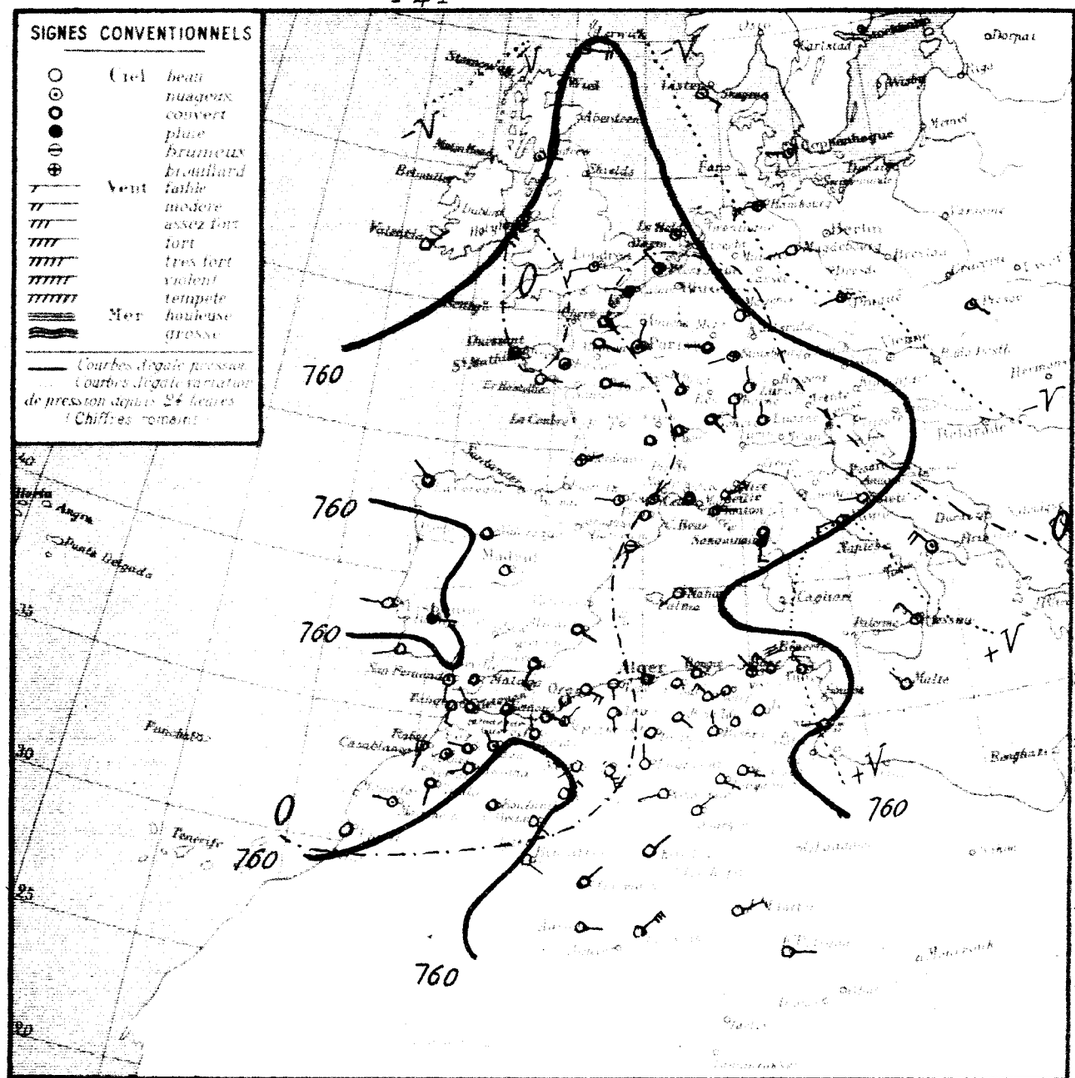

Situation générale et situation sur l'Algérie. Le baromètre a baissé partout sauf sur l'Est de la France et de l'Afrique du Nord et sur la Méditerranée. Des dépressions se trouvent au Nord-Ouest et à l'Est de l'Europe (Iles Féroé - Copenhague 756 mm), sur la Péninsule ibérique (Lisbonne 759 mm), sur l'Ouest de l'Algérie et du Sahara (Bou-Denib 757 mm). En Algérie, ce matin, le ciel est nuageux à l'Ouest, beau ailleurs. Les vents sont variables, faibles ou modérés. Il a plu hier et cette nuit sur la moitié Est du Tell.

La mer est houleuse à La Calle, belle ou peu agitée ailleurs.

Probabilité valable pour le lendemain jusqu'à Midi :- Baisse barométrique Méditerranée occidentale. Algérie. Tunisie. En Algérie, temps très nuageux. Ondées orageuses éparses à l'Ouest et au Centre. Vents du secteur Sud faibles. Température en hausse.

	ORAN	ALGER	CONSTANTINE
Littoral et Tell	Très nuageux. Averses orageuses éparses. Vents faibles du secteur Sud.	Très nuageux. Averses orageuses éparses. Vents faibles du secteur Sud	Brumeux à très nuageux. Vents faibles du secteur Sud.
Hauts Plateaux	Très nuageux. Averses orageuses éparses. Vents faibles du secteur Sud.	Très nuageux. Averses orageuses éparses. Vents faibles du secteur Sud.	Brumeux à très nuageux. Vents faibles du secteur Sud.
Sahara	Nuageux. Vents du secteur Est modérés ou assez forts.	Beau temps. Vents du secteur Est modérés.	Beau temps. Vents du secteur Est modérés.

AVIS AUX PORTS — Golfe du Lion, Baléares, Oran, Alger, Bizerte : Vents faibles du secteur Sud

VENTS EN ALTITUDE — Ouest Algérie : Sud à Sud-Ouest 6 à 8 m. — Sahara : Est à Sud 8 à 12 m. — Est Algérie : Sud à Sud-Ouest 4 à 6 m. — Sahara : Secteur Est 6 à 8 m.

Avis aux Agriculteurs

Temperatures extremes		
Stations	Max	Min
Paris	18	10
Nice	22	14
Biarritz	"	"
Strasbourg	"	"

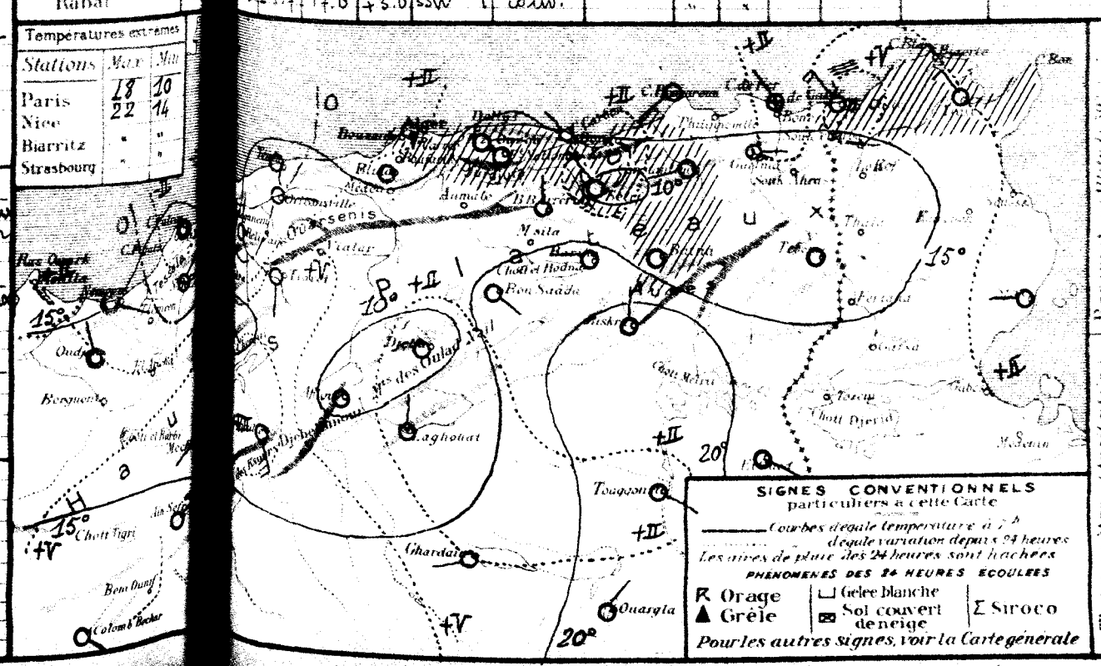
SIGNES CONVENTIONNELS particuliers à cette Carte
Courbes d'égale température à 7h
d'égale variation depuis 24 heures
Les aires de pluie des 24 heures sont hachées
PHENOMENES DES 24 HEURES ECOULEES
Orage
Grêle
Gelée blanche
Sol couvert de neige
Sirocco
Pour les autres signes, voir la Carte générale
Tougourt
Ghardaïa
Ouargla
Biskra
Laghouat
Djelfa
Bou Saâda
Msila
Tiaret
Mascara
Oran
Tlemcen
Bône
Constantine
Biskra
Touggourt
Ouargla
Ghardaïa
Colomb Béchar
Bou Denib
Chott Tigri
Beni Ounif
Figuig
Géryville
Aflou
Bou Saada
Djelfa
Laghouat
Biskra
Touggourt
Ouargla
Ghardaïa
Colomb Béchar
Bou Denib

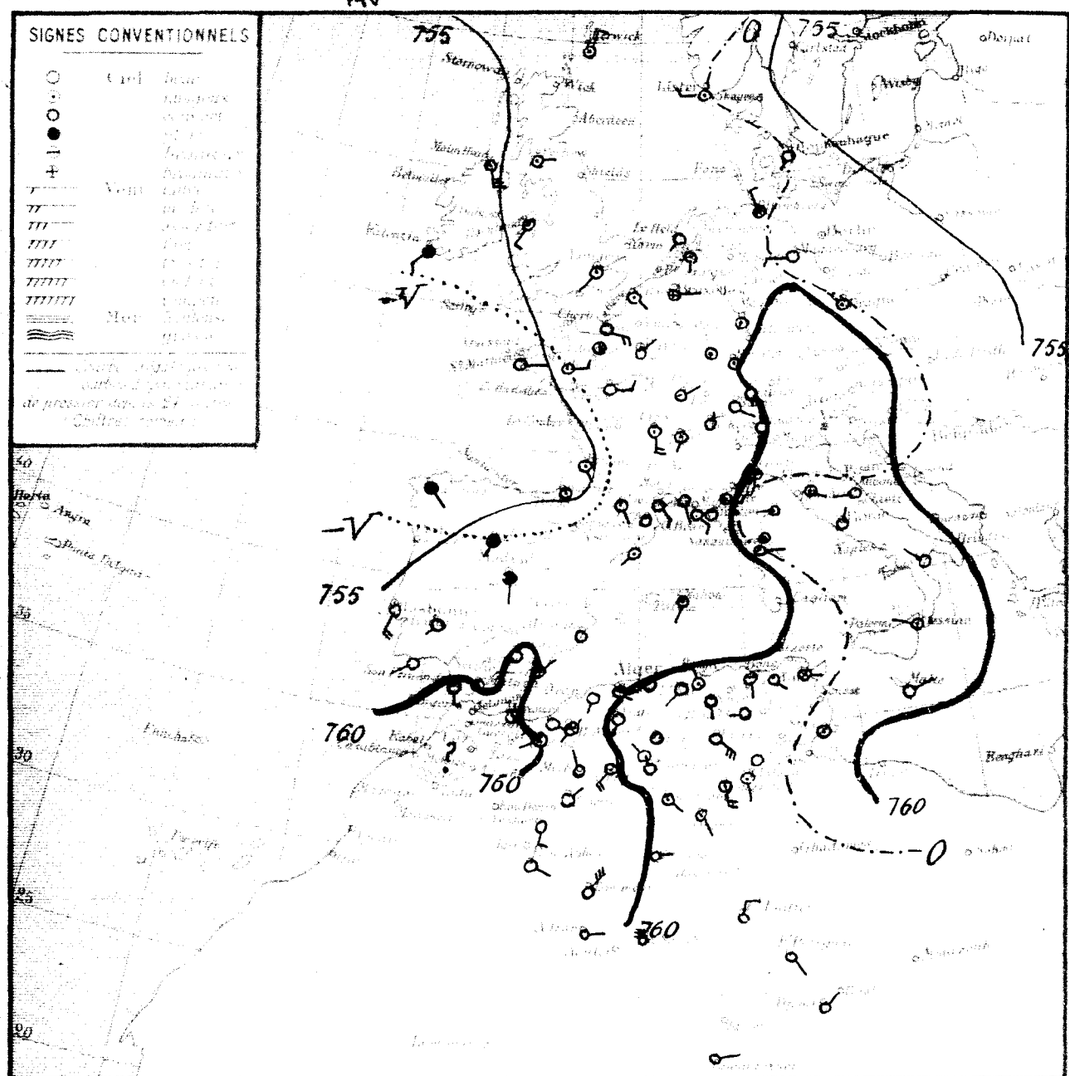

Situation générale et situation en Algérie — Le baromètre a baissé sur l'Ouest de l'Europe et de la Méditerranée et sur l'Afrique du Nord. Une aire dépressionnaire s'étend de l'océan Atlantique (Valentia - La Coruña 755mm) à la Scandinavie (756mm) et à l'Ouest de l'Algérie et du Sahara (Ain-Sefra 758mm). La pression est moyenne et voisine de 762mm à l'Est de l'Afrique du Nord et en Italie.

En Algérie, ce matin, le ciel est très nuageux. Les vents soufflent faiblement du secteur Sud. Des averses orageuses sont tombées hier et cette nuit sur la moitié Ouest du réseau.

La mer est belle ou agitée

Probabilité jusqu'à Midi : Continuation baisse barométrique Méditerranée - Nord Afrique. En Algérie, temps nuageux à très nuageux et orageux. Averses éparses, notamment sur les Hauts-Plateaux. Vents variables, le secteur Sud dominant. Température supérieure à la normale.

	ORAN	ALGER	CONSTANTINE
Littoral et Tell	Nuageux à très nuageux et orageux. Averses éparses. Vents variables, secteur Sud dominant	Nuageux à très nuageux et orageux. Averses éparses. Vents variables, secteur Sud dominant	Nuageux à très nuageux. Vents du secteur Sud faibles
Hauts Plateaux	Nuageux à très nuageux et orageux. Averses éparses. Vents variables, secteur Sud dominant	Nuageux à très nuageux et orageux. Averses éparses. Vents variables, secteur Sud dominant	Nuageux à très nuageux. Vents du secteur Sud faibles
Sahara	Nuageux ou très nuageux. Vents du secteur Est modérés ou assez forts	Nuageux. Vents du secteur Est modérés ou assez forts	Beau ou peu nuageux. Vents du secteur Est modérés

AVIS AUX PORTS
- Golfe du Lion, Baléares : Vents de Sud-Est à Sud faibles ou modérés
- Oran, Alger : Vents variables, secteur Sud dominant
- Bizerte : Vents du secteur Sud faibles

VENTS EN ALTITUDE
- Ouest Algérie : Sud à Sud-Ouest 5 à 10m
- " Sahara : secteur Est 6 à 12m
- Est Algérie : Sud à Sud-Ouest 5 à 10m
- " Sahara : secteur Est 6 à 12m

Avis aux Agriculteurs

OBSERVATION DE 7 HEURES DU MATIN

Stations	Baromètre réduit à 0°	Température de l'air	Différence depuis 24 h.	Vent Direction et force de 0 à 9	État du ciel	État de la mer	Température extrême max.	Température extrême min.	Pluie	Pluie du 20 au 22 Mai matin	Pluie du 20 Mai matin	PHÉNOMÈNES
Bône	760.7	17.9	+2.9	ESE 1	Beau	Belle	20	12	1.2	1.2	266	Pluie la nuit
Bougie	-1.0	17.4	+2.2	SW 1	Beau	Belle	25	14	0.4	0.4	209	Pluie dans la matinée
Biskra	-1.5	18.3	+1.7	SE 1	couvert	Belle	25	15			506	
Blida	-3.0	16.4	-0.6	calme	d		24	16			627	
Boufarik	-1.5	16.8	+0.1	W 1	Emag.		19	14	Gtes	1.2	648	18h.30 gouttes
Alger	-1.3	17.5	+0.6	calme	couvert	Belle	21	16	Gtes	3.0	645	20h.30 éclaircie et gouttes
Maison-Carrée	-1.4	16.4	+2.7	SW 1	Emag.		23	15		3.0		
Bougie	-2.2	16.0	+1.0	NNW 2	mag.	Belle	18	14		7.4	720	
Philippeville											552	
Cap de Fer	-1.6	18.0	+1.4	S 2	brum.	Agitée	22	13				
La Calle	-2.2	20.2	+1.5	SE 1	Beau	Agitée	21	15		2.0	472	
Bizerte												
Tunis	-0.5	18.8	+1.2	E 1	Emag.		24	14		0.1	254	
Sfax	+0.9	18.5	+2.7	calme	d	Agitée	23	18			190	
Gabès	-0.8	19.0	+5.0	WSW 2	Emag.		28	16	1.9	1.9	348	23h orage pluie
Tébessa												
Souk-Ahras	-1.5	15.6	+4.2	SW 1	Brum.		22	12	Gtes		338	gouttes la nuit
Sétif		13.2	+2.8	W 2	mag.		27	12	1.0	1.0	187	Pluie la nuit
Médéa	-2.0	16.8	+2.4	W 1	Emag.		25	13			351	
Boufarik	-1.8	17.5	+4.2	SE 2	d		27	12			208	
Blida	-1.8	15.2	+2.4	NW 1	couvert		27	10				
Orléansville	-0.2	10.4	-3.0	SSW 1	d		24	10	2.4	2.4	414	Pluie la nuit.
Mascara												
Saïda		13.5		SSE 1	Emag.		22	12			298	
Géryville	-1.7	15.2	+3.2	SW 2	Beau		12	13		18.2	800	
Tiaret	-2.0	16.1	+3.6	ESE 1	Emag.		24	15	0.5	9.5	668	20h.30 pluie
Boghari	-1.0	15.0	+3.5	calme	clair		23	11			348	
Aflou	-2.5	13.0	+4.2	S 2	couvert		20	10		0.3	317	
Biskra	-1.2	14.0	+2.8	W 1	d		22	10		1.0	254	
Touggourt	-0.7	14.0	0.0	W 1	Emag.		20	10		1.8		
Laghouat	-1.3	16.0	-1.0	S 1	couvert		22	11			463	
Tolga	-1.5	16.0	+4.0	calme	Nuag.		20	10			278	
Tlemcen	-0.5	17.7	+1.0	NE 1	Beau		25	13			155	
Nemours	-1.5	15.6	+1.6	NNE 2	clair		24	13	Gtes		288	15h.30 gouttes
Sidi-Bel-Abbès	-0.4	14.3	+0.5	SW 4	Emag.		22	9	Gtes		501	7h gouttes
Saïda	-0.4	10.0	+1.0	NW 1	Beau		17	4			124	
Géryville	-2.4	13.0	+5.8	calme	couvert		23	13	3.0	3.0	250	Pluie la nuit
Ain-Sefra		20.8	+5.6	SE 2	nuag.		24	10				
Oran		19.0	+3.1	SW 2	clair		25	15			195	
Arzew	+0.8	20.0	+0.4	S 3	clair		26	18			87	
Mostaganem	-1.0	17.0	+4.1	NNW 1	couvert		24	15			159	
Tiaret	-0.8	21.0	0.0	SE 5	d		27	10			122	
Saïda	-0.4	24.0	+3.8	S 4	nuag.		29	17			61	
Géryville		19.4	+0.2	S 2	d		27	15			71	
Ain-Sefra		20.0		calme	Beau						197	
Biskra	-0.3	18.0	+2.0	SE 2	nuag.		30	16			112	
Touggourt	-0.1	20.7	+0.2	SE 1	d		29	15			48	
Laghouat	-1.0	22.8	+4.0	E 1	clair		25	11				
Djelfa	-2.1	20.4	+2.3	ESE 1	d		30	19				8-19h vent de sable
Biskra	-1.8	20.5	+2.5	NE 5	couvert		31	20				
Tolga		18.2	+2.4	E 2	clair		34	16				
Batna	-1.5	22.7	+2.0	NE 5	d		32	18				7-10h vent de sable
Biskra		22.0	+2.8	NNE 5	d		29	15				
Touggourt		23.3	+3.1	SE 1	d		31	17				
Djelfa		26.1	+1.6	NE 1	d		35	14				
Laghouat		22.5	-	E 1	d		31	15				

Température extrême

Stations	Max.	Min.
Paris	20	10
Nice	20	14
Biarritz	"	
Strasbourg	"	

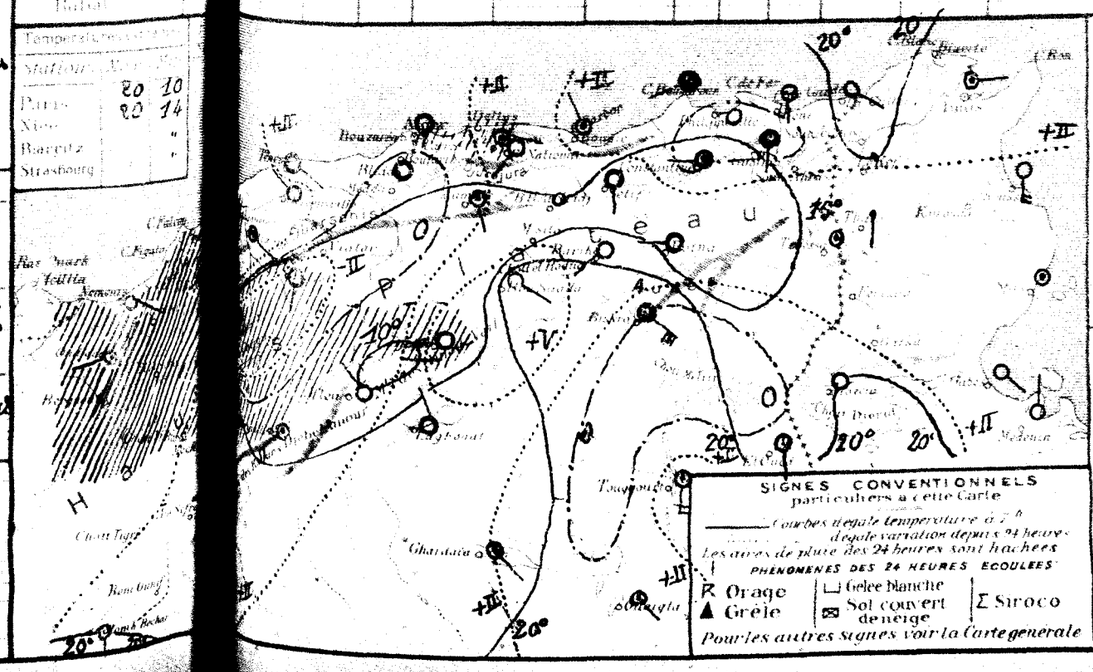

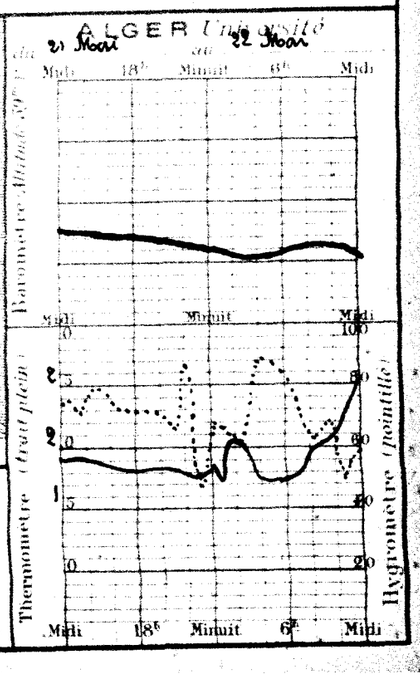

BULLETIN MÉTÉOROLOGIQUE DE L'ALGÉRIE

Samedi 23 Mai 1925 — 7h. Matin

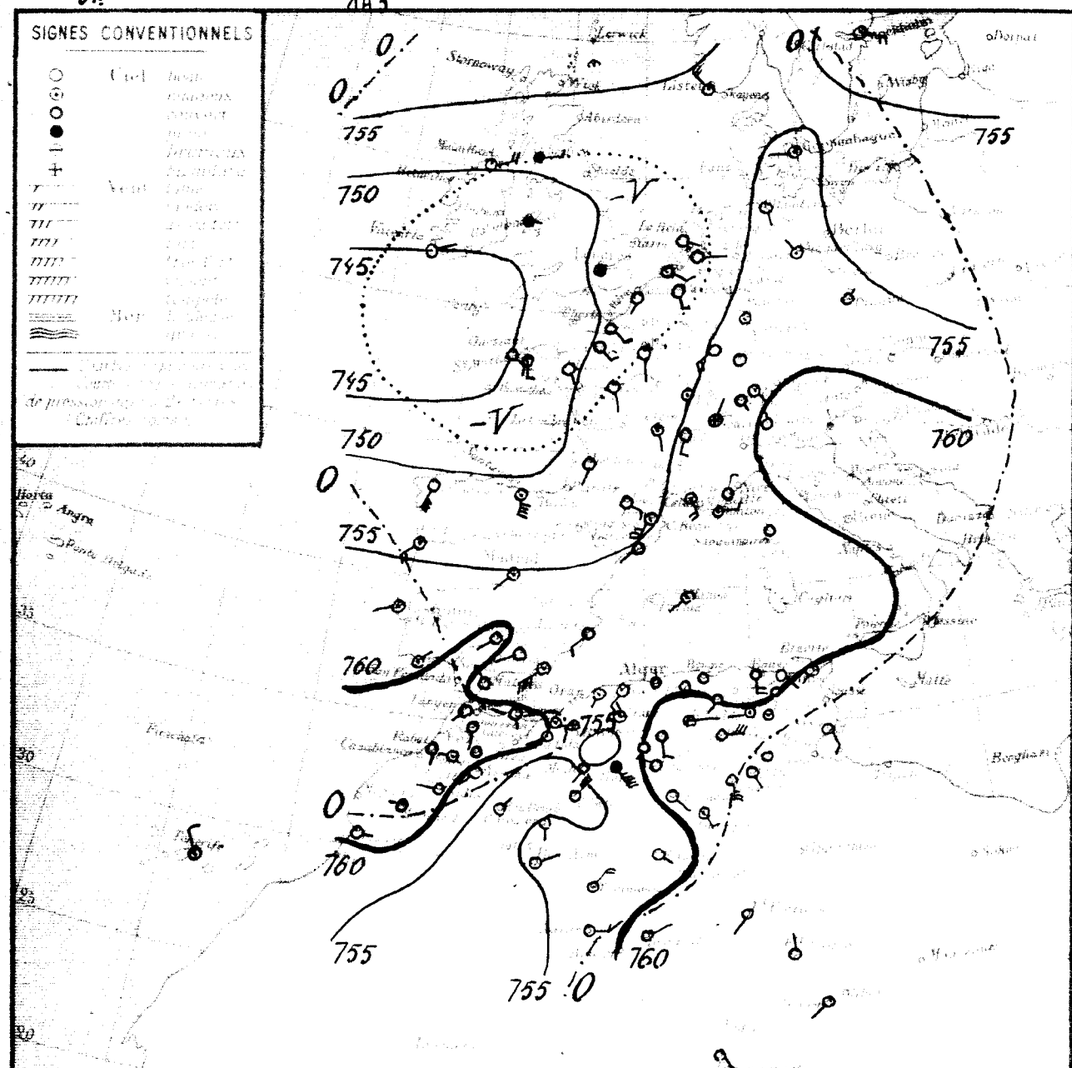
SIGNES CONVENTIONNELS
Ciel
Vent
Mer
Oran
Alger
Constantine
Sahara
Tunis
Malte
Gibraltar
Cap Spartel
Tanger
Malaga
Alger
Biskra
Tamanrasset
Bordj Mahé
Bordj Omar Driss
Bordj Fort Flatters
Bordj Moulay Lamine
Bordj Mecheria
Bordj Mecheria
Bordj Nemours
Bordj Sidi Abdelli
Bordj Sidi Abdelli
Bordj Bou Arreridj
Bordj Bou Arreridj
Bordj Bou Arreridj

51e Année N° 144

BULLETIN MÉTÉOROLOGIQUE DE L'ALGÉRIE

Dimanche 24 Mai 1925 — 7h. Matin

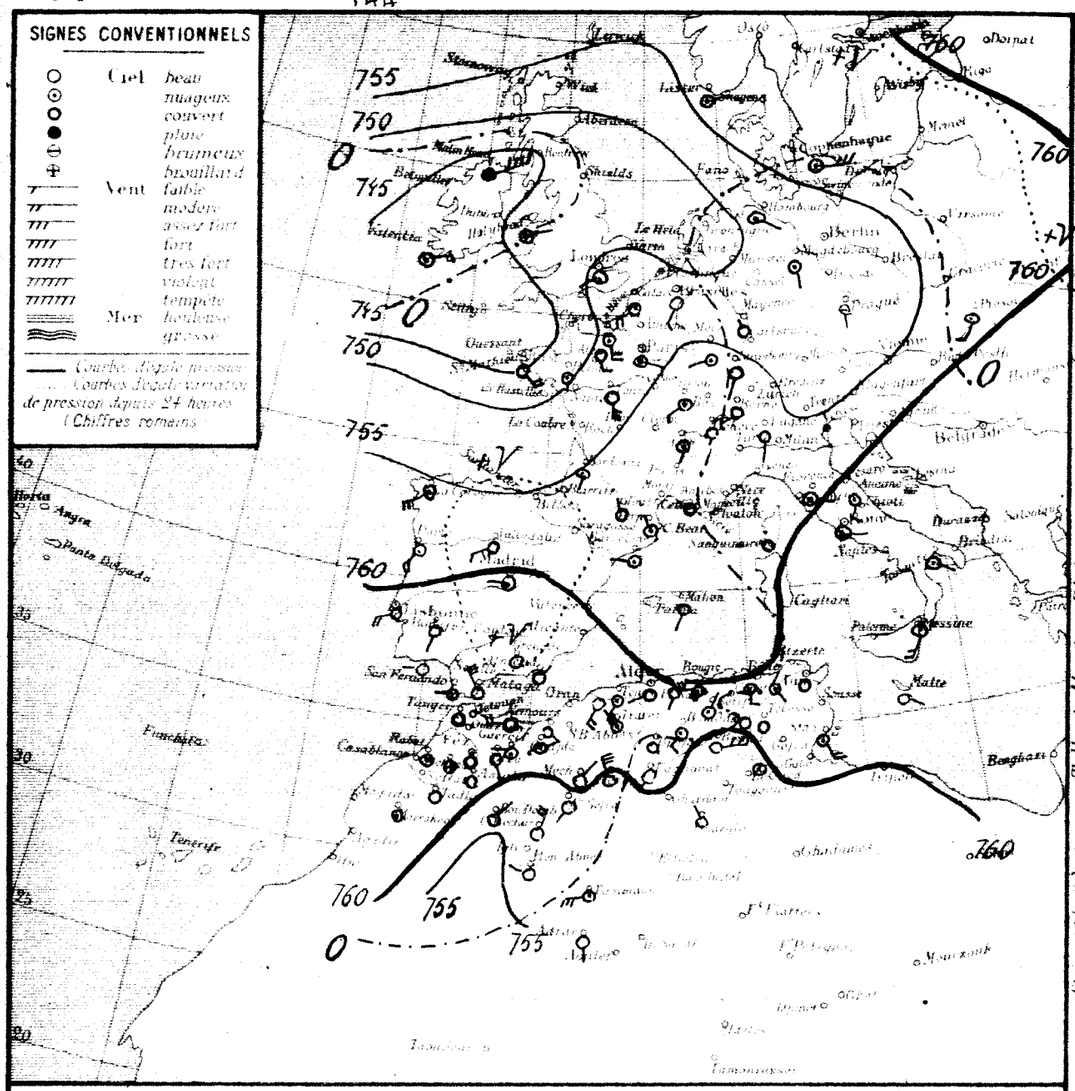

STATIONS	Temp. extrêmes Max	Min
Paris	19	10
Nice	21	16
Biarritz	"	"
Strasbourg	"	"

Situation générale et situation en Algérie. Une dépression recouvre l'Europe (Valentia 743 mm/m), au centre le Sahara (Bou-Denib 755 mm/m). La pression est élevée sur l'Océan Glacial (Jugo 769 mm/m) et voisine de 763 mm, sur le Maroc.

En Algérie, ce matin, le ciel est clair à l'Ouest et au Sud, très nuageux ou couvert ailleurs. Les vents soufflent du secteur Sud et sont modérés. Quelques averses sont tombées hier en divers points du réseau.

La mer est belle ou peu agitée.

Probabilités [illegible] Jusqu'à Midi: Hausse barométrique Méditerranée - Nord Afrique. En Algérie, beau temps. Vents de Sud à Ouest assez forts. Température normale.

	ORAN	ALGER	CONSTANTINE
Littoral et Tell	Beau temps. Vents de Sud à Ouest assez forts.	Beau temps. Vents de Sud à Ouest assez forts.	Beau temps. Vents de Sud à Ouest assez forts.
Hauts Plateaux	Beau temps. Vents de Sud à Ouest assez forts.	Beau temps. Vents de Sud à Ouest assez forts.	Beau temps. Vents de Sud à Ouest assez forts.
Sahara	Beau temps. Vents d'entre Nord et Est modérés ou assez forts.	Beau temps. Vents d'entre Nord et Est modérés ou assez forts.	Beau temps. Vents du secteur Nord modérés ou assez forts.

AVIS AUX PORTS: Golfe du Lion, Baléares, Oran, Alger, Bizerte — Vents de Sud à Ouest assez forts.

VENTS EN ALTITUDE:
Ouest — Algérie: Secteur Ouest 5 à 10 m. — Sahara: Nord-Est à Est 8 à 12 m.
Est — Algérie: Secteur Ouest 5 à 10 m. — Sahara: Nord-Est 8 à 12 m.

Avis aux Agriculteurs

OBSERVATION DE 7 HEURES DU MATIN

Stations	Variation de la température depuis 24 h.	Température de l'air: Observation	diff. en 24 h.	Vent: Direction et force de 0 à 9	État du Ciel	État de la Mer	Dans les 24 heures: Températures extrêmes Max	Min	Pluie en millim.	Pluie du 20 au 24 Mai millim.	Pluie du 1er Sept. au 20 Mai millim.	PHÉNOMÈNES
Nemours	+2.8	16.9	-2.0	SE 1	Beau	peu agitée	23	16		1.2	266	
Beni Saf												
Oran	+3.2	18.0	-0.6	SW 4	Beau	agitée	24	16		0.4	209	
Mostaganem	+2.4	18.3	-0.6	SW 5	nuageux	peu agitée	22	17			506	
Tenes	+1.0	19.0	+0.2	calme	très nuageux		25	16	gtte		627	gouttes la nuit
Blida	+2.2	16.3	-2.2	W 2	Brumeux		22	14	0.2	2.7	648	18h tonnerre; 20h30 pluie
Bouzareah	+2.4	17.8	-1.0	WSW 2	couvert	belle	25	16	0.2	3.8	645	éclairs, pluie la nuit
Alger	+1.8	16.1	-1.2	calme	Brumeux		26	15	1.5	4.5		pluie la nuit
Maison Carrée	+3.0	17.0	-0.5	W 5	à	agitée	21	16		7.9	720	
Bougie												
Philippeville	+3.4	17.0	-6.0	S 3	nuageux	belle	26	15		2.0	532	
Cap de Garde	+1.0	18.9	-4.3	SE 1	très nuageux	belle	29	17		2.3	472	
La Galle												
Bizerte	+1.0	23.6	+2.8	calme	couvert		31	20	1.1	5.7	254	orage pluie hier
Tunis	-0.1	25.8	+6.4	SE 4	très nuageux	peu agitée		19			190	
Sfax	+2.9	13.0	-2.0	ENE 1	nuageux		25	9		1.0	348	
Gafsa											338	
Tozeur		12.2	-1.0	N 1	Beau		25	10		1.0	187	
Biskra	+3.2	15.0	-1.2	NW 1	Beau		22	16			351	
Laghouat	+3.1	19.2	+0.7	W 1	Beau		25	16			208	
Ouargla	+3.1	16.8	+0.3	SW 1	Beau		25	10	gtte			gouttes la nuit
Tamanrasset	+0.9	14.4	-0.9	NW 2	nuageux		23	9		2.4	414	
Bordj Bou Arréridj												
Sétif										2.0	298	
Batna										19.4	800	
Constantine	+0.6	17.8	+0.8	SSW 1	couvert		28	14	2.0	17.3	668	Pluie la nuit
Guelma	+0.2	16.1	-0.8	N 1	couvert		26	12			348	
Tébessa	+0.5	16.0	-0.1	NNE 2	nuageux		23	12		2.2	317	
Tiaret	+0.1	17.4	-0.3	calme	Beau		24	13		1.0	254	
Médéa	-0.6	18.0	+1.0	WSW 1	clair		25	15		3.5		
Aumale										6.1	463	
Fort National	-1.0	20.0	0.0	calme	couvert		25	17			278	
Tizi Ouzou												
Mascara	+4.1	15.8	-5.5	SW 1	clair		31	12			155	
Relizane	+3.9	14.0	-4.8	NE 2	à		29	10			288	tempête de sable
Orléansville	+2.7	14.7	-2.0	NNW 5	Beau		27	9			301	
Tlemcen	+0.6	12.2	-2.8	NW 1	clair		23	8			124	
Sidi Bel Abbès	-0.5	13.0	-1.2	calme	clair		26	13		3.0	250	
Saïda	+0.2	19.8	-1.0	SW 3	nuageux		28	17				
Oudjda	"	23.7	+0.7	SE 1	clair		28	17			195	
Bône	+1.1	21.2	-2.6	NNE 4	clair		33	15			87	
Bougie	-0.4	18.0	-0.8	SW 1	Beau		29	15			159	
Philippeville	-2.1	27.0	+3.0	E 5	Beau		30	24			122	
Biskra	-2.6	25.6	-1.4	SW 1	clair		34	20			61	
Touggourt											71	
El Oued	-2.9	24.1	+1.6	calme	Brumeux		35	21			107	
Ghardaïa											112	
Ouargla											48	
El Goléa												
Beni Abbès	+0.5	17.6	-3.9	WNW 1	clair		37	17				2.21h Vent de sable
Timimoun	-0.8	24.0	-1.0	W 3	nuageux		38	21				
Adrar	"	22.3	-1.5	S 1	clair		40	18				
In Salah												
F. Flatters												
F. Polignac												
Djanet												
Tamanrasset												
Rabat	+2.8	16.0	0.0	calme	nuageux		"	"				

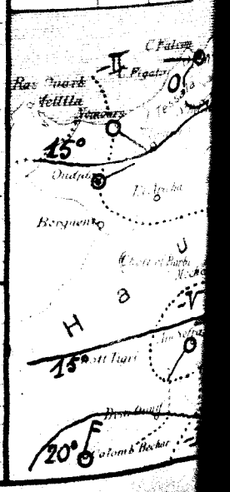

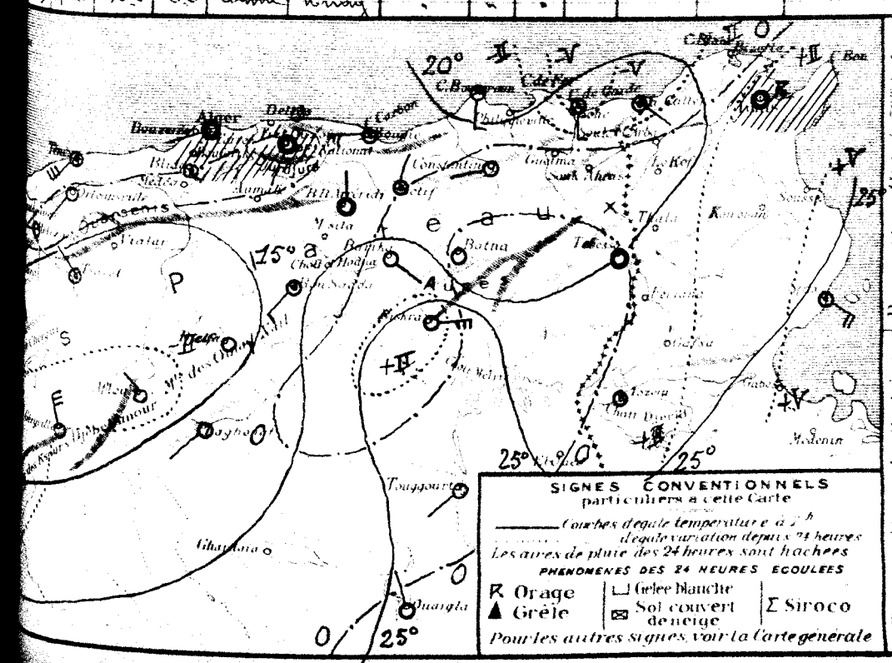
SIGNES CONVENTIONNELS particuliers à cette Carte
Courbes d'égale température à 7h
Courbes d'égale variation depuis 24 heures
Les aires de pluie des 24 heures sont hachées
PHÉNOMÈNES DES 24 HEURES ÉCOULÉES
R Orage
Grêle
Gelée blanche
Sol couvert de neige
Σ Siroco
Pour les autres signes, voir la Carte générale
Alger
Bône
Biskra
Constantine
Tunis
Tlemcen
Ouargla
Touggourt
Ghardaïa
Tamanrasset
Tozeur
Gafsa
Sfax
Bizerte
Cap Bon
Cap de Garde
Cap Sigli
Cap Bougaroni
Cap Matifou
Cap Carbon
Cap Bougaroni
Cap Blanc
Cap Serrat
Cap Negro
Cap Roux
Cap Rosa
Cap Ivi
Cap Tenès
Cap Ferrat
Cap Sidi Ali
Cap Ghir
Cap Spartel
Cap Tres Forcas
Cap Bon
Cap Blanco
Cap Vert
Cap Ferret
Cap Finisterre
Cap Ortegal
Cap Vilano
Cap Espichel
Cap Palos
Cap Gata
Cap Tenaro
Cap Matapan
Cap Malea
Cap Spada
Cap Passero
Cap Santa Maria di Leuca
Cap Gallo
Cap Corse
Cap Ferrat
Cap Bianco
Cap Blanc

BULLETIN MÉTÉOROLOGIQUE DE L'ALGÉRIE

Lundi 25 Mai 1925 — 7h. Matin

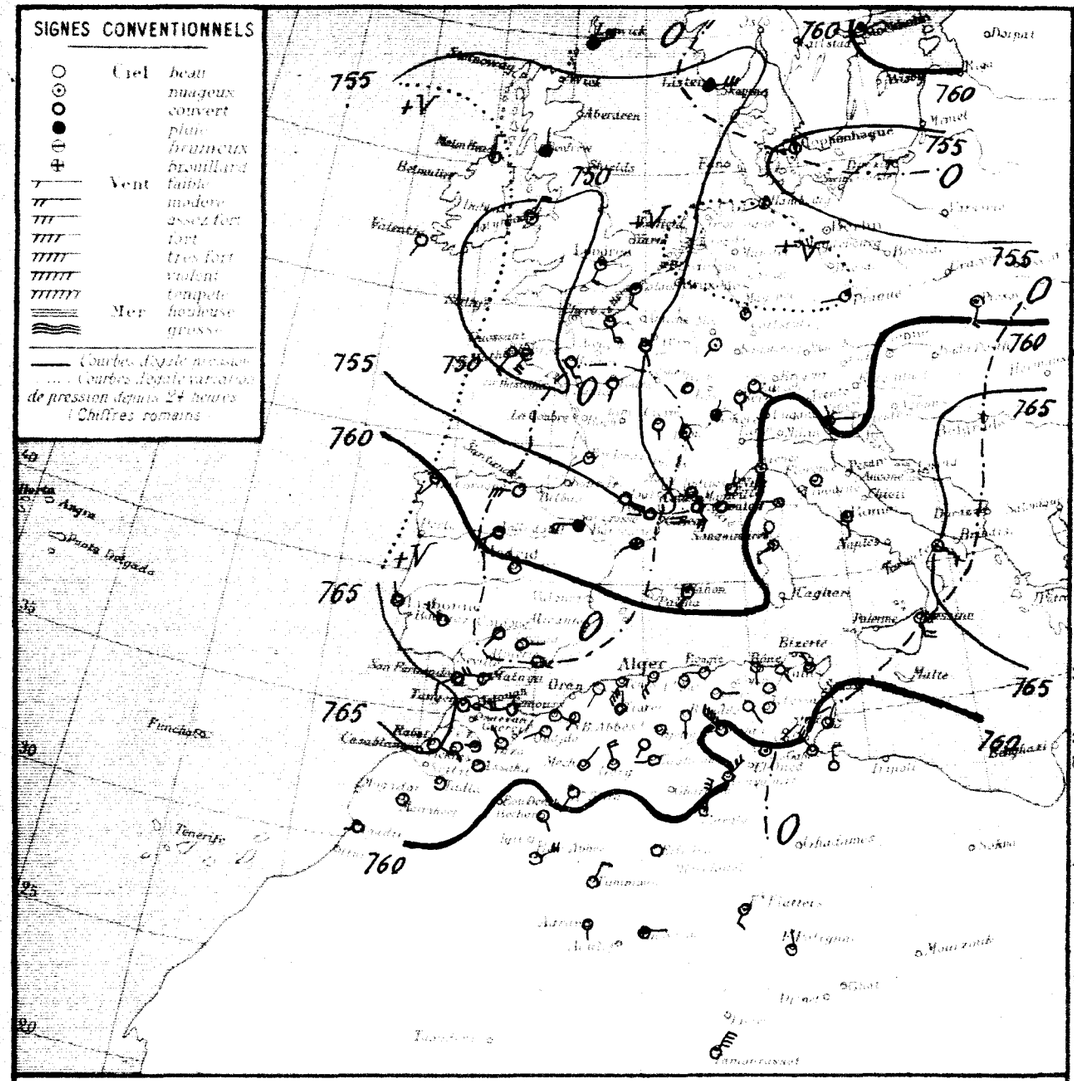

STATIONS	Température de l'air: Observation	Température de l'air: diff. en 24h	Vent: Direction et force de 0 à 9	Etat du Ciel	Etat de la Mer	Dans les 24 heures: Températures extrêmes: max	min	Pluie en millim.	Pluie du 20 au 25 Mai millim.	Pluie du 1er Sept. au 20 Mai millim.	PHÉNOMÈNES
Littoral											
Nemours											
Beni Saf	18.5	+0.6	15.4	-1.5	ESE 2	clair	Agitée	22	12	1.2	266
Oran											
Mostaganem	19.1	+1.0	19.2	+1.2	SW 2	clair	Belle	24	15	0.4	209
Tenes	19.4	+1.4	16.2	-2.1	SW 6	d	Agitée	21	15		306
Blida	18.0	+1.1	18.0	-1.0	calme	d		25	12		627
Bouzareah	18.0	+1.3	16.2	+0.1	SW 1	d		20	13	2.7	648
Alger	18.5	+1.5	18.0	+0.2	SW 4	d	Belle	23	13	3.3	645
Maison Carrée	18.1	+2.1	15.9	-0.2	W 1	d		24	10	4.5	
Bougie	18.5	+1.0	16.0	-1.0	W 2	d	E Belle	23	12	7.9	720
Philippeville											
Cap de Garde	18.7	+0.9	19.4	+2.4	S 1	clair	Belle	26	13	2.0	532
La Calle	18.7	+2.2	19.8	+0.9	SE 1	d	E Belle	22	16	2.3	472
Bizerte											
Tunis	18.4	+0.6	20.1	-3.5	NW 1	clair		27	15	5.7	254
Sfax	18.6	-2.6	19.0	-6.8	NNE 2	d	Agitée	24	10		190
Hauts Plateaux											
Ouedjda	18.4	+0.7	16.0	+3.0	WSW 2	Beau		23	6	1.0	348
Tlemcen											
Sidi Bel Abbès	18.5	.	12.6	-	SW 1	clair		19	7		332
Saïda			12.6	+0.4	NW 1	d		25	8	1.0	187
Mascara	18.2	+1.3	15.0	0.0	W 1	d		22	10		351
Relizane	18.9	+1.3	17.5	-1.7	S 4	d		24	11		208
Orléansville	18.9	+1.0	12.8	-4.0	NNE 1	d		24	11		
Tiaret	18.5	+3.4	11.8	-2.6	N 2	d		20	8	2.4	414
Médéa											
Aumale											
Fort National	18.5		11.5	-	calme	clair		16	10	2.0	298
Tizi Ouzou	18.8	+3.3	13.0	-4.2	E 1	d		23	8	19.4	800
Bordj Bou Arreridj	18.4	+1.7	14.0	-2.1	N 1	d		28	9	17.3	668
Sétif	18.7	+0.8	14.2	-1.2	E 2	d		26	9	2.2	348
Batna	18.6	+2.7	13.0	-4.9	SE 2	d		29	10	1.0	317
Constantine	18.3	+2.0	13.0	-5.0	NNW 1	Beau		24	10	3.5	254
Guelma	18.7		15.3	-	calme	clair		26	8	6.1	463
Tebessa	18.7	+2.4	15.0	-5.0	calme	d		29	17		278
Sahara											
El Aricha											
Aïn Sefra	18.0	+2.1	14.2	-1.0	SW 2	clair		29	11		155
Méchéria	18.5	+2.6	19.7	-1.3	NE 2	d		23	10		288
Géryville	18.4	+2.2	13.9	-0.8	NNW 4	d		25	6		301
Aflou	18.5	+3.0	13.0	-0.2	SW 1	d		23	2		124
Biskra	18.8	+2.2	13.0	0.0	calme	d		24	13	3.0	250
Bou Saada	18.0	+2.1	20.0	+0.2	S 2	d		29	14		
M'Sila											
Barika	-	-	19.9	-3.2	SE 2	clair		32	14		195
Colomb Béchar	18.8	+2.6	21.0	+0.2	SSE 1	clair		32	17		87
Laghouat	18.5	+1.5	17.6	-0.4	W 1	d		31	15		159
Biskra	18.5	0.0	23.3	-3.7	NW 7	d		34	21		122
Touggourt	18.2	+1.1	26.2	+0.6	NE 4	d		32	12		61
El Oued											71
Tuxerin											107
Ghardaïa	18.8	-0.9	22.0	-2.1	calme	Embrag.		32	19		112
Ouargla											48
El Golea	18.8	+0.6	25.5	+0.3	NNE 5	clair		40	19		
Beni Abbès	18.4	+1.0	23.2	-0.8	calme	d		38	18		
Tamanrasset	18.0	+0.2	23.3	+5.7	ENE 4	d		37	17		
Adrar	17.7	+0.4	24.0	0.0	NE 3	d		38	20		
In Salah	-	-	21.0	-1.3	S 1	d		40	18		
El Kef	18.1	-0.5	23.3	-2.6	E 2	d		40	19		
El Golea	-	-	27.2	+2.7	SSW 2	d		40	21		
El Goléa	-	-	32.5	+5.3	N 1	d		41	15		
Djanet	-	-	28.6	-	S 1	d		36	15		
Tamanrasset	-	-	22.1	+4.2	NE 0	d		35	19		
Rabat	18.2	+1.3	16.0	0.0	ESE 1	mag.	2	-	-		

Situation générale et situation en Algérie. Le baromètre a presque partout baissé depuis hier. Une dépression recouvre l'Ouest et le Centre de l'Europe (Quessant 747mm) et le bassin méditerranéen (Perpignan 755mm), une autre s'étend sur le Sahara (Béni-Ounif - Médenine 758mm). La pression est élevée sur l'océan glacial (Jan Mayen 765mm), le Maroc occidental (Rabat 765mm) et le sud de l'Italie (Brindisi 765mm).

En Algérie, ce matin, le ciel est clair. Les vents sont assez forts et soufflent de Sud à Ouest.

La mer est houleuse à Cap Corsetta, belle ou agitée ailleurs.

Probabilité [illegible] jusqu'à Midi : Légère baisse suivie de hausse sur le bassin méditerranéen et l'Afrique du Nord. En Algérie, à l'Ouest : temps nuageux, vents du secteur Ouest assez forts, température en baisse. A l'Est : temps beau ou peu nuageux ; vents de Sud à Ouest modérés ou assez forts, température normale.

	ORAN	ALGER	CONSTANTINE
Littoral et Tell	Nuageux Vents du secteur Ouest assez forts	Beau ou peu nuageux Vents du secteur Ouest assez forts	Beau temps Vents de Sud à Ouest modérés ou assez forts
Hauts Plateaux	Nuageux Vents du secteur Ouest assez forts	Beau ou peu nuageux Vents du secteur Ouest assez forts	Beau temps Vents de Sud à Ouest modérés ou assez forts
Sahara	Beau ou peu nuageux Vents du secteur Est modérés ou assez forts	Beau ou peu nuageux Vents du secteur Est modérés ou assez forts	Beau temps Vents du secteur Est modérés ou assez forts

AVIS AUX PORTS: Golfe du Lion, Baléares, Oran, Alger — Vents du secteur Ouest assez forts. Bizerte — Vents de Sud à Ouest modérés ou assez forts.

VENTS EN ALTITUDE: Ouest Algérie secteur Ouest 6 à 10m ; Sahara secteur Est 8 à 12m ; Est Algérie Sud-Ouest 6 à 10m ; Sahara secteur Est 8 à 12m.

Avis aux Agriculteurs

Stations	Max.	Min.
Paris	18	7
Nice	20	11
Biarritz	"	"
Strasbourg	"	"

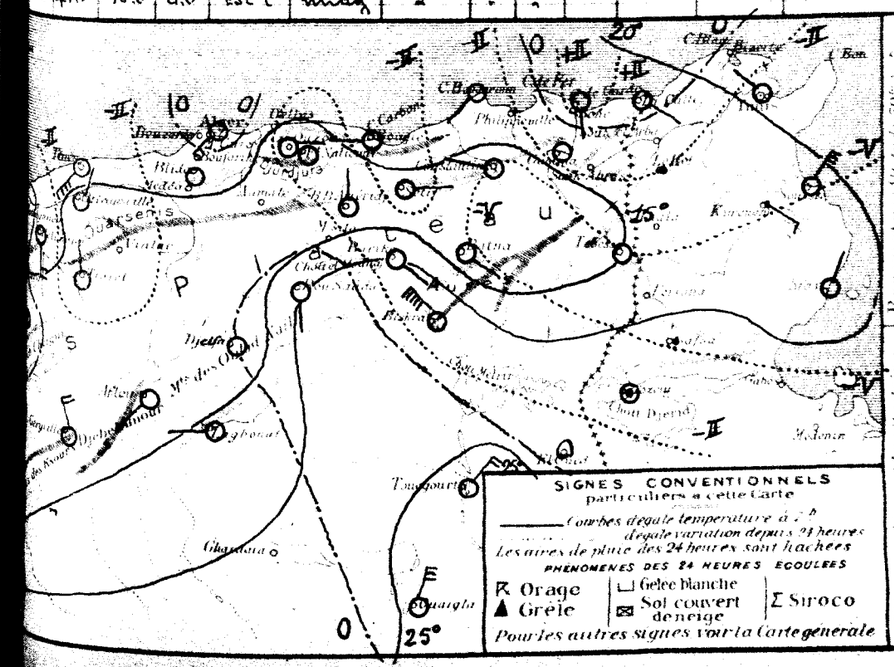

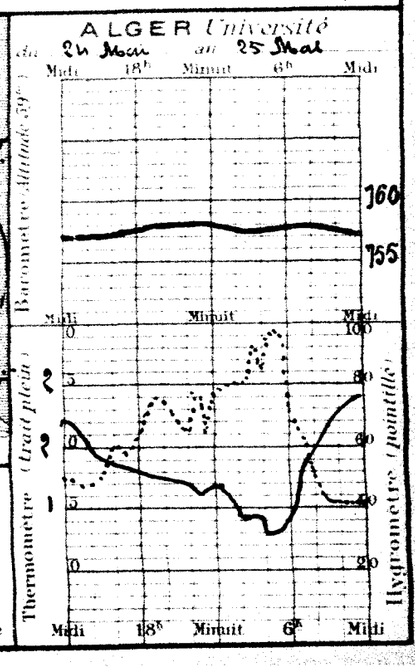

51e Année N° 146

BULLETIN MÉTÉOROLOGIQUE DE L'ALGÉRIE

Mardi 26 Mai 1925 — 7h. Matin

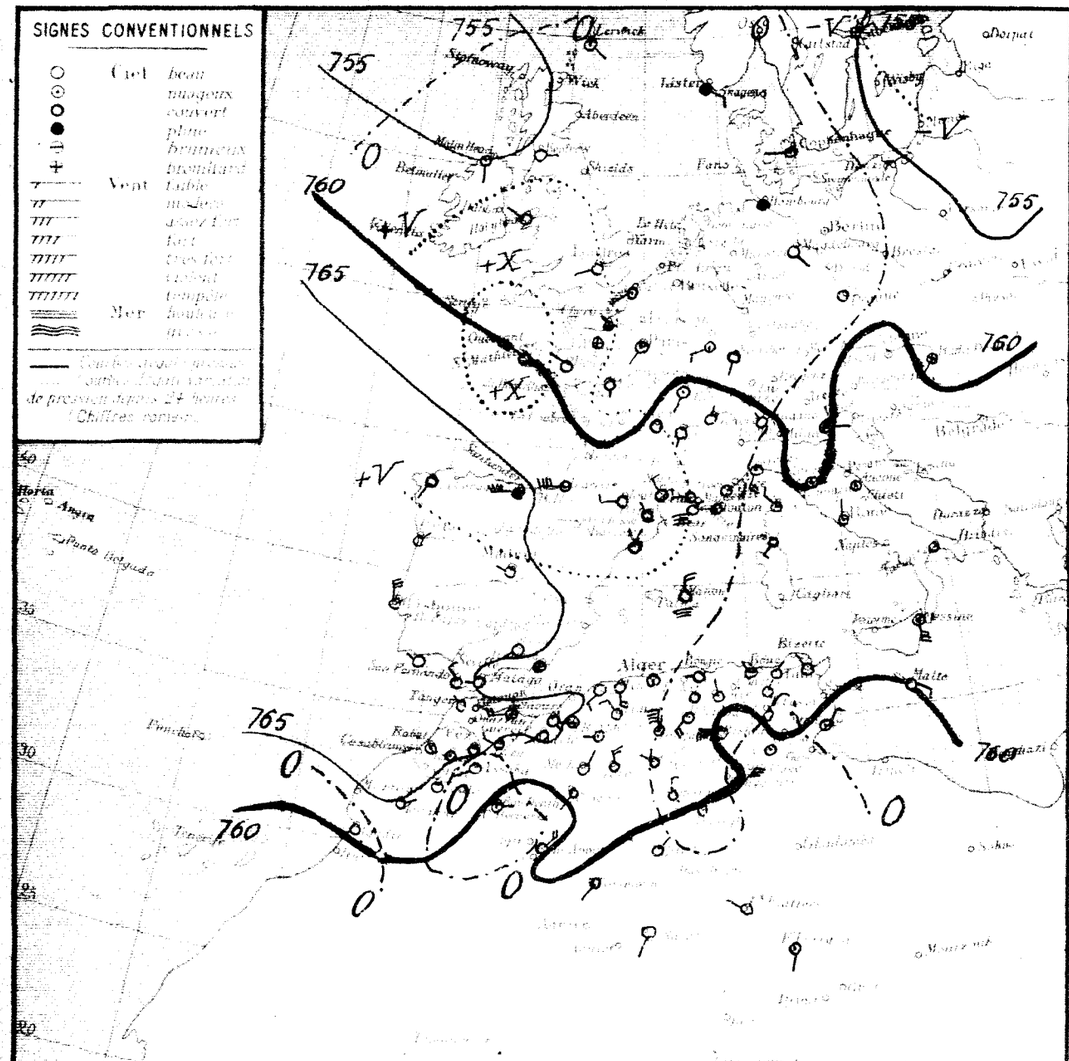

STATIONS	OBSERVATION DE 7 HEURES DU MATIN: Baromètre réduit à 0° au niveau de la mer	Température de l'air: Observation	Température de l'air: diff. en 24h	Vent: Direction et force de 0 à 9	Etat du Ciel	Etat de la Mer	Dans les 24 heures: Température extrême: Maxima	Dans les 24 heures: Température extrême: Minima	Dans les 24 heures: Pluie en millim.	Pluie du 20 au 26 Mai millim.	Pluie du 1er Sept. au 20 Mai millim.	PHÉNOMÈNES
Nemours	761	+1.4	17.7	+2.3	SE 1	clair	Belle	21	13		1.2	266	
Beni Saf	761	+2.0	19.2	0.0	SW 3	Beau	Agitée	25	16		0.4	209	
Oran	763	+0.9	18.3	+2.1	S 4	clair	Agitée	25	16			506	
Mostaganem	760	+1.0	18.0	0.0	W 2	d		27	14			627	
Tenes	760	+0.3	17.1	+0.9	W 2	Beau		21	15		2.7	648	
Blida	763	0.0	18.8	+0.8	calme	nuag.	Belle	25	15		3.8	645	
Bouzareah	762	-0.4	15.7	-0.2	calme	8 nuag.		26	12		4.5		
Alger	762	+1.1	16.0	0.0	W 1	couvert	8 Belle	21	16		7.9	720	
Maison Carrée													
Bougie	763	-0.9	20.5	+1.1	NW 1	Brum.	Belle	24	13		2.0	532	
Philippeville	760	-0.7	20.0	+0.2	NE 1	clair	8 Belle	23	15		2.3	472	
Cap de Garde													
La Calle	760	-0.5	18.0	-2.1	NW 1	Beau		23	14		5.7	254	
Bizerte	762	-0.8	17.2	-1.8	NE 3	nuag.	8 Belle	23	17			190	
Tunis	763	+4.9	15.0	-1.0	WSW 1	Beau		25	6		1.0	348	
Sfax													
Gabès													
Tripoli	760	+1.5	13.8	+1.2	W 3	Brum.		22	10			338	
Sidi Bel Abbès								27	10		1.0	187	
Saida			12.8	+0.2	W 1	nuag.		24	12			351	
Mascara	762	+1.0	14.4	-0.6	W 2	d		26	10			208	
Relizane	764	+0.5	12.5	+1.0	W 4	clair		26	14				
Orléansville	763	-0.1	17.0	+4.2	SW 3	d							
Tiaret	760	+0.5	12.2	+1.0	NW 3	Beau		22	9		2.4	414	
Médéa													
Aumale	760	.	13.6	.	W 1	couvert		24	11		2.0	298	
Fort National											19.4	800	
Tizi Ouzou	762	-0.2	14.1	+1.1	E 1	couvert		24	13		17.3	668	
Bordj Bou Arréridj	762	+0.2	14.2	+0.2	NNW 1	d		28	12			348	
Sétif	763	+1.1	13.6	-1.2	NNW 2	nuag.		25	11		2.2	317	
Bône	766	-1.0	15.2	+2.2	SE 1	clair		29	10		1.0	254	
Constantine	767	-1.6	15.0	+2.0	WNW 1	d		24	10		3.5		
Guelma	760	-0.1	14.2	-1.1	calme	Brum.		25	10		6.1	463	
Tebessa	767	0.0	15.2	+0.2	calme	clair		30	11			278	
El Kantara													
Aïn Sefra	764	-0.5	17.8	+3.0	SW 1	Beau		30	13			155	
Mascara	764	-0.3	14.2	+1.5	NNE 2	clair		25	12			288	
Géryville	765	+0.7	13.2	-0.7	NNW 4	Beau		25	8			301	
Aflou	762	-1.2	14.5	+2.5	NE 1	clair		23	10			124	
Djelfa	763	-0.1	12.2	-0.2	N 6	Beau		24	13		3.0	250	
Bou Saada	764	+0.6	18.4	-1.6	SW 4	nuag.		29	17				
Biskra													
Laghouat	.	.	21.5	+1.6	NW 4	clair		31	18			195	
Ouargla	768	-5.0	23.2	+2.2	N 2	clair		33	19			87	
Fort Flatters	770	-0.3	18.2	+1.2	WNW 1	d		30	16			150	
Fort Polignac	770	-0.5	25.0	+1.7	W 7	d		35	21			122	
Tamanrasset	770	+0.2	24.8	-1.4	NE 5	d		37	20			61	
El Goléa												71	
Fort Lamy												197	
Tuggurt	769	+0.9	21.0	-1.0	calme	nuag.		37	18			112	
Ghardaïa	766	-1.6	23.0	0.0	N 3	clair		36	20			48	7h vent de sable au SW
Ouargla	769	+0.6	23.0	-2.5	NE 4	d		39	21				
El Golea	775	+0.1	25.0	+1.2	NE 1	d		38	19				
Fort Lamy	770	+2.5	22.9	+0.6	NE 4	d		37	18				
Beni Abbès	782	+0.5	24.5	+0.5	SW 2	8 nuag.		38	20				
Timimoun	.	.	22.0	+1.0	SSW 1	clair		40	20				
Niger	760	.	24.5	+1.2	SSW 1	d		40	21				
In Salah	.	.	22.2	+1.6	WNW 2	d		41	23				
El Biskra	.	.	25.0	+2.5	SSW 1	8 nuag.		44	27				
El Golea													
Djanet	.	.	29.1	+1.0	N 2	clair		35	18				
Fort Polignac													
Rabat	765	+1.0	16.0	0.0	calme	nuag.	.	.	.				

Situation générale et situation en Algérie. Le baromètre a baissé sur l'Ouest de l'Afrique du Nord et de l'Europe. Des dépressions recouvrent le Nord ouest et le Nord-Est de le continent (Moulinhead 755mm, Wesly 759mm) ainsi que le Sahara (Ouargla 756mm). La pression est élevée à l'Ouest de la péninsule ibérique (Lisbonne 768mm) et au Maroc (Rabat 765mm). En Algérie, ce matin, le ciel est nuageux au Nord, beau ailleurs. Les vents soufflent assez forts du secteur Ouest. La mer est grosse dans le golfe de Gênes, elle est peu agitée ailleurs.

Probabilité. Jusqu'à Midi : Continuation hausse barométrique bassin méditerranéen. Nord Afrique. En Algérie, beau temps ; vents du secteur Ouest assez forts à modérés. Température normale.

	ORAN	ALGER	CONSTANTINE
Littoral et Tell	Beau temps. Vents du secteur Ouest assez forts à modérés	Beau temps. Vents du secteur Ouest assez forts à modérés	Beau temps. Vents du secteur Ouest assez forts à modérés
Hauts Plateaux	Beau temps. Vents du secteur Ouest assez forts à modérés	Beau temps. Vents du secteur Ouest assez forts à modérés	Beau temps. Vents du secteur Ouest assez forts à modérés
Sahara	Beau temps. Vents d'entre Nord et Est modérés	Beau temps. Vents d'entre Nord et Est modérés	Beau temps. Vents d'entre Nord et Est modérés

AVIS AUX PORTS	Golfe du Lion, Baléares	Vents de Nord-Ouest assez forts
	Oran, Alger	Vents du secteur Ouest assez forts à modérés
	Bizerte	Vents de Nord-Ouest modérés
VENTS EN ALTITUDE	Ouest Algérie	secteur Ouest 6 à 10m
	" Sahara	secteur Est 6 à 10m
	Est Algérie	secteur Ouest 6 à 10m
	" Sahara	secteur Est 6 à 10m

Avis aux Agriculteurs

Stations	Mai	Mai
Paris	18	11
Nice	20	9
Biarritz	"	"
Strasbourg	"	"

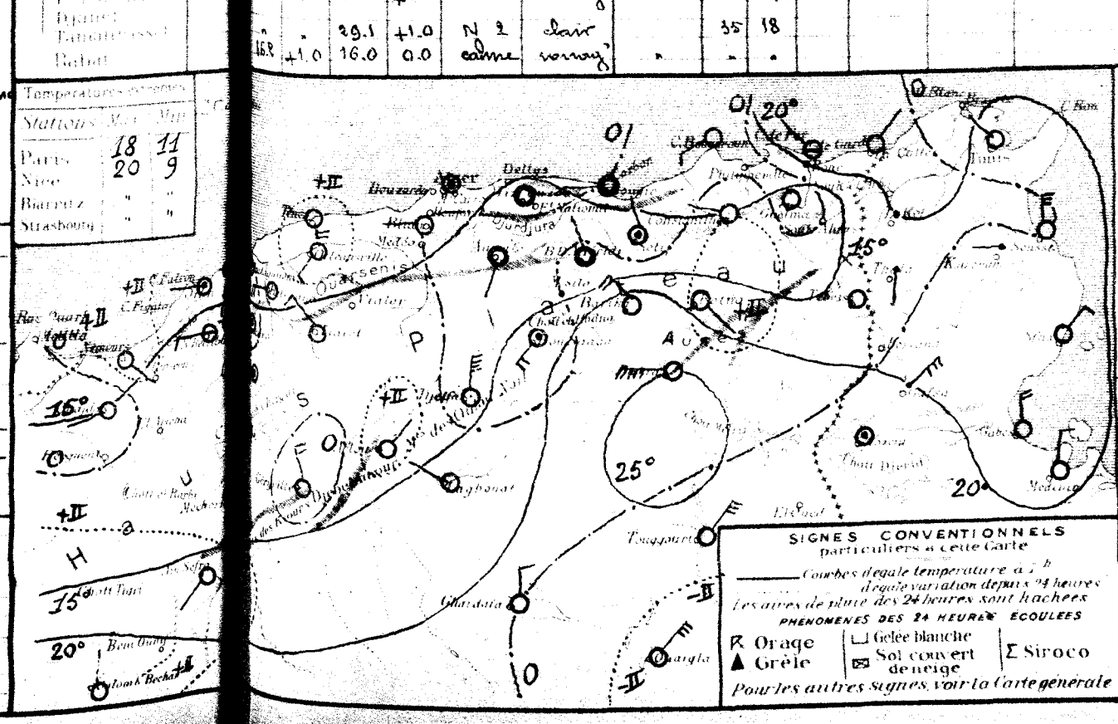

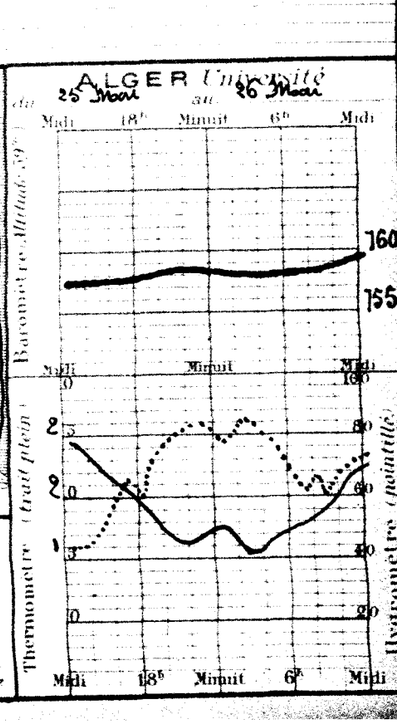

BULLETIN MÉTÉOROLOGIQUE DE L'ALGÉRIE

Mercredi 27 Mai 1925 — 7 h. Matin

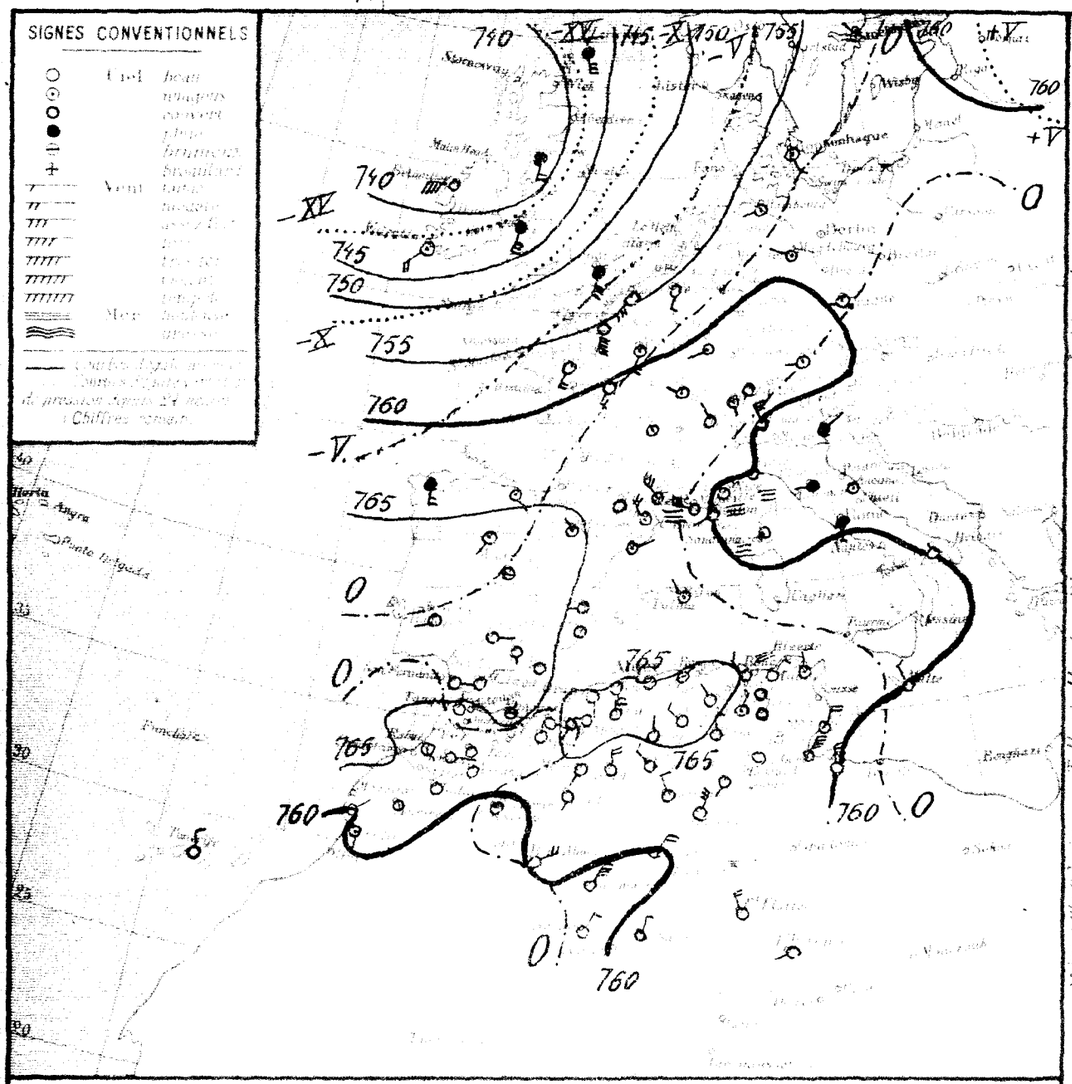
SIGNES CONVENTIONNELS
Ciel
Vent
Mer
740
745
750
755
760
765
0
Stornoway
Valentia
Kinfauns
Kew
Uccle
Paris
Brest
Lisbonne
Cap Finisterre
Cap Spartel
Alger
Malte
Biarritz
Nice
Marseille
Corse
Ajaccio
Cap Bougaroni
Cap Carbon
Bizerte
Tunis
Sfax
Gabès
Tripoli
Malte
Pantelleria
Cagliari
Palermo
Naples
Rome
Pola
Vienne
Budapest
Munich
Zurich
Genève
Lyon
Clermont
Toulouse
Bordeaux
Nantes
Cherbourg
Le Havre
Boulogne
Ouessant
Valencia
Malaga
Almeria
Alicante
Madrid
Santander
Coruña
Lisbonne
Funchal
Ponta Delgada
Horta
Angra
Ponta Delgada
Dakar
Bathurst
Freetown
Accra
Lagos
Libreville
Loanda
Cape Town
Port Nolloth
Luderitz
Windhoek
Walvis Bay
Tanger
Fez
Oujda
Casablanca
Mogador
Agadir
Tindouf
Colomb Béchar
Biskra
Ghardaïa
Laghouat
Bou Saada
Djelfa
Tiaret
Mascara
Oran
Tlemcen
Bône
Constantine
Biskra
Tamanrasset
Ouargla
Tuggurt
Gafsa
Tozeur
Kebili
Tripoli
Benghazi
Tobruk
Alexandrie
Le Caire
Khartoum
Port Soudan
Massaouah
Asmara
Addis Abeba
Djibouti
Aden
Mogadiscio
Zanzibar
Dar es Salaam
Tabora
Mombasa
Kisumu
Entebbe
Kampala
Mahe
Tananarive
Diego Suarez
Maurice
Pointe Galle
Colombo
Bombay
Karachi
Quetta
Peshawar
Simla
Calcutta
Rangoon
Bangkok
Saigon
Hanoi
Canton
Hongkong
Shanghaï
Tientsin
Pékin
Mukden
Harbin
Vladivostok
Irkoutsk
Omsk
Tomsk
Moscou
Kazan
Perm
Kiev
Odessa
Varsovie
Cracovie
Prague

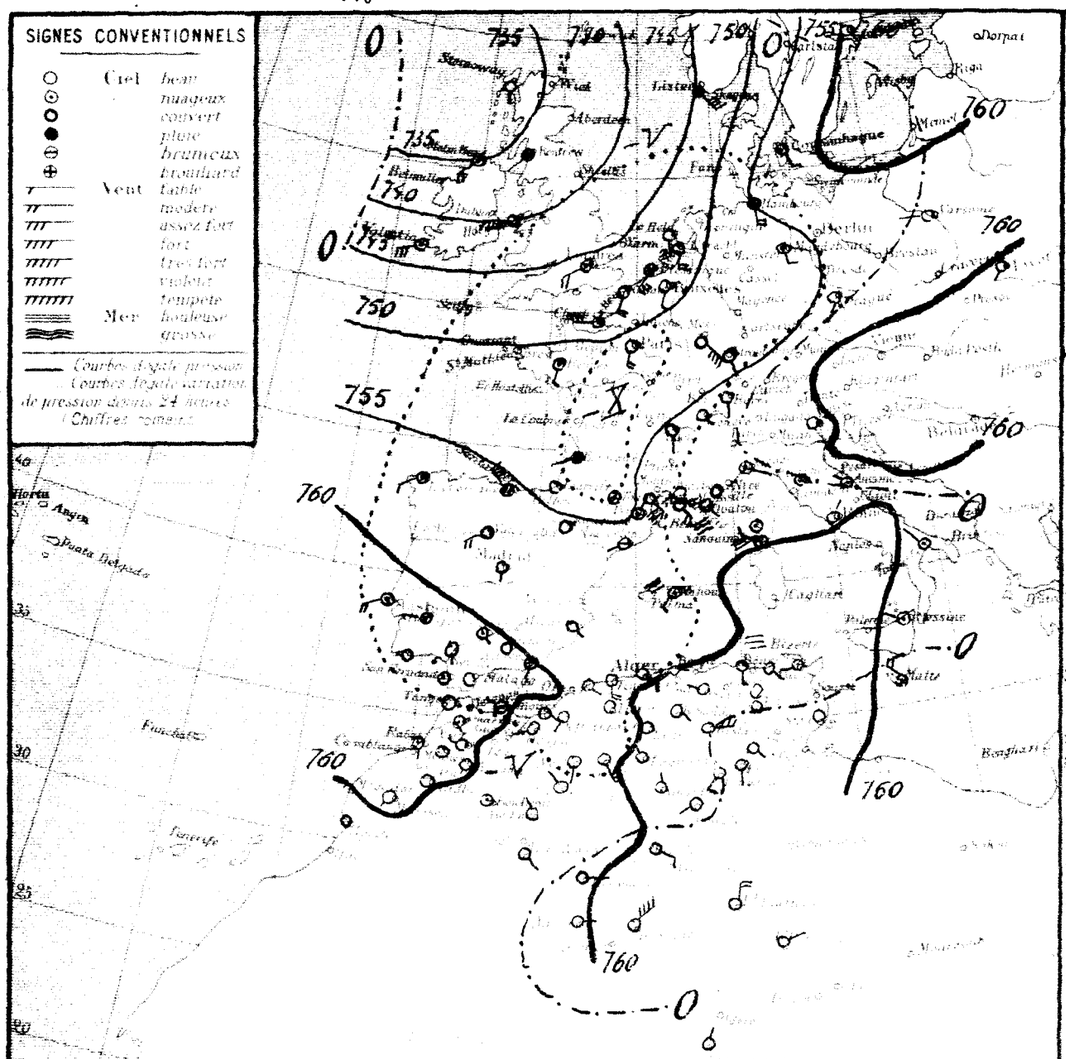
SIGNES CONVENTIONNELS
Ciel: beau, nuageux, couvert, pluie, brumeux, brouillard
Vent: faible, modéré, assez fort, fort, très fort, violent, tempête
Mer: houleuse, grosse
Courbes égale pression
Courbes égale variation de pression depuis 24 heures (Chiffres romains)
Horta
Angra
Funchal
Gibraltar
Malte
Alger
Bizerte
Biskra
Tamanrasset
Dakar
Bonifacio
Cagliari
Palermo
Malaga
Valencia
Barcelona
Marseille
Toulon
Nice
Ajaccio
Rome
Naples
Brindisi
Messina
Malta
Corfu
Athènes
Smyrne
Rhodes
Chypre
Beyrouth
Jérusalem
Le Caire
Port Said
Alexandrie
Tripoli
Benghazi
Tunis
Constantine
Oran
Tlemcen
Biskra
Ghardaïa

BULLETIN MÉTÉOROLOGIQUE DE L'ALGÉRIE

Vendredi 29 Mai 1925 — 7h. Matin

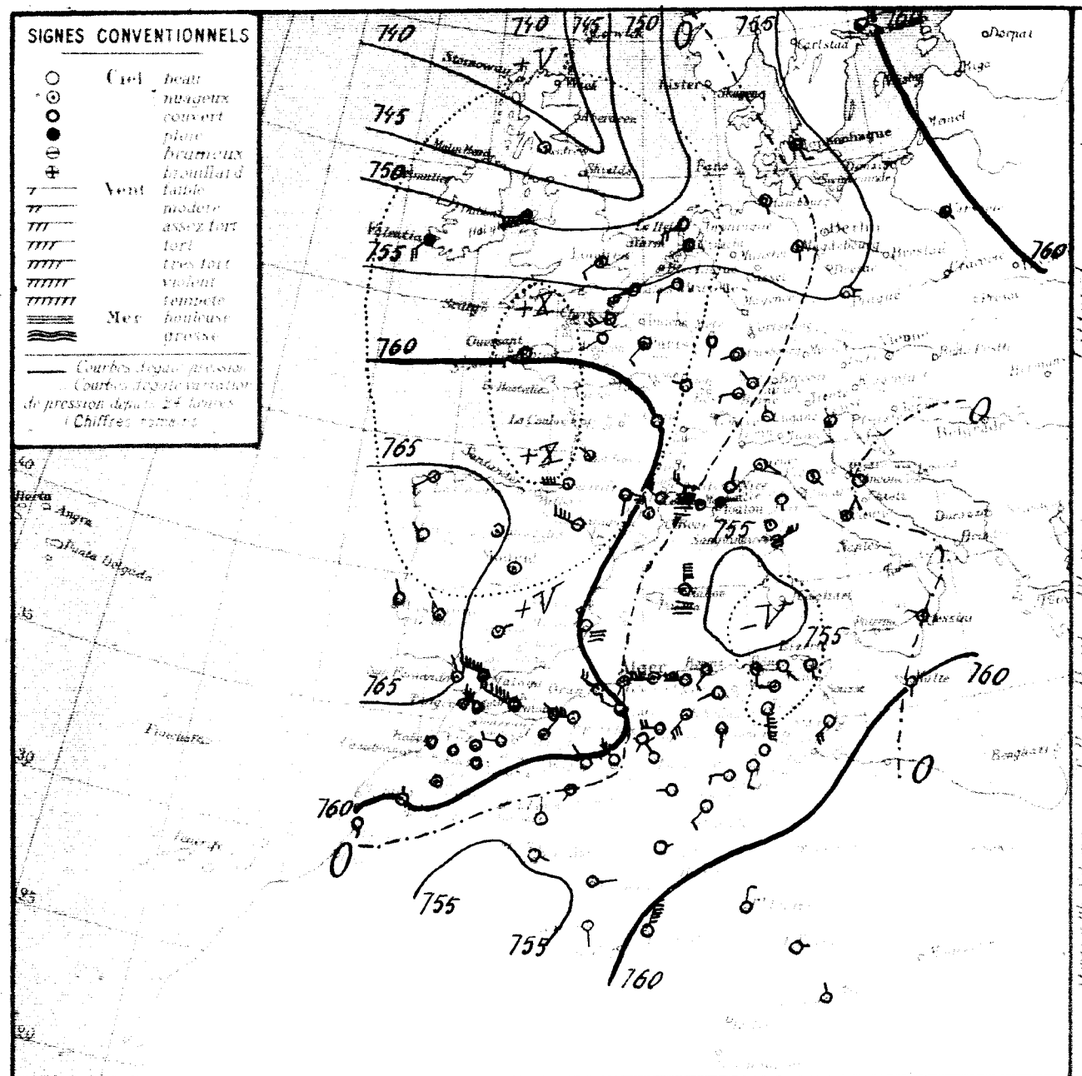
SIGNES CONVENTIONNELS
Ciel
beau
nuageux
couvert
pluie
brumeux
brouillard
Vent
faible
modéré
assez fort
fort
très fort
violent
tempête
Mer
houleuse
grosse
Courbes d'égale pression
Courbes d'égale variation de pression depuis 24 heures
(Chiffres romains)
740
745
750
755
760
765
Bordeaux
Lisbonne
Cadix
Malaga
Oran
Alger
Bizerte
Tunis
Malte
Cap Spartivento
Cap Bon
Cap Carbonara
Cap Ferrat
Cap Corse
Cap Creus
Cap Finisterre
Cap Ortegal
Cap Vilano
Cap Espichel
Cap Sagres
Cap Spartel
Cap Tenes
Cap Matifou
Cap Bougaroni
Cap Roux
Cap Ivi
Cap Blanc
Cap Vert
Cap Ste Marie
Cap Ste Catherine
Cap Ste Marie
Cap Ste Catherine
Cap Ste Marie
Cap Ste Catherine

BULLETIN MÉTÉOROLOGIQUE DE L'ALGÉRIE

Samedi 30 Mai 1925 — 7h. Matin

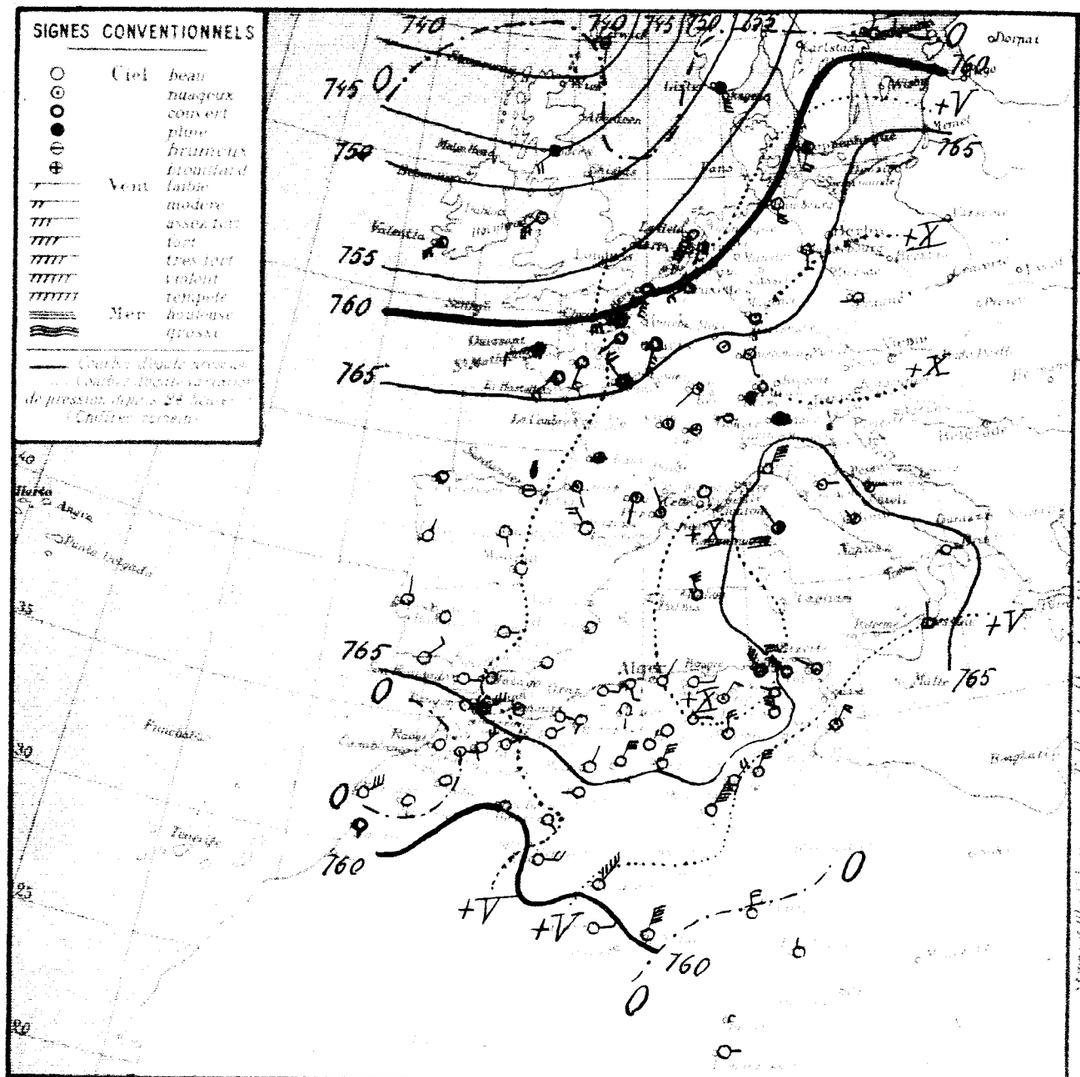
SIGNES CONVENTIONNELS
Ciel
beau
nuageux
couvert
pluie
brouillard
Vent
faible
modéré
assez fort
fort
très fort
violent
tempête
Mer
houleuse
grosse
Courbes d'égale pression
Courbes d'égale variation de pression depuis 24 heures
Chiffres romains
Alger
Oran
Constantine
Biskra
Tunis
Malte
Palma
Valencia
Marseille
Rome
Naples
Palermo
Cagliari
Corse
Ajaccio
Bizerte
Tanger
Casablanca
Mogador
Canaries
Madrid
Lisbonne
Paris
Londres
Brest
Cherbourg
Le Havre
Nancy
Strasbourg
Genève
Lyon
Bordeaux
Nantes
Clermont
Toulouse
Perpignan
Nice
Biarritz
Ajaccio
Bizerte
Tunis
Malte
Palermo
Cagliari
Corse
Ajaccio
Oran
Alger
Constantine
Biskra

BULLETIN MÉTÉOROLOGIQUE DE L'ALGÉRIE

Dimanche 31 Mai 1925 — 7h. Matin

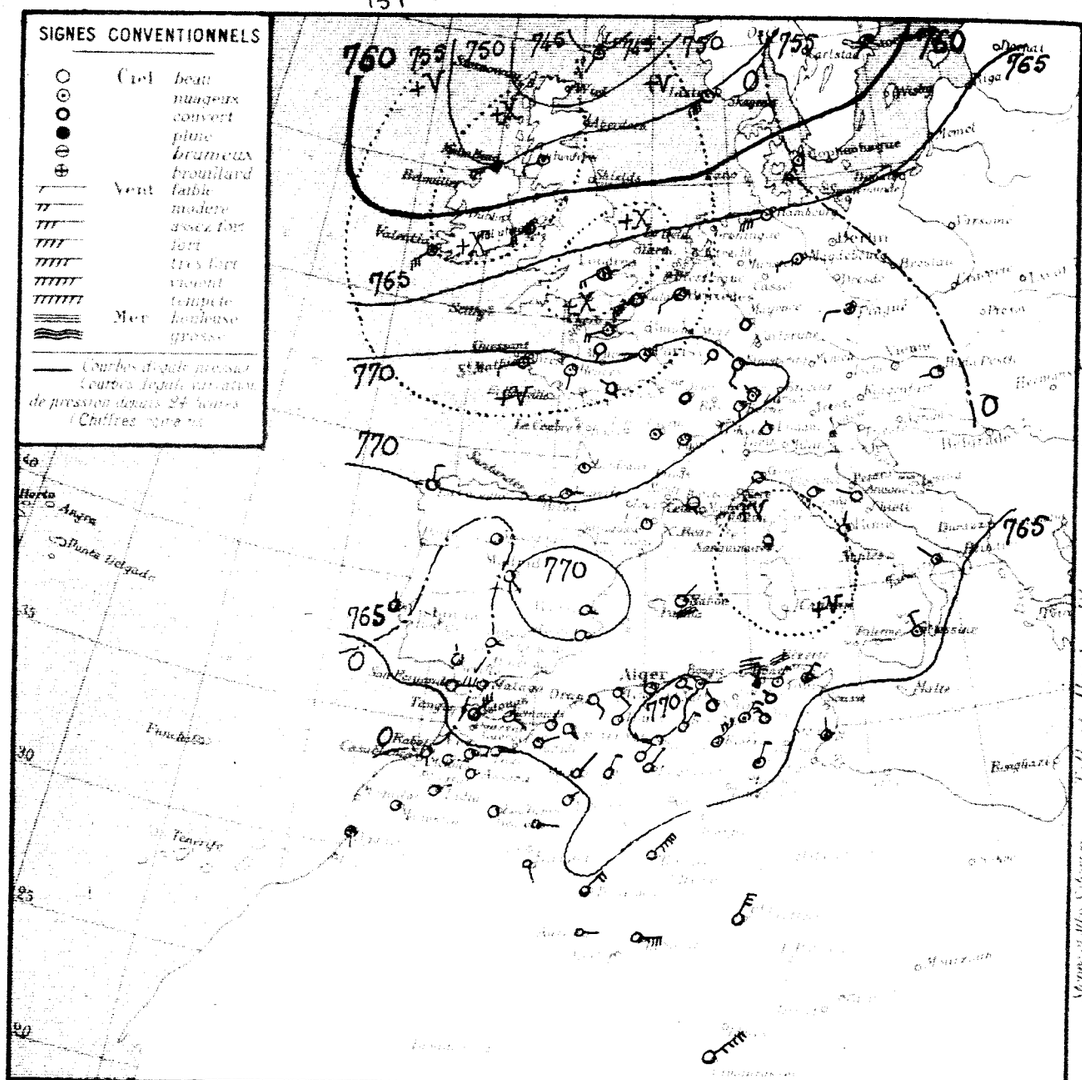

Situation générale et situation en Algérie: La dépression du Nord de l'Europe se comble (Stornoway 745mm). Ses pressions élevées de l'Ouest du continent et de l'Afrique du Nord se sont renforcées (La Corogne 771mm - Djelfa 770mm).

En Algérie, ce matin, le ciel est partout clair sauf à l'Est où des averses sont tombées hier. La mer est houleuse à Cap de Garde, La Calle, Mahon, belle ou peu agitée sur le reste du bassin.

Probabilités valables pour le lendemain: Jusqu'à Mardi: Baisse barométrique Méditerranée-Nord Afrique - En Algérie, temps beau (sans brumes) - Vents du secteur Est faibles - Température normale.

	ORAN	ALGER	CONSTANTINE
Littoral et Tell	Beau temps Vents d'Est à Sud faibles	Beau temps Vents du secteur Est faibles	Beau temps Vents du secteur Est faibles
Hauts Plateaux	Beau temps Vents d'Est à Sud faibles	Beau temps Vents du secteur Est faibles	Beau temps Vents du secteur Est faibles
Sahara	Beau ou peu nuageux Vents du secteur Est modérés ou assez forts	Beau temps Vents du secteur Est modérés ou assez forts	Beau temps Vents du secteur Est modérés

AVIS AUX PORTS	Golfe du Lion	Vents variables faibles
	Baléares	
	Oran	Vents d'Est à Sud faibles
	Alger	Vents du secteur Est faibles
	Bizerte	Vents variables vers secteur Est faibles
VENTS EN ALTITUDE	Ouest Algérie	1000m Nord-Est 4 à 6m, 2000m Sud-Est 6 à 8m
	" Sahara	Secteur Est 8 à 15m
	Est Algérie	Nord-Est à Est 4 à 6m
	" Sahara	Nord-Est à Est 8 à 15m

STATIONS

Nemours, Beni Saf, Oran, Mostaganem, Tenes, Blida, Bouzareah, Alger, Maison Carrée, Bougie, Philippeville, Cap de Garde, La Calle, Bizerte, Tunis, Sfax, Gafsa, Biskra, Tlemcen, Sidi Bel Abbès, Saida, Mascara, Boghari, Géryville, Laghouat, Touggourt, Djelfa, Médéa, Aumale, Port National, Fort Gouraud, Bordj Moktar, Sétif, Batna, Constantine, Souk Ahras, Tébessa, Biskra, Colomb Béchar, Adrar, Ouargla, Ghardaia, El Goléa, Tamanrasset, Tuggurt, Géryville, Laghouat, Djelfa, Biskra, Tamanrasset, Adrar, In Salah, Fort Flatters, Fort Polignac, Djanet, Tamanrassset, Rabat

Hauts Plateaux — Sahara — Maroc et Iles Sahariennes

Température extrêmes		
Stations	Max	Min
Paris	21	12
Nice	24	16
Biarritz	"	"
Strasbourg	"	"

Stations	Observation de 7 heures du matin: Mer du port	Ciel	Temperature de l'air: Observation	diff en 24h	Vent: Direction et force de 0 à 9	Etat du Ciel	Etat de la Mer	Dans les 24 heures: Temperatures extrêmes max	min	Pluie en millim	Pluie du 20 au 31 Mai millim	Pluie du 1er Sept au 30 Mai millim	PHÉNOMÈNES
[illegible]	[illegible]	+0.5	17.8	+1.3	NE 1	clair	Agitée	25	10		1.8	266	
[illegible]	[illegible]	+1.0	20.2	+6.8	SE 3	clair	Belle	24	14		0.4	209	
[illegible]	[illegible]	+1.6	14.0	+0.6	SE 2	d	d	25	11			506	
[illegible]	[illegible]	+1.8	17.4	+1.0	W 3	d		23	11			627	
[illegible]	[illegible]	+2.0	15.9	+0.7	E 1	d		18	8		2.7	648	
[illegible]	[illegible]	+1.9	17.3	+0.3	calme	clair	Belle	20	14		3.8	645	
											4.5		
[illegible]	[illegible]	+3.0	14.5	+0.5	E 2	nuag.	Belle	20	13		7.9	720	
[illegible]	[illegible]	+2.9	17.8	+2.0	N 3	pluie	Houleuse	19	13	2.6	6.8	532	Pluie hier et la nuit
[illegible]	[illegible]	+2.2	19.0	+3.5	NE 3	nuag.	Houleuse	19	11	13.0	19.3	472	Pluie hier et la nuit
[illegible]	[illegible]	+2.6	20.5	+1.7	NE 3	E nuag.	Agitée	23	15	5.7	11.6	254	orage pluie hier
[illegible]	[illegible]	+2.9	16.4	-1.6	N 2	d		25	16			190	
[illegible]	[illegible]	+0.5	15.0	-1.0	ENE 2	clair		28	6			348	
[illegible]	[illegible]	+1.0	11.8	-3.0	SE 1	clair		25	5			338	
[illegible]	[illegible]		16.0	+4.4	NE 1	d		28	10		1.0	187	
[illegible]	[illegible]	+1.8	16.2	+1.0	SE 1	Beau		26	14			351	
[illegible]	[illegible]	+1.1	16.4	+0.6	SSE 1	clair		28	14			208	
[illegible]	[illegible]	+1.1	15.2	+2.3	E 1	d.		28	13				
[illegible]	[illegible]	+0.6	13.2	+1.1	NE 2	d		22	8		2.4	414	
											2.0	298	
												800	
[illegible]	[illegible]	+2.7	16.1	+2.9	ESE 1	clair		22	7		17.3	668	
[illegible]	[illegible]	+2.0	11.2	0.0	NNE 1	Bt nuag.		19	5			548	
[illegible]	[illegible]	+3.2	9.0	-2.0	NNW 2	couvert		14	5		3.0	317	
[illegible]	[illegible]	+2.0	11.0	-0.8	NE 3	Bt nuag.		15	7		1.0	254	
											3.5		
[illegible]	[illegible]	+2.3	14.2	-0.5	NW 1	couvert		18	13	0.8	8.5	463	Petite pluie
[illegible]	[illegible]	+1.8	11.6	-0.2	NW 4	d		17	9	1.0	10.0	278	Pluie
[illegible]	[illegible]	-0.2	18.2	+4.4	NE 1	clair		29	11			155	
[illegible]	[illegible]	+0.2	14.5	+0.5	NE 2	d		24	10			288	
[illegible]	[illegible]	+0.3	15.1	+3.6	NNE 3	clair		23	2			301	
[illegible]	[illegible]	+1.5	11.0	+2.0	NE 1	d		21	6			184	
[illegible]	[illegible]	+1.2	9.9	+1.4	W 3	d		19	10		3.0	250	
[illegible]	[illegible]	+2.1	15.6	-0.4	NE 3	d		22	14				
"	"		17.8	+1.6	NE 6	clair		23	13			195	
[illegible]	[illegible]	+2.3	23.2	+0.6	E 2	d		32	20			87	
[illegible]	[illegible]	+2.6	13.2	-0.5	NE 1	d		24	11			159	
[illegible]	[illegible]	+1.9	24.0	0.0	NE 5	clair		28	18			182	
												61	
"	"		20.0	0.0	NNE 3	clair		29	15			71	
[illegible]	"		20.2	"	NNE 3	nuag.		37	18			197	
												112	
												48	
[illegible]	[illegible]	+1.5	20.9	-2.6	SSE 1	clair		34	20				7h 14h Vent de sable
[illegible]	[illegible]	+3.8	21.5	-4.0	NE 4	couvert		34	20				Vent de sable
"	"		22.0	-4.2	E 3	clair		41	20				
[illegible]	[illegible]	-0.2	20.0	+5.0	S 1	clair	"	"	"				

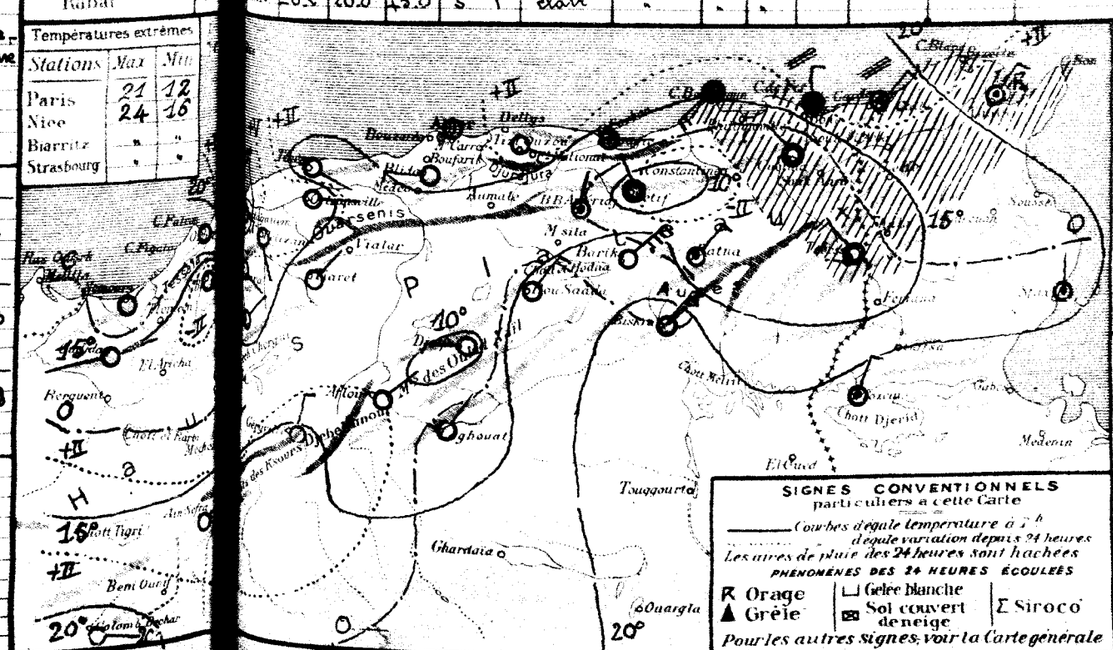

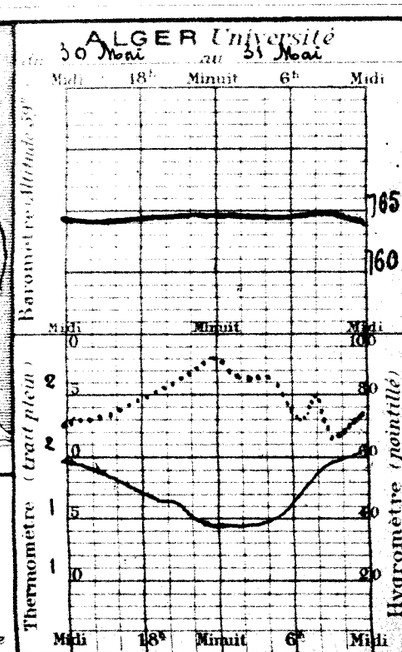

Université d'Alger - Altitude 59m

Mai 1925

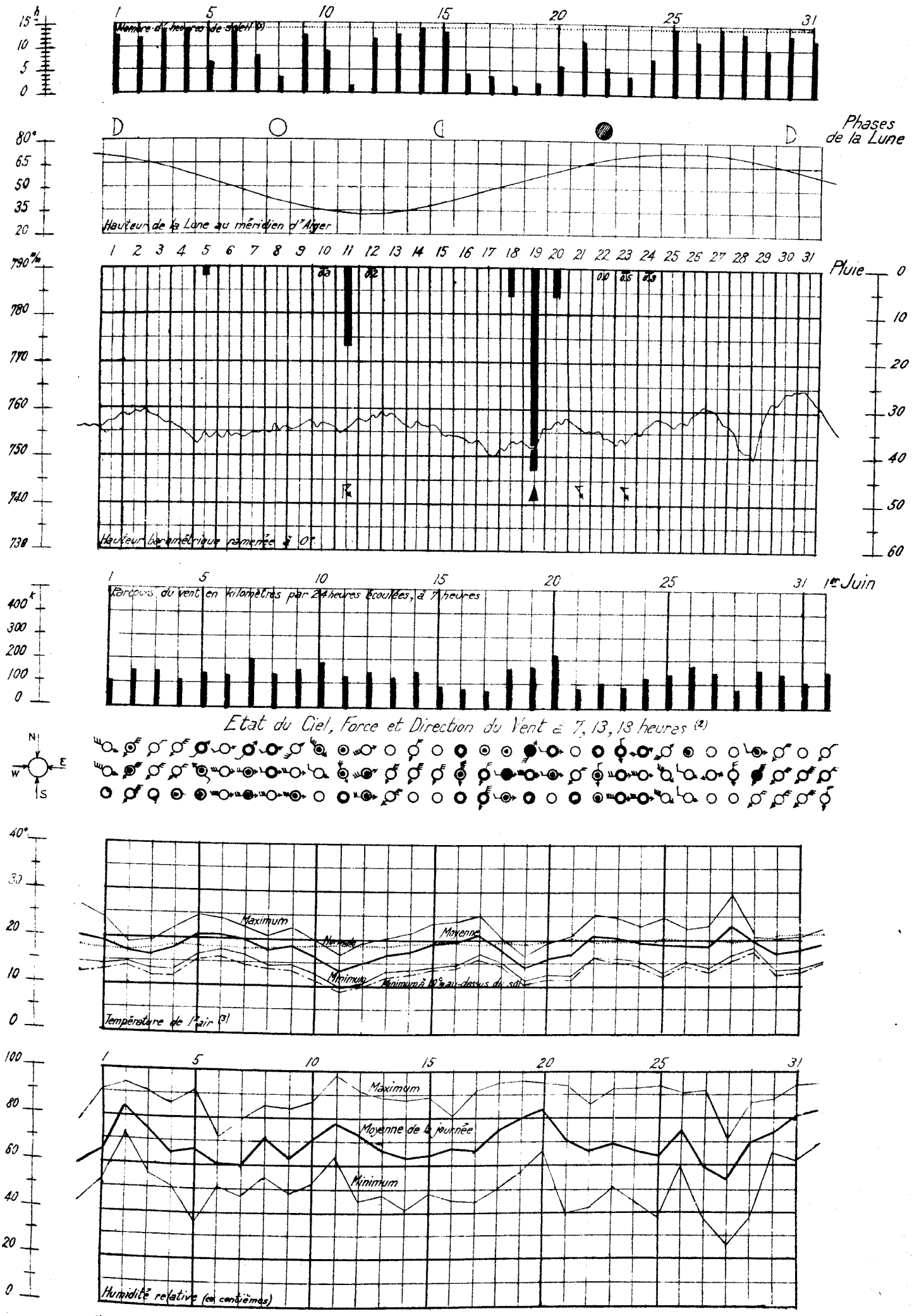

(1) Le pointillé donne la durée de la présence du soleil au-dessus de l'horizon

(2) Etat du Ciel et Phénomènes - ○ Beau, ◉ Nuageux, ● Couvert, ● Pluie, ⚡ Orage, ▲ Grêle, ⚡ Eclairs lointains.

Force du Vent - Une petite penne correspond à une unité de l'échelle télégraphique. Une grande penne vaut cinq petites pennes.

(3) Le pointillé représente la moyenne normale du maximum et du minimum; le trait mixte le minimum à 10 m au-dessus du sol.

SERVICE MÉTÉOROLOGIQUE

Observations d'Alger - Université

Mois de température inégale et un peu frais dans son ensemble.

Nombre de jours de ciel pur 10, de ciel très peu ou peu nuageux 7, de ciel nuageux ou couvert 14. Nébulosité moyenne à 7h 4.4, à 13h 3.2, à 18h 4.0. Moyenne générale 3.9.

Nombre d'heures de soleil mesuré à l'héliographe 292 (Durée d'insolation possible 437h) Fraction d'insolation 0.67.

Nombre de jours de pluie 10. Pluie (de minuit à minuit) 74mm. Excès 36. La presque totalité de la tranche est due à deux pluies d'orage. Pluie tombée depuis le 1er septembre 659mm. Déficit 41.

Orage le 11. Eclairs lointains les 21 et 23

Valeurs moyennes et extrêmes de la pression, de la température et de l'humidité relative

	Moyenne générale	Normale	Ecart	Minimum moyen	Maximum moyen	Minimum extrême	Date	Maximum extrême	Date
Pression (*)	755.8	756.0	− 0.2	754.3	757.2	749.0	29	764.0	31
Température	17.5	18.1	− 0.6	14.3	21.9	9.8	11	29.6	28
Humidité (**)	69	73	− 4	49	89	26	28	98	11

(*) Hauteur barométrique en millimètres ramenée à 0° et à la gravité normale. Altitude du baromètre 59m
(**) En centièmes, obtenue par dépouillement de l'enregistreur comparé au psychromètre (Formule de Regnault)

Le barogramme est assez mouvementé. Il montre en fin de mois une importante oscillation (amplitude 15mm) au cours de laquelle se sont produits, à deux jours d'intervalle, le minimum et le maximum extrêmes de pression. La pression moyenne est un peu supérieure à la normale.

La température moyenne diurne s'est tenue, le plus souvent, au-dessous de la normale. L'écart en moins a été sensible à deux reprises : le 11 (−5°6) et le 19 (−5°0). L'écart en plus a atteint 3°5 le 28.

L'humidité moyenne est inférieure à la normale.

Direction et parcours du vent au sol

Direction	Fréquence	Parcours en kilomètres	Direction	Fréquence	Parcours en kilomètres
N	8	106	S	1	4
N.N.E	23	504	S.S.W	1	30
N.E	4	80	S.W	5	135
E.N.E	28	593	W.S.W	16	286
E	6	120	W	30	686
E.S.E	1	21	W.N.W	35	922
S.E	1	19	N.W	23	534
S.S.E	"	"	N.N.W	12	225
			Calme	54	"
			Totaux	248	4265

Les mesures vont du 1er Mai, 7h au 1er Juin, 7h. La direction du vent est relevée de 3 en 3 heures

Nombre d'observations
de vent 194
de calme 54
Total 248

Nombre d'heures de calme
de jour 55
de nuit 104
Total ..... 159 sur 744.

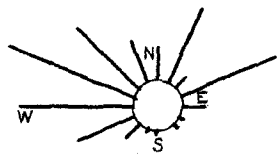

Rose des fréquences

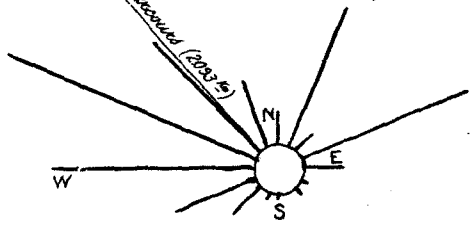

Rose des parcours

Parcours horaire moyen du vent : pour 585h de vent 7.290m ; pour 744h (durée du mois) 5.733m.
Parcours horaire maximum observé : 18km le 5, de 4h45 à 5h45 par vent d'W.
Vitesse maximum en mètres par seconde : 15m le 19 vers 10h15 par vent d'W.N.W.

Comparaison avec les deux années précédentes

	Nombre d'heures de soleil	Pluie (de 18h à 18h) Nombre de jours	Quantité en millimètres	Depuis le 1er Septembre	Pression moyenne	Température moyenne	minimum extrême	maximum extrême	Humidité	Vent dominant
Mai 1923	269	10	59	778	757.1	18.1	11.8	33.0	75	N.E
Mai 1924	323	3	5	676	756.3	20.8	13.9	35.5	70	E.N.E
Mai 1925	292	10	74	659	755.8	17.5	9.8	29.6	69	W.N.W

Direction et vitesse du vent aux diverses altitudes

Altitude en mètres	Nombre d'observations de:																	Total des observations	Vitesse moyenne en mètres par seconde	Plus grande vitesse observée
	Calme	N	N.N.E	N.E	E.N.E	E	E.S.E	S.E	S.S.E	S	S.S.W	S.W	W.S.W	W	W.N.W	N.W	N.N.W			
Sondages du camp d'aviation militaire d'Hussein-Dey (Nombre 37)																				
Sol	10	,	3	1	,	,	,	1	2	1	2	3	8	1	1	2	2	37	1.7	S.W : 5
500	,	,	,	1	2	3	2	1	2	,	2	5	6	8	4	1	,	37	5.8	W.N.W : 22
1.000	,	,	,	,	4	1	1	1	,	4	1	,	8	8	3	2	,	33	6.6	W.N.W : 15
1.500	,	,	1	1	,	2	,	1	1	2	1	,	4	10	4	1	1	29	6.4	W.S.W : 18
2.000	,	,	1	1	1	,	,	,	,	2	1	2	6	3	3	3	1	24	6.3	W : 22
2.500	,	1	1	1	,	,	,	,	,	1	,	1	4	,	1	1	,	11	7.4	N.N.E / W.S.W : 14
3.000	,	1	,	,	1	,	,	,	1	,	,	,	,	1	1	2	,	7	6.9	S.S.E : 15
3.500	,	,	,	,	,	,	,	,	,	,	,	,	,	,	,	1	,	1	17.0	
4.000	,	,	,	,	,	,	,	,	,	,	,	,	,	,	1	,	,	1	16.0	
4.500	,	,	,	,	,	,	,	,	,	,	,	,	,	,	1	,	,	1	17.0	
5.000	,	,	,	,	,	,	,	,	,	,	,	,	,	,	,	,	1	1	16.0	

Coup d'œil sur le Réseau

Variations barométriques. - Mai a été très nuageux et frais. Ses précipitations ont été moyennes et le plus souvent accompagnées d'orages.

Du 1er au 3, des pressions moyennes recouvrent le bassin méditerranéen et l'Algérie. Le ciel est clair et les vents variables. La température est normale.

Du 4 au 8, une aire de pressions voisines de 760m/m s'établit entre deux minima, l'un au Nord-Ouest de l'Europe, l'autre au Sahara. Le temps est très nuageux ou couvert et orageux avec vents variables. Des averses tombent, plus abondantes sur les hauteurs.

Du 9 au 13, la pression hausse à l'Ouest et au Nord-Ouest de l'Europe et atteint 763 - 764m/m en Algérie. Les vents soufflent d'Ouest à Nord avec force; le ciel reste très nuageux ou couvert avec averses et chutes de grêle. La température s'abaisse fortement; il neige sur l'Ouarsès.

Du 14 au 16, la pression retombe aux environs de 760m/m, puis une dépression se creuse sur le Sahara occidental et le Sud-Oranais (750m/m, le 17 à Géryville). Du 18 au 20, elle gagne la Méditerranée et l'Est de l'Afrique du Nord pendant qu'une hausse envahit le Maroc et l'Algérie. Le temps, de brumeux devient orageux; des averses, quelques unes avec grêle, tombent sur la totalité du réseau. La température reste inférieure à la normale.

Du 21 au 23, le baromètre baisse de nouveau sur l'Ouest de l'Europe et de l'Afrique du Nord; une aire dépressionnaire réunit le Nord-Ouest de l'Europe au Sahara occidental. Les vents passent au Sud; le temps reste très nuageux avec averses orageuses.

Du 24 au 27, la pression s'élève aux environs de 765m/m en Afrique du Nord; les vents tournent de Sud à Ouest, le ciel s'éclaircit.

Du 27 au 29, une dépression qui se creuse sur le bassin méditerranéen et l'Est de l'Afrique du Nord provoque des coups de vents d'Ouest, puis le baromètre remonte pour atteindre 770m/m en Algérie, le 31. A part quelques averses orageuses dans l'Est pendant les derniers jours du mois, le temps reste beau au cours de cette période.

Pourcentage des prévisions exactes du Bulletin quotidien de Mai 1925

		Force et direction du vent	Nébulosité et précipitations
Ouest-Algérie	Littoral et Tell	90 %	61 %
	Hauts-Plateaux	87 %	71 %
	Sahara	97 %	65 %
Est-Algérie	Littoral et Tell	90 %	68 %
	Hauts-Plateaux	90 %	71 %
	Sahara	81 %	81 %
	Bizerte	84 %	
	Golfe du Lion	90 %	

Le Météorologiste : L. Petitjean

Pluie (en millimètres de 18h à 18h)

Stations	Mai		Depuis le 1er Septembre	
	Total	Nombre de jours	Total	Nombre de jours
Rivage				
Nemours	15	4	,,	,,
Oran (Champ d'expérience)	5	2	446	45
Mostaganem	10	3	202	65
Cherchell	58	5	519	66
Tipasa	24	7	492	76
Alger	74	10	659	97
Cap-Bengut	28	8	661	79
Bougie	39	9	741	93
Djidjelli	74	9	1179	95
Collo	107	9	764	108
Cap-de-Garde (St)	42	8	567	82
La Calle	57	11	668	103
Zone littorale				
El-Ancor	6	3	493	63
Cassaigne	19	3	440	49
Dely-Ibrahim	,,	,,	,,	,,
Maison-Carrée	42	6	469	71
Bordj-Ménaïel	47	5	687	81
Bessombourg	246	10	1651	105
Bugeaud	106	12	825	83
Zone sublittorale				
Trois Marabouts	7	6	468	63
St Maur	15	4	530	57
Meurad	18	3	417	51
Haussonvillers	78	11	798	107
El-Kseur	37	9	499	90
Barral	123	12	505	80
Tell, versant nord				
Oued Fergoug (Barrage)	31	3	336	54
Relizane	5	3	239	59
Orléanville	13	4	304	71
Duperré	22	3	342	46
Affreville	18	4	316	56
Miliana	63	4	606	77

Stations	Mai		Depuis le 1er Septembre	
	Total	Nombre de jours	Total	Nombre de jours
Hakou-Feraoune (atlas Blidéen)	60	10	825	91
Hamiz (Barrage)	40	3	563	50
Tizi-Ouzou	74	10	697	88
Fort-National	77	8	874	76
Kerrata	76	10	937	104
Ain Mredja Sliman (Bône)	118	9	,,	,,
El-Milia	138	11	1110	103
Jemmapes	109	13	644	95
Guelma	84	13	431	93
Mounier	102	12	726	91
Tell, zone centrale				
Tlemcen	24	4	505	43
Descartes	35	3	447	47
Sidi-bel-Abbès	30	3	378	45
Mascara	41	3	342	62
Thiersville	19	2	,,	,,
Ben-Chicao	35	4	363	55
Bir-Rabalou	17	4	241	42
Aumale	30	6	321	57
Bouira	53	9	420	93
Maillot	32	5	321	48
Bou-Malek	40	6	391	77
Constantine (P.C)	56	8	471	78
Souk-Ahras	89	13	552	97
Tell, versant sud				
Saïda (P.C)	25	4	289	61
Martimprey	15	3	284	66
Tiaret	30	5	426	60
Tialar	,,	,,	,,	,,
Téniet-el-Haad	37	8	391	89
Boghar	11	5	362	72
Boghari	5	2	,,	,,
Tell, hautes plaines				
Sebdou	56	8	332	47
Victor-Hugo	15	4	259	63

Stations	Mai		Depuis le 1er Septembre	
	Total	Nombre de jours	Total	Nombre de jours
Bordj-bou-Arréridj (P.C)	36	13	227	90
Sétif	43	13	341	87
St Donat	13	5	201	52
Batna	47	7	234	63
Aïn-Yagout	25	3	200	40
Khenchela	132	13	477	69
Aïn-Béïda	49	10	352	74
Tébessa	76	13	282	71
Steppe				
Méchéria	31	6	295	53
Kreider	10	5	204	46
Aïn Radja (près Reibell)	40	7	241	47
Sidi-Aïssa	20	4	190	49
Aïn-Kheuman	9	2	141	21
Bou-Saada	,,	,,	,,	,,
M'Sila	12	5	192	42
Atlas saharien				
Aïn-Sefra	25	2	142	29
Géryville	36	6	296	71
Aflou	43	7	238	48
Djelfa	39	8	256	64
Aïris	,,	,,	,,	,,
Pied de l'Atlas saharien				
Colomb-Béchar	0	0	67	15
Laghouat	14	5	163	37
Biskra	27	3	99	27
Tolga	27	4	,,	,,
Sahara				
Touggourt	10	3	64	20
El-Oued	15	4	77	22
Ouargla	28	3	197	23
Ouargla	7	2	63	18
Beni-Abbès	0	0	98	11

Température et humidité

Les moyennes de l'humidité, de la tension de vapeur et du poids par mètre cube sont celles des observations psychrométriques de 7, 13, 18h interprétées à l'aide de la formule de A. Angot (Annales du Bureau Central Météorologique, 1880, T1, B45)

Stations	Altitude	Minimum m			Maximum M			$\frac{m+M}{2}$	Humidité relative	Tension	Poids
		moyen	extrême	date	moyen	extrême	date		moyenne	moyenne	sur m³
Oran	68m	,,	,,	,,	,,	,,	,,	,,	,,	,,	,,
Castiglione (*)	10	13.1	9.9	30	21.0	26.4	17	17.1	75	11.8	11.7
Alger	59	14.3	9.8	11	21.9	29.6	28	18.1	63	9.9	9.8
El-Ancor	90	13.8	10.8	13	21.6	28.0	28	17.7	61	9.6	9.5
Trois Marabouts	150	11.7	8.0	12	22.4	28.8	31	17.1	58	9.1	9.1
Orléansville	112	12.5	6.1	12	25.6	33.0	28	19.1	55	9.2	9.0
Miliana	750	11.2	5.2	12	19.3	26.7	28	15.3	62	8.2	8.2
Tizi-Ouzou	222	11.2	8.0	3	23.0	30.9	4	17.1	66	9.9	9.8
Fort-National	942	10.2	4.9	12	17.6	25.2	28	13.9	71	8.5	8.6
Guelma	268	9.9	1.8	3	22.5	27.0	5-28	16.2	68	10.1	10.1
Sidi-bel-Abbès	476	8.3	3.0	12	21.8	27.8	4	15.0	64	9.3	9.2
Mascara	590	10.9	5.0	12	23.2	30.0	28	17.1	,,	,,	,,
Thiersville	488	8.6	3.0	12	24.4	31.2	28	16.5	53	8.8	8.7
Téniet-el-Haad	1.160	6.8	1.6	12	18.5	26.3	28	12.7	58	7.0	7.1

(*) Station aquicole

Stations	Altitude	Minimum m			Maximum M			$\frac{m+M}{2}$	Humidité relative	Tension	Poids
		moyen	extrême	date	moyen	extrême	date		moyenne	moyenne	sur m³
Boghar	910m	9.5	3.2	12	19.8	28.9	28	14.7	54	7.2	7.1
Tialar	889	,,	,,	,,	,,	,,	,,	,,	,,	,,	,,
Sétif	1.079	7.7	2.8	11	19.6	26.0	24	13.7	54	7.1	7.1
Tébessa	863	9.5	4.5	12	21.6	30.2	25	15.6	54	7.6	7.6
Méchéria	1.167	10.4	3.2	12	23.0	31.2	28	16.7	42	6.4	6.3
Géryville	1.320	6.6	-0.2	12	21.6	29.1	28	14.1	54	7.7	7.7
Colomb-Béchar	769	16.7	8.0	12	30.0	34.8	28	23.4	39	9.4	9.1
Biskra	125	18.0	12.0	12	29.2	35.0	25	23.6	35	8.4	8.2
Tolga	160	16.4	10.1	12	28.3	33.9	24	22.4	39	8.5	8.3
Touggourt	69	15.9	8.0	12	30.5	37.5	24	23.2	38	9.6	9.2
El-Oued	70	15.9	8.4	12	30.4	37.4	24	23.2	42	9.6	9.4
Ouargla	157	16.8	10.3	13	31.1	39.6	24	24.0	38	9.6	9.3
Beni-Abbès	497	18.8	13.6	12	33.8	39.9	29	26.3	,,	,,	,,

Différence de $\frac{m+M}{2}$ avec la normale : Alger -1°0 ; Fort-National -0°6 ; Biskra -0°2

Comparaison des minima sous abri et à 10 cm du sol

Stations	Minimum moyen		Minimum extrême			
	sous abri	à 10 cm du sol	sous abri	date	à 10 cm du sol	date
Alger...	14.3	13.3	9.8	11	8.9	11
El-Aneçor.	13.8	12.0	10.8	13	7.4	13
Guelma..	9.9	8.1	1.8	3	0.2	3
Sidi-Bel-Abbès	8.0	7.5	3.0	12	2.2	12

Stations	Minimum moyen		Minimum extrême			
	sous abri	à 10 cm du sol	sous abri	date	à 10 cm du sol	date
Mascara..	10.9	9.4	5.0	12	3.4	12
Sétif.....	7.7	5.8	2.8	11	0.4	11
Tolga.....	16.4	15.0	10.1	12	8.4	12
Beni-Abbès	18.8	"	13.6	12	"	"

Végétation (Situation au 1er juin). Les alternances de pluie et de beau temps ont été des plus favorables aux cultures qui présentent, à peu près partout, le meilleur aspect.

L'état du vignoble est des plus satisfaisant. Peu de maladies cryptogamiques.

Orages et grêle - 1° Orages. Département d'Oran - Rachgoun 11, 5h30. Beni Saf 11. Cap Falcon 5, 2h. Oran, nuit du 10 au 11. Arzew 5, 11. Mostaganem 11, 1h. St-Louis 11, 1h. St Maur 5, 7h, 11, 1h. St-Lucien 5, 9h30, nuit du 10 au 11. Pont de l'Isser 12. Oued Fergoug 11, avec grêle. Pemmora, nuit du 10 au 11. Palla Marnia 21. Turenne 11. Lamoricière 11. Descartes 11. Cassin 11, 3h. Bessala 5, 6h, la foudre est tombée sur une ferme occasionnant la mort d'un ouvrier et l'asphyxie d'un autre; nuit du 10 au 11 à 23h et 24h avec grêle, dégâts aux vignes et aux arbres fruitiers. Chanzy 11. Slissen 4, 14h30 et 20h20, avec grêle; 11 avec grêle. Sidi-Bel-Abbès 5, 7h, nuit du 10 au 11 avec grêle; 11, 12h. Mercier Lacombe 5, 7h15; 11. Ain-Tekan 11, 9h, avec grêle. Franchetti 11, 11h15. Oued Taria 5, 7h; 11, 10h, avec grêle. Thiersville 5, vers 7h; nuit du 10 au 11. Sidi-Ali 4, 23h; nuit du 10 au 11; 11, 8h. Mascara 5, 7h, 11. Saliko 5, 11. Vrès-le-Duc 5, 11, avec grêle. Ain-el-Hadjar 4, 15h30. Tenouane 4. Saïda 11, 10h, avec grêle. Martimprey 3, 22h. Palat nuit du 4 au 5; 5, 16h50. Sebdou 11, avec grêle. Trézel 4, 22h; 5, 18h. Mahcroum 14, 16h; 17, 15h. Kreider 4, 16h. El-Ousseukhr 5, 15h15

Département d'Alger - Ténès nuit du 4 au 5; nuit du 10 au 11. Tipasa 11. Castiglione 17, 13h45. Alger 11, 8h25. Haussonvillers 12, 2h; 17, 15h; 18, 13h; 22, 15h. Sifka (Mizrana) 22, 9h. Meurad 4, 19h10, avec grêle; 22, 18h50. Ord-el-Béida 4, 21h. Orléansville 4, 19h30. Molière 4. Oued Fodda 4, 19h15, avec grêle. Duperrée 4, 19h30. Miliana 4, 20h. Bakou-Téraoune 4, 20h; 22, 19h. Hamiz (Barrage) 11, 13h, avec grêle. Palestro 4, 21h30. Tril-Imoula (par Tizi N'Eléta) 5, 6h10; 22, 10h30 et 15h10. Tizi-Ouzou 19, 21h30; 22, 11h et 15h, avec grêle. Michelet 18. Agrib 22, 12h et 16h. Yakouren 5, 11h; 17, 18h; 18, 16h. Braïma 5; 19. Bir Rabalou 5, 18, 12h. Oued Taham 18, 13h. La Barraque 5, 11h; 18, 12h. Ain Bessem 5, 6h, 18, 12h. Bouira 16, 14h avec grêle; 18, 13h. Géniet-el-Haad 4, 18h45; 22, 11h55. Saza 4, 20h, 22, 13h. Boghar 4, 20h, 5, 13h; 22, 13h. Boghari 5, 14h. Rechaiga (par Victor-Hugo) 16, 16h. Ain Radja 4, 15h; 5, 13h; 6, 18h; 7, 13h; 13, 18h; 14, 18h; 15, 15h; 16, 15h30; 18, 13h30. Guelt-es-Stel 4, 17h; 5, 14h. Sidi-Aïssa 5 avec grêle; 22. Ain-Kheraman 10.

Département de Constantine - Cap-Sigli 10; 17, 22. Cap Carbon 12, 13h; 17, 13h; 18, 14h. Cap-Chah 10, 8h40; 11, 3h10; 13, 16; 17, 15h30; 18, 15h55; 22, 15h30. Djidjelli 12, 10h et 15h; 22, 17h. Cap Bougaroni 12 avec grêle; 17, 17h; 22, 19h. Collo 12; 20. Herbillon 17, 18h. Cap-de-Garde 22, 18h; 29. Bône 11, 16h55; 17, 16h40; 22, 16h35; 29, 15h25. La Calle 29, 16h30. Taher 22, 6h. Bessombourg 12, avec grêle; 17; 19. Edough 11; 22, 16h30; 29, 16h. Bugeaud 11, 16h45 avec grêle; 17, 5h; 22, 16h30; 29, 13h. Ain-Tedden, 29, 16h. Ain-Mokra 7, 14h; 11; 12; 17 vers 15h; 19; 22; 29 vers 14h. Barral 17, 17h15; 22, 12h30. Guenzet 5, 12h et 15h; 16, 14h, 17, 15h; 18, 15h; 22, 16h; 29, 12h. Herrata 17, 14h. Tizi N'Béchar 17, avec grêle; 22, 17h. Ain Merdja Sliman 17, 16h; 22, 17h30. El-Milia 22, 13h; 30, 15h. El-Arrouch 12; 19. Jemmapes 12; 17, 22, 15h45. Guelma 19, 15h30 avec grêle, les grêlons ont haché les récoltes en feuilles (tabac, betteraves, coton) et couché les céréales. Munier 10, 11h; 29, 14h. Akbou 5; 16; 18; 22, 15h30. Guelaa 5, 8h; 18, 14h; 20; 22, 16h. Titeot 18. Ighil Ali 4, vers 20h; 5; 18, 14h; 22, 15h30. Lucet 16, 17h. Mila 16, 17h; 22, 14h et 19h. Chateaudun 5; 16; 18; 22, 17h. Bou Malek 13, 17h; 16, 16h; 19, 15h. Oued Athménia 7, 15h; 16; 18, 16h. Rouffach 8, 19h45; 16, 15h10; 22, 18h50. Constantine 16, 17h15; 22. Sidi-Mabrouk 22. Condé Smendou 9, 19h; 12; 16, 16h; 22, 13h. Ain-el-Arab 7, 16h; 16, 17h. Sournod 22, 16h15; 29, 15h30. Sédrata 7, 17h; 18, 16h; 22, 16h30; 26, 15h; 29, 15h. El-Guerrah 5, 14h; 18, 16h. Sigus 5, 16, 18. Bordj-bou-Arreridj 5, 6h; 18, 14h. Bir Kasdali 5, 11h et 12h30; 18, 14h45. Cerez 18, 14h; 22, 16h15. Tocter 6, 17h; 18, 15h, avec grêle. Sétif 5, 19h; 17, 15h; 18, 15h. Guellal 18, 15h30 avec grêle à 4 km au Sud; dégâts. St Donat 5. Behagle 5, 19h45; 15, 16h15; 16, 16h10; 18, 15h40 avec grêle. Ain Yagout 18, 16h. Edgar-Quinet 18; 26 vers 14h avec grêle. Ain Mimoun 5, 16h; 26 avec grêle. Khenchela 7, 17h; 26, 15h avec grêle (grêlons de la grosseur d'une noix). Télergma 5, 15h30; 18, 15h. Ain Fakroun 5, 14h; 18, 17h. Ain Béida 18, 18h. La Meskiana, 18; 28. Tébessa 6, 15h; 26, 16h, avec grêle. M'Sila 22, 16h; 26, 9h30.

Sahara - Ain Sefra 3, 16h. Géryville 3, 15h et 22h; 4, 15h; 5, 21h. Aflou 4, 12h; 7, 17h; 18, 14h. Colomb-Béchar 7, 19h. Saghouat 3, 17h; 4, 17h; 6, 17h avec grêle; 7, 18h. Ouled Djellal 17; 18. Tolga 18, 15h30. Biskra 5, 16h. Charadaïa 17, 13h. Touggourt 17, 16h. El-Oued 17, 18h.

2° Grêle - Département d'Oran - Remours 11, 5h45. Cap Ivi, nuit du 10 au 11. St-Lucien 11, 10h. Ain-el-Hadjar 11, 11h30. Méchéria 17, 14h. Kreider 11, 12h30.

Département d'Alger - Alger 19, 14h. Ménerville 19, vers 19h. Tizi-Ouzou 11, 13h5; 12, 12h40.

Département de Constantine - Ain Tedden 12. Guelma 19, 15h30, forte averse. Guelaa 5 19h et 20h. Ighil Ali 22, 13h20. Barika 3, dans deux douars situés au Nord de ce centre.

Sahara - Géryville 11, 18h. Djelfa 18, 15h, violent orage ayant intéressé également le territoire de Touazi, graves dommages aux récoltes.

Séismes - Le 11: Relizane à 3h45, durée 3 secondes, direction S.S.W-N.N.E. - Le 12: El-Affroun à 23h secousse légère. - Le 19: Tizi-Ouzou à 14h50, trois secousses, direction W-E. - Le 23: Chasseriau vers 2h30 assez forte secousse. Orléansville à 2h30, secousse légère, direction W-E. - Le 26: El-Affroun à 12h30, secousse légère. - Le 31: Bordj-bou-Arréridj à 3h, secousse légère.

Crues - Djidjelli: forte crue des rivières le 20. Ouled Djellal: crue des oueds les 17 et 18 (500 moutons ou chèvres emportés par la crue).

Le Météorologiste : J. Loisel.

Le Directeur : A. Lasserre

51e Année N° 152

BULLETIN MÉTÉOROLOGIQUE DE L'ALGÉRIE

Lundi 1er Juin 1925 — 7h. Matin

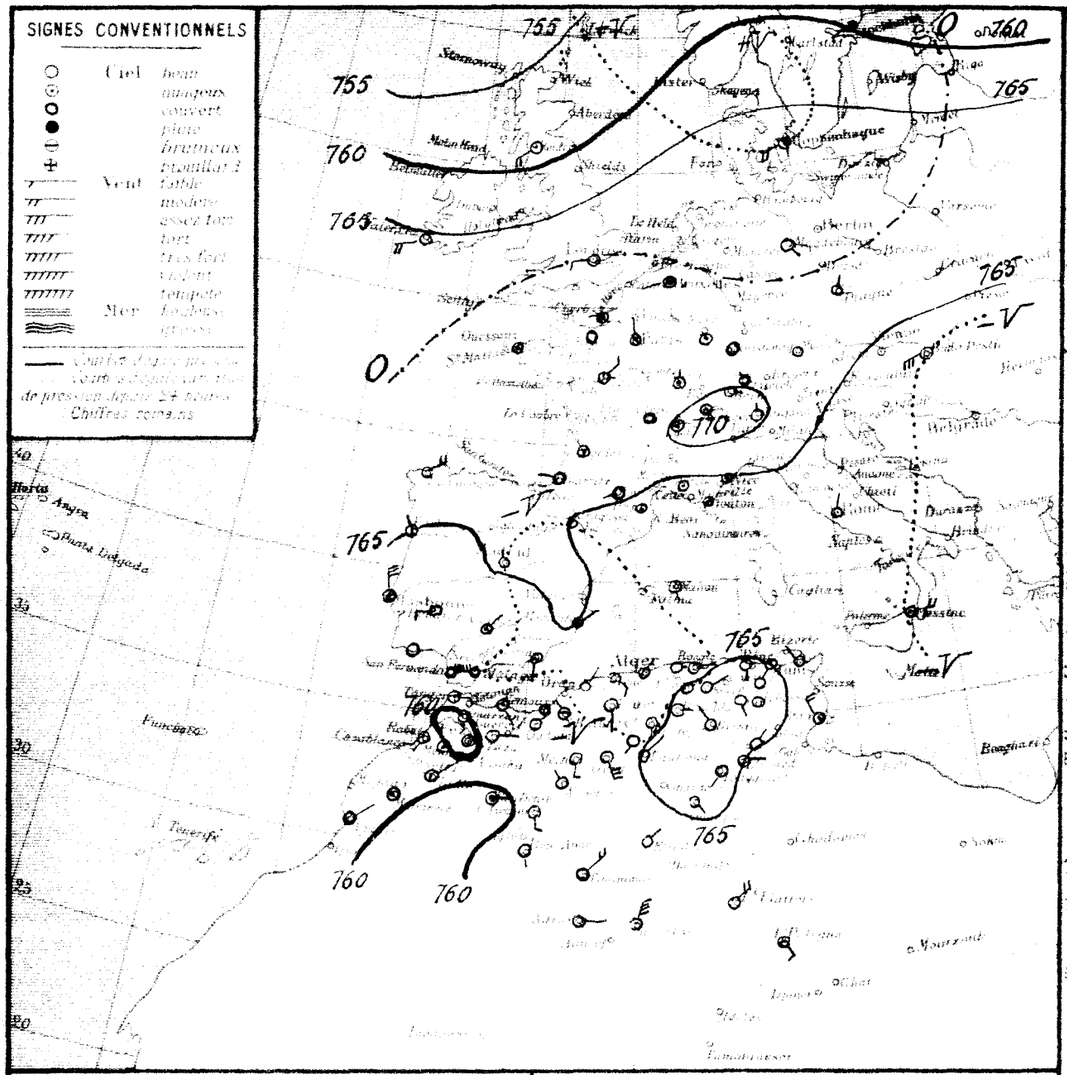

Situation générale et situation en Algérie — Le baromètre a baissé sur l'Est et le Sud de l'Europe, la Méditerranée et l'Afrique du Nord. Des dépressions recouvrent l'océan glacial (Iles Féroë 748mm) et la Scandinavie ainsi que le Maroc (Ger 759mm). Des pressions élevées s'étendent de l'océan Atlantique (La Corogune 769mm) et l'Allemagne (Magdebourg 768mm).

En Algérie, ce matin, le ciel est clair et les vents variables avec prédominance des directions Est.

La mer est belle ou peu agitée

Probabilités — Jusqu'à Midi : Continuation baisse barométrique Méditerranée - Nord Afrique - En Algérie, à l'Ouest : temps orageux à très orageux ou couvert ; à l'Est, beau temps - Vents variables faibles, le secteur Sud dominant - Température en baisse.

	ORAN	ALGER	CONSTANTINE
Littoral et Tell	Orageux à très orageux ou couvert - Vents variables faibles	Orageux à très orageux Vents variables faibles	Beau temps Vents variables faibles
Hauts Plateaux	Orageux à très orageux ou couvert - Vents variables faibles	Orageux à très orageux Vents variables faibles	Beau temps Vents variables faibles
Sahara	Orageux à très orageux Vents du secteur Est modérés ou assez forts	Orageux à très orageux Vents du secteur Est modérés ou assez forts	Beau temps Vents variables faibles

AVIS AUX PORTS — Golfe du Lion, Baléares, Oran, Alger, Bizerte : Vents variables faibles

VENTS EN ALTITUDE
- Ouest Algérie Sud-ouest à ouest 6 à 10
- " Sahara Est à sud 8 à 12
- Est Algérie secteur sud 4 à 8
- " Sahara secteur est 8 à 12

Avis aux Agriculteurs

STATIONS

Littoral: Nemours, Beni Saf, Oran, Mostaganem, Tenes, Blida, Bouzareah, Alger, Maison Carrée, Bougie, Philippeville, Cap de Garde, La Calle, Bizerte, Tunis, Sfax

Hauts Plateaux: Oudjda, Tlemcen, Sidi Bel Abbès, Saida, Mascara, Relizane, Orléansville, Tiaret, Vialar, Médéa, Aumale, Fort National, Tizi Ouzou, Bordj Bou Arréridj, Sétif, Batna, Constantine, Guelma, Tébessa

Sahara: El Aricha, Ain Sefra, Mecheria, Géryville, Aflou, Djelfa, Bou Saada, M'Sila, Barika, Colomb Béchar, Laghouat, Biskra, Touggourt, El Oued, Tozeur, Ghardaia, Ouargla, El Goléa, Beni Abbès, Timimoun, Adrar, In Salah, F. Flatters, F. Polignac, Djanet, Tamanrasset, Bahar

Températures extrêmes	Max	Min
Stations		
Paris	21	10
Nice	22	17
Biarritz	"	"
Strasbourg	"	"

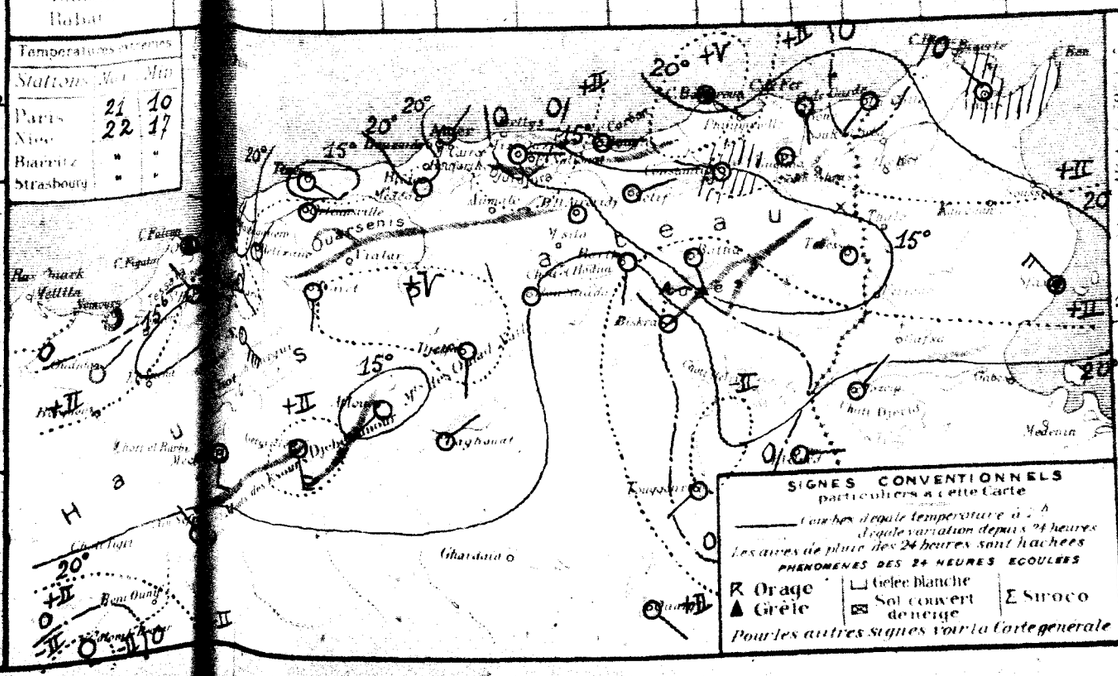

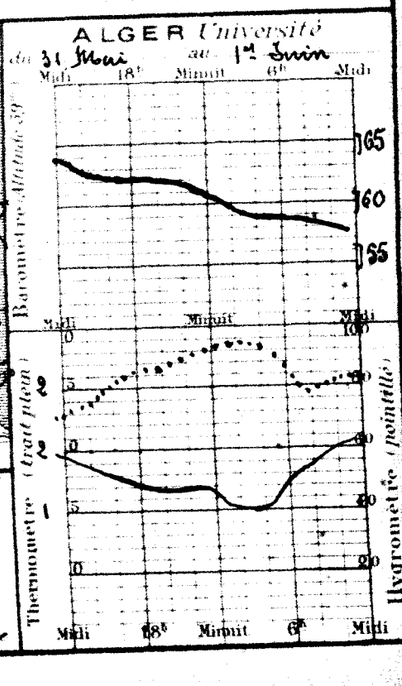

Dans les 24 heures	Max	Min	Pluie en millim.	Pluie du 31 Mai au 1er Juin matin	Pluie du 1er Juin matin	PHÉNOMENES
32.2 – 4.0	17.2	– 0.6	calme	couvert	Belle	23	12				
9 – 6.0	20.8	+ 0.6	NE 2	clair	Belle	25	14				
1 – 5.7	14.7	+ 0.7	SE 3	clair	Belle	25	13				
5 – 6.6	20.0	+ 2.6	calme	Beau		25	13				
5 – 5.7	17.0	+ 1.1	E 1	clair		19	14				
3.5 – 6.0	18.4	+ 1.1	NE 1	clair	calme	21	15				
3.3 – 6.5	17.0	+ 2.5	E 2	clair	calme	21	13				
5.0 – 3.1	18.0	+ 0.2	S 1	clair	Belle	24	12				
3.4 – 2.2	18.9	– 0.1	SW 1	clair	Belle	21	14				
0.0 – 2.6	21.9	+ 1.4	NW 2	clair		22	16	0.2	0.2		pluie hier
0.0 – 1.5	18.5	+ 2.1	NW 4	B. nuag.	agitée	25	18				
2.6 – 4.4	16.0	+ 1.0	NE 1	Beau		29	8				
2.2 – 5.5	15.0	+ 3.2	NW 1	Brumeux		26	7				
"	19.0	+ 3.0	SE 6	clair		30	"				vents la nuit
2.3 – 5.2	16.2	0.0	SE 1	clair		29	13				
1.4 – 6.3	19.0	+ 2.6	NE 2	Beau		29	10				
3.3 – 5.7	17.8	+ 2.6	E 1	clair		30	15				
3.4 – 4.8	18.1	+ 4.9	S 2	Beau		25	12				
3.5 – 6.3	15.0	– 1.1	E 1	clair		24	11				
5.3 – 4.0	15.2	+ 4.0	calme	clair		25	9				
3.4 – 4.2	12.9	+ 3.9	ENE 2	clair		19	9				
6.1 – 2.7	11.4	+ 0.4	SSE 1	clair		18	6				
4.1 – 2.8	15.0	+ 1.0	WNW 1	clair		18	9	1.6	1.6		pluie
5.8 – 2.0	16.6	+ 1.9	calme	clair		21	9				
5.7 – 2.6	14.8	+ 3.8	calme	clair		19	11				
5.4 – 4.4	23.0	+ 4.2	NW 1	clair		31	17				
2.0 – 4.2	18.4	+ 3.9	S 3	clair		27	15				
2.1 – 3.5	16.7	+ 1.6	SSE 5	Beau		25	10				
4.4 – 4.1	14.0	+ 3.0	SW 1	clair		24	8				
4.4 – 5.3	16.0	+ 6.1	S 2	clair		22	16				
5.7 – 4.2	20.0	+ 4.4	E 1	clair		24	12				
	20.1	+ 2.3	S 1	clair							
2.6 – 1.3	21.6	– 2.2	SSE 3	clair		32	21				
5.6 – 2.1	15.9	+ 2.7	NE 2	clair		24	12				
6.6 – 0.5	24.0	0.0	NW 2	clair		31	19				
5.6	"	20.8	"	SW 1	clair		33	16				
"	20.6	+ 0.6	E 2	Beau		28	15				
4.9 – 1.0	21.1	+ 0.3	NE 1	clair		29	17				
4.9 + 1.2	22.0	– 3.0	SW 1	clair		37	17				
4.0 + 1.5	22.1	+ 2.3	SE 1	clair		28	19				
4.3 – 1.7	20.6	+ 1.8	NE 1	clair		28	17				
2.5 – 0.7	20.7	– 0.2	SSE 1	clair		34	19				
4.2 – 0.5	22.0	+ 0.5	NE 4	couvert		33	18				
"	19.9	– 2.1	E 2	clair		38	17				
3.4 + 1.6	22.6	+ 1.6	NNE 6	clair		36	19				7h. 15 l. vent de sable
	21.2	+ 0.9	NE 4	clair		30	16				
	20.3	+ 3.6	SE 3	Brumeux		33	19				

BULLETIN MÉTÉOROLOGIQUE DE L'ALGÉRIE

51e Année N° 153 — Lundi 2 Juin 1925 — 7 h. Matin

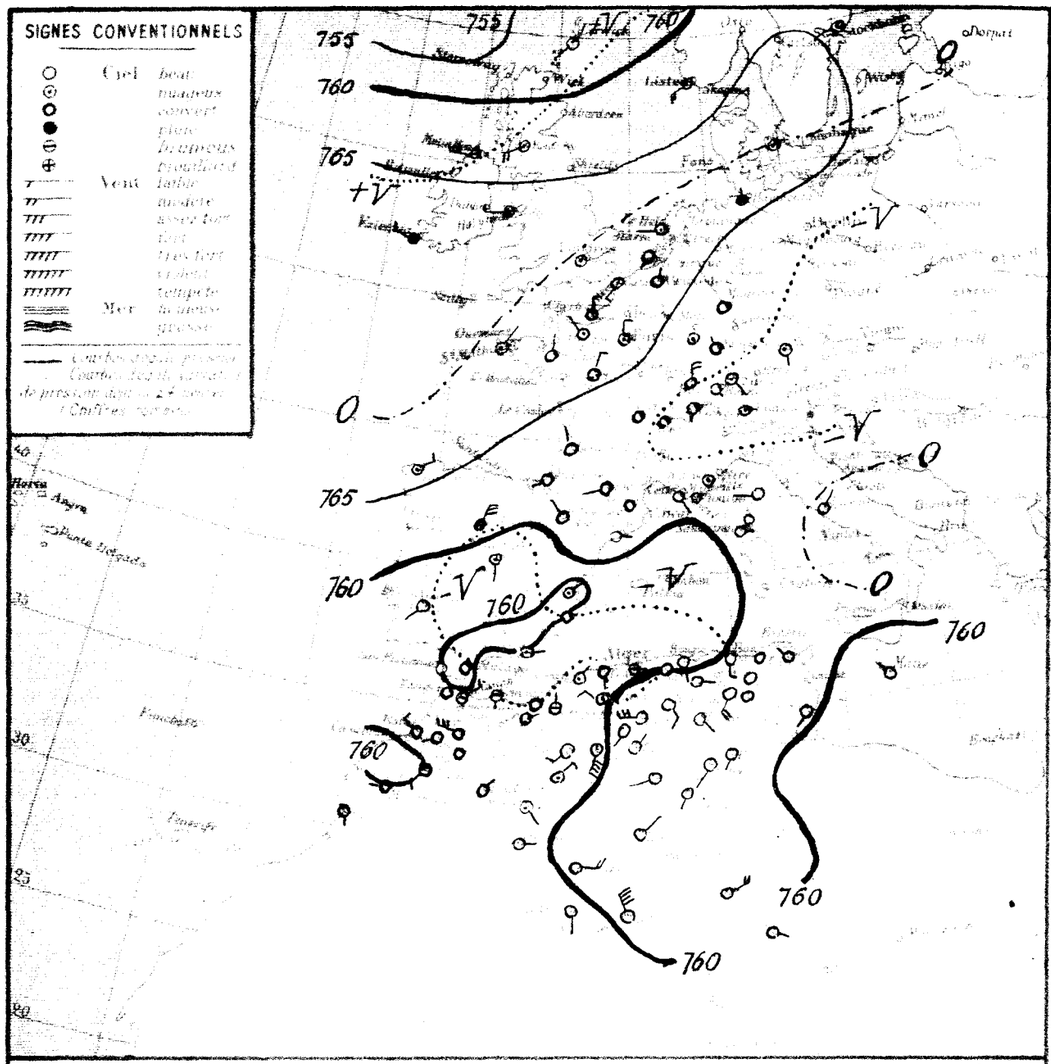

OBSERVATION DE 7 HEURES DU MATIN

Stations	Niveau de la mer	Température de l'air: Observation	Température de l'air: diff. en 24h	Vent: Direction et force de 0 à 9	Etat du ciel	Etat de la mer	Durée de l'insolation: Température du sol	Durée de l'insolation: Insolation	Durée de l'insolation: Pluie en 24 heures	Pluie du 31 Mai au 2 Juin matin	Pluie du 1er Juin au 31 Mai matin	PHENOMENES
Nemours	56.0	18.7	+4.5	calme	couvert	très belle	22	15			267	
Beni Saf												
Oran	59.9	18.4	-2.4	NE 1	très nuag.x	belle	24	17			209	
Mostaganem	58.6	17.1	+2.4	S 2	couvert	belle	26	15			506	
Tenes	59.3	17.6	-2.4	calme	couvert		30	15			627	
Blida	58.6	20.2	+3.2	WSW 1	nuageux		22	17			651	
Alger	58.2	19.0	+0.6	E 1	brumeux	belle	22	17			649	
Dellys	60.7	19.3	"	SW 5	très nuag.x		26	13				
Bougie	56.6	23.0	+6.0	SSE 2	clair	très belle	21	16			728	depuis 4 h. sirocco
Djidjelli	60.4	19.9	+1.2	S 3	clair	belle	26	13			538	
Philippeville	59.5	20.9	+2.0	calme	clair	belle	23	14			491	
Bône	61.2	22.6	+0.7	WNW 1	clair		27	14		0.2	962	
La Calle	60.4	17.2	-1.3	SW 1	clair	peu agitée	26	17			190	
Tébessa	59.2	15.0	-1.0	ENE 1	couvert		27	11			348	
Biskra	59.6	15.0	0.0	N 1	brumeux		25	11			338	
Touggourt		20.2	+1.2	S 6	nuageux		35	16			188	
Laghouat	59.7	16.2	0.0	calme	très nuag.x		28	13			301	
Géryville	58.5	17.8	-1.2	S 1	nuageux		33	16			208	
Ghardaïa	59.9	18.9	4.0	N 1	clair		33	16				
Tuggurt	55.4	19.4	-1.3	WNW 3	nuageux		30	15			416	
Biskra	61.1	17.3	"	SW 3	clair		29	10			300	
Touggourt	60.7	22.1	"	calme	beau		24	19			319	
Laghouat	59.6	20.2	+5.2	N 1	nuageux		30	16			695	
Géryville	60.5	18.5	+3.5	calme	clair		28	11			348	
Ghardaïa	60.9	16.3	+3.4	E 2	clair		25	12			320	
Tuggurt	59.1	14.6	+5.2	SW 4	clair		26	9			255	
Biskra	60.6	17.0	+2.0	N 1	clair		31	13		1.4		
Touggourt	62.9	19.3	+2.7	calme	clair		27	10			472	
Laghouat	61.5	19.0	+4.2	calme	clair		23	13			288	
Géryville	57.1	21.4	-1.6	NE 3	très nuag.x		30	14			155	
Ghardaïa	59.7	19.7	+0.3	SW 3	beau		29	16			288	14 à 18 h sirocco
Tuggurt	63.0	17.0	+0.3	SSW 6	nuageux		31	13			301	
Biskra	59.9	17.0	+3.0	SW 1	clair		25	11			124	
Touggourt	60.8	17.8	+1.6	W 5	clair		26	13			253	
Laghouat		23.5	+3.4	SSE 2	clair		29	16			195	
Géryville	59.9	23.2	+1.6	SE 2	très nuag.x		32	21			87	
Ghardaïa	63.5	16.5	+0.6	NE 1	beau		27	14			159	
Tuggurt	61.4	28.0	+4.0	SE 2	clair		31	19			122	
Biskra	63.1	23.2	+2.4	SW 2	clair		37	16			61	
Touggourt	"	24.4	+3.8	SW 1	beau		30	19			71	
Laghouat											197	
Géryville	62.7	23.0	+1.0	WSW 1	clair		37	19			112	
Ghardaïa	63.5	24.9	+2.8	SSW 1	clair		30	17			48	
Tuggurt	60.0	21.7	+1.1	NE 2	clair		28	19				
Biskra	59.7	22.8	+1.8	E 1	beau		35	21				
Touggourt	60.2	23.9	+1.5	E 4	couvert		32	20				
Laghouat		20.2	+0.3	S 2	clair		37	18				
Géryville	60.6	24.1	+1.5	NNE 6	clair		35	18				
Ghardaïa	"	22.0	+0.8	ENE 4	beau		31	18				
Tuggurt	"	25.2	+4.9	ESE 1	couvert		30	17				
Biskra												
Touggourt												
Laghouat												
Géryville												
Ghardaïa												
Tuggurt												
Biskra												
Tunis												
Bône	59.3	18.0	+2.0	NW 3	couvert	"	"	"				

Situation générale — La baisse barométrique s'est poursuivie sur le centre et le Sud-Ouest de l'Europe, ainsi que sur la Méditerranée et l'Afrique du Nord dont la partie occidentale est le siège d'une dépression (Bône-Benif 757m). Un coin de hautes pressions s'avance de l'océan Atlantique (Valentia-Lorient 769m) au Jutland sépare la dépression méditerranéenne de celle de l'océan glacial (Iles Séroe 755m).
En Algérie, ce matin, le ciel est très nuageux ou couvert à l'Ouest, beau à l'Est. Ses vents sont faibles et variables en direction, le Sud dominant. La mer est belle ou peu agitée.

Probabilité — Jusqu'à Midi: Continuation baisse Ouest Méditerranée. Algérie, puis hausse par l'Ouest. En Algérie, temps brumeux devenant orageux; quelques averses sur les Hauts-Plateaux. Vents variables faibles, puis rafales de Sud à Ouest. Température supérieure à la normale.

	ORAN	ALGER	CONSTANTINE
Littoral et Tell	Très nuageux - Orageux - Vents du Sud à Ouest modérés à assez forts	Très nuageux devenant orageux Vents variables puis du Sud à Ouest modérés à assez forts	Brumeux devenant orageux Vents variables secteur Sud dominant
Hauts Plateaux	Très nuageux - Quelques averses orageuses - Vents du Sud à Ouest modérés à assez forts	Très nuageux - Quelques averses orageuses - Vents variables puis du Sud à Ouest modérés à assez forts	Nuageux devenant orageux Vents variables secteur Sud dominant
Sahara	Nuageux ou très nuageux Vents de l'Est à Sud modérés ou assez forts	Nuageux Vents d'Est à Sud modérés ou assez forts	Beau temps Vents du secteur Est modérés ou assez forts

AVIS AUX PORTS

Golfe du Lion, Baléares	Vents de Nord-Est à Nord-Ouest modérés à assez forts
Oran	Vents de Sud à Ouest modérés à assez forts
Alger	Vents variables, puis de Sud à Ouest modérés à assez forts
Bizerte	Vents variables faibles; secteur Sud dominant

VENTS EN ALTITUDE

Ouest	Algérie	Sud à Ouest 8 à 12m
"	Sahara	secteur Sud 8 à 12m
Est	Algérie	secteur Sud 4 à 8m
"	Sahara	secteur Sud 6 à 10m

Avis aux Agriculteurs

Stations	Max.	Min.
Paris	20	10
Nice	27	17
Biarritz	"	"
Strasbourg	"	"

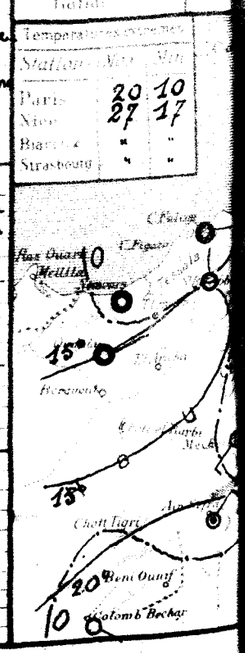

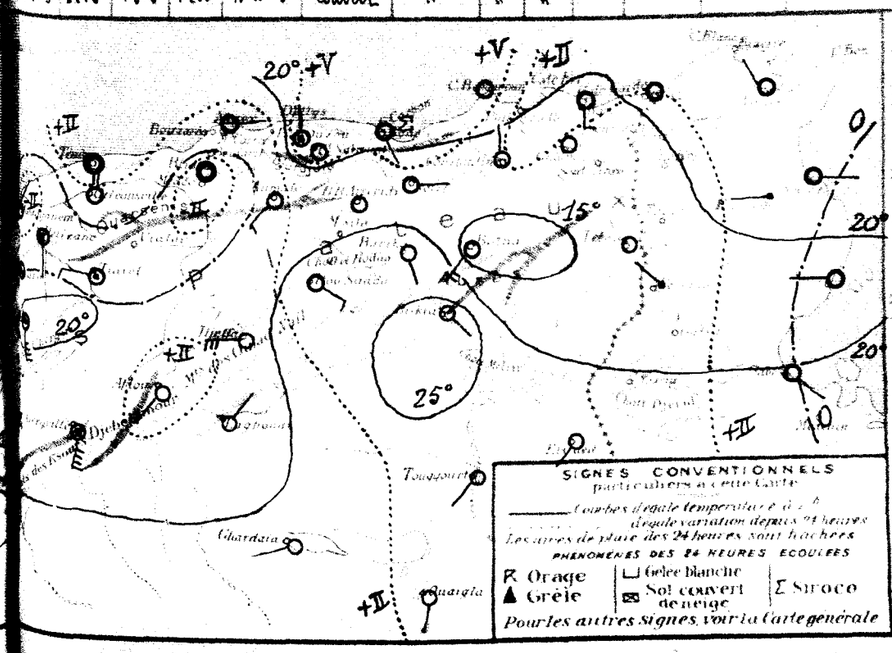

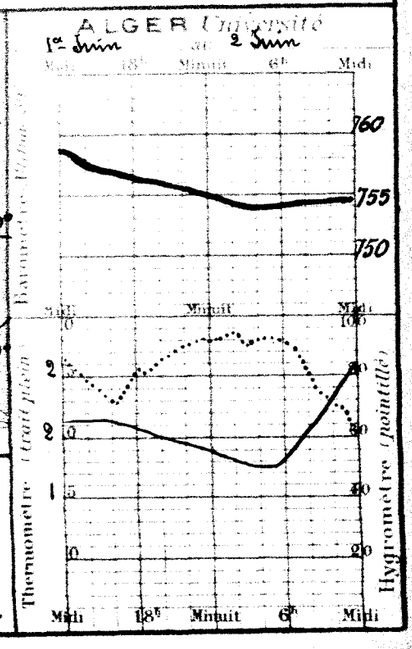

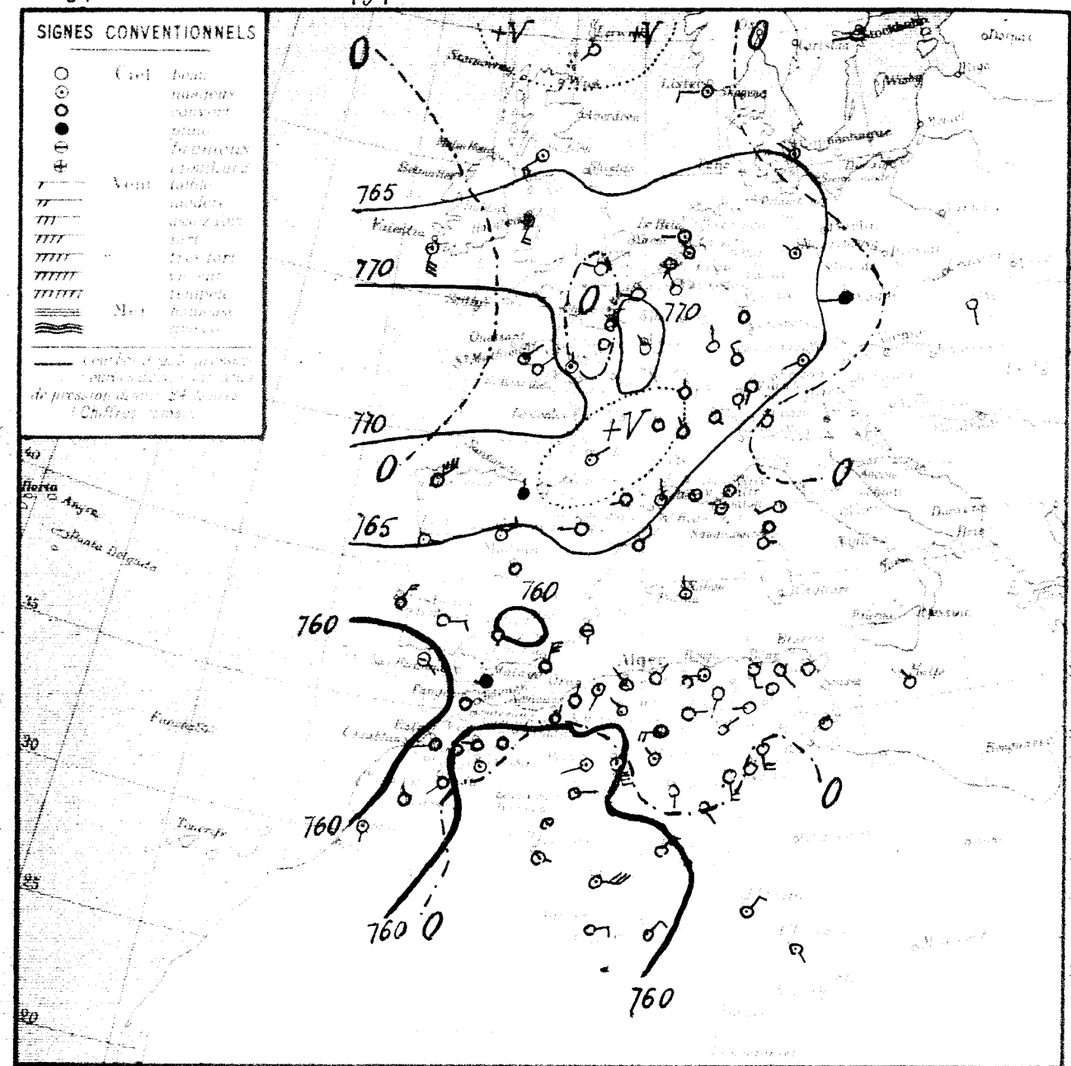

Situation générale et probabilité pour le lendemain

Le massif des pressions élevées de l'Ouest de l'Europe s'est renforcé (Brest 772mm) — Les dépressions persistent sur l'Océan glacial (Islande 755mm) ainsi que sur l'Ouest de l'Algérie et du Sahara (Timimoun 755mm).

En Algérie, ce matin, le ciel est nuageux à l'Ouest, avec éclaircies au Centre et à l'Est. Les vents sont variables et faibles. Quelques pluies sont tombées hier et cette nuit à l'Ouest.

La mer est belle ou peu agitée

Probabilité valable pour le lendemain

Jusqu'à Midi : Hausse barométrique : bassin méditerranéen - Est Afrique du Nord. Baisse : Ouest Afrique du Nord - En Algérie, à l'Ouest temps nuageux - Quelques averses - Vents de Nord à Est faibles ou modérés - Température en hausse. A l'Est : temps beau, à brumeux - Vents variables faibles (secteur Est dominant) - Température en baisse.

	ORAN	ALGER	CONSTANTINE
Littoral et Tell	Nuageux - Quelques averses - Vents de Nord à Est faibles ou modérés	Beau à brumeux Vents de Nord à Est faibles ou modérés	Beau à brumeux Vents variables faibles (Est dominant)
Hauts Plateaux	Nuageux - Quelques averses ou orages - Vents variables modérés -	Beau, sauf quelques orages Vents variables modérés	Beau, sauf quelques orages Vents variables modérés
Sahara	Nuageux Vents d'Est à Sud modérés ou assez forts	Nuageux Vents d'Est à Sud modérés ou assez forts	Beau Temps Vents variables modérés

AVIS AUX PORTS	Golfe du Lion, Baléares	Vents d'entre Nord et Est modérés
	Oran, Alger	Vents de Nord à Est faibles ou modérés
	Bizerte	Vents variables faibles
VENTS EN ALTITUDE	Ouest Algérie	Est à Sud 5 à 10m
	" Sahara	Est à Sud 6 à 12m
	Est Algérie	Secteur Est 4 à 8m
	" Sahara	Secteur Est 5 à 10m

Avis aux Agriculteurs

Stations	Max	Min
Paris	16	8
Nice	28	18
Biarritz	"	"
Strasbourg	"	"

Stations	Baromètre 0° réduit à la mer Hauteur	Baromètre 0° réduit à la mer Diff. 24h	Température de l'air Observation	Température de l'air Diff. 24h	Vent Direction et force	Etat du ciel	Etat de la mer	Durée insolation Observation	Durée insolation Diff.	Pluie 24h	Pluie 31 Mai 3 Juin	Pluie 1er Sept. 31 Mai	PHENOMENES
Tlemcen	60.1	+2.1	18.6	-0.1	NE 1	couvert	Agitée	20	16	1.5	1.5	267	Pluie la nuit
Sidi Bel Abbès	61.5	+2.8	20.0	+1.6	SW 2	Beau	Belle	24	17	glace		209	gouttes la nuit
Saïda	63.0	+4.4	19.6	+2.5	NW 2	8 mag.	Belle	25	17			506	
Mascara	61.7	+3.4	18.1	+0.5	calme	d		30	16			627	
Géryville	62.0	+4.4	19.2	-1.0	W 1	clair		25	17			651	
Oran	62.2	+4.0	20.1	+1.1	NE 1	Beau	Belle	26	18			649	
Arzew	62.8	+2.1	19.5	+1.2	SW 2	mag.		26	16				
Mostaganem	62.1	+3.5	19.0	-4.0	W 2	d	Calme	26	19			728	
Tiaret	61.6	+1.1	20.0	+0.8	S 3	clair	Belle	25	13			538	
Tenès	59.5	+1.0	25.8	+4.9	SE 2	d	8 Belle	25	20			491	
Cap Ivi	62.8	+1.6	26.0	+3.4	calme	Beau		29	17		0.2	262	
Alger	61.8	+1.4	22.4	+5.2	calme	clair	Agitée	26	19			190	
Dellys	58.7	-0.5	21.0	+5.0	ENE 2	couvert		27	11	1.8	1.8	348	5-5h pluie
Sétif	62.4	-	17.4	+2.4	E 1	brum.		27	14			358	
Bougie	"	"	18.8	-1.4	NE 1	clair		33	16			188	Sirocco hier
Djidjelli	62.2	+2.5	16.8	+0.6	N 4	mag.		29	16			351	
Mondovi	61.7	+2.2	19.7	+1.9	SSW 2	d		30	15			208	
Constantine	62.7	+3.4	19.5	+0.7	N 1	clair		33	18				
Biskra	60.6	+2.2	23.5	+2.1	NW 2	mag.		33	15			416	
Touggourt	62.5	+1.4	21.0	+3.7	S 2	mag.		29	20			300	sirocco hier et ce matin
Laghouat	60.5	-0.2	23.2	+1.1	calme	clair		28	21			819	
Djelfa	61.4	+2.8	19.5	-0.7	NE 1	Beau		33	16			685	13-18h Sirocco
Aflou	62.6	+2.1	20.0	+1.5	calme	clair		30	14			348	
Bou Saada	62.8	+1.9	18.4	+2.1	SSW 2	Beau		26	15			320	
Biskra	62.1	0.0	21.9	+7.3	W 1	d		27	13			255	
Tébessa	63.4	+2.8	18.0	+1.0	N 1	d		28	15		1.4		
Ouargla	59.7	-2.6	22.6	+3.3	calme	d		32	14			472	
Géryville	62.6	+1.1	22.0	+3.0	calme	clair		28	14			288	
Ain Sefra	56.6	-0.5	23.7	+2.3	E 2	mag.		30	21			155	
Bechar	59.6	+0.3	19.5	+0.8	WSW 2	8 mag.		25	16			238	
Adrar	58.8	-0.2	21.0	+4.0	SSE 6	mag.		27	17			301	
Tamanrasset	61.7	+2.0	17.5	+0.5	SW 1	clair		24	12			124	
Fort Flatters	62.7	+1.6	21.4	+3.8	W 4	clair		27	21			233	
Fort Polignac	63.0	+2.0	25.0	+1.6	E 2	Beau		33	18				
Djanet	"	"	24.0	+0.4	N 2	clair		31	18			195	
Tatta Marsa	57.1	-1.7	24.8	+1.6	NE 2	mag.		32	23	glace		87	20 et 5h gouttes
Tunis	64.4	+1.1	19.6	+3.1	NW 1	mag.		28	14			160	
Kairouan	63.5	+2.1	20.0	+2.0	NE 2	clair		34	23			122	
Gafsa	63.3	+0.2	27.2	+4.0	S 4	Beau		33	21			61	
Tozeur	"	-	24.6	+0.2	S 2	d		33	18			71	
Kelibia	62.2	-0.3	25.0	+1.7	calme	clair		35	20			197	
Gabès	64.0	+1.3	21.0	-2.0	S 4	d		35	17			112	
Médenine	63.2	-0.1	27.3	+2.4	SE 1	d		33	19			48	
Zarzis	59.2	-0.8	25.0	+3.3	NE 5	couvert		32	22				
Bordj Nx	57.2	-1.5	25.3	+2.8	E 1	mag.		35	12				
Tataouine	55.4	-4.8	27.0	+3.5	E 5	d		36	25				
Ademar	"	"	26.3	+6.1	E 3	clair		40	22				
In Salah	59.7	-0.9	29.2	+5.1	NE 3	d		40	26				6-11h vent de sable
F. Flatters	"	"	27.0	+5.0	NE 3	8 mag.		35	21				
F. Polignac	"	"	30.8	+5.6	SE 1	Beau		35	25				
Djanet	"	"	21.9	-2.0	NNE 1	couvert		32	19	9.0	9.0		Pluie durant la nuit
Tattaouine	60.5	+1.2	15.0	-3.0	WSW 2	couvert	-	-	-				
Rabat													

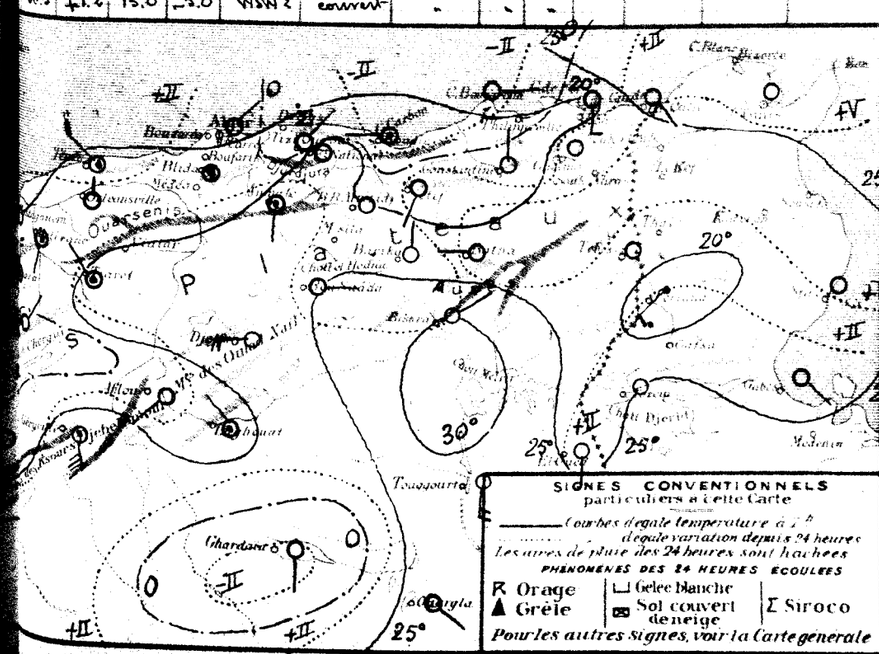

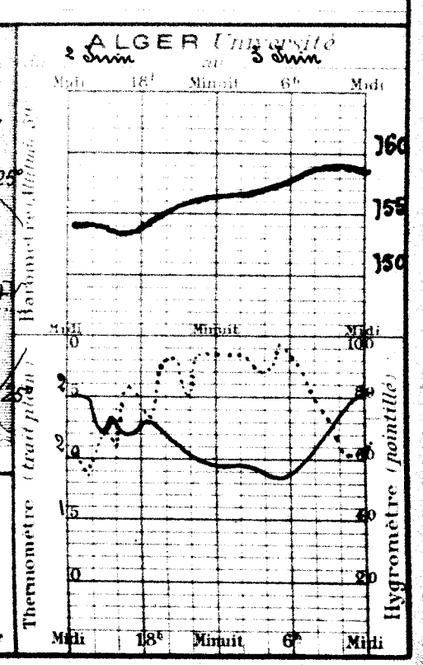

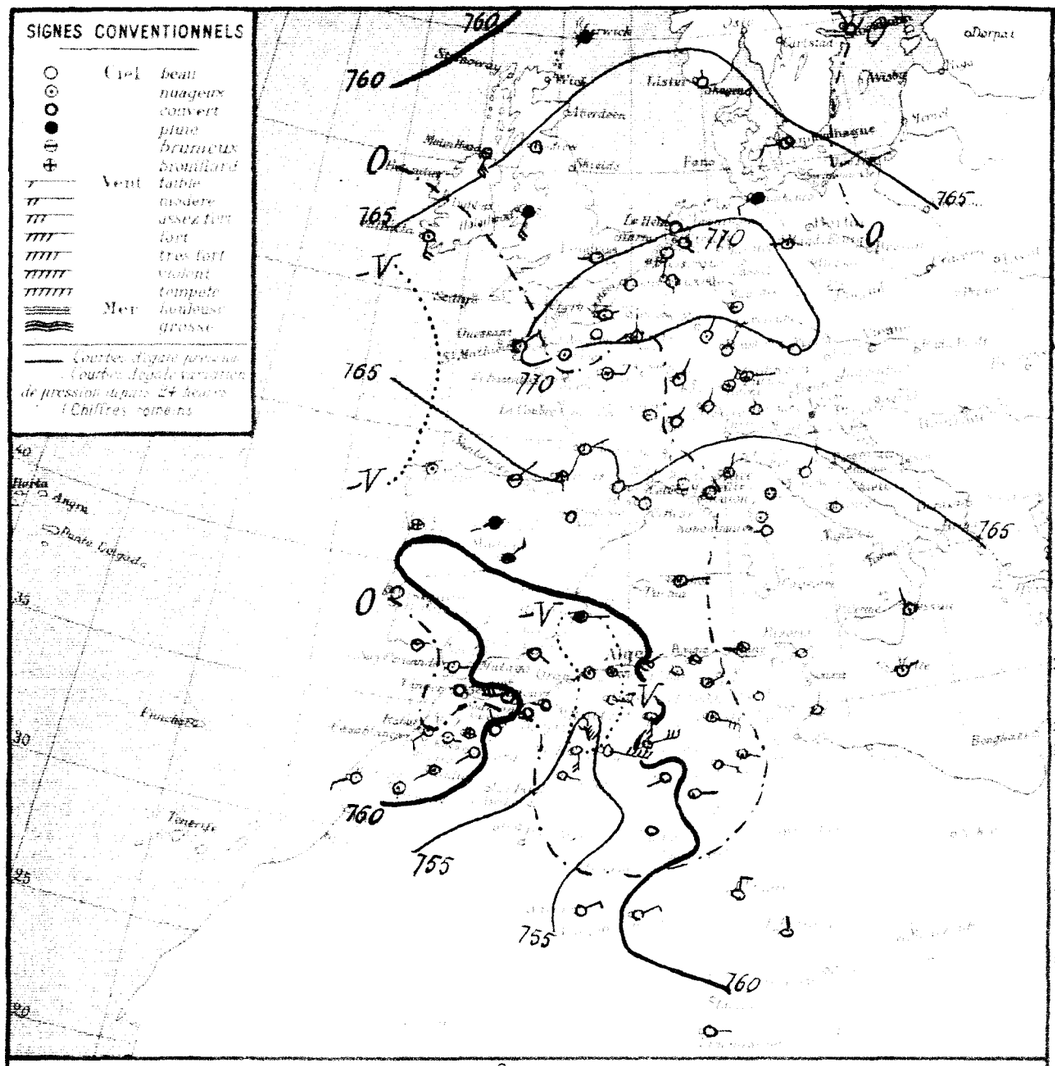

Situation générale et [illegible] Le baromètre a baissé à l'Ouest de l'Europe et sur l'Afrique du Nord. Un massif de pressions élevées s'étend des Iles Britanniques et de la France à l'Autriche (Bruxelles 774mm). Des dépressions se tiennent sur l'océan glacial (Islande 747mm), l'Espagne et l'Ouest de l'Algérie (Ain-Sefra 753mm).

En Algérie, ce matin, le ciel est nuageux à l'Ouest, beau ou brumeux ailleurs. Les vents soufflent en majorité d'Est à Sud et sont assez forts à l'Ouest où des orages avec averses ont éclaté hier soir et cette nuit.

La mer est houleuse aux îles du Levant, belle ou peu agitée sur le reste du bassin.

Probabilité [illegible] Jusqu'à Midi : Continuation baisse Méditerranée Algérie, puis hausse par le Maroc. En Algérie, à l'Ouest, temps nuageux et orageux. Quelques averses. Vents modérés ou assez forts de Sud à Ouest. Température en baisse. A l'Est : Temps beau ou brumeux. Vents du secteur Sud faibles ou modérés. Température supérieure à la normale (sirocco).

	ORAN	ALGER	CONSTANTINE
Littoral et Tell	Nuageux. Orageux. Quelques averses. Vents modérés ou assez forts de Sud à Ouest	Beau ou brumeux à orageux. Vents faibles de Sud à Sud-Ouest modérés ou assez forts	Beau ou brumeux. Vents faibles du secteur Sud
Hauts Plateaux	Nuageux. Orageux. Quelques averses. Vents modérés ou assez forts de Sud à Ouest	Beau ou brumeux à orageux. Vents faibles de Sud à Sud-Ouest modérés ou assez forts	Beau ou brumeux à orageux. Vents variables. (Sud dominant)
Sahara	Nuageux ou très nuageux. Vents d'Est à Sud modérés ou assez forts	Nuageux ou très nuageux. Vents d'Est à Sud modérés ou assez forts	Nuageux. Vents d'Est à Sud modérés

AVIS AUX PORTS
- Golfe du Lion, Baléares : Vents d'entre Nord et Est modérés
- Oran : Vents de Sud à Ouest modérés ou assez forts
- Alger : Vents de Sud faibles à Sud-Ouest modérés ou assez forts
- Bizerte : Vents du secteur Sud faibles

VENTS EN ALTITUDE
- Ouest Algérie : Sud à Ouest 6 à 10m
- " Sahara : Secteur Sud 6 à 12m
- Est Algérie : Est à Sud 4 à 8m
- " Sahara : Est à Sud 6 à 12m

Avis aux Agriculteurs

STATIONS	Observation à 0h Température au niveau de la mer	diff. en 24h	Température de l'air: Observation	diff. en 24h	Vent: Direction et force de 0 à 9	Etat du Ciel	Etat de la Mer	Dans les 24 heures: Température extrême — Max	— Min	Pluie en mm	Pluie du 31 Mai au 4 Juin inclus	Pluie du 31 Mai	PHÉNOMÈNES
Nemours	58.9	-1.8	17.2	-1.4	W 1	couvert	agitée	27	14	2.1	3.6	267	16h.30 et la nuit pluie
Beni Saf													
Oran													
Mostaganem	58.1	-2.4	18.4	-1.6	SW 2	6 nuag.	Bagitée	33	18	0.5	0.5	209	Pluie la nuit
Tenès	57.8	-5.2	20.4	+0.2	E 1	d	Belle	26	18			506	
Blida	59.1	-2.6	24.4	+6.3	calme	couvert		30	18			627	
Bouzaréa	59.7	-2.3	23.8	+4.6	W 1	nuag.		23	16			651	
Alger	60.7	-1.5	22.5	+2.4	NE 1	brume	Bagitée	27	19			649	
Marengo	61.0	-1.2	22.8	+3.3	SW 1	nuag.		27	18				
Bougie	61.4	-1.7	21.5	+2.5	calme	brume	Calme	25	17			728	
Philippeville	61.2	+0.3	20.6	+0.6	W 1	brume	Belle	30	16			538	
Cap de Garde	59.7	+0.2	20.4	-5.4	calme	clair	Calme	29	15			491	
Bône													
La Calle	62.7	-0.1	26.6	+0.6	calme	clair		31	19		0.2	262	
Biskra	62.0	+0.2	21.2	-1.2	calme	d	Agitée	26	21			190	
Tébessa	59.9	+1.2	13.0	-8.0	NNW 3	couvert		36	12	4.6	6.4	348	16-19h orage, 17-18h et la nuit pluie
Laghouat	52.4	-4.0	14.8	-2.6	W 3	brume		35	13	4.0	4.0	338	19-20h30 orage pluie ; sirocco hier
Ouargla	"	-	2.6	+2.8	SE 6	clair		34	17	0.8	0.8	188	orage pluie la nuit, sirocco hier
Géryville	56.5	-5.9	22.4	+5.6	E 2	d		33	18	2.0	2.0	351	2-4h orage pluie
Ain Sefra	55.8	-5.9	14.8	+0.1	W 6	nuag.		34	18	2.6	2.6	208	Pluie
Djelfa	58.3	-4.4	25.7	+4.8	SSE 1	d		35	22	0.2	0.2		4-6h pluie, 5h tonnerre
Médéa	58.7	-1.9	21.6	+0.3	E 3	Beau		35	15			416	
Miliana	61.8	-0.7	24.0	+3.0	S 2	couvert		33	18			300	
Orléansville	59.8	-0.7	24.6	+1.4	calme	nuag.		26	20			819	
Mascara	60.0	-1.4	22.0	+2.5	N 1	couvert		28	18			685	
Saïda	60.3	-2.3	23.0	+3.0	calme	clair		34	11			348	
Tiaret	61.5	-1.5	20.5	+2.1	NE 2	nuag.		29	16			320	
Boghari	62.1	0.0	21.7	-0.2	calme	clair		31	10			255	
Aflou	63.4	+3.7	22.3	-0.3	calme	Beau		33	14			472	
Géryville	62.7	+0.3	22.2	+0.2	calme	clair		30	16			288	
Ain Sefra	52.8	-3.8	25.0	+1.3	SE 2	clair		31	22	1.0	1.0	155	Pluie
Bénaouda	54.7	-4.9	20.7	+1.2	6 4	d		30	17	2.1	2.1	288	18h et la nuit orage pluie ; 11-17h tempête de sable
Bou Saada	55.7	-3.1	21.0	+1.0	ESE 7	d		29	19			501	
Aïn Oussera	57.7	-4.0	20.0	+2.5	SE 1	d		27	15			124	
Djelfa	59.8	-2.9	23.6	+2.2	S 4	d		29	23			253	
Boghari	61.7	-1.3	24.2	-0.2	SE 1	Beau		24	17				
Médéa	-	-	24.0	0.0	E 1	clair		34	19			195	
Miliana												87	
Cherchell	60.8	-3.6	24.0	+4.4	ENE 5	clair		31	19	gtte		159	
Orléansville	61.5	-1.0	21.0	+1.0	SE 5	6 nuag.		35	25			122	
Téniet el Had	61.2	-2.1	25.2	-2.0	SE 3	couvert		36	24	gtte		61	5h grottes
Mascara	-	-	23.4	-1.2	ESE 1	6 nuag.		37	23			71	
Saïda												197	
Tiaret												132	
Géryville	59.8	-4.2	27.0	+6.0	SW 2	Beau		34	24			48	
Ain Sefra	60.4	-2.8	30.5	+3.2	E 2	nuag.		37	25				
Bénaouda	57.0	-2.2	26.8	+1.8	calme	couvert		36	22				
Bou Saada													
Djelfa													
Boghari													
Médéa													
Tamanrasset													
Wargla													
In Salah	60.9	+3.2	28.1	-1.1	NE 3	clair		42	25				
El Golea	-	-	31.0	+4.0	NNE 3	d		40	25				
El Bayadh	-	-	33.8	+3.0	N 1	d		40	25				
Djelfa													
Biskra	-	-	21.7	-0.2	E 1	couvert		27	16				
Tébessa													
Tamanrasset													
Rabat	60.5	0.0	17.0	+2.0	SW 3	nuag.	-	-	-				

Sahara

Temperatures extrêmes

Stations	Max	Min
Paris	21	9
Nice	27	18
Biarritz	"	"
Strasbourg	"	"

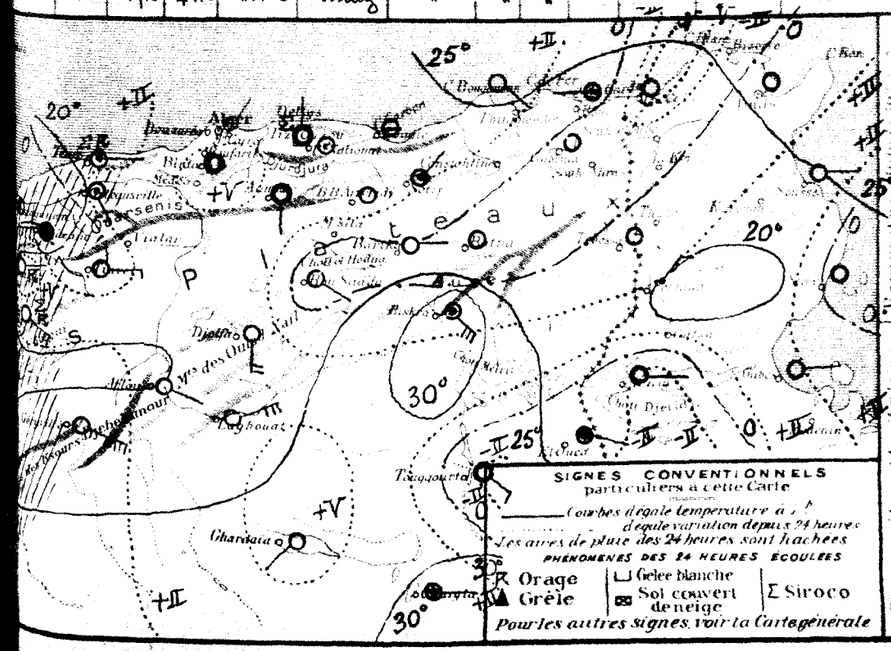
Alger
Biskra
Laghouat
Ouargla
Tamanrasset
Ghardaïa
Tébessa
Bône
Oran
Tlemcen
Mers el Kébir
Bougie
Djelfa
Géryville
Ain Sefra
Bénaouda
Bou Saada
Aïn Oussera
Téniet el Had
Mascara
Saïda
Tiaret
Boghari
Médéa
Miliana
Cherchell
Orléansville
Philippeville
Cap de Garde
La Calle
Biskra
Tébessa
Laghouat
Ouargla
Géryville
Ain Sefra
Bénaouda
Bou Saada
Djelfa
Boghari
Médéa
Miliana
Cherchell
Orléansville
Mascara
Saïda
Tiaret
Tamanrasset
Wargla
In Salah
El Golea
El Bayadh
Djelfa
Biskra
Tébessa
Rabat
Tlemcen
Mers el Kébir
Oran
Bône
Bougie
Alger
Tamanrasset
Ghardaïa

BULLETIN MÉTÉOROLOGIQUE DE L'ALGÉRIE

Vendredi 5 Juin 1925 — 7h. Matin

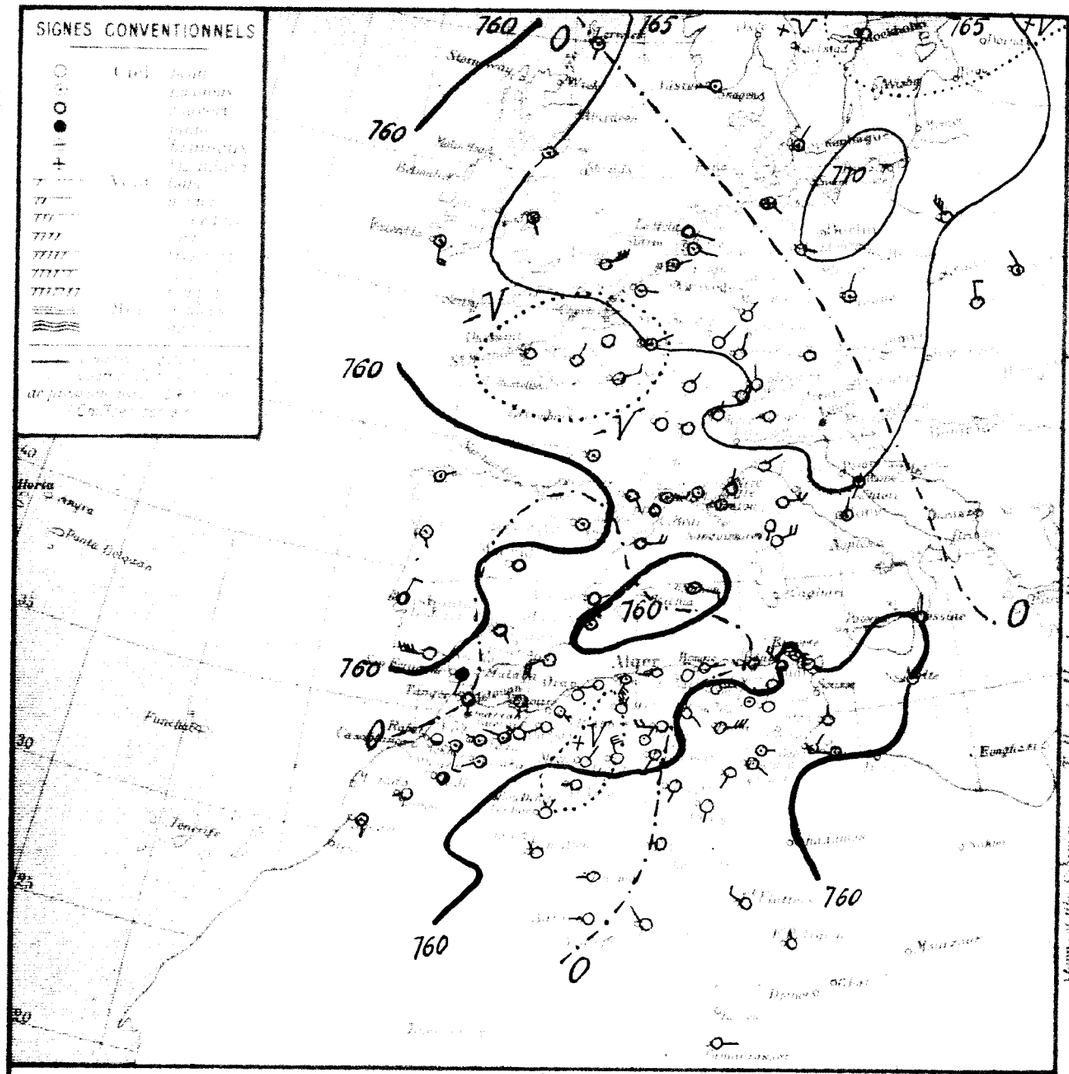

STATIONS	Pression réduite à 0° niveau mer	Ecart	Température de l'air	Ecart	Vent Direction et force (de 0 à 9)	Etat du Ciel	Etat de la mer	Insolation		Pluie	Pluie 31 Mai au 5 Juin	Pluie 1er au 31 Mai	PHÉNOMÈNES
Nemours	61.7	+2.8	16.2	-1.0	SE 1	clair	Belle	22	12		3.6	267	
Bône Sal													
Oran													
Mostaganem	60.9	+2.8	18.4	0.0	W 2	clair	Belle	26	18		0.5	209	
Tlemcen	61.1	+3.3	18.2	-2.2	SW 6	nuag	Agitée	31	17			506	
Géryville	59.2	+0.1	21.4	-3.0	calme	clair		28	17	Gtte		687	19h gouttes
Aïn Sefra	60.4	+0.1	19.3	-4.5	W 4	d		27	16			651	
Saïda	60.9	+0.2	22.1	-0.4	W 2	d	Belle	28	19			649	
Marnia, Carrière	61.8	+0.3	21.4	-1.4	SW 1	Beau		33	14				
Bougie	61.5	+0.1	19.0	-2.5	E 2	clair	Belle	25	16			728	
Philippeville													
Cap de Garde													
La Calle	61.7	-0.1	19.8	-0.8	W 3	Beau	Agitée	26	20			538	
Biskra	59.1	-0.6	20.8	+0.4	NW 4	couvert	Agitée	26	20			491	
Tébessa													
Touggourt	60.0	-2.7	26.2	-0.4	SE 1	clair		33	19		0.2	262	
Ouargla	59.4	-2.6	21.6	+0.4	N 1	d	Agitée	26	19			190	
Géryville	61.6	+1.7	16.0	+3.0	WSW 3	clair		21	8		6.4	348	
Aïn Sefra													
Sidi Bel Abbès											4.0	338	
Saïda			13.6	-8.0	N 1	clair		32	8		0.8	188	
Mascara	62.4	+6.1	16.0	-6.4	W 1	d		27	10		2.0	351	
Relizane	60.6	+4.8	19.0	-0.8	S 4	d		25	11		2.6	208	
Orléansville	61.0	+3.6	16.0	-6.7	NNE 1	Beau		30	14		0.2		siroco hier
Tiaret	61.3	+2.6	14.6	-7.0	NNE 1	d		34	9			416	
Médéa													
Miliana													
Alger	63.3	+1.5	15.5	-8.5	N 1	clair		33	12			300	siroco hier
Fort National	61.2	+1.4	15.0	-9.6	calme	d		31	14			819	
Tizi Ouzou	60.8	+0.8	19.0	-3.0	SE 1	d		36	15	Gtte		685	9h gouttes ; 7 à 18h siroco, 17h tempête
Bordj Bou Arréridj	58.3	-2.0	23.5	+0.5	N 1	d		35	17			348	
Sétif	58.0	-3.5	23.1	+2.6	E 2	Beau		31	18			320	
Batna	59.4	-2.7	21.2	-0.5	calme	Brumag		34	14			255	
Constantine													
Guelma	61.8	-1.6	22.8	+0.5	calme	clair		35	18			472	
Tébessa	60.2	-2.5	23.4	+1.2	calme	d		32	18			288	
El Kouif													
Aïn Sefra													
Mécheria	59.2	+6.4	14.8	+0.2	W 1	clair		31	12		1.0	155	
Géryville	61.7	+7.0	12.4	-3.3	NE 2	d		29	11		2.1	288	
Aïn Oussera	60.8	+5.3	11.7	-10.3	NNW 5	Beau		32	6			301	
Djelfa	60.2	+2.5	13.0	-7.0	NE 1	clair		31	7			124	
Biskra	61.6	+1.2	14.0	-9.6	W 4	d		32	11			253	
Bou Saada	60.1	-1.6	25.4	+1.2	SE 2	Beau		36	23				
Msila													
Biskra			29.6	+5.6	S 2	clair		37	27			195	
Colomb-Béchar	55.7	-0.4	23.0	+1.2	NE 1	clair		31	14			87	
Laghouat	61.6	+0.8	20.9	-3.1	SW 3	d		35	18			159	
Biskra	58.0	-3.6	34.0	+3.0	E 3	Beau		38	28			122	
Touggourt	58.7	-2.5	27.8	+2.6	SW 2	clair		40	25			61	9-17h siroco
El Oued			22.4	+5.0	SE 2	Beau		41	23			71	siroco hier
Tuggourt	59.4	-3.4	28.0	+5.8	E 1	Brumag		38	23			197	
Ghardaïa	58.6	-1.2	27.0	0.0	SW 1	clair		32	24			152	
Ouargla	58.7	-1.7	28.9	-1.6	SSW 1	d		43	22			48	
El Goléa	57.1	+0.7	25.0	-1.6	calme	d		40	20				
Beni Abbès	57.9	+0.7	20.9	-1.6	NW 1	d		35	18				9 à 20h vent de sable
Timimoun	56.7	+1.5	23.0	-4.2	W 1	d		39	21				
Adrar			24.0	-1.2	W 1	d		45	22				
In Salah	59.7	-1.2	28.5	+0.4	NW 2	Beau		43	29				
El Fiha			33.0	+2.0	NW 3	Brumag		44	26				
El Golea			35.0	+1.2	N 1	Beau		44	26				
Djanet													
Tamanrasset			25.8	+4.1	E 2	couvert		32	20				
Bahet	62.3	+1.8	18.0	+1.0	SW 1	nuag							

Situation générale et situation en Algérie. Le baromètre a baissé sur l'Ouest de la Méditerranée et de l'Afrique du Nord et sur le Nord-Est de l'Europe où se sont avancées les premiers élevées de l'Europe centrale (Magdeburg 770mm). Des dépressions s'échelonnent de l'Islande (745mm) à la Péninsule Ibérique (La Coroche 759mm), à la Méditerranée (Mahon 759mm), à la Tunisie et au Sahara (Colomb-Béchar 756mm).
En Algérie, ce matin, le ciel est généralement clair et les vents variables. La mer est belle ou peu agitée.

Probabilités. Jusqu'à Midi : Variations faibles sur l'Afrique du Nord et la Méditerranée : en baisse à l'Est, en hausse à l'Ouest. En Algérie : temps beau ou peu nuageux, sauf quelques orages à l'Est. Vents variables, faibles ou modérés. Température en hausse à l'Ouest, en baisse à l'Est.

	ORAN	ALGER	CONSTANTINE
Littoral et Tell	Beau ou peu nuageux. Vents variables faibles ou modérés	Beau ou peu nuageux. Vents variables faibles ou modérés	Beau ou peu nuageux. Vents variables faibles ou modérés
Hauts Plateaux	Beau ou peu nuageux. Vents variables faibles ou modérés	Beau ou peu nuageux. Vents variables faibles ou modérés	Nuageux - Quelques orages - Vents variables
Sahara	Beau temps. Vents variables vers Nord-Est faibles ou modérés	Beau temps. Vents variables vers Nord-Est faibles ou modérés	Beau ou peu nuageux. Vents variables

AVIS AUX PORTS	Golfe du Lion	Vents du secteur Est faibles ou modérés
	Baléares	Vents variables faibles ou modérés
	Oran	
	Alger	
	Bizerte	
VENTS EN ALTITUDE	Ouest Algérie	Variables (Sud-Ouest dominant) 4 à 8m. Modérateurs
	" Sahara	Nord-Est à Est 6 à 10m
	Est Algérie	Variables (Sud-Ouest dominant) 4 à 8m
	" Sahara	Secteur Nord 6 à 10m

Stations	Maxima	Minima
Paris	24	12
Nice	"	"
Biarritz	"	"
Strasbourg	"	"

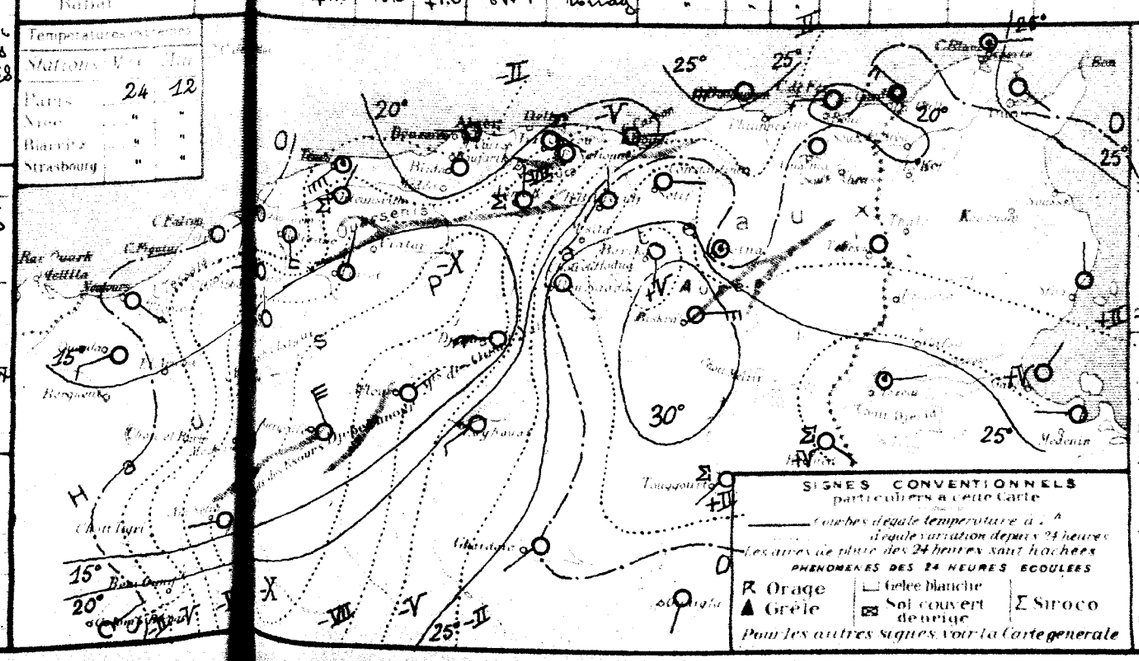

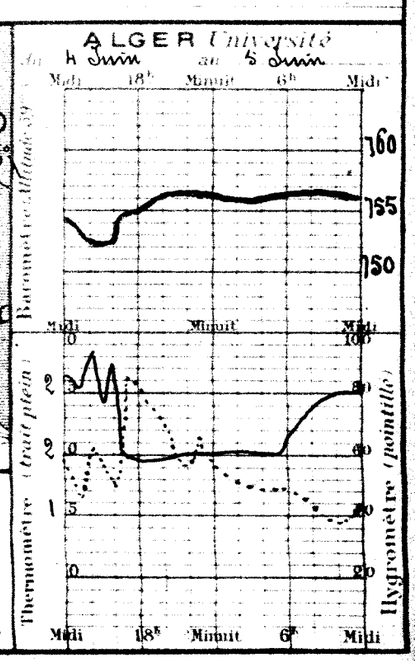

BULLETIN MÉTÉOROLOGIQUE DE L'ALGÉRIE

Samedi 6 Juin 1925 — 7h Matin

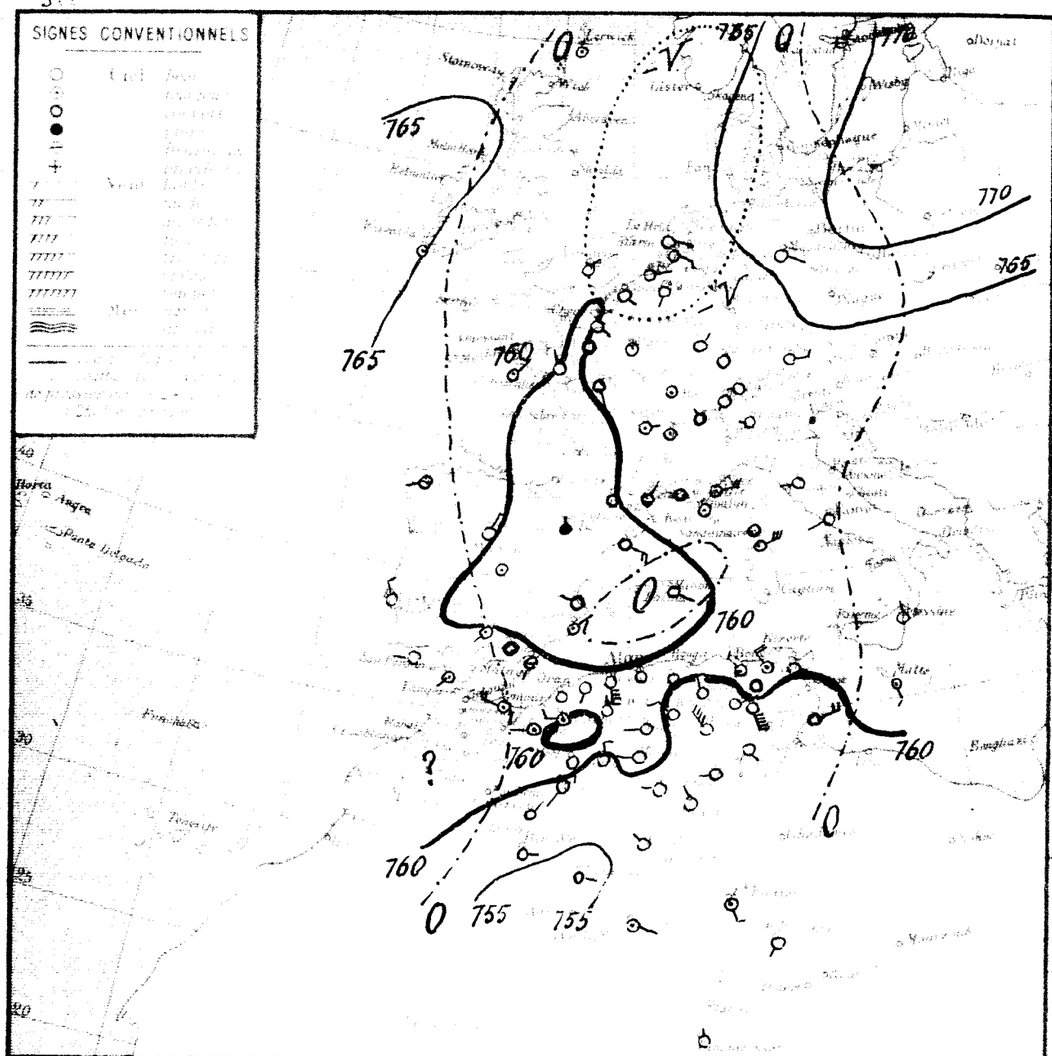

Stations	Pression à 0 moyenne du jour	Écart	Température de l'air	Écart	Vent Direction et force (0 à 9)	État du ciel	État de la mer	Insolation		Pluie 24 heures	Pluie 31 Mai 6 Juin	Pluie 31 Mai	PHÉNOMÈNES
Nemours											3.6	267	
Beni Saf													
Oran													
Mostaganem	60.7	-0.2	19.0	+0.6	SW 1	Beau	Belle	30	13		0.5	209	
Tenes	60.4	-0.7	18.4	+0.2	S 6	d	Agitée	25	16			506	
Blida	59.4	+0.2	19.2	-2.2	calme	d		27	16			627	
Cherchell	59.9	-0.5	18.9	-0.4	W 1	clair		22	16			651	
Alger	60.5	-0.6	20.1	-2.0	calme	d	Belle	26	17			649	
Maison Carrée	60.9	-0.4	20.5	-0.9	SW 1	d		25	18				
Boufarik	60.9	-0.6	17.0	-2.0	W 2	d	Calme	23	15			128	
Bougie													
Philippeville	60.7	-1.0	18.0	-1.8	NW 3	Couv.	Agitée	27	16			538	18-22h orage gouttes
Bône	58.4	-0.7	20.7	-0.1	NW 4	Couv.	Agitée	24	18			491	
Guelma													
Tébessa	60.2	+0.2	24.4	-1.8	E 1	clair		30	10		0.2	262	
Sétif	58.5	-0.9	22.2	+0.4	ENE 4	couvert	Agitée	27	22			190	
Biskra	60.7	-0.9	16.0	0.0	W 2	Couv.		28	8		6.4	348	
Touggourt													
Laghouat													
Djelfa													
Géryville	59.9	"	17.0	"	W 3	Couv.		24	9		4.0	338	
Aïn Sefra			14.8	+1.2	N 4	clair		28	10		0.8	188	
Mascara	60.9	-1.5	15.0	-1.0	W 1	d		27	12		2.0	351	
Relizane	60.7	-0.5	19.5	+0.5	E 1	Couv.		29	12		2.6	208	
Orléansville											0.2		
Tiaret	61.1	-0.2	14.7	+0.1	N 1	clair		21	4			416	
Médéa													
Miliana													
Aumale													
Fort National	62.4	-0.9	14.6	-0.9	N 1	clair		25	11			300	
Tizi Ouzou	60.1	-1.1	14.1	-0.9	E 2	d		20	12			819	
Bordj Bou Arréridj	60.5	+0.6	16.9	-2.8	E 1	d		25	12			685	
Sétif	58.1	-0.2	19.8	-3.7	NE 1	d		36	10			348	
Bône	59.4	+1.4	15.9	-7.2	NNW 3	Beau		32	11			320	Sirocco léger
Bougie	57.8	-1.6	19.1	-2.1	ENE 2	clair		35	15			255	
Philippeville	59.4	-0.3	17.0	-3.0	SW 1	d		26	13				15-16h20 tonnerre lointains
Guelma	61.6	-0.2	17.0	-5.8	calme	couvert		29	15			472	
Tébessa	56.5	-3.7	25.0	+1.6	SSE 7	clair		34	18			288	
Biskra													
Touggourt													
El Oued													
Laghouat	58.6	-0.6	16.5	+1.7	SW 2	clair		32	22		1.0	155	
Djelfa	60.8	-0.9	13.2	+1.4	S 2	d		25	11		2.1	288	
Géryville	59.0	-1.8	13.9	+2.2	N 3	d		32	6			301	
Aïn Sefra												124	
Bou Saada	60.5	-1.1	15.1	+1.1	W 2	clair		32	15			253	
Beni Ounif	59.9	-0.2	20.6	-4.8	NW 3	d		37	16				
Mascara													
Bordj Bou Arréridj	"	"	21.1	-2.5	NNW 2	clair		38	17			195	
Colomb Béchar	60.7	+1.0	22.0	-1.0	NE 2	clair		31	16			87	
Laghouat	62.1	+0.5	18.1	-2.8	W 2	clair		34	16			159	
Biskra	56.4	-1.6	26.0	-8.0	NW 6	d		40	24			122	
Touggourt	56.3	-2.4	26.2	-1.6	W 1	d		43	21			61	
El Oued												1	
Tuggurt	56.4	-3.0	27.0	-1.0	SE 1	Couv.		42	26			197	
Ghardaïa	57.1	-1.2	22.0	-5.0	W 1	clair		30	20			112	
Ouargla	56.8	-1.9	22.9	0.0	NNW 1	d		42	22			48	
El Goléa	56.9	-0.2	23.9	-1.3	NW 1	d		38	18				
Beni Abbès	56.1	-1.2	21.5	+0.4	E 1	d		35	18				
Timimoun	54.5	-2.2	26.0	+3.0	E 1	couvert		36	20				
Adrar	"	"	20.5	-3.5	W 1	Couv.		40	20				
In Salah	59.1	-0.6	27.8	-0.7	ESE 2	Couv.		43	25				
F. Flatters	"	"	32.0	-1.0	SSE 3	Couv.		43	28				
F. Polignac	"	"	37.0	+2.0	SW 1	Beau		42	31				
Djanet													
Tamanrasset	"	"	25.7	+0.9	N 1	Beau		35	22		9.0		
Rabat													

Situation générale et situation en Algérie

Le baromètre a baissé de la mer du Nord au Sahara - Des dépressions se tiennent sur l'océan glacial (Islande 746mm) le Sud-Ouest de l'Europe (Madrid - Moabon 759mm) et le Sud algérien - tunisien (minimum 755mm). La pression est élevée sur l'océan Atlantique et au Nord-Est de l'Europe (Baltique 770mm).

En Algérie, ce matin, le ciel est beau et les vents variables.

La mer est houleuse à Antibes et aux Iles du Levant, belle ou peu agitée ailleurs.

Probabilité

Jusqu'à Midi : Hausse barométrique : Nord Afrique - bassin méditerranéen - En Algérie, temps beau ou peu nuageux - Vents variables faibles ou modérés - Température normale.

	Paris	Nice	Barcelone	Strasbourg
Température maxima	27	27	"	"
Température minima	14	17	"	"

	GRAN	ALGER	CONSTANTINE
Littoral et Tell	Beau ou peu nuageux Vents du secteur Ouest faibles ou modérés	Beau ou peu nuageux Vents d'entre Nord et Ouest faibles ou modérés	Beau ou peu nuageux Vents d'entre Nord et Ouest faibles ou modérés
Hauts Plateaux	Beau ou peu nuageux Vents du secteur Ouest faibles ou modérés	Beau ou peu nuageux Vents d'entre Nord et Ouest faibles ou modérés	Beau ou peu nuageux Vents d'entre Nord et Ouest faibles ou modérés
Sahara	Beau temps Vents d'entre Nord et Est faibles ou modérés	Beau temps Vents d'entre Nord et Est faibles ou modérés	Beau temps Vents variables faibles ou modérés

AVIS AUX PORTS

Golfe du Lion, Baléares	Vents de Nord-Ouest modérés
Oran	Vents du secteur Ouest faibles ou modérés
Alger, Bizerte	Vents d'entre Nord et Ouest faibles ou modérés

VENTS EN ALTITUDE

Ouest Algérie	d'entre Nord et Ouest 5 à 10m	aux Agriculteurs
" Sahara	secteur Est 6 à 12m	
Est Algérie	d'entre Nord et Ouest 5 à 10m	
" Sahara	secteurs Est 6 à 12m	

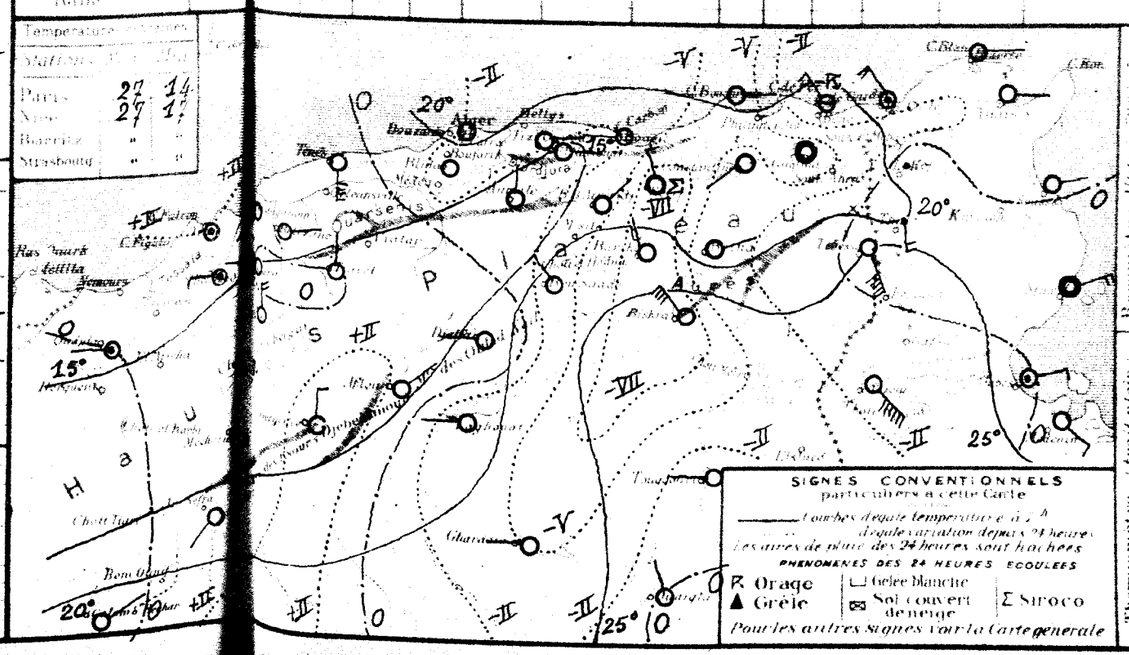

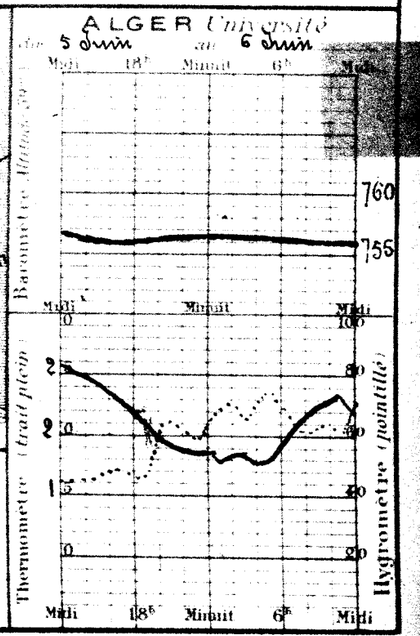

BULLETIN MÉTÉOROLOGIQUE DE L'ALGÉRIE

Dimanche 7 juin 1925 — 7h. Matin

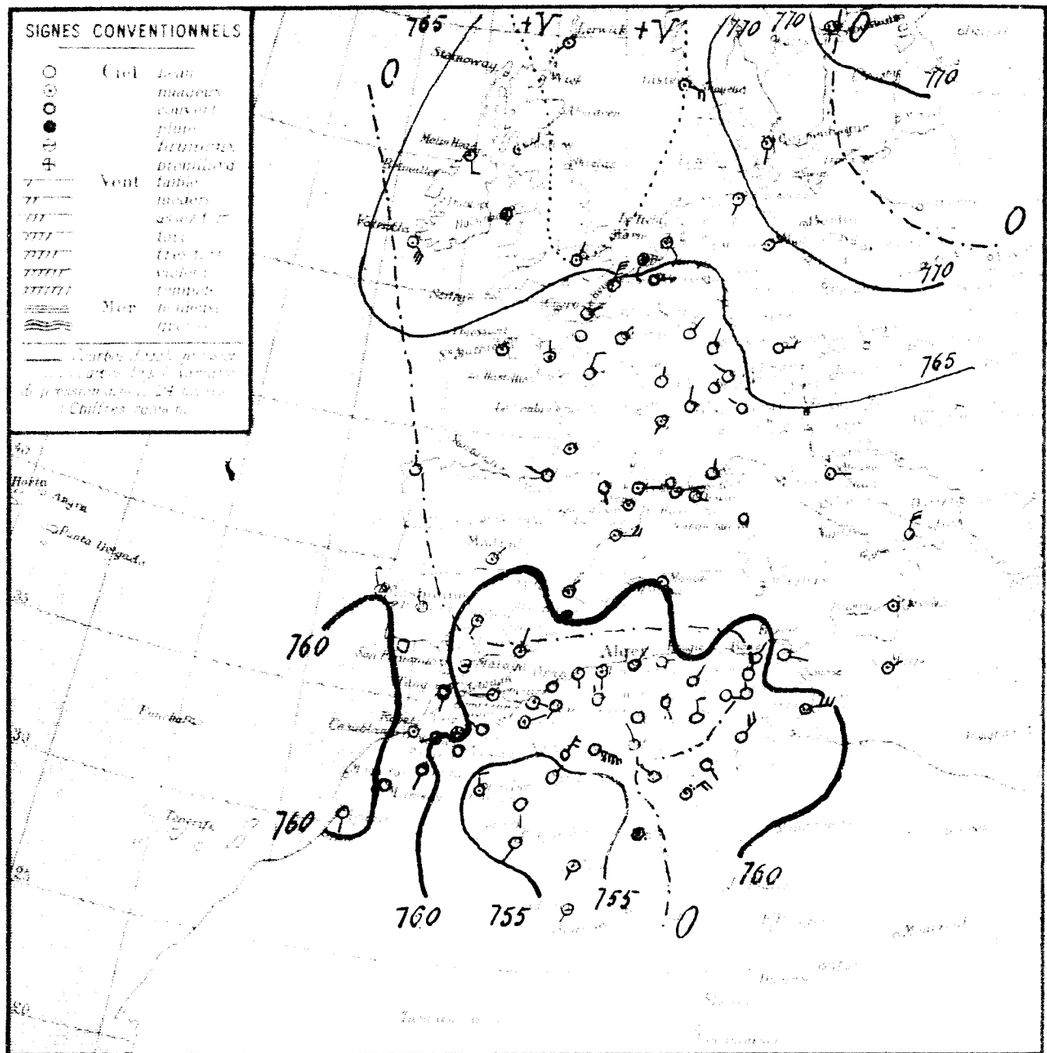

Stations	Baromètre réduit à 0°	Température	Point de rosée	Vent (Force)	État du ciel	État de la mer	Insolation	Durée possible	Pluie	Pluie depuis le 1er Sept.	Phénomènes
									31 Mai 1 Juin	31 Mai	
	58.8 "	20.0 "		ESE 1	nuag.	G. belle	23	14	3.6	267	
	58.9 -1.8	18.6	-0.4	S 1	nuag.	G. belle	30	13	0.5	209	
	59.2 -1.2	16.4	-2.0	S 1	Très nuag.	Belle	25	15		506	
	58.8 -1.8	21.0	+1.8	calme	Voilé		26	15		627	
	59.9 -0.7	16.2	-2.7	E 1	Couvert		21	15		651	
	59.5 -0.8	19.2	-0.9	NE 2	couvert	Belle	23	17		649	
	60.0 -0.9	20.0	-0.5	SW 1	Beau		23	15			
	60.0 -0.9	17.5	+0.5	E 4	clair		24	15		728	
	59.9 -0.8	19.0	+1.0	S 3	clair	Houleuse	24	14		538	
	58.1 -0.3	20.6	-0.1	NE 1	clair	Belle	23	19		491	
	60.4 +0.2	22.2	-2.2	ESE 2	clair		28	18	Gte	0.2	262	gouttes brief
	56.4 -2.1	21.5	-0.5	E 5	nuag.	Belle	27	21			190
	59.1 -1.6	16.0	0.0	ENE 2	d		28	9		6.4	348
	58.3 -1.6	16.2	-0.6	SW 1	Beau		23	10		4.0	338
	"	14.6	-0.2	N 1	clair		29	13		0.8	128
	58.6 -2.3	16.0	+1.0	calme	nuag.		25	13		2.0	351
	58.2 -1.9	18.6	-0.9	S 3	très nuag.		28	14		2.6	208
	59.5 "	17.5	"	W 1	nuag.		28	16		0.8	
	58.1 -3.0	16.5	+1.8	N 1	Beau		24	12			416
											300
											810
	58.5 -2.0	19.9	+3.0	E 1	clair		26	14			625
	57.5 -0.6	19.0	-0.8	calme	d		30				348
	58.6 -0.8	17.0	+1.1	NE 2	d		26	12			320
	57.3 -0.5	20.6	+1.5	ESE 1	d		28	11			255
	57.4 -2.0	21.0	+4.0	NW 1	d		22	18			
	61.3 -0.3	16.7	-0.3	calme	Beau		24	11			472
	59.7 +2.2	18.0	-7.0	N 1	clair		32	15			288
	58.2 -4.4	23.5	+4.0	NE 1	clair		31	12		1.0	155
	59.9 -3.9	18.3	+1.5	NNE 4	d		26	13		2.1	288
	" "	21.9	+8.0	ESE 8	clair		26	21			501
	58.4 -1.3	19.5	+6.5	SE 1	d		27	10			124
	57.9 -2.6	17.8	+2.7	calme	clair		27	18			253
	58.5 -1.4	21.8	+1.2	SE 2	Beau		31	17			
	" "	23.0	+1.9	W 2	clair		35	19			195
	52.2 -4.5	24.6	+2.6	E 2	Beau		32	19			87
	58.8 -3.3	21.7	+3.6	NNW 2	clair		30	18			159
	56.2 -0.2	28.0	+2.0	W 3	clair		38	24			122
	57.4 +1.1	25.4	-0.8	SE 4	d		39	20			61
											71
	56.9 +0.5	25.0	-2.0	NE 4	Beau		37	21			197
	58.2 +0.8	23.0	+1.0	NW 3	Beau		36	20			172
	56.9 +0.1	24.2	-4.7	NE 4	mag.		39	19			48
	56.1 -0.8	31.8	-3.4	calme	d		36	14			
	54.0 -2.7	22.5	+1.2	SW 2	clair		38	21			
	53.6 -0.9	26.0	0.0	SW 1	très nuag.		37	23			
	" "	26.1	+5.6	SW 1	Brumeux		41	25	Gte		23-24h gouttes
	" "	31.5	-0.5	S 4	mag.		43	28			13-16h Vent de sable
										9.0	

Situation générale et situation en Algérie. Le baromètre a hausse sur le Nord et le Centre de l'Europe que recouvrent des pressions élevées (Copenhague 771 mm). Des dépressions se meuvent vers l'Islande (753 mm) et sur la Méditerranée, l'Afrique du Nord et le Sahara (Colomb-Béchar 752 mm).

En Algérie, ce matin, le ciel est nuageux à l'Ouest, clair ailleurs. Les vents sont variables.

La mer est belle ou peu agitée.

Probabilités valables pour le lendemain jusqu'à midi : Hausse barométrique méditerranée - Nord Afrique. En Algérie, temps très nuageux ou couvert avec pluies, neige sur la moitié Ouest. Vents d'Est à Ouest par Nord faibles ou modérés. Température en baisse.

	ORAN	ALGER	CONSTANTINE
Littoral et Tell	Très nuageux ou couvert. Pluies. Vents d'Est à Ouest par Nord faibles ou modérés.	Très nuageux ou couvert. Pluies. Vents d'Est à Ouest par Nord faibles ou modérés	Très nuageux ou couvert. Quelques pluies. Vents d'Est à Ouest par Nord faibles ou modérés
Hauts Plateaux	Très nuageux ou couvert. Pluies. Vents d'Est à Ouest par Nord faibles ou modérés	Très nuageux ou couvert. Pluies. Vents d'Est à Ouest par Nord faibles ou modérés	Très nuageux ou couvert. Quelques pluies. Vents d'Est à Ouest par Nord faibles ou modérés
Sahara	Orageux ou très nuageux. Vents du secteur Est faibles ou modérés	Orageux. Vents d'entre Nord et Est faibles ou modérés	Beau à orageux. Vents variables faibles ou modérés

AVIS AUX PORTS
- Golfe du Lion, Baléares : Vents du secteur Est faibles ou modérés
- Oran, Alger : Vents d'Est à Ouest par Nord faibles ou modérés
- Bizerte : Vents du secteur Est faibles

VENTS EN ALTITUDE
- Ouest Algérie: Ouest à Nord-Ouest 8 à 15m
- " Sahara: Est à Sud 6 à 12m
- Est Algérie: Nord-Est 6 à 10m
- " Sahara: Est à Sud 6 à 12m

Avis aux Agriculteurs

	Midi	Minuit
Paris	29	16
Nice	26	15
Biarritz	"	"
Strasbourg	"	"

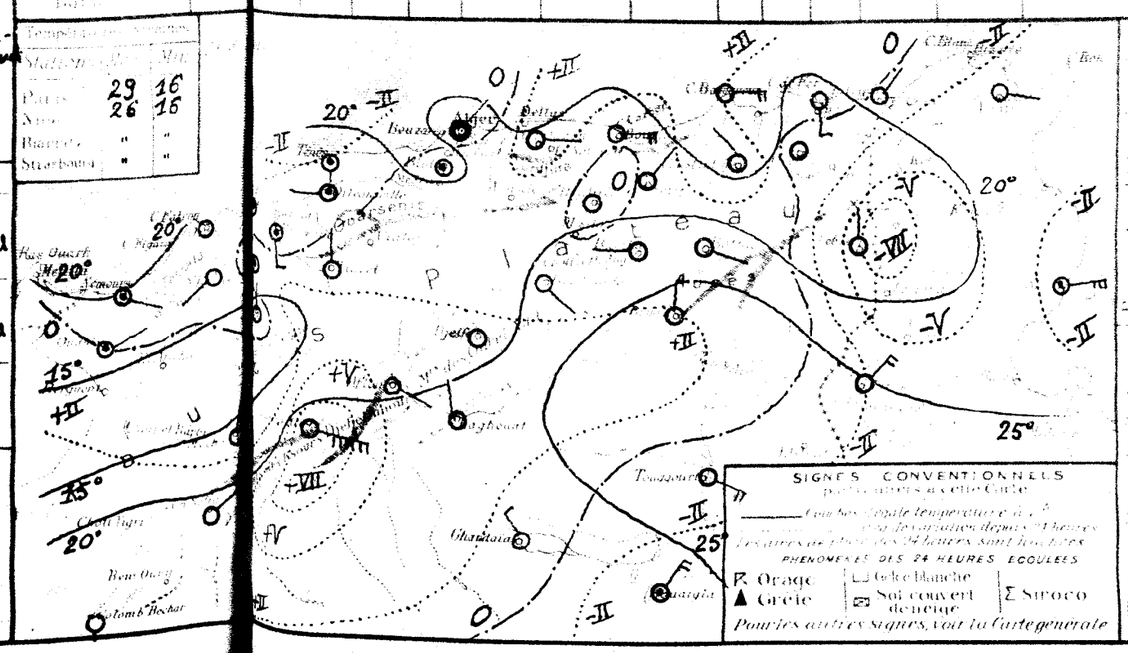

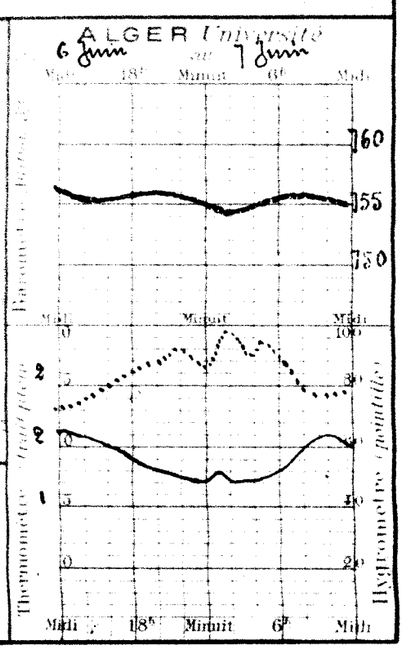

BULLETIN MÉTÉOROLOGIQUE DE L'ALGÉRIE

Lundi 8 Juin 1925 — 7h. Matin

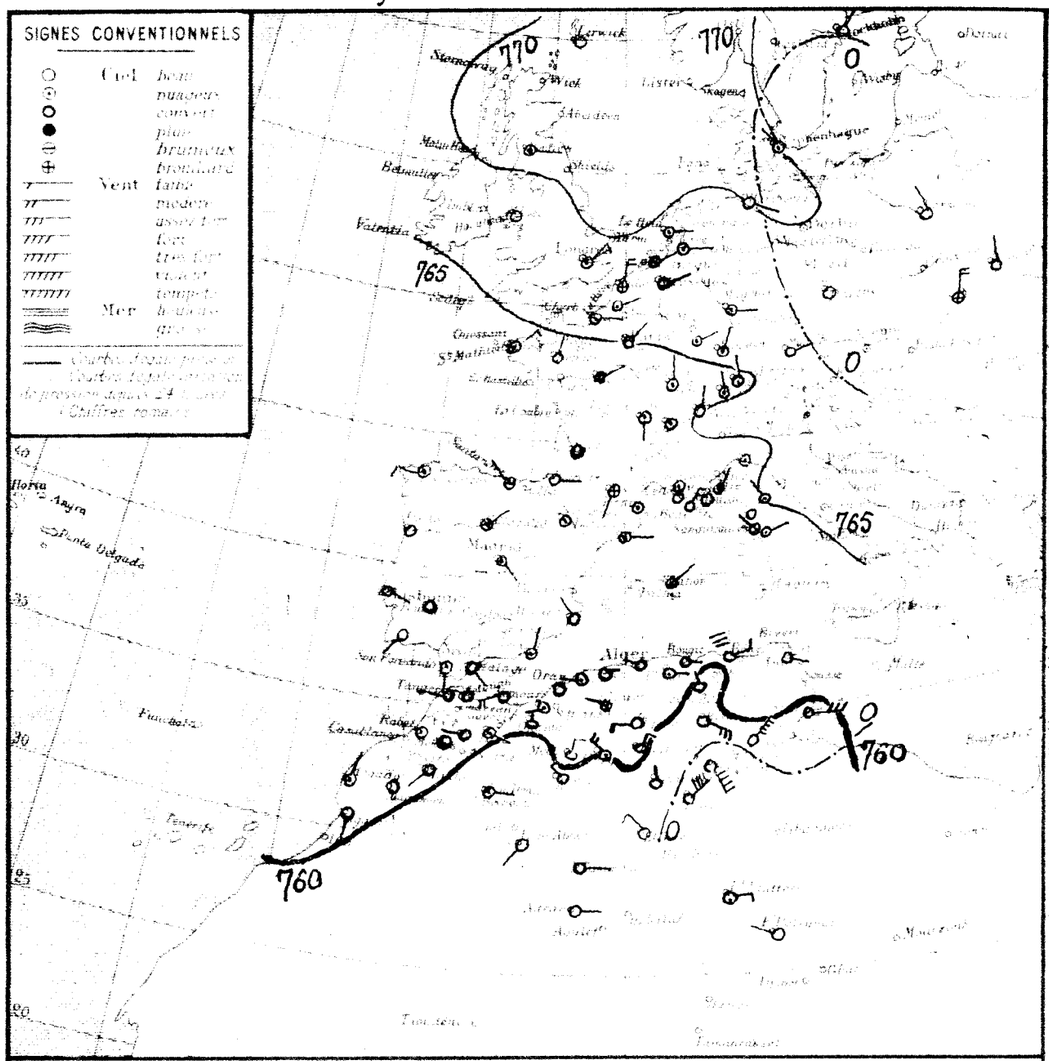

OBSERVATION DE 7 HEURES DU MATIN

Stations	Altitude en mètres	Baromètre réduit à 0° Température de l'air Maxima du jour	Minima du jour	Température de l'air Moyenne	Ecart	Vent Direction	Force	Etat du Ciel	Etat de la Mer	Durée d'insolation Maxima possible	Durée	Pluie en 24 heures	Pluie depuis le 1er Mai jusqu'au 8 Juin inclus	Pluie depuis le 1er Janvier jusqu'au 31 Mai inclus	PHÉNOMÈNES
Nemours	+	61.8	+2.4	19.2	-0.8	SW	1	Nuag.	Belle	25	15		3.6	267	
Beni Saf															
Oran															
Mostaganem															
Tenes	+	62.7	+3.8	20.2	+1.6	W	1	Couv.	Belle	29	13		0.5	209	
Blida	+	61.4	+2.2	18.3	+1.9	NE	1	couvert	Belle	24	18	0.1	0.1	506	Pluie la nuit
Boufarik	202	60.7	+2.5	18.0	-3.0	calme		d		27	17	3.0	3.0	627	Pluie la nuit
Bougie	+4	60.9	+1.7	17.1	+0.9	W	1	d		10	15	0.5	0.5	651	20-24h pluie ; 17 et 18h gouttes
Alger		60.9	+1.4	19.8	+0.6	WNW	1	d	Belle	22	18	0.8	0.8	649	20-24h pluie
Maison Carrée	+6	61.5	+1.5	19.5	-0.7	calme		Couv.		24	15				
Blida		60.2	+0.2	18.0	+0.5	E	2	couvert	Belle	27	15	4.0	4.0	728	Pluie la nuit
Philippeville															
Cap de Garde		60.4	+0.5	21.0	+2.0	NE	3	couvert	houleuse	24	19	gtte	0.2	538	5-6h gouttes
La Calle		58.8	-0.7	20.0	-0.6	SE	2	Couv.	Belle	24	19			491	
Bizerte															
Tunis		61.4	+1.5	21.2	-1.0	ESE	2	clair		28	18			262	
Sfax		58.6	+2.2	21.0	-0.5	E	5	Beau	Agitée	26	18			190	
Gabès		61.8	+2.7	18.0	+2.0	N	1	couvert		26	12		6.4	348	
Zarzis															
Djerba															
Medenine		62	+3.8	16.4	+0.2	W	1	Brum.		23	12		4.0	338	
Gafsa				13.4	-1.2	NE	1	couvert		27	12	1.6	2.4	188	15-17h orage pluie
Maison Blanche		62.4	+3.8	15.2	-0.8	NW	1	d		24	14		2.0	351	
Biskra		61.2	+3.0	17.2	-1.4	W	4	pluie		20	12	3.2	3.8	208	Pluie
Touggourt		61.6	+3.1	12.2	+0.8	SSW	1	couvert		28	17	3.0	3.2		Pluie la nuit
Biskra		62.3	+4.2	12.3	-4.2	WNW	2	brouill.		24	11	1.6	1.6	416	soirée orage pluie
Laghouat															
Djelfa															
Médéa															
Aumale		62.3	.	15.0	.	W	2	Couv.		27	15	10.2	10.2	500	16h30 pluie
Sétif		60.6	.	15.4	.	E	2	nuag.		21	13	5.2	5.2	819	18h pluie
Bougie		60.0	+1.5	19.0	-0.9	SW	1	couvert		28	15	4.0	4.0	685	Pluie la nuit ; 18h orage, gouttes
Fort-National		59.1	+2.2	16.0	-3.0	calme		d		32	11	12.0	12.0	348	Pluie
Tizi Ouzou		60.0	+1.4	16.1	-0.9	NNW	2	d		29	13	6.5	6.5	320	Pluie brée et la nuit
Dellys		60.2	+2.9	15.9	-4.7	NE	1	Couv.		36	15	11.0	11.0	255	19h orage, grêle, pluie
Bougie		59.1	+1.7	18.0	-3.0	WSW	1	couvert		28	16	gtte			ce matin gouttes
Alger		61.0	-0.3	21.0	+4.3	calme		Couv.		29	16			472	
Blida														288	
Médéa															
Miliana		58.6	+4.4	15.8	-4.7	NW	3	clair		30	13		1.0	155	
Orléansville		61.4	+4.5	13.0	-2.3	NNE	3	d		26	10	1.7	3.8	288	15-16h pluie ; 12-14h tonnerre
Cherchell		59.9	?	12.1	-9.8	NW	4	Couv.		29	9	gtte		301	12h gouttes ; 13h coup de vent
Affreville	+	59.0	+0.6	11.0	-2.5	NW	1	couvert		28	10			124	
Téniet		61.0	+3.3	14.1	-3.7	W	3	d		30	14	8.0	8.0	253	Pluie la nuit
Teniet-el-Had		60.9	+2.4	19.6	-2.2	W	4	Couv.		34	15				
Mascara															
Saïda	+	.	.	23.9	+0.9	WSW	4	clair		30	19			195	
Géryville															
Laghouat		60.6	+1.8	19.2	-2.5	NNE	3	clair		32	17			87	
Biskra		57.1	+0.9	24.7	-3.3	SE	5	d		36	22	gtte		159	24h éclairs, gouttes
Touggourt		56.4	-1.0	22.0	-3.6	SE	6	d		37	19			128	
El Oued														61	
Tuggurt		57.0	+0.1	22.2	-2.8	NE	7	Beau		37	20			71	
Ghardaïa		54.4	-0.8	21.0	-2.0	N	2	d		44	20			197	
Ouargla		56.7	-0.2	23.0	-1.2	NE	6	clair		37	21			112	
El Goléa		57.4	+1.3	21.0	-0.8	NW	3	d		36	16			48	14-16h vent de sable
Fort-Flatters															
Fort-Polignac															
Tuggurt															
Adrar															
Beni-Abbès															
Colomb-Béchar		.	.	25.2	+3.7	ENE	3	nuag.		42	29				
Djanet															
Tamanrasset															
Fort-Gouraud															
Rabat		62.7	+1.6	18.0	0.0	calme		nuag.		-		-			

Situation générale et situation en Algérie. Les variations ont été faibles et en hausse presque générale depuis la veille. La pression est élevée sur le Nord et le centre de l'Europe (Norvège 772m/m), elle est moyenne sur la Méditerranée et l'Algérie (761-763m/m). Une dépression recouvre le Sahara (Bou Saadi - Longgourt 756m/m). En Algérie, ce matin, le ciel est couvert et les vents variables faibles ou modérés. Il a plu très fort cette nuit au Nord et des orages ont éclaté en divers points du réseau.

La mer est houleuse à Cap de Garde, belle ou peu agitée ailleurs.

Probabilité (valable pour le lendemain) jusqu'à Midi : Variations barométriques faibles bassin méditerranéen - Nord Afrique. En Algérie, moitié Ouest : temps très nuageux ; quelques averses puis éclaircies - Vents de Nord-Ouest à Sud-Ouest faibles ou modérés - Température en baisse. Moitié Est : très nuageux ou couvert - Pluies et orages - Vents variables vers secteur Ouest faibles ou modérés - Température inférieure à la normale.

	ORAN	ALGER	CONSTANTINE
Littoral et Tell	Très nuageux - Quelques averses puis s'éclaircissant - Vents de Nord-Ouest à Sud-Ouest faibles ou modérés	Très nuageux - Quelques averses. S'éclaircissant par l'Ouest - Vents de Nord-Ouest à Sud-Ouest faibles ou modérés	Très nuageux ou couvert - Pluies et orages - Vents variables vers secteur Ouest faibles ou modérés
Hauts Plateaux	Très nuageux - Quelques averses puis s'éclaircissant - Vents de Nord-Ouest à Sud-Ouest faibles ou modérés	Très nuageux - Quelques averses s'éclaircissant par l'Ouest - Vents de Nord-Ouest à Sud-Ouest faibles ou modérés	Très nuageux ou couvert - Pluies et orages - Vents variables vers secteur Ouest faibles ou modérés
Sahara	Beau temps. Vents d'entre Nord et Est faibles ou modérés	Nuageux - Éclaircies - Vents du secteur Nord faibles ou modérés	Nuageux - Orages au Nord - Vents variables de Sud à Nord par Ouest

AVIS AUX PORTS
- Golfe du Lion, Baléares : Vents variables (Nord-Est dominant) faibles
- Oran, Alger : Vents de Nord-Ouest à Sud-Ouest faibles ou modérés
- Bizerte : Vents du secteur Nord faibles ou modérés

VENTS EN ALTITUDE
- Ouest Algérie : Nord-Ouest à Sud-Ouest ha 6m
- " Sahara : Sud-Ouest ha 8m
- Est Algérie : 1000m Nord-Est ha 5m - 2000m Sud-Ouest 5 à 6m
- " Sahara : Sud-Ouest à Nord-Ouest ha 8m

Avis aux Agriculteurs

Stations	Max.	Min.
Paris	29	13
Nice	27	16
Biarritz	"	"
Strasbourg	"	"

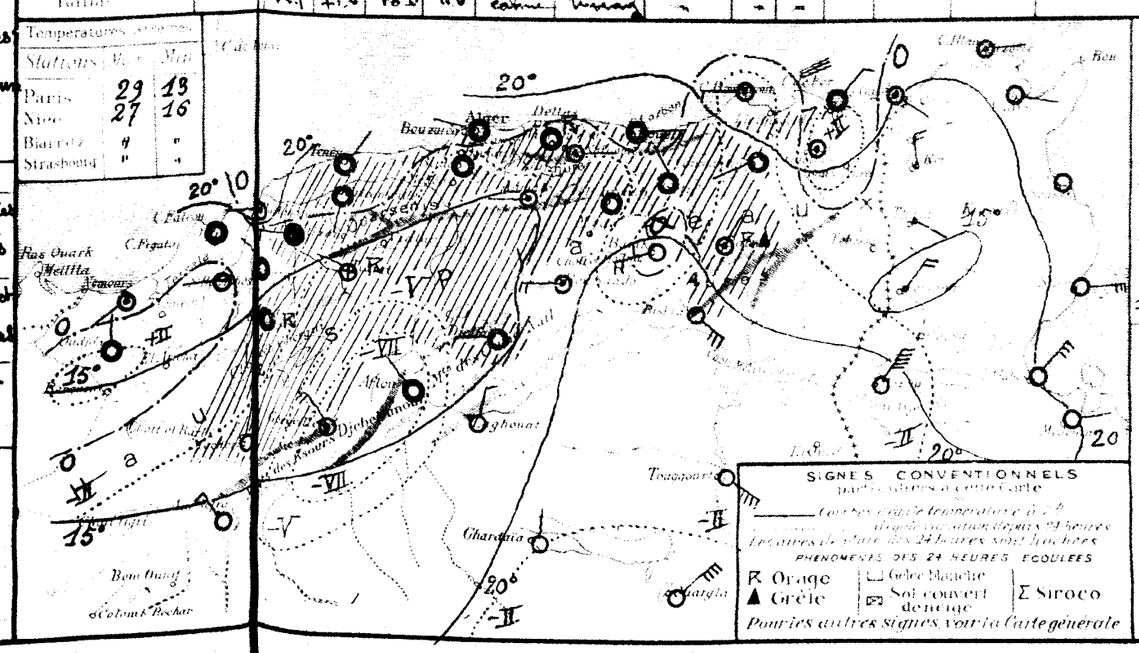

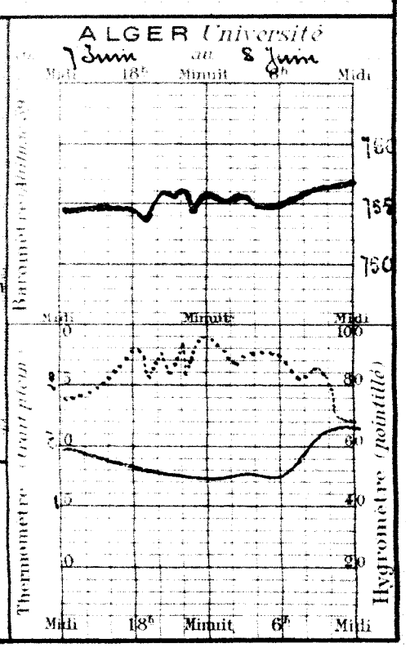

BULLETIN MÉTÉOROLOGIQUE DE L'ALGÉRIE

5me Année N° 160 — Mardi 9 Juin 1925 — 7h. Matin

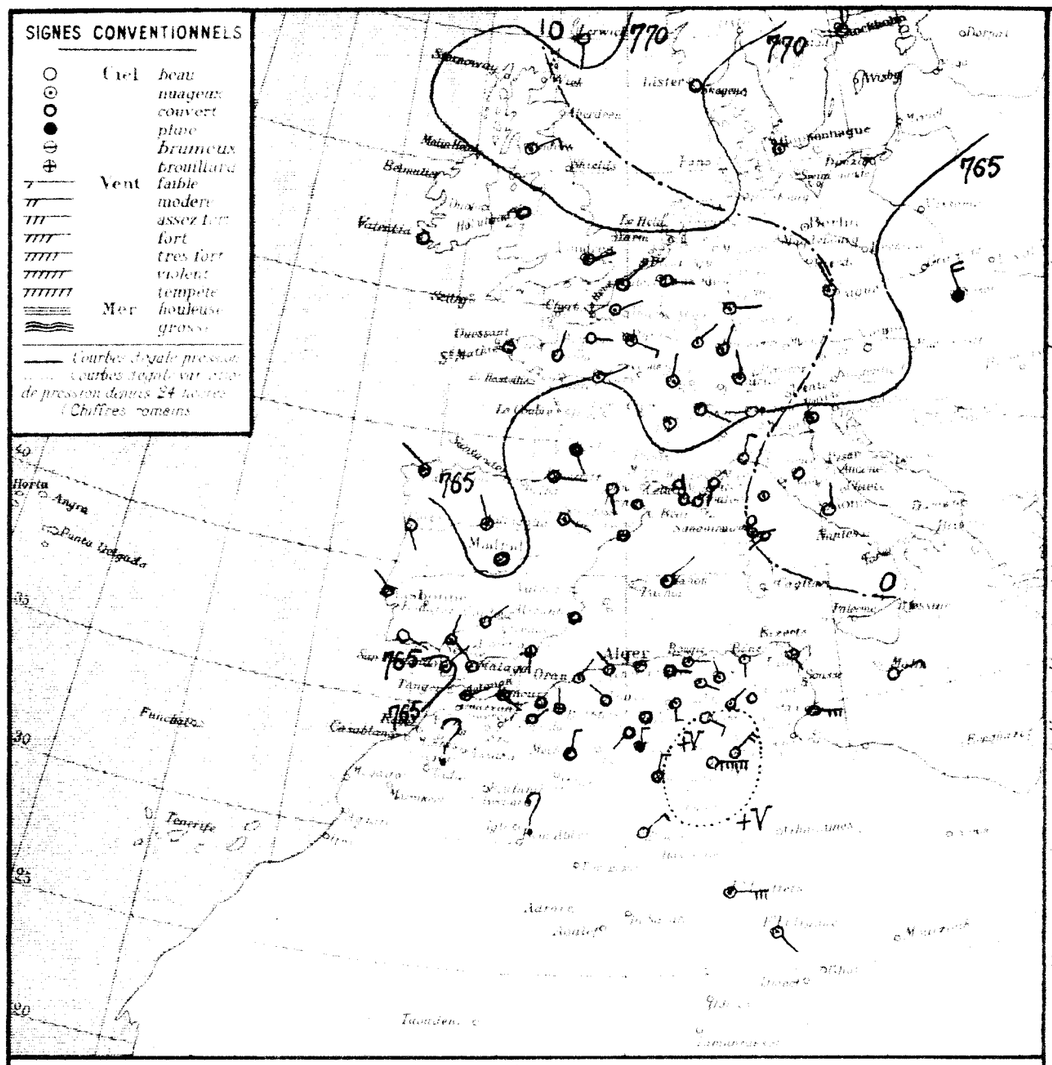

Situation générale et situation en Algérie. La barométrie a baissé sur l'Afrique du Nord et sur le Sud-Ouest de l'Europe. La pression est élevée sur le Nord, le centre et l'Ouest de ce continent (Ecosse 772mm); elle est uniforme (763 - 764mm) en Méditerranée et Afrique du Nord. Un minimum persiste au Sahara (El-Goléa 757mm).

En Algérie, ce matin, le ciel est très nuageux ou couvert (brumeux) avec une éclaircie à l'Est. Les vents sont variables en force et direction. Des averses orageuses éparses sont tombées hier et cette nuit en de nombreux points du réseau.

La mer est belle ou peu agitée

Probabilités générales pour la journée jusqu'à Midi : Hausse barométrique : Bassin méditerranéen, plus faible Nord Afrique. En Algérie : temps très nuageux. Averses et orages épars. Vents variables. Température généralement en baisse.

	ORAN	ALGER	CONSTANTINE
Littoral et Tell	Très nuageux. Averses et orages épars. Vents variables faibles ou modérés	Très nuageux. Averses et orages épars. Vents variables faibles ou modérés	Très nuageux. Averses et orages épars. Vents variables faibles ou modérés
Hauts Plateaux	Très nuageux. Averses et orages épars. Vents variables faibles ou modérés	Très nuageux. Averses et orages épars. Vents variables faibles ou modérés	Très nuageux. Averses et orages épars. Vents variables faibles ou modérés
Sahara	Nuageux. Vents d'entre Nord et Est faibles ou modérés	Nuageux. Vents d'entre Nord et Est faibles ou modérés	Nuageux. Vents variables

AVIS AUX PORTS: Golfe du Lion, Baléares, Oran, Alger, Bizerte — Vents variables faibles ou modérés

VENTS EN ALTITUDE:
Ouest Algérie secteur Ouest 4 à 8m
" Sahara secteur Est 6 à 10m
Est Algérie secteur Ouest 4 à 8m
" Sahara secteur Est 6 à 10m

Avis aux Agriculteurs

OBSERVATION DE 7 HEURES DU MATIN

Stations	Pression réduite à 0° et niveau mer (mm)	Ecart de la normale (mm)	Température de l'air (°)	Ecart de la normale (°)	Vent (direction et force)	État du Ciel	État de la Mer	Durée des insolations (heures)	Durée possible (heures)	Pluie (mm)	Pluie du 31 Mai au 9 Juin (mm)	Pluie depuis le 1er Sept. au 31 Mai (mm)	PHÉNOMÈNES
Nemours													
Beni Saf													
Oran													
Mostaganem													
Tiaret	63.9	+2.7	19.9	+0.7	calme	couvert	Calme	23	16		3.6	267	
Biskra	63.9	+1.8	20.6	+0.4	NE 2	6 mag.	Belle	20	17		0.5	200	
Tlemcen	63.1	+1.7	18.5	+0.2	NW 1	P. clair	Belle	23	17		0.1	506	
Biskra	62.2	+1.5	18.0	0.0	calme	couvert		23	16	2.4	5.4	627	Pluie la nuit
Touggourt	62.9	+2.0	17.0	-0.1	N 1	d		19	16		0.5	651	
Alger	63.3	+2.4	19.5	-0.3	calme	brum.	Belle	24	18	Gttes	0.2	649	gouttes hier
Maison Carrée	63.4	+1.9	18.8	-0.5	SW 1	8 mag.		23	16				
Boufarik	63.7	+3.5	18.5	+0.5	E 2	d	Belle	20	18		4.0	728	
Médéa													
Miliana													
Orléansville	63.5	+3.1	20.6	-0.4	S 1	clair	Belle	27	15			538	
Cap Caxine	60.8	+2.0	18.0	-2.0	SE 1	P. clair	Calme	25	13	0.2	0.2	491	14 et 18h pluie
Téniet													
Tizi Ouzou	63.7	+1.8	22.6	+1.4	SSE 1	clair		27	17	Gttes	0.2	262	gouttes hier
Bougie	61.5	+2.9	20.4	-0.6	E 5	d	Agitée	27	20			190	
Sétif	60.8	-1.0	14.0	-4.0	NE 1	couvert		26	13		6.4	348	
Constantine													
Bône	64.1	+2.0	15.0	-1.4	N 1	brum.		21	12		4.0	358	
Souk Ahras	"	"	16.0	+2.6	SE 1	clair		28	14		2.4	188	
Tébessa	63.0	+1.5	15.6	+0.4	N 2	couvert		24	14		2.0	351	
Biskra	62.7	+1.5	19.8	+2.6	NNE 1	8 mag.		25	15		5.2	208	
Touggourt											3.2		
Laghouat	63.5	+1.2	14.2	+1.9	NW 1	couvert		20	13		1.6	416	
Ouargla													
Géryville													
Ain Sefra													
Bénisaf	65.2	+2.0	14.5	-0.5	calme	8 mag.		23	14		10.2	300	
Tlemcen	63.4	+2.4	14.2	-1.2	E 2	couvert		20	13		5.2	819	
Nemours	62.6	+2.6	18.8	-0.2	SW 1	d		25	17		4.0	685	
Oran	63.1	+3.4	17.0	+1.0	calme	clair		32	10		12.0	348	
Mostaganem	63.1	+3.1	14.8	-1.3	ENE 2	mag.		21	12	9.2	15.7	320	Pluie hier et la nuit
Tiaret	64.0	+3.8	14.3	-1.8	NE 1	8 mag.		22	11		11.0	255	
Biskra	63.1	+4.0	17.0	-1.0	NNW 1	d		23	15	1.0	1.0		13-13h40 tonnerre, pluie
Alger	64.4	+3.4	17.5	-3.5	calme	clair		26	12	0.2	0.2	472	14 et 15h pluie
Médéa	62.8	+3.5	17.5	-1.5	calme	P. clair		25	12			288	
Miliana													
Orléansville													
Téniet											1.0	155	
Tizi Ouzou	62.2	+0.8	15.0	+2.0	NNE 3	couvert		23	13	2.0	5.8	288	18h et la nuit orage pluie
Bougie	61.8	+1.9	13.7	+0.6	NNE 4	d		25	9	4.0	4.0	301	Pluie la nuit; orage lointain
Sétif	63.0	+4.0	12.5	+1.5	SW 1	couvert		23	11	5.0	5.0	124	Pluie la nuit
Constantine	65.0	+4.0	14.0	-0.1	calme	couvert		23	14		8.0	253	
Bône	64.2	+3.3	19.0	-0.6	S 3	8 mag.		28	15				17h orage
Souk Ahras	"	"	21.0	-2.9	S 2	clair		30	19			195	
Tébessa												87	
Biskra	64.3	+3.7	15.3	-3.9	N 3	pluie		28	15	13.0	13.0	150	Pluie la nuit; 4h orage
Touggourt	62.2	+5.1	25.0	+0.3	SE 3	P. clair		33	21			122	
Laghouat	62.9	+6.5	21.0	-1.0	E 8	clair		33	18			61	
Ouargla	"	"	21.2	"	NE 4	P. clair		34	17			71	
Géryville	62.6	+5.6	22.5	+0.3	N 3	d		31	18			197	
Ain Sefra	61.8	+4.4	20.0	-1.0	NNE 3	clair		36	19			172	
Bénisaf	63.3	+6.6	21.4	-1.6	NNE 6	d		35	19			48	
Alger-Université	56.9	-0.5	23.1	+3.1	NE 3	clair		35	20				
Alger-Observatoire													
Alger-Bouzaréa													
Alger-Maison Blanche													
Alger-Hussein Dey													
Alger-Kouba													
Alger-Bab El Oued													
Alger-Bab Ezzouar													
Alger-Maison Carrée													
Alger-Rivoli													
Alger-Ecole Normale													
Alger-Ecole Navale													
Alger-Ecole Agricole													
Alger-Ecole Vétérinaire													
Alger-Ecole Pratique													
Alger-Ecole Normale Instituteurs

51e Année N° 161

BULLETIN MÉTÉOROLOGIQUE DE L'ALGÉRIE

Mercredi 10 Juin 1925 — 7h. Matin

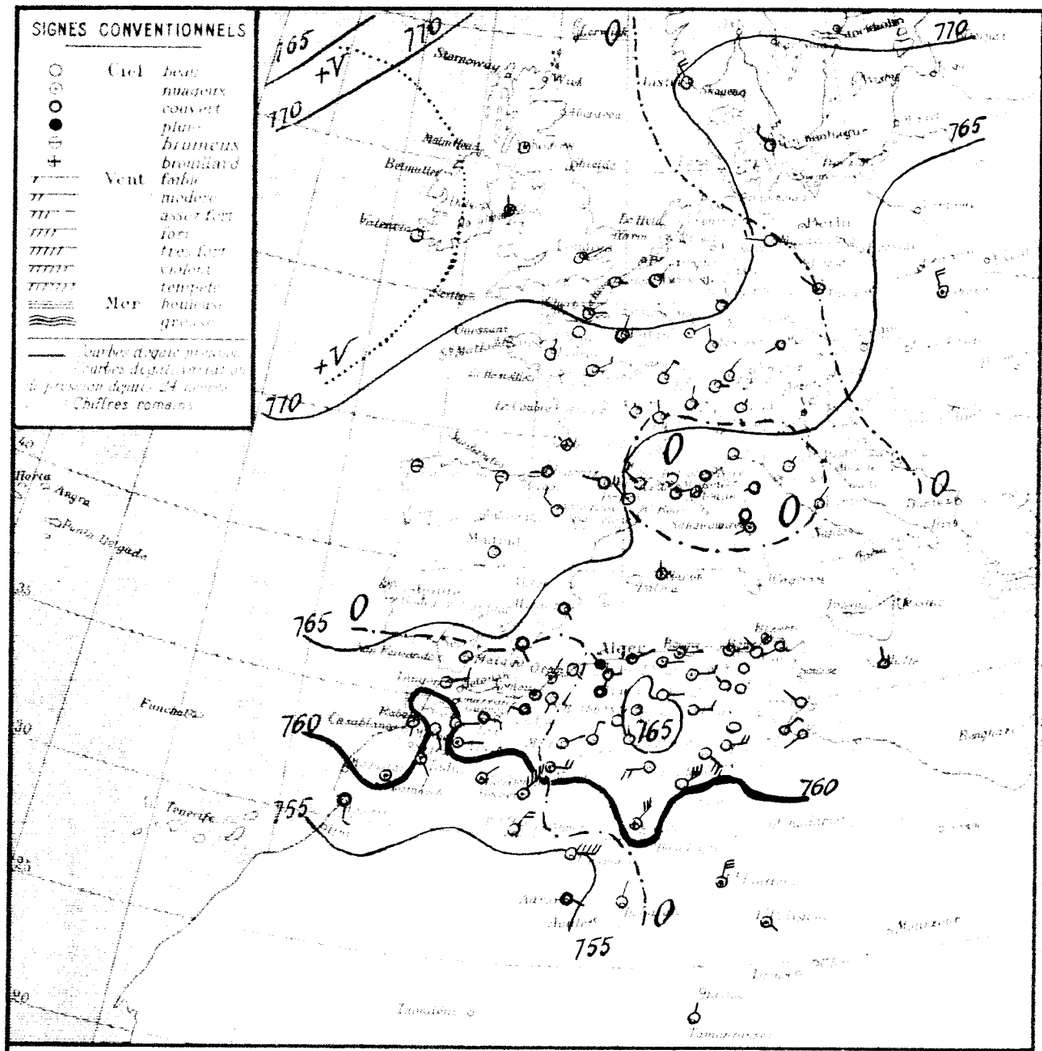
SIGNES CONVENTIONNELS
Ciel: beau, nuageux, couvert, pluie, brouillard
Vent: faible, modéré, assez fort, fort, très fort, violent, tempête
Mer: houleuse, grosse
Courbes d'égale pression
Courbes d'égale variation de pression depuis 24 heures
Chiffres romains
Stornoway
Belmullet
Valentia
Clermont
Paris
Lyon
Marseille
Nice
Perpignan
Bordeaux
Angers
Cherbourg
Le Havre
Boulogne
Lille
Strasbourg
Zurich
Genève
Munich
Berlin
Hamburg
Copenhague
Helsingfors
Stockholm
Christiania
Valencia
Madrid
Lisbonne
Alger
Oran
Biskra
Tunis
Malte
Palermo
Rome
Florence
Milan
Vienne
Budapest
Belgrade
Sofia
Athènes
Constantinople
Odessa
Kiev
Moscou
Varsovie
Cracovie
Prague
Francfort
Bruxelles
Londres
Aberdeen
Angra
Funchal
Ténériffe
Las Palmas
Casablanca
Malte
Gibraltar
Tripoli
Benghazi
Le Caire
Khartoum
Tamanrasset
Tombouctou
Dakar
Bamako
Niamey
Fort Lamy
Brazzaville
Libreville
Loanda
Cape Town
Port Elizabeth
Durban
Lourenço Marques
Tananarive
Diego Suarez
Mauritius
Zanzibar
Mombasa
Nairobi
Kisumu
Addis Abeba
Massaouah
Asmara
Port Said
Suez
Jérusalem
Beyrouth
Damas
Bagdad
Téhéran
Tiflis
Bakou
Tashkent
Orenburg
Kazan
Perm
Tobolsk
Omsk
Irkutsk
Yakutsk
Vladivostok
Tokio
Osaka
Hongkong
Canton
Shanghaï
Pékin
Mukden
Harbin
Calcutta
Bombay
Madras
Colombo
Rangoon
Bangkok
Saigon
Manille
Port Darwin
Cairns
Brisbane
Sydney
Melbourne
Adelaïde
Perth
Wellington
Auckland
Honolulu
Apia
Samoa
Tahiti
Nouméa
Port Vila
Suva
Port Moresby
Thursday Island
Darwin
Broome
Port Hedland
Cape Leeuwin
Albany
Esperance
Eucla
Adelaide
Port Lincoln
Ceduna
Kalgoorlie
Port Pirie
Mount Gambier
Hobart
Launceston
Bluff
Dunedin
Christchurch
Hokitika
Wellington
Auckland
Chatham Islands
Raoul Island

BULLETIN MÉTÉOROLOGIQUE DE L'ALGÉRIE

Jeudi 11 Juin 1925 — 7h. Matin

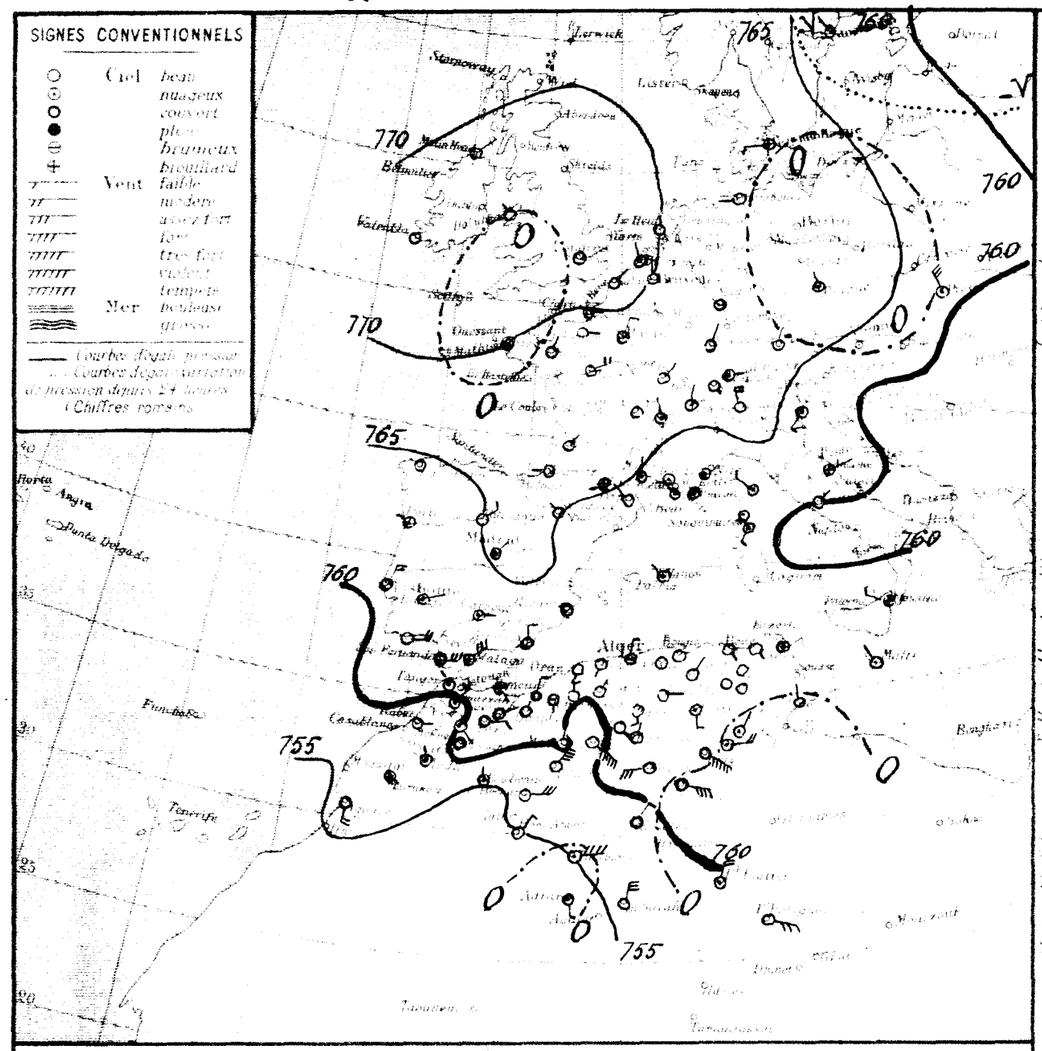

STATIONS	Altitude	Baromètre réduit à 0° niveau de la mer — Niveau	Baromètre réduit à 0° niveau de la mer — Diff. en 24 h.	Température de l'air — Moyenne	Température de l'air — Diff. en 24 h.	Vent — Direction	Vent — Force	État du Ciel	État de la Mer	Durée du soleil — Max.	Durée du soleil — Min.	Pluie en 24 heures	Pluie du 10 au 11 Juin	Pluie du 1er Sept. au 10 Juin	PHÉNOMÈNES
Aremboys		62.8	-0.3	19.6	-0.7	NNE	3	couvert	Agitée	21	17	8.2	8.2	271	10h30-12h45 et 15h30-17h pluie
Beni Saf															
Oran															
Mostaganem		61.0	-1.7	20.8	-0.6	SW	1	clair	Belle	26	17	8.0	8.0	210	10h30 orage pluie
Tenes		62.1	-1.5	19.7	+1.7	SW	1	d	Agitée	26	17	0.1	0.1	506	7h hier goutte pluie
Blida		61.6	-1.2	20.5	+1.0	calme		nuag.		25	17	gtte		632	gouttes hier
Bougie		62.4	-1.3	17.5	0.5	E	1	brouillard		21	17			652	
Alger		62.6	-1.5	20.0	+0.2	NNE	3	brum.		23	19			650	
Maison Carrée		62.6	-2.2	21.3	+2.0	N	3	beau		24	17				
Bougie		63.2	-1.0	18.5	-0.5	calme		clair		22	16			752	
Philippeville															
Cap de Garde		63.0	-0.8	22.8	+2.1	SE	1	clair	Belle	25	16			538	
Bône		61.5	-1.1	21.9	+3.0	SE	1	d	Calme	25	15			491	
Biskra															
Tunis		64.5	-0.8	22.4	0.0	calme		nuag.		28	16			262	
Sfax		61.3	-1.6	19.4	0.0	N	2	Beau	Belle	27	15			190	
Gafsa		62.0	-1.0	16.0	0.0	NNE	1	couvert		25	14	7.1	7.1	354	8-11h pluie; 14-16h orage pluie
Tozeur															
Nefta		61.6	-1.0	16.0	0.0	S	1	brum.		25	18	2.2	2.2	348	18-19h orage pluie
Touggourt		"	"	18.2	+2.0	NE	1	Beau		26	14	0.0		107	pluie la nuit. 14h gouttes
Biskra		"	"	20.0	+0.8	N	3	d		26	17	2.0	2.0	353	pluie hier et la nuit
Batna		60.8	-1.0	22.1	+2.4	NW	1	nuag.		31	16	2.4	2.4	214	pluie
Djelfa		62.1	-1.4	20.7	+2.2	NE	1	clair		32	19	gtte			19-20h gouttes
Laghouat		62.6	-1.5	17.6	+2.8	NE	1	Beau		27	15	1.4	1.4	418	soirée orage, pluie
Ouargla															
Géryville															
Bou Saada		65.2	-0.4	17.5	+1.0	SSW	2	nuag.		25	14	25.6	25.6	310	13h20 orage pluie
Bou Medjana		62.2	-2.4	19.0	+3.8	calme		clair		21	16			824	
Fort Drum		62.3	"	19.5	"	E	1	brum.		29	16	2.0	2.0	685	14-14h30 orage pluie
Djidjelli		63.8	-0.3	18.0	+0.5	WSW	1	clair		28	13	11.0	11.0	560	pluie
Sétif		64.3	+0.6	15.0	+1.0	NE	2	Beau		24	12	21.0	21.0	336	15-19h orage pluie
Bougie		63.9	-0.2	16.4	-1.6	calme		clair		27	10			266	
Constantine		63.3	+0.1	17.0	±1.0	NW	1	d		26	13				
Tébessa		65.0	-0.1	18.7	+0.1	calme		d		27	11			472	
Souk Ahras		62.9	-0.9	19.2	-0.4	calme		d		27	12			288	
Souk Arras															
Souk Tlélat		59.8	-1.7	19.5	+3.4	NE	6	clair		21	17			165	
Mondovi		60.1	-3.5	17.8	+3.6	NNE	2	d		25	14	gtte		306	10h gouttes
Guelma		59.0	-3.1	17.8	+2.1	SE	8	d		24	15			313	
Souk Ahras		61.3	-2.7	16.0	+2.8	SE	2	d		22	13			132	
Bône		64.2	-1.4	17.3	+1.9	S	3	nuag.		26	17			261	
Bône Sandis		64.4	-0.5	22.0	+1.6	E	2	Beau		29	16				
Souk Ahras															
Barika		"	"	21.5	0.0	N	2	clair		34	19			195	
Fort National		56.4	-1.4	23.0	+0.5	E	5	clair		32	19			89	
Bougie		64.1	-1.1	19.0	+0.8	NNE	1	d		27	17			172	
Biskra		64.0	-0.4	25.3	+2.0	S	3	nuag.		33	21			322	
Touggourt		62.8	-1.4	24.2	+2.4	SE	7	couvert		32	22			61	
El Oued		"	"	24.0	+2.8	E	4	6 nuag.		32	20			71	
Biskra		64.1	+0.5	23.0	+1.2	SE	2	d		32	21			197	
Batna		61.8	-2.5	23.0	+2.0	W	5	couvert		30	20			112	
Djelfa		61.4	+1.4	24.3	+2.7	ESE	6	d		32	24			48	
Laghouat		58.8	-1.4	24.8	+4.4	NE	3	8 nuag.		32	20				
Ouargla		54.9	-1.8	24.5	+2.6	NE	3	clair		34	22				6h30 vent de sable
Géryville		55.0	+0.3	30.2	+6.2	E	6	8 nuag.		31	28				17-20h tempête de sable
Bou Saada		"	"	28.3	+6.0	S	3	pluie		39	21				
Biskra		56.6	-1.0	31.4	+2.8	NNE	5	Beau		44	29				
Touggourt		"	"	30.8	+3.2	NNE	4	nuag.		42	26	gtte			21h gouttes
El Oued		"	"	24.5	-9.5	ESE	5	Beau		43	27				
Bordj Omar Driss															
Tamanrasset															
Bahot		57.5	-3.2	20.0	+2.0	E	1	nuag.	"	"	"				

Situation générale et situation en Algérie. Les variations en 24h ont été faibles et généralement en baisse. Les pressions élevées recouvrent l'Ouest et le Centre de l'Europe (Valentia 772mm) et des dépressions l'océan glacial (Jan-Mayen 748mm), l'Ouest de l'Algérie et du Sahara (Beni-Abbès 755mm).

En Algérie, ce matin, le ciel est très nuageux à l'Ouest, beau ou brumeux ailleurs. Les vents s'orientent vers le secteur Est et sont forts au Sahara. Des orages ont éclaté et des pluies sont tombées hier et cette nuit sur le Centre et l'Ouest du Tell et des Hauts-Plateaux.

La mer est belle ou peu agitée.

Probabilité valable pour le lendemain: Jusqu'ici Midi: Continuation baisse barométrique bassin méditerranéen - Nord Afrique - En Algérie, temps beau ou brumeux, sauf quelques averses ou orages à l'Ouest. Vents des secteurs Est à Sud faibles ou modérés. Température en hausse.

	ORAN	ALGER	CONSTANTINE
Littoral et Tell	Beau ou brumeux (sauf quelques averses ou orages) Vents des secteurs Est à Sud faibles ou modérés.	Beau ou brumeux. Vents des secteurs Est à Sud faibles ou modérés.	Beau ou brumeux. Vents des secteurs Est à Sud faibles ou modérés.
Hauts Plateaux	Beau ou brumeux (sauf quelques averses ou orages) Vents des secteurs Est à Sud faibles ou modérés.	Beau ou brumeux. Vents des secteurs Est à Sud faibles ou modérés.	Beau ou brumeux. Vents des secteurs Est à Sud faibles ou modérés.
Sahara	Orageux. Vents d'Est à Sud assez forts ou forts.	Orageux. Vents d'Est à Sud assez forts ou forts.	Beau temps. Vents du secteur Est modérés ou assez forts.

AVIS AUX PORTS
- Golfe du Lion, Baléares: Vents du secteur Nord modérés ou assez forts.
- Oran, Alger: Vents des secteurs Est à Sud faibles ou modérés.
- Bizerte: Vents variables faibles ou modérés.

VENTS EN ALTITUDE
- Ouest Algérie: secteur Sud 5 à 8km
- " Sahara: Est à Sud 8 à 12km
- Est Algérie: secteurs Est à Sud 4 à 6km
- " Sahara: secteurs Est 8 à 12km

Avis aux Agriculteurs

Stations	Max.	Min.
Paris	30	14
Nice	28	18
Biarritz	"	"
Strasbourg	"	"

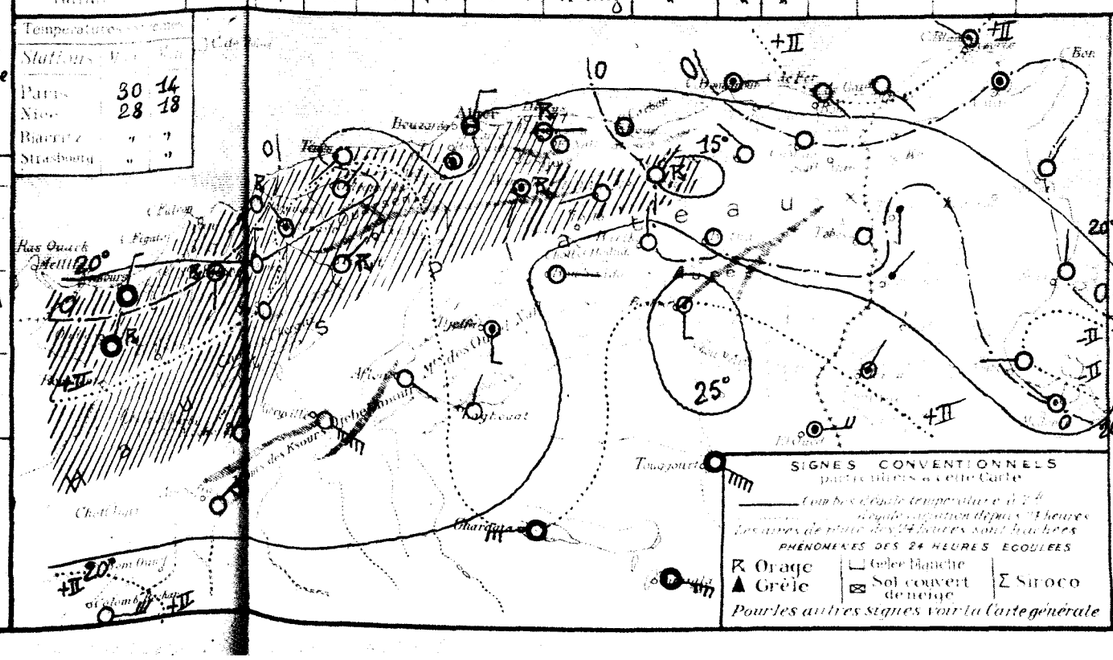

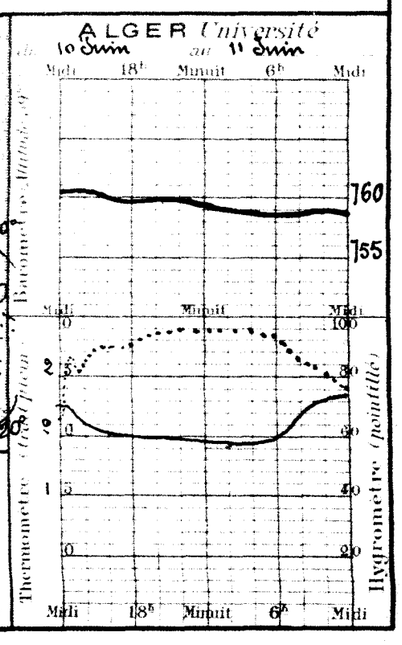

BULLETIN MÉTÉOROLOGIQUE DE L'ALGÉRIE

Vendredi 12 Juin 1925 7h Matin

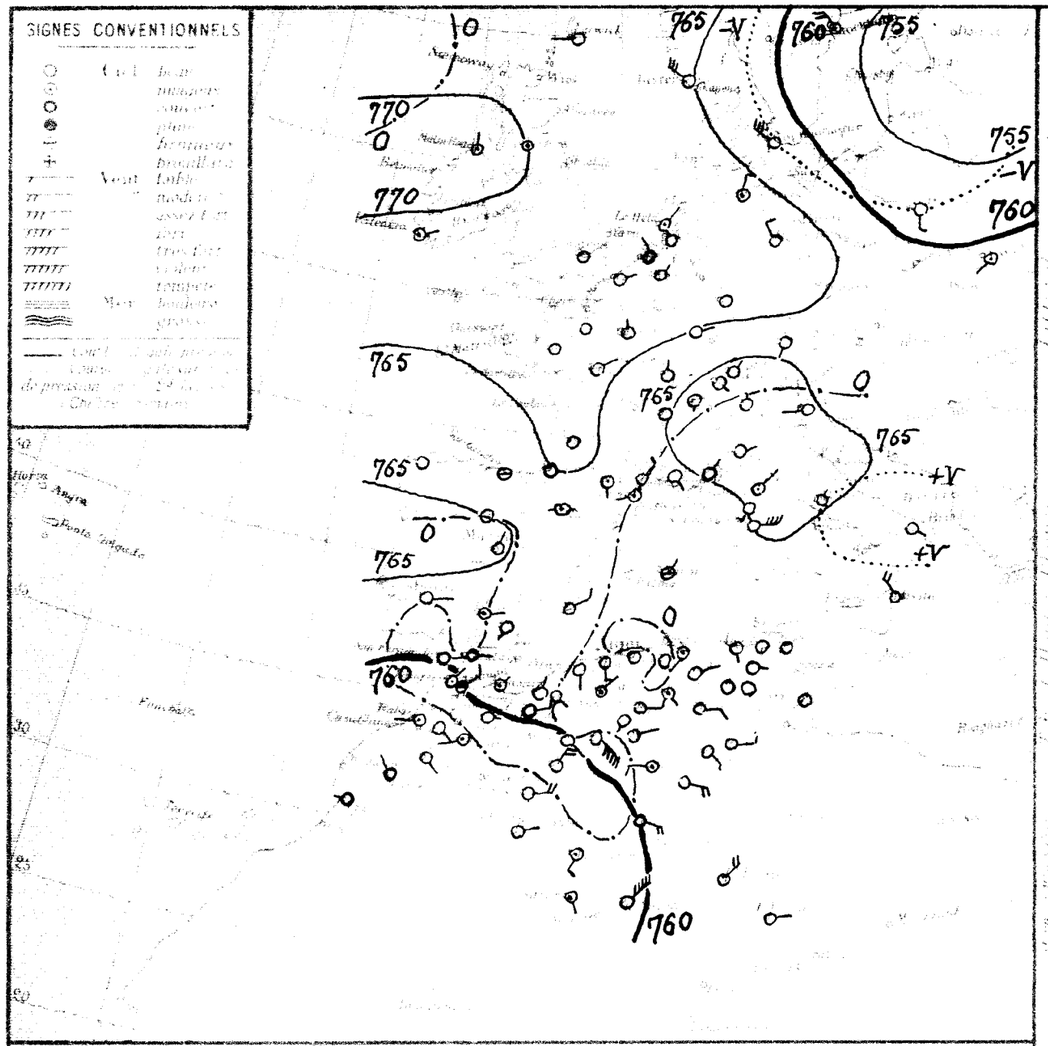

Stations	Pression	Température	Variation	Vent	État du ciel	État de la mer	Humidité		Pluie 10 12 Juin	Pluie 10 Juin	Phénomènes
	60.9	-1.8	20.5	+0.9	NNE 1	Beau	Agitée	23	17	gtte	3.2	271	3h gouttes
	61.8	+0.8	22.0	+1.2	S 2	clair	E Belle	26	10		8.0	210	
	62.1	0.0	26.4	+6.7	S 3	Beau	Agitée	27	20		0.1	506	
	59.9	-1.7	24.0	+3.5	calme	nuag.		31	19			638	
	62.0	-0.4	24.4	+7.1	ESE 1	clair		21	17			658	
	63.0	+0.4	23.4	+3.4	calme	Beau	Belle	24	19			650	
	63.0	+0.4	21.7	+0.4	NE 1	nuag.		28	18				
	65.2	+2.0	20.3	+1.8	SW 2	d	Belle	27	17			732	6h Sirocco
	64.3	+0.4	21.2	-1.6	S 1	clair	E Belle	28	17			538	
	61.7	+0.2	21.3	-0.6	calme	d	Calme	26	17			491	
	64.0	+0.5	23.4	+1.0	calme	clair		27	15			262	
	62.9	+1.6	20.0	+0.6	calme	d	Agitée	27	17			190	
	60.6	-1.4	19.0	+3.0	ENE 3	couvert		26	11	13	7.1	354	19h orage pluie
	61.2	-0.4	18.4	+2.4	SE 1	clair		29	15	5.6	7.8	342	Pluie la nuit
	"	"	19.0	+0.8	" 1	clair		33	15	0.8	0.8	197	19h30 orage, tonnerre, pluie
	61.3	"	23.6	+3.6	SE 2	d		31	20		2.0	353	sirocco hier
	61.0	+0.2	24.7	+2.6	NE 1	nuag.		36	10	gtte	2.4	214	
	62.5	+0.4	23.0	+2.3	NE 1	d		37	22				sirocco après-midi ; 18h30-20h orage
	62.2	+0.2	19.4	+1.8	NE 2	couvert		30	17	gtte	1.4	418	soirée gouttes
	63.3	-1.9	26.0	+8.5	S 4	nuag.		31	17		25.6	310	
	62.1	-0.7	22.2	+3.8	calme	clair		26	20			224	
	62.6	+0.3	20.8	+3.2	E 1	nuag.		32	17		2.0	685	
	64.4	+0.6	19.8	+1.8	calme	clair		30	12		11.0	560	
	64.2	+0.5	18.4	+3.4	ENE 2	clair		25	14		21.0	336	
	64.5	+0.6	17.6	+3.2	calme	d		28	11	3.0	3.0	266	19h orage pluie
	63.8	+0.5	19.0	+2.0	WNW 2	d		29	15				
	64.4	-0.6	24.0	+5.3	E 1	d		31	13			479	
	63.1	+0.2	24.5	+5.3	calme	d		28	14			288	
	58.2	-1.6	22.2	+3.3	NE 4	clair		30	19			165	
	60.0	-0.1	21.2	+3.4	SE 2	d		29	17			306	
	58.5	-0.5	22.3	+4.5	SE 7	d		27	18			313	
	62.0	+0.7	17.5	+1.5	SW 1	d		24	11			132	
	65.4	+1.2	17.4	+0.1	E 3	clair		27	17			201	
	65.3	+0.9	23.6	+1.6	SE 1	nuag.		30	16				
	"	"	23.5	+2.0	N 2	clair		33	19			195	
	57.3	+0.9	24.4	+1.4	E 4	clair		34	23			89	
	64.5	+0.4	21.8	+2.8	ENE 2	clair		28	17			172	
	64.2	+0.2	28.0	+2.7	E 3	d		32	23	gtte		128	11h gouttes
	64.0	+1.2	25.8	+1.6	SE 3	clair		32	21			6[illegible]	
	"	"	25.2	+1.2	E 3	Beau		34	21	gtte		11	11-12h gouttes
												197	
	63.5	+1.7	24.0	+2.0	W 3	nuag.		30	21			112	
	63.2	+1.8	28.0	+3.7	ENE 4	Beau		31	21	gtte		48	12h gouttes, vent de sable
	60.2	+1.4	26.0	+1.0	ENE 4	couvert		33	20	8.0	8.0		8-12h tonnerre, pluie
	55.9	+1.0	23.8	-0.7	ENE 1	clair		30	21				7-9h vent de sable
	57.2	+2.2	20.5	-0.7	SW 3	nuag.		42	25				18.30-20h tempête de sable
	"	"	22.8	-1.5	SSE 1	d		40	21				
	60.4	+3.8	31.3	-0.1	NE 7	couvert		40	25				Vent de sable hier
	"	"	31.2	+1.0	NE 4	clair		40	25				13-18h vent de sable
	"	"	29.1	+4.6	E 2	d		42	25				
Paris	57.9	+0.4	20.0	0.0	W 2	nuag.	-	-	-				

Situation générale de l'atmosphère. Le baromètre a baissé sur la Méditerranée et l'Est de l'Afrique du Nord. Des pressions élevées se maintiennent sur le Centre et l'Ouest de l'Europe (Moulinsead 771m.). Des dépressions recouvrent l'océan Glacial, la Baltique (Stockholm 757m.) et l'Ouest de l'Afrique du Nord (Béni Abbès 758m.).
En Algérie, ce matin, le ciel est généralement beau. Les vents soufflent d'Est à Sud et sont faibles ou modérés. Des orages ont éclaté cette nuit en divers points du réseau, notamment à l'Ouest.
La mer est belle ou peu agitée

Probabilité jusqu'à Midi : Hausse barométrique : Bassin méditerranéen. Nord Afrique. En Algérie, temps beau ou nuageux, sauf quelques orages à l'Ouest du réseau. Vents des secteurs Est à Sud faibles ou modérés. Température supérieure à la normale.

	ORAN	ALGER	CONSTANTINE
Littoral et Tell	Beau ou nuageux sauf quelques orages. Vents des secteurs Est à Sud faibles ou modérés	Beau ou nuageux. Vents des secteurs Est à Sud faibles ou modérés	Beau ou nuageux. Vents des secteurs Est à Sud faibles ou modérés
Hauts Plateaux	Beau ou nuageux sauf quelques orages. Vents des secteurs Est à Sud faibles ou modérés	Beau ou nuageux. Vents des secteurs Est à Sud faibles ou modérés	Beau ou nuageux. Vents des secteurs Est à Sud faibles ou modérés
Sahara	Nuageux. Vents des secteurs Est à Sud modérés ou assez forts	Beau ou peu nuageux. Vents du secteur Est modérés ou assez forts	Beau temps. Vents du secteur Est modérés

AVIS AUX PORTS
- Golfe du Lion, Baléares : Vents d'entre Nord et Est modérés
- Oran, Alger : Vents des secteurs Est à Sud faibles ou modérés
- Bizerte : Vents variables faibles

VENTS EN ALTITUDE
- Ouest Algérie : secteurs Est à Sud 5 à 8m
- " Sahara : Est à Sud 8 à 12m
- Est Algérie : secteurs Est à Sud 5 à 8m
- " Sahara : secteur Est 6 à 10m

Avis aux Agriculteurs

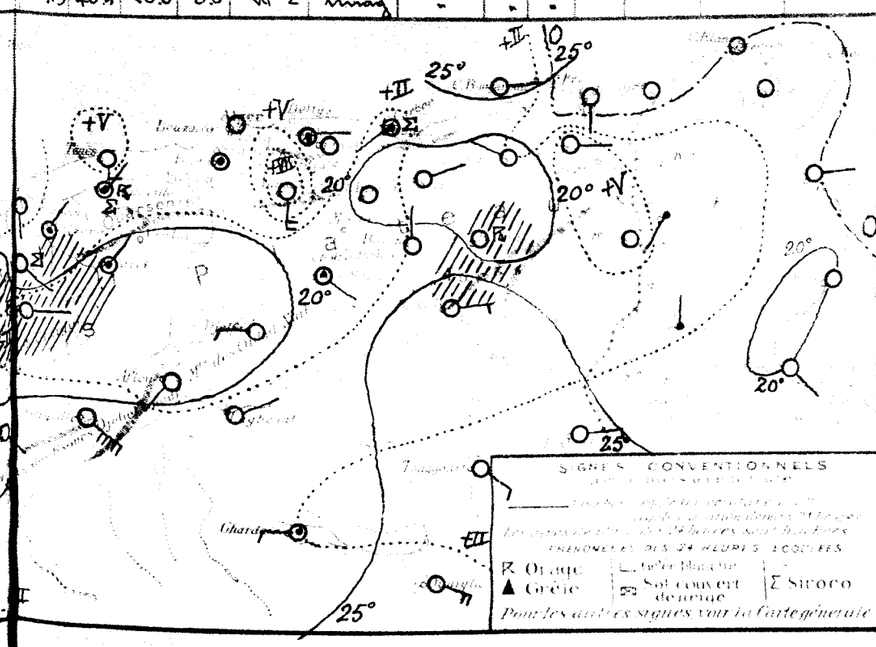

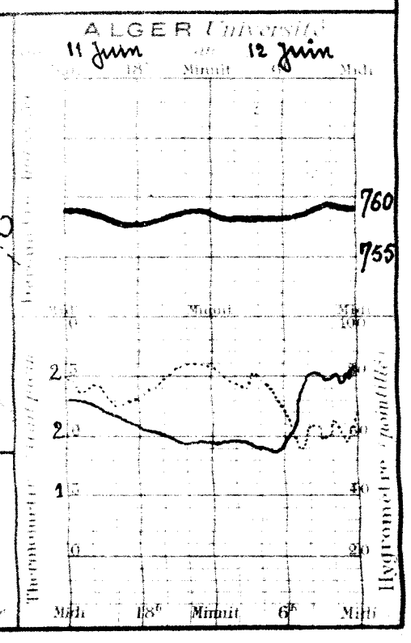

BULLETIN MÉTÉOROLOGIQUE DE L'ALGÉRIE

Samedi 13 Juin 1925 7h Matin

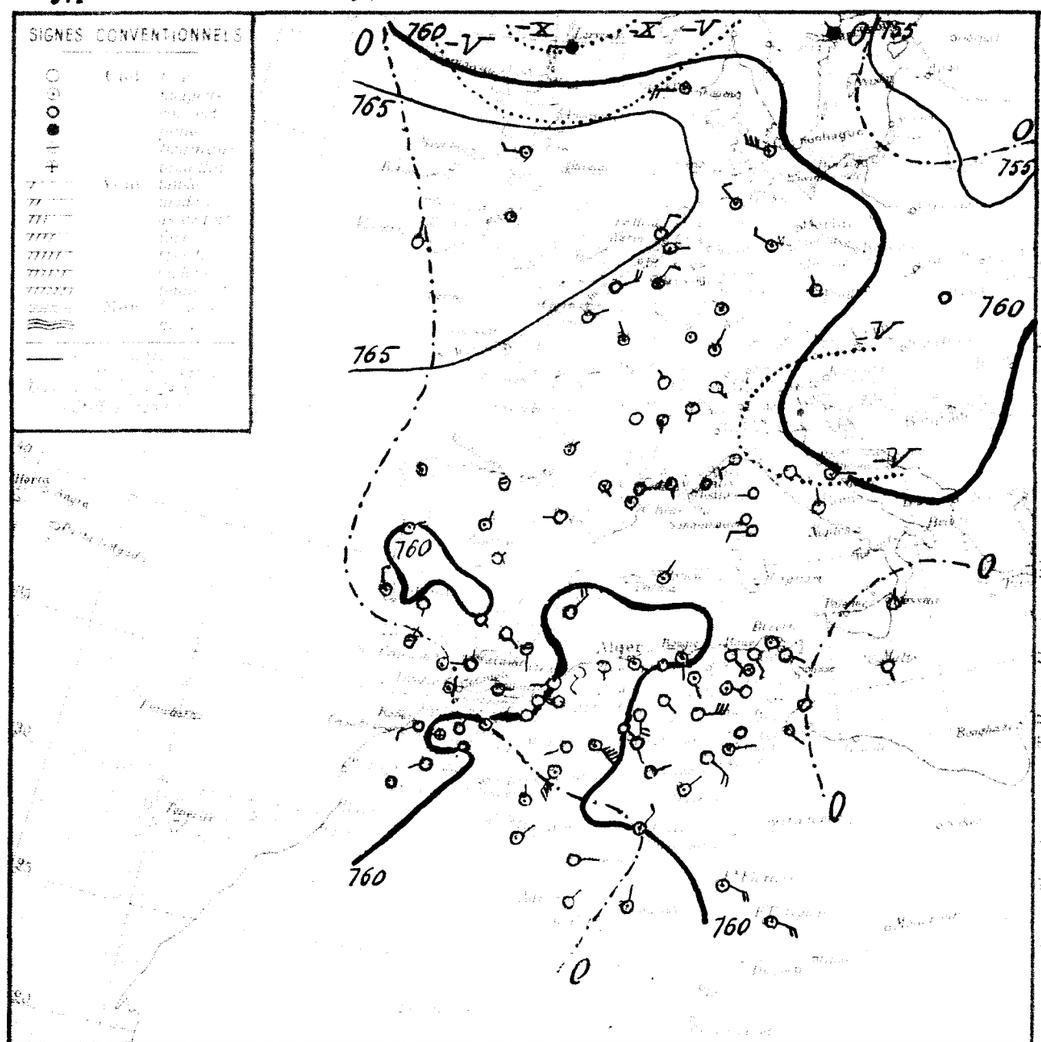

Stations	Baromètre 0°	Température	Tension de vapeur	Humidité relative	Vent	Etat du ciel	Etat de la mer	Pluie 24 heures	Durée insolation	Pluie 10 13 juin	Pluie depuis le 1er mois 10 juin	Phénomènes
Nemours	60.1	-0.8	21.2	+0.7	ESE 1	clair	Belle	23	17	3.2	271	
Beni-Saf												
Mostaganem	52.8	-3.0	22.4	+0.4	SW 3	clair	Belle	32	18	8.0	210	
Tiaret	52.7	-3.4	23.0	-3.4	S 1	d	Belle	34	19	0.1	306	
Boghari	56.0	-3.0	29.0	+5.0	S 2	couvert		35	22	3.0	3.0	652	18h tonnerre pluie
Médéa	52.8	-3.2	29.1	+4.7	ESE 3	Beau		29	17	2.2	2.2	652	18-20h orage pluie
Alger	59.1	-3.9	28.8	+5.4	SE 1	couvert	Belle	29	21	1.3	1.3	650	19-20h orage pluie, sirocco
Maison-Carrée	59.8	-3.2	29.0	+7.3	SE 2	d		31	20	2.9	2.9		19h orage pluie
Blida	61.1	-4.1	25.0	+2.7	S 2	d	Belle	26	20			732	sirocco la nuit
Orléansville													
Téniet-el-Had	61.7	-2.6	21.8	+0.6	SE 3	clair	Belle	28	16			538	
Laghouat	59.5	-2.2	25.0	+3.7	SSE 3	Beau	Calme	26	20			491	
Djelfa													
Biskra	65.2	-0.8	23.0	-0.4	ESE 2	clair		30	17			262	
Touggourt	62.8	-0.1	20.0	0.0	calme	d	Belle	25	20			190	
Géryville	59.3	-1.3	20.0	+1.0	WSW 2	clair		32	14		7.1	354	
Saint-Arnaud													
Saint-Eugène	59.3	-1.9	20.0	+1.6	W 3	clair		33	15		7.8	342	
Sétif			24.4	+5.4	S 5	d		35	17		0.8	197	sirocco hier
Mascara	59.2	-2.1	21.0	-2.6	NW 1	d		36	16		2.0	353	sirocco hier
Bougie	58.2	-1.8	22.1	-2.6	NNW 3	d		39	18		2.4	214	
Bordj-Bou-Arréridj	59.8	-2.7	20.2	-2.8	N 1	d		39	20	0.2	0.2		18h orage pluie
Tlemcen											1.4	418	
Saïda													
Aïn-Sefra													
Oued-Kenadsa													
Fort-National	60.6	-2.7	24.0	-2.0	S 5	clair		33	20		25.6	310	18h orage ; sirocco hier
Tizi-Ouzou	59.1	-3.0	25.7	+2.9	E 2	d		29	21			824	
Boghari-Ammi-Moussa	59.8	-2.8	24.0	+3.2	E 1	Beau		35	21		2.0	685	12-18h sirocco ; 20-24h éclairs, tonnerre
Aïn-Oussera	61.6	-2.8	24.2	+4.4	calme	clair		33	15		11.0	360	
Djelfa	62.3	-2.5	20.1	+1.7	SSE 2	couvert		29	19		21.0	326	
Biskra	61.5	-3.0	23.7	+6.1	ESE 1	d		31	14		3.0	266	
Touggourt	62.2	-1.6	25.0	+4.0	N 1	clair		32	18				
Géryville	63.1	-1.3	23.2	-0.2	calme	couvert		33	15			472	
Tlemcen	62.0	-1.1	20.0	+1.5	calme	Beau		31	17			288	
Bône													
Philippeville	55.0	-3.2	28.9	+6.1	SW 6	couvert		33	27			165	
Sétif	57.5	-2.5	24.2	+3.0	WSW 2	Beau		31	20			306	
Constantine	57.9	-0.6	25.1	+0.8	SE 7	couvert		30	22			313	
Souk-Ahras	57.5	-4.5	20.5	+3.0	SE 2	couvert		28	15			332	
Biskra	61.7	-3.7	28.9	+5.5	S 4	Beau		29	23			261	
Tébessa	62.0	-3.3	26.4	+2.8	SE 1	clair		34	20				
Gafsa													
Bordj-Omar-Driss	"	"	26.0	+2.5	W 2	clair		35	23			195	
Grande-Kabylie	57.8	+0.5	25.0	+0.6	N 1	couvert		36	18			80	
Bône	62.3	-2.0	23.6	+1.8	SSE 2	couvert		32	22			178	
Philippeville	62.6	-1.6	29.0	+1.0	E 5	Beau		35	25	Glace		122	23h gouttes
Constantine	62.8	-1.8	30.0	+4.2	SE 4	d		37	25			61	
Souk-Ahras	"	"	24.2	-1.0	E 2	couvert		32	22	Glace		71	4-5h gouttes
Tébessa	63.7	"	24.0	"	calme	couvert		32	24			197	
Biskra	62.4	-1.1	29.0	+5.0	ENE 2	d		36	25			172	
Touggourt	61.7	-1.5	31.3	+3.3	NE 2	couvert		38	27			48	
Géryville	60.1	-0.1	30.3	+4.3	NE 3	couvert		36	27	Glace	8.0		21h gouttes
Alger	57.7	+1.8	27.2	+3.4	NE 1	couvert		39	27				8-17h vent de sable
Tlemcen	58.9	+1.7	33.2	+3.7	E 2	couvert		41	29				7-16h tempête de sable
Ouargla	"		28.2	+1.4	NE 1	clair		37	28				
In-Salah	58.8	-1.6	34.2	+3.5	NNE 2	couvert		48	31				7-9h vent de sable
Fort-Flatters	"	"	36.0	+4.8	ESE 4	couvert		45	30				
Fort-Polignac	"	"	38.0	+2.9	ESE 4	couvert		41	27				
Bordj-Omar-Driss													
Tamanrasset													
Bilma	61.8	+3.3	20.0	0.0	WSW 3	couvert	"	"	"				

Situation générale et situation en Algérie. Le baromètre a baissé de l'Océan glacial à l'Algérie. Tunisie - Des dépressions recouvrent le Nord et l'Est de l'Europe (Norvège 751mm, Galicie 758mm) ainsi que la péninsule ibérique, la Méditerranée occidentale et l'Ouest de l'Afrique du Nord (Bou Dénib 756mm). La pression est élevée sur les îles Britanniques (Valentia 769mm). En Algérie, ce matin, le ciel est beau au Nord, très nuageux au Sahara - Les vents soufflent en majorité d'Est à Sud et sont faibles ou modérés. Quelques orages ont éclaté hier soir sur la moitié Ouest du réseau. La mer est belle ou peu agitée.

Probabilité [illegible] Jusqu'à Midi : Baisse barométrique Méditerranée Est Afrique du Nord suivie de hausse par l'Ouest - En Algérie, à l'Ouest, temps se couvrant avec averses et grains orageux - Coups de vent de Sud à Ouest - Températures en baisse ; à l'Est : Temps beau ou humeur (sauf orages locaux) - Vents du secteur Sud faibles ou modérés - Température encore supérieure à la normale.

	ORAN	ALGER	CONSTANTINE
Littoral et Tell	Très nuageux ou couvert - averses et grains orageux - Coups de vent de Sud à Ouest.	Très nuageux ou couvert averses et grains orageux - Coups de vent de Sud à Ouest.	Beau ou humeur (sauf orages locaux) Vents du secteur Sud faibles
Hauts Plateaux	Très nuageux ou couvert - averses et grains orageux - Coups de vent de Sud à Ouest.	Très nuageux ou couvert - averses et grains orageux - Coups de vent de Sud à Ouest	Beau ou humeur (sauf orages locaux) Vents du secteur Sud faibles
Sahara	Nuageux s'éclaircissant - Vents d'entre Est et Nord modérés ou assez forts	Nuageux s'éclaircissant Vents d'entre Est et Nord modérés ou assez forts	Très nuageux Vents d'Est à Sud assez forts

AVIS AUX PORTS
- Golfe du Lion : Vents variables vers Nord-Ouest modérés
- Baléares : Vents variables faibles ou modérés
- Oran, Alger : Coups de vent de Sud à Ouest
- Bizerte : Vents du secteur Sud faibles

VENTS EN ALTITUDE
- Ouest Algérie : Sud à Ouest 10 à 14m
- " Sahara : Nord à Nord-Est 6 à 12m
- Est Algérie : Sud à Sud-Ouest 4 à 6m
- " Sahara : Est à Sud 10 à 15m

Avis aux Agriculteurs

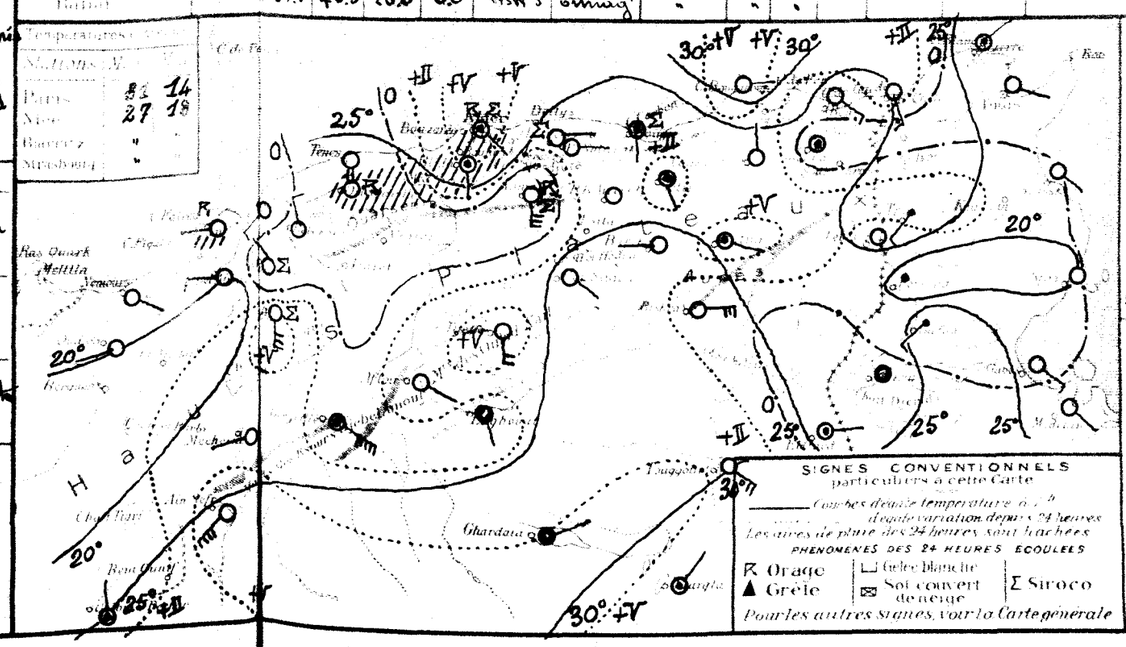

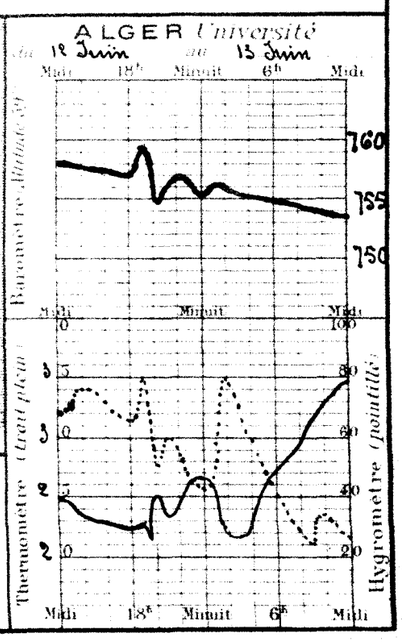

BULLETIN MÉTÉOROLOGIQUE DE L'ALGÉRIE

Dimanche 14 Juin 1925 — 7 h. Matin

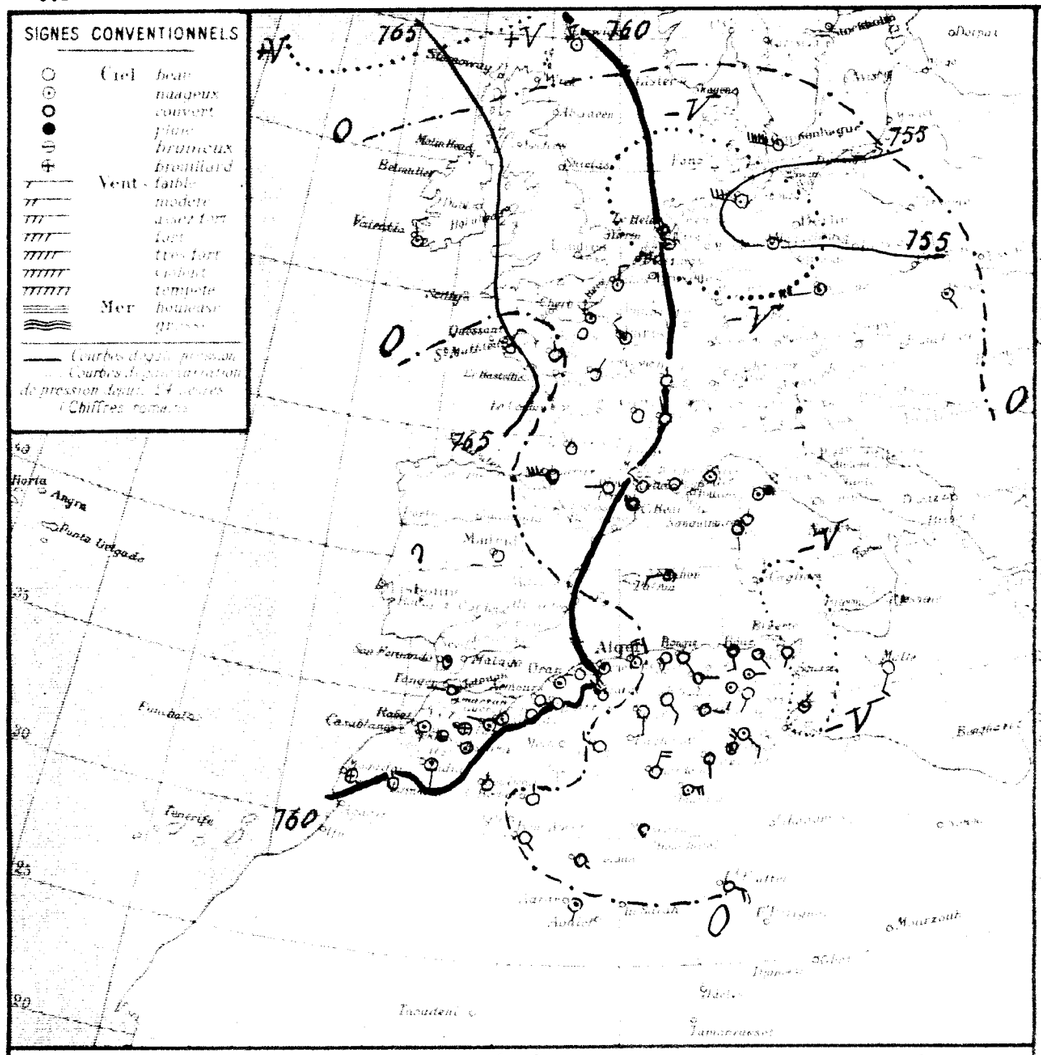

STATIONS	Altitude	Température de l'air Maxima	Température de l'air Minima	Température de l'air Moyenne	Vent (direction et force)	Etat du Ciel	Etat de la Mer	Durée des 24 heures Insolation	Durée des 24 heures Nébulosité	Durée des 24 heures Pluie en millimètres	Pluie du 10 au 14 Juin matin	Pluie du 1er Sept. au 10 Juin matin	PHÉNOMENES
Nemours		60.3	0.0	22.9	+1.7	calme	clair	8 Belle	25	17		8.2	271	
Bougie													
Philippeville													
Mondovi		59.5	+0.7	23.2	+0.8	W 1	clair	8 Belle	29	18		8.0	210	
Tenes		59.7	+1.0	22.6	-0.4	SW 6	nuag.	Belle	28	20		0.1	506	
Blida		58.3	+1.6	25.0	-6.0	calme	d		36	18	Gtes	3.0	622	18h gouttes ; 15h tonnerre
Boufarik		58.9	+0.1	18.4	-10.7	W 3	d		31	17	5.7	5.9	652	17h orage pluie
Médéa		59.3	+0.2	22.0	-6.8	NNW 4	5 nuag.	Belle	35	18	0.6	1.9	650	sirocco hier ; 17h et soirée orage pluie
Mont-de-Couleur		60.0	+0.2	22.2	-6.8	SW 1	Beau		37	18	0.5	3.4		pluie la nuit
Tiaret		59.2	-1.9	21.3	-1.7	SE 2	couvert	8 Belle	30	20	1.4	1.1	132	pluie la nuit, sirocco hier
Philippeville														
Bougie		58.6	-3.1	24.0	+2.2	S 3	couvert	Belle	29	21	Gtes		538	
Sétif		56.3	-3.2	25.4	+0.4	SE 2	couvert	8 Belle	30	24			491	
Biskra														
Tébessa		59.3	-3.9	26.4	+3.4	SSW 1	couvert		33	21			262	
Laghouat		57.0	-5.8	22.8	+2.8	NE 1	nuag.	Agitée	25	19			190	
Djelfa		59.4	+0.1	22.0	+2.0	SW 1	clair		30	14		7.1	354	
Aflou														
Biskra		59.6	+0.3	19.8	-0.2	W 1	Beau		25	14		7.8	342	
Touggourt				17.8	-6.6	W 1	clair		35	14		0.8	107	
Ouargla		60.3	+1.1	18.2	-2.8	NW 1	d		29	16		2.0	353	
Géryville		56.6	-1.6	23.2	+1.1	S 2	nuag.		31	17		2.4	214	
Ain-Sefra		60.6	+0.8	20.1	-0.1	SSE 1	d		37	18		0.2		
Colomb-Béchar		59.2	+0.5	20.1	-5.1	NW 1	Beau		34	15		1.4	418	
Adrar														
Tamanrasset														
Fort-Flatters												25.6	310	
Fort-Polignac													824	
Fort-Lamy		59.1	-0.7	20.2	-3.8	SSW 1	couvert		38	18	Gtes	2.0	685	18h gouttes ; 16h orage ; sirocco hier
Bordj-Omar-Driss		60.1	-1.5	18.5	-5.7	ESE 1	nuag.		30	15	6.0	17.0	360	pluie
Bordj-Fort-Lamy		60.2	-2.1	17.8	-2.3	E 2	couvert		29	15	4.7	25.7	356	pluie la nuit
Biskra		59.5	-2.2	21.8	-1.9	calme	nuag.		32	18		3.0	266	
Tébessa		58.7	-3.5	24.0	+1.0	N 1	clair		32	20	0.6	0.6		10h45-20h orage pluie
Laghouat		60.0	-3.1	24.0	+3.2	E 1	nuag.		38	23	Gtes		472	15 et 20h orage, gouttes
Djelfa		60.0	-2.0	23.3	-2.7	SSW 2	Beau		33	18			288	
Aflou														
Biskra		56.4	+1.4	21.2	-7.7	SW 1	clair		35	17			105	
Touggourt		56.7	-0.8	24.2	0.0	WSW 2	Beau		31	20			306	Cumulus de sable hier
Ouargla		57.4	-0.5	19.1	-4.0	WNW 5	clair		31	11			313	
Géryville		58.2	+0.7	19.0	-1.5	SE 1	d		29	14			132	
Ain-Sefra		59.1	-2.6	22.0	-0.9	S 2	Beau		30	22			201	
Colomb-Béchar		59.1	-2.9	23.0	-3.4	SE 3	Beau		35	17				13h vent de sable
Adrar														
Tamanrasset		-	-	27.5	+1.5	SSE 1	5 nuag.		35	21	0.3	0.3	195	Pluie
Fort-Polignac		56.4	-1.4	24.0	-1.0	N 1	clair		35	17			89	
Fort-Lamy		59.8	-2.7	25.0	+1.4	SSE 4	d		33	21			172	
Bordj-Omar-Driss		58.8	-3.8	30.0	+1.0	E 3	couvert		35	27	Gtes		122	22h gouttes
Bordj-Fort-Lamy		58.9	-3.3	31.4	+1.4	S 1	d		39	27	Gtes		61	17h grêle ; 8-10h tempête sable ; sirocco
Biskra		-	-	30.0	+5.8	NE 4	5 nuag.		40	28	Gtes		71	gouttes la nuit
Tébessa		59.7	-4.0	28.0	+4.0	SE 3	5 nuag.		39	26			197	
Laghouat		60.9	-1.5	25.0	-4.0	NNE 4	Beau		38	25			112	
Djelfa		58.0	-3.7	31.0	+0.5	E 4	5 nuag.		40	28			48	
Aflou		56.3	-3.8	28.8	-1.5	calme	d		41	25				
Biskra		57.6	-0.1	21.9	-5.3	SE 1	clair		39	21				
Touggourt		57.0	-1.9	31.0	-2.2	SE 1	couvert		41	29				
Ouargla		-	-	36.9	-1.3	SSW 1	5 nuag.		43	22				
Géryville		58.1	-0.7	33.0	-1.8	NW 1	clair		47	28				
Ain-Sefra		-	-	33.3	-2.9	ESE 4	d		45	30				
Colomb-Béchar														
Adrar														
Tamanrasset														
Fort-Polignac														
Fort-Lamy														
Bordj-Omar-Driss														
Bordj-Fort-Lamy														
Biskra														
Tébessa														
Laghouat														
Djelfa														
Aflou														
Biskra														
Touggourt														
Ouargla														
Géryville														
Ain-Sefra									

BULLETIN MÉTÉOROLOGIQUE DE L'ALGÉRIE

Année N° 166 — Lundi 15 Juin 1925 — 7h. Matin

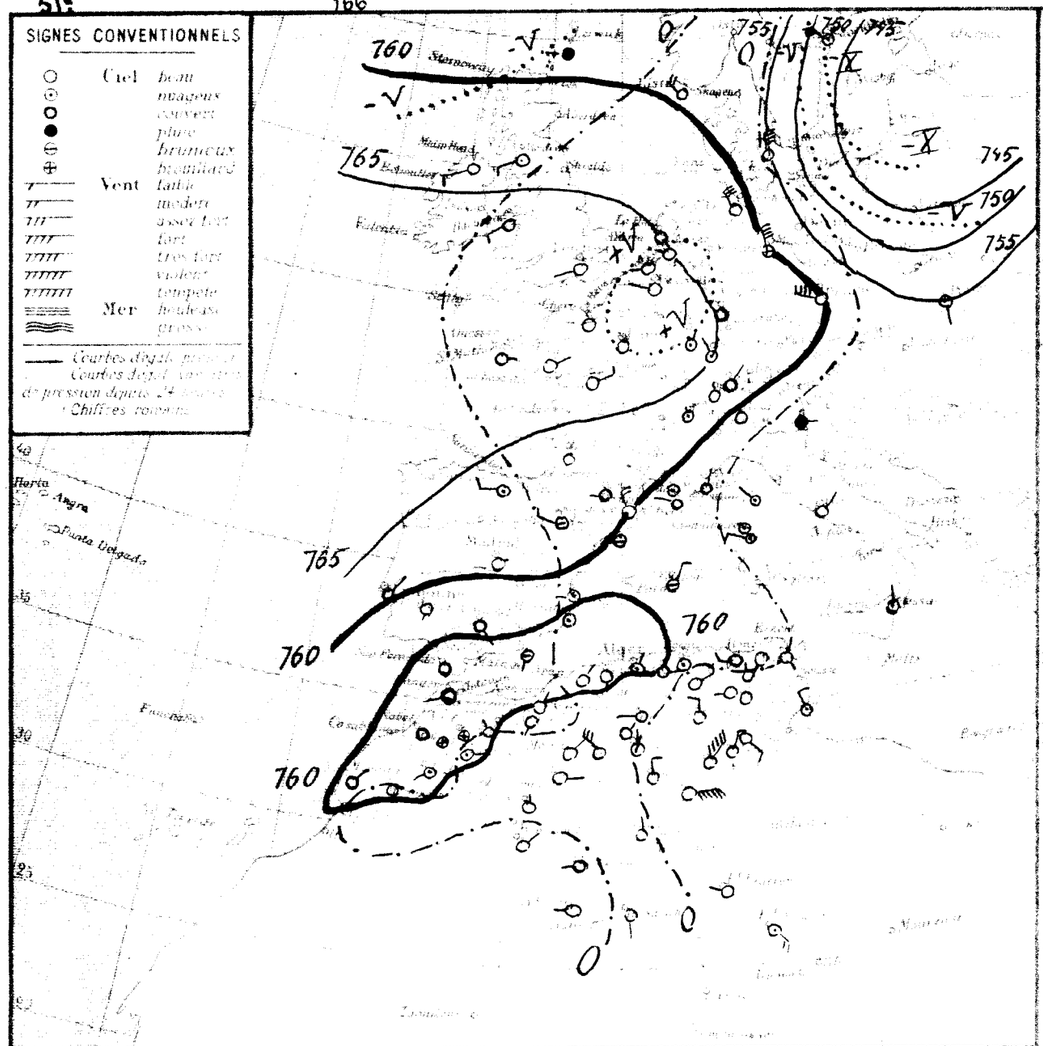

Stations	Altitude en mètres	Pression à 0° réduite au niveau de la mer — Hauteur 7h	Diff. 24h	Température de l'air — Moyenne	Diff. 24h	Vent — Direction	Force (0 à 9)	État du Ciel	État de la Mer	Dans les 24 heures — Température extrême max.	min.	Pluie en millimètres	Pluie depuis le 10 jusqu'au 15 juin inclus	Pluie depuis le 1er janv. jusqu'au 10 juin inclus	PHÉNOMÈNES
Nemours	4	59.8	-0.3	22.6	-0.3	NE	1	Beau	Belle	25	18		8.2	271	
Lalla Nal	5														
Oran	90														
Mostaganem	26	60.7	+1.2	24.0	+0.8	NE	1	clair	6 Belle	28	18		8.0	210	
Tiaret	1050	61.1	+1.4	19.7	-2.9	S	1	d	Belle	29	17		0.1	506	
Biskra	87	59.0	+0.7	21.0	-4.0	calme		nuag.		31	18	Gtte	3.0	652	matinée d'hier gouttes
Touggourt	44	59.8	+0.9	18.9	+0.5	W	1	clair		33	17		5.9	652	
Aflou	59	60.1	+0.8	21.2	-0.8	NNE	1	nuag.	6 Belle	28	19		1.9	650	
Mascara	48	60.4	+0.4	22.5	+0.3	SW	1	Beau		30	16		3.4		
Boghari	7	59.2	0.0	18.0	-3.3	calme		nuag.	Calme	25	18	4.3	5.7	732	Pluie, grêle, hier et la nuit
Médéa	1														
Blida	1														
Cap Matifou	2	58.9	+0.3	21.0	-3.0	W	3	couvert	Belle	30	19	Gtte		538	16-17h sirocco, gouttes
Cap Caxine	2	56.3	+0.5	22.8	-2.6	SW	2	Beau	Belle	33	20	8.0	5.0	491	20h orage puissant et 4h ce matin
Boufarik	50														
Alger	2	60.2	+0.9	26.2	-0.2	SE	1	Beau		36	21	0.4	0.4	268	16h et la nuit orage, pluie
Koléa	120	55.4	-1.6	23.8	+1.0	NNE	3	8 nuag.	Agitée	32	20			190	
Miliana	800	58.8	-0.6	24.0	+2.0	SW	1	clair		29	10		7.1	354	
Orléansville	143														
Cap Ténès	2														
Tlemcen	810												7.8	342	
Sidi Bel Abbès	475			18.2	+0.4	N	1	clair		31	13		0.8	197	
Saïda	870	59.9	-0.4	20.8	+2.6	N	1	d		30	16		2.0	355	
Géryville	1060	59.4	+2.2	23.8	+0.6	S	3	d		32	16		2.4	214	
Oued Zenati	1	60.6	0.0	18.2	-1.9	NNE	1	d		32	17		0.2		
Guelma	227												1.4	418	
Bône	2														
Philippeville	2														
Constantine	694	61.5		18.0		N	1	clair		26	15		25.6	310	
Sétif	1000	60.0		15.3		E	2	Beau		21	13	4.1	4.1	224	14h30 orage, grêle, pluie
Tizi Ouzou	222	60.0	+0.9	18.1	-2.1	SE	1	8 nuag.		25	13	4.0	6.0	685	8h gouttes; 10h20 à 11h, 14 à 15h orage, pluie
Bordj Menaïel	2	58.9	-1.2	19.2	+0.7	E	1	clair		29	12	22.0	45.0	360	Pluie
Aumale	1000	59.2	-1.0	16.2	-1.6	ENE	3	d		26	13	20.3	46.0	336	orage pluie hier et la nuit
Biskra	112	58.5	-0.8	18.0	-3.8	W	1	d		27	14	11.0	14.0	266	orage pluie après-midi et soirée
Batna	1000	58.1	-0.6	20.0	-4.0	N	2	d		28	16	6.1	6.7		10h45 à 11h pluie; 18-21h orage pluie
Tébessa	1000	60.7	+0.7	21.1	-5.9	N	1	d		33	17	2.2	2.2	472	Pluie la nuit
Laghouat	767	57.7	-2.3	22.0	-1.3	calme		d		29	15			288	
Biskra	87														
Touggourt	44	57.9	+1.5	20.1	-1.1	E	2	Beau		32	18			165	
Aïn Sefra	1000	59.7		18.0		NE	2	clair		22	15			306	
Mont Dore	1000	59.0	+1.6	16.7	-2.4	NNW	5	Beau		30	12			313	
Alger	2	59.1	+0.9	15.2	-3.8	NE	1	d		31	11			132	
Oran	90	60.0	+0.9	17.8	-4.2	W	2	clair		32	12			261	
Biskra	87	59.5	+0.4	22.8	-0.2	SE	3	d		35	16				18h orage
Bou Saada	500														
Biskra	87	-	-	23.5	-4.0	W	3	clair		35	17	10.0	10.3	195	17h orage, pluie, grêle
Tuggurt	1	57.3	+0.9	25.0	+1.0	N	1	Beau		35	22			80	
Ouargla	1	60.0	+0.2	21.7	-3.3	N	2	clair		35	20			172	
Géryville	1060	56.3	-2.5	31.7	+1.7	N	3	Beau		39	28	Gtte		122	20h orage, gouttes
Laghouat	767	56.1	-2.7	27.6	-3.4	NE	7	clair		46	23			61	depuis 6h tempête de sable
Biskra	87	-	-	27.6	-2.4	NNE	3	Beau		40	24			71	
Touggourt	44	55.1	-4.6	29.1	+1.1	SE	3	clair		40	27			197	
Ouargla	1	58.5	-2.4	26.0	+1.0	N	3	d		41	24			112	
Inférieur	1	56.3	-1.7	28.0	-3.0	E	2	d		44	24			48	sirocco hier; 7h vent de sable
Tamanrasset	1	56.8	+0.5	24.9	-3.0	N	1	d		40	19				
Fort Flatters	1	55.0	-2.6	26.7	+4.2	NE	1	d		38	25				
Fort Polignac	1	56.7	-0.3	23.8	-7.2	W	1	couvert		38	22				
Fort Flatters	1	-	-	24.3	-2.6	SW	1	clair		42	20				
Fort Polignac	1	58.3	+0.2	31.9	-1.1	S	2	Beau		41	26				
Tamanrasset	1	-	-	35.5	+2.4	WNW	1	clair		47	29				
Fort Flatters	1	-	-	24.9	-	SE	4	8 nuag.		46	29				
Fort Polignac	1														
Tamanrasset	1														
Bathurst	1	61.9	-0.3	19.0	0.0	calme		couvert		-	-	-			

Situation générale et situation en Algérie. Les pressions élevées de l'Ouest de l'Europe se sont renforcées sur la France (Brest 767m/m). Des dépressions se tiennent sur le Nord et l'Est du continent (Stockholm 746m/m) ainsi qu'au Sahara et dans le Sud tunisien (Béni-Abbès, Sfax 755m/m).

En Algérie, ce matin, le ciel est beau et les vents variables et faibles. Des orages avec pluie et grêle ont éclaté hier sur la moitié Est du réseau.

La mer est belle ou peu agitée.

Probabilité valable pour le lendemain. Jusqu'à Midi: Variations faibles en baisse à l'Ouest, en hausse à l'Est sur le bassin méditerranéen et l'Afrique du Nord. En Algérie: beau temps (sauf brumes); vents variables faibles. Température normale.

	ORAN	ALGER	CONSTANTINE
Littoral et Tell	Beau temps (sauf brumes) vents variables faibles	Beau temps (sauf brumes) vents variables faibles.	Beau temps (sauf brumes) vents variables faibles
Hauts Plateaux	Beau temps vents variables faibles	Beau temps vents variables faibles	Beau temps vents variables faibles
Sahara	Beau ou peu nuageux vents du secteur Est faibles ou modérés	Beau ou peu nuageux vents du secteur Est faibles ou modérés	Beau temps vents du secteur Est faibles ou modérés

AVIS AUX PORTS: Golfe du Lion, Baléares, Oran, Alger, Bizerte — Vents du secteur Nord faibles ou modérés; Vents variables faibles

VENTS EN ALTITUDE: Ouest Algérie — variables vers secteur Sud 1 à 3m; Sahara — secteur Est 5 à 10m; Est Algérie — variables vers secteur Sud 4 à 8m; Sahara — secteur Est 5 à 10m

Aux Agriculteurs

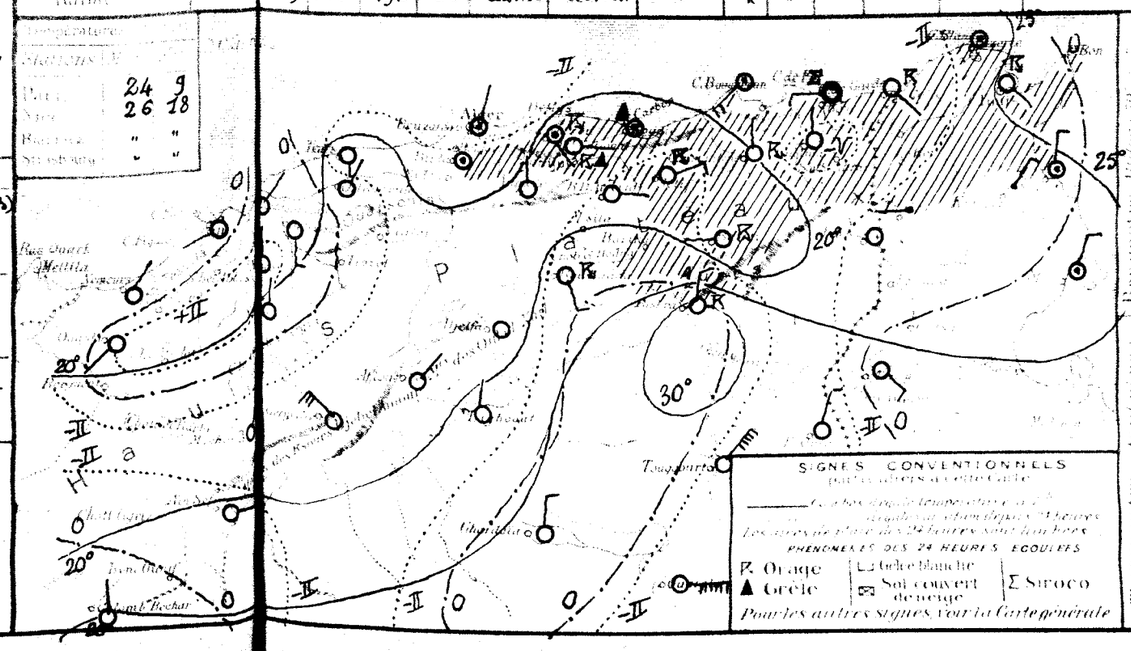

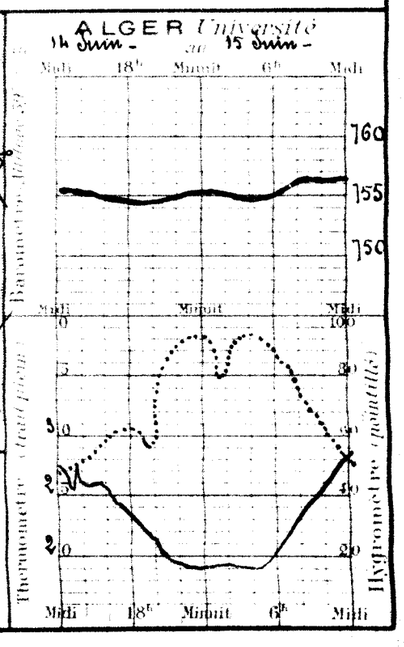

BULLETIN MÉTÉOROLOGIQUE DE L'ALGÉRIE

Mardi 16 Juin 1925 — 7h. Matin

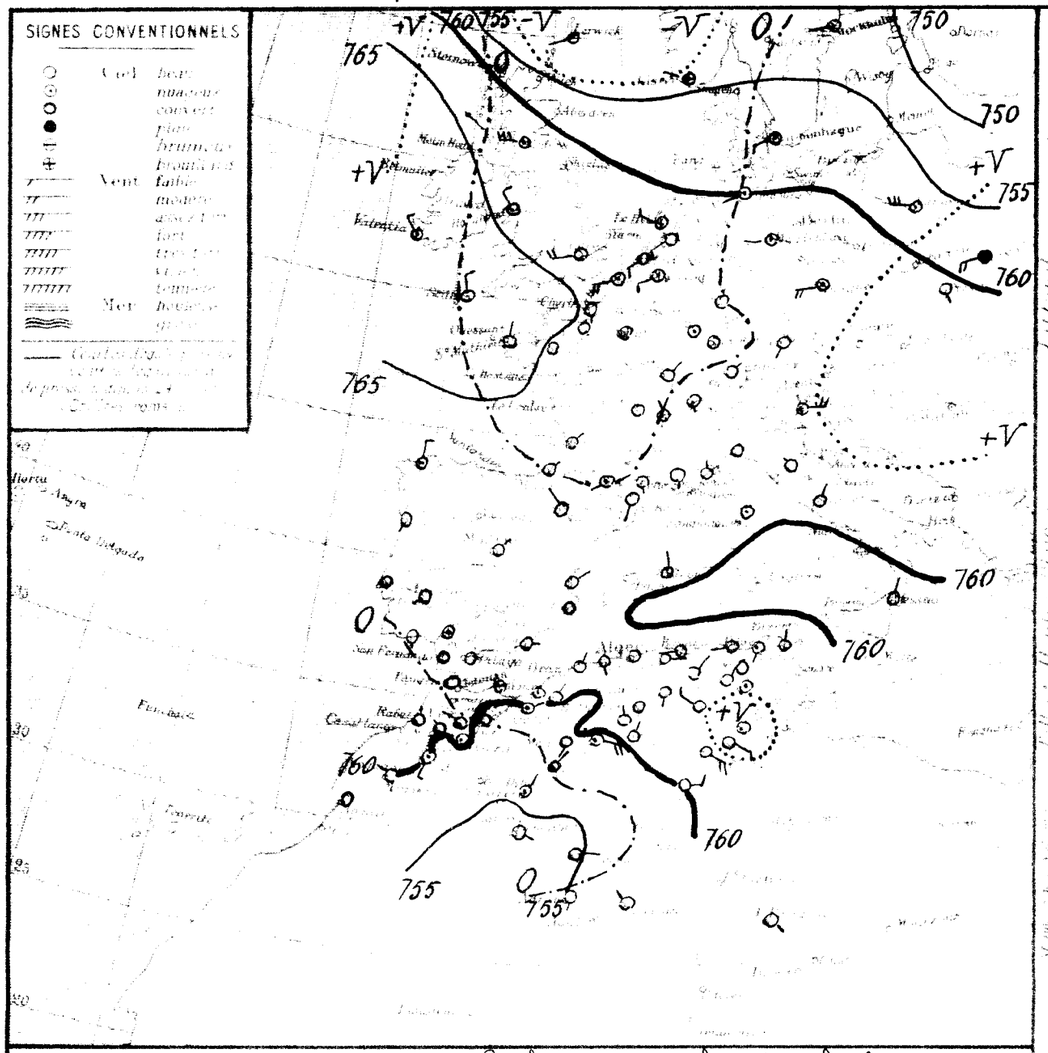

Situation générale. Le baromètre a baissé de la Scandinavie à la France et à l'Ouest de l'Afrique du Nord. Des pressions élevées recouvrent l'Ouest et le Centre de l'Europe (Valentia 767mm) et des dépressions le Nord de ce continent (Iles Féroë 746mm) ainsi que le Sahara occidental (Benzi - Gilles 753mm). En Algérie, ce matin, le ciel est brumeux à l'Ouest, clair ailleurs. Les vents sont variables et faibles. Quelques orages ont éclaté hier et cette nuit sur les Hauts-Plateaux.

La mer est belle

Probabilité. Jusqu'à Midi : Baisse barométrique suivie de baisse sur bassin méditerranéen - Nord Afrique. En Algérie, à l'Ouest : temps brumeux et orageux - Vents variables d'Est à Ouest par Sud - Température supérieure à la normale. - A l'Est, temps beau ou brumeux (sauf quelques orages sur les Hauts-Plateaux) Vents d'Est à Sud faibles - Température en baisse.

	ORAN	ALGER	CONSTANTINE
Littoral et Tell	Brumeux et orageux Vents variables d'Est à Ouest par Sud	Brumeux puis orageux Vents des secteurs Est et Sud faibles ou modérés	Beau ou Brumeux Vents d'Est à Sud faibles
Hauts Plateaux	Brumeux et orageux Vents variables d'Est à Ouest par Sud	Brumeux puis orageux Vents des secteurs Est et Sud faibles ou modérés	Beau ou brumeux (sauf quelques orages) Vents d'Est à Sud faibles
Sahara	très nuageux et orageux Vents d'Est à Sud modérés ou assez forts	Nuageux Vents d'Est à Sud modérés ou assez forts	Beau ou peu nuageux Vents du secteur Est modérés ou assez forts

AVIS AUX FORTS

Golfe du Lion, Baléares	Vents variables (Nord-Est dominant) modérés
Oran	Vents variables d'Est à Ouest par Sud
Alger	Vents des secteurs Est à Sud faibles ou modérés
Bizerte	Vents d'Est à Sud faibles

VENTS EN ALTITUDE

Ouest	Algérie	Nord-Est à Sud-Ouest 5 à 10m
"	Sahara	secteur Sud 6 à 12m
Est	Algérie	Est à Sud 4 à 6m
"	Sahara	secteur Est 5 à 10m

Avis aux Agriculteurs

STATIONS	Altitude en mètres	Observation de 7 heures du Matin: Baromètre réduit à 0 — Mm	Mm	Température — Moyenne	Mm	Vent — Direction	Force	Etat du ciel	Etat du mer	Pluie en 24 heures — Mm	Mm	Plus	Plage 10 le 16 Juin	Plage 10 le 16 Juin	PHÉNOMENES
Nemours	4	60.8	+1.0	22.1	-0.5	calme		nuag.	calme	25	17		8.2	271	
Beni Saf	3														
[illegible]	35														
Mers el Kébir	24	60.7	0.0	21.6	-2.4	NE	1	clair	B belle	28	19		8.0	210	
[illegible]	58	61.0	-0.1	20.1	+0.4	S	1	beau	B belle	28	19		0.1	506	
[illegible]	52	60.0	+1.0	22.2	+1.2	calme		nuag.		30	18		3.0	632	
[illegible]	44	61.1	+1.3	22.1	+3.2	ESE	2	clair		25	17		5.9	652	
[illegible]	44	61.5	+1.5	22.0	+0.8	calme		d	Belle	29	19		1.9	650	
Mahi	44	62.0	+1.6	21.1	-1.4	calme		d		26	17		3.4		
[illegible]	4	62.1	+2.9	20.3	+2.3	W	2	d	B belle	25	18		5.7	732	
[illegible]	4														
[illegible]	4	62.3	+3.4	21.4	+0.4	W	2	clair	Belle	26	18			538	
[illegible]	4	59.4	+2.6	22.4	-0.4	SW	1	B nuag.	B agitée	27	20		3.0	491	
[illegible]	4														
[illegible]	4	61.5	+1.3	23.4	-2.2	NNE	1	Beau		30	16		0.4	268	
[illegible]	4													190	
[illegible]	4	59.2	+0.4	22.0	-2.0	ENE	1	B nuag.		32	14		7.1	354	
[illegible]	4														
[illegible]	4	60.9	"	19.0	"	NE	1	Beau		27	14		7.8	342	
[illegible]	4	"	"	18.2	+0.6	N	1	clair		31	11		0.8	197	
[illegible]	4	60.5	+0.6	21.8	+1.0	S	1	Beau		30	17		2.0	333	
[illegible]	4	60.3	+0.9	22.4	-1.4	NNW	1	B nuag.		33	17		2.4	214	
[illegible]	4	61.6	+1.0	20.6	+2.4	W	1	clair		32	19		0.2		
[illegible]	4	60.3	-0.1	20.5	+3.2	N	1	Beau		27	16		1.4	418	
[illegible]	4														
[illegible]	4	64.0	+2.5	19.0	+1.0	E	1	clair		25	15		25.6	310	
[illegible]	4	61.3	+1.3	20.0	+4.7	E	2	d		22	16		4.1	224	
[illegible]	4	61.1	+1.1	19.1	+1.0	E	1	d		28	16		6.0	685	
[illegible]	4	62.0	+3.1	15.5	-3.7	N	1	d		26	12		45.0	360	
[illegible]	4	62.7	+3.5	16.1	-0.1	NE	2	d		24	11		46.0	336	
[illegible]	4	62.5	+4.0	18.3	+0.3	NE	1	clair		25	12	gttes	14.0	266	17h orage, gouttes
[illegible]	4	62.5	+4.4	16.0	-4.0	WSW	1	d		25	14		6.7		
[illegible]	4	63.2	+3.5	18.7	-2.4	calme		d		29	14		2.2	472	
[illegible]	4	62.5	+4.8	18.8	-3.2	calme		nuag.		29	16	4.0	4.0	288	orage pluie
[illegible]	4														
[illegible]	4	58.2	+0.3	22.3	+2.2	NE	1	nuag.		35	18			165	
[illegible]	4	59.7	0.0	19.7	+1.7	SW	2	couvert		27	19			306	19-20h éclairs au NE
[illegible]	4	58.2	-0.8	21.0	+4.3	ESE	4	B nuag.		27	11	gttes		313	5-6h gouttes
[illegible]	4	61.2	+2.1	16.0	+0.8	N	1	clair		20	12			132	
[illegible]	4	63.3	+3.3	18.9	+1.1	calme		d		27	19			261	
[illegible]	4	62.9	+3.4	22.0	-2.0	ENE	1	B nuag.		32	14				
[illegible]	4														
[illegible]	4	"	"	22.0	-1.5	N	3	clair		33	20			195	
[illegible]	4	57.8	-0.1	25.6	+0.6	NE	2	nuag.		34	22	gtte		89	22h gouttes
[illegible]	4	62.3	+2.3	21.2	-0.5	NNE	1	Beau		31	20			172	
[illegible]	4	61.2	+4.9	27.0	-4.7	NW	3	clair		36	24			142	20h éclairs
[illegible]	4	61.6	+4.7	26.6	-1.0	SE	4	d		37	23			61	
[illegible]	4	"	"	27.2	-0.4	ESE	3	Beau		36	23			71	
[illegible]	4	60.5	+5.4	25.5	-2.6	calme		clair		40	22			197	
[illegible]	4													172	
[illegible]	4	60.3	+4.0	27.2	-0.8	E	3	clair		39	22			48	7-15h vent de sable
[illegible]	4	58.7	+1.9	27.6	+5.5	NE	2	d		38	22				
[illegible]	4	55.2	-1.8	24.9	-1.2	ESE	1	d		37	24				
[illegible]	4	54.9	-1.8	21.6	+0.8	E	2	couvert		38	21				
[illegible]	4	"	"	22.4	-1.9	SSW	1	clair		41	21				
[illegible]	4	59.6	+1.3	27.3	-4.6	NW	1	d		42	23				
[illegible]	4	"	"	34.5	-1.0	WNW	1	d		45	31				17h50 - 18h30 bourrasque de sable
[illegible]	4	"	"	35.7	+0.8	SE	1	d		45	29				
[illegible]	4														
[illegible]	4	61.5	-0.4	19.0	0.0	N	1	couvert							

Stations	Min.	Max.
Paris	23	12
Nice	26	17
Nancy	"	"
Biarritz	"	"
Strasbourg	"	"

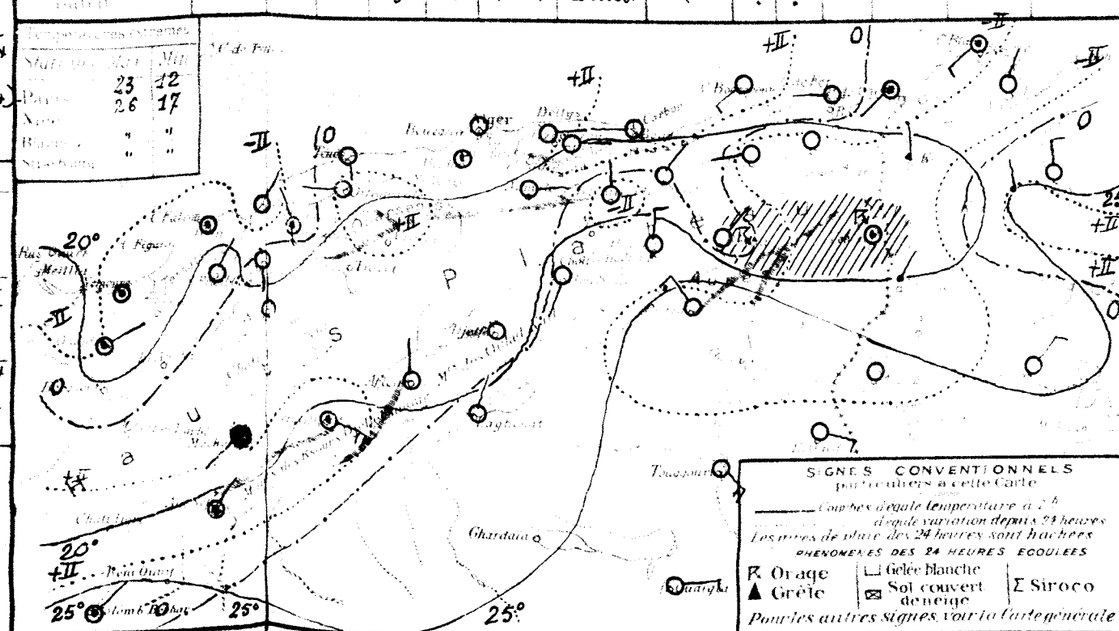

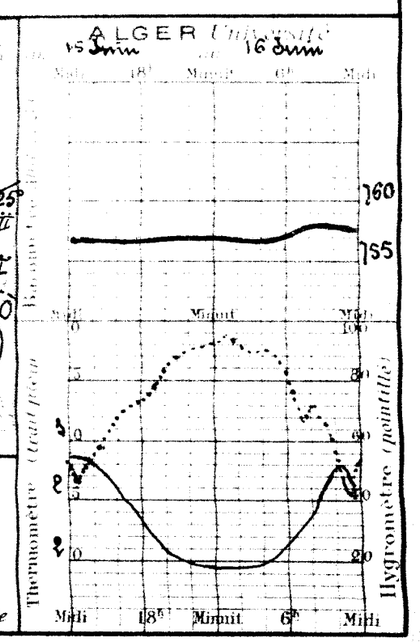

BULLETIN MÉTÉOROLOGIQUE DE L'ALGÉRIE

Mercredi 17 Juin 1925 — 7h. Matin

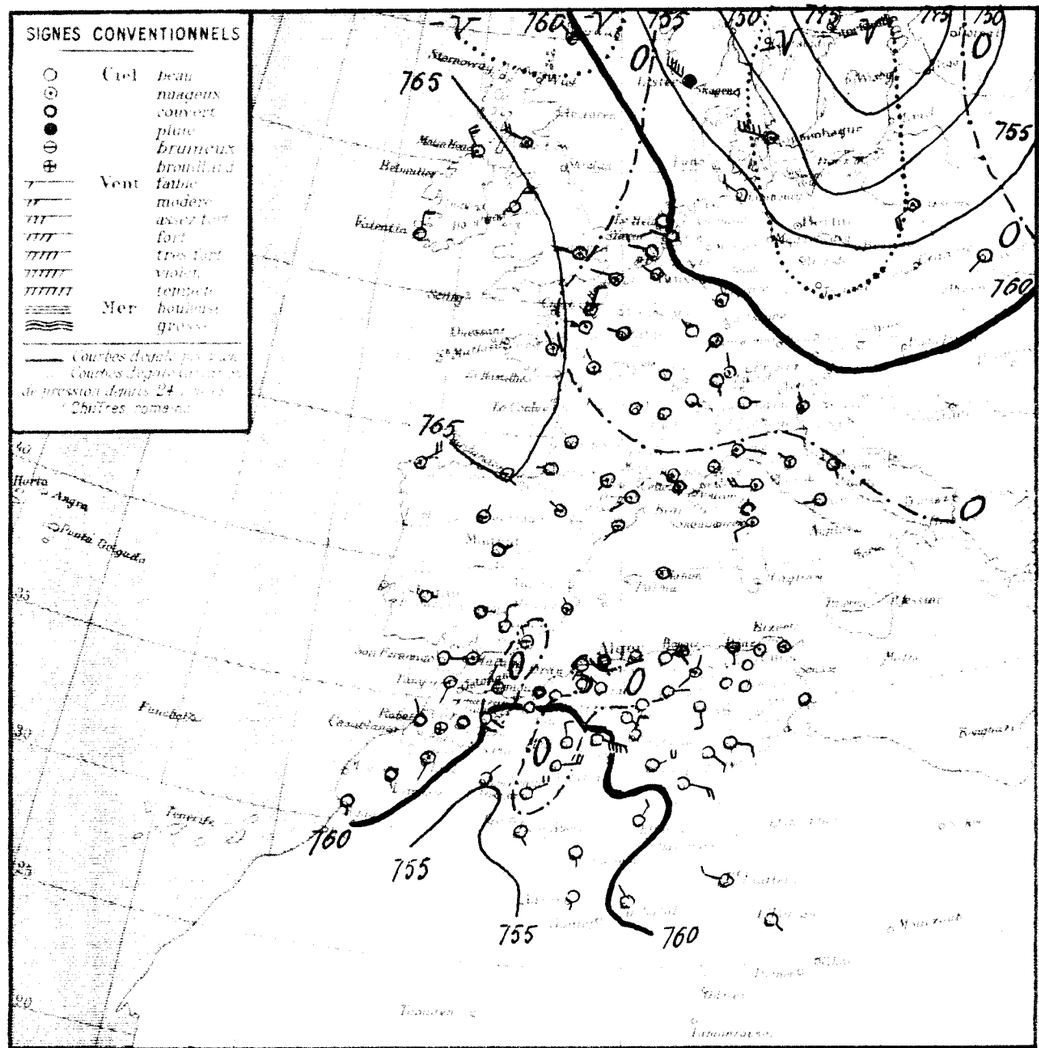

STATIONS	Altitude du baromètre	Baromètre 0° niveau mer — Observ.	Baromètre 0° niveau mer — diff. 24 h.	Température de l'air — Observ.	Température de l'air — diff. 24 h.	Vent Direction Force	État du Ciel	État de la Mer	Durée du soleil — Jours	Durée du soleil — Nuits	Pluie	Pluie 10 à 17 juin	Pluie 10 juin	PHÉNOMÈNES
Nemours		61.3	+0.5	21.5	−0.6	calme	couvert	E Belle	25	18	13	9.5	271	Pluie hier
Beni Saf														
Oran														
Mascara		60.5	−0.2	24.0	+2.4	SW 1	Beau	E Belle	27	21	3.5	11.5	310	16h orage, pluie
Tiaret		61.2	+0.2	22.6	+2.5	SSE 1	couvert	E Belle	26	21		0.1	506	
Blida		59.8	−0.2	25.0	+2.2	calme	nuag.		32	21		5.0	652	
Boufarik		61.3	+0.2	24.2	+2.1	ESE 1	Beau		25	20		5.0	652	
Alger		61.8	+0.2	23.9	+1.9	calme	clair	Belle	27	20		1.0	550	
Marengo		62.4	+0.4	24.5	+2.2	E 2	Beau		31	18		3.4		
Miliana		63.3	+1.2	19.5	−0.8	calme	nuag.	E Belle	25	17		5.7	732	
Philippeville														
Cap de Garde		64.3	+2.0	20.4	−1.0	S 2	brum.	Belle	28	18			538	
Lacalle		"	"	22.2	−0.2	calme	nuag.	agitée	25	18		3.0	491	
Bougie														
Djidjelli		64.2	+2.7	25.0	+1.6	calme	nuag.		30	18		0.4	268	
Sétif		62.8	+1.1	20.0	−2.4	calme	clair	Belle	35	20			190	
Constantine		60.0	+0.8	21.0	−1.0	calme	clair		28	10	8.2	15.3	354	15-18h et 18-7h pluie ; 15-16h orage
Souk Ahras		60.5	−0.4	18.6	−0.4	E 1	clair		28	15	0.6	8.4	342	Pluie la nuit ; 17h30 coup de vent, tonnerre, gouttes
La Calle				21.6	+2.8	SE 1	d		30	11	4.6	5.4	197	20h pluie
Tébessa		60.9	+0.4	22.0	+0.2	calme	d		30	12	14.0	16.0	353	13-14h orage pluie
Biskra		60.7	+0.4	23.7	+1.3	WSW 1	Beau		35	18		2.4	214	
Touggourt		61.4	−0.2	23.8	+3.2	NE 1	Beau		35	22	Ofto	0.2		19h gouttes
Laghouat		61.1	+0.8	22.6	+2.1	NW 1	clair		29	16	17	3.1	418	orage pluie dans la soirée
Djelfa														
Géryville														
Aïn Sefra		64.0	0.0	21.0	+2.0	calme	clair		30	17		25.6	310	
Tlemcen		61.0	−0.3	23.5	+3.5	calme	Beau		25	16		4.1	224	
Nemours		62.1	+1.0	23.2	+4.1	E 1	d		33	18		6.0	625	
Bône													360	
Bône Phare		64.2	+1.5	17.4	+1.3	NNE 2	nuag.		25	14		48.0	236	
Guelma		64.4	+1.9	18.6	+0.3	calme	Beau		27	14		14.0	266	
Souk Arras		64.0	+2.4	19.0	+3.0	W 1	clair		27	15		6.7		
Tébessa		64.4	+1.2	21.7	+3.0	calme	Beau		29	14		2.2	472	
Biskra		64.0	+1.5	21.2	+2.4	calme	clair		27	17		4.0	288	
Touggourt														
Laghouat		57.2	−1.0	22.7	+0.4	E 5	clair		35	20			165	
Djelfa		60.6	+0.9	19.2	−0.5	N 3	d		29	14	3.5	3.5	306	18h orage, pluie
Géryville		59.4	+1.2	20.4	−0.6	ESE 7	d		26	13	8.0	8.0	313	13-14h orage ; pluie
Aïn Sefra		62.0	+0.8	18.0	+2.0	SE 1	d		27	11	5.0	5.0	122	15h30-18h pluie
Tlemcen		63.3	0.0	17.1	−1.8	calme	clair		29	18	9.0	9.0	261	Pluie
Oran		64.7	+1.8	23.4	+1.0	E 2	Beau		31	17				
Mostaganem														
Saïda		-	-	23.5	+1.5	SE 2	clair		34	21			195	
Tiaret		56.7	−0.5	25.6	0.0	ENE 4	clair		36	22			80	
Boghari		64.1	+1.2	20.0	−1.2	NNE 5	d		31	18	Ofto		172	18h gouttes
Médéa		63.7	+2.5	27.0	0.0	S 3	Beau		36	24			122	
Miliana		63.1	+1.5	26.0	−0.6	SE 3	clair		37	23			61	
Alger		"	"	25.6	−1.6	ESE 3	Beau		38	22			71	
Maison Carrée													197	
Dellys		61.7	+0.9	26.0	0.0	ENE 4	clair		36	23			118	
Fort-National		62.3	+2.0	29.0	+2.7	ESE 4	d		32	22			48	
Sétif		59.3	+0.6	27.0	+0.5	NE 3	d		30	21				
Bougie		57.6	+4.4	22.2	−2.7	SSE 1	d		30	21				
Djidjelli		58.3	+3.4	27.2	+2.6	S 1	couvert		40	23				19h30 vent de salle
Philippeville				25.6	+3.2	SSW 1	clair		43	20				
Constantine		61.4	+1.8	27.2	+0.5	NNW 1	d		43	21				
Batna		"	"	32.8	−1.7	WNW 3	d		45	28				
Biskra		"	"	33.0	−2.7	SE 1	d		44	26				
Djelfa														
Laghouat														
Bône		61.5	0.0	18.0	−1.0	NNW 2	couvert	"	"	"				

OBSERVATION DE 7 HEURES DU MATIN

Situation générale et situation en Algérie — La baromètre a baissé à l'Est de l'Europe où s'étend une dépression (Baltique 745mm) - Un autre minimum persiste au Sahara occidental (Bon-Saïd 755mm) - La pression est élevée à l'Ouest des Iles Britanniques et de la France (Valentia 769mm) - En Algérie, ce matin, le ciel est nuageux sur le littoral, beau ailleurs - Les vents sont variables et faibles, le Sud-Est dominant - Les averses orageuses sont tombées hier soir et cette nuit sur la moitié Ouest du réseau. En mer est belle.

Probabilité valable pour le temps qui suit — Jusqu'à Midi : Variations faibles et généralement en hausse Méditerranée - Nord Afrique - En Algérie, beau temps - Vents variables faibles ou modérés (secteur Est dominant) - Température normale.

	ORAN	ALGER	CONSTANTINE
Littoral et Tell	Beau temps Vents variables faibles ou modérés	Beau temps Vents variables faibles ou modérés	Beau temps Vents variables faibles ou modérés
Hauts Plateaux	Beau temps Vents variables faibles ou modérés	Beau temps Vents variables faibles ou modérés	Beau temps Vents variables faibles ou modérés
Sahara	Beau ou peu nuageux Vents du secteur Est modérés	Beau ou peu nuageux Vents du secteur Est modérés	Beau temps Vents du secteur Est modérés

AVIS AUX PORTS	Golfe du Lion	Vents variables faibles ou modérés
	Baléares	
	Oran	Vents variables (secteur Est dominant) faibles ou modérés
	Alger	
	Bizerte	Vents variables faibles ou modérés
VENTS EN ALTITUDE	Ouest Algérie	secteur Est 4 à 6m
	" Sahara	secteur Est 5 à 10m
	Est Algérie	secteur Est 4 à 6m
	" Sahara	secteur Est 5 à 10m

Avis aux Agriculteurs

Températures extrêmes — Stations	Max.	Min.
Paris	25	14
Nice	28	18
Biarritz	"	"
Strasbourg	"	"

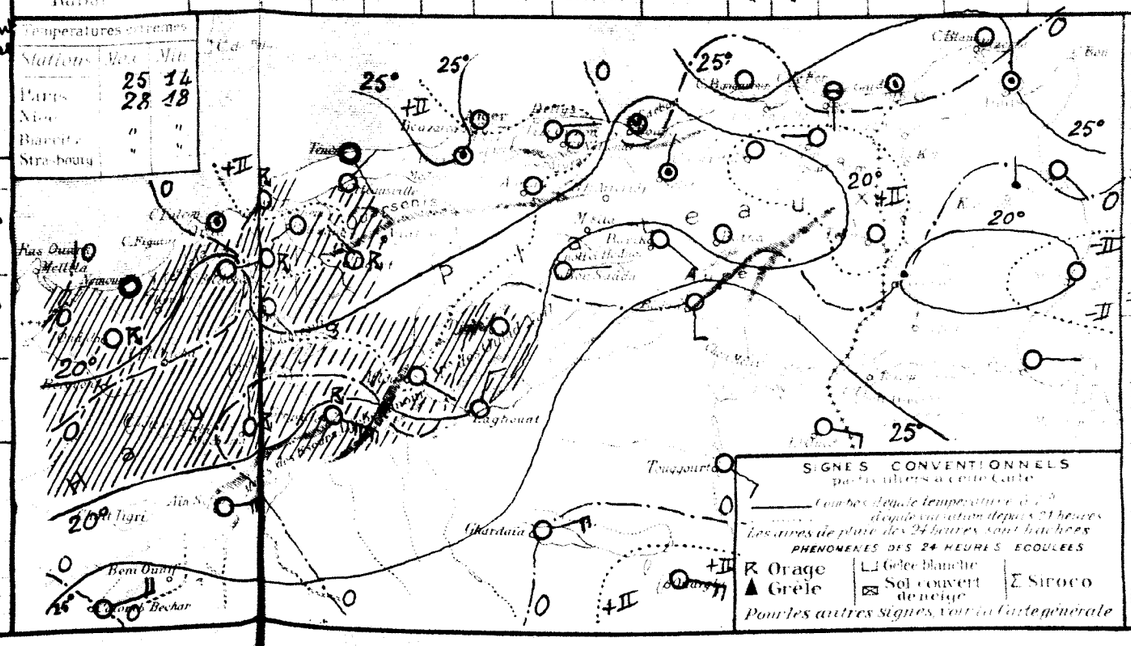

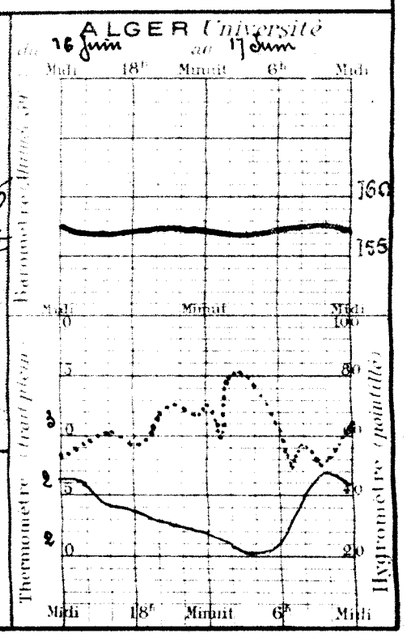

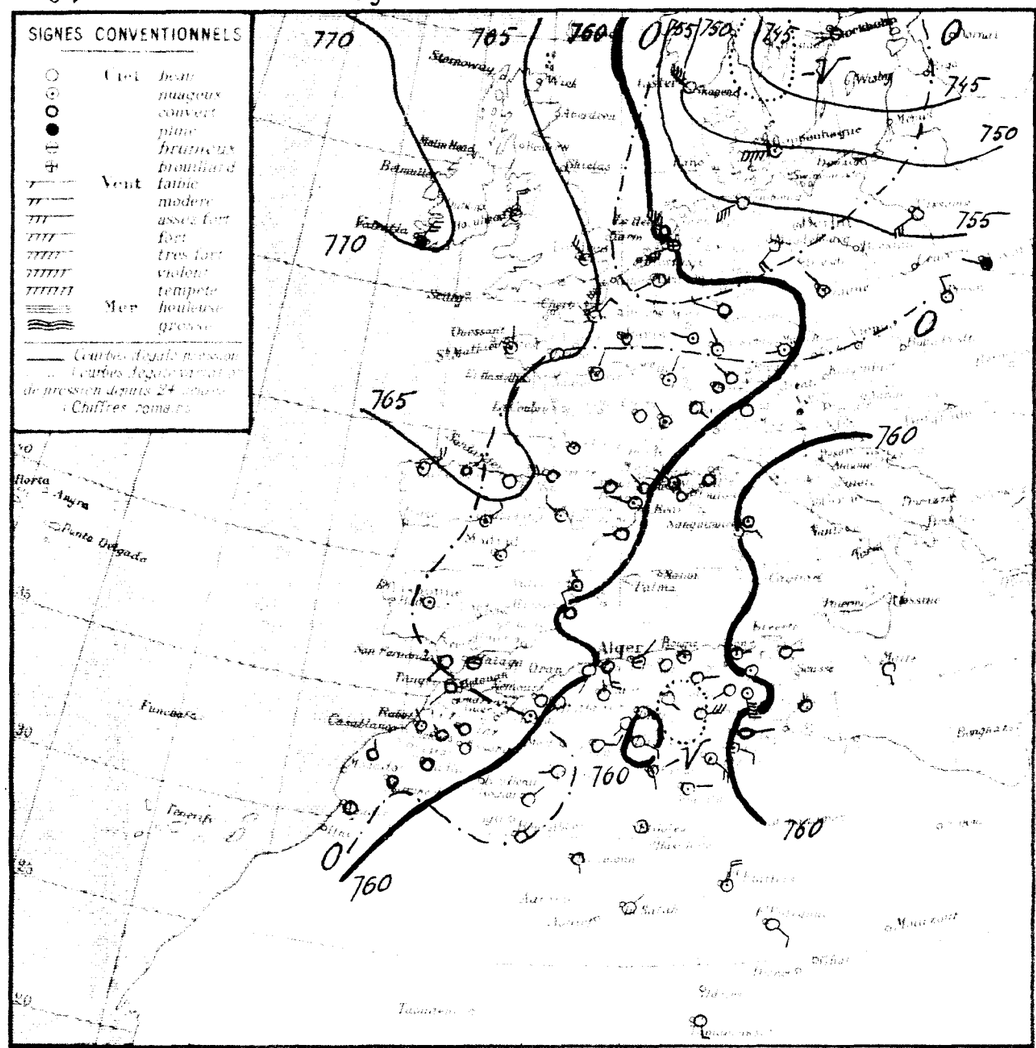

Situation générale et situation en Algérie. La barométre a baissé de la Scandinavie que recourre une dépression (Stockholm 743m/m) au Sahara où s'en tient une autre (El-Goléa 757m/m). La pression est voisine de 760m/m sur le reste de l'Afrique du Nord. Elle est élevée à l'Ouest de l'Europe (Valentia 770m/m).

En Algérie, ce matin, le ciel est humeux sur le littoral, beau ailleurs. Les vents sont variables. Quelques orages avec pluie ont éclaté hier soir et cette nuit en divers points du réseau.

La mer est belle ou agitée.

Probabilité (valable pour le reste du jour) jusqu'à Midi: Situation stationnaire en Afrique du Nord et Méditerranée occidentale. En Algérie, temps beau ou humeux sur le littoral, beau ou peu nuageux ailleurs. Quelques orages, notamment sur la moitié Ouest du réseau. Vents variables faibles ou modérés. Température voisine de la normale.

	ORAN	ALGER	CONSTANTINE
Littoral et Tell	Beau ou humeux (Sauf quelques orages) Vents variables faibles ou modérés	Beau ou humeux (Sauf quelques orages) Vents variables faibles ou modérés	Beau ou humeux Vents du secteur Est faibles ou modérés
Hauts Plateaux	Beau ou peu nuageux (Quelques orages) Vents variables faibles ou modérés	Beau ou peu nuageux (Quelques orages) Vents variables faibles ou modérés	Beau ou peu nuageux Vents du secteur Est faibles ou modérés
Sahara	Beau ou peu nuageux Vents d'entre Est et Sud modérés	Beau ou peu nuageux Vents d'entre Est et Sud modérés	Beau ou peu nuageux Vents d'entre Est et Sud modérés

AVIS AUX PORTS		
	Golfe du Lion, Baléares	Vents de Nord-Ouest faibles ou modérés
	Oran, Alger	Vents variables faibles ou modérés
	Bizerte	Vents du secteur Est faibles ou modérés

VENTS EN ALTITUDE		
Ouest	Algérie	500m secteur Est 4 à 6m, 1000m Sud à Ouest 6 à 10m
"	Sahara	Est à Sud 6 à 10m
Est	Algérie	500m secteur Est 4 à 6m, 1000m Sud à Ouest 6 à 10m
"	Sahara	Est à Sud 6 à 10m

Stations	Altitude en mètres	Baromètre réduit à 0° au niveau de la mer — Hauteur	Variation en 24 heures	Température de l'air — Moyenne	Écart	Vent — Direction	Force	État du Ciel	État de la Mer	Insolation — Durée	Max.	Min.	Pluie en 24 heures	Pluie de 10 à 18 juin	Pluie du 10 au 10 juin	PHÉNOMÈNES
Nemours	1	60.8	-0.5	23.0	+1.5	calme		clair	Belle	25	18		0.0	15.5	271	Pluie la nuit
Beni Saf	1															
Oran	1															
Mostaganem	2	59.7	-0.8	22.0	-2.0	SW 2		Beau	Belle	27	19			11.5	210	
Tiaret	3	59.4	-1.8	22.0	-0.4	S 4		couvert	Belle	33	21		0.1	0.2	506	17-18h pluie
Blida	2	57.9	-1.9	22.2	-3.8	Calme		6 nuag.		34	18		3.2	6.2	632	18h tonnerre grêle; 18h30 et la nuit pluie
Bougie	4	58.5	-2.0	20.4	-3.8	NE 1		nuag.		25	18		Glle	5.9	652	17h40 tonnerre SW; 18h30 gouttes
Alger	3	59.0	-2.8	21.6	-2.3	NE 2		brumeux	Belle	28	20		Glle	1.9	650	17h40 tonnerre; 18h30 grêle; éclaircies soirée
Maison Carrée	4	59.5	-3.1	22.0	-2.3	N 2		nuag.		32	19			3.4		
Cherchell	1	59.2	-4.1	20.7	+1.2	calme		d	Calme	25	18			5.7	732	
Miliana	1															
Médéa	1															
Fort-de-l'Eau	1	60.6	-3.7	21.8	+2.4	E 1		nuag.	Belle	29	19				538	
Cap Caxine	1	-	-	21.8	+0.4	calme		clair	Belle	26	19			3.0	491	
Boufarik	1															
Orléansville	1															
Téniet-el-Had	1	60.7	-3.5	25.2	+0.2	E 1		Beau		30	19			0.4	262	
Teniet	1	59.5	-3.3	20.4	+0.4	N 1		Beau	Agitée	33	20				190	
Djelfa	1	60.6	+0.6	20.0	-1.0	calme		nuag.		29	14		11.5	26.8	354	21-23h orage pluie
Laghouat	2															
Biskra	2															
Touggourt	2															
Sidi Bel Abbès	4	59.9	-0.6	19.2	+0.6	SW 1		Beau		32	17			8.4	342	
Saïda	5	-	-	17.6	-4.0	NW 1		Beau		35	17			5.4	197	
Mascara	5	59.8	-1.1	20.0	-2.0	NW 2		couvert		33	17			16.0	353	
Relizane	2	59.4	-1.3	24.0	+0.3	WSW 3		6 nuag.		39	20			2.4	214	
Mostaganem	2	59.8	-1.6	20.2	-3.0	WSW 1		Beau		39	20		3.0	3.2		16h30-17h30 orage, pluie
Tiaret	5	60.2	-0.9	17.7	-4.9	N 1		d		35	14			3.1	418	
Mecheria	1															
Géryville	1															
Aïn Sefra	1															
Colomb-Béchar	1															
Adrar	1															
Tamanrasset	1															
Oued Zenati	4	59.3	-4.7	24.5	+3.5	S 4		Beau		33	22			25.6	310	Pluie et ce matin sirocco
Sétif	4	56.9	-4.1	25.9	+2.4	Calme		d		29	23			4.1	224	
Aïn Arnat	2	58.1	-4.0	21.9	-1.3	W 1		nuag.		32	18			0.0	685	sirocco
Aïn-Bessem-Bouira	2	58.8	-5.4	26.3	+7.1	S 1		clair		34	17			45.0	360	
Boghari	2	59.4	-4.9	21.1	+3.7	E 2		Beau		29	17			46.0	336	
Boghari	2	59.7	-4.7	21.9	+3.5	WNW 1		clair		33	14			14.0	266	
Médéa	2	59.2	-5.7	23.0	+4.0	WNW 1		Beau		32	19			6.7		
Boghari	2	61.6	-2.9	23.0	+1.3	Calme		d		33	16		0.6	2.8	472	22h orage pluie
Aïn Oussera	2	59.5	-4.5	27.0	+5.2	S 7		nuag.		32	19			4.0	288	
Djelfa	2															
Laghouat	2	57.5	+0.3	20.2	-2.5	W 1		clair		35	15				165	
Biskra	2															
Tébessa	2	58.9	-0.5	16.5	-3.9	E 3		clair		32	11			3.5	306	
Souk-Ahras	4	59.6	-2.4	16.5	-1.5	SW 1		d		27	12			2.0	313	
Bône	1	60.8	-2.5	21.6	+4.5	calme		d		20	22			5.0	132	
Bône-Salud	1	58.8	-5.9	26.2	+4.8	SE 1		d		34	20			9.0	261	
Guelma	4															
Biskra	4	-	-	26.0	+2.5	W 2		clair		45	22				195	
Tamanrasset	1	57.5	+0.2	23.0	-2.6	NE 1		clair		35	17				89	
Tunis	1	61.3	+2.3	22.3	+2.3	ESE 3		Beau		35	19		2.0	2.0	172	Pluie
Tunis	1	58.6	-5.3	33.0	+6.0	E 5		nuag.		37	27				122	
Tunis	1	58.3	-4.3	29.3	+3.3	SE 4		d		38	26				61	
Tunis	1			26.2	+1.2	ESE 3		6 nuag.		30	25				71	
Tunis	1	61.0	-	25.5	-	E 2		couvert		28	24				197	
Tunis	1	58.0	-3.7	29.0	+3.0	S 1		nuag.		40	26				112	
Tunis	1	58.7	-3.6	31.0	+1.1	E 2		d		44	31				48	
Tunis	1	56.8	-2.5	27.2	-0.7	calme		8 nuag.		42	26					
Tunis	1	57.6	0.0	25.4	+1.2	NE 1		clair		30	20					9-19h vent de sable
Tunis	1	57.9	-0.4	22.5	+1.3	S 1		couvert		41	23					
Alger																
Tunis	1	59.4	-2.0	30.0	+2.2	NW 1		Beau		46	31					
Tunis	1	-	-	33.3	+2.5	NNE 4		nuag.		46	31					
Tunis	1	-	-	37.9	+4.9	SE 3		clair		44	27					
Tunis	1															
Tunis	1	-	-	29.3	-	S 3		clair		36	20					
Biskra	1	62.2	+0.7	19.0	+1.0	NNW 1		couvert	-	-	-					

Sahara

Stations	Max.	Min.
Paris	23	9
Nice	27	17
Biarritz		
Strasbourg		

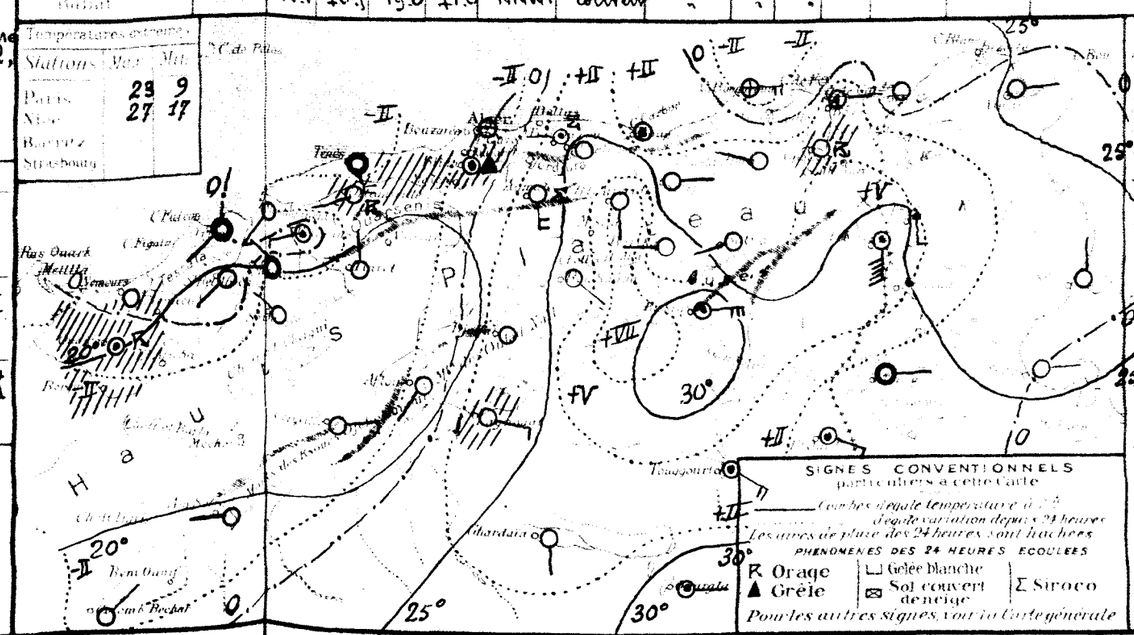

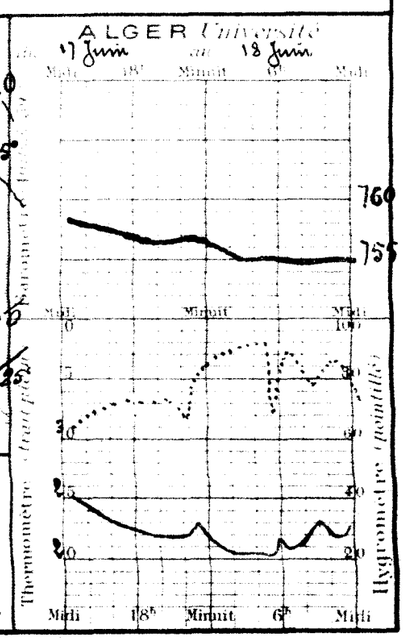

BULLETIN MÉTÉOROLOGIQUE DE L'ALGÉRIE

57e Année N° 170 — Vendredi 19 Juin 1925 — 7h. Matin

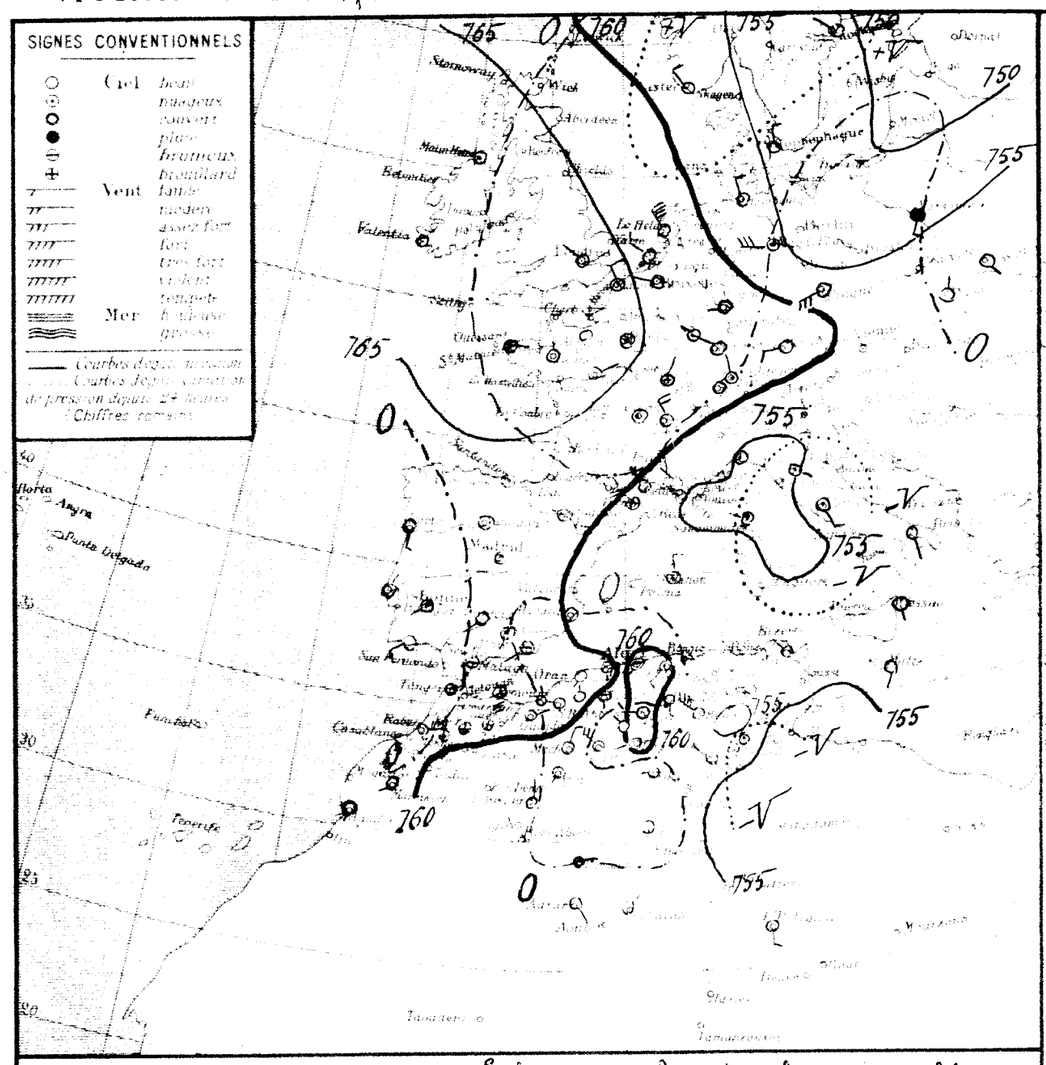
SIGNES CONVENTIONNELS
Ciel
beau
nuageux
couvert
pluie
brumeux
brouillard
Vent
faible
modéré
assez fort
fort
très fort
violent
tempête
Mer
houleuse
grosse
Courbes de pression
Courbes de variation de pression depuis 24 heures
Chiffres romains
Stornoway
Aberdeen
Copenhague
Valentia
Le Havre
Paris
Clermont
Lyon
Marseille
Alger
Oran
Constantine
Biskra
Tunis
Palma
Valencia
Alicante
Malaga
Cadiz
Lisbonne
Porto
Horta
Angra
Ponta Delgada
Funchal
Ténériffe
Las Palmas
Tanger
Casablanca
Mogador
Agadir
Dakar
Bathurst
Freetown
Monrovia
Abidjan
Accra
Lagos
Fernando Po
Libreville
Loanda
Benguela
Mossamedes
Walvis Bay
Cape Town
Port Elizabeth
East London
Durban
Lourenço Marques
Beira
Tananarive
Diego Suarez
Mauritius
Zanzibar
Mombasa
Aden
Djibouti
Massaouah
Khartoum
Port Said
Alexandrie
Le Caire
Assouan
Tripoli
Benghazi
Malte
Athènes
Rhodes
Chypre
Beyrouth
Jérusalem
Bagdad
Bassorah
Téhéran
Bushire
Karachi
Quetta
Simla
Calcutta
Rangoon
Bangkok
Saigon
Hongkong
Canton
Shanghaï
Tientsin
Pékin
Mukden
Vladivostok
Irkoutsk
Omsk
Tashkent
Tiflis
Bakou
Moscou
Kazan
Perm
Archangel
Tromsoe
Bodoe
Reykjavik
Thorshavn
Ponta Delgada
Funchal
Las Palmas
Tenerife
Ile Ste Marie
Ile Maurice
Ile Rodrigues
Ile Ste Hélène
Ile Ste Croix
Ile Ste Lucie
Ile Ste Thomas
Ile Ste Jean
Ile Ste Marie
Ile Ste Pierre
Ile Ste Paul
Ile Ste Anne

Comparaison des minima sous abri et à 10 cm du sol

Stations	Minimum moyen		Minimum extrême			
	sous abri	à 10 cm du sol	sous abri	date	à 10 cm du sol	date
Alger	19.6	19.0	16.9	2	16.0	2
El-Ançor	18.8	17.4	16.0	diverses	13.8	13
Guelma	16.0	13.1	10.6	11	7.2	11
Sidi-bel-Abbès	13.6	12.9	9.4	2	8.8	2

Stations	Minimum moyen		Minimum extrême			
	sous abri	à 10 cm du sol	sous abri	date	à 10 cm du sol	date
Mascara	17.1	15.9	13.0	2	11.6	2
Sétif	16.1	12.2	8.8	11	5.4	11
Tolga	23.1	21.5	18.2	17	16.5	17
Beni-Abbès	27.5	25.9	22.4	4 et 6	20.2	6

Végétation – L'état général du vignoble reste satisfaisant. Les maladies cryptogamiques n'ont apparu qu'en de rares endroits. On signale seulement quelques dégâts occasionnés par le sirocco dans les parties basses du Tell.

A Maillot les oliviers et les figuiers commencent à souffrir de la sécheresse. A Tolga les cultures cotonnières ont eu à souffrir des vents violents du début du mois. A Ard-el-Béida elles ont bel aspect.

Orages et grêle. I° Orages – Département d'Oran – Raschgoun 29, 21h15. Beni Saf 1, 1h25, avec grêle. I. Habibas 14, 23h45. Cap Falcon 1, 1h; 15, 20h. Oran, nuit du 30 au 1er, avec grêle; nuit du 15 au 16. Arzew 1, avec grêle; 14, au NW; 19, au S. Mostaganem 1, 8h. Cap Ivi; nuit du 30 au 1er, avec grêle; 14, 22h40; 25, 23h15. El-Ançor 1, 3h; 15, 19h45, avec grêle. St-Louis 20, 3h. Médroma 20. St-Lucien, nuit du 19 au 20. Franchetti 19, 17h30; 20, 0h30. Oued Taria 19, 16h. Uzés-le-Duc 1, 16h. Prévost Paradol 16 à l'E; 20 au S.E. Pénouane 19; 20, 14h; 21, 12h; 22, 14h. Ain el Hadjar 16, à l'E; 17, au S; 18 au S; 19, 13h30. Saïda 17, vers 12h; 19, vers 14h; nuit du 19 au 20. Tircine 14, avec grêle; 19, 14h, violent. Martinprey 14, 24h, avec grêle. Tiaret 14. Sebdou 12; 16. Frezel 14, 24h; 19, 16h. Méchéria 15, 15h. Mahroum 14. Kreider 15, 16h. El-Gussenkhe 14, 23h25; 15, 15h40; 16, 15h45; 17, 10h35; 19, 12h15.

Département d'Alger – Ténès, nuit du 30 au 1er; 1er avec grêle. Tipasa 1; 26. Castiglione 1, 15h20. Cap Caxine 1. Pointe Pescade 27, 18h. Alger 1, 16h; 26, 0h. Cap-Matifou 1, 4h et 15h, avec grêle; 26. Cap Benzut 1er au SW; 7, au S.E; 19 au S.W. Dellys 19, 18h. Tigzirt 1, 17h30. Bougaréa 1, 1h40; 26, 1h. El-Biar 1, 7h30; 25, 24h. Bordj-Ménaïel 1; 26. Menrad 1, 15h15, avec grêle. Montebello 1, 15h. Ameur-el-Ain 1, 26. El-Affroun 1, 17h. Orba 1, 16h30. Haussonvillers 1, 18h, avec grêle; 8, 6h. Ard-el-Béida 1, 13h; 25, 22h. Oléanville, nuit du 30 au 1er; 1er 13h; nuit du 14 au 15. Molière 14, 21h; 19, 14h. Oued Fodda 1, 13h30. Duperré 1, 14h30; 14, 23h30; 19, 15h. Affreville 1; 19. Miliana 1, 15h; 19, 16h. Hamiz (barrage) 1, 17h. Falestro 1, 17h25; 7, 4h. Tizi-Ouzou 7, 5h20. Fort-National 1, 18h. Michelet 1; 2. Ain Bessem 19, 13h30. Oued Faham 19, 16h. Bouïra 19, 19h. Tablat 13, 21h. Géniet-el-Haad 15, 1h; 19, 15h. Tazaa 15. Sétournaux, nuit du 14 au 15. Boghar 27, 16h avec grêle. Victor-Hugo, nuit du 14 au 15; nuit du 19 au 20. Rechaïga, nuit du 14 au 15. Ain Radja 6 au S; 7 au NW; 15 au S; nuit du 15 au 16; 16; nuit du 16 au 17; 19; 20, 4h et 12h; 22 au S; 25 au N; 26 au NE; 31 au SW. Sidi Aissa; 18, très violent, avec grêle. Ain Kherman 16.

Département de Constantine – Cap Sigli 2. Cap Carbon 2, 19h. Cap Bougaroni 2, 6h. Ain-Fedden 1, 18h. Guenzet 28, 17h. Herrata 17, 17h. Tizi N'Béchar 15, au SW. Tghil Ali 19, 19h. Akbou, nuit du 25 au 26. Sucet 16, 14h, avec grêle. Mila 16, 14h30, avec grêle. Chateaudun 15, 16h; 16, 14h. Oued Athménia 15, 16h. Rouffach 28, 14h25, avec grêle. Constantine 15, 18h; 16, 13h; 29, 15h. Condé Imendou 16, 14h30. Gounod 29, 17h. Souk-Ahras 1, 21h. Bordj bou Arréridj 16, 20h. Bir Kasdali 15, 14h; 16, 14h, avec grêle; 17, 17h. Céret 15, 16h30; 17, 15h30. Eixter 15, 14h; 19, 15h. Coligny 15, 14h30. Sétif 15, 14h30; 16, 15h, avec grêle. Guellal 15; 16; 17. Béhagle 14, 18h. Ampère 17, 15h. Bernelle 17, 14h30. Batna 14, 18h30; 17, 15h, avec grêle. Télergma 15, 16h. Ain Fakoun 15, 17h. Ain Mimoun 17; 18. Khenchela 17, 16h. Sa Meskiana 15, 14h; 16, 15h. Tébessa 15; 16; 17. M'Sila 7, 8h; 16, 19h; 17, 16h.

Sahara – Ain Sefra 14, 0h35; 16, 15h30 (l'orage a été particulièrement violent dans la région de Sfisifa, à 20 km au NW d'Ain Sefra, et a causé de sérieux dégâts aux arbres fruitiers et aux cultures maraîchères). Géryville 15, 17h; 16, 17h (l'orage a été accompagné d'une chute de grêlons énormes qui, dans huit tribus de l'annexe, ont détruit les récoltes sur pied, saccagé les cultures maraîchères et tué des animaux). Aflou 6, 15h30; 15, 18h30, avec grêle; 16, 16h; 17, 15h, avec grêle; 19, 15h. Colomb-Béchar 30, 20h. Tadjemout 17, 18h. Laghouat 15, 18h; 16, 19h; 17, 19h. Oulad Djellal 15; 16, 13h30; nuit du 16 au 17; nuit du 17 au 18. Tolga 16, 9h45 et 13h45. Touggourt 16, 23h30.

II. **Grêle** – Département d'Oran – Tircine 17, 8h. Kreider 17.

Département d'Alger – Hakou Féraoune 1, 16h.

Département de Constantine – Bordj bou Arréridj 16, 13h.

Sahara – Tadjemout 17, 16h.

Séismes – Le 2 : Bir Rabalou 16h35. Aumale 16h40, durée 3 secondes. Beni Ruman 16h27, deux secousses à 4 secondes d'intervalle. Oued Faham 16h15, durée 2 secondes. – Le 7 : Arzew 21h34. – Le 10 : Maillot 11h, forte secousse SW-NE. – Le 28 : Arzew 21h30.

Le Météorologiste : J. Loisel

Le Directeur : A. Lasserre

51e Année N° 172

BULLETIN MÉTÉOROLOGIQUE DE L'ALGÉRIE

Dimanche 21 juin 1925 — 7h. Matin

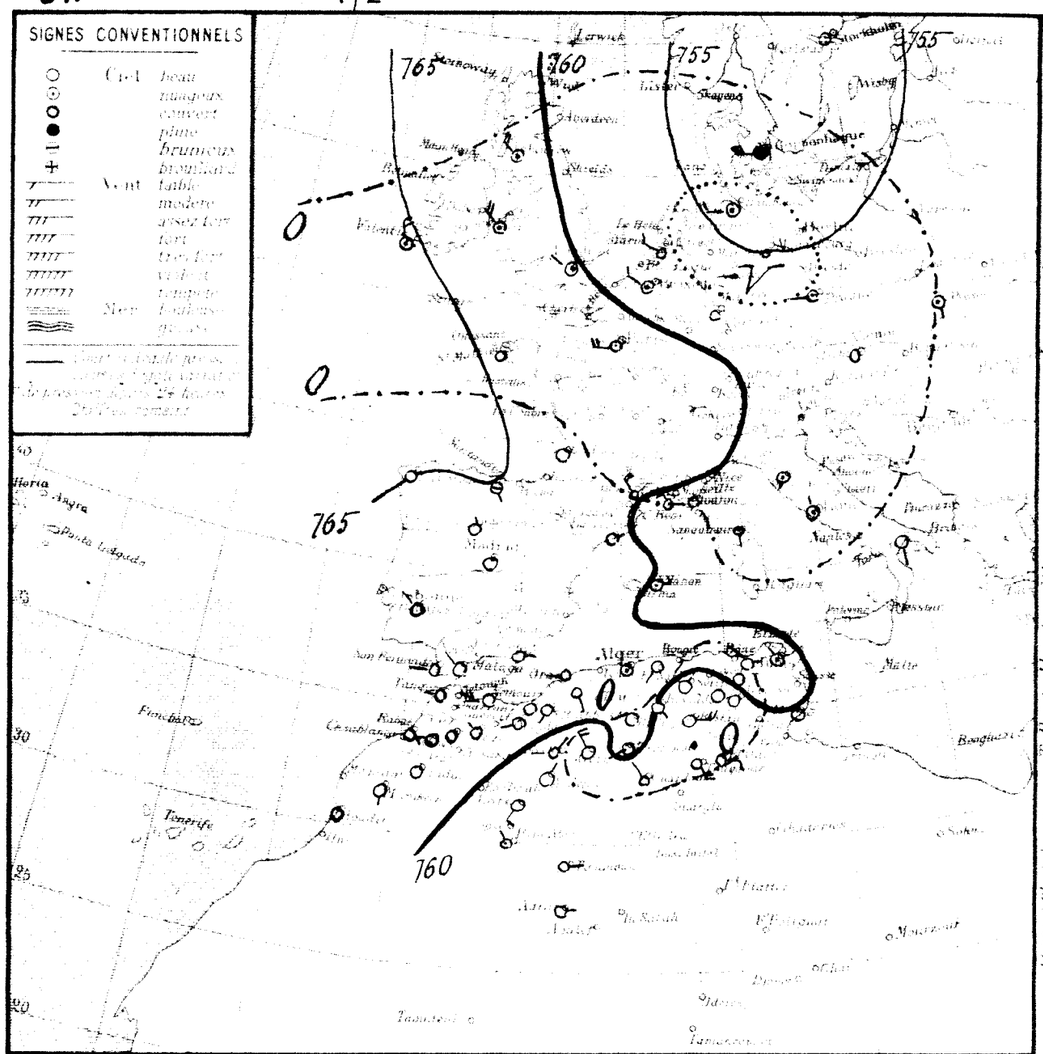

STATIONS	Altitude	Baromètre réduit à 0°	Température de l'air		Vent	État du ciel	État de la Mer	Thermomètre extrêmes		Pluie 24 heures		Pluie depuis 1er Sept.	PHÉNOMÈNES
		OBSERVATION DE 7 HEURES DU MATIN											
		mm								mm		mm	
Tell et Hauts Plateaux													
Nemours		61.3	+0.1	22.1	+0.5	calme	clair	b. belle	24	17			287
Beni Saf													
Oran													
Mostaganem		62.3	+1.7	24.8	+1.0	W 1	clair	b. belle	28	18			222
Tiaret													506
Blida		58.8	+0.6	22.0	+1.0	calme	beau		31	18			638
Berrouaghia		61.3	+0.7	19.7	-0.3	W 1	clair		27	18			658
Alger		61.7	+0.6	22.6	+1.0	calme	nuag.x	b. belle	28	19			658
Maison Carrée		62.2	+0.6	23.3	+2.5	SW 1	beau		36	16			
Boufarik		62.1	+0.7	20.0	+1.0	E 2	nuag.x	belle	25	18			758
Philippeville													
Cap de Garde		60.8	-0.5	25.6	+4.6	NE 1	clair	houle	30	17			538
La Calle		58.7	0.0	24.8	+2.1	E 1	clair	P. agit	27	20			494
Bizerte													
Tunis		60.6	+1.2	25.8	+1.4	WNW 1	nuag.x		30				268
Sfax		59.8	+2.5	21.2	-1.8	calme	clair	agitée	34	21			190
Gafsa		61.8	+1.0	21.0	0.0	WSW 1	d		29	15			381
Tlemcen													
Sidi Bel Abbès		61.7	+1.1	20.0	0.0	SW 1	clair		28	14			350
Saïda				20.2	+2.0	NE 1	d		34	16			208
Mascara		59.6	-0.2	19.8	+0.6	NW 1	d		30	17			360
Relizane		61.6	+0.2	24.0	+0.4	SSE 2	d		33	17			216
Orléansville													
Tiaret													421
Vialar													
Médéa													
Aumale													336
Fort National													928
Tizi Ouzou		61.3	+0.3	22.2	+2.7	SW 2	Beau		30	17			691
Bordj Bou Arréridj		60.4	+0.6	22.7	-0.1	calme	d		33	17			405
Sétif		59.4	-2.1	20.4	+5.4	NE 2	d		29	15			328
Batna		58.9	-1.4	23.4	+3.2	calme	clair		32	15			280
Constantine		59.8	-1.2	24.0	+5.0	W 1	clair		30	17			
Guelma		61.6	-0.3	23.1	+3.3	calme	d		31	18			375
Tébessa		59.9	-1.8	23.2	+3.8	calme	clair		32	16			398
Sahara													
El Arichia													
Ain Sefra		58.1	+0.7	25.6	+3.7	NE 1	clair		37	13			165
Moghrar		60.5	+1.3	24.8	+0.8	NE 2	d		34	18			310
Géryville		58.1	-0.5	23.1	+2.8	WNW 4	clair		32	17			321
Aflou		58.1	0.0	10.0	+1.5	N 1	d		32	15			131
Djelfa		61.9	+0.1	21.8	+2.8	calme	clair		32	22			276
Bou Saada		60.8	+0.1	26.6	+0.6	SE 1	d		34	20			
M'sila													
Biskra		"	"	25.7	+3.7	SE 3	clair		37	22			195
Colomb Béchar		58.2	+0.3	26.6	+3.3	SW 3	Beau		39	21			89
Laghouat		61.6	-0.4	23.8	+1.4	WSW 1	clair		35	22			175
Biskra		58.6	-1.3	29.0	+0.7	E 4	clair		38	25			182
Touggourt		59.8	-0.1	25.8	-3.0	SE 4	d		38	23			61
El Oued		"	"	26.8	-2.4	E 3	d		39	23			71
Tozeur													107
Ghardaïa		59.0	-0.2	28.0	+1.0	NNW 2	clair		41	23			112
Ouargla													48
El Goléa													
Beni Abbès		56.7	-1.4	27.5	+1.4	SW 1	clair		42	26			
Timimoun		54.5	-3.0	32.0	+3.2	E 1	nuag.x		44	25			
Adrar													
In Salah													
El Goléa													
El Biodh													
Beni Ounif		56.7	-1.4	27.5	+1.4	SW 1	clair		42	26			
Tindouf		54.5	-3.0	32.0	+3.2	E 1	nuag.x		44	25			
Djanet													
Tamanrasset													
Rabat		63.9	+1.6	19.0	-1.0	ESE 1	couvert	"	"	"			

PHÉNOMÈNES

15-16h vent de salle

10-20h vent de salle

Situation générale et situation en Algérie. Le baromètre a baissé sur l'Europe centrale et sur l'est de l'Algérie. Les dépressions se tiennent sur la Scandinavie (Copenhague 758m/m) - l'Italie (Florence 757m/m) - et le Sahara (Géryville 758m/m) - La pression est élevée sur l'Océan Atlantique (Valentia 766m/m) -

En Algérie, ce matin, le ciel est clair et les vents variables.

La mer est belle ou peu agitée.

Probabilité (valable pour le lendemain). Jusqu'à Midi : Variations barométriques faibles et irrégulières - Afrique du Nord - Baisse Nord bassin méditerranéen. En Algérie, temps beau ou peu nuageux - Vents variables (secteur Ouest dominant) faibles ou modérés - Température normale.

	ORAN	ALGER	CONSTANTINE
Littoral et Tell	Beau ou peu nuageux Vents variables faibles	Beau ou peu nuageux Vents variables faibles	Beau ou peu nuageux Vents variables faibles
Hauts Plateaux	Beau ou peu nuageux Vents variables faibles	Beau ou peu nuageux Vents variables faibles	Beau ou peu nuageux Vents variables faibles
Sahara	Beau ou peu nuageux Vents d'entre Nord et Est faibles ou modérés	Beau ou peu nuageux Vents d'entre Nord et Est faibles ou modérés	Beau temps Vents d'entre Nord et Est faibles ou modérés

Stations	Max	Min
Paris	23	10
Nice	27	18
Biarritz	"	"
Strasbourg	"	"

AVIS AUX PORTS
- Golfe du Lion : Vents de Nord-Ouest modérés ou assez forts
- Baléares : Vents variables faibles ou modérés
- Oran, Alger, Bizerte : Vents variables (secteur Ouest dominant) faibles ou modérés

VENTS EN ALTITUDE
- Ouest Algérie : secteur Ouest 5 à 10m
- " Sahara : d'entre Nord et Est 5 à 10m
- Est Algérie : secteur Ouest 5 à 10m
- " Sahara : d'entre Nord et Est 5 à 10m

Avis aux Agriculteurs

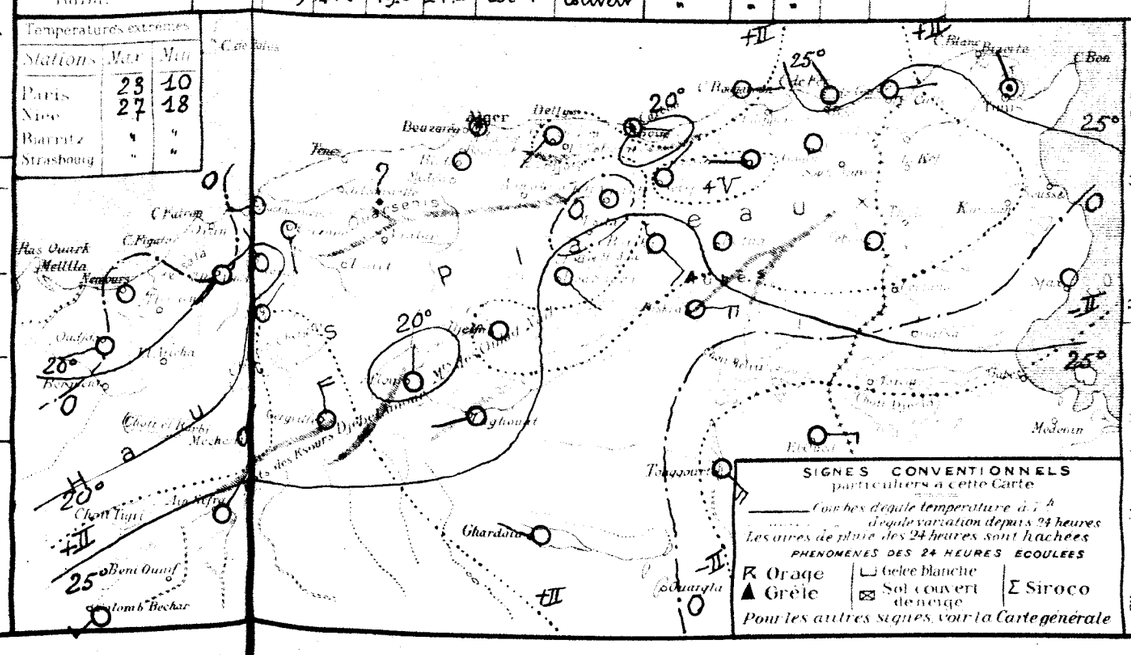
Alger
Biskra
Ghardaïa
Tamanrasset
Colomb Béchar
Beni Ounif
Tindouf
Mellila
Nemours
Oudjda
Biskra
Ouargla
Tamanrasset
Colomb Béchar
Beni Ounif
Tindouf
Bône
Bône
Alger
Biskra
Ghardaïa
Ouargla
Tamanrasset
Colomb Béchar
Beni Ounif
Tindouf
Oudjda
Nemours
Mellila

BULLETIN MÉTÉOROLOGIQUE DE L'ALGÉRIE

Année N° 173 — Lundi 22 Juin 1925 — 7h. Matin

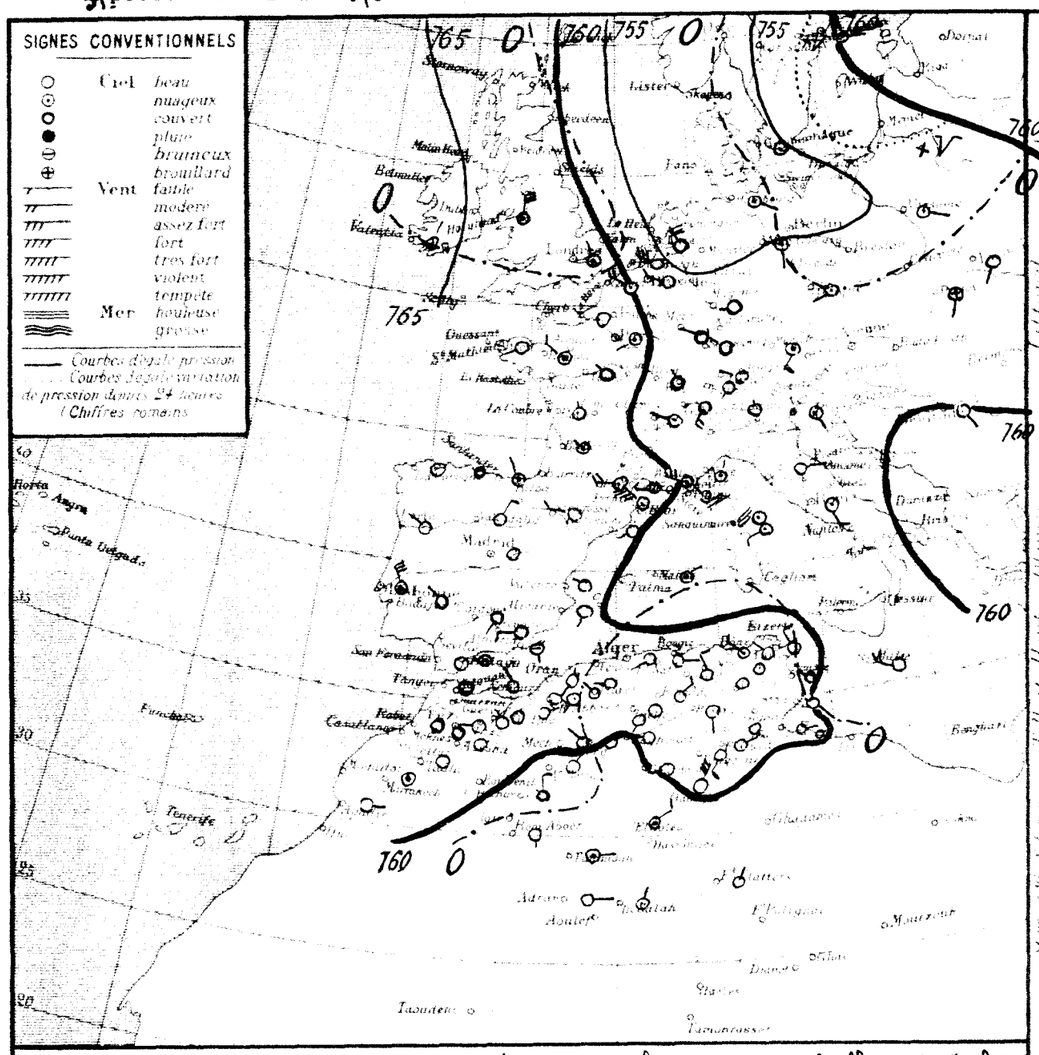

Stations	Altitude en mètres	Observation de 7 heures du matin: Pression réduite au niveau de la mer, observée	diff. en 24h	Température de l'air, observée	diff. en 24h	Vent: direction et force	État du ciel	État de la mer	Dans les 24 heures: Température extrême, max	min	Pluie en millimètres	Pluie du 1er Sept. au 22 Juin	Pluie du 1er Sept. au 20 Juin	PHÉNOMÈNES
Nemours		61.6	+0.3	21.4	-0.3	ESE 1	clair	Belle	25	16			257	
Bou Saâdi														
Oran														
Mostaganem		61.8	-0.5	24.0	-0.2	NE 1	clair		28	17			222	
Tiaret													506	
Blida	262	60.2	+1.4	22.0	0.0	calme	nuageux		30	19			638	
Bou Saada	444	61.3	0.0	20.5	+0.3	W 1	clair		26	16			658	
Alger	59	62.2	+0.5	21.0	-1.5	WNW 2	d	Belle	30	18			652	
Maison Carrée	48	-	-	23.3	0.0	calme	d		27	16				
Fort-National	1	62.1	0.0	20.5	+0.5	E 1	d	Belle	26	18			758	
Philippeville	17													
Cap de Garde	10	61.4	+0.6	23.2	-2.4	NW 3	nuageux	Agitée	30	18			538	
Lac Tonga	10	-	-	23.0	-1.5	NW 1	clair	Belle	27	18			494	
Bizerte														
Tunis	4	60.5	-0.1	23.6	-2.2	NNW 3	beau		29	19			268	
Sfax	2	58.9	-0.9	23.0	+1.5	N 1	clair	Agitée	32	23			190	
Gabès	4	61.6	-0.2	22.0	+1.0	ENE 1	clair		32	13			381	
Zarzis	8													
Tripoli	81													
Malte	91	61.7	0.0	17.2	-2.2	SW 1	clair		22	12			350	
Pantelleria	7	-	-	19.6	-0.6	NE 1	d		24	14			208	
Messina	54	59.7	+0.1	20.0	+0.2	NW 1	d		30	15			369	
Palermo	24	61.8	+0.2	22.6	-1.4	W 1	d		33	16			216	
Trapani	14													
Lampedusa	1	61.7	-	20.6	-	N 1	clair		28	15			421	
Cagliari	4													
Sassari	225													
Ajaccio	5													
Corte	486													
Nice	4	62.1	-	20.2	-	N 1	clair		21	16			336	
Pont National	142	61.2		17.8		E 2	d		25	16			828	
Puy de Dôme	1465	61.7	+0.4	20.5	-1.7	E 1	brouillard		31	16			691	
Besançon	315	61.4	+1.0	20.0	-2.7	calme	clair		35	16			485	
Lyon	170	60.5	+1.4	18.3	-2.1	NNW 3	beau		29	13			382	
Bourges	161	61.4	+2.5	18.9	-4.5	calme	clair		37	12	Glace		280	18h orage, grêle
Clermont-Ferrand	398	61.2	+2.0	20.0	-4.0	WNW 1	d		29	15				
Le Puy	833	62.6	+1.0	20.7	-2.4	calme	d		31	15			475	
Limoges	402	62.8	+2.9	15.5	-7.4	calme	d		33	15			292	tonnerre lointain, pluie
Angoulême	127													
Bordeaux	47	61.0	-0.2	24.6	-1.0	NE 1	beau		34	15			165	
Montauban	84	60.8	-0.3	21.0	+0.3	NW 2	clair		31	18			310	
Toulouse	152	59.6	+1.5	19.0	-4.3	ENE 1	d		31	12			321	
Perpignan	42	61.1	+3.0	19.0	0.0	SW 1	d		31	12			137	
Ajaccio	4	61.6	-0.3	18.0	-2.9	calme	d		32	-			270	
Bou Saada	459	62.4	+1.6	24.4	-2.2	NE 3	beau		35	20				
Mascara	470													
Biskra	144	-	-	22.0	-3.7	N 2	clair		36	20			195	
Géryville	1081	57.8	-0.4	27.2	+1.1	N 3	couvert		41	23			89	
Laghouat	751	62.2	+1.6	21.3	-1.9	W 1	clair		34	20			174	
Biskra	125	60.0	+2.3	27.0	-2.0	S 2	beau		39	25			122	
Touggourt	69	61.2	+1.4	25.6	-0.3	SW 2	clair		39	22			61	
El Oued	70	-	-	26.2	0.0	ENE 3	beau		39	22			71	
Tuggurt	56	60.8		19.3	-	calme	couvert		29	20			197	
Ghardaïa	396	60.8	+1.8	29.0	+1.0	W 1	beau		44	25			112	
Ouargla	127	60.7	-0.3	29.0	+0.4	NE 5	clair		44	25			48	
El Goléa	394	56.3	-1.3	30.1	0.0	NE 3	d		45	27				
Beni Abbès	502	57.0	+0.3	29.6	+2.0	S 1	d		44	20				
Timimoun	244	57.9	+3.4	29.8	-2.3	E 1	nuageux		44	22				
Adrar		-	-	29.0	+0.1	E 2	clair		47	23				
In Salah														
In Ezzah														
Fort Flatters														
Fort Polignac														
Djanet														
Tamanrasset														
Rabat		63.3	-0.6	19.0	0.0	calme	couvert		-	-				

Situation générale et situation en Algérie — Variations barométriques faibles et irrégulières depuis 24h: pressions élevées: océan Atlantique (Valentia 766mm); voisines de 762-763mm en Afrique du Nord. Dépressions: Scandinavie - Europe centrale (Hamburg 755mm) - Nord Méditerranée (Antilles 755mm) - Sahara (El Goléa 757mm).
En Algérie, le ciel est clair et les vents variables. La mer est houleuse aux îles du levant et en Corse, belle ou agitée ailleurs.

Probabilité (valable pour la température) — Jusqu'à Midi: Variations barométriques faibles: Bassin méditerranéen - Nord Afrique, En baisse Sahara occidental. En Algérie, temps beau ou peu nuageux - Vents variables faibles - Température normale

	ORAN	ALGER	CONSTANTINE
Littoral et Tell	Beau ou peu nuageux. Vents variables faibles	Beau ou peu nuageux. Vents variables faibles	Beau ou peu nuageux. Vents variables faibles
Hauts Plateaux	Nuageux. Vents variables faibles ou modérés	Beau ou peu nuageux. Vents variables faibles ou modérés	Beau ou peu nuageux. Vents variables faibles ou modérés
Sahara	Nuageux. Vents du secteur Est modérés ou assez forts	Beau ou peu nuageux. Vents du secteur Est modérés	Beau temps. Vents du secteur Est modérés

AVIS AUX PORTS

- Golfe du Lion: Vents de Nord-ouest assez forts à modérés
- Baléares: Vents du secteur Nord modérés
- Oran, Alger: Vents variables faibles
- Bizerte: Vents du secteur Ouest faibles ou modérés

VENTS EN ALTITUDE

- Ouest Algérie: Ouest à Sud-Ouest 3 à 4
- " Sahara: Est à Sud 6 à 10
- Est Algérie: Ouest à Sud-ouest 3 à 6
- " Sahara: secteur Est 4 à 8

Avis aux Agriculteurs

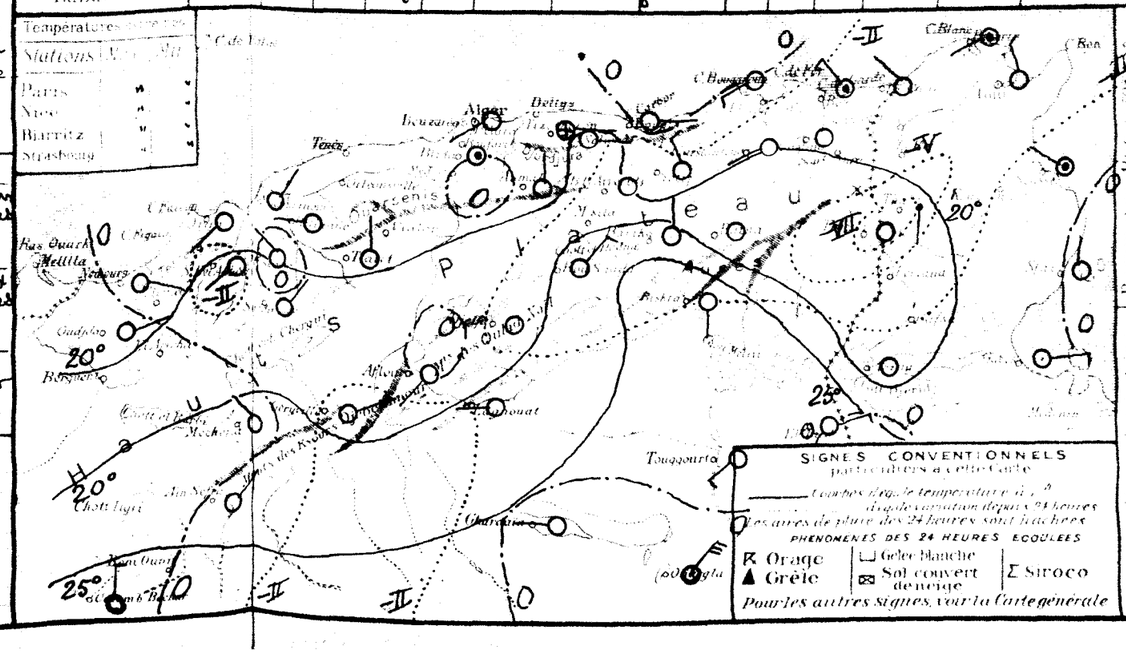

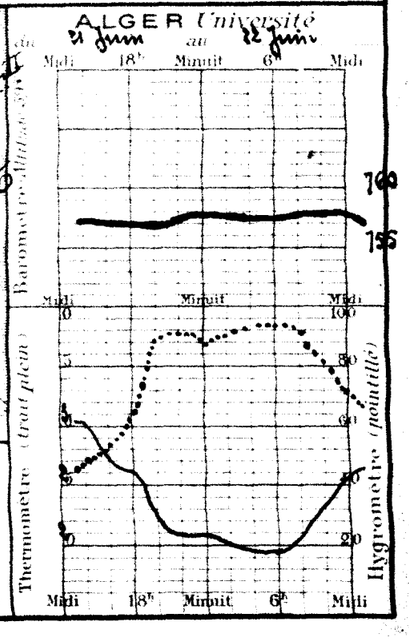

Année N° 174

BULLETIN MÉTÉOROLOGIQUE DE L'ALGÉRIE

Mardi 23 Juin 1925 — 7h. Matin

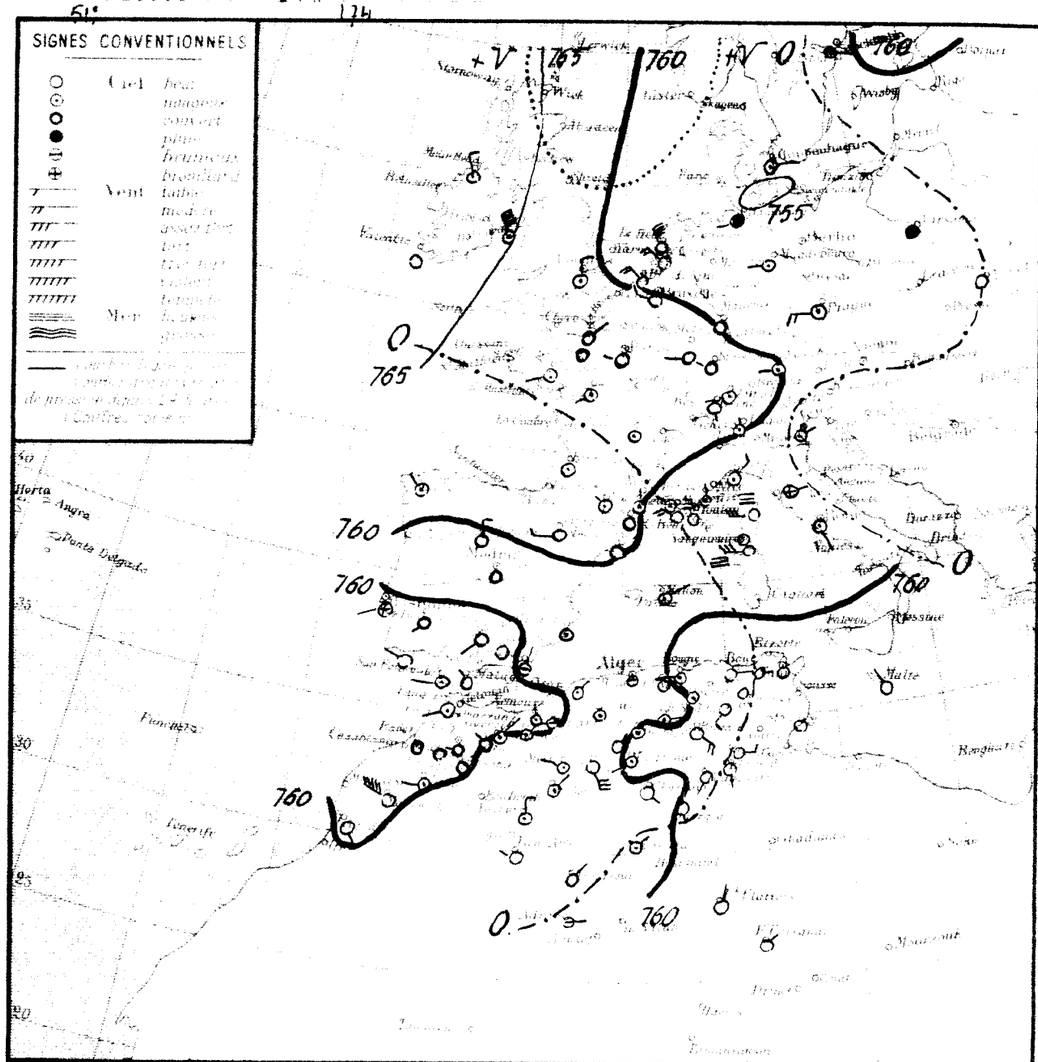
SIGNES CONVENTIONNELS
Ciel
Vent
Mer
Alger
Bône
Oran
Biskra
Tunis
Malte
Palma
Minorque
Majorque
Iberia
Porto Santo
Porto Delgado
Ténériffe
Canaries
Madère
Gibraltar
Cadix
Malaga
Almeria
Carthagène
Valence
Barcelone
Marseille
Nice
Rome
Naples
Palermo
Cagliari
Corse
Sardaigne
Sicile
Malte
Tripoli
Bengasi
Tobruk
Alexandrie
Le Caire
Port Said
Suez
Tanger
Casablanca
Mogador
Dakar
Bordeaux
Lisbonne
Brest
Paris
Strasbourg
Genève
Zurich
Munich
Vienne
Budapest
Prague
Berlin
Francfort
Hambourg
Copenhague
Stockholm
Helsingfors
Pétersbourg
Moscou
Varsovie
Cracovie
Kiev
Odessa
Constantinople
Athènes
Salonique
Smyrne
Beyrouth
Jérusalem
Bagdad
Téhéran
Tiflis
Bakou
Tashkent
Samarkand
Orenbourg
Kazan
Perm
Tobolsk
Irkoutsk
Yakutsk
Vladivostok
Pékin
Tokio
Osaka
Hongkong
Calcutta
Bombay
Madras
Colombo
Rangoon
Singapour
Batavia
Manille
Port Darwin
Port Nelson
Wellington
Sydney
Melbourne
Adelaïde
Perth
Port Louis
Tananarive
Zanzibar
Mombasa
Le Caire
Khartoum
Massaouah
Addis Abeba
Tripoli
Bengasi
Tunis
Alger
Oran
Biskra
Tamanrasset
Ouargla
Bône
Constantine
Sétif
Tiaret
Laghouat
Ghardaïa
Tindouf
Bechar
Adrar
Tamanrasset
Ouargla
Biskra
Tuggurt

51e Année N° 175

BULLETIN MÉTÉOROLOGIQUE DE L'ALGERIE

Mercredi 24 Juin 1925 — 7h. Matin

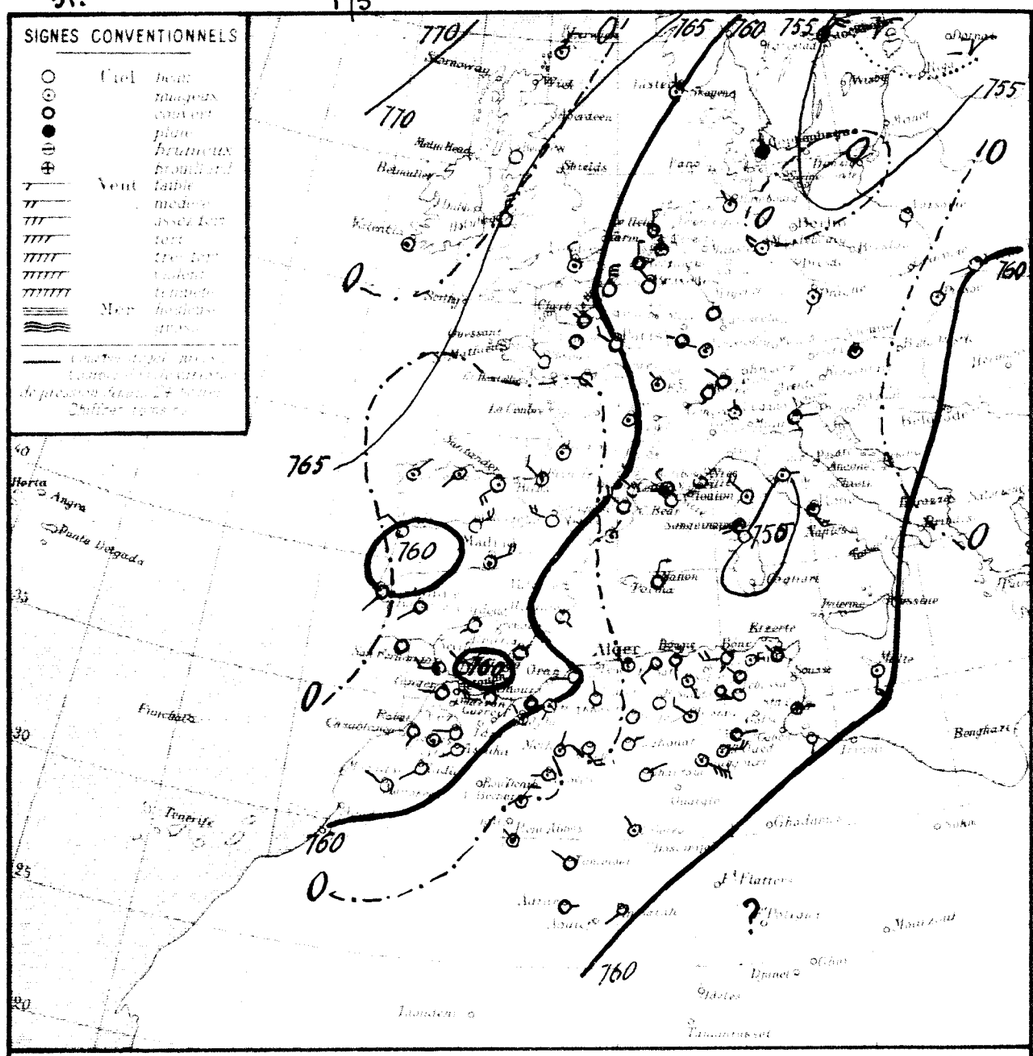
SIGNES CONVENTIONNELS
Ciel
Vent
Mer
Alger
Oran
Constantine
Biskra
Tunis
Malaga
Tenerife
Horta
Angra
Ponta Delgada
Gibraltar
Palma
Marseille
Nice
Ajaccio
Cagliari
Palermo
Malte
Bône
Bougie
Philippeville
Tlemcen
Mascara
Laghouat
Touggourt
Ghardaïa
Tamanrasset
Djanet
Bordj Omar Driss
Fort Lamy
Dakar
Bathurst
Freetown
Monrovia
Accra
Lagos
Libreville
Loanda
Mossamedes
Cape Town
Port Elizabeth
Durban
Lourenço Marques
Beira
Tananarive
Diego Suarez
Port Louis
Zanzibar
Mombasa
Aden
Socotra
Massaouah
Khartoum
Port Said
Alexandrie
Le Caire
Assouan
Wadi Halfa
Suez
Jérusalem
Beyrouth
Damas
Alep
Bagdad
Bassora
Téhéran
Bushire
Karachi
Quetta
Simla
Calcutta
Rangoon
Bangkok
Saigon
Hanoi
Canton
Hongkong
Shanghaï
Tientsin
Pékin
Mukden
Port Arthur
Vladivostok
Nagasaki
Kagoshima
Tokio
Osaka
Kobe
Nagoya
Yokohama
Hakodate
Sitka
Honolulu
Midway
Manille
Iquique
Valparaiso
Santiago
Buenos Aires
Montevideo
Rio de Janeiro
Pernambuco
Fernando Noronha
Bahia
Manaos
Belem
Cayenne
Paramaribo
Georgetown
Port of Spain
Kingston
Port au Prince
Santo Domingo
San Juan
Nassau
Havana
Key West
New Orleans
Galveston
Vera Cruz
Mexico
San Francisco
Los Angeles
San Diego
Portland
Seattle
Vancouver
Victoria
Winnipeg
Saint Paul
Chicago
Detroit
Cleveland
Pittsburgh
Washington
New York
Boston
Halifax
Quebec
Montreal
Ottawa
Toronto
Port Arthur
Moose Factory
Fort Simpson
Dawson
Nome
Point Barrow
Reykjavik
Jan Mayen
Spitzberg
Tromsoe
Hammerfest
Archangel
Moscou
Kazan
Samara
Astrakan
Tiflis
Bakou
Kiev
Odessa
Varsovie
Cracovie
Budapest
Vienne
Munich
Francfort
Berlin
Hambourg
Copenhague
Christiania
Stockholm
Helsingfors
Riga
Pétersbourg
Lisbonne
Madrid
Paris
Bordeaux
Brest
Clermont
Lyon
Nancy
Strasbourg
Genève
Zurich
Bâle
Milan
Turin
Rome
Naples
Palermo
Malte
Athènes
Salonique
Constantinople
Smyrne
Alexandrie
Le Caire
Tripoli
Bône

BULLETIN MÉTÉOROLOGIQUE DE L'ALGÉRIE

Jeudi 25 Juin 1925 — 7 h. Matin

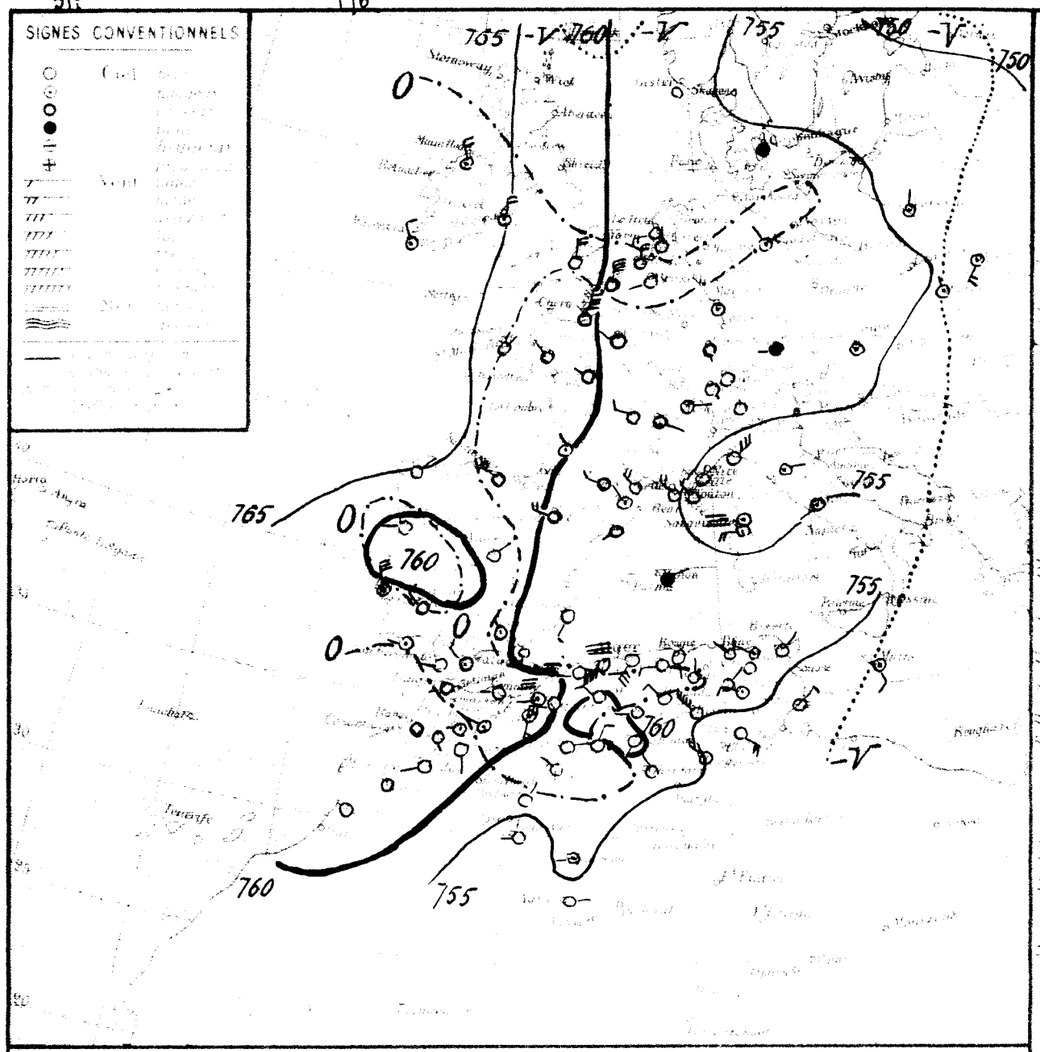

Stations	Observation de 7 heures du Matin: Baromètre réduit à 0°	Température	Température minima	Température maxima	Vent: Direction	Vent: Force	Ciel	Mer	Pluie 24 heures	Pluie depuis le 1er Sept.	Pluie depuis le 20 Juin	Pluie depuis le 25 Juin	Pluie depuis le 20 Juin	Phénomènes
Ajaccio	61.1	-0.4	20.9	-0.9	W	1	8 nuag.	Bagitée	23	16			287	
Bône	59.6	-0.7	21.6	-1.4	W	3	clair	Agitée	28	19		16.0	222	Pluie du 23 (16h)
Bougie													506	
Constantine													658	
Philippeville	57.3	-1.1	20.3	-0.9	SW	2	clair		24	17			658	
Sétif	57.8	-0.8	22.5	-0.7	SW	5	d	Belle	27	19			652	
Tlemcen	58.2	-1.1	23.5	-2.4	SW	2	Beau		29	17				
Alger	58.4	-0.5	19.0	-2.5	S	2	clair	E. Belle	25	18		1.0	758	
Biskra	57.3	-0.6	24.7	+3.3	NW	2	clair	Belle	31	18			538	
Oran	"	"	23.8	-2.9	WNW	3	nuag.	Agitée	29	20	9.0	9.0	494	16h orage pluie ; 11-15h et 19h gouttes
Laghouat	56.5	-0.9	24.0	-6.4	NE	2	Beau		35	21	0.1	0.1	262	Pluie la nuit
Batna	55.4	-4.3	24.6	-1.0	NE	3	d	Agitée	29	24			190	
Biskra	61.0	+0.9	18.0	-2.0	SSW	4	nuag.		25	11			381	
Bougie	60.3	+0.9	17.0	-1.4	W	5	Beau		24	12			350	
Constantine	"	"	15.0	-5.6	W	1	clair		32	12			202	
Djelfa	58.5	+0.2	16.2	-4.8	NW	1	Beau		27	14			369	
Médéa	59.4	-0.2	21.1	-2.7	W	0	nuag.		30	19			216	
Mostaganem	60.7	+2.1	15.3	-8.2	NW	3	clair		27	12			421	
Oran	58.8	+1.9	18.0	-8.0	W	3	clair		29	17		2.0	356	
Sétif	57.7	"	20.0	"	W	3	Beau		32	17	8.2	8.2	228	18h orage, pluie
Sidi-bel-Abbès	57.4	-0.6	21.5	-1.6	E	1	clair		31	16			691	
Tlemcen	57.6	-0.9	19.0	-4.3	calme		d		35	14		4.0	405	
Alger-Bouzaréah	58.5	+0.5	17.0	-4.6	N	2	d		32	14			382	17h orage, grêle, pluie
Alger-Maison-Blanche	56.5	-3.3	19.1	-1.2	NE	2	d		35	16	1.0	1.0	280	16h30 orage, pluie, coup de vent
Alger-Observatoire	56.7	-1.0	19.0	-7.0	WSW	1	couvert		35	16	0.3	0.9		16h45-17h45 orage, pluie, sirocco hier ; pluie du 23 (0.6)
Alger-Ecole-de-Pêche	"	"	26.2	-3.5	calme		clair		32	24	1.0	1.0	475	orage pluie
Alger-Ecole-Normale	55.9	-2.0	22.0	-6.0	WNW	3	nuag.		37	18			392	
Alger-Saint-Eugène	56.2	+0.3	20.4	-3.3	NW	2	clair		38	16			165	
Alger-Sidi-Fredj	59.0	+3.3	17.7	-9.0	E	2	d		36	14	c	0.8	310	vent de sable hier
Alger-Tamdfous	52.1	+1.1	16.6	-4.5	NNE	3	d		34	11		0.1	321	13h sirocco
Alger-Vallée-des-Vignes	60.0	-0.5	14.0	-6.7	NW	1	d		34	12			137	
Bougie-Cap-Carbon	59.5	-0.1	15.6	-6.2	W	3	d		35	16		12.0	270	
Bougie-Saint-Saud	58.9	-0.2	22.2	-5.8	NW	3	d		38	20				
Bougie-Tichy	"	"	22.0	-5.5	W	4	clair		40	20	2.0	2.0	195	Pluie
Bougie-Kherrata	55.4	-0.9	24.6	-3.2	NE	2	Beau		41	21			89	13-19h tempête de sable
Bougie-Akbou	60.3	-0.1	21.3	-2.9	SW	2	clair		39	20			174	13h tempête de sable, 13h sirocco
Bougie-Sidi-Aïch	55.0	-2.4	27.0	-7.0	NW	1	Beau		45	27			128	Eclairs la nuit
Bougie-Akfadou	54.9	-2.6	31.0	-2.8	NW	4	clair		47	28			61	19-20h tempête de sable
Bougie-Ouzellaguen													71	
Bougie-Tizi-Ouzou	53.1	"	28.5	-0.6	SE	4	Beau		46	28			197	
Bougie-Fort-National	55.2	-1.7	28.0	-2.0	NNW	2	d		44	26			112	
Bougie-Ouadhias													48	
Bougie-Dra-el-Mizan	55.2	-0.4	29.5	-1.0	W	1	Beau		44	29				
Bougie-Tizi-Hibel	55.2	-1.1	34.1	+2.9	W	1	8 nuag.		45	27				
Bougie-Ouzellaguen-Ouled-Ali														
Bougie-Ouzellaguen-Tizi-Ouzou														
Bougie-Ouzellaguen-Dra-el-Mizan														
Bougie-Ouzellaguen-Tizi-Hibel														
Bougie-Ouzellaguen-Ouadhias														
Bougie-Ouzellaguen-Fort-National														
Bougie-Ouzellaguen-Akbou														
Bougie-Ouzellaguen-Kherrata														
Bougie-Ouzellaguen-Sidi-Aïch														
Bougie-Ouzellaguen-Akfadou														
Bougie-Ouzellaguen-Ouzellaguen

BULLETIN MÉTÉOROLOGIQUE DE L'ALGÉRIE

Vendredi 26 Juin 1925 — 7 h. Matin

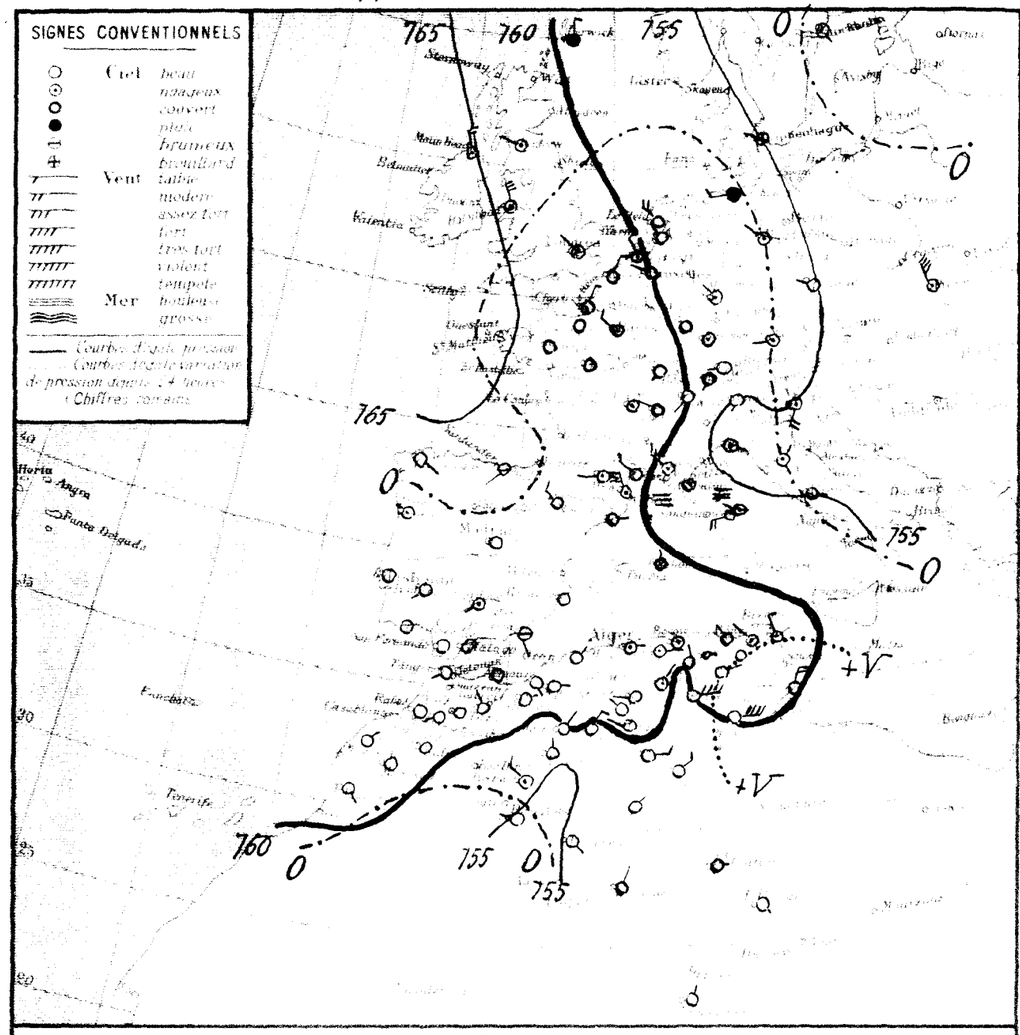

STATIONS	Altitude en mètres	Observation de 7 heures du matin: Pression réduite à 0 (moyenne de 24 heures)	Température	Température minima de la nuit	Vent (moyenne de 24 heures)	Etat du Ciel	Etat de la Mer	Durée des 24 heures: Insolation	Pluie	Pluie 20 mm au 26 juin matin	Pluie 24h au 26 juin matin	PHÉNOMÈNES
Annaba	4	61.8	+0.7	20.8	-0.1	SSE 1	clair	Belle	25	15			287	
Bône-Sud	4													
Bône	4													
Mondovi	5	61.7	+2.1	22.0	+0.4	NE 1	clair	Belle	27	15		16.0	222	
Guelma	300												506	
Bône	2												538	
Philippeville	2												658	11h tempête d'W
Skikda	4	61.1	+3.8	18.9	-1.4	NNW 1	mag		22	16			652	
Collo	5	61.6	+2.8	20.6	-1.0	E 1	Bmag	Belle	26	18				
Mahouna-Ferdjioua	48	62.1	+3.0	21.0	-2.0	calme	Bmag		28	15				
Jemmapes	5	60.5	+2.5	19.0	-1.0	calme	Bmag	Belle	27	18		1.0	758	
Philippeville-Ville	4													
Sétif	1100	62.0	+4.7	20.4	-4.3	NW 2	couvert	Agitée	31	17	Gtte		558	goutte la nuit
Bougie	5	"	"	22.0	-1.8	NW 2	mag	Agitée	28	20		9.0	494	19h corp. de vent de NW
Tizi-Ouzou	200													
Dellys	5	61.3	+4.8	22.8	-1.8	NNW 3	Bmag		30	18		0.1	262	
Aumale	800	59.8	+6.5	21.8	-2.8	NNE 4	clair	Agitée	32	22			190	
Boghari	300	61.8	+0.8	18.0	0.0	ENE 1	clair		27	12			381	
Médéa	900													
Blida	200	61.8	+1.5	18.2	+1.8	E 1	clair		23	12			350	
Marine-Cherchell	5	"	"	17.8	+2.8	NW 1	d		28	11			302	
Miliana	800	61.7	+3.8	18.2	+2.0	SW 1	d		25	14			369	
Orléansville	200	61.9	+2.5	20.1	-1.0	ENE 3	mag		27	14			216	
Tiaret	1100													
Mascara	500												421	
Saïda	800													
Sidi-bel-Abbès	500													
Tlemcen	800	62.5	+3.7	16.0	-2.0	N 1	clair		24	13		2.0	336	
Oran	100	60.9	+3.0	13.6	-2.8	E 2	Bmag		21	12	1.2	9.4	328	Pluie la nuit
Mostaganem	222	61.3	+3.9	18.7	-2.8	S 1	d		28	15	Gtte		601	11h30 - 12h30 tempête ; 4h gouttes
Inkermann-Ain-Tedeles	500	60.0	+2.4	16.4	-2.6	E 1	d		29	16		1.0	405	
Ain-Sefra	1100	61.0	+2.7	14.0	-3.0	N 2	couvert		26	11		2.9	388	Pluie du 24h (1h-8h)
Géryville	1400	60.9	+4.4	18.0	-1.1	ENE 1	Bean		30	13			280	
Aïn-Sefra	1100	61.0	+4.3	17.0	-2.0	E 1	couvert		29	13		0.9		
Biskra	100	62.8	"	19.6	-6.6	calme	Bmag		28	16	Gtte	1.8	475	4h gouttes
Tuggourt	100												392	
Touggourt	100													
Djelfa	1200													
Laghouat	800	59.9	-0.3	20.7	+0.3	N 1	clair		33	18			165	
Ouargla	100	60.8	+1.0	17.6	-0.1	NE 2	d		27	14		0.8	310	
Bou-Saada	500	58.5	+0.4	17.5	+0.9	NE 3	d		27	10		0.1	321	
Biskra-Ville	100	62.4	+2.4	15.5	+1.5	NW 1	d		27	11			137	
Biskra-Sahara	100	62.5	+2.8	14.8	-0.8	W 2	d		25	15		12.0	270	
Touggourt-Ville	100	62.0	+3.1	20.2	-2.0	NE 2	mag		30	16				
Touggourt-Sahara	100													
Tamanrasset	1400	"	"	21.0	-1.0	W 2	clair		32	19		2.0	195	
Fort-Flatters	1100	56.6	+1.2	24.0	-0.6	NW 3	mag		36	22			89	
Fort-Polignac	1300	62.4	+2.1	19.2	-2.1	WNW 2	clair		32	18			174	
Fort-Lamy	1100	60.2	+5.2	25.0	-1.0	E 6	Bean		38	24			122	
Fort-Archambault	500												61	
Fort-Crampel	500												71	
Bangui	500	60.2	+6.5	25.0	-3.5	E 6	clair		43	24			197	
Brazzaville	500	59.6	+4.2	25.0	-3.0	E 3	Bean		44	23			152	
Libreville	500												48	
Loango	500													
Pointe-Noire	500	54.0	-0.3	30.7	+0.2	WNW 1	Bmag		43	28				
Dolisie	500	56.5	+1.1	34.8	+0.7	SE 1	mag		44	30				
Djoué	500	"	"	28.7	"	ESE 1	Bmag		46	24				
Brazzaville-Ville	500													
Brazzaville-Sahara	500													
Pointe-Noire-Ville	500													
Pointe-Noire-Sahara	500													
Fatoumata	500													
Bahar		62.9	+0.4	18.0	-1.0	calme	clair	"	"	"				

Situation générale et signalement des orages: La barométrie a baissé sur le bassin méditerranéen, le Nord de l'Afrique et le Sud-Ouest de l'Europe. La pression est élevée sur l'océan Atlantique (La Corogne 765m) et voisine de 761 - 762m en Afrique du Nord. Une aire dépressionnaire s'étend de la Scandinavie (740mm) au golfe de Gênes (754mm) et à l'Est de l'Europe. Un minimum persiste sur le Sahara occidental (Berri-Glées 755mm).
En Algérie, ce matin, le ciel est nuageux à l'Est, beau ailleurs. Les vents sont variables faibles ou modérés.
La mer est houleuse à Cap Crozette et aux Iles Sanguinaires, belle ou peu agitée ailleurs.

Probabilité: Jusqu'à Mardi: Variations barométriques faibles et en baisse par l'Ouest sur l'Afrique du Nord, en baisse bassin méditerranéen. En Algérie temps beau ou peu nuageux (sauf au Sud-Ouest). Vents variables (secteur Est dominant), faibles ou modérés. Température normale.

	ORAN	ALGER	CONSTANTINE
Littoral et Tell	Beau ou peu nuageux Vents du secteur Est faibles	Beau ou peu nuageux Vents d'entre Nord et Est faibles	Beau ou peu nuageux Vents variables faibles
Hauts Plateaux	Beau à nuageux Vents d'Est à Sud faibles ou modérés	Beau ou peu nuageux Vents variables faibles ou modérés	Beau ou peu nuageux Vents variables faibles ou modérés
Sahara	Nuageux Vents d'Est à Sud modérés ou assez forts	Nuageux Vents d'Est à Sud modérés ou assez forts	Beau à nuageux Vents du secteur Est faibles ou modérés

AVIS AUX PORTS
- Golfe du Lion, Baléares: Vents du secteur Nord modérés à faibles
- Oran: Vents du secteur Est faibles
- Alger: Vents d'entre Nord et Est faibles
- Bizerte: Vents variables faibles

VENTS EN ALTITUDE
- Ouest Algérie: Nord-Est à Sud-Ouest 5 à 10
- " Sahara: Est à Sud 6 à 12m
- Est Algérie: Nord-Est 4 à 8m
- " Sahara: secteur Est 6 à 12m

Avis aux Agriculteurs

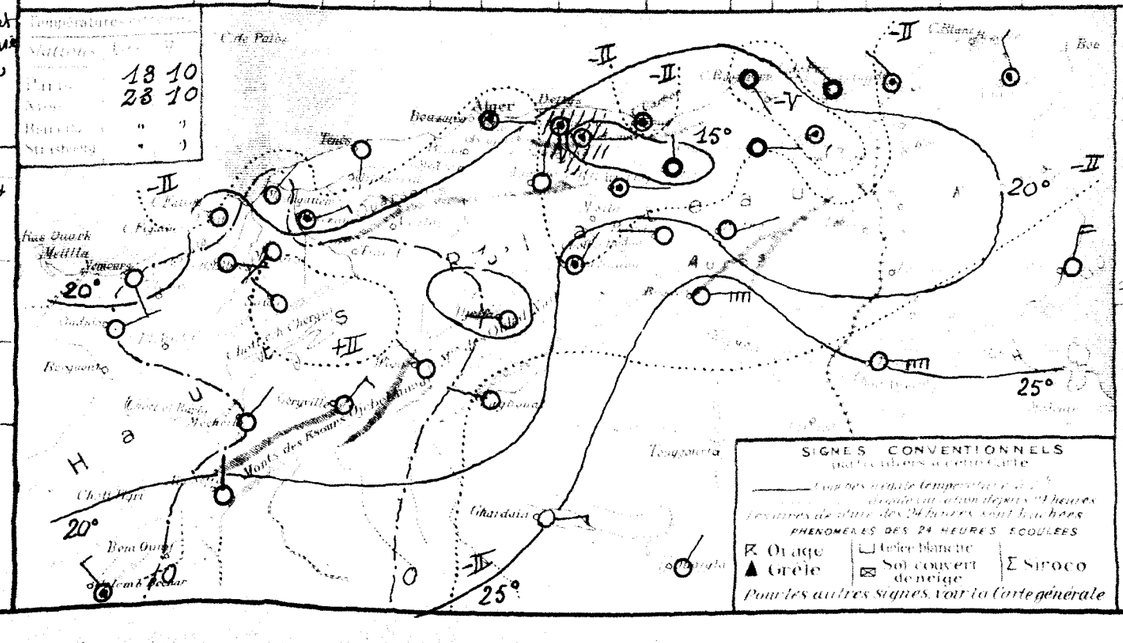

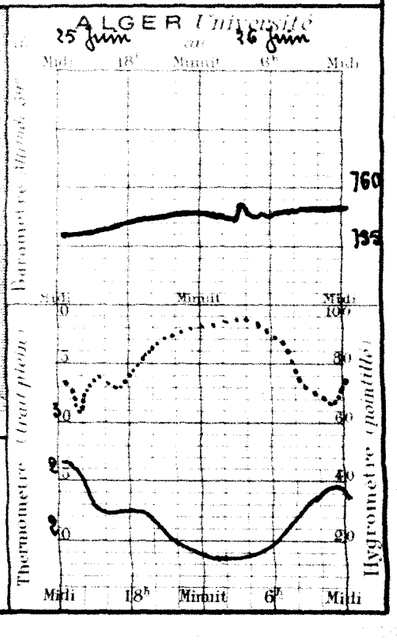

BULLETIN MÉTÉOROLOGIQUE DE L'ALGÉRIE

Samedi 27 Juin 1925 — 7h. Matin

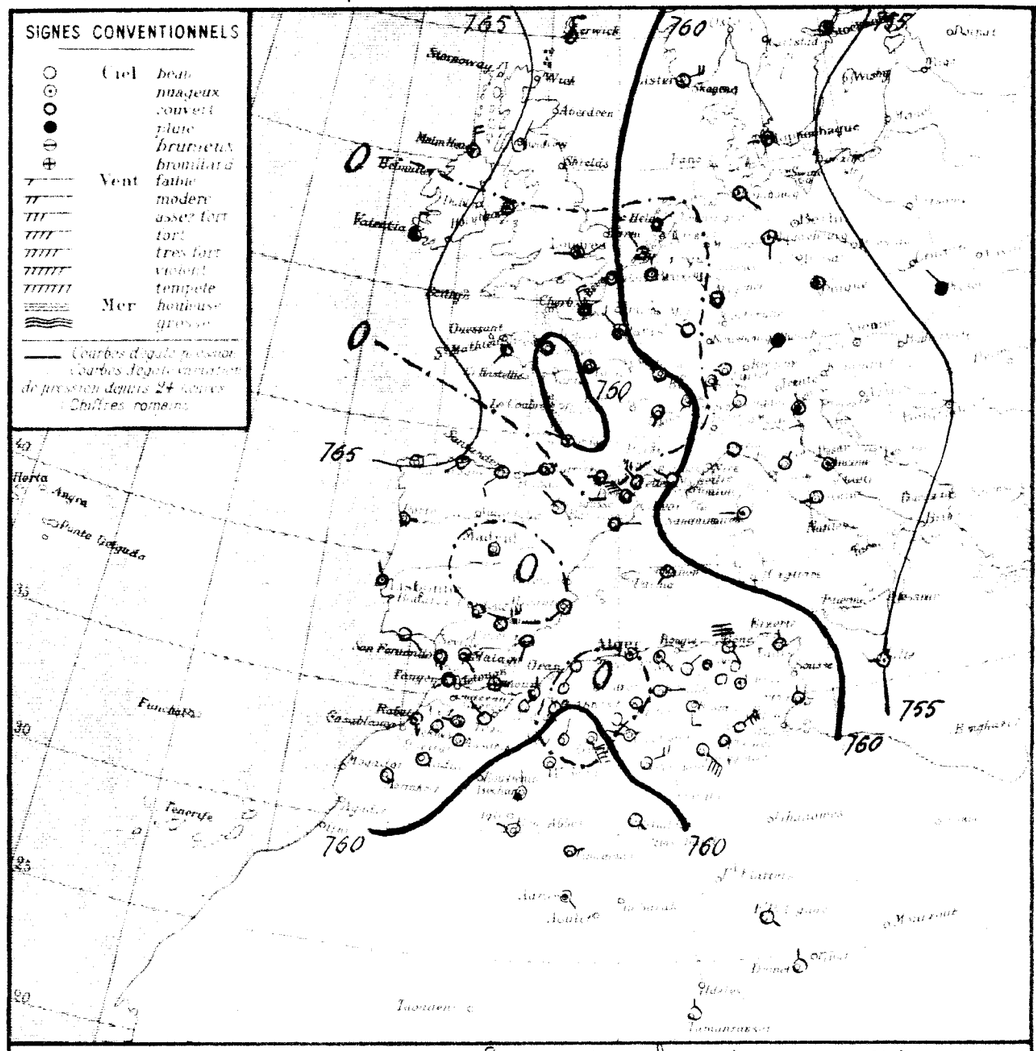

Stations	Altitude	Observation de 7 heures du matin: Pression réduite à 0° au niveau de la mer (millimètres)	Variation en 24 heures	Température de l'air (centigrades)	Variation en 24 heures	Vent: Direction	Force	Etat du Ciel	Etat de la Mer	Thermomètres extrêmes: Max.	Min.	Pluie	Pluie depuis le 1er Sept. jusqu'au 20 Juin inclus	Phénomènes
Météours	+	61.9	+0.1	20.2	-0.6	NNE	1	clair	G. Belle	25	16		287	
Bonifacio														
Cap Corse														
Marseille		62.3	+0.6	21.8	-0.2	SW	2	clair	Belle	27	17	16.0	222	
Toulon													506	
Hyères		60.0	-0.2	22.2	+3.2	Calme		mag.*		30	17		638	
Cannes		61.2	+0.1	23.4	+4.5	S	1	Beau		23	17		658	
Nice		61.8	+0.2	22.5	+1.9	Calme		mag.*	Belle	25	18		652	
Mentone		62.2	+0.1	21.6	+0.6	SW	1	Beau		25	14			
Menton		62.6	+2.1	18.0	0.0	E	2	?. mag.*	G. Belle	24	16	1.0	738	
Ile Rousse														
Bastia		62.5	+0.5	21.8	+1.4	SE	2	clair	Houleuse	27	15		538	
Ajaccio													494	
Sartène														
Porto-Vecchio														
Corte		62.7	+1.4	22.6	-0.2	N	1	clair		28	19	0.1	262	
Calvi		61.9	+2.0	21.4	-0.4	N	1	d	Agitée	32	21		190	
Ile Rousse		62.4	+0.6	18.0	0.0	NE	1	clair		29	11		381	
Sassari														
Cagliari		61.5	-0.3	16.2	-2.0	SW	1	clair		27	11		350	
Tunis		"	"	18.2	+0.4	NE	1	clair		31	15		202	
Bizerte		61.3	-0.4	21.8	+3.6	Calme		d		30	15		369	
Tabarka		61.8	-0.1	19.6	-0.5	NW	1	mag.*		32	14		216	
Bône														
Philippeville		60.9	-0.3	20.8	+4.0	NNE	1	clair		27	15		421	
Alger														
Cap Matifou														
Blida		62.5	0.0	17.0	+1.0	N	1	clair		26	12	2.0	336	
Médéa		61.3	+0.4	18.0	+4.4	SE	2	mag.*		22	15	9.4	828	
Miliana		62.1	+0.8	18.2	-0.5	E	1	G. mag.*		28	14		691	
Orléansville		60.4	+0.4	18.0	+1.6	Calme		clair		29	12	4.0	405	
Tiaret		62.6	+1.6	16.4	+1.4	NE	2	Beau		26	11	2.0	382	
Mascara		62.4	+1.5	17.9	-0.1	Calme		d		28	11	1.0	280	
Saïda		61.9	+0.9	18.0	+1.0	WSW	2	G. mag.*		25	13	0.9		
Sétif		63.8	+1.0	19.0	-0.6	Calme		Beau		31	12	1.0	375	
Bordj-Bou-Arréridj		62.2	-0.6	19.2	+2.8	Calme		mag.*		31	12		392	
Biskra		57.8	+1.4	21.0	+0.3	S	1	clair		35	17		165	
Tébessa		59.2	-0.8	18.8	+1.2	NNE	2	d		28	17	0.8	310	
Touggourt		57.0	-1.5	21.7	+4.2	SSE	7	d		29	12	0.1	321	
Laghouat		61.3	-1.1	19.0	+3.5	SE	1	d		28	13		137	
Djelfa		62.4	+0.1	18.0	+3.2	Calme		clair		27	18	12.0	270	
Géryville		62.4	+0.4	24.4	+4.2	E	2	d		30	16			
Ain-Sefra		"	"	22.7	+1.7	W	2	clair		33	20	20	195	
Bou-Saada		57.2	+0.6	24.8	+0.8	N	2	clair		37	22		89	
Aïn-Sefra		62.2	+0.8	23.2	+4.0	WNW	2	clair		32	20	2.4	174	
Bou-Saada		62.3	+2.1	25.3	-2.7	S	3	d		35	22		122	
Biskra		61.4	+1.4	23.8	-2.8	SE	6	clair		37	22		131	
Tébessa		"	"	24.2	-2.6	E	5	Beau		36	21		71	
Touggourt		61.1	+0.9	24.0	-1.0	NE	4	clair		34	21		197	
Laghouat		60.4	+0.8	26.0	+1.0	ENE	4	clair		41	24		112	
Djelfa													48	
Géryville														
Ain-Sefra		56.9	+2.0	29.6	-0.1	WNW	1	clair		43	29			
Colomb-Béchar		57.8	+1.5	34.8	0.0	E	1	couv.		45	27			
Tamanrasset		"	"	31.6	+2.9	SE	1	G. mag.		46	26			

Situation générale et situation en Algérie. Les variations barométriques en 24 h. ont été faibles et irrégulières. Des pressions élevées stationnent sur l'Océan Atlantique (Valentia 765 mm) et des dépressions sur le Nord et l'Est de l'Europe (Nordo-Drébor 751 mm) ainsi qu'au Sahara occidental (Bénit-Abbès 757 mm). En Algérie, ce matin, le temps est beau ou peu nuageux et les vents variables. La mer est houleuse à Cap de Garde et aux Iles du Levant, belle ou peu agitée ailleurs.

Probabilités valables jusqu'à Midi: Variations barométriques faibles et généralement en hausse Ouest Afrique du Nord, en baisse en l'Est et sur la Méditerranée. En Algérie temps beau ou peu nuageux sauf quelques orages sur les Hauts-Plateaux. Vents variables faibles ou modérés. Température normale.

	ORAN	ALGER	CONSTANTINE
Littoral et Tell	Beau ou peu nuageux Vents variables faibles.	Beau ou peu nuageux. Vents variables faibles	Beau ou peu nuageux Vents variables, faibles
Hauts Plateaux	Beau ou peu nuageux (sauf quelques orages) Vents variables faibles ou modérés	Beau ou peu nuageux (sauf quelques orages) Vents variables faibles ou modérés	Beau ou peu nuageux (sauf quelques orages) Vents variables faibles ou modérés
Sahara	Beau ou peu nuageux Vents du secteur Est faibles ou modérés.	Beau ou peu nuageux Vents du secteur Est faibles ou modérés.	Beau ou peu nuageux Vents du secteur Est faibles ou modérés.

AVIS AUX PORTS: Golfe du Lion: Vents de Nord-Ouest modérés. Baléares, Oran, Alger, Bizerte: Vents variables faibles.

VENTS EN ALTITUDE: Ouest Algérie: Sud-Ouest à Ouest 4 à 6 m. aux Agriculteurs; " Sahara: Est à Sud 6 à 8 m. Est Algérie: Sud-Ouest à Ouest 4 à 6 m.; " Sahara: Est à Sud 6 à 8 m.

Température extrêmes	Max.	Min.
Alger	15	10
Paris	26	12
Nancy	"	"
Besançon	"	"
Strasbourg	"	"

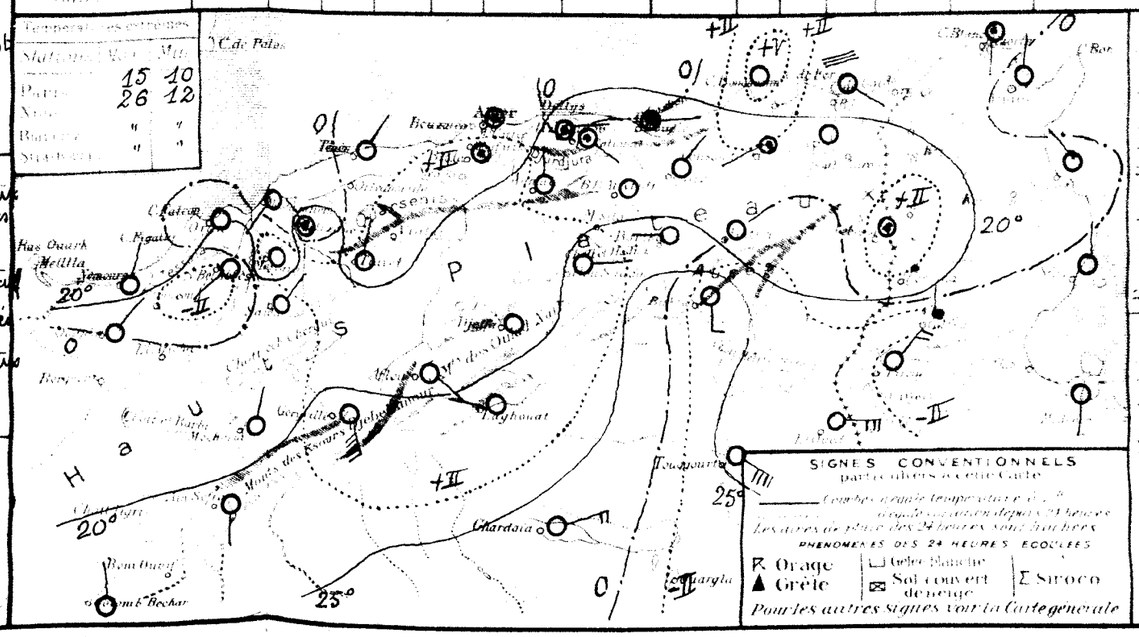

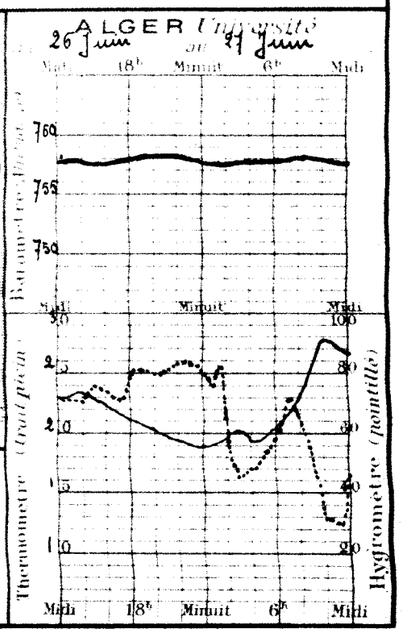

BULLETIN MÉTÉOROLOGIQUE DE L'ALGÉRIE

Dimanche 28 Juin 1925 — 7h Matin

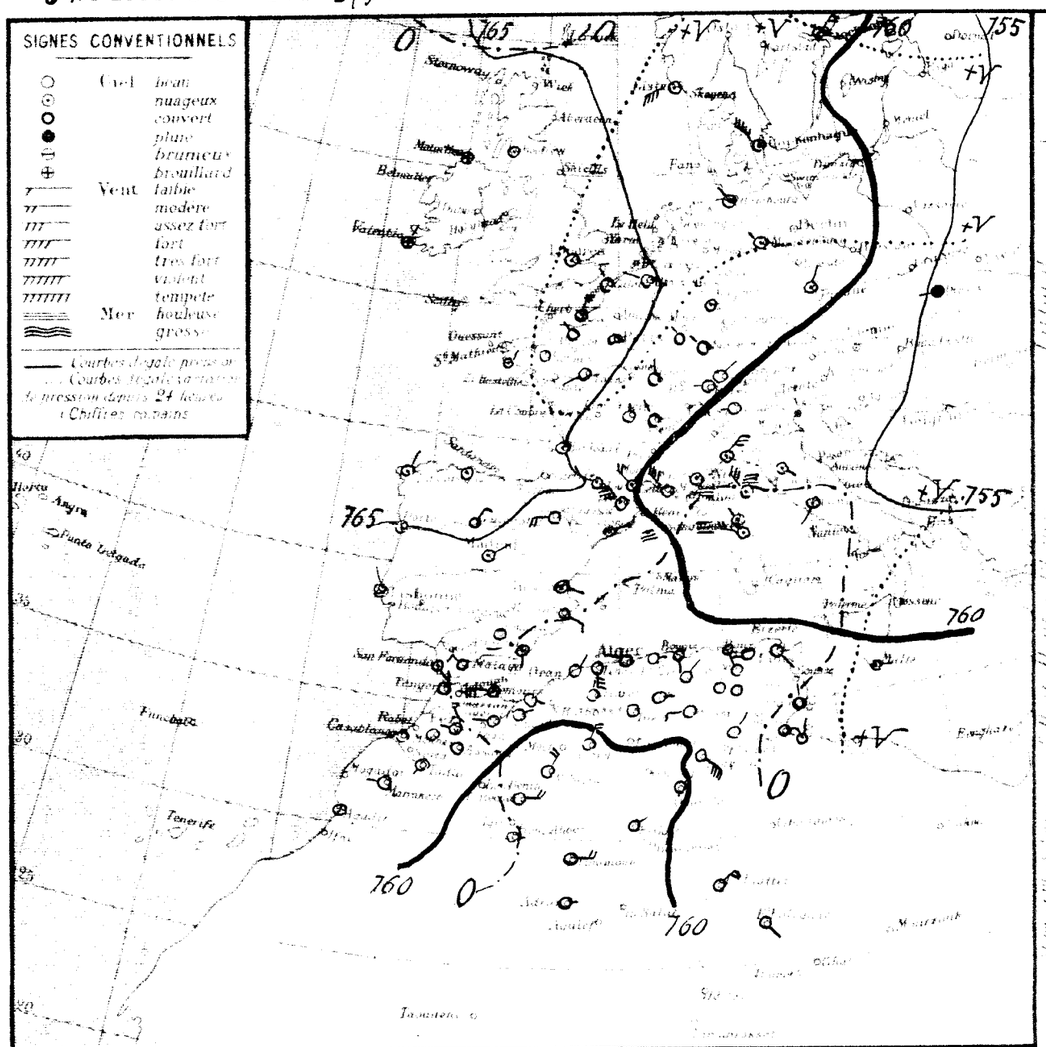

Situation générale et situation en Algérie hier. Des pressions élevées recouvrent l'Ouest de l'Europe (Valentia 769mm); des dépressions se tiennent sur l'Islande (755mm), l'Est du Continent (Biarritz 753mm) le Nord de la Méditerranée (Antibes 757mm) et le Sahara occidental (Colomb-Béchar 757mm).

Le baromètre a presque partout haussé depuis hier.

En Algérie, ce matin, le ciel est clair et les vents variables.

La mer est houleuse dans le Nord du bassin, belle ou agitée ailleurs.

Probabilité [illegible] jusqu'à Midi: Hausse barométrique: bassin méditerranéen, Algérie-Tunisie. En Algérie, beau temps. Vents variables faibles ou modérés. Température normale.

	ORAN	ALGER	CONSTANTINE
Littoral et Tell	Beau temps. Vents variables (secteur Est dominant) faibles ou modérés.	Beau temps. Vents variables (secteur Est dominant) faibles ou modérés.	Beau temps. Vents variables faibles ou modérés.
Hauts Plateaux	Beau temps. Vents variables (secteur Est dominant) faibles ou modérés.	Beau temps. Vents variables (secteur Est dominant) faibles ou modérés.	Beau temps. Vents variables faibles ou modérés.
Sahara	Beau temps. Vents d'entre Nord et Est modérés ou assez forts.	Beau temps. Vents d'entre Nord et Est modérés ou assez forts.	Beau temps. Vents du secteur Est modérés.

AVIS AUX ÉQUIPAGES

Golfe du Lion, Baléares } Vents de Nord-Ouest à Nord modérés

Oran, Alger } Vents variables (secteur Est dominant) faibles ou modérés.

Bizerte : Vents de Nord-Ouest modérés.

VENTS EN ALTITUDE

Ouest Algérie : Nord-Est à Sud-Ouest 8 à 12 m.
" Sahara : Est à Sud 8 à 12 m.
Est Algérie : Secteur Ouest 4 à 8 m.
" Sahara : Est à Sud 8 à 12 m.

Avis aux Agriculteurs

Stations	Altitude	Observation de 7 heures du Matin: Baromètre réduit à 0°	Variation	Température	Variation	Vent (direction et force)	État du Ciel	État de la Mer	Extrêmes en 24 heures: Max.	Min.	Pluie	Pluie depuis le 1er Sept. jusqu'au 20 Juin	Phénomènes
Nemours	+	62.2	+0.3	21.2	+1.0	ESE 1	clair	Belle	26	16		287	
Bône													
Philippeville													
Alger		59.7	-2.6	21.8	0.0	NE 1	clair	t.s Belle	27	17		222	
Cherchell	56	61.3	"	21.3	"	S 5	d	Belle	27	16	16.0	506	
Médéa	922	69.8	-0.2	24.0	+1.8	calme	Beau		33	18		638	
Miliana	++	60.7	-0.5	21.3	-2.1	W 1	clair		29	19		658	
Orléansville	131	61.2	-0.6	23.5	+1.0	WNW 2	clair	Belle	29	20		652	
Mascara	+8	61.6	-0.7	21.9	+0.3	calme	2		29	15			
Tiaret	1	61.2	+1.4	18.3	+0.3	S 2	clair	t. Belle	27	15	1.0	738	
Saïda	+7												
Géryville	1100	61.4	-1.1	21.8	0.0	S 2	clair	Belle	29	16		538	
Aïn Sefra	1100	"	"	24.8	"	W 1	clair	Belle	27	18		494	
Biskra													
Laghouat													
Djelfa		62.1	-0.6	24.2	+1.6	SE 2	clair		28	17	0.1	262	
Boghari		62.0	+0.1	20.6	-0.8	N 2	couvert	calme	32	30		190	
Tlemcen	-2	62.1	-0.3	19.0	+1.0	ENE 1	clair		29	11		381	
Sidi-Bel-Abbès	500												
Mostaganem	+7											350	
Mascara	1	"	"	18.4	+0.2	N 1	clair		32	14		202	
Tiaret	1	61.1	-0.2	21.4	-0.4	calme	d		31	14		369	
Saïda	1	61.7	-0.1	22.0	+2.4	SSE 4	beau		34	15		216	
Géryville	1100												
Aïn Sefra	1100	61.0	+0.1	21.4	+0.6	NNE 1	clair		27	14		421	
Biskra	120												
Laghouat													
Djelfa											2.0	336	
Médéa	+2										9.4	829	
Miliana	222	61.3	-0.8	20.0	+1.8	E 1	clair		31	14		671	
Cherchell		62.6	+2.2	20.0	+2.0	calme	d		32	12	4.0	465	
Alger		61.7	-0.9	17.0	+2.4	NE 2	d		28	12	2.9	382	
Bône	++	60.0	-2.5	21.7	+3.8	calme	d		30	13	1.0	280	
Philippeville		60.1	-1.8	21.0	+3.0	WNW 1	d		28	13	0.9		
Constantine		62.4	-1.4	19.5	+0.5	calme	d		30	11	0.5	1.6	475 21h Pluie.
Sétif		61.8	-0.4	19.0	-0.2	calme	d		30	14	1.0	1.0	372 pluie la nuit.
Batna	92												
Biskra		57.2	-0.1	25.4	+4.4	NE 4	clair		37	18		165	
Tébessa		60.3	+1.1	20.0	+1.2	NE 2	d		31	17	0.8	310	
Laghouat		58.5	+1.5	22.0	-0.3	NNE 4	clair		32	12	0.1	321	
Djelfa	+2											137	
Médéa		61.1	+1.3	21.2	+3.2	calme	clair		29	20	12.0	270	
Tlemcen	250	61.5	-0.9	25.0	+0.6	E 1	d		31	17			
Oran	+2												
Mascara	+2	"	"	23.0	+0.3	W 2	clair		35	20	2.0	195	
Saïda	700	56.5	-0.7	28.8	+4.0	E 4	clair		39	21		89	
Géryville	1100	61.9	-0.3	22.8	-0.4	ENE 1	d		33	21	2.4	174	
Aïn Sefra	1100	61.3	-1.0	27.3	+2.0	W 3	d		34	23		122	
Biskra	125	60.0	-0.8	24.8	+0.4	SE 6	d		36	22		61	
Laghouat	750	"	"	25.0	+0.8	E 4	Beau		36	21		21	
Djelfa	1140	60.6	-0.5	26.0	+2.0	NE 2	clair		34	22		197	
Ouargla	196	60.2	-0.2	27.0	+1.0	NNE 3	d		39	23		112	
Tuggourt	157											48	
Touggourt	194												
Biskra	+07	57.1	+0.8	36.4	-3.2	W 1	clair		43	26			8h-12h vent de sable.
Tébessa	244	57.1	-0.7	33.1	-1.7	E 4	couvert		44	31			
Ghardaïa													
Bou-Saada													
Aumale													
Bordj-Bou-Arréridj													
Fort-National													
Bougie													
Djidjelli													
Collo													
Philippeville													
Bône													
Tébessa													
Biskra													
Touggourt													
Ouargla													
Tamanrasset													
Bordj-Moktar													

Sahara

Températures extrêmes

Stations	Max	Min
Paris	17	7
Nice	24	12
Biarritz	"	"
Strasbourg	"	"

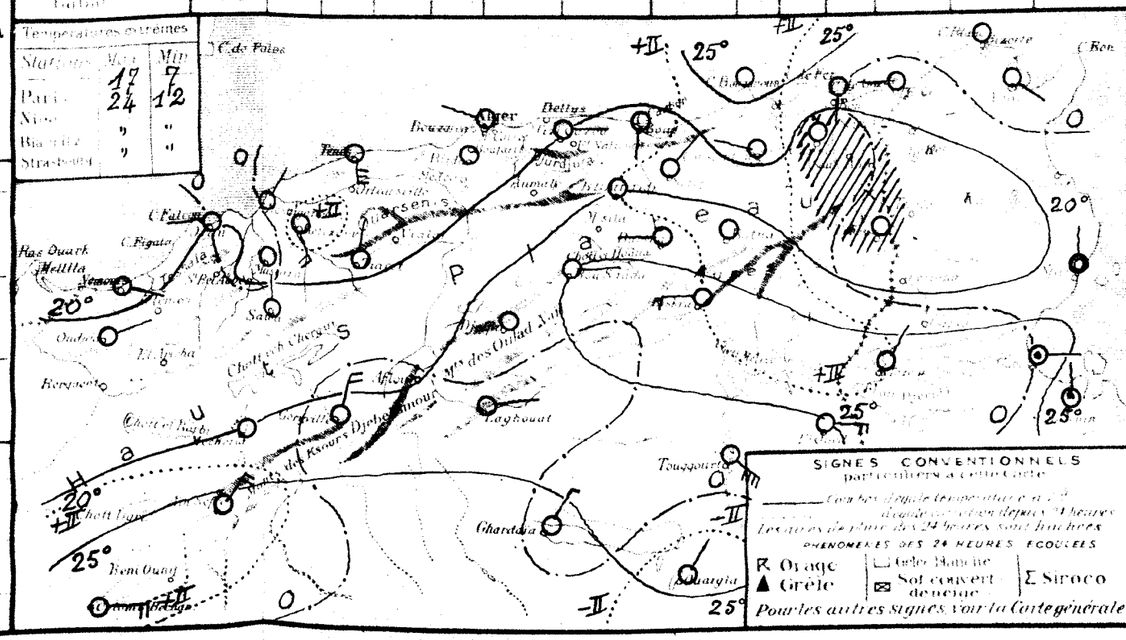

SIGNES CONVENTIONNELS particuliers à cette Carte

Courbes d'égale température à 7 h. du matin et variation depuis 24 heures

Les courbes de pluie des 24 heures sont hachées

PHÉNOMÈNES DES 24 HEURES ÉCOULÉES

R Orage — Grêle — Gelée blanche — Sol couvert de neige — Σ Sirocco

Pour les autres signes voir la Carte générale

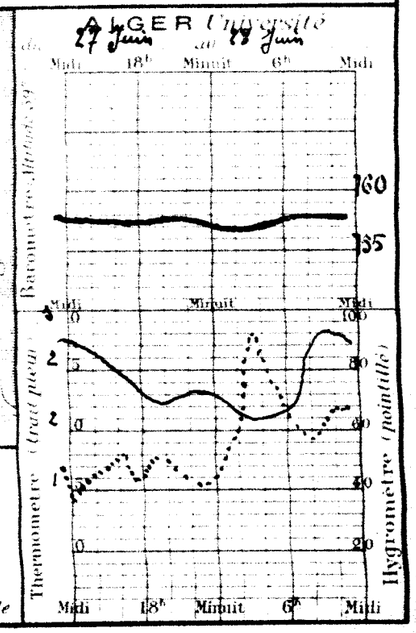

BULLETIN MÉTÉOROLOGIQUE DE L'ALGÉRIE

Lundi 29 Juin 1925 — 7 h. Matin

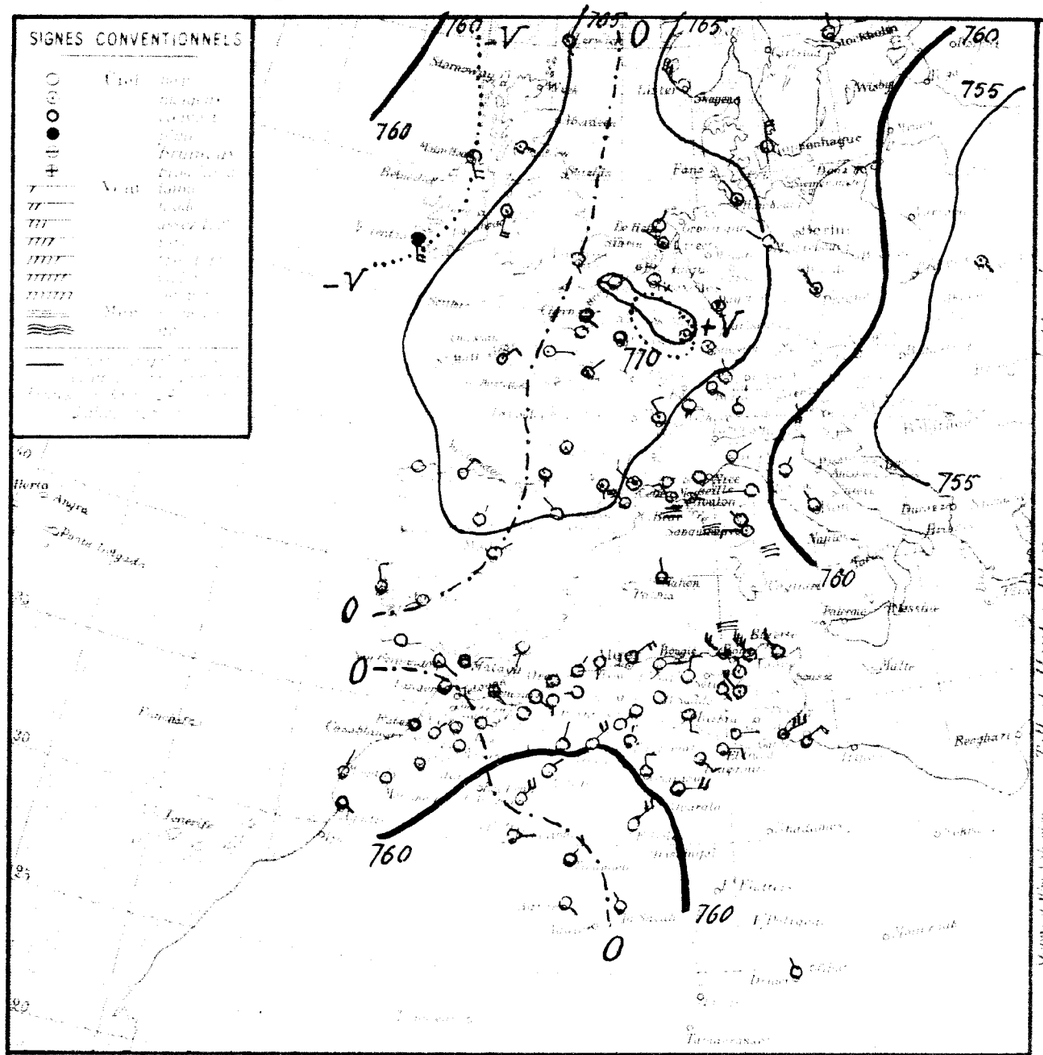

Stations	Altitude en mètres	Observation de 7 heures du matin: Pression réduite à 0° (millimètres)	Température (Centigrades)	Tension de la vapeur (millimètres)	Vent (Direction et force de 0 à 10)	Etat du ciel	Etat de la mer	Durée de l'insolation (heures)	Pluie en 24 heures (millimètres)	Pluie du 30 au 29 Juin (millimètres)	Pluie depuis le 1er Septembre 1924 (millimètres)	PHÉNOMÈNES
Littoral												
Nemours	4	63.0	+0.8	19.5	+1.7	ESE 1	clair	belle	27	15		287
Beni Saf	5											
Oran	90											
Mostaganem	20	62.5	+2.8	22.0	+0.2	NE 1	clair	belle	28	16		
Tenes	20	63.1	+1.8	21.1	-0.2	S 1	clair	belle	29	18	16.0	222
Cherchell	50	61.4	+1.6	20.2	-3.8	calme	mag.		31	17		506
Alger	59	62.8	+2.1	19.3	-2.0	ENE 3	clair		24	17		628
Dellys	117	63.2	+2.0	21.4	-2.1	ENE 4	clair	agitée	28	19		658
Sétif	1100	63.7	+2.1	23.0	+1.1	NE 2	d		30	18		652
Bougie	20	64.8	+1.1	20.0	+1.7	E 2	d	calme	27	20	1.0	738
Philippeville	42	64.1	+2.7	20.5	-1.3	NW 4	Brum.x	Houleuse	33	17		538
Cap de Garde	15	"	"	23.0	-1.8	NW 6	mag.x	t. Haut.	30	20		494
La Calle	5											
Bizerte	5	62.6	+0.5	21.8	-2.4	NW 3	Beau		31	17	0.1	262
Tunis	4											190
Sfax	4											
Gabès	4	63.4	+1.3	20.0	+1.0	calme	clair		27	11		381
Tell												
Tlemcen	800	63.3	"	14.0	"	S 1	clair		27	10		350
Sidi Bel Abbès	476	"	"	19.0	+0.6	NE 1	d		32	14		202
Saïda	800	62.8	+1.7	20.6	-0.8	W 1	d		31	15		369
Mascara	500	62.8	+1.1	21.6	-0.4	SSE 1	d		33	15		216
Relizane	23	63.2	"	19.2	"	SW 1	d		32	17		
Orléansville	112	62.2	+1.2	20.2	-1.2	N 1	d		28	13		421
Tiaret	1124											
Médéa	900											
Miliana	800											
Aumale	800	62.8	"	17.4	"	E 2	clair		25	13		336
Fort National	142	63.0	+1.7	22.0	+2.0	ENE 1	Brum.x		30	15	9.4	828
Tizi Ouzou	220	62.8	+0.3	17.0	-3.0	NNE 1	clair		31	13	4.0	485
Bordj Bou Arréridj	900	63.5	+1.8	15.0	-2.0	NNE 3	Beau		27	12	2.9	382
Setif	1079	63.1	+3.1	17.0	-4.7	SE 1	clair		29	14	1.0	280
Batna	1144	63.3	+2.2	18.1	-2.9	SW 1	mag.x		30	15	0.9	
Constantine	1040	64.5	+2.1	20.6	+1.1	N 1	d		32	18	1.5	475 2e gttes.
Guelma	228	63.2	+1.8	17.8	-1.2	NW 4	t. mag.x	gttes	30	14	1.0	392
Tebessa	800											
Sahara												
Laghouat	1250	58.6	+1.4	23.0	-2.4	NE 1	clair		36	17		165
Aïn Sefra	1075	61.3	+1.0	19.3	-0.5	NNE 2	d		30	16	0.8	310
Mécheria	1117	59.6	+1.1	20.0	-2.0	NE 4	d		30	13	0.1	321
Géryville	1160	61.5	"	17.5	"	NE 1	d		30	13		137
Aflou	1400	63.3	+2.2	19.0	-2.2	calme	d		29	19	12.0	270
Biskra	1160	63.6	+2.1	23.6	-1.4	calme	d		33	17		
Bou Saada	550											
Msila	400	"	"	23.0	0.0	W 2	clair		35	20		195
Biskra	400											
Colomb Béchar	800	56.9	+0.4	29.2	-0.6	NE 4	clair		38	25		89
Laghouat	750	62.3	+0.4	20.6	-2.2	NNE 1	d	gttes	33	20	2.4	174 18" gttes.
Biskra	125	61.9	+0.6	26.0	-1.3	S 3	d		37	23		122
Touggourt	60	61.7	+1.1	24.0	+0.2	SE 3	d		37	21		61
El Oued	70	"	"	26.0	+1.0	E 3	Beau		36	21		71
Tuggurt	50	61.9	+1.3	27.1	+1.1	E 2	clair		37	22		197
Ghardaïa	520	60.4	+0.2	26.0	-1.0	N 3	d		38	24		174
Ghardaïa	527											48
El Goléa	397											
Beni Abbès	492	56.6	-0.5	26.7	+0.3	E 2	clair		43	24		
Timimoun	270	56.4	-0.7	29.1	-4.0	NE 3	couvert		44	25		
Adrar		"	"	27.1	-3.4	SE 1	Beau		46	22		
In Salah												
Fort Flatters												
Fort Polignac												
Djanet												
Tamanrasset												
Bechar		632	-0.7	20.0	0.0	Calme	couvert		"	"		

Situation générale et prévision en Algérie. Le baromètre a baissé à l'Ouest de l'Atlantique du Nord et de l'Europe. Des pressions élevées subsistent de la Scandinavie à la France (Calais 771m). Des dépressions se tiennent sur l'Islande (745m) l'Est de l'Europe (Lwoff 753m) et le Sahara occidental (Tindouf 756m).

En Algérie, ce matin, le ciel est beau et les vents variables (le secteur Est dominant) faibles ou modérés.

La mer est houleuse à Cap de Garde, La Calle et en Corse, belle ou agitée ailleurs.

Probabilité (valable pour la journée). Jusqu'à midi: baisse barométrique par le Sud-Ouest sur l'Algérie et le bassin méditerranéen. En Algérie: à l'Ouest, temps brumeux, orageux au Sud-Ouest; vents du secteur Ouest ou secteur Sud faibles. Température en hausse. — A l'Est beau temps; vents variables (secteur Est dominant) faibles ou modérés. Température normale.

	ORAN	ALGER	CONSTANTINE
Littoral et Tell	Brumeux. Vents des secteurs Est à Sud faibles.	Beau à brumeux. Vents des secteurs Est à Sud faibles.	Beau temps. Vents variables (Est dominant) faibles ou modérés
Hauts Plateaux	Brumeux à nuageux et orageux. Vents des secteurs Est à Sud modérés.	Brumeux à nuageux. Vents des secteurs Est à Sud modérés.	Beau temps. Vents variables (Est dominant) faibles ou modérés.
Sahara	Nuageux à très nuageux et orageux. Vents d'Est à Sud modérés ou assez forts	Nuageux. Vents d'Est à Sud modérés ou assez forts	Beau temps. Vents du secteur Est modérés

AVIS AUX PORTS
- Golfe du Lion, Baléares: Vents variables sur secteur Est faibles.
- Oran, Alger: Vents des secteurs Est à Sud faibles.
- Bizerte: Vents variables faibles.

VENTS EN ALTITUDE
- Ouest Algérie: secteur Est à Sud 4 à 6 m
- Sahara: Est à Sud 6 à 10 m.
- Est Algérie: secteur Est 5 à 10 m.
- Sahara: secteur Est 6 à 10 m

Avis aux Agriculteurs

Stations	Max.	Min.
Paris	17	8
Nice	22	10
Biarritz	"	"
Strasbourg	"	"

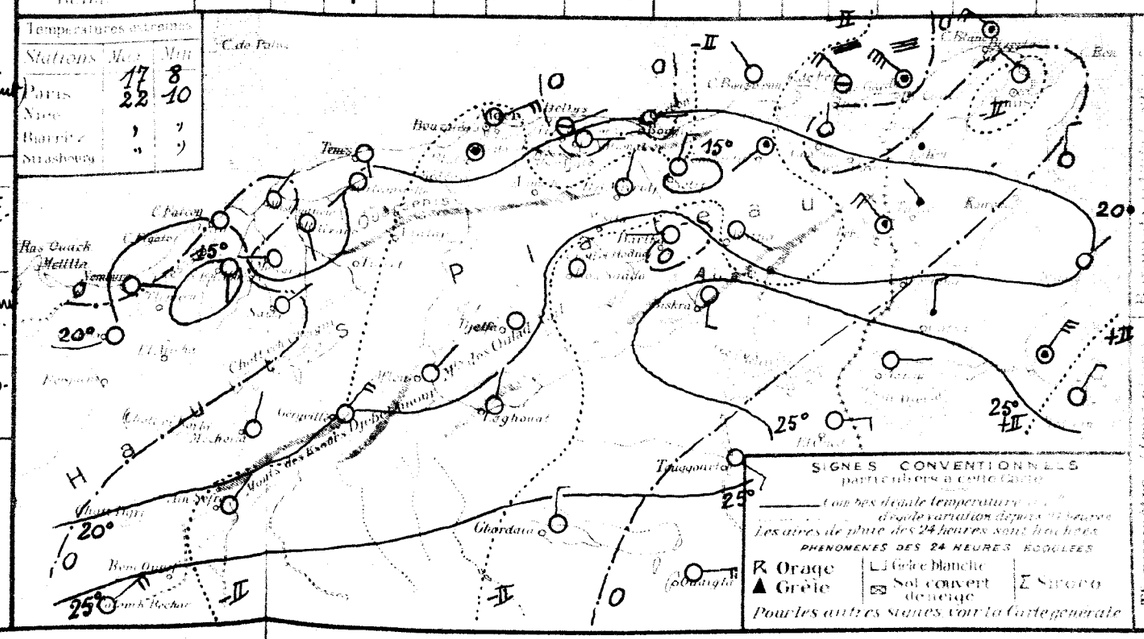

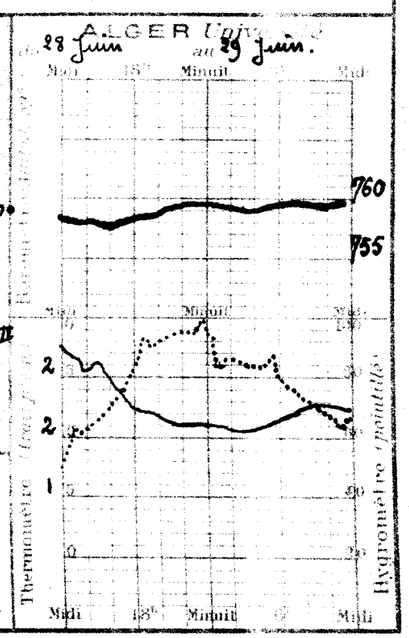

BULLETIN MÉTÉOROLOGIQUE DE L'ALGÉRIE

Mercredi 30 Juin 1926 — 7h. Matin

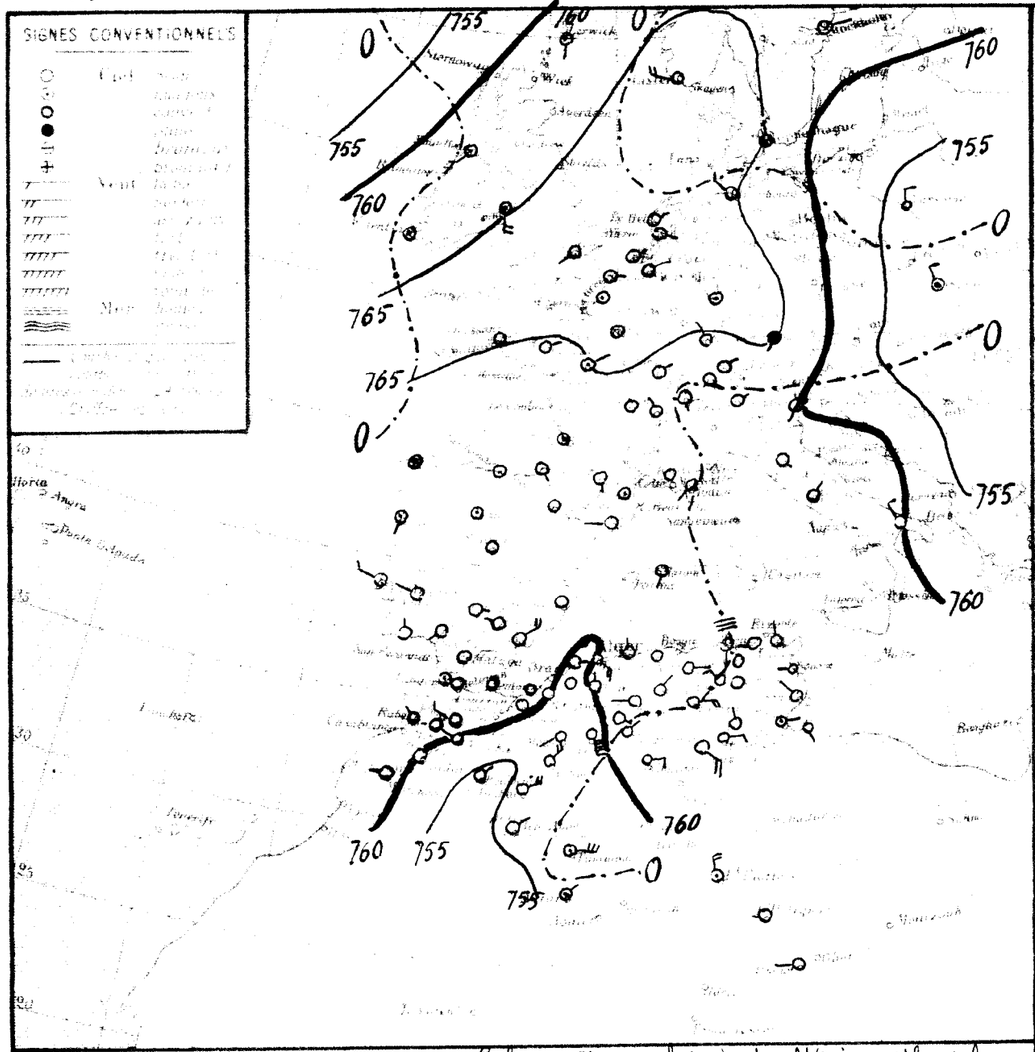

Le baromètre a baissé de l'Océan glacial au Sahara occidental. Des pressions élevées se maintiennent de la France à la Scandinavie (769 m/m) et des dépressions vers l'Islande (747 m/m) et à l'Est de l'Europe (Orsova 752 m/m). La dépression saharienne s'est étendue vers la Méditerranée occidentale (Bou-Saada 754 m/m. Tenès 760 m/m).

En Algérie, ce matin, le ciel est clair; les vents soufflent généralement du secteur Est et sont faibles ou modérés.

La mer est houleuse à Cap de Garde, belle ou peu agitée sur le reste du bassin.

Prévision jusqu'à Midi. Extention de la baisse barométrique de l'Ouest au bassin méditerranéen, puis hausse par le Maroc. En Algérie, à l'Ouest temps brumeux à nuageux, orageux sur les Hauts-Plateaux; vents des secteurs Sud à Ouest, faibles ou modérés. Température d'abord en hausse puis en baisse. — A l'Est: temps beau à brumeux, vents des secteurs Est à Sud faibles. Température en hausse.

	ORAN	ALGER	CONSTANTINE
Littoral et Tell	Nuageux. Vents des secteurs Sud à Ouest faibles ou modérés	Brumeux à nuageux. Vents des secteurs Sud à Ouest faibles ou modérés.	Beau à brumeux. Vents des secteurs Est à Sud faibles.
Hauts Plateaux	Très nuageux. Orageux. Vents des secteurs Sud à Ouest modérés	Nuageux. Orageux. Vents des secteurs Sud à Ouest modérés.	Beau à brumeux. Vents des secteurs Est à Sud modérés.
Sahara	Très nuageux. Vents des secteurs Est à Sud modérés ou assez forts	Nuageux. Vents des secteurs Est à Sud modérés ou assez forts.	Beau temps. Vents des secteurs Est à Sud modérés

AVIS AUX PORTS

- Golfe du Lion, Baléares: Vents variables faibles.
- Oran, Alger: Vents des secteurs Sud à Ouest faibles ou modérés.
- Bône: Vents des secteurs Est ou Sud faibles.

VENTS EN ALTITUDE

- Ouest Algérie: Sud Ouest 6 à 10 m
- Sahara: secteurs Est à Sud 8 à 12 m
- Est Algérie: secteurs Est à Sud 4 à 8 m
- Sahara: secteurs Est à Sud 6 à 10 m

Avis aux Agriculteurs

Stations	Altitude en mètres	Baromètre réduit à 0° (mm)	Ecart	Température (°C)	Ecart	Vent (direction et force)	État du ciel	État de la mer	Température extrême du jour précédent: Max.	Min.	Pluie du jour précédent	Pluie 20 Juin au 30 Juin (mm)	Pluie depuis le 1er Sept. au 20 Juin (mm)	PHÉNOMÈNES
Nemours		60.4	-2.6	21.8	+2.3	Calme	couvert	T. Belle	27	15			287	
Bou Sif														
Tlemcen		60.8	-1.7	22.8	+0.8	E 1	clair	T. Belle	27	18			228	
Saint-Cloud		60.0	-3.1	22.5	+1.4	SE 4	clair	Belle	29	19		16.0	506	
Lamoricière		59.7	-1.7	23.0	+2.8	calme	beau		30	18			638	
Bou Saada		60.8	-2.0	22.2	+2.9	E 2	clair		22	18			658	
Biskra		61.4	-1.8	21.9	+0.5	N 1	d	Belle	24	18			652	
Touggourt		61.9	-1.8	21.4	-1.6	NW 1	d		26	14		1.0	738	
Philippeville		64.1	0.0	19.6	-0.9	S 2	clair	Houl.	26	15			538	
Bougie		"	"	22.6	-0.4	W 1	d	S agit.	25	16			494	
Dellys		63.9	+1.3	21.4	-0.4	N 2	clair		26	15		0.1	562	
Tizi-Ouzou		62.8	"	19.9	"	NW 2	d	Belle	32	19			190	
Aumale		60.5	-2.9	19.0	-1.0	calme	clair		30	12			381	
Médéa														
Miliana		60.0	-3.3	18.0	+4.0	SW 1	clair		29	12			350	
Orléansville		"	"	20.4	+1.4	NE 1	d		34	16			202	
Mascara		59.6	-3.2	22.8	+2.2	Calme	d		31	18			369	
Géryville		58.7	-3.1	23.1	+1.5	SW 2	d		34	15			216	
Saint-Arnaud		60.8	-2.4	22.0	+2.8	E 1	d		33	20				
Daya		61.0	-1.2	21.4	+1.2	N 1	d		30	16			421	
Boghari														
Médéa														
Marnia													336	
Alger-National		60.2	-2.6	21.5	+4.1	calme	clair		24	16		9.4	828	
Fort-National		61.5	-1.5	19.3	-2.7	E 1	d		31	15			591	
Bougie		62.9	0.0	16.0	-1.0	calme	d		30	13		4.0	405	
Bône-Bou Ahmed		62.2	-1.3	17.8	+2.8	E 2	d		26	12		2.9	382	
Sétif		63.6	+0.5	14.6	-2.4	NN 3	d		28	10		1.8	280	
Batna		62.5	-0.8	18.0	-0.1	NW 1	d		26	13		0.0		
Constantine		64.7	+0.2	17.9	-2.7	calme	d		26	10		1.5	475	
Guelma		63.1	-0.1	19.4	+1.6	d	d		26	15		1.0	392	
Tébessa														
Bône-Arcelia		57.6	-1.0	25.5	+2.5	NE 4	clair		33	23			165	
Bône-Sellaoua		57.6	-3.5	23.7	+4.4	SW 2	d		32	19		0.8	310	
Souk-Ahras		57.8	-1.8	22.6	+2.6	SSE 7	d		31	13		0.1	321	siro-co.
Souk-Arras		61.2	-0.3	19.2	+1.7	SE 1	d		30	15			131	
Tébessa		62.1	-1.2	21.0	+2.0	W 2	d		30	21		12.0	270	
Biskra		63.0	-0.6	24.2	+0.6	NE 1	d		32	17				
Bou Saada														
Mascara		"	"	21.0	-2.0	W 2	clair		32	18		2.0	195	
Géryville														
Colomb-Béchar		56.0	-0.9	28.8	+0.6	ENE 4	clair		37	27			89	
Laghouat		63.4	+1.1	21.2	+0.6	NE 1	Beau		31	19		2.4	174	
Biskra		64.2	+2.3	24.0	-2.0	E 4	clair		36	12			122	
Touggourt		62.7	+1.0	23.8	-0.6	SE 4	d		35	21			61	
Fort-Flatters		"	"	24.2	-1.8	E 3	Beau		35	20			71	
Fort-Polignac		63.9	+2.0	23.0	-4.1	N 2	clair		37	21			197	
Fort-Lamy		61.8	+1.4	25.0	-1.0	E 3	d		36	23			152	
Ghardaïa													48	
Ouargla														
Géryville														
Fort-Lamy														
Fort-Archambault														
Fort-Crampel														
Fort-Gramont														
Fort-Abéché		56.4	-0.2	27.1	+0.4	NE 1	clair		42	24				
Fort-Lamy		56.8	+0.4	29.2	+0.1	E 5	T. magn.		44	27				
Fort-Crampel		"	"	31.8	+4.7	NE 1	d		47	28				
Fort-Gramont														
Ouargla														
In Salah														
Fort-Flatters														
Fort-Polignac														
Fort-Lamy														
Fort-Archambault														
Fort-Crampel		62.9	-0.3	17.0	-1.0	NW 1	couvert	"	"	"				

Températures extrêmes

	Max.	Min.
Paris	18	8
Nice	"	"
Rome	"	"
Stockholm	"	"

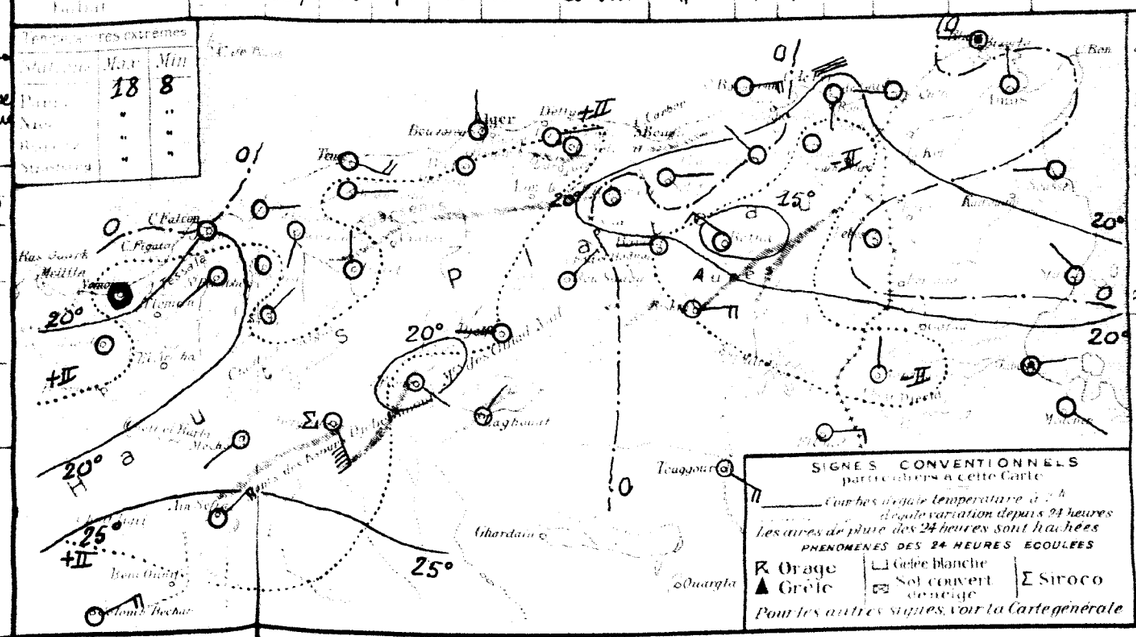

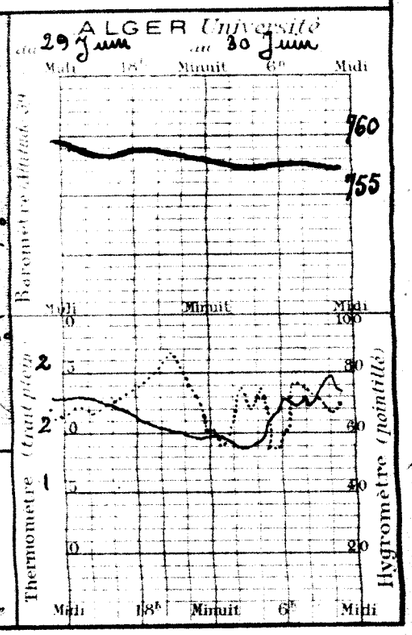

Université d'Alger - Altitude 59m — Juin 1925

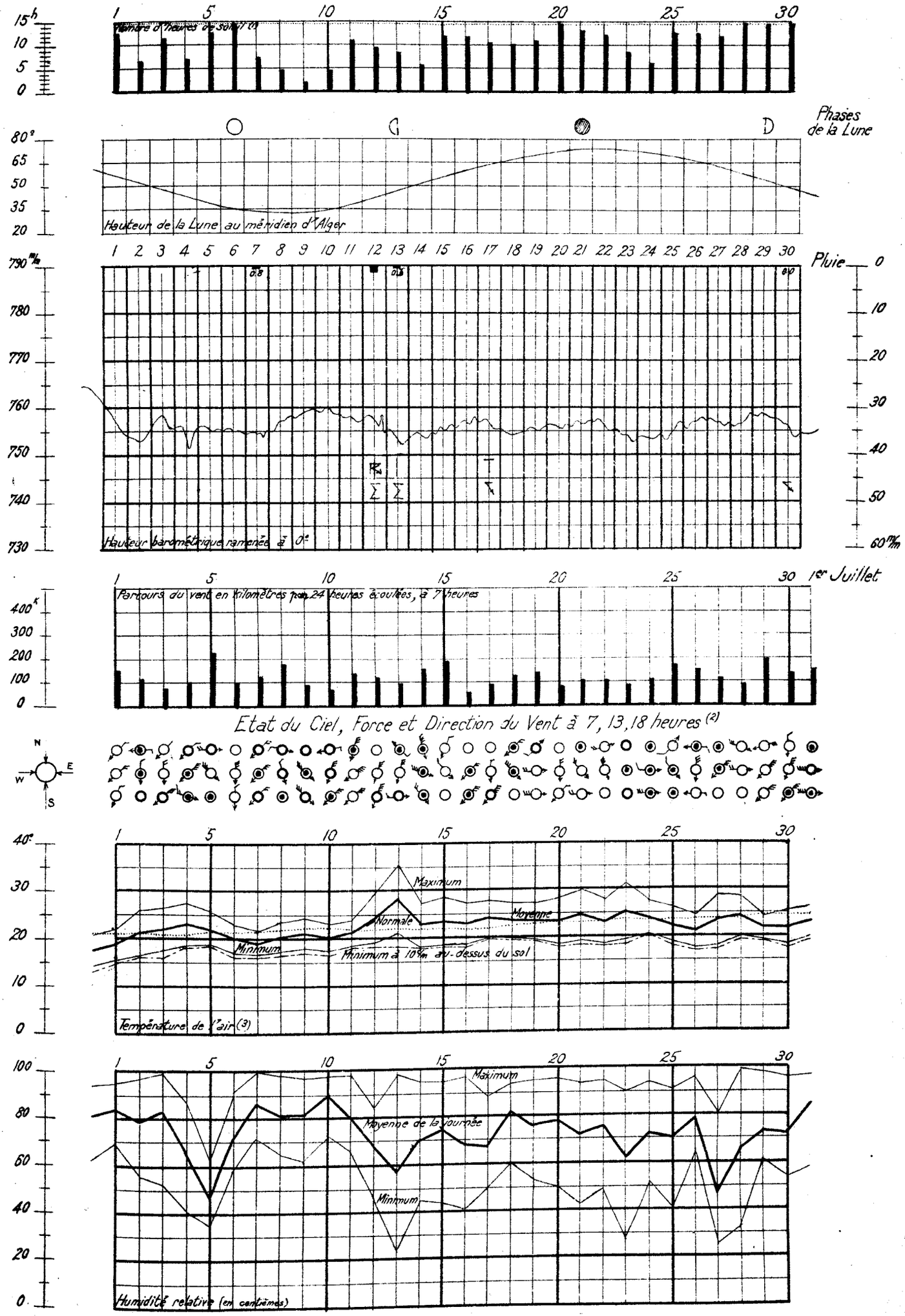

(1) Le pointillé donne la durée de la présence du soleil au-dessus de l'horizon.

(2) Etat du Ciel et Phénomènes. ○ Beau, ◉ Nuageux, ○ Couvert. ● Pluie, ⚡ Orage, T Tonnerre, ↯ Eclairs lointains, Σ Sirocco.

Force du Vent. Une petite penne correspond à une unité de l'échelle télégraphique. Une grande penne vaut cinq petites pennes.

(3) Le pointillé représente la moyenne normale du maximum et du minimum ; le trait mixte le minimum à 10m au-dessus du sol.

Orages et Grêle. 1° Orages. — *Département de Constantine* — Cap Sigli 13; 14; 15; 24. Cap Carbon 7, 16h; 13, 17h; 23, 18h. Bougie 14, 17h, avec grêle; 23, 19h. Cap Sfiah 14; 23, 18h40. Djidjelli 14, 20h. Cap Bougaroni 13, 15h; 14, 17h45. Cap-de-Garde 5; nuit du 27 au 28. Bône 24, 19h10. Cap-Rosa nuit du 13 au 14; nuit du 25 au 26. La Calle 14, 19h45; 24, 19h30. Saher 14; nuit du 23 au 24. Bessombourg 13. Ain-Fedden 13, 15h; 14, 14h; 22, 20h; 23, 19h; 27, 20h. El-Kseur 13, vers 17h; 14, vers 18h, avec grêle. Ain Mokra 4, 13; 24. Barral 13, 15h; 24, 18h. Sifra 13, vers 17h. Seddouk 7, 19h; 14; 23, 19h. Guenzet 7, 13h; 9, 15h; 10, 15h; 14, 17h. Arbala 13, 14h30; 14, 15h. Herrata 7, 17h; nuits du 13 au 14 et du 14 au 15. Tizi N'Bechar 7, 14, 10h; 23, 19h. Ain-Merdja-Riman 14, 19h; 24, 20h30. El-Arrouch 13, 14h; 23, 20h. Semmapes 14, 19h; 23, 19h30. Guelma, nuit du 17 au 18. Munier 13, 16h; 24, 19h; 27, 19h. Tighil Ali 13, 16h20; 14, 18h40; 23, 18h15; nuit du 30 au 1er. Akbou 13, 17h; 14; 23, 18h. Guelaâ 7, 14h30, 19h; 9, 15h; 13, 17h30. Tiaret 7; 9; 23, 20h. Amouchas 8, 8h; 15. Mila 8, 15h. Chateaudun 7, 8, 14. Bou-Malek 7, 18h; 14, 19h; 24, 17h30. Oued Athménia 8, 15h; 14, 10h30, 18h30. Rouffach 14, 4h35; 27, 19h5. Constantine 14; 23, 20h7; 24, 17h45. Condé Smendou 15, 19h; 24, 18h30. Ain-el-Arab 14, 19h; 23, 21h; 24, 18h. Krombs 8; 13; 14; 24. Ain Abid 13; 15, avec grêle. Sounod 13, 13h30. Sédrata 13, 14h, 14, 11h. Souk-Ahras 23, 21h40; 24, 7h40, 21h, 23h. El-Guerrah 8, 12h, avec grêle; 14, 16h; 15, 17h; 25, 18h; 26, 18h. Bordj-bou-Arréridj 7, 21h; 8; 10; 13, 20h; 14, 9h, grêlons de la grosseur d'un oeuf de pigeon, dégats aux céréales; 24. Bir Kasdali 11, 18h, avec grêle; 14, 18h; 23, 18h. Tiaret 11, 17h30; 14; 15 vers 22h; 23 vers 18h; 24, 17h, avec grêle. Coligny 7, 18h; 10; 11; 15, 1h. Pluie torrentielle dans les environs d'Ain Abessa et sur la vaste plaine qui s'étend au Sud de Sétif. Des nomades campés sur les flancs du Djebel Megriss ont été noyés et de nombreux ustensiles en bois ont été retrouvés dans l'Oued Kharouah à 4km de Coligny. La ferme Rif, située à Bir Remada, dans une petite dépression de terrain a été submergée et 300 hectares ont été recouverts d'une nappe d'eau de 1m50 d'épaisseur. Sétif 7, 15h; 10; 14, 9h45. St Arnaud 7, 16h. St Donat 8; 23, 19h. Behagle 7, 16h50; 10, 17h20; nuit du 12 au 13, 14, 19h50; 24, 17h. Ampère 7, 17h; 9, 15h; 14, 17h. Bernelle 7, 17h; 9, 18h30; 14. Bougzel (douar à 26km de Bernelle) 16, 18h30, orage violent avec grêle. Récolte anéantie sur une largeur de 4 km. et une profondeur de 5 km. Des nomades campés dans la plaine ont été surpris par la violence de l'orage: six personnes et 80 têtes noyés. Batna, 7, 19h, avec grêle; 11, 17h; 14, soirée; 15, 17h; 21, 18h; 24, 16h30. Condorcet 15; 25. Edgar Quinet 21 vers 15h. Ain Mimoun 7, 19h avec grêle; 8, 14h; 15, 21h avec grêle; 16, 15h. Khenchela 6, 20h; 8, 15h; 14, 10h, avec grêle; 15, 20h, avec grêle; 16, 16h. Ain-Béida; nuit du 14 au 15. La Meskiana 13; 15; 16. Tebessa 15. M'Sila 7, 20h, 24h; 14, 8h, 16h; 24, 15h30. Barika 13, 22h; 14, 24, 15h.

Sahara. Ain Sefra 3; 8; 9. Géryville 9, 16. Aflou 16, 15h30. Djelfa nuit du 7 au 8; 16, 15h; 23, 12h. Colomb-Béchar 8, 18h. Tadjemout 9; 11. Laghouat, nuit du 8 au 9; 23, 13h, avec grêle. El-Kantara 15; 24.

2° Grêle *Département d'Oran.* Khémis 10; 11; 19; 22. Chouly, nuit du 25 au 26. Tirman 10. Marchouna 15, 15h.

Département d'Alger. Bouzaréa, nuit du 13 au 14. Beni-Tong-Tong 17, 17h. Affreville 13, 14h. Bakon Feraoune 17, 18h. Azazga 14.

Département de Constantine. Cap Carbon 14. Bordj-bou-Arréridj 14, 17h, grêlons de la grosseur d'un oeuf de pigeon pesant 55 grammes. Importants dégâts aux arbres fruitiers et à la récolte encore sur pied. Sétif 24, 17h. M'Saoud 9, dégâts; 14, 16h. Tebessa nuit du 27 au 28.

Séismes. Se 1er: Bordj-bou-Arréridj vers 19h W.-E. — Se 9: Setouveneux 15h30, durée 3 secondes. — Se 10. Castiglione 16h46, durée 2 secondes. Gaza 17h10, secousse assez forte, E.-W. Ben Chicao 16h45. Berrouaghia 16h46. Brazza. Boghar 16h51, deux secousses de moyenne intensité, durée 2 secondes, grondements souterrains, quelques plafonds lézardés. Boghari 16h50, deux secousses à 20 secondes d'intervalle, durée 1 seconde, N-S, quelques cheminées démolies. Mongorno 16h45. — Se 11: Brazza. Boghar 20h20 deux secousses de moyenne intensité, la deuxième d'une durée de 2 secondes, N E-S.W. Boghari 20h25 et 23h, secousses faibles, pas de dégats à Boghari, maisons fortement ébranlées et lézardées à Oued-el-Akoun (Kilomètre 157 de la route d'Alger à Boghar) et Mondjebeur. — Se 12: Orléansville 12h40, E.-W. — Se 19: St Louis 14h35, secousse légère, durée 1 seconde. Arzeuw 14h38. Mangin 15h, secousse légère. St Denis du Sig 15h. — Se 20: St Louis 12h25, durée 2 à 3 secondes. Oran 12h30, deux secousses, SE-NW. Arzeuw 12h36. St Denis du Sig 12h40, trois secousses. — Se 21: St Louis 2h57, secousse un peu forte, durée 4 à 5 secondes. El-Anzor, vers 3h, durée 1 seconde, NE-SW. Oran 3h12, violente secousse. Mangin 3h, violente secousse. Arzeuw 3h8. St Denis du Sig 3h5. — Se 24: Bordj-bou-Arréridj 1h45, secousse assez sensible, durée 1 seconde, N-S. Medjez 1h32. M'Sila 1h33, violente secousse, durée 3 secondes, E-W, suivie de petites oscillations à peine perceptibles. Bou Saâda 1h35, forte secousse NW-SE. — Se 25: Tizi Ouzou 11h30. — Se 26: Guelma 12h30, durée 3 secondes.

Le Météorologiste: J. Loisel. Le Directeur: A. Lasserre

SERVICE MÉTÉOROLOGIQUE

Observations d'Alger-Université

Mois orageux et de température variable.

Nombre de jours de ciel pur 7, de ciel très peu ou peu nuageux 13, de ciel nuageux ou couvert 10. Nébulosité moyenne à 7h 3.9, à 13h 2.8, à 18h 4.2. Moyenne générale 3.6.

Nombre d'heures de soleil mesuré à l'héliographe 308 (durée d'insolation possible 438h) Fraction d'insolation 0.70.

Nombre de jours de pluie 4. Pluie (de minuit à minuit) 3mm. Déficit 9. Pluie tombée depuis le 1er septembre 662mm. Déficit 50.

Orage les 12 et 13. Eclairs lointains les 17 et 30.

Valeurs moyennes et extrêmes de la pression, de la température et de l'humidité relative

	Moyenne générale	Normale	Ecart	Minimum moyen	Maximum moyen	Minimum extrême	Date	Maximum extrême	Date
Pression (*)	755.5	756.7	− 1.2	754.3	756.7	750.6	4	760.5	1
Température	21.7	21.5	+ 0.2	18.5	26.6	15.2	1	35.4	13
Humidité (**)	73	73	00	50	90	23	13	100	7

(*) Hauteur barométrique en millimètres ramenée à 0° et à la gravité normale. Altitude du baromètre 59m.
(**) En centièmes, obtenue par dépouillement de l'enregistreur comparé au psychromètre (Formule de Regnault).

La pression n'a subi que des variations de moyenne amplitude (la différence entre le maximum et le minimum extrêmes est inférieure de 1mm5 à la normale), mais le barogramme montre de nombreuses dentelures, conséquences du régime orageux qui a prévalu sur le réseau. L'orage du 12, en particulier, a provoqué un "crochet barométrique" de 4mm.

La température moyenne diurne s'est, en général, peu écartée de la normale, tantôt au-dessus, tantôt au-dessous, sauf le 13 (+ 5°3, sirocco).

L'humidité moyenne est normale.

Direction et parcours du vent au sol

Direction	Fréquence	Parcours kilomètres	Direction	Fréquence	Parcours kilomètres
N	12	193	S	1	16
N.N.E	43	830	S.S.W	,	,
N.E	12	207	S.W	2	13
E.N.E	25	510	W.S.W	6	115
E	12	275	W	19	298
E.S.E	3	47	W.N.W	22	527
S.E	4	25	N.W	18	441
S.S.E	1	21	N.N.W	13	168
			Calme	47	,
			Totaux	240	3686

Les mesures vont du 1er Juin 7h au 1er Juillet 7h. La direction du vent est relevée de 3 en 3 heures

Nombre d'observations
de vent 193
de calme 47
Total 240

Nombre d'heures de calme
de jour 46
de nuit 107
Total 153 sur 720

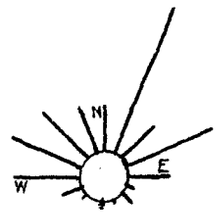

Rose des fréquences

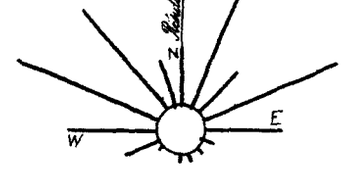

Rose des parcours

Parcours horaire moyen du vent : pour 567h de vent 6501m ; pour 720h (durée du mois) 5.119m

Parcours horaire maximum observé : 21 Km le 25, de 10h15 à 11h15 par vent d'W.N.W.

Vitesse maximum en mètres par seconde : 15m60 le 25 vers 10h20 par vent d'W.N.W.

Sirocco les 12 et 13.

Comparaison avec les deux années précédentes

	Nombre d'heures de soleil	Pluie (de 18h à 18h) Nombre de jours	Quantité en millimètres	Depuis le 1er septembre	Pression moyenne	Température moyenne	minimum extrême	maximum extrême	Humidité	Vent dominant
Juin 1923	294	7	55	833	758.6	18.4	12.9	25.0	75	N.E
Juin 1924	300	4	6	682	756.5	22.2	16.8	32.2	75	N.N.E
Juin 1925	308	4	3	662	755.5	21.7	15.2	35.4	73	N.N.E

Direction et vitesse du vent aux diverses altitudes

Altitude en mètres	Nombre d'observations de :																	Total des observations	Vitesse moyenne en mètres par seconde	Plus grande vitesse observée
	Calme	N	N.N.E	N.E	E.N.E	E	E.S.E	S.E	S.S.E	S	S.S.W	S.W	W.S.W	W	W.N.W	N.W	N.N.W			
Sondages du camp d'aviation militaire d'Hussein-Dey (Nombre 48)																				
Sol	21	2	1	6	1	2	3	1	,	,	3	3	,	1	3	,	1	48	1.4	W.N.W : 7
500	1	,	,	,	5	9	4	3	2	,	,	2	3	10	4	1	,	44	5.4	W : 27
1.000	1	,	,	2	1	6	4	3	2	2	2	1	4	6	,	,	1	35	6.1	W.S.W : 17
1.500	,	,	,	,	,	4	1	1	1	3	4	1	4	1	1	,	1	22	5.0	S.S.W : 12
2.000	1	,	,	,	,	,	1	1	1	,	1	1	1	1	1	,	2	10	6.1	S.S.W : 15
2.500	,	,	,	,	,	1	1	,	1	,	1	,	,	1	1	,	1	3	4.7	S.S.E, S.S.W : 5
3.000	,	,	,	,	,	,	,	,	1	1	,	,	,	,	,	,	1	3	5.7	S.S.E . 8
3.500	,	,	,	,	,	,	,	,	1	,	,	,	,	,	,	,	,	1	5.0	

Coup d'œil sur le Réseau

Variations barométriques. Juin a été orageux.

Du 1er au 18, la pression est élevée au Nord-Ouest de l'Europe et basse sur la péninsule ibérique, le bassin méditerranéen et l'Afrique du Nord. En Algérie, la pression oscille sous l'influence de noyaux de variation originaires du Sud-Ouest (régime du front Saharien). Leur passage provoque du sirocco et des orages avec grains et averses (notamment sur les Hauts-Plateaux) ainsi que des tempêtes de sable au Sahara. Pendant cette période, la nébulosité est très variable, les vents sont faibles et mal orientés.

Du 19 au 29, la pression demeure élevée à l'Ouest de l'Europe; elle s'élève aux environs de 763 m/m sur la péninsule ibérique, le bassin méditerranéen et l'Afrique du Nord, sauf du 23 au 25 où la dépression saharienne se sonde à un minimum situé sur le Golfe de Gênes. A part quelques orages observés pendant ces trois jours, le temps est beau et les vents faibles et variables en direction.

Le 30, la dépression saharienne s'étend sur l'Algérie où des orages accompagnés d'averses éclatent à l'Ouest.

Pourcentage des prévisions exactes du Bulletin quotidien de Juin 1925

		Force et direction du vent	Nébulosité et précipitations
Ouest-Algérie	Littoral et Tell	87 %	70 %
	Hauts-Plateaux	93 %	66 %
	Sahara	77 %	83 %
Est-Algérie	Littoral et Tell	83 %	90 %
	Hauts-Plateaux	87 %	83 %
	Sahara	87 %	93 %
	Bizerte	80 %	
	Golfe du Lion	87 %	

Le Météorologiste : L. Petitjean

Pluie (en millimètres de 18h à 18h)

Stations	Juin Total	Juin Nombre de jours	Depuis le 1er Septembre Total	Depuis le 1er Septembre Nombre de jours
Rivage				
Nemours	13	4	"	"
Oran (Champ d'expériences)	4	3	450	48
Mostaganem	6	3	208	68
Ténès	0	3	519	69
Tipasa	7	3	499	79
Alger	3	4	662	101
Cap-Benoul	1	1	662	80
Bougie	11	4	752	97
Djidjelli	"	"	"	"
Collo	1	1	765	109
Cap-de-Garde (S)	0	0	567	82
La Calle	3	2	671	105
Zone littorale				
El-Ancor	3	5	496	68
Cassaigne	3	1	443	50
Téli-Ibrahim	"	"	"	"
Maison-Carrée	3	2	472	73
Bordj-Ménaiel	13	3	700	84
Bessombourg	2	1	1653	106
Bugeaud	0	2	825	85
Zone sublittorale				
Trois-Marabouts	21	4	489	67
St-Maur	6	1	536	58
Mouzaïa	10	5	427	56
Coussonvillers	12	3	810	110
El-Kseur	14	4	513	94
Barral	1	1	506	81
Tell, versant nord				
Oued-Fergoug (Barrage)	1	1	337	55
Relizane	9	4	248	63
Orléansville	7	5	311	76
Duperré	31	4	373	50
Affreville	31	5	347	61
Miliana	17	7	623	84
Makou-Fraxoune (Atlas blidéen)	10	5	835	96
Hamiz (Barrage)	0	0	563	50
Tizi-Ouzou	9	4	706	92
Fort-National	19	4	893	80
Kerrata	19	5	956	109
Ain-Mokdja-Sumar (Babor)	23	3	"	"
El-Milia	5	2	1115	105
Temnapes	2	2	646	97
Guelma	3	5	434	98
Mounier	4	2	730	93
Tell, zone centrale				
Tlemcen	49	4	554	47
Descartes	10	7	457	54
Sidi-bel-Abbès	12	4	390	49
Mascara	18	4	360	66
Thiersville	3	4	"	"
Ben-Chicao	19	3	382	58
Bir-Rabalou	18	2	259	44
Aumale	44	5	365	62
Bouira	22	8	442	101
Maillot	43	6	364	54
Bou-Malek	13	2	404	79
Constantine (PC)	10	1	481	79
Souk-Ahras	8	4	560	101
Tell, versant sud				
Saïda (PC)	21	4	310	65
Martimprey	8	4	292	70
Tiaret	5	3	431	63
Italar	"	"	"	"
Téniet-el-Haad	20	7	411	96
Boghar	15	4	377	76
Boghari	15	4	"	"
Tell, hautes plaines				
Sebdou	9	7	341	54
Victor-Hugo	25	4	284	67
Bordj-Bou-Arreridj (PC)	59	7	286	97
Sétif	63	9	404	96
St-Donat	34	5	235	57
Batna	26	4	260	67
Ain-Yagout	10	3	210	43
Khenchela	23	5	500	74
Ain-Béida	12	4	364	78
Tébessa	5	3	287	74
Steppe				
Méchéria	22	6	317	59
Kreider	55	6	259	52
Ain-Radja (près Reibell)	1	2	242	49
Sidi-Aïssa	30	6	220	55
Ain-Kherman	12	2	153	23
Bou-Saada	"	"	"	"
M'Sila	39	4	231	46
Atlas saharien				
Ain-Sefra	19	4	161	33
Géryville	21	4	317	75
Aflou	11	2	249	50
Djelfa	22	5	278	69
Aïrio	"	"	"	"
Pied de l'Atlas saharien				
Colomb-Béchar	2	1	69	16
Laghouat	18	4	181	41
Biskra	0	0	99	27
Tolga	0	0	"	"
Sahara				
Touggourt	0	0	64	20
El-Oued	0	0	77	22
Tozeur	0	0	197	23
Ouargla	0	0	63	18
Beni-Abbès	"	"	"	"

Température et humidité

Les moyennes de l'humidité, de la tension de vapeur et du poids par mètre cube sont celles des observations psychrométriques de 7, 13, 18h interprétées à l'aide de la formule de A. Angot (Annales du Bureau Central Météorologique, 1880, T1, B45)

Stations	Altitude	Minimum m moyen	Minimum m extrême	Minimum m date	Maximum M moyen	Maximum M extrême	Maximum M date	$\frac{m+M}{2}$	Humidité relative moyenne	Tension moyenne	Poids par m³
Oran	68m	"	"	"	"	"	"	"	"	"	"
Bastiglione (*)	10	16.7	12.4	1	25.7	37.6	4	21.2	72	14.4	14.2
Alger	59	18.5	15.2	1	26.6	35.4	13	22.6	65	13.2	13.0
El-Ancor	90	17.1	13.8	1	25.1	30.2	22	21.1	68	13.2	13.0
Trois-Marabouts	150	15.0	10.6	1	25.8	35.2	3	20.4	66	12.6	12.4
Orléansville	112	"	14.4	5	"	"	"	"	"	"	"
Miliana	750	16.5	11.6	6	26.5	33.7	4	21.5	53	10.6	10.3
Tizi-Ouzou	222	16.2	11.4	1	30.3	38.2	13	23.3	54	12.1	11.7
Fort-National	342	16.1	11.8	6	24.8	31.9	23	20.5	58	10.7	10.5
Guelma	268	14.5	9.4	1	30.7	40.0	18	22.6	57	13.0	12.6
Sidi-bel-Abbès	476	12.7	7.0	1	27.1	34.8	3	19.9	63	12.2	11.9
Mascara	590	15.6	10.4	5	29.1	35.8	12	22.4	51	10.3	10.1
Thiersville	488	13.3	7.5	1	30.2	37.5	12	21.8	52	11.6	11.3
Téniet-el-Haad	1.160	13.1	8.1	6	26.7	32.7	23-30	19.9	49	9.3	9.1
Boghar	910m	15.3	11.2	6	27.7	34.0	23	21.5	47	9.5	9.3
Italar	889	"	"	"	"	"	"	"	"	"	"
Sétif	1.079	13.5	8.9	1	27.5	32.3	24	20.5	47	9.2	9.1
Tébessa	863	15.3	8.0	9	31.3	38.0	24	23.3	43	10.1	9.8
Méchéria	1.167	15.6	10.0	8	29.4	35.8	24	22.5	34	7.4	7.2
Géryville	1.320	12.7	6.1	5	29.2	34.1	24	20.9	36	7.7	7.5
Colomb-Béchar	769	20.5	13.8	5	35.3	41.0	21-24	27.9	29	9.4	8.9
Biskra	125	24.0	19.0	1-2	36.2	43.0	24	30.1	"	"	"
Tolga	160	21.9	15.5	1	35.3	41.8	24	28.6	28	9.2	8.8
Touggourt	69	22.5	15.6	1	37.6	46.9	24	30.1	"	"	"
El-Oued	70	22.3	14.8	1	37.9	46.0	24	30.1	"	"	"
Ouargla	157	22.8	14.8	1	39.1	46.7	24	30.9	"	"	"
Beni-Abbès	497	"	"	"	"	"	"	"	"	"	"

(*) Station agricole

Différence de $\frac{m+M}{2}$ avec la normale : Alger +0°.3 ; Fort-National +0°.8 ; Biskra +1°.5.

Comparaison des minima sous abri et à 10 cm du sol

Stations	Minimum moyen		Minimum extrême			
	sous abri	à 10 cm du sol	sous abri	date	à 10 cm du sol	date
Alger	18.5	17.8	15.2	1	14.8	1
El-Ançor	17.1	15.3	13.8	1	12.0	1
Guelma	14.5	12.0	9.4	1	7.5	1
Sidibel-Abbès	12.7	12.0	7.0	1	6.2	1

Stations	Minimum moyen		Minimum extrême			
	sous abri	à 10 cm du sol	sous abri	date	à 10 cm du sol	date
Mascara	15.6	14.3	10.4	5	9.6	5
Sétif	13.5	11.0	8.9	1	6.7	1
Tolga	21.9	20.2	15.5	1	13.4	1
Beni-Abbès	"	"	"	"	"	"

Végétation - Bien que les orages à grêle qui ont éclaté au cours du mois, principalement ceux de la première moitié, aient occasionné de sérieux dégâts dans certaines régions en Oranie et sur le Sersou, la récolte sera, dans l'ensemble, bonne pour le département d'Oran, moyenne pour ceux d'Alger et de Constantine.

La situation du vignoble reste toujours aussi satisfaisante et les maladies cryptogamiques n'ont montré jusqu'à ce jour aucune allure envahissante.

Orages et grêle - 1° Orages - Département d'Oran - Raschgoun 3, 16h20; 10, 18, 0h10; 30, 22h30. Beni-Saf 3, 18h30. Habibas 3, 19h; 16, 12h40. Cap Falcon 10; 13, 24h; 16. Arzeu 10; 12; 13; 16; 30, 18h. Mostaganem, nuit du 10 au 11; 16, 16h; 24, 14h. Cap Ivi 3; 10; 16. El-Ançor 3, 19h, 10, 18h. St Louis 10, 19h; 16, 18h; 30, 18h30. Trois Marabouts 3, 18h; 10, 17h, avec grêle; 15, 15h. Mangin 14, vers 2h. St Maur 16. St Lucien 11, 19h30. Montagnac 11. Font de l'Isser 3; 10. Jemmora 11. Salla Marnia 3, après midi; 11; 12, après midi; 16; nuit du 17 au 18. Khemis 3, Tlemcen 3, 15h; 10, 17h; 16, 16h. Chouly 10, 15h30 avec grêle; 11, 18h30 avec grêle. Lamoricière 10. Descartes 3; 11; 16, 16h30; 25. Tassin, nuit du 25 au 26. Tessala 3, 16h; 16, 12h. Chanzy 3, 21h; 10, 17h; 11, 19h; 25, 23h45. Slissen 3, 17h20; 10, 16h; 11, 14h30 avec grêle. Sidi-bel-Abbès 4, 19h; 10, 18h30; 16, 17h30. Mercier Lacombe 3, 20h; 10, 18h; 12; 26. - Ain Fekan 3, 19h. Franchetti 3, 21h, 23h30, 30, 19h. Oued Taria 3; 30, 16h. Sidi-Ali 3, 19h; 4, 3h; 7, 16h; nuit du 11 au 12; 16, 15h; 23, 17h; 30, 19h. Thiersville nuit du 2 au 3; 16. Mascara 4; 16, 13h. Uzès-le-Duc, nuit du 3 au 4; 12, 20h; 30, 15h. Prévost Paradol 10, 2h30, avec grêle; 13, 13h. Frenouane 11, 19h; 16, 19h; 23, 16h; 30. Ain-el-Hadjar 3, 23h; 7, 15h; 11, 19h; 16, 20h. Saida, nuit du 3 au 4; 7, vers 15h; soirée du 16; soirée du 30. Tiaine 3, 15h; 16, 20h. Palat 4, vers 4h; 7, 13h45; 9, 16h; 13, 15h35, 16, 13h20; 30, 20h30. Tiaret, soirée du 7; 10 vers 18h; 16 vers 15h; 23 vers 10h. Sebdou 10; 11; 12; 18; 23; 24. Trézel 7, 13h avec grêle; 13, 15h; 16, 12h. Méchéria, nuit du 3 au 4; 3, 21h; 16, 18h40. Mahroum 2, 16h; 4, 18h; 12, 18h40. nuit du 12 au 13; 16. Kreider 3, 20h, avec grêle; 7, 13h30, nuit du 8 au 9; 16, 19h. El-Ousseukhr, 7, 13h; 9, 11h50; 13, 15h20; 16, 13h35.

Département d'Alger. Tipasa 13; 17, 30. Castiglione 17, 18h20. Cap Caxine 12; 13; 17. Alger 12, 19h; 13, 17h. Cap Matifou 12, 18h45; 13, 17h45. Cap Bengut 7, 18h20; 12, 19h15; 13, 17h40, 24h; 23, 17h30. Bouzaréa 12, 18h35; 13, 17h25, 21h; 30, 20h. El-Biar 12; 17. Bordj-Ménaïel 3; 6; 9; 19; 23; 28 Sifra 30, 20h. Meurad 12, 17h5; 17, 17h; 30, 19h. Ameur-el-Ain 7; 11; 17, avec grêle; 30. El-Affroun 12, 18h; 17, 18h, avec grêle; 30, 19h. Souma 11, 17h; 17; 30. Arba, nuit du 12 au 13; 23, 17h. Haussonvillers 7, 19h; 13, 16h; 14, 15h; 22, 18h. Ard-el-Béida 4, 5h; 7, 17h30; 11, 20h, 12, 16h; 17, 18h30. Orléansville 4, 4h30; 11, 18h30; 12, 18h; 17, 16h30; 30, 18h. Molière 7, 20h; 10, 19h; 11, 20h; 12, 19h; 13; 16, 16h30; 30, 19h. Oued Fodda 7, 18h30; 11; 12, 16h, 18h15; 17, 16h30; 30, 19h. Les Attafs 17, 17h avec grêle. Duperré 7; 12, 17h; 16, 17h; 17, 17h30; 30, 18h30. Beni-Zoug-Zoug 7, 17h30; 8; 11, 16h30. Affreville 12; 17. Font du Caïd 12, 17h, orage très violent avec grêle, occasionnant des dégâts sur une centaine d'hectares de céréales. Miliana 12, 17h; 23, 16h; 30, 19h. Palestro 7, 17h30; 12, 20h; 13, 16h50; 23, 17h. Hakou Téraoune 12, 18h30; 17, 17h. Tril Imoula 7, 17h45; 8, 14h30; 13, 15h25; 14, 10h, 14h, 20h, 23, 18h; 30 vers 19h. Tizi-Ouzou 2; 7, 18h; 10, 14h; 12; 13; 14, 10h20 et 14h; 23, 17h30. Fort-National 7, 18h; 14, 14h30 avec grêle; 23, 18h. Ben Chicao 10; 13, 16h. Berrouaghia 10; 13. Brazza 10; 13. Beni Slimen 12, 18h. Bir Rabalou 13. Ain Bessem 7. Oued Faham 7; 10; 13; 14; 30, 17h. Aumale 10, 13h20. La Barraque 7, 17h; 8, 16h; 10, 11h; 18, 16h avec grêle. Bouira 7, 17h; 13, 16h; 14, 16h avec grêle; 23, 17h30; 30, 18h. Maillot 8; 9; 10, 15h; 14, avec grêle; 15, avec grêle; 23, avec vent violent ayant renversé toutes les meules de fourrage et brisé beaucoup d'arbres. Téniet-el-Haad 4, 4h40; 7, 17h; 10, 20h. Taya 7; 10, 20h; 12, vers 17h; 13, 14h; 30, 16h. Setourneux 14, 8h10; 16, 15h40. Boghar 7; 13; 14; 16; 23. Boghari 7, 15h15; 13, 15h10. Mongorno 7, 15h; 10, 14h; 21, 15h30; 23, 16h30. Burdeau 7, 15h, avec grêle; 10, vers 17h, très violent orage, grêlons pesant 450 grs, 5.000 hectares de céréales complètement dévastés - Victor Hugo 7; 30, 15h; Réchaiga 7, 16h; 13, 15h; 30, 15h. Ain-Radja 7, 15h avec grêle; 8, 16h; 9, 13h; 13, 16h; 14, 15h; 15, 18h; 16, 15h, 18h; 22, 18h, 20h; 23, 11h; 27, 4h; 30, 20h. Guelt-es-Stel 8, 8h; 13, 18h; 14, 15h; 16, 16h. Sidi-Aissa 7; 10; 12. Bou-Saada 8, 4h avec grêle; 14, 18h

Département de Constantine

BULLETIN MÉTÉOROLOGIQUE DE L'ALGÉRIE

Mercredi 1er Juillet 1925 — 7 h. Matin

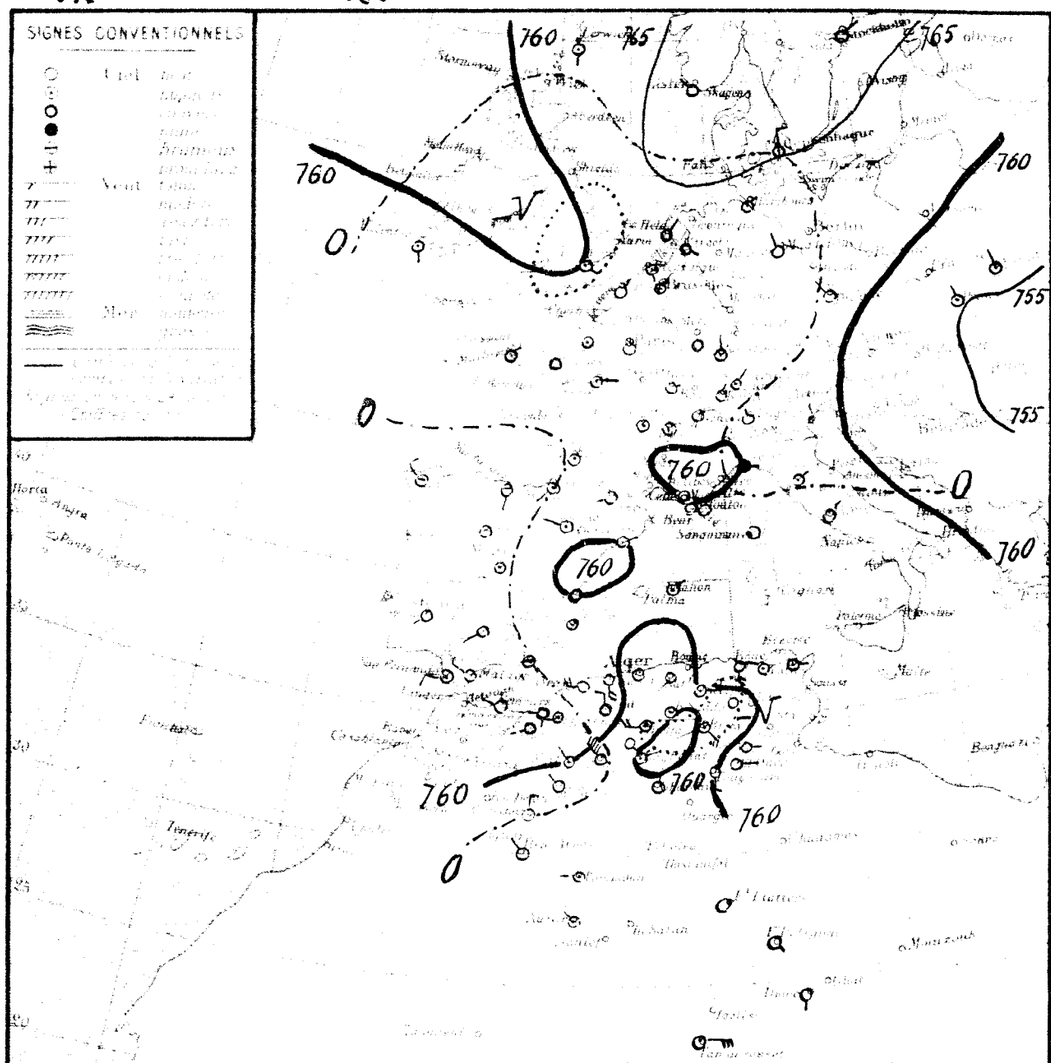
SIGNES CONVENTIONNELS
Ciel
Vent
Mer
760
765
755
Oran
Alger
Constantine
Biskra
Tamanrasset
Tunis
Malte
Palma
Marseille
Nice
Paris
Strasbourg
Genève
Rome
Naples
Athènes
Malte
Tripoli
Le Caire
Alexandrie
Tanger
Gibraltar
Madrid
Lisbonne
Porto
Funchal
Ponta Delgada
Horta
Angra
Ponta Delgada
Tenerife
Las Palmas
Dakar
Bathurst
Freetown
Monrovia
Accra
Lagos
Cotonou
Libreville
Loanda
Cape Town
Port Nolloth
Durban
Lourenço Marques
Beira
Zanzibar
Mombasa
Aden
Port Said
Jaffa
Beyrouth
Alexandrie
Le Caire
Khartoum
Massaouah
Asmara
Addis Abeba
Djibouti
Tananarive
Tamatave
Diego Suarez
Port Louis
Saint Denis
Bombay
Calcutta
Colombo
Madras
Rangoon
Singapour
Hongkong
Shanghai
Tokio
Osaka
Kobe
Nagasaki
Vladivostok
Irkoutsk
Omsk
Moscou
Kazan
Tiflis
Bakou
Tachkent
Orenbourg
Kiev
Odessa
Varsovie
Cracovie
Budapest
Vienne
Prague
Munich
Francfort
Hambourg
Copenhague
Christiania
Stockholm
Helsingfors
Reykjavik
Jan Mayen
Spitzberg
Nouvelle Zemble
Terre François Joseph
Groenland
Terre Neuve
Ile Anticosti
Ile Sable
Ile Bermudes
Ile Pelée
Ile Guadeloupe
Ile Martinique
Ile Trinidad
Ile Curaçao
Ile Haiti
Ile Jamaïque
Ile Cuba
Ile Porto Rico
Ile Grande Bahama
Ile Ste Croix
Ile Ste Lucie
Ile Barbade
Ile Grenade
Ile Tobago
Ile Aruba
Ile Ste Marie
Ile Ste Thomas
Ile Ste Jean
Ile Ste Croix
Ile Ste Lucie

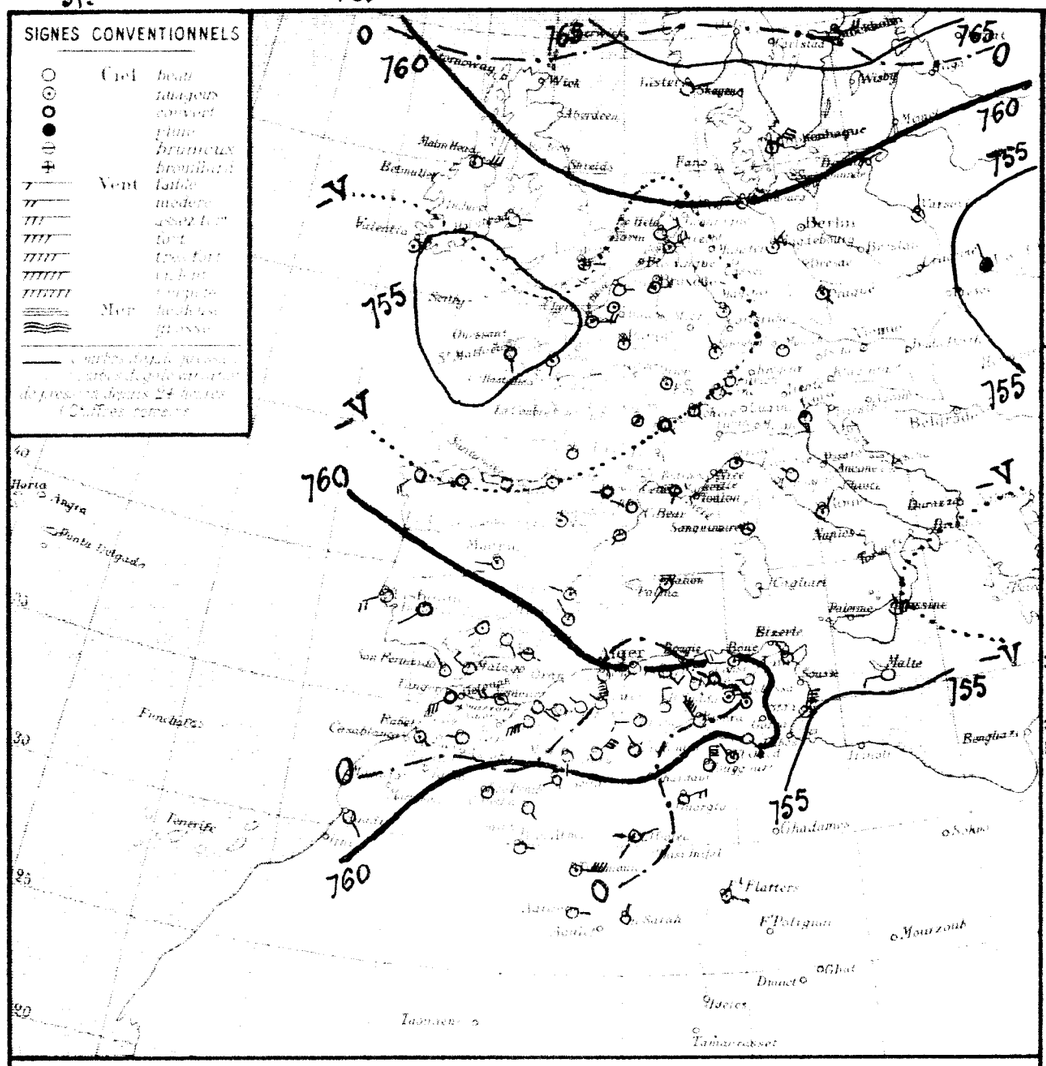
SIGNES CONVENTIONNELS
Ciel
Vent
Mer
Wick
Aberdeen
Hamburg
Berlin
Valentia
Brest
Paris
Nancy
Lyon
Marseille
Alger
Biskra
Tunis
Malte
Palermo
Messine
Bizerte
Oran
Malaga
Tanger
Gibraltar
Ténériffe
Las Palmas
Mogador
Ghadames
Tamanrasset
Bonifacio
Ajaccio
Bône
Constantine
Biskra
Tuggourt
Ghat
Djanet
Tamanrasset
Mourzouk
Tripoli
Benghazi
Malta
Sousse
Sfax
Gabès
Tunis
Bizerte
Malaga
Tanger
Las Palmas
Ténériffe
Mogador
Gibraltar
Tamanrasset
Ghadames
Ghat
Djanet

BULLETIN MÉTÉOROLOGIQUE DE L'ALGÉRIE

51e Année N° 184 — Vendredi 3 Juillet 1925 — 7h. Matin

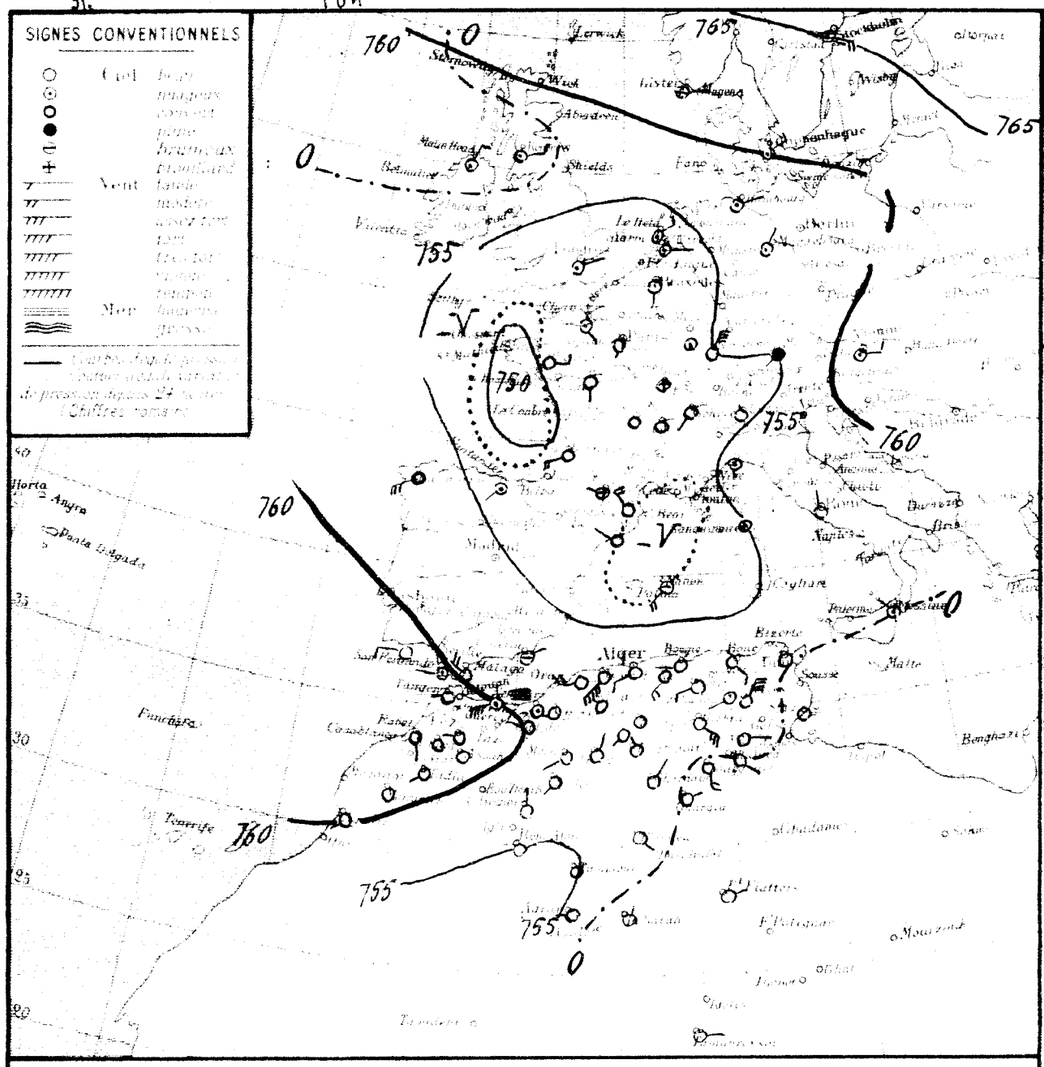
SIGNES CONVENTIONNELS
Ciel
Vent
Mer
Alger
Oran
Constantine
Biskra
Tunis
Malte
Palma
Ténérife
Madère
Açores
Gibraltar
Malaga
Cagliari
Palermo
Naples
Rome
Marseille
Lisbonne
Porto
Valencia
Madrid
Paris
Londres
Berlin
Copenhague
Stockholm
Helsingfors
Moscou
Varsovie
Vienne
Budapest
Belgrade
Sofia
Athènes
Constantinople
Smyrne
Le Caire
Alexandrie
Tripoli
Benghazi
Bizerte
Sousse
Malte
Dakar
Bonifacio
Ajaccio
Toulon
Brest
Cherbourg
Le Havre
Boulogne
Dunkerque
Ostende
Anvers
Amsterdam
Hambourg
Brême
Francfort
Munich
Genève
Milan
Rome
Naples
Palermo
Malte
Tripoli
Benghazi

51e Année N° 185

BULLETIN MÉTÉOROLOGIQUE DE L'ALGÉRIE

Samedi 4 Juillet 1925 — 7h. Matin

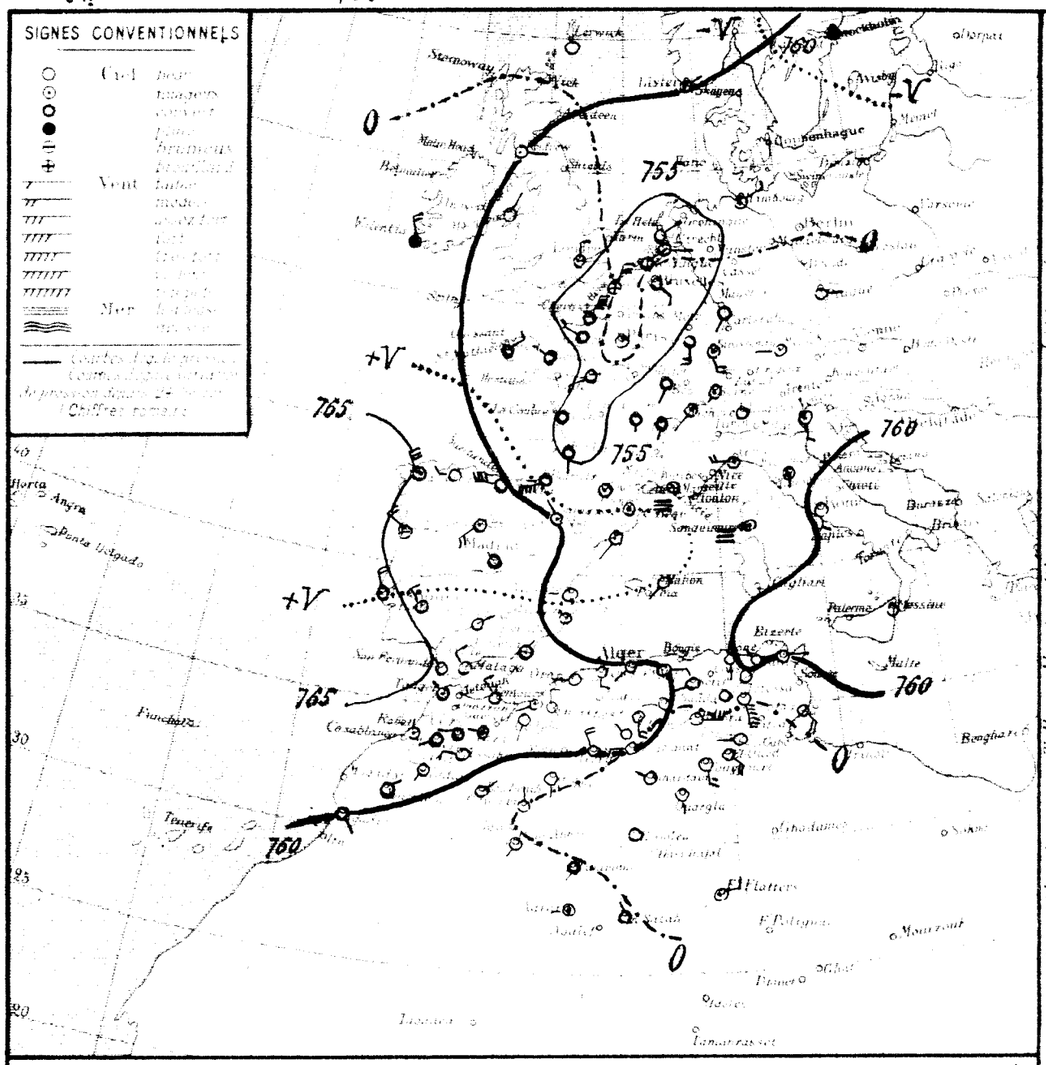
SIGNES CONVENTIONNELS
Ciel
Vent
Mer
Chiffres romains
Stornoway
Valentia
Lisbon
Copenhague
Kobenhavn
Malin Head
Belfast
Aberdeen
Paris
Brest
Lorient
Bordeaux
Clermont
Lyon
Marseille
Nice
Perpignan
Toulouse
Alger
Oran
Biskra
Bizerte
Palermo
Messina
Malte
Malaga
Gibraltar
Casablanca
Rabat
Tenerife
Las Palmas
Funchal
Ponta Delgada
Horta
Angra
Biarritz
Bordeaux
Boughari
Tamanrasset
Dakar
Bathurst
Freetown
Monrovia
Accra
Lagos
Libreville
Loanda
Mossamedes
Cape Town
Port Elizabeth
Durban
Lourenço Marques
Beira
Tananarive
Diego Suarez
Mauritius
Seychelles
Zanzibar
Mombasa
Port Louis
Port Nolloth
Walvis Bay
Windhoek
Kimberley
Bloemfontein
Pretoria
Johannesburg

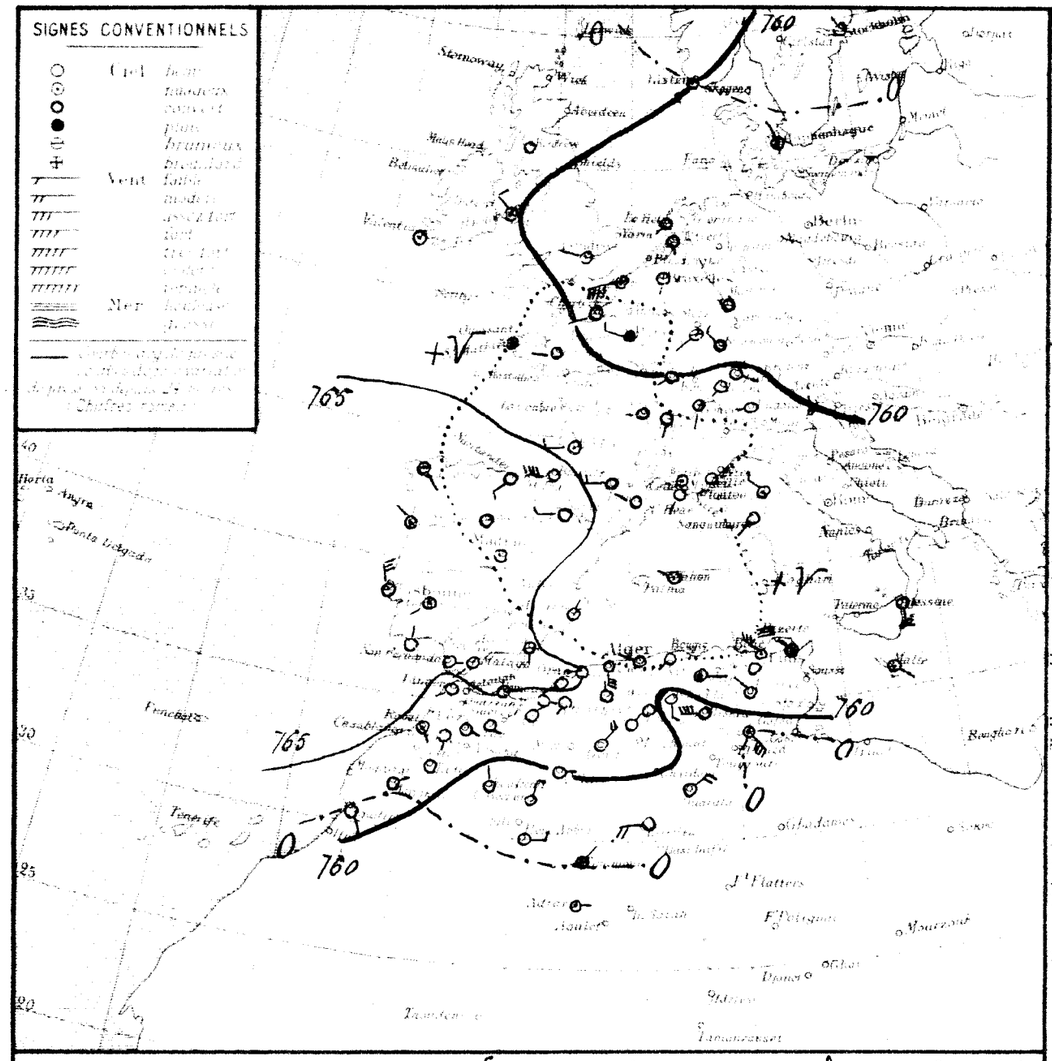
SIGNES CONVENTIONNELS
Ciel
Vent
Mer
Horta
Angra
Ponta Delgada
Funchal
Las Palmas
Tenerife
Gibraltar
Malte
Alger
Oran
Biskra
Tunis
Tripoli
Malte
Palermo
Cagliari
Rome
Naples
Messina
Brindisi
Lecce
Bari
Foggia
Ancona
Pescara
Florence
Pise
Gênes
Turin
Milan
Venise
Trieste
Pola
Zagreb
Munich
Stuttgart
Francfort
Cologne
Berlin
Hambourg
Copenhague
Stockholm
Helsingfors
Moscou
Varsovie
Vienne
Budapest
Belgrade
Sofia
Bucarest
Constantinople
Athènes
Smyrne
Alexandrie
Le Caire
Tripoli
Benghazi
Tananarive
Diego Suarez
Tamatave
Zanzibar
Mombasa
Dar-es-Salaam
Lourenço Marques
Beira
Salisbury
Bulawayo
Pretoria
Johannesburg
Durban
Le Cap
Port Elizabeth
Windhoek
Walvis Bay
Kimberley
Bloemfontein
Port Nolloth
Upington
Prince Edward
Kerguelen
Amsterdam
Saint-Paul
Port Louis
Rodrigues
Seychelles

BULLETIN MÉTÉOROLOGIQUE DE L'ALGÉRIE

51e Année N° 187 — Lundi 6 Juillet 1925 — 7h. Matin

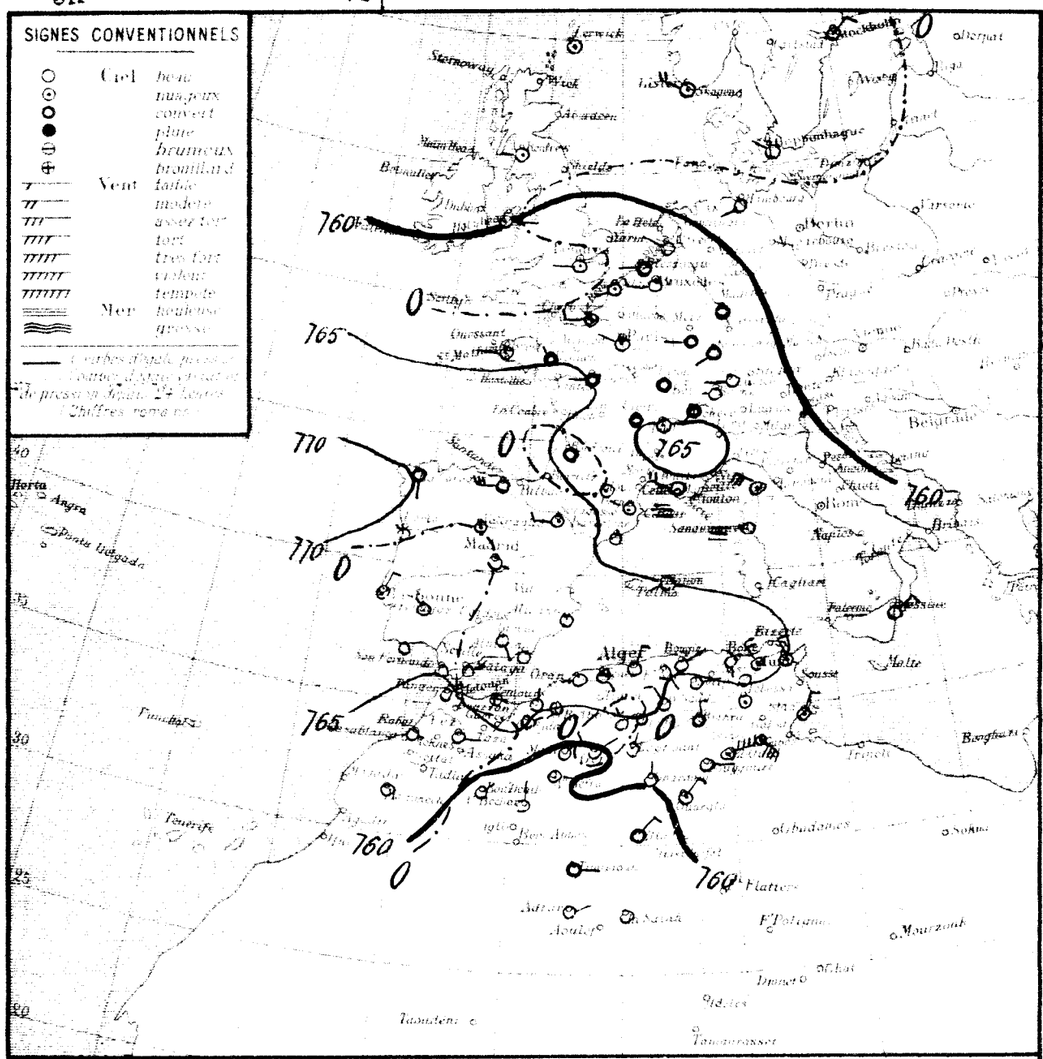

Stations	Altitude en mètres	Observation de 7 heures du matin: Température de l'air observée	Écart de la température moyenne	Température de l'air: Observée à midi	Écart de la moyenne du jour	Vent: Direction et force de 0 à 9	État du ciel	État de la mer	Durée de l'insolation: Température extrême: Max	Min	Pluie en millimètres	Pluie depuis le 10 juin inclusivement	Pluie depuis le 1er Septembre inclusivement	PHÉNOMÈNES
Tell et Hauts Plateaux														
Nemours	4	65.1	+0.9	24.8	+0.2	NNE 1	clair	8 Belle	26	16		0.3	287	
Beni Saf	5													
Oran	90													
Mostaganem	20	64.7	+0.3	22.0	-0.2	W 1	clair	8 Belle	26	16			258	
Tenes	50	65.2	+0.8	20.1	+4.1	SE 1	d	Belle	28	17		6.0	506	
Blida	270	64.4	+1.1	19.6	-0.8	N 2	Beau		30	15		1.6	638	
Bouzareah	344	65.2	+1.0	18.8	-0.1	NE 1	5 mag.		24	16		22.2	658	
Alger	59	65.5	+1.2	20.5	-0.3	NNE 3	humide	Belle	25	18		19.5	652	
Maison Carrée	48											12.5		
Bougie	4	65.2	-1.0	19.0	+4.0	NE 2	clair	Calme	26	17		5.0	759	
Philippeville	4													
Cap de Garde	10	65.9	+2.3	23.6	+0.6	S 1	couvert	Belle	27	18			538	
La Calle	14	-	-	22.4	-2.2	NW 4	mag.	Agitée	27	19			494	
Bizerte	6													
Tunis	30	64.9	+1.9	24.2	-0.4	NNW 2	mag.		29	20			262	
Sfax	8	62.4	"	23.0	-	NNE 3	5 mag.	Belle	28	23			190	
Oudjda	700	64.6	+0.3	19.0	+1.0	ENE 1	clair		29	11			381	
Tlemcen	810													
Sidi Bel Abbès	470	64.5	0.0	18.0	+3.0	SW 1	clair		27	10			350	
Saïda	900	"	"	17.8	+2.2	NE 1	d		30	12			202	
Mascara	500	65.0	-0.2	20.2	+2.2	S 1	d		29	15			369	
Relizane	7	65.2	+2.3	21.0	+1.2	SW 3	d		32	12			216	
Orleansville	110	65.4	+0.5	19.0	+4.5	NNE 1	d		32	16		2.0		
Tiaret	1020	65.2	+1.0	20.4	+5.6	NE 2	d		27	13			421	
Vialar	850	64.7	+0.4	18.5	+2.6	calme	clair		28	10				
Medéa	920													
Aumale	900	67.5	"	18.5	"	calme	clair		30	12			338	
Fort National	945	64.6	"	16.2	"	SE 2	clair		22	15		9.6	837	
Tizi Ouzou	222	65.1	+1.0	19.0	-1.3	NNW 1	d		29	14		6.0	691	
Bordj Bou Arréridj	900	64.4	+0.1	18.5	+2.5	N 1	d		32	15			400	
Sétif	1070	63.1	+1.8	17.0	+0.1	ENE 2	Beau		26	13			325	
Batna	1074	63.6	-	18.1	-	NE 2	5 mag.		36	14			281	siroco léger
Constantine	660	65.2	+0.9	18.0	-2.0	W 1	mag.		26	15		1.0		
Guelma	228	66.4	+1.7	20.2	0.0	calme	Beau		26	13		6.0	477	
Tebessa	860	62.9	-0.8	19.0	+0.6	calme	mag.		29	16			395	
Sahara														
El Aricha	197													
Ain Sefra	1075	60.0	+0.1	21.5	+1.2	E 2	mag.		32	18			164	
Mecheria	1167	57.1	-2.5	18.2	+3.5	NE 3	clair		28	16			341	
Geryville	1081	58.1	-4.1	19.2	+3.4	NE 2	mag.		30	14			321	
Aïn Oussera	450	63.3	-0.8	18.0	+4.0	NE 1	clair		30	13			137	
Djelfa	1140	64.9	-0.6	17.1	+1.1	N 3	Beau		29	13			282	
Bou Saâda	550	65.1	+1.3	22.2	+0.8	NW 3	d		35	19				
M'sila	400													
Biskra	84	-	-	26.0	+1.0	NW 6	clair		34	20			197	
Colomb Béchar	806	58.6	-0.8	23.6	+0.6	N 2	clair		36	21			80	
Laghouat	752	63.4	+0.9	24.4	+5.8	NNE 1	mag.		33	22			176	
Biskra	127	62.2	+3.4	28.0	-3.0	N 3	couvert		39	27	Gelée		122	4h gouttes
Touggourt	69	61.9	+3.1	26.6	-4.6	E 2	clair		45	25			61	8-18h tempête de sable
El Oued	80	-	-	23.6	-5.2	ENE 5	5 mag.		44	24			71	
Tozeur	50	62.6	+3.8	25.0	-6.2	SE 6	d		41	24			197	
Ghardaïa	526	59.2	+1.9	24.0	+0.3	N 1	clair		43	25			172	
Ouargla	157	60.6	"	23.5	"	NE 3	5 mag.		43	27			48	
El Goléa	398	57.0	"	22.2	-	NE 2	couvert		43	30				
Beni Abbès	474	57.6	+0.2	26.4	+0.6	NE 1	mag.		40	22				
Timimoun	297	57.6	+2.1	31.2	+3.0	E 2	couvert		42	27				
Adrar		-	-	25.7	-1.6	ENE 1	clair		42	21				
In Salah		58.2	-	32.1	-	NNE 2	couvert		49	30				
F. Flatters		-	-	29.2	-	SSE 4	5 mag.		49	33				
F. Polignac														
Djanet														
Tamanrasset														
Rabat		62.8	-2.7	19.0	+1.0	E 1	clair	-	-	-				

Situation générale et situation en Algérie — Une aire de fortes pressions recouvre l'Europe occidentale (En Cirogne 770mm, Lyon 765mm), le bassin méditerranéen (Mahon 765mm) et le Nord de l'Afrique (Alger 766mm). Les basses pressions se tiennent sur le Nord de l'Europe et sur le Sahara.

En Algérie, le ciel est nuageux dans l'Est, beau ailleurs.

La mer est belle ou peu agitée sur le littoral algérien, houleuse à Ajaccio et Cirsatte.

Probabilité (valable pour le lendemain) — Jusqu'à Midi : Variations barométriques irrégulières sur le bassin méditerranéen, l'Algérie et la Tunisie ; faible baisse sur le Maroc. En Algérie, temps beau, fumeux sur le littoral ; vents d'entre Nord et Est faibles ou modérés ; température normale.

	ORAN	ALGER	CONSTANTINE
Littoral et Tell	Beau, fumeux sur le littoral. Vents de Nord-Est faibles ou modérés	Beau fumeux sur le littoral. Vents de Nord-Est faibles ou modérés	Beau, fumeux sur le littoral. Vents de Nord-Est faibles ou modérés
Hauts Plateaux	Beau. Vents de Nord-Est faibles ou modérés	Beau. Vents de Nord-Est faibles ou modérés	Beau. Vents de Nord-Est faibles ou modérés
Sahara	Beau. Vents de Nord-Est faibles ou modérés	Beau. Vents de Nord-Est faibles ou modérés	Beau. Vents de Nord-Est faibles ou modérés

AVIS AUX PORTS
- Golfe du Lion — Vents du secteur Ouest modérés
- Baléares — Vents du secteur Nord modérés
- Oran, Alger — Vents de Nord-Est modérés
- Bizerte — Vents du secteur Nord modérés

VENTS EN ALTITUDE
- Ouest Algérie — Nord-Est 8 à 10m
- " Sahara — Nord-Est 8 à 10m
- Est Algérie — Nord-Est 8 à 10m
- " Sahara — Nord-Est 8 à 10m

Avis aux Agriculteurs

Temperatures extrêmes

Stations	Max	Min
Paris	27	15
Nice	17	15
Biarritz	"	"
Strasbourg	"	"

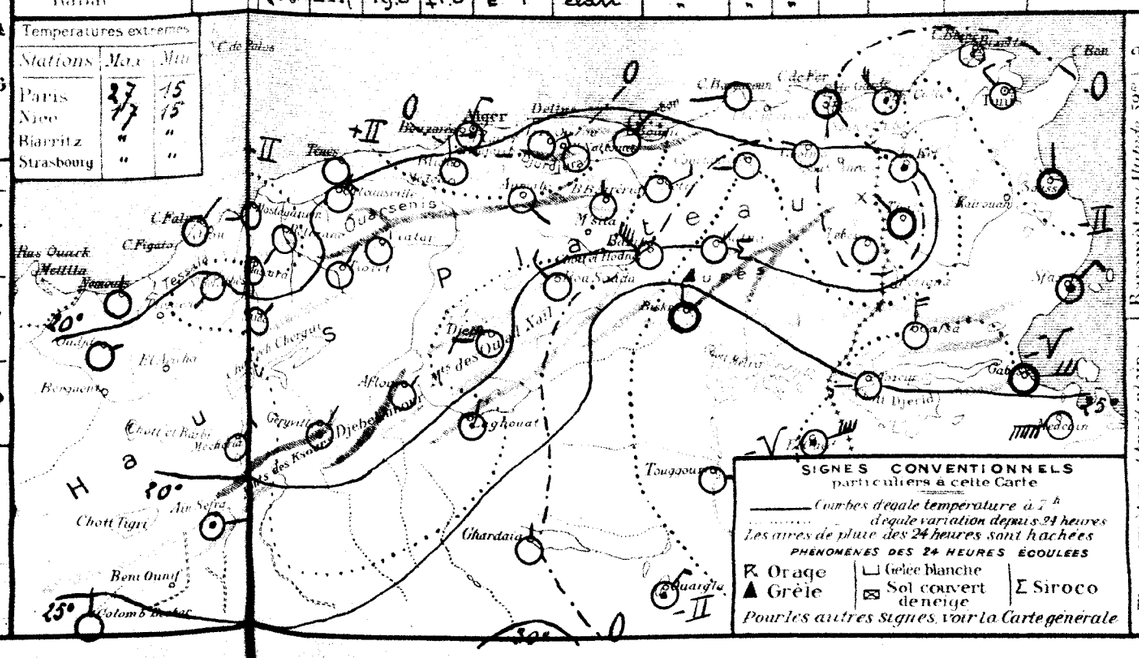

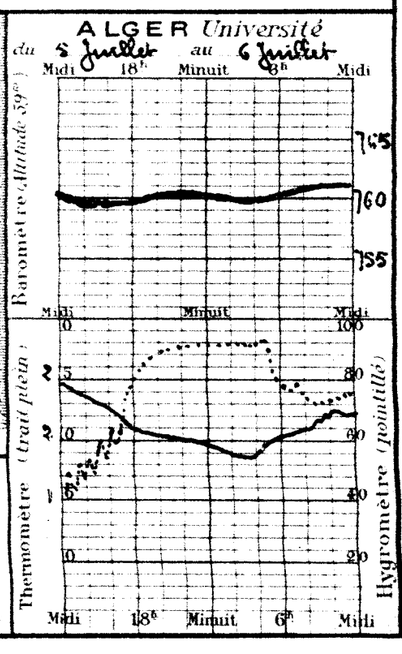

BULLETIN MÉTÉOROLOGIQUE DE L'ALGÉRIE

Mardi 7 Juillet 1925 — 7 h. Matin

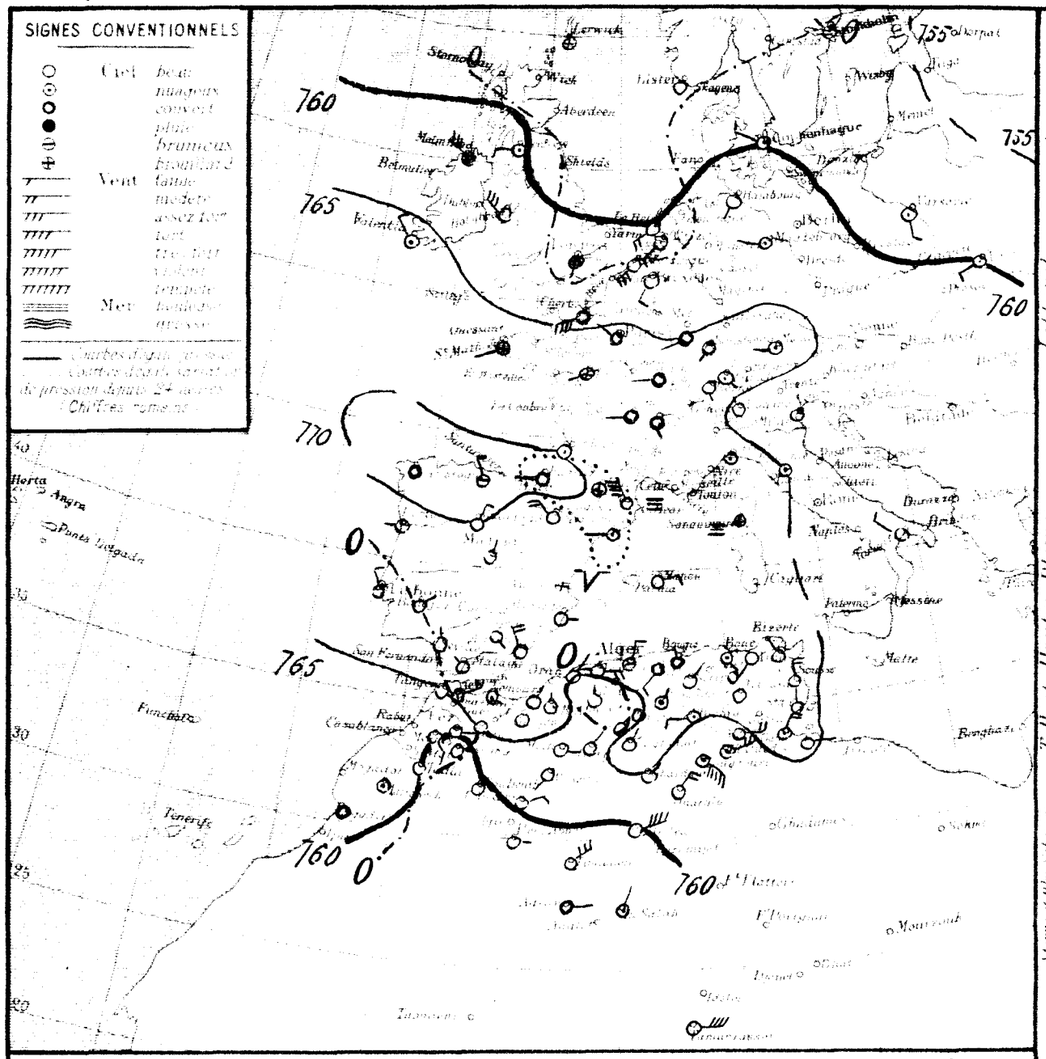

STATIONS	Altitude	Baromètre réduit à 0° Niveau de la mer	Écart	Température de l'air Maxima	Minima	Vent Direction	Vitesse	État du Ciel	État de la Mer	Insolation		Pluie	Pluie depuis le 1er Sept. jusqu'au 30 Juin	PHÉNOMÈNES
		mm								heures	—	mm	mm	
Littoral														
Nemours		66.1	+1.0	20.5	−0.3	NE	1	clair	Belle	26	16	0.3	287	
Beni Saf														
Oran														
Mostaganem		65.7	+1.0	23.2	+1.2	NE	2	clair	Belle	26	17		238	
Tenes		66.4	+1.2	22.2	+2.1	E	4	d	Belle	28	20	6.0	306	
Blida		65.2	+0.8	20.9	+1.2	calme		Beau		30	17	gtts 7.6	658	gouttes la nuit
Bouzareah		66.6	+1.4	18.9	+0.1	ENE	2	brouill.d		22	18	22.2	658	
Alger		66.9	+1.4	21.0	+0.5	NNE	3	brume	Belle	25	20	19.5	652	5h tonnerre
Maison Carrée		67.2	+1.3	22.3	+3.1	calme		Beau		25	16	12.3		
Boumedès		66.3	+3.1	17.0	+2.0	N	1	couvert	& Belle	26	17	gtts 5.9	739	7h gouttes
Philippeville														
Cap de Garde		66.3	+0.4	22.4	−1.8	SE	1	mag.	Belle	29	18		558	
La Calle		65.8	"	23.7	+1.3	SW	2	Beau	Belle	27	19		494	
Bizerte														
Tunis		67.8	+2.3	23.7	−0.5	NW	2	clair	Agitée	29	19		262	
Sfax		64.3	+1.9	20.5	−2.5	N	2	d		28	20		190	
Ouidjda		65.5	+0.9	22.0	+3.0	calme		d		32	12		381	
Tlemcen														
Sidi Bel Abbès		66.0	+1.6	16.0	−2.0	N	1	clair		29	10		350	
Saïda		"	"	21.0	+3.2	NE	1	d		34	16		202	
Mascara		65.1	+0.4	23.0	+2.8	SW	1	d		32	17		360	
Relizane		63.9	−2.3	21.0	0.0	SSW	3	d		32	17		216	
Orléansville		66.1	+0.7	24.7	+1.4	NW	1	d		36	20	2.0		sirocco léger
Tiaret		63.8	−1.4	25.3	+4.9	N	1	d		32	19		421	
Vialar		65.2	+0.5	22.5	+4.0	calme		d		32	10			
Hauts Plateaux														
Médéa														
Aumale		67.3	−0.2	15.5	0.0	N	1	clair		29	11		338	
Fort National		66.7	+2.1	15.2	−3.0	SW	3	couvert		24	14	0.6	837	
Tizi Ouzou		66.4	+1.3	17.8	−1.5	NE	2	d		31	10	0.3 6.3	691	5h20-6h30 orage pluie
Bordj Bou Arréridj		66.0	+1.4	20.0	+1.5	NE	3	mag.		34	16		409	
Sétif		67.7	+2.6	18.8	+1.8	NE	2	Beau		29	15		595	
Batna													281	
Constantine		66.8	+1.2	20.0	+2.0	WSW	1	6 mag.		28	16	7.0		
Guelma		68.4	+2.0	19.2	−1.0	calme		Beau		30	14	6.0	477	
Tébessa		67.8	+4.9	19.0	0.0	calme		clair		26	15		393	
Sahara														
El Arouchi														
Aïn Sefra		62.0	+2.0	22.5	+1.0	SW	1	clair		38	13		165	
Méchéria		62.0	+5.2	23.8	+5.6	E	2	Beau		34	20		311	
Géryville		65.5	+5.2	21.9	+2.7	NE	2	clair		34	13		321	
Aflou		65.8	+2.5	19.0	+1.0	NE	1	d		30	14	0.3 0.3	137	16-16h30 pluie
Djelfa		66.1	+1.2	22.8	+5.1	calme		d		35	14		282	
Bou Saada		65.7	+0.6	25.6	+3.4	NNE	1	mag.		35	21			
M'sila														
Biskra		"	"	24.6	−1.4	N	4	clair		37	22		197	
Touggourt		60.2	+1.6	30.6	+5.0	ENE	3	clair		30	23		89	
Laghouat		65.5	+2.3	24.9	+0.5	NNE	1	d		36	24		176	
Biskra		65.4	+3.2	27.0	−1.0	W	3	mag.		38	23		122	
Touggourt		63.5	+1.6	25.8	−0.8	SE	1	d		30	24		61	8-18h tempête de sable
El Oued		"	"	26.6	+1.0	ENE	5	d		38	23		71	
Tozeur		65.0	+2.4	25.2	+0.8	E	4	d		38	24		197	
Ghardaïa		63.3	+5.5	25.6	−3.4	NE	1	Beau		38	24		112	
Ouargla		64.0	+3.4	27.3	−1.2	NE	4	clair		39	25		48	
El Goléa		60.1	+3.1	28.1	−4.1	ENE	6	d		40	27			
Beni Abbès		59.0	+1.4	22.5	+2.1	E	1	clair		43	25			
Timimoun		59.3	+1.7	33.2	+1.1	NE	5	Beau		46	31			
Adrar		"	"	30.4	+4.7	E	2	couvert		47	29			
In Salah		59.4	+1.2	34.4	+2.3	NNE	3	8 mag.		47	35			
F. Flatters														
F. Polignac														
Djanet														
Tamanrasset		"	"	29.2	"	E	6	clair		36	26			
Rabat														

Situation générale et situation en Algérie. Les fortes pressions persistent sur la France (Lyon 769mm), la Péninsule ibérique (La Corogne 772mm) le bassin méditerranéen (Malte 768mm) et le Nord de l'Afrique (Alger - Bône 767mm). Les basses pressions demeurent sur l'Europe septentrionale et le Sahara.
En Algérie, le ciel est nuageux dans l'Est, beau ailleurs, les vents soufflent modérés d'entre Nord et Est.
La mer est belle ou peu agitée sur le littoral africain, houleuse en Corse et à Cap Crocette.

Probabilité valable pour le lendemain jusqu'à Midi : Variations barométriques faibles et irrégulières sur le bassin méditerranéen et le Nord de l'Afrique. En Algérie, temps beau ou peu nuageux, brumeux sur le littoral. Quelques orages locaux - Vents d'entre Nord et Est modérés - Température normale.

	ORAN	ALGER	CONSTANTINE
Littoral et Tell	Beau ou peu nuageux - brumeux sur le littoral - Vents de Nord-Est faibles ou modérés	Beau ou peu nuageux - brumeux sur le littoral - Vents de Nord-Est faibles ou modérés	Beau ou peu nuageux - brumeux sur le littoral - Vents de Nord-Est faibles ou modérés
Hauts Plateaux	Beau ou peu nuageux Vents de Nord-Est faibles ou modérés	Beau ou peu nuageux Vents de Nord-Est faibles ou modérés	Beau ou peu nuageux Vents de Nord-Est faibles ou modérés
Sahara	Beau ou peu nuageux Vents de Nord-Est faibles ou modérés	Beau ou peu nuageux Vents de Nord-Est faibles ou modérés	Beau ou peu nuageux Vents de Nord-Est faibles ou modérés

AVIS AUX PORTS
- Golfe du Lion : Vents du secteur Ouest modérés
- Baléares : Vents du secteur Nord modérés
- Oran, Alger : Vents de Nord-Est modérés
- Bizerte : Vents du secteur Nord modérés

VENTS EN ALTITUDE
- Ouest Algérie : secteur Est 6 à 8m
- " Sahara : secteur Est 6 à 8m
- Est Algérie : secteur Est 6 à 8m
- " Sahara : secteur Est 8 à 10m

Avis aux Agriculteurs

Stations	Max.	Min.
Paris	"	"
Nice	25	16
Biarritz	"	"
Strasbourg	"	"

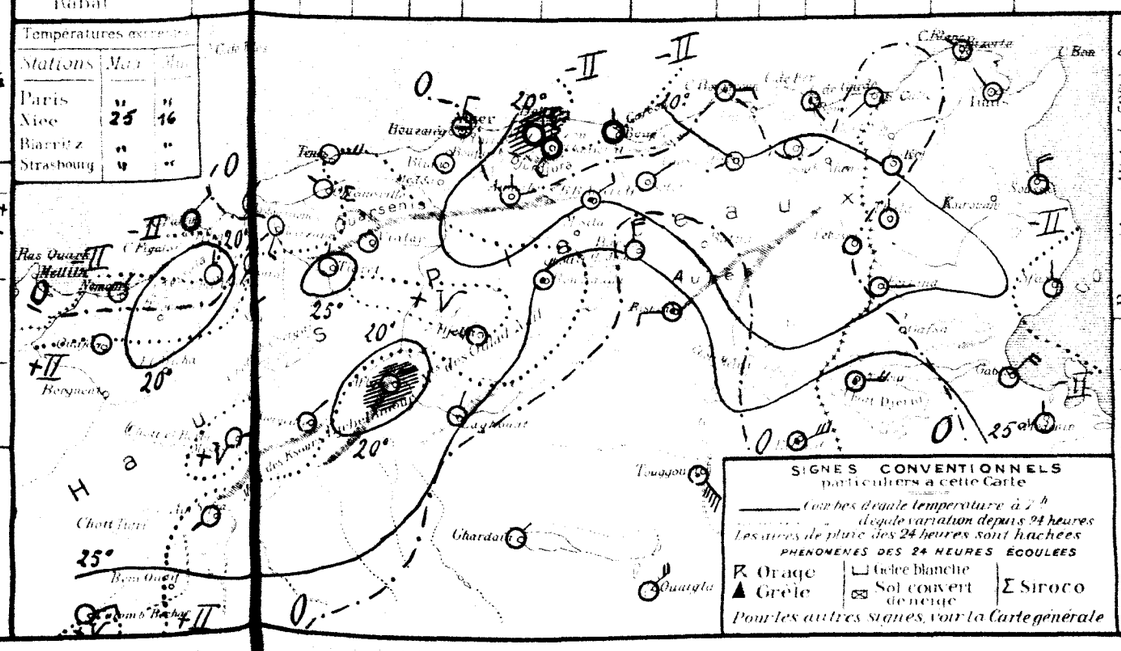
SIGNES CONVENTIONNELS particuliers à cette Carte
Courbes d'égale température à 7h
Courbes d'égale variation depuis 24 heures
Les aires de pluie des 24 heures sont hachées
PHÉNOMÈNES DES 24 HEURES ÉCOULÉES
Orage
Grêle
Neige blanche
Sol couvert de neige
Σ Siroco
Pour les autres signes, voir la Carte générale
Bouzareah
Tenes
Mostaganem
Oran
Alger
Bône
Biskra
Ghardaïa
Ouargla
Touggourt
Bou Saada
Aïn Sefra
Géryville
Méchéria
Tlemcen
Sidi Bel Abbès
Mascara
Saïda
Tiaret
Médéa
Aumale
Sétif
Constantine
Guelma
Tébessa
Batna
Biskra
Laghouat
Djelfa
Tizi Ouzou
Bordj Bou Arréridj
Bizerte
Tunis
Sfax
Gabès
Tozeur
Biskra
Touggourt
Ouargla
Ghardaïa

51e Année N° 184

BULLETIN MÉTÉOROLOGIQUE DE L'ALGÉRIE

Mercredi 8 Juillet 1925 — 7h. Matin

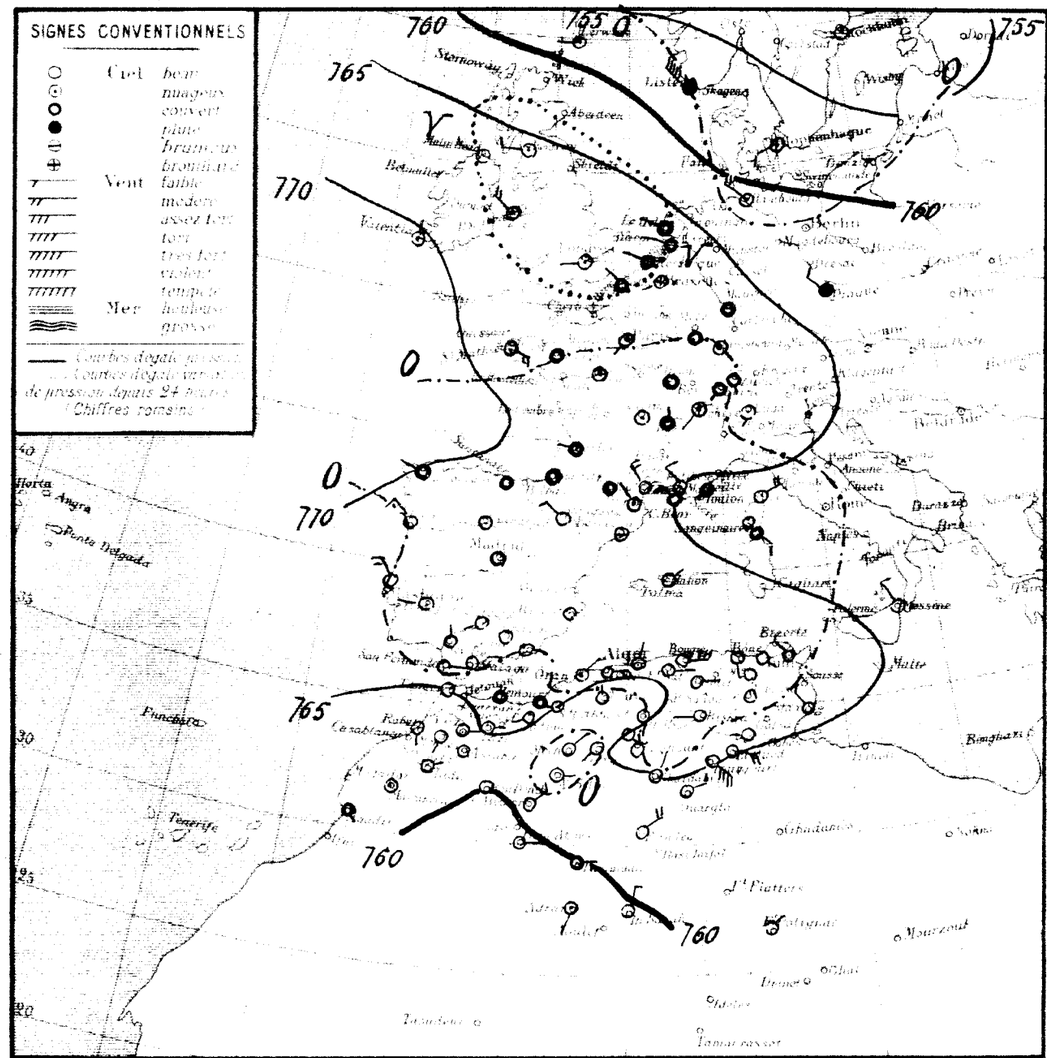

STATIONS	Niveau	Baromètre	Température	Variation	Vent	Etat du Ciel	Etat de la Mer	Humidité		Pluie	Pluie	Pluie	PHÉNOMÈNES
											du 30 juin au 7 juillet	de l'année au 30 juin	
Littoral													
Nemours		766.0	-0.1	23.0	+2.5	Calme	couvert	G. Belle	26	19		0.3	287	
Beni Saf														
Oran														
Mostaganem		765.4	-0.3	21.0	-2.2	NE 2	Emmag.	Belle	25	17			238	
Tenes		766	-0.8	22.2	0.0	E 4	clair	Belle	27	20		6.0	506	
Blida		764.3	-0.9	20.8	-0.6	Calme	Beau		31	16		7.6	652	
Bouzareah		765.8	-0.8	18.2	-0.1	E 3	Brouill.		22	17		22.2	658	
Alger		766.1	-0.8	21.0	0.0	NNE 2	clair	Belle	25	19		19.5	652	
Maison Carrée		766.4	-0.8	20.0	-2.3	Calme	d		27	16		12.5		
Bougie														
Philippeville		766.4	+0.1	17.0	0.0	E 5	d	G. Belle	26	17		5.9	739	
Cap de Garde														
La Calle		767.4	+1.1	21.2	-1.2	S 2	clair	J. agit.	29	17			538	
Bizerte		"	"	21.8	-1.9	SE 1	Beau	G. Belle	28	18			494	
Tunis														
Sfax		765.8	-1.4	23.9	+0.2	NW 3	clair		27	19			262	
Tell et Hautes Plaines													
Oudjda		764.5	+0.2	23.0	+2.5	NW 3	d	agitée	28	23			190	
Tlemcen		765.8	+0.3	19.0	-3.0	WSW 1	clair		33	12			381	
Sidi Bel Abbès														
Saïda		766.3	+0.3	16.2	+0.2	W 4	clair		30	13			350	
Mascara		"	"	20.6	-0.4	NE 1	clair		37	16			202	
Relizane		764.6	-0.5	23.4	+0.4	Calme	d		33	18			309	
Orléansville		765.0	+1.1	21.6	+0.6	NW 3	d		32	18			216	
Tiaret		765.7	-0.4	22.3	+0.6	E 1	d		38	20		2.0		
Vialar		764.8	+0.8	22.6	-2.7	N 1	clair		34	18			421	
Médéa		765.3	+0.1	22.0	-0.5	Calme	d		36	12				
Aumale														
Fort National		767.8	+0.5	18.0	+2.5	calme	clair		31	16			338	
Tizi Ouzou		766.0	-1.7	20.1	+4.9	E 2	clair		25	17		9.5	337	
Bordj Bou Arréridj		765.5	-0.9	20.5	+2.7	NE 1	d		32	16		6.3	691	
Setif		765.3	-0.7	19.6	-0.4	N 1	d		35	16			409	
Batna		766.0	-1.7	18.4	-0.4	E 2	d		39	15	gtes		325	14h30 gouttes
Constantine													281	
Guelma		766.1	-0.5	19.0	-1.0	NW 1	clair		34	13	0.0	7.0		11h pluie
Tebessa		768.1	-0.5	17.6	-1.6	calme	d		29	14		6.0	477	
Hauts Plateaux		766.5	-1.3	20.4	+1.4	Calme	clair		32	16			593	
El Aricha														
Ain Sefra														
Mecheria		760.9	-1.1	25.7	+4.2	E 1	clair		40	22			165	
Géryville		762.8	-0.1	23.8	0.0	NNE 2	d		36	21			311	
Aflou		765.7	+0.4	20.0	-1.9	SW 1	d		35	15			331	
Djelfa		764.8	-1.0	20.5	+1.5	SE 1	d		32	14		0.3	137	
Bou Saada		764.3	-1.8	24.0	+1.8	Calme	clair		35	14			282	
M'sila		765.4	-0.3	26.4	+0.8	NE 2	d		"	21				
Barika														
Sahara		"	"	25.0	+0.4	NE 1	clair		40	22			197	
Colomb Béchar		761.2	+1.0	30.8	+0.2	NE 3	clair		41	29			89	
Laghouat		765.8	+0.7	21.6	-3.3	Calme	d		33	20			176	
Biskra		765.8	+0.4	27.0	0.0	W 2	d		37	25			122	
Touggourt		764.9	+1.4	25.8	0.0	SE 6	d		36	23			61	7-9h tempête de sable
El Oued		"	"	25.6	-1.0	ESE 4	d		37	22			71	
Tozeur		765.7	+0.7	24.2	-1.6	W 1	d		37	25			197	
Ghardaïa		765.2	-0.1	24.8	-0.8	NNE 2	d		35	23			112	
Ouargla		764.6	+0.6	26.3	-1.0	ENE 3	d		38	23			48	
El Goléa		761.9	+1.8	27.8	-0.3	NE 4	d		38	26				
Beni Abbès		760.1	+1.1	30.1	+1.6	E 2	d		43	28				
Timimoun		759.9	+0.6	33.0	-0.3	E 2	couvert		44	27				
Adrar		"	"	31.5	+1.1	SSW 2	Emmag.		49	28				
In Salah		760.4	+1.0	37.0	+2.6	NNE 3	clair		48	29				
El Biodh														
El Golea		"	"	30.9	"	NE 1	clair		44	22				
Djanet														
Tamanrasset														
Rabat		768.1	"	24.0	"	S 1	clair	"	"	"				

Situation générale et situation en Algérie — Une plage de hautes pressions avec maximum sur l'Atlantique, s'étend toujours sur toute l'Europe occidentale (Valentia - La Corogne 770mm) sur le bassin méditerranéen (Mostaganem 765mm) et le Nord de l'Afrique (Oran - Sfax 767mm). La pression demeure basse sur le Nord de l'Europe (Stockholm 754mm). En Algérie le ciel est clair; les vents, modérés, soufflent en majorité d'entre Nord et Est. La mer est belle ou peu agitée sur le littoral africain, houleuse sur le Nord du bassin.

Probabilité (valable pour le lendemain) — Jusqu'à Midi: Baromètre en baisse faible, sur le bassin méditerranéen et le Nord de l'Afrique. En Algérie temps beau ou peu nuageux, brumeux sur le littoral. Quelques orages locaux. Vents du secteur Est modérés. Température voisine de la normale.

	ORAN	ALGER	CONSTANTINE
Littoral et Tell	Beau ou peu nuageux - brumeux sur le littoral - Vents de Nord Est faibles ou modérés	Beau ou peu nuageux - brumeux sur le littoral - Vents de Nord-Est faibles ou modérés	Beau ou peu nuageux - brumeux sur le littoral - Vents de Nord Est faibles ou modérés
Hauts Plateaux	Beau ou peu nuageux Vents de Nord-Est faibles ou modérés	Beau ou peu nuageux Vents de Nord-Est faibles ou modérés	Beau ou peu nuageux Vents de Nord-Est faibles ou modérés
Sahara	Beau Vents de Nord-Est faibles	Beau Vents de Nord-Est faibles	Beau Vents de Nord-Est faibles

AVIS AUX PORTS	Golfe du Lion	Vents de Nord-Ouest modérés ou assez forts
	Baléares	Vents du secteur Nord modérés
	Oran, Alger	Vents de Nord-Est modérés
	Bizerte	Vents du secteur Nord modérés
VENTS EN ALTITUDE	Ouest Algérie, " Sahara, Est Algérie, " Sahara	secteur Est 6 à 8

Avis aux Agriculteurs

Stations	Max	Min
Paris	21	11
Nice	26	14
Biarritz	"	"
Strasbourg	"	"

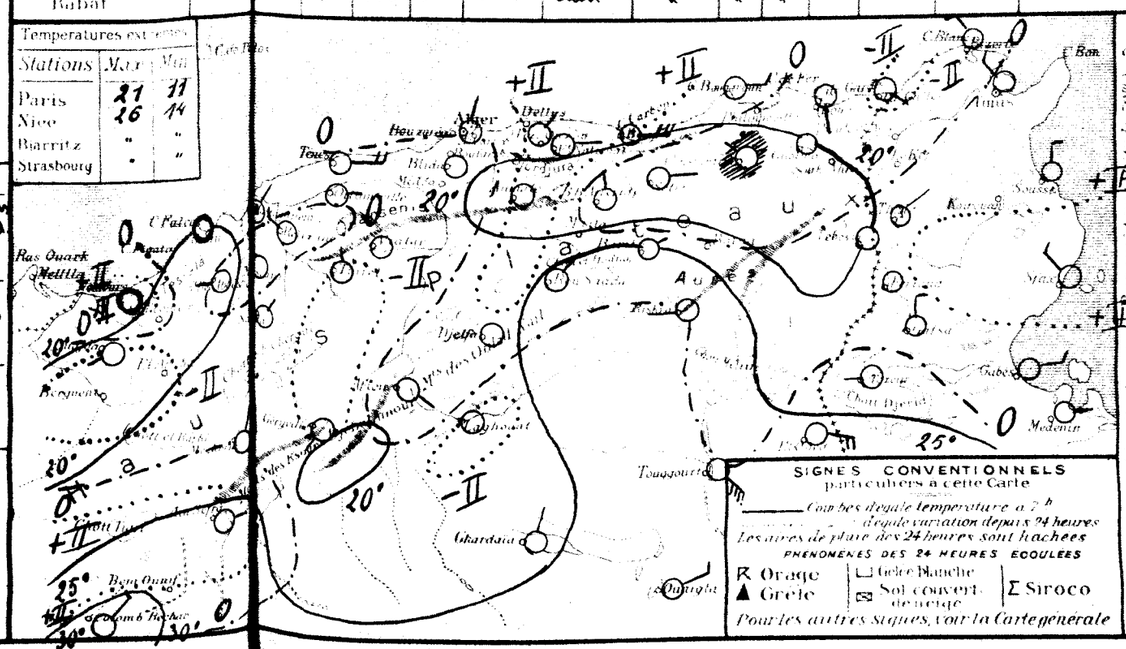

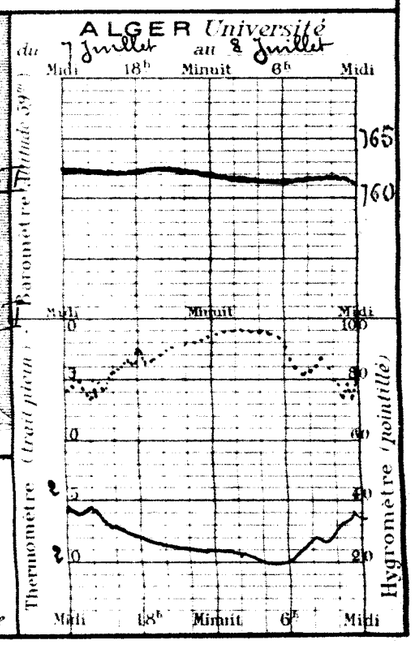

BULLETIN MÉTÉOROLOGIQUE DE L'ALGÉRIE

Jeudi 9 Juillet 1925 — 7h. Matin

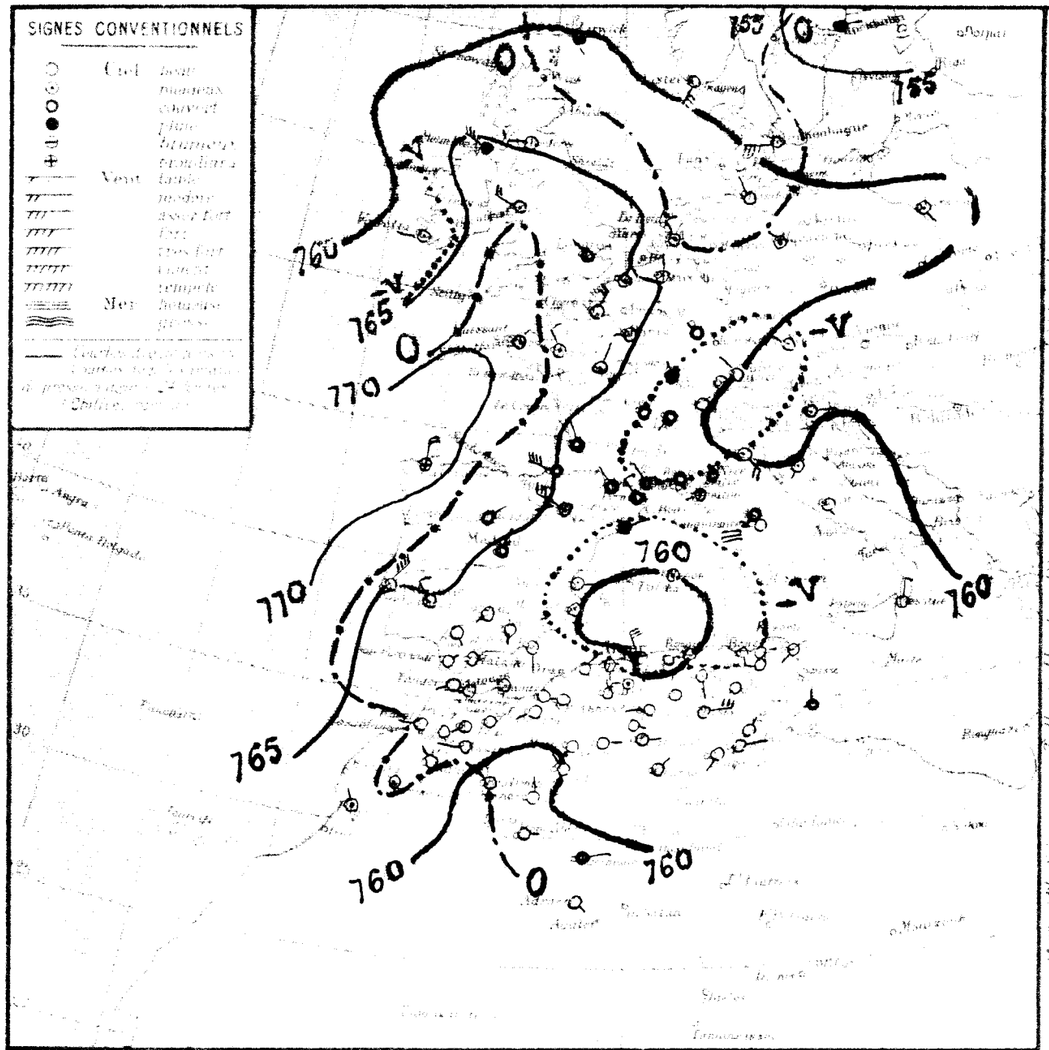

Stations	Pression 7h.	Variation 24h.	Température 7h.	Variation 24h.	Vent 7h. Direction et force	Etat du Ciel	Etat de la Mer	Température max.	Température min.	Pluie	Pluie depuis 30 Juin	Pluie depuis 1er sept. 30 Juin	Phénomènes
Nemours	761.9	-4.1	21.1	-1.9	calme	clair	calme	26	18		0.3	287	
Beni Saf													
Oran													
Mascara	761.7	-3.7	22.0	+1.0	NE 1	clair	S Belle	25	17			238	
Tiaret	761.2	-4.4	18.2	-4.0	S 1	d	agitée	22	16		6.0	506	
Blida	759.9	-5.4	22.3	+2.0	calme	Beau		32	19		7.6	638	
Bougzoul	759.8	-6.0	19.9	+1.7	W 3	clair		23	17		22.8	658	
Alger	760.4	-5.7	20.5	-0.5	NNW 5	brume	agitée	25	18		19.5	652	
Sidi-bel-Cassem	761.1	-5.3	22.1	+2.1	NW 2	Beau		27	15		12.5		
Laghouat	759.8	-6.6	17.0	0.0	S 1	clair	calme	24	17		5.9	739	depuis 2h sirocco
Philippeville													
Cap de Garde	761.1	-6.5	20.8	-0.4	S 3	clair	agitée	30	17			538	
Bône	-	-	25.2	+3.4	E 1	Beau	Belle	22	17			494	
Bizerte													
Tunis	762.1	-3.7	23.0	-0.9	SW 1	clair		30	16			262	
Sfax	762.2	-2.5	20.0	-3.0	N 1	Couvert	S Belle	28	20			190	
Gabès	761.5	-4.3	23.0	+4.0	WSW 1	clair		33	18			381	
Tamanrasset													
Sidi Bel Abbès	761.3	-5.0	21.6	+5.4	W 1	clair		31	13			350	
Saïda			22.4	+1.8	SW 1	d		37	17			202	
Mascara	761.1	-5.5	24.0	+0.8	calme	d		33	17			369	
Géryville	761.8	-3.8	20.0	-1.6	NW 2	d		37	17			216	
Orléansville	762.1	-3.6	19.7	-2.6	NW 1	d		38	19		2.0		
Guelma	761.4	-2.9	24.6	+2.0	N 1	d		33	19			421	
Aïn-Arnat	760.6	-4.7	24.5	+2.5	W 3	mauv.		34	16				
Sétif													
Aïn-Arnaldo												338	
Bordj Mahouna											9.6	837	
Tizi Ouzou	759.6	-5.9	23.8	+3.3	E 1	clair		34	17		6.8	691	
Bordj Bou Arréridj	760.1	-5.2	22.9	+3.3	calme	d		35	18			409	
Aïn-Taya	761.6	-4.4	20.1	+1.7	S 2	d		31	17			385	
Bougie	762.7	-	23.2	-	calme	d		35	14			281	
Constantine	760.8	-5.3	22.0	+3.0	NNW 1	d		30	17		7.0		
Kerrata	762.8	-5.3	23.5	+5.0	calme	d		31	14		6.0	477	
Tébessa	761.0	-3.5	25.5	+5.1	calme	d		32	17			295	
El Kantara													
Biskra	760.0	-0.9	23.0	-3.7	NW 1	Beau		40	18			165	
Touggourt	759.6	-3.2	28.8	+2.0	SW 2	clair		36	19			311	sirocco hier
Goumacha	763.3	-1.4	17.8	-2.8	E 1	d		34	18	Glace		321	13.-15h grêle ; tonnerre lointain
Aïoun	761.8	-3.0	19.0	-1.5	ESE 1	d		35	13		0.3	137	
Biskra	761.3	-3.0	23.1	-0.9	W 2	d		34	16			282	
Bou Saada	761.8	-3.6	27.2	+0.8	calme	d		-	22				
Msila													
Barika	-	-	25.5	+0.5	NE 1	clair		37	23			197	
Colomb Béchar	760.0	-1.2	28.0	-2.8	N 2	clair		41	25			89	
Lachouat	763.3	-2.9	22.7	+1.1	E 1	d		34	20			176	
Biskra	762.4	-3.4	28.5	+1.5	E 5	d		37	25			122	
Touggourt	762.4	-2.5	26.4	+0.6	SW 2	d		38	23			61	
El Oued	-	-	27.0	+1.4	E 2	d		38	23			71	
Tuggurt	763.7	-2.0	25.0	+0.8	NE 1	d		37	23			197	
Ghardaïa	762.8	-2.4	27.4	+2.6	NE 1	d		38	23			112	
Ghardaïa												48	
Géryville													
Beni Abbès	759.4	-0.7	30.5	+0.4	E 1	clair		43	29				
Gourara	759.4	-0.5	30.3	-2.7	E 2	couvert		44	30				
Aïn-Sefra	-	-	28.7	-2.8	SE 1	clair		49	28				
Fort-Flatters													
Fort-Polignac													
Fort-Lamy													
Djanet													
Tamanrasset													
Rabat	634	+0.3	13.0	-5.0	W 1	mauv.	-	-	-				

Situation générale et situation en Algérie — Un mouvement de baisse barométrique s'est produit sur l'Europe occidentale et centrale, sur le bassin méditerranéen, et le Nord de l'Afrique. Des dépressions se montrent ce matin sur le Nord de l'Islande (Jensise 760m) et l'Ouest de la Méditerranée (Alicante, Mahon, Alger 760m). Les fortes pressions recouvrent le Sud des Iles Britanniques (Holyhead 768m) et l'Atlantique (Brest 769m, La Corogne 772m).

En Algérie le ciel est clair ; les vents sont faibles ou modérés et variables.

La mer est houleuse aux Sanguinaires, belle ou agitée sur le reste du bassin.

Probabilité — Jusqu'à Midi : Baromètre en baisse sur le bassin méditerranéen et l'Est de l'Afrique du Nord ; en hausse dans l'Ouest. En Algérie et l'Ouest, temps un peu chaud avec vents du secteur Ouest ; à l'Est, temps chaud, orageux, avec vents d'entre Sud et Ouest (sirocco).

	ORAN	ALGER	CONSTANTINE
Littoral et Tell	Beau ou peu nuageux Vents d'entre Ouest et Nord-Ouest modérés	Beau ou peu nuageux avec tendance orageuse Vents d'entre W-SW et W-N-W - modérés ou assez forts (Sirocco par places).	Beau ou peu nuageux avec tendance orageuse Vents d'entre SW et W modérés ou assez forts (Sirocco)
Hauts Plateaux	Beau ou peu nuageux Vents d'entre Ouest et Nord-Ouest modérés	Beau ou peu nuageux avec tendance orageuse Vents d'entre W-SW et W-N-W - modérés ou assez forts (Sirocco par places)	Beau ou peu nuageux avec tendance orageuse Vents d'entre SW et W modérés ou assez forts (Sirocco)
Sahara	Beau Vents d'entre Nord-Est et Nord faibles ou modérés	Beau Vents du secteur Est faibles ou modérés	Beau Vents du secteur Est faibles ou modérés

Avis aux ports — Golfe du Lion, Baléares : Vents du Nord-Ouest assez forts ou forts. Oran, Alger, Bizerte : Vents du secteur Ouest assez forts. Vents d'entre Sud et Ouest assez forts.

Vents en altitude — Ouest Algérie : secteur Ouest 10 à 12m. Sahara : secteur Nord 8 à 10m. Est Algérie : d'entre Sud et Ouest 10 à 12m. Sahara : secteur Est 8 à 10m.

Avis aux Agriculteurs

Temperatures extrêmes — Stations	Max	Min
Paris	21	11
Nice	"	"
Biarritz	-	"
Strasbourg	"	"

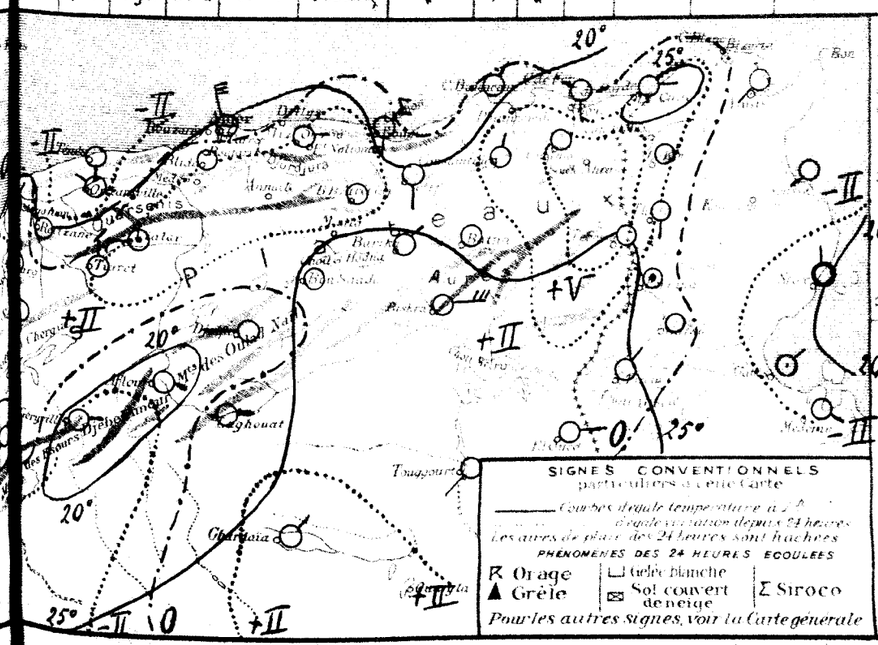

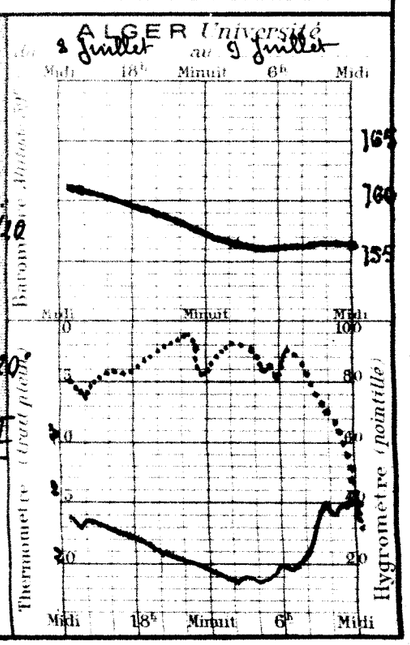

BULLETIN MÉTÉOROLOGIQUE DE L'ALGÉRIE

Vendredi 10 Juillet 1925 — 7h. Matin

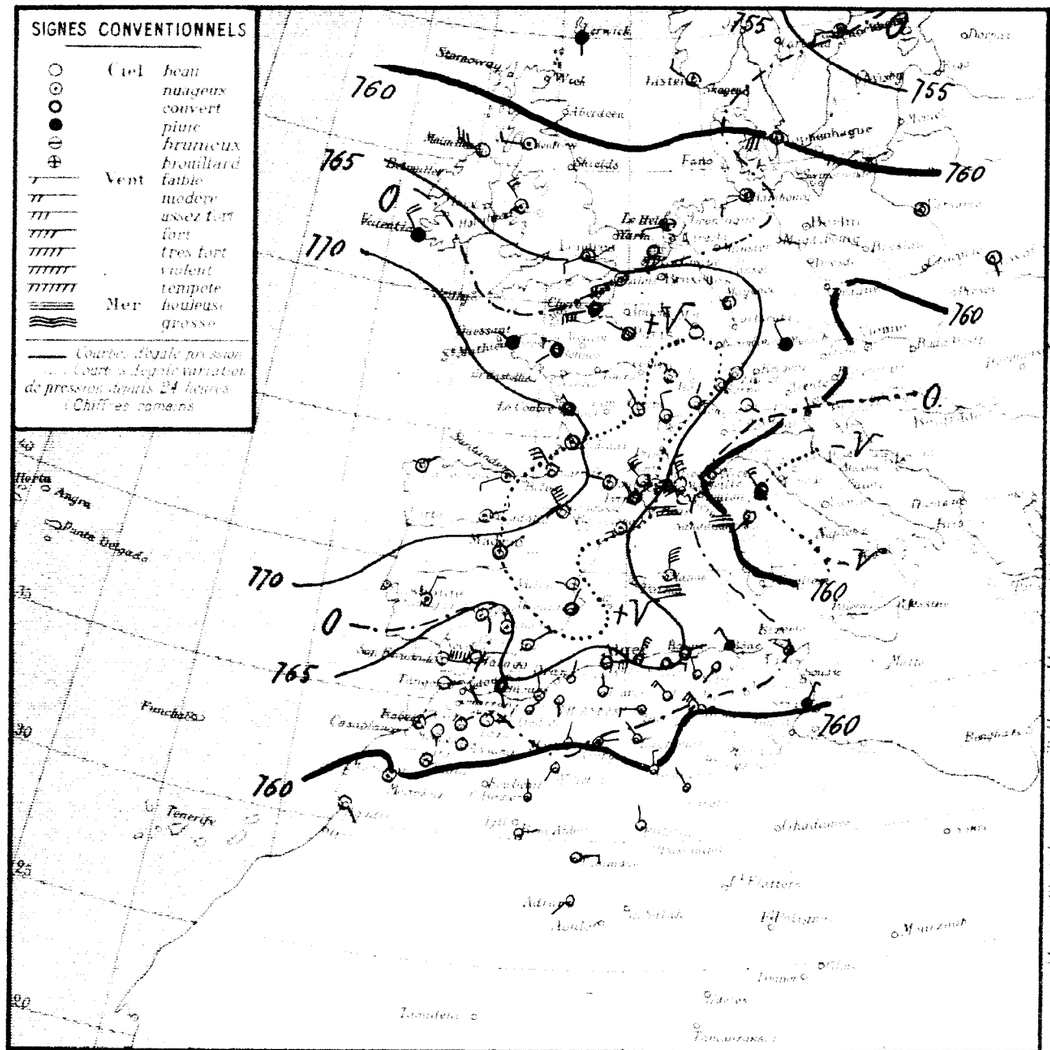
SIGNES CONVENTIONNELS
Ciel: beau, nuageux, couvert, pluie, brumeux, brouillard
Vent: faible, modéré, assez fort, fort, très fort, violent, tempête
Mer: houleuse, grosse
Courbes d'égale pression
Courbes d'égale variation de pression depuis 24 heures
Chiffres romains
Horta
Angra
Ponta Delgada
Funchal
Ténérife
Valentia
Stornoway
Aberdeen
Hague
Paris
Le Havre
Lisbonne
Cap Juby
Tanger
Alger
Palma
Marseille
Rome
Malte
Tunis
Constantine
Biskra
Tamanrasset
Tombouctou
Dakar
Bonifacio
Cagliari
Palermo
Naples
Messina
Corfou
Athènes
Smyrne
Constantinople
Odessa
Kazan
Moscou
Varsovie
Berlin
Francfort
Munich
Vienne
Budapest
Zurich
Genève
Milan
Florence
Bordeaux
Toulouse
Clermont
Nancy
Strasbourg
Lyon
Nice
Biarritz
Brest
Cherbourg
Le Havre
Boulogne
Dunkerque
Ostende
Amsterdam
La Haye
Copenhague
Christiania
Stockholm
Helsingfors
Arkhangel
Pétersbourg
Riga
Kiev
Kharkov
Tiflis
Bakou
Astrakan
Orenbourg
Tashkent
Samarkand
Boukhara
Kasalinsk
Omsk
Tomsk
Irkutsk
Yakoutsk
Nikolaïevsk
Vladivostok
Port Arthur
Pékin
Tientsin
Shanghaï
Hongkong
Manille
Saïgon
Bangkok
Calcutta
Bombay
Karachi
Simla
Lahore
Peshawar
Téhéran
Bagdad
Bassora
Alep
Beyrouth
Jérusalem
Le Caire
Alexandrie
Port Said
Suez
Khartoum
Massaouah
Asmara
Addis Abeba
Zanzibar
Mombasa
Nairobi
Tananarive
Diégo Suarez
Port Louis
Pretoria
Le Cap
Port Elizabeth
Durban
Lourenço Marques
Beira
Salisbury
Bulawayo
Windhoek
Walvis Bay
Luanda
Boma
Libreville
Brazzaville
Bangui
Fort Lamy
Zinder
Niamey
Gao
Tombouctou
Bamako
Dakar
Saint Louis
Conakry
Freetown
Monrovia
Abidjan
Cotonou
Lagos
Kano
Maiduguri
Port Harcourt
Douala
Yaoundé
Fernando Po
Ste Marie de Bathurste
Freetown
Monrovia
Abidjan
Cotonou
Lagos
Kano
Maiduguri
Port Harcourt
Douala
Yaoundé
Fernando Po
Ste Marie de Bathurste
Dakar
Bamako
Tombouctou
Gao
Niamey
Zinder
Fort Lamy
Bangui
Brazzaville
Boma
Libreville
Luanda
Walvis Bay
Windhoek
Bulawayo
Salisbury
Beira
Lourenço Marques
Durban
Port Elizabeth
Le Cap
Pretoria
Port Louis
Diégo Suarez
Tananarive
Zanzibar
Mombasa
Nairobi
Addis Abeba
Asmara
Massaouah
Khartoum
Port Said
Suez
Alexandrie
Le Caire
Jérusalem
Beyrouth
Alep
Bassora
Bagdad
Téhéran
Peshawar
Lahore
Simla
Karachi
Bombay
Calcutta
Saïgon
Bangkok
Manille
Hongkong
Shanghaï
Tientsin
Pékin
Port Arthur
Vladivostok
Nikolaïevsk
Yakoutsk
Irkutsk
Tomsk
Omsk
Kasalinsk
Tashkent
Samarkand
Boukhara
Orenbourg
Astrakan
Bakou
Tiflis
Kharkov
Kiev
Odessa
Constantinople
Smyrne
Athènes
Corfou
Messina
Naples

BULLETIN MÉTÉOROLOGIQUE DE L'ALGÉRIE

Samedi 11 Juillet 1925 — 7h Matin

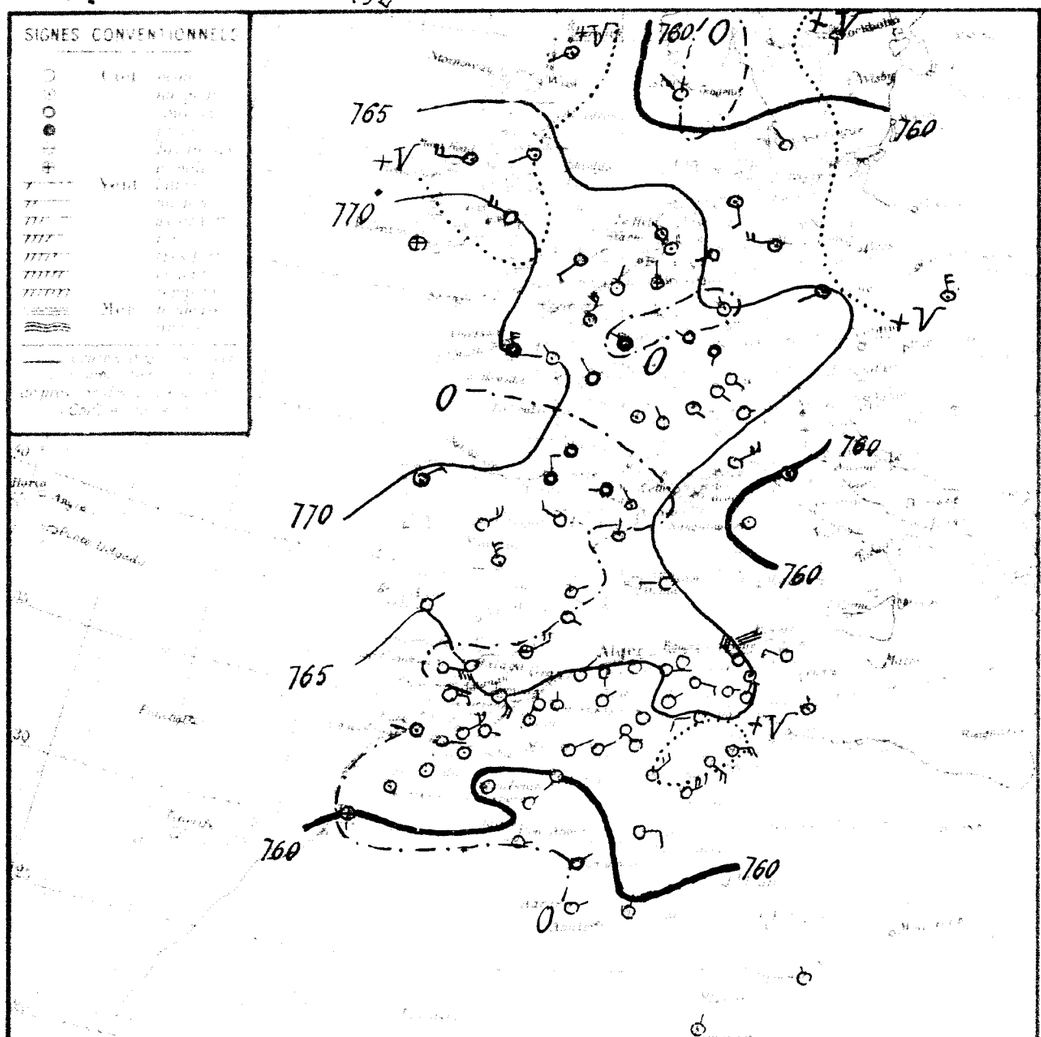

Situation générale et probabilités pour le lendemain. Une aire de fortes pressions s'étend sur toute l'Europe occidentale (Valentia 778mm, Brest, La Coruña 770mm), sur l'ouest méditerranéen (Mahon 765mm) et sur le Nord de l'Afrique (Alger 765mm, Batna 767mm). Une dépression recouvre la mer Eugénienne et l'Italie.

En Algérie le ciel est clair; les vents soufflent assez forts de Nord-Ouest de Cap de Garde à Bizerte, modérés de Nord-Est sur le reste du littoral. La mer est houleuse à Bougie, Mahon et Cap de Garde, grosse à La Calle, agitée sur le reste du bassin.

Probabilités valables pour le lendemain. Jusqu'à Midi: Baromètre en hausse Est Afrique du Nord, en baisse faible dans l'Ouest et sur le Nord du bassin. En Algérie temps beau ou peu nuageux, brumeux sur le littoral, vents de Nord-Est modérés dans l'Ouest, de Nord-Ouest à Nord-Est assez forts à modérés dans l'Est; température voisine de la normale.

	ORAN	ALGER	CONSTANTINE
Littoral et Tell	Beau ou peu nuageux. Brumeux sur le littoral. Vents de Nord-Est modérés	Beau ou peu nuageux. Brumeux sur le littoral. Vents de Nord-Est modérés	Beau ou peu nuageux. Vents de Nord-Est modérés
Hauts Plateaux	Beau ou peu nuageux. Vents de Nord-Est modérés	Beau ou peu nuageux. Vents de Nord-Est modérés	Beau ou peu nuageux. Vents de Nord-Est modérés
Sahara	Beau. Vents de Nord-Est faibles ou modérés	Beau. Vents de Nord-Est faibles ou modérés	Beau. Vents de Nord-Est faibles ou modérés

AVIS AUX PORTS
- Golfe du Lion: Vents de Nord-Ouest assez forts à modérés
- Baléares: Vents de Nord-Ouest assez forts à modérés
- Oran, Alger: Vents de Nord-Est modérés
- Bizerte: Vents de Nord-Ouest à Nord-Est assez forts à modérés

VENTS EN ALTITUDE
- Ouest Algérie, " Sahara, Est Algérie, " Sahara: Nord-Est 6 à 8m

Avis aux Agriculteurs

| STATIONS | | |

BULLETIN MÉTÉOROLOGIQUE DE L'ALGÉRIE

Dimanche 12 Juillet 1925 — 7 h. Matin

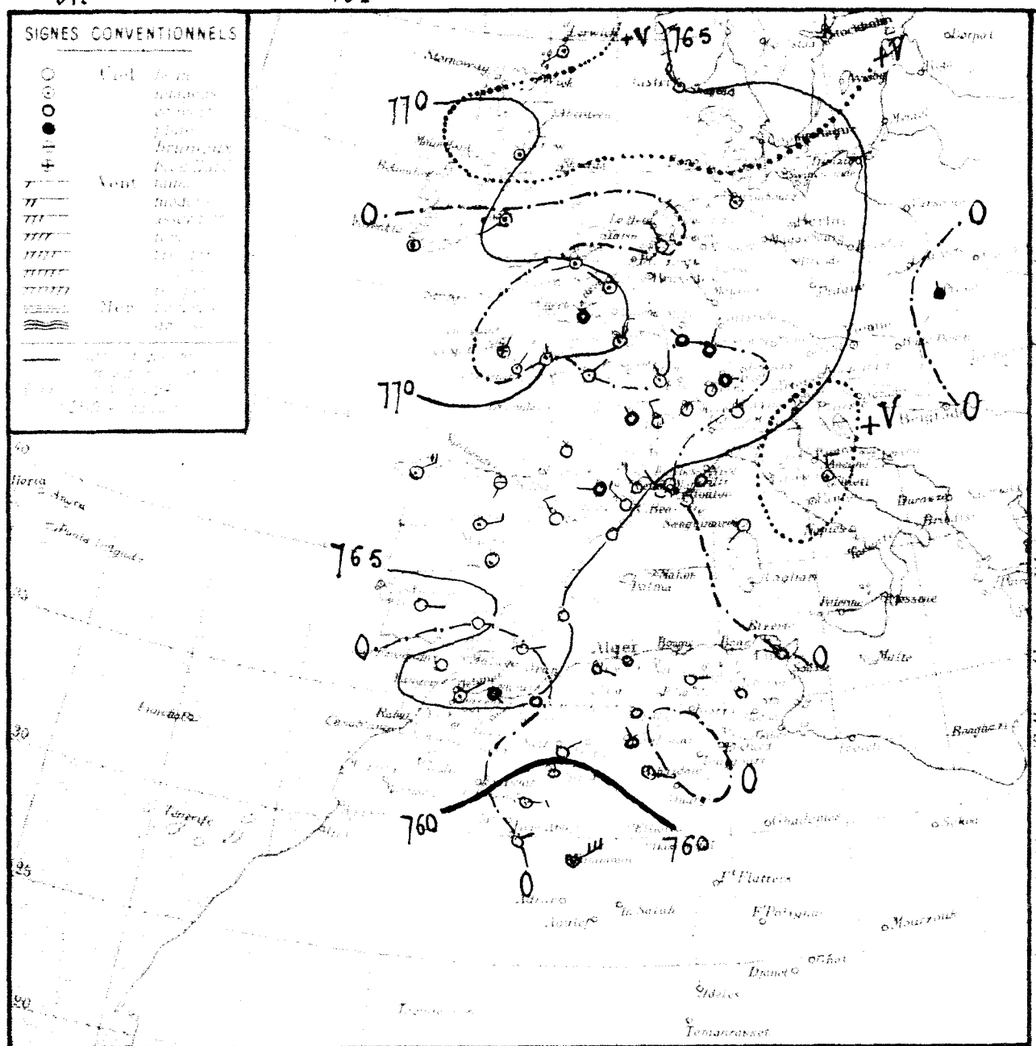

Stations	Observation de 7 h. du matin: Baromètre 0° réduit à 0 m.	Variation en 24 h.	Température de l'air: Observation	Variation en 24 h.	Vent (direction et force)	État du ciel	État de la mer	Max. en 24 h.	Min. en 24 h.	Pluie en 24 h.	Pluie du 10 au 12 juillet	Pluie depuis le 1er sept. jusqu'au 10 juillet inclus	PHÉNOMÈNES
Nemours	64.4	+0.7	21.1	+1.2	calme	couvert	Belle	27	18			287	
Beni Saf													
Oran												238	
Mostaganem												519	
Tiaret	63.9	-0.6	19.0	+0.5	ESE 1	Beau	Belle	27	17			647	
Biskra	62.2	-1.2	22.0	+2.2	calme	brumeux		30	16			680	
Bou Saada	63.6	-1.3	19.0	+0.2	E 1	Beau		21	16			678	
Djelfa	64.0	-1.3	20.2	+0.4	calme	Beau	Agitée	24	18				
Alger	64.7	"	20.0	+1.4	calme	d		27	19				
Mais. Carbon	64.5	-2.0	19.0	+1.0	calme	clair	calme	23	15			746	
Bougie													
Philippeville	60.6	-4.7	20.0	-1.6	N 5	brumeux	Houleuse	25	17			538	
Cap de Garde	"	"	22.1	+2.0	W 1	Beau	Houleuse	26	18		0.2	494	
La Galle													
Bône													
Tébessa	63.5	-0.3	22.3	0.0	WNW 2	clair		26	17			264	
Souk Ahras												190	
Guelma	64.0	+1.0	18.0	-3.0	SSW 1	brumeux		33	16			381	
Constantine													
Sétif													
Sidi Bel Abbès	65.7	0.0	19.0	+2.6	SW 1	brumeux		31	15			350	
Saïda			21.2	+1.2	W 1	couvert		38	19			202	
Mascara	66.1	-0.5	21.0	+1.2	NW 1	brumeux		35	18			360	
Relizane	62.9	0.0	22.0	+2.4	NW 2	clair		36	18			216	
Orléansville	64.2	-0.3	19.3	-0.2	W 1	Beau		36	19				
Laghouat												421	
Géryville	63.4	-1.2	21.0	+3.1	N 4	clair		32	15				
Aïn Sefra												338	
Médéa												847	
Miliana												697	
Boghari												409	
Tizi Ouzou	62.9	-3.0	18.6	+4.0	NNE 1	brumeux		31	13			385	
Bougie	63.0	-2.7	16.0	+3.6	ENE 2	Beau		25	12			281	
Sétif	62.2	-4.2	20.6	+5.7	NE 2	clair		26	10				
Batna	63.7	-2.0	18.0	+2.0	WSW 1	d		25	16		0.4	483	
Constantine													
Guelma													
Tébessa	64.5	-1.5	12.0	+0.8	calme	clair		24	-			395	
El Kantara													
Aïn Sefra	58.0	-2.2	29.9	+6.6	N 1	Beau		38	22			165	
Méchéria	60.9	0.0	24.5	+1.0	NE 2	clair		36	24	glace		311	21h gouttes
Géryville												321	
Aïn Oussera												137	
Djelfa	63.5	-0.2	21.0	-1.0	calme	Beau		31	18			282	
Biskra													
Bou Saada													
Msila			27.0	+5.0	NE 1	clair		34	21			197	
Bariska													
Colomb Béchar	60.3	-0.5	31.6	+4.6	E 3	brumeux		46	29	glace		89	19h gouttes ; tempête de sable
Laghouat	63.4	-0.9	33.2	+2.0	NNW 2	couvert		37	21			176	
Biskra												122	
Touggourt	62.9	-1.5	26.2	+2.0	SW 4	clair		34	21			61	
El Oued	"	"	25.0	+0.6	E 3	Beau		42	20			71	
Tozeur												197	
Ghardaïa												112	
Ouargla	63.1	-0.9	26.7	+3.9	SE 2	brumeux		35	24			48	
Géryville													
Bou Noura													
Bou Saada	58.4	+0.1	31.6	+1.1	NE 1	clair		45	31				
Tamanrasset	57.5	-1.0	30.8	-1.2	NE 5	brumeux		46	27				
Niamey	"	"	30.7	+0.3	ESE 2	clair		49	29				
Ain Salah													
El Platters													
El Golea													
Djanet													
Tamanrasset													
Kabar													

Situation générale et situation en Algérie. Les fortes pressions stationnent sur toute l'Europe occidentale (Valentia - Brest 771 m/m La Coruña 767 m/m). Sur le Nord de l'Afrique la pression est si peu plus uniforme, au Maximum de 763-764 m/m. Une aire de pressions un peu basses se tient sur le Sahara (Géo Golea - Timimoun 767 m/m). En Algérie le ciel est beau dans l'Est, nuageux dans l'Ouest. Les vents sont variables et faibles. La mer est houleuse à Cap de Garde et La Calle, belle ou agitée sur le reste du bassin.

Probabilités (valables pour le lendemain) : Jusqu'à Midi : Baromètre en baisse faible bassin Méditerranéen et Nord Afrique. En Algérie, temps beau ou peu nuageux vents variables faibles ou modérés ; température voisine de la normale.

	ORAN	ALGER	CONSTANTINE
Littoral et Tell	Nuageux Vents variables Nord Est faibles ou modérés.	Beau ou peu nuageux Vents variables vers Est faibles ou modérés.	Beau ou peu nuageux Vents variables, faibles ou modérés.
Hauts Plateaux	Nuageux Vents variables, faibles ou modérés.	Beau ou peu nuageux Vents variables, faibles ou modérés.	Beau ou peu nuageux Vents variables faibles ou modérés.
Sahara	Beau ou peu nuageux Vents de Nord-Est modérés.	Beau ou peu nuageux Vents de Nord-Est modérés.	Beau ou peu nuageux Vents de Nord-Est modérés.

AVIS AUX PORTS
- Golfe du Lion : Vents de Nord-Ouest modérés.
- Baléares : Vents du secteur Nord modérés.
- Oran, Alger : Vents de Nord-Est faibles ou modérés.
- Bizerte : Vents variables faibles ou modérés.

VENTS EN ALTITUDE
- Ouest Algérie : d'entre Nord et Est 8 à 10 m
- " Sahara : Nord-Est 8 à 10 m
- Est Algérie, " Sahara : Nord-Est 6 à 8 m

NOTS aux Agriculteurs

Stations	Max.	Min.
Paris	24	13
Nice	26	16
Biarritz	"	"
Strasbourg	"	"

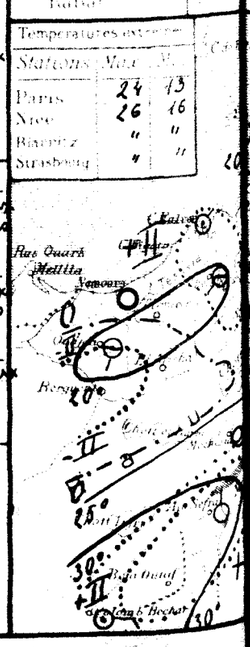

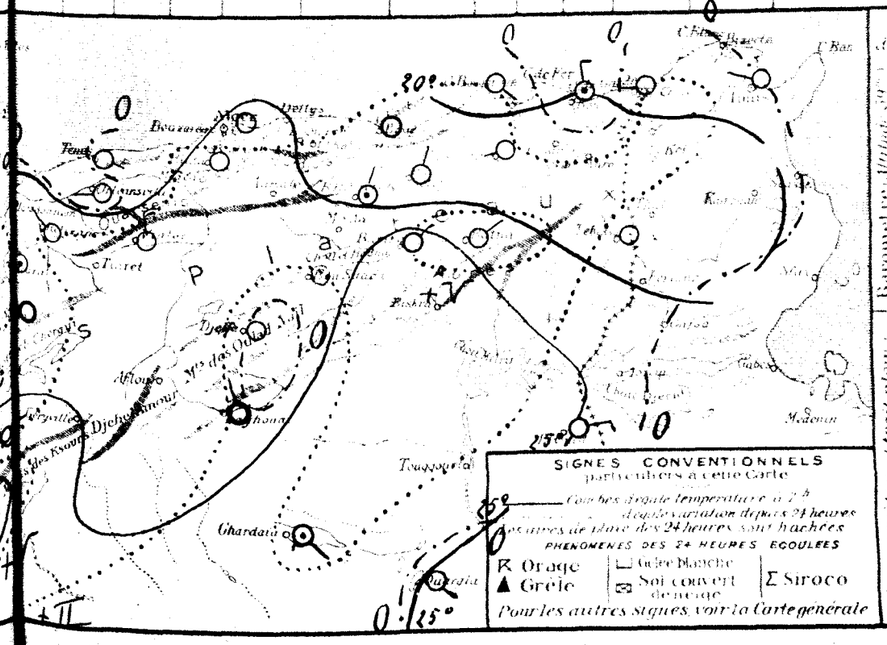

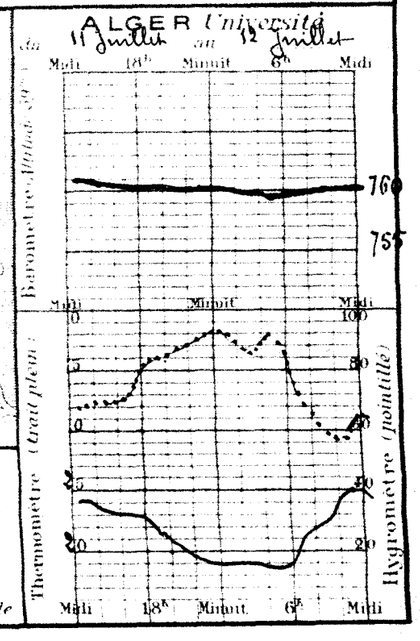

BULLETIN MÉTÉOROLOGIQUE DE L'ALGÉRIE

Lundi 13 Juillet 1925 — 7h. Matin

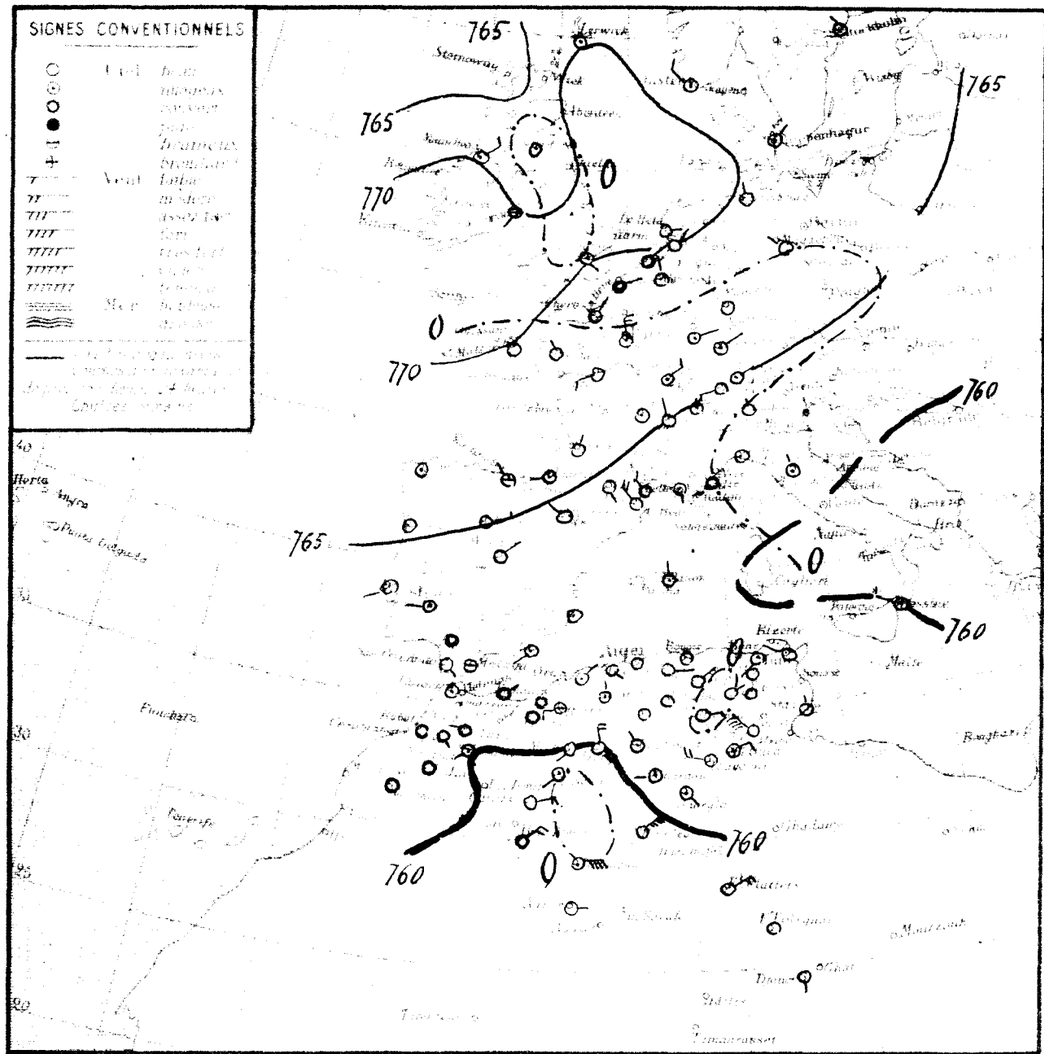

STATIONS	Observation de 7 heures du matin										10 13 Juillet	Pluie 10 Juillet	PHENOMENES
Archangel	62.6	-1.8	21.2	+0.1	calme	couvert	calme	24	18			287	
Hparanda													
Moscou													
Kasan													
Perm													
Tiflis													
Kiev													
Odessa													
Varsovie													
Vienne													
Budapest													
Munich													
Stuttgart													
Francfort													
Cologne													
Hambourg													
Copenhague													
Christiania													
Stockholm													
Helsingfors													
Paris	62.1	-1.3	21.8	-0.8	NE 1	mag'	Belle	25	17			238	
Lyon	62.3	-1.6	18.7	-0.3	SE 1	clair	Agitée	27	17			512	
Marseille												647	
Nice	62.0	-1.6	21.0	+2.6	ESE 1	clair		23	17			630	
Clermont	62.5	-1.5	21.5	+0.7	calme	d	Belle	25	18			672	
Bordeaux	62.9	-1.8	22.7	+1.8	calme	d		26	15				
Toulouse	61.1	-3.4	19.0	0.0	calme	d	Calme	23	16			746	
Pic du Midi												358	
Alger	"	"	21.3	-0.8	SW 2	mag'	Agitée	26	17		0.2	494	
Biskra	62.5	-1.2	22.8	0.0	WNW 2	Beau		28	17			264	
Tunis	61.1	"	21.6	"	N 1	clair	Agitée	31	18			190	
Malte	62.3	-1.7	20.6	+2.0	calme	couvert		30	11			381	
Palermo	61.3	-1.9	18.0	-1.0	W 3	brum'		27	15	Gtte		350	gouttes hier
Cagliari	"	"	19.2	-2.0	NW 1	couvert		30	15	Gtte		202	gouttes hier et la nuit
Rome	61.9	-1.2	19.6	-1.4	S 1	Emag'		30	16			359	
Naples	61.9	-1.0	19.8	-2.2	SSW 2	d		32	17			216	
Lecce	63.1	-1.1	18.4	-0.9	SW 1	clair		36	18				
Florence	62.1	"	21.7	"	N 1	mag'		29	15			421	
Pise													
Gênes	62.4	"	17.5	"	N 1	clair		27	20			358	
Milan	61.7	"	20.0	"	E 2	d		24	17			847	
Turin	62.3	"	20.8	"	ENE 1	d		30	15			697	
Coire	62.0	-0.9	21.2	-0.4	NNE 2	d		31	15			409	
Munich	63.8	-0.1	14.1	-1.9	NE 2	d		28	11			385	
Vienne	62.2	0.0	18.5	-2.1	NE 1	couvert		29	12			281	
Budapest													
Kalocsa	64.5	"	19.2	"	calme	clair		28	12		0.4	483	
Debrecen	62.9	-1.6	18.5	+0.5	calme	d		30	14			393	
Kolozsvar													
Munkacs	57.2	-0.2	24.5	-5.4	SW 1	mag'		38	21			165	
Lemberg	59.8	-1.1	23.5	-0.8	NE 2	d		34	21	Gtte		311	16h30 gouttes
Cracovie	59.5	"	21.1	"	NE 4	Beau		32	15	Gtte	0.2	321	22h pluie
Zakopane	57.2	"	17.5	"	NE 1	d		30	16			137	
Kiev	62.2	-1.3	21.2	+0.2	calme	Beau		30	11			282	
Odessa	63.0	"	24.4	"	calme	clair		"	17				
Sebastopol													
Simferopol	"	"	27.2	+0.2	NNE 2	clair		30	21			197	
Kherson	58.0	-1.3	29.7	-1.9	ENE 3	Beau		40	22	Gtte		89	15h gouttes, temps de salle
Kazan	62.5	-0.9	23.4	-0.4	NNW 2	Emag'		34	23	Gtte		176	15h gouttes
Tiflis	61.0	"	27.3	"	E 3	Beau		34	24	Gtte		122	22h gouttes
Batoum	60.7	-2.8	30.2	+4.0	W 4	mag'		39	27			61	
Erivan	"	"	27.4	-2.4	ENE 3	d		36	25	Gtte		71	23-24h gouttes
Tabriz	61.4	"	24.8	"	NW 6	Beau		37	23			197	
Téhéran	61.2	-1.9	29.2	+2.5	W 2	mag'		41	28			112	
Chiraz	61.1	-2.0	30.2	+6.1	SE 2	d		40	28			48	
Bagdad	59.4	+2.8	31.0	+8.0	NE 6	clair		40	28				
Bassora	56.2	+2.2	31.5	+0.1	NE 4	couvert		"	24				22.6h vent de salle
Koweit	57.4	+0.1	32.0	+0.2	E 6	Emag'		46	25				
Jerusalem	"	"	30.1	-0.6	E 1	clair		40	29				
Alexandrie	60.5	"	35.5	"	NNE 3	d		47	29				
Le Caire	"	"	30.2	-0.3	ENE 4	d		44	27				
Assouan	"	"	35.7	"	SE 1	d		43	27				
Khartoum	"	"	27.6	"	S 1	d		40	19				
Tamanrasset													
Bahia	62.4	"	20.0	"	calme	couvert	"	"	"				

Situation générale et situation en Algérie — Les fortes pressions s'étalent sur l'Europe septentrionale et occidentale (Stockholm 768mm, Brest, Utrecht 770mm). Une plage de pressions moins élevées et uniformes (763-764mm) recouvre le Sud de la France, l'ouest méditerranéen et le Nord de l'Afrique (Perpignan, Madrid, Alger 763mm). Une aire dépressionnaire se tient sur l'Italie et le Sud-Est de l'Europe (Messine 758mm).

En Algérie, ce matin, le ciel est nuageux dans l'Ouest et le Sud, beau dans l'Est; les vents sont variables faibles ou modérés.

La mer est belle ou peu agitée sur le littoral africain, agitée dans le Nord du bassin.

Probabilité [illegible] jusqu'à Midi: Baromètre en baisse bassin méditerranéen et Nord Afrique, plus forte dans l'Est que dans l'Ouest. En Algérie, temps un peu nuageux, avec vents de Nord-Est faibles ou modérés dans l'Ouest; nuageux et orageux dans l'Est, avec vents d'Ouest à Nord-Ouest modérés ou assez forts.

	ORAN	ALGER	CONSTANTINE
Littoral et Tell	Un peu nuageux. Vents de Nord-Est faibles ou modérés	Un peu nuageux. Quelques mouvements orageux locaux. Vents du secteur Nord modérés	Nuageux et Orageux. Vents d'entre Ouest et Nord-Ouest modérés ou assez forts
Hauts Plateaux	Un peu nuageux. Vents de Nord-Est faibles ou modérés	Un peu nuageux. Quelques mouvements orageux locaux. Vents du secteur Nord modérés	Beau ou peu nuageux. Vents variables modérés
Sahara	Beau ou peu nuageux. Vents de Nord-Est modérés	Beau ou peu nuageux. Vents de Nord-Est modérés	Beau ou peu nuageux. Vents de Nord-Est modérés

AVIS AUX PORTS	Golfe du Lion	Vents de Nord-Ouest modérés
	Baléares	Vents du secteur Nord modérés
	Oran	Vents de Nord-Est modérés
	Alger	Vents du secteur Nord modérés
	Bizerte	Vents d'Ouest à Nord-Ouest modérés ou assez forts
VENTS EN ALTITUDE	Ouest Algérie	Est 8 à 10
	" Sahara	Est 8 à 10
	Est Algérie	Nord-Est 6 à 8
	" Sahara	Est 8 à 10

Avis aux Agriculteurs

Température extrême — Maximum / Minimum

	Maximum	Minimum
Paris	24	13
Nice	27	18
Biarritz	"	"
Strasbourg	"	"

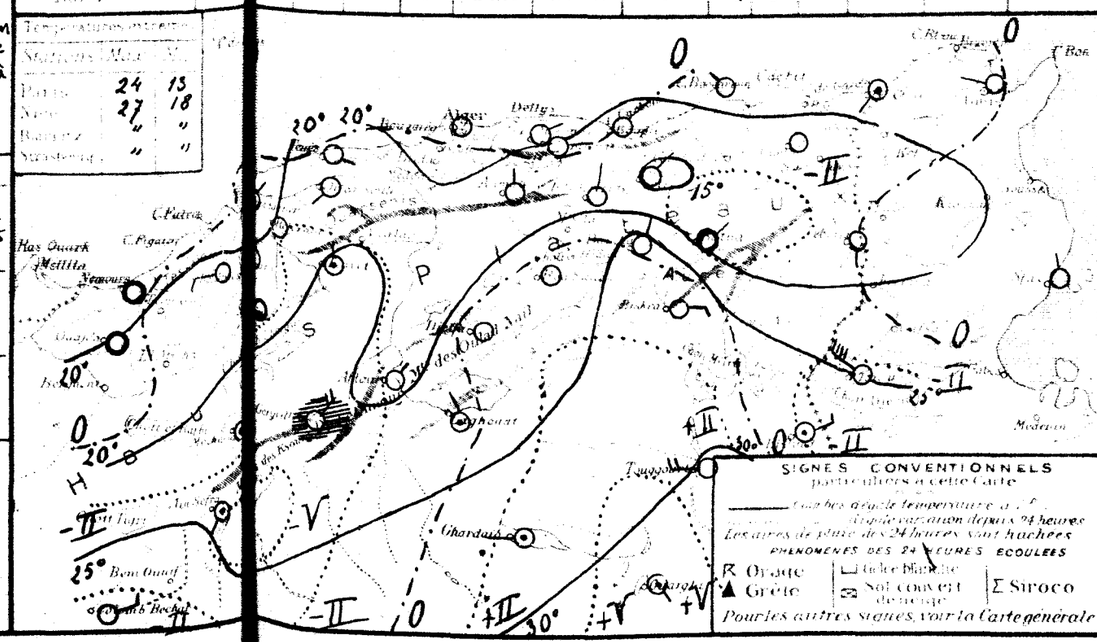
Alger
Oran
Biskra
Tunis
Malte
Ghardaïa
Tuggurt
Bône
Bône Ouest
Bône Est
Bône Nord
Bône Sud
Bône Centre
Bône Rocher
Cap Bon
Medenine
Has Ouark
Melilla
Tanger
Gibraltar
Cap Spartel
Cap Tenes
Cap Matifou
Cap Figalo
Cap Bougaroni
Cap Sigli
Cap Bougaroni
Cap Bon
Cap Carthage
Cap Blanc
Cap Serrat
Cap Bougaroni
Cap Sigli
Cap Matifou
Cap Figalo
Cap Tenes
Cap Spartel

BULLETIN MÉTÉOROLOGIQUE DE L'ALGÉRIE

Mardi 14 Juillet 1925 — 7h Matin

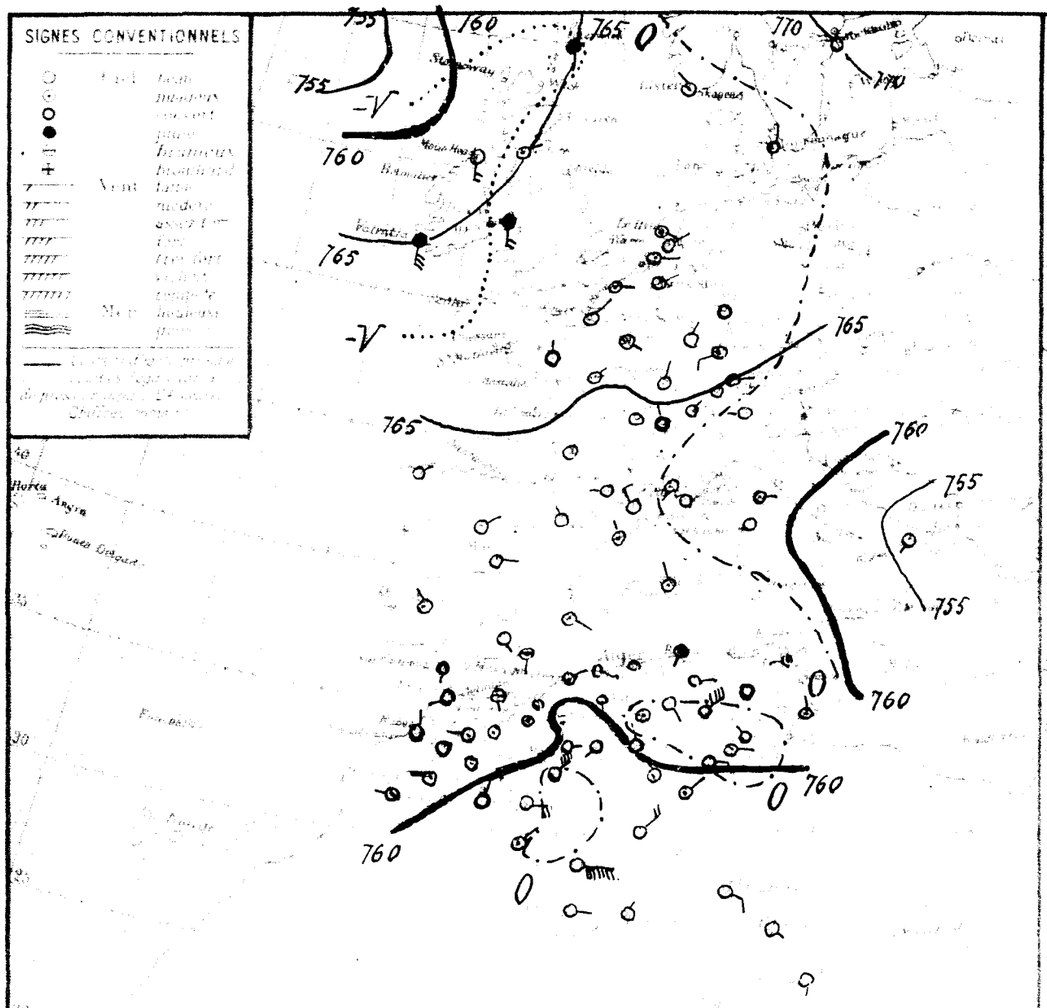

Stations	Observation de 7 heures du matin: Baromètre réduit à 0°	Température	Tension de la vapeur	Humidité relative	Vent	Mer	Nébulosité	Pluie 10 14 juillet	Pluie 10 heures 10 juillet	Phénomènes
	61.2	-1.4	19.9	-1.3	calme	clair	calme	0.3	287	6h.15 pluie
	61.3	-0.2	21.6	+0.4	NE 1	nuag.	Belle		238	15h gouttes
	61.3	-1.0	19.1	+0.4	SE 1	clair	Belle		512	
	60.0	"	22.2	"	calme	d			647	
	60.7	-1.3	21.3	-0.3	W 1	d			680	
	60.9	-1.6	22.5	+1.0	NNE 1	clair	Belle		672	
	61.6	+0.2	19.0	0.0	calme	clair	Calme		746	
	62.2	"	23.0	"	SSW 1	nuag.	Agitée		538	
	"	"	23.3	+2.0	SW 2	Beau	Belle	0.2	494	
	61.7	-0.6	23.0	+0.2	WSW 1	nuag.			264	
	60.6	-0.5	22.0	+0.4	N 2	d	Belle		190	
	60.9	-1.4	22.0	+2.0	calme	nuag.			381	
	60.1	-1.7	20.0	+2.0	SW 1	nuag.		0.7	350	Pluie la nuit
	"	"	19.6	+0.4	S 4	clair			202	Gouttes hier
	60.0	-1.0	22.0	+2.4	calme	d			369	Gouttes hier
	60.2	-1.7	23.0	+3.2	NW 2	pluie			216	
	61.5	-1.6	20.0	+1.6	WSW 1	clair				
	62.4	+0.3	19.1	-2.2	S 1	Beau			421	gouttes hier soir
	62.5	"	18.2	"	NW 1	clair		0.3		19h pluie
	62.2	-0.2	22.2	+4.7	calme	clair			338	
									847	
	60.3	-2.0	22.7	+1.9	SW 1	clair			697	
	61.1	-1.8	20.2	+2.0	calme	d			400	
	61.5	-2.3	18.2	+4.1	E 2	Beau			385	
									281	
	61.2	"	20.0	"	WNW 1	nuag.				
	63.6	-0.9	19.5	+0.3	calme	nuag.		0.4	483	
	62.8	-0.1	18.2	-0.3	calme	Couvert			393	
	58.3	+0.5	22.7	-1.8	NE 6	couvert			165	
	60.6	+0.8	18.8	-4.7	E 2	d			311	
	58.8	-0.7	22.2	+1.1	SW 1	couvert			321	15-22h pluie ; 22h éclaircie
	62.7	+1.5	16.0	-1.5	SW 1	clair			137	Pluie la nuit
	63.2	+1.0	17.0	-3.3	calme	nuag.			282	Pluie la nuit
	62.6	-0.4	24.2	-0.2	SE 2	Beau				
	"	"	22.5	-4.7	SW 4	clair		0.7	197	Pluie
	57.1	-0.9	26.2	-3.5	E 4	Beau			89	18h tempête de sable, gouttes
	60.5	-3.0	18.7	-4.7	NNW 2	couvert		2.0	176	17h et la nuit pluie
	62.5	+0.6	24.0	-3.3	NE 6	d		10.0	122	Pluie la nuit
	62.5	+2.4	26.0	-4.2	E 3	d			61	
	"	"	25.2	-2.2	E 2	nuag.			71	gouttes la nuit
	62.5	+1.1	24.0	-0.2	NW 1	couvert			197	
									152	
	62.7	+1.6	27.8	-3.1	NE 2	nuag.			48	
	58.0	-1.4	27.8	-3.2	NE 4	clair				
	56.1	-0.1	28.4	-3.1	NE 2	nuag.				
	55.7	-1.7	35.8	+3.8	E 1	Beau				Tempête de sable
	"	"	31.3	+1.2	E 2	clair				
	56.7	-3.2	34.0	+0.5	NNE 1	clair				
	"	"	34.0	+3.2	ESE 3	d				
	"	"	37.9	+4.3	SE 1	Beau				
	"	"	28.0	+0.4	6 1	clair				
	61.8	-0.6	20.0	0.0	N 1	couvert				

Ses hautes pressions remontent vers le Nord-Est. Elles s'étendent ce matin sur l'Angleterre (Holyhead 766mm), le Nord de la France (Paris 767mm), la Scandinavie (Stockholm 770mm). Une dépression apparaît dans le Nord-Ouest des Iles Britanniques, d'autres recouvrent le Sud de l'Italie (Lorente 753mm) et la Subara (Berri-Oulles Simmoum 756mm). Une plage de pressions à peu près uniformes (762-763mm) s'étend sur l'Espagne, l'Ouest méditerranéen et le Nord de l'Afrique.

En Algérie le ciel est en général beau ou peu nuageux sur le littoral, nuageux ou couvert ailleurs. On signale de petites pluies de nature orageuse en quelques points du réseau. Les vents soufflent avec force du secteur Est sur le Sahara occidental.

La mer est belle ou peu agitée sur le bassin.

Probabilités jusqu'à Midi : Baromètre en baisse faible ou stationnaire sur le bassin méditerranéen et le Nord de l'Afrique. En Algérie, temps nuageux se couvrant dans l'Ouest, avec vents modérés du secteur Nord dans l'Ouest, variables dans l'Est, température généralement en baisse.

	ORAN	ALGER	CONSTANTINE
Littoral et Tell	Nuageux à Couvert. Vents du secteur Nord modérés	Nuageux à Couvert Vents du secteur Nord modérés	Un peu nuageux. Brumeux sur le littoral. Vents variables secteur Est dominant
Hauts Plateaux	Nuageux à Couvert Vents du secteur Nord modérés	Nuageux à Couvert Vents du secteur Nord modérés	Beau ou peu nuageux Vents du secteur Est faibles ou modérés
Sahara	Nuageux à Couvert Vents du secteur Nord assez forts	Nuageux Vents du secteur Est assez forts ou forts	Beau ou peu nuageux Vents du secteur Est faibles ou modérés

Avis aux ports:
- Vents de Nord-Ouest modérés
- Vents de Nord-Ouest modérés
- Vents du secteur Nord modérés
- Vents variables faibles ou modérés (secteur Est dominant)

Vents en altitude:
- Ouest 8 à 10m
- Ouest 10 à 12m
- Est 8 à 10m
- Est 10 à 12m

Avis aux Agriculteurs

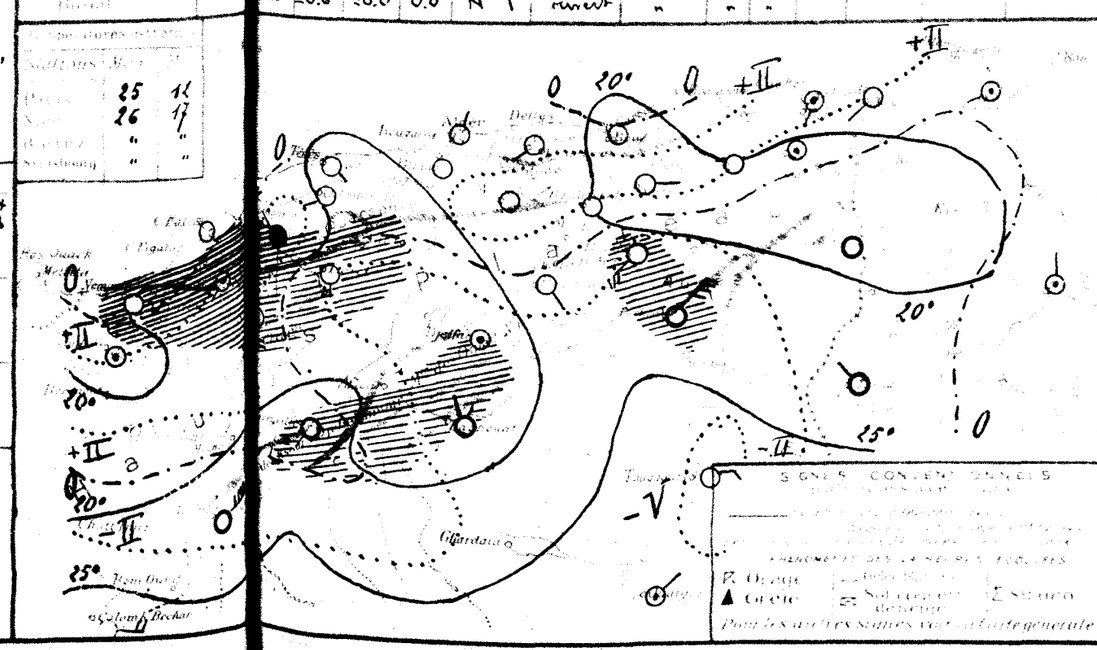

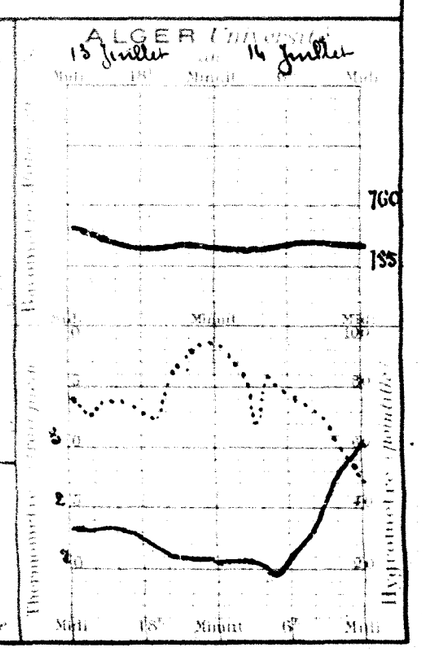

BULLETIN MÉTÉOROLOGIQUE DE L'ALGÉRIE

31e Année N° 96 — Mercredi 15 Juillet 1925 — 7h. Matin

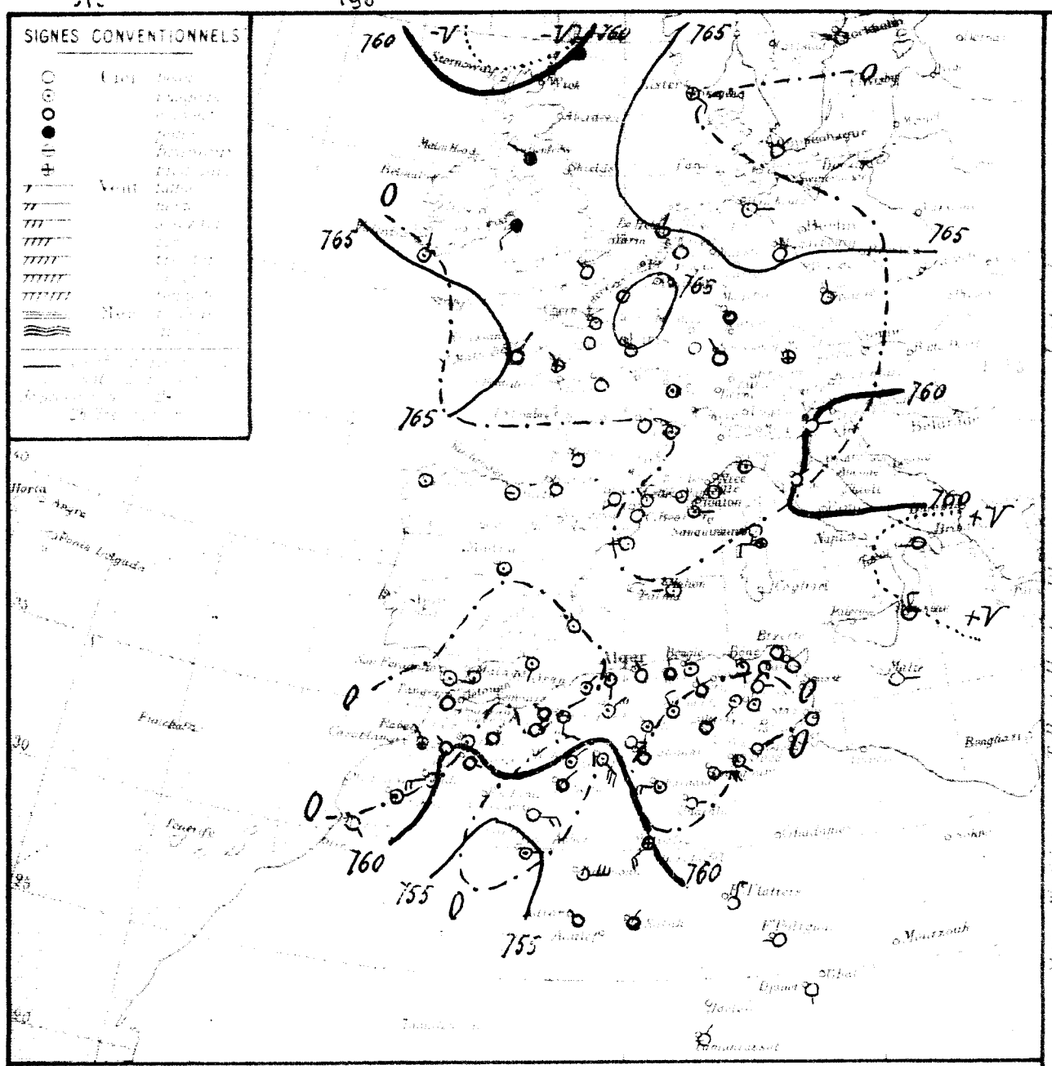
SIGNES CONVENTIONNELS
Oran
Alger
Bizerte
Tunis
Vent
Mer
Alger
Bône
Biskra
Laghouat
Ghardaïa
Touggourt
Tamanrasset
Bordj Omar Driss
Bordj Moktar
Fort Polignac
Fort Flatters
Fort Lamy
Fort Archambault
Fort Sibut
Fort Crampel
Fort Gramont

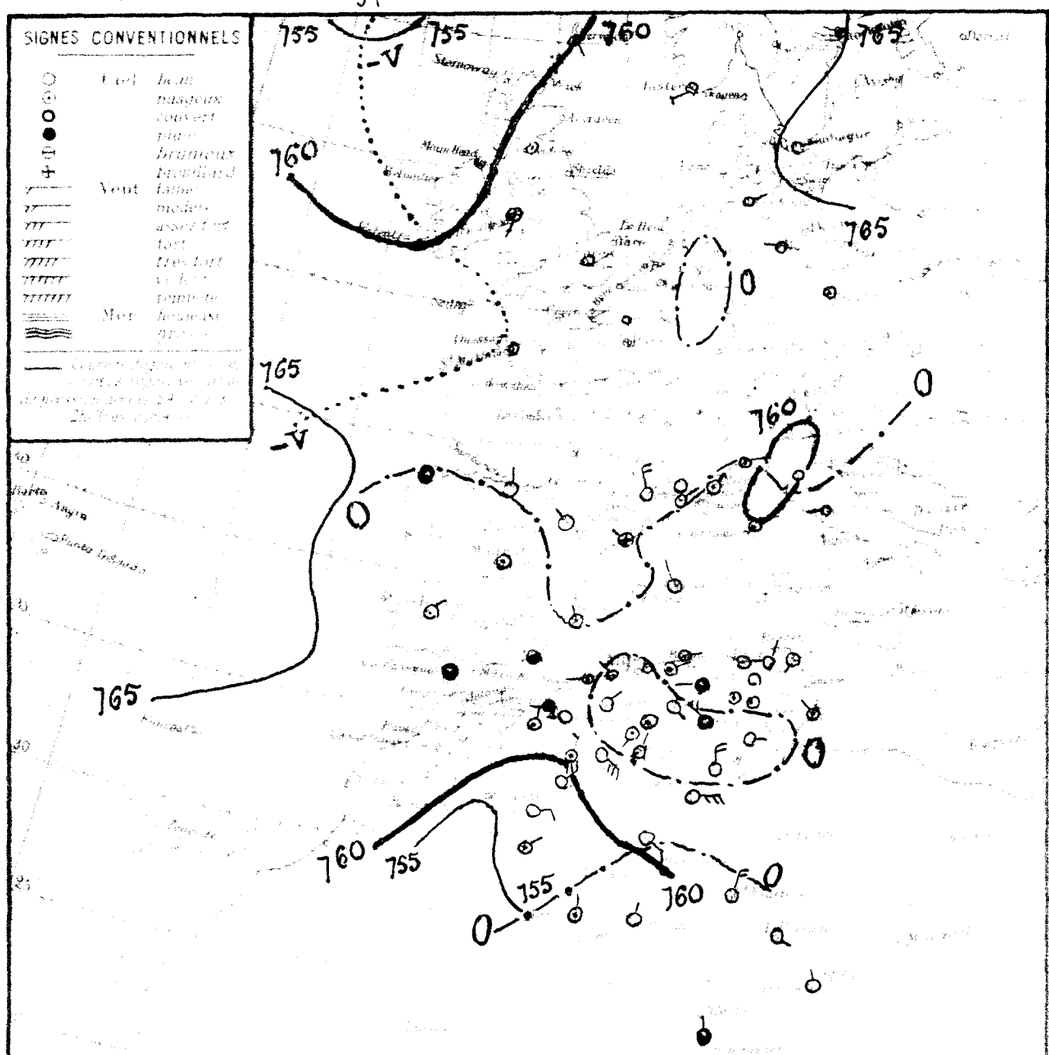

Les fortes pressions se tiennent sur le Nord-Est de l'Europe et sur l'Atlantique au large de la Péninsule Ibérique. Une dépression occupe le Nord-Ouest de l'Europe (Malin Head 759mm), une autre le Sahara occidental (Bou-Denib 755mm). Une plage de pressions uniformes (762-763mm) s'étale sur la France, l'Espagne, la Méditerranée et le Nord de l'Afrique.

En Algérie, le ciel est en général nuageux; les vents sont variables et modérés sur le littoral et le Tell, assez forts du secteur Est dans le Sud. Des averses orageuses sont tombées en divers points du Tell oranais, des steppes et des hautes plaines constantinoises et sur la région de l'Atlas saharien.

La mer est belle ou peu agitée sur l'ensemble du bassin.

Probabilités (jusqu'à Minuit): Variations barométriques irrégulières. En Algérie, temps beau ou peu nuageux, brumeux sur le littoral, quelques mouvements orageux locaux. Vents faibles ou modérés, variables vers Sud-Ouest dans l'Ouest, de Nord-Est dans l'Est. Température en hausse dans l'Ouest, stationnaire dans l'Est.

	ORAN	ALGER	CONSTANTINE
Littoral et Tell	Beau ou peu nuageux. Vents variables vers Sud-Ouest faibles ou modérés	Beau ou peu nuageux. Vents variables, Nord-Est dominant faibles ou modérés	Beau ou peu nuageux. Vents variables, Nord-Est dominant, faibles ou modérés
Hauts Plateaux	Beau ou peu nuageux. Vents variables vers Sud-Ouest faibles ou modérés	Beau ou peu nuageux. Vents variables, Nord-Est dominant, faibles ou modérés	Beau ou peu nuageux. Vents variables, Nord-Est dominant, faibles ou modérés
Sahara	Beau ou peu nuageux. Vents du secteur Est modérés	Beau ou peu nuageux. Vents d'Est modérés	Beau ou peu nuageux. Vents d'Est modérés

AVIS AUX PORTS

Golfe du Lion	Vents variables modérés
Baléares	Vents d'Ouest modérés
Oran	Vents variables vers Sud-Ouest faibles ou modérés
Alger	Vents variables modérés, Nord-Est dominant
Bizerte	Vents variables modérés, Nord-Est dominant

VENTS EN ALTITUDE

Ouest	Algérie	Nord-Est 6 à 8m
	Sahara	Nord-Est 8 à 10m
Est	Algérie	Nord-Est 6 à 8m
	Sahara	Nord-Est 6 à 8m

Avis aux Agriculteurs

STATIONS

Paris	28	13
Nice	25	14

OBSERVATION DE 7 HEURES DU MATIN

Baromètre réduit à 0°	Température	Tension de vapeur	Humidité relative	Vent (direction, force)	Ciel	Mer	Insolation	Evaporation	Pluie 10 16 juillet	Pluie 10 16 juillet	PHÉNOMÈNES
761.9	-0.4	21.3	-1.1	W 1	couvert	6 Belle	25	18	0.3	287	
761.6	+0.9	22.0	+1.6	W 1	nuag.	6 Belle	28	19	2.0	238	Eclairs W et E la nuit
761.8	+0.1	20.6	+0.9	NW 2	6 nuag.	Houleuse	"	19		512	
758.8	-0.7	24.2	+1.2	calme	Beau		30	21	gtte	647	19h gouttes
759.9	-1.0	26.2	+3.7	ESE 1	clair		23	19	gtte	680	16h gouttes
760.5	-0.9	23.2	+1.2	calme	d	Belle	25	20	gtte	672	18h gouttes
760.8	-0.6	24.8	+1.5	calme	d		27	18			
761.0	-0.3	20.0	-0.5	calme	d	calme	26	15		746	
762.1	+0.1	24.6	+4.1	E 1	nuag.	6 Belle	30	18		538	
"	"	24.0	+1.4	NE 2	clair	6 Belle	27	20	0.2	494	
761.8	-0.4	24.2	+0.8	SW 1	clair		29	19		264	
760.7	-0.4	24.2	+3.8	NNW 1	nuag.	Houleuse	30	22		490	
762.9	+2.3	17.0	-2.0	NNE 2	nuag.		28	15	2.5	381	
761.6	+1.3	19.0	+2.4	W 1	clair		28	16	gtte	350	Gouttes hier
"	"	18.6	-2.4	E 1	d		28	17	8.0	202	Pluie la nuit
761.2	+0.7	22.4	-0.2	N 1	nuag.		28	18		369	
760.8	+0.5	22.2	-0.1	W 2	d		29	20		216	
761.7	+0.6	21.6	-0.7	W 1	clair		30	20			
762.0	0.0	20.2	+0.1	NE 1	Beau		27	12	1.3	1.4	421	Pluie dans la soirée
762.1	+0.7	18.8	-1.2	N 2	couvert		27	16		2.3		
763.3	+0.6	19.5	-1.5	calme	couvert		30	18			338
											847
760.6	-0.3	23.1	+1.2	ENE 1	nuag.		34	19			697
761.6	+1.6	18.0	-2.2	calme	couvert		32	14	2.0	2.0	1109	Pluie
761.5	-0.4	19.0	+0.2	W 2	d		29	15	1.5	1.5	325	15h30 orage, pluie
761.5	+0.3	20.2	-1.1	calme	6 nuag.		29	15		0.4	281	
761.0	-2.1	22.0	+5.0	N 1	nuag.		22	18				
761.6	+0.9	23.1	+1.0	calme	clair		32	17		0.4	483	
761.6	+0.9	22.0	-0.1	calme	6 nuag.		31	17	3.4	3.4	393	orage, pluie
759.9	0.0	23.9	+2.1	NE 5	Beau		36	20			165	
759.9	+0.1	21.0	+1.5	NNE 3	nuag.		32	14	4.5	11.1	311	Pluie la nuit; 15h-16h orage
761.8	+2.3	21.3	+0.1	SE 5	Beau		30	16	8.0	17.2	321	orage, pluie la nuit
762.8	-1.2	17.0	+2.0	SW 1	nuag.		27	16	11.0	26.3	137	18h30-20h pluie
763.3	-1.1	21.3	+4.6	calme	6 nuag.		28	16	9.0	12.0	282	Pluie la nuit
762.2	+2.1	21.0	-3.8	SE 1	houleuse		"	18	4.3	4.3		19-20h pluie
"	"	21.0	-3.0	NW 1	6 nuag.		31	18	0.3	1.0	197	19-20h pluie
763.3	+1.8	27.8	-2.2	E 3	clair		41	26			89	15-19h tempête de sable
762.6	-0.4	19.7	-0.5	NNE 2	d		32	17	9.0	11.0	178	18-21h orage, pluie
760.5	-1.5	25.0	-3.0	NW 4	couvert		35	21	5.0	15.0	122	Pluie la nuit
761.3	-0.4	25.2	-0.8	N 4	clair		38	24			61
											71
760.9	-1.4	26.2	+2.1	E 1	Beau		38	26			197
											112
761.2	+0.2	28.0	+0.1	E 5	Beau		38	22			48	23-6h vent de sable
759.7	-0.3	25.0	-4.3	SE 3	clair		40	24			
756.8	+1.7	29.6	+1.9	NE 1	nuag.		44	29			
"	"	33.4	-1.8	N 1	6 nuag.		49	32			
760	-1.0	32.8	-1.1	NNE 1	Beau		48	30			
"	"	33.2	+1.8	NNE 4	clair		45	29			16-18h vent de sable
"	"	33.5	-0.5	SE 1	couvert		47	27			
"	"	20.0	+1.2	N 1	clair		40	18			
"	"	27.8	-0.9	N 1	couvert		39	23			
763.0	+1.7	20.0	0.0	calme	couvert		"	"			

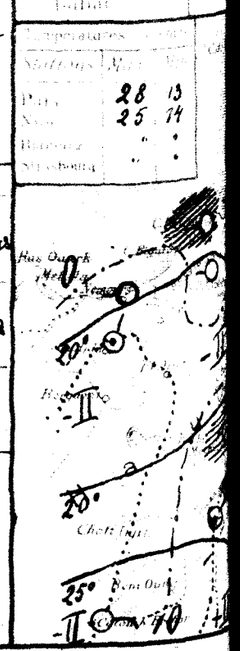

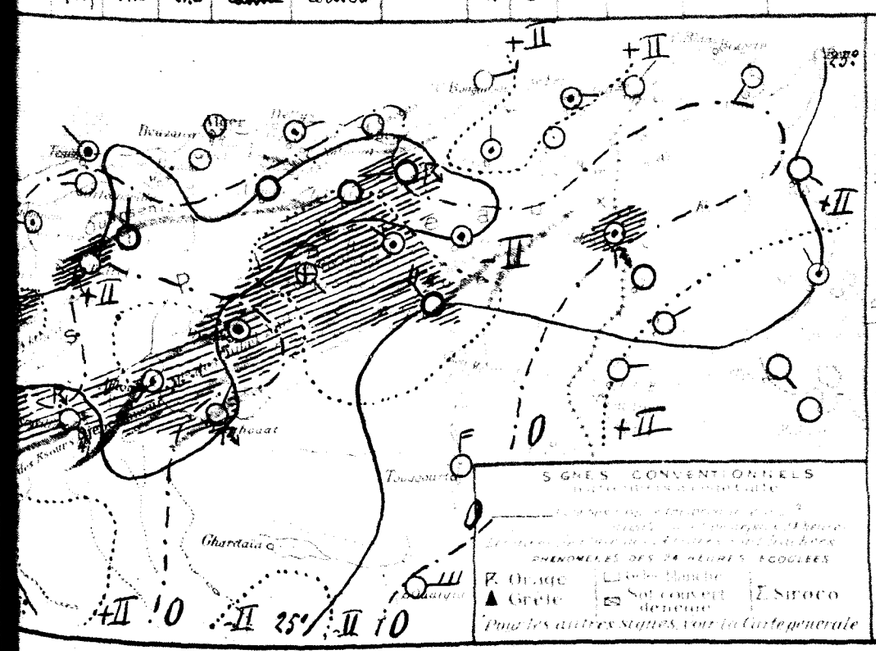

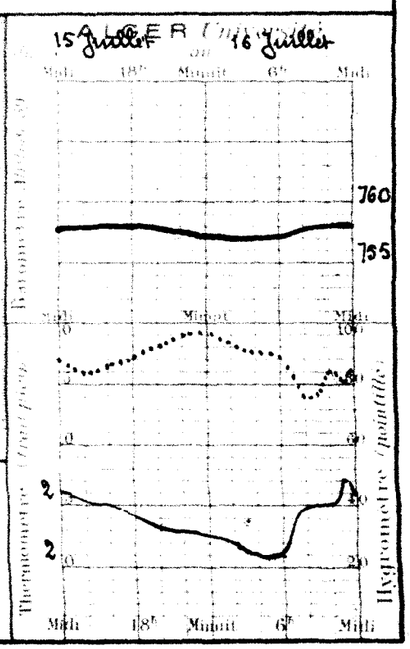

51e Année N° 198

BULLETIN MÉTÉOROLOGIQUE DE L'ALGÉRIE

Vendredi 17 Juillet 1925 — 7h Matin

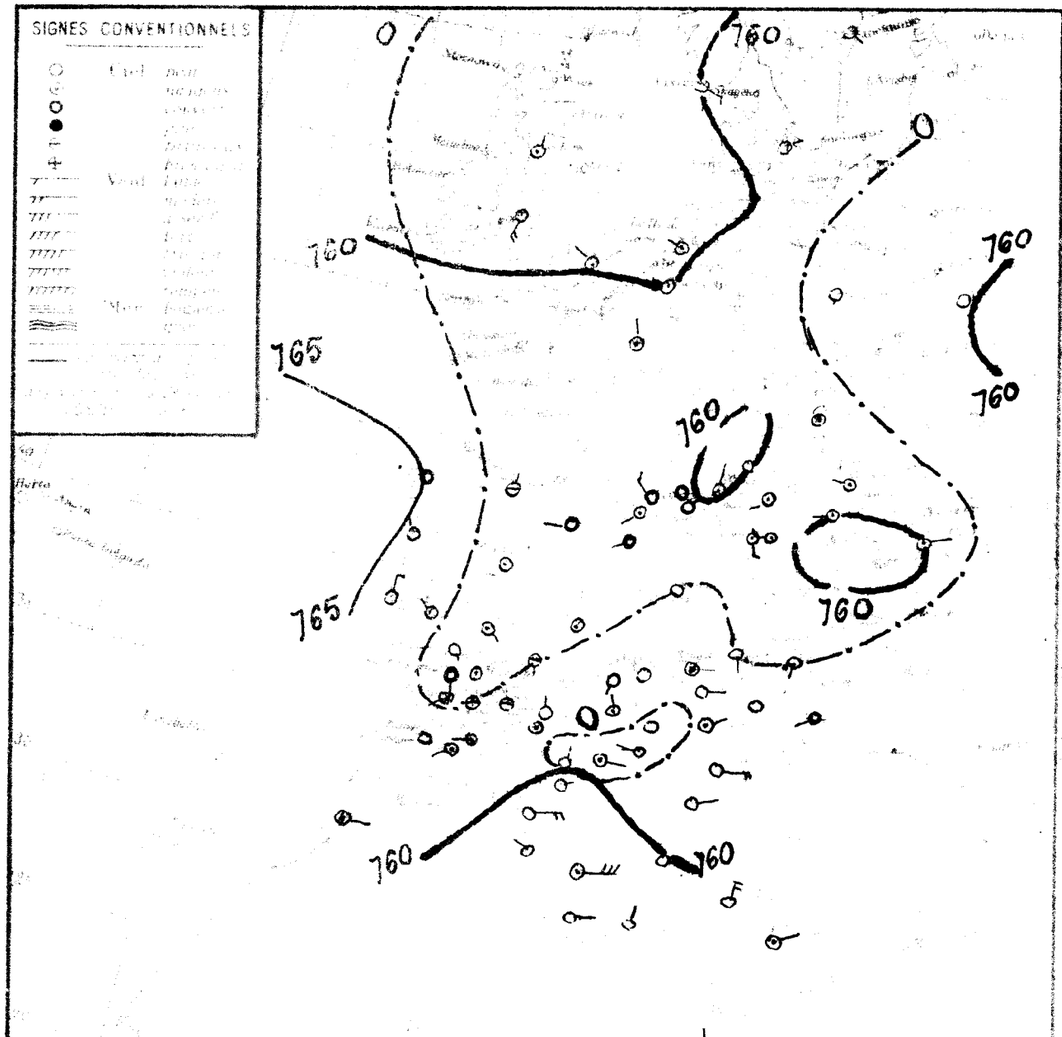

Stations											Pluie 10 17 Juillet	Pluie 10 Juillet	Phénomènes
	OBSERVATION DE 7 HEURES DU MATIN												
	2.9	+1.0	22.8	+1.5	N	1	clair	Calme	26	19	0.3	287	
	3.6	+2.0	22.4	+0.4	W	1	nuag.x	Belle	27	20	2.0	238	
	2.1	+0.9	21.1	+0.5	SW	1	couvert	Belle	29	19		512	
	9.8	+1.0	22.8	-1.4	Calme		Beau		33	19		647	
	0.8	+0.9	22.1	-4.1	NE	1	Beau		26	17		680	
	1.6	+1.1	21.0	-2.2	Calme		clair	Belle	26	19		672	
	2.0	+1.2	21.1	-3.7	Calme		Beau		27	18			
	4.2	+3.2	20.6	+0.6	E	2	nuag.x	t. Belle	27	18		746	
	2.2	+0.1	23.0	-1.6	S	2	clair	Belle	30	19		538	
	"	"	23.0	-1.0	SE	1	d.		27	19	0.2	494	
	2.0	+0.2	23.8	-0.4	SSW	1	clair		29	18		264	
	0.8	+0.1	22.0	-2.8	WSW	1	couvert	Belle	28	21		190	
	3.2	+0.3	19.0	+2.0	Calme		t. nuag.x		30	16	2.5	381	
	"	"	18.2	-0.4	NE	1	Beau		34	16		350	
	3.4	+2.2	18.6	-3.8	W	1	couvert		30	17		202	
	1.6	+0.8	21.4	-0.8	N	1	Couvert		34	19		360	
	2.2	+0.5	20.7	-0.9	W	1	Beau		35	19		216	
	3.2	+1.2	18.4	-1.8	N	2	t. nuag.x		30	17	1.4	421	
	1.9	-0.2	20.8	+2.0	NW	2	nuag.x		32	15	2.3		
	4.9	+1.6	17.2	-2.3	N	1	clair		31	15		338	
												847	
	1.2	+0.6	22.3	-0.8	E	1	Beau		35	18		697	
	1.4	-0.2	19.3	+1.3	N	1	clair		31	15	7.0	9.0	409	pluie.
	2.2	+0.9	18.4	-0.6	E	2	Beau		28	15	21.6	23.1	385	15h-16h orage, grêle, pluie.
	1.4	-0.1	20.7	+0.5	SE	1	nuag.x		29	15		0.4	281	
	1.3	+0.3	21.0	-1.0	NW	1	Beau		30	17				
	2.8	+1.2	21.6	-1.5	Calme		clair		33	14	Gttes	0.4	483	17h Gttes.
	1.8	+0.2	21.8	-0.2	Calme		d.		29	15	2.5	5.9	393	18h orage, pluie.
	3.3	+1.4	21.2	-2.7	NE	1	clair		35	17	2.0	2.0	165	pluie.
	0.0	+0.1	21.2	+0.2	NNE	2	d.		39	19		11.1	311	20h et dans la nuit orage lointain.
	0.7	-1.1	18.1	-3.2	ESE	2	t. nuag.x		30	15	2.0	19.2	321	16h-17h-4h pluie, 22h orage.
	2.1	-0.7	18.0	+1.0	W	1	d.		27	14	2.0	28.3	157	pluie hier.
	2.3	0.0	18.2	-2.5	Calme		Beau		28	14	21.0	33.7	282	11h-12h et la nuit pluie.
	2.4	-0.8	24.4	+3.4	E	1	clair		"	17	5.6	9.9		18h 30-20h pluie.
	"	"	22.0	+1.0	NE	3	Beau		30	19		1.0	197	
	5.9	-0.4	28.0	+0.2	E	4	clair		41	27			89	
	3.2	-0.4	20.3	+0.6	WNW	2	d.		33	19	13.0	24.0	175	19-20h orage, pluie
	1.5	+1.0	29.0	+4.0	NE	2	nuag.x		31	22	3.0	18.0	122	orage, pluie hier.
	1.1	-0.2	26.0	+1.8	E	4	Beau		38	22	4.2	4.2	61	23h 30-24h orage, tempête de sable, pluie.
													71
													197
													152
	0.9	-0.3	26.9	-1.1	ENE	2	clair		40	25		48	22h violent vent de sable
	3.3	+0.1	26.6	+1.6	SE	3	d.		42	25			
	0.9	+0.1	27.5	-2.1	NW	1	Beau		43	27			6-21h vent de sable
	1.8	0.0	31.3	-3.5	E	5	nuag.		44	30			
	"		29.0	-4.4	E	1	clair		47	28			
	3.3	+1.3	36.2	+3.4	NNE	1	clair		49	31			
	"	"	35.0	+1.2	NNE	4	d.		46	22	Gttes		17h-18h Gouttes.
	"	"	30.7	-2.8	NE	1	t. nuag.x		45	29			
	"	"	29.2	+1.4	N	1	clair		39	23			
	4.6	+1.6	20.0	0.0	NW	1	couvert	"	"	"			
	28	14											
	"	"											
	"	"											
	"	"											

Une aire dépressionnaire jeonne tout le Nord de l'Europe. Les fortes pressions se trouvent sur l'Atlantique (Horta 774mm) au large de la Péninsule Ibérique. La pression demeure sensiblement uniforme vers 761-763mm sur la France, l'Espagne, la Méditerranée occidentale et le Nord de l'Afrique. De faibles dépressions apparaissent sur le golfe de Gênes et la mer Cyrénaïque.

En Algérie le ciel est beau ou peu nuageux. Les vents sont faibles ou modérés et variables sur le Tell, assez forts de Nord-Est dans le Sud. Des pluies orageuses sont tombées sur l'Atlas saharien et en quelques points des hautes plaines constantinoises.

La mer est belle ou peu agitée sur l'ensemble du bassin.

Prévisions

Jusqu'à Midi : Baromètre en baisse bassin méditerranéen et Nord Afrique. En Algérie, temps un peu nuageux et orageux. Vents faibles ou modérés vers Sud Ouest dans l'Ouest, variables dans l'Est. Température en hausse dans l'Ouest, stationnaire dans l'Est.

	Oran	Alger	Constantine
Littoral	Un peu nuageux Vents variables vers Sud Ouest modérés	Un peu nuageux Vents variables vers Sud Ouest modérés	Beau ou peu nuageux. Brumeux sur le littoral. Vents variables faibles ou modérés
Hauts Plateaux	Beau ou peu nuageux Vents variables modérés	Un peu nuageux Vents variables modérés	Beau ou peu nuageux Vents variables modérés
Sahara	Un peu nuageux Vents de Nord Est assez forts à modérés	Beau ou peu nuageux Vents de Nord Est modérés	Beau ou peu nuageux Vents de Nord Est modérés

Avis aux pêcheurs: Vents de Nord-Ouest modérés
Côtes d'Algérie: Vents d'Ouest modérés
Côtes de Tunisie: Vents variables vers Sud-Ouest modérés
Côtes de Tripolitaine: Vents variables modérés

Vents en altitude:
Oran: Nord-Est 6 à 8m
Alger: Nord-Est 8 à 10m
Constantine: Nord-Est 6 à 8m
Sahara: Nord-Est 6 à 8m

Avis aux Aéronautes

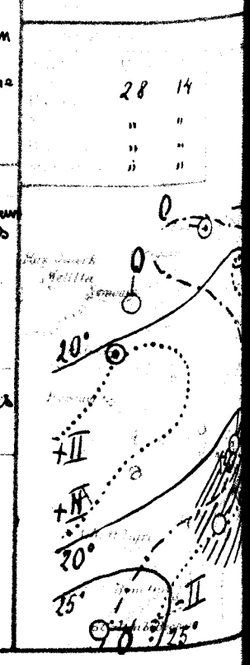

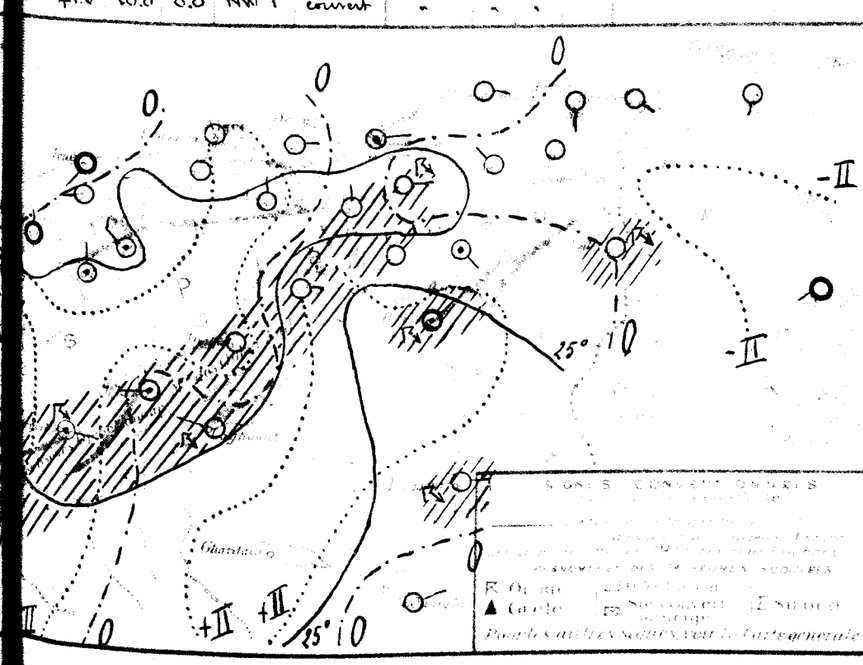

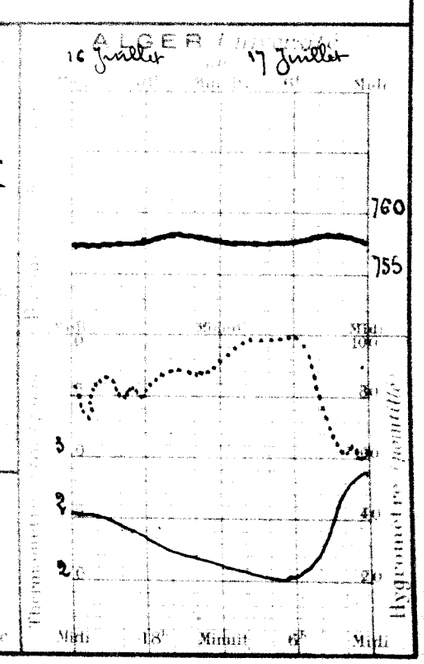

BULLETIN MÉTÉOROLOGIQUE DE L'ALGÉRIE

Samedi 18 Juillet 1925 — 7h. Matin

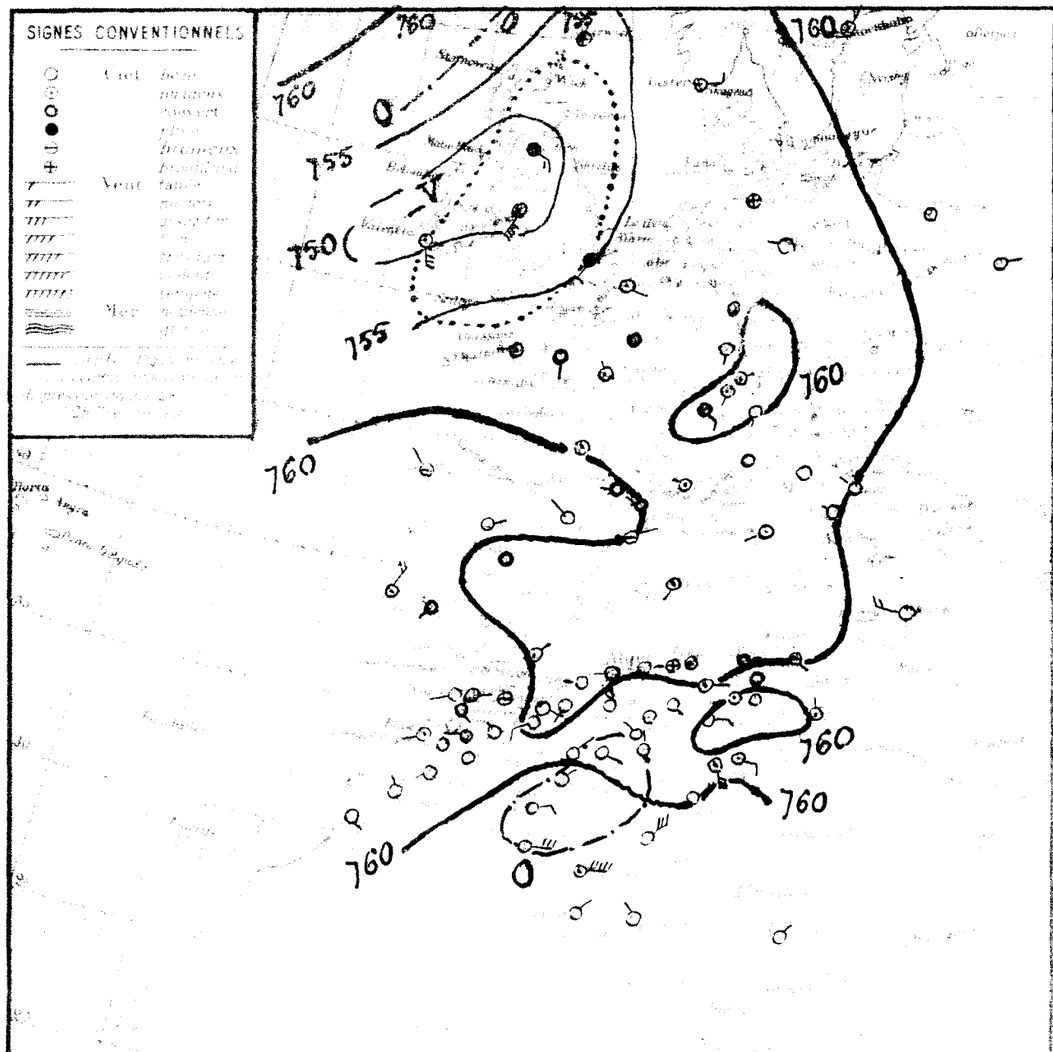

Stations	Baromètre 0°	Thermomètre	Humidité	Vent	Mer	Ciel	Pluie 10 18 juil.	Pluie 10 juill.	Phénomènes
	9.6	-3.3	23.6	+0.8	ESE 2	clair	S. agit.	27 19	0.3	287	
	9.8	-3.8	24.8	+2.4	W 1	clair	G. Belle	27 19	2.0	238	
	9.7	-2.4	22.1	+1.0	SW 4	d	Belle	30 19		512	
	8.8	-1.0	22.0	-0.3	calme	d		32 19		647	
	9.6	-1.3	21.4	-0.7	W 1	clair		26 18		680	
	0.2	-1.4	22.1	+1.0	calme	d	Belle	30 19		672	
	9.5	-2.5	22.3	+1.3	calme	d		26 18			
	0.1	-3.1	20.0	+0.5	calme	mag.	Calme	27 18		746	
	0.0	-2.2	25.0	+2.0	E 1	couvert	Belle	31 19		538	
	"	"	23.8	+0.8	W 1	mag.	Calme	29 17	0.2	494	
	0.4	-1.6	22.1	-0.7	SE 1	mag.		29 16		264	
	9.7	-1.1	21.4	-0.6	N 1	d	Agitée	28 21		190	
	0.4	-2.8	22.0	+3.0	WSW 3	clair		32 15		381	
	9.7	"	21.2	"	SW 1	clair		30 14		350	
	"	"	18.2	0.0	NE 1	clair		28 13	2.6 2.6	202	11h pluie.
	1.0	-2.4	18.6	0.0	W 1	d		31 17		369	
	9.7	-1.9	22.2	+0.8	SSW 3	d		34 18		216	
	0.7	-1.5	20.4	-0.3	NE 1	d		34 19			
	0.8	-2.4	20.8	+2.4	N 1	clair		26 16	1.4	421	
	1.9	0.0	16.6	+5.8	NW 4	clair		28 14	2.3		
	2.2	-2.7	19.0	+1.8	calme	clair		29 16		338	
										847	
	0.7	-1.5	20.8	-1.5	W 1	Beau		32 18		697	
	0.8	-1.6	18.5	-0.8	E 1	clair		30 17	1.0 10.0	489	pluie.
	0.0	-2.2	18.2	-0.4	E 2	G. mag.		27 16	1.6 24.7	385	18h30 orage, pluie.
	9.9	-1.5	19.4	-1.3	calme	mag.		30 15	30.0 30.4	281	15-17h orage, grêle, pluie
	9.0	-2.3	22.0	+1.0	E 1	couvert		30 20			
	9.9	-2.9	22.7	+1.1	calme	d		29 22	0.4	483	
	9.9	-2.8	23.0	+1.2	calme	clair		30 17	2.3 8.2	393	18h orage, pluie
	2.2	-1.0	22.1	+0.9	NE 1	clair		33 16	2.0	165	
	3.3	+0.3	19.8	-1.4	NE 2	d		22 15	4.0 15.1	811	Pluie
	2.0	+1.3	13.9	-4.2	ESE 2	clair		26 9	5.0 24.2	321	18h-22h orage, pluie.
	2.6	+0.5	15.1	-1.9	NW 1	d		24 15	20.5 48.8	137	16-18h averse pluie
	1.2	-1.1	19.0	+0.2	calme	clair		25 14	5.0 38.7	282	15h-16h30 pluie.
	1.1	-1.3	23.2	-1.2	SE 1	d		" 18	9.9		
	"	"	20.6	-1.4	NW 3	mag.		35 20	1.0	197	
										89	
	2.3	-0.4	17.8	-2.5	N 2	clair		29 15	9.0 33.0	178	19-21h orage pluie; 15-16h ouragan. arbres déracinés
	0.0	-2.5	28.0	-1.0	E 3	mag.		32 24	ditto 18.0	122	Soirée Sahara, gouttes
	2.2	-0.9	26.6	+0.6	S 5	d		30 17	ditto 4.2	61	6h gouttes; 19-20h tempête de sable
	"	"	25.3	-0.2	ESE 3	d		39 25	ditto 1.0	71	20-21h gouttes; pluie du 16 (1h0)
										197	
									2.0	192	Pluie du 16 (2h0)
										48	
	9.9	-1.0	28.3	+1.4	ENE 4	clair		39 28			
	8.2	-1.6	26.2	+0.2	NE 5	d		41 28			
	6.6	-0.3	27.5	0.0	E 5	clair		43 27			10h 6h Vent de sable.
	7.1	-0.7	28.5	-2.8	E 7	mag.		44 22			
	"	"	27.1	-1.9	NE 2	clair		47 26			
	7.1	-2.2	33.2	-3.0	NNW 1	d		40 30			
	"	"	38.8	+3.1	NE 1	clair		47 30			
	2.3	-2.3	21.0	+1.0	WSW 1	mag.	"	" "			

Une aire dépressionnaire recouvre les Iles Britanniques, l'Ouest méditerranéen (Mahon 759mm) et l'Est de l'Algérie du Nord (Bekessa 759mm). La pression reste un peu basse au Sahara occidental (Beni-Abbès, In Salah 757mm).

(Hollybeard Hempier 749mm), la France,

En Algérie le ciel est beau ou peu nuageux. Les vents soufflent modérés du secteur Ouest dans l'Ouest; ils sont faibles et variables dans l'Est, assez forts ou forts d'entre Est et Nord-Est au Sahara. Des pluies d'orage sont encore tombées sur divers points de l'Atlas sahrien et des hautes plaines constantinoises.
La mer est belle ou peu agitée

Jusqu'à Midi : Continuation de la baisse barométrique sur le bassin méditerranéen et le Nord de l'Afrique. En Algérie, temps humeux sur le littoral, beau ou un peu nuageux ailleurs avec mouvements orageux par places principalement dans l'Est. Vents modérés vers Sud-Ouest dans l'Ouest, variables dans l'Est, de Nord-Est assez forts dans le Sud. Température stationnaire dans l'Ouest, en hausse dans l'Est.

	ORAN	ALGER	CONSTANTINE
Littoral	Beau ou un peu nuageux. Brumeux sur le littoral. Vents variables modérés vers Sud-Ouest	Beau ou un peu nuageux. Brumeux sur le littoral. Vents variables modérés vers Sud-Ouest	Un peu nuageux. Vents variables modérés
Hauts Plateaux	Beau ou un peu nuageux. Vents variables modérés vers Sud-Ouest	Beau ou un peu nuageux. Vents variables modérés vers Sud-Ouest	Un peu nuageux. Vents variables modérés
Sahara	Beau ou peu nuageux. Vents de Nord-Est assez forts	Beau ou peu nuageux. Vents de Nord-Est assez forts	Beau ou peu nuageux. Vents de Nord-Est modérés ou assez forts

Vents de Nord-Ouest modérés à assez forts
Vents d'Ouest modérés ou assez forts
Vents variables modérés vers Sud-Ouest
Vents variables modérés

Alger	secteur Ouest	8 à 10m
Sahara	Est	10 à 12m
Alger	secteur Ouest	8 à 10m
Sahara	Est	10 à 12m

Avis aux Agriculteurs

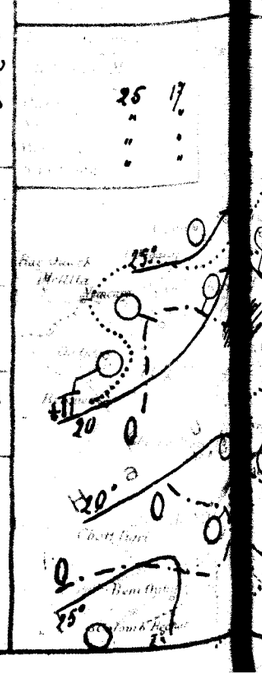

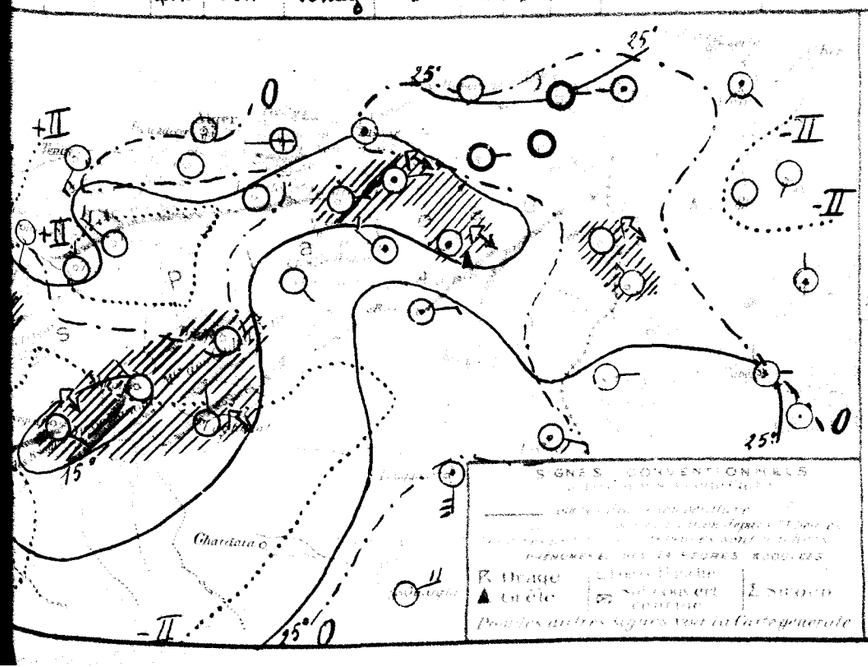

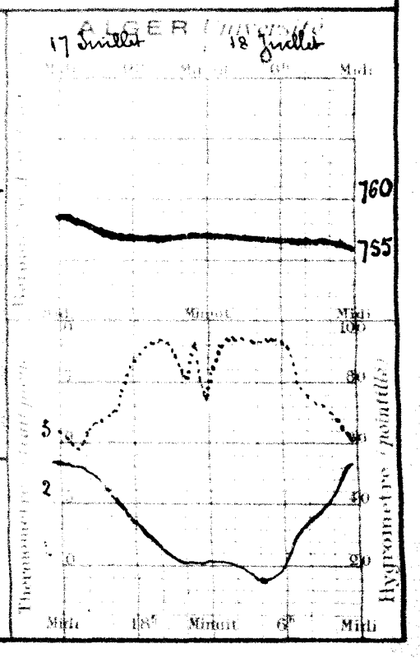

BULLETIN MÉTÉOROLOGIQUE DE L'ALGÉRIE

Dimanche 19 Juillet 1925 — 7h. Matin

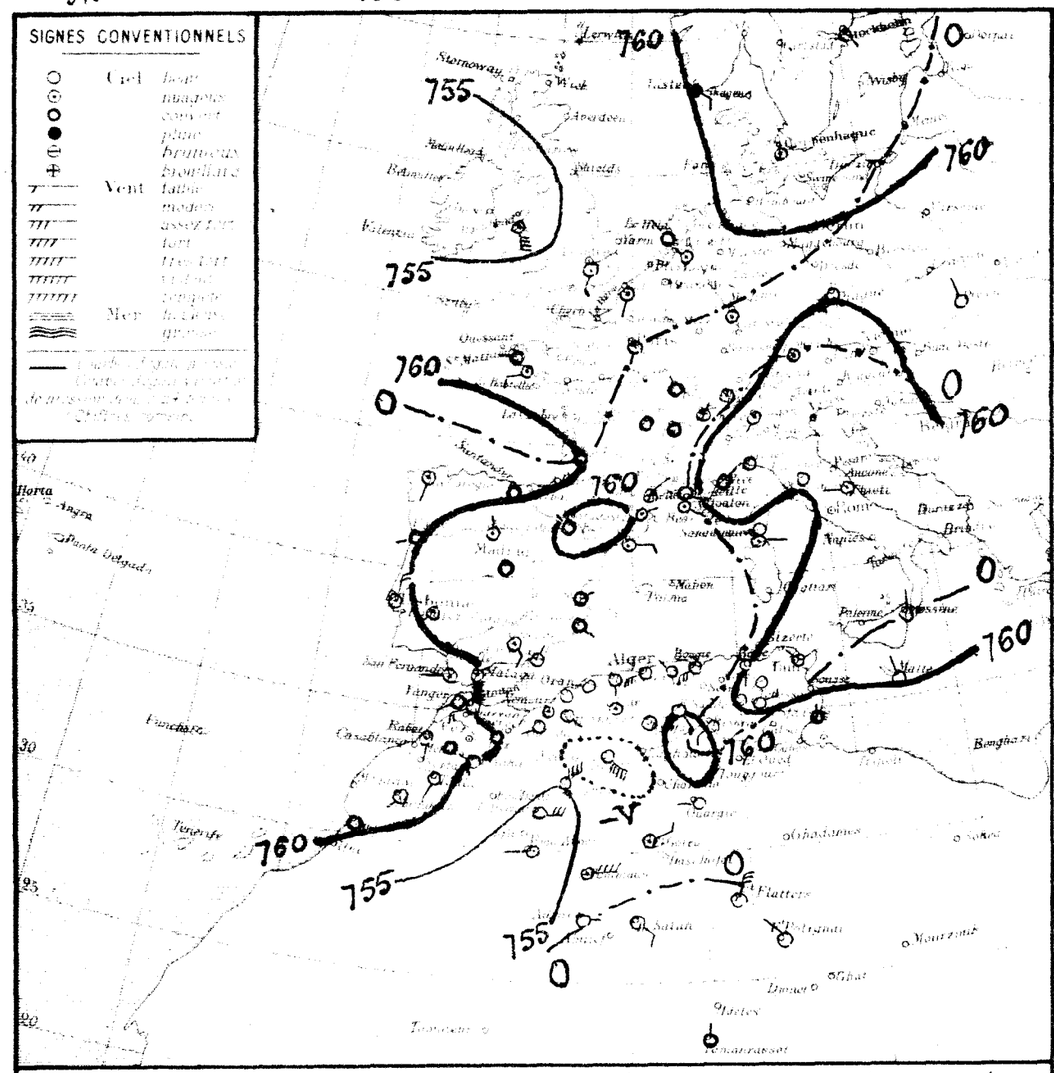

Situation générale et situation en Algérie. Une vaste dépression nouvelle s'étend ce matin du Nord-Ouest de l'Europe à l'Afrique du Nord avec minima sur les Iles Britanniques (Holyhead 752 m/m) et sur le Sahara occidental (Colomb-Béchar 755 m/m). En Algérie, le ciel est clair, les vents soufflent modérés sur le littoral et le Tell d'entre Sud et Ouest dans l'Ouest, d'entre Sud et S.W. dans l'Est. Ils sont assez forts ou forts du secteur Est dans le Sud. La mer est belle ou peu agitée.

Probabilité (valable pour la journée) jusqu'à Midi : La pression restera basse sur le bassin méditerranéen et le Nord de l'Afrique avec tendance à la hausse. En Algérie, le ciel se couvrira progressivement sur le littoral et le Tell, il sera beau ou peu nuageux dans le Sud. Le temps restera orageux. Vents modérés d'entre Sud-Ouest et Ouest sur l'Ouest, d'entre Sud et Sud-Ouest dans l'Est, d'entre Est et Nord-Est dans le Sud. Température en hausse.

	ORAN	ALGER	CONSTANTINE
Littoral et Tell	Temps nuageux Vents variables modérés Sud-Ouest dominant	Temps nuageux ou couvert. Vents variables modérés Sud-Ouest dominant	Temps nuageux Vents modérés d'entre Sud et Sud-Ouest.
Hauts Plateaux	Temps beau ou peu nuageux. Vents variables modérés Sud-Ouest dominant	Temps nuageux Vents variables modérés	Temps nuageux Vents variables modérés
Sahara	Beau temps Vents du secteur Est modérés	Beau temps Vents du secteur Est modérés	Beau temps Vents du secteur Est modérés

AVIS AUX PORTS
- Golfe du Lion — Vents d'entre Est et Sud modérés ou assez forts
- Baléares — Vents du secteur Sud modérés ou assez forts
- Oran, Alger — Vents d'entre Sud-Ouest et Ouest modérés
- Bizerte — Vents d'entre Sud et Sud-Ouest modérés

VENTS EN ALTITUDE
- Ouest Algérie — secteur Ouest 10 à 12m
- " Sahara — secteur Est 10 à 12m
- Est Algérie — secteur Ouest 10 à 12m
- " Sahara — secteur Est 8 à 10m

Avis aux Agriculteurs

STATIONS	Température moyenne	Ecart	Maxima	Minima	Vent (moyenne du compas)	Etat du Ciel	Etat de la Mer	Durée d'insolation	Possible	Pluie en 24 heures	Pluie du 10 au 19 Juillet matin	Pluie du 1er Sept. au 19 Juillet matin	PHÉNOMÈNES
Nemours	25.5	-1.1	23.7	+0.1	calme	8 nuag.	Belle	31	19		0.3	287	
Beni Saf													
Oran													
Mostaganem	7.5	-2.5	26.0	+1.2	W 1	clair	8 Belle	30	19		2.0	238	
Tenes	8	-1.9	23.3	+1.2	S 1	d	Belle	33	28			512	
Blida	6.4	-2.4	26.4	+4.4	calme	d		35	22			647	
Koubbas	7.5	-2.0	23.0	+1.6	WSW 3	Beau		28	22	gltes		680	18 gltes.
Alger	7.5	-2.7	25.0	+2.9	WSW 5	clair	Belle	29	22			672	
Maison Carrée	2.4	-1.1	26.2	+4.5	SW 2	d		28	16				
Bougie	2.2	-1.9	22.0	+2.0	SW 5	clair	calme	27	18			746	sirocco
Philippeville													
Cap de Garde	9.1	-0.3	22.5	-2.5	S 2	clair	8 Belle	31	19			538	
La Calle			25.1	+1.3	NE 2	clair	calme	27	19		0.2	494	
Bizerte													
Tunis	0.6	+0.2	25.4	+2.3	NW 1	clair		32	18			264	
Sfax	2.7	-1.0	20.2	-1.2	N 1	couvert	Agitée	28	20			190	
Gabès	9.1	-1.3	21.0	-1.0	WSW 1	clair		36	15			381	
Tacheren													
Sidi Bel Abbès	8.0	-1.7	19.0	-2.2	SE 1	clair		32	16			350	
Saida			10.8	+1.6	NE 1	d		34	17		2.6	202	
Mascara	8.1	-2.7	22.8	+4.2	calme	clair		35	19			369	
Relizane	4	-2.2	23.8	+1.6	S 2	8 nuag.		37	18			216	
Orléansville	8.3	-2.4	22.1	+1.7	NE 1	clair		37	21				
Tiaret	6	-3.2	23.3	+2.5	calme	nuag.		31	19		1.4	421	
Vialar	6.9	-5.0	24.2	+7.6	E 4	d		32	15		2.3		
Médéa													
Aumale												338	
Port-National												847	
Tizi Ouzou	9	-1.8	23.1	+2.2	NW 1	clair		33	16			697	
Bordj Bou Arréridj	6	-0.2	20.0	+1.5	calme	clair		34	11		10.0	409	
Sétif											24.7	385	
Batna	8	-0.1	20.2	+0.2	calme	clair		29	14		30.4	287	
Constantine	9	-1.1	24.0	+2.0	SW 1	Beau		31	18				
Guelma	7	+0.2	25.0	+0.3	calme	clair		33	16		0.4	483	
Tebessa	7	+0.7	23.8	+0.8	ENE 3	clair		27	16		8.2	394	
El Arricha													
Ain Sefra	7	-3.5	26.0	+4.2	NE 6	Beau		34	22		2.0	165	
Mecheria	2	-4.1	24.2	+4.4	6 2	clair		30	19		15.1	311	
Geryville	0	-6.0	22.8	+3.9	SE 7	clair		28	15		24.2	321	
Aflou											48.2	157	
Djelfa	8.0	-3.2	24.7	+5.7	calme	clair		27	12		38.7	238	
Bou Saada	4	-0.7	25.0	+1.8	SE 2	d		"	18		9.9		
M'Sila													
Barika											1.0	197	
Colomb Béchar	7	-3.4	29.2	+2.2	E 5	clair		36	23			89	
Laghouat	3	-1.3	20.9	+3.1	N 1	d		29	17		33.0	176	
Biskra	0.1	+1.1	27.0	-1.0	SW 3	clair		38	24		18.0	122	
Touggourt											4.2	61	
El Oued			25.2	-0.8	E 2	Beau		35	20		1.0	71	
Tozeur											1.2	197	Pluie du 17 (1m.2)
Ghardaïa											2.0	112	
Ouargla	2	-0.7	29.3	+1.0	W 1	clair		38	24			48	
El Goléa	0	-1.2	27.2	+0.4	ENE 3	8 nuag.		27	26				
Beni Abbès													
Timimoun	6.6	-1.5	30.1	+1.6	E 6	8 nuag.		41	26				
Adrar			28.0	+0.9	E 1	clair		45	26				
In Salah	1.9	+0.8	32.5	-0.7	SE 3	Beau		47	29				
F. Flatters			30.8		NNE 5	clair		46	28				
F. Polignac			35.3	-5.5	NW 2	d		47	29				
Djanet													
Tamanrasset			28.8		N 1	couvert		39	22				
Rabat													

Temperatures extrêmes

Stations	Max	Min
Paris	25	17
Nice	"	"
Biarritz	"	"
Strasbourg	"	"

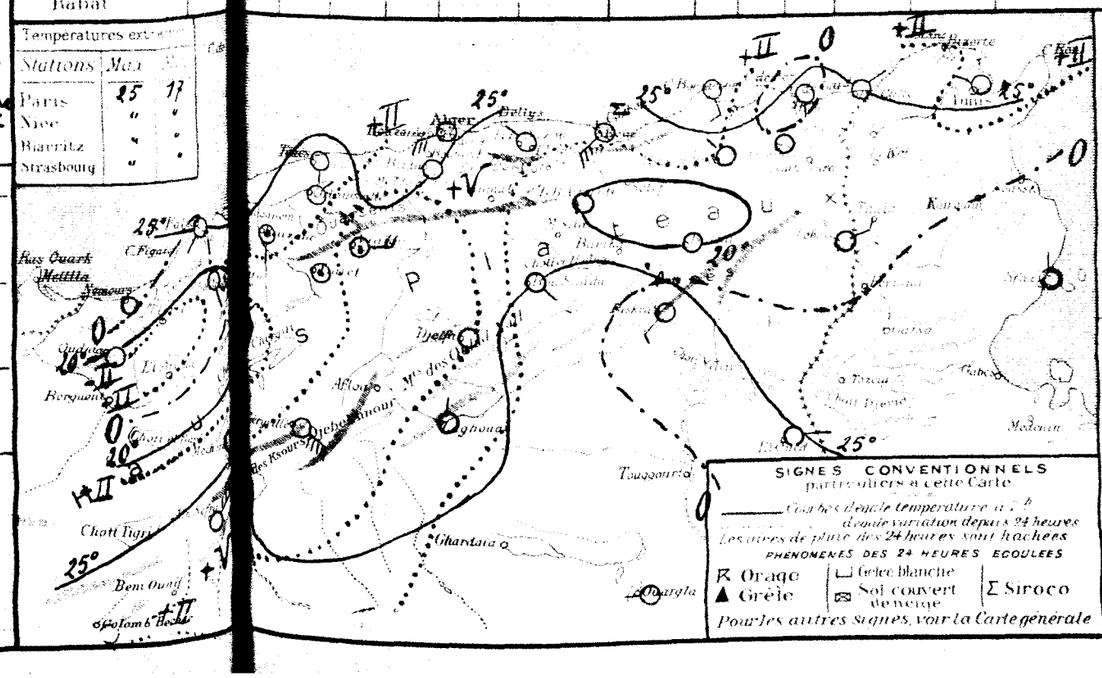
Alger
Tunis
Biskra
Ghardaïa
Ouargla
Touggourt
Tamanrasset
Bône
Constantine
Oran
Tlemcen
Bizerte
Palma
Malaga
Cap Bougaroni
Cap Figalo
Cap Bougaroni
Cap Bougaroni
Cap Figalo
Cap Bougaroni
Cap Figalo
Cap Bougaroni
Cap Figalo

BULLETIN MÉTÉOROLOGIQUE DE L'ALGÉRIE

Année N° 51 — 201

Lundi 20 Juillet 1925 — 7h. Matin

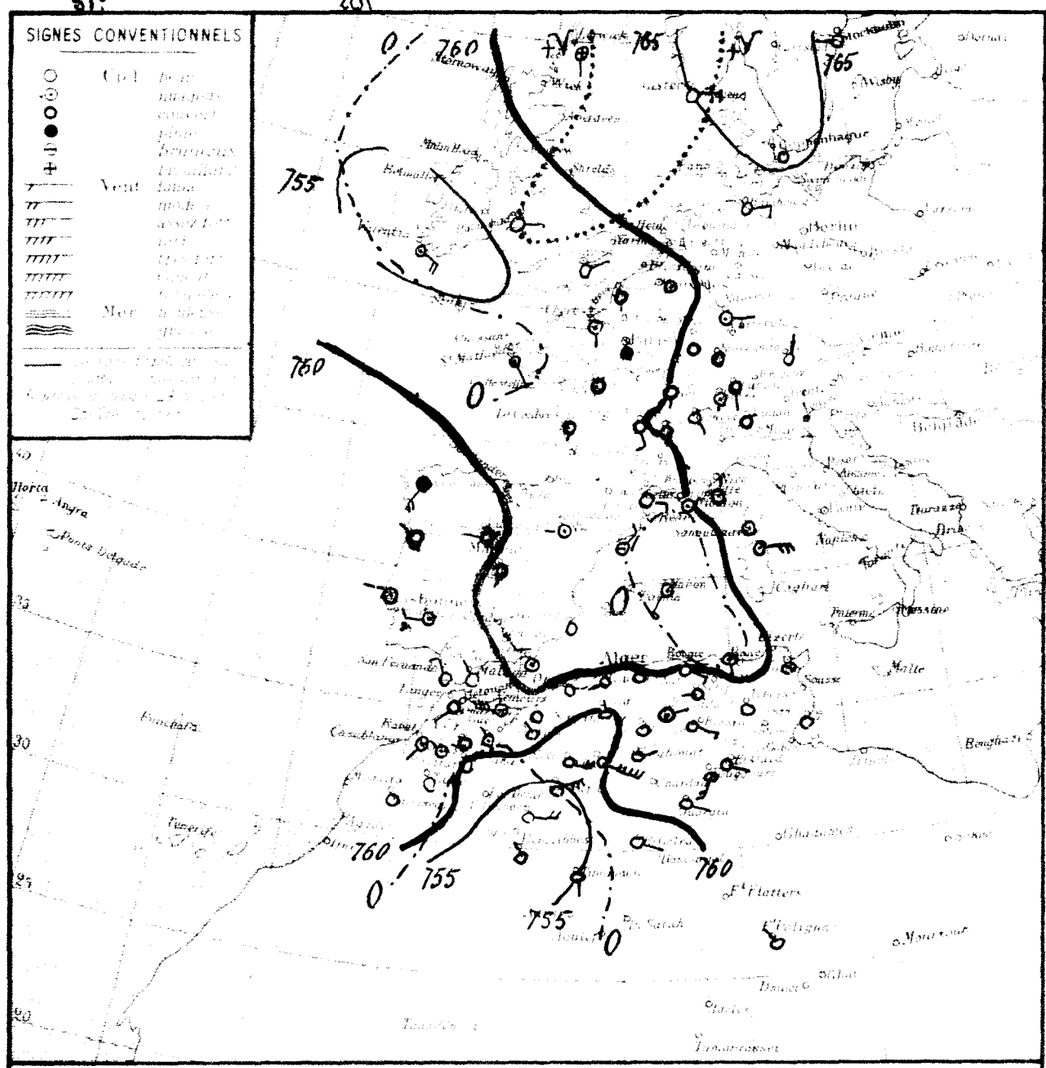

STATIONS	Température			Vent		Mer	Ciel		Pluie 10 20 juillet	Pluie 10 juillet	PHÉNOMÈNES
Nemours	10.1	+1.6	22.5	-1.2	calme	couvert	agitée	26 18	0.3	287	20h30 gouttes ; 20h45 tonnerre
Beni Saf											
Oran											
Mostaganem	9.5	+2.2	26.0	0.0	NE 1	clair	belle	30 19	2.0	238	
Perrier	9.9	+1.1	25.0	+1.7	SW 1	couvert	agitée	33 22		512	
Blida										647	
Boufarik										680	
Alger	9.3	+1.8	23.3	+0.3	WNW 1	5 mag.		32 22		672	
Maison Carrée	8.8	+2.1	24.4	-0.6	calme	couvert	belle	35 22	gtte		18h gouttes ; 20h éclairs au Nord-Est
Fort National	8.4	+2.0	24.4	-2.4	calme	5 mag.		33 19			
Philippeville	9.8	+1.8	24.0	+2.0	SE 2	clair	belle	28 16		746	
Cap de Garde											
La Calle	9.3	-0.4	30.7	+2.2	S 1	mag.	agitée	30 21		538	
Bizerte			30.8	+5.5	SE 4	clair	calme	31 25	0.2	494	
Tunis											
Sfax	11.1	+0.5	28.4	+5.0	calme	brum.	agitée	35 20		264	
Gabès	11.4	+2.7	22.6	+2.4	calme	clair		28 22		190	
Médenine	9.7	+0.6	21.0	0.0	NNW 2	clair		35 16		381	
Tébessa											
Souk-Ahras											
Sétif	9.9	+1.9	19.0	0.0	S 1	clair		31 16	gtte	350	gouttes la nuit
Saint-Arnaud			19.2	-0.6	SE 1	d		36 17	4.6	202	pluie hier et la nuit
Mostaganem	10.4	+1.3	25.0	+0.3	N 1	d		33 19		360	
Relizane	8.2	+2.8	22.5	-1.3	NNW 1	d		37 20		210	
Orléansville								36			
Tiaret	9.7	+1.4	22.1	0.0	W 1	couvert		33 16	11.3	5.7	421	averse pluie ; éclairs la nuit
Médéa	10.6	+2.0	21.6	-1.7	N 1	clair		33 17	3.0	5.3	pluie
Médéa	9.4	+2.5	20.0	-4.2	S 2	couvert		34 17			
Aumale											
Fort National	11.5		23.5		S 2	couvert		35 23		238	sirocco hier et ce matin
Tizi Ouzou	10.7		24.1		SW 2	5 mag.		33 22		847	
Bordj Bou Arréridj	8.8	+0.9	24.2	+1.1	W 1	d		30 23	0.0	607	20h pluie ; sirocco hier
Sétif	8.2	+1.2	22.0	+2.0	SW 3	couvert		35 21		409	
Sétif	8.5		20.3		W 1	d		31 18	10.0	385	
Batna	9.7	+0.9	22.2	+2.6	calme	clair		31 18	24.7	281	
Batna									30.4		
Constantine	10.8	+2.8	24.0	0.0	N 1	couvert		35 21			sirocco hier
Guelma	9.7	-0.6	27.2	+4.2	ESE 1	5 mag.		32 19		483	
Tébessa	11.1	+1.4	28.4	+4.6	calme	clair		32 18	0.4	393	
Tébessa									8.2		
El Kantara											
Aïn Sefra	12.2	+1.5	26.3	-1.6	NE 5	clair		35 21	2.0	165	
Mecheria	12.2	+1.0	22.5	-1.7	SE 4	d		33 18	15.1	311	20h30 la nuit, tonnerre, éclairs
Géryville	12.6	+0.6	21.5	-1.7	ESE 7	d		31 17		321	17-19h gouttes
Aflou	12.3	+0.9	17.5	-0.2	SE 1	d		23 15	22 51.0	137	15-17h pluie
Laghouat	11.4	+5.4	19.3	-5.4	calme	d		30 14	38.7	282	
Bou Saada	12.4	+2.0	25.4	+0.4	NE 2	mag.		35 22	9.9		
Biskra											
Biskra			26.0	+4.0	S 2	clair		36 23	1.0	197	
Touggourt	12.6	-1.1	28.0	-1.2	E 4	clair		38 28		29	
Djanet	12.6	+1.1	23.3	+2.4	NE 1	d		32 20	33.0	176	
Djanet	11.9	+1.2	26.0	-1.0	SE 3	d		36 25	18.0	122	
Tamanrasset	11.5	+1.4	26.0	+0.4	SSW 4	d		37 23	4.2	61	
Tamanrasset			25.4	+0.2	ESE 2	d		37 20	1.0	71	
Ouargla			22.3		calme	d		37 21	1.2	197	
Ghardaïa									2.0	112	
Ghardaïa	13.3	+2.1	29.1	-0.2	ESE 2	clair		38 25		48	
El Goléa	13.2	+1.2	28.4	+1.2	ESE 2	d		38 27			
Beni Abbès	14.0	-0.5	27.0	-1.4	NW 1	clair		43 27			
Timimoun	13.4	-0.2	29.2	-0.9	S 2	couvert		44 25			
Adrar			29.1	+1.1	SSW 1	clair		46 28			
In Salah											
El Kantara											
El Kantara			32.8	-2.5	NW 1	clair		41 25			
Djanet											
Tamanrasset											
Bahet											

Situation générale et situation en Algérie — Un couloir dépressionnaire s'allonge ce matin du Nord-Ouest de l'Europe au Nord de l'Afrique. Des minima se tiennent dans l'Ouest des Iles Britanniques (Valentia 754mm) et sur le Sud oranais (Colomb-Béchar, Beni-Ounif 754mm). En Algérie le ciel est orageux sur le littoral et le Tell, beau ailleurs. Les vents soufflent modérés d'entre Sud-Ouest et Ouest dans l'Ouest, d'entre Sud et Sud-Ouest dans l'Est, du secteur Est dans le Sud. On signale quelques averses, orageuses par places, sur les Hauts-Plateaux oranais, l'Atlas sahARIEN et la Kabylie.
La mer est belle ou peu agitée

Probabilité (valable pour le lendemain) — Jusqu'à Midi : Baromètre stationnaire avec tendance à la baisse dans l'Ouest, à la hausse sur le Nord du bassin et l'Est du réseau. En Algérie, le ciel s'éclaircira sur le littoral et le Tell, il sera un peu orageux dans le Sud. Temps un peu chaud et encore orageux. Vents modérés d'entre Sud-Ouest et Ouest dans l'Ouest, d'entre Sud et Sud-Ouest dans l'Est, du secteur Est dans le Sud.

	ORAN	ALGER	CONSTANTINE
Littoral et Tell	Grandes éclaircies. Vents modérés d'entre Sud-Ouest et Ouest	Grandes éclaircies. Vents modérés d'entre Sud-Ouest et Ouest	Grandes éclaircies. Vents modérés d'entre Sud et Sud-Ouest
Hauts Plateaux	Beau ou peu orageux. Vents variables modérés	Beau ou peu orageux. Vents variables modérés	Beau. Vents variables modérés
Sahara	Un peu orageux. Vents de Nord-Est assez forts	Beau ou peu orageux. Vents de Nord-Est assez forts	Beau. Vents d'Est modérés

AVIS AUX PORTS
- Golfe du Lion — Vents de Sud-Est assez forts
- Baléares — Vents du secteur Sud assez forts
- Oran, Alger — Vents d'entre Sud-Ouest et Ouest modérés
- Bizerte — Vents d'entre Sud et Sud-Ouest modérés

VENTS EN ALTITUDE
- Ouest Algérie — Ouest-Sud-Ouest 10 à 12m
- " Sahara — Est 10 à 12m
- Est Algérie — Ouest-Sud-Ouest 8 à 10m
- " Sahara — Est 8 à 10m

Avis aux Agriculteurs

Températures extrêmes	Max.	Min.
Paris	25	13
Nice	22	17
Biarritz	"	14
Strasbourg	"	4

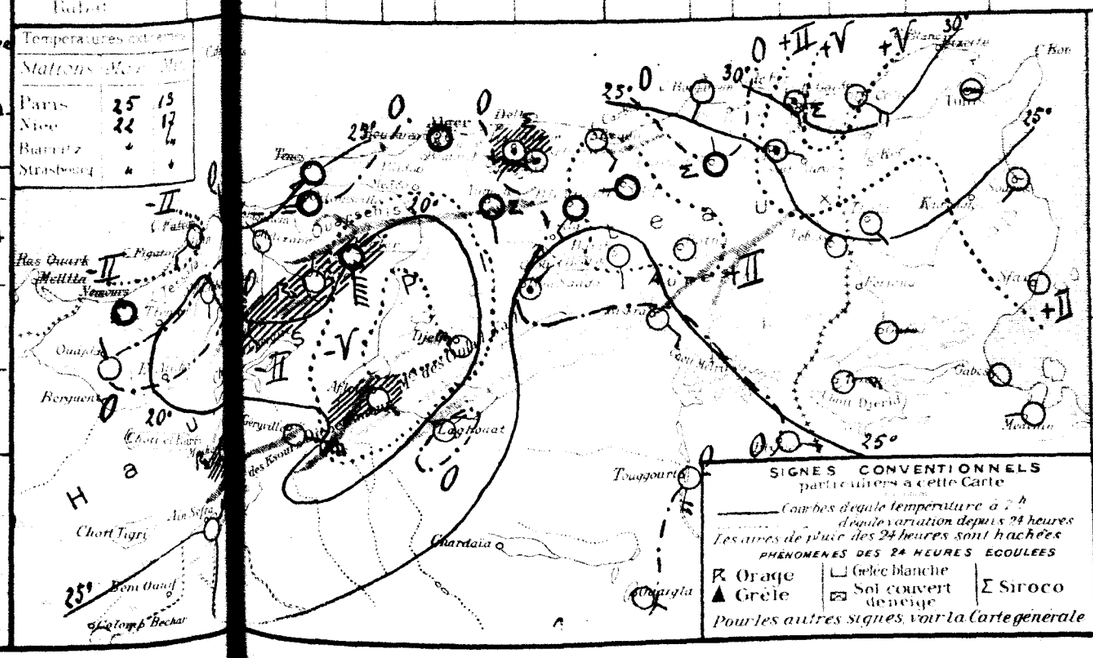

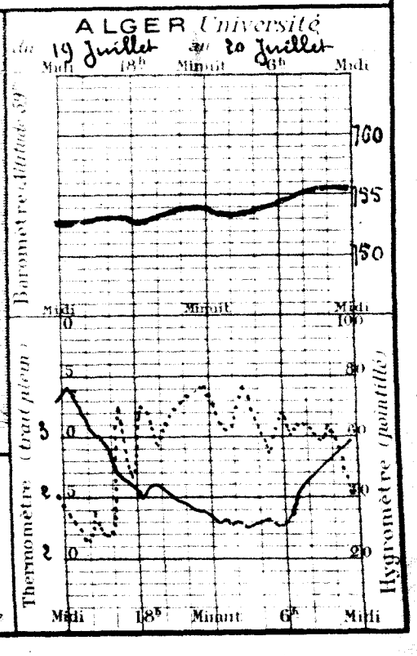

BULLETIN MÉTÉOROLOGIQUE DE L'ALGÉRIE

Année N° 202 — Mardi 21 Juillet 1925 — 7 h. Matin.

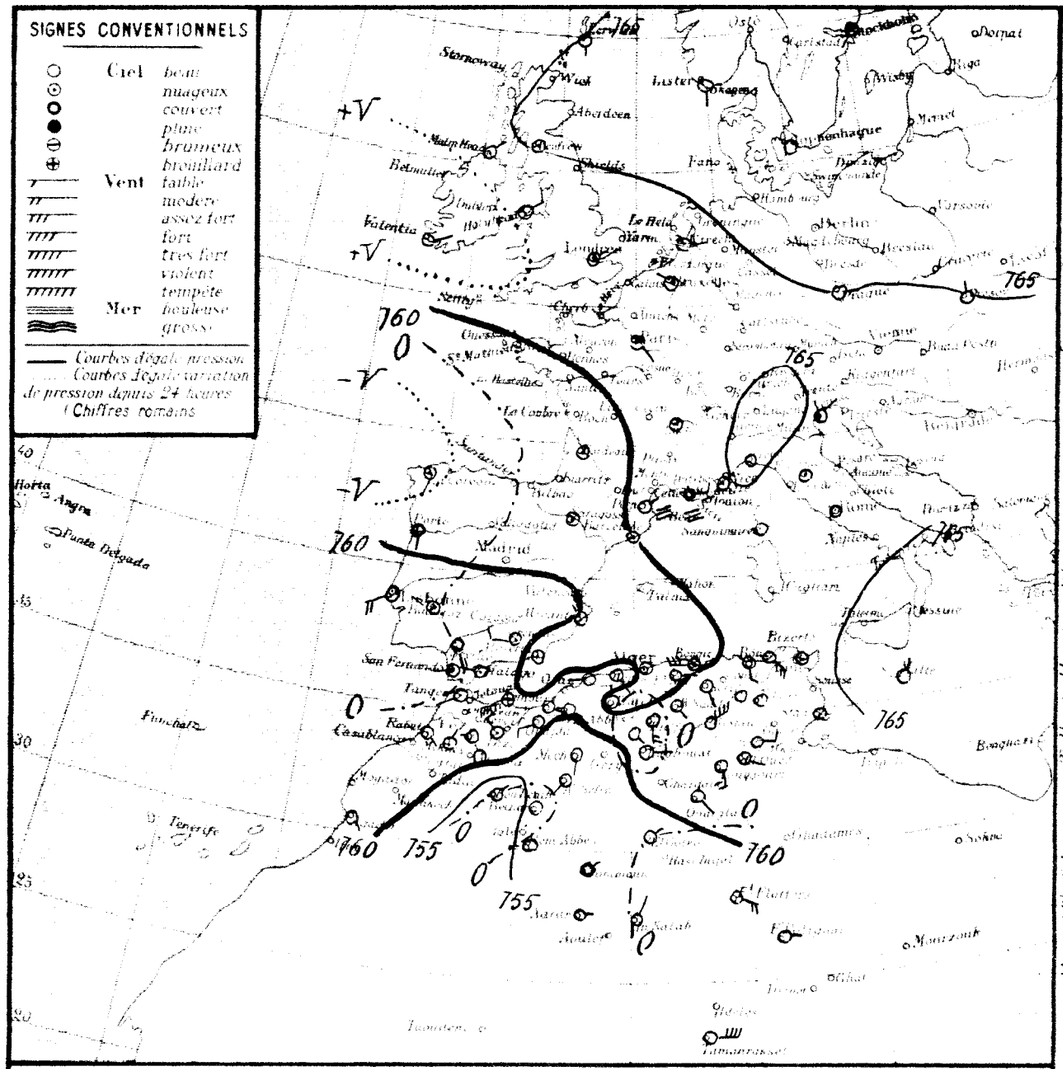
SIGNES CONVENTIONNELS
Ciel: beau, nuageux, couvert, pluie, brumeux, brouillard
Vent: faible, modéré, assez fort, fort, très fort, violent, tempête
Mer: houleuse, grosse
Courbes d'égale pression
Courbes d'égale variation de pression depuis 24 heures (Chiffres romains)
Stornoway
Aberdeen
Valentia
Lisbonne
Madrid
Alger
Biskra
Tunis
Malte
Palermo
Naples
Rome
Marseille
Paris
Berlin
Copenhague
Stockholm
Helsingfors
Archangel
Moscou
Varsovie
Vienne
Budapest
Belgrade
Sofia
Constantinople
Smyrne
Athènes
Alexandrie
Le Caire
Tripoli
Bizerte
Oran
Tanger
Ponta Delgada
Horta
Funchal
Ténérife
Dakar
Bathurst
Freetown
Monrovia
Accra
Lagos
Fernando Po
Libreville
Loanda
Mossamedes
Cape Town
Port Elizabeth
Durban
Lourenço Marques
Beira
Tamatave
Diego Suarez
Zanzibar
Mombasa
Aden
Massaouah
Khartoum
Port Said
Jérusalem
Bagdad
Téhéran
Tiflis
Bakou
Tachkent
Orenbourg
Kazan
Perm
Omsk
Irkoutsk
Yakoutsk
Vladivostok
Tokio
Osaka
Hongkong
Manille
Saigon
Bangkok
Calcutta
Bombay
Karachi
Simla
Madras
Colombo
Port Blair
Rangoon
Singapore
Batavia
Samarang
Surabaya
Port Darwin
Cooktown
Brisbane
Sydney
Melbourne
Adelaïde
Perth
Wellington
Auckland
Apia
Honolulu
Samoa
Tahiti
Papeete
Nouméa
Port Vila
Suva
Port Moresby
Thursday Island
Port Nelson
Port Lockroy
Port Stanley
Buenos Aires
Montevideo
Rio Grande
Rio de Janeiro
Santos
Bahia
Pernambuco
Fernando Noronha
Manaos
Belem
Cayenne
Paramaribo
Port of Spain
Kingston
Nassau
Washington
Key West
New Orleans
San Antonio
Galveston
Vancouver
Victoria
Port Simpson
Dawson
Fort Simpson
Fort Nelson
Fort Chipewyan
Fort Churchill
Fort Nelson
Fort Chipewyan
Fort Churchill
Fort Simpson

BULLETIN MÉTÉOROLOGIQUE DE L'ALGÉRIE

54e Année N° 203 — Vendredi 22 Juillet 1925 — 7h. Matin

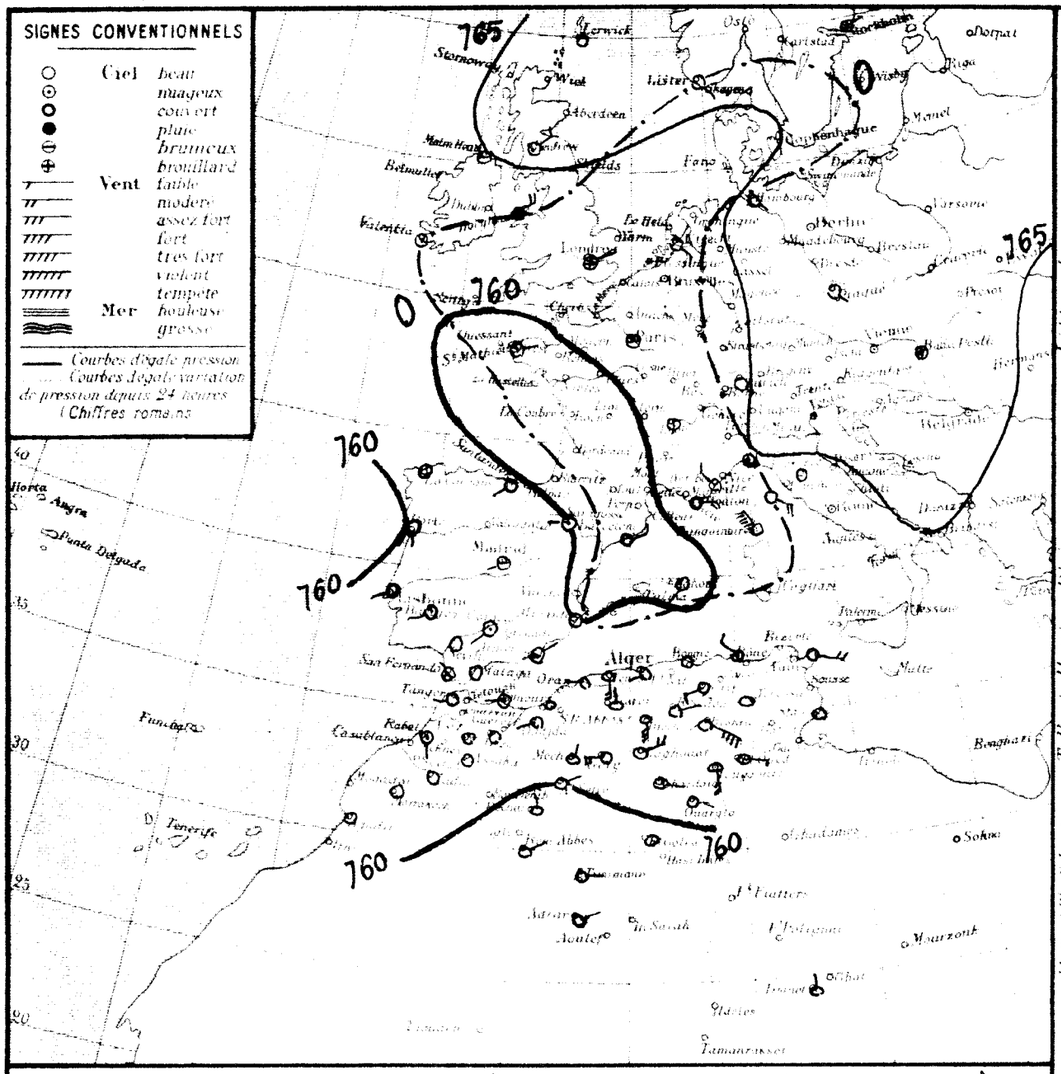

Situation générale et situation en Algérie. Une dépression peu profonde se tient sur l'Ouest de la France (Brest 759mm) et du bassin méditerranéen (Mahon 759mm). Les fortes pressions s'étalent sur l'Europe septentrionale (Haparanda 767mm) et centrale (Budapest 767mm). La pression se tient au voisinage de 762mm sur le Nord de l'Afrique; elle est un peu moins haute au Sahara où l'on note 759mm.

En Algérie le ciel est beau. Les vents soufflent modérés d'entre Sud et Ouest dans l'Ouest; ils sont variables dans l'Est. On signale du siroco par places dans l'Est.

La mer est belle ou peu agitée.

Probabilité (valable pour le lendemain) jusqu'à Midi: Hausse barométrique bassin méditerranéen et Nord Afrique. En Algérie temps beau, un peu chaud. Vents modérés d'entre Sud-Ouest et Ouest dans l'Ouest, variables faibles ou modérés, vers Sud-Est, dans l'Est.

	ORAN	ALGER	CONSTANTINE
Littoral et Tell	Beau temps. Vents modérés d'entre Sud-Ouest et Ouest	Beau temps. Vents modérés d'entre Sud-Ouest et Ouest	Beau temps. Vents variables vers Sud-Est faibles ou modérés
Hauts Plateaux	Beau temps. Vents modérés d'entre Sud-Ouest et Ouest	Beau temps. Vents modérés d'entre Sud-Ouest et Ouest	Beau temps. Vents variables vers Sud-Est faibles ou modérés
Sahara	Beau temps. Vents de Nord-Est modérés	Beau temps. Vents de Nord-Est modérés	Beau temps. Vents d'Est modérés

AVIS AUX PORTS
- Golfe du Lion: Vents de Sud-Est assez forts
- Baléares: Vents du secteur Sud assez forts
- Oran, Alger: Vents d'entre Sud-Ouest et Ouest modérés
- Bizerte: Vents variables, Est dominant, modérés

VENTS EN ALTITUDE
- Ouest Algérie: Sud-Ouest 8 à 10m
- " Sahara: Est 6 à 8m
- Est Algérie: Est 6 à 8m
- " Sahara: Est 6 à 8m

Avis aux Agriculteurs

OBSERVATION DE 7 HEURES DU MATIN

Stations	Pression à 0° au niveau de la mer: Observation	Diff. en 24 h.	Température de l'air: Observation	Diff. en 24 h.	Vent: Direction et force de 0 à 9	État du Ciel	État de la Mer	Dans les 24 heures: Température extrême max.	min.	Pluie en millim.	Pluie du 20 au 22 Juillet matin	Pluie du 1er Sept. au 20 Juillet matin	PHÉNOMÈNES
Littoral													
Nemours	763.3	+3.4	21.8	+0.5	Calme	couvert	Agitée	27	17			287	
Beni Saf													
Oran													
Mostaganem	762.5	+2.2	22.4	-0.8	W 2	clair	Belle	27	18			240	
Tenes	761.9	+1.7	21.6	-1.0	S 4	d	P. agitée	29	20			512	
Blida	760.7	+2.0	22.0	-0.8	Calme	Beau		31	19			647	
Bouzareah	761.5	+1.8	22.0	0.0	WSW 2	clair		26	19			680	
Alger	762.0	+1.9	23.2	-0.4	SW 2	d	Belle	29	19			678	
Maison Carrée	763.2	+2.4	21.6	-2.5	Calme	d		28	17				
Bougie	762.1	+2.1	22.0	-2.0	d	Beau	Belle	28	21			746	
Philippeville													
Cap de Garde	761.4	+0.8	23.8	-1.2	NW 3	clair	P. agitée	39	22			538	siroco hier.
La Calle	"	"	21.9	+0.1	SE 7	d	G. Belle	39	28			494	
Bizerte													
Tunis	763.6	+1.0	30.0	+1.0	SSE 4	clair		37	22			264	
Sfax	763.3	+0.8	22.0	-1.8	Calme	d	G. Belle	28	22			190	
Gabès	761.6	+1.2	19.0	-2.0	WSW 2	clair		29	11			384	
Tell et Hauts Plateaux													
Tlemcen													
Sidi Bel Abbès	762.8	+2.5	17.6	-0.4	W 1	clair		26	12			350	
Saïda	"	"	15.2	-1.0	NE 1	d		32	12			209	
Mascara	763.0	+2.5	17.8	-2.0	SE 2	d		29	14			366	
Relizane	761.9	+2.0	20.0	-1.0	S 3	d		32	15			216	
Orléansville	763.2	+2.3	19.0	-0.8	SW 1	d		35	18				
Tiaret	762.7	+2.8	17.2	-4.5	N 2	d		30	13			427	
Vialar	763.4	+4.0	15.8	-6.8	NW 2	d		36	16				
Médéa													
Aumale	761.8	"	23.5	"	S 7	clair		33	18			338	fort siroco hier.
Fort National	761.6	"	20.0	-6.3	E 2	d		35	17			847	
Tizi Ouzou	761.8	+2.1	22.5	-0.0	WSW 1	d		34	17			697	
Bordj Bou Arréridj	760.0	-0.8	25.8	+5.0	SW 3	d		35	22			410	
Sétif	760.5	-1.1	24.8	+2.7	SW 3	d		31	21			410	siroco hier.
Batna	761.2	0.0	24.1	-0.6	Calme	Beau		35	20			311	
Constantine	761.4	+1.3	27.0	+2.0	N 2	clair		38	24				siroco hier
Guelma	761.4	-0.6	30.0	+2.0	Calme	d		42	23			483	-d°-
Tébessa	762.6	+0.7	27.0	-0.4	d	d		34	17			401	
Sahara													
El Aricha													
Aïn Sefra	759.8	+2.5	19.9	-0.1	NE 1	clair		37	13			167	
Méchéria	761.5	+2.0	17.8	0.0	NNE 2	d		36	14			326	
Géryville	760.9	+4.8	16.5	-7.5	W 4	d		35	10			345	
Aflou	760.8	+0.7	21.2	+0.2	SE 1	d		32	14			188	
Djelfa	760.5	-0.4	26.3	+0.9	S 5	d		31	21			321	
Bou Saada	762.1	0.0	27.2	+3.2	NE 1	d		37	25				
M'Sila													
Biskra	"	"	25.0	+0.5	S 5	clair		37	23			198	
Colomb Béchar	758.5	+2.4	22.8	-1.4	N 2	clair		39	18			89	
Laghouat	759	+0.6	24.4	+0.3	NE 4	d		33	20			209	
Biskra	763.9	+1.3	29.0	+1.0	SE 6	d		37	25			140	
Touggourt	762.7	+0.6	26.8	+0.6	S 4	d		39	25			65	
El Oued	"	"	25.2	0.0	ESE 3	Beau		40	23			72	
Tuggurt	764.4	+1.1	26.1	-0.1	E 6	d		39	24			198	
Ghardaïa	762.3	+1.0	28.7	+0.8	E 2	nuag.		40	27			114	
Ouargla	761.9	+1.5	30.6	+1.0	SE 2	Beau		42	29			48	
El Goléa	758.8	+0.9	32.0	+2.4	Calme	clair		45	27				
Beni Abbès	757.4	+1.4	25.5	+0.6	NE 1	clair		42	24				
Timimoun	757.9	+1.3	30.5	+1.3	E 2	couvert		45	32				
Adrar	"	"	33.1	+5.4	NE 1	d		48	23				
In Salah													
Fort Flatters													
Fort Polignac													
Djanet	"	"	27.5	"	N 1	clair		42	21				
Tamanrasset													
Rabat	763.6	+0.5	20.0	+2.0	S 2	Brumeux		"	"				

Temperatures extrêmes

Stations	Max.	Min.
Paris	23	20
Nice	"	"
Biarritz	"	"
Strasbourg	"	"

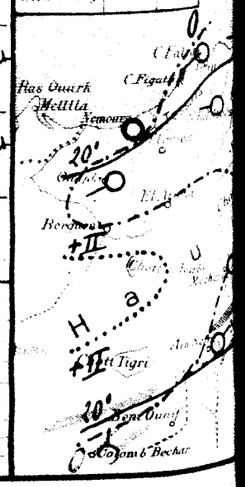

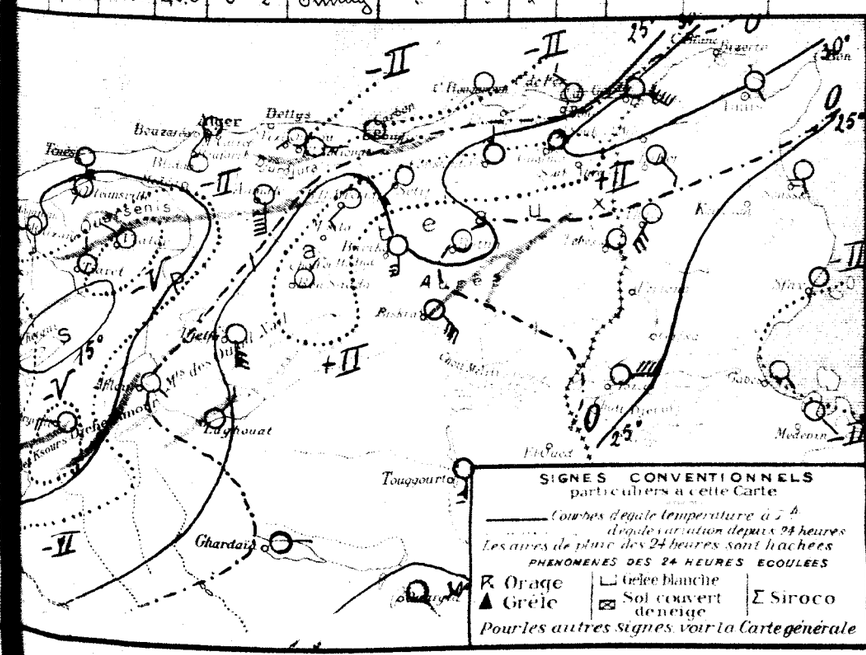

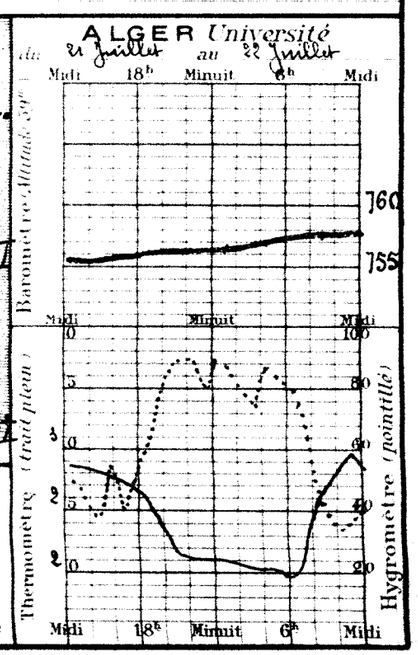

BULLETIN MÉTÉOROLOGIQUE DE L'ALGÉRIE

Jeudi 23 Juillet 1925 — 7h Matin

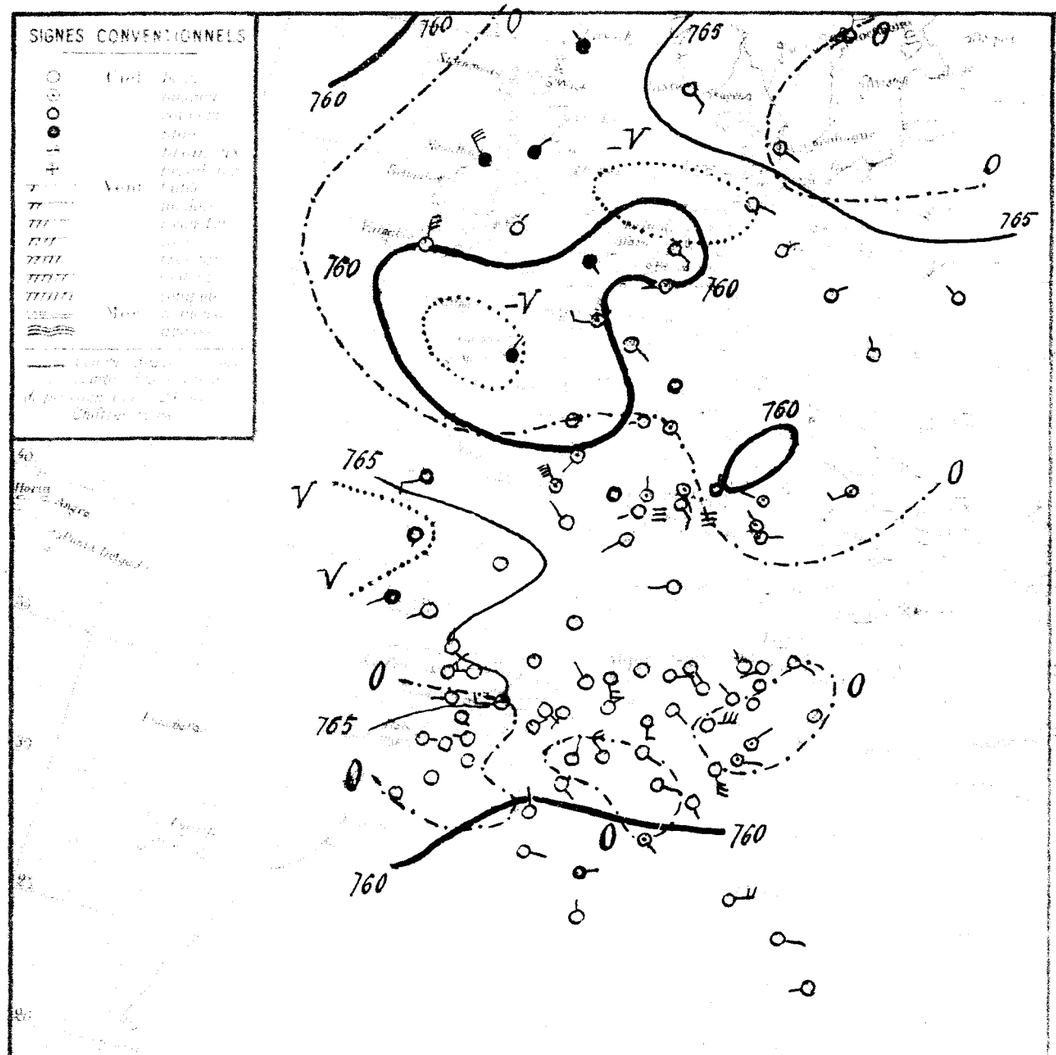

Stations	Temp.	Ecart	Max.	Min.	Vent	Force	Ciel	Etat	Pluie 23 Juil.	Pluie 20 juin	Phénomènes
	3.6	+0.3	20.9	-0.9	SE	1	clair	Belle	25	16	287
	3.8	+1.3	22.6	+0.2	NW	2	clair	Belle	26	18	240
	5.7	+1.8	21.7	+0.1	S	4	d	d	27	20	512
	1.9	+1.2	22.0	0.0	calme		Beau		31	18	647
	2.9	+1.4	21.6	-0.4	W	1	clair		25	19	680
	3.4	+1.4	23.4	+0.2	calme		d	Belle	30	23	672
	4.0	+0.9	22.8	+1.2	d.		Beau		29	16	
	4.2	+2.3	20.0	-2.0	calme		clair	Calme	28	17	746
	3.7	+2.3	25.0	+1.2	NW	1	clair	Belle	31	18	538
	"	"	24.4	-7.5	WNW	2	Beau	Agitée	36	22	494
	3.5	-0.1	26.0	-4.0	ESE	2	clair		38	23	264
	3.7	+0.4	24.8	+2.8	Calme		d	Agitée	28	21	190
	3.7	+2.1	17.0	-2.0	ENE	1	clair		30	11	384
	4.1	+1.3	16.6	-1.0	SW	1	clair		26	12	350
	"	"	16.6	+1.4	NE	1	d		33	12	209
	4.0	+1.0	19.4	+1.6	W	1	d		30	14	359
	5.3	+1.4	20.0	0.0	S	3	d		32	15	216
	4.5	+1.3	20.1	+1.1	NNW	1	d		33	17	
	3.7	+1.0	17.3	+0.1	NE	1	d		29	13	427
	4.1	+0.7	17.6	+1.8	NW	4	d		32	12	
	4.7	+2.9	20.5	-3.0	calme		clair		35	15	338
	2.3	+0.7	19.6	-0.4	E	3	d		27	17	847
	5.1	+1.3	22.0	-0.5	W	1	d		31	16	697
	0.3	+0.3	26.8	0.0	Calme		d		37	21	429
	0.7	+0.3	27.0	+2.2	NW	2	d		32	22	410
	1.5	+0.3	25.4	+1.3	NW	2	d		35	22	311
	2.4	+1.0	22.0	-5.0	WSW	1	d		40	19	
	1.9	+0.5	23.3	-6.7	Calme		Beau		40	19	483
	4.1	-1.5	30.0	+3.0	d		clair		36	20	401
	1.4	+1.6	19.3	-0.6	SW	1	clair		38	17	167
	0.8	-0.7	22.0	+4.2	NNE	2	d		36	16	326 — sirocco
	0.8	0.0	17.7	+1.8	NW	4	d		36	12	345
											188
	1.1	+0.6	27.4	+1.1	S	3	clair		32	22	321
	2.6	+0.5	27.0	-0.8	SE	2	d		38	24	
	"	"	25.5	+0.5	S	3	clair		38	24	198
	3.5	0.0	25.3	+2.5	N	2	Beau		40	21	89
	3.0	+0.1	25.3	+0.9	SE	2	clair		37	24	209
	3.0	-0.9	30.0	+1.0	E	5	d		38	26	140
	2.5	-0.2	27.6	+0.8	S	5	d		41	25	65
	"	"	26.0	+0.8	ESE	2	nuag.		41	24	72
	3.4	-1.0	26.4	+0.3	NE	2	6 nuag.		39	25	198
	4.7	-0.6	31.7	+3.0	ESE	2	Beau		42	25	114
	2.3	+0.4	31.8	+1.2	SSE	1	clair		43	25	48
	3.2	+0.4	30.8	-1.2	SE	1	nuag.		44	27	
	3.3	+0.9	28.3	+2.8	ESE	2	Beau		44	26	
	2.7	+0.3	34.2	-2.3	E	1	couvert		47	30	
	"	"	30.4	-2.7	N	1	clair		36	30	
	"	"	30.5	"	E	4	clair		43	23	
	"	"	29.0	-1.1	ESE	2	d		39	23	
	"	"	29.5	+2.0	N	1	d		40	22	
	3.1	-0.5	19.0	-2.0	E	1	clair		-	-	

Situation générale — Une dépression persiste sur l'Ouest de la France (Brest 754mm) le Sud de l'Angleterre (Sandoes 759mm) et la Hollande (Le Helder 759mm). Des fortes pressions se tiennent sur le Nord-Est et le Sud-Ouest de l'Europe (Stockholm 762mm, Porto 764mm). La pression est uniforme (762-764mm) sur le bassin méditerranéen et le Nord de l'Afrique.
En Algérie le ciel est clair; les vents soufflent faibles ou modérés du secteur Ouest dans l'Ouest, du secteur Est dans l'Est.
La mer est houleuse dans le Nord du bassin, elle est peu agitée ailleurs.

Probabilités — Jusqu'à Midi: Baromètre en baisse sur le Nord du bassin méditerranéen, stationnaire sur le Nord de l'Afrique. En Algérie temps beau; vents variables faibles ou modérés; température normale.

	ORAN	ALGER	CONSTANTINE
Littoral	Beau temps. Vents variables faibles ou modérés	Beau temps. Vents variables faibles ou modérés	Beau temps. Vents variables faibles ou modérés
Hauts Plateaux	Beau temps. Vents variables faibles ou modérés	Beau temps. Vents variables faibles ou modérés	Beau temps. Vents variables faibles ou modérés
Sahara	Beau temps. Vents variables faibles ou modérés (N.O.-Est dominant)	Beau temps. Vents variables faibles ou modérés (secteur Est dominant)	Beau temps. Vents variables faibles ou modérés (secteur Est dominant)

Avis aux ports — Oran: Vents de Sud-Est modérés. Bougie: Vents d'Ouest modérés. Alger, Bizerte: Vents variables modérés.

Vents en altitude — Ouest Algérie: secteur Ouest 6 à 8m. Sahara: secteur Est 6 à 8m. Est Algérie: secteur Est 6 à 8m. Sahara: secteur Est 6 à 8m.

Avis aux Agriculteurs

Température extrême — Maximum 27, Minimum 16.

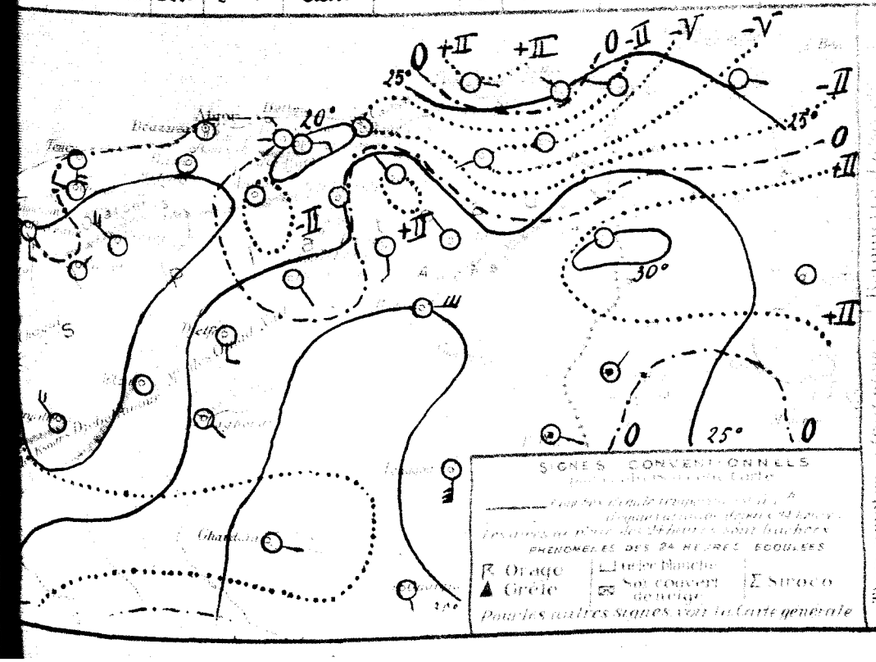

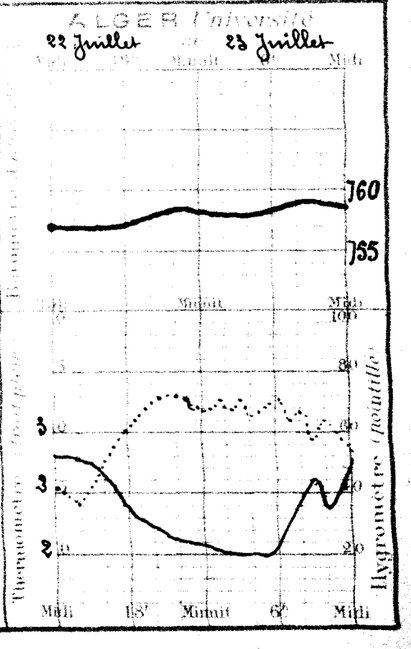

BULLETIN MÉTÉOROLOGIQUE DE L'ALGÉRIE

Vendredi 24 Juillet 1925 — 7h. Matin

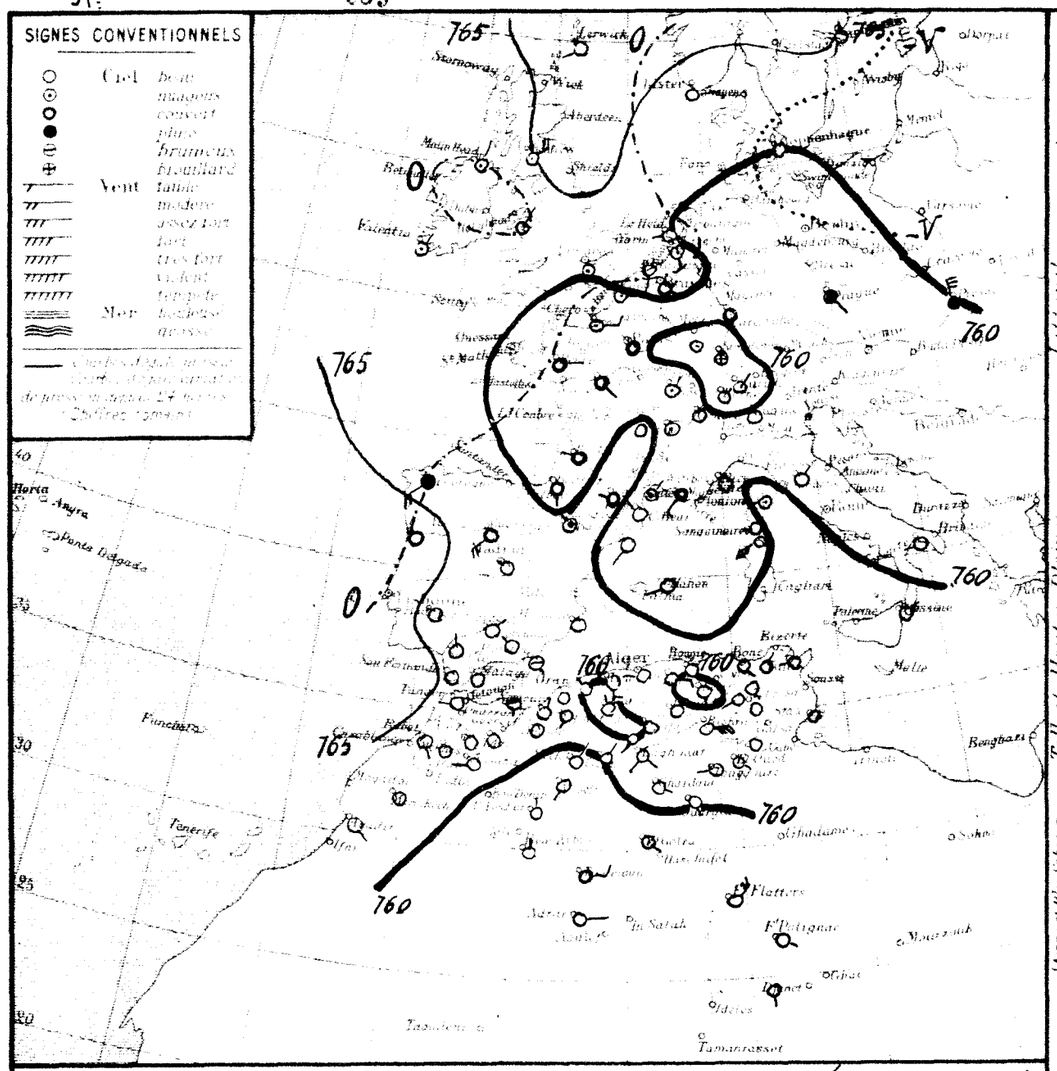

Situation générale et situation en Algérie: Une dépression recouvre la France (Rennes 757m/m) l'Europe centrale (Prague 758m/m) et le Nord du bassin méditerranéen (Cette, Marignane 758m/m). Ses fortes pressions se prolongent sur la mer du Nord (Lerwick 768m/m) et sur l'Atlantique au large de la Péninsule ibérique (Porto 767m/m). Sur le Nord de l'Afrique la pression est sensiblement uniforme vers 760 - 762m/m.

En Algérie le ciel est beau; les vents sont variables faibles ou modérés.

La mer est houleuse à Cette et au cap Croisette, belle sur le reste du bassin.

Probabilité (valable pour le lendemain): jusqu'à Midi: Pression stationnaire ou en baisse faible sur le Nord du bassin méditerranéen et l'Afrique du Nord. En Algérie, temps beau, vents modérés d'entre Ouest et Nord dans l'Ouest, d'entre Sud-Ouest et Ouest dans l'Est. Température normale dans l'Ouest, en baisse dans l'Est.

	ORAN	ALGER	CONSTANTINE
Littoral et Tell	Beau temps Vents modérés d'entre Ouest et Nord	Beau temps Vents modérés d'entre Ouest et Nord	Beau temps Vents modérés d'entre Sud-Ouest et Ouest
Hauts Plateaux	Beau temps Vents variables faibles ou modérés.	Beau temps Vents variables faibles ou modérés	Beau temps Vents variables faibles ou modérés
Sahara	Beau temps Vents faibles ou modérés d'entre Nord et Est	Beau temps Vents faibles ou modérés d'entre Sud-Est et Est	Beau temps Vents faibles ou modérés d'Est.

AVIS AUX PORTS
- Golfe du Lion: Vents de Sud-Ouest assez forts
- Baléares: Vents d'Ouest assez forts
- Oran: Vents d'entre Ouest et Nord modérés
- Alger: Vents d'entre Ouest et Nord modérés
- Bizerte: Vents d'entre Sud-Ouest et Ouest modérés

VENTS EN ALTITUDE
- Ouest Algérie: Ouest 6 à 8
- " Sahara: Est 6 à 8
- Est Algérie: Ouest 6 à 8
- " Sahara: Est 6 à 8

Avis aux Agriculteurs

Stations	Mer	Min
Paris	23	13
Nice	28	16
Biarritz	"	"
Strasbourg	"	"

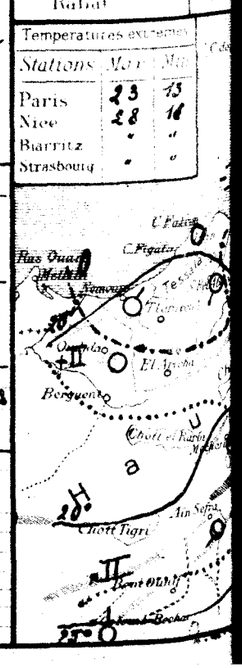

Stations	Observation de 7 heures du Matin: Baromètre réduit à 0 (+ 760)	Température réduite	Température réduite à la mer	Vent (direction et force de 0 à 9)	État du Ciel	État de la Mer	Thermomètres extrêmes: Max.	Min.	Pluie en millim.	Pluie du 20 au 24 Juil. matin	Pluie depuis le 20 Juil. matin	PHÉNOMÈNES
Littoral												
Nemours	761.0	-2.6	19.8	-1.1	NE 1	clair	T. Belle	26	16		287	
Bem Saf												
Oran												
Mostaganem	760.4	-3.4	22.8	+0.3	NW 1	clair	T. Belle	26	17		240	
Tenes	761.1	-2.3	18.9	-4.8	S 4	d	Belle	29	16		312	
Blida			21.8	-0.2	calme	d		32	17		647	
Bouzareah	759.9	-2.0	21.4	-0.3	NW 1	clair		25	18		680	
Alger	760.0	-2.0	22.6	-0.8	W 2	d	Belle	29	19		672	
Maison Carrée	761.1	-2.3	18.4	-4.4	NW 1	d		26	17			
Bougie	761.9	-2.1	21.6	+1.5	calme	d	calme	28	20		746	
Philippeville	761.8	-3.0										
Cap de Garde	761.2	-2.5	24.4	-0.8	SE 1	clair	Belle	30	18		538	
La Calle	"	"	26.0	+1.9	NE 1	d	d.	28	21		494	
Bizerte												
Tunis	761.2	-2.3	24.0	-2.0	W 1	Beau		30	19		264	
Sfax	760.4	-3.3	24.0	-0.8	calme	clair		28	23		190	
Tell et Hauts Plateaux												
Ouidda	762.2	-1.5	18.0	+1.0	Calme	clair		31	18		324	
Tlemcen												
Sidi Bel Abbès	761.9	-2.2	16.2	-0.4	SW 1	clair		29	11		250	
Saïda	"	"	18.2	+1.6	NE 1	d		33	14		209	
Mascara	759.0	-4.1	22.4	+3.0	W 1	d		39	15		366	
Relizane	761.8	-2.3	15.7	-4.5	SSW 3	d		33	15		216	
Orléansville	761.8	-2.7	18.5	-1.6	NW 1	d		33	17			
Tiaret	760.2	-3.5	22.8	+5.5	N 1	d		29	16		427	
Vialar	762.6	-1.5	18.6	+1.0	W 1	d		33	13			
Médéa												
Aumale	763.2	-1.5	20.5	0.0	Calme	clair		35	16		338	
Fort-National	760.4	-1.9	20.0	+0.4	E 3	d		27	19		847	
Tizi Ouzou	760.9	-2.2	22.2	+0.3	WSW 1	d		30	17		697	
Bordj Bou Arréridj	758.6	-1.7	26.8	+0.4	Calme	d		39	24		419	
Setif	759.0	-0.9	22.1	-4.9	S 2	d		33	20		416	
Batna	761.8	+0.3	28.0	+2.6	WSW 2	d		35	19		311	
Constantine	760.0	-2.4	22.0	0.0	NNW 1	d		37	17			
Guelma	762.1	+0.2	22.8	-0.5	SSE 1	d		35	15		483	
Tebessa	759.0	-2.1	30.4	+0.4	calme	d		38	25		401	
Steppe et Hauts Sahara												
El Aricha												
Ain Sefra	758.1	-2.6	22.2	+2.9	SW 1	clair		40	17		167	
Moghrar	758.5	-2.3	24.0	+2.0	NE 2	d		37	20		326	
Géryville	760.1	+0.7	18.0	+0.3	NE 1	d		37	18	gttes	545	18h gouttes
Aflou	760.9	"	19.	"	SW 1	d		34	14		188	
Djelfa	759.7	-1.4	24.0	-3.4	calme	d		36	14		321	
Bou Saada	760.5	-1.7	28.2	+1.2	Calme	d		40	21			
M'Sila												
Biskra	"	"	26.2	-0.3	S 1	clair		39	24		198	
Colomb Béchar	757.2	-1.3	26.0	+0.7	N 1	clair		41	22		89	
Laghouat	759.2	+0.2	24.3	-1.0	SW 2	d		40	21		209	
Biskra	761.0	-2.0	35.0	+3.0	E 6	d		39	28		140	
Touggourt	760.3	-2.0	28.6	+1.0	N 1	clair		42	26		65	
El Oued	"	"	28.2	+2.2	ESE 1	Beau		42	24		72	
Tozeur	761.2	-2.2	26.3	-0.1	calme	clair		41	25		198	
Ghardaïa	760.6	-1.1	26.2	-0.5	ESE 1	Beau		44	29		114	
Ouargla	760.1	-2.2	29.7	-2.1	SSE 1	d		43	28		48	
El Goléa	759.7	-0.5	27.8	-3.0	SW 1	mag.e		42	26			
Beni-Abbès	759.3	-2.0	29.2	+1.5	N 1	Beau		48	27			
Timimoun	756.2	-2.5	32.6	-1.6	E 3	couvert		47	29			
Adrar	"	"	30.2	-0.2	E 2	clair		45	29			
In Salah												
F. Flatters	"	"	31.5	+1.0	NE 4	clair		43	26			
F. Polignac	"	"	31.3	+2.3	ESE 1	d		38	24			
Djanet	"	"	31.0	+1.5	S 1	d		39	22			
Tamanrasset												
Rabat	762.0	-0.1	18.0	0.0	SSE 1	clair		"	"			

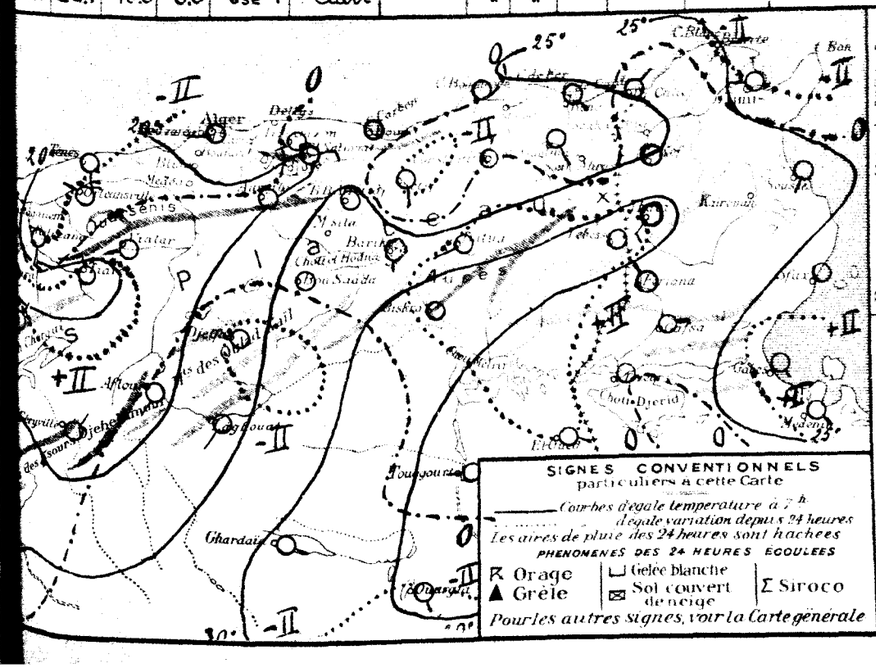

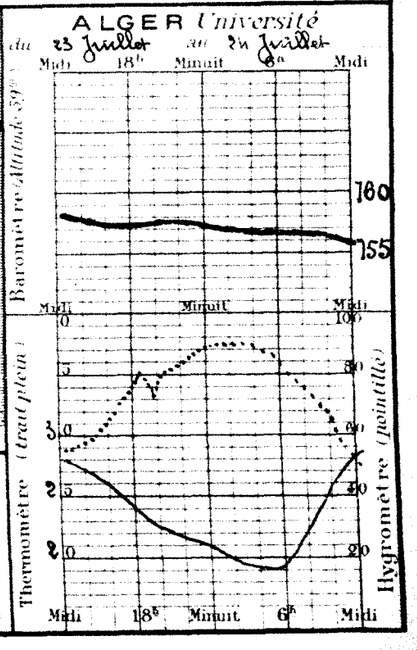

BULLETIN MÉTÉOROLOGIQUE DE L'ALGÉRIE

Samedi 25 Juillet 1925 — 7h. Matin

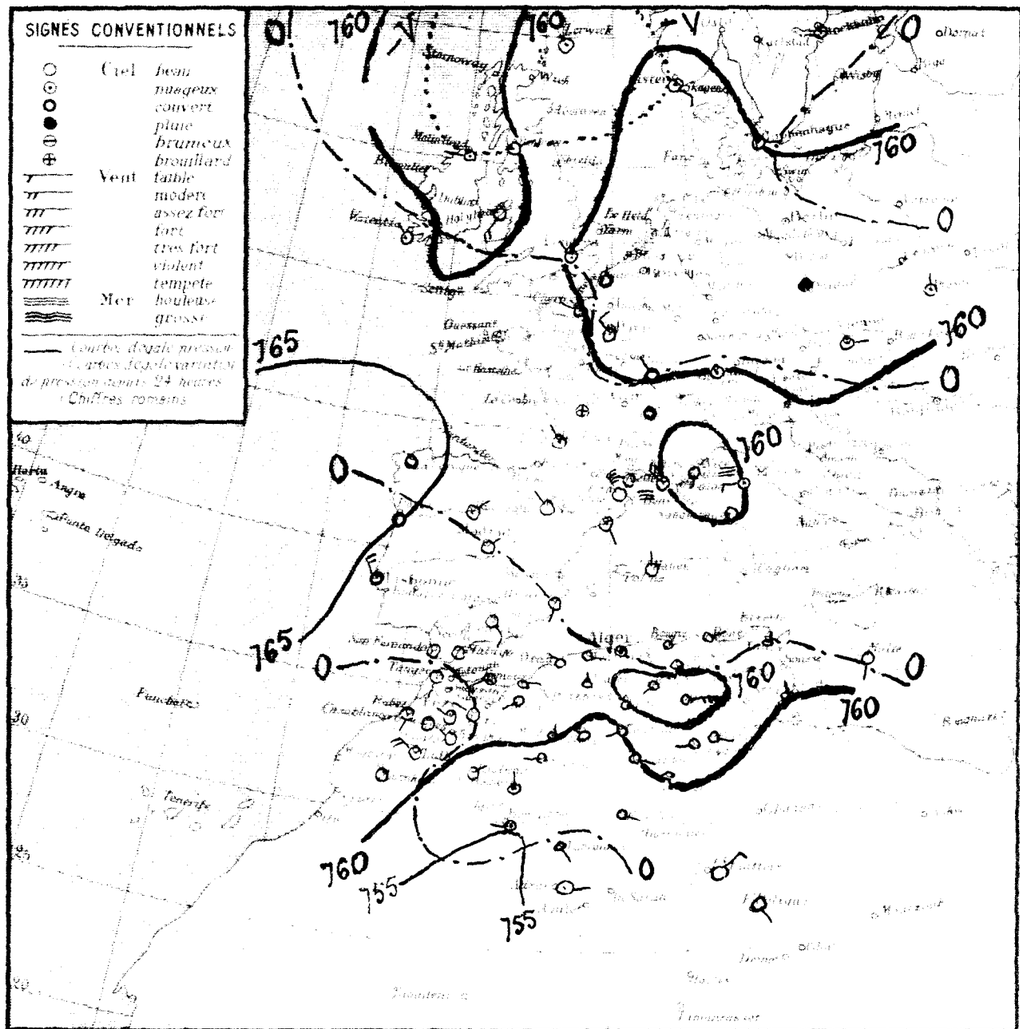

Situation générale et situation en Algérie — Les dépressions stationnent sur les Iles Britanniques (Stornoway - Head 759mm), l'Est de la France, l'Allemagne et l'Europe centrale (Prague 757mm). Un minimum secondaire existe sur le golfe de Gênes (Antibes 757mm). Sur le Nord de l'Afrique la pression se tient au voisinage de 760 - 761mm. Une dépression se montre sur le Sahara occidental (Béni - Abbès 755mm). Ces fortes pressions se tiennent sur l'Atlantique, au large de la Péninsule ibérique.

En Algérie le ciel est clair; les vents soufflent modérés du secteur Ouest dans l'Ouest, du secteur Est dans l'Est et au Sahara.

La mer est houleuse dans le Nord du bassin, belle ailleurs.

Probabilité — Valable pour le lendemain — Jusqu'à Midi: Continuation de la baisse barométrique sur le Nord du bassin. Baromètre stationnaire ou en baisse faible sur le Nord de l'Afrique. En Algérie, temps beau ou peu nuageux, orageux dans le Centre et l'Est, principalement sur les Hauts-Plateaux. Vents modérés du secteur Nord dans l'Ouest, d'entre Nord et Est dans l'Est. Température voisine de la normale.

	ORAN	ALGER	CONSTANTINE
Littoral et Tell	Beau ou peu nuageux. Vents modérés du secteur Nord	Beau ou peu nuageux. Vents modérés du secteur Nord	Beau ou peu nuageux. Vents modérés d'entre Nord et Est
Hauts Plateaux	Beau ou peu nuageux. Vents modérés du secteur Nord.	Beau ou peu nuageux. Quelques mouvements orageux locaux. Vents variables	Nuageux - Orageux. Vents variables
Sahara	Beau ou peu nuageux. Vents de Nord-Est modérés	Beau ou peu nuageux. Vents modérés du secteur Est.	Beau. Vents modérés d'Est

AVIS AUX PORTS
- Golfe du Lion: Vents de Nord-Ouest assez forts
- Baléares: Vents d'Ouest modérés
- Oran, Alger: Vents du secteur Nord modérés
- Bizerte: Vents d'entre Nord et Est modérés

VENTS EN ALTITUDE
- Ouest Algérie: Nord-Ouest 6 à 8m
- " Sahara: Est 8 à 10m
- Est Algérie: Est 6 à 8m
- " Sahara: Est 8 à 10m

Avis aux Agriculteurs

OBSERVATION DE 7 HEURES DU MATIN

Stations	Pression réduite à 0 et à la mer (mm)	Ecart	Température moyenne (°C)	Ecart	Vent (Direction et force)	Etat du Ciel	Etat de la Mer	Max. en 24 heures (°C)	Min. en 24 heures (°C)	Pluie en 24 heures (mm)	Pluie depuis le 20 jusqu'au 25 juillet (mm)	Pluie depuis le 20 juillet (mm)	PHÉNOMÈNES
[illegible]	[illegible]	0.0	21.9	+2.1	E 1	clair	Belle	27	18			287	
[illegible]	[illegible]	0.0	26.0	+5.2	NW 1	clair	Belle	27	18			240	
[illegible]	[illegible]	-0.5	20.3	+5.4	SE 1	Beau	Belle	30	18			512	
[illegible]	[illegible]	-0.8	22.2	+0.4	calme	Nuag.		32	20			647	
[illegible]	[illegible]	-0.7	23.1	+1.7	W 1	nuag.		27	20			680	
[illegible]	[illegible]	0.0	22.4	-0.2	calme	Nuag.	Belle	30	19			672	
[illegible]	[illegible]	-0.6	18.9	+0.5	calme	d		26	16				
[illegible]	[illegible]	0.0	22.0	+0.5	calme	clair	Calme	28	19			746	
[illegible]	[illegible]	-0.3	24.9	+0.5	NE 1	clair	Belle	30	19			538	
[illegible]	[illegible]		25.0	-1.0	calme	d	Belle	28	21			494	
[illegible]	[illegible]	-0.2	25.8	+1.8	NNE 1	clair		30	20			264	
[illegible]	[illegible]	-0.7	25.2	+1.2	N 1	d	Agitée	29	23			190	
[illegible]	[illegible]	-0.7	20.0	+2.0	SW 1	clair		35	13			584	
[illegible]	[illegible]	-1.0	19.0	+2.8	SW 1	clair		31	13			350	
[illegible]	[illegible]		18.8	+0.6	NE 1	d		37	17			209	
[illegible]	[illegible]	+1.3	20.0	-2.4	S 1	d		33	18			366	
[illegible]	[illegible]	-0.9	20.8	+5.3	SSW 4	d		36	17			216	
[illegible]	[illegible]	-0.6	20.4	+1.9	SSW 1	Beau		36	18				
[illegible]	[illegible]	+0.6	22.7	-0.1	N 1	d		32	17			427	
[illegible]	[illegible]	-2.2	22.4	+3.2	N 1	clair		34	14				
[illegible]	[illegible]	-0.7	21.2	+0.7	calme	clair		35	18			338	
[illegible]	[illegible]	+0.1	21.1	+1.1	E 3	d		28	20			847	
[illegible]	[illegible]	-0.2	19.9	-2.4	WSW 1	Nuag.		33	18			697	
[illegible]	[illegible]	+1.3	21.0	-5.2	S 1	clair		28	18			410	
[illegible]	[illegible]	+0.1	22.4	+0.3	SSW 2	Beau		35	18			410	
[illegible]	[illegible]	-	23.7	+0.7	SSW 4	clair		36	17			311	Sirocco
[illegible]	[illegible]	+0.1	23.0	+1.0	WSW 1	d		35	19				
[illegible]	[illegible]	+0.5	23.7	+0.9	calme	d		34	17			483	
												401	
[illegible]	[illegible]	-0.9	23.9	+1.7	W 1	Beau		42	21			167	
[illegible]	[illegible]	+2.0	23.0	-1.0	NNE 2	d		36	22			326	
[illegible]	[illegible]	-2.4	22.4	+4.4	NW 2	couvert		37	17			345	
[illegible]	[illegible]	-1.3	19.0	-0.1	SW 1	clair		36	17			188	
[illegible]	[illegible]	-0.4	25.0	+1.0	calme	d		38	16			321	
[illegible]	[illegible]	-0.8	28.0	-0.2	SW 1	d		39	25				
[illegible]	-		29.5	+4.3	S 1	clair		40	24			198	
[illegible]	-1.1		29.5	+3.5	N 2	Nuag.		43	27			89	
[illegible]	-2.1		24.9	+0.6	SW 1	clair		40	23			209	
[illegible]	-1.7		23.0	0.0	E 6	d		41	28			140	
[illegible]	-0.6		28.0	-0.6	W 1	d		43	24			65	
[illegible]	-		29.2	+1.0	ESE 2	Beau		43	23			72	
[illegible]	-0.7		28.7	+2.4	calme	clair		44	27			198	
[illegible]	-0.8		32.1	+0.9	SE 1	d		45	29			114	
[illegible]	-0.5		29.9	+0.2	S 1	d		43	25			48	
[illegible]	-0.5		28.4	+0.6	SE 1	d		43	24				
[illegible]	-1.2		33.5	+3.7	W 1	nuag.		47	32				
[illegible]	+1.6		32.0	-0.6	SSE 1	couvert		45	29				
[illegible]	"		28.5	-1.7	E 1	clair		48	27				
[illegible]	-		29.3	.	NNE 3	d		45	25				
[illegible]	-		31.0	-0.5	NE 3	d		43	25				
[illegible]	-		30.2	-1.1	SE 1	d		43	24				
[illegible]	-		28.4	+0.7	NE 7	nuag.		38	24				
[illegible]	-1.9		28.0	0.0	SSW 1	nuag.		"	"				

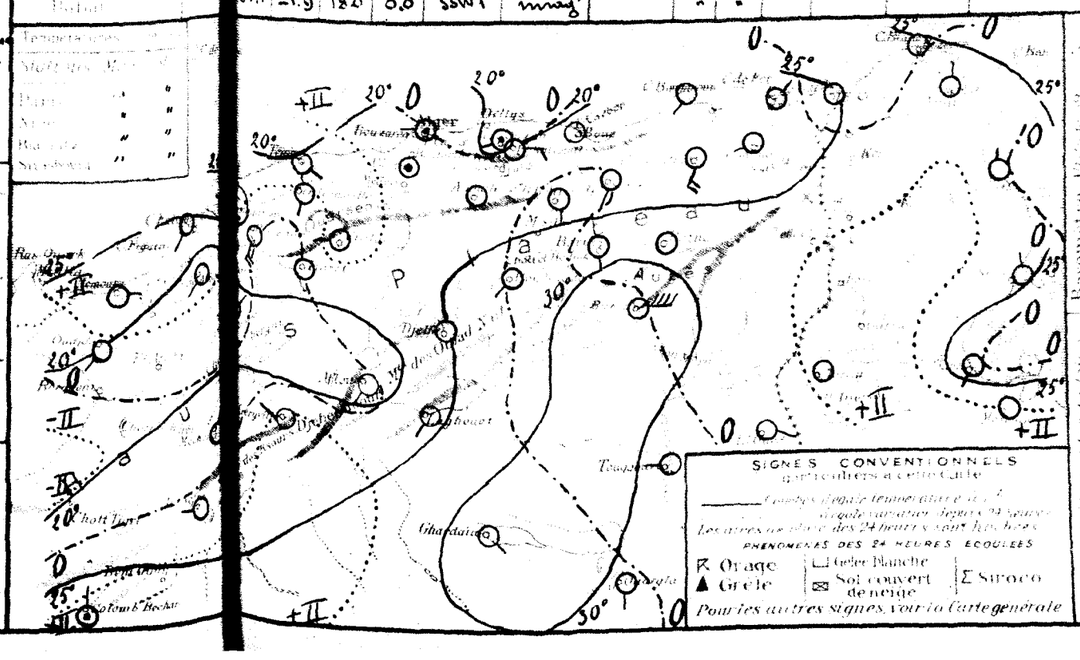

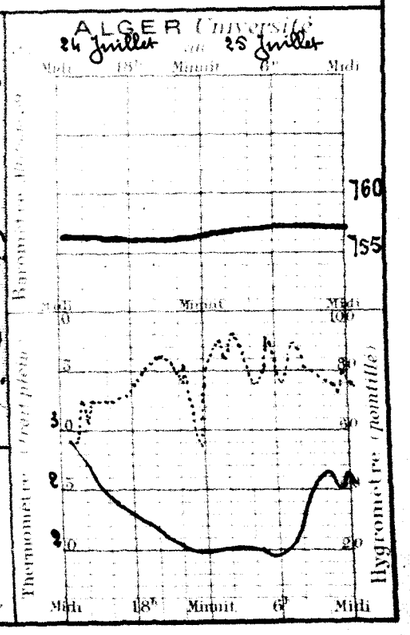

BULLETIN MÉTÉOROLOGIQUE DE L'ALGÉRIE

5e Année N° 207 — Dimanche 26 Juillet 1925 — 7h. Matin

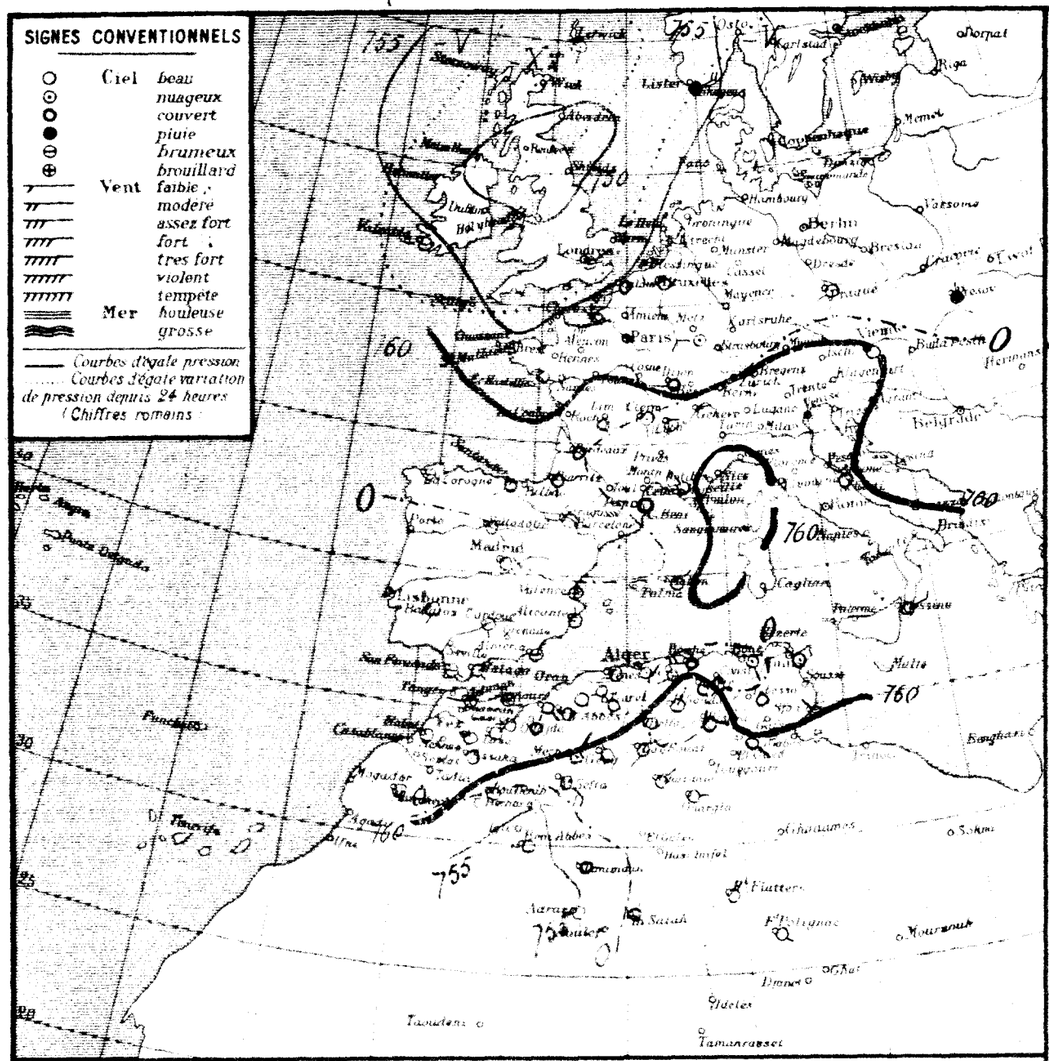

Situation générale et situation en Algérie. Une aire d'anticyclone recouvre ce matin l'Europe occidentale et centrale avec maximum sur les Iles Britanniques (Holkham 780 m/m). Une autre s'étend sur le Sahara de l'ouest (Colomb-Béchar, Beni-Abbès 755 m/m). Un minimum secondaire existe sur le Golfe de Gênes et la Mer Tyrrhénienne.

En Algérie, le ciel est beau dans l'Ouest, nuageux dans l'Est. Les vents sont faibles. On signale quelques mouvements orageux locaux.

La mer est belle ou peu agitée.

Probabilité (valable pour le lendemain) jusqu'à midi : Baromètre en hausse sur le Nord du bassin méditerranéen. Situation faible sur le Nord de l'Afrique, en baisse dans l'Ouest, en hausse dans l'Est. En Algérie, temps beau, brumeux sur le littoral. Vents variables faibles ou modérés, température voisine de la normale.

	ORAN	ALGER	CONSTANTINE
Littoral et Tell	Beau temps. Vents variables faibles ou modérés.	Beau temps. Vents variables faibles ou modérés.	Beau temps. Vents variables faibles ou modérés.
Hauts Plateaux	Beau temps. Vents variables faibles ou modérés.	Beau temps. Vents variables faibles ou modérés.	Beau temps. Vents variables faibles ou modérés.
Sahara	Beau ou un peu nuageux. Vents variables faibles ou modérés secteur Est dominant	Beau temps. Vents variables faibles ou modérés secteur Est dominant	Beau temps. Vents variables faibles ou modérés secteur Est dominant.

AVIS AUX PORTS
- Golfe du Lion : Vents du secteur Ouest assez forts.
- Baléares : Vents variables modérés.
- Oran, Alger, Bizerte : Vents variables faibles ou modérés.

VENTS EN ALTITUDE
- Ouest Algérie : Secteur Nord 8 à 10 m
- " Sahara : Secteur Est 8 à 10 m
- Est Algérie : Secteur Est 10 à 12 m
- " Sahara : Secteur Est 10 à 12 m

Avis aux Agriculteurs

OBSERVATION DE 7 HEURES DU MATIN

Stations	Mer (hauteur)	Mer diff. en 24h	Température de l'air observation	Température de l'air diff. en 24h	Vent Direction et force de 0 à 9	Etat du Ciel	Etat de la Mer	Dans les 24 heures Température extrême max	Température extrême min	Pluie en millim.	Pluie du 20 au 26 Juillet millim.	Pluie du 1er Sept. au 26 Juillet millim.	PHÉNOMÈNES
Nemours			23.0	+1.1	SE 1	clair	Belle	28	17	-		287	
Beni Saf													
Oran													
Mostaganem		+0.3	22.8	-2.8	NE 1	clair	Belle	30	18			240	
Tenes		+0.7	21.9	-1.1	W 1	nuageux	Belle	32	20			518	
Blida		+0.6	25.0	+0.8	calme	brouillard		33	20			647	
Bouzarea		+0.3	21.8	-1.3	NNW 1	nuageux		25	20			530	1er orage local.
Alger		-0.1	24.4	+2.0	NNW 1	nuageux	Belle	27	21	glace		678	0-2h Averse, gouttes
Maison Carrée		+0.4	23.9	+5.0	SW 1	id.	agitée	27	20	0.2	0.2	746	orage, pluie la nuit
Bougie		-2.3	22.0	0.0	W 4	couvert		28	21				
Philippeville													
Cap de Garde		+0.5	22.8	-2.1	E 3	couvert	Agitée	31	19	glace		538	5h7m gouttes.
La Calle			21.0	-1.0	SE 2	nuageux	Belle	28	21			494	
Bizerte													
Tunis		+1.6	25.0	-1.8	NNW 1	nuageux		30	19			564	
Sfax		+0.6	25.2	0.0	NW 2	clair	Agitée	28	20			190	
Gabès													
Oudjda		+0.4	26.0	-4.0	NNE 1	clair		33	18			384	
Tlemcen													
Sidi Bel Abbès		+0.4	19.0	0.0	W 1	clair		29	15			350	
Saïda			18.6	-0.2	NE 1	id		35	15			209	
Mascara		0.0	21.8	+1.5	calme	id		32	17	glace		369	
Relizane		+0.5	21.3	-0.5	SW 1	id		30	17			216	
Orléansville		+0.6	20.7	+0.3	WSW 1	id		35	19				
Tiaret		+1.2	19.8	-2.9	N 1	id		31	15			427	
Viaduc		+1.6	21.0	-1.2	NW 4	id		32	15				
Médéa													
Aumale												338	
Fort National												447	
Tizi Ouzou		-0.9	22.6	+3.7	W 2	nuageux		35	21			697	
Bordj Bou Arréridj		-1.8	22.0	+2.0	N 1	id		32	20			419	
Setif		-0.1	20.0	-1.5	ENE 2	nuageux		34	18			410	
Batna		+2.2	21.3	-7.4	calme	id		30	16			311	
Constantine		+0.7	23.0	0.0	N 1	couvert		33	19				
Guelma		-0.9	25.3	-0.4	SSE 1	nuageux		34	19			483	
Tebessa		+1.4	22.2	-4.8	calme	brouillard		37	14			401	
El Arouche													
Aïn Sefra		+0.7	25.1	+1.2	SE 4	brouillard		41	18			167	
Mecheria		-0.6	20.5	-2.5	NE 2	couvert		36	18			326	
Geryville		-0.4	19.6	-2.8	NNW 4	brouillard		35	13	glace		345	16h tonnerre, gouttes
Aflou		+0.5	18.2	-0.4	NW 1	clair		35	13			188	
Djelfa		0.0	24.8	-0.2	S 2	clair		37	18			321	
Bou Saâda		-0.1	27.0	-1.0	NNE 2	nuageux		39	23				
M'sila													
Barika												198	
Colomb Béchar		-1.6	30.6	+1.1	E 2	brouillard		42	24			89	
Laghouat			25.4	+0.5	SW 2	nuageux		40	23			209	
Biskra		+0.1	32.0	-1.0	E 3	couvert		42	29			140	
Touggourt												65	
El Oued												72	
Tuggurt		-0.6	28.0	+0.5	SE 2	clair		44	25			198	
Ghardaïa												114	
Ouargla		-0.9	33.0	+2.1	E 1	clair		43	25			48	
El Goléa		-0.9	26.6	-1.8	NNE 2	brouillard		42	24				
Beni Abbès		-0.3	29.7	-3.8	W 1	brouillard		47	29				
Timimoun		-1.6	33.3	+1.3	E 1	couvert		44	28				
Adrar			30.8	+2.5	S 1	clair		43	28				
In Salah		-1.4	31.9	-7.4	NNE 1	id		43	25				10h50-19h Violent vent de sable
El Platéa			40.3	+9.3	NE 1	id		43	24				
Fort Polignac			31.7	+1.5	ESE 1	brouillard		40	25				
Djanet			27.2	+0.2	N 1	clair		39	25				
Tamanrasset			26.7	-1.7	NE 1	couvert		34	20				
Rabat		-3.5	18.0	-2.3	WSW 1	couvert		"	"				

Températures extrêmes

Station	Max	Min
Paris	"	"
Nice	"	"
Biarritz	"	"
Strasbourg	"	"

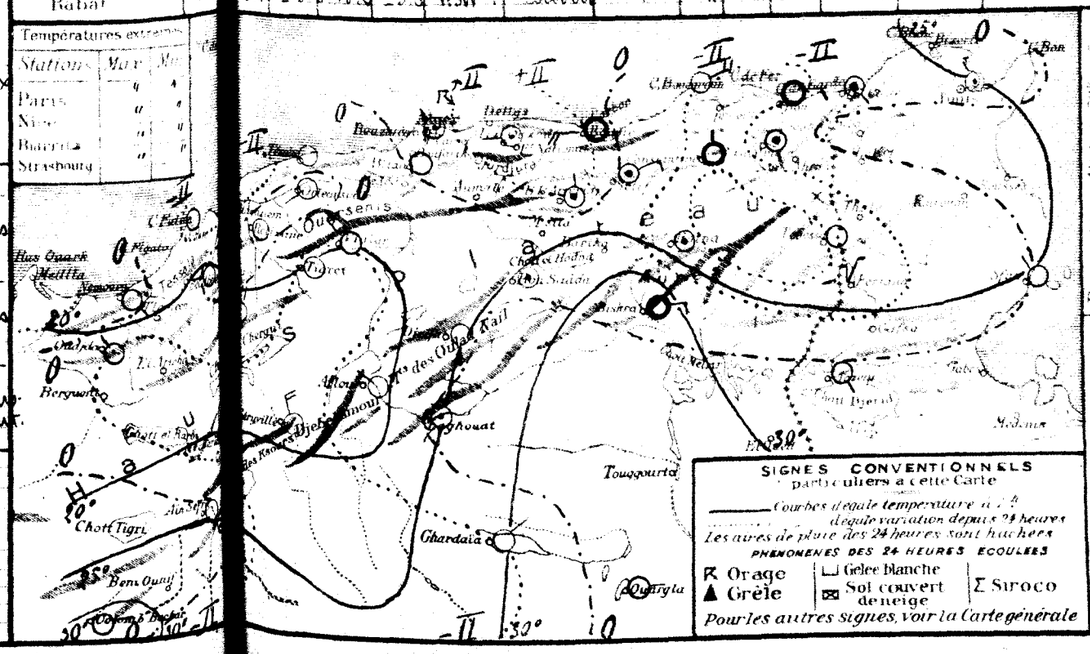

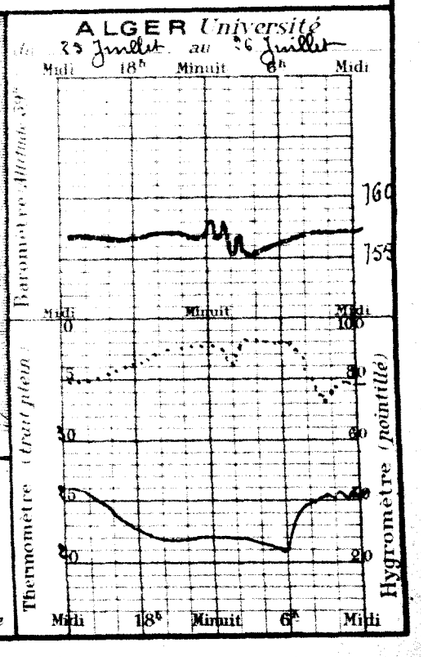

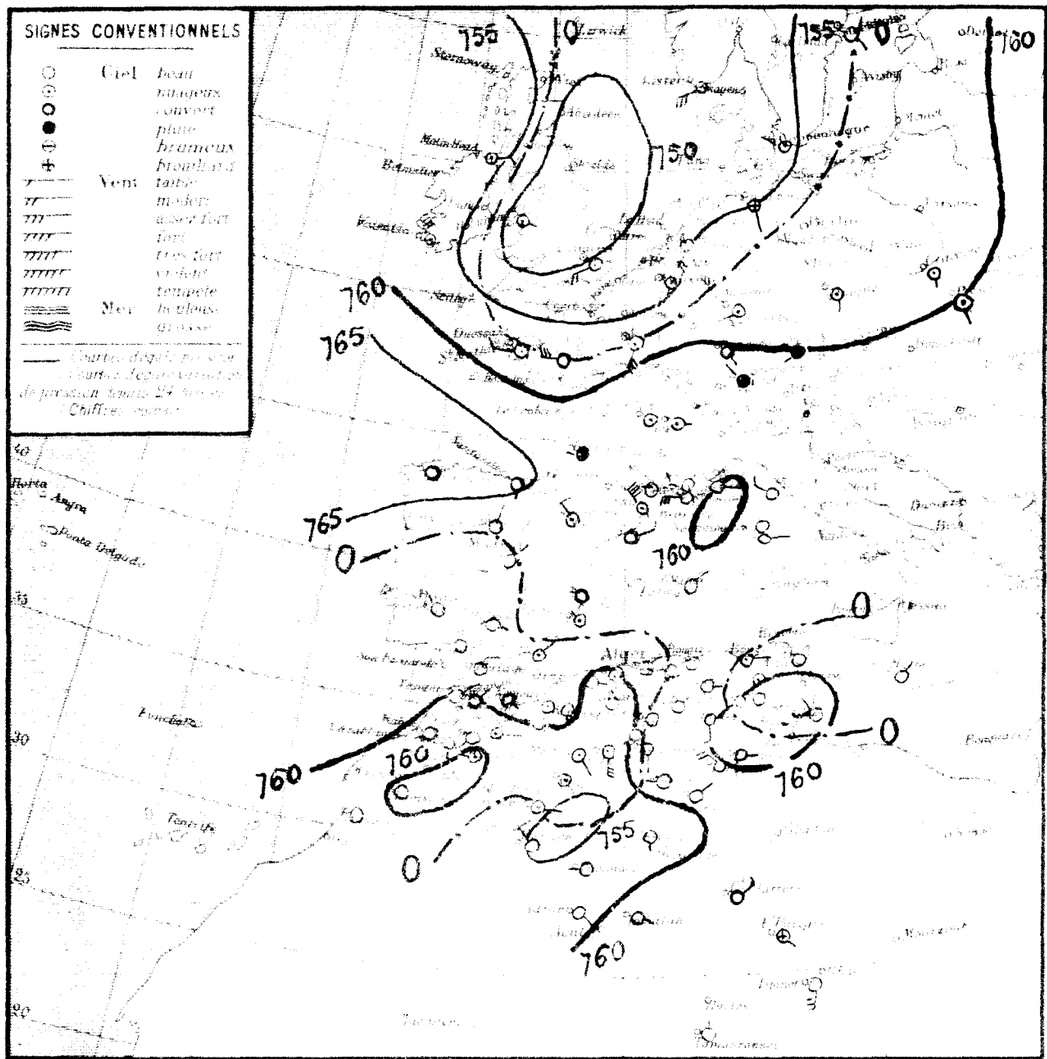

Situation générale et situation en Algérie. Une vaste dépression recouvre tout le Nord de l'Europe avec minimum sur les îles Britanniques (Holyhead 748mm); une autre s'étend sur l'Ouest de l'Afrique du Nord (Fez, Gerville 755mm) et le Sahara occidental (Béni-Abbès 755mm). Les fortes pressions se tiennent sur l'Atlantique au large de la Péninsule ibérique (Corogne 767mm).

En Algérie le ciel est nuageux dans l'Ouest, clair dans l'Est; les vents sont variables et modérés.

La mer est belle ou peu agitée

Probabilité [illegible] jusqu'à Mardi: Baromètre stationnaire sur le Nord du bassin méditerranéen, en baisse sur le Nord de l'Afrique. En Algérie, temps nuageux dans l'Ouest, orageux sur les Hauts-Plateaux, beau ou peu nuageux dans l'Est. Vents modérés ou assez forts du secteur Nord dans l'Ouest, modérés du secteur Est dans l'Est. Température en baisse dans l'Ouest, voisine de la normale dans l'Est.

	ORAN	ALGER	CONSTANTINE
Littoral et Tell	Nuageux avec brume sur le littoral. Vents du secteur Nord modérés ou assez forts	Un peu nuageux avec brume sur le littoral. Vents du secteur Nord modérés	Beau. Vents variables faibles ou modérés, secteur Est dominant.
Hauts Plateaux	Nuageux. Mouvements orageux. Vents modérés ou assez forts du secteur Nord	Un peu nuageux. Mouvements orageux. Vents modérés de Sud-Est à Est.	Beau ou peu nuageux. Vents du secteur Est modérés
Sahara	Nuageux. Vents modérés ou assez forts de Sud-Est à Nord-Est	Beau ou peu nuageux. Vents modérés du secteur Est	Beau. Vents faibles ou modérés du secteur Est

AVIS AUX PORTS
- Golfe du Lion: Vents du secteur Ouest assez forts
- Baléares: Vents d'entre Nord et Ouest modérés ou assez forts
- Oran: Vents du secteur Nord modérés ou assez forts
- Alger: Vents du secteur Nord modérés
- Bizerte: Vents du secteur Est modérés

VENTS EN ALTITUDE
- Ouest Algérie: Nord-Est 8 à 10m
- " Sahara: secteur Est 10 à 12m
- Est Algérie: Est 6 à 8m
- " Sahara: secteur Est 6 à 8m

Avis aux Agriculteurs

Stations	Observation de 7 heures du matin: Température réduite	Température réelle	Tension de vapeur	Humidité	Vitesse du vent	Etat du ciel	Etat de la mer	Durée de l'insolation	Pluie 24 heures	Pluie 20 juillet 7h	Pluie 20 juillet 7h	Phénomènes
Nemours	30.2	-1.4	21.[illegible]	-1.5	NE 1	nuag.	calme	28	17			
Beni-Saf												
Oran												
Mascara	30.6	-1.1	22.0	-0.8	E 1	clair	Belle	27	17			
Tiaret	30.5	-1.5	21.7	-0.8	S 1	d	Belle	30	18			
Biskra	58.7	-1.0	22.0	-1.0	calme	nuag.		32	19			
Bougie	30.3	-0.2	20.4	-1.4	E 2	brouill.		25	18			
Alger	30.5	-0.5	23.2	-1.2	NE 1	brume	Belle	[illegible]	21			
Maison-Carrée	30.9	-0.5	21.6	-2.3	calme	clair		27	18		0.8	
Koubba	31.1	+2.2	21.0	-1.0	calme	d	Calme	27	19			
Philippeville												
Cap de Garde	31.5	+0.1	25.4	+2.6	E 2	nuag.	Agitée	30	25			
Bône		-	25.0	+1.0	NE 1	d	Ar	28	22	Glace		8h gouttes
Tébessa												
Tlemcen	31.0	-1.3	23.8	+0.2	calme	clair		32	19			
Sidi-bel-Abbès	29.1	-0.6	22.0	-3.2	NNW 2	d	Agitée	29	22			
Saïda	32.7	-2.2	19.0	+3.0	calme	clair		33	13			
Mostaganem												
Tiaret	30.8	-0.5	16.0	-3.0	S 1	clair		30	12			
Médéa			19.2	+0.6	NE 1	d		34	17			
Miliana												
Biskra	30.7	-1.5	22.4	+0.[illegible]	calme	clair		32	17			
Ouargla	30.7	-1.1	20.0	-2.[illegible]	NNW 1	d		34	19			
Touggourt	30.[illegible]	-2.3	21.5	+2.7	N 1	d		30	18			
Goulimine	32.2	-1.2	21.4	+1.4	calme	d		33	14			
Laghouat												
Géryville	31.1	-	24.0		S 1	clair		32	18			sirocco ce matin
Aïn-Sefra												
Colomb-Béchar	30.0	+0.2	22.1	-1.5	W 1	clair		32	18			
Biskra	29.3	+1.2	24.8	+1.4	[illegible] 1	d		39	19			
Tébessa	30.5	+0.9	19.9	-1.0	E 1	d		34	17			
Bône	30.5	-0.1	21.9	+0.6	NNW 1	d		35	15			
Philippeville												
Alger	30.5	-1.4	22.1	-1.2	calme	nuag.		36	18			
Oran	30.2	-1.2	23.5	+2.7	calme	clair		37	18			
Nemours												
Biskra	30.4	-0.8	22.0	+1.9	SE 1	nuag.		30	22			
Tébessa	29.9	-2.0	22.0	+1.5	SE 2	d		35	20			
Laghouat	31.1	-0.8	21.0	+2.3	S 5	nuag.		35	16			
Ouargla	30.0	-2.1	22.0	+2.8	[illegible] 1	brume		34	15	0.7	0.7	16-16h30 pluie
Touggourt	30.9	+0.6	22.7	+1.9	calme	clair		35	14			
Géryville	31.0	+1.0	26.6	-0.4	NE 1	d		38	20			
Aïn-Sefra	-	-	23.5	-	E 2	clair		40	23			
Colomb-Béchar	33.5	+1.0	25.0	+2.4	E 2	nuag.		41	30	Glace		19h 4h gouttes; 16-20h tempête de sable
Biskra	28.8	-	22.[illegible]	-1.[illegible]	[illegible]	d		39	21			
Tébessa	30.2	+0.4	21.0	-1.0	[illegible]			41	27			
Bône	30.5	+1.2	26.6	-2.2	[illegible]	d		44	24			
Philippeville	-	-	27.4	2.6	E 1	d		44	23			
Alger	30.6		26.8	-	W 1	beau		39	23			
Oran	29.9	+1.2	26.9	-3.1	NE 1	clair		45	24			
Nemours	31.9	+0.6	22.8	+2.2	S 1	d		40	22			
Biskra	32.2	+0.4	31.0	+1.3	NW 3	beau		44	30			
Tébessa	29.9	+1.7	31.1	-2.2	W 1	clair		44	29			
Laghouat	-	-	31.2	+0.4	SE 2	d		46	26			
Ouargla	30.8	+5.4	32.5	+0.6	ESE 1	couvert		45	25			17 et 3h 30 très violent vent de sable éclairs
Touggourt	-	-	34.0	-6.3	NE 3	d		44	30			
Géryville	-	-	31.9	+0.2	SE 1	brouill.		42	30			
Aïn-Sefra	-	-	28.5	+1.3	S 5	clair		38	23			
Colomb-Béchar	-	-	26.0	-0.7	N 1	d		45	21			
Bordj-Omar-Driss												
Batna												

Température	19	11
Malaga	[illegible]	[illegible]
Paris	19	11
Nice	"	"
Biarritz	"	"
Strasbourg	"	"

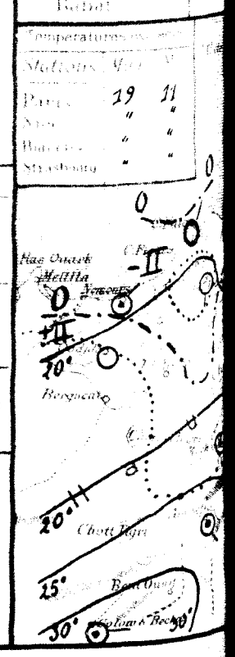

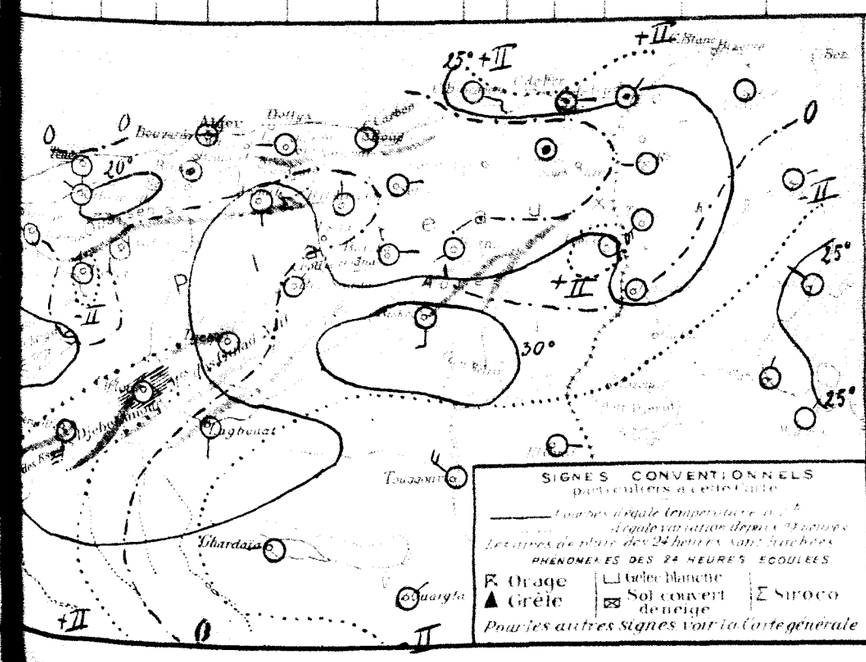

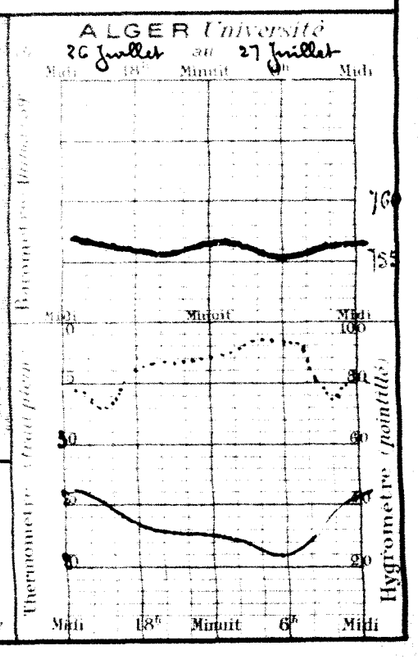

BULLETIN MÉTÉOROLOGIQUE DE L'ALGÉRIE

Mardi 28 Juillet 1925 — 7h Matin

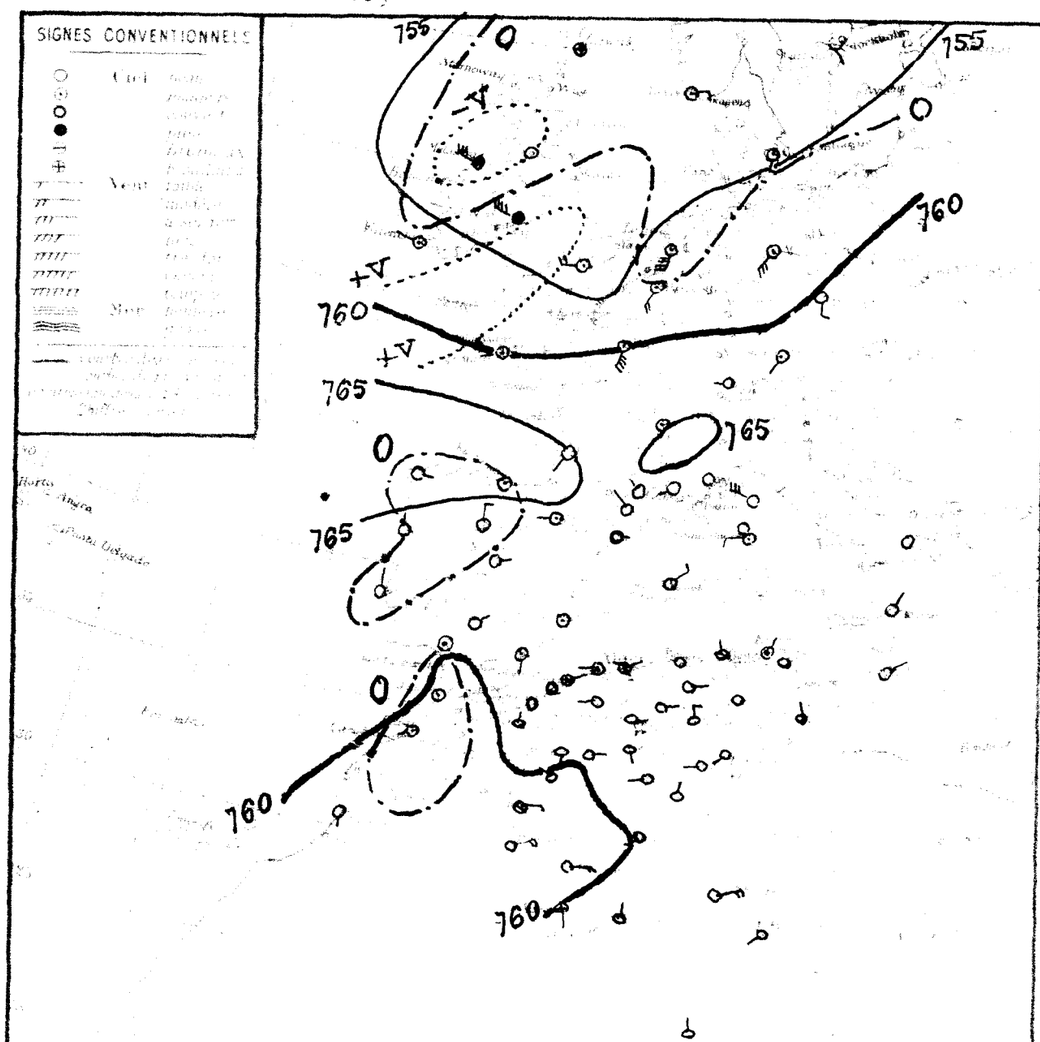

Une dépression stationne sur le Nord de l'Europe (Renfrew, Berwick, Lister 751mm). Une autre sur le Maroc et le Sud Oranais (Fez, Beni-Ounif 757mm). Des pressions un peu faibles (765mm) se maintiennent sur le Nord de l'Espagne et le Sud de la France; le baromètre se tient vers 763-761mm sur le bassin méditerranéen, l'Algérie et la Tunisie.

En Algérie le ciel est généralement beau; les vents sont variables, modérés. On signale des coups de sirocco et des mouvements orageux en quelques points du réseau.

La mer est très houleuse à Cap Corse, houleuse à Bertusato et Groix, belle ou peu agitée ailleurs.

Probabilités jusqu'à Midi: Hausse barométrique sur le bassin méditerranéen et le Nord de l'Afrique. En Algérie, temps beau ou peu nuageux, sauf quelques mouvements orageux locaux, humeur sur le littoral. Vents faibles ou modérés d'entre Nord et Est. Température voisine de la normale.

	ORAN	ALGER	CONSTANTINE
Littoral et Tell	Beau - Brumeux sur le littoral - Vents modérés Nord-Est dominant	Beau - Brumeux sur le littoral - Vents modérés Nord-Est dominant	Beau. Vents variables faibles ou modérés
Hauts Plateaux	Beau Vents modérés Nord-Est dominant	Beau Vents variables modérés	Beau Vents variables faibles ou modérés
Sahara	Beau ou peu nuageux Vents du secteur Est modérés	Beau Vents du secteur Est faibles ou modérés	Beau Vents du secteur Est faibles ou modérés

AVIS AUX PORTS
- Golfe du Lion, Baléares, Corse: Vents du secteur Nord modérés
- Côte Algérienne: Vents de Nord-Est modérés
- Côte Tunisienne: Vents variables faibles ou modérés Nord-Est dominant

VENTS EN ALTITUDE
- Ouest Algérie: Nord-Est 8 à 10m
- " Sahara: Est 9 à 10m
- Est Algérie: Est 5 à 8m
- Sahara: Est 6 à 8m

AVIS AUX Agriculteurs

STATIONS	OBSERVATION DE 7 HEURES DU MATIN													PHÉNOMÈNES
											28 juil.	20 juil.		
	2	+1.0	24.5	+3.0	Calme	couvert	P. ag.	26	22			287		
	3	+1.7	23.8	+1.8	NE 1	C. nuag.	C. Belle	27	21			340		
	2	+0.9	23.7	+2.0	W 1	d	Belle	31	21			312		
												647		
	8	+0.5	20.9	+0.5	E 1	Brouill.		24	21			686		
	2	+0.7	23.0	-0.2	NE 2	Brumeux	Agit.	27	22			672		
	7	+0.8	21.8	+0.2	Calme	couvert		28	20		0.2			
	9	+0.8	23.0	+2.0	calme	clair	Calme	27	21			746		
	7	+0.2	24.8	-0.6	N 2	Brumeux	Belle	32	21			558		
	"		24.7	-0.3	E 1	clair	Belle	28	21			494		
	7	+0.7	27.4	+1.6	Calme	clair	Agit.	32	21			264		
	6	+0.5	24.0	+2.0	N 1	d		31	22			190		
	0	+1.7	16.0	-3.0	NNE 1	couvert		36	16			384		
	1	+0.3	23.0	+7.0	SSE 1	brum.		33	19			350		
			25.4	+6.2	W 1	clair		41	19			209		14h sirocco
	6	+0.9	25.0	+2.6	Calme	d		36	20			369		sirocco hier.
	1	-0.2	23.8	+2.6	W 5	Beau		39	21			216		
	0	+0.6	23.4	+3.4	W 1	clair		41	22					
	1	+0.4	27.7	+4.2	W 2	Beau		38	26			427		
	7	+0.6	26.4	+5.0	Calme	clair		40	22	1.0	1.0			19h orage pluie, tonnerre lointain.
	8	-1.0	32.0	+6.0	S 4	clair		39	28			338		sirocco hier et ce matin.
												647		
	9	-0.9	25.5	+3.4	NW 1	clair		36	24			697		sirocco hier
	4	+1.3	26.5	+1.7	S 1	d		30	20			419		
	3	+0.5	24.7	+4.8	E 2	Beau		36	21			416		
	2	0.0	27.9	+6.0	NSW 2	clair		36	21			311		
	3	+0.4	24.0	+3.0	NW 1	d		37	21					
	7	+1.4	25.7	+2.6	calme	Beau		36	18			483		
	8	+0.6	32.0	+6.5	calme	clair		37	23			401		sirocco
	9	+3.5	22.1	-4.9	NW 1	clair		39	18			167		
	9	+2.0	26.3	+4.5	SSW 2	d		37	22			326		
	4	+2.6	24.0	+2.1	E 1	d		36	18			345		
	9	+3.9	20.8	-1.2	SW 1	d		34	16		0.7	188		
	2	+2.5	26.7	0.0	calme	d		37	18			321		
	5	+2.5	31.2	+4.6	E 1	d		40	27					
	"	"	27.0	+3.5	E 1	clair		42	25			198		
	23	+2.8	30.6	-2.4	E 3	brum.		40	27			89		
	0	+1.2	23.6	-0.1	S 2	clair		39	22			209		
	1	+0.0	34.0	+3.0	N 3	d		45	28			146		
	6	+0.5	27.8	+1.2	W 2	d		44	22			65		
	"	"	29.6	+3.2	SW 1	d		44	23			72		
												198		
	9	+3.3	29.1	+2.5	W 1	Beau		44	22			114		
	4	+1.5	31.1	+2.3	NNE 1	clair		44	26			48		
	0	+2.1	31.8	+3.0	SW 1	couvert		42	25					
	3	+2.1	30.4	-0.6	ENE 4	d		43	30					7-7h vent de sable
	2	+1.3	31.3	+0.2	E 4	Beau		41	28					
	"	"	31.1	-0.1	S 1	brouill.		44	26					24-4h averses
	5	+1.7	32.3	0.0	NNE 2	couvert		41	29					7-2h vent de sable, éclairs
	"	"	33.0	-1.0	ENE 4	clair		45	28					
	"	"	34.2	+2.3	SW 1	Beau		43	28					
	"	"	26.3	+0.3	N 1	clair		35	23					
	8	-0.6	19.0	+1.0	SW 1	nuag.		"	"					

20	12
32	18
"	"
"	"

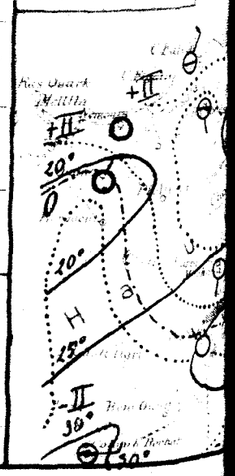

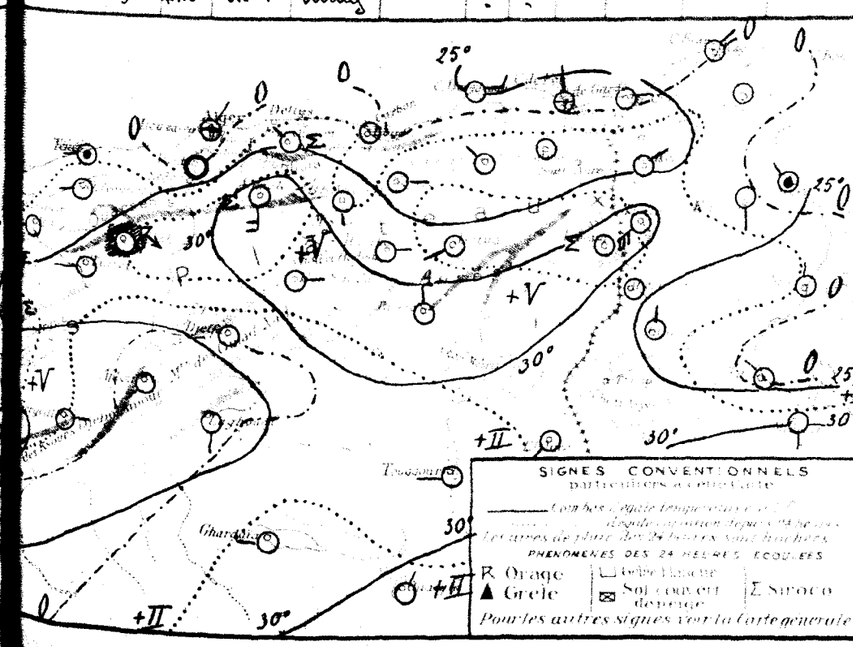

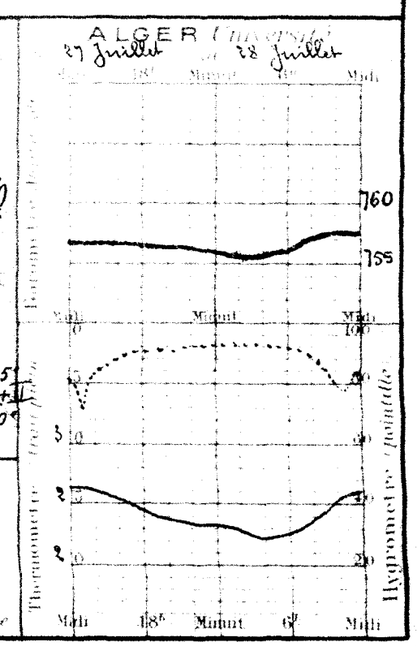

BULLETIN MÉTÉOROLOGIQUE DE L'ALGÉRIE

Mercredi 29 Juillet 1925 — 7h Matin

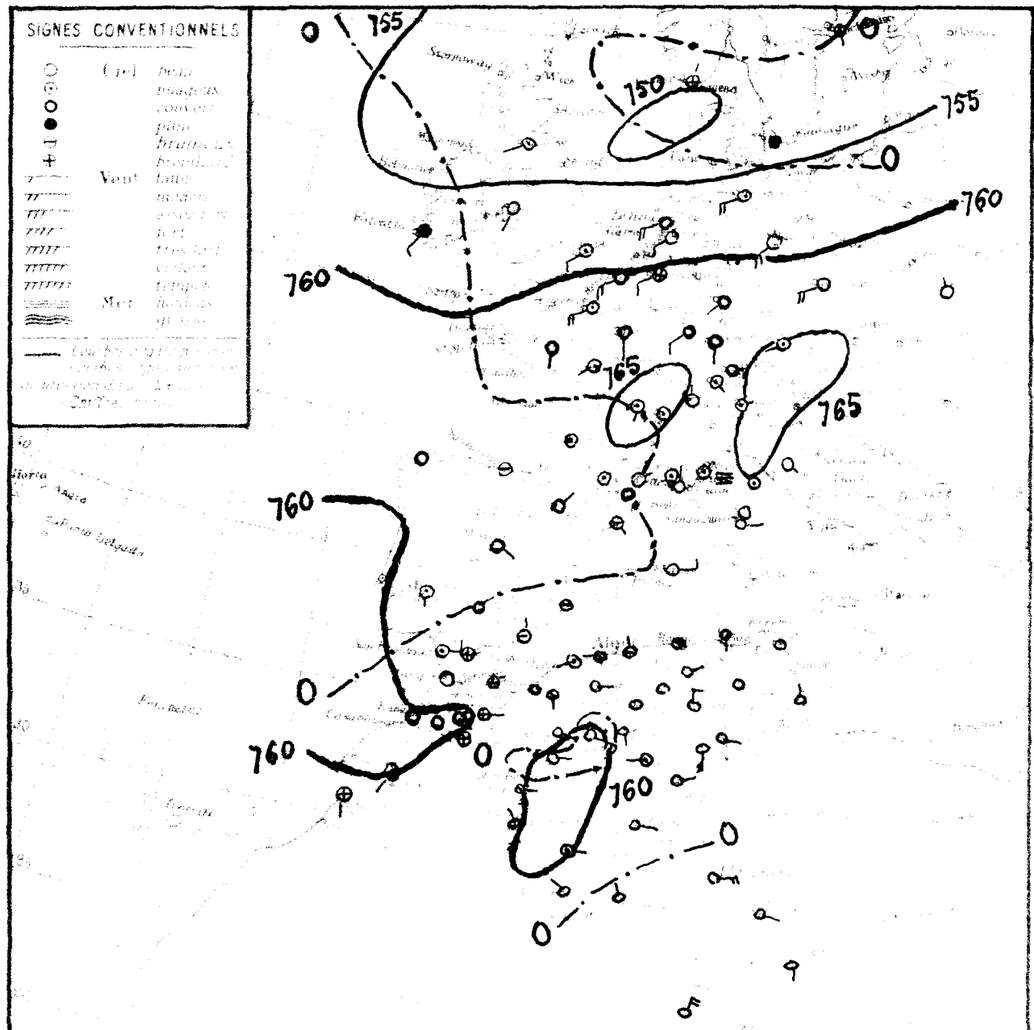

Une dépression occupe toujours le Nord de l'Europe (Lister 750m); des minima peu profonds se tiennent sur le Maroc (Fez 759m) et le Sud français (Aix-Sefra, Gavarnie 759m). La pression est voisine de 765m sur le Sud de la France et le Nord de l'Italie; elle est un peu moindre (762 — 764m) sur l'Algérie et la Tunisie.

En Algérie le ciel est nuageux dans l'Ouest, beau ailleurs. Les vents sont variables faibles ou modérés. On signale du sirocco et des mouvements orageux en quelques points du Sahara.

La mer est houleuse au Cap Corse, agitée à Cap Cavoretto, aux Sanguinaires et à Cap Falcon, belle ou peu agitée ailleurs.

Prévisions jusqu'à Midi: Baromètre en hausse sur l'Est du bassin méditerranéen et de l'Afrique du Nord, stationnaire ou en baisse dans l'Ouest. En Algérie temps un peu nuageux dans l'Ouest, beau dans l'Est, mouvements orageux locaux, vents modérés, vers secteur Sud, dans l'Ouest, faibles et variables dans l'Est; température en hausse dans l'Ouest, voisine de la normale dans l'Est.

	ORAN	ALGER	CONSTANTINE
Littoral et Tell	Nuageux Vents variables vers Sud modérés	Un peu nuageux Vents variables vers Sud faibles ou modérés	Beau Vents variables faibles ou modérés
Hauts Plateaux	Nuageux Vents variables vers Sud modérés	Un peu nuageux Vents variables faibles ou modérés	Beau Vents variables faibles ou modérés
Sahara	Beau Vents variables faibles ou modérés	Beau Vents du secteur Est faibles ou modérés	Beau Vents du secteur Est faibles ou modérés

AVIS AUX PORTS

Golfe du Lion	Vents de Nord-Est modérés
Baléares	Vents de Sud-Est modérés
Oran	Vents du secteur Sud modérés
Alger	Vents du secteur Sud faibles ou modérés
Bizerte	Vents du secteur Est faibles ou modérés

VENTS EN ALTITUDE

Ouest Algérie	secteur Est	8 à 10m
Sahara	secteur Est	8 à 10m
Est Algérie	secteur Est	6 à 8m
Sahara	secteur Est	6 à 8m

Avis aux Agriculteurs

STATIONS	OBSERVATION DE 7 HEURES DU MATIN												PHÉNOMÈNES
											29 juillet	20 juillet	
	62.0	+0.8	24.4	-0.1	calme	couvert	agitée	29	22			287	
	62.8	+1.0	24.6	+0.8	NW 2	nuageux	belle	28	22	Gelée		240	gelée la nuit
	62.3	+1.1	22.7	-1.0	W 1	nuageux	agitée	31	22			512	
	60.0	0.0	25.8	+5.8	calme	nuageux		35	21			647	
	61.4	+0.6	21.6	+0.7	WNW 1	couvert		35	21			680	
	61.9	+0.7	22.9	-0.1	N 1	brume	agitée	27	22			672	
	62.1	+0.4	24.2	+2.4	NW 1	nuageux		28	21		0.2		
	62.5	+0.6	22.0	-1.0	calme	brume	calme	28	21			746	
	63.5	+1.8	23.4	-1.4	S 2	clair	agitée	32	21			558	
	"	"	25.0	+0.3	NE 2	couvert	belle	29	21			494	
	64.2	+2.5	27.5	+0.2	calme	clair		34	21			264	
	62.2	+2.0	24.0	0.0	N 1	clair	agitée	31	24			190	
	61.7	-0.3	21.0	+5.0	ENE 1	couvert		36	19			384	
	62.9	+1.8	19.0	-4.0	S 1	brume		35	17			350	
	"	"	28.6	+3.2	SE 4	clair		43	23			209	sirocco hier
	61.6	+1.0	27.0	+2.0	N 1	beau		38	21			369	sirocco hier
	61.8	+1.7	24.2	+0.4	W 1	nuageux		40	21			216	
	62.5	+1.2	24.1	+0.7	W 1	nuageux		42	22				sirocco hier
	61.8	+1.7	29.4	+1.7	E 1	beau		40	24			427	
	61.9	+1.1	30.0	+3.6	SE 3	couvert		40	21		1.0		
	61.4	+2.6	32.0	0.0	S 3	clair		40	25	1.0	1.0	338	15h pluie; sirocco hier
	61.4	+2.2	27.0	+1.5	W 1	nuageux		36	23			847	
	63.1	+2.7	25.1	-1.4	N 1	clair		41	21			697	sirocco
	61.7	+0.4	23.7	-1.0	NE 2	d		37	22			419	
	63.4	+2.6	26.1	-1.8	calme	d		38	17			410	
	63.0	+1.7	25.0	+1.0	NNW 1	d		40	22			311	
	61.5	-0.2	25.0	+1.3	calme	d		39	19			483	
	63.6	+2.8	27.8	-4.2	calme	d		39	21			401	
	60.3	-0.6	24.8	+2.7	E 2	clair		37	19			167	
	61.1	+1.2	27.4	+1.1	SE 2	d		36	21			326	
	60.3	-1.1	28.0	+4.0	SE 5	beau		35	20			345	
	62.5	+0.6	21.5	+0.7	SE 1	clair		35	16		0.7	188	
	64.5	+2.3	24.0	-2.7	calme	d		38	15			321	
	64.0	+0.5	29.0	-2.2	calme	d		42	24				
	"	"	25.0	-2.0	E 1	clair		45	25			198	
	59.6	+1.3	30.3	-0.3	E 1	brume		38	30			89	
	62.2	+1.2	23.9	+0.3	S 1	clair		39	22			209	
	62.7	+1.6	34.0	0.0	N 3	d		44	28			140	
	63.3	+2.2	32.5	+4.7	S 4	d		44	27			65	
	"	"	29.2	-0.4	ESE 1	d		48	25			72	
	63.5	+1.4	27.1	-1.4	calme	d		48	26			198	
	64.7	+0.8	30.2	+0.5	W 1	nuageux		44	24			114	
	62.3	+0.9	31.6	+0.5	NE 2	clair		48	26			48	
	60.5	+0.5	32.3	+0.5	ESE 1	d		41	24				
	60.6	+2.3	31.3	+0.9	NNW 2	couvert		43	29				
	60.2	+1.0	32.1	+0.8	E 1	nuageux		42	30				
	"	"	28.1	-3.0	NW 1	clair		45	28	1.2	1.2		10-17h pluie
	60.8	-1.7	32.5	0.0	NNW 1	d		44	29				orage lointain, éclairs
	"	"	33.0	0.0	E 4	beau		45	28				
	"	"	34.0	+0.2	SE 1	d		45	27				
	"	"	29.5	+2.5	S 1	clair		37	29				
	"	"	28.9	+2.6	NNE 4	couvert		35	25	1.0	1.0		13h pluie
	60.0	+1.5	21.0	+2.0	NW 2	couvert							

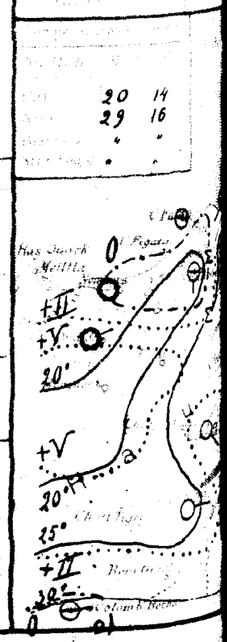

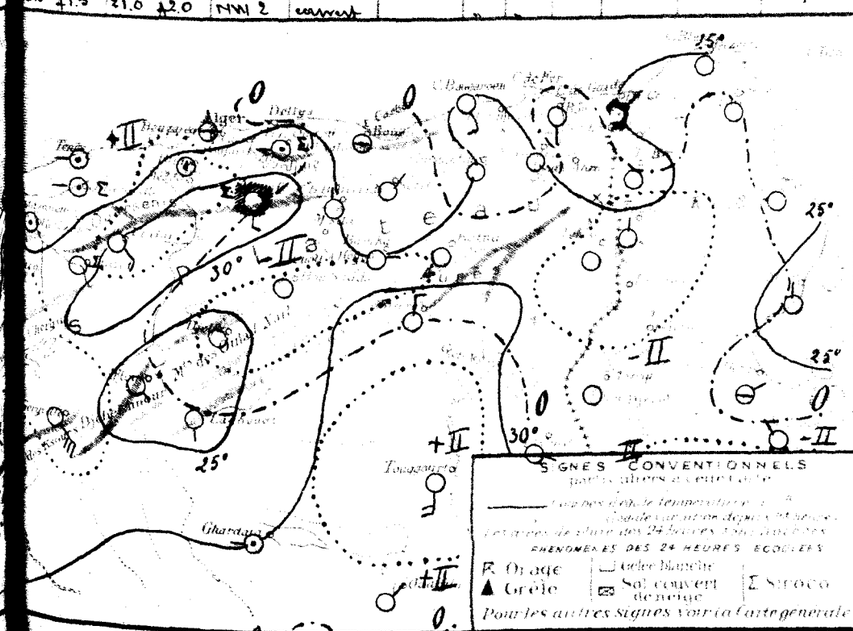

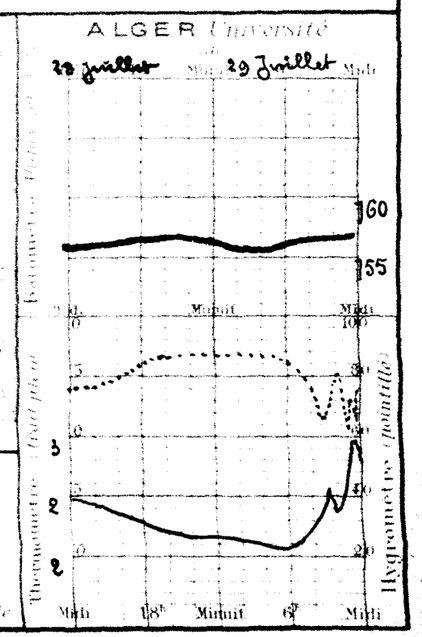

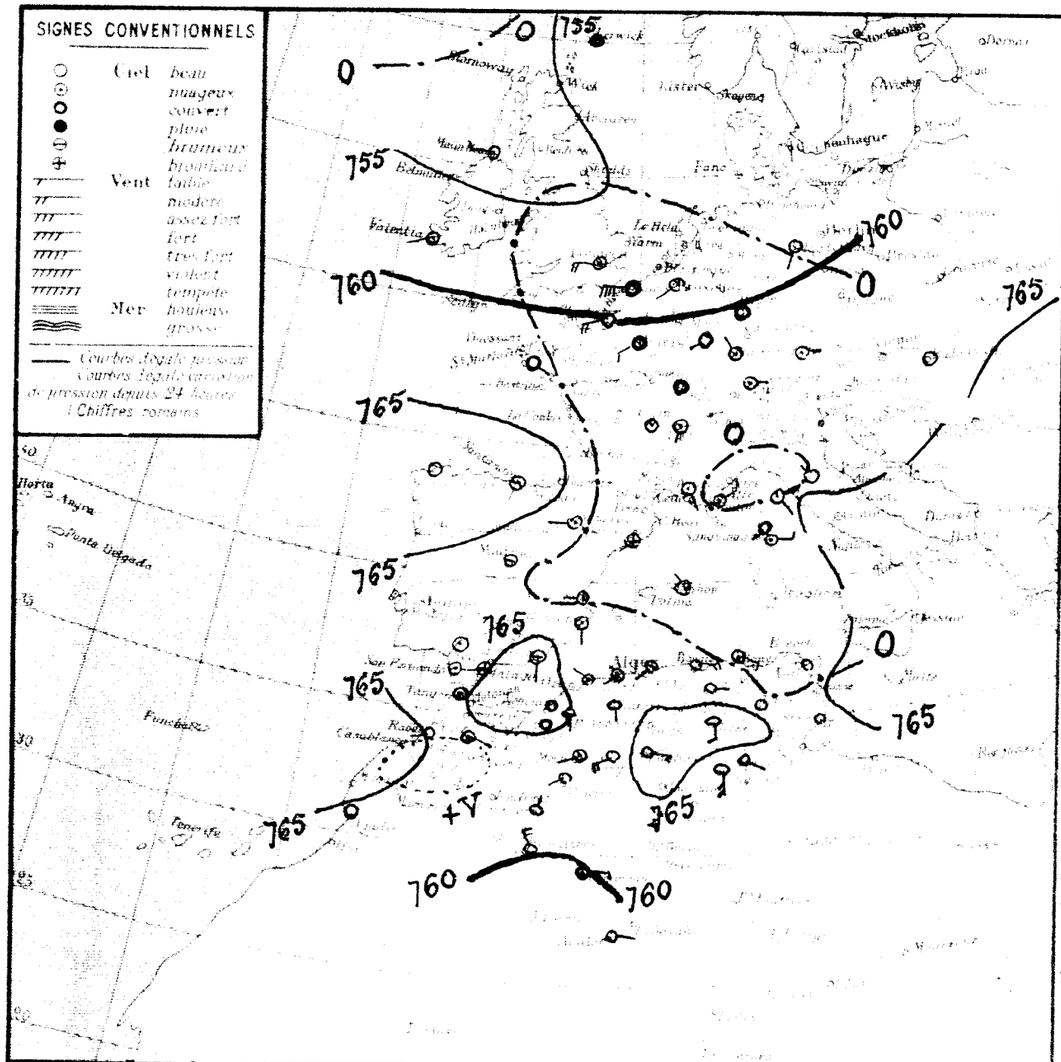

Situation générale et probabilité du temps

Une nouvelle dépression se montre ce matin dans le Nord Ouest des Iles Britanniques (Malin Head 753mm). Les fortes pressions se trouvent sur l'Atlantique au large de la Péninsule ibérique (La Coruña 767mm) et sur le Sud-Est de l'Europe. La pression se tient au voisinage de 763mm sur le bassin méditerranéen, vers 765mm sur le Nord de l'Afrique.

En Algérie le ciel est nuageux dans l'Ouest, beau ailleurs. Les vents soufflent modérés en majorité d'entre Sud et Ouest. On signale un peu de sirocco par places.

La mer est agitée dans le Nord du bassin, belle ou peu agitée ailleurs.

Probabilité jusqu'à Midi: Baromètre en baisse, bassin méditerranéen, stationnaire avec tendance à la hausse Afrique du Nord. En Algérie, temps un peu nuageux, vents modérés du secteur Ouest, température voisine de la normale dans l'Ouest; temps chaud, orageux, vents modérés du secteur Sud dans l'Est.

	ORAN	ALGER	CONSTANTINE
Littoral et Tell	Nuageux Vents modérés du secteur Ouest.	Un peu nuageux avec tendance orageuse - Vents modérés d'entre Sud-Ouest et Ouest	Beau ou peu nuageux - Mouvements orageux locaux vents modérés d'entre S et SW
Hauts Plateaux	Beau ou peu nuageux Vents variables faibles ou modérés	Beau ou peu nuageux Vents variables faibles ou modérés	Beau Vents variables faibles ou modérés
Sahara	Beau Vents du secteur Nord modérés	Beau Vents du secteur Est faibles ou modérés	Beau Vents du secteur Est faibles ou modérés

AVIS AUX PORTS
- Golfe du Lion: Vents d'entre Sud et Ouest modérés
- Baléares: Vents du secteur Ouest modérés
- Oran: Vents du secteur Ouest modérés
- Alger: Vents d'entre Sud-Ouest et Ouest modérés
- Bizerte: Vents d'entre Sud et Sud-Ouest modérés

VENTS EN ALTITUDE
- Ouest Algérie: secteur Ouest 8 à 10m
- " Sahara: secteur Nord 6 à 8m
- Est Algérie: secteur Sud 8 à 10m
- " Sahara: secteur Est 6 à 8m

Avis aux Agriculteurs

Stations	Observation de 7 heures du Matin: Température		Vent	Ciel	Temps	Pluie 30 juillet	Pluie 30 juillet	Phénomènes
	+1.7	24.0	-0.4	calme	couvert	calme	287	
	+2.1	25.2	+0.6	NW 2	6 nuag.	Belle	340	
	+1.7	23.9	+1.2	SW 1	d	6 Belle	512	
	+2.7	23.0	-3.8	N 2	couvert		647	
	+2.4	21.0	-0.6	SW 1	d		630	
	+2.3	23.5	+0.4	SW 1	brum.	Belle	678	sirocco hier et la nuit
	+2.4	24.2	0.0	SW 1	6 nuag.			
	+0.3	29.0	+7.0	E 4	clair	Magnifique	746	sirocco ce matin
	-1.7	28.6	+5.2	SE 3	nuag.	Belle	538	18-7h sirocco
	"	29.8	+4.8	SE 4	clair	6 Belle	494	
	-0.7	32.0	+4.4	calme	clair		264	
	+1.6	26.2	+2.2	calme	d	Belle	190	
	+3.3	24.0	+3.0	calme	couvert		384	
	+2.5	22.0	+5.0	S 1	brum.		350	
		24.2	-4.4	E 1	clair		209	
	+2.8	24.2	-5.2	calme	nuag.		360	sirocco hier
	"	23.5	-0.7	NW 1	6 nuag.		216	
	+1.9	23.8	-0.3	WSW 1	d			sirocco hier après-midi
	+1.6	25.3	-4.1	S 1	Beau		427	
	+2.4	24.8	-5.2	SW 2	clair			
	+0.7	30.0	-2.0	S 4	Beau		338	sirocco hier et la nuit
	+2.0	23.3	-3.7	W 4	nuag.		347	
	0.0	26.9	+1.8	W 1	clair		697	sirocco hier ; tempête ce matin
	+2.1	26.1	+2.4	E 2	d		419	
	+3.0	23.2	-3.9	calme	d		410	
	+1.8	31.5	+6.5	calme	Beau		311	
	+0.4	28.2	+0.4	calme	clair		483	
	+1.5	27.4	+2.6	SW 1	clair		401	
	+1.8	26.0	-1.4	WSW 2	nuag.		167	
	+2.8	25.0	-3.0	WSW 4	Beau		326	
							345	
	+1.1	22.8	-1.8	calme	clair		188	
	+0.6	28.8	-0.2	SE 1	d		321	
	"	25.5	+0.5	E 1	clair			
	+1.3	30.9	+0.6	NNE 2	couvert		198	
	+0.5	24.7	+0.8	SE 1	clair		89	
	+2.0	33.0	-1.0	S 3	d		209	
	+0.8	30.2	-2.3	S 4	d		140	
	"	28.8	-0.4	SE 1	d		65	
	+1.3	30.1	+3.0	E 1	d		72	
							198	
							114	
							48	
	+0.2	32.5	+1.2	NNW 4	clair			
	0.0	30.0	-2.1	E 3	couvert			21-7h vent de sable
		27.0	-1.1	E 2	clair			
						7.2		
						1.0		
	+4.7	22.0	+1.0	WSW 1	Beau			

Température	Maxima	Minima
Paris	22	14
Nice	27	18
Biarritz	"	"
Strasbourg	"	"

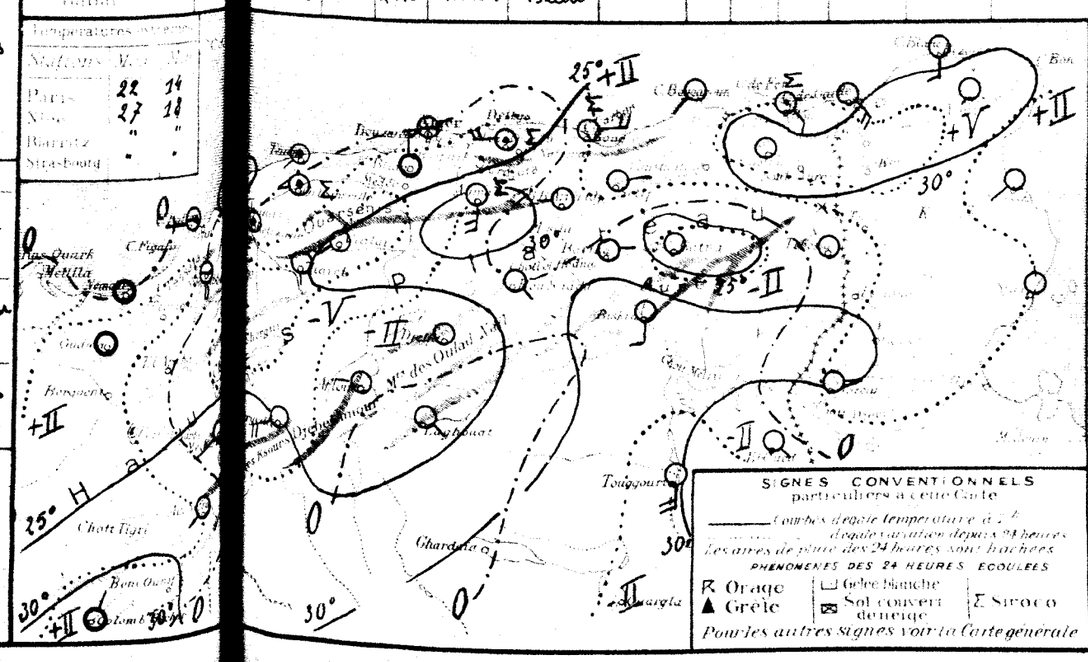

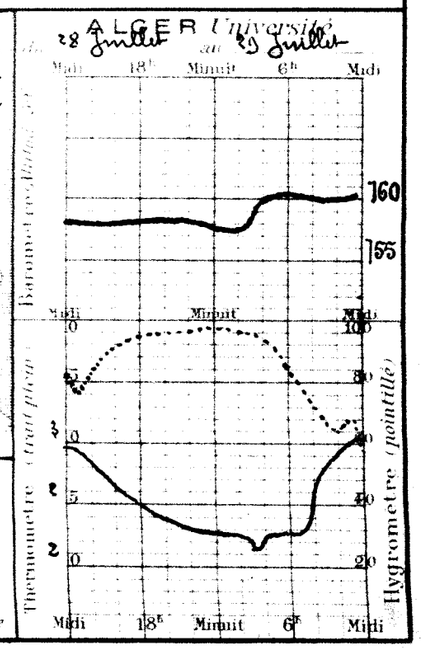

BULLETIN MÉTÉOROLOGIQUE DE L'ALGÉRIE

Vendredi 31 Juillet 1925 — 7h. Matin

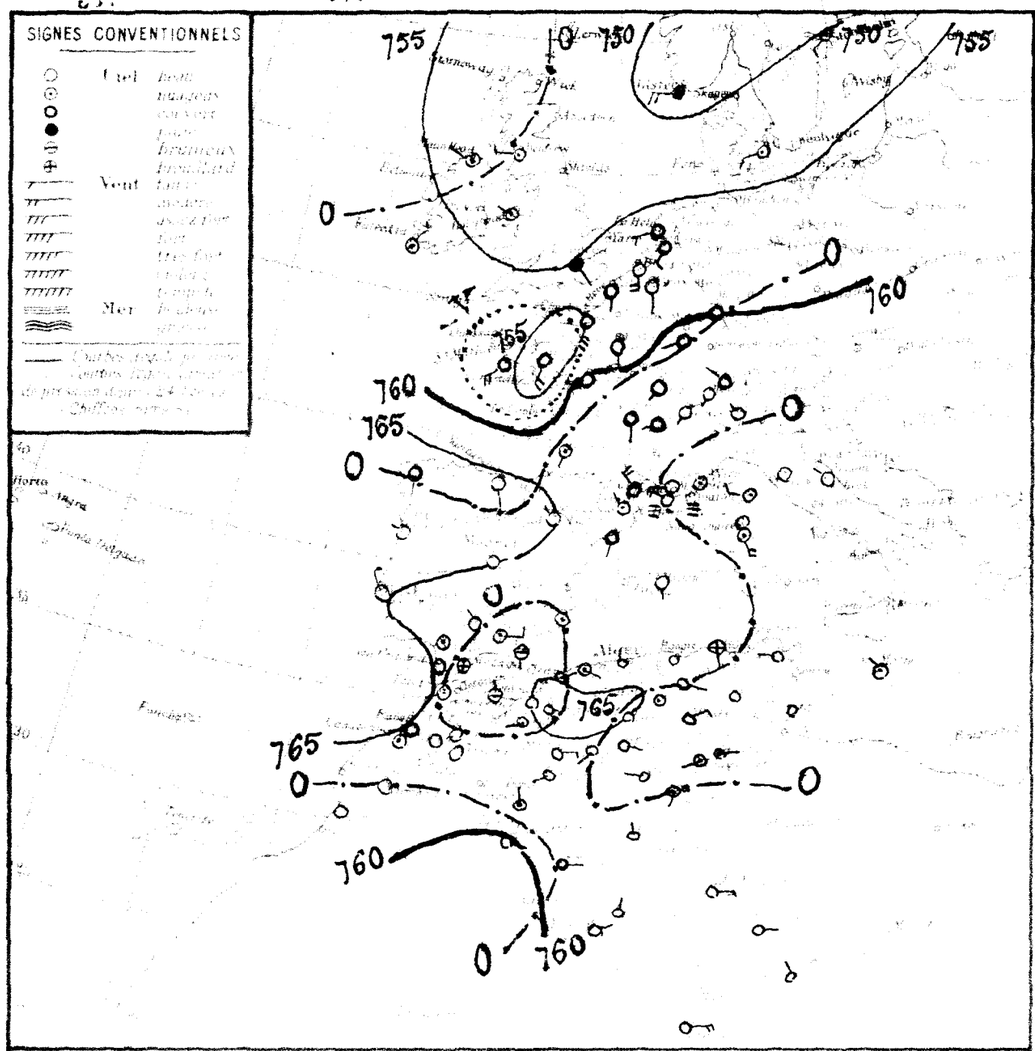

Stations	Observation de 7 heures du matin: Baromètre réduit à 0°	Température		Vent	Etat du ciel	Etat de la Mer	Minima	Maxima		Pluie 30 31 juillet	Pluie 20 juillet	Phénomènes
Nemours	56	-0.1	26.0	+2.0	calme	clair	calme	28	21		287	
Beni Saf												
Oran												
Mostaganem	4.4	0.0	25.8	+0.6	NE 1	clair	E Belle	29	22		240	
Tenes	4.1	+0.1	28.3	-0.1	SE 1	E mag	E Belle	30	21		518	
Blida	5	-1.2	25.0	+2.0	calme	d		34	22		647	
Douaouda	5	-0.3	24.3	+3.3	WSW 1	clair		28	20		680	
Alger	9	-0.3	24.0	+0.7	calme	Beau	Belle	31	23		672	
Maison Carrée	5	-0.2	24.4	+0.2	calme	d		32	21	0.2		
Boufarik			24.0	-5.0	calme	clair	Calme	29	22		746	
Miliana												
Philippeville	1	+1.3	24.8	-3.8	S 2	brume	Belle	31	22		538	
Cap de Garde		"	24.8	-5.0	NNW 1	E mag	Belle	43	23		494	sirocolier
Cap Carbon												
Bougie												
Djidjelli	2	-0.3	28.0	-4.0	WNW 2	clair		43	24		264	
Sétif												190
Constantine	5	-0.5	23.0	-1.0	WSW 1	mag		40	22		384	
Souk Ahras												
Bône	5	-1.9	23.4	+1.4	SE 1	clair		34	21		350	
Guelma			24.0	-0.2	W 1	d		35	21	Glto	209	15h grottes
Milia												
Sidi Aïch	7	+0.3	25.4	+3.6	calme	d		35	23		369	
Bougie	2	"	23.5	0.0	S 1	couvert		37	22		216	
Tizi Ouzou	2	0.0	24.4	+0.6	W 1	E mag		39	24			
Fort National	0	+0.6	24.8	-0.5	NNW 1	couvert		35	22		427	
Aumale	5	+1.2	21.0	-3.8	NW 4	Beau		39	20	1.0		
Médéa												
Boghari	2	+3.1	24.0	-6.0	N 1	Beau		40	27	1.0	338	
Laghouat											847	
Biskra	7	+0.3	24.8	+1.5	WSW 1	brume		34	22		697	
Touggourt	3	+0.2	24.0	-2.9	SSE 1	couvert		41	22		419	
Géryville	7	-0.1	22.2	-3.5	SSE 2	d		36	23		410	
Ain Sefra	6	-2.2	20.7	+3.5	calme	E mag		37	18		311	
Tlemcen	5	-0.4	30.0	+6.0	ENE 1	clair		42	22	2.6	2.6	15h40-17h orage pluie
Sidi Bel Abbès	2	-0.5	23.2	-7.7	calme	E mag		41	19		483	8-12h sirocco
Saïda	7	-1.3	26.6	-1.6	calme	Beau		39	19		401	
Mascara												
Perrégaux	2	+0.4	26.5	-0.9	SW 1	clair		40	24		167	
Mostaganem	5	+0.6	26.4	+0.5	E 3	Beau		36	24		326	
Orléansville	7	+1.6	28.2	-2.8	SW 1	Beau		36	15		345	
Miliana	0	+0.2	21.0	-0.2	S 1	clair		36	16	0.7	188	
Médéa	4.4	-1.2	24.1	+1.3	calme	d		38	18		321	
Aumale	9	-0.7	30.2	+1.4	calme	mag		42	26			
Biskra												
Laghouat	-	-	29.0	+6.5	E 1	Beau		42	29		198	
Géryville											89	
Ain Sefra	6	-0.9	26.2	+1.5	SE 1	Beau		39	24		209	
Tlemcen	2.2	-2.5	32.0	-1.0	NE 3	couvert		43	31		140	
Sidi Bel Abbès	6	-1.0	29.2	-1.0	SW 2	mag		46	26		65	
Saïda		"	29.8	+1.0	E 1	d		45	25		72	
Mascara	7	-2.9	25.5	-4.6	calme	Beau		45	25		198	
Perrégaux	4.3	-1.1	30.1	-0.3	WNW 1	clair		45	25		114	
Orléansville	9	+0.8	29.9	-7.8	SSW 1	E mag		46	25		48	
Miliana	4	+0.1	29.7	-4.1	N 1	clair		43	24			
Médéa	0.0	-0.8	31.6	-0.9	E 2	d		44	31			
Aumale	0.5	+0.3	31.8	+1.8	E 2	couvert		45	27			
Tiaret	"	"	22.5	-4.5	NE 3	clair		49	22	7.2		
Tiaret	1.9	"	32.3	"	NNE 2	d		48	29			
Frenda	"	"	32.5	-0.3	E 3	d		44	26			
Frenda	"	"	30.5	-6.1	E 1	d		41	23			
Saïda												
Aïn Sefra	-	-	28.5	"	E 4	clair		33	23	1.0		
Bechar	4.7	0.0	21.0	-1.0	N 1	couvert		"	"			
Beni Ounif												

Une dépression recourbe le Nord de l'Europe (Lister 749mm) et un minimum secondaire la Bretagne (Lorient 754mm). La pression se tient entre 765 et 765mm sur le Sud de la France, la Méditerranée et le Nord de l'Afrique. Les fortes pressions se tiennent sur l'Atlantique au large de la Péninsule ibérique (La Coruna, Porto 767mm).

En Algérie le ciel est beau ou un peu nuageux; les vents sont faibles ou modérés et variables. Du sirocco et des mouvements orageux sont signalés en quelques points.

La mer est houleuse dans le Nord du bassin, belle ailleurs.

Probabilités jusqu'à Midi: Baromètre stationnaire ou en baisse faible sur le bassin méditerranéen et le Nord de l'Afrique. En Algérie temps beau ou peu nuageux, humeux sur le littoral et en avant. Vents variables faibles ou modérés vers le secteur Sud.

	ORAN	ALGER	CONSTANTINE
Littoral et Tell	Beau ou peu nuageux. Vents variables faibles ou modérés	Beau ou peu nuageux. Brumeux sur le littoral. Vents variables faibles ou modérés	Beau ou peu nuageux. Brumeux sur le littoral. Vents variables faibles ou modérés
Hauts Plateaux	Beau ou peu nuageux. Vents variables faibles ou modérés	Beau. Vents variables faibles ou modérés	Beau. Vents variables faibles ou modérés
Sahara	Beau. Vents variables faibles ou modérés	Beau. Vents variables faibles ou modérés	Beau. Vents variables faibles ou modérés

AVIS AUX PORTS: Golfe du Lion — Vents du secteur Ouest modérés. Baléares — Vents du secteur Ouest modérés. Oran, Alger, Bizerte — Vents variables modérés.

VENTS EN ALTITUDE: Sud Algérie — secteur Ouest 6 à 8m. Sahara — secteur Est 6 à 8m. Est Algérie — secteur Est 6 à 8m. Sahara — secteur Est 6 à 8m.

Avis aux Agriculteurs.

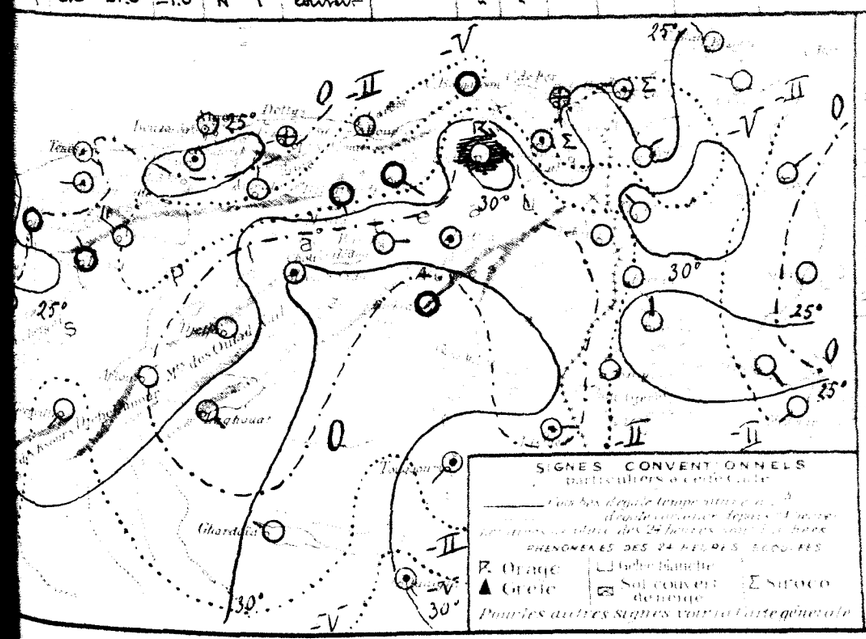

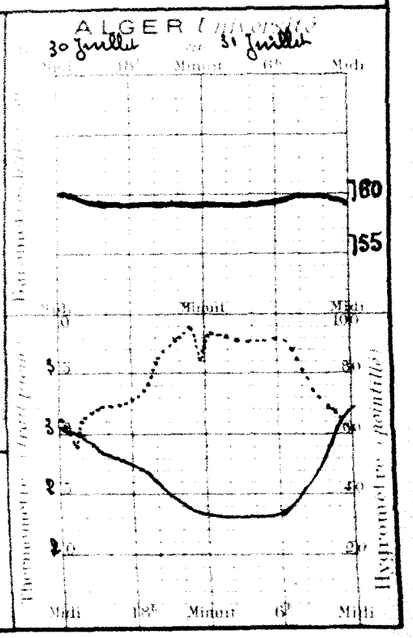

Université d'Alger – Altitude : 59 m — Juillet 1926

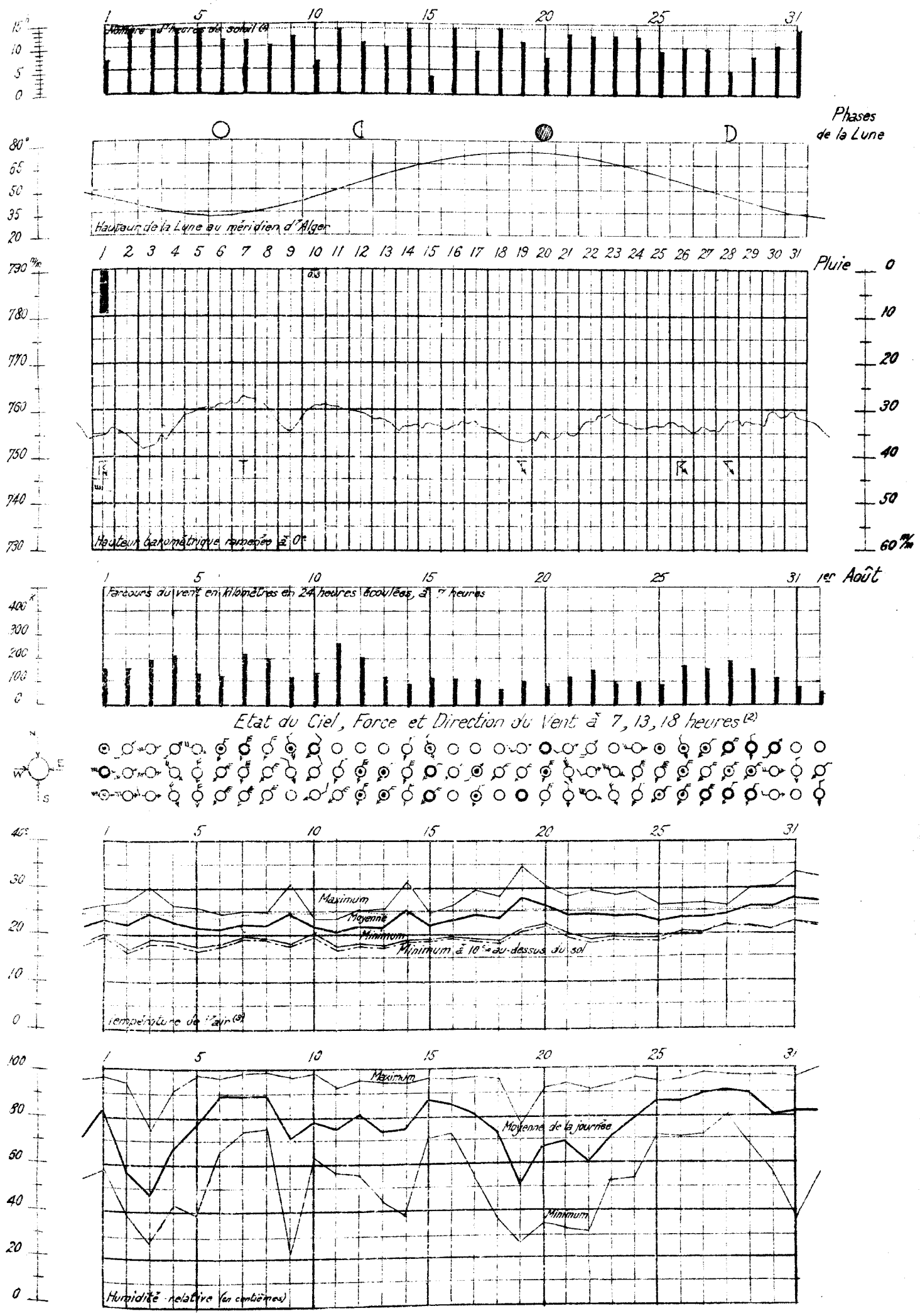

(1) Le pointillé donne la durée de la présence du soleil au-dessus de l'horizon.

(2) Etat du Ciel et Phénomènes. ○ Beau, ◉ Nuageux, ● Couvert. ● Pluie, T Tonnerre, ↯ Eclairs lointains, ↯ Orage, ≈ Coup de vent.

Force du Vent. Une petite penne correspond à une unité de l'échelle télégraphique. Une grande penne vaut cinq petites pennes.

(3) Le pointillé représente la moyenne normale du maximum et du minimum ; le trait mixte le minimum à 10 m au-dessus du sol.

UNIVERSITÉ D'ALGER — JUILLET 1925

SERVICE MÉTÉOROLOGIQUE

Observations d'Alger - Université

Mois de température inégale, frais dans son ensemble et d'état hygrométrique élevé.

Nombre de jours de ciel pur 13, de ciel très peu ou peu nuageux 10, de ciel nuageux ou couvert 8. Nébulosité moyenne à 7h 3.1 ; à 13h 1.7 ; à 18h 2.6. Moyenne générale 2.5.

Nombre d'heures de soleil mesuré à l'héliographe 347 (durée d'insolation possible 444h) Fraction d'insolation 0.78.

Nombre de jours de pluie 2. Pluie (de minuit à minuit) 20 mm. dont 19mm5 fournis par une averse orageuse. Excès 16. Pluie tombée depuis le 1er septembre 682 mm. Déficit 34.

Orage les 1er et 26. Eclairs lointains les 19 et 28. Tonnerre le 7.

Valeurs moyennes et extrêmes de la pression, de la température et de l'humidité relative

	Moyenne générale	Normale	Ecart	Minimum moyen	Maximum moyen	Minimum extrême	Date	Maximum extrême	Date
Pression (*)	756.5	756.6	− 0.1	755.3	757.6	750.7	3	762.4	7
Température	22.9	24.3	− 1.4	19.6	27.9	16.9	2	34.8	19
Humidité (**)	78	72	+ 6	53	95	22	9	99	diverses

(*) Hauteur barométrique en millimètres ramenée à 0° et à la gravité normale. Altitude du baromètre 59m
(**) En centièmes, obtenue par dépouillement de l'enregistreur comparé au psychromètre (Formule de Regnault)

Le barogramme est assez mouvementé au cours de la première décade. Différence entre le maximum et le minimum extrêmes de pression, 11mm7. Sa moyenne du mois est très voisine de la normale.

La température moyenne diurne est restée généralement au-dessous de la normale : elle ne l'a surpassée que les 14, 19, 20, 29, 30 et 31. Le grand écart en plus a été 2°9 le 19, en moins de 4°5 le 11. Les moyennes des minima et des maxima sont respectivement inférieures de 1°2 et 1°5 à leur normale. Sa moyenne mensuelle est sensiblement au-dessous de la normale.

L'humidité moyenne est élevée.

Direction et parcours du vent au sol

Direction	Fréquence	Parcours en kilomètres	Direction	Fréquence	Parcours en kilomètres
N	21	228	S	2	18
N.N.E	45	1123	S.S.W	1	15
N.E	18	373	S.W	2	31
E.N.E	35	898	W.S.W	3	164
E	11	258	W	8	114
E.S.E	1	27	W.N.W	18	462
S.E	1	9	N.W	10	234
S.S.E	1	6	N.N.W	16	234
Les heures vont du 1er Juillet, 7h au 1er Août, 7h. La direction du vent est relevée de 3 en 3 heures			Calme	50	4
			Totaux	248	4194

Nombre d'observations
de vent 198
de calme 50
Total 248

Nombre d'heures de calme
de jour 36
de nuit 119
Total 155 sur 744

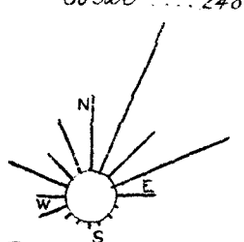

Rose des fréquences

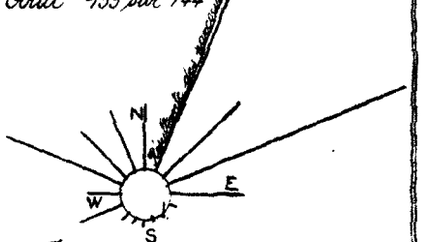

Rose des parcours

Parcours horaire moyen du vent : pour 589h de vent 7120m ; pour 744h (durée du mois) 5637m

Parcours horaire maximum observé : 21km le 11 de 12h30 à 13h30 par vent de N.E.

Vitesse maximum en mètres par seconde : 10m50 le 30 vers 3h par vent de N.N.W.

Comparaison avec les deux années précédentes

	Nombre d'heures de soleil	Pluie (de 18h à 18h) Nombre de jours	Quantité en millimètres	Depuis le 1er Septembre	Pression moyenne	Température moyenne	minimum extrême	maximum extrême	Humidité	Vent dominant
Juillet 1923	335	3	0	833	757.0	24.6	16.6	38.8	70	N.N.E
Juillet 1924	379	1	0	682	756.1	24.9	19.6	38.3	73	E.N.E
Juillet 1925	347	2	20	682	756.5	22.9	16.9	34.8	78	N.N.E

Direction et vitesse du vent aux diverses altitudes

Altitude en mètres	Nombre d'observations de :																	Total des observations	Vitesse moyenne en mètres par secondes	Plus grande vitesse observée
	Calme	N	N.N.E	N.E	E.N.E	E	E.S.E	S.E	S.S.E	S	S.S.W	S.W	W.S.W	W	W.N.W	N.W	N.N.W			
Sondages de l'Aéro-Port de l'Agha (Nombre 47)																				
Sol	15	,	2	8	:	6	,	,	1	,	,	,	2	6	4	2	,	47	1.6	W : 5
500	5	1	,	3	3	2	,	1	,	,	3	4	6	5	5	,	1	39	5.7	W.N.W : 15
1.000	1	,	1	,	3	2	1	,	1	1	1	2	7	5	3	1	,	29	6.7	W.S.W : 17
1.500	2	,	,	1	,	1	,	,	,	1	1	2	1	2	1	,	,	12	6.8	S.S.W : 16
2.000	,	,	,	,	,	,	,	,	,	1	,	3	,	,	,	,	1	5	7.0	S : 16
2.500	,	,	,	,	,	,	,	,	,	,	,	,	1	,	2	,	,	3	7.0	W.S.W : 10
3.000	,	,	,	,	,	,	,	,	,	,	,	,	2	,	,	,	1	3	6.7	W.S.W : 10
3.500	,	,	,	,	,	,	,	,	,	,	,	,	,	1	,	,	,	1	15.0	,
4.000	,	,	,	,	,	,	,	,	,	,	,	,	1	,	,	,	,	1	13.0	,
4.500	,	,	,	,	,	,	,	,	,	,	,	1	,	,	,	,	,	1	15.0	,
5.000	,	,	,	,	,	,	,	,	,	,	,	,	1	,	,	,	,	1	20.0	,

Coup d'œil sur le Réseau

Variations barométriques - Juillet a été orageux et le sirocco s'est fait sentir par intervalles.

Le régime dépressionnaire qui existait fin juin a prévalu jusqu'au 4 avec vents du secteur Ouest assez forts ou même forts et averses orageuses le 1er sur le littoral et le Tell.

A partir du 5, un anticyclone qui se montrait dès le 3 au large de la péninsule ibérique, envahit l'Europe occidentale et le Nord de l'Afrique. Il demeure stationnaire jusqu'au 13, sauf un mouvement de recul vers l'Ouest, le 9, provoqué par l'apparition d'un minimum, descendu par le Nord-Est, sur le bassin méditerranéen. En Algérie, le beau temps est général ; on signale seulement quelques coups de sirocco. Puis l'anticyclone s'étale vers le Nord-Est, le baromètre fléchit lentement et une dépression se montre sur le Sahara occidental. Le beau temps persiste jusqu'au 18 dans le Centre et l'Est, sur le littoral et le Tell, tandis que des averses orageuses arrosent l'atlas saharien ainsi que certaines parties de l'Oranie et des hauts plateaux constantinois.

Le 18, une dépression originaire du Nord Ouest de l'Europe gagne la Méditerranée et se réunit au minimum saharien. L'Europe occidentale et le Nord de l'Afrique restent en régime de pressions inférieures à la moyenne, jusqu'en fin de mois. Pendant cette période le temps est troublé par quelques averses orageuses locales et le sirocco se fait sentir par places.

Pourcentage des prévisions exactes du Bulletin quotidien de Juillet 1925

		Force et direction du vent	Nébulosité et précipitations
Ouest Algérie	Littoral et Tell	74 %	93 %
	Hauts-Plateaux	52 %	93 %
	Sahara	65 %	90 %
Est Algérie	Littoral et Tell	61 %	93 %
	Hauts-Plateaux	55 %	90 %
	Sahara	77 %	93 %
	Bizerte	65 %	
	Golfe du Lion	77 %	

Pluie (en millimètres de 18h à 18h)

Stations	Juillet Total	Juillet Nombre de jours	Depuis le 1er Septembre Total	Depuis le 1er Septembre Nombre de jours
Rivage				
Nemours	1	2	"	"
Oran (Champ de manœuvres)	"	"	"	"
Mostaganem	2	2	210	70
Ténès	6	1	525	70
Cherchell	5	1	504	80
Alger	20	2	682	103
Cap Bengut	15	3	677	83
Bougie	1	1	753	98
Djidjelli	0	2	"	"
Collo	0	0	755	109
Cap de Garde (S)	0	0	557	82
La Calle	0	1	671	106
Zone littorale				
El-Ançor	7	4	503	72
Gardaigne	0	0	443	50
Beby-Ibrahim	"	"	"	"
Maison-Carrée	13	2	485	75
Bordj-Menaiel	12	3	712	87
Bessombourg	8	3	1661	109
Bugeaud	3	1	828	86
Zone sublittorale				
Trois Marabouts	"	"	"	"
St Maur	0	0	536	58
Meurad	4	2	431	58
Kerrouvrillers	7	3	817	113
El-Kseur	2	3	515	97
Sarral	0	0	506	81
Tell, versant nord				
Oued Fergoug (Barrage)	1	1	333	56
Pélissier	0	0	248	63
Orléansville	2	1	313	77
Cunerne	6	2	379	52
Affreville	5	3	352	64
Miliana	6	2	629	86

Stations	Juillet Total	Juillet Nombre de jours	Depuis le 1er Septembre Total	Depuis le 1er Septembre Nombre de jours
Hakou-Fergoune (Atlas Tlidien)	"	"	"	"
Harrey (Barrage)	5	1	568	51
Tizi-Ouzou	5	4	712	96
Fort-National	10	1	903	81
Kerrata	0	2	956	111
Ain-Mezia-Ruman (Bab)	0	0	"	"
El-Milia	0	0	1115	105
Jemmapes	0	1	646	98
Guelma	1	2	435	100
Mounier	0	0	730	93
Tell, zone centrale				
Tlemcen	0	0	554	47
Descartes	0	0	457	54
Sidi-Bel-Abbès	1	1	331	50
Mascara	0	0	360	66
Chiersville	0	1	"	"
Beni-Chicao	0	0	382	58
Bir-Rabalou	0	0	253	44
Aumale	1	1	366	63
Bouira	2	3	444	104
Maillot	0	0	354	54
Bou-Maleg	7	4	411	83
Constantine (P.C)	3	1	484	80
Souk-Ahras	1	5	561	106
Tell, versant sud				
Saïda (P.C)	13	2	323	67
Martimprey	20	5	312	75
Tiaret	6	4	437	67
Frenda	6	3	"	"
Géniet-el-Haad	7	4	418	100
Boghar	4	1	381	77
Boghari	14	3	"	"
Tell, hautes plaines				
Sebdou	0	1	341	55
Victor-Hugo	20	2	304	69

Stations	Juillet Total	Juillet Nombre de jours	Depuis le 1er Septembre Total	Depuis le 1er Septembre Nombre de jours
Bordj-bou-Arréridj (P.C)	9	4	295	101
Sétif	25	4	429	100
St Donat	16	3	251	60
Batna	31	2	291	69
Ain-Yagout	0	3	210	46
Khenchela	1	1	501	75
Ain-Beida	0	0	354	78
Tebessa	8	3	295	77
Steppe				
Méchéria	11	3	328	62
Kreider	23	5	282	57
Ain-Radja (vers Reibell)	31	4	273	53
Sidi-Aïssa	13	4	233	59
Ain-Khermann	11	3	164	26
Bou-Saâda	10	2	"	"
M'Sila	11	2	242	48
Atlas Saharien				
Ain Sefra	3	3	164	36
Geryville	23	6	340	81
Aflou	52	8	301	58
Djelfa	28	3	306	72
Aïris	7	4	"	"
Pied de l'Atlas Saharien				
Colomb-Béchar	0	0	69	16
Laghouat	33	4	214	45
Biskra	18	3	117	30
Golga	11	4	"	"
Sahara				
Touggourt	4	1	68	21
El-Oued	1	1	78	23
Tozeur	1	1	198	24
Ouargla	0	0	63	18
Beni-Abbès	0	0	98	11

Température et humidité

Les moyennes de l'humidité de la tension de vapeur et du poids par mètre cube sont celles des observations psychrometriques de 7, 13, 18h interprétées à l'aide de la formule de A. Angot (Annales du Bureau Central Météorologique 1880, T.1, B.45)

Stations	Altitude	Minimum m moyen	Minimum m extrême	Minimum m date	Maximum M moyen	Maximum M extrême	Maximum M date	$\frac{m+M}{2}$	Humidité relative moyenne	Tension de la vapeur moyenne	Poids par m³
Oran	63m	"	"	"	"	"	"	"	"	"	"
Saïgone (*)	10	17.5	14.4	6	26.1	29.0	3	21.8	73	15.8	15.4
Alger	59	19.6	16.3	2	27.9	34.3	19	23.8	68	14.9	14.5
El-Ançor	90	18.8	15.0	[illegible]	26.6	34.6	9	22.7	68	14.5	14.2
Trois-Marabouts	150	"	"	"	"	"	"	"	"	"	"
Orléansville	112	18.9	14.2	5	35.3	44.7	29	27.1	43	11.2	10.8
Miliana	750	"	"	"	"	"	"	"	"	"	"
Tizi-Ouzou	222	17.9	13.5	11	33.0	45.3	29	25.5	48	12.0	11.7
Fort-National	942	"	"	"	"	"	"	"	"	"	"
Guelma	268	16.0	10.6	11	34.0	44.5	30	25.0	51	13.5	13.1
Sidi-Bel-Abbès	475	13.6	9.4	2	29.4	39.0	29	21.5	59	12.8	12.4
Mascara	590	17.1	13.0	2	31.8	42.0	29	24.5	60	14.6	14.2
Chiersville	488	14.1	10.0	7	33.2	42.5	29	23.7	53	14.4	13.9
Géniet-el-Haad	1.160	15.3	9.2	5	29.9	37.4	28-29	22.6	37	8.5	8.3

(*) station aquicole

Stations	Altitude	Minimum m moyen	Minimum m extrême	Minimum m date	Maximum M moyen	Maximum M extrême	Maximum M date	$\frac{m+M}{2}$	Humidité relative moyenne	Tension de la vapeur moyenne	Poids par m³
Boghar	910m	18.1	11.0	2	30.6	38.4	29	24.4	42	9.8	9.5
Frenda	889	14.0	9.0	2-5	32.5	40.0	28	23.3	36	9.0	8.7
Sétif	1.079	16.1	8.8	11	30.5	37.1	28	23.3	39	9.0	8.7
Tebessa	863	17.6	10.3	12	32.4	39.2	29	25.0	33	9.0	8.7
Méchéria	1.167	18.1	12.0	2-4	33.6	37.4	23	25.9	34	9.3	9.0
Geryville	1.320	14.0	7.2	3	32.4	37.0	24	23.2	36	8.8	8.5
Colomb-Béchar	769	24.5	18.0	2-22	39.2	42.6	24	31.9	25	9.6	9.1
Biskra	125	25.6	21.0	16	38.1	46.0	31	31.9	"	"	"
Golga	150	23.1	18.2	17	37.3	43.2	29	30.2	31	11.0	10.4
Touggourt	69	24.0	21.0	3	40.2	46.0	4	32.1	"	"	"
El-Oued	70	23.4	19.8	19	40.5	47.2	4	31.9	"	"	"
Ouargla	157	25.4	21.9	12	41.4	46.9	29	33.4	30	13.1	12.3
Beni-Abbès	497	27.5	22.4	4-6	43.3	47.3	24	35.4	"	"	"

Différence de $\frac{m+M}{2}$ avec la normale : Alger −1°3 ; Fort-National ,,- ; Biskra −0°3.

Comparaison des minima sous abri et à 10 cm du sol

Stations	Minimum moyen		Minimum extrême			
	sous abri	à 10 cm du sol	sous abri	date	à 10 cm du sol	date
Alger	19.6	19.0	16.9	2	16.0	2
El-Ançor	18.8	17.4	16.0	diverses	13.8	13
Guelma	16.0	13.1	10.6	11	7.2	11
Sidi-bel-Abbès	13.6	12.9	9.4	2	8.8	2

Stations	Minimum moyen		Minimum extrême			
	sous abri	à 10 cm du sol	sous abri	date	à 10 cm du sol	date
Mascara	17.1	15.9	13.0	2	11.6	2
Sétif	16.1	12.2	8.8	11	5.4	11
Tolga	23.1	21.5	18.2	17	16.5	17
Beni-Abbès	27.5	25.9	22.4	4 et 6	20.2	6

Végétation – L'état général du vignoble reste satisfaisant. Les maladies cryptogamiques n'ont apparu qu'en de rares endroits. On signale seulement quelques dégâts occasionnés par le sirocco dans les parties basses du Tell.

A Maillot les oliviers et les figuiers commencent à souffrir de la sécheresse. A Tolga les cultures cotonnières ont eu à souffrir des vents violents du début du mois. A Ard-el-Béida elles ont bel aspect.

Orages et grêle. I° Orages – Département d'Oran – Raschgoun 29, 21h15. Beni Saf 1, 1h25, avec grêle. I. Habibas 14, 23h45. Cap Falcon 1, 1h; 15, 20h. Oran, nuit du 30 au 1er, avec grêle; nuit du 15 au 16. Arzew 1, avec grêle; 14, au NW; 19, au S. Mostaganem 1, 8h. Cap Ivi; nuit du 30 au 1er, avec grêle; 14, 22h40; 25, 23h15. El-Ançor 1, 3h; 15, 19h45, avec grêle. St-Louis 20, 3h. Médroma 20. St-Lucien, nuit du 19 au 20. Franchetti 19, 17h30; 20, 0h30. Oued Taria 19, 16h. Uzés-le-Duc 1, 16h. Prévost Paradol 16 à l'E; 20 au S.E. Pénouane 19; 20, 14h; 21, 12h; 22, 14h. Ain el Hadjar 16, à l'E; 17, au S; 18 au S; 19, 13h30. Saïda 17, vers 12h; 19, vers 14h; nuit du 19 au 20. Tircine 14, avec grêle; 19, 14h, violent. Martinprey 14, 24h, avec grêle. Tiaret 14. Sebdou 12; 16. Frezel 14, 24h; 19, 16h. Méchéria 15, 15h. Mahroum 14. Kreider 15, 16h. El-Gussenkhe 14, 23h25; 15, 15h40; 16, 15h45; 17, 10h35; 19, 12h15.

Département d'Alger – Ténès, nuit du 30 au 1er; 1er avec grêle. Tipasa 1; 26. Castiglione 1, 15h20. Cap Caxine 1. Pointe Pescade 27, 18h. Alger 1, 16h; 26, 0h. Cap-Matifou 1, 4h et 15h, avec grêle; 26. Cap Benzut 1er au SW; 7, au S.E; 19 au S.W. Dellys 19, 18h. Tigzirt 1, 17h30. Bougaréa 1, 1h40; 26, 1h. El-Biar 1, 7h30; 25, 24h. Bordj-Ménaïel 1; 26. Menrad 1, 15h15, avec grêle. Montebello 1, 15h. Ameur-el-Ain 1, 26. El-Affroun 1, 17h. Orba 1, 16h30. Haussonvillers 1, 18h, avec grêle; 8, 6h. Ard-el-Béida 1, 13h; 25, 22h. Oléanville, nuit du 30 au 1er; 1er 13h; nuit du 14 au 15. Molière 14, 21h; 19, 14h. Oued Fodda 1, 13h30. Duperré 1, 14h30; 14, 23h30; 19, 15h. Affreville 1; 19. Miliana 1, 15h; 19, 16h. Hamiz (barrage) 1, 17h. Falestro 1, 17h25; 7, 4h. Tizi-Ouzou 7, 5h20. Fort-National 1, 18h. Michelet 1; 2. Ain Bessem 19, 13h30. Oued Faham 19, 16h. Bouïra 19, 19h. Tablat 13, 21h. Géniet-el-Haad 15, 1h; 19, 15h. Tazaa 15. Sétournaux, nuit du 14 au 15. Boghar 27, 16h avec grêle. Victor-Hugo, nuit du 14 au 15; nuit du 19 au 20. Rechaïga, nuit du 14 au 15. Ain Radja 6 au S; 7 au NW; 15 au S; nuit du 15 au 16; 16; nuit du 16 au 17; 19; 20, 4h et 12h; 22 au S; 25 au N; 26 au NE; 31 au SW. Sidi Aissa; 18, très violent, avec grêle. Ain Kherman 16.

Département de Constantine – Cap Sigli 2. Cap Carbon 2, 19h. Cap Bougaroni 2, 6h. Ain-Fedden 1, 18h. Guenzet 28, 17h. Herrata 17, 17h. Tizi N'Béchar 15, au SW. Tghil Ali 19, 19h. Akbou, nuit du 25 au 26. Sucet 16, 14h, avec grêle. Mila 16, 14h30, avec grêle. Chateaudun 15, 16h; 16, 14h. Oued Athménia 15, 16h. Rouffach 28, 14h25, avec grêle. Constantine 15, 18h; 16, 13h; 29, 15h. Condé Imendou 16, 14h30. Gounod 29, 17h. Souk-Ahras 1, 21h. Bordj bou Arréridj 16, 20h. Bir Kasdali 15, 14h; 16, 14h, avec grêle; 17, 17h. Céret 15, 16h30; 17, 15h30. Eixter 15, 14h; 19, 15h. Coligny 15, 14h30. Sétif 15, 14h30; 16, 15h, avec grêle. Guellal 15; 16; 17. Béhagle 14, 18h. Ampère 17, 15h. Bernelle 17, 14h30. Batna 14, 18h30; 17, 15h, avec grêle. Télergma 15, 16h. Ain Fakoun 15, 17h. Ain Mimoun 17; 18. Khenchela 17, 16h. Sa Meskiana 15, 14h; 16, 15h. Tébessa 15; 16; 17. M'Sila 7, 8h; 16, 19h; 17, 16h.

Sahara – Ain Sefra 14, 0h35; 16, 15h30 (l'orage a été particulièrement violent dans la région de Sfisifa, à 20 km au NW d'Ain Sefra, et a causé de sérieux dégâts aux arbres fruitiers et aux cultures maraîchères). Géryville 15, 17h; 16, 17h (l'orage a été accompagné d'une chute de grêlons énormes qui, dans huit tribus de l'annexe, ont détruit les récoltes sur pied, saccagé les cultures maraîchères et tué des animaux). Aflou 6, 15h30; 15, 18h30, avec grêle; 16, 16h; 17, 15h, avec grêle; 19, 15h. Colomb-Béchar 30, 20h. Tadjemout 17, 18h. Laghouat 15, 18h; 16, 19h; 17, 19h. Oulad Djellal 15; 16, 13h30; nuit du 16 au 17; nuit du 17 au 18. Tolga 16, 9h45 et 13h45. Touggourt 16, 23h30.

II. **Grêle** – Département d'Oran – Tircine 17, 8h. Kreider 17.

Département d'Alger – Hakou Féraoune 1, 16h.

Département de Constantine – Bordj bou Arréridj 16, 13h.

Sahara – Tadjemout 17, 16h.

Séismes – Le 2 : Bir Rabalou 16h35. Aumale 16h40, durée 3 secondes. Beni Ruman 16h27, deux secousses à 4 secondes d'intervalle. Oued Faham 16h15, durée 2 secondes. – Le 7 : Arzew 21h34. – Le 10 : Maillot 11h, forte secousse SW-NE. – Le 28 : Arzew 21h30.

Le Météorologiste : J. Loisel

Le Directeur : A. Lasserre

BULLETIN MÉTÉOROLOGIQUE DE L'ALGÉRIE

Samedi 1er Août 1925 — 7h. Matin

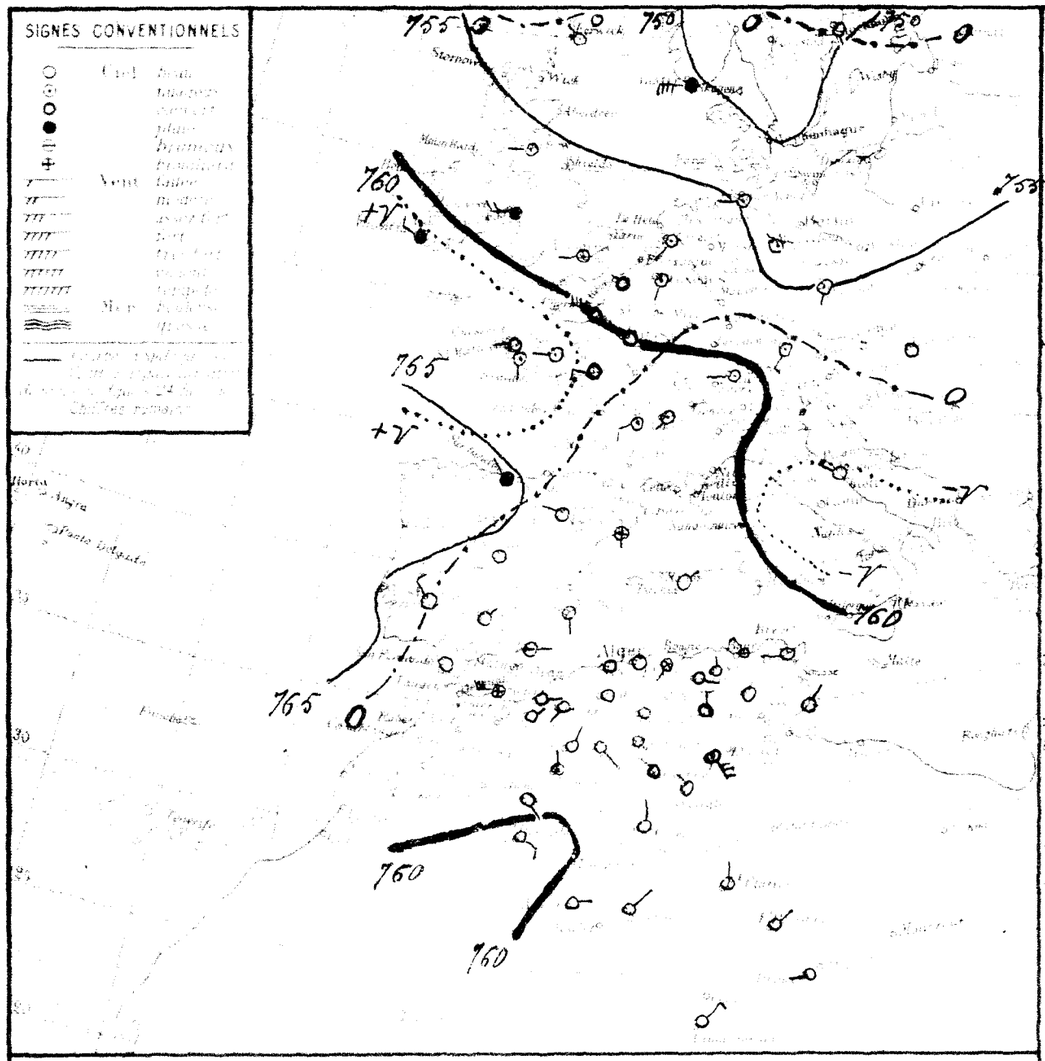

Une dépression occupe l'Europe septentrionale (Stockholm 750 m/m), un minimum secondaire s'est formé dans le SE, sur la mer Ionienne et l'Italie (Rome 757 m/m). Les fortes pressions se trouvent sur l'Atlantique au large de la péninsule ibérique. La pression est sensiblement uniforme vers 762 m/m - 763 m/m sur la France, l'Espagne la Méditerranée et le Nord de l'Afrique

En Algérie le ciel est beau, les vents sont variables faibles ou modérés.

La mer est belle.

Probabilité jusqu'à midi. - Baromètre en hausse sur le Nord du bassin méditerranéen, stationnaire ou en baisse sur l'Afrique du Nord. En Algérie temps beau et chaud; vents faibles ou modérés le secteur Sud à Ouest dominant.

	ORAN	ALGER	CONSTANTINE
Littoral et Tell	Beau temps Vents variables faibles ou modérés secteur Ouest dominant	Beau temps. Vents variables faibles ou modérés. secteur Sud à Ouest dominant	Beau temps; Vents modérés Secteur Sud à Ouest dominant.
Hauts Plateaux	Beau temps Vents variables faibles ou modérés, secteur Ouest dominant	Beau temps. Vents variables faibles ou modérés, secteur Sud à Ouest dominant	Beau temps. Vent modéré Secteur Sud à Ouest dominant.
Sahara	Beau temps Vents variables faibles ou modérés.	Beau temps. Vents variables vers Est faibles ou modérés.	Beau temps Vents variables vers Est faibles ou modérés.

AVIS AUX PORTS — Golfe du Lion, Baléares, Oran, Alger, Bône, Bougie, Philippeville, Bône, Sfax, Sousse, Tunis, Bizerte, Tanger, Casablanca, Safi, Mogador, Agadir, Dakar, Saint-Louis, Sénégal, Sahara: } Vents à Ouest modérés.

Secteur Ouest faibles ou modérés.
Vents faibles ou modérés, secteur Sud à Ouest dominant.
Vents modérés ou assez forts, secteur Sud à Ouest.

VENTS EN ALTITUDE
Secteur Ouest 6 à 8
Secteur Est 6 à 8
id. Ouest 8 à 10
id. Est 6 à 8

Avis aux Agriculteurs

STATIONS	Observation de 7 heures du Matin: Baromètre	Thermomètre	Vent	Ciel	Mer	Pluie 24 h.	Pluie 31 juillet 1er août	Pluie 31 juillet	PHÉNOMÈNES
	0.7	-2.9	23.0 -3.0	E 1	clair	Très belle	33 24		287	
	4.2	-3.2	30.4 +4.6	E 2	clair	Très belle	33 24		240	
	4.5	-2.6	26.4 +2.8	SE 1	clair	Très belle	32 23		512	
	3.3	-2.3	27.0 +2.0	calme	nuag.		37 24		647	
	1.3	-2.2	27.6 +3.1	NNE 1	clair		33 24		630	
	1.7	-2.2	25.0 +1.0	calme	clair	belle	34 22		632	
	2.2	-2.1	23.8 -0.6	calme	clair		31 19		746	
	3.2	+0.1	24.4 -0.4	NW 3	brume	passagère	31 21		538	
	"		26.0 +1.2	calme	clair	très belle	32 22	gtts.	494	hier gouttes à 8h et 11h
	2.4	-0.8	28.2 +0.2	W 2	clair		36 22		264	
	0.5	-0.6	25.0 -2.0	NNE 1	clair	belle	31 21		190	
	2.4	-2.1	22.0 -1.0	NNE 1	clair		39 21		384	
	2.9	-0.6	20.6 -2.8	SW 1	clair		36 18		350	
	"		25.2 +1.2	NE 1	clair		39 22		209	
	2.6	-2.1	30.4 0.0	NW 1	clair		30 23		354	
	0.9	-2.3	22.4 -1.1	SSE 1	nuag.		42 20		216	
	2.2	-2.0	25.3 +0.9	E 1	clair		41 24			
	2.4	-1.6	27.1 +2.8	calme	clair		36 22		427	
	2.6	-2.9	26.6 +5.6	calme	clair		37 18			
	4.0	-1.2	25.0 +1.0	calme	clair		37 21		339	
	1.2	+2.5	21.8 -3.0	SW 1	brouill.		39 24		347	
	2.0	-1.3	24.5 +0.5	N 1	nuag.		39 18		607	
	2.3	-1.4	23.9 +1.1	ESE 1	clair		39 20		419	
	3.3	+0.7	22.4 -4.3	W 1	clair		36 17		410	
	2.5	0.0	23.0 -7.0	N 1	clair		32 20		311	
	2.1	-0.1	25.8 +2.0	NE 1	clair		39 17		483	
	2.6	-0.1	26.2 -0.4	calme	id.		35 18		401	
	5.6	-0.6	25.5 -1.0	N 1	nuag.		39 20		167	
	2.5	-2.0	24.2 -2.1	NE 2	clair		36 22		326	hier 17.30 éclairs lointains
	3.1	-0.6	20.9 -1.3	SE 2	clair		35 17		345	
	1.2	-1.8	22.5 +1.7	W 1	clair		33 16		189	
	5.0	+0.6	20.8 -3.3	calme	clair		35 16		324	
	3.5	-0.4	28.2 -2.0	SE 2	nuag.		40 23			
	"		28.1 -0.9	E 1	clair		43 27		198	
	0.8	-0.2	28.4 -0.2	SE 1	couv.		41 28		89	20.21h tempête de sable
	2.7	-0.9	25.7 -0.4	SSE 1	clair		37 22	gtts.	209	16h gouttes.
	1.1	-1.1	35.0 +3.0	N 3	couv.		46 30		140	
	1.1	-1.5	30.2 +1.0	SE 5	& nuag.		46 26		65	
	"		30.6 +0.6	ESE 1	nuag.		46 27		72	
	2.2	+0.5	29.0 +2.7	calme	& nuag.		46 27		198	
	2.1	-2.4	31.5 +1.4	NW 1	beau		47 30		114	
	1.5	-1.4	32.2 +2.9	NW 1	clair		46 26		48	
	2.9	-0.5	30.0 +0.3	N 2	beau		43 25			
	1.3	+0.3	31.3 -0.3	ESE 3	clair		45 30			
	"		28.0 +5.5	E 1	clair		49 21			
	1.3	-0.6	31.3 -1.0	NNE 2	clair		46 29			
	"		28.3 -4.2	N 2	clair		44 24			
	"		29.8 -0.7	NE 1	couv.		39 21			
	"		29.0 -1.5	W 1	clair		33 19			
	"		26.1 -2.4	NNE 3	clair		35 24			

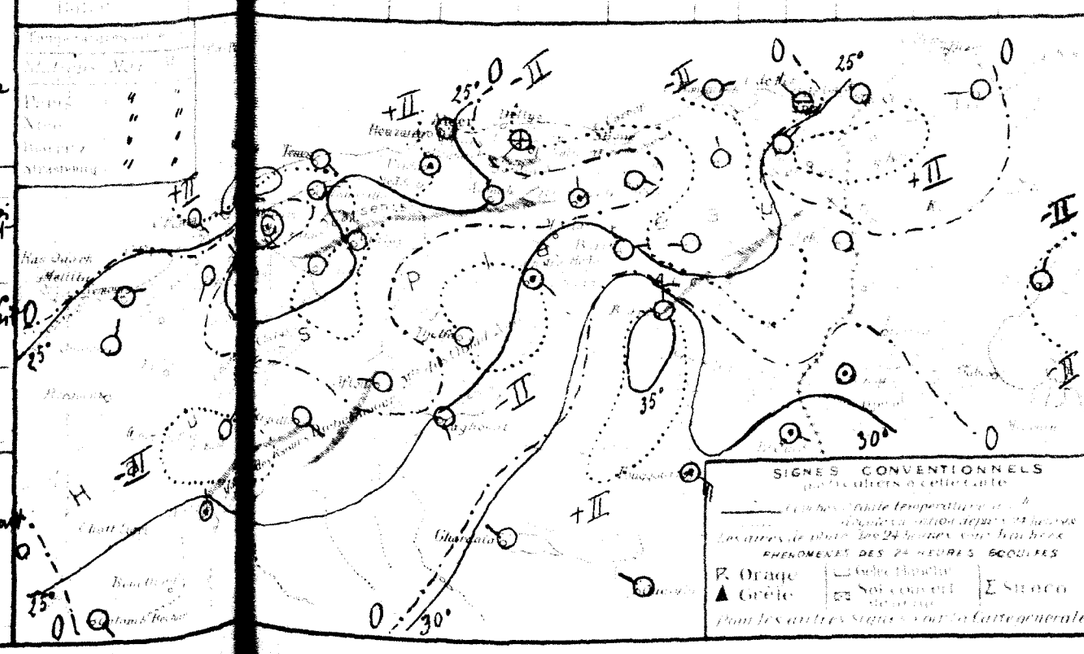

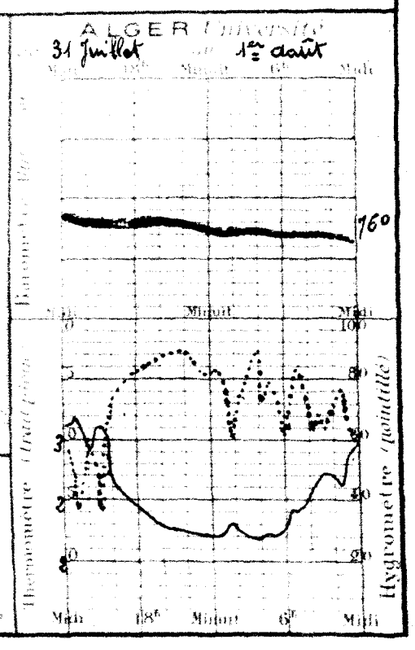

BULLETIN MÉTÉOROLOGIQUE DE L'ALGÉRIE

Dimanche 2 Août 1925 — 7h. Matin

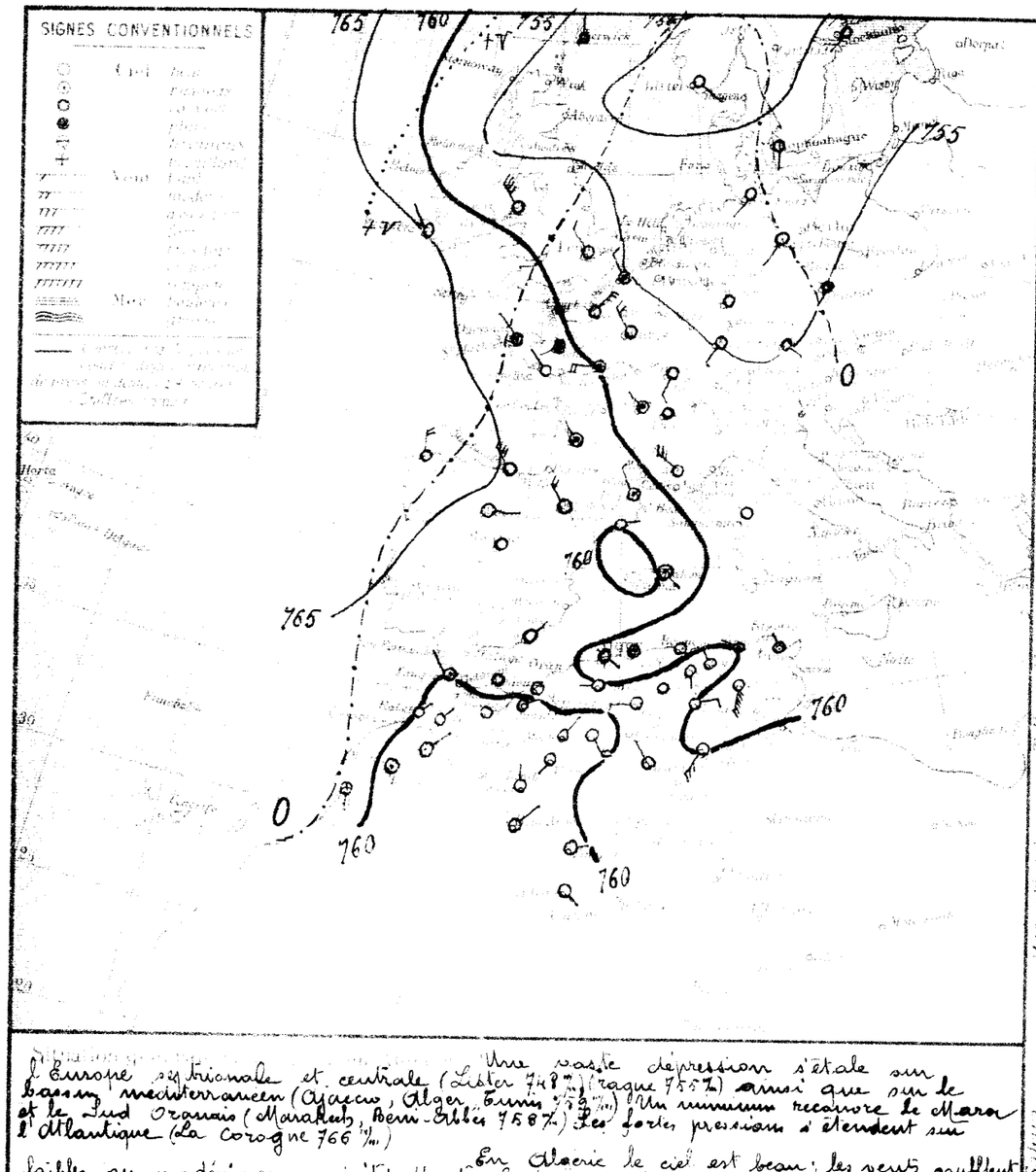

Stations	Température de l'air	Écart de la moyenne	Vent (Direction et force)	État du ciel	État de la mer	Dans les 24 heures Température maxima	Température minima	Pluie	Pluie 31 Juillet 2 Août	Pluie 31 Juillet	Phénomènes
Nemours	26	-1.1	25.0	+3.2	calme	clair	calme	33	23		287	
Beni Saf												
Oran												
Mostaganem	22	-1.0	25.8	-4.6	NE 1	clair	belle	36	23		240	
Tenes		-1.0	24.3	-2.3	SE 1	couv.	belle	35	24		512	
Blida	27.1	-2.1	29.4	+2.4	calme	beau		40	26		647	
Bougie	29.6	-2.9	27.6	0.0	W 2	clair		34	25		680	
Alger	24	-2.3	23.4	-1.6	calme	brume	belle	32	23		672	
Maison Carrée	29.5	-2.7	26.8	+3.0	calme	clair		23	20			
Boufarik	24.0	-3.3	23.0	-2.0	calme	clair	calme	22	19		746	
Médéa												
Orléansville	30.2	-3.0	26.0	+1.6	WNW 1	mag.	p. agitée	31	23		535	
Lar. Chiffa	"	"	28.0	+2.0	NW 1	clair	t. belle	29	22		494	brume
Miliana												
Teniet el Had	29.2	-2.1	28.8	+1.6	NNW 1	beau		36	22		264	
Tiaret											190	
Saïda	29.7	-2.7	26.0	+4.0	NNE 2	clair		42	20		384	
Sidi Bel Abbès												
Mascara			26.0	+0.8	NE 1	clair		40	23		350	
Mostaganem	30.2	-2.4	25.0	-0.4	calme	clair		40	24		209	
Relizane	33.0	-2.0	29.3	+4.9	SSW 2	id.		43	23		365	
Mekerra	29.7	-2.6	24.8	-0.5	NNW 1	clair		42	24		216	
Daïa	30.3	-1.5	23.3	-0.9	W 1	id.		38	23			
Cassaigne	30.5	-2.3	24.4	-1.2	calme	clair		38	19		427	
Mécheria												
Aïn Sefra												
Géryville											233	
Bou Saada											847	
Biskra											697	
Tuggourt	30.9	-1.1	23.0	-1.5	E 1	clair		40	20		416	
Touggourt	30.0	-2.3	24.0	+0.1	S 1	id.		35	22		415	
Biskra	33.0	-4.3	29.0	+6.6	SW 1	id.		35	19		311	
Djelfa	29.7	-2.8	25.0	+2.0	NNW 1	beau		38	20			
Laghouat	30.3	-1.8	26.4	+0.6	calme	mag.		38	20		483	
El Goléa	37.8	-4.8	30.6	+4.4	SSW 5	clair		36	23		401	coup de vent
Biskra												
Touggourt												
Aïn Sefra	29.9	-2.7	28.5	+3.0	SW 1	clair		39	20		167	
Mécheria	33.2	-4.3	29.0	+4.8	NNE 2	clair		36	24		326	
Géryville	27.8	-5.3	27.5	+6.6	SSE 4	clair		34	15		345	
Géryville											188	
Biskra	32.1	-2.9	32.2	+1.4	W 3	clair		35	17		321	
Bou Saada	30.7	-2.8	30.0	+1.8	calme	clair		38	25			
Médéa												
Marnia											198	
Tlemcen	27.9	-2.9	30.8	+2.4	N 1	clair		41	27	gttes.	89	28h Gouttes
Lalla Marnia											209	
Bou Saada											150	
Biskra	30.4	-0.7	37.0	+2.0	E 3	clair		43	31		65	
Touggourt	34	-1.7	33.8	+3.6	SW 5	clair		44	26		72	
El Kantara	"	"	29.8	-0.8	E 2	beau		46	26		198	
Géryville											117	
Ghardaïa	31.7	-0.5	30.9	-0.6	NW 2	clair		44	26		48	
Laghouat												
Biskra												
Touggourt												
Tuggourt												
Djelfa												
Djelfa												
Tiaret	28.8	-1.5	29.9	-1.4	NE 2	clair		42	28			
Géryville	28.9	-1.5	30.5	+2.4	E 1	couv.		44	29			
Géryville	"	"	27.7	-0.3	SE 1	clair		48	26			
Biskra												
Djelfa												
Djelfa												
Tiaret												
Tlemcen												
Rabat												

Une vaste dépression s'étale sur l'Europe septrionale et centrale (Lister 748 m/m) (Prague 755 m/m) ainsi que sur le bassin méditerranéen (Ajaccio, Alger, Tunis 758 m/m) Un minimum recourbe le Maroc et le Sud Oranais (Marakech, Beni-Abbès 758 m/m) Les fortes pressions s'étendent sur l'Atlantique (La Corogne 766 m/m)

En Algérie le ciel est beau; les vents soufflent faibles ou modérés; en majorité d'entre Sud Ouest et Ouest sur le littoral et le Tell. Du Secteur Est dans le Sud Oranais

La mer est belle ou peu agitée sur le littoral algérien

Probabilités jusqu'à midi. — Baromètre en hausse bassin méditerranéen et Nord Afrique. En Algérie temps beau ou peu nuageux; vents d'entre Nord Ouest et Nord Est modérés ou assez forts. Température voisine de la normale.

	ORAN	ALGER	CONSTANTINE
Littoral et Tell	Temps beau ou peu nuageux Vents d'entre Ouest et Nord modérés ou assez forts.	Temps beau ou peu nuageux Vents du secteur Nord modérés ou assez forts.	Temps beau ou peu nuageux Vents du secteur Nord modérés ou assez forts.
Hauts Plateaux	Temps beau ou peu nuageux Vents variables modérés	Beau temps. Vents variables modérés	Beau temps Vents du secteur Nord modérés
Sahara	Beau temps Vents du secteur Est modérés	Beau temps. Vents du secteur Est faibles ou modérés	Beau temps Vents du secteur Est faibles

Stations	Temp.	Écart
Paris	23	11
Nice	27	16
Biarritz	"	"
Strasbourg	"	"

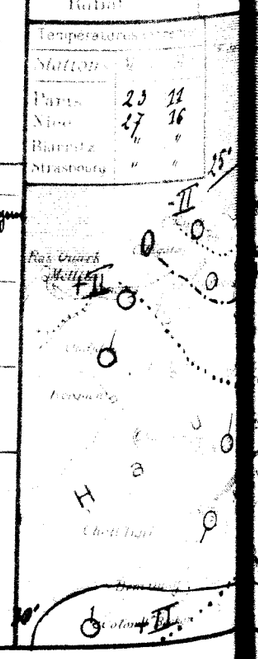

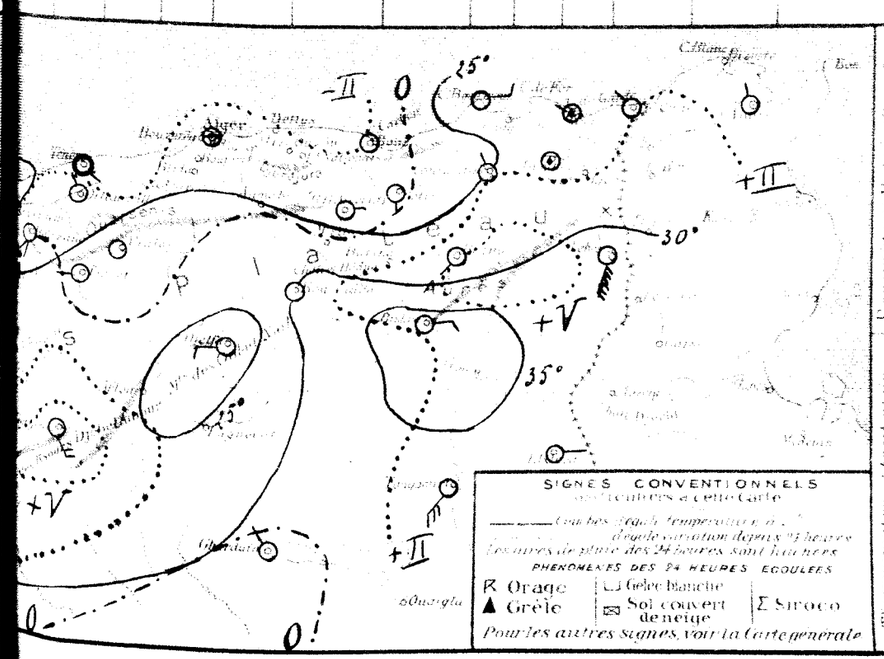

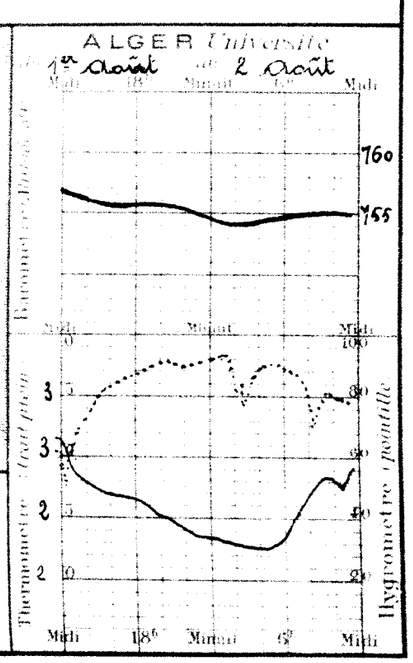

Avis aux ports			
	Golfe du Lion	Vents de Nord-Ouest assez forts ou forts	
	Baléares	Vents du secteur Nord assez forts.	
	Oran	Vents d'entre Ouest et Nord modérés ou assez forts.	
	Alger	Vents du secteur Nord modérés ou assez forts.	
	Bizerte	Vents du secteur Nord modérés	
Vents en altitude	Ouest Algérie	secteur Ouest 8 à 10	Avis aux Agriculteurs
	" Sahara	id. Est 8 - 10	
	Est Algérie	id. Ouest 4 - 6	
	" Sahara	id. Est 6 - 8	

BULLETIN MÉTÉOROLOGIQUE DE L'ALGÉRIE

Lundi 3 Août 1925 — 7h. Matin

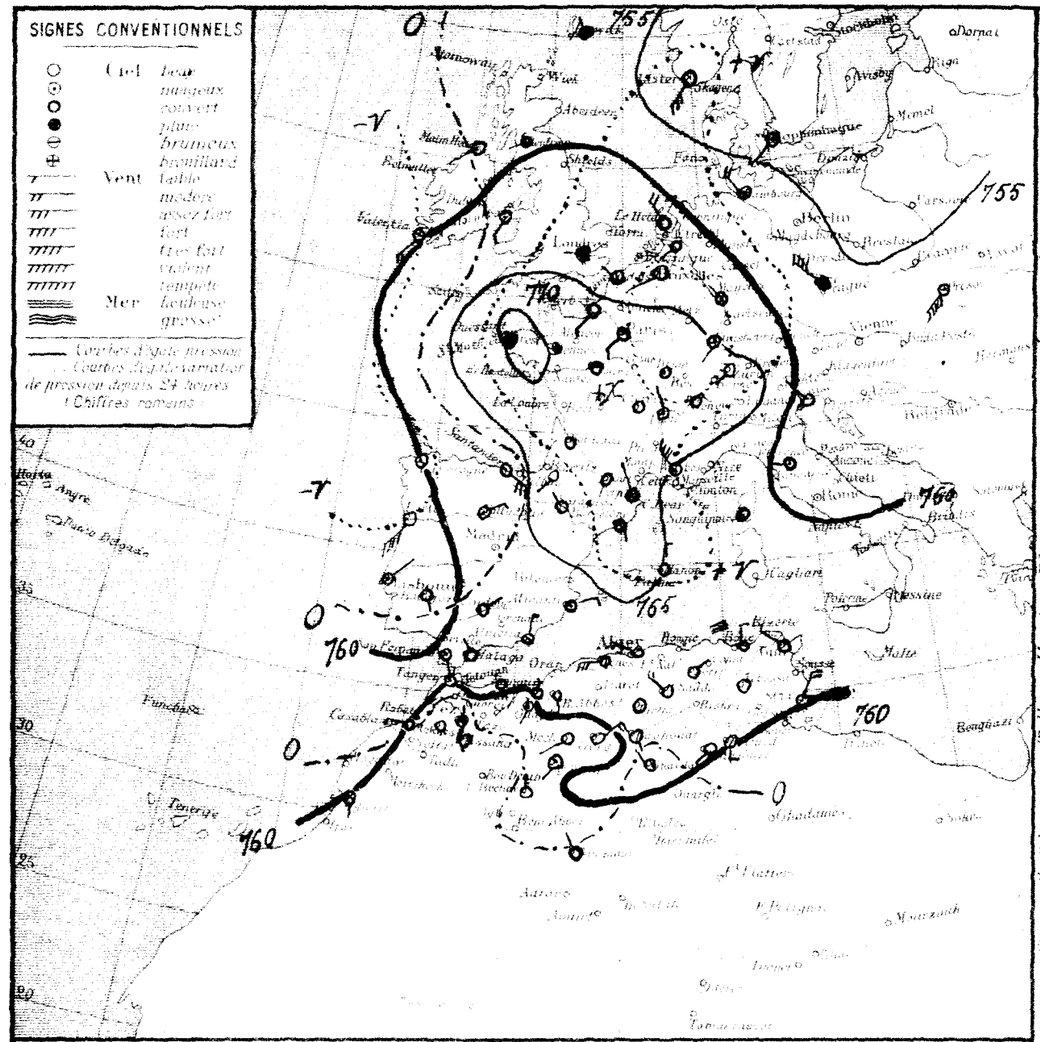
SIGNES CONVENTIONNELS
Ciel: beau, nuageux, couvert, pluie, brumeux, brouillard
Vent: faible, modéré, assez fort, fort, très fort, violent, tempête
Mer: houleuse, grossie
Courbes d'égale pression
Courbes d'égale variation de pression depuis 24 heures
Chiffres romains
Alger
Oran
Constantine
Tunis
Malte
Palma
Cagliari
Naples
Rome
Marseille
Toulon
Nice
Genève
Lyon
Paris
Londres
Berlin
Copenhague
Stockholm
Varsovie
Vienne
Budapest
Bucarest
Athènes
Constantinople
Smyrne
Malaga
Funchal
Ténériffe
Las Palmas
Dakar
Bathurst
Freetown
Monrovia
Accra
Lagos
Libreville
Loanda
Cape Town
Port Elizabeth
Durban
Lourenço Marques
Beira
Tananarive
Mauritius
Seychelles
Aden
Bombay
Calcutta
Colombo
Madras
Karachi
Port Said
Suez
Le Caire
Khartoum
Massaouah
Zanzibar
Mombasa
Dar-es-Salam
Tamatave
Diego Suarez
Perth
Adelaide
Melbourne
Sydney
Brisbane
Thursday Island
Port Darwin
Cocos
Port Louis
Tananarive
Tromsoe
Reykjavik
Jan Mayen
Spitzberg
Bodoe
Archangel
Moscou
Kazan
Tiflis
Tashkent
Orenbourg
Omsk
Irkoutsk
Yakoutsk
Vladivostok
Tokio
Hongkong
Manille
Saigon
Bangkok
Singapour
Batavia
Samarang
Port Darwin
Honolulu
San Francisco
Los Angeles
Seattle
Portland
Winnipeg
Saint-Louis
Chicago
New York
Boston
Washington
Nouvelle-Orléans
Galveston
Vancouver
Mexico
Havana
Kingston
Port-au-Prince
Bermudes
Terre-Neuve
Rio de Janeiro
Montevideo
Buenos Aires
Valparaiso
Lima
Panama
Colon
Guatemala
Belize
Cayenne
Paramaribo
Georgetown
Port of Spain
Bridgetown
Fort-de-France
Pointe-à-Pitre
Saint-Pierre
Nouméa
Papeete
Apia
Pago Pago
Honolulu
Samoa
Tahiti
Nouvelle-Calédonie
Nouvelle-Zélande
Wellington
Auckland
Christchurch
Dunedin
Hobart
Port Darwin
Thursday Island
Cairns
Townsville
Brisbane
Sydney
Melbourne
Adelaide
Perth
Albany
Esperance
Port Hedland
Broome
Wyndham
Darwin
Port Moresby
Rabaul
Kavieng
Manila
Hongkong
Canton
Shanghai
Tientsin
Pékin
Mukden
Harbin
Vladivostok
Irkoutsk
Yakoutsk
Omsk
Tashkent
Orenbourg
Kazan
Moscou
Archangel
Bodoe
Jan Mayen
Spitzberg
Reykjavik
Tromsoe

BULLETIN MÉTÉOROLOGIQUE DE L'ALGÉRIE

Mardi 4 Août 1925 — 7h. Matin

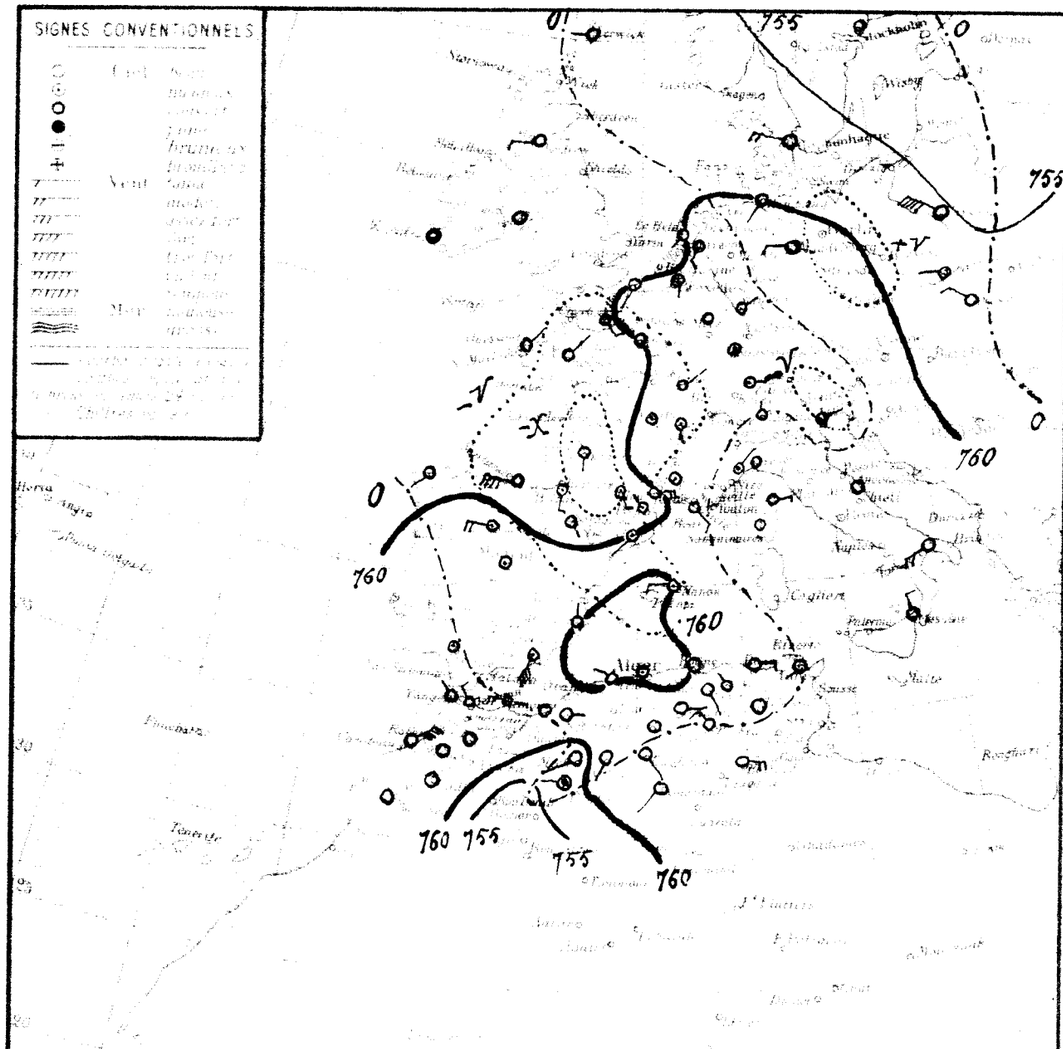

Stations	Observation de 7 heures du matin: Baromètre	Thermomètre	Tension de la vapeur	Vent: Direction	Vent: Force	Etat du ciel	Etat de la mer	Thermo. Max.	Thermo. Min.	Pluie	Pluie 31 Juillet 4 Août	Pluie 31 Juillet	Phénomènes
	+2.0	25.5	-1.0	calme	couv.	calme		29	23			287	
	+0.8	23.8	-1.6	SW	1	mag.	F. belle	35	22	gttes.		247	nuit éclairs tonnerre gouttes.
	-2.3	23.5	-1.2	WNW	1	beau	p. agitée	30	22			513	
	-3.2	26.4	+2.6	calme	beau			35	24			647	
	-4.8	30.0	+7.8	W	1	mag.		30	20			680	
	-4.2	25.0	+0.9	calme	mag.	belle		27	21			672	
	-4.4	24.8	-0.3	SW	1	beau		30	20				
	-3.7	24.0	+2.5	calme	beau	calme		28	22			746	
	-3.5	24.6	-0.4	E	3	clair	haul.	32	21			528	
	"	25.2	-0.9	E	1	id.	agitée	30	21			494	
	-0.8	25.1	-1.0	WSW	1	clair		30	18			264	
	+2.2	23.0	-2.6	NW	1	id.	agitée	32	23			190	
												384	
	-0.3	25.8	+3.2	E	1	clair		42	24	gttes.		350	nuit orage, gouttes.
	"	25.8	-0.2	E	1	clair		42	24	8.0		209	18h orage, pluie.
	-0.2	25.8	-2.2	N	1	mag.		41	24	gttes.		269	hier, orage, gouttes.
	+0.3	25.5	+3.5	NW	5	F. mag.		44	23			216	
	-1.1	26.4	+3.4	W	2	mag.		44	26				
												427	
	-2.2	27.0	+3.8	E	4	clair		38	21				
	-1.8	23.0	+1.5	S	4	mag.		36	23			339	sirocco
												847	
	-3.7	27.4	+4.5	E	1	mag.		38	22			697	hier sirocco.
	-2.2	26.6	+4.2	SW	3	clair		39	20			419	
	-1.7	23.8	+1.9	SSE	2	clair		33	20			410	
	-2.7	27.1	+5.1	SW	4	id.		34	17			311	
	-3.7	24.0	+2.0	NW	1	clair		33	21				
	-3.0	24.4	-0.4	E	1	beau		39	16			483	
	-1.1	24.4	+1.9	calme	clair			34	18			401	
	-0.9	24.9	+1.1	W	1	F. mag.		39	22			167	
	-0.3	27.3	-0.7	SW	2	beau		37	23			325	hier sirocco.
	+2.0	19.8	-7.6	SSW	1	mag.		37	17	0.3	0.3	348	17h et nuit pluie.
												189	
	-1.9	25.7	+2.0	calme	clair			37	19			321	
	-0.8	28.8	+0.6	E	2	clair		39	24				
												198	
												89	
	+0.6	25.9	+1.3	SSE	2	beau		39	25			209	
	-3.2	29.5	+6.0	NW	3	clair		46	26			140	
												65	
	"	27.4	-5.0	E	4	clair		45	25			72	hier sirocco
	+2.0	26.1	-2.7	E	2	clair		43	25			198	
	+0.2	33.5	+2.2	SW	2	clair		48	31			114	
												48	

Situation générale et probabilités. Une dépression revenue ce matin tout le Nord-Ouest et l'Ouest de l'Europe (Bordeaux 756 m/m) un petit minimum secondaire se trouve sur la Méditerranée occidentale. Une autre dépression stationne dans le Sud-Oranais (Bou-Denib 754 m/m). La pression se tient au voisinage de 762 m/m sur l'Est de la France, le Sud-Est de l'Europe et le Nord Africain.

En Algérie, le ciel est nuageux dans l'Ouest, beau ailleurs. Les vents soufflent modérés au assez forts du secteur Ouest dans l'Ouest, modérés du secteur Est dans l'Est. On signale quelques mouvements orageux dans l'Ouest et un peu de sirocco sur place.

Probabilités. Jusqu'à midi. Baromètre en hausse dans l'Ouest, en baisse sur le Nord du bassin et l'Est de l'Afrique du Nord. En Algérie, temps généralement nuageux avec éclaircies. Mouvements orageux principalement dans le centre et l'Est. Température voisine de la normale et vents modérés de Sud-Ouest à Nord-Ouest dans l'Ouest. Temps chaud et vents assez forts de Sud-Est à Sud-Ouest dans l'Est.

	ORAN	ALGER	CONSTANTINE
Littoral et Tell	Temps nuageux avec éclaircies. Vents de Sud-Ouest à Nord Ouest modérés	Temps nuageux avec éclaircies. Vents modérés ou assez forts. Sud-Ouest à Nord-Ouest	Temps beau ou peu nuageux Vents de Sud-Est à Sud-Ouest assez forts
Hauts Plateaux	Temps nuageux avec éclaircies. Vents de Sud-Ouest à Nord-Ouest modérés.	Temps nuageux avec éclaircies. Vents modérés de Sud-Ouest à Nord-Ouest.	Temps beau ou peu nuageux Vents de Sud-Est à Sud-Ouest modérés ou assez forts.
Sahara	Temps beau ou peu nuageux Vents modérés du secteur Nord.	Temps beau ou peu nuageux. Vents modérés du secteur Est.	Temps beau ou peu nuageux. Vents faibles ou modérés du secteur Est.

Avis aux pêcheurs — Golfe du Lion, Baléares, Oran, Alger, Bône, Bougie, Nord Algérie, Sahara, Algérie, Sahara: Secteur Sud assez fort ou fort.

Vents en altitude

Nord Algérie	Vents de Sud-Ouest à Nord-Ouest modérés.		
Sahara	Vents de Sud-Ouest à Nord-Ouest modérés ou assez forts.		
Algérie	Vents de Sud-Est à Sud-Ouest assez forts.		
Sahara	secteur Ouest	10 à 12	
	id. id.	8 - 10	
	id. Est	10 - 12	
	id. Est.	8 - 10	

Avis aux Agriculteurs

Alger	21	10
Oran	29	16
Biskra	"	"
Mostaganem	"	"

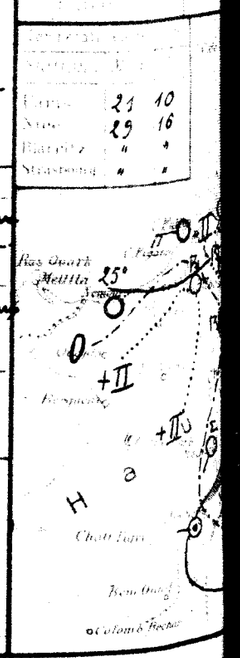

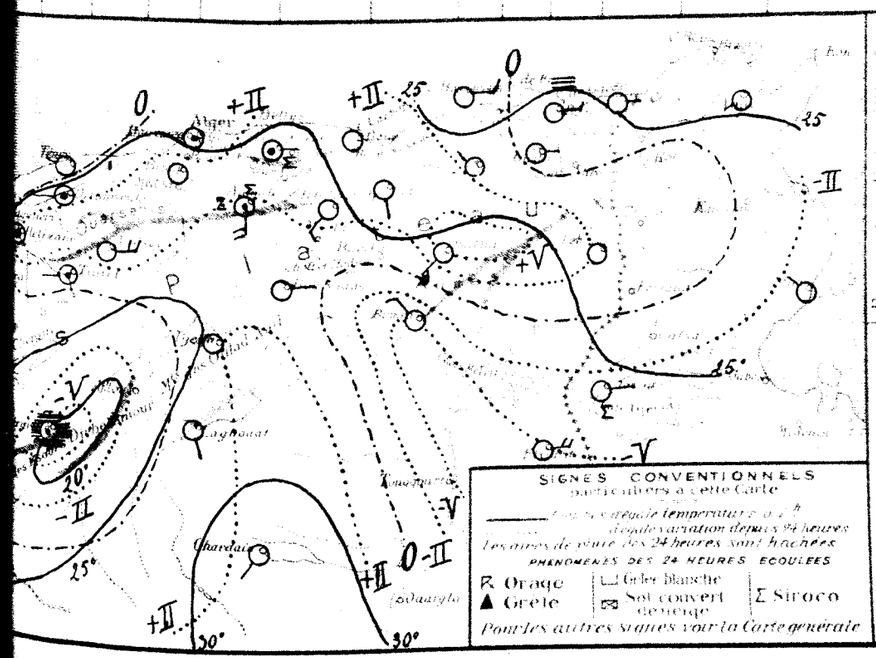

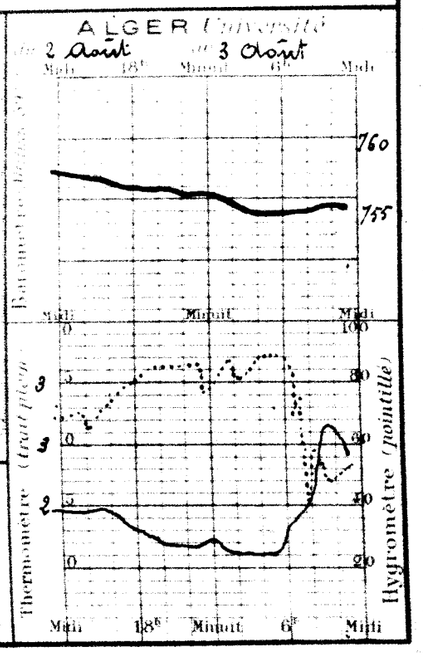

BULLETIN MÉTÉOROLOGIQUE DE L'ALGÉRIE

Mercredi 5 Août 1925 — 7h Matin

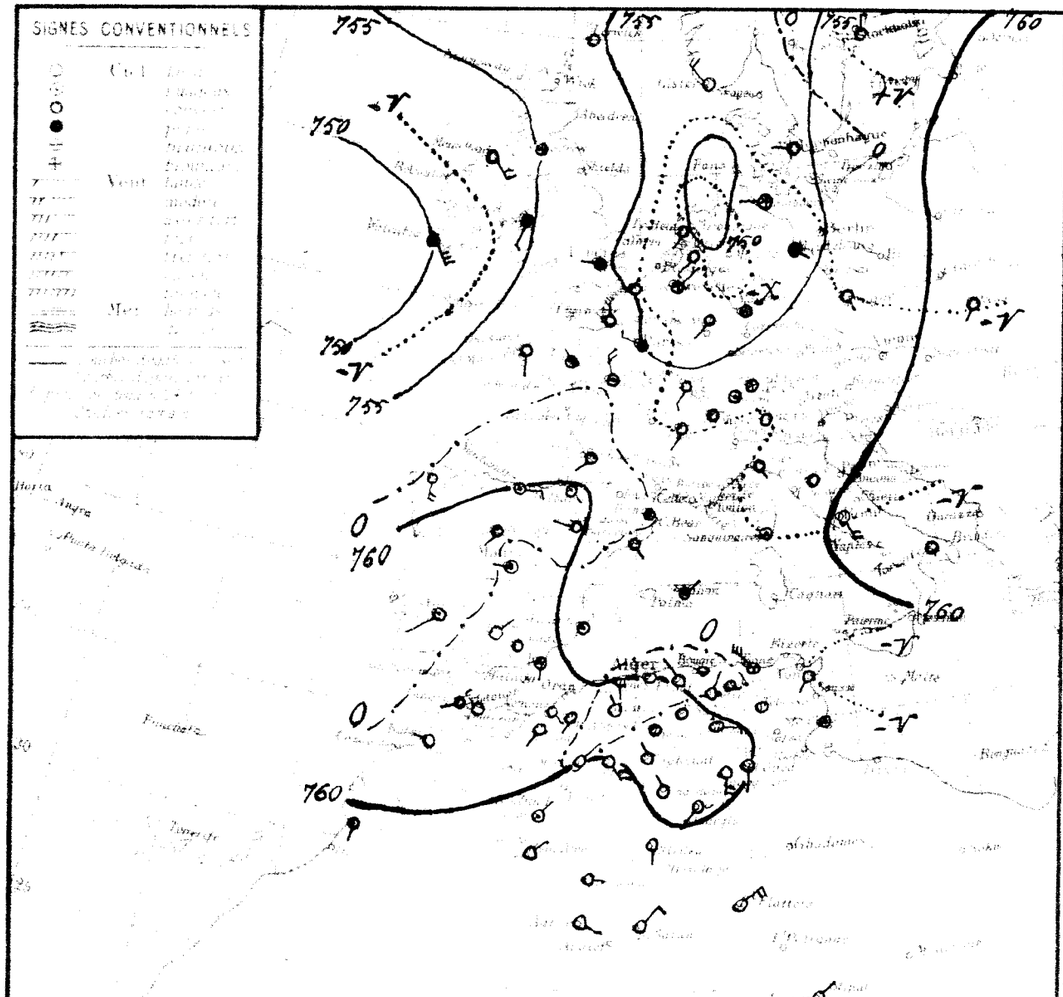

Situation générale. Les basses pressions s'étendent sur le Nord et l'Ouest de l'Europe, la Méditerranée et la Tunisie. Un centre dépressionnaire sévit sur la Mer du Nord (750 m/m), un autre aborde l'ouest des Iles Britanniques (Valentia 750 m/m). Des pressions moyennes (762-763 m/m) recouvrent le Sud de l'Espagne et l'Est de l'Europe. Sur le Maroc et l'Algérie la pression se tient au voisinage de 760-761 m/m.

En Algérie, le ciel est clair; les vents modérés dans l'ouest, assez forts dans l'Est, soufflent en majorité du secteur Ouest. Des mouvements orageux et du sirocco sont signalés par places.

Probabilités jusqu'à midi. — Baromètre en baisse sur la Méditerranée et l'Est de l'Afrique du Nord, stationnaire dans l'Ouest. En Algérie temps beau ou peu nuageux, un peu chaud dans l'Est. Vents modérés du secteur Ouest dans l'Ouest, modérés ou assez forts d'entre Sud-Ouest et Ouest dans l'Est.

	ORAN	ALGER	CONSTANTINE
Littoral et Tell	Beau ou peu nuageux. Vents modérés du secteur Ouest.	Beau ou peu nuageux. Vents modérés du secteur Ouest.	Beau. Vents modérés ou assez forts d'entre Sud-Ouest et Ouest.
Hauts Plateaux	Beau ou peu nuageux. Vents modérés du secteur Ouest	Beau ou peu nuageux. Vents modérés du secteur Ouest	Beau. Vents modérés d'entre Sud-Ouest et Ouest.
Sahara	Beau. Vents variables faibles ou modérés.	Beau. Vents variables, faibles ou modérés	Beau. Vents variables, faibles ou modérés.

Avis aux Navigateurs. Vents du secteur Sud modérés ou assez forts.
Vents de Sud-Ouest modérés ou assez forts.
Vents du secteur Ouest modérés.
Vents du secteur Ouest modérés.
Vents d'entre Sud-Ouest et Ouest modérés ou assez forts.

Avis aux Agriculteurs

Vents en altitude			
Sahara	secteur Ouest	8 à 10
Sahara	id. Est	6 à 8
Sahara	id. Ouest	10 à 12
Sahara	id. Est	8 à 10

STATIONS

Paris	22	14
Nice	27	15
Biarritz	"	"
Strasbourg	"	"

OBSERVATION DE 7 HEURES DU MATIN

Température moyenne	Température minima	Température maxima	Variation depuis 24 heures	Vent	Force	Ciel	Mer	Insolation	Pluie	Pluie 31 juillet 5 août	Pluie 31 juillet	PHÉNOMÈNES
22	21.8	22.5	-3.0	SE	1	clair	p. agitée	28	19		287	
23	+0.3	26.0	+2.2	NW	2	clair	t. belle	34	20		240	
26	+0.6	25.6	+2.1	S	1	clair	belle	27	21		512	
23	+0.1	25.6	-0.8	calme		beau		34	22		647	
23	+2.7	24.0	-6.0	WSW	1	clair		30	20		680	
23	+1.1	24.1	-0.9	calme		clair	t. belle	31	21		672	
23	+1.4	27.5	+2.7	calme		clair		34	21			
27	-0.3	23.0	-1.0	calme		clair	calme	28	22		746	
21	-2.5	24.5	-0.1	NW	5	brume	agitée	21	23		538	
	"	28.0	+2.7	calme		clair	belle	31	24		494	22h et 24h coups de vents.
24	-4.5	29.4	+4.3	SW	1	clair		32	23		264	
18	-3.4	24.0	+1.0	calme		nuag.		32	24		190	
21	-1.3	24.0	+2.0	SW	1	clair		30	16		384	
19	-0.7	22.0	-3.8	SW	1	clair		29	16		350	
	"	21.2	-4.6	NE	1	clair		38	18		209	
20	+0.2	24.0	-1.8	calme		clair		32	20		369	
19	-0.1	23.8	-1.7	SW	1	clair		33	19		216	
22	-0.3	28.6	-3.8	NE	1	clair		37	22			
23	+1.0	24.2	-4.4	NNW	1	clair		33	20	gtes.	427	hier 20h orage gouttes.
19	+1.4	21.8	-5.2	NW	5	id.		37	18			20h Vent de sable.
24	-1.2	22.0	0.0	NNE	1	clair		33	20	16.8	16.8	339 orage, pluie.
17	+1.9	21.8	-6.3	NW	2	clair		34	18		847	
21	+1.6	24.0	-3.4	W	1	brouill.		33	21	0.0		692 7h à 17h sirocco 17h30-18h30 orage pluie.
16	-1.0	24.2	-2.4	S	1	clair		38	23		419	
20	-1.5	24.9	+1.1	NNE	2	clair		35	20	0.5	410	19h et 23h pluie
23	-0.3	24.0	-3.1	calme		clair		25	19		311	
25	+0.7	26.8	+2.4	N	1	t. nuag.		42	23		483	hier sirocco coups de vent.
21	-3.2	27.4	+3.0	calme		beau		37	19		401	sirocco.
											167	
18	+1.2	22.0	-5.3	NE	2	clair		37	20		326	
22	-1.5	21.0	+1.2	SSE	4	clair		35	19	gtes.	0.3	345 13h tonnerre coups de vent, gouttes.
19	"	20.9	+0.4	NW	1	id.		34	16		0.5	179
20	-1.3	26.0	+0.9	calme		clair		36	20			321
21	-1.4	28.6	-0.2	id.		id.		40	24			
	"	28.4	+1.5	E	1	clair		40	28		198	
17	-1.6	28.0	+0.7	NNE	1	nuag.		41	26	gtes.	89	21h gouttes.
16	-1.1	26.4	+0.6	NW	1	clair		39	23		209	
19	-2.3	32.0	+3.0	E	3	clair		39	28		140	
16	"	29.2	"	S	4	id.		43	25		65	
	"	27.4	0.0	S	2	id.		42	25		12	
24	+0.4	30.7	-2.4	NNW	1	beau		44	27		198	
16	-1.5	32.0	-2.3	SW	1	clair		44	25		114	
20	-1.8	31.3	+1.9	S	1	clair		41	25		48	
16	-1.0	30.2	-0.8	NE	1	clair		46	29			
19	-2.0	28.5	-0.5	E	1	nuag.		44	27			
	"	25.3	"	ESE	2	clair		47	22			
19	-2.6	33.0	-1.9	NNE	3	clair		45	31			
	"	30.5	-0.8	NE	4	clair		42	25			
	"	31.0	+1.0	NE	1	clair		39	26			

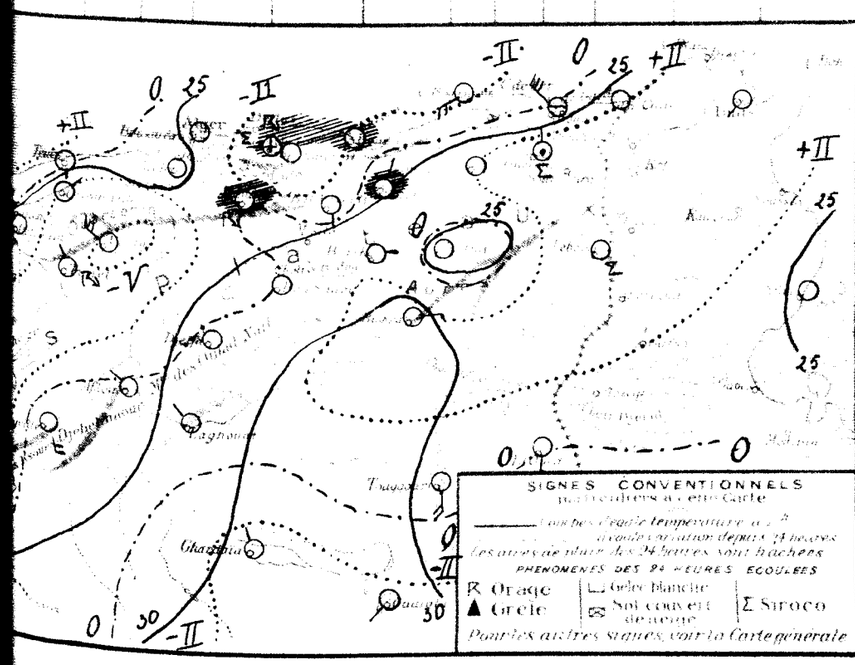

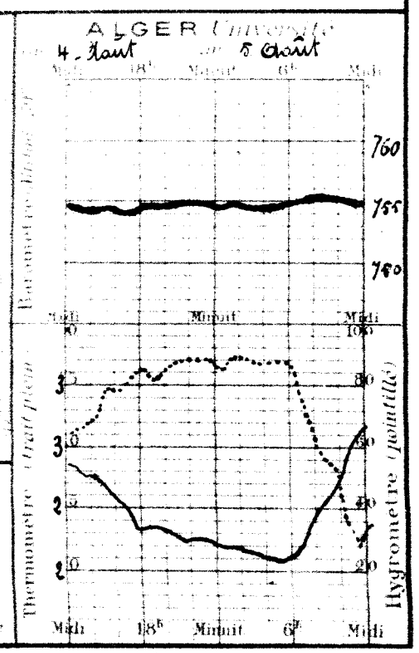

51 Année N° 218

BULLETIN MÉTÉOROLOGIQUE DE L'ALGÉRIE

Jeudi 6 Août 1925 — 7 h. Matin

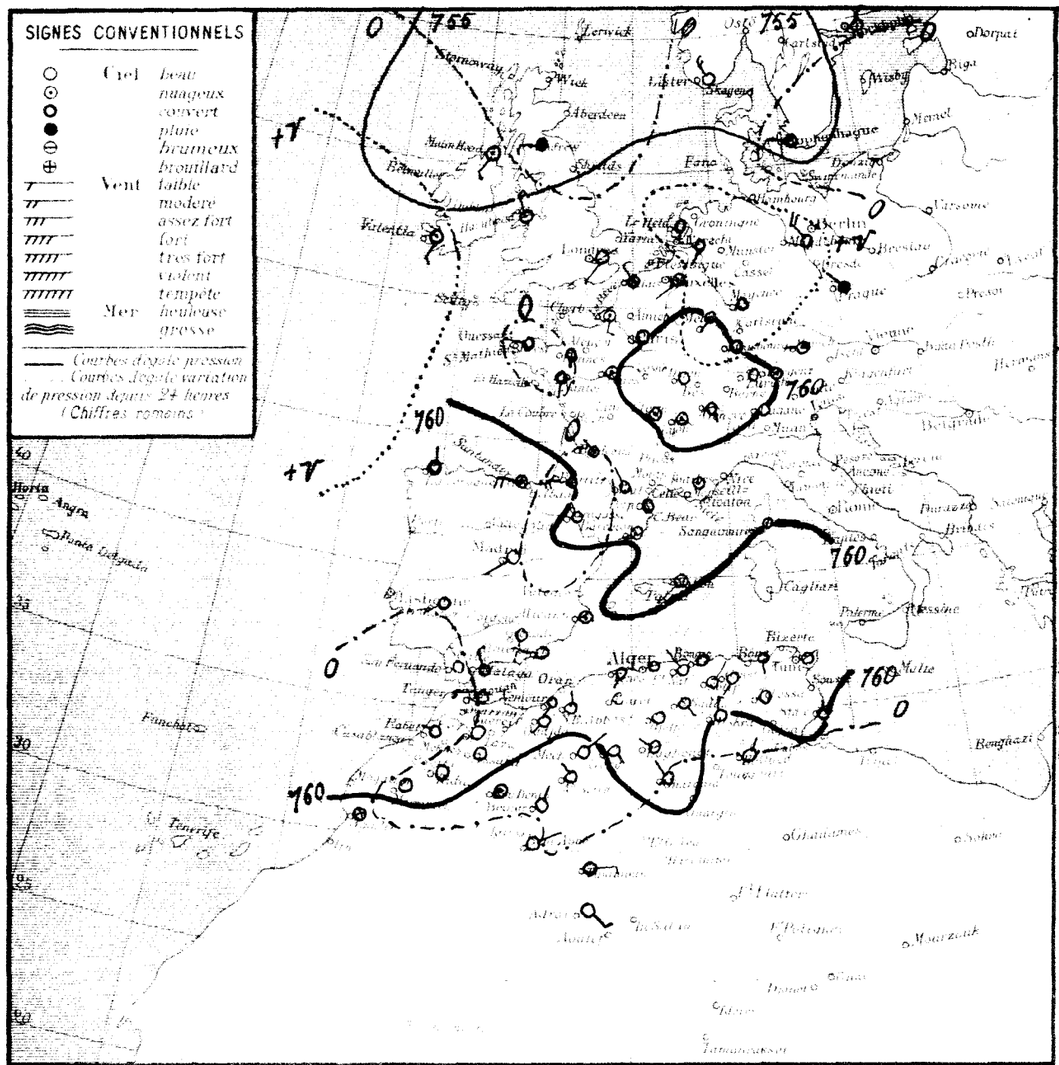

Situation générale et situation en Algérie. Une aire dépressionnaire recouvre ce matin encore le Nord et l'Ouest de l'Europe (Malin-Head, Lister 753 m). La pression est sensiblement uniforme vers 750-762 m sur la partie centrale de la France, l'Espagne et le Nord de l'Afrique.

Faibles ou modérés et variables.

Calme sur le littoral algérien.

En Algérie, le ciel est beau, les vents sont

La mer est agitée sur le Nord du bassin,

Probabilité générale pour la journée. Jusqu'à aujourd'hui. — Baromètre en hausse, bassin méditerranéen et Nord Afrique. En Algérie temps beau, vents variables faibles ou modérés. Température en hausse.

	ORAN	ALGER	CONSTANTINE
Littoral et Tell	Beau temps. Vents variables faibles ou modérés.	Beau temps. Vents variables faibles ou modérés	Beau temps. Vents variables faibles ou modérés
Hauts Plateaux	Beau temps. Vents variables faibles ou modérés	Beau temps. Vents variables faibles ou modérés	Beau temps. Vents variables faibles ou modérés.
Sahara	Beau temps, vents variables faibles ou modérés. Nord-Est dominant.	Beau temps. Vents variables faibles ou modérés. Nord-Est dominant	Beau temps. Vents variables faibles ou modérés. Nord-Est dominant.

AVIS AUX PORTS: Golfe du Lion, Baléares — Vents du Secteur Ouest modérés.
Oran, Alger, Bizerte — Vents variables faibles ou modérés.

VENTS EN ALTITUDE:
Ouest — Algérie secteur Ouest 6 à 8 m.
" — Sahara secteur Est 6 à 8 m.
Est — Algérie secteur Ouest 6 à 8 m.
" — Sahara secteur Est 6 à 8 m.

Avis aux Agriculteurs

Stations	Observation de 7 heures du matin: Niveau de la mer (mm)	diff. en 24 h	Température de l'air (°C)	diff. en 24 h	Vent Direction et force de 0 à 9	Etat du Ciel	Etat de la Mer	Dans les 24 heures: Température extrême max	min	Pluie en millim.	Pluie du 31 Juillet au 6 Août millim.	Pluie du 1er Sept. au 1er Juillet millim.	PHÉNOMÈNES
Littoral													
Nemours	0.1	-0.1	24.1	+1.6	ESE 1	clair	belle	30	19			287	
Beni Saf													
Oran													
Mostaganem	0.8	+0.5	21.8	-4.2	SE 2	clair	T. belle	35	19			240	
Teniet	2.0	+1.4	24.7	-0.9	SE 1	clair	belle	30	20			518	
Blida												647	
Bouzaréa	0.4	+1.1	25.1	+1.1	WSW 1	clair		30	22			680	
Alger	4.0	+1.2	24.4	+0.3	calme	clair	belle	33	21			672	
Maison Carrée	1.2	+0.9	22.9	-4.6	SW 1	id.		31	17				
Bougie	2.0	+2.3	22.0	-1.0	calme	id.	T. belle	30	24		3.7	746	
Philippeville													
Cap de Garde	1.3	+2.4	24.6	+0.1	S 1	clair	belle	29	21			538	
La Calle	"	"	25.0	-3.0	NE 1	id.	belle	30	22			494	
Bizerte													
Tunis	0.9	+2.5	26.8	-2.6	calme	clair		33	23			264	
Sfax	2.7	-0.1	22.8	-1.2	N 1	id	belle	32	22			190	
Hauts Plateaux													
Ouidjda	1.8	+1.7	21.0	-3.0	SW 1	beau		35	14			334	
Tlemcen													
Sidi Bel Abbès	2.0	+2.1	19.4	-2.6	N 1	clair		32	14			350	
Saïda	"	"	20.4	-0.9	NE 1	id		31	18			209	
Mascara	4.4	+1.4	23.6	-0.4	calme	id		35	19			369	
Relizane												216	
Orléansville	2.3	+2.1	20.9	-1.7	NW 1	clair		33	20				
Tiaret												427	
Vialar	3.1	+2.2	17.0	-4.8	calme	clair		33	20				
Médéa													
Aumale	3.0	+1.6	22.0	-1.0	NNW 1	clair		35	18		15.8	339	
Fort National	1.0	+1.3	21.4	-0.4	NW 2	id		30	20			847	
Tizi Ouzou	0.9	+0.8	23.0	-1.0	SW 5	id		35	19			697	
Bordj Bou Arréridj	"	"	20.1	-4.1	calme	id		38	17			419	
Setif	0.9	+1.9	20.8	-4.1	NE 2	id		34	17		0.5	410	
Batna	0.1	+0.3	23.9	-0.1	SW 1	id		36	18			311	
Constantine	0.2	+1.8	23.0	-3.0	SW 1	id		35	21				
Guelma	1.7	-0.8	23.6	-3.3	calme	id		35	18			433	
Tébessa	0.4	+1.3	25.0	-2.4	calme	id		38	19			401	
Sahara													
El Arichia	9.8	+1.7	24.9	+0.7	NW 1	clair		39	20			167	
Aïn Sefra	9.2	-0.6	26.4	+4.4	NE 3	id		27	21			326	
Mecheria	0.4	+1.2	20.0	-1.0	ESE 1	id		25	15		0.3	345	
Géryville	3.4	+2.0	19.1	-1.8	calme	id		35	15			189	
Aflou	1.8	+1.8	24.1	-1.4	calme	id		36	16			321	
Djelfa	4.4	+1.3	23.0	-0.6	SE 1	id		33	24				
Bou Saada													
M'Sila													
Barika	"	"	26.8	-1.6	W 1	clair		42	27			198	
Djemb Djelfa	7.3	-0.4	32.8	+4.8	NNE 1	id		41	26			89	
Laghouat	1.4	+0.3	24.9	-1.5	WNW 1	beau		39	24			209	
Biskra	9.1	-0.4	33.0	+1.0	N 3	clair		43	29			140	
Touggourt	8.9	-0.7	29.6	+0.4	SW 1	id		45	26			65	
El Oued	"	"	28.2	+0.8	NNE 1	id		45	24			72	
Tozeur	9.4	"	28.1	"	E 1	id		45	18			198	
Ghardaïa	1.1	-0.3	30.2	-0.6	NW 2	id		45	28			114	
Ouargla												48	
El Goléa													
Beni Abbès	6.7	+0.2	30.0	-0.2	ENE 2	clair		46	29				
Timimoun	1.3	-0.5	32.2	+5.7	E 3	couv.		44	29				
Adrar	"	"	27.2	+1.9	SE 3	clair		47	22				
In Salah													
F'Flatters													
F'Polignac													
Djanet													
Tamanrasset													
Rabat													

Températures extrêmes

Stations	Max.	Min.
Paris	11	15
Nice	"	"
Biarritz	"	"
Strasbourg	"	"

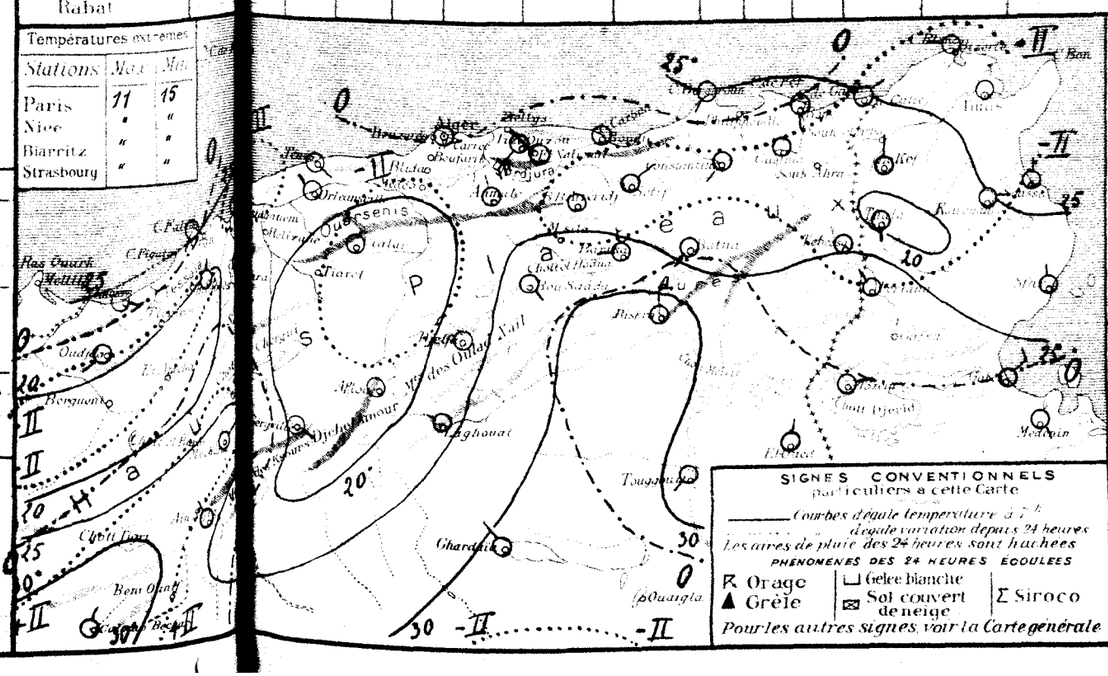

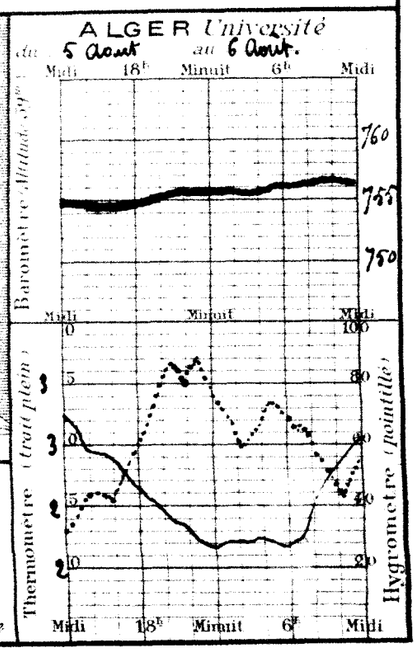

51e Année N° 219

BULLETIN MÉTÉOROLOGIQUE DE L'ALGÉRIE

Vendredi 7 Août 1925 — 7 h. Matin

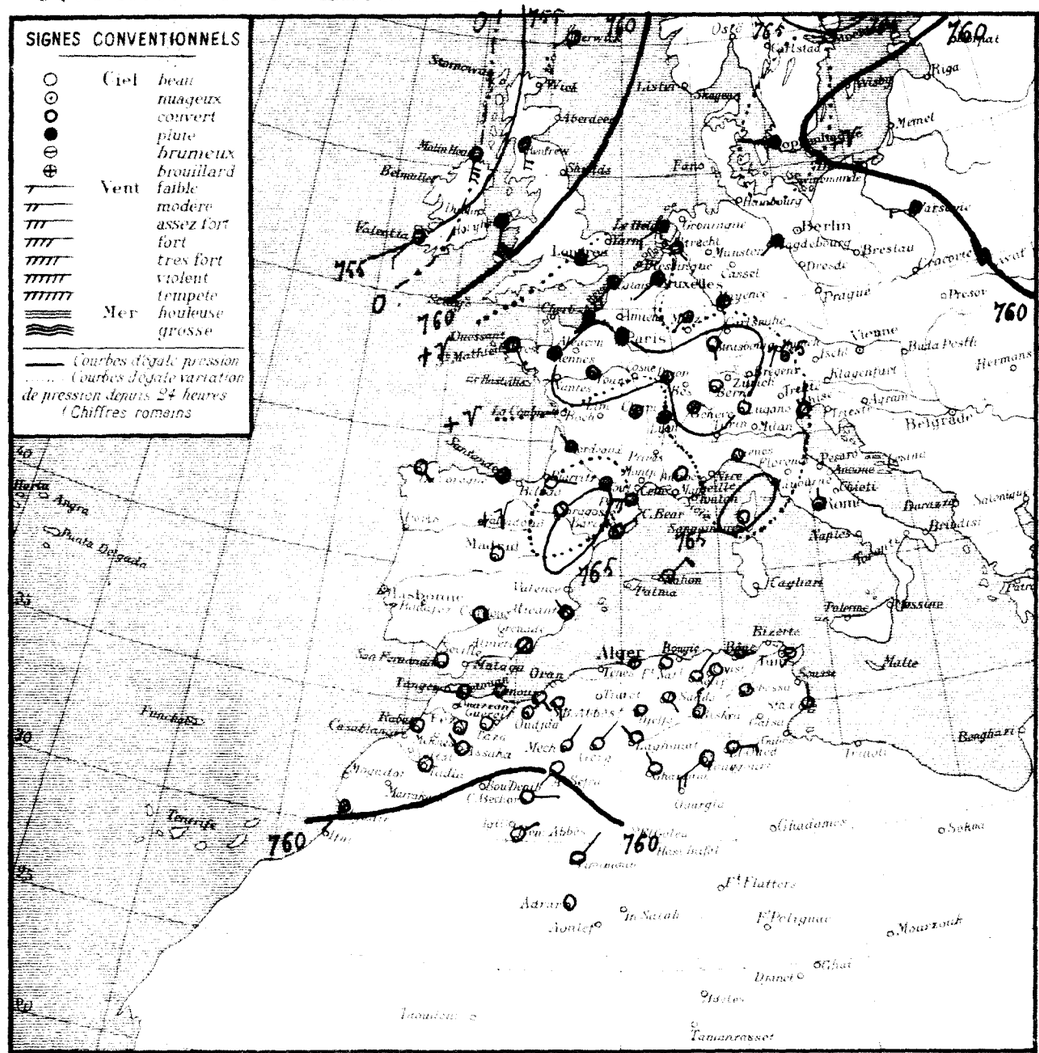

Situation générale et situation en Algérie. Une nouvelle dépression apparaît ce matin sur le Nord-Ouest de l'Europe (Malin Head 753 m/m). Des pressions un peu hautes (765 m/m) se trouvent sur le centre de la France et la péninsule ibérique. Sur le Nord de l'Afrique on note 763 m/m.

En Algérie, le ciel est clair; les vents sont faibles ou modérés et variables.

La mer est belle sur l'ensemble du bassin.

Probabilité (valable pour le lendemain). Jusqu'à ouéd. - Continuation de la hausse barométrique sur le bassin méditerranéen et le Nord de l'Afrique. En Algérie temps beau, vents variables faibles ou modérés. Température stationnaire.

	ORAN	ALGER	CONSTANTINE
Littoral et Tell	Beau temps. Vents variables faibles ou modérés	Beau temps. Vents variables, faibles ou modérés	Beau temps. Vents variables faibles ou modérés.
Hauts Plateaux	Beau temps. Vents variables faibles ou modérés	Beau temps. Vents variables, faibles ou modérés.	Beau temps. Vents variables faibles ou modérés.
Sahara	Beau temps. Vents variables, Nord-Est dominant faibles ou modérés	Beau temps. Vents variables, Nord-Est dominant, faibles ou modérés.	Beau temps. Vents variables, Nord-Est dominant faibles ou modérés.

AVIS AUX PORTS	Golfe du Lion	Vents variables modérés.
	Baléares	Vents variables modérés, Nord-Est dominant.
	Oran	
	Alger	
	Bizerte	
VENTS EN ALTITUDE	Ouest Algérie	Surtout Est 6 ou 8 m
	" Sahara	id id
	Est Algérie	id id
	" Sahara	id id

Avis aux Agriculteurs

STATIONS	Observation de 7 heures du matin: Pression à 0° au niveau de la mer	Différence en 24 h	Température de l'air: Observation	Différence en 24 h	Vent: Direction et force de 0 à 9	Etat du Ciel	Etat de la Mer	Dans les 24 heures: Température extrême max	Température extrême min	Pluie en millim.	Pluie du 31 Juillet au 7 Août (millim.)	Pluie du 1er Sept. au 31 Juillet (millim.)	PHÉNOMÈNES
Littoral													
Nemours	762	+2.1	25.0	+0.9	SE 1	clair	belle	30	21			287	
Beni Saf													
Oran													
Mostaganem	76	+1.8	23.0	+1.2	NE 1	clair	belle	35	19			240	
Tenes	7	+1.[illegible]	24.4	-0.3	S 1	id	id	34	20			512	
Blida	7	+2.3	25.0	-1.0	calme	beau		36	22			647	
Bouzareah	4	+2.1	24.9	-0.2	NNW 1	clair		31	23			680	
Alger	1	+2.1	24.0	-0.4	calme	clair	belle	33	21			672	
Maison-Carrée	3	+2.1	20.2	-2.7	calme	id		31	17			746	
Bougie													
Philippeville													
Cap de Garde	9	+2.6	25.7	+1.2	E 1	clair	T. belle	31	22			538	
La Calle		"	26.0	+1.0	NE 1	id	belle	30	21			494	
Bizerte													
Tunis	7	+1.8	25.0	-1.8	SW 1	clair		33	19			264	
Sfax	6	+2.9	24.0	+1.2	N 2	id	p. agitée	32	24			190	
Hauts Plateaux													
Ouéd-Zenati	1	+1.3	20.0	-0	NNE 1	nuag.		38	15			384	
Tlemcen													
Sidi-Bel-Abbès	3	+1.3	19.0	-0.4	S 1	clair		34	14			350	
Saïda		"	22.2	+1.8	NW 1	clair		37	19			209	
Mascara	7	+1.3	22.6	-1.0	calme	id		37	21			369	
Relizane					S 1	id		39	17			216	
Orléansville	9	+0.6	22.2	+1.3	E 1	id		39	20				
Tiaret												427	
Vialar	1	0.0	22.8	+5.8	calme	clair		36	17				
Médéa													
Aumale	1	+2.1	22.5	+0.5	calme	clair		35	18		15.8	339	
Fort-National	9	+0.8	25.2	+3.8	id	id		32	21			847	
Tizi-Ouzou	8	+1.9	23.3	+0.3	W 1	id		36	19			697	
Bordj-Bou-Arréridj	6	"	23.3	+3.2	N 1	clair		37	20			419	
Sétif	6	+1.7	23.1	+2.3	NE 2	id		34	19		0.5	410	
Batna	3	+2.3	23.3	-0.6	calme	id		37	17			311	
Constantine	5	+2.3	24.0	+1.0	WSW 1	id		34	21				
Guelma	6	+2.9	24.5	+1.0	calme	id		35	18			433	
Tébessa	2	+2.8	25.5	+0.5	id	id		36	19			401	
Sahara													
El Ariche	9	+0.1	25.0	+0.1	SW 1	clair		41	20			167	
Aïn-Sefra													
Méchéria	3	+2.1	24.9	-1.6	NE 2	clair		37	23			326	
Géryville	0	+1.6	20.1	+0.1	NE 2	id		36	15		0.3	345	
Aflou	8	+0.1	18.8	-0.3	SW 1	id		35	15		0.5	187	
Djelfa	5	+1.7	22.8	-1.3	calme	clair		35	14			321	
Bou Saâda	9	+3.5	26.8	-1.2	SE 1	id		39	22				
M'Sila													
Barika		"	28.8	+2.0	E 2	clair		41	26			198	
Colomb-Béchar	4	+0.1	30.3	-2.5	E 2	beau		41	25			89	
Laghouat	1	+1.2	26.5	+1.7	WNW 1	clair		39	25			209	
Biskra	5	+3.4	33.0	0.0	N 3	id		44	23			140	
Touggourt	5	+2.7	29.2	-0.4	SW 4	id		44	26			65	
El-Oued		"	29.6	+0.4	E 3	id		46	25			72	
Tozeur	4	+3.0	27.7	-0.4	E 5	id		44	29			198	
Ghardaïa	2	+1.1	30.5	+0.4	NW 1	id		47	27			114	
Ouargla												48	
El Goléa													
Beni-Abbès	6	+0.9	30.0	0.0	ENE 1	clair		45	29				
Timimoun	8.9	+2.6	29.2	-3.0	NE 2	couv.		45	29				
Adrar		"	29.7	+1.5	SE 3	clair		42	32				
In Salah													
Ft Flatters													
Ft Polignac													
Djanet													
Tamanrasset													
Rabat													

Températures extrêmes

Stations	Max	Min
Paris	"	"
Nice	"	"
Biarritz	"	"
Strasbourg	"	"

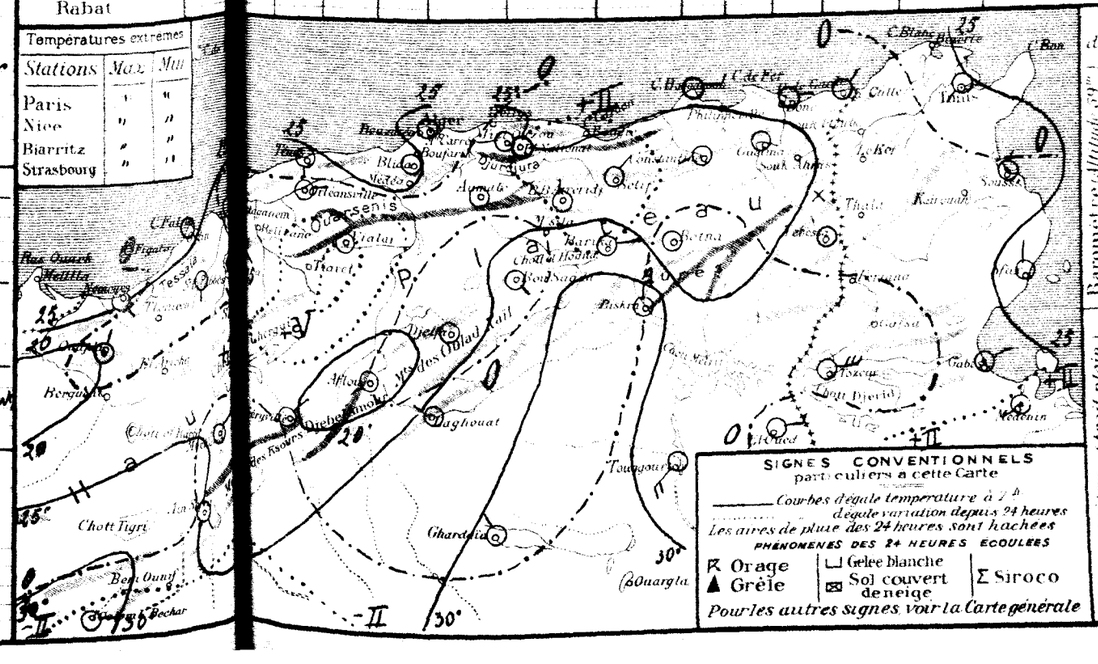

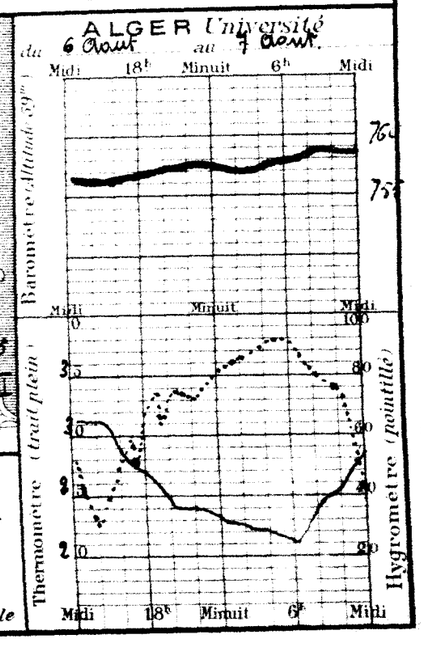

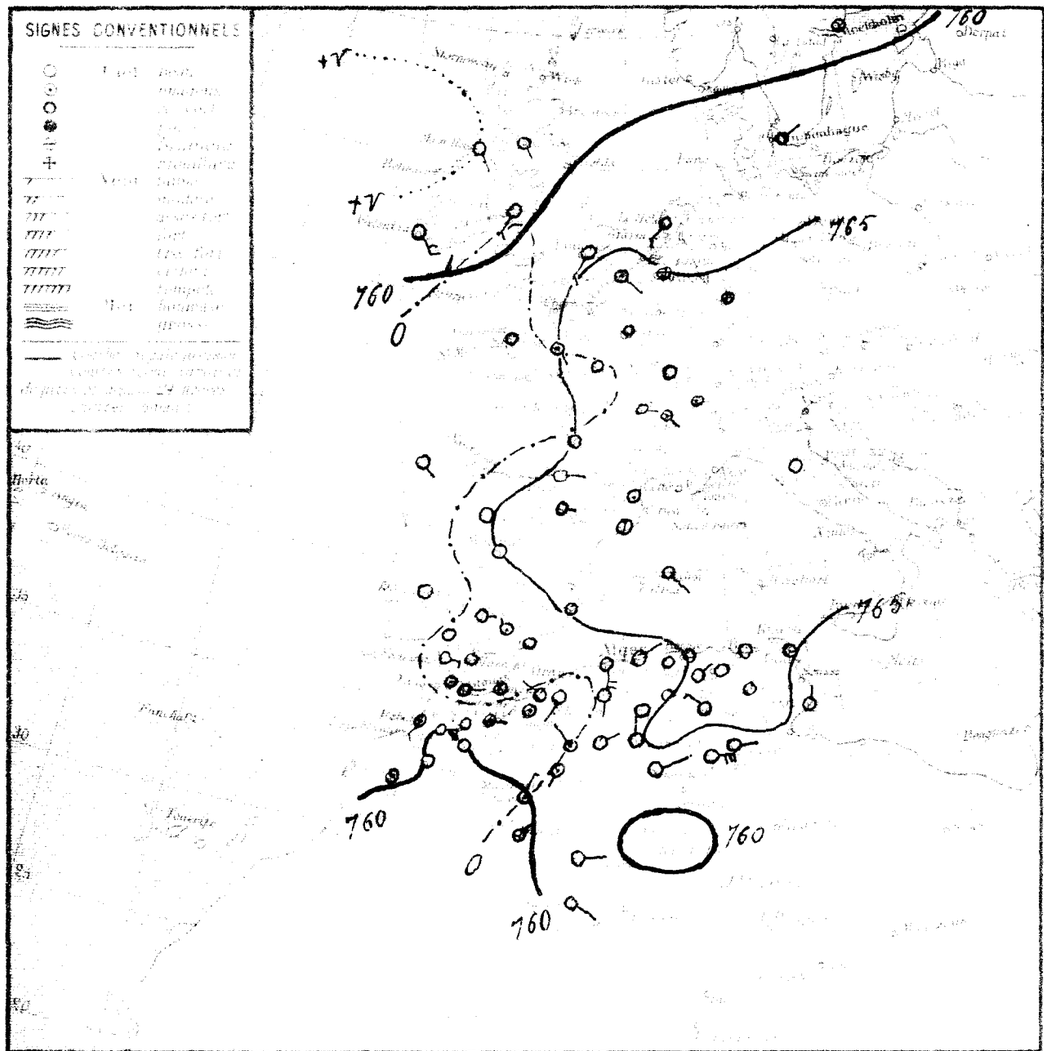

STATIONS	Température du Sol	Température de l'Air	Différence	Vent Direction et Force	Etat du Ciel	Etat de la Mer	Durée de l'insolation		Pluie 24 heures 31 juillet 8 août	Pluie depuis 31 juillet	PHENOMENES
	.2	+1.0	25.0	0.0	NW 1	Z. nuag.	belle	30	21		287	
	.7	+0.1	22.8	-0.2	SE 1	E. nuag	E. belle	35	21		240	
	.2	-0.5	25.2	+0.8	S 4	clair	belle	33	22		512	
	.0	-0.7	25.8	+0.8	calme	beau		36	23		647	
	.0	+0.5	24.2	-0.7	E 1	clair		28	22		680	
	.5	+0.4	24.9	+0.9	NE 1	clair	belle	29	22		672	
	.7	+0.4	24.7	+2.5	N 1	id		31	18			
	.3	+1.4	24.0	+1.0	calme	id	calme	32	20		746	
	.8	+1.9	22.6	-3.2	SE 1	E. nuag	E. belle	33	21		538	
											494	
											264	
	.9	+2.3	24.0	0.0	N 1	clair	agitée	32	23		190	
	.4	-0.7	23.0	+3.0	calme	nuag.		37	18		384	
	.6	-0.7	21.0	+2.0	SW 1	clair		37	19		350	
	.2	"	27.0	+4.8	S 2	id		42	22		209	
	.1	-0.6	28.0	+5.4	calme	id		38	23		369	sirocco léger
	.6	"	22.5	"	NW 1	id		41	20		216	
	.1	"	28.9	"	S 1	id		37	21		427	
	.4	+1.3	21.8	-1.0	calme	id		28	17			
	.4	+0.3	27.0	+4.5	S 2	clair		36	18	15.8	339	
	.5	+0.7	27.1	+1.9	calme	id		38	25		847	
	.4	+0.6	26.0	+2.7	E 1	id		39	21		697	
											419	
	.7	+2.1	21.5	-1.6	NE 1	clair		37	19	0.5	410	
	.5	+2.3	21.7	-1.6	calme	id.		37	18		341	
	.8	+1.3	22.0	-2.0	WNW 1	clair		35	20			
	.5	+2.9	23.1	-1.4	calme	id.		31	16		433	
	.6	+2.3	23.6	-1.4	calme	clair		36	18		401	
	.9	+1.0	24.9	-0.1	SW 1	nuag.		40	20		167	
	.2	-0.1	23.8	+4.0	NNW 2	clair		38	24	gtte.	326	15" bonnes gouttes.
	.0	+1.0	21.9	+1.8	ENE 1	beau		36	15	0.8	345	
	.6	+2.8	19.0	+0.2	NE 1	clair		34	16	1.8	2.8	189	7" gouttes, 13-14" pluie
	.8	+0.8	28.1	+5.3	calme	clair		37	17		321	
	.9	0.0	27.7	+0.9		id		38	23			
		"	29.2	+0.4	E 1	clair		42	26		198	
	.2	+0.4	34.2	+3.9	NE 3	beau		42	29	gtte.	89	12" gouttes.
	.8	+1.7	26.8	+0.2	N 2	clair		37	23		209	
	.7	+2.2	33.0	0.0	NW 3	id		41	28		140	
	.9	+2.3	29.0	-0.2	E 5	id		43	26		65	
		"	28.0	-0.6	E 2	id		42	25		72	
	.4	+2.5	27.6	-0.1	calme	id.		42	27		198	
	.5	+1.1	29.2	-1.4	ENE 2	clair		45	27		114	
											48	
	.6	+2.0	30.3	+0.3	NE 1	clair		40	18			
	.1	+2.2	28.2	-1.0	E 2	couv.		45	26			
		"	26.0	-3.7	ESE 2	clair		37	23			

Situation générale. Une aire anticyclonique recouvre l'Ouest et le centre de l'Europe (Montignone 769 m/m, Zurich 767 m/m) la Méditerranée (Mahon 766 m/m) et l'Est de l'Afrique du Nord (Tebessa 768 m/m). Un faible minimum se montre sur le Maroc (Mekhnès 759 m/m).

En Algérie le ciel est clair, les vents sont faibles variables sur le littoral et le Tell, un secteur Est au Sahara.

La mer est belle sur le bassin.

Probabilité jusqu'à midi. Baromètre stationnaire sur le bassin méditerranéen et l'Afrique du Nord, avec tendance à la baisse dans l'Ouest. En Algérie, temps beau, vents variables faibles ou modérés, température en hausse dans l'Ouest, stationnaire dans le centre et l'Est.

	ORAN	ALGER	CONSTANTINE
Littoral et Tell	Beau temps. Vents variables faibles ou modérés	Beau temps. Vents variables faibles ou modérés	Beau temps. Vents variables faibles ou modérés
Hauts Plateaux	Beau temps. Vents variables faibles ou modérés	Beau temps. Vents variables faibles ou modérés	Beau temps. Vents variables faibles ou modérés
Sahara	Beau temps. Vents variables, Nord-Est dominant, faibles ou modérés	Beau temps. Vents variables, Nord-Est dominant, faibles ou modérés	Beau temps. Vents variables, Nord-Est dominant, faibles ou modérés.

AVIS AUX PORTS: Golfe du Lion, Baléares — Vents variables faibles ou modérés.
Oran, Alger, Bizerte — Vents variables faibles ou modérés, Nord-Est dominant.

VENTS EN ALTITUDE:

Ouest	Algérie	Nord-Est	6 à 8 m.
"	Sahara	id.	id.
Est	Algérie	id.	id.
"	Sahara	id.	id.

Avis aux Agriculteurs

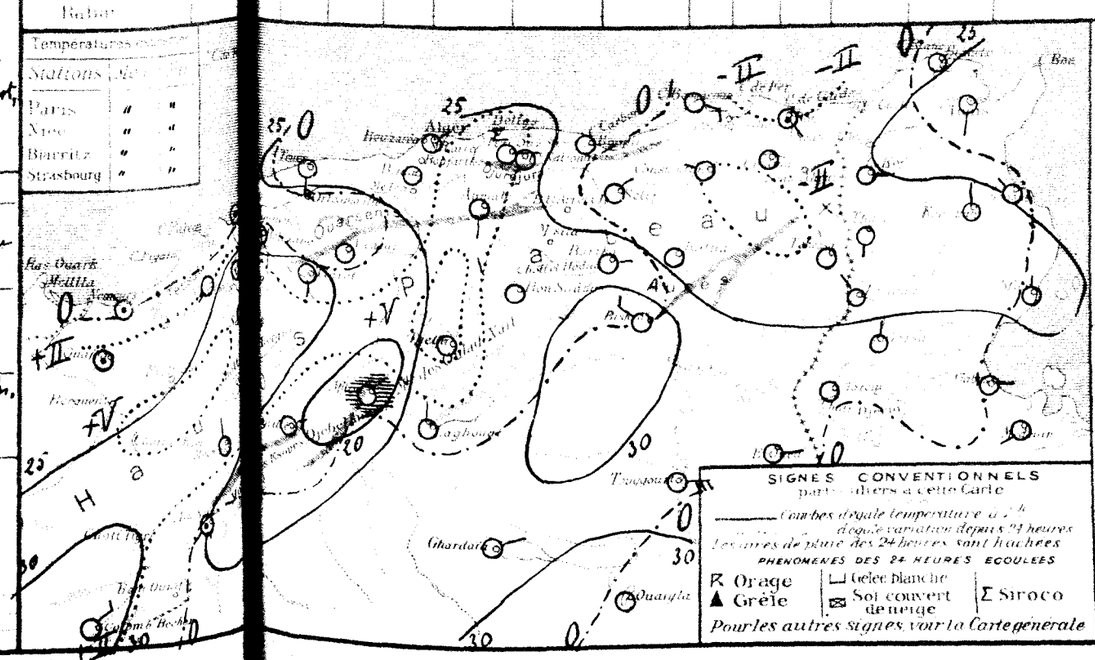

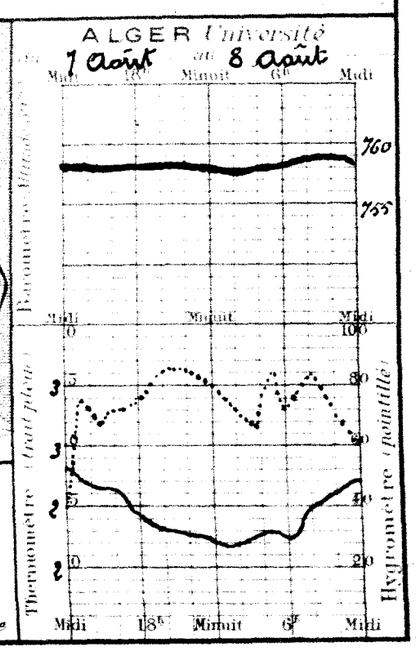

BULLETIN MÉTÉOROLOGIQUE DE L'ALGÉRIE

Dimanche 9 Août 1925 — 7h Matin

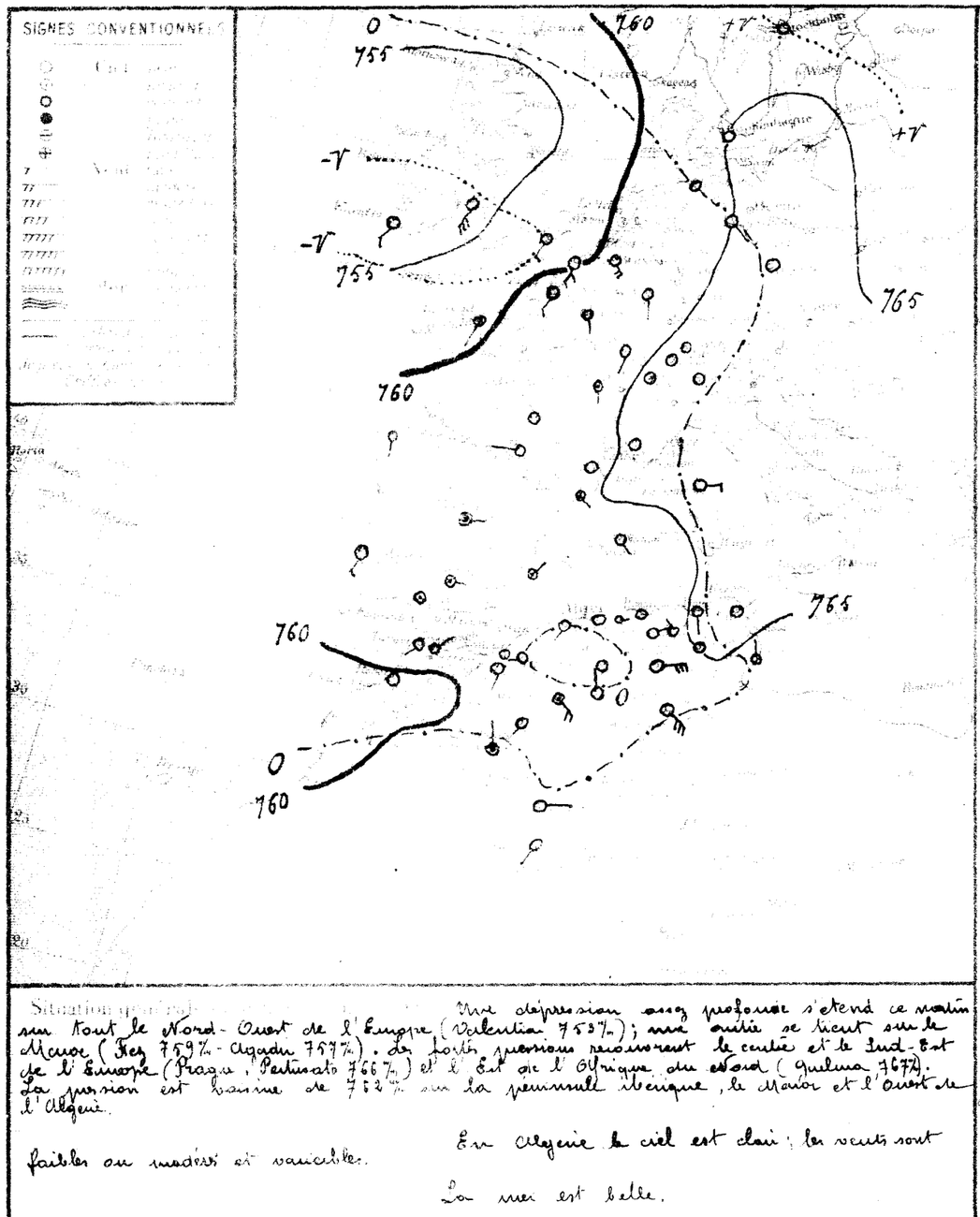

Stations	Observation de 7 heures du matin: Température	Tension	Humidité	Vitesse du vent	Direction du vent	Etat du ciel	Etat de la Mer	Observations 4 heures: Température	Humidité	Pluie	Pluie 24 heures Jeudi 8 Août	Pluie depuis 1er Juillet	Phénomènes
Nemours	22 -1.0	22.1	+0.1	calme		clair	p. agitée	30	21			287	
Bône Sud													
Bône													
Mostaganem	22.1 +0.6	23.8	+1.0	NW 4		clair	G. belle	35	24			240	
Tlemcen	22.3 +0.1	24.3	-0.9	SW 1		clair	belle	35	23			512	
Biskra	20.0 -1.0	29.0	+3.2	calme		beau		39	25			647	
Bougie	20.0 -1.3	27.6	+3.4	SE 1		clair		29	23			680	
Médéa	21.7 -1.1	20.5	+1.6	calme		clair	belle	30	22			672	
Miliana	22.4 -1.3	25.7	+1.0	calme		id.		30	19				
Orléansville	22.4 -1.4	23.0	-1.0	calme		clair	calme	31	20			746	
Philippeville													
Sétif													
Constantine	24.4 -1.4	30.2	+7.0	S 2		clair	belle	32	21			538	
Batna	" "	27.7	"	NE 1		clair	G. belle	29	20			494	
Tébessa													
Bône	26.6 "	25.2	"	calme		clair		31	18			264	
Guelma	22.8 -0.1	28.0	-1.0	N 2		clair	p. agitée	32	23			190	
Souk-Ahras	21.9 -0.5	27.0	+4.0	SSE 2		clair		41	27			384	
Oran													
Mascara	23.2 +0.6	23.0	+2.0	W 1		clair		38	21			350	peut coup de vent, éclairs lointains.
Saïda	" "	26.2	-0.8	SE 1		clair		44	25	gtte		209	Pluie après midi gouttes.
Tiaret	20 -0.2	27.8	-0.2	calme		beau		40	28			369	
Mostaganem	21.5 -0.1	26.5	+4.0	SSE 2		beau		45	24			216	
Alger	22.3 "	26.7	"	W 1		clair		44	26			427	sirocco brise après midi.
Médéa													
Miliana												339	
Orléansville												847	
Tizi-Ouzou	23.5 +0.1	27.8	+1.8	E 1		clair		42	22			697	sirocco
Bougie	22.9 "	23.0	"	calme		id		39	20			419	
Sétif	24.0 -0.7	22.8	+1.3	ENE 1		id		36	20		0.5	410	
Biskra	24.1 -1.4	28.9	+2.2	NW 1		id		25	16			311	
Laghouat	24.1 +0.3	29.0	+3.0	WNW 1		id		35	20				
Géryville	17.2 -0.3	22.2	-0.9	calme		clair		36	16			433	
Ouargla	25.9 +0.4	23.2	-0.4	calme		id		35	19			401	
Ain-Sefra													
Colomb-Béchar	29.6 -1.3	29.3	+4.9	SW 1		beau		28	21			167	
Oued-Zem	22.2 +1.0	28.7	-2.1	SSW 2		mauv.		39	23			326	
Boghari	20.9 -2.1	27.6	+5.7	SSE 4		mauv.		36	14	0.1	0.4	345	15h tonnerre, pluie.
Aumale												189	
Tlemcen	24.4 +0.6	26.0	-2.1	calme		clair		27	16			321	
Saïda	24.1 -0.8	29.2	+0.5	SE 2		clair		39	24				
Mascara													
Sidi-Bel-Abbès												138	
Oran	21.6 +1.8	29.8	-4.4	N 2		mauv.		41	26			89	
Mostaganem	24.2 -0.6	25.2	-1.6	N 2		clair		37	23			209	
Alger	22.3 -2.4	30.0	-3.0	E 5		beau		37	27			140	
Cap Matifou	23.9 0.0	29.8	+0.8	SE 5		clair		41	27			65	
Cap Sigli												72	
Bougie												148	
Djidjelli												114	
Philippeville												48	
Collo													
Bône													
Tébessa													
Biskra													
Ouargla													
Géryville													
Ain-Sefra													
Tamanrasset													
Kabat	21.2 +0.1	28.0	-0.2	E 2		couv.		44	25				
"	" "	27.6	+1.6	WSW 1		clair		47	28				

Situation générale. Une dépression assez profonde s'étend ce matin sur tout le Nord-Ouest de l'Europe (Valentia 755 m.); une autre se tient sur le Maroc (Fez 759 m. - Agadir 757 m.). Des hautes pressions recouvrent le centre et le Sud-Est de l'Europe (Prague, Pertusato 766 m.) et l'Est de l'Afrique du Nord (Gulma 767 m.). La pression est basse de 752 m. sur la péninsule ibérique, le Maroc et l'ouest de l'Algérie.

En Algérie le ciel est clair; les vents sont faibles ou modérés et variables.

La mer est belle.

Probabilités. Jusqu'à Midi. - Baromètre en baisse; bassin méditerranéen et Nord-Afrique. En Algérie temps beau et chaud; vents variables modérés; secteur Sud dominant, dans l'Ouest et le centre.

	ORAN	ALGER	CONSTANTINE
Littoral et Tell	Beau. Vents variables vers Sud-Ouest modérés.	Beau. Vents variables vers Sud faibles.	Beau. Vents variables faibles ou modérés
Hauts Plateaux	Beau. Vents variables vers Sud Ouest modérés.	Beau. Vents variables vers Sud-faibles.	Beau. Vents variables, faibles ou modérés.
Sahara	Beau. Vents variables faibles ou modérés.	Beau. Vents variables faibles ou modérés vers Est.	Beau. Vents faibles ou modérés du secteur Est.

Avis aux ports		
Golfe du Lion	Vents variables faibles ou modérés vers Sud.	
Baléares	Vents modérés d'entre Est et Sud.	
Oran	Vents variables vers secteur Sud faibles ou modérés.	
Alger	Vents variables faibles ou modérés.	
Bougie	Vents variables faibles ou modérés.	

Vents en altitude				
Ouest	Algérie	Secteur Sud	6 à 8 m.	
"	Sahara	id	id	id
Est	Algérie	id	Est	6 à 8 m.
"	Sahara	id	id	id

Avis aux Agriculteurs

Stations		
Paris	23	11
Nice	27	11
Biarritz	"	"
Strasbourg	"	"

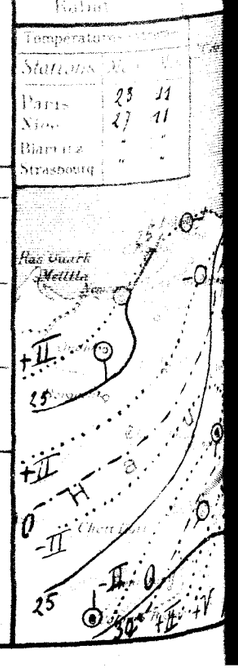

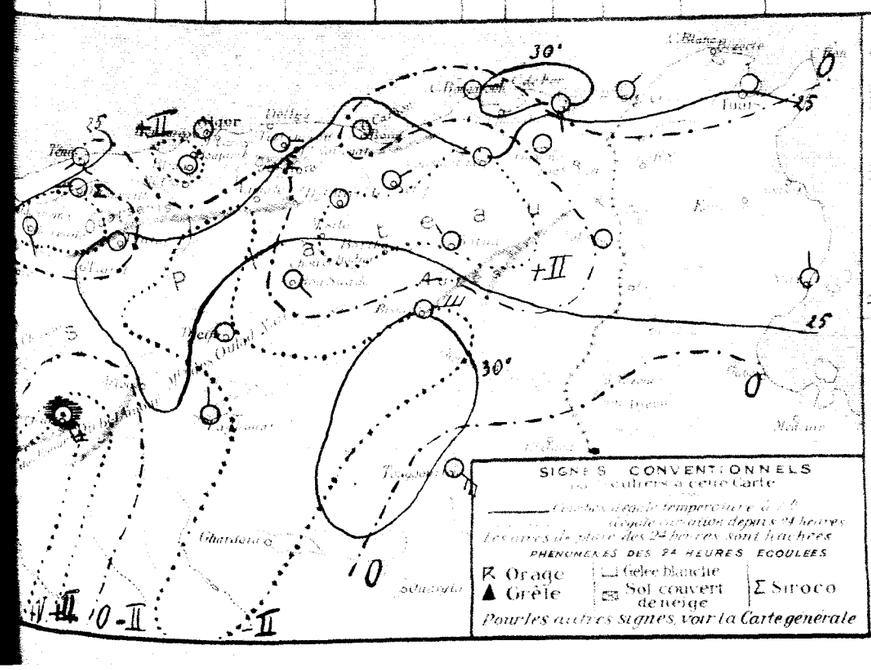

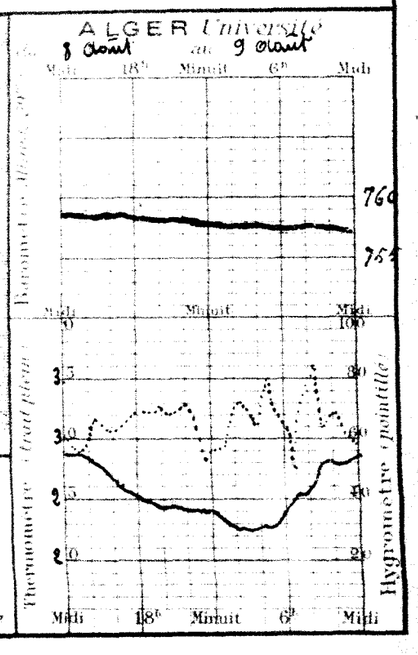

SIGNES CONVENTIONNELS
Ciel
Vent
Mer
Stockholm
Copenhague
Paris
Alger
Oran
Biskra
Tunis
Malte
Palermo
Naples
Rome
Marseille
Nice
Biarritz
Lisbonne
Madrid
Barcelone
Valence
Cagliari
Bizerte
Tripoli
Malaga
Gibraltar
Tanger
Casablanca
Mogador
Dakar
Bordeaux
Brest
Cherbourg
Le Havre
Boulogne
Calais
Ouessant
Lorient
Nantes
Angers
Clermont
Lyon
Genève
Bâle
Strasbourg
Metz
Nancy
Besançon
Dijon
Bourges
Limoges
Toulouse
Perpignan
Montpellier
Marseille
Nice
Ajaccio
Bastia
Corse
Sardaigne
Sicile
Malte
Tripoli
Bizerte
Alger
Oran
Biskra
Tunis
Malte
Palermo
Naples
Rome

BULLETIN MÉTÉOROLOGIQUE DE L'ALGÉRIE

Mardi 11 Août 1925 — 7h Matin

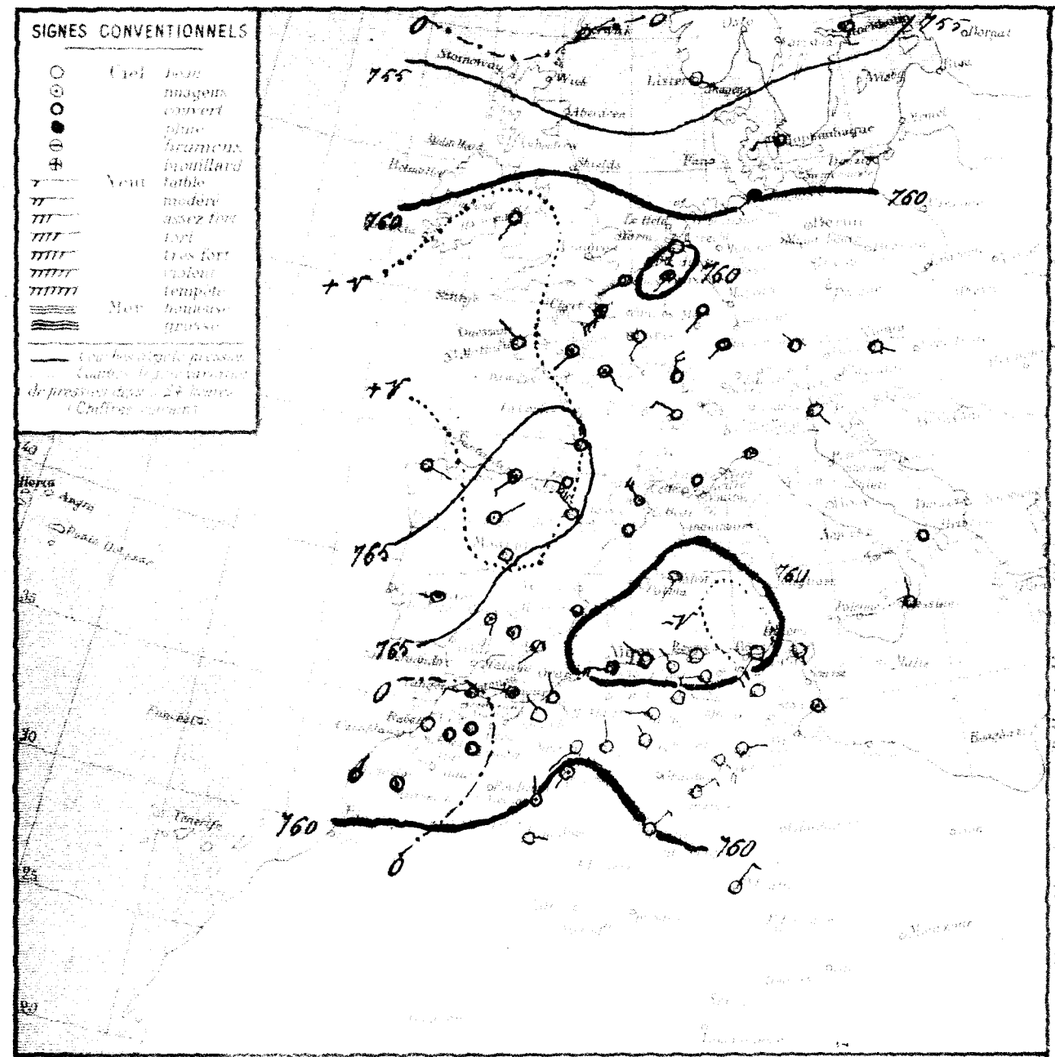

Situation générale. Une dépression recouvre la Méditerranée occidentale (Marseille 758 m.m. - Cap de Garde 756 m.m.). Des pressions un peu fortes (765 m.m.) se tiennent sur la péninsule ibérique. On note 762 m.m. sur la France, le Sud-est de l'Europe et le Nord de l'Afrique.

En Algérie le ciel est clair ; les vents soufflent assez forts d'entre Sud-Ouest et Ouest dans l'Ouest, forts d'entre Sud-Est et Sud dans l'Est. On signale des orages et du sirocco en divers points du réseau.

La mer est belle ou peu agitée.

Probabilités. Jusqu'à midi. — Baromètre en hausse sur l'Ouest du bassin méditerranéen et de l'Afrique du Nord, stationnaire ailleurs dans l'Est.
Ouest Algérie : Temps un peu nuageux avec éclaircies ; Vents assez forts à modérés de Ouest à Nord. Température voisine de la normale. Est Algérie : Temps chaud, orageux, vents de Sud à Ouest variables, sirocco par places.

	ORAN	ALGER	CONSTANTINE
Littoral et Tell	Un peu nuageux avec éclaircies. Vents modérés de Ouest à Nord.	Un peu nuageux avec éclaircies, quelques mouvements orageux locaux. Vents modérés de Ouest à Nord.	Temps chaud orageux. Vents de Sud à Ouest variables. Sirocco par places.
Hauts Plateaux	Beau. Vents modérés de Ouest à Nord.	Beau. Vents modérés du secteur Ouest.	Temps chaud, orageux. Vents du secteur Sud modérés.
Sahara	Beau. Vents variables faibles ou modérés.	Beau. Vents variables faibles ou modérés.	Beau. Vents du secteur Est faibles ou modérés.

AVIS AUX PORTS	Golfe du Lion	Vents du secteur Nord assez forts.
	Baléares	Vents de Nord-Ouest assez forts.
	Oran	Vents de Ouest à Nord modérés.
	Alger	Vents de Ouest à Nord modérés.
	Bizerte	Vents de Sud à Ouest assez forts à modérés.
VENTS EN ALTITUDE	Ouest Algérie	Vents du secteur Ouest 10 à 14
	" Sahara	id 8 à 10
	Est Algérie	Vents du secteur Sud 10 à 12
	" Sahara	id 6 à 8

Avis aux Agriculteurs

STATIONS	Observation de 7 heures du matin: Baromètre réduit 0°	Température de l'air	Différence avec la veille	Vent: Direction et force	Etat du Ciel	Etat de la Mer	Dans les 24 heures: Température extrême max.	min.	Pluie	Pluie du 10 soir au 11 matin	Pluie du 9 soir au 10 matin	PHÉNOMÈNES
Nemours	760.6	+1.3	24.9	-0.2	SE 1	couv.	calme	29	23	0.4	287	pluie la nuit
Beni-Saf												
Oran								32	24		340	
Mostaganem	763.3	-2.1	24.2	-0.8	NW 2	nuag.		31	24		312	
Tenès	759.5	+2.0	24.7	-6.9	W 4	beau	agitée	43	27	gtte.	647	hier soir 18h15 gouttes.
Blida	758.5	-0.4	30.0	+0.2	calme	nuag.		39	29		680	
Koubbas	758.4	-0.8	29.4	-5.5	W 2	clair		36	27	0.0	672	17h45 pluie, sirocco hier et la nuit ; 18h30 éclairs Est-Ouest
Alger	761.4	-1.3	31.5	+1.6	WNW 2	id	belle	35	22			
Maison Carrée	757.4	-2.9	27.0	-0.7	NW 1	beau		32	22		746	sirocco à partir de minuit.
Boufarik	761.1	-3.2	29.0	+7.0	SW 2	clair						
Médéa												
Philippeville												
Col de Sakamody	755.5	-1.6	28.8	+2.0	SSW 4	clair	t. agitée	30	24		538	
Col d'Ain Berda	"		29.2	+1.1	SE 6	id	t. belle	34	20		494	
Bizerte												
Tunis	762.5	-1.3	28.6	+5.0	SSE 1	clair		32	20		284	
Sfax	764.4	-2.4	23.8	+0.2	calme	nuag.		32	24		190	
Gabès	760.7	-1.5	24.0	-8.0	NNW 2	t. nuag.		42	23		384	
Tozeur												
Biskra	761.1	-1.0	25.0	-2.0	N 3	brumeux		40	23		350	
Touggourt								42	26		209	
Sidi Bel Abbès		"	27.2	"	N 1	nuag.		43	26		369	sirocco hier.
Saïda	759.6	-0.2	26.2	-4.8	NW 2	t. nuag.		46	24		216	
Mascara	762.2	"	25.6	"	W 3	nuag.		45	25			16h orage.
Géryville	759.9	-0.4	26.4	-2.2	W 1	t. nuag.					427	
Aïn Sefra												sirocco hier 17h gouttes.
Tiaret		"	26.8	-2.0	NE 2	clair		38	20	gtte.		
Mecheria												
Saïda	760	-3.0	27.0	-2.2	calme	clair		40	25	gtte.	355	hier sirocco, 18h orage lointain, gouttes
Aflou								39	27		847	
Bou Saada	763.2	-5.8	29.0	-3.0	NW 2	id		45	25		697	17h 19h tonnerre, hier et la nuit sirocco
Laghouat	762.5	-3.7	29.3	-0.1	SSW 1	nuag.		39	21		419	
Djelfa	762	-2.3	24.3	-0.7	S 4	beau		38	20		411	
Sétif	763.8	-2.4	24.7	+0.9	W 3	id		36	20		311	
Batna	760.9	-2.1	23.2	-1.3	W 3	clair		40	23			hier sirocco toute la journée
Biskra	760.0	-3.4	26.0	-4.0	NNW 1	id		40	20		433	22h a 14h sirocco violent.
Touggourt	762.9	-2.9	28.3	-3.3	calme	id		34	19		401	
Tébessa	760.9	"	25.4	"	calme	clair						
Le Kef												
Aïn Sefra	763.3	-2.2	28.1	+2.1	SW 1	t. nuag.		39	24		167	
Aïn Sefra	759.5	-0.6	25.6	-5.1	SW 2	clair		39	22	2.5	322	15h-15h30 pluie
Mecheria	762.0	+2.0	18.0	-9.1	N 2	beau		39	16	gtte.	346	12h 15h gouttes, tonnerre, 18h gouttes, 19h 20h orage pluie.
Géryville											192	
Tiaret											221	
Boghari	761.9	-2.5	23.7	-2.3	W 2	clair		35	17			hier sirocco, vent de sable.
Aïn Oussera	761.4	-2.3	29.0	+2.0	calme	beau		39	25			
M'Sila												
Barika	"	"	27.0	0.0	NW 1	beau		38	26		198	
Djelfa	759.5	-1.0	28.6	-0.6	N 2	t. nuag.		40	25		89	
Laghouat	763.1	-1.7	25.1	+1.0	NW 1	clair		38	19	3.0	209	pluie la nuit.
Ouargla											140	
Biskra	762.5	-1.2	26.4	-3.0	SE 4	clair		38	23		65	
El Oued	"	"	27.4	+4.0	E 2	beau		37	22		72	
Touggourt	763.0	+0.6	24.7	-0.8	E 1	clair		36	23		198	
Ghardaïa	762.2	-2.7	29.6	-0.6	NW 1	clair		43	26		114	
Ouargla	761.5	-2.0	27.2	-4.1	NE 2	id		39	23		48	
El Goléa	759.7	-2.3	29.5	-1.7	ENE 3	id		39	22			
Beni-Abbès	762.3	"	27.6	"	E 1	clair		43	24			
Tabelbala	759.2	"	28.5	"	E "	couv.		41	26			
Adrar												
In Salah	759.9	-0.5	29.0	-2.0	NNE 2	clair		41	28			
El Goléa	"	"	25.5	-2.3	NE 3	clair		39	23			
El Bayadh												
Géryville												
Djelfa												
Biskra	"	"	28.2	"	E "			36	23			
Tamanrasset												
Bechar												
Rabat												

Sahara

Temperatures extrêmes

Stations	Max.	Min.
Paris	"	"
Nice	"	"
Biarritz	"	"
Strasbourg	"	"

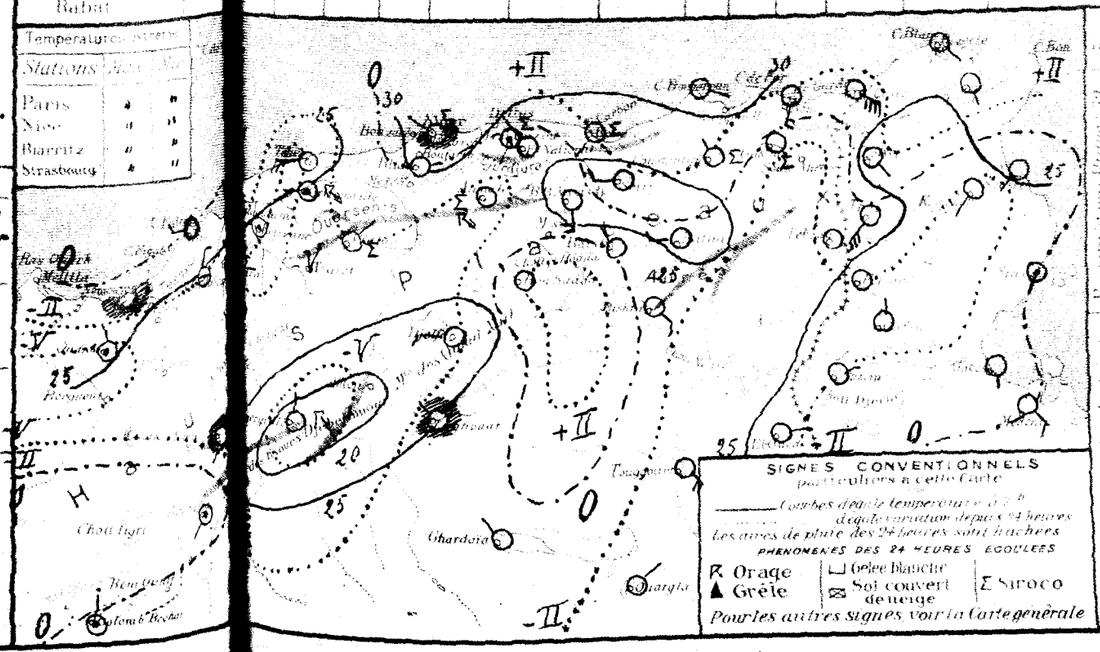

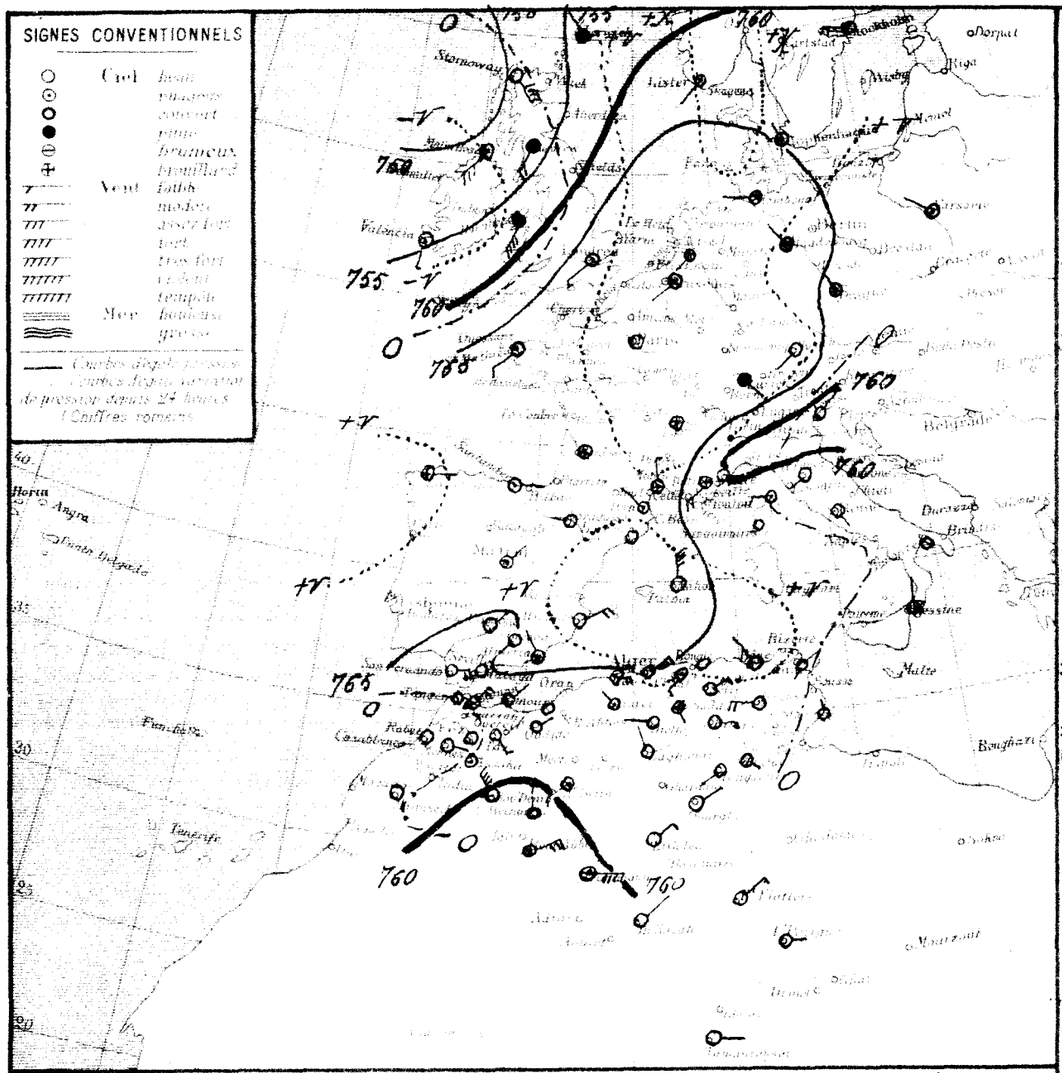
SIGNES CONVENTIONNELS
Ciel
Vent
Mer
Courbes d'égale pression
Courbes d'égale variation de pression depuis 24 heures (Chiffres romains)
Stornoway
Valencia
Paris
Alger
Oran
Malte
Bône
Bizerte
Tunis
Biskra
Laghouat
Ghardaïa
Ouargla
Tougourt
Tamanrasset
Rabat
Mogador
Tenerife
Funchal
Horta
Angra
Ponta Delgada
Las Palmas
Santa Cruz de Tenerife
Gibraltar
Malaga
Almeria
Cartagena
Valence
Madrid
Lisbonne
Porto
Coimbra
Belgrade
Budapest
Bucarest
Brindisi
Naples
Rome
Palermo
Cagliari
Messine
Corfou
Athènes
Salonique
Constantinople
Smyrne
Chypre
Beyrouth
Jérusalem
Le Caire
Alexandrie
Port Said
Suez
Khartoum
Massaouah
Asmara
Aden
Socotra
Zanzibar
Mombasa
Dar-es-Salaam
Tananarive
Diego Suarez
Tamatave
Mauritius
Seychelles
Le Cap
Port Elizabeth
East London
Durban
Lourenço Marques
Beira
Salisbury
Bulawayo
Windhoek
Walvis Bay
Swakopmund
Luanda
Boma
Matadi
Léopoldville
Stanleyville
Bangui
Fort Lamy
Dakar
Saint-Louis
Conakry
Freetown
Monrovia
Abidjan
Cotonou
Lagos
Fernando Po
Libreville
Brazzaville
Pointe Noire
Mossamedes
Benguela
Nouméa
Papeete
Tahiti
Rapa
Hobart
Melbourne
Sydney
Brisbane
Cairns
Port Darwin
Perth
Kalgoorlie
Adelaïde
Wellington
Dunedin
Christchurch
Auckland
Apia
Honolulu
Manila
Hongkong
Canton
Shanghai
Tientsin
Pékin
Mukden
Harbin
Vladivostok
Irkutsk
Omsk
Tomsk
Moscou
Leningrad
Helsinki
Stockholm
Copenhague
Hamburg
Francfort
Munich
Vienne
Prague
Varsovie
Cracovie
Riga
Kovno
Bergen
Christiania
Reykjavik
Thorshavn
Valentia
Stornoway
Lisbonne
Porto
Coimbra
Madrid
Valence
Alger
Oran
Malte
Bône
Bizerte
Tunis
Biskra
Laghouat
Ghardaïa
Ouargla
Tougourt
Tamanrasset
Rabat
Mogador
Tenerife
Funchal
Horta
Angra
Ponta Delgada
Las Palmas

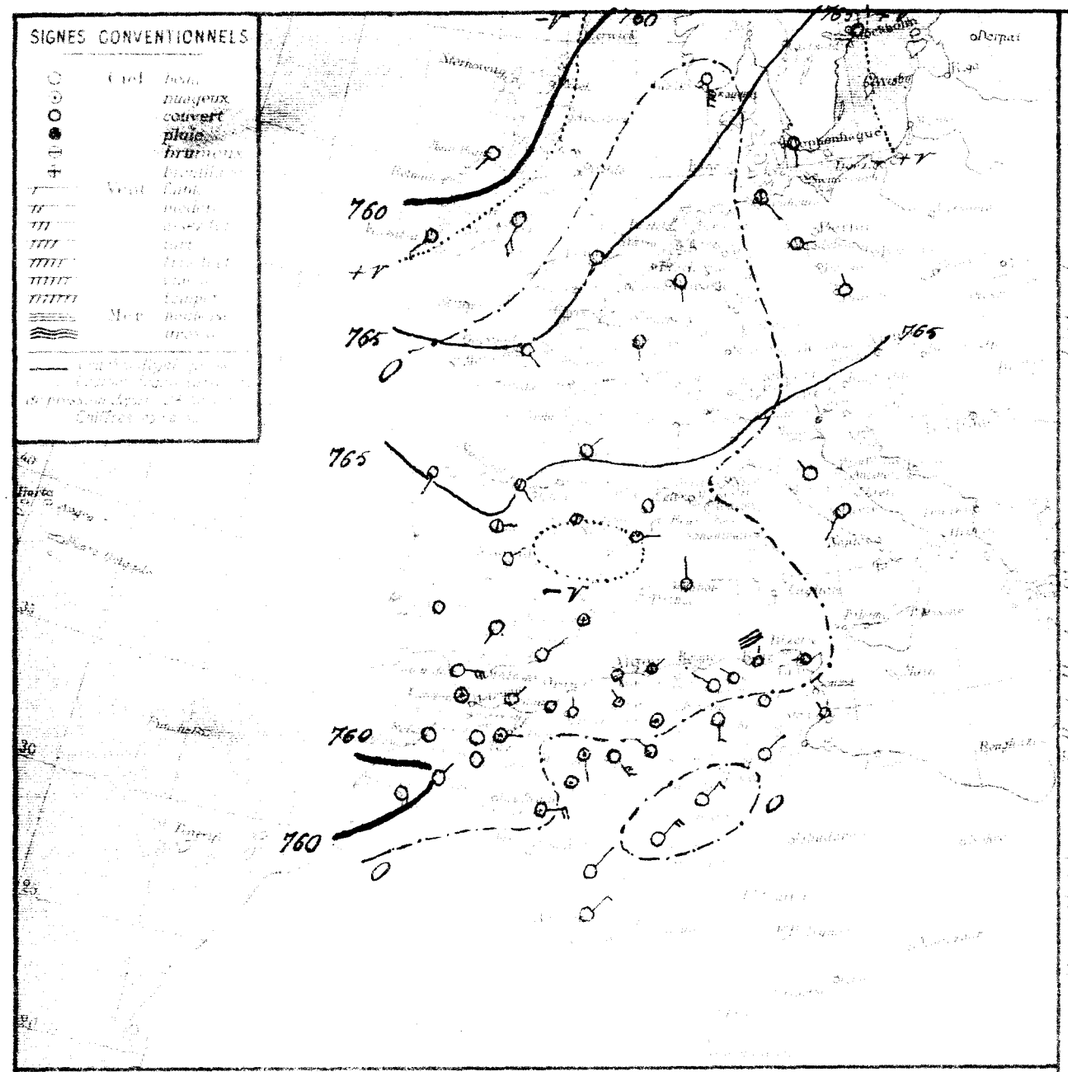

Situation générale. Une bande anticyclonique s'allonge à travers l'Europe du Sud ouest au Nord-Est (La Coruña 765 m/m, Stockholm 767 m/m). Une zone de pressions à peu près uniforme vers 764 m/m s'étale sur la péninsule ibérique, le bassin méditerranéen et le Nord de l'Afrique.

En Algérie, le ciel est clair, les vents sont variables faibles ou modérés.

On signale quelques mouvements orageux.

La mer est houleuse à Cap de Garde, peu agitée sur le reste du bassin.

Probabilité jusqu'à midi. Baromètre en baisse faible bassin méditerranéen et Nord Afrique. En Algérie, temps moyenne avec grandes éclaircies, brumeux sur le littoral, mouvements orageux locaux, vents variables faibles ou modérés. Température voisine de la normale.

	ORAN	ALGER	CONSTANTINE
Littoral et Tell	Nuageux avec grandes éclaircies brumeux sur le littoral. Vents variables faibles ou modérés.	Nuageux avec grandes éclaircies brumeux sur le littoral. Vents variables faibles ou modérés.	Beau ou peu nuageux Vents variables faibles ou modérés
Hauts Plateaux	Beau Vents variables faibles ou modérés	Beau Vents variables faibles ou modérés.	Beau Vents variables faibles ou modérés.
Sahara	Beau Vents du secteur Est faibles ou modérés.	Beau Vents du secteur Est faibles ou modérés.	Beau Vents du secteur Est faibles ou modérés.

AVIS AUX PORTS		
	Golfe du Lion	Vents variables faibles ou modérés.
	Baléares, Oran, Alger	Vents variables modérés.
	Bizerte	Vents variables faibles ou modérés.

VENTS EN ALTITUDE			
Ouest	Algérie	Vents de Nord-Est	6 m
"	Sahara	id	id
Est	Algérie	id	id
"	Sahara	id	id

Avis aux Agriculteurs

Stations	Observation de 7 heures du matin: Température Max.	Température Min.	Vent Direction	Vent Force	État du Ciel	État de la Mer	Durée de l'insolation: Max.	Durée de l'insolation: Réelle	Pluie du 10 au 13 Août	Pluie depuis le 1er Janvier	Phénomènes
Ajaccio	25.5	-1.0	24.5	+0.4	calme	cou.	29	22		0.4	287
Bastia	20.2	-2.0	23.8	-1.8	NE 1	beau	30	21			240
Cap Corse	22.4	-0.1	23.8	-0.4	SE 1	clair	28	22			512
Ile Rousse	21.1	-1.3	23.0	-0.2	calme	t. nuag.	29	20		1.2	647
Sartène	22.9	-2.1	20.5	-0.6	calme	nuag.	22	19			680
Sagone	23.1	-1.8	22.5	-1.2	NNE 1	brum.	25	21			672
Bonifacio	23.5	-1.9	20.6	-3.8	calme	t. nuag.	28	19			
Alger-Bouzaréa	23.4	-0.9	22.0	-1.0	calme	clair	26	20			746
Alger-Observatoire											
Alger-Maison Carrée	24.3	+0.4	24.5	+0.5	N 1	beau	30	21			538
Cap Matifou	"	"	23.3	-0.6	NW 1	beau	30	21			494
Cap Caxine											
Blida	21.1	+1.2	20.8	-1.8	W 1	clair	33	19			264
Médéa	22.9	+1.5	23.0	+0.6	NW 1	clair	32	23			190
Miliana	23.3	-0.6	19.0	-1.0	NNE 1	brouill.	32	17			384
Orléansville											
Tiaret	23.1	-0.5	18.8	-3.4	N 1	clair	31	16			340
Mascara	"	"	21.2	-1.0	S 1	clair	27	18	6.2	6.2	209
Saïda	22.4	-0.5	21.6	-2.4	calme	beau	34	20			369
Sidi-bel-Abbès	23.3	-0.9	22.2	-1.1	S 1	id	38	20			216
Daya	22.3	-1.1	25.0	-0.4	calme	beau	32	23			
Géryville	22.8	-1.0	23.3	-2.2	NW 1	t. nuag.	34	20			427
Aïn Sefra	21.2	+0.7	19.0	-3.0	calme	brouill.	"	"			15h gouttes, tonnerre, éclairs.
Oran-Tafaraoui											
Oran-La Senia	25.1	0.0	22.2	+0.7	calme	t. nuag.	28	19			328
Arzew											317
Mostaganem	22.0	-0.9	20.0	-1.0	NE 1	t. nuag.	29	20			697
Perrégaux	22.6	+0.6	20.0	-2.4	N 1	t. nuag.	29	17			419
Relizane	22.1	+0.6	19.8	-2.3	WNW 2	beau	29	16			411
Tiaret	22.0	+1.3	20.3	-2.0	calme	beau	30	18	0.3		311
Tiaret-Frenda	22.2	+0.2	21.0	-2.0	WNW 1	clair	28	18			
Saïda	23.1	"	22.5	-1.5	calme	nuag	36	18			433
Sidi-bel-Abbès	22.4	+0.5	23.3	0.0	calme	clair					401
Tlemcen											
Nemours	23.3	-0.1	22.1	+1.1	calme	nuag.	33	19			167
Lamoricière	22.6	-0.2	22.7	+1.0	S 2	t. nuag.	31	20			326
Saint-Cyprien	22.9	"	23.3	+6.2	SSE 5	cou.	30	16	0.1		346
Sidi-Aïssa	23.3	"	17.5	-3.0	S 1	t. nuag.	27	14			192
Djelfa	22.6	+2.4	19.2	-2.4	calme	t. nuag.	26	16		1.0	321
Laghouat											
Ouargla	"	"	24.1	-3.9	E 2	beau	38	22			198
Biskra	23.0	-0.6	27.2	+0.2	E 4	nuag.	34	25			89
Tébessa	22.4	+1.1	21.8	-1.5	WNW 1	cou.	34	15	4.0	7.0	209
Souk-Ahras	"	"	23.0	0.0	S 1	clair	28	27			140
Guelma	23.1	+0.9	27.0	-1.0	SE 4	clair	39	24			65
Bône	"	"	25.4	-0.4	ESE 2	beau	39	23			72
Philippeville	22.9	"	25.0		NE 2	clair	39	24			198
Collo											
Constantine	22.3	-0.4	22.2	-0.6	SE 2	nuag.	38	23			114
Sétif	22.7	+0.8	26.3	-1.1	NNE 3	clair	39	25			48
Biskra	22.2	+1.6	27.1	-1.9	NE 4	cou.	38	26			
Touggourt	22.3	+1.0	27.0	-2.4	NE 4	beau	38	26			
Fort-Flatters			27.0	-1.4	NE 2	cou.	40	26			
Fort-Lamy	"	"	20.6	"	ENE 3	clair	44	26			
Fort-Sahal											
Fort-Polignac											
Fort-Flatters											
Ilizaïs											
Tamanrasset											
Bahal											

Stations	Max.	Min.
Paris	23	11
Nice	29	17
Biarritz	"	"
Strasbourg	"	"

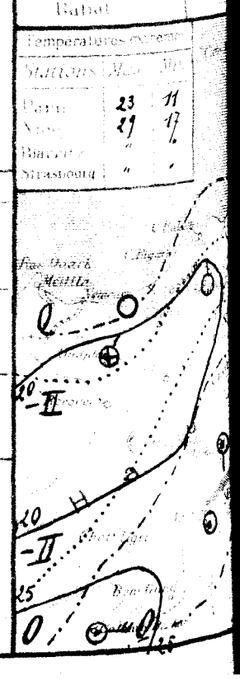

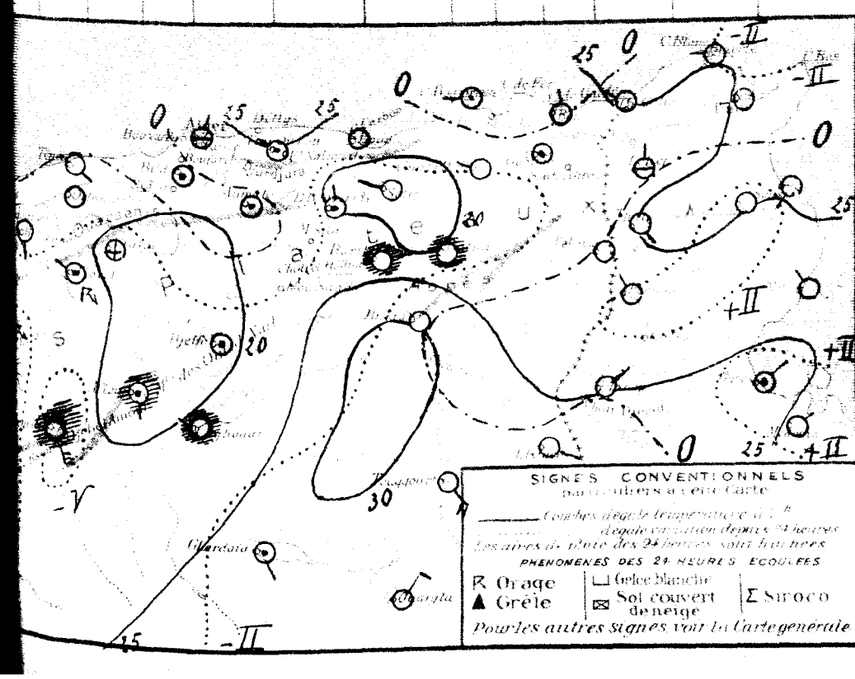

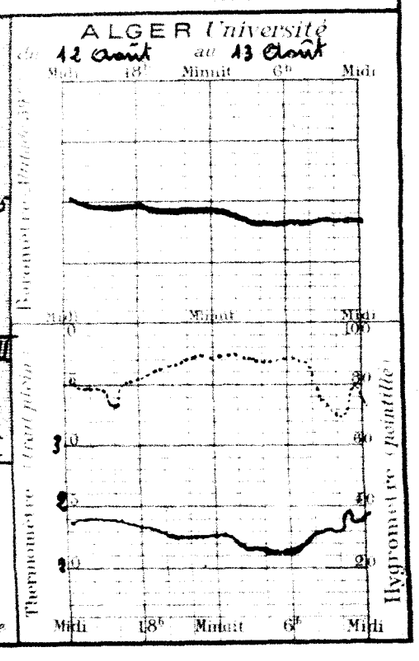

BULLETIN MÉTÉOROLOGIQUE DE L'ALGÉRIE

Vendredi 14 Août 1925 — 7h. Matin

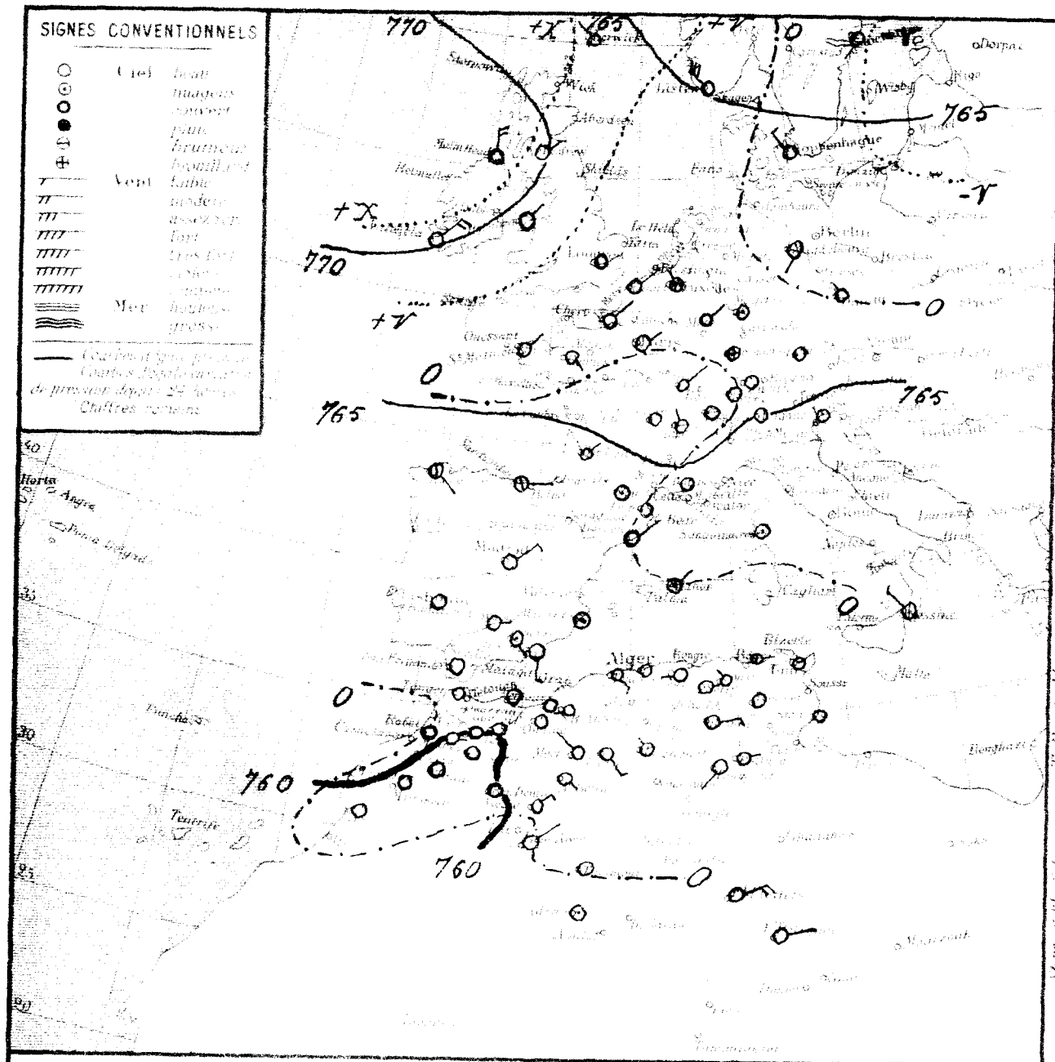

Situation générale et [illegible] en Europe. Un vaste anticyclone dont la partie centrale se trouve au large des Iles Britanniques (Malin-Head 771m) recouvre toute l'Europe occidentale et centrale, la Méditerranée, l'Algérie et la Tunisie (Alger 758m - Tunis 763m). Un faible minimum se tient sur le Maroc (Fez, Agadir 759m)

En Algérie le ciel est clair, les vents sont variables faibles ou modérés. Quelques mouvements orageux ont été notés, sur le steppe et l'Atlas saharien.

La mer est belle.

Probabilité [illegible] jusqu'à midi. - Variations barométrique faible sur le bassin méditerranéen et le Nord de l'Afrique. En Algérie, temps beau; vents variables faibles ou modérés; température voisine de la normale.

	ORAN	ALGER	CONSTANTINE
Littoral et Tell	Beau temps. Vents variables faibles ou modérés	Beau temps. Vents variables faibles ou modérés	Beau temps. Vents variables, faibles ou modérés.
Hauts Plateaux	id.	id.	id.
Sahara	id.	id.	id.

AVIS AUX PORTS	Golfe du Lion, Baléares, Oran, Alger, Bizerte	Vents variables faibles ou modérés.		
VENTS EN ALTITUDE	Ouest Algérie	Secteur Est	6 à 8	Avis aux Agriculteurs
	" Sahara	id	id	
	Est Algérie	id	id	
	" Sahara	id	id.	

OBSERVATION DE 7 HEURES DU MATIN

Stations	Pression réduite à 0° niveau de la mer	Température de l'air	Écart du normal	Vent Direction et force de 0 à 9	État du Ciel	État de la Mer	Dans les 24 heures Température extrême max.	min.	Durée du soleil	Pluie de 10 à 14 Août matin	Pluie depuis le 10 Août matin	PHÉNOMÈNES
Nemours	[illegible]	-0.7	24.5	0.0	calme	clair	belle	27	21		0.4	287
Beni Saf												
Oran												
Mostaganem												
Tenes	[illegible]	+2.0	24.9	+1.6	NE 1	clair	b. belle	29	21			240
Blida	[illegible]	-0.9	26.2	+2.4	SE 3	id	belle	32	21			512
Bouzareah	[illegible]	0.0	26.0	+3.0	calme	nuag.		34	23		1.2	647
Alger	[illegible]	-0.9	22.7	-1.1	id	clair		26	20			680
Maison Carrée	[illegible]	-1.0	23.5	+1.0	calme	id	belle	26	21			672
Koléa												
Philippeville												746
Cap de Fer	[illegible]	-2.5	26.8	+2.3	E 1	brum.	belle	31	22			538
La Calle	"	"	24.2	-1.1	NE 1	clair	belle	29	21			494
Bizerte												
Tabarka												
Souk	[illegible]	-1.2	25.0	+0.2	calme	clair		33	20			264
Guelma	[illegible]	-0.5	24.0	+1.0	id	id	agitée	32	22			190
Tébessa	[illegible]	-1.6	21.0	+2.0	id	id		28	18			384
Thiersville												
Sidi Bel Abbès	[illegible]	-1.1	20.0	+1.0	W 1	clair		34	16			350
Saïda	"	"	24.4	+3.2	SE 1	id		36	20		6.2	209
Mascara	[illegible]	+1.1	24.2	+2.6	NE 1	id		36	22			369
Relizane	[illegible]	-0.7	22.0	-0.2	S 1	id		39	21			216
Orléansville	[illegible]	-0.4	24.2	-0.8	E 1	id		38	23			
Tiaret												427
Médéa	[illegible]	-0.3	21.0	+2.0	SE 2	clair		32	13			siroco hier.
Miliana												
Aumale	"	"	18.0	-4.2	calme	clair		31	17			355
Forêt Nationale	[illegible]	"	22.3	"	id	beau		23	18			847
Tizi Ouzou	[illegible]	-0.9	23.3	-1.7	W 1	clair		26	20			697
Bordj Bou Arréridj	[illegible]	-1.6	19.3	-0.7	calme	beau		29	13			419
Setif	[illegible]	-0.3	19.0	-0.8	E 1	clair		28	15			411
Biskra												311
Constantine	[illegible]	-1.2	22.0	+1.0	NW 1	clair		34	20	2.1	2.1	18h-21h pluie tonnerre, éclairs.
Guelma	"	"	23.9	+1.4	calme	nuag.		36	18			433
Tébessa	[illegible]	-0.6	24.0	+0.2	id	clair		31	15			401 coup de vent, tonnerre, éclairs, pluie.
El Kroub												
Ain Sefra	[illegible]	-0.6	24.5	+2.4	SE 1	clair		33	18			167
Mecheria	[illegible]	+0.2	23.1	+0.4	NW 2	id		32	20			326
Géryville	[illegible]	+1.8	20.5	-2.8	SSE 3	id		28	13		0.4	346 11h gouttes tonnerre.
Aflou												192
Djelfa												321
Bou Saada	"	"	22.2	"	calme	clair		31	17	6.8	13.1	15h-16h orage.
M'sila												
Biskra	"	"	23.7	-0.4	E 2	clair		36	21			198
Djamma Bougeriba	[illegible]	0.0	27.0	-0.2	NE 3	clair		36	24			89
Laghouat	[illegible]	-0.7	22.1	+0.3	NW 1	id		30	15		7.0	209
Biskra	[illegible]	-0.5	30.0	0.0	E 3	id		37	27			140
Touggourt	[illegible]	-1.2	28.2	+1.2	SW 2	id		37	24			66
El Oued	"	"	24.8	-0.6	E 1	beau		38	23			72
Tozeur	[illegible]	-1.5	24.4	-0.6	NE 2	clair		38	23			198
Ghardaïa												114
Ouargla												48
El Goléa												
Beni Abbès	[illegible]	+0.5	26.5	-1.5	NE 2	clair		40	24			
Timimoun	[illegible]	+0.1	28.0	+0.4	calme	couv.		40	24			
Adrar	"	"	17.7	-2.9	id	nuag.		44	19			
In Salah												
Ft Flatters	"	"	23.0	"	E NE 4	clair		40	24			
Ft Polignac	"	"	31.7	"	E 2	beau		42	26			
Djanet												
Tamanrasset												
Rabat												

Temperatures extrêmes

Stations	Max	Min
Paris	26	13
Nice	27	19
Biarritz	"	"
Strasbourg	"	"

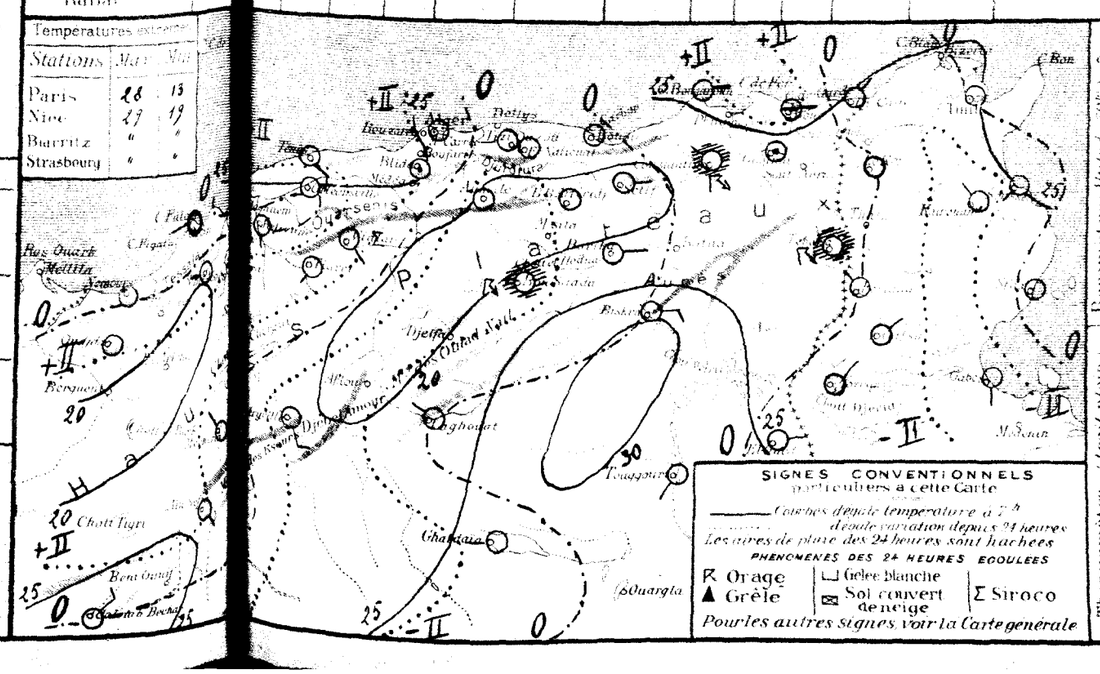
SIGNES CONVENTIONNELS particuliers à cette Carte
Courbes de température à 7h
Courbes de variation depuis 24 heures
Les averses de plus des 24 heures sont hachées
PHÉNOMÈNES DES 24 HEURES ÉCOULÉES
Orage
Grêle
Gelée blanche
Sol couvert de neige
Siroco
Pour les autres signes voir la Carte générale
Oran
Alger
Bône
Biskra
Ouargla
Tuggourt
Laghouat
Bou Saada
Djelfa
Aflou
Géryville
Ain Sefra
Mecheria
Biskra
Tlemcen
Mascara
Relizane
Orléansville
Tiaret
Médéa
Aumale
Bordj Bou Arréridj
Setif
Constantine
Guelma
Tébessa
Souk Ahras
Bône
Cap de Fer
Philippeville
Tabarka
Bizerte
Tunis
Bône
Rus Ouarsk
Melilla
Nemours
Bergouan
Chott Tigri
Beni Ounif
Colomb Béchar
Tamanrasset
Djanet
Ghadaïa
Ouargla
Touggourt
Biskra
Tozeur
Gabès
Mahan
Tidikelt
Ouad Djerid
Ghadaïa
Ouargla
Tuggourt
Biskra

BULLETIN MÉTÉOROLOGIQUE DE L'ALGÉRIE

Samedi 15 Août 1925 — 7 h. Matin

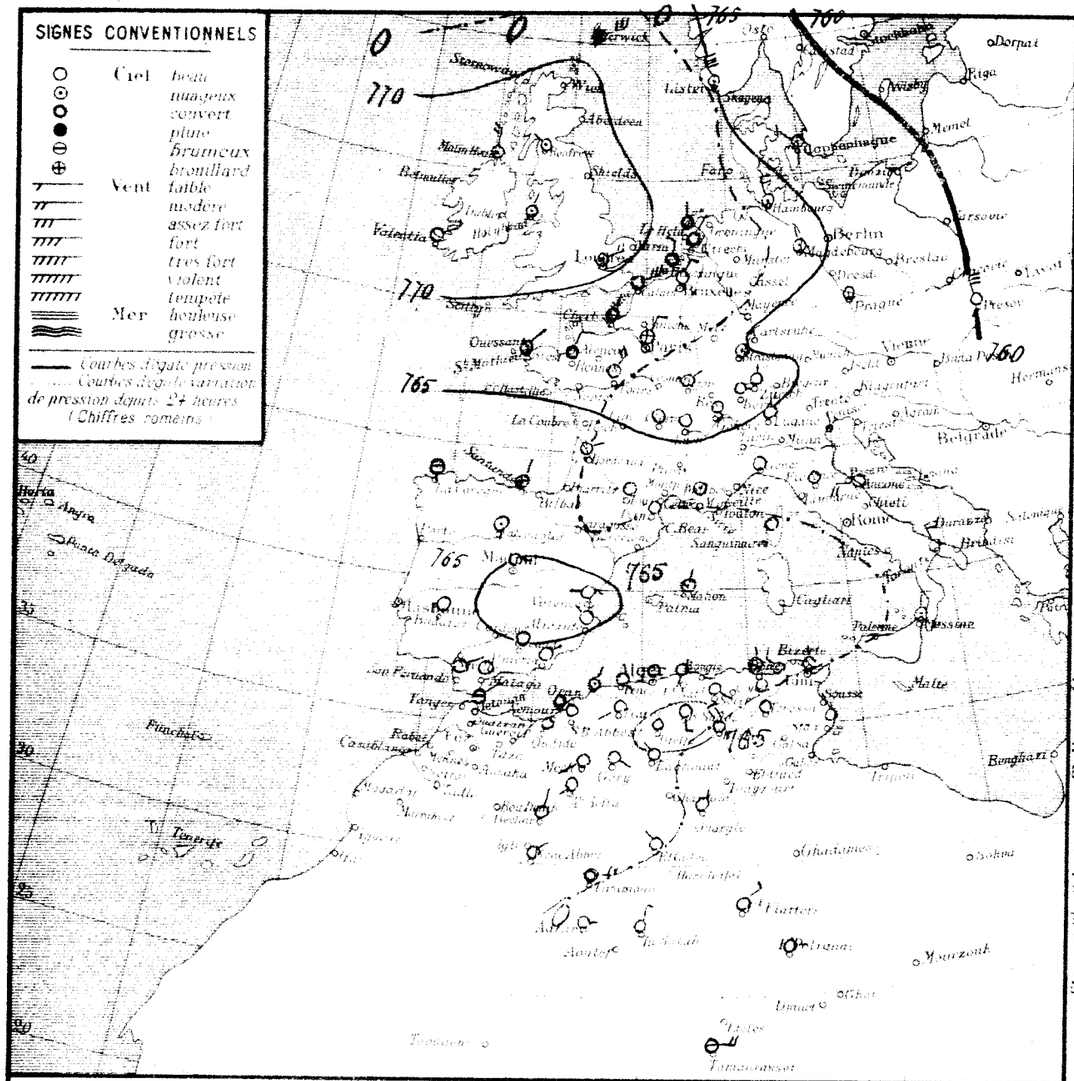
SIGNES CONVENTIONNELS
Ciel
beau
nuageux
couvert
pluie
brumeux
brouillard
Vent
faible
modéré
assez fort
fort
très fort
violent
tempête
Mer
houleuse
grosse
Courbes d'égale pression
Courbes d'égale variation de pression depuis 24 heures
(Chiffres romains)
Berlin
Paris
Londres
Alger
Malte
Palma
Madrid
Lisbonne
Rome
Vienne
Budapest
Belgrade
Athènes
Constantinople
Varsovie
Riga
Helsingfors
Copenhague
Stockholm
Christiania
Valentia
Horta
Ponta Delgada
Funchal
Las Palmas
Tenerife
Tamanrasset
Biskra
Tunis
Bizerte
Malta
Bonifacio
Cagliari
Palermo
Messine
Naples
Brindisi
Durazzo
Salonique
Corfou
Prague
Breslau
Dresde
Munich
Francfort
Hambourg
Brest
Cherbourg
Le Havre
Boulogne
Calais
Ouessant
Lorient
Bordeaux
Biarritz
Marseille
Toulon
Nice
Gênes
Rome
Florence
Venise
Trieste
Zagreb
Sofia
Bucarest
Odessa
Kiev
Moscou
Saint-Pétersbourg
Arkhangel
Hermansen
Reykjavik
Thorshavn
Lerwick
Stornoway
Valentia
Shields
Falmouth
Plymouth
Scilly
Ouessant
Cherbourg
Le Havre
Boulogne
Calais
Brest
Lorient
Bordeaux
Biarritz
Marseille
Toulon
Nice
Gênes
Rome
Naples
Palermo
Malte
Alger
Oran
Tunis
Bizerte
Malta
Bonifacio
Cagliari
Palermo
Messine
Naples
Brindisi
Durazzo
Salonique
Corfou
Athènes
Constantinople
Varsovie
Riga
Helsingfors
Copenhague
Stockholm
Christiania
Valentia
Horta
Ponta Delgada
Funchal
Las Palmas
Tenerife
Tamanrasset
Biskra

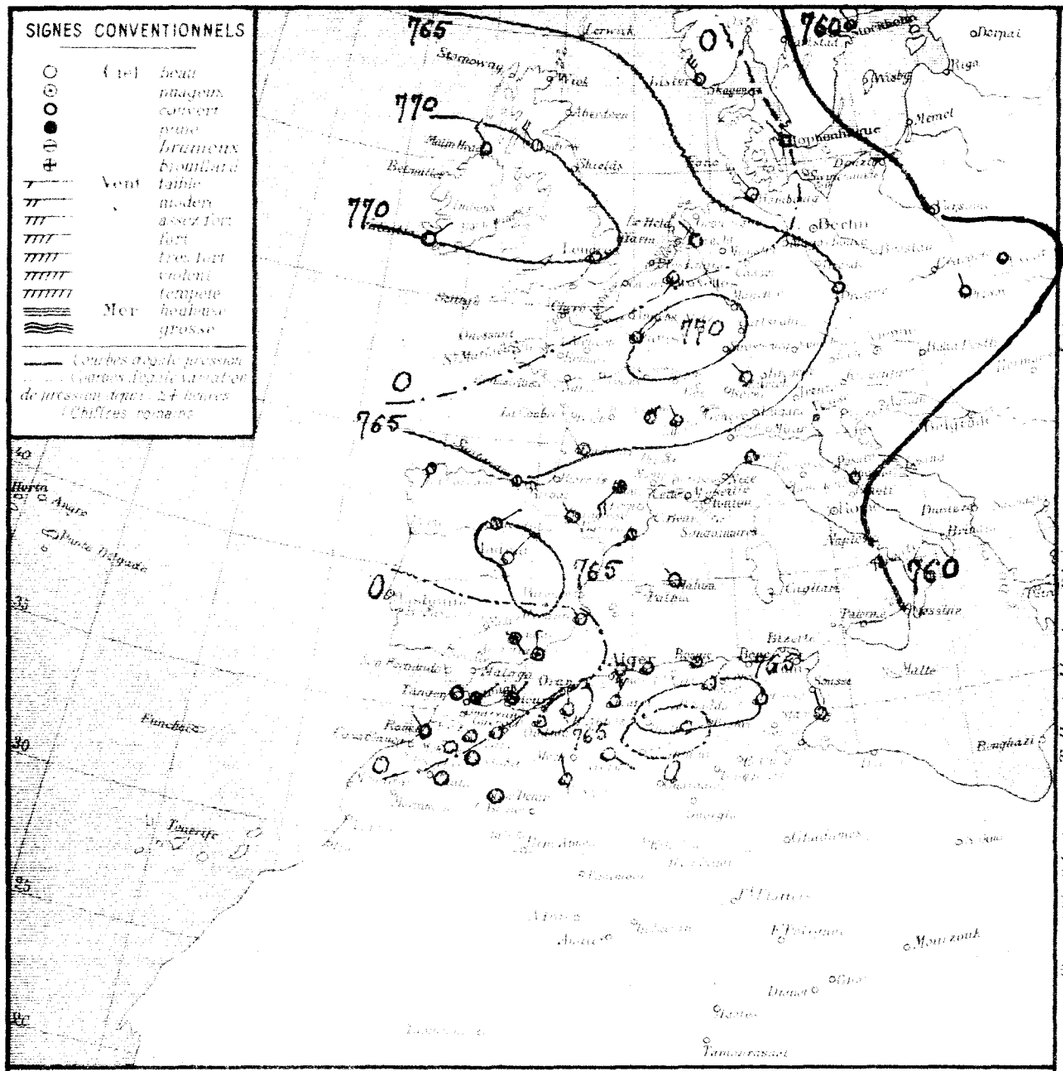

Situation générale et situation en Algérie — La pression se maintient élevée sur toute l'Europe occidentale Malin Head 771 mm Paris 770 Madrid 765 mm) sur la Méditerranée (Malaga 764 mm) et le Nord de l'Afrique (Alger 764. Port-Lyautey - Abbès 766 mm - Batna 765 mm)

En Algérie le ciel est clair, les vents sont variables faibles ou modérés.

La mer est belle

Probabilité — Variable pour la température jusqu'à midi. - Variations barométriques faibles avec tendance à la baisse. En Algérie temps beau et chaud, vents variables vers Sud-Ouest, faibles ou modérés

	ORAN	ALGER	CONSTANTINE
Littoral et Tell	Temps beau et chaud Vents variables faibles ou modérés.	Temps beau et chaud Vents variables, faibles ou modérés	Temps beau et chaud Vents variables faibles ou modérés
Hauts Plateaux	Temps beau et chaud Vents variables faibles ou modérés	Temps beau et chaud Vents variables faibles ou modérés	Temps beau et chaud Vents variables faibles ou modérés.
Sahara	Beau temps Vents variables faibles ou modérés.	Beau temps Vents variables faibles ou modérés	Beau temps Vents variables faibles ou modérés.

AVIS AUX PORTS: Golfe du Lion, Baléares, Oran, Alger, Bizerte — Vents variables faibles ou modérés.

VENTS EN ALTITUDE: Ouest Algérie — Secteur Ouest 6km à 7km; " Sahara — id; Est Algérie — id; " Sahara — id

Avis aux Agriculteurs

STATIONS	OBSERVATION DE 7 HEURES DU MATIN: Température de l'air (Max. / Min.)	Température de l'air (Observ. / diff. 24h)	Vent (Direction et Force (0 à 9))	Etat du Ciel	Etat de la Mer	Dans les 24 heures: Température extrêmes (Max. / Min.)	Pluie (Observ.)	Pluie du 10 au 16 août	Pluie du 1er Sept. au 10 août	PHÉNOMÈNES
Nemours	"	"	"	"	"	"	"		257	
Beni Saf	"	"	"	"	"	"	"			
Oran	"	"	"	"	"	"	"			
Mostaganem	26.3	+2.4	20.8	-2.2	calme	clair	belle	28	20	240
Tenes	23.3	0.0	25.2	+3.2	S 1	id		33	22	512
Blida	24.1	+0.3	27.0	+4.0	calme	beau		36	24	647
Koubaïra										680
Alger	28	+0.4	24.4	+0.8	calme	clair	belle	27	24	672
Maison Carrée										
Bougie	24	+0.2	19.0	-3.0	calme	clair	belle	25	19	741
Philippeville	"	"	"	"	"	"	"	"	"	
Cap de Garde	"	"	"	"	"	"	"			538
La Calle	"	"	24.2	+4.0	WNW 3	clair	belle	29	25	494
Bizerte	"	"	"	"	"	"	"	"	"	
Tunis										264
Sfax	33.0	+1.9	27.0	-2.6	NNW 1	clair	agitée	32	21	190
Gafsa	28.3	-1.4	23.0	0.0	calme	nuag.		29	18	384
Tlemcen										
Sidi Bel Abbès	26.5	+0.2	23.4	-0.7	SW 3	clair		35	19	350
Saïda	"	"	22.2	-2.6	calme	id		34	22	209
Mascara	23.3	+1.3	25.0	+1.4	N 1	id		27	22	369
Relizane										216
Orléansville	28	+1.7	22.2	-1.5	NWW 1	clair		40	21	
Tiaret	29.9	+2.3	20.6	+2.4	NNE 1	id		35	19	427
Vialar	"	"	"	"	"	"		"	"	
Médéa	"	"	"	"	"	"		"	"	
Aumale	"	"	"	"	"	"		"	"	355
Fort National	"	"	"	"	"	"		"	"	847
Tizi Ouzou	24.2	+0.3	22.4	-0.8	WSW 1	clair		36	17	697
Bordj Bou Arréridj	26.6	+2.4	19.0	-1.0	calme	id		33	19	419
Setif	21.1	"	19.0	-1.2	NE 2	id		21	15	411
Batna	24.1	+1.8	18.9	-0.2	calme	id		32	12	311
Constantine										
Guelma	"	"	20.5	-1.0	NNE 1	clair		35	13	433
Tebessa	29.9	+2.1	19.8	-2.2	calme	clair		31	16	401
El Aricha										167
Ain Sefra	28.8	+0.7	22.4	+0.4	WNW 1	clair		36	20	326
Méchéria										346
Géryville	24.1	+1.0	20.1	0.0	ESE 2	clair		32	12	192
Aflou										321
Djelfa	25.3	-0.8	22.0	+0.6	calme	clair		32	22	
Bou Saada	26.5	+0.2	23.4	-0.7	SW 3	clair		35	19	
M'Sila	"	"	"	"	"	"		"	"	198
Barika	"	"	"	"	"	"		"	"	89
Colomb-Béchar	"	"	"	"	"	"		"	"	209
Laghouat	"	"	"	"	"	"		"	"	140
Biskra	"	"	"	"	"	"		"	"	65
Touggourt	"	"	"	"	"	"		"	"	73
El Oued	"	"	"	"	"	"		"	"	158
El Goléa	"	"	"	"	"	"		"	"	114
Beni Abbès	"	"	"	"	"	"		"	"	48
Timimoun	"	"	"	"	"	"		"	"	
Adrar	"	"	"	"	"	"		"	"	
In Salah	"	"	"	"	"	"		"	"	
Fort Flatters	"	"	"	"	"	"		"	"	
Fort Polignac	"	"	"	"	"	"		"	"	
Djanet	"	"	"	"	"	"		"	"	
Tamanrasset	"	"	"	"	"	"		"	"	
Rabat										

Temperatures extrêmes

Stations	Max.	Min.
Paris	"	"
Nice	"	"
Biarritz	"	"
Strasbourg	"	"

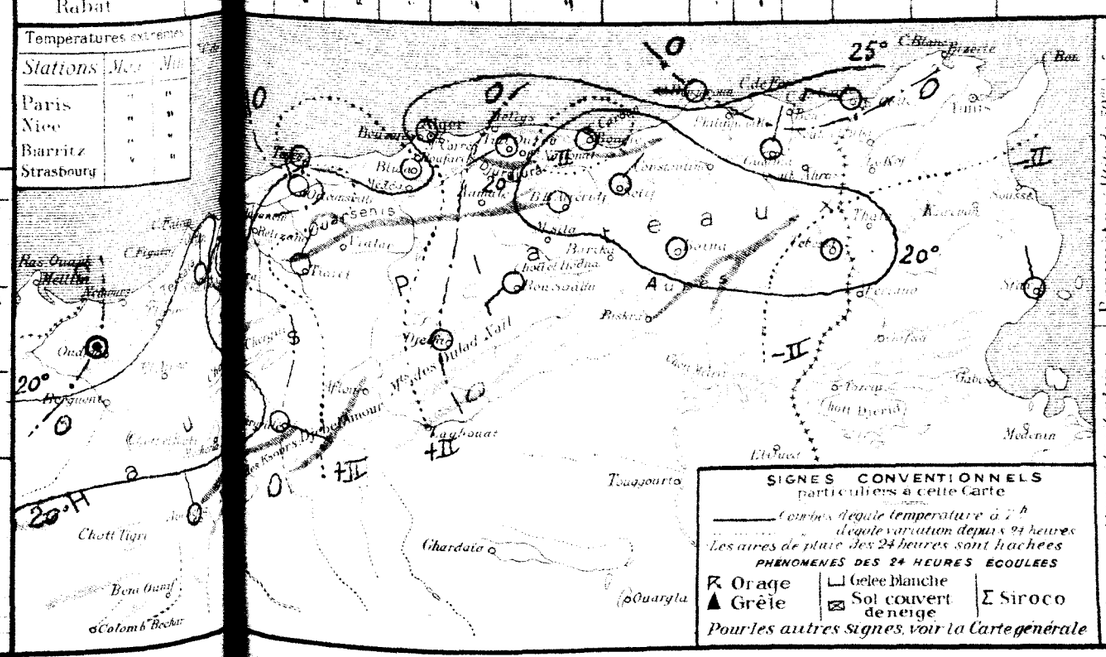

SIGNES CONVENTIONNELS particuliers à cette Carte

Courbes d'égale température à 7h
d'égale variation depuis 24 heures
Les aires de pluie des 24 heures sont hachées

PHÉNOMÈNES DES 24 HEURES ÉCOULÉES

Orage — Grêle — Gelée blanche — Sol couvert de neige — Σ Siroco

Pour les autres signes, voir la Carte générale

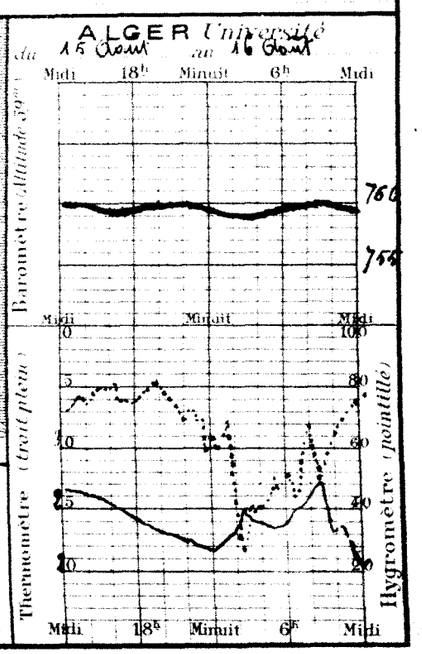

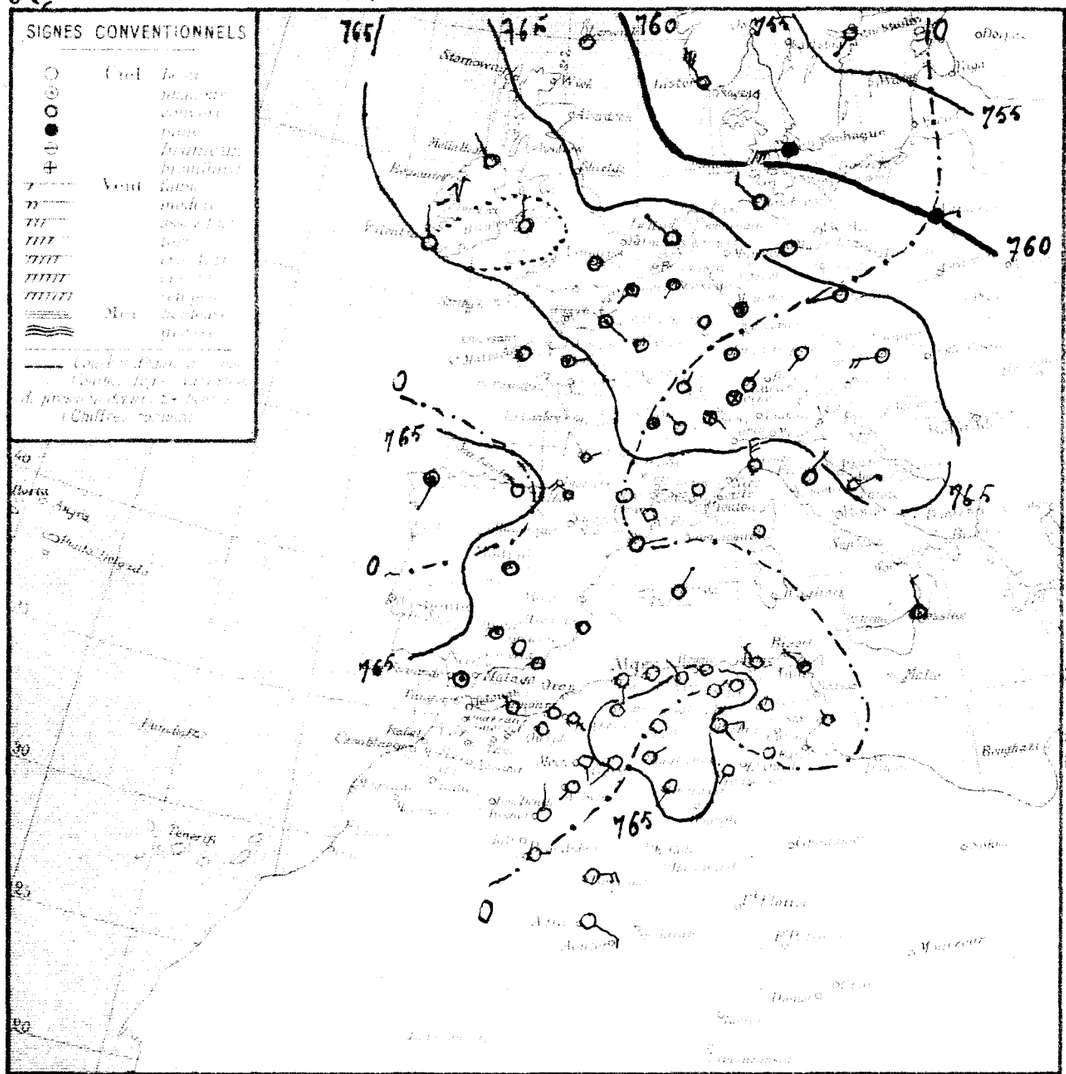

STATIONS	OBSERVATION DE 7 HEURES DU MATIN: Température Sèche	Température Humide	Vent Direction	Vent Force	Etat du Ciel	Etat de la mer	Maxima 24 heures	Minima 24 heures	Pluie 24 heures	Pluie 10 17 Août	Pluie 10 Août	PHÉNOMÈNES
Nemours	"	24.9	"	calme	clair	calme	30	22		0.4	287	
Port Say												
Oran												
Mostaganem	"	26.0	+5.2	NE 1	clair		"	"			240	
Perrégaux	-0.5	27.3	+2.0	S 2	id	c belle	"	25			512	
Blida	-1.7	31.6	+4.6	calme	beau		38	25		1.2	647	
Bouzaréa	-1.3	22.2	+3.9	NW 1	clair		34	23			680	
Alger	-1.3	25.4	+4.4	calme	clair	calme	34	23			672	
Maison Carrée												
Bougie	-1.2	24.0	+5.0	calme	clair		28	20			746	
Philippeville											528	
Fort-de-l'Eau	-1.2	24.2	+0.7	NW 3	clair	belle	31	23			494	
Guelma	"	25.0	+0.6	SE 2	id	id	29	21				
Gouraya											264	
Tiaret	-1.0	27.8	+3.4	WNW 2	clair		32	22			190	
Saïda	-0.7	24.0	+2.0	NW 1	id	p. agitée	32	24			384	
Géryville	-0.3	22.0	-1.0	calme	id		41	18				
Aïn Sefra											350	
Tlemcen	-0.7	24.4	+2.0	SE 1	clair		37	17			209	
Sidi Bel Abbès		24.6	+2.4	NE 2	id		39	22		6.2	369	
Saïda	"											
Mascara	-1.2	28.0	+3.0	W 1	id		39	23			216	
Géryville	-2.9	22.9	-1.3	SSW 4	id		42	20				
Orléansville	-0.5	23.6	+1.4	NNW 1	id		41	22			427	
Tiaret												
Médéa	-0.6	21.0	+1.6	calme	clair		35	16				
Miliana											353	
Sétif	"	20.0	"	calme	clair		34	17			847	
Bordj Bou Arréridj	"	26.	"	NW 2	id		33	24			697	
Tizi Ouzou	"	22.6	-1.8	WSW 1	id		39	18			419	
Bordj Bou Arréridj	+1.7	18.5	-0.5	calme			35	16			411	
Sétif	-0.8	20.0	+1.6	NE 1	clair		32	17			311	
Bône	-1.0	24.0	+5.1	NW 1	id		34	13				
Constantine										2.1	433	
Guelma											401	
Tébessa	-0.4	22.2	+2.4	calme	beau		31	15				
El Aricha											167	
Aïn Sefra	+0.7	21.5	-0.9	SW 1	clair		36	16			326	
Mechéria	-0.8	20.1	+5.4	S 2	id		34	20			346	
Géryville	+1.0	19.0	-2.1	WSW 2	id		31	14		0.4	192	
Aflou											321	
Djelfa	+1.8	20.4	-1.6	calme	clair		31	11				
Biskra												
M'Sila											198	
Barika											89	
Colomb Béchar	-1.8	29.0	-3.0	N 2	clair		39	25			209	
Laghouat	-0.1	23.1	-1.8	NNE 1	id		34	17		7.0	140	
Biskra	"	30.0	-2.0	E 2	id		40	25			65	
Touggourt	+1.5	25.8	-1.2	SW 1	id		38	22			73	
El Oued											198	
Tozeur	"	22.0	"	calme	clair		40	21			114	
Ghardaïa	+2.8	26.2	-0.4	NW 2	id		41	23			48	
Ouargla												
Biskra												
El Goléa	"	25.8	+2.1	E 1	clair		42	24				
Beni Ounif	+1.1	26.0	-1.2	E 4	clair		41	23				
Timimoun	"	23.2	-2.5	ESE 3	id		38	20				
Adrar												
In Salah												
F. Flatters												
F. Polignac												
Djanet												
Tamanrasset												
Kabat												

Situation générale et situation en Algérie. La pression demeure élevée sur l'Europe occidentale et centrale : Malin - Ptéad, Paris (maxima 767 m/m), Madrid 764 m/m), sur la Méditerranée occidentale (Marseille 758 m/m) et le Nord de l'Afrique (Alger 763 m/m, Valar 765 m/m - Biskra 764 m/m).

En Algérie le ciel est clair ; les vents sont faibles et variables.

La mer est agitée en Corse, belle ailleurs.

Probabilité [illegible] jusqu'à midi - Variations barométriques faibles et irrégulières sur le bassin méditerranéen et le Nord de l'Afrique. En Algérie, temps beau et chaud ; vents variables faibles ou modérés.

	ORAN	ALGER	CONSTANTINE
Littoral et Tell	Temps beau et chaud Vents variables faibles ou modérés	Temps beau et chaud Vents variables faibles ou modérés	Temps beau et chaud Vents variables faibles ou modérés
Hauts Plateaux	Temps beau et chaud Vents variables faibles ou modérés	Temps beau et chaud Vents variables faibles ou modérés	Temps beau et chaud Vents variables faibles ou modérés.
Sahara	Beau temps Vents faibles ou modérés du secteur Est	Beau temps. Vents faibles ou modérés du secteur Est.	Beau temps. Vents faibles ou modérés du secteur Est.

AVIS AUX PORTS	Golfe du Lion, Baléares, Oran, Alger, Bizerte	Vents variables faibles ou modérés.
VENTS EN ALTITUDE	Ouest Algérie	Secteur Ouest 6 à 8
	" Sahara	id Est 6 à 8
	Est Algérie	id Ouest 6 à 8
	" Sahara	id Est 6 à 8

Avis aux Agriculteurs

Stations	Température
Paris	"
Nice	"
Biarritz	"
Strasbourg	"

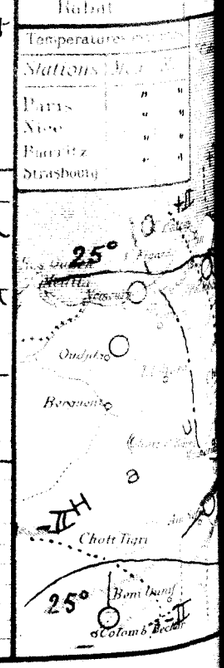

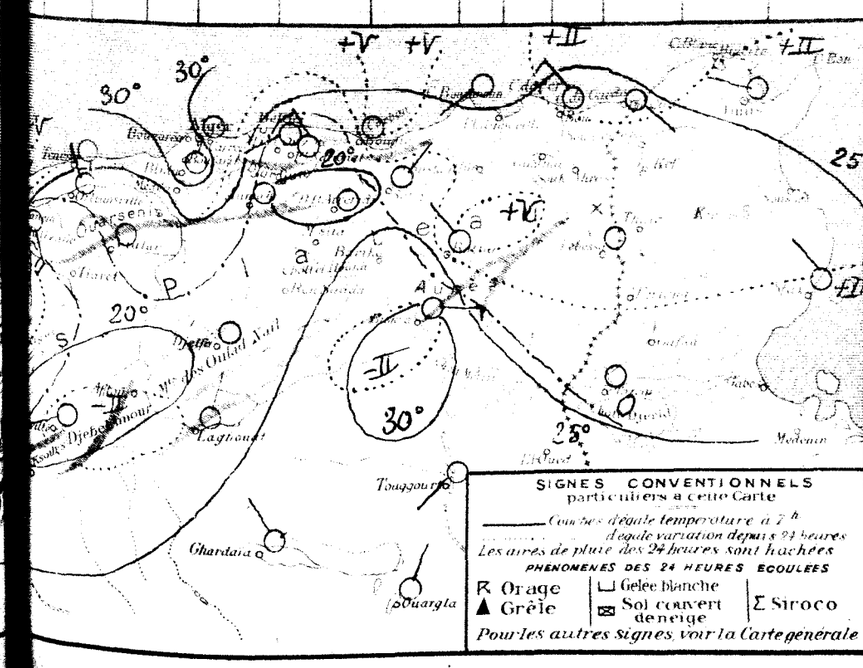

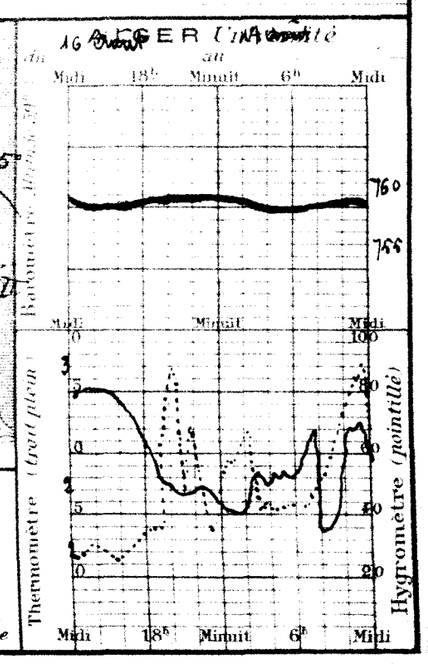

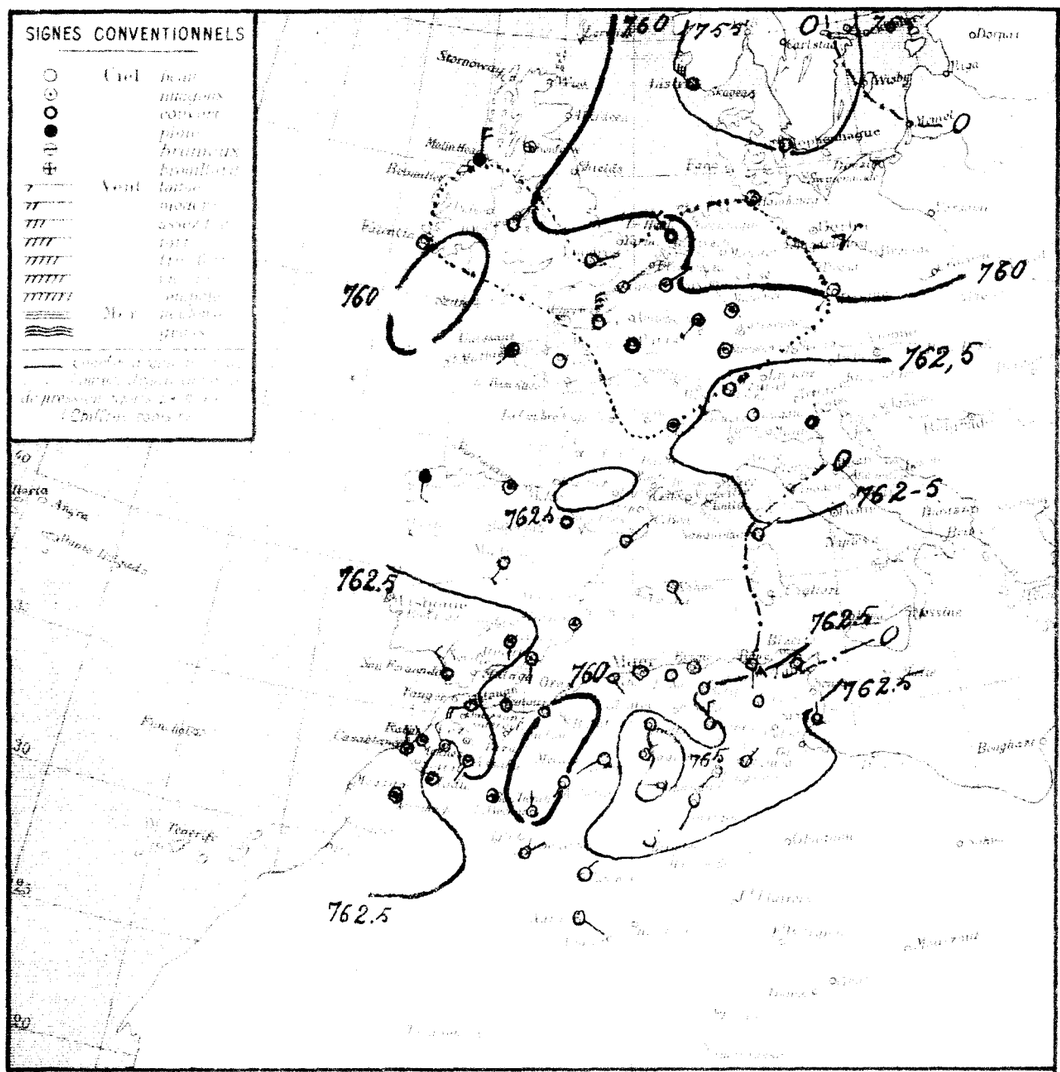
SIGNES CONVENTIONNELS
Ciel
Vent
Mer
Stornoway
Valentia
Lerwick
Aberdeen
Kerlouan
Cherbourg
Jersey
Lisbonne
Falmouth
Southampton
Le Havre
Brest
Nantes
Rochefort
Bordeaux
Lorient
Belle-Ile
Marseille
Toulon
Ajaccio
Alger
Oran
Tunis
Malte
Biskra
Tamanrasset
Ouargla
Bou Saada
Tlemcen
Mogador
Tanger
Gibraltar
Malaga
Cap Palos
Alicante
Valence
Barcelone
Perpignan
Cap Bon
Pantelleria
Lampedusa
Palermo
Messine
Naples
Rome
Cagliari
Sardaigne
Corse
Ile d'Elba
Gênes
Turin
Milan
Venise
Trieste
Pola
Zagreb
Budapest
Vienne
Munich
Francfort
Stuttgart
Strasbourg
Paris
Cherbourg
Le Havre
Brest
Nantes
Bordeaux
Lorient
Belle-Ile
Marseille
Toulon
Ajaccio
Alger
Oran
Tunis
Malte
Biskra
Tamanrasset
Ouargla
Bou Saada
Tlemcen
Mogador
Tanger
Gibraltar
Malaga
Cap Palos
Alicante
Valence
Barcelone
Perpignan
Cap Bon
Pantelleria
Lampedusa
Palermo
Messine
Naples
Rome
Cagliari
Sardaigne
Corse
Ile d'Elba
Gênes
Turin
Milan
Venise
Trieste
Pola
Zagreb
Budapest
Vienne
Munich
Francfort
Stuttgart
Strasbourg
Paris
Nice
Biarritz
Strasbourg
Chott Tigri
Bou Saada
Colomb Béchar
Ouargla
Biskra
Tamanrasset
Tuggourt
Ghardaïa
Laghouat
Djelfa
Mte des Ouled Naïl
Bou Saada
Medéa
Tlemcen
Oran
Mostaganem
Alger
Bône
Constantine
Biskra
Tamanrasset
Ouargla

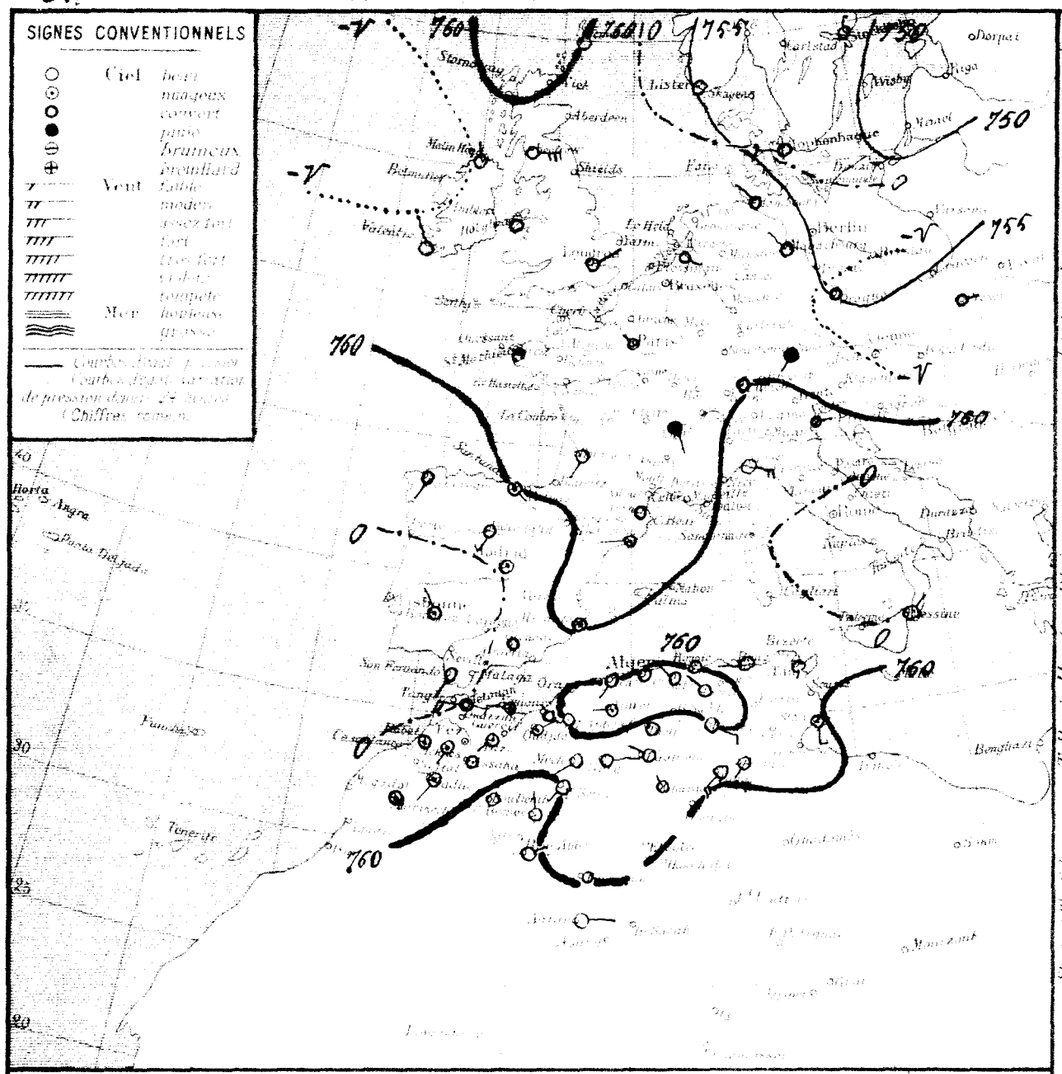
SIGNES CONVENTIONNELS
Ciel
Vent
Mer
Stornoway
Aberdeen
Shields
Valentia
Lister
Skagen
Copenhague
Riga
Libau
Hamburg
Berlin
Paris
Brest
Lisbonne
Horta
Angra
Ponta Delgada
Funchal
Tenerife
Las Palmas
Malaga
Oran
Alger
Bizerte
Tunis
Malte
Bonifacio
Palermo
Naples
Rome
Florence
Milan
Genève
Munich
Vienne
Budapest
Prague
Varsovie
Cracovie
Moscou
Kazan
Odessa
Bucarest
Sofia
Athènes
Constantinople
Smyrne
Alexandrie
Le Caire
Khartoum
Port Said
Jaffa
Beyrouth
Bagdad
Téhéran
Tiflis
Bakou
Astrakan
Orenbourg
Tachkent
Taschkent
Omsk
Irkoutsk
Yakutsk
Vladivostok
Tokio
Osaka
Hongkong
Shanghaï
Pékin
Port Arthur
Calcutta
Bombay
Madras
Colombo
Aden
Mascate
Bahrein
Bassora
Kabul
Simla
Lahore
Karachi
Quetta
Peshawar
Jacobabad
Multan
Delhi
Agra
Allahabad
Jubbulpore
Nagpur
Bombay
Poona
Hyderabad
Madras
Bangalore
Colombo
Trincomalee
Port Blair
Rangoon
Mandalay
Bangkok
Saigon
Manille
Zamboanga
Iquitos
Lima
Arica
Iquique
Antofagasta
Valparaiso
Santiago
Buenos-Aires
Montevideo
Rio Grande
Rio de Janeiro
Sao Paulo
Curitiba
Porto Alegre
Santos
Bahia
Pernambuco
Fernando Noronha
Belem
Manaos
Cayenne
Paramaribo
Georgetown
Port of Spain
Kingston
Nassau
Bermudes
Washington
New York
Boston
Chicago
Denver
Salt Lake City
San Francisco
Los Angeles
Portland
Seattle
Winnipeg
Edmonton
Prince Albert
Fort Simpson
Dawson
Fairbanks
Nome
Honolulu
Midway
Wellington
Sydney
Melbourne
Adelaïde
Perth
Port Darwin
Cairns
Brisbane
Auckland
Apia
Papeete
Tananarive
Tamatave
Diego Suarez
Mahé
Zanzibar
Mombasa
Dar-es-Salam
Lourenço Marques
Beira
Cape Town
Port Elizabeth
East London
Durban
Pretoria
Johannesburg
Kimberley
Windhoek
Luanda
Boma
Libreville
Brazzaville
Fort Lamy
Khartoum
Massaouah
Addis Abeba
Dakar
Bathurst
Freetown
Monrovia
Accra
Lagos
Cotonou
Grand Bassam
Conakry
Bissau
Bamako
Tombouctou
Gao
Niamey
Zinder
Fort Archambault
Fort Lamy
Bangui
Stanleyville
Coquilhatville
Elisabethville
Bulawayo
Salisbury
Beira
Tananarive
Port Louis
Saint-Denis
Mahé
Zanzibar
Dar-es-Salam
Mombasa
Addis Abeba
Massaouah
Khartoum
Port Said
Le Caire
Alexandrie
Jaffa
Beyrouth
Bagdad
Téhéran
Tiflis
Bakou
Astrakan
Orenbourg
Tachkent
Omsk
Irkoutsk
Yakutsk
Vladivostok
Tokio
Osaka
Hongkong
Shanghaï
Pékin
Port Arthur
Calcutta
Bombay
Madras
Colombo
Aden
Mascate
Bahrein
Bassora
Kabul
Simla
Lahore
Karachi
Quetta
Peshawar
Jacobabad
Multan
Delhi
Agra
Allahabad
Jubbulpore
Nagpur
Bombay
Poona
Hyderabad
Madras
Bangalore
Colombo
Trincomalee
Port Blair
Rangoon
Mandalay
Bangkok
Saigon
Manille
Zamboanga
Iquitos
Lima
Arica
Iquique
Antofagasta
Valparaiso
Santiago
Buenos-Aires
Montevideo
Rio Grande
Rio de Janeiro
Sao Paulo
Curitiba
Porto Alegre
Santos
Bahia
Pernambuco
Fernando Noronha
Belem
Manaos
Cayenne
Paramaribo
Georgetown
Port of Spain
Kingston
Nassau
Bermudes
Washington
New York
Boston
Chicago
Denver
Salt Lake City
San Francisco
Los Angeles
Portland
Seattle
Winnipeg
Edmonton
Prince Albert
Fort Simpson
Dawson
Fairbanks
Nome
Honolulu
Midway
Wellington
Sydney
Melbourne
Adelaïde
Perth
Port Darwin
Cairns
Brisbane
Auckland
Apia
Papeete
Tananarive
Tamatave
Diego Suarez
Mahé
Zanzibar
Mombasa
Dar-es-Salam
Lourenço Marques
Beira
Cape Town
Port Elizabeth
East London
Durban
Pretoria
Johannesburg
Kimberley
Windhoek
Luanda
Boma
Libreville
Brazzaville
Fort Lamy
Khartoum
Massaouah
Addis Abeba
Dakar
Bathurst
Freetown
Monrovia
Accra
Lagos
Cotonou
Grand Bassam
Conakry
Bissau
Bamako
Tombouctou
Gao
Niamey
Zinder
Fort Archambault
Fort Lamy
Bangui
Stanleyville
Coquilhatville
Elisabethville
Bulawayo
Salisbury
Beira
Tananarive
Port Louis
Saint-Denis

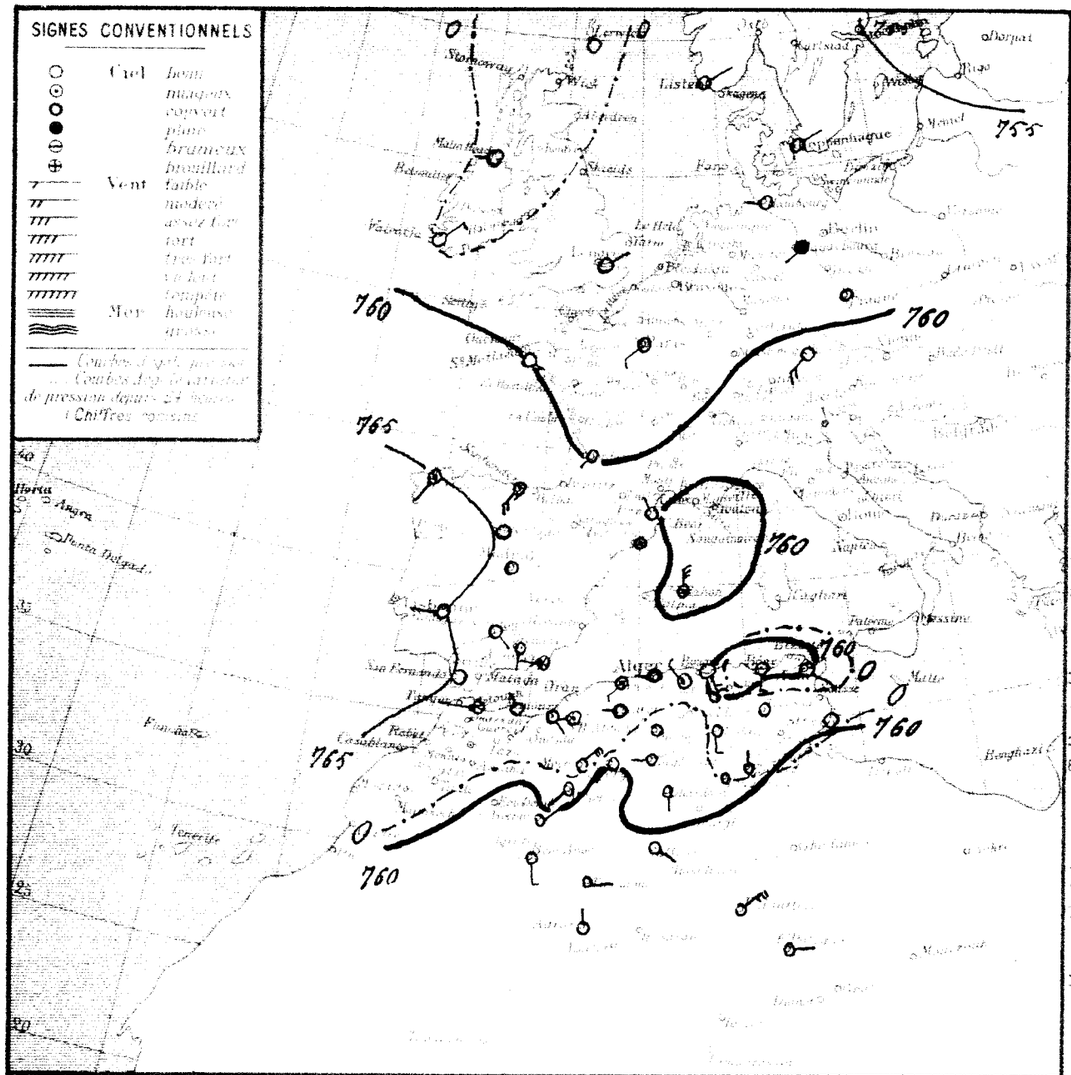
SIGNES CONVENTIONNELS
Ciel
beau
nuageux
couvert
pluie
brouillard
Vent
faible
modéré
assez fort
fort
très fort
violent
tempête
Mer
houleuse
agitée
Courbes d'égale pression
Courbes des variations de pression depuis 24 heures
Chiffres : millimètres
760
765
755
Oran
Alger
Bône
Biskra
Tunis
Malte
Palma
Gibraltar
Tanger
Casablanca
Malaga
Cartagena
Valencia
Marseille
Nice
Ajaccio
Cagliari
Palermo
Messina
Naples
Rome
Florence
Pise
Gênes
Milan
Turin
Venise
Trieste
Zurich
Genève
Munich
Vienne
Budapest
Prague
Berlin
Francfort
Cologne
Paris
Londres
Copenhague
Christiania
Stockholm
Helsingfors
Riga
Moscou
Odessa
Kertch
Kazan
Tiflis
Bakou
Tashkent
Orenburg
Astrakhan
Samara
Tobolsk
Irkoutsk
Omsk
Barnaul
Semipalatinsk
Kiev
Varsovie
Cracovie
Lemberg
Bucarest
Constantinople
Athènes
Corfou
Malte
Lisbonne
Porto
Funchal
Ponta Delgada
Horta
Angra
Dakar
Bathurst
Freetown
Monrovia
Accra
Lagos
Libreville
Loanda
Tripoli
Benghazi
Tunis
Bône
Alger
Oran
Biskra
Tamanrasset
Ouargla
Tougourt
Laghouat
Djelfa
Bou Saada
Biskra
Touggourt
Ghardaïa
Ouargla
Tamanrasset
Bône
Constantine
Tébessa
Biskra
Tamanrasset
Ouargla
Tunis
Sfax
Gabès
Tripoli

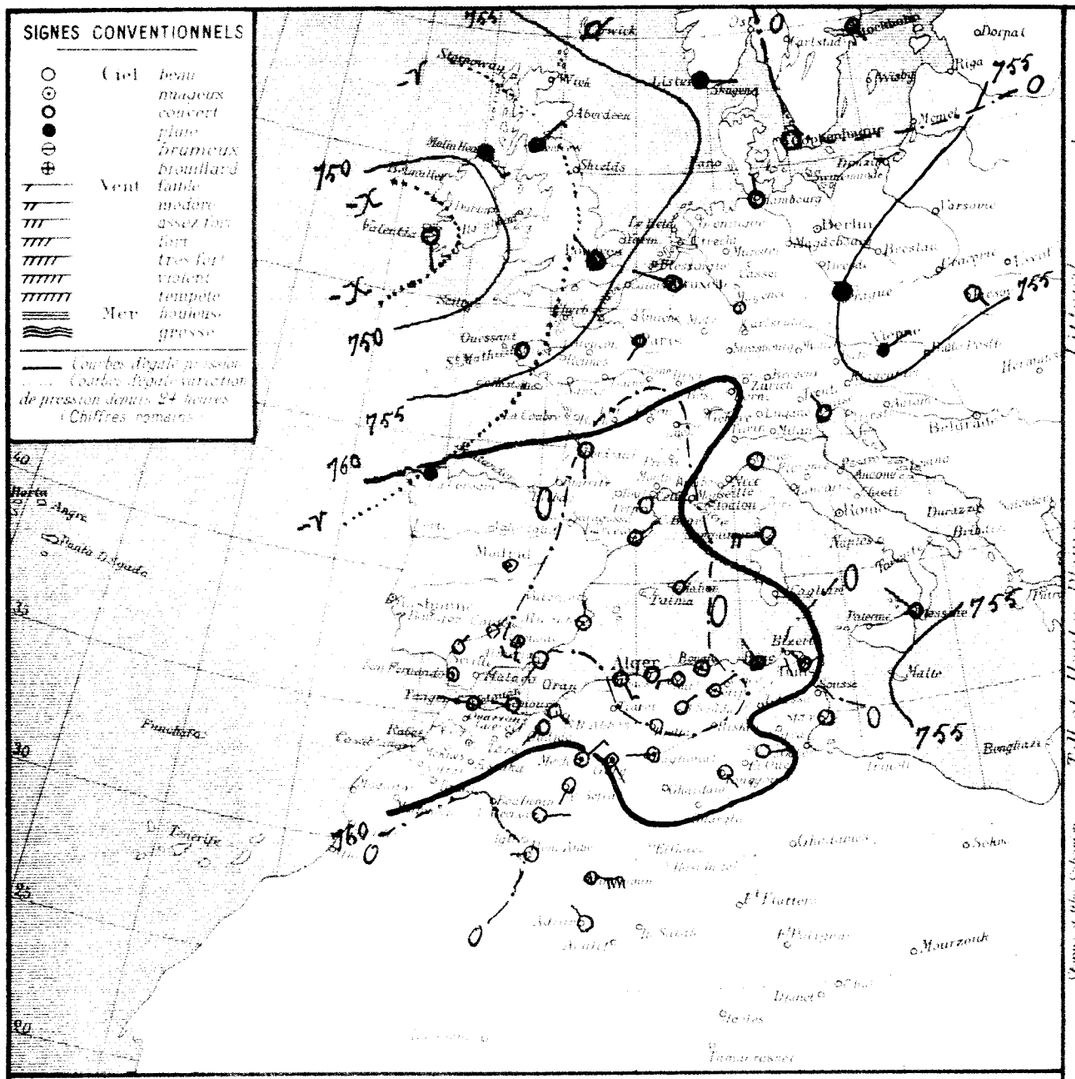
SIGNES CONVENTIONNELS
Ciel
beau
nuageux
couvert
pluie
brumeux
brouillard
Vent
faible
modéré
assez fort
fort
très fort
violent
tempête
Mer
houleuse
grosse
Courbes égale pression
Courbes égale variation de pression depuis 24 heures
Chiffres romains
Alger
Oran
Constantine
Biskra
Tunis
Malte
Palma
Valentia
Paris
Berlin
Riga
Moscou
Rome
Naples
Athènes
Belgrade
Vienne
Budapest
Varsovie
Copenhague
Stockholm
Helsinki
Pétersbourg
Kiev
Odessa
Bucarest
Sofia
Constantinople
Smyrne
Alexandrie
Le Caire
Tripoli
Malte
Bône
Philippeville
Tlemcen
Biskra
Ghardaïa
Tamanrasset
Mourzouk
Bengasi
Tripoli

BULLETIN MÉTÉOROLOGIQUE DE L'ALGÉRIE

Samedi 22 Août 1925 — 7h. Matin

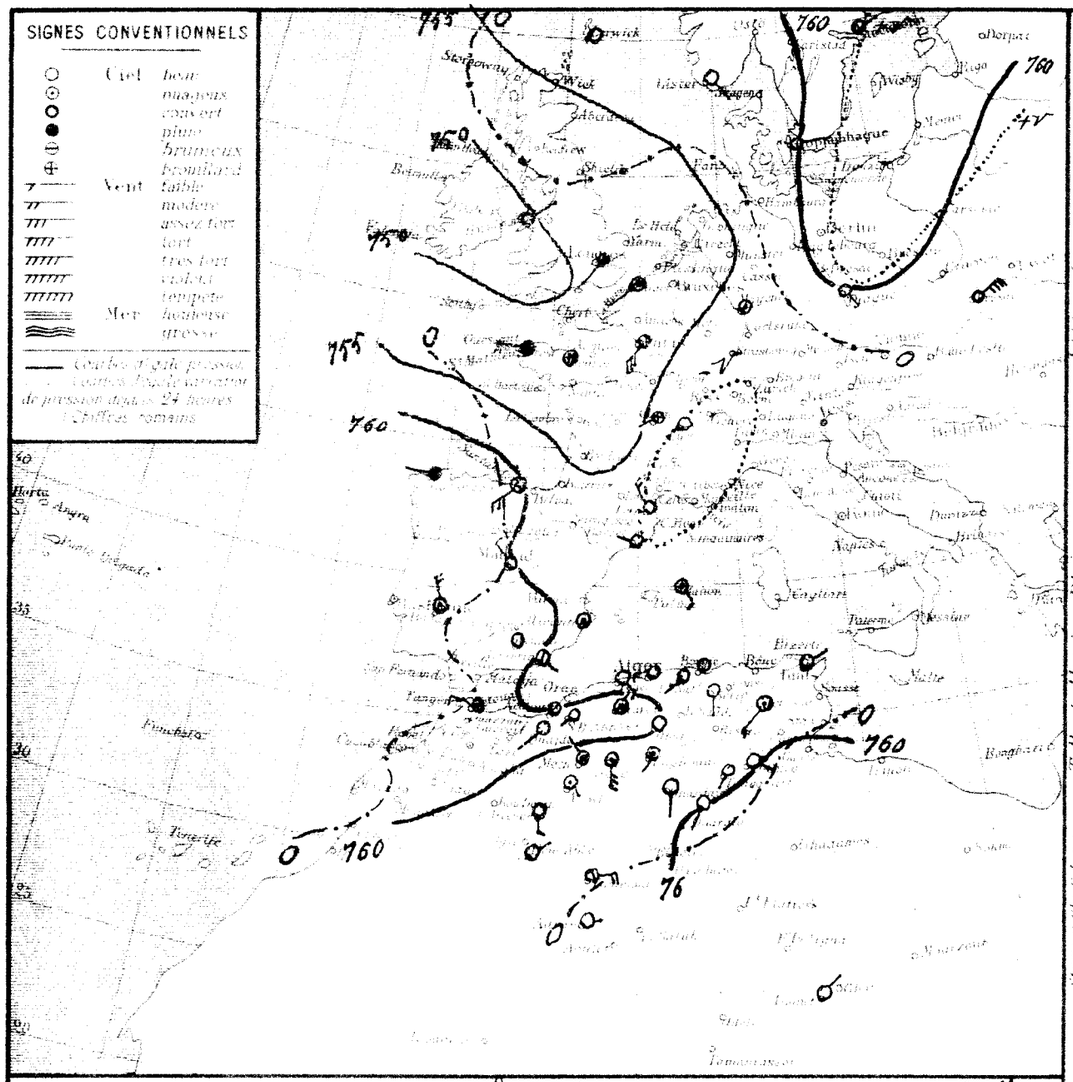
SIGNES CONVENTIONNELS
Ciel
beau
nuageux
couvert
pluie
brumeux
brouillard
Vent
faible
modéré
assez fort
fort
très fort
violent
tempête
Mer
houleuse
grosse
Courbes d'égale pression
Lignes d'égale variation de pression depuis 24 heures
Chiffres romains
Horta
Angra
Ponta Delgada
Funchal
Tenerife
Las Palmas
Gibraltar
Malte
Biskra
Tamanrasset
Dakar
Bordeaux
Paris
Berlin
Copenhague
Stornoway
Valentia
Brest
Lisbonne
Alger
Tunis
Bizerte
Oran
Nice
Marseille
Biarritz
Strasbourg
Genève
Munich
Vienne
Budapest
Rome
Naples
Palermo
Cagliari
Malte
Athènes
Constantinople
Odessa
Moscou
Varsovie
Riga
Helsinki
Archangel
Bergen
Christiania
Stockholm
Copenhague
Hambourg
Francfort
Prague
Cracovie
Lemberg
Kiev
Kazan
Perm
Tiflis
Tashkent
Orenbourg
Omsk
Irkoutsk
Yakutsk
Tobolsk
Semipalatinsk
Jakobshavn
Reykjavik
Angmagssalik
Julianehaab
Godthaab
Ivigtut
Thorshavn
Lerwick
Aberdeen
Valdemarsvik

Université d'Alger - Altitude 59m — Novembre 1925

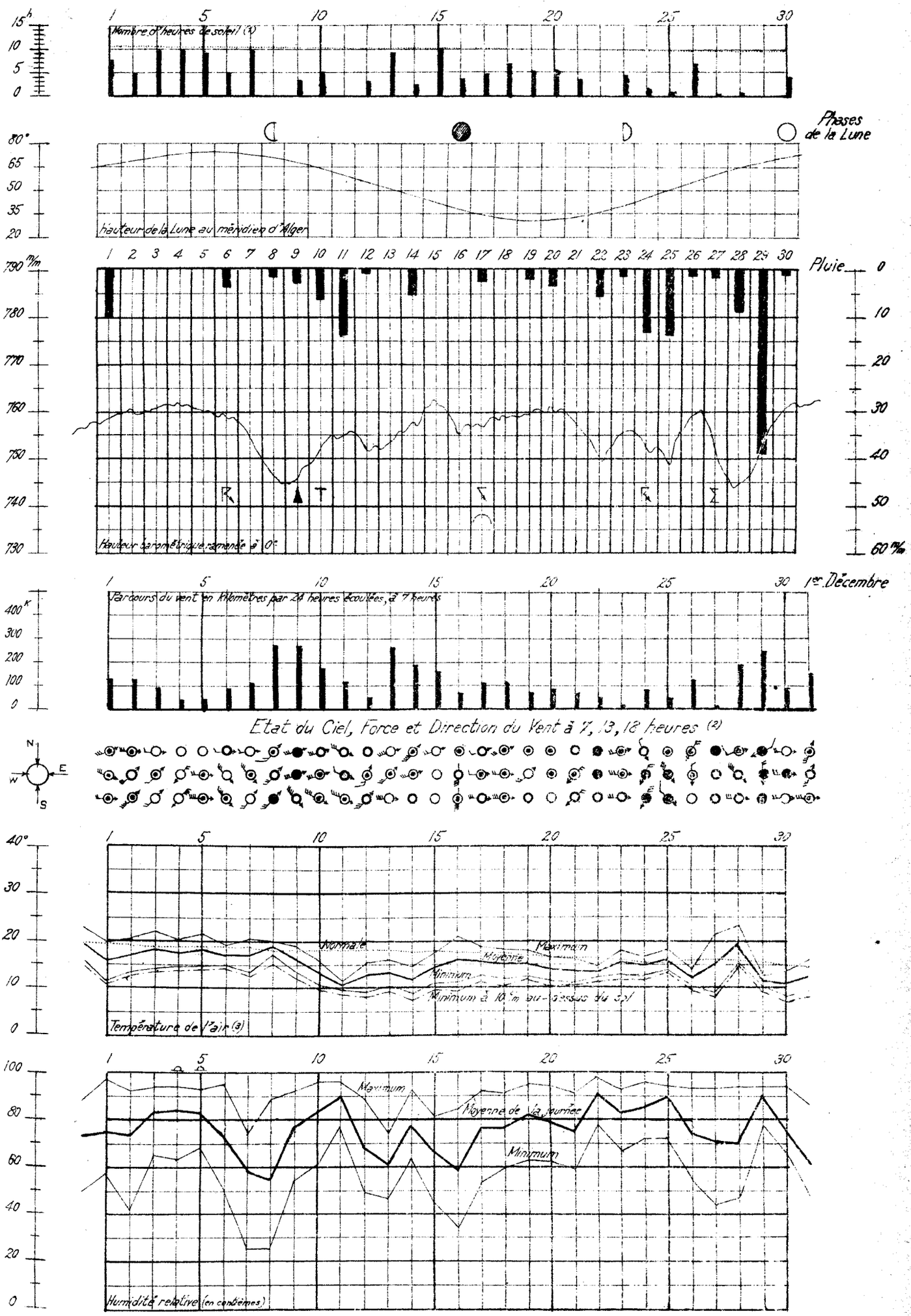

(1) Le pointillé donne la durée de la présence du soleil au-dessus de l'horizon

(2) Etat du Ciel et Phénomènes - O Beau, ● Nuageux, O Couvert, ● Pluie, R Orage, ▲ Grêle, T Tonnerre, ↯ Eclairs lointains, ⌒ Arc-en-ciel, Σ Sirocco

Force du Vent - Une petite penne correspond à une unité de l'échelle télégraphique. Une grande penne vaut cinq petites pennes

(3) Le pointillé représente la moyenne normale du maximum et du minimum ; le trait mixte le minimum à 10 m au-dessus du sol.

SERVICE MÉTÉOROLOGIQUE

Observations d'Alger - Université

Mois froid, le plus souvent nuageux et pluvieux, mais sans aucune précipitation de caractère excessif (la journée du 29, la plus pluvieuse, a fourni une tranche d'eau de 39 m/m).

Nombre de jours de ciel pur 2, de ciel très peu ou peu nuageux 8, de ciel nuageux ou couvert 20. Nébulosité moyenne à 7h 6.0; à 13h 6.3; à 18h 6.5. Moyenne générale 6.3.

Nombre d'heures de soleil mesuré à l'héliographe 136 (Durée d'insolation possible 298h) Fraction d'insolation 0.46.

Nombre de jours de pluie 20. Pluie (de minuit à minuit) 138 m/m. Excès 37. Pluie tombée depuis le 1er septembre 341 m/m. Excès 129.

Orage les 6.24. Tonnerre le 10. Eclairs lointains le 17. Grêle le 9. Rosée les 4,5.

Valeurs moyennes et extrêmes de la pression, de la température et de l'humidité relative

	Moyenne générale	Normale	Ecart	Minimum moyen	Maximum moyen	Minimum extrême	Date	Maximum extrême	Date
Pression (*)	755.2	757.5	− 2.3	753.3	757.2	743.3	28	761.9	15
Température	14.5	16.5	− 2.0	12.1	17.8	8.0	30	23.1	28
Humidité (**)	76	73	+ 3	56	92	25	7 et 8	98	22

(*) Hauteur barométrique en millimètres ramenée à 0° et à la gravité normale. Altitude du baromètre 59m.
(**) En centièmes, obtenue par dépouillement de l'enregistreur comparé au psychromètre (formule de Regnault).

Le barogramme est très mouvementé. Sa moyenne du mois est basse. Différence entre le maximum et le minimum extrêmes de pression, 18 m/m 6.

La température moyenne diurne s'est tenue presque constamment au-dessous de la normale (les écarts en plus ont été de 0°5 le 8, 0°6 le 25, 3°5 le 28) et la moyenne mensuelle est en déficit notable. La période la plus froide s'est produite du 10 au 15 où les écarts négatifs se sont tenus entre 4°6 et 7°6 (7°6 le 14). Ses moyennes des minima et des maxima sont inférieures de 1°9 et 3°1 à leurs normales respectives. Comme en octobre, l'abaissement a donc porté surtout sur les maxima.

L'humidité moyenne est supérieure à la normale.

Direction et parcours du vent au sol

Direction	Fréquence	Parcours en kilomètres	Direction	Fréquence	Parcours en kilomètres
N	3	73	S	3	217
N.N.E	8	155	S.S.W	9	325
N.E	6	80	S.W	41	1032
E.N.E	2	75	W.S.W	40	744
E	,	,	W	15	188
E.S.E	,	,	W.N.W	27	410
S.E	1	6	N.W	13	184
S.S.E	,	,	N.N.W	3	41
			Calme	69	,
			Totaux	240	3536

Les mesures vont du 1er Novembre, 7h au 1er Décembre, 7h. La direction du vent est relevée de 3 en 3 heures.

Nombre d'observations
de vent.....171
de calme...69
Total...240

Rose des fréquences

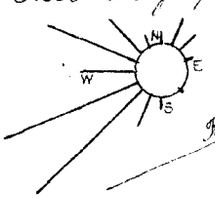

Rose des parcours



Nombre d'heures de calme
de jour.....73
de nuit.....154
Total...227 sur 720

Parcours horaire moyen du vent : pour 493h de vent 7172m; pour 720h (durée du mois) 4911m
Parcours horaire maximum observé : 21km le 12 de 12h à 13h par vent de S et le 25, de 16h à 17h par vent de N.
Vitesse maximum en mètres par seconde : 12m,20 le 27, vers 21h45 par vent de SSW.
Sirocco le 27.

Comparaison avec les deux années précédentes

	Nombre d'heures de soleil	Pluie (de 18h à 18h) Nombre de jours	Quantités en millimètres	Depuis le 1er Septembre	Pression moyenne	Température moyenne	minimum extrême	maximum extrême	Humidité	Vent dominant
Novembre 1923	165	15	78	187	754.8	15.9	8.4	27.5	68	W.S.W
Novembre 1924	154	16	154	226	758.1	16.1	10.0	30.7	72	W
Novembre 1925	136	20	138	341	755.2	14.5	8.0	23.1	76	S.W

Direction et vitesse du vent aux diverses altitudes

Altitude en mètres	Nombre d'observations de :																	Total des observations	Vitesse moyenne en mètres par seconde	Plus grande vitesse observée
	Calme	N	N.N.E	N.E	E.N.E	E	E.S.E	S.E	S.S.E	S	S.S.W	S.W	W.S.W	W	W.N.W	N.W	N.N.W			
Sondages de l'Aéro-Port de l'Agha (Nombre 36)																				
Sol	12	"	"	"	"	"	"	"	1	"	1	5	8	6	2	1	"	36	3.0	N.W : 16
500	2	"	1	"	"	2	1	1	"	2	1	2	9	10	2	1	1	35	7.4	W.S.W : 19
1.000	1	"	"	"	"	3	1	2	1	1	"	1	8	9	1	1	2	31	7.6	W : 25
1.500	1	"	1	"	"	1	"	"	1	1	1	2	4	8	2	"	"	22	6.7	W.S.W : 20
2.000	"	1	"	"	1	"	"	2	"	"	"	1	2	3	2	1	"	13	6.8	W.N.W : 12
2.500	"	"	"	"	"	"	"	"	1	"	"	"	2	1	"	"	1	5	9.0	W : 15
3.000	"	1	"	"	"	"	"	"	1	"	1	"	"	1	"	"	"	4	9.0	S.S.W / W : 12
3.500	"	1	"	"	"	"	"	"	1	"	1	"	"	"	"	"	"	3	8.7	S.S.W : 10
4.000	"	1	"	"	"	"	"	"	1	1	"	"	"	"	"	"	"	3	10.3	S.S.E : 16
4.500	"	1	"	"	"	"	"	"	"	"	1	"	"	"	"	"	"	2	11.0	N : 12
5.000	"	1	"	"	"	"	"	"	"	1	"	"	"	"	"	"	"	2	9.5	N : 12
5.500	"	"	"	"	"	"	"	"	"	"	"	1	"	"	"	"	"	1	7.0	"
6.000	"	"	"	"	"	"	"	"	"	"	"	"	1	"	"	"	"	1	5.0	"
6.500	"	"	"	"	"	"	"	"	"	"	1	"	"	"	"	"	"	1	10.0	"
7.000	"	"	"	"	"	"	"	"	"	"	1	"	"	"	"	"	"	1	10.0	"

Coup d'œil sur le Réseau

Variations barométriques – Comme Octobre, Novembre a présenté le caractère d'un mois pluvieux et froid. Cinq périodes peuvent s'y distinguer.

1°– Du 1er au 4, la pression hausse sur le bassin méditerranéen et l'Afrique du Nord, atteignant 771 m/m le 4 à Djelfa. Le temps est beau à l'Ouest; des averses tombent sur la moitié Est du Littoral et des Hauts-Plateaux. Les vents restent faibles et mal dirigés.

2°– Du 4 au 8, une vaste dépression se creuse sur l'Europe (minimum de 733 m/m, le 8, à Utrecht); elle s'étend à la Méditerranée et à l'Algérie-Tunisie (minimum de 749 m/m, le 8, à Alger). Les vents passent au secteur Ouest en prenant de la force; la nébulosité est élevée, il pleut et des orages éclatent les 5 et 6 au Centre et à l'Est du réseau.

3°– Du 8 au 14, le baromètre hausse en Europe avec des maxima de pression au Centre et au Nord-Est du Continent (777 m/m le 12 à Copenhague); une dépression persiste en Méditerranée et se creuse d'abord à l'Ouest de l'Algérie (754 m/m le 12 à Nemours) puis sur la Tunisie. Pendant cette période, les chutes de pluie sont fréquentes et générales; les vents d'Ouest continuent à souffler sauf un retour momentané au secteur Sud les 12 et 13; la température est basse; elle descend au-dessous de zéro sur les Hauts-Plateaux; la neige fait son apparition sur les hauteurs supérieures à 1.000 mètres.

4°– Du 14 au 21, une aire dépressionnaire se maintient sur le bassin méditerranéen entre deux massifs de fortes pressions stationnant, l'un sur l'Europe (770-775 m/m), l'autre sur l'Algérie-Tunisie (765-770 m/m). Le ciel reste très nuageux avec vents de Sud à Ouest et pluies éparses, principalement sur la partie Nord du réseau. La température se relève.

5°– Du 21 au 30, la pression est haute au Nord-Ouest de l'Europe et basse au Nord-Est, au Centre et à l'Est du continent. Le passage de noyaux de baisse barométrique d'Ouest en Est sur le Bassin méditerranéen et l'Afrique du Nord provoque la formation de dépressions du Maroc au Golfe de Gênes et à la Tunisie. On note des minima de 754 m/m le 25 à Sfax et de 744 m/m le 28 en Corse.

Sauf quelques éclaircies les 26 et 28, le temps reste très nuageux ou couvert pendant cette dernière période. Il pleut sur l'ensemble du pays, abondamment sur le Sahel, la Mitidja et la Kabylie. Les vents sont d'abord faibles et mal dirigés, puis tournent au Sud-Ouest les 27 et 28 en amenant un relèvement momentané de la température; ils redeviennent enfin variables et le thermomètre baisse de nouveau.

Pourcentage des prévisions exactes du Bulletin quotidien de Novembre 1925

		Force et direction du vent	Nébulosité et précipitations
Ouest-Algérie	Littoral et Tell	70 %	73 %
	Hauts-Plateaux	80 %	73 %
	Sahara	87 %	73 %
Est-Algérie	Littoral et Tell	73 %	77 %
	Hauts-Plateaux	83 %	73 %
	Sahara	87 %	80 %
	Bizerte	83 %	
	Golfe du Lion	80 %	

Le Météorologiste : L. Petitjean

Pluie (en millimètres de 18h à 18h)

Stations	Novembre Total	Novembre Nombre de jours	Depuis le 1er Septembre Total	Depuis le 1er Septembre Nombre de jours
Rivage				
Nemours	"	"	"	"
Oran (Cham. d'expérience)	101	15	186	28
Mostaganem	53	10	108	19
Cénes (H.M)	"	"	"	"
Espasa	106	12	306	31
Alger	138	20	341	47
Cap-Bengut	106	18	372	39
Bougie	155	16	569	35
Djidjelli	233	22	480	47
Collo	144	16	403	39
Cap-de-Garde (S)	138	16	254	35
La Calle	124	18	329	38
Zone littorale				
El-Ançor	82	17	211	31
Cassaigne	67	9	158	16
Déby-Ibrahim	"	"	"	"
Maison-Carrée	93	14	301	34
Bordj-Ménaïel	122	17	365	41
Bessombourg	245	17	682	42
Bugeaud	230	14	529	36
Zone sublittorale				
Trois Marabouts	118	12	"	"
St Maur	50	11	160	21
Meurad	68	11	377	23
Haussonvillers	158	17	443	44
El-Kseur	76	23	251	47
Barral	152	16	304	37
Tell, versant nord				
Oued Fergoug (Barrage)	85	11	222	23
Relizane	21	10	124	28
Orléansville	51	12	183	29
Duperré	58	8	203	24
Affreville	61	12	226	28
Miliana	135	12	367	28

Stations	Novembre Total	Novembre Nombre de jours	Depuis le 1er Septembre Total	Depuis le 1er Septembre Nombre de jours
Hakou-Fragoune (Atlas blidéen)	"	"	"	"
Hamiz (Barrage)	110	9	314	21
Tizi-Ouzou	123	20	391	49
Fort National	143	13	540	36
Ferrata	"	"	"	"
Aïn-Mezdia-Sloman (Babor)	115	17	226	37
El-Milia	157	16	403	35
Jemmapes	86	16	344	41
Guelma	86	13	332	40
Munier	70	14	341	37
Tell, zone centrale				
Tlemcen	101	8	198	22
Descartes	72	8	"	"
Sidi-bel-Abbès	68	7	127	15
Mascara	65	12	175	27
Thiersville	41	10	128	26
Ben-Chicao	110	15	"	"
Bir-Rabalou	30	5	140	21
Aumale	33	12	122	31
Bouira	58	18	214	47
Maillot	104	13	224	28
Bou-Malek	66	12	211	31
Constantine (PC)	68	15	207	37
Souk-Ahras	86	16	259	41
Tell, versant sud				
Saïda (PC)	43	12	150	28
Martimprey	54	13	175	31
Tiaret	100	18	"	"
Tialar	52	11	170	26
Téniet-el-Haad	96	16	290	36
Boghar	61	10	204	31
Boghari	35	15	145	33
Tell, hautes plaines				
Sebdou	45	9	96	27
Victor-Hugo	64	13	188	32

Stations	Novembre Total	Novembre Nombre de jours	Depuis le 1er Septembre Total	Depuis le 1er Septembre Nombre de jours
Bordj-bou-Arréridj (PC)	56	17	191	43
Sétif	58	16	237	46
St Donat	36	10	215	31
Batna	"	"	"	"
Aïn-Yagout	30	3	118	14
Khenchéla	50	6	137	19
Aïn-Béida	35	8	208	22
Tébessa	19	5	79	18
Steppe				
Méchéria	62	11	156	31
Kreider	34	6	139	29
Aïn Radja (près Reibell)	45	7	196	22
Sidi-Aïssa	45	8	190	27
Aïn-Kherman	37	8	144	26
Bou-Saada	50	3	126	11
M'Sila	51	7	"	"
Atlas saharien				
Aïn-Sefra	31	5	111	16
Geryville	61	11	189	35
Aflou	44	8	"	"
Djelfa	58	7	202	23
Aïris	"	"	"	"
Pied de l'Atlas saharien				
Colomb-Béchar	8	4	27	8
Laghouat	13	5	99	15
Biskra	12	6	62	17
Tolga	5	2	47	10
Sahara				
Touggourt	2	2	9	6
El-Oued	3	2	13	8
Tozeur	0	0	17	6
Ouargla	0	0	15	2
Beni-Abbès	6	6	24	14

Température et humidité

Les moyennes de l'humidité, de la tension de vapeur et du poids par mètre cube sont celles des observations psychrométriques de 7, 13, 18h interprétées à l'aide de la formule de A. Angot (Annales du Bureau Central Météorologique 1880, T1, B45)

Stations	Altitude	Minimum m moyen	Minimum m extrême	Minimum m date	Maximum M moyen	Maximum M extrême	Maximum M date	$\frac{m+M}{2}$	Humidité relative moyenne	Tension moyenne	Tension d'eau Poids par m³
Oran	68m	"	"	"	"	"	"	"	"	"	"
Lastighène (*)	10	11.8	8.1	30	19.0	23.2	28	15.4	75	9.7	9.6
Alger	59	12.1	8.0	30	17.8	23.1	28	15.0	72	9.0	9.0
El-Ançor	90	12.2	8.0	11	18.1	23.6	27	15.2	74	9.5	9.5
Trois-Marabouts	150	10.0	5.2	30	18.3	24.6	28	14.2	75	8.7	8.8
Orléansville	112	9.5	4.4	14	17.3	22.6	28	13.4	81	9.2	9.2
Miliana	750	8.1	3.5	30	12.9	18.7	28	10.5	78	7.5	7.6
Tizi-Ouzou	222	8.9	4.3	27	17.5	23.1	28	13.2	78	8.7	8.8
Fort-National	942	6.7	2.2	30	12.4	19.1	4	9.6	81	7.0	7.2
Guelma	268	8.2	2.9	27	17.9	24.3	8.28	13.1	73	8.1	8.2
Sidi-bel-Abbès	476	7.6	1.2	15	16.0	23.0	28	11.8	80	8.3	8.5
Mascara	590	8.4	3.0	15	15.6	21.8	4	12.0	80	8.4	8.5
Thiersville	485	6.9	1.0	11	17.8	23.5	28	12.4	73	7.9	8.0
Téniet-el-Haad	1.160	4.6	-0.6	14	11.0	17.8	4	7.8	82	6.4	6.6

(*) Station aquicole

Stations	Altitude	Minimum m moyen	Minimum m extrême	Minimum m date	Maximum M moyen	Maximum M extrême	Maximum M date	$\frac{m+M}{2}$	Humidité relative moyenne	Tension moyenne	Tension d'eau Poids par m³
Boghar	910m	"	"	"	12.3	18.0	28	"	79	7.4	7.5
Tialar	889	1.3	-1.5	15	13.1	19.4	28	7.2	80	7.0	7.2
Sétif	1.079	3.9	-0.6	14	12.1	18.2	5	8.0	81	6.5	6.7
Tébessa	863	5.3	-2.0	27	15.1	22.0	8	10.2	81	7.8	7.9
Méchéria	1.167	5.0	-1.0	13	14.3	22.2	8	10.1	74	6.9	7.1
Geryville	1.320	3.2	-2.7	15	12.8	20.1	8	8.0	77	6.5	6.7
Aflou	1.425	3.3	-1.5	15-16	11.1	18.0	8	7.2	75	6.0	6.2
Colomb-Béchar	769	8.5	1.6	11	20.2	26.8	8	14.4	50	6.1	6.1
Biskra	125	11.3	7.0	16	19.9	26.3	8	15.6	51	6.9	6.9
Tolga	160	10.0	4.4	17	18.7	24.0	4	14.7	"	"	"
Touggourt	69	9.6	3.6	16	22.0	30.0	8	15.8	"	"	"
El-Oued	70	9.8	4.8	12-15	22.4	29.4	8	16.1	52	7.0	7.0
Ouargla	157	11.0	4.0	16	22.9	30.8	8	17.0	49	7.0	7.0
Beni-Abbès	497	10.8	4.0	11	23.9	31.5	8	17.4	53	8.1	8.0

Différence de $\frac{m+M}{2}$ avec la normale : Alger -2°5 ; Fort-National -0°8 ; Biskra -0°1.

Comparaison des minima sous abri et à 10m du sol

Stations	Minimum moyen		Minimum extrême			
	sous abri	à 10 m du sol	sous abri	date	à 10 m du sol	date
Alger	12.1	10.9	8.0	30	7.1	14
El-Ancor	12.2	10.2	8.0	11	6.0	30
Guelma	8.2	"	2.9	27	"	"
Sidi-bel-Abbès	7.6	6.9	1.2	15	0.4	15

Stations	Minimum moyen		Minimum extrême			
	sous abri	à 10 m du sol	sous abri	date	à 10 m du sol	date
Mascara	8.4	6.8	3.0	15	1.0	15
Setif	3.9	1.8	-0.6	14	-2.9	27
Colga	10.0	7.7	4.4	17	2.0	17
Beni-Abbès	10.8	9.4	4.0	11	3.2	diverses

Végétation - Dans son ensemble la situation agricole est des plus satisfaisante, aussi bien dans les parties élevées que dans les parties basses du Tell et les Oasis.

Géryville signale une végétation exceptionnelle et des pâturages abondants, même dans la zone saharienne de l'annexe vers laquelle les indigènes émigrent en masse avec leurs troupeaux. Dans les régions de Barika et Méchéria l'apparence des emblavures est également très belle.

Le cheptel est en excellent état.

La pluie a, au contraire continué à gêner la culture du coton; les capsules s'ouvrent difficilement et la cueillette se fait mal.

En Kabylie la récolte des olives a été très irrégulière, abondante en certains endroits, médiocre en d'autres.

Orages et grêle. 1° Orages - *Département d'Oran.* Raschgoun, 10, avec grêle. Béni-Saf, 10, 7h30. Cap Falcon, nuit du 9 au 10; 10, 5h30; 15, 12h40. Oran, nuit du 9 au 10. Orzeyr, 10, 1h. Mostaganem, nuit du 8 au 9; nuit du 16 au 17. Cap Ivi, 9, 24h. St Louis, 10, 11h; 16, 18h30. Mangin, 10, 11h. Trois-Marabouts, 10, 7h. St Lucien, 10, 18h. Tiverenne, 12. Slissen, 11, 14h; 23, 19h. Sidi Ali, 28, 16h. Ain-el-Hadjar, 28, 18h. Tircine, 28, 20h. Trézel, 28, 18h30, avec grêle. El-Ousseukhr, 28, 18h.

Département d'Alger - Cap Ténès, 1, 2h; nuit du 10 au 11; 19, 20h20, avec grêle. Tipasa, 8, 24. Cap Caxine 20, 0h0. Alger, 6, 5h40; 24, 19h. Cap Matifou, 6, 5h50; 17, 16h55. Cap Bengut, 1, 1h20; 9, 14h30; 17, 18h15; 19, 6h30; 24, 18h. Bouzaréa, 6, 5h18; 24, 18h48. El-Biar, 20, 18h45. Maison-Carrée, 6, 7h; 17, 17h30; 24, 19h. Bordj-Ménaiel, 17; 24. Montebello, 24, 12h. Oeba, 17, 18; 20. Haussonvillers, 17, 17h; 19, 20h. Palestro, 17, 15h40. Fort Imoula, 1, 11h10; 17, 17h30, avec grêle. Mirabeau, 17, 17h. Tizi-Ouzou, 17, 17h. Ain Bessem, 28, 12h. La Barraque, 28, 13h. Ain Radja, 28, 14h et 18h. Tiklt-es-Stel, 28, 17h30.

Département de Constantine - Cap Sigli, 1; 17; 19; 24. Cap Carbon, nuit du 17 au 18. Bougie, 17, 20h. Cap Aliah, 13, 21h30. Djidjelli, 1, 5h; 7, 0h30; 14, 22h30; 17, 10h15. Cap Bougaroni, 1, 6h30; 6, 13h30 et 19h, avec grêle nuit du 6 au 7; 10, 3h; nuit du 25 au 26. Collo, 6. Cap de Fer, 14, 17h avec grêle; 17, 16h. Cap de Garde, 7, avec grêle. Bône, 14, 3h30. Cap Rosa, 20, 14h30, avec grêle. La Calle, 14, 2h15; 20, 17h30. Bessombourg 6. El-Kseur, 17, 19h, avec grêle. Ain-Mokra, 7. Texenna, 6, avec grêle. Munier 1, 10h20. Oued Athménia, 20, 15h. Constantine, 25, 19h. Condé Smendou, 6, 20h. Bordj-Bou-Arréridj, 28, 14h. N'Gaous, 28, 18h. Barika, 28, 16h30. Menaa, 28, 19h. Arris, nuit du 28 au 29. El-Kantara, 28, 17h24.

2° Grêle - *Département d'Oran* - Cap Falcon, 13, 8h25. Orzeyr, 10, 7h et 14h30. Cap Ivi, 10, 7h; 13, 6h30. El-Ancor 10, 9h30. Khémis 10.

Département d'Alger - Cap Ténès, 10, 7h. Cap Caxine, 10, 3h; 20, 7h. Blida, 17, 16h30.

Département de Constantine - Bougie, 20, 13h; 25, 19h30. Sidi-Mabrouk, 20.

Séismes. Castiglione, le 1er à 5h15, précédé de bruits souterrains, durée 1 seconde. Tizi N'Béchar, le 7 à 5h45, très forte secousse, durée 3 secondes.

Le Météorologiste : J. Loisel

Le Directeur : A. Lassierre

51e Année N° 335

BULLETIN MÉTÉOROLOGIQUE DE L'ALGÉRIE

Mardi 1er Décembre 1925

7h. Matin

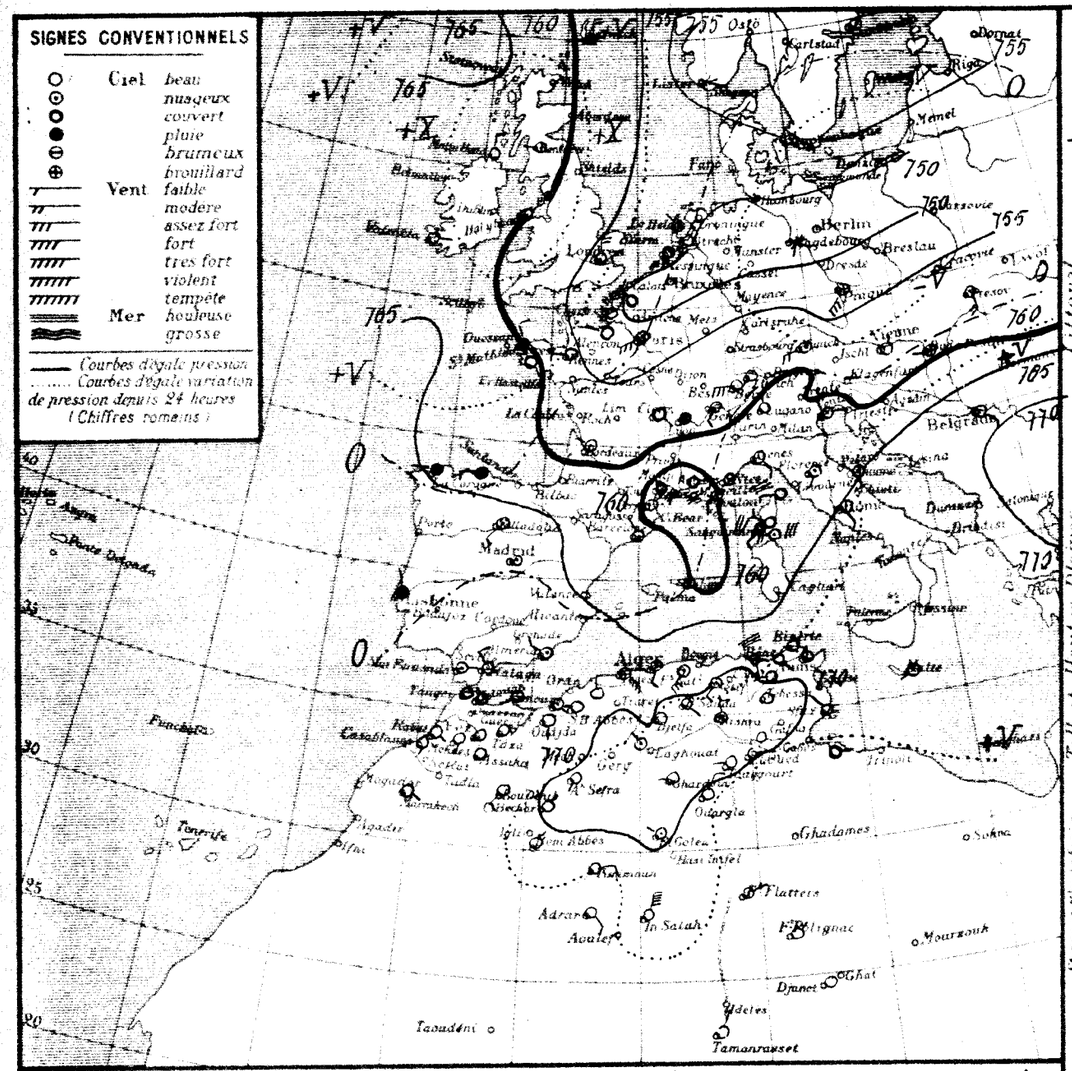

Situation générale et situation en Algérie. Les variations barométriques ont été très irrégulières depuis la veille. Des dépressions recouvrent le Nord-Est et le Centre de l'Europe (Magdeburg 747mm). La pression est élevée au Sud-Ouest et au Sud-Est du continent (Canaries 770mm, Crète 771mm) ainsi qu'en Afrique du Nord (Tripoli 773mm).

En Algérie, ce matin, le ciel est nuageux avec éclaircies. Les vents soufflent en majorité d'entre Sud et Ouest et sont de force variable. Il a plu hier sur le centre du réseau.

La mer est houleuse à Cap de Garde et dans le Nord du bassin.

Probabilité (valable pour le lendemain) jusqu'à Midi: Baisse barométrique: golfe Gênes Morse. Ouest Algérie. Hausse: Est Algérie, Tunisie, Est Méditerranée. En Algérie, à l'Ouest, temps beau ou peu nuageux; vents de Sud-Ouest à Sud faibles; température en hausse; à l'Est, temps nuageux avec éclaircies, vents d'Ouest à Sud-Ouest modérés. Température stationnaire.

	ORAN	ALGER	CONSTANTINE
Littoral et Tell	Beau ou peu nuageux Vents de Sud-Ouest à Sud faibles	Nuageux s'éclaircissant Vents de Sud-Ouest faibles	Nuageux - Éclaircies. Vents d'Ouest à Sud-Ouest modérés
Hauts Plateaux	Beau ou peu nuageux Vents de Sud-Ouest à Sud faibles	Nuageux s'éclaircissant Vents de Sud-Ouest faibles	Nuageux - Éclaircies. Vents d'Ouest à Sud-Ouest modérés
Sahara	Beau temps Vents du secteur Est faibles	Beau temps Vents du secteur Est faibles	Beau temps Vents variables faibles

AVIS AUX PORTS	Golfe du Lion	Vents de Nord-Ouest modérés
	Baléares	
	Oran	Vents de Sud-Ouest à Sud faibles
	Alger	Vents de Sud-Ouest faibles
	Bizerte	Vents d'Ouest à Sud-Ouest modérés
VENTS EN ALTITUDE	Ouest Algérie	Sud-Ouest 6 à 8m
	" Sahara	secteur Est 8 à 10m
	Est Algérie	Ouest 8 à 10m
	" Sahara	Nord-Est 8 à 10m

Avis aux Agriculteurs

Stations	Observation	Diff. en 24h	Observation	Diff. en 24h	Direction et force de 0 à 9	Etat du Ciel	Etat de la Mer	Max	Min	Pluie en millim.	Pluie du 30 9bre au 1er 9bre (millim.)	Pluie du 1er Sepre au 30 9bre (millim.)	PHÉNOMÈNES
													Littoral
Nemours	67.2	+2.9	9.2	-2.5	SE 1	nuag.	Agitée	16	5			153	
Bougie													
Oran													Pluie du 1er 7bre au 31 8bre 1925 (85mm) Pluie du 1er 9bre (35mm)
Mostaganem	66.4	+0.2	10.0	0.0	SE 5	Couvert	Agitée	14	5			204	
Tenes	67.9	+3.8	10.2	+1.8	S 2	Beau		14	9			275	
Blida	65.8	+1.5	9.1	+1.5	SW 4	Beau		11	9	0.3	0.3	382	8h.15 et 12h.30 pluie
Bouzaréa	66.4	+2.1	10.1	+1.1	SSW 3	nuag.	Agitée	14	5	0.6	0.6	341	8h.15 et 13h pluie
Alger												324	
Maison Carrée	68.0	+2.1	11.0	+1.0	N 1	clair	Belle	14	7			582	
Bougie													
Philippeville	67.1	+1.6	2.7	-1.8	S 4	nuag.	Houleuse	18	4			266	
Cap de Garde	"	"	3.5	-3.5	SE 2	clair	Belle	15	8			343	
La Calle													
Bizerte	68.6	+4.7	5.0	-2.9	N 1	clair		14	4			225	
Tunis	69.9	+6.3	8.0	-2.0	NW 2	d.	Agitée	15	7			91	
Sfax	69.1	+2.0	2.0	-4.0	S 2	clair		14	1			182	
													Tell et Hautes Plaines
Oudjda	68.9	+1.7	2.0	-2.0	W 1	clair		13	1			134	
Tlemcen												81	
Sidi Bel Abbès	68.2	+2.7	3.4	-1.4	N 1	clair		12	3			128	
Saïda	67.3	+1.9	7.2	+1.0	WNW 6	nuag.		16	5			50	
Mascara	65.4	+2.8	4.0	-2.8	E 1	clair		13	4			168	gelée blanche
Relizane													
Orléansville	69.5	+3.1	2.8	0.0	S 3	clair		7	0			171	gelée ce matin.
Tiaret													
Médéa												160	
Aumale	68.9	+1.5	4.8	+1.0	SW 5	nuag.		7	3			522	
Port National	68.4	+2.6	4.8	-2.0	S 1	d.		12	4	gtes		427	13h Gouttes.
Tizi Ouzou	69.5	+3.5	2.0	+0.4	SW 1	Beau		11	0			173	
Bordj Bou Arréridj	70.3	+4.1	0.0	-1.6	SW 3	nuageux		9	-1	1.0	1.0	231	pluie hier, gelée à glace
Setif													
Batna	71.1	"	3.8	"	NNE 1	Couv.		20	2				
Constantine	69.0	+3.5	3.6	-2.7	W 1	clair		13	1			281	
Guelma	71.6	+5.3	-0.4	-3.8	Calme	clair		8	-1			78	forte gelée.
Tébessa													
El Aricha	71.1	+6.2	-0.6	-4.8	SW 1	clair		11	-2			118	
Ain Sefra												182	
Méchéria												189	
Géryville													
Aflou	70.1	+3.6	1.0	+0.5	NW 1	Couv.		6	-3				
Djelfa	71.3	+6.4	-1.0	-2.6	Calme	Beau		6	-2			202	forte gelée.
Biskra	71.5	+9.5	5.0	-1.0	SE 2	clair		10	2			127	
Ain Sidi Saïda													
M'Sila	"	"	6.0	-1.0	W 1	nuageux		15	5			74	
Barika	70.8	+5.3	1.5	-2.8	NE 1	clair		16	0			46	
													Sahara
Colomb Béchar	70.3	+6.6	6.3	-3.4	N 3	Couv.		17	5			101	
Ladjouat	71.0	+5.9	5.4	-7.4	W 1	clair		16	3			30	
Biskra												33	
Touggourt	"	"	2.4	-9.4	E 2	Beau		15	2	2.0	2.0	4	12h-14h pluie, gelée blanche
El Oued	70.3	+5.8	5.0	-6.2	Calme	d.		16	9			15	
Tozeur	71.7	+6.8	5.6	-3.2	W 1	clair		15	3			9	
Ghardaïa												2	
Ouargla	69.6	+4.6	5.2	-6.8	NNE 3	d.		17	5				
El Goléa	70.2	+3.4	5.0	-5.0	WNW 1	nuag.		17	4				
Beni Abbès	69.0	+3.8	5.1	-5.2	NE 1	clair		18	5			39	
Timimoun	69.0	+4.8	6.4	-5.0	E 3	couvert		19	5			8	
Adrar	"	"	10.3	+0.3	SE 3	clair		24	8			58	
In Salah	66.1	+6.1	12.5	-3.8	NNE 7	d.		27	11			5	
Ft Flatters	"	"	17.5	"	ENE 2	Couv.		31	10				
Ft Polignac	"	"	14.0	+2.0	NE 1	Beau		31	13				
Djanet	"	"	15.0	-3.0	calme	d.		28	6			1	
Tamanrasset	"	"	11.6	+1.7	NNE 2	clair		25	9			5	
Rabat	68.1	-1.8	13.0	+5.0	SE 1	d.		"	"				

Stations	Max	Min
Paris	6	1
Nice	9	1
Biarritz	"	"
Strasbourg	"	"

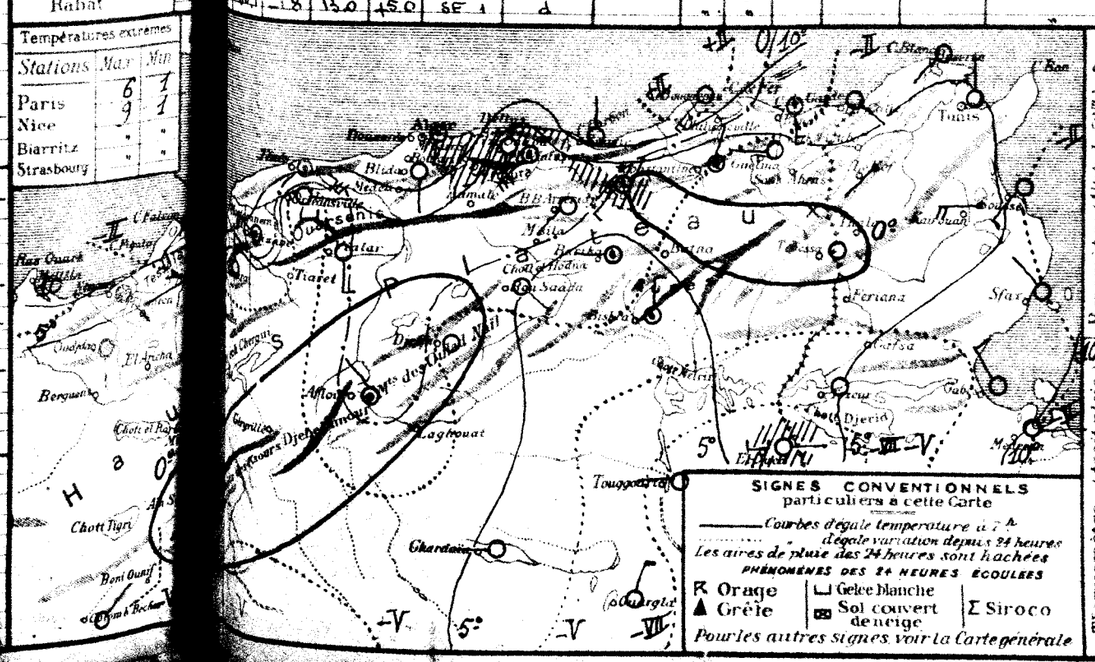

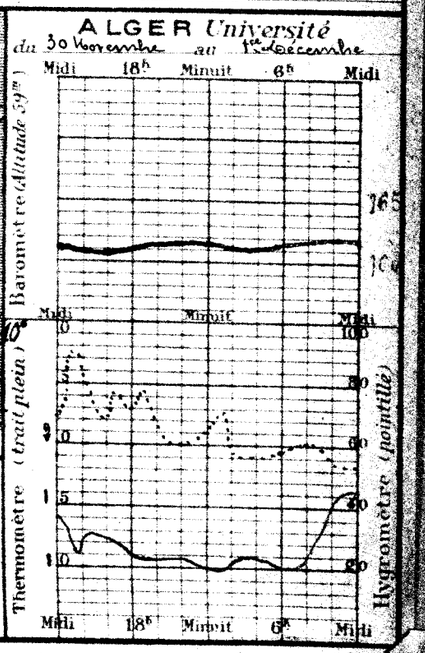

61e Année N° 236

BULLETIN MÉTÉOROLOGIQUE DE L'ALGÉRIE

Lundi 24 Août 1925 — 7h. Matin

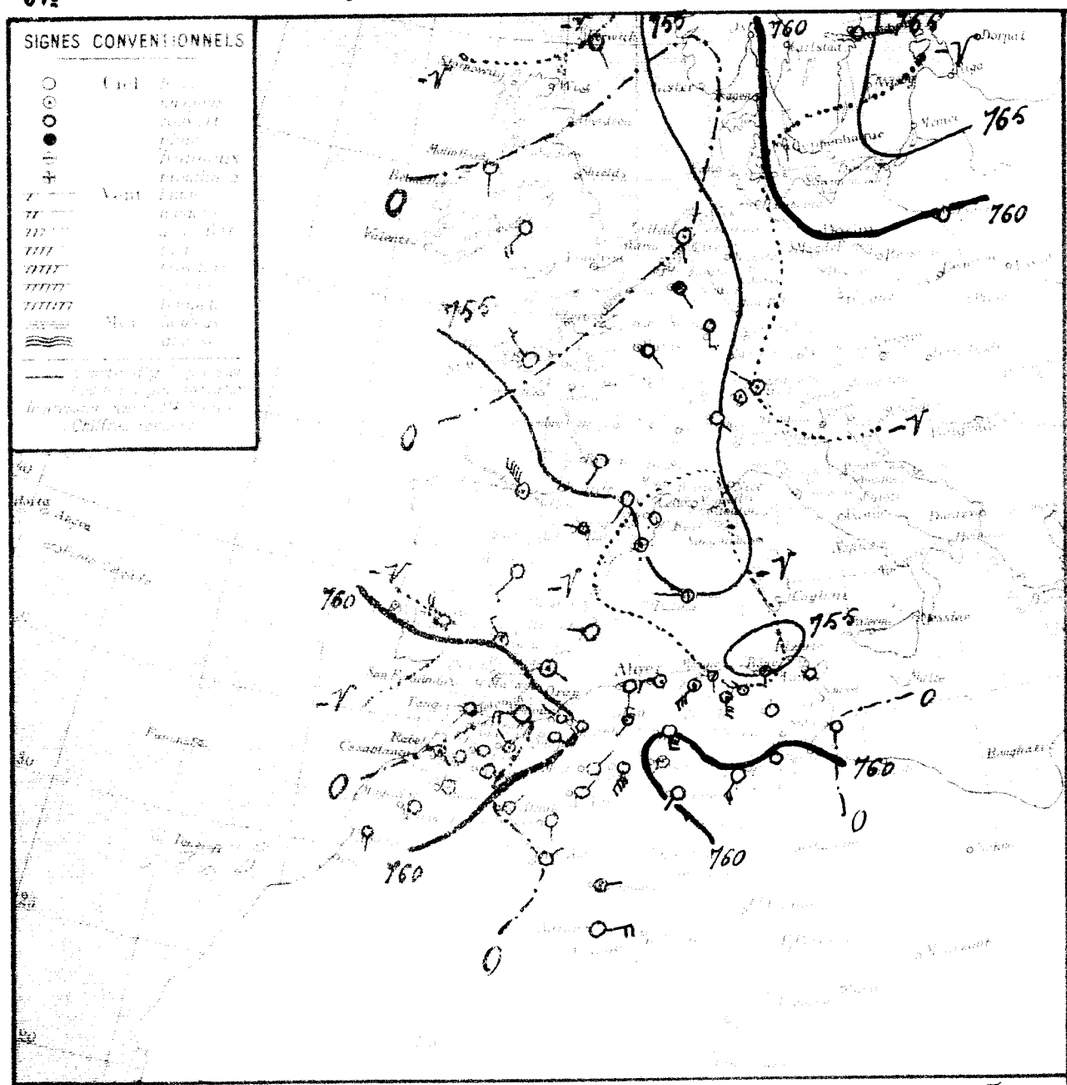

Situation générale et prévision en Algérie. Une dépression s'allonge à travers la France (Paris 751 m/m) du Nord-Ouest de l'Europe (Holy Head 754 m/m) jusqu'au bassin méditerranéen (Marseille 755 m/m) entre deux masses de pression un peu hautes, recouvrant l'une la Scandinavie (Stockholm 764 m/m) l'autre le Maroc (Rabat 763 m/m).

En Algérie le ciel est beau ou peu nuageux; les vents souffleront du secteur Sud modéré dans l'Ouest, assez fort au fort dans l'Est.

La mer est belle ou peu agitée.

Probabilité (valable pour le lendemain) jusqu'au midi. Baromètre en hausse dans l'Ouest stationnaire dans l'Est. Ouest Algérie: temps beau ou peu nuageux, vents du secteur Ouest faible ou modéré, température voisine de la normale. Est Algérie: temps chaud orageux, vents du secteur Sud assez fort.

	ORAN	ALGER	CONSTANTINE
Littoral et Tell	Temps beau ou peu nuageux. Vents faibles ou modérés du secteur Ouest.	Temps un peu nuageux. Quelques mouvements orageux le soir. Vents de Sud à Ouest assez forts à modérés	Temps chaud orageux. Vents modérés ou assez forts du secteur Sud.
Hauts Plateaux	Temps chaud ou peu nuageux. Vents faibles ou modérés du secteur Ouest.	Temps beau ou peu nuageux. Mouvements orageux le soir. Vents variables modérés.	Temps chaud. Vents variables, modérés, secteur Sud dominant.
Sahara	Beau temps. Vents du secteur Est faibles ou modérés	Beau temps. Vents variables faibles ou modérés.	Beau temps. Vents variables faibles ou modérés.

AVIS AUX PORTS	Golfe du Lion	Vents du Sud-Ouest assez fort.	
	Baléares	Vents du secteur Ouest assez fort.	
	Oran	Vents du secteur Ouest modérés.	
	Alger	Vents d'entre Sud et Ouest modérés	
	Bizerte	Vents du secteur Sud assez fort	
VENTS EN ALTITUDE	Ouest Algérie	Secteur Ouest	6 à 8 m.
	" Sahara	id Est	6 à 8
	Est Algérie	id Ouest	8 à 10
	" Sahara	id Ouest	8 à 10

Avis aux Agriculteurs

Stations	OBSERVATION DE 7 HEURES DU MATIN: Température de l'air (Max. du jour précédent)	(Min. du jour précédent)	(Actuelle)	(diff. avec la Moy.)	Vent (Direction et force de 0 à 9)		Etat du Ciel	Etat de la Mer	Dans les 24 heures: Température extrême (Max.)	(Min.)	Pluie (Max. en 24 h.)	Pluie du 20 Août au 20 Août	PHÉNOMÈNES
Nemours	26.6	-0.5	24.0	+1.0	WNW	2	clair	agitée	29	19		291	
Bent Saïl													
Oran													
Mostaganem	23.3	-1.0	24.8	+0.2	NW	3	beau	sp. agitée	29	20		240	
Ferme	25	-2.3	26.3	+1.7	S	4	beau	id	33	23		512	
Blida	20.0	-3.0	28.0	+3.6	S	3	T. nuag		34	22		659	
Boufarik	23.8	-3.8	24.6	+2.2	SW	3	beau		28	21		620	
Alger	26	-3.2	26.6	+2.8	W	3	nuag.	belle	28	22		672	
Maison Carrée												746	
Dellys													
Philippeville													
Collo	24.8	-6.4	27.4	-0.3	S	1	brum.		33	26		538	
Bône	"		27.0	-2.4	SE	4	clair	T. belle	30	24		494	
Bougie													
Sétif	27.5	-3.5	27.6	+0.6	calme		clair		32	23		264	
Biskra	23.3	+0.1	28.0	+1.0	id		id	agitée	41	25		190	
Touggourt	20.0	-1.4	19.3	+4.2	ESE	3	couv.		36	16		384	
Laghouat													
Géryville													
Ouargla													
Tlemcen	16	-1.7	18.6	-0.4	SW	1	clair		31	14		350	
Sidi Bel Abbès	"	"	18.4	-0.4	NE	1	id		29	15		271	
Saïda	25.5	-1.5	22.4	0.0	N	1	id		34	19		369	
Mascara	25	"	22.3	"	S	2	beau		36	17		218	
Relizane	23.3	-2.2	23.2	+2.3	WSW	1	clair		37	21		4	
Orléansville												427	
Tiaret	20.0	-1.6	20.2	+0.2	NW	3	clair		36	17			
Médéa													
Aumale												355	
Fort National		"	26.7	"	SW	5	nuag.		31	22		847	
Tizi Ouzou	22	-3.0	22.8	-0.5	W	1	couv.		34	21		697	
Bordj Menaïel	20	-1.8	28.1	+0.8	S	5	clair		36	27		419	
Sétif	22	"	28.0	+5.7	S	5	T. nuag.		35	24		411	fort sirocco.
Batna												311	
Constantine	23	-4.2	30.0	+6.4	NW	1	nuag.		38	23		2	sirocco hier et la nuit.
Guelma	20	"	26.9	+5.4	SSW	2	beau		38	22		433	hier et la nuit tempête de sable.
Tébessa												401	
El Kef													
Ain Sefra	27	-2.4	29.0	+2.8	NE	1	clair		37	23		167	
Mecheria	29	-0.9	20.8	-0.9	NNE	2	id		36	18		326	hier sirocco.
Géryville	22	-0.3	25.5	-1.3	SSW	6	beau		34	18		346	
Aflou	20	"	24.0	"	SE	1	beau		33	17		192	
Djelfa	18	-1.2	22.6	-1.0	S	5	beau		36	20		321	
Bou Saada													
M'Sila													
Biskra	"		28.2	"	S	3	clair		43	28		198	
Laghouat	26	-0.2	29.6	-0.4	S	4	id		41	27		89	
Laghouat	24	-0.9	22.2	-1.3	SW	1	T. nuag.		37	18		209	
El Goléa												140	
Touggourt	21	-0.9	20.2	+1.0	SW	1	clair		44	24		65	
El Oued												72	
Tuggourt	29	-2.2	27.3	-0.7	calme		clair		47	26		198	
Ghardaïa	28	+0.3	29.1	-1.3	SW	1	id		43	24		174	
Ouargla												48	
El Goléa													
Bou Saada	20	+0.3	24.0	-1.0	NE	1	clair		44	24			
Tiaret	26	-1.5	27.6	+1.0	"	1	brum.		44	23			
Adrar	"			-2.2	"	4	beau		47	21			
In Salah													
El Goléa													
El Meniaa													
Djanet													
Tamanrasset													
Rabat													

Sahara

Mapp. et Bulletin Météorologique

Stations	Max.	Min.
Paris	19	14
Nice	27	16
Biarritz	"	"
Strasbourg	"	"

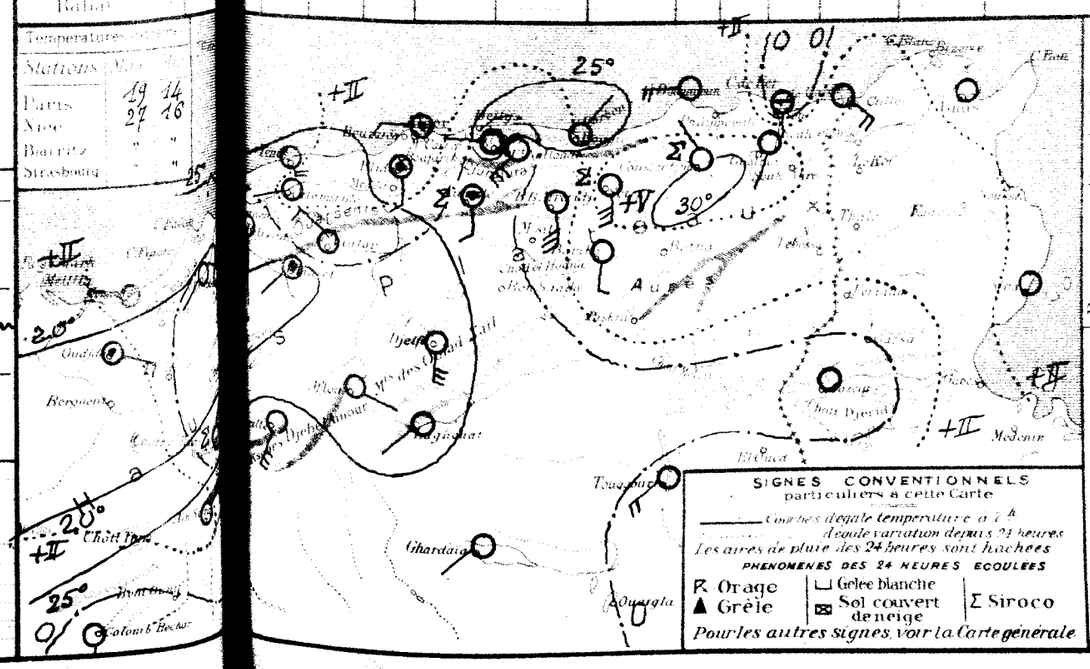

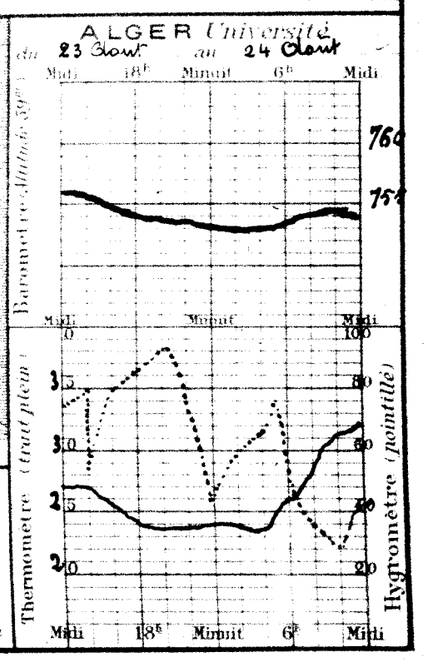

BULLETIN MÉTÉOROLOGIQUE DE L'ALGÉRIE

Mardi 25 Août 1925 — 7h. Matin

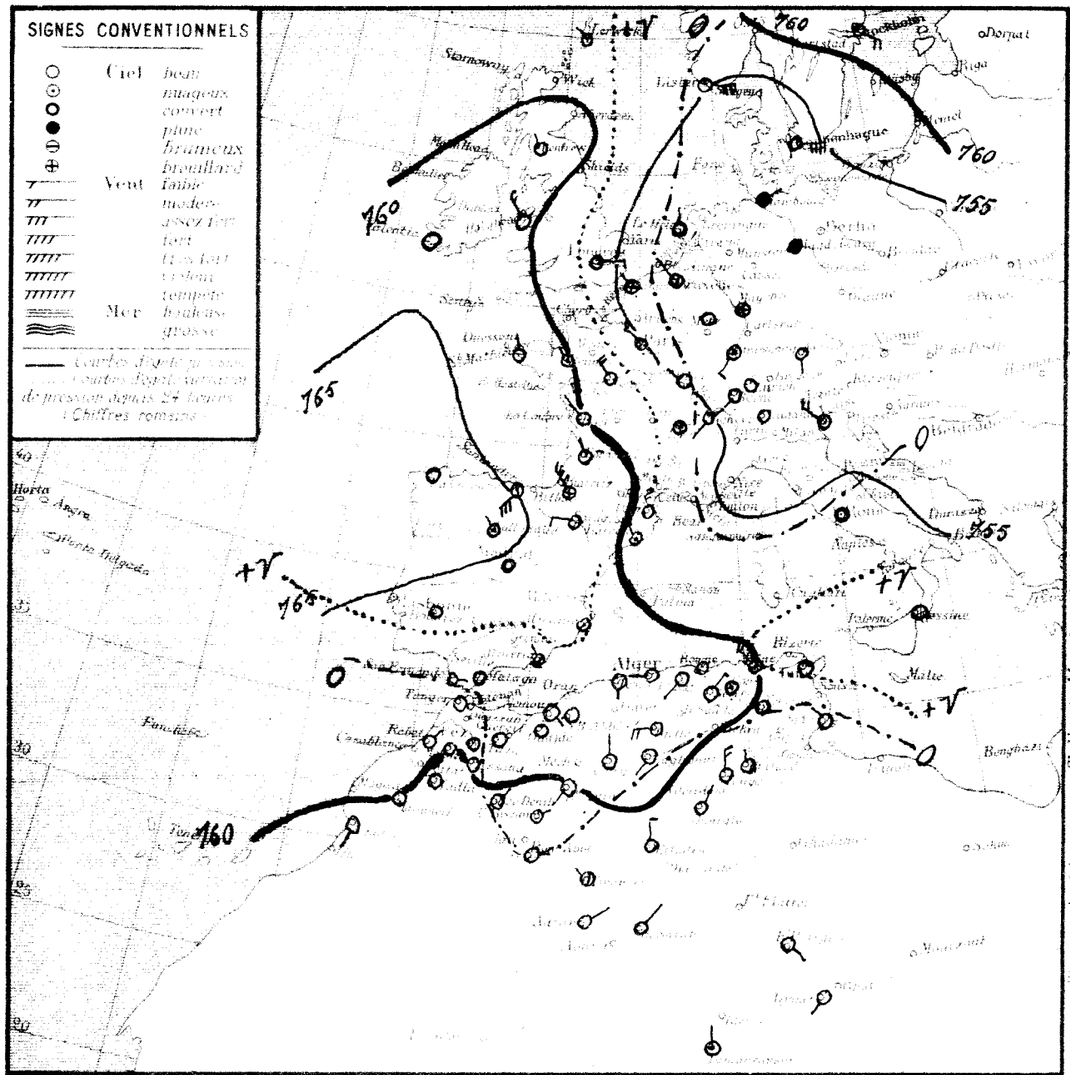
SIGNES CONVENTIONNELS
Ciel
beau
nuageux
couvert
pluie
brumeux
brouillard
Vent
faible
modéré
assez fort
fort
très fort
violent
tempête
Mer
houleuse
grosse
Courbes d'égale pression
Courbes d'égale variation de pression depuis 24 heures
Chiffres romains
Chiffres romains
Horta
Angra
Porto Delgada
Funchal
Malte
Bizerte
Alger
Bône
Biskra
Laghouat
Tamanrasset
Tunis
Palermo
Messine
Naples
Rome
Cagliari
Marseille
Nice
Toulon
Perpignan
Biarritz
Lisbonne
Madrid
Valencia
Malaga
Oran
Tlemcen
Mostaganem
Alger
Bône
Constantine
Biskra
Laghouat
Ouargla
Tamanrasset
Tunis
Bizerte
Malte

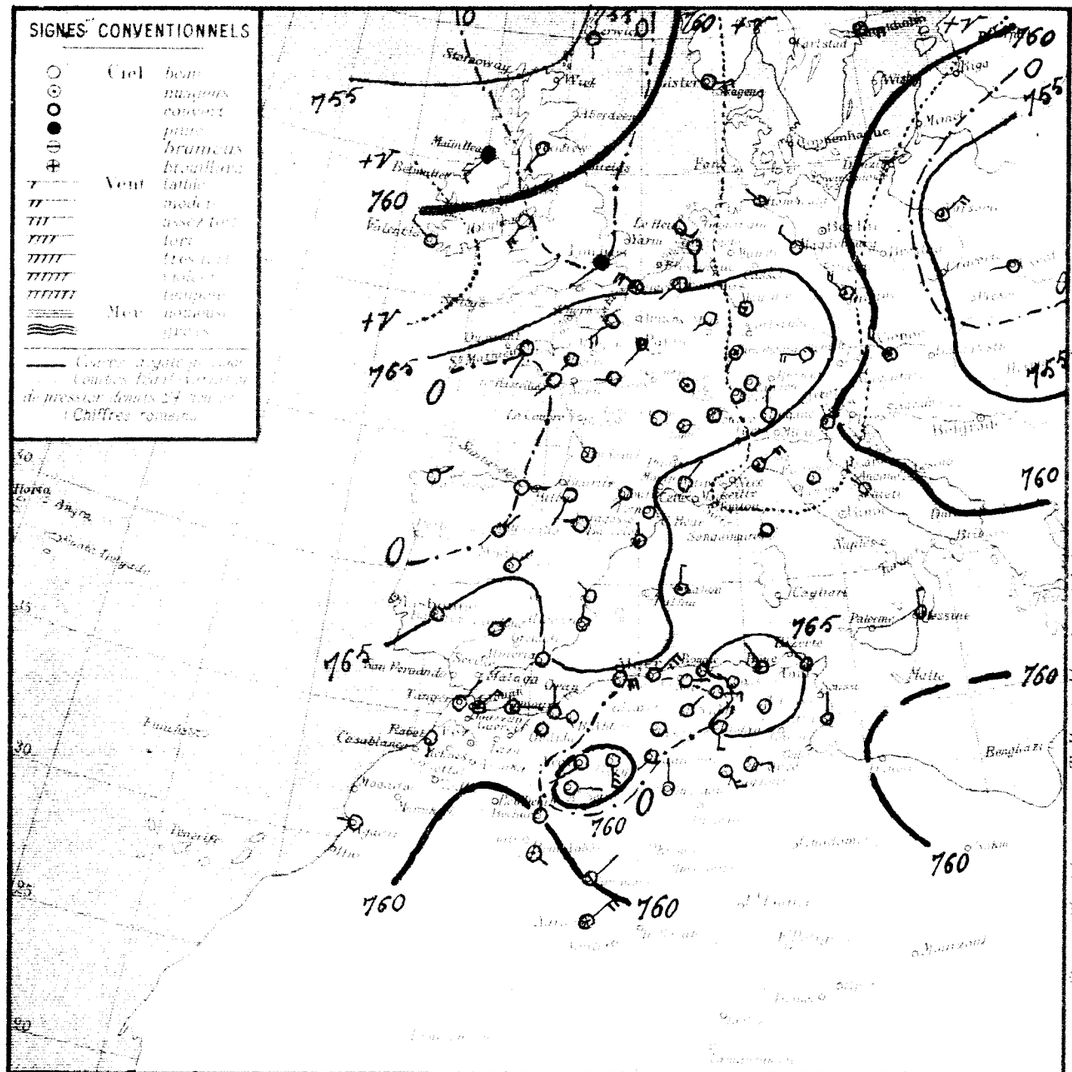
SIGNES CONVENTIONNELS
Ciel
Vent
Mer
Courbes d'égale pression
Courbes d'égale variation de pression depuis 24 heures
Chiffres romains
Stockholm
Christiania
Copenhague
Hamburg
Berlin
Paris
Londres
Genève
Milan
Rome
Naples
Palermo
Messine
Malte
Cagliari
Bonifacio
Alger
Oran
Tunis
Malaga
Casablanca
Tanger
Biskra
Laghouat
Touggourt
Ghardaïa
Ouargla
Tlemcen
Constantine
Bône
Philippeville
Bizerte
Sfax
Gabès
Tripoli
Malte
Bône
Biskra
Laghouat
Ghardaïa
Ouargla
Tlemcen
Constantine
Bône
Philippeville
Bizerte
Tunis
Sfax
Gabès
Tripoli
Malte

BULLETIN MÉTÉOROLOGIQUE DE L'ALGÉRIE

Vendredi 28 Août 1925 — 7h. Matin

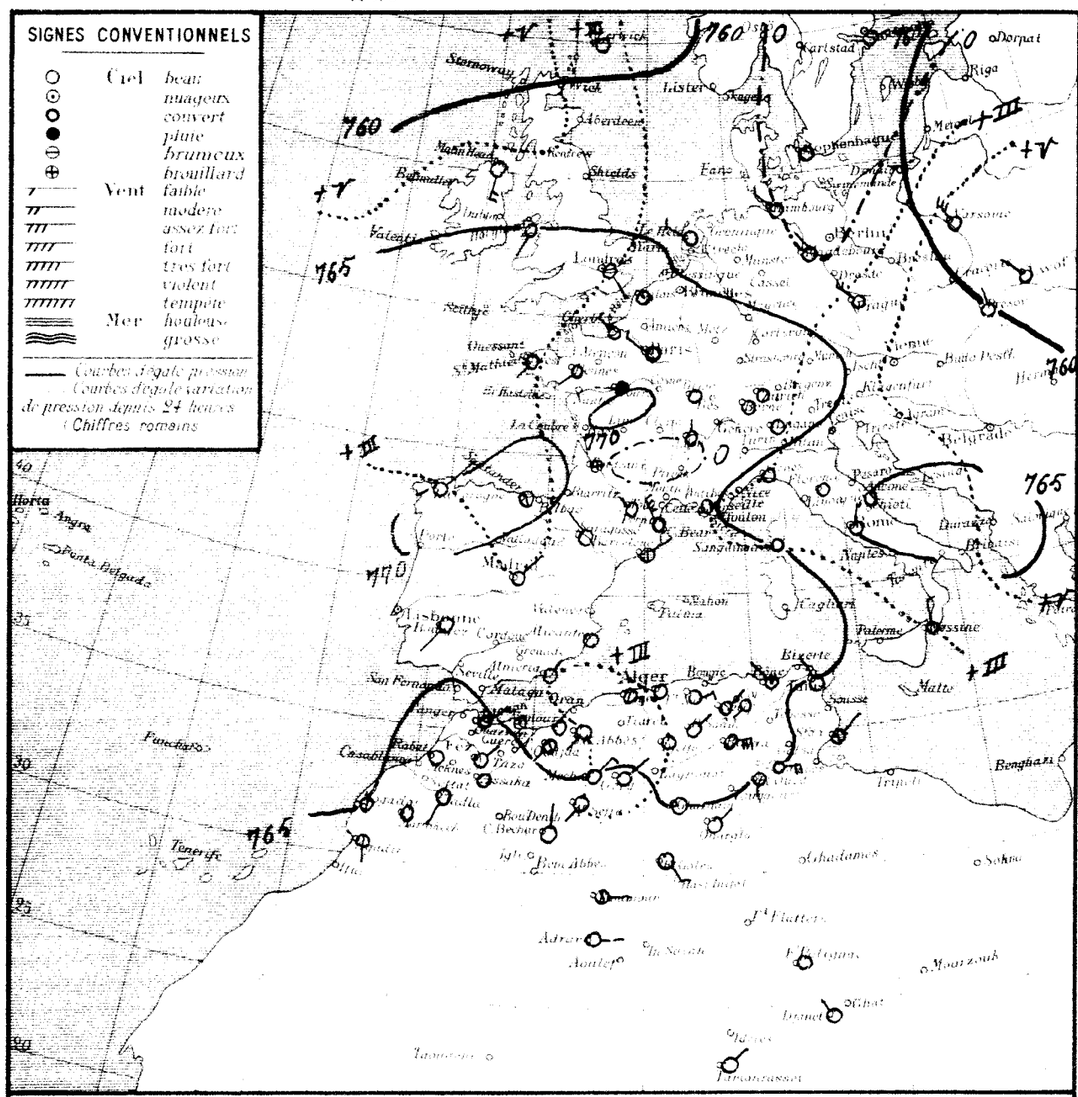
SIGNES CONVENTIONNELS
Ciel
beau
nuageux
couvert
pluie
brumeux
brouillard
Vent
faible
modéré
assez fort
fort
très fort
violent
tempête
Mer
houleuse
grosse
Courbes d'égale pression
Courbes d'égale variation de pression depuis 24 heures
Chiffres romains
Stornoway
Lister
Aberdeen
Shields
Valentia
Brest
Cherbourg
Paris
Clermont
Nancy
Strasbourg
Belfort
Lyon
Marseille
Toulon
Nice
Ajaccio
Bordeaux
Biarritz
Toulouse
Perpignan
Alger
Oran
Bizerte
Tunis
Malte
Palermo
Messine
Naples
Rome
Pise
Florence
Milan
Turin
Genève
Munich
Prague
Vienne
Budapest
Belgrade
Copenhague
Hambourg
Berlin
Francfort
Bruxelles
Londres
Riga
Dorpat
Karlstad
Malaga
Gibraltar
Lisbonne
Porto
Funchal
Ténériff
Las Palmas
Tripoli
Benghazi
Sfax
Gabès
Biskra
Touggourt
Laghouat
Géryville
Bou Saada
Djelfa
Djanet
Tamanrasset
Adrar
Timimoun
Mogador
Rabat
Casablanca
Tanger
Malte
Sousse
Bône
Constantine
Tébessa
Biskra
Ghardaïa
Ouargla
Tamanrasset
Djanet
Adrar
Timimoun
Mogador
Rabat

51e Année N° 241

BULLETIN MÉTÉOROLOGIQUE DE L'ALGÉRIE

Samedi 29 Août 1925 — 7h. Matin

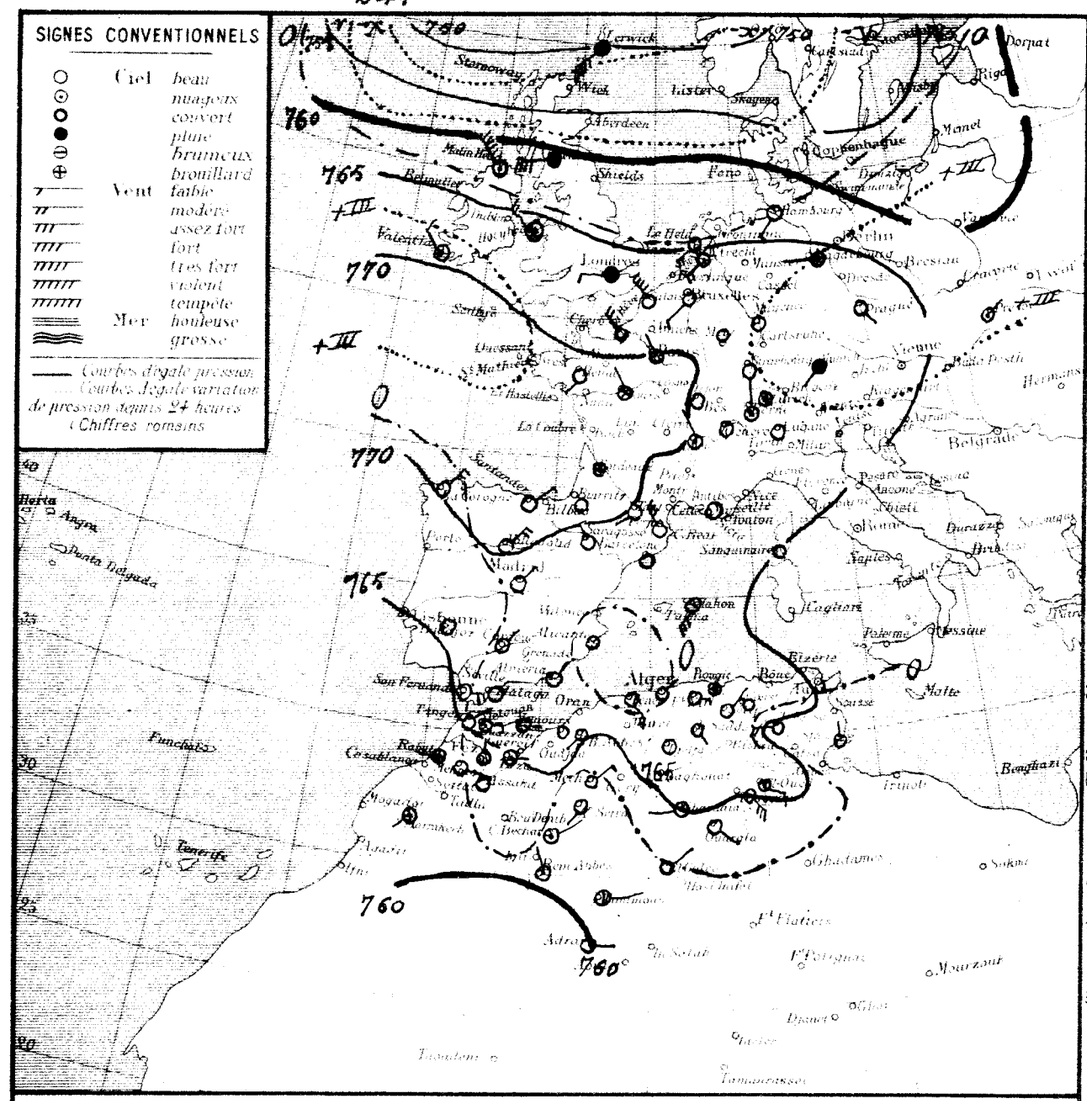

Stations		Observation	Diff. en 24h
Nemours	Littoral		
Beni Saf			
Oran			
Mostaganem			
Tenes			
Blida			
Bouzareah			
Alger			
Maison Carrée			
Bougie			
Philippeville			
Cap de Garde			
La Calle			
Bizerte			
Tunis			
Sfax			
Oudjda	Hauts Plateaux		
Tlemcen			
Sidi Bel Abbès			
Saïda			
Mascara			
Relizane			
Orléansville			
Tiaret			
Vialar			
Médéa			
Aumale			
Fort National			
Tizi Ouzou			
Bordj Bou Arréridj			
Sétif			
Batna			
Constantine			
Guelma			
Tébessa			
El Aricha	Monts et Hauts Sahariens		
Ain Sefra			
Méchéria			
Géryville			
Aflou			
Djelfa			
Bou Saada			
M'Sila			
Barika			
Colomb Béchar	Sahara		
Laghouat			
Biskra			
Touggourt			
El Oued			
Tozeur			
Ghardaïa			
Ouargla			
El Goléa			
Beni Abbès			
Timimoun			
Adrar			
In Salah			
Ft Flatters			
Ft Polignac			
Djanet			
Tamanrasset			
Rabat			

OBSERVATION DE 7 HEURES DU MATIN

Stations	Baromètre à 0° niveau de la mer	diff. en 24h	Température de l'air	diff. en 24h	Vent Direction et force de 0 à 9	État du Ciel	État de la Mer	Dans les 24 heures: Température extrême max	min	Pluie en millim.	Pluie du 20 au 29 Août matin	Pluie du 1er Sept. au 20 Août matin	PHÉNOMÈNES
Nemours	-0.4		21.6	+4.1	calme	beau	belle	26	18			291	
Beni Saf													
Oran													
Mostaganem	+0.2		22.8	0.0	NE 1	clair	ti. belle	28	17			240	
Tenes	+0.1		19.9	-2.1	SE 4	id.	belle	29	18			512	
Blida	+0.4		19.6	+0.4	calme	beau		29	17			659	
Bouzareah	+0.5		21.3	-0.3	E 1	clair		24	20			680	
Alger	+0.4		22.6	-1.1	NE 1	id	p. agitée	26	20			672	
Maison Carrée	"		23.0	"	calme	nuag.		28	19			746	
Bougie													
Philippeville												538	
Cap de Garde	"		25.0	+3.0	NW 1	clair	p. agitée	28	20			494	
La Calle													
Bizerte	+1.1		21.6	-1.0	SW 1	clair		27	17			264	
Tunis	-0.9		21.2	+0.2	N 2	id	calme	29	21			190	
Sfax	-1.1		16.0	+2.0	N 1	brouill.		31	14			384	
Oudjda													
Tlemcen	+0.2		15.8	-0.4	SW 1	clair		29	11			350	
Sidi Bel Abbès	"		17.2	+1.2	NE 1	id		33	14			271	
Saïda	-0.1		20.0	+1.4	calme	id		31	15			369	
Mascara	+1.6		17.2	-1.8	S 1	id		35	15			218	
Relizane	+0.4		21.9	+3.2	ESE 1	id		34	19			4	
Orléansville												427	
Tiaret	"		16.0	-1.4	NE 3	clair		30	11				
Vialar													
Médéa													
Aumale	"		16.1	+2.6	calme	clair		22	16			355	
Fort National	+0.4		17.7	+0.9	E 3	id		24	15			847	
Tizi Ouzou	"		19.8	"	NE 1	id		29	16			697	
Bordj Bou Arréridj	"		14.6	-2.4	SE 1	id		21	12			419	
Sétif	+1.4		13.3	+0.1	NNE 2	id		27	11			411	
Batna	+1.3		16.8	+0.9	SE 2	id		28	13			311	
Constantine	+1.1		16.0	0.0	NW 1	beau		28	14			2	
Guelma	-0.1		22.3	+3.9	W 3	ti. nuag.		29	17			433	
Tébessa	-1.2		26.0	+4.4	W 4	clair		29	13			401	
El Aricha													
Ain Sefra	+0.1		21.2	-0.4	SW 1	clair		37	17			167	
Méchéria	-1.2		20.7	+2.2	NNE 3	id		34	18			326	
Géryville												346	
Aflou												192	
Djelfa	+1.7		18.1	-1.8	calme	clair		30	10			321	
Bou Saada	+2.4		19.4	-3.6	SE 1	id		32	15				
M'Sila													
Barika												198	
Colomb Béchar	-0.2		28.0	+1.2	NE 2	ti. nuag.		40	22			89	15h gouttes, 15 à 16h tempête de sable
Laghouat	+0.5		22.2	+0.2	SW 1	clair		33	21			209	
Biskra												140	
Touggourt	"		26.2	"	SE 5	brouill		36	24			65	7h pluie 0.0
El Oued													
Tozeur	"		25.4	+1.2	ESE 3	nuag.		37	23			72	
Ghardaïa	+1.1		24.0	-0.9	NE 4	beau		38	24			198	
Ouargla	+0.4		27.3	+1.6	N 2	clair		40	24			114	
El Goléa	"		28.0	"	ESE 2	id		38	25			48	19h éclairs lointains
Beni Abbès	+0.2		28.8	+0.7	NE 2	id		41	24				
Timimoun	"		32.0	"	NNW 2	nuag.		44	29				19h 24h Vent de sable.
Adrar	+0.4		29.9	+1.9	E 2	brum.		43	27				
In Salah	"		24.9	-1.6	E 1	clair		39	31				
Ft Flatters													
Ft Polignac													
Djanet													
Tamanrasset													
Rabat													

Situation générale et situation en Algérie: La situation barométrique demeure stationnaire. Un massif de fortes pressions persiste toujours sur l'Europe occidentale (Santander 772m - Paris 770m), la Méditerranée (Mahon 766m) et le Nord de l'Afrique (Alger 767m - Biskra 765m). Une profonde dépression passe ce matin sur le Nord de l'Europe. (Torshavn 741m)

En Algérie le ciel est clair; les vents sont variables faibles ou modérés.

La mer est agitée sur le Nord du bassin; belle ou peu agitée sur le littoral algérien.

Probabilité (valable pour le lendemain jusqu'à midi). - Baromètre stationnaire ou en baisse faible sur le bassin méditerranéen et le Nord de l'Afrique. En Algérie temps beau, vents variables faibles ou modérés, température voisine de la normale.

	ORAN	ALGER	CONSTANTINE
Littoral et Tell	Beau temps. Vents variables faibles ou modérés	Beau temps. Vents variables faibles ou modérés	Beau temps. Vents variables faibles ou modérés
Hauts Plateaux	Beau temps. Vents variables faibles ou modérés	Beau temps. Vents variables faibles ou modérés	Beau temps. Vents variables faibles ou modérés
Sahara	Beau temps. Vents variables faibles ou modérés	Beau temps. Vents variables faibles ou modérés	Beau temps. Vents variables faibles ou modérés

AVIS AUX PORTS:
- Golfe du Lion: Vents du secteur Nord faible ou modéré
- Baléares: Vents d'entre Ouest et Nord modérés
- Oran, Alger, Bizerte: Vents variables modérés, secteur Est dominant.

VENTS EN ALTITUDE:

Ouest	Algérie	Vents du secteur Est	1 à 10m	Avis aux Agriculteurs
"	Sahara	id	1 à 10	
Est	Algérie	id	6 à 8	
"	Sahara	id	6 à 8	

Temperatures extrêmes

Stations	Max	Min
Paris	21	11
Nice	28	17
Biarritz	"	"
Strasbourg	"	"

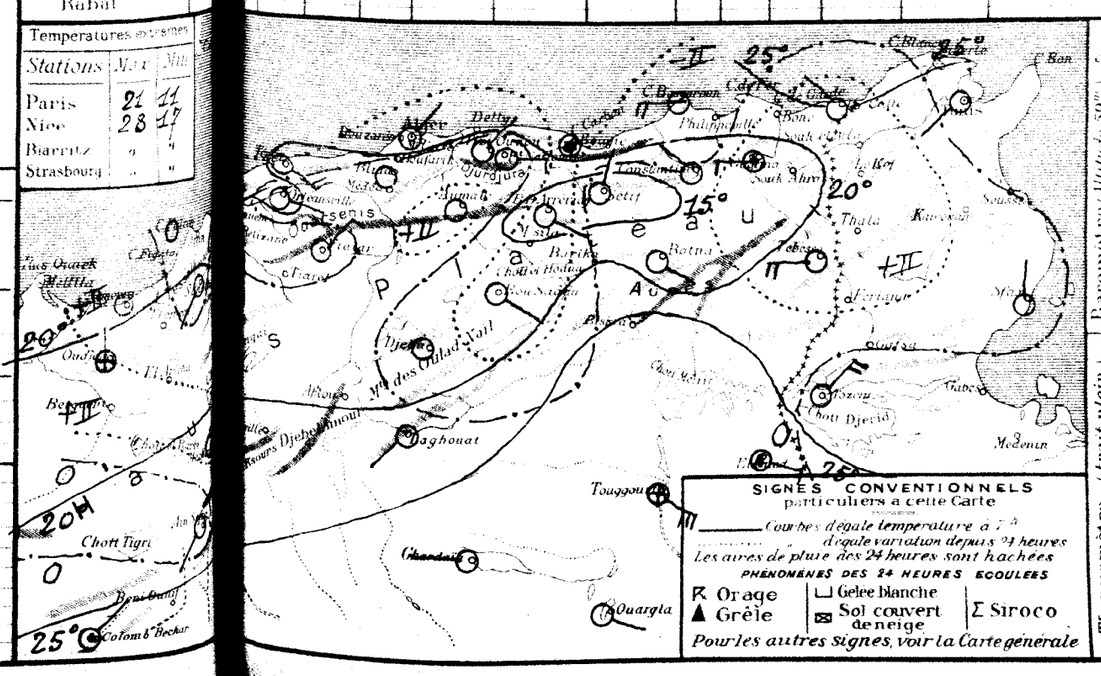

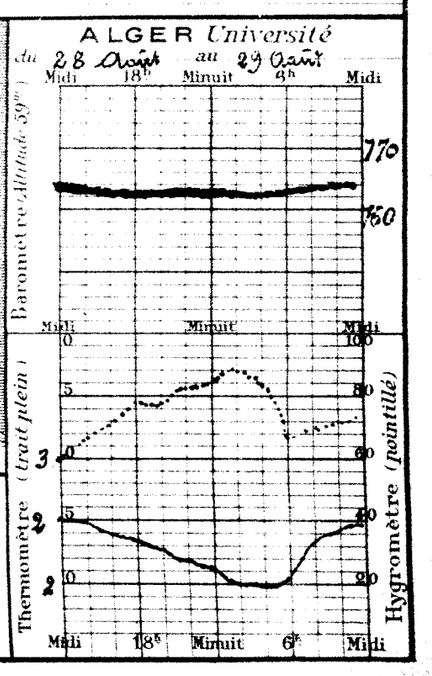

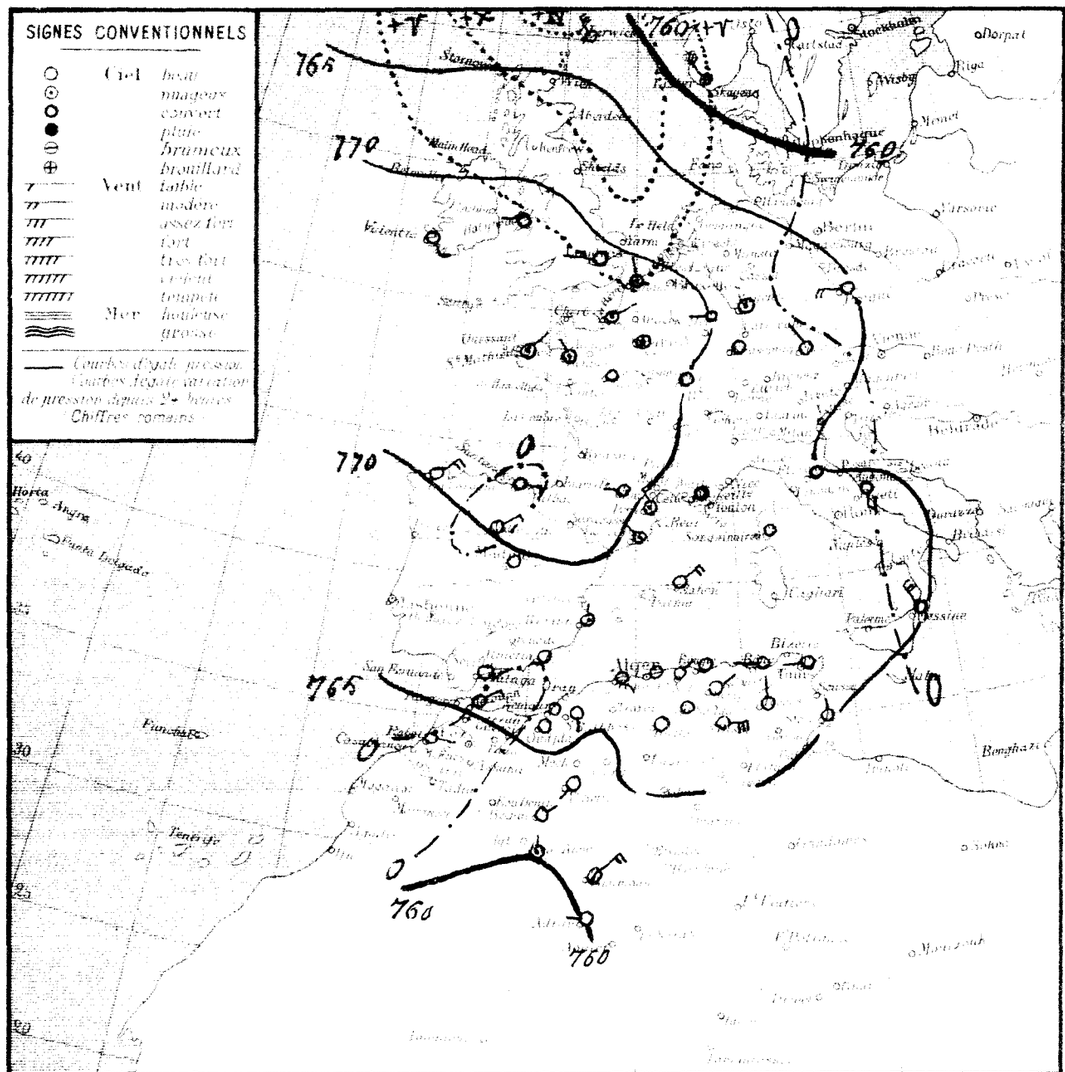
SIGNES CONVENTIONNELS
Ciel
Vent
Mer
Courbes d'égale pression
Courbes d'égale variation de pression depuis 24 heures
Chiffres romains
Stockholm
Riga
Libau
Copenhague
Valentia
Brest
Paris
Clermont
Lyon
Marseille
Nice
Perpignan
Toulouse
Bordeaux
Nantes
Cherbourg
Ajaccio
Palma
Alger
Oran
Biskra
Tunis
Malte
Bonifacio
Messine
Palermo
Cagliari
Funchal
Ténériffe
Las Palmas
Bonifacio
Bizerte
Constantine
Bône
Tripoli
Benghazi
Malte
Biskra
Tozeur
Ghardaia
Ouargla
Tamanrasset
Rabat
Casablanca
Tanger
Mogador
Agadir
Tindouf
Alger
Oran
Tunis
Malte
Bizerte
Constantine
Bône

BULLETIN MÉTÉOROLOGIQUE DE L'ALGÉRIE

51e Année N° 243 — Lundi 31 Août 1925 — 7 h. Matin

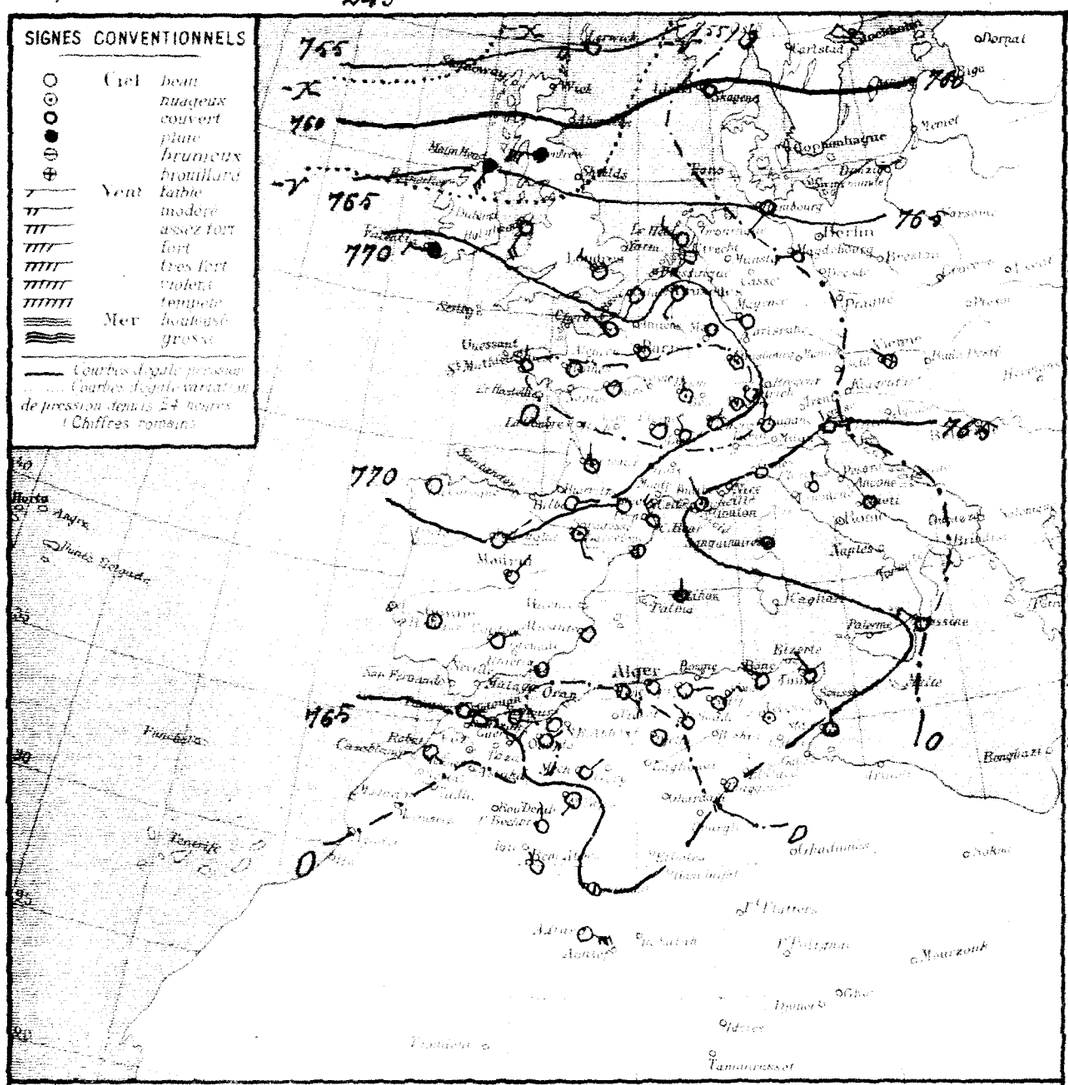

Situation générale et situation en Algérie une plage de très fortes pressions recouvre toujours l'Europe occidentale (Brest 773) et centrale (Vienne 768 m/m), la Méditerranée (Alger 767 m/m, Messine 765 m/m) et le Nord de l'Afrique (Tanger 765 m/m, Oran 767, Tunis 766 m/m); une profonde dépression recouvre le Nord de l'Europe (Seydisfjord 732 m/m.)

En Algérie : le ciel est clair, les vents sont faibles et variables.

La mer est belle de Nemours à La Calle.

Probabilité (valable pour le lendemain) jusqu'à midi. — Variations barométriques faibles, en baisse, sur le bassin méditerranéen et le Nord de l'Afrique. En Algérie : temps beau ou peu nuageux, vents variables faibles ou modérés; température comme de la normale. Quelques mouvements orageux locaux.

	ORAN	ALGER	CONSTANTINE
Littoral et Tell	Beau temps. Vents variables faibles ou modérés	Beau temps. Vents variables faibles ou modérés	Beau temps. Vents variables faibles ou modérés
Hauts Plateaux	Beau temps. Vents variables faibles ou modérés	Beau temps. Vents variables faibles ou modérés	Beau temps. Vents variables faibles ou modérés
Sahara	Beau temps. Vents variables faibles ou modérés	Beau temps. Vents variables faibles ou modérés	Beau temps. Vents variables faibles ou modérés

AVIS AUX PORTS
- Golfe du Lion, Baléares: Vents du secteur Nord modérés
- Oran, Alger, Bizerte: Vents variables faibles ou modérés

VENTS EN ALTITUDE
- Ouest Algérie: vents du secteur Nord faible
- " Sahara: vents du secteur Est faible
- Est Algérie: vents du secteur Nord faible
- " Sahara: vents du secteur Est faible

Avis aux Agriculteurs

STATIONS	Baromètre réduit à 0° Niveau de la mer	Température de l'air: observation	Température de l'air: diff. en 24 h.	Vent: Direction et force de 0 à 9	Etat du Ciel	Etat de la Mer	Dans les 24 heures: Température extrêmes: max	min	Pluie en millim.	Pluie du 20 au 31 Août matin	Pluie du 1er Sept. au 31 Août matin	PHÉNOMÈNES
Littoral												
Nemours	3 0.0	21.2	-1.3	calme	beau	belle	27	17			291	
Beni Saf												
Oran												
Mostaganem	6 +0.2	24.0	+4.8	NE 1	clair	s. belle	27	19			240	
Tenes	6 0.0	20.2	-1.0	ESE 3	id	belle	29	19			512	
Blida	3 -0.1	20.0	-2.4	calme	nuag.		30	18			669	
Boufarik	6 -0.4	28.2	+5.2	id	clair		24	19			680	
Alger	0 -0.5	22.1	-0.9	calme	id	belle	27	21			672	
Maison Carrée												
Bougie											746	
Philippeville												
Cap de Garde	3 -0.4	22.0	-0.5	NW 2	nuag.	belle	30	17			538	
La Calle	"	23.0	-1.4	NW 1	clair	belle	28	20			494	
Bizerte												
Tunis	4 -1.1	22.4	-1.0	NNW 2	clair		28	17			264	
Sfax	8 -2.6	20.5	-0.3	" 1	clair		27	20			190	
Hauts Plateaux												
Oudjda	6 -0.6	19.0	+4.0	NE 1	id		33	13			384	
Tlemcen												
Sidi Bel Abbès											350	
Saïda	•	18.2	+0.2	NE 1	clair		35	15			271	
Mascara											369	
Relizane	2 0.0	21.0	-1.0	calme	id		33	18			218	
Orléansville	5 -0.9	16.2	-4.0	S 1	id		36	15				
Tiaret	5 -0.1	19.2	-2.8	NNE 1	clair		35	18			4	
Vialar											427	
Medéa	6 "	18.2	"	NW 1	clair		29	12				
Aumale												
Fort National	9 "	13.5	"	calme	clair		27	14			355	
Tizi Ouzou	3 "	16.9	"	E 2	clair		24	14			847	
Bordj Bou Arréridj	7 -0.8	18.8	-3.9	NNE 5	brouill.		31	13			693	
Sétif	8 "	15.9	+0.8	N 1	clair		30	12			419	
Batna	1 "	15.4	+0.5	NE 3	id		25	11			411	
Constantine	5 -2.1	17.8	+2.6	NE 1	id		28	12			311	
Guelma	2 "	16.0	"	WSW 1	id		29	14			2	
Tébessa	1 -0.4	19.4	-0.2	calme	id		30	25			433	
Sahara												
El Aricha	0 -1.2	19.4	+0.4	id	nuag.		37	14			401	
Aïn Sefra												
Méchéria	1 +0.7	19.1	-1.0	SW 1	clair		25	15			167	
Géryville	1 +1.3	17.7	-2.0	NNE 2	id		30	16			326	
Aïn Sefra											346	
Aflou											192	
Djelfa	3 +1.3	15.6	-5.4	calme	clair		26	"			321	
Bou Saada	0 +0.4	22.4	+2.0	NW 2	id		30	17				
M'Sila												
Barika											198	
Colomb Béchar	3 +2.0	23.7	-2.9	N 2	clair		36	22		0.1	89	
Laghouat											209	
Biskra											143	
Touggourt	4 -4.3	24.4	-1.0	SW 5	clair		35	20	0.6	0.6	65	0 à 1h éclairs, pluie.
El Oued											72	
Tozeur											198	
Ghardaïa											124	
Ouargla											48	
El Goléa												
Beni Abbès	7 +3.4	24.5	-6.3	NW 1	clair		45	22				
Timimoun	7 +3.7	24.6	-2.2	E 1	brum.		40	20				
Adrar	"	26.0	+1.0	E 6	clair		42	24				
In Salah												
Pt Flatters												
Pt Polignac												
Djanet												
Tamanrasset												
Rabat												

Températures extrêmes

Stations	Max	Min
Paris	20	10
Nice	29	16
Biarritz	"	"
Strasbourg	"	"

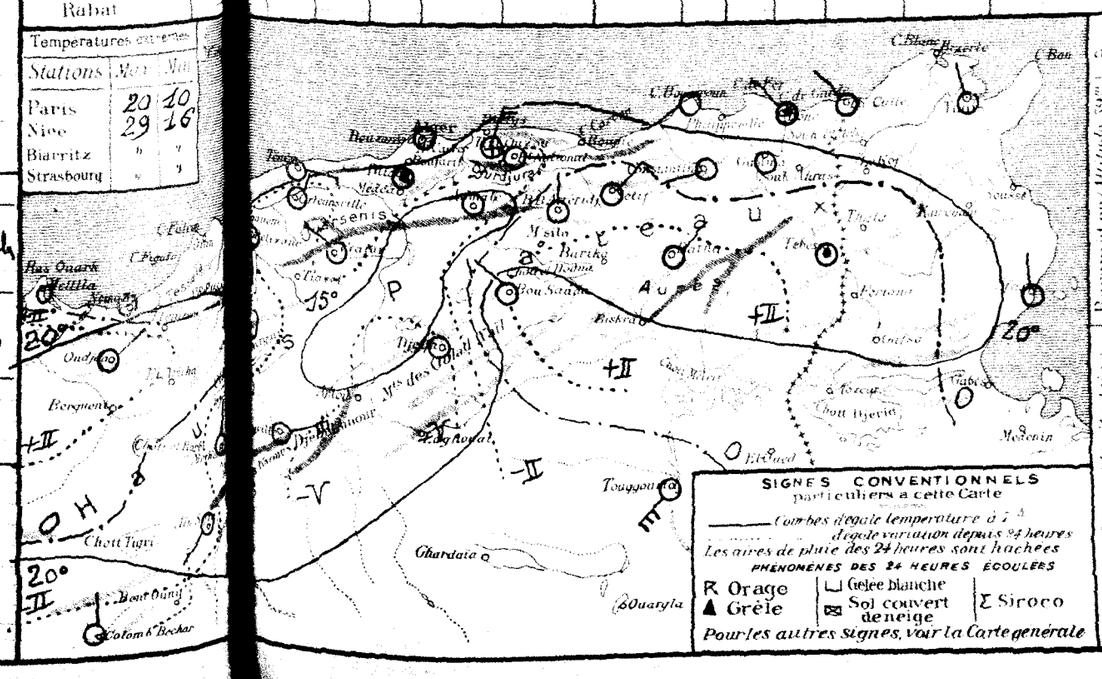
Alger
Oran
Bône
Tunis
Biskra
Touggourt
Ghardaïa
Ouargla
Colomb Béchar
Bou Saada
Laghouat
Djelfa
Médéa
Tizi Ouzou
Sétif
Batna
Tébessa
Mostaganem
Tlemcen
Sidi Bel Abbès
Mascara
Saïda
Tiaret
Biskra
Touggourt
Ghardaïa
Ouargla
Colomb Béchar
Bou Saada
Laghouat
Djelfa
Médéa
Tizi Ouzou
Sétif
Batna
Tébessa
Mostaganem
Tlemcen
Sidi Bel Abbès
Mascara
Saïda
Tiaret
Oudjda
Bône
Tunis
Sfax

Université d'Alger - Altitude : 59m

Août 1925

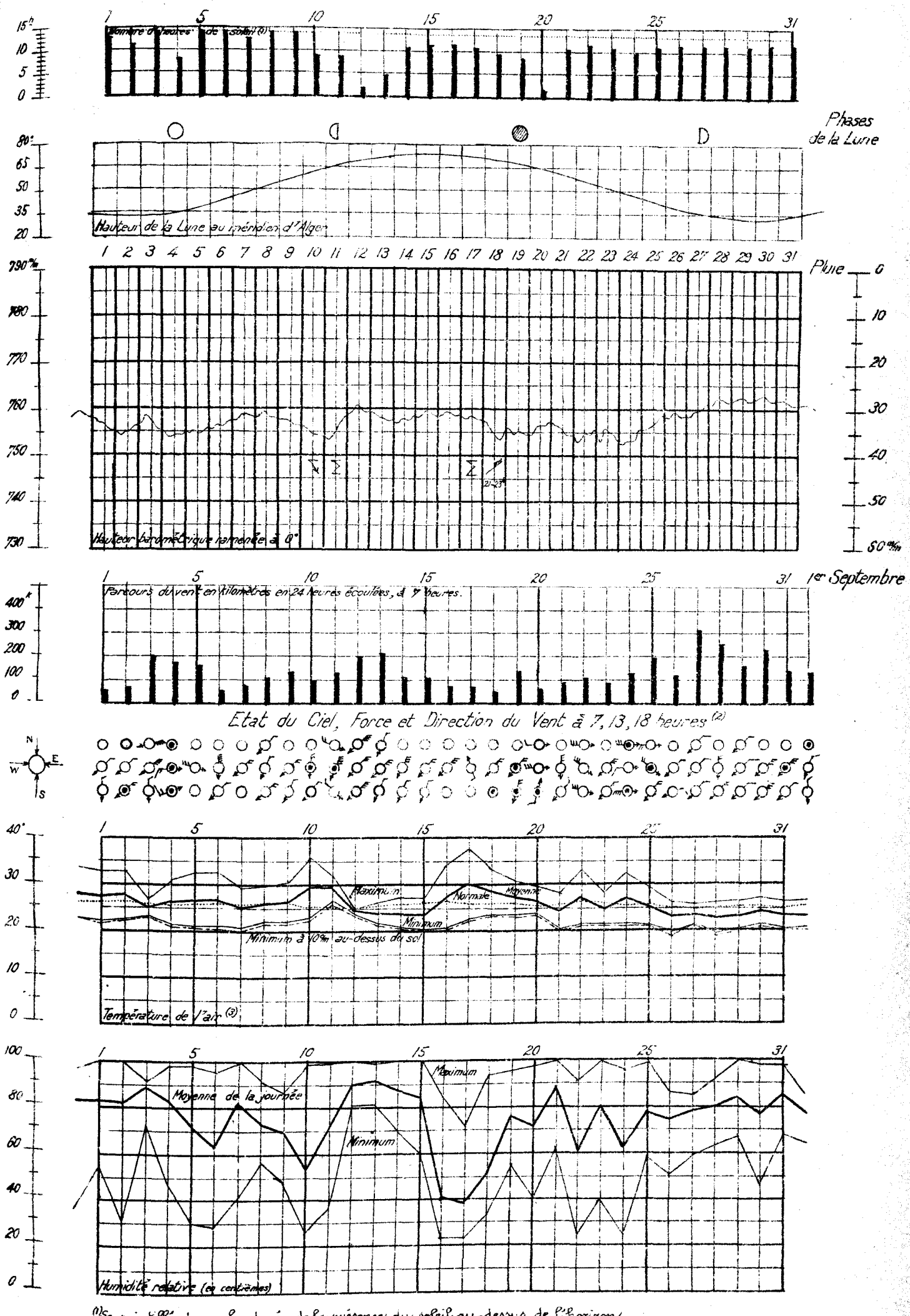

(1) Le pointillé donne la durée de la présence du soleil au-dessus de l'horizon.

(2) Etat du Ciel et Phénomènes. ○ Beau, ◐ Nuageux, ○ Couvert. ● Pluie, Σ Sirocco, ↯ Eclairs lointains, ↳ Coup de vent.

Force du Vent _ Une petite penne correspond à une unité de l'échelle télégraphique. Une grande penne vaut cinq petites pennes.

(3) Le pointillé représente la moyenne normale du maximum et du minimum ; le trait mixte le minimum à 10 m au-dessus du sol.

UNIVERSITÉ D'ALGER — AOÛT 1925

SERVICE MÉTÉOROLOGIQUE

Observations d'Alger - Université

Mois ensoleillé et de température variable.

Nombre de jours de ciel pur 19, de ciel très peu ou peu nuageux 7, de ciel nuageux ou couvert 5. Nébulosité moyenne à 7^h 1.5 ; à 13^h 1.9, à 18^h 1.9. Moyenne générale 1.8.

Nombre d'heures de soleil mesuré à l'héliographe 324 (Durée d'insolation possible 417^h) Fraction d'insolation 0.78.

Nombre de jours de pluie 0. Déficit 3%. Pluie tombée depuis le 1er Septembre 682^{mm}. Déficit 37%.

Eclairs lointains le 10.

Valeurs moyennes et extrêmes de la pression, de la température et de l'humidité relative

	Moyenne générale	Normale	Ecart	Minimum moyen	Maximum moyen	Minimum extrême	Date	Maximum extrême	Date
Pression (*)	756.9	756.7	+ 0.2	755.8	758.0	752.0	24	762.7	30
Température	25.1	24.7	+ 0.4	21.8	29.8	19.5	28	37.5	17
Humidité (**)	74	73	+ 1	49	95	23	16 et 17	100	diverses

(*) Hauteur barométrique en millimètres ramenée à 0° et à la gravité normale. Altitude du baromètre 59m.
(**) En centièmes, obtenue par dépouillement de l'enregistreur comparé au psychromètre (Formule de Regnault)

Le barogramme est très accidenté. Différence entre le maximum et le minimum extrêmes de pression 10^{mm}7.

La température moyenne diurne, d'abord voisine de la normale, l'a fortement dépassée les 10 et 11, lui est restée inférieure jusqu'au 15, l'a de nouveau dépassée du 16 au 20 et lui est redevenue inférieure en fin de mois. Les plus grands écarts sont : − 2°4 le 15 et + 4°3 le 17. La moyenne mensuelle est légèrement supérieure à la normale.

Direction et parcours du vent au sol

Direction	Fréquence	Parcours en kilomètres	Direction	Fréquence	Parcours en kilomètres
N	9	122	S	4	33
N.N.E	35	777	S.S.W	3	23
N.E	20	461	S.W	4.	88
E.N.E	40	968	W.S.W	1	33
E	15	673	W	11	263
E.S.E	1	7	W.N.W	3	28
S.E	2	12	N.W	25	530
S.S.E	"	"	N.N.W	9	159
			Calme	65	"
			Totaux	248	4177

Les mesures vont du 1er Août, 7h, au 1er Septembre, 7h. La direction du vent est relevée de 3 en 3 heures.

Nombre d'observations
de vent . . . 182
de calme . . . 66
Total . . 248

Nombre d'heures de calme
de jour 62
de nuit 130
Total . . . 192 sur 744

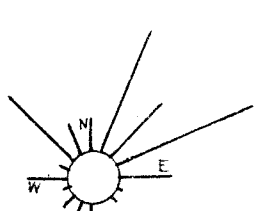

Rose des fréquences

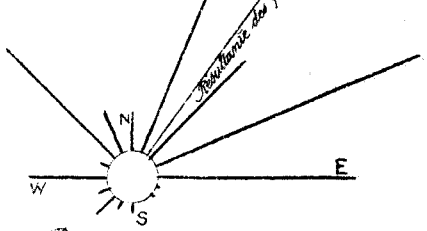

Rose des parcours

Parcours horaire moyen du vent : pour 552^h de vent 7567^m ; pour 744^h (durée du mois) 5614^m.
Parcours horaire maximum observé : 22^{km} le 18 de 21^h30 à 22^h30 par vent d'W.
Vitesse maximum en mètres par seconde : 13^m60 le 18 vers 22^h par vent d'W.
Sirocco les 10, 11, 17.

Comparaison avec les deux années précédentes

	Nombre d'heures de soleil	Pluie (de 18^h à 18^h) Nombre de jours	Quantité en millimètres	Depuis le 1er Septembre	Pression moyenne	Température moyenne	minimum extrême	maximum extrême	Humidité	Vent dominant
Août 1923	379	0	0	833	756.3	26.0	19.1	38.2	73	N.N.E
Août 1924	320	1	0	682	755.6	24.2	18.4	34.8	77	E.N.E
Août 1925	324	0	0	682	756.9	25.1	19.5	37.5	74	E.N.E

Direction et vitesse du vent aux diverses altitudes

Altitude en mètres	Nombre d'observations de:																	Total des observations	Vitesse moyenne en mètres par seconde	Plus grande vitesse observée
	Calme	N	N.N.E	N.E	E.N.E	E	E.S.E	S.E	S.S.E	S	S.S.W	S.W	W.S.W	W	W.N.W	N.W	N.N.W			
Sondages de l'Aéro-Port de l'Agha (Nombre 33)																				
sol	13	2	2	2	3	1	"	1	"	"	"	"	1	5	2	"	"	33	1.8	N.N.E : 8
500	"	"	1	7	3	6	"	"	"	1	"	1	5	4	1	1	2	32	6.2	N.E : 17
1.000	1	1	"	"	3	7	"	1	"	"	"	3	2	5	2	"	"	25	5.8	E.N.E, E, W.S.W : 10
1.500	2	"	1	"	1	1	3	1	"	"	"	"	3	4	2	1	1	20	7.4	W : 17
2.000	2	1	"	"	2	"	1	"	"	"	"	"	1	4	1	2	1	16	8.1	W : 17
2.500	1	1	"	1	"	"	"	"	"	"	"	2	"	3	"	"	"	8	7.9	S.W : 16
3.000	1	"	"	"	"	"	"	"	"	"	"	"	2	2	"	2	"	8	9.4	S.W : 16
3.500	1	"	"	"	"	"	"	"	"	"	"	"	1	"	1	1	"	4	8.5	W.N.W : 13
4.000	"	"	"	"	"	"	"	"	"	"	"	"	2	"	1	"	1	4	11.7	W.N.W : 16
4.500	"	"	"	"	"	"	"	"	"	"	"	1	"	"	"	"	"	1	7.0	
5.000	"	"	"	"	"	"	"	"	"	1	"	"	"	"	"	"	"	1	4.0	
5.500	"	"	"	"	"	"	"	"	1	"	"	"	"	"	"	"	"	1	6.0	

Coup d'œil sur le Réseau

Variations barométriques – Août a été agité et orageux.

Du 1er au 6, la pression oscille sous l'influence de noyaux de variations qui défilent sur la France et la Méditerranée : le temps est orageux avec un peu de sirocco par places. Un anticyclone apparait ensuite sur l'Ouest de l'Europe et le bassin méditerranéen, mais il se déplace vers l'Est, dès le 9, devant des dépressions venant des Iles Britanniques et le Maroc : le temps reste orageux et le sirocco continue à se faire sentir sur divers points du réseau.

Du 12 au 17, des pressions élevées s'avancent par le Nord Ouest et l'Ouest de l'Europe et gagnent le Nord de l'Afrique : le beau temps est général, les vents sont faibles et variables, la température s'élève progressivement et atteint 43° dans les régions de Relizane et d'Orléansville, 38° à Alger.

Du 18 au 24, des dépressions traversent l'Europe, les noyaux de baisse s'étendent au bassin méditerranéen et occasionnent des poches dans les isobares : les vents passent au Sud-Ouest, la nébulosité est irrégulière, quelques orages éclatent par places.

A partir du 25, la pression se relève ; un anticyclone s'installe sur l'Europe et l'Afrique du Nord, le temps est beau, sans chaleurs excessives, jusqu'en fin de mois.

Le Météorologiste J. Loisel

Pluie (en millimètres de 18h à 18h)

Stations	Août — Total	Août — Nombre de jours	Depuis le 1er septembre — Total	Depuis le 1er septembre — Nombre de jours
Rivage				
Nemours	0	1	"	"
Oran (Camp d'expérience)	"	"	"	"
Mostaganem	0	0	210	70
Cénès	0	0	525	70
Cherchell	0	0	504	80
Alger	0	0	682	103
Cap-Bengut	0	0	577	83
Bougie	4	1	757	99
Djidjelli	1	1	"	"
Collo	0	0	765	109
Cap-de-Garde (S)	1	1	568	83
La Calle	0	0	671	106
Zone littorale				
El-Ancor	0	0	503	72
Cassaigne	0	0	443	50
Dely-Ibrahim	"	"	"	"
Maison-Carrée	"	"	"	"
Boraj-Ménaïel	0	0	712	87
Bessombourg	0	0	1661	109
Bougeaud	0	0	828	86
Zone sublittorale				
Trois-Marabouts	"	"	"	"
St-Maur	3	1	539	59
Meurad	0	0	431	58
Haussonvillers	2	1	819	114
El-Kseur	3	1	518	98
Barral	10	1	516	82
Tell versant nord				
Bord-Fenzoug (Barrage)	0	0	338	56
Relizane	2	1	250	64
Orléansville	0	0	313	77
Duveyré	3	1	382	53
Affreville	0	0	352	64
Miliana	0	0	629	86

Stations	Août — Total	Août — Nombre de jours	Depuis le 1er septembre — Total	Depuis le 1er septembre — Nombre de jours
Harrou-Feraoune (Atlas tlidien)	0	0	"	"
Hamiz (Barrage)	0	0	568	51
Tizi-Ouzou	0	1	712	97
Fort-National	0	0	903	81
Ferrata	2	3	959	114
Aïn-Mersja-Tilman (Bab)	1	1	"	"
El-Milia	1	1	1116	106
Jemmapes	0	1	646	99
Guelma	0	1	435	101
Munier	0	0	730	93
Tell, zone centrale				
Tlemcen	11	1	565	48
Descartes	13	2	470	56
Sidi-bel-Abbès	0	0	391	50
Mascara	0	0	360	66
Thiersville	2	1	"	"
Ben Chicao	"	"	"	"
Bir-Rabalou	4	1	263	45
Aumale	16	1	382	64
Bouïra	1	1	445	105
Maillot	0	1	364	55
Bou-Malek	0	0	411	83
Constantine (P.C)	1	1	485	81
Souk-Ahras	4	2	565	108
Tell, versant sud				
Saïda (P.C)	"	"	"	"
Martimprey	0	2	312	77
Tiaret	"	"	"	"
Frialar	0	0	"	"
Géniet-el-Haad	3	1	421	101
Boghar	2	1	383	78
Boghari	6	2	"	"
Tell, hautes plaines				
Sebdou	9	3	350	58
Victor-Hugo	19	2	323	71

Stations	Août — Total	Août — Nombre de jours	Depuis le 1er septembre — Total	Depuis le 1er septembre — Nombre de jours
Bordj-bou-Arréridj (P.C)	0	0	295	101
Sétif	1	1	430	101
St-Donat	2	1	253	61
Batna	0	1	291	70
Aïn-Yagout	0	2	210	48
Khenchela	10	1	511	76
Aïn-Beïda	7	2	371	80
Tébessa	0	1	295	78
Steppe				
Méchéria	4	3	332	65
Kreider	6	4	288	61
Aïn-Sefra (près Perbolh)	0	0	273	53
Sidi-Aïssa	3	1	236	60
Aïn-Kherman	3	1	167	27
Bou-Saada	"	"	"	"
M'Sila	1	2	243	50
Atlas saharien				
Aïn-Sefra	4	3	168	39
Géryville	21	9	361	90
Aflou	20	6	321	64
Djelfa	10	1	316	73
Aïrio	33	2	"	"
Pied de l'Atlas saharien				
Colomb-Béchar	2	2	71	18
Laghouat	7	3	221	48
Biskra	0	0	117	30
Tolga	"	"	"	"
Sahara				
Touggourt	0	2	68	23
El-Oued	0	0	78	23
Tozeur	0	0	198	24
Ouargla	1	1	64	19
Beni-Abbès	0	0	98	11

Température et humidité

Les moyennes de l'humidité, de la tension de vapeur et du poids par mètre cube sont celles des observations psychrométriques de 7, 13, 18h interprétées à l'aide de la formule de A. Angot (Annales du Bureau Central Météorologique, 1886, T. 1, B 45)

Stations	Altitude	Minimum m — moyen	Minimum m — extrême	Minimum m — date	Maximum M — moyen	Maximum M — extrême	Maximum M — date	$\frac{m+M}{2}$	Humidité relative moyenne	Tension moyenne	Poids par m³
	68m	"	"	"	"	"	"	"	"	"	"
Oran	10	19.4	16.8	21	29.3	35.5	10	24.4	71	17.3	16.8
Castiglione (*)	59	21.8	19.5	28	29.8	37.5	17	25.8	64	16.0	15.5
Alger	90	21.7	18.4	26	30.0	35.0	18	25.9	62	15.5	15.3
El-Ancor	150	"	"	"	"	"	"	"	"	"	"
Trois-Marabouts	112	21.8	17.7	21	38.3	46.0	9	30.1	42	13.2	12.5
Orléansville	750	21.6	15.1	28-31	31.8	38.7	9	26.7	50	13.3	12.8
Miliana	222	19.8	15.2	31	35.9	46.1	10	27.9	44	12.9	12.3
Tizi-Ouzou	342	20.4	13.4	26	30.2	39.3	9-10	25.3	47	11.1	10.7
Fort-National	268	17.4	12.5	28	35.2	42.3	4	26.3	"	"	"
Guelma	476	16.3	11.4	29	32.9	40.2	9	24.6	54	13.3	12.9
Sidi-bel-Abbès	590	20.7	15.4	29	35.8	43.0	9	28.3	46	13.2	12.6
Mascara	488	16.9	11.6	26	36.0	42.5	9	26.5	"	"	"
Thiersville	1.160	17.0	10.4	31	31.6	37.2	8	24.3	40	10.1	9.8
Géniet-el-Haad											

(*) station agricole

Stations	Altitude	Minimum m — moyen	Minimum m — extrême	Minimum m — date	Maximum M — moyen	Maximum M — extrême	Maximum M — date	$\frac{m+M}{2}$	Humidité relative moyenne	Tension moyenne	Poids par m³
Boghar	910m	24.0	17.2	25	33.4	40.0	9-10	28.7	49	13.1	12.6
Frialar	989	15.9	10.0	5	34.3	39.6	9	25.1	44	11.9	11.5
Sétif	1.079	17.1	10.7	26	32.2	37.5	10	24.7	38	9.6	9.3
Tébessa	863	18.1	12.8	30	33.1	38.0	5	25.6	35	9.8	9.5
Méchéria	1.157	20.4	14.2	25	34.5	37.8	7	27.5	33	9.7	9.3
Géryville	1320	15.0	8.3	31	32.9	36.8	3	24.0	35	9.1	8.8
Colomb-Béchar	769	24.1	19.0	26	39.1	41.4	7	31.6	23	9.0	8.5
Biskra	125	26.6	22.0	divers	39.5	46.0	3	33.1	"	"	"
Tolga	160	"	"	"	"	"	"	"	"	"	"
Touggourt	69	23.7	19.8	31	40.3	45.8	3	32.0	"	"	"
El-Oued	70	23.9	19.8	17	40.3	45.6	1-6	32.1	"	"	"
Ouargla	157	24.0	20.2	21	40.8	45.5	6	32.4	28	11.5	10.8
Beni-Abbès	497	25.8	21.2	20-25	42.6	46.6	2	34.2	26	10.9	10.2

Différence de $\frac{m+M}{2}$ avec la normale : Alger +0°2 ; Fort-National +1°1 ; Biskra +1°6.

Comparaison des minima sous abri et à 10 cm du sol

Stations	Minimum moyen		Minimum extrême			
	sous abri	à 10 cm du sol	sous abri	date	à 10 cm du sol	date
Alger	21.8	21.3	19.5	28	19.0	28
El-Anqor	21.7	20.0	18.4	26	16.0	21
Guelma	17.4	13.5	12.5	28	8.5	28
Sidi-bel-Abbès	16.3	15.3	11.4	29	10.6	29

Stations	Minimum moyen		Minimum extrême			
	sous abri	à 10 cm du sol	sous abri	date	à 10 cm du sol	date
Mascara	20.7	19.2	15.4	29	14.4	29
Sétif	17.1	10.3	10.7	26	3.8	30
Tolga	"	"	"	"	"	"
Beni-Abbès	25.8	24.2	21.2	20-25	20.3	18

Végétation - La récolte en céréales est assez généralement satisfaisante; celle de la vigne s'annonce sous un aspect favorable, les dégâts causés par le sirocco étant très limités.

Orages et grêle - *Département d'Oran* - Nemours, 4, 20h. Iles de Rachgoun, 4, 0h. Beni-Saf, 3, 19h50. Oran (port) 18, 20h. St-Louis, 3, 7h30. St Maur 2, 18h30; 18, 19h. Oued Fergoug, 4, 19h. Chouly, 3, 18h. Ouvenne, 9. Tlemcen, 3, 17h; 18, 18h. Descartes, 3, 12h; 9, 15h; 13, 14h. Tessala 3, 18h, durée 10 minutes, rues immédiatement transformées en ruisseau, avec grêle de la grosseur d'une noisette; 9, 15h. Chanzy, 3, 14h30; 8, 15h; 9, 16h, avec grêle. Slissen, 12, 14h30, avec grêle. Sidi-bel-Abbès, 3, 18h30. Mercier-Lacombe, 8, 14h15; 9, 17h. Oued Taria, 3, 17h; 8, 15h; 10, 13h 11, 13h; 16, 13h. Thiersville, 3, 8h. Mascara, 3, 20h. Palikao, 3, 20h. Frenouane, 15, 10h. Saïda, 12, 14h30. Sebdou, 3; 13; 17. Trézel, 4, 16h; 12, 16h. Méchéria, 2, 20h. Kreider, 4, 17h; 11, 15h. El-Ousseukhr, 4, 15h30, avec grêle; 8, 16h40; 10, 14h; 12, 12h45; 13, 14h; 21, 19h; 30, 11h. Aflou, 12, 19h.

Département d'Alger - Pointe Pescade, 10. Bouzaréa (observatoire) 19, 13h8. Hausonvillers, 4, 18h. El-Affroun 10, 18h. Arba, 10. Arzd-el-Béida, 10, 15h. Orléansville, 10, 16h. Molière, 10, 13h30. Oued Fodda, 9, 18h; 10, 15h. Duperré, 10, 16h30. Miliana, 10, 16h; 19, 17h. Tizi-Ouzou, 4, 17h30. Fort-National, 4, 18h. Azazga, 4. Berrouaghia, 9, 14h; 10, 16h. Tablat, 10, 13h. Bir-Rabalou, 4, 15h; 13, 14h. Oued-Faham, 4, 16h; 10, 14h. Ain-Bessem, 4, 17h; 12, 14h. Bouira, 4, 16h. Maillot, 29. Tialar, 12, 15h. Teniet-el-Haad, 13, 14h, avec grêle. Taza, 4, 14h; 10, 14h; 13, 16h. Setourneux, 13, 13h. Boghar, 4, 16h, avec grêle; 9, 16h. Boghari, 4, 17h30; 10, 16h. Bourdeau, 8, 17h; 12, 17h; 14, 13h. Réchaiga, 12, 15h. Victor-Hugo, 12, 15h; 19, 16h. Ain-Radja, 4, 15h; 9, 14h; 11, 14h; 30, 15h. Guelt-es-Stel, 4, 16h, 9, 16h30. Bou-Saâda, 11, 21h30.

Département de Constantine - Cap-Sigli, 5, 17h; 20, 7h. Cap-Carbon, 4, 18h. Bougie, 4, 18h. Cap Ghab, 4, 19h. Djidjelli, 4, 20h. Cap Bougaroni, 4, 21h. Bône, 20, 21h35. El-Kseur, 4, 18h. Seddouk, 4, 18h30. Guenzet, 4, 18h; 13, 17h. Kerrata 4, 7h15, nuit du 19 au 20. Tizi N'Béchar, 4, 20h. Ain-Merdja Riman, 4, 19h30. Akbou, 4, 17h; 13, 16h. Sidi-Ali, 4, 18h; 11, 16h. Sucet, 20, 16h. Oued Athménia, 13, 8h. Rouffach, 13, 18h; 20 Sidi Mabrouk, 12. Kroub, 13. Ain Abid, 13. Sounod, 23, 16h; 29, 13h30. Souk-Arhas, 13, 18h10. El-Guerrah, 13, 17h; 20, 14h. Bir-Kasdali, 10, 14h. Eixter, 10, 14h30; 11; 12, 14h; 13, 12h; 20. 20h. Coligny, 4, 19h20. Béhagle, 12, 16h5. Ampère, 13, 15h; 31. Bernelle, 12, 12h. Batna 12. Ain-Mimoun, 13, 10h30 et 18h. Khenchela, 11, 15h; 13, 18h. Ain Béida, 19, 17h, avec grêle. Meskiana, 13. M'Sila 4, 17h; 30, 16h. Barika, 12, 15h15, occasionnant des dégâts à divers barrages et au système d'irrigation qui entoure Barika (9 m d'eau en 45 minutes)

Sahara - Arris, 11, 16h, avec grêle. Timpsen-Abadla, 2, 22h; 3, 21h. Colomb-Béchar, 29, 19h20. Tadjemout, 15. Laghouat, 13, 16h. Biskra, nuit du 31 août au 1er septembre. El-Goléa, 29, 20h. Ghardaïa, 30. Ouargla, 29, 22h; 30, 21h. Touggourt, 31, 0h.

Séismes - Le 23 : Seddouk, à 4h15.

Crues - Bedeau, le 11, de 16h20 à 18h45. Barika, le 12, oued Barika, durée 10 heures. Oued Djellal, crue de l'oued Djedi, les 13 et 14.

Le Météorologiste : L. Petitjean

Le Directeur : A. Lasserre

BULLETIN MÉTÉOROLOGIQUE DE L'ALGÉRIE

Mercredi 1er Septembre 1925

7h. Matin

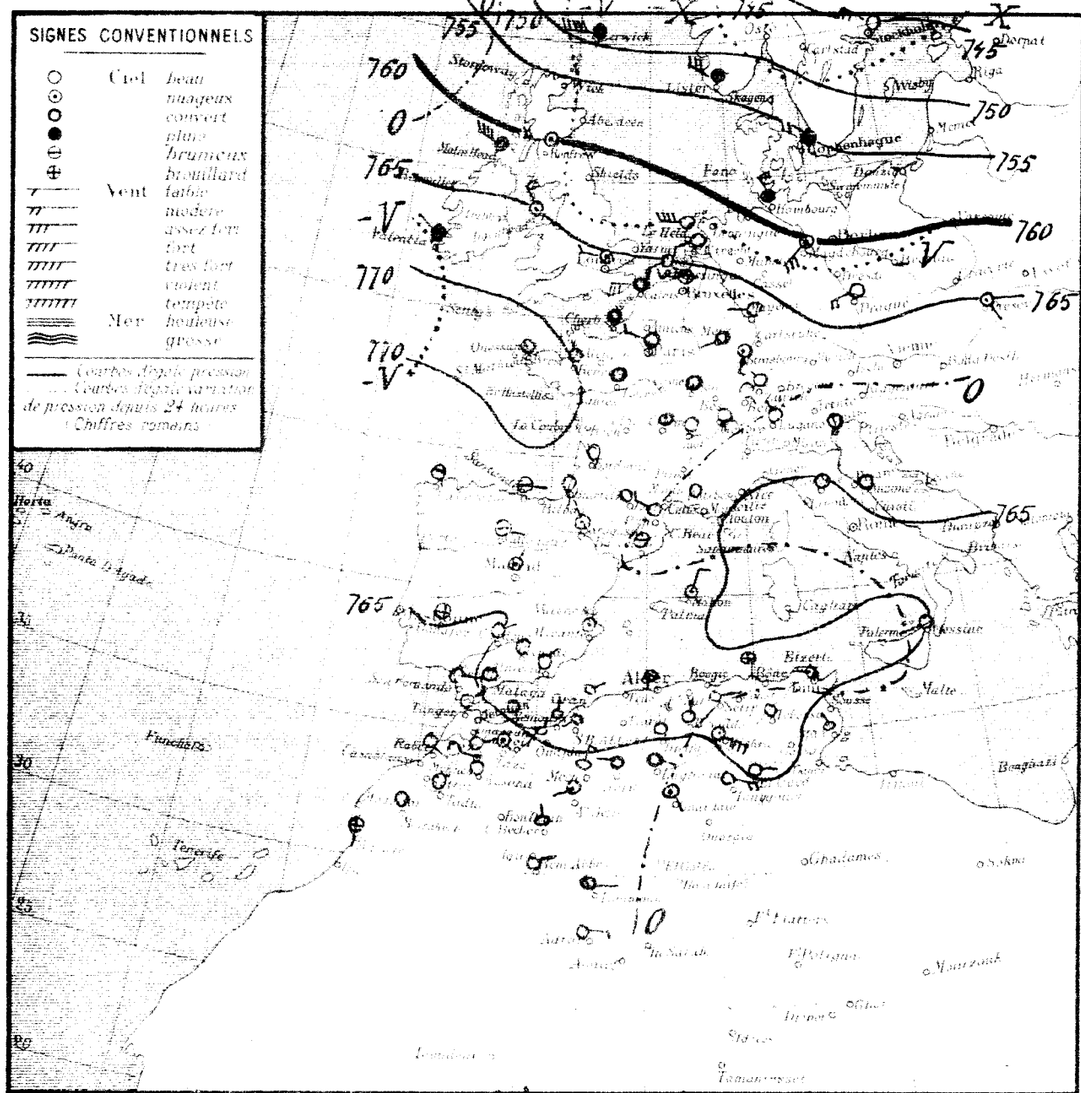

Le baromètre a baissé sur la Scandinavie où s'est déclarée la dépression du Nord de l'Europe (Inso 740mm) et à l'Ouest du continent où la pression demeure élevée (Brest 770mm). En Méditerranée occidentale et en Algérie-Tunisie, le baromètre reste haut (Barcelone, Sétif, Bekrata 767mm).

En Algérie, ce matin, le ciel est beau au Nord, nuageux au Sahara. Les vents sont variables, le secteur Est dominant.

La mer est belle ou agitée sur la côte africaine

Probabilités jusqu'à Midi : Hausse barométrique : Ouest Afrique du Nord et Ouest Méditerranée. Baisse Est Algérie-Tunisie - En Algérie : temps beau avec vents faibles du secteur Nord au Nord (quelques hymes littorales) - Temps nuageux et orageux : Sud-Est Hauts-Plateaux, Centre et Est Sahara, par vents modérés de Sud-Est à Nord-Ouest. Température stationnaire.

	ORAN	ALGER	CONSTANTINE
Littoral et Tell	Beau temps Vents faibles du secteur Nord	Beau temps Vents faibles du secteur Nord	Beau temps Vents faibles du secteur Nord
Hauts Plateaux	Beau temps Vents faibles du secteur Nord	Beau temps Vents faibles du secteur Nord	Nuageux au Sud. Quelques orages. Vents de Sud-Est à Nord-Ouest modérés
Sahara	Beau temps Vents de Nord à Nord-Est faibles	Nuageux Quelques orages - Vents de Sud-Est à Nord modérés	Nuageux à très nuageux et orageux - Vents de Sud-Est à Nord-Ouest modérés

AVIS AUX PORTS
- Golfe du Lion — Vents de Nord à Ouest faibles ou modérés
- Baléares, Oran, Alger — Vents de Nord faibles
- Bizerte — Vents de Nord à Nord-Ouest modérés

VENTS EN ALTITUDE
- Ouest Algérie — Est à Nord de 0 à 8km
- " Sahara — Nord-Est à Nord de 0 à 8km
- Est Algérie — Sud-Est à Nord-Ouest de 0 à 8km
- " Sahara

Avis aux Agriculteurs

Stations	Observation de 7 heures du matin: Température de l'air (Observation)	Différence	Vent (Direction et Force de 0 à 9)	Etat du Ciel	Etat de la Mer	Dans les 24 heures: Température extrême max.	min.	Pluie	Pluie depuis le 1er Janvier jusqu'au 31 Août	Phénomènes
Littoral										
Nemours	-1.0	20.8	-0.4	NNE 2	Clair	Calme	27	15		291	
Beni-Saf										
Oran										
Mostaganem	-0.8	19.8	-4.2	NE 1	clair	Belle	27	19		210	
Teniet	-1.1	22.8	+2.6	SE 2	d	Belle	30	12		512	
Blida	-0.6	20.0	0.0	calme	nuag.		30	18		650	
Bouzareah	-0.7	22.0	+0.8	E 1	clair		24	19		688	
Alger	-1.1	23.0	+0.9	calme	Brume	Belle	26	21		672	
Maison Carrée											
Bougie	-0.9	20.0	0.0	calme	Beau	Calme	28	18		746	
Philippeville											
Cap de Fer	-0.8	21.0	-1.0	S 2	brouill.	Agitée	29	17		522	
La Calle	•	21.0	-2.0	E 1	couvert	Agitée	28	19		494	
Bizerte											
Tunis	+0.1	22.6	+0.8	W 2	clair		28	17		204	
Sfax	+1.1	20.2	-0.3	NW 1	Beau	Agitée	27	20	Gtte	190	12 et 13h orage, goutte
Gabès	-0.8	18.0	-1.0	NNE 1	clair		35	18		384	
Tell											
Tlemcen											
Sidi-Bel-Abbès	-0.4	17.2	+0.8	SW 1	couvert		29	11		550	
Saïda	•	16.2	-2.0	N 1	clair		33	13		271	
Mascara	+0.4	19.8	-1.8	calme	d		31	15		360	
Relizane	+0.4	19.5	+3.5	S 3	d		31	16		218	
Orléansville	-0.9	20.8	+1.2	E 1	d		33	19			
Tiaret										427	
Vialar	-	19.0	+0.8	calme	clair		29	11			
Médéa											
Aumale		14.0	+0.5	calme	clair		25	12		355	
Fort-National	-0.8	18.1	+1.8	E 2	d		24	15		847	
Tizi-Ouzou	-1.8	20.0	+1.2	NE 1	Beau		31	17		697	
Bordj-Bou-Arréridj	-0.3	15.0	-0.9	NNE 2	clair		30	13		419	
Setif	0.0	14.8	-0.3	ENE 2	d		27	12		417	
Batna	+0.4	15.9	-1.6	NW 1	d		26	12		311	
Constantine	-0.4	10.0	0.0	WNW 1	d		27	14			
Guelma	•	15.6	-3.8	calme	d		29	10		433	
Tebessa	+0.3	17.0	-0.4	calme	d		26	12		401	
Sahara											
El-Kseur											
Ain-Sefra	-1.2	19.0	-0.1	SW 1	nuag.		31	15		107	
Mecheria	-1.6	18.7	+1.0	NNE 3	Beau		29	16		226	
Géryville	•	15.1	•	WNW 3	couvert		25	11		346	
Aflou										107	Pluie du 30 Août (4mm7)
Djelfa	+2.1	18.0	+2.4	calme	clair		28	12		221	
Bou-Saada	-1.9	20.6	-1.8	NNE 1	d		30	16			
M'Sila											
Biskra	•	21.0	-1.5	E 4	clair		34	19		198	
Touggourt											
Laghouat	-1.8	21.9	-1.8	N 1	clair		36	12		89	
Biskra	+2.5	19.6	+2.5	SE 1	couvert		29	15		209	
Touggourt	+1.1	23.0	-1.0	SE 5	nuag.		34	22		140	
El-Oued	+0.1	23.2	-1.2	SE 4	clair		32	20		65	
El-Goléa	•	23.6	+0.6	E 2	Beau		33	21		74	
Tozeur		25.3	•	calme	clair		36	21		158	
Ghardaïa	+0.2	23.5	+0.9	SSE 2	nuag.		33	18		118	Pluie du 30 Août (4mm)
Ouargla										49	Pluie du 30 Août (0mm9)
El-Golea											
Beni-Abbès	-2.0	23.5	-1.0	ENE 1	clair		37	22			
Timimoun	-1.7	22.3	+1.1	E 2	couvert		36	23			
Adrar	•	21.4	+4.6	E 3	clair		41	18			
In-Salah											
El-Fitouri											
El-Golea											
Djanet											
Tamanrasset											
Rabat	+3.7	21.0	+2.0	ESE 2	clair		•	•			

Stations	Max.	Min.
Paris	"	"
Nice	"	"
Biarritz	"	"
Strasbourg	"	"

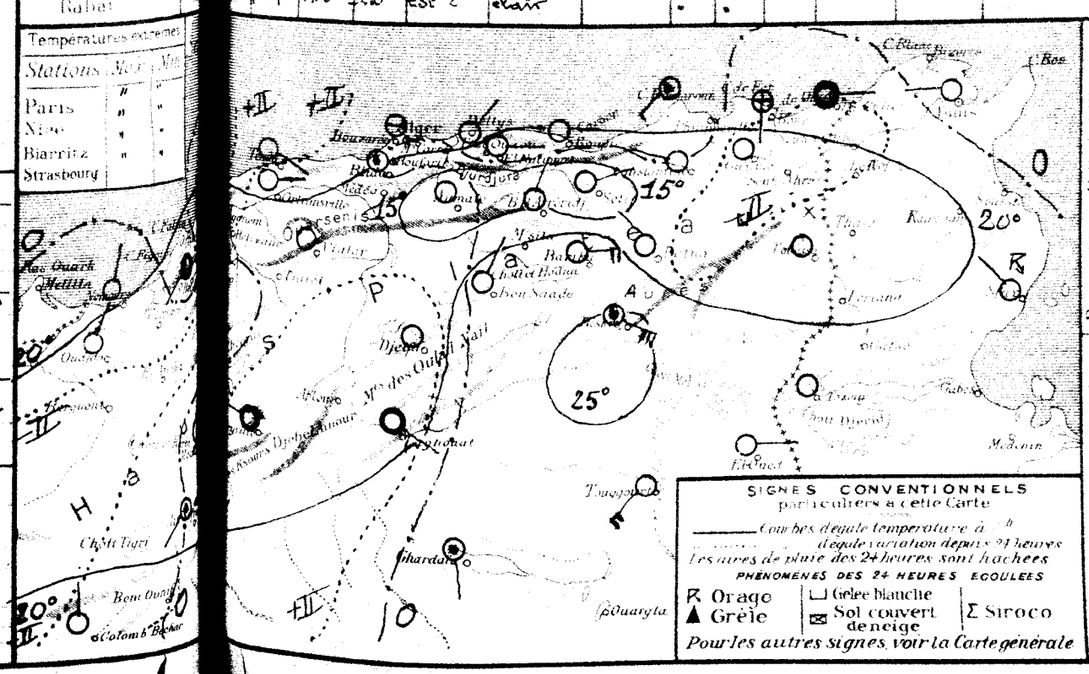

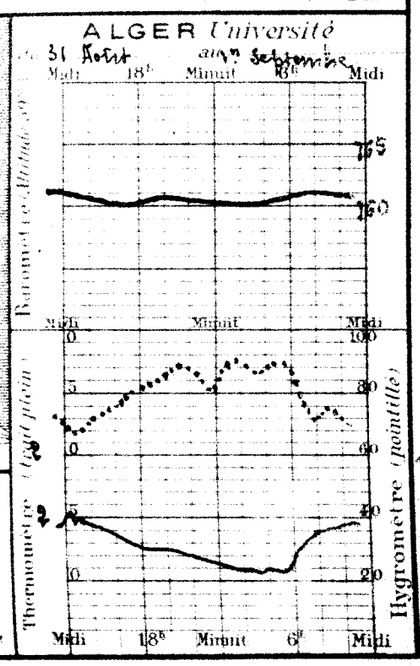

BULLETIN MÉTÉOROLOGIQUE DE L'ALGÉRIE

Mercredi 2 Septembre 1925 — 7h. Matin

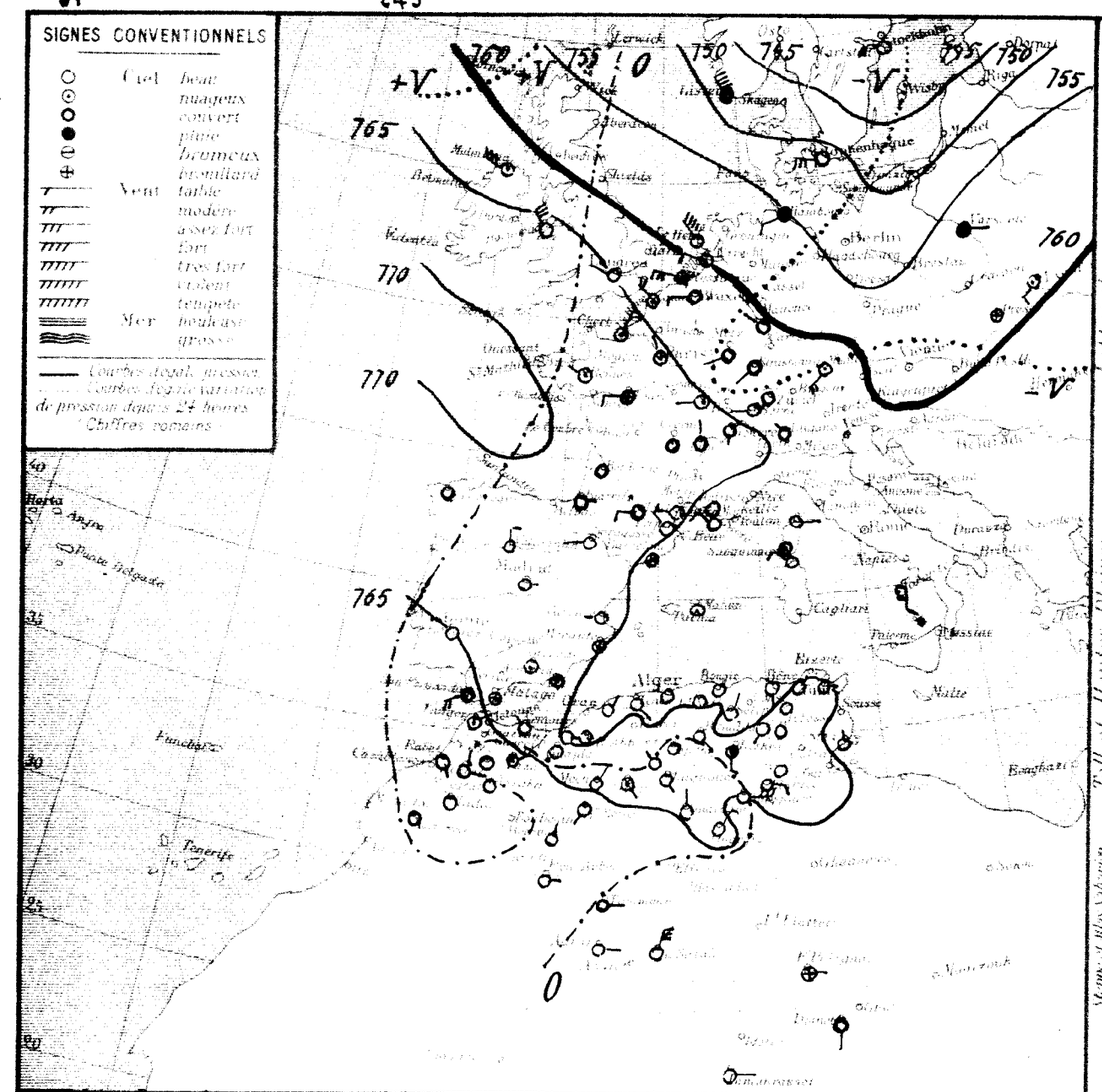

STATIONS	Température de l'air: Minima	Température de l'air: Maxima	Température de l'air: diff. en 24h	Vent Direction et force de 0 à 9	État du Ciel	État de la Mer	Dans les 24 heures: Température extrêmes: Maxima	Dans les 24 heures: Température extrêmes: Minima	Dans les 24 heures: Pluie en millimètres	Pluie du 31 Août au 2 Sept. matin	Pluie du 1er Sept. au 31 Août matin	PHÉNOMENES
Littoral												
Nemours	-0.5	20.1	-0.7	calme	beau	calme	26	17			291	
Beni-Saf												
Oran												
Mostaganem												
Tenes	-1.2	19.0	-0.8	NE 1	clair	belle	26	17			240	
Blida	-0.7	18.5	-4.3	SE 2	d	belle	30	17			512	
Bouzareah	-1.4	20.0	0.0	calme	beau		31	18			659	
Alger	-1.6	20.6	-1.4	N 1	nuag.		24	17			580	
Maison Carrée	-1.4	22.0	-1.0	calme	clair	belle	27	20			672	
Bougie												
Philippeville	-1.6	21.0	+1.0	calme	clair	calme	28	20			746	
Cap de Garde												
La Calle	-0.8	22.8	+1.8	S 1	clair	belle	31	17			538	
Bizerte	"	23.9	+2.9	NE 1	d	belle	33	20			494	
Tunis												
Sfax												
Tell et Hautes Plaines												
Oudjda	-0.5	21.2	-1.4	E 1	clair		29	16			264	
Tlemcen	-1.0	20.1	-0.1	N 1	beau	calme	27	20			190	
Sidi Bel Abbès	+0.3	15.0	-3.0	calme	clair		31	11			384	
Saïda												
Mascara	-1.4	17.0	-0.2	W 1	beau		29	11			350	
Relizane	"	16.4	-0.8	N 1	clair		32	14			271	
Orléansville	-1.0	19.8	+0.6	NW 1	d		31	15			369	
Tiaret	-0.8	18.8	-0.7	SW 4	beau		35	17			218	
Vialar	-0.4	18.1	-2.7	SW 1	nuag.		33	18				
Médéa											427	
Aumale	-	19.0	0.0	calme	clair		29	13				
Fort National												
Tizi Ouzou	-	19.0	+5.0	SW 1	clair		27	13			355	
Bordj Bou Arréridj	-2.0	18.1	+1.0	calme	d		28	16			847	
Setif	-1.6	18.8	-1.2	WNW 1	beau		31	16			697	
Batna	-1.1	16.1	+1.1	NE 1	clair		30	15			419	
Constantine	-3.2	17.7	+2.9	NNE 2	d		27	15			411	
Guelma	-1.8	19.0	+3.1	SW 1	d		26	12			311	
Tebessa												
Hauts Plateaux												
El Aricha	-	19.4	+3.8	calme	clair		31	14			453	
Ain Sefra	-1.4	19.4	+2.4	calme	d		26	14			401	
Méchéria												
Géryville												
Aflou	+0.5	18.1	-0.0	SW 1	beau		30	15	1.0	1.0	107	Pluie
Djelfa	+0.6	15.0	-3.1	NE 2	d		29	18			326	
Boghari	+0.7	13.1	-1.0	SE 1	nuag.		26	9	4.0	4.0	346	14h et 17h pluie ; 13h tonnerre
Sahara												
Laghouat	-0.5	12.0	-3.0	NW 1	clair		24	9			197	
Biskra	+1.4	14.0	-4.0	calme	d		24	9	25.0	25.0	321	Pluie hier
Tolga	-0.6	19.8	-0.8	SE 2	d		29	15	gtte			16h gouttes
El Oued												
Touggourt	-	24.9	+3.9	S 1	beau		32	21			198	
Tuggurt	+0.4	21.0	-0.0	NNE 1	beau		33	18			89	
Ghardaïa	-2.1	17.2	-1.8	SE 1	clair		27	15	1.0	1.0	200	Tonnerre, pluie
Metlili	-0.3	25.0	0.0	S 3	nuag.		33	23			148	
Ouargla	+0.1	24.8	+1.6	E 5	clair		32	20			65	
El Goléa												
Beni Abbès	"	22.6	-1.0	E 3	beau		34	20			72	
Tindouf	-0.3	24.1	+0.8	calme	clair		35	22			198	
Adrar	-0.1	22.1	-1.4	N 2	beau		34	20			118	
In Salah											49	
Fort Flatters												
Fort Polignac												
Djanet	+0.8	21.4	-2.4	E 1	clair		36	20				
Tamanrasset	-0.1	23.5	0.0	E 2	couvert		35	21				
Assiny	"	22.2	+0.8	E 2	clair		38	18				
Bahar												

Situation générale et sa variation en Algérie: Le baromètre a baissé sur le Nord et l'Ouest de l'Europe ainsi qu'à l'Ouest du Maroc et du Sahara. Une dépression s'étend de la Scandinavie (Haparanda 733mm) à l'Europe centrale et un massif de pressions élevées de l'Océan Atlantique (Lorient 770mm) à l'Algérie - Tunisie (Gafsa 768mm).
En Algérie, ce matin, le ciel est beau ou brumeux au Nord, nuageux au Sahara où des pluies d'orage sont tombées hier et cette nuit. Les vents sont variables et faibles, le secteur Est dominant.
La mer est belle ou peu agitée

Probabilité valable pour le lendemain: Jusqu'à Midi : Baisse barométrique golfe Gênes à Tunisie suivie de hausse par Ouest Méditerranée et Ouest Afrique du Nord. En Algérie, à l'Ouest : temps beau avec nuages élevés et moyens. Vents de Nord à Nord-Ouest faibles à modérés ; à l'Est : temps nuageux à très nuageux avec averses orageuses notamment sur les Hauts-Plateaux et l'Est du Sahara. Vents de Nord-Ouest modérés à assez forts. Température en baisse générale par l'Ouest.

	ORAN	ALGER	CONSTANTINE
Littoral et Tell	Beau ou peu nuageux. Vents de Nord à Nord-Ouest faibles à modérés	Beau ou peu nuageux. Vents de Nord à Nord-Ouest faibles à modérés	Nuageux à très nuageux. Quelques averses à l'Est. Vents variables vers Nord-Ouest modérés à assez forts
Hauts Plateaux	Beau ou peu nuageux. Vents de Nord à Nord-Ouest faibles à modérés	Beau ou peu nuageux. Vents de Nord à Nord-Ouest faibles à modérés	Très nuageux et orageux. Vents variables vers Nord-Ouest modérés à assez forts
Sahara	Beau temps. Vents de Nord-Est faibles à modérés	Nuageux. Quelques orages. Vents du secteur Nord modérés	Très nuageux et orageux. Vents variables vers Nord-Ouest modérés ou assez forts

AVIS AUX PORTS	Golfe du Lion	Vents de Nord-Ouest modérés à assez forts
	Baléares	Vents de Nord-Ouest modérés
	Oran	Vents de Nord à Nord-Ouest faibles à modérés
	Alger	
	Bizerte	Vents variables vers Nord-Ouest modérés à assez forts
VENTS EN ALTITUDE	Ouest Algérie	secteur Nord 8 à 10m
	" Sahara	secteur Nord 8 à 10m
	Est Algérie	Nord à Nord-Ouest 10 à 12m
	" Sahara	Nord-Ouest 10 à 12m

Avis aux Agriculteurs

Températures extrêmes

Stations	Max.	Min.
Paris	22	14
Nice	29	17
Biarritz	"	"
Strasbourg	"	"

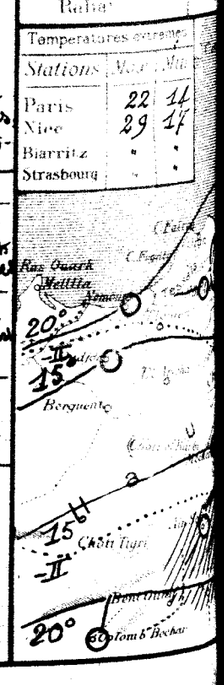

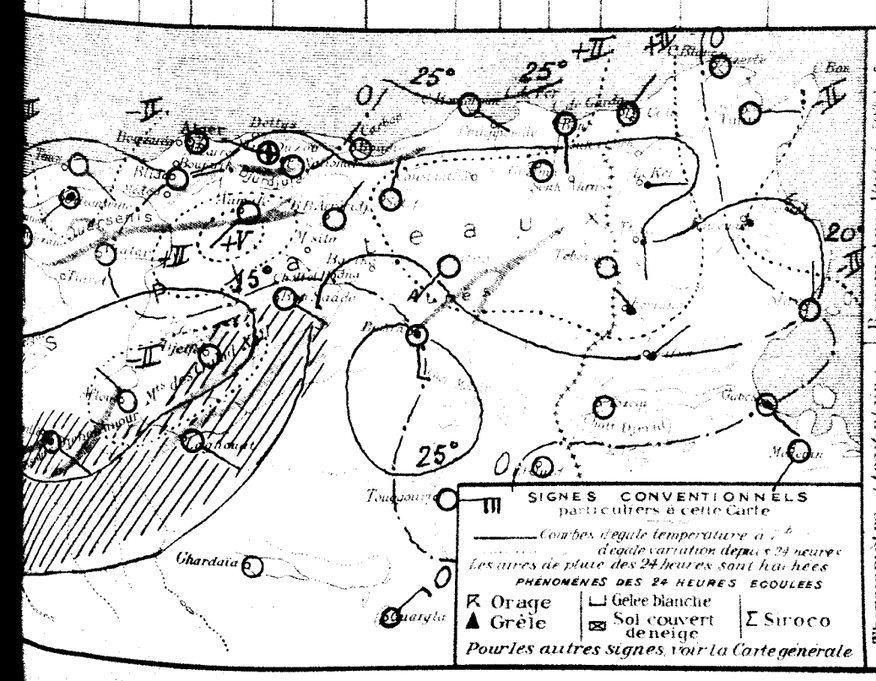

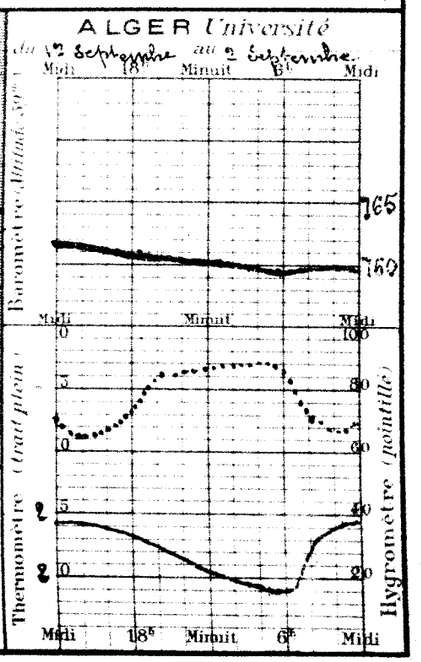

BULLETIN MÉTÉOROLOGIQUE DE L'ALGÉRIE

Vendredi 4 Septembre 1925 — 7h. Matin

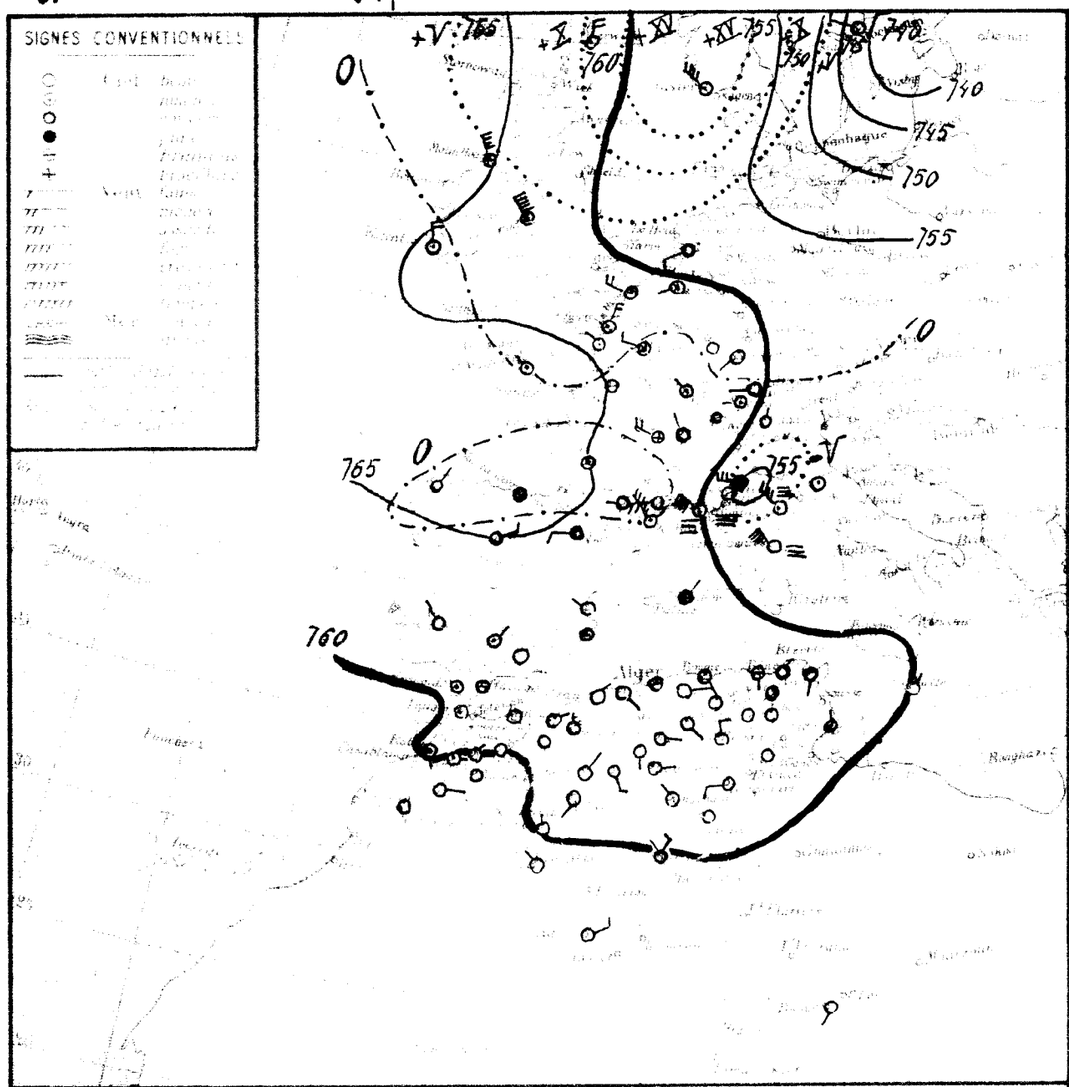

Situation générale et probabilité en Algérie — Le baromètre a haussé sur le Nord de l'Europe et baissé au Sud du continent. Une aire dépressionnaire s'étend de la Scandinavie (Stockholm 741m/m) au golfe de Gênes (Antibes 754m/m). La pression reste élevée sur l'océan Atlantique (Brest - La Coroguine 766m/m), et moyenne en Afrique du Nord (763 - 768m/m).
En Algérie, ce matin, le ciel est nuageux à l'Est beau ailleurs. Les vents sont variables et faibles. Des orages avec pluie ont éclaté hier et cette nuit sur la moitié Est des Hauts Plateaux et au Nord du Sahara.
La mer est houleuse dans le Nord du bassin, elle sur la côte africaine.

Probabilité jusqu'à Noïdi : Hausse barométrique par le Nord sur le bassin méditerranéen. En Algérie : Temps beau à l'ouest et au Centre, s'éclaircissant à l'Est. Vents faibles, le Nord-Est dominant. Température légèrement inférieure à la normale.

	ORAN	ALGER	CONSTANTINE
Littoral et Tell	Beau temps Vents variables faibles, Nord-Est dominant	Beau temps Vents variables faibles, Nord-Est dominant	Temps s'éclaircissant Vents variables faibles
Hauts Plateaux	Beau temps Vents variables faibles	Beau temps Vents variables faibles	Temps s'éclaircissant Vents variables faibles
Sahara	Beau temps Vents de Nord-Est faibles ou modérés	Beau temps Vents du secteur Nord faibles ou modérés	Beau temps Vents variables faibles

AVIS AUX PORTS
- Golfe du Lion — Vents de Nord-Ouest forts à assez forts
- Bougie — Vents du secteur Nord modérés
- Oran, Alger — Vents de Nord-Est faibles
- Bizerte — Vents variables faibles

VENTS EN ALTITUDE
- Ouest Algérie, " Sahara — secteur Nord 6 à 8m
- Est Algérie, " Sahara

Avis aux Agriculteurs

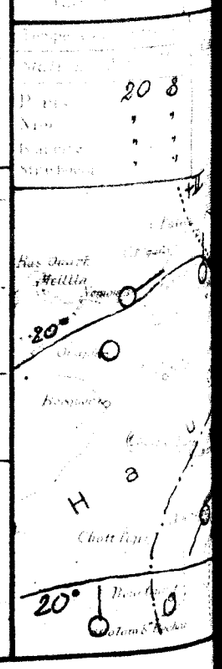

OBSERVATION DE 7 HEURES DU MATIN

Stations	Température	Variation	Tension	Vent	Ciel	Mer	Pluie	Insolation	Pluie 31 Août 47h	Pluie 31 Août	Phénomènes
[illegible]	18 -1.7	20.6	+0.2	ENE 1	clair	Calme	28	17		291	
[illegible]	14 -1.2	23.8	+2.0	NE 1	clair	Belle	26	19		240	
[illegible]	0.0 -	20.0	"	SE 2	clair	Belle	29	19		512	
[illegible]	1 -1.1	20.6	+0.2	calme	beau		31	18		659	
[illegible]	1 -1.0	20.9	+0.1	E 1	nuag.		25	19		680	
[illegible]	3 -1.2	22.5	+0.5	calme	brume	Belle	27	21		672	
[illegible]	0 -1.3	22.0	+2.0	calme	beau	calme	27	18		746	
[illegible]	7 -	22.0	-	S 1	beau	Belle	32	17		538	
[illegible]	-	22.2	-0.8	NE 1	couvert	Belle	27	21		494	
[illegible]	4 -1.2	21.2	-1.0	SSW 2	couvert		29	18	gttes	264	gouttes hier
[illegible]	4 0.0	22.2	-0.6	N 1	nuag.	Belle	28	22	gtte	190	gouttes hier
[illegible]	9 -1.5	18.0	+1.0	calme	clair		32	14		384	
[illegible]	6 -0.9	16.0	+0.8	N 1	clair		30	12		350	
[illegible]	-	19.4	+4.2	SE 2	d		34	16		271	
[illegible]	5 -1.3	21.2	+4.6	W 1	d		31	16		369	
[illegible]	0 -0.8	17.8	+1.6	NNE 1	clair		34	15		218	
[illegible]	9 -1.2	18.0	+0.7	ESE 1	d		32	16			
[illegible]	7 -1.6	19.0	+2.6	NNW 2	clair		30	12		427	
[illegible]	-	14.0	-1.5	calme	clair		27	13	gttes	335	17h.15 gouttes
[illegible]	4 -0.9	17.1	-1.2	E 2	d		26	15		347	
[illegible]	1 -1.1	20.9	+0.8	SSW 1	d		32	18		694	
[illegible]	1 -0.5	14.1	-3.4	N 1	d		30	12		419	
[illegible]	3 -0.2	15.2	-2.3	NNW 2	d		26	13	8.4	10.2	orage, pluie hier
[illegible]	5 -1.0	15.1	-1.1	calme	d		25	12	6.0	6.0	pluie hier
[illegible]	3 -1.5	18.0	+1.0	NNW 1	nuag.		28	16	gttes		17h.15 orage, gouttes
[illegible]	9 -1.6	21.2	+1.0	calme	couvert		29	21		433	
[illegible]	5 -0.1	17.0	-3.0	calme	beau		24	14	gttes	401	
[illegible]	4 +1.3	19.0	-1.0	SW 1	clair		33	14		169	
[illegible]	-	20.2	-0.6	NE 2	d		29	17		326	
[illegible]	5 +1.4	12.1	-3.8	SSE 3	d		27	9		346	
[illegible]	-	15.0	+0.5	S 1	d		26	18	6.0	197	
[illegible]	4 -1.1	17.0	+1.4	E 2	d		26	10	25.0	221	
[illegible]	6 -1.1	19.6	-0.4	SE 2	d		29	15	gttes		gouttes dans la nuit
[illegible]	-	22.0	-2.8	NNW 1	couvert		27	19		198	
[illegible]	8 -0.9	21.9	+1.3	N 1	clair		33	18		89	
[illegible]	9 -0.5	10.8	-1.0	E 1	d		27	14	0.3	1.3	209	1h pluie
[illegible]	9 -2.9	27.0	+4.0	N 3	d		30	22			148
[illegible]	9 -1.4	21.8	+2.8	W 3	d		33	18		22.0	65
[illegible]	3 -1.6	23.0	-1.9	calme	beau		28	22	0.8	0.8	78 198	8h, 16h, 3h pluie
[illegible]	8 -0.7	21.7	-0.5	NW 1	clair		30	18			158
[illegible]	-1.0	24.2	+1.2	NNW 1	d		31	19			49	7-15h vent de sable
[illegible]	-0.4	22.8	-4.0	NE 3	d		32	20			
[illegible]	2 -3.3	22.6	+3.7	NW 1	beau		36	22			
[illegible]	-	21.6	+0.9	ENE 3	clair		37	17			
[illegible]	8 +0.8	25.5	-1.0	NNE 3	d		39	24			
[illegible]	-	29.8	+3.8	NW 1	beau		38	23			
[illegible]	-	26.2	-0.4	SW 1	clair		36	19			
[illegible]	0 +0.2	19.0	-1.0	calme	clair		-	-		4.0	

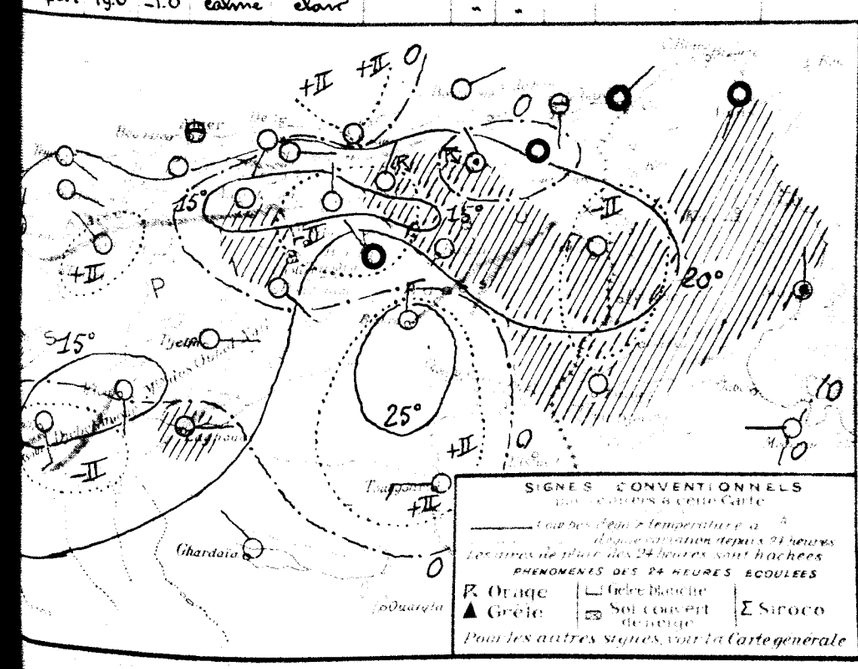

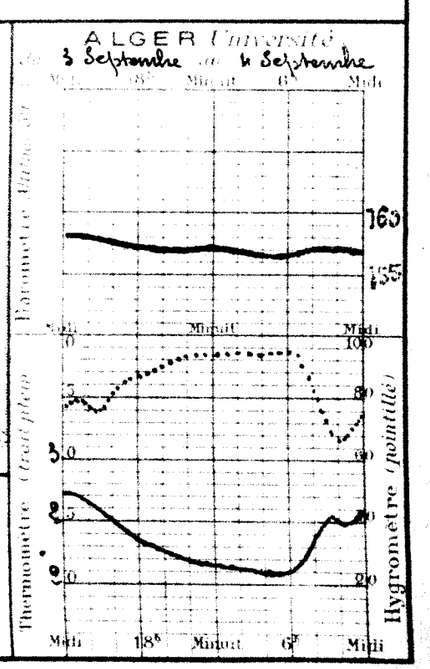

BULLETIN MÉTÉOROLOGIQUE DE L'ALGÉRIE

Samedi 5 Septembre 1925 — 7h. Matin

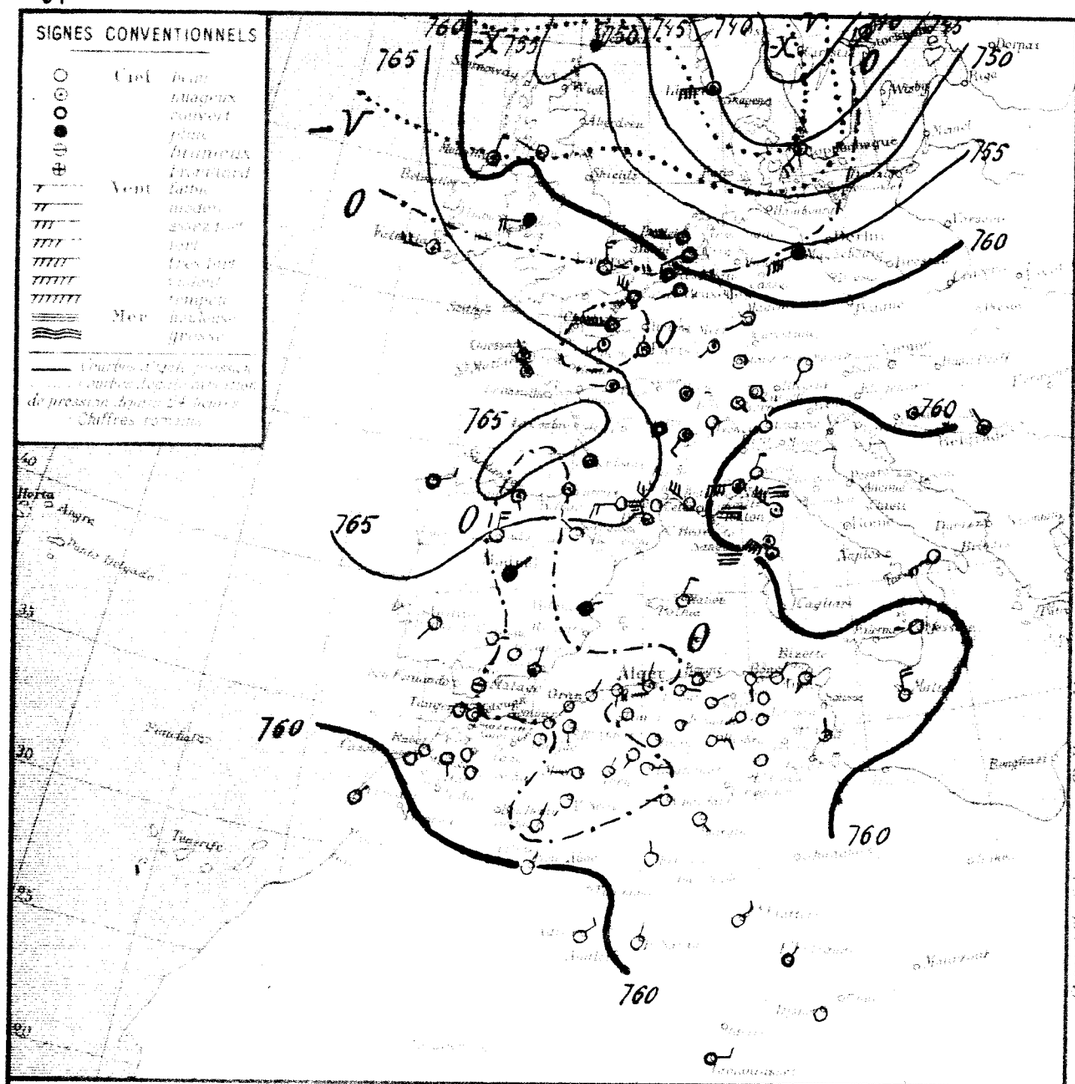

Situation générale. Le baromètre a baissé sur le Nord de l'Europe que recouvre une dépression centrée sur la Scandinavie (Norvège 737mm). Un autre minimum, en voie de comblement persiste sur l'Italie (Gênes 757mm). La pression reste élevée sur l'océan Atlantique (Valentia, la Coloogne 766mm) et moyenne sur l'Algérie. Température (62-763mm).

En Algérie, ce matin, le ciel est clair et les vents variables et faibles.

La mer est houleuse dans le Nord du bassin, belle sur la côte africaine.

Probabilité valable pour l'Algérie jusqu'à Noël : Continuation de la baisse barométrique sur Nord et Est bassin méditerranéen. Hausse Ouest bassin et Ouest Afrique du Nord. En Algérie : temps beau, brumeux sur le littoral. Vents de Nord-Est faibles au Nord et du secteur Est modérés ailleurs. Température en baisse, notamment dans l'Ouest et le Sud-Ouest.

	ORAN	ALGER	CONSTANTINE
Littoral et Tell	Beau ou Brumeux Vents de Nord-Est faibles	Beau ou Brumeux Vents de Nord-Est faibles	Beau ou Brumeux Vents de Nord-Est faibles
Hauts Plateaux	Beau Temps Vents du secteur Est modérés	Beau Temps Vents du secteur Est modérés	Beau Temps Vents du secteur Est modérés
Sahara	Beau Temps Vents de Nord-Est modérés à assez forts	Beau Temps Vents de Nord-Est modérés à assez forts	Beau Temps Vents du secteur Est modérés à assez forts

AVIS AUX PORTS
- Golfe du Lion : Vents de Nord-Ouest assez forts à modérés
- Baléares, Oran, Alger : Vents de Nord-Est faibles
- Bizerte : Vents variables faibles

VENTS EN ALTITUDE
- Ouest Algérie : 500m Nord-Est à 6 — 1500m Sud-Ouest 6 à 8 forts
- " Sahara : Sud-Est à Sud-Ouest 8 à 10
- Est Algérie : 500m Nord-Est à 6 — 1500m Sud-Ouest 6 à 8
- " Sahara : Nord-Est à Sud-Est 8 à 10

Stations	Observation	Diff. en 24h	Température de l'air: Observation	Diff. en 24h	Vent Direction et force de 0 à 9	Etat du Ciel	Etat de la Mer	Maxima des 24 heures	Minima des 24 heures	Pluie des 24 heures	Pluie 31 Août au 5 Sept.	Pluie depuis le 1er Sept.	PHENOMENES
Nemours	07	-0.1	22.2	+1.6	calme	clair	Calme	28	19			291	
Beni Saf													
Oran													
Mostaganem	6	-0.8	24.0	+0.2	NE 1	clair	Belle	26	18			240	
Tiaret	8	+0.8	23.1	+3.1	6 1	d	Belle	30	20			512	
Téléma	3	-1.3	22.6	+2.0	calme	Beau		35	20			659	
Bougie	2	-0.9	21.3	+0.4	ENE 1	clair		24	20			680	
Alger	05	-0.8	23.2	+0.7	NNE 2	d	Belle	26	21			672	
Maison Carrée													
Bougie	4	-0.6	20.0	-2.0	calme	Beau	Belle	27	18			746	
Philippeville													
Cap de Fer	9	+0.2	22.0	0.0	S 2	clair	Belle	32	16			538	
La Calle			23.0	+0.8	NE 1	d		28	19			494	
Bizerte													
Tunis	5	+1.1	25.6	+2.4	SW 1	Beau		29	16			264	
Sfax	4	0.0	23.0	+0.8	N 1	Brumeux	Calme	28	22			190	
Gabès	1	+0.2	18.0	0.0	calme	clair		37	16			384	
Tripoli													
Tripoli													
Sidi Bel Abbès	2	-0.4	17.2	+1.2	S 1	Beau		32	15			550	
Saïda			20.4	+1.0	SE 3	clair		35	19			271	
Mascara	0	-0.5	22.4	+1.2	calme	d		34	18			309	
Relizane	7	-0.3	18.7	+0.9	SW 1	d		37	16			218	
Orléansville	3	-0.6	18.6	+0.6	SSE 1	d		36	18				
Tiaret												427	
Médéa													
Médéa	5	+1.8	14.8	-4.2	calme	clair		31	12				
Aumale	6		18.8	+4.8	calme	clair		28	16			355	
Fort National	9	-1.5	22.0	+4.9	E 2	d		27	19			847	
Tizi Ouzou	5	+0.4	21.8	+0.9	SW 1	d		33	17			697	
Bordj Bou Arréridj	5	+0.2	15.8	+1.7	N 1	d		30	12			419	
Sétif	6	+0.3	17.0	+1.8	ENE 1	d		26	11	10.0		411	
Batna	7	+0.2	18.1	+3.0	WSW 1	d		27	11	6.0		311	
Constantine	2	+0.9	18.0	0.0	NNW 1	d		29	16				
Guelma	8	+0.9	17.1	-4.1	calme	d		36	14			433	
Tébessa	8	+0.5	18.5	+1.5	calme	d		28	14			401	
Biskra													
Biskra	0	-0.4	20.0	+1.2	SW 1	clair		33	14	1.0		167	
Touggourt	0		20.0	-0.9	W 2	d		30	17			326	
Laghouat	8	-2.7	17.5	+5.4	NNE 1	d		28	11	6.0		346	
Aflou	4	+1.5	13.2	+0.2	SW 1	d		27	10			197	
Djelfa	8	+0.4	18.4	+1.4	calme	d		28	11	25.0		381	
Bou Saada	5	+0.9	20.4	+0.8	calme	d		30	17				
M'Sila													
Biskra			24.0	-1.0	E 2	clair		34	20			198	
Colomb Béchar	0.4	-0.4	23.6	+0.7	NNE 2	clair		34	19			89	
Kenadsa	6	-0.3	19.0	+2.2	E 1	d		30	15	1.3		209	
Bechar	5	+1.3	26.3	-0.7	E 3	d		34	21			140	
Beni Ounif										22.0		65	
Ain Sefra												72	
Géryville	8	+1.5	24.5	+1.5	calme	clair		35	22	0.8		198	
Ghardaïa	9	+0.1	22.3	+0.6	W 1	d		36	19			178	
Ouargla	1	+0.4	26.5	+2.3	SE 1	d		35	20			49	
El Goléa	0	+1.9	22.7	-0.1	N 1	d		34	18				
Beni Abbès	1	+1.9	22.4	-0.2	NE 1	d		38	-				
Timimoun													
Adrar			24.2	+2.6	NE 2	clair		41	14				
In Salah	5	+0.7	26.1	+0.6	NNE 2	d		38	23				
F. Flatters			27.5		NE 3	d		37	20				
F. Polignac			28.6	-1.2	NE 1	couvert		40	25				
Djanet			32.3	+6.1	calme	clair		37	19				
Tamanrasset			27.0	+3.2	E 3	couvert		32	20	4.0			
Rabat	6	-0.4	18.0	-1.0	calme	clair		-	-				

Temperatures extrêmes

Stations	Max	Min
Paris	15	4
Nice		
Biarritz		
Strasbourg		

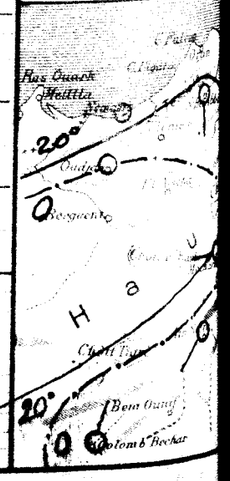

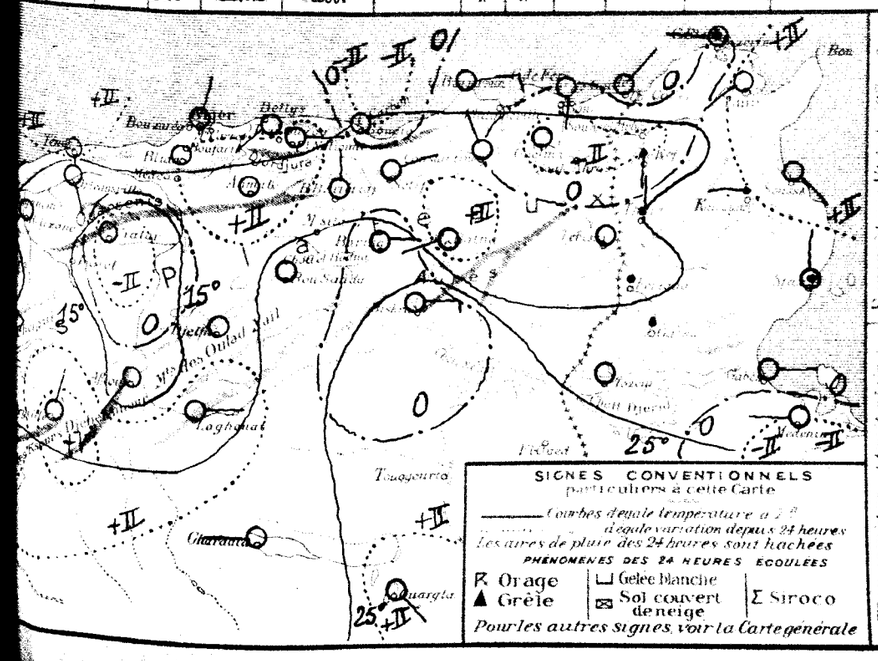

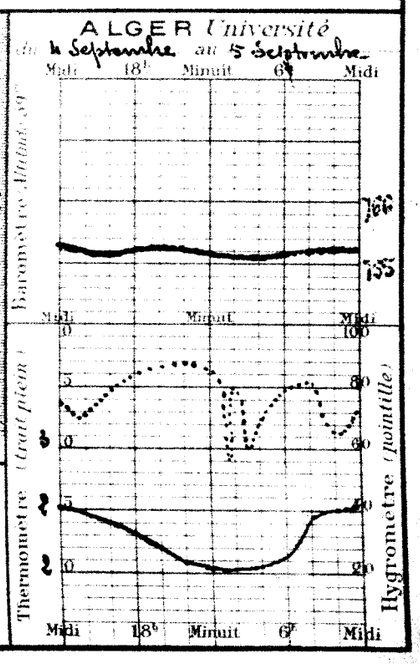

BULLETIN MÉTÉOROLOGIQUE DE L'ALGÉRIE

Dimanche 6 Septembre 1925 — 7h. Matin

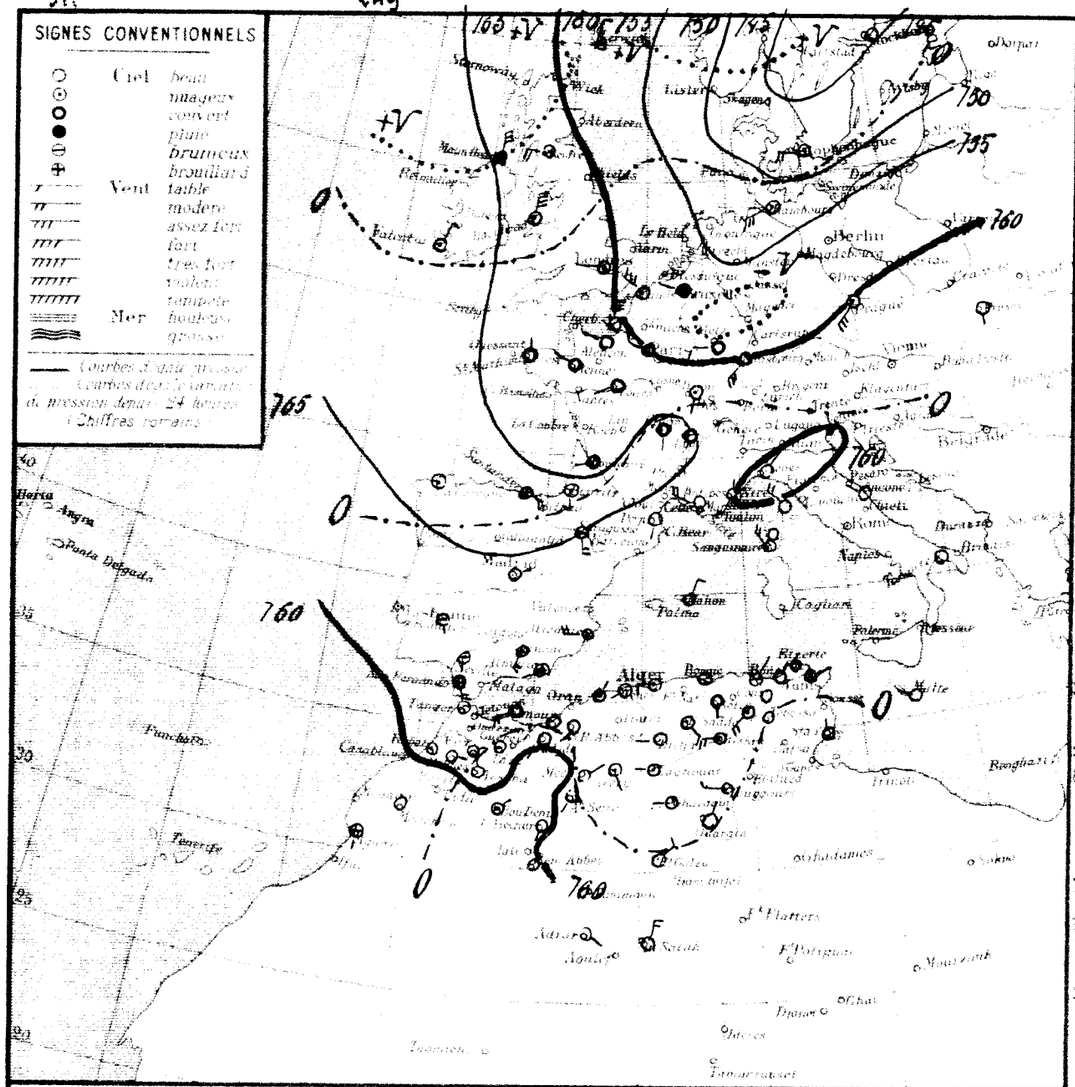
SIGNES CONVENTIONNELS
Ciel
beau
nuageux
couvert
pluie
brumeux
brouillard
Vent
faible
modéré
assez fort
fort
très fort
violent
tempête
Mer
houleuse
grosse
Courbes d'égale température
Courbes des variations de pression depuis 24 heures
Chiffres romains
Berlin
Alger
Oran
Bizerte
Palermo
Cagliari
Malta
Tenerife
Funchal
Ponta Delgada
Horta
Angra
Biskra
Tamanrasset
Ouargla
Ghadamès
Bône
Constantine
Tunis
Sfax
Tripoli
Benghazi
Tobruk
Mersa Matrouh
Alexandrie
Port Said
Jaffa
Jerusalem
Beyrouth
Damas
Rhodes
Chypre
Athènes
Corfou
Brindisi
Naples
Rome
Florence
Milan
Turin
Genève
Zurich
Munich
Vienne
Budapest
Prague
Francfort
Cologne
Hambourg
Copenhague
Stockholm
Helsingfors
Riga
Varsovie
Cracovie
Lemberg
Moscou
Kazan
Odessa
Sébastopol
Kiev
Bucarest
Sofia
Belgrade
Zagreb
Lisbonne
Madrid
Paris
Londres
Edimbourg
Aberdeen
Valentia
Brest
Lisieux
Cherbourg
Le Havre
Boulogne
Dieppe
Calais
Ostende
Anvers
Bruxelles
Amsterdam
Helder
Groningue
Wilhelmshaven
Hambourg
Kiel
Swinemünde
Danzig
Memel
Reval
Pétersbourg
Helsinki
Stockholm
Christiania
Bergen
Thorshavn
Reykjavik
Jan Mayen
Spitzberg
Tromsoe
Hammerfest
Nordkap
Bodoe
Haparanda
Archangel
Kola
Pechora
Ekaterinbourg
Omsk
Tomsk
Irkutsk
Yakutsk
Nikolaevsk
Vladivostok
Tokio
Osaka
Hongkong
Manille
Saigon
Bangkok
Calcutta
Bombay
Karachi
Quetta
Simla
Delhi
Lahore
Peshawar
Tashkent
Samarkand
Bakou
Tiflis
Erivan
Tabriz
Téhéran
Bagdad
Bassorah
Mascate
Aden
Massaouah
Asmara
Khartoum
Wadi Halfa
Le Caire
Suez
Port Tewfik
Jerusalem
Beyrouth
Damas
Alep
Mossoul
Bagdad
Téhéran
Tiflis
Bakou
Astrakan
Tashkent
Samarkand

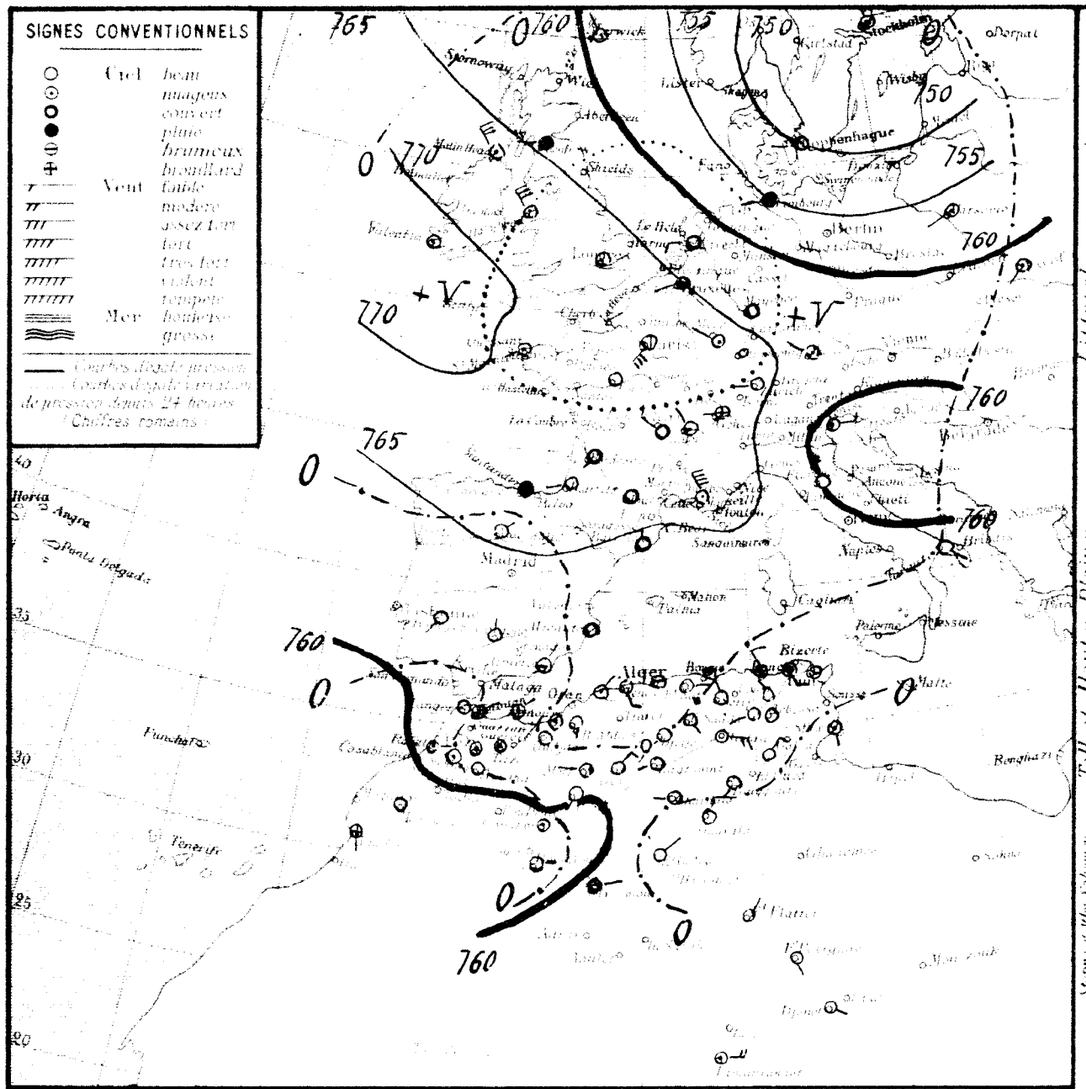

Situation générale et situation en Algérie — Le baromètre a hausse sur l'Ouest de l'Europe. Un maxim de pressions élevées s'avance de l'Atlantique (Valentia 775m/m) jusqu'au Nord de la Méditerranée (Marseille 768m/m). Des dépressions persistent sur la Scandinavie (Stockholm 748m/m) et le Nord de l'Italie (Venise 759m/m). En Afrique du Nord, le baromètre reste au voisinage de 762-763m/m.

En Algérie, ce matin, le ciel est beau ou humeux. Les vents sont variables et faibles. Des orages ont éclaté hier et cette nuit à l'est du réseau et au Sud-Ouest des Hauts-Plateaux.

La mer est belle sur la côte africaine

Probabilité — jusqu'à Midi : Hausse barométrique par le Nord : Bassin méditerranéen, Nord Afrique. En Algérie : temps beau (brumes littorales). Orages vers l'Atlas Sahérien et dans l'Aurès. Vents du Nord-Est faibles au Nord ; variables sur les Hauts-Plateaux et à l'est du Sahara. Température en baisse générale.

	ORAN	ALGER	CONSTANTINE
Littoral et Tell	Beau temps (brumes littorales - Vents de Nord-Est faibles	Beau temps (brumes littorales) Vents de Nord-Est faibles	Beau temps (brumes littorales) Vents du secteur Nord faibles
Hauts Plateaux	Beau au Nord orageux au Sud - Vents variables	Beau au Nord orageux au Sud - Vents variables	Temps orageux Vents variables
Sahara	Beau temps Vents de Nord-Est faibles	Beau temps Vents de Nord-Est faibles	Orageux au Nord - Beau au Sud - Vents variables

AVIS AUX PORTS
- Golfe du Lion — Vents de Nord modérés ou assez forts
- Baléares — Vents de Nord à Nord-Est modérés
- Oran, Alger, Bizerte — Vents de Nord-Est faibles
- Bizerte — Vents du secteur Nord faibles

VENTS EN ALTITUDE
- Ouest Algérie — Nord-Est 6 à 8m
- " Sahara — 1000m Nord-Est 6 à 8m, 2000m Sud-Ouest 8 à 10m
- Est Algérie — Nord-Est 6 à 8m
- " Sahara — secteur Est 8 à 10m

Avis aux Agriculteurs

Stations	Température extrême	
	Max	Min
Paris	15	7
Nice	"	"
Biarritz	"	"
Strasbourg	"	"

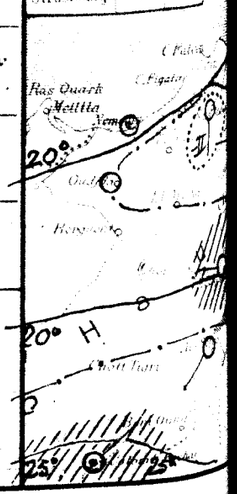

OBSERVATION DE 7 HEURES DU MATIN

Stations	Baromètre réduit à 0° niveau mer	Température de l'air observation	Température de l'air diff. en 24h	Vent Direction et force de l'air	État du Ciel	État de la Mer	Dans les 24 heures Température extrême Max	Min	Dans les 24 heures Pluie en millim.	Pluie du 31 Août au 7 Sept. millim.	Pluie du 1er Sept. au 31 Août millim.	PHÉNOMÈNES
Littoral												
Nemours	-0.1	22.0	+1.5	calme	nuag.	Calme	28	19			291	
Beni Saf												
Oran												
Mostaganem	+2.1	24.0	+2.2	NE 1	couv.	Belle	26	18			240	
Teniet	+0.2	19.7	-4.0	SSE 3	clair	Belle	31	18			312	
Blida	+0.3	20.0	-2.8	calme	nuag.		32	18			659	
Bouzareah	+1.5	20.7	-1.1	NNW 1	beau		28	19			680	
Alger	+1.4	22.8	+0.2	calme	brume	Belle	31	22			672	
Maison Carrée												
Bougie	+1.0	21.0	0.0	calme	nuag.	Belle	27	17			746	
Philippeville												
Cap de Garde	-1.4	23.8	+1.8	NNW 3	brouill.	Agitée	27	17			538	
La Calle	"	22.0	-0.4	SSE 3	couv.	Agitée	28	20	Gtte		494	16h gouttes ; 20h éclairs SE
Bizerte												
Tunis	-1.8	24.2	+2.2	calme	clair		29	20	h.t	h.t	264	orage pluie hier
Sfax	+0.9	25.8	+3.0	S 1	nuag.	Agitée	28	23			190	
Hauts Plateaux												
Ouajda	+1.8	18.0	0.0	calme	clair		31	15			384	
Tlemcen												
Sidi Bel Abbès	+0.3	16.2	-2.8	S 1	clair		32	12			350	
Saïda	"	10.8	-1.4	W 1	d		36	18			271	
Mascara	-0.1	20.0	-0.8	calme	d		30	17			369	
Relizane	+0.4	17.0	-3.8	SSE 1	d		35	15			218	
Orléansville	+0.1	18.4	-2.4	ESE 1	d		35	17				
Tiaret											427	
Viaduc	+0.3	19.0	-2.0	calme	clair		31	12				
Médéa												
Aumale	"	16.6	"	calme	clair		30	15			355	
Fort National	"	19.1	"	E 2	d		29	17			847	
Tizi Ouzou	+1.8	20.3	-2.2	WSW 1	brouill.		34	16			697	
Bordj Bou Arréridj	+0.4	17.1	-3.5	S 1	clair		32	1			519	
Setif	"	19.0	0.0	NW 1	d		28	16	0.1	10.3	417	Pluie hier
Batna	-1.6	20.2	0.0	WSW 2	beau		28	16		6.0	311	
Constantine	-1.2	19.0	+1.0	NNE 1	d		32	16	Gtte			16h45 éclairs, gouttes
Guelma	-1.2	25.8	+4.4	NNW 1	clair		34	15	Gtte		433	13h gouttes
Tebessa	-1.1	23.2	+2.4	calme	d		31	17	Gtte		401	
Sahara												
El Aricha	-0.4	21.2	-1.0	SW 1	clair		35	17		1.0	167	
Aïn Sefra	-0.7	20.0	+1.5	W 2	beau		33	18	2.0	2.0	326	15h30 - 16h30 pluie
Moghrar	-0.3	18.1	+1.2	NE 3	nuag.		30	12	0.1	6.1	346	15h tonnerre ; 18h pluie
Géryville	-0.5	16.5	+0.5	SW 1	clair		30	14			197	
Arbaoua												
Biskra	+0.1	10.0	-3.1	calme	d		31	11		25.0	321	
Rou Saâd	-1.2	22.0	-0.6	SE 1	d		34	18				
Msila												
Barika	"	21.6	-2.0	S 2	clair		35	21			198	
Colomb Béchar	-0.1	26.7	-0.6	NE 1	couv.		36	16	0.8	0.8	89	16-17h pluie
Laghouat	-1.0	20.8	+2.0	WSW 1	couvert		33	17		1.2	209	
Biskra	-1.9	22.0	-0.3	E 4	nuag.		36	24	Gtte		140	11h gouttes
Touggourt	-0.9	23.6	+2.0	SW 1	clair		36	20		22.0	65	
El Oued											72	
Tozeur	"	26.0		NE 3	clair		39	25		0.8	198	
Ghardaïa	-0.1	24.5	-3.8	W 1	beau		30	24			118	
Ouargla	+0.4	25.7	-1.1	NNE 1	clair		36	20			49	
El Goléa	+0.5	22.0	-0.8	NE 2	d		36	20				
Beni Abbès	-0.4	26.1	+2.0	E 1	beau		40	25				
Timimoun	-0.6	23.8	-1.5	E 2	couvert		"	"				
Adrar	"	23.2	-0.4	SE 3	couv.		41	19				
In Salah												
El Golea	"	28.5	"	NE 2	clair		40	22				
El Biodh	"	31.6	"	SE 2	d		41	26				
Djanet	"	29.0	"	ESE 1	d		38	21				
Tamanrasset	"	26.1	"	E 4	couv.		33	20		4.0		
Rabat	+0.4	18.0	-2.0	E 1	nuag.		"	"				

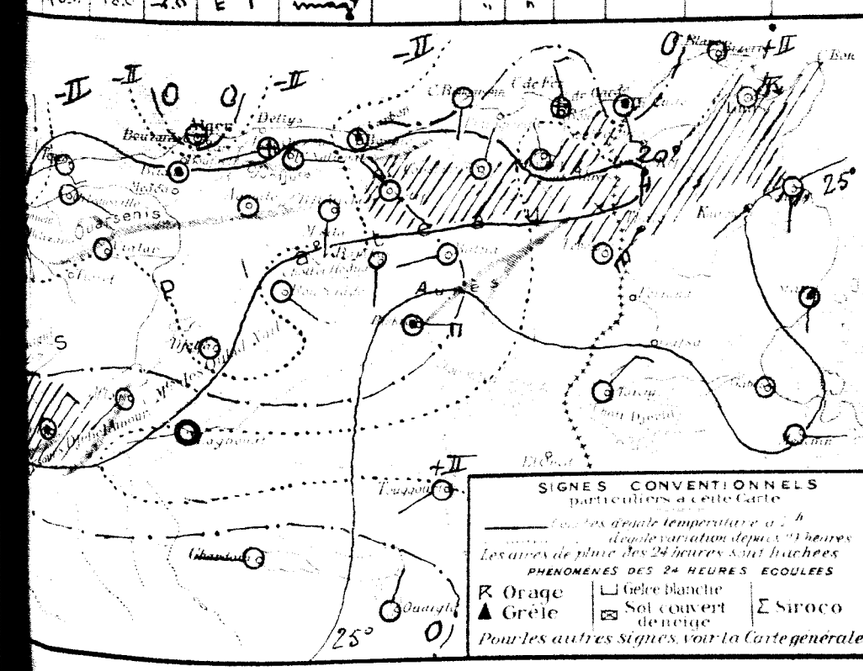

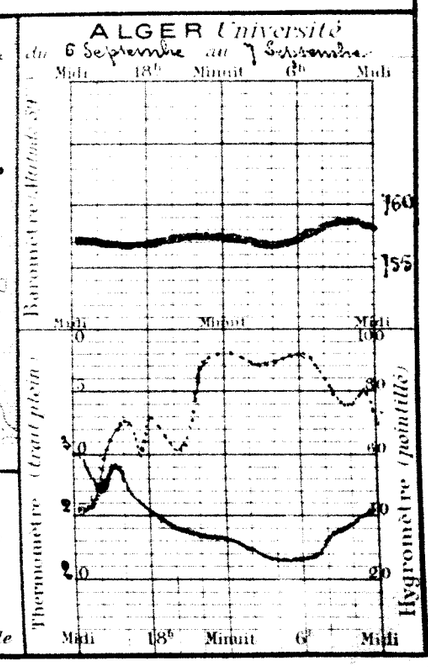

Année N° ...

BULLETIN MÉTÉOROLOGIQUE DE L'ALGÉRIE

Mardi 8 Septembre 1925 — 7h Matin

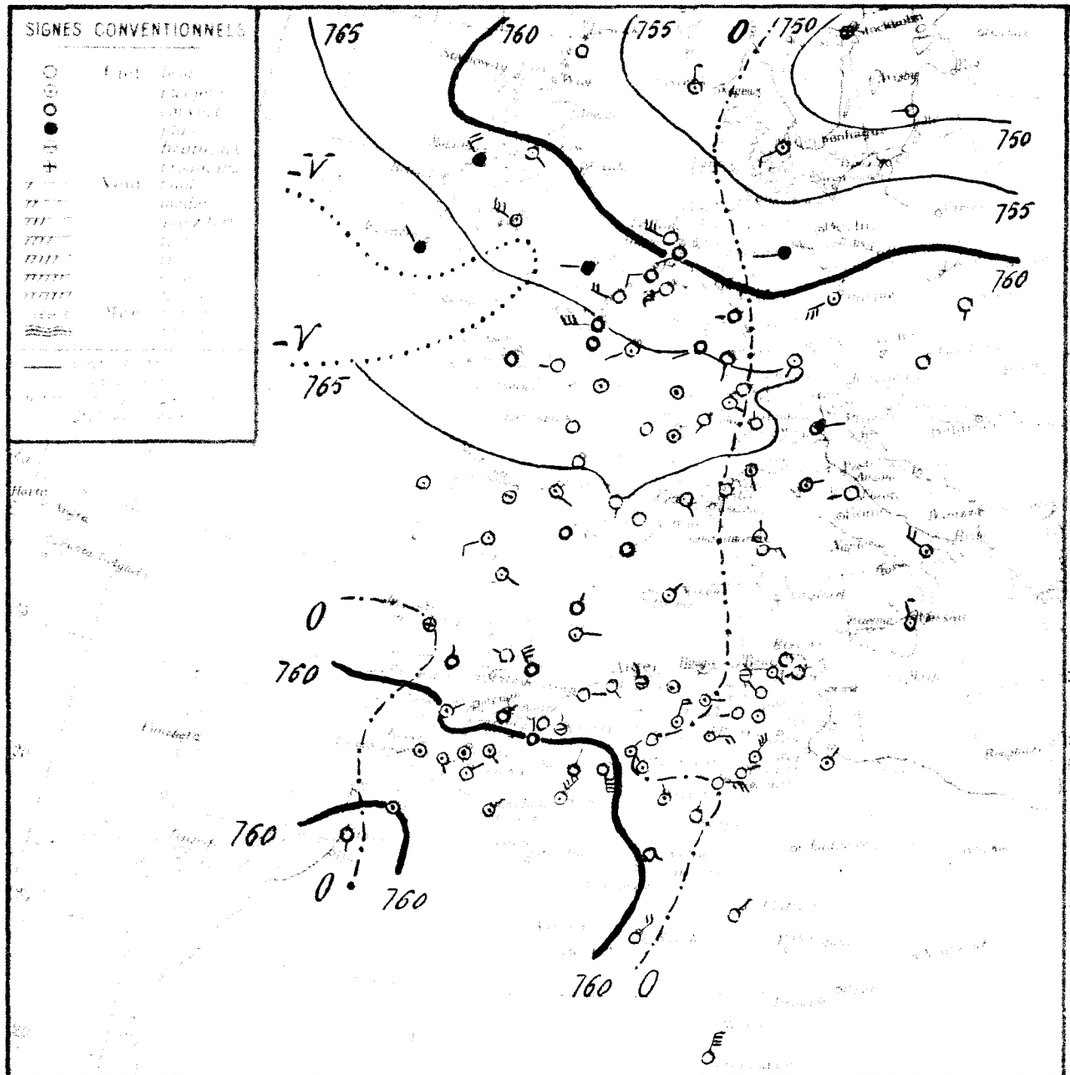

STATIONS	Pression de 7 heures du Matin	Température		Vent		Ciel				Pluie 31 Août 8 h	Pluie 31 Août	PHÉNOMÈNES
	-0.9	21.0	-1.0	calme	beau	belle	28	18	0.5	0.5	291	8h15 orage ; pluie la nuit
	-0.2	22.8	-1.2	E 2	nuag.	belle	26	19			240	
	-1.4	23.6	+3.0	SE 1	beau	bagatée	30	21			512	
	-1.1	22.2	+2.2	calme	pluie		31	20			659	
	-1.2	19.7	-1.0	E 1	couv.		23	19			680	
	-1.0	22.4	-0.4	NNW 2	couv.	bagatée	26	21			672	
											746	
	+1.9	21.6	-2.2	SE 2	brum.	bagatée	31	17			558	
		21.8	-1.2	SE 1	nuag.	belle	28	19			494	
	+3.1	21.5	-2.7	WSW 1	nuag.		32	18		4.7	564	
											190	
	-2.4	20.0	+2.0	N 2	couvert		32	18			584	
	-1.9	21.0	+4.8	N 1	brum.		31	20	gtte		550	18h orage, gouttes
		21.2	+1.4	E 1	couv.		38	19	2.6	2.6	271	14h orage, grêle, pluie
	-1.2	22.4	+2.4	W 3	couvert		33	21	gtte		359	orage, gouttes la nuit
											218	
	-1.4	22.2	+3.8	NNW 1	nuag.		36	22				
											427	
	-1.8	21.8	+2.8	SW 7	orage		33	22				17h tempête de sable
	-2.2	24.0	+7.4	calme	brum.		30	18			555	
	-1.7	24.1	+1.0	calme	nuag.		26	20			847	
	-1.7	23.0	+2.7	NNE 1	couvert		32	20			697	
	-0.4	19.2	+2.1	SE 1	couv.		33	13			419	
	+1.2	18.2	-0.8	E 2	d		29	16		10.3	411	
	+0.7	21.4	+1.2	W 1	clair		31	17		6.0	314	
	+0.5	20.0	+1.0	N 1	nuag.		27	17				
	+1.8	19.5	-4.3	calme	clair		30	15			433	
	+2.5	19.8	-3.4	calme	couv.		32	14	gtte		401	
	-2.0	24.5	+3.3	NE 6	couv.		34	21		1.0	167	
	+0.3	19.0	-1.0	NNE 1	couvert		31	18	2.0	4.0	326	13h30 à 14h30 pluie
	-2.9	22.0	+3.9	SSE 6	d		31	14		6.1	346	
	-1.4	19.2	+2.7	NE 1	nuag.		29	13			107	
	+0.1	17.7	+1.7	calme	clair		31	14		25.0	381	
	-0.2	24.2	+2.2	NNE 4	nuag.		33	21				
											198	
											89	
	+0.2	21.2	+0.4	NNW 1	nuag.		35	17		1.3	209	
	+1.0	27.0	-1.0	E 4	couv.		36	23			140	
	-0.2	27.6	-1.0	E 5	clair		40	24		22.0	65	
	.	25.0	+0.6	ENE 2	beau		40	24			72	
	+0.5	26.8	+0.8	NE 5	nuag.		40	26		0.8	198	
	-0.7	26.2	+1.7	NNW 1	d		40	24			118	
	-0.3	28.0	+2.3	NNE 1	d		40	23			49	
	-1.8	23.4	+3.4	ESE 1	couvert		39	24				
	-0.3	31.5	+2.5	NE 4	clair		41	27				
	.	32.0	+3.4	NE 2	d		41	23				
	.	24.8	-1.3	NNE 6	clair		32	22		4.0		
	-1.7	20.0	+2.0	calme	couv.		.	.				

Situation générale

Le baromètre a baissé sur l'Ouest de l'Europe, du bassin méditerranéen et de l'Afrique du Nord. La pression reste élevée sur l'océan Atlantique et la France (Brest 767mm). Ces dépressions se tiennent sur la Scandinavie et la Baltique (Stockholm 749mm) et sur l'Ouest de l'Afrique du Nord (Bon-Secret 757mm). En Algérie, ce matin, le ciel est irrégulièrement nuageux ou couvert, par vents variables. Des orages ont éclaté hier et cette nuit sur l'Ouest du Tell et des Hauts Plateaux.

En mer est houleuse aux îles Sanguinaires, belle sur la côte africaine.

Prévisions

Jusqu'à Mardi : Baisse barométrique bassin méditerranéen, Est Algérie - Tunisie suivie d'une hausse dans le Sud-Ouest. En Algérie : temps orageux. Vents variables de Sud-Est à Nord-Ouest avec coups de vent. Température d'abord supérieure à la normale, s'abaissant ensuite par l'Ouest.

	ORAN	ALGER	CONSTANTINE
Littoral et Tell	Temps orageux Vents variables de Sud-Est à Nord-Ouest	Temps orageux Vents variables de Sud-Est à Nord-Ouest	Temps orageux Vents variables de Sud-Est à Nord-Ouest
Hauts-Plateaux	Temps orageux Vents variables de Sud-Est à Nord-Ouest	Temps orageux Vents variables de Sud-Est à Nord-Ouest	Temps orageux Vents variables de Sud-Est à Nord-Ouest
Sahara	Temps orageux Vents variables d'Est à Ouest	Temps orageux Vents variables d'Est à Ouest	Temps orageux Vents variables d'Est à Ouest.

AVIS AUX PORTS: Vents variables faibles. Vents du secteur Nord modérés.

VENTS EN ALTITUDE: Vents variables de Sud-Est à Nord-Ouest. Vents faibles d'Est à Sud. Sud-Est à Sud-Ouest 2 à 10m. Secteur Est 5 à 8m.

Avis aux Agriculteurs

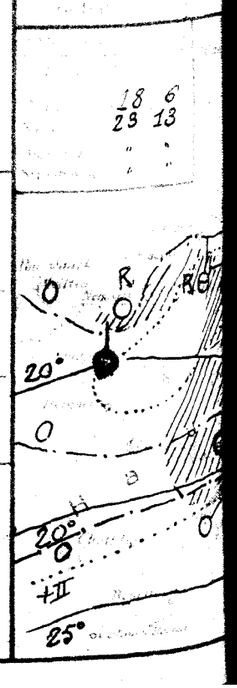

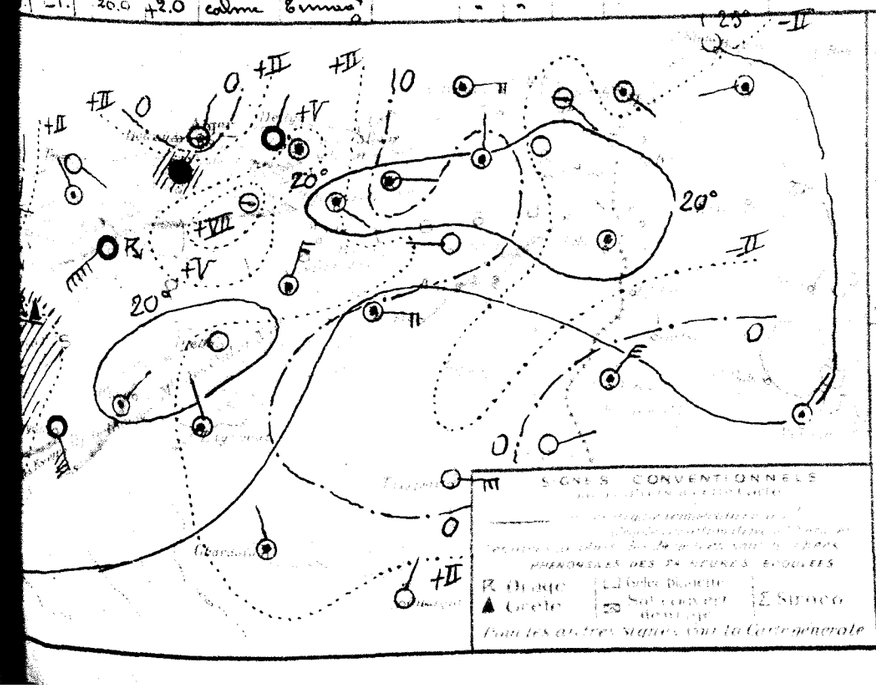

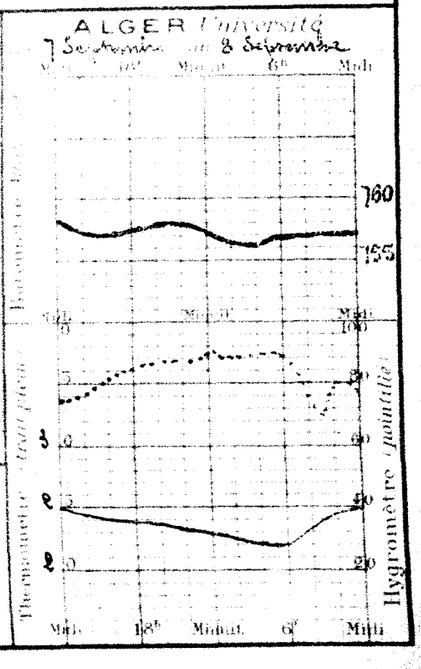

BULLETIN MÉTÉOROLOGIQUE DE L'ALGÉRIE

Mercredi 9 Septembre 1925 — 7h. Matin

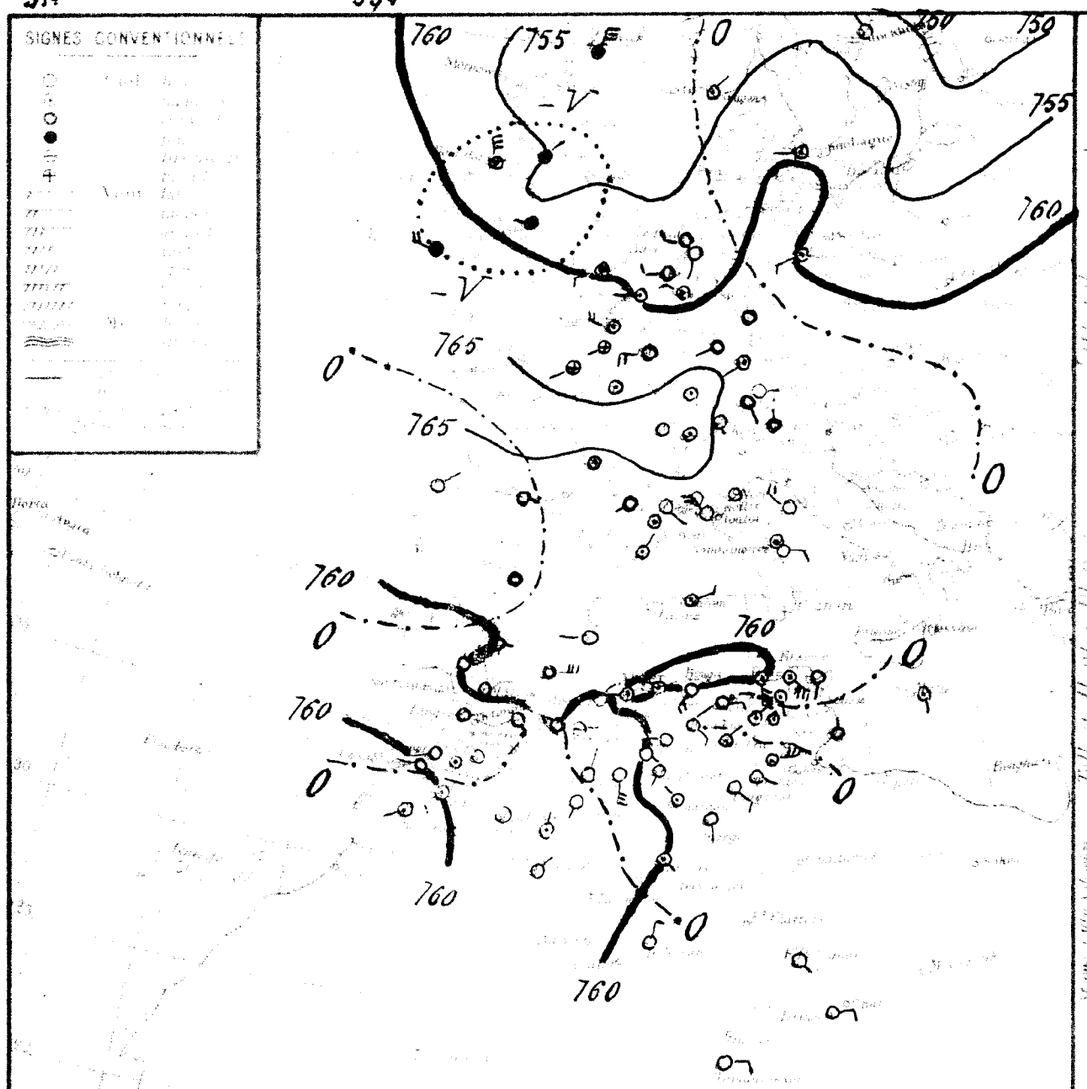

Situation générale et probabilité du temps

La baisse barométrique a continué sur l'Ouest de l'Europe, sur le bassin méditerranéen et sur l'Algérie. Une dépression s'étend de la mer du Nord (Berwick 754mm) à la Scandinavie (Sarna 750mm) et à la Baltique. Une autre recouvre l'Ouest de l'Afrique du Nord (Bou-Saada 757mm) et l'Algérie (Biri-Outon 759mm). Des pressions plus élevées se maintiennent sur la France (Clermont 767mm).

En Algérie, ce matin, le ciel est très nuageux ou couvert au Nord et à l'Est. Ces vents soufflent du Sud-Est à Nord-Ouest par rafales. Des orages avec averses ont éclaté hier soir et cette nuit sur la moitié Est du Tell et des Hauts-Plateaux.

La mer est houleuse à Cap Corse, belle ou agitée ailleurs.

Probabilité jusqu'à Midi: Continuation baisse barométrique Nord et Est bassin méditerranéen, hausse Ouest Afrique du Nord, Ouest bassin. En Algérie, temps orageux, nébulosité irrégulière. Grains - Vents tournant à l'Ouest sur la moitié Ouest avec baisse de température; vents du secteur Sud (Sirocco) sur la moitié Est.

	ORAN	ALGER	CONSTANTINE
Littoral et Tell	Temps orageux Vents variables vers secteur Ouest (Grains)	Temps orageux Vents variables vers secteur Ouest (Grains)	Temps orageux vts du secteur Sud assez forts
Hauts Plateaux	Temps orageux Vents variables vers secteur Ouest (Grains)	Temps orageux Vents variables vers secteur Ouest (Grains)	Temps orageux Vents du secteur Sud assez forts
Sahara	Beau temps Vents variables vers Nord-Est modérés	Beau temps Vents variables vers secteur Nord modérés	Temps orageux Vents d'Est à Sud assez forts

AVIS AUX PORTS

Côtes du Tell: Vents de Nord à Ouest modérés à assez forts.
Baleares: Vents du secteur Nord assez forts.
Maroc, Algérie, Bône: Vents variables vers secteur Ouest.
Bône: Vents du secteur Sud assez forts.

VENTS EN ALTITUDE

Ouest	Algérie	Sud à Ouest 8 à 10m	Avis aux Agriculteurs
	Sahara	1000m Nord-Est 6 à 8m	2000m Sud-Ouest 8 à 10m
Est	Algérie	Secteur Sud 6 à 8m	
	Sahara	Est à Sud 6 à 8m	

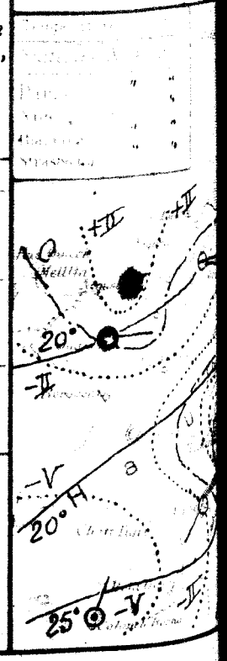

STATIONS

OBSERVATION DE 7 HEURES DU MATIN

Stations	Pression réduite 0°	Température	Tension de la vapeur	Vitesse du vent	Direction du vent	Nébulosité	Humidité	Température minima	Température maxima	Pluie 31 Août 97h	Pluie 31 Août	Phénomènes
	-0.6	23.5	+2.5	calme	couvert	Calme	28	21		0.5	291	
	-1.0	24.6	+1.8	NE 1	Beau	Belle	28	25			240	
	-0.8	23.6	0.0	W 1	Emmag.	Belle	31	22			512	
	-1.5	24.6	+2.4	calme	couvert		34	22	gtte		650	18h tonnerre, gouttes; sirocco la nuit
	-1.4	25.4	+5.7	NW 1	Beau		25	21	gtte		688	17h-19h gouttes; coups de vent; éclairs au Sud
	-1.7	26.0	+3.6	WNW 3	nuag.	Belle	29	23		8.0	678	17h30 petite pluie; 19h coup de vent SW
	"	25.0	"	SW 1	d		32	23			746	
	-3.5	27.0	+5.4	S 1	Emmag.	Belle	28	22	gtte		538	17-18h gouttes; coups de vent
	"	29.0	+7.2	SE 1	d	Belle	27	22	gtte		494	18h éclairs gouttes
	-1.2	25.0	+3.5	SSW 1	couvert		29	21	0.6	5.3	264	Pluie ce matin
	+3.2	24.8	+0.8	N 1	d	Belle	28	24			190	
	+0.3	20.0	0.0	E 1	couvert		28	19			384	
	-0.6	20.0	-1.0	E 1	brume		33	18			350	
	"	18.8	-2.4	E 1	clair		36	17			271	
	-0.8	21.0	-1.4	N 2	d		34	19			369	
	0.0	23.2	+1.0	SSW 2	couvert		36	21			218	
	-0.7	22.7	+0.5	SE 1	Beau		34	22			427	
	-1.3	22.8	+1.0	E 5	clair		34	19	gtte			15-17h gouttes
	-1.4	22.6	-1.4	S 5	Emmag.		29	19	1.0	1.0	358	16h20 pluie; sirocco ce matin
	-0.5	21.7	-2.4	SW 4	couvert		28	20			847	
	-2.1	22.2	+5.2	W 2	Emmag.		37	24	0.0		697	19h orage pluie, sirocco
	-0.3	20.5	+1.3	S 1	couvert		32	16	3.0	3.0	416	Pluie
	+0.3	17.7	-0.5	E 3	d		30	15	8.7	19.0	417	orage, pluie; coups de vent pluie et la nuit
	+1.4	20.9	-0.5	NE 1	Emmag.		32	17		6.0	311	
	+1.1	20.0	0.0	ENE 4	couvert		35	17	8.0	8.0		21h pluie;
	-0.6	23.8	+4.3	S 2	Emmag.		30	16	2.2	2.2	133	18h gouttes; pluie; 17h orage pluie
	+1.4	22.0	+2.2	calme	d		32	17	gtte		401	
	+0.3	22.2	-2.3	SW 1	clair		36	16		1.0	169	
	-3.7	25.0	+6.0	NNE 2	clair		33	23	gtte	4.0	326	16h30 gouttes; tempête de sable
	-1.9	24.8	+2.8	S 5	Beau		32	19		6.1	348	
	"	18.0	-1.2	SE 1	clair		30	15			197	
	-2.9	22.9	+5.2	W 3	clair		31	16		25.0	321	
	+0.2	23.6	-0.6	SE 3	nuag.		33	20				
	"	26.9	+0.9	E 1	Emmag.		37	25	gtte		198	23h gouttes
	-1.8	23.5	-5.8	NNE 1	nuag.		37	19			89	
	-1.8	23.6	+2.4	SW 1	clair		32	22		1.3	209	
	-0.2	29.0	+2.0	NE 2	Emmag.		34	25			146	
	-0.3	28.4	+0.8	SE 3	clair		41	24		22.0	65	
	"	25.6	+0.6	ESE 2	Beau		40	24			72	
	-0.8	27.0	+0.2	E 5	Emmag.		38	26		0.8	198	
	-1.0	27.0	+0.8	NW 1	nuag.		41	22			118	
	-0.7	28.4	+0.4	S 2	clair		42	26			49	
	-0.4	27.9	+2.5	SE 1	nuag.		40	23				
	-0.2	25.5	+0.5	NE 1	Beau		42	24				
	"	29.7	+4.0	N 2	couvert		45	25				
	+0.9	28.7	-2.8	NNE 3	clair		45	25				
	"	30.4	"	SE 1	clair		38	23				
	"	28.5	"	E 3	d		35	20				
	"	24.7	-0.1	E 3	d		32	21		4.0		
	-0.7	22.0	+2.0	WSW 2	couvert		-	"				

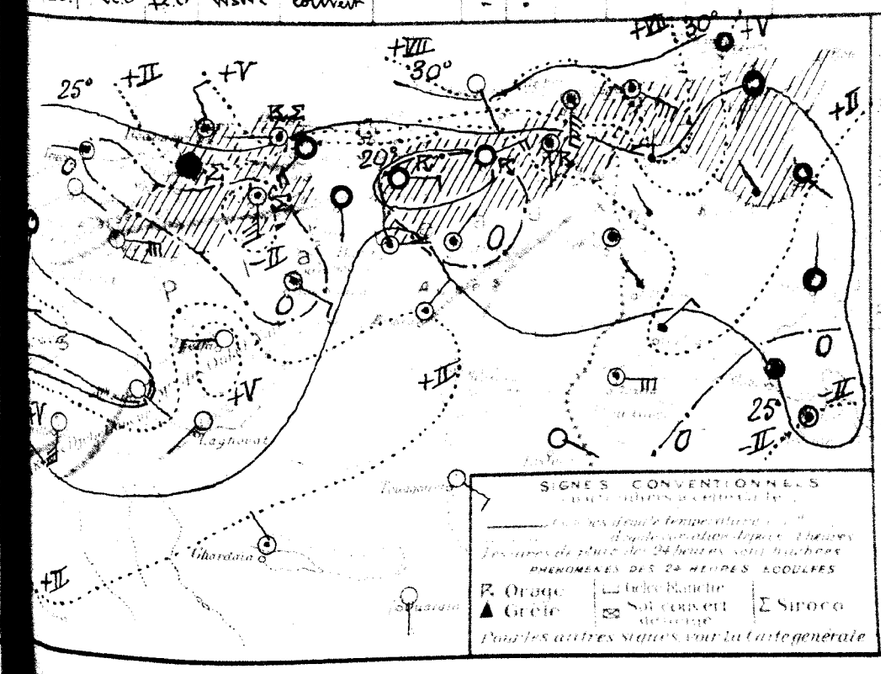

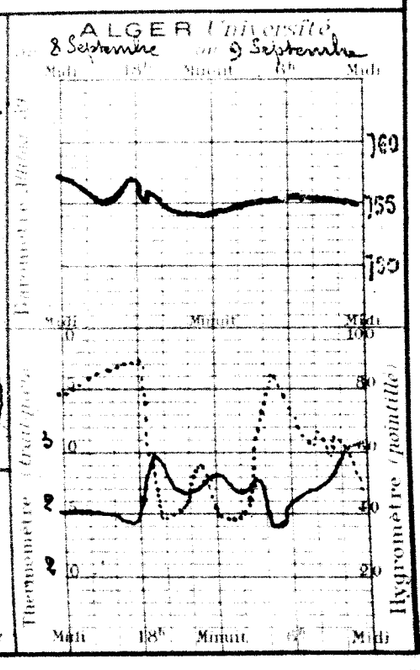

BULLETIN MÉTÉOROLOGIQUE DE L'ALGÉRIE

Jeudi 10 Septembre 1925 — 7 h. Matin

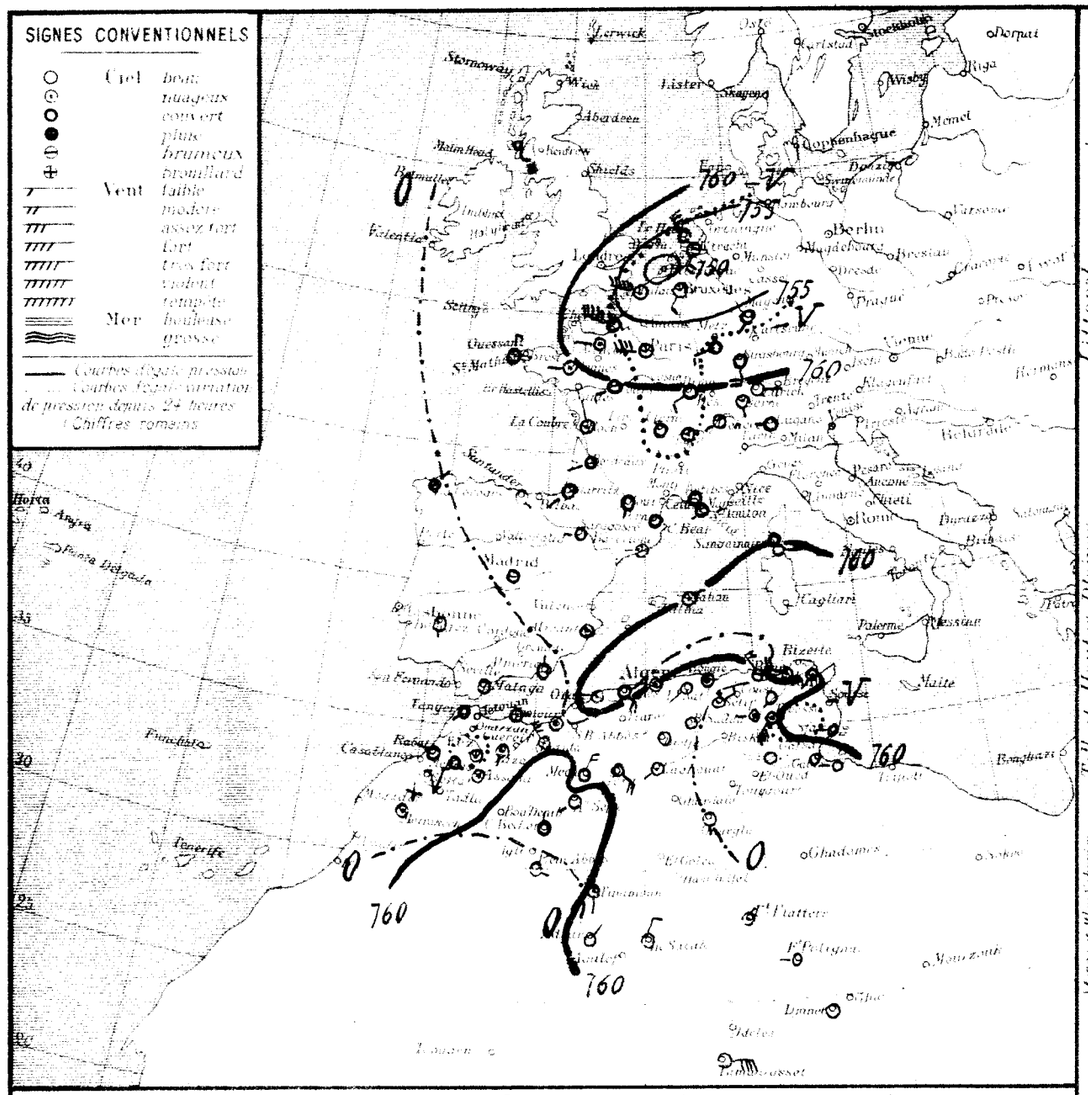

STATIONS		Température de l'air Observation	Diff. en 24 h.	Vent Direction et force de 0 à 9	Etat du Ciel	Etat de la Mer	Dans les 24 heures Température extrêmes max	min	Pluie or.	Pluie du 31 Août au 10 matin	Pluie du 1er Sept au 31 Août matin	PHÉNOMÈNES
Nemours	Littoral	+0.9	24.4	+0.9	calme	C. nuag.	C. Belle	28	22		0.5	291	
Beni Saf													
Oran													
Mostaganem		-0.8	25.8	+1.8	W 1	nuag.	C. Belle	29	23			240	
Tenes		-1.6	26.4	+2.8	SE 4	couvert	"	31	23			512	
Blida		-0.2	27.8	+3.2	calme	"		35	22			659	
Bouzareah		+0.6	22.6	+3.2	SW 1	beau		31	21			688	
Alger		+0.9	22.5	-2.5	calme	nuag.	Belle	32	22			672	
Maison Carrée		+0.4	25.7	+0.7	calme	d		31	21				
Bougie		"	20.0	"	calme	d	Belle	30	20			746	
Philippeville													
Cap de Garde		+0.1	26.2	-0.8	NW 2	brumeux	Glacée	38	19			558	
La Calle		"	27.0	-2.0	WNW 4	nuag.	Agitée	39	25			494	sirocco hier
Bizerte													
Tunis		-1.1	30.6	+5.6	SW 1	C. nuag.		39	25	gtte	5.3	264	sirocco, goutte hier
Sfax		-1.2	33.5	-1.3	W 1	clair	Calme	29	23			190	
Ondjda	Hauts Plateaux	+0.3	22.0	+2.0	NW 5	nuag.		33	20			384	
Tlemcen													
Sidi Bel Abbès		+1.3	22.0	+1.0	SE 3	brume		30	19			350	
Saïda		"	22.4	+3.6	SE 5	C. nuag.		28	20		2.6	271	
Mascara		+1.3	22.2	+1.2	calme	d		31	21			500	
Relizane		+0.3	25.1	-0.1	W 2	couvert		35	21			218	
Orléansville		0.0	24.4	+1.7	ENE 1	d		36	23				
Tiaret												427	
Viallar		+1.8	22.0	-0.8	SE 2	clair		38	18				
Medéa													
Aumale		+2.9	21.0	-1.6	calme	clair		33	20	gtte		355	22h gouttes
Fort National		+1.1	20.0	+3.3	SW 2	beau		35	20			847	
Tizi Ouzou		+4.4	23.1	-5.1	NW 2	nuag.		30	21	1.0	1.0	667	16-16h30 orage pluie
Bordj Bou Arréridj		+1.0	19.2	-1.2	calme	beau		33	17	4.0	7.0	410	pluie
Sétif		-1.1	22.4	+4.7	ENE 3	nuag.		30	20	0.8	10.8	417	pluie la nuit
Batna		-2.0	23.5	+2.6	W 1	C. nuag.		33	18		6.0	311	
Constantine		-2.5	28.0	+6.0	N 2	d		35	25		8.0		sirocco hier et la nuit
Guelma		-2.2	28.9	+5.1	SW 1	beau		40	25		2.2	433	sirocco la nuit
Tebessa		-5.0	30.5	+8.5	SW 6	C. nuag.		34	21			408	sirocco
El Ariche	Sahara												
Ain Sefra		+0.1	25.4	+3.2	SW 1	clair		37	21		1.0	267	
Mecheria		+2.6	22.0	-3.0	NNE 4	couvert		38	20	gtte	4.0	326	18h gouttes ; 17h40 tempête de sable
Géryville		+0.4	20.9	+2.1	SE 4	beau		34	19		6.1	316	
Aflou		"	17.5	-0.5	SW 1	clair		32	18			197	
Djelfa		+0.7	21.6	-1.3	calme	d		33	17		25.0	321	
Bou Saada		+0.3	25.6	+2.0	calme	d		38	23				
M'Sila													
Biskra		"	28.9	+2.0	NW 1	clair		39	28			198	
Colomb Béchar		+0.4	24.8	+1.3	N 1	couvert		38	22			89	
Laghouat		+0.8	22.2	-1.4	SW 1	C. nuag.		37	23		1.3	209	
Biskra		-0.3	31.0	+2.0	S 2	d		40	27	gtte		140	20h30 éclairs, goutte. Sirocco hier
Touggourt		-0.3	33.8	+2.4	W 1	beau		42	24		22.0	65	
El Oued		"	31.4	+5.8	S 4	nuag.		41	25			70	
Tozeur		-0.1	26.3	-0.7	calme	clair		42	26		0.8	108	
Ghardaïa												158	
Ouargla		+0.8	27.5	-0.9	S 1	clair		43	24			49	16-17h sirocco
El Goléa													
Beni Abbès		-0.1	30.7	+5.8	ESE 1	beau		43	20				
Timimoun		+1.9	30.0	0.0	S 2	C. nuag.		43	26				
Adrar		"	26.4	-3.8	NE 2	nuag.		43	22				
In Salah		+1.0	30.7	+1.0	NNE 3	clair		44	27				
Ft Flatters		"	30.0	"	NE 3	d		40	21				
Ft Polignac		"	28.5	-1.0	W 1	d		38	23				
Djanet		"	26.3	-3.8	calme	d		35	18				
Tamanrasset		"	25.1	+0.4	E 6	d		32	21		4.0		
Rabat		+1.5	"	"	WNW 1	couvert		"	"				

Situation générale et situation en Algérie. Le baromètre a baissé sur le Nord et le centre de l'Europe et sur le bassin méditerranéen. Des dépressions recouvrent les Pays-Bas (Utrecht 751mm) la Méditerranée (Mahon 750mm) et la Cyrénaïque (Sfax 758mm) l'Ouest de l'Algérie (Mostaganem 760mm) et l'Ouest du Sahara (Beni-Abbès 752mm). La pression est voisine de 763mm sur la Péninsule ibérique et dans le Sud-Est de l'Algérie.

En Algérie, ce matin, le ciel est irrégulièrement nuageux ; les vents sont variables de Sud-Est à Nord-Ouest. Des averses orageuses et du sirocco sont signalés en de nombreux points.

La mer est belle ou peu agitée.

Probabilité (valable pour le lendemain) jusqu'à Mardi : Continuation baisse barométrique Nord et Est bassin méditerranéen — Hausse Algérie, Ouest bassin. En Algérie : temps irrégulièrement nuageux avec orages et grains. Vents variables vers secteur Ouest. Température en baisse.

	ORAN	ALGER	CONSTANTINE
Littoral et Tell	Nuageux à très nuageux. Orages et grains. Vents de Sud-Ouest à Nord-Ouest variables.	Nuageux à très nuageux. Orages et grains. Vents de Sud-Ouest à Nord-Ouest variables.	Temps nuageux à très nuageux et orageux. Vents du secteur Ouest variables.
Hauts Plateaux	Nuageux à très nuageux. Orages et grains. Vents de Sud-Ouest à Nord-Ouest variables.	Nuageux à très nuageux. Orages et grains. Vents de Sud-Ouest à Nord-Ouest variables.	Temps nuageux à très nuageux et orageux. Vents du secteur Ouest variables.
Sahara	Temps beau à nuageux. Vents de Nord-Est modérés à assez forts.	Temps beau à nuageux. Vents de Nord-Est modérés à assez forts.	Beau temps. Vents variables faibles ou modérés.

AVIS AUX PORTS
- Golfe du Lion : Vents de Sud-Ouest à Nord-Ouest assez forts.
- Baléares : Vents du secteur Ouest modérés.
- Oran, Alger : Vents de Sud-Ouest à Nord-Ouest de force variable (Grains).
- Bizerte : Vents du secteur Ouest de force variable (Grains).

VENTS EN ALTITUDE
- Ouest Algérie : Sud-Ouest à Ouest 8 à 10m
- " Sahara : 1000m Nord-Est 6 à 8m, 2000m Sud-Ouest 8 à 10m
- Est Algérie : Sud à Sud-Ouest 8 à 10m
- " Sahara : Est à Sud 8 à 10m

Avis aux Agriculteurs

Températures extrêmes

Stations	Max	Min
Paris	26	11
Nice	23	13
Biarritz	"	"
Strasbourg	"	"

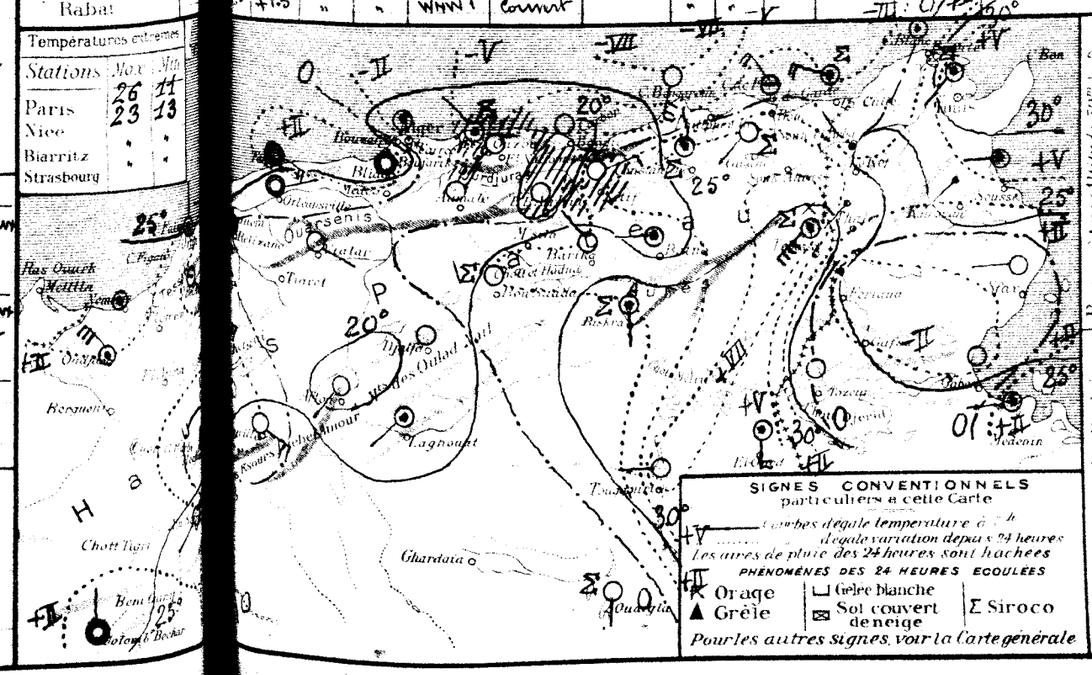

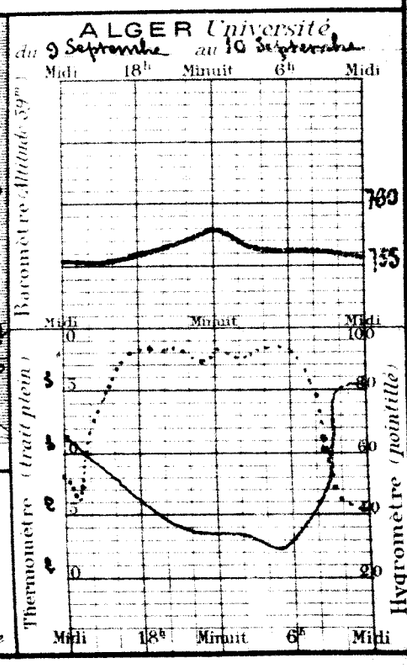

BULLETIN MÉTÉOROLOGIQUE DE L'ALGÉRIE

Vendredi 11 Septembre 1925 — 7h. Matin

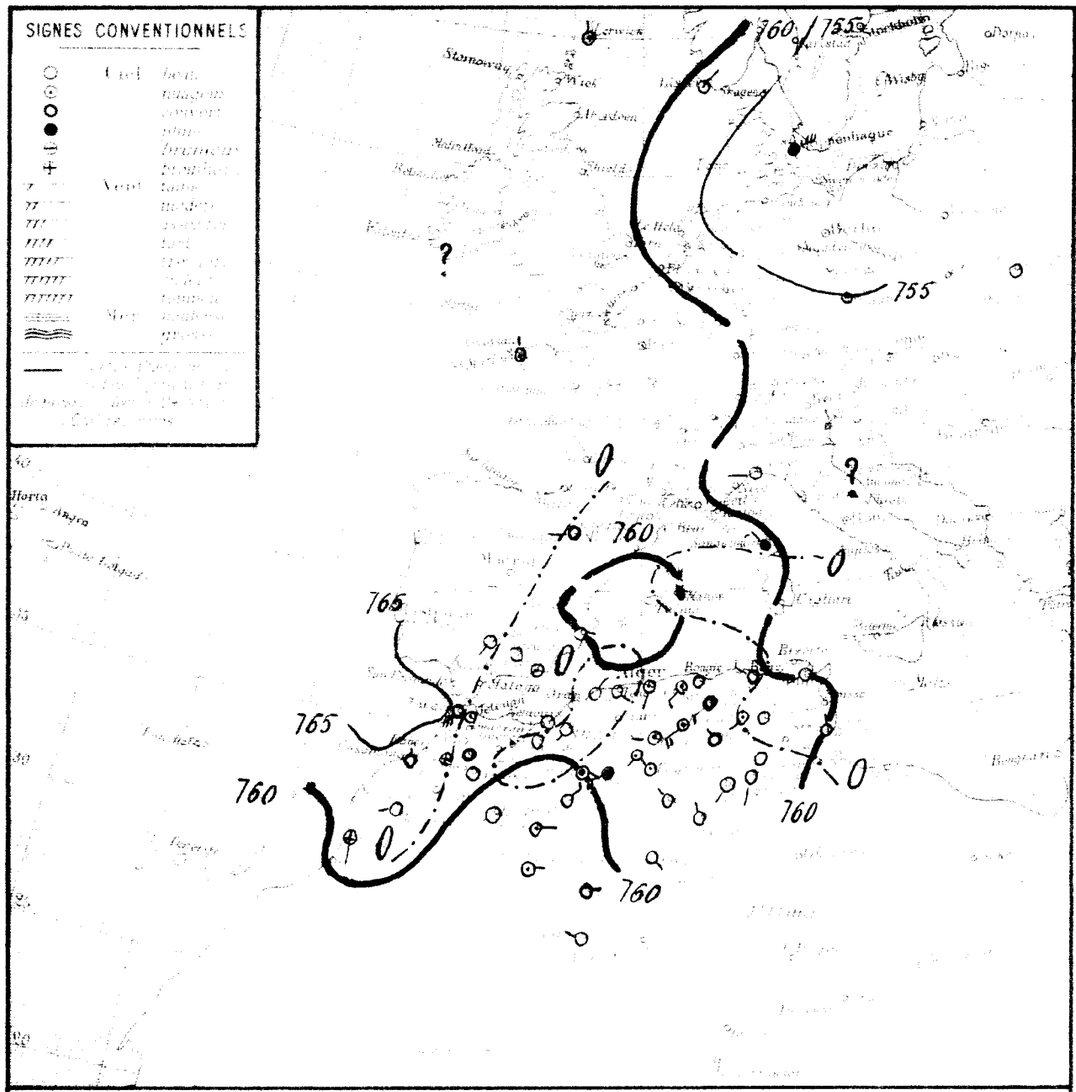
SIGNES CONVENTIONNELS
Ciel
Vent
Mer
Stavanger
Aberdeen
Valentia
Brest
Cherbourg
Paris
Nantes
Lorient
Perpignan
Marseille
Nice
Ajaccio
Alger
Oran
Biskra
Tunis
Malte
Horta
Funchal
Ponta Delgada
Las Palmas
Santa Cruz
Tenerife
Dakar
Bordeaux
Clermont
Lyon
Strasbourg
Besançon
Genève
Zurich
Munich
Vienne
Budapest
Prague
Berlin
Hamburg
Copenhague
Christiania
Stockholm
Helsinki
Rome
Naples
Palermo
Cagliari
Malte
Athènes
Constantinople
Odessa
Moscou
Kazan
Tiflis
Bakou
Tashkent
Orenburg
Samara
Kiev
Varsovie
Cracovie
Lemberg
Bucarest
Sofia
Belgrade
Zagreb
Sarajevo
Salonique
Smyrne
Alexandrie
Le Caire
Khartoum
Port Said
Tripoli
Benghazi
Tunis
Bizerte
Sfax
Gabès
Biskra
Ouargla
Tamanrasset
Bordj Omar Driss
Fort Lamy
Bordj Mokhtar
Tombouctou
Gao
Niamey
Zinder
Bangui
Brazzaville
Libreville
Loanda
Mossamedes
Windhoek
Walvis Bay
Cape Town
Port Elizabeth
East London
Durban
Lourenço Marques
Beira
Tananarive
Tamatave
Diego Suarez
Mahé
Zanzibar
Dar-es-Salam
Mombasa
Kisumu
Nairobi
Port Soudan
Massaouah
Asmara
Addis Abeba
Aden
Hodeidah
Djibouti
Bombay
Madras
Calcutta
Rangoon
Colombo
Singapour
Hongkong
Canton
Shanghai
Tientsin
Pékin
Mukden
Harbin
Tokio
Osaka
Kobe
Nagasaki
Manille
Saigon
Hanoi
Bangkok
Calcutta
Karachi
Quetta
Peshawar
Simla
Lahore
Delhi
Agra
Allahabad
Jacobabad
Multan
Bombay
Poona
Hyderabad
Madras
Bangalore
Cocanada
Vizagapatam
Colombo
Trincomalee
Jaffna
Kandy
Rangoon
Moulmein
Mandalay
Bangkok
Chiangmai
Singapour
Penang
Kuala Lumpur
Malacca
Medan
Sabang
Padang
Batavia
Surabaya
Bandoeng
Cheribon
Semarang
Cilacap
Macassar
Manado
Ternate
Amboine
Kupang
Port Darwin
Port Hedland
Perth
Kalgoorlie
Port Augusta
Adelaide
Melbourne
Sydney
Brisbane
Cairns
Port Moresby
Thursday Island
Rockhampton
Longreach
Cooktown
Port Vila
Noumea
Suva
Apia
Pago Pago
Honolulu
Midway
Wake
Guam
Manila
Iquique
Valparaiso
Santiago
Buenos Aires
Montevideo
Rio Grande
Rio de Janeiro
Sao Paulo
Curitiba
Porto Alegre
Belem
Manaos
Iquitos
Lima
Cuzco
Arequipa
Puerto Cabello
Caracas
Bogota
Medellin
Cali
Panama
Colon
San José
Managua
Tegucigalpa
San Salvador
Guatemala
Mexico
Vera Cruz
Tampico
Monterrey
Chihuahua
Mazatlan
Guaymas
La Paz
Los Angeles
San Francisco
Portland
Seattle
Spokane
Salt Lake City
Denver
Pueblo
Cheyenne
Omaha
Kansas City
Dodge City
Oklahoma
Amarillo
Abilene
Fort Worth
Shreveport
Vicksburg
Memphis
Nashville
Louisville
Cincinnati
Pittsburgh
Cleveland
Detroit
Chicago
Milwaukee
Duluth
Minneapolis
Bismarck
Pierre
Rapid City
Winnipeg
Prince Albert
Edmonton
Calgary
Medicine Hat
Battleford
Qu'Appelle
Moosejaw
Swift Current
Prince Rupert
Vancouver
Victoria
Kamloops
Port Simpson
Dawson
Fort Simpson
Fort Nelson
Fort Smith
Fort Resolution
Fort Chipewyan
Fort Vermilion
Fort Nelson
Fort Simp

Année N° 256 — BULLETIN MÉTÉOROLOGIQUE DE L'ALGÉRIE — Dimanche 13 Septembre 1925 — 7 h. Matin

Situation générale et situation en Algérie — Les pressions élevées de l'Ouest de l'Europe se sont renforcées (Brest 771mm) en s'étendant à la Méditerranée (Mahon 765mm). Des dépressions recouvrent le Sud de l'Italie et le Sahara occidental (Bossi – Abbès 756mm).
En Algérie, ce matin, le ciel est très nuageux ou couvert au Nord et à l'Est où il a plu hier et cette nuit. Des vents soufflent avec force du secteur Est.
La mer est houleuse de Cap Bougaroni à Cap-de-Garde, agitée ailleurs.

Probabilité (valable pour le lendemain) — jusqu'à Noide : Hausse barométrique Bassin méditerranéen – Nord Afrique. En Algérie, temps beau à l'Ouest et au Centre avec vents du secteur Est faibles ou modérés ; nuageux s'éclaircissant à l'Est avec vent d'Ouest à Nord modérés. Température stationnaire.

	ORAN	ALGER	CONSTANTINE
Littoral et Tell	Beau temps Vents du secteur Est faibles ou modérés	Beau temps Vents du secteur Est faibles ou modérés	Nuageux s'éclaircissant Vents d'Ouest à Nord modérés
Hauts Plateaux	Beau temps Vents du secteur Est faibles ou modérés	Beau temps Vents du secteur Est faibles ou modérés	Nuageux s'éclaircissant Vents variables modérés
Sahara	Beau temps Vents de Nord à Est modérés ou assez forts	Beau temps Vents du secteur Nord modérés ou assez forts	Nuageux s'éclaircissant Vents du secteur Nord modérés ou assez forts

AVIS AUX PORTS
- Golfe du Lion, Baléares, Oran : Vents de Nord-Ouest à Nord assez forts à modérés
- Alger, Bizerte : Vents du secteur Est faibles ou modérés

VENTS EN ALTITUDE
- Ouest Algérie : Vents d'ouest à Nord modérés
- " Sahara
- Est Algérie
- " Sahara

Avis aux Agriculteurs

Stations	Max.	Min.
Paris	15	6
Nice	21	11
Biarritz	"	"
Strasbourg	"	"

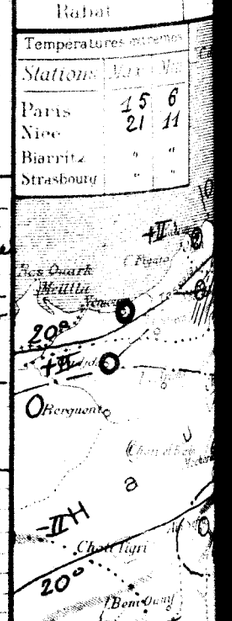
Bône
Bizerte
Tunis
Biskra
Tozeur
Ghardaïa
Ouargla
Touggourt
Djelfa
Laghouat
Bou Saada
Biskra
Tolga
Tuggurt
Ouargla
Ghardaïa
Tozeur

BULLETIN MÉTÉOROLOGIQUE DE L'ALGÉRIE

Année N° 257 — Lundi 14 Septembre 1925 — 7h. Matin

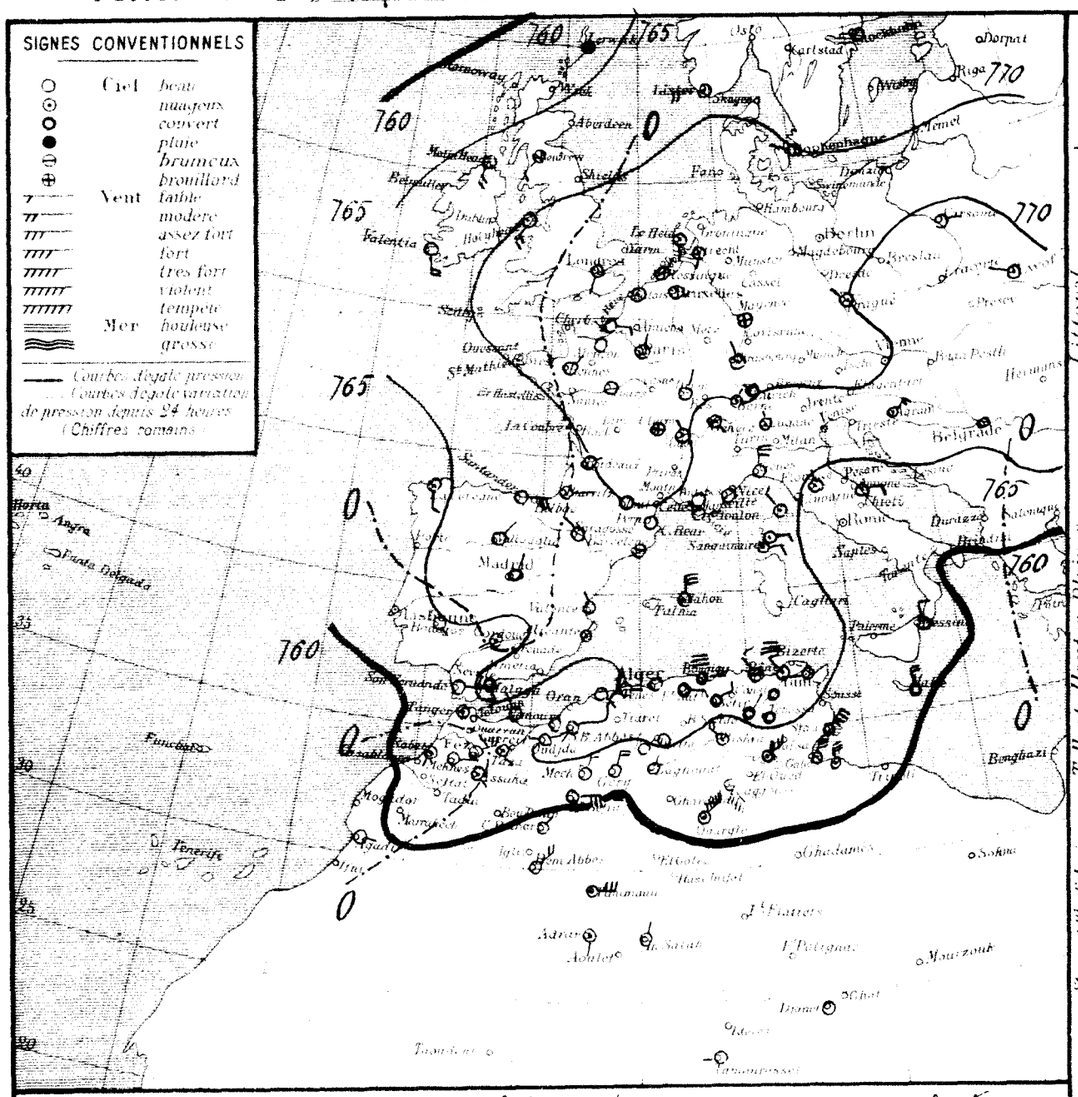

Situation générale et situation en Algérie: La baisse barométrique a continué sur la France et sur le bassin méditerranéen que recouvre des pressions élevées (Bruxelles 775mm – Moabon 766mm) s'étendant à l'Algérie et à la Tunisie (Sétif 767mm). Les dépressions se tiennent au Nord de l'Europe (Islande 749mm) et au Sahara occidental (Beni-Abbès 757mm).

En Algérie, ce matin, le ciel est nuageux à l'est, clair ailleurs. Les vents soufflent en majorité du secteur Est et sont forts au Sahara. Il a plu hier à cette heure sur la moitié Est du réseau.

La mer est houleuse à Cap Corse, Cap Carbon et la Calle; belle ou agitée ailleurs.

Probabilité (valable pour le lendemain): Jusqu'à Midi: Baisse barométrique par l'Ouest sur Nord Afrique et bassin méditerranéen. Hausse plus faible à l'Est et sur le golfe de Gênes. En Algérie: à l'Ouest: beau temps, vents d'Est à Sud faibles. Température en baisse; à l'Est: temps beau ou peu nuageux, vents variables vers secteur Est, température stationnaire.

	ORAN	ALGER	CONSTANTINE
Littoral et Tell	Beau temps Vents d'Est à Sud faibles	Beau temps Vents d'Est à Sud faibles	Beau ou peu nuageux Vents variables vers secteur Est faibles
Hauts Plateaux	Nuageux Vents d'Est à Sud modérés	Beau temps Vents d'Est à Sud modérés	Beau ou peu nuageux Vents variables vers secteur Est faibles
Sahara	Nuageux à très nuageux Vents d'Est à Sud assez forts	Beau à nuageux Vents du secteur Est assez forts	Beau temps Vents du secteur Est assez forts

AVIS AUX PORTS
- Golfe du Lion: Vents variables vers secteur Est faibles
- Baléares: Vents de Nord-Est faibles
- Oran / Alger: Vents d'Est à Sud faibles
- Bizerte: Vents variables faibles

VENTS EN ALTITUDE
- Ouest Algérie: 1000m Est 6 à 8m, 2000m secteur Sud 6 à 8m
- " Sahara: secteur Sud 10 à 12m
- Est Algérie: secteur Est 6 à 8m
- " Sahara: Est à Sud 10 à 12m

Avis aux agriculteurs

Stations	Observation de 7 heures du matin: Baromètre réduit à 0° au niveau de la mer	Diff. en 24h	Température de l'air: Observation	Diff. en 24h	Vent: Direction et force de 0 à 9	Etat du Ciel	Etat de la Mer	Dans les 24 heures: Température extrême max	min	Pluie en millim.	Pluie du 10 au 14	Pluie du 1er au 10	PHÉNOMÈNES
Littoral													
Nemours		+0.8	17.5	-6.5	calme	Beau	Agitée	37	15				
Beni-Saf													
Oran		+5.3	20.6	-0.8	SE 2	clair	E. Belle	27	15				
Mostaganem		+3.9	22.0	-0.6	E 1	d	Agitée	28	17				
Teniet								24	14				
Blida		+3.1	15.8	-2.6	calme	couvert		19	10	0.4	0.8		10h30 pluie; 19h calme SE
Bouzaréa		+2.2	17.5	+0.1	E 1	clair	Agitée	28	17	0.2	0.2		11h pluie
Alger		-3.0	16.5	-0.5	calme	d		25	14		0.2		
Maison Carrée			18.8	-	NE 1	Beau							
Bougie			17.0	-2.0	E 2	couvert	Houleuse	25	17	4.0	9.4		Pluie la nuit
Philippeville		+3.2											
Cap de Garde		+1.4	18.2	-1.8	NNW 3	brumeux	Agitée	27	15	2.9	2.8		18-7h orage pluie
La Calle			18.8	-3.6	NNW 3	nuageux	Houleuse	25	14	4.5	4.5		21-22h pluie
Bizerte													
Tunis		+1.9	17.4	-4.0	W 2	clair		25	14	3.0	3.0	5	Pluie la nuit
Sfax		+1.7	22.0	-2.0	NE 6	couvert	Agitée	28	19				
Hauts Plateaux													
Oudjda		+2.5	15.0	-3.0	W 1	clair		22	10				
Tlemcen													
Sidi-Bel-Abbès		+1.7	10.8	-8.4	SW 1	clair		25	9				
Saïda			13.2	-4.0	N 2	d		23	11			3	
Mascara		-	15.4	-	calme	d		27	14				
Relizane		+3.7	14.9	-6.1	SE 3	d		25	12		0.7		
Orléansville		+2.3	16.5	-4.3	E 1	d		28	15	0.3	0.3		Pluie hier matin
Tiaret													
Vialar											2.1		
Médéa													
Aumale		-	13.0	-	N 1	clair		20	8		1.4		
Fort-National		-	11.9	-	E 3	couvert		21	10		10.2		Pluie du 12 au 13 (7mm9)
Tizi-Ouzou		+1.5	16.0	-3.5	ENE 1	Beau		22	13		13.0	1	
Bordj-Bou-Arréridj		+2.4	13.4	-3.1	NE 1	nuageux		22	13		4.0		
Sétif			13.3	-2.7	ENE 3	couvert		22	11	9.4	2.8	26	orage hier
Batna		+4.8	11.0	-5.9	NE 2	couvert		24	10	10.0	10.0	6	18h et la nuit pluie
Constantine												8	
Guelma		+2.6	13.6	-2.5	calme	couvert		23	11	9.4	10.4	2	Hier 2h pluie
Tebessa		+2.2	12.0	-5.5	calme	d		27	11	4.0	4.0		Pluie la nuit
Sahara													
El-Aricha													
Aïn-Sefra		+5.2	12.2	-2.9	E 5	clair		21	15			1	
Méchéria		+2.8	12.8	-3.0	NNE 4	d		22	15		5.0	4	
Geryville		+1.2	15.9	-0.7	NNE 4	d		27	10		0.1	5	
Aflou		+2.2	15.0	-2.0	NE 1	d		28	10				
Djelfa		+2.7	14.3	-2.7	calme	d		27	11			25	
Bou Saâda		+2.7	17.0	-4.0	E 3	Emuag'		27	15		0.8		
M'Sila													
Barika													
Colomb-Béchar		+3.0	22.5	-0.3	NE 1	clair		34	21			1	
Laghouat		+2.9	19.3	-2.2	NNE 1	Beau		32	12				
Biskra		+2.5	21.8	-2.2	NNW 4	nuageux		35	22	0.0			
Touggourt		+2.3	21.6	-2.4	SE 7	Beau		40	22			22	orage pluie la nuit, gouttes hier
El-Oued													
Tozeur		+0.1	24.5	-0.8	NE 5	Emuag'		35	23			1	
Ghardaïa													
Ouargla		-	23.5	-	NE 3	Emuag'		43	23				vent de sable
El Goléa													
Beni-Abbès		+1.3	24.5	+1.5	NE 4	clair		40	24				
Timimoun		+2.3	27.1	-0.9	E 2	nuageux		41	26				
Adrar		-	25.0	+0.1	S 1	d		44	22				
In Salah		-	23.5	-	NNE 1	clair		44	22				
Ft Flatters		-	22.2	-	NE 1	d		42	21				
Ft Polignac		-											
Djanet		-	22.0	-	calme	clair		36	14			4	
Tamanrasset		-	21.5	-	W 1	d		35	18				
Rabat		-1.5	12.0	+2.0	SSW 1	nuageux		-	-				

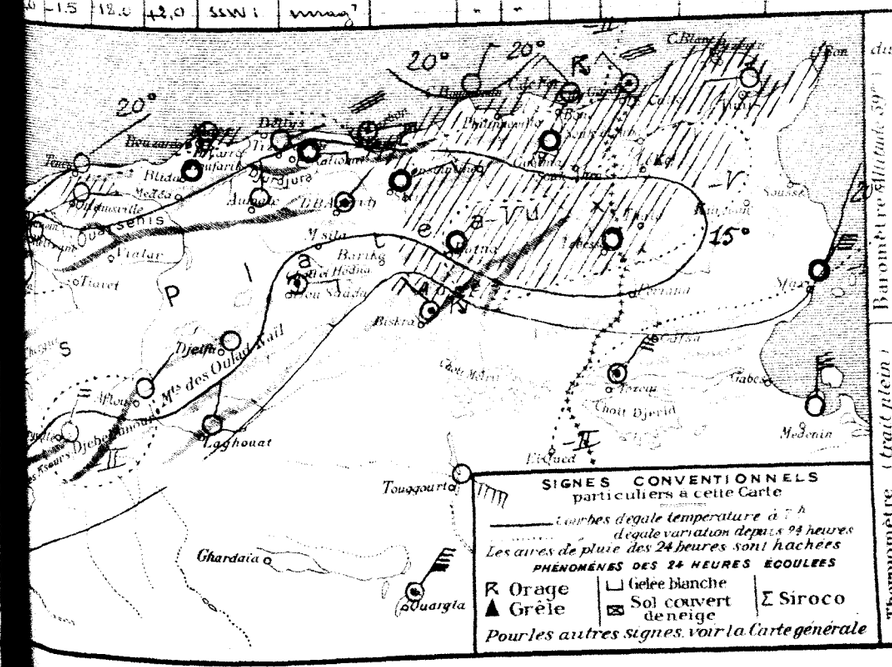

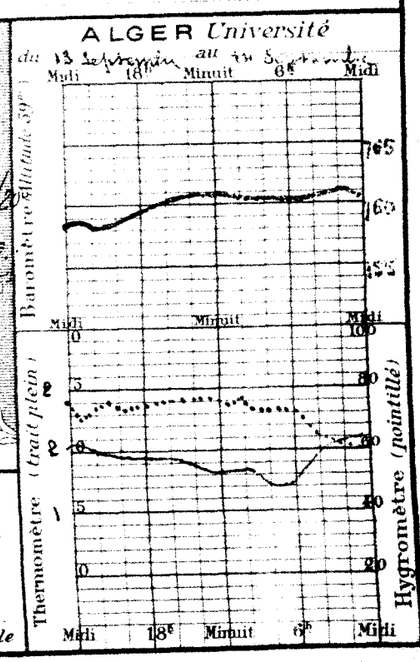

BULLETIN MÉTÉOROLOGIQUE DE L'ALGÉRIE

Année N° 258 — Mardi 15 Septembre 1925 — 7h. Matin

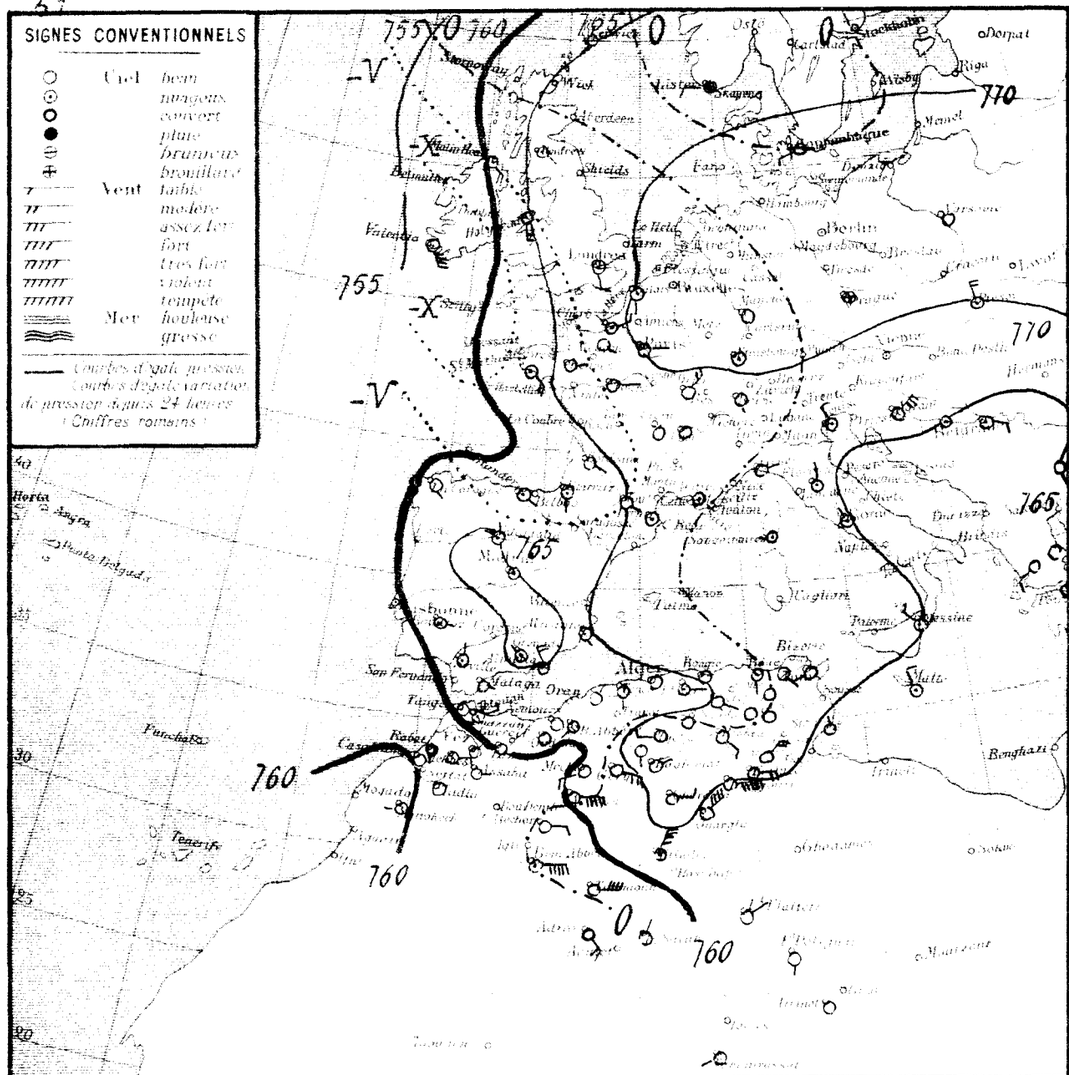
SIGNES CONVENTIONNELS
Ciel: beau, nuageux, couvert, pluie, brouillard
Vent: faible, modéré, assez fort, fort, très fort, violent, tempête
Mer: houleuse, grosse
Courbes d'égale pression
Courbes d'égale variation de pression depuis 24 heures (Chiffres romains)
Alger
Oran
Constantine
Biskra
Tunis
Malte
Bonifacio
Palma
Ténériffe
Madère
Gibraltar
Lisbonne
Paris
Londres
Berlin
Rome
Vienne
Athènes
Malte
Bengasi
Alexandrie
Le Caire
Khartoum
Dakar
Bamako
Tombouctou
Gao
Zinder
Fort Lamy
Niamey
Kano
Lagos
Freetown
Bathurst
Conakry
Dakar
Port Etienne
Cap Juby
Mogador
Casablanca
Rabat
Tanger
Cap Spartel
Cap Ferret
Cap Finisterre
Cap Ortegal
Cap Vert
Cap Blanco
Cap Bojador
Cap Ghir
Cap Tenes
Cap Matifou
Cap Bougaroni
Cap Sigli
Cap Bon

BULLETIN MÉTÉOROLOGIQUE DE L'ALGÉRIE

Mercredi 16 Septembre 1925 — 7 h. Matin

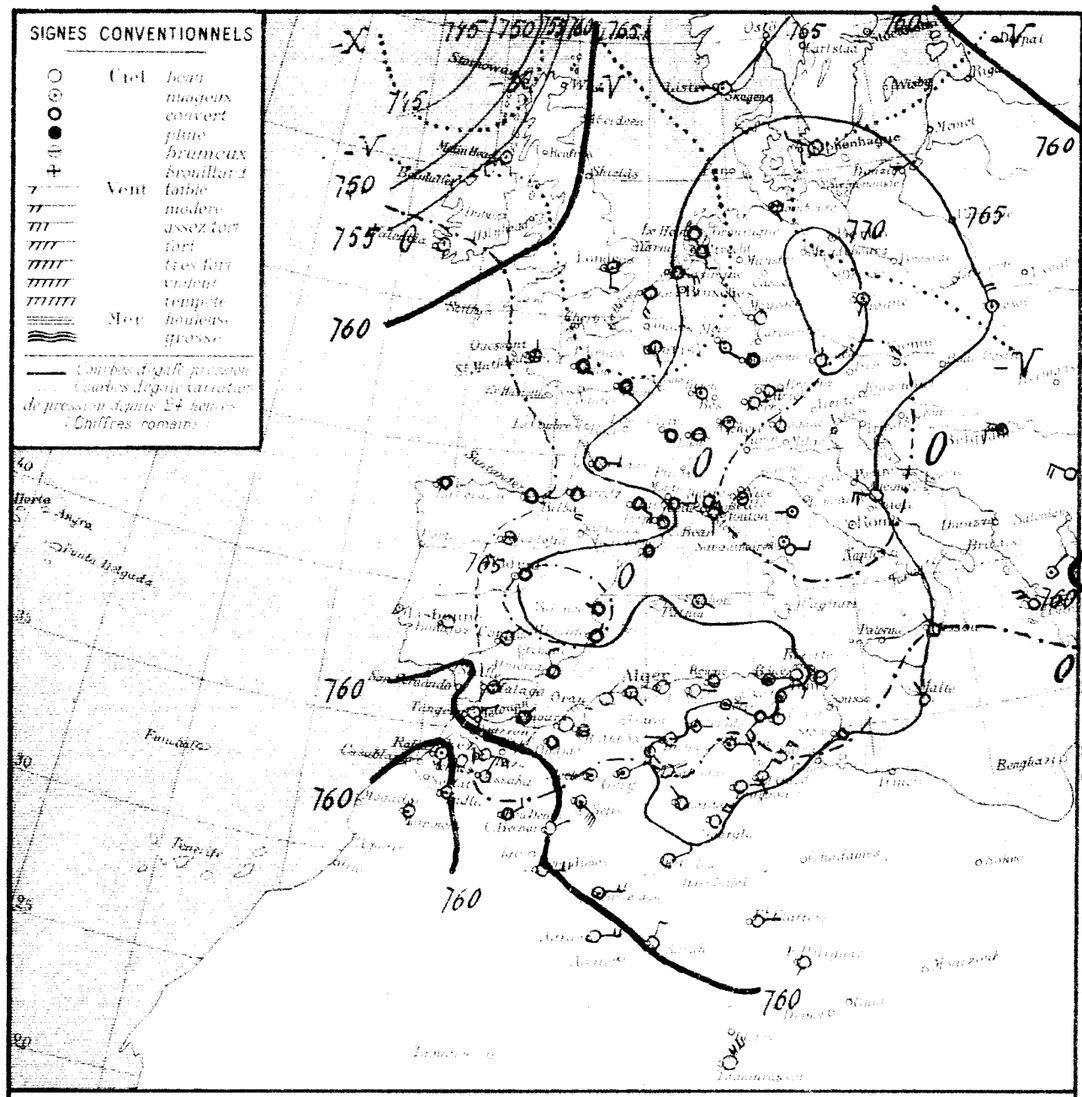

STATIONS	Baromètre réduit à 0° Niveau de la mer 760 +	Température de l'air: Observation	Température de l'air: diff. en 24 h.	Vent: Direction et force de 0 à 9	État du Ciel	État de la Mer	Dans les 24 heures: Température extrême max.	Température extrême min.	Pluie en millim.	Pluie du 10 au 16 h. 5 en millim.	Pluie du 1er Sept. au 16 h. en millim.	PHÉNOMÈNES
Nemours	+0.1	21.4	+3.3	calme	Beau	Agitée	25	16			1	
Beni Saf												
Oran												
Mostaganem	-0.4	19.8	+0.8	NE 1	Beau	Belle	27	16				
Teniet	-0.8	16.8	+4.3	SE 1	d	Belle	25	18				
Blida	-0.7	13.8	+2.4	calme	Nuag.		28	17				
Bouizarea	-1.3	16.2	+2.2	E 1	Beau		20	16		0.8		
Alger	-1.8	18.9	+0.4	calme	d	Agitée	22	18		0.2		
Maison Carrée	-1.4	15.9	-0.5	SW 1	nuag.		26	14		0.2		
Bougie	-1.1	17.0	+1.0	calme	Beau	Belle	23	16		9.4		
Philippeville												
Cap de Garde	-1.7	23.1	+2.4	E 2	Nuag.	Belle	26	14		2.8		
La Calle		21.0	+3.0	SE 3	clair	Calme	24	17		4.5		
Bizerte												
Tunis	-1.1	21.4	+4.8	NW 1	clair		25	14		3.0	5	
Malte												
Gondjia	-1.1	18.0	+5.0	calme	couvert		30	16	Gtte			
Tlemcen												
Sidi Bel Abbès	-0.8	17.4	+3.8	N 3	brumeux		30	15				
Saïda		22.0	+5.2	SE 4	Nuag.		33	18	0.0		3	20h pluie
Mascara	-0.8	21.8	+3.4	calme	clair		32	19				
Relizane	-1.2	18.4	+4.3	W 1	couvert		24	17		0.7		
Orléansville	-1.2	18.0	+1.8	SE 1	nuag.		33	18		0.3		
Tiaret												
Médéa	-0.6	17.0	+1.0	SE 3	couvert		30	15		6.0		
Médéa												
Aumale		18.0	+7.5	S 3	nuag.		27	18		1.4		sirocco hier
Fort National	-1.5	20.1	+5.1	E 2	Beau		23	17		10.2		
Tizi Ouzou										15.0	1	
Bordj Bou Arréridj	-1.8	17.9	+4.8	SW 2	clair		27	14		4.0	7	
Sétif	-1.1	16.0	+3.6	E 2	nuag.		25	13		2.3	20	
Batna	-2.0	15.7	+4.6	SW 4	couvert		24	12		10.0	6	
Constantine	-1.8	16.0	+4.0	NW 2	nuag.		25	14		8.4	8	
Guelma	-1.5	15.1	+1.6	calme	d		26	12		10.4	2	
Tebessa	-2.3	17.0	+4.5	calme	Beau		24	13		4.0		
El Aricha												
Aïn Sefra	+1.5	19.2	-0.7	SE 6	Couv.		29	17			1	
Méchéria		16.7	-1.5	W 2	nuag.		29	15	0.5	5.5	4	5h20 pluie ; 18h30 - 19h éclairs
Géryville	+0.3	20.0	+3.8	ENE 2	Couv.		27	16	Gtte	0.1	6	22h grêle ; 20-21h éclairs N à W
Aflou	+0.2	14.6	+1.1	SE 1	nuag.		27	13	1.0	1.0		Pluie la nuit
Djelfa	-0.9	18.8	+4.8	W 2	clair		25	15			25	
Bou Saada	-1.0	21.1	+4.2	E 3	nuag.		29	15		0.6		
M'Sila												
Barika		20.5	+3.5	S 3	Beau		29	17				
Laghouat	+0.0	23.3	+0.5	ENE 2	clair		33	23				22h orage
Géryville	0.0	17.6	-0.1	ENE 1	Beau		27	16			1	
Biskra	+0.6	24.0	+1.0	E 3	nuag.		30	20				
Touggourt	+0.2	23.4	-0.2	E 3	Beau		31	20			22	
El Oued		22.6	+0.8	NE 3	d		32	19				
Tozeur	-0.1	23.0	+2.0	NE 3	clair		31	21			1	
Ghardaïa	+0.5	22.4	+3.5	NNW 2	d		29	14				
Ouargla	+0.9	22.0	+0.3	NE 4	Beau		31	20				
El Goléa	+1.0	22.0	+1.8	ENE 5	clair		30	21				
Beni Abbès	+1.0	24.0	-1.1	E 4	clair		35	23				7-20h vent de sable
Timimoun	+1.8	25.0	-3.4	E 4	nuag.		39	21				
Adrar		28.0	+2.8	E 4	clair		44	21				
In Salah	+1.8	31.5	+1.2	NNE 3	d		44	28				
F. Flatters		32.0	+1.2	E 2	d		43	22				
F. Polignac		30.4	+2.9	SW 1	d		42	23				
Djanet												
Tamanrasset		25.0	+2.3	NE 6	clair		34	21			4	
Rabat												

Situation générale et situation en Algérie. Le baromètre a baissé sur l'Europe et l'Afrique du Nord (moins le Maroc). Un massif de pressions élevées s'étend de la Scandinavie à l'Est du Sahara (Echico - Stavanger 778mm - Marseille 767mm - Ghadamès 767mm). Les dépressions se tiennent au Nord-Ouest des Iles Britanniques (Islande 741mm), sur le Maroc et le Sahara occidental (Bérri - Gillès 757mm).

En Algérie, ce matin, le ciel est très nuageux ou couvert au Sud-Ouest, beau ou brumeux ailleurs. Les vents soufflent en majorité d'Est à Sud et sont faibles ou modérés. Il a plu cette nuit à l'Ouest des Hauts-Plateaux.

La mer est belle ou peu agitée.

Probabilité valable pour la journée. Jusqu'à Midi : Hausse barométrique par l'Ouest sur bassin méditerranéen - Algérie. En Algérie : à l'Ouest, temps d'abord nuageux ou très nuageux avec faibles averses orageuses puis éclaircie ; vents du secteur Nord faibles ou modérés ; baisse de température. A l'Est, temps brumeux à nuageux ; vents variables faibles, température stationnaire.

	ORAN	ALGER	CONSTANTINE
Littoral et Tell	Nuageux s'éclaircissant, quelques averses - Vents du secteur Nord faibles ou modérés	Nuageux à très nuageux, averses éparses - Vents du secteur Nord faibles ou modérés	Brumeux à nuageux Vents variables faibles
Hauts Plateaux	Nuageux, quelques averses Vents du secteur Nord faibles ou modérés	Nuageux à très nuageux, averses éparses - Vents du secteur Nord faibles ou modérés	Nuageux, averses éparses Vents variables faibles ou modérés
Sahara	Beau temps Vents de Nord-Est faibles ou modérés	Beau temps Vents de Nord à Nord-Est faibles ou modérés	Beau temps Vents du secteur Est faibles ou modérés

AVIS AUX PORTS	Golfe du Lion	Vents variables vers secteur Ouest modérés
	Baléares	Vents variables faibles ou modérés
	Oran	Vents du secteur Nord faibles ou modérés
	Alger	
	Bizerte	Vents variables faibles
VENTS EN ALTITUDE	Ouest Algérie	Sud-Ouest à Ouest 8 à 10m
	" Sahara	1000m Nord-Est 6 à 8m, 2000m Sud-Ouest 8 à 10m
	Est Algérie	1000m Nord-Est 6 à 8m, 2000m Sud-Ouest 8 à 10m
	" Sahara	Nord-Est à Sud 8 à 10m

Avis aux Agriculteurs

Temperatures extrêmes	Max.	Min.
Stations		
Paris	19	8
Nice	"	"
Biarritz	"	"
Strasbourg	"	"

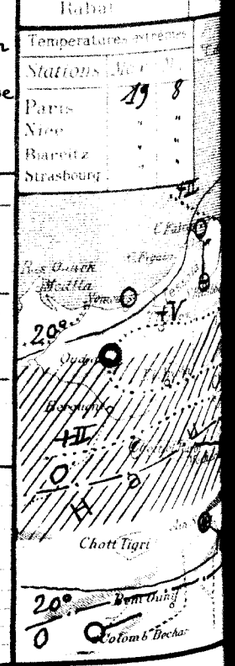

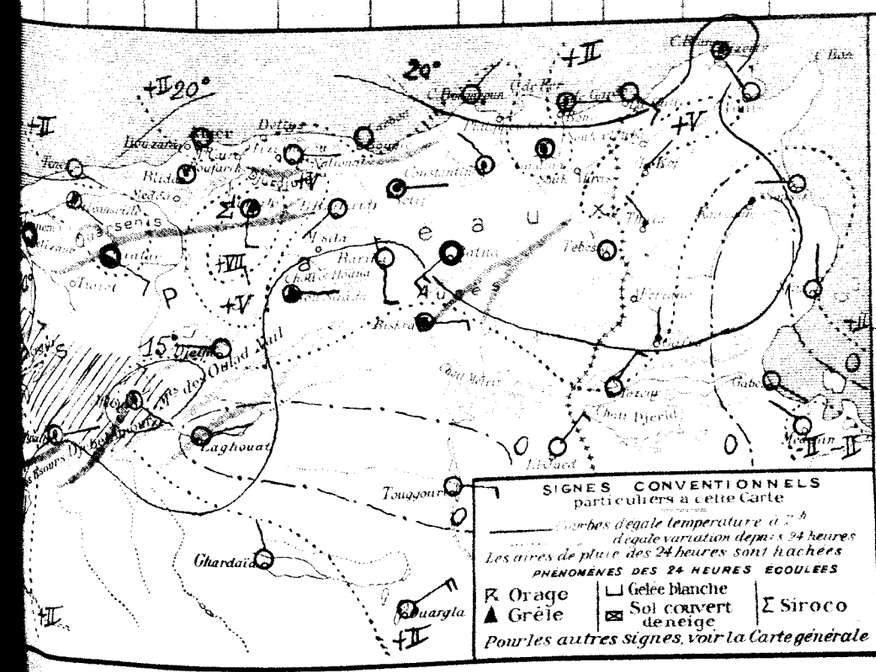

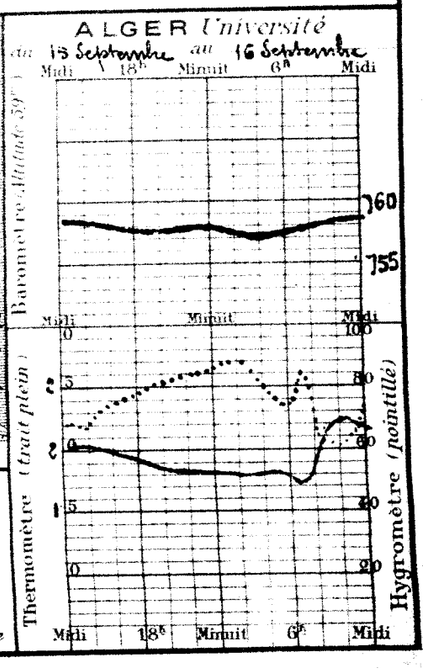

BULLETIN MÉTÉOROLOGIQUE DE L'ALGÉRIE

Jeudi 17 Septembre 1925 — 7h. Matin

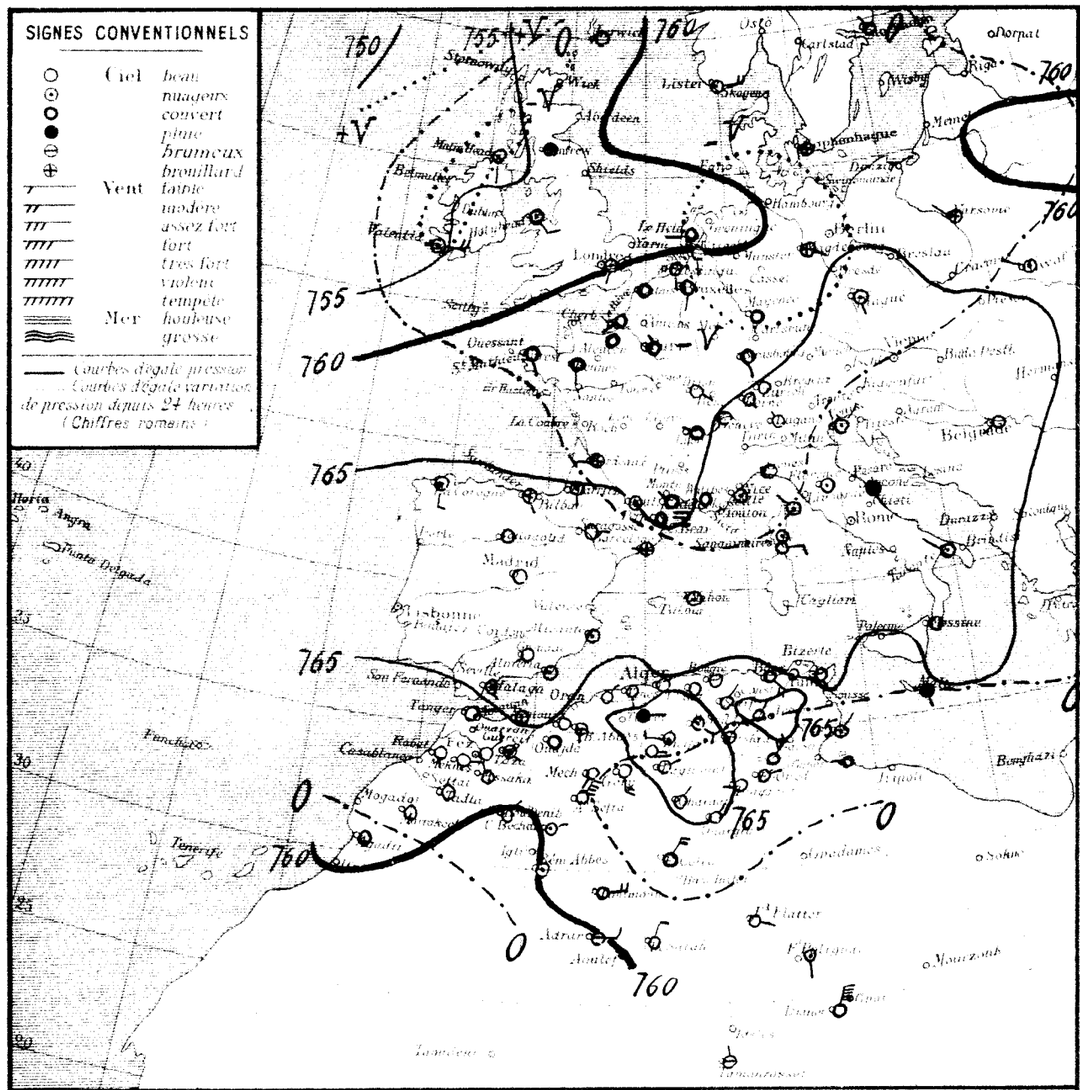

Situation générale et situation en Algérie. Le baromètre a baissé sur l'Afrique du Nord et le Sud de l'Europe que recouvrent des pressions élevées (Zagreb 768 - Madrid 767 - Djelfa 768). Une dépression s'avance au Nord-Ouest de ce continent (Islande 743).

En Algérie, ce matin, le ciel est nuageux ou couvert à l'Est et au Sud, beau ailleurs. Les vents soufflent en majorité du secteur Est et sont faibles ou modérés. Il a plu hier soir et cette nuit au Centre et à l'Est du réseau.

La mer est houleuse à Cap Carbon et à Cette, belle ou agitée ailleurs.

Probabilité (valable pour le lendemain). Jusqu'au Nord : Continuation hausse barométrique. Bassin méditerranéen - Est Algérie - Ensuite : Baisse : Sud Maroc. En Algérie : temps beau (brumes littorales). Vents de Nord-Est faibles. Température voisine de la normale.

	ORAN	ALGER	CONSTANTINE
Littoral et Tell	Beau temps Vents de Nord-Est faibles	Beau temps Vents de Nord-Est faibles	Beau temps Vents de Nord-Est faibles
Hauts Plateaux	Beau à nuageux Vents variables	Beau temps Vents variables faibles	Beau temps Vents variables faibles
Sahara	Nuageux à très nuageux Vents du secteur Est assez forts	Beau à nuageux Vents de Nord-Est modérés à assez forts	Beau temps Vents du secteur Est modérés

AVIS AUX PORTS
- Golfe du Lion, Baléares : Vents variables faibles
- Oran, Alger : Vents de Nord-Est faibles
- Bizerte : Vents variables faibles

VENTS EN ALTITUDE
- Ouest Algérie : Nord-Est 6 à 8
- " Sahara : secteur Est à Sud 8 à 10
- Est Algérie : secteur Est 6 à 8
- " Sahara : secteur Est 8 à 10

Avis aux Agriculteurs

Temperatures extrêmes

Stations	Max	Min
Paris	17	11
Nice	21	11
Biarritz	.	.
Strasbourg	.	.

OBSERVATION DE 7 HEURES DU MATIN

Stations	Niveau mer diff. en 24h	Température de l'air: Observation	diff. en 24h	Vent: Direction et force de 0 à 9	Etat du Ciel	Etat de la Mer	Dans les 24 heures: Température extrême max	min	Pluie en millim.	Pluie du 10 au 17 en millim.	Pluie du 1er Sept. au 10 en millim.	PHÉNOMÈNES
Nemours	+2.4	21.5	+0.4	calme	clair	Agitée	26	18			1	
Beni Saf												
Oran	+1.9	19.2	-0.6	NE 1	Beau	Belle	23	18				
Mostaganem	+1.5	19.7	-0.8	S 2	clair	Agitée	27	19	2.0	2.0		Pluie la nuit
Tenès	+1.2	19.0	+0.2	calme	Nuageux		27	18	2.2	2.2		17h gouttes ; Pluie la nuit
Blida	+2.2	18.3	-1.0	E 2	brouillard		22	17	0.4	1.2		15-16h gouttes ; 21h orage au Sud ; 1h pluie
Bouzareah	+2.4	20.2	+1.3	NE 1	clair	Agitée	23	19	0.2	0.4		15h30 - 16h30 - 17h15 gouttes ; 21h orage ; 1h pluie
Alger	+1.4	19.1	+2.2	calme	d		28	16	0.1	0.3		pluie la nuit
Maison Carrée	+1.9	21.0	+4.0	calme	Beau	Belle	25	19		9.4		
Bougie												
Philippeville												
Cap de Garde	+0.8	21.0	-0.6	SE 2	couvert	Belle	28	16	0.8	3.6		18-7h pluie
La Galle		23.8	+2.8	WNW 1	Beau	Belle	28	19	1.0	5.5		19h gouttes éclairs SSW ; 23h pluie
Bizerte	"											
Tunis	+0.3	21.0	-0.4	SE 1	couvert	Belle	25	20	gtte	3.0	5	gouttes hier soir
Sfax	"	23.2	"	NE 2	8 mag.		28	23				
Oudjda	+2.3	18.0	0.0	calme	couvert		30	17				
Tlemcen												
Sidi Bel Abbès	+2.6	18.6	+0.8	S 1	brume		28	15				
Saïda	"	19.4	-2.6	W 1	Beau		34	18	6.4	6.4	3	15h30 orage, pluie
Mascara	+2.9	18.2	-3.6	calme	clair		30	17				
Relizane	+1.5	18.3	-0.1	WSW 2	d		33	18	gtte	0.7		
Orléansville	+1.7	18.7	+0.7	SW 1	d		32	19	8.4	0.7		Pluie la nuit ; 13h30 gouttes
Tiaret												
Vialar	+2.1	17.0	0.0	E 2	pluie		30	10	4.0	10.0		13-14h gouttes ; 18h30 orage, pluie
Médéa												
Aumale	+2.2	16.8	-1.2	calme	clair		27	17	1.1	2.5		18h30 et la nuit pluie
Fort-National	+1.5	20.0	-0.1	calme	d		28	17		10.2		
Tizi-Ouzou	"	20.7	"	E 1	d		33	18	gtte	15.0	1	18h gouttes ; sirocco
Bordj Bou Arréridj	+1.0	17.8	-0.1	W 1	d		28	15		4.0	7	
Sétif	+0.2	16.5	+0.5	NE 2	d		28	15	gtte	2.3	20	gouttes hier
Batna	+0.4	18.4	+2.7	NE 1	d		25	15	1.0	11.0	5	20h orage, pluie
Constantine	+0.8	17.0	+1.0	WNW 1	clair		30	16	gtte	8.4	8	19h30 gouttes
Guelma	-0.2	18.9	+3.8	NNE 1	d		31	16	1.5	11.9	2	
Tebessa												
El Aricha												
Ain Sefra	0.0	23.0	+3.8	NE 6	clair		31	20			1	
Méchéria	"	21.0	+4.3	SW 2	d		30	20		5.5	4	
Géryville	-0.2	20.9	+0.9	S 4	d		29	18		0.1	6	21h éclairs NE à NW
Aflou	+1.1	18.0	+1.4	E 1	d		26	12		1.0		
Djelfa	+2.8	18.0	-3.8	W 3	6 mag.		27	14	5.0	5.0	25	Pluie la nuit
Bou Saada	+0.5	20.2	-0.9	SE 3	mag.		32	18	3.5	4.1		18-21h pluie
M'Sila												
Barika	"	19.8	-0.7	E 4	6 mag.		31	21				
Colomb Béchar	+1.0	26.4	+3.1	ENE 1	mag.		34	25				
Laghouat	+0.1	19.7	+2.1	ENE 1	clair		29	17			1	
Biskra	-2.0	25.0	+1.0	NE 2	8 mag.		32	23	0.0			21h30 éclairs pluie
Touggourt	-0.3	24.4	+1.0	W 1	clair		32	20			22	
El Oued	"	22.2	+1.6	ENE 1	Beau		33	21				
Tozeur	-1.0	22.5	+0.5	NE 5	couvert		34	22			1	
Ghardaïa	-0.5	22.1	-0.3	NE 1	clair		34	20				
Ouargla	+0.7	23.9	+3.9	NE 1	d		34	22				
El Goléa	-0.9	23.8	+1.8	NE 4	couvert		34	22				
Beni Abbès	+1.2	24.8	+0.8	NE 1	mag.		37	24				7-15h vent de sable
Timimoun	+1.4	25.6	+2.6	E 4	couvert		41	23				
Adrar	"	26.2	-1.8	E 3	brume		45	22				
In Salah	+2.0	29.5	-1.8	NNE 3	clair		45	26				
Pt Foucauld	"	32.0	+3.0	ESE 2	d		45	23				
Pt Polignac	"	31.8	+1.4	S 1	mag.		41	28				
Djanet	"	29.3	"	NNE 1	couvert		51	24	0.3	0.3		20-21h pluie ; éclairs lointains
Tamanrasset	"	31.1	-3.9	N 1	brume		32	18	0.7	0.7	4	Gr. pluie la nuit
Rabat	+1.4	17.0	-2.0	S 1	clair		"	"				

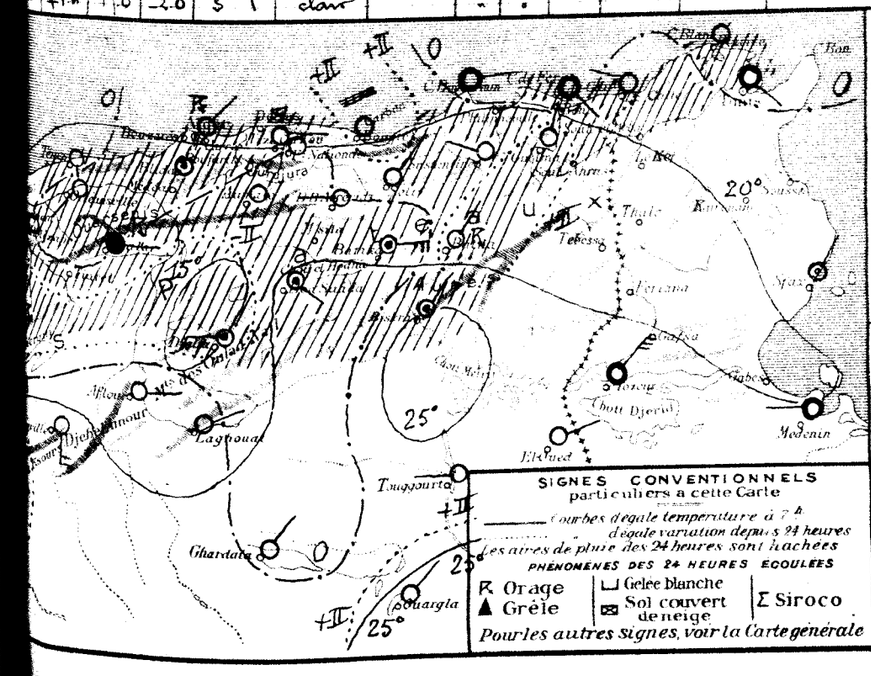

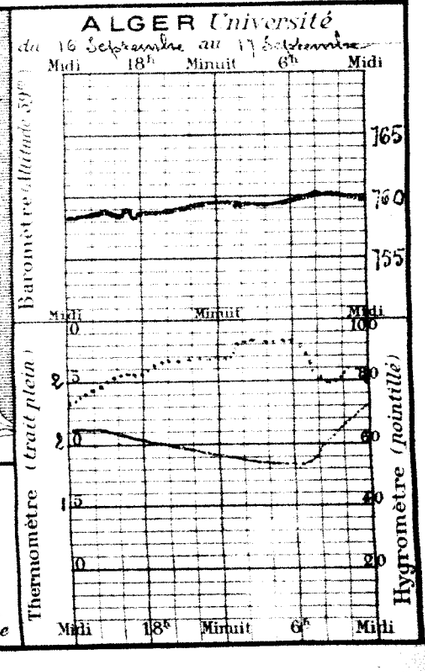

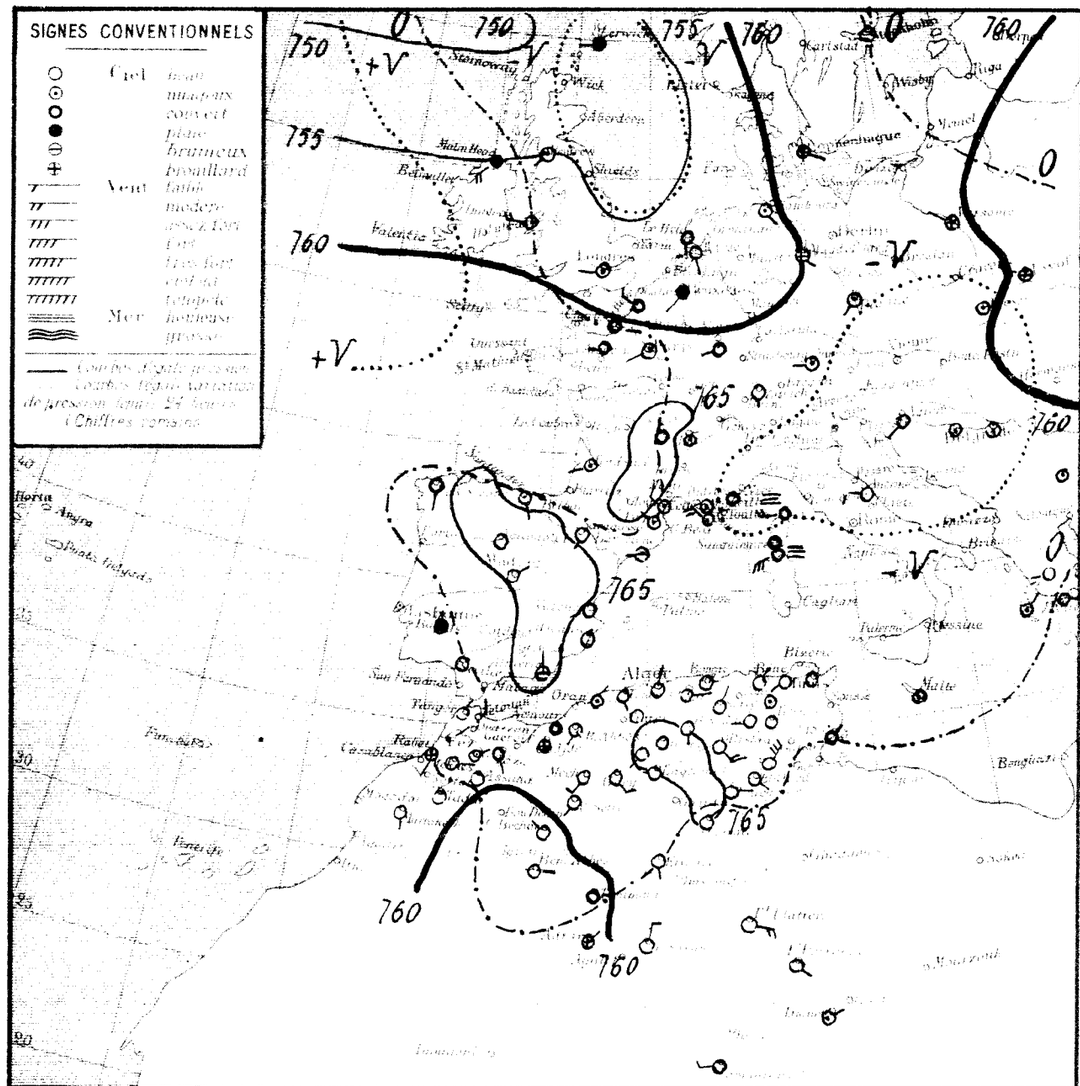

Situation générale et situation en Algérie: Le baromètre a baissé de la mer du Nord au bassin méditerranéen. Des dépressions recouvrent le Nord ouest de l'Europe (Islande 745mm) et le Sahara occidental (Béni-Abbès 759mm). Des pressions élevées occupent la Scandinavie (Tardo 770mm) de moins fortes (764-765mm) le Sud-ouest de l'Europe et l'Algérie-Tunisie.
En Algérie, ce matin, le ciel est beau (brumes à l'Ouest) et les vents variables et faibles. Quelques pluies sont tombées hier soir sur l'Atlas saharien.
La mer est houleuse en Corse, belle ou agitée sur le reste du bassin.

Probabilité valable pour le lendemain jusqu'à Midi: Hausse barométrique ouest-Méditerranée (ouest Afrique du Nord - Variations faibles Algérie-Tunisie - En Algérie: beau temps (brumes littorales), vents variables faibles, température stationnaire.

	ORAN	ALGER	CONSTANTINE
Littoral et Tell	Beau temps Vents variables faibles	Beau temps Vents variables faibles	Beau temps Vents variables faibles
Hauts Plateaux	Beau à nuageux Vents variables	Beau à nuageux Vents variables	Nuageux, quelques orages au Sud - Vents variables
Sahara	Nuageux, quelques pluies au Nord - Vents du secteur Est modérés	Beau à nuageux Vents du secteur Est modérés	Beau temps Vents du secteur Est faibles

AVIS AUX PORTS: Golfe du Lion: Vents de Nord ouest modérés ou assez forts
Baléares, Oran, Alger, Bizerte: Vents variables faibles

VENTS EN ALTITUDE:
Ouest — Algérie: Nord Est 6 à 8m
" — Sahara: Secteur Est 8 à 10m
Est — Algérie: Secteur Est 6 à 8m
" — Sahara: Secteur Est 8 à 10m

Avis aux Agriculteurs

OBSERVATION DE 7 HEURES DU MATIN

Stations	Température de l'air: Observation	Température de l'air: diff. en 24h	Vent: Direction et force de 0 à 9	Etat du Ciel	Etat de la Mer	Dans les 24 heures: Température extrêmes: Max	Min	Phénomènes	Pluie de 10 à 18h	Pluie du 1er Sept. au 10 à 18h	PHÉNOMÈNES
Nemours	-1.0	22.6	+1.1	calme	couvert	Calme	25	20			1	
Beni Saf												
Oran	0.0	21.6	+2.4	NE 1	nuag.	Belle	25	17				
Mostaganem	-0.1	19.0	-0.7	SSE 1	clair	Belle	27	18		2.0		
Teniet	-1.1	20.0	+1.0	calme	nuag.		30	17		2.2		
Blida	-1.4	18.7	+0.5	E 2	clair		21	17		1.2		
Bonzareah	-1.3	20.0	-0.2	NNE 2	d	Belle	24	17		0.4		
Alger	-0.4	15.7	-3.4	calme	d		26	14		0.3		
Maison Carrée	-2.2	19.0	-2.0	calme	d	Calme	27	17		9.4		
Bougie												
Philippeville	-0.4	21.8	+0.8	NE 1	clair	Belle	26	15		3.6		
Cap de Fer	"	22.0	-1.8	NW 1	d	Calme	27	17		5.5		
La Calle												
Guelma												
Tébessa	-0.8	20.8	-0.2	calme	clair		25	17		3.0	5	
Sétif	"	23.0	-0.2	NE 1	couvert	Calme	27	22				
Bougie	-1.0	19.0	+1.0	calme	brouill.		30	17				
Djelfa												
Médéa	-1.2	17.0	-1.6	SW 1	clair		28	14				
Saida	"	17.4	-2.0	NE 1	d		33	15		6.4	3	
Mascara	-0.8	19.0	+0.8	calme	d		29	17				
Perrégaux	0.0	18.0	+0.6	SW 2	beau		33	18		0.7		
Orléansville	-0.5	18.8	+0.1	E 1	clair		33	18		0.7		
Tiaret												
Mascara												
Médéa	-0.9	15.8	-1.2	calme	clair		30	14		10.0		
Aumale												
Fort National	+0.4	14.2	-2.6	calme	clair		27	14		2.5		
Tizi Ouzou	-1.1	21.3	+1.3	E 2	d		27	18		10.2		
Bordj Menaïel	-0.7	19.2	-1.5	WSW 1	d		32	16		15.0	1	
Sétif	-1.0	17.0	-0.8	Calme	d		32	10		4.0	7	
Bougie	-0.8	17.8	+1.3	NNE 2	d		28	15		2.3	20	
Bône	-1.3	18.8	+0.4	W 1	d		29	12		11.0	6	
Constantine	-0.6	15.0	-2.0	NW 1	d		27	15		6.4	8	
Guelma	0.0	16.6	-2.3	Calme	nuag.		28	13		11.9	2	
Tébessa	-1.0	17.6	-0.6	Calme	clair		27	14		4.0		
El Kantara												
Biskra	-0.9	22.0	-1.0	SW 1	Beau		35	16			1	
Touggourt	-1.5	22.5	-1.5	SW 3	d		34	17	Gtteo 0.1	5.5	4	15h et 18h Gouttes
Géryville	+2.2	16.4	-4.5	SE 3	clair		30	11		0.2	6	15h tonnerre, 17h orage, 19h pluie.
Aflou	-1.0	16.2	+0.2	SW 1	d		28	14		1.0		
Djelfa	-2.6	19.0	+4.0	calme	d		30	12		5.0	25	
Bou Saada	-0.8	20.8	+0.6	S 1	d		32	18		4.1		
Msila												
Batna	"	20.0	+0.2	N 2	clair		35	21				
Colomb Béchar	-1.1	27.6	+1.2	NW 1	clair		36	25				
Laghouat	-0.8	19.0	-0.7	WNW 1	d		32	18	0.3	0.3	1	16h tonnerre, 17h pluie.
Biskra	-0.3	25.3	+0.3	SE 4	d		34	23				
Tougourt	-1.4	24.8	+0.4	E 2	d		34	20			22	
El Oued	"	22.6	+0.4	ESE 2	Beau		35	21				
Touggourt	-0.3	24.2	+0.7	NE 5	clair		37	23			1	
Ghardaïa												
Ouargla	-0.8	23.5	-2.4	NE 1	clair		37	21				
El Goléa	+0.3	24.2	+0.4	S 1	Beau		37	23				
Beni Abbès	-1.3	25.3	+0.5	E 1	clair		39	24				
Timimoun	-2.3	26.4	+0.8	E 1	couvert		41	25				
Adrar	"	29.7	+3.5	NE 1	brouillard		45	24				
In Salah	-0.6	29.3	+0.2	NNE 3	clair		44	26				
Fort Flatters	"	29.8	+2.2	ESE 4	d		43	24				
Fort Polignac		28.2	"	SE 1	Beau		39	24				
Djanet	"	28.5	-0.6	ENE 1	nuag.		38	22				
Tamanrasset	"	25.0	+3.9	W 3	couvert		37	20	0.3	1.0	4	14h pluie
Bahdi	+0.1	19.0	+2.0	SSW 2	brouill.		"	"				

Stations	Max	Min
Paris	18	12
Nice	21	13
Biarritz	"	"
Strasbourg	"	"

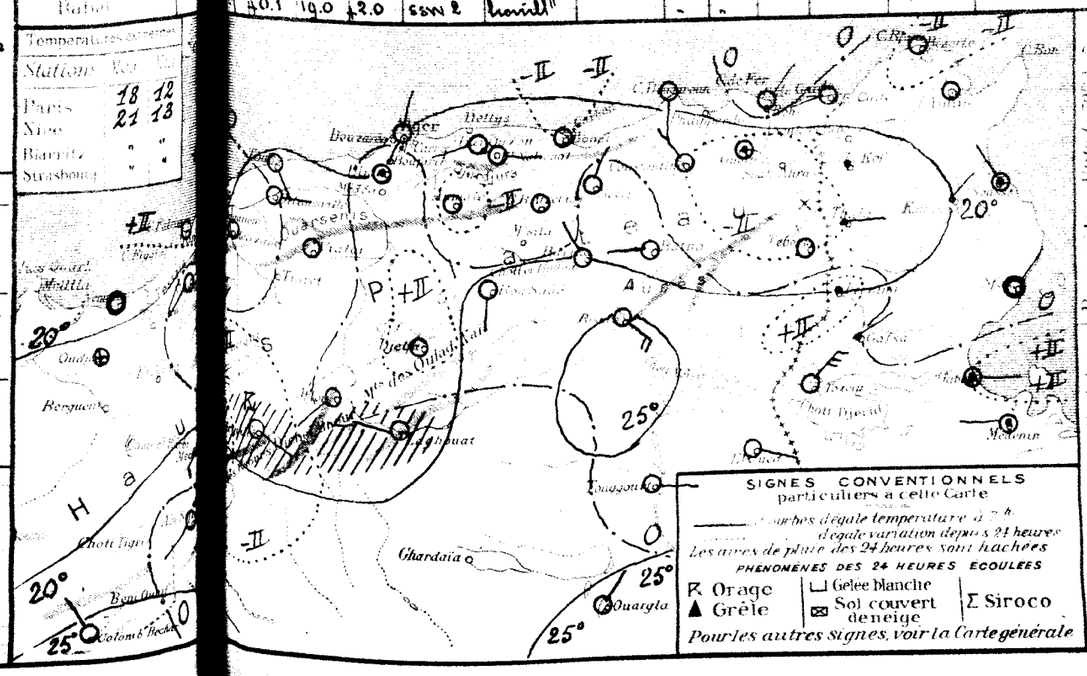

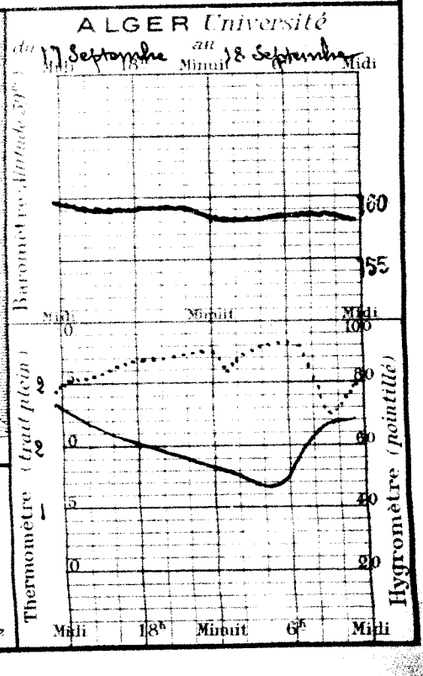

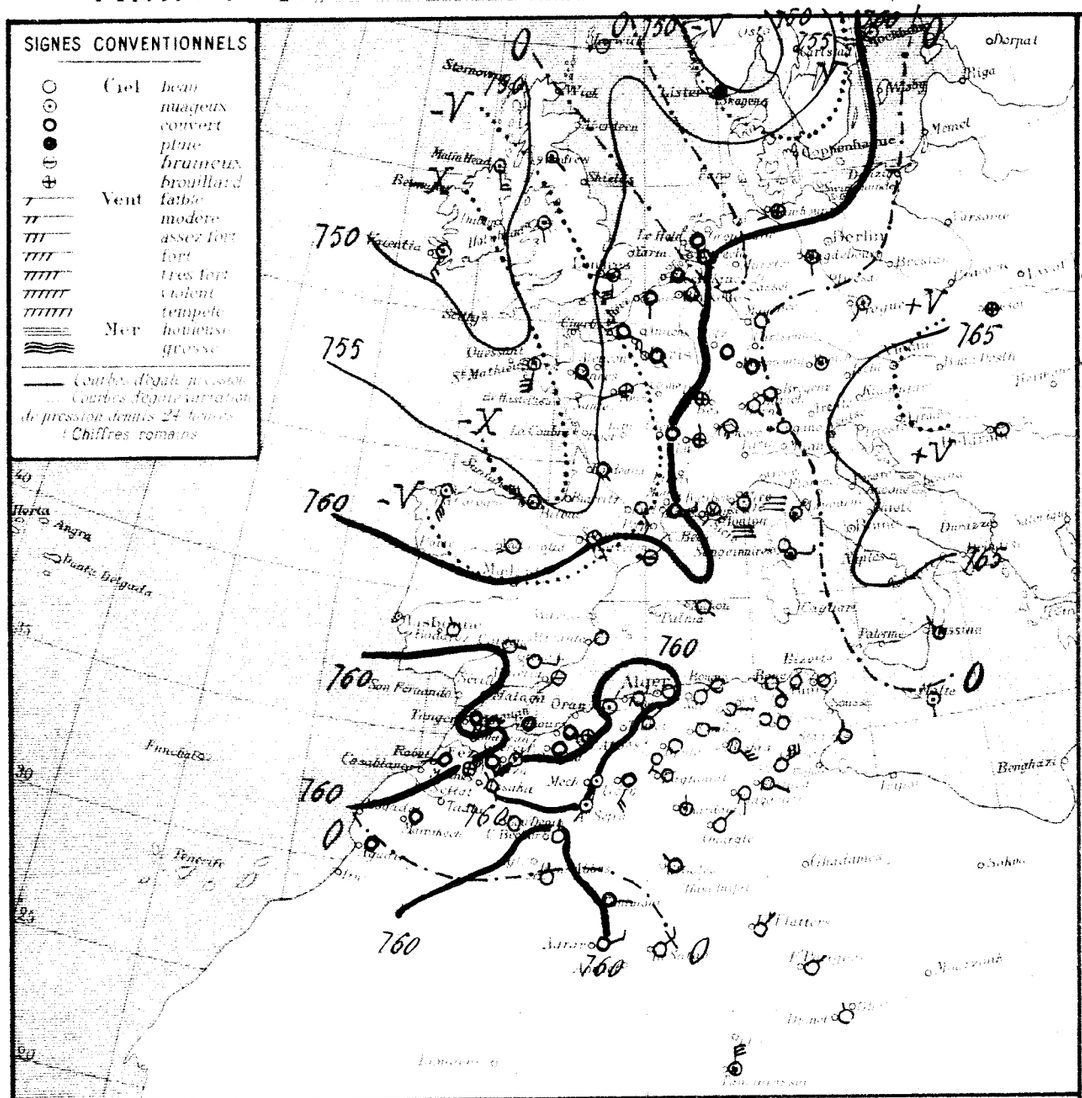

Situation générale et situation en Algérie. Le baromètre a baissé de la Scandinavie à l'Afrique du Nord. Des dépressions recouvrent le Nord et l'Ouest de l'Europe (Lister 750mm, Malin Head 745mm) ainsi que l'Ouest de l'Afrique du Nord (Rabat - Beni-Abbès 759mm). La pression est élevée à l'Est de l'Europe (Serafero 766mm). En A

En Algérie, ce matin, le ciel est très nuageux ou couvert au Sud-Ouest, beau ailleurs. Les vents sont variables. Il a plu hier soir au Nord du Sahara occidental.

La mer est houleuse dans le Nord du bassin; belle sur la côte africaine.

Probabilité (valable pour 24 heures) Jusqu'à Midi: Baisse barométrique: Bassin méditerranéen - Nord Afrique. En Algérie: à l'Ouest, temps beau puis nuageux; vents de Sud à Sud-Ouest croissant en force. A l'Est: Beau temps; vents d'Est à Sud faibles ou modérés. Hausse de température (siroco).

	ORAN	ALGER	CONSTANTINE
Littoral et Tell	Nuageux à très nuageux. Vents de Sud à Sud-Ouest croissant en force	Beau puis nuageux. Vents du secteur Sud croissant en force	Beau temps. Vents d'Est à Sud faibles ou modérés
Hauts Plateaux	Très nuageux et orageux. Vents de Sud à Sud-Ouest assez forts ou forts	Nuageux et orageux. Vents du secteur Sud assez forts ou forts	Beau temps. Vents d'Est à Sud assez forts
Sahara	Nuageux, quelques pluies au Nord. Vents du secteur Sud assez forts	Nuageux, quelques pluies au Nord. Vents d'Est à Sud assez forts	Beau temps. Vents d'Est à Sud modérés

AVIS AUX PORTS
- Golfe du Lion } Vents du secteur Sud faibles ou modérés
- Baléares
- Oran } Vents de Sud à Sud-Ouest croissant en force
- Alger
- Bizerte: Vents d'Est à Sud faibles ou modérés

VENTS EN ALTITUDE
- Ouest Algérie: secteur Sud 6 à 8m
- " Sahara: Est à Sud 8 à 10m
- Est Algérie: secteur Sud 6 à 8m
- " Sahara: [illegible]

Avis aux Agriculteurs

Stations	Temperatures extrêmes (Nov. 1924 - Avr. 1925)	
Paris	19	11
Nice	24	10
Biarritz	"	"
Strasbourg	"	"

Stations	Observation de 7 heures du matin: Température du sol à 0m,10	Température de l'air: Observation	Température de l'air: diff. en 24h	Vent: Direction et force de 0 à 9	Etat du Ciel	Etat de la Mer	Dans les 24 heures: Température extrême max.	Température extrême min.	Pluie en millim.	Pluie du 10 au 19 Sept. en millim.	Pluie du 1er Sept. au 19 Sept. en millim.	PHÉNOMÈNES
Littoral												
Nemours	-3.5	22.9	+0.3	calme	couvert	calme	25	21			1	
Beni-Saf												
Oran												
Mostaganem	-3.9	21.8	+0.2	NE 1	nuag.	S Belle	25	17				
Tenes	-5.4	20.3	+1.3	SSE 1	clair	Belle	27	18		2.0		
Blida	-3.5	21.2	+1.2	calme	Beau		31	19		2.2		
Bouzareah	-3.7	24.9	+6.2	E 1	clair		21	18		1.2		
Alger	-3.9	20.5	+0.5	calme	d	Belle	24	18		0.4		
Maison-Carrée	-3.8	17.2	+1.5	NW 1	d		26	15		0.3		
Bougie	-3.9	21.0	+3.0	calme	d	Belle	24	18		0.4		
Philippeville												
Cap de Garde	-2.6	21.2	-0.6	SE 2	clair	S Belle	29	16		3.6		
La Calle		23.2	+1.2	calme	d	Calme	26	18		5.5		
Bizerte												
Tunis	-1.2	21.4	+0.6	calme	clair		27	15		5.0	5	
Sfax		20.2	-2.8	N 1	d	Agitée	26	19				
Hauts Plateaux												
Ouchda	-2.3	16.0	-3.0	calme	couvert		30	15				
Tlemcen												
Sidi Bel Abbès	-2.6	17.6	+0.6	W 1	brumeux		30	15				
Saïda		24.2	+6.3	S 6	nuag.		36	20		6.4	3	
Mascara	-3.6	19.4	+0.4	NW 1	clair		32	19				
Boghari	-3.3	18.5	-0.4	NW 1	Beau		35	19		0.7		
Orléansville	-3.5	19.2	+0.4	E 1	clair		34	19		0.7		sirocco léger
Tiaret												
Vialar	-3.7	21.0	+5.2	NE 2	clair		33	14		10.0		
Medéa												
Aumale	-4.6	20.8	+6.8	S 3	clair		29	18		2.5		
Fort-National	-4.0	23.0	+1.7	calme	d		29	21		10.2		
Tizi Ouzou	-3.1	22.1	+2.9	SW 1	d		33	17		15.0	1	
Bordj-Bonaréa	-1.7	20.0	+3.0	calme	d		22	15		4.0	7	
Setif	-1.9	17.6	-0.2	E 2	d		29	16		2.3	20	
Batna	-0.9	19.3	+0.5	calme	d		30	13		11.0	6	
Constantine	-2.4	19.0	+4.0	NW 1	Beau		30	16		8.4	8	
Guelma	-2.3	17.8	+1.2	calme	clair		30	14		11.9	2	
Tebessa	-1.4	20.2	+2.6	calme	d		29	16		4.0		
Sahara												
El Arichia	-1.0	21.9	-0.1	SW 1	nuag.		36	15			1	
Aïn Sefra	-1.3	22.4	-0.1	SSW 2	d		34	22	Gtte	5.5	4	15h.10 gouttes
Mecheria	-3.5	20.1	+3.7	SSW 4	couvert		32	15	12.0	12.2	6	13h nuagl; 14 et 15h pluie
Geryville	-2.6	15.0	-1.2	SW 1	Beau		30	14	1.2	2.2		20-20h.30 pluie
Aflou	-2.3	20.6	+1.6	calme	clair		31			5.0	25	
Djelfa	-1.9	22.2	+1.4	E 1	d		31	18		4.1		
Bou Saada												
M'Sila		20.9	+0.9	N 1	clair		34	20				
Biskra	-0.4	24.2	-3.4	N 1	Beau		37	21	Gtte			10h gouttes; tempête de sable
Colomb-Béchar	-1.5	22.2	+3.2	WNW 1	clair		32	18			1	
Laghouat	-0.7	27.0	+1.7	SE 5	d		34	24				
Biskra	-0.4	27.0	+2.2	S 2	d		37	23			22	
Touggourt		22.8	+0.2	ESE 2	d		34	22				
El Oued	-0.6	24.5	+0.5	NE 5	d		36	23			1	
Tozeur	-0.5	23.3	0.0	N 1	nuag.		40	23				
Ghardaïa												
Ouargla	-2.1	25.3	+1.8	NE 1	Beau		39	21				
El Goléa	-0.5	21.7	-2.5	NW 1	couvert		39	20				
Beni-Abbès	-0.6	26.2	+0.9	N 1	Beau		42	26	2.0	2.0		5h.30 orage; 1h à 24h vent de sable
Timimoun	+1.0	33.0	+6.6	E 2	couvert		41	24				
Adrar		28.0	-1.7	ENE 3	d		43	24				
In Salah	-0.2	27.1	-2.2	NE 3	clair		42	24				
F. Flatters		29.8	0.0	NE 2	d		41	23				
F. Polignac		27.3	+0.9	NE 1	d		40	23				
Djanet		27.9	-0.6	N 1	Beau		35	22		0.3		
Tamanrasset		25.1	+0.1	N 5	nuag.		32	23		1.0	4	
Rabat	-2.3	21.0	+2.0	WSW 2	couvert							

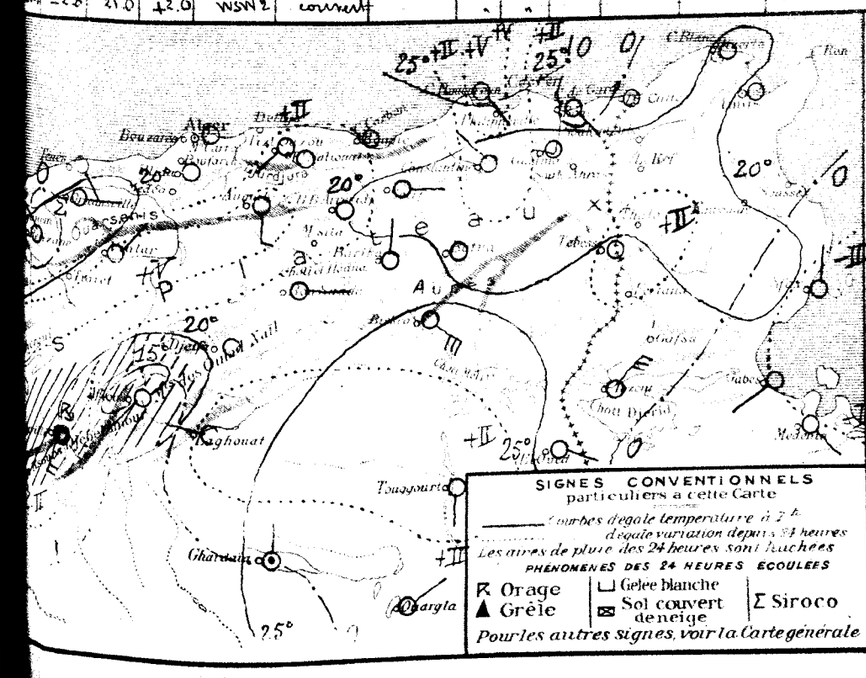

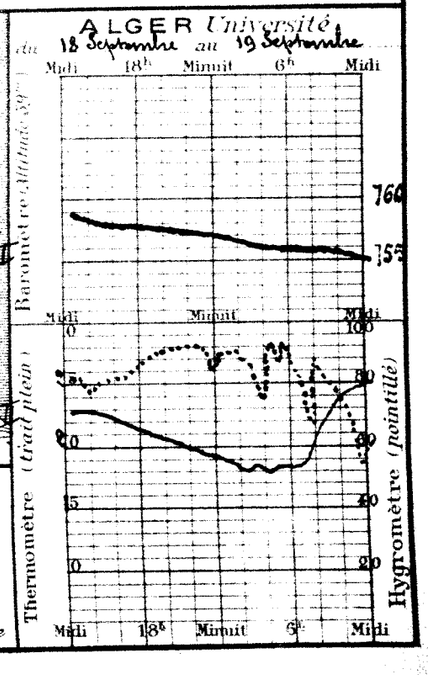

51 Année N° 263

BULLETIN MÉTÉOROLOGIQUE DE L'ALGÉRIE

Dimanche 20 Septembre 1925 — 7h. Matin

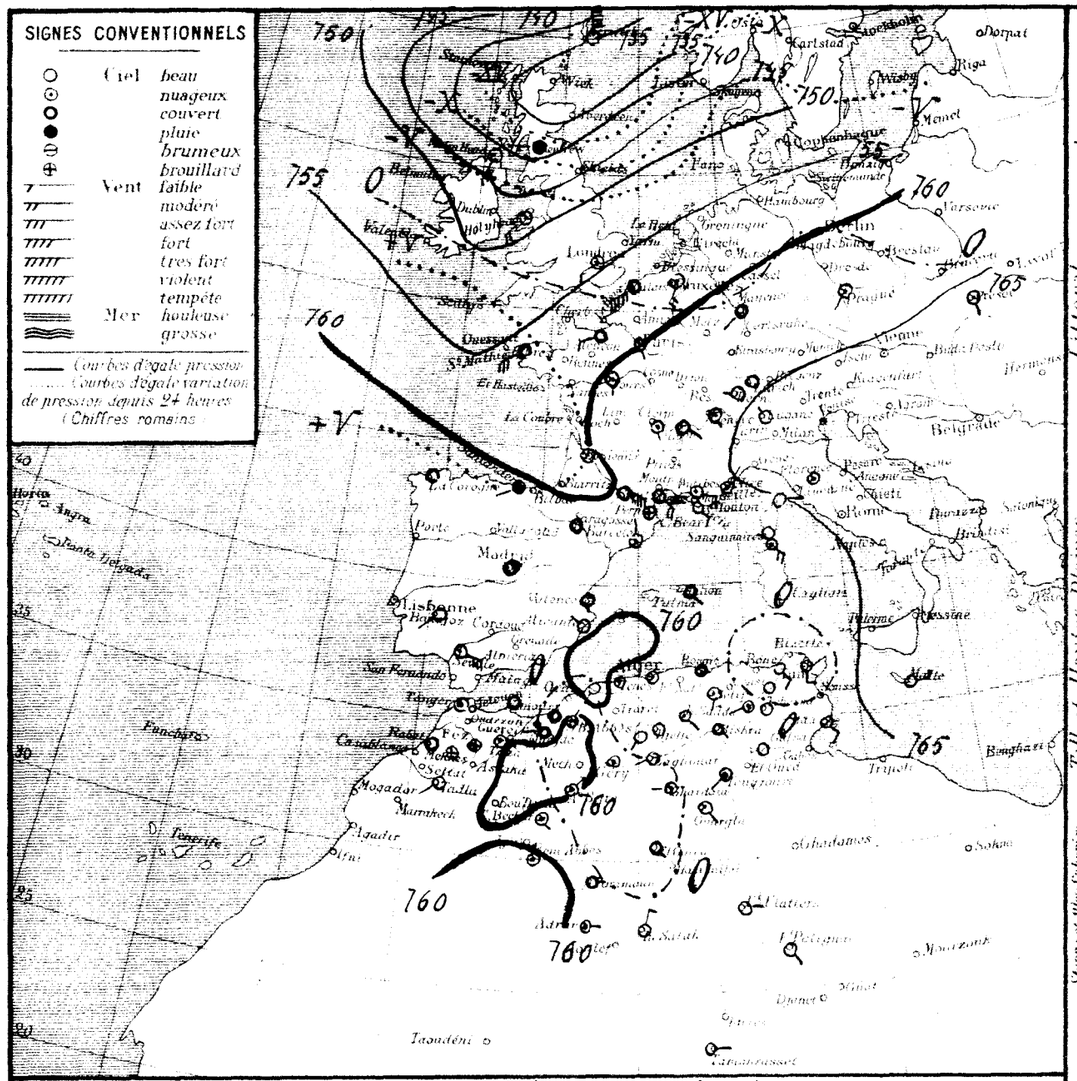

Situation générale et situation en Algérie: Le baromètre a baissé sur le Nord de l'Europe que recouvre une dépression (Lerwick 735 m/m). D'autres minima sont sur la Méditerranée occidentale et l'Ouest de l'Algérie (Mostaganem, Ain-Sefra 760 m/m). La pression est plus élevée au Sud Est de l'Europe.
En Algérie, ce matin, le ciel est irrégulièrement nuageux. Les vents soufflent en majorité du secteur Sud.
La mer est houleuse à Cette, belle ailleurs.

Probabilité (valable pour le lendemain): Jusqu'à Midi: Hausse barométrique Nord Afrique. Ouest bassin méditerranéen. En Algérie, temps orageux avec averses puis éclaircie sur la moitié Ouest. Vents des secteurs Sud à Ouest faibles ou modérés (sauf coups de vents). Température en baisse.

	ORAN	ALGER	CONSTANTINE
Littoral et Tell	Temps orageux. Averses puis éclaircie. Vents de Sud à Ouest variables.	Temps orageux. Averses puis éclaircie. Vents de Sud à Ouest variables.	Temps orageux. Averses. Vents de Sud à Ouest variables.
Hauts Plateaux	Temps orageux. Averses puis éclaircie. Vents de Sud à Ouest variables.	Temps orageux. Averses puis éclaircie. Vents de Sud à Ouest variables.	Temps orageux. Averses. Vents de Sud à Ouest variables.
Sahara	Temps orageux au Nord. Beau au Sud. Vents de Nord-Est faibles ou modérés.	Temps orageux au Nord. Beau au Sud. Vents de Nord-Est faibles ou modérés.	Temps orageux. Vents du secteur Est faibles ou modérés.

AVIS AUX PORTS: Golfe du Lion, Baléares, Oran, Alger, Bizerte — Vents de Sud à Ouest faibles ou modérés.

VENTS EN ALTITUDE: Ouest Algérie; " Sahara; Est Algérie; " Sahara

Avis aux Agriculteurs

Stations	Max	Min
Paris	25	17
Nice	23	14
Biarritz	"	"
Strasbourg	"	"

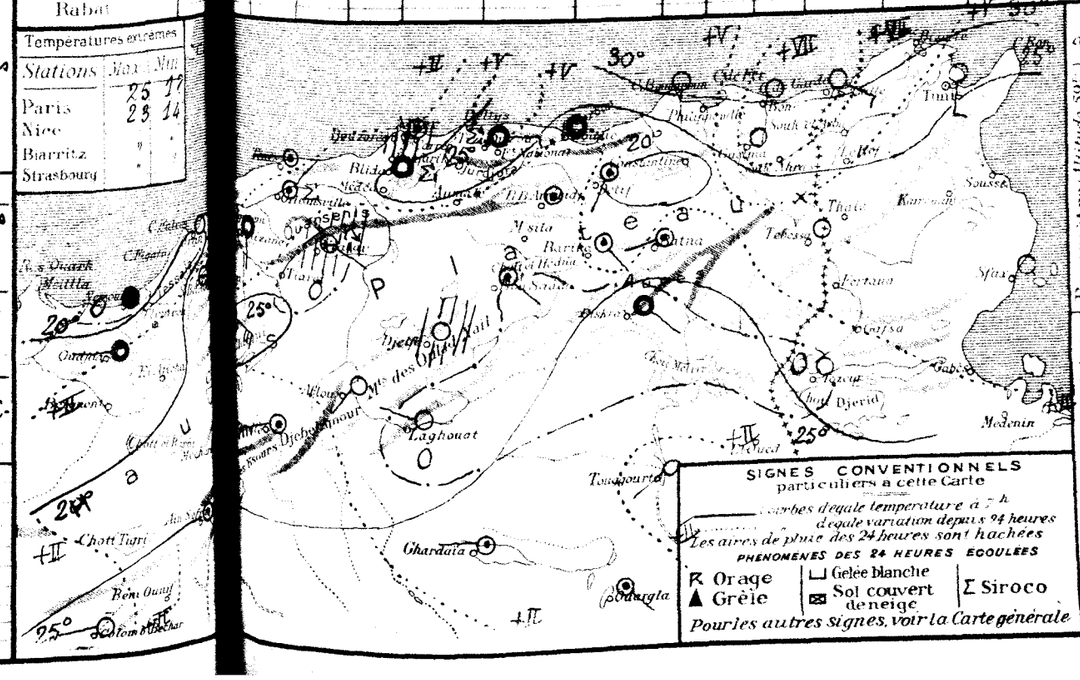

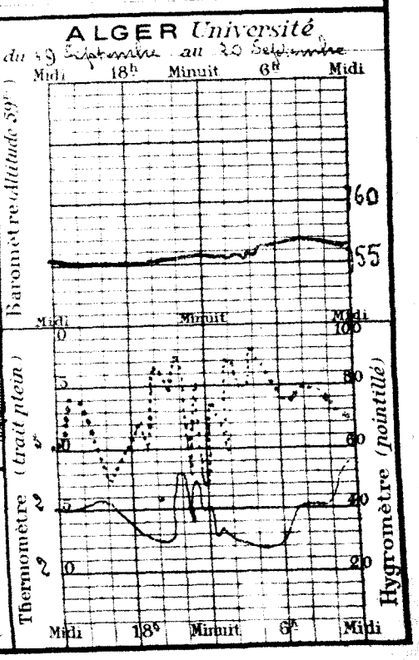

OBSERVATION DE 7 HEURES DU MATIN							Dans les 24 heures					
Hauteur du niveau de la mer	Température de l'air		Vent Direction et force de 0 à 9		Etat du Ciel	Etat de la Mer	Températures extrêmes		Pluie en millim	Pluie du 1er au 20 Sept. millim	Pluie du 1er Sept. au 10 Sept. millim	PHÉNOMÈNES
diff. en 24h	Observation	diff. en 24h					max	min				
											1	
+1.0	22.8	-0.1	calme		Couvert	Calme	26	21				
0.0	21.8	0.0	SW	2	Beau	Belle	25	23		2.0		
+1.0	22.1	+1.8	W	1	Couvert	Belle	27	21		2.2		
+0.7	23.0	+3.8	calme		couvert		36	21	gltt	2.2		19h gouttes, sirocco la nuit
+1.6	22.9	-2.0	W	1	Couvert		31	20		1.2		
+1.0	22.5	+2.0	calme		Couvert	Belle	28	21	0.0	0.4		20h pluie; soirée calme S et SW; 3h coup de vent
+1.6	23.0	+2.0	calme		couvert	Calme	27	20		9.4		
-0.9	30.2	+9.0	calme		clair	Belle	29	17		8.6		
"	31.1	+7.9	SE	3	clair	Calme	34	25		5.5		
-0.4	25.8	+4.4	S	3	clair		35	23		3.0	5	
+1.0	24.8	+4.6	SE	3	d	Agitée	26	24				
+0.1	18.0	+2.0	W	2	couvert		31	16				
-0.7	21.2	+3.6	NE	1	brum'		20	17	gltt			gouttes et co 1/2 de vent dans la nuit
	28.0	+0.8	SE	5	clair		30	22	gltt	6.4	3	gouttes hier et la nuit; fort vent la nuit
+0.3	22.2	+2.8	calme		d		34	20				
0.0	21.8	+3.3	S	1	couvert		32	20		0.7		
+0.2	22.3	+3.1	NE	1	nuag'		36	22		0.7		sirocco hier
+0.8	20.6	-0.4	SE	1	Brouill.		35	14	1.0	11.0		15.17h30 orage pluie, 16h30 tempête de sable.
										2.5		
										10.2		
+0.8	27.1	+5.0	E	3	couvert		30	22		15.0	1	
+1.0	30.2	+0.2	calme		nuag'		32	19		4.0	7	
+0.4	30.0	+2.4	SSW	1	Couvert		30	17		2.2	20	
+0.8	30.8	+1.5	WSW	1	d		29	18		11.0	6	
										8.4	8	
-1.3	25.4	+7.6	calme		clair		37	20		11.0	2	3h coup de vent
+0.3	22.4	+2.2	calme		d		30	18	gltt	4.0		
											1	
-0.7	25.0	+3.1	NE	1	nuag'		35	17		5.5	4	
"	22.9	+2.8	"		N. nuag		30	16	gltt	12.2	6	13h gouttes; coup de vent
+0.2	16.7	+1.1	SW	1	Beau		30	15		2.2		
+0.7	31.5	+0.9	calme		d		32	16	19.0	24.0	25	Sirocco hier
+1.0	22.2	0.0	SE	2	nuag'		34	20		4.1		hier vent de sable
"	23.9	+3.0	SE	1	Couvert		34	22				
+0.1	25.8	+1.6	WSW	1	Beau		31	25	gltt			
+1.0	21.4	-0.8	WNW	1	d		33	18		0.3	1	
+0.7	26.0	-1.0	SE	1	couvert		34	22			22	
+0.8	29.4	+2.4	SW	1	nuag'		38	23				
											1	
+0.5	24.4	-0.1	calme		clair		32	22				
-0.4	26.9	+1.6	W	1	nuag'		[illegible]	[illegible]				
+0.8	26.4	+1.1	SE	1	d		33	21				
-0.2	23.7	+4.0	SE	1	couvert		33	22		2.0		23h vent de sable.
+1.0	29.3	+3.1	E	1	nuag'		36	23				
+0.2	29.3	-3.7	E	1	couvert		37	27				
"	28.9	+0.9	E	1	Couvert		41	29				
							41	25				
+0.2	29.0	+1.0	NNE	3	clair		41	23				
"	27.0	-2.8	E	1	d		36	21				
"	28.0	+0.7	SE	1	d		37	19		0.3		
"	26.6	-1.3	calme		d		37	22		1.0	4	
"	24.1	-1.0	E	1	nuag'		30	22				

BULLETIN MÉTÉOROLOGIQUE DE L'ALGÉRIE

Mardi 22 Septembre 1925 — 7h. Matin

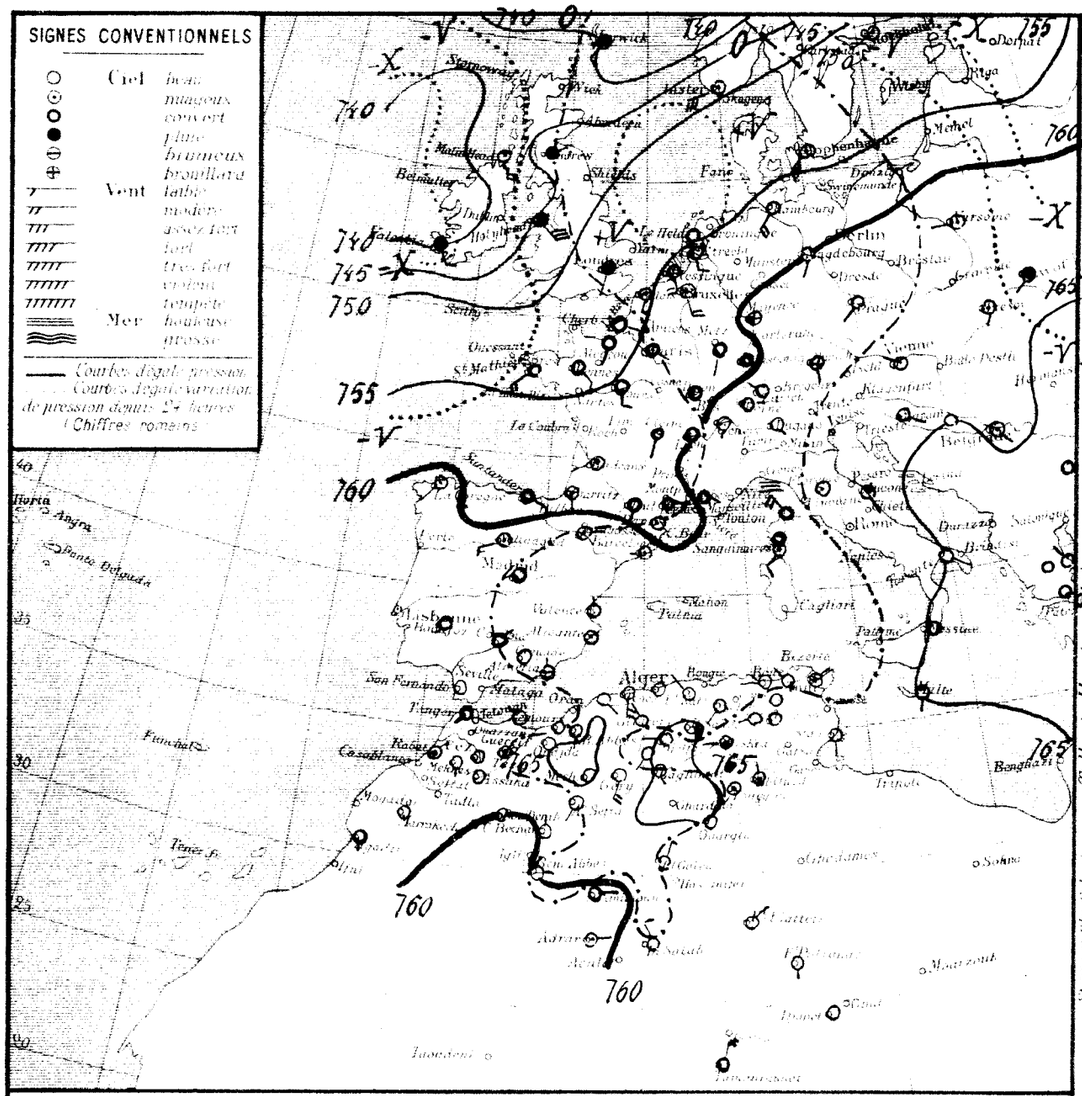

Situation générale et situation en Algérie. Le baromètre a baissé sur l'Ouest de l'Afrique du Nord et de l'Europe. Une dépression s'étend de la Scandinavie à l'océan Atlantique (Iles Féroé 738mm, Valentia 740mm). La pression est élevée sur les Balkans (Sofia 768mm); elle est voisine de 764mm sur l'Afrique du Nord.

En Algérie, ce matin, le ciel est beau; les vents variables; des orages avec averses ont éclaté hier soir et cette nuit sur les parties élevées du réseau.

La mer est houleuse à Cap Corse, belle sur la côte africaine.

Probabilité (valable pour le lendemain) jusqu'à Midi: Baisse barométrique par Ouest sur bassin méditerranéen - Nord Afrique. En Algérie: à l'Ouest, temps beau à nuageux vents du secteur Sud faibles ou modérés; température en baisse. A l'Est: beau temps; vents variables faibles, température stationnaire.

	ORAN	ALGER	CONSTANTINE
Littoral et Tell	Beau à nuageux vents du secteur Sud faibles ou modérés	Beau à brumeux vents des secteurs Est et Sud faibles	Beau temps vents variables faibles
Hauts Plateaux	Beau à nuageux vents du secteur Sud modérés ou assez forts	Beau à nuageux vents du secteur Sud modérés ou assez forts	Beau à nuageux vents variables faibles ou modérés
Sahara	Nuageux à très nuageux vents de Est à Sud assez forts	Nuageux vents du secteur Est modérés ou assez forts	Beau temps vents du secteur Est modérés

AVIS AUX PORTS	Golfe du Lion	Vents d'Est à Sud modérés ou assez forts
	Baléares	Vents variables faibles ou modérés
	Oran	Vents du secteur Sud faibles ou modérés
	Alger	Vents d'Est à Sud faibles
	Bizerte	Vents variables faibles
VENTS EN ALTITUDE	Ouest Algérie	Sud à Sud-Ouest 6 à 8m
	" Sahara	secteur Sud 8 à 10m
	Est Algérie	1000m Nord-Est 6 à 8m, 2000m Sud-Ouest 6 à 8m
	" Sahara	Est à Sud 6 à 8m

Avis aux Agriculteurs

Stations	Max	Min
Paris	13	7
Nice	21	16
Biarritz	"	"
Strasbourg	"	"

OBSERVATION DE 7 HEURES DU MATIN

Stations	Baromètre réduit à 0° au niveau de la mer	diff. en 24h	Température de l'air: Observation	diff. en 24h	Vent: Direction et force (de 0 à 9)	État du Ciel	État de la Mer	Dans les 24 heures: Température extrême max	min	Pluie en 24h	Pluie du 20 au 22 à 7h matin	Pluie du 1er Sept. au 20 à 7h matin	PHÉNOMÈNES
Nemours													
Beni Saf													
Oran													
Mostaganem													
Tenes													
Blida													
Bouzareah													
Alger													
Maison Carrée													
Bougie													
Philippeville													
Cap de Garde													
La Calle													
Bizerte													
Tunis													
Sfax													
Oudjda													
Tlemcen													
Sidi Bel Abbès													
Saïda													
Mascara													
Relizane													
Orléansville													
Tiaret													
Médéa													
Aumale													
Fort National													
Tizi Ouzou													
Bordj Bou Arréridj													
Sétif													
Batna													
Constantine													
Guelma													
Tébessa													
El Aricha													
Ain Sefra													
Méchéria													
Geryville													
Aflou													
Djelfa													
Bou Saada													
M'Sila													
Barika													
Colomb Béchar													
Laghouat													
Biskra													
Touggourt													
El Oued													
Tozeur													
Ghardaïa													
Ouargla													
El Golea													
Beni Abbès													
Timimoun													
Adrar													
In Salah													
El Platéau													
El Goléa													
Djanet													
Tamanrasset													
Rabat													

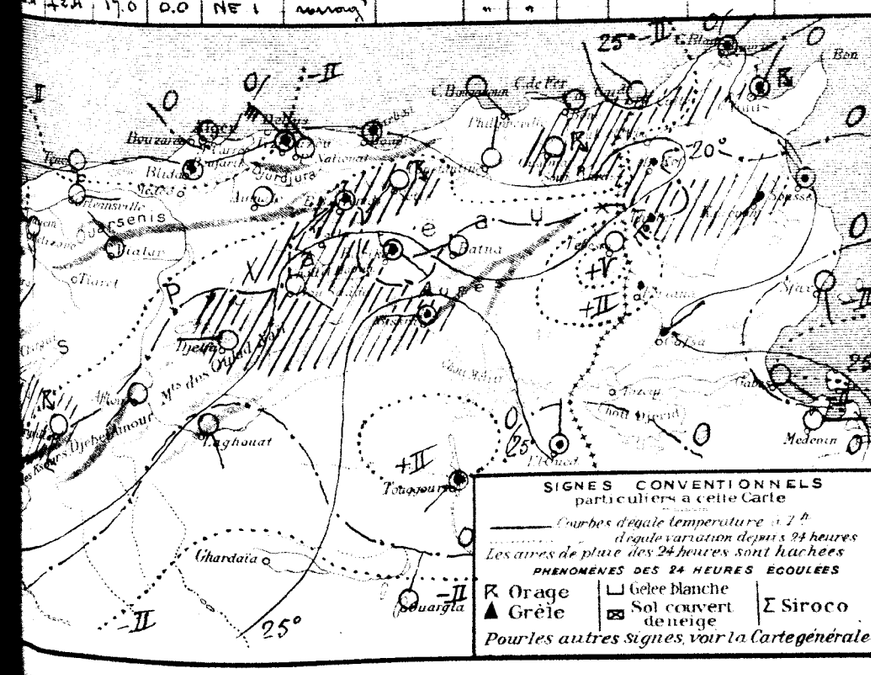

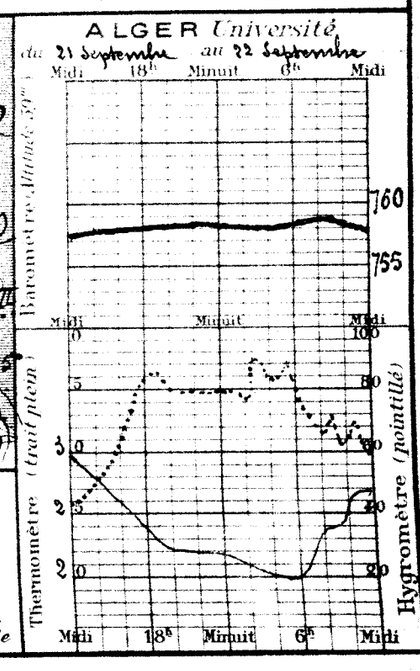

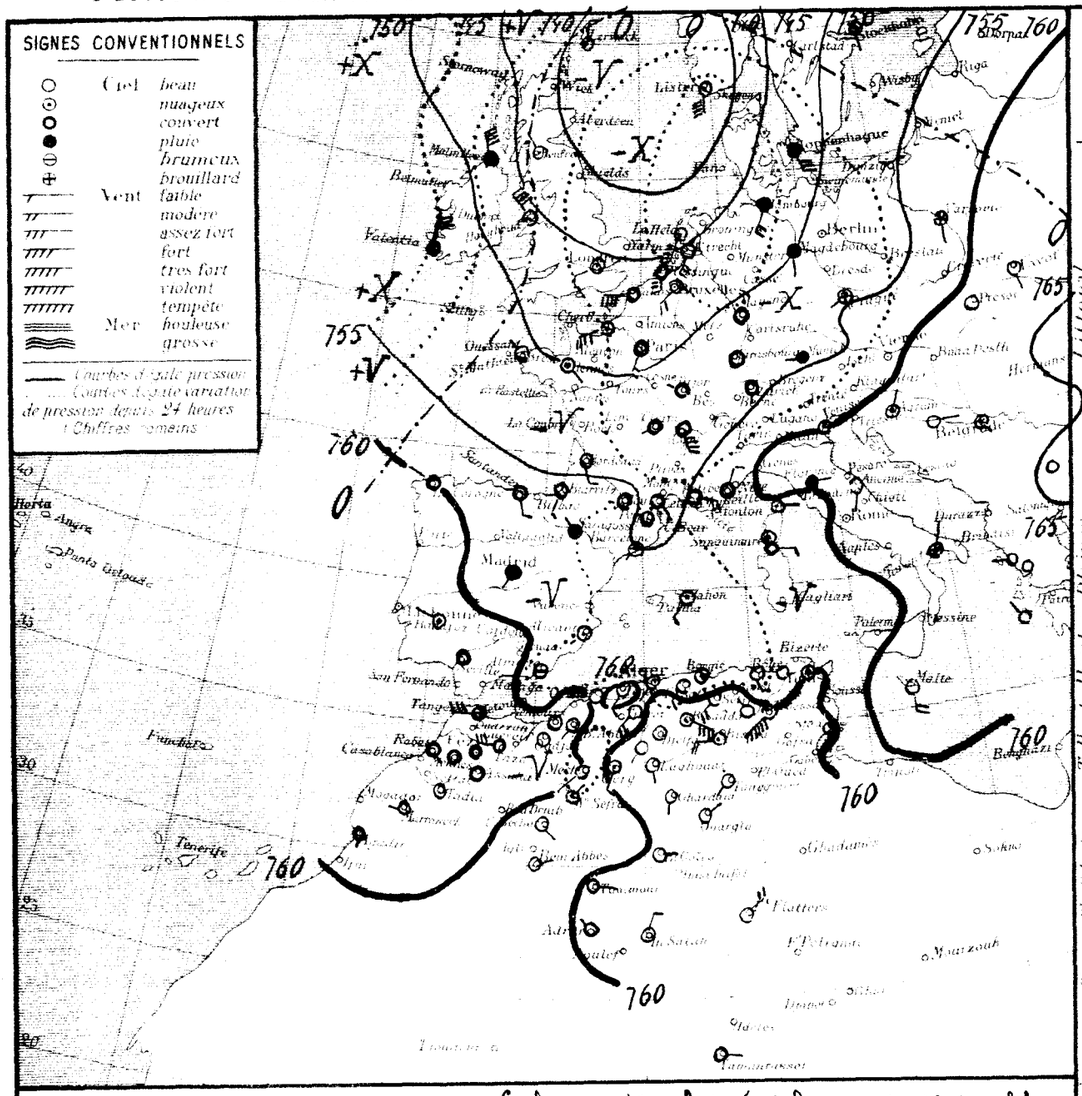

STATIONS		Baromètre réduit à 0° au niveau de la mer (Hauteur 24h)	Température de l'air (Observation)	Température de l'air (diff. en 24h)	Vent (Direction et force de 0 à 9)	Etat du Ciel	Etat de la Mer	Dans les 24 heures: Température extrême max	Température extrême min	Pluie en millim.	Pluie à 20h (millim.)	Pluie du 1er Septbre à 20h (millim.)	PHÉNOMÈNES
Nemours	Littoral	32	19.5	+1.5	calme	clair	calme	25	16			1	
Beni-Saf													
Oran													
Mostaganem		48	24.8	+5.8	W 2	beau	belle	26	17				
Teniet		34	21.4	0.0	SW 3	clair	calme	30	18		0.1	2	
Blida		44	22.0	+2.0	calme	beau		33	19			2	
Bouzareah		49	23.1	+2.1	W 2	clair		26	20		0.4	1	
Alger		46	23.4	+0.9	SW 2	d	belle	29	21		0.6		
Maison Carrée		29	22.3	+1.7	calme	d		25	15		1.5		
Bougie		21	21.0	+1.0	calme	nuag.	belle	28	19			9	
Philippeville		49	26.8	+3.6	SSE 3	clair	belle	31	17			4	
Cap de Garde													
La Calle		"	29.7	+3.9	calme	d	belle	29	21			6	
Bizerte													
Tunis		36	27.8	+2.0	calme	nuag.		32	22	gtte		8	tonnerre, gouttes hier soir
Sfax													
Ouidah	Tell et Hautes Plaines	17	14.0	+1.0	calme	clair		32	14				
Tlemcen													
Sidi Bel Abbès		35	18.6	+0.4	SW 1	clair		29	13				
Saïda			21.0	+5.4	S 1	d		35	10		6.8	9	
Mascara		45	20.0	+3.8	calme	d		31	17				
Relizane		54	18.0	+2.8	S 4	beau		33	14			1	
Orléansville		42	16.8	+0.5	S 1	clair		32	16			1	
Tiaret													
Vialar		50	21.6	+2.6	SW 4	clair		29	13			11	
Médéa													
Aumale			23.4	+7.4	SSW 4	clair		29	18		4.9	5	sirocco ce matin
Fort-National		30	23.1	+5.7	SW 3	d		28	19		1.7	10	
Tizi Ouzou		52	19.9	+0.6	ENE 1	d		22	16		1.0	16	
Bordj Bou Arréridj		33	22.9	+4.1	NW 1	d		33	20		5.0	11	
Sétif		31	21.1	+3.5	SW 4	Beau		27	13		13.2	22	
Batna		07	19.6	+0.1	NW 1	d		30	18		0.2	17	
Constantine												16	
Guelma		48	30.3	+8.1	NNW 3	Beau		32	17			14	depuis 5h sirocco
Tébessa		22	20.4	+1.9	SW 8	clair		32	20	gtte		4	
El-Aricha	Sahara												
Aïn Sefra		35	24.5	+5.3	NE 1	Beau		33	17		1.0	1	
Méchéria		39	21.0	+5.2	SW 2	d		31	19		13.2	11	
Géryville		38	21.0	+1.8	SSW 3	nuag.		29	19		7.3	18	
Aflou		35	18.7	+0.6	SW 1	Beau		28	16		3.2	2	
Djelfa			20.5	+1.0	calme	d		29	16		6.0	49	
Bou Saada		32	20.6	+5.4	ESE 6	nuag.		31	19		5.4	4	
M'Sila													
Biskra			26.0	+4.0	W 4	clair		35	21				
Colomb-Béchar		38	28.1	+5.4	SE 1	Beau		35	25			1	
Laghouat		34	21.9	+0.6	SSE 1	d		31	17				
Biskra		43	30.0	+3.0	E 4	nuag.		36	25				
Touggourt		33	28.8	+0.4	SW 1	clair		38	22			22	
El-Oued			24.8	+0.6	S 2	Beau		39	22				
Tozeur													
Ghardaïa		35	22.8	+0.6	S 1	clair		38	19			1	
Ouargla		39	24.3	-2.7	NE 1	d		33	21				
El Goléa		31	27.8	+1.9	E 1	d		36	24				
Beni-Abbès		34	25.0	-2.1	ENE 1	d		38	22			2	
Timimoun		38	22.4	-3.7	E 2	couvert		38	21				
Adrar			26.3	+3.6	NW 1	d		36	21				
In Salah		40	27.0	-0.5	NNE 3	clair		40	25				
Fort Flatters			26.8	+0.8	NE 4	d		39	21				
Fort Polignac													
Djanet													
Tamanrasset			25.9	+1.1	E 2	couvert		31	21			5	
Rabat													

Situation générale et situation en Algérie. Le baromètre a baissé de la mer du Nord au Sahara. Une dépression recourbe le Nord de l'Europe (Sister 738mm) la France, la Méditerranée (Mahon 757mm) l'Ouest de l'Algérie et du Sahara (Aïn-Sefra 758mm). La pression est élevée sur les Balkans (Sofia 766mm) et au large du Portugal.
En Algérie, ce matin, le ciel est beau; les vents soufflent en majorité du secteur Sud et sont assez forts sur les Hauts-Plateaux. La mer est belle.

Probabilité (valable pour le lendemain): jusqu'à Midi: Continuation baisse barométrique: Nord bassin méditerranéen. Hausse par l'Ouest sur l'Afrique du Nord. En Algérie: temps de plus en plus nuageux par l'Ouest; vents de Sud-Ouest à Nord-Ouest soufflant plus rafales. Température en baisse dans l'Ouest, supérieure à la normale dans l'Est.

	ORAN	ALGER	CONSTANTINE
Littoral et Tell	Très nuageux et orageux, quelques averses. Coups de vent de Sud-Ouest à Nord-Ouest	Très nuageux et orageux. quelques averses. Coups de vent de Sud-Ouest à Nord-Ouest	Brumeux à très nuageux et orageux. Vents du secteur Sud modérés ou assez forts
Hauts Plateaux	Très nuageux et orageux. Averses. Coups de vent de Sud-Ouest à Ouest	Très nuageux et orageux. Averses. Coups de vent de Sud-Ouest à Ouest	Très nuageux et orageux. Vents du secteur Sud forts
Sahara	Beau temps. Vents de Nord-Est modérés	Beau temps. Vents de Nord-Est modérés	Beau temps. Vents du secteur Est assez forts

Stations	Max	Min
Paris	19	14
Nice	"	"
Biarritz	"	"
Strasbourg	"	"

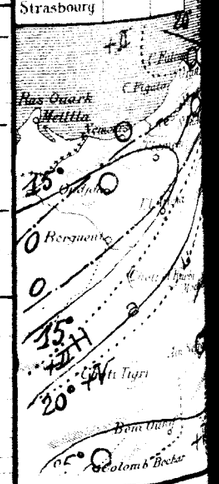

AVIS AUX PORTS
- Golfe du Lion: Vents de Sud-Ouest à Ouest assez forts à forts
- Baléares: Vents de Sud-Ouest à Ouest modérés à assez forts
- Oran, Alger: Coups de vent de Sud-Ouest à Nord-Ouest
- Bizerte: Vents du secteur Sud modérés ou assez forts

VENTS EN ALTITUDE
- Ouest Algérie: Sud-ouest à ouest 10 à 12m
- " Sahara: Est à Sud 10 à 12m
- Est Algérie: Sud à Sud-ouest 10 à 12m
- " Sahara: Est à Sud 10 à 12m

Avis aux Agriculteurs

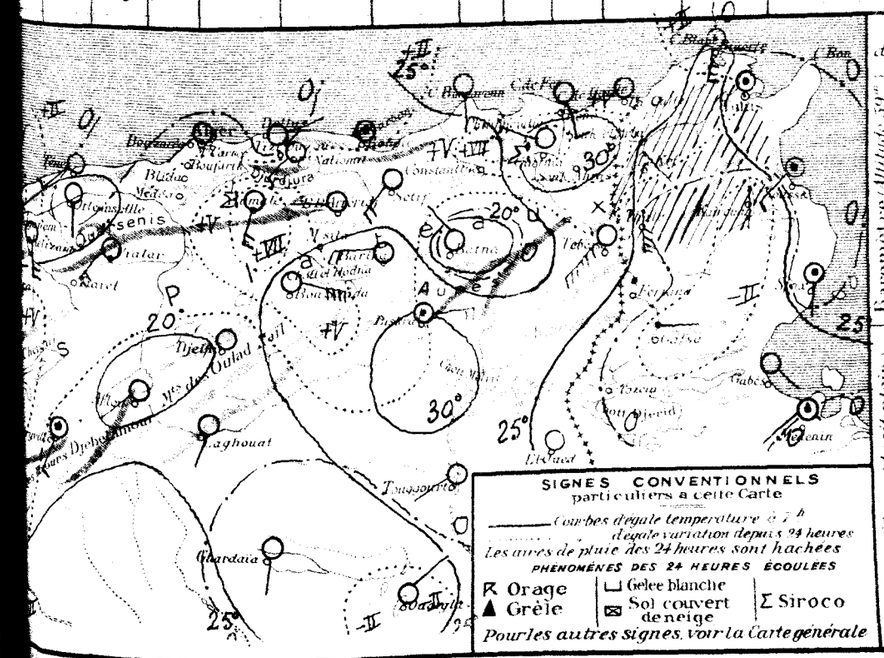

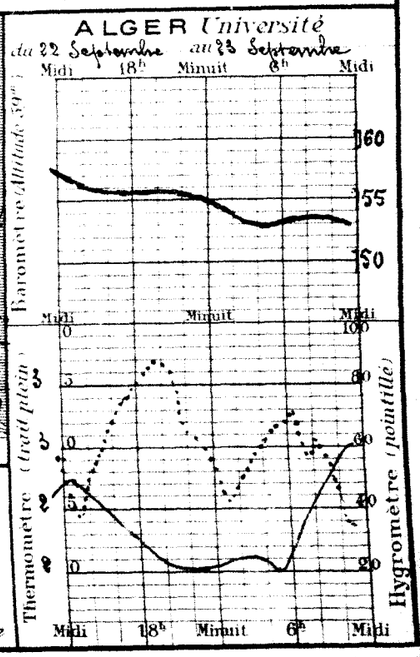

BULLETIN MÉTÉOROLOGIQUE DE L'ALGÉRIE

Jeudi 24 Septembre 1925 — 7h. Matin

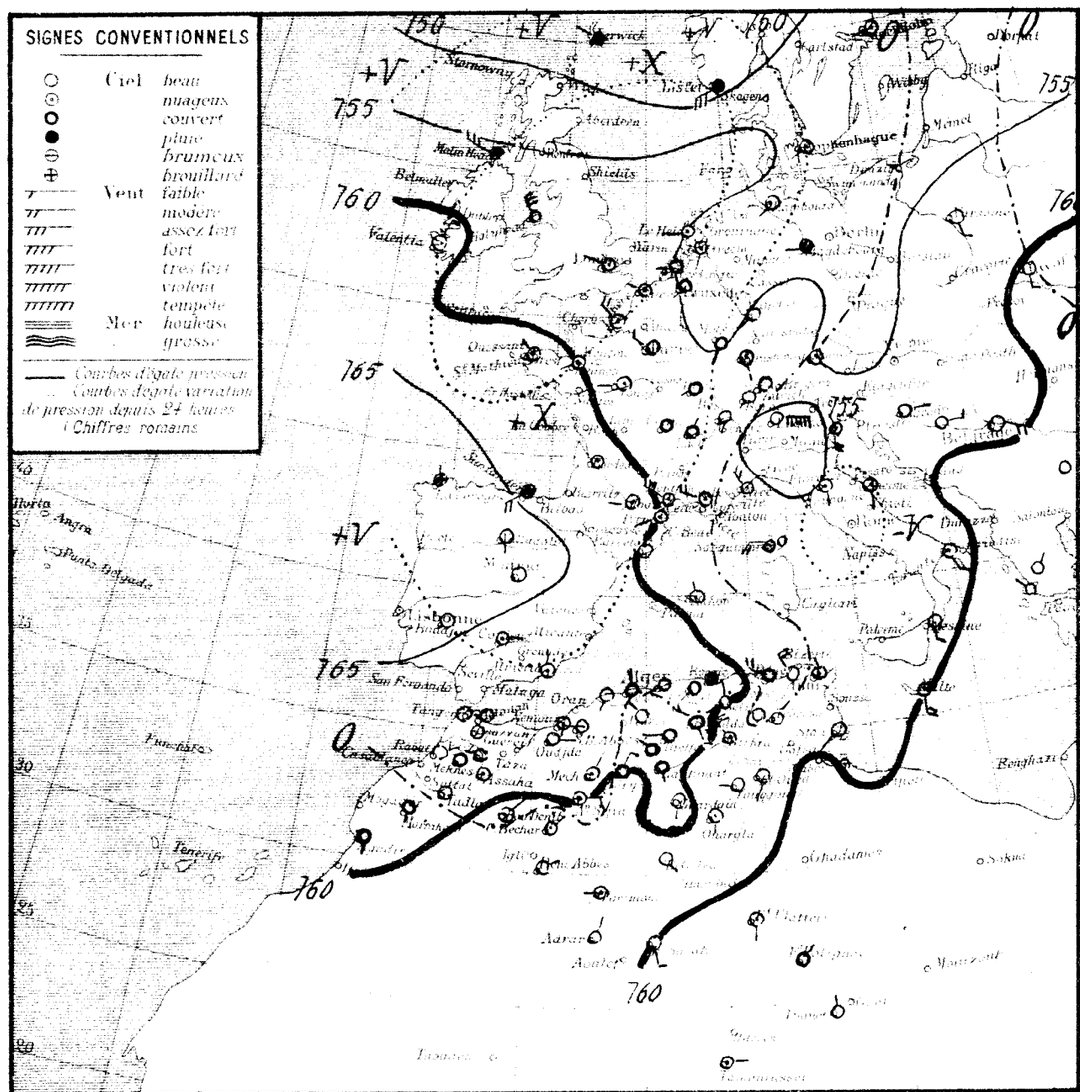

Situation générale et situation en Algérie. Le baromètre a baissé sur l'Ouest de l'Europe et l'Afrique du Nord. Les pressions élevées s'avancent de l'Océan Atlantique (La Coruña 767mm) vers l'Afrique du Nord (Bétafan 765mm). Les dépressions recouvrent le Nord et le Centre de l'Europe (Norvège 743mm) et le Nord de l'Italie (Lugano 754mm) ainsi que l'Est de l'Afrique du Nord (Tripoli 756mm) et le Sahara occidental.

En Algérie, ce matin, le ciel est couvert par vents du secteur Ouest sauf au Sud-Est où les vents soufflent du secteur Sud. Il a plu cette nuit en Kabylie.

La mer est belle ou agitée

Probabilité (valable pour le lendemain) jusqu'à Midi: Hausse barométrique: Bassin méditerranéen, plus faible Algérie-Tunisie-Baisse Maroc. En Algérie: à l'Ouest éclaircie par vents variables faibles. Température stationnaire. A l'Est: temps nuageux ou très nuageux avec averses, vents de Nord-Ouest assez forts à modérés. Température en baisse.

	ORAN	ALGER	CONSTANTINE
Littoral et Tell	Nuageux s'éclaircissant Vents variables faibles	Nuageux s'éclaircissant Vents variables faibles	Nuageux ou très nuageux, quelques averses. Vents de Nord-Ouest assez forts à modérés
Hauts Plateaux	Nuageux s'éclaircissant Vents variables faibles	Nuageux s'éclaircissant Vents variables faibles	Nuageux ou très nuageux, quelques averses. Vents de Nord-Ouest assez forts à modérés
Sahara	Beau temps Vents de Nord-Est faibles	Beau temps Vents du secteur Nord faibles	Nuageux ou très nuageux, averses au Nord. Vents d'entre Nord et Ouest assez forts

AVIS AUX PORTS
- Golfe du Lion: Vents de Nord-Ouest forts
- Baléares: Vents du secteur Nord modérés
- Oran: Vents variables faibles
- Alger: Vents variables faibles
- Bizerte: Vents de Nord-Ouest assez forts

VENTS EN ALTITUDE
- Ouest Algérie: Sud-Ouest 6 à 8m
- " Sahara: secteur Est 8 à 10m
- Est Algérie: Ouest à Sud-Ouest 8 à 10m
- " Sahara: Est 8 à 10m

Avis aux Agriculteurs

OBSERVATION DE 7 HEURES DU MATIN

Stations	Niveau de la mer: Hauteur	Diff. en 24h	Température de l'air: Observation	Diff. en 24h	Vent: Direction et force de 0 à 9	État du Ciel	État de la Mer	Dans les 24 heures: Température extrême max.	min.	Pluie en millim.	Pluie du 20 au 24 à 7h	Pluie du 1er Sept. au 20 à 7h	PHÉNOMÈNES
Littoral													
Nemours	[illegible]	+2.3	22.0	+2.5	calme	6 nuag.	Calme	26	18			1	
Bône Saf													
Oran	[illegible]	+2.6	20.2	-4.0	SW 1	Beau	5 Belle	26	20				
Mostaganem	[illegible]	-0.2	20.5	-0.9	N 2	couvert	5 Belle	31	17		0.1	2	
Tenes	[illegible]	+2.6	17.0	-5.0	W 2	pluie		34	17	2.4	2.4	2	Pluie la nuit
Blida	[illegible]	+2.8	17.7	-5.4	WSW 2	couvert		20	17	0.0	0.4	1	6h45 petite pluie
Bouzarea	[illegible]	+2.4	19.4	-4.0	WSW 2	d	Belle	31	18	gttes	0.6		6-7h gouttes
Alger	[illegible]	+1.5	18.3	-4.0	NW 1	6 nuag.	Belle	32	18		1.5		
Maison-Carrée													
Bougie	[illegible]	-	21.0	0.0	calme	pluie	Belle	25	20	0.0		9	pluie depuis 7h
Philippeville													
Cap de Garde	[illegible]	+0.7	23.0	-3.2	WNW 4	couvert	Agitée	28	17			4	sirocco hier
La Calle		"	23.0	-3.7	NW 4	Beau	Agitée	35	22			6	
Bizerte													
Tunis	[illegible]	-0.9	27.8	+0.6	NNW 1	6 nuag.		28	25			8	
Sfax	[illegible]	-4.5	26.0	-0.2	SW 2	Beau	5 Belle	28	25				
Tell et Hautes Plaines													
Oudjda	[illegible]	0.0	16.0	+3.0	E 2	couvert		30	16	gttes			
Tlemcen													
Sidi Bel Abbès	[illegible]	+2.5	17.6	+2.0	W 3	brum.		21	18	gttes			gouttes dans la nuit
Saïda		"	16.4	-4.6	W 1	couvert		34	15		6.2	9	
Mascara	[illegible]	+2.0	1[illegible].2	-2.8	W 2	d		29	16				
Relizane	[illegible]	+1.7	20.8	+2.9	SW 3	d		32	20	gttes		1	gouttes dans la nuit
Orléansville	[illegible]	+1.1	21.3	+5.1	SSW 1	couvert		32	20			1	
Tiaret													
Vialar	[illegible]	-0.5	20.4	-1.2	NW 2	clair		31	14			11	
Médéa													
Aumale	[illegible]	+1.3	15.4	-9.0	NNW 1	pluie		30	15	2.8	7.7	5	Pluie la nuit et ce matin
Fort-National	[illegible]	+3.9	15.4	-9.7	SW 3	couvert		29	15	6.2	7.8	10	6-7h pluie
Tizi Ouzou	[illegible]	+2.1	17.9	-2.0	W 1	d		35	18	7.0	8.0	16	Pluie la nuit
Bordj Bou Arréridj	[illegible]	+0.7	17.2	-5.7	W 1	d		32	16	1.0	6.0	11	Pluie
Setif	[illegible]	-1.2	17.3	-3.8	NNW 2	d		30	17	gttes	13.2	22	7h gouttes
Batna	[illegible]	-1.4	17.2	-2.4	calme	Beau		30	14		0.2	17	
Constantine	[illegible]	+0.6	19.0	-1.0	NW 1	clair		33	-			16	
Guelma	[illegible]	+1.5	22.0	-2.3	calme	6 nuag.		39	19	gttes		14	8h gouttes ; sirocco hier
Tebessa	[illegible]	-1.5	23.0	-3.4	calme	Beau		35	21			4	
Sahara													
El Aricha	[illegible]	+1.4	18.0	-6.5	E 3	6 nuag.		34	17		1.0	1	
Aïn Sefra	[illegible]	+1.5	14.8	-6.2	NNE 2	d		32	14	gttes	13.2	11	18h gouttes
Méchéria	[illegible]	-2.2	14.0	-7.0	NNE 3	couvert		30	14		7.3	18	
Géryville	[illegible]	-1.3	18.0	0.0	NW 1	d		30	13		3.2	2	
Aflou	[illegible]	-0.2	15.0	-5.1	W 2	d		30	15		6.0	49	
Djelfa	[illegible]	-3.0	20.2	-5.8	SSE 3	d		35	20		5.4		
Bou Saada													
M'Sila													
Barika		-	23.5	-2.5	S 1	6 nuag.		35	23				
Géryville Bénian	[illegible]	-2.7	23.0	-4.2	NE 1	nuag.		35	22				
Laghouat	[illegible]	-2.1	20.7	-1.2	SSE 1	couvert		34	20			1	
Biskra	[illegible]	-5.0	20.0	-1.0	NW 4	nuag.		37	20	gtt			gouttes la nuit
Touggourt	[illegible]	-3.0	20.6	-2.2	W 1	Beau		40	20			22	
El Oued		-	26.4	+3.2	SSW 2	d		41	22				
Tozeur												1	
Ghardaïa	[illegible]	-2.9	23.3	+0.5	S 1	clair		40	22				
Ouargla	[illegible]	-3.0	22.8	+1.5	S 1	nuag.		38	21				
El Goléa	[illegible]	-2.5	22.7	-5.1	SE 1	clair		37	19				
Beni Abbès	[illegible]	-4.4	25.1	+3.1	ENE 1	d		40	22			2	
Timimoun	[illegible]	-3.2	24.5	+3.1	W 1	nuag.		38	21				
Adrar		"	24.0	-2.3	NNE 2	clair		42	23				
In Salah	[illegible]	-1.0	27.0	0.0	SSE 3	clair		40	24	4.8	4.8		20h50-21h20 pluie ; 20h30 orage ; 18h20 vent de sable
Fort Flatters													
Fort Polignac													
Djanet													
Tamanrasset													
Rabat	[illegible]	+1.4	16.0	-5.0	ENE 1	clair		-	"			5	

Temperatures extrêmes

Stations	Max.	Min.
Paris	18	10
Nice	"	"
Biarritz	"	"
Strasbourg	"	"

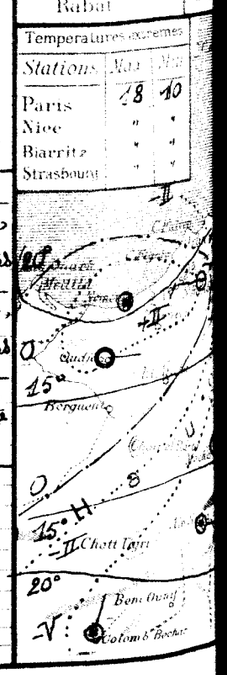

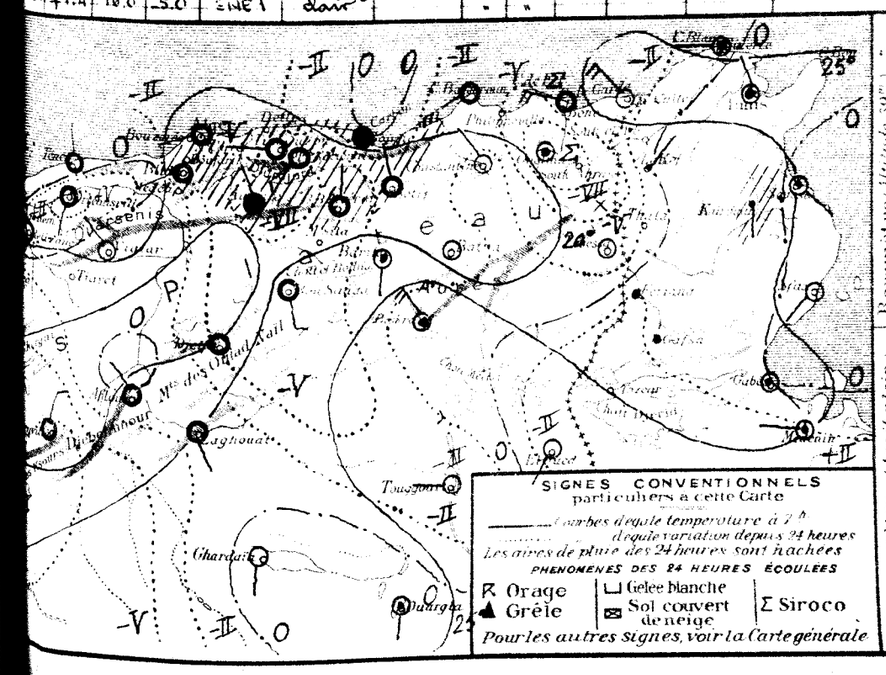

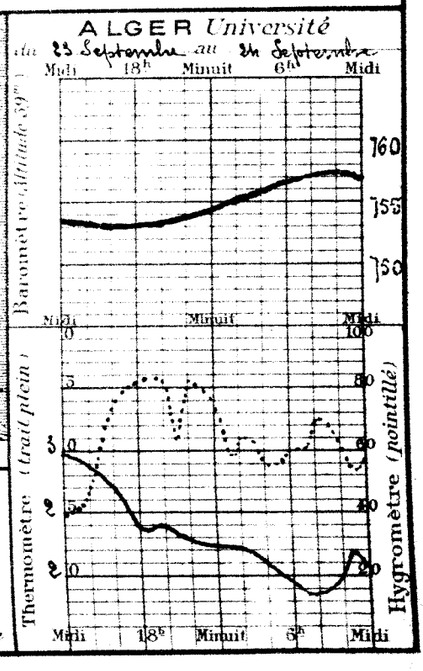

BULLETIN MÉTÉOROLOGIQUE DE L'ALGÉRIE

Vendredi 25 Septembre 1925 — 7 h. Matin

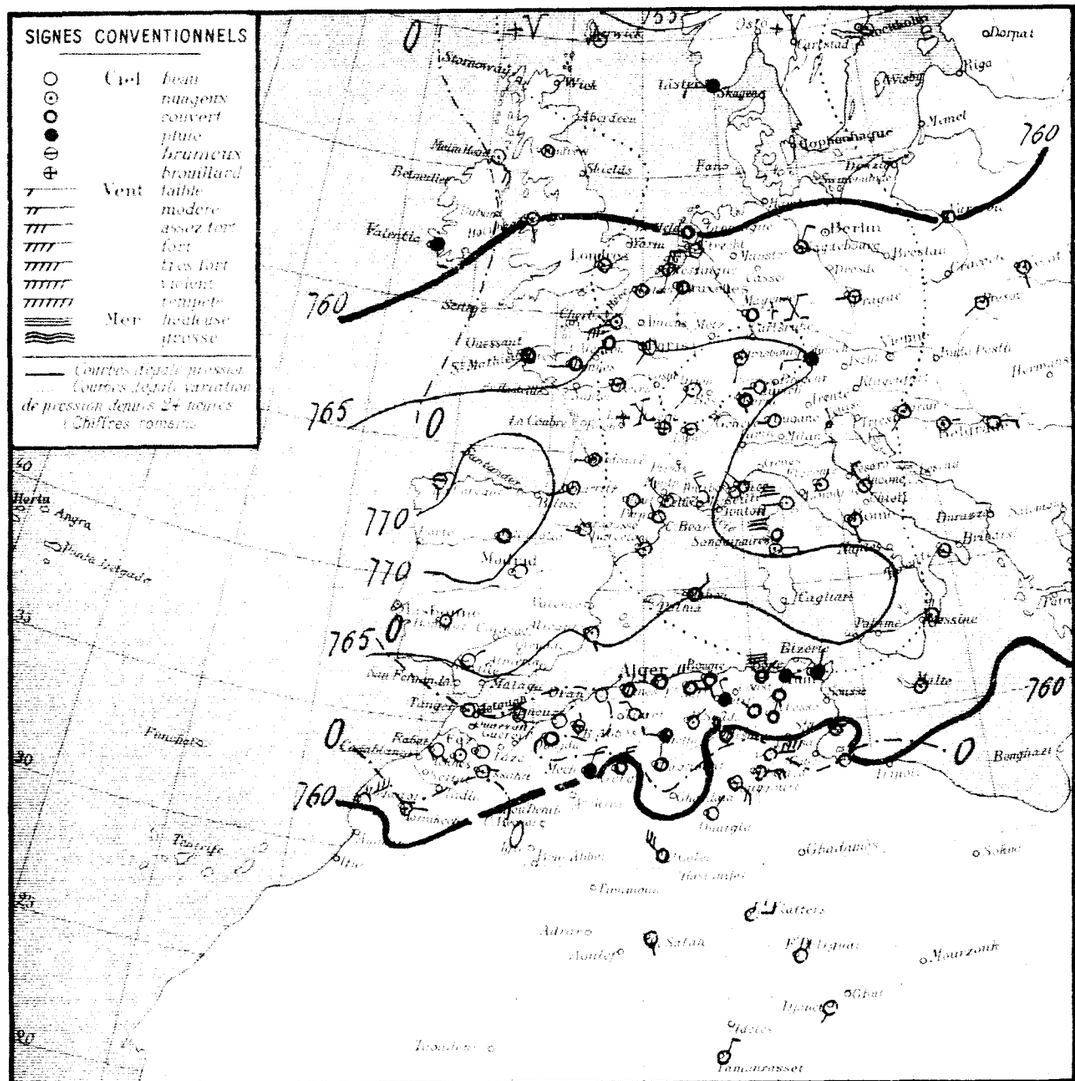

STATIONS		Température de l'air: Moyenne du jour	Diff. de la moyenne	Observation	Diff. en 24 h	Vent: Direction et force de 0 à 9	Etat du Ciel	Etat de la Mer	Dans les 24 heures: Température extrême max	min	Pluie en millim.	Pluie du 20 au 25 7h matin millim.	Pluie du 1er Sept. au 25 7h matin millim.	PHÉNOMÈNES
Littoral	Nemours		-0.6	17.8	-4.8	NE 1	Beau	Belle	29	15			1	
	Beni Saf													
	Oran													
	Mostaganem		+0.2	19.6	-0.6	NE 2	Beau	Belle	26	18				
	Teniet		+1.5	20.1	-0.4	NNE 1	Couvert	Agitée	25	"		0.1	2	
	Blida		+1.0	17.8	+0.8	calme	pluie		26	16	Gtte	8.4	2	Gouttes hier
	Bouzaréa		+1.5	18.0	+0.3	NW 1	couvert		20	17	0.0	0.4	1	6-8h petite pluie
	Alger		+2.1	20.5	+1.1	ENE 4	d	Agitée	23	20	0.0	0.6		7h30 hier matin pluie
	Maison Carrée		+1.4	17.9	-0.4	calme	Couvert		23	18		1.5		
	Boudjia		+2.6	16.0	-5.0	W 1	couvert	Belle	22	14	13.0	13.0	9	Plu. hier et la nuit
	Phillippeville													
	Cap de Garde		+4.3	18.0	-5.0	NE 2	orage	Houleuse	27	15	15.8	15.8	4	18-7h orage, pluie
	La Galle		"	19.0	-7.0	ESE 1	pluie	Agitée	28	18	1.0	1.0	6	18h éclairs, pluie
	Bizerte													
	Tunis		+4.9	21.4	-6.4	NNE 2	pluie		29	17	Gtte		8	gouttes ce matin
	Sfax													
Tell et Hautes Plaines	Oudjda		+0.6	9.0	-7.0	calme	couvert		24	9				
	Tlemcen													
	Sidi Bel Abbès		-0.4	12.6	-5.0	W 1	brume		21	11				
	Sarda			15.0	-3.4	NW 2	couvert		23	13		6.2	9	
	Mascara		-1.8	15.4	-1.8	N 4	d		23	15				
	Relizane		-0.1	17.8	-3.0	NNE 3	d		28	15			1	
	Orléansville		+0.4	18.2	-2.5	ENE 1	couvert		27	18			1	
	Tiaret													
	Vialar		+3.3	16.0	-4.4	NW 3	clair		27	15			11	
	Médéa													
	Aumale			12.8	-3.4	NE 2	pluie		20	12	14.8	22.5	5	Pluie la nuit
	Fort National		+1.7	10.8	-2.6	E 3	couvert		21	10	17.1	24.4	10	Pluie la nuit
	Tizi Ouzou		+3.4	15.0	-2.0	E 1	pluie		22	15		8.0	16	7h pluie
	Bordj Bou Arréridj		+1.8	11.0	-5.5	N 1	pluie		19	12	3.0	9.0	11	Pluie
	Setif		+3.6	11.5	-6.0	NNW 3	d		20	11	22.1	55.3	22	Pluie hier et la nuit
	Batna		+2.3	12.6	-4.6	NW 1	couvert		25	12	0.0	0.2	17	17h et dans la nuit pluie
	Constantine		+3.1	13.0	-4.0	WSW 1	pluie		25	13	0.8	0.8	16	Pluie
	Guelma		+3.0	10.7	-5.3	S 1	couvert		27	14	23.8	23.8	14	21h orage, pluie
	Tebessa		+4.4	16.0	-7.0	calme	couvert		32	15	Gtte		4	
Sahara	El Arricha													
	Aïn Sefra												1	
	Méchéria		-0.2	9.5	-5.3	NNE 4	pluie		22	9	8.8	21.4	11	21h orage, pluie
	Geryville		-0.6	11.8	-2.8	NNE 4	couvert		22	17	20.0	27.3	18	21h éclairs; 12h pluie
	Aflou												2	
	Djelfa		+1.8	13.1	-3.9	W 3	pluie		19	11	13.0	19.0	49	Pluie la nuit
	Bou Saada		+1.7	15.0	-5.8	NE 2	orage		23	14	9.2	14.6		1h30-7h pluie
	M'Sila													
	Barika		"	19.7	-3.8	N 5	couvert		28	19				
	Colomb Béchar													
	Laghouat		+1.8	14.1	-6.0	N 2	couvert		24	14	8.0	8.0	1	Pluie la nuit
	Biskra		+0.8	25.0	-4.0	NW 5	d		34	24	Gtte			gouttes dans la nuit
	Touggourt		-1.3	26.0	-0.6	SE 4	orage		38	21			22	
	El Oued		"	23.8	-3.8	E 4	d		39	22				
	Tozeur		"	29.4	-	E 6	Beau		42	24			1	
	Ghardaïa													
	Ouargla		-0.7	23.7	+0.9	NE 2	clair		39	21				
	El Goléa		-0.7	22.8	+0.1	NW 5	couvert		38	22				
	Bem Abbès												2	
	Timimoun													
	Adrar													
	In Salah		-1.8	26.0	-1.0	SSE 1	clair		38	22				
	Ft Flatters		"	25.7	-0.1	E 3	d		38	21				19-23h vent de sable
	Ft Polignac		"	26.8	-2.1	NE 1	d		37	10				
	Djanet		"	26.3	+0.6	SW 1	Beau		34	19				20-24h bourrasque
	Tamanrasset		"	26.8	+2.7	NNE 3	clair		30	18			5	
	Rabat		-1.1	15.0	-3.0	ENE 1	clair		"	"				

OBSERVATION DE 7 HEURES DU MATIN

Situation générale et situation en Algérie. La hausse barométrique s'est poursuivie sur l'Europe et le bassin méditerranéen. Des pressions élevées recouvrent le Sud-Ouest du continent (Valladolid 771mm) et des pressions voisines de 763mm 1 l'Afrique du Nord. Des dépressions s'étendent sur l'océan glacial (750mm) et le Sahara (El-Golea 757mm).

En Algérie, ce matin, le ciel est généralement couvert et pluvieux; les vents soufflent de Nord à Est et sont faibles. Il a plu hier et cette nuit sur la moitié Est du réseau et sur l'Atlas sahérien.

La mer est houleuse dans le Nord du bassin, à Cap-Carbon et Cap-de-Garde.

Probabilité (valable pour le lendemain) jusqu'à Midi: Hausse barométrique Nord et Est bassin méditerranéen - Est Afrique du Nord. Baromètre stationnaire puis en baisse à l'Ouest. En Algérie; à l'Ouest: temps beau ou peu nuageux; vents du secteur Est faibles; température en baisse. A l'Est: temps d'abord très nuageux avec averses puis éclaircies; vents de Nord-Est modérés ou assez forts; température inférieure à la normale.

	ORAN	ALGER	CONSTANTINE
Littoral et Tell	Beau temps. Vents du secteur Est faibles	Nuageux avec éclaircies et quelques averses. Vents du secteur Est faibles ou modérés	Très nuageux avec averses puis éclaircies. Vents de Nord-Est assez forts
Hauts Plateaux	Beau temps. Vents variables faibles	Nuageux avec éclaircies et quelques averses. Vents variables faibles ou modérés	Très nuageux avec averses puis éclaircies. Vents de Nord-Est assez forts
Sahara	Nuageux. Vents du secteur Est modérés	Nuageux. Vents du secteur Nord modérés	Très nuageux avec pluies au Nord. Vents de Nord à Est modérés ou assez forts

AVIS AUX PORTS
- Golfe du Lion: Vents de Nord-Ouest assez forts à modérés
- Baléares: Vents de Nord-Est modérés
- Oran: Vents de Nord-Est faibles ou modérés
- Alger: Vents de Nord-Est faibles ou modérés
- Bizerte: Vents de Nord-Est assez forts

VENTS EN ALTITUDE
- Ouest Algérie: Nord-Est 8 à 10m
- " Sahara: secteur Est 8 à 10m
- Est Algérie: Nord-Est 10 à 12m
- " Sahara: secteur Est 10 à 12m

Avis aux Agriculteurs

Temperatures extrêmes	Max	Min
Stations		
Paris	17	5
Nice	"	"
Biarritz	"	"
Strasbourg	"	"

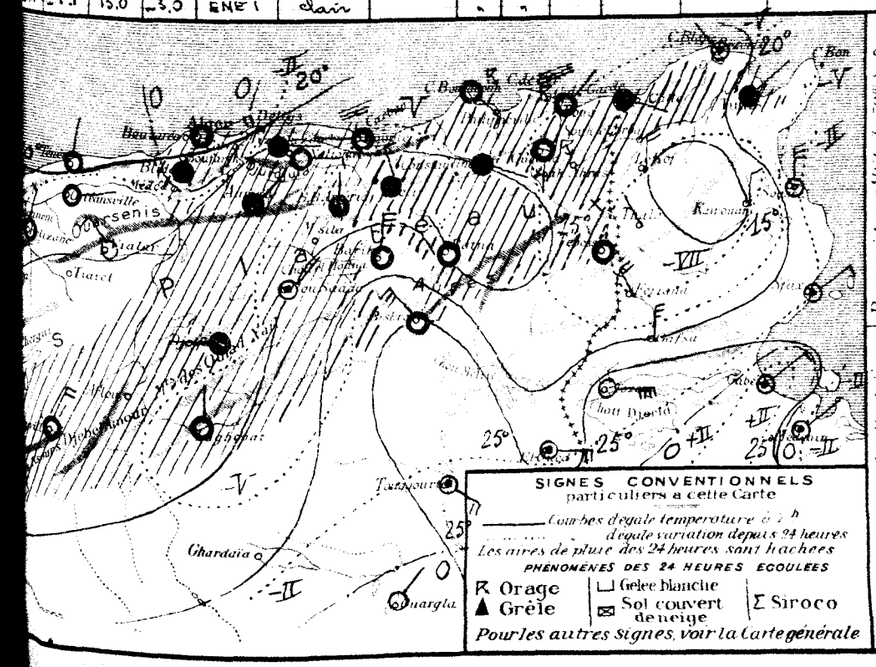

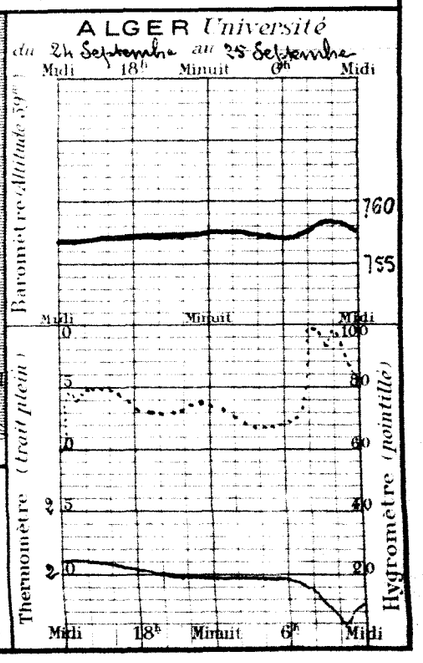

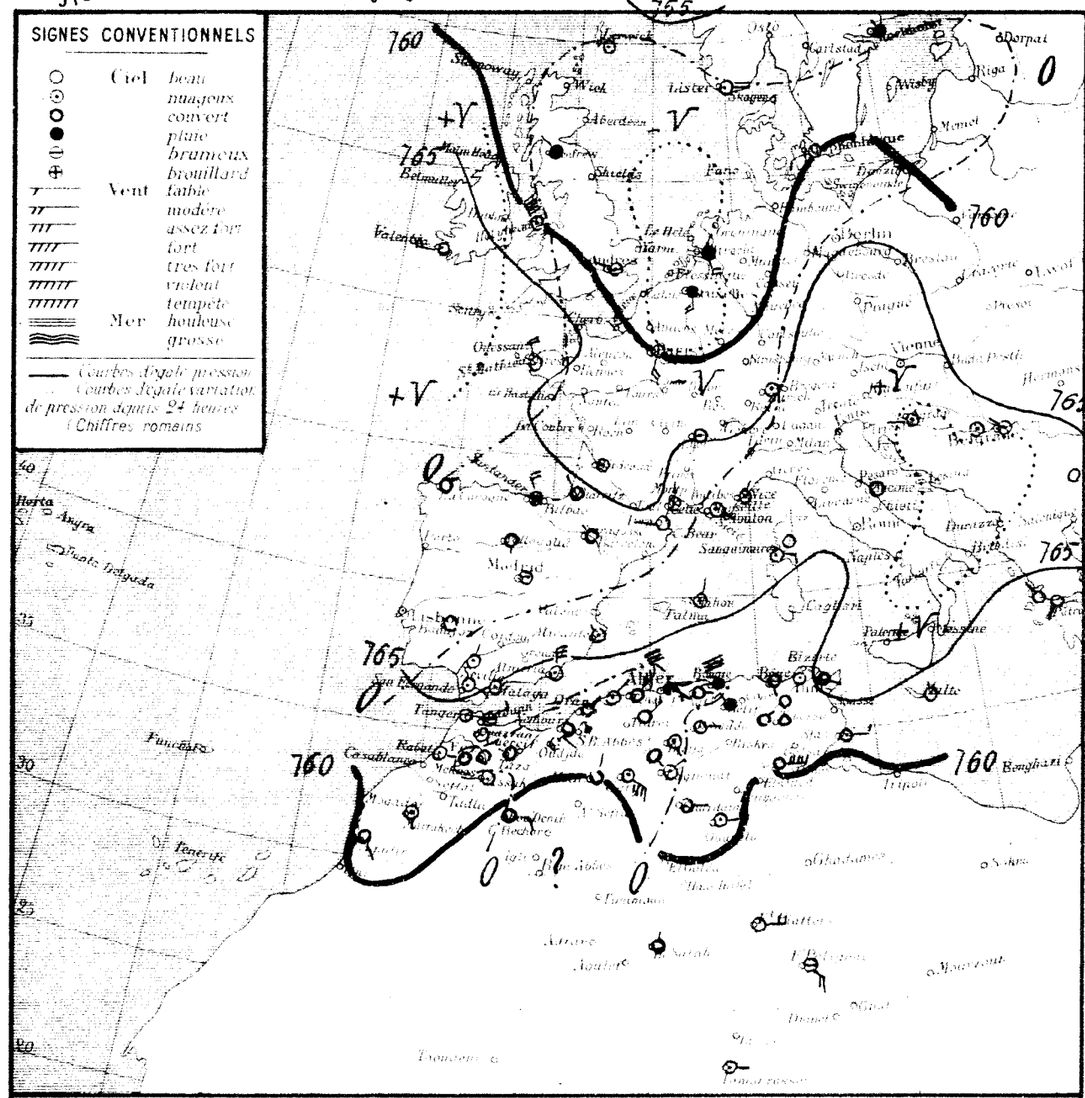
SIGNES CONVENTIONNELS
Ciel: beau, nuageux, couvert, pluie, brumeux, brouillard
Vent: faible, modéré, assez fort, fort, très fort, violent, tempête
Mer: houleuse, grosse
Courbes d'égale pression
Courbes d'égale variation de pression depuis 24 heures
Chiffres romains
Stockholm
Christiania
Helsingfors
Riga
Moscou
Valentia
Paris
Berlin
Prague
Vienne
Budapest
Belgrade
Bucarest
Rome
Naples
Palermo
Malte
Lisbonne
Madrid
Alger
Oran
Tunis
Bizerte
Biskra
Tripoli
Benghazi
Funchal
Ténériffe
Las Palmas
Casablanca
Tanger
Malaga
Alicante
Valence
Perpignan
Marseille
Nice
Toulouse
Bordeaux
Brest
Cherbourg
Le Havre
Boulogne
Lyon
Genève
Zurich
Munich
Francfort
Hambourg
Copenhague
Cracovie
Varsovie
Kharkoff
Odessa
Constantinople
Athènes
Corfou
Brindisi
Florence
Milan
Turin
Bâle
Stuttgart
Vienne
Budapest
Belgrade
Sofia
Bucarest
Constantinople
Athènes
Smyrne
Alexandrie
Le Caire
Jérusalem
Beyrouth
Damas
Bagdad
Téhéran
Tiflis
Bakou
Astrakan
Tashkent
Orenbourg
Kazan
Moscou
Saint-Pétersbourg
Helsinfors
Christiania
Stockholm
Copenhague
Hambourg
Francfort
Munich
Zurich
Bâle
Genève
Lyon
Marseille
Nice
Toulouse
Bordeaux
Brest
Cherbourg
Le Havre
Boulogne
Paris
Lisbonne
Madrid
Valence
Alicante
Malaga
Tanger
Casablanca
Oran
Alger
Biskra
Tripoli
Benghazi
Malte
Palermo
Naples
Rome
Florence
Milan
Turin
Bâle
Stuttgart
Vienne
Budapest
Belgrade
Sofia
Bucarest
Constantinople
Athènes
Corfou
Brindisi

BULLETIN MÉTÉOROLOGIQUE DE L'ALGÉRIE

51e Année N° 270 — Dimanche 27 Septembre 1925 — 7h. Matin

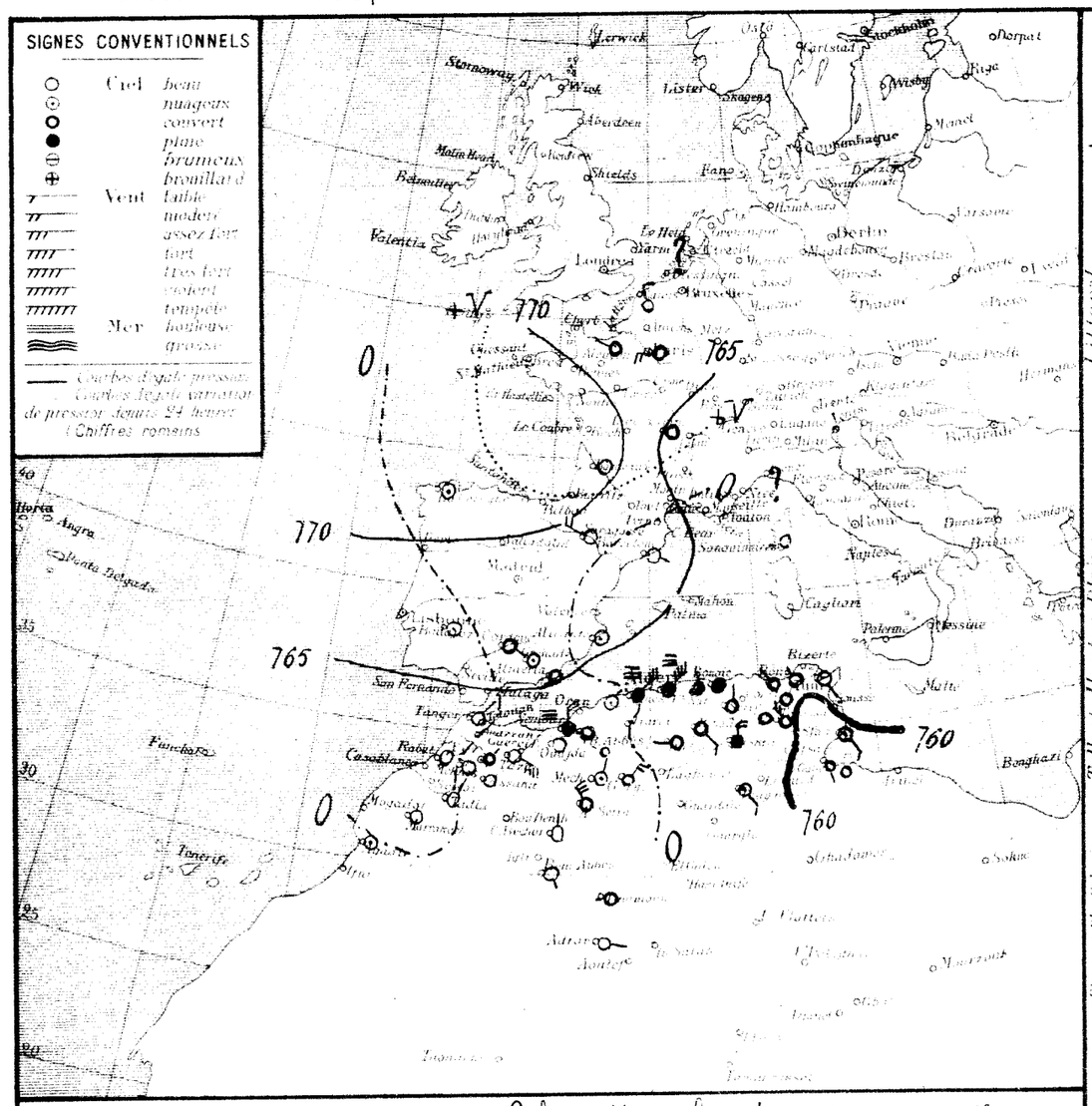
SIGNES CONVENTIONNELS
Ciel: beau, nuageux, couvert, pluie, brumeux, brouillard
Vent: faible, modéré, assez fort, fort, très fort, violent, tempête
Mer: houleuse, grosse
Courbes d'égale pression
Courbes d'égale variation de pression depuis 24 heures
Chiffres romains
770
765
760
+V
+IV
+II
Lerwick
Stornoway
Wick
Aberdeen
Lister
Skagen
Stockholm
Visby
Riga
Copenhague
Malin Head
Belmullet
Valentia
Shields
Hano
Le Havre
Paris
Berlin
Breslau
Cherbourg
Brest
Lisbonne
Madrid
Alger
Oran
Tanger
Casablanca
Rabat
Mogador
Mahon
Palma
Cagliari
Palermo
Messine
Bizerte
Malte
Benghazi
Funchal
Ténériffe
Horta
Angra
Santa Delgada
Sidi Ifni
Dakar
Saint Louis
Tombouctou
Bordj Omar Driss
Ghardaia
Biskra
Constantine
Tunis
Sfax
Naples
Rome
Florence
Marseille
Toulouse
Bordeaux
Nantes
Le Havre
Cherbourg
Brest
Lorient
Le Croisic
Belle Ile
Ile d'Yeu
Sauveterre
Perpignan
Nice
Ajaccio
Bastia
Corte
Sartène
Porto Vecchio
Calvi
Bonifacio
Ile Rousse
Cap Corse
Cap Sicié
Cap Bonifacio
Cap Carbon
Cap Bougaroni
Cap Matifou
Cap Ivi
Cap Ferrat
Cap Blanc
Cap Spartel
Cap Ghir
Cap Tenes
Cap Bon
Cap Blanc
Cap Vert
Cap Ferret
Cap Finisterre
Cap Ortegal
Cap Gata
Cap Palos
Cap Creus
Cap Vilano
Cap Roca
Cap Espichel
Cap Sagres
Cap Tiberon
Cap Ste Marie
Cap Ste Marie
Cap Ste Marie

BULLETIN MÉTÉOROLOGIQUE DE L'ALGÉRIE

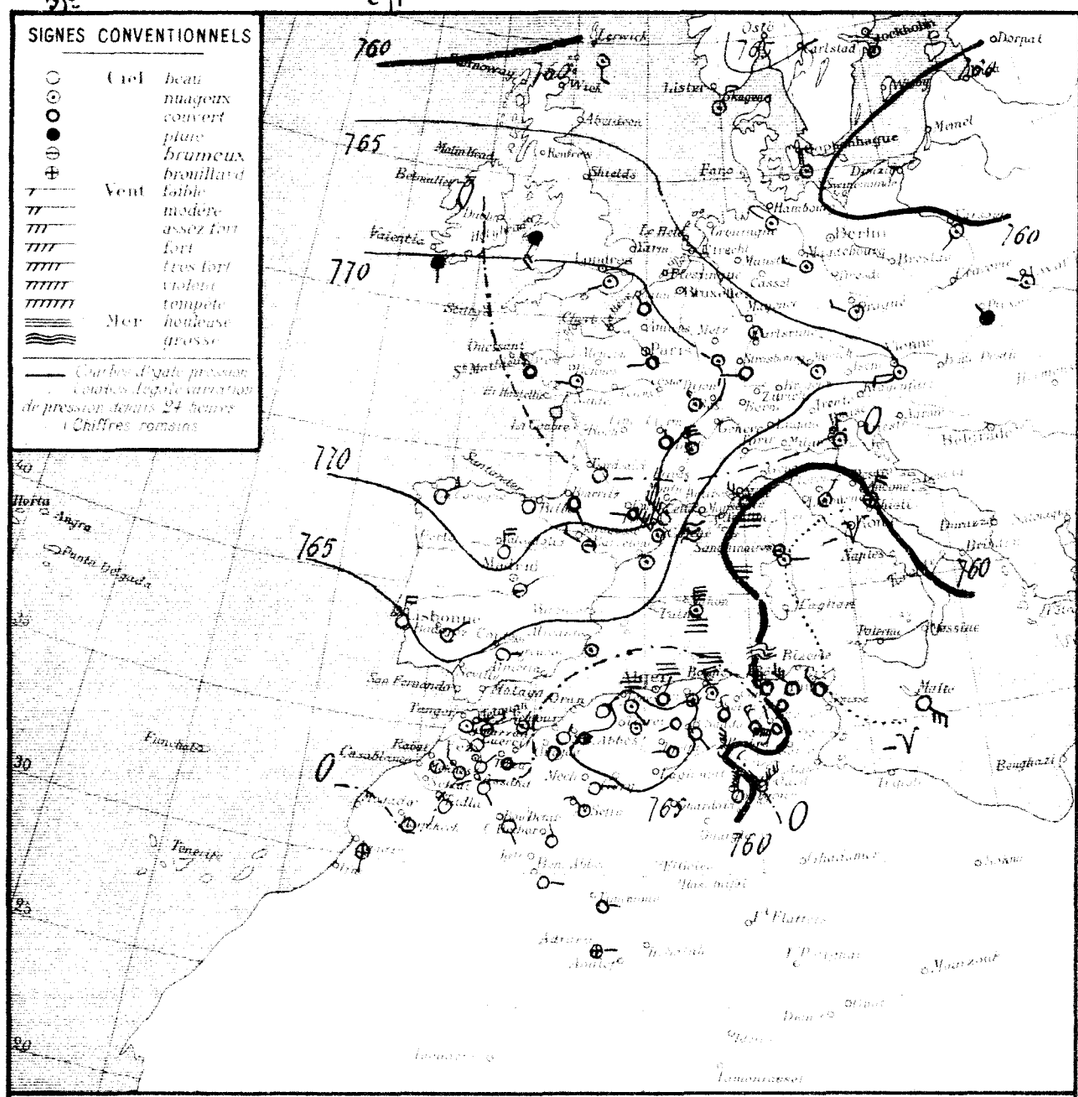
SIGNES CONVENTIONNELS
Ciel
beau
nuageux
couvert
pluie
brumeux
brouillard
Vent
faible
modéré
assez fort
fort
très fort
violent
tempête
Mer
houleuse
grosse
Courbes d'égale pression
Courbes de variation de pression depuis 24 heures
(Chiffres romains)
Lerwick
Stornoway
Valentia
Shields
Helder
Paris
Brest
Lisbonne
Gibraltar
Malte
Alger
Biskra
Tunis
Bizerte
Naples
Rome
Malte
Bonifacio
Horta
Angra
Funchal
Tenerife
Las Palmas
Mogador
Casablanca
Oran
Tlemcen
Biskra
Tozeur
Ghadamès
Tripoli
Benghazi
Tabarka
Constantine
Bône
Philippeville
Alger
Oran

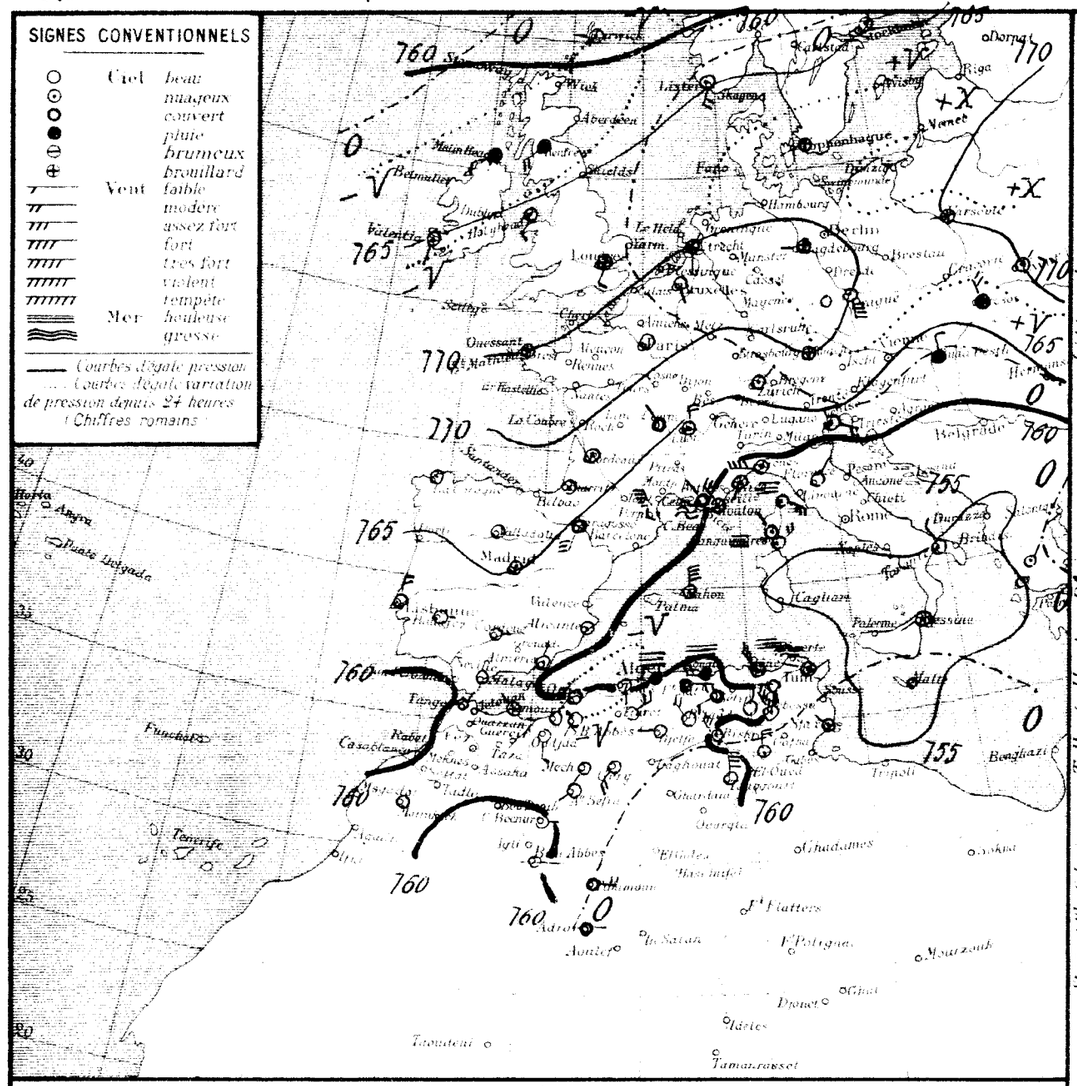

Situation générale et situation en Algérie. Le baromètre a baissé sur l'Ouest de l'Europe, le Nord de l'Afrique et la Méditerranée où se tient une dépression (Malte 754mm) s'étendant à la Tunisie (Sfax 756mm). Une autre dépression persiste sur l'océan glacial (Spitzberg 735mm). Ces pressions élevées tournent la France, l'Allemagne et la Pologne (Paris – Magdeburg 771mm).

En Algérie, ce matin, le ciel est couvert avec pluies sur la moitié Est, beau à l'Ouest. Les vents sont variables, encore forts et de Nord-Ouest à l'Est. Il a plu hier et cette nuit au centre et à l'Est du Tell et des Hauts-Plateaux.

La mer est houleuse de Tenès à la Tunisie et sur le Nord du bassin.

Probabilité (valable pour le lendemain) jusqu'à Midi: Hausse barométrique par le Nord sur bassin méditerranéen. En Algérie: Temps nuageux avec averses, orages et éclaircies; vents du secteur Nord forts à assez forts – Température en baisse.

	ORAN	ALGER	CONSTANTINE
Littoral et Tell	Nuageux, averses et éclaircies. Vents du secteur Nord forts à assez forts	Nuageux, averses et éclaircies. Vents du secteur Nord forts à assez forts	Nuageux, averse et éclaircies. Vents du secteur Nord forts
Hauts Plateaux	Nuageux, averses et éclaircies. Vents du secteur Nord forts à assez forts	Nuageux, averses et éclaircies. Vents du secteur Nord forts à assez forts	Nuageux, averses et éclaircies. Vents du secteur Nord forts
Sahara	Beau temps. Vents de Nord-Est modérés	Beau temps. Vents de Nord modérés	Nuageux, pluies au Nord. Vents du secteur Nord forts

AVIS AUX PORTS	Golfe du Lion, Baléares	Vents du secteur Nord forts ou très forts
	Oran, Alger	Vents du secteur Nord forts à assez forts
	Bizerte	Vents du secteur Nord forts ou très forts
VENTS EN ALTITUDE	Ouest, Algérie	Nord à Ouest 10 à 12m
	" Sahara	Nord-Est à Nord 10 à 12m
	Est, Algérie	Nord à Nord-Ouest 12 à 14m
	" Sahara	Nord à Nord-Ouest 12 à 14m

Avis aux Agriculteurs

Stations	Altitude	Observation de 7 heures du matin: Niveau de la mer diff. en 24h	Température de l'air: Observation	Température de l'air: diff. en 24h	Vent: Direction et force de 0 à 9	Etat du Ciel	Etat de la Mer	Dans les 24 heures: Température extrêmes: Max	Min	Pluie en millim.	Pluie du 30 au 29 Sept. matin millim.	Pluie du 1er Sept. au 30 Sept. matin millim.	PHÉNOMÈNES
Littoral													
Nemours		–3.9	15.7	–0.4	calme	clair	belle	25	19		40.2	1	
Beni Saf													
Oran											84.4		
Mostaganem											69.2	2	
Tenes		–8.9	15.3	–3.8	S 1	clair	agitée	23	18		30.4	2	gouttes dans la soirée
Blida		–4.8	15.0	0.0	SE 3	couvert		20	14	gtte	36.7	1	Orage et ce matin pluie
Alger		–4.8	14.0	–1.9	SW 1	pluie		18	13	0.9	40.9		13h.45 et 6–7h pluie
Maison-Carrée		–4.5	15.0	–3.4	calme	d	houleuse	21	15	0.7	48.0		Pluie la nuit
Bougie		–4.5	14.2	–1.3	calme	couvert		21	13	0.9	258.0	9	d°
Philippeville		–2.9	14.0	–4.5	W 4	pluie	houleuse	18	12	12.5			
Cap de Garde											32.0	4	
La Calle		–1.7	15.6	–2.2	NW 5	Ennuag.	Houleuse	22	13				
Bizerte			15.0	–5.0	NW 5	pluie	Tunisienne	21	13	18.0	54.0	6	15–16h pluie; 7h30 ce matin orage
Tunis		+0.4	16.2	–2.6	WNW 2	Ennuag.		23	14	0.4	12.1	8	Pluie
Sfax			17.2		NW 1	nuag.		25	17				
Tell et Hautes Plaines													
Oudjda		–3.2	15.0	0.0	S 3	clair		23	10		37.0		
Tlemcen													
Sidi Bel-Abbès		–5.0	12.0	–0.2	SW 1	clair		20	9		20.5		
Saïda			11.4	–0.6	NE 2	d		23	10		17.2	9	
Mascara			13.0		calme	d		20	11		6.0		
Relizane		–4.4	13.9	+0.4	S 2	d		23	13		12.0	1	
Orléansville		–4.4	12.7	+0.2	SSE 1	d		22	12		45.0	1	
Tiaret													
Vialar		–2.5	10.0	–0.6	NW 4	clair		17	7		42.5	11	Brume ce matin
Médéa													
Aumale		–5.0	9.0	–2.1	W 2	couvert		15	9		48.1	5	
Fort-National		–3.8	8.3	–2.2	E 4	pluie		13	8	10.2	146.7	10	Pluie la nuit
Tizi-Ouzou		–3.8	13.0	–3.9	ENE 1	d		20	12	1.0	37.5	16	10–11h; 15h et nuit pluie
Bordj-Bou-Arréridj												11	
Sétif		–3.8	7.6	–2.4	WNW 3	couvert		13	6	1.4	67.3	22	Pluie la nuit
Batna		–2.8	9.9	–1.3	NNE 1	Beau		14	7		25.2	17	
Constantine												16	
Guelma		–1.4	11.8	–6.9	W 1	couvert		20	11	4.3	111.8	14	Pluie la nuit
Tébessa		–0.6	10.6	–5.2	NW 6	nuag.		16	8		15.0	4	
Sahara													
El-Aricha													
Aïn-Sefra		–1.6	13.4	–1.6	SW 1	clair		22	10		56.0	1	
Méchéria		–2.5	12.3	+0.3	SW 2	clair		18	9		63.2	11	
Géryville			7.6		SW 4	d		16	4		72.3	18	
Aflou											25.7	2	
Djelfa		–2.9	9.8	+1.3	W 2	Beau		13	8		61.0	49	
Bou Saada		–2.7	13.4	–0.8	NW 4	clair		20	11	4.0	54.0	4	Pluie
M'Sila													
Barika			12.0	–5.8	N 1	clair		21	11		4.6		
Colomb-Béchar		–2.2	19.8	+2.4	E 1	clair		27	17	gtte	17.7	1	20h gouttes; pluie des 24h et 25 (7mm7)
Laghouat													
Biskra		–0.2	17.5	–3.8	NW 6	Ennuag.		25	14		4.6		
Touggourt		+0.4	19.2	–1.8	N 0	clair		27	14			22	
El-Oued											2.0		
Tozeur		+1.3	19.0	–3.2	N 4	Ennuag.		31	18			1	
Ghardaïa													
Ouargla													
El-Goléa													
Beni-Abbès		–1.6	19.0	+1.0	E 2	Beau		32	18		5.0	2	Pluie des 24 et 25 (3mm–)
Timimoun		+0.1	19.5	–0.5	N 4	couvert		30	18		5.6		Pluie du 25 (5mm6)
Adrar		"	21.5	+1.1	E 2	d		32	22	gtte	5.0		10–11h gouttes; pluie du 25 (5mm–)
In-Salah													
Fort-Flatters													
Fort-Polignac													
Djanet													
Tamanrasset												5	
Rabat													

Températures extrêmes

Stations	Max	Min
Paris	13	2
Nice	"	"
Biarritz	"	"
Strasbourg	"	"

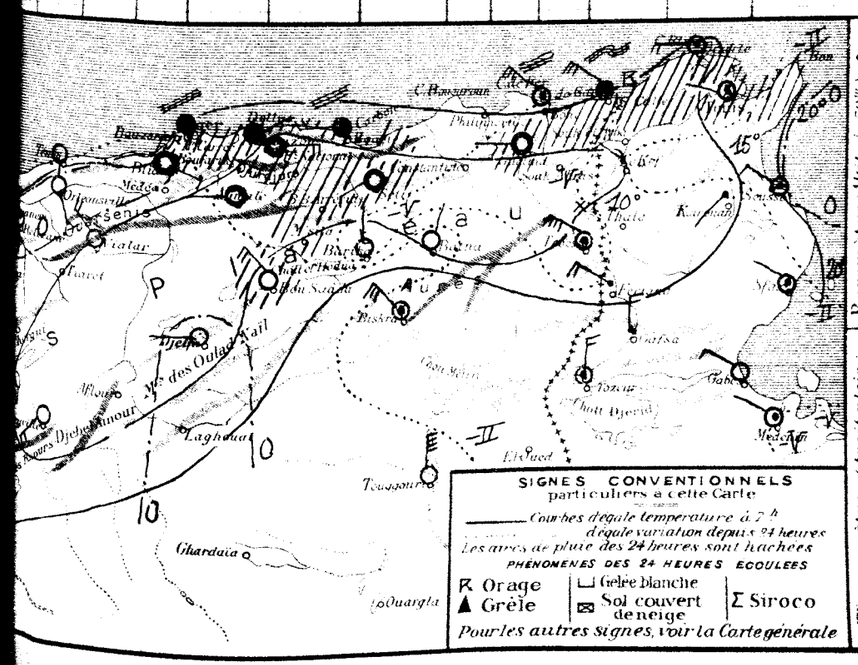

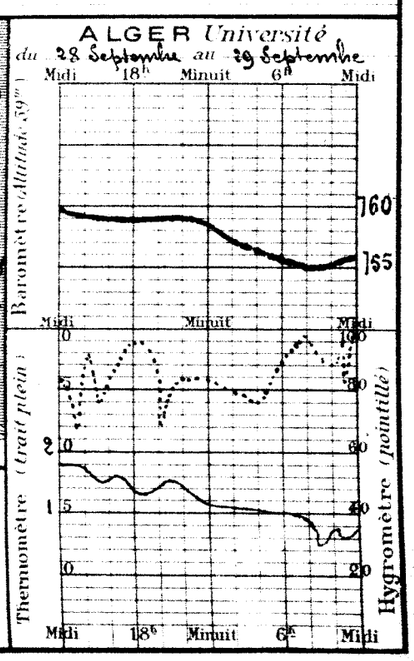

SERVICE MÉTÉOROLOGIQUE

Observations d'Alger - Université

Mois nuageux ; d'abord orageux puis très pluvieux ; frais et humide dans son ensemble.

Nombre de jours de ciel pur 4, de ciel très peu ou peu nuageux 13, de ciel nuageux ou couvert 13. Nébulosité moyenne à 7h 5.0 ; à 13h 4.2 ; à 18h 4.9. Moyenne générale 4.8.

Nombre d'heures de soleil mesuré à l'héliographe 216 (Durée d'insolation possible 371h) Fraction d'insolation 0,58 (même valeur qu'en septembre 1924)

Nombre de jours de pluie 13. Excès 7. Pluie (de minuit à minuit) 68 m/m. Excès 38 m/m.

Orage les 20 et 29. Eclairs lointains les 10, 11, 16 et 19.

Valeurs moyennes et extrêmes de la pression, de la température et de l'humidité relative

	Moyenne générale	Normale	Ecart	Minimum moyen	Maximum moyen	Minimum extrême	Date	Maximum extrême	Date
Pression (*)	756.9	756.6	+ 0.3	755.7	758.1	752.1	23	761.5	14
Température	21.8	23.1	− 1.3	18.9	25.5	11.5	30	35.5	10
Humidité (**)	79	71	+ 8	60	91	29	10	99	1

(*) Hauteur barométrique en millimètres ramenée à 0° et à la gravité normale, altitude du baromètre 59m.
(**) En centièmes, obtenus par dépouillement de l'enregistreur comparé au psychromètre (formule de Regnault)

Le barogramme présente des oscillations nombreuses mais de peu d'amplitude. La différence entre le maximum et le minimum extrêmes est de 9mm.4.

D'abord inférieure à la normale, la température s'est relevée jusqu'à la dépasser de +3°5 le 10, puis elle est retombée au-dessous de la normale jusqu'au 15, l'avoisinant ou la dépassant ensuite légèrement jusqu'au 23 pour s'abaisser en fin de mois très fortement (écart de −8°8 le 29). Le maximum et le minimum moyens sont inférieurs de 2°7 et 1°2 à leur normale respective.

L'humidité moyenne est bien supérieure à la normale.

Direction et parcours du vent au sol

Direction	Fréquence	Parcours en kilomètres	Direction	Fréquence	Parcours en kilomètres
N	12	118	S	2	23
N.N.E	31	814	S.S.W	4	62
N.E	29	536	S.W	2	24
E.N.E	38	1.146	W.S.W	4	74
E	23	1.002	W	11	208
E.S.E	1	16	W.N.W	10	184
S.E	2	21	N.W	8	196
S.S.E	2	15	N.N.W	7	123
Les mesures vont du 1er octobre, 7h au 1er octobre, 7h. La direction du vent est relevée de 3 en 3 heures			Calme	54	"
			Totaux	240	4.562

Nombre d'heures de calme
de jour 44
de nuit 112
Total . . 156 sur 720

Nombre d'observations
de vent . . . 186
de calme . . . 54
Total . . 240

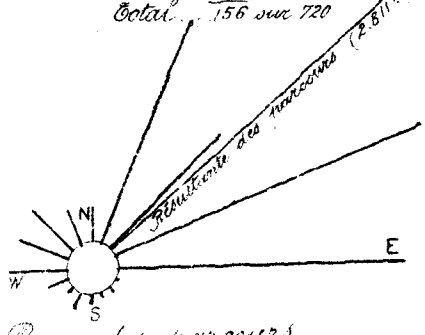

Rose des parcours

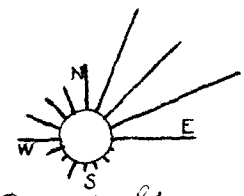

Rose des fréquences

Parcours horaire moyen du vent : pour 564h de vent 8.089m ; pour 720h (durée du mois) 6 336m.

Parcours horaire maximum observé : 33km le 25 de 20h45 à 21h45 par vent d'E.

Vitesse maximum en mètres par seconde : 15m80 le 25, vers 19h40 par vent d'E.

Sirocco le 10.

Comparaison avec les deux années précédentes

	Nombre d'heures de soleil	Pluie (de 18h à 18h) Nombre de jours	Quantités en millimètres	Depuis le 1er septembre	Pression moyenne	Température moyenne	minimum extrême	maximum extrême	Humidité	Vent dominant
Septembre 1923	262	8	39	39	759.1	22.1	16.1	30.3	74	E.N.E
Septembre 1924	217	7	33	33	756.5	23.0	18.4	32.0	78	E.N.E
Septembre 1925	216	13	68	68	756.9	21.8	11.5	35.5	79	E.N.E

Direction et vitesse du vent aux diverses altitudes

Altitude en mètres	Nombre d'observations de																	Total des directions	Vitesse moyenne en mètres par seconde	Plus grande vitesse observée
	Calme	N	N.N.E	N.E	E.N.E	E	E.S.E	S.E	S.S.E	S	S.S.W	S.W	W.S.W	W	W.N.W	N.W	N.N.W			
Sondages de l'Aéro-Port de l'Agha (Nombre 28)																				
Sol	16	,	1	2	1	3	,	,	,	,	,	2	,	1	,	2	,	28	0.9	E : 5
500	1	,	1	2	6	2	2	1	1	2	,	,	4	3	1	1	,	27	5.0	E.N.E : 11
1.000	1	,	1	2	2	4	1	1	1	,	,	2	2	5	1	2	,	25	5.6	E.N.E, W.S.W : 11
1.500	,	1	,	1	1	2	1	,	,	1	1	1	4	3	1	1	,	18	7.4	E : 13
2.000	,	,	,	1	1	,	1	,	1	1	2	1	1	3	,	1	,	13	6.9	S.S.W, W.S.W, W : 10
2.500	,	,	1	,	,	,	,	,	,	,	1	,	,	,	1	1	,	4	5.8	N.W : 8
3.000	,	,	1	,	,	,	,	,	,	,	,	1	,	1	,	1	,	4	6.5	S.W, N.W : 10

Coup d'œil sur le Réseau

Variations barométriques - Septembre a été orageux pendant les trois premières semaines et très pluvieux pendant la dernière. On peut partager ce mois en trois périodes:

1°. Période orageuse sur les Hauts Plateaux et dans le Sud (du 1er au 10). Des pressions élevées (765-770m/m) recouvrent au début du mois l'Europe occidentale et l'Afrique du Nord. Elles se retirent jusqu'au 11 à l'Ouest de la France pendant que des dépressions s'étendent de la Scandinavie à l'Europe centrale et du Maroc à l'Algérie et à la Méditerranée. Durant cette décade, le temps est irrégulièrement nuageux par vents variables; des orages, avec averses faibles ou moyennes, éclatent notamment à l'Est des Hauts-Plateaux, sur l'Atlas Saharien et le Nord du Sahara. La température, d'abord inférieure à la normale, se relève du 8 au 10 sous l'influence du sirocco.

2°. Extension des formations orageuses à la totalité du réseau (du 11 au 24). La pression hausse fortement du 11 au 14 sur l'Europe (où elle dépasse 770 m/m), le bassin méditerranéen et l'Afrique du Nord. Du 14 au 24, des dépressions se creusent au Nord-Ouest de l'Europe et sur l'Algérie; elles se trouvent alternativement réunies par un couloir de basses pressions ou séparées par une bande de pressions élevées allant de l'Océan Atlantique à l'Europe orientale. Le temps est orageux avec faibles averses éparses; les vents soufflent d'abord du secteur Est, avec violence les 13 et 14, puis du secteur Sud. La température, après s'être abaissée notablement, se relève du 19 au 23 en période de sirocco.

3°. Période pluvieuse (du 25 au 30). Du 24 à la fin du mois, la pression demeure haute en Europe (770 m/m), une dépression se creuse sur le bassin méditerranéen et la Tunisie du 27 au 29 (on note 757 m/m à Tunis le 28); elle y persiste jusqu'au 30. Cette situation amène des chutes de pluies générales, parfois torrentielles ainsi que de violents orages les 26, 27 et 28 (on a noté du 27, 18 heures, au 28, 18 heures, 163 m/m à Sfax - Mégrane, 159 m/m à Bougie, 155 m/m à Tigzirt, 116 m/m à Aghrib - Haut Sebaou). Les 29 et 30, le ciel s'éclaircit dans l'Ouest; des averses abondantes tombent encore au Centre et à l'Est, il neige le 29 sur le Djurdjura et le Djebel Hodna. Après avoir soufflé de Nord-Est à Nord, les vents tournent à l'Ouest. La température devient très inférieure à la normale.

Pourcentage des prévisions exactes du Bulletin quotidien de Septembre 1925

		Force et direction du vent	Nébulosité et précipitations
Ouest-Algérie	Littoral et Tell	67 %	73 %
	Hauts-Plateaux	70 %	80 %
	Sahara	87 %	87 %
Est-Algérie	Littoral et Tell	83 %	87 %
	Hauts-Plateaux	80 %	90 %
	Sahara	93 %	93 %
	Bizerte	70 %	
	Golfe du Lion	90 %	

Pluie (en millimètres de 18h à 18h)

Stations	Septembre Total	Septembre Nombre de jours	Depuis le 1er Septembre Total	Depuis le 1er Septembre Nombre de jours
Rivage				
Nemours	0	0		
Oran (Champ d'expérience)	55	3		
Mostaganem	29	2		
Cénes	"	"		
Tenasa	69	8		
Alger	68	13		
Cap-Bengut	127	9		
Bougie	295	10		
Djidjelli	151	13		
Collo	115	12		
Can-de-Garde (S)	50	9		
La Calle	73	7		
Zone littorale				
El Ançor	57	3		
Cassaigne	44	1		
Zeby-Ibrahim	"	"		
Maison-Carrée	76	8		
Bordj-Ménaïel	55	11		
Bessombourg	188	12		
Bugeaud	141	11		
Zone sublittorale				
Trois-Marabouts	"	"		
St Maur	49	4		
Murad	84	4		
Haussonvillers	96	13		
El Kseur	91	11		
Barral	73	10		
Tell, versant nord				
Oued Fergoug (Barrage)	17	3		
Relizane	47	4		
Orléansville	46	5		
Duperré	55	5		
Affreville	75	6		
Miliana	106	2		

Stations	Septembre Total	Septembre Nombre de jours	Depuis le 1er Septembre Total	Depuis le 1er Septembre Nombre de jours
Mokta-Fragune (Atlas Blidéen)	126	9		
Hamiz (Barrage)	52	7		
Eizi-Ouzou	"	"		
Fort-National	200	10		
Kerrata	138	14		
Aïn-Merdja (Fleurus) (Bône)	39	10		
El Milia	75	8		
Jemmapes	78	11		
Guelma	132	[illegible]		
Mounier	83	8		
Tell, zone centrale				
Tlemcen	54	4		
Descartes	37	6		
Sidi-bel-Abbès	21	2		
Mascara	40	1		
Thiersville	40	5		
Ben-Chicao	"	"		
Bir-Rabalou	58	10		
Aumale	55	10		
Bouira	76	15		
Maillot	62	6		
Bou-Malek	48	12		
Constantine (PC)	50	9		
Souk-Ahras	70	11		
Tell, versant sud				
Saïda (PC)	"	"		
Martimprey	33	7		
Tiaret	"	"		
Tialar	59	7		
Teniet-el-Haad	63	6		
Boghar	56	9		
Boghari	54	11		
Tell, hautes plaines				
Sebdou	15	7		
Victor-Hugo	65	10		

Stations	Septembre Total	Septembre Nombre de jours	Depuis le 1er Septembre Total	Depuis le 1er Septembre Nombre de jours
Bordj-bou-Arréridj (PC)	68	14		
Sétif	96	17		
St Donat	"	"		
Batna	42	11		
Aïn-Yagout	26	4		
Khenchela	32	7		
Aïn-Béida	97	7		
Tebessa	23	5		
Steppe				
Méchéria	71	10		
Kreider	88	12		
Aïn-Padja (près Reibell)	90	9		
Sidi-Aïssa	67	11		
Aïn-Kheraman	63	7		
Bou-Saâda	54	5		
M'Sila	86	8		
Atlas saharien				
Aïn-Sefra	57	6		
Geryville	94	13		
Aflou	"	"		
Djelfa	110	9		
Aïris	52	8		
Pied de l'Atlas saharien				
Colomb-Béchar	5	3		
Laghouat	52	7		
Biskra	34	6		
Tolga				
Sahara				
Touggourt	4	2		
El-Oued	8	3		
Tozeur	3	3		
Ouargla	3	1		
Beni-Abbès	5	3		

Température et humidité

Les moyennes de l'humidité, de la tension de vapeur et du poids par mètre cube sont celles des observations psychrométriques de 7, 13, 18h interprétées à l'aide de la formule de A. Angot (Annales du Bureau Central Météorologique 1880, T1, B45)

Stations	Altitude	Minimum m moyen	Minimum m extrême	Minimum m date	Maximum M moyen	Maximum M extrême	Maximum M date	$\frac{m+M}{2}$	Humidité relative moyenne (%)	Tension moyenne (1)	Tension moyenne (1)	Poids par m³ (1)	Poids par m³ (1)
Oran	68m	"	"	"	"	"	"	"	"	"	"	"	"
Castiglione (*)	10	17.6	10.7	30	25.9	36.0	13	21.8	87	17.4		17.1	
Alger	59	18.9	11.5	30	25.5	35.5	10	22.2	76	15.1		14.9	
El-Ançor	90	18.7	12.0	30	25.5	29.6	11	22.1	72	14.4		14.1	
Trois-Marabouts	150	"	"	"	"	"	"	"	"	"		"	
Orléansville	112	17.9	10.0	30	31.0	37.3	10	24.5	53	11.5		11.2	
Miliana	750	16.0	9.3	30	25.6	34.6	9	20.8	49	9.4		9.2	
Eizi-Ouzou	222	17.2	10.1	30	29.9	38.9	9-19	23.6	54	11.4		11.1	
Fort-National	342	15.8	5.9	30	24.4	34.6	9	20.1	57	9.6		9.4	
Guelma	268	16.6	9.3	15	29.4	40.0	9	23.0	57	11.9		11.6	
Sidi-bel-Abbès	476	13.3	6.8	30	27.0	33.2	8	20.2	63	11.9		11.6	
Mascara	590	16.4	8.4	30	28.9	34.4	8	22.6	57	11.2		11.0	
Thiersville	488	12.4	6.6	14	29.4	37.0	19	20.9	49	10.8		10.5	
Teniet-el-Haad	1.160	"	"	"	"	"	"	"	"	"		"	

(*) Station aquicole

Stations	Altitude	Minimum m moyen	Minimum m extrême	Minimum m date	Maximum M moyen	Maximum M extrême	Maximum M date	$\frac{m+M}{2}$	Humidité relative moyenne (%)	Tension moyenne (1)	Poids par m³ (1)
Boghar	900m	17.7	7.4	29	27.2	35.4	9	22.5	61	11.2	11.1
Tialar	889	13.2	4.8	30	28.2	37.8	9	20.7	50	9.3	9.1
Sétif	1.079	13.8	5.3	30	24.8	31.8	10	19.3	58	9.7	9.6
Tebessa	863	15.3	7.6	30	27.8	36.2	10	21.6	51	10.1	9.9
Méchéria	1.167	15.6	9.0	29	28.3	35.8	9	22.0	49	10.0	9.7
Geryville	1.320	13.1	1.8	30	26.6	33.9	9	13.2	49	9.0	8.8
Colomb-Béchar	769	20.5	9.7	26	33.1	38.6	10	26.8	37	10.3	9.9
Biskra	125	22.7	12.0	30	33.9	41.0	10	28.3	39	11.6	11.2
Tolga	150	"	"	"	"	"	"	"	"	"	"
Touggourt	69	20.8	13.4	30	35.1	43.0	10	27.9	"	"	"
El-Oued	70	21.2	13.8	29	35.4	42.6	10	28.3	"	"	"
Ouargla	157	21.3	15.2	30	35.7	42.8	9	28.5	38	11.9	11.4
Beni-Abbès	491	22.3	11.8	26	37.1	42.5	9-10	29.7	33	10.4	9.9

Différence de $\frac{m+M}{2}$ avec la normale : Alger −2°0 ; Fort-National −0°4 ; Biskra +0°3.

Comparaison des minima sous abri et à 10 cm du sol

Stations	Minimum moyen		Minimum extrême			
	sous abri	à 10 cm du sol	sous abri	date	à 10 cm du sol	date
Alger	18.9	18.3	11.5	30	10.8	30
El-Ancor	18.7	17.0	12.0	30	9.1	30
Guelma	16.6	12.7	9.3	15	5.3	15
Sidi-bel-Abbès	13.3	12.6	6.8	30	6.0	30

Stations	Minimum moyen		Minimum extrême			
	sous abri	à 10 cm du sol	sous abri	date	à 10 cm du sol	date
Mascara	16.4	15.0	8.4	30	6.8	30
Sétif	13.8	10.3	5.3	30	4.3	30
Tolga	"	"	"	"	"	"
Beni-Abbès	22.3	21.5	11.8	26	11.1	26

Végétation – Ses pluies abondantes ont permis de commencer les labours; elles ont retardé les vendanges, mais le vignoble ne paraît pas avoir souffert.

Orages et grêle 1° Orages *Département d'Oran* – Rachgoun, 9, 20h; 12, 24h. Habra, 25, 5h et 17h30. Oran, 26, 16h. Arzeuw, 26, 18h. Mostaganem, 26, 13h. Cap-Ivi, 26, 17h. El-Ançor 26, 16h15. Saint Louis, 26, 16h. Hammam-bou-Hadjar, 20; 24. Saint Lucien, 26, 14h. Montagnac, 19, 21h; 24, 22h. Oued-Fergoug, 26, 15h. Relizane, 20, 16h. Lemmora, 7, 16h, avec grêle. Marnia, 15, 19h. Descartes, 7, 12h30; 19, 13h20, 15h et 19h. Cassini, 7, 16h. Tessala 7, 14h. Chanzy, 19, 16h; 20, 14h. Sidi-bel-Abbès, 20, 14h. Mercier-Lacombe, 26. Ain-Fekan, 7, 14h; 26, 15h20. Franchetti, 10, 14h; 15, 19h; 16, 17h; 18, 19h; 19, 17h; 20, 14h; 26, 16h30. Oued-Taria, 10, 13h; 11, 16h; 26, 14h, occasionnant de nombreux dégats. Sidi-Ali, 12, 21h; nuit du 17 au 18; 19, 18h; 20, 16h; 26, 16h, très violent; l'eau dévalant en torrents a causé des dégâts importants et quelque mortalité dans les troupeaux. Thierroville, 10; 25, violent, durée 1 heure, dégâts matériels importants. Mascara, 20, 15h; 26, 15h, jardins ravinés. Uzès-le-Duc, 17, 20h. Grévost-Saradol, 17, 7h; 20, 16h; 26, 16h. Fénouane, 7, 12h; 15, 16h; 16, 15h; 19, 16h; 20, 14h. Ain-el-Hadjar, 7, 21h; 10, 15h; 17, 17h, avec grêle; 20, 13h30; 26, 13h. Saïda, 7, 14h; 11, 15h; 20, 15h, 26, 13h. Tircine, 7, 15h; 26, 14h. Martimprey, 20, 14h; 26, 15h. Palat, 26, 16h; nuit du 26 au 27. Sebdou, 7, 12h. Trézel, 10, 16h; 15, 17h; 16, 19h, 19, 15h30. 20, 16h; 21, 21h; 26, 15h. Méchéria, 24, 21h; nuit du 26 au 27; Mahroum, 15, 16h. Kreider, 17, 16h; 19, 21h; 20, 15h; 21, 18h, 26, 14h. El-Gussenkire, 5, 17h15; 8, 17h; 9, 16h40; 10, 17h15; 16, 20h; 20, 18h; 23, 15h30; 26, 15h, grondement continuel de tonnerre et pluie torrentielle, communications télégraphiques avec Tiaret, Trézel et Affou coupées.

Département d'Alger – Ténès, nuit du 16 au 17; 20, 16h; nuit du 28 au 29; nuit du 29 au 30. Tipasa, 20, 30. Cap-Caxine, 20, 18h; 29, 18h. Castiglione, 16, 20h, 20, 19h20; 29, 19h30. Alger, 20, 17h; 29, 19h; nuit du 29 au 30. Cap-Matifou, 29, 16h. Cap-Bengut, 20, 18h; 29, 17h; 30, 0h30. Bouzaréah, 20, 16h15, 29. El-Biar, 20, 16h. Rouiba, 20, 16h30. Bordj-Ménaïel, 9. Eibra (Mizrana), 27, causant de nombreux dégâts, champs et sentiers ravinés. Menrad, 10, 18h35; 20, 15h25. El-Affroun, 20, 15h. Souma, 8, 18h; 20, 16h. Arba, 20, 17h; nuit du 29 au 30. Haussonvillers, 8, 19h; 9, 18h; 11, 17½; 20, 17h30; 29, 18h; nuit du 29 au 30. Aïd-el-Béïda, 26, 14h et 18h. Orleansville, 20, 16h45; 26, 14h. Molière, 8, 15h; 10, 19h; 12, 20h; 20, 14h30. Oued-Fodda, 13, 0h; nuit du 16 au 17; 20, 17h45. Le Attaf, 20, 17h. Duperré, 20, 15h. Beni-Zoug-Zoug, 20, 15h; 21, 20h; 26, 22h. Affreville, 11; 16; 20, 14h30. Sidi-Medjahed, 20, 12h. Hakou-Teraoune, 20, 15h. Palestro, 12, 22h30; 20, 17h30. Saperrine, 11, 18h, avec grêle. Mirabeau, nuit du 29 au 30. Fort-National, 8, 19h; 20, 18h. Michelet, 11, 15h; 16, 15h. Azazga, 8; 9; 10; 11; 20. Aghrib, 8, 20h; 9, 17h; 16, 17h; 20, 19h. Brazza, 17; 19; 20. Tablat, 20, 17h. Bir-Rabalou, 12, 15h; 19, 18h, avec grêle, nuit du 19 au 20. Ain-Bessem, 10, 16h; 16, 15h30; 20, 18h30, avec grêle; 21, 20h. Oued-Faham, 9, 20h, 10, 15h; 11, 16h; 16, 15h; 21. Aumale 10, 16h40; 11, 16h45 et 17h35. La Barraque, 5, 16h; 10, 15h; 16, 16h. Rouiba, 5, 18h; 7, 21h; 8, 17h; 10, 16h; 11, 15h, nuit du 12 au 13; 16, 15h30; 19, 18h. Maillot, 4, 14h; 5; 6; 7; 8; 9; 10, 16h. Fralar, 10, 17h; 12, 19h; 17, 18h30; 20, 15h; 26, 18h. Géniet-el-Haad nuit du 11 au 12; 15, 15h; 20, 15h; 26, 17h. Gaza, 10, 17h; 12, 23h; 16, 21h; 20; 26; 20h. Setouvneux, 9, 17h45. Boghari, 16h15; 19, 15h55; 20, 16h. Mongorno, 22, 14h30. Burdeau, 26, 17h. Victor-Hugo, 8, 15h; 10, 13h; nuit du 26 au 27. Tolga, 8, 15h; 10, 13h; 26, 13h. Ain-Radja, 8, 15h et 17h; 11, 6h, avec grêle, et 16h; 12, 24h; 16, 18h; 17, 6h; 19, 16h; 20, 14h; 21, 23h; 24, 1h; 26, 17h; 27, 17h. Ain-Oussera, nuit du 26 au 27. Guelt-es-Stel, 1, 13h30, 8, 18h; 16, 16h et 18h20, 20, 14h; 26, 12h. Sidi-Aïssa, 3; 9; 11; 16; dans la nuit du 3 au 4, un violent orage s'est déclaré à 12 kilomètres de Sidi-Aïssa emportant la route de Chellala en plusieurs endroits. Bou-Saâda, 11, 16h; 21, 17h30.

Département de Constantine – Cap-Sigli, 8; 10; 11; 12; 17, 21, 27. Cap-Carbon, 11, 17h; 16, 18h. Bougie, 6, 18h30; 11, 17h. Cap-Afiah, 5, 22h; 10, 14h; 11, 16h; nuit du 11 au 12; 25, 15h; 26, 4h10; 29; 30. Djidjelli, 10, 17h; 11, 17h45; 16, 19h. Cap-Bougaroni, 10, 15h30; 11, 17h; nuit du 12 au 13; nuit du 24 au 25; 25, 17h; nuit du 28 au 29; 30, 4h45. Collo, 10, 18h; 11, 7h; 16, 24h; 25, 7h; 27, 7h et 24h. Cap-de-Fer, 8, 18h; 11, 18h; 13, 18h; 24; 25, 26; 27; 28; 29; 30. Herbillon, 29, 7h. Cap-de-Garde, nuit du 13 au 14; nuit du 24 au 25; nuit du 27 au 28; 29, 7h15. Bône, 10, 21h20; 13, 0h45. 1h5 et 18h40; 16, 20h40; 24, 18h20; 27, 17h. Cap-Rosa, nuit du 13 au 14; nuit du 20 au 21; nuit du 25 au 26; nuit du 27 au 28; nuit du 28 au 29. La Calle, 27, 16h; 29, 4h. Bessombourg, 11, 13h; 16, 19h; 25, 15h30, 27, 29. Edough, 24, 18h. Bugeaud, 10, 22h; 13, 18h30; 16, 19h; 24, 17h. Ain-Fedden 9, 14h30; 11, 13h30. El-Koeur, 7, 22h30. Ain-Mokra, 10, 20h; nuit du 11 au 12; 12; 16; 24; 26; 28; 29; 30. Seddouk, 3, 18h; 5, 18h; 7, 22h; 10, 15h; 11, 16h; 16, 18h. Guenzet, 5, 22h; 8, 16h; 9, 16h; 10, 17h; 21, 20h. Ocbala, 11, 16h; 12, 15h. Kerrata, nuit du 5 au 6;

avec grêle; nuit du 8 au 9; 10; 11; 20, 19h. Ziri-N'Béchar, 3, 17h; 6, 18h; 8, 21h; 9, 16h; 10, 16h; 11, 16h; 16, 19h; 20, 20h. Aïn-Merdja-Sliman, 6, 13h; 8, 18h; 9, 17h; 20, nuit du 21 au 22. Bexenna, 17. El-Milia, 24, 13h, 25, 14h; nuit du 26 au 27. El-Arrouch, nuit du 8 au 9; 9, 19h, nuit du 13 au 14, nuit du 16 au 17, 20, 15h; nuit du 24 au 25. Jemmapes, nuit du 8 au 9; 16, 20h, 20, 14h30; 24, 15h; nuit du 24 au 25. Guelma, 9, 2h et 6h; 20, 18h. Munier, 2, 6h; 10, 12h; 27, 16h. Jil-Ali, 8, 19h20, nuit du 11 au 12; 21, 19h20. Akbou, 5, 19h; nuit du 6 au 7, nuit du 8 au 9; 11, 15h; 16, 17h. Bitteot, 8, 15h, avec grêle; 10, 15h30; 11, 16h; 16, 16h; 21, 21h; 25, 7h; 26. Amoucha, 8, 11h; 10, 6h; nuit du 21 au 22. Sucet, 8, 17h; nuit du 8 au 9. Mila, 3, 17h, nuit du 8 au 9; 11, 18h. Chateaudun, 3, 15h30; 14, 1h; 25, 16h; 27, 15h. Bou-Malek, 3, 15h; 8, 16h; 12, 17h. Oued-Athménia, 3, 14h; 13, 17h30, nuit du 24 au 25. Rouffach, 3, 15h20; 8, 14h30 et 24h; 13, 17h45. Constantine, 3, 17h; 8, 15h et 21h; 13, 17h. Condé-Smendou, 8, 15h; 9, 17h; 10, 16h; 11, 14h; 12, 18h; nuit du 12 au 13; 24, 15h10; 25, 16h; 27, 15h. Aïn-el-Arab, 24, 20h. Kroub, 3; 13; 14; 24. Gounod, 6, 15h; 22, 18h30; 27, 17h. Sédrata, 13, 20h; 14; 21, 14h; 22, 14h; 27, 13h. Souk-Ahras, 21, 15h; 24, 21h. El-Guerrah, 2, 15h; 6, 16h; 8, 10h; 11, 18h; 13, 17h; 21, 19h; 26, 18h; 27, 19h. Sigus, 24, 19h, avec grêle. Bordj-bou-Arréridj, 2, 19h; 3, 16h; 5, 21h; 8, 21h; 9, 4h et 15h; 10; 11, 17h; 16, 19h; 20, 18h; 21, 19h; 22. Bir-Kasdali, 3, 14h30; 8, 16h; 9, 17h; 10, 16; 21, 20h; 27, 14h; Cerez, 3, 16h30; 4, 20h30; 8, 20h; 9, 20h; 10, 16h30; 11, 16h20 et 19h45; 21, 20h; 27, 10h30. Bixtex, 3, 15h, nuit du 8 au 9; 10; nuit du 11 au 12; nuit du 20 au 21; 26. Coligny, 3, 14h, avec grêle; 9, 17h; 19, 19h; 21, 20h. Sétif 8, 23h15; 21, 20h15. Guellal, 8, 21h. St Donat, 13, 19h; 25, 14h; 27, 13h. Béhagle, 9, 19h35; 13, 19h25; 21, 20h; 22, 20h15; 24, 16h30. Ampère, 4, 20h; 6, 5h15, 23, 18h; 29, 17h. N'Gaous, 15, 20h; 25, 20h; Bernelle, 2, 14h; 9, 20h; 10, 20h; 12, 21h; 13, 18h; 15, 20h; 16, 16h; 21, 20h; 25, 18h; 27, 8h. Batna, 16, 20h; 27. Aïn-Yagout, 25, dans la soirée; 26; 27. Aïn-Fakroun, 3, 15h; 13, 23h; 25, 17h; 27, 15h. Aïn-Mimoun, 7, 12h. Khenchela, 7, 13h; 16, 20h30; 20, 12h. Aïn-Béïda, nuit du 24 au 25. Meskiana, 6, 17h; 7h, 13h; 26, 16h; 27, 16h. Tébessa, 27, 13h et 18h. M'Sila, 5, 21h; 8, 15h30; 16, 18h; 20, 18h; nuit du 24 au 25.

Sahara - Aïn-Sefra, 20, 19h30; 21, 21h; 26, 19h45. Géryville, 2, 16h; 17, 17h; 18, 13h; 20, 19h et 20h; 21, 19h; 26, 13h. Djelfa, 19, 14h; nuit du 26 au 27. Arris, 2, 14h. Colomb-Bechar, 15, 22h; 20, 18h; 24, 16h. Tadjemout, 26, 16h. Ouled-Djellal, 13, 23h; 16, 21h30; 25, 22h; 26, 22h. Tolga, 14, 1h30; 25, 18h30; 27, 0h30. Biskra, nuit du 13 au 14; 27, 1h30 et 19h. Béni-Abbès, 18, 15h30; 24, 18h; 25, 16h25. Sardhaia, 26. Ouargla, 26, 19h. Touggourt, 27, 3h. El-Oued, 27, 4h5.

2° Grêle - Département d'Alger. Béni-Sliman, 11, 16h. Boghari, 19, 16h10. Reibell, 27, grêlons pesant en moyenne 200 grammes, quelques-uns 500 grammes.

Département de Constantine - Cap Rosa, 29, 9h. Aïn-el-Arab, 20, 16h. Aïn-Abid, 25.

Séismes - Se 8; Guenzet à 20h5, durée 3 secondes, direction N.S.

Crues - Aïn-Tedden: crue de l'Oued Bougous le 27. Oued Fergoug: crue de la rivière du Hammam le 27. Ard-el-Béïda: forte crue du Chéliff dans la nuit du 26 au 27. Orléansville: forte crue de l'Oued Chéliff du 27 au 29. El-Milia: crue de l'Oued El-Kelin le 28. Oued Taria: crue de l'Oued atteignant 3m30 le 26 à 19h. Mascara: crue de l'Oued Goudman le 26. Uzès-le-Duc: crue de l'Oued El-Habid le 25 à 16h40, sur le barrage de l'Uzès l'eau a atteint 2m72 le 27 à 19h. Mailhot: crue de l'Oued Botel les 26 et 27. Chateaudun: le 27. Galat: crue subite de la Mina le 26 (cause des dégats aux jardins le long de son cours, emporte les travaux et les matériaux de reconstruction du pont de Crépel). Cérez: les 25, 26 et 27 (l'eau a atteint de 1m50 à 2m00 de hauteur). Méchéria: crue des Oueds les 27 et 28 (coupant la ligne de chemin de fer, à 25 kilomètres de Méchéria entre El-Biod et Krebazza). El-Ousseukhr: le 26 (remblais des ponts situés au Nord et au Sud d'El-Ousseukhr emportés). Aïn-Radja: crue de l'Oued Sousalem le 27 (débordant sur un kilomètre de large, emporte deux hommes); crue de l'Oued Touille le 27 (débordant sur 3 kilomètres de large; moutons, chameaux et tentes emportés par les eaux; routes et pistes coupées en plusieurs endroits). Aïn-Oussera: forte crue de l'Oued Aïn-Oussera le 27, durée 12 heures. Sidi-Aissa: crue moyenne de tous les oueds le 26. M'Sila: crue de l'Oued N'Sol, les 9, 12, 21, 25 et 27. Tolga: crue des oueds le 25 et dans la nuit du 26 au 27 (deux maisons indigènes écroulées, pas d'accident de personne).

Le Météorologiste : L. Petitjean Le Directeur : A. Lasserre

Université d'Alger - Altitude : 59m — Septembre 1925

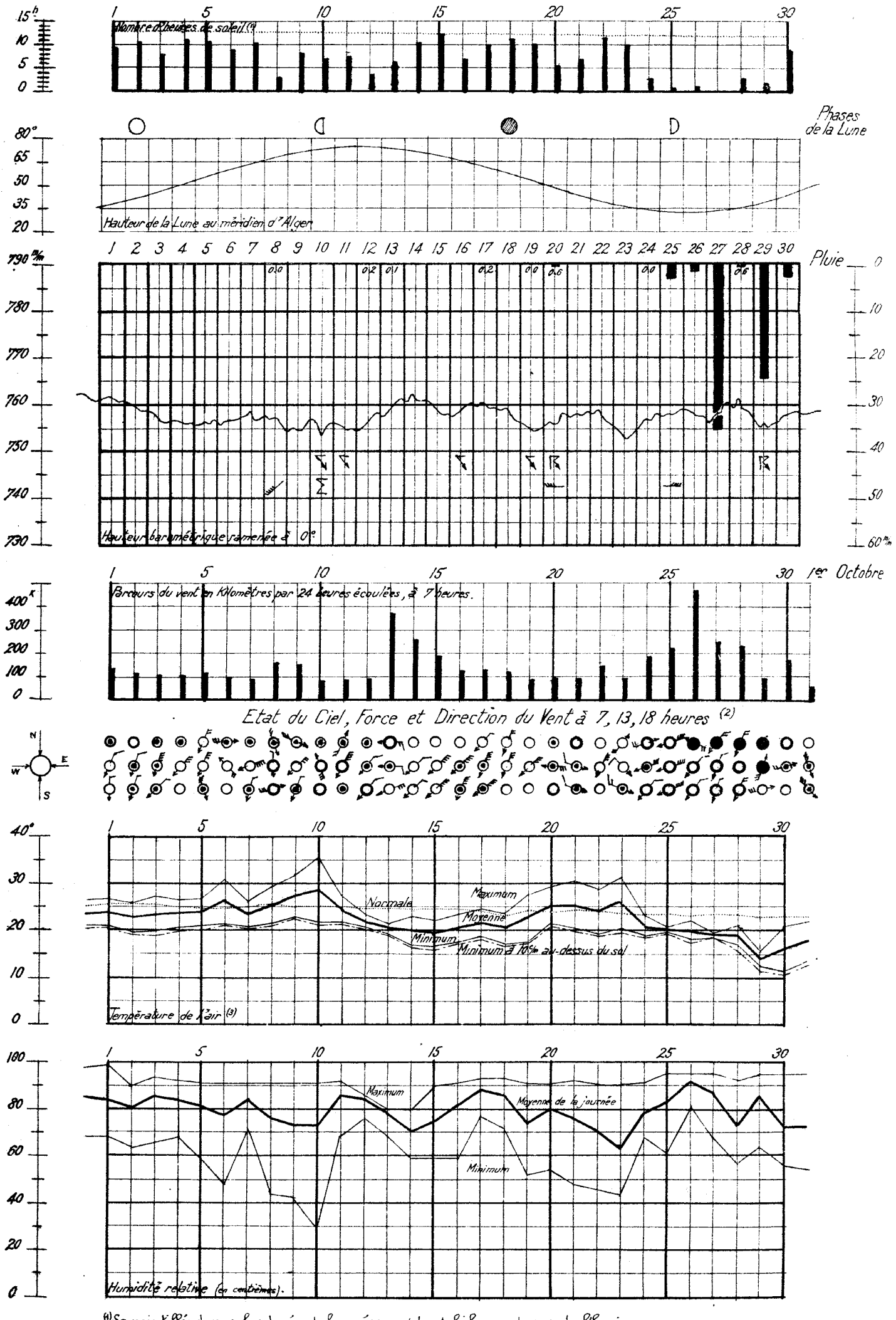

(1) Le pointillé donne la durée de la présence du soleil au-dessus de l'horizon.

(2) Etat du Ciel et Phénomènes : ○ Beau, ◉ Nuageux, ○ Couvert. ● Pluie, Σ Sirocco, ⌐ Coup-de-vent, ⌐ Eclairs lointains, ⌐ Orage.

Force du Vent. Une petite penne correspond à une unité de l'échelle télégraphique. Une grande penne vaut cinq petites pennes.

(3) Le pointillé représente la moyenne normale du maximum et du minimum ; le trait mixte le minimum à 10m au-dessus du sol.

51e Année N° 274

BULLETIN MÉTÉOROLOGIQUE DE L'ALGÉRIE

Jeudi 1er Octobre 1925

7h. Matin

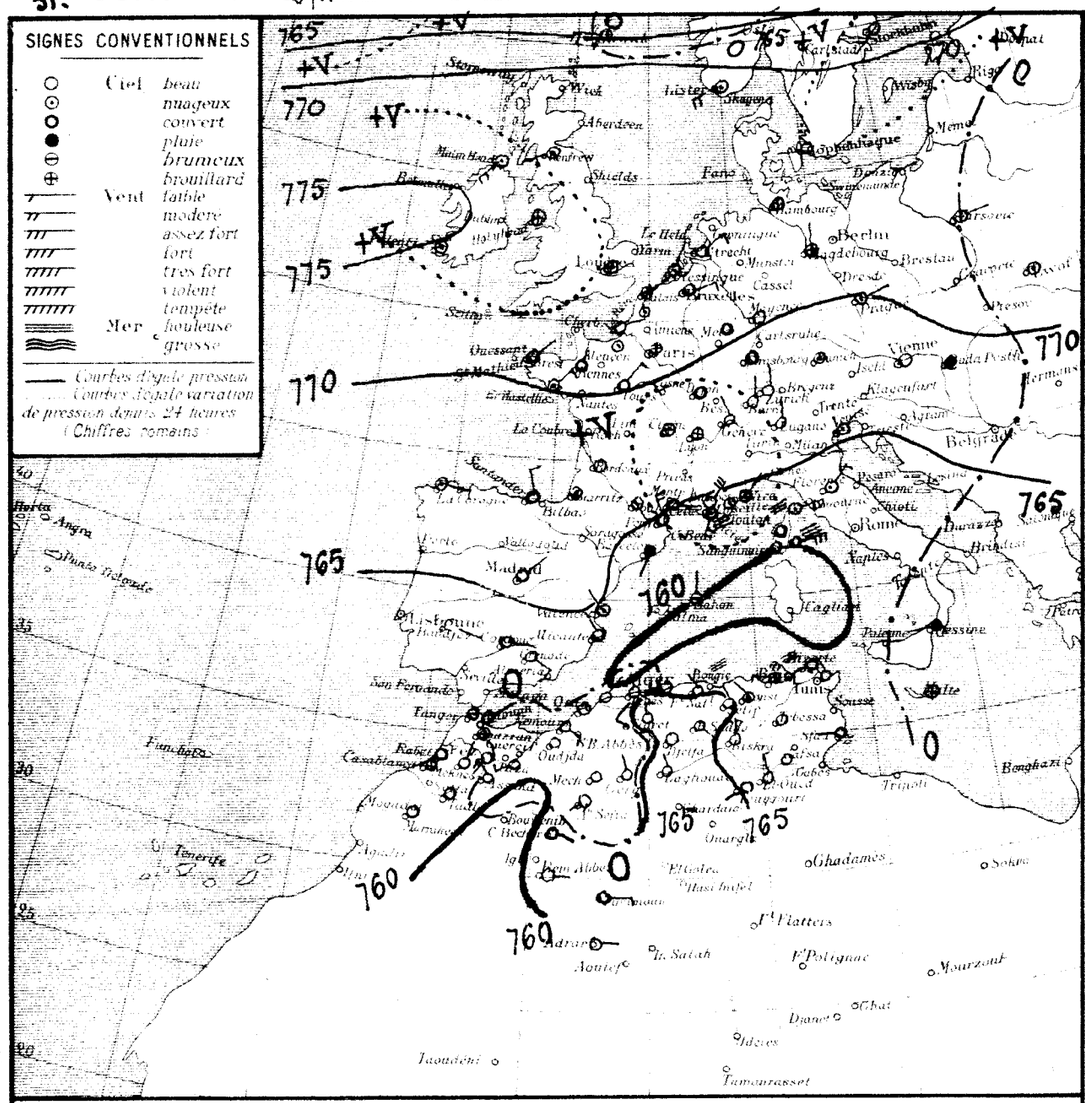
SIGNES CONVENTIONNELS
Ciel
beau
nuageux
couvert
pluie
brumeux
brouillard
Vent
faible
modéré
assez fort
fort
très fort
violent
tempête
Mer
houleuse
grosse
Courbes d'égale pression
Courbes d'égale variation de pression depuis 24 heures (Chiffres romains)
Berlin
Paris
Vienne
Rome
Alger
Tunis
Madrid
Lisbonne
Tamanrasset
Ghadamès
Biskra
Laghouat
Djelfa
Tlemcen
Constantine
Bône
Oran
Mascara
Biskra
Laghouat
Djelfa
Ghardaïa
Ouargla
Tamanrasset

BULLETIN MÉTÉOROLOGIQUE DE L'ALGÉRIE

Vendredi 2 Octobre 1925 — 7h. Matin

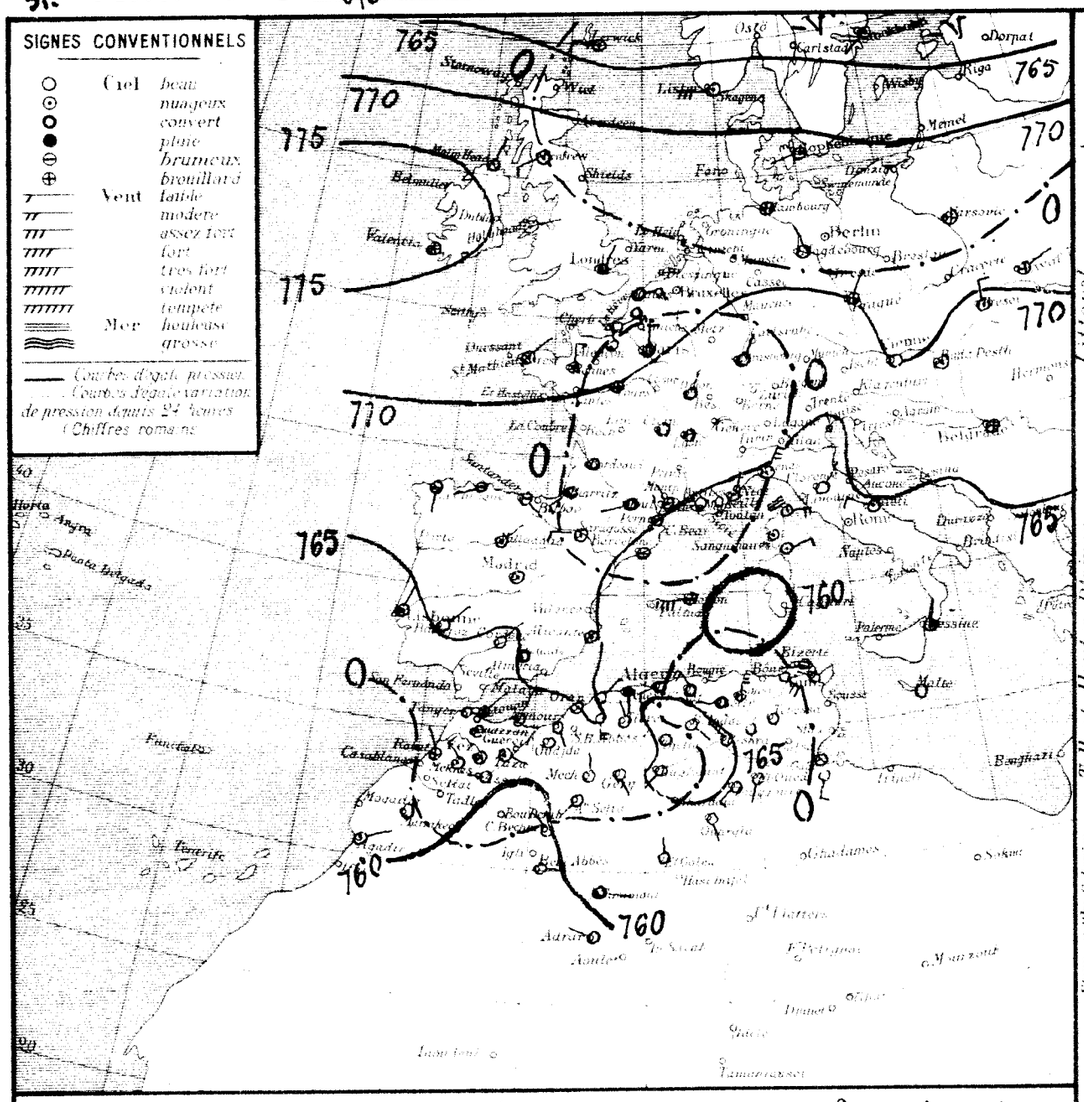

Situation générale et situation en Algérie: La situation est stationnaire: Pression élevée en Europe (Valentia 775mm - Varsovie 772mm), dépressions sur l'océan arctique (732mm) et sur la Méditerranée occidentale (Mahon 760mm).

En Algérie, ce matin, le ciel est très nuageux avec averses sur la moitié Est du littoral et du Tell, beau ailleurs. Des vents soufflent en majorité du secteur Ouest et sont faibles ou modérés.

La mer est houleuse à Cap Carbon et en Corse, belle ou peu agitée sur le reste du bassin.

Probabilité (valable pour le lendemain): Jusqu'à Mardi: Continuation hausse barométrique bassin méditerranéen, Nord Afrique. En Algérie: temps beau à l'Ouest, nuageux avec éclaircies et quelques averses sur le littoral et l'Est. Vents d'Ouest à Nord modérés. Température stationnaire.

	ORAN	ALGER	CONSTANTINE
Littoral et Tell	Beau temps. Vents du secteur Nord modérés	Nuageux avec éclaircies, q.q. averses. Vents d'Ouest à Nord modérés	Nuageux avec éclaircies, q.q. averses. Vents du secteur Ouest modérés.
Hauts Plateaux	Beau temps. Vents du secteur Nord modérés	Nuageux avec éclaircies. Vents d'Ouest à Nord modérés	Nuageux avec éclaircies. Vents du secteur Ouest modérés
Sahara	Beau temps. Vents de Nord-Est faibles ou modérés	Beau temps. Vents du secteur Nord faibles ou modérés	Beau temps. Vents de Nord-Ouest faibles ou modérés

AVIS AUX PORTS:
- Golfe du Lion, Baléares: Vents de Nord-Ouest à Nord modérés
- Oran: Vents du secteur Nord modérés
- Alger: Vents d'Ouest à Nord modérés
- Bizerte: Vents du secteur Ouest modérés

VENTS EN ALTITUDE:
- Ouest, Algérie: Ouest à Nord-Ouest 6 à 8m
- " Sahara: Nord-Est 6 à 8m
- Est, Algérie: Ouest à Nord-Ouest 6 à 8m
- " Sahara: Secteur Nord 6 à 8m

Avis aux Agriculteurs

STATIONS

	Stations	Observation de 7 heures du matin: Réduite au niveau de la mer	Diff. en 24h	Température de l'air: Observation	Diff. en 24h	Vent: Direction et force de 0 à 9	Etat du Ciel	Etat de la Mer	Dans les 24 heures: Température extrême max	min	Pluie en millim.	Pluie du 30 7bre au 2 8bre matin	Pluie du 1er Sept. au 30 7bre matin	PHÉNOMÈNES
Littoral	Nemours	762.5	+0.3	15.2	+0.4	SSE 1	clair	C. Belle	23	13			41	
	Beni-Saf													
	Oran	763.9	+0.8	16.4	-1.4	NE 1	clair	C. Belle	24	14			84	
	Mostaganem	764.2	+4.2	16.1	+3.8	E 2	pluie	Belle	20	11			78	
	Tenès	762	-0.2	15.8	+1.8	calme	d		23	15	3.2	3.4	50	Pluie la nuit
	Blida	764	0.0	14.8	-0.8	WSW 4	pluie		19	14	3.6	4.2	63	Pluie la nuit et ce matin
	Bouzarea	762.8	+0.2	17.2	+1.2	WNW 3	couvert	Agitée	22	15	4.5	6.5	66	23-24 et 2 à 4h pluie
	Alger	763	0.0	15.0	+3.1	SW 2	nuageux		22	14	3.0	3.0	76	Pluie la nuit
	Maison Carrée	763	-1.2	17.0	0.0	calme	d	C. Belle	20	14		10.0	237	
	Bougie												40	
	Philippeville	"	"	16.9	+1.1	SE 4	beau	Agitée	21	15	9mm	15.0	69	19h gouttes
	Cap de Garde													
	La Calle													
	Bizerte													
	Tunis	762.5	+1.4	13.7	-0.9	NNW 1	clair		24	13		2.4	21	
	Sfax													
Hauts Plateaux	Oudjda	763.1	+3.3	10.0	-5.0	calme	clair		25	8			37	
	Tlemcen													
	Sidi Bel-Abbès												21	
	Saïda	"	"	9.4	-1.5	NE 2	Beau		26	8			26	
	Mascara	764	+4.4	16.3	-1.8	N 1	d		23	10			6	
	Relizane	763	+0.9	13.2	+1.8	S 4	clair		24	12			14	
	Orléansville	764	+1.0	12.8	+2.5	N 1	clair		23	12			47	
	Tiaret	764	"	11.0	"	NNW 1	nuag.		"	"				
	Vialar	765.0	-0.4	11.4	+4.2	NW 2	clair		18	6			58	
	Médéa													
	Aumale	765	-0.7	11.0	+2.0	W 3	C. nuag.		16	9			62	
	Fort-National	763.0	-0.4	10.7	+0.7	NW 4	couvert		15	10	2.6	9.7	189	Pluie la nuit
	Tizi-Ouzou	763	-0.5	15.0	+0.1	W 1	couvert		22	15	4.0	9.0	103	id.
	Bordj-Bou-Arréridj	763.1	-1.5	10.7	+3.7	SW 1	C. nuag.		19	"			55	
	Sétif	764.0	-1.4	9.0	+2.0	W 1	couvert		16	6			92	
	Batna	763.7	-1.9	10.0	+3.4	calme	clair		18	7				
Tell et Hauts Plateaux	Constantine	761.6	-1.1	12.3	+2.6	NNE 5	brouill.		20	10	0.5	7.8	39	Pluie
	Guelma	764.9	-1.7	13.3	-0.2	calme	C. nuag.		21	10		5.6	126	
	Tébessa	762.5	-1.7	13.4	+2.6	calme	clair		19	6		1.0	22	
Sahara	El-Ariche													
	Aïn-Sefra	762.8	+1.7	14.0	-1.4	SW 1	clair		27	10			37	
	Mécheria	763.2	+1.4	10.4	-4.5	N 1	d		22	9			74	
	Géryville	762.0	+1.8	9.0	-2.0	SSE 2	d		19	5			90	
	Aflou	764.4	+1.4	6.8	-0.2	W 1	clair		16	5				
	Djelfa	763.4	+2.0	5.6	-3.1	calme	d		19	2			110	
	Bou Saâda	765.5	+1.3	13.6	+0.8	SE 2	d		18	10			65	
	M'Sila													
	Barika	"	"	14.5	+2.3	N 1	clair		23	11			8	
	Colomb-Béchar	760.1	-0.7	21.9	+2.1	NW 2	Beau		30	20			18	
	Laghouat	762.9	+0.3	11.5	+0.8	SW 1	clair		22	9			41	
	Biskra	763.3	-0.6	18.6	+2.0	NW 2	Beau		25	15			6	
	Touggourt	764.1	-0.7	20.2	+3.6	SW 3	clair		27	14			22	
	El-Oued												2	
	Tozeur	"	"	19.4	+0.6	SSW 2	Beau		27	14		1.2	2	
	Ghardaïa													
	Ouargla	764.9	-0.7	17.9	+3.7	SSE 1	clair		26	14				
	El-Goléa	763.6	-1.4	19.9	+3.9	N 2	d		30	17				
	Beni-Abbès	762.8	-0.7	19.8	+0.7	E 1	d		33	19			5	
	Timimoun	763.6	-1.4	20.4	+4.4	E 2	couvert		39	18			4	
	Adrar			24.9	-0.2	WNW 1	d		38	20			5	
	In Salah	763.7	+0.6	24.1	+3.4	NW 1	clair		36	18			5	
	Fort Flatters			24.1	+3.1	"	d		33	17				
	Fort Polignac			23.2	-3.2	N 1	d		34	17				
	Djanet			26.5	+2.2	NE 2	Beau		34	19				
	Tamanrasset			23.9		NNE 2	nuag.		32	19				
	Rabat	762.8	-0.1	17.0	-2.0	NNW 1	brouill.							

Températures extrêmes

Stations	Max	Min
Paris	19	13
Nice	24	10
Biarritz	"	"
Strasbourg	"	"

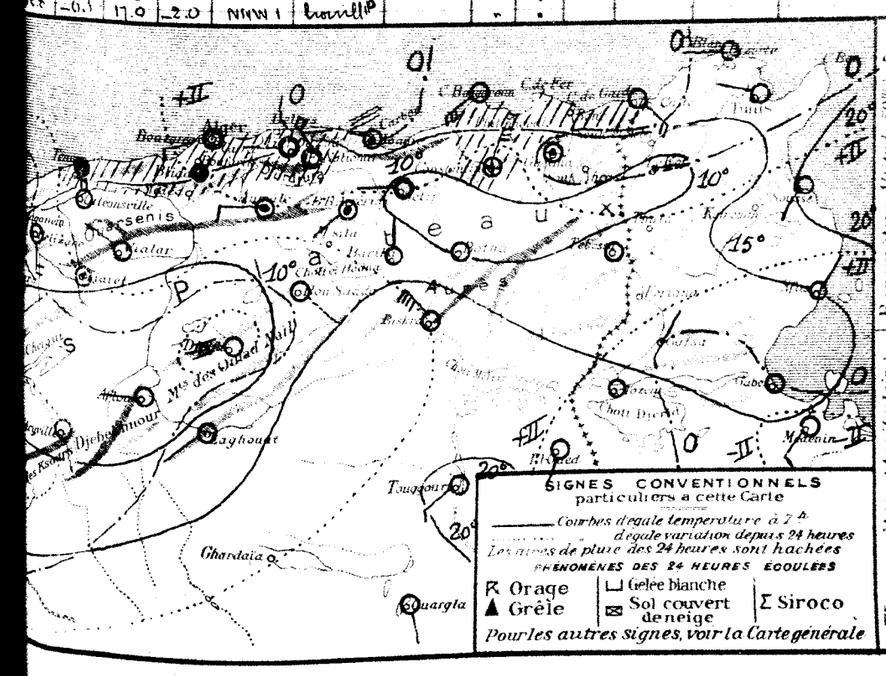

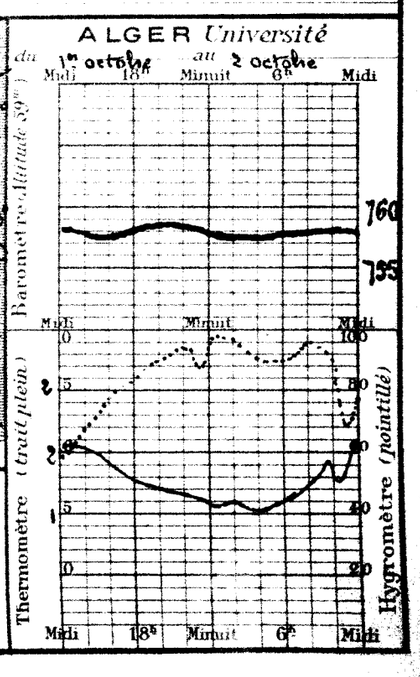

BULLETIN MÉTÉOROLOGIQUE DE L'ALGÉRIE

Dimanche 4 Octobre 1925 — 7h. Matin

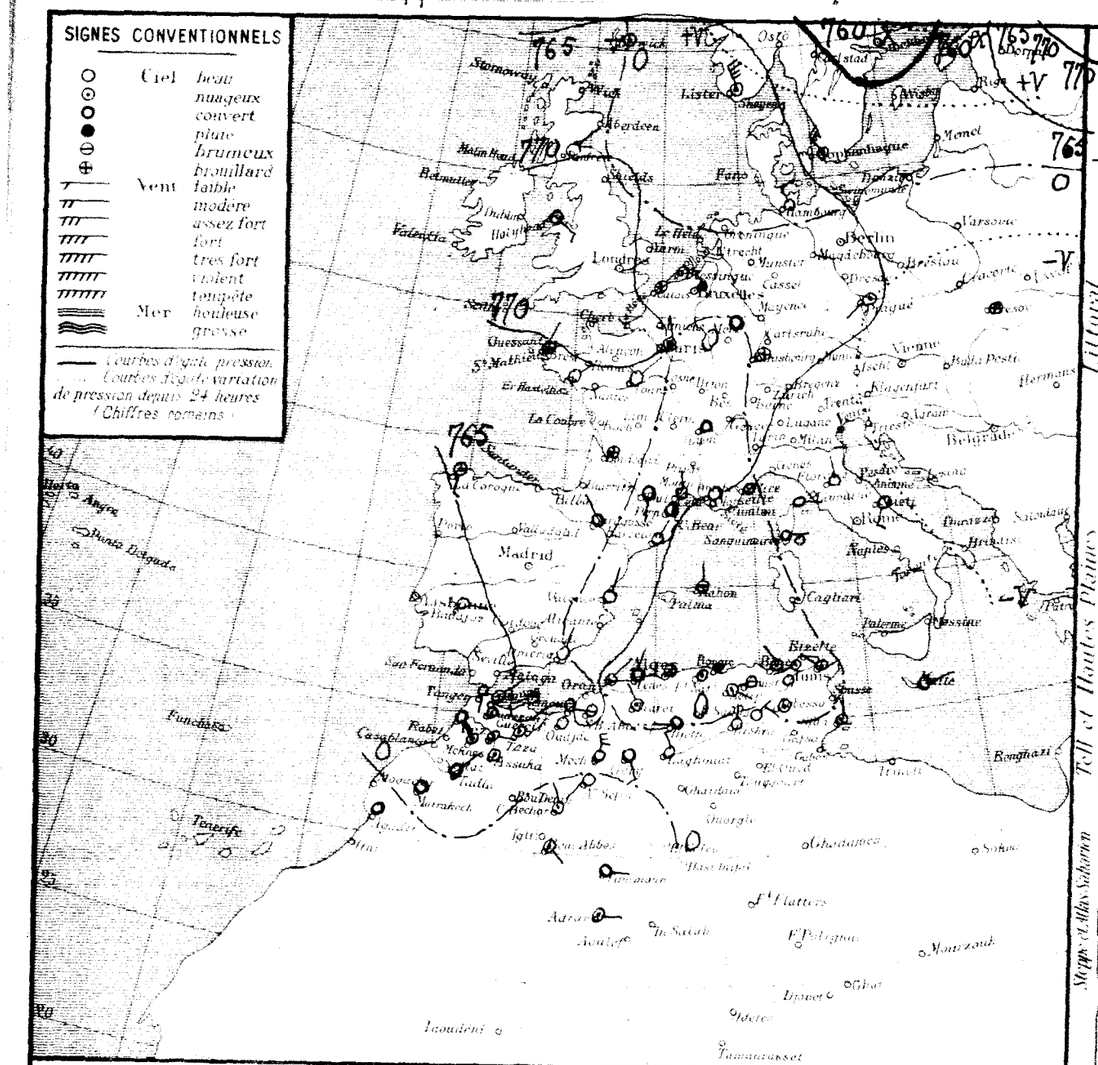

Situation générale et situation en Algérie. Les pressions élevées recouvrent l'Ouest de l'Europe (Holyhead 771mm) - Les dépressions se trouvent sur la Scandinavie (Bromö 753mm) et le Sud Amirien (Sfax 758mm).

En Algérie, ce matin, le ciel est très nuageux - Les vents soufflent en majorité du secteur Ouest et sont faibles - Il a plu hier et cette nuit sur le centre et l'Est du littoral et du Tell.

La mer est houleuse aux Iles Sanguinaires, belle ou peu agitée sur le reste du bassin.

Probabilité (valable pour le lendemain) jusqu'à Midi : Hausse barométrique Méditerranée - Est Afrique du Nord - En Algérie, temps nuageux avec éclaircies - Averses éparses - Vents de Nord-Est faibles à l'Ouest, du secteur Ouest faibles à l'Est - Température en baisse.

	ORAN	ALGER	CONSTANTINE
Littoral et Tell	Nuageux avec éclaircies - Quelques averses - Vents de Nord-Est faibles	Nuageux s'éclaircissant - Quelques averses - Vents de Nord-Est faibles	Nuageux s'éclaircissant - Quelques averses - Vents d'Ouest à Nord faibles
Hauts Plateaux	Nuageux avec éclaircies - Quelques averses - Vents de Nord-Est faibles	Nuageux s'éclaircissant - Quelques averses - Vents de Nord-Est faibles	Nuageux s'éclaircissant - Quelques averses - Vents d'Ouest à Nord faibles
Sahara	Très nuageux - Quelques averses - Vents de Nord-Est faibles ou modérés	Nuageux - Vents de Nord-Est faibles ou modérés	Nuageux au Nord - Vents de Nord-Ouest faibles ou modérés

AVIS AUX PORTS: Golfe du Lion, Baléares, Oran, Alger — Vents de Nord-Est faibles; Bizerte — Vents d'Ouest à Nord faibles

VENTS EN ALTITUDE: Ouest Algérie; " Sahara; Est Algérie; " Sahara

Avis aux Agriculteurs

Stations	Observation de 7 heures du matin: Température du niveau de la mer	diff. en 24h	Température de l'air: Observation	diff. en 24h	Vent: Direction et force de 0 à 9	Etat du Ciel	Etat de la Mer	Dans les 24 heures: Température extrême max	min	Pluie en millim.	Pluie du 30 Sept. au 4 8h	Pluie du 1er Sept. au 30 7h	Phénomènes
Nemours		+1.0	15.3	+0.3	calme	clair	Belle	23	14			41	
Beni Saf													
Oran													
Mostaganem		+0.4	19.4	+2.0	NE 1	nuag.	Belle	22	16	6.2	6.2	84	Pluie la nuit
Tenes		-1.3	18.1	+2.0	NNE 1	couvert	Belle	"	"	15.0	30.5	78	Pluie
Blida		+1.9	15.0	-0.4	calme	Bnuag.		17	15	58.6	118.8	50	Pluie hier et la nuit (Pluie du 2: 56mm8)
Bouzareah		+2.5	16.3	+1.4	N 1	d		17	14	24.7	76.9	63	Pluie hier et la nuit
Alger		+2.3	17.5	0.0	calme	nuag.	Agitée	20	16	38.8	88.3	66	Pluie hier et la nuit
Maison Carrée		+2.2	16.4	-0.4	calme	d		21	14	35.6	75.9	76	d (Pluie du 2 au 4: 73mm9)
Bougie		+2.9	18.0	-2.0	calme	pluie	Belle	20	15	10.0	20.0	287	Pluie
Philippeville													
Cap de Garde		+0.8	18.0	+0.4	NW 1	nuag.	Belle	25	13	0.3	9.0	40	Pluie la nuit
La Calle		-	17.4	+0.3	WNW 2	Bnuag.	Belle	22	14	0.4	15.0	69	gouttes
Bizerte													
Tunis		+0.3	16.4	-1.0	WNW 1	Bnuag.	Belle	23	13	7.5	9.9	21	soirée pluie
Malte		-1.7	16.8	-6.4	N 2	d	Belle	25	15	35.0	35.0		Pluie la nuit
Oudjda		-1.8	9.0	-3.0	calme	clair		23	8			37	
Tlemcen													
Sidi Bel Abbès		-0.7	13.0	+3.4	W 1	brumeux		21	9			21	
Saïda			12.4	+0.6	NE 1	Bnuag.		24	12			26	
Mascara		-0.6	13.4	+1.2	calme	d		21	11	2.0	2.0	6	Pluie hier et la nuit
Relizane		+0.9	16.5	+1.2	WNW 2	Bnuag.		21	15	0.4		14	
Orleansville		+0.5	16.1	+1.4	SW 1	pluie		19	14	15.0	21.0	47	Pluie hier et la nuit
Tiaret		+0.3	11.8	+1.3	NNW 1	Bnuag.		14	10	-			12-13h, 17-20h et la nuit pluie
Vialar												58	
Médéa													
Aumale												62	
Fort National		+1.7	12.1	+0.9	calme	Bnuag.		12	10	45.5	82.6	189	Pluie hier et la nuit
Tizi Ouzou		+3.4	15.3	+0.2	W 1	brouillard		18	14	41.0	74.0	103	d:
Bordj Bou Arréridj		+3.9	12.5	+0.5	E 1	couvert		17	10	1.0	1.0	55	Pluie
Sétif			9.8	-0.3	ESE 2	nuag.		15	8	13.1	13.1	72	Pluie hier et la nuit
Batna		+0.2	11.0	+2.1	NE 1	clair		19	9			43	
Constantine		+0.5	14.8	+2.4	WSW 1	brumeux		18	10	4.1	11.9	30	Pluie
Guelma		+0.2	16.5	+2.8	calme	beau		22	13	0.3	8.5	126	17h30 et la nuit pluie
Tebessa		+1.5	13.8	-1.6	calme	Bnuag.		21	11		1.0	22	
El Aricha													
Aïn Sefra		+1.1	13.4	-1.7	SW 1	clair		23	9			57	
Méchéria		-1.9	14.0	+5.3	N 5	couvert		19	8	6.0	6.0	14	Pluie
Géryville		-0.5	10.0	+0.8	SSE 3	couvert		17	4			90	
Aflou		-1.8	9.5	+1.7	W 1	d		18	8				
Djelfa		0.0	11.0	+1.4	W 2	couvert		16	10	6.0	6.0	110	Pluie la nuit
Bou Saâda												65	
M'Sila													
Barika		-	16.5	+1.5	N 3	clair		23	16			8	
Colomb Béchar													
Laghouat		+1.2	17.5	-2.3	NNW 1	Bnuag.		28	17			18	
Biskra		+0.6	15.0	+0.8	NNW 3	clair		21	14			41	
Touggourt		-0.2	20.3	+2.0	N 3	beau		26	18			6	
El Oued												22	
Tozeur												2	
Ghardaïa										1.2		2	
Ouargla													
El Golea													
Beni-Abbès			19.2										
Timimoun		+2.1	20.3	0.0	E 1	nuag.		31	17			5	
Adrar													
In Salah			19.7	-2.7	E 4	couvert		33	18			4	
Ft Flatters													
Ft Polignac													
Djanet													
Tamanrasset													
Rabat													

Stations	Max	Min
Paris	19	5
Nice	23	14
Biarritz	"	"
Strasbourg	"	"

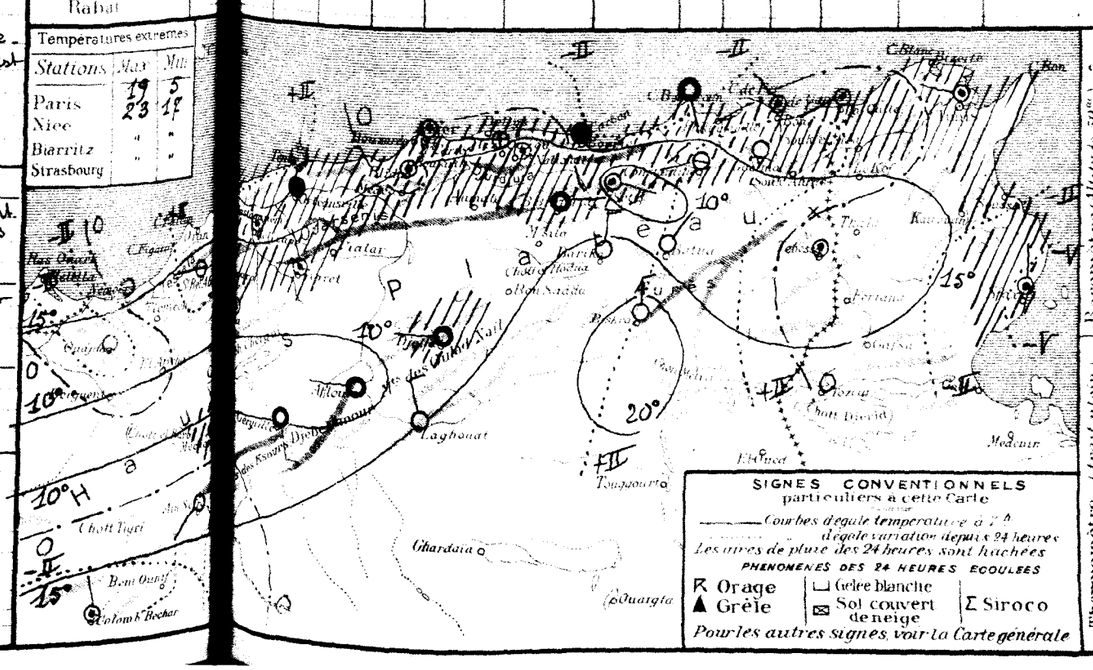

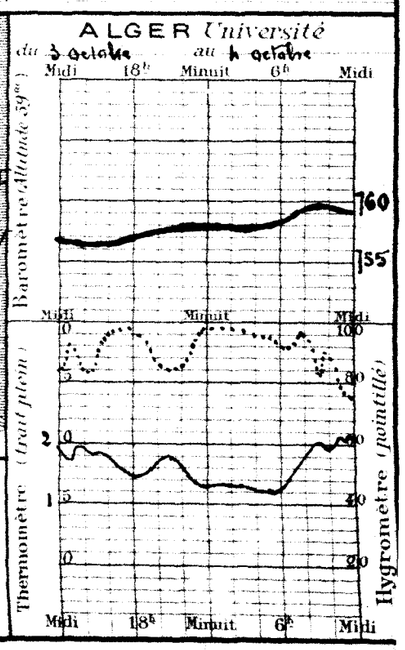

51e Année N° 278 — **BULLETIN MÉTÉOROLOGIQUE DE L'ALGÉRIE** — Lundi 5 octobre 1925 — 7h. Matin

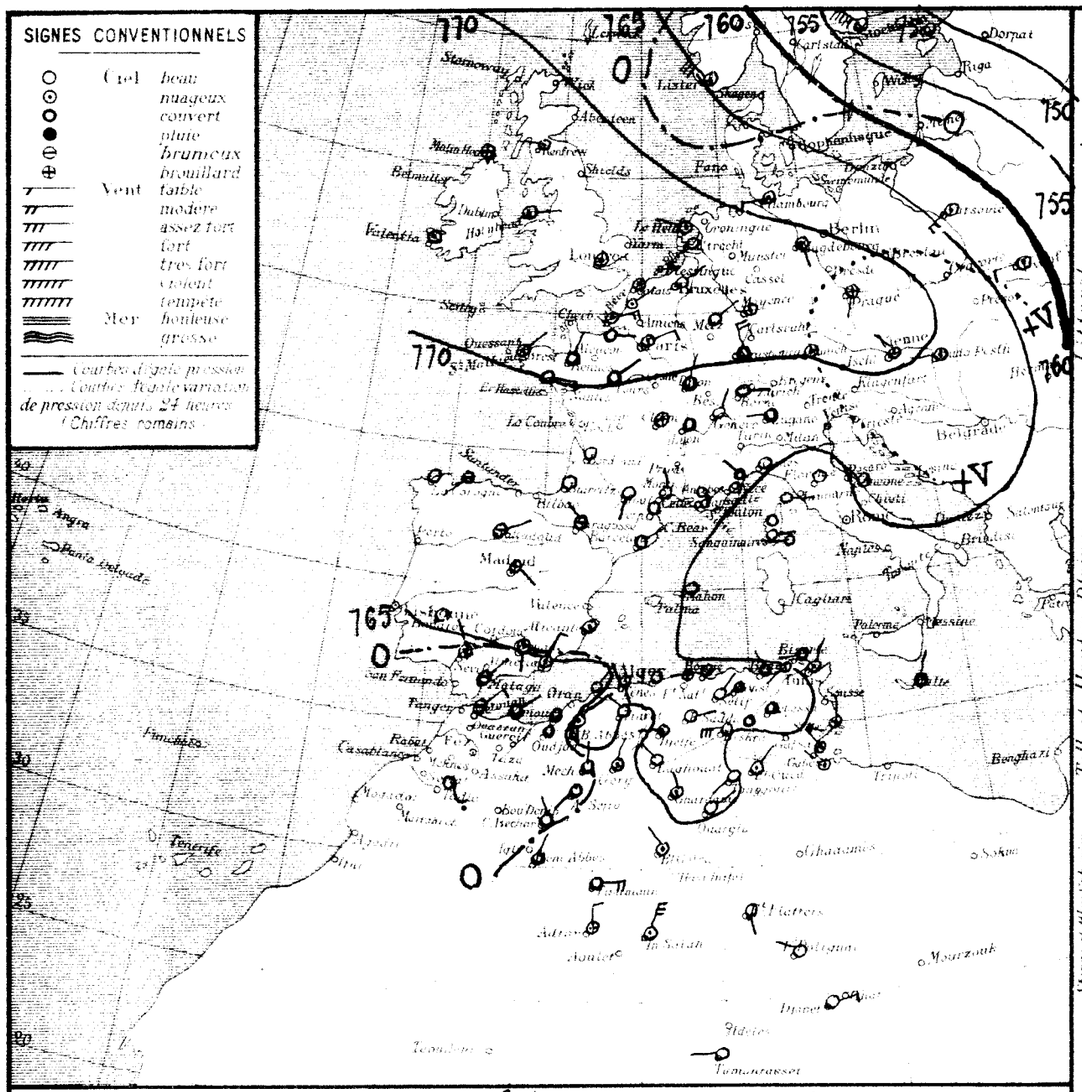

Situation générale et situation en Algérie. Le baromètre a baissé sur l'Ouest et le centre de l'Europe que recouvre un massif de pressions élevées (Valentia 773mm) s'étendant à la péninsule ibérique et à l'Algérie (Djelfa 769mm, Sétif 768mm). Une dépression se tient au Nord-Est de la Scandinavie (742mm).

En Algérie, ce matin, le ciel est beau au centre du réseau, nuageux à l'Ouest et à l'Est. Les vents soufflent en majorité de Nord à Est et sont faibles. Des averses éparses sont tombées hier et cette nuit.

La mer est belle ou peu agitée

Probabilité (valable pour le lendemain) jusqu'à Midi: Hausse barométrique depuis midi. Minimum plus faible est Afrique du Nord. En Algérie: à l'Ouest, temps nuageux s'éclaircissant; vents de Nord à Est faibles; à l'Est: temps beau ou peu nuageux, vents du secteur Nord faibles; température en hausse.

	ORAN	ALGER	CONSTANTINE
Littoral et Tell	Nuageux s'éclaircissant Vents de Nord à Est faibles	Beau ou peu nuageux Vents de Nord-Est faibles	Beau ou peu nuageux Vents du secteur Nord faibles
Hauts Plateaux	Nuageux s'éclaircissant Vents de Nord à Est faibles	Beau ou peu nuageux Vents de Nord-Est faibles	Beau ou peu nuageux Vents du secteur Nord faibles
Sahara	Nuageux s'éclaircissant Vents de Nord à Est faibles	Beau temps Vents de Nord faibles	Beau ou peu nuageux Vents du secteur Nord faibles

AVIS AUX PORTS
- Golfe du Lion, Baléares: Vents du secteur Nord faibles
- Oran, Alger: Vents de Nord-Est faibles
- Bizerte: Vents du secteur Nord faibles

VENTS EN ALTITUDE
- Ouest Algérie, Sahara: Nord-Est 6 à 8m
- Est Algérie, Sahara: secteur Nord 6 à 8m

Avis aux Agriculteurs

Stations	Température extrême Max.	Min.
Paris	20	13
Nice	26	16
Biarritz	"	"
Strasbourg	"	"

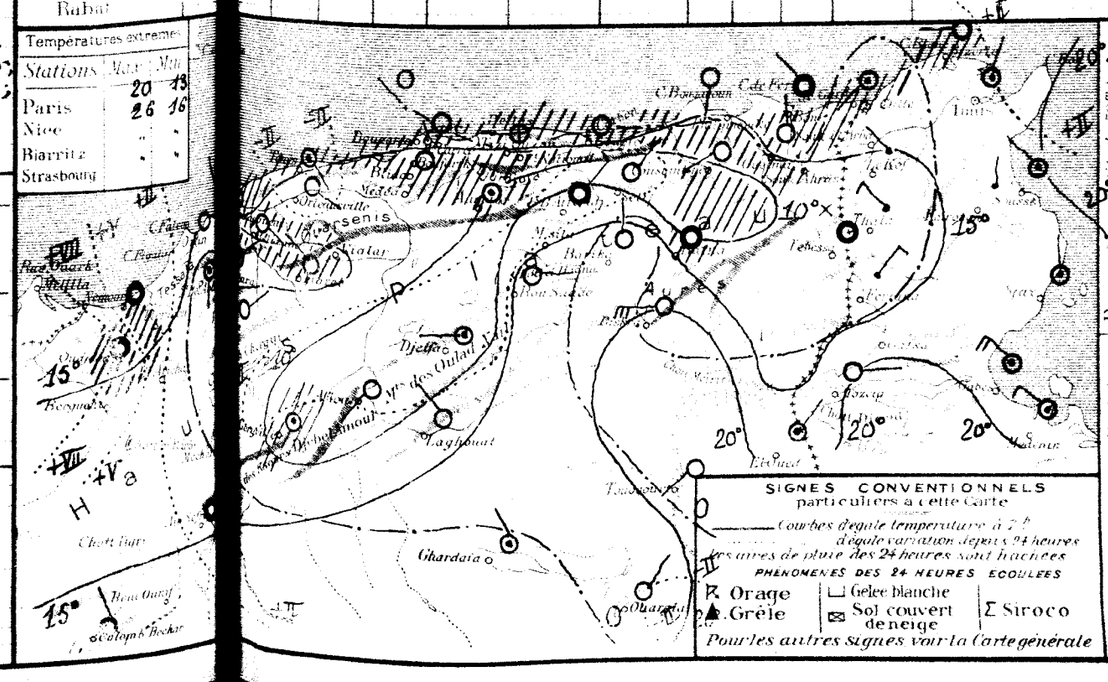

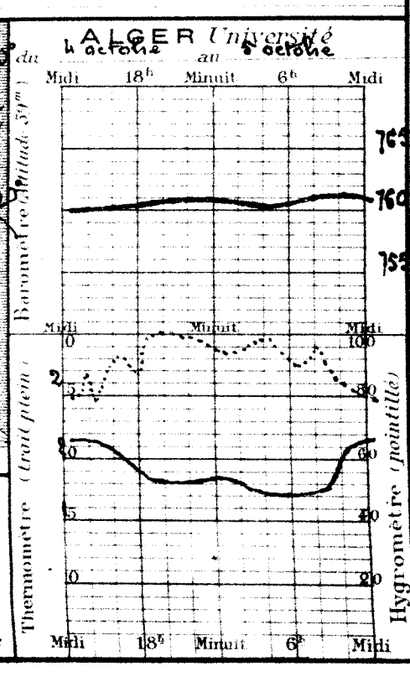

OBSERVATION DE 7 HEURES DU MATIN

Stations	Baromètre réduit au niveau de la mer Hauteur	Différence en 24h	Température de l'air Observation	Différence en 24h	Vent Direction et force de 0 à 9	État du Ciel	État de la Mer	Dans les 24 heures Température extrême Max.	Min.	Pluie en millim.	Pluie du 30 sept. au 5 8h	Pluie du 1er Sept. au 30 sept. millim.	PHÉNOMÈNES
Nemours	54.1	-0.8	18.0	+2.7	calme	couvert	Agitée	23	15	gtte		41	6h30 gouttes
Beni Saf													
Oran	54.9	-0.2	17.8	-1.6	NE 1	Beau	Belle	22	16	7.8	14.0	84	Pluie
Mostaganem	56.7	+4.5	15.1	-3.0	SSE 2	nuag.	Agitée	25	11	2.0	32.5	78	Pluie
Tenes	55.2	+1.0	14.8	-0.2	calme	Beau		22	14	10.2	129.0	50	Pluie hier
Blida	54.9	+1.5	16.9	+0.6	NE 1	clair		19	15	0.5	77.4	63	7h30 bref matin pluie
Bouzareah	55.8	+1.6	17.5	0.0	calme	d	Belle	22	16	0.6	88.9	56	7h30-8h bref matin pluie
Alger	55.8	+1.8	15.2	-1.2	calme	d		22	14	5.0	80.3	76	Pluie hier
Maison-Carrée	56.0	+3.1	18.0	0.0	calme	d	Calme	18	16	21.0	41.0	287	Pluie hier et la nuit
Bougie													
Philippeville	55.1	+3.1	18.3	+0.3	NW 2	couvert	Belle	27	14		21.0	40	
Cap de Garde													
La Calle	"	"	17.0	-0.4	SW 1	8 nuag.	Agitée	21	16	25.0	40.0	69	8-9h45 et 14h30-3h pluie
Bizerte													
Tunis	54.2	+5.2	18.4	+2.0	NNE 2	8 nuag.		22	16		9.9	21	
Sfax	52.0	+4.2	18.2	+1.4	N 2	d	Agitée	25	15		35.0		
Oudjda	54.7	+0.8	16.0	+1.0	calme	couvert		24	8	2.0	2.0	37	Pluie
Tlemcen													
Sidi Bel Abbès	56.0	+0.4	12.2	-0.8	S 1	nuag.		22	10			21	
Saida	"	"	11.8	-0.6	NE 1	clair		22	10			20	
Mascara	55.5	0.0	14.4	+1.0	NE 1	nuag.		20	12	2.0	4.0	6	12-14h et la nuit pluie
Relizane	53.7	-0.2	14.8	-1.7	SE 3	d		24	12			14	
Orléansville	55.7	+1.2	13.1	-3.0	SE 1	clair		22	13	4.0	25.0	47	Pluie hier
Tiaret	54.6	+0.7	12.0	+0.2	NW 1	d		16	10	2.0			17h pluie
Vialar												58	
Médéa													
Aumale	70.5	"	10.0	"	calme	8 nuag.		17	10	1.0	1.0	62	Pluie
Fort National											82.6	180	
Tizi-Ouzou	56.3	+0.7	16.2	+0.9	W 1	brouill.		21	12	9.0	83.0	103	11h30 et 12h et 15h pluie
Bordj-Bou-Arréridj	56.3	+3.2	10.1	-2.4	NE 3	couvert		19	8		1.0	55	
Setif	52.0	-	7.4	-3.4	NE 2	clair		17	7		13.1	92	
Batna	57.1	+4.3	10.0	-1.9	calme	couvert		18	7	0.3	0.3	43	Pluie hier
Constantine	55.8	+4.7	10.1	-4.1	WSW 1	Beau		21	9	0.5	12.4	39	Pluie ce matin
Guelma	55.7	+2.5	16.2	+0.3	N 1	d		20	13	0.5	9.4	126	9 et 15h pluie
Tébessa	56.1	+3.3	12.6	-1.2	calme	couvert		19	11		1.0	22	
El Aricha													
Ain Sefra	54.7	-0.1	14.9	+1.5	SE 1	couvert		22	12			57	
Méchéria	54.5	+0.2	12.1	-1.0	N 1	d		19	11		6.0	74	
Géryville	55.6	+1.4	8.9	-1.7	NNE 1	nuag.		16	4	0.3	0.3	90	8h pluie
Aflou	55.2	+3.5	7.0	-2.5	SW 2	clair		13	8				
Djelfa	58.0	+3.8	6.7	-4.3	W 2	nuag.		17	5		6.0	110	
Bou Saada	61.0	"	15.4	"	E 1	clair		21	11			65	
M'Sila													
Barika	"	-	17.2	+0.7	N 1	clair		25	15			8	
Colomb-Béchar	58.2	0.0	19.0	+2.4	NNW 1	couvert		27	20	gtte		18	20 et 7h gouttes
Laghouat	56.6	+1.0	14.5	-0.7	NW 1	Beau		20				41	
Biskra	58.0	+4.5	20.0	-0.5	W 5	d		29				6	
Touggourt	58.0	+2.2	22.0	+2.5	SW 2	d		27				22	
El Oued	"	"	15.4	+0.4	NE 1	nuag.		27				2	
Tozeur											1.2	2	
Ghardaïa	56.2	+1.0	17.4	+0.2	NNW 2	nuag.		27	17				
Ouargla	55.9	+3.3	18.2	-2.0	NE 1	Beau		27	15				
El Goléa	56.0	+0.8	17.6	+3.0	NW 2	nuag.		26	16				
Beni-Abbès	58.9	+1.5	20.3	+2.1	NNE 1	couvert		28	20	0.3	0.3	5	Pluie
Timimoun	58.8	+0.4	20.6	+0.5	E 4	d		29	19			4	
Adrar	"	"	22.8	+3.1	N 3	brouill.		35	22			5	
In Salah	56.4	+2.1	20.5	-2.3	NNE 5	8 nuag.		35	19			5	
Fort Flatters	"	"	20.0	-2.8	SSE 2	clair		33	13				
Fort Polignac	"	"	23.5	"	NNW 1	d		36	19				
Djanet	"	"	24.6	"	ENE 3	d		36	18				
Tamanrasset	"	"	21.0	"	W 1	d		31	17			5	
Rabat													

BULLETIN MÉTÉOROLOGIQUE DE L'ALGÉRIE

Mardi 6 octobre 1925 — 7h. Matin

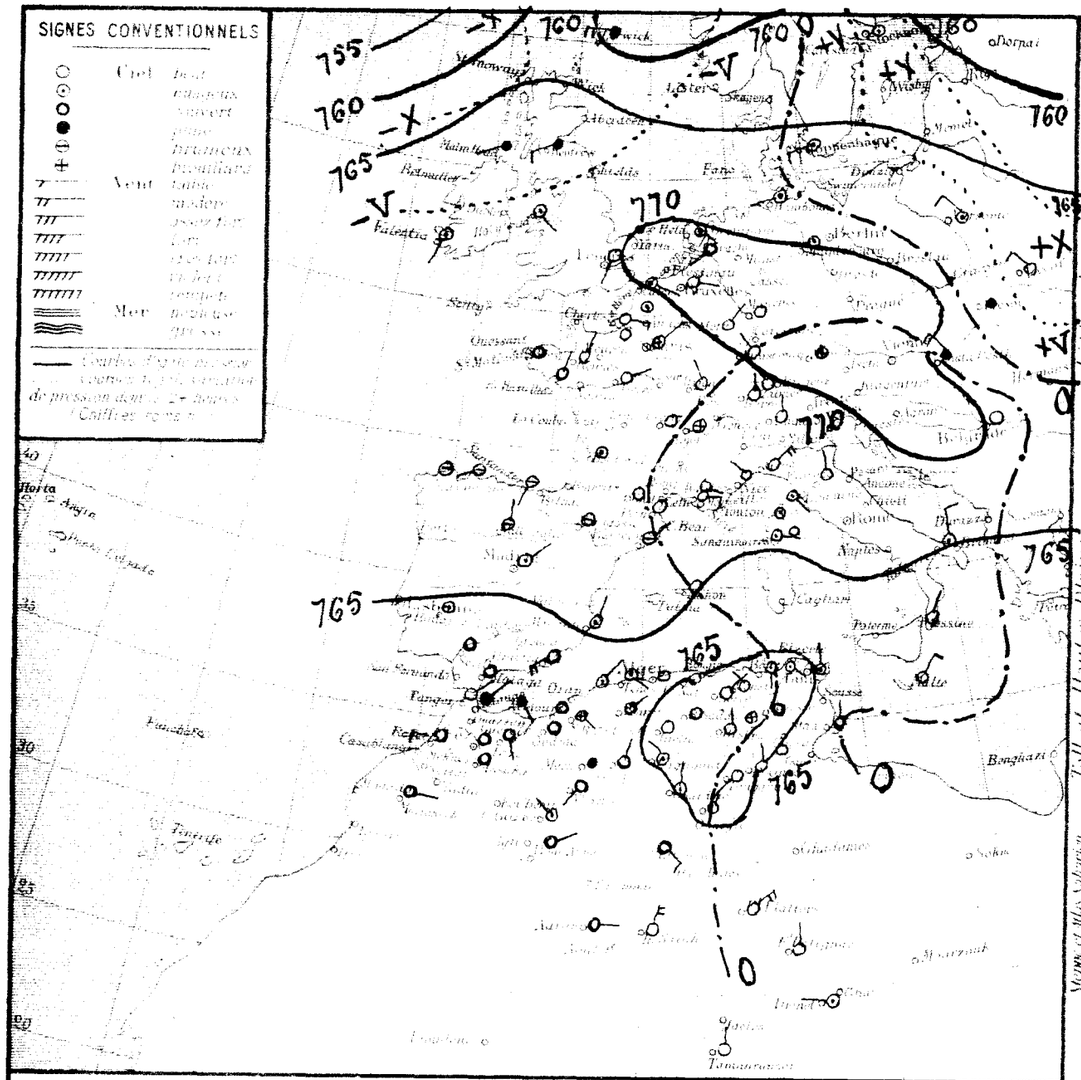

STATIONS	Température de l'air — Moyenne	Température de l'air — Écart de la moyenne	Vent — Direction et force	Etat du Ciel	Etat de la Mer	Dans les 24 heures — Température extrême — Max.	Min.	Pluie	Pluie du 30 7bre au 6 8bre matin	Pluie du 30 7bre au 6 8bre soir	PHÉNOMÈNES
Nemours	-1.6	18.1	+0.1	calme	couvert	B Belle	20	16	1.7	1.7	41	Pluie hier
Beni Saf											
Oran											
Mostaganem	-2.2	18.8	+1.0	NE 1	nuag	B Belle	24	16		14.0	84	
Tenes	+3.5	15.4	+0.3	SE 2	nuag	Belle	23	15		32.5	78	
Blida	-1.2	15.0	+0.2	calme	Beau		23	14		129.0	50	
Bouzareah	-1.1	16.9	0.0	E 3	clair		19	16		77.4	63	
Alger	+1.0	17.5	0.0	calme	clair	B Belle	21	16		88.9	66	
Maison Carrée	-1.1	16.2	+1.0	calme	Beau		22	12		80.9	76	
Bougie										41.0	287	
Philippeville											
Cap de Garde	0.0	18.8	+0.5	S 2	nuag	Belle	24	15		21.0	40	
La Calle		17.5	+0.3	SE 1	d	Belle	20	16	9.0	49.0	69	11-12h,30 pluie
Bizerte											
Tunis	+0.5	17.4	-1.0	N 1	B nuag		22	15	6.7	16.6	21	Pluie
Sfax	+0.2	19.4	+1.2	N 1	couvert	Belle	25	15		35.0		
Ouidah	-1.2	15.0	-1.0	calme	couvert		17	15	2.0	2.0	37	Pluie
Tlemcen											
Sidi Bel Abbès	-1.8	14.4	+2.2	SE 1	brouill		19	14	0.7	0.7	21	Pluie hier
Saïda		14.2	+2.4	S 2	clair		27	13	Gtte		26	15h gouttes
Mascara	+1.7	16.0	+1.6	calme	couvert		23	16	Gtte	4.0	6	gouttes hier
Relizane	-1.0	17.1	+2.3	NW 1	d		21	16	4.0	4.0	14	Pluie
Orléansville	-1.7	16.5	+3.4	E 1	nuag		24	16		25.0	47	
Tiaret	-0.0	12.8	+0.8	NE 1	B nuag		22	12				
Vialar		13.8		E 3	brouill		21	10		1.0	58	Pluie du 3 (1m,0)
Médéa											
Aumale	-1.5	10.5	+0.5	calme	clair		18	8		1.0	62	
Fort National	-1.8	14.0	+2.0	calme	d		18	13		92.9	189	Pluie du 4 (10m,3)
Tizi Ouzou	-0.9	15.0	-1.2	N 1	d		25	13		83.0	103	
Bordj Bouira	-0.1	11.1	+1.0	ENE 1	couvert		23	10		1.0	55	
Setif	-1.9	9.2	+2.4	NE 2	Beau		18	9		13.1	92	
Bougie	-0.7	10.9	+0.9	calme	brouill		19	5		0.3	43	
Constantine	-0.8	10.2	+0.1	NW 2	Beau		21	10		12.4	39	
Guelma	+0.5	12.9	-3.3	calme	clair		22	12		9.4	126	
Tebessa	+0.8	11.0	-1.6	calme	couvert		19	9	2.0	3.0	22	Pluie
El Aricha											
Ain Sefra	-0.9	13.6	-1.3	SW 1	couvert		19	13	3.0	3.0	57	Pluie
Méchéria	-0.5	12.6	+0.5	calme	pluie		12	13	1.0	7.0	74	13h et la nuit pluie ; 14h et 17h gouttes
Géryville	-2.6	13.8	+4.0	NNE 2	couvert		10	5	Gtte	0.3	90	15h gouttes
Aflou	-0.6	10.5	+3.5	W 1	d		18	9				
Djelfa	-1.6	10.1	+3.6	calme	Beau		20	8		6.0	110	
Bou Saada	-0.5	15.6	+0.2	calme	clair		21	11			65	
M'Sila											
Barika											8
Touggourt	0.0	16.2	-3.7	NW 1	B nuag		24	15	7.0	7.0	18	Pluie 21 à 7h ; 19h éclairs ; 21h tonnerre
Laghouat	-1.0	16.2	+2.0	NW 1	nuag		21	13			41	
Biskra	-0.5	21.0	+1.0	N 2	clair		27	17			6	
Touggourt	+0.4	20.4	-1.6	SW 1	d		27	14			22	
El Oued		16.0	+0.6	N 1	Beau		28	13			2	
Tozeur		20.0		calme	clair		31	17		1.2	2	
Ghardaïa	-0.3	19.6	+2.2	N 1	Beau		30	14				
Ouargla	-0.1	19.1	+0.9	NNE 1	clair		29	15				
El Goléa	-0.5	16.3	+1.7	SE 3	couvert		28	18				
Beni Abbès	+0.9	17.6	-2.7	ENE 1	d		30	16	3.0	3.3	5	19-20h éclairs, pluie
Timimoun		19.4	-1.9		d		31	19	2.0	2.0	4	Pluie
Adrar		21.6	-1.2	E 1	d		35	21	Gtte		2	
In Salah	-1.2	20.5	0.0	NNE 4	clair		32	17			5	6h,30 gouttes
Ft Flatters		20.5	+0.5	NE 4	d		31	16				
Ft Polignac		23.6	+0.1	N 1	d		33	18				
Djanet		25.0	+0.4	W 1	nuag		34	19				
Tamanrasset		21.1	+0.1	N 1	Beau		32	16			5	
Rabat		16.0		W 3	couvert							

Situation générale et situation en Algérie. Le baromètre a baissé sur l'Est de l'Europe et le bassin méditerranéen. Une dépression persiste sur la Scandinavie (Vardo 745mm) ; une autre s'avance au Nord-ouest du continent (Islande 755mm). La pression reste élevée sur l'Europe centrale (Brom 772mm) et sur l'Est de l'Afrique du Nord (Lozella - Sébéha 767mm).

En Algérie, ce matin, le ciel est très nuageux à l'Ouest, beau ou peu nuageux ailleurs. Les vents soufflent en majorité du secteur Est et sont faibles. Il a plu hier et cette nuit à l'Ouest du réseau et vers la Tunisie.

La mer est belle ou peu agitée.

Probabilité (valable pour le lendemain). Jusqu'à Midi : Baisse barométrique Nord Afrique - Ouest bassin méditerranéen. En Algérie, à l'Ouest : temps de plus en plus nuageux puis couvert avec pluies ; vents de Sud à Sud-Ouest faibles ou modérés. A l'Est : temps beau ou peu nuageux, vents d'Est à Sud faibles - température en hausse.

	ORAN	ALGER	CONSTANTINE
Littoral et Tell	Très nuageux ou couvert avec pluies - Vents de Sud à Sud-Ouest faibles ou modérés	Beau puis se couvrant avec pluies - Vents du secteur Sud faibles ou modérés	Beau ou peu nuageux Vents d'Est à Sud faibles
Hauts Plateaux	Très nuageux ou couvert - Pluies - Vents de Sud à Sud-Ouest faibles ou modérés	Beau, puis se couvrant avec pluies - Vents du secteur Sud faibles ou modérés	Nuageux Vents d'Est à Sud faibles
Sahara	Très nuageux ou couvert - Quelques pluies - Vents d'Est à Sud modérés	Nuageux Vents des secteurs Est à Sud faibles ou modérés	Beau temps Vents du secteur Est faibles

AVIS AUX PORTS	Golfe du Lion, Baléares	Vents du secteur Est modérés
	Oran	Vents de Sud à Sud-ouest faibles ou modérés
	Alger	Vents du secteur Sud faibles ou modérés
	Bizerte	Vents d'Est à Sud faibles
VENTS EN ALTITUDE	Ouest Algérie	1000m Nord-Est 6 à 8m ; 2000m Sud-Ouest 8 à 10m
	" Sahara	Est à Sud 8 à 10m
	Est Algérie	secteur Est 6 à 8m
	" Sahara	secteur Est 8 à 10m

Températures extrêmes

Stations	Max.	Min.
Paris	20	5
Nice	26	15
Biarritz	"	"
Strasbourg	"	"

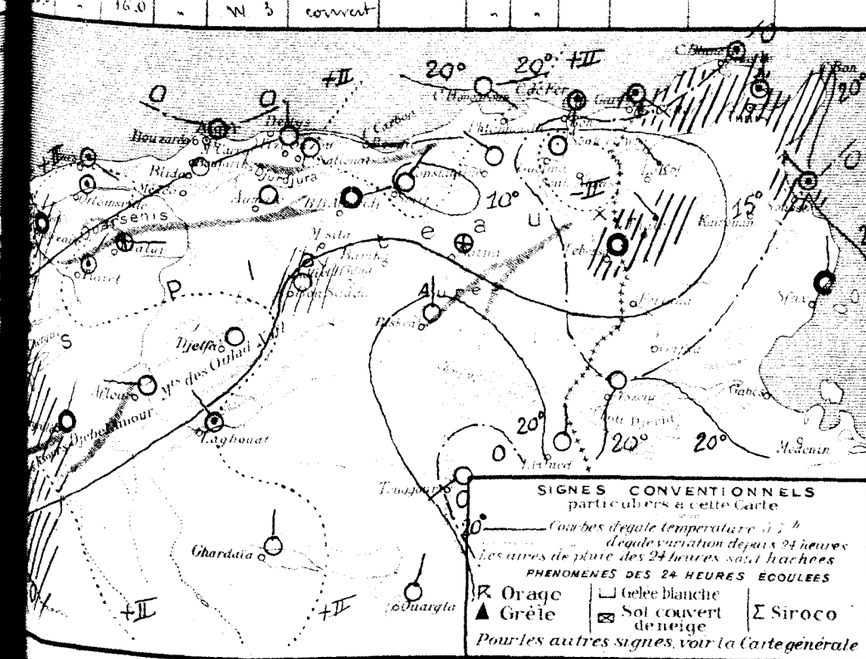

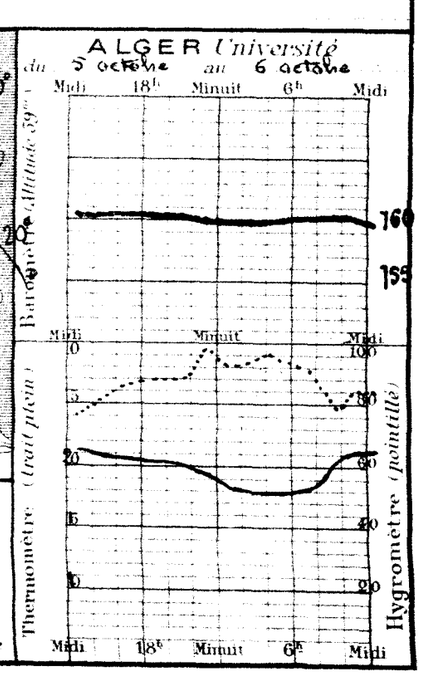

BULLETIN MÉTÉOROLOGIQUE DE L'ALGÉRIE

Mercredi 7 octobre 1925 — 7h. Matin

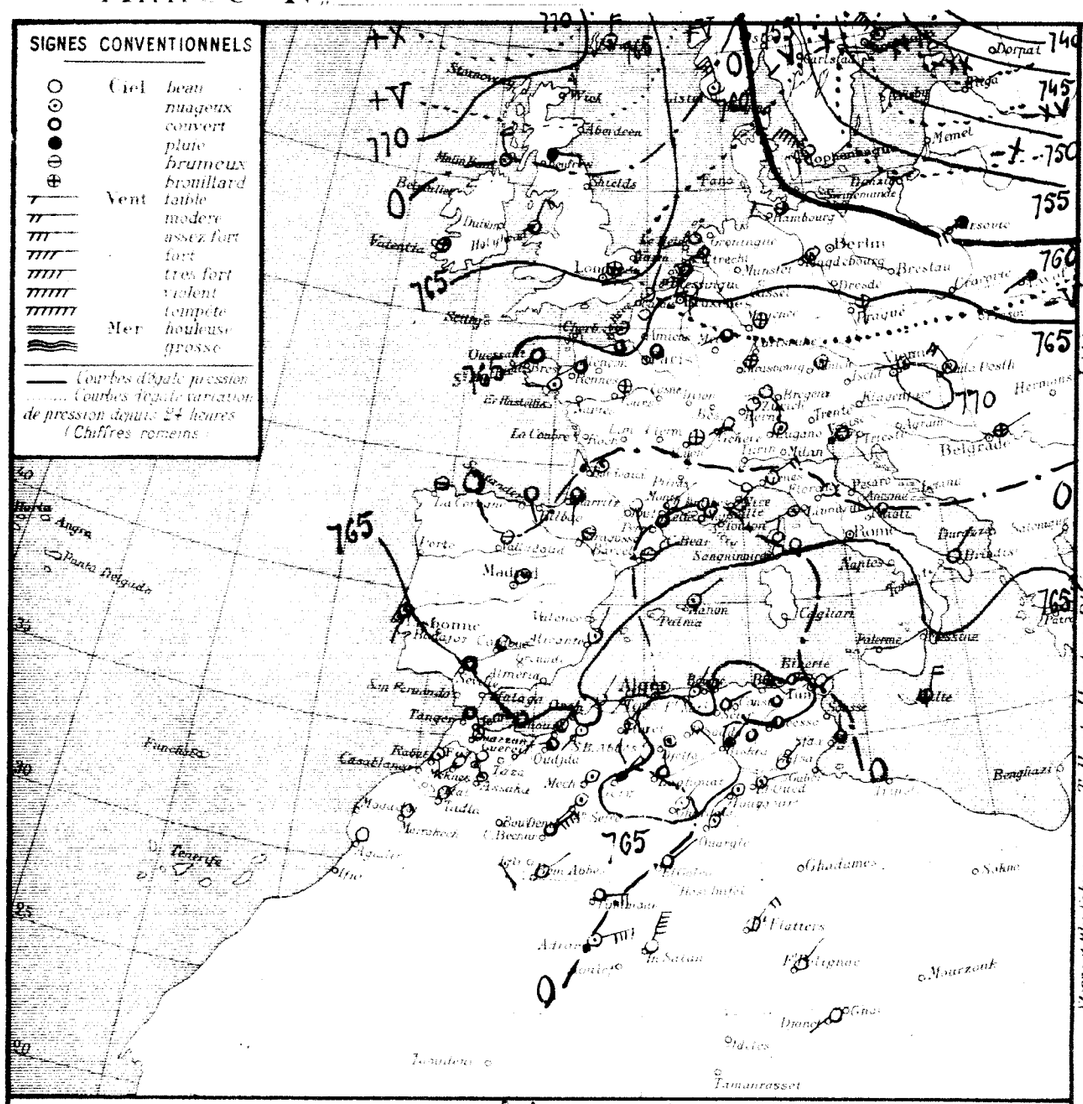

Stations	Observation de 7 heures du matin: Mer: diff. en 24h	Température de l'air: Observation	diff. en 24h	Vent: Direction et force de 0 à 9	État du Ciel	État de la Mer	Dans les 24 heures: Température extrêmes: max.	min.	Pluie en millim.	Pluie du 30 7bre au 7 octobre millim.	Pluie du 1er Sepbre au 30 7bre millim.	PHÉNOMÈNES
Littoral												
Nemours	+1.5	18.6	+0.5	NE 1	Beau	Belle	21	17		1.7	41	
Beni Saf												
Oran												
Mostaganem	+1.0	20.2	+1.4	NE 1	Beau	Belle	24	18	1.4	15.4	84	orage, pluie hier
Tenes	+1.4	17.2	+1.8	SW 1	Nuag.	Belle	23	15		32.5	78	
Blida	+0.2	16.4	+1.4	calme	couvert		24	15		129.0	50	
Bouzareah	-0.1	16.6	-0.3	NW 1	nuag.		19	16		77.4	63	
Alger	-0.1	18.0	+0.5	calme	Cnuag.	Belle	22	17		88.9	66	
Maison-Carrée	+0.9	15.4	-0.8	calme	clair		23	15		80.0	76	
Bougie	"	18.0	"	calme	couvert	Belle	22	15		41.0	287	
Philippeville	-0.3	18.0	-0.8	SE 2	brouill.	Belle	20	13		21.0	40	
Cap de Garde	"	18.0	+0.1	calme	couvert	Calme	23	17		49.0	69	
La Calle												
Bizerte												
Tunis	+0.2	20.0	+2.6	ENE 1	Beau		24	17	Gtte	16.6	21	goutte la nuit
Sfax	-0.5	19.2	-0.2	N 1	couvert	Belle	21	12		15.0	48.0	7-17h pluie
Hauts Plateaux												
Oudjda	+1.3	18.0	-1.0	W 1	couvert		20	13		9.0	11.0	37	Pluie
Tlemcen												
Sidi Bel Abbès	+1.5	13.0	-1.4	SW 1	Cnuag.		19	12	Gtte	0.7	21	goutte hier
Saïda		14.6	+0.4	SE 2	nuag.		20	14	Gtte		26	goutte hier et la nuit
Mascara	+1.2	15.0	-1.0	calme	Cnuag.		23	14		10.0	6	orage, pluie hier
Relizane	+0.8	16.0	-0.2	W 2	nuag.		22	16		4.2	14	Pluie
Orléansville	+0.5	15.8	-0.7	E 1	Beau		26	15		25.0	47	
Tiaret	-0.3	15.0	+0.2	NNW 1	Cnuag.		22	13	14.0			11-19h pluie
Vialar	+0.3	14.0	+0.2	SE 2	clair		22	12		1.0	58	
Médéa												
Aumale	-1.0	12.0	+1.5	calme	Beau		22	11		1.0	62	
Fort-National	-0.2	15.1	+1.1	NE 1	Cnuag.		20	14		98.9	180	
Tizi-Ouzou	-0.1	15.1	+0.1	NNW 1	couvert		27	15		83.0	103	
Bordj Bou Arréridj	-1.0	13.0	+2.0	N 1	Beau		25	12		1.0	55	
Setif	-1.2	12.3	+2.5	ENE 2	couvert		20	11		13.1	92	
Batna	-1.6	13.2	+2.2	calme	d		20	10		0.3	43	
Constantine										12.4	39	
Guelma	-1.1	16.3	+3.4	calme	couvert		25	15		9.4	126	
Tebessa	-1.2	13.6	+2.6	calme	couvert		20	13		3.0	22	
Sahara												
El Aricha												
Ain Sefra	+0.6	15.0	-0.6	SW 1	Cnuag.		15	11		3.0	57	
Méchéria	+0.5	11.5	-1.1	calme	d		15	10	5.0	12.0	74	Pluie hier
Géryville	+3.6	10.4	-3.4	NE 2	pluie		19	10	9.0	9.3	90	13h et la nuit pluie
Aflou	-0.6	10.7	+0.2	W 1	couvert		17	10	11.2	11.2		Pluie dans la nuit
Djelfa	-1.1	12.6	+2.5	calme	Cnuag.		22	11		6.0	110	
Bou Saada	-0.2	16.4	+0.2	SE 1	Beau		23	13			65	
M'Sila												
Biskra	"	19.0	"	E 1	clair		29	12			8	
Colomb-Béchar	+1.5	14.4	-1.8	NE 6	couvert		19	13	5.5	12.5	18	19h et dans la nuit pluie; 13 à 16h orage
Laghouat	-0.2	16.8	+0.5	N 1	d		22	15			41	
Biskra	-0.4	21.7	+0.7	NE 3	pluie		29	20	Gtte		6	goutte ce matin
Touggourt	-0.6	20.2	-0.2	SW 1	nuag.		29	15			22	
El-Oued	"	16.6	+0.6	ENE 1	d		20	15			2	
Tozeur	-0.5	20.9	+0.0	NE 1	Beau		31	18		1.2	2	
Ghardaïa	+1.2	19.1	-0.5	NE 1	nuag.		30	17				
Ouargla	-1.1	20.1	+1.0	NE 2	d		28	18				
El Goléa	+0.8	17.1	-2.2	NE 1	couvert		26	16				
Beni-Abbès	+1.1	15.0	-4.6	NE 1	clair		23	12	3.0	6.3	5	19h10 orage, pluie
Timimoun	"	17.1	-2.3	E 4	couvert		28	16	1.1	3.1	4	Pluie hier
Adrar	"	19.2	-2.4	NE 6	nuag.		35	18			5	éclairs lointains
In Salah	-1.4	25.3	+2.8	NNE 1	Beau		34	21			5	
Ft Flatters	"	21.0	+0.5	NE 4	clair		32	17				
El Golea	"	24.0	+0.4	NE 1	Beau		44	21				
Djanet	"	25.8	+0.8	SW 1	clair		35	18				
Tamanrasset											5	
Rabat	+0.5	20.0	+1.0	SSE 1	Beau		"	"				

Situation générale et situation en Algérie. Le baromètre a baissé de la Scandinavie au bassin méditerranéen et à l'Est de l'Afrique du Nord. Une dépression occupe le Nord-Est de l'Europe (Finlande 735mm). La pression est élevée au Nord-Ouest, au Sud et au Centre du continent (Gly 761mm - Madrid 768mm - Vienne 770mm) ainsi que dans le Sud et l'Est de l'Algérie (Laghouat - Biskra 766mm).

En Algérie, ce matin, le ciel est très nuageux avec une éclaircie au centre; les vents soufflent en majorité d'Est à Sud et sont faibles. Il a plu hier et cette nuit sur tout l'Ouest du réseau.

La mer est belle ou peu agitée.

Probabilité (valable pour le lendemain). Jusqu'à Midi: Hausse barométrique: Algérie - Méditerranée occidentale. Baisse barométrique: Est Méditerranée - En Algérie, temps très nuageux avec averses orageuses; s'éclaircissant ensuite à l'Ouest. Vents de Sud-ouest à Nord-Ouest faibles ou modérés. Température en baisse.

	ORAN	ALGER	CONSTANTINE
Littoral et Tell	Temps très nuageux, quelques averses puis éclaircie. Vents de Sud-ouest à Nord-Ouest faibles ou modérés	Très nuageux. Averses. Vents de Sud-ouest à Nord-Ouest faibles ou modérés	Très nuageux, averses. Vents de Sud-Ouest faibles
Hauts Plateaux	Temps très nuageux, quelques averses puis éclaircie. Vents de Sud-ouest à Nord-ouest faibles ou modérés	Très nuageux, averses. Vents de Sud-ouest à Nord-ouest faibles ou modérés	Très nuageux, averses. Vents de Sud-ouest faibles
Sahara	Nuageux s'éclaircissant. Vents de Nord-Est modérés ou assez forts	Très nuageux. averses au Nord. Vents de Nord-Est modérés ou assez forts	Très nuageux, averses au Nord. Vents du secteur Est modérés ou assez forts

AVIS AUX PORTS	Golfe du Lion, Baléares	Vents du secteur Nord modérés
	Oran, Alger	Vents de Sud-ouest à Nord-ouest faibles ou modérés
	Bizerte	Vents de Sud-ouest faibles
VENTS EN ALTITUDE	Ouest Algérie	Sud-ouest à ouest 6 à 8m
	" Sahara	Secteur Est 8 à 10m
	Est Algérie	Sud-ouest 6 à 8m
	" Sahara	Secteur Est 8 à 10m

Avis aux Agriculteurs

Stations	Max.	Min.
Paris	20	8
Nice	"	"
Biarritz	"	"
Strasbourg	"	"

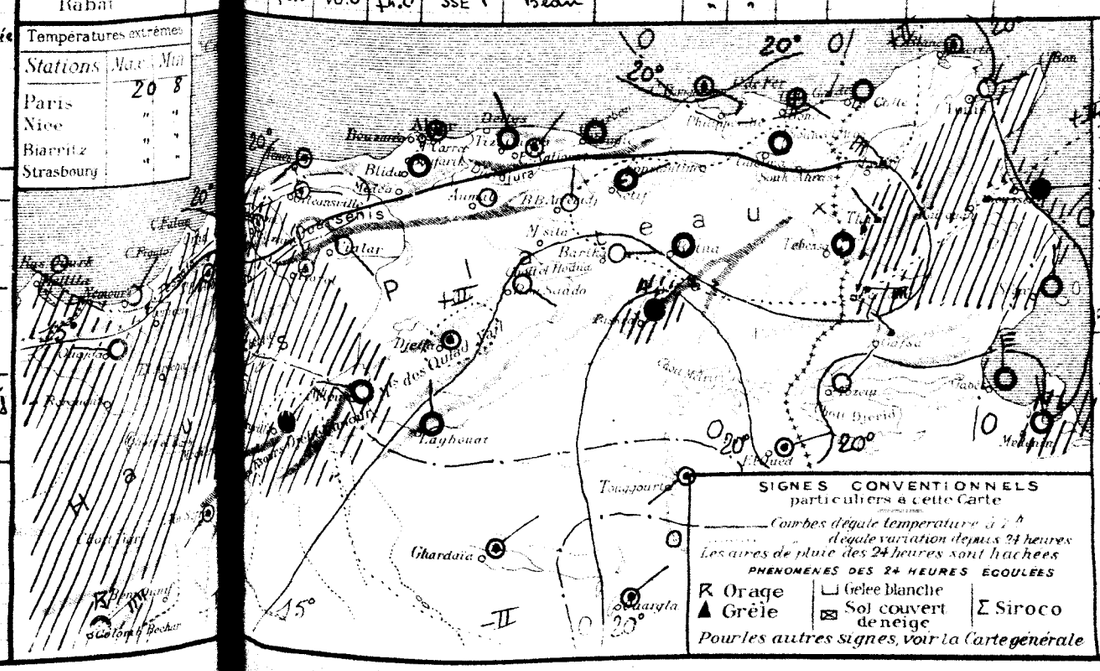

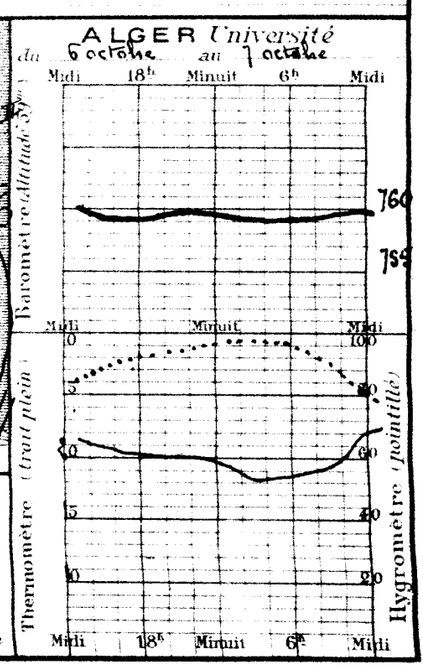

BULLETIN MÉTÉOROLOGIQUE DE L'ALGÉRIE

Jeudi 8 octobre 1925 — 7h. Matin

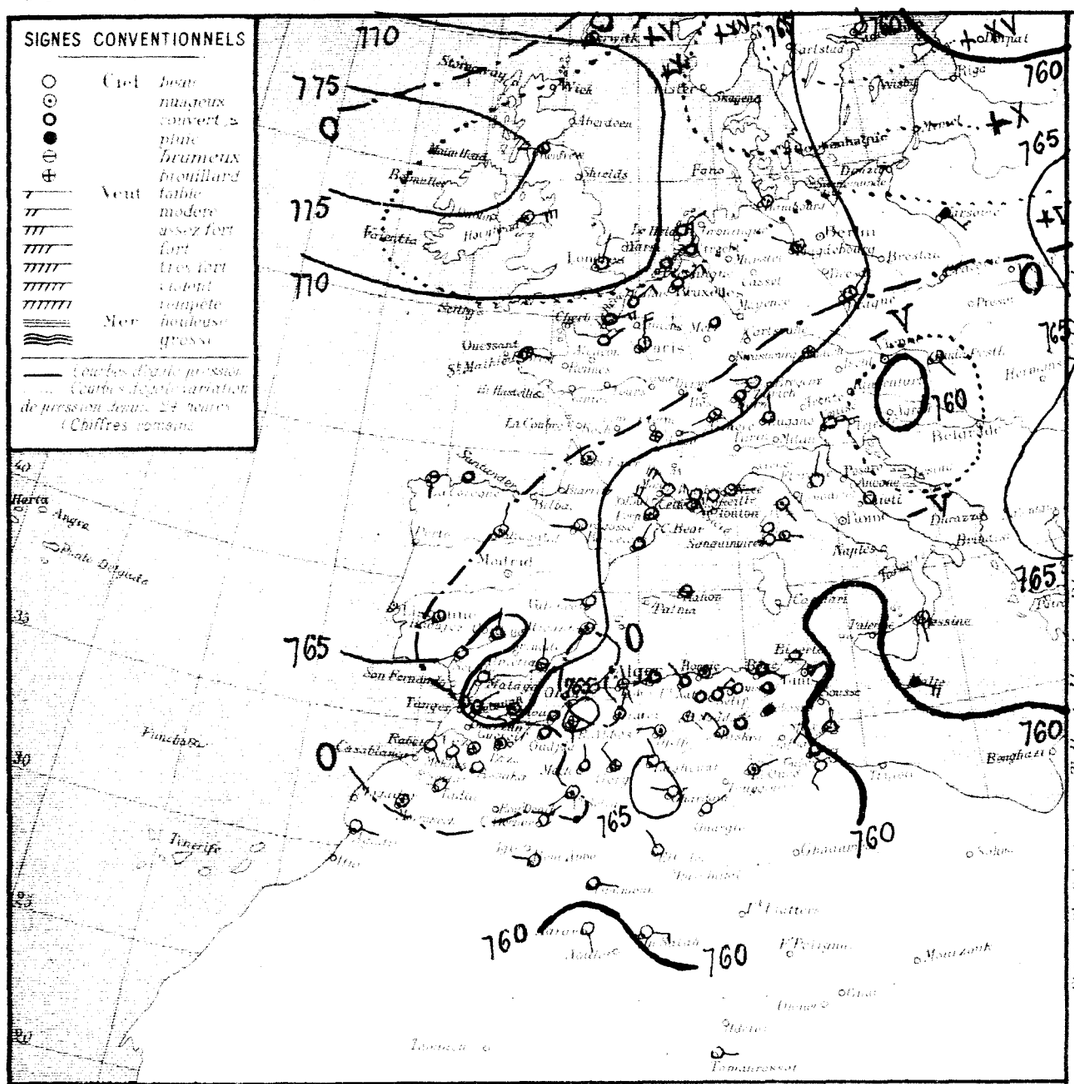

Situation générale et situation en Algérie: Le baromètre a baissé sur le Nord de l'Europe et baisse au Sud du continent, des pressions élevées en recouvrent l'ouest (Rentfew 775mm). Les dépressions se trouvent au Nord de la Scandinavie (Vardo 749mm) et en Méditerranée orientale (Malte 760mm). L'Algérie et le Maroc sont le siège de pressions voisines de 764mm.

En Algérie, ce matin, le ciel est très nuageux ou couvert, les vents sont faibles et s'orientent vers le Nord-Ouest. Des averses orageuses sont tombées hier et cette nuit sur la presque totalité du Tell et des Hauts-Plateaux.

La mer est belle ou peu agitée

Probabilité (valable pour le lendemain) jusqu'à Midi: Baisse barométrique mer Baléarienne - Est Afrique du Nord - Hausse Ouest Afrique du Nord, Ouest bassin méditerranéen. En Algérie temps nuageux ou très nuageux avec averses et orages - Vents de Nord-Ouest modérés - Température stationnaire.

	ORAN	ALGER	CONSTANTINE
Littoral et Tell	Nuageux - Quelques averses. Vents de Nord-Ouest faibles ou modérés.	Très nuageux - Averses - Vents de Nord-Ouest modérés	Très nuageux ou couvert - averses. Vents de Nord-Ouest modérés ou assez forts.
Hauts Plateaux	Nuageux - Quelques averses. Vents de Nord-Ouest faibles ou modérés	Très nuageux - Averses - Vents de Nord-Ouest modérés	Très nuageux ou couvert, averses. Vents de Nord-Ouest modérés ou assez forts
Sahara	Beau temps. Vents de Nord-Est faibles ou modérés	Beau temps. Vents du secteur Nord modérés	Nuageux - Averses au Nord. Vents de Nord-Ouest modérés ou assez forts

AVIS AUX PORTS
- Golfe du Lion: Vents de Nord-Ouest modérés ou assez forts
- Baléares: Vents de Nord-Ouest modérés
- Oran, Alger: Vents de Nord-Ouest modérés
- Bizerte: Vents de Nord-Ouest modérés ou assez forts

VENTS EN ALTITUDE
- Ouest Algérie: Nord-Ouest 8 à 10m
- " Sahara: Nord-Est 8 à 10m
- Est Algérie: Nord-Ouest 10 à 12m
- " Sahara: secteur Nord 10 à 12m

Avis aux Agriculteurs

Stations	Observation de 7 heures du matin: Mer réduite au niveau de la mer	Température de l'air: diff. en 24h	Température de l'air: Observation	Température de l'air: diff. en 24h	Vent: Direction et force de 0 à 9	Etat du Ciel	Etat de la Mer	Dans les 24 heures: Température extrême max	Température extrême min	Pluie en millimètres	Pluie du 30 7bre au 8 8bre matin millimètres	Pluie du 1er Sept. au 30 7bre millimètres	PHÉNOMÈNES
Nemours	765	+0.2	19.0	+0.4	calme	couvert	B. Belle	22	17	0.5	2.2	41	6h30 pluie
Beni Saf													
Oran	768	+0.1	18.0	-2.2	NE 1	beau	B. Belle	23	17		15.4	84	
Mostaganem	767	-0.5	16.4	-0.8	SSE 1	nuag.	B. Belle	23	14		32.5	78	
Teniet	770	-1.2	16.0	-0.4	calme	pluie		25	16	4.4	133.4	50	Pluie la nuit
Blida	770	-0.4	16.4	-0.2	SW 1	nuag.		20	16	4.4	81.8	65	14h tonnerre au Sud; 2h30 pluie
Bouzareah	773	-0.2	17.3	-0.7	WSW 1	couvert	Belle	22	14	5.3	94.2	66	14h orage au Sud; 3h45-6h15 pluie
Alger	767	-0.9	17.0	+1.6	calme	B. nuag.		24	16	17.2	98.1	76	Pluie la nuit
Maison Carrée	769	-3.0	18.0	0.0	calme	d	Calme	21	15		41.0	287	
Bouira													
Philippeville	770	-1.4	15.6	-2.4	ESE 2	orage	Belle	26	12	10.8	31.8	40	orage pluie la nuit
Cap de Garde													
La Calle	"	"	18.1	+0.1	calme	pluie	Calme	22	17	8.0	57.0	69	
Bizerte													
Tunis	767	-4.2	17.2	-2.8	NE 3	pluie		24	16	58.7	75.3	21	
Sfax	769	-2.5	19.0	-0.2	N 1	nuag.	B. Belle	20	15		48.0		
Gabès	768	+0.2	14.0	0.0	calme	couvert		24	13	7.0	18.0	37	Pluie
Ouezzan													
Tlemcen	765	-0.2	15.0	+2.0	S 1	brouill.		21	13		0.7	21	
Sidi Bel Abbès													
Saida	"		12.4	-2.2	E 1	couvert		23	11			28	
Mascara	771	+0.6	15.2	+0.2	W 1	d		25	14	1.0	11.0	6	Pluie la nuit
Relizane	765	0.0	16.6	-0.3	NW 2	beau		25	15		4.2	14	
Orléansville	765	0.0	15.0	-0.8	SSW 1	nuag.		25	15	1.0	26.0	47	13h45-15h orage pluie
Tiaret	765	-0.2	12.1	-0.9	NNE 1	d		21	12				
Vialar	766	-0.5	12.0	-2.0	NW 3	couvert		22	10	5.2	6.2	58	14-16h orage pluie
Médéa													
Aumale	768	-1.2	13.6	+1.6	N 1	nuag.		20	14		1.0	62	
Fort National	769	-0.5	13.1	-2.0	NW 2	couvert		19	12	11.9	110.8	180	Pluie hier et la nuit
Tizi Ouzou	768	-1.1	16.1	+1.0	W 1	pluie		25	15	18.0	101.0	103	Orage pluie la nuit
Bordj Bou Arréridj	766	-2.0	12.6	-0.5	calme	couvert		22	11	5.0	6.0	55	Pluie
Setif	768	-2.0	11.9	-0.4	NE 3	d		20	11	4.3	17.4	92	orage pluie hier
Batna	769	+0.3	12.0	-1.2	calme	d		20	11	0.0	0.3	43	Pluie la nuit
Constantine	773	-3.4	15.3	-2.3	W 1	beau		20	13	6.1	18.5	30	Pluie la nuit
Guelma	773	-1.8	16.0	-0.3	calme	couvert		19	16	1.0	10.4	126	9-12h pluie
Tébessa	768	-3.1	15.0	+0.6	calme	pluie		15	13	11.0	14.0	22	Pluie
El Aricha													
Ain Sefra	767	+0.3	12.4	-0.6	SW 1	nuag.		21	12	4.0	7.0	57	Pluie
Mecheria	770	-0.7	12.5	+0.9	N 1	couvert		18	12	Gilb.	12.0	74	6-7h gouttes
Géryville	773	-1.5	11.1	+0.7	NW 3	brouill.		15	10	1.0	16.3	90	11h averses; 14h pluie
Aflou	769	-1.1	10.0	-0.7	NW 1	clair		16	8	8.0	19.2		7-10h pluie
Djelfa	774	-1.8	11.7	-0.9	W 2	nuag.		19	8		6.0	110	
Bou Saada	774	-1.9	16.0	-0.4	SE 1	nuag.		22	14			65	
M'Sila													
Barika	"	"	18.7	-0.3	E 1	couvert		28	17			8	
Colomb Béchar	772.5	-1.2	15.9	+1.5	NE 1	beau		23	14		12.5	18	
Laghouat	766	-0.8	14.9	-1.9	NNW 1	d		30	12			41	
Biskra	771.6	-2.7	21.0	-0.7	NW 2	d		28	17	2.0	2.0	6	16-17h pluie
Touggourt	772.2	-2.6	22.4	+2.2	W 2	clair		28	16			22	
El Oued	"	"	16.5	0.0	ENE 2	nuag.		29	14			2	
Tozeur	771.1	-3.2	20.7	-0.2	calme	nuag.		30	19	7.0	8.2	2	Pluie
Ghardaïa	772.2	-1.9	17.7	-1.4	W 2	clair		28	15				
Ouargla	771.4	-0.7	19.8	-0.3	NE 1	d		27	15				
El Goléa	773.5	-1.3	18.2	-0.9	NW 2	d		25	14				
Beni Abbès	772.6	-0.5	14.9	+1.1	W 1	d		25	14		6.3	5	
Timimoun	773.1	-0.3	16.6	-0.5	E 1	couvert		27	14		3.1	4	
Adrar	"	"	15.0	-4.2	SSE 2	clair		31	16			5	
In Salah								32	18			5	
El Golea													
Fort Polignac													
Djanet													
Tamanrasset												5	
Rabat	769.5	+0.5	14.0	-6.0	SE 1	clair		"	"				

Stations	Max.	Min.
Paris	19	12
Nice	23	12
Biarritz	"	"
Strasbourg	"	"

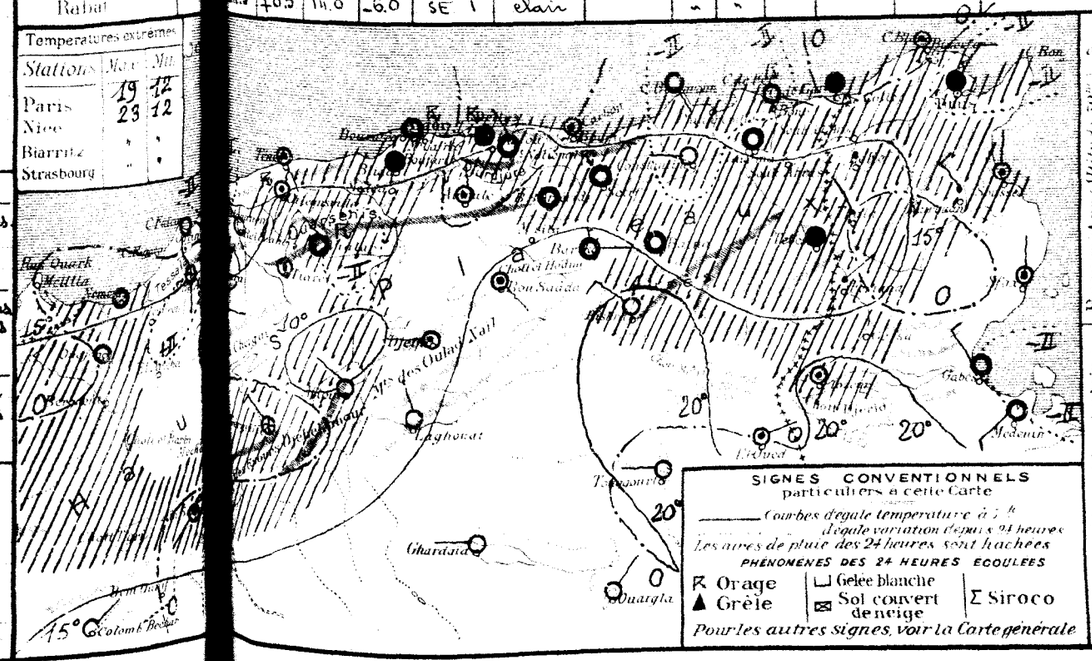

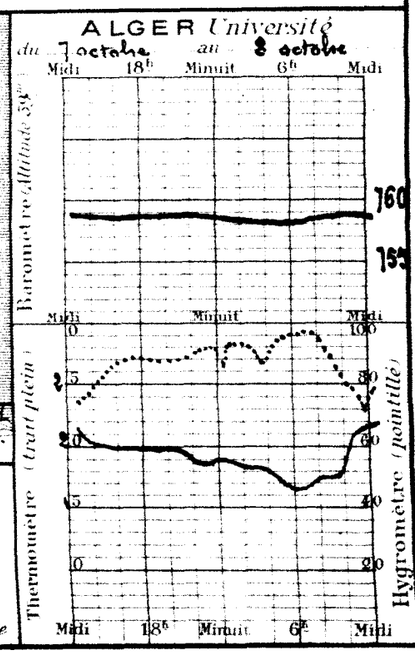

BULLETIN MÉTÉOROLOGIQUE DE L'ALGÉRIE

Vendredi 9 octobre 1925 — 7h. Matin

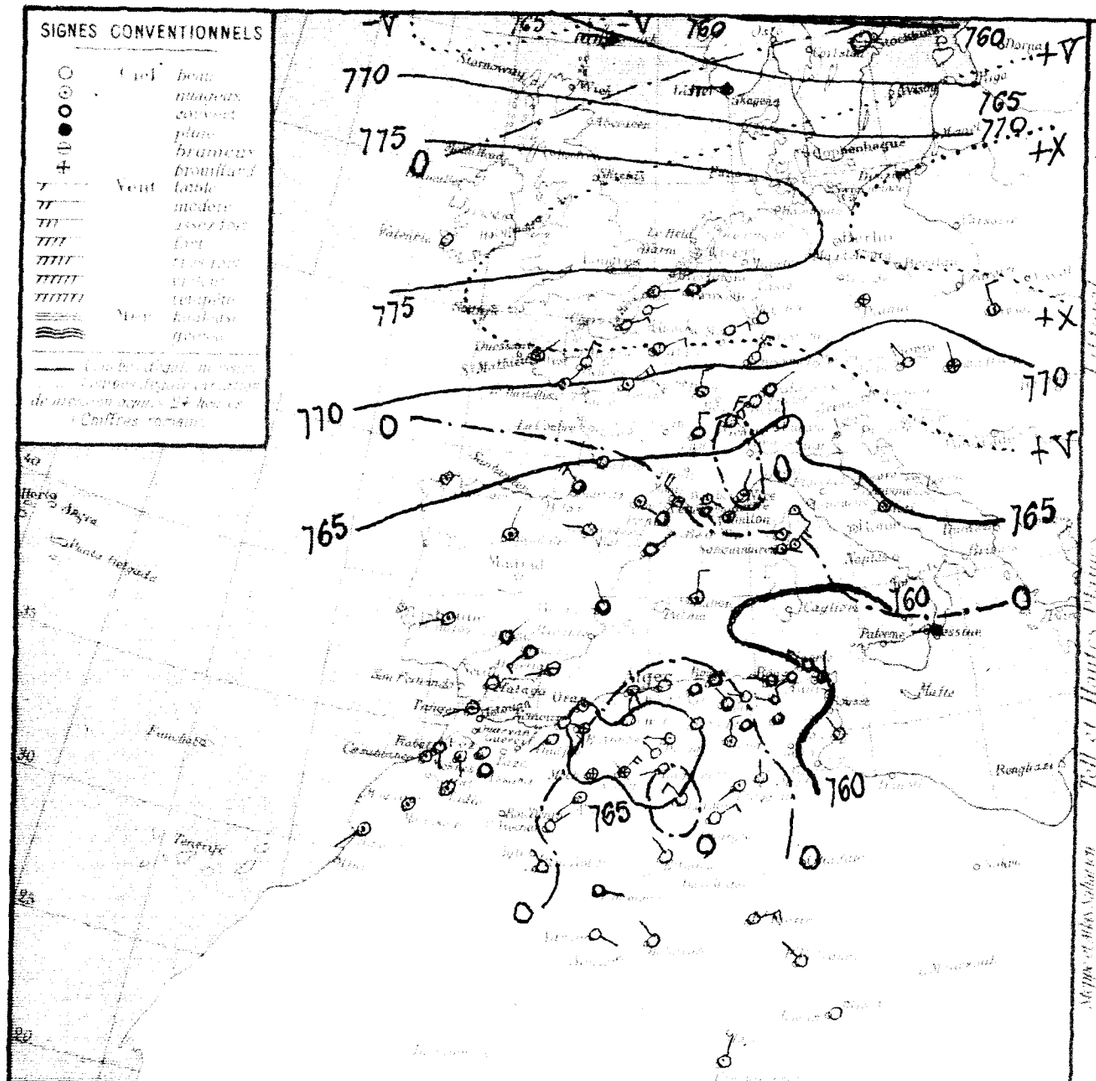
SIGNES CONVENTIONNELS
Ciel
Vent
Mer
Courbes d'égale pression réduite au niveau de la mer
Chiffres romains
Stations
Hauts Plateaux
Sahara
Mer
Tanger
Tlemcen
Oran
Alger
Biskra
Constantine
Bône
Tunis
Malte
Palermo
Messine
Rome
Naples
Marseille
Nice
Paris
Strasbourg
Bordeaux
Lyon
Clermont
Toulouse
Perpignan
Nancy
Lille
Brest
Cherbourg
Le Havre
Boulogne
Dieppe
Calais
Ajaccio
Bastia
Cap Bon
Gabès
Tripoli

BULLETIN MÉTÉOROLOGIQUE DE L'ALGÉRIE

Samedi 10 octobre 1925 — 7h. Matin

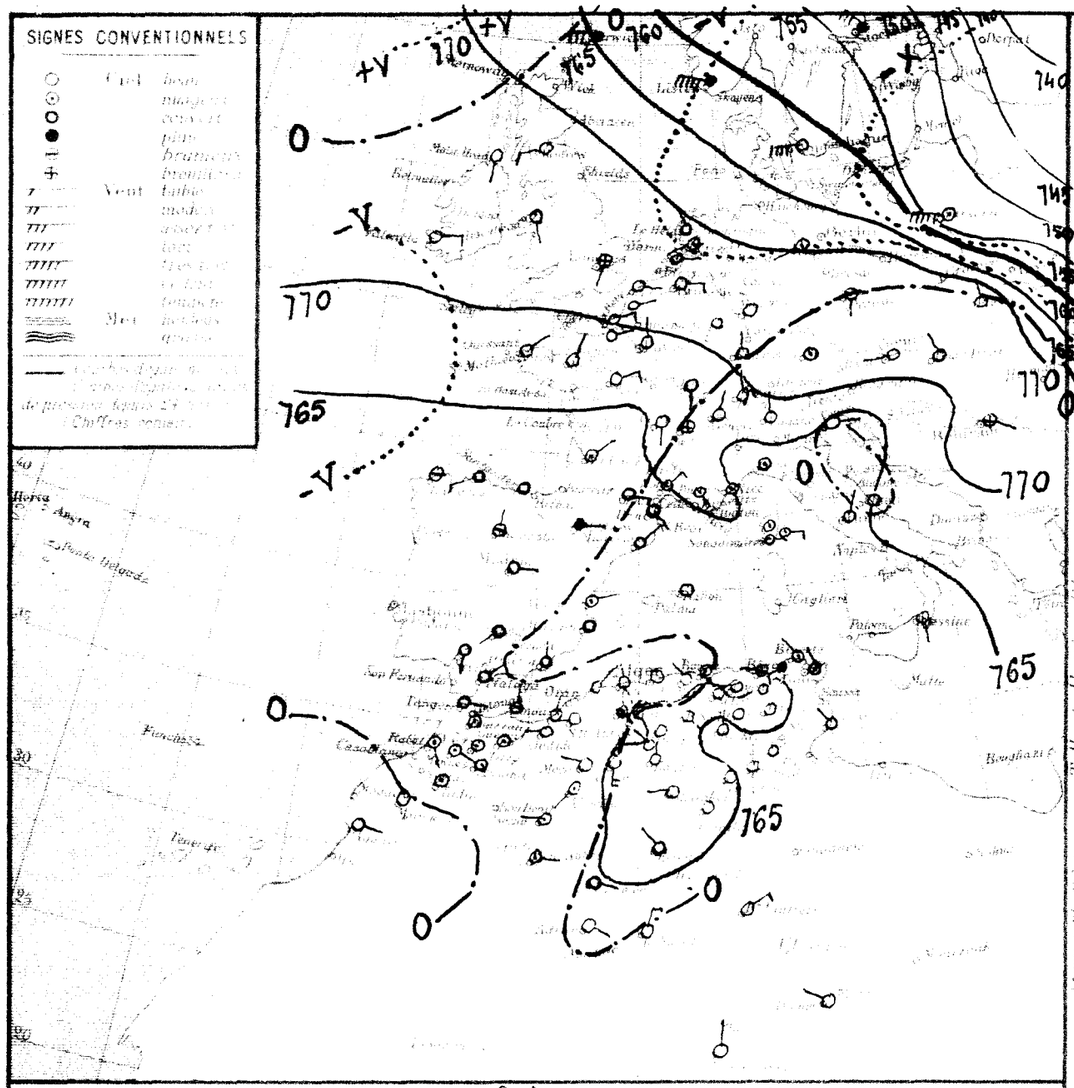

Stations	Temp. Max.	Temp. Min.	Temp. Diff. en 24h	Vent Direction et force de (0 à 9)	État du Ciel	État de la Mer	Durée d'insolation	Pluie 30 lus à 10 8h	Pluie 30 lus à 30 lus	Phénomènes
Nemours	29 -0.4	18.0	+1.3	NNE 1	beau	B Belle	25 16	2.2	41	
Bône	28 -0.9	18.4	-1.6	NE 1	clair	B Belle	24 17	15.4	84	
Philippeville	26 -1.9	16.3	+0.1	SSE 2	d	Belle	20 14	32.5	78	
Blida	29 -0.8	17.0	+1.6	calme	d		23 14	140.8	50	Pluie hier
Alger	28 -0.5	17.6	+1.2	SW 1	clair		19 16	81.8	63	15h-16h30 tonnerre au Sud
Médéa	31 -0.4	17.5	-0.7	calme	d	Belle	22 17	94.2	66	
Bougie	31 0.0	18.0	+1.0	calme	nuag'	B Belle	22 14	59.0	76 287	
Philippeville	34.0 +2.4	18.2	+0.2	W 2	brouill'	agitée	22 14	35.3	40	Pluie du 8 (5h-15)
Cap de Garde	"	18.0	+1.0	WSW 3	pluie	agitée	22 17	71.6	69	9h40-10h15 pluie ; gouttes-pluie à la nuit
Tiaret	32 +2.8	17.6	-0.8	NNW 1	couv		22 16	3.5	141.8	21	Pluie hier
Saïda	31 +3.4	17.8	+1.8	NW 2	clair	calme	23 16		48.0		
Mascara	33.5 -0.7	15.0	+3.0	W 1	beau		25 13	0.5	18.5	37	Pluie
Sidi-Bel-Abbès	34.2 -1.8	15.0	+6.0	W 1	beau		22 14		0.7	21	
Sainte	"	16.4	+6.0	N 1	clair		24 14			26	
Mascara	34.5 -0.8	15.8	+3.0	W 1	nuag'		23 14		11.0	6	
Relizane	33.8 -1.1	15.3	+1.0	W 1	d		25 13		4.2	14	
Orléansville	33.9 -0.7	14.0	-1.5	SE 1	clair		23 14		26.0	47	
Tiaret	31.7 0.0	12.6	+1.1	N 1	nuag'		21 11				
Médéa	26.8 +0.1	10.0	+0.4	calme	clair		20 7		6.2	58	
Aumale	31.5 -3.3	15.0	+1.7	calme	clair		18 11		1.0	62	
Bordj-Bouréréridj	33.8 -0.6	15.7	+1.4	NW 3	d		16 12		127.0	189	
Tizi-Ouzou	34.4 -0.1	14.0	-1.2	E 1	brouill'		23 13	Gtes	107.0	105	16h45 gouttes
Bougie	31.4 +1.7	9.7	-1.3	calme	clair		22 9		6.0	55	
Sétif	33.8 +2.0	10.0	-0.5	ENE 2	d		19 8		18.3	92	
Batna	33.3 +1.8	9.2	-2.1	calme	d		18 6		11.3	43	
Constantine	34.2 +2.1	11.6	-2.5	W 2	d		21 11		21.8	39	
Guelma	35.7 +2.8	15.2	-1.7	calme	d		22 12		14.5	126	
Tébessa	36.1 +3.7	11.4	-4.6	calme	d		19 10		18.0	22	
El Kseur	30.7 -3.4	14.0	+1.2	SW 1	nuag'		23 10		7.0	57	
Aïn Sefra	33.5 -1.8	15.3	+5.5	WNW 2	beau		20 11		12.0	74	
Mecheria	29.8 0.0	8.6	+0.5	S 4	d		18 5		16.3	90	
Géryville	34.8 +1.6	10.5	+1.5	NW 1	clair		" "		19.2		
Aflou	32.6 +2.3	7.0	-3.2	calme	beau		13 5		6.0	110	
Biskra	35.9 +0.7	16.0	+0.8	SE 1	clair		21 12			65	
Touggourt	" "	17.7	+0.3	N 2	clair		25 14			8	
Laghouat	33.0 -0.9	17.8	+2.6	W 1	nuag'		25 15		12.5	18	
Djelfa	31.0 +1.7	15.5	+0.6	N 1	clair		20 14		20.0	41	
Biskra	34.7 +2.2	21.0	-0.5	N 1	d		23 16		2.0	6	
Tolga	35.8 +2.0	19.4	-0.9	SW 1	d		27 13			22	
El Oued	" "	18.2	-3.2	N 2	beau		28 13			2	
Touggourt	34.7 +2.3	18.8	-0.2	calme	clair		28 17		8.2	2	
Ghardaïa	35.0 +2.1	17.7	+0.5	W 1	beau		29 13				
Ouargla	36.1 +1.0	17.6	-1.2	NNE 1	d		28 14				
El Goléa	33.3 +1.8	15.8	-1.5	NW 1	couvert		27 11				
Kenadsa	31.8 -0.4	19.0	+2.5	E 1	nuag'		20 18		6.3	5	
Timimoun	34.7 +1.1	16.3	-1.5	E 1	couvert		28 14			4	
Adrar	" "	14.9	-0.5	ESE 2	clair		31 15			5	
In Salah	35.5 -0.2	21.7	+1.2	NNE 3	d		32 20			5	
El Goléa	" "	20.0	-3.3	NE 3	d		31 15				
El Golea	" "	24.1	+0.6	WNW 1	clair		35 18				
Djanet	" "	20.9	+2.9	N 1	d		32 16			5	
Tamanrasset	34.4 -0.4	16.0	+1.0	SSE 1	nuag'		" "				

Situation générale et aspect du ciel en Algérie. Le baromètre a baissé à l'Ouest de l'Afrique du Nord et de l'Europe ainsi qu'au Nord-Est de ce continent, où se tient une profonde dépression (Jugo 725mm). Une bande de fortes pressions s'étend des Iles Britanniques (Roche-point 775mm) aux Balkans (Belgrade 771mm). La pression est voisine de 765mm sur le bassin méditerranéen et l'Ouest de l'Afrique du Nord ; elle est plus élevée dans le Sud algérien (Djelfa 769mm).

En Algérie, ce matin, le ciel est beau ou peu nuageux.

Les vents sont variables et faibles

La mer est belle ou peu agitée

Probabilités jusqu'à Mardi : Baisse barométrique par l'Ouest sur bassin méditerranéen. Nord Afrique. En Algérie : temps beau ou brumeux au Nord ; nuageux ou très nuageux avec quelques orages à l'Ouest des Hts Plateaux et du Sahara. Vents des secteurs Est à Sud faibles. Hausse de température.

	ORAN	ALGER	CONSTANTINE
Littoral et Tell	Temps brumeux. Vents du secteur Sud faibles	Beau ou brumeux. Vents des secteurs Est à Sud faibles	Beau ou brumeux. Vents des secteurs Est à Sud faibles
Hauts Plateaux	Brumeux au Nord, orageux au Sud. Vents du secteur Sud faibles	Brumeux à nuageux. Vents des secteurs Sud faibles	Beau ou brumeux. Vents variables faibles
Sahara	Nuageux ou très nuageux. Quelques orages. Vents d'Est à Sud faibles ou modérés	Nuageux. Vents d'Est à Sud faibles ou modérés	Beau temps. Vents variables faibles

AVIS AUX PORTS	Golfe du Lion	Vents du secteur Est faibles ou modérés
	Baléares	Vents du secteur Est faibles
	Oran	Vents du secteur Sud faibles
	Alger	Vents des secteurs Est à Sud faibles
	Bizerte	Vents variables faibles
VENTS EN ALTITUDE	Ouest Algérie	Sud-Ouest 6 à 8m
	" Sahara	secteur Est 6 à 8m
	Est Algérie	Sud à Sud-Ouest 4 à 6m
	" Sahara	secteur Est 6 à 8m

Avis aux Agriculteurs

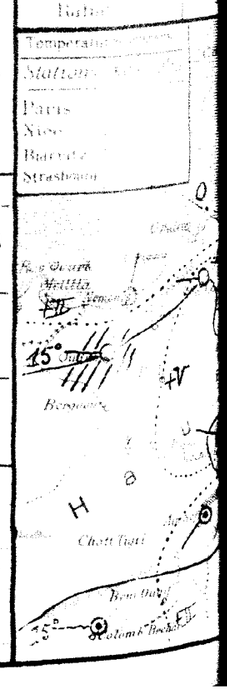

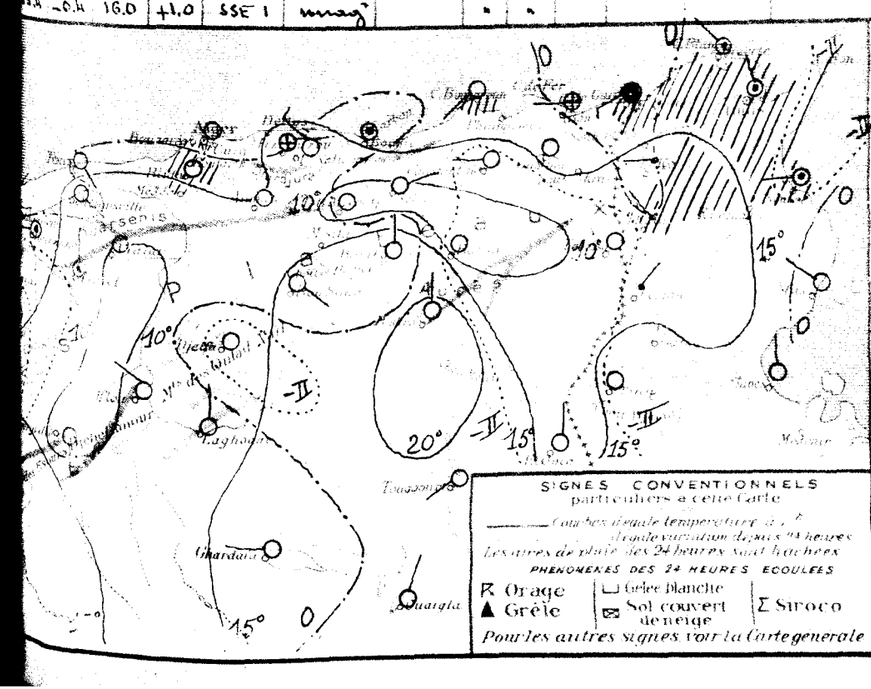

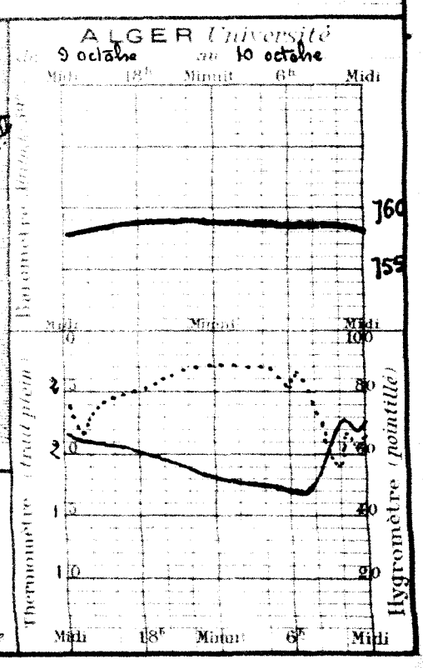

BULLETIN MÉTÉOROLOGIQUE DE L'ALGÉRIE

Dimanche 11 octobre 1925 — 7h. Matin

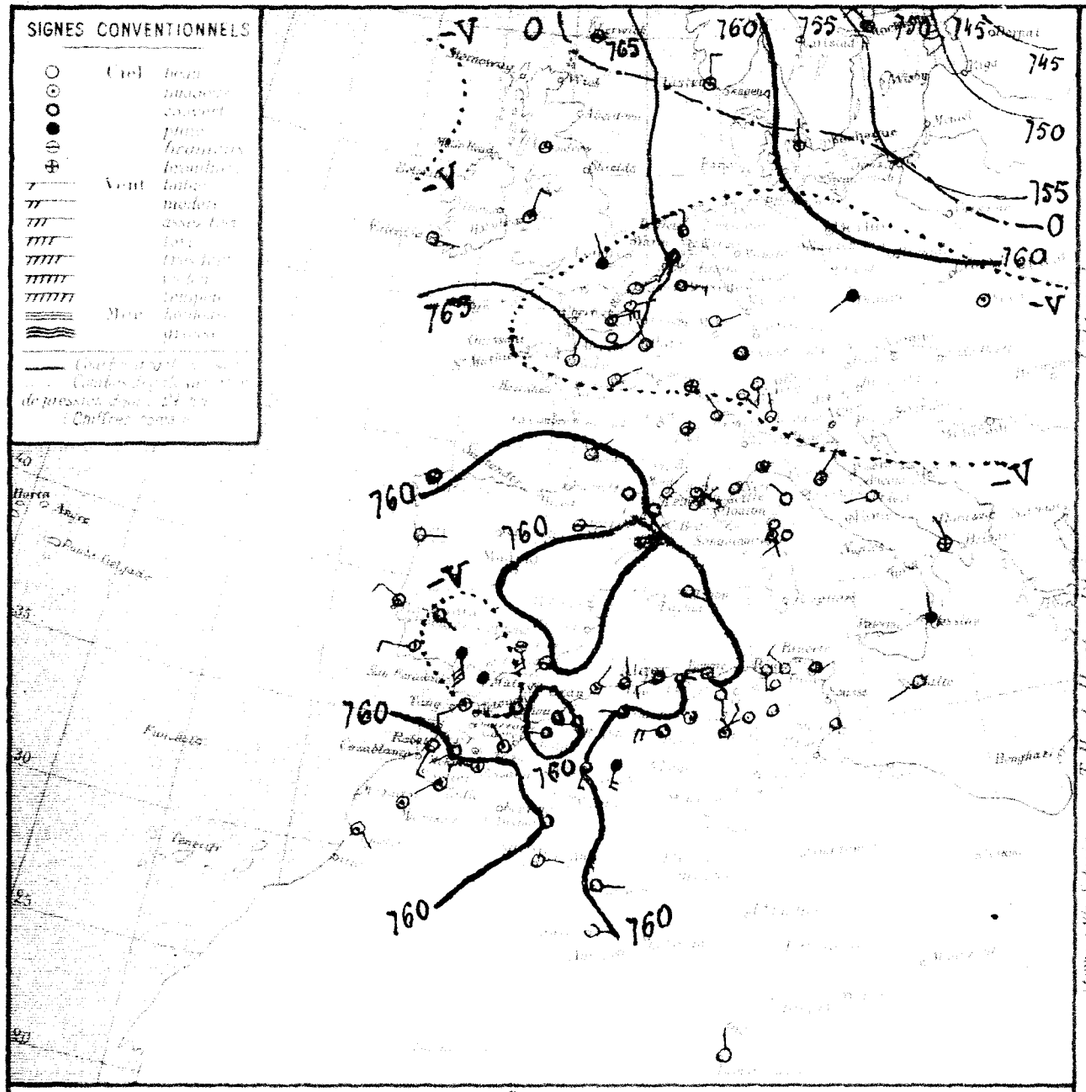

Situation générale : Le baromètre a presque partout baissé depuis la veille. La pression reste élevée au Nord-Ouest et au centre de l'Europe (Valentia 768 m/m - Prague 764 m/m) elle est basse au Nord-Est du Continent (Haparanda 740 m/m) ainsi que sur la Péninsule ibérique (Sara 755 m/m) et l'Ouest de l'Afrique du Nord (Tanger 758 m/m).

En Algérie, ce matin, le ciel est couvert à l'Ouest et au centre, les vents soufflent de directions variables et sont faibles ou modérés. Quelques averses éparses sont tombées cette nuit.

La mer est belle ou peu agitée.

Probabilité jusqu'à Mardi : Continuation baisse barométrique : Bassin méditerranéen - Nord Afrique. En Algérie, temps nuageux avec éclaircies - Quelques averses au Nord - Vents de Sud à Sud-Ouest faibles ou modérés. Température voisine de la normale.

	ORAN	ALGER	CONSTANTINE
Littoral et Tell	Nuageux. Eclaircies. Quelques averses. Vents de Sud à Sud-Ouest faibles ou modérés.	Nuageux. Eclaircies. Quelques averses. Vents de Sud à Sud-Ouest faibles ou modérés.	Nuageux. Eclaircies. Quelques averses. Vents de Sud à Sud-Ouest faibles ou modérés
Hauts Plateaux	Nuageux. Eclaircies. Quelques averses au Nord. Vents de Sud à Sud-Ouest faibles ou modérés	Nuageux. Eclaircies. Quelques averses au Nord. Vents de Sud à Sud-Ouest faibles ou modérés	Nuageux. Eclaircies. Quelques averses au Nord. Vents de Sud à Sud-Ouest faibles ou modérés
Sahara	Beau temps. Vents d'Est à Sud faibles ou modérés.	Beau temps. Vents du secteur Est faibles ou modérés.	Beau temps. Vents variables faibles

AVIS AUX PORTS
- Golfe du Lion, Baléares : Vents du secteur Est faibles ou modérés
- Oran, Alger : Vents de Sud à Sud-Ouest faibles ou modérés
- Bizerte : Vents du secteur Sud faibles.

VENTS EN ALTITUDE
- Ouest Algérie
- " Sahara
- Est Algérie
- " Sahara

Avis aux Agriculteurs

Stations	Temperature	
Nancy	16	-2
Paris	21	11
Nice	"	"
Biarritz	"	"
Strasbourg	"	"

OBSERVATION DE 7 HEURES DU MATIN

Stations	Baromètre réduit à 0°	Température de l'air: Maxima	Température de l'air: Minima	Vent: Direction et force de l'air	État du ciel	État de la mer	Maxima	Minima	Pluie	Pluie 10 11 8h	Pluie 10 8h	PHÉNOMÈNES
Nemours	765 -3.4	20.2	+2.2	calme	couvert	Belle	23	13				
Bordj Sud												
Oran												
Mostaganem	769 -3.9	18.8	+0.4	NE 2	mauv.	Belle	24	18				
Tlemcen	768 -3.4	20.2	+3.9	N 1	couvert	Calme	26	16				nuit gouttes
Biskra	766 -4.5	20.0	+3.0	calme	d		25	16	gtte			6h gouttes
Tiaret	766 -4.2	19.6	+2.0	SW 4	mauv.		21	18				22h30 éclairs au Nord
Médéa	761 -4.0	20.6	+3.1	WSW 3	couvert	belle	23	18				
Maison-Carrée												
Bougie	767 -4.4	18.0	0.0	W 3	mauv.	Belle	21	14				
Philippeville												
Bône												
Cap Bougaroni	763 -2.7	16.3	-1.9	S 3	clair	Agitée	27	12				
Bône-ville	"	18.8	+0.8	NW 3	beau	Belle	22	17	gtte			4h gouttes
Bône-Lazaret												
Tébessa	763 -0.9	18.0	+0.4	calme	clair		23	14				
Souk-Ahras	762 +1.0	17.2	-0.6	calme	beau	Agitée	25	17				
Guelma	762 -3.6	15.0	0.0	W 2	couvert		26	13				
Tébessa												
Souk-Ahras	763 -3.9	16.4	+1.4	W 1	couvert		24	14	2.6	2.6		Pluie la nuit
Sétif	"	18.0	-0.4	S 4	couvert		27	15				
Mila	765 -3.0	17.0	+1.2	calme	d		25	16	gtte			
Bordj-Bou-Arréridj	766 -4.2	17.0	+1.7	SW 1	d		27	16	gtte			gouttes dans la nuit
Constantine	765 -5.6	16.7	+2.7	N 1	pluie		27	16	1.0	1.0		4h 7h pluie
Biskra	766 -3.3	14.5	+1.0	W 1	couvert		24	13				
Touggourt	769 -5.7	15.0	+5.0	SE 3	d		23	14	gtte			1h gouttes
Laghouat												
Géryville												
Ain Sefra												
Beni-Ounif												
Aïn Sefra	766 -3.5	16.0	+2.0	E 1	couvert		26	14	5.0	5.0		Pluie
Beni-Ounif	766 -3.8	14.5	+4.8	calme	beau		22	9				
Bou-Saada		12.6	+2.6	S 2	d		20	10				
Djelfa	769 -2.4	14.0	+4.8	WSW 3	couvert		22	8				
Laghouat	768 -3.0	14.9	+3.3	NW 2	d		22	"				
Ouargla	766 -3.3	16.0	+0.8	calme	clair		29	12				
Géryville	764 -2.7	14.5	+3.1	calme	beau		20	10				
Biskra												
Touggourt												
Ouargla	767 -2.8	10.8	+5.8	S 3	couvert		25	15				
Géryville	767 -2.8	14.5	-0.8	SSW 3	couvert		23	14	2.0	2.0		Pluie la nuit
Aïn Sefra	764 -2.8	12.0	+3.4	SSW 4	pluie		21	8	6.0	6.0		16-20h orage pluie
Colomb-Béchar	762 -4.6	11.0	+0.5	SW 1	couvert		10	9				
Adrar	769 -5.7	14.2	+7.8	W 4	d		21	12				
Fort-Flatters	768 -3.3	17.8	+1.8	calme	couvert		23	14				
Fort-Polignac	"	21.0	+3.5	E 1	couvert		29	17				
Fort-Lamy	768 -3.2	20.2	+2.4	SW 2	couvert		27	20				
Tamanrasset	766 -1.4	16.1	+2.8	NW 2	d		23	10	3.7	3.7		19h pluie
Gao	769 -1.8	21.0	0.0	NE 3	couvert		28	17				
Niamey	771 -1.4	23.0	+3.6	W 2	clair		29	15				
Zinder	"	15.6	+1.4	WNW 2	couvert		29	15				
Fort-Gouraud												
Fort-Trinquet												
Tindouf												
Kidal												
Gao												
Niamey												
Zinder												
Fort-Gouraud	763 -2.5	19.4	+0.4	E 1	clair		32	19				
Tindouf	766 -2.1	18.4	+2.1	E 1	couvert		30	18				
Kidal	"	16.3	+1.4	E 1	clair		33	16				
Tamanrasset												
Fort-Lamy												
Fort-Polignac												
Djanet												
Tanezrouft												
Bahet	"	21.3	+0.4	N 1	Beau		32	17				

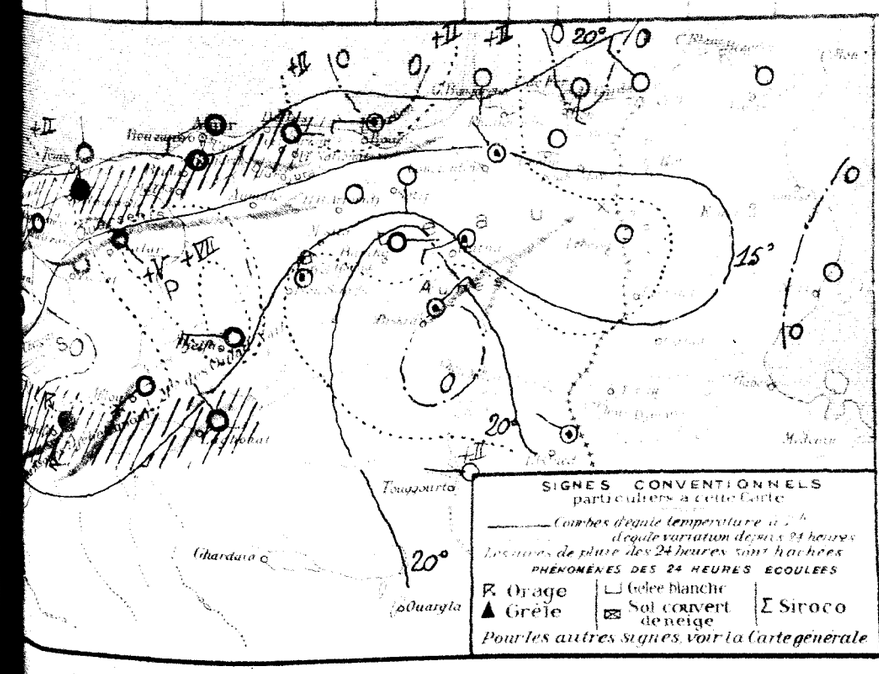

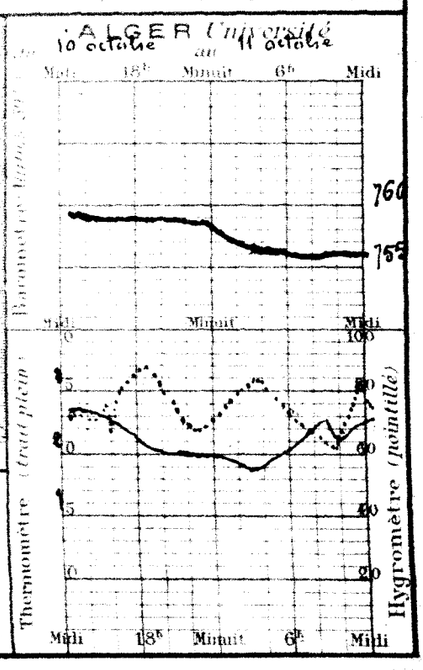

51e Année N° 286

BULLETIN MÉTÉOROLOGIQUE DE L'ALGÉRIE

Mardi 13 octobre 1925 — 7h. Matin

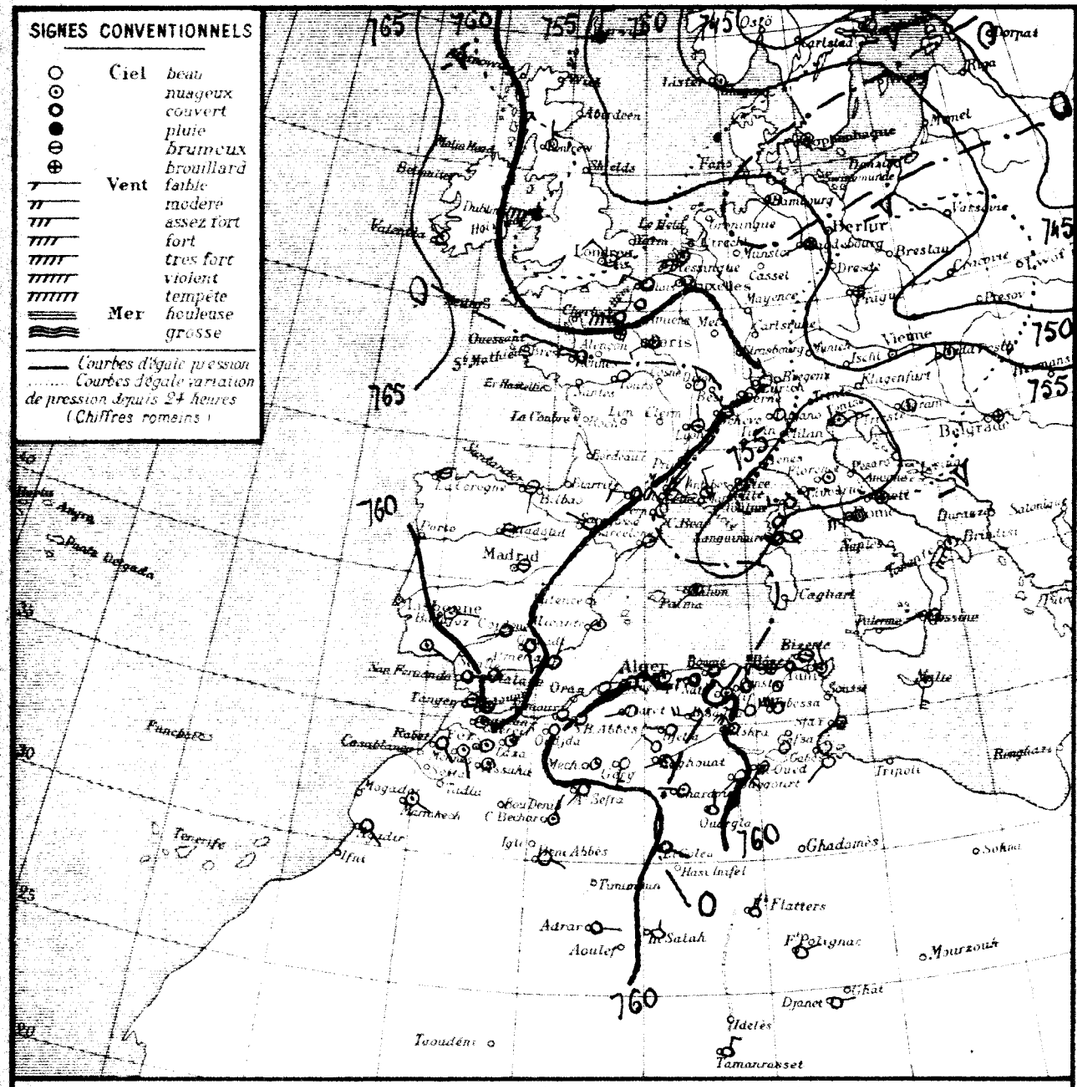

Situation générale et situation en Algérie — Le baromètre a baissé de la mer du Nord à la Méditerranée. Des dépressions recouvrent l'Est de l'Europe (Reval 745mm) l'Italie (Florence 752mm) et la Méditerranée (Mahon, Malte 757mm). Une autre est à l'Ouest du Maroc (Agadir 757mm). La pression est voisine de 760-761mm en Afrique du Nord.

En Algérie, ce matin, le ciel est nuageux au Nord, beau au Sud. Les vents soufflent en majorité de Sud à Ouest et sont faibles ou modérés. Des averses éparses sont tombées hier sur le littoral.

La mer est belle ou peu agitée

Probabilité (valable pour le lendemain) jusqu'à Midi : Baisse barométrique Italie - Nord Méditerranée. Hausse Ouest bassin. Variations faibles Nord Afrique. En Algérie : Temps nuageux ou très nuageux avec éclaircies. Averses éparses. Vents du secteur Ouest faibles ou modérés. Température stationnaire.

	ORAN	ALGER	CONSTANTINE
Littoral et Tell	Nuageux, éclaircies, averses éparses. Vents de Sud-Ouest à Ouest faibles ou modérés	Nuageux, éclaircies, averses éparses. Vents du secteur Ouest faibles ou modérés	Nuageux, éclaircies, averses éparses. Vents du secteur Ouest faibles ou modérés
Hauts Plateaux	Nuageux, éclaircies, averses éparses. Vents de Sud-Ouest à Ouest faibles ou modérés	Nuageux, éclaircies, averses éparses. Vents du secteur Ouest faibles ou modérés	Nuageux, éclaircies, averses éparses. Vents du secteur Ouest faibles ou modérés
Sahara	Beau temps. Vents du secteur Est faibles ou modérés	Beau temps. Vents du secteur Est faibles ou modérés	Beau temps. Vents de Nord-Ouest faibles ou modérés

AVIS AUX PORTS
- Golfe du Lion — Vents de Nord-Ouest assez forts
- Baléares — Vents du secteur Ouest modérés
- Oran — Vents de Sud-Ouest à Ouest faibles ou modérés
- Alger — Vents du secteur Ouest faibles ou modérés
- Bizerte

VENTS EN ALTITUDE
- Ouest Algérie — Sud-Ouest 8 à 10m
- " Sahara — Est à Sud 6 à 8m
- Est Algérie — Sud-Ouest à Ouest 8 à 10m
- " Sahara — Sud 6

Avis aux Agriculteurs

Stations	Observation à 0° au niveau de la mer	diff en 24h	Température de l'air: Observation	diff en 24h	Vent Direction et force de 0 à 9	Etat du Ciel	Etat de la Mer	Dans les 24 heures: Température extrêmes max	min	Pluie en millim	Pluie du 1 10 au 13 8h (millim.)	Pluie du 1er Septre au 10 8h (millim.)	PHÉNOMÈNES
Littoral													
Nemours	759.7	+1.7	17.9	-0.7	NE 1	clair	Belle	24	16			43.0	
Beni-Saf													
Oran													Pluie du 1er 7bre au 1er 8bre 1925 : 56mm,0
Mostaganem	763.5	+1.0	18.2	-4.6	NE 2	Beau	Belle	24	17		1.0	99	Pluie du 11 (1er A)
Tenès	760.7	+2.1	18.4	-0.9	SE 1	couvert	Belle	23	14		1.2	11.1	
Blida	763.3	+2.5	16.4	-0.6	calme	Beau		24	16		10.2	19.1	
Bouzaréa	758.8	+1.3	17.0	-0.7	SW 3	d		22	16	0.0	3.3	145	14h petite pluie
Alger	759.2	+1.3	18.7	-0.5	WSW 2	nuag	Belle	24	18		2.5	160	
Maison-Carrée	763.3	+1.6	17.7	-0.3	N 2	Beau		20	16		5.0	174	
Bougie	759.8	+0.9	18.0	-1.0	calme	d	Belle	25	16			146	
Philippeville													
Cap de Garde	758.1	-1.0	19.4	-0.6	W 3	brouill	Calme	25	14	0.4	0.4	75	Pluie la nuit
La Calle	-	-	17.3	-3.9	ESE 2	couvert	Belle	29	17	Jtte		140	5h gouttes
Bizerte													
Tunis	757.1	-1.9	19.4	+0.4	NNW 1	Couvert		28	17	Jtte		163	18h30 gouttes
Sfax	756.6	-1.8	20.8	+0.4	SW 1	Beau	Agitée	28	20			48	
Hauts Plateaux													
Oudjda	760.6	+1.0	15.0	-2.0	calme	clair		26	11			56	
Tlemcen													
Sidi Bel-Abbès	760.8	+1.7	14.6	+0.4	W 1	clair		24	12		2.6	22	
Saïda	-	-	14.0	-1.4	N 2	d		26	13			26	
Mascara	760.0	+1.7	15.0	-0.6	W 2	d		24	14		1.0	17	
Relizane	759.5	+1.2	16.9	+0.1	S 3	couvert		25	15		3.3	18	
Orléansville	760.1	+0.9	18.3	-0.9	NE 1	nuag		24	16		10.0	73	
Tiaret	759.5	0.0	12.2	-0.8	WSW 2	Beau		23	12		3.2		
Vialar	761.3	+0.8	13.0	+0.4	NW 3	nuag		22	10			64	
Médéa													
Aumale	761.8	-0.1	13.2	-1.5	W 1	Beau		24	13		2.0	63	
Fort-National	760.0	+1.0	12.7	-3.3	W 3	couvert		24	12		5.5	116	
Tizi Ouzou	760.0	+0.8	17.1	+0.3	W 1	d		26	16	2.0	12.0	210	15h-16h et la nuit pluie
Bordj Bou Arréridj	759.3	+0.1	15.5	-1.1	W 1	Beau		23	12			61	
Setif	760.3	-0.6	12.1	-0.2	NW 2	Couvert		20	11		0.7	110	
Batna	759.1	-2.2	15.0	+0.6	W 1	Beau		24	13			54	
Constantine	761.5	-0.6	15.2	0.0	N 1	couvert		26	14		1.0	60	
Guelma	762.0	-0.6	16.8	-1.2	calme	Couvert		30	14			141	
Tébessa	760.0	-1.6	17.2	-0.3	W 6	Beau		26	17			40	
Sahara													
El Aricha													
Aïn Sefra	759.4	+0.3	13.9	-1.5	SW 1	Beau		26	10			64	
Méchéria	760.7	+0.9	14.1	+1.1	calme	nuag		25	12		2.0	86	
Géryville	761.6	+2.1	9.0	-4.1	SSW 4	Beau		22	6		6.0	106	
Aflou	760.8	+0.7	10.5	-1.0	NW 1	clair		20	10				
Djelfa	761.5	+0.1	12.8	-1.2	W 2	d		24	11			116	
Bou Saâda	761.5	+0.2	18.0	+0.6	W 4	Beau		23	15		4.6	65	
M'Sila													
Barika	-	-	19.0	+2.1	NW 2	clair		27	14			8	
Colomb Béchar	764.6	+1.6	14.1	-3.2	NNE 1	Couvert		28	13			51	13-17h vent de sable
Laghouat	762.2	-0.2	14.4	+0.7	SW 1	nuag		21	8		3.7	61	
Biskra	760.0	-2.0	23.0	+3.0	NW 5	Beau		29	19			8	
Touggourt	761.1	-1.6	19.0	+0.8	SW 1	d		35	16			22	
El Oued	-	-	20.8	+3.6	SW 4	nuag		32	20			8	
Tozeur	761.1	-2.6	19.7	+0.4	calme	Beau		33	17			10	
Ghardaïa	761.4	-0.2	19.5	-1.1	W 1	nuag		33	18				
Ouargla	760.1	-2.1	25.1	+2.8	NNE 1	clair		33	19				
El Goléa	760.7	-0.5	18.2	+0.4	SE 1	couvert		33	18				
Beni-Abbès	761.8	+0.3	20.1	+0.5	ESE 1	clair		31	18			11	
Timimoun												1	
Adrar	-	-	18.3	+0.1	E 2	couvert		36	17			5	
In Salah	763.3	+0.7	22.2	-1.0	NNE 1	clair		37	18			5	
Fort Flatters	-	-	21.0	-1.0	NNE 2	d		35	16				
Fort Polignac	-	-	26.9	+2.3	NE 1	Beau		38	22				
Djanet	-	-	26.0	+3.8	NNE 1	d		34	18		1.0		
Tamanrasset	-	-	22.7	+0.6	NNE 4	couvert		31	19			5	
Rabat	762.0	-	17.0	-	SE 1	couvert		-	-				

Températures extrêmes

Stations	Max	Min
Paris	16	6
Nice	16	11
Biarritz	"	"
Strasbourg	"	"

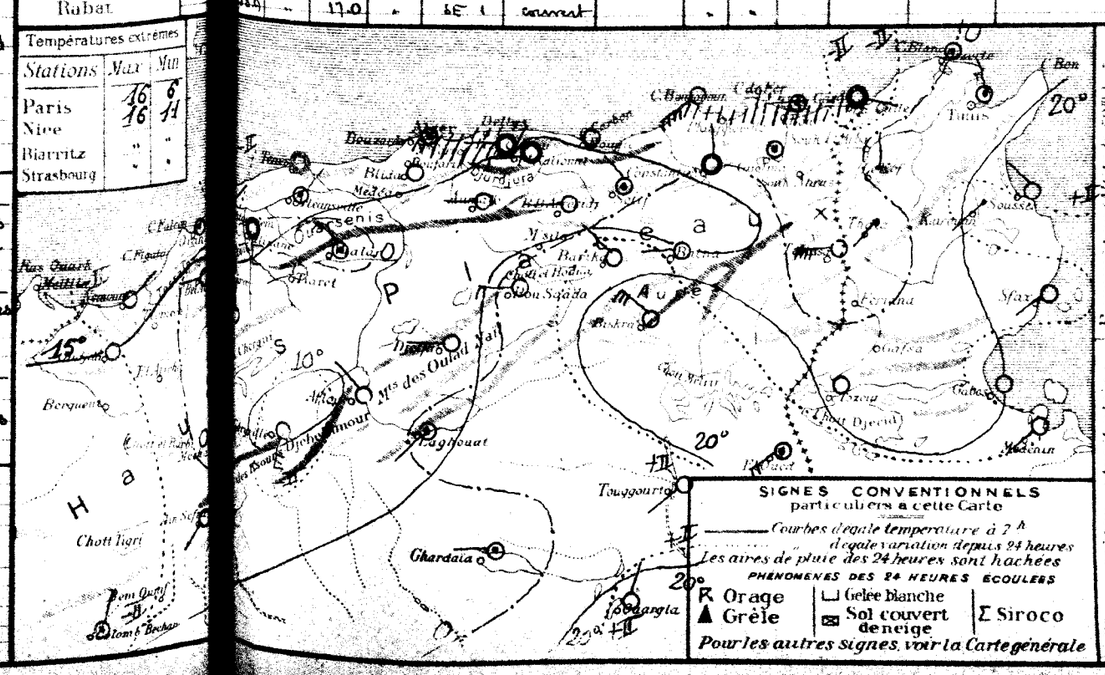

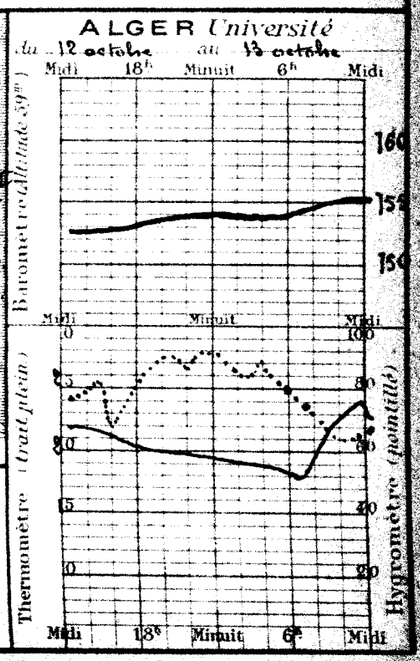

BULLETIN MÉTÉOROLOGIQUE DE L'ALGÉRIE

Mercredi 14 octobre 1925 — 7h. Matin

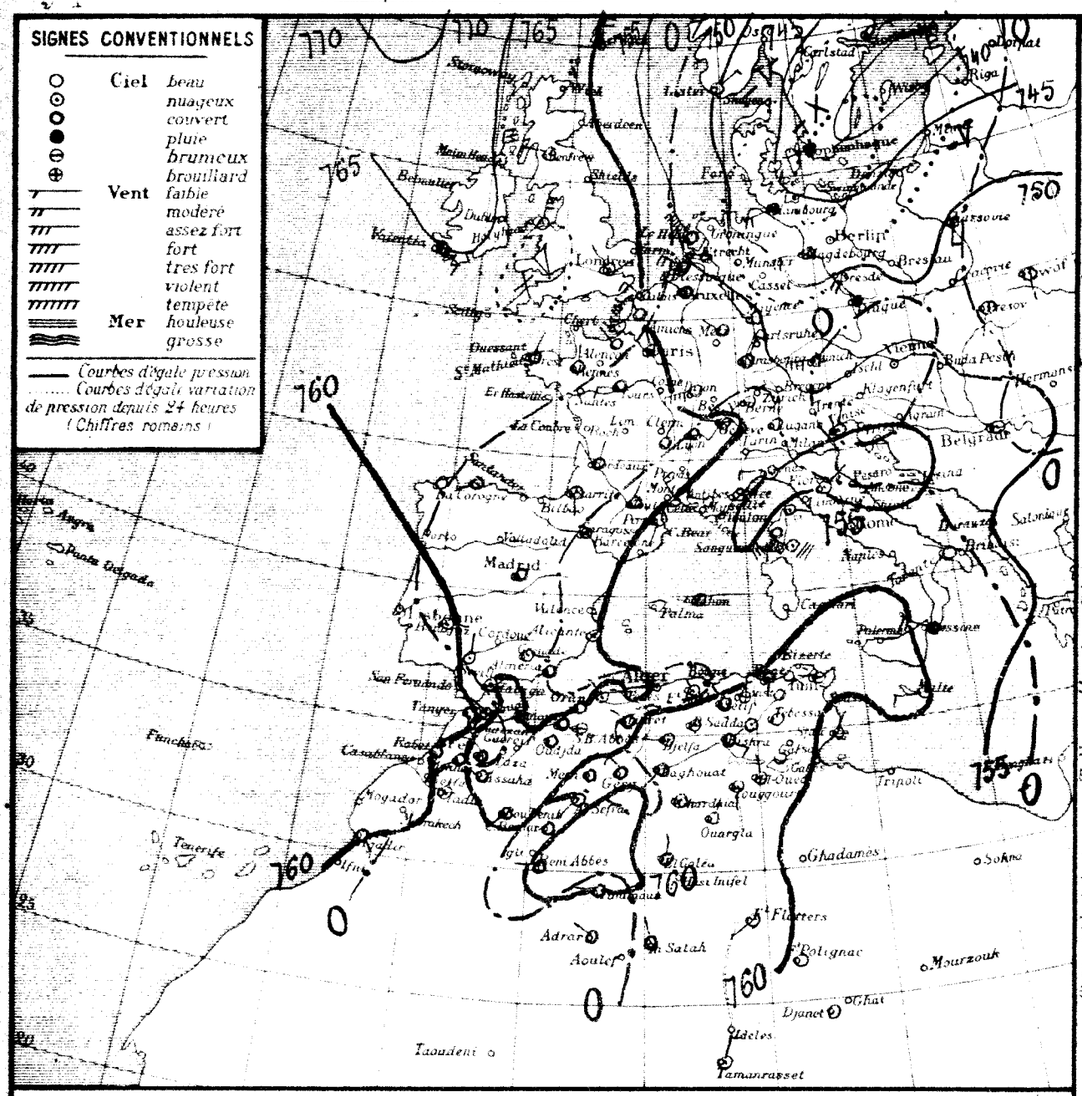

Situation générale et situation en Algérie. Le baromètre a baissé sur la Scandinavie que recouvre une dépression (Wisby 738mm). Un autre minimum persiste au Nord de l'Italie et de la Méditerranée (Gênes 755mm). La pression est voisine de 760mm en Afrique du Nord. En Algérie, ce matin, le ciel est très nuageux ou couvert. Les vents soufflent en majorité du secteur Ouest et sont faibles. Quelques pluies sont tombées cette nuit à l'Ouest du réseau.

La mer est houleuse en Corse; belle ou peu agitée sur le reste du bassin.

Probabilité (valable pour le lendemain) jusqu'à Mardi: Baisse barométrique: bassin méditerranéen, Est Afrique du Nord. Hausse: Maroc, Ouest Algérie. En Algérie: Temps très nuageux ou couvert avec pluies, quelques orages à l'Ouest. Vents du secteur Ouest faibles ou modérés. Température en baisse dans l'Ouest, en hausse dans l'Est.

	ORAN	ALGER	CONSTANTINE
Littoral et Tell	très nuageux ou couvert. Pluies, orages. Vents de Sud-Ouest à Nord-Ouest faibles ou modérés	très nuageux ou couvert. Pluies, quelques orages. Vents de Sud-Ouest à Nord-Ouest faibles ou modérés	très nuageux ou couvert. Pluies. Vents de Sud-Ouest faibles.
Hauts Plateaux	très nuageux ou couvert. Pluies, orages. Vent de Sud-Ouest à Nord-Ouest faibles ou modérés	très nuageux ou couvert. Pluies, quelques orages. Vents de Sud-Ouest à Nord-Ouest faibles ou modérés	très nuageux ou couvert. Pluies. Vents de Sud-Ouest faibles.
Sahara	très nuageux. Vents du secteur Sud modérés.	nuageux ou très nuageux. Vents variables faibles ou modérés	nuageux. Vents variables faibles ou modérés.

AVIS AUX PORTS
- Golfe du Lion: Vents de Nord-Ouest assez forts
- Baléares: Vents du secteur Ouest modérés
- Oran, Alger: Vents de Sud-Ouest à Nord-Ouest faibles ou modérés
- Bizerte: Vents de Sud-Ouest faibles

VENTS EN ALTITUDE
- Ouest Algérie: Sud-Ouest à Nord-Ouest 8 à 10m
- " Sahara: secteur Ouest 8 à 10m
- Est Algérie: Sud-Ouest à Ouest 6 à 8m
- " Sahara: secteur Ouest 6 à 8m

Avis aux Agriculteurs

Stations	Altitude en mètres	Pression à 0° au niveau de la mer: observation	diff. en 24h	Température de l'air: observation	diff. en 24h	Vent: Direction et force de 0 à 9	Etat du Ciel	Etat de la Mer	Dans les 24 heures: Température extrême max	min	Pluie en millim.	Pluie du 1o au 14 8h (millim.)	Pluie du 1er Sepbre au 10 8h (millim.)	PHÉNOMÈNES
Nemours		536	-1.1	20.5	+2.6	calme	couvert	Calme	23	15	glace		43	6h,30 gouttes
Beni-Saf														Pluie du 1er 7bre au 1er 8bre 1925 (56mm)
Oran		54.4	-1.0	18.8	+0.6	NW 1	nuageux	Belle	24	17		1.0	99	
Mostaganem		60.4	-0.3	17.4	-1.0	W 2	Couvert	Belle	23	12		1.2	111	
Tenes		58.9	-0.4	16.4	0.0	calme	Couvert		25	16		10.2	191	
Blida	2[illegible]	53.7	-0.1	17.8	+0.8	E 1	Couvert		21	16		3.3	145	
Bouzareah	3[illegible]	50.1	-0.1	17.6	-1.1	calme	d	Belle	24	17		2.5	160	
Alger												5.0	174	
Maison Carrée		58.8	+1.0	16.0	-2.0	W 2	Couvert	Belle	24	14			346	
Bougie														
Philippeville														
Cap de Garde	1[illegible]	60.7	+2.6	19.0	-0.4	S 2	couvert	Belle	24	13		0.4	75	
La Calle		"	"	17.1	-0.2	E 1	clair	Belle	24	16			140	
Bizerte														
Tunis		61.3	+1.5	17.1	-2.2	W 1	clair		25	14			163	
Sfax		55.6	+2.0	18.0	-2.2	NNE 1	d	Calme	29	17			48	
Oudjda	5[illegible]	59.5	-1.3	16.0	+1.0	calme	couvert		27	13	1.0	1.0	56	Pluie
Tlemcen	8[illegible]													
Sidi Bel Abbès	[illegible]	58.7	-2.1	17.0	+0.4	W 1	brumeux		23	13	glace		22	gouttes la nuit
Saïda	9[illegible]	"	"	17.0	+3.0	W 1	couvert		27	16			26	
Mascara	5[illegible]	59.7	-0.9	17.0	+2.0	calme	couvert		25	16		1.0	17	
Relizane	[illegible]	59.8	-0.1	16.6	-0.3	S 1	d		25	15		3.3	18	
Orléansville	1[illegible]	60.7	-0.4	16.0	-0.1	NW 1	Couvert		24	16		10,0	73	
Tiaret	102[illegible]	58.7	-0.8	15.8	+3.6	NNW 1	couvert		22	12		3.2		
Vialar	8[illegible]	61.6	+0.3	13.5	+0.6	N 3	couvert		22	10			64	
Médéa	9[illegible]													
Aumale	9[illegible]	62.6	+0.8	12.5	-1.3	calme	nuageux		20	11		2.0	63	
Fort National	9[illegible]	64.4	-0.6	16.6	+2.9	NW 2	Couvert		18	13		5.5	316	
Tizi Ouzou	2[illegible]	63.1	-0.7	15.2	-3.0	E 1	brouillard		24	13		12.0	210	
Bordj Bou Arréridj	[illegible]	65.5	+2.2	10.9	-2.6	calme	Couvert		23	8			61	
Sétif	102[illegible]	65.5	+1.5	11.5	-0.8	NW 2	couvert		18	9		0.7	110	
Batna	10[illegible]	60.9	+1.8	14.6	-0.6	SW 2	Couvert		25	8			54	
Constantine	66[illegible]	60.7	+2.2	10.8	-4.4	N 4	brouillard		23	10		1.0	60	
Guelma	2[illegible]	62.5	+1.4	14.0	-2.8	calme	clair		25	10			141	
Tebessa	8[illegible]	63.3	+3.3	12.4	-4.8	calme	beau		24	8			40	
El Aricha	127													
Ain Sefra	1[illegible]	60.3	+0.9	16.3	+2.4	SW 1	Couvert		27	14			64	
Méchéria	1[illegible]	60.1	-0.6	15.5	+1.8	calme	Couvert		24	15		2.0	86	23-3h violente tempête
Géryville	1[illegible]	60.0	-0.7	13.9	+4.9	NW 3	d		23	9		6.0	106	
Aflou	1[illegible]	60.7	-1.1	14.1	+3.6	W 1	d		21	9				
Djelfa	1[illegible]	64.4	+0.9	15.0	+2.2	W 2	Couvert		21	7			116	
Bou Saada	5[illegible]	62.2	+0.7	17.0	-1.0	calme	nuageux		25	15		4.6	65	
M'Sila	[illegible]													
Barika	[illegible]	"	"	19.1	+0.1	W 2	clair		26	16			8	
Colomb Béchar	2[illegible]	60.4	+0.8	18.2	+4.1	WSW 1	couvert		27	17			31	
Laghouat	[illegible]	64.4	+0.6	15.1	+0.7	SW 1	couvert		24	6		3.7	61	
Biskra	[illegible]	62.2	+2.2	20.7	-2.3	SE 3	d		29	12			8	
Touggourt	[illegible]	[illegible]	+1.5	23.0	+4.0	S 2	nuageux		32	16			22	
El-Oued	[illegible]	"	"	17.4	-3.4	NNW 2	Couvert		32	15			2	
Tozeur	[illegible]	65.5	+2.4	21.0	+1.3	ENE 2	clair		33	20			10	
Ghardaïa	[illegible]	[illegible]	+0.3	19.2	-0.6	E 1	nuageux		32	15				
Ouargla	1[illegible]	[illegible]	+1.6	17.6	-5.8	NNE 2	clair		35	16				
El Goléa	[illegible]	[illegible]	+0.6	24.3	+5.1	N 1	Couvert		32	17				
Beni-Abbès	[illegible]	[illegible]	+2.0	20.0	-0.1	W 1	d		33	10			11	
Timimoun	2[illegible]	[illegible]	-0.9	23.0	+3.0	W 2	d		34	22			7	
Adrar		"	"	24.8	+6.5	WNW 1	d		38	20	2.0	2.0	5	Pluie
In Salah	[illegible]	[illegible]	+1.0	27.1	+4.9	NNW 1	couvert		33	17	glace		5	gouttes la nuit
Fort Flatters		"	"	23.2	+2.2	SW 2	clair		35	18				
Fort Polignac		"	"	25.4	-1.5	calme	beau		30	19				
Djanet		"	"	27.0	+1.0	calme	d		35	18		1.0		
Tamanrasset		"	"	25.1	+2.4	NNE 3	nuageux		31	18			5	
Rabat		[illegible]	+1.6	17.0	0.0	SSE 2	couvert		"	"				

Temperatures extrêmes

Stations	Max	Min
Paris	15	5
Nice		
Biarritz		
Strasbourg		

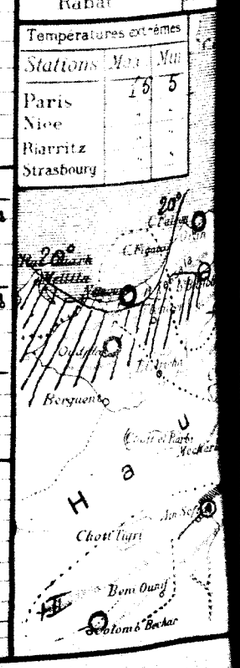

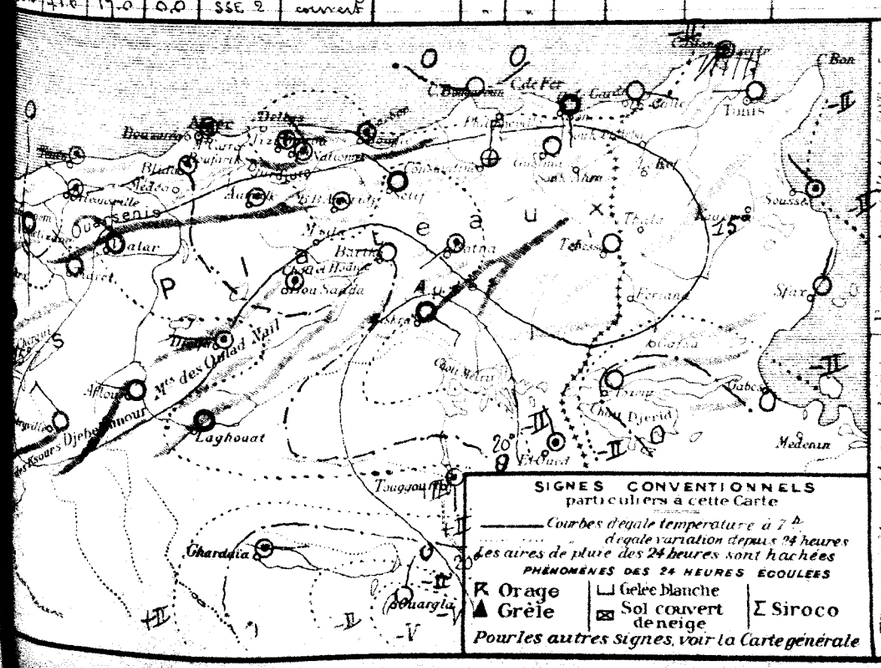
Alger
Tunis
Biskra
Laghouat
Ghardaïa
Touggourt
Medéa
Bône
Sétif
Constantine
Tlemcen
Oran
Bordj Bou Arréridj
Mts des Ouled Naïl
Chott Djerid
Chott Melrir
Chott Tigri
Bou Saada
Colomb Béchar
Djelfa
Aflou
Géryville
Biskra
Tozeur
Ouargla
Tiaret
Mostaganem
Bougie
Cde Fer
Gardaïa
Sousse
Tabarka
Tébessa
Bône
Bordj Bou Arréridj
Sétif
Batna
Constantine
Guelma
Tiaret
Vialar
Mostaganem
Oran
Tlemcen
Sidi Bel Abbès
Saïda
Mascara
Relizane
Orléansville
Médéa
Aumale
Fort National
Tizi Ouzou
Bougie
Philippeville
Cap de Garde
La Calle
Bizerte
Tunis
Sfax
Gabès
Tripoli
Malte
Palma
Corse
Sardaigne
Canaries
Açores
Madère
Madrid
Paris
Berlin
Belgrade
Rome
Naples
Athènes
Malte
Palermo
Messine

BULLETIN MÉTÉOROLOGIQUE DE L'ALGÉRIE

Jeudi 15 octobre 1925 — 7h. Matin

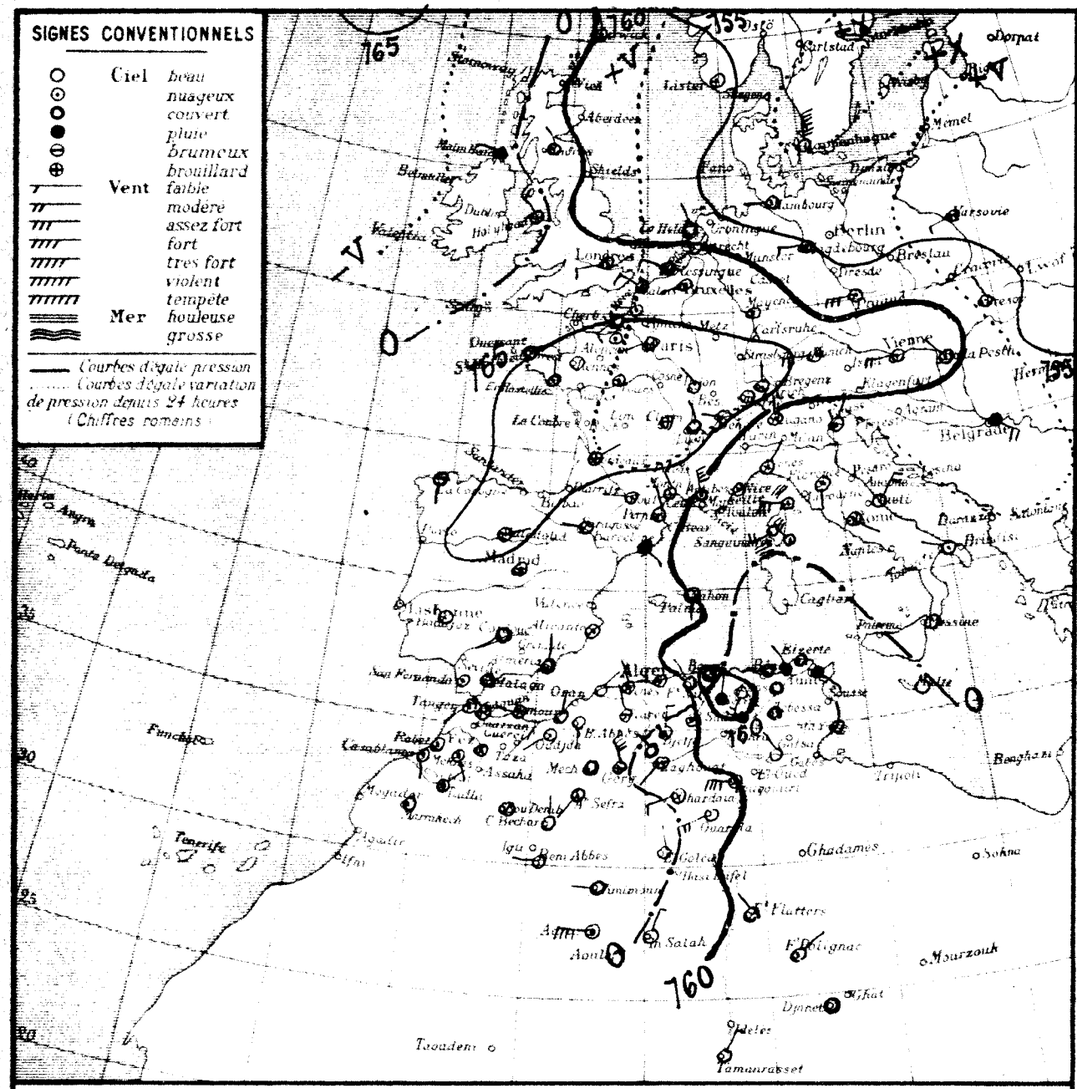

Situation générale et situation en Algérie — Le baromètre a baissé de la Scandinavie à l'Ouest de l'Afrique du Nord. Des dépressions recouvrent le Nord-Est de l'Europe (Copenhague 752mm) l'Italie (Florence 756mm) et la Tunisie (Sfax 756mm). La pression est élevée sur la France (Clermont 767mm).

En Algérie, ce matin, le ciel est très nuageux ou couvert sur la moitié Est, nuageux avec éclaircies sur la moitié Ouest. Les vents soufflent d'Ouest à Nord et sont faibles ou modérés. Il a plu hier et cette nuit sur la totalité du réseau.

La mer est houleuse en Corse, belle sur la côte africaine.

Probabilité (valable pour le lendemain) — Jusqu'à Mardi : Hausse barométrique : Bassin méditerranéen - Algérie - Tunisie. En Algérie, à l'Ouest : temps beau ou peu nuageux, vents de Nord à Est faibles, température en baisse. A l'Est : nuageux avec averses et éclaircies, vents de Nord-Ouest à Nord faibles ou modérés, température en baisse.

	ORAN	ALGER	CONSTANTINE
Littoral et Tell	Beau ou peu nuageux. Vents de Nord à Est faibles	Nuageux s'éclaircissant. Vents de Nord à Nord-Est faibles ou modérés	Nuageux, averses et éclaircies. Vents de Nord-Ouest à Nord faibles ou modérés
Hauts Plateaux	Nuageux s'éclaircissant. Vents variables faibles	Nuageux s'éclaircissant. Vents du secteur Nord faibles ou modérés	Nuageux, averses et éclaircies. Vents de Nord-Ouest à Nord faibles ou modérés
Sahara	Beau ou peu nuageux. Vents du secteur Nord faibles ou modérés	Nuageux. Vents d'Ouest à Nord modérés	Nuageux, averses au Nord. Vents de Nord-Ouest modérés ou assez forts

AVIS AUX PORTS
- Golfe du Lion — Vents de Nord-Ouest à Nord assez forts
- Baléares — Vents du secteur Nord modérés
- Oran — Vents de Nord à Est faibles
- Alger — Vents de Nord à Nord-Est faibles ou modérés
- Bizerte — Vents de Nord-Ouest à Nord faibles ou modérés

VENTS EN ALTITUDE
- Ouest Algérie — Nord à Nord-Est 4 à 6m
- " Sahara — secteur Nord 6 à 8m
- Est Algérie — Nord-Ouest à Nord 6 à 8m
- " Sahara — Nord-Ouest à Nord 8 à 10m

Avis aux Agriculteurs

Stations	Max	Min
Paris	14	-2
Nice	"	"
Biarritz	"	"
Strasbourg	"	"

OBSERVATION DE 7 HEURES DU MATIN

Stations	Baromètre au niveau de la mer (Hauteur moyenne)	Diff. en 24h	Température de l'air: Observation	Diff. en 24h	Vent: Direction et force de 0 à 9	État du Ciel	État de la Mer	Dans les 24 heures: Max	Min	Pluie en millim.	Pluie du 1e au 15 8bre (millim.)	Pluie du 1er Sepre au 10 8bre (millim.)	PHÉNOMÈNES
Littoral													
Nemours	761.3	+2.7	19.1	-1.4	NNE 1	clair	Belle	23	16			43	
Beni-Saf													
Oran													
Mostaganem	760.6	+2.7	18.8	0.0	NE 2	Beau	Belle	24	17	gtte	1.0	99	Pluie du 12 7h au 13 8h 1925 (56mm)
Tenes	760.7	+0.3	17.3	-0.1	NNW 1	nuag.	Belle	23	12	1.4	2.6	111	Pluie et la nuit; gouttes
Blida	760.4	+1.5	16.4	0.0	calme	Beau		23	16	13.8	24.0	191	13h30 - 15h 50 pluie
Bouzareah	761.1	+1.7	16.2	-1.6	NW 1	nuag.		20	15	9.5	12.8	145	Pluie hier et la nuit
Alger	760.8	+1.7	17.3	-0.3	calme	nuag.	Belle	21	16	11.2	13.7	160	15-21h pluie
Maison-Carrée	761.1		16.6		calme	d		22	15	7.5	12.5	174	Pluie hier et la nuit
Bougie	761.0	+0.2	18.0	+2.0	calme	couvert	Calme	21	16	17.0	17.0	346	21-6h pluie
Philippeville	759.5	-1.2	16.0	-3.0	W 1	couvert	Belle	27	12	8.8	9.8	75	Pluie hier et nuit
Cap de Garde			17.8	+0.7	NW 1	clair	Agitée	24	16	9.0	5.0	140	21-7h pluie
La Calle													
Bizerte	759.0	-2.3	16.6	-0.5	SE 1	pluie		25	16	3.4		163	Pluie
Tunis	762.2	-2.4	21.2	+3.2	N 1	couvert	Belle	23	20			48	
Sfax	763.3	+3.0	14.0	-2.0	SW 2	nuag.		24	14	20.0	21.0	56	Pluie
Hauts Plateaux													
Oudjda	762.6	+3.9	14.6	-2.4	S 1	Beau		20	14	5.2	7.8	22	Pluie hier
Tlemcen			13.8	-3.2	W 1	nuag.		20	13	9.6	9.6	26	Pluie la nuit; gouttes hier
Sidi Bel Abbès	761.8	+2.1	15.4	-1.6	NW 1	d		20	14	13.0	14.0	17	Pluie hier et la nuit
Saïda	760.9	+1.7	17.6	+1.0	W 1	d		22	16	2.6	5.9	18	Pluie
Mascara	762.5	+2.6	16.7	+0.7	WSW 1	clair		22	16	3.0	12.6	75	Pluie hier et la nuit
Relizane	760.5	+1.8	11.8	-4.0	NNW 2	brum.		22	12	25.8	27.0		Pluie la nuit
Orléansville	763.0	+0.4	12.6	-1.0	NW 2	nuag.		19	12	19.5	19.5	64	19-7h pluie; 12h30 gouttes
Tiaret													
Vialar	763.2	+0.6	12.6	+0.1	N 3	nuag.		20	13	32.0	34.0	63	17h et la nuit pluie
Médéa	760.7	+1.3	12.6	-3.0	NW 2	couvert		20	11	12.2	17.7	316	Pluie hier et la nuit
Aumale	759.0	-0.3	16.0	+2.8	SW 1	d		24	16	20.0	32.0	210	16h30 - 18h et la nuit pluie
Fort-National	759.5	-2.0	12.2	+1.3	NE 2	pluie		20	12	40.0	40.0	61	Pluie
Tizi Ouzou	760.4	-1.1	11.0	-0.3	N 1	pluie		19	10	37.1	37.8	110	Pluie hier et la nuit
Bordj Bouariréj	759.5	-1.4	12.0	-2.6	calme	d		23	11	27.0	27.0	54	Pluie la nuit
Sétif	760.2	-0.5	12.6	+1.8	SSW 5	Beau		25	12	22.7	23.7	60	d:
Batna	760.8	-0.5	14.5	+0.5	calme	couvert		22	14	20.7	21.0	111	1-7h pluie
Constantine	759.9	-4.4	15.5	+3.1	calme	d		26	9	1.0	1.0	40	Pluie la nuit
Guelma													
Tébessa													
Sahara													
El Aricha	761.1	+0.8	14.1	-2.2	SW 3	nuag.		21	13	1.0	1.0	64	Pluie
Aïn Sefra	762.0	+0.9	12.4	-2.9	calme	couvert		18	12	7.0	9.0	86	12-17h et la nuit pluie
Méchéria	761.3	+0.4	10.9	-3.0	NNW 5	brum.		17	10	4.0	10.6	108	12 et 21h pluie; pluie du 12 (0h-6)
Géryville	760.7	+1.0	11.0	-3.1	NW 1	couvert		18	9	6.5	6.5		Pluie la nuit
Aflou	762.0	-0.4	12.1	-2.9	N 3	nuag.		21	11	6.0	6.0	116	Pluie hier et la nuit
Djelfa	762.0	-0.2	15.4	-1.6	NE 4	d		20	14	10.4	15.0	65	d:
Bou Saada													
M'Sila													
Barika			17.0	-2.1	NW 1	pluie		25	17	8.8	8.8	8	Pluie
Cajarc Biskra	763.0	+1.6	14.3	+3.9	N 1	clair		23	15	gtte		31	9h gouttes; 12-18h vent de sable
Laghouat	763.3	-1.5	16.6	+1.5	SW 1	nuag.		22	12	gtte		61	13h gouttes
Biskra												8	
Touggourt	763.3	-1.3	23.0	0.0	W 6	clair		32	20	gtte		22	21-22h gouttes
El Oued												2	
Tozeur	763.4	-3.1	22.5	+1.5	NW 2	Beau		31	22			10	
Ghardaïa	761.0	+0.2	18.3	-0.0	WSW 3	Beau		31	16				
Ouargla	761.9	-0.5	19.8	+0.6	WNW 5	clair		33	19	gtte			à partir de 14h vent de sable; 19h gouttes; gouttes hier
El Golea	761.8	+0.5	16.4	-4.9	NW 1	d		29	14	gtte			
Beni-Abbès	760.6	+0.8	15.9	-4.1	W 1	d		24	15			11	13-18h tempête de sable
Timimoun	762.8	+2.3	17.1	-6.0	W 1	couvert		28	15				
Adrar			17.2	-7.2	W 6	nuag.		30	16	17.0		5	18-4h pluie
In Salah	763.3	0.0	18.3	-8.8	NNE 3	couvert		31	18			5	20-3h30 vent de sable
Ft Flatters			25.4	+0.2	NW 2	d		32	18				22-24h vent de sable
Ft Polignac			23.0	-0.4	NE 1	nuag.		38	22				
Djanet			23.5	+1.5	calme	couvert		34	19				
Tamanrasset			23.9	-1.2	NNE 3	Beau		32	19			5	
Rabat	761.0	+0.5	16.0	-1.0	calme	nuag.		-	-				

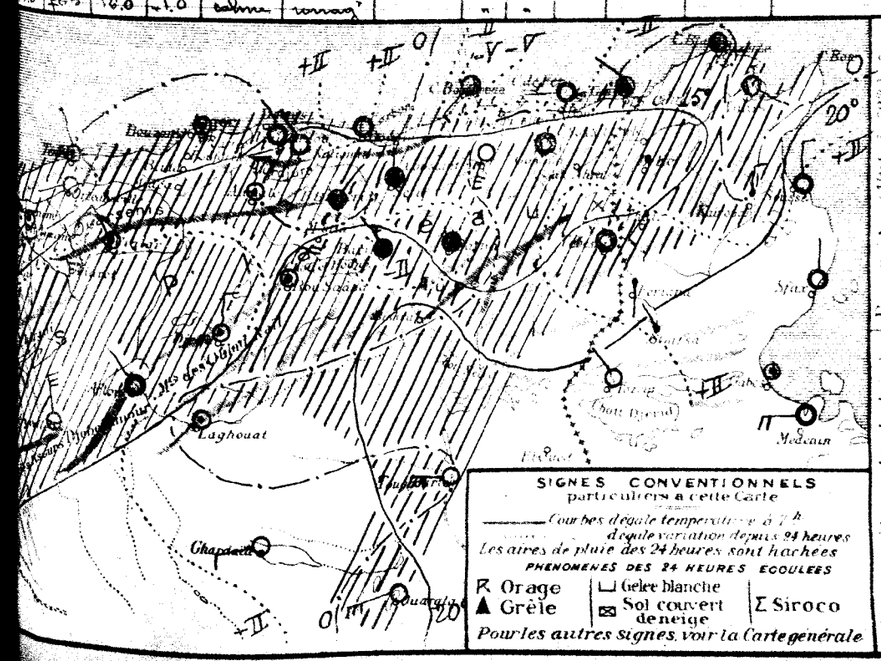

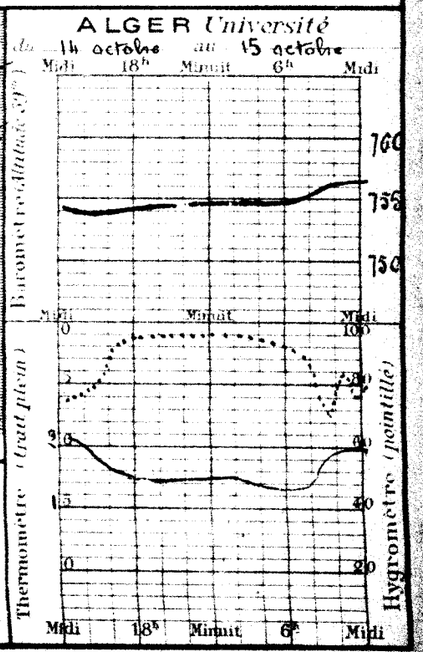

BULLETIN MÉTÉOROLOGIQUE DE L'ALGÉRIE

Vendredi 16 octobre 1925 — 7h. Matin

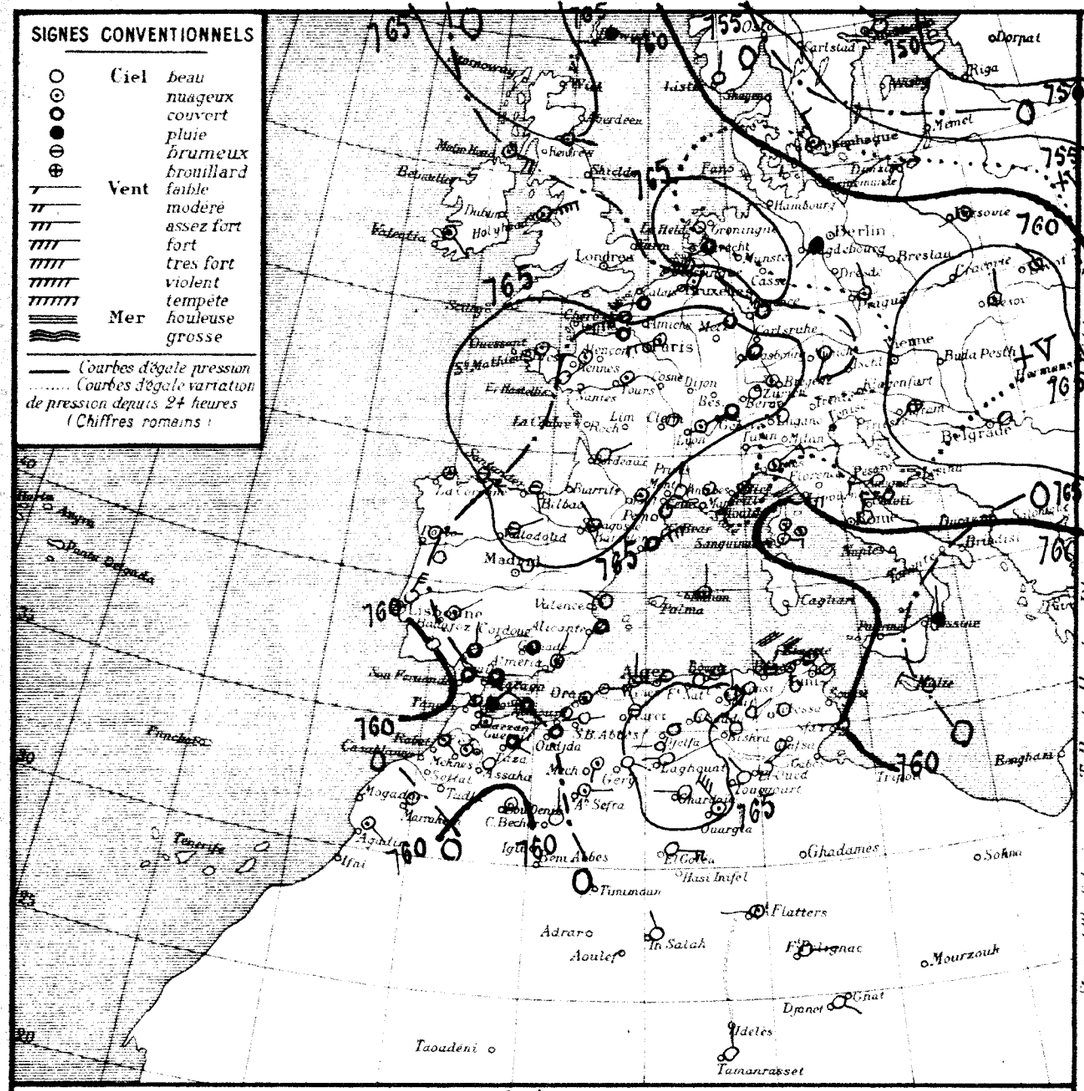

Situation générale et situation en Algérie. Le baromètre a baissé sur l'Europe centrale où se sont étendues les fortes pressions de l'Ouest (Clermont 770mm, Belgrade 768mm) ainsi que sur le bassin méditerranéen et l'Afrique du Nord (Djelfa 767mm). Les dépressions recouvrent le Nord-Est de l'Europe (Lourport 747mm), l'océan Atlantique (Faro 760mm) et la Méditerranée orientale (Messine 758mm).

En Algérie, ce matin, le ciel est nuageux avec éclaircies à l'Ouest, brumeux à l'Est. Les vents sont variables et faibles. Il a plu hier et cette nuit sur l'Est du réseau.

La mer est houleuse en Corse et du Cap Bougaroni à la Tunisie; belle ou peu agitée ailleurs.

Probabilité (valable pour le lendemain) jusqu'à Midi: Hausse barométrique Nord et Est Méditerranée, Est Afrique du Nord. Baisse Ouest Afrique du Nord. En Algérie à l'Ouest: temps brumeux, vents d'Est à Sud faibles. A l'Est: beau temps, vents variables faibles. Température en baisse.

	ORAN	ALGER	CONSTANTINE
Littoral et Tell	Temps brumeux Vents d'Est à Sud faibles	Beau ou peu nuageux Vents du secteur Est faibles	Beau temps Vents variables faibles
Hauts Plateaux	Temps brumeux Vents d'Est à Sud faibles	Beau ou peu nuageux Vents du secteur Est faibles	Beau temps Vents variables faibles
Sahara	Beau temps Vents du secteur Est faibles	Beau temps Vents du secteur Est faibles	Beau temps Vents variables faibles

AVIS AUX PORTS
- Golfe du Lion: Vents du secteur Nord faibles
- Baléares: Vents variables faibles
- Oran: Vents d'Est à Sud faibles
- Alger: Vents du secteur Est faibles
- Bizerte: Vents variables faibles

VENTS EN ALTITUDE
- Ouest Algérie: Nord-Est à Sud 4 à 6m
- " Sahara: Est à Sud 6 à 8m
- Est Algérie: Nord à Nord-Est 6 à 8m
- " Sahara: secteurs Nord à Est 6 à 8m

Avis aux Agriculteurs

Stations	Observation à 0m au niveau de la mer: Baromètre	diff en 24h	Température de l'air: Observation	diff en 24h	Vent: Direction et force de 0 à 9	État du Ciel	État de la Mer	Dans les 24 heures: Température extrême max	min	Pluie en millim.	Pluie du 10 au 16 8h matin	Pluie du 1er Sept. au 10 8h matin	PHÉNOMÈNES
Littoral													
Nemours	61.9	+0.4	18.5	-0.6	calme	Beau	calme	25	16			45	
Beni-Saf													
Oran													Pluie du 1er 7bre au 1er 8bre 1925 (56mm)
Mostaganem	64.5	+3.7	18.0	-0.8	E 3	Beau	Belle	24	17		1.0	99	
Tenes	61.7	+1.0	15.1	-2.2	N 1	Emuag	Belle	24	14		2.6	117	
Blida	62.1	+1.7	15.2	-1.2	calme	Beau		23	14		24.0	191	
Bouzaréa	62.4	+2.0	16.4	+0.2	SSE 1	Emuag		18	14		12.8	145	
Alger	62.6	+1.8	17.0	-0.3	calme	clair	Agitée	21	15		13.7	160	
Maison-Carrée	60.0	+1.0	15.9	-2.7	W 1	d		21	12		12.5	174	
Bouïne	64.3	+3.5	16.0	-3.0	calme	d	Calme	22	13	15.0	42.0	346	Pluie hier et la nuit
Philippeville													
Cap de Garde	63.1	+2.6	16.6	+0.6	NW 2	humide	Houleuse	21	12	18.2	27.4	75	7-12h pluie
La Calle			16.7	-1.1	S 1	mauv.	G. Houl.	20	15	9.0	18.0	140	8.30-13h45 pluie
Bizerte													
Tunis	62.0	+3.0	16.1	-0.5	NW 1	clair		19	14	1.8	9.2	163	Pluie
Maxx	60.0	+3.8	14.6	-6.6	W 1	d	Belle	25	14	31.5	34.5	48	Pluie hier
Hauts Plateaux													
Ouïdda	63.2	-0.1	14.0	0.0	calme	couvert		24	12		21.0	56	
Tlemcen													
Sidi-Bel-Abbès	63.1	+0.5	15.0	+0.4	E 1	Beau		21	12		7.8	22	
Saïda			14.6	+0.2	SE 2	clair		23	12		9.6	26	
Mascara	62.8	+1.0	14.8	-0.6	N 1	Emuag		22	14		14.0	17	
Relizane	62.1	+1.2	15.6	-2.0	SW 1	couv.		24	14	0.8	6.1	18	Pluie
Orléansville	61.8	+0.9	14.8	-1.0	E 1	Emuag		23	14		12.0	73	
Tiaret	61.0	+0.5	12.5	+0.7	NNW 1	humide		19	10		27.0		
Vialar	64.9	+2.0	9.0	-3.6	NW 2	Emuag		18	6		19.5	64	
Médéa													
Aumale	67.7	+4.5	7.0	-5.6	calme	clair		10	6		34.0	65	
Fort-National	65.0	+2.2	12.4	-0.2	calme	d		14	10	16.0	33.7	316	Pluie hier
Tizi Ouzou	64.5	+5.5	12.3	-3.7	ENE 1	brouill		20	11	6.0	38.0	210	8-11h pluie
Bordj Bou Arréridj	63.0	+5.5	7.0	-4.3	N 1	clair		17	5		40.0	61	
Setif	62.2	+4.8	7.4	-3.6	N 2	d		15	6	0.6	38.4	110	Pluie hier
Batna	64.1	+4.6	8.7	-3.3	NE 1	d		14	6		27.0	54	
Constantine	63.2	+3.0	11.2	-1.4	SW 1	d		15	4		23.7	60	
Guelma	63.7	+3.9	13.1	-1.3	calme	d		18	11	8.2	20.2	141	7-9h et la nuit pluie
Tebessa	64.6	+6.7	10.4	-5.1	calme	Beau		19	9	4.0	5.0	40	Pluie
Sahara													
El Arouïa	62.6												
Aïn Sefra	60.8	+1.5	14.0	-0.1	E 1	Emuag		23	10		1.0	64	
Mecheria	62.5	+0.5	14.1	+1.7	SSW 2	d		19	11		9.0	86	
Geryville	64.0	+3.6	7.4	-3.5	ENE 1	Beau		18	6		10.6	106	
Aflou	64.9	+4.1	8.0	-3.0	SW 1	clair		16	6		6.5		
Djelfa	63.8	+5.2	8.1	-4.0	calme	d		16	4		6.0	116	
Bou Saada	65.6	+3.6	13.8	-1.6	SE 1	d		20	9		15.0	65	
M'sila													
Barika			15.5	-3.5	N 1	clair		23	13			8	
Colomb-Béchar	61.8	-0.8	18.0	+3.7	N 1	Beau		25	15			31	19h éclairs lointains
Laghouat	66.0	+3.6	12.2	-4.4	N 2	Beau		21	7		3.7	61	
Biskra	65.2	+5.0	19.0	-2.3	NNW 1	clair		27	15			8	
Touggourt	64.7	+4.4	18.2	-4.8	NW 1	d		28	15			28	
El-Oued			15.6	-6.6	NE 2	Beau		28	15			2	
Tozeur	65.2	+4.8	18.0	-4.5	calme	clair		30	15			10	
Ghardaïa	65.5	+3.6	18.6	+0.3	W 1	d		31	15				
Ouargla	64.1	+3.9	17.8	-3.0	NW 6	nuag.		30	16				
El Golea													
Beni-Abbès												11	
Timimoun													
Adrar												7	
In Salah	65.1	+0.8	18.9	+0.6	NNW 1	clair		32	18		19.0	5	
Ft Flatters			21.0	-2.4	W 2	nuag.		32	17			5	
Ft Polignac			24.6	-0.4	E 1	clair		36	20				
Djanet			26.0	+0.5	ESE 1	d		35	19		1.0		
Tamanrasset			21.4	-2.5	N 1	d		32	18			5	
Rabat	67.7	-0.8	19.0	+3.0	SE 1	nuag.		"	"				

Temperatures extrêmes

Stations	Max	Min
Paris	12	0
Nice	20	10
Biarritz	"	"
Strasbourg	"	"

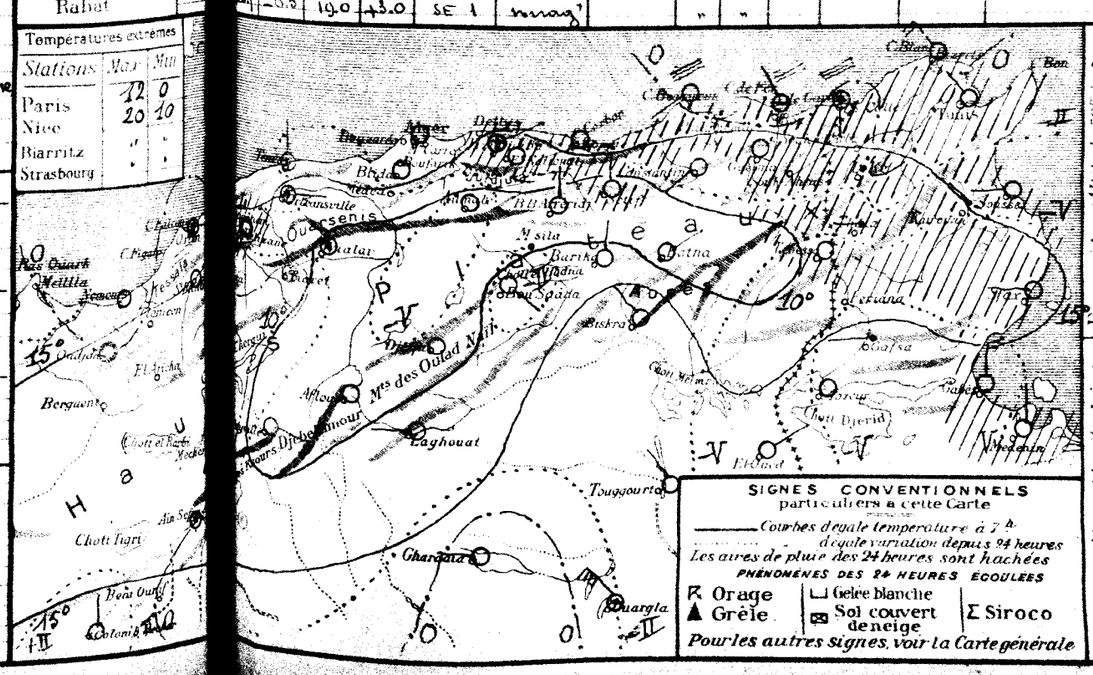

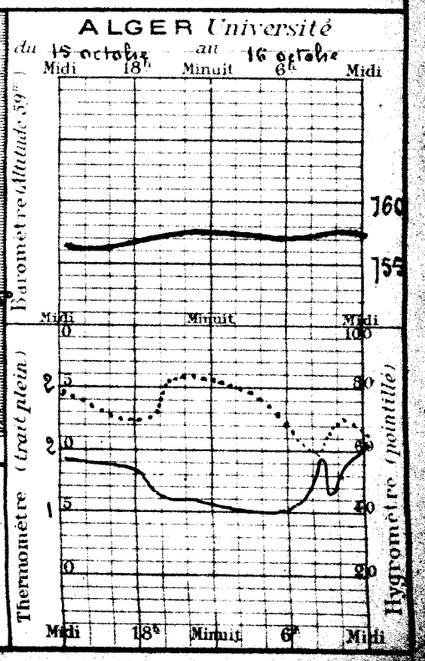

BULLETIN MÉTÉOROLOGIQUE DE L'ALGÉRIE

Samedi 17 octobre 1925 — 7h. Matin

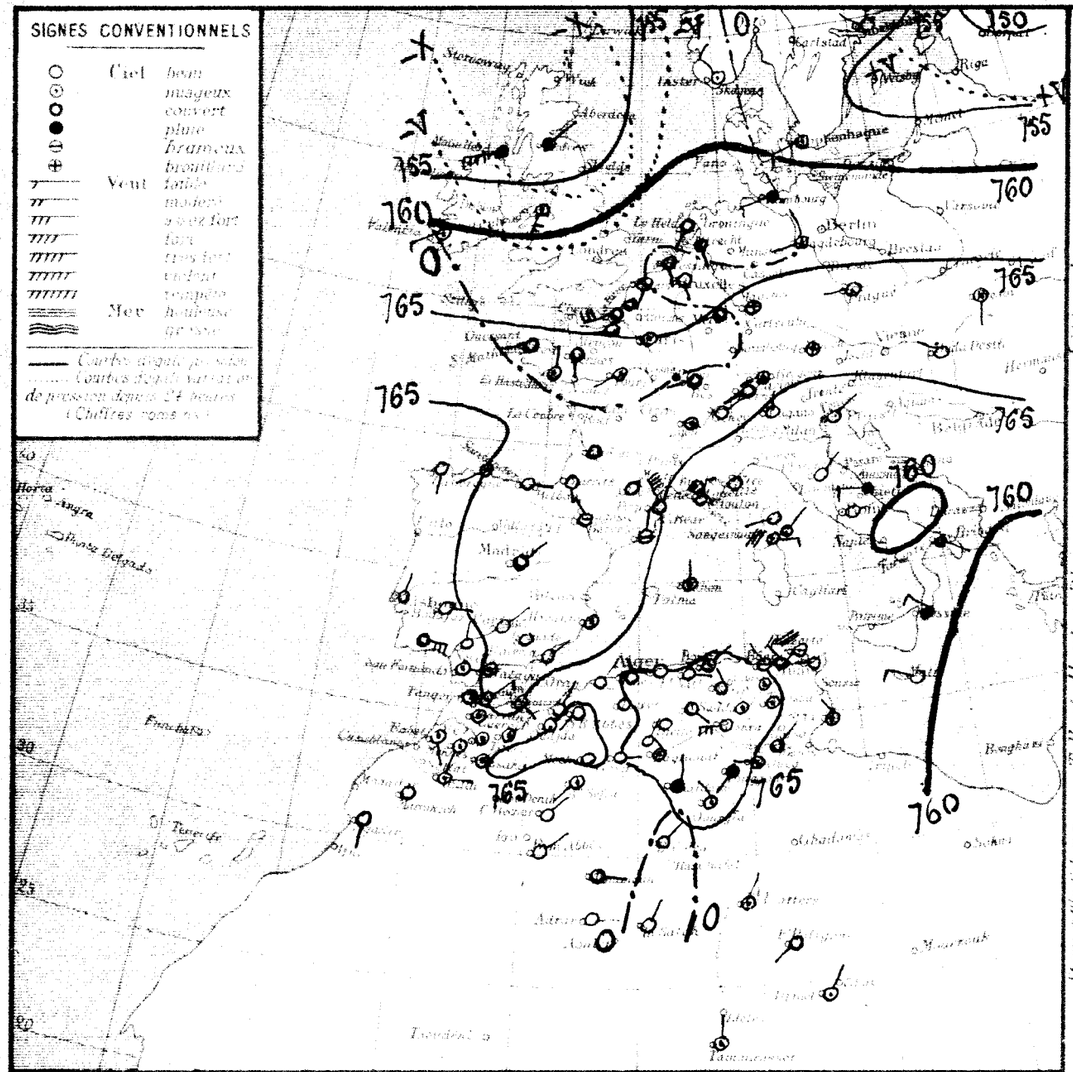

Situation générale et situation en Algérie. Une dépression s'avance au Nord-Ouest de l'Europe (Moulin-Head 751mm); une autre persiste au Nord-Est du continent (Varsovie 747mm) et une troisième en Méditerranée orientale (Athènes 758mm). Le baromètre est élevé sur le Sud-Ouest et le Centre de l'Europe (Madrid 768mm, Pinor 767mm) ainsi que sur l'Algérie (Laghouat 767mm).

En Algérie: ce matin, le ciel est nuageux au Sud et vers la Tunisie, clair ailleurs. Les vents sont variables et faibles. Des pluies et des orages ont été notés hier après midi et cette nuit à l'Ouest des Hauts-Plateaux et au Sahara.

La mer est houleuse à La Calle et aux Iles Sanguinaires, belle ou peu agitée sur le reste du bassin.

Probabilité (valable pour le lendemain) jusqu'à Midi: Hausse barométrique: Nord Afrique plus faible Nord Méditerranée. En Algérie: temps beau ou peu nuageux, vents variables faibles; température stationnaire.

	ORAN	ALGER	CONSTANTINE
Littoral et Tell	Beau ou peu nuageux Vents du secteur Est faibles	Beau ou peu nuageux Vents de Nord-Est faibles	Beau ou peu nuageux Vents variables faibles
Hauts Plateaux	Beau ou peu nuageux Vents du secteur Est faibles	Beau ou peu nuageux Vents variables faibles	Beau ou peu nuageux Vents variables faibles
Sahara	Beau ou peu nuageux Vents du secteur Est faibles	Nuageux, éclaircie Vents du secteur Nord faibles	Nuageux, quelques pluies Vents de Nord-Ouest faibles ou modérés

AVIS AUX PORTS
- Golfe du Lion, Baléares: Vents variables faibles
- Oran: Vents du secteur Est faibles
- Alger: Vents de Nord-Est faibles
- Bizerte: Vents variables faibles

VENTS EN ALTITUDE
- Ouest, Algérie: Nord-Est 8 à 10m
- " Sahara: Nord-Est 8 à 10m
- Est, Algérie: Secteur Nord 8 à 10m
- " Sahara: secteur Nord 8 à 10m

Avis aux Agriculteurs

OBSERVATION DE 7 HEURES DU MATIN

Stations	Baromètre réduit à 0	diff. en 24h.	Température de l'air: Observation	diff. en 24h.	Vent: Direction et force de 0 à 9	État du Ciel	État de la Mer	Dans les 24 heures: Température extrême: Max.	Min.	Pluie en millim.	Pluie du 10 au 17 à 8h: millim.	Pluie du 1er Sept. au 10 à 8h: millim.	PHÉNOMÈNES
Littoral													
Nemours	44	+2.5	18.0	-0.5	NE 1	clair	Belle	23	16			43	
Beni Saf													
Oran													
Mostaganem	36	-0.7	18.8	+0.8	NE 2	clair	Belle	26	16		1.0	99	Pluie du 1er 7bre au 1er 8bre 1925 (36mm)
Tenes	15	-0.2	20.2	+5.1	NNW 1	Nuag.	Agitée	24	12		2.6	111	
Blida	43	+2.2	13.2	-2.0	calme	Beau		24	13		24.0	191	
Bouzareah	48	+2.4	16.1	-0.3	E 2	clair		20	15		12.8	145	
Alger	61	+2.5	17.0	0.0	calme	d	Belle	23	16		13.7	160	
Maison Carrée	57	+2.7	14.7	+0.8	calme	d		24	11		12.5	174	
Bougie											42.0	346	
Philippeville													
Cap de Garde	41	+1.0	16.7	+0.1	NW 1	Brum	Agitée	23	12	2.0	29.4	75	Pluie
La Calle	—	—	17.4	+0.7	NW 4	couvert	Houleuse	22	15	1.0	19.0	140	11-11h15 et 13h30 bruine
Bizerte													
Tunis	48	+1.2	15.2	-0.9	W 1	Beau		22	12		5.2	163	
Sfax	52	+2.0	16.0	+1.4	NW 1	Nuag.	Agitée	24	15		31.5	48	
Hauts Plateaux													
Orléansville	48	+2.6	13.0	-1.0	calme	clair		22	11	6.0	27.0	56	Pluie
Tlemcen													
Sidi Bel Abbès	57	+2.6	15.0	0.0	SW 1	clair		21	13		7.8	22	
Saïda	—	—	12.2	-2.4	SE 2	Beau		26	11	Gtte	9.6	26	12h gouttes
Mascara	41	+1.3	13.6	-1.2	N 1	clair		22	13	8.0	23.0	17	14-16h orage, pluie
Relizane	47	+2.2	15.1	-0.3	S 1	d		24	13		6.1	18	
Orléansville	49	+1.7	12.8	-2.0	E 1	d		24	13	Gtte	12.0	73	12h goutte
Tiaret	31	+2.1	14.0	+1.5	NNW 1	d		20	10	19.0	44.0		14-18h pluie
Vialar	51	+2.2	9.4	+0.4	calme	d		20	7	5.4	24.9	64	19-21h pluie
Médéa													
Aumale	38	+1.1	8.0	+1.0	calme	clair		19	8		34.0	65	
Fort National	55	+1.6	12.0	-0.4	E 2	d		18	10		33.7	316	
Tizi Ouzou	61	+1.6	12.8	+0.5	N 1	brouill.		25	11		38.0	210	
Bordj Bou Arréridj	60	+1.0	8.8	+0.9	N 1	clair		22	6		40.0	61	
Sétif	64	+0.2	8.6	+1.2	NNW 2	d		17	6		38.4	110	
Batna	66	+2.3	2.4	-0.3	calme	Nuag.		18	5		27.0	54	
Constantine											23.7	60	
Guelma	49	+1.1	11.6	-1.5	calme	Nuag.		22	10		29.2	141	
Tebessa	57	+1.1	9.6	-0.8	calme	d		16	7		5.0	40	
Sahara													
El Aricha													
Aïn Sefra	39	+0.3	13.9	-0.1	SW 1	Beau		24	11	11.0	12.0	64	Pluie
Mechéria	58	+2.7	11.1	-3.0	calme	d		19	10	2.6	11.6	86	13-14h, 18-19h pluie; 18h orage
Géryville	49	0.0	8.6	+1.2	E 1	d		18	7	1.0	11.6	106	12-13h grelle; 16h et la nuit pluie
Aflou	56	+0.8	8.8	+0.8	NE 1	clair		18	9	3.5	10.0		13h30-14h pluie
Djelfa	58	-0.4	10.0	+1.9	calme	d		19	9	6.0	12.0	116	Pluie la nuit
Bou Saada	56	+1.0	15.0	+2.2	SE 2	d		19	11		15.0	65	
M'Sila													
Biskra	—	—	14.5	+1.0	N 3	clair		23	13			8	
Colomb-Béchar	35	+2.3	13.3	-2.7	NE 1	clair		26	14	1.0	1.0	31	21-22h orage, pluie
Laghouat	35	+0.4	13.1	+0.9	NW 1	Nuag.		23	9	11.3	15.0	61	14-15h et la nuit pluie
Biskra	39	+0.7	19.0	0.0	N 5	Beau		26	7			8	
Touggourt	35	+0.9	16.2	-1.4	SW 1	pluie		27	13	3.0	3.0	22	3-7h pluie
El Oued			16.0	+0.4	W 2	Nuag.		27	14	1.0	1.0	2	Pluie la nuit
Tozeur	41	+0.9	17.0	-1.0	NE 1	couvert		27	16			10	
Ghardaïa	34	+0.9	16.5	-2.1	N 2	pluie		30	15	2.0	2.0		Pluie
Géryville	34	+0.3	19.1	+1.3	NW 2	Nuag.		33	18				
Ouargla	32	-0.3	17.9	-0.7	NE 1	couvert		28	16	1.0	1.0		Pluie la nuit
El Goléa	31	+1.6	14.8	-3.4	NE 1	clair		30	14	7.0	7.0	11	7-15h tempête de sable; 16h30 orage, pluie
Beni Abbès	31	+0.3	12.6	-0.4	E 2	couvert		31	17	1.0	1.0		17h30-18h15 orage, pluie
Tamanrasset			12.6	+1.2	E 2	clair		34	19	14.0	33.0	5	20-4h pluie
Adrar	46	-0.6	22.9	+4.0	NNE 2	d		33	21	Gtte		5	gouttes dans la nuit
In Salah			19.8	-1.2	NNE 2	Nuag.		31	17				
El Biodh			21.0	-3.6	SW 1	couvert		33	18				
El Golea			24.8	-1.2	NNE 2	nuag.		35	19		1.0		
Djanet			20.6	-0.8	N 1	d		33	15			5	
Tamanrasset	34	+2.0	7.0	-2.0	SSE 1	nuag.		—	—				
Bahat													

Temperatures extrêmes

Stations	Max.	Min.
Paris	18	7
Nice	"	"
Biarritz	"	"
Strasbourg	"	"

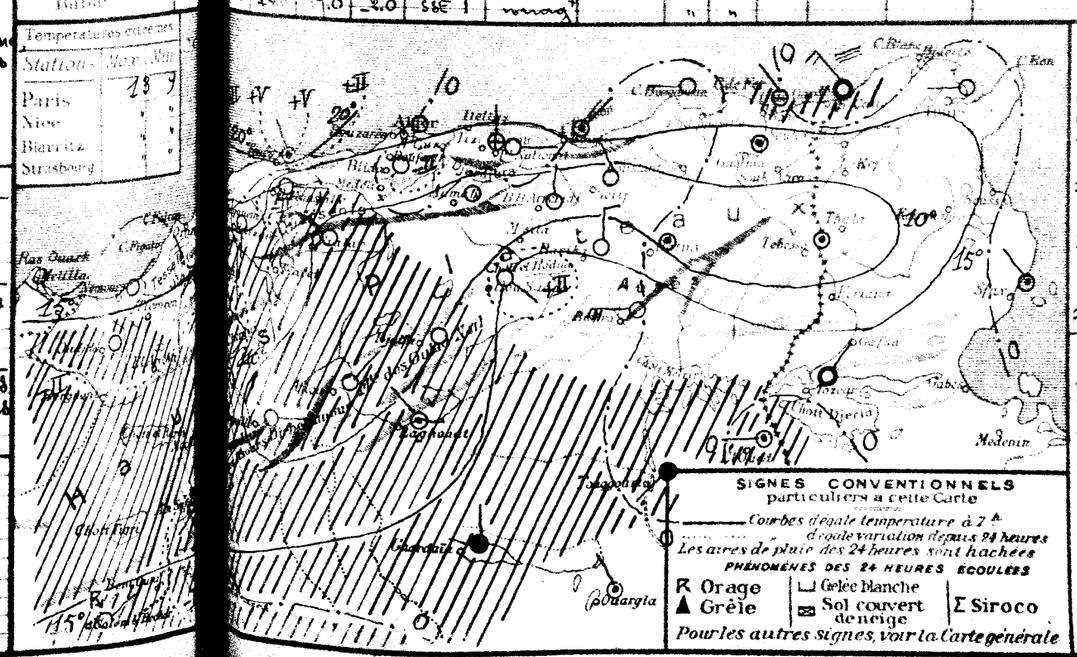

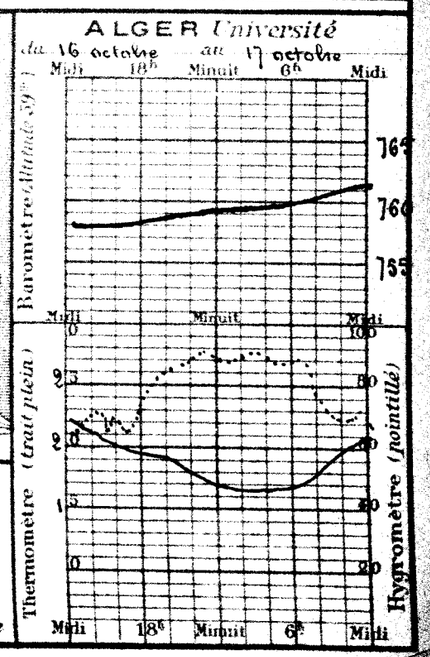

BULLETIN MÉTÉOROLOGIQUE DE L'ALGÉRIE

Année N° 291 — Dimanche 18 octobre 1925 — 7h. Matin

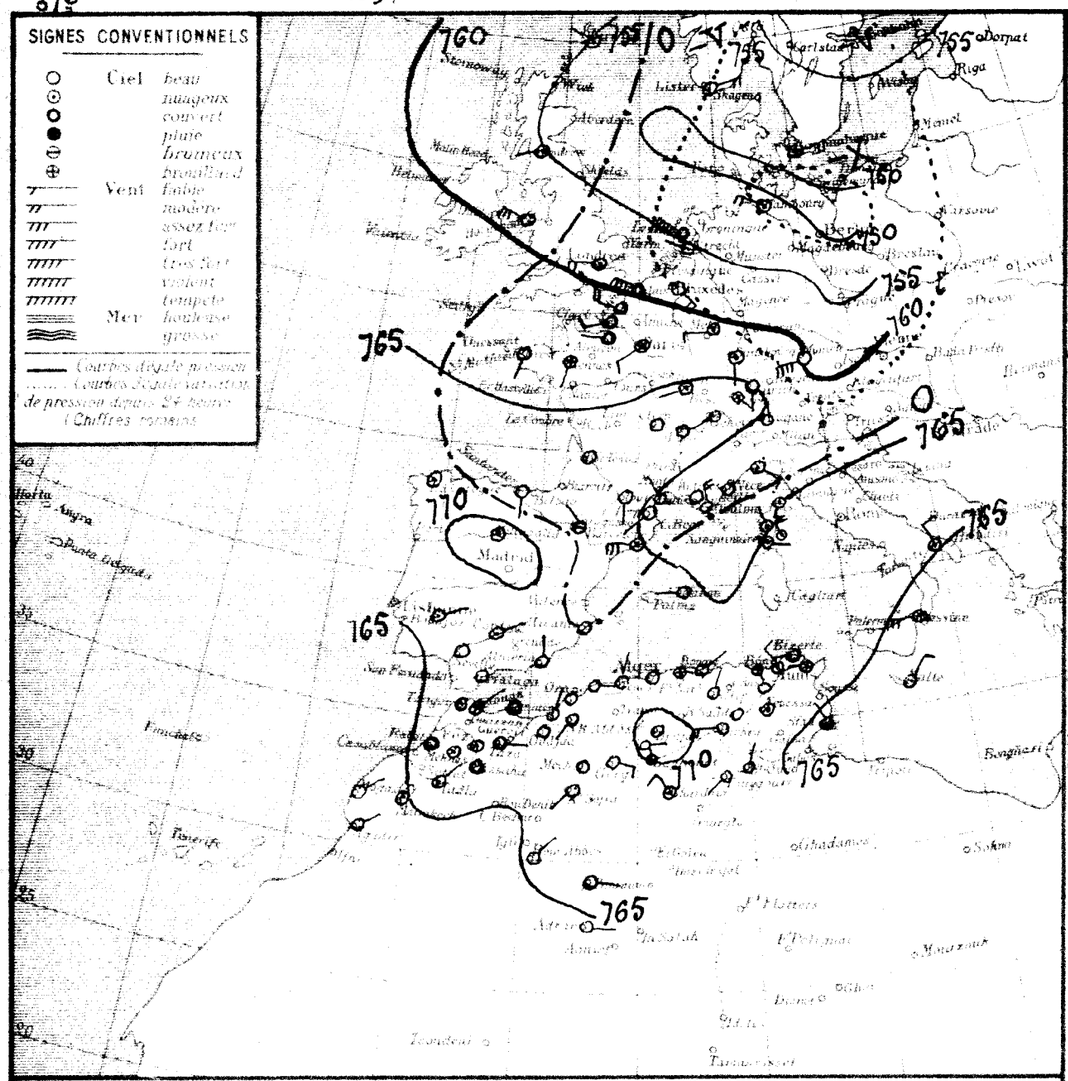

Situation générale et situation en Algérie. La dépression du Nord-Ouest de l'Europe s'est étendue au centre du continent (Hamburg 751mm). Un autre minimum est sur le golfe de Gênes (752mm). La pression est élevée sur la Péninsule ibérique (Madrid 770mm) et l'Afrique du Nord (Kolella 778mm).

En Algérie, ce matin, le ciel est presque partout clair. Les vents sont variables et faibles.

La mer est belle ou peu agitée

Probabilité (valable pour le lendemain) jusqu'à Midi : Baisse barométrique : Bassin méditerranéen - Nord Afrique - En Algérie, temps beau ou peu nuageux - Vents variables vers Sud-Ouest faibles - Température en baisse.

	ORAN	ALGER	CONSTANTINE
Littoral et Tell	Beau temps Vents variables vers Sud-Ouest faibles	Beau temps Vents variables vers Sud-Ouest faibles	Beau ou peu nuageux Vents variables faibles
Hauts Plateaux	Beau temps Vents variables vers Sud-Ouest faibles	Beau temps Vents variables vers Sud-Ouest faibles	Beau ou peu nuageux Vents variables faibles
Sahara	Nuageux Vents d'Est à Sud faibles ou modérés	Nuageux Vents d'Est à Sud faibles ou modérés	Beau temps Vents variables faibles

AVIS AUX PORTS
- Golfe du Lion — Vents de Nord-ouest assez forts
- Baléares — Vents du secteur Ouest modérés
- Oran, Alger — Vents variables vers Sud-ouest faibles
- Bizerte — Vents variables faibles

VENTS EN ALTITUDE
- Ouest Algérie
- " Sahara
- Est Algérie
- " Sahara

Avis aux Agriculteurs

OBSERVATION DE 7 HEURES DU MATIN

Stations	Baromètre réduit à 0° Niveau de la mer	Diff. en 24h	Température de l'air Observation	Diff. en 24h	Vent Direction et force de 0 à 9	État du Ciel	État de la Mer	Dans les 24 heures Température extrême max	min	Pluie en millim.	Pluie du 10 au 18 8h matin	Pluie du 1er Sept. au 10 8h matin	PHÉNOMÈNES
Nemours	763	+3.4	17.5	-0.5	NE 2	clair	Belle	23	15			43	
Beni Saf													Pluie du 1er 7bre au 12 8bre 1925 (56mm)
Oran	759	+2.5	14.4	-3.8	E 2	clair		25	14		1.0	60	
Mostaganem	760	+3.4	13.1	-7.1	NNE 1	d	Calme	24	11		2.6	171	
Tenes	762	+2.2	13.0	-0.2	calme	clair		23	12		24.0	192	
Blida	764	+1.6	15.9	-0.2	E 1	d		18	15		12.8	145	
Bouzareah	759	+1.8	15.6	-1.4	calme	clair	Belle	21	14		13.7	160	
Alger	761	+1.7	11.5	-3.2	calme	d		25	9		12.5	174	
Maison Carrée	761	+1.0	18.0	+2.0	NE 1	clair	Calme	21	11		42.0	346	
Bougie													
Philippeville	763	+2.2	17.0	+0.3	SSE 2	brume	Agitée	25	13		29.4	75	
Cap de Garde			18.0	+0.6	NW 3	mag'	Agitée	21	14	1.0	20.0	140	15h brume
Lat offre													
Bizerte													
Tunis	766	+3.4	13.2	-2.0	W 1	3 mag'		21	11	0.2	5.4	163	Pluie hier
Sfax	764	+2.0	13.2	-2.8	NW 2	couvert	Agitée	25	15		31.5	48	
Oudjda													
Tlemcen	764	+2.6	11.0	-2.0	calme	clair		24	10		27.0	56	
Sidi Bel Abbès													
Saïda	763	+2.0	11.8	-3.2	SW 1	clair		22	8		7.8	22	
Mascara		"	9.8	-2.4	E 1	clair		26	8		9.6	26	
Relizane	762	+4.1	11.2	-1.8	NW 1	d		22	10		25.0	17	
Orléansville	764	+3.1	12.0	-3.1	SSW 3	d		25	10		6.1	18	
Tiaret	761	+3.2	10.7	-2.1	E 1	d		24	10		12.0	73	
Médéa											44.0		
Vialar	760	+2.5	8.4	-1.0	calme	clair		20	5		24.9	64	
Médéa											34.0	63	
Aumale											33.7	316	
Fort National	762	+2.7	12.7	-0.1	E 1	brouill'		22	8		38.0	210	
Tizi Ouzou	763	+3.4	4.8	-4.0	N 1	clair		10	4		40.0	61	
Bordj Bou Arréridj	759	+2.5	6.0	-2.6	NNE 2	d		15	4		38.4	110	gelée blanche
Sétif	760	+3.0	7.2	-1.2	calme	d		16	4		27.0	54	
Batna											23.7	60	
Constantine	763	+2.7	13.5	+1.9	calme	clair		19	10	0.7	39.9	141	12 à 13h pluie
Guelma	764	+2.7	9.5	-0.1	calme	3 mag'		16	7		5.0	40	
Tébessa													
El Arrouch	764	+2.5	12.6	-1.3	SW 2	clair		21	9		12.0	64	
Aïn Sefra	764	+3.2	10.2	-0.9	calme	d		19	7		11.6	86	
Mecheria	763	+4.8	4.8	-3.8	ENE 3	d		19	7		11.6	106	gelée blanche
Géryville	760	+4.2	6.0	-2.8	E 1	clair		16	4		10.0		
Aflou	760	+5.2	5.0	-5.0	calme	d		17	1		12.0	116	
Djelfa											15.0	65	
Bou Saada													
M'Sila													
Barika			14.0	-0.5	NW 2	clair		23	10		10.0	8	
Colomb Béchar	762	+2.7	17.0	+1.7	NE 1	clair		26	15		1.0	31	
Laghouat	759	+2.0	12.3	-0.8	NNW 2	Beau		21	7		15.0	61	
Biskra	757	+3.8	16.5	-2.5	W 4	clair		28	13			8	
Touggourt	764	+2.9	16.0	-0.8	SW 1	d		25	11		3.0	22	
El Goléa		"	12.2	-3.8	NNE 2	Beau		25	10	1.0	2.0	2	pluie la nuit.
Tuggourt												10	
Ghardaïa	763	+0.9	15.3	-1.2	NW 3	mag'		28	13		2.0		
Ouargla													
El Golea											1.0		
Beni Abbès	765	+3.6	16.2	+1.4	NE 1	clair		25	15		7.0	11	
Tamanrasset	764	+2.7	16.1	-2.5	E 1	couvert		27	14		1.0	7	
Adrar	"	"	15.9	-2.5	E 1	clair		30	16		33.0	5	
In Salah												5	
El Golea													
El Goléa													
Djanet											1.0		
Tamanrasset												5	
Rabat	759	+2.6	12.0	+1.0	calme	couvert		"	"				

Stations	Max.	Min.
Paris	15	9
Nice	"	"
Biarritz	"	"
Strasbourg	"	"

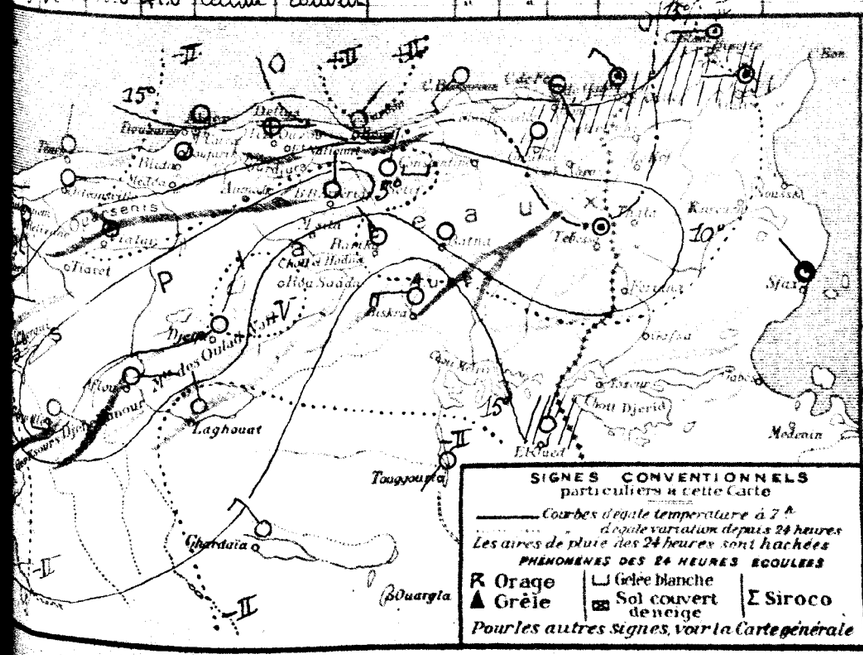
Oudjda
Berguent
Chott el Rharbi
Chott Tigri
Beni Ounif
Colomb Béchar
Laghouat
Ghardaïa
Touggourt
Biskra
Djelfa
Tiaret
Mostaganem
Bône
Constantine
Biskra
Tamanrasset
Ouargla
Médéa
Sfax
Gabès
Medenin
Chott Djerid
El Oued
Bou Saada
Aïn Sefra
Géryville
Aflou

BULLETIN MÉTÉOROLOGIQUE DE L'ALGÉRIE

51e Année N° 292 — Lundi 19 octobre 1925 — 7h. Matin

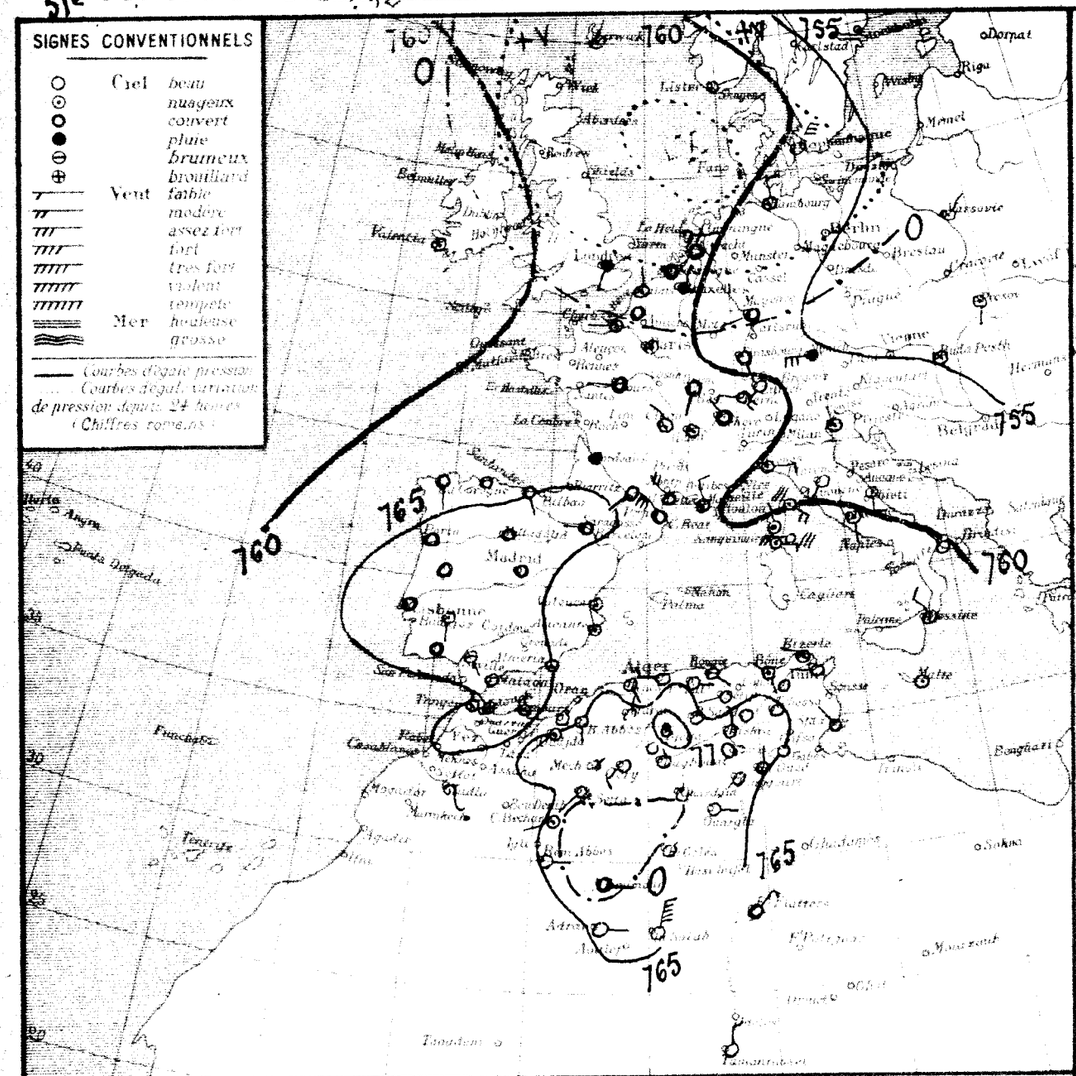
SIGNES CONVENTIONNELS
Ciel beau
nuageux
couvert
pluie
brumeux
brouillard
Vent faible
modéré
assez fort
fort
très fort
violent
tempête
Mer houleuse
grosse
Courbes d'égale pression
Courbes d'égal. variation de pression depuis 24 heures (Chiffres romains)
Madrid
Alger
Oran
Biskra
Laghouat
Tunis
Malte
Palermo
Messine
Cagliari
Bône
Constantine
Tlemcen
Marseille
Gênes
Rome
Naples
Vienne
Budapest
Prague
Berlin
Varsovie
Riga
Dorpat
Helsingfors
Stockholm
Copenhague
Hambourg
Francfort
Londres
Paris
Bordeaux
Lisbonne
Funchal
Ténériffe
Las Palmas
Tanger
Gibraltar
Malte
Bengasi
Tripoli
Sfax
Tamanrasset
Ouargla
Ghardaïa
Touggourt
Biskra
Constantine
Bône
Alger
Oran
Tlemcen
Laghouat
Tunis
Malte
Palermo
Messine
Cagliari

BULLETIN MÉTÉOROLOGIQUE DE L'ALGÉRIE

515e Année N° 293 — Mardi 20 octobre 1925 — 7h. Matin

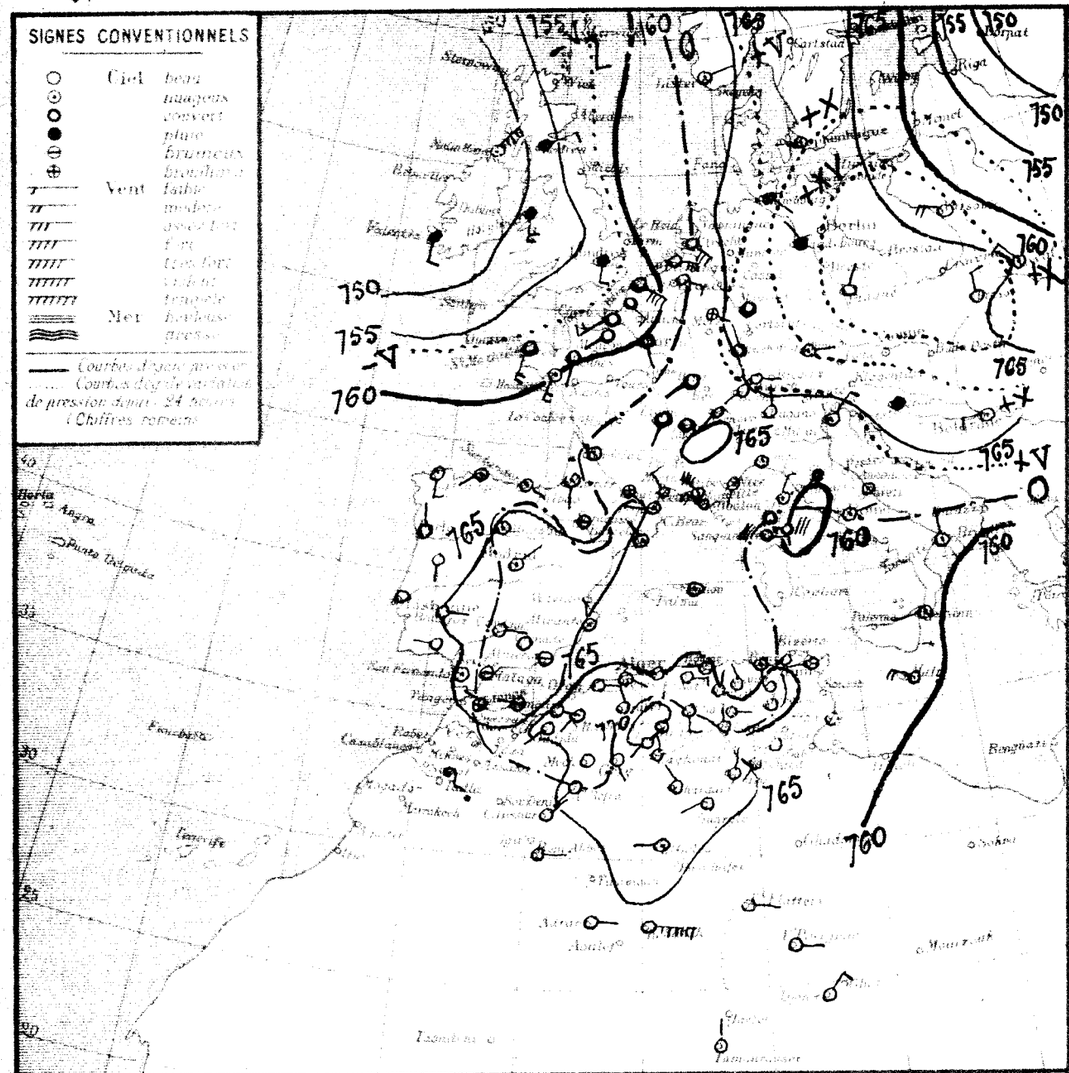

STATIONS	Baromètre réduit à 0° niveau de la mer	diff. en 24h	Température de l'air	Observation	diff. en 24h	Vent Direction et Force (de 0 à 9)	Etat du Ciel	Etat de la Mer	Dans les 24 heures Température extrême max	min	Pluie en 24 heures	Pluie du 1er au 20 sept.	Pluie du 1er sept. au 20 sept.	PHÉNOMÈNES
Nemours	766.2	+0.5	16.5	+0.5	ESE 2	clair	Belle		27	14			43	
Beni Saf														
Oran														Pluie du 1er juin au 1er sept. 1925 (56mm)
Mostaganem	766.9	+1.0	16.8	+1.0	E 2	clair	Belle		24	15		1.0	99	
Tenes	765.7	+0.2	15.2	-1.2	ESE 1	d	Belle		23	13		2.6	111	
Blida	765.5	+1.0	15.0	-0.4	calme	Beau			25	14		24.0	191	
Bouzareah	764.4	+0.6	17.0	-0.1	W 1	clair			21	16		12.8	165	
Alger	764.8	+0.6	18.0	-0.4	W 1	d	Belle		25	16		13.7	160	
Maison Carrée	765.7	+0.7	14.3	+2.6	calme	d			25	12		12.5	174	
Bougie	766.0	+1.1	18.0	0.0	W 2	d	Belle		24	12		42.0	346	
Philippeville														
Cap de Garde	766	+0.1	17.8	0.0	S 2	Brumeux	Belle		25	17		29.4	75	
La Calle	"	"	16.9	+1.9	WSW 1	clair	Belle		22	14		20.0	140	
Bizerte														
Tunis	764.0	-0.5	15.6	+1.8	W 1	clair			23	13		5.4	163	
Sfax	762.1	-1.5	14.4	+0.2	N 2	d	calme		25	14		31.5	48	
Gabès	766.4	+1.0	12.0	-2.0	SW 1	clair			25	10		27.0	56	
Tiaret														
Sidi Bel Abbès	767.8	+0.7	11.4	+1.8	SW 1	clair			23	8		7.8	22	
Saida	"	"	9.8	+0.2	E 2	clair			28	9		9.6	26	
Mascara	767.7	+2.1	11.4	-0.4	N 1	d			23	11		23.0	17	
Relizane	766.6	+0.6	14.5	+2.0	E 1	d			26	12		6.1	18	
Orléansville	766.2	+0.2	11.3	+1.7	ESE 1	d			24	11		12.0	73	
Tiaret	765.6	+1.6	11.1	-3.7	NNW 1	d			21	10		44.0		
Médéa	766.7	0.0	10.6	+1.0	calme	clair			20	7		24.9	64	
Aumale	767.3	+0.4	8.5	+2.0	N 1	clair			19	8		34.0	63	
Fort National	766.0	+1.1	12.7	-0.3	E 3	d			19	11		33.7	316	
Tizi Ouzou	766.1	+0.2	12.5	+4.3	E 1	d			25	11		38.0	210	
Bordj Bou Arréridj	767.0	+0.1	7.5	+1.2	NE 1	d			25	7		40.0	61	
Sétif	767.2	+2.4	9.0	+1.0	NNE 2	d			20	7		38.4	110	
Batna	766.1	0.0	6.4	+1.8	E 1	d			21	3		27.0	54	
Constantine	765.8	+0.1	8.3	-0.7	NNW 2	d			21	7		23.7	60	
Guelma	766.0	+0.2	11.8	0.0	calme	d			24	10		29.9	141	
Tebessa	767.4	+0.3	8.0	-0.2	calme	d			20	5		5.0	40	
El Aricha														
Ain Sefra	766.2	-0.1	12.8	+0.8	SW 1	clair			23	9		12.0	64	
Méchéria	766.4	+0.2	10.2	-1.6	calme	d			21	9		11.6	86	
Géryville	768.1	-0.1	5.1	+1.0	SE 2	Beau			20	2		11.6	106	
Aflou	767.5	-0.3	5.5	-0.7	SW 1	clair			17	4		10.0		
Djelfa	770.1	-0.7	6.0	+3.6	calme	d			18	2		12.0	116	
Biskra	767.3	+0.1	14.6	+1.2	S 3	d			21	10		15.0	65	
Messia														
Bordja	"	"	12.2	+0.2	NW 1	clair			25	10			8	
Colomb Béchar	768.0	-0.2	17.3	+0.4	NE 1	Beau			26	15	Glace	1.0	31	13h Tonnerre, grêle
Laghouat	768.2	-0.1	10.1	0.0	NNW 1	clair			21	6		15.0	61	
Biskra	767.4	0.0	10.0	+2.7	N 2	d			27	13			8	
Touggourt	766.1	-0.3	16.8	+1.0	NNE 1	d			25	10		3.0	22	
El Oued	"	"	13.8	0.0	SW 2	d			25	12		2.0	2	
Tuggourt	764.8	-0.9	17.0	+2.0	calme	d			26	15			10	
Ghardaïa	767.3	-0.4	17.1	+2.9	NW 2	d			28	11		2.0		
Ouargla	768.8	-0.8	12.2	-1.5	WSW 1	d			25	10		1.5		
El Goléa	769.9	-1.0	10.5	-0.6	W 1	Brumeux			24	8				
Beni Abbès	767.7	-1.4	16.1	+1.8	E 1	clair			28	15		7.0	11	
Timimoun	769.0	-1.4	14.0	+2.0	E 2	couvert			"	20		1.0		
Adrar	"		10.5	-0.3	E 2	clair			32	10		33.0	5	
In Salah	769.5	-1.4	18.2	+1.1	E 3	d			25	14			5	
F. Flatters	"	"	15.0	-3.8	E 2	d			25	12				
F. Polignac	"	"	16.6	0.0	E 1	Beau			24	12				
Djanet	"	"	16.8	+1.2	NE 3	clair			24	10		1.0		
Tamanrasset	"	"	12.0	-2.8	N 1	d			27	15			5	
Bilma														

Situation générale et situation en Algérie. Le baromètre a baissé sur l'Europe centrale que recouvrent des pressions élevées (Prague 769mm). Il reste haut sur la Péninsule ibérique (Madrid 767mm) et l'Algérie (Djelfa 770mm). Des dépressions se tiennent sur le Nord-Ouest de l'Europe (Valentia 747mm), la Méditerranée orientale (Athènes 760mm) et le Nord de l'Italie (Florence 760mm).

En Algérie, ce matin, le ciel est clair et les vents variables et faibles.

La mer est houleuse en Corse, belle sur la côte africaine.

Probabilité (valable pour le lendemain) jusqu'à Mardi: Hausse barométrique Nord et Est bassin méditerranéen; baisse Ouest bassin - Ouest Afrique du Nord. En Algérie: temps beau ou brumeux, vents faibles d'Est à Sud à l'Ouest, variables à l'Est. Température en baisse.

	ORAN	ALGER	CONSTANTINE
Littoral et Tell	Beau ou brumeux Vents d'Est à Sud faibles	Beau ou brumeux Vents d'Est à Sud faibles	Beau ou brumeux Vents variables faibles
Hauts Plateaux	Beau ou brumeux Vents d'Est à Sud faibles	Beau ou brumeux Vents d'Est à Sud faibles	Beau ou brumeux Vents variables faibles
Sahara	Nuageux Vents du secteur Est modérés	Nuageux Vents du secteur Est modérés	Beau temps Vents variables faibles

AVIS AUX PORTS	Golfe du Lion	Vents de Nord ouest assez forts à variables faibles
	Baléares	Vents variables faibles
	Oran	Vents d'Est à Sud faibles
	Alger	
	Bizerte	Vents variables faibles
VENTS EN ALTITUDE	Ouest Algérie	Sud Ouest 6 à 8m
	" Sahara	secteur Est 8 à 10m
	Est Algérie	secteur Nord 5 à 8m
	" Sahara	Nord Est 6 à 8m

Avis aux Agriculteurs

Temperatures extrêmes	Max.	Min.
Stations		
Paris	13	10
Nice	20	11
Biarritz	"	"
Strasbourg	"	"

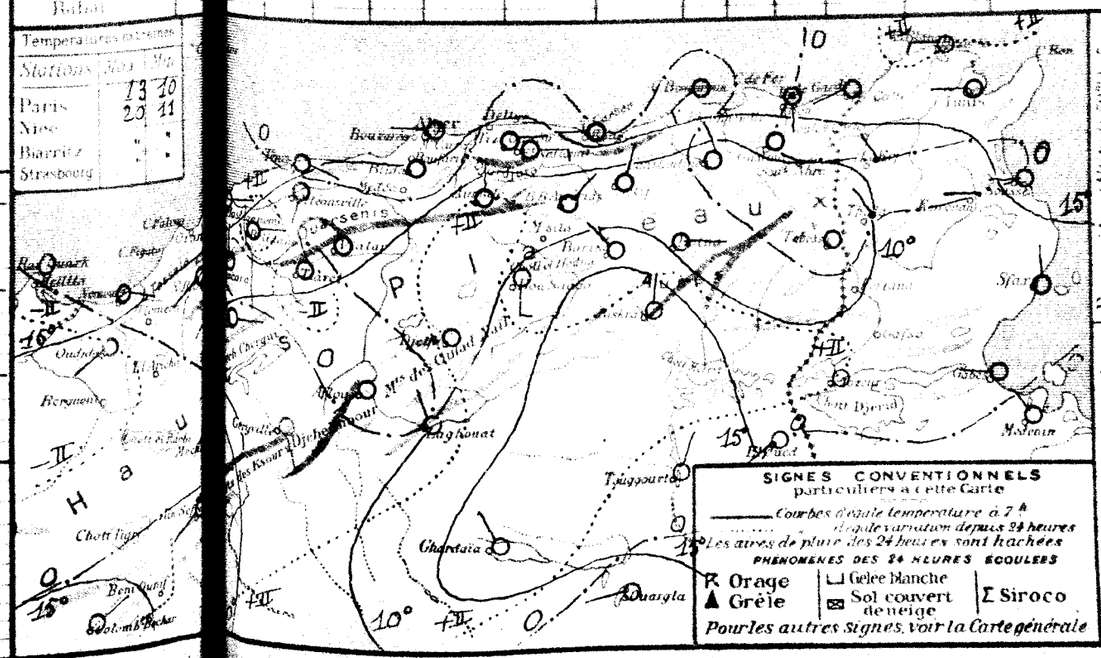

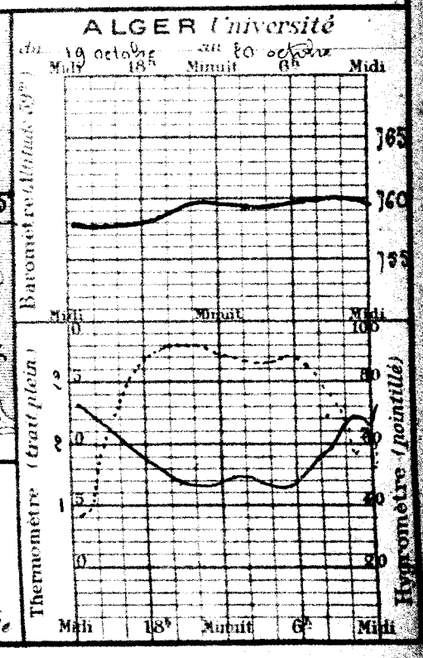

BULLETIN MÉTÉOROLOGIQUE DE L'ALGÉRIE

Année N° 295 — Jeudi 22 Octobre 1925 — 7h. Matin

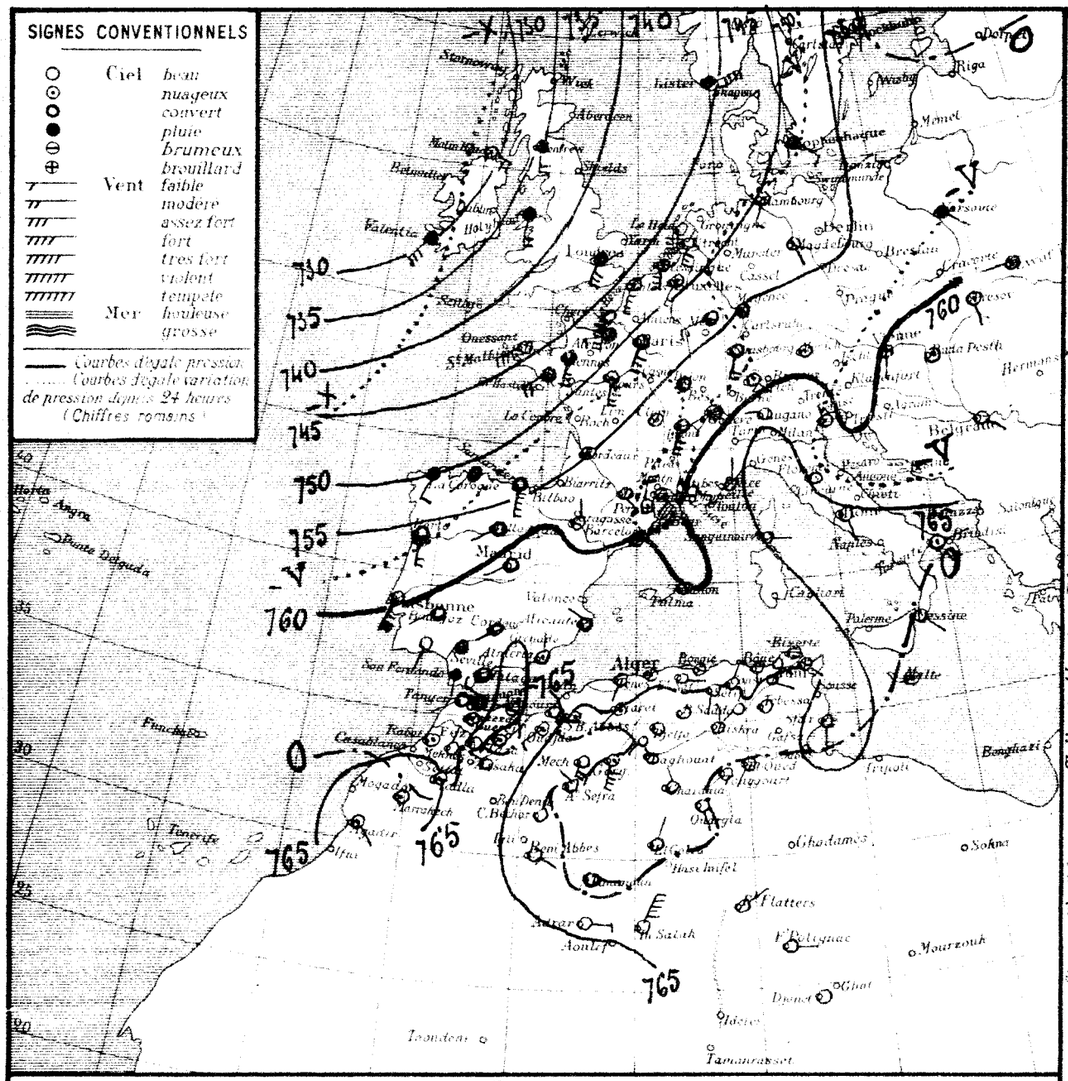
SIGNES CONVENTIONNELS
Ciel: beau, nuageux, couvert, pluie, brumeux, brouillard
Vent: faible, modéré, assez fort, fort, très fort, violent, tempête
Mer: houleuse, grosse
Courbes d'égale pression
Courbes d'égale variation de pression depuis 24 heures (Chiffres romains)
Alger
Bonifacio
Palma
Malte
Tunis
Bizerte
Constantine
Biskra
Laghouat
Ghardaïa
Ouargla
Tamanrasset
Tombouctou
Mourzouk
Ghat
Djanet
Bône
Oran
Tlemcen
Marseille
Nice
Rome
Naples
Palermo
Messine
Cagliari
Sfax
Tripoli
Benghazi
Malta
Casablanca
Rabat
Mogador
Tanger
Tenerife
Funchal
Horta
Angra
Ponta Delgada
Valencia
Barcelona
Madrid
Lisbonne
Bordeaux
Paris
Londres
Southampton
Cherbourg
Brest
Belfast
Valentia
Stornoway
Aberdeen
Edimbourg
Hamburg
Berlin
Copenhague
Stockholm
Riga
Memel
Varsovie
Breslau
Francfort
Munich
Vienne
Budapest
Belgrade
Bucarest
Sofia
Athènes
Salonique
Brindisi
Rome
Naples
Palermo
Messine
Cagliari
Malta
Tripoli
Benghazi
Alger
Bône
Bougie
Biskra
Laghouat
Ghardaïa
Ouargla
Tamanrasset
Tombouctou
Mourzouk
Ghat
Djanet
Tunis
Bizerte
Constantine
Biskra
Tlemcen
Oran
Rabat
Casablanca

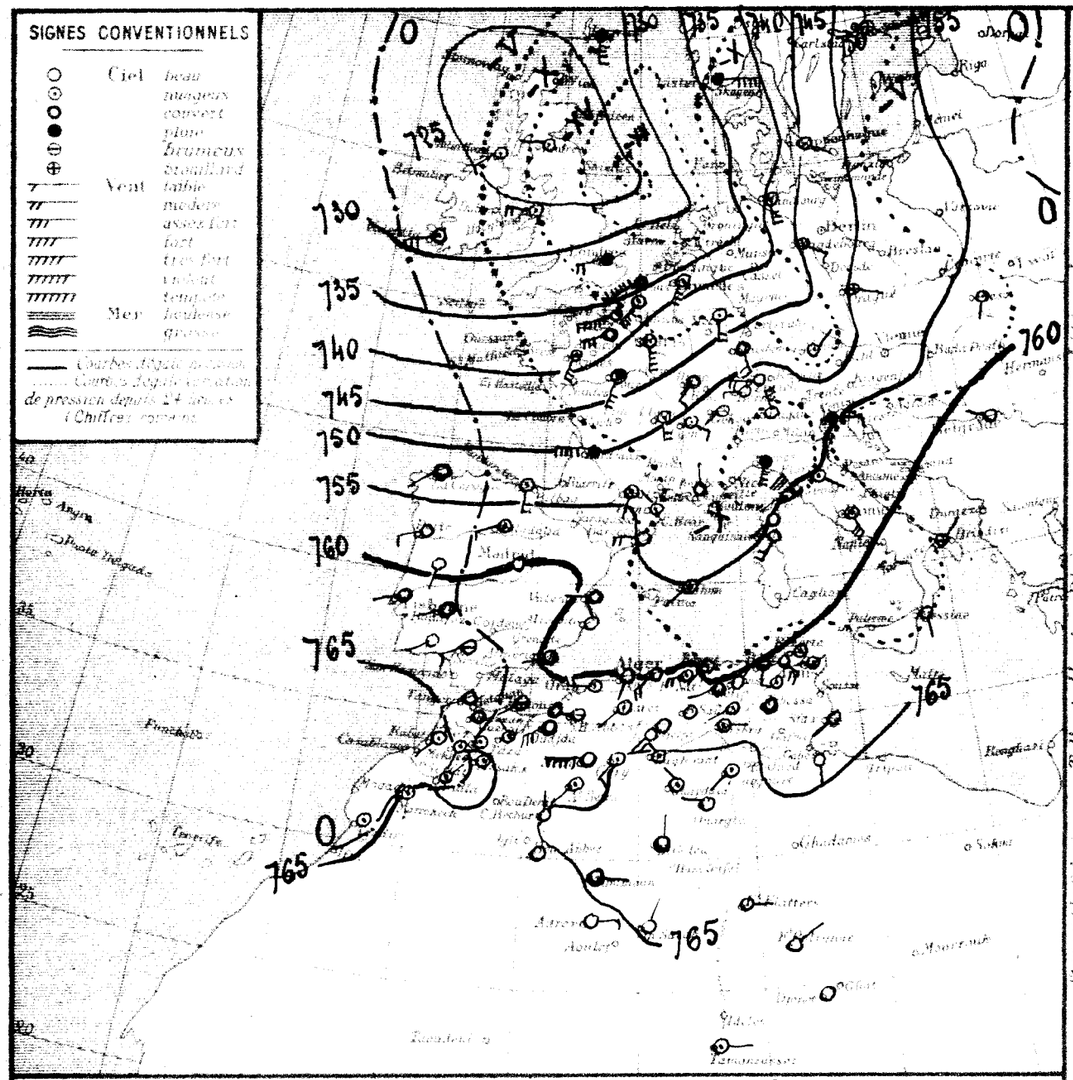

STATIONS	Baromètre réduit 0°	Température de l'air: Température observée	Température de l'air: diff. en 24h	Vent Direction et force de 0 à 9	Etat du Ciel	Etat de la Mer	Dans les 24 heures: Température extrême max	Dans les 24 heures: Température extrême min	Dans les 24 heures: Pluie en millim.	Pluie du 30 au 23 8h en millim.	Pluie du 1er Sept. au 23 8h en millim.	PHENOMENES
Nemours	763	-1.9	19.0	+0.0	ESE 1	couvert	Belle	24	15		43	
Beni Saf												
Oran												Pluie du 1er 7h au 1er 8h (56mm)
Mostaganem	760.0	-2.6	20.4	-2.4	W 4	nuageux	Agitée	29	19		100	
Teniet	761.6	-4.0	20.4	+2.3	SSW 1	couvert	Belle	26	20		114	
Blida	759.4	-3.5	22.6	+5.6	E 3	nuageux		27	18		215	
Bouzareah	759.2	-3.5	19.2	-0.2	WSW 4	d		24	19		158	
Alger	759.7	-3.4	21.5	+2.2	SW 4	couvert	Agitée	27	20		174	
Maison Carrée	759.6	-3.6	21.7	+5.1	SW 3	nuageux		26	17		187	
Bougie	758.0	-5.2	17.0	+1.0	SW 2	nuageux	Agitée	24	16		388	
Philippeville												
Cap de Garde	760.8	-3.1	20.0	-0.2	S 3	couvert	Belle	32	16		104	sirocco hier
La Calle	"	"	19.8	-0.2	SE 4	d	Calme	27	17		160	
Bizerte												
Tunis	761.2	-4.0	16.4	0.0	WSW 1	nuageux		28	14		168	
Sfax	761.6	-2.3	15.4	+0.4	SW 1	clair	Agitée	25	14		80	
Ouglida	763.1	-1.4	17.0	+1.0	WSW 5	couvert		28	16		83	
Tlemcen												
Sidi Bel Abbès	765.5	-2.1	17.8	+4.0	W 1	brume		25	13		30	
Saïda			15.8	+2.8	S 1	couvert		26	14		36	
Mascara	"	"	15.6	+1.6	W 1	d		25	16		40	
Relizane	761.8	-2.2	18.6	-0.1	S 5	d		28	16		24	
Orléansville	763.4	-2.3	17.8	0.0	N 1	nuageux		26	17		85	
Tiaret	763.6	-3.1	14.0	+3.0	SW 1	d		24	11			
Vialar	762.8	-3.1	14.2	+2.2	NW 5	couvert		23	12		89	
Medéa												
Aumale	764.7	-2.8	15.0	+1.1	calme	nuageux		20	15		97	
Fort National	760.7	-2.7	17.1	0.0	W 4	d		23	16		350	
Tizi Ouzou	761.0	-4.1	16.8	+1.9	SSE 1	couvert		27	15		248	
Bordj Bou Arreridj	764.5	-3.4	12.5	+2.5	SW 1	beau		23	11		101	
Setif	763.7	-4.4	13.7	+2.7	WSW 2	couvert		21	11		148	
Batna	762.2	-4.3	12.4	+1.4	WSW 2	nuageux		21	11		81	
Constantine	761.0	-3.7	14.6	+3.8	NE 1	beau		23	14		84	
Guelma	761.7	-3.8	17.2	+3.4	calme	nuageux		22	12		171	sirocco hier
Tébessa	764.1	-3.7	15.4	+2.0	calme	couvert		23	8		45	
El Aricha												
Ain Sefra	764.3	-1.3	15.0	0.0	SW 1	nuageux		25	10		76	
Mecheria	762.8	-3.7	16.9	+4.6	W 7	couvert		23	12		98	
Geryville	763.1	-0.6	10.6	-1.0	SW 3	nuageux		21	9		178	
Aflou	762.2	-4.8	13.0	+4.4	SW 1	beau		19	9			
Djelfa	764.1	-4.1	16.0	+5.7	calme	d		22	10		128	
Bou Saada	764.5	-3.9	16.6	+1.0	calme	d		21	12		80	
M'Sila												
Barika	"	"	16.0	+1.2	E 2	nuageux		25	14		8	
Colomb Béchar	768	-1.9	18.3	-1.9	N 1	beau		25	11		22	
Laghouat	767.8	-0.4	17.9	+4.2	NW 3	nuageux		23	7		76	
Biskra	764.2	-3.2	17.3	-0.7	E 1	d		27	16		8	
Touggourt	765.7	-2.5	16.8	+1.9	SW 1	d		27	11		25	
El Oued											4	
Tozeur											10	
Ghardaïa	767.8	-1.7	15.3	+2.6	NW 1	nuageux		29	11		2	
Ouargla	765.5	-2.5	12.8	-2.4	WNW 1	beau		29	12		2	
El Goléa	762.2	-0.8	12.1	-3.2	N 1	couvert		26	10			
Beni Abbès	764.6	-0.8	15.2	+1.7	calme	clair		28	13		18	
Timimoun	765.0	-0.3	14.0	-0.5	E 1	couvert		28	11		8	
Vélem	"	"	11.3	-1.2	E 3	clair		22	10		38	
In Salah	760.3	-5.5	19.9	+0.4	NNE 2	clair		33	16		5	
F. Flatters	"	"	18.0	+1.3	E 1	d		29	13			
F. Polignac	"	"	19.6	-0.9	NE 1	d		33	15			
Djanet	"	"	21.1	+1.5	calme	d		30	11		1	
Tamanrasset	"	"	20.8	.	E 1	nuageux		27	16		5	
Rabat	765.2	[illegible]	17.0	+1.0	SW 1	nuageux		"	"			

Situation générale et situation en Algérie. Le baromètre a baissé de la mer du Nord à l'Algérie et au Sahara. Une dépression recourbe l'Ouest de l'Europe (Cuxmoughe 731mm) avec un minimum secondaire au Nord de l'Italie (Gênes 732mm). La pression est plus élevée au Sud du Maroc (Agadir 766mm) et de l'Algérie (Ghardaïa 768mm).

En Algérie : ce matin, le ciel est très nuageux ou couvert. Les vents soufflent de Sud à Ouest et sont assez forts à l'Ouest.

La mer est houleuse en Corse et à Cap Bénès, belle ou agitée sur le reste du bassin.

Probabilité (valable pour le lendemain) jusqu'à Midi : Continuation baisse barométrique : Golfe Gênes à Tunisie ; hausse Ouest bassin - Ouest Afrique du Nord - En Algérie : temps très nuageux ou couvert ; averses et orages à l'Ouest par vents de Sud-Ouest à Nord-Ouest forts à très forts, quelques pluies à l'Est par vents de Sud à Ouest assez forts à forts. Température en baisse par l'Ouest.

	ORAN	ALGER	CONSTANTINE
Littoral et Tell	Très nuageux, averses et orages. Vents de Sud-Ouest à Nord-Ouest forts à très forts	Très nuageux, averses et orages. Vents de Sud-Ouest à Nord-Ouest forts à très forts	Très nuageux, quelques pluies. Vents de Sud à Ouest assez forts à forts
Hauts Plateaux	Très nuageux, averses et orages. Vents de Sud-Ouest à Nord-Ouest forts à très forts	Très nuageux, averses et orages. Vents de Sud-Ouest à Nord-Ouest forts à très forts	Très nuageux, quelques pluies. Vents de Sud à Ouest assez forts à forts.
Sahara	Nuageux. Vents de Nord-Est modérés	Nuageux. Vents de Nord-Est modérés	Nuageux, quelques pluies au Nord. Vents du secteur Nord assez forts à forts

AVIS AUX PORTS
- Golfe du Lion, Baléares : Vents de Nord-Ouest forts à très forts
- Oran, Alger : Vents de Sud-Ouest à Nord-Ouest forts à très forts
- Bizerte : Vents de Sud à Sud-Ouest assez forts à forts

VENTS EN ALTITUDE
- Ouest Algérie secteur Ouest 12 à 15m
- " Sahara secteur Est 8 à 10m
- Est Algérie secteur Ouest 10 à 18m
- " Sahara secteur Est 8 à 10m

Avis aux Agriculteurs

Stations	Maxima 21	Minima 22
Paris		
Nice		
Biarritz		
Strasbourg		

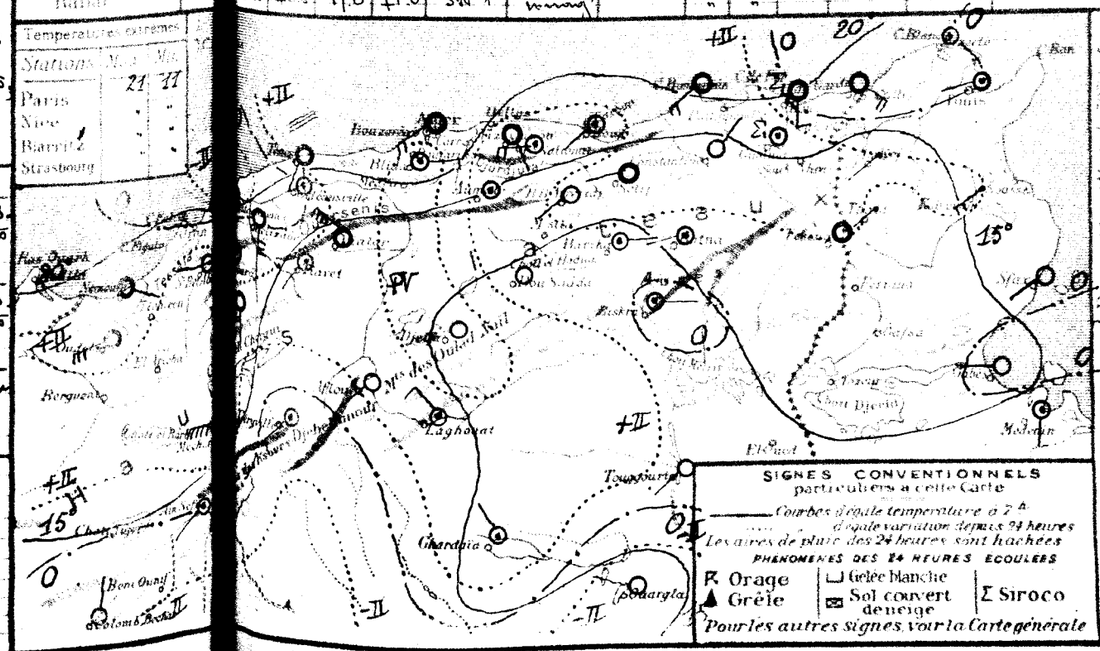

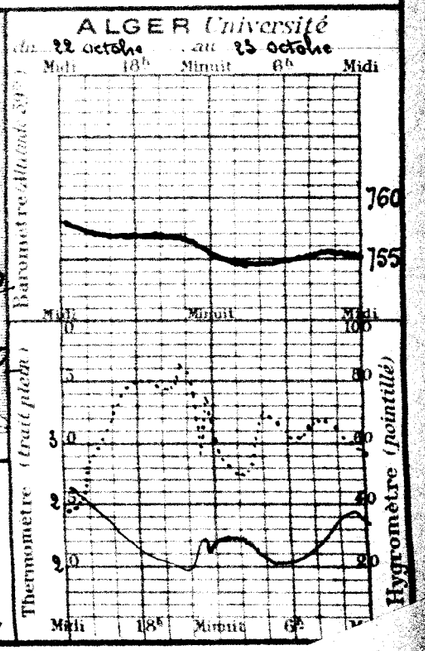

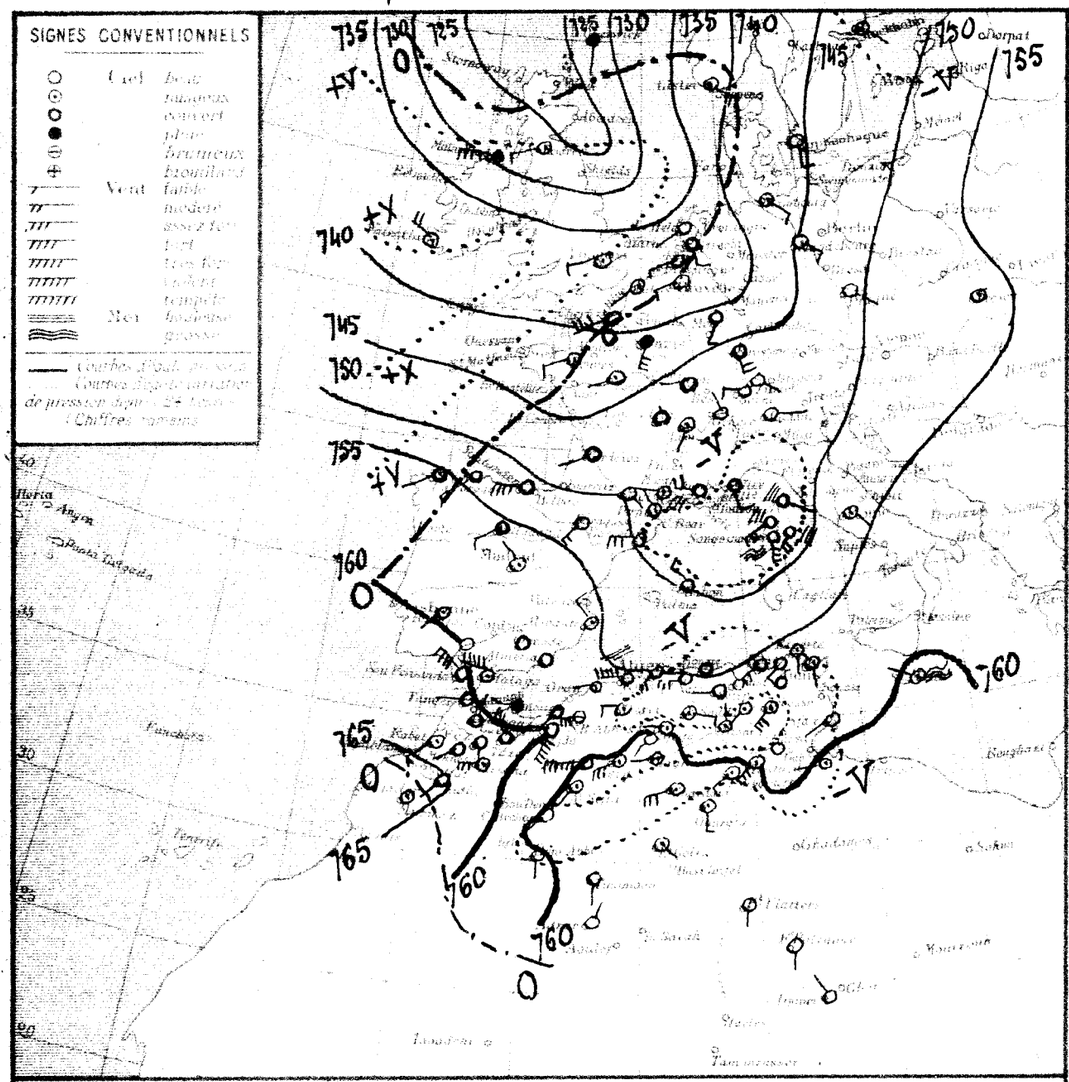
SIGNES CONVENTIONNELS
Ciel
Vent
Mer
Courbes d'égale pression
Courbes d'égale variation de pression depuis 24 heures
Chiffres normaux
Oran
Alger
Constantine
Biskra
Tunis
Malte
Alicante
Palma
Cap Bougaroni
Cap Bougaroni
Cap Corse
Cap Spartivento
Cap Bougaroni
Cap Bougaroni
Cap Bougaroni

Année N° 298

BULLETIN MÉTÉOROLOGIQUE DE L'ALGÉRIE

Dimanche 25 octobre 1925 — 7h. Matin

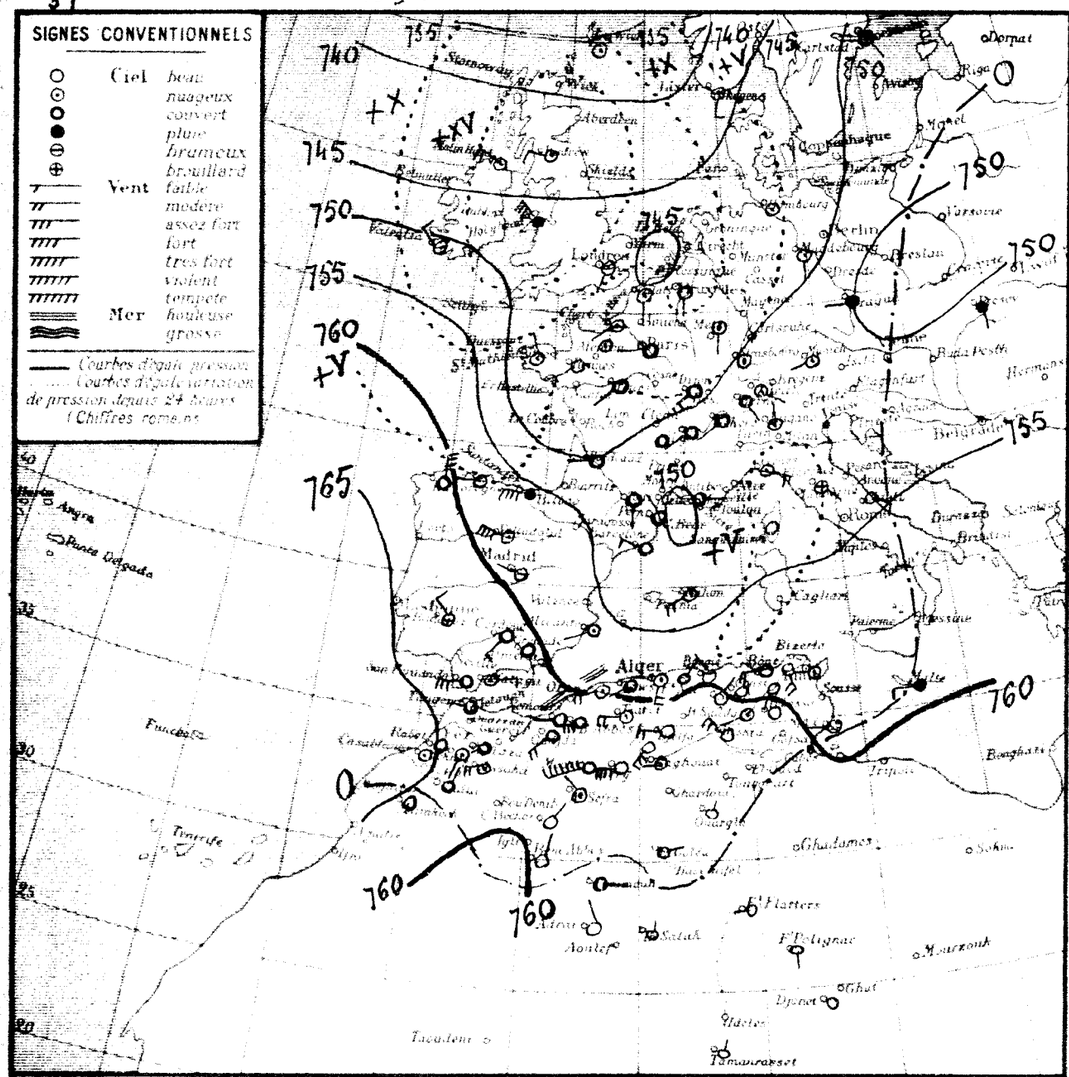

Situation générale et situation en Algérie — La dépression qui s'étend de l'océan glacial (Seydisfjord 738mm) à la Méditerranée (Perpignan 751mm) et à l'Algérie (Smyrne (Izmir 758mm) est en partie comblée. La pression reste plus élevée à l'ouest du Maroc (Casablanca 766mm).

En Algérie, ce matin, le ciel est couvert à l'ouest, orageux avec éclaircies à l'est. Les vents soufflent avec force du secteur ouest. Il a plu hier et cette nuit sur tout le Nord du réseau.

La mer est houleuse sur la côte africaine.

Probabilité (valable pour le lendemain) — jusqu'à Midi : Continuation baisse barométrique pour l'ouest sur bassin méditerranéen - Nord Afrique. En Algérie, à l'ouest temps orageux avec éclaircies et averses orageuses ; vents de Nord-ouest à Nord assez forts à modérés - A l'est : temps très orageux ou couvert avec averses et orages - Vents de Nord-ouest à Nord forts à assez forts - Température inférieure à la normale.

	ORAN	ALGER	CONSTANTINE
Littoral et Tell	Orageux ; éclaircies ; averses orageuses - Vents de Nord-Ouest à Nord assez forts à modérés	Orageux ; éclaircies ; averses orageuses. Vents de Nord-Ouest à Nord assez forts à modérés	Très orageux - Averses et orages - Vents de Nord-Ouest à Nord forts à assez forts
Hauts Plateaux	Orageux ; éclaircies ; averses orageuses - Vents de Nord-Ouest à Nord assez forts à modérés	Orageux ; éclaircies ; averses orageuses - Vents de Nord-Ouest à Nord assez forts à modérés	Très orageux - Averses et orages - Vents de Nord-ouest à Nord forts à assez forts
Sahara	Orageux - Éclaircies - Vents du secteur Nord assez forts à modérés	Orageux - Éclaircies - Vents du secteur Nord assez forts à modérés	Orageux - Pluies au Nord - Vents de Nord-ouest à Nord forts à assez forts.

AVIS AUX PORTS
- Golfe du Lion — Vents de Nord-ouest assez forts à modérés
- Baléares — Vents du secteur ouest assez forts
- Oran
- Alger } Vents de Nord-ouest à Nord assez forts à modérés
- Bizerte — Vents de Nord-ouest à Nord forts à assez forts.

VENTS EN ALTITUDE
- Ouest Algérie
- " Sahara
- Est Algérie
- " Sahara

Avis aux Agriculteurs

Stations	Observation de 7 heures du matin: Niveau de la mer (Baro. réduit à 0°)	Diff. en 24 h.	Température de l'air: Observation	Diff. en 24 h.	Vent: Direction et force de 0 à 9	Etat du Ciel	Etat de la Mer	Dans les 24 heures: Température extrême max	min	Pluie en millim.	Pluie du 20 au 25 octobre (millim.)	Pluie du 1er Sept. au 20 octobre (millim.)	PHÉNOMÈNES
Littoral													
Nemours	761.5	+2.1	18.1	-2.1	W 2	couvert	Houleuse	21	15	11.7	11.7	43	Pluie hier
Beni Saf													Pluie du 1/9/925 au 1/10 1925 : 56mm0
Oran	760.0	+2.4	18.4	-2.0	W 4	nuag.	Houleuse	23	10	23	23	100	Pluie hier
Mostaganem	761.2	"	17.0	-	WSW 2	couvert	Belle	21	11	10.3	10.3	114	9-9h30 pluie
Tenes													
Blida	761.3	+3.6	16.0	-6.6	W 2	Couvert		23	15	15.4	15.4	215	Pluie hier
Boufarik	759.2	+3.5	13.8	-6.3	SW 1	d		17	11	17.1	17.1	158	9 et 4 à 5h pluie ; 17-18h orage au Nord
Alger	758.4	+3.2	15.5	-6.6	SSW 4	couvert	Belle	23	13	14.6	14.6	174	9h30 à 12h et ce matin 4h pluie éclairs au NE
Maison Carrée	760.0	+4.5	14.0	-8.6	W 1	nuag.		23	12	7.4	7.4	187	Pluie hier et la nuit
Bougie	760.0	+2.4	14.0	-1.0	NW 1	Beau	Belle	16	13	6.1	6.1	388	id. ; 11-12h brumeuse
Philippeville													
Cap de Garde	758.0	+2.7	12.0	-5.2	W 3	couvert	Agitée	25	12	2.3	2.3	104	Pluie la nuit
La Calle	"		16.0	-5.4	SSE 4	Beau	Agitée	24	14	3.0	3.0	160	15h et la nuit pluie
Bizerte													
Tunis	758.4	+1.8	14.0	-4.4	W 1	nuag.		28	12	5.0	5.0	168	Pluie la nuit
Sfax	759.3	+1.8	18.2	+0.2	W 1	Beau	Agitée	28	15			80	
Tell et Hautes Plaines													
Oued-Fodda	761.5	+3.7	12.0	-5.0	SW 4	couvert		18	10	6.0	6.0	83	Pluie
Tlemcen													
Sidi Bel Abbès	761.7	+3.9	14.0	-3.0	W 5	couvert		17	10	8.2	8.2	30	Pluie hier
Saida	"	"	14.0	-6.0	W 1	d		13	9	0.0		36	id.
Mascara	761.0	+3.3	11.6	-6.2	W 3	d		18	10	9.0	9.0	40	Pluie hier et la nuit
Relizane	760.6	+2.5	16.0	-4.1	SW 5	d		21	14	0.7	0.7	24	Pluie
Orléansville	760.1	+2.5	13.7	-4.5	WSW 1	nuag.		20	13	2.4	2.4	85	9h30 - 13h15 pluie
Tiaret	761.5	+3.7	9.0	-7.1	W 4	Couvert		17	8	2.0	2.0		10-14h et la nuit pluie
Vialar	761.2	+2.3	10.0	-5.2	NW 9	orage		12	9	3.5	3.5	89	18h pluie
Médéa												97	
Aumale												350	
Fort-National													
Tizi Ouzou	760.5	+3.2	16.0	-4.7	NE 1	couvert		21	10	15.0	15.0	248	Pluie
Bordj Bou Arréridj	760.5	+2.8	7.7	-6.8	SW 1	Beau		16	6	4.0	4.0	101	Pluie
Setif	762.3	+4.7	6.3	-7.6	NE 2	clair		16	4	9.1	9.1	148	Pluie
Batna	761.7	+5.0	7.3	-6.8	WNW 1	Couvert		21	5	"		81	17-18h pluie
Constantine	758.3	+2.1	13.9	-3.6	N 1	clair		21	9	7.1	7.1	84	Pluie
Guelma	759.4	+2.2	12.5	-6.3	SSW 2	d		26	10	5.5	5.5	171	16-18h pluie
Tebessa	761.1	+4.1	8.6	-7.4	calme	d		23	7	4.0	4.0	45	Pluie la nuit
Hauts Plateaux													
El Aricha													
Ain Sefra	761.0	+1.7	14.0	-1.0	NW 2	Couvert		27	13			76	
Mecheria	761.4	+1.0	9.0	-5.2	WSW 9	couvert		21	10			98	18-19h grêle : ce matin tempête de sable
Géryville	761.1	+2.6	6.5	-5.5	N 6	Beau		21	5	1.0	1.0	118	14h et la nuit pluie
Aflou	762.1	+3.0	5.0	-5.0	SW 5	d		18	4	50.5	50.5		14-17h pluie
Djelfa	763.3	+2.5	8.0	-6.1	W 4	clair		11	4	5.0	5.0	128	14h pluie
Bou Saada												80	
M'sila													
Barika	"	"	13.5	-3.5	NNW 1	clair		21	10	5.2	5.2	8	Pluie
Sahara													
Colomb Béchar	761.3	+0.8	16.5	-0.2	NE 1	Beau		23	14			32	
Laghouat	762	+1.6	12.4	-1.2	W 2	Couvert		26	4			76	18-4h tempête de W
Biskra	760.4	+1.4	15.5	-3.2	NW 4	clair		22	13	5.2	5.2	8	16-17h pluie
Touggourt												25	
El Oued												4	
Tozeur												10	
Ghardaïa												2	
Ouargla	763.4	+1.5	16.6	-2.2	NNE 1	clair		31	15			2	
El Goléa	763.2	+0.8	14.4	-1.1	NE 1	d		31	12				
Beni-Abbès	760.4	+0.9	17.1	-2.0	NNE 1	clair		31	16			12	9-19h vent de sable
Timimoun	762.1	-1.2	18.4	+1.1	E 2	Couvert		32	17			8	
Adrar	"		18.0	+1.7	NNW 1	clair		35	16			38	
In Salah	763.6	"	16.5		NNE 1	d		33	14			5	
Fort Flatters	"	"	20.0	+2.8	W 2	d		29	15				
Fort Polignac	"	"	23.4	+1.6	S 1	d		35	17				
Djanet	"	"	22.0	+2.5	calme	d		32	13			1	
Tamanrasset	"	"	19.2	"	NNE 1	d		22	15			5	
Rabat													

Stations	Max	Min
Paris	16	9
Nice	"	"
Biarritz	"	"
Strasbourg	"	"



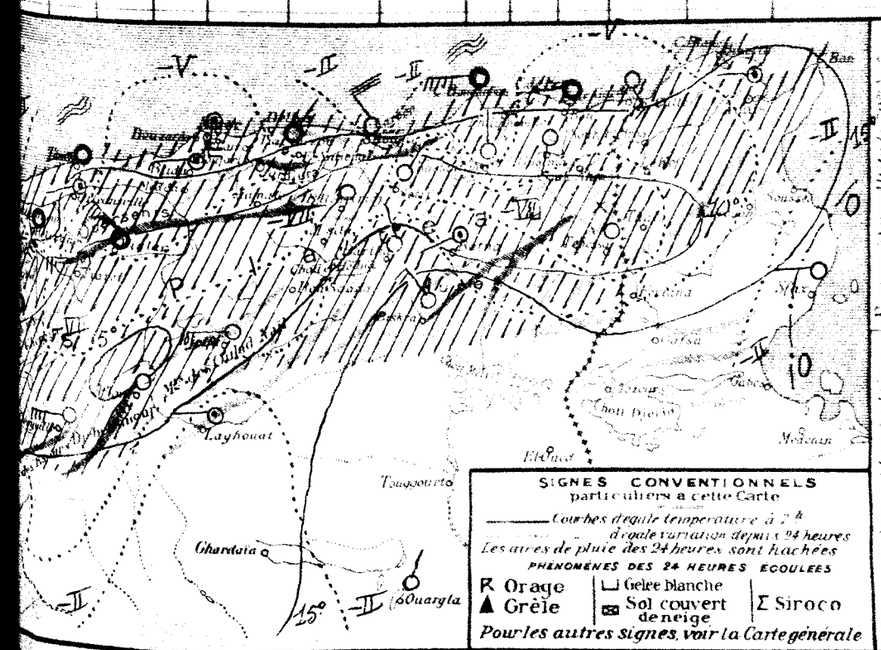

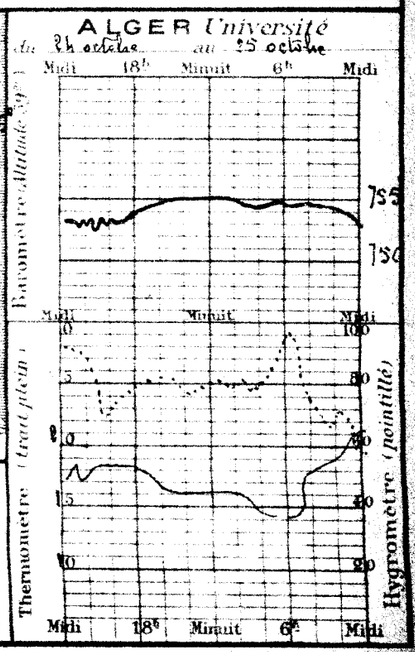

51ème Année N° 299

BULLETIN MÉTÉOROLOGIQUE DE L'ALGÉRIE

Lundi 26 Octobre 1925 — 7h. Matin

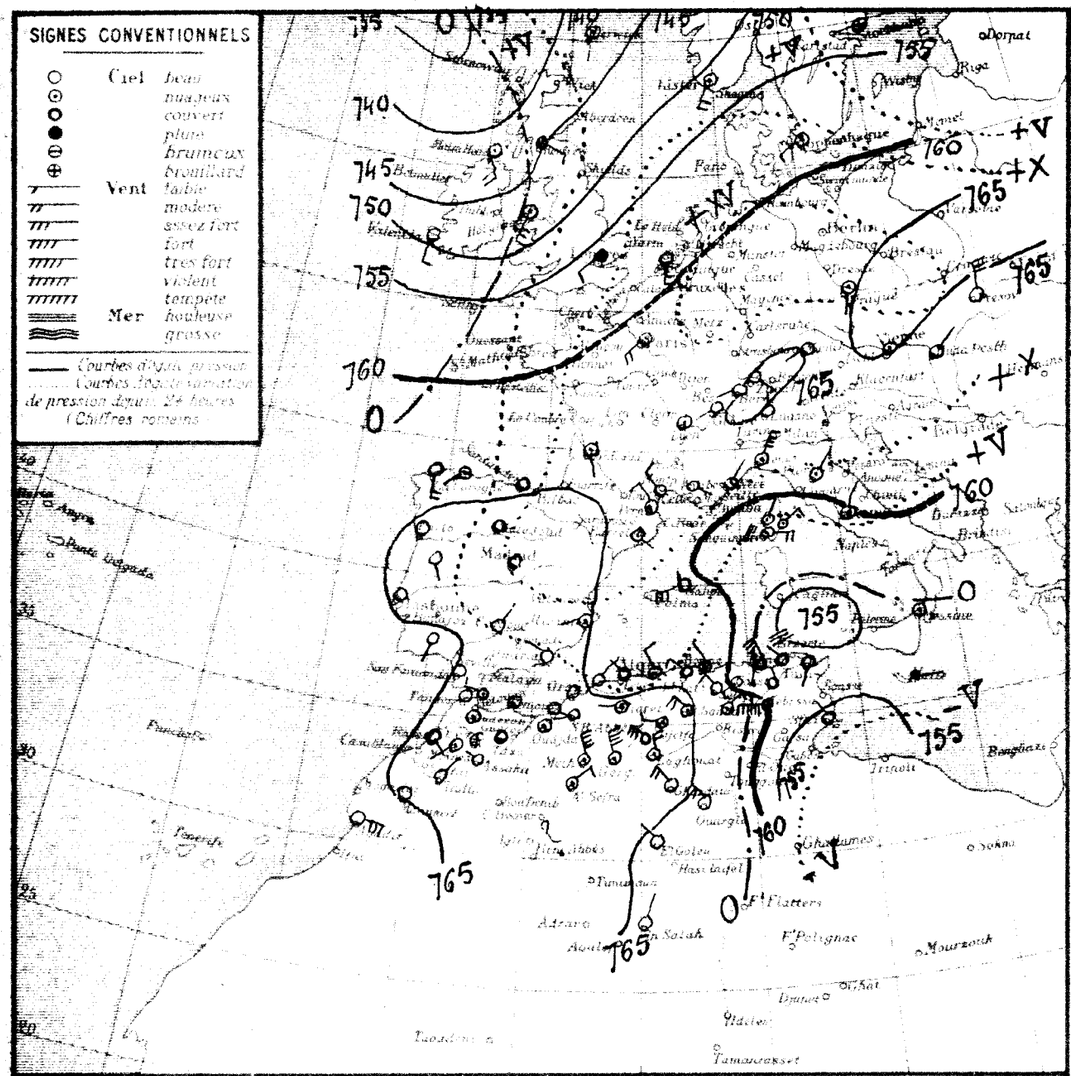

STATIONS	Température extrême du niveau de la mer: Maxima	Minima	Température de l'air: Observation	diff. en 24 h.	Vent: Direction et force de 0 à 9	Etat du Ciel	Etat de la Mer	Dans les 24 heures: Température extrême: Maxima	Minima	Pluie en millimètres	Pluie du 20 au 26 8bre matin	Pluie du 1er Sptbre au 20 8bre matin	PHÉNOMÈNES
Littoral													
Nemours	55.4	+3.9	15.9	-2.8	SE 1	Beau	Agit.	22	11	0.6	12.8	43	pluie la nuit
Beni Saf													Pluie du 1er 7bre au 1er 8bre 1925 (56mm)
Oran	55.3	+4.1	19.8	+1.4	NE 1	clair	Belle	27	18		2.3	100	
Mostaganem	55.4	+5.5	17.4	+0.4	NW 2	couvert	S. agit.	22	11	0.4	10.7	114	14h 10-14h 40 pluie.
Tenes	55.3	+5.0	13.0	-3.0	Calme	d		19	12	16.8	31.8	215	pluie hier et la nuit.
Blida	55.3	+4.6	18.6	+0.8	NW 3	Beau		18	8	16.7	33.8	158	15h pluie, 17h-17h30 orage, grêle, pluie.
Bouzareah	55.3	+5.1	17.0	+1.5	NNW 3	6 nuag.	Agitée	21	11	11.0	23.0	174	pluie hier et la nuit, 18h orage, grêle, pluie.
Alger	55.3	+4.0	13.3	-0.8	Calme	nuag.		21	12	13.4	20.8	127	pluie, orage hier et la nuit.
Maison Carrée	55.0	+3.2	14.0	-2.0	NW 2	d.	Belle	23	11	33.0	39.1	388	pluie hier et la nuit.
Bougie													
Philippeville	55.3	-1.2	14.8	-3.2	NNW 5	couvert	Agitée	22	10	8.6	10.9	104	Pluie la nuit
Cap de Garde													
La Calle	"	"	14.0	-2.0	NW 1	d	Houleuse	23	13	4.0	7.0	160	10h30 orage, pluie
Bizerte													
Tunis	55.9	-1.5	13.7	-0.3	SSW 1	couvert		24	12	1.8	6.8	168	Pluie hier soir
Sfax	54.1	-4.2	14.0	-1.2	NW 2	d	Belle	27	14			80	
Hauts Plateaux													
Djelfa	55.3	+2.8	12.0	0.0	calme	6 nuag.		20	10	2.0	8.0	83	Pluie
Tiaret													
Sidi Bel Abbès	55.2	+3.5	13.6	-0.4	W 1	Beau		17	9	2.4	10.6	50	Pluie la nuit
Saïda	"	"	9.2	-1.8	W 1	clair		17	8	0.0		56	18h pluie
Mascara	56.1	+4.2	10.2	-0.8	calme	d		17	10	2.0	11.0	40	Pluie hier, vent violent
Relizane	55.5	+4.0	13.7	-2.3	W 4	d		21	12		0.7	24	
Orléansville	56.0	+3.8	11.2	-2.5	SW 1	nuag.		20	11	10.0	12.4	85	9h30 pluie. 16-16h45 orage, pluie
Tiaret	54.1	+2.6	7.3	-1.7	W 1	d		12	7	33.0	35.9		Pluie la nuit
Vialar	55.4	+4.2	8.0	-2.0	NW 4	pluie		13	6	16.5	20.0	89	8-9h pluie
Médéa													
Aumale	55.5	-	9.4	-	N 2	couvert		19	8	7.0	23.2	97	Pluie des 24 et 25 (23mm2)
Fort National	54.7	"	7.2	"	NW 3	d		14	5	26.9	26.9	350	Pluie hier et la nuit
Tizi Ouzou	54.0	+4.5	15.0	-3.0	W 1	d		20	9	14.0	27.0	248	11 à 12h et la suivt pluie; orage, grêle
Bordj bou Arréridj	51.1	+0.6	7.6	-0.1	NNW 2	pluie		15	5	10.0	14.0	101	Pluie
Sétif	51.0	-0.4	6.0	-0.3	NW 3	clair		14	4	15.0	24.1	148	Pluie hier et la nuit
Batna	51.5	-0.2	7.8	+0.3	NE 3	6 nuag.		16	5	3.0	3.0	81	Pluie la nuit
Constantine	50.0	+0.7	8.9	-5.0	WSW 3	Beau		18	8	14.2	21.3	84	Pluie
Guelma	55.5	-0.9	12.2	-0.6	NNW 2	couvert		26	11	13.7	19.8	171	17 à 22h et depuis 3h pluie
Tebessa	53.0	-2.1	7.6	-1.0	W 8	pluie		17	7		4.0	45	
Sahara													
El Kseur													
Aïn Sefra	55.9	+2.0	13.7	-0.3	NE 3	6 nuag.		20	13			76	
Mogador	56.1	+3.7	9.3	-0.6	NNW 6	nuag.		17	9	1.0	1.0	98	Pluie la nuit
Géryville	55.5	+2.4	6.1	-0.5	NNW 6	6 nuag.		14	6	1.0	2.0	118	12h et la nuit pluie
Aïn Sefra	55.5	+0.3	5.3	+0.3	NW 5	couvert		12	5	1.7	1.7		Pluie la nuit
Bechar	53.7	+2.4	6.7	-1.3	W 3	nuag.		12	6	9.0	14.0	128	
Beni Saf	52.0	"	12.2	"	NW 4	d		12	8	6.7	6.7	80	18h orage pluie
Mecheria													
Biskra	"	"	13.5	0.0	N 3	clair		20	10	4.9	10.1	8	Pluie
Touggourt												32	
Laghouat												76	
Biskra												8	
Tougourt												25	
El Oued												4	
Tozeur												10	
Ghardaïa	55.9	+2.7	14.8	-1.6	NW 4	clair		27	12			2	
Ouargla	55.0	+0.5	16.0	+0.3	NW 5	d		25	15			2	
El Goléa	54.3	+1.3	13.2	-0.6	NW 1	d		24	10				
Beni Abbès												18	
Timimoun												8	
Mécheria												58	
In Salah	54.6	+1.0	20.2	+3.7	NNE 2	clair		35	18			5	
F. Flatters													
F. Polignac													
Djanet												1	
Tamanrasset												5	
Bahar	59.9	+1	18.0	+2.0	SE 2	couvert							

Situation générale et Situation en Algérie. Le baromètre a baissé sur l'Europe et l'Afrique du Nord moins la Tunisie. Une dépression s'avance au Nord-Ouest des Iles Britanniques (Moulin Head 742mm) une autre persiste sur la mer Tyrrhénienne et le golfe de Gênes (Savone 754mm). La pression est élevée au Centre et au Sud-Ouest de l'Europe (Prague 765mm, Madrid 769mm), ainsi qu'à l'Ouest de l'Afrique du Nord (Assaka 767mm).

En Algérie, ce matin, le ciel est très nuageux ou couvert sauf une éclaircie à l'Ouest; les vents soufflent de Nord-Ouest à Nord et sont encore assez forts à l'Est. Il a plu hier et cette nuit sur presque tout le Nord du réseau où des orages ont été observés.

En mer, elle est grosse à Cap Serrat; houleuse ou grosse de Bougie à la Tunisie et aux Iles Sanguinaires.

Probabilité (valable jusqu'à demain). Jusqu'à Mardi: Continuation hausse barométrique: bassin méditerranéen - Algérie s'étendant Tunisie. En Algérie, à l'Ouest temps beau ou peu nuageux; vents de Nord à Est faibles ou modérés; température en hausse. A l'Est, temps nuageux avec éclaircies; quelques averses sur les Hauts-Plateaux et vers la Tunisie; vents de Nord-Ouest à Nord assez forts à modérés; température inférieure à la normale.

	ORAN	ALGER	CONSTANTINE
Littoral et Tell	Beau ou peu nuageux. Vents de Nord à Est faibles ou modérés	Beau ou peu nuageux. Vents de Nord à Nord-Est faibles ou modérés	Nuageux - Eclaircies - Quelques averses. Vents de Nord-Ouest à Nord assez forts à modérés
Hauts Plateaux	Beau ou peu nuageux. Vents de Nord à Est faibles ou modérés	Beau ou peu nuageux. Vents de Nord à Nord-Est faibles ou modérés	Nuageux - Eclaircies - Quelques averses. Vents de Nord-Ouest à Nord assez forts à modérés
Sahara	Beau temps. Vents de Nord à Est modérés ou assez forts	Beau temps. Vents du secteur Nord modérés ou assez forts	Nuageux - Quelques averses au Nord. Vents de Nord-Ouest à Nord assez forts.

AVIS AUX PORTS
- Golfe du Lion: Vents du secteur Nord faibles ou modérés
- Baléares: Vents de Nord-Ouest à Nord faibles ou modérés
- Oran: Vents de Nord à Est faibles ou modérés
- Alger: Vents de Nord à Nord-Est faibles ou modérés
- Bizerte: Vents de Nord-Ouest à Nord assez forts à modérés

VENTS EN ALTITUDE
- Ouest Algérie: Nord-Est 6 à 8m
- " Sahara: Nord-Est 8 à 10m
- Est Algérie: Nord-Ouest à Nord 8 à 10m
- " Sahara: Nord-Ouest à Nord 10 à 12m

Avis aux Agriculteurs

Stations	Maxima	Minima
Paris	15	5
Nice	18	10
Biarritz	"	"
Strasbourg		

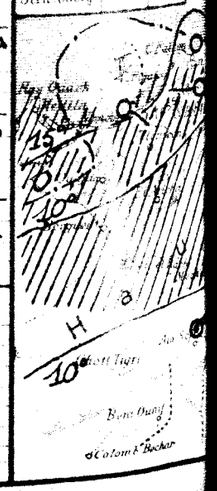

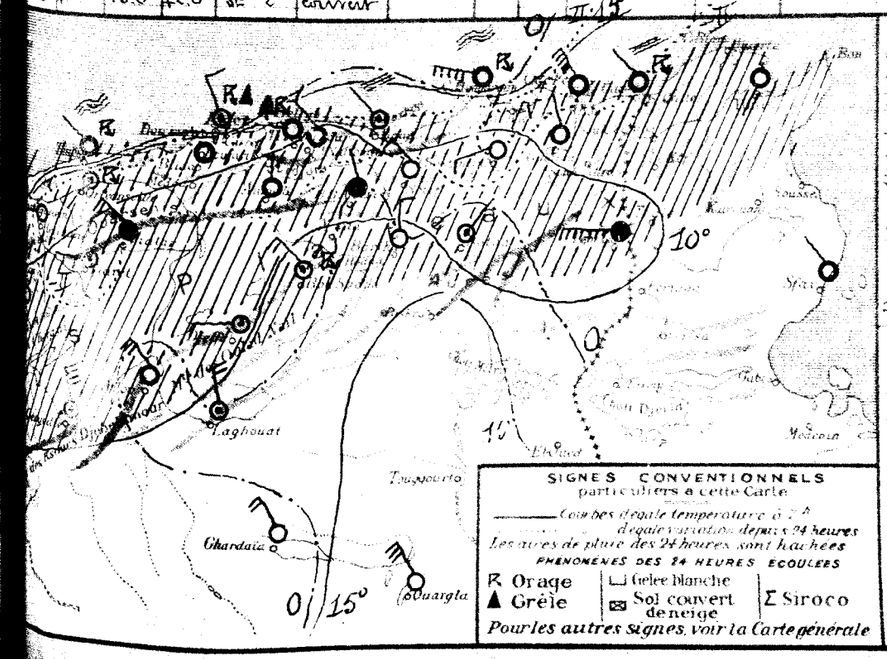

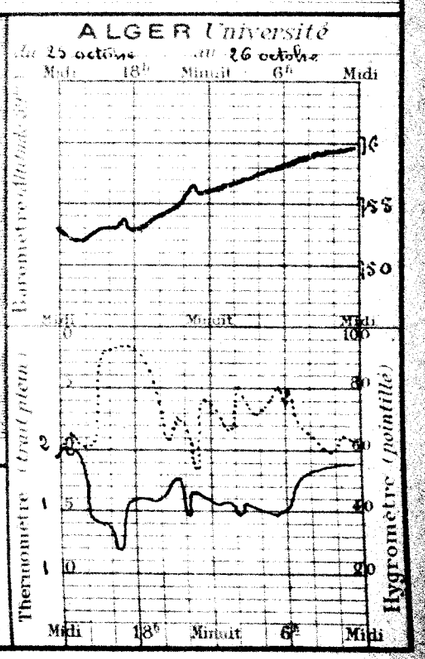

BULLETIN MÉTÉOROLOGIQUE DE L'ALGÉRIE

Mardi 27 octobre 1925 — 7h. Matin

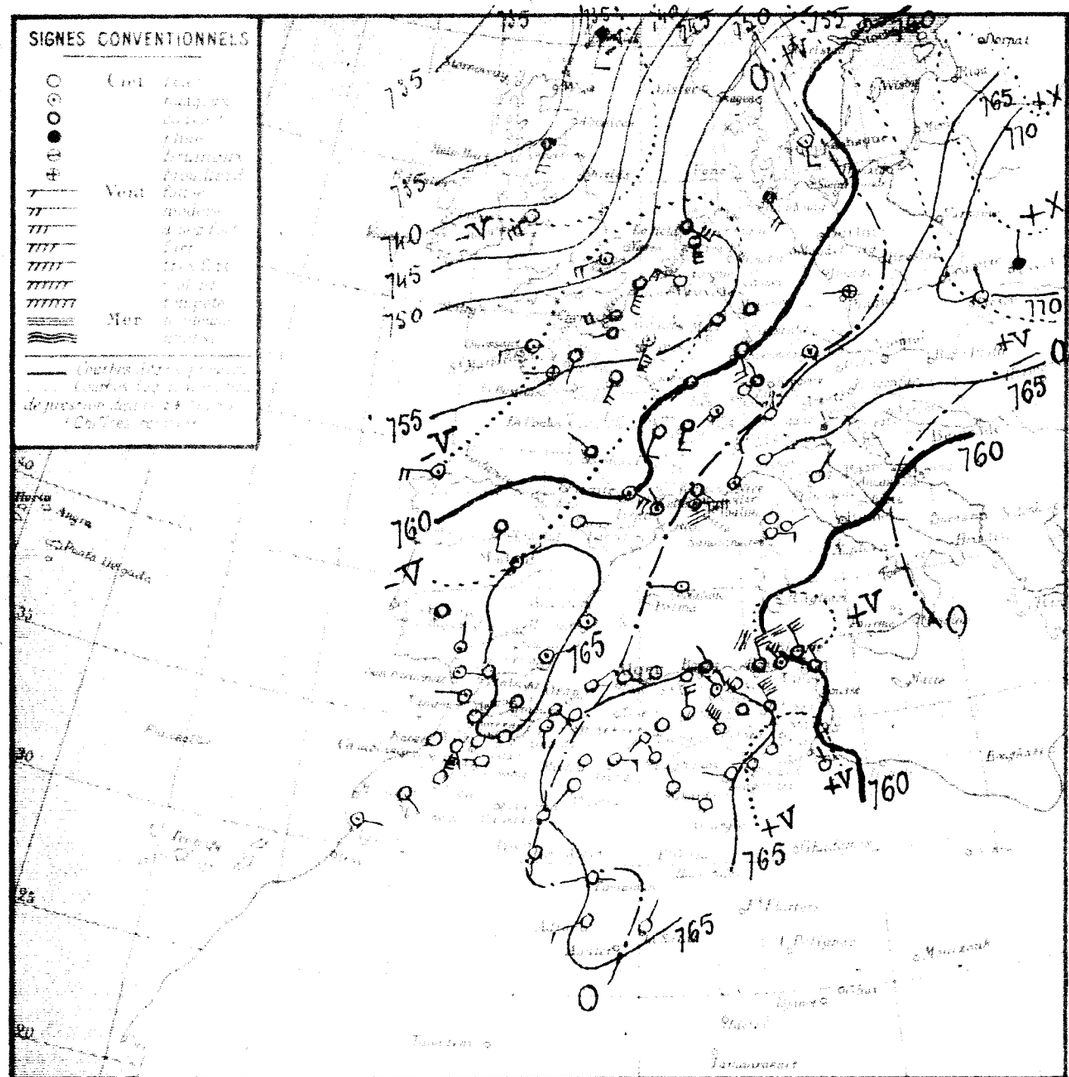
SIGNES CONVENTIONNELS
Ciel
Vent
Mer
Courbes d'égale pression
Courbes d'égale température
Direction du vent
Tempête
Ouragan
Cyclone
Zones de pluie des 24 heures
Zones de neige des 24 heures
Zones de gelée des 24 heures
Zones de brouillard des 24 heures
Zones de orage des 24 heures
Zones de grêle des 24 heures
Zones de sirocco des 24 heures
Zones de poussière

BULLETIN MÉTÉOROLOGIQUE DE L'ALGÉRIE

Mercredi 28 octobre 1925 — 7h. Matin

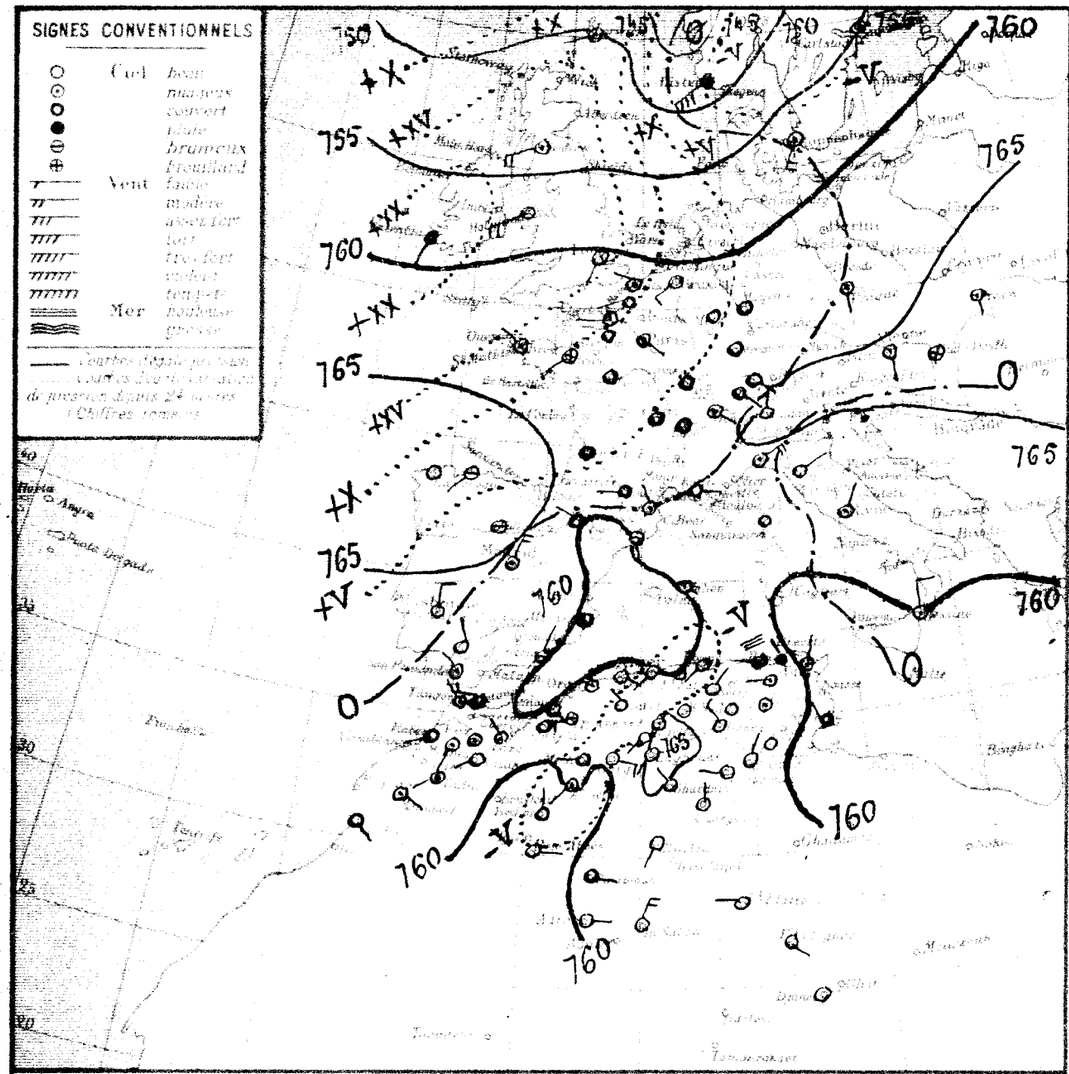
SIGNES CONVENTIONNELS
Ciel
beau
nuageux
couvert
bruine
brouillard
Vent
faible
modéré
assez fort
fort
très fort
violent
tempête
Mer
houleuse
grosse
Courbes d'égale pression
Courbes des variations de pression depuis 24 heures
Chiffres romains
Oran
Alger
Biskra
Tunis
Malte
Palma
Cagliari
Rome
Naples
Palermo
Corse
Ajaccio
Bastia
Marseille
Toulon
Nice
Perpignan
Montpellier
Toulouse
Bordeaux
Pauillac
Lorient
Brest
Cherbourg
Le Havre
Paris
Clermont
Lyon
Besançon
Nancy
Strasbourg
Belfort
Dijon
Genève
Zurich
Munich
Vienne
Budapest
Prague
Berlin
Francfort
Hamburg
Copenhague
Stockholm
Helsingfors
Valentia
Falmouth
Southampton
Portsmouth
Plymouth
Scilly
Jersey
Guernesey
Cherbourg
Le Havre
Boulogne
Calais
Dieppe
Ouessant
Lisbonne
Porto
Madrid
Santander
Bilbao
Saragosse
Barcelone
Valence
Alicante
Malaga
Cadiz
Tanger
Gibraltar
Ceuta
Melilla
Mahon
Ile Rousse
Bône
Constantine
Tlemcen
Biskra
Ghardaïa
Tamanrasset
Tunis
Sfax
Gabès
Tripoli
Malte
Palermo
Naples
Rome
Cagliari

51e Année N° 302

BULLETIN MÉTÉOROLOGIQUE DE L'ALGÉRIE

Jeudi 29 octobre 1925 — 7h. Matin

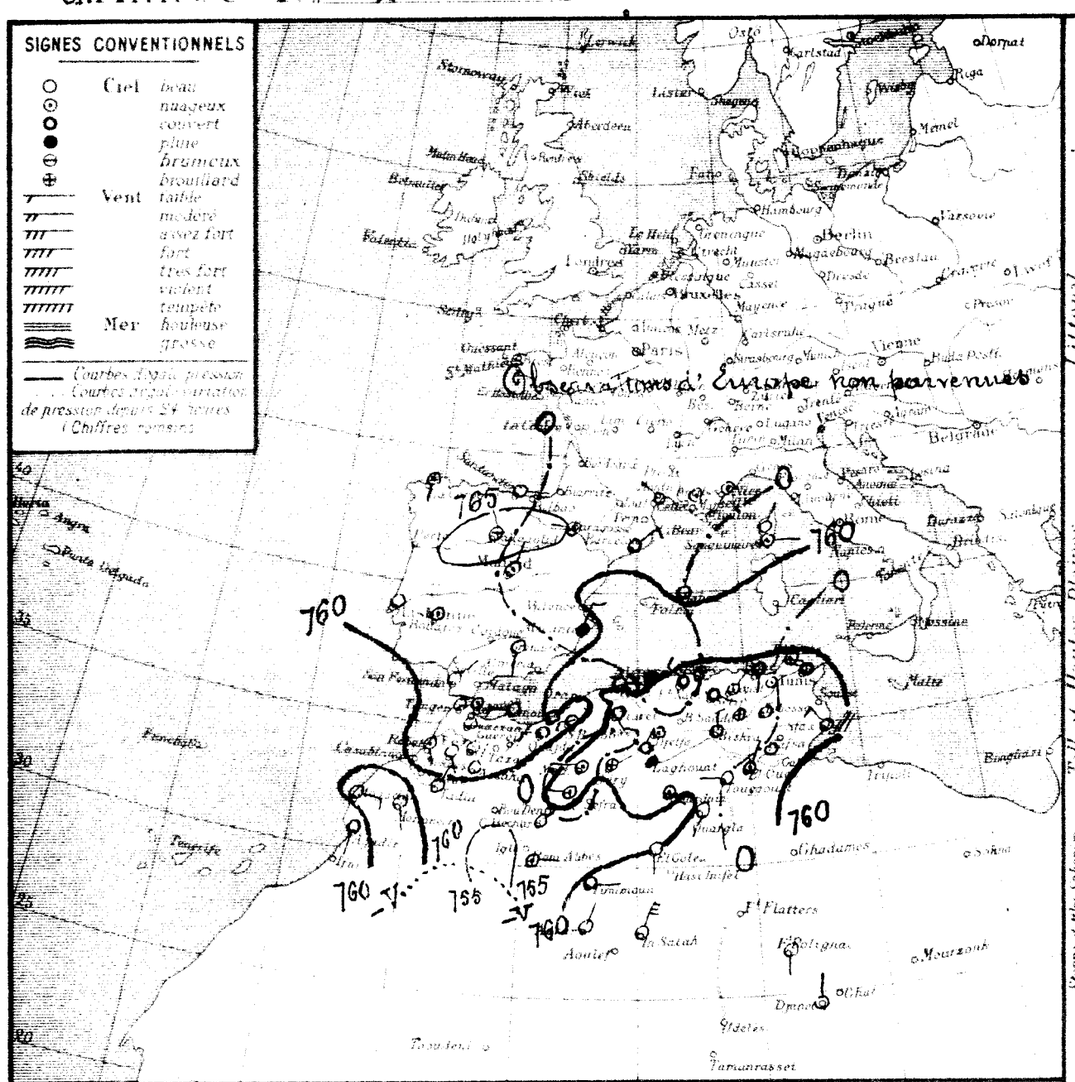
SIGNES CONVENTIONNELS
Ciel: beau, nuageux, couvert, pluie, brumeux, brouillard
Vent: faible, modéré, assez fort, fort, très fort, violent, tempête
Mer: houleuse, grosse
Courbes égale pression
Courbes égale variation de pression depuis 24 heures (Chiffres romains)
Observations d'Europe non parvenues
760
765
755
Malta
Tunis
Biskra
Laghouat
Ouargla
Tamanrasset
Mourzouk
Tombouctou
Dakar
Casablanca
Tangier
Funchal
Ténériffe
Las Palmas
Malaga
Alger
Oran
Marseille
Paris
Londres
Berlin
Copenhague
Hamburg
Stockholm
Riga
Moscou
Varsovie
Vienne
Belgrade
Rome
Palermo
Messine
Malte
Athènes
Smyrne
Constantinople
Odessa
Tiflis
Bagdad
Tripoli
Benghazi
Alexandrie
Le Caire
Khartoum
Port Said
Jerusalem
Beyrouth
Damas
Tananarive
Tamatave
Diego Suarez
Mauritius
Zanzibar
Mombasa
Aden
Bombay
Calcutta
Madras
Colombo
Singapour
Batavia
Manille
Hongkong
Shanghai
Tokio
Osaka
Vladivostok
Irkoutsk
Tashkent
Tiflis
Bakou
Astrakan
Kazan
Moscou
Archangel
Reykjavik
Stornoway
Valentia
Lisbonne
Madrid
Bordeaux
Brest
Cherbourg
Le Havre
Boulogne
Calais
Ostende
Anvers
Bruxelles
Francfort
Munich
Vienne
Prague
Breslau
Dantzig
Copenhague
Christiania
Bergen
Hammerfest
Helsinki
Pétersbourg
Kiev
Odessa
Sébastopol
Constantinople
Smyrne
Athènes
Malte
Palermo
Rome
Naples
Florence
Milan
Turin
Genève
Zurich
Bâle
Strasbourg
Metz
Mayence
Cologne
Hambourg
Brême
Kiel
Stockholm
Riga
Moscou
Varsovie
Vienne
Budapest
Belgrade
Sofia
Bucarest
Odessa

BULLETIN MÉTÉOROLOGIQUE DE L'ALGÉRIE

Samedi 31 octobre 1925 — 7h. Matin

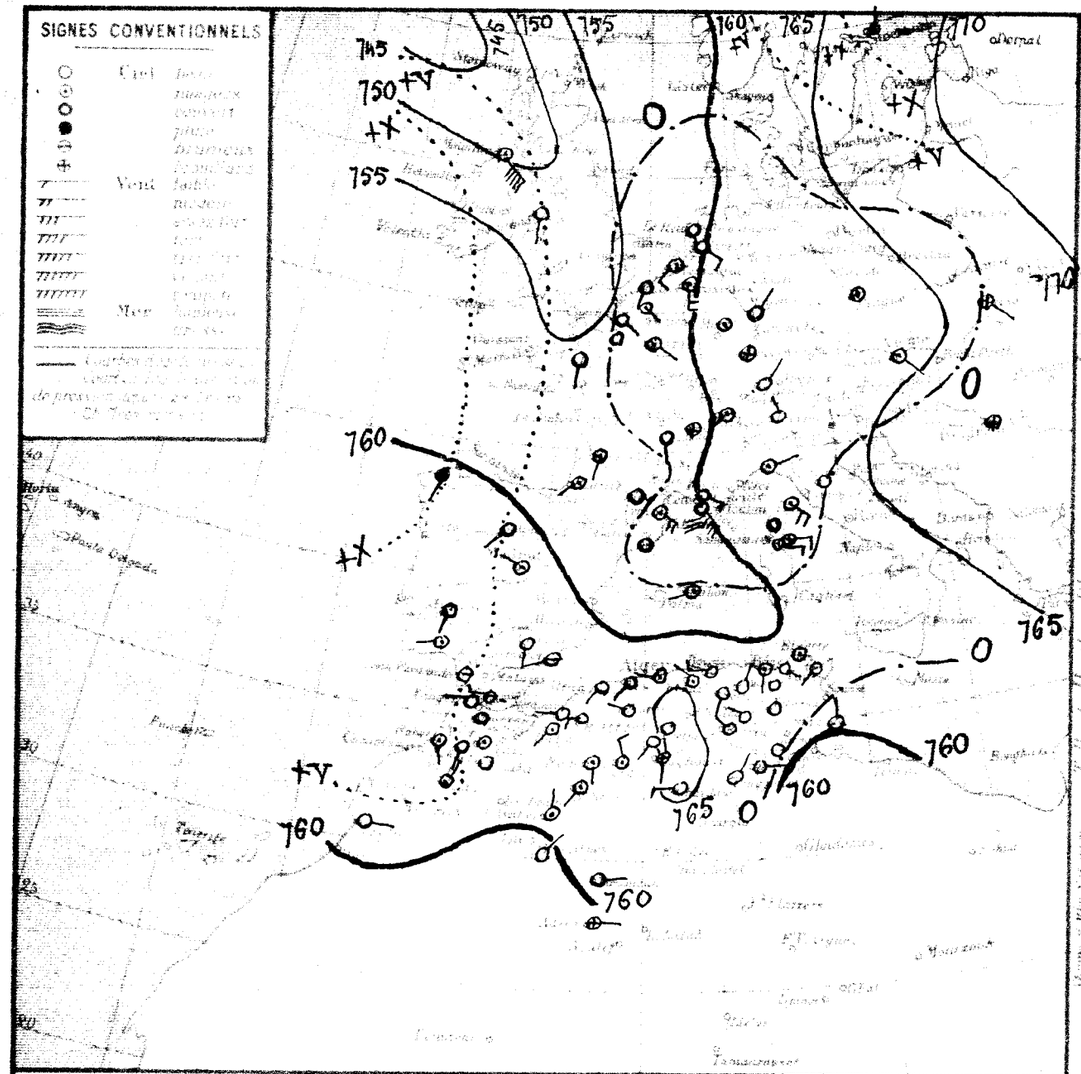

Situation générale et situation en Algérie. La baisse barométrique a été presque générale depuis hier. Une dépression s'étend de l'Islande (744m/m) à l'Ouest de l'Europe (Malin-Head 750m/m) et au nord de la Méditerranée (Perpignan 757m/m). Des pressions élevées recouvrent l'Est du continent (Stockholm 758m/m), l'Ouest du Maroc (Cadix 765m/m) et le Sud de l'Algérie (Djelfa 766m/m).

En Algérie : ce matin, le ciel est généralement beau ou peu nuageux et les vents variables, le secteur Sud dominant. Il a plu hier et cette nuit à l'Est des Hauts-Plateaux et du Sahara.

La mer est houleuse à Cap Carbonara, belle ou peu agitée sur le reste du bassin.

Probabilité (valable pour la journée) jusqu'à Minuit : Hausse barométrique par l'Ouest : Bassin méditerranéen, Nord Afrique. En Algérie : temps se couvrant par l'Ouest avec averses. Vents passant du secteur Sud au secteur Ouest modérés ou assez forts. Température en hausse par l'Ouest.

	ORAN	ALGER	CONSTANTINE
Littoral et Tell	Très nuageux - Averses - Vents de Sud-Ouest à Ouest modérés à assez forts	Très nuageux - Averses - Vents de Sud-Ouest à Ouest modérés à assez forts	De plus en plus nuageux puis averses - Vents de Sud à Ouest modérés
Hauts Plateaux	Très nuageux - Averses - Vents de Sud-Ouest à Ouest modérés à assez forts	Très nuageux - Averses - Vents de Sud-Ouest à Ouest modérés à assez forts -	De plus en plus nuageux puis averses - Vents de Sud à Ouest modérés
Sahara	Beau temps Vents de Nord-Est faibles ou modérés	Beau temps Vents de Nord-Est faibles ou modérés	Beau temps Vents de Nord à Nord-Est faibles ou modérés

AVIS AUX PORTS
- Golfe du Lion : Vents des secteurs Sud à Ouest modérés ou assez forts
- Baléares
- Oran, Alger : Vents de Sud-Ouest à Ouest modérés à assez forts
- Bizerte : Vents de Sud à Sud-Ouest modérés

VENTS EN ALTITUDE
- Ouest Algérie : secteur Ouest 8 à 10m
- " Sahara : secteur Est 8 à 10m
- Est Algérie : Sud-Ouest à Ouest 8 à 10m
- " Sahara : secteur Est 8 à 10m

Avis aux Agriculteurs

Stations	Température maxima	Température minima
Paris	20	11
Nice	18	14
Biarritz	"	"
Strasbourg	"	"

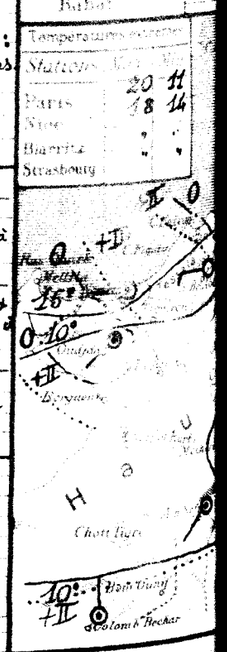
Colomb-Béchar
Hassi Messaoud
Chott Djerid
Biskra
Tuggourt
Ghardaïa
Ouargla
Tamanrasset
Bordj Omar Driss
Fort Polignac
Fort Flatters
Fort Gardel
Fort Lamy
Fort Archambault
Fort Crampel
Fort Sibut
Fort Lamy
Fort Nachtigal
Fort Foureau
Fort Lamy
Fort Crampel
Fort Sibut
Fort Archambault

Département de Constantine _ Cap Sigli, nuit du 7 au 8; nuit du 8 au 9; nuit du 12 au 13; 25; nuit du 25 au 26. Cap Carbon, 9. Cap Aftah, 31, 21h15. Djidjelli, 8, 22h; 26, 0h10. Cap-Bougaroni, 8, 6h; 12, 20h; 25, 15h; nuit du 25 au 26; 31, 23h30. Collo, nuit du 25 au 26; 26. Cap-de-Garde, nuit du 7 au 8. Bône, 8, 4h30. Cap-Rosa, nuit du 7 au 8; 8; 30, 13h30. La Calle, 26, 18h30. Saher, nuit du 25 au 26; nuit du 26 au 27. Bugeaud, 8, 5h. Ain-Fedden, 25, 19h, avec grêle. Ain-Mokra, 3; 8. Texenna, 25, 14h30; 26. El-Milia, 24, 20h; 30, 15h. El-Arrouch, 29. Jemmapes, 29, 16h30. Munier 2, 13h, avec grêle; 3, 13h; 30, 12h. Jul Ali, 7, 14h50. Souk-Ahras, nuit du 2 au 3. Bordj-bou-Arréridj, 16, 13h50, avec grêle. Biz-Kasdali, 7. 13h. Cérez, 7, 12h30. Coligny, 7, 11h. Béhagle, 7, 12h50. N'Gaous, 30, 12h. Barika, 24; 30.

Sahara _ Ain-Sefra, 16, 18h30. Géryville, 10, 19h. Colomb-Béchar, 5, 21h; 6; 18, 21h.

II° Grêle : Bouïra, nuit du 25 au 26.

Crues _ St-Lucien, le 8. Chouly, le 14. Oued Caria, les 6, 17, 26, 29. Sidi-Aissa, les 7, 15. Menaa, le 30. Colomb-Bechar, les 5 et 6. La ligne ferrée de Colomb-Béchar à Beni-Ounif a été coupée sur un long parcours. Arrêt de tout trafic pendant plusieurs jours

Séismes _ Galestro, le 6 à 13h45. Chanzy, Ain-Oussera, le 15. Mascara, le 23 à 13h35; violent; durée 4 secondes; quelques maisons lézardées au village arabe. Beni-Sliman, le 30 à 20h10, très fort; W-E; durée 5 secondes; quelques lézardes aux maisons.

Le Météorologiste : J. Goisel. Le Directeur : A. Lasserre.

Université d'Alger - Altitude 59m — Octobre 1923

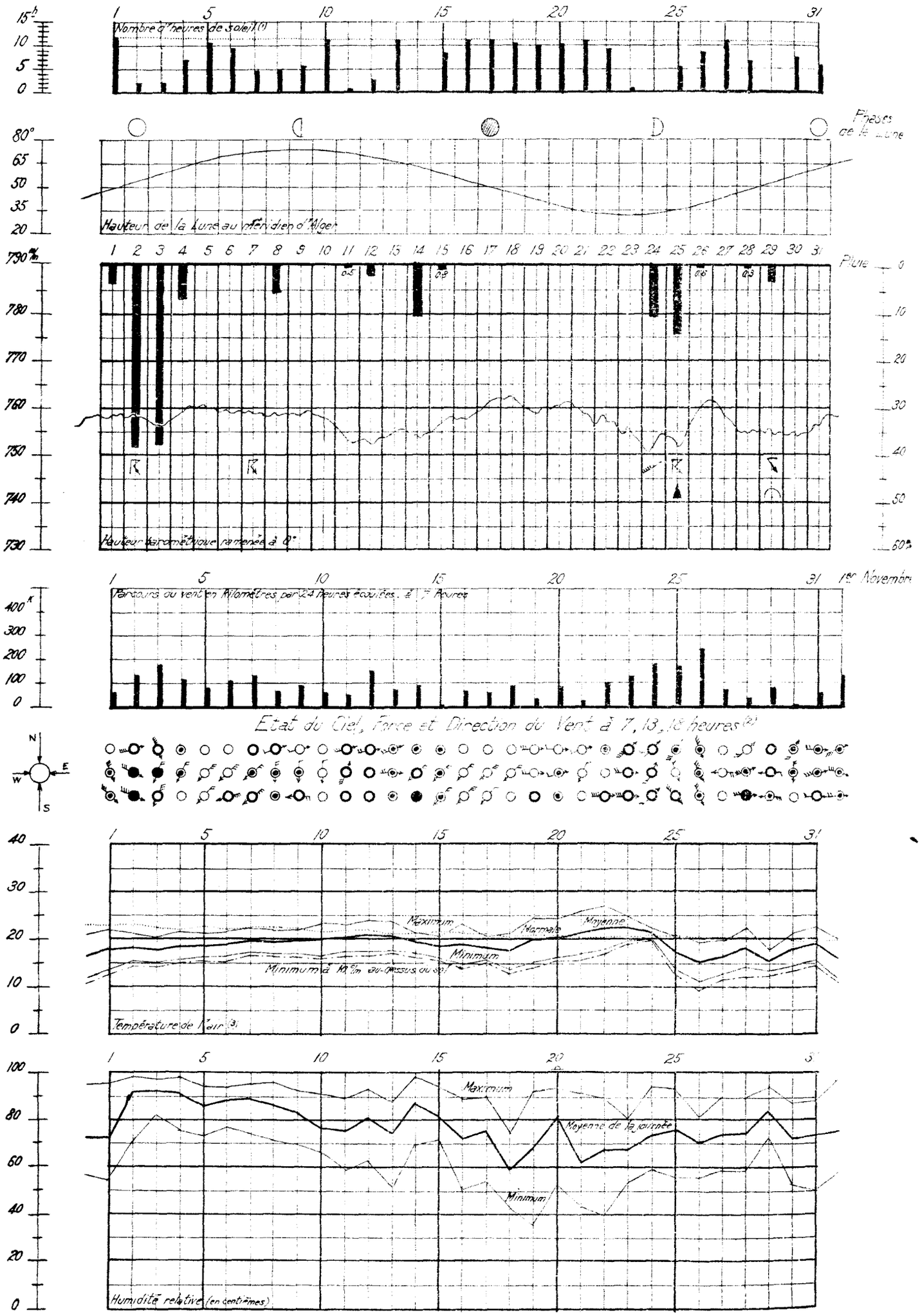

(1) Le pointillé donne la durée de la présence du soleil au-dessus de l'horizon.

(2) Etat du Ciel et Phénomènes. O Beau, ◉ Nuageux, O Couvert, ● Pluie, ⚡ Orage, ▲ Grêle, ⚡ Eclairs lointains, ⌒ Arc-en-ciel, ≈ Coup-de-vent.

Force du Vent. Une petite penne correspond à une unité de l'échelle télégraphique. Une grande penne vaut cinq petites pennes.

(3) Le pointillé représente la moyenne normale du maximum et du minimum ; le trait mixte le minimum à 10cm au-dessous du sol.

SERVICE MÉTÉOROLOGIQUE

Observations d'Alger - Université

Mois frais et pluvieux.

Nombre de jours de ciel pur 7, de ciel très peu ou peu nuageux 9, de ciel nuageux ou couvert 15. Nébulosité moyenne à 7h 4,8; à 13h 4,9; à 18h 5,6. Moyenne générale 4.9.

Nombre d'heures de soleil mesuré à l'héliographe 212 (durée d'insolation possible 347h) Fraction d'insolation 0,61.

Nombre de jours de pluie 14; Pluie (de minuit à minuit) 135mm, dont 87 tombés du 1er au 4. Excès 54mm. Depuis 1913, date de l'inauguration des observations à l'Université, seuls, les mois d'octobre 1915 et 1918, ont eu un total plus élevé. Pluie tombée depuis le 1er septembre 203mm. Excès 92.

Orage les 2, 7, 25. Grêle le 25. Eclairs lointains le 29.

Valeurs moyennes et extrêmes de la pression, de la température et de l'humidité relative

	Moyenne générale	Normale	Ecart	Minimum moyen	Maximum moyen	Minimum extrême	Date	Maximum extrême	Date
Pression *	756.8	756.6	+ 0.2	755.5	757.9	750.1	24	762.1	17 & 18
Température	18.7	19.3	− 0.6	15.8	22.3	11.1	26	27.1	22
Humidité **	77	71	+ 6	60	91	36	19	98	2,4 & 14

(* Hauteur barométrique en millimètres ramenée à 0° et à la gravité normale. Altitude du baromètre 59m
** En centièmes, obtenue par tâtonnement de l'enregistreur comparé au psychromètre (Formule de Regnault)

Le barogramme est mouvementé. Le baromètre a été très agité au cours de la dernière décade. Différence entre le maximum et le minimum extrêmes de pression 12mm. Sa moyenne du mois est un peu inférieure à la normale.

A l'exception du 20 au 24, la température moyenne diurne est demeurée constamment au-dessous de la normale. Les plus grands écarts ont été de 2°2 en plus le 22, de 5°2 en moins le 26. La moyenne mensuelle est inférieure à la normale. Les moyennes des minima et des maxima sont inférieures de 0°9 et 2°1 à leurs normales respectives. L'abaissement de température a porté principalement sur les maxima.

L'humidité moyenne est élevée.

Direction et parcours du vent au sol

Direction	Fréquence	Parcours en kilomètres	Direction	Fréquence	Parcours en kilomètres
N	17	206	S	4	55
N.N.E	13	180	S.S.W	3	155
N.E	12	312	S.W	18	455
E.N.E	4	123	W.S.W	21	458
E	4	51	W	24	400
E.S.E	"	"	W.N.W	13	201
S.E	"	"	N.W	11	197
S.S.E	1	3	N.N.W	6	115
			Calme	92	"
			Totaux	248	2.917

Les mesures vont du 1er Octobre, 7h, au 1er Novembre, 7h. La direction du vent est relevée de 3 en 3 heures

Nombre d'observations
de vent 156
de calme 92
Total 248

Nombre d'heures de calme
de jour 81
de nuit 211
Total ..... 292 sur 744

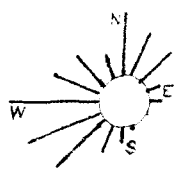

Rose des fréquences



Rose des parcours

Parcours horaire moyen du vent : pour 452h de vent 6454m; pour 744h (durée du mois) 3921m.
Parcours horaire maximum observé 15km le 24, de 4h à 5h par vent de SW.
Vitesse maximum en mètres par seconde 12m 20, le 24 vers 9h15 par vent d'W.S.W.

Comparaison avec les deux années précédentes

	Nombre d'heures de soleil	Pluie (de 18h à 18h) Nombre de jours	Quantités en millimètres	Depuis le 1er septembre	Pression moyenne	Température moyenne	minimum extrême	maximum extrême	Humidité	Vent dominant
Octobre 1923	266	6	70	109	757.6	21.1	13.7	32.3	66	W
Octobre 1924	237	8	39	72	757.9	20.0	15.0	29.2	75	W
Octobre 1925	212	14	135	203	756.8	18.7	11.1	27.1	77	W

Direction et vitesse du vent aux diverses altitudes

Altitude en mètres	Nombre d'observations de																	Total des observations	Vitesse moyenne en mètres par seconde	Plus grande vitesse observée
	Calme	N	N.N.E	N.E	E.N.E	E	E.S.E	S.E	S.S.E	S	S.S.W	S.W	W.S.W	W	W.N.W	N.W	N.N.W			
Sondages de l'Aéro-Port de l'Agha (Nombre 24)																				
Sol	12	"	"	"	"	"	"	1	"	"	1	3	1	4	1	1	"	24	1.1	S.W : 5
500	"	1	1	1	"	4	"	"	"	1	1	6	5	"	2	1	1	24	5.3	S.W : 13
1.000	1	"	"	"	"	3	"	1	"	1	1	2	5	2	2	2	1	21	6.0	S.E : 16
1.500	"	"	"	"	1	3	"	"	"	"	1	3	2	2	2	3	"	17	7.1	W : 17
2.000	"	"	"	"	"	2	"	"	"	1	"	1	1	2	1	2	"	10	7.0	W : 19
2.500	"	"	"	"	1	"	"	"	"	"	"	"	"	"	"	"	"	1	6.0	"
3.000	"	"	"	"	"	"	"	"	"	"	"	"	"	"	"	"	"	1	2.0	"

Coup d'œil sur le Réseau

Variations barométriques. Octobre a été très nuageux, pluvieux et de température inférieure à la normale. Ce mois peut se diviser en cinq périodes :

1° Pendant la première décade, des pressions élevées recouvrent l'Europe de l'Ouest à l'Est, atteignant ou dépassant 770m/m et l'Algérie (759m/m à Djelfa les 5 et 10), tandis que des minima peu profonds se maintiennent au Sahara occidental et en Méditerranée. Le temps reste très nuageux avec vents faibles du secteur Ouest et pluies parfois très abondantes (82m/m à Alger, les 2 et 3).

2° Du 10 au 15, une profonde baisse barométrique détermine la formation d'une aire dépressionnaire sur le Nord-Est de l'Europe et la Méditerranée avec minimum de 755m/m dans le Nord du Bassin. Après une éclaircie dans la journée du 10, le ciel se couvre ; de faibles pluies éparses tombent par vents de Sud à Ouest.

3° La pression se relève ensuite sur la Péninsule Ibérique et sur l'Afrique du Nord (Maximum de 772m/m à Djelfa le 18) jusqu'au 21. De fortes pluies tombent le 14 sur la totalité du réseau par vents de Sud-Ouest à Nord-Ouest pour se localiser à l'Est le 15. Le 16, des orages éclatent sur tout l'Ouest des Hauts Plateaux et le Nord du Sahara. Les vents redeviennent variables et le ciel s'éclaircit à partir du 17.

4° Une profonde dépression, centrée au Nord-Ouest de l'Europe (721m/m, le 23, à Cynemouth) s'étend jusqu'au bassin méditerranéen et à l'Algérie-Tunisie (753m/m, le 24, à Bougie) puis une forte hausse barométrique survient, à partir du 24, par le Nord-Ouest, élève la pression au dessus de 765m/m, en Algérie les 26 et 27, et amène des vents violents du secteur Ouest, des averses abondantes et des orages sur la totalité du réseau. La température s'abaisse fortement.

5° Du 28 au 31, une aire dépressionnaire se creuse du Nord-Ouest de l'Europe à la Méditerranée occidentale et au Sahara. Les vents s'orientent vers le secteur Sud. A part quelques éclaircies, le temps reste très nuageux ou couvert et pluvieux.

Pourcentage des prévisions exactes du Bulletin quotidien d'Octobre 1925

		Force et direction du vent	Nébulosité et précipitations
Ouest-Algérie	Littoral et Tell	88 %	84 %
	Hauts-Plateaux	90 %	81 %
	Sahara	84 %	71 %
Est-Algérie	Littoral et Tell	93 %	84 %
	Hauts-Plateaux	90 %	85 %
	Sahara	84 %	88 %
	Bizerte	84 %	
	Golfe du Lion	93 %	

Le Météorologiste : L. Petitjean

Université d'Alger – Altitude 59m — Décembre 1925

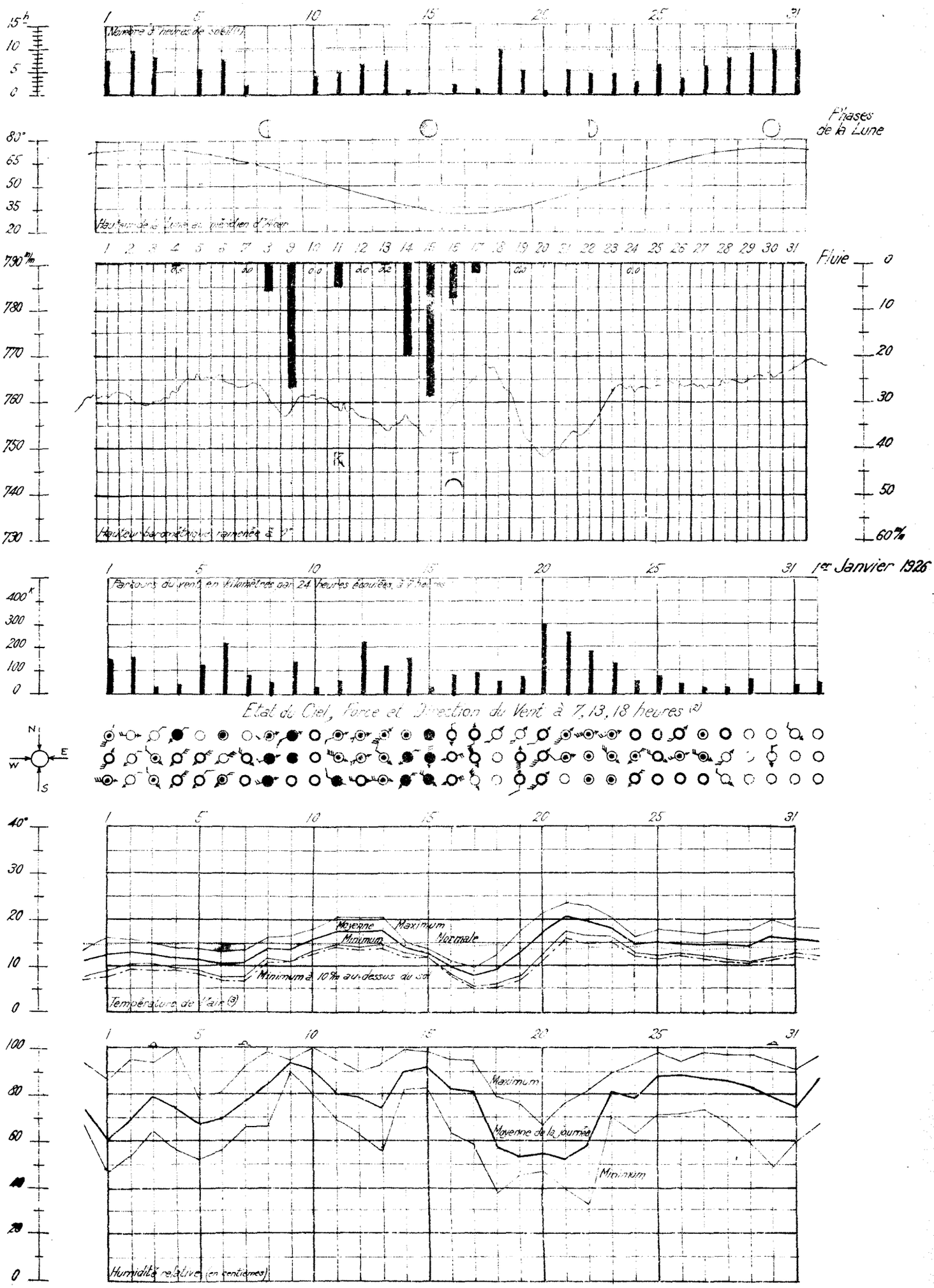

(1) Le pointillé donne la durée de la présence du soleil au-dessus de l'horizon.

(2) Etat du Ciel et Phénomènes – O Beau. ◐ Nuageux, O Couvert. ● Pluie, K Orage, T Tonnerre, ⌒ Arc-en-ciel.

Force du Vent – Une petite penne correspond à une unité de l'échelle télégraphique. Une grande penne vaut cinq petites pennes.

(3) Le pointillé représente la moyenne normale du maximum et du minimum ; le trait mixte le minimum à 10 m au-dessous du sol.

Comparaison des minima sous abri et à 10 cm du sol

Stations	Minimum moyen		Minimum extrême			
	sous abri	à 10 cm du sol	sous abri	date	à 10 cm du sol	date
Alger	15.8	14.8	11.1	26	9.2	26
El-Ançor	15.7	13.7	11.8	30	9.0	27
Guelma	11.9	7.9	5.8	20	2.1	20
Sidi-bel-Abbès	10.4	9.7	4.6	27	4.0	27

Stations	Minimum moyen		Minimum extrême			
	sous abri	à 10 cm du sol	sous abri	date	à 10 cm du sol	date
Mascara	12.3	10.5	7.4	27	5.4	27
Sétif	7.7	5.7	3.7	18	1.4	18
Tolga	"	"	"	"	"	"
Beni-Abbès	15.6	14.6	10.8	31	9.5	31

Végétation – Grâce à des conditions atmosphériques favorables, les labours et les semailles se poursuivent partout activement et sont très avancés. Dans le Hodna, de grandes superficies ont été emblavées.

Par contre, la pluie a gêné la cueillette du coton et même occasionné quelques dégâts. Dans le département d'Oran, les résultats obtenus sont, néanmoins, très satisfaisants. En Kabylie, le séchage des figues n'a pu être effectué entièrement et une partie de la récolte est perdue. L'observateur d'Haussonvillers signale également que le vent a causé des dommages aux oliviers dont beaucoup de fruits sont tombés prématurément.

A Ain-Sefra et Colomb-Béchar, la récolte des dattes, bonne cette année, est terminée.

Orages et grêle – 1° Orages. Département d'Oran – Nemours, 28, 12h. Raschgoun, 11, 5h30, nuit du 28 au 29. Habibas, 10, 2h30 et 22h15; 11, 5h15; 28, 17h. Cap Falcon, 11, 5h30. Oran, 11, 7h30. Arzew, 11, 7h40; 28, 18h15. Mostaganem, nuit du 3 au 4; 5; 28, 10h. Cap Ivi, 1, 20h; 11, 7h. St-Louis, 14, 9h30. Médroma, 29. Hammam bou Hadjar, 7. St Maur, 7, 14h30; 14, 14h; 15, 15h30. St Lucien, nuit du 8 au 9; 11, 7h; 16, 13h15. Pont de l'Isser, 29. Oued Fergoug, 6, 15h; 14, 18h. Relizane, 3; 4; 12; 24; 25; 28; 29. Jemmora, 3; 6; 11; 14. Falla-Macnia, 14; 26, 29. Chouly, 14, transformant l'Oued Bou-Djehen en véritable torrent. Débordant de son lit, il s'est répandu dans la plaine sur une largeur dépassant 50m en certains endroits, et une hauteur de 0m40, emportant tout sur son passage; 28, avec grêle (grêlons de la grosseur d'un œuf de perdrix). Chanzy, 7, 19h. Slissen, 7; 14, 17h. Ecrman, 8. Mercier-Lacombe, 16. Ain-Fekan, 16, 15h; 28, 14h15; 29, 15h. Oued Taria, 5; 6; 7; 16. Thiersville, 15. Mascara, 6, 12h; 16, 14h. Saïkao, 16, 14h30, violent orage. Les eaux descendant des hauteurs voisines ont inondé le village et ses abords. Le mur du cimetière s'est écroulé sous la poussée. Prévost-Paradol 6, 16h; 7, 15h15; 16, 14h. Ain-el-Hadjar, 7, 20h; 14, 20h. Saïda, 14. Tircine, 8, 17h; 14, 20h. Martimprey, 11, 8h; 16, 12h. Palat, 11, 13h30; 16, 12h30. Tiaret, 11, 13h; 14, 13h. Sebdou, 28. Trégel, 11, 13h; 16, 12h30. Méchéria, 16, 18h15. Mahroum, 3, 17h. Kreider, 10, 18h. El-Ouricha, 6, 15h30; 11, 16h40.

Département d'Alger – Ténès, nuit du 2 au 3, 25, 15h. Tipasa, 3; 25; 26, 29. Castiglione, 25, 5h; 29, 17h. Cap Caxine, 2, 12h; nuit du 2 au 3; 25, avec grêle; 28, 18h; 29, 4h. Alger, 2, 14h50; 7, 14h; 25, 15h, avec grêle. Cap-Matifou, 24, 17h15; 25, 17h5, avec grêle. Cap Bengut, 7, 1h; 8, 6h30; 24, 19h; 25, 13h20. Tigzirt sur mer, 3, De minuit à 1h30, une trombe d'eau s'est abattue sur le village laissant indemnes les environs (86mm d'eau mesurés à l'observation de 7h). Les caves et les rez-de-chaussée ont été envahis par les eaux, les rues ravinées et l'empierrement arraché. Bouzaréah, 2, 18h; 25, [illegible] avec grêle. El-Biar, 25, avec grêle. Rouiba, 25, 15h. Bordj-Ménaïel, 3; 4; 8; 14; 24; 31. Cisse (Mizrana) 25, 15h. Meurad, 3, 16h50; 25, 15h5. Montebello, 25, 15h; 29, 15h. El-Affroun, 25, 14h. Souma 7, 13h. Arba, 8, 12h; 25. Haussonvillers, 7, 22h; 8, 17h; 10, 19h; 25, 19h, avec grêle. Ord-el-Béida, 3, 6h; [illegible] 11, 9h15; 25, 16h. Orléansville, 7, 13h45; 25, 16h. Molière, 7, 14h30. Oued Fodda, 7, 13h45; Duperré, 7, [illegible] Beni Zoug Zoug, 12, 2h; 25, 20h. Affreville, 25. Sidi-Medjahed, 7, 12h, avec grêle. Miliana, 7, [illegible] 25, 16h; 29, 14h. Hakou-Féraoune, 25, 15h55. Hamiz (barrage) 4, 15h; 7, 24h; 26, 18h. Palestro, nuit du [illegible] au 8; 8, 13h30; 11, 16h15; 25, 16h, avec grêle. Tal-Imoula, 7, 14h50; 25, 16h. Mirabeau, 8, 1h; 25; nuit du 25 au 26, avec grêle. Tizi-Ouzou, 25, 13h30 et 17h; nuit du 25 au 26, avec grêle. Mi[illegible] let, nuit du 14 au 15; 15. Agrib, 25, 16h; nuit du 25 au 26; 31, 18h. Berrouaghia, 25; nuit du 25 au 26. Beni-Sliman, 11, 9h. Sablat, nuit du 7 au 8; 8; 25, 11h; nuit du 25 au 26. Ain-Bessem, 25, 12h; nuit du 25 au 26. Oued-Faham, 11, 17h. Géniet-el-Haad, 7, [illegible] nuit du 11 au 12. Boghar, 6, 13h; nuit du 7 au 8; 11, 10h; 30, 15h, avec grêle. Boghari 11, 15h. Mongorno, 17, 14h. Burdeau, 7, 11; 14; 17h. Reichaïga, 7, 14h. Victor-Hugo, 7, 14h. Ain Radja 11, 17h. Sidi-Aïssa, 7.

Département de Constantine

BULLETIN MÉTÉOROLOGIQUE DE L'ALGÉRIE

Dimanche 1er Novembre 1925 — 7h Matin

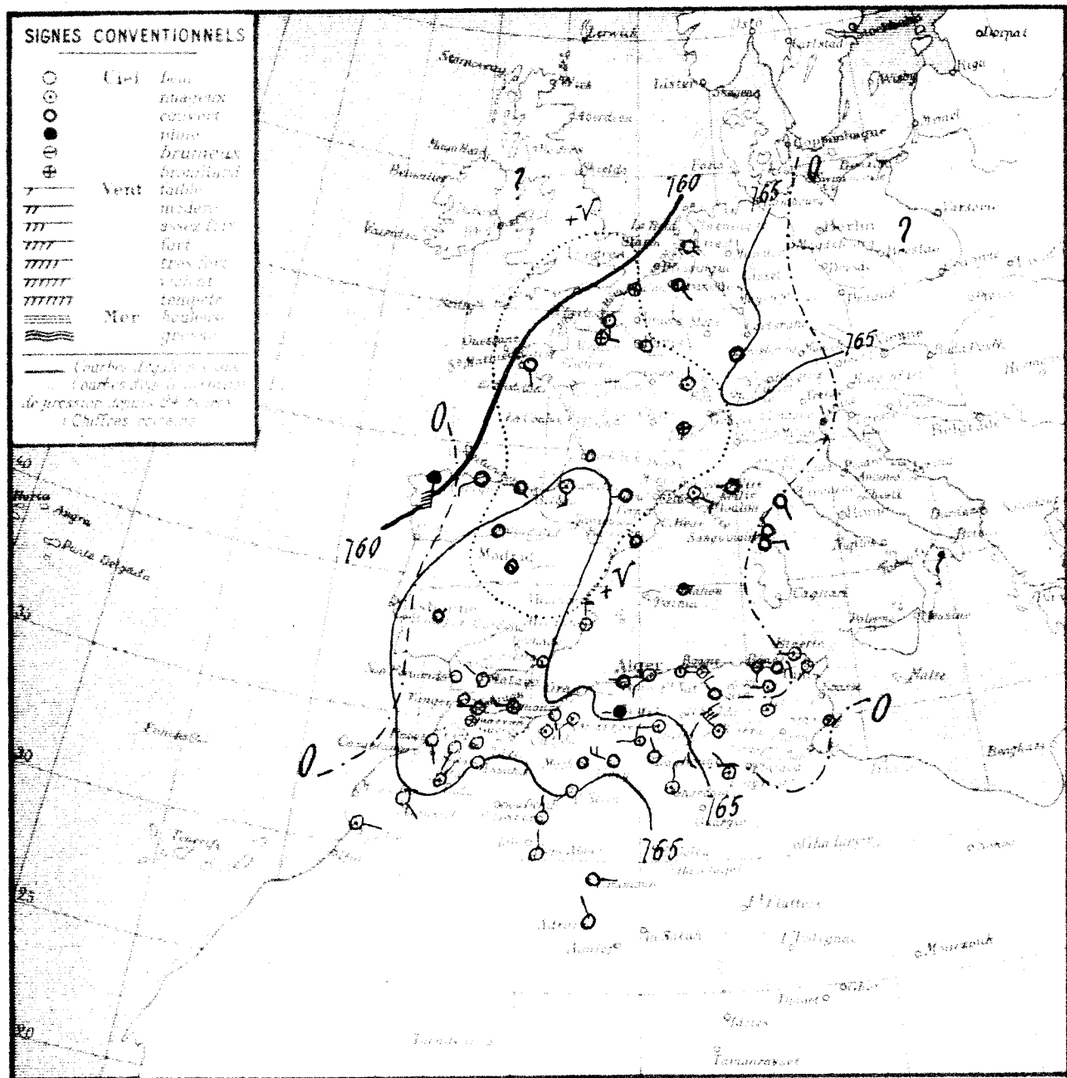

Situation générale et situation en Algérie. La pression est élevée sur l'Ouest de l'Afrique du Nord (Oueszan 768mm) et sur la Péninsule ibérique (Madrid 768mm). Des dépressions recouvrent l'Ouest de l'Europe (La Coruna 759mm) et la Méditerranée (Mahon 760mm).
En Algérie, ce matin, le ciel est nuageux avec éclaircies et averses. Les vents soufflent de Sud-Ouest à Ouest et sont faibles ou modérés. Il a plu hier et cette nuit sur le littoral et le Tell de Mascara à la Tunisie.
La mer est belle ou peu agitée

Probabilité (valable pour la journée) jusqu'à Mardi 1. Hausse barométrique : Algérie - Ouest bassin méditerranéen. En Algérie, à l'Ouest : temps nuageux avec quelques averses puis éclaircies - Vents variables faibles - à l'Est : très nuageux - Averses - Vents d'Ouest à Nord modérés - Température inférieure à la normale.

	ORAN	ALGER	CONSTANTINE
Littoral et Tell	Nuageux, quelques averses puis éclaircies. Vents variables faibles.	Nuageux, quelques averses puis éclaircies. Vents variables faibles	Très nuageux - Averses. Vents d'Ouest à Nord modérés
Hauts Plateaux	Nuageux, quelques averses puis éclaircies. Vents variables faibles	Nuageux, quelques averses puis éclaircies. Vents variables faibles	Très nuageux - Averses. Vents d'Ouest à Nord modérés
Sahara	Beau temps. Vents de Nord-Est faibles ou modérés	Beau temps. Vents du secteur Nord faibles ou modérés	Beau temps. Vents de Nord-Ouest modérés

AVIS AUX PORTS
- Golfe du Lion } Vents du secteur Ouest faibles
- Baléares
- Oran } Vents variables faibles
- Alger
- Bizerte Vents d'Ouest à Nord modérés

VENTS EN ALTITUDE
- Ouest Algérie
- " Sahara
- Est Algérie
- " Sahara

Avis aux Agriculteurs

Stations	Temperatures extrêmes (Nuit précédente) Min.	Max.
Paris	13	19
Nice	"	"
Biarritz	"	"
Strasbourg	"	"



OBSERVATION DE 7 HEURES DU MATIN

Stations	Température extrême de la nuit précédente Min.	Max.	Température de l'air observation	diff. en 24h	Vent Direction et force de 0 à 9	État du Ciel	État de la Mer	Durée de l'insolation Possible	Réelle	Pluie en 24h	Pluie du 31 oct. au 1er nov. matin	Pluie du 1er nov. au 31 oct. matin	PHÉNOMÈNES
Nemours	13	+3.2	15.2	-1.9	S 1	clair	Belle	22	13				
Beni Saf													
Oran													
Mostaganem	11	-0.1	15.6	-1.0	NNW 2	beau	Belle	23	13				
Teniet	11	+2.0	15.1	-0.3	W 1	couvert	Belle	23	10				
Blida	13	+3.5	15.0	-2.6	calme	nuag.		24	12	4.6	4.6		Pluie la nuit
Koubbas	15	+1.6	11.8	-3.0	SW 4	beau		19	10	11.0	11.0		16 à 24h ondée par intervalles, 14h pluie
Alger	10	+1.8	13.5	-3.0	WSW 3	nuag.	Belle	23	12	9.0	9.0		2-5h pluie
Maison Carrée	14	+1.4	12.2	+0.3	calme	d		23	11	6.5	6.5		Pluie la nuit
Bougie	18	+0.5	15.0	-4.0	calme	beau	Calme	22	12	4.8	4.8		Pluie la nuit
Philippeville													
Cap de Garde	14	+1.3	13.2	-2.8	S 2	couvert	Belle	26	10	18.5	18.5		Pluie la nuit
La Calle	-	-	15.0	+0.2	WNW 1	couvert	Agitée	22	15				
Bizerte													
Tunis	16	-0.5	14.2	-0.9	SW 1	clair		24	12				
Sfax	16	-0.1	16.0	+1.0	calme	nuag.	Calme	22	16				
Gabès	10	+2.3	10.0	+1.0	calme	Couv.		21	9				
Tébessa													
Souk Ahras	6	+3.0	12.0	0.0	SW 3	nuag.		17	9				
Sétif			9.6	+0.4	SW 1	clair		22	9				
Mascara	7	+3.1	11.4	+1.4	NW 1	Couv.		18	11	3.0	3.0		Pluie
Boufarik	10	+2.4	13.6	+0.2	W 1	d		21	12				
Médéa	8	-2.1	11.4	+0.9	WSW 1	beau		19	11	5.0	5.0		18h30 et la nuit pluie
Orléansville	10	+2.9	8.0	-1.5	W 4	pluie		15	7	4.8	4.8		Pluie la nuit et ce matin
Tiaret	6	+1.6	9.5	+3.5	W 3	couvert		16	7				
Vialar													
Medéa													
Aumale													
Fort National													
Tizi Ouzou	13	+1.4	15.1	+3.6	E 1	Couv.		22	12	5.0	5.0		17-18h et nuit pluie
Bordj Menaïel	10	+0.1	8.0	+2.2	calme	d		18	6				
Setif	12	+0.1	8.9	-0.5	NW 3	couvert		16	6				
Batna													
Constantine													
Guelma	7	+0.7	12.0	-2.1	W 1	Couv.		25	11	2.3	2.3		5h pluie
Tébessa	10	-1.2	9.8	+2.8	calme	d		18	7	Gtes			
El Aricha													
Aïn Sefra	1	+2.9	9.1	+0.2	SW 1	beau		21	6				
Méchéria	10	+2.7	7.5	-2.8	calme	couvert		17	7				
Géryville	2	+2.4	7.0	+1.1	WNW 4	couvert		16	4				
Aflou	2	+0.2	6.5	0.0	W 1	nuag.		14	6				
Djelfa	2	+0.5	8.0	+1.0	W 3	Couv.		15	7				
Bou Saada													
M'Sila													
Biskra													
Colomb Béchar	13	+3.0	10.3	-1.0	N 1	clair		24	4				
Laghouat	10	+1.0	11.9	+2.3	NNW 1	beau		18	-				
Ouargla	15	-0.4	16.0	0.0	NW 5	nuag.		24	15				
Touggourt	10	+1.2	10.2	-1.0	NW 2	d		25	13				
El Golea													
Biskra													
Tamanrasset	10	-0.9	15.1	-0.4	NE 4	nuag.		22	13				
Ghardaïa	10	+0.4	15.3	+3.1	N 3	nuag.		24	11				
Ouargla													
El Golea													
Fort Flatters													
Fort Polignac													
Bordj Omar Driss													
Fort Lamy													
Djanet													
Tamanrasset													
Rabat	13	+2.3	12.0	-1.0	SSE 1	nuag.		-	-				

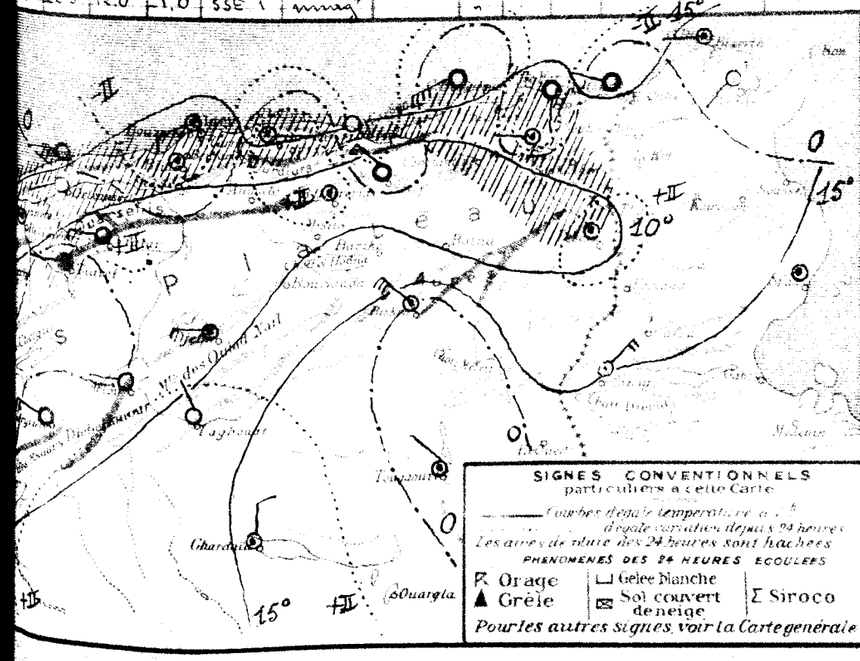

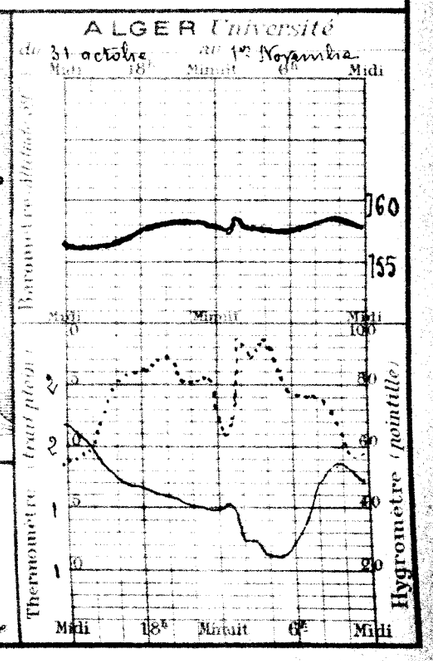

BULLETIN MÉTÉOROLOGIQUE DE L'ALGÉRIE

Mardi 3 Novembre 1925 — 7h Matin

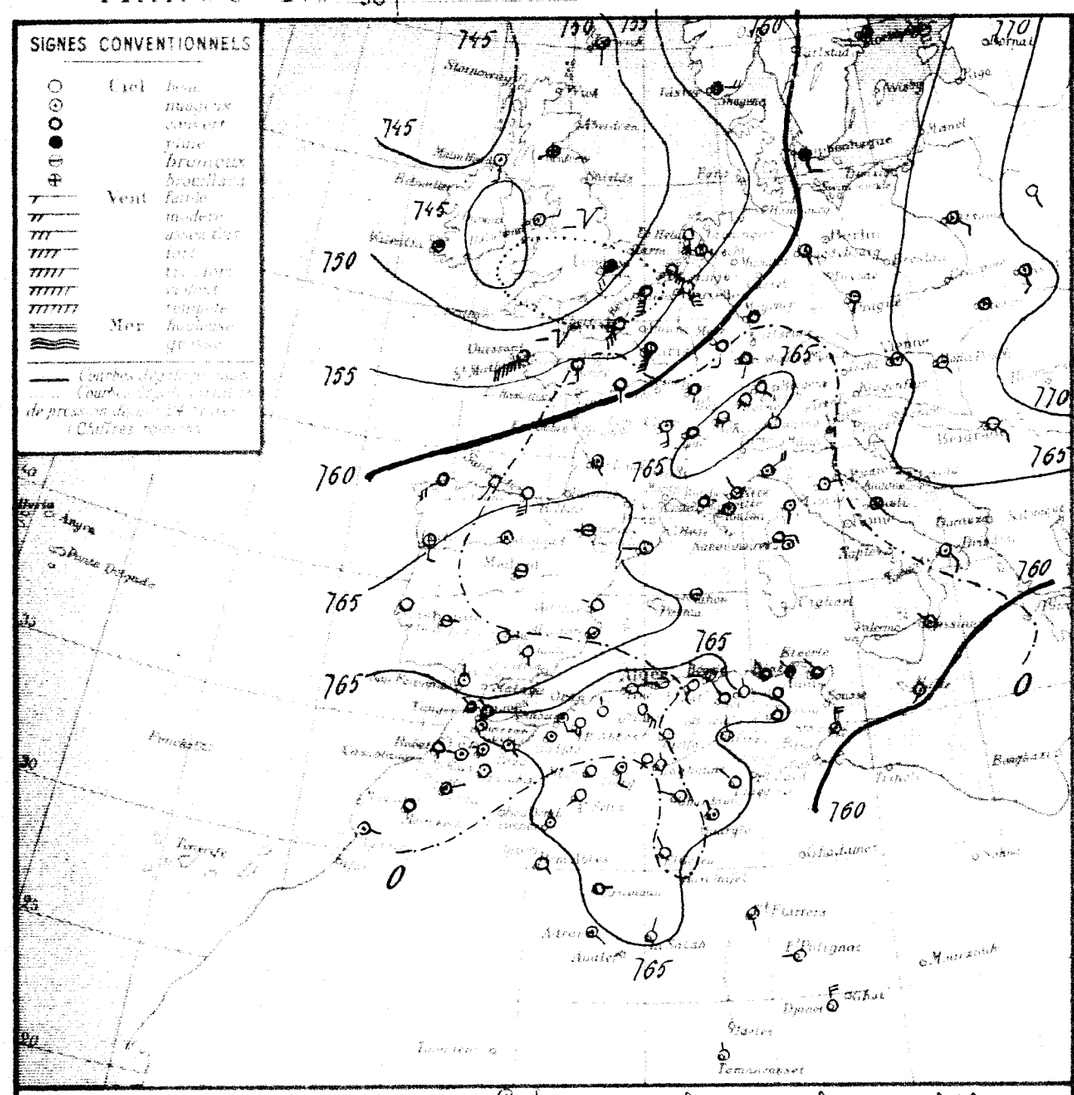

Situation générale et situation en Algérie. Le baromètre a baissé sur l'Ouest de l'Afrique du Nord et de l'Europe. Une dépression persiste au Nord-Ouest de ce continent (Maj. 760 mm). Des pressions élevées s'étendent de la Péninsule Ibérique à la Russie (Pinsk 775 mm) et à l'Algérie (Djelfa 769 mm).

En Algérie, ce matin, le ciel est beau ou peu nuageux à l'Ouest, couvert et pluvieux à l'Est. Les vents sont variables, faibles ou modérés. Il a plu hier à l'Est du réseau.

La mer est belle ou peu agitée

Probabilités météorologiques pour le jour même. Jusqu'à Midi : Hausse barométrique Nord et Est bassin méditerranéen - Est Afrique du Nord ; baisse Ouest bassin - Ouest Afrique du Nord. En Algérie, temps beau ou peu nuageux avec vents du secteur Est faibles à l'Ouest, nuageux avec éclaircies et vents variables faibles à l'Est. Température en baisse.

	ORAN	ALGER	CONSTANTINE
Littoral et Tell	Beau ou peu nuageux Vents du secteur Est faibles	Beau ou peu nuageux Vents du secteur Est faibles	Nuageux - Éclaircies - Vents variables faibles
Hauts Plateaux	Beau ou peu nuageux Vents du secteur Est faibles	Beau ou peu nuageux Vents du secteur Est faibles	Nuageux - Éclaircies - Vents variables faibles
Sahara	Beau temps Vents de Nord-Est faibles	Beau temps Vents de Nord-Est faibles	Beau temps Vents du secteur Nord faibles

AVIS AUX PORTS
- Golfe du Lion : Vents du secteur Ouest faibles
- Baléares : Vents variables faibles
- Oran, Alger : Vents du secteur Est faibles
- Bizerte : Vents variables faibles

VENTS EN ALTITUDE
- Ouest Algérie secteur Est 6 à 8m
- " Sahara secteur Est 6 à 8m
- Est Algérie secteur Nord 6 à 8m
- " Sahara secteur Nord 6 à 8m

Avis aux Agriculteurs

Stations	Observation de 7 heures du matin: Température de l'air (observation)	Diff. en 24h	Vent (Direction et force de 0 à 9)	État du Ciel	État de la Mer	Dans les 24 heures: Température extrême Max.	Min.	Pluie en 24 heures	Pluie du 31 8h au 1er 8h	Pluie du 1er 8h au 2 8h	Phénomènes
Nemours	13.6	+0.3	SSE 3	nuag.	agitée	21	12			80	
Beni Saf											
Oran										108	Pluie du 1er 7h au 1er 8h 1925 (56mm)
Mostaganem										125	
Teniet	13.1	-3.1	SE 1	clair	Belle	20	9			248	
Blida	13.0	0.0	calme	Beau		21	13		4.6	106	
Bouzarea	15.0	+2.3	WSW 2	d		17	14		14.1	205	
Alger	16.1	+1.5	W 1	clair	Belle	20	14		9.8	204	
Maison Carrée	11.3	+1.1	calme	Beau		21	10		6.7	434	
Bougie	15.0	+1.0	W 2	d	Belle	21	11		20.8		
Philippeville											
Cap de Garde	16.2	+0.3	NW 2	couvert	Belle	21	9		37.3	123	
La Calle	15.6	+1.4	NW 1	pluie	Belle	21	12		23.0	210	10h et ce matin pluie
Bizerte											
Tunis	17.2	+2.5	NW 2	couvert	agitée	21	15	1.7	2.7	204	Pluie la nuit
Sfax	16.5	+4.3	N 4	Cmuag.		23	17		3.5	90	
Gafsa	10.0	-1.0	calme	nuag.		22	6			101	
Tlemcen											
Sidi Bel Abbès	7.2	+0.4	S 1	Beau		19	6			65	
Saïda	8.2	+1.6	W 2	clair		22	7			57	
Mascara	10.6	+2.4	N 1	Beau		18	9		4.0	77	
Relizane	10.5	-1.2	S 1	d		21	10			30	
Orléansville	9.2	0.0	NNW 1	clair		18	9		5.0	112	
Tiaret	10.4	+3.4	NNE 1	clair		16	7		4.8		
Vialar	7.8	+2.0	SE 4	clair		15	6			118	
Médéa											
Aumale	8.5	-0.8	N 1	clair		14	8			124	
Fort National	10.5	+2.1	SW 3	Beau		15	9		24.6	379	
Tizi Ouzou	11.2	+0.6	E 1	couvert		20	10		26.0	277	
Bordj Bou Arréridj	7.8	-0.3	NE 1	d		17	6			118	
Setif	8.4	+0.4	NW 2	d		13	6		4.6	174	Pluie du 1er (5mm.6)
Batna										88	
Constantine	10.1	-0.7	N 1	Beau		15	9		13.0	156	Pluie du 31 8h au 3 9h (13mm)
Guelma	13.3	+0.3	calm	Couvert		16	11	0.9	20.4	204	Averses matinée d'hier
Tebessa	10.5	+1.9	calme	d		13	9		2.0	59	
El Aricha											
Ain Sefra	8.9	-1.0	SW 1	Beau		22	7			80	
Mecheria	8.3	-1.0	calme	d		18	9			107	
Geryville	5.4	+0.4	SSW 3	nuag.		15	1			126	
Aflou	6.2	+3.2	SW 1	clair		12	4				
Djelfa	8.0	+2.9	calme	d		13	5			144	
Bou Saada										87	
M'sila											
Biskra	13.5	+1.3	NW 1	Beau		20	10			30	
Colomb Béch.	10.0	+0.3	N 1	Cmuag.		25	9			38	
Laghouat	11.2	+3.0	N 1	clair		17	7			79	
Biskra	12.0	+3.0	N 2	Beau		23	14			19	
Touggourt	14.0	+2.2	NW 2	d		23	10			30	
El Oued										4	
Tozeur	15.2		W 1	nuag.		23	13			15	
Ghardaïa	14.2	+2.1	WNW 3	Beau		21	10			2	
Ouargla	15.4	+1.1	NNW 1	nuag.		23	10			2	
El Goléa	7.7	-1.3	NNW 2	clair		21	7				
Beni Abbès	12.6	+1.0	SE 1	d		26	11			18	
Timimoun	12.5	-0.6	E 1	couvert		22	9			8	
Adrar	9.3	+2.9	SE 2	Cmuag.		28	2			38	
In-Salah	12.2	-4.0	NNE 2	clair		25	9			5	
F. Flatters	15.6	+0.2	S 2	d		29	12				
F. Polignac	13.5	-3.1	W 1	Beau		25	9				
Djanet	13.6	-6.9	N 4	clair		29	8			1	
Tamanrasset	13.5	-0.4	N 1	d		28	10			5	
Rabat	15.0	+4.0	S 1	nuag.							

Temperatures extrêmes

Stations	Max.	
Paris	15	11
Nice	17	11
Biarritz		
Strasbourg		

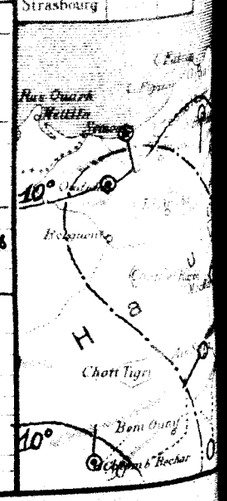

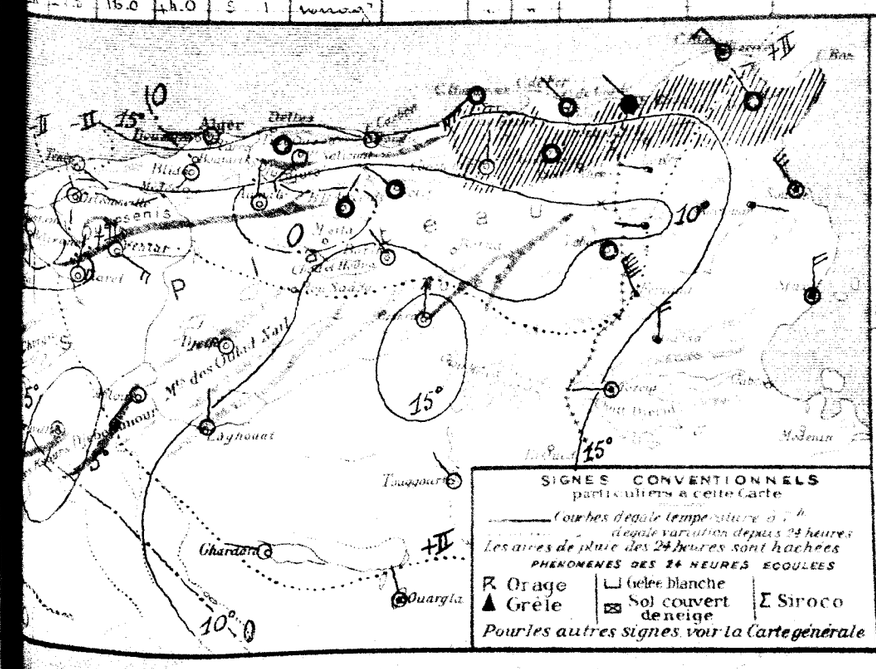

SIGNES CONVENTIONNELS particuliers à cette Carte

Courbes d'égale température à 7h
" d'égale variation depuis 24 heures

Les aires de pluie des 24 heures sont hachées

PHÉNOMÈNES DES 24 HEURES ÉCOULÉES

R Orage — ▲ Grêle — ⊔ Gelée blanche — ⊠ Sol couvert de neige — Σ Siroco

Pour les autres signes voir la Carte générale

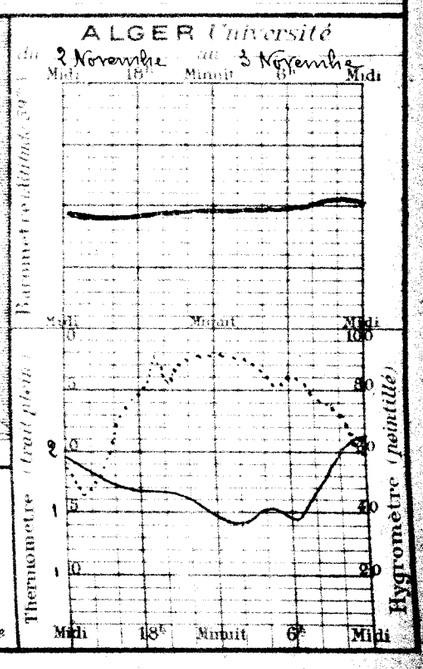

BULLETIN MÉTÉOROLOGIQUE DE L'ALGÉRIE

Mercredi 4 Novembre 1925 — 7h Matin

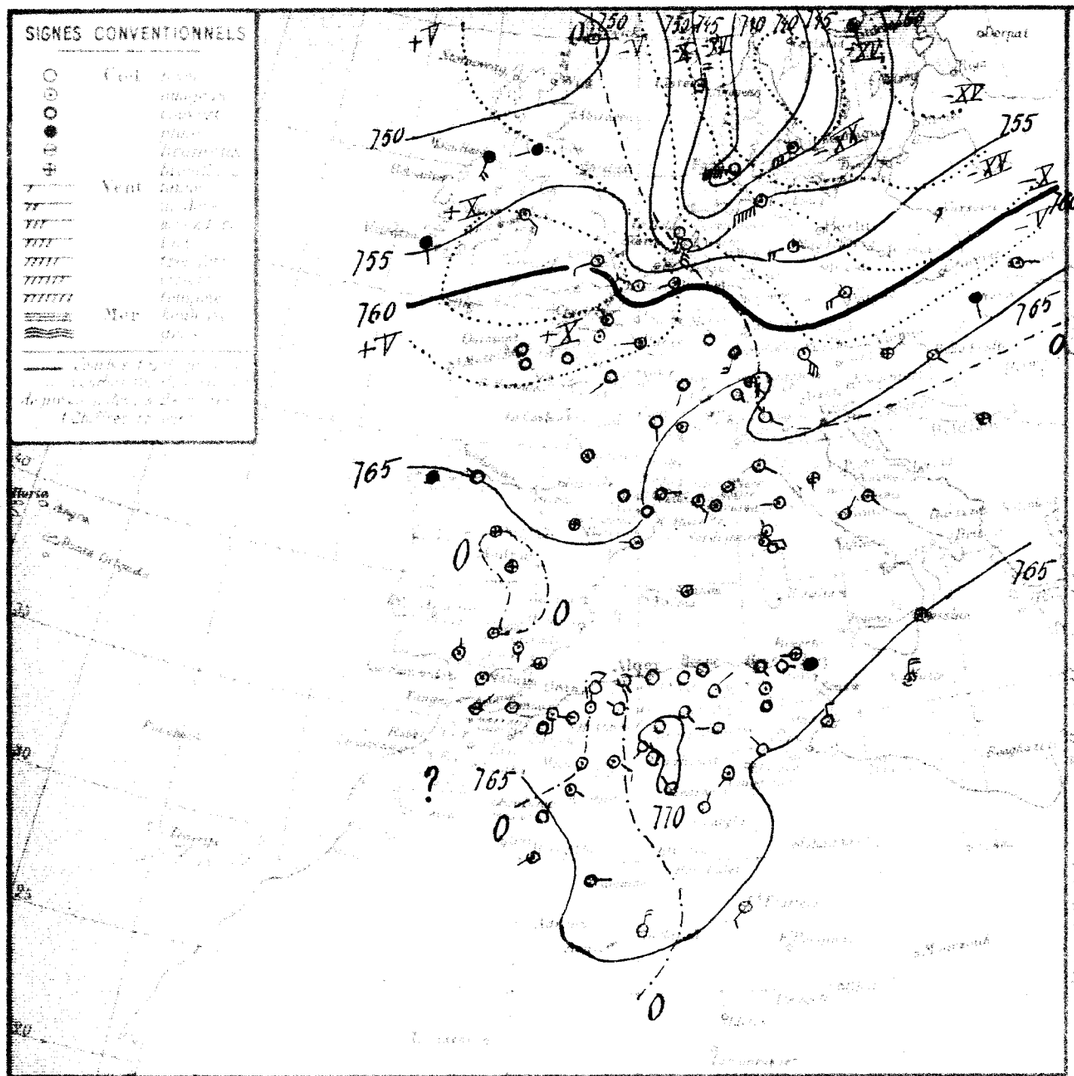

Situation générale et probabilités en Algérie — Le baromètre a baissé à l'Ouest de l'Europe, sur le bassin méditerranéen et l'Est de l'Afrique du Nord. Des dépressions recouvrent le Nord de l'Europe (Fano 757mm) et des pressions élevées le Sud de ce continent et l'Algérie (Djelfa 771mm). En Algérie, ce matin, le ciel est beau ou peu nuageux à l'Ouest et au Centre, nuageux à l'Est. Les vents soufflent en majorité du secteur Est et sont faibles ou modérés. Il a plu hier et cette nuit à l'Est du réseau.
La mer est belle ou peu agitée.

Probabilités jusqu'à Midi : Baisse barométrique par le Sud-Ouest. Algérie - Bassin méditerranéen. En Algérie, à l'Ouest, temps humeux ou nuageux; vents du secteur Est faibles, à l'Est, temps beau ou humeux; vents variables faibles (secteur Est dominant). Température en baisse.

	ORAN	ALGER	CONSTANTINE
Littoral et Tell	Humeux ou nuageux Vents du secteur Est faibles	Beau ou humeux parfois nuageux Vents du secteur Est faibles	Beau ou humeux Vents variables faibles
Hauts Plateaux	Humeux ou nuageux Vents du secteur Est faibles	Humeux ou nuageux Vents du secteur Est faibles	Beau ou humeux Vents variables faibles
Sahara	Nuageux Vents du secteur Est faibles ou modérés	Nuageux Vents du secteur Est faibles ou modérés	Beau temps Vents variables faibles

AVIS AUX PORTS
- Golfe du Lion, Baléares : Vents variables faibles
- Oran, Alger : Vents du secteur Est faibles
- Bizerte : Vents variables faibles

VENTS EN ALTITUDE
- Ouest Algérie, Sahara : Est à Sud 6 à 8m
- Est Algérie, Sahara : secteur Est 6 à 8m

Avis aux Agriculteurs

OBSERVATION DE 7 HEURES DU MATIN

Pression réduite à 0° Niveau de la mer	Écart	Température de l'air Thermomètre sec	Thermomètre mouillé	Vent Direction	Force	État du ciel	État du sol	Durée d'insolation Depuis le lever du soleil	Depuis 7h	Pluie	Pluie 31 8bre 4 9bre	Pluie 31 8bre 31 9bre	PHÉNOMÈNES
65.7	+0.4	14.6	+1.0	SE	3	8 nuag.	Sagitée	21	12			80	
													Pluie du 1er 7bre au 1er 8bre 1925 (56mm)
64.9	-0.3	19.0	+1.2	NE	1	clair	8 Belle	23	12			102	
"	"	14.4	+1.3	SE	1	clair	Belle	18	8			125	
66.6	+0.1	12.8	-0.2	calme		beau		25	12		4.6	248	
66.2	+0.6	15.2	+0.2	ESE	2	clair		19	14		14.1	105	
66.0	+0.7	15.2	-0.9	calme		clair	Belle	22	15		0.8	265	
66.8	+2.5	12.7	-1.4	calme		nuaug.		25	10		0.7	209	
67.0	+0.7	15.0	0.0	calme		clair	8 Belle	18	11		20.8	434	
67.2	+3.0	16.5	-0.3	SE	1	couvert	Belle	20	13	1.6	38.9	123	Pluie la nuit
"	"	16.1	+0.6	ESE	1	d	Sagitée	20	16	8.0	51.0	210	Pluie la nuit
66.6	+3.3	16.2	-1.0	calme		pluie		21	15	1.4	4.1	204	Pluie
64.1	+3.0	16.0	-0.5	N	3	Beau	Belle	22	"		3.5	90	
66.8	+1.3	11.0	+1.0	calme		couvert		23	7			101	
65.5	+0.8	8.2	+1.0	W	1	brumeux		20	7			65	
"	-	10.2	+2.0	NW	1	clair		27	10			57	
67.3	+0.4	11.0	+0.4	N	1	8 nuag.		16	10		4.0	77	
65.7	-0.2	11.9	+1.4	SSW	1	nuag.		22	10			30	
66.6	0.0	11.6	+2.4	ENE	1	Beau		21	11		5.0	112	
65.0	+0.2	9.5	-0.9	NNW	1	d		19	8		4.8		
66.2	+0.7	7.8	0.0	S	3	clair		19	6			118	
66.1	-	6.8	-1.7	calme		clair		15	7			124	
67.3	+1.0	11.3	+0.8	calme		d		14	10		24.6	379	
67.8	+1.3	10.8	-1.0	E	1	brouillard		21	10		20.0	271	
68.4	+1.9	6.5	-1.3	NE	2	nuag.		19	6			118	
69.5	+2.7	6.4	-2.0	NE	2	clair		15	5	0.3	4.9	174	Pluie hier
												88	
68.1	+3.5	7.8	-2.3	NNW	2	Beau		15	7	1.9	14.9	136	Pluie hier
67.0	+3.2	13.1	-0.2	calme		nuag.		19	12		20.4	204	
68.0	+3.2	10.2	-0.3	calme		couvert		15	10		2.0	59	
66.1	-0.2	10.4	+1.5	ESE	1	nuag.		23	7			80	
67.5	0.0	8.4	+0.1	calme		d		20	8			107	
68.2	-0.7	5.2	+1.3	ESE	3	8 nuag.		19	2			126	
68.4	+2.5	4.2	-2.0	SW	1	clair		15	3				
71.1	+2.1	5.0	-3.0	calme		d		16	2			144	
69.0	-	12.6	-	SE	1	d		20	7			87	
-	-	12.0	-1.5	N	4	clair		22	12			30	
64.3	-0.8	14.0	+3.4	NNE	1	couvert		25	13			33	
66.2	+0.3	11.5	+0.4	NNW	1	clair		21	7			79	
67.0	+3.2	17.0	-1.0	W	2	d		25	14			19	
67.1	+1.4	16.3	+2.3	SW	1	nuag.		24	11			30	
												4	
66.3	+2.5	18.1	+2.9	NW	2	Beau		28	18			15	
70.1	+2.0	12.3	-1.4	NW	1	clair		24	10			2	
68.0	+1.3	12.3	-1.2	NNE	1	d		24	10			2	
63.0	-1.0	16.5	+4.0	WSW	1	8 nuag.		28	15			18	
65.5	-0.3	13.5	+1.0	E	2	couvert		25	13			8	
"	"	14.9	+5.6	-		brouillard		27	15			28	
66.8	-0.6	16.1	+3.3	NNE	4	clair		25	13			5	
"	"	14.8	-0.8	SW	3	d		28	11				
												5	

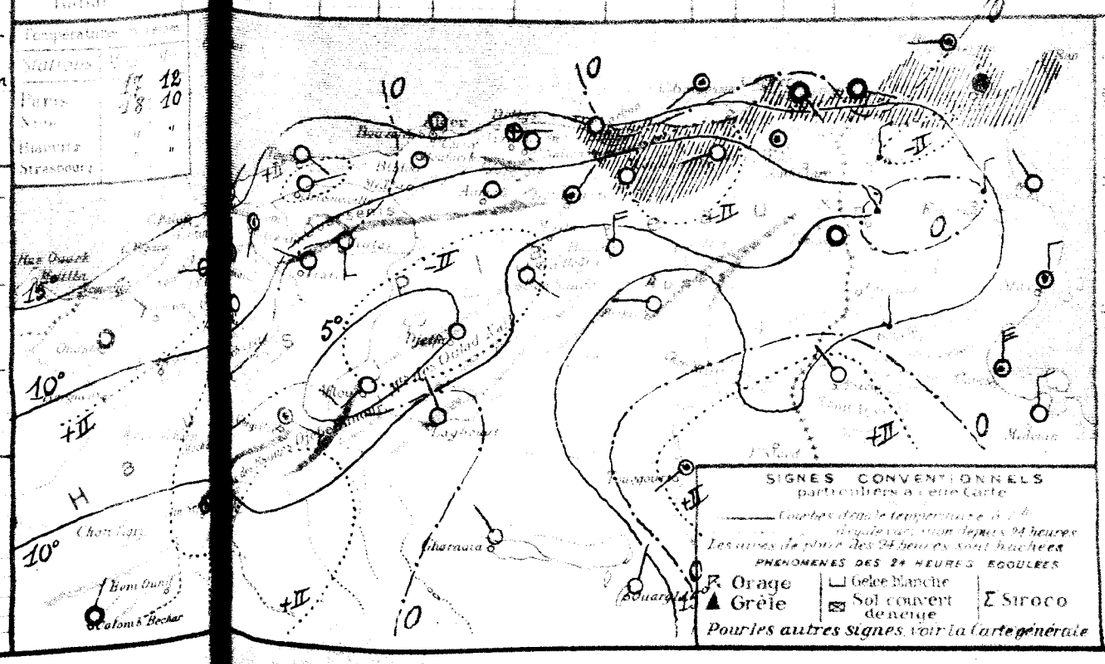

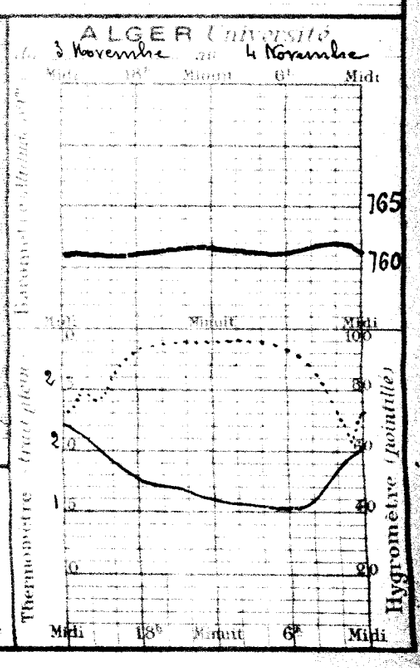

BULLETIN MÉTÉOROLOGIQUE DE L'ALGÉRIE

51e Année N° 309 — Jeudi 5 Novembre 1925 — 7h. Matin

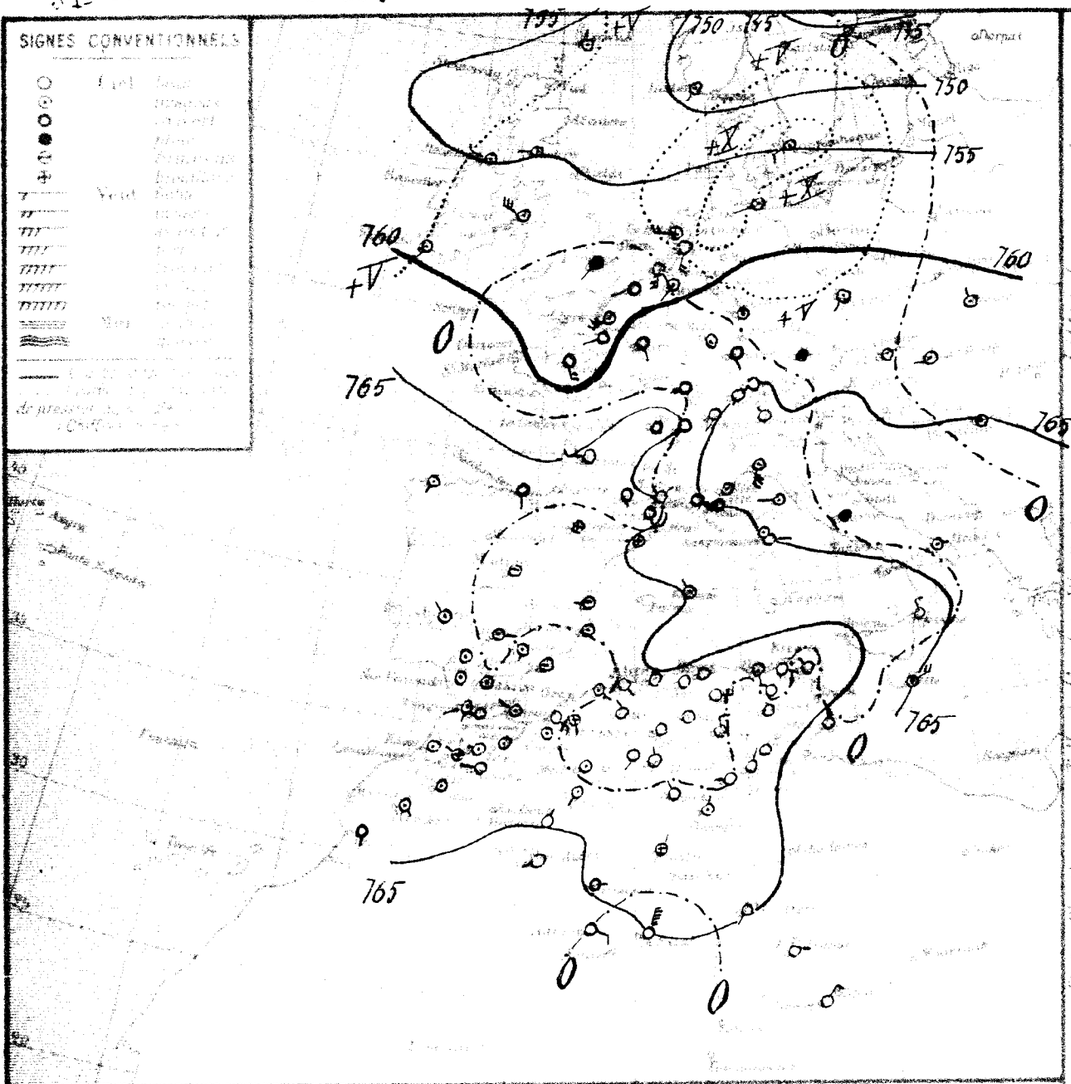

Situation générale. Le baromètre a baissé à l'Est de l'Europe et sur la France, le bassin méditerranéen et l'Algérie. Une dépression recouvre le Nord-Est de l'Europe (Tardo 744mm); des pressions élevées en occupent le Sud (Rome - San-Fernando 769mm) ainsi que l'Algérie (Djelfa 771mm). En Algérie, ce matin, le ciel est beau ou peu nuageux. Les vents soufflent de directions variables et sont faibles. La mer est houleuse à Antibes, belle ou agitée sur le reste du bassin.

Prévision. Jusqu'à Midi : Baisse barométrique bassin méditerranéen - Algérie - Tunisie. En Algérie, temps nuageux - Vents de Sud-Ouest à Ouest modérés - Température en baisse.

	ORAN	ALGER	CONSTANTINE
Littoral et Tell	Nuageux Vents de Sud-Ouest à Ouest modérés	Nuageux Vents de Sud-Ouest à Ouest modérés	Nuageux Vents de Sud-Ouest à Ouest modérés
Hauts Plateaux	Nuageux Vents de Sud-Ouest à Ouest modérés	Nuageux Vents de Sud-Ouest à Ouest modérés	Nuageux Vents de Sud-Ouest à Ouest modérés
Sahara	Beau temps Vents du secteur Est faibles ou modérés	Beau temps Vents du secteur Est faibles ou modérés	Beau temps Vents du secteur Nord faibles ou modérés

AVIS AUX PORTS	
Golfe du Lion	Vents d'Ouest à Nord-Ouest modérés à assez forts
Baléares	Vents du secteur Ouest modérés
Oran, Alger, Bizerte	Vents de Sud-Ouest à Ouest modérés

VENTS EN ALTITUDE		
Ouest	Algérie	Ouest 8 à 10m
"	Sahara	secteur Est 6 à 8m
Est	Algérie	Ouest 8 à 10m
"	Sahara	secteur Nord 8 à 10m

Avis aux Agriculteurs



OBSERVATION DE 7 HEURES DU MATIN

Baromètre réduit à 0°	Différence avec la veille	Température de l'air Moyenne	Différence avec la veille	Vent (direction et force)	Ciel	Mer	Pluie	Insolation	Pluie 31 8bre 5 9bre	Pluie 31 8bre	PHÉNOMÈNES
668	+1.1	14.2	-0.4	SE 3	Beau	Agitée		21	12	30	
											Pluie du 1er 7bre au 1er 8bre 1925 (=67mm)
662	+1.3	17.6	-1.4	S 2	nuag.	Belle		24	15	102	
"	"	14.3	-0.1	SE 1	clair	Belle		22	8	125	
665	-0.1	13.2	+0.4	N 2	Beau			23	13	218	4.6
65.0	-0.8	15.2	0.0	W 3	d			18	15	106	14.1
663	-0.7	15.5	+0.3	calme	clair	Belle		20	15	203	9.8
65.0	-0.9	10.3	-2.4	NW 1	d			21	10	209	6.7
662	-0.5	13.0	+3.0	calme	d	Belle		20	11	434	20.8
661	-1.1	15.0	-1.5	S 3	nuag.	Belle		20	11	123	18.9
"	"	17.7	+1.6	ESE 2	clair	Belle		20	13	210	31.0
667	+0.1	14.2	-1.4	NW 1	clair		1.6	21	14	204	Pluie hier
671	0.0	15.8	-0.2	N 2	Beau	Agitée		23	17	90	5.5
673	+0.5	10.0	-0.6	calme	Couvert			22	8	101	
682	-0.3	11.0	+2.8	S 1	brouill.			19	0	65	
"	"	0.8	-0.4	NW 2	clair			21	8	57	
673	0.0	11.6	+0.6	W 1	Beau			22	10	77	4.0
662	+0.5	13.3	+1.4	SSW 3	couvert			23	11	20	
660	+0.3	11.5	-0.1	N 1	d			22	11	112	5.0
659	0.0	11.3	+1.8	NNW 1	clair			21	0		4.2
682	0.0	7.6	-0.2	calme	d			13	5	118	
69.0	"	8.0	+1.2	N 1	clair			13	5	124	
655	-1.8	12.5	+1.2	calme	d			19	0	379	24.6
668	-1.0	10.1	-0.7	E 1	brouill.			25	10	277	26.0
680	-0.4	5.8	-0.7	N 1	clair			20	4	118	
691	-1.4	6.8	+0.4	E 3	d			15	6	174	
										88	
688	+0.7	7.9	+0.1	W 2	clair			17	7	136	14.9
672	-0.7	12.4	-0.7	Calme	d			20	8	204	20.4
691	+0.5	7.8	-2.4	Calme	Beau		Gttes	15	6	59	2.0 Gouttes.
674	+1.3	10.0	-0.4	SW 1	C. nuag.			22	10	80	
669	-0.6	10.2	+1.8	Calme	nuageux			17	7	107	
										126	
661	-2.3	8.0	+3.8	SW 1	clair			17	4		
707	-0.4	5.3	+0.3	Calme	d			20	5	144	
685	-0.5	12.4	-0.2	Calme	d.			18	8	87	
"	"	11.0	-1.0	NW 2	clair			24	11	30	
655	+0.7	12.7	-1.3	NE 1	Beau			26	12	22	
687	+0.2	11.1	-0.5	N 1	d			19	"	79	
670	0.0	17.0	0.0	N 3	d			25	13	15	
669	-0.2	14.8	-1.5	W 1	d			22	11	30	
"	"	12.4	+0.2	NNE 2	d			24	12	4	
667	+0.4	17.6	-0.5	calme	clair			26	16	15	
698	+0.6	14.2	+1.4	NNW 1	Beau			25	10	3	
690	+0.3	14.5	+2.3	NNE 1	nuag.			25	12	2	
665	+0.2	14.2	+0.7	NNE 1	brouill.			25	11		
639	+0.8	13.6	-2.0	WSW 1	clair			26	13	18	
669	+0.4	14.9	+1.4	E 1	couvert			25	14	2	
"	"	14.6	-0.3	ESE 3	d			20	14	38	
661	-0.7	17.8	+1.7	NNE 8	couvert			27	16	5	
"	"	15.0	+0.2	SW 2	clair			23	11		
"	"	13.2	-1.8	E 1	Beau			23	10		
"	"	14.2	-1.6	NE 3	clair			21	5	1	
										5	
673	"	16.0	"	calme	nuag.			"	"		

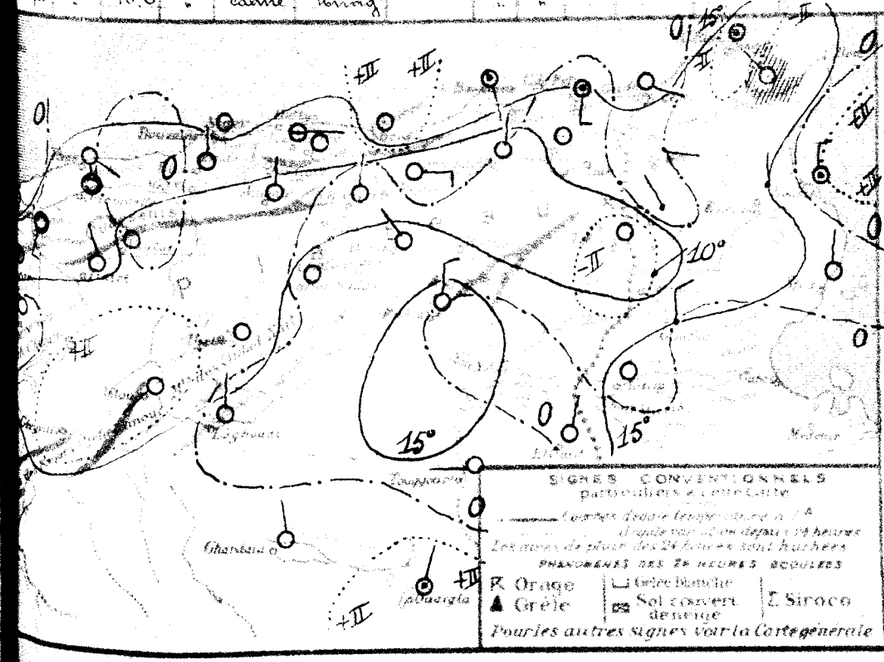

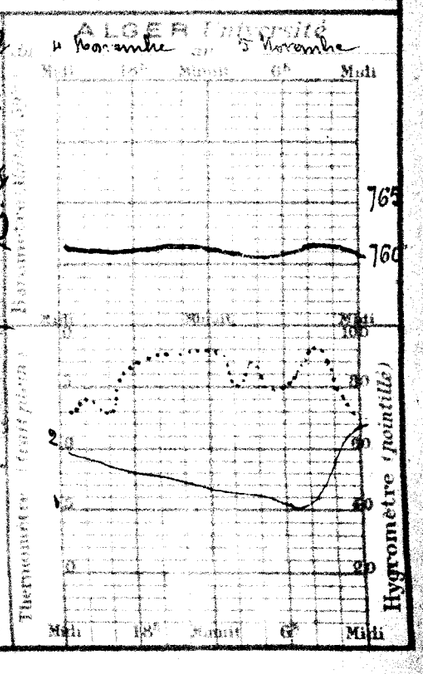

BULLETIN MÉTÉOROLOGIQUE DE L'ALGÉRIE

Vendredi 6 Novembre 1925 — 7h. Matin

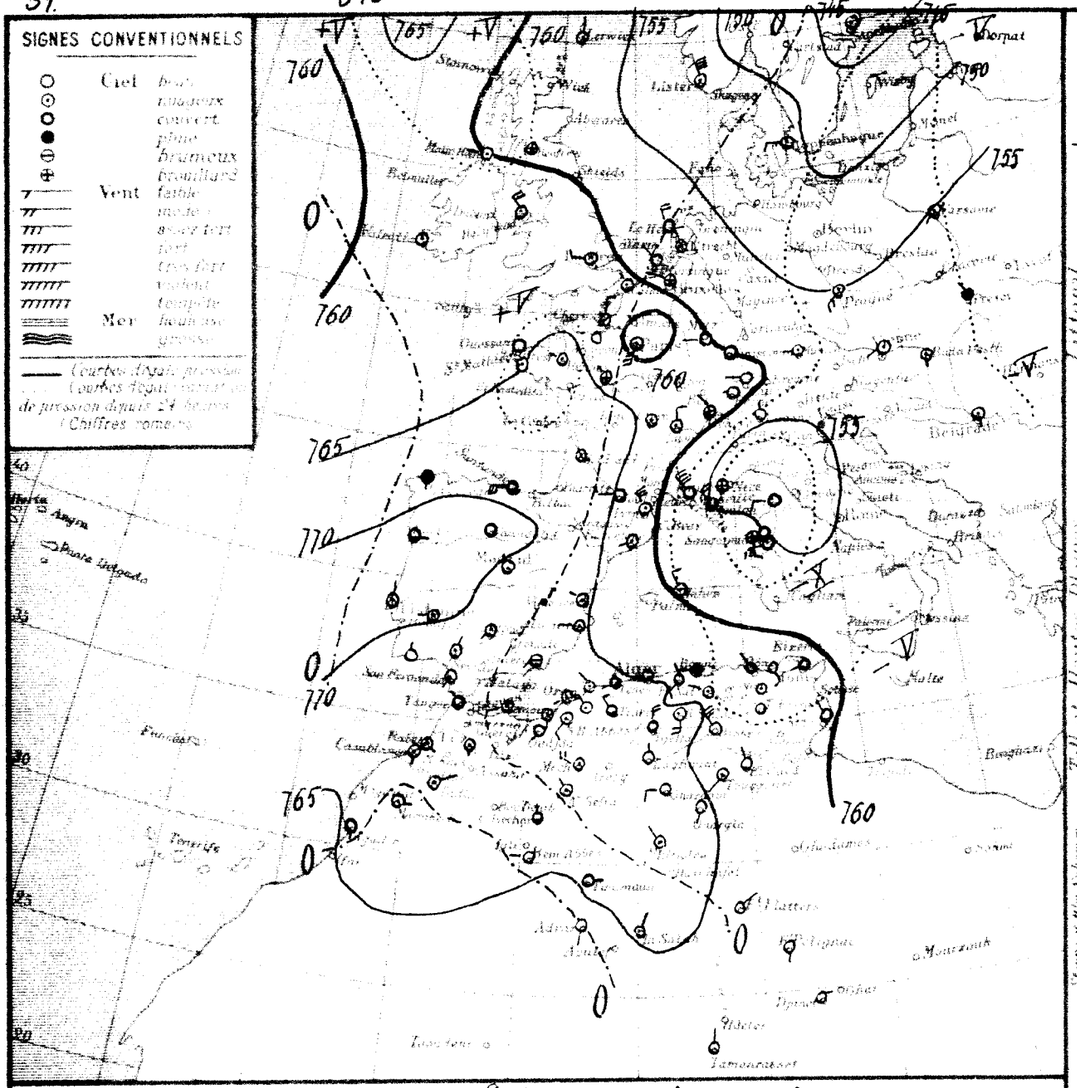

STATIONS	Pression à 0° réduite au niveau de la mer — Observation	Diff. en 24h	Température de l'air — Observation	Diff. en 24h	Vent — Direction et force de 0 à 9	État du Ciel	État de la Mer	Dans les 24 heures — Température extrême — Max.	Min.	Pluie en 24 heures	Pluie du 31 Oct. 7h. au 1er Nov. 7h. matin	Pluie du 1er Sept. au 1er Nov.	PHÉNOMÈNES
Littoral													
Nemours	766.4	+0.4	15.9	+1.7	S 1	c. mag.	S agitée	21	12			50	
Beni Saf													
Oran	766.0		18.8	+1.2	NW 2	nuageux	Belle	24	14			102	Pluie du 1er Sept. au 1er Nov. 1925 (56mm)
Mostaganem	765.8		19.0	+4.7	WSW 1	couvert	Belle	23	8			135	
Teniet	763.4	-2.1	16.8	+3.6	Calme	pluie		23	13		4.6	218	
Blida	763.5	-1.5	13.5	-1.7	NW 2	couvert		18	13	4.3	18.4	196	17h30 éclairs au S.E.; 5h15 orage; pluie.
Bouzareah	763.8	-1.5	15.0	-0.5	W 1	d	S agitée	22	15	3.5	13.3	253	5h40-6h orage pluie.
Alger	764.3	-1.6	15.1	+4.8	Calme	couvert		23	14	4.7	11.4	200	5h30 pluie
Maison Carrée	762.8	-3.4	16.0	-2.0	W 3	pluie	Belle	22	11	2.0	22.8	454	pluie ce matin
Bougie													
Philippeville	761.3	-4.8	17.6	+2.6	NW 2	couvert	Belle	24	11		38.9	123	
Cap de Garde	"	"	14.3	-3.4	SSE 3	nuageux	S Belle	22	14		31.0	210	
La Calle													
Bizerte													
Tunis	760.7	-6.0	14.8	0.0	WSW 1	couvert		23	14		5.7	204	
Sfax	760.1	-4.0	18.0	+2.2	NW 2	d	S agitée	23	16		3.5	90	
Hauts Plateaux													
Ouajda	766.6	-0.7	13.0	+3.0	SW 1	couvert		23	9			101	
Tlemcen													
Sidi Bel Abbès	767.5	-0.7	13.8	+1.4	SW 3	nuag.		17	10			65	
Saïda			11.8	+2.0	NW 1	Sereno		25	11			57	
Mascara	766.5	-0.8	14.0	+2.4	NW 4	nuag.		18	11		4.0	77	
Relizane	765.2	-1.0	16.0	+2.7	W 4	couvert		21	13			30	
Orléansville	766.1	-0.9	14.5	+2.6	WNW 1	nuageux		20	14	gttes	5.0	112	6h Gouttes
Tiaret	765.5	-0.4	11.0	-0.5	NW 3	couvert		18	9		4.8		
Vialar	766.1	-2.1	11.0	+3.0	NW 3	d		19	10			118	
Médéa													
Aumale	765.9	-4.0	12.1	+4.1	NW 3	couvert		18	10			124	
Fort National	[illegible]	-1.4	9.9	-2.6	SW 3	d		18	9	2.4	27.0	370	pluie la nuit.
Tizi Ouzou	764.4	-2.4	13.8	+3.7	W 1	pluie		22	15	2.0	28.0	277	-d°.
Bordj Bou Arréridj	763.2	-4.8	11.2	+5.4	W 1	c. mag.		19	5			178	
Sétif	763.6	-4.5	8.9	+2.0	WNW 2	d.		17	7		4.9	174	
Batna												88	
Constantine	763.9	-4.9	10.0	+2.1	N 1	nuageux		20	8		14.9	136	
Guelma	763.5	-4.2	11.9	-3.5	Calme	c. mag.		24	9		20.4	204	
Tébessa	763.5	-5.6	9.5	+1.3	Calme	clair		18	7		2.0	59	
Sahara													
El Aricha	766.5	-1.9	12.9	+2.9	NW 1	c. mag.		22	10			80	
Aïn Sefra	767.3	+0.4	9.5	-0.9	WNW 4	nuag.		19	9			107	
Mecheria												126	
Géryville													
Aflou	767.1	-3.6	9.0	+3.7	N 4	couvert		18	6			144	
Biskra	765.9	-2.6	14.2	+1.8	S 4	c. nuag.		17	11			87	
Bou Saada													
M'sila	"	"	13.7	+2.7	NNW 2	clair		24	11			30	
Barika													
Colomb-Béchar	766.1	+0.6	12.7	0.0	N 1	couvert		25	11			38	
Laghouat	766.9	-2.5	13.0	+2.8	N 1	clair		19	"			79	
Biskra	762.3	-4.1	18.0	+1.0	NW 5	Beau		26	14			19	
Touggourt	764.3	-2.6	14.2	-0.6	SW 2	nuag.		25	11			30	
El Oued	"	"	19.8	+0.4	NNW 3	Beau		24	12			4	
Tozeur												15	
Ghardaïa	767.8	-1.0	15.8	+1.6	W 3	Beau		26	11			2	
Ouargla	766.2	-2.8	13.8	-1.3	SSW 1	clair		24	11			2	
El Goléa													
Beni-Abbès	765.4	+1.6	10.0	-2.7	W 1	clair		27	10			18	
Timimoun	765.8	+0.1	12.8	-2.1	E 1	couvert		24	11			8	
Adrar	"	"	10.8	-4.4	S 1	clair		25	9			38	
In Salah	764.4	+0.3	16.5	-1.3	NNE 2	d		26	"			5	
F. Flatters	"	"	17.2	+2.2	NE 2	d		28	11				
F. Polignac	"	"	17.7	+4.5	S 1	Beau		25	12				
Djanet	"	"	15.5	+1.3	ENE 1	clair		26	7			1	
Tamanrasset	"	"	14.7	"	N 2	d		26	12			5	
Rabat	768	+3.5	15.0	-3.0	SE 1	nuag.		"	"				

Situation générale et situation en Algérie. Le baromètre a baissé à l'Ouest et baissé au centre et à l'Est de l'Europe et de l'Afrique du Nord. Les pressions élevées recouvrent la Péninsule ibérique (Valladolid 771mm), le Maroc (Rabat 771mm) et l'Ouest de l'Algérie. Des dépressions se tiennent sur la Scandinavie (Stockholm 744mm) et l'Europe centrale autrichienne sur le golfe de Gênes (Antibes 754mm) et la Corse.

En Algérie, ce matin, le ciel est très nuageux ou couvert. Les vents soufflent de Sud-Ouest à Nord-Ouest et sont modérés. Il a plu ce matin sur le Tell central. La mer est houleuse à Cap Bougaroni, belle ou agitée sur le reste du bassin.

Probabilité (valable pour le lendemain) jusqu'à Midi : Continuation baisse barométrique Nord et Est bassin méditerranéen. Est Afrique du Nord. Hausse Ouest bassin. Ouest Afrique du Nord. En Algérie, temps nuageux avec averses et éclaircies. Vents de Sud-Ouest à Nord-Ouest assez forts ou forts. Température inférieure à la normale.

	ORAN	ALGER	CONSTANTINE
Littoral et Tell	Nuageux. Éclaircies. Quelques averses. Vents de Sud-Ouest à Nord-Ouest assez forts	Nuageux. Éclaircies. Averses. Vents de Sud-Ouest à Nord-Ouest assez forts ou forts.	Nuageux. Éclaircies. Averses. Vents de Sud-Ouest à Nord-Ouest assez forts ou forts
Hauts Plateaux	Nuageux. Éclaircies. Quelques averses. Vents de Sud-Ouest à Nord-Ouest assez forts	Nuageux. Éclaircies. Averses. Vents de Sud-Ouest à Nord-Ouest assez forts ou forts	Nuageux. Éclaircies. Averses. Vents de Sud-Ouest à Nord-Ouest assez forts ou forts
Sahara	Beau Temps. Vents du secteur Nord modérés	Beau Temps. Vents du secteur Nord modérés	Nuageux. Averses au Nord. Vents du secteur Nord assez forts.

AVIS AUX PORTS	Golfe du Lion	Vents de Nord-Ouest assez forts ou forts
	Baléares	
	Oran	Vents de Sud-Ouest à Nord-Ouest assez forts
	Alger	Vents de Sud-Ouest à Nord-Ouest assez forts ou forts
	Bizerte	
VENTS EN ALTITUDE	Ouest Algérie	Sud-Ouest à Nord-Ouest 10 à 12
	" Sahara	Secteur Nord 8 à 10
	Est Algérie	Nord-Ouest à Nord 10 à 15
	" Sahara	Secteur Nord 10 à 12

Avis aux Agriculteurs

Températures extrêmes — Stations	Max.	Min.
Paris	15	5
Nice	"	"
Biarritz	"	"
Strasbourg	"	"

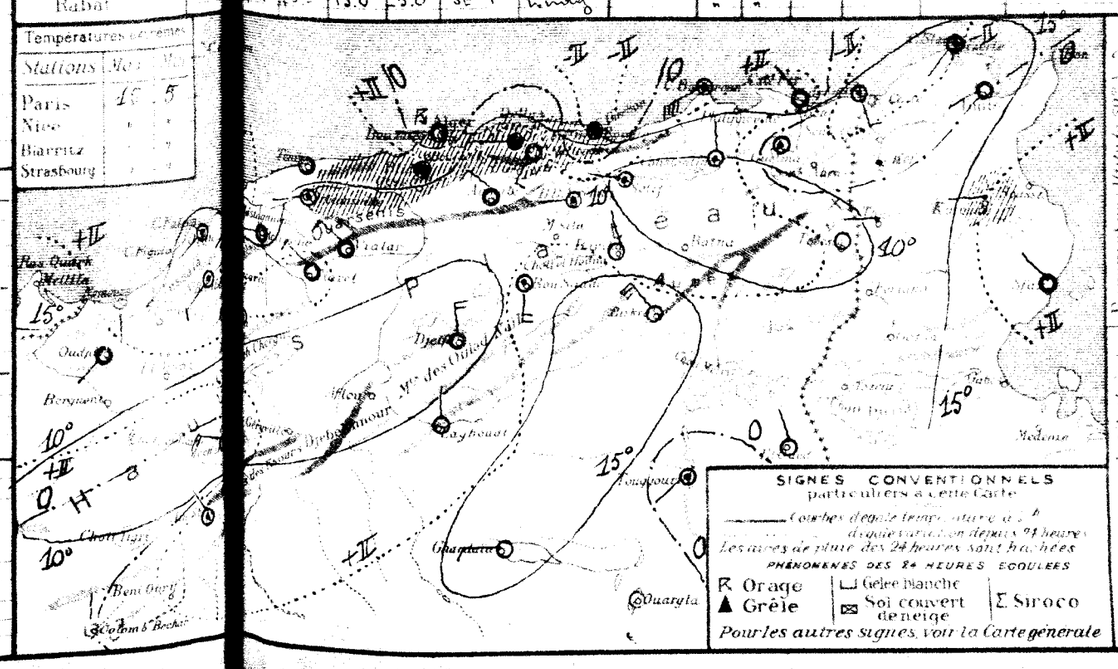

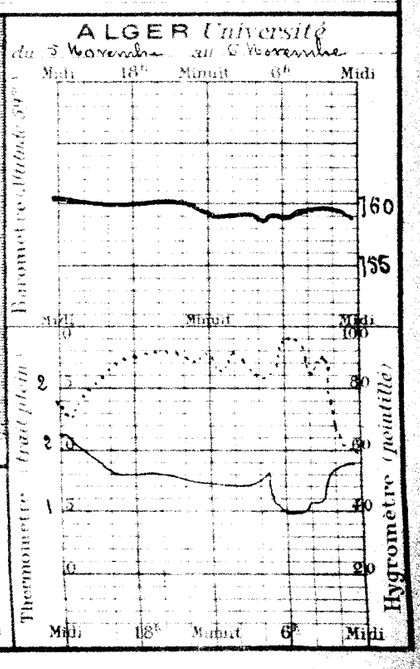

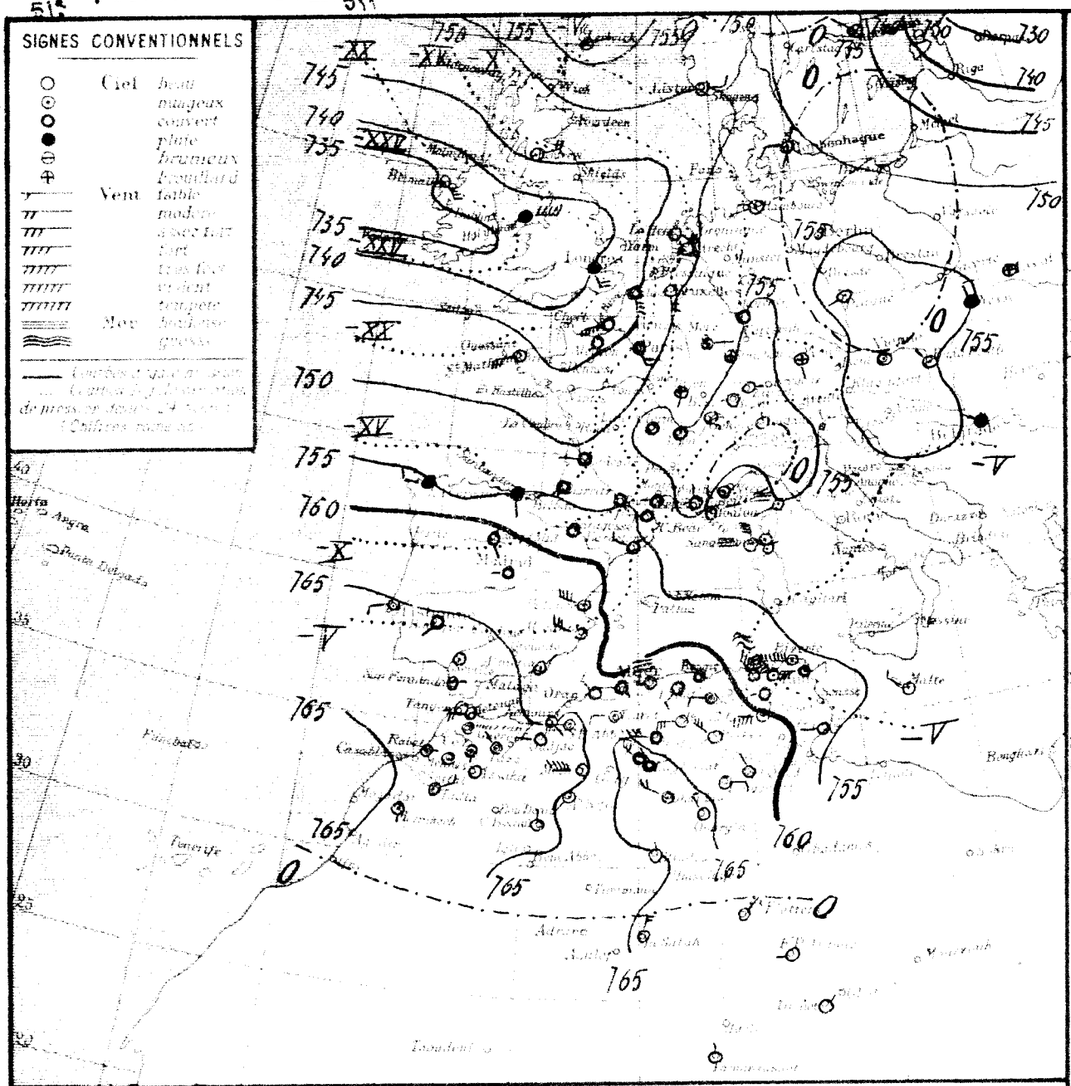
SIGNES CONVENTIONNELS
Ciel
Vent
Mer
Copenhague
Stockholm
Helsingfors
Archangel
Valentia
Paris
Alger
Biskra
Tamanrasset
Tunis
Malte
Athènes
Rome
Naples
Palermo
Cagliari
Tripoli
Benghazi
Le Caire
Assouan
Tenerife
Dakar
Bordeaux
Marseille
Nice
Ajaccio
Corse
Toulouse
Clermont
Lyon
Besançon
Strasbourg
Nancy
Lille
Brest
Cherbourg
Le Havre
Nantes
Rochefort
Lorient
Perpignan
Biarritz
Pau
Limoges
Bourges
Angers
Caen
Rouen
Amiens
Reims
Metz
Dijon
Genève
Bâle
Zurich
Munich
Francfort
Berlin
Hambourg
Kiel
Copenhagen

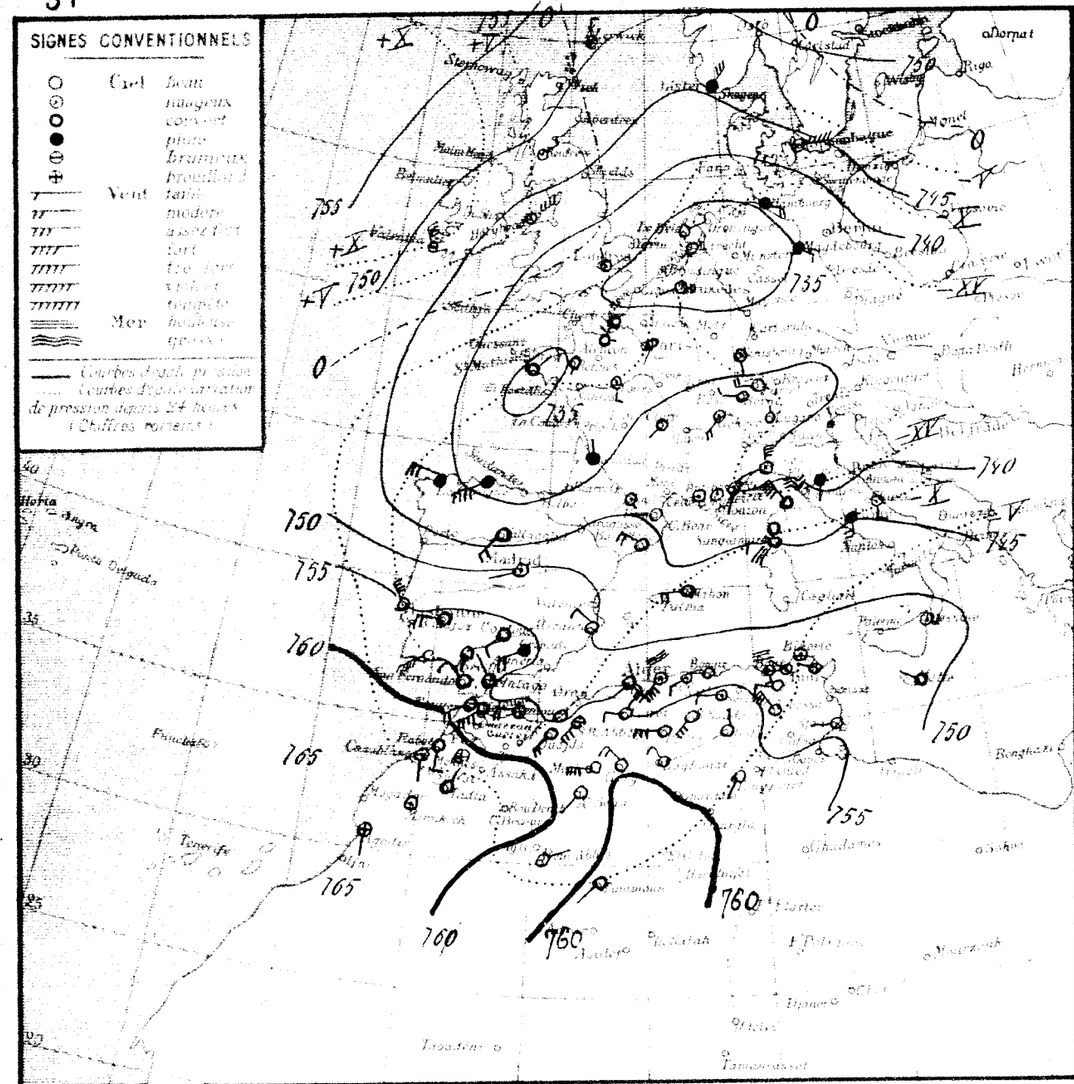
SIGNES CONVENTIONNELS
Ciel
Vent
Mer
Courbes d'égale pression
Courbes d'égale variation de pression depuis 24 heures (Chiffres romains)
Stockholm
Riga
Moscou
Berlin
Paris
Londres
Vienne
Rome
Madrid
Lisbonne
Alger
Tunis
Malte
Palermo
Naples
Marseille
Gibraltar
Açores
Horta
Funchal
Ponta Delgada
Las Palmas
Ténériffe
Dakar
Bonifacio
Bône
Constantine
Biskra
Laghouat
Ghardaïa
Ouargla
Tamanrasset
Tombouctou
Timbuktu
Bamako
Kayes
Dakar
Bathurst
Freetown
Monrovia
Accra
Lagos
Libreville
Loanda
Cape Town
Port Elizabeth
Durban
Lourenço Marques
Beira
Tananarive
Diego Suarez
Mauritius
Seychelles
Aden
Khartoum
Port Said
Alexandrie
Le Caire
Tripoli
Benghazi
Tobruk
Bangkok
Hongkong
Shanghai
Tokio
Osaka
Kobe
Nagasaki
Vladivostok
Irkutsk
Omsk
Tomsk
Tiflis
Bakou
Tashkent
Samarkand
Kazan
Perm
Archangel
Moscou
Kharkov
Odessa
Sebastopol
Constantinople
Smyrne
Athènes
Salonique
Sofia
Bucarest
Budapest
Prague
Varsovie
Cracovie
Lemberg
Vienne
Munich
Francfort
Cologne
Hambourg
Copenhague
Christiania
Stockholm
Helsingfors
Reykjavik
Jan Mayen
Spitzberg
Terre-François-Joseph
Nouvelle-Zemble
Archangel
Pétersbourg
Moscou
Kazan
Perm
Tiflis
Bakou
Tashkent
Samarkand
Omsk
Tomsk
Irkutsk
Vladivostok
Tokio
Osaka
Kobe
Nagasaki
Hongkong
Shanghai
Bangkok
Calcutta
Bombay
Madras
Colombo
Aden
Port Said
Alexandrie
Le Caire
Khartoum
Tripoli
Benghazi
Tobruk
Malte
Palermo
Naples
Marseille
Gibraltar
Açores
Horta
Funchal
Ponta Delgada
Las Palmas
Ténériffe
Dakar
Bonifacio
Bône
Constantine
Biskra
Laghouat
Ghardaïa
Ouargla
Tamanrasset
Tombouctou
Timbuktu
Bamako
Kayes
Dakar
Bathurst
Freetown
Monrovia
Accra
Lagos
Libreville
Loanda
Cape Town
Port Elizabeth
Durban
Lourenço Marques
Beira
Tananarive
Diego Suarez
Mauritius
Seychelles
Aden
Khartoum
Port Said
Alexandrie
Le Caire

BULLETIN MÉTÉOROLOGIQUE DE L'ALGÉRIE

Lundi 9 Novembre 1925

7h. Matin

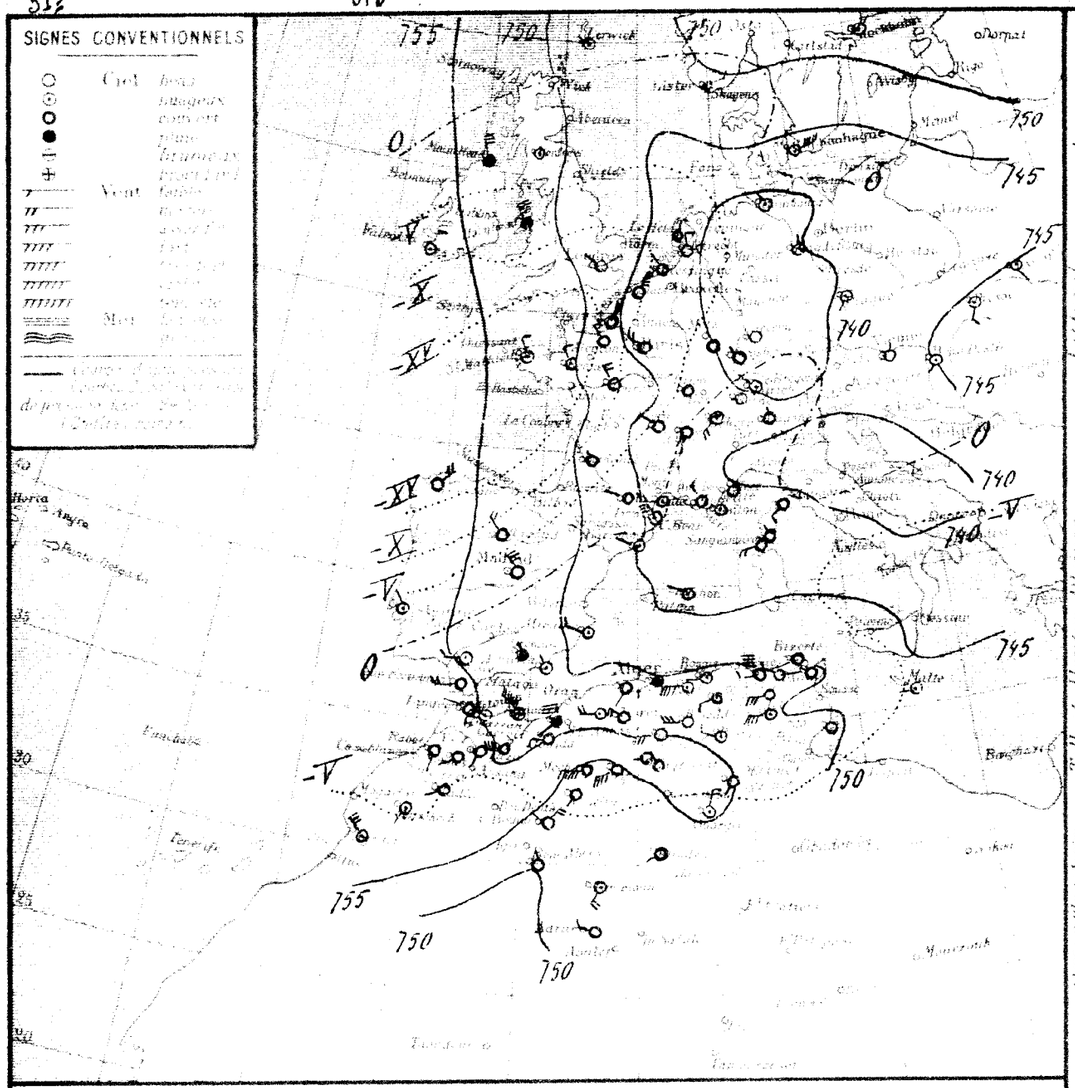

STATIONS	Baromètre 0° réduit à la mer	Ecart	Température de l'air	Ecart	Vent Direction	Force	État du Ciel	État de la Mer	Durée de l'insolation		Pluie 24h.	Pluie depuis 9h.	PHÉNOMÈNES
Nemours	52.4	-0.6	17.2	+2.8	SW	2	pluie	Houleuse	17	15	4.0	4.0	80	Pluie hier et la nuit
Beni Saf														
Oran														
Mostaganem	52.0		15.2	"	W	5	nuag.	Houleuse	22	15	4.8	4.8	102	Pluie du 1er 7h au 1er 8h 1925 (56mm)
Tenes	51.8	-2.2	16.2	+1.1	SW	2	couvert	Bagitée	23	"	0.1	0.1	125	Pluie la nuit
Blida	50.5	-2.6	15.0	-2.0	SW	4	8 nuag.		4.5	11	0.4	15.0	248	1h-17h pluie
Bouzareah	49.3	-3.2	15.1	-2.8	W	5	d		13	12	2.5	21.9	196	19h gouttes
Alger	50.5	-2.8	14.2	-2.9	WNW	3	pluie	Bagitée	20	13	2.4	18.2	205	15-20h et 6h-7h pluie
Maison Carrée	50.2	-2.1	14.2	-4.0	SW	2	8 nuag.		21	14	2.0	13.4	209	10-19h et ce matin pluie
Bougie	52.2	0.0	13.0	+1.0	W	2	nuag.	Belle	20	14	5.0	27.2	454	Pluie hier et la nuit
Philippeville														17h gouttes
Lapiderie	50.0	-2.0	17.2	-0.8	W	3	couvert	Houleuse	22	12		118.6	123	
La Calle	"	"	17.2	-1.7	WNW	3	Beau	Bagitée	24	10	9h	49.0	210	20h gouttes
Bizerte														
Tunis	50.5	-1.7	16.5	+1.2	WNW	1	couvert		25	10			204	
Sfax	50.2	-2.2	17.0	+0.8	calme		clair	Agitée	25	17		11.5	90	
Gabès	54.0	-2.8	11.0	-1.0	W	3	couvert		20	10	11.0	11.0	101	Pluie
Tlemcen														
Sidi Bel Abbès														
Saida	54.2	-1.0	10.8	-3.0	W	5	pluie		20	10	6.2	6.2	65	Pluie la nuit
Mascara	"	"	8.6	-6.6	W	1	pluie		24	9	0h	0.3	57	gouttes hier et la nuit
Relizane	55.2	-2.3	10.8	-5.4	W	4	8 nuag.		10	10	3.0	7.6	77	Pluie la nuit
Orléansville	56.2	+1.2	13.3	-1.8	SSW	2	couvert		23	12	1.2	1.2	50	Pluie
Tiaret	54.4	-3.6	13.6	-1.4	W	6	nuageux		18	13	1.0	5.0	112	Coups de vent, pluie la nuit.
Médéa	55.1	-1.6	8.0	-5.6	WNW	4	couvert		19	8	9.8	14.6		17-18h et nuit pluie.
Aumale	54.4	-1.7	9.0	-1.2	NW	6	d.		19	8	6.5	6.5	118	19-22h pluie.
Fort National														
Tizi Ouzou			11.0	"	W	3	couvert		17	10			124	
Bougie			8.3	"	W	6	8 nuag.					27.0	375	
Bordj Bou Arréridj	53.1	-2.5	12.4	-5.0	SW	1	pluie		21	12	2.6	31.5	279	11h30 pluie
Setif	51.2	-3.8	8.9	-2.0	SW	6	Beau		17	7	8.0	8.0	118	Pluie
Batna	52.2	-2.7	6.6	-2.3	WSW	3	8 nuag.		17	5	14.2	19.1	114	Pluie hier et la nuit
Constantine													83	
Guelma	52.3	-2.1	11.1	-2.7	NNE	2	clair		21	8	0.8	21.5	126	Pluie hier
Tebessa	50.5	-3.3	14.8	-3.0	W	5	0		24	14		22.9	204	Vent violent la nuit
El Aricha	50.4	-3.7	15.6	+0.0	W	6	nuag.		22	11		3.0	59	
Ain Sefra														
Méchéria	52.9	-3.8	10.6	-8.3	SW	1	couvert		25	10			80	
Géryville	54.5	-3.8	9.3	-3.7	W	8	d		22	8			107	gouttes et vent violent hier et la nuit
Aflou	55.0	-4.8	7.3	-1.6	WSW	6	d		20	6	0h		126	
Biskra	53.8	-4.1	6.8	-5.5	W	1	d		18	5				
Touggourt	55.0	-2.1	8.0	-6.0	W	5	Beau		20	6			144	
El Oued	54.5	-2.7	14.0	-3.3	W	5	d		23	12			87	
Ghardaïa														
Metlili														
Berriche	"	"	12.0	0.0	NE	1	clair		24	11	3.7	3.7	30	Pluie
Géant du Sud	53.4	-7.6	15.2	+4.0	NE	4	couvert		27	15			28	
Laghouat	53.3	-1.9	15.0	-3.7	NW	2	couvert		22				79	
Bou Saada	52.9	-3.4	16.0	+1.3	WNW	3	8 nuag.		26	16			19	
Touggourt	55.5	-2.6	15.0	-1.6	SW	1	couvert		30	12			38	
El Oued													4	
Tuggurt													15	
Ghardaïa													2	
Ouargla	55.2	-2.5	16.8	+1.6	NNE	4	8 nuag.		30	15			2	
El Goléa	54.0	-2.3	15.8	+2.9	WSW	1	couvert		29	15				
Beni Abbès	56.3	-2.6	18.0	+3.5	N	1	d		32	16			12	
Timimoun	55.4	-7.7	17.5	+3.8	SW	4	nuag.		30	17			8	
Adrar	"	"	17.0	+4.4	WNW	3	couvert		22	"			36	
In Salah														
In Ifel														
El Golea														
Djanet													1	
Tamanrasset													5	
Bahar	54.4	-4.4	14.0	-2.0	SSW	2	couvert		"	"				

Situation générale et situation en Algérie. Le baromètre a hausse à l'Ouest de l'Europe. Une aire dépressionnaire recouvre le centre du continent (Carlsruhe 737mm), la Méditerranée (Gênes 740mm) et l'Algérie-Tunisie (Alger, Tunis 750mm). La pression est plus élevée sur l'océan Atlantique et le Maroc (Marrakech 760mm).

En Algérie, ce matin, le ciel est généralement couvert ou très nuageux. Les vents soufflent par rafales du secteur Ouest. Il a plu hier et cette nuit sur la presque totalité du réseau.

La mer est houleuse ou grosse sur presque tout le bassin.

Probabilité (valable pour le lendemain) jusqu'à Midi : Hausse barométrique bassin méditerranéen Nord Afrique. En Algérie, temps très nuageux avec averses, orages et grains. Coups de vent d'Ouest à Nord. Température en baisse.

	ORAN	ALGER	CONSTANTINE
Littoral et Tell	Très nuageux - Averses - Orages et grains - Coups de vent d'Ouest à Nord	Très nuageux - Averses - orages et grains - Coups de vent d'Ouest à Nord	Très nuageux - Averses - orages et grains - Coups de vent d'Ouest à Nord
Hauts Plateaux	Très nuageux - Averses - orages et grains - Coups de vent d'Ouest à Nord	Très nuageux - Averses - orages et grains - Coups de vent d'Ouest à Nord	Très nuageux - Averses - orages et grains - Coups de vent d'Ouest à Nord
Sahara	Très nuageux - Averses au Nord - Vents d'Ouest à Nord forts	Très nuageux - Averses au Nord - Vents d'Ouest à Nord forts	Très nuageux - Averses au Nord - Vents d'Ouest à Nord forts.

AVIS AUX PORTS: Golfe du Lion, Baléares, Oran, Alger, Bizerte — Coups de vent d'Ouest à Nord

VENTS EN ALTITUDE: Ouest Algérie, " Sahara — Ouest à Nord 15 à 20m; Est Algérie, " Sahara

Avis aux Agriculteurs

Temperatures extrêmes

Stations	Max.	Min.
Paris		
Nice		
Biarritz		
Strasbourg		

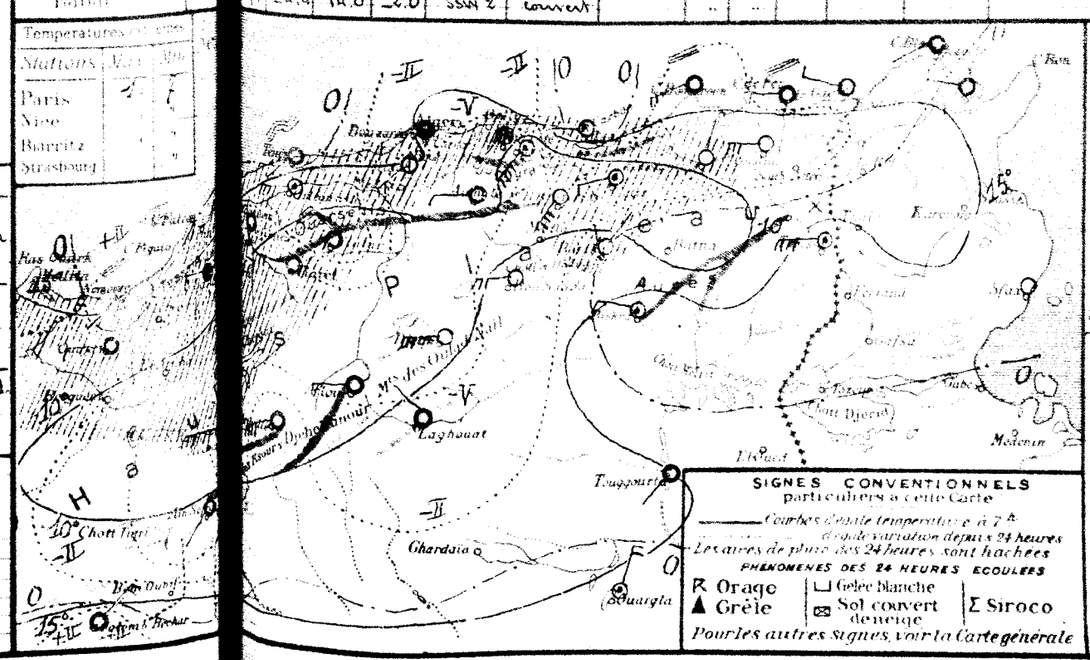
Laghouat
Ghardaïa
Ouargla
Touggourt
Biskra
Batna
Bou Saada
Djelfa
Médéa
Alger
Bougie
Tlemcen
Oran
Mostaganem
Tiaret
Constantine
Bordj Bou Arréridj
Setif
Guelma
Tebessa
Biskra
Touggourt
Ouargla
Ghardaïa
Laghouat
Djelfa
Médéa
Alger
Bougie
Tlemcen
Oran
Mostaganem
Tiaret
Constantine
Bordj Bou Arréridj
Setif
Guelma
Tebessa
Batna

BULLETIN MÉTÉOROLOGIQUE DE L'ALGÉRIE

Mardi 10 Novembre 1925 — 7h. Matin

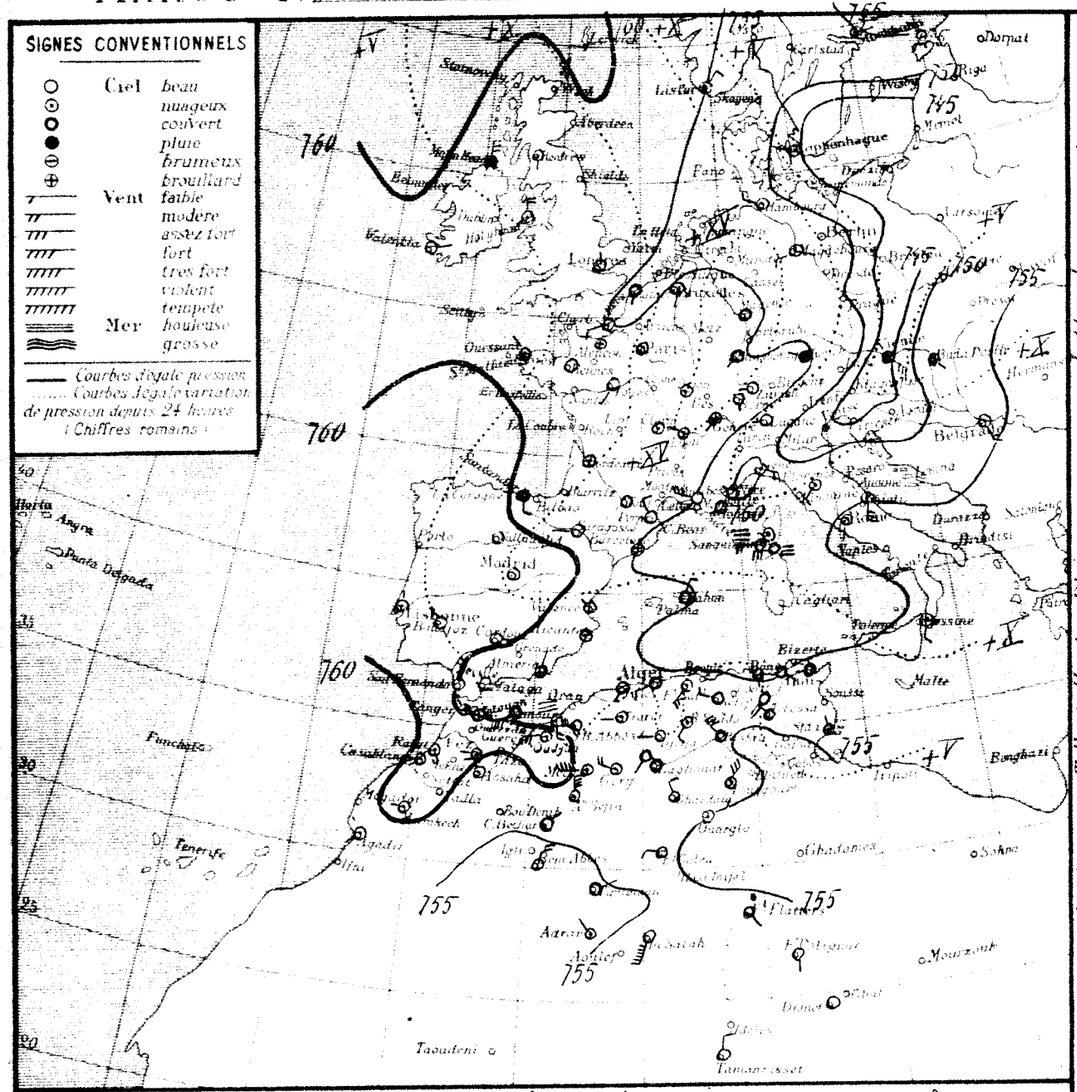
SIGNES CONVENTIONNELS
Ciel: beau, nuageux, couvert, pluie, brumeux, brouillard
Vent: faible, modéré, assez fort, fort, très fort, violent, tempête
Mer: houleuse, grosse
Courbes égale pression
Courbes égale variation de pression depuis 24 heures (Chiffres romains)
Londres
Paris
Madrid
Alger
Tunis
Malte
Biskra
Tamanrasset
Tabudeni
Dakar
Ténériffe
Canaries
Açores
Madère
Porto Santo
Porto Delgada
Terceira
Horta
Angra
Funchal
Casablanca
Tanger
Oran
Bizerte
Constantine
Tripoli
Benghazi
Malte
Aoulef
Mourzouk
Dongola
Tamanrasset
Tabudeni
Dakar
Bonifacio
Ajaccio
Cap Bon
Tunis
Bône
Oran
Alger

BULLETIN MÉTÉOROLOGIQUE DE L'ALGÉRIE

Jeudi 3 Septembre 1925 — 7h. Matin

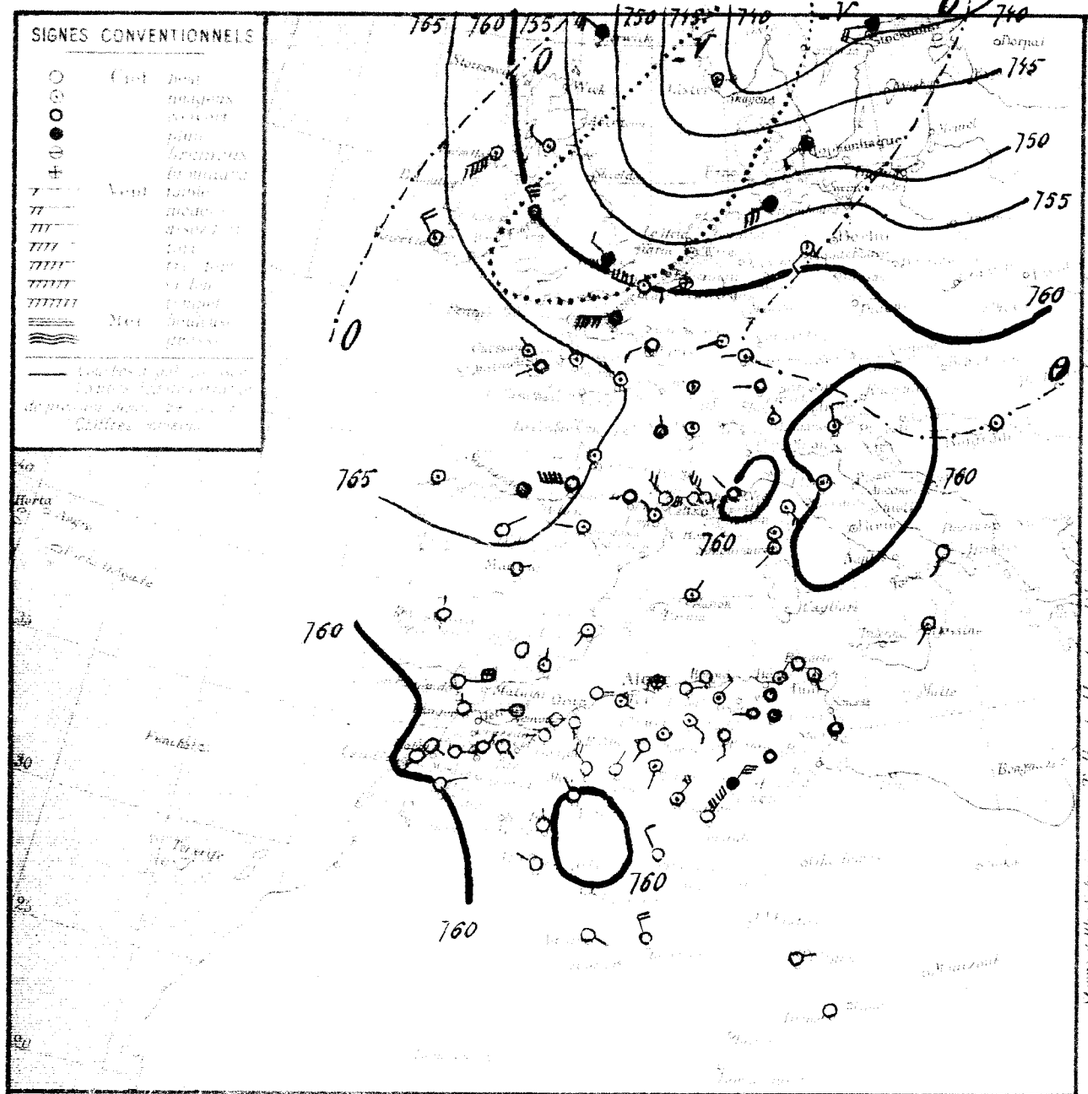
SIGNES CONVENTIONNELS
765
760
755
750
745
740
Oran
Alger
Constantine
Biskra
Tunis
Malte
Palermo
Marseille
Lyon
Paris
Brest
Valentia
Lisbonne
Madrid
Rome
Stockholm
Copenhague
Hamburg
Munich
Vienne
Budapest
Varsovie
Moscou
Kazan
Kiev
Odessa
Tiflis
Bucarest
Sofia
Athènes
Constantinople
Smyrne
Alexandrie
Le Caire
Khartoum
Tripoli
Bizerte
Tunis
Malte
Palermo
Naples
Rome
Florence
Milan
Turin
Genève
Lyon
Marseille
Nice
Paris
Brest
Valentia
Lisbonne
Madrid
Biskra
Constantine
Alger
Oran
Tlemcen
Bône

BULLETIN MÉTÉOROLOGIQUE DE L'ALGÉRIE

Samedi 12 Septembre 1925 — 7h. Matin

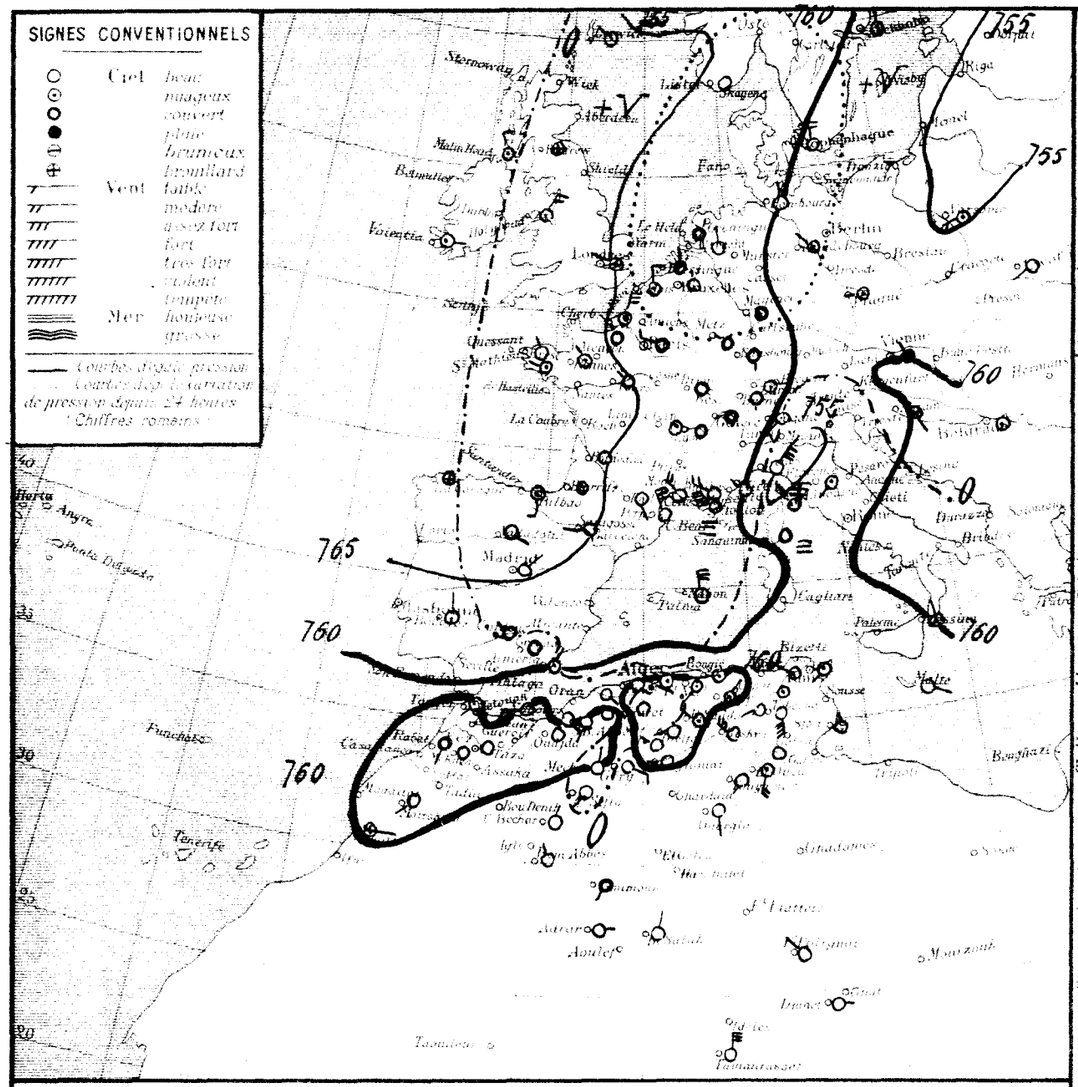

Situation générale et situation en Algérie — Un massif de pressions élevées recouvre l'Ouest de l'Europe (Valentia 769mm). Les dépressions occupent l'Est du continent (Varsovie 755mm), le golfe de Gênes (Gênes 755mm), la Tunisie (Kort 757mm) et le Sahara (Bordj-Omeds 756mm). Sur l'Algérie et le Maroc la pression est voisine de 760-761mm.

En Algérie, ce matin, le ciel est humeur au Nord, beau ailleurs. Les vents sont variables. Les orages avec pluie ont éclaté hier et cette nuit sur la moitié Est du réseau.

La mer est houleuse ou grosse au Nord du bassin, belle sur la côte africaine.

Probabilité (valable pour le lendemain) — Jusqu'à Midi : Hausse barométrique bassin méditerranéen - Algérie - Baisse Est Tunisie. En Algérie : temps nuageux avec éclaircies, quelques averses sur la moitié Est. Vents du secteur Nord modérés à assez forts à l'Ouest, de Nord-Ouest forts à l'Est. Température en baisse.

	ORAN	ALGER	CONSTANTINE
Littoral et Tell	Nuageux avec éclaircies. Vents du secteur Nord modérés à assez forts	Nuageux avec éclaircies. Vents du secteur Nord modérés à assez forts	Nuageux, Quelques averses orageuses. Vents de Nord-Ouest forts
Hauts Plateaux	Nuageux avec éclaircies. Vents du secteur Nord modérés à assez forts	Nuageux avec éclaircies. Vents du secteur Nord modérés à assez forts	Nuageux - Quelques averses orageuses. Vents de Nord-Ouest forts
Sahara	Beau temps. Vents de Nord à Nord-Est modérés	Beau temps. Vents du secteur Nord modérés	Nuageux - Quelques averses orageuses au Nord. Vents du secteur Ouest assez forts

AVIS AUX PORTS
- Golfe du Lion — Vents de Nord-Ouest violents ou très forts
- Baléares — Vents de Nord-Ouest forts
- Oran
- Alger — Vents du secteur Nord modérés à assez forts
- Bizerte — Vents de Nord-Ouest forts

VENTS EN ALTITUDE
- Ouest Algérie — secteur Nord 10 à 12m
- " Sahara — secteur Nord 8 à 10m
- Est Algérie
- " Sahara — Nord-Ouest 10 à 12m

Avis aux Agriculteurs

OBSERVATION DE 7 HEURES DU MATIN

	Stations	Baromètre réduit à 0° Niveau de la mer	Température de l'air: Observation	Température de l'air: diff. en 24h	Vent: Direction et force de 0 à 9	Etat du Ciel	Etat de la Mer	Dans les 24 heures: Température extrême max	Température extrême min	Pluie en millim.	Pluie du 10 au 12 Sept. en millim.	Pluie du 1er Sept. au 10 Sept. en millim.	PHÉNOMÈNES
Littoral	Nemours	8 -0.9	21.4	-1.6	SE 3	clair	Agitée	29	18			1	
	Bent Saf												
	Oran												
	Mostaganem	4 -1.1	22.2	-2.0	SE 1	Beau	Belle	28	18				
	Tenes	2 -0.8	20.6	-2.8	SE 1	clair	Belle	32	20				
	Blida	4 +0.8	20.8	-2.2	calme	couvert		32	20	gtte			12h gouttes
	Bouzareah	1 +0.9	21.3	-1.0	NW 1	Beau		27	20	gtte			11h30 gouttes ; 19h30 éclairs nombreux au N-O
	Alger	7 -0.2	22.5	-1.5	calme	nuageux	Belle	27	21	gtte			12h gouttes ; éclairs dans la soirée
	Maison Carrée	2 +0.4	18.3	-4.0	SW 1	d		27	17	8.2	0.2		12h pluie
	Bougie	0 -0.8	23.0	-1.5	W 2	d	Belle	31	22	1.9	1.9		17h20 orage, pluie
	Philippeville												
	Cap de Garde												
	La Calle		25.2	-0.5	WNW 1	nuageux	calme	30	23	0.0			12h tonnerre, pluie ; 20h gouttes
	Bizerte												
	Tunis	6 -2.4	26.2	-0.2	SW 1	nuageux		36	20			5	
	Maxe	1 -2.9	24.2	+1.0	N 1	clair	calme	39	24				
Hauts Plateaux	Ouedja	8 -0.9	18.0	-1.0	calme	clair		32	12				
	Tlemcen												
	Sidi Bel Abbès	4 -0.9	16.0	-2.6	SW 1	clair		28	13				
	Saida		15.2	-5.2	N 1	clair		33	13			3	
	Mascara	2 -1.0	18.4	-2.4	calme	d		31	16				
	Relizane	1 -1.2	17.0	-5.3	NNE 1	d		34	14				
	Orléansville	8 0.0	17.6	-5.4	NNE 1	clair		34	17				
	Tiaret												
	Vialar	1 +0.4	14.0	-5.0	calme	clair		31	11		2.1		
	Medea												
	Aumale		16.0	-7.0	calme	clair		30	-	1.4	1.4		16h45 - 17h35 orage, pluie
	Fort National	8 +1.3	17.1	-4.4	SW 2	nuageux		30	16				
	Tizi Ouzou	5 -0.5	18.9	-3.1	NNE 1	brouillard		32	18	8.0	8.0	1	11h, 17-18h et la nuit grêle, pluie
	Bordj Bou Arréridj	0 -0.3	16.5	-2.0	calme	couvert		30	15	2.3	2.3	7	19h orage, pluie
	Setif	3 -0.2	17.7	-3.1	NE 2	nuageux		28	14	1.5		20	Pluie la nuit
	Batna	8 -3.1	21.4	+0.6	WSW 1	Beau		32	15			6	
	Constantine											8	
	Guelma	2 -1.8	23.0	-2.2	calme	nuageux		35	21	gtte		2	11 et 20h gouttes
	Tebessa	1 -4.5	25.6	+0.6	S 6	clair		35	19	gtte			gouttes, siroco
Steppe et Hts Sahara	El Aricha												
	Ain Sefra	6 +0.4	20.2	-3.8	SW 1	clair		36	15			1	
	Mecheria	0 +0.1	18.0	-3.8	NNE 2	clair		33	16			4	
	Geryville	2 -1.3	18.0	-4.2	ESE 3	d		32	11	0.1	0.1	6	Du a 7h pluie, 15h gouttes
	Aflou	3 -1.7	14.5	-3.2	NW 1	d		30	12				
	Djelfa	0 -0.4	18.9	-3.6	calme	clair		31	18			25	
	Bou Saada												
	M'sila												
	Barika												
Sahara	Colomb Béchar	6 -0.9	25.0	-4.2	NNE 1	clair		38	22	gtte			17h goutte ; 14h vent de sable
	Laghouat	3 -2.1	21.9	-0.8	W 1	d		34	20			1	
	Biskra	3 -1.1	29.0	-4.3	NW 5	Beau		38	26				
	Touggourt	3 -2.5	28.2	-1.6	SW 1	clair		42	22			22	
	El Oued		28.6	+1.0	SSW 4	nuageux		42	23				
	Tozeur	5 -1.8	25.0	-0.3	calme	clair		44	23			1	
	Ghardaia												
	Ouargla												
	El Goléa												
	Beni-Abbès	0 -2.2	23.8	-1.8	NNW 1	clair		42	23				
	Timimoun	5 -2.0	27.0	-1.4	SW 1	couvert		42	25				
	Adrar		26.5	+0.5	E 1	clair		44	22				
	In Salah												
	Fort Flatters												
	Fort Polignac												
	Djanet												
	Tamanrasset											4	
	Rabat	8 -1.9	17.0	-3.0	SSW 2	couvert		-	"				

Températures extrêmes

Stations	Max	Min
Paris	19	8
Nice	"	"
Biarritz	"	"
Strasbourg	"	"

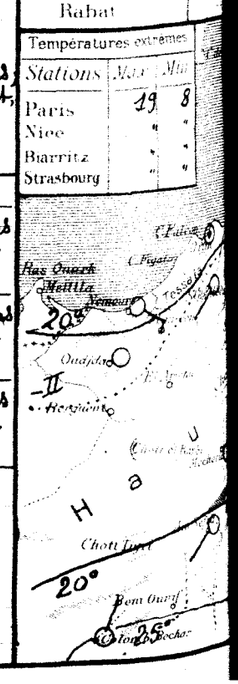

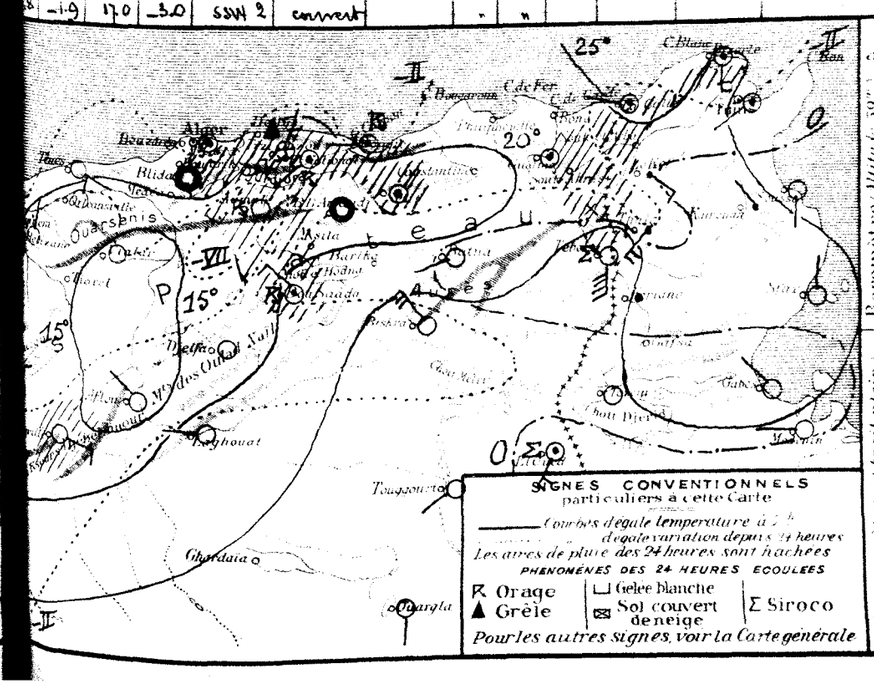

SIGNES CONVENTIONNELS particuliers à cette Carte

Courbes d'égale température à 7h
d'égale variation depuis 24 heures
Les aires de pluie des 24 heures sont hachées

PHÉNOMÈNES DES 24 HEURES ECOULEES

- Orage
- Grêle
- Gelée blanche
- Sol couvert de neige
- Σ Siroco

Pour les autres signes, voir la Carte générale

ALGER Université

du 11 Septembre au 12 Septembre

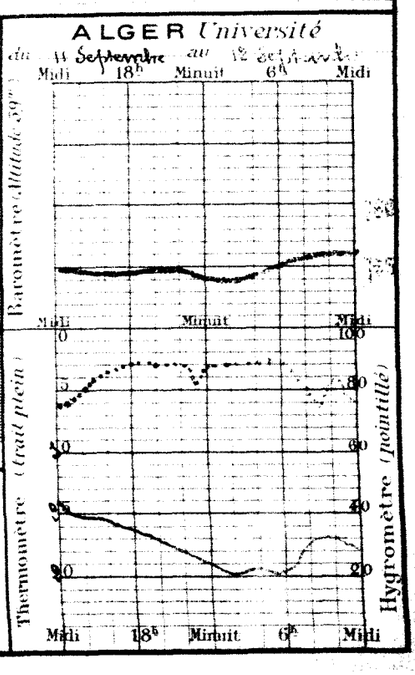

Année N° 51e

BULLETIN MÉTÉOROLOGIQUE DE L'ALGÉRIE

Lundi 21 Septembre 1925 — 7h. Matin

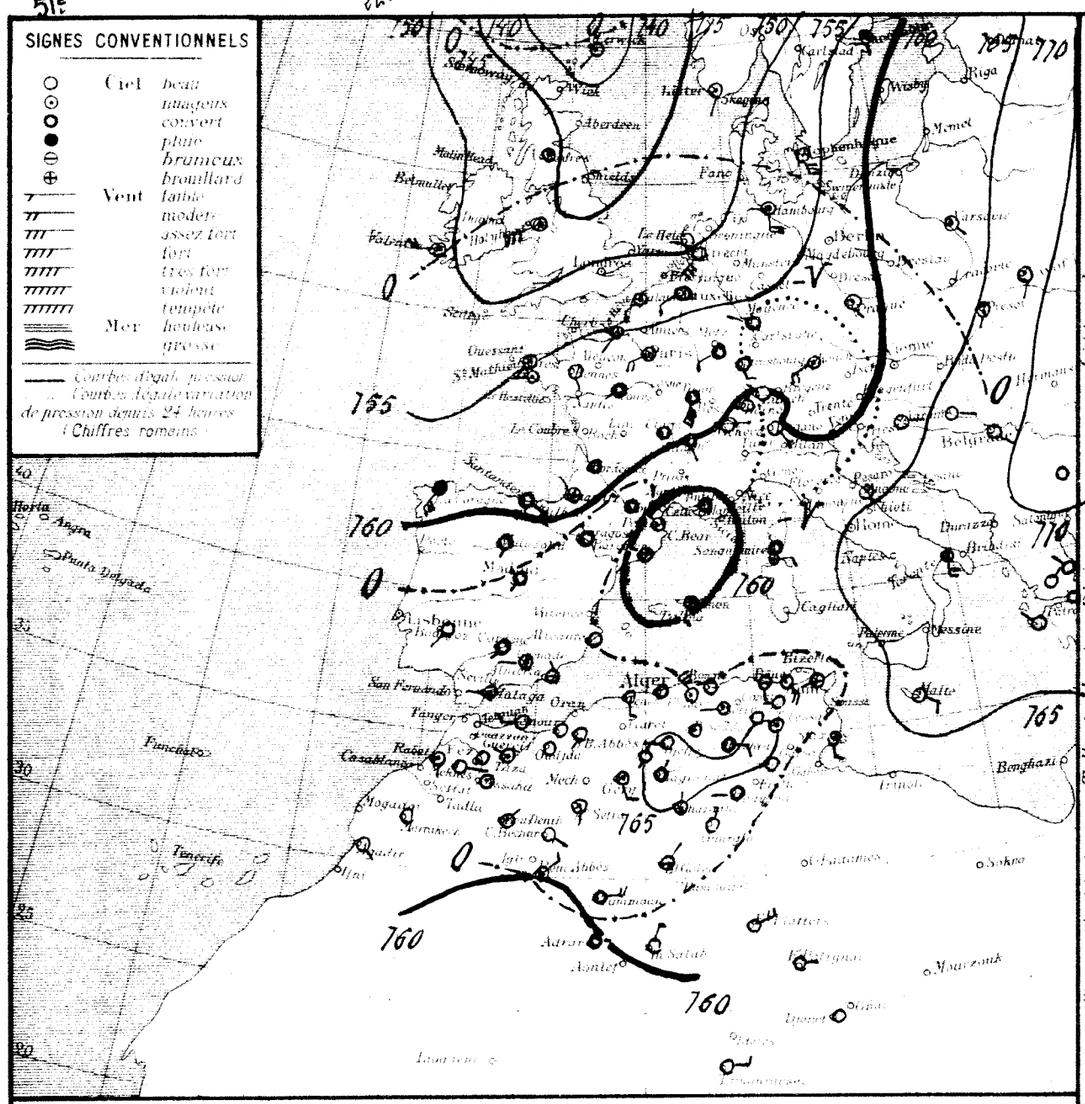
SIGNES CONVENTIONNELS
Ciel
beau
nuageux
couvert
pluie
brumeux
brouillard
Vent
faible
modéré
assez fort
fort
très fort
violent
tempête
Mer
houleuse
grosse
Courbes d'égale pression
Courbes d'égale variation de pression depuis 24 heures
(Chiffres romains)
Alger
Oran
Biskra
Laghouat
Ouargla
Bizerte
Tunis
Malte
Palermo
Cagliari
Naples
Rome
Marseille
Lisbonne
Gibraltar
Tanger
Casablanca
Malaga
Tenerife
Funchal
Benghazi
Tripoli
Malte
Corse
Sardaigne
Sicile
Crète
Chypre
Malte
Alexandrie
Le Caire
Jérusalem
Beyrouth
Damas
Bagdad
Téhéran
Tiflis
Odessa
Sébastopol
Constantinople
Athènes
Salonique
Smyrne
Rhodes
Bucarest
Belgrade
Budapest
Vienne
Prague
Cracovie
Varsovie
Riga
Helsingfors
Stockholm
Christiania
Copenhague
Hambourg
Berlin
Francfort
Munich
Zurich
Genève
Milan
Turin
Gênes
Florence
Rome
Naples
Palermo
Cagliari
Bordeaux
Nantes
Brest
Cherbourg
Le Havre
Paris
Lille
Londres
Douvres
Edimbourg
Aberdeen
Valentia
Belmullet
Shields
Fane
Skagen
Lister
Wisby
Memel

BULLETIN MÉTÉOROLOGIQUE DE L'ALGÉRIE

Mercredi 30 Septembre 1925 — 7h. Matin

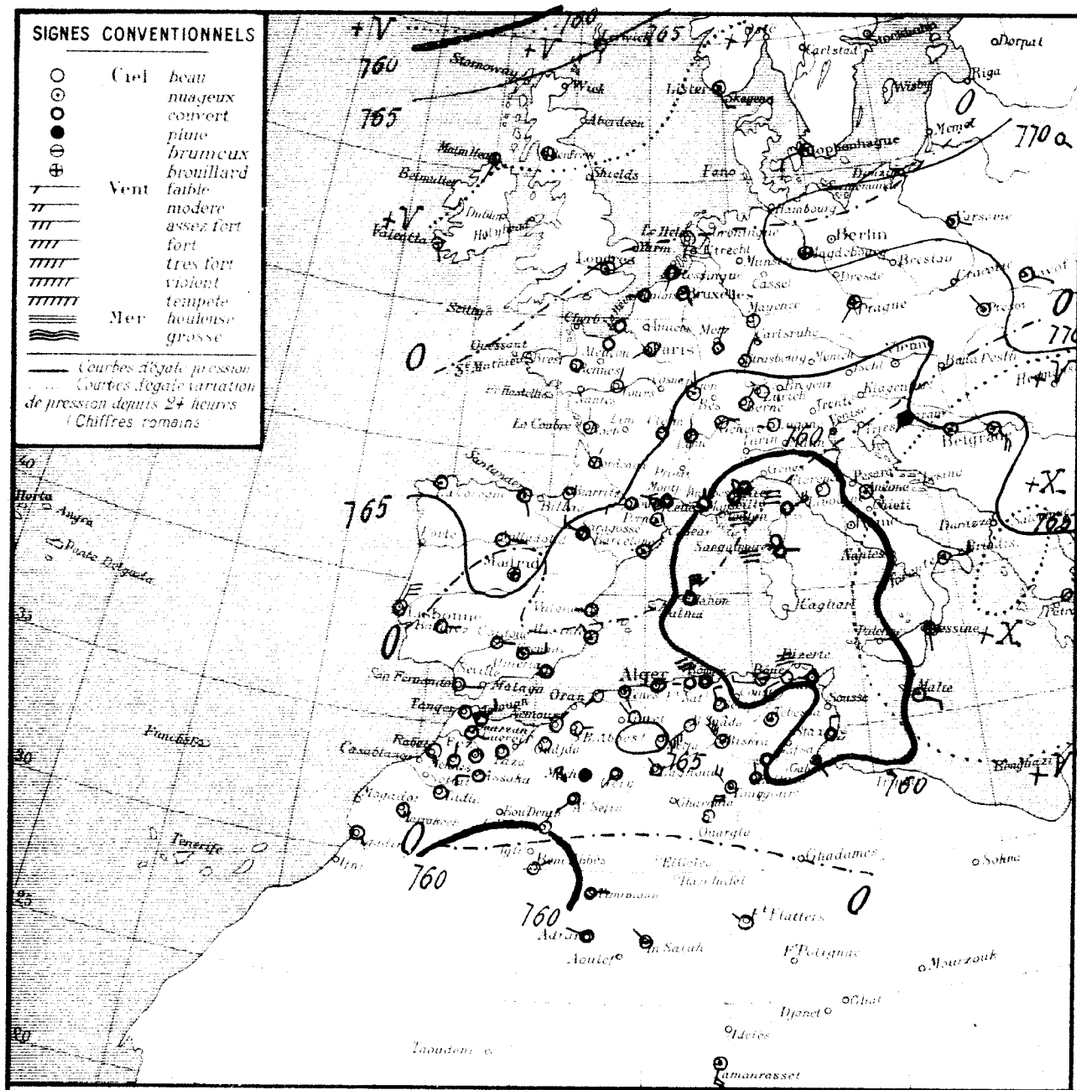
SIGNES CONVENTIONNELS
Ciel
beau
nuageux
couvert
pluie
brumeux
brouillard
Vent
faible
modéré
assez fort
fort
très fort
violent
tempête
Mer
houleuse
grosse
Courbes d'égale pression
Courbes d'égale variation de pression depuis 24 heures
Chiffres romains
Paris
Berlin
Bruxelles
Copenhague
Alger
Oran
Malaga
Malte
Bizerte
Biskra
Laghouat
Tamanrasset
Adrar
Tanger
Casablanca
Tenerife
Canaries
Açores
Madère
Horta
Angra
Ponta Delgada
Pantelleria
Valetta
Malta
Sousse
Tripoli
Malte
Messine
Naples
Rome
Marseille
Toulouse
Bordeaux
Brest
Cherbourg
Le Havre
Boulogne
Calais
Ostende
Amsterdam
Hamburg
Stockholm
Riga
Memel
Danzig
Breslau
Prague
Vienne
Budapest
Belgrade
Sofia
Constantinople
Athènes
Smyrne
Alexandrie
Le Caire
Khartoum
Tunis
Sfax
Gabès
Tripoli
Benghazi
Tobruk
Djerba
Ghadamès
Ouargla
Biskra
Laghouat
Djelfa
Bou Saada
Biskra
Touggourt
El Oued
Tozeur
Ghardaïa
Ouargla
El Goléa
Beni-Abbès
Timimoun
Adrar
In Salah
F. Flatters
F. Polignac
Djanet
Tamanrasset
Sokna
Mourzouk
Ghat
Tombouctou
Gao
Dakar
Saint-Louis
Bathurst
Freetown
Monrovia
Accra
Lagos
Fernando Po
Libreville
Loanda
Cape Town
Port Elizabeth
East London
Durban
Lourenço Marques
Beira
Tananarive
Port Louis
Zanzibar
Mombasa
Nairobi
Port Soudan
Massaouah
Aden
Socotra
Djibouti
Obock
Tamatave
Diego Suarez
Mahé
Port Blair
Calcutta
Madras
Colombo
Bombay
Karachi
Quetta
Simla
Delhi
Lahore
Peshawar
Tokyo
Osaka
Kobe
Nagasaki
Shanghai
Hongkong
Manille
Saigon
Bangkok
Singapore
Batavia
Sydney
Melbourne
Adelaïde
Perth
Port Darwin
Brisbane
Wellington
Auckland
Honolulu
Samoa
Tahiti
Nouméa
Port Vila
Suva
Port Moresby
Thursday Island
Cooktown
Cairns
Townsville
Rockhampton
Brisbane
Port Darwin
Port Hedland
Cocos
Christmas Island
Port Louis
Tananarive

BULLETIN MÉTÉOROLOGIQUE DE L'ALGÉRIE

Samedi 3 Octobre 1925 — 7h. Matin

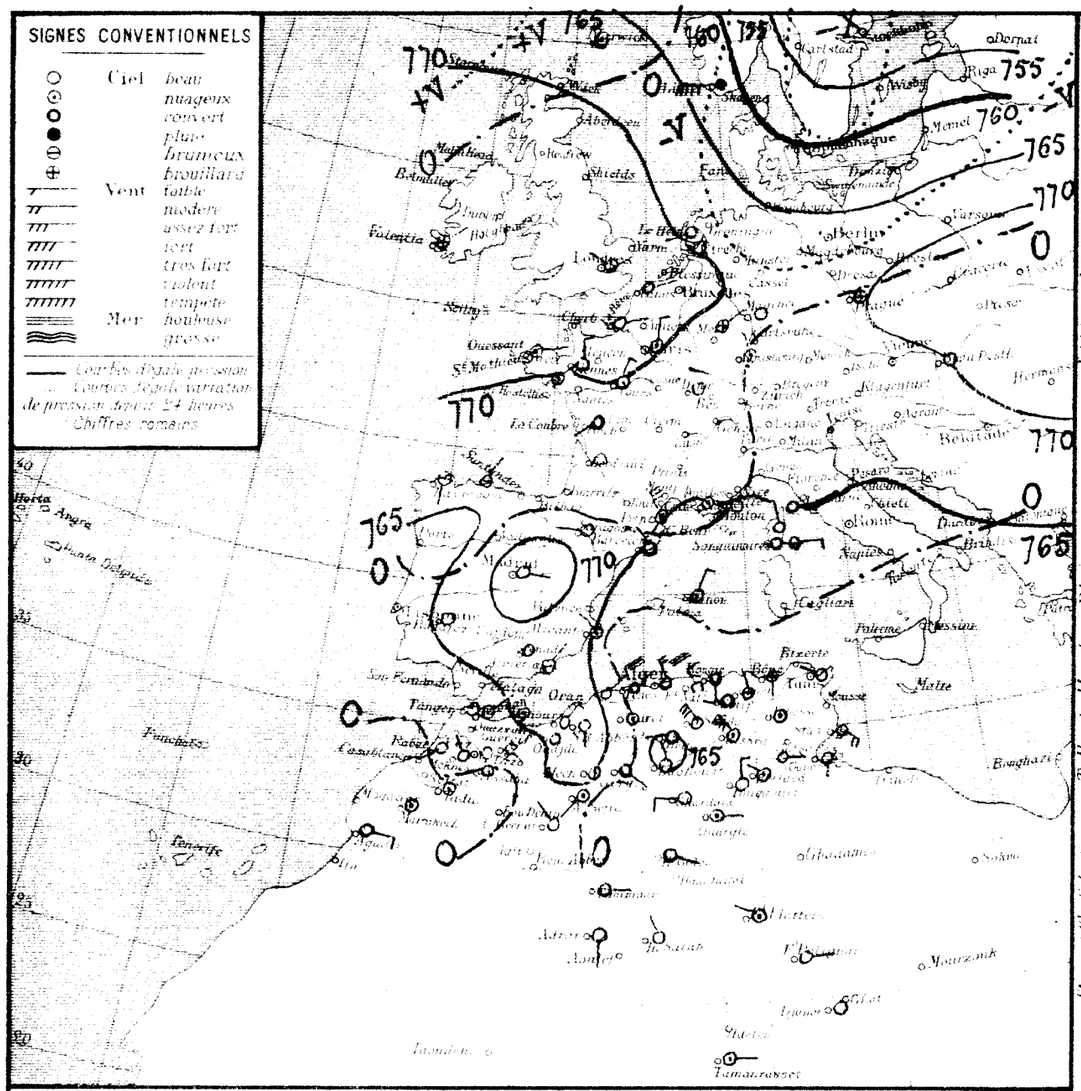

STATIONS	Nébulosité	Baromètre niveau de la mer	diff. en 24h	Température de l'air	Observation	diff. en 24h	Vent Direction et Force de 0 à 9	Etat du Ciel	Etat de la Mer	Dans les 24 heures Température extrême max	min	Pluie en millim.	Pluie du au millim.	Pluie du 1er Sept. au millim.	PHÉNOMÈNES
Nemours		763	+0.8	15.0	-0.2	NE 3	clair	Belle		23	14			41	
Beni Saf															
Oran															
Mostaganem		767	+0.8	17.4	+1.0	NE 2	Beau	Belle		25	14			84	
Teniet		769	-1.5	16.1	0.0	NE 2	couvert	-		21	-	15.5	15.5	78	21-23h pluie
Blida														50	
Bouzaréa		765	-1.0	14.9	+0.1	NW 3	pluie			17	14	48.0	52.2	63	Pluie hier et la nuit 18 à 2h orage
Alger		761	-1.7	17.5	+0.5	NNW 4	couvert	Houleuse		21	15	43.0	49.5	66	Pluie hier et la nuit 14h30 à 17h10 orage
Maison Carrée														76	
Bougie		761.0	-1.5	20.0	+2.0	S 1	couvert	Belle		23	16	Gtte	10.0	267	10-16h averses
Philippeville															
Cap de Garde		761.2	-0.6	17.6	+0.8	S 2	brouillard	Agitée		24	12	3.2	8.7	40	16-7h orage pluie
La Calle		-	-	17.1	+0.2	SE 1	brouillard	Agitée		24	17	Gtte		69	
Bizerte															
Tunis		760.7	-1.8	17.4	+1.7	WSW 1	Beau			27	15		2.4	21	
Sfax		761.6	-	22.2	-	ESE 4	d	Agitée		25	23				
Oudjda		763.7	+0.6	12.0	+2.0	calme	clair			24	10			37	
Tlemcen															
Sidi Bel Abbès		765.5	-	9.6	-	S 1	clair			24	8			21	
Saïda		-	-	11.5	+2.4	NE 1	d			24	8			26	
Mascara		765.9	+0.5	12.2	+1.4	N 1	clair			22	11			6	
Relizane		763.0	-0.7	13.3	+2.1	N 1	6 mag			24	13			14	
Orléansville		764.0	-0.7	14.7	+1.5	SW 1	pluie			22	11	6.0	6.0	47	13-13h et la nuit pluie
Tiaret		763.0	-0.4	10.5	-0.5	NNW 1	8 mag			18	10				7h pluie
Vialar		764.2	-0.7	11.0	-0.6	NW 5	couvert			18	9			58	
Médéa															
Aumale		764.3	-1.2	12.5	+1.5	N 2	pluie			15	12			62	
Fort National		768.8	-2.2	11.2	+0.5	NW 3	couvert			12	10	27.4	37.1	189	Pluie hier et la nuit
Tizi-Ouzou		768.2	-2.1	15.1	+0.1	W 1	pluie			18	14	24.0	35.0	105	7-18h et la nuit pluie
Bordj Bou Arréridj		770.2	-2.9	12.0	+1.3	calme	couvert			18	10			55	
Setif		767.1	-1.9	10.1	+1.1	W 1	d			17	9			92	
Batna		769.0	-1.2	9.8	-0.2	calme	Beau			20	9			43	
Constantine		770.6	-1.0	12.4	+0.1	NNW 1	brume			21	12		7.8	39	
Guelma		770.0	+0.1	13.7	+0.4	calme	6 mag			28	14	3.0	8.6	126	13-15h et la nuit pluie
Tebessa		768.5	-1.2	15.4	+2.0	calme	brume			22	5		1.0	22	
El Aricha															
Ain Sefra		763.7	-0.1	15.1	+1.1	SW 1	nuage			27	12			57	
Méchéria		766.2	+3.0	8.5	-2.1	NNW 1	brouillard			22	8			74	
Géryville		767.7	+0.1	9.2	+0.2	SE 2	couvert			20	8			90	
Aflou		765.5	-0.9	7.8	+1.0	N 1	6 mag			17	8				
Djelfa		768.1	-2.3	9.6	+4.0	W 2	couvert			17	8			110	
Bou Saada		768.8	-2.9	13.2	+1.6	NW 5	Beau			20	13			65	
M'Sila															
Biskra		-	-	15.0	+0.5	N 1	clair			25	13			8	
Colomb Béchar		770.0	+0.9	19.8	-2.1	NW 1	Beau			30	19			18	
Laghouat		769.1	-1.3	14.2	+2.7	NNW 1	clair			22	13			41	
Biskra		767.7	-1.4	14.8	-0.2	NW 0	8 mag			25	17			6	
Touggourt		765.1	-1.0	18.0	-2.2	N 3	Beau			28	11			22	
El Oued															
Tozeur		761.1	-	16.0	+0.6	WNW 2	nuage			20	13			2	
Ghardaïa		-	-	11.0	-	E 2	Beau			35	14			2	
Ouargla		763.3	-0.8	17.0	+0.2	W 3	d			30	15				
El Goléa		763.3	-1.6	10.2	+1.3	E 2	8 mag			30	15				
Beni Abbès		761.2	-0.4	18.4	-1.5	ESE 1	couvert			30	16				
Timimoun														5	
Adrar		760.4	-0.2	20.1	-0.3	E 2	couvert			35	18			4	
In Salah		-	-	22.4	+0.5	S 1	d			37	22			5	
Ft Flatters		761.8	-1.9	25.3	+1.2	NNW 2	clair			37	17			5	
Ft Polignac		-	-	19.2	-4.3	WNW 2	nuage			35	14	0.4			Pluie
Djanet		-	-	26.0	+0.8	E 1	Beau			36	21				
Tamanrasset		-	-	24.8	-1.7	calme	d			35	18				
Rabat		-	-	21.1	-2.8	E 1	nuage			32	18				

Situation générale et situation en Algérie. Le baromètre a baissé sur la Scandinavie où vient s'étendre la dépression de l'océan glacial (Bodo 735mm). La pression demeure élevée sur le reste de l'Europe (Valentia 774mm – Biarritz 770mm) et est voisine de 766mm sur l'Ouest de l'Algérie. Un minimum relatif persiste en Méditerranée et en Tunisie (Sfax 760mm).

En Algérie, ce matin, le ciel est beau à l'Ouest et au Sud-Est, très nuageux ou couvert ailleurs. Les vents soufflent en majorité d'entre Ouest et Nord et sont faibles ou modérés. Il a plu hier et cette nuit sur le Tell, d'Orléansville à la Tunisie. La mer est houleuse à Cap Bougaroni et à Alger, ainsi qu'en Corse, très agitée sur le reste du bassin.

Probabilité (valable pour le lendemain). Jusqu'à Midi : Baisse barométrique : golfe Gênes à Est Afrique du Nord. Hausse faible à l'Ouest. En Algérie, à l'Ouest : temps beau puis de plus en plus nuageux ; vents du secteur Nord au secteur Ouest modérés à assez forts ; température en hausse. A l'Est : temps nuageux avec brèves éclaircies et averses ; vents du secteur Ouest assez forts à forts ; température stationnaire.

	ORAN	ALGER	CONSTANTINE
Littoral et Tell	Beau puis nuageux. Vents des secteurs Nord à Ouest modérés à assez forts	Très nuageux, averses. Vents du secteur Ouest assez forts à forts	Nuageux, éclaircies et averses. Vents du secteur Ouest assez forts à forts
Hauts Plateaux	Beau puis nuageux. Vents des secteurs Nord à Ouest modérés à assez forts	Très nuageux, averses. Vents du secteur Ouest assez forts à forts	Nuageux, éclaircies et averses. Vents du secteur Ouest assez forts à forts
Sahara	Beau temps. Vents du secteur Nord modérés.	Beau temps. Vents du secteur Nord modérés	Nuageux au Nord. Vents du Nord-Ouest modérés ou assez forts

AVIS AUX PORTS
- Golfe du Lion — Vents de Nord-Ouest forts
- Baléares — Vents de Nord à Nord-Ouest assez forts à forts
- Oran, Alger, Bizerte — Vent des secteurs Nord à Ouest modérés à assez forts
- Ouest Algérie — Vents du secteur Ouest assez forts à forts

VENTS EN ALTITUDE
- Ouest Algérie — Nord-Ouest 10 à 12m
- " Sahara — secteur Nord 8 à 10m
- Est Algérie — secteur Ouest 10 à 12m
- " Sahara — secteur Nord 8 à 10m

Avis aux Agriculteurs

Stations	Max	Min
Paris	20	11
Nice	24	15
Biarritz	"	"
Strasbourg	"	"

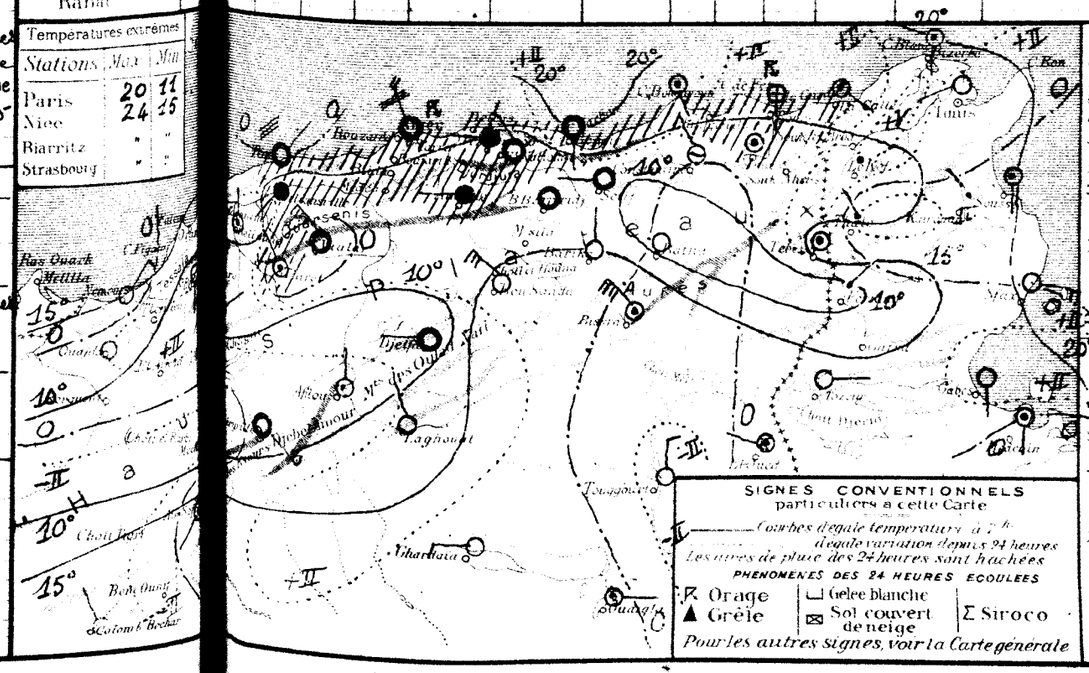

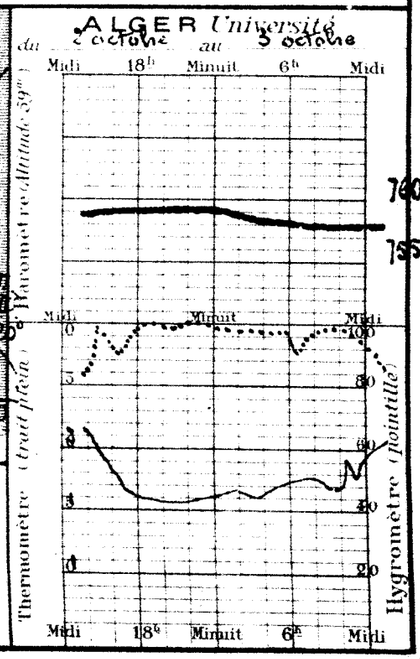

BULLETIN MÉTÉOROLOGIQUE DE L'ALGÉRIE

Lundi 12 octobre 1925 — 7h. Matin

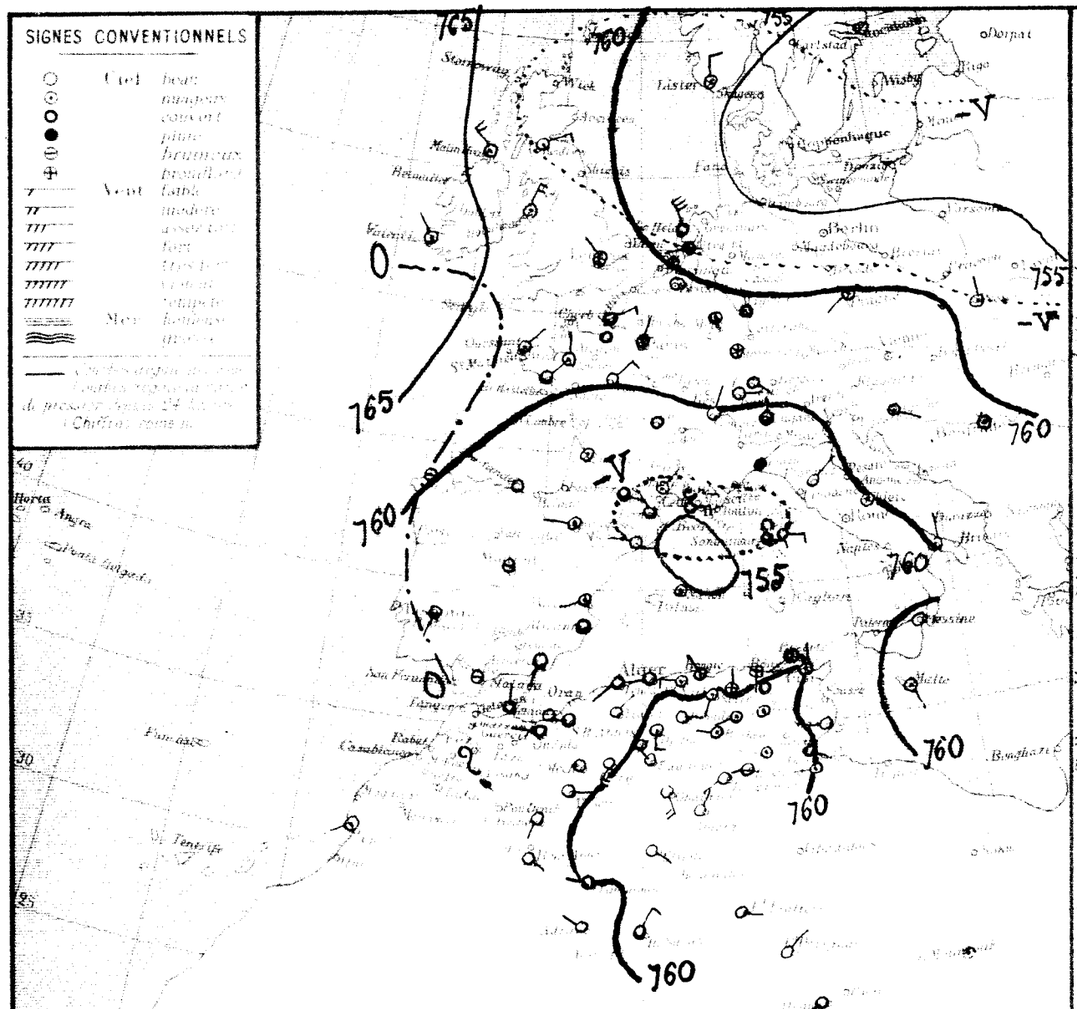

STATIONS

Europe — Afrique du Nord — Sahara

Situation générale. La baisse barométrique a continué sur l'Europe et l'Afrique du Nord. Des dépressions recouvrent l'Est de l'Europe (Jugo 744mm Copenhague 751mm) et le bassin méditerranéen (Perpignan 755mm) et l'Ouest de l'Algérie et du Sahara (Beni-Abbès 756mm). La pression est plus élevée sur l'Océan Atlantique (Valentia 766mm).

En Algérie, ce matin, le ciel est couvert au Nord, beaucoup nuageux dans le Sud. Les vents soufflent en majorité du secteur Sud et sont faibles ou modérés. Des averses sont tombées hier au Nord du réseau de Sidi-bel-Abbès à Guelma.

La mer est belle ou peu agitée.

Probabilités. Jusqu'à Midi : Baromètre stationnaire : Algérie - Tunisie. En Algérie : temps nuageux avec éclaircies et averses orageuses éparses. Vents de Sud à Ouest faibles ou modérés - Température voisine de la normale.

	ORAN	ALGER	CONSTANTINE
Littoral et Tell	Nuageux, éclaircies, averses éparses - Vents de Sud à Ouest faibles ou modérés	Nuageux, éclaircies, averses éparses - Vents de Sud à Sud-Ouest faibles ou modérés	Nuageux, éclaircies, averses éparses - Vents de Sud à Sud-Ouest faibles ou modérés
Hauts Plateaux	Nuageux, éclaircies, averses éparses - Vents de Sud à Ouest faibles ou modérés	Nuageux, éclaircies, averses éparses - Vents de Sud à Sud-Ouest faibles ou modérés	Nuageux, éclaircies, averses éparses - Vents de Sud à Sud-Ouest faibles ou modérés
Sahara	Nuageux Vents du secteur Sud faibles ou modérés	Nuageux Vents du secteur Sud faibles ou modérés	Beau temps Vents variables faibles

AVIS AUX PORTS	Golfe du Lion	Vents d'Est à Sud faibles ou modérés
	Baléares	
	Oran	Vents de Sud à Ouest faibles ou modérés
	Alger	Vents de Sud à Sud-Ouest faibles ou modérés
	Bizerte	
VENTS EN ALTITUDE	Ouest Algérie	Sud-Ouest 8 à 10m
	" Sahara	Sud-Ouest 8 à 10m
	Est Algérie	Sud à Sud-Ouest 8 à 10m
	" Sahara	Est à Sud 8 à 10m

Avis aux Agriculteurs

Stations	Température
Paris	16 3
Nancy	
Biarritz	
Strasbourg	

OBSERVATION DE 7 HEURES DU MATIN

Baromètre réduit à 0°	Différence avec la veille	Température de l'air	Différence en 24h	Vent Direction et force de 0 à 9	Etat du Ciel	Etat de la Mer	Durée des 24 heures — Insolation	Durée des 24 heures — Pluie en heures	Pluie en millimètres	Pluie du 10 à 18h	Pluie du 10 à 10h	PHÉNOMÈNES
58.0	-1.5	18.6	-1.6	calme	beau	calme	24	17			43	
											99	
56.6	-0.6	19.3	-0.9	SW 1	couvert	agitée	23	16	1.2	1.2	111	10-10h30 pluie
56.8	-1.8	17.0	-3.0	calme	d		23	17	10.2	10.2	191	Pluie
57.5	-1.7	17.7	-1.9	WSW 2	6 mag		24	16	3.3	3.3	145	Pluie hier et la nuit
57.9	-1.2	19.2	-1.4	WSW 2	couvert	belle	23	18	2.5	2.5	160	Pluie hier et la nuit
57.7	"	18.0	"	calme	6 mag		24	17	5.0	5.0	174	id.
58.9	-0.8	19.0	+1.0	NW 2	d	belle	21	14			346	
59.1	-2.2	20.0	+3.7	S 2	brouillard	belle	29	13			75	
"	"	21.2	+2.4	SW 1	couvert	calme	26	19	gtte		140	6h15 gouttes
59.7	-2.6	19.0	+1.0	N 1	8 mag	calme	25	17			163	
57.8	-4.4	19.8	+2.6	W 1	clair		25	19			48	
58.7	-1.5	17.0	+2.0	W 2	couvert		24	14			56	
59.1	-1.2	14.2	-2.2	W 1	couvert		23	13	gtte		22	gouttes hier et la nuit
"	"	15.4	-0.6	S 2	clair		24	14	8.0		26	14h pluie
58.9	-0.6	15.6	-1.4	W 1	6 mag		24	14	1.0	1.0	17	Pluie la nuit
58.1	-0.5	16.8	-0.2	SE 1	couvert		27	15	3.3	3.3	18	Pluie
58.2	-1.1	17.0	+0.3	SSE 1	couvert		23	17	9.0	10.0	73	Pluie hier et la nuit
59.5	-0.9	15.0	-1.5	NE 1	clair		21	11	3.2	3.2		13-14h30 pluie
60.8	-0.1	12.6	-2.4	SE 4	brouillard		24	11			64	
61.9	"	15.3	"	S 1	couvert		19	14	2.0	2.0	65	Pluie hier par intermittences
58.7	"	16.0	"	W 3	8 mag		26	13	5.5	5.5	316	Pluie hier et la nuit
59.2	-1.6	16.8	+0.8	E 1	couvert		24	15	5.0	10.0	210	id.
59.2	-2.4	14.6	+0.1	calme	8 mag		20	12			61	
60.8	"	12.3	-0.3	SSW 2	d		10	11	0.7	0.7	110	Pluie hier et la nuit
61.3	-1.6	14.4	+0.4	SW 3	mag		22	11	gtte		54	gouttes hier
60.1	-2.1	15.2	+0.3	N 2	brouillard		23	11	1.0	1.0	60	Pluie
60.5	-2.9	13.0	+2.0	calme	couvert		28	17			141	Vent violent la nuit
60.6	-2.8	17.5	+3.0	calme	8 mag		24	13			40	
59.1	+1.4	15.4	+4.4	E 1	clair		24	12			64	
59.8	+0.9	13.0	+1.5	calme	clair		23	10		2.0	86	14-15h tempête de sable
59.5	+3.9	13.1	+1.1	SSW 4	beau		19	11		6.0	106	
60.1	+0.1	11.5	+0.5	SW 1	clair		17	10				
61.4	-1.5	14.0	+0.2	S 3	beau		15	11			116	
61.3	-1.5	17.4	+0.4	E 1	d.		20	13	4.6	4.6	65	20-20h30 pluie
"	"	16.9	+4.1	SSE 2	8 mag		21	16			8	
58.2	-1.6	17.3	+2.0	SSW 1	clair		28	14			31	
59.4	-1.2	23.7	+2.4	NW 1	beau		20	8			61	
61.0	-1.9	20.0	+1.0	W 1	8 mag		24	18			8	
61.7	"	18.2	"	SW 1	clair		30	14			22	
"	"	17.2	+1.6	NNW 2	beau		31	14			2	
61.5	"	19.3	"	calme	8 mag		30	17			10	
61.6	-3.3	20.0	+2.1	SSE 4	beau		32	15				
62.2	-2.5	20.3	+1.3	NNE 1	clair		30	16				
61.2	-1.9	17.8	+1.5	SE 1	d		29	15				
57.5	-1.8	19.6	+0.2	SE 1	clair		35	10			11	15-19h vent de sable
60.0	-2.6	20.0	+1.6	W 1	couvert		33	18			5	
"	"	23.2	+1.9	NNW 2	clair		35	17			5	
59.9	"	23.2	"	NNE 3	couvert		33	16			5	
"	"	22.0	-0.6	E 2	clair		33	17				
"	"	24.6	+0.2	NE 1	d		37	19				
"	"	22.2	-0.4	SW 1	couvert		34	16	3.0	3.0	5	18-19h orage, pluie bourrasque
"	"	22.1	+0.8	N 1	d		31	18				

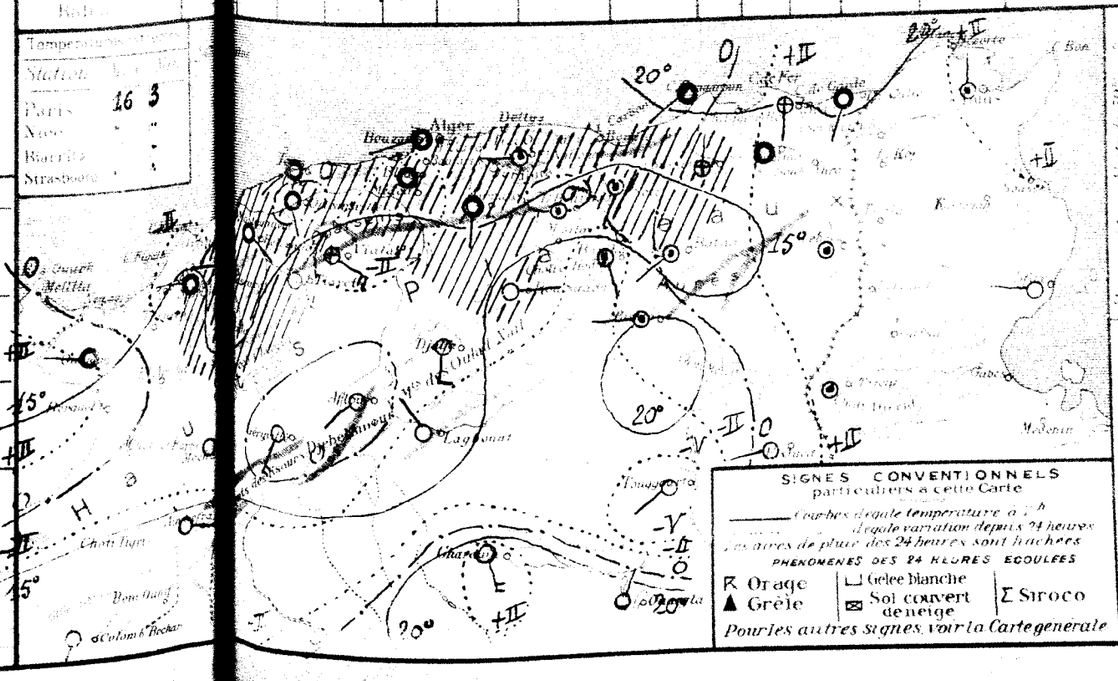

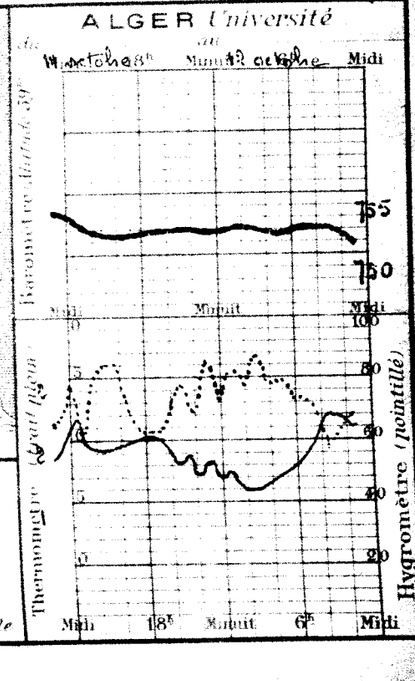

BULLETIN MÉTÉOROLOGIQUE DE L'ALGÉRIE

51e Année N° 294 — Mercredi 21 Octobre 1925 — **7h. Matin**

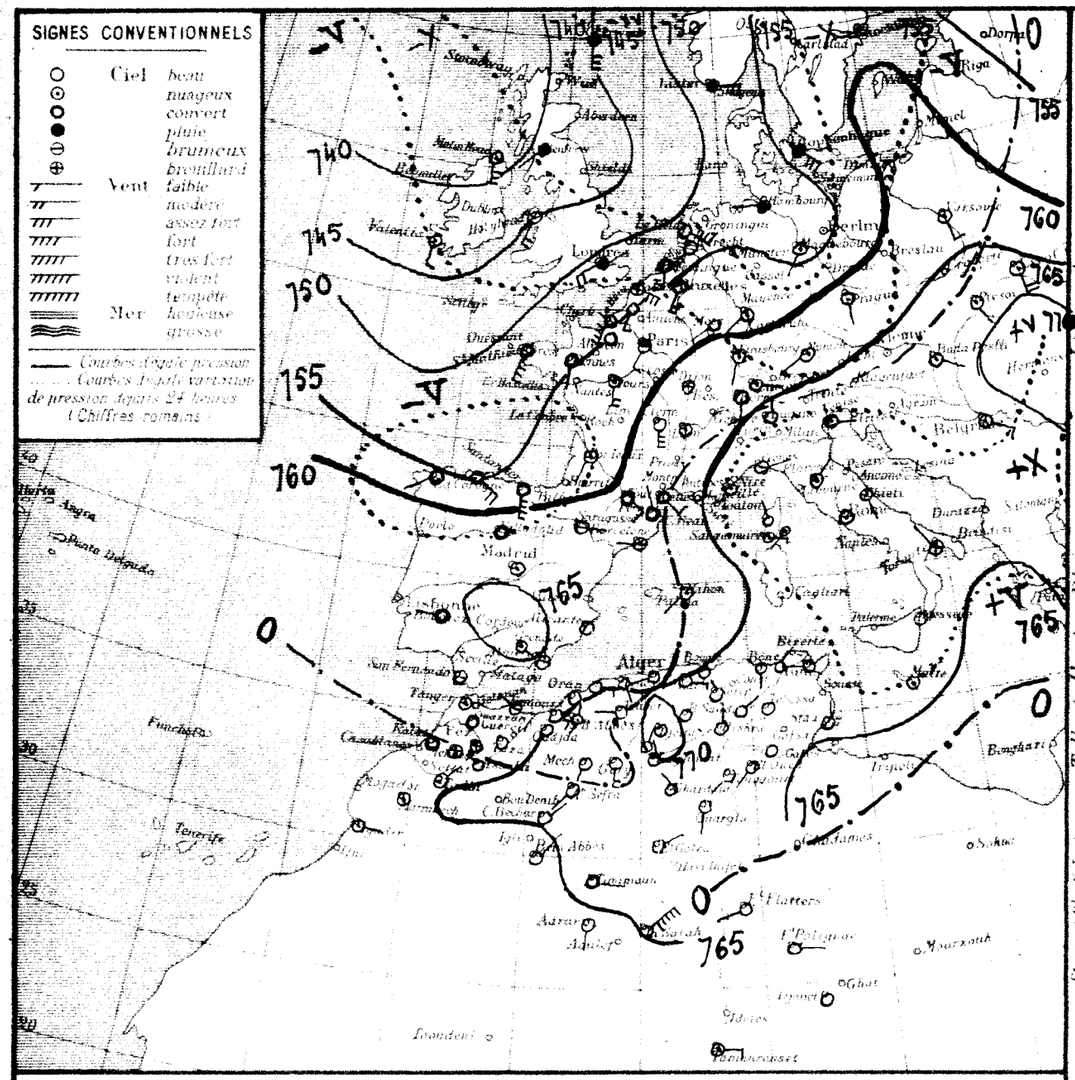

Situation générale et situation en Algérie. Le baromètre a baissé sur l'Ouest et le Nord de l'Europe que recouvre une dépression (Moulin-Head 739mm), il est élevé sur les Balkans (Czegedin 770mm) et l'Afrique du Nord (Tolelfa 771mm).
En Algérie, ce matin, le ciel est clair, les vents soufflent en majorité d'Est à Sud et sont faibles ou modérés.
La mer est belle ou peu agitée

Probabilité (valable pour le lendemain). Jusqu'à Midi: Hausse barométrique: Bassin méditerranéen - Algérie - Tunisie - suite de hausse par l'Ouest. En Algérie: temps beau ou nuageux, vents des secteurs Sud à Ouest prenant de la force dans l'Ouest. Température en baisse à l'Ouest.

	ORAN	ALGER	CONSTANTINE
Littoral et Tell	Beau ou nuageux. Vents des secteurs Sud à Ouest modérés à assez forts	Beau ou nuageux. Vents des secteurs Sud à Ouest modérés à assez forts	Beau ou nuageux. Vents du secteur Sud faibles ou modérés
Hauts Plateaux	Beau ou nuageux. Vents des secteurs Sud à Ouest modérés à assez forts	Beau ou nuageux. Vents des secteurs Sud à Ouest modérés à assez forts	Beau ou nuageux. Vents du secteur Sud faibles ou modérés
Sahara	Beau temps. Vents de Nord-Est modérés	Beau temps. Vents de Nord-Est modérés	Beau temps. Vents du secteur Est faibles ou modérés

AVIS AUX PORTS
- Golfe du Lion: Vents du secteur Sud modérés à assez forts
- Baléares: Vents de Sud à Sud-Ouest modérés à assez forts
- Oran, Alger, Bizerte: Vents des secteurs Sud à Ouest modérés à assez forts

VENTS EN ALTITUDE
- Ouest Algérie: Sud-Ouest 6 à 8m
- " Sahara: secteur Est 8 à 10m
- Est Algérie: Sud à Sud-Ouest 6 à 8m
- " Sahara: secteur Est 8 à 10m

Avis aux Agriculteurs

Stations	Observation de 7 heures du matin: Température de l'air	diff. en 24h	Vent: Direction et force de 0 à 9	Etat du Ciel	Etat de la Mer	Dans les 24 heures: Température extrême max	min	Pluie en millim.	Pluie du 20 au 21 8h en millim.	Pluie du 1er Sept. au 20 8h en millim.	PHÉNOMÈNES
Littoral											
Nemours	16.4	-0.4	ESE 4	clair	Agitée	24	14			43	
Beni-Saf											pluie du 1er 7h au 1er 8h 1925 (56mm0)
Oran	20.0	+3.2	E 3	clair	Belle	25	15			100	
Mostaganem	18.4	+3.2	SSE 1	clair	Belle	26	14			114	
Tenes	16.2	+1.2	Calme	beau		26	15			215	
Blida	19.6	+2.6	S 1	clair		21	16			158	
Bouzareas	18.9	+1.9	WSW 1	d	Belle	24	17			174	
Alger	16.5	+2.8	Calme	d		24	12			187	
Maison Carrée	16.0	-2.0	Calme	Beau	Belle	24	14			388	
Bougie											
Philippeville	17.0	-0.8	S 2	clair	Belle	25	12			104	
Cap de Garde	"	16.0	-0.9	NE 2	d	22	14			160	
La Calle											
Bizerte											
Tunis	15.6	0.0	W 1	clair		23	13			168	
Sfax	15.6	+1.2	N 1	d	Belle	25	15			80	
Tell et Hautes Plaines											
Oudjda	13.0	+1.0	Calme	clair		26	11			83	
Tlemcen											
Sidi Bel Abbès	11.4	0.0	N 1	clair		23	8			30	
Saïda	11.8	+2.0	SE 4	d		27	11			36	
Mascara	13.4	+2.0	Calme	d		24	12			40	
Relizane	12.8	-1.7	N 1	d		27	11			24	
Orléansville	11.8	+0.5	ESE 1	clair		25	12			85	
Tiaret	11.9	+0.2	W 1	d		23	11				
Vialar	11.4	+0.8	E 2	clair		22	6			89	
Médéa											
Aumale	9.5	+1.0	S 2	clair		18	8			97	
Fort National	14.9	+2.2	E 3	d		20	13			350	
Tizi-Ouzou	14.5	+2.4	E 3	d		20	13			248	
Bordj Bou Arréridj	7.5	0.0	E 1	clair		24	7			101	
Sétif	8.8	-0.2	NW 2	d		19	8			148	
Batna	6.9	+0.1	NE 1	d		15	5			81	
Constantine										84	
Guelma	13.1	+1.3	calme	clair		23	10			171	
Tébessa	11.0	+3.0	Calme	clair		13	7			45	
Steppe et Hts Sahara											
El Aricha											
Aïn Sefra	10.6	-2.2	SW 1	clair		21	7			76	
Méchéria	12.9	+2.7	SWV 2	d		19	9			98	
Géryville	9.8	+4.7	S 4	d		20	4			178	
Aflou	14.5	-1.0	NE 1	d		18	3				
Djelfa	6.0	0.0	Calme	clair		20	3			128	
Bou Saada	14.8	+0.2	SE 1	d		22	10			80	
M'Sila											
Biskra	17.5	+0.3	NW 1	clair		26	11			8	
Sahara											
Colomb Béchar	15.9	-1.4	NE 1	clair		27	11			32	
Laghouat	10.8	+0.7	NWW 1	d		21	5			76	
Biskra	20.0	+1.0	N 1	d		23	14			8	
Touggourt	16.0	-0.8	SVV 1	d		27	10			25	
El Oued	11.0	-2.8	SW 2	d		28	10			4	
Tuggurt											
Ghardaïa	12.0	-5.0	calme	d		30	12			10	
Ouargla	14.8	-2.3	NW 1	clair		22	10			2	
Géryville	12.3	+0.1	S 1	d		22	9			2	
El Goléa	12.7	+2.2	ENE 1	d		25	11				
Beni Abbès	15.0	-1.1	NE 1	clair		28	14			18	
Timimoun	11.8	-2.2	E 2	couvert		26	9			8	
Adrar	10.2	-0.3	S 2	clair		30	9			38	
In Salah	19.0	+0.8	NE 1	d		32	16			5	
Ft Flatters	14.7	-0.3	WSW 2	d		26	12				
Ft Polignac	18.2	+1.8	E 2	d		25	15				
Djanet	18.0	+1.2	calme	d		26	11			1	
Tamanrasset	19.3	+2.3	E 2	8 nuag.		27	17			5	
Rabat	19.0		calme	couvert							

Températures extrêmes

Stations	Max	Min
Paris	18	12
Nice	20	12
Biarritz	"	"
Strasbourg	"	"

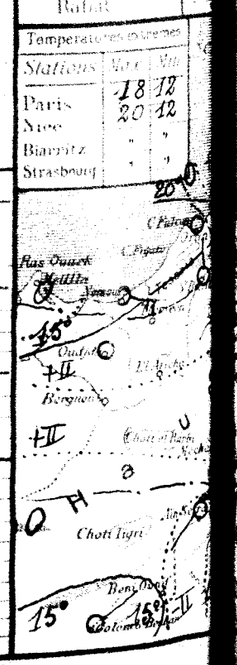

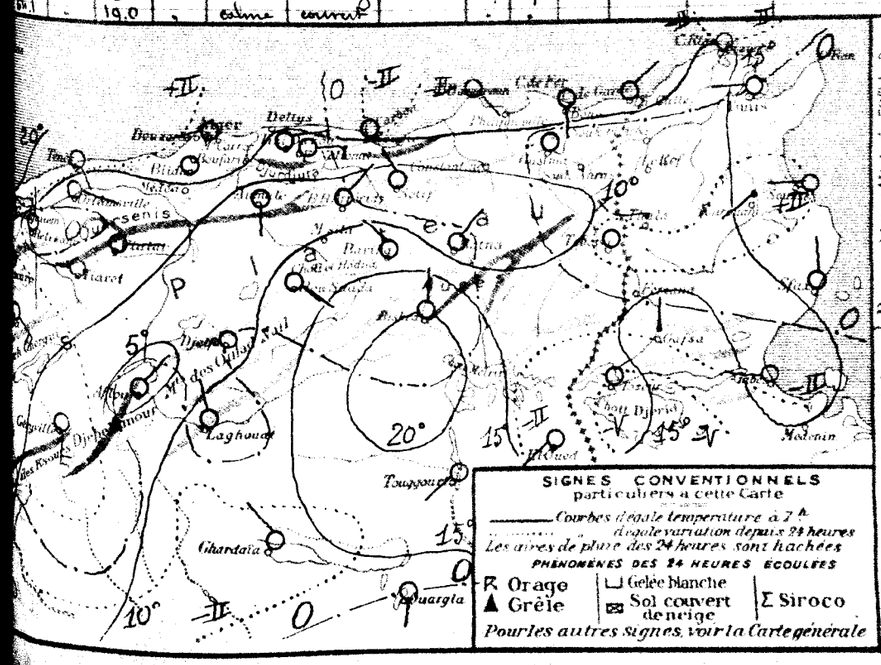

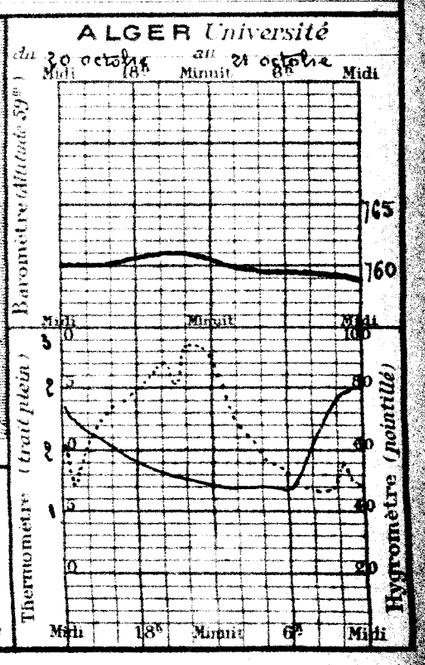

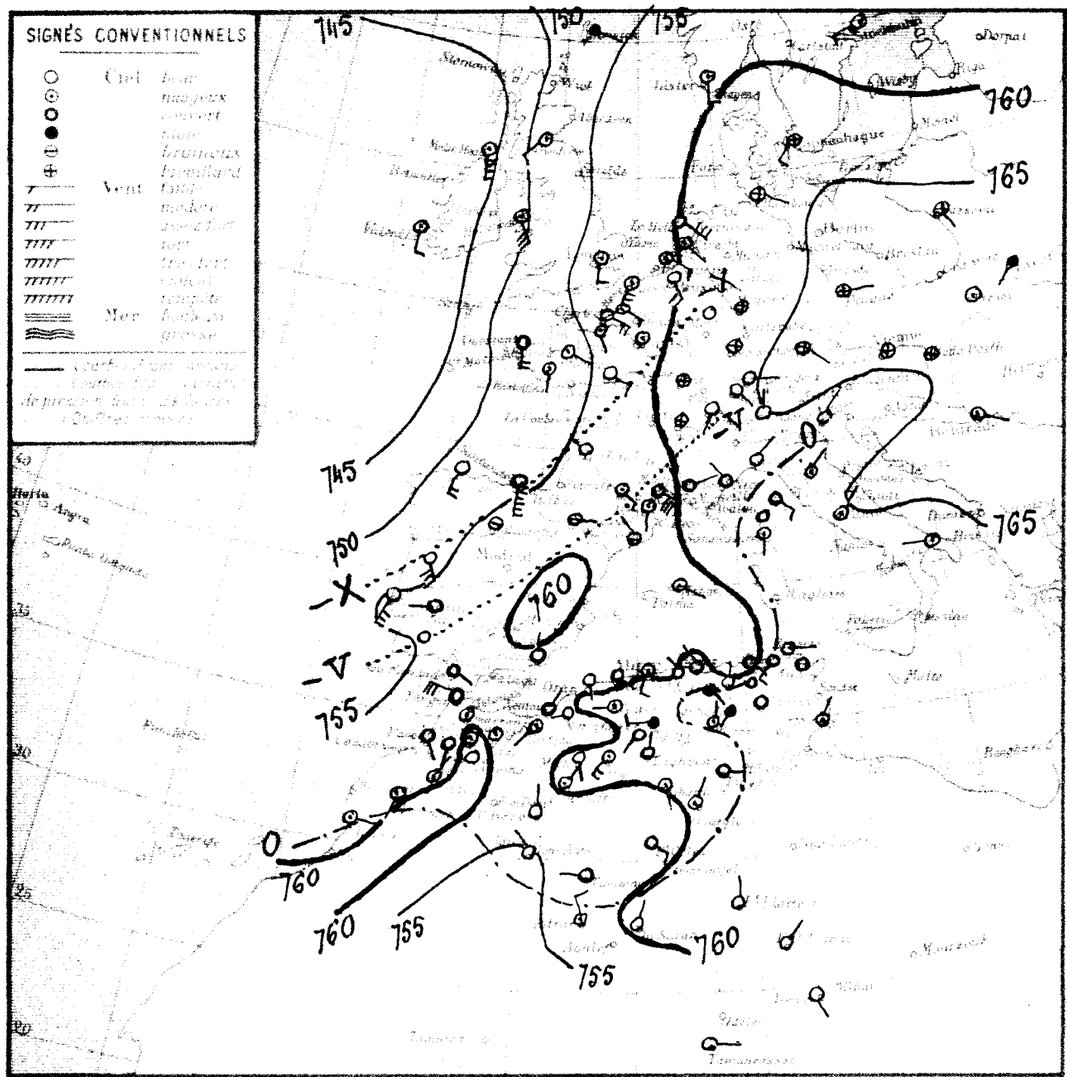

Situation générale et situation en Algérie: Le baromètre a baissé sur l'Ouest de l'Afrique du Nord et de l'Europe que recouvre une dépression (Valentia 741mm) s'étendant au bassin méditerranéen (Barcelone 749mm) à l'Algérie (Nemours 759mm) et au Sahara occidental (Béni-Abbès 755mm). La pression est élevée sur les Balkans (Bucarest 768mm).

En Algérie: ce matin, le ciel est très nuageux ou couvert. Les vents s'orientent d'Est à Sud et sont faibles ou modérés. Il a plu hier et cette nuit sur la presque totalité des Hauts-Plateaux et sur le littoral Ouest.

La mer est belle ou peu agitée

Probabilité pour le jour même: Jusqu'à Midi: Baisse barométrique: bassin méditerranéen - Algérie. En Algérie: grandes éclaircies. Vents du secteur Sud faibles ou modérés. Température en hausse.

	ORAN	ALGER	CONSTANTINE
Littoral et Tell	Nuageux - Eclaircies. Vents de Sud à Sud-ouest modérés ou assez forts	Grandes éclaircies Vents du secteur Sud modérés	Grandes éclaircies Vents d'Est à Sud faibles ou modérés
Hauts Plateaux	Nuageux - Eclaircies. Vents de Sud à Sud-ouest modérés ou assez forts	Grandes éclaircies. Vents du secteur Sud modérés	Grandes éclaircies Vents d'Est à Sud faibles ou modérés
Sahara	Beau temps Vents du secteur Est modérés	Beau temps Vents du secteur Est modérés	Beau temps Vents du secteur Est faibles ou modérés

AVIS AUX PORTS
- Golfe du Lion, Baléares: Vents de Sud-Est modérés à assez forts
- Oran: Vents de Sud à Sud-Ouest modérés à assez forts
- Alger: Vents du secteur Sud modérés
- Bizerte: Vents d'Est à Sud faibles ou modérés

VENTS EN ALTITUDE
- Ouest Algérie: secteur Sud 10 à 12m
- " Sahara: secteur Est 10 à 12m
- Est Algérie: Est à Sud 8 à 10m
- " Sahara: secteur Est 8 à 10m

Avis aux Agriculteurs

STATIONS

Stations	12	5
Paris		
Nice		
Biarritz		
Strasbourg		

OBSERVATION DE 7 HEURES DU MATIN

Baromètre réduit à 0°	Température de l'air: Écart	Température de l'air: Moyenne	Température de l'air: Minima	Vent: Direction et force de 0 à 9	État du Ciel	État de la Mer	Durée de l'insolation: Possible	Durée de l'insolation: Réelle	Durée de l'insolation: Rapport	Pluie 20 à 30 8bre	Pluie 30 8bre à 20 8bre	PHÉNOMÈNES
58.6	-1.1	13.7	-2.6	NE 2	couvert	Agitée	16	11	12.2	35.5	43	Pluie hier et la nuit
												Pluie du 1er 7bre au 1er 8bre 1925 (56mm)
											100	
58.6	-0.4	15.4	+0.4	SE 1	couvert	Belle	23	11		10.7	114	
58.5	-1.8	15.6	+2.4	N 2	d		19	13	Gttes	32.8	215	16h gouttes
58.6	-1.3	14.7	+1.5	S 2	nuag.		16	14		57.6	158	18h éclairs au Nord
59.2	-0.8	16.0	+1.8	SSW 3	8 nuag.	Agitée	12	15		29.1	174	18h éclairs à l'Ouest
60.0	+0.9	14.1	+0.1	calme	nuag.		18	12		22.1	187	
61.2	-0.2	17.0	+1.5	NW 2	couvert	Belle	21	14		46.1	188	
59.9	-0.9	16.8	+1.0	SE 2	couvert	Belle	23	12		18.8	104	
"	"	17.7	+0.8	SW 3	d	Belle	25	16		34.0	160	
61.3	0.0	15.4	+0.2	calme	couvert		22	14		32.1	168	
											80	
59.5	-2.3	10.0	0.0	SW 1	8 nuag.		15	8	0.2	18.2	83	Pluie
60.3	-0.1	9.0	-1.8	W 1	clair		20	7	13.9	34.7	30	Pluie hier
"	"	9.8	+1.6	SE 2	8 nuag.		12	8	12.4	20.8	36	Pluie hier et la nuit
59.9	-1.2	10.0	+1.0	calme	Beau		16	9	5.0	37.0	49	15-21h pluie
59.8	-0.2	10.0	+3.8	SE 1	clair		21	9	0.5	5.9	24	Pluie
60.5	-0.7	12.2	-0.9	S 1	couvert		18	12	0.2	26.6	85	
60.0	-0.3	7.7	-0.1	W 1	8 nuag.		14	7		57.2		
60.9	-0.8	9.4	+0.6	SE 2	couvert		12	4		29.2	89	
55.7	-0.2	10.2	+1.2	S 1	pluie		14	10	1.0	26.2	97	Pluie la nuit
60.1	-0.7	11.5	+1.3	NW 2	couvert		15	11		29.1	350	
60.6	-0.4	13.9	+0.3	NNE 1	d		20	13	0.0	29.0	248	6h30-7h pluie
61.6	+0.3	9.7	-0.3	N 1	pluie		17	8	2.0	17.0	101	Pluie
61.2	-0.7	8.8	-0.2	SE 1	d		14	8	1.4	26.0	148	Pluie la nuit
60.7	-2.1	9.6	+4.6	SW 1	d		18	7	2.0	5.3	81	Pluie ce matin
60.4	-0.3	11.9	+1.2	N 1	Beau		20	11	1.1	45.5	84	Pluie
61.0	-0.7	11.4	+0.6	calme	couvert		22	13	Gttes	30.0	171	depuis 5h gouttes
61.7	+0.6	12.4	+2.4	calme	d		17	11		12.0	45	
60.8	-0.4	6.4	-3.2	NE 1	8 nuag.		15	4		4.0	76	
60.2	-1.0	7.0	+0.5	S 1	Beau		17	5		0.0	98	
60.1	-1.7	7.0	+3.2	SW 4	8 nuag.		13	"		8.0	118	
61.1	-0.9	6.2	+0.2	SW 1	couvert		12	5		58.4		
62.1	+0.2	8.5	-0.1	W 3	pluie		12	6		16.0	128	
										6.7	80	
"	"	13.0	-4.0	SSE 1	pluie		20	13	3.5	13.6	8	Pluie
58.2	-0.3	10.7	-2.5	N 1	clair		20	9			32	
58.6	-1.3	12.7	+1.5	N 1	couvert		21	.	3.6	8.2	78	7-12h pluie
61.1	+0.2	16.3	+1.0	N 1	8 nuag.		23	14	8.1	10.6	8	Pluie hier et la nuit
61.7	-0.6	18.0	+3.6	E 3	couvert		25	14	0.5	0.5	25	22h gouttes; 2-3h pluie
"	"	15.4	+2.4	ESE 2	8 nuag.		26	15			4	
											10	
61.4	-0.6	15.4	-1.8	SSE 1	nuag.		22	12			8	
61.7	+0.3	17.2	+4.6	NNE 1	d		26	9	Gtt		2	19h gouttes
62.6	-1.1	14.9	+1.7	SE 3	couvert		22	14				
63.0	-0.8	12.5	-3.0	NW 1	clair		24	12			18	
61.6	-2.6	15.5	+1.5	W 1	couvert		22	14			8	
"	"	15.3	+0.3	NNW 3	8 nuag.		30	15			58	
60.7	+0.4	15.6	+0.6	NNE 1	Beau		31	15			5	
"	"	16.8	+1.2	N 1	clair		30	15				
"	"	15.7	+0.3	NE 1	d		29	10				
"	"	19.6	+3.1	SSE 1	d		29	8			1	
"	"	16.0	+3.0	E 1	d		22	9			5	
63.4	-2.2	13.0	+2.0	SSE 1	couvert		-	-				

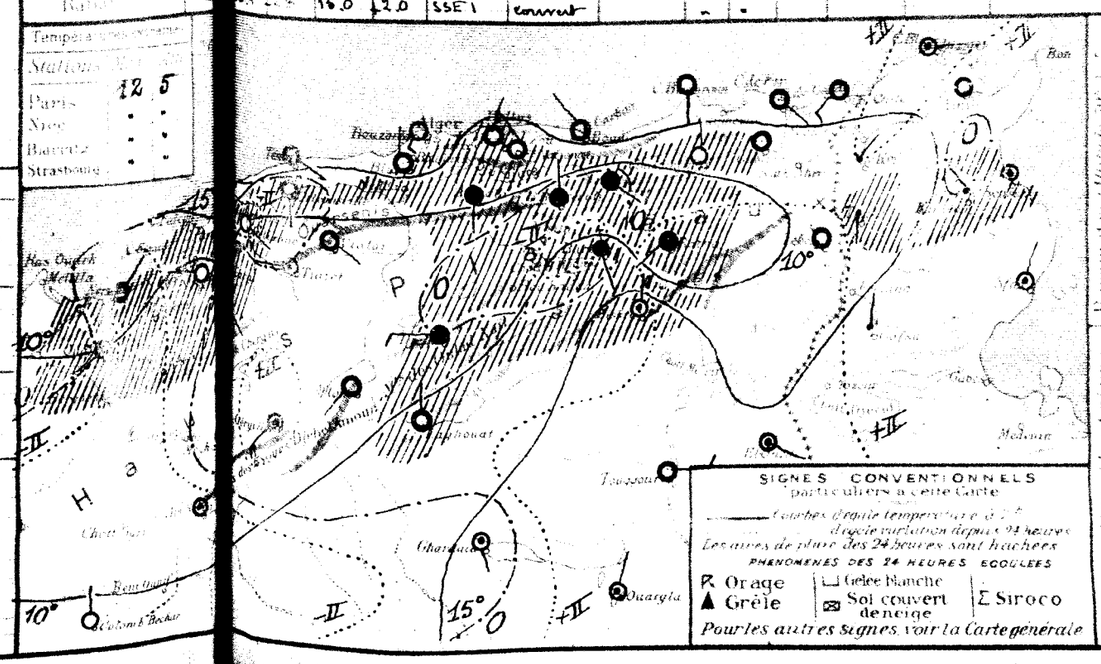

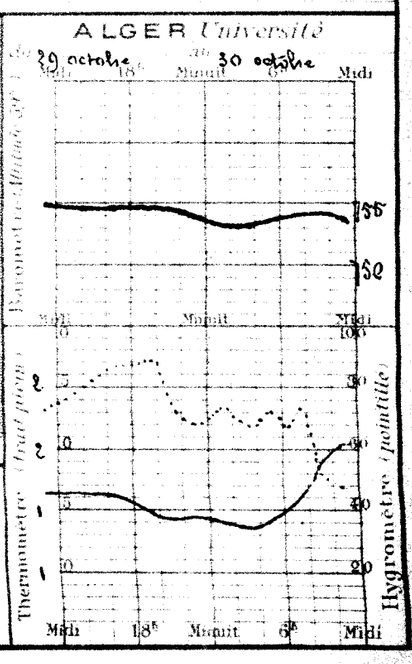

BULLETIN MÉTÉOROLOGIQUE DE L'ALGÉRIE

Lundi 2 Novembre 1925 — 7h. Matin

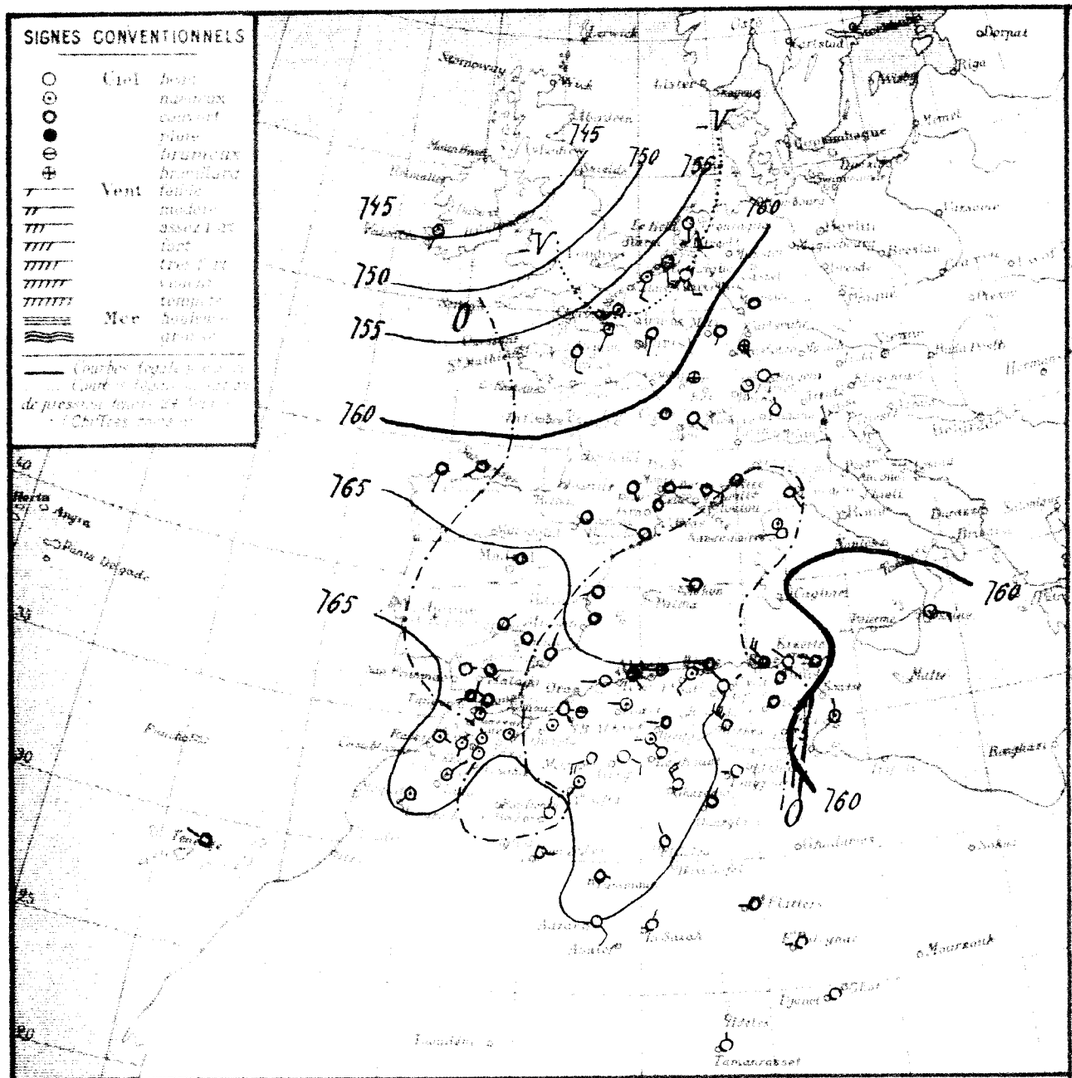

Situation générale. Les dépressions recouvrent le Nord-Ouest de l'Europe (Valentia 745mm), la Méditerranée orientale et la Tunisie (Sfax 757mm). La pression est élevée à l'Est de l'Europe (Haparanda 776mm), la Péninsule ibérique, le Maroc, l'Ouest et le Sud de l'Algérie (Lodja 759mm).

En Algérie, ce matin, le ciel est couvert ou nuageux. Les vents sont variables, le secteur Ouest dominant. Il a plu hier et cette nuit sur la moitié Est du Littoral et du Tell.

La mer est belle ou peu agitée

Probabilités jusqu'à Mardi: Baisse barométrique: Bassin méditerranéen - Algérie - En Algérie, temps nuageux se couvrant avec pluies - Vents de Sud-Ouest modérés ou assez forts - Température stationnaire.

	ORAN	ALGER	CONSTANTINE
Littoral et Tell	Nuageux se couvrant avec pluies. Vents de Sud-Ouest modérés ou assez forts	Nuageux se couvrant avec pluies. Vents de Sud-Ouest modérés ou assez forts	Très nuageux - Pluies - Vents d'Ouest à Sud-Ouest modérés ou assez forts
Hauts Plateaux	Nuageux se couvrant avec pluies - Vents de Sud-Ouest modérés ou assez forts	Nuageux se couvrant avec pluies - Vents de Sud-Ouest modérés ou assez forts	Très nuageux - Pluies - Vents d'Ouest à Sud-Ouest modérés ou assez forts
Sahara	Beau temps Vents du secteur Est faibles ou modérés	Beau temps Vents du secteur Est faibles ou modérés	Nuageux Vents de Nord-Ouest modérés ou assez forts

AVIS AUX PORTS
- Golfe du Lion, Baléares: Vents de Sud-Ouest à Ouest modérés ou assez forts
- Oran, Alger: Vents de Sud-Ouest modérés ou assez forts
- Bizerte: Vents d'Ouest à Sud-Ouest modérés ou assez forts

VENTS EN ALTITUDE
- Ouest Algérie: secteur Ouest 8 à 10m
- " Sahara: secteur Est 8 à 10m
- Est Algérie: secteur Ouest 8 à 10m
- " Sahara: Nord à Est 8 à 10m

Avis aux Agriculteurs

OBSERVATION DE 7 HEURES DU MATIN

Stations	Pression réduite à 0° niveau de la mer	Différence en 24h	Température de l'air	Différence en 24h	Vent Direction et force de 0 à 9	État du Ciel	État de la Mer	Dans les 24 heures Température extrême Max	Min	Pluie en millimètres	Pluie du 1er 7h au 2 8h 1925	Pluie du 1er 7h au 1er 8h 1925 (56e j)	Phénomènes
Nemours	766.3	+1.0	13.3	-1.0	SSE 1	Beau	Belle	20	12			80	
Beni-Saf													
Oran													Pluie du 1er 7h au 1er 8h 1925 (56mm)
Mostaganem	767.7	+2.0	17.2	-1.0	N 2	Beau	Agitée	25	12			102	
Teniet	766.6	+5.0	16.2	+1.1	SSE 1	couvert	Belle	23	10			125	
Blida	764.7	+2.1	13.0	0.0	calme	S nuag		19	12		4.6	248	
Boufarik	764.8	+2.3	12.7	+0.9	WSW 3	nuag		16	12	3.1	14.1	196	vers 13h pluie
Alger	765.2	+2.2	14.6	+1.1	W 3	S nuag	Agitée	20	13	0.8	9.8	203	13h30-14h pluie
Maison Carrée	765.8	+2.4	10.2	-2.0	calme	couvert		20	10	0.8	6.7	209	Pluie hier
Bougie	765.5	-1.5	14.0	-1.0	calme	couvert	E Belle	23	11	16.0	20.8	434	Pluie hier et la nuit
Philippeville													
Cap de Fer	761.6	-0.8	16.5	+3.3	NW 4	couvert	Agitée	19	9	18.8	37.3	123	Pluie la nuit
Lac Tonga	"	"	11.2	-1.8	NW 2	d	Agitée	20	12	21.0	21.0	210	Pluie hier et la nuit
Bizerte													
Tunis	760.6	-1.0	14.7	+0.5	WNW 2	couvert		19	12	1.0	1.0	204	Pluie hier
Sfax	757.4	-3.2	12.2	-3.8	N 1	nuag	E Belle	22	12	5.5	5.5	90	Pluie la nuit
Gafsa	759.8	+1.8	11.0	+1.0	calme	S nuag		19	7			101	
Tébessa													
Sidi Bel Abbès	768.4	+1.7	6.8	-5.2	W 1	brume		16	5			65	
Saïda	"	"	6.6	-3.0	W 1	clair		17	5			57	
Mascara	767.9	+1.5	8.4	-3.9	NW 2	S nuag		15	8	1.0	4.0	77	10-12h pluie
Relizane	766.1	+2.1	11.7	-1.9	S 4	couvert		20	10			50	
Orléansville	766.7	+2.3	9.2	-2.2	calme	d		19	8		5.0	112	
Tiaret	765.0	+1.0	7.0	-1.0	W 1	S nuag		12	6		4.8		
Vialar	768.5	+2.4	5.8	-3.7	W 2	couvert		14	4			118	
Médéa													
Aumale	768.2	"	9.3	"	N 1	clair		13	8			124	
Fort National	766.0	"	8.4	"	SW 3	nuag		10	7	24.6	24.6	379	Pluie hier et la nuit
Tizi Ouzou	766.4	+2.6	11.2	-3.9	E 1	couvert		17	10	21.0	26.0	277	10-18h et la nuit pluie
Bordj Bou Arréridj	765.3	+1.4	8.1	+0.1	SE 1	couvert		17	6			118	
Sétif	766.0	+0.8	8.0	+2.1	NW 2	d		12	6	1.0	1.0	174	Pluie hier
Bône												88	
Constantine												136	
Guelma	765.8	+1.1	15.0	+0.1	calme	couvert		17	11	17.2	19.5	204	9-4h pluie
Tébessa	765.4	+0.4	8.6	-1.2	calme	d		15	7			59	
El Aricha													
Ain Sefra	766.1	+1.0	9.9	+0.2	SW 1	nuag		20	5			80	
Méchéria	767.1	+1.2	9.5	+1.8	WSW 4	Beau		15	6			107	
Géryville	767.7	+3.5	3.0	-4.0	ESE 2	clair		12	0			126	
Aflou	767.3	+4.1	3.0	-3.5	W 1	nuag		10	3				
Biskra	769.9	+2.7	9.1	-3.9	N 2	couvert		12	5			144	
Bou Saada												87	
Msila													
Barika	"	"	12.2	-0.8	NW 2	couvert		18	11			50	
Djelfa	763.5	-0.8	10.3	0.0	N 1	Beau		18	9			38	
Laghouat	768.7	+1.8	8.2	-3.7	NW 1	d		15	8			79	
Biskra	770.0	+0.4	15.0	-1.0	NW 7	d		22	15			19	
Touggourt	769.2	+0.7	11.8	-3.0	W 1	clair		23	9			50	
El Goléa												4	
Ouargla												15	
Tamanrasset												2	
Géryville	767.3	+1.4	12.1	-3.2	NW 4	clair		22	10				
Aflou	768.1	+0.7	12.3	-2.3	NNE 1	couvert		27	9	0.0		2	19h pluie
Biskra	768.7	+1.5	9.0	-2.4	NNW 2	clair		24	8				
Touggourt	768.8	+1.0	11.5	0.0	E 1	d		27	10			18	
Tindouf	770.0	+1.9	13.1	+0.1	E 1	couvert		26	11			8	
El Goléa	"	"	12.8	-4.2	SE 3	clair		31	11			38	
In Salah	"	"	17.7	"	NW 2	couvert		29	12			5	
Fort Flatters	"	"	18.4	-5.1	W 2	d		29	12				
Fort Polignac	"	"	16.6	-0.6	W 1	clair		33	12				
Djanet	"	"	20.5	"	calme	Beau		30	10			1	
Tamanrasset	"	"	13.9	-1.0	N 1	clair		29	11			5	
Biskra	767.7	+0.4	12.0	0.0	ESE 1	nuag		"	-				

Températures extrêmes

Stations	27	10
Paris	"	"
Nice	"	"
Biarritz	"	"
Strasbourg	"	"

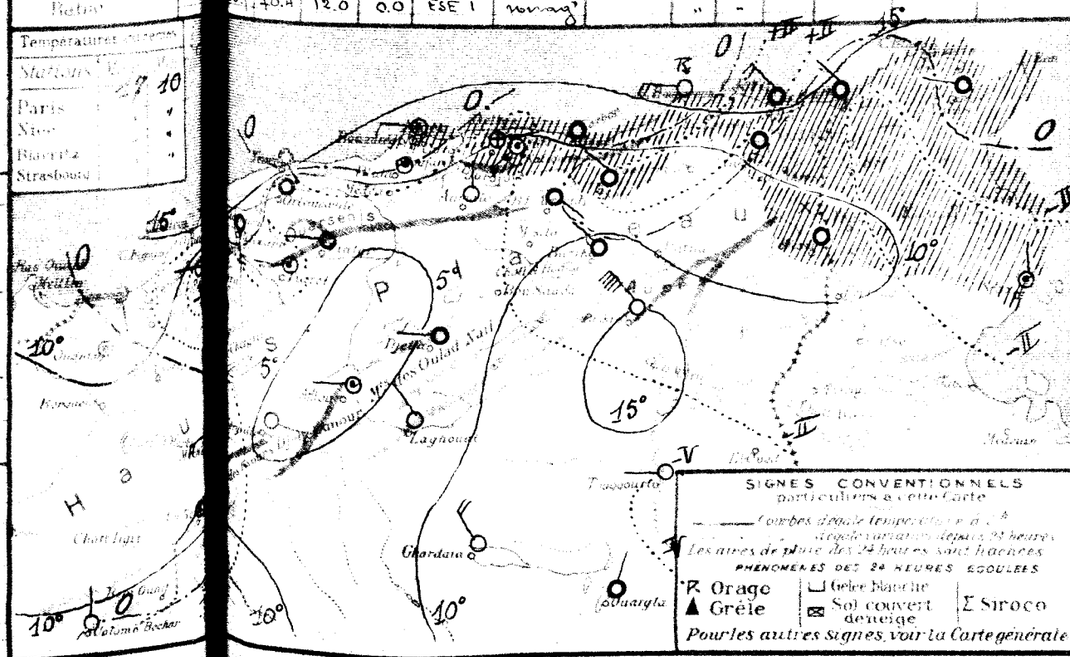

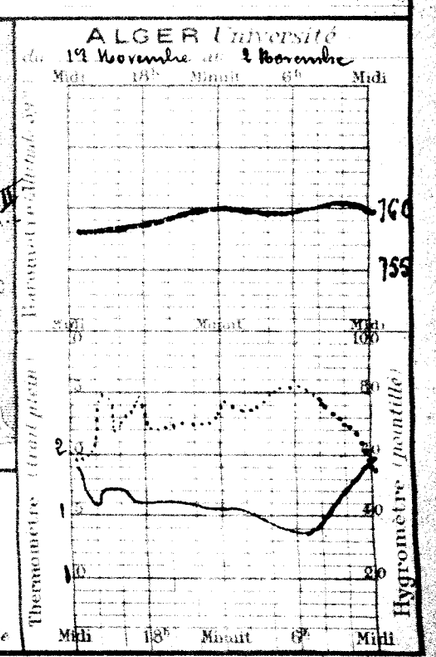

BULLETIN MÉTÉOROLOGIQUE DE L'ALGÉRIE

Mercredi 1er Décembre 1925 — 7h. Matin

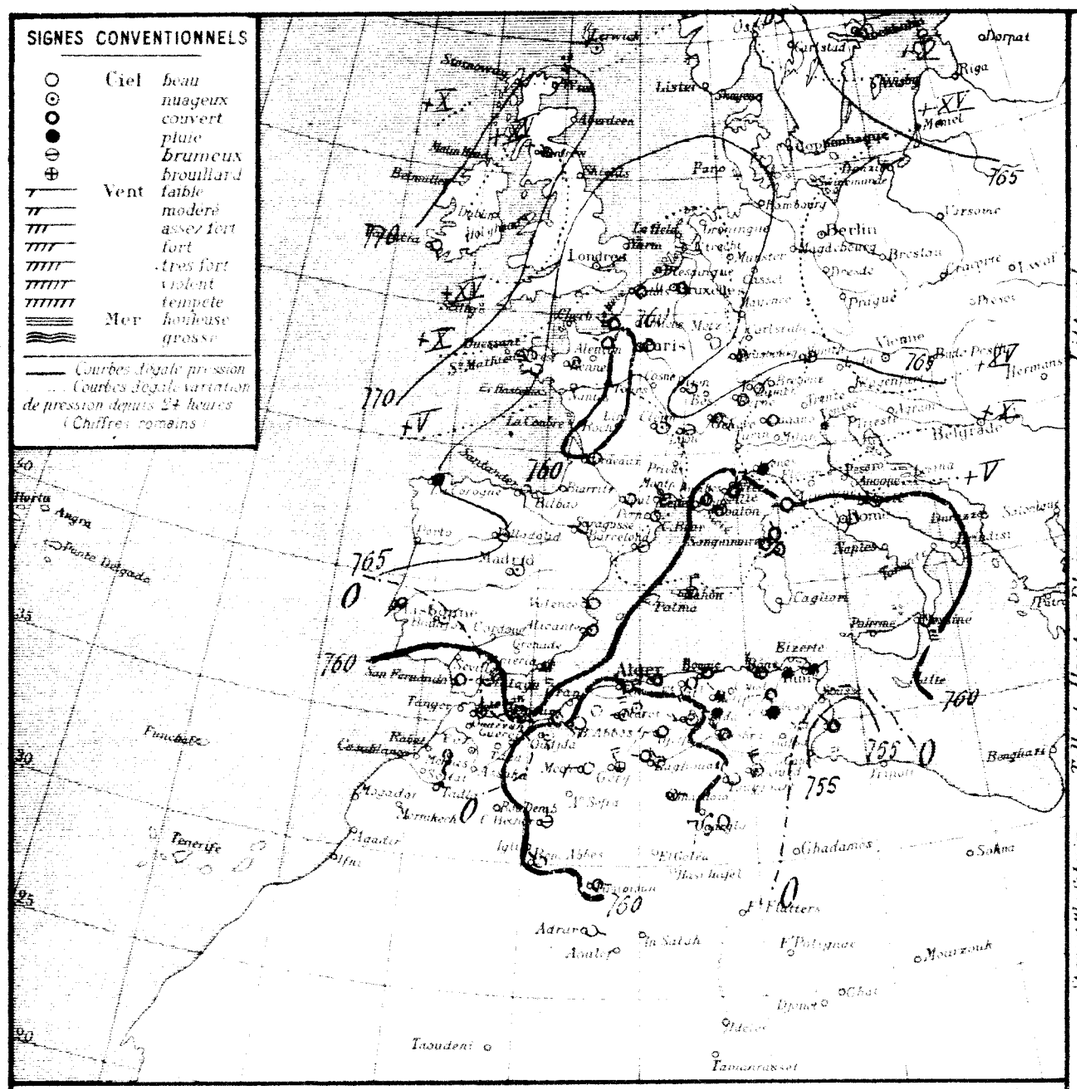

OBSERVATION DE 7 HEURES DU MATIN

Stations	Pression à 0° réduite au niveau de la mer: Observation	diff. en 24 h.	Température de l'air: Observation	diff. en 24 h.	Vent: Direction et force de 0 à 9	État du Ciel	État de la Mer	Dans les 24 heures: Température extrême max	min	Pluie en millim.	Pluie du 1er Sept. au 30 Sept. millim.	Pluie du 1er Sept. au 30 Sept. millim.	PHÉNOMÈNES
Littoral													
Nemours	58.9	+1.4	9.1	-4.1	SE 2	nuag.	Agitée	15	7	5.5	5.5		Pluie hier; 8 et 11h tonnerre
Beni-Saf													
Oran													
Mostaganem													
Tenes	60.3	+1.5	10.1	-2.0	E 1	couvert	Belle	15	7	12.2	12.2		Pluie hier
Blida	60.2	+2.2	2.8	-3.6	calme	pluie		17	9	7.8	7.8		Pluie la nuit
Bouzareah	64.1	+4.4	2.3	-0.8	W 1	d		11	7	15.3	15.3		Pluie frig. et la nuit
Alger	59.2	+3.9	10.0	-1.8	WNW 3	couvert	Agitée	16	10	10.8	10.8		Pluie hier et la nuit; 16h45 tonnerre, grêle
Maison Carrée	61.0	+2.9	9.1	-2.6	SW 2	Ennuagé		16	9	7.7	7.7		Pluie la nuit
Bougie	60.1	+1.8	12.0	-2.0	E 2	couvert	Belle	18	10	1.0	1.0		Pluie ce matin
Philippeville													
Cap de Garde	57.0	+1.7	12.2	-2.7	NNW 3	couvert	Agitée	21	9	24.0	24.0		
La Calle			15.0	+0.1	NW 1	pluie	Agitée	19	14	Gtte			7h gouttes
Bizerte													
Tunis	66.4	+1.1	12.2	-2.2	WNW 1	pluie	Belle	20	10	0.3	0.3		Pluie ce matin
Sfax	64.0	-3.0	17.4	+2.2	NW 2	couvert		25	17				
Tell et Hautes Plaines													
Oudjda	61.3	+0.7	4.0	-2.0	S 1	nuag.		20	0				
Tlemcen													
Sidi Bel Abbès	61.8	+2.4	3.8	-4.2	S 1	clair		10	2	Gtte			Gouttes hier
Saida			2.8	-2.2	W 1	clair		11	1	0.6	0.6		Pluie hier
Mascara	61.5	+3.4	4.0	-3.2	calme	d		10	4	1.0	1.0		12-16h pluie
Relizane	60.5	+3.9	4.0	-6.0	NNE 1	Beau		14	3				
Orléansville	60.7	+3.0	6.2	-3.8	SSW 1	Beau		14	6	Gtte			18h gouttes
Tiaret	59.6	+4.8	4.3	-5.4	W 1	Ennuagé		8	1	1.0	1.0		Pluie
Vialar	61.7	+3.9	2.2	-2.8	NW 4	d		9	2				
Médéa													
Aumale													
Fort National	59.3	+3.2	4.8	-2.2	SW 3	couvert		10	4	2.5	2.5		Pluie la nuit
Tizi Ouzou	60.0	+4.1	2.7	-2.2	E 1	Ennuagé		16	3	0.3	0.3		11 à 12h pluie
Bordj Bou Arréridj	58.8	+2.5	5.0	-1.1	SE 1	pluie		14	4	1.0	1.0		Pluie
Setif			4.8	-1.8	NW 2	d		12	4	2.5	2.5		Pluie la nuit
Batna													
Constantine													
Guelma	55.0	+2.5	10.7	+0.4	W 2	couvert		20	10	8.0	8.0		5 7h pluie
Tebessa	58.0	+1.9	8.4	-1.6	Calme	pluie		18	6	Gtte			
Steppes et Hauts Sahariens													
El Ariche													
Ain Sefra	60.8	+2.8	4.2	-2.1	calme	Beau		10	4				
Mecheria	62.0	+3.2	2.3	-1.9	W 3	Beau		0	0				
Geryville	62.[illegible]	+5.1	-1.7	-4.7	Nuag. 4	Ennuagé		5	-2				
Aflou			0.1	-3.1	W 1	Couvert		8	0				
Djelfa	61.5	+3.4	3.0	-2.0	W 3	couvert		7	2				
Bou Saada	60.7	+2.6	7.8	-3.0	W 4	Ennuagé		14	6				
M'Sila													
Bardka			9.0	-2.0	W 1	pluie		16	9	3.8	3.8		Pluie
Sahara													
Colomb Béchar	60.1	+4.2	3.2	-7.3	N 1	brume		12	2				
Laghouat	63.0	+2.1	7.0	-3.2	NW 2	brume		15	.	1.1	1.1		Pluie la nuit
Biskra	2.7	+2.0	10.7	-3.3	NW 6	couvert		20	11	Gtte			6h gouttes
Touggourt	59.3	+3.0	13.6	-2.6	NW 4	Beau		22	11	2.0	2.0		2 8h pluie
El Oued			13.2	-1.2	NNW 4	Ennuagé		21	10				
Tozeur													
Ghardaia	63.6	+0.1	11.3	-6.4	E 2	Ennuagé		21	9	5.0	5.0		Pluie
Ouargla													
El Goléa													
Beni Abbès	60.1	+0.0	5.5	-7.6	NW 1	clair		20	4	3.0	3.0		13h30 pluie
Timimoun	60.0	+0.0	9.4	-6.2	E 1	couvert		21	8				
Adrar			9.1	-5.5	ESE 1	clair		20	9				
In Salah													
Ft Flatters													
Ft Polignac													
Djanet													
Tamanrasset													
Rabat													

Situation générale et situation en Algérie. La baisse barométrique s'est poursuivie depuis la veille, plus forte sur le Centre et le Nord-Ouest de l'Europe que couvrent des pressions élevées (Valentia 771mm). Les dépressions sont sur la France (Bordeaux 760mm), la Méditerranée et l'Est de l'Afrique du Nord (Bizerte 756mm) ainsi que sur la Norvège (Christiania 758mm).

En Algérie, ce matin, le ciel est couvert et pluvieux au Centre et à l'Est, beau ou nuageux à l'Ouest. Les vents sont variables, faibles ou modérés. Il a plu hier et cette nuit sur la presque totalité du réseau.

La mer est houleuse à Cap Carbon et Cap Bougaroni, belle ou agitée ailleurs.

Probabilité (valable pour le lendemain) jusqu'à Paris: Baisse barométrique par le Sud-Ouest sur Nord Afrique - Bassin méditerranéen - Hausse sur l'Afrique du Nord - Est bassin méditerranéen.
En Algérie, Temps très nuageux - Pluies - Vents variables, vers secteur Sud faibles ou modérés.
Température inférieure à la normale.

	ORAN	ALGER	CONSTANTINE
Littoral et Tell	Très nuageux - Pluies et Vents variables vers secteur Sud faibles ou modérés	Très nuageux - Pluies - Vents variables vers secteur Sud faibles	Très nuageux - Pluies - Vents variables faibles
Hauts Plateaux	Très nuageux - Pluies ou neige - Vents variables vers secteur Sud faibles ou modérés	Très nuageux - Pluies - Vents variables vers secteur Sud faibles	Très nuageux - Pluies - Vents variables faibles
Sahara	Très nuageux - Pluies au Nord - Vents d'Est à Sud faibles ou modérés	Très nuageux - Pluies au Nord - Vents d'Est à Sud faibles ou modérés	Nuageux - Vents du secteur Est faibles ou modérés

AVIS AUX PORTS
- Golfe du Lion, Baléares: ~~Vents du secteur Nord faibles ou modérés~~
- Oran, Alger: ~~Vents variables vers secteur Sud faibles~~
- Bizerte: Vents variables faibles

VENTS EN ALTITUDE
- Ouest Algérie
- " Sahara
- Est Algérie
- " Sahara

Avis aux Agriculteurs

Temperatures extremes

Stations	Max	Min
Paris		3
Nice		
Biarritz		
Strasbourg		

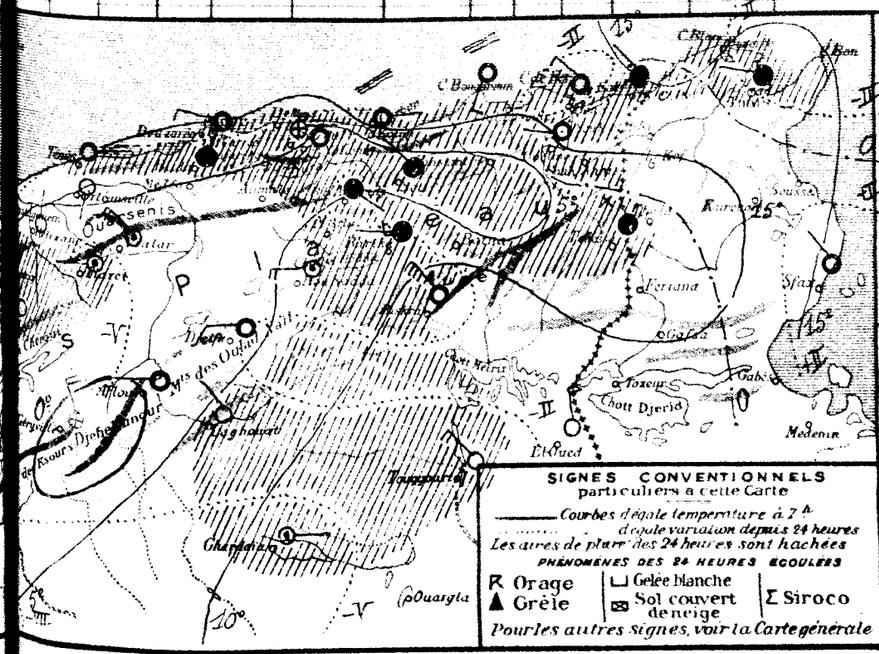

SIGNES CONVENTIONNELS particuliers à cette Carte
- Courbes égale température à 7h
- Courbes égale variation depuis 24 heures
- Les aires de pluie des 24 heures sont hachées

PHÉNOMÈNES DES 24 HEURES ÉCOULÉES
- R Orage
- ▲ Grêle
- Gelée blanche
- Sol couvert de neige
- Σ Siroco

Pour les autres signes, voir la Carte générale

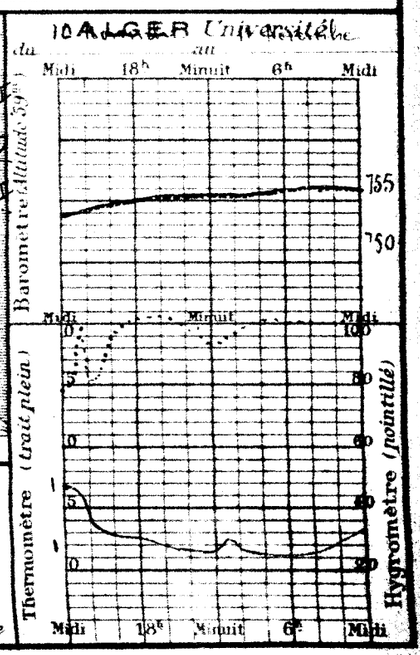

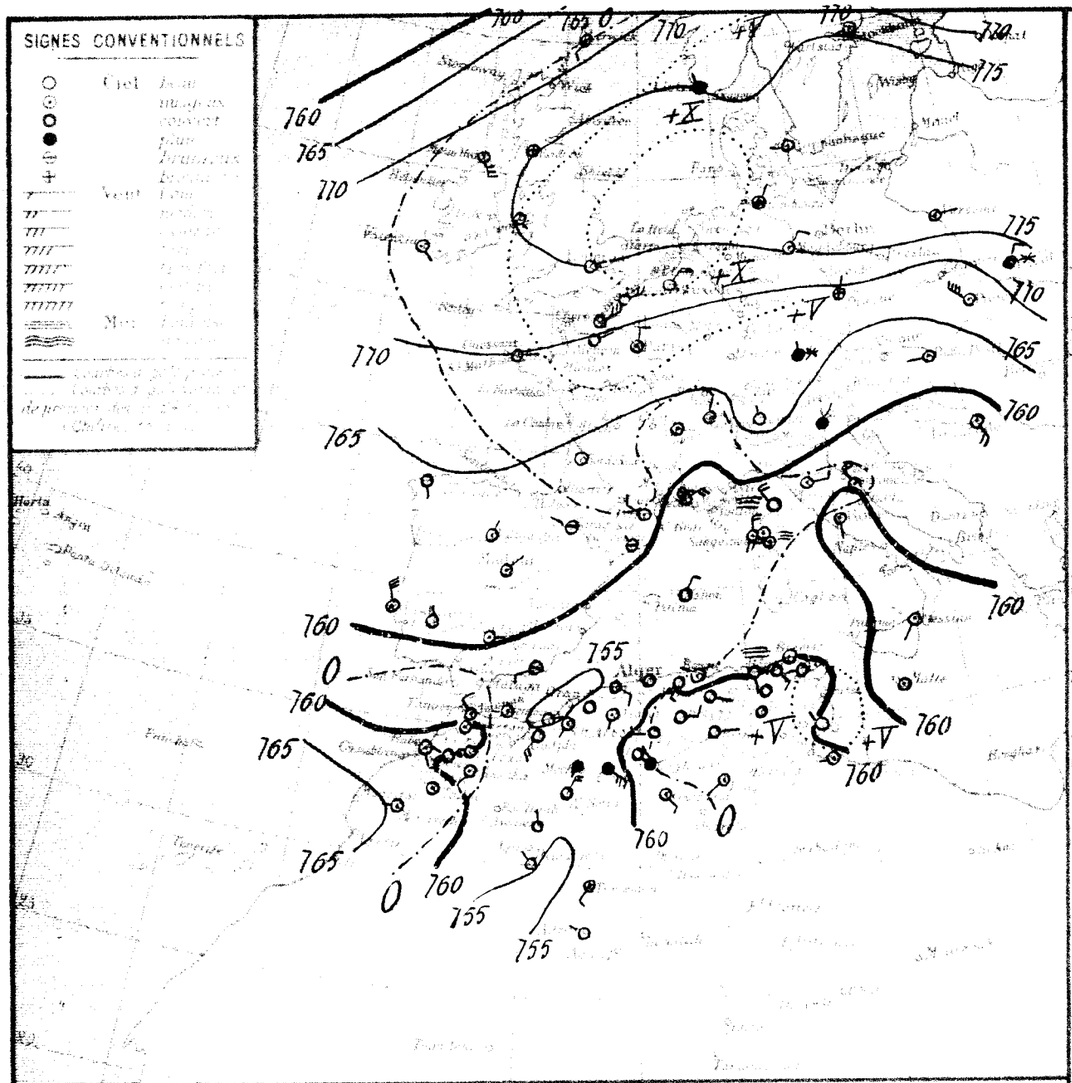

Situation générale et prévision en Algérie. Le baromètre a baissé sur l'Europe où s'étend d'Ouest en Est un massif de hautes pressions (Copenhague 777mm). En Afrique du Nord, la baisse du Sud-Ouest s'est propagée vers le Nord-Est, amenant la formation d'une dépression sur l'Ouest de l'Afrique (Nemours 754mm), le bassin méditerranéen (Marbon 758mm) et le Nord de l'Italie (Florence 756mm). Une autre dépression s'avance de l'Islande (Akureyri 742mm) vers le Nord-Ouest de l'Europe.

En Algérie, ce matin, le ciel est couvert avec pluies éparses. Les vents soufflent en majorité du secteur Sud et sont faibles ou modérés. Il a plu hier et cette nuit sur presque tout le réseau.

La mer est houleuse à Cap Carbon et Cap de Garde et en Corse, belle ou agitée sur le reste du bassin.

Probabilité [illegible] jusqu'à Midi : Baisse barométrique bassin méditerranéen - Nord Afrique suivie de hausse par le Sud-Ouest de l'Algérie. En Algérie, temps très nuageux avec averses. Quelques éclaircies à l'Est. Vents de Sud à Ouest très forts ou violents. Température inférieure à la normale.

	ORAN	ALGER	CONSTANTINE
Littoral et Tell	Très nuageux - Averses. Vents de Sud à Ouest très forts ou violents	Très nuageux - Averses. Vents de Sud à Ouest très forts ou violents	Nuageux - Quelques éclaircies. Vents de Sud à Sud-Ouest forts à très forts
Hauts Plateaux	Très nuageux - Averses. Vents de Sud à Ouest très forts ou violents	Très nuageux - Averses. Vents de Sud à Ouest très forts ou violents	Nuageux - Quelques éclaircies. Vents de Sud à Sud-Ouest forts à très forts
Sahara	Nuageux puis éclaircie. Vents du secteur Ouest modérés	Nuageux puis éclaircie. Vents du secteur Nord modérés	Beau temps. Vents du secteur Est modérés

AVIS AUX PORTS
- Golfe du Lion, Baléares : Vents du secteur Nord modérés
- Oran, Alger : Vents de Sud à Ouest très forts ou violents
- Bizerte : Vents de Sud à Sud-Ouest forts à très forts

VENTS EN ALTITUDE
- Ouest : Algérie Sud-Ouest à Ouest 10 à 12m
- " : Sahara secteur Ouest 10 à 12m
- Est : Algérie S. à Sud-Ouest 10 à 12m
- " : Sahara secteur Est 10 à 12m

Avis aux Agriculteurs

Stations	Temperatures Maxima	Minima
Paris	14	8
Nice		
Biarritz		
Strasbourg		

OBSERVATION DE 7 HEURES DU MATIN

Stations	Pression réduite à 0° Niveau de la mer	Variation en 24 h.	Température de l'air Observation	Variation en 24 h.	Vent Direction	Force	Etat du ciel	Etat de la mer	Pluie 24 h.	Durée	Pluie 10 h. à 12 h.	Pluie 24 h. à 10 h.	PHÉNOMÈNES
Nemours	51.0	-4.2	11.2	+2.1	E	1	Beau	P. agit.	15	9	1.0	6.5	96	17h30-18h pluie.
Bône														Pluie du 1er 7bre au 1er 8bre 1925 (56mm)
Oran													107	
Mostaganem													135	
Tlemcen	57.5	-2.7	10.0	+1.2	W	2	pluie		12	9	gttes	7.8	163	Gouttes hier.
Biskra	57.5	-1.6	9.1	+0.8	S	2	couvert		9	7	18.0	33.3	223	Pluie hier et la nuit.
Alger	58.3	-0.9	10.3	+0.3	Calme		d	P. agit.	12	9	9.5	20.3	221	7h-17h pluie.
Médéa	58.4	-1.2	10.2	+1.1	SE	1	6 nuag.		13	7	4.4	12.1	228	Pluie hier.
Miliana	60.9	+1.8	10.0	-2.0	WNW	1	nuag.	Belle	10	7	17.0	18.0	160	
Orléansville														
Philippeville	59.5	+2.2	10.3	-2.5	S	2	couvert	Houleuse	17	6	18.0	42.0	172	pluie hier et la nuit, 9h-21h coups de vent au S.W.
Cap de Garde	"	"	12.0	-3.0	SE	3	d.	P. agitée	20	10	26.0	28.0	259	9h-22h pluie.
Cap Carbon														
Bizerte	60.9	+4.5	10.8	-1.4	W	1	couvert		19	10	10.4	10.7	204	pluie.
Tunis	59.7	+3.5	11.0	-6.4	NW	1	Beau	Agitée	"	10			90	
Sfax	57.3	-4.0	8.0	+4.0	SW	4	couvert		14	6	0.2	0.2	130	pluie.
Gafsa														
Tébessa														
Souk-Ahras	59.1	-4.5	8.0	+4.2	SW	1	6 nuag.		13	7	1.3	1.3	78	pluie la nuit.
Sétif	"	"	5.8	+3.0	SE	5	nuag.		15	5	0.8	1.4	61	d:
Constantine	59.8	-4.7	7.2	+3.2	calme		couvert		12	7	2.0	3.0	89	d:
Biskra	55.7	-4.8	16.2	+6.2	S	4	d		15	8	5.5	5.5	33	Pluie
Touggourt	57.2	-3.5	9.5	+3.3	E	1	d		14	9	gttes		133	6h gouttes
Laghouat	57.8	-1.8	5.0	+0.7	SSW	1	8 nuag.		6	8		1.0		
Géryville	59.5	-2.4	4.2	+2.0	SE	4	couvert		10	4	1.5	1.5	126	Pluie
Ouargla														
Aoulef														
Fort Mac Mahon	62.6	-	5.8	-	calme		pluie		9	5	0.5	0.5	124	Pluie hier
Fort Flatters	59.6	+0.3	5.4	+0.6	SW	3	couvert		6	3	9.2	11.7	406	d:
Tizi Ouzou	59.5	-0.4	6.3	-2.4	E	1	d		11	6	7.0	7.3	314	7-17h pluie
Bougie	66.9	+2.1	3.1	-1.9	N	1	d		9	1		1.0	126	
Sétif	61.0	-	2.4	-2.4	ESE	2	d		6	1	1.4	3.9	193	Pluie hier
Batna													158	
Constantine	61.0	+3.0	7.8	-2.9	calme		couvert		12	7	9.9	17.9	227	Pluie hier et la nuit
Guelma	61.9	+3.9	4.5	-3.9	calme		d		12	2	9.0	9.0	62	Pluie
Tébessa														
El Arba														
Aïn Taya	66.2	-4.6	6.0	+1.8	NE	4	couvert		15	5	10.0	10.0	80	Pluie
Aïn Sefra	58.1	-3.9	3.1	+0.8	SSW	1	pluie		10	2	16.0	16.0	107	17h et la nuit pluie ; 7h neige
Mécheria	57.6	-5.1	2.6	+4.3	SE	5	d		9	0	9.0	9.0	127	Pluie et neige la nuit
Biskra	60.8	-	0.2	+0.1	SE	1	couvert		9	-1	5.0	5.0		Légère chute de neige la nuit
Touggourt	61.6	+0.1	4.0	+0.4	W	3	d		8	-1			144	
Laghouat	61.8	+1.1	6.4	-1.4	E	3	d		12	4			87	
Ouargla														
Fort Lamy														
Biskra	"	-	9.0	0.0	W	1	couvert		14	8		3.8	30	
Tuggurt	55.8	-3.6	7.2	+4.0	N	1	couvert		14	7	6.8	6.8	33	16-23h pluie
Laghouat	55.1	+0.1	6.5	-0.5	NW	2	pluie		"	"	2.0	3.1	79	Pluie la nuit
Boghari	61.2	+3.6	9.7	-2.0	E	2	couvert		17	8			19	
Djelfa	61.7	+2.4	10.6	-1.0	SW	2	8 nuag.		18	6			30	
Biskra													4	
Touggourt													15	
Tébessa													2	
Géryville	62.2	-1.4	9.1	-2.2	SE	3	8 nuag.		19	7		5.0	2	
Ouargla														
Fort Flatters														
Fort Polignac														
Fort Mac Mahon	55.5	-4.8	11.0	+5.5	NW	1	clair		18	10	5.0	8.0	18	Pluie
Tamanrasset	57.3	-3.6	12.0	+2.6	SW	3	8 nuag.		20	9			8	
Alger	"	"	10.8	+1.7	WNW	2	clair		21	6			38	
Fort Sahel													5	
Fort Trinquet														
Fort Polignac														
Fort Flatters														
Djanet													1	
Tamanrasset													5	
Rabat	60.9	"	9.0	"	SSE	3	nuag.		"	"				

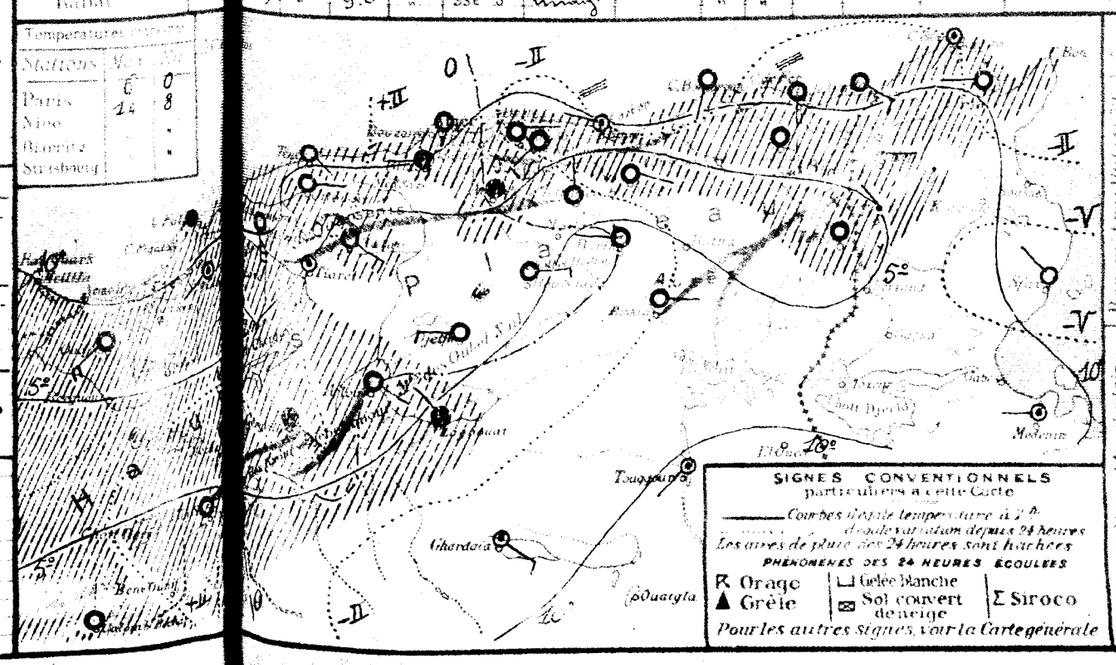

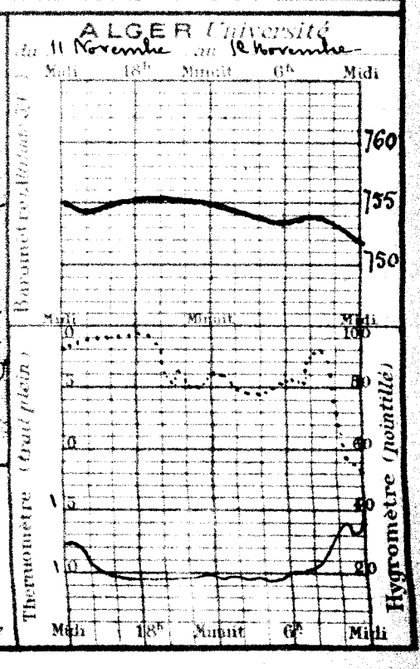

51e Année N° 317

BULLETIN MÉTÉOROLOGIQUE DE L'ALGÉRIE

Vendredi 13 Novembre 1925 — 7h. Matin

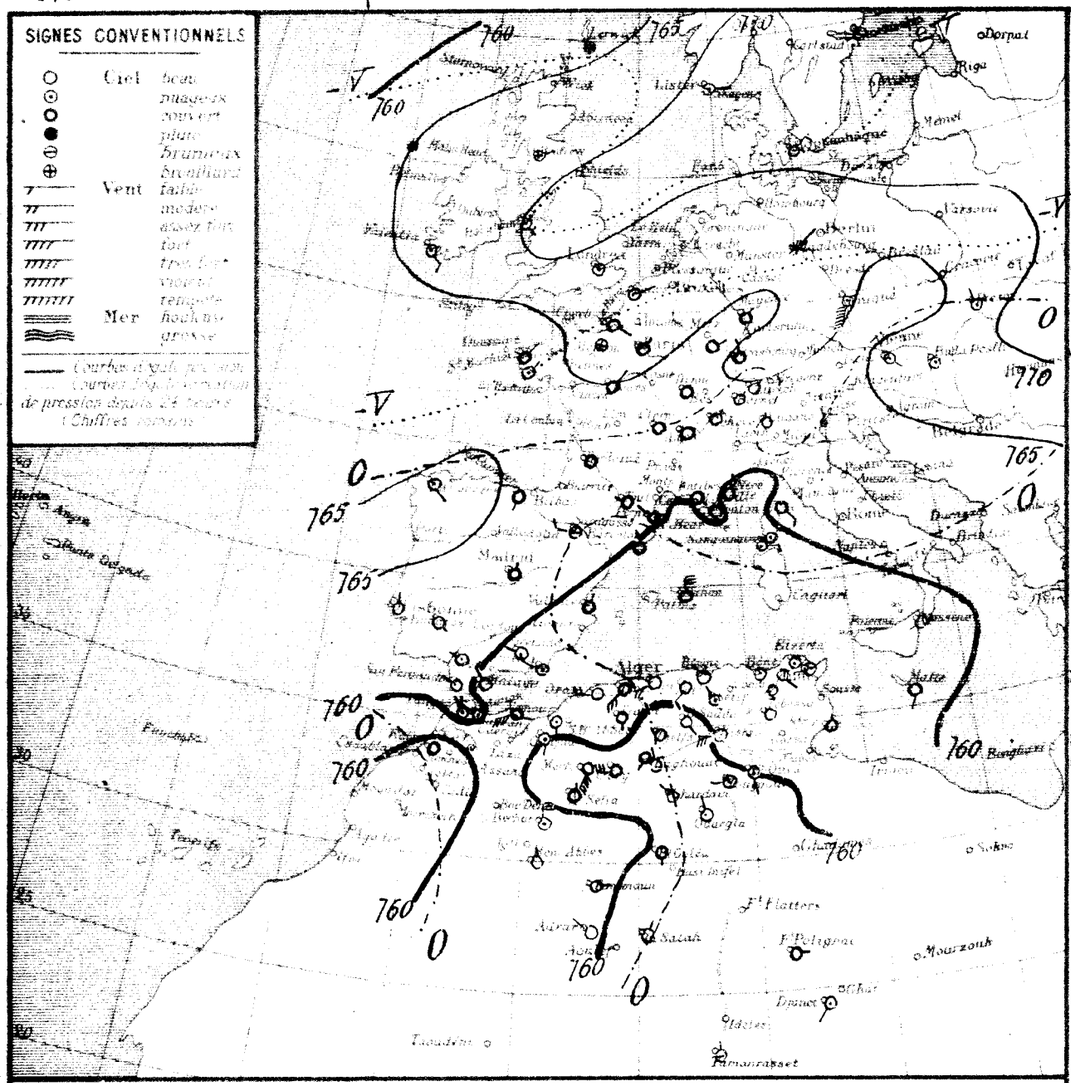

Stations	Température de l'air Observation	diff. en 24h	Vent Direction et force de 0 à 9	Etat du Ciel	Etat de la Mer	Dans les 24 heures Température extrême max	min	Pluie en	Pluie du 1er au 7 mat	Pluie du 7 au 13 mat	PHÉNOMÈNES
Nemours	9.9	-1.3	S 2	nuag.	Agitée	12	9	7.9	14.4	96	Pluie hier
Beni Saf											
Oran											Pluie du 1er 7h au 13e 1925 (56mm)
Mostaganem	11.2	--	W 4	Beau	Agitée	19	4	2.4	2.4	107	Pluie la nuit ; éclairs à l'W
Tenes	10.3	-1.9	SW 5	couvert	Agitée	15	5			135	
Blida	8.0	-2.0	calme	brouill.		14	3	0.4	7.3	163	20h gouttes
Bouzareah	9.0	-0.1	SW 4	clair		13	9	0.5	22.3	223	7h.15 petite pluie
Alger	10.0	+0.3	WSW 4	d	Belle	16	10	0.6	20.9	221	7h.30-9h fort matin pluie
Maison Carrée	8.2	-2.0	SW 2	Beau		15	2		12.7	228	
Bougie	12.0	+2.0	NW 1	d	Belle	14	10	1.0	19.0	460	Pluie hier et la nuit
Philippeville											
Cap de Garde	12.0	+1.7	S 3	nuag.	Agitée	17	7		14.0	172	
La Calle	13.0	+1.0	SE 2	clair	Agitée	20	10		22.0	259	
Bizerte											
Tunis	11.8	+0.4	W 1	nuag.		18	10		10.7	204	
Sfax	13.0	+2.0	calme	couvert	Agitée	25	13			90	
Oudjda	5.0	-3.0	S 1	nuag.		10	2	2.0	2.2	130	Pluie
Tlemcen											
Sidi Bel Abbès	4.2	-3.2	S 1	6 nuag.		10	3	3.2	9.5	78	Pluie hier
Saïda	3.0	-2.8	S 2	nuag.		10	2	2.2	3.3	61	Pluie la nuit ; neige sur les Hauteurs
Mascara	4.4	-2.8	W 3	d		12	3	7.0	10.0	89	14-18h pluie
Relizane	2.4	-1.8	SW 4	couvert		14	7	0.4	5.5	33	
Orléansville	5.2	-3.7	NE 1	couvert		15	5	5.0	5.0	133	15h30-18h et nuit pluie
Tiaret	2.0	-3.0	S 1	d		7	0	2.9	3.9		Pluie la nuit
Médéa	3.2	-1.0	S 3	couvert		8	0	9.8	11.3	126	15-18h et la nuit pluie
Aumale	4.8	-1.0	calme	Beau		7	3	2.0	2.5	124	Pluie hier
Fort National	4.1	-1.3	SW 3	d		9	3		11.7	406	
Tizi Ouzou	7.3	+1.0	W 1	clair		15	6		7.3	314	
Bordj Bou Arréridj	2.5	-0.5	W 1	Beau		8	2	4.0	5.0	126	Pluie
Sétif	2.2	-0.2	NW 2	nuag.		9	2	1.3	5.2	193	Pluie la nuit
Batna											
Constantine	5.3	-0.5	NNE 2	nuag.		15	5	4.2	22.3	158	Pluie la nuit ; pluie des 10 et 11 (18mm,1)
Guelma	3.3	+1.0	S 1	clair		15	6	0.4	17.9	227	15h gouttes
Tebessa	5.2	+0.7	calme	d		15	2		9.0	62	
El Aricha											
Ain Sefra	1.9	-4.1	N 1	couvert		11	2	1.0	11.0	80	Pluie
Méchéria	0.8	-2.3	SSW 7	d		6	0	20.0	36.0	107	Pluie fine ; neige la nuit
Géryville	1.0	-.-.-	W 5	couvert		5	-1	15.0	24.0	127	Pluie nuit et la nuit
Aflou	0.1	-0.1	SW 1	clair		4	-1	8.2	11.3		8-11h neige ; pluie la nuit
Djelfa	1.2	-2.2	calme	d		4	-1	7.0	7.0	144	Pluie et éclair de fusion de neige hier
Bou Saada	7.6	+1.2	SE 2	Beau		9	5	11.5	11.5	87	Pluie hier
Msila											
Barika	8.0	-1.0	NW 1	couvert		16	7		3.8	30	
Colomb Béchar	6.4	-0.8	N 5	8 nuag.		14	6		6.8	33	
Laghouat	4.5	-2.0	NNW 2	Beau		12	-	6.0	9.1	79	Pluie
Biskra	11.0	+1.3	W 5	d		17	9			19	
Touggourt	9.6	-1.0	W 1	8 nuag.		20	7	0.4		30	18h gouttes
El Oued	7.0	+1.4	SSE 2	nuag.		21	6			5	
Tozeur										15	
Ghardaïa	8.1	-1.0	NW 2	Beau		19	6		5.0	2	
Ouargla	8.8	+2.6	NNW 2	nuag.		22	7			2	
El Golea	6.4	-3.5	S 1	couvert		27	2		3.0		Pluie du 10 (5mm,0)
Beni Abbès	8.0	-3.0	N 1	clair		21	6		8.0	18	
Timimoun	7.7	-4.3	E 1	d		21	6			8	
Adrar	8.0	-2.8	NW 2	d		24	7			38	
In Salah	10.3	-2.2	NNE 1	clair		20	7			5	
F. Flatters											
F. Polignac	15.3	+0.4	E 1	couvert		32	12				
Djanet	9.4	+1.4	SW 2	nuag.		30	12			1	
Tamanrasset	14.2	+1.3	N 1	brouill.		26	11			5	
Rabat											

Situation générale et situation en Algérie. Le baromètre a baissé sur le Nord de l'Europe où la pression reste néanmoins élevée des Iles Britanniques à la Russie (Copenhague 772mm). La dépression méditerranéenne s'est creusée (Mahon 756mm) et s'est étendue à la Tunisie (Tunis 767mm). Un autre minimum persiste au Sahara occidental (Béni-Abbès 757mm).

En Algérie, ce matin, le ciel est très nuageux ou couvert sur la moitié Ouest, beau ou nuageux sur la moitié Est. Les vents soufflent de Sud à Ouest et sont faibles ou modérés. Il a plu hier et cette nuit sur la presque totalité du réseau.

La mer est houleuse à Cap Falcon, belle sur le reste du bassin.

Probabilité (valable pour le lendemain) jusqu'à Midi : Hausse barométrique : Ouest bassin méditerranéen - Algérie - Tunisie - Baisse Nord bassin. En Algérie, à l'Ouest : temps nuageux s'éclaircissant - Vents du secteur Ouest modérés, à l'Est : nuageux à très nuageux - Averses - Vents de Sud-Ouest à Ouest modérés ou assez forts - Température inférieure à la normale.

	ORAN	ALGER	CONSTANTINE
Littoral et Tell	Nuageux s'éclaircissant. Vents du secteur Ouest modérés	Nuageux - Eclaircies - Quelques averses à l'Est. Vents du secteur Ouest modérés	Nuageux à très nuageux. Averses - Vents de Sud-Ouest à Ouest modérés ou assez forts
Hauts Plateaux	Nuageux s'éclaircissant. Vents du secteur Ouest modérés	Nuageux - Eclaircies. Quelques averses à l'Est. Vents du secteur Ouest modérés	Nuageux à très nuageux. Averses. Vents de Sud-Ouest à Ouest modérés ou assez forts
Sahara	Nuageux - Eclaircies. Vents de Nord-Est faibles	Nuageux - Eclaircies. Vents de Nord-Est faibles	Nuageux. Vents du secteur Nord modérés

AVIS AUX PORTS
- Golfe du Lion, Baléares : Vents de Nord à Nord-Ouest modérés à assez forts
- Oran, Alger : Vents du secteur Ouest modérés
- Bizerte : Vents de Sud-Ouest à Ouest modérés ou assez forts

VENTS EN ALTITUDE
- Ouest Algérie : secteur Ouest 6 à 8m
- " Sahara : Nord à Est 6 à 8m
- Est Algérie : secteur Ouest 8 à 10m
- " Sahara : secteur Nord 8 à 10m

Avis aux Agriculteurs

Températures extrêmes Stations	Max	Min
Paris		0
Nice		
Biarritz		
Strasbourg		

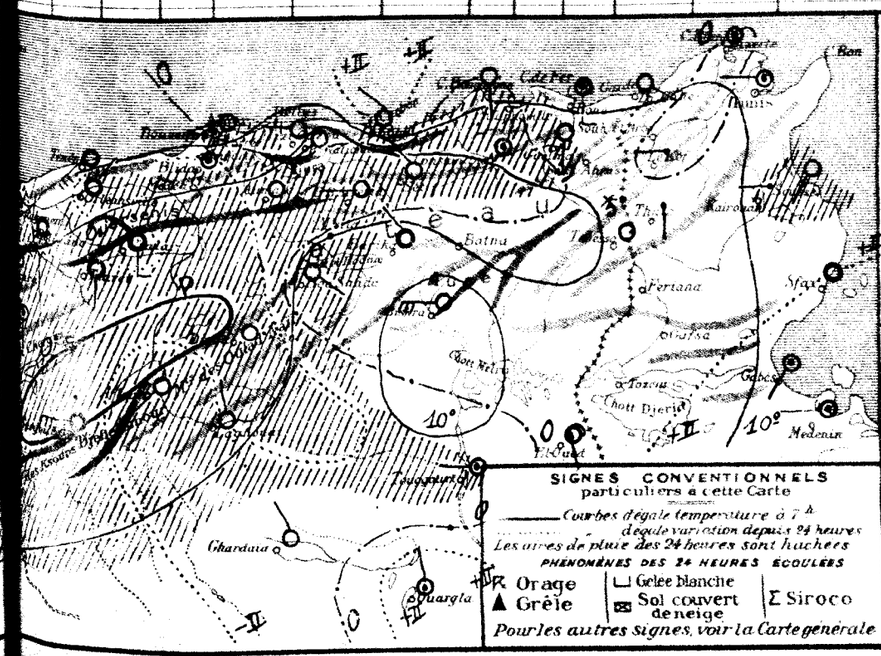

SIGNES CONVENTIONNELS particuliers à cette Carte

Courbes d'égale température à 7h
" d'égale variation depuis 24 heures
Les aires de pluie des 24 heures sont hachées

PHÉNOMÈNES DES 24 HEURES ÉCOULÉES

Orage — Grêle — Gelée blanche — Sol couvert de neige — Σ Siroco

Pour les autres signes, voir la Carte générale

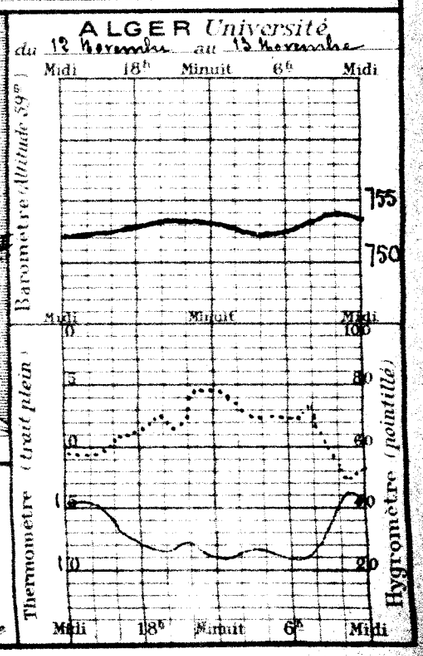

BULLETIN MÉTÉOROLOGIQUE DE L'ALGÉRIE

Samedi 14 Novembre 1925 — 7h. Matin

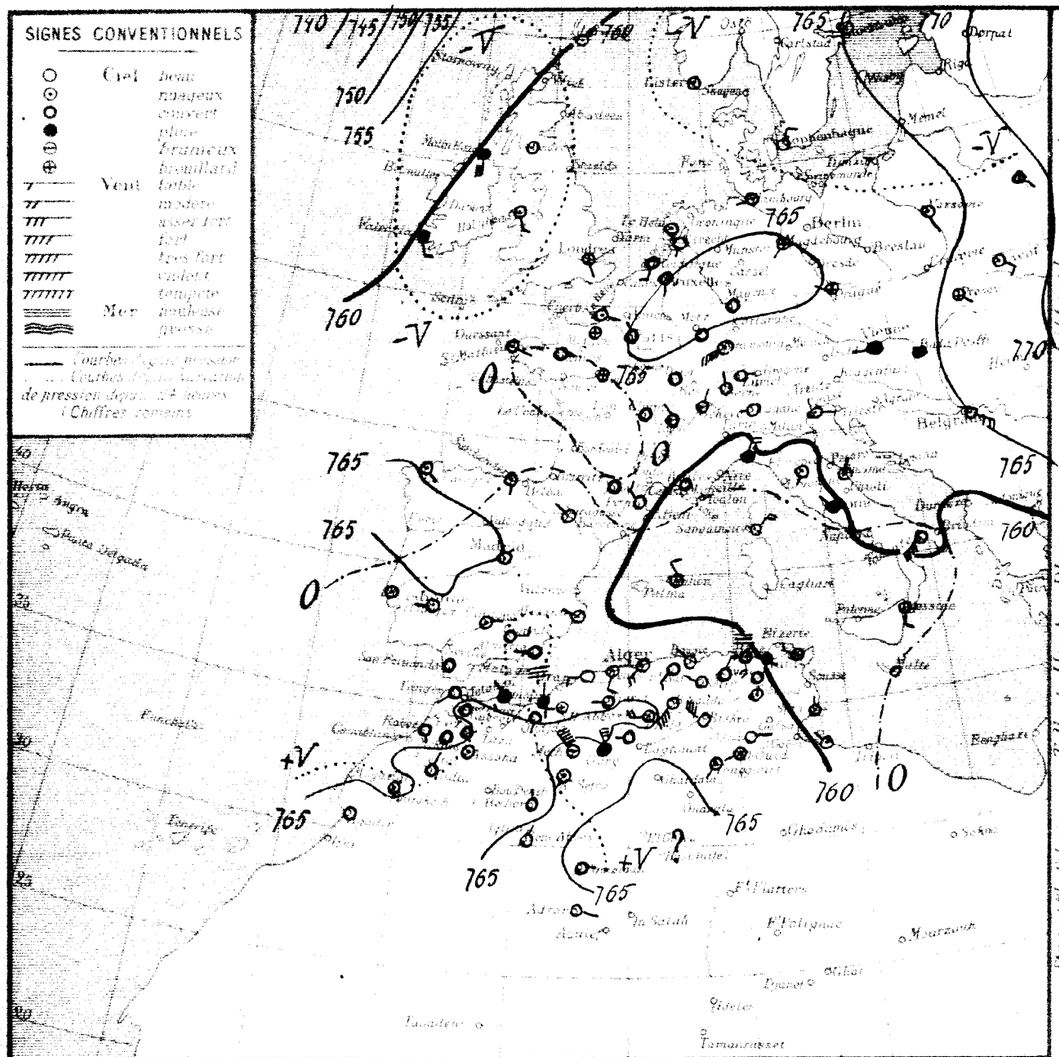

Situation générale et situation en Algérie. Le baromètre a baissé sur le bassin méditerranéen et l'Afrique du Nord et baisse sur l'Europe. Des dépressions occupent l'océan glacial (Islande 740m/m) et la Méditerranée (Moulon, Malte 758m/m). La pression est élevée sur la Russie (Pinsk 770m/m) et minime de 765m/m sur le reste de l'Europe et sur l'ouest de l'Afrique du Nord.

En Algérie, ce matin, le ciel est couvert et pluvieux. Des vents soufflent du secteur Ouest et sont modérés ou assez forts. Il a plu hier et cette nuit sur l'Ouest du réseau et neigé dans l'Atlas sahrien.

La mer est houleuse à Nemours et Cap Falcon, belle ou agitée sur le reste du bassin.

Probabilité (valable pour le lendemain) jusqu'à Midi: Continuation baisse barométrique: Bassin méditerranéen - Nord Afrique. En Algérie temps à averses et éclaircies - vents du secteur Ouest modérés. Température inférieure à la normale.

	ORAN	ALGER	CONSTANTINE
Littoral et Tell	Averses et éclaircies. Vents du secteur Ouest modérés	Averses et éclaircies. Vents du secteur Ouest modérés	Très nuageux ou couvert. Averses - Vents d'Ouest à Nord-Ouest modérés ou assez forts
Hauts Plateaux	Averses et éclaircies. Vents du secteur Ouest modérés	Averses et éclaircies. Vents du secteur Ouest modérés	Très nuageux ou couvert. Averses - Vents d'Ouest à Nord-Ouest modérés ou assez forts
Sahara	Nuageux - Éclaircies - Vents de Nord-Est faibles	Nuageux - Éclaircies. Vents de Nord-Est faibles	Nuageux. Vents de Nord-Ouest modérés

AVIS AUX PORTS
- Golfe du Lion, Baléares: Vents de Nord-Ouest modérés à assez forts
- Oran, Alger: Vents du secteur Ouest modérés
- Bizerte: Vents d'Ouest à Nord-Ouest modérés ou assez forts

VENTS EN ALTITUDE
- Ouest Algérie: secteur Ouest 6 à 8m
- " Sahara: Nord-Est 6 à 8m
- Est Algérie: secteur Ouest 10 à 12m
- " Sahara: secteurs Nord 10 à 12m

Avis aux Agriculteurs

OBSERVATION DE 7 HEURES DU MATIN

Stations	Pression à 0° niveau de la mer (Observation)	(diff. en 24h)	Température de l'air (Observation)	(diff. en 24h)	Vent (Direction et force de 0 à 9)	État du Ciel	État de la Mer	Dans les 24 heures: Température maxima	minima	Pluie en millim.	Pluie de 10 au 14 à 7h	Pluie du 1er Sept. au 31 à 8h	PHÉNOMÈNES
Nemours	62.0	+3.9	12.2	+2.3	N 2	pluie	houleuse	13	7	1.2	15.6	96	Pluie hier
Beni Saf													
Oran													Pluie du 1er Sept. au 1er Sept. 1925 (56m/m)
Mostaganem	62.5	+4.1	11.8	+0.6	W 3	beau	agitée	18	9		2.4	107	
Tenes	61.6	+4.3	10.0	-0.3	SSW 3	8 nuag.	agitée	16	10		12.2	135	
Blida	63.3	+4.8	10.0	+2.0	calme	couvert		15	8		7.8	163	
Bouzareah	61.3	+4.7	7.7	-1.3	SW 5	nuag.		13	7		33.3	223	
Alger	61.0	+4.0	10.4	-0.2	SW 4	8 nuag.	agitée	16	9		20.9	221	
Maison-Carrée	62.5	+4.2	8.3	+0.1	SW 3	nuag.		16	5		12.1	222	
Bougie	62.4	+4.6	10.5	-1.5	NW 2	clair	belle	16	8		19.0	460	
Philippeville													
Cap de Garde	60.1	+2.6	10.4	-1.6	S 4	couvert	houleuse	19	6		42.0	172	
La Calle	58.8	+1.0	10.4	-2.6	SE 1	pluie	agitée	20	10	5.0	31.0	259	1er orage; depuis 20h pluie
Bizerte													
Tunis	59.4	+1.6	12.2	+1.0	NW 3	8 nuag.		19	10	0.2	10.9	204	Pluie la nuit
Sfax	57.6	+1.1	12.8	-0.2	N 1	nuag.	calme	25	11			90	
Gabès	(64.9)	+4.7	7.0	+2.0	SSW 1	couvert		9	6	1.0	3.2	150	Pluie; neige sur les Hauteurs
Oudjda													
Tlemcen													
Sidi Bel Abbès	64.6	+3.9	8.0	+3.8	W 3	brume		10	5	1.9	11.4	78	Pluie la nuit
Saïda			5.4	+2.4	W 1	couvert		9	4	0.8	4.4	61	id.
Mascara	64.4	+3.9	5.6	+1.2	calme	pluie		10	4	0.2	10.2	89	Pluie ce matin
Relizane	63.4	+5.1	8.8	+0.4	SSW 4	couvert		13	6		5.5	55	
Orléansville	63.6	+4.6	5.5	-0.3	SSW 1	clair		12	4		5.0	133	
Tiaret	63.1	+4.1	3.0	+1.0	W 1	couvert		5	2		3.9		
Vialar	64.9	+4.2	4.0	+0.8	NW 3	id		7	1		11.3	126	gelée blanche
Médéa													
Nemours	64.1	+2.4	0.5	-4.3	W 1	beau		10	0		2.5	124	gelée blanche
Fort National	62.6	+4.2	4.9	+0.8	SW 3	couvert		11	3		11.7	406	
Tizi-Ouzou	62.4	+4.5	3.9	-1.4	E 1	id		17	5		7.3	314	
Bordj Bou Arréridj	63.7	+4.5	0.4	-2.1	E 1	clair		10	-1		5.0	126	
Sétif	62.7	+3.1	1.8	-0.4	NNW 2	clair		10	-1		5.2	193	gelée
Batna													
Constantine	63.0	+2.6	5.1	-0.2	NNE 3	couvert		14	4		22.3	158	
Guelma	61.4	+2.6	9.4	+0.6	calme	id		17	7		17.9	227	
Tébessa	62.4	+2.8	3.0	-0.2	calme	nuag.		16	1		9.0	62	
El Aricha													
Ain Sefra	64.5	+2.9	3.6	+1.7	SW 1	8 nuag.		6	2	6.5	17.5	80	6-11h eau de fusion de neige (Hauteur 6c/m)
Mecheria	64.8	+3.0	3.5	+2.7	NW 3	brume		13	3	15.0	31.0	107	Eau de fusion de neige
Géryville	64.9	+3.7	1.1	+1.1	NNW 5	pluie		1	-1	12.0	36.0	127	8-12h neige; 5-7h pluie et neige
Aflou	64.6	+4.3	1.0	+0.9	W 1	couvert		3	-1	3.5	14.8		Eau de fusion de neige la nuit
Djelfa	63.2	+4.1	1.0	-0.2	W 4	8 nuag.		9	0		7.0	144	neige la nuit (Hauteur 2c/m)
Bou Saada	64.5	+3.5	6.8	-0.8	SW 6	clair		12	4		11.5	87	
M'sila													
Biskra	-	-	4.0	-4.0	W 1	clair		16	4		3.8	30	
Colomb Béchar	65.5	+6.2	5.2	-1.2	N 1	couvert		13	4		6.8	33	
Ladhaoua											9.1	79	
Biskra	62.0	+3.4	10.3	-0.7	NW 6	clair		18	8			19	
Touggourt	68.1	+2.3	5.6	-4.0	SW 1	nuag.		20	4			50	
El Oued	"		6.4	-0.6	WSW 2	id		19	6	0.3	0.3	4	Pluie la nuit
Tozeur	65.0	+4.6	10.1	-1.0	E 2	clair		20	7			15	
Ghardaïa											5.0	2	
Ouargla												2	
El Goléa											3.0		
Beni Abbès	65.5	+6.4	7.0	-1.0	NNE 1	clair		17	5		8.0	18	8-15h vent de sable
Timimoun	68.2	+6.0	4.0	-3.7	E 1	couvert		21	3			8	
Adrar	"	"	8.0	0.0	ESE 2	clair		24	4			38	
In Salah												5	
Pt Flatters													
El Goléa													
Djanet												1	
Tamanrasset												5	
Rabat	66.4	+2.2	10.0	0.0	SSE 1	couvert		"	"				

Stations	Max.	Min.
Paris	3	1
Nice	15	5
Biarritz	"	"
Strasbourg	"	"

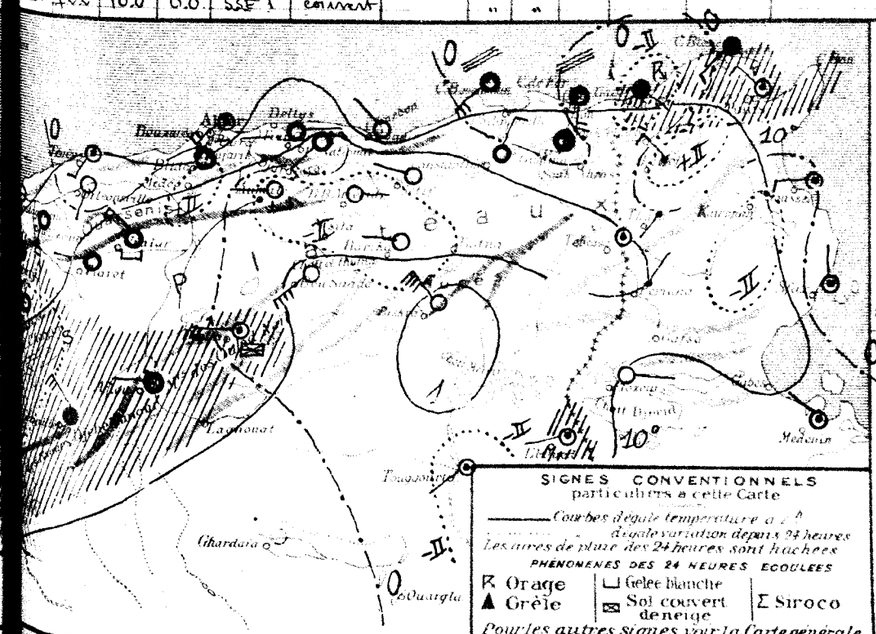

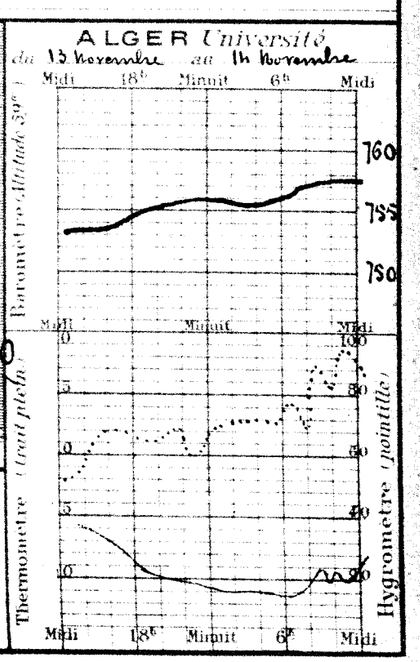

BULLETIN MÉTÉOROLOGIQUE DE L'ALGÉRIE

Dimanche 15 Novembre 1925 — 7h. Matin.

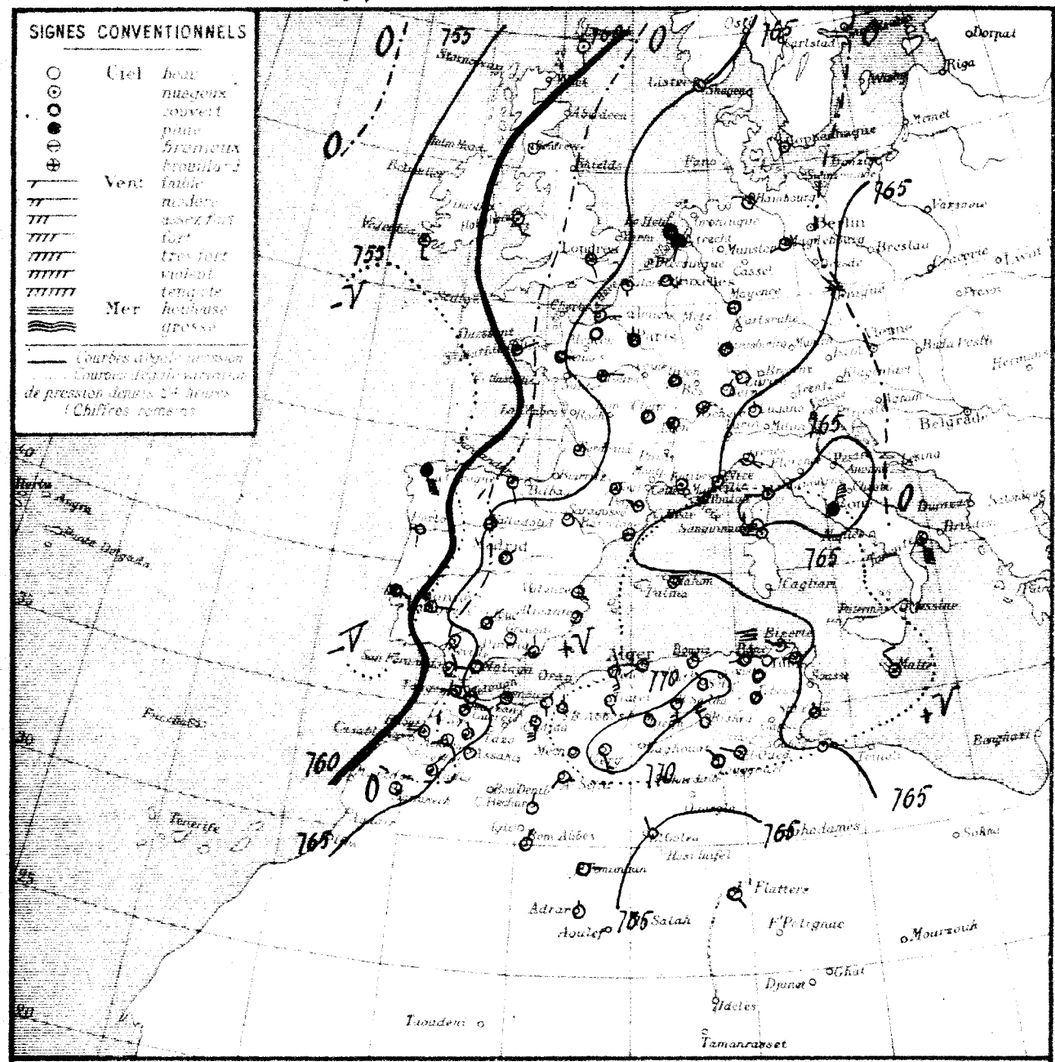

Situation générale et situation en Algérie. Une dépression s'est creusée sur l'Océan Atlantique à l'Ouest de l'Europe (Valentia. Porto 757 m/m). Ses prolongements s'étendent de la Scandinavie à la France (Clermont 769 m/m), à la Péninsule ibérique et à l'Afrique du Nord (Djelfa 772 m/m).

En Algérie, ce matin, le ciel est beau. Les vents faibles ou modérés soufflent du secteur Sud à l'Ouest et du secteur Ouest à l'Est. Il a plu hier et cette nuit en divers points du réseau.

La mer est houleuse aux Iles Sanguinaires et de Cap Carbon à la Tunisie, elle est agitée ailleurs.

Probabilité (valable pour le lendemain). Jusqu'à Midi : Baisse barométrique par Ouest Bassin méditerranéen - Nord Afrique. En Algérie, temps beau à nuageux ou très nuageux. Vents du secteur Sud de force croissante. Température en hausse.

	ORAN	ALGER	CONSTANTINE
Littoral et Tell	Très nuageux. Vents du secteur Sud de force croissante	Beau à nuageux ou très nuageux. Vents du secteur Sud de force croissante.	Beau à nuageux. Vents variables vers Sud faibles.
Hauts Plateaux	Très nuageux. Vents du secteur Sud de force croissante.	Beau à nuageux ou très nuageux. Vents du secteur Sud de force croissante	Beau à nuageux. Vents variables vers Sud faibles.
Sahara	Nuageux à très nuageux vents d'est à Sud modérés.	Beau Temps Vents variables faibles ou modérés.	Beau Temps Vents variables faibles.

AVIS AUX PORTS	Golfe du Lion	Vents variables vers Sud-Est modérés.
	Baléares	
	Oran	Vents du secteur Sud de force croissante
	Alger	
	Bizerte	Vents variables faibles.
VENTS EN ALTITUDE	Ouest Algérie	Avis aux Agriculteurs
	" Sahara	
	Est Algérie	
	" Sahara	

OBSERVATION DE 7 HEURES DU MATIN

	Pression à 0° au niveau de la mer Observation	Diff. en 24 h.	Température de l'air Observation	Diff. en 24 h.	Vent Direction et force de 0 à 9	État du Ciel	État de la Mer	Dans les 24 heures Température extrêmes Max.	Min.	Pluie en 24 heures	Pluie du 10 au 15 9h matin	Pluie du 1er Sept. au 10 9h matin	PHÉNOMENES
Nemours	64.0	+2.0	12.1	-0.1	S 1	clair	Agitée	17	6		15.6	96	
Beni Saf													
Oran													
Mostaganem											2.4	107	Pluie du 1er 7h au 1er 8h 1925 (36mm)
Tenes	66.6	+4.3	11.0	+1.0	SSE 4	clair	Agitée	14	7		12.2	135	
Blida	67.5	+4.8	9.6	-0.4	calme	beau		15	9		7.8	163	
Boufarik	66.5	+4.7	10.0	+2.3	SW 2	clair		14	9	10.6	44.4	223	Pluie hier
Alger	66.5	+4.0	11.8	+1.4	WSW 2	d	Belle	15	11	5.8	26.1	221	8h30-12h pluie
Maison Carrée	67.3	+4.8	7.2	-1.1	SW 1	nuag.		14	6	4.4	26.5	228	Pluie hier
Bougie	68.6	+6.4	15.0	+4.5	calme	beau	Belle	15	11		19.0	460	
Philippeville													
Cap de Garde	67.4	+7.3	13.2	+2.8	W 1	couvert	Houleuse	18	7	0.6	48.6	172	Pluie la nuit
La Calle	-	-	11.0	+0.6	WNW 3	nuag.	Houleuse	17	11	3.0	39.0	259	Pluie hier
Bizerte													
Tunis	67.0	+7.6	10.8	-1.4	W 1	nuag.		18	9		10.9	204	
Sfax	64.0	+6.4	11.0	-1.8	N 1	beau	Agitée	21	11			90	
Oudjda	66.9	+8.0	7.0	0.0	S 5	nuag.		13	2		3.2	150	
Tlemcen													
Sidi Bel Abbès	69.0	+4.4	3.3	-4.8	N 1	clair		12	1	Gelée	11.4	78	Gelée hier
Saïda	-	-	5.2	+0.2	SE 2	d		8	2	0.0	4.4	61	Pluie hier
Mascara	68.9	+5.5	3.8	-1.8	W 1	d		10	3	2.0	12.2	89	10-14h pluie
Relizane	66.9	+3.3	6.9	-1.8	SSW 5	nuag.		15	5		5.5	33	
Orléansville	67.8	+4.2	5.2	-0.3	SSW 1	clair		13	5	Gelée	5.0	135	16-17h pluie
Tiaret	67.7	+4.6	3.0	0.0	SSE 1	d		7	1	5.9	7.8		18-20h pluie
Vialar	70.2	+5.3	0.0	-4.0	NW 2	d		12	0		11.3	126	gelée blanche
Médéa													
Aumale											2.5	124	
Fort National											11.7	406	
Tizi Ouzou	68.7	+5.3	9.0	+3.1	E 1	couvert		14	6	17.0	24.3	314	Pluie hier
Bordj Bou Arréridj	69.9	+6.2	1.5	+1.1	N 1	clair		16	-1			126	
Setif	-	-	2.1	+0.3	NNW 2	d		11	1		5.2	193	
Batna													
Constantine	70.0	+7.0	7.6	+2.5	N 1	couvert		15	6		22.3	158	
Guelma	67.4	+6.0	9.5	+0.1	calme	couvert		17	7		17.0	227	
Tebessa	69.3	+6.9	5.2	+0.2	calme	d		12	3		9.0	62	
El Aricha													
Aïn Sefra	63.7	+4.2	1.0	-2.6	SW 1	clair		9	0		17.5	80	
Mecheria	66.1	+1.5	2.1	-1.4	calme	d		8	2		31.0	107	
Geryville	70.5	+5.6	-0.6	-1.7	SSE 4	clair		5	-3		36.0	127	
Aflou	68.7	+4.3	0.1	-0.9	NW 1	d		5	-1		14.8		
Djelfa	72.2	+7.0	1.0	0.0	calme	clair		7	0		9.0	144	Eau de fusion de neige du 13 au 14 (2mm)
Bou Saada	70.0	+5.5	9.0	+2.2	S 4	d		12	4		11.5	87	
M'sila													
Barika	-	-	7.0	+3.0	N 2	clair		15	1		3.8	30	
Colomb Béchar	69.2	+3.7	2.0	-3.2	N 1	clair		14	2		6.8	33	
Laghouat	70.8	-	3.0		NNW 1	d		9	-		16.9	79	Pluie du 13 (7mm8)
Biskra	67.4	+5.4	10.0	-0.3	NW 5	clair		15	9			19	
Touggourt	68.3	+5.2	9.3	+3.3	NW 1	d		17	9		2.0	30	
El Oued	-	-	6.6	+0.2	NNW 2	nuag.		22	3		1.3	4	
Tozeur												15	
Ghardaïa											7.0	2	Pluie du 13 (2mm)
Ouargla												2	
El Goléa	65.0	-	6.4	-	NW 1	beau		20	2		3.0		
Beni Abbès	67.6	+4.1	5.5	-1.5	NNE 1	clair		19	5		8.0	18	
Timimoun	69.3	+4.0	6.0	+2.0	E 1	couvert		16	4			8	
Adrar	-	-	3.2	-4.2	N 1	clair		22	4			32	
In Salah													
Ft Flatters	-	-	16.1	-	SE 2	clair		27	10				
Fs Polignac													
Djanet												1	
Tamanrasset												5	
Rabat													

Températures extrêmes

Stations	Max	Min
Paris	2	1
Nice	12	7
Biarritz	"	"
Strasbourg	"	"

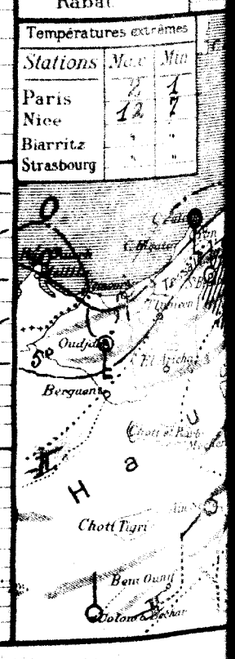

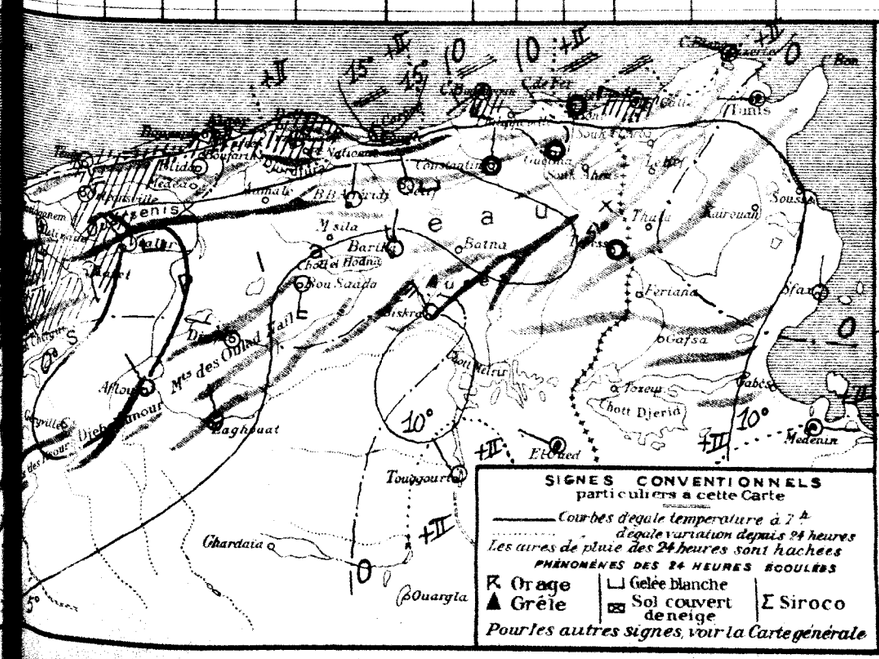
Tlemcen
Constantine
Tunis
Biskra
Touggourt
Ghardaïa
Ouargla
Tozeur
El Oued
Gafsa
Tébessa
Médenine
Chott Djerid
Chott Melrir
Mts des Ouled Naïl
Laghouat
Aflou
Djelfa
Bou Saada
Barika
Batna
Sétif
Fériana
Sfax
Sousse
Kairouan
Thala
Souk Ahras
Bône
Bougie
Philippeville
Bizerte
Cap Bon
Cap Blanc
Cap Serrat
Cap de Fer
Cap Sigli
Cap Bougaroni
Cap Ivi
Cap Matifou
Cap Tenes
Cap Ferrat
Cap Sidi Ferruch
Cap Ténès
Cap Caxine
Cap Rosa
Cap Bougaroni
Cap Ivi
Cap Matifou
Cap Sigli

BULLETIN MÉTÉOROLOGIQUE DE L'ALGÉRIE

Lundi 16 Novembre 1925 — 7h. Matin

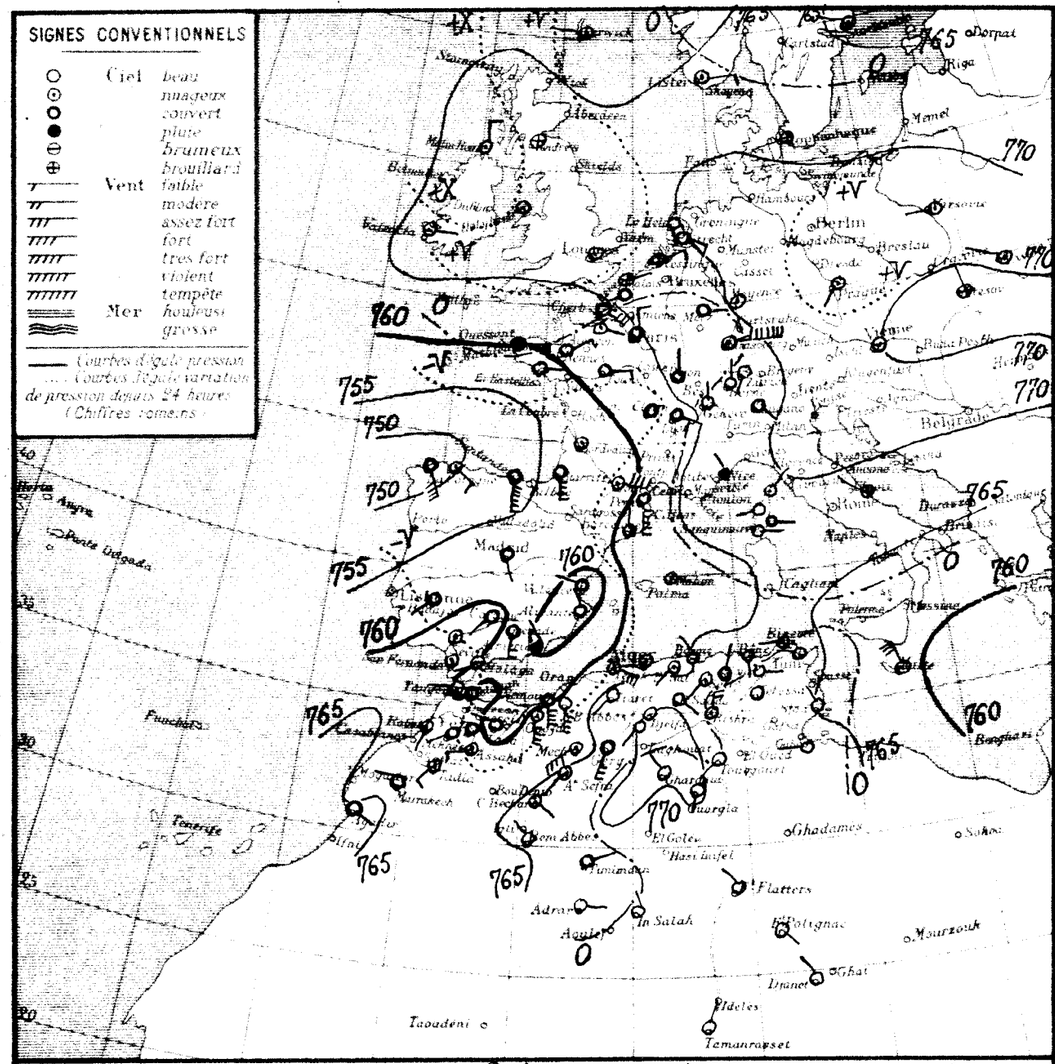

STATIONS	Pression à 0° au niveau de la mer	Diff. en 24h	Température de l'air: Observation	Diff. en 24h	Vent: Direction et force de 0 à 9	État du Ciel	État de la Mer	Temp. extrêmes: Max	Min	Pluie en millim.	Pluie du 10 au 16	Pluie du 1er Sept. au 10	PHÉNOMÈNES
Littoral													
Nemours	778.6	-5.4	17.8	+6.7	S 6	couvert	Agitée	"	8		15.6	96	
Beni Saf													
Oran													Pluie du 1er Sept. au 16 Nov. 1925 (56mm) du 1er Sept. au 31 Déc. 1925 (209mm)
Mostaganem											2.4	107	
Tenes	761.2	-5.2	16.4	+5.4	ESE 5	Couvert	Agitée	19	7		12.2	135	
Blida	762.2	-5.3	15.0	+5.4	SW 2	couvert		19	10		7.8	163	
Bouzarea	761.8	-3.9	13.1	+3.1	SSW 3	Beau		15	14		44.4	223	
Alger	762.1	-4.4	13.0	+1.2	calme	Couvert	Belle	18	11		26.1	221	
Maison Carrée	763.6	-4.7	13.0	+5.8	SE 2	id		18	9		16.5	228	
Bougie	765.6	-3.0	13.0	-2.0	NW 1	Beau	Agitée	19	8		19.0	460	
Philippeville													
Cap de Garde	766.4	-1.0	12.0	-1.2	S 2	Beau	Belle	13	6		42.6	172	
La Calle	"	"	11.0	0.0	SSE 3	clair	Agitée	17	10		39.0	259	
Bizerte													
Tunis	767.0	0.0	9.0	-1.8	WNW 1	clair		12	8		10.9	204	
Sfax	764.8	+0.6	14.4	+3.4	NW 2	id	Agitée	19	11			90	
Hauts Plateaux													
Oudjda	762.2	-6.1	12.0	+5.0	S 6	Couvert		20	6		3.2	130	
Tlemcen													
Sidi Bel Abbès	761.6	-7.5	11.8	+8.6	S 6	Beau		17	6		11.4	78	
Saida	"	"	8.6	+5.0	SE 6	clair		14	7		4.4	61	
Mascara	763.4	-5.5	9.0	+5.2	W 1	Beau		15	8		12.2	80	
Relizane	761.0	-5.9	13.1	+6.2	SSW 5	id		19	8		5.5	35	
Orléansville	762.8	-5.0	7.8	+2.6	E 1	id		15	7		5.0	133	
Tiaret	759.2	-2.5	4.6	+1.6	SW 2	id		10	5		7.8		
Vialar	763.3	-3.9	3.8	+3.8	SE 3	clair		11	2		11.3	126	gelée blanche
Médéa													
Aumale	768.5	"	6.2	"	S 3	clair		12	6		2.5	124	
Fort National	765.5	"	10.1	"	SW 2	couvert		15	6		11.7	406	
Tizi Ouzou	761.0	-1.8	3.2	-5.8	E 1	Couvert		17	4		24.5	314	
Bordj Bou Arréridj	766.9	-3.0	2.1	+0.6	NE 1	couvert		13	1		5.0	126	
Sétif	768.1	"	2.7	+0.6	SW 1	couvert		13	1		5.2	193	gelée blanche
Batna													
Constantine	768.7	-1.3	5.4	-8.2	NNE 2	couvert		15	5		22.3	158	
Guelma	766.1	+2.3	5.3	-4.2	E 1	clair		17	3		17.9	227	
Tebessa	770.1	+0.8	1.6	-3.6	calme	id		13	0		9.0	62	
Sahara													
El Aricha													
Aïn Sefra	767.1	-1.6	1.5	+0.5	SW 1	couvert		14	1		17.5	80	
Méchéria	765.8	-2.5	5.0	+2.9	SW 6	id		13	4		61.0	107	
Géryville	767.0	-3.5	3.1	+3.3	SSW 5	couvert		11	0		36.0	127	
Aflou	767.4	-1.3	1.5	+1.4	SW 1	clair		9	1		14.8		
Djelfa	770.0	-2.2	2.0	+1.0	calme	id		12	0		9.0	144	
Bou Saada	768.5	-1.5	7.8	-1.2	SE 2	id		13	4		11.5	87	
M'Sila													
Barika	"	"	8.5	+1.5	NW 1	couvert		18	6		3.8	50	
Colomb Béchar	770.0	-2.2	5.9	+3.9	SE 1	Couvert		16	5		6.8	33	
Laghouat											16.9	79	
Biskra	767.0	+0.5	12.3	+2.3	N 4	Couvert		20	7			19	
Touggourt	768.8	-0.1	7.2	-2.2	SW 1	clair		20	4		2.0	30	
El Oued											0.3	4	
Tozeur												15	
Ghardaïa	770.3	+2.2	9.2	+1.8	NW 1	clair		21	3		7.0	2	
Ouargla												2	
El Goléa													
Beni Abbès	765.5	-2.1	7.1	+1.6	NW 1	clair		21	6		8.0	14	
Timimoun	768.3	-1.0	5.1	-0.9	ENE 1	couvert		18	4			2	
Adrar	"	"	3.2	-0.6	E 1	clair		22	2			38	
In Salah												5	
Fort Flatters													
Fort Polignac													
Djanet												1	
Tamanrasset												5	
Rabat	765	-2.1	13.0	+1.0	SSW 2	Couvert		"	"				

Situation générale et situation en Algérie: Le baromètre a baissé au Sud-Ouest de l'Europe où s'est creusée une dépression (La Corogne 748mm) s'étendant vers le Maroc oriental et l'Algérie (Gazo-Nemours 759mm). Un autre minimum est en Méditerranée orientale. La pression est élevée sur le Nord et le centre de l'Europe (Varsovie 778mm) ainsi que sur l'est de l'Afrique du Nord et du Sahara (Ouargla 770mm).
En Algérie, ce matin, le ciel est nuageux à très nuageux au Nord et à l'Ouest. Les vents soufflent du secteur Sud et sont forts à l'Ouest.
La mer est belle ou peu agitée.

Probabilité (valable pour le lendemain): Jusqu'à Midi: Baisse barométrique: Bassin méditerranéen - Nord Afrique, suivie de hausse par l'Ouest. En Algérie, à l'Ouest, temps très nuageux ou couvert. Pluies. Quelques grains orageux. Coups de vent de Sud-Ouest à Ouest. Température en baisse. A l'Est: temps nuageux à très nuageux, puis pluies. Vents du secteur Sud assez forts. Température en hausse.

	ORAN	ALGER	CONSTANTINE
Littoral et Tell	Très nuageux ou couvert. Pluies. Coups de vent de Sud-Ouest à Ouest	Très nuageux ou couvert. Pluies. Coups de vent de Sud-Ouest à Ouest	Nuageux à très nuageux puis pluies. Vents du secteur Sud assez forts
Hauts Plateaux	Très nuageux ou couvert. Pluies. Coups de vent de Sud-Ouest à Ouest	Très nuageux ou couvert. Pluies. Coups de vent de Sud-Ouest à Ouest	Nuageux à très nuageux puis pluies. Vents du secteur Sud assez forts
Sahara	Très nuageux. Vents de Sud à Ouest modérés	Nuageux. Vents d'est à Sud modérés	Beau ou peu nuageux. Vents d'est à Sud modérés

AVIS AUX PORTS:
- Golfe du Lion: Vents variables vers Nord-Ouest assez forts
- Baléares: Vents du secteur Ouest modérés
- Oran, Alger: Coups de vent de Sud-Ouest à Ouest
- Bizerte: Vents du secteur Sud assez forts

VENTS EN ALTITUDE:
- Ouest Algérie: Sud-Ouest à Ouest 10 à 12m
- " Sahara: Sud-Ouest 10 à 12m
- Est Algérie: secteur Sud 8 à 10m
- " Sahara: secteur Sud 8 à 10m

Avis aux Agriculteurs

Températures extrêmes

Stations	Max	Min
Paris	"	"
Nice	"	"
Biarritz	"	"
Strasbourg	"	"

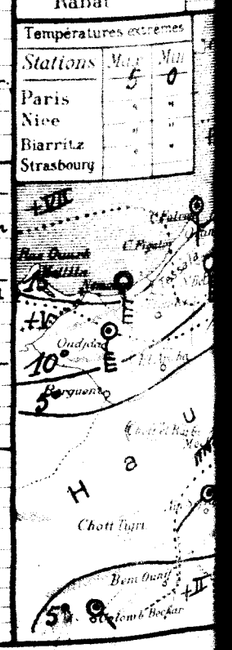

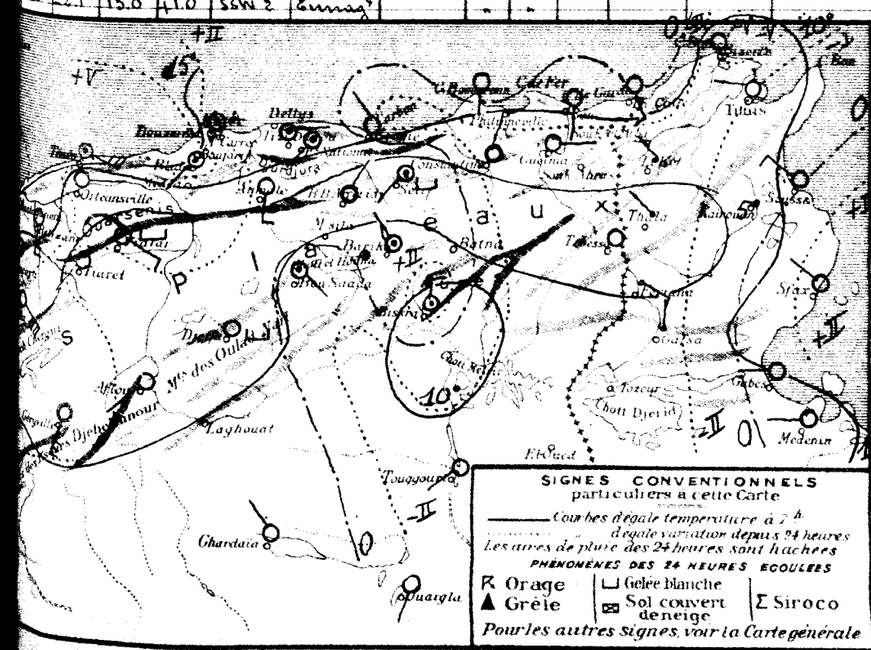

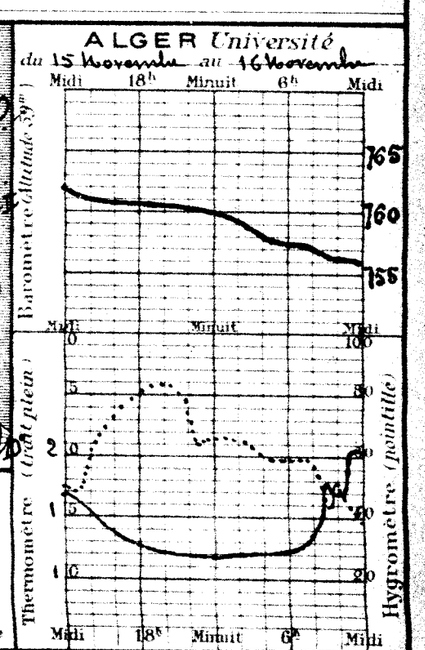

BULLETIN MÉTÉOROLOGIQUE DE L'ALGÉRIE

Mardi 17 Novembre 1925 — 7h Matin

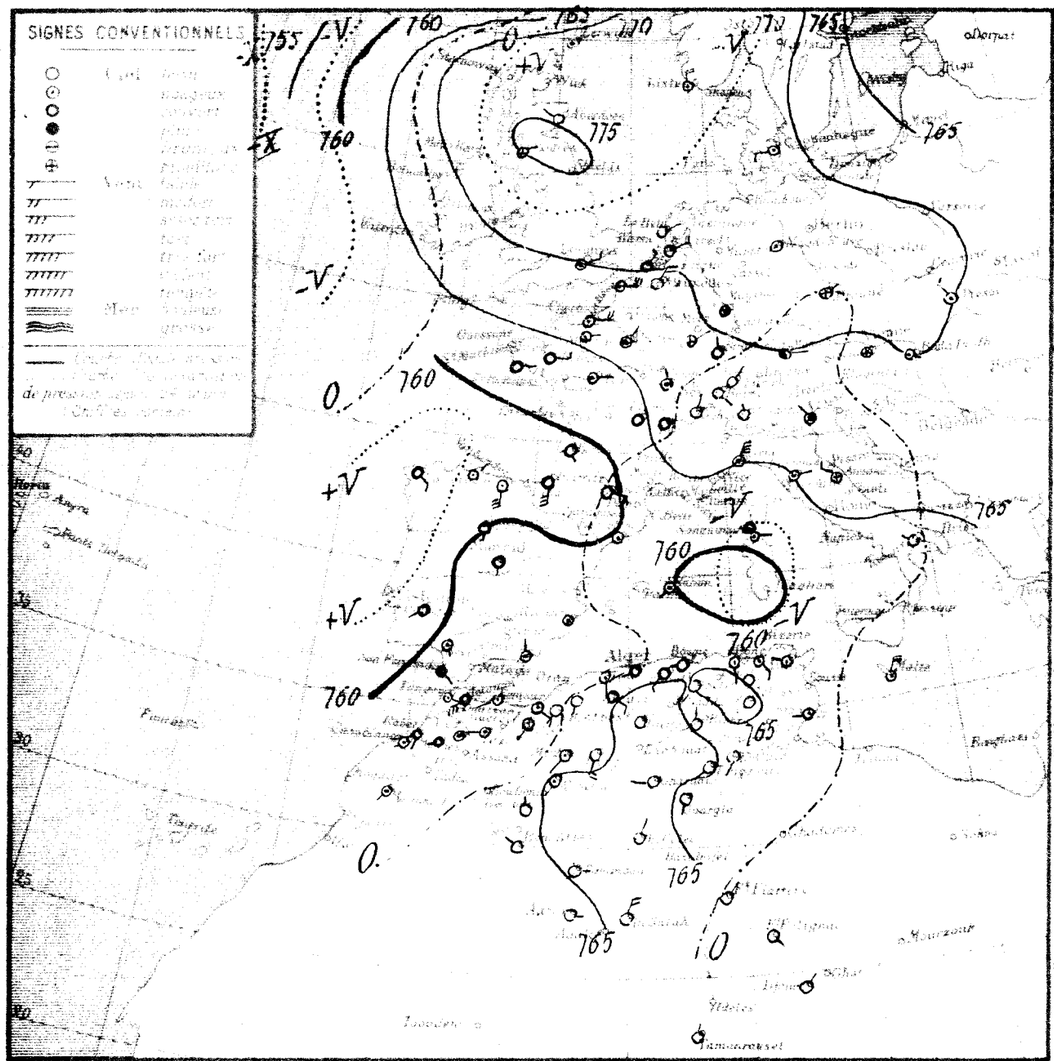

Situation générale et situation en Algérie. Le massif des pressions élevées d'Europe s'est renforcé au Nord de ce continent (Aberdeen 775mm). Une dépression s'étend sur l'océan Atlantique de l'Islande (Isafjord 743mm) à l'Ouest de la Péninsule ibérique (La Corogne 756mm). Une autre s'est creusée sur le bassin méditerranéen (Malson 760mm). La pression est comprise entre 763 et 767mm sur l'Afrique du Nord.

En Algérie, ce matin, le ciel est nuageux ou très nuageux au Nord, beau au Sud. Les vents soufflent de Sud à Ouest et sont faibles. Il a plu cette nuit et ce matin sur l'Ouest et le centre du réseau.

La mer est belle ou peu agitée sur la côte d'Afrique.

Probabilité valable pour le lendemain jusqu'à Midi : Hausse barométrique : Bassin méditerranéen - Algérie - Baisse Sud Maroc - En Algérie, à l'Ouest, temps nuageux s'éclaircissant. Vents variables faibles - Température stationnaire - A l'Est, temps nuageux ou très nuageux, quelques averses - Vents du secteur Ouest modérés - Température en baisse.

	ORAN	ALGER	CONSTANTINE
Littoral et Tell	Nuageux s'éclaircissant Vents variables faibles	Nuageux s'éclaircissant Vents variables faibles	Nuageux ou très nuageux. Quelques averses - Vents du secteur Ouest modérés
Hauts Plateaux	Nuageux s'éclaircissant Vents variables faibles	Nuageux s'éclaircissant Vents variables faibles	Nuageux ou très nuageux Quelques averses - Vents du secteur Ouest modérés
Sahara	Beau à Nuageux Vents du secteur Est modérés	Beau Temps Vents du secteur Nord faibles ou modérés	Nuageux ou très nuageux Vents du secteur Nord modérés

AVIS AUX PORTS
- Golfe du Lion : Vents du secteur Nord modérés
- Baléares
- Oran } Vents variables faibles
- Alger
- Bizerte : Vents du secteur Ouest modérés

VENTS EN ALTITUDE
- Ouest Algérie : Sud-Ouest à Sud 6 à 8m
- " Sahara : Est à Sud 6 à 8m
- Est Algérie : secteur Ouest 8 à 10m
- " Sahara : secteur Nord 8 à 10m

Avis aux Agriculteurs

OBSERVATION DE 7 HEURES DU MATIN

Stations	Pression réduite à 0°	Température de l'air Sec	Humide	Vent Direction	Force	État du ciel	État de la mer	Insolation	Durée	Pluie	Pluie de la nuit	Pluie 24 heures	Phénomènes
Nemours	763	+4.2	13.3	+4.5	SE	3	Bmag.	Agitée	18	8	1.5	17.1	96	Pluie la nuit.
Port Say														Pluie de 17h à 1h et 10h à 10h30
Oran													107	
Mostaganem	761	-0.1	15.1	-3.3	S	2	Bmag.	Agitée	21	8		12.2	135	
Tiaret	766	+1.4	12.0	-3.0	calme		couvert		21	12	1.6	9.4	165	Pluie la nuit
Blida	766	0.0	12.8	-0.3	SW	2	Bmag.		18	12	0.0	44.4	223	5h petite pluie
Boufarik	764	-0.4	13.0	+0.0	WSW	1	couvert	Agitée	21	13	0.3	26.4	221	Pluie 5h petite pluie
Médéa	765	-0.1	11.2	-1.8	SW	1	Bmag.		22	11	0.5	17.0	228	Pluie la nuit
Miliana	762	-2.2	14.0	+1.0	W	1	couvert	Belle	17	10		19.0	460	
Cap de Fer	765	-1.0	15.6	+3.6	S	2	mag.	Belle	17	8		42.6	178	
Fort-National	762	-4.0	12.2	+1.2	SE	3	clair	Belle	19	11		59.0	259	
Bougie	765	-3.7	7.8	-1.2	WNW	1	mag.		19	6		10.9	204	
Djidjelli	767	+2.9	8.5	-5.9	W	1	d	Belle	20	8			90	
Philippeville	769	+1.1	8.0	-4.0	SW	2	mag.		16	5	0.4	3.6	130	Pluie
Sétif	765	+2.3	2.8	-3.0	SW	1	Beau		15	7	1.3	12.7	78	Pluie la nuit
Souk-Ahras	"	"	7.0	-1.6	E	1	clair		16	6		4.4	61	
Mascara	766	0.0	7.6	-1.4	SSW	1	d		18	7	1.0	13.2	80	Pluie la nuit
Saïda	768	+0.8	11.7	-1.4	SSW	1	Beau		23	10		5.5	33	
Tlemcen	768	0.0	9.0	+1.2	ENE	1	Bmag.		19	9	1.0	6.0	133	Pluie la nuit
Lamoricière	764	-1.8	6.0	+1.4	W	1	mag.		16	8	2.8	10.6		Pluie la nuit
Tiaret	765	-1.8	6.0	+2.2	SE	3	couvert		16	5	3.0	14.3	126	Pluie la nuit
Géryville	763	+0.8	3.5	+1.3	S	1	pluie		13	9	3.2	5.7	124	Pluie la nuit et ce matin
Aïn Sefra	762	+0.2	8.1	-2.0	SW	3	couvert		18	2	3.2	14.0	406	Pluie la nuit
Laghouat	769	+1.0	"	"	ESE	1	d		20	8	0.4	24.5	314	6h gouttes
Bordj-Bou-Arréridj	769	-2.0	3.1	+1.0	N	1	clair		16	1		5.0	126	
Sétif	768	-6.1	3.5	+0.8	SW	2	Beau		13	2		5.2	193	
Batna	766	-3.1	4.8	-0.6	NNE	3	clair		16	4		22.3	158	
Constantine	766	-5.1	8.1	+2.8	calme		d		19	4		17.9	227	
Guelma	768	-4.3	5.5	+1.9	calme		d		16	1		9.0	69	
Tébessa														
El Aricha	765	+1.8	2.6	+1.0	SW	1	mag.		17	2		17.5	80	
Aïn Sefra	765	+0.0	3.2	-1.2	SW	2	d		14	3		31.0	107	
Mecheria	764	-3.0	4.4	+1.6	SSW	4	Beau		11	0		36.0	127	
Géryville	766	-2.2	3.5	+2.0	SW	1	Bmag.		10	2		14.8		
Aflou	768	-3.7	2.0	0.0	calme		Beau		11	0		0.0	144	
Djelfa												11.5	87	
Bou Saada														
M'sila														
Biskra	"	"	7.0	-1.5	SW	2	clair		12	7		3.2	30	
Touggourt	763	-3.3	6.0	+0.1	N	1	clair		17	5		6.3	33	
Laghouat												16.9	79	
Biskra	764	-3.8	12.5	+0.2	N	2	clair		20	8			19	
Touggourt	763	-2.2	9.8	+2.6	SW	1	d		21	6		2.0	60	
El Oued	"	"	7.6	"	SSW	2	Beau		20	7		0.3	4	
Tuxeur													15	
Ghardaïa	761	-3.2	7.4	-1.8	W	2	clair		10	4		7.0	2	
Ouargla	765	-7.0	6.2	+1.0	SSW	1	d		10	5			2	
El Goléa	765	-3.5	4.4	+0.7	NNE	2	d		18	3				
Beni Abbès	769	-3.6	8.8	+1.7	NNW	1	d		20	8			18	
Timimoun	"	"	7.1	+2.0	E	1	couvert		20	6			8	
Adrar	"	"	3.5	+2.3	E	1	clair		25	5			58	
In Salah	767	-3.1	9.8	+2.3	NNE	1	d		22	7			5	
Fort Flatters	"	"	18.2	+0.4	NE	2	d		25	6				
Fort Polignac	"	"	11.6	+4.0	SE	1	Beau		20	8				
Djanet	"	"	12.0	+1.5	NE	1	clair		25	4			1	
Tamanrasset	"	"	11.8	+0.9	NNE	1	d		26	10			5	
Rabat	765	+0.5	13.0	0.0	SSW	2	couvert		"	"				

Temperatures extrêmes

Stations	Max.	Min.
Paris	15	1
Nice	"	7
Biarritz	"	"
Strasbourg	"	"

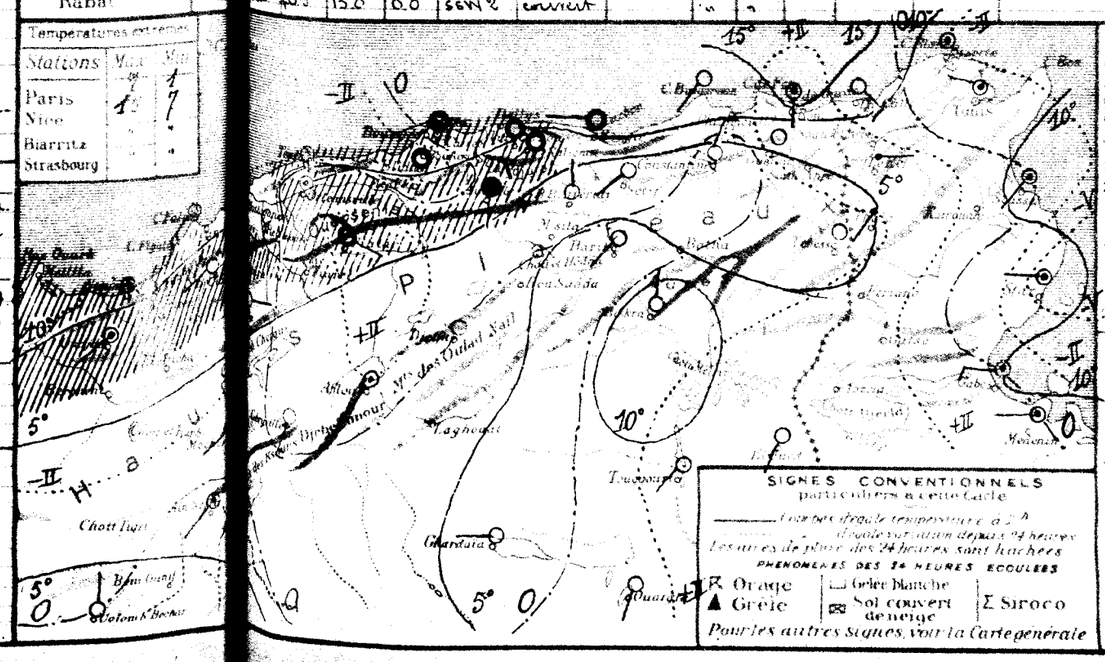

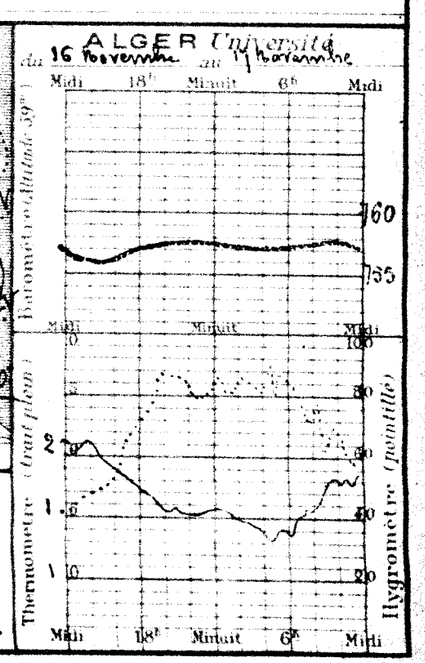

BULLETIN MÉTÉOROLOGIQUE DE L'ALGÉRIE

Mercredi 18 Novembre 1925 — 7h. Matin

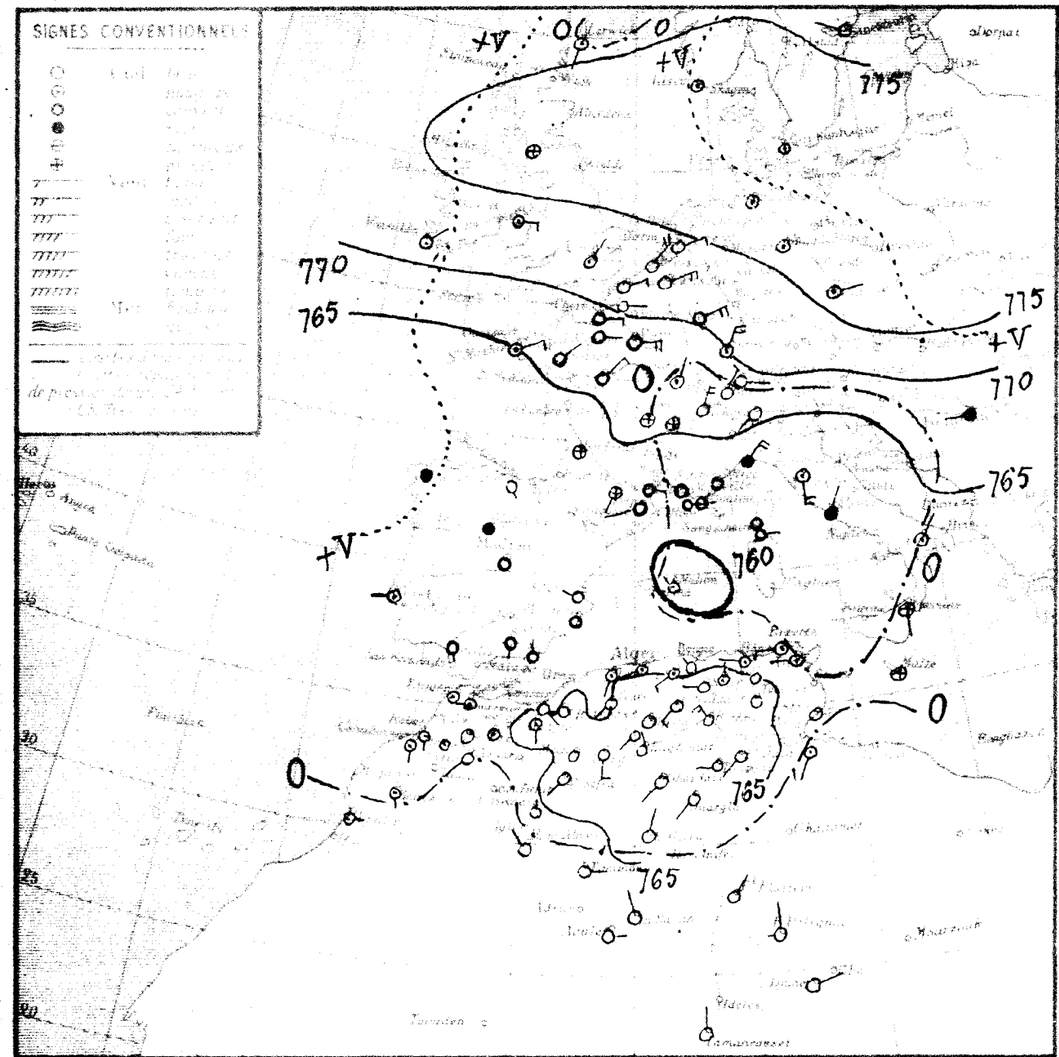

Stations	Observation de 7 heures du Matin: Baromètre 0+	Baromètre 0	Baromètre Var.	Thermo.	Vent Direction Force	Ciel	Mer	Vent Direction	Force	Thermo.	Pluie 10 18 gles	Pluie 10 gles	Phénomènes
	40.2	10.0	+3.3	SE 2	clair	Agitée	19	6			17.1	96	
													Pluie du 1er 7h au 1er 8h (85mm) pluie du 1er 8h au 1er 9h (29mm)
												10	
	43.2	12.2	+0.9	SSW 2	mag.	Belle	22	8			12.2	135	
	+1.1	11.2	-0.3	calme	d		21	10	20.2		29.6	163	16h pluie tonnerre grêle
	+1.6	11.4	-1.4	WSW 3	Beau		15	10	1.3		45.7	223	Pluie jour et la nuit; soirée calme à l'Est ciel sud
	+1.5	13.0	-0.0	WSW 1	mag.	Agitée	19	12	2.1		29.5	221	Pluie jour et la nuit; soirée calme
	+1.2	9.3	-1.9	W 1	d		20	8	3.7		20.7	228	Pluie jour et la nuit
	+2.4	14.0	0.0	NW 1	Beau	G. Belle	17	11	4.1		23.1	460	20.22h orage, pluie la nuit.
	+2.9	13.2	+1.0	W 2	mag.	Agitée	21	8	4.0		46.6	172	Pluie la nuit
	"	12.1	-0.1	SE 3	d		18	11	6.0		45.0	259	15-3h pluie
	-0.2	11.0	+3.2	W 2	mag.		19	7			10.9	204	
	+0.2	10.0	+1.3	calme	clair	Agitée	20	8				90	
	+1.7	6.0	-2.0	S 1	mag.		14	4			3.6	130	
	+2.4	4.8	-4.0	W 1	clair		14	2			12.7	78	
	"	5.0	-2.0	SW 2	d		17	3			4.4	61	
	+2.2	6.0	-1.6	N 1	beau		15	5			13.2	89	
	+2.2	8.3	-3.4	SE 3	mag.		10	7			5.5	35	
	+2.1	6.2	-2.8	SE 1	Beau		17	6			6.0	133	
	+1.5	5.4	+0.6	SW 1	d		13	3			10.6		
	+1.0	7.6	+1.6	SW 3	couvert		13	4	gtte		14.3	126	19h goutte; gelée blanche
	"	7.2	-1.3	W 2	nuageux		13	4			5.7	124	
	-0.4	9.0	+0.9	SW 3	G. mag.		14	"		14.6	29.5	406	pluie hier et la nuit
	+1.1	7.6	"	NE 1	Couvert		17	7		5.0	29.3	314	7-10 gttes; 16h-18h pluie.
	+0.7	3.0	-0.1	NW 1	clair		17	2			5.0	126	
	+0.3	3.4	-0.1	W 1	Beau		14	2	gttes			193	Gouttes dans la nuit.
	+0.3	7.1	+2.3	N 1	mag.		17	6			22.3	158	
	-0.3	8.3	+0.2	Calme	Beau		21	7			17.9	227	
	+0.7	4.0	+0.5	Calme	clair		16				9.0	62	Gelée blanche.
	+0.9	3.0	+0.5	SW 1	Beau		16	1			17.5	80	
	+1.1	2.5	-1.3	Calme	clair		14	2			51.0	107	
	+1.2	-1.0	-5.7	S 3	Beau		13	-3			36.0	127	
	+2.0	0.0	-3.5	SW 1	clair		11	0			14.8		
	+3.0	-1.0	-3.0	Calme	d		15	-2			9.0	144	
	+2.9	9.0	+1.0	SW 3	d.		14	6			11.5	87	
	"	6.0	-1.0	W 1	clair		20	6			3.8	30	
	+0.4	6.7	+0.7	N 1	clair		17	6			6.3	33	
	"	5.0	"	NNW 1	clair		16	4			16.9	79	
	+0.3	12.0	-0.5	NW 4	d.		20	9				19	
	+1.7	8.6	-1.2	W 2	d.		21	5			2.0	30	
	"	7.2	-0.4	SW 2	Beau		21	7			0.3	4	
												15	
	+0.3	9.8	+2.4	SW 1	clair		21	6			7.0	2	
	+3.9	6.5	+0.3	SW 1	d.		20	6				2	
	+0.3	5.2	+0.8	NNE 2	d.		20	4			3.0		
	-0.1	10.2	+1.4	NW 1	d.		24	10			3.0	18	
	"	11.1	+3.4	E 1	couvert		24	9				8	
	"	6.7	+1.2	E 1	clair		25	6				38	
	-1.3	9.1	-0.7	NNW 2	d.		24	7				5	
	"	12.6	+2.4	NE 2	d.		26	7					
	"	9.2	-2.4	N 1	d.		25	6					
	"	14.5	+2.5	ENE 1	d.		26	7				1	
	"	13.2	+1.4	N 1	d		27	11				5	

Stations: Nemours, Port-Say, Nédroma, Tlemcen, Mascara, Boghari, Boudenib, Biskra, Aïn Sefra, Bou Saada, Bougie, Philippeville, Alger, Médéa, Miliana, Orléansville, Tiaret, Mostaganem, Oran, Saïda, Géryville, Laghouat, Ouargla, Biskra, Tuggurt, Ghardaïa, Fort Flatters, Fort Polignac, Fort Lamy, Fort Sagot, Mogador, Safi, Mazagan, Casablanca, Fez, Oujda, Bou Djnoun, Tetouan, Tanger, Larache, Kenitra, Rabat, Fedala, Mehdia, Sfax, Gabès, Tripoli, Zuara, Bône, Constantine, Biskra, Tunis, Bizerte, Tabarka, Le Kef, Gafsa, Tozeur, Ghardaïa, Ouargla, El Goléa, Beni Abbès, Tindouf, Adrar, In Salah, Fort Flatters, Fort Polignac, Djanet, Tamanrasset, Rabat

Sahara

Situation générale et situation en Algérie: La hausse barométrique a été presque générale depuis hier. Les pressions élevées recouvrent le Nord de l'Europe (Fano 778mm) et l'Algérie (Colomb 770mm). Les dépressions se tiennent sur l'océan glacial (San Mayen 741mm) et la Méditerranée (Malson 760mm).

En Algérie, ce matin, le ciel est nuageux au Nord, beau au Sud. Les vents soufflent généralement d'entre Sud et Ouest et sont faibles. Il a plu hier et cette nuit sur le centre et l'Est du littoral et du Tell.

La mer est houleuse à Cette et à Cap Corse, belle sur la côte africaine.

Probabilité (valable pour le lendemain) jusqu'à Midi: Continuation hausse barométrique: bassin méditerranéen, Algérie - Tunisie - Baisse: Méditerranée orientale - En Algérie, temps nuageux avec éclaircies - Vents du secteur Ouest faibles ou modérés - Température en hausse.

	ORAN	ALGER	CONSTANTINE
Littoral et Tell	Nuageux - Eclaircies - Vents variables faibles	Nuageux - Eclaircies - Vents du secteur Ouest faibles	Nuageux - Eclaircies - Vents du secteur Ouest modérés
Hauts Plateaux	Nuageux - Eclaircies - Vents variables faibles	Nuageux - Eclaircies - Vents du secteur Ouest faibles	Nuageux - Eclaircies - Vents du secteur Ouest modérés
Sahara	Beau temps Vents de Nord-Est faibles	Beau temps Vents du secteur Nord faibles	Beau temps Vents du secteur Nord faibles

AVIS AUX PORTS	Golfe du Lion, Baléares	Vents de Nord-ouest faibles
	Oran	Vents variables faibles
	Alger	Vents du secteur Ouest faibles
	Bizerte	Vents du secteur Ouest modérés
VENTS EN ALTITUDE	Ouest Algérie	Sud-Ouest 8 à 10m
	" Sahara	secteur Est 8 à 10m
	Est Algérie	Ouest 10 à 12m
	" Sahara	Nord-Est 10 à 12m

Avis aux Agriculteurs

Stations	Max.	Min.
Paris	9	1
Nice	1	10
Biarritz		
Strasbourg		

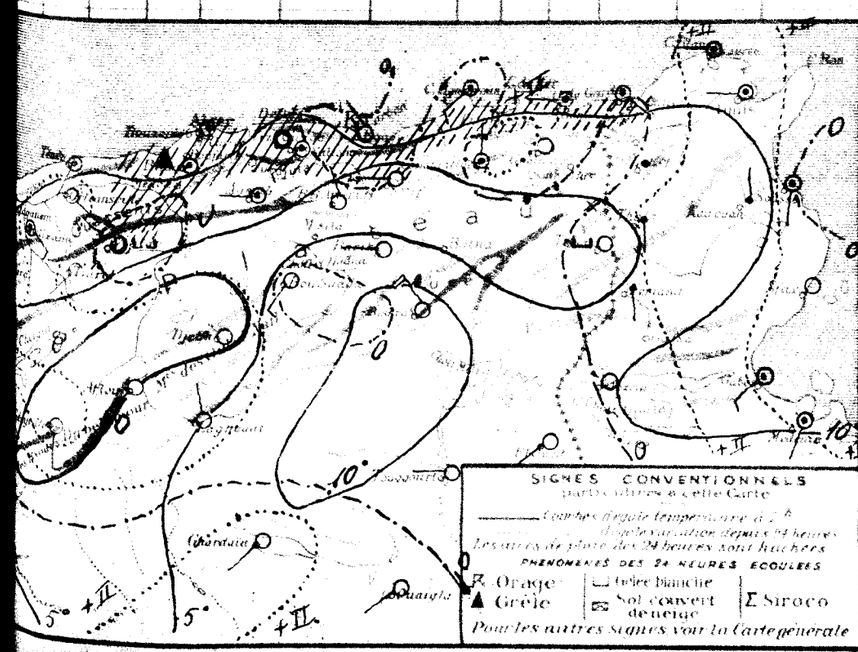

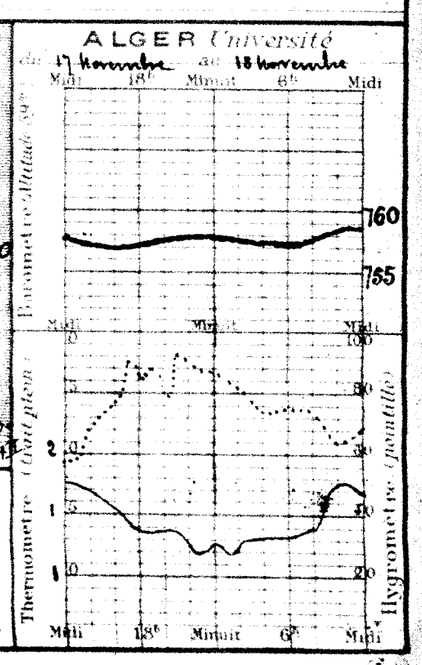

BULLETIN MÉTÉOROLOGIQUE DE L'ALGÉRIE

Jeudi 19 Novembre 1925 — 7h. Matin

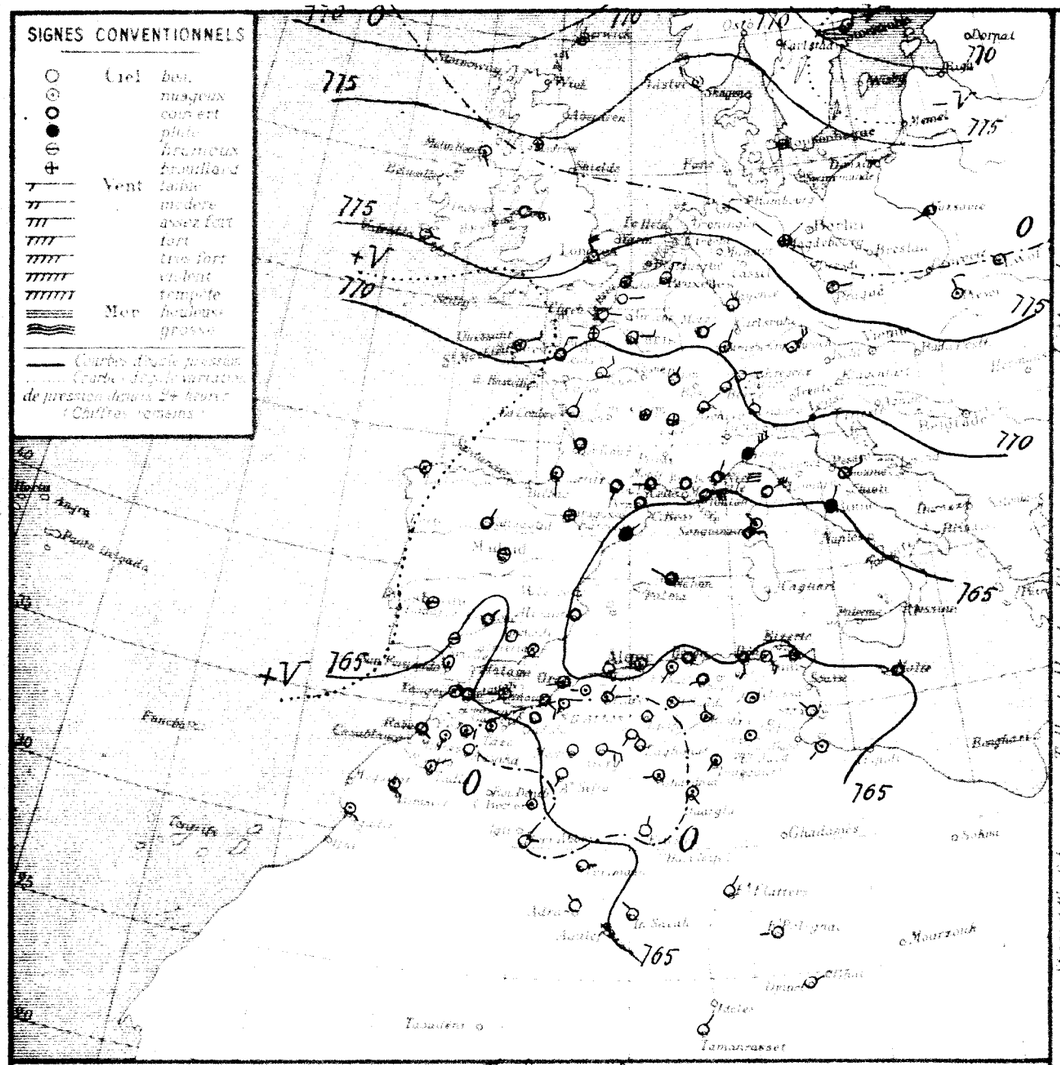

Situation générale et situation en Algérie — La baisse barométrique s'est poursuivie sur l'Ouest de l'Europe, le bassin méditerranéen et presque toute l'Afrique du Nord. La pression reste élevée dans les Iles Britanniques à la Pologne (Perof 779mm) et de la Péninsule ibérique à l'Afrique du Nord (Zellah 769mm). Une dépression persiste sur l'océan glacial (Hammerfest 751mm) et un faible minimum en Méditerranée occidentale (Mahon 760mm).

En Algérie, ce matin, le ciel est très nuageux ou couvert au Nord; les vents soufflent de Sud à Ouest et sont faibles. Quelques averses sont tombées ce matin dans la région d'Alger.

La mer est houleuse à Antibes et Cap Corse, elle est agitée sur le reste du bassin.

Probabilité valable pour le bassin méditerranéen — Jusqu'à Midi: Continuation baisse barométrique. Nord Afrique. En Algérie, temps nuageux s'éclaircissant par l'Ouest. Vents variables faibles à l'Ouest, du secteur Ouest faibles ou modérés à l'Est. Température en hausse.

	ORAN	ALGER	CONSTANTINE
Littoral et Tell	Beau ou peu nuageux Vents variables faibles	Grandes éclaircies Vents du secteur Ouest faibles	Nuageux puis éclaircie Vents du secteur Ouest faibles ou modérés
Hauts Plateaux	Beau ou peu nuageux Vents variables faibles	Grandes éclaircies Vents du secteur Ouest faibles	Nuageux puis éclaircie Vents du secteur Ouest faibles ou modérés
Sahara	Beau temps Vents de Nord-Est faibles	Beau temps Vents du secteur Nord faibles	Beau temps Vents variables faibles

AVIS AUX PORTS

Golfe du Lion	Vents de Nord-Ouest faibles ou modérés
Baléares	
Oran	Vents variables faibles
Alger	Vents du secteur Ouest faibles
Bizerte	Vents du secteur Ouest faibles ou modérés

VENTS EN ALTITUDE

Ouest	Algérie	Ouest à Sud-Ouest 8 à 10m
"	Sahara	secteur Est 8 à 10m
Est	Algérie	secteur Ouest 8 à 10m
"	Sahara	Nord à Est 8 à 10m

Avis aux Agriculteurs

OBSERVATION DE 7 HEURES DU MATIN

Stations	Pression réduite au niveau de la mer	Diff. en 24h.	Température de l'air	Observation	Diff. en 24h.	Vent Direction et force de l'air	État du Ciel	État de la Mer	Dans les 24 heures Température extrême Max.	Min.	Pluie en 24h.	Pluie du 10 au 19 h.	Pluie du 1er Sept. au 19 Nov.	PHÉNOMÈNES
Nemours	65.8	+0.2	12.8	+2.8	SE 3	Couvert	Belle		13	9		17.1	45	
Bône-Saf														
Oran														
Mostaganem													107	Pluie du 1er 7bre au 19 9bre 1925 (85mm) plus de 1er 7bre au 19 9bre (20mm)
Tenes	65.1	-1.2	12.1	-0.1	SSE 1	clair	Belle		20	7		12.2	135	
Blida	65.6	+0.9	11.4	+0.2	Calme	Couvert			20	11		20.6	163	
Bouzareah	64.0	+0.8	12.0	+0.6	W 3	nuag.			15	11	1.1	46.8	223	6h petite pluie
Alger	64.8	+0.8	12.6	-0.4	calme	Couvert	Belle		18	13	1.1	39.6	221	6h pluie
Maison Carrée	65.1	+0.9	11.1	+1.8	calme	d			19	11	0.4	27.1	228	6h pluie
Bougie	65.4	+0.7	13.0	-1.0	calme	couvert	Calme		19	10		23.1	460	
Philippeville														
Cap de Garde	64.9	+1.2	12.2	-1.0	S 3	couvert	Belle		21	8		46.6	172	
La Calle	"	"	14.0	+1.9	SE 3	Couvert	Belle		18	12		45.0	259	
Bizerte														
Tunis	66.0	+2.5	9.8	-1.2	W 1	nuag.			19	8		10.9	204	
Sfax	64.1	+2.2	13.0	+3.0	NW 1	clair	Brouillard		19	11			90	
Gabès	66.4	-0.2	8.0	+2.0	calme	couvert			18	7		3.6	130	
Tlemcen														
Sidi Bel Abbès	68.6	-0.5	8.0	+3.2	SW 1	nuag.			16	7		12.7	78	
Saïda	"	"	6.6	+1.6	S 1	Beau			12	5		4.4	61	
Mascara	68.6	0.0	8.8	+2.8	W 1	Couvert			16	8		13.8	80	
Relizane	64.4	+0.4	9.0	+1.6	S 3	d.			19	9		5.5	33	
Orléansville	65.4	+0.5	9.5	+3.3	SSE 1	d.			17	9		6.0	153	
Tiaret	64.5	-0.1	6.0	+0.6	NW 1	d.			15	4		10.6		
Vialar	66.4	+0.9	7.0	-0.6	NW 3	Couvert			14	6		14.3	126	
Médéa														
Aumale	67.8	+0.4	7.6	+0.3	Calme	clair			13	8		5.7	124	
Fort-National	65.0	+1.1	6.7	-0.3	SW 2	Couvert			13	7		29.5	406	
Tizi Ouzou	65.7	+1.7	10.6	+3.0	NE 1	couvert			18	10		29.3	314	
Bordj Bou Arréridj	64.4	-1.2	6.0	+3.0	Calme	nuag.			15	6		6.0	126	
Setif	65.5	-0.3	6.0	+2.6	WSW 1	couvert			14	4		5.2	193	
Batna														
Constantine												22.3	158	
Guelma	65.5	+1.0	6.9	-1.4	calme	nuag.			20	6		17.9	227	
Tébessa	67.4	+0.9	4.2	+0.2	Calme	Couvert			15	1		9.0	62	Gelée blanche.
El Aricha														
Aïn Sefra	65.9	-0.3	5.1	+2.1	SW 1	clair			18	3		17.5	80	
Méchéria	64.5	-0.8	4.0	+1.5	calme	Beau			11	3		31.0	107	
Géryville	66.6	-1.7	2.5	+3.5	ESE 4	d			14	2		36.0	127	
Aflou	66.2	-0.4	3.2	+3.2	SW 2	nuag.			12	2		14.8		
Djelfa	68.9	-1.4	5.5	+4.3	calme	Beau			15	2		9.0	144	
Bou Saada	67.7	+0.3	8.2	-0.8	E 2	Couvert			15	6		11.5	87	
M'Sila														
Barika	"	"	11.0	+5.0	E 2	clair			18	8		3.8	30	
Colomb Béchar	64.6	+0.5	6.8	-0.1	N 1	Couvert			19	6		6.3	33	
Laghouat	68.0	-0.1	5.6	+0.6	NNW 1	Beau			15	"		16.9	79	
Biskra	66.8	+1.5	12.0	0.0	N 1	Couvert			19	9			19	
Touggourt	67.0	+0.9	9.4	+0.8	SW 1	d			22	6		2.0	30	
El Oued												0.3	4	
Tozeur	65.8	-0.8	10.7	0.0	calme	Couvert			16	7			15	
Ghardaïa	67.1	-0.3	11.1	+1.3	N 1	nuag.			24	8		7.0	2	
Ouargla	68.0	+1.8	8.8	+1.7	SSE 1	d			20	7			2	
El Golea	66.0	-0.3	8.3	+3.1	NNE 1	clair			21			3.0		
Beni Abbès	67.7	-0.1	11.8	+1.0	E 1	d			25	10		8.0	18	
Timimoun	64.5	+0.5	10.4	-0.7	E 1	couvert			26	8			8	
Adrar	"	"	10.7	+4.0	NNW 1	clair			27	6			38	
In Salah	65.9	+1.5	10.8	+1.7	NNW 1	d			22	9			5	
El Biod	"	"	11.0	-1.6	NE 2	d			26	6				
El Goléa	"	"	10.0	+0.8	W 1	d			26	7				
Djanet	"	"	14.1	-0.4	ENE 1	d			29	6			1	
Tamanrasset	"	"	14.8	+1.6	NE 2	d			27	11			5	
Rabat	64.2	+0.5	11.0	0.0	SE 1	couvert			-	-				

Temperatures extrêmes

Stations	Max.	Min.
Paris		
Nice		
Biarritz		
Strasbourg		

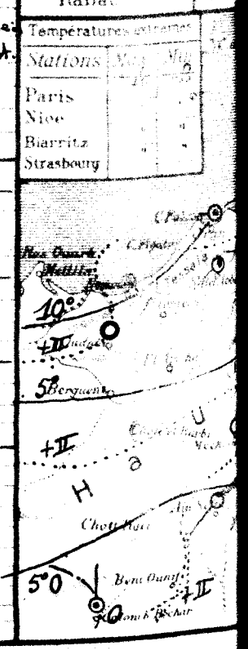

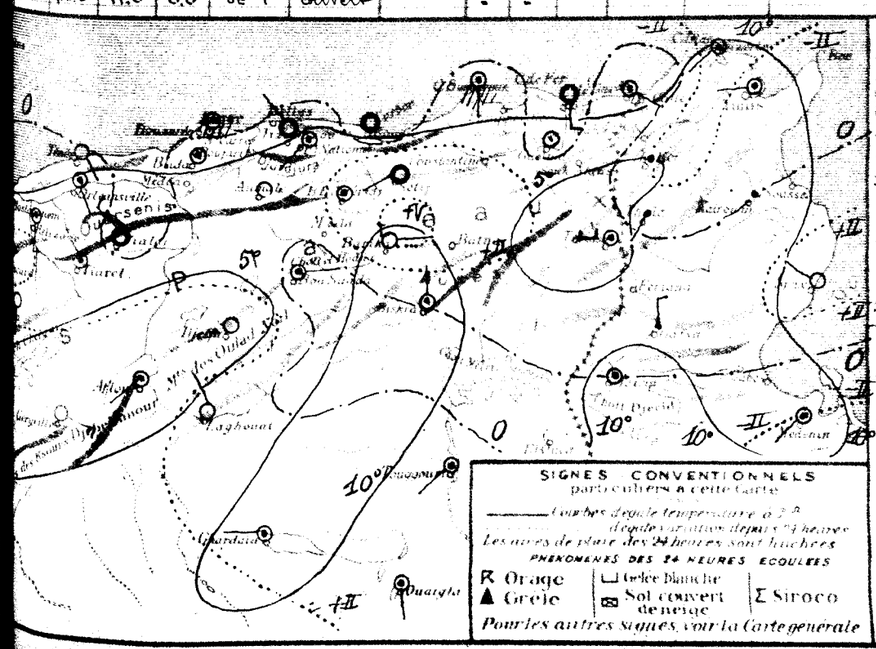

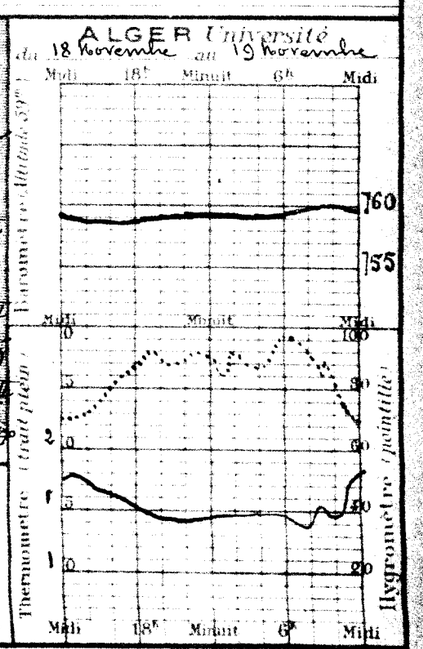

BULLETIN MÉTÉOROLOGIQUE DE L'ALGÉRIE

Vendredi 20 Novembre 1925 — 7h. Matin

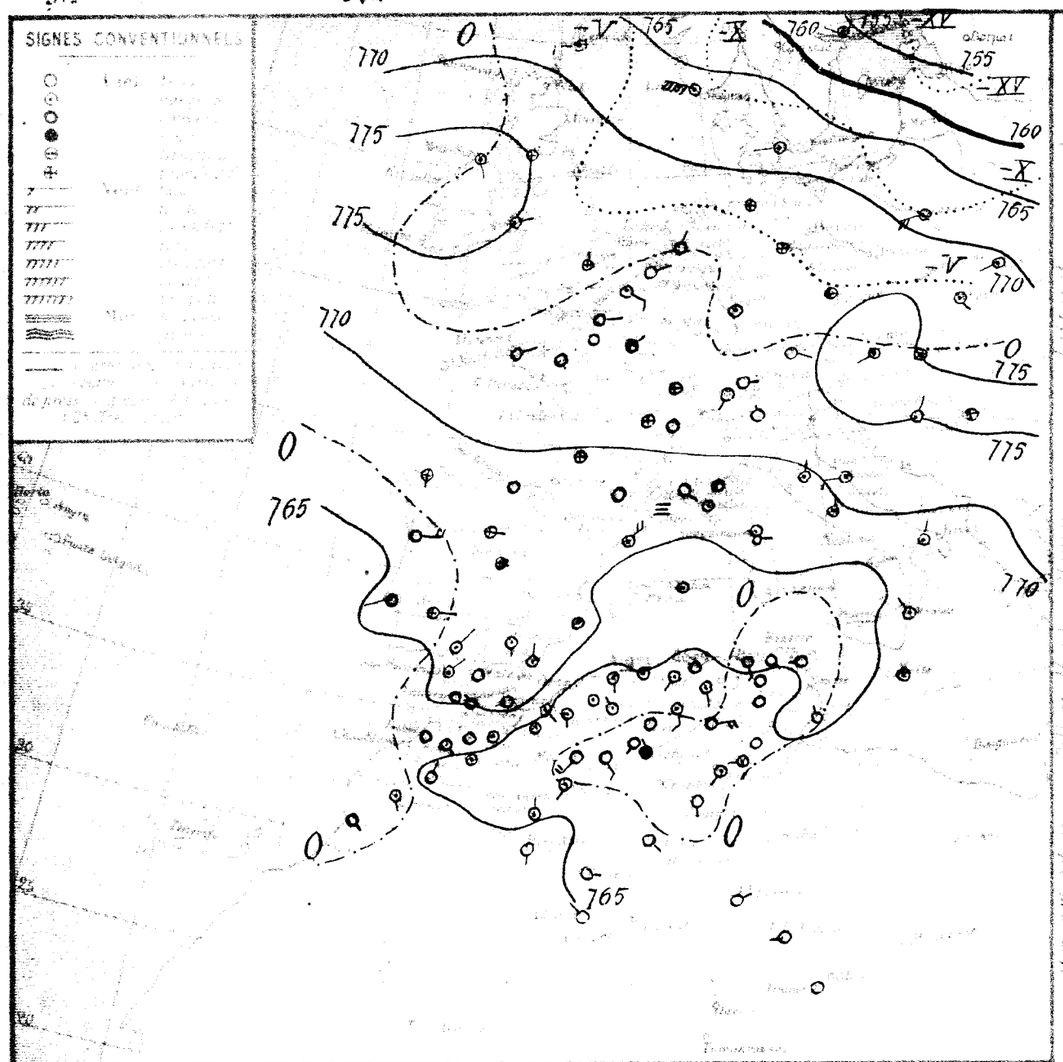

Situation générale. La barométre a baissé sur le Nord-Est de l'Europe. Des pressions élevées se tiennent sur l'Afrique du Nord (Djelfa 768mm) et de l'Ouest au Sud-Est du continent (Malinbead 776mm - Vienne 777mm). Une dépression en remonte le Nord-Est (Haparanda 745mm). Un minimum relatif persiste en Méditerranée occidentale (Mahon 764mm).

En Algérie, ce matin, le ciel est nuageux à l'Ouest, couvert au Centre et à l'Est. Les vents soufflent de Sud à Ouest et sont faibles. Il a plu cette nuit sur le Centre du Tell et des Hauts-Plateaux.

La mer est houleuse à Cette, belle ou peu agitée sur le reste du bassin.

Probabilités jusqu'à Midi: Hausse barométrique Ouest Bassin méditerranéen - Algérie - Tunisie — Baisse Maroc - Nord et Est Bassin. En Algérie; à l'Ouest, temps beau ou peu nuageux; vents variables faibles; température en baisse; à l'Est, temps nuageux avec averses puis éclaircie; vents du secteur Ouest faibles; température en baisse.

	ORAN	ALGER	CONSTANTINE
Littoral et Tell	Beau ou peu nuageux Vents variables faibles	Beau ou peu nuageux Vents du secteur Ouest faibles	Nuageux avec averses puis éclaircie. Vents du secteur Ouest faibles
Hauts-Plateaux	Beau ou peu nuageux Vents variables faibles	Beau ou peu nuageux Vents du secteur Ouest faibles	Nuageux avec averses puis éclaircie. Vents du secteur Ouest faibles
Sahara	Beau temps Vents du secteur Est faibles ou modérés	Beau temps Vents du secteur Est faibles	Beau temps Vents variables faibles

AVIS AUX PORTS: Côte du Maroc: Vents de Nord-Ouest faibles. Baléares: Vents variables faibles. Côte Algérienne: Vents du secteur Ouest faibles.

VENTS EN ALTITUDE: Ouest Algérie: Ouest à Sud-Ouest 6 à 8m. Sahara: secteur Est 6 à 8m. Est Algérie: secteur Ouest 8 à 10m. Sahara: secteur Est 6 à 8m.

Avis aux Agriculteurs

OBSERVATION DE 7 HEURES DU MATIN

Baromètre 0	Thermomètre		Vent		Ciel		Pluie		Pluie 10 20 gtes	Pluie 10 gtes	PHÉNOMÈNES
63.8	0.9	15.3	+0.3	SE 1	8 nuag	8 Belle	16	9	17.1	93	
											Pluie du 1er 7h au 1er 9h 1925 (85mm) pluie du 1er au 31 8h (25mm)
										157	
66.1	+3.0	10.3	-1.8	S 1	nuag	Belle	16	10	8.2	20.4	21h30 - 22h45 pluie
66.8	+0.2	10.4	-1.0	calme	couvert		20	10	6.8	30.4	163	Pluie, brume et la nuit
66.0	+0.6	12.0	0.0	N 1	nuag		15	11	0.4	41.2	223	couvert, averse pluie; 4 à 7h orage au N
65.0	+0.8	12.1	-0.5	calme	d	Belle	18	12	0.9	30.5	221	20h pluie
65.1	+0.6	9.7	-1.1	calme	8 nuag		19	9	1.8	22.1	228	Pluie la nuit
66.4	+1.0	12.0	-1.0	calme	couvert	8 Belle	17	10		23.1	260	
64.0	-0.9	12.8	+0.6	S 3	couvert	Belle	18	9	5.0	31.6	172	Pluie la nuit
"	"	13.7	-0.3	SE 1	d	calme	18	12		45.0	259	
65.9	+0.3	11.8	+2.0	W 1	couvert		21	10		10.9	204	
65.8	-0.3	12.8	-0.2	N 1	Beau	calme	20	10			90	
66.2	+0.8	7.0	-1.0	calme	8 nuag		18	7		3.6	150	
66.8	+1.0	8.0	0.0	S 1	8 nuag		16	7		12.7	78	
"	"	7.6	+1.0	SW 1	nuag		15	7		4.4	61	
66.0	+0.4	9.6	+0.8	calme	8 nuag		16	9		13.2	89	
64.9	+0.5	9.3	-0.6	S 1	nuag		19	8	1.3	6.8	35	Pluie
65.9	+0.5	9.7	+0.2	NNE 1	8 nuag		18	9		6.0	153	
66.1	+0.3	6.2	+0.2	NNW 1	d		15	5	1.8	11.8		Pluie la nuit
67.5	+1.2	6.4	-0.6	NW 4	d		14	5	1.7	16.0	126	ds
68.1	+0.3	6.6	-0.9	calme	couvert		13	7	5.2	10.9	124	Pluie la nuit
68.4	+0.4	7.5	-1.2	SW 2	8 nuag		13	5	16.0	45.5	406	ds
68.5	+0.6	9.8	-0.8	E 1	Beau		20	9	13.0	42.3	314	15h gouttes; pluie la nuit
66.7	+1.3	7.2	+1.2	calme	Couvert		14	2		5.0	126	
66.7	+1.2	4.2	-1.8	S 2	8 nuag		12	3		5.2	193	
"	"	9.0	+1.6	NNE 1	brume		13	8		22.3	158	
66.0	+0.7	10.3	+3.4	calme	couvert		18	10	0.3	18.2	227	4h pluie
66.7	-0.7	8.8	+4.8	calme	d		16	7		9.0	62	
66.6	+0.7	8.4	+0.3	SW 1	8 nuag		18	5		17.5	80	
66.4	-1.4	7.8	+3.8	SW 4	couvert		14	7		51.0	187	
66.0	-1.0	6.0	+3.5	SSE 3	d		14	3	1.0	37.0	127	17h gouttes; 18h et la nuit pluie
66.1	-0.1	5.0	+1.8	SW 1	d		12	2		14.8		
68.1	-0.3	5.1	+1.8	calme	d		12	5		9.0	144	
67.3	+0.2	10.0	+1.8	S 3	8 nuag		13	8		11.5	87	
"	"	11.3	+0.3	NNW 1	pluie		19	11	1.3	5.1	50	Pluie
66.3	+0.7	7.4	+0.6	N 1	nuag		21	7		6.3	33	
67.9	-0.1	9.2	+3.6	NNW 1	pluie		16	3	0.4	16.9	79	gouttes dans la nuit
66.8	+0.2	13.0	+1.0	E 4	couvert		20	12			10	
66.6	-0.4	11.2	+2.4	SW 1	nuag		22	7		2.0	2	
"	"	7.5	+1.4	W 1	d		22	7		0.3	4	
68.8	-0.2	10.7	0.0	calme	8 nuag		16	7			15	
										7.0	12	
68.0	-1.0	6.2	-2.0	S 1	Beau		22	6			2	
67.8	+1.2	5.9	-1.4	SE 1	clair		21	5		5.0	9	
68.4	+1.7	9.6	-1.6	S 1	d		26	10		8.0	18	
66.2	+1.9	10.2	-0.2	E 1	couvert		25	10			8	
"	"	11.2	+1.1	NW 2	clair		27	11			68	
											5	
"	"	12.2	+1.2	ENE 1	clair		26	7				
"	"	12.2	+2.2	W 1	d		28	9				
"	"	15.5	+1.1	calme	d		30	6			1	
											5	
64.5	+0.3	12.0	-2.0	calme	Couvert		"	"				

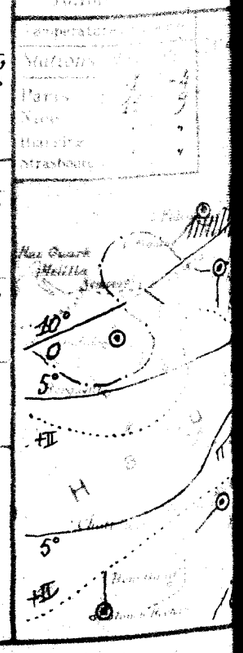

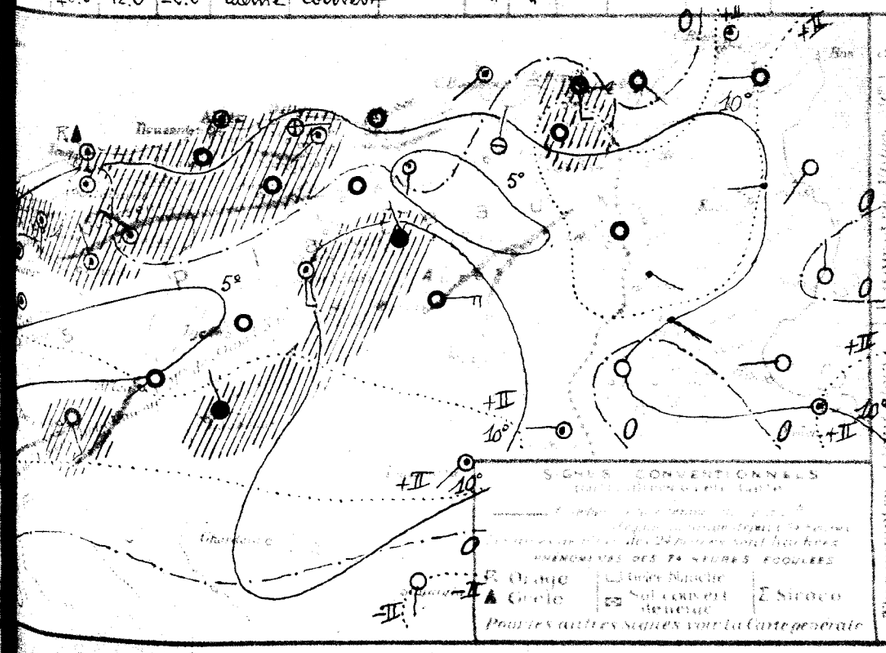

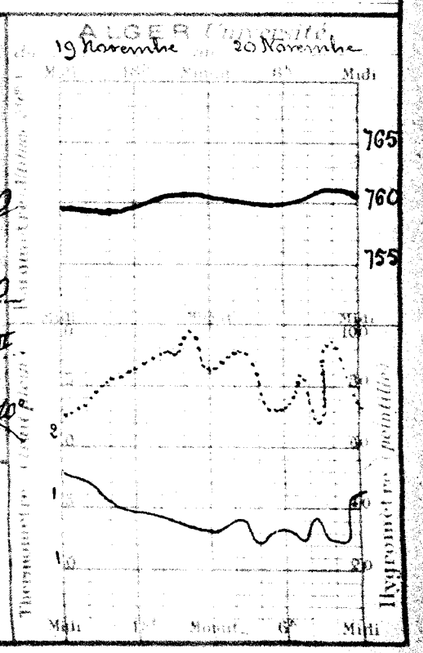

BULLETIN MÉTÉOROLOGIQUE DE L'ALGÉRIE

Samedi 21 Novembre 1925 — 7h. Matin

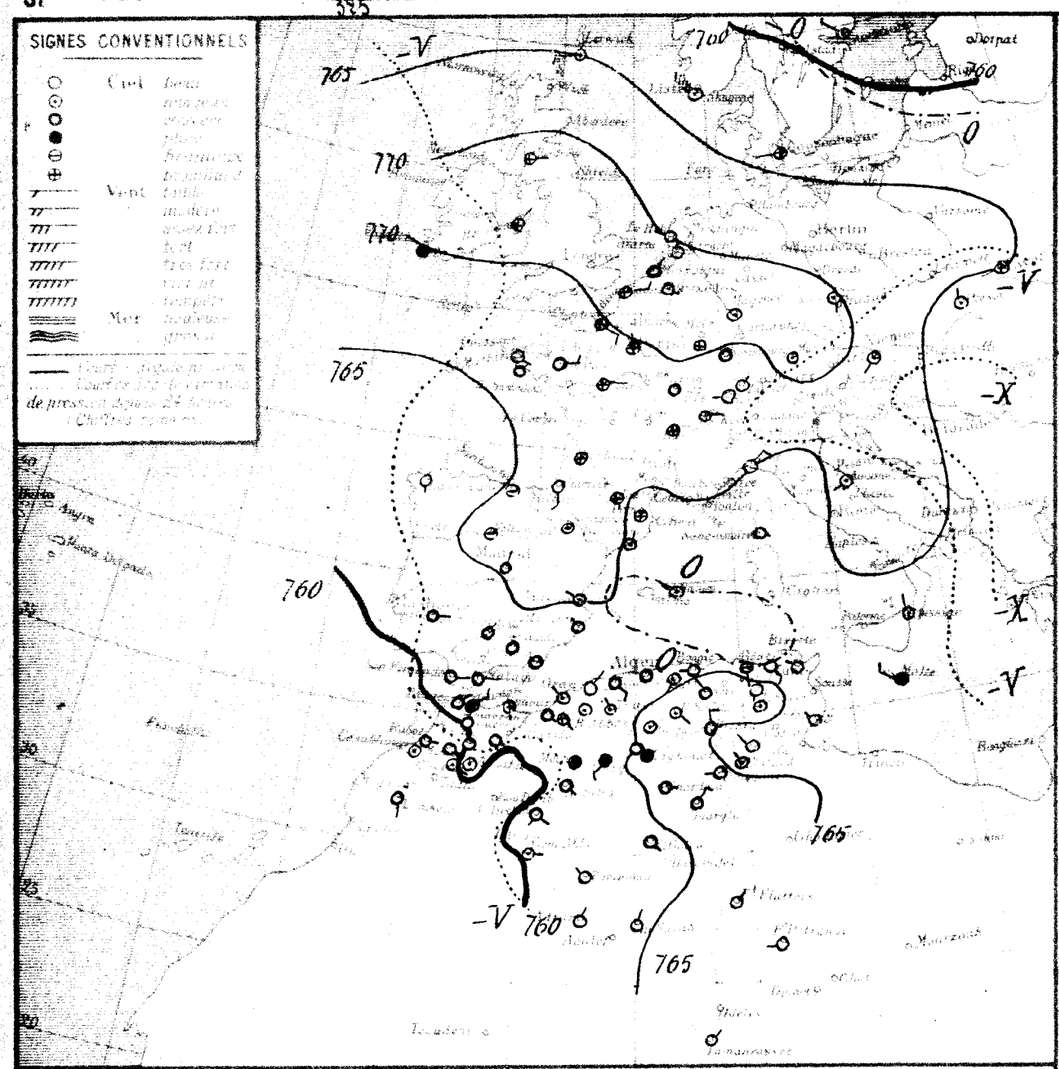
SIGNES CONVENTIONNELS
Ciel
Vent
Mer
Alorpat
Marseille
Alger
Oran
Constantine
Biskra
Tunis
Malte
Palma
Cagliari
Naples
Rome
Florence
Gênes
Marseille
Lyon
Paris
Brest
Lisonne
Madrid
Valence
Alicante
Malaga
Cadiz
Lisbonne
Porto
Coimbra
Salamanque
Bilbao
Santander
Oviedo
Vigo
Corunne
Ferrol
Gijon
Pontevedra
Orense
Zamora
Valladolid
Burgos
Logrono
Pamplona
Huesca
Zaragoza
Teruel
Castellon
Tortosa
Lerida
Barcelone
Gerona
Tarragone
Reus
Figueras
Palma
Ciudadela
Ibiza
Mahon
Cagliari
Sassari
Cagliari
Iglesias
Oristano
Nuoro
Tempio
Olbia
Cagliari
Sassari
Nuoro
Tempio
Olbia
Cagliari
Iglesias
Oristano

BULLETIN MÉTÉOROLOGIQUE DE L'ALGÉRIE

Dimanche 22 Novembre 1925 — 7h. Matin

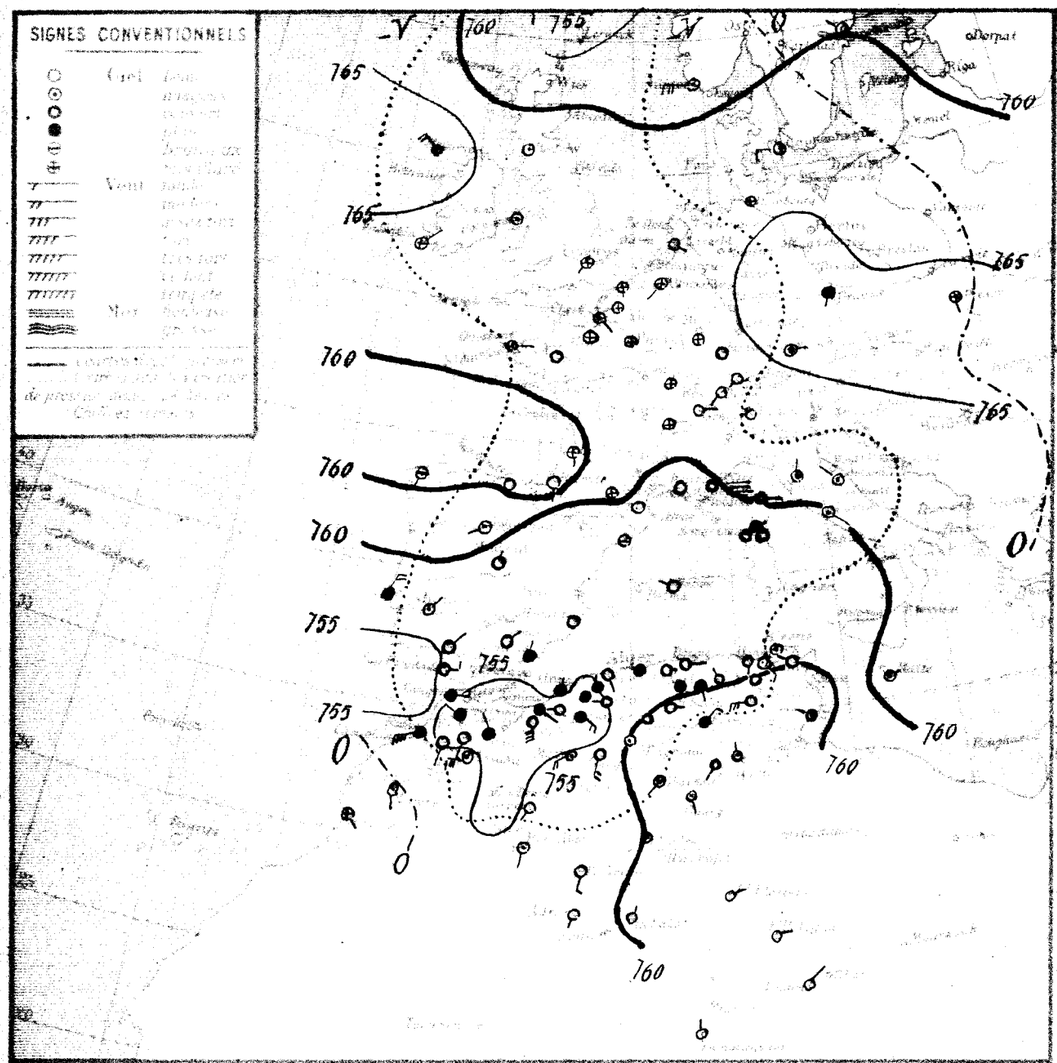

STATIONS	OBSERVATION DE 7 HEURES DU MATIN: Baromètre réduit au niveau de la mer	Température de l'air		Vent Direction et force de 0 à 9	État du Ciel	État de la Mer	Dans les 24 heures: Température extrême		Pluie	Pluie de 20 à 22 gkr	Pluie de 18h à 18h	PHÉNOMÈNES
		diff. en 24h	Moyenne									
Agadir	761.8	-9.1	15.5	+1.0	SE 2	pluie	agitée	16	11	4.0	4.0	113	Pluie hier et la nuit
Beni Saf													Pluie du 1er 7h au 1er 9h 1925 (85mm) Pluie du 1er au 31 8h (255mm)
Oran													
Mostaganem													
Tiaret	756.2	-7.0	11.0	+1.0	SSE 2	couvert	belle					155	
Médéa	757.5	-6.3	12.0	+2.0	calme	pluie		17	10			199	
Bougzaa	758.8	-7.1	11.2	+0.1	ESE 2	d		13	11	0.3	9.6	270	7h pluie fine
Alger	756.7	-6.7	12.5	+0.5	calme	pluie	agitée	16	12	0.2	5.7	252	6-10h pluie
Maison Carrée	757.2	-6.8	12.0	+5.2	SE 1	couvert		17	9	0.3	0.3	250	Pluie la nuit
Bougie	758.5	-6.3	13.0	+2.0	E 2	couvert	belle	16	11		3.0	483	
Philippeville													
Djidjelli	759.1	-4.8	13.8	+1.0	S 2	couvert	belle	18	8		0.3	224	
Bône	"	"	14.4	+3.0	SE 3	brumeux	belle	12	12		5.0	304	
Guelma													
Tébessa	760.0	-4.3	10.4	+0.8	WNW 1	couvert		18	9		0.9	215	
Biskra	760.6	-2.0	14.6	+2.0	WNW 1	brumeux	agitée	18	14			90	
Laghouat	759.0	-9.2	14.0	+4.0	S 6	couvert		15	11	7.0	9.0	134	Pluie
Djelfa													
Aflou	759.9	-2.6	11.2	+2.2	W 1	couvert		15	11	4.2	4.2	91	Pluie la nuit
Biskra	"	"	12.4	+3.6	SE 4	pluie		13	6	1.8	1.8	65	id.
Touggourt	758.8	-2.8	12.0	+2.8	calme	d		14	11	4.0	4.0	102	Pluie
Batna	757.6	-7.8	11.0	+3.1	N 1	pluie		16	11	2.3	2.3	40	Pluie
Bougie	756.5	-6.9	12.5	+3.6	E 1	d		17	12	2.0	2.0	139	Pluie la nuit
Sétif	759.0	-3.5	9.0	+2.0	W 1	couvert		11	6	9.2	9.2		id.
Medéa	761.8	-3.0	8.8	+1.8	ENE 3	d		10	2	6.2	6.2	142	Pluie la nuit
Miliana													
Orléansville													
Mascara													
Saïda													
Géryville													
Aïn Sefra													
Tlemcen	758.1	-6.0	10.1	+2.8	E 1	couvert		17	9			135	
Nemours												452	
Oran												356	
Mostaganem	759.0	-6.8	7.5	+4.7	calme	pluie		13	7	9.0	9.0	131	Pluie
Tiaret	"	"	6.2	+3.3	S 2	d		12	6	2.7	2.7	198	Pluie la nuit
Médéa													
Alger	761.1	-6.6	9.5	+4.6	N 1	couvert		15	4	1.1	7.2	180	Pluie
Maison Carrée	760.0	-5.6	10.5	+4.2	calme	couvert		16	8		9.5	245	
Tizi Ouzou	760.4	-6.3	10.6	+7.4	W 5	d		12	9			71	
Bougie													
Djidjelli													
Philippeville	759.7	-5.3	10.4	+0.9	SE 1	beau		14	8		2.0	98	
Bône	759.1	-6.2	8.8	+1.6	WSW 4	brumeux		12	4	4.0	7.0	158	Pluie
Guelma	759.0	-7.6	10.0	+5.0	SSW 4	couvert		12	6	0.3	4.3	164	Pluie hier
Biskra	758.6	-4.1	8.0	+2.2	SW 1	brumeux		10	7	6.3	6.3		14-16h et la nuit pluie
Touggourt	760.8	-5.6	7.0	+0.8	calme	couvert		12	2	8.0	8.0	153	Pluie la nuit
Laghouat	760.5	-8.8	10.0	+1.6	E 1	d		12	8	12.4	12.4	99	Pluie la nuit
Djelfa	"	"	12.0	+1.9	NNE 6	couvert		16	11	5.0	5.0	35	Pluie
Aïn Sefra	760.0	-6.3	14.1	+2.2	SW 1	clair		21	13		0.3	39	
Géryville											2.4	96	
Aflou	760.9	-4.1	12.3	+1.3	NE 3	pluie		16	12	3.0	3.9	19	19-7h pluie
Bou Saada	761.3	-4.2	14.2	+2.0	SW 1	couvert		19	13			32	
Djelfa	"	"	13.6	+1.0	N 1	brumeux		20	12			4	
Touggourt	761.2	-3.4	12.5	0.0	calme	brumeux		21	12			15	
Biskra	761.6	-1.5	13.4	+1.3	SW 2	d		24	10			9	
Ouargla	761.3	-4.7	12.1	+0.3	SSE 1	d		30	12			2	
Fort Flatters	759.9	-4.6	13.3	+1.1	ESE 1	d		25	12				
Fort Polignac	758.8	-4.3	17.2	+3.8	SSW 2	brumeux		27	15		3.0	26	
Tamanrasset	759.2	-4.2	15.8	+0.9	SSW 3	couvert		27	15			8	
Tébessa	"	"	16.1	+3.8	SSW 1	clair		30	16			38	
Biskra	760.7	-4.0	15.1	+3.1	NNE 1	d		32	12			5	
El Golea	"	"	14.5	+1.3	ENE 1	d		22	7				
Ouargla	"	"	14.1	+1.2	E 1	d		27	9				
Biskra	"	"	13.0	+1.5	NE 1	d		26	6			1	
Tuggourt	"	"	13.7	+0.5	N 1	d		26	11			5	
Rabat	755.2	-3.1	17.0	+2.0	WSW 6	couvert		-	-				

Situation générale et probabilité du temps en Algérie. Le baromètre a baissé de l'océan glacial où se trouve une dépression (Iles Féroë 756mm) à la Méditerranée et à l'Ouest de l'Afrique du Nord où s'en trouve une autre (Laza 752mm). Il reste élevé au Nord-Ouest et au centre de l'Europe (Prague 766mm). En Algérie, ce matin, le ciel est couvert et plusieurs pluies ont tombé. Il a plu hier et cette nuit sur l'Ouest et le centre du réseau. La mer est houleuse à Cap Corse, belle ou peu agitée sur le reste du bassin.

Probabilité. Hausse barométrique Ouest Afrique du Nord, Ouest bassin méditerranéen. Baisse Nord et Est bassin. Est Afrique du Nord. En Algérie, temps à averses et éclaircies. Vents du secteur Ouest faibles ou modérés. Température inférieure à la normale.

	ORAN	ALGER	CONSTANTINE
Littoral et Tell	Averses et éclaircies. Vents du secteur Ouest faibles ou modérés	Averses et éclaircies. Vents du secteur Ouest faibles ou modérés	Averses et éclaircies. Vents du secteur Ouest faibles ou modérés
Hauts Plateaux	Averses et éclaircies. Vents du secteur Ouest faibles ou modérés	Averses et éclaircies. Vents du secteur Ouest faibles ou modérés	Averses et éclaircies. Vents du secteur Ouest faibles ou modérés
Sahara	Beau temps. Vents variables faibles	Beau temps. Vents variables faibles	Beau temps. Vents variables faibles

AVIS AUX PORTS: Golfe du Lion, Baléares, Oran, Alger, Bizerte — Vents variables vers Nord-Ouest faibles. Vents du secteur Ouest faibles ou modérés.

VENTS EN ALTITUDE: Ouest Algérie; " Sahara; Est Algérie; " Sahara.

Avis aux Agriculteurs

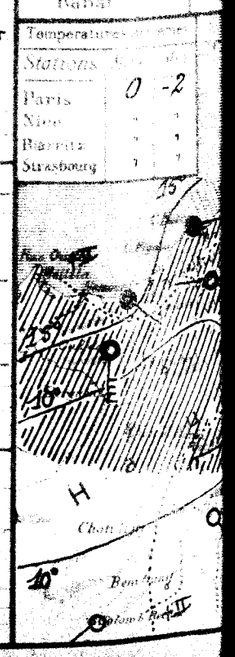

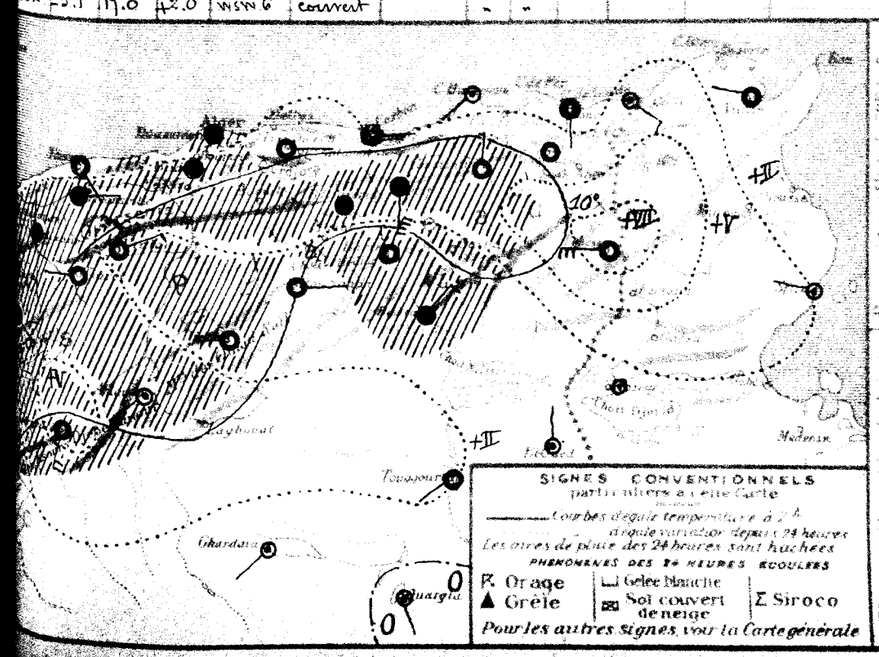

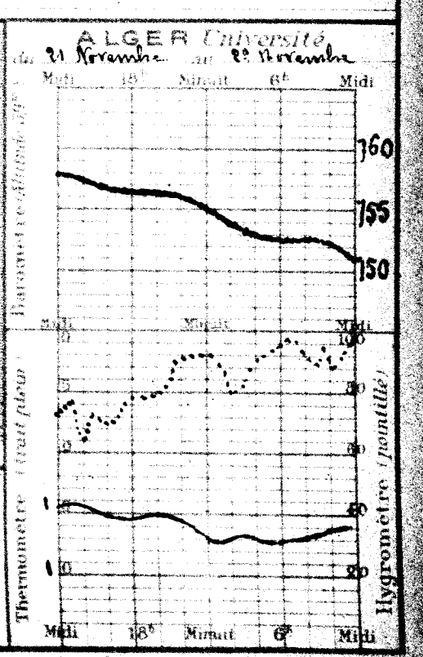

BULLETIN MÉTÉOROLOGIQUE DE L'ALGÉRIE

Lundi 23 Novembre 1925 — 7h. Matin

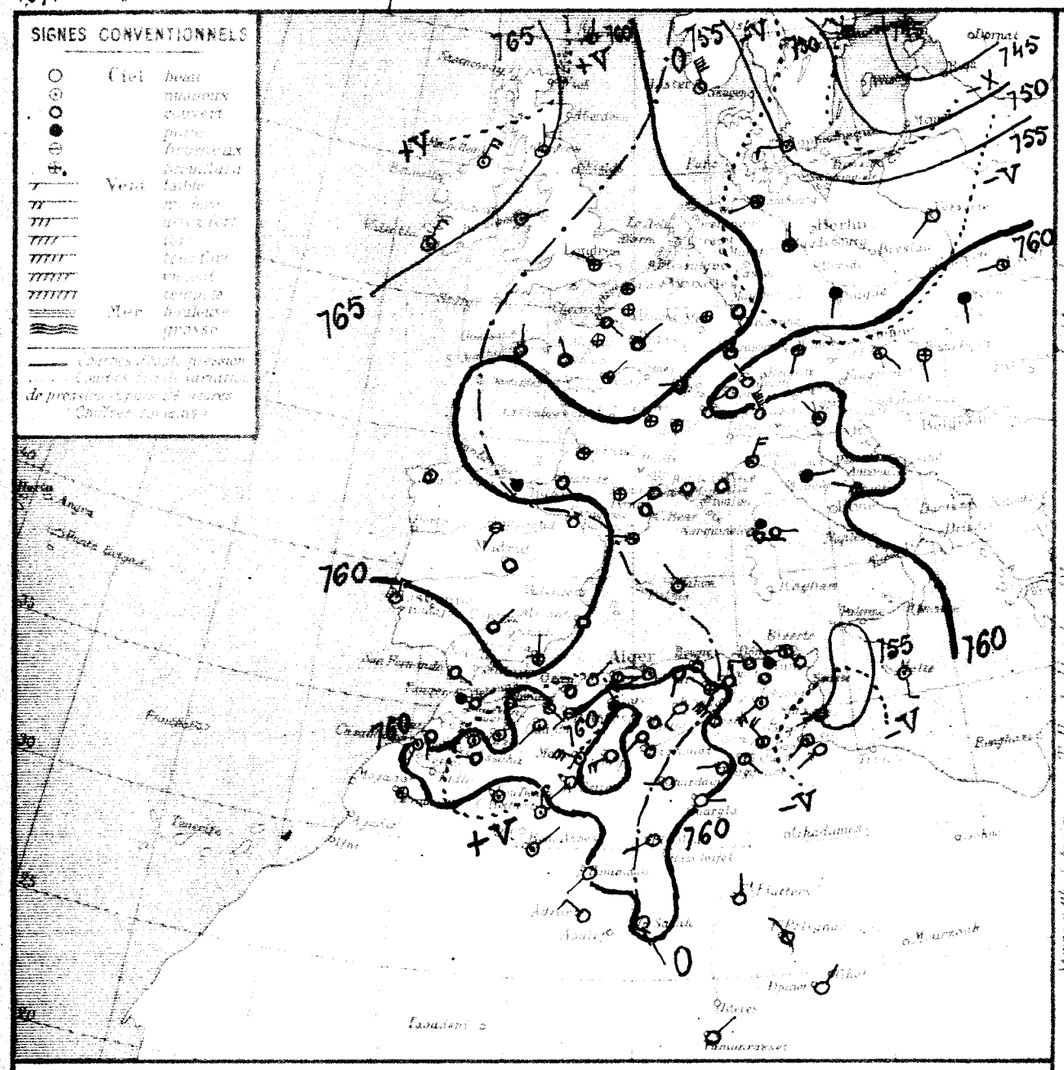

Situation générale et situation en Algérie — Le baromètre a baissé sur l'Ouest de l'Afrique du Nord et de l'Europe. Une dépression recouvre le Nord-Est de ce continent (Vardo 745mm), une autre s'étend du golfe de Gênes à la Tunisie (Sfax 755mm). La pression est élevée au Nord-Ouest des Iles Britanniques (Islande 768mm); elle est voisine de 760-761mm sur la Péninsule Ibérique, le Maroc et l'Algérie.

En Algérie, ce matin, le ciel est très nuageux ou couvert, les vents soufflent du secteur Ouest et sont faibles ou modérés. Il a plu hier et cette nuit sur tout le Nord du réseau.

La mer est belle ou peu agitée

Probabilité (valable pour le lendemain) — Jusqu'à Midi : Hausse barométrique. Ouest Bassin méditerranéen - Algérie - Baisse Nord et Est Bassin - plus faible Maroc. En Algérie, temps nuageux avec éclaircies et averses, notamment à l'Est. Vents du secteur Ouest modérés. Température inférieure à la normale.

	ORAN	ALGER	CONSTANTINE
Littoral et Tell	Nuageux - Eclaircies - Quelques averses. Vents d'Ouest à Sud-Ouest faibles ou modérés	Nuageux - Eclaircies - Quelques averses. Vents du secteur Ouest modérés	Très nuageux - averses - Quelques éclaircies. Vents d'Ouest à Nord-Ouest modérés à assez forts
Hauts Plateaux	Nuageux - Eclaircies - Quelques averses. Vents d'Ouest à Sud-Ouest faibles ou modérés	Nuageux - Eclaircies - Quelques averses. Vents du secteur Ouest modérés	Très nuageux - averses - Quelques éclaircies. Vents d'Ouest à Nord-Ouest modérés à assez forts
Sahara	Nuageux - Eclaircies. Vents du secteur Est faibles	Nuageux. Vents du secteur Nord faibles ou modérés	Nuageux ou très nuageux. Vents de Nord-Ouest modérés

AVIS AUX PORTS
- Golfe du Lion, Baléares : Vents de Nord-Ouest modérés
- Oran : Vents d'Ouest à Sud-Ouest faibles ou modérés
- Alger : Vents du secteur Ouest modérés
- Bizerte : Vents d'Ouest à Nord-Ouest modérés à assez forts

VENTS EN ALTITUDE
- Ouest, Algérie : Ouest à Sud-Ouest 8 à 10m
- " Sahara : secteur Est 8 à 10m
- Est, Algérie : Ouest à Nord-Ouest 10 à 12m
- " Sahara : secteur Nord 10 à 12m

Avis aux Agriculteurs

STATIONS	Température Observation	Température Diff. / Moy.	Vent Direction et force de 0 à 9	Etat du Ciel	Mer	Max.	Min.	Pluie	Pluie de la veille de 20 à 20h	Pluie du 1er Sept. au 20 Nov.	PHÉNOMÈNES
Nemours	59.0	+7.4	15.0	-0.5	SE 1	Couvert	Agitée	16	11	5.0	9.0	113	Pluie hier
Bougie													Pluie du 1er 7bre au 19 9bre 1925 (85mm) pluie du 1er au 31 8bre (25mm)
Alger	59.2	"	14.2	"	NE 2	Beau	Belle	20	12	7.5	7.5		Pluie hier
Blida	59.1	+2.9	13.0	+2.0	E 2	couvert	d	14	11	11.3	11.3	155	7-11h pluie ; gouttes après-midi
Berrouaghia	60.4	+2.9	12.3	+0.3	calme	d		14	12	12.8	12.8	199	Pluie hier et la nuit
Médéa	59.1	+2.9	11.6	+0.4	WSW 2	clair		12	11	7.5	17.1	270	Pluie hier
Miliana	59.6	+2.9	13.3	+0.8	WSW 2	nuageux	Agitée	15	13	6.8	10.5	252	7-15 et 6-7h pluie
Orléansville	60.1	+2.9	13.1	+1.1	calme	Couvert		15	13	8.2	8.5	250	Pluie la nuit
Mascara	59.8	+1.5	12.0	-1.0	calme	Beau	Belle	19	11	4.1	12.1	483	Pluie hier et la nuit
Saïda													
Tiaret	57.7	-1.4	13.6	-0.2	W 3	couvert	Agitée	16	10	2.0	2.3	224	Après la nuit
Géryville	"	"	13.7	-0.7	NW 1	pluie	Belle	17	13	2.0	7.0	304	17h30 et ce matin, pluie
Laghouat													
Biskra	56.8	-3.2	12.6	+2.2	WNW 2	Beau		18	12	0.6	1.5	215	Pluie
Touggourt	56.8	-5.8	14.2	-0.4	SW 1	clair	Agitée	17	12			90	
El Oued	61.0	+8.0	12.0	-2.0	SW 1	nuageux		19	11	3.0	12.0	134	Pluie
Tozeur													
Ghardaïa	61.0	+6.1	12.0	+0.8	SW 1	Nuageux		16	11	1.4	5.6	91	Pluie hier ; gouttes la nuit
Ouargla	"	"	11.4	-1.0	W 1	Couvert		18	6	1.2	3.0	65	Pluie la nuit, gouttes hier
El Goléa	60.1	+5.5	11.4	-0.6	calme	d		15	10		4.0	102	
Beni-Abbès	59.8	+5.2	12.3	+0.4	SSW 1	d		16	12		3.3	40	
Timimoun	60.2	+3.7	12.0	-0.3	WNW 1	d		15	12	10.0	12.0	139	Pluie hier
Adrar	59.2	+2.8	9.0	-0.9	NW 1	pluie		14	8	0.8	10.0		Pluie la nuit
In-Salah	60.2	+4.0	9.0	+0.2	NW 5	Couvert		12	8	10.0	16.8	142	10-14h pluie
Fort Flatters													
Fort Polignac	62.0	"	9.8	"	W 1	couvert		10	8	5.3	5.3	135	Pluie hier
Djanet	60.5	"	8.3	"	SW 2	d		12	7	14.5	14.5	452	Pluie hier et la nuit
Tamanrasset	60.0	+1.0	12.0	+1.0	E 1	pluie		13	11	13.8	13.8	356	8-16h et la nuit pluie
Tunis	60.8	+1.5	8.1	+0.2	calme	couvert		11	8	10.0	19.0	131	Pluie
Sfax	59.5	"	8.0	+1.8	WNW 1	brouill.		11	7	9.4	12.1	198	Pluie hier et la nuit
Gabès													
Kairouan	59.9	-1.2	10.1	+0.6	N 1	couvert		15	4	3.4	11.2	180	Pluie
Tébessa	58.3	-1.7	12.7	+2.2	calme	d		15	12	0.9	10.4	245	Pluie
El Kseur	58.5	-1.9	11.2	+0.6	SW 4	nuageux		15	10			71	
Aïn Sefra													
Aïn Sefra	60.1	+3.4	9.8	-0.6	SW 1	Beau		21	7		2.0	98	
Mécheria	59.9	+4.8	10.8	+2.0	WNW 5	Couvert		14	4		7.0	158	
Boghari	59.9	+4.0	9.1	-1.8	WSW 4	couvert		17	9		4.3	164	
Affreville	61.9	+3.3	8.1	+0.1	SW 1	d		14	8	1.2	7.5		Pluie la nuit
Djelfa	62.1	+1.3	8.1	+1.1	calme	d		12	7	6.0	14.0	153	Pluie la nuit
Bou Saada	61.5	+1.0	12.6	+2.6	SW 3	Beau		16	9		12.4	99	
Msila													
Bordj Bou Arréridj	"	"	13.9	+1.9	NE 1	clair		17	12		7.3	35	
Sétif	60.1	+4.1	10.7	-3.4	N 1	nuageux		24	10		0.3	39	
Bône	59.9	+0.3	11.9	+2.6	NW 1	Beau		14	"		4.2	98	Pluie du 21 (1mm8)
Guelma	58.7	-2.2	15.5	+2.2	NW 6	Beau		15	12	0.3	4.2	19	7-8h pluie
Tébessa	60.7	-0.6	12.6	-2.2	W 1	clair		25	8			32	
Souk Ahras													
El Kef	"	"	10.8	-1.8	SE 2	d		24	10			4	
Tunis	56.3	-4.9	14.0	+1.5	NW 4	nuageux		21	13			15	
Sfax	58.2	-1.4	14.3	+0.9	W 2	Beau		25	11			9	
Gabès	60.4	-0.9	12.0	-0.1	E 1	clair		29	10			2	Sirocco hier
Kairouan	60.6	+0.7	12.4	-1.0	N 1	Beau		28	11				
Biskra	57.5	+1.7	14.8	-2.4	NE 1	nuageux		26	13		3.0	26	
Touggourt	60.6	+1.4	14.6	-1.2	SW 1	clair		29	13			8	
Ouargla													
Ghardaïa	"	"	14.1	-2.0	NW 3	d		31	17			58	
El Goléa	60.7	0.0	18.6	+0.5	SSE 1	d		31	12			5	
Beni-Abbès	"	"	16.0	+1.5	N 1	d		29	8				
Timimoun	"	"	19.0	+4.0	NW 1	d		31	13				
Adrar	"	"	14.8	+1.8	NE 1	Beau		27	8			1	
In-Salah	"	"	13.8	+0.1	NE 2	clair		27	10			5	
Djanet													
Tamanrasset													
Rabat	59.1	+3.9	14.0	-3.0	S 2	couvert		"	"				

Sahara

Températures extrêmes

Stations	Max.	Min.
Paris	-1	-2
Nice	14	9
Biarritz	"	"
Strasbourg	"	"

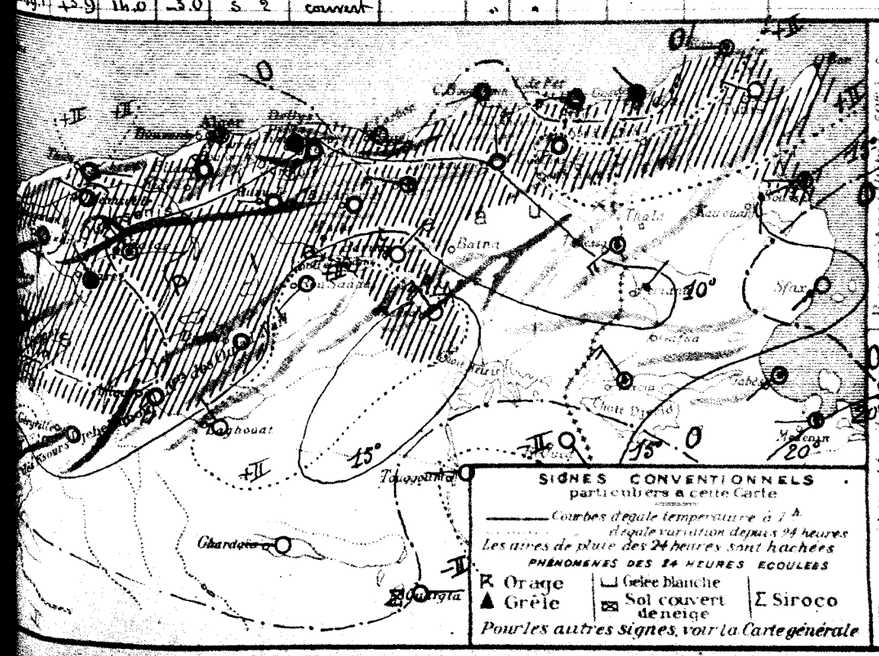

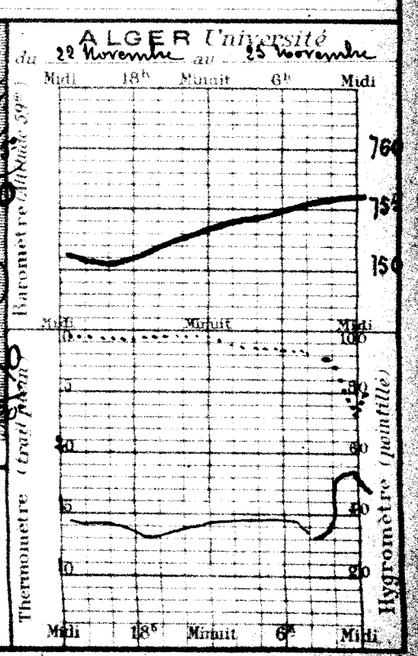

BULLETIN MÉTÉOROLOGIQUE DE L'ALGÉRIE

Mardi 24 Novembre 1925 — 7h. Matin

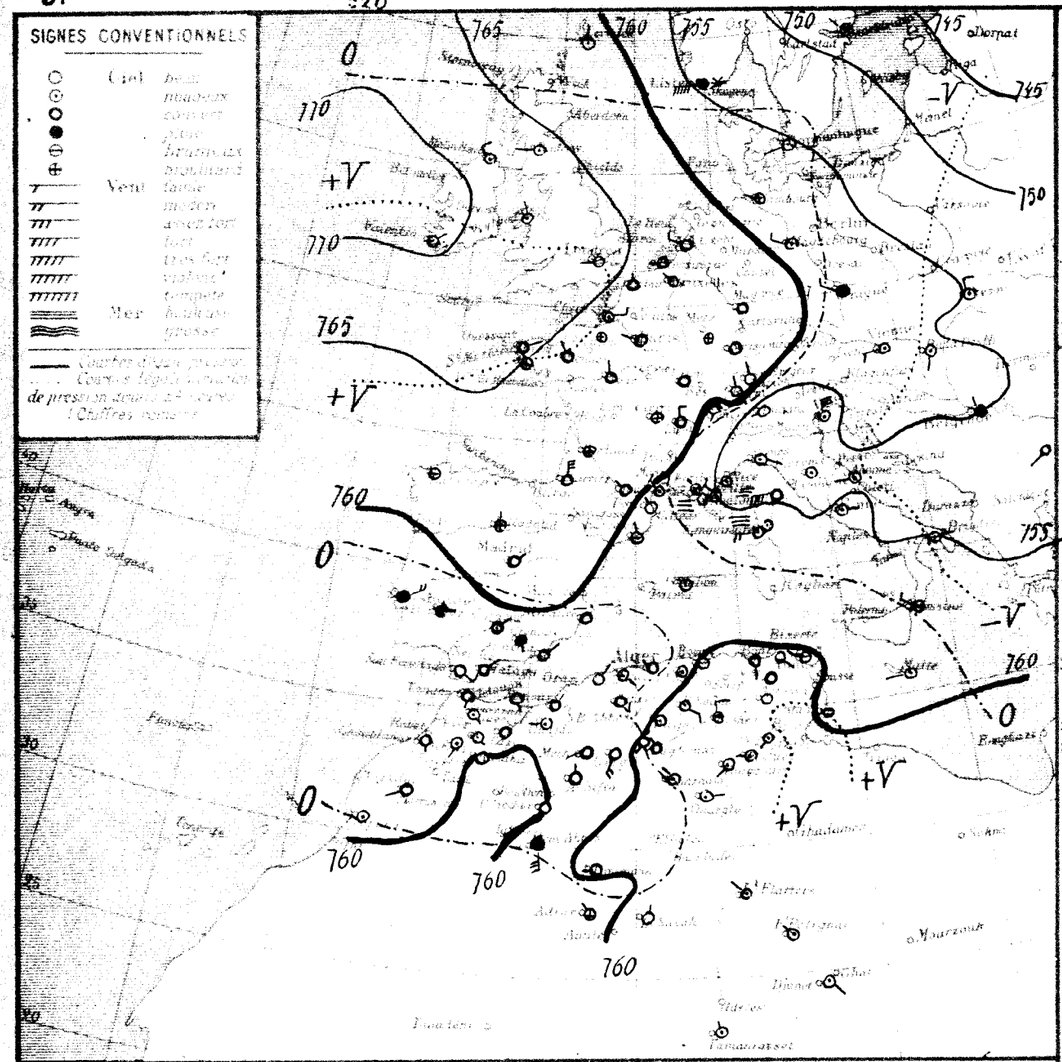
SIGNES CONVENTIONNELS
Ciel
Vent
Mer
Oranie
Algérie
Tunisie
Sahara
Alger
Constantine
Biskra
Tamanrasset
Mourzouk
Tunis
Bône
Bizerte
Tlemcen
Bechar
Ouargla
Ghardaïa
Laghouat
Djelfa
Biskra
Tougourt
Tozeur
Gabès
Kairouan
Sfax
Gafsa
Tebessa

BULLETIN MÉTÉOROLOGIQUE DE L'ALGÉRIE

Mercredi 25 Novembre 1925 — 7h. Matin

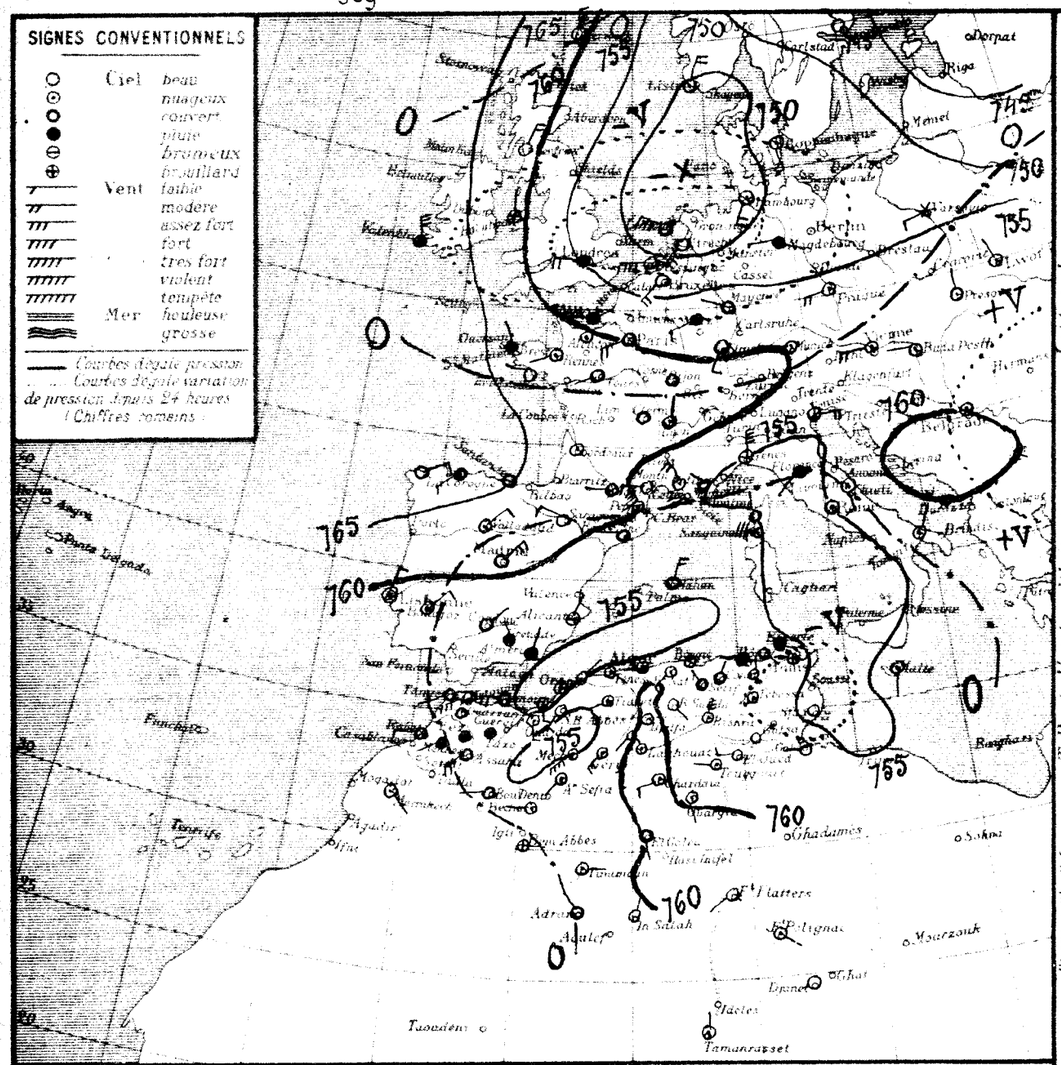

STATIONS	Altitude	Pression à 0° ramenée au niveau de la mer: Hauteur	Diff. en 24h	Température de l'air: Observation	Diff. en 24h	Vent: Direction et force de 0 à 9	Etat du Ciel	Etat de la Mer	Dans les 24 heures: Température extrêmes max	min	Pluie en millim.	Pluie du 20 au 25	Pluie du 1er Sept. au 26	PHÉNOMÈNES
Littoral														
Nemours		55.4	-4.2	18.5	+3.1	S 3	couv.	agitée	19	13	5.0	14.0	115	Pluie la nuit
Beni Saf														Pluie du 1er au 1er 1925 (25mm) pluie du 1er au 31 9br (25mm)
Oran		55.2	-1.5	16.4	+1.2	NE 2	Beau	Belle	21	14		7.5		
Mostaganem		56.0	-1.0	14.3	+2.9	SE 1	couv.	Belle	18		1.4	12.7	155	9h25 - 9h35 pluie
Tenes		56.1	-4.1	13.0	+0.4	calme	couvert		18	13		12.8	199	gouttes mer
Blida		54.3	-4.3	13.0	0.0	SSW 1	couv.		15	12	5.6	22.7	270	17h30 brouillard au S; 18h40 orage; 12h3 et 18h pluie
Bouzareah		55.5	-5.7	14.3	+0.7	calme	couv.	Belle	17	14	13.3	23.8	252	13 et 19h pluie; 19h orage pluie
Alger		59.9	-3.6	12.7	+3.3	calme	couv.		20	13	10.5	19.0	250	Pluie forte et la nuit
Maison Carrée		56.5	-4.2	14.0	+1.0	calme	couv.	Belle	14	12	14.0	26.1	483	Pluie forte et la nuit; 19h30 - 20h grêle
Bougie														
Philippeville		56.2	-4.3	14.3	-1.4	W 2	couvert	agitée	21	10	6.8	9.1	224	Pluie la nuit
Cap de Garde		58.0	"	13.6	+0.3	SE 2	d	calme	18	13	6.0	16.0	304	d°
La Calle														
Bizerte		56.0	-5.0	13.1	+1.7	W 1	brouill.		20	13	2.6	4.1	215	Pluie
Tunis		54.2	-5.3	16.0	+1.0	calme	clair	agitée	21	15	0.5	0.5	90	4h pluie
Sfax		56.3	-1.9	13.0	+2.0	S 3	couv.		21	11	2.0	14.0	154	Pluie
Tell et Hautes Plaines														
Gudjda														
Tlemcen		56.1	-2.1	13.0	+3.8	SW 3	Beau		19	11		5.6	91	
Sidi Bel Abbès		"	"	11.2	-1.6	SE 5	d		12	7		3.0	65	
Saïda		56.1	"	12.0	-	calme	couvert		19	12		4.0	102	
Mascara		54.7	-5.8	12.8	+1.0	NNE 1	couv.		21	11		2.7	40	
Relizane		55.4	-5.3	12.8	+1.0	E 1	Beau		20	13		12.0	139	
Orléansville		56.0	-1.8	9.2	-0.7	WSW 1	couv.		18	6		11.5		
Tiaret		57.9	-1.5	8.6	-1.0	SE 4	couvert		13	8		17.8	142	
Médéa														
Aumale		60.1	"	9.6	+0.3	calme	couv.		15	10		5.3	135	
Fort National		55.8	-5.8	10.6	+0.2	SW 3	couv.		13	10	3.4	17.9	452	Pluie la nuit
Tizi Ouzou		56.5	-3.0	12.6	+2.5	E 1	brouill.		15	12	15.0	29.1	350	12-13h30 et la nuit pluie
Bordj Bou Arréridj		57.8	-2.8	8.6	+0.9	W 1	couv.		16	8	4.0	23.0	151	Pluie
Sétif		56.3	-4.5	8.6	+1.7	NW 2	couvert		12	8	3.1	15.2	198	Pluie la nuit
Batna														
Constantine		58.2	-4.4	10.4	+2.3	NNE 1	couvert		12	7	3.4	14.6	180	Pluie
Guelma		57.5	-4.0	10.5	+2.0	N 1	couv.		16	6	0.2	10.6	245	16h pluie
Tebessa		58.0	-5.3	9.0	+1.5	calme	couv.		17	8			71	
Steppe et Hts Sahara														
El Aricha		57.5	-0.3	11.1	-0.8	SW 1	couv.		18	8		2.0	98	
Ain Sefra		54.0	-5.7	10.8	+0.4	SW 6	d		17	5	2.0	9.0	158	Pluie
Mecheria		57.0	-1.4	10.0	-1.2	SW 4	d		15	7	2.0	6.3	164	18h gouttes; 21h pluie et neige
Géryville		57.1	-2.1	9.0	+0.5	SW 1	Beau		14	5		7.5		
Aflou		55.5	-2.8	7.6	-0.4	calme	clair		15	6		14.0	155	
Djelfa		58.8	-4.1	15.2	+4.2	SE 2	Beau		15	9		12.4	99	
Bou Saada														
M'Sila		"	"	11.9	+2.3	W 1	couvert		18	10		7.3	35	
Barika														
Sahara														
Colomb Béchar		58.1	-1.0	12.2	-2.5	W 1	mag.		22	12	7.0	7.3	39	13-14h gouttes; 17-19h vent de sable, éclairs, pluie
Laghouat		61.7	-2.5	11.2	+1.4	NW 1	d		19	6		4.2	96	
Biskra		57.8	-3.2	12.3	-1.7	N 5	d		19	12	Gtte	4.2	19	17-21h gouttes
Touggourt		59.0	-5.5	15.2	+2.6	W 1	d		23	12	Gtte		32	18h gouttes
El Oued		"	"	13.0	+1.6	W 3	Beau		24	13	Gtte		4	20-21h gouttes
Tozeur		57.8	-2.4	11.4	+0.4	NE 1	d		22	12			15	
Ghardaïa		60.2	-2.5	17.8	+2.6	WSW 3	mag.		23	15	Gtte		0	
Ouargla		59.6	-2.4	21.4	+6.6	SSE 1	d		25	17	Gtte		2	15h gouttes
El Goléa		59.9	-1.0	13.6	-1.3	SSE 1	couvert		26	15				Vent de sable hier
Beni Abbès		58.1	+0.6	14.5	-3.1	E 1	brouill.		23	15	4.0	12.0	26	10-13h tempête de sable; 16h30 pluie
Timimoun		60.0	-1.3	15.5	-2.7	E 1	couv.		28	15			8	
Adrar		"		15.3	-2.3	NW 2	couvert		30	15			38	
In Salah		59.2	-5.3	15.0	-0.2	NNE 1	clair		30	15			5	
Fort Flatters		"	"	19.0	+0.7	SW 2	d		30	11				
Fort Polignac		"	"	15.2	-3.6	SE 1	couv.		32	14				
Djanet		"	"	17.0	+1.2	calme	clair		30	8			1	
Tamanrasset		"	"	14.1	+1.0	N 1	mag.		27	10			5	
Rabat		58.0	"	16.0	"	W 3	couv.		"	"				

Situation générale et situation en Algérie: Le baromètre a baissé sur la mer du Nord où s'étend une dépression (Le Helder 746mm) et sur la Méditerranée et l'Afrique du Nord où des minima se trouvent en Corse (Sfax 754mm) et dans l'Ouest de l'Algérie (Mécheria 755mm). La pression est élevée sur l'océan Atlantique (Valentia 768mm). En Algérie, ce matin, le ciel est très nuageux ou couvert. Des vents sont variables en force et direction. Il a plu hier et cette nuit à l'Ouest et à l'Est des Hauts Plateaux et du Sahara et sur le centre et l'Est du littoral et du Tell. La mer est houleuse dans le Nord du bassin, belle ou peu agitée sur la côte africaine.

Probabilité (valable pour le lendemain): Jusqu'à Midi: Hausse barométrique Ouest bassin méditerranéen - Ouest Afrique du Nord, baisse Nord et Est bassin - Est Afrique du Nord. En Algérie, temps très nuageux ou couvert - Pluies - Vents de Sud-Ouest à Nord-ouest de force croissante - Température en baisse.

	ORAN	ALGER	CONSTANTINE
Littoral et Tell	très nuageux ou couvert. Pluies - Vents de Sud-Ouest à Nord-Ouest de force croissante	très nuageux ou couvert. Pluies - Vents de Sud-Ouest à Nord-Ouest de force croissante	très nuageux - Pluies - Vents du secteur Ouest de force croissante
Hauts Plateaux	très nuageux ou couvert. Pluies - Vents de Sud-Ouest à Nord-ouest de force croissante	très nuageux ou couvert. Pluies - Vents de Sud-Ouest à Nord-Ouest de force croissante	très nuageux - Pluies - Vents du secteur Ouest de force croissante
Sahara	nuageux s'éclaircissant. Vents d'Est à Nord modérés	nuageux s'éclaircissant. Vents d'Est à Nord modérés	très nuageux - Quelques averses - Vents du secteur Ouest assez forts

AVIS AUX PORTS	Golfe du Lion	Vents de Nord-Ouest forts à très forts
	Baléares	Vents d'Ouest à Nord-Ouest forts
	Oran, Alger	~~Vents de Sud-ouest à Nord-ouest de force croissante~~
	Bizerte	Vents du secteur Ouest de force croissante
VENTS EN ALTITUDE	Ouest Algérie	Ouest à Nord-Ouest 12 à 15m
	" Sahara	Secteur Est 8 à 10m
	Est Algérie	Secteur Ouest 10 à 12m
	" Sahara	Secteur Ouest 8 à 10m

Avis aux Agriculteurs

Températures extrêmes	Max	Min
Stations		
Paris	3	1
Nice	14	6
Biarritz	"	"
Strasbourg	"	"

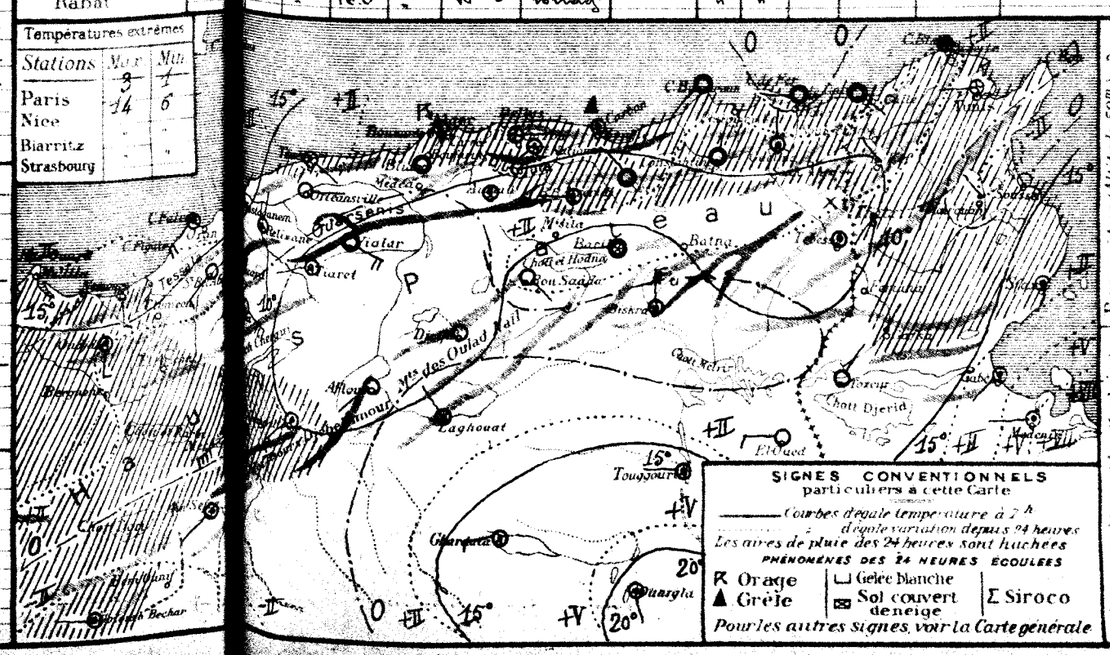

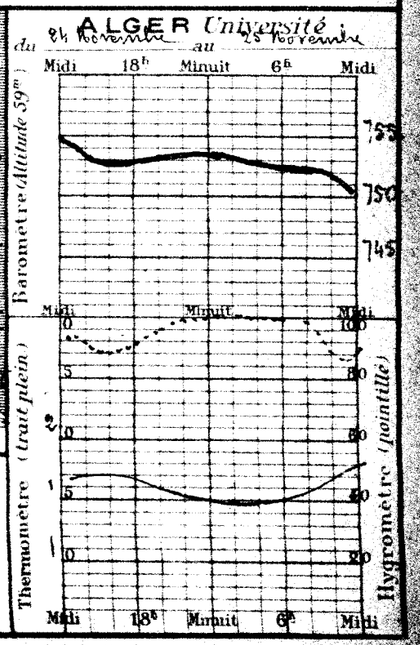

51e Année N°

BULLETIN MÉTÉOROLOGIQUE DE L'ALGÉRIE

Jeudi 26 Novembre 1925 — 7h. Matin

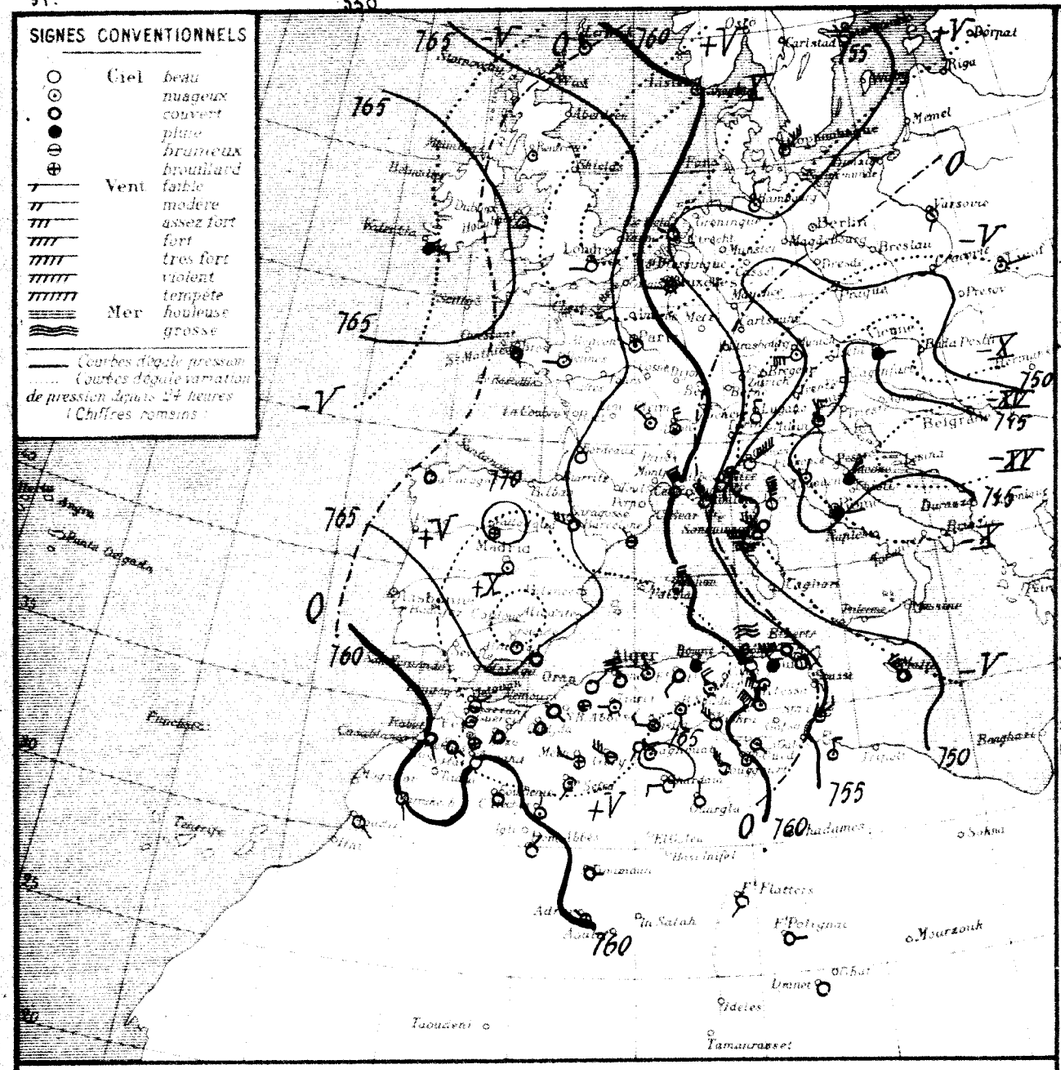

Situation générale et situation en Algérie — Le baromètre a baissé de la Scandinavie et la Péninsule ibérique (Valladolid 770mm) et à l'Afrique du Nord (Ufella 766mm). Une aire dépressionnaire recouvre le Nord-Est de l'Europe (Moscou 746mm, Sarajevo 748mm) et s'étend à la Méditerranée orientale (Malte 752mm).

En Algérie, ce matin, le ciel est très nuageux ou couvert. Les vents soufflent avec force de Nord-Ouest à l'Est et sont faibles à l'Ouest. Il a plu hier et cette nuit sur tout le Nord du réseau.

Probabilité (valable pour le lendemain) — Jusqu'à Midi : Hausse barométrique : Bassin méditerranéen - Est Afrique du Nord - Baisse Ouest Afrique du Nord - En Algérie, à l'Ouest, temps beau ou peu nuageux, vents variables vers secteur Est faibles - Température en hausse - A l'Est, temps nuageux s'éclaircissant, quelques averses vers la Tunisie - Vents de Nord-Ouest forts à Ouest faibles - Température inférieure à la normale.

	ORAN	ALGER	CONSTANTINE
Littoral et Tell	Beau ou peu nuageux Vents variables vers secteur Est faibles	Beau ou peu nuageux Vents variables vers secteur Est faibles	Nuageux s'éclaircissant. Quelques averses à l'Est. Vents de Nord-Ouest assez forts à Ouest faibles
Hauts Plateaux	Beau ou peu nuageux Vents variables vers secteur Est faibles	Beau ou peu nuageux Vents variables vers secteur Est faibles	Nuageux s'éclaircissant. Quelques averses à l'Est. Vents de Nord-Ouest assez forts à Ouest faibles
Sahara	Beau à nuageux Vents du secteur Est modérés	Beau à nuageux Vents du secteur Est modérés	Nuageux s'éclaircissant Vents du secteur Nord assez forts à modérés

AVIS AUX PORTS
- Golfe du Lion
- Baléares
- Oran
- Alger
- Bizerte

} Vents de Nord-Ouest à Nord assez forts à modérés

} Vents variables vers secteur Est faibles

Vents de Nord-Ouest à Ouest assez forts à modérés

VENTS EN ALTITUDE
- Ouest Algérie — 1000m Nord-Est 4 à 6m, 2000m [illegible] heures
- " Sahara — secteur Est 8 à 10m
- Est Algérie — secteur Ouest 10 à 12m
- " Sahara — secteur Nord 10 à 12m

STATIONS	Altitude en mètres	Observation à 0m et au niveau de la mer	Diff. en 24h	Température de l'air: Observation	Diff. en 24h	Vent: Direction et force de 0 à 9	Etat du Ciel	Etat de la Mer	Dans les 24 heures: Température extrême max	min	Pluie en millim.	Pluie du 20 au 26 Nov. millim.	Pluie du 1er Sept. au 26 Nov. millim.	PHÉNOMÈNES
Littoral														
Nemours		62.6	+2.8	15.5	-2.8	SE 1	couvert	Bagueles	20	12	9.6	14.0	113	17h gouttes
Beni Saf														Pluie du 1er-7h au 1er-9h 1925 (85mm) pluie du 1er au 31 8bre (25mm)
Oran		65.5	+2.3	10.4	-5.0	NE 2	Beau	S Belle	21	10	1.5	9.0		Pluie hier et la nuit
Mostaganem		61.3	+5.3	11.2	-3.1	NNW 2	couvert	Houleuse	18	9	11.3	24.1	155	13-17h pluie
Tenes		62.5	+5.4	11.8	-1.2	calme	d		18	10	21.2	40.0	199	Pluie hier et la nuit
Blida		61.3	+7.0	8.7	-4.3	NW 2	Enuag		17	8	14.8	37.5	270	Pluie hier et la nuit; 16h30 éclaircie à l'E ; 17h tonnerre
Bouzareah		62.4	+7.1	11.0	-3.3	NNE 2	d	Bagueles	18	10	15.2	39.0	252	Pluie hier et la nuit; 19h tonnerre
Alger		62.8	+6.9	10.9	-1.8	W 1	d		19	9	14.8	33.8	250	Pluie hier et la nuit
Maison-Carrée		62.6	+6.3	11.0	-3.0	calme	pluie	S Belle	18	9	27.0	53.1	483	Pluie la nuit
Bouguy		58.7	+1.5	11.5	-2.8	NW 5	couvert	agitée	17	11	8.6	17.7	224	Pluie la nuit
Philippeville		57.9	-0.1	10.2	-3.4	NW 2	pluie	houleuse	19	9	7.0	25.0	304	d°
Cap de Garde														
La Calle		60.0	0.0	11.7	-1.4	WNW 1	clair		20	10	1.0	5.1	215	Pluie la nuit
Bizerte		58.7	-0.5	15.5	-0.5	NE 3	nuag	S Belle	20	14		0.5	90	
Tunis		62.9	+6.6	13.0	0.0	calme	couvert		21	12	16.0	30.0	134	Pluie
Sfax														
Hauts Plateaux														
Oudjda		64.0	+7.9	10.0	-3.0	E 1	Enuag		18	9	2.4	8.0	91	Pluie hier
Tlemcen														
Sidi Bel Abbès		—	?	8.6	-2.6	NW 1	nuag		17	8	1.4	4.4	65	Pluie la nuit ; gouttes hier
Saïda		64.4	+2.3	8.6	-3.4	calme	brouill		17	8	1.0	7.0	102	Pluie la nuit
Mascara		63.1	+2.4	10.4	-1.8	W 1	couvert		19	9	2.3	5.0	140	Pluie
Relizane		63.6	+2.2	9.7	-3.1	SE 1	nuag		18	9	4.0	16.0	139	Pluie hier et la nuit
Orléansville		62.4	+5.5	4.8	-4.4	W 1	d		14	5	15.1	26.6		13-18h et la nuit pluie
Tiaret		63.5	+5.6	6.4	-2.2	NW 4	Enuag		14	5	2.5	20.3	142	16h pluie
Médéa														
Aumale		64.8	+4.7	6.8	-2.8	NNW 4	couvert		16	6	3.3	8.6	135	14h et la nuit pluie
Fort National		62.9	+7.1	8.6	-5.0	SW 3	d		15	4	19.3	37.2	452	Pluie la nuit
Tizi Ouzou		62.8	+6.3	9.0	-3.6	NW 1	pluie		19	9	9.0	38.1	356	8-12h et la nuit pluie
Bordj Bou Arréridj		62.4	+4.6	7.0	-4.6	calme	nuag		15	4	1.0	24.0	131	Pluie
Setif		62.0	+5.2	3.8	-4.8	NW 4	Enuag		15	3	4.0	19.2	198	Pluie la nuit
Batna														
Constantine		62.4	+4.2	6.9	-3.5	W 1	couvert		19	6	5.9	20.5	180	Pluie
Guelma		60.1	+2.8	9.7	-0.8	WNW 5	nuag		20	8	5.7	16.3	245	Pluie la nuit
Tebessa		60.2	+2.2	4.6	-4.4	NW 2	Enuag		20	4	2.0	2.0	71	d°
Sahara														
El Arricha														
Aïn Sefra		62.7	+5.2	11.4	+0.3	SW 1	nuag		20	11	2.0	4.0	98	Pluie
Méchéria		61.9	+7.0	9.8	-1.0	WNW 3	brouill		17	10		9.0	158	
Geryville		62.5	+5.3	7.2	-2.8	WNW 5	brume		16	7	1.0	7.3	164	21h gouttes ; pluie la nuit
Aflou		63.3	+6.1	5.0	-4.0	SW 1	clair		14	4	4.3	11.8		Pluie la nuit
Djelfa		64.3	+4.5	5.2	-2.4	W 3	Enuag		16	5	9.0	23.0	153	d°
Bou Saada		64.2	+5.4	9.8	-3.4	S 3	nuag		15	9	15.7	22.1	99	Pluie hier et la nuit
M'sila														
Barika		"	"	10.0	-1.9	NNE 2	clair		21	10		7.3	35	
Colomb Béchar		61.8	+3.7	11.7	-0.5	N 1	nuag		22	10		7.3	39	
Laghouat		66.4	+4.7	10.8	-0.4	NW 1	d		20	5		4.2	96	
Biskra		60.1	+2.3	14.5	+2.2	NW 5	Beau		23	12	0.5	4.7	19	18h30 pluie
Touggourt		62.2	+3.2	15.2	-0.6	NW 5	d		25	11	1.0	1.0	12	10-11h pluie
El Oued													4	
Tozeur		58.4	+0.6	11.3	-0.1	SE 1	nuag		22	11			15	
Ghardaïa		64.5	+4.3	13.6	-4.2	W 3	Beau		25	12			9	
Ouargla		62.8	+3.2	15.1	-6.3	N 2	clair		26	15			2	
El Goléa														
Beni-Abbès		58.7	+0.6	11.9	-2.6	NNE 1	Beau		25	11		12.0	26	
Timimoun		61.6	+2.5	13.0	-2.5	E 1	couvert		27	11			8	
Adrar		"	"	14.5	-0.8	NW 1	brouill		26	13			38	
In Salah													5	
Ft Flatters		"	"	19.6	+0.6	SW 2	clair		30	12				11-20h violent vent de sable
Ft Polignac		"	"	19.1	+3.9	E 1	clair		35	16				
Djanet		"	"	16.0	-1.0	calme	Beau		29	6			1	
Tamanrasset													5	
Rabat		61.1	+3.1	15.0	-1.0	SSE 2	Enuag		-	-				

Températures extrêmes

Stations	Max	Min
Paris	5	-1
Nice	"	"
Biarritz	"	"
Strasbourg	"	"

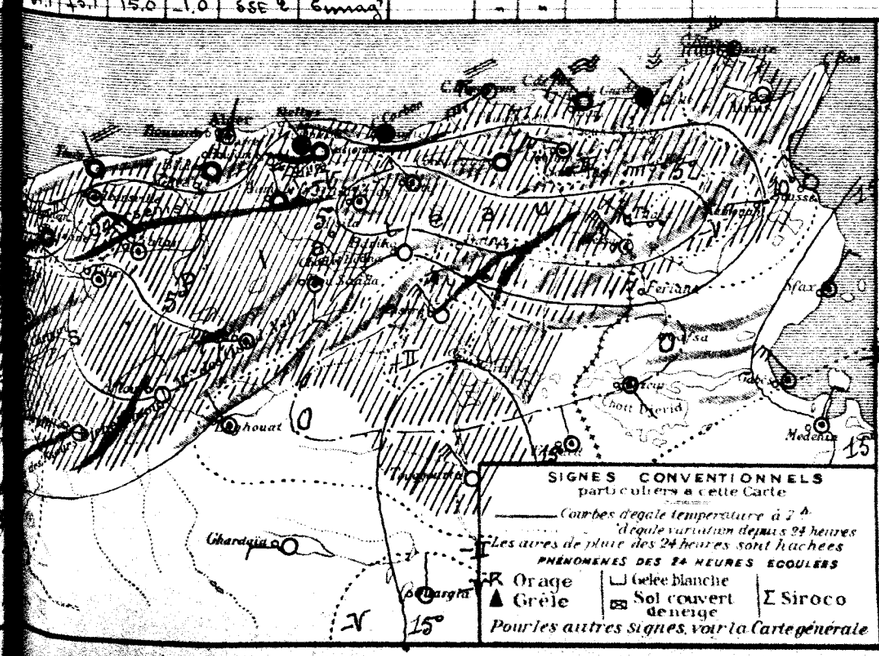

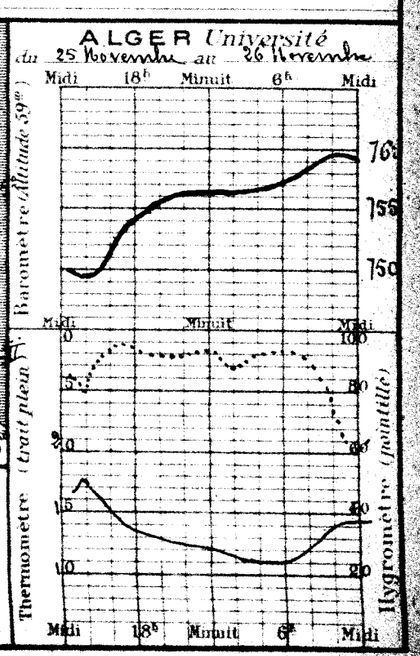

BULLETIN MÉTÉOROLOGIQUE DE L'ALGÉRIE

Vendredi 27 Novembre 1925 — 7h. Matin

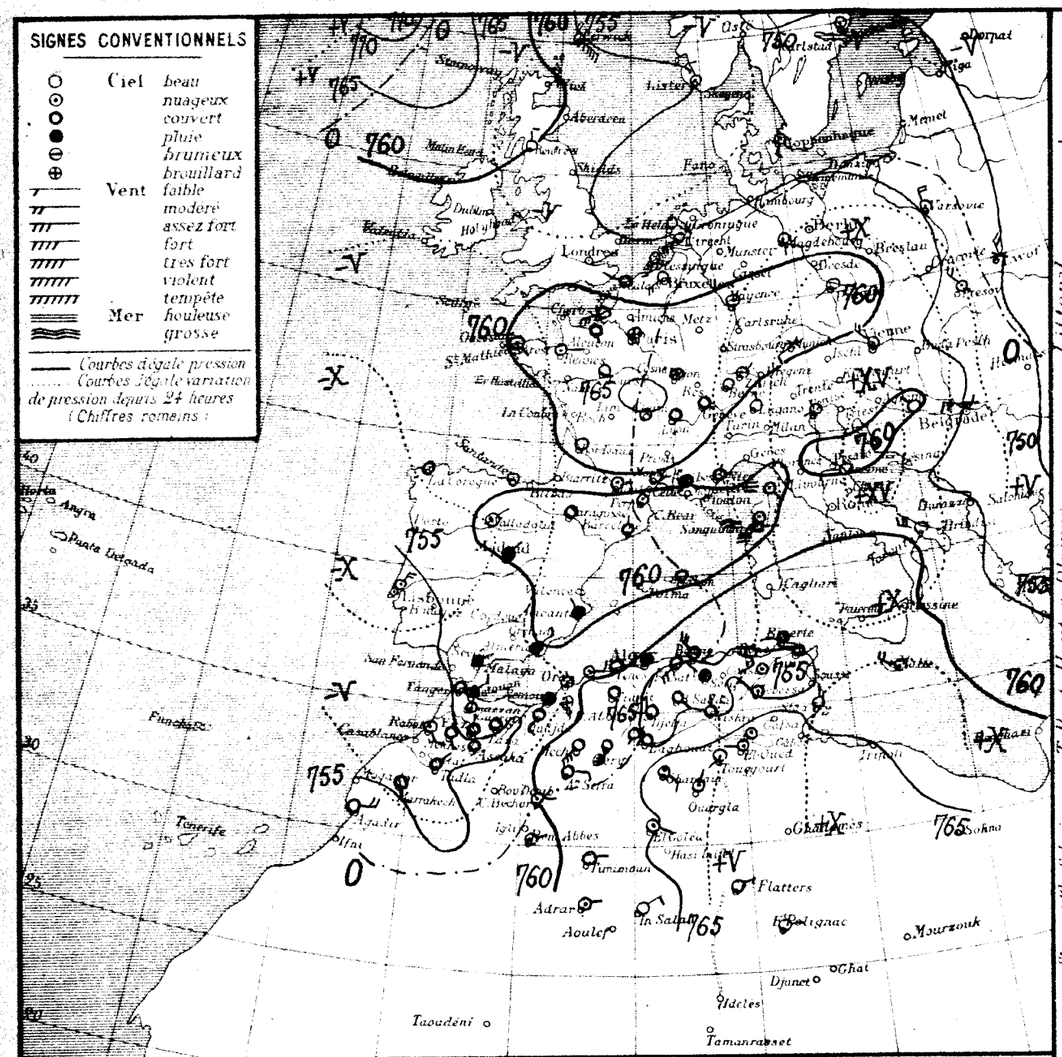
SIGNES CONVENTIONNELS
Ciel: beau, nuageux, couvert, pluie, brumeux, brouillard
Vent: faible, modéré, assez fort, fort, très fort, violent, tempête
Mer: houleuse, grosse
Courbes égale pression
Courbes égale variation de pression depuis 24 heures (Chiffres romains)
Londres
Paris
Berlin
Breslau
Hambourg
Copenhague
Riga
Memel
Aberdeen
Valentia
Lisbonne
Gibraltar
Malaga
Oran
Alger
Biskra
Tunis
Malte
Palermo
Naples
Rome
Florence
Milan
Turin
Genève
Marseille
Toulouse
Bordeaux
Brest
Belgrade
Athènes
Constantinople
Odessa
Kazan
Archangel
Tamanrasset
Taoudéni
Ghat
Djanet
Ideles
Mourzouk
Aoulef
Adrar
Flatters
Fort Polignac
Ouargla
Biskra
Tozeur
Gafsa
Tebessa
Constantine
Bône
Philippeville
Alger
Oran
Tlemcen
Fez
Mogador
Agadir
Casablanca
Rabat
Tanger
Madrid
Lisbonne
Porto
Funchal
Ponta Delgada
Angra
Horta
Tenerife
Palma
Cagliari
Messina

BULLETIN MÉTÉOROLOGIQUE DE L'ALGÉRIE

51 Année N° 338 — Samedi 28 Novembre 1925 — 7h. Matin

Situation générale et situation en Algérie — Une aire dépressionnaire s'est creusée de la Scandinavie (Copenhague 741mm) à la Méditerranée (Corse 744mm) et à l'Afrique du Nord (Alger 749mm). La pression reste plus élevée au Nord (Ouest de l'Europe (Islande 765mm)). En Algérie, ce matin, le ciel est très nuageux ou couvert. Les vents soufflent avec force de Sud-Ouest. Il a plu hier sur le Nord du bassin. La mer est houleuse à Nemours, agitée sur le reste du bassin.

Probabilité (valable pour le lendemain) — Jusqu'à Midi: Hausse barométrique Ouest bassin méditerranéen. Algérie plus faible Maroc. Baisse Nord et Est bassin méditerranéen. En Algérie, à l'Ouest: temps nuageux avec éclaircies. Quelques averses et grains orageux. Vents d'Ouest à Nord assez forts à modérés. à l'Est: temps très nuageux. Averses et grains orageux. Vents de Sud-Ouest à Nord-Ouest forts. Température en baisse générale.

	ORAN	ALGER	CONSTANTINE
Littoral et Tell	Nuageux. Éclaircies. Quelques averses et orages. Vents d'Ouest à Nord assez forts à modérés	Très nuageux. Averses. Quelques orages. Vents d'Ouest à Nord forts à assez forts	Très nuageux. Averses. Quelques orages. Vents de Sud-Ouest à Nord-Ouest forts
Hauts Plateaux	Nuageux. Éclaircies. Quelques averses et orages. Vents d'Ouest à Nord assez forts à modérés	Très nuageux. Averses. Quelques orages. Vents d'Ouest à Nord forts à assez forts	Très nuageux. Averses. Quelques orages. Vents de Sud-Ouest à Nord-Ouest forts
Sahara	Nuageux. Éclaircies. Quelques averses au Nord. Vents d'Ouest à Nord modérés	Nuageux. Éclaircies. Quelques averses au Nord. Vents d'Ouest à Nord modérés	Très nuageux. Averses au Nord. Vents du secteur Ouest assez forts

AVIS AUX PORTS	
Golfe du Lion	Vents de Nord à Nord-Ouest forts ou très forts
Baléares	
Oran	Vents d'Ouest à Nord assez forts à modérés
Alger	Vents d'Ouest à Nord forts à assez forts
Bizerte	Vents de Sud-Ouest à Nord-Ouest forts

VENTS EN ALTITUDE		
Ouest	Algérie	Ouest à Nord-Ouest 12 à 15m
"	Sahara	Secteur Ouest 10 à 12m
Est	Algérie	Sud-Ouest à Ouest 15 à 20m
"	Sahara	Secteur Ouest 12 à 15m

Avis aux Agriculteurs

Stations	Altitude en mètres	Observation de 7 heures du matin: Pression à 0° au niveau de la mer, observation	diff en 24h	Température de l'air, observation	diff en 24h	Vent, Direction et force de 0 à 9	État du Ciel	État de la Mer	Dans les 24 heures: Température extrême max	min	Pluie en millim.	Pluie du 20 au 22 nov. (millim.)	Pluie du 1er Sept. au 20 nov. (millim.)	PHÉNOMÈNES
Littoral														
Nemours		50.1	-7.2	22.6	+7.1	SW 2	8 nuag.	Houleuse	24	14		15.5	113	
Beni-Saf														Pluie du 1er 7bre au 31 8bre 1925 (85mm) Pluie du 1er au 31 8bre (25mm)
Oran														
Mostaganem														
Tenes		49.1	-9.9	21.0	+2.7	SW 3	couvert	Agitée	21	-		24.1	155	
Blida		49.3	-12.0	22.4	+12.6	S 5	d		23	11	1.2	42.4	199	Pluie hier; tempête la nuit
Bouzaréa		47.8	-12.8	19.6	+2.8	SSW 5	nuag.		20	15	1.2	39.0	270	7-10h pluie
Alger		48.6	-12.2	21.4	+10.8	WSW 5	d	Agitée	22	16	1.5	40.7	252	7-10h pluie; depuis 18h sirocco
Maison-Carrée		48.0	-12.4	20.2	+12.5	calme	d		21	12	0.2	34.3	250	Pluie hier
Bougie		50.8	-11.5	18.0	+7.0	SW 4	Beau	Belle	"	14		58.1	483	
Philippeville														
Cap de Garde	16	49.1	-15.5	22.0	+13.7	SW 6	couvert	Agitée	22	11		17.7	224	sirocco
La Calle	1	49.6	-12.5	19.7	+9.9	SSW 3	8 nuag.	Belle	18	14	Gttes	25.0	304	gouttes hier soir
Bizerte														
Tunis		50.3	-14.8	18.9	+10.1	WSW 2	couvert		"	12	Gttes	5.6	215	
Sfax		55.5	-8.9	16.0	+5.0	ENE 3	8 nuag.	Belle	16	15		0.5	90	
Tell et Hautes Plaines														
Oudjda		53.3	-8.9	15.0	0.0	S 1	8 nuag.		21	15		31.0	134	
Tlemcen														
Sidi-Bel-Abbès		51.8	-7.5	17.2	+5.0	S 5	Beau		21	16		8.0	91	
Saïda				14.8	+1.0	SW 6	nuag.		17	13		5.2	65	
Mascara		52.2	-8.2	15.4	+2.4	W 4	Beau		18	15	1.0	8.0	102	Pluie hier
Relizane		48.5	-10.5	19.9	+10.3	S 7	8 nuag.		21	13		6.1	40	
Orléansville		48.7	-11.3	19.1	+9.6	N 3	couvert		21	14	0.3	18.3	139	7-8h pluie; depuis 20h sirocco
Tiaret	102	52.8	-7.7	15.8	+2.5	WSW 4	Beau		15	10		28.2		
Vialar	88	53.3	-8.8	14.0	+4.8	SW 7	nuag.		14	"		21.3	142	
Médéa	93													
Aumale	90	56.5	-9.8	11.5	+4.3	S 5	nuag.		12	11		10.6	135	
Fort-National	95	47.8	-13.7	16.0	+7.6	SW 7	d		16	14		37.2	452	Tempête et sirocco la nuit
Tizi-Ouzou	22	50.2	-12.8	18.9	+12.0	W 6	8 nuag.		20	7	1.0	39.1	356	7-8h pluie; sirocco la nuit
Bordj Bou Arréridj	91	53.1	-12.2	11.0	+7.7	SW 5	d		12	8	1.0	28.0	131	Pluie
Setif	107	54.3	-11.8	8.4	+6.2	SSW 3	couvert		8	6	0.9	20.3	198	Pluie hier et la nuit
Batna	105													
Constantine	66												120	
Guelma	29	51.6	-13.9	19.5	+15.2	SE 3	pluie		16	11		16.9	245	
Tebessa	86	53.9	-13.1	15.6	+12.8	W 9	8 nuag.		16	8	Gttes	8.0	71	
Steppe et Atlas Saharien														
El-Aricha	123													
Aïn-Sefra	102	54.3	-7.6	15.5	+4.5	SW 7	couvert		20	15		4.0	98	
Méchéria	116	55.5	-6.6	12.5	+1.7	SSW 8	d		16	11		9.0	158	
Géryville	132	55.7	-5.0	11.1	+1.0	SSW 5	couvert		13	10		7.3	164	
Aflou	143	54.1	-7.0	12.0	+4.0	SW 1	d		12	9		11.8		
Djelfa	116	56.1	-9.5	13.3	+5.7	S 3	8 nuag.		12	8		23.0	153	
Bou Saâda	53	57.3	-9.9	9.4	+3.0	E 3	Beau		16	5	Gttes	28.1	99	16h gouttes
M'sila	48													
Barika	40	-	-	14.4	+6.8	S 4	clair		"	12		7.3	35	
Colomb-Béchar	76	57.8	-3.7	14.4	+0.2	SW 2	8 nuag.		20	14	Gttes		39	12h gouttes; 7-19h vent de sable
Laghouat	73	50.5	-7.6	15.6	+7.3	WSW 4	couvert		20	7		4.2	96	
Biskra	12	57.3	-8.7	12.0	+2.0	NE 1	d		12	11		4.7	10	
Touggourt	6	58.8	-8.0	17.8	+8.0	SW 4	d		22	14		1.0	32	
El-Oued	7	-	-	17.4	+9.6	SW 5	8 nuag.		21	12			4	
Tozeur	5	59.4	-7.1	13.0	+2.5	calme	couvert		16	6			15	
Ghardaïa	32	61.2	-6.3	12.3	+7.5	WSW 4	d		21	15			8	
Ouargla	15												2	
El-Golea	35													
Sahara														
Beni-Abbès	4	57.3	-3.2	16.2	+2.0	ESE 2	pluie		25	15	4.0	16.0	26	21h pluie
Timimoun	25	60.1	-3.1	14.2	+2.2	NNW 2	couvert		27	13			8	
Adrar		"	"	15.3	+2.3	NNW 2	clair		30	15			38	
In-Salah													5	
Ft Flatters														
Ft Polignac														
Djanet													1	
Tamanrasset													5	
Rabat		54.4	+0.9	18.0	-1.0	WSW 7	8 nuag.		"	"				

Stations	Max	Min
Paris	2	-1
Nice	10	4
Biarritz		"
Strasbourg		"

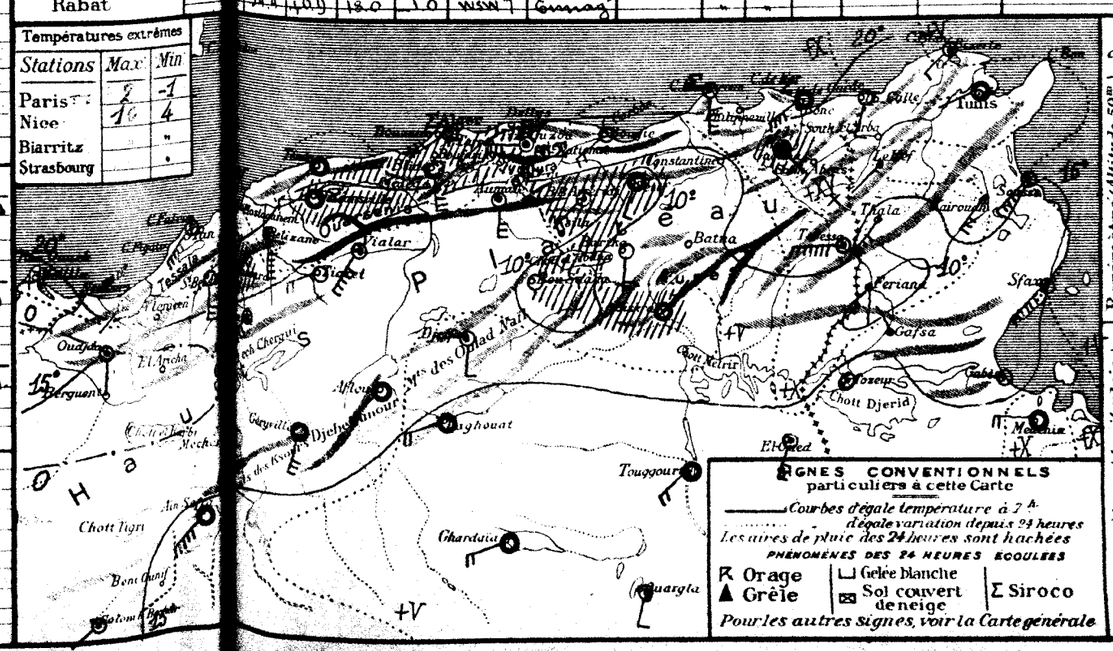
Oudjda
El Aricha
Tlemcen
Sidi Bel Abbès
Mascara
Tiaret
Vialar
Médéa
Aumale
Fort National
Tizi Ouzou
Bordj Bou Arréridj
Setif
Batna
Constantine
Guelma
Tebessa
Biskra
Djelfa
Laghouat
Aflou
Géryville
Touggourt
Ghardaïa
Ouargla
Tunis
Thala
Kairouan
Sfax
Gafsa
Tozeur
Chott Djerid
Chott Tigri
Chott Melrir
Mts des Ouled Naïl
Mts des Ouled Sultan
Mts des Ouled Nemed
Mts des Ouled Sidi Cheikh
Mts des Ouled Ziane
Mts des Ouled Mokrani
Mts des Ouled Sidi Brahim
Mts des Ouled Sidi Ali
Mts des Ouled Sidi Mohammed
Mts des Ouled Sidi Abdelkader
Mts des Ouled Sidi Bou Medine
Mts des Ouled Sidi Bou Medine
Mts des Ouled Sidi Bou Medine

BULLETIN MÉTÉOROLOGIQUE DE L'ALGÉRIE

Dimanche 29 Novembre 1925 — 7h. Matin

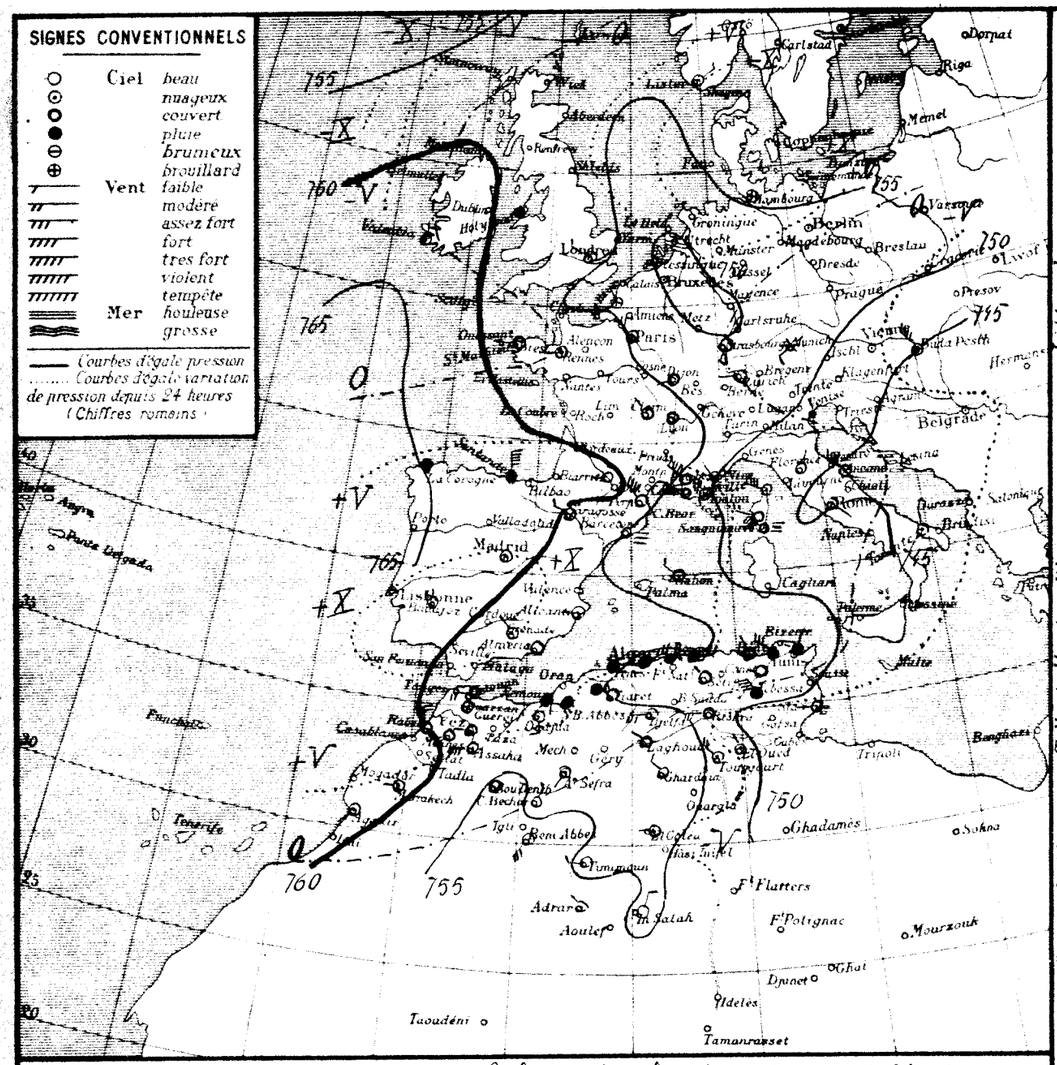

STATIONS	Altitude en mètres
Littoral	
Nemours	3
Beni-Saf	2
Oran	3
Mostaganem	2
Tenes	3
Blida	26
Bouzaréa	34
Alger	5
Maison-Carrée	4
Bougie	
Philippeville	4
Cap de Garde	16
La Calle	10
Bizerte	
Tunis	4
Sfax	
Tell et Hautes Plaines	
Oudjda	584
Tlemcen	804
Sidi Bel-Abbes	472
Saida	868
Mascara	548
Relizane	72
Orleansville	112
Tiaret	1092
Vialar	888
Medéa	925
Aumale	905
Fort-National	945
Tizi-Ouzou	222
Bordj Bou Arreridj	915
Setif	1075
Batna	1095
Constantine	694
Guelma	264
Tebessa	863
Steppe et Hauts Sahara	
El Aricha	1273
Ain Sefra	1072
Mécheria	1162
Geryville	1192
Aflou	1420
Djelfa	1150
Bou Saâda	559
M'sila	480
Barika	480
Sahara	
Colomb-Bechar	766
Laghouat	750
Biskra	125
Touggourt	62
El-Oued	70
Tozeur	50
Ghardaïa	532
Ouargla	157
El Goléa	397
Beni-Abbès	400
Timimoun	297
Adrar	
In Salah	
Ft Flatters	
Ft Polignac	
Djanet	
Tamanrasset	
Rabat	

OBSERVATION DE 7 HEURES DU MATIN

Stations	Pression à 0° et au niveau de la mer: Observation	Pression: diff en 24 h.	Température de l'air: Observation	Température: diff en 24 h.	Vent Direction et force de 0 à 9	Etat du Ciel	Etat de la Mer	Dans les 24 heures: Température max	Température min	Pluie en millim.	Pluie du 20 au 29 inclus (millim.)	Pluie du 1er Sepbre au 29 inclus (millim.)	PHÉNOMÈNES
Nemours	57.9	+7.8	14.8	-7.8	SW 2	pluie	Houleuse	25	9	17.0	32.5	113	Pluie la nuit
Beni-Saf													Pluie du 1er au 31 8bre 1925 (35mm) Pluie du 1er au 11 8bre (25mm)
Oran													
Mostaganem													
Tenes													
Blida	56.0	+6.0	12.2	-8.9	NE 1	pluie	Houleuse	22	8	13.1	57.2	155	Pluie la nuit
Bouzaréa	54.3	+5.0	10.0	-12.4	W 2	d		23	10	32.8	64.6	199	Pluie
Alger	54.1	+6.3	9.3	-10.3	W 1	d		20	8	31.7	70.7	270	18h et nuit pluie
Maison-Carrée	56.2	+6.1	11.4	-10.0	ENE 5	d	Houleuse	23	10	39.5	63.8	352	d:
Bougie	54.8	+5.5	10.6	-9.6	NE 4	couvert		23	10	25.1	53.4	250	Pluie, pluie et la nuit
Philippeville	55.2	+5.8	10.0	-8.0	E 4	pluie	Houleuse	20	8	33.0	81.1	423	Pluie la nuit
Cap de Garde	55.1	+4.0	8.6	-13.4	NNW 2	couvert	Houleuse	23	5	20.0	88.8	224	Pluie pluie et la nuit
La Calle	"	"	11.0	-8.7	NW 5	pluie	Agitée	20	10	10.0	35.0	504	Pluie la nuit
Bizerte													
Tunis	53.3	+2.0	9.0	-9.0	NNE 3	pluie		20	9	2.6	8.2	215	Pluie
Sfax	47.8	-2.0	14.8	-0.2	W 2	mag.	Houleuse	22	14		0.5	90	
Oudjda	58.9	+6.6	8.0	-7.0	S 3	mag.		23	3	0.7	31.7	134	Pluie
Tlemcen													
Sidi Bel-Abbes	58.2	+6.4	8.4	-8.9	N 3	pluie		23	8	26.7	34.7	91	Pluie la nuit
Saida	"	"	7.0	-7.2	W 2	couvert		22	7	10.6	15.8	63	d:
Mascara	56.1	+4.5	9.0	-6.4	calme	pluie		21	9	12.0	36.0	102	Pluie la nuit
Relizane	55.8	+7.3	12.1	-7.8	NW 3	mag.		25	11	3.5	9.0	40	Pluie
Orleansville	54.6	+4.0	12.0	-7.1	WSW 1	mag.		23	12	8.0	28.3	139	Pluie, coup de vent la nuit
Tiaret	56.1	+2.5	6.8	-7.0	NW 1	couvert		20	6	26.8	54.4		19 et nuit pluie · vent violent
Vialar	56.0	-0.3	7.2	-6.8	NW 6	mag.		19	6	7.4	22.7	142	Pluie la nuit
Medéa													
Aumale											10.6	135	
Fort-National											37.2	452	
Tizi-Ouzou	54.3	+4.1	9.2	-9.7	E 1	pluie		23	9	23.0	68.1	356	Pluie, tempête, la nuit
Bordj Bou Arreridj	53.0	-0.1	7.2	-5.8	NE 3	d		18	6	16.0	42.0	131	Pluie
Setif	"	"	8.3	-3.1	NW 1	couvert		16	5	13.4	35.7	108	Pluie la nuit
Batna													
Constantine											20.5	180	
Guelma	55.5	+1.0	8.2	-11.1	W 1	couvert		[illegible]	8	17.5	34.4	247	Pluie la nuit
Tebessa	51.6	-2.3	10.2	-5.4	NW 6	pluie		21	10	4.0	6.0	71	d:
El Aricha													
Ain Sefra	57.0	+2.7	8.9	-6.6	SW 2	mag.		18	8	5.0	9.0	98	Pluie
Mécheria											9.0	158	
Geryville											7.3	164	
Aflou											11.8		
Djelfa	56.5	+0.4	6.1	-6.2	N 5	mag.		18	6	19.0	42.0	153	Pluie la nuit
Bou Saâda											28.1	99	
M'sila													
Barika	"	"	11.5	-2.9	W 4	mag.		18	12	32.0	10.3	35	Pluie
Colomb-Bechar	58.4	-2.4	11.4	-3.0	NE 3	clair		23	8		7.3	39	13-17h vent de sable
Laghouat	58.9	-0.6	11.9	-3.7	NW 3	couvert		19	6	0.7	4.9	96	Pluie la nuit
Biskra	61.8	5.5	15.6	+3.5	W 5	couvert		16	13	6.4	11.1	19	14h éclaircie; pluie la nuit
Touggourt	54.2	-4.6	16.0	-1.8	NW 4	mag.		24	16		1.0	32	
El-Oued												4	
Tozeur	"	"	17.2	-0.2	NNW 2	d		25	16			15	
Ghardaïa	58.9	-2.9	14.3	-4.0	NW 3	Beau		26	11			9	
Ouargla												2	
El Goléa	55.8	-4.6	19.9	+2.7	W 1	mag.		29	15				
Beni-Abbès	53.5	-3.8	14.3	-1.9	SW 5	clair		25	12		16.0	36	11-15h vent de sable
Timimoun	50.5	-3.6	18.0	+3.8	W 3	mag.		30	16			8	
Adrar	"	"	19.5	+4.2	NW 1	brume		33	18			38	
In Salah	58.3	-4.5	15.4	+1.9	NNE 3	clair		33	15			5	
Ft Flatters													
Ft Polignac	"	"	21.0	"	W 1	clair		34	18				
Djanet												1	
Tamanrasset												5	
Rabat													

Situation générale et situation en Algérie: Le baromètre a baissé au Nord-Ouest de l'Europe d'où une dépression s'avance de l'Islande (Seydisfjord 753mm) et sur le centre et le Sud-Est du continent où se tient une autre (Bucarest 745mm) s'étendant à la Méditerranée orientale (Corfou 744mm) et à l'Est de l'Afrique du Nord (Sfax 748mm). La pression est en hausse sur la Péninsule Ibérique (La Corogne 765mm) et la Méditerranée occidentale.
En Algérie, ce matin, le ciel est couvert et plusieurs pluies ont été signalées sur la presque totalité du réseau.
Le vent est faible et variable. Il a plu hier et cette nuit.
La mer est houleuse ou grosse.

Probabilité (valable pour le lendemain): Jusqu'à Midi: Hausse barométrique: Bassin Méditerranéen - Nord Afrique - In Algérie, à l'Ouest: Temps nuageux, éclaircies; quelques averses. Vents variables faibles - A l'Est, Temps très nuageux; averses - Vents de Nord-Ouest à Ouest modérés - Température inférieure à la normale.

	ORAN	ALGER	CONSTANTINE
Littoral et Tell	Nuageux - Éclaircies. Quelques averses. Vents variables faibles	Très nuageux. Quelques averses. Vents du secteur Ouest modérés	Très nuageux - Averses. Vents du secteur Ouest modérés
Hauts Plateaux	Nuageux - Éclaircies. Quelques averses. Vents variables faibles	Très nuageux. Quelques averses. Vents du secteur Ouest modérés	Très nuageux - Averses. Vents du secteur Ouest modérés
Sahara	Nuageux - Éclaircies. Vents de Nord-Est modérés	Nuageux - Éclaircies. Vents de Nord-Est modérés	Nuageux. Vents de Nord-Est modérés ou assez forts

AVIS AUX PORTS:
- Golfe du Lion, Baléares: Nord-Ouest à Ouest de force décroissante
- Oran: Vents variables faibles
- Alger, Bizerte: Vents du secteur Ouest modérés

VENTS EN ALTITUDE:
- Ouest Algérie
- " Sahara
- Est Algérie
- " Sahara

Avis aux Agriculteurs

Temperatures extrêmes

Stations	Max	Min
Paris	3	0
Nice	"	"
Biarritz	"	"
Strasbourg	"	"



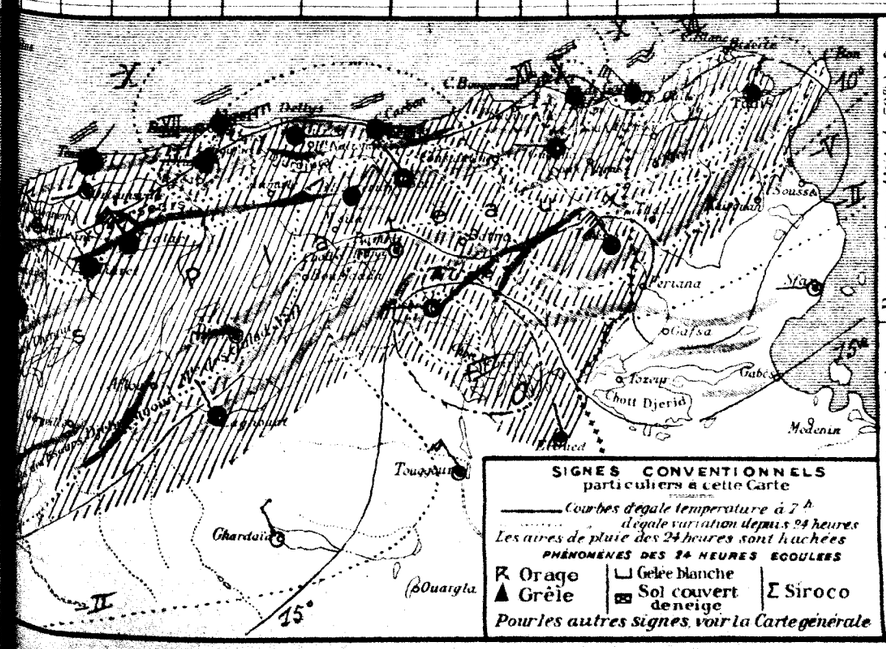

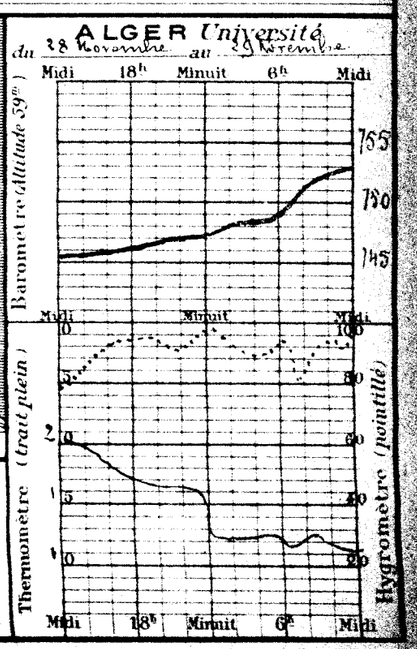

Année N° 334 — BULLETIN MÉTÉOROLOGIQUE DE L'ALGÉRIE — Lundi 30 Novembre 1925 — 7h. Matin

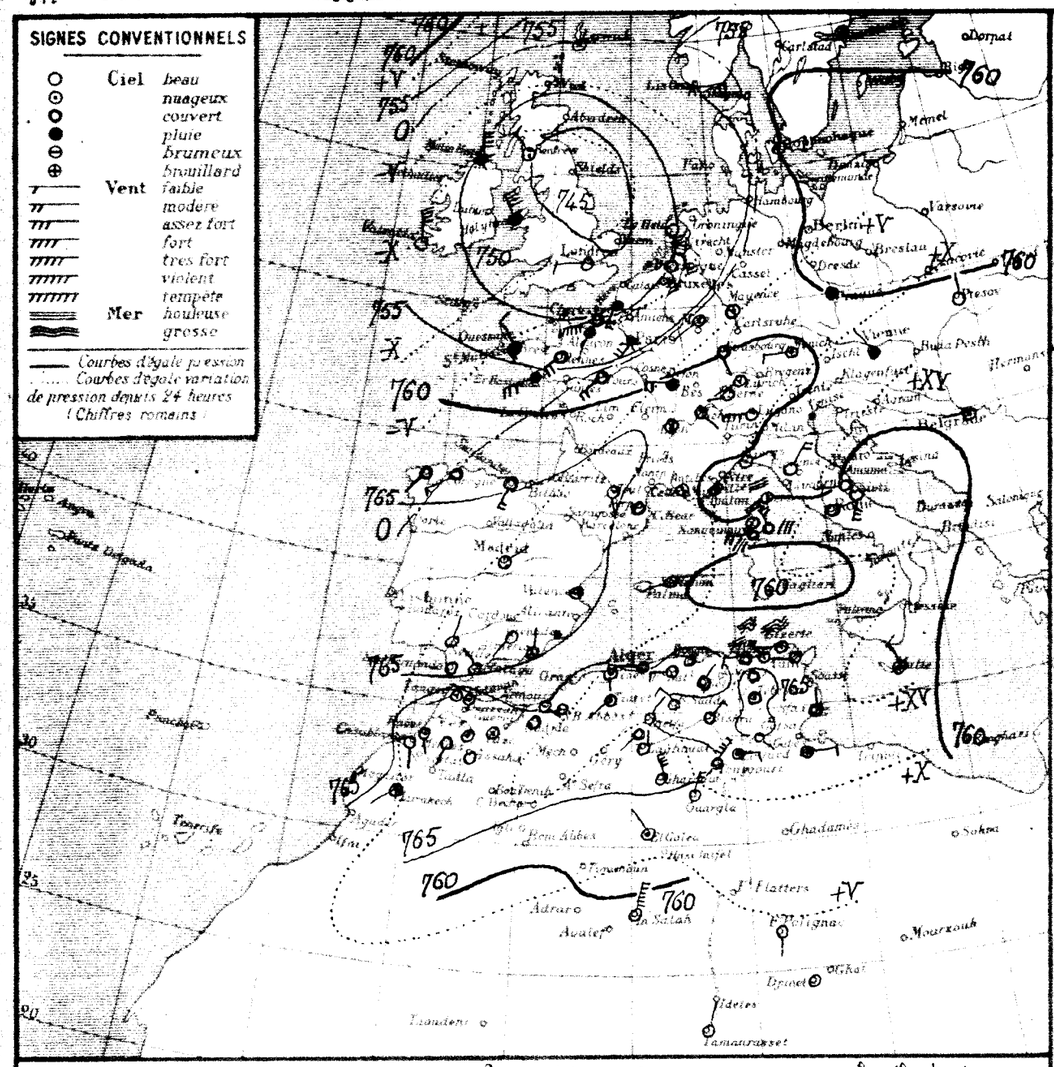
SIGNES CONVENTIONNELS
Ciel: beau, nuageux, couvert, pluie, brumeux, brouillard
Vent: faible, modéré, assez fort, fort, très fort, violent, tempête
Mer: houleuse, grosse
Courbes d'égale pression
Courbes d'égale variation de pression depuis 24 heures (Chiffres romains)
Dorpat
Berlin
Breslau
Prague
Vienne
Budapest
Belgrade
Bucarest
Salonique
Athènes
Palermo
Malte
Tunis
Alger
Oran
Biskra
Ghardaïa
Ouargla
Tamanrasset
Tombouctou
Dakar
Las Palmas
Ténériffe
Funchal
Azores
Cap Blanc
Cap Vert
Dakar
Freetown
Monrovia
Accra
Lagos
Libreville
Loanda
Boma
Mozambique
Tananarive
Zanzibar
Mombasa
Nairobi
Kisumu
Entebbe
Khartoum
Port Said
Le Caire
Alexandrie
Jérusalem
Beyrouth
Damas
Bagdad
Téhéran
Tiflis
Bakou
Kazan
Moscou
Kharkov
Odessa
Sébastopol
Kiev
Varsovie
Cracovie
Lemberg
Bucarest
Constantinople
Smyrne
Athènes
Salonique
Malte
Palermo
Naples
Rome
Florence
Milan
Turin
Marseille
Nice
Ajaccio
Cagliari

Université d'Alger - Altitude 59m — Novembre 1925

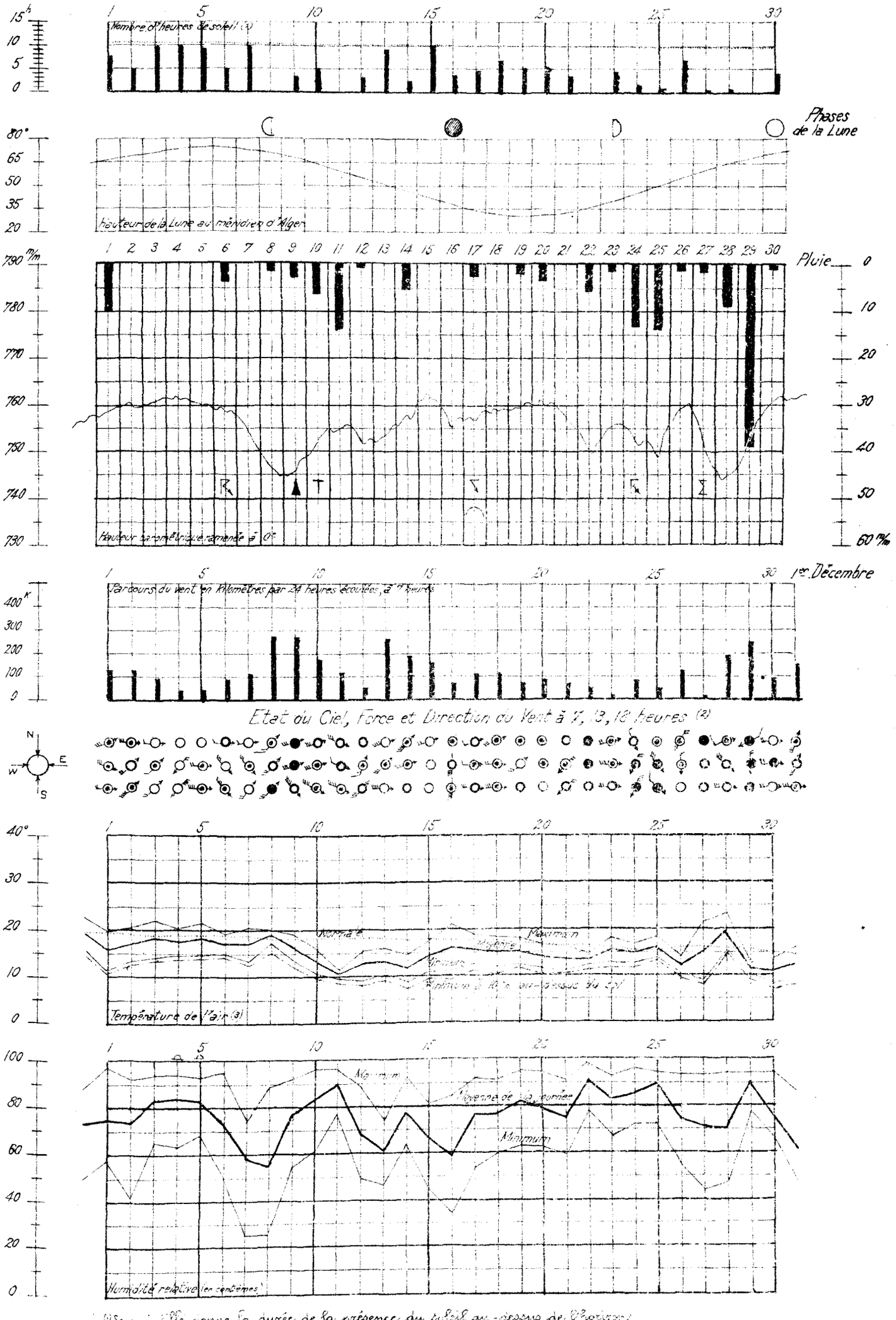

(1) Le pointillé donne la durée de la présence du soleil au-dessus de l'horizon

(2) Etat du Ciel et Phénomènes - ○ Beau, ◐ Nuageux, ● Couvert, ● Pluie, ⚠ Orage, ▲ Grêle, T Tonnerre, ↯ Eclairs lointains, ⌒ Arc-en-ciel, Σ Sirocco

Force du Vent - Une petite penne correspond à une unité de l'échelle télégraphique. Une grande penne vaut cinq petites pennes

(3) Le pointillé représente la moyenne normale du maximum et du minimum ; le trait noir le maximum à 10 m au-dessus du sol.

SERVICE MÉTÉOROLOGIQUE

Observations d'Alger - Université

Mois froid, le plus souvent nuageux et pluvieux, mais sans aucune précipitation de caractère excessif (la journée du 29, la plus pluvieuse, a fourni une tranche d'eau de 39 m/m).

Nombre de jours de ciel pur 2, de ciel très peu ou peu nuageux 8, de ciel nuageux ou couvert 20. Nébulosité moyenne à 7h 6.0; à 13h 6.3; à 18h 6.5. Moyenne générale 6.3.

Nombre d'heures de soleil mesuré à l'héliographe 136 (Durée d'insolation possible 298h) Fraction d'insolation 0.46.

Nombre de jours de pluie 20. Pluie (de minuit à minuit) 138 m/m. Excès 37. Pluie tombée depuis le 1er septembre 341 m/m. Excès 129.

Orage les 6.24. Tonnerre le 10. Éclairs lointains le 17. Grêle le 9. Rosée les 4, 5.

Valeurs moyennes et extrêmes de la pression, de la température et de l'humidité relative

	Moyenne générale	Normale	Ecart	Minimum moyen	Maximum moyen	Minimum extrême	Date	Maximum extrême	Date
Pression (*)	755.2	757.5	− 2.3	753.3	757.2	743.3	28	761.9	15
Température	14.5	16.5	− 2.0	12.1	17.8	8.0	30	23.1	28
Humidité (**)	76	73	+ 3	56	92	25	7 et 8	98	22

(*) Hauteur barométrique en millimètres ramenée à 0° et à la gravité normale. Altitude du baromètre 59m.
(**) En centièmes, obtenue par dépouillement du hygrogramme ou psychromètre (formule de Regnault).

Le barogramme est très mouvementé. Sa moyenne du mois est basse. Différence entre le maximum et le minimum extrêmes de pression, 18 m/m 6.

La température moyenne diurne s'est tenue presque constamment au-dessous de la normale (les écarts en plus ont été de 0°5 le 8, 0°6 le 25, 3°5 le 29) et la moyenne mensuelle est en déficit notable. La période la plus froide s'est produite du 10 au 15 où les écarts négatifs se sont tenus entre 4°6 et 7°6 (7°6 le 14). Ses moyennes des minima et des maxima sont inférieures de 1°9 et 3°1 à leurs normales respectives. Comme en octobre, l'abaissement a donc porté surtout sur les maxima.

L'humidité moyenne est supérieure à la normale.

Direction et parcours du vent au sol

Direction	Fréquence	Parcours en kilomètres	Direction	Fréquence	Parcours en kilomètres
N	3	73	S	3	217
N.N.E	8	155	S.S.W	9	325
N.E	6	80	S.W	41	1032
E.N.E	2	75	W.S.W	40	744
E	.	.	W	15	188
E.S.E	,	,	W.N.W	27	410
S.E	1	6	N.W	13	184
S.S.E	,	.	N.N.W	3	41
			Calme	69	.
			Totaux	240	3536

Les mesures vont du 1er Novembre, 7h au 1er Décembre, 7h. La direction du vent est relevée de 3 en 3 heures.

Nombre d'observations de vent 171
de calme 69
Total 240

Rose des fréquences



Rose des parcours

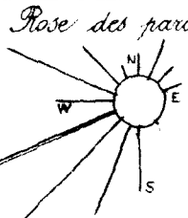

Résultante des parcours (2254 km)

Nombre d'heures de calme
de jour 73
de nuit 154
Total ..... 227 sur 720

Parcours horaire moyen du vent : pour 493h de vent 7172m; pour 720h (durée du mois) 4914m
Parcours horaire maximum observé : 21Km le 12 de 12h à 13h par vent de S et le 25, de 16h à 17h par vent de N.
Vitesse maximum en mètres par seconde : 12m20 le 27. vers 21h45 par vent de SSW.
Sirocco le 27.

Comparaison avec les deux années précédentes

	Nombre d'heures de soleil	Pluie (de 18h à 18h) Nombre de jours	Quantités en millimètres	Depuis le 1er Septembre	Pression moyenne	Température moyenne	minimum extrême	maximum extrême	Humidité	Vent dominant
Novembre 1923	165	15	78	187	754.8	15.9	8.4	27.5	68	W.S.W
Novembre 1924	154	16	154	226	758.1	16.1	10.0	30.7	72	W
Novembre 1925	136	20	138	341	755.2	14.5	8.0	23.1	76	S.W

Direction et vitesse du vent aux diverses altitudes

Altitude en mètres	Nombre d'observations de :																	Total des observations	Vitesse moyenne en mètres par seconde	Plus grande vitesse observée
	Calme	N	N.N.E	N.E	E.N.E	E	E.S.E	S.E	S.S.E	S	S.S.W	S.W	W.S.W	W	W.N.W	N.W	N.N.W			
Sondages de l'Aéro-Port de l'Agha (Nombre 36)																				
Sol	12	"	"	"	"	"	"	"	1	"	1	5	8	6	2	1	"	36	3.0	N.W : 16
500	2	"	1	"	"	2	1	1	"	2	1	2	9	10	2	1	1	35	7.4	W.S.W : 19
1.000	1	"	"	"	"	3	1	2	1	1	"	1	8	9	1	1	2	31	7.6	W : 25
1.500	1	"	1	"	"	1	"	"	1	1	1	2	4	8	2	"	"	22	6.7	W.S.W : 20
2.000	"	1	"	"	1	"	"	2	"	"	"	1	2	3	2	1	"	13	6.8	W.N.W : 12
2.500	"	"	"	"	"	"	"	"	1	"	"	"	2	1	"	"	1	5	9.0	W : 16
3.000	"	1	"	"	"	"	"	"	1	"	1	"	"	1	"	"	"	4	9.0	S.S.W / W : 12
3.500	"	1	"	"	"	"	"	"	1	"	1	"	"	"	"	"	"	3	8.7	S.S.W : 10
4.000	"	1	"	"	"	"	"	"	1	1	"	"	"	"	"	"	"	3	10.3	S.S.E : 16
4.500	"	1	"	"	"	"	"	"	"	"	1	"	"	"	"	"	"	2	11.0	N : 12
5.000	"	1	"	"	"	"	"	"	"	1	"	"	"	"	"	"	"	2	9.5	N : 12
5.500	"	"	"	"	"	"	"	"	"	"	"	1	"	"	"	"	"	1	7.0	"
6.000	"	"	"	"	"	"	"	"	"	"	"	"	1	"	"	"	"	1	5.0	"
6.500	"	"	"	"	"	"	"	"	"	"	1	"	"	"	"	"	"	1	10.0	"
7.000	"	"	"	"	"	"	"	"	"	"	1	"	"	"	"	"	"	1	10.0	"

Coup d'œil sur le Réseau

Variations barométriques – Comme Octobre, Novembre a présenté le caractère d'un mois pluvieux et froid. Cinq périodes peuvent s'y distinguer.

1°– Du 1er au 4, la pression hausse sur le bassin méditerranéen et l'Afrique du Nord, atteignant 771 m/m le 4 à Djelfa. Le temps est beau à l'Ouest; des averses tombent sur la moitié Est du Littoral et des Hauts-Plateaux. Les vents restent faibles et mal dirigés.

2°– Du 4 au 8, une vaste dépression se creuse sur l'Europe (minimum de 733 m/m, le 8, à Utrecht); elle s'étend à la Méditerranée et à l'Algérie-Tunisie (minimum de 749 m/m, le 8, à Alger). Les vents passent au secteur Ouest en prenant de la force; la nébulosité est élevée, il pleut et des orages éclatent les 5 et 6 au Centre et à l'Est du réseau.

3°– Du 8 au 14, le baromètre hausse en Europe avec des maxima de pression au Centre et au Nord-Est du Continent (777 m/m le 12 à Copenhague); une dépression persiste en Méditerranée et se creuse d'abord à l'Ouest de l'Algérie (754 m/m le 12 à Nemours) puis sur la Tunisie. Pendant cette période, les chutes de pluie sont fréquentes et générales; les vents d'Ouest continuent à souffler sauf un retour momentané au secteur Sud les 12 et 13; la température est basse; elle descend au-dessous de zéro sur les Hauts-Plateaux; la neige fait son apparition sur les hauteurs supérieures à 1.000 mètres.

4°– Du 14 au 21, une aire depressionnaire se maintient sur le bassin méditerranéen entre deux massifs de fortes pressions stationnant, l'un sur l'Europe (770-775 m/m), l'autre sur l'Algérie-Tunisie (765-770 m/m). Le ciel reste très nuageux avec vents de Sud à Ouest et pluies éparses, principalement sur la partie Nord du réseau. La température se relève.

5°– Du 21 au 30, la pression est haute au Nord-Ouest de l'Europe et basse au Nord-Est, au Centre et à l'Est du continent. Le passage de noyaux de baisse barométrique d'Ouest en Est sur le Bassin méditerranéen et l'Afrique du Nord provoque la formation de dépressions du Maroc au Golfe de Gênes et à la Tunisie. On note des minima de 754 m/m le 25 à Sfax et de 744 m/m le 28 en Corse.

Sauf quelques éclaircies les 26 et 28, le temps reste très nuageux ou couvert pendant cette dernière période. Il pleut sur l'ensemble du pays, abondamment sur le Sahel, la Mitidja et la Kabylie. Les vents sont d'abord faibles et mal dirigés, puis tournent au Sud-Ouest les 27 et 28 en amenant un relèvement momentané de la température; ils redeviennent enfin variables et le thermomètre baisse de nouveau.

Pourcentage des prévisions exactes du Bulletin quotidien de Novembre 1935

		Force et direction du vent	Nébulosité et précipitations
Ouest-Algérie	Littoral et Tell	70 %	73 %
	Hauts-Plateaux	80 %	73 %
	Sahara	87 %	73 %
Est-Algérie	Littoral et Tell	73 %	77 %
	Hauts-Plateaux	83 %	73 %
	Sahara	87 %	80 %
	Bizerte	83 %	
	Golfe du Lion	80 %	

Le Météorologiste : L. Petitjean

Pluie (en millimètres de 18h à 18h)

Stations	Novembre Total	Novembre Nombre de jours	Depuis le 1er Septembre Total	Depuis le 1er Septembre Nombre de jours
Rivage				
Nemours	"	"	"	"
Oran (Champ d'expérience)	101	15	186	28
Mostaganem	53	10	108	19
Cherchell (H.M)	"	"	"	"
Cypasa	106	12	306	31
Alger	138	20	341	47
Cap-Bengut	106	18	372	39
Bougie	155	16	569	35
Djidjelli	233	22	480	47
Collo	144	16	403	39
Cap-de-Garde (S)	138	16	254	35
La Calle	124	18	329	38
Zone littorale				
El-Ançor	82	17	211	31
Cassaigne	67	9	158	16
Déby-Kharim	"	"	"	"
Maison-Carrée	93	14	301	34
Bordj-Menaïel	122	17	365	41
Bessombourg	245	17	682	42
Bugeaud	230	14	529	36
Zone sublittorale				
Trois Marabouts	118	12	"	"
St-Maur	50	11	160	21
Mouzaïa	68	11	377	23
Haussonvilliers	158	17	443	44
El-Kseur	76	23	251	47
Barral	152	16	304	37
Tell, versant nord				
Oued Fergoug (Barrage)	85	11	222	23
Relizane	21	10	124	28
Orléansville	51	12	183	29
Duperré	58	8	203	24
Affreville	61	12	226	28
Miliana	135	12	357	28
Hakou-Fraouna (Barrage d'Eden)	"	"	"	"
Hamiz (Barrage)	110	9	314	21
Tizi-Ouzou	123	20	391	49
Fort-National	143	13	540	36
Ferrata	"	"	"	"
Aïn-Medic (Fermon Bobon)	115	17	226	37
El-Milia	157	16	403	35
Jemmapes	86	16	344	41
Guelma	86	13	332	40
Mouniet	70	14	341	37
Tell, zone centrale				
Tlemcen	101	8	198	22
Descartes	72	8	"	"
Sidi-bel-Abbès	68	7	127	15
Mascara	65	12	175	27
Cherchell	41	10	128	26
Ben-Chicao	110	15	"	"
Bir-Rabalou	30	5	140	21
Aumale	33	12	122	31
Bouira	58	18	214	47
Maillot	104	13	224	28
Bou-Malek	66	12	211	31
Constantine (PC)	68	15	207	37
Souk-Ahras	86	16	259	41
Tell, versant sud				
Tébessa (PC)	43	12	150	28
Martimprey	54	13	175	31
Tiaret	130	18	"	"
Tialat	52	11	170	26
Cenet-el-Haad	96	16	290	36
Boghar	61	10	204	31
Boghari	35	15	145	33
Tell, hautes plaines				
Sebdou	45	9	96	27
Victor-Hugo	64	13	188	32
Bordj-bou-Arréridj (PC)	56	17	191	43
Sétif	58	16	237	46
St-Donat	36	10	215	31
Batna	"	"	"	"
Aïn-Yagout	30	3	118	14
Khenchela	50	6	137	19
Aïn-Beïda	35	8	208	22
Tébessa	19	5	79	18
Steppe				
Méchéria	62	11	156	31
Kreider	34	6	139	29
Aïn-Ratza (près Keïbeth)	45	7	196	22
Sidi-Aïssa	45	8	190	27
Aïn-Khermam	37	8	144	26
Bou-Saada	50	3	126	11
M'Sila	51	7	"	"
Atlas saharien				
Aïn-Sefra	31	5	111	16
Géryville	61	11	189	35
Aflou	44	8	"	"
Djelfa	58	7	202	23
Arris	"	"	"	"
Pied de l'Atlas saharien				
Colomb-Béchar	8	4	27	8
Laghouat	13	5	99	15
Biskra	12	6	62	17
Tolga	5	2	47	10
Sahara				
Touggourt	2	2	9	6
El-Oued	3	2	13	8
Tozeur	0	0	17	6
Ouargla	0	0	15	2
Beni-Abbès	6	6	24	14

Température et humidité

Les moyennes de l'humidité, de la tension de vapeur et du poids par mètre cube sont celles des observations psychrométriques de 7, 13, 18h interprétées à l'aide de la formule de A. Angot (Annales du Bureau Central Météorologique 1880, T1, B45)

Stations	Altitude	Minimum m moyen	Minimum m extrême	Minimum m date	Maximum M moyen	Maximum M extrême	Maximum M date	$\frac{m+M}{2}$	Humidité relative moyenne	Tension moyenne	Poids par m³
Oran	68m	"	"	"	"	"	"	"	"	"	"
Castiglione (*)	10	11.8	8.1	30	19.0	23.2	28	15.4	75	9.7	9.6
Mascara	59	12.1	8.0	30	17.8	23.1	28	15.0	72	9.0	9.0
El-Ançor	90	12.2	8.0	11	18.1	23.6	27	15.2	74	9.5	9.5
Trois Marabouts	150	10.0	5.2	30	18.3	24.6	28	14.2	75	8.7	8.8
Orléansville	112	9.5	4.4	14	17.3	22.6	28	13.4	81	9.2	9.2
Miliana	750	8.1	3.5	30	12.9	18.7	28	10.5	78	7.5	7.6
Tizi-Ouzou	222	8.9	4.3	27	17.5	23.1	28	13.2	78	8.7	8.8
Fort-National	342	6.7	2.2	30	12.4	19.1	4	9.6	81	7.0	7.2
Guelma	288	8.2	2.9	27	17.9	24.3	8-28	13.1	73	8.1	8.2
Sidi-bel-Abbès	476	7.6	1.2	15	16.0	23.0	28	11.8	80	8.3	8.5
Mascara	590	8.4	3.0	15	15.6	21.8	4	12.0	80	8.4	8.5
Cherchell	488	6.9	1.0	11	17.8	23.5	28	12.4	73	7.9	8.0
Cenet-el-Haad	1.160	4.6	-0.6	14	11.0	17.8	4	7.8	82	6.4	6.6
Boghar	910m	"	"	"	12.3	18.0	28	"	79	7.4	7.5
Tialat	889	1.3	-1.5	15	13.1	19.4	28	7.2	80	7.0	7.2
Sétif	1.079	3.9	-0.6	14	12.1	18.2	5	8.0	81	6.5	6.7
Tébessa	863	5.3	-2.0	27	15.1	22.0	8	10.2	81	7.8	7.9
Méchéria	1.167	5.0	-1.0	13	14.3	22.2	8	10.1	74	6.9	7.1
Géryville	1.320	3.2	-2.7	15	12.8	20.1	8	8.0	77	6.5	6.7
Aflou	1.426	3.3	-1.5	15-16	11.1	18.0	8	7.2	75	6.0	6.2
Colomb-Béchar	769	8.5	1.6	11	20.2	26.8	8	14.4	50	6.1	6.1
Biskra	125	11.3	7.0	16	19.9	26.3	8	15.6	51	6.9	6.9
Tolga	160	10.0	4.4	17	18.7	24.0	4	14.7	"	"	"
Touggourt	69	9.6	3.6	16	22.0	30.0	8	15.8	"	"	"
El-Oued	70	9.8	4.8	12-15	22.4	29.4	8	16.1	52	7.0	7.0
Ouargla	157	11.0	4.0	16	22.9	30.8	8	17.0	49	7.0	7.0
Beni-Abbès	497	10.8	4.0	11	23.9	31.5	8	17.4	53	8.1	8.0

(*) Station agricole

Différence de $\frac{m+M}{2}$ avec la normale : Alger -2°5 ; Fort-National -0°8 ; Biskra -0°1.

Comparaison des minima sous abri et à 10m du sol

Stations	Minimum moyen		Minimum extrême			
	sous abri	à 10 m du sol	sous abri	date	à 10 m du sol	date
Alger	12.1	10.9	8.0	30	7.1	14
El-Ançor	12.2	10.2	8.0	11	6.0	30
Guelma	8.2	"	2.9	27	"	"
Sidi-bel-Abbès	7.6	6.9	1.2	15	0.4	15

Stations	Minimum moyen		Minimum extrême			
	sous abri	à 10 m du sol	sous abri	date	à 10 m du sol	date
Mascara	8.4	6.8	3.0	15	1.0	15
Setif	3.9	1.8	-0.6	14	-2.9	27
Bélga	10.0	7.7	4.4	17	2.0	17
Beni-Abbès	10.8	9.4	4.0	11	3.2	diverses

Végétation. Dans son ensemble la situation agricole est des plus satisfaisante, aussi bien dans les parties élevées que dans les parties basses du Tell et les Oasis.

Geryville signale une végétation exceptionnelle et des pâturages abondants, même dans la zone saharienne de l'annexe vers laquelle les indigènes émigrent en masse avec leurs troupeaux. Dans les régions de Barika et Méchéria l'apparence des emblavures est également très belle.

Le cheptel est en excellent état.

La pluie a, au contraire continué à gêner la culture du coton; les capsules s'ouvrent difficilement et la cueillette se fait mal.

En Kabylie la récolte des olives a été très irrégulière, abondante en certains endroits, médiocre en d'autres.

Orages et grêle. 1° Orages. Département d'Oran. Raschgoun, 10, avec grêle. Béni-Saf, 10, 7h30. Cap Falcon, nuit du 9 au 10; 10, 5h30; 15, 12h40. Oran, nuit du 9 au 10. Arzew, 10, 1h. Mostaganem, nuit du 8 au 9; nuit du 16 au 17. Cap Ivi, 9, 24h. St Louis, 10, 11h; 16, 18h30. Mangin, 10, 11h. Trois-Marabouts, 10, 7h. St Lucien, 10, 18h. Turenne, 12. Slissen, 11, 14h; 23, 19h. Sidi Ali, 28, 16h. Ain-el-Hadjar, 28, 18h. Tiraine, 28, 20h. Trézel, 28, 18h30, avec grêle. El-Ousseukhr, 28, 18h.

Département d'Alger. Cap Ténès, 1, 2h; nuit du 10 au 11; 19, 20h20, avec grêle. Tipasa, 8, 24. Cap Caxine 20, 0h0. Alger, 6, 5h40; 24, 19h. Cap Matifou, 6, 5h50; 17, 16h55. Cap Bengut, 1, 1h20; 9, 14h30, 17, 18h15; 19, 6h30; 24, 18h. Bouzaréa, 6, 5h18; 24, 18h48. El-Biar, 20, 18h45. Maison-Carrée, 6, 7h; 17, 17h30; 24, 19h. Bordj-Ménaiel, 17; 24. Montevello, 24, 12h. Orba, 17; 18; 20. Haussonvillers, 17, 17h; 19, 20h. Palestro, 17, 15h40. Fort Imoula, 1, 11h10; 17, 17h30, avec grêle. Mirabeau, 17, 17h. Tizi-Ouzou, 17, 17h. Ain Bessem, 28, 12h. La Barraque, 28, 13h. Ain Radja, 28, 14h et 18h. Guelt-es-Stel, 28, 17h30.

Département de Constantine. Cap Sigli, 1; 17; 19; 24. Cap Carbon, nuit du 17 au 18. Bougie, 17, 20h. Cap-Afiah, 13, 21h30. Djidjelli, 1, 5h; 7, 0h30; 14, 22h30; 17, 10h15. Cap Bougaroni, 1, 6h30; 6, 13h30 et 19h, avec grêle; nuit du 6 au 7; 10, 3h; nuit du 25 au 26. Collo, 6. Cap de Fer, 14, 17h avec grêle; 17, 16h. Cap de Garde, 7, avec grêle. Bône, 14, 3h30. Cap Rosa, 20, 14h30, avec grêle. La Calle, 14, 2h15; 20, 17h30. Bessombourg 6. El-Kseur, 17, 19h, avec grêle. Ain-Mokra, 7. Texenna, 6, avec grêle. Munier 1, 10h20. Oued Athménia, 20, 15h. Constantine, 25, 19h. Condé Smendou, 6, 20h. Bordj-Bou-Arréridj, 28, 14h. N'Gaous, 28, 18h. Barika, 28, 16h30. Menaa, 28, 19h. Arris, nuit du 28 au 29. El-Kantara, 28, 17h24.

2° Grêle. Département d'Oran. Cap Falcon, 13, 8h25. Arzew, 10, 7h et 14h30. Cap Ivi, 10, 7h; 13, 6h30. El-Ançor 10, 9h30. Sihémis 10.

Département d'Alger. Cap Ténès, 10, 7h. Cap Caxine, 10, 3h; 20, 7h. Blida, 17, 16h30.

Département de Constantine. Bougie, 20, 13h; 25, 19h30. Sidi-Mabrouk, 20.

Séismes. Castiglione, le 1er à 5h15, précédé de bruits souterrains, durée 1 seconde. Tizi N'Béchar, le 7 à 5h45, très forte secousse, durée 3 secondes.

Le Météorologiste : J. Loisel

Le Directeur : A. Lasserre

51e Année N° 335

BULLETIN MÉTÉOROLOGIQUE DE L'ALGÉRIE

Mardi 1er Décembre 1925

7h. Matin

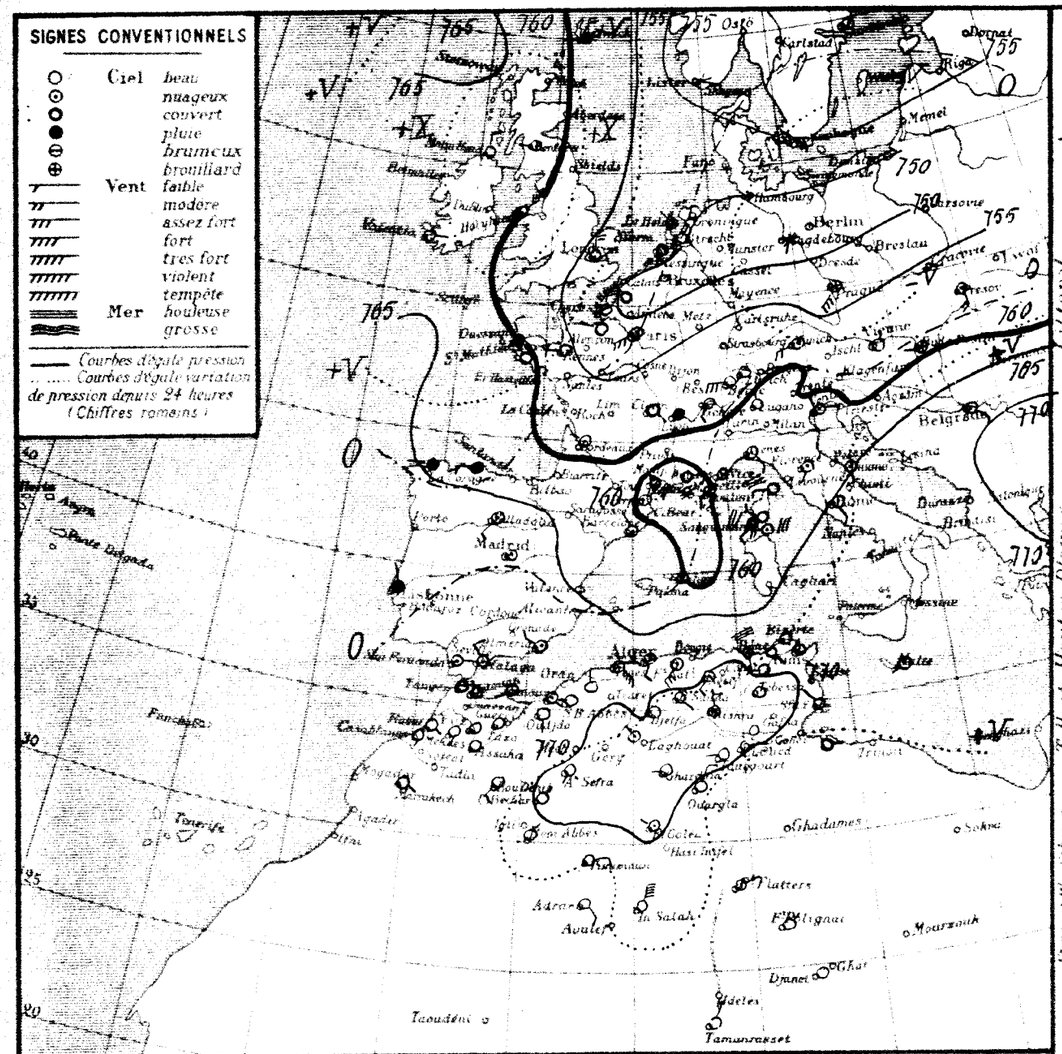

Situation générale et situation en Algérie. Les variations barométriques ont été très irrégulières depuis la veille. Des dépressions recouvrent le Nord-Est et le centre de l'Europe (Magdeburg 747mm). La pression est élevée au Sud-Ouest et au Sud-Est du continent (Almeria 770mm, Crète 771mm) ainsi qu'en Afrique du Nord (Lagella 773mm).

En Algérie, ce matin, le ciel est nuageux avec éclaircies. Les vents soufflent en majorité d'entre Sud et Ouest et sont de force variable. Il a plu hier sur le centre du réseau.

La mer est houleuse à Cap de Garde et dans le Nord du bassin.

Probabilité (valable pour le lendemain) jusqu'à Midi: Baisse barométrique: Golfe Gênes Maroc-Ouest Algérie. Hausse: Est Algérie, Tunisie, Est Méditerranée. En Algérie, à l'Ouest, temps beau ou peu nuageux; vents de Sud-Ouest à Sud faibles; température en hausse; à l'Est, temps nuageux avec éclaircies, vents d'Ouest à Sud-Ouest modérés. Température stationnaire.

	ORAN	ALGER	CONSTANTINE
Littoral et Tell	Beau ou peu nuageux. Vents de Sud-Ouest à Sud faibles	Nuageux s'éclaircissant. Vents de Sud-Ouest faibles	Nuageux - Éclaircies. Vents d'Ouest à Sud-Ouest modérés
Hauts Plateaux	Beau ou peu nuageux. Vents de Sud-Ouest à Sud faibles	Nuageux s'éclaircissant. Vents de Sud-Ouest faibles	Nuageux - Éclaircies. Vents d'Ouest à Sud-Ouest modérés
Sahara	Beau temps. Vents du secteur Est faibles	Beau temps. Vents du secteur Est faibles	Beau temps. Vents variables faibles

AVIS AUX PORTS
- Golfe du Lion, Baléares: Vents de Nord-Ouest modérés
- Oran: Vents de Sud-Ouest à Sud faibles
- Alger: Vents de Sud-Ouest faibles
- Bizerte: Vents d'Ouest à Sud-Ouest modérés

VENTS EN ALTITUDE
- Ouest Algérie: Sud-Ouest 6 à 8m
- " Sahara: secteur Est 8 à 10m
- Est Algérie: Ouest 8 à 10m
- " Sahara: Nord-Est 8 à 10m

Avis aux Agriculteurs

STATIONS	Altitude en mètres	Observation	Diff. en 24h	Observation	Diff. en 24h	Vent Direction et force de 0 à 9	Etat du Ciel	Etat de la Mer	Dans les 24 heures Temp. extrêmes Max	Min	Pluie en millim.	Pluie du 30 9bre au 1er 9bre (millim.)	Pluie du 1er Sepre au 30 9bre (millim.)	PHÉNOMÈNES
		Pression à 0° et au niveau de la mer		Température de l'air										
Nemours		67.2	+2.9	9.2	-2.5	SE 1	nuag.	Agitée	16	3			153	
Beni-Saf														Pluie du 1er 7bre au 31 8bre 1925 (85mm) Hiver du 1er 10bre (37mm)
Oran														
Mostaganem		66.4	+0.3	10.0	0.0	SE 5	Cnnag.	Agitée	14	5			204	
Tenès		67.9	+3.8	10.2	+1.8	S 2	Beau		14	9			275	
Blida		65.8	+1.5	9.1	+1.5	SW 4	Beau		11	9	0.3	0.3	382	8h.15 et 12h.30 pluie
Bouzareah		66.1	+2.1	10.1	+1.1	SSW 3	nuag.	Agitée	14	9	0.6	0.6	341	8h.15 et 18h pluie
Alger													324	
Maison-Carrée		68.0	+2.1	11.0	+1.0	N 1	clair	Belle	14	7			582	
Bougie														
Philippeville		67.1	+1.6	8.7	-1.8	S 4	nuag.	Houleuse	18	4			266	
Cap de Garde		"	"	8.5	-3.5	SE 2	clair	Belle	15	8			343	
La Calle														
Bizerte		68.8	+4.7	5.0	-2.9	N 1	clair		14	4			225	
Tunis		67.9	+6.3	8.0	-2.0	NW 2	d.	Agitée	15	7			91	
Sfax		69.1	+2.0	2.0	-4.0	S 2	clair		14	1			182	
Oudjda														
Tlemcen		68.9	+1.7	2.0	-2.0	W 1	clair		13	1			154	
Sidi-Bel-Abbès													81	
Saïda		69.2	+2.7	3.4	-1.4	N 1	clair		12	3			128	
Mascara		67.3	+1.9	7.2	+1.0	WNW 6	nuag.		16	5			50	
Relizane		68.4	+2.8	4.0	-2.8	E 1	clair		13	4			168	gelée blanche
Orléansville														
Tiaret		69.6	+3.1	2.8	0.0	S 3	clair		7	0			171	gelée ce matin.
Médéa														
Aumale													160	
Fort-National		66.9	+1.5	4.8	+1.0	SW 5	nuag.		7	3			522	
Tizi-Ouzou		68.2	+2.6	4.8	-2.0	S 1	d.		12	4	gtte		427	13h gouttes.
Bordj-Bou-Arréridj		69.5	+3.5	2.0	+0.4	SW 1	Beau		11	0			173	
Sétif		70.3	+4.1	0.0	-1.6	SW 3	nuageux		9	-1	1.0	1.0	231	pluie hier, gelée à glace
Batna														
Constantine		71.1	"	3.8	"	NNE 1	C. nuag.		20	2				
Guelma		69.0	+3.5	3.6	-2.7	W 1	clair		13	1			281	
Tébessa		71.6	+5.3	-0.4	-3.8	Calme	clair		8	-1			78	forte gelée.
El-Arricha														
Ain-Sefra		71.1	+6.2	-0.6	-4.8	SW 1	clair		11	-2			118	
Mecheria													182	
Géryville													189	
Aflou		70.1	+3.6	1.0	+0.5	NW 1	C. nuag.		6	-3				
Djelfa		73.3	+6.4	-1.0	-2.6	Calme	Beau		6	-2			202	forte gelée.
Bou-Saada		71.5	+9.5	5.0	-1.0	SE 2	clair		10	2			127	
M'Sila														
Barika		"	"	6.0	-1.0	W 1	nuageux		15	5			74	
Colomb-Béchar		70.8	+5.3	1.5	-2.8	NE 1	clair		16	0			46	
Laghouat													101	
Biskra		70.7	+6.6	6.3	-3.4	N 3	C. nuag.		17	5			30	
Touggourt		71.0	+5.9	6.4	-7.4	W 1	clair		16	3			35	
El-Oued		"	"	2.4	-9.4	E 2	Beau		15	2	2.0	2.0	4	12h-14h pluie, gelée blanche
Tozeur		70.7	+5.8	5.0	-8.3	Calme	d.		16	9			15	
Ghardaïa		71.7	+6.8	5.6	-3.2	W 1	clair		15	3			9	
Ouargla														
El-Goléa		69.6	+4.6	5.2	-6.8	NNE 3	d.		17	5			2	
Beni-Abbès		70.2	+7.1	5.0	-5.0	NNW 1	nuag.		17	4				
Timimoun		68.0	+5.8	5.1	-5.2	NE 1	clair		16	5			39	
Adrar		67.0	+4.8	6.4	-5.6	E 3	couvert		19	5			8	
In-Salah		"	"	10.3	+0.3	SE 3	clair		24	8			58	
F't Flatters		65.1	+6.1	13.5	-3.8	NNE 7	d.		27	11			5	
F't Polignac		"	"	17.5	"	ENE 2	C. nuag.		31	10				
Djanet		"	"	14.0	+2.0	NE 1	Beau		31	13				
Tamanrasset		"	"	15.0	-3.0	Calme	d.		28	6			1	
Rabat		"	"	11.6	+1.7	NNE 2	clair		25	9			5	
		68.1	-1.8	13.0	+5.0	SE 1	d.		"	"				

Littoral — Tell et Hautes Plaines — Sahara — Sahara

Températures extrêmes

Stations	Max	Min
Paris	5	1
Nice	5	1
Biarritz	"	"
Strasbourg	"	"

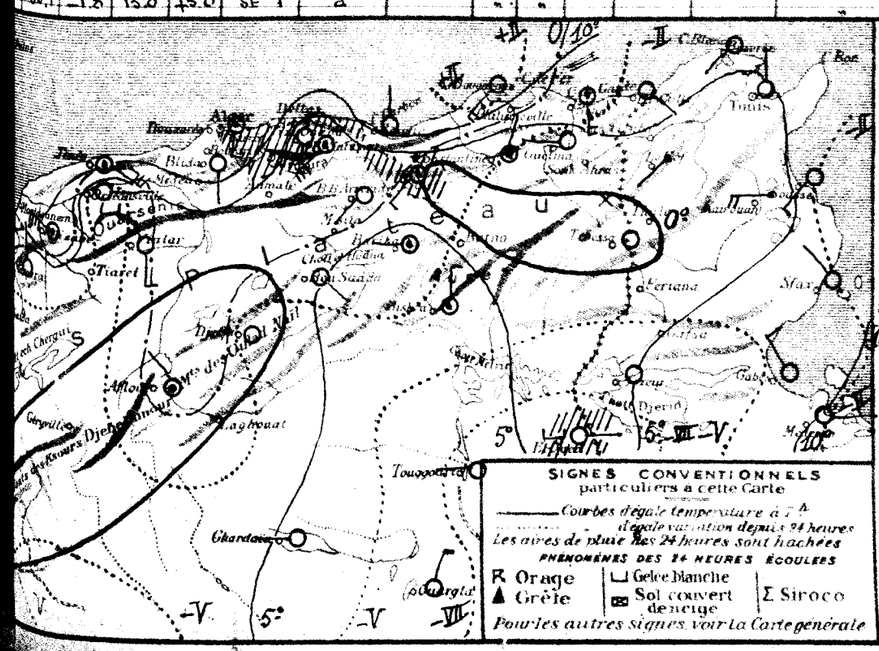
Alger
Tunis
Biskra
Tiaret
Ghardaïa
Touggourt
Djelfa
Laghouat
Aflou
Bou-Saada
Djanet
Tamanrasset
Gabès
Sfax
Bône
Chott Tigri
Chott el Hodna
Chott el Djerid
Chott el Rharbi
Bent Ounif
Colomb Béchar
Berguent
Oued Saoura
Oued Guir
Oued Draa
Oued Chiffa
Oued Mazafran
Oued Sebaou
Oued Soummam
Oued Rhumel
Oued Kebir
Oued Medjerda
Oued Seybouse
Oued Mellah
Oued Zeroud
Oued Nil
Oued Djedi
Oued Ghir
Oued Ziz
Oued Rhir
Oued Saf-Saf
Oued Tafna
Oued Sahel
Oued Isly
Oued Mekerra
Oued Sig
Oued Hammam
Oued Nahr
Oued Ksob
Oued Ksob
Oued Bou-Saada
Oued Bou-Saada
Oued Bou-Saada

BULLETIN MÉTÉOROLOGIQUE DE L'ALGÉRIE

51e Année N° 336 — Mercredi 2 Décembre 1925 — 7h. Matin

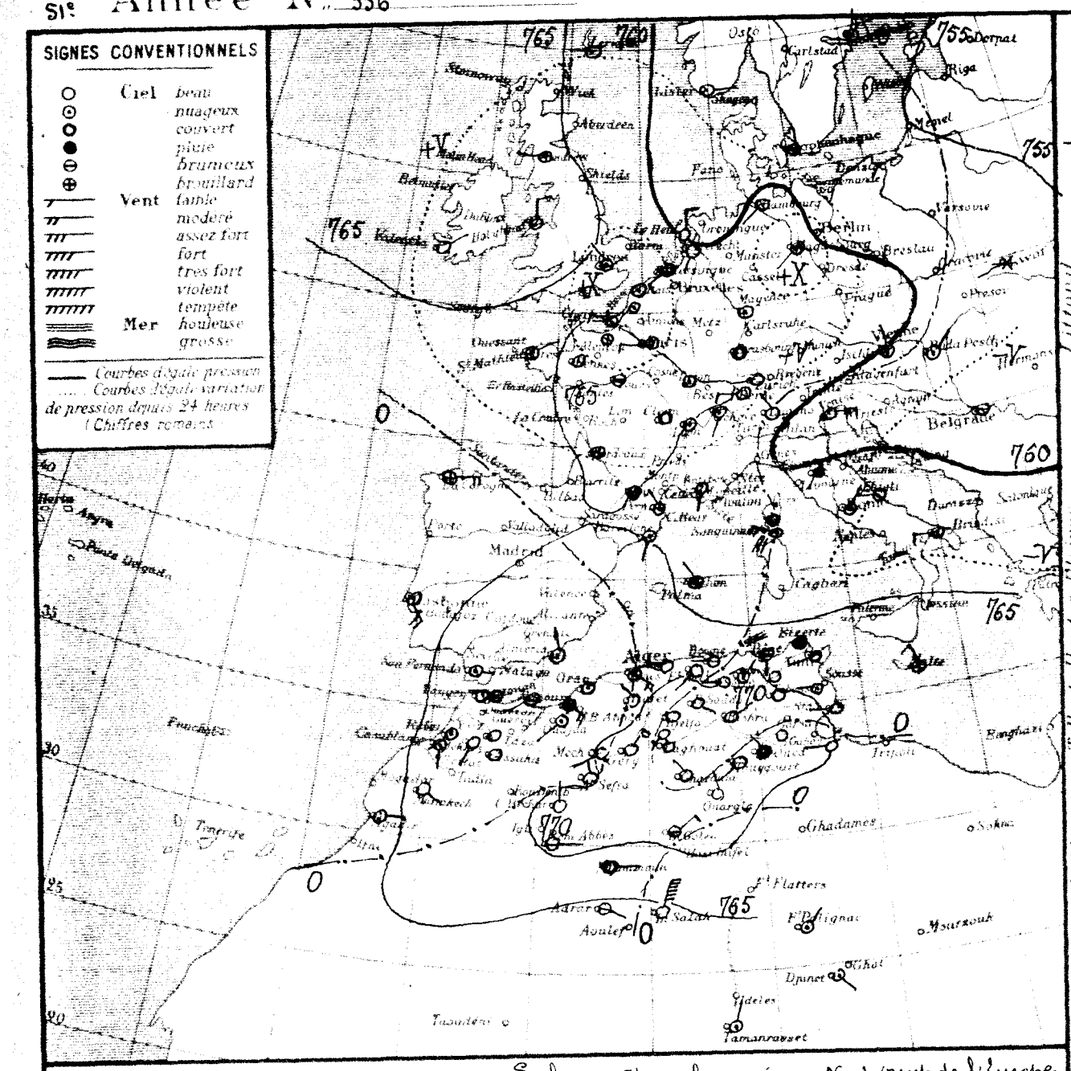

Stations	Altitude en mètres	Observation	Pression à 0° ramenée au niveau de la mer: diff. en 24h	Température de l'air: Observation	Température de l'air: diff. en 24h	Vent: Direction et force de 0 à 9	État du Ciel	État de la Mer	Dans les 24 heures: Température extrême max	Température extrême min	Pluie en millim.	Pluie du 30 9bre au 2 Xbre millim.	Pluie du 1er Septbre au 30 9bre millim.	PHÉNOMÈNES
Littoral														
Nemours		66.5	-0.7	7.8	-1.4	SE 4	couvert	Agitée	13	5			155	
Beni-Saf														Pluie du 1er Jan. au 31 8bre 1925 (85mm) plus du 1er au 31 8bre (25mm)
Oran	52													
Mostaganem	9													
Tenes	36	66.5	-1.1	10.0	0.0	SE 4	Ennuagé	Agitée	15	5			204	
Blida	267	69.1	+0.2	8.2	-2.0	calme	Beau		18	8			275	
Bouzareah	344	66.6	+0.8	9.8	+0.7	WSW 1	clair		13	9		0.3	182	
Alger	59	67.0	+0.6	11.0	+0.9	W 2	id	Belle	16	10		0.6	341	
Maison-Carrée	48												394	
Bougie		68.6	+0.5	11.0	0.0	W 1	clair	Belle	15	7			582	
Philippeville	4													
Cap de Garde	16	67.5	+0.4	10.0	+1.3	S 2	brume	Houleuse	19	8			266	
La Calle	10	"	"	11.0	+2.5	SE 1	Ennuagé	Agitée	17	10			343	
Bizerte														
Tunis	30	68.0	-0.8	7.6	+2.6	WSW 1	Beau		16	6			225	
Sfax		66.9	-1.0	6.8	-1.8	W 2	clair	Belle	17	6			91	
Tell et Hautes Plaines														
Oudjda	534	68.4	-0.7	0.0	-2.0	SW 1	nuagé		14	0			122	
Tlemcen	90													
Sidi Bel Abbès	470	68.5	-0.4	0.5	-1.4	W 1	clair		15	0			134	gelée
Saïda	100	"	"	2.8	0.0	SE 4	id		12	2			81	
Mascara	548	68.8	-0.4	3.2	-0.2	calme	id		12	3			128	
Relizane	7	67.4	+0.1	2.6	-4.6	S 1	Beau		17	2			50	
Orléansville	111	68.6	+0.8	3.0	-1.0	NW 1	clair		14	3			168	gelée blanche
Tiaret	1050	69.2	+0.1	3.0	+1.0	NW 1	id		11	1				
Vialar	1100	69.6	0.0	1.6	-1.2	calme	id		10	0			171	
Médéa	920													
Aumale	900	72.6	"	2.8	"	calme	clair		9	2			160	gelée blanche
Fort-National	948	68.1	+1.2	3.2	+0.4	SW 2	id		10	3			622	
Tizi-Ouzou	225	66.6	-1.6	4.7	-0.1	NE 1	id		15	4			427	
Bordj-Bou-Arreridj	911	69.2	+0.3	0.5	-1.5	SW 1	id		9	0			173	
Setif	1077	69.9	-0.4	1.6	+1.6	W 1	id		9	0		1.0	231	
Batna	1050													
Constantine	693	70.1	-1.0	5.7	-0.1	NE 1	nuagé		12	3				
Guelma	255	68.6	-0.4	7.4	+3.8	calme	clair		16	4			281	
Tebessa	668	71.5	-0.1	1.0	+1.4	calme	id		11	-1			78	gelée
Hauts Plateaux														
El Ariche	1057													
Aïn-Sefra	1077	69.7	-1.4	2.0	+2.6	N 1	clair		12	-2			118	
Mecheria	1116	70.0	-0.2	1.2	-0.8	WSW 1	id		11	0			182	
Geryville	1192	71.3	+1.1	-1.6	-2.5	NE 4	Beau		8	-5			189	
Aflou	1400	70.8	+0.7	-0.1	-1.1	SW 1	clair		6	-2				
Djelfa	1140	73.5	+0.8	-2.0	-1.0	calme	id		9	-3			202	forte gelée
Bou Saada	573	71.0	-0.5	5.2	+0.8	SE 1	id		14	2			127	
M'Sila	448													
Barika	485	"	"	3.5	-2.5	N 1	clair		15	3			74	
Sahara														
Colomb-Béchar	806	71.5	+0.7	0.1	-1.4	N 1	clair		15	0			46	
Laghouat	750	72.4	-0.9	0.8	-2.0	NNW 1	id		14	"			101	
Biskra	128	70.1	-0.6	7.3	+1.0	NE 1	id		14	5			50	
Touggourt	65	71.0	0.0	7.6	+2.2	SW 1	id		17	2			33	
El Oued	70	"	"	5.8	+3.4	NW 2	couvert		18	0			4	
Tozeur	50	71.0	+0.5	5.5	+0.5	calme	Beau		20	5			15	
Ghardaïa	532	71.5	-1.2	4.4	-1.2	NW 1	clair		16	2			9	
Ouargla	157	72.5	+3.0	2.2	-3.0	NNW 1	Beau		16	2			8	
El Golea	397	71.4	+0.2	7.2	+2.2	NE 3	brume		16	1				
Beni-Abbès	449	70.8	+2.8	5.0	-2.1	E 1	id		16	2			39	
Timimoun	299	68.2	+1.2	5.2	-1.2	E 2	couvert		19	5			8	
Adrar		"	"	7.3	-3.0	ESE 2	Ennuagé		22	5			38	
In-Salah		64.7	-0.4	13.1	+0.6	NNE 3	clair		22	13			5	
F. Flatters														
F. Polignac		"	"	17.0	+2.0	SE 1	nuagé		28	9				
Djanet		"	"	12.0	-2.0	NE 1	Ennuagé		26	11			1	
Tamanrasset		"	"	11.9	+0.3	NNE 1	nuagé		26	10			5	
Rabat		66.6	-1.5	8.0	-4.0	SW 1	nuagé		"	"				

Situation générale et situation en Algérie. Le baromètre a baissé au Nord-Ouest de l'Europe où se trouvent des pressions élevées (Valentia 768mm) ainsi que sur la France, l'Ouest du bassin méditerranéen et l'Afrique du Nord (Djelfa 774mm). Une dépression s'étend de la Scandinavie (Jugo 753mm) aux Balkans et au Nord de l'Italie (Venise 759mm). En Algérie, ce matin, le ciel est beau à l'Ouest et au centre, nuageux à l'Est. Les vents soufflent en majorité de Sud-Ouest à Sud et sont faibles ou modérés.

La mer est houleuse à Cap de Garde et aux Îles Sanguinaires, belle ou agitée ailleurs.

Probabilité (valable pour le lendemain) jusqu'à Midi: Baisse barométrique: Ouest bassin méditerranéen - Ouest Afrique du Nord - Hausse: Golfe de Gênes à Tunisie - En Algérie, à l'Ouest, temps beau puis nuageux - Vents d'Est à Sud faibles. A l'Est, beau temps - Vents variables faibles - Température voisine de la normale.

	ORAN	ALGER	CONSTANTINE
Littoral et Tell	Beau puis nuageux. Vents d'Est à Sud faibles	Beau ou peu nuageux. Vents d'Est à Sud faibles	Beau temps. Vents variables faibles
Hauts Plateaux	Nuageux à très nuageux. Vents du secteur Sud modérés à assez forts	Beau à nuageux. Vents du secteur Sud modérés	Beau temps. Vents variables faibles
Sahara	Très nuageux - Quelques pluies. Vents d'Est à Sud assez forts	Nuageux à très nuageux. Vents du secteur Est modérés	Beau temps. Vents du secteur Est faibles

AVIS AUX PORTS	Golfe du Lion	Vents de Nord à Nord-Est modérés
	Baléares	
	Oran	Vents d'Est à Sud faibles
	Alger	
	Bizerte	Vents variables faibles
VENTS EN ALTITUDE	Ouest Algérie	secteur Sud 8 à 10m
	" Sahara	Est à Sud 8 à 10m
	Est Algérie	Est à Sud 6 à 8m
	" Sahara	secteur Est 6 à 8m

Avis aux Agriculteurs

Stations	Max	Min
Paris	5	-3
Nice	10	4
Biarritz	"	"
Strasbourg	"	"

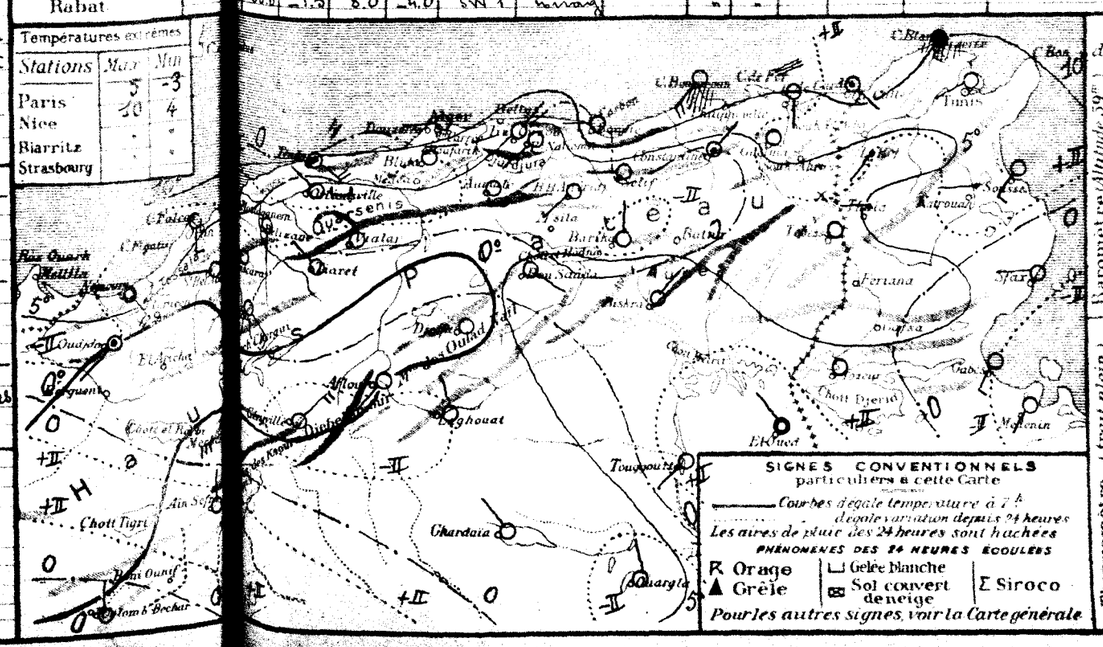

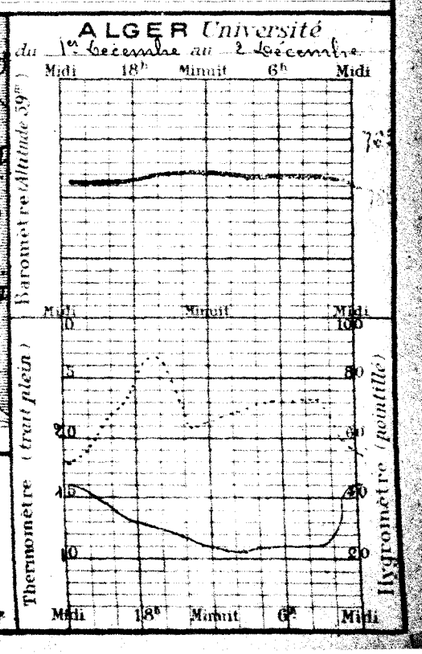

BULLETIN MÉTÉOROLOGIQUE DE L'ALGÉRIE

Jeudi 3 Décembre 1925 — 7h. Matin

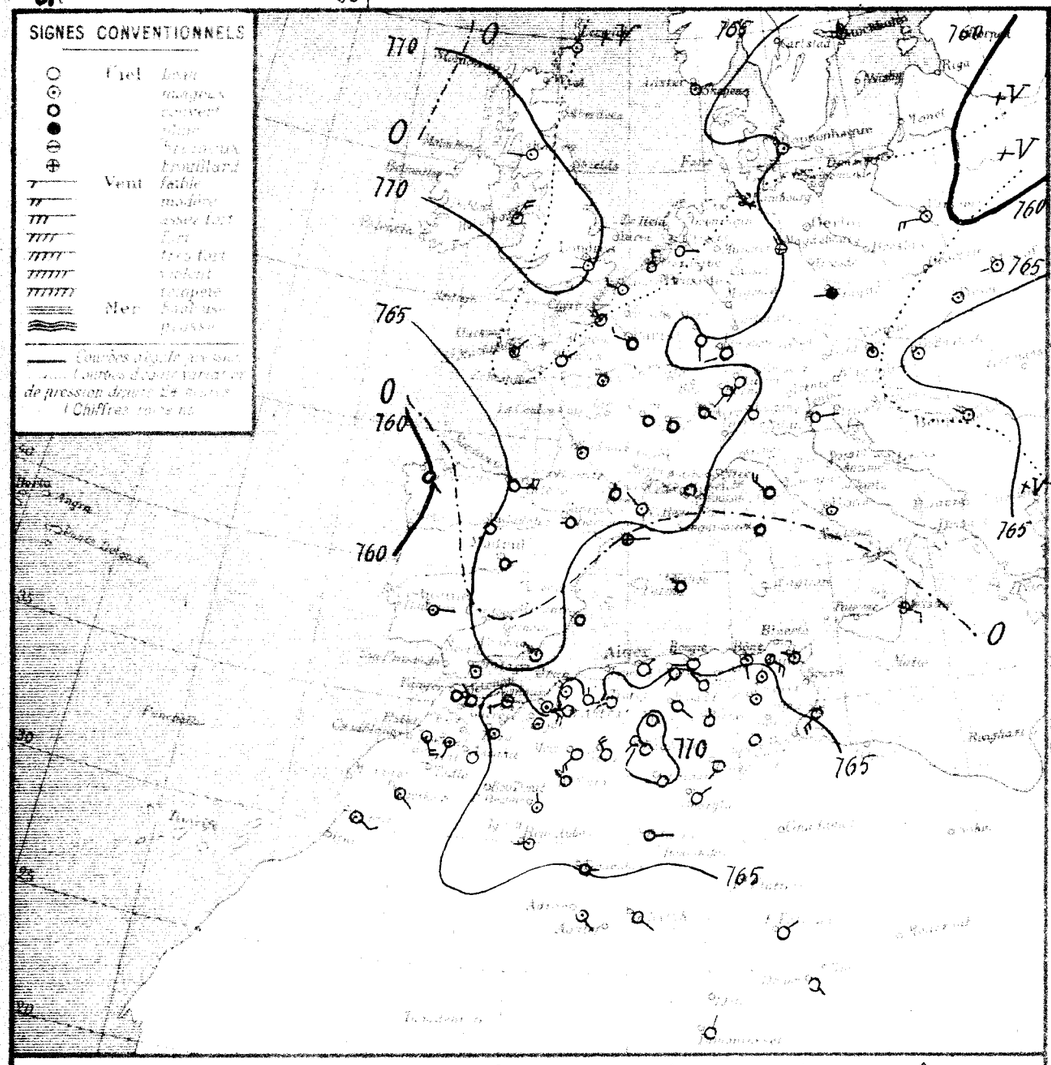

STATIONS	Altitude en mètres	Pression à 0° ramenée au niveau de la mer — observation	Pression à 0° ramenée au niveau de la mer — diff. en 24h	Température de l'air — Observation	Température de l'air — diff. en 24h	Vent — Direction et force	Etat du Ciel	Etat de la Mer	Dans les 24 heures — Température extrême — Max	Min	Pluie en millimètres	Pluie tombée de 30 gre à 30 gre (millimètres)	Pluie tombée de 30 gre à 30 gre (dixièmes)	PHÉNOMÈNES
Nemours	4	64.5	-2.0	7.8	0.0	SE 4	8 nuag.	Agitée	15	3			153	
Beni Saf	3													
Oran	93													Pluie du 1er 7h au 31 à 1925 (255 ⁄) Pluie au 1er au 31 (255 ⁄)
Mostaganem	26													
Tenes	59												204	
Blida	267	66.0	-2.1	8.2	0.0	calme	Beau		18	7			275	
Bougzaroua	144	63.9	-2.7	9.6	-0.2	WSW 1	clair		14	8	0.3		582	
Alger	9	64.4	-2.6	10.9	-0.1	NE 1	d	Belle	16	10	0.6		541	
Maison Carrée	38												324	
Bougie	4	64.9	-3.7	12.5	+1.5	W 2	Beau	Belle	17	8			582	
Philippeville	37													
Cap de Garde	11	64.2	-3.3	13.6	+3.6	S 2	nuag.	Belle	20	6			266	
La Calle	14	"	"	9.2	-1.8	SE 4	clair	Belle	17	8			343	
Guelma	7													
Souk Ahras	7													
Tlemcen	7	64.3	-3.7	7.0	-0.6	WNW 1	8 nuag.		17	5			225	
Sidi Bel Abbès	4	63.6	-3.3	6.0	-0.2	SW 4	clair	Agitée	19	6			91	
Saida	7	66.4	-2.0	3.0	+3.0	calme	10 nuag.		18	3			182	
Mascara	3													
Relizane	3	66.0	-2.5	1.8	+1.8	W 1	Beau		15	1			154	gelée blanche
Orléansville	3	"	"	3.6	+0.8	SE 4	clair		14	3			81	
Tiaret	12	66.1	-2.7	4.4	+1.8	N 1	d		10	1			128	
Médéa	7	64.7	-2.7	1.9	-0.7	S 1	Beau		15	8			50	
Miliana	11	65.7	-2.9	3.0	0.0	S 1	clair		14	3			168	gelée blanche
Tizi Ouzou	11	65.7	-2.5	4.0	+1.0	WSW 1	d		14	1				
Aumale	7	68.7	-0.9	-2.2	-3.8	calme	clair		13	"			171	
Sétif	1													
Bougie	4													
Bordj Bou Arréridj	9	70.3	-2.3	3.0	+0.2	calme	clair		12	3			160	gelée blanche
Batna	1	65.3	-2.2	7.4	+2.2	SW 2	Beau		12	6			522	
Biskra	3												427	
Touggourt	3													
Djelfa	1	66.2	-3.6	4.0	+3.5	SW 1	Beau		10	2			173	
Laghouat	2	67.3	-2.4	1.0	-0.6	NW 2	d		12	0	1.0		231	
Géryville	1													
Bou Saada	3													
Biskra	3	67.0	-3.1	3.9	+0.2	N 2	couvert		13	3				
Touggourt	3	66.0	-2.6	3.7	-3.7	calme	8 nuag.		17	2			281	
Tuggurt	3	68.1	-3.4	0.2	-0.8	calme	10 nuag.		11	-2			78	Forte gelée
El Kantara	3													
Ain Sefra	10	68.9	-0.8	-1.5	-3.5	NW 1	Beau		13	-3			118	
Mécheria	1	66.6	-3.4	2.1	+0.9	SW 4	clair		13	1			182	
Géryville	13	66.7	-4.6	-1.9	-0.3	NE 4	Beau		12	-3			189	
Aflou	1	69.3	-1.5	1.2	+1.3	SW 1	clair		13	-4				
Biskra	3	71.2	-2.3	-3.6	-1.6	calme	d		13	-5			202	Forte gelée
Bou Saada	3	67.3	-3.7	4.8	-0.4	SE 2	d		10	1			127	gelée blanche
Biskra	3													
Biskra	3	"	"	4.0	+0.3	N 1	clair		16	3			74	
Touggourt	3													
Fort de Rochebouet	3	68.7	-2.8	-0.2	-0.3	N 1	nuag.		15	-1			46	
Fort Polignac	3	70.4	-1.7	-1.0	-1.8	NW 1	clair		13	-6			101	gelée
Fort Flatters	3	69.1	-3.0	7.0	-0.3	N 1	d		15	4			30	
Tamanrasset	3	68.2	-2.3	7.0	-0.6	SW 1	d		19	0			32	
Fort Gardel	3												4	
Fort Lamy	3										2.0			
Fort Crampel	3	68.1	-2.9	5.0	-0.5	calme	Beau		15	3			15	
Ghardaïa	3	70.2	-1.3	5.1	+0.3	W 1	clair		17	1			9	
Duveyrier	3	69.3	-2.9	5.3	+3.1	NE 1	d		16	2			2	
Fort Polignac	3	66.6	-3.8	9.3	+2.1	E 2	d		16	7				
Bou Alfa	3	66.2	-4.6	2.3	-0.7	W 1	Beau		16	1			39	
Tamanrasset	3	65.1	-3.1	8.0	+2.8	E 1	couvert		19	7			8	
Niamey		"	"	6.5	-1.0	SE 2	8 nuag.		22	5			38	
Bu Saada	3	63.4	-1.3	15.0	-0.1	SE 2	clair		26	13			5	
Fort Flatters	3													
Fort Polignac	3	"	"	13.5	+1.5	NE 1	clair		27	12				
Djanet	3	"	"	14.5	-2.5	SE 1	Beau		27	5			1	
Tamanrasset	3	"	"	13.3	+1.4	NNE 2	brouill.		25	12			5	
Rabat		62.0	-4.2	15.0	+7.0	SSE 4	8 nuag.		"	"				

Situation générale et situation en Algérie — Le baromètre a baissé sur l'Europe et baissé sur le bassin méditerranéen et l'Afrique du Nord. Des pressions élevées s'étendent de l'Irlande (Blackhead 771mm/m) à l'Espagne et à l'Algérie. Tunisie (Djelfa 771mm/m). Des dépressions se tiennent sur l'Océan glacial (Spitzberg 746mm/m) et l'Océan Atlantique (Lorient 760mm). Un minimum relatif est sur l'Italie (Messine 761mm/m).

En Algérie, ce matin, le ciel est beau et les vents faibles et variables.

La mer est houleuse à Cap Corse, belle ou agitée sur le reste du bassin.

Probabilité (valable pour le lendemain) — Jusqu'à Midi : Hausse barométrique Nord et Ouest bassin méditerranéen. Baisse Maroc. Sahara. Variations faibles : Algérie. Tunisie. En Algérie, temps de plus en plus nuageux puis couvert et pluvieux. Vents du secteur Nord faibles ou modérés. Température en baisse.

	ORAN	ALGER	CONSTANTINE
Littoral et Tell	Nuageux à très nuageux ou couvert avec pluies. Vents de Nord à Nord-Est faibles ou modérés	Nuageux à très nuageux ou couvert avec pluies. Vents de Nord à Nord-Est faibles ou modérés	Très nuageux ou couvert. Pluie. Vents de Nord-Ouest modérés
Hauts Plateaux	Nuageux à très nuageux ou couvert avec pluies. Vents de Nord à Nord-Est faibles ou modérés	Nuageux à très nuageux ou couvert avec pluies. Vents de Nord à Nord-Est faibles ou modérés	Très nuageux ou couvert. Pluie. Vents de Nord-Ouest modérés
Sahara	Très nuageux à couvert. Quelques pluies au Nord. Vents du secteur Nord faibles ou modérés	Très nuageux à couvert. Quelques pluies au Nord. Vents du secteur Nord faibles ou modérés	Très nuageux au Nord. Vents du secteur Nord modérés

AVIS AUX PORTS
- Golfe du Lion, Baléares : Vents du secteur Nord modérés à assez forts
- Oran, Alger : Vents de Nord à Nord-Est faibles ou modérés
- Bizerte : ~~Vents de Nord à Nord-Ouest modérés~~

VENTS EN ALTITUDE
- Ouest Algérie : ~~secteur Nord 10 à 12m~~
- " Sahara : ~~secteur Nord 10 à 12m~~
- Est Algérie : ~~Nord-Ouest 12 à 15m~~
- " Sahara : ~~secteur Nord 10 à 12m~~

Avis aux Agriculteurs

Stations	Max	Min
Paris	3	-2
Nice	"	"
Biarritz	"	"
Strasbourg	"	"

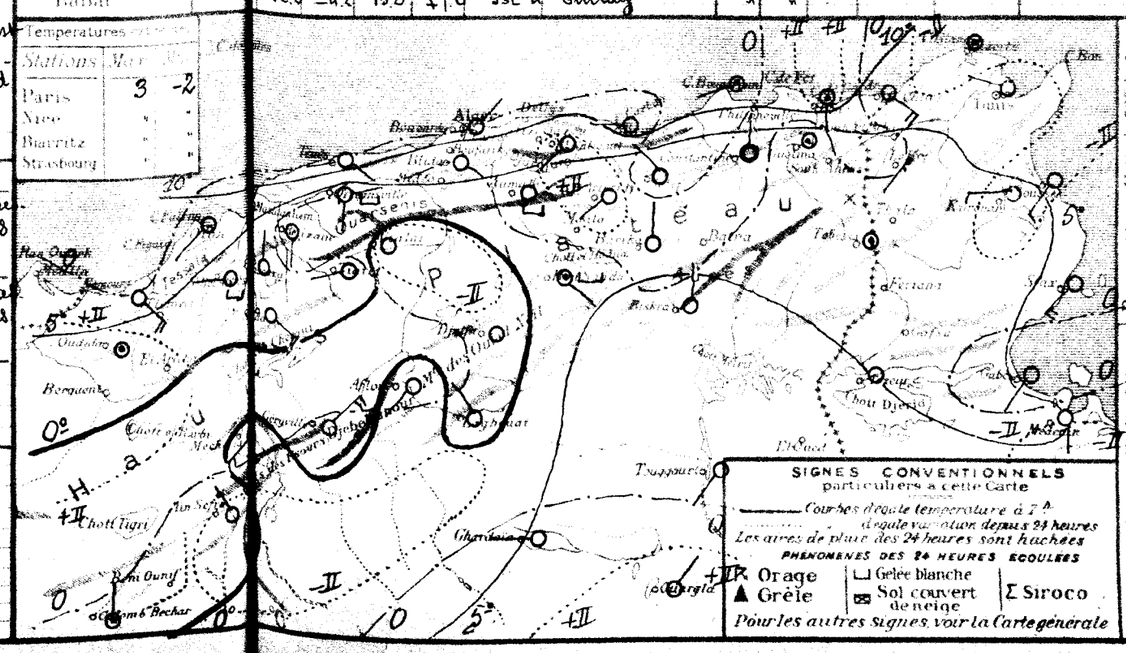
Alger
Biskra
Ouargla
Tamanrasset
Ghardaïa
Bou Saada
Aflou
Géryville
Ain Sefra
Bechar
Tuggourt
Touggourt
Djelfa
Laghouat
Bordj Omar Driss
Fort Polignac
Fort Flatters
Fort Gardel
Fort Lamy
Niamey
Djanet
Tamanrasset

BULLETIN MÉTÉOROLOGIQUE DE L'ALGÉRIE

Vendredi 4 décembre 1925 — 7 h. Matin

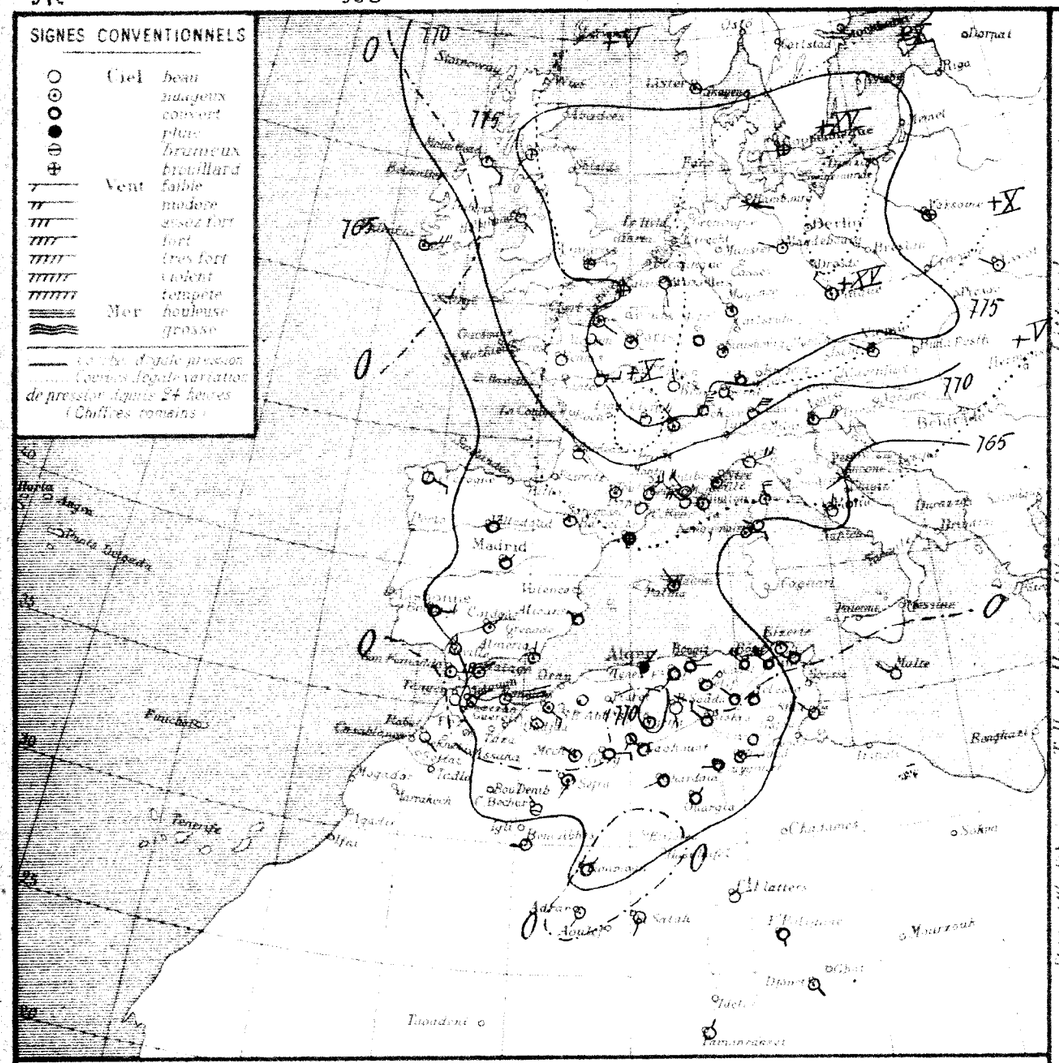
SIGNES CONVENTIONNELS
Ciel
beau
nuageux
couvert
pluie
brouillard
Vent
faible
modéré
assez fort
fort
très fort
violent
tempête
Mer
houleuse
grosse
Courbes d'égale pression
Courbes d'égale variation de pression depuis 24 heures (Chiffres romains)
Alger
Bizerte
Malte
Madrid
Oran
Constantine
Biskra
Tlemcen
Tunis
Cap Bon
Cap Corse
Iles Sanguinaires
Nemours
Bône
Tébessa
Laghouat
Ouargla
Ghardaïa
Tamanrasset
Bordj Bou Arréridj
Sétif
Batna
Djelfa
Biskra
Touggourt
El Oued
Tozeur
Gafsa
Tripoli
Palma
Majorque
Minorque
Ibiza
Formentera
Cagliari
Sardaigne
Corse
Marseille
Toulon
Nice
Gênes
Livourne
Rome
Naples
Palermo
Malta
Tunis
Bizerte
Constantine
Biskra
Tlemcen
Oran
Alger
Madrid

BULLETIN MÉTÉOROLOGIQUE DE L'ALGÉRIE

51e Année N°

Samedi 5 Décembre 1925 — 7h. Matin

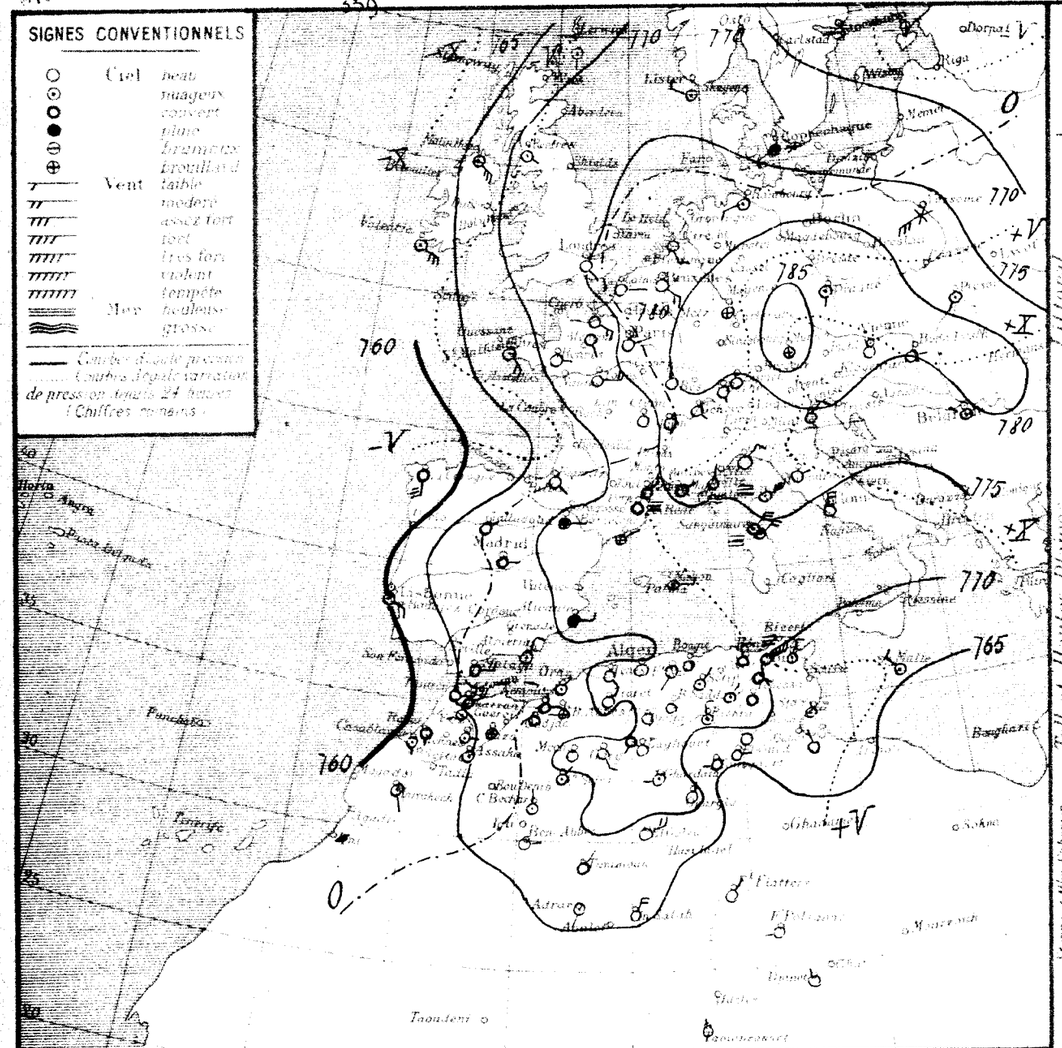
SIGNES CONVENTIONNELS
Ciel
beau
nuageux
couvert
pluie
brumeux
brouillard
Vent
faible
modéré
assez fort
fort
très fort
violent
tempête
Mer
houleuse
grosse
Courbes d'égale pression
Courbes d'égale variation de pression en trois 24 heures
(Chiffres romains)
Alger
Oran
Constantine
Biskra
Tunis
Malta
Palermo
Cagliari
Tenerife
Funchal
Lisbonne
Cadix
Gibraltar
Malaga
Alicante
Marseille
Nice
Rome
Naples
Messine
Palermo
Cagliari
Corse
Ajaccio
Bastia
Sardaigne
Sicile
Malte
Tripoli
Bengasi
Tobruk
Alexandrie
Le Caire
Suez
Port Said
Jaffa
Jérusalem
Beyrouth
Damas
Alep
Bagdad
Téhéran
Tiflis
Bakou
Odessa
Sébastopol
Constantinople
Smyrne
Athènes
Salonique
Sofia
Belgrade
Budapest
Vienne
Prague
Munich
Zurich
Genève
Paris
Londres
Cardiff
Dublin
Edimbourg
Aberdeen
Valentia
Brest
Cherbourg
Le Havre
Boulogne
Ostende
Anvers
Amsterdam
La Haye
Helder
Hambourg
Brême
Francfort
Cologne
Berlin
Copenhague
Christiania
Stockholm
Riga
Libau
Moscou
Varsovie
Cracovie
Lemberg
Kiev
Kharkov
Saratov
Astrakan
Tiflis
Bakou
Tashkent
Orenbourg
Perm
Kazan
Moscou
Saint-Pétersbourg
Helsingfors
Reykjavik
Seydisfjord
Valentia
Lisbonne
Funchal
Tenerife
Dakar
Bathurst
Freetown
Monrovia
Accra
Lagos
Fernando Po
Libreville
Loanda
Cape Town
Port Elizabeth
Durban
Lourenço Marques
Tananarive
Zanzibar
Mombasa
Aden
Bombay
Calcutta
Madras
Colombo
Rangoon
Bangkok
Saigon
Hongkong
Canton
Shanghai
Tientsin
Pékin
Mukden
Vladivostok
Irkoutsk
Omsk
Tomsk
Yakutsk
Tokio
Osaka
Kobe
Nagasaki
Fusan
Gensan
Port Arthur
Dairen
Manille
Iquique
Valparaiso
Santiago
Buenos-Aires
Montevideo
Rio de Janeiro
Pernambuco
Bahia
Manaos
Belem
Cayenne
Paramaribo
Georgetown
Port of Spain
Kingston
Nassau
La Havane
Key West
Washington
New York
Boston
Halifax
Quebec
Montréal
Toronto
Winnipeg
Chicago
Saint-Louis
Nouvelle-Orléans
Galveston
San Francisco
Portland
Seattle
Vancouver
Honolulu
Midway
Samoa
Tahiti
Nouméa
Port Darwin
Port Adelaide
Port Melbourne
Port Hobart
Port Sydney
Port Brisbane
Port Thursday
Port Wellington
Port Chalmers
Port Lyttelton
Port Nelson
Port Dunedin
Port Bluff
Port Stanley
Port Louis
Port Victoria
Port Elizabeth
Port Nolloth
Port Alexander
Port Simpson
Port Rupert
Port Nome
Port Anchorage
Port Sitka
Port Kodiak
Port Unalaska

BULLETIN MÉTÉOROLOGIQUE DE L'ALGÉRIE

Dimanche 6 Décembre 1925 — 7h. Matin

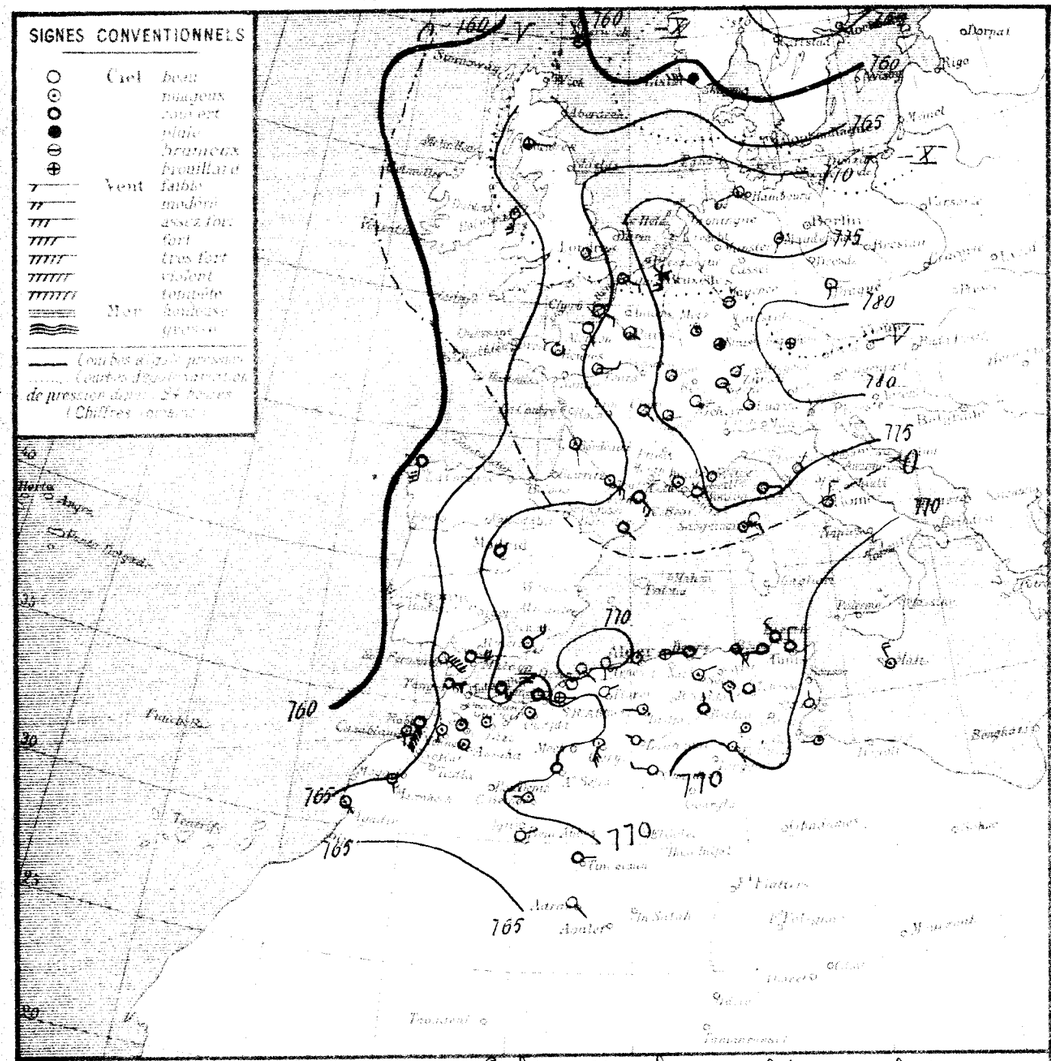
SIGNES CONVENTIONNELS
Ciel
Vent
Mer
Courbes à 5 millimètres
Courbes de pression depuis 24 heures
(Chiffres arabes)
Berlin
Paris
Londres
Rome
Madrid
Alger
Tunis
Malte
Tripoli
Biskra
Tamanrasset
Bordeaux
Marseille
Nice
Perpignan
Toulouse
Clermont
Lyon
Besançon
Nancy
Strasbourg
Brest
Cherbourg
Le Havre
Boulogne
Lille
Reims
Dunkerque
Ajaccio
Bastia
Bône
Constantine
Oran
Tlemcen
Biskra
Ouargla
Tamanrasset
Dakar
Bamako
Tombouctou
Gao
Niamey
Zinder
Fort Lamy
Fort Archambault
Fort Gouraud
Fort Trinquet
Fort Flatters
Fort Polignac
Djanet
Tunis
Malte
Tripoli
Benghazi
Tripoli
Malta
Tunis
Bône
Constantine

BULLETIN MÉTÉOROLOGIQUE DE L'ALGÉRIE

Lundi 7 Décembre 1925 — 7 h. Matin

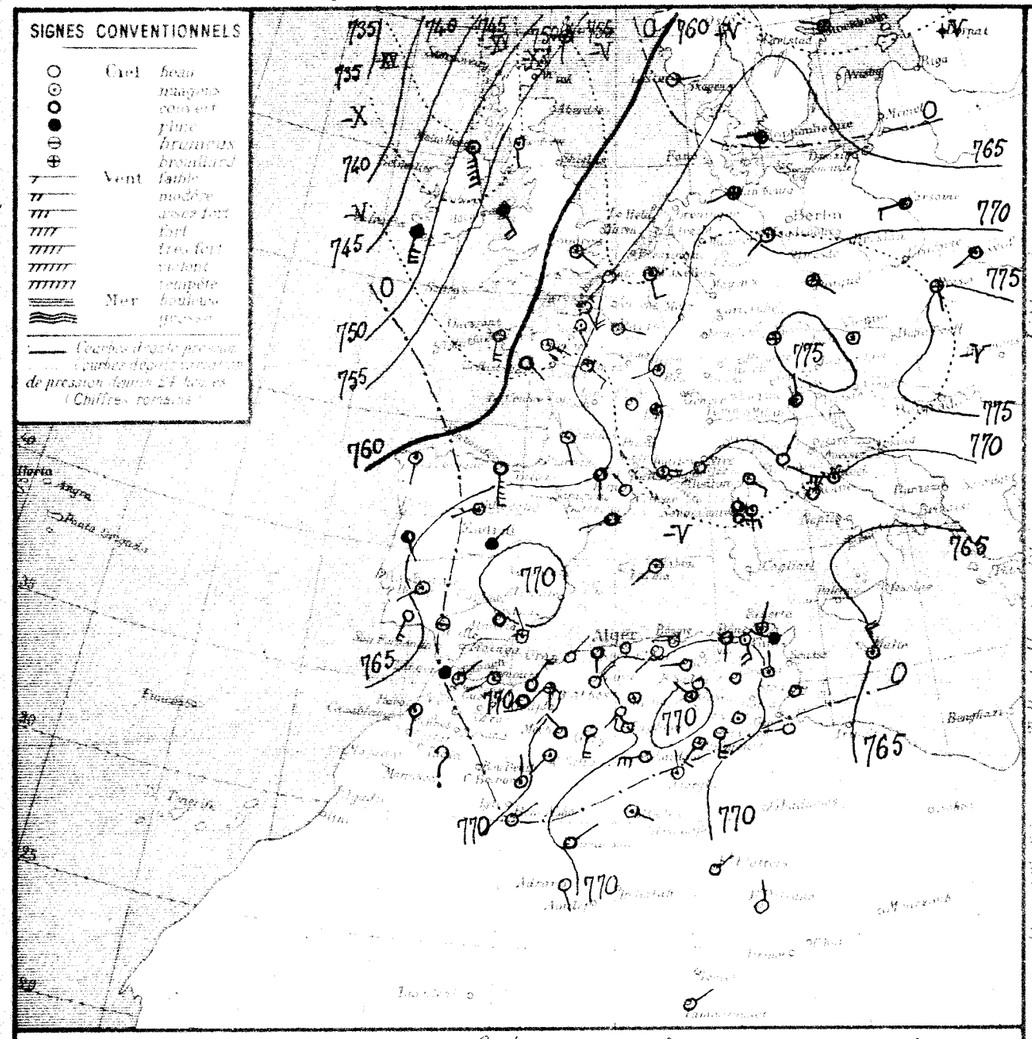

Stations	Altitude en mètres	Pression à 0° au niveau de la mer: observation	Pression: diff. en 24 h.	Température de l'air: observation	Température: diff. en 24 h.	Vent: direction et force de 0 à 9	État du Ciel	État de la Mer	Dans les 24 heures: Température extrême max	Température extrême min	Pluie en millim.	Pluie du 30 9bre au 7 Xbre millim.	Pluie du 1er S. pluv. au 30 9bre millim.	PHÉNOMÈNES
Nemours	4	68.3	-0.9	11.5	+1.0	NE 3	couvert	Agitée	14	7			155	
Beni Saf	3													
Oran	53													
Mostaganem	26	69.0	-0.7	10.2	+0.2	NE 2	Beau	Belle	19	7				Pluie du 1er 7bre au 31 8bre (110mm) pluie du 1er au 30 9bre (101mm)
Tenes	39	68.5	-1.0	5.1	0.0	S 1	couvert	Belle	14	5			204	
Blida	267	69.5	-1.9	7.2	+1.2	calme	Brumeux		15	6			275	
Bouzaréa	344	67.9	-2.7	8.6	+1.3	SSW 1	clair		10	7		1.7	382	
Alger	59	68.0	-2.5	8.8	+0.6	calme	id	Belle	13	8		1.1	341	
Maison Carrée	48	68.9	-2.4	8.2	-3.2	SW 1	Beau		14	2		0.5	324	
Bougie	9	69.3	-3.7	8.0	-1.0	W 2	clair	Belle	14	6		9.0	582	
Philippeville	47													
Cap de Garde	161	69.8	-2.5	7.5	-0.5	S 1	couvert	Agitée	12	4		1.4	266	
La Calle	19	"	"	6.5	-0.5	SSE 4	nuageux	Agitée	14	6	0.2	11.2	343	10e pluie
Bizerte	0													
Tunis	30	68.6	-2.5	5.1	-2.9	WNW 2	pluie		10	4	1.6	4.8	225	Pluie ce matin
Sfax	8	67.1	-2.2	4.0	-0.8	calme	Beau	Agitée	14	4			91	
Gadjda	580	69.3	+3.4	7.0	+1.0	calme	couvert		13	5		0.4	182	
Tlemcen	806													
Sidi Bel Abbès	470	70.1	-0.6	6.4	+3.8	S 1	brumeux		12	5			134	
Saïda	860	"	"	6.8	+3.6	S 1	Beau		16	5			81	
Mascara	596	69.7	-0.7	4.8	+1.6	W 1	id		12	4			128	
Perrégaux	73	68.5	-1.0	4.0	+1.3	S 2	nuageux		14	2			50	
Orléansville	112	69.7	-0.8	4.7	+0.5	E 1	Brumeux		13	3			168	
Tiaret	1082	69.3	-0.7	2.4	+0.2	NE 1	Beau		11	1				Gelée blanche
Vialar	888	70.7	-0.8	0.1	-2.7	calme	clair		8	0			171	Gelée blanche
Médéa	923													
Aumale	905	73.1	"	1.6	"	calme	clair		8	0			160	gelée
Fort National	942	69.3	"	5.4	"	SW 2	id		8	2			522	
Tizi Ouzou	222	70.4	-2.1	1.0	-5.7	E 1	id		15	1			427	
Bordj Bou Arréridj	913	71.2	"	-2.3	"	N 1	id		11	-2			173	
Setif	1073	71.5	"	-1.7	+0.3	W 2	id		8	-3		1.0	231	gelée à glace
Batna	1095	73.0	-1.0	-5.6	-3.6	calme	id		9	-6				gelée à glace
Constantine	660													
Guelma	290	71.5	"	-0.8	"	calme	Beau		10	-2		1.3	281	
Tebessa	86[illegible]	72.3	-0.2	-1.8	-3.0	calme	clair		6	-4			78	Forte gelée
El Aricha	1277													
Ain Sefra	1077	67.5	-2.5	8.9	+5.6	SW 1	Brumeux		13	7			118	
Mechéria	1167	67.5	-1.6	9.1	+5.3	NW 3	couvert		13	6			182	
Géryville	1365	67.8	-2.3	8.7	+5.0	SSW 4	id		11	2			189	
Aflou	1420	67.8	-3.2	6.0	+6.0	SW 2	id		10	3			202	
Boghari	1166	73.6	+0.6	-1.7	-3.8	calme	nuageux		10	-3			127	
El Goléa	350													
Mecheria	1100													
Biskra	480	"	"	4.0	-1.5	NE 1	clair		13	3			74	
Colomb Béchar	806	70.4	-0.9	4.7	+2.5	N 1	Brumeux		15	4			46	
Laghouat	751	70.5	-2.0	4.6	-0.5	NW 2	nuageux		10	2			101	
Biskra	12[illegible]	69.6	-3.1	4.5	-3.5	NW 1	id		14	3			50	
Touggourt	69	70.0	"	6.0	-3.0	SW 3	Beau		14	1			53	
El Oued	70	"	"	3.2	-5.6	S 4	id		14	4			4	
Tozeur	30	70.4	-0.7	3.0	-3.5	calme	nuageux		14	7			15	
Ghardaïa	526	71.1	-0.7	7.7	+1.4	W 5	Beau		16	5			9	
Ouargla	157												2	
El Golea	304	71.8	+0.8	2.4	-3.9	ESE 2	couvert		13	0				
Beni Abbès	497	68.2	0.0	6.8	+1.9	NE 1	clair		12	5			39	
Timimoun	244	70.6	+1.8	3.8	-1.6	NE 1	couvert		16	3			8	
Adrar		"	"	2.2	-1.7	SSE 1	Beau		19	2			38	
In Salah													5	
El Biaths		"	"	9.8	-4.7	NE 2	clair		26	5				
El Polignac														
Djanet													1	
Tamanrasset		"	"	10.3	"	NE 1	clair		24	9			5	
Rabat														

Situation générale et situation en Algérie. Le baromètre a baissé au Nord-Ouest de l'Europe où une dépression s'avance de l'Islande (Reykjavick 735mm) ainsi que sur le centre du continent. La Méditerranée et l'Afrique du Nord où la pression demeure élevée (Hugueffant 777mm, Djelfa 774mm).

En Algérie, ce matin, le ciel est nuageux ou brumeux. Les vents sont faibles et variables en direction.

La mer est belle ou agitée sur le bassin.

Probabilité (valable pour le lendemain) jusqu'à Midi: Hausse barométrique Ouest bassin méditerranéen - Ouest Afrique du Nord - Baisse Nord et Est bassin - Est Afrique du Nord - En Algérie, à l'Ouest, temps très nuageux ou couvert, pluies - Vents de Sud-Ouest à Ouest modérés à assez forts - Température en baisse - A l'Est, temps nuageux, brèves éclaircies, vents de Sud à Sud-Ouest faibles à modérés - Température stationnaire.

	ORAN	ALGER	CONSTANTINE
Littoral et Tell	Très nuageux ou couvert. Pluies. Vents de Sud-Ouest à Ouest modérés à assez forts	Très nuageux - Pluies. Vents de Sud-Ouest à Ouest modérés à assez forts	Nuageux. Vents de Sud à Sud-Ouest faibles à modérés
Hauts Plateaux	Très nuageux ou couvert. Pluies - Vents de Sud-Ouest à Ouest modérés à assez forts	Très nuageux - Pluies. Vents de Sud-Ouest à Ouest modérés à assez forts	Nuageux. Vents de Sud à Sud-Ouest faibles à modérés
Sahara	Très nuageux. Vents d'Est à Sud modérés	Nuageux. Vents du secteur Est modérés	Beau temps. Vents variables faibles

AVIS AUX PORTS	Golfe du Lion	Vents du secteur Ouest modérés à assez forts
	Baléares	
	Oran	Vents de Sud-Ouest à Ouest modérés à assez forts
	Alger	
	Bizerte	Vents de Sud à Sud-Ouest faibles à modérés
VENTS EN ALTITUDE	Ouest Algérie	Sud-Ouest à Ouest 10 à 12 — Avis aux Agriculteurs
	" Sahara	Sud à Sud-Ouest 6 à 8
	Est Algérie	Sud à Sud-Ouest 8 à 10
	" Sahara	secteur Sud 6 à 8

Stations	Max	Min
Paris	2	-5
Nice	5	-1
Biarritz	"	"
Strasbourg	"	"

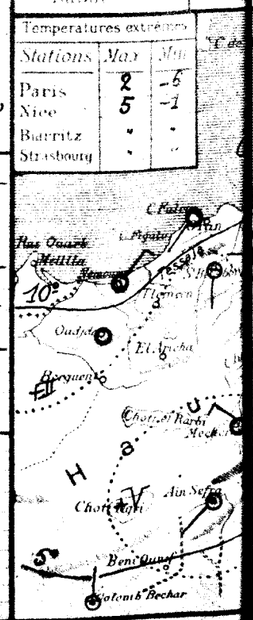

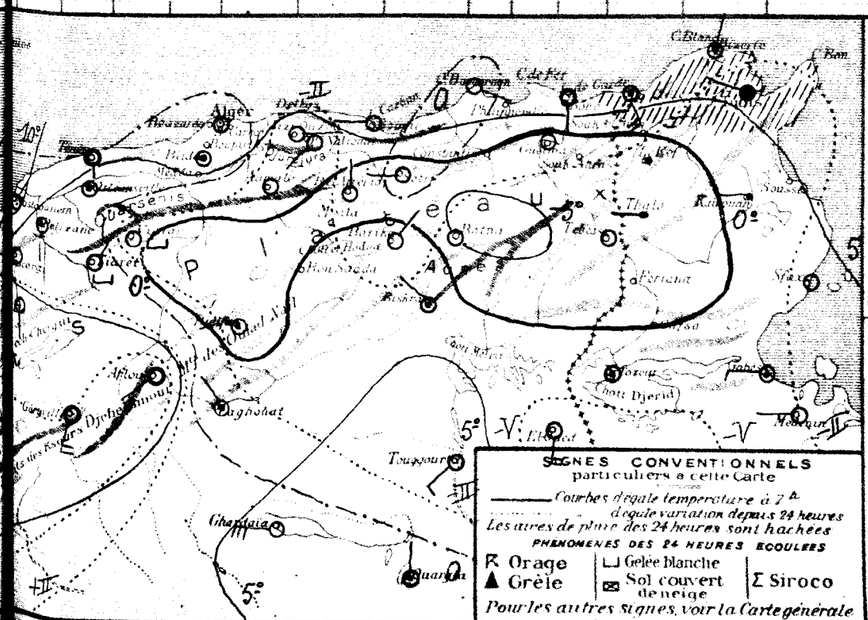

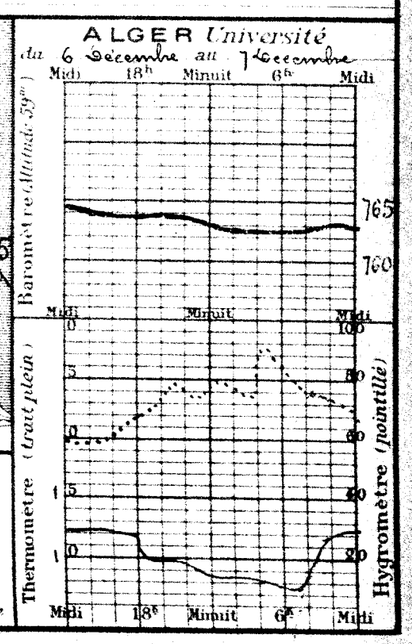

BULLETIN MÉTÉOROLOGIQUE DE L'ALGÉRIE

Mardi 8 Décembre 1925 — 7 h. Matin

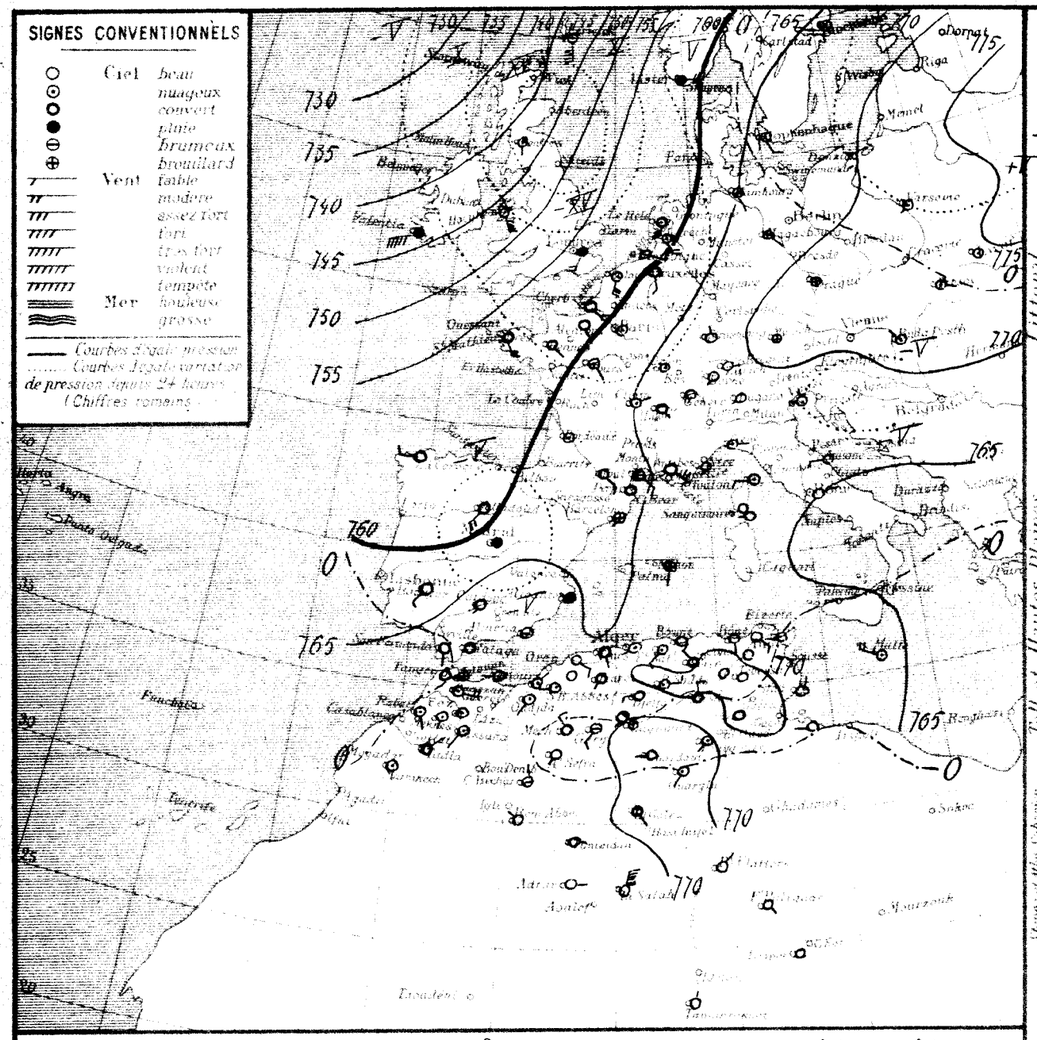
SIGNES CONVENTIONNELS
Ciel: beau, nuageux, couvert, pluie, brumeux, brouillard
Vent: faible, modéré, assez fort, fort, très fort, violent, tempête
Mer: houleuse, grosse
Courbes d'égale pression
Courbes d'égale variation de pression depuis 24 heures (Chiffres romains)
Dorpat
Riga
Karlsbad
Kaunas
Memel
Königsberg
Danzig
Varsovie
Berlin
Hamburg
Hannover
Cologne
Francfort
Munich
Vienne
Prague
Breslau
Cracovie
Budapest
Bucarest
Belgrade
Zagreb
Sofia
Constantinople
Athènes
Rome
Naples
Palermo
Malte
Paris
Londres
Bruxelles
Amsterdam
Copenhague
Stockholm
Christiania
Bergen
Reykjavik
Lisbonne
Madrid
Barcelone
Marseille
Nice
Genève
Bâle
Zurich
Milan
Turin
Alger
Oran
Tunis
Tripoli
Bizerte
Tlemcen
Constantine
Biskra
Ghardaïa
Tamanrasset
Dakar
Las Palmas
Funchal
Ponta Delgada
Terceira
Azores
Santa Maria
Ponta Delgada
Tenerife
Canaries
Madère
Casablanca
Rabat
Fez
Tanger
Tétouan
Melilla
Ceuta
Tessala
Ouargla
Ghadamès
Tombouctou
Gao
Niamey
Zinder
Fort Lamy
Bangui
Brazzaville
Libreville
Dakar
Freetown
Monrovia
Abidjan
Accra
Lagos
Douala
Fernando Po
Luanda
Mossamedes
Windhoek
Walvis Bay
Cape Town
Port Elizabeth
East London
Durban
Lourenço Marques
Beira
Tananarive
Tamatave
Diego Suarez
Mauritius
Seychelles
Zanzibar
Mombasa
Nairobi
Addis Abeba
Asmara
Massaua
Khartoum
Port Soudan
Suakim
Wadi Halfa
Le Caire
Alexandrie
Port Said
Jérusalem
Beyrouth
Damas
Bagdad
Téhéran
Kabul
Karachi
Bombay
Calcutta
Rangoon
Bangkok
Saigon
Hanoi
Manille
Hongkong
Canton
Shanghaï
Pékin
Tokio
Osaka
Kobe
Nagasaki
Vladivostok
Irkutsk
Omsk
Tashkent
Moscou
Leningrad
Archangel
Kazan
Samara
Astrakhan
Tiflis
Erivan
Bakou
Kiev
Odessa
Sébastopol
Varsovie
Cracovie
Lwow
Bucarest
Belgrade
Sofia
Athènes
Constantinople
Smyrne
Alexandrie
Port Said
Le Caire

BULLETIN MÉTÉOROLOGIQUE DE L'ALGÉRIE

Mercredi 9 Décembre 1925 — 7 h. Matin

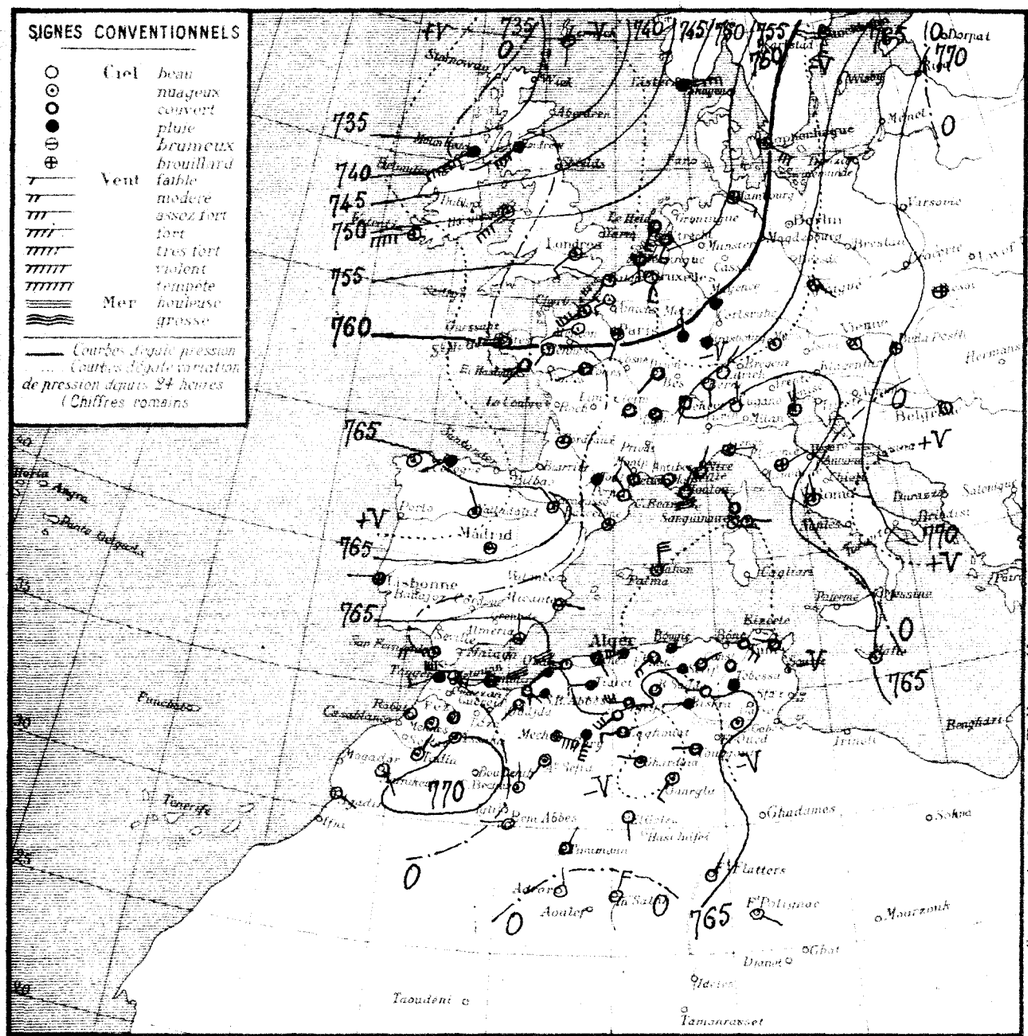

Stations	Altitude en mètres	Observation	Pression à 0° et au niveau de la mer: diff. en 24h	Observation	Température de l'air: diff. en 24h	Vent Direction et force de 0 à 9	État du Ciel	État de la Mer	Temp. extrêmes: max	min	Pluie en millim.	Pluie du 30 g^bre au 9 g^bre millim.	Pluie du 1er Sept^bre au 30 g^bre millim.	PHÉNOMÈNES
Littoral														
Nemours	4	65.2	-0.0	17.8	+3.2	SE 1	couvert	houleuse	22	8			153	
Beni Saf	3													
Oran	53													
Mostaganem	26	63.7	-2.8	16.4	+3.4	W 3	nuageux	agitée	20	13	1.8	1.8		Pluie du 1er au 31 8bre (110^mm) pluie du 1er au 30 9bre (101^mm)
Teniet	59	63.2	-2.4	16.2	+3.0	SSE 2	couvert	houleuse	17	6			204	Pluie la nuit
Blida	267	63.4	-3.0	15.2	+6.7	S 1	pluie		17	10	22.6	22.6	275	Pluie hier et la nuit
Bouzarea	344	61.9	-4.3	14.6	+4.5	W 4	brouill^d		14	10	17.1	18.8	382	d:
Alger	59	62.4	-4.7	16.0	+4.1	WSW 5	pluie	agitée	16	11	21.4	22.5	341	d:
Maison Carrée	48	62.9	-5.0	16.2	+7.0	W 3	couvert		16	12	10.5	11.0	324	d:
Bougie		61.8	-6.9	14.0	+8.0	calme	pluie	belle	14	12	9.0	12.0	382	Pluie la nuit
Philippeville	47													
Cap de Garde	167													
La Calle	16												266	
Bizerte		"	"	9.7	+3.9	SE 4	couvert	calme	14	9	2.0	13.2	343	Pluie la nuit
Tunis	34	63.5	-5.1	8.2	+1.6	WNW 1	couvert		15	4	gtte	4.8	225	
Sfax													91	
Hauts Plateaux														
Oudjda	583	66.6	-0.9	14.0	+4.0	SW 2	couvert		20	12	0.7	1.1	122	Pluie
Tlemcen	803													
Sidi Bel Abbès	478	66.5	-1.3	13.4	+4.0	W 3	pluie		19	12	gtte		134	gouttes la nuit
Saïda	866			12.6	+4.4	W 1	couvert		18	12			81	
Mascara	590	65.3	-3.0	13.2	+4.4	W 4	pluie		16	12	4.0	4.0	128	Pluie la nuit
Relizane	7	64.1	-2.9	15.2	+7.3	W 6	d		17	12	4.2	4.2	50	Pluie
Orléansville	112	64.0	-4.1	16.2	+6.2	WNW 2	d		16	11	1.0	1.0	168	Pluie la nuit
Tiaret	1023	64.4	-2.7	10.2	+2.0	W 2	d		15	8	4.5	4.5		Pluie la nuit, coups de vent
Vialar	840	65.2	-2.8	11.2	+4.4	NW 5	couvert		12	"	8.5	8.5	171	Pluie la nuit
Médéa	93													
Aumale	903	64.8	-1.5	11.8	+2.2	W 1	pluie			11	13.4	13.4	160	11^h et la nuit pluie
Fort-National	942	62.7	-3.0	11.3	+5.6	SW 4	couvert		11	7	6.2	6.2	522	Pluie la nuit
Tizi-Ouzou	222	63.4	-5.4	14.9	+2.9	E 1	pluie		12	10	38.0	38.0	427	13-18^h et la nuit pluie
Bordj Bou Arréridj	917	63.7	-5.6	8.6	+2.2	ESE 1	d		8	5	8.0	8.0	175	Pluie
Setif	1077	63.8	-5.4	6.4	+6.4	W 2	d		7	5	8.3	9.3	231	Pluie la nuit
Batna	1044	64.3	-7.7	5.8	+8.6	W 2	couvert		10	5	3.0	3.0		d:
Constantine	661	64.4	-6.5	8.9	+7.8	ENE 1	d		11	5	2.4	3.6		d:
Guelma	269	65.5	-7.2	9.6	+10.0	calme	d		13	3	6.2	7.5	281	d:
Tebessa	861	64.8	-7.2	4.6	+7.2	calme	pluie		9	2			78	
Steppe et Hts Sahara														
El Aricha	1273													
Aïn Sefra	1073	65.8	-2.8	13.2	+7.1	SW 2	brouill^d		19	8			113	
Méchéria	1100	66.3	-2.1	11.2	+2.6	ESE 6	d		15	6			182	
Géryville	1289	66.0	-2.6	10.0	+3.1	SSW 6	pluie		14	6	gtte		189	7^h gouttes
Aflou	1420	64.0	-2.9	3.8	+2.3	SW 6	couvert		12	8			202	
Djelfa	1144	63.0	-4.8	10.0	+5.0	W 5	d		11	9			127	Pluie hier et la nuit
Bou Saâda	559	66.6	-4.0	7.2	+0.4	calme	d		10	6	12.2	12.2	74	Pluie
M'Sila	498													
Barika	481	"	"	8.7	+2.7	W 1	pluie		12	8	15.2	15.2	46	
Sahara														
Colomb Béchar	806	60.1	0.0	5.8	+0.3	N 1	brouill^d		21	5			101	16^h gouttes
Laghouat	751	66.6	-3.9	15.2	+9.4	W 3	couvert		15	4	gtte		30	Pluie la nuit
Biskra	128	66.6	-3.3	9.0	+2.7	W 2	pluie		14	8	2.3	2.3	33	
Touggourt	54	65.6	-4.6	14.4	+7.6	W 2	couvert		16	11			4	
El Oued	79												15	
Tozeur	59	70.4	-0.3	8.0	+7.9	calme	brouill^d		13	7			9	
Ghardaïa	526	66.9	-5.5	15.2	+7.5	WNW 1	d		19	9			2	
Ouargla	157													
El Golea	396													
Beni-Abbès	492	66.9	-1.3	8.5	+2.0	W 1	clair		24	7			39	
Timimoun	240	68.7	-1.3	8.7	+1.1	NE 1	couvert		22	8			8	
Adrar		"	"	9.0	+3.9	N 1	clair		13	8			38	
In Salah													4	
Ft Flatters														
Ft Polignac														
Djanet														
Tamanrasset													1	
Rabat		68.3	+1.1	15.0	+1.0	calme	couvert	"	"	"			5	

Situation générale et situation en Algérie. Le baromètre a baissé de la Scandinavie à l'Algérie - Tunisie - des dépressions secondaires le Nord-Ouest de l'Europe (Stornoway 733^mm) et le bassin méditerranéen (Malaga 761^mm). La pression est élevée à l'Ouest de la Péninsule ibérique, au Maroc (Assaka 770^mm), au Sahara occidental (Timimoun 769^mm) ainsi qu'à l'Est de l'Europe (Sarajevo 771^mm).
En Algérie, ce matin, le ciel est couvert et pluvieux par vents variables de Sud à Ouest. Il a plu hier et cette nuit sur la presque totalité du réseau. La mer est houleuse de Nemours à Cap Bougaroni, aux îles du Levant, belle ou peu agitée ailleurs.

Probabilité (valable pour le lendemain) Jusqu'à Midi: Hausse barométrique: Nord et Ouest bassin méditerranéen - Algérie. Baisse Tunisie, plus faible Sud Maroc - En Algérie, à l'Ouest: Averses et éclaircies, vents de Nord à Est faibles - A l'Est: Temps couvert et pluvieux; vents de Nord-Ouest modérés ou assez forts. Température en baisse.

	ORAN	ALGER	CONSTANTINE
Littoral et Tell	Averses et éclaircies. Vents de Nord à Est faibles	Très nuageux - Averses. Quelques éclaircies. Vents de Nord-Ouest à Nord modérés	Couvert et pluvieux. Vents de Nord-Ouest assez forts
Hauts Plateaux	Averses et éclaircies. Vents de Nord à Est faibles	Très nuageux - Averses. Quelques éclaircies. Vents de Nord-Ouest à Nord modérés	Couvert et pluvieux. Vents de Nord-Ouest assez forts
Sahara	Beau Temps. Vents de Nord-Est modérés	Nuageux - Éclaircies. Vents du secteur Nord modérés	Très nuageux - Averses au Nord. Vents de Nord-Ouest assez forts

AVIS AUX PORTS	
Golfe du Lion	Vents de Nord-Ouest assez forts
Baléares	
Oran	Vents de Nord à Est faibles
Alger	Vents de Nord-Ouest à Nord modérés
Bizerte	Vents de Nord-Ouest assez forts

VENTS EN ALTITUDE		
Ouest	Algérie	secteur Nord 10 à 18^m
"	Sahara	Nord, Est 8 à 10^m
Est	Algérie	Nord-Ouest à Nord 12 à 15^m
"	Sahara	Nord-Ouest 10 à 12^m

Avis aux Agriculteurs

Stations	Max.	Min.
Paris	6	4
Nice	10	4
Biarritz	"	"
Strasbourg	"	"

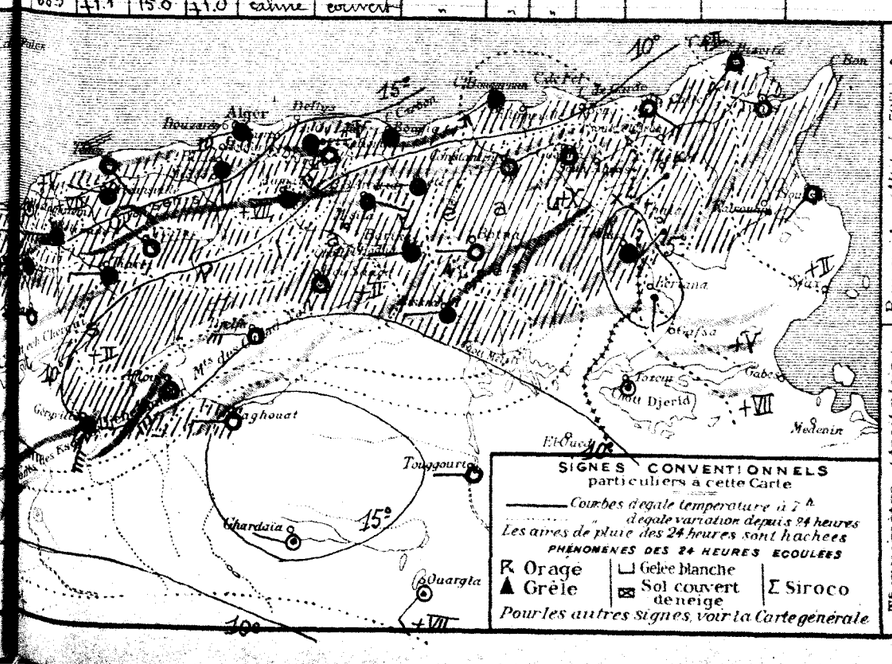

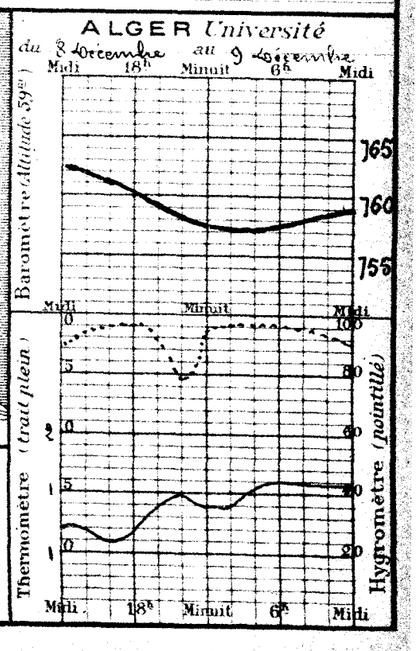

BULLETIN MÉTÉOROLOGIQUE DE L'ALGÉRIE

Jeudi 10 Décembre 1925 — 7h. Matin

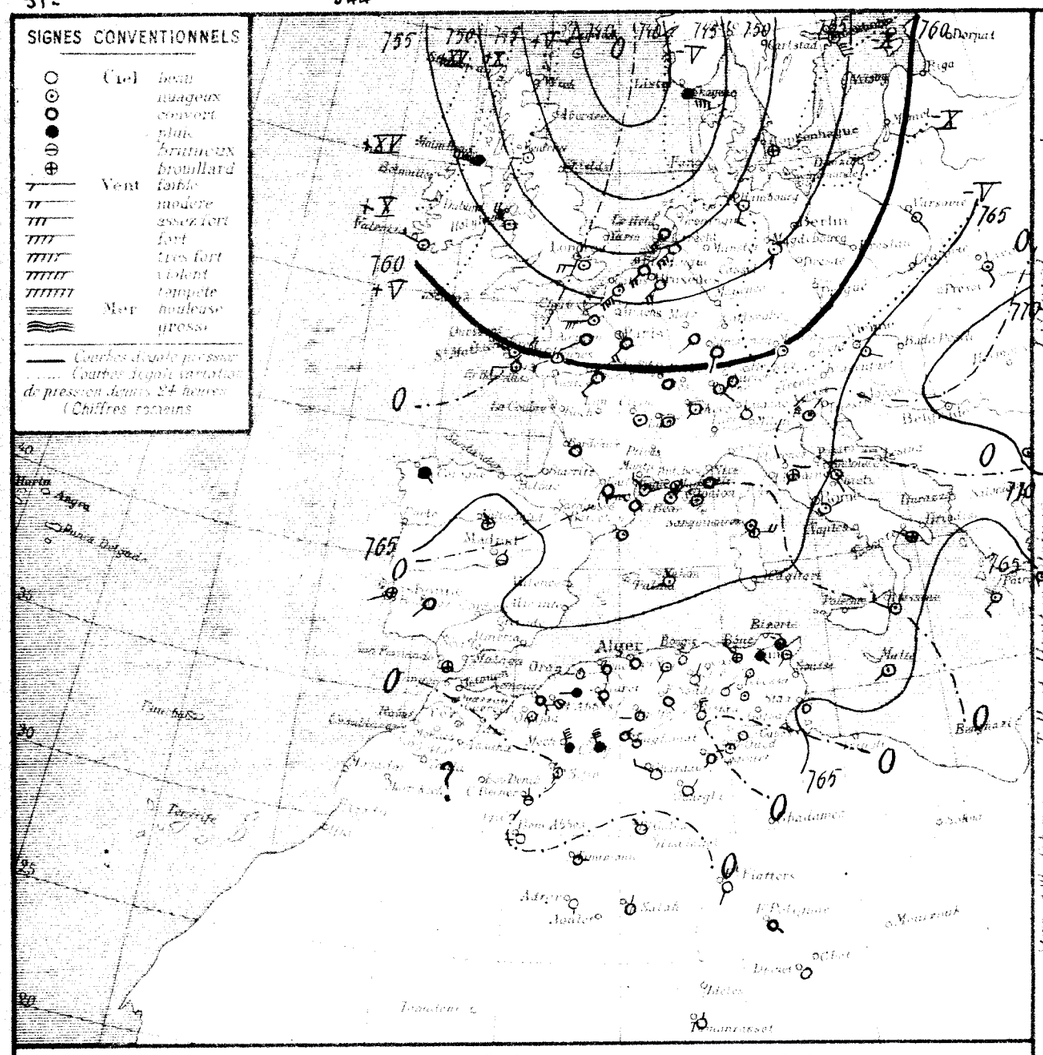
SIGNES CONVENTIONNELS
Ciel
beau
nuageux
couvert
pluie
brouillard
Vent
faible
modéré
assez fort
très fort
violent
tempête
Mer
houleuse
grosse
Courbes d'égale pression
Courbes d'égale variation de pression depuis 24 heures (Chiffres rouges)
Alger
Bizerte
Biskra
Tunis
Malte
Palermo
Berlin
Paris
Londres
Madrid
Rome
Vienne
Athènes
Constantinople
Malaga
Oran
Tanger
Casablanca
Dakar
Bône
Constantine
Tébessa
Laghouat
Ghardaïa
Touggourt
Biskra
Tamanrasset
Bordeaux
Brest
Lisbonne
Valentia
Cap Bon
Cap Spartel
Cap Blanc
Cap Vert
Sidi Ifni
Mogador
Tripoli
Malte
Palermo
Naples

Année N° 345

BULLETIN MÉTÉOROLOGIQUE DE L'ALGÉRIE

Vendredi 11 décembre 1925

7h. Matin

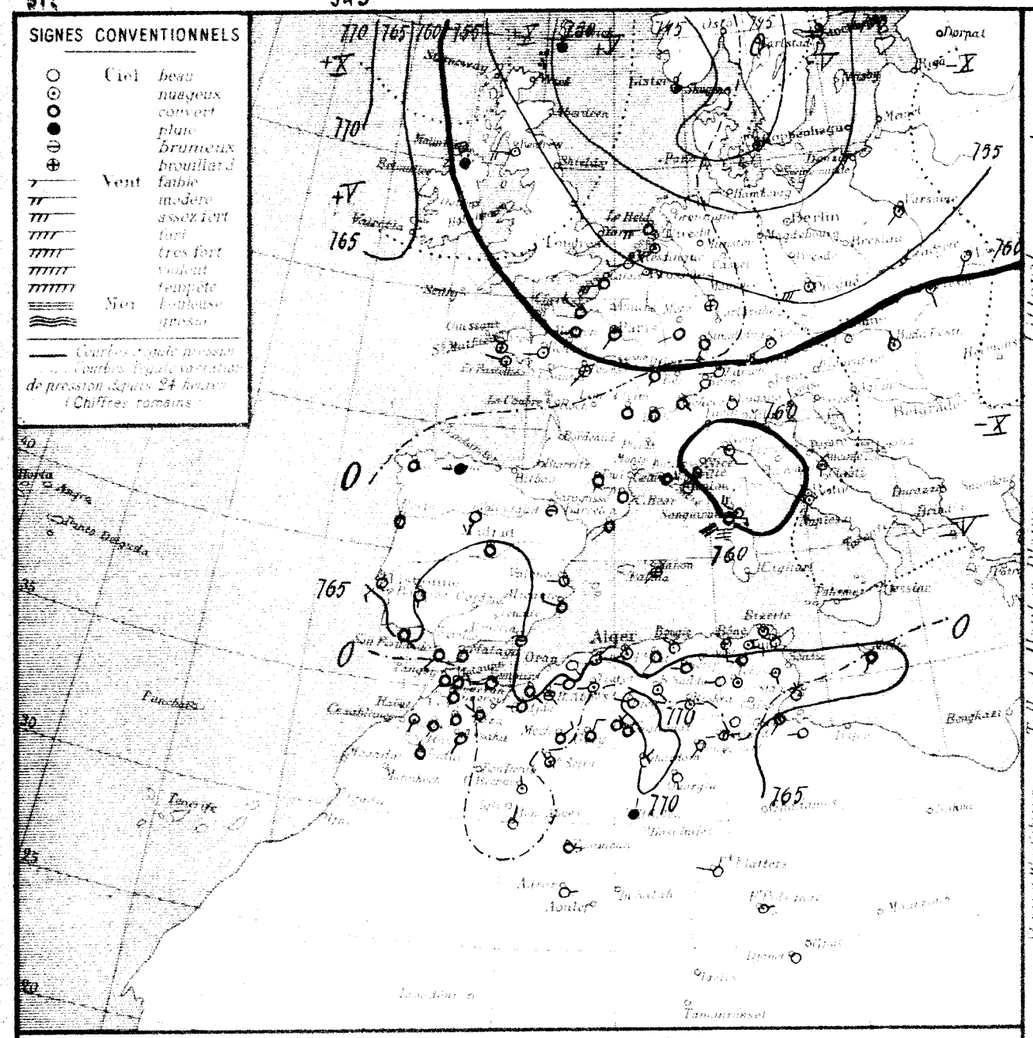

STATIONS	Altitude en mètres	Observation de 7 heures du matin: Pression à 0° et au niveau de la mer, observation	diff. en 24h	Température de l'air, observation	diff. en 24h	Vent: Direction et force (de 0 à 5)	État du ciel	État de la mer	Dans les 24 heures: Températures extrêmes, max	min	Pluie en millim.	Pluie du 10 au 11 X^bre millim.	Pluie du 1er Sept. au 10 X^bre millim.	PHÉNOMÈNES
Littoral														
Nemours	4	64.2	-2.1	17.5	-0.3	SE 2	couvert	Agitée	21	8			155	
Beni-Saf	3													
Oran	53												211	Pluie du 1er 7h au 30 8h ; pluie du 9 8h (3 mm)
Mostaganem	26	64.4	-1.9	16.8	+0.4	SE 1	Beau	Belle	22	16				
Teniet	39	65.0	-1.3	13.0	+3.8	NE 1	mag.	Belle	19	"			210	
Blida	267	65.1	-2.4	17.0	+4.0	calme	couvert		18	13			520	
Bouzarea	345	66.5	-2.2	15.4	+3.4	W 4	Beau		17	14	0.1	0.1	418	13h gouttes, pluie fine ; 17h bruine
Alger	59	65.7	-2.5	17.5	+4.0	WSW 1	6 mag.	Belle	18	15	0.0		376	16h petite pluie
Maison-Carrée	48	64.1	-2.8	14.5	+1.5	calme	d		19	13			347	
Bouge	9												602	
Philippeville	47													
Cap de Garde	161	64.3	-1.8	14.2	+3.7	S 3	houlle	9 agitée	21	11			276	
La Calle	10	"	"	13.0	0.0	ESE 3	8 mag.	calme	17	9			389	
Bizerte	9													
Tunis	30	64.7	-1.6	8.6	+0.5	NW 2	Beau		17	6	0.2	0.2	230	Pluie
Sfax	8	65.2	+0.7	6.6	+0.6	N 1	clair	calme	16	4			91	
Tell et Hautes Plaines														
Oudjda	580	66.9	-2.2	14.0	+2.0	W 1	couvert		24	13			186	
Tlemcen	816													
Sidi Bel Abbès	470	66.8	-0.6	12.2	-2.8	SE 1	brum.		20	12			139	
Saïda	866	"	"	13.2	0.0	SE 2	Beau		18	11			82	
Mascara	569	67.6	+0.6	13.4	-0.8	W 1	couvert		19	13			138	
Relizane	7	64.5	-1.1	14.2	-1.9	NW 3	8 mag.		21	13	0.4	0.4	56	Pluie
Orléansville	112	65.6	-0.6	12.8	-1.7	ESE 1	Beau		18	12	0.5	0.5	178	Pluie matinée d'hier
Tiaret	1020	65.2	-0.1	12.4	+0.5	W 1	10 mag.		14	11	1.9	1.9		9h 15 - 11h pluie
Vialar	845	66.7	+0.2	11.2	-0.2	calme	d		14	"			191	
Médéa	917													
Aumale	905	68.3	-1.7	11.8	+2.6	W 2	pluie		15	12	9h		186	gouttes ce matin
Fort National	945	64.5	-2.2	12.1	+4.0	SW 3	couvert		12	10			528	
Tizi Ouzou	222	68.3	-2.2	13.0	+2.0	E 1	d		15	12	2.0	2.0	476	16-17h et la nuit
Bordj Bou Arréridj	913	66.1	-3.8	9.2	+5.3	SW 1	8 mag.		15	9			182	
Setif	1079	65.6	-3.0	9.0	+5.3	W 1	couvert		13	6	0.2	0.2	241	Pluie la nuit
Batna	1054	66.4	-2.3	9.1	+4.3	W 1	Beau		16	4				
Constantine	694	66.2	-2.2	10.9	+3.7	SSW 1	couvert		15	5				
Guelma	264	65.6	-1.5	10.8	+3.3	calme	d		17	6	0.2	0.2	300	Pluie la nuit
Tebessa	564	67.0	-1.4	8.0	+1.8	calme	8 mag.		12	2			86	
Hauts Plateaux														
El Aricha	1270													
Aïn Sefra	1075	67.8	+1.9	8.0	-6.0	NNW 1	6 mag.		20	8			118	
Mecheria	1107	66.4	-0.8	11.0	-0.6	NE 3	couvert		18	8			189	
Géryville	1370	69.2	+1.7	6.2	-4.3	NNE 3	d		10	4	1.0	1.0	195	Pluie
Aflou	1400	68.0	+1.5	9.0	-1.0	NE 1	d		12	7	4.2	4.2		9-11h pluie
Djelfa	1144	70.4	+2.1	7.2	-2.8	WNW 2	Beau		13	5			211	
Bou Saada	559	68.1	-0.4	11.4	-0.2	SE 1	mag.		25	9			147	
Msila	440													
Barika	404	"	"	13.0	+7.0	NE 1	couvert		18	11			89	
Sahara														
Colomb Béchar	806	67.0	-1.2	10.0	+1.0	N 1	8 mag.		23	10			46	
Laghouat	751	68.4	+0.6	12.1	-1.4	NW 2	couvert		15	10	9h		101	6h gouttes
Biskra	125	67.5	+0.8	12.3	+1.3	E 1	8 mag.		18	11	3.0		33	Pluie la nuit
Touggourt	69	68.3	+0.6	13.6	+2.2	SW 2	Beau		20	10			33	
El Oued	78	"	"	9.8	+2.4	W 2	mag.		10	6			6	
Tozeur	56	69.2	-0.7	7.0	0.0	calme	d		18	4			16	
Ghardaïa	520	70.0	+1.1	11.2	-3.0	NE 1	Beau		24	9			9	
Ouargla	157	68.0	+1.6	10.0	+1.7	S 1	d		20	10			2	
El Goléa	397	68.8	+0.6	9.5	-1.1	NNE 2	mag.		23	8				
Beni-Abbès	487	66.2	-0.9	11.4	+1.7	NNE 2	Beau		27	10			39	
Timimoun	294	66.8	+0.7	13.2	+0.8	E 1	couvert		25	11			8	
Adrar		"	"	11.8	-0.2	E 1	Beau		28	12			38	
In Salah													5	
F^t Flatters		"	"	12.0	+3.8	WNW 2	clair		24	6				
F^t Polignac		"	"	12.8	-0.7	E 1	8 mag.		25	8				
Djanet		"	"	13.0	+0.6	calme	clair		22	4			1	
Tamanrasset													5	
Rabat		67.1	"	14.0	"	SSW 1	8 mag.		"	"				

Situation générale et situation en Algérie. Le baromètre a baissé à l'Est et au Sud de l'Europe. Des dépressions recouvrent le Nord du continent (Copenhague 745^mm) et le Nord du bassin méditerranéen (Cartes 758^mm). La pression est élevée vers l'Islande (Hafnarfjörd 771^mm) et en Afrique du Nord (Djelfa 770^mm).
En Algérie, ce matin, le ciel est très nuageux ou couvert (sauf une éclaircie à l'Ouest). Les vents soufflent de directions variables et sont faibles. Il a plu hier et cette nuit sur le centre et l'Est du réseau.
La mer est houleuse à Bertusato, belle ou agitée sur le reste du bassin.

Probabilité (valable pour le lendemain) jusqu'à Midi : Baisse barométrique : Nord et Est bassin méditerranéen - Est Afrique du Nord - Hausse : Ouest bassin - Ouest Afrique du Nord. En Algérie, à l'Ouest : temps très nuageux - Éclaircies - Averses - Vents du secteur Ouest modérés ou assez forts - Température en baisse ; à l'Est : Grande éclaircie puis temps nuageux à très nuageux - Vents de Sud-Ouest à Ouest modérés - Température stationnaire.

	ORAN	ALGER	CONSTANTINE
Littoral et Tell	Très nuageux - Éclaircies - Averses - Vents du secteur Ouest modérés ou assez forts	Nuageux - Éclaircies - Quelques averses - Vents du secteur Ouest modérés ou assez forts	Beau à nuageux et très nuageux - Vents de Sud-Ouest à Ouest modérés
Hauts Plateaux	Très nuageux - Éclaircies - Averses - Vents du secteur Ouest modérés ou assez forts	Nuageux - Éclaircies - Quelques averses - Vents du secteur Ouest modérés ou assez forts	Beau à nuageux et très nuageux - Vents de Sud-Ouest à Ouest modérés
Sahara	Beau temps - Vents du Nord-Est faibles	Nuageux - Éclaircies - Vents du secteur Nord faibles	Nuageux à très nuageux - Vents de Nord-Ouest modérés

AVIS AUX PORTS	Golfe du Lion, Baléares	Vents d'Ouest à Nord-Ouest modérés ou assez forts
	Oran, Alger	Vents du secteur Ouest modérés ou assez forts
	Bizerte	Vents de Sud-Ouest à Ouest modérés
VENTS EN ALTITUDE	Ouest Algérie	secteur Ouest 10 à 12^mm
	" Sahara	Nord-Est à Sud-Ouest 8 à 10^mm
	Est Algérie	secteur Ouest 10 à 12^mm
	" Sahara	Nord-Ouest à Nord 8 à 10^mm

Avis aux Agriculteurs

Stations	Max	Min
Paris	"	"
Nice	"	"
Biarritz	"	"
Strasbourg	"	"

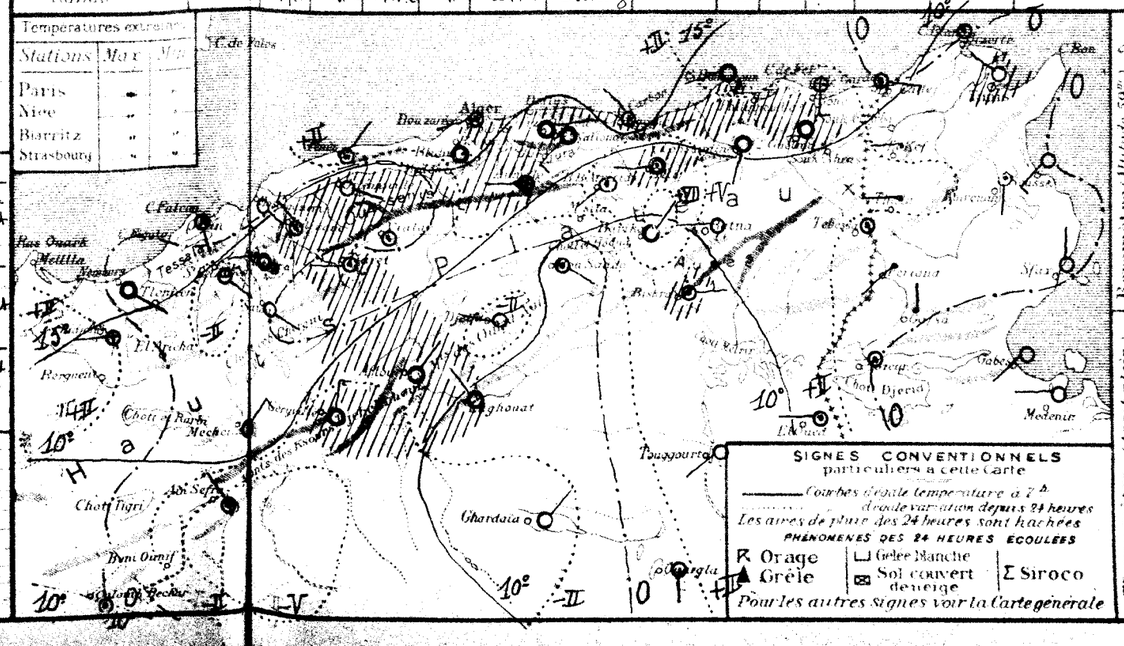

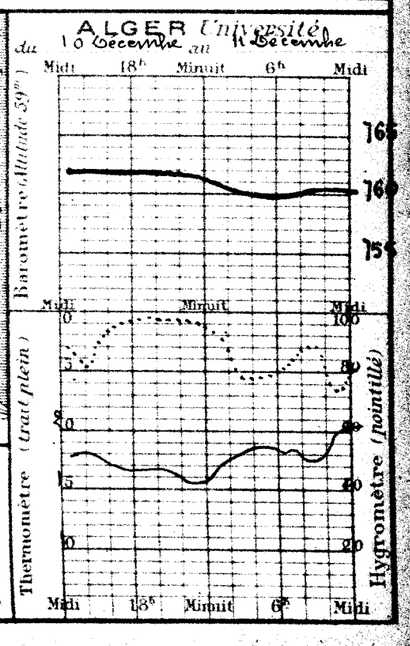

51e Année N° 346

BULLETIN MÉTÉOROLOGIQUE DE L'ALGÉRIE

Samedi 12 Décembre 1925 — 7 h. Matin

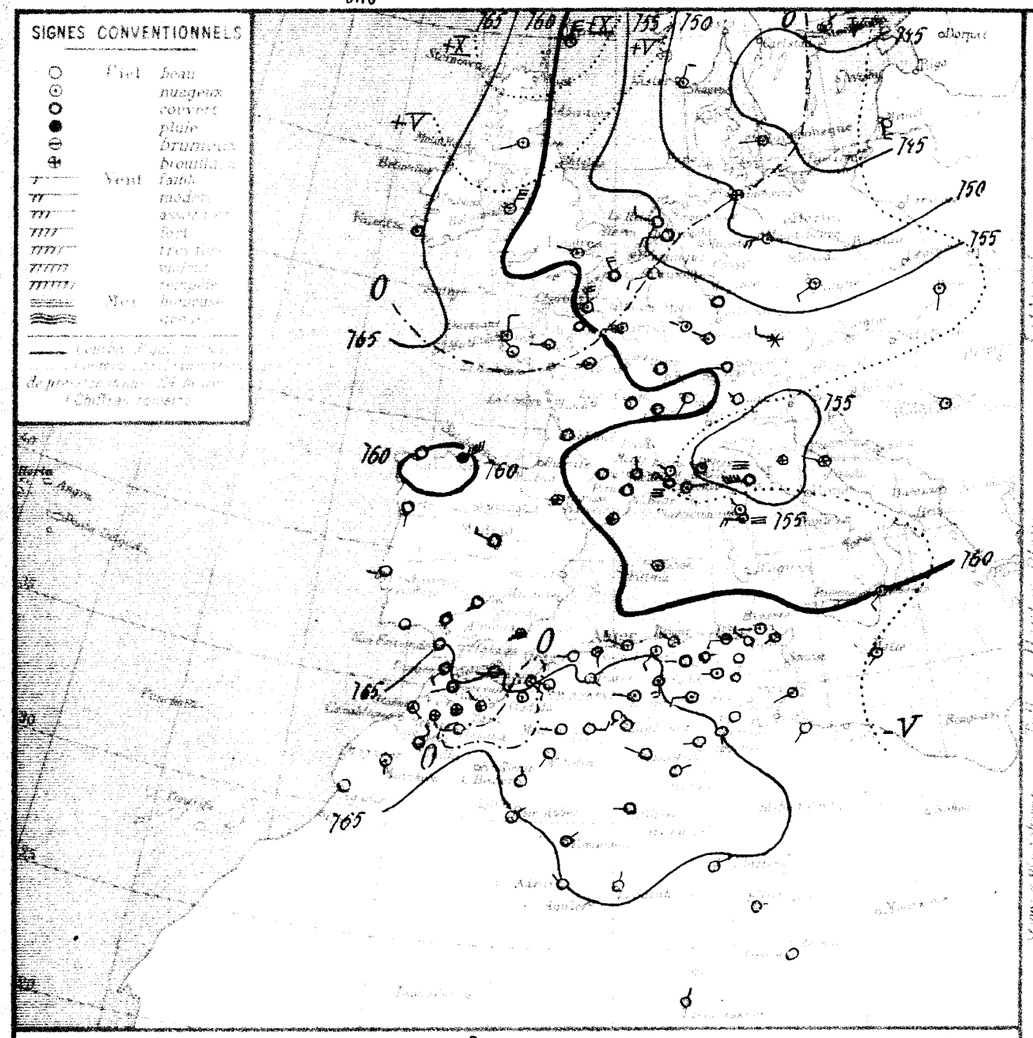

Stations	Altitude en mètres	Observation de 7 heures du matin: Pression à 0° ramenée au niveau de la mer — Hauteur	Différence en 24 h	Température de l'air — Minima	Maxima	Différence en 24 h	Vent — Direction	Force	État du ciel	État de la mer	Durée de l'insolation — Minima	Maxima	Pluie en 24 heures	Pluie du 10 au 12 Déc.	Pluie depuis le 1er Sept. 10 Déc.	PHENOMENES
Nemours	4	64.7	+0.5	13.8	-3.7	SE	3	Couv. mag.		Agitée	21	9			153	
Beni Saf	7															
Oran	50															
Sidi-Bel-Abbès	90	64.0	-0.4	15.8	-1.0	W	1	Beau		B. belle	23	15			211	Pluie du 15 h au 30 déc. 1925; pluie du 9 déc. (3 mm)
Tlemcen	59	62.9	-2.1	15.0	-3.0	S	2	couv.		B. belle	20	9			210	
Blida	262	63.1	-2.0	17.0	0.0	calme		Couv.			23	15	21.4	21.4	320	Pluie hier et la nuit. 16 h tonnerre
Koudiat-Aty	344	61.5	-2.0	14.4	-1.0	WSW	2	mag.			18	12	7.2	7.3	416	16 h 40 orage; 16-23 h pluie
Alger	59	61.9	-1.8	16.2	-1.3	WSW	3	mag.		Agitée	20	14	5.0	5.0	376	16 h 30 orage; 16-23 h pluie
Maison-Carrée	48	62.5	-1.6	16.9	+1.4	SW	2	d			22	15	6.1	6.1	317	Pluie hier et la nuit
Boufarik		62.3	-1.5	17.0	0.0	NW	1	d		Belle	20	15	1.0	1.0	602	19 h 30 éclairs à l'Ouest, pluie la nuit
Blida (Joinville)	47															
Cap de Garde	165	61.9	-2.4	16.0	+1.8	W	3	brum.		Agitée	21	9	6.6	6.6	276	Pluie hier
Cherchell	10	"	"	14.4	+1.1	WNW	3	Beau		Belle	16	9	1.0	1.0	359	13-15 h et la nuit pluie
Tenès	9															
Orléansville	143	61.6	-3.1	11.8	+3.2	WSW	1	clair			14	10	2.5	2.7	230	Pluie hier et la nuit
Sétif	1100	61.5	-3.7	11.4	+4.8	WSW	2	Couv.		Agitée	16	11			91	
Bougie	5	66.2	+0.3	9.0	-5.0	calme		Couv.			23	7			186	
Djidjelli	10															
Philippeville	7	66.2	-0.6	7.2	-5.0	W	1	Beau			20	6			139	
Sidi-Aïch	200	"	"	8.0	-5.2	N	1	clair			20	7			87	
Mascara	500	65.5	-2.1	11.1	-2.3	W	1	d			20	11			138	
Relizane	7	63.8	-0.7	13.5	+0.7	SSW	4	mag.			22	13		0.4	56	
Tiaret	1100	64.3	-1.3	13.5	+0.7	WSW	1	Beau			19	12	1.0	1.5	178	15-16 h orage pluie
Géryville	1370	65.0	-1.7	9.9	-1.3	ENE	1	d			16	10		1.9		
Médéa	800	65.4	-1.3	10.2	-1.0	SW	3	mag.			18	3			191	
Miliana	300															
Orléansville	143	66.0	-2.3	12.6	+0.8	W	2	Couv.			18	13	14.9	14.9	186	18-22 h pluie
Fort-National	1100	62.6	-1.9	11.1	-1.0	SW	3	mag.			14	10	5.7	5.7	528	Pluie la nuit
Tizi-Ouzou	222	62.9	-2.3	12.9	-0.1	E	1	couvert			21	13	5.0	7.0	476	11-18 h et la nuit pluie
Bordj-Bou-Arréridj	900	63.5	-2.6	10.2	+1.0	SW	3	pluie			14	10	8.0	8.0	182	Pluie
Sétif	1100	63.6	-2.0	9.3	+0.3	W	2	couvert			13	7	9.3	9.3	241	Pluie la nuit
Batna	1050	64.3	-1.1	8.7	-0.4	W	1	mag.			15	7	5.0	5.0		orage dans la année; pluie la nuit
Constantine	600	64.7	-1.5	11.3	+0.4	ENE	1	couvert			16	5	1.1	1.1		Pluie la nuit
Guelma	200	63.2	-2.4	12.9	+2.1	calme		Beau			12	11	7.6	7.6	300	Pluie hier et la nuit
Tébessa	800	63.2	-3.8	9.6	+1.6	calme		Beau			16	9	2.0	2.0	86	Pluie la nuit
El-Aricha	1200															
Aïn-Sefra	1050	66.5	-1.3	6.1	-1.9	SW	2	clair			21	5			118	
Mogheur	1100	66.3	-0.1	6.6	-3.8	W	2	Beau			17	6			189	
Géryville	1370	67.8	-1.4	4.8	-1.4	E	3	d			15	3		1.0	195	18 h éclairs à l'Est
Aïn-Sefra	1050	66.4	-1.6	7.0	-2.0	SW	1	clair			16	5		4.2		
Biskra	100	67.3	-5.1	9.1	+1.9	W	2	mag.			16	7			211	
Bou-Saada	450	65.3	-2.8	14.6	+3.2	S	4	d			19	11			147	
Méchéria	1000															
Biskra	100	"	"	12.0	-1.0	W	2	couvert			16	11	15.0	15.0	89	Pluie
Colomb-Béchar	800	66.6	-1.3	7.6	-2.4	N	1	clair			23	7			46	
Laghouat	750	68.2	-0.2	8.1	-4.0	NW	1	d			20	7			101	
Biskra	100	64.5	-3.0	12.5	+1.2	W	3	mag.			20	11	5.6	5.6	33	23 h orage, grêle, pluie
Touggourt	50	65.8	-2.5	12.0	-1.6	W	1	clair			24	8			33	
El-Oued	50			8.8	-1.0	S	1	Beau			22	8			6	
Touggourt	50	68.3	-0.9	11.0	+4.0	calme		clair			18	5			16	
Ghardaïa	500	67.6	-2.4	13.8	+2.0	WNW	2	Beau			24	12			9	
Ouargla	150	66.6	-2.3	11.0	+0.1	ENE	1	clair			23	10			2	
El-Goléa	400	67.1	-1.7	10.5	+1.0	W	1	couvert			24	9				
Beni-Abbès	400	64.8	-1.4	10.8	-0.6	NE	1	clair			27	10			39	
Tamanrasset	400	66.2	-0.6	13.5	+0.3	NE	1	couvert			25	12			8	
Adrar		"	"	14.0	+2.2	NW	1	Beau			29	12			38	
In-Salah		65.6	-1.2	13.9	+1.7	NNE	1	clair			27	13			5	
F. Flatters		"	"	10.3	-1.1	ENE	2	d			24	5				
F. Polignac		"	"	12.7	-0.1	E	1	Beau			24	7				
Djanet		"	"	12.5	-0.5	calme		clair			23	4			1	
Tamanrasset		"	"	10.1	-0.8	NNE	1	Beau			24	6			5	
Rabat		66.0	-1.1	13.0	-1.0	SE	1	mag.								

Situation générale. Une aire dépressionnaire s'est creusée de la Baltique (Memel 743 mm) à la Méditerranée (Gênes 754 mm). Un autre minimum est au Nord de l'Espagne (La Corogne 760 mm). La pression est élevée au Nord-Ouest de l'Europe (Islande 770 mm), à l'Ouest de l'Afrique du Nord (Assaka 768 mm) et au Sahara (Taghorat 768 mm).

En Algérie, ce matin, le ciel est très nuageux avec éclaircies. Les vents soufflent en majorité de Sud-Ouest à Ouest et sont faibles. Il a plu hier et cette nuit sur le centre et l'Est du réseau.

La mer est houleuse à Cap Falcon, Cap Carbon, Cap Corse, Pertusato et Croisette, belle ou agitée ailleurs.

Probabilité du temps en Algérie jusqu'à Midi: Baisse barométrique: Bassin méditerranéen - Algérie - Tunisie, plus faible Maroc. En Algérie, temps nuageux ou très nuageux avec éclaircies; quelques averses sur la moitié Est. Vents de Sud-Ouest à Ouest assez forts - Température stationnaire.

	ORAN	ALGER	CONSTANTINE
Littoral et Tell	Nuageux ou très nuageux éclaircies - Vents de Sud-ouest à Ouest assez forts.	Nuageux ou très nuageux éclaircies - Vents de Sud-Ouest à Ouest assez forts	Très nuageux - Quelques averses et éclaircies - Vents du secteur Ouest assez forts
Hauts Plateaux	Nuageux ou très nuageux - éclaircies - Vents de Sud-Ouest à Ouest assez forts	Nuageux ou très nuageux - éclaircies - Vents de Sud-Ouest à Ouest assez forts	Très nuageux - Quelques averses et éclaircies - Vents du secteur Ouest assez forts
Sahara	Beau temps Vents de Nord-Est faibles	Beau temps Vents de Nord-Est faibles	Nuageux - Éclaircies - Vents du secteur Nord modérés

AVIS AUX PORTS
- Golfe du Lion: Vents de Nord-Ouest assez forts
- Baléares: Vents du secteur Ouest assez forts
- Oran, Alger: Vents de Sud-ouest à Ouest assez forts
- Bizerte: Vents du secteur Ouest assez forts

VENTS EN ALTITUDE
- Ouest Algérie: Secteur Ouest 10 à 15 m
- " Sahara: Secteur Est 8 à 10 m
- Est Algérie: Ouest à Nord-Ouest 10 à 15 m
- " Sahara: Secteur Nord 8 à 10 m

Avis aux Agriculteurs

Stations	Max.	Min.
Paris	7	2
Nice	"	"
Biarritz	"	"
Strasbourg	"	"

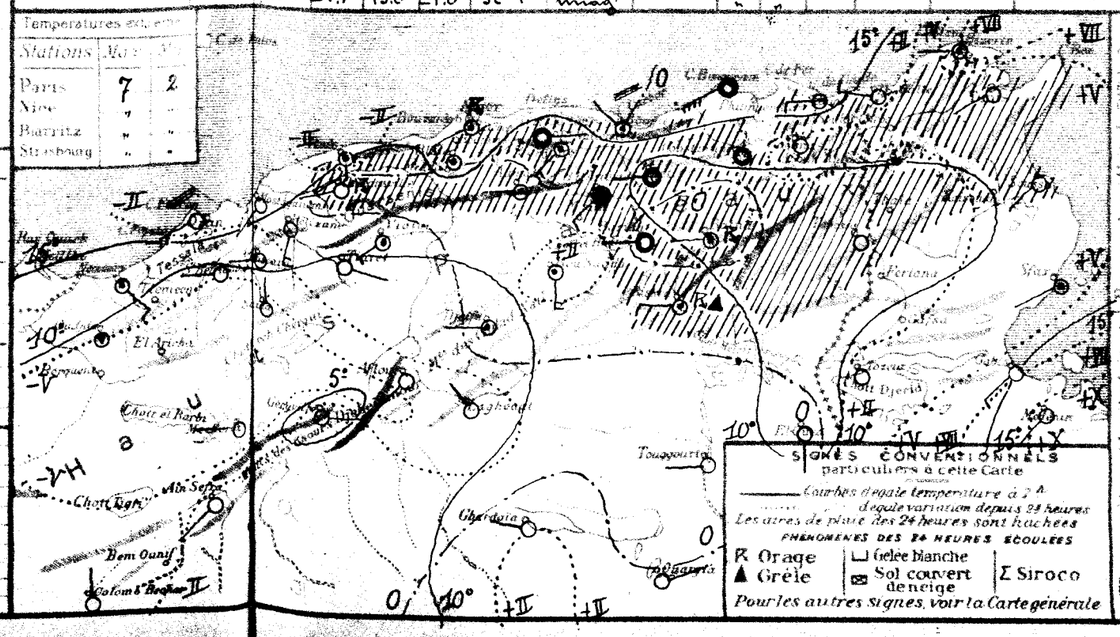

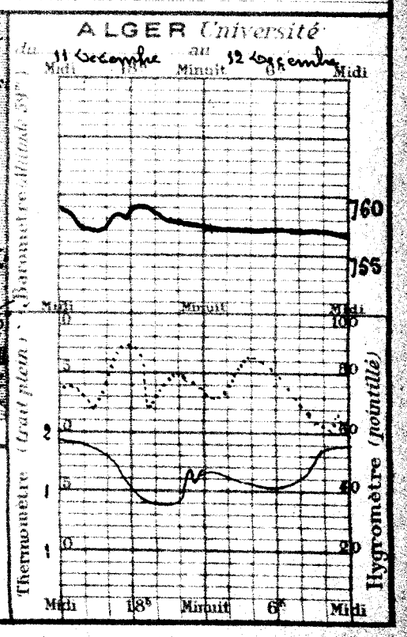

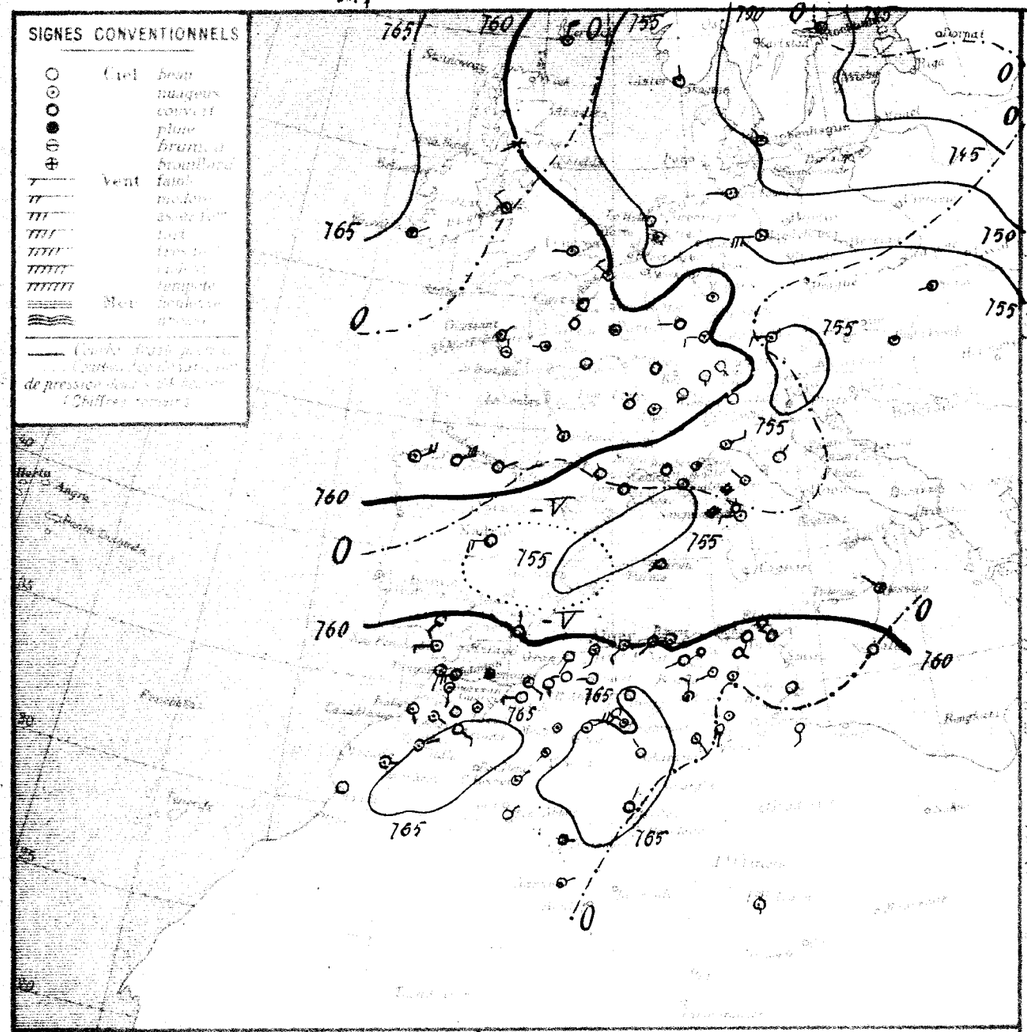

Stations	Altitude en mètres	Pression à 0° au niveau de la mer — observation	Pression à 0° au niveau de la mer — diff. en 24h	Température de l'air — observation	Température de l'air — diff. en 24h	Vent — direction et force	État du ciel	État de la mer	Durée de l'insolation (en heures)		Pluie en 24 heures	Pluie le 10	Pluie du 1er au 10	PHÉNOMÈNES
Nemours	4	67.8	-2.9	13.1	-0.7	SE 3	Cmag	Houleuse	21	8			153	
Beni Saf	3													
Oran	75												211	Pluie du 1er 7h au 30 9h ; pluie du 9 x/ho (3+)
Mostaganem	9	62.0	-2.0	15.0	-0.8	SW 2	Beau	Belle	22	14			210	
Tenes	59	61.8	-1.7	15.5	+0.5	SSW 3	mag	Agitée	21	11			210	
Blida	267	67.8	-1.9	16.4	-0.6	SW 3	d		21	16		21.4	320	
Bougie	344	59.4	-2.5	15.7	-0.7	SW 3	Beau		17	13		7.3	416	
Alger	59	60.0	-1.9	15.5	-0.7	SW 5	mag	Belle	20	15	0.0	5.0	376	22h pluie
Maison Carrée	48	60.5	-2.0	15.2	-0.7	SW 2	d		21	14		6.1	347	
Boufarik	5	59.7	-2.3	16.0	-1.0	W 2	d	Belle	19	15		1.0	602	
Philippeville	42													
Cap de Garde	161	60.9	-1.0	15.0	-1.0	S 2	brouill.	Agitée	19	13	1.6	8.2	276	7-11h pluie
La Calle	10	"	"	16.9	+0.5	SSW 3	couvert	Agitée	19	9		1.0	359	
Bizerte	6													
Tunis	50	62.1	-0.5	12.6	+0.8	NNW 1	couvert		21	11		2.7	230	
Tabarca	5	61.1	-0.6	11.4	0.0	calme	clair	Agitée	18	11			91	
Bône	4	63.9	-2.3	10.0	+1.0	W 3	Beau		19	7			186	
Souk Ahras	570													
Souk Ahras	570	63.5	-2.7	7.8	+0.6	S 1	clair		19	6			139	
Sardo	1000	"	"	9.2	+1.8	SE 1	d		20	7			82	
Mascara	500	63.3	-2.8	10.0	-1.1	W 1	d		20	9			138	
Relizane	7	61.6	-2.2	11.5	-2.0	NNW 5	mag		21	11		0.4	56	
Orléansville	132	61.6	-2.7	12.5	-1.0	W 1	Cmag		19	12		1.5	178	
Tiaret	1100	63.1	-1.9	8.1	-1.8	W 1	Beau		15	7		1.9		
Vialar	1100	64.1	-1.5	5.6	-4.6	calme	Cmag		13	6			191	
Médéa	920													
Aumale	1000											14.9	186	
Fort National	250											5.1	528	
Tizi Ouzou	222	60.7	-2.8	14.8	+1.0	SW 2	couvert		20	14		7.0	476	
Bordj Bou Arréridj	900	62.5	-1.0	8.4	-1.8	SW 4	d		15	8		8.0	182	
Setif	1100	62.8	-0.8	7.4	-1.9	WSW 2	d		13	7		9.3	241	
Biskra	100	62.6	-1.7	8.5	-0.2	WSW 2	Cmag		15	7		5.0		
Touggourt	80	62.8	-1.9	11.8	-0.1	WSW 2	couvert		15	5				
Guelma	200	61.5	-1.7	13.8	+1.1	calme	d		21	11		7.6	300	
Tébessa	900	63.8	0.0	9.4	-0.8	calme	mag		17	9		2.0	86	
Biskra	100													
Ain Sefra	1050	63.0	-3.5	6.8	+0.1	SW 1	mag		22	5			118	
Méchéria	1100	63.4	-4.4	9.0	+4.3	calme	d		19	3			189	
Géryville	1000	66.4	-1.4	1.9	-2.9	ENE 4	d		17	0		1.0	195	
Aflou	1400	64.6	-1.8	7.8	+0.8	SW 1	clair		15	3		4.8		
Biskra	100	65.0	-2.3	8.8	-0.3	calme	d		15	3			211	
Bou Saada	400												147	
Mecila	700													
Barika	400	"	"	11.0	-1.0	NW 1	couvert		18	9		15.0	89	
Colomb Béchar	760	64.3	-2.3	8.0	-0.4	NE 1	8 mag		22	7			46	
Beni Ounif	750	64.6	-3.6	8.9	+0.8	NW 1	d		21	5			101	
El Goléa	500	62.0	-1.6	11.0	-1.5	N 3	d		22	10		5.6	33	
Laghouat	750	64.7	-1.7	10.8	-1.8	SW 2	d		24	8			33	
El Kef	700	"	"	10.8	+2.0	S 2	Beau		24	8			6	
Fort Flatters	500	64.0	"	7.0	-4.0	calme	mag		12	6			16	
Ghardaïa	520	67.0	-0.6	12.3	-1.5	NW 2	clair		25	10			9	
Ouargla	150												2	
El Golea	400													
Beni Abbès	400	62.4	-2.4	13.5	+2.7	NE 1	clair		28	12			30	
Timimoun	250	64.1	-2.1	12.0	-1.5	E 1	couvert		26	11			8	
Adrar		"	"	13.1	-0.9	ENE 1	mag		18	13			38	
In Salah													5	
Fort Flatters														
El Goléa														
Djanet													1	
Tamanrasset													5	
Rabat														

Situation générale et évolution en Algérie. Les variations en 24h n'ont été fortes que sur la Méditerranée où une dépression s'est creusée à l'Ouest (Skabon 755mm). Une autre est au Nord-Est de l'Europe (Stockholm 746mm). La pression est élevée au Nord-Ouest du continent (Islande 766mm) et au Sahara (El-Goléa 766mm).

En Algérie, ce matin, le ciel est très nuageux ou couvert à l'Est, nuageux avec éclaircies ailleurs. Les vents soufflent de Sud à Ouest et sont faibles ou modérés.

La mer est houleuse à Cap Corse, Sanguinaires et Bougie, agitée ailleurs, belle ou agitée ailleurs.

Probabilité (valable pour le Nord-Algérie). Jusqu'à Mardi : variations barométriques faibles et plutôt en baisse : Bassin méditerranéen - Nord Afrique - En Algérie, temps très nuageux à couvert, pluies. Vents d'Ouest à Nord faibles ou modérés - Température en baisse.

	ORAN	ALGER	CONSTANTINE
Littoral et Tell	Très nuageux à couvert - Pluies. Vents du secteur ouest faibles	Très nuageux à couvert - Pluies. Vents d'Ouest à Nord faibles	Très nuageux à couvert - Pluies. Vents de Nord-Ouest à Nord modérés
Hauts Plateaux	Très nuageux à couvert - Pluies. Vents du secteur Ouest faibles	Très nuageux à couvert - Pluies. Vents d'Ouest à Nord faibles	Très nuageux à couvert - Pluies. Vents de Nord-Ouest à Nord modérés
Sahara	Beau temps. Vents de Nord-Ouest faibles	Beau temps. Vents du secteur Ouest faibles	Beau temps. Vents du secteur Sud faibles

AVIS AUX PORTS
- Golfe du Lion : Vents de Nord-Ouest assez forts
- Baléares : Vents du secteur Ouest faibles
- Oran
- Alger : Vents d'Ouest à Nord faibles
- Bizerte : Vents de Nord-Ouest à Nord modérés.

VENTS EN ALTITUDE
- Ouest Algérie
- " Sahara
- Est Algérie
- " Sahara

Avis aux Agriculteurs

Températures extrêmes

Stations	Max.	Min.
Paris	6	0
Nice	"	"
Biarritz	"	"
Strasbourg	"	"

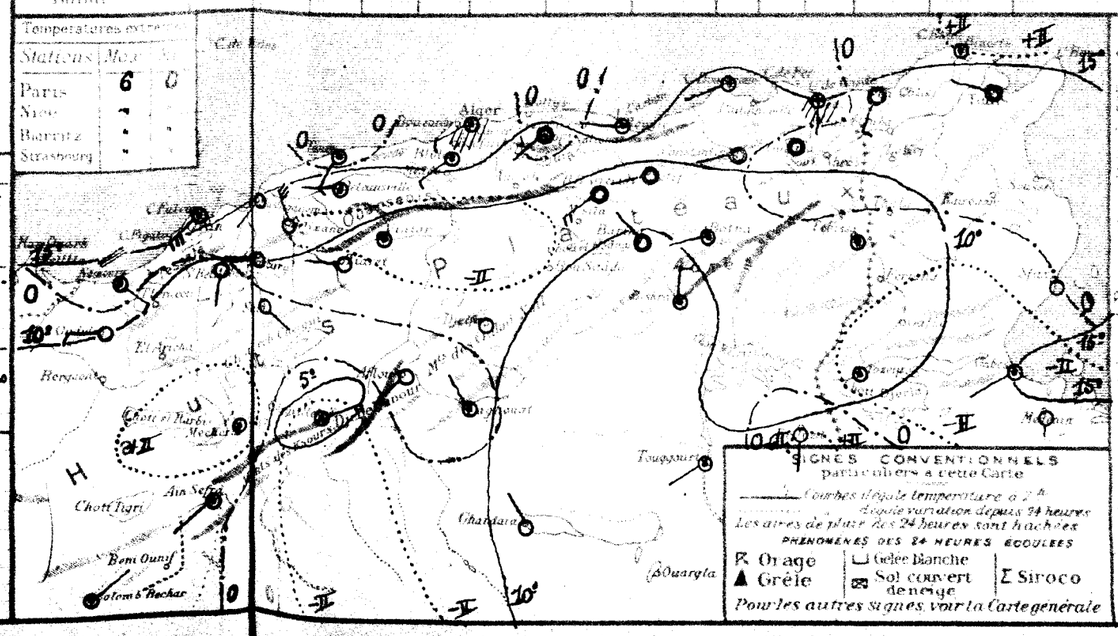
Alger
Biskra
Ain Sefra
Chott Tigri
Bou Saada
Colomb Béchar
Touggourt
Ghardaïa
Ouargla
Tébessa
Bône
Constantine
Bougie
Tlemcen
Oran
Mostaganem
Médéa
Aumale
Fort National
Setif
Bordj Bou Arréridj
Souk Ahras
Mascara
Orléansville
Tiaret
Vialar
Géryville
Aflou
Laghouat
Biskra
Touggourt
Ouargla
Ghardaïa

BULLETIN MÉTÉOROLOGIQUE DE L'ALGÉRIE

Lundi 14 décembre 1925 — 7h. Matin

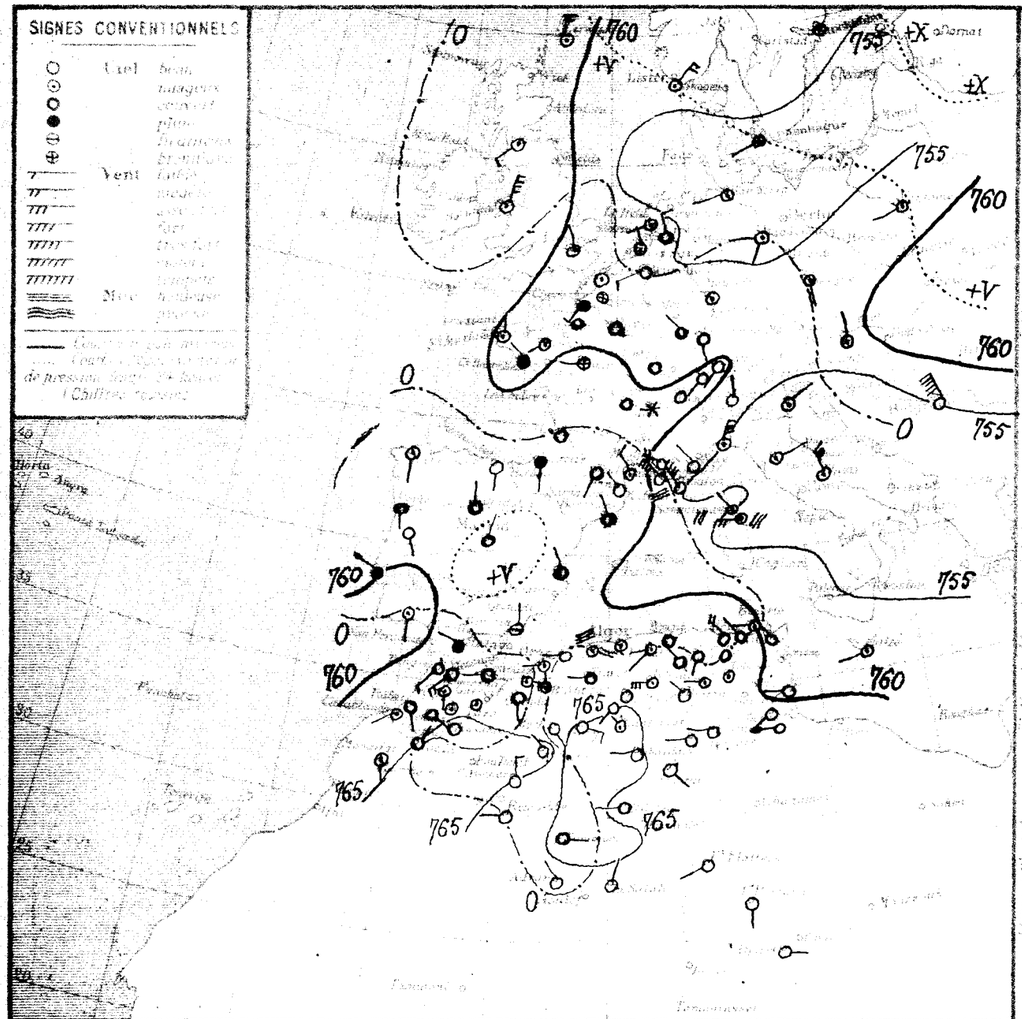

Stations	Pression à 0° réduite au niveau de la mer (millimètres)		Température de l'air (degrés centigrades)		Vent (direction et force)	État du ciel	État de la mer	Température extrême (degrés centigrades)		Pluie (millimètres)	Pluie tombée de 10h à 14h	Pluie tombée de 10h à 10h	PHÉNOMÈNES
Sebdou	61.7	-0.1	14.5	+1.4	ESE 3	Emmag.	Agitée	22	9			153	
Beni Saf													
Oran													
Mostaganem	60.3	+1.7	15.2	+0.8	W 2	Beau	Belle	21	15			211	Pluie du 1er 7h au 30 9h pluie du 9 14h (3mm)
Tiaret	60.9	+0.5	15.0	-0.3	ESE 1	Emmag.	Belle	21	10	gtte			gouttes dans la nuit
Blida	62.1	+0.9	12.4	-4.0	calme	couvert		21	12	9.8	31.2	320	Pluie la nuit
Boufarik	61.1	+1.7	11.0	-2.7	NE 1	Beau		17	11	0.3	8.0	416	19h.30 pluie
Alger	61.3	+1.3	12.7	-2.8	calme	voilé	Belle	20	13	0.4	5.4	376	20 à 24h pluie
Maison Carrée	61.8	+1.3	11.9	-3.3	calme	Emmag.		21	12	0.2	6.3	347	Pluie la nuit
Bougie	62.5	+3.0	13.0	-3.0	calme	couvert	Belle	22	11	7.1	8.1	602	id.
Philippeville													
Cap de Garde													
Tlemcen	61.1	+0.2	12.4	-2.6	NW 4	couvert	Agitée	21	8	3.0	11.2	276	Pluie
Lalla Marnia	"	"	12.8	-2.1	NW 2	id	Agitée	21	12	5.0	6.0	359	2h pluie
Bizerte													
Tunis													
Sfax	60.2	-1.9	12.4	-0.2	NW 1	Beau		19	10		2.7	230	
Gafsa	58.1	-3.0	13.2	+1.8	W 2	id	Agitée	16	11			91	
Gabès	62.9	-1.0	11.0	+1.0	S 2	couvert		20	7			186	
Tozeur													
Biskra	63.8	+0.3	7.0	-0.8	N 1	Emmag.		19	6			130	
Touggourt	"	"	7.2	-2.0	SE 2	clair		20	7			82	
Laghouat	63.1	-0.2	10.4	+0.4	W 2	Emmag.		18	16			138	
Géryville	61.0	-0.6	15.4	+3.9	N 4	couvert		21	14			56	
Bou Saada	61.7	+0.1	13.4	+0.9	NW 1	id		19	13	10.0	11.5	178	Pluie la nuit
Djelfa	61.5	-1.6	9.5	+1.4	W 2	id		18	8		1.9		
Médéa	62.8	-1.3	10.0	+4.4	NW 5	id		15	10	15.0	15.0	191	Pluie la nuit
Aumale													
Fort National	64.5	-	9.6	-	W 1	pluie		15	10	6.3	20.2	186	Pluie la nuit
Bougie	61.9	-	8.0	-	SW 2	Emmag.		15	7	3.5	8.6	528	id.
Sétif	65.1	+2.4	11.0	-3.8	W 1	id		20	9		7.0	476	
Bordj Bou Arréridj	61.1	-1.4	9.0	+0.6	S 1	couvert		15	8	1.0	9.0	182	Pluie
Setif	62.1	-0.7	7.1	-0.3	NW 1	id		13	6	1.0	10.3	241	Pluie la nuit
Batna	61.7	-0.9	9.0	+0.5	W 1	nuag.		15	8		3.0		
Biskra	63.8	+0.7	9.5	-1.7	SSW 1	couvert		17	4	0.6	0.6		Pluie la nuit
Laghouat	61.2	-0.2	10.5	-3.3	calme	id		20	7	1.1	8.7	300	2h pluie
Touggourt	62.1	-1.1	9.0	-0.4	calme	Emmag.		20	9		2.0	86	
El Oued													
Ain Sefra	66.4	+3.4	3.3	-2.9	NW 1	clair		19	3			118	
Mecheria	62.1	-1.3	8.2	-0.8	SE 2	id		18	8			189	
Géryville	65.5	-0.9	3.9	+2.0	ESE 3	Beau		15	2		1.0	195	
Aflou	63.3	-1.5	5.6	-1.6	SW 1	id		15	4				
Djelfa	64.0	-1.0	8.6	-0.2	calme	id		15	6			211	
Bou Saada	63.1	-	12.4	-	W 5	nuag.		18	8			147	
M'Sila													
Barika	-	-	10.0	-1.0	W 1	couvert		19	10			89	
Colomb Béchar	65.0	+0.7	6.3	-1.7	N 3	Beau		22	6			46	
Laghouat	66.2	+1.6	8.5	+0.4	NW 2	Emmag.		20	6			101	
Biskra	61.8	-1.1	15.0	+2.0	NW 2	Beau		21	12		5.6	33	
Touggourt	62.7	-1.1	15.6	+2.4	W 1	clair		22	7			33	
El Oued	"	"	9.8	-1.0	W 1	Beau		24	9			6	
Tuzeur												16	
Ghadaïa	63.9	-1.1	11.2	-1.1	N 2	clair		27	9			9	
Ouargla	62.7	-	10.4	-	SE 1	id		26	10			4	
El Goléa	64.5	-0.6	7.8	-0.2	W 2	id		24	7				
Beni Abbès	63.5	+0.1	8.6	-4.9	W 1	id		22	8			39	
Timimoun	65.6	+1.5	11.0	-1.0	E 1	couvert		26	10			8	
Adrar	-	-	12.5	-0.6	NW 1	clair		23	12			38	
In Salah	63.2	-2.8	11.2	-0.5	NNE 1	id		20	12			5	
F. Flatters	"	"	11.8	+0.5	SW 1	id		26	6				
F. Polignac	"	"	14.0	+0.4	S 1	Beau		20	9				
Djanet	"	"	10.5	-1.0	E 1	id		25	4			1	
Tamanrasset													
Rabat	63.4	-0.6	11.0	-1.0	SSE 1	Emmag.						5	

Situation générale et situation en Algérie. La pression barométrique est faible sur l'Europe, la Méditerranée et l'Est de l'Afrique du Nord avec des minima sur la Baltique (Libau 752mm) et l'Adriatique (Ancône 753mm); elle est plus haute au Sahara (Ain-Sefra 765mm). En Algérie, ce matin, le ciel est très nuageux ou couvert par vents d'ouest à Nord faibles ou modérés. Il a plu cette nuit de Mostaganem à la Tunisie. La mer est houleuse à Cap Bougaroni, Cap Corbelin, Iles Sanguinaires, Pertusato, belle ou agitée ailleurs.

Probabilité (probable pour le lendemain) jusqu'à Midi: Baisse barométrique: Maroc - Ouest Algérie - Ouest bassin méditerranéen - Hausse: Tunisie - Nord et Est bassin - En Algérie, temps très nuageux ou couvert - Pluies - Vents variables faibles - Température stationnaire.

	ORAN	ALGER	CONSTANTINE
Littoral et Tell	Très nuageux ou couvert. Pluies - Vents variables faibles	Très nuageux ou couvert. Pluies - Vents variables faibles	Très nuageux ou couvert. Pluies - Vents variables faibles
Hauts Plateaux	Très nuageux ou couvert. Pluies - Vents variables faibles	Très nuageux ou couvert. Pluies - Vents variables faibles	Très nuageux ou couvert. Pluies - Vents variables faibles
Sahara	Beau temps. Vents de Nord-Est faibles	Beau temps. Vents de Nord-Est faibles	Beau temps. Vents variables faibles

AVIS AUX PORTS: Golfe du Lion, Baléares, Oran, Alger, Bizerte — Vents variables faibles

VENTS EN ALTITUDE:
- Ouest Algérie 500m secteur Est 6 à 8m, 1000m secteur Est 10m
- " Sahara secteur Est 8 à 10m
- Est Algérie secteur Ouest 8 à 10m
- " Sahara secteur Est 8 à 10m

Températures comparées

Stations	Max.	Min.
Paris	6	-1
Nice	"	"
Biarritz	"	"
Strasbourg	"	"

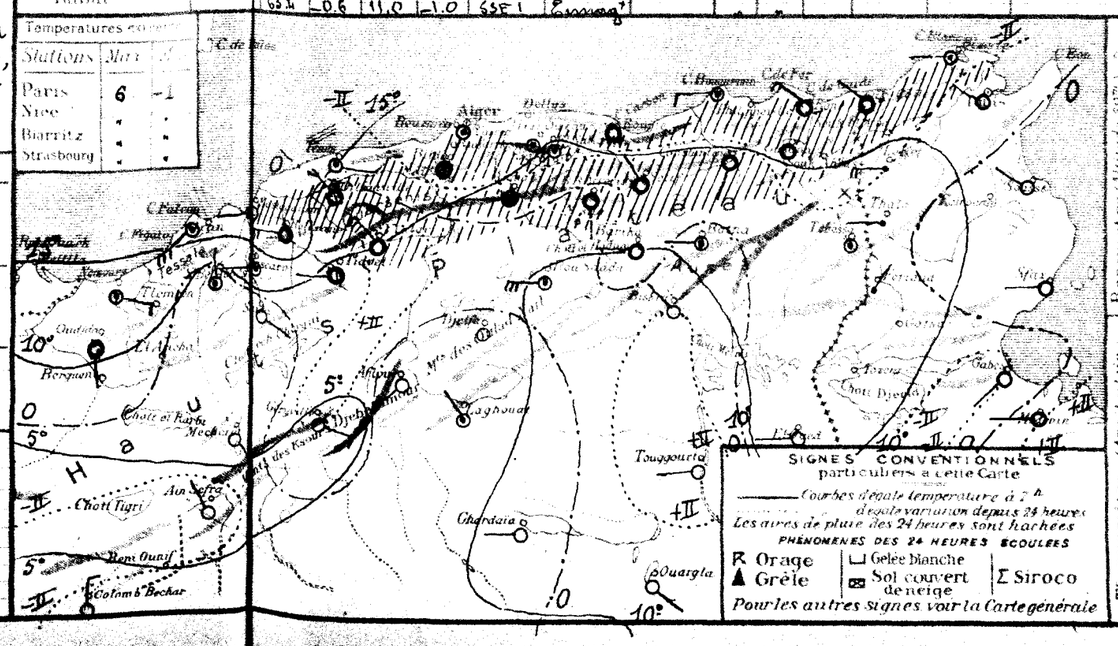

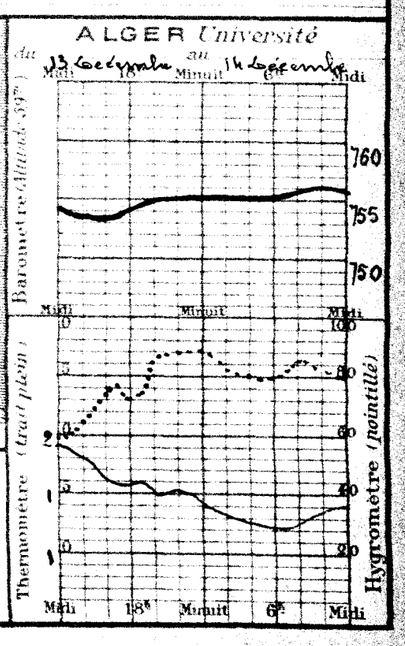

BULLETIN MÉTÉOROLOGIQUE DE L'ALGÉRIE

N° Année N° 349 — Mardi 18 Décembre 1923 — 7h. Matin

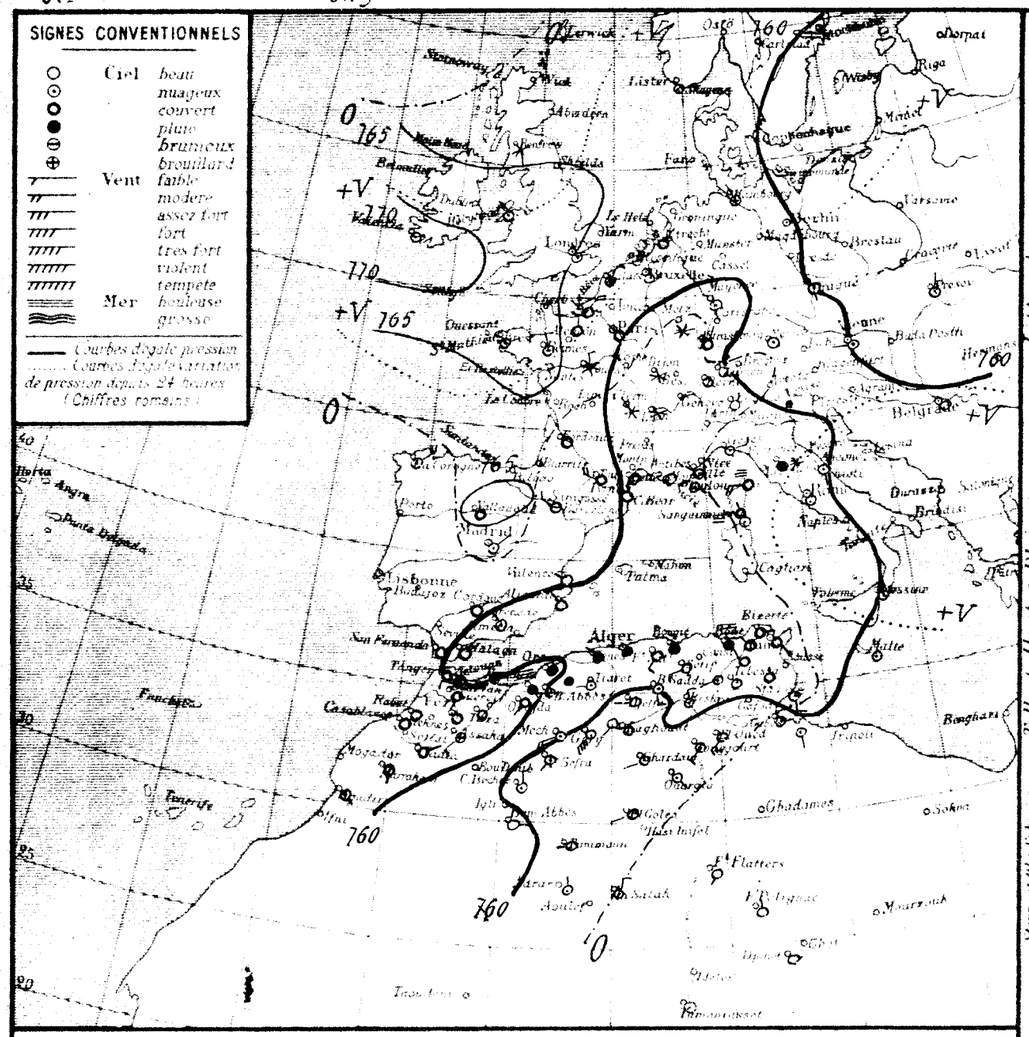

STATIONS	Altitude en mètres	Pression à 0° réduite au niveau de la mer: Observation	Pression à 0° réduite au niveau de la mer: diff. en 24h	Température de l'air: Observation	Température de l'air: diff. en 24h	Vent: Direction et Force (de 0 à 9)	Etat du Ciel	Etat de la Mer	Dans les 24 heures: Température extrême: Max	Température extrême: Min	Pluie en millim.	Pluie du 10 au 15 inclus en millim.	Pluie du 1er Sept. au 10 Nov. en millim.	PHÉNOMÈNES
Littoral														
Nemours	4	"	"	14.8	+0.3	SE 2	pluie	houleuse	21	9	14.0	14.0	153	Pluie
Beni-Saf	3													
Oran	53												211	Pluie du 1er au 30 gbre; pluie du 9 xbre (5mm)
Mostaganem	20													
Tenes	59	58.7	-2.2	15.1	+0.1	NW 1	pluie	B. Belle	20	10	41.2	41.2	210	11-17h et la nuit pluie
Blida	267	58.6	-3.5	15.0	+0.6	calme	d		15	12	8.6	39.8	320	Pluie hier
Bouzareah	344	56.0	-4.2	11.0	+0.9	NW 1	pluie		12	11	42.1	50.1	416	12h et la nuit pluie
Alger	59	57.6	-3.7	13.1	+0.4	calme	d	Belle	15	12	35.1	40.6	376	17h et la nuit pluie
Maison-Carrée	48	58.0	-3.8	13.0	+1.1	calme	d		17	12	19.9	26.8	347	Pluie hier et la nuit
Bougie	5	58.5	-4.0	12.0	-1.0	calme	d	B. Belle	14	11	6.0	14.1	602	Pluie la nuit
Philippeville	47													
Cap de Garde	161	58.0	-3.1	10.3	-2.1	SE 2	pluie	Houleuse	20	6	1.2	12.0	276	19-7h pluie
La Calle	10	"	"	11.0	-1.8	NW 1	couvert	Houleuse	15	10	4.0	10.0	359	Pluie la nuit
Bizerte	5													
Tunis	36	58.7	-1.5	10.4	-2.0	SE 2	couvert		15	9	6.2	8.9	230	Pluie
Sfax	8	59.0	+0.9	14.2	+1.6	S 3	clair	Agitée	21	14			91	
Tell et Hautes Plaines														
Oudjda	580	60.2	-2.7	11.0	0.0	SW 2	couvert		12	10			156	
Tlemcen	806													
Sidi Bel Abbes	476	59.6	-4.2	11.6	+1.6	W 1	brumeux		18	9	0.5	0.5	139	Pluie la nuit
Saida	860	"	"	10.4	+3.2	S 1	nuageux		22	10			82	
Mascara	590	59.1	-4.0	11.8	+1.4	calme	pluie		16	11			138	
Relizane	73	58.1	-2.9	13.3	-2.1	SSW 1	d		19	12	0.2	1.2	56	Pluie
Orleansville	112	58.6	-5.2	15.0	-0.4	WSW 1	couvert		19	13	10.0	21.5	178	Pluie hier et la nuit
Tiaret	1023	58.7	-2.2	9.1	-0.4	W 1	brumeux		14	8		1.0		
Vialar	869	59.2	-3.6	8.6	-1.4	NW 4	couvert		13	7		15.0	191	
Médéa	935													
Aumale	903													
Fort-National	942	60.3	-4.2	11.1	+1.5	W 1	pluie		12	9	2.8	23.0	186	Pluie hier
Tizi Ouzou	222	57.5	-4.4	8.6	+0.6	SW 3	couvert		10	8	4.0	12.6	528	Pluie la nuit
Bordj Bou Arréridj	915	57.9	-5.2	8.7	-0.8	SW 1	pluie		20	11	16.0	23.0	476	Pluie la nuit
Setif	1079	58.2	-3.9	7.9	+0.2	WSW 3	couvert		13	8	3.0	12.0	182	Pluie
Batna	1044	59.0	-2.7	7.2	-1.2	WSW 2	nuageux		18	7	2.4	12.7	241	Pluie hier et la nuit
Constantine	660	58.4	-5.1	12.1	+2.6	ENE 4	brumeux		13	6		3.0		
Guelma	268	59.8	-2.4	9.0	-1.5	calme	couvert		14	9		0.6		
Tebessa	864	59.0	-3.1	10.4	+1.4	calme	nuageux		12	9	0.6	9.3	300	Pluie la nuit
Hauts Plateaux et Sahara														
El Aricha	1251								15	9	2.0	4.0	86	Pluie
Ain-Sefra	1073	61.6	-4.8	4.6	+1.3	SW 1	brumeux		20	5			118	
Méchéria	1167	60.1	-2.1	6.5	-1.7	WSW 4	d		15	6			189	
Geryville	1370	60.2	-5.3	8.1	+1.2	SW 6	d		15	3		1.0	195	
Aflou	1420	62.4	-0.9	5.2	-0.4	SW 1	beau		13	4		4.2		
Djelfa	1140	61.6	-2.4	9.5	+0.7	W 2	d		13	7			211	
Bou Saada	550	60.0	-3.1	12.6	+0.2	S 3	brumeux		17	8			147	
M'Sila	400													
Barika	484	"	"	9.0	-0.1	NW 1	brumeux		15	9		15.0	89	
Colomb Bechar	807	61.7	-3.3	5.4	-0.9	N 3	brumeux		25	5			46	
Lacheneal	751	64.3	-1.9	5.5	-3.0	WNW 2	couvert		20	5			101	
Beni Ounif	825	59.5	-2.3	10.3	-2.7	N 3	brumeux		20	10		5.6	33	
Touggourt	[illegible]	61.2	-1.5	13.0	+0.4	SW 3	nuageux		24	8			33	
El Oued	[illegible]	"	"	11.8	+2.0	SW 4	beau		24	11			6	
Tuggurt	[illegible]												16	
Ghardaia	525	62.5	-3.4	13.2	+2.0	WSW 2	nuageux		24	11			9	
Ouargla	157	62.1	-0.6	9.3	-1.1	SE 1	brumeux		25	8			2	
El Golea	394	62.4	-2.1	6.7	-1.1	WSW 2	couvert		24	6				
Beni Abbes	492	58.9	-3.6	12.7	+4.1	E 1	beau		26	10			39	
Timimoun	291	61.4	-4.2	10.8	-0.2	W 4	couvert		26	10			8	
Adrar		"	"	12.9	+1.4	N 1	brumeux		30	13			38	
In Salah		63.1	-0.1	13.4	+2.2	NNE 3	nuageux		30	13			5	
Ft Flatters		"	"	11.4	-0.4	SW 1	clair		27	7				
Ft Polignac		"	"	11.0	-3.0	N 1	d		20	10				
Djanet		"	"	16.0	+5.5	calme	d		26	2			1	
Tamanrasset		"	"	10.3	+1.4	N 1	nuageux		24	7			5	
Rabat		60.5	-2.9	12.0	+1.0	calme	brumeux		"	"				

Températures extrêmes		
Stations	Max	Min
Paris	0	-4
Nice	"	"
Biarritz	"	"
Strasbourg	"	"

Situation générale et situation en Algérie — Une dépression s'est creusée sur le bassin méditerranéen et l'Afrique du Nord (Iles du Levant 754mm — Alger 758mm — Beni Abbes 759mm). D'autres se tiennent sur l'océan Glacial (Stotzberg 753mm) et à l'est de l'Europe (Pérsor 757mm). La pression est élevée à l'Ouest des Iles Britanniques (Valentia 771mm).

En Algérie, ce matin, le ciel est couvert et il pleut. Les vents sont faibles et variables en direction. Il a plu hier et cette nuit sur tout le Nord du réseau.

La mer est houleuse à Nemours, Cap de Garde, La Calle, Cap Corse et aux Iles Sanguinaires, belle ou agitée ailleurs.

Probabilité (valable pour le lendemain) — Jusqu'à Midi: Baisse barométrique: golfe Génes, mer Européenne — Hausse: Ouest bassin méditerranéen — Algérie — plus faible Maroc. En Algérie temps très nuageux ou couvert. Pluies. Vents du secteur Nord modérés à assez forts. Température en baisse.

	ORAN	ALGER	CONSTANTINE
Littoral et Tell	Très nuageux. Pluies. Quelques éclaircies. Vents de Nord-Est modérés à assez forts	Très nuageux. Pluies. Vents de Nord à Nord-Est modérés à assez forts	Très nuageux ou couvert. Pluies. Vents de Nord-Ouest à Nord modérés à assez forts
Hauts Plateaux	Très nuageux. Pluies. Quelques éclaircies. Vents de Nord-Est modérés à assez forts	Très nuageux. Pluies. Vents de Nord à Nord-Est modérés à assez forts	Très nuageux ou couvert. Pluies. Vents de Nord-Ouest à Nord modérés à assez forts
Sahara	Très nuageux. Quelques pluies au Nord. Vents de Nord-Est modérés.	Très nuageux. Quelques pluies au Nord. Vents de Nord-Est modérés	Très nuageux ou couvert. Pluies au Nord. Vents du secteur Nord modérés

AVIS AUX PORTS	Golfe du Lion, Baléares	Vents de Nord-Ouest à Nord assez forts
	Oran	Vents de Nord-Est modérés à assez forts
	Alger	Vents de Nord à Nord-Est modérés à assez forts
	Bizerte	Vents de Nord-Ouest à Nord modérés à assez forts
VENTS EN ALTITUDE	Ouest Algérie	secteur Nord 12 à 15m
	" Sahara	Nord-Est 10 à 12m
	Est Algérie	secteur Nord 12 à 15m
	" Sahara	Nord-Ouest à Nord 10 à 12m

Avis aux Agriculteurs

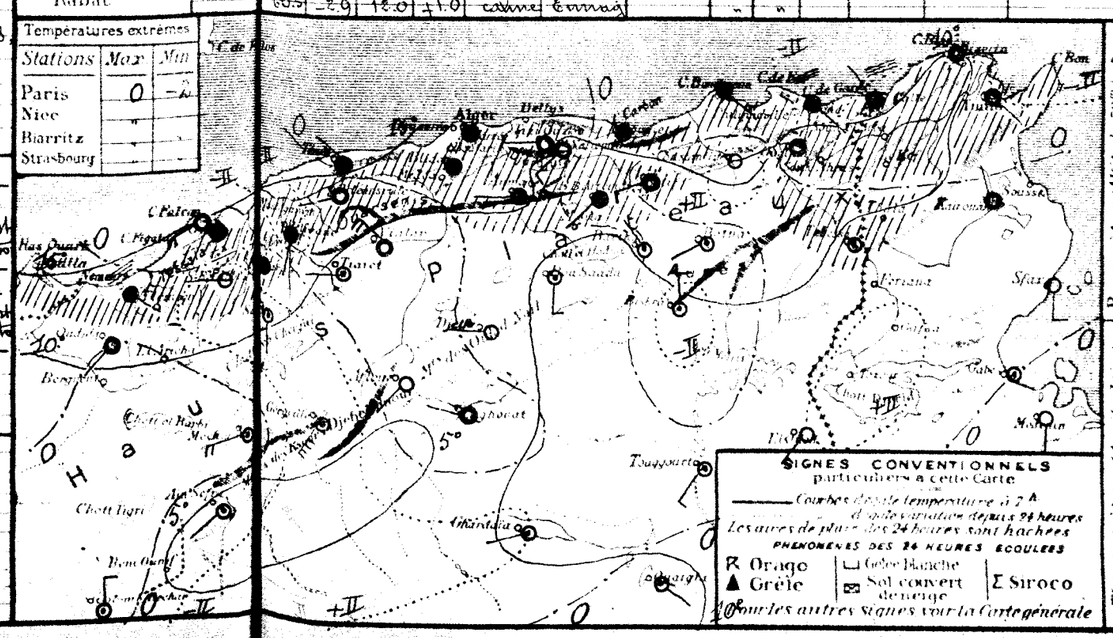
Alger
Bellys
Carbon
Tiaret
Djelfa
Biskra
Touggourt
Ghardaia
Ouargla
Tamanrasset
Bou Saada
Aumale
Sfax
Gabès
Tunis
Bizerte
Bône
Constantine
Biskra
Tébessa
Bou Ouled
Bou Saada
Tamanrasset
Ouargla
Ghardaia
Touggourt
Djelfa
Tiaret
Alger
Bellys
Carbon

BULLETIN MÉTÉOROLOGIQUE DE L'ALGÉRIE

Mercredi 16 Décembre 1925 — 7h. Matin

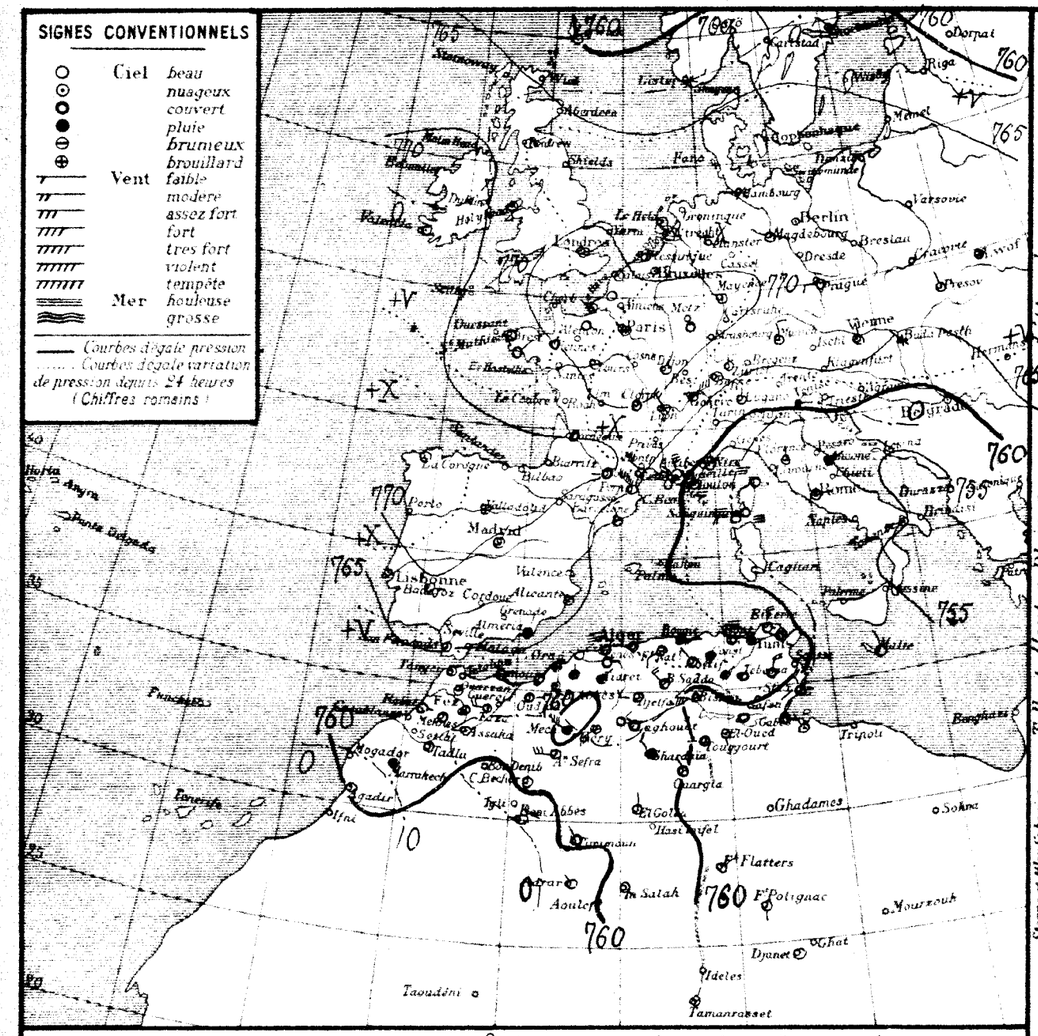
SIGNES CONVENTIONNELS
Ciel: beau, nuageux, couvert, pluie, brumeux, brouillard
Vent: faible, modéré, assez fort, fort, très fort, violent, tempête
Mer: houleuse, grosse
Courbes d'égale pression
Courbes d'égale variation de pression depuis 24 heures (Chiffres romains)
Londres
Paris
Berlin
Madrid
Lisbonne
Alger
Biskra
Tunis
Tripoli
Malte
Naples
Rome
Vienne
Varsovie
Riga
Dorpat
Hamburg
Francfort
Genève
Marseille
Palma
Cagliari
Oran
Tlemcen
Mogador
Tamanrasset
Djanet
Ghadames
Tawdéni
Idéles
Aoulef
Flatters
Fort Polignac
Mourzouk
Ghat
Tripoli
Bengazi
Sfax
Gabès
Tozeur
Biskra
Touggourt
Ouargla
Laghouat
Djelfa
Bou Saâda
Sétif
Constantine
Bône
Tunis

BULLETIN MÉTÉOROLOGIQUE DE L'ALGÉRIE

Année N° 351 — Jeudi 17 Décembre 1925 — 7h. Matin

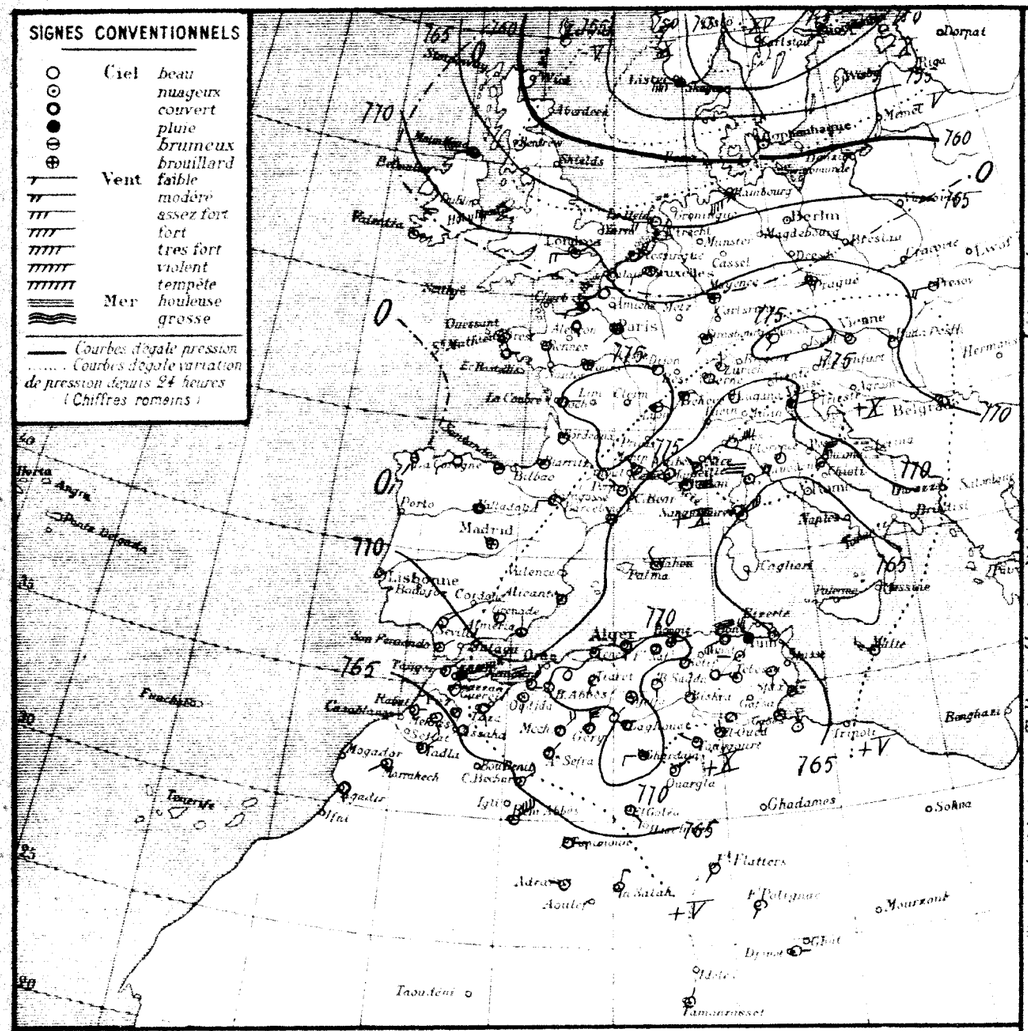

STATIONS	Altitude en mètres	Pression à 0° et au niveau de la mer: Observation	Pression à 0° et au niveau de la mer: diff. en 24h	Température de l'air: Observation	Température de l'air: diff. en 24h	Vent (Direction et force de 0 à 9)	État du Ciel	État de la Mer	Dans les 24 heures Températures extrêmes: max	min	Pluie en millim.	Pluie du 10 au 17 Déc. (millim.)	Pluie du 1er Sept. au 10 Déc. (millim.)	PHÉNOMÈNES
Littoral														
Nemours	7	69.5	+6.7	8.0	-2.5	NE 3	Beau	Houleuse	20	2	gtte	20.7	153	12h30 gouttes
Beni-Saf	3													
Oran	53												211	Pluie du 12 au 30 gtes ; pluie du 9 (3h)
Mostaganem	26													
Tenes	59	"	"	10.0	-0.1	SE 1	variable	Agitée	20	9		58.5	210	
Blida	267	69.7	+4.5	5.6	-2.2	calme	couvert		10	5	8.8	88.0	320	Pluie hier et la nuit
Bouzareah	344	69.1	+6.1	4.2	-2.9	SSW 1	mag.		8	4	6.8	74.5	418	Pluie, grêle hier ; 15h tonnerre
Alger	59	69.4	+6.2	6.0	-3.8	S 1	couvert	Agitée	11	6	8.4	65.0	376	Pluie fort et la nuit ; 14h30 tonnerre
Maison Carrée	48	70.1	+6.5	5.9	-4.0	SW 1	mag.		12	5	15.6	58.1	347	Pluie hier et la nuit
Bougie	0	70.3	+6.3	7.0	-4.0	calme	brouillard	Belle	10	4	41.0	93.1	602	id.
Philippeville	47													
Cap de Garde	161	67.2	+5.5	5.2	-3.8	NW 4	couvert	E. houleuse	14	2	4.5	95.1	276	18-7h pluie
La Calle	10	"	"	8.0	-2.0	NW 5	pluie	grosse	17	6	13.0	39.0	359	orage pluie hier et la nuit
Bizerte	"													
Tunis	36	65.6	+4.7	6.2	-3.2	W 2	Beau		11	5	0.6	12.5	230	Pluie
Sfax	5	64.0	+6.4	7.2	-6.2	NW 1	mag.	E. Belle	21	6	2.0	2.0	91	Pluie la nuit
Tell et Hautes Plaines														
Oudjda	580	69.6	+5.5	3.0	-3.0	S 1	mag.		12	2	0.2	24.2	186	Pluie
Tlemcen	806													
Sidi Bel-Abbes	470	70.6	+6.1	1.0	-5.0	W 1	clair		8	0	gtte	7.3	139	gouttes hier
Saida	860	"	"	0.2	-3.8	NE 1	id.		10	0	0.0	6.2	82	Pluie hier
Mascara	590	70.6	+8.5	2.0	-4.0	calme	id.		8	1	1.0	14.0	138	Pluie hier ; gelée blanche
Relizane	73	69.9	"	1.0	-7.0	SSE 2	mag.		11	3		1.5	56	
Orléansville	112	70.5	+6.6	2.0	-6.3	S 1	clair		10	2	2.0	39.5	178	10-12h pluie ; gelée blanche
Tiaret	1023	69.6	+8.0	-1.0	-3.2	SW 1	id.		5	-2		7.4		gelée
Vialar	889	70.8	+7.2	1.2	-0.8	calme	neige		5	-5		19.5	191	gelée
Médéa	935													
Aumale	905	71.6	+6.1	1.5	-2.5	NW 1	neige		5	1	1.3	35.3	186	16h et la nuit eau de fusion de neige
Fort-National	942	70.4	+5.8	0.2	-2.1	calme	couvert		4	-1	2.3	28.8	528	Pluie hier ; neige la nuit
Tizi Ouzou	222	70.7	+7.1	4.1	-3.7	W 1	pluie		9	3	11.0	50.0	476	7-10h et la nuit pluie
Bordj Bou Arréridj	915	69.5	+8.1	0.5	-3.0	N 1	mag.		7	0		24.0	182	
Setif	1079	69.9	+6.8	-0.7	-2.1	NNE 2	couvert		6	-2	1.0	21.5	241	Eau de fusion de neige la nuit
Batna	1044	69.5	+7.2	0.9	-3.0	E 1	id.		5	0	2.0	9.0		Pluie hier
Constantine	660	73.3	+9.7	1.7	-4.0	S 1	neige		6	1	3.2	16.0		Pluie
Guelma	264	68.2	+6.3	5.1	-2.2	W 2	mag.		8	5	3.3	27.5	300	Pluie hier et la nuit
Tebessa	864	69.5	+9.0	0.6	-3.6	calme	id.		8	0	9.0	14.0	86	Pluie et eau de fusion de neige
Hauts Plateaux														
El Aricha	1233													
Ain Sefra	1075	67.5	+6.8	5.4	-5.5	NE 1	couvert		12	2		1.0	118	
Mecheria	1167	68.4	+9.0	1.8	-4.7	NE 4	id.		9	1	1.0	9.0	189	Pluie
Geryville	1200	68.2	+7.6	-0.1	-5.4	N 6	id.		9	0	gtte	5.0	195	8h gouttes
Aflou	1420	69.6	+7.7	-2.0	-5.5	NE 1	Beau		5	-3		5.5		
Djelfa	1160	71.6	+7.3	-1.0	-4.1	calme	mag.		5	-1			211	
Bou Saada	550	67.2	+3.5	3.0	-3.8	S 1	Beau		11	2			147	
M'sila	400													
Barika	464	"	"	2.5	-8.0	N 1	clair		13	2		15.0	89	
Sahara														
Colomb Bechar	780	68.2	+4.5	9.3	+1.5	NE 3	mag.		19	9			46	
Laghouat	751	71.0	+6.6	3.0	-6.2	WNW 3	couvert		10	1		0.9	101	
Biskra	127	69.3	+8.8	7.5	-4.8	N 2	Beau		15	4	1.4	7.0	33	8-10h pluie
Touggourt	69	68.8	+10.7	5.6	-7.0	WNW 2	mag.		17	3	0.3	0.3	33	10-11h pluie
El Oued	70	"	"	3.4	-2.0	N 1	Beau		16	3			6	
Tozeur	50	69.9	+9.1	3.0	-6.0	calme	couvert		10	1	1.0	1.0	16	Pluie
Ghardaia	526	71.8	+9.6	5.0	-7.8	W 3	mag.		12	5			9	
Ouargla	157	69.4	+9.3	6.1	-8.6	NE 2	Beau		18	6			2	
El Goléa	344	69.7	+6.6	7.8	-0.8	SE 3	mag.		21	8				
Beni-Abbès	497	62.6	+3.8	11.8	+0.8	NE 6	id.		23	10			39	
Timimoun	294	64.1	+3.4	10.5	-1.3	E 3	couvert		14	9			8	
Adrar		"	"	10.8	-2.8	WNW 1	mag.		20	11			32	
In Salah		63.8	+1.7	11.8	-3.1	NNE 3	Beau		28	10			5	
Ft Flatters		"	"	13.2	+1.8	SW 2	clair		22	7				
Ft Polignac		"	"	12.8	-0.2	SW 1	Beau		28	9				
Djanet		"	"	13.5	-1.0	E 1	mag.		26	5			1	
Tamanrasset		"	"	16.1	+6.1	NNE 1	mag.		24	7			5	
Rabat														

Situation générale et situation en Algérie — Une dépression s'est creusée sur la Scandinavie (Bronno 746mm). Des hautes pressions d'Ouest et Centre Europe (Poitiers - Nouvich 776mm) se sont étendues à la Méditerranée occidentale et à l'Algérie (Djelfa 778mm). Les minima relatifs se tiennent en Méditerranée orientale (Malte 763mm) et au Sud du Maroc (Agadir - Béni-Abbès 762mm).

En Algérie, ce matin, le ciel est beau sur la moitié Ouest, très nuageux ou couvert sur la moitié Est ; les vents sont variables. Il a plu ou neigé hier et cette nuit sur presque tout le Tell et les Hauts-Plateaux.

La mer est houleuse ou grosse à Nemours, de Cap Carbon à la Tunisie, aux Îles du Levant et à Cap Corse.

Probabilité (valable pour le lendemain) — Jusqu'à Midi : Hausse barométrique : Bassin méditerranéen - Algérie - Tunisie - Baisse Maroc - Les Algérie ; à l'Ouest : Temps beau ou peu nuageux - Vents variables faibles - Température en hausse - Dès l'Est : Temps nuageux - Éclaircies - Quelques averses - Vent du secteur Nord faibles - Température stationnaire.

	ORAN	ALGER	CONSTANTINE
Littoral et Tell	Beau ou peu nuageux. Vents variables faibles	Grandes éclaircies. Vents variables faibles	Nuageux - Éclaircies - Quelques averses - Vents du secteur Nord faibles
Hauts Plateaux	Beau ou peu nuageux. Vents variables faibles	Grandes éclaircies. Vents variables faibles	Nuageux - Éclaircies - Quelques averses - Vents du secteur Nord faibles
Sahara	Nuageux. Vents de Nord-Est modérés	Nuageux - Éclaircies. Vents de Nord-Est modérés	Nuageux - Éclaircies. Vents du secteur Nord faibles

AVIS AUX PORTS
- Golfe du Lion, Baléares : Vents du secteur Nord faibles
- Oran, Alger : Vents variables faibles
- Bizerte : Vents du secteur Nord faibles

VENTS EN ALTITUDE
- Ouest Algérie : Sud-Ouest 6 à 8m
- " Sahara : secteur Est 8 à 10m
- Est Algérie : secteur Ouest 6 à 8m
- " Sahara : Nord-Est 8 à 10m

Avis aux Agriculteurs

Températures extrêmes

Stations	Max	Min
Paris	-8	-14
Nice	7	-1
Biarritz	"	"
Strasbourg	"	"

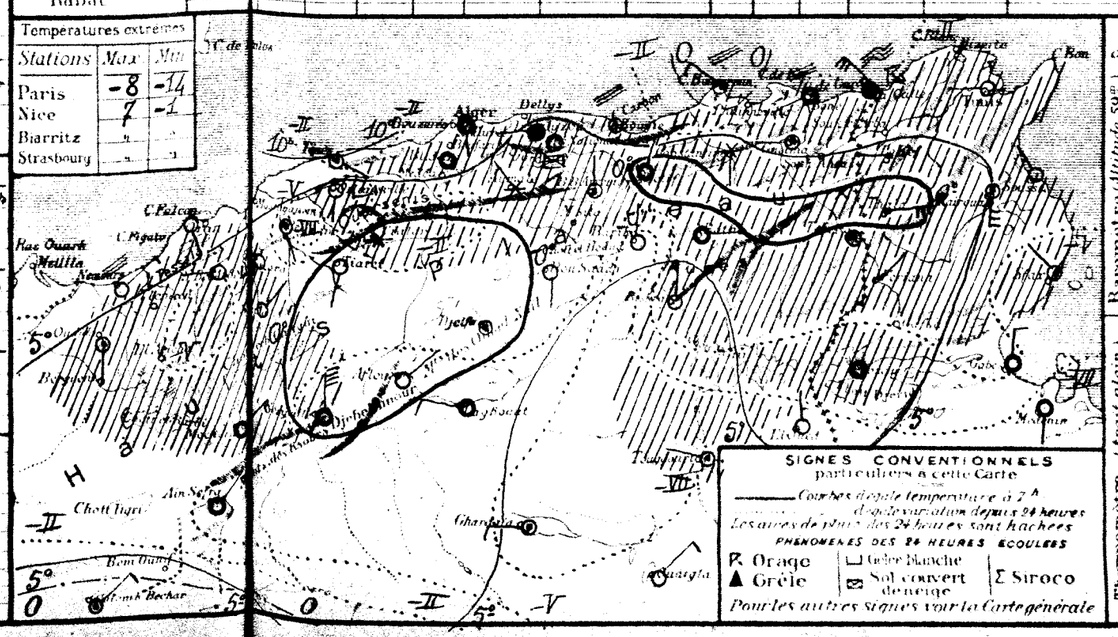

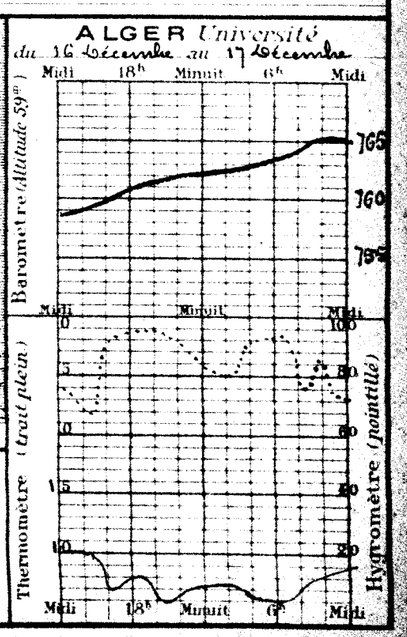

BULLETIN MÉTÉOROLOGIQUE DE L'ALGÉRIE

Année N° 352 — Vendredi 18 Décembre 1925 — 7h. Matin

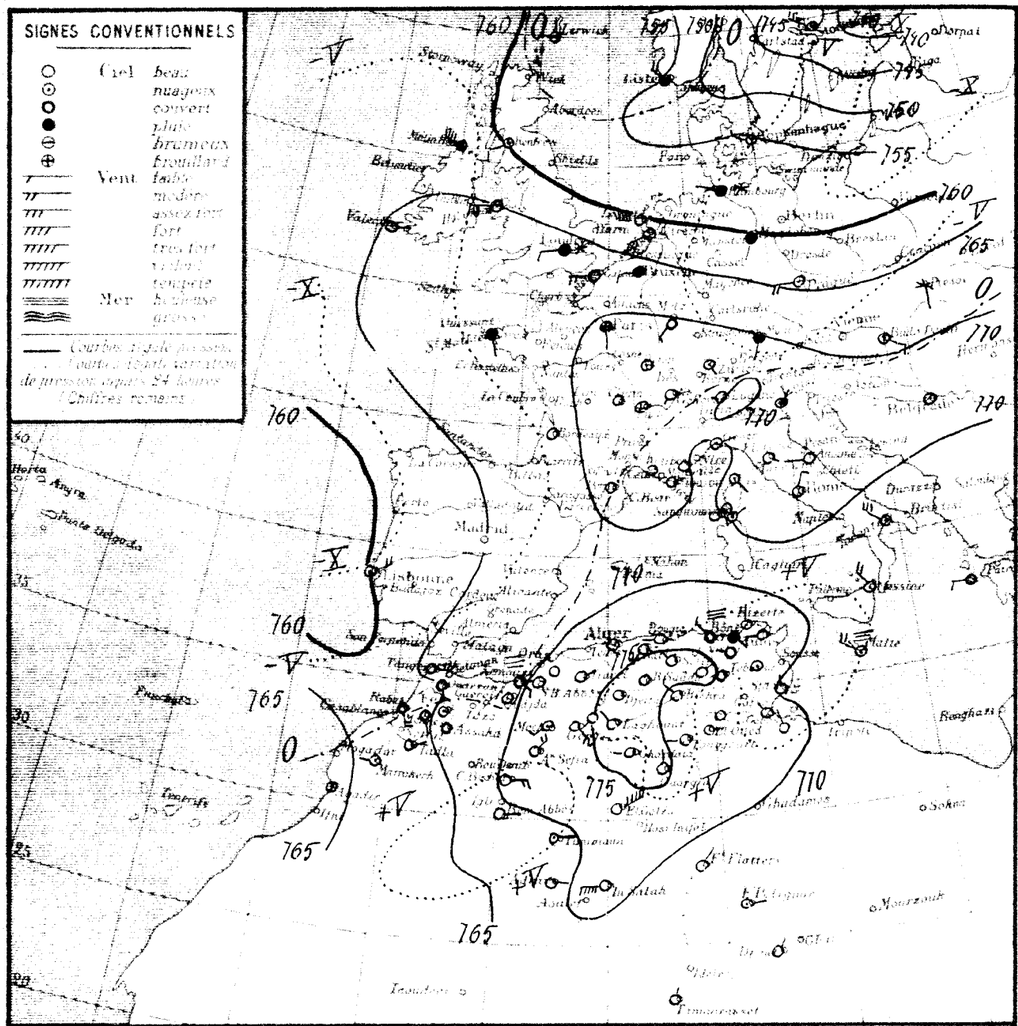
SIGNES CONVENTIONNELS
Ciel: beau, nuageux, couvert, pluie, brameux, brouillard
Vent: faible, modéré, assez fort, fort, très fort, violent, tempête
Mer: houleuse, grosse
Courbes égale pression
Courbes égale variation de pression depuis 24 heures
Chiffres romains
Alger
Oran
Constantine
Biskra
Tamanrasset
Tunis
Malte
Madrid
Lisbonne
Palma
Rome
Naples
Malte
Tripoli
Benghazi
Bône
Tunis
Bizerte
Sfax
Sousse
Kairouan
Tozeur
Ouargla
Biskra
Laghouat
Djelfa
Bou Saada
Aïn Sefra
Mecheria
Géryville
Biskra
Touggourt
El Oued
Tozeur
Ghardaia
Ouargla
El Goléa
Beni Abbès
Timimoun
Adrar
In Salah
F. Flatters
F. Polignac
Djanet
Tamanrasset
Rabat
Casablanca
Tanger
Oran
Alger
Constantine

51e Année N° 353

BULLETIN MÉTÉOROLOGIQUE DE L'ALGÉRIE

Samedi 19 Décembre 1925

7h. Matin

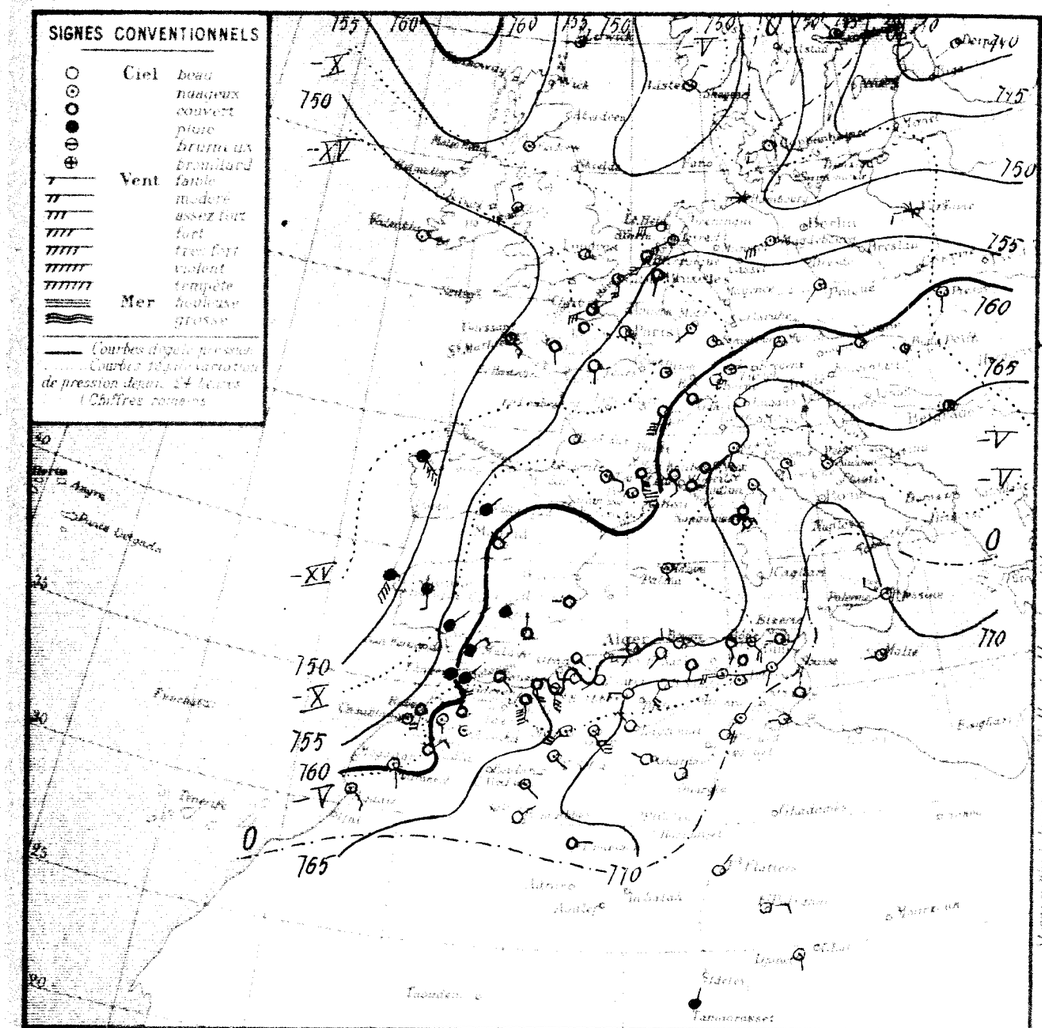

STATIONS	Altitude en mètres	Observation de 7 heures du matin: Pression réduite au niveau de la mer: Température réduite à 0°	Écart	Température de l'air: Température réduite à 0°	Écart depuis 24 h.	Vent: Direction	Force	État du ciel	État de la mer	Dans les 24 heures: Température extrême: Max.	Min.	Pluie en millimètres	Pluie du 19 au 19 X^bre matin	Pluie du 1er Octobre au 10 X^bre matin	PHÉNOMÈNES
Nemours	4	65.6	-2.9	15.5	+6.5	S	4	couvert	Houleuse	19	6		20.7	153	
Bordj Sif	3														
Oran	53													214	Pluie des 15 et 16 X^bre (14^mm.5)
Mostaganem	26	61.6	"	12.8	"	SE	2	Beau	Belle	15	7				
Tenes	59													210	
Blida	267	64.3	-9.7	8.4	+4.2	calme		Beau		15	5		88.0	320	
Bougie	344	62.8	-0.4	9.7	+4.0	SW	3	d		11	8		77.8	416	
Alger	59	63.4	-0.2	10.4	+4.0	SW	2	clair	Belle	12	8		63.7	376	
Maison Carrée	48	64.0	-9.5	9.2	+8.1	SW	2	nuag.		14	5		59.4	347	
Koléa	9	66.1	-7.4	10.0	+1.0	WNW	3	clair	Agitée	12	5		100.1	602	
Philippeville	47														
Cap de Garde	161	66.2	-6.2	7.0	-0.8	S	3	couvert	Agitée	14	3	0.8	41.2	276	7-9^h pluie
La Calle	10	"	"	8.0	+0.7	SE	4	nuag.	Belle	15	7	1.0	50.0	359	pluie hier
Bizerte	4														
Tunis	46	68.6	-3.5	5.8	+2.2	W	1	couvert		11	4		13.5	230	
Sfax	8	70.3	+0.3	6.0	+1.0	N	2	d	Agitée	13	4			91	
Gabès	7	63.4	-5.9	9.0	+7.0	[illegible]	7	couvert		16	9		24.2	186	
Tlemcen	806														
Sidi Bel Abbès	478	62.9	-8.9	8.8	+8.8	S	5	Brume		15	7		7.3	130	
Saïda	860	"	"	4.2	+1.8	SE	6	clair		11	4		6.2	82	
Mascara	500	65.3	-6.8	7.0	+4.0	W	3	Beau		12	6		14.0	138	
Relizane	74	62.5	-8.9	9.8	+7.8	SW	6	6 nuag.		15	8		1.5	56	
Orléansville	112	64.8	-8.4	5.7	+3.9	E	1	clair		11	5		39.5	178	
Tiaret	1023	66.9	-5.8	1.9	+4.1	WSW	2	Beau		9	-2		7.4		
Médéa	1050	67.7	-1.4	1.6	+3.1	SE	2	couvert		6	1		19.5	191	gelée blanche
Miliana	1025														
Aumale	905	65.5	"	4.5	"	S	4	nuag.			3		35.3	186	
Fort National	949	64.1	-9.5	7.1	+6.3	SW	2	clair			3		28.2	528	
Tizi Ouzou	222	65.6	-8.0	5.4	+2.4	NE	1	Beau		13	3		56.0	476	
Bordj Bou Arréridj	925	68.5	-7.2	1.2	+4.2	calme		d					24.0	182	
Setif	1079	69.5	-6.2	0.1	+3.0	SSW	2	couvert		8	-2		21.9	241	
Biskra	144	70.5	-5.0	0.2	+1.1	W	4	8 nuag.		9	-1		9.0		gelée à glace
Batna	1040	69.2	-5.8	3.5	+1.3	WSW	2	d			-2		16.3		
Constantine	644	67.2	-6.0	4.3	+0.2	calme		couvert		12	-1		27.5	300	
Tébessa	863	70.0	-4.5	1.2	+0.2	calme		8 nuag.		6	-1		14.0	86	
El Kroubs	1000														
Guelma	227	68.1	-3.6	3.8	+1.9	SE	2	8 nuag.		11	3		1.0	118	
Souk Ahras	687	67.3	-5.3	1.0	+0.8	SW	5	d		9	0		9.0	189	
Souk Arras	1000	69.2	-4.1	0.1	+1.7	SSE	6	d			-2		3.0	195	
Akbou	450	69.2	-5.1	-0.1	+6.9	NE	1	clair		6	-3		5.5		
Djidjelli	100	71.9	-7.1	-1.0	+6.0	W	2	d			-2			211	
Port Sudan	550	70.3	-5.9	6.4	+5.6	SW	4	d			0			147	
Mostaganem	100														
Barika	464	"	"	7.0	+5.2	N	2	clair		12	3		15.0	89	
Colomb-Béchar	780	68.8	-2.2	7.6	+2.3	SE	2	nuag.		13	6			46	
Laghouat	751	72.3	-4.3	2.0	+4.2	NW	2	clair		11	1		0.9	101	
Biskra	125												7.0	33	
Touggourt	50												0.3	33	
El Oued	70	"	"	3.4	+1.2	NE	1	Beau		13	0			6	
Tozeur	50	72.3	0.0	4.0	+1.5	calme		nuag.		16	2		1.0	16	
Ghardaïa	526	73.4	-2.5	4.2	+1.0	WNW	1	clair		12	1			9	
Ouargla	157	73.3	-2.0	3.2	+0.4	NNE	1	d		13	3			2	
El Goléa	394														
Beni Abbès	479	68.4	-0.6	5.1	-1.7	NE	1	clair		15	4			39	
Timimoun	549	68.5	-0.4	4.8	-1.5	E	2	couvert		17	4			8	
Adrar		"	"	5.0	-2.9	ESE	2	Beau		25	5			38	
In Salah														5	
F^t Flatters		"	"	10.8	-1.1	NE	2	clair		26	5				
F^t Polignac		"	"	11.1	+2.2	E	3	d		30	9				
Djanet		"	"	13.5	+4.0	S	1	nuag.		26	3			1	
Tamanrasset		"	"	11.3	+1.0	NNE	2	d		25	10			5	
Rabat		58.2	-5.6	16.0	+8.0	S	4	couvert		"	"				

Situation générale et situation en Algérie: Baisse barométrique presque générale depuis 24 heures. Une aire dépressionnaire s'étend de l'Ouest et du Sud-Ouest de l'Europe (Valentia — Stolpmunde 748^mm) au Nord-Est du continent (Dorpat 738^mm) entre les pressions élevées de l'Océan glacial (Seydisfjord 766^mm) et du Sud algérien-tunisien (Ghardaïa 773^mm). En Algérie, ce matin, le ciel est nuageux avec une éclaircie au centre. Les vents rallient le secteur Sud et sont forts à l'Ouest des Hauts-Plateaux. La mer est houleuse à Nemours et à Cap Carbon, belle ou agitée sur le reste du bassin.

Probabilité (valable pour le lendemain): jusqu'à Midi: Baisse barométrique: Bassin méditerranéen - Nord Afrique - En Algérie, temps très nuageux ou couvert - Pluies, surtout dans l'Ouest et le centre - Vents de Sud à Sud-Ouest forts à très forts - Température stationnaire.

	ORAN	ALGER	CONSTANTINE
Littoral et Tell	Très nuageux ou couvert - Pluies - Vents de Sud-Ouest forts à très forts	Très nuageux ou couvert - Pluies - Vents de Sud-Ouest forts à très forts	Très nuageux à couvert puis pluies - Vents de Sud à Sud-Ouest forts à très forts.
Hauts Plateaux	Très nuageux ou couvert - Pluies - Vents de Sud-Ouest forts à très forts	Très nuageux ou couvert - Pluies - Vents de Sud-Ouest forts à très forts	Très nuageux à couvert puis pluies - Vents de Sud à Sud-Ouest forts à très forts
Sahara	Très nuageux ou couvert - Pluies au Nord - Vents de Nord-Est à Sud-Ouest assez forts	Très nuageux - Vents d'Est à Sud modérés	Beau à nuageux - Vents d'Est à Sud faibles ou modérés

AVIS AUX PORTS
- Golfe du Lion: Vents de Sud-Est à Sud-Ouest assez forts à forts
- Baléares
- Oran: Vents de Sud-Ouest forts à très forts
- Alger
- Bizerte: Vents de Sud à Sud-Ouest forts à très forts

VENTS EN ALTITUDE
- Ouest — Algérie: Sud-Ouest à Ouest 12 à 15^m
- " — Sahara: Secteur Sud 10 à 12^m
- Est — Algérie: Sud à Sud-Ouest 10 à 12^m
- " — Sahara: Est à Sud 10 à 12^m

Avis aux Agriculteurs

Temperatures extrêmes

Stations	Max.	Min.
Paris	3	-2
Nice	"	"
Biarritz	"	"
Strasbourg	"	"

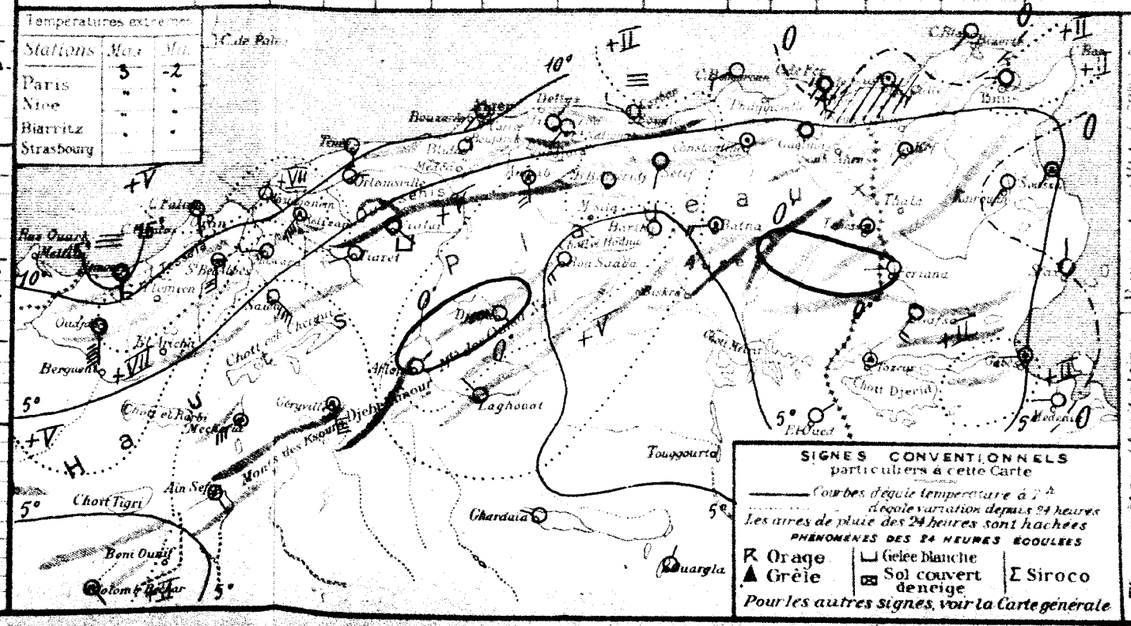

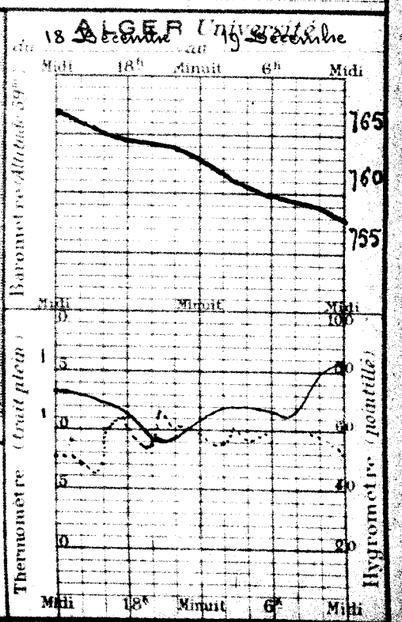

51 Année N°

BULLETIN MÉTÉOROLOGIQUE DE L'ALGÉRIE

Dimanche 20 Décembre 1925 — 7h. Matin

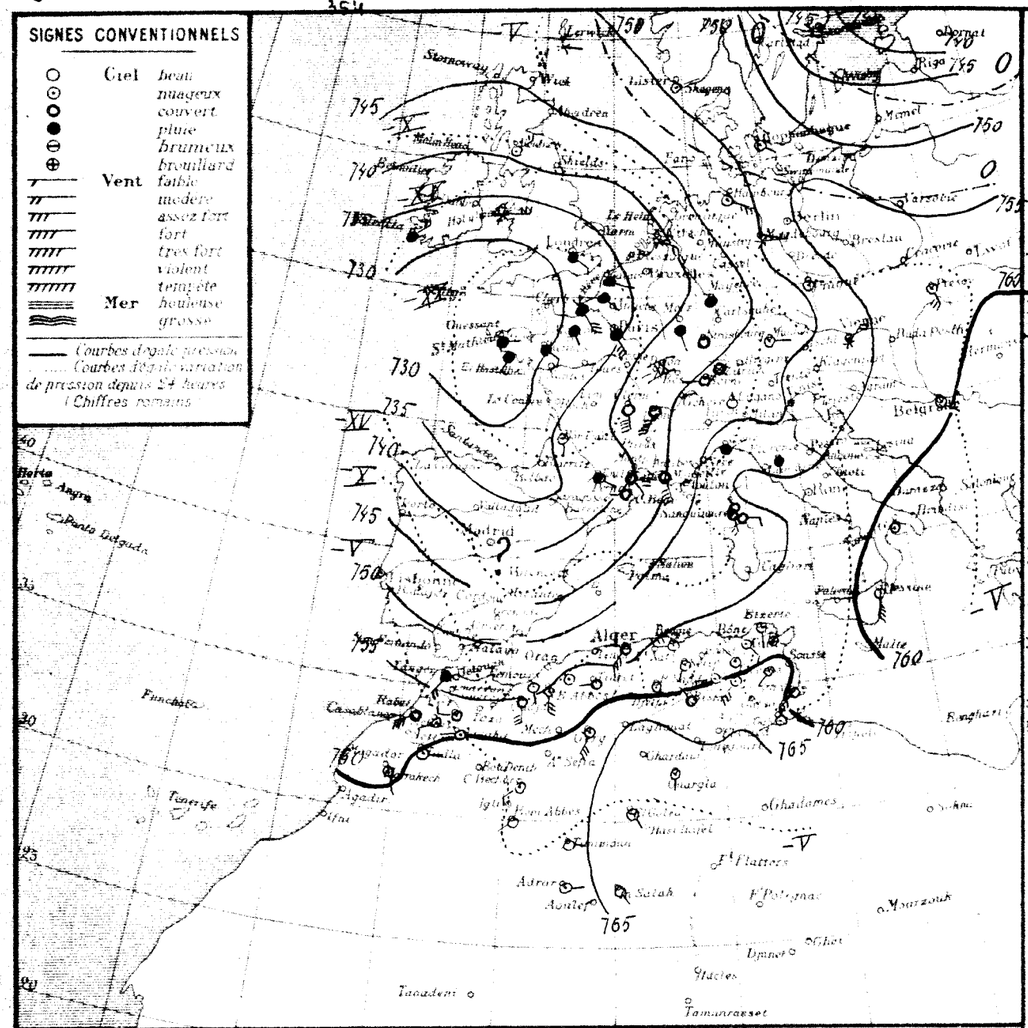

STATIONS	Altitude en mètres	Observation de 7 heures du matin: Pression à 0° et au niveau de la mer, observation	diff. en 24 h	Température de l'air, observation	diff. en 24 h	Vent, Direction et force de 0 à 9	Etat du Ciel	Etat de la Mer	Dans les 24 heures: Température extrême max	min	Pluie en millim.	Pluie du 10 au 20 Déc. (millim.)	Pluie du 1er Sepbre au 10 Déc. (millim.)	PHÉNOMÈNES
Nemours	4	54.2	-11.4	20.5	+5.0	S 2	nuag.	Agitée	20	12	5.0	25.7	153	15-22h pluie
Beni Saf	3												214	Pluie des 15 et 16 Déc. (14mm5)
Oran	55													
Mostaganem	26												210	
Tenes	59													
Blida	267	54.8	-9.5	18.8	+10.4	S 5	couvert		20	8	gtes	88.0	320	19h gouttes
Boufarik	344	55.0	-9.8	15.6	+5.9	SW 3	Cnuag.		14	11		77.8	416	
Alger	59	55.7	-9.7	17.4	+7.0	SW 5	couvert	Agitée	18	13	0.0	65.7	576	19 et 20h pluie
Maison Carrée	48	54.4	-9.6	16.0	+6.8	SW 1	d		17	13		59.4	347	
Bougie	9	55.5	-10.6	13.0	+3.0	W 5	nuag.	Agitée	17	9		100.1	602	
Philippeville	47													
Cap de Garde	161	56.2	-10.0	12.0	+5.0	S 4	couvert	Agitée	16	8		41.2	276	
La Calle	10	"	"	12.2	+4.2	SE 3	nuag.	Belle	16	10		60.0	359	
Bizerte	9													
Tunis	36	52.5	-10.1	10.0	+4.2	calme	brouill.		14	6		15.5	230	
Sfax	8	52.5	-11.8	9.0	+3.0	SW 6	couvert	Belle	13	3		3.0	91	
Oudjda	580	56.4	-7.0	15.0	+4.0	S 5	couvert		14	10	2.0	26.2	186	Pluie
Tlemcen	806													
Sidi Bel Abbès	470	56.5	-6.4	12.0	+3.2	S 5	Cnuag.		15	11	gtes	7.5	159	gouttes hier
Saida	860	"	"	9.0	+4.8	SE 5	d		12	8	2.2	8.4	82	Pluie la nuit
Mascara	500	57.3	-8.0	10.8	+3.8	calme	d		14	10	2.0	16.0	158	Pluie
Relizane	75	55.9	-6.6	15.5	+5.7	SSW 6	couvert		18	13	1.2	2.7	56	Pluie
Orléansville	112	55.4	-9.4	15.2	+7.5	WSW 1	d		16	12	1.0	40.5	178	18-20h pluie
Tiaret	1020	57.8	-9.1	9.7	+7.8	W 2	d		10	6	13.6	21.0		16-20h et la nuit pluie
Vialar	999	58.2	-9.5	10.0	+8.4	SW 7	Cnuag.		11	3	7.0	26.5	191	Pluie la nuit
Médéa	937													
Aumale	901											35.3	186	
Fort National	941											28.2	528	
Tizi Ouzou	222	56.5	-9.1	14.9	+11.5	SW 6	Cnuag.		15	9		56.0	476	
Bordj Bou Arréridj	911	58.0	-10.5	6.5	+5.3	SW 4	clair		9	5		24.0	182	
Setif	1079	"	-	2.2	+2.1	SSW 2	Cnuag.		5	1		21.9	241	
Batna	1074	61.7	-8.8	4.8	+4.6	W 4	nuag.		6	0		9.0		
Constantine	[illegible]											16.3		
Guelma	269	58.6	-8.6	9.3	+5.0	NW 2	Cnuag.		13	8		27.5	300	
Tebessa	866	61.5	-8.5	10.0	+8.2	SW 5	d		11	2		14.0	86	
El Aricha	127													
Ain Sefra	1072	61.8	-6.3	7.0	+3.2	SW 1	Cnuag.		15	7		1.0	118	
Mecheria	1167	59.9	-7.4	9.1	+8.1	SSW 7	couvert		11	6	1.0	10.0	189	Pluie
Géryville	1320	61.1	-7.5	6.9	+6.8	SSW 5	Cnuag.		8	4		3.0	195	
Aflou	1400	61.8	-8.0	5.0	+5.1	SW 1	nuag.		7	3		5.5		
Djelfa	1150	62.2	-9.7	5.8	+6.8	calme	d		11	2			211	
Bou Saada	559	58.5	-11.8	6.2	-0.8	SE 1	d		13	4			147	
M'Sila	400													
Barika	484	"	"	9.0	+2.0	SSE 1	clair		11	5		15.0	89	
Colomb Béchar	809	63.1	-5.7	9.2	+1.6	SW 3	nuag.		14	7			46	
Laghouat	751	65.3	-7.0	6.5	+4.5	WNW 3	couvert		10	2		0.9	101	
Biskra	125	61.4	-7.0	6.0	0.0	NW 2	couvert		14	4		7.0	33	
Touggourt	69	64.8	-6.6	6.4	+0.8	SW 1	Cnuag.		15	2		0.3	33	
El Oued	70	"	"	5.2	+1.3	S 1	Beau		15	2			6	
Tozeur	50	64.2	-8.1	6.0	+2.0	calme	Cnuag.		16	2		1.0	16	
Ghardaïa	526	64.0	-9.4	7.3	+5.1	E 3	Beau		15	4			9	
Ouargla	157	66.1	-7.2	4.3	+1.1	S 1	d		15	4			8	
El Goléa	394	65.2	-5.3	5.8	+4.4	ESE 1	Cnuag.		18	4				
Beni Abbès	497	61.9	-6.5	12.1	+7.0	SW 1	Beau		18	9			39	
Timimoun	294	64.7	-3.8	7.8	+3.0	E 1	couvert		21	7			8	
Adrar		-	-	11.4	+6.4	E 1	nuag.		25	10			38	
In Salah		66.3	-	9.2	-	NNE 1	clair		25	7			5	
Ft Flatters		"	"	16.0	-0.8	WSW 2	d		25	9				
Ft Polignac		"	"	15.4	+2.3	W 1	d		27	5				
Djanet		"	"	9.5	-4.0	calme	d		23	5			1	
Tamanrasset		"	"	9.9	-1.4	N 3	nuag.		23	2			5	
Rabat														

Situation générale et situation en Algérie. Baisse barométrique générale depuis 24 heures - Une vaste et profonde dépression recouvre l'Ouest de l'Europe (Brest 728mm), le bassin méditerranéen (Perpignan 741mm) et l'Afrique du Nord (Alger 754mm). Le baromètre est plus élevé sur les Balkans et le Sahara oriental (Ouargla 766mm).

En Algérie, ce matin, le ciel est très nuageux - Les vents soufflent avec force de Sud à Sud-Ouest - Il a plu hier après midi et cette nuit sur l'Ouest du Littoral et du Tell.

La mer est houleuse à Cap Serrat, belle ou peu agitée sur la côte africaine.

Probabilité (valable pour le lendemain) jusqu'à Midi: Hausse barométrique par l'Ouest sur bassin méditerranéen - Nord Afrique - En Algérie, temps nuageux ou très nuageux - Quelques éclaircies - Vents de Sud-Ouest à Ouest modérés ou assez forts - Température supérieure à la normale.

	ORAN	ALGER	CONSTANTINE
Littoral et Tell	Nuageux à très nuageux Vents de Sud-Ouest à Ouest modérés ou assez forts	Nuageux à très nuageux Vents de Sud-ouest à Ouest modérés ou assez forts	Nuageux - Éclaircies - Vents de Sud à Sud-Ouest modérés
Hauts Plateaux	Nuageux à très nuageux Vents de Sud-Ouest à Ouest modérés ou assez forts	Nuageux à très nuageux Vents de Sud-ouest à Ouest modérés ou assez forts	Nuageux - Éclaircies - Vents de Sud à Sud-Ouest modérés
Sahara	Beau temps Vents du secteur Sud faibles	Beau temps Vents d'Est à Sud faibles	Beau temps Vents d'Est à Sud faibles

AVIS AUX PORTS
- Golfe du Lion, Baléares: Vents de Sud à Sud-Ouest assez forts
- Oran, Alger: Vents de Sud-Ouest à Ouest modérés ou assez forts
- Bizerte: Vents de Sud à Sud-Ouest modérés

VENTS EN ALTITUDE
- Ouest Algérie
- " Sahara
- Est Algérie
- " Sahara

Avis aux Agriculteurs

Temperatures extrêmes

Stations	Max	Min
Paris	2	1
Nice	"	"
Biarritz	"	"
Strasbourg	"	"

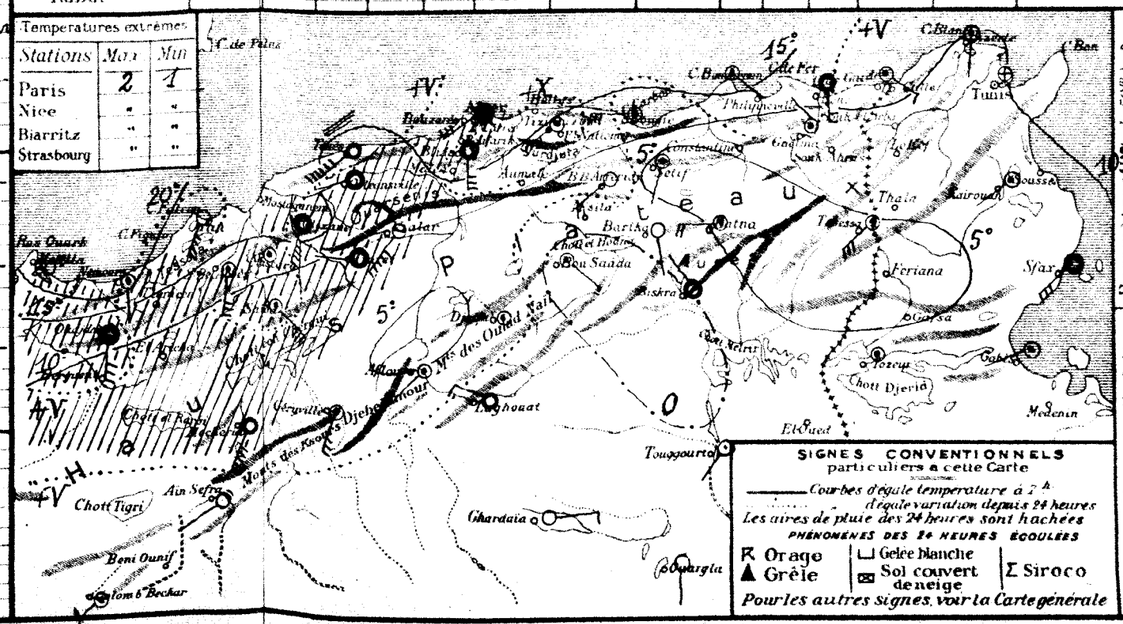
Belizane
Biskra
Tunis
Tlemcen
Constantine
Bône
Tiaret
Aumale
Bougie
Philippeville
Batna
Sfax
Djelfa
Laghouat
Touggourt
Ghardaïa
Ouargla
Tozeur
Gabès
Medenin
Chott Djerid
El Oued
Chott Tigri
Ain Sefra
Beni Ounif
Colom Béchar
Ras Ouark
Tabarka
Sidi Ferruch
Cap Bon
Cap Blanc
Cap Serrat
Cap Bougaroni
Cap Matifou
Cap Sigli
Cap Ferrat
Cap Caxine
Cap Spartel
Cap Ghir
Cap Blanc
Cap Bojador
Cap Vert
Cap Verde
Cap Palmas
Cap Lopez
Cap Negro
Cap Ste Marie
Cap Bon
Cap Blanc

BULLETIN MÉTÉOROLOGIQUE DE L'ALGÉRIE

Lundi 21 décembre 1925 — 7h. Matin

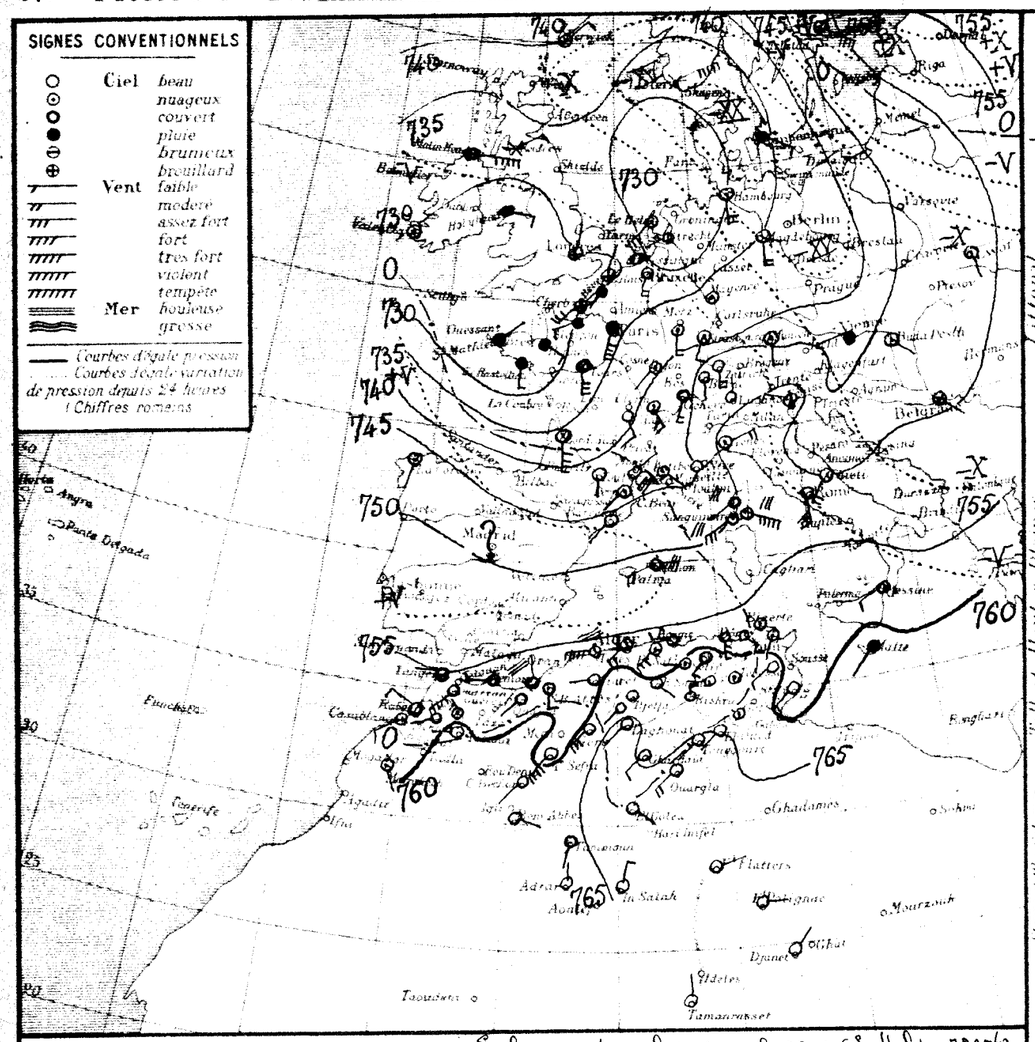

STATIONS	Altitude en mètres	Observation de 7 heures du matin: Pression à 0° et au niveau de la mer — observation	diff. en 24h	Température de l'air — observation	diff. en 24h	Vent Direction et force de 0 à 9	Etat du Ciel	Etat de la Mer	Dans les 24 heures: Températures extrêmes max	min	Pluie en millim.	Pluie du 20 au 21 déc. (millim.)	Pluie du 1er Sept. au 20 déc. (millim.)	PHÉNOMÈNES
Littoral														
Nemours	4	58.8	+4.2	16.8	-3.7	N 4	couvert	Ethouleuse	22	12			179	
Beni Saf	3													
Oran	53												229	
Mostaganem	26													
Tenes	39													
Blida	267	55.8	+1.0	22.0	+3.2	SW 6	couvert		23	19			408	
Bouzaréa	344	54.5	+1.5	18.3	+2.7	SW 2	nuag.	Agitée	19	17			494	
Alger	59	55.2	+1.5	10.6	+2.2	SW 4	d		22	17			440	
Maison Carrée	48	56.1	+1.7	16.9	+0.9	calme	d		22	12			406	
Bougie	9	58.1	+2.6	19.0	+6.0	W 3	Beau	Agitée	19	12			702	
Philippeville	47													
Cap de Garde	161	56.2	0.0	17.0	+5.0	S 5	couvert	Agitée	20	12			517	
La Calle	10	"	"	18.2	+6.0	SE 3	clair	Belle	21	18	gttes		409	19h gouttes
Bizerte	9													
Tunis	36	58.0	-0.5	13.2	+3.2	WSW 1	Ennuag.		19	12			244	
Malx	8	59.2	+0.7	12.0	+3.0	SW 3	Beau	Agitée	18	12			95	
Oudjda	580	59.0	+2.6	12.0	-1.0	SW 2	couvert		18	9			212	
Tlemcen	806													
Sidi Bel Abbès	470	59.3	+2.8	11.4	-0.6	S 3	Ennuag.		18	11			146	
Saïda	900	"	"	10.0	+1.0	SE 5	clair		16	8			90	
Mascara	500	59.1	+1.8	10.2	-0.6	calme	Beau		17	10			154	
Relizane	73	56.3	+0.4	14.7	-0.8	SSW 4	Ennuag.		21	12			59	
Orléansville	112	57.6	+2.2	9.9	-3.3	NE 1	Beau		20	9			219	
Tiaret	1023	58.1	+0.3	10.6	+0.9	W 1	d		15	8				
Vialar	889	59.9	+1.7	9.6	-0.4	SW 3	clair		15	5			218	
Médéa	935													
Aumale	905	60.4	"	12.2	"	SE 2	nuag.		16	9			221	
Fort National	942	56.8	"	11.5	"	SW 5	d		16	14			556	sirocco hier et la nuit
Tizi Ouzou	222	56.8	+0.3	15.6	+0.7	W 6	d		19	14			582	
Bordj Bou Arréridj	917	58.6	+0.6	11.5	+5.0	SW 4	Beau		14	5			206	
Sétif	1079	61.6	"	4.8	"	W 2	nuag.		12	4			263	
Batna	1044	62.0	+0.3	6.1	+1.3	W 2	Ennuag.		14	3				
Constantine	660	60.6	"	9.8	"	SW 3	couvert		15	5				
Guelma	289	57.7	-0.9	14.0	+4.7	NE 2	Beau		20	12			328	
Tébessa	860	63.1	+1.6	8.0	+3.0	calme	Ennuag.		17	6			100	
Hauts Plateaux														
El Aricha	1271													
Aïn Sefra	1075	57.8	-2.0	10.8	+3.8	SW 6	Beau		18	5			119	
Mecheria	1167												199	
Géryville	1050	60.4	-1.3	8.5	+1.6	SW 5	Beau		16	7			198	
Aflou	1426	61.7	+0.5	6.2	+1.8	SW 1	clair		16	3				
Djelfa	1160	63.9	+1.7	4.6	-1.2	calme	d		18	2			217	
Bou Saada	550	63.8	+3.3	5.4	-0.8	SE 1	d		12	3			147	
M'Sila	466													
Barika	484	"	"	6.0	-3.0	N 2	clair		15	5			104	
Sahara														
Colomb Béchar	769	61.6	-1.5	11.6	+2.4	SW 2	Beau		20	11			46	
Laghouat	751	65.7	+0.4	5.0	-1.5	SW 2	clair		16	4			102	
Biskra	125	62.5	+1.1	7.0	+1.0	N 4	Beau		15	6			40	
Touggourt	69	64.8	0.0	7.8	+1.0	SW 1	clair		21	4			33	
El Oued	70	"	"	8.2	+3.0	SW 1	Beau		15	8			6	
Tozeur	50	64.4	+0.2	6.5	+0.5	calme	nuag.		17	5			17	
Ghardaïa	526	64.5	+0.5	15.6	+2.3	SW 3	Beau		20	9			9	
Ouargla	157	64.6	-1.5	12.0	+1.7	SW 4	clair		23	12			2	
El Goléa	394?	65.1	-0.1	16.0	+4.2	SE 1	d		24	9				
Beni Abbès	497?	60.6	+1.3	14.5	+2.4	ESE 1	d		27	13			39	
Timimoun	294?	64.5	-0.2	10.8	+3.0	SSW 1	couvert		26	9			8	
Adrar		"	"	12.3	+0.9	N 1	clair		28	12			38	
In Salah		65.3	-1.0	11.1	+1.0	NNE 3	d		27	9			5	
F. Flatters		"	"	9.2	-0.8	ENE 1	d		26	9				
F. Polignac		"	"	11.2	-2.2	E 1	d		27	9				
Djanet		"	"	10.8	+1.3	NE 1	d		26	9			1	
Tamanrasset		"	"	9.8	-0.1	N 1	d		23	9			5	
Rabat		57.3	+1.3	18.0	0.0	WNW 3	couvert		"	"				

Situation générale et situation en Algérie: Le baromètre a baissé sur le Nord (Le Helder 739mm) et le centre de l'Europe où s'est étendue une dépression centrée sur l'Ouest du continent (Quessant 723mm) et intéressant également le bassin méditerranéen (Perpignan 742mm, Marseille 750mm) et l'Afrique du Nord (Tanger - Alger 755mm).
En Algérie, ce matin, le ciel est très nuageux au Nord; les vents soufflent de Sud-Ouest à Ouest et sont assez forts.
La mer est houleuse à Nemours, Cap Ténès, et dans le Nord du bassin.

Probabilité (valable pour le lendemain) jusqu'à Midi: Hausse barométrique: Bassin méditerranéen - Nord Afrique - En Algérie, temps nuageux ou très nuageux - Quelques pluies - Vents de Sud-Ouest à Ouest assez forts ou forts - Température en baisse par l'Ouest.

	ORAN	ALGER	CONSTANTINE
Littoral et Tell	Nuageux ou très nuageux. Quelques pluies - Vents de Sud-Ouest à Ouest assez forts ou forts	Nuageux ou très nuageux. Quelques pluies - Vents de Sud-Ouest à Ouest assez forts ou forts	Nuageux ou très nuageux. Vents de Sud-Ouest assez forts
Hauts Plateaux	Nuageux ou très nuageux. Quelques pluies - Vents de Sud-Ouest à Ouest assez forts ou forts	Nuageux ou très nuageux. Quelques pluies - Vents de Sud-Ouest à Ouest assez forts ou forts	Nuageux ou très nuageux. Vents de Sud-Ouest assez forts
Sahara	Nuageux. Vents du secteur Ouest faibles	Beau temps. Vents du secteur Sud faibles	Beau temps. Vents du secteur Est faibles

AVIS AUX PORTS: Golfe du Lion, Baléares, Oran, Alger — Vents de Sud-Ouest à Ouest assez forts ou forts. Bizerte — Vents de Sud à Sud-Ouest assez forts.

VENTS EN ALTITUDE: Ouest Algérie Sud-Ouest à Ouest 15 à 30m; " Sahara Sud à Sud-Ouest 10 à 12m. Est Algérie Sud-Ouest 15 à 30m; " Sahara Est à Sud 10 à 12m.

Avis aux Agriculteurs

Temperatures extremes

Stations	Max	Min
Paris	12	9
Nice	10	5
Biarritz	"	"
Strasbourg	"	"

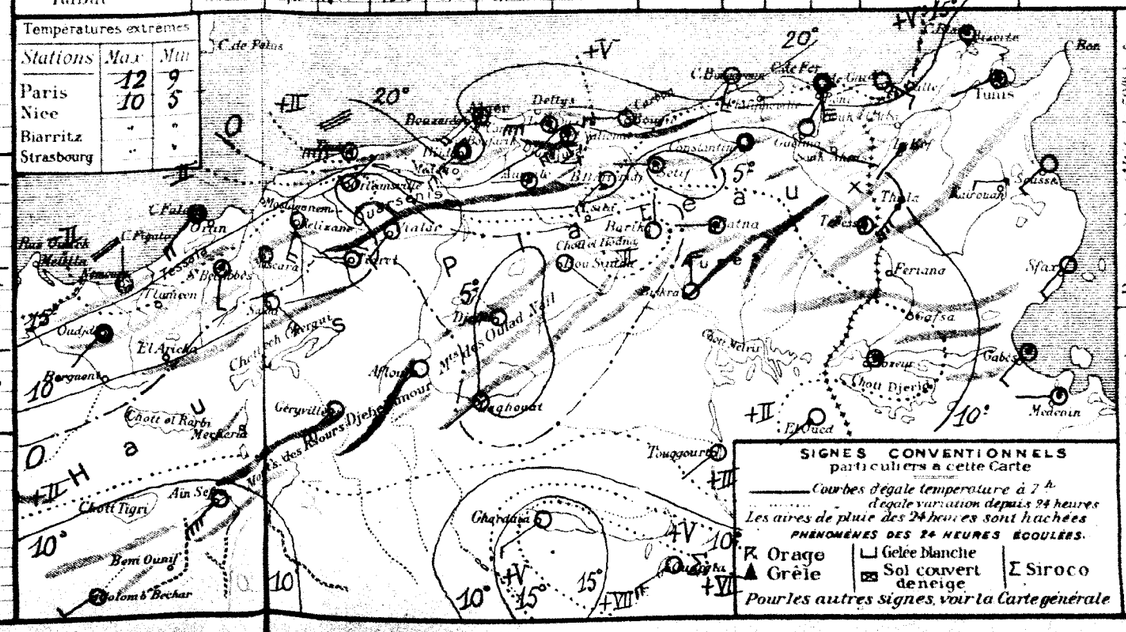

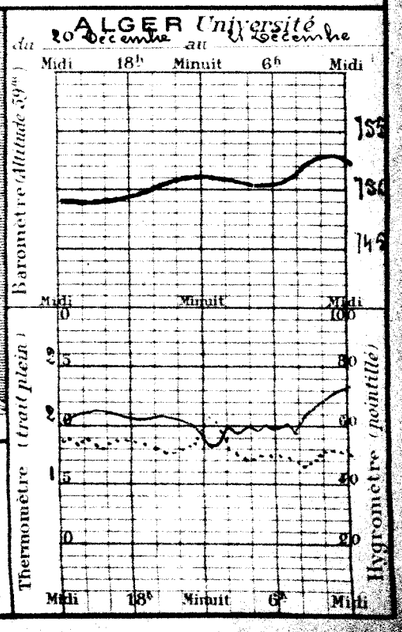

51e Année N° 358

BULLETIN MÉTÉOROLOGIQUE DE L'ALGÉRIE

Mardi 22 décembre 1925 — 7h. Matin

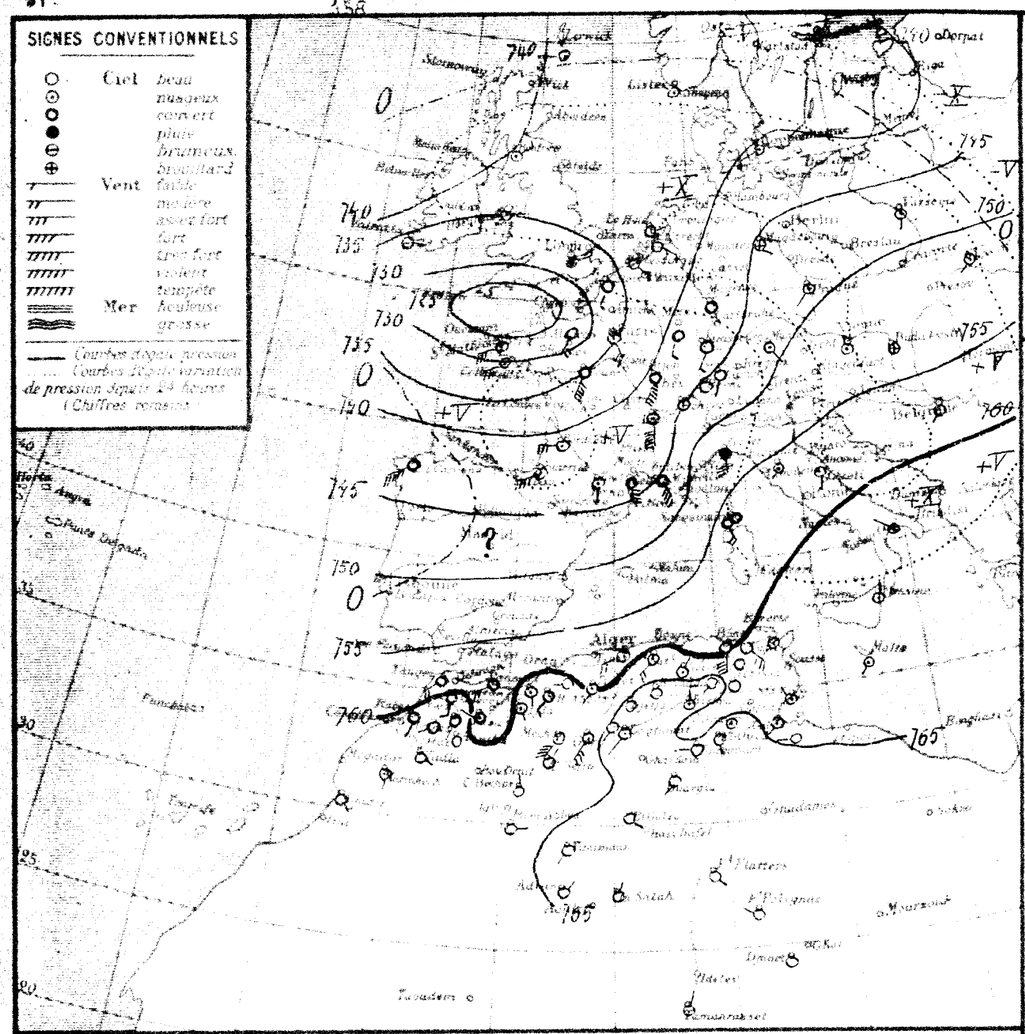

STATIONS	Altitude en mètres	Observation de 7 heures du matin: Pression à 0° et au niveau de la mer (Mission 1000+)	(Alger 1000+)	Température de l'air (Observ. Alger)	(Alger 10h+)	Vent (direction et force de 0 à 5)		État du Ciel	État de la Mer	Dans les 24 heures: Température extrême Max	Min	Pluie en millimètres	Pluie du 20 au 22 xbre matin	Pluie du 1er Sept. au 20 xbre matin	PHÉNOMÈNES
Nemours	*	63.2	+4.2	21.0	+4.8	S	1	nuag.	Agitée	21	16			179	
Beni Saf	1														
Oran	53													229	
Mostaganem	21														
Tenes	59														
Blida	267	59.4	+3.6	22.0	0.0	S	3	couvert		25	12			408	
Bouzareah	344	57.4	+2.9	19.2	+1.5	NW	3	clair		21	11			494	
Alger	59	57.8	+2.6	20.6	+1.0	WSW	1	nuag.	Belle	23	16			450	
Maison-Carrée	48	58.7	+2.5	18.1	+1.2	calme		5 nuag.		24	15			406	
Bougie	9	60.4	+2.3	20.0	+1.0	NW	3	Beau	Belle	25	16			702	
Philippeville	47														
Cap de Garde	161	58.6	+2.4	20.0	+3.0	S	6	couvert	Agitée	26	9			317	Sirocco
La Calle	10			19.0	+0.8	SE	5	clair	Belle	26	15			409	Sirocco hier
Bizerte	9	"	"												
Tunis	36	62.1	+4.1	12.0	-1.2	SW	1	5 nuag.		24	10			244	
Sfax	6	62.1	+2.9	10.0	-2.0	NW	1	clair	Belle	22	10			95	
Oudjda	580	60.7	+1.7	13.0	+1.0	SSE	1	5 nuag.		23	12			212	
Tlemcen	806														
Sidi Bel Abbès	470	61.3	+2.0	11.8	+0.4	SW	3	couvert		22	10			146	
Saïda	860	"	"	10.2	+0.2	SE	5	clair		21	9			90	
Mascara	500	60.9	+1.8	10.2	0.0	N	1	d		21	10			154	
Relizane	70	59.0	+2.7	14.9	+0.2	S	1	couvert		25	15			59	
Orléansville	112	59.6	+2.0	9.2	-0.7	SSE	1	clair		20	9			215	
Tiaret	1023	59.9	+1.2	12.4	+1.8	SW	1	nuag.		19	10				
Vialar	1050	61.7	+1.8	13.0	+3.4	NW	4	d		18	6			218	
Médéa	915														
Aumale	905	63.3	+2.9	14.0	+1.2	S	2	nuag.		15	12			221	
Fort National	942	59.3	+2.5	14.9	+0.4	SW	4	d		18	14			556	Sirocco hier
Tizi Ouzou	222	59.7	+2.9	17.5	+1.7	W	5	d		23	11			532	Sirocco hier
Bordj Bou Arréridj	917	63.3	+4.7	6.0	-2.5	calme		Beau		20	5			206	
Sétif	1079	63.6	+2.0	7.8	+3.0	NNE	1	nuag.		18	7			262	
Batna	1044	66.3	+4.3	4.6	-1.5	SW	1	Beau		18	4				
Constantine	660	65.2	+2.6	10.5	+0.7	ENE	2	5 nuag.		20	9				
Guelma	268	61.7	+4.0	13.3	-1.7	calme		Beau		25	10			328	
Tébessa	863	64.7	+1.6	10.0	+2.0	calme		clair		20	7			100	
El Aricha	1259														
Ain Sefra	1075	62.7	+4.9	10.2	-0.6	NNE	1	Beau		23	9			119	
Mecheria	1167	62.0	+3.5	10.7	-1.1	SSW	6	5 nuag.		20	11			199	
Géryville	1320	63.8	+3.4	7.2	-0.8	SSW	5	d		19	7			198	
Aflou	1426	64.4	+2.7	7.0	+0.8	SW	1	clair		15	4				
Djelfa	1100	66.0	+2.1	6.6	+2.0	calme		d		19	3			211	
Bou Saada	550	66.0	+2.2	6.6	+1.8	calme		d		14	4			147	
M'Sila	486														
Biskra	104	"	"	9.0	+3.0	N	2	clair		23	7			104	
Colomb Béchar	200	"	"	11.8	+0.2	N	1	Beau		25	7			46	
Laghouat	731	66.9	+1.2	8.5	+3.6	NN	2	nuag.		21	6			102	
Biskra	125	65.4	+2.9	7.0	0.0	N	3	d		19	6			40	
Touggourt	69	65.7	+0.9	7.8	0.0	N	2	clair		24	4			35	
El Oued	70	"	"	5.8	-2.4	S	1	Beau		25	5			6	
Tozeur	50	65.4	+1.0	5.5	-1.0	calme		5 nuag.		20	5			17	
Ghardaïa	520													9	
Ouargla	157	67.0	+2.4	9.8	-2.2	SW	1	clair		28	7			2	
El Goléa	394	66.9	+1.8	15.8	+0.5	SE	1	d		27	9				13-14h vent de sable
Beni-Abbès	492	62.9	+2.3	15.1	-1.4	E	1	d		28	12			39	13-16h vent de sable
Timimoun	294	66.0	+1.5	9.8	-1.0	SW	1	couvert		28	9			8	
Adrar				11.0	-1.5	NE	1	clair		30	11			38	
In Salah		66.5	+1.8	12.0	+0.0	NNE	1	d		30	11			5	
F. Flatters		"	"	10.1	+0.3	SE	1	d		27	4				
F. Polignac		"	"	12.4	+1.8	NW	1	d		29	9				
Djanet		"	"	14.5	+3.7	calme		d		27	5			1	
Tamanrasset		"	"	14.2	+4.4	NNE	2	d		25	11			5	
Rabat		60.3	+3.0	18.0	0.0	SSW	3	5 nuag.		"	"				

Situation générale et situation en Algérie. Le baromètre a baissé sur l'Ouest et le Centre de l'Europe, la Méditerranée et l'Afrique du Nord qui restent le siège d'une vaste dépression (Cressant 725mm - Perpignan 748mm - Lyon 757mm - Nice 758mm). La pression est plus élevée au Sahara (El-Goléa 767mm).

En Algérie, ce matin, le ciel est nuageux avec éclaircies. Les vents, de force variable, soufflent de Sud à Ouest. La mer est houleuse ou grosse sur le Nord du bassin, belle ou peu agitée sur la côte africaine.

Probabilité (valable pour le lendemain) jusqu'à Midi: Continuation baisse barométrique: Bassin méditerranéen - Nord Afrique - En Algérie: temps nuageux - éclaircies et averses éparses, surtout sur la moitié Ouest - Vents de Sud-Ouest à Ouest puis Nord-Ouest modérés, température en baisse.

	ORAN	ALGER	CONSTANTINE
Littoral et Tell	Nuageux - éclaircies et averses éparses - Vents de Sud-Ouest à Nord-Ouest modérés	Nuageux - éclaircies et averses éparses - Vents de Sud-Ouest à Ouest modérés	Nuageux à très nuageux Vents de Sud-Ouest modérés
Hauts Plateaux	Nuageux - éclaircies et averses éparses - Vents de Sud-Ouest à Nord-Ouest modérés	Nuageux - éclaircies et averses éparses - Vents de Sud-Ouest à Ouest modérés	Nuageux à très nuageux Vents de Sud-Ouest modérés
Sahara	Beau Temps Vents de Nord-Est faibles	Beau Temps Vents de Nord-Est faibles	Beau Temps Vents du secteur Est faibles

AVIS AUX PORTS
- Golfe du Lion, Baléares: Vents de Sud-Ouest à Ouest assez forts à modérés
- Oran: Vents de Sud-Ouest à Nord-Ouest modérés
- Alger: Vents de Sud-Ouest à Ouest modérés
- Bizerte: Vents de Sud à Sud-Ouest assez forts à modérés

VENTS EN ALTITUDE
- Ouest Algérie: Sud-Ouest à Nord-Ouest 10 à 12m aux Agriculteurs
- " Sahara: secteur Est 8 à 10m
- Est Algérie: Sud-Ouest 8 à 10m
- " Sahara: secteur Est 8 à 10m

Temperatures extrêmes

Stations	Max	Min
Paris	13	8
Nice	"	"
Biarritz	"	"
Strasbourg	"	"

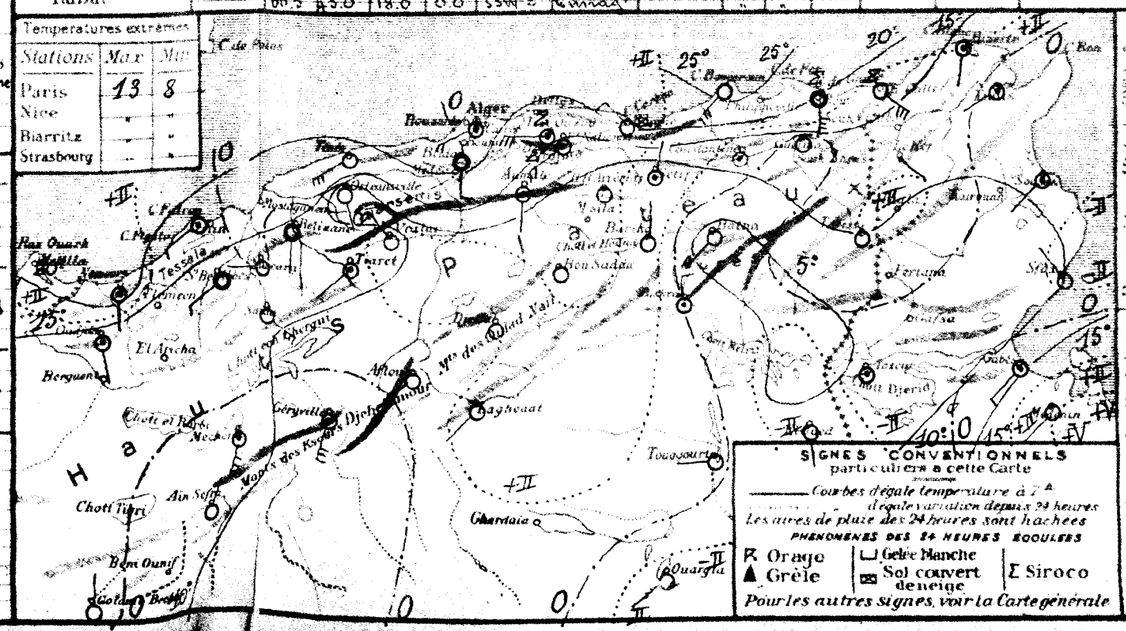

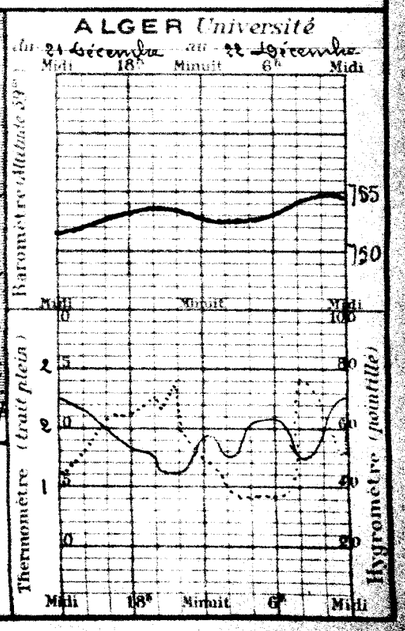

BULLETIN MÉTÉOROLOGIQUE DE L'ALGÉRIE

51e Année N° 357 — Mercredi 23 Décembre 1925 — 7h. Matin

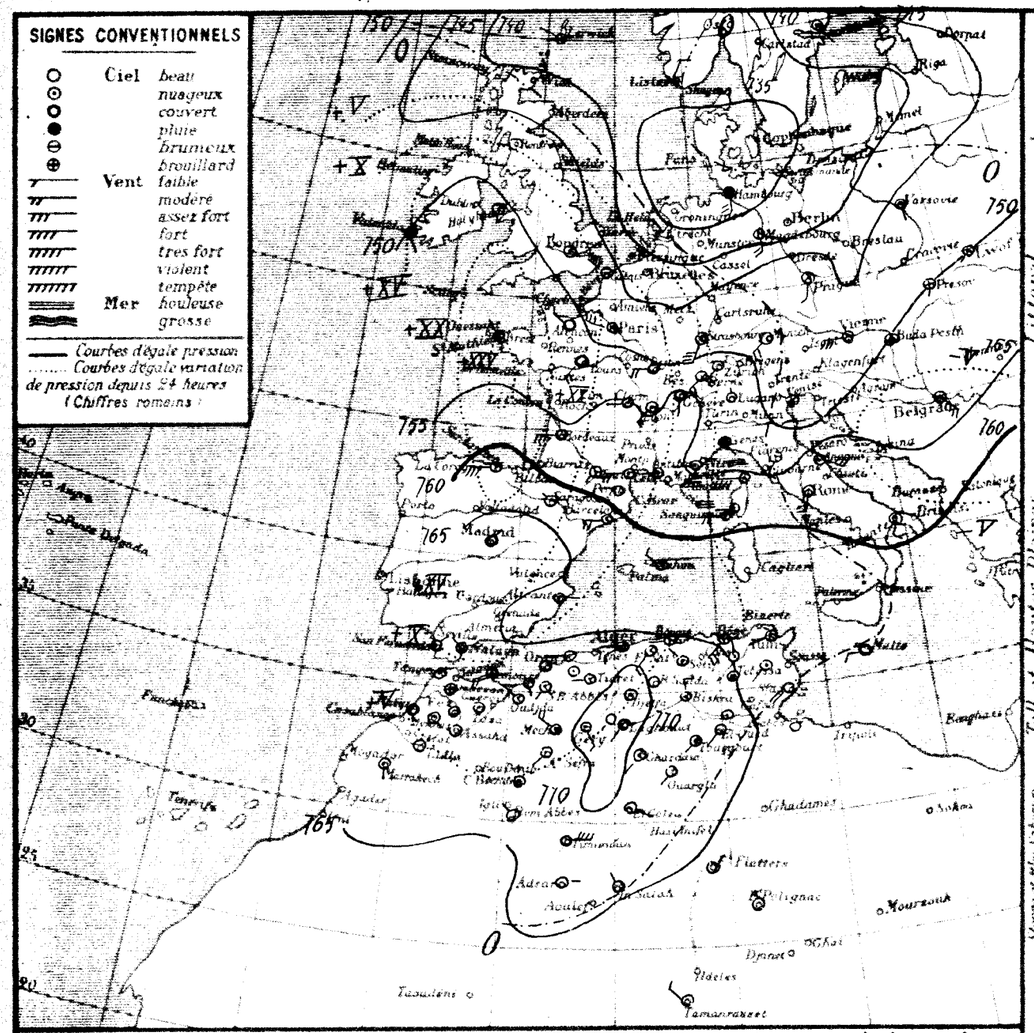

STATIONS	Altitude en mètres	Observation de 7 heures du matin: Pression à 0° et au niveau de la mer — Observation	diff. en 24h	Température de l'air — Observation	diff. en 24h	Vent Direction et force de 0 à 9	État du Ciel	État de la Mer	Dans les 24 heures: Températures extrêmes max	min	Pluie en millim.	Pluie du 20 au 23 à 7h (millim.)	Pluie du 1er Septre au 20 à 7h (millim.)	PHÉNOMÈNES
Littoral														
Nemours	4	67.4	+4.2	15.0	-6.0	O 1	Beau	Agitée	26	11			179	
Beni-Saf	4													
Oran	54												229	
Mostaganem	26	65.7	"	17.2	"	W 2	Beau	Belle	24	14				
Teniet	39													
Blida	267	66.0	+6.6	18.0	-4.0	SW 3	couvert		25	17			408	
Bouzarea	344	64.3	+6.9	15.0	-4.8	WSW 2	clair		20	15			404	
Alger	59	65.1	+7.3	16.5	-4.1	WSW 3	nuag.	Belle	23	17			450	
Maison Carrée	48	65.5	+6.6	15.7	-2.4	SW 1	d		25	14			405	
Bougie	9	65.9	+5.4	16.6	-4.0	W 2	d	Belle	25	15			702	sirocco
Philippeville	47													
Cap de Garde	161	64.0	+5.4	18.0	-2.0	SW 4	brum.	Agitée	27	15			517	sirocco léger
La Calle	10	"	"	18.9	-0.1	NW 2	nuag.	Agitée	23	15			409	
Bizerte	9													
Tunis	36	65.8	+1.7	14.5	+2.5	WSW 2	couv.		25	12			244	
Sfax	8	61.7	+0.4	10.0	0.0	SW 1	clair	Calme	22	9			93	
Hauts Plateaux														
Oudjda	580	66.6	+5.9	13.1	0.0	NW 2	couv.		21	11			212	
Tlemcen	806													
Sidi Bel-Abbès	470	68.1	+6.8	10.8	-1.0	SW 1	couv.		22	10			146	
Saïda	860	"	"	10.6	+0.4	SE 1	clair		21	10			90	
Mascara	590	66.9	+6.0	12.0	+1.9	calme	nuag.		20	11			154	
Relizane	73	66.0	+7.0	13.8	-1.7	SSW 4	d		25	12			59	
Orléansville	112	66.9	+7.8	13.9	+4.0	NNE 1	couvert		20	12			219	
Tiaret	1020	64.5	+4.8	11.1	-1.3	W 1	nuag.		18	10				
Vialar	840	68.1	+6.4	7.6	-5.4	calme	couvert		12	5			218	gelée blanche
Médéa	935													
Aumale	905												221	
Fort-National	942	65.8	+6.5	12.8	-2.1	SW 4	couv.		18	12			556	
Tizi-Ouzou	222	67.0	+7.3	16.7	-0.6	W 1	couvert		24	16			532	sirocco
Bordj-Bou-Arréridj	945	67.3	+4.0	6.0	0.0	calme	Beau		18	4			306	
Setif	1029	67.4	+3.8	7.0	0.0	NW 2	couv.		18	7			263	
Batna	1044													
Constantine	688													
Guelma	200	66.9	+5.2	12.8	+0.5	N 2	nuag.		25	0			228	
Tebessa	864	67.6	+2.9	9.0	-1.0	calme	d		22	7			100	sirocco
Sahara														
El Aricha	1253													
Aïn Sefra	1075	67.8	+5.1	6.1	-6.1	SW 1	couv.		24	5			119	
Méchéria	1167	68.7	+6.7	8.9	-1.8	NNW 4	couv.		21	10			195	
Géryville	1320	70.4	+6.6	4.1	-3.6	SSE 3	d		21	3			198	
Aïflou	1426	69.8	+5.4	7.3	+0.3	SW 1	Beau		19	4				
Djelfa	1140	71.3	+5.3	5.1	-0.9	calme	nuag.		23	1			211	
Bou Saada	550	69.9	+3.9	8.0	+1.4	calme	clair		14	6			147	
M'Sila	466													
Barika	484	"	"	6.0	-3.0	N 1	clair		27	4			104	
Colomb-Béchar	789	69.0	"	6.3	-5.5	N 1	nuag.		24	5			46	
Laghouat	753	70.3	+3.4	6.5	-2.1	SW 2	couvert		21	6			102	
Biskra	125	66.6	+1.2	11.3	+4.3	N 3	couv.		19	8			40	
Touggourt	69	68.2	+2.5	8.6	+0.8	SW 1	nuag.		17	4			33	
El-Oued	70	"	"	8.6	-0.2	SW 2	Beau		25	"			6	
Tozeur	80	67.0	+1.6	5.6	-0.1	calme	nuag.		22	4			17	
Ghardaïa	526	69.2	+3.3	16.1	-0.7	SW 2	Beau		26	13			9	
Ouargla	157	68.3	+1.3	14.1	+4.5	SW 1	clair		27	13			2	sirocco
El Goléa	394	69.3	+2.4	6.8	-4.0	ESE 2	couv.		27	6				
Beni-Abbès	497	66.8	+3.9	9.8	-3.3	NNW 1	clair		29	9			39	
Timimoun	294	68.1	+2.1	9.8	0.0	E 0	couvert		28	9			8	
Adrar		"	"	8.3	-2.7	E 1	clair		30	8			38	
In-Salah		66.9	+0.4	10.5	-1.5	NNW 1	d		31	9			5	
Ft-Flatters		"	"	11.8	+1.1	NE 1	d		29	6				
Ft-Polignac		"	"	13.0	+0.6	N 1	d		29	9				
Djanet														
Tamanrasset		"	"	15.0	+0.8	NW 3	clair		25	10			5	
Rabat		66.0	+5.7	16.0	-2.0	S 1	couv.		"	"				

Situation générale et situation en Algérie: Le baromètre a baissé sur le Nord de l'Afrique, le bassin méditerranéen et l'Ouest de l'Europe. Une aire dépressionnaire recouvre le continent (Hamburg 734mm) moins la Péninsule Ibérique où la pression est plus élevée (Madrid 767mm) ainsi qu'en Afrique du Nord (Djelfa 771mm).
En Algérie, ce matin, le ciel est nuageux ou très nuageux. Les vents soufflent en majorité du Sud à Ouest et sont modérés.
La mer est houleuse ou grosse à Cap Bougie et dans le Nord du bassin.

Probabilité (valable pour le lendemain) jusqu'à Midi: Hausse barométrique Nord bassin méditerranéen, plus faible Algérie. Tunisie. Baisse Ouest Sahara. En Algérie et l'Ouest, temps nuageux. Eclaircies. Vents variables vers secteur Est faibles. Température stationnaire. A l'Est, temps très nuageux. Averses. Vents du secteur Ouest modérés. Température en baisse.

	ORAN	ALGER	CONSTANTINE
Littoral et Tell	Nuageux. Eclaircies. Vents variables vers secteur Est faibles	Nuageux. Eclaircies. Vents variables faibles	Très nuageux. Averses. Vents du secteur Ouest modérés
Hauts Plateaux	Nuageux. Eclaircies. Vents variables vers secteur Est faibles	Nuageux. Eclaircies. Vents variables faibles	Très nuageux. Averses. Vents du secteur Ouest modérés
Sahara	Nuageux à très nuageux. Vents du secteur Est modérés	Beau à nuageux. Vents du secteur Est modérés	Nuageux au Nord. Vents de Nord-Ouest modérés

AVIS AUX PORTS
- Golfe du Lion: Vents d'Ouest à Nord assez forts à modérés
- Baléares: Vents d'Ouest modérés
- Oran: Vents variables vers secteur Est faibles
- Alger: Vents variables faibles
- Bizerte: Vents du secteur Ouest modérés

VENTS EN ALTITUDE
- Ouest Algérie: Sud-Ouest 6 à 8m
- " Sahara: secteur Est 8 à 10m
- Est Algérie: Ouest 8 à 10m
- " Sahara: secteur Nord 8 à 10m

Avis aux Agriculteurs

Temperatures extrêmes

Stations	Max	Min
Paris	13	4
Nice	"	"
Biarritz	"	"
Strasbourg	"	"

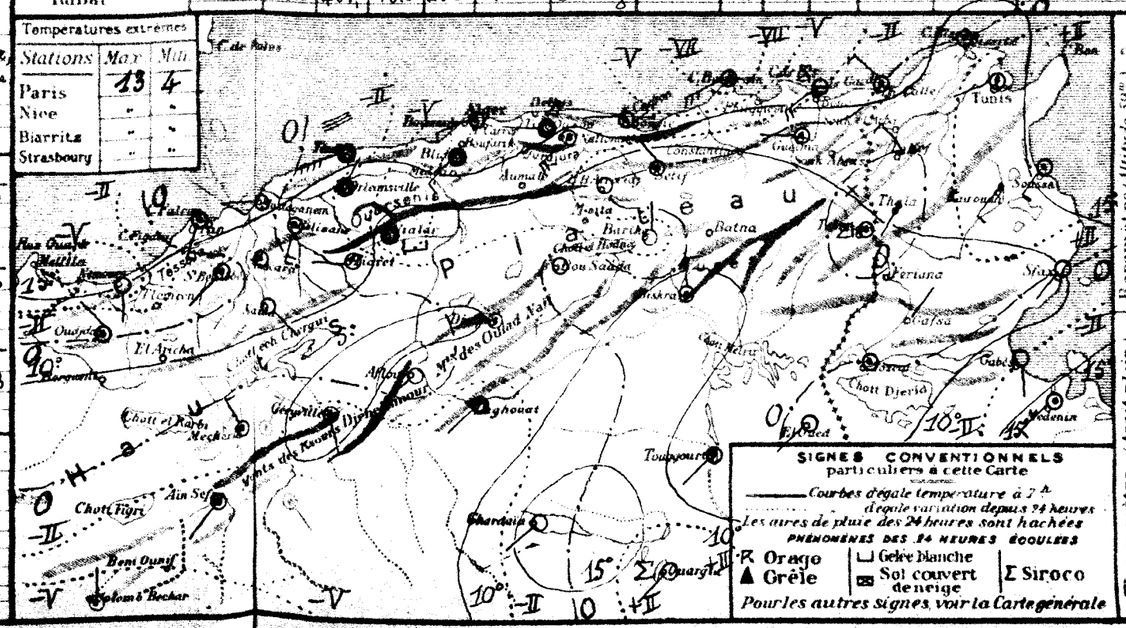

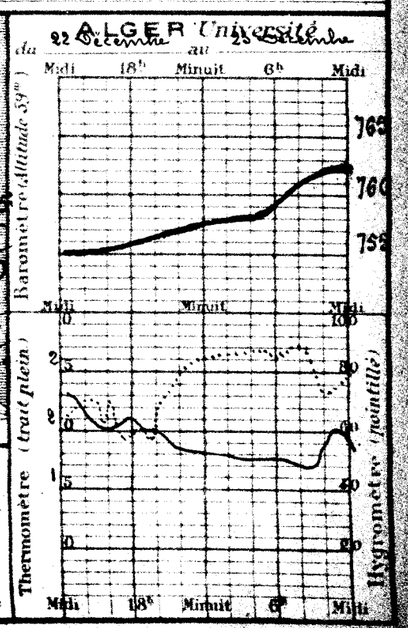

BULLETIN MÉTÉOROLOGIQUE DE L'ALGÉRIE

Jeudi 24 Décembre 1925 — 7h. Matin

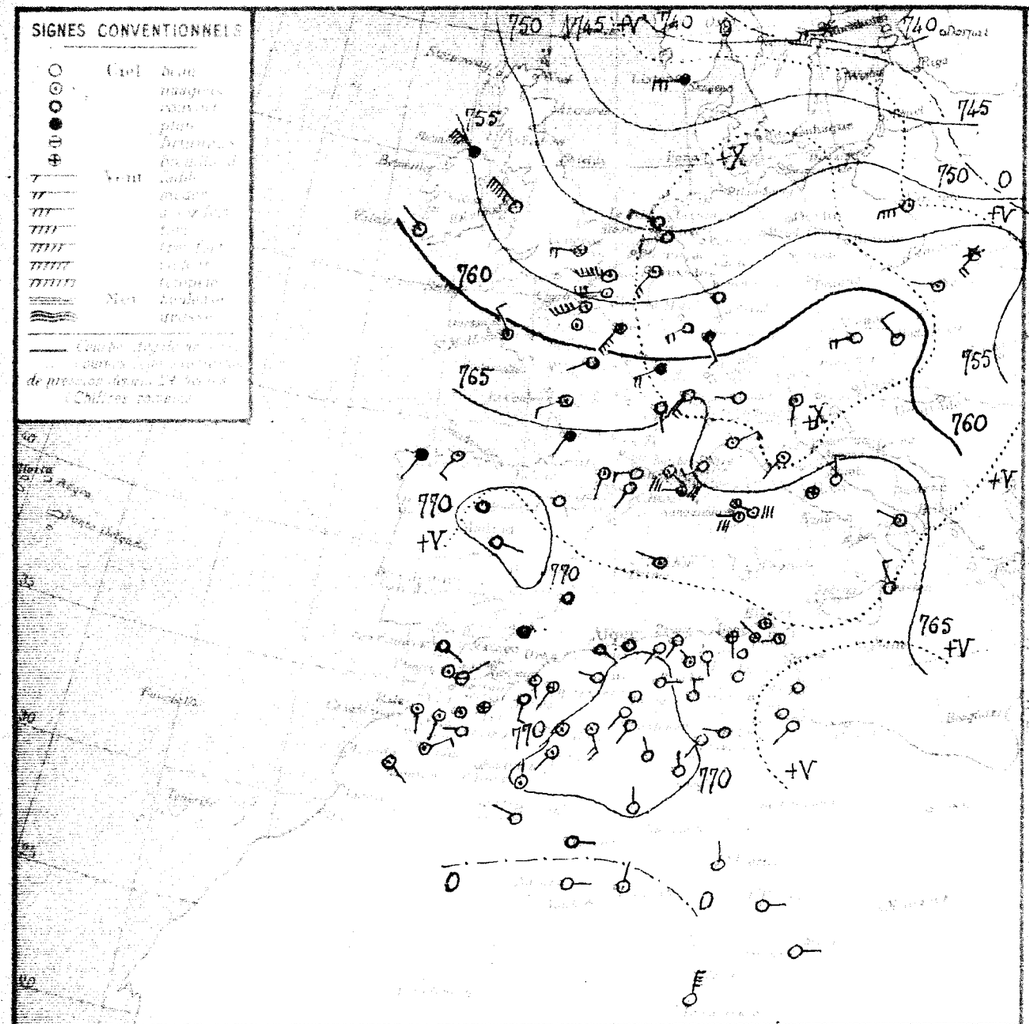

STATIONS	Altitude en mètres	Pression à 0° ramenée à la mer (Hauteur 760 mm)	Variation en 24 heures	Température de l'air (Maxima 24 heures)	Minima 24 heures	Vent (Direction et Force)	Ciel	Mer (d'après la Mer)	Température du sol (Maxima 24 heures)	Minima 24 heures	Pluie	Pluie 0° à 24 heures	Pluie 0° à 24 heures	PHÉNOMÈNES
Archeuras	4	67.8	-0.4	12.2	-2.8	S 2	t. nuag.	p. agitée	24	8			.179	
Bou Saâdi														
Oran													284	
Mostaganem														
Tlemcen														
Biskra	267	67.4	+1.4	12.6	-5.4	calme	t. nuag.		21	12			408	
Bougie	44	67.5	+3.8	11.9	-3.1	S 1	couv.		17	11			494	
Alger	59	67.8	+2.7	13.9	-2.6	calme	couv.	belle	20	13			400	
Médéa	919	68.2	+2.9	12.8	-2.9	NW 1	couv.		21	11			403	
Blida	3	69.6	+3.8	13.0	-2.0	SW 1	beau	t. belle	20	12			702	
Philippeville	27													
Laperouse	193	67.8	+3.8	13.0	-5.0	S 2	brouill.	p. agitée	10	10			317	
Lac Oubeira	12	"	"	13.2	-5.7	NW 1	t. nuag.	belle	20	13			409	
Bizerte	12													
Tunis	34	68.7	+4.9	10.4	-4.1	W 1	t. nuag.		21	7			244	
Sfax	8	68.1	+0.4	11.4	+1.4	calme	clair	t. belle	22	11			93	
Gafsa	330	68.0	+0.4	12.0	-1.0	SSW 3	couv.		22	8			212	
Kairouan	68													
Souk-Ahras	476	64.5	+1.4	7.4	-3.4	SW 1	brouill.		13	6			146	
Sousse	20	"	"	10.0	-0.6	SE 1	clair		22	9			90	
Monastir	24	68.4	+1.5	10.4	-1.6	calme	id		18	9			154	
Gabès	7	69.2	+1.2	14.1	+0.9	SSW 2	nuag.		22	8			59	
Orléansville	143	68.4	+1.6	9.5	-3.4	NNW 1	clair		19	9			219	
Djelfa	1250	67.4	+2.4	10.9	-0.2	WNW 1	beau		17	3				
Laghouat	767	70.8	+2.7	3.0	-4.6	calme	clair		16	3			218	gelée blanche
Géryville														
Aïn-Sefra	1117	72.0	"	7.5	"	calme	clair		16	7			221	
Fort National	45	67.8	+2.0	11.0	-1.8	SW 2	beau		13	10			556	
Tizi Ouzou	144	69.1	+2.1	10.7	-6.0	E 1	brouill.		20	10			532	
Bordj Bou Arréridj	57	69.0	+1.7	8.5	-2.5	N 1	nuag.		19	5			206	
Sétif	1097	69.4	+2.0	8.2	+0.4	NW 1	t. nuag.		17	7			263	gouttes la nuit
Biskra	128													
Constantine	687	70.3	+2.6	7.7	+2.2	S 1	clair		19	7				
Guelma	227	69.4	+2.5	8.4	-4.4	calme	beau		21	8			328	
Tébessa	957	70.5	+2.9	8.0	-1.0	calme	clair		21	5			100	
Biskra														
Aïn-Sefra	1107	70.1	+2.3	4.8	-1.3	SW 1	nuag.		22	3			119	
Abadla	1142	70.7	+2.0	5.0	-3.9	SW 2	id		20	1			199	
Géryville	1347	73.5	+3.1	0.1	-4.0	SSE 4	t. nuag.		20	0			198	
Ouargla	157	73.2	+3.4	4.0	-3.3	SW 1	clair		17	2				
Biskra	128	73.2	+1.9	3.0	-2.1	calme	beau		18	1			211	
Bou Saada	457	71.0	+1.1	8.8	+0.8	E 1	clair		19	7			147	
Biskra														
Biskra	128	"	"	9.0	+3.0	SE 1	clair		21	9			104	
Touggourt	62	70.8	+1.8	5.3	-1.0	N 2	nuag.		23	6			46	
Fort Flatters	1	71.1	+0.8	8.0	+1.5	SW 1	beau		21	8			102	
El Goléa	1	69.3	+2.7	11.0	-0.3	N 3	id		23	10			40	
Timimoun	1	69.7	+1.5	11.8	+3.2	S 1	id		21	6			33	
El Goléa		"	"	7.6	+2.0	W 1	id		23	7			6	
Tuggourt													17	
Fort Flatters	1	71.6	+2.4	10.2	-5.9	NNW 1	beau		28	5			7	
Ouargla	1	70.9	+2.6	6.5	-7.8	N 1	clair		28	5			2	
El Goléa	1	70.2	+0.4	6.5	-.3	N 1	clair		26	5				
Beni Abbès	1	68.5	+1.7	6.9	-2.9	WNW 1	clair		29	5			39	
Timimoun	1	68.5	+0.4	9.1	-0.7	E 1	couv.		26	9			8	
Ouargla													38	
Biskra	128	66.6	-0.3	13.3	+2.8	NNE 1	clair		30	12			5	
Fort Flatters		"	"	10.6	-0.6	N 1	id		26	6				
Fort Polignac		"	"	14.6	+1.6	E 1	id		29	9				
Djanet		"	"	15.0	-1.0	E 1	beau		28	7			1	
Tamanrasset		"	"	14.8	-0.2	NNE 6	clair		25	11			5	
Rabat		66.7	+0.7	12.0	-4.0	S 1	t. nuage							

Situation générale. — Hausse barométrique presque générale depuis hier. La pression est élevée sur la péninsule ibérique (Valladolid 770 mm) et l'Afrique du Nord (Geryville 774 mm). Elle est basse au Nord et à l'Est de l'Europe (Jarna 737 mm).

En Algérie, ce matin, le ciel est nuageux avec éclaircies; les vents sont faibles et mal dirigés.

La mer est houleuse dans le nord du bassin, belle ou peu agitée sur la côte africaine.

Probabilité. — Jusqu'à midi. — Baisse barométrique par l'ouest du bassin méditerranéen — nord Afrique.

En Algérie, temps beau ou brumeux, vents variables faibles avec prédominance du secteur Est à l'Ouest et du secteur Ouest à l'Est. Température en hausse à l'Ouest, stationnaire à l'Est.

	ORAN	ALGER	CONSTANTINE
Littoral et Tell	Beau ou brumeux. Vents variables faibles	Beau ou brumeux Vents variables faibles	Beau ou brumeux Vents variables faibles.
Hauts Plateaux	Beau ou brumeux Vents variables faibles.	Beau ou brumeux Vents variables faibles	Beau ou brumeux Vents variables faibles
Sahara	Beau temps Vents du secteur Est faibles.	Beau temps Vents du secteur Est faibles.	Beau temps Vents du secteur Est faibles.

AVIS AUX PORTS
- Golfe du Lion — Vents du secteur Ouest faibles.
- Baléares, Oran, Alger — Vents variables faibles.
- Bizerte — Vents du secteur Ouest faibles.

VENTS EN ALTITUDE
- Ouest Algérie — Sud-ouest — 6 à 8 m
- " Sahara — secteur Est — 8 à 10 m
- Est Algérie — ouest à Sud-ouest — 6 à 8 m
- " Sahara — secteur Est — 8 à 10 m

Avis aux Agriculteurs

Températures extrêmes

Stations	Max.	Min.
Paris		
Nice		
Biarritz		
Strasbourg		

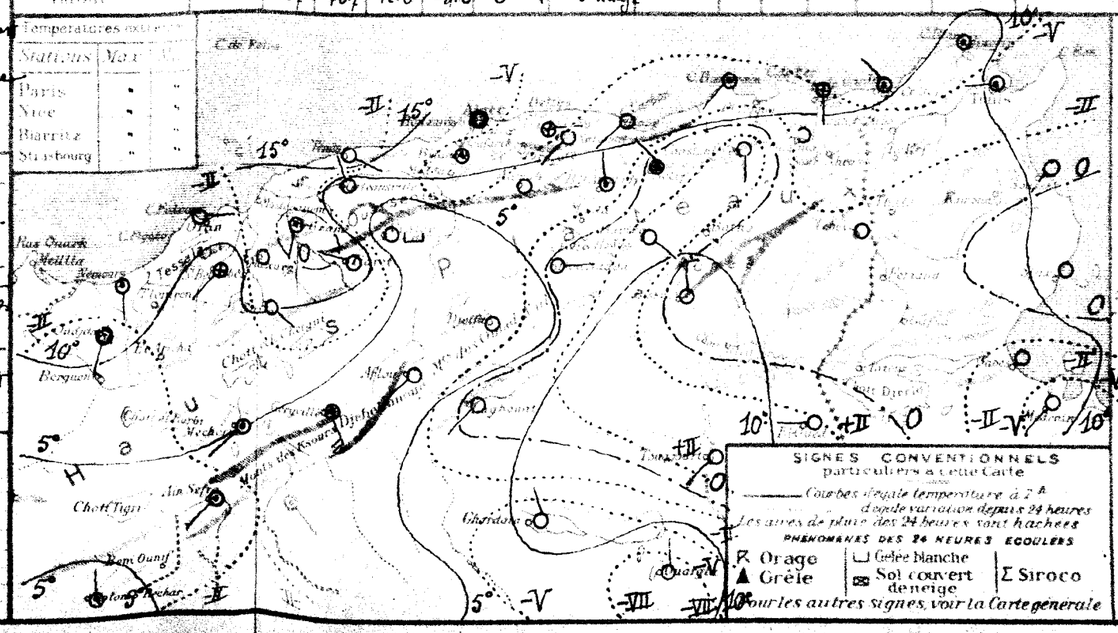

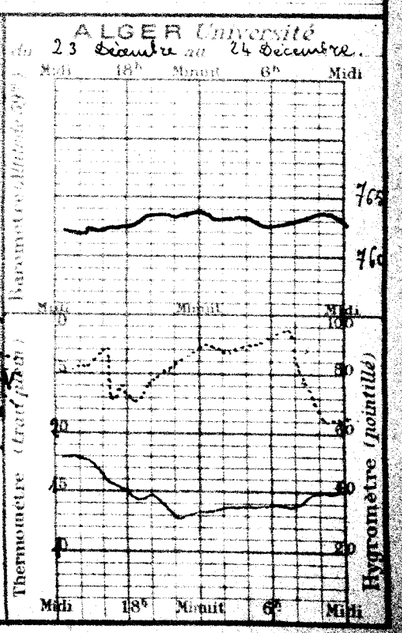

BULLETIN MÉTÉOROLOGIQUE DE L'ALGÉRIE

51e Année N° 359

Vendredi 25 décembre 1925 — 7h. Matin

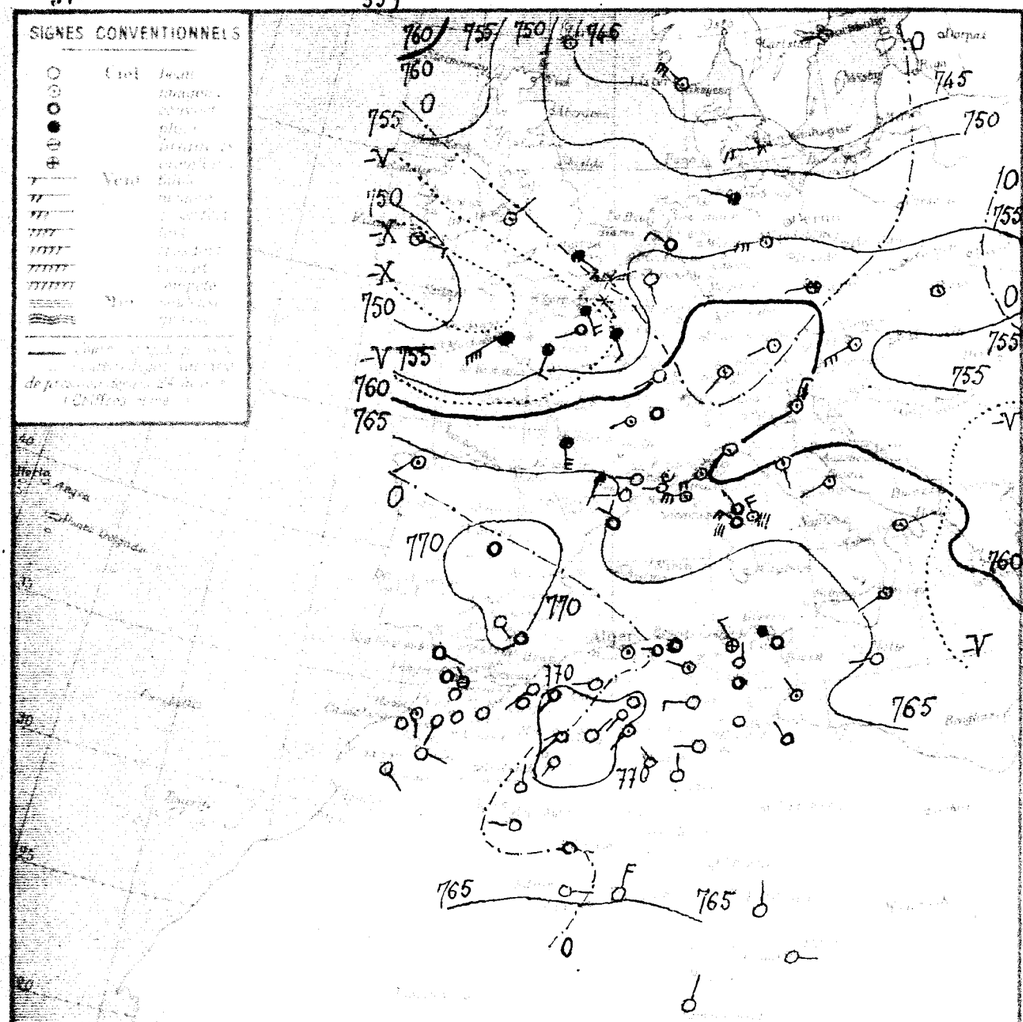

STATIONS	Altitude en mètres	Observation de 7 heures du Matin: Pression à 0° ramenée au niveau de la mer (Observ.	Écart / Mer)	Température de l'air (Observ.	Écart / Mer)	Vent (Direction et force)	Ciel	Temps	Insolation (Durée	Moyenne	Max.)	Pluie 20-12 / 25-12	Pluie 20-12	PHÉNOMÈNES
Nemours	7	69.3	+1.5	13.0	-0.3	SW 2	clair	p. agité	24	5			179	
Beni Saf	5													
Oran	93												224	
Oran Mathurin	25													
Mostaganem	59													
Alger	297	68.5	+1.1	13.2	+0.6	calme	pluie		14	13	3.8	3.8	408	7h Pluie
Dellys	144	69.6	+0.1	11.7	-0.2	W 1	nuageux		13	10	0.0		494	14h et 18h30 gouttes, 18h30 petite pluie
Cherchell	5	68.1	+0.3	12.7	-1.2	calme	c. nuag.	belle	16	12	0.0		440	17h Gouttes, légère pluie dans la soirée
Miliana	40												406	
Médéa	9	69.4	-0.2	14.0	+1.0	calme	couvert		17	12	1.0		702	pluie la nuit
Blida	47													
Philippeville	151	67.6	-0.2	11.4	-1.6	NW 3	brouillard	agitée	20	11		3.2	317	13h à 7h brouillard humide
Bougie	14	"	"	12.3	-0.9	calme	pluie	belle	13	12	2.0		409	pluie légère depuis 21h.
Djidjelli	5													
Sétif	1100	66.5	-2.2	11.6	+1.2	calme	couvert		19	11		0.2	244	pluie ce matin
Biskra	85	64.2	-3.9	11.0	-0.4	NW 2	nuageux	p. agitée	19	10			93	
Touggourt	58	69.6	+1.6	8.0	-4.0	calme	clair		23	6			212	
Laghouat	400													
Géryville	1000	70.7	+1.0	7.0	-0.4	SW 1	clair		22	5			145	
Aïn Sefra	1000	"	"	8.5	-1.4	SE 1	clair		26	8			90	
Mascara	150	69.4	+1.0	10.0	-0.4	NW 1	clair		20	10			154	
Tlemcen	7	68.2	+1.0	10.2	-3.9	SSW 4	beau		20	3			59	
Saïda	11												219	
Tiaret	1120	64.6	+0.2	11.2	+0.3	W 1	clair		20	9				
Orléansville	155	68.7	-2.1	10.0	"	NW 3	clair		15	8			218	
Cherchell	5													
Médéa	900												221	
Fort National	140												556	
Tizi Ouzou	250	69.0	-0.1	12.1	+1.4	W 1	couvert		19	11			5.2	
Bordj Bou Arréridj	900	68.1	-0.9	10.0	+1.5	SW 1	couvert		17	8			206	
Sétif	1100	68.2	-1.2	7.9	-0.3	WNW 2	c. nuag.		17	6	gtes		263	9h Gouttes
Biskra	85													
Batna	1000													
Aïn Sefra	1000													
Constantine	650	69.9	-1.4	10.9	+2.5	N 1	couvert		20	10	0.3		328	6h pluie
Bône	84	69.2	-3.3	10.5	+2.5	calme	couvert		20	7			100	
Biskra	85													
Touggourt	58												119	
Laghouat	400	70.9	-0.2	6.5	+1.6	SW 2	beau		21	"			199	
Géryville	1000	72.5	-1.0	1.3	+1.2	NE 2	beau		20	0			199	
Aïn Sefra	1000	70.9	-2.3	7.2	+3.2	SW 1	clair		19	4				
Biskra	85	70.8	-2.4	8.6	+5.6	calme	clair		18	3			211	
Touggourt	58												147	
Laghouat	400	"	"	9.0	"	N 1	clair		21	9			104	
Géryville	1000	69.6	-1.2	7.3	+2.9	N 2	nuageux		24	5			46	
Aïn Sefra	1000	69.8	-1.6	12.1	+4.1	SW 1	nuageux		21	9			102	
Oran	93	67.7	-1.6	13.0	+2.0	W 3	nuageux		22	10			40	
Tlemcen	7	68.4	-1.3	9.4	-2.4	W 1	beau		23	4			33	
Alger	297	"	"	6.8	-0.8	W 1	beau		23	5			6	
Laghouat	400	70.2	"	5.0	"	calme	beau		20	5			17	
Géryville	1000												3	
Aïn Sefra	1000													
Ouargla	157	69.5	-1.4	9.9	+3.0	N 1	clair		24	9			2	
El Golea	400													
Beni Abbès	500	69.1	-0.4	6.4	-0.5	W 1	clair		25	5			39	
Tamanrasset	1000	69.6	+0.1	9.9	+0.6	E 1	couvert		26	7			8	
Niamey		"	"	9.7	+0.4	E 2	clair		31	7			38	
In Salah		66.2	-1.4	14.9	+1.6	NNE 4	clair		30	12			9	
El Fleitas														
El Fouloudja		11	"	13.0	+1.6	N 1	clair		27	8				
Djanet		"	"	16.8	+0.5	E 1	clair		21	7			1	
Tamanrasset		"	"	14.3	-0.5	NNE 1	clair		24	12			5	
Bahat														

Situation générale : Une aire dépressionnaire recouvre le Nord et l'Est de l'Europe avec des minima à l'Ouest de l'Irlande (Valentia 749 m/m) et sur la Baltique (Stockholm 741 m/m). La pression est élevée sur la Péninsule Ibérique (Madrid 772 m/m) et l'Afrique du Nord (Géryville 773 m/m).

En Algérie, ce matin, le ciel est bas à l'Ouest, très nuageux ou couvert au centre et à l'Est où de petites pluies sont tombées au Nord hier soir et cette nuit. Les vents soufflent de directions variables et sont faibles. La mer est houleuse en Corse, belle ou peu agitée ailleurs.

Probabilités : Jusqu'à Midi : Variations faibles et généralement en hausse sur bassin méditerranéen - Nord Afrique. En Algérie temps brumeux avec quelques brumes sur le littoral ; beau ailleurs. Vents variables faibles. Température normale.

	ORAN	ALGER	CONSTANTINE
Littoral et Tell	Brumeux Vents variables faibles	Brumeux Vents variables faibles	Brumeux Vents variables faibles
Hauts Plateaux	Beau temps Vents variables faibles.	Beau temps Vents variables faibles	Beau temps Vents variables faibles.
Sahara	Beau temps Vents de Nord-Est faibles	Beau temps Vents de Nord-Est faibles	Beau temps Vents de Nord-Est faibles.

AVIS AUX PORTS: Golfe du Lion, Baléares, Oran, Alger — Vents variables faibles. Bizerte — Vents d'Ouest faibles.

VENTS EN ALTITUDE: Ouest Algérie; " Sahara; Est Algérie; " Sahara.

Avis aux Agriculteurs

Temperatures extr.	Maxima	Minima
Paris	7	2
Nancy	"	"
Biarritz	"	"
Strasbourg	"	"

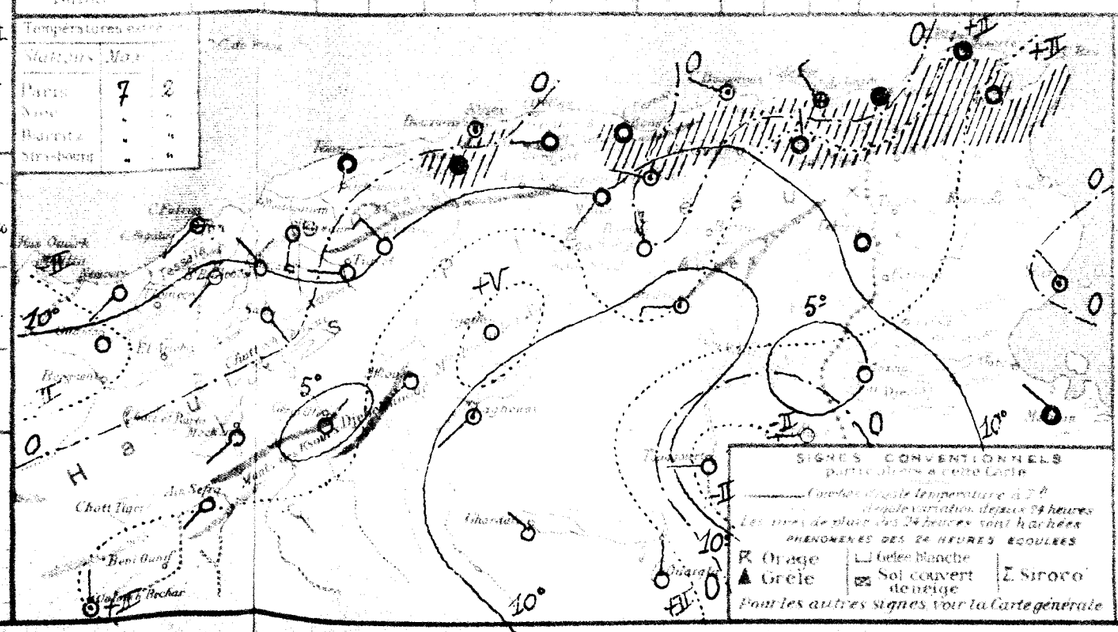

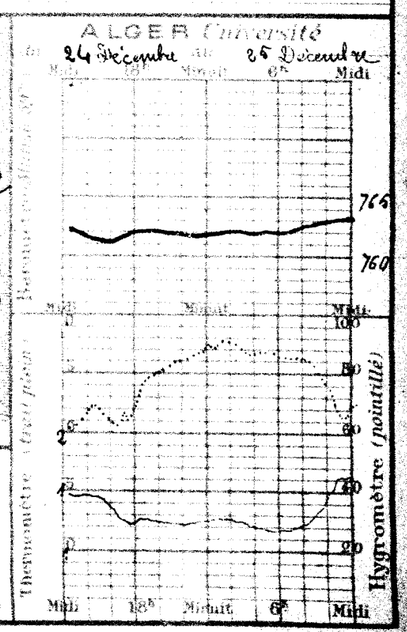

BULLETIN MÉTÉOROLOGIQUE DE L'ALGÉRIE

Samedi 26 Décembre 1925 — 7h Matin

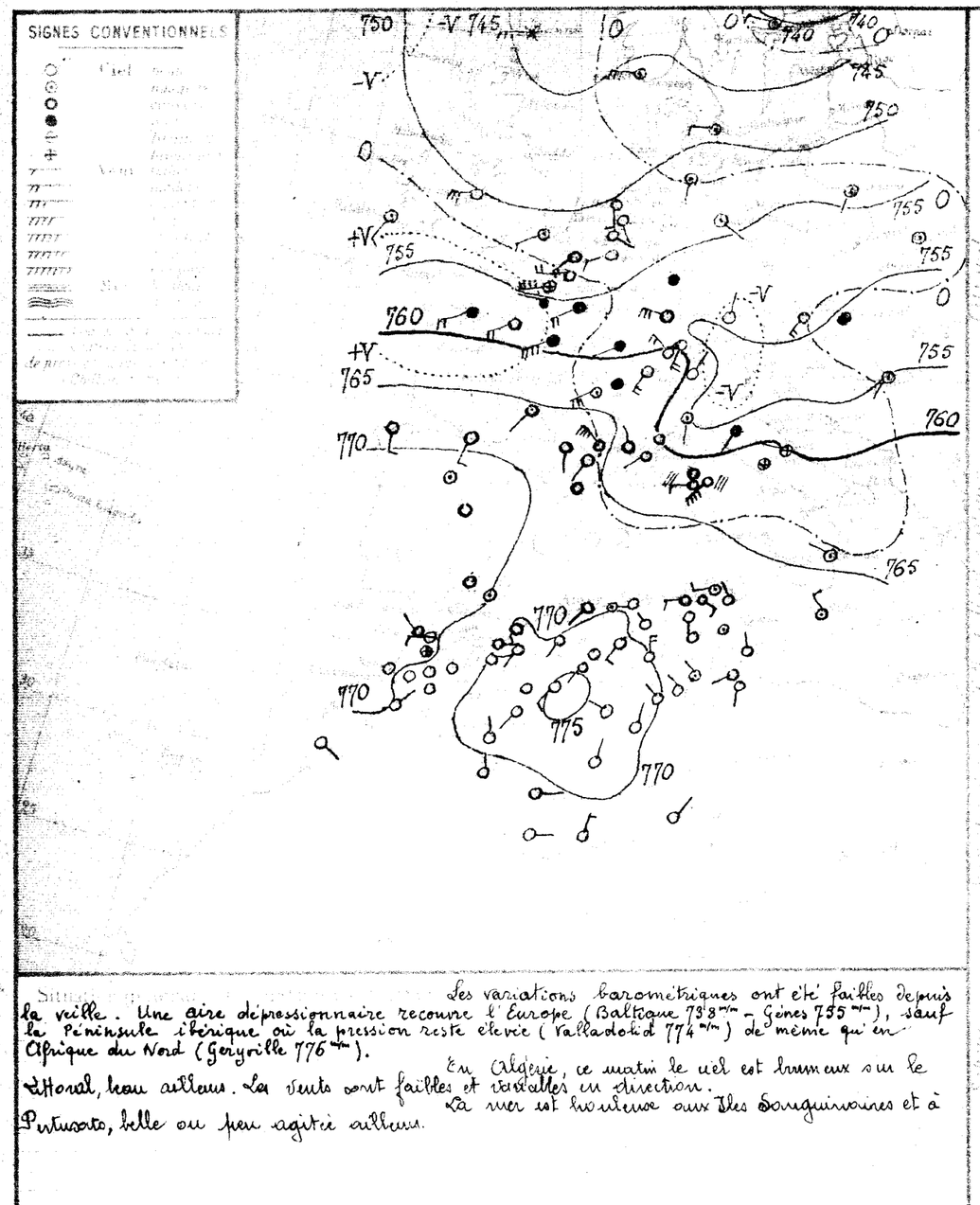

Stations	Altitude en mètres	Pression à 0° ramenée au niveau de la mer: Observation	Pression à 0° ramenée au niveau de la mer: diff. 24 heures	Température de l'air: Observation	Température de l'air: diff. 24 heures	Vent: Direction et force	État du ciel	État de la mer	Durée de l'insolation en 24 heures: Observation	Durée de l'insolation en 24 heures: Possible	Pluie en 24 heures	Pluie depuis le 20 jusqu'au 26 Déc. inclus	Pluie depuis le 1er Janvier jusqu'au 20 Déc. inclus	PHÉNOMÈNES
[illegible]	+	69.9	-0.4	11.5	-1.5	E 1	couvert	T. belle	24	7			193	
[illegible]												1.0	229	
[illegible]		69.7	+1.2	11.0	-2.2	calme	couvert		21	11		3.8	403	
[illegible]		69.7	+1.1	12.3	+0.6	WSW 1	couvert		15	12	0.2	0.2	494	petite pluie
[illegible]		69.1	+1.0	13.8	+1.1	SW 2	couvert	peu agitée	18	12			400	
[illegible]		69.7	+1.3	13.4	+0.9	WSW 1	brouill.		13	12		0.7	406	
[illegible]		70.0	+0.6	12.5	-1.5	calme	clair		21	9		0.1	702	
[illegible]		68.7	+1.1	13.6	+2.2	W 3	couv.	p. agitée	15	8	1.0	4.2	319	pluie la nuit
[illegible]		"	"	13.4	+1.1	SE 3	couv.	id	15	11		3.0	409	
[illegible]		66.9	+0.4	12.9	+0.8	NW 2	clair		15	10	0.1	0.3	244	pluie bien matin.
[illegible]		67.2	+3.0	11.2	+0.2	N 1	id	calme	19	10			93	
[illegible]		70.1	+0.5	10.0	+2.0	calme	clair		23	5			212	
[illegible]		71.3	+1.1	5.0	-2.0	SW 1	clair		20	4			146	
[illegible]		"	"	9.6	+1.0	SE 2	clair		25	7			90	
[illegible]		70.6	+1.2	3.0	-1.0	calme	clair		20	4			154	
[illegible]		69.2	+1.6	11.2	+1.0	S 5	couvert		20	10			69	
[illegible]													219	
[illegible]		69.0	+1.4	10.4	-0.8	SW 1	clair		17	9				
[illegible]		70.6	+1.1	7.4	-2.6	calme	id		18	5			219	
[illegible]		73.4	"	8.0	"	SE 1	clair		12	7			221	
[illegible]													556	
[illegible]		70.2	+1.2	10.9	-1.2	E 1	t. nuag.		15	9			532	
[illegible]		70.3	+2.2	5.0	-5.0	SW 2	clair		14	8			206	
[illegible]		68.9	+0.7	4.4	-3.5	NW 1	id		13	3			265	
[illegible]		70.1	+1.3	5.6	-5.3	S 1	clair		15	2			328	
[illegible]		69.7	+2.5	5.0	-5.5	calme	clair		15	2			100	
[illegible]		71.1	-1.3	5.7	-0.8	SW 1	clair		22	4			119	
[illegible]		71.4	+0.5	6.8	+0.3	calme	clair		18	5			199	
[illegible]		76.8	+3.3	-3.1	-4.2	SW 3	id		17	4			198	
[illegible]		72.2	+1.3	5.5	-1.7	SW 1	clair		15	3				
[illegible]		73.9	+3.1	3.8	-4.8	calme	clair		15	1			211	
[illegible]		71.5	"	10.4	"	SW 3	clair		18	7			147	
[illegible]		"	"	7.0	-2.0	NW 2	clair		20	6			104	
[illegible]		71.7	+2.1	5.0	-2.3	N 1	clair		25	5			46	
													102	
[illegible]		69.3	+2.1	10.0	-3.0	N 4	beau		20	8			40	
[illegible]		69.4	+1.5	12.0	+2.6	NW 2	clair		23	6			33	
[illegible]		"	"	7.6	+0.9	NW 2	beau		23	7			6	
[illegible]		66.3	-3.4	9.0	+4.0	NW 1	nuagen		21	6			13	
[illegible]		72.9	"	12.3	+0.9	WNW 2	clair		28	9			9	
[illegible]		70.9	+1.4	7.8	-1.5	NNE 1	clair		23	7			2	
[illegible]		69.5	+1.4	5.0	-1.4	N 1	clair		23	3			39	
[illegible]		69.1	+0.5	6.9	-0.9	E 1	couvert		26	8			8	
		"	"	5.0	-1.7	E 1	clair		29	6			31	
[illegible]													5	
[illegible]													1	
[illegible]													5	
Paris		70.1	+2.9	14.0	0.0	calme	clair		"	"				

Situation générale. Les variations barométriques ont été faibles depuis la veille. Une aire dépressionnaire recouvre l'Europe (Baltique 738 m/m – Gênes 755 m/m), sauf la Péninsule ibérique où la pression reste élevée (Valladolid 774 m/m) de même qu'en Afrique du Nord (Geryville 776 m/m).

En Algérie, ce matin le ciel est brumeux sur le Littoral, beau ailleurs. Les vents sont faibles et variables en direction.

La mer est houleuse aux Iles Sanguinaires et à Pertusato, belle ou peu agitée ailleurs.

Prévision. Jusqu'à Midi: Variations barométriques faibles sur bassin méditerranéen. Nord Afrique. En Algérie au Nord temps nuageux avec éclaircies. Quelques pluies ou bruines. Au Sud, beau temps, vents variables faibles ou modérés. Température stationnaire.

	ORAN	ALGER	CONSTANTINE
Littoral et Tell	Nuageux - Éclaircies. Vents variables faibles.	Nuageux. Éclaircies. Vents de Sud-Ouest à Ouest faibles ou modérés.	Nuageux - Éclaircies. Vents du secteur Ouest faibles ou modérés
Hauts-Plateaux	Beau temps. Vents de Sud à Sud-Ouest faibles ou modérés.	Beau temps. Vents de Sud-Ouest faibles ou modérés.	Beau temps. Vents d'Ouest à Nord-Ouest faibles ou modérés
Sahara	Beau temps. Vents de Nord-Est faibles.	Beau temps. Vents de Nord-Est faibles	Beau temps. Vents du secteur Nord faibles.

AVIS AUX PORTS
Golfe du Lion, Baléares, Oran: Vents du secteur Ouest faibles ou modérés.
Oran: Vents variables faibles.
Alger: Vents de Sud-Ouest à Ouest faibles ou modérés.
Bizerte: Vents du secteur Ouest faibles ou modérés.

VENTS EN ALTITUDE
Ouest Algérie: Secteur Ouest 8 à 10 m
" Sahara: Secteur Est 8 à 10 m
Est Algérie: Secteur Ouest 8 à 10 m
" Sahara: Nord à Nord-Est 8 à 10 m

Avis aux Agriculteurs

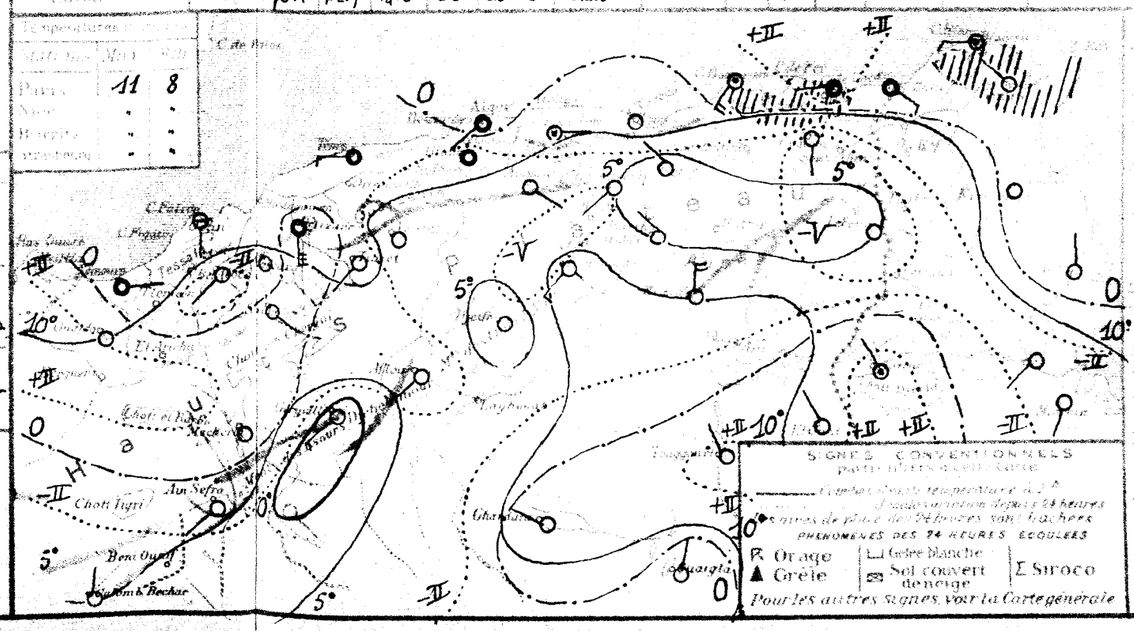

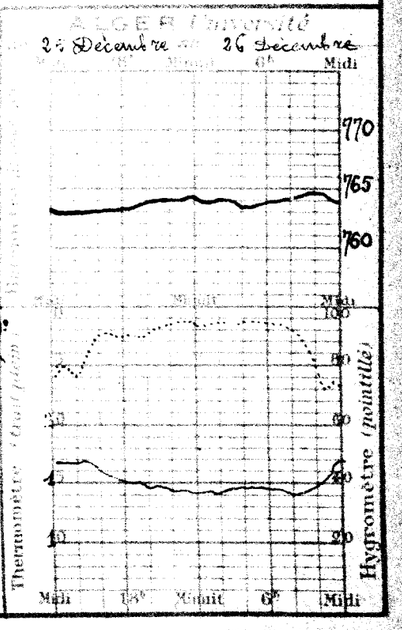

51e Année N° 361

BULLETIN MÉTÉOROLOGIQUE DE L'ALGÉRIE

Dimanche 27 décembre 1925 — 7 h. Matin

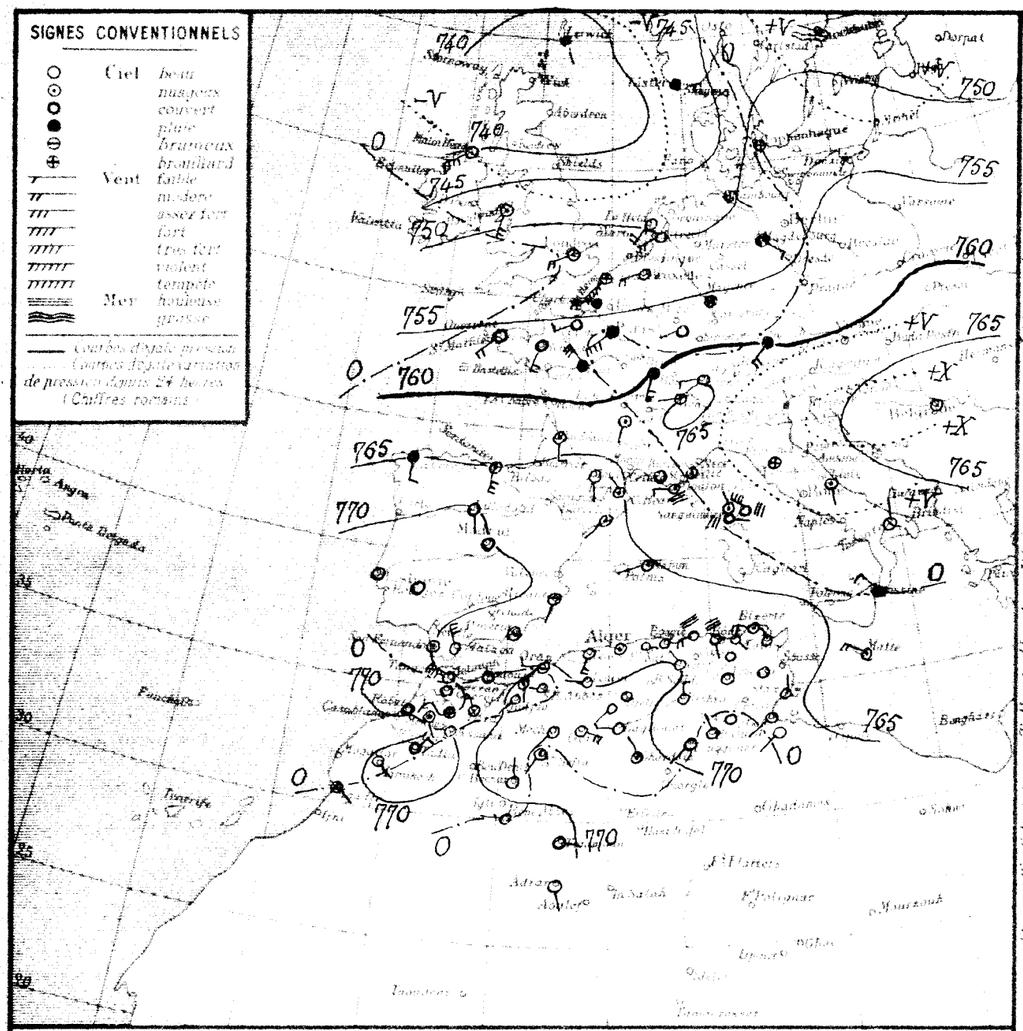

STATIONS	Altitude en mètres	Observation de 7 heures du matin: Pression à 0° et au niveau de la mer — Observation	Diff. en 24 h	Température de l'air — Observation	Diff. en 24 h	Vent — Direction et force de 0 à 9	État du Ciel	État de la Mer	Dans les 24 heures: Température extrême — max.	min.	Pluie en millim.	Pluie du 20-12 au 27-12 matin	Pluie du 1er Sept. au 27-12-25 matin	PHÉNOMÈNES
Littoral														
Nemours	4	69.9	+1.0	12.0	+0.5	S 2	nuageux	S. agitée	24	7			179	
Beni-Saf	3													
Oran	53													
Mostaganem	26											1.0	229	
Teniet	59													
Blida	267	68.7	-1.0	11.0	0.0	calme	beau		18	10		3.8	468	
Bouzaréa	344	67.7	-1.0	11.8	-0.5	WSW 2	beau		15	11		0.2	414	
Alger	59	68.2	-0.9	12.6	-1.2	calme	nuageux	belle	17	12			440	
Maison Carrée	48	68.2	-1.0	12.2	-1.2	NW 1			18	12		0.7	406	
Bougie	9	69.5	-0.5	12.0	-0.5	calme	beau	très belle	21	10		1.0	702	
Philippeville	47													
Cap de Garde	161	68.4	-0.5	14.0	-0.4	SSE 2	nuageux	houleuse	24	12		4.2	317	
La Calle	10	"	"	17.0	-1.4	SE 2	clair	belle	17	11			409	
Bizerte	9													
Tunis	36													
Sfax	8	66.9	0.0	12.2	-0.6	NW 2	clair		18	10		0.3	244	
Hauts Plateaux														
Oudjda	580	65.3	-1.9	9.0	-2.2	N 1	-d-	agitée	21	8			93	
Tlemcen	806	70.5	+0.4	7.0	-3.0	SW 1	clair		21	5			212	
Sidi Bel Abbès	476	71.5	-0.3	3.6	-1.4	W 1	clair		21	3			146	
Saïda	860	"	"	5.2	-3.6	SE 1	-d-		26	5			90	
Mascara	590	70.6	0.0	7.8	-1.2	calme	-d-		19	7			154	
Relizane	73	68.8	-0.4	6.8	-4.4	S 2	-d-		20	6			59	
Orléansville	112												219	
Tiaret	1023	68.5	-0.5	5.4	-5.0	W 1	clair		20	X				
Vialar	889	69.3	-0.8	6.6	-1.9	NW 3	clair		17	3			218	
Médéa	935													
Aumale	905												221	
Fort National	942												556	
Tizi Ouzou	222	69.6	-0.8	13.0	+2.1	E 1	clair		18	10			532	
Bordj Bou Arréridj	915	69.9	-0.4	4.5	-0.5	N 1	clair		19	3			206	
Sétif	1079	69.9	+1.0	6.2	+1.8	NW 2	-d-		16	4			263	
Batna	1074													
Constantine	660													
Guelma	268	69.9	-0.2	6.0	-1.6	calme	clair		18	1		0.3	328	
Tébessa	868	69.4	-0.3	9.4	+4.4	-d-	-d-		16	2			100	
Sahara Tell et Hauts Plateaux														
El Aricha	1250													
Ain Sefra	1075													
Mecheria	1167	70.3	-1.1	4.9	-2.0	SW 1	clair		20	8			119	
Geryville	1320	74.1	-1.7	-1.6	+1.5	ESE 4	clair		19	-3			199	
Aflou	1426	75.9	+3.7	-1.0	-6.5	SW 1	-d-		16	-2			198	
Djelfa	1160	75.0	+1.1	-0.6	-4.4	calme	clair		16	-2			211	gelée
Bou Saada	550												147	
M'Sila	456													
Batna	484	"	"	8.5	+1.5	N 2	clair		20	6			104	
Sahara														
Colomb Béchar	769	71.3	-0.4	4.2	-0.8	N 2	clair		24	4			46	
Laghouat	751	71.0	-0.3	7.3	-1.3	W 3	clair		11	6			102	
Biskra	125	67.6	-1.2	11.0	-1.0	N 3	clair		22	9			40	
Touggourt	69	67.4	-1.1	6.4	-5.2	SW 1	clair		20	5			33	
El Oued	70	"	"	7.6	0.0	NW 1	beau		20	4			6	
Tozeur	50	67.8	+1.0	7.0	-2.0	calme	beau		20	6			17	
Ghardaïa	326	70.9	-1.4	12.3	0.0	NW 2	nuageux		27	9			9	
Ouargla	157												2	
El Goléa	394													
Beni Abbès	497	69.5	0.0	5.1	+0.1	W 1	clair		24	4			39	
Timimoun	294	69.7	+0.6	9.7	+0.9	E 2	couvert		25	8			8	
Adrar		"	"	6.4	+0.4	SSE 1	clair		30	6			5	
In Salah														
Ft Flatters														
Ft Polignac														
Djanet													1	
Tamanrasset													5	
Rabat		70.6	+0.5	14.0	0.0	ESE 1	couvert		"	"				

Situation générale et situation en Algérie. Le baromètre a baissé à l'Ouest de l'Europe et haussé à l'Est. Une aire dépressionnaire recouvre le Nord du continent (Wick 737m.). La pression est élevée sur la Péninsule Ibérique (Badajoz 772m.) et l'Afrique du Nord (Oujda 776m.). En Algérie, ce matin, le ciel est beau (sauf brumes littorales). Les vents sont variables et faibles. La mer est houleuse à Cap Bougaroni, Cap de Garde, aux Iles du Levant, Iles Sanguinaires et à Porquerolles, belle ou peu agitée ailleurs.

Probabilité jusqu'à demain matin. Variations faibles et généralement en baisse sur bassin méditerranéen. Nord Afrique. En Algérie, temps brumeux. Petites pluies ou bruines à l'Est. Vents du secteur Sud faibles à l'Ouest de Sud-Ouest à Nord-Ouest modérés à l'Est. Température en hausse à l'Ouest, stationnaire à l'Est.

	ORAN	ALGER	CONSTANTINE
Littoral et Tell	Brumeux. Vents du secteur Sud faibles	Brumeux. Vents de Sud Ouest faibles ou modérés	Brumeux - Quelques pluies ou bruines. Vents de Sud Ouest à Nord Ouest modérés
Hauts Plateaux	Brumeux. Vents du secteur Sud faibles	Brumeux. Vents de Sud Ouest faibles ou modérés	Brumeux - quelques pluies ou bruines. Vents de Sud Ouest à Nord Ouest modérés
Sahara	Nuageux au Nord. Vents de Nord à Est faibles	Beau temps. Vents du secteur Est faibles	Beau temps. Vents variables faibles.

AVIS AUX PORTS	Golfe du Lion	Vents de Nord Ouest modérés ou assez forts
	Baléares	
	Oran	Vents du secteur Sud faibles
	Alger	Vents de Sud Ouest faibles à modérés
	Bizerte	Vents de Sud Ouest à Nord Ouest modérés
VENTS EN ALTITUDE	Ouest Algérie	
	" Sahara	
	Est Algérie	
	" Sahara	

Avis aux Agriculteurs

Température extrêmes — Stations	Max.	Min.
Paris	13	9
Nice	15	6
Biarritz	"	"
Strasbourg	"	"

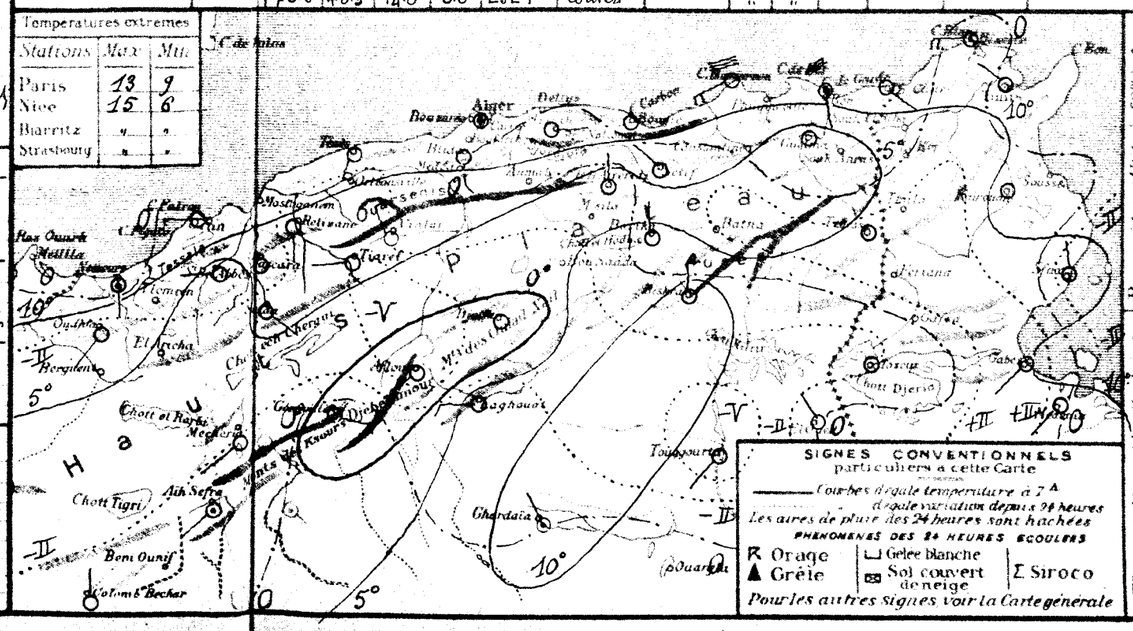

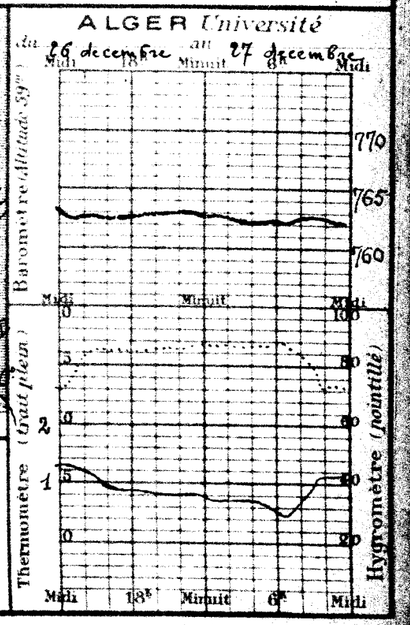

51e Année N° 368

BULLETIN MÉTÉOROLOGIQUE DE L'ALGÉRIE

Lundi 28 Décembre 1925 — 7h. Matin

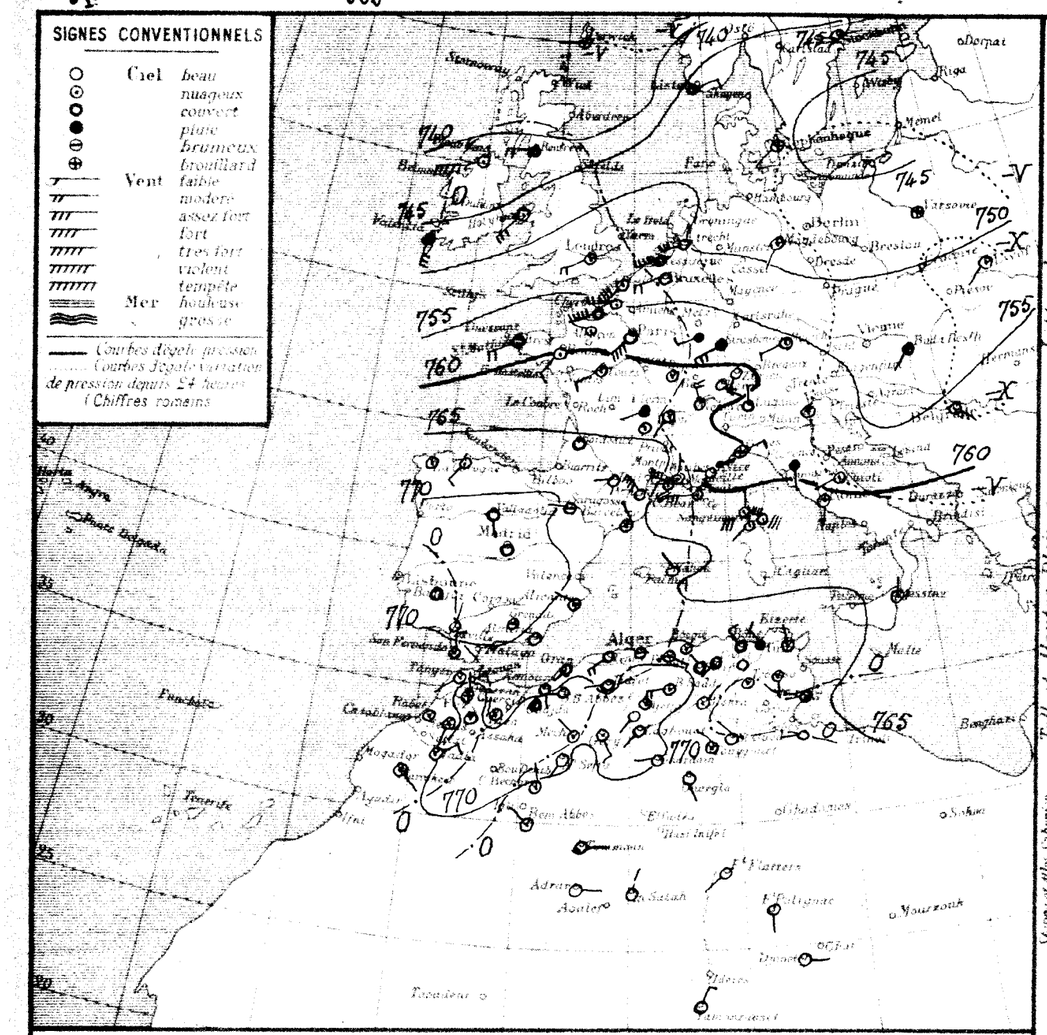

Situation générale et situation en Algérie : Le baromètre a haussé sur l'Ouest de l'Europe et du bassin méditerranéen. Une aire dépressionnaire recouvre le Nord du Continent. Berwick 736 m/m. Copenhague 746 m/m). La dépression est creuse sur la Péninsule Ibérique (Madrid 773 m/m) et l'Afrique du Nord (Alger 774 m/m).

En Algérie, ce matin, le ciel est brumeux ; les vents soufflent de directions variable et sont faibles ou modérés.

La mer est houleuse aux Iles Sanguinaires, à Sertouata, cap Croisette, belle ou agitée ailleurs.

Probabilité valable pour le lendemain : Jusqu'à Midi : Baisse barométrique : Ouest bassin méditerranéen. Ouest Afrique du Nord. Hausse Nord bassin. Est Afrique du Nord. En Algérie, temps brumeux. Vents du secteur Sud modérés à l'Ouest, du secteur Ouest faibles à l'Est. Température en hausse.

	ORAN	ALGER	CONSTANTINE
Littoral et Tell	Brumeux Vents du secteur Sud modérés.	Beau ou brumeux Vents de Sud-Ouest faibles ou modérés.	Beau ou brumeux Vents du secteur Ouest faibles.
Hauts Plateaux	Brumeux Vents du secteur Sud modérés.	Beau ou brumeux Vents de Sud-Ouest faibles ou modérés.	Beau ou brumeux Vents du secteur Ouest faibles.
Sahara	Beau temps. Vents du secteur Est faibles ou modérés.	Beau temps Vents du secteur Est faibles ou modérés.	Beau temps Vents variables faibles.

AVIS AUX PORTS
- Golfe du Lion, Baléares : Vents de Nord-Ouest modérés à variables faibles
- Oran : Vents du secteur Sud modérés
- Alger : Vents de Sud-Ouest faibles ou modérés.
- Bizerte : Vents du secteur Ouest faibles.

VENTS EN ALTITUDE
- Ouest Algérie : Est à Sud 4 à 6 m
- " Sahara : Est à Sud 6 à 8 m
- Est Algérie : Secteur Ouest 6 à 8 m
- " Sahara : Secteur Est 6 à 8 m

Avis aux Agriculteurs

OBSERVATION DE 7 HEURES DU MATIN

Stations	Altitude en mètres	Pression à 0° et au niveau de la mer: Observation	diff. en 24h	Température de l'air: Observation	diff. en 24h	Vent: Direction et Force (de 0 à 9)	État du Ciel	État de la Mer	Dans les 24 heures: Température extrêmes max	min	Pluie en millim.	Pluie du 20 Déc. au 28 Déc. millim.	Pluie du 1er Sept. au 20 Déc. millim.	PHÉNOMÈNES
Littoral														
Nemours	4	68.9	-1.0	12.0	0.0	S 2	couvert	Agitée	20	8				
Beni-Saf	3													
Oran	53													
Mostaganem	26													
Tenes	39													
Blida	267	68.8	+0.1	10.0	-1.0	Calme	nuageux		20	10				
Bouzarea	344	67.8	+0.1	11.1	-0.7	WSW 2	Beau		14	11				
Alger	59	69.4	+2.2	11.1	-0.7	calme	brumeux	Belle	17	11				
Maison Carrée	48	69.5	-0.2	9.5	-2.6	calme	très nuag.		18	9				
Bougie	9	69.5	-0.2	13.0	0.0	Calme	d.	B. Belle	19	11				
Philippeville	47													
Cap de Garde	161	67.4	-1.0	14.0	0.0	NW 3	couvert	agitée	21	9				
La Calle	10	"	"	13.3	+1.3	NW 3	pluie	r. agitée	17	12	4 mm			grains à 7 h.
Bizerte	9													
Tunis	36	66.5	-0.8	10.6	-1.6	NNW 1	B. nuag.		18	8				
Sfax	8	65.8	+0.5	10.8	+1.1	W 1	nuageux		19	10				
Tell et Hautes Plaines														
Oudjda	580	68.4	+0.2	9.0	+1.0	calme	couvert		20	5				
Tlemcen	806													
Sidi Bel-Abbes	476	71.7	+0.2	3.6	0.0	W 1	beau		18	3				
Saida	800													
Mascara	590	70.9	+0.3	7.4	-0.4	Calme	Couvert		17	7				
Relizane	73	69.0	+0.2	7.7	+0.9	SE 2	d.		17	7				
Orléansville	112													
Tiaret	1023	64.5	+1.0	6.2	+0.9	W 1	couvert		16	5				
Vialar	889	71.9	+2.1	6.6	+1.0	NW 3	couvert		16	5				
Médéa	935													
Aumale	905	73.7	"	1.2	"	Calme	nuageux		16	1				
Fort National	942	68.6	"	7.6	"	SE 3	brumeux		15	6				
Tizi-Ouzou	222	69.3	-0.1	10.2	-2.8	E 1	couvert		18	9				
Bordj Bou Arréridj	915	69.8	-0.1	4.4	-0.1	N 1	nuag.		20	5				
Setif	1079	69.3	-0.6	4.8	-1.4	NW 2	couvert		18	4				
Batna	1044													
Constantine	660	70.2	"	5.1	"	WSW 2	couvert		16	3				
Guelma	268	68.9	-1.0	7.0	+3.0	Calme	d.		18	6				
Tebessa	863	69.8	+0.2	0.5	-3.9	Calme	B. nuag.		16	2				
Hauts Plateaux Sahariens														
El Aricha	1233													
Am-Sefra	1075	71.0	-0.4	4.9	+2.5	SW 1	clair		22	2				
Mecheria	1167	70.6	+0.3	5.2	+0.4	NW 2	B. nuag.		19	4				
Geryville	1320	70.6	-3.5	-1.1	+0.5	SSE 3	d.		18	-2				
Aflou	1426	74.3	-1.6	0.2	+1.9	SW 1	clair		15	3				
Djelfa	1160	72.5	-2.5	2.0	+2.5	Calme	nuag.		15	0				
Bou Saada	550	76.1	"	10.0	"	W 4	nuageux		14	9				
M'sila	486													
Barika	484	"	"	7.5	-1.0	N 1	clair		19	6				
Sahara														
Colomb Bechar	769	69.8	-1.5	8.6	-0.6	N 1	nuag.		23	4				
Laghouat	751	70.7	-0.3	5.1	-2.8	SW 2	couvert		21	11				
Biskra	125	67.3	-0.3	9.3	-1.7	NE 2	B. nuag.		22	9				
Touggourt	69	68.1	-0.7	7.2	+0.4	NW 1	d.		21	5				
El Oued	70	"	"	5.2	-2.4	NW 1	Beau		23	3				
Tozeur	30													
Ghardaia	328	70.1	-0.8	11.1	-1.2	W 1	Beau		26	8				
Ouargla	157													
El Golea	394													
Beni-Abbes	492 ?	68.7	-0.8	6.0	+0.9	NW 1	Beau		26	5				
Timimoun	294 ?	67.4	-2.3	9.7	0.0	E 1	couvert		24	8				
Adrar		"	"	6.0	-0.4	E 1	clair		29	6				
In Salah														
Fort Flatters														
Fort Polignac														
Djanet														
Tamanrasset														
Rabat		69.6	-1.0	10.0	-4.0	calme	B. nuag.		"	"				

Temperatures extrêmes

Stations	Max	Min
Paris	"	"
Nice	"	"
Biarritz	"	"
Strasbourg	"	"

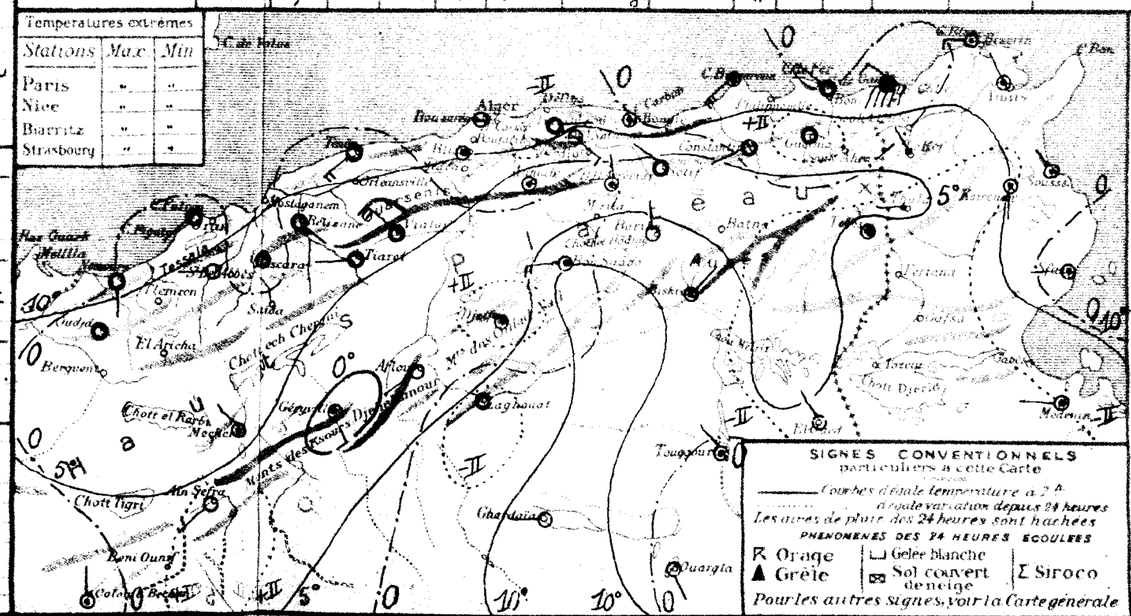

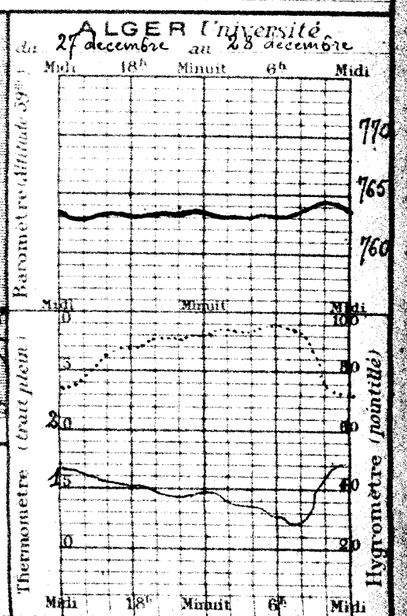

BULLETIN MÉTÉOROLOGIQUE DE L'ALGÉRIE

51e Année N° 363 — Mardi 29 Décembre 1925 — 7h. Matin

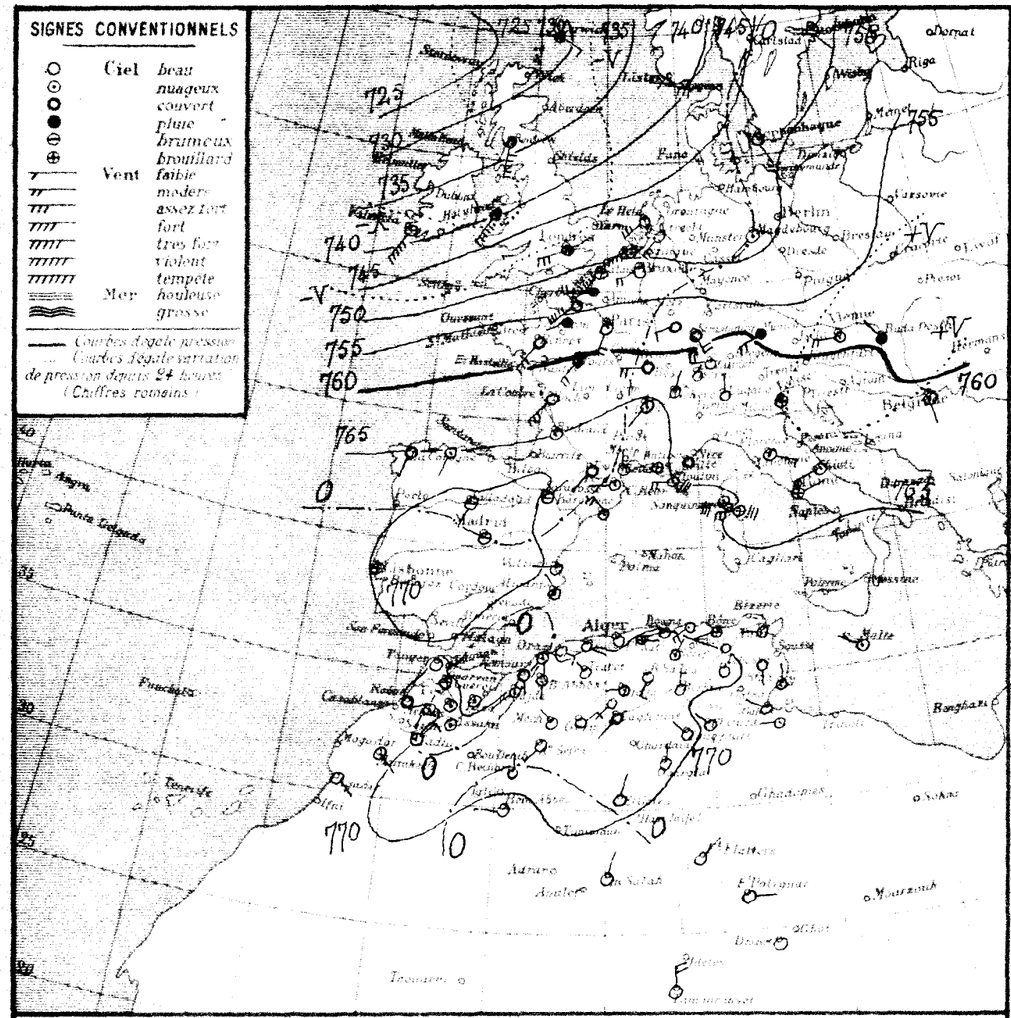

STATIONS	Altitude en mètres	Observation de 7 heures du matin: Pression à 0° et au niveau de la mer — Observation	Pression — diff. en 24 h.	Température de l'air — Observation	Température — diff. en 24 h.	Vent — Direction et force de 0 à 9	Etat du Ciel	Etat de la Mer	Dans les 24 heures: Températures extrêmes — max	Température extrême — min	Pluie en millim.	Pluie du 20-12-25 au 29-12-25 (millim.)	Pluie du 1er Sept. au 20-12-25 (millim.)	PHÉNOMÈNES
Littoral														
Nemours	4	63.4	0.0	13.0	+1.0	S 2	couvert	agitée	23	8			179	
Beni-Saf	3													
Oran	53													
Mostaganem	26	68.4	"	10.6	"	SE 3	beau		21	10		1.0	229	
Tenes	59													
Blida	267	64.6	+1.8	12.4	+2.4	calme	beau		19	10		3.8	408	
Bouzaréa	344	65.3	+0.9	12.1	+1.0	W 1	clair		14	11		0.2	444	
Alger	59	64.1	+0.7	11.0	-0.9	calme	clair	belle	18	11			440	
Maison Carrée	48	69.7	+1.2	6.6	-3.0	-d-	beau		19	6		0.7	406	
Bougie	9	70.9	+1.5	10.0	-2.0	W 1	beau	t. belle	12	9		1.6	702	
Philippeville	47													
Cap de Garde	161	69.5	+2.1	12.5	-1.5	WSW 2	brouillard	p. agitée	16	10		4.2	317	
La Calle	10	"	"	11.8	-1.5	SE 1	brumeux	p. agitée	17	11			409	brume le matin
Bizerte	9													
Tunis	36	68.5	+2.0	10.0	-0.6	W 1	nuageux		18	9		0.3	244	
Sfax	8	67.0	+1.2	10.2	-0.6	N 1	nuageux	calme	19	10			93	
Hauts Plateaux														
Oudjda	580	70.9	+0.1	9.0	0.0	SW 1	t. nuag.		19	5			212	
Tlemcen	806													
Sidi Bel-Abbès	476	71.4	+0.2	4.0	+0.4	S 1	beau		17	3			146	
Saïda	860	"	"	5.3	"	S 2	clair		17	4			90	
Mascara	590	71.3	+1.4	7.4	0.0	calme	clair		15	6			154	
Relizane	73	69.4	+0.4	6.0	-1.7	S 1	nuageux		17	6			59	
Orléansville	112												219	
Tiaret	1023	70.8	+1.3	4.0	-2.2	NW 1	clair		13	1				
Vialar	889	71.9	0.0	1.2	-5.4	NW 3	brumeux		15	1			218	gelée blanche, brouillard
Médéa	935													
Aumale	905	74.6	+0.9	3.3	+2.1	calme	beau		13	3			291	
Fort-National	942												566	
Tizi-Ouzou	222	71.4	+1.8	8.1	-2.1	E 1	brouillard		17	8			532	
Bordj Bou Arréridj	915	73.2	+3.4	2.5	-1.9	NE 1	nuageux		16	2			206	
Sétif	1079	71.9	+2.6	3.3	-1.5	NNE 2	t. nuag.		15	3			263	gelée blanche
Batna	1044													
Constantine	660													
Guelma	268	71.1	+2.9	4.5	-2.5	calme	clair		17	3		0.3	328	
Tébessa	863	72.2	+2.2	4.0	-1.5	calme	beau		11	2			100	
Sahara														
El Aricha	1253													
Ain Sefra	1073	71.9	+0.9	2.1	-2.8	SW 1	beau		18	1			119	
Méchéria	1167	71.4	+1.1	4.0	-1.2	NW 1	beau		16	3			199	
Géryville	1320	74.3	+3.3	-1.9	-0.9	ENE 3	beau		13	-2			198	
Aflou	1426	73.4	-0.6	-2.0	-0.2	SW 1	clair		13	2				
Djelfa	1160	75.1	+2.6	-1.0	-3.0	W 2	nuageux		"	-2			211	gelée
Bou Saâda	530	72.1	+3.0	4.0	-1.0	SSW 3	beau		16	8			147	
M'sila	486													
Barika	484	"	"	5.0	-2.5	N 1	clair		15	5			104	
Colomb-Béchar	769	70.9	+1.1	4.9	+1.3	N 2	beau		22	4			46	
Laghouat	751	72.4	+1.7	5.1	0.0	SW 2	couvert		19	3			102	
Biskra	125	70.4	+3.1	12.0	+1.7	N 3	beau		19	8			40	
Touggourt	69	70.2	+2.1	6.8	-0.4	NW 2	beau		19	5			33	
El Oued	70	"	"	6.6	+1.4	NW 2	beau		19	5			8	
Tozeur	50												17	
Ghardaïa	526												9	
Ouargla	157	70.9	+2.5	7.3	+0.1	N 1	clair		20	7			2	
El Goléa	394?	70.1	0.0	6.1	-0.7	NNE 2	clair		22	5				
Beni-Abbès	492?	68.4	-0.3	5.2	-0.8	W 1	clair		24	5			39	
Timimoun	294?												8	
Adrar													38	
In Salah		66.2	-0.3	9.7	-0.9	NNE 2	clair		36	9			5	
Ft Flatters		"	"	9.2	+0.1	NE 1	clair		25	3				
Ft Polignac		"	"	12.3	-0.5	calme	clair		24	3			1	
Djanet		"	"	9.8	+1.4	E 1	clair		25	5			5	
Tamanrasset		"	"	7.2	-2.9	N 4	clair		23	5				
Rabat		70.1	+0.5	13.0	+3.0	calme	couvert		"	"				

Situation générale et situation en Algérie: Le baromètre a baissé au Nord-Ouest de l'Europe où se trouve une profonde dépression (Stornoway 736 m/m). La pression reste élevée sur la péninsule ibérique (Madrid 775 m/m) et l'Afrique du Nord (Djelfa 775 m/m).

En Algérie: ce matin le ciel est beau ou brumeux. Les vents sont variables et faibles.

La mer est houleuse, aux îles du Levant, mer sanguinaire et Perthuato, belle ou peu agitée ailleurs.

Probabilité (valable pour le lendemain jusqu'à Midi): Baisse barométrique basse méditerranéen - Nord-Afrique - Hausse à l'Est Sahara. En Algérie: temps beau ou brumeux. Vents variables faibles ou modérés (secteur Sud dominant). Température en hausse.

	ORAN	ALGER	CONSTANTINE
Littoral et Tell	Beau ou brumeux. Vents du secteur Sud faibles.	Beau ou brumeux. Vents variables vers secteur Sud faibles.	Beau ou brumeux. Vents variables vers secteur Sud faibles.
Hauts Plateaux	Beau ou brumeux. Vents du secteur Sud modérés.	Beau ou brumeux. Vents variables vers secteur Sud faibles.	Beau ou brumeux. Vents variables vers secteur Sud faibles.
Sahara	Beau temps. Vents du secteur Est modérés.	Beau temps. Vents de Nord à Est modérés.	Beau temps. Vents variables faibles.

AVIS AUX PORTS

Golfe du Lion, Baléares	Vents de Ouest à Sud-Ouest modérés
Oran	Vents du secteur Sud faibles
Alger	Vents variables vers secteur Sud faibles
Bizerte	Vents variables faibles

VENTS EN ALTITUDE

Ouest	Algérie	Sud-Ouest à Sud	4 à 6 m
"	Sahara	Est à Sud	5 à 8 m
Est	Algérie	Sud-Ouest	4 à 6 m
"	Sahara	secteur Est	6 à 9 m

Avis aux Agriculteurs

Températures extrêmes	Max	Min
Paris	11	10
Nice	16	6
Biarritz	"	"
Strasbourg	"	"

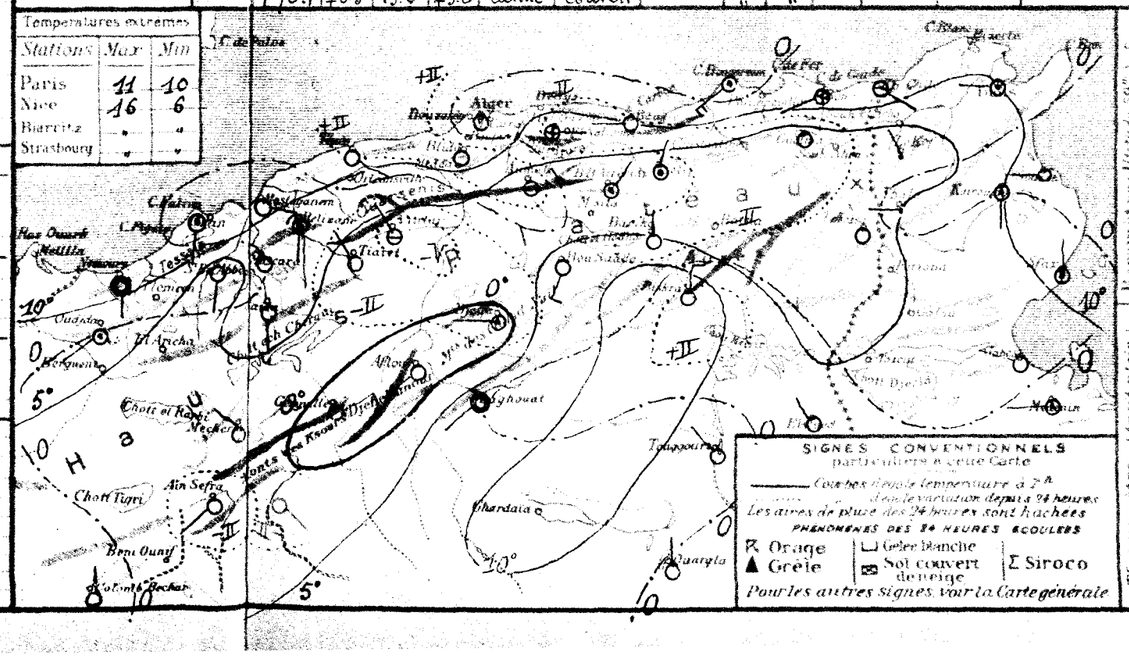

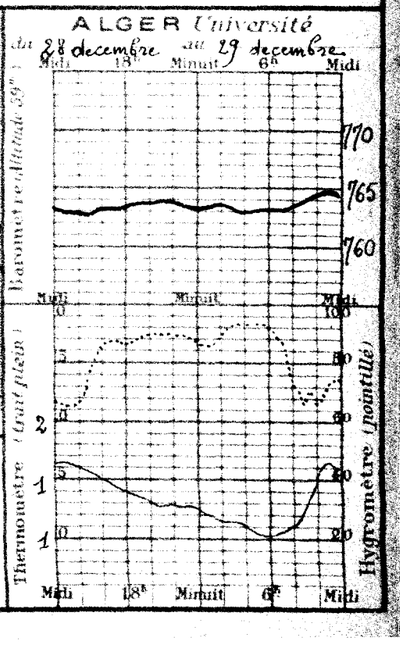

51e Année N° 364

BULLETIN MÉTÉOROLOGIQUE DE L'ALGÉRIE

Mercredi 30 décembre 1925

7h. Matin

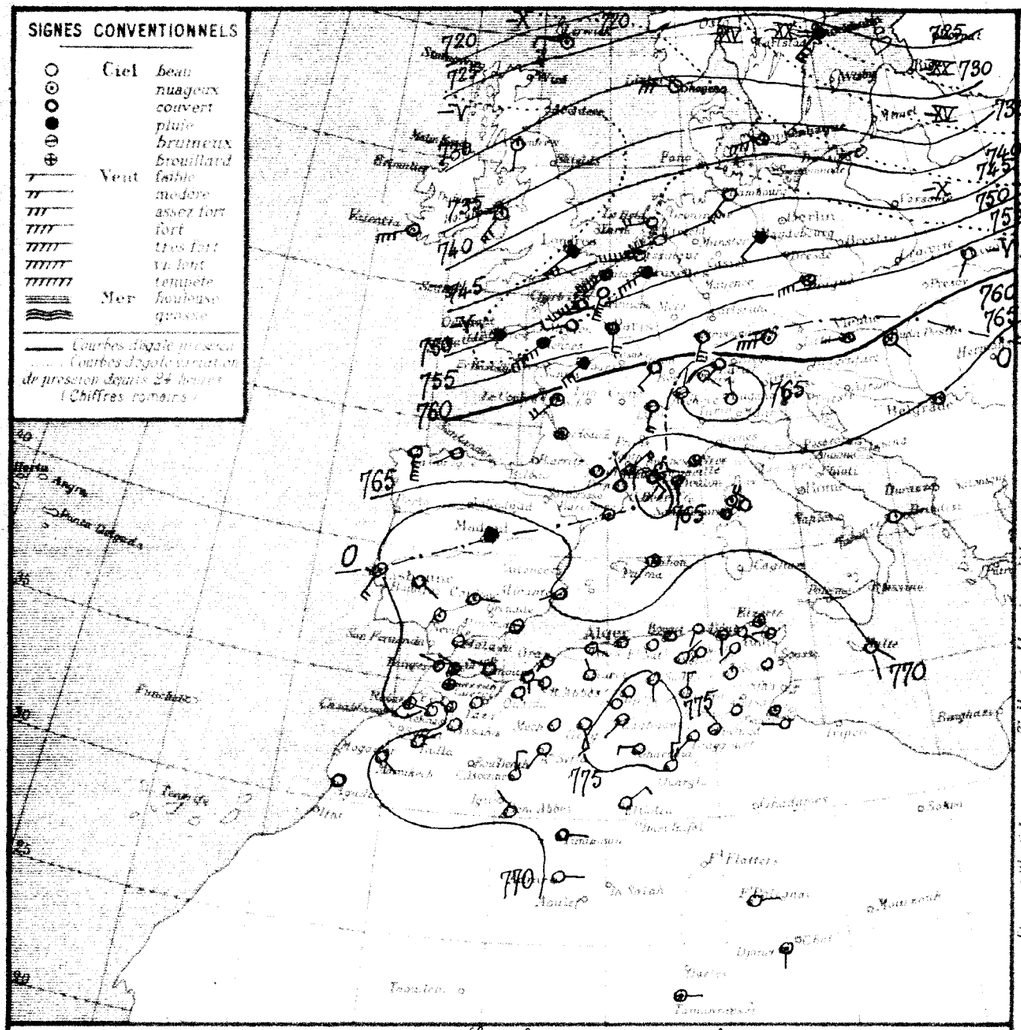

Stations	Altitude en mètres	Pression à 0° et au niveau de la mer: Observation	Pression: diff. en 24h	Température de l'air: Observation	Température: diff. en 24h	Vent Direction et force de 0 à 9	Etat du Ciel	Etat de la Mer	Dans les 24 heures: Température extrêmes max	Température extrêmes min	Pluie en millim.	Pluie du 20-12-25 au 30-12-25 millim.	Pluie depuis le 1er Sept. 20-12-25 millim.	PHÉNOMÈNES
Observation de 7 heures du matin														
Littoral et Tell														
Nemours	4	70.7	+1.9	10.9	-2.1	S 2	beau		23	7			179	
Beni Saf	3													
Oran	53											1.0	229	
Mostaganem	26													
Teniet	59													
Blida	267	70.7	+1.1	11.4	-1.0	calme	beau		21	11		3.8	405	
Bouzaréa	344	70.4	+1.9	13.5	+1.4	W 1	clair		16	12		0.2	434	
Alger	59	70.9	+1.7	12.3	+1.3	calme	id	belle	18	12			440	
Maison Carrée	48	71.4	+2.1	12.5	+0.9	calme	id		17	7		0.7	406	
Bougie	9	73.6	+1.9	12.5	+1.5	calme	id	calme	17	7		1.0	402	
Philippeville	47											4.2		
Cap de Garde	161	71.4	+1.9	13.3	+1.9	S 1	clair	belle	19	7			317	
La Calle	10	"	"	10.9	-0.9	S E 1	id	r. belle	17	8		0.3	409	
Bizerte	5													
Tunis	36	73.1	+3.6	7.3	-2.9	W 1	clair		19	6			244	
Sfax	8												93	
Ouidja	580	72.7	+1.9	6.0	-3.0	calme	clair		19	4			212	
Tlemcen	806													
Sidi Bel-Abbès	470	73.9	+2.0	3.2	-0.8	W 1	clair		18	3			146	
Saïda	866	"	"	7.2	+1.4	S E 1	id		22	6			90	
Mascara	590	75.5	+2.2	5.0	-2.4	N W 1	id		15	5			154	
Relizane	70	71.4	+2.0	4.6	-1.4	N 1	brouillard		17	4			59	
Orleansville	112												219	
Tiaret	1023	73.0	+2.2	2.8	-1.2	N N W 1	clair		17	2				
Vialar	889	74.0	+2.1	2.0	+0.8	calme	id		16	0			218	gelée
Médéa	935													
Aumale	905												221	
Fort National	945	71.7	+2.0	10.5	+1.9	calme	clair		14	9			856	
Tizi Ouzou	222	72.4	+1.3	7.0	-1.1	E 1	id		16	6			532	
Bordj Bou Arréridj	915	74.3	+1.1	1.6	-0.9	N 1	id		17	1			206	
Setif	1079	74.2	+2.3	4.1	+0.8	N E 1	id		15	4			263	
Batna	1044													
Constantine	660	75.0	+2.3	2.9	+0.4	W S W 2	clair		9	2				
Guelma	256											0.3	328	
Tebessa	863	75.6	+3.4	0.4	-3.6	calme	clair		13	0			100	gelée
Hauts Plateaux														
El Aricha	1250													
Aïn Sefra	1073	73.3	+1.4	0.9	-1.2	S W 1	clair		17	0			119	
Mécheria	1167	73.1	+1.4	4.9	+0.9	calme	clair		16	3			199	
Geryville	1320	74.5	+0.3	2.1	+4.0	S S E 3	id		14	x			198	
Aflou	1426	74.0	+0.3	1.3	+3.0	calme	id		12	0				
Djelfa	1140	73.9	+3.8	-1.6	-1.6	calme	id		12	-4			211	
Bou Saada	558	75.1	+3.0	8.9	-2.2	S 1	id		15	3			147	
M'sila	480													
Barika	484	"	"	6.0	+1.0	N 2	clair		19	5			104	
Sahara														
Colomb-Béchar	769	72.7	+1.9	6.7	+0.9	N 3	id		20	6			46	
Laghouat	751	74.0	+1.6	8.4	+0.3	S W 2	id		16	3			102	
Biskra	125	72.9	+2.4	10.0	-2.0	N 3	clair		20	7			40	
Touggourt	69	73.5	+3.1	7.4	+0.6	S W 1	id		20	3			39	
El Oued	70	"	"	5.2	-1.4	N W 1	id		10	0			6	
Tuzeur	50	72.9	"	4.0	"	calme	id		19	4			17	
Ghardaïa	326	75.2	"	8.2	-3.1	W 3	id		23	6			9	
Ouargla	157	75.0	+4.1	6.4	-0.9	N 3	id		19	0			2	7h brume
El Goléa	394	73.4	+2.1	9.1	+3.0	N E 3	id		18	8				
Beni-Abbès	492	70.9	+2.5	5.5	+0.5	N W 1	id		22	5			39	
Timimoun	294	71.6	+2.6	7.8	+0.1	E 1	couvert		21	6			8	
Adrar		"	"	2.5	-0.5	E 2	clair		26	4			38	
In Salah													5	
Ft Flatters														
Ft Polignac		"	"	10.7	+0.9	E 1	beau		23	7				
Djanet		"	"	10.4	-1.9	S 1	nuageux		24	3			1	
Tamanrasset		"	"	9.0	+2.8	E 1	nuageux		22	5			5	
Rabat														

Situation générale et situation en Algérie. Le baromètre a baissé sur tout le Nord de l'Europe, que recouvre une aire dépressionnaire (îles Féroé 720 m/m). La pression est élevée au Sud (Madrid 773 m/m) et sur le Nord de l'Afrique (Djelfa 779 m/m).

En Algérie, ce matin, le ciel est clair et les vents variables et faibles.

La mer est belle ou peu agitée.

Probabilité (valable jusqu'au lendemain midi). jusqu'à Midi: Baisse barométrique: bassin méditerranéen - Ouest Afrique du Nord - En Algérie, temps beau ou brumeux - Vents du secteur Sud faibles. Température supérieure à la normale.

	ORAN	ALGER	CONSTANTINE
Littoral et Tell	Beau ou brumeux. Vents du secteur Sud faibles.	Beau ou brumeux. Vents du secteur Sud faibles.	Beau ou brumeux. Vents du secteur Sud faibles.
Hauts Plateaux	Beau ou brumeux. Vents du secteur Sud faibles.	Beau ou brumeux. Vents du secteur Sud faibles.	Beau ou brumeux. Vents du secteur Sud faibles.
Sahara	Beau temps. Vents du secteur Est faibles.	Beau temps. Vents du secteur Est faibles.	Beau temps. Vents variables faibles.

AVIS AUX PORTS	Golfe du Lion, Baléares	Vents du secteur Sud modérés.
	Oran, Alger, Bizerte	Vents du secteur Sud faibles.
VENTS EN ALTITUDE	Ouest Algérie	Sud-ouest à Sud 4 à 6 m
	" Sahara	Est à Sud 6 à 8 m
	Est Algérie	Sud-ouest à Sud 4 à 6 m
	" Sahara	secteur Est 6 à 8 m

Avis aux Agriculteurs

Stations	Max	Min
Paris	"	"
Nice	"	"
Biarritz	"	"
Strasbourg	"	"

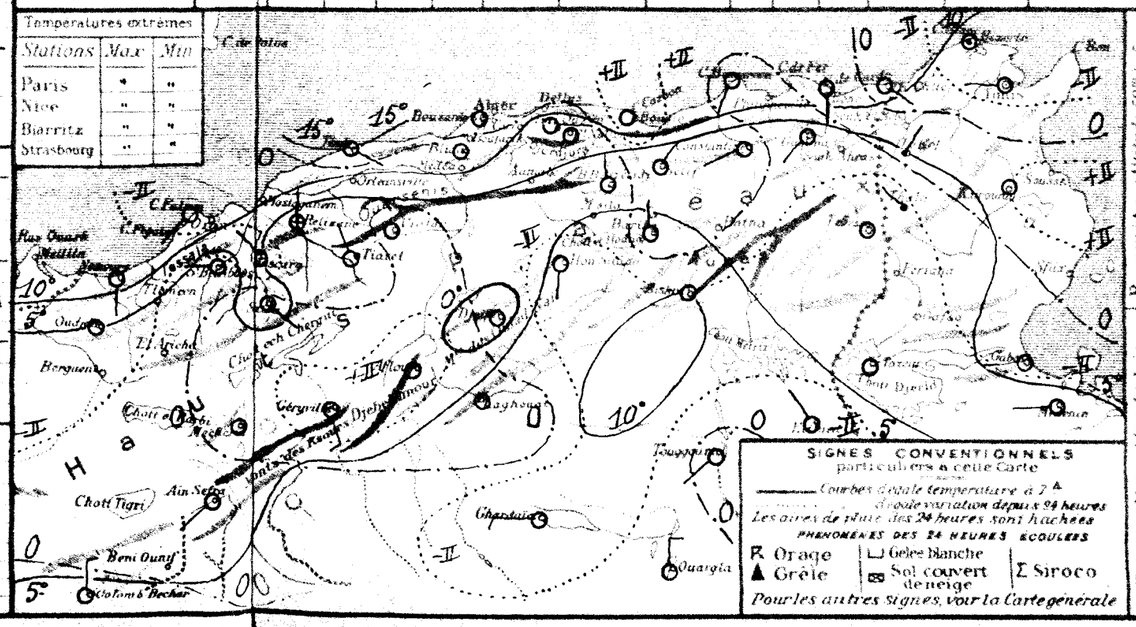

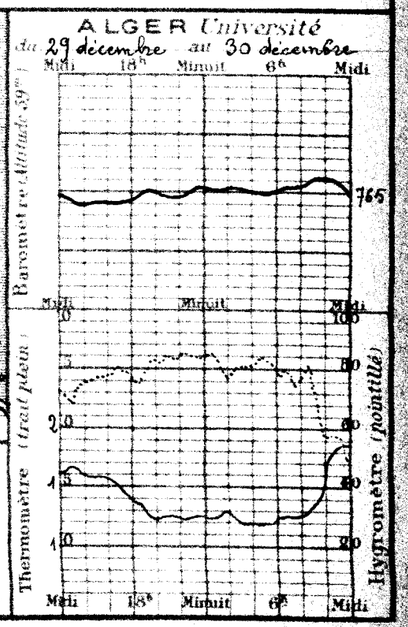

BULLETIN MÉTÉOROLOGIQUE DE L'ALGÉRIE

Année N° 365 — Jeudi 31 Décembre 1925 — 7h. Matin

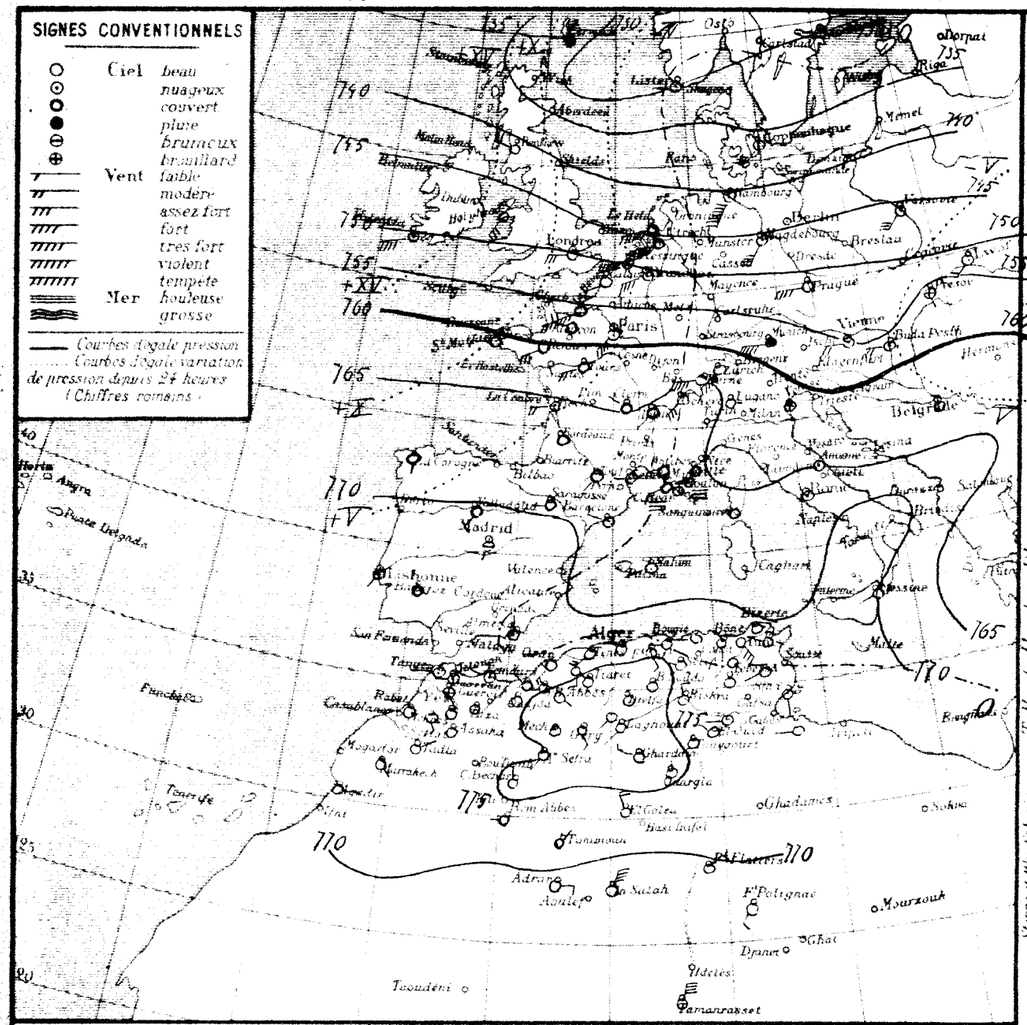

STATIONS	Altitude en mètres	Observation de 7 heures du matin: Pression à 0° et au niveau de la mer — Observation	Diff. en 24h	Température de l'air — Observation	Diff. en 24h	Vent Direction en force de 0 à 9	État du Ciel	État de la Mer	Dans les 24 heures: Températures extrêmes — Max	Min	Pluie en millim.	Pluie du 20 au 31 X^bre (millim.)	Pluie du 1er Sept^re au 20 X^bre (millim.)	PHÉNOMÈNES
Tell et Hautes Plaines														
Nemours	4	71.0	+0.3	12.0	+1.1	NW 3	Beau	Agitée	22	9			179	
Beni Saf	3											1.0	229	
Oran	52													
Mostaganem	26													
Tenes	59													
Blida	267	71.6	+0.9	12.0	+0.6	calme	Beau		22	12		3.8	408	
Bouzarea	344	71.1	+0.7	12.8	-0.7	WSW 3	clair		18	12		0.2	494	
Alger	59	71.4	+0.6	14.5	+2.2	NW 1	d	Belle	20	12			440	
Maison Carrée	48	72.1	+0.8	9.9	-2.6	calme	d		20	8		0.7	406	
Bougie	8	72.1	-1.5	14.0	+1.5	W 2	d	Belle	22	6		1.0	702	
Philippeville	47													
Cap de Garde	161	71.0	-0.4	15.0	+1.7	S 2	clair	Belle	19	11		4.2	317	
La Calle	10	"	"	12.1	+2.2	SE 5	d	Calme	20	10			409	
Bizerte	9													
Tunis	36	71.4	-0.7	8.8	+0.9	WNW 2	clair		18	6		0.3	244	
Malte	8	71.0	+0.5	6.0	-4.0	S 2	d	Calme	18	6			93	
Sahara														
Ouedjda	580	74.1	+1.4	7.0	+2.0	calme	clair		22	5			212	
Tlemcen	806													
Sidi Bel Abbes	470	75.0	+1.1	4.0	+0.8	W 1	clair		20	4			146	
Saida	860													
Mascara	500	72.9	-0.6	7.6	+0.4	SE 1	d		26	6			90	
Relizane	75	72.3	+0.9	9.2	+1.2	NW 1	d		18	6			154	
Orleansville	112												59	
Tiaret	1023												219	
Vialar	869	"	"	"	"	NW 1	clair		19	6				
Medea	935	76.9	+2.9	-0.1	-3.1	calme	clair		18	-2			218	
Aumale	905	76.4		6.5		calme	clair		15	6			221	
Fort National	942	72.2	+0.5	11.1	+0.6	SSE 3	clair		16	10			556	
Tizi Ouzou	222	73.3	+0.9	7.9	+0.9	NE 1	d		18	7			628	
Bordj Bou Arreridj	915	73.4	+1.1	2.0	+0.4	NW 1	d		16	2			206	
Setif	1079	74.6	+0.4	5.1	+1.0	WNW 1	d		15	5			263	
Batna	1044													
Constantine	656													
Guelma	268	72.6	-0.7	9.7	+6.3	SE 1	clair		19	3		0.3	228	
Tebessa	863	76.1	+0.5	2.2	+1.2	calme	clair		14	0			100	gelée
El Arichа	1253													
Ain Sefra	1075	74.9	+1.6	1.7	+0.8	SW 2	clair		17	0			119	
Mecheria	1167	75.4	+3.3	4.1	-0.8	calme	d		16	3			199	
Geryville	1320	72.3	+3.7	-3.0	-5.1	SSE 3	d		16	-4			199	
Aflou	1426	76.1	+2.1	1.2	+0.2	SW 1	d		15	0				
Djelfa	1160	72.7	-0.2	-1.4	+1.2	calme	d		12	-3			211	
Bou Saâda	550	75.9	+0.8	7.2	+0.4	calme	d		12	4			147	
M'sila	486													
Barika	484													
Colomb Bechar	769	"	"	5.0	-1.0	NE 2	clair		19	5			104	
Laghouat	751	75.2	+2.5	4.1	-1.6	N 2	clair		20	3			46	
Biskra	125	"	"	4.5	-0.9	SW 2	clair		15	2			102	
Touggourt	69	74.3	+1.5	9.0	-1.0	N 3	d		20	6			40	
El Oued	70	74.7	+1.4	6.2	-1.2	SW 1	d		19	1			33	
Tozeur	30	"	"	4.4	-0.8	NW 1	Beau		19	2			6	
Ghardaia	526	73.0	+0.1	7.0	+3.0	W 2	vmag.		20	6			17	
Ouargla	157	75.6	+0.4	6.8	-1.6	NNW 3	clair		19	4			9	
El Golea	394	75.9	+0.9	4.4	-2.0	N 1	d		18	4			2	
Beni Abbès	497	72.5	+1.6	6.4	+0.9	W 1	clair		20	4			39	
Timimoun	294	72.6	+0.9	8.4	+0.6	NE 2	couvert		19	7			8	
Adrar		"	"	5.4	-0.1	E 3	clair		25	5			38	
In Salah	—	65.9		14.0	"	NNE 6	clair		24	12			5	
F^t Flatters		"	"	10.9	-0.2	NE 3	d		27	4				
F^t Polignac		"	"	10.5	-0.2	SW 3	Beau		21	8				
Djanet													1	
Tamanrasset		"	"	8.9	-0.1	NNE 6	clair		21	8			5	
Rabat		72.9	+1.9	8.0	-3.0	E 1	clair		"	"				

Situation générale et situation en Algérie — Le baromètre a haussé à l'Ouest de l'Europe et baissé à l'Est ainsi que sur le bassin méditerranéen. Une aire dépressionnaire recouvre le Nord du continent (Bromo 728^mm). La pression est élevée sur la Péninsule Ibérique (Madrid 773^mm) et l'Afrique du Nord (Djelfa 779^mm).

En Algérie, ce matin, le ciel est clair et les vents variables.

La mer est houleuse à Cap Bougaroni et aux Îles du Levant, belle ou peu agitée ailleurs.

Probabilité (valable pour le lendemain) — Jusqu'à Midi : Hausse barométrique Nord et Ouest bassin méditerranéen. Algérie : hausse générale, plus faible Maroc. En Algérie, temps beau à voilé. Vents de Sud-Ouest à Nord-Ouest modérés à assez forts. Température en baisse.

	ORAN	ALGER	CONSTANTINE
Littoral et Tell	Beau à voilé. Vents variables faibles ou modérés	Beau à voilé. Vents de Sud-Ouest à Nord-Ouest modérés	Voilé. Vents de Sud-Ouest à Nord-Ouest modérés à assez forts
Hauts Plateaux	Beau à voilé. Vents variables faibles ou modérés	Beau à voilé. Vents de Sud-Ouest à Nord-Ouest modérés	Voilé. Vents de Sud-Ouest à Nord-Ouest modérés à assez forts
Sahara	Beau temps. Vents de Nord-Est faibles ou modérés	Beau temps. Vents de Nord-Est faibles ou modérés	Beau temps. Vents du secteur Nord faibles ou modérés

AVIS AUX PORTS

- Golfe du Lion — Vents d'Ouest à Nord-Ouest assez forts
- Baléares — Vents de Sud-Ouest à Nord-Ouest modérés à assez forts
- Oran — Vents variables faibles ou modérés
- Alger — Vents de Sud-Ouest à Nord-Ouest modérés
- Bizerte — Vents de Nord-Ouest modérés à assez forts

VENTS EN ALTITUDE

- Ouest — Algérie : Sud-Ouest à Nord-Ouest 8 à 10
- " Sahara : secteur Est 8 à 10
- Est — Algérie : Sud-Ouest à Nord-Ouest 8 à 10
- " Sahara : Nord à Est 8 à 10

Avis aux Agriculteurs

Temperatures extrêmes		
Stations	Max	Min
Paris	15	10
Nice	14	7
Biarritz	"	"
Strasbourg	"	"

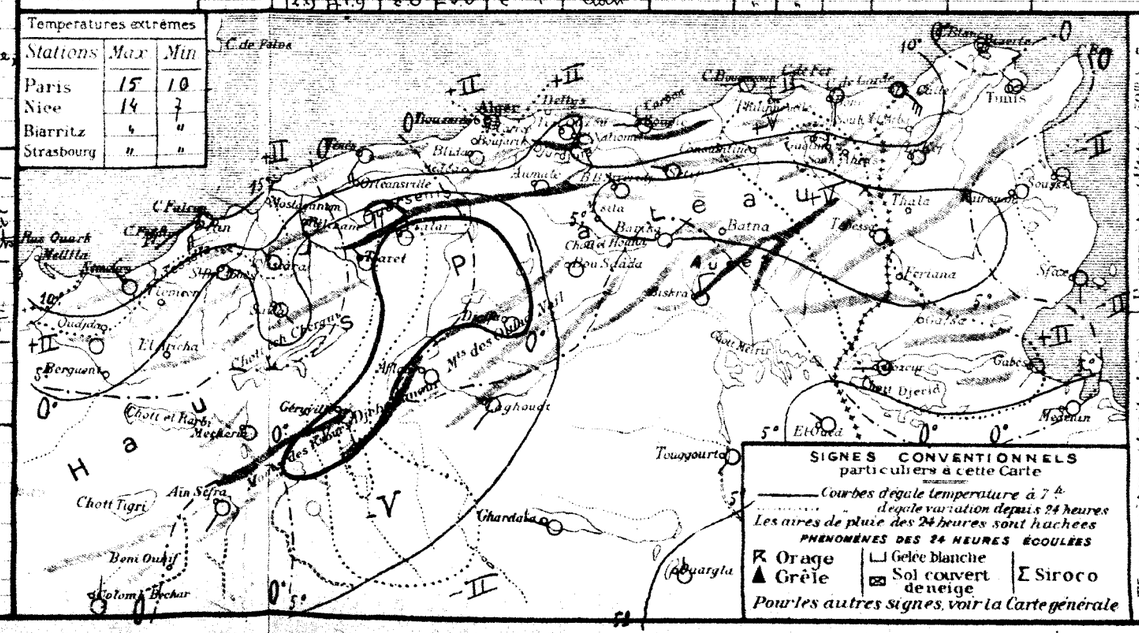

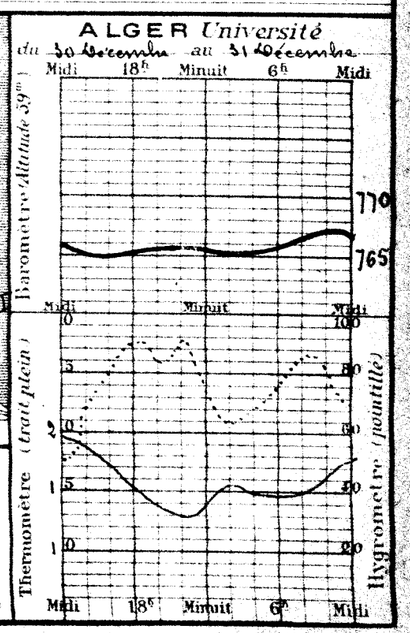

Université d'Alger – Altitude 59m — Décembre 1925

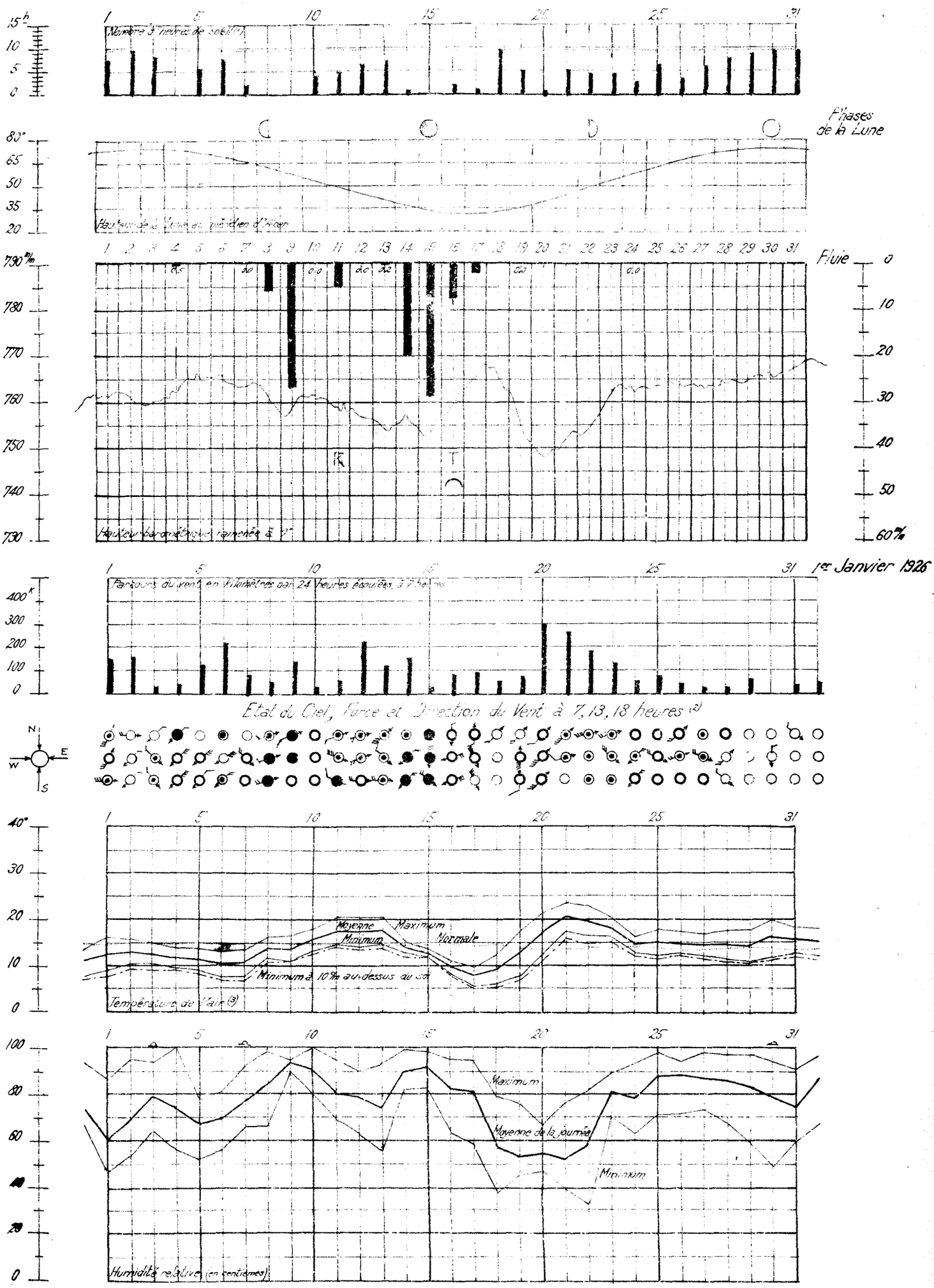

(1) Le pointillé donne la durée de la présence du soleil au-dessus de l'horizon.

(2) Etat du Ciel et Phénomènes – O Beau. ◐ Nuageux, O Couvert. ● Pluie, K Orage, T Tonnerre, ⌒ Arc-en-ciel.

Force du Vent – Une petite penne correspond à une unité de l'échelle télégraphique. Une grande penne vaut cinq petites pennes.

(3) Le pointillé représente la moyenne normale du maximum et du minimum ; le trait mixte le minimum à 10 m au-dessous du sol.

SERVICE MÉTÉOROLOGIQUE

Observations d'Alger - Université

Mois de température variable, relativement calme, de pluviosité un peu inférieure à la normale, mois humide.

Nombre de jours de ciel pur 5, de ciel très peu ou peu nuageux 5, de ciel nuageux ou couvert 21. Nébulosité moyenne à 7h 4.8; à 13h 6.6; à 18h 5.5. Moyenne générale 6.0.

Nombre d'heures de soleil mesuré à l'héliographe 151 (Durée d'insolation possible 298h) Fraction d'insolation 0.51

Nombre de jours de pluie 14. Pluie de neige 0 m/m 0 Humidité 93 % Déficit 22. Pluie tombée depuis le 1er Septembre 439 m/m. Eau 107

Grêle le 11. Tonnerre le 16. Rosée les 3, 7 et 30.

Valeurs moyennes et extrêmes de la pression, de la température et de l'humidité relative

	Moyenne générale	Normale	Ecart	Minimum moyen	Maximum moyen	Minimum extrême	Date	Maximum extrême	Date
Pression (*)	760.2	758.5	+ 1.7	758.6	761.9	747.4	20	768.1	31
Température	13.8	12.6	+ 1.2	11.3	16.8	5.7	17	23.4	21
Humidité (**)	76	72	+ 4	60	91	32	22	100	4 et 10

(*) Hauteur barométrique en millimètres ramenée à 0° et à la gravité normale. Altitude du baromètre 59m.
(**) En centièmes obtenus par développement de la tension de la vapeur d'eau au psychromètre (Formule de Regnault).

Le barogramme, très agité du 1er au 24, présente ensuite et jusqu'en fin de mois, des oscillations nombreuses mais de très faible amplitude. La moyenne du mois est haute. Différence entre le maximum et le minimum extrêmes de pression : 20m/m 7.

Il y a eu deux périodes froides, du 1er au 3 et du 14 au 19, au cours desquelles les maxima sont descendus de 5°3 (le 5) et de 7°4 (le 17) au-dessous de leurs valeurs normales. Elles ont été compensées par deux périodes de réchauffement allant du 10 au 13 et du 20 au 31, où les minima ont dépassé leurs normales, de 3°8 les 11 et 13, de 7°0 le 21. La moyenne mensuelle est en excès sur la normale.

La moyenne de l'humidité est forte.

Direction et parcours du vent au sol

Direction	Fréquence	Parcours en kilomètres	Direction	Fréquence	Parcours en kilomètres
N	5	68	S	3	73
N.N.E	1	14	S.S.W	18	570
N.E	9	184	S.W	28	608
E.N.E	8	161	W.S.W	29	539
E	3	60	W	11	186
E.S.E	3	130	W.N.W	12	214
S.E	"	"	N.W	6	81
S.S.E	1	3	N.N.W	5	68
Les mesures vont du 1er Décembre, 0h au 1er Janvier 0h. La direction du vent est relevée de 3 en 3 heures			Calme	106	"
			Totaux	248	2979

Rose des fréquences



Rose des parcours



Nombre d'observations
de vent ... 142
de calme ... 106
Total ... 248

Nombre d'heures de calme
de jour ... 104
de nuit ... 204
Total ... 308 sur 744

Parcours horaire moyen du vent : pour 436h de vent 6832m ; pour 744h (durée du mois) 4004m

Parcours horaire maximum observé : 24km le 5 de 5h à 16h par vent d'E.N.E

Vitesse maximum en mètres par seconde : 12m,80 le 5, vers 15h 25 par vent d'ENE.

Comparaison avec les deux années précédentes

	Nombre d'heures de soleil	Pluie (de 18h à 18h) Nombre de jours	Quantités en millimètres	Depuis le 1er Septembre	Pression moyenne	Température moyenne	minimum extrême	maximum extrême	Humidité	Vent dominant
Décembre 1923	173	17	203	390	760.0	11.2	5.0	18.0	76	W
Décembre 1924	167	14	67	293	761.0	12.5	8.2	19.5	77	W
Décembre 1925	151	14	98	439	760.2	13.8	5.7	23.4	76	W.S.W

Direction et vitesse du vent aux diverses altitudes

Altitude en mètres	Nombre d'observations de :																	Total des observations	Vitesse moyenne en mètres par seconde	Plus grande vitesse observée
	calme	N	N.N.E	N.E	E.N.E	E	E.S.E	S.E	S.S.E	S	S.S.W	S.W	W.S.W	W	W.N.W	N.W	N.N.W			
Sondages de l'Aéro-Port de l'Agha (Nombre 34)																				
sol	12	"	"	"	"	"	2	1	"	1	1	4	7	5	1	"	"	34	2.1	W.S.W : 6
500	"	1	"	"	4	4	"	"	"	2	2	6	5	8	"	"	"	32	7.8	S.W : 28
1.000	"	"	1	"	1	3	1	"	"	3	"	3	6	9	"	"	"	27	8.4	W.S.W : 27
1.500	"	1	"	"	1	3	"	"	"	"	"	1	5	6	"	"	1	18	9.9	W.S.W : 33
2.000	"	"	1	"		"	1	1	"	"	"	1	2	6	"	"	3	15	10.2	W.S.W : 40
2.500	"	"	"	1	1	"	"	"	"	"	"	"	1	3	1	3	"	10	8.4	W : 14
3.000	"	"	"	"	1	"	"	"	"	"	"	"	1	1	1	1	1	6	7.7	W.S.W / W : 11
3.500	"	"	"	"	"	"	"	"	"	"	"	"	1	"	"	1	"	2	7.5	W.S.W : 12
4.000	"	1	"	"	"	"	"	"	"	"	"	"	"	1	"	"	"	2	9.0	W : 12
4.500	"	"	"	"	"	"	"	"	"	"	"	"	"	1	"	"	1	2	9.5	W : 13
5.000	"	"	"	"	"	"	"	"	"	"	"	"	"	1	"	"	1	2	12.0	W : 17

Coup d'œil sur le Réseau

Variations barométriques. — Décembre a été très nuageux et frais dans son ensemble, particulièrement pluvieux pendant la seconde décade. On peut le diviser en 5 périodes :

1°. — La pression hausse fortement au début du mois sur l'Europe occidentale et centrale (785 m/m le 5 à Munich) et reste, jusqu'au 7, comprise entre 765 et 775 m/m en Afrique du Nord où le temps est alternativement beau et nuageux avec quelques faibles pluies sur la moitié Est. Les vents sont faibles et mal dirigés. La température est très inférieure à la normale.

2°. — Les pressions élevées d'Europe centrale s'affaiblissent ensuite graduellement pour faire place à une aire dépressionnaire qui s'étend du 11 au 15 à la Méditerranée et à l'Afrique du Nord. En Algérie, le ciel est très nuageux ou couvert par vents de Sud à Ouest. Il pleut sur l'ensemble du pays, le plus abondamment d'Alger à la Kabylie et sur les Hauts-Plateaux.

3°. — Une forte hausse barométrique succède en Europe et en Afrique du Nord (779 m/m le 18 à Djelfa); elle amène sur nos régions des averses générales et un rapide abaissement de température; il neige les 17 et 18 sur les Hauts-Plateaux.

4°. — Une vaste et profonde dépression s'étend du 19 au 22 à l'Europe occidentale (minimum de 722 m/m le 21 en Bretagne), à la Méditerranée et à l'Afrique du Nord où les vents tournent à Sud puis à Sud-Ouest (sirocco) avec relèvement de la température. De petites pluies tombent les 19 et 20 sur la moitié Ouest de l'Algérie.

5°. — Du 23 au 31, la pression atteint ou dépasse 770 m/m sur la Péninsule ibérique et l'Afrique septentrionale; elle est plus basse au Nord du 40ème parallèle où se produisent de fortes perturbations atmosphériques à l'abri desquelles reste l'Algérie. Le ciel est beau ou brumeux par vents variables et faibles. La température, douce sur le littoral, tombe la nuit au-dessous de zéro sur les hauteurs.

Pourcentage des prévisions exactes du Bulletin quotidien de Décembre 1925

		Force et direction du vent	Nébulosité et précipitations
Ouest-Algérie	Littoral et Tell	84 %	81 %
	Hauts-Plateaux	90 %	81 %
	Sahara	90 %	77 %
Est-Algérie	Littoral et Tell	87 %	77 %
	Hauts-Plateaux	84 %	77 %
	Sahara	93 %	93 %
	Bizerte	93 %	
	Golfe du Lion	74 %	

Le Météorologiste : L. Petitjean

Pluie (en millimètres de 18h à 18h)

Stations	Décembre Total	Décembre Nombre de jours	Depuis le 1er Septembre Total	Depuis le 1er Septembre Nombre de jours
Rivage				
Nemours	"	"	"	"
Oran (Champ d'expériences)	18	3	204	31
Mostaganem	19	3	127	22
Cénès H.M.	"	"	"	"
Cherchell	63	9	369	40
Alger	98	14	439	61
Cap-Bengut	74	8	446	47
Bougie	122	9	691	44
Djidjelli	115	7	595	54
Collo	54	12	457	51
Cap-de-Garde (S)	59	13	313	48
La Calle	68	14	397	52
Zone littorale				
El-Ançor	24	4	235	35
Cassaigne	38	3	196	19
Dely-Ibrahim	"	"	"	"
Maison-Carrée	79	9	380	43
Bordj-Ménaiel	105	10	470	51
Bessombourg	125	10	807	52
Bugeaud	94	10	623	46
Zone sublittorale				
Trois Marabouts	21	3	"	"
St-Maur	20	4	180	25
Mouzaïa	83	7	460	30
Haussonvillers	114	9	557	53
El-Kseur	39	11	290	58
Barral	96	12	400	49
Tell, versant nord				
Oued Fergoug (Barrage)	20	3	242	26
Relizane	17	6	141	34
Orléansville	50	7	233	36
Duveyré	58	5	261	29
Affreville	49	7	275	35
Miliana	91	9	458	37
Hakou-Fragne (Atlas Blidéen)	132	9	"	"
Hamiz (Barrage)	151	8	465	29
Tizi-Ouzou	110	9	501	58
Fort-National	"	"	"	"
Kerrata	71	10	"	"
Ain-Mendja Ilman (Babor)	39	8	315	45
El-Milia	98	8	501	43
Jemmapes	42	12	386	53
Guelma	46	11	378	51
Mounier	65	13	406	50
Tell, zone centrale				
Tlemcen	28	3	326	25
Descartes	30	3	"	"
Sidi-bel-Abbès	12	3	139	18
Mascara	24	4	199	31
Thiersville	9	3	137	29
Ben-Chicao	71	7	260	34
Bir-Rabalou	55	5	195	26
Aumale	48	8	170	39
Bouira	52	13	266	60
Maillot	60	8	284	36
Bou-Malek	23	5	234	36
Constantine (PC)	39	6	246	43
Souk-Ahras	43	12	302	53
Tell, versant sud				
Saïda (PC)	15	6	165	34
Martimprey	31	4	206	35
Tiaret	59	6	"	"
Tialar	47	6	217	32
Téniet-el-Haad	50	8	340	44
Boghar	48	7	252	38
Boghari	26	7	171	40
Tell, hautes plaines				
Sebdou	31	5	127	32
Victor-Hugo	20	5	208	37
Bordj-bou-Arréridj (PC)	37	10	228	53
Sétif	32	9	269	55
St-Donat	15	5	230	36
Batna	"	"	"	"
Ain-Yagout	11	2	129	16
Kherchela	41	5	178	24
Ain-Beïda	23	5	231	27
Tébessa	22	5	101	23
Steppe				
Méchéria	16	5	172	36
Kreider	5	3	144	32
Ain-Radja (près Keïbell)	11	5	207	27
Sidi-Aïssa	35	7	225	34
Ain-Kherman	18	4	162	30
Bou-Saada	20	2	146	13
M'Sila	11	2	184	25
Atlas saharien				
Ain-Sefra	1	1	112	17
Géryville	9	4	198	39
Aflou	24	3	204	23
Djelfa	9	1	211	24
Aïris	19	4	140	27
Pied de l'Atlas saharien				
Colomb-Béchar	0	0	27	8
Laghouat	1	1	100	16
Biskra	10	4	72	21
Tolga	2	2	49	12
Sahara				
Touggourt	0	1	0	7
El-Oued	0	0	13	8
Tozeur	2	2	19	8
Ouargla	0	0	15	2
Beni-Abbès	0	0	24	14

Température et humidité

Les moyennes de l'humidité, de la tension de vapeur et du poids par mètre cube sont celles des observations psychrométriques de 7, 13, 18h interprétées à l'aide de la formule de A. Angot (Annales du Bureau Central Météorologique 1880, T1, B45)

Stations	Altitude	Minimum m moyen	Minimum m extrême	Minimum m date	Maximum M moyen	Maximum M extrême	Maximum M date	$\frac{m+M}{2}$	Humidité relative moyenne	Tension moyenne	Poids par m³
Oran	68m	"	"	"	"	"	"	"	"	"	"
Castiglione (*)	10	10.8	4.7	18	18.1	25.2	22	14.5	76	9.3	9.3
Alger	59	11.3	5.7	17	16.8	23.4	21	14.1	71	8.5	8.6
El-Ançor	90	11.3	5.4	18	17.9	24.8	21	14.6	76	9.3	9.3
Trois-Marabouts	150	9.2	2.2	18	18.5	24.2	21-22	13.9	75	8.6	8.7
Orléansville	112	"	1.2	18	"	20.4	22	"	"	"	"
Miliana	750	7.7	0.9	18	12.9	19.0	22	10.3	76	7.3	7.4
Tizi-Ouzou	222	8.1	1.0	18	16.2	24.2	22	12.2	75	7.8	8.0
Fort-National	942	6.5	-1.0	17	11.8	18.4	22	9.2	79	6.9	7.1
Guelma	268	5.5	-2.3	8	16.2	25.3	21	10.9	73	7.0	7.2
Sidi-bel-Abbès	476	5.4	-0.8	2	16.8	22.4	21	11.1	82	8.2	8.3
Mascara	590	7.3	0.8	18	15.4	20.6	21	11.4	80	8.0	8.1
Thiersville	488	4.7	-2.0	17	18.4	24.5	20	11.6	74	8.0	8.1
Téniet-el-Haad	1.160	4.1	-3.5	18	11.1	16.8	24	7.6	77	6.1	6.2
Tialar	889m	3.1	-3.5	18	12.8	18.0	21-22	8.0	80	6.8	7.0
Boghar	910	5.5	-0.2	diverses	10.4	14.0	diverses	8.0	78	6.4	6.2
Sétif	1.079	2.6	-3.5	18	11.9	18.0	22	7.3	77	6.0	6.1
Tébessa	863	2.5	-5.0	8	13.0	22.4	22	7.8	61	4.8	4.9
Méchéria	1.167	5.4	0.0	5	15.2	21.0	24	10.3	62	5.9	6.0
Géryville	1.320	0.7	-4.6	5	13.7	20.6	22	7.2	"	"	"
Aflou	1426	1.8	-7.5	18	12.3	19.0	22	7.1	78	6.3	6.4
Colomb-Béchar	769	5.1	-1.0	3	20.4	26.0	25	12.8	45	4.8	4.8
Biskra	125	7.1	3.5	7-18	18.0	23.0	23	12.6	61	6.8	6.8
Tolga	160	5.7	0.1	3	17.4	22.3	27	11.6	61	6.5	6.5
Touggourt	69	4.5	-0.5	18	19.2	26.8	22	11.9	61	7.0	7.0
El-Oued	70	4.5	-1.0	2	19.3	24.8	21-22	11.9	57	5.8	5.8
Ouargla	157	6.5	1.1	7	20.3	28.2	21	13.4	47	5.5	5.5
Beni-Abbès	497	6.7	1.0	3	22.9	29.0	22-23	14.8	50	6.6	6.6

(*) station aquicole

Différence de $\frac{m+M}{2}$ avec la normale : Alger +0°7 ; Fort-National +2°3 ; Biskra +0°8.

Comparaison des minima sous abri et à 10 m du sol

Stations	Minimum moyen		Minimum extrême			
	sous abri	à 10 m du sol	sous abri	date	à 10 m du sol	date
Alger	11.3	10.5	5.7	17	5.1	17-18
El-Ançor	11.3	8.8	5.4	18	2.1	18
Guelma	5.5	3.4	-2.3	8	-5.0	8
Sidi-bel-Abbès	5.4	4.6	-0.3	2	-1.6	2

Stations	Minimum moyen		Minimum extrême			
	sous abri	à 10 m du sol	sous abri	date	à 10 m du sol	date
Mascara	7.3	5.5	0.8	18	-1.0	18
Setif	2.6	0.0	-3.5	18	-5.4	18
Colga	5.7	3.9	0.1	3	-2.2	3
Beni-Abbès	6.7	5.4	1.0	3	0.1	3

Végétation - Malgré le déficit de pluie, l'aspect des emblavures serait des plus satisfaisant, si les mauvaises herbes ne s'étaient pas développées de façon exagérée.

On signale de divers points (Zemmora, Sidi-Ali près Shiersville, Burdeau, Victor-Hugo) une invasion de vers blancs qui causent des dégâts sérieux aux jeunes céréales.

Le bétail est en excellent état grâce aux naturages particulièrement beaux et abondants.

Quelques cas de charbon ont été constatés à Rouffach et de nombreux cas de météorisation ont occasionné des pertes très sensibles au cheptel dans la région de Cerez.

Orages et grêle - 1° Orages - Département d'Oran - Flissen, 9, 12h.

Département d'Alger - Cinaba, 11. Castiglione, 11, 15h50. Alger, 11, 16h30. Cap-Matifou, 11, 16h15; 16, 15h25. Bougaréa, 11, 16h40. Maison Carrée, 11, 17h. Meurad, 11, 16h5. Montebello, 11, 16h. El-Affroun 11, 16h. Orba, 11, 17h. Haussonvillers, 11, 18h. Ord-el-Béida, 11, 15h. Orléansville, 11, 15h15. Oued Fodda 11, 15h15. Beni-Zoug-Zoug, 11, 16h. Affreville, 11. Hakou-Feraoune, 11, 15h45. Palestro, 11, 17h. Miliana 11, 16h. Hamiz (barrage) 11, 17h. Tril-Imoula 11, 17h30. Mirabeau, 11, 17h30. Tizi-Ouzou, 11, 17h30. Agrib, 11, 18h. Ben-Chicao, 11, 19h. Berrouaghia, 11, 19h; 14. Beni-Ruman, 11, 19h. Tablat, nuit du 11 au 12. Bir-Rabalou, 9. Ain-Bessem, 11, 18h. Oued Zaham, 11, 16h. Seiouneux, 9, 16h25. Boghari, 11, 17h40. Sidi-Aissa, 11.

Département de Constantine - La Calle, 17, 6h. El-Kseur, 11, 18h30. Seddouk, 11, 19h. Guenzet, 11, 18h. Texenna, 17. Herrata, 12, 19h. Akbou, 11, 18h. Guelaa, 11, 19h. Titest, 11, 20h. Bordj-bou-Arréridj 11, 19h. Bir-Kasdali, 11, 18h30. N'Gaous, 11, 20h. Bernelle, 11, 20h. Edgar-Quinet, nuit du 11 au 12. Khenchela, nuit du 11 au 12.

Sahara - Menâa, 11, 21h. Arris, nuit du 11 au 12. Biskra, nuit du 11 au 12, avec grêle.

2° Grêle - Département d'Alger - Cap-Matifou, 16. Bougaréa, 16, 13h30; 17, 11h et 13h. Montebello, 17, 13h.

Département de Constantine - Cap-Sigli, 17. Djidjelli, 17, 13h. Herbillon, 17, 15h et 20h. Bessombourg, 17. Edough, 17 et 18. Ain Fedden, 5, 13h. Ain-Mokra, 17.

Séismes - Tizi-N'Béchar, le 3 à 0h55, légère secousse, durée 2 secondes.

Le Météorologiste : J. Voisel

Le Directeur : A. Lasserre.

BULLETIN MÉTÉOROLOGIQUE DE L'ALGÉRIE

Mercredi 26 Août 1925 — 7h. Matin

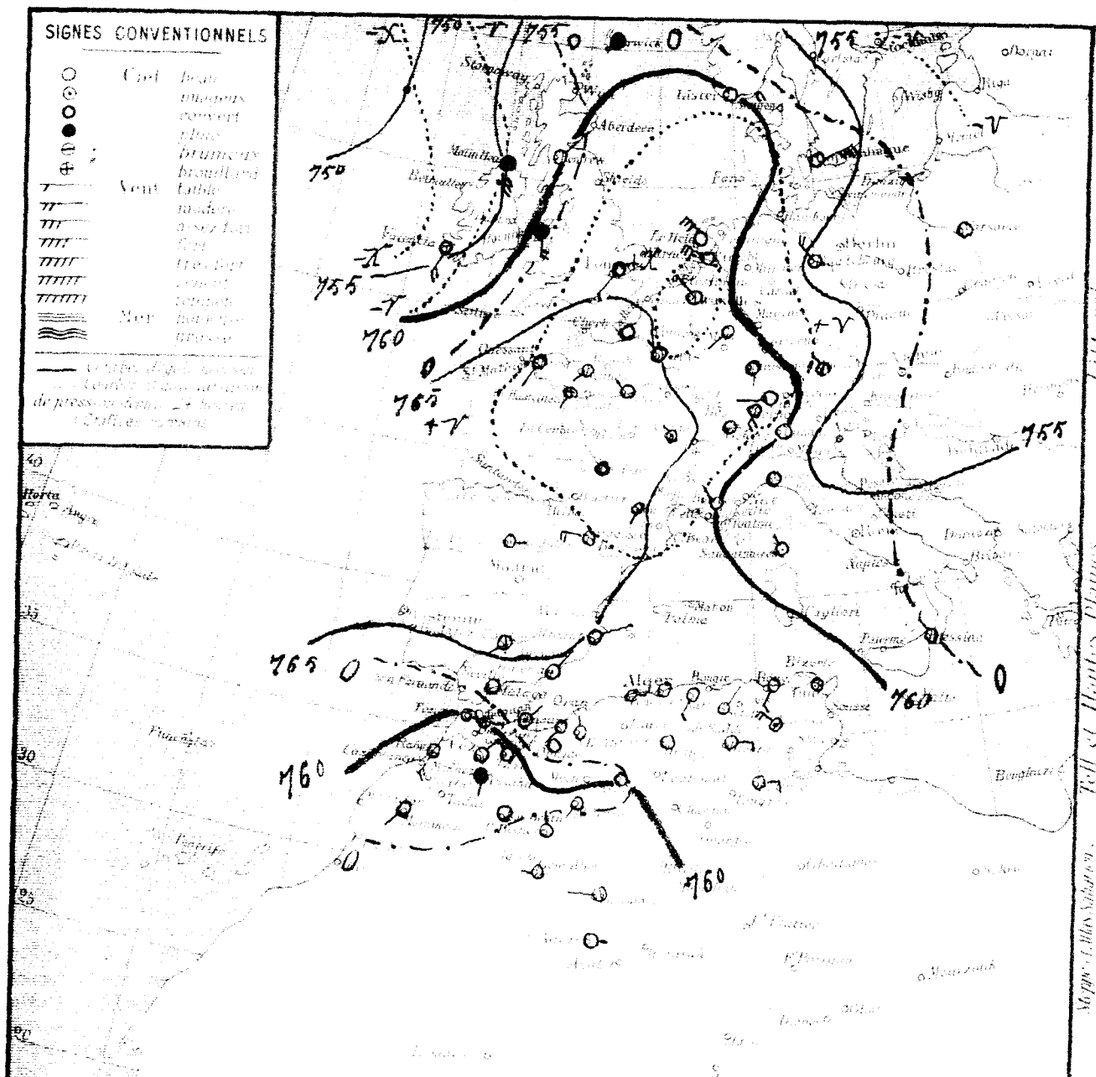

Situation générale et prévisions en résumé. Une aire de fortes pressions couvre l'Europe occidentale (Lorient, Madrid 767 m.) l'Ouest du bassin méditerranéen (Alicante 765 m.) l'Algérie et la Tunisie. Une nouvelle dépression aborde les Iles Britanniques (Valentia 754 m.) Un faible minimum se tient sur le Golfe de Gênes (750 m.) un autre se montre sur le Maroc (758 m.) et le Sud oranais (757 m.).

En Algérie le ciel est clair; les vents sont faibles et variables.

La mer est agitée à La Galle, houleuse à Cap de Garde et en Corse, belle sur le reste du bassin.

Probabilités [illegible] jusqu'à midi. - Baromètre stationnaire sur le bassin méditerranéen et le Nord de l'Afrique. En Algérie: temps beau, vents variables faibles ou modérés. Température voisine de la normale.

	ORAN	ALGER	CONSTANTINE
Littoral et Tell	Beau temps. Vents variables faibles ou modérés	Beau temps. Vents variables faibles ou modérés.	Beau temps. Vents variables faibles ou modérés
Hauts Plateaux	Beau temps. Vents variables faibles ou modérés	Beau temps. Vents variables faibles ou modérés	Beau temps. Vents variables faibles ou modérés
Sahara	Beau temps. Vents variables faibles ou modérés	Beau temps. Vents variables faibles ou modérés	Beau temps. Vents variables faibles ou modérés.

AVIS AUX PORTS	Golfe du Lion	Vents de Nord-Ouest assez forts à modérés.
	Baléares	Vents de Nord-Ouest modérés.
	Oran, Alger, Bizerte	Vents variables modérés.
VENTS EN ALTITUDE	Ouest Algérie	Secteur Ouest 8 à 10m
	" Sahara	id. Est 6 à 8
	Est Algérie	id. Ouest 6 à 8
	" Sahara	id. Est 6 à 8

Avis aux Agriculteurs

Stations	Température extrême Max.	Min.
Paris	19	11
Nice	"	"
Biarritz	"	"
Strasbourg	"	"

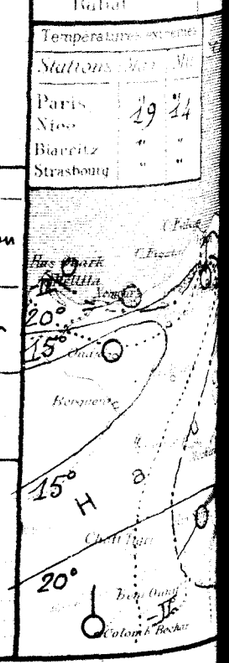
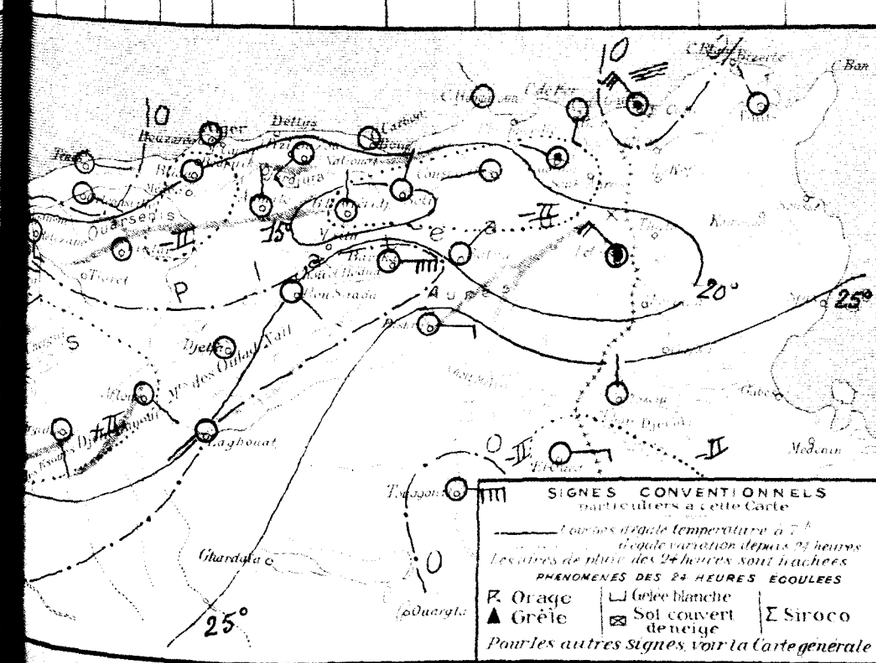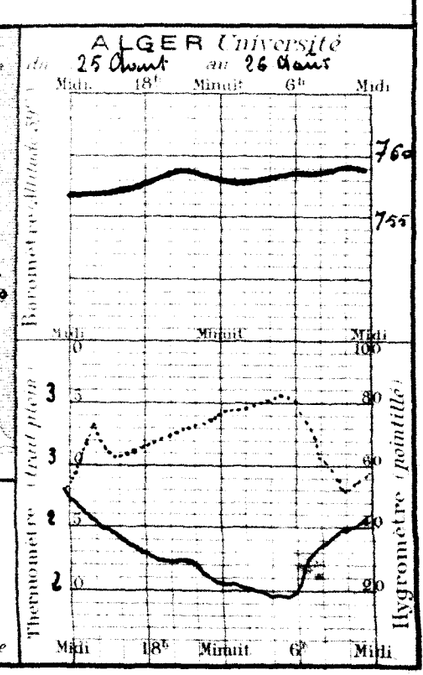
Stations	Observation de 7 heures du matin: Température extrême du jour précédent Max.	Min.	Température de l'air Sec	Humide	Vent Direction	Force (de 0 à 9)	Etat du Ciel	Etat de la Mer	Durée des 24 heures: Insolation Max.	Min.	Pluie en 24 heures	Pluie du 1er Sept. au 30 Août inclus	Pluie du 1er Sept. au 30 Août inclus	Phénomènes
Nemours		+0.8	21.6	+0.7	WSW	1	clair	calme	26	19			291	
Beni Saf														
Oran														
Mostaganem														
Tenes													240	
Blida	3	+1.1	23.2	+1.9	E	1	clair	belle	31	21			512	
Bouzareah	1	+2.8	20.0	-3.0	calme		beau		32	18			659	
Alger	0	+2.5	21.1	+0.1	N	1	clair		26	19			680	
Maison Carrée	4	+2.5	21.9	-1.2	calme		clair	belle	29	20			672	
Boufarik														
Philippeville													746	
Cap de Garde														
Lac Fetzara	2	+3.5	23.0	-1.8	SSW	3	beau	agitée	30	17			528	
Bizerte		"	24.7	+0.2	NW	5	assez mag.	très houl.	29	22	gttes		494	gouttes hier à 18h et ce matin à 7h
Tunis													264	
Sfax													190	
Gafsa	0	+0.5	14.0	-2.0	calme		clair		32	13			384	
Tébessa														
Souk Ahras	3	+0.5	16.8	-2.2	N	1	clair		29	12			350	
Soukka		"	18.8	+2.8	NE	1	id		33	16			271	
Massacra	0	+0.4	22.4	+1.0	E	2	id		32	17			369	
Bordj Bou Arréridj	9	+1.2	17.0	-2.5	S	3	id		33	15			218	
Orléansville	3	-1.4	21.3	+1.6	ESE	1	id		32	19			4	
Tiaret													427	
Médéa	2	+3.4	15.2	-1.8	calme		clair		29	11				
Médéa														
Aumale	8	+2.0	15.0	-1.0	N	2	beau		27	14			355	
Fort National	2	+1.9	16.3	-0.1	SW	3	clair		24	13			847	
Tizi Ouzou													697	
Bordj Bou Arréridj	2	+4.0	13.5	-4.6	N	1	clair		32	12			419	
Setif	1	+2.7	15.0	-3.1	NNE	2	id		28	11			411	
Batna	1	"	17.1	"	NE	1	id		"	"			311	
Constantine	1	+3.1	18.0	-3.0	WSW	1	id		31	16			2	
Guelma	0	+3.2	20.5	-2.5	WNW	1	assez mag.		42	18			433	
Tébessa	4	+3.0	18.6	-1.4	NW	4	assez mag.		34	17			401	
El Kantara														
Aïn Sefra	6	-0.1	20.5	+0.8	SW	1	clair		35	17			167	
Mecheria													326	
Géryville	4	-0.6	17.7	+2.2	SSE	2	clair		28	23			346	
Aflou	9	"	15.6	"	SE	1	id		32	13			192	
Djelfa	1	+3.0	17.0	+0.3	calme		id		28	10			321	
Bou Saada	2	"	20.0	"	SE	1	id		32	18				
M'Sila														
Biskra		"	22.8	-1.4	E	6	clair		37	22			198	
Colomb-Béchar	6	+2.1	24.0	-2.6	N	1	id		38	19			89	
Laghouat													209	
Biskra	9	+3.6	27.0	-1.0	E	3	clair		38	24			140	
Touggourt													65	
El Oued		"	25.4	-2.4	E	3	clair		42	24			72	
Tozeur													198	
Ghardaïa													114	
Ouargla													48	
El Golea														
Beni Abbès	1	+1.4	23.3	-0.8	W	1	clair		42	22				
Timimoun	0	+0.9	29.6	+1.9	W	1	brum.		44	26				
Adrar		"	25.1	-2.7	E	1	clair		47	21				
In Salah														
El Fiaret														
El Golea														
Djanet														
Tamanrasset														
Rabat