Hungary.

MELLÉKLET AZ ORSZÁGOS METEOROLÓGIAI INTÉZET
IDŐJÁRÁSI NAPIJELENTÉSÉHEZ

AZ ELMÚLT IDŐJÁRÁS

LIBRARY
N.O.A.A.
U.S. Dept. of Commerce

FRONTÁTVONULÁSI JEGYZÉK BUDAPESTRŐL

1956. JÚLIUS /Nyári időszámitás/.

1		2	3	4
A frontátvonulás időpontja Nap	Óra	B=betörési font Fel=felsiklási front V=veszteglő front	A front fejlettsége 0 gyenge 1 mérsékelt 2 erős	A front fontosabb meteorológiai jelenségei
2	18	B	2	Zivatar és jégeső, 6,3 mm, erős légny.nyugtalanság.
3	6	Fel	1	3 ó.-tól fel sikló eső, 3,6 mm.
3	8	B	0	Kis záporeső.
3	11	B	0	Kis záporeső.
3	16	B	2	Kis zivatar.
3	22	B	2	Szélbetörés 19 m/s.
4	19	B	0	Kis záporeső.
6	9	Fel	0	Felhőátvonulás.
6	14	B	1	Szélrohamok 17 m/s.
7	2	B	0	Kis szélrohamok.
8	19	B	1	Villogás, szélrohamok.
11	15	B	2	Kis zivatar.
111	21	B	2	Zivatar 14,1 mm, erős légnyomási nyugtalanság.
12	20	B	0	Kis szélélénkülés.
14	22	B	2	Zivatar 8,3 mm.
15	6	B	0	Kis záporeső.
15	18	B	2	Zivatar, 1,3 mm.
15	20	B	0	Kis záporeső.
16	1	B	0	Kis szélélénkülés.
16	9	B	0	Közeli záporeső.
17	13	B	2	Kis záporeső, szél 17 m/s.
18	5	B	1	Szélrohamok 14 m/s.
19	12	Fel	0	Felhőátvonulás.
20	2	B	2	Zivatar 1,7 mm.
20	12	B	1	Szélrohamok, Ferihegyen záporeső.
20	22	B	0	Kis szélélénkülés.
21	6	B	0	Kis záporeső.
22	4	B	1	Záporeső 0,1 mm.
23	6	B	0	Kis szélélénkülés.
23	20	B	1	Záporeső 0,1 mm.
24	12	B	1	Záporeső 0,5 mm, szélrohamok 14 m/s.
25	2	B	0	Kis záporeső.
25	22	B	1	Szélrohamok 12 m/s.
26	13	Fel	0	Felhőátvonulás.
28	20	B	0	Felhőátvonulás.
30	5	B	1	Szélbetörés.
31	1	B	1	Kis záporeső.

LIBRARY
WEATHER BUREAU

QC
989
.H9
I32
1956
July-Sept.

107 039

A hónap rövid frontológiai jellemzése: A frontok száma nagy volt, zivatarfrontok is jelentős számban léptek fel.

National Oceanic and Atmospheric Administration

Environmental Data Rescue Program

ERRATA NOTICE

One or more conditions of the original document may affect the quality of the image, such as:

Discolored pages
Faded or light ink
Binding intrudes into the text

This document has been imaged through the NOAA Environmental Data Rescue Program. To view the original document, please contact the NOAA Central Library in Silver Spring, MD at (301) 713-2607 x124 or www.reference@nodc.noaa.gov.

Information Manufacturing Corporation
Imaging Subcontractor
Rocket Center, West Virginia
September 14, 1999

LÉGTÖMEGNAPTÁR

BUDAPEST, 1956. JULIUS

/Nyári időszámitás/.

A légtömeg megnevezése		Mikor érkezett Nap	Mikor érkezett Óra	Mikor vonult el Nap	Mikor vonult el Óra	Tartóssága óra	A következő légtömegtől elválasztó határfelület
Tengeri mérsékelt	mM	/junius/		5	22	118	Lesiklófelület
Szárazföldi mérs.	cM	5	22	6	9	11	Felsiklási front
Szubtrópusi	tM	6	9	6	14	5	Betörési front
Tengeri mérsékelt	mM	6	14	8	0	34	Lesiklófelület
Szárazföldi mérs.	cM	8	0	8	19	19	Betörési front
Tengeri mérsékelt	mM	8	19	9	24	29	Lesiklófelület
Szárazföldi mérs.	cM	9	24	11	15	39	Betörési front
Tengeri mérsékelt	mM	11	15	12	20	29	Betörési front
Szárazföldi mérs.	cM	12	20	13	14	18	Lesiklófelület
Szubtrópusi	tM	13	14	16	1	59	Betörési front
Tengeri mérsékelt	mM	16	1	17	13	36	Betöérsi front
Tengeri hideg	mC	17	13	19	2	37	Lesiklófelület
Szárazföldi mérs.	cM	19	2	19	12	10	Felsiklási front
Tengeri mérsékelt	mM	19	12	24	12	120	Betörési front
Tengeri hideg	mC	24	12	26	13	49	Felsiklási front
Szubtrópusi	tM	26	13	30	5	88	Betörési front
Tengeri mérsékelt	mM	30	5	31	1	20	Betörési front
Tengeri hideg	mC	31	1	/augusztus/		23	-

Az egyes levegőfajták jelenlétének tartama a hónap folyamán:

	Levegőfajta	óra	%
Sarkvidéki hideg	aC	-	-
Szárazföldi hideg	cC	-	-
Tengeri hideg	mC	109	15
Tengeri mérsékelt	mM	386	52
Tengeri meleg	mW	-	-
Szárazföldi mérs.	cM	97	13
Szárazföldi meleg	cW	-	-
Szubtrópusi	tM	152	20

A hónap rövid légtömegtani jellemzése: Az uralkodó levegőfajta a tengeri mérsékelt levegő volt; jelenlétének tartama meghaladta az összes többi levegőfajták együttes időtartamát.

Magyarország időjárása 1956. július havában.

Júliusban a hőmérséklet az átlag körül volt, a csapadék jórészt az átlag alatt maradt.

A hőmérséklet 20-22 fokos havi középértékei nem mutattak 1°-nál nagyobb eltérést az átlagtól. A hónap két legmelegebb napja 29, és 30-a volt, amikor 30-35 fokos maximumokat mértek. A legalacsonyabb hőmérsékletet keleten 26-án, nyugaton 1, 10, 18, vagy 25 körül észlelték. E napokon hajnalban 7-12 fokig hűlt le a levegő. A nyári napok száma nyugaton 15-25, keleten és északon 25-29 között váltakozott és csaknem mindenütt felülmulta az átlagot. A hőségnapok száma általában 2-5 volt és az átlag alatt maradt.

A légnyomás havi középértéke Budapesten 130 m magasságban 749,2 mm volt, azonos a sokévi átlaggal. A tengerszintre átszámitott érték 760,5 mm volt.

Az ország legszárazabb területe a Börzsöny és a Cserhát hegység vidéke volt, ahol a havi összegek alig érték el a 10 mm-t, és igy az átlag negyedrésze alatt maradtak. Hazánk legnagyobb részén 30-65 mm-és átlag alatti csapadék hullott. Komárom, Pest, és Nógrád megyei részén, továbbá a Jászságban és a Hajduságban a 30 mm alatti összegek nem érték el az átlag felét sem. A csapadék 65 mm-t meghaladó összegei Zala, Vas, Bács-Kiskun, Csongrád, Békés, és Szolnok megyék egy részén felülmulták az átlagot, ezek a vidékek azonban együttesen is csak hazánk területének kb. ötödrészét teszik ki. Gasztony, Tiszaroff, Orosháza és Makó környékén kis területen a 100 mm feletti összegek az átlag kétszeresével is felértek.

A legnagyobb havi csapadékösszeg 180 mm volt Gasztonyban /Vas megye/, a legkisebb 1 mm Kóspallagon /Pest megye/. A 24 óra alatt mért maximális csapadékmennyiséget Kocsérról /Bács-Kiskunmegye/ jelentették: 99,5 mm-t 3-án. A csapadékos napok száma 1 mm-t meghaladó csapadékkal általában 3-7 volt, csak Szentgotthárd, és Keszthely vidékén érte el a 12-13-at, és ott felülmulta az átlagot.

A levegő viszonylagos nedvességének 60-70 %-os havi középértékei csak kevés helyen érték el az átlagot. A párolgás havi összegei 60-100 mm között, sőt Kecskeméten és Szegeden 160 mm körül voltak.

A napsütés tartama a nyugati és északi vidékek kivételével meghaladta a 300 órát és többhelyen tekintélyes, 30-90 órás többletet mutatott az átlaghoz képest. A nap- és égboltsugárzás havi összege Budapesten a vizszintes sikon 13628 $gcal/cm^2$ volt.

IDŐJÁRÁSI ADATOK

1956. július hó

	Hőmérséklet C°								Csapadék					Napsütés
	Havi közép	Eltérés a norm.-tól	Absz. max.	Nap	Absz. min.	Nap	Nyári nap max.≧25°	Hőség nap max.≧30°	Összeg mm	A norm. %-ában	Eltérés a norm.-tól	Napok száma ≧1 mm	Zivataros nap	Összeg óra
Magyaróvár	21.4	+1.3	31.1	29.	10.2	10.	23	4	44	70	-19	5	1	306
Keszthely	21.0	-0.1	30.5	29.	12.2	18.	21	3	62	82	-14	13		300
Szentgotthárd	19.8	±0.0	30.3	29.	11.4	27.	18	2	83	78	-24	12	9	244
Pécs	22.1	+0.5	33.4	30.	11.8	27.	24	7	59	100	±0	7	6	333
Budapest	21.9	+0.3	32.5	29.	13.4	25.	25	3	34	67	-17	5	7	313
Kalocsa	22.2	+0.3	33.3	30.	13.6	1.	25	5	20	38	-33	3	3	342
Szolnok	22.1	+0.2	32.4	30.	10.5	26.	28	3	21	40	-31	4	3	-
Miskolc	21.0	-0.1	33.0	30.	7.6	26.	27	3	70	117	+10	7	6	333
Kisvárda	20.6	+0.1	33.0	29.	8.9	26.	22	4	33	49	-35	7	10	276
Debrecen	21.2	-0.1	34.4	30.	8.9	26.	24	5	28	49	-29	4	8	354
Békéscsaba	22.1	-0.4	33.4	30.	11.1	26.	26	4	88	169	+36	6	8	354
Kékestető	15.6	-0.2	26.0	30.	6.2	25.	1	0	53	59	-37	7	6	320

IDŐJÁRÁSI NAPIJELENTÉS

ЕЖЕДНЕВНЫЙ МЕТЕОРОЛОГИЧЕСКИЙ БЮЛЛЕТЕНЬ • DAILY SYNOPTIC MAP OF THE HUNGARIAN METEOROLOGICAL INSTITUTE • BULLETIN QUOTIDIEN DE L'INSTITUT MÉTÉOROLOGIQUE HONGROIS WETTERBERICHT DES UNGARISCHEN METEOROLOGISCHEN INSTITUTS

KIADJA AZ ORSZÁGOS METEOROLOGIAI INTÉZET
BUDAPEST II, KITAIBEL PÁL-UTCA 1
TEL.: KÖZPONT: 150-220 IDŐJELZŐ OSZT: 150-204, 150-410

MEGJELENIK NAPONKÉNT • ELŐFIZETÉSI ÁRA A POSTAI KÖLTSÉGGEL EGYÜTT NEGYEDÉVRE 60·— Ft
KIADÁSÉRT FELELŐS AZ INTÉZET IGAZGATÓJA

69. évfolyam 183. szám. + Budapest + 1956. július 1.

Az időjárási helyzet ma reggel és a várható időjárás:

A keleti anticiklon és az Angliától nyugatra fekvő ciklon együttes hatására Közép- és Nyugateurópában délire fordult a légáramlás iránya, s ezzel általánosan — bár lassu - melegedés indult meg.

Hazánkban szombaton felhős volt az égbolt, a hőmérséklet 20-23 fokig, Délmagyarországon egy-két helyen 25 fokig emelkedett. Ma hajnalban 10-14 fokig, Békéscsabán, Pécsett és Sopronban 9, Szombathelyen 8 fokig hűlt le a levegő. A hajnali órákban az északkeleti megyékben kisebb csapadék hullott, mennyisége általában 3-5 mm között volt.

Budapesten 12 órakor a hőmérséklet 25 fok, a tengerszintre átszámitott légnyomás 763 mm, gyengén süllyedő irányzatu.

Várható időjárás hétfő estig:

Változó felhőzet.
A délutáni-esti órákban egy-két helyen kisebb zápor, esetleg gyenge zivatar.
Mérsékelt, helyenként élénkebb déli, délnyugati szél.

Várható legalacsonyabb hőmérséklet ma éjjel: 10-14,
legmagasabb nappali hőmérséklet hétfőn: 23-26 fok között.

LIBRARY
JAN 25 1957
TRESTER FUSEFIU

Tardos Béla s.k.

A hőmérséklet és a légnyomás napi középértéke Budapesten és ezek eltérése a 75 évi átlagtól:

1956.VI.30-án: 18.4 C°, 63.2 mm. Eltérés: -2.8 C°, +2.8 mm.

1871 óta ezen a napon előfordult

legmagasabb hőmérséklet	36.0 C°	/1950./
legalacsonyabb hőmérséklet	10.4 C°	/1929./

Az Országos Meteorológiai Intézet Időjárási Napjelentése

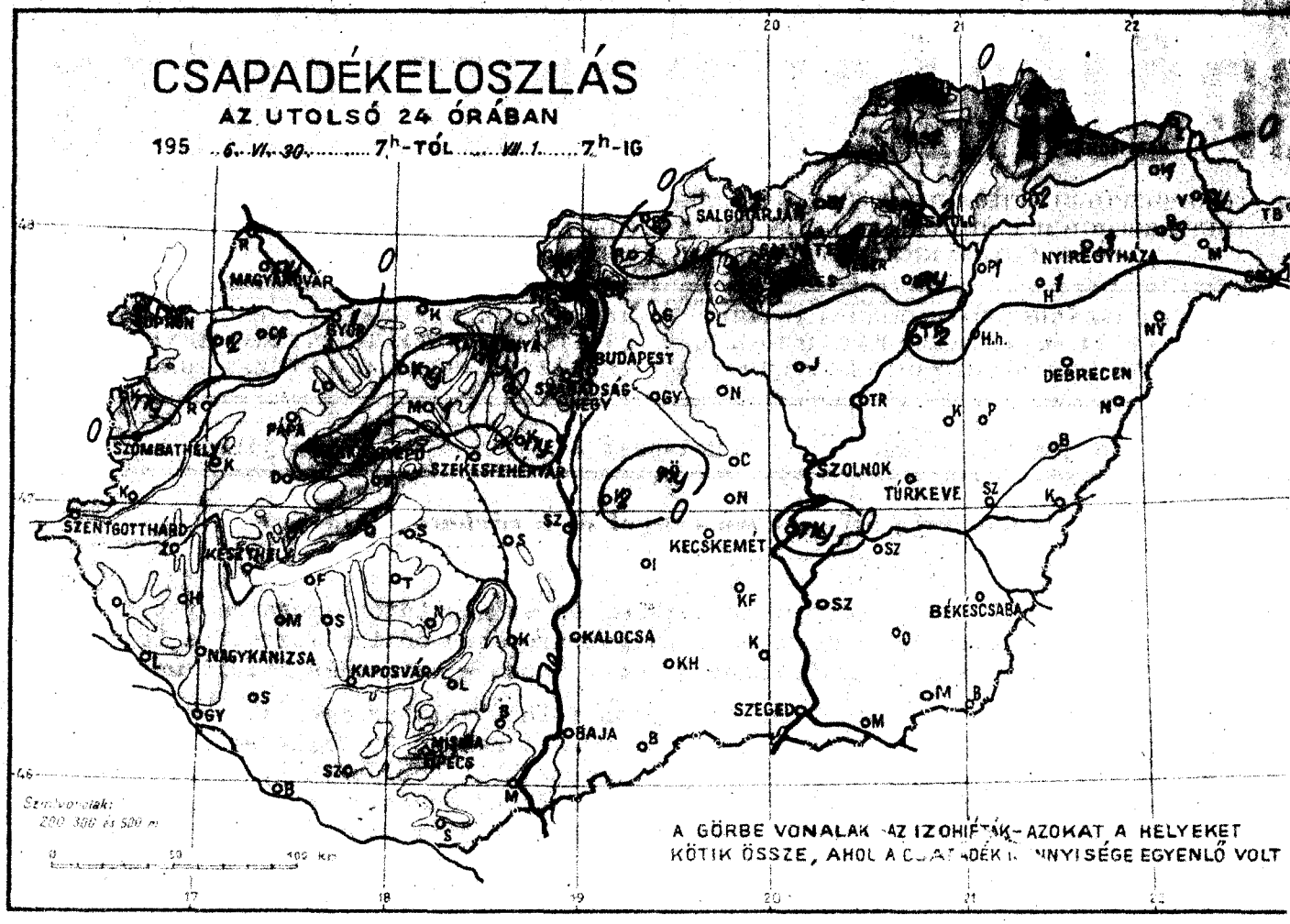

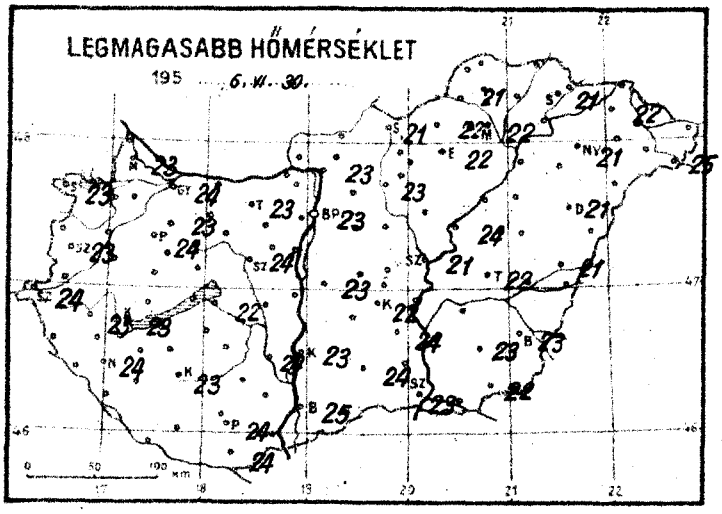

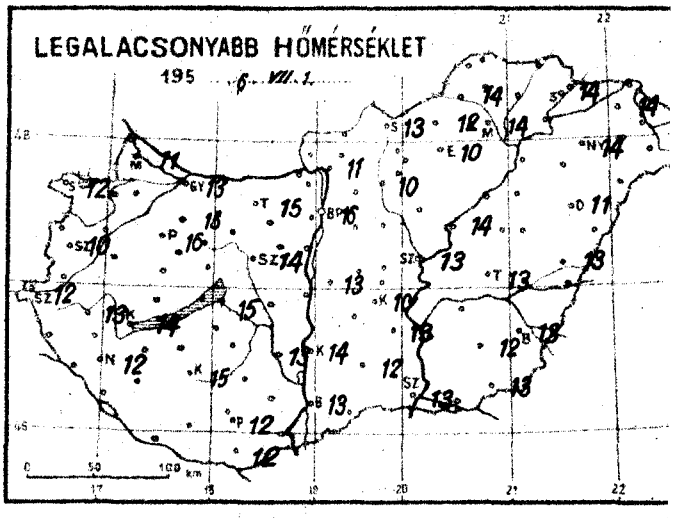

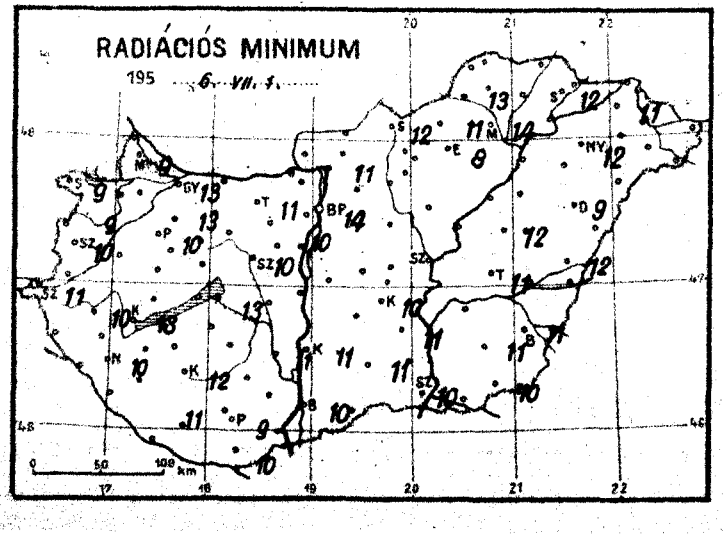

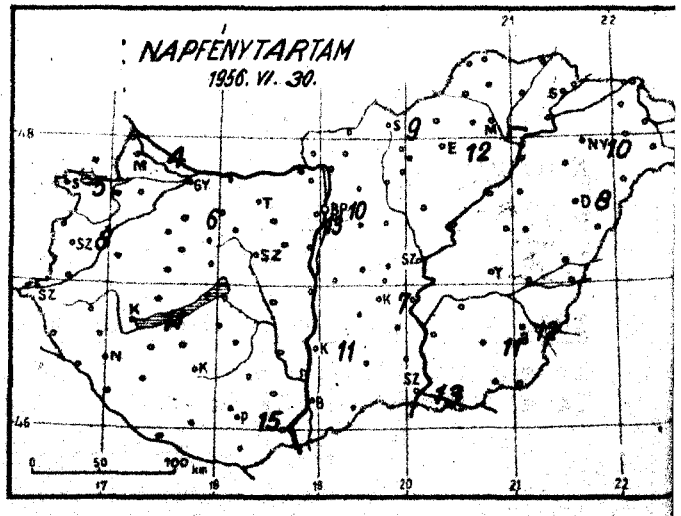

Időjárási helyzet 1956. év JÚLIUS hó 1 nap 7 óra

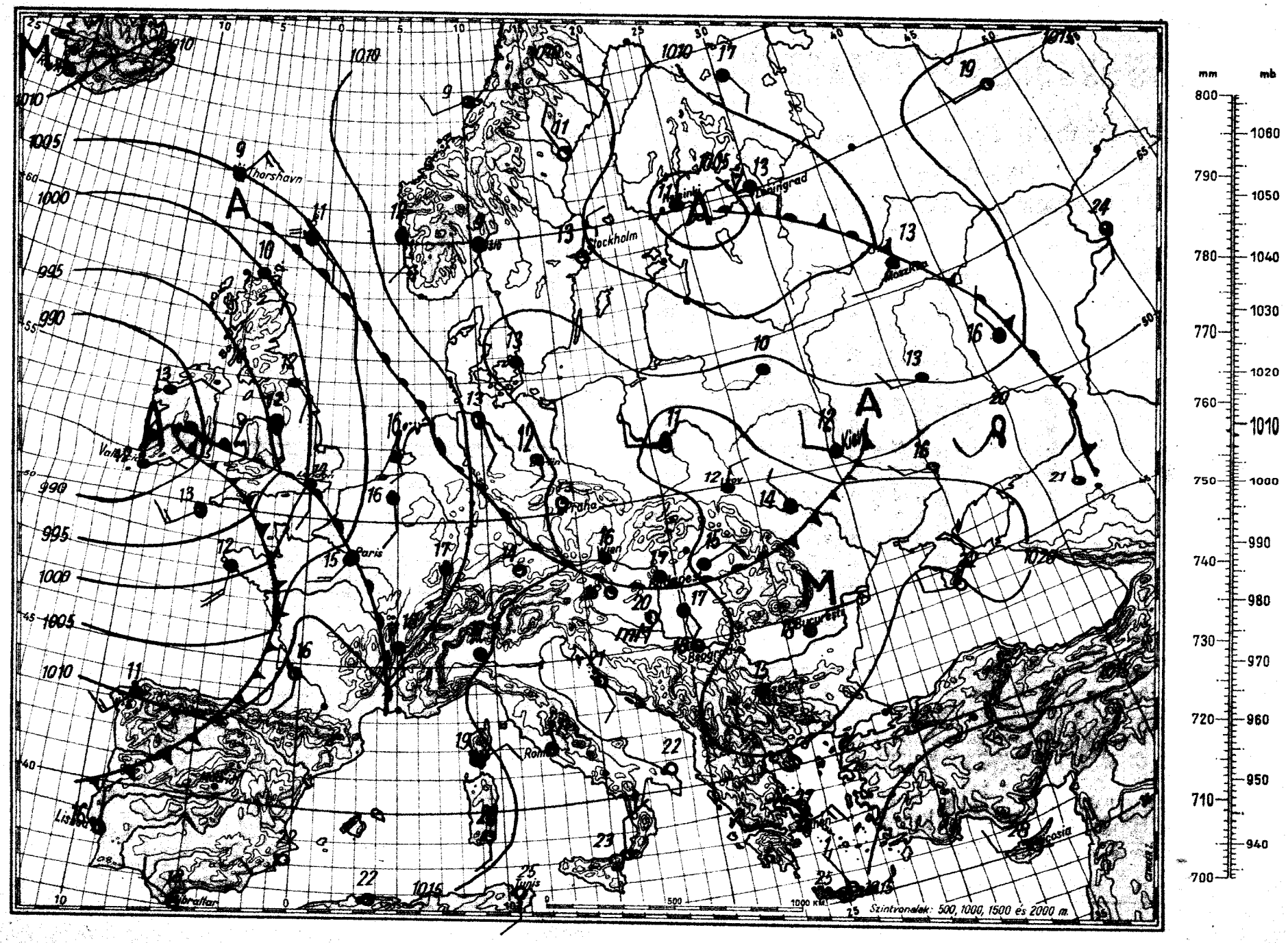

Magassági légállapotmérés

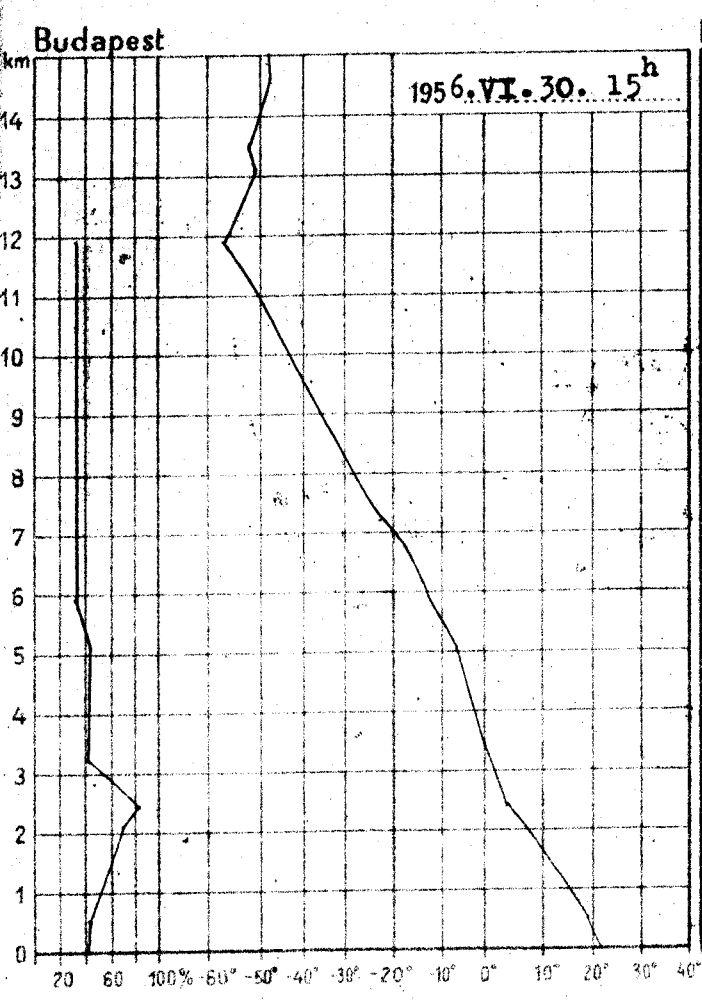

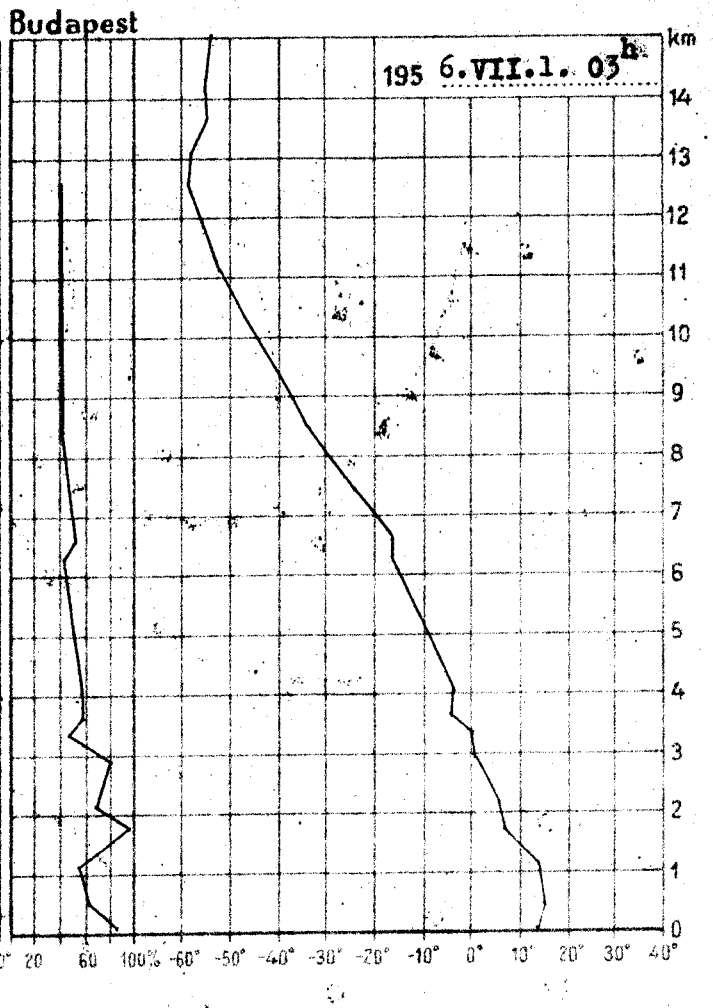

195 6.VI.30.15 h.			
km	mb	C°	%
Talaj	1000.3	21.6	41
0.5	956	19.4	35
1	902	15.0	52
1.5	852	10.9	60
2	802	6.5	70
2.5	756	3.5	78
3	711	1.4	56
4	627	-3.4	47
5	551	-7.4	42
6	494	-12.8	35
7	419	-21.0	34
8	369	-27.4	34
9	320	-35.3	34
10	277	-42.5	34
11	239	-49.5	34
12	205	-56.8	33
13	175	-51.0	-
14	150	-50.0	-
15	129	-48.4	-

Magaslégköri időhelyzet

Hazánk felett az egész troposzférában 4-6 fokos felmelegedés következett be. Ezáltal a 0 fokos szint magassága 500, a -10 fokos szint magassága 970 m-t emelkedett, és ma hajnalban 3370, ill. 5110 m-en helyezkedett el. A sztratoszféra alsó határa magasan, 12780 m-en található, hőmérséklete -58.3 fok.

Pápainé s.k.

195 6.VII.1. 03h			
km	mb	C°	%
Talaj	1000.4	13.6	83
0.5	957	15.7	67
1	903	14.3	57
1.5	852	10.3	77
2	801	7.6	80
2.5	752	4.1	76
3	709	0.3	75
4	627	-2.8	57
5	550	-9.3	56
6	483	-14.9	47
7	422	-21.1	47
8	368	-28.7	43
9	319	-36.0	43
10	277	-43.6	43
11	237	-50.2	43
12	203	-54.4	43
13	174	-58.2	-
14	149	-58.8	-
15	127	-54.0	-

OFFSET NYOMDA BUDAPEST F.V. POMAYER GYULA

1956. JÚLIUS hó, 1. nap vasárnap.

69. évfolyam 183. sz.

	Reggeli észlelések 06 TMG					Az utolsó 24 óra adatai				
	Felhőzet (0–4)	Szélirány és erő (m/s)	Légnyomás (millibár)	Hőmérséklet (C°)	Csapadék (24 óra) (mm)	Hőmérsékleti szélsőségek: tegnapi nappali max.	éjszakai min.	Radiációs min.	Napsütés (óra) tegnap
Mosonmagyaróvár	0	SE 1	1016.2	19	ny	23	11	9	4
Sopron	4 ≡	NNW 2	16.2	14	ny	23	12	9	5
Szombathely	3	SE 1	15.9	16	.	23	10	10	8
Szentgotthárd	4 ≡	– 0	15.8	14	.	24	12	11	–
Pápa	0	S 2	15.3	20	.	24	16	10	–
Győr	0	SE 2	16.3	19	1	24	13	13	–
Tatabánya	1	ESE 4	15.3	19	ny	23	13	11	–
Székesfehérvár	0	– 0	–	21	.	24	14	10	–
Keszthely	0	S 1	16.6	17	.	23	14	13	11
Nagykanizsa	0	S 3	16.4	18	.	24	12	10	–
Kaposvár	0	S 2	17.0	19	.	23	15	12	–
Pécs	0	– 0	17.2	20	.	24	12	9	15
Budapest M. I.	1	ESE 1	17.6	18	.	23	16	14	10
Salgótarján	3	S 1	18.7	16	2	21	13	12	9
Eger	3 =	– 0	17.6	16	1	22	10	8	12
Miskolc	4 .	ESE 1	19.1	15	2	22	14	14	–
Sárospatak	3	NW 1	–	16	1	21	14	12	–
Baja	0	SE 3	17.5	18	.	25	13	10	–
Kalocsa	1	SE 1	17.5	17	.	23	14	11	11
Kecskemét	3	SSE 1	17.9	16	.	22	10	10	7
Szeged	0	SE 5	18.3	17	.	23	13	10	13
Szolnok	3	S 4	19.0	18	.	21	13	–	–
Túrkeve	0	– 0	–	19	.	22	13	11	–
Békéscsaba	0	SE 2	19.4	17	.	23	13	11	12
Debrecen	4	ESE 1	20.6	15	.	21	11	9	8
Nyíregyháza	4	S 2	20.4	15	3	21	14	12	10
Kékestető (1000 m)**	1	SW 6	902.7	11	6	15	10	–	12
Galyatető (932 m)**	–	–	–	–	6	15	10	–	–
Misinatető (534 m)*	0	SSW 1	958.8	20	.	21	14	–	–
Szabadsághegy (474 m)*	0	SE 1	958.9	17	.	20	14	–	13
Farkasgyepű (400 m)*	0	SE 4	957.7	17	ny	21	15	12	–

24 óra csapadék mm		24 óra csapadék mm		24 óra csapadék mm		24 óra csapadék mm	
Rajka	.	Tihany	.	Pátrók	5	Zákány	.
Csorna	1	Siófok	.	Jósvafő	1	Kisvárda	1
Kapuvár	2	Fonyód	.	Bódvaszilas	ny	Vásárosnamény	ny
Kőszeg	ny	Marcali	.	Lillafüred	ny	Baktalórántháza	3
Nagygóhid	.	Somogyvár	.	Szendrőlád	1	Mátészalka	1
Körmend	.	Tab	.	Füzér	1	Tiszabecs	1
Lenti	.	Sárbogárd	.	Hidasnémeti	.	Csengersima	1
Zalaegerszeg	.	Sztálinváros	.	Sátoraljaújhely	.	Nyírlugos	.
Hahót	.	Nagykőrös	.	Tokaj	2	Polgár	1
Letenye	.	Somogyszob	.	Mezőkeresztes	ny	Hajdúdorog	1
Gyékényes	–	Baics	.	Jászapáti	.	Hortobágy	.
Káld	.	Szigetvár	.	Nagykáta	.	Nagyléta	.
Lovászpatona	.	Lengyel	.	Gyöngyös	.	Tiszacsege	2
Devecser	–	Középhutág	.	Orkény	ny	Tiszaroff	.
Tapolca	.	Bátaapáti	.	Kunszentmiklós	2	Karcag	.
Zirc	.	Mohács	.	Ceglédi	.	Püspökladány	.
Veszprém	.	Siklós	.	Nagykőrös	.	Berettyóújfalu	.
Komárom	.	Királyrét	–	Tiszakécske	ny	Szeghalom	.
Kisbér	ny	Balassagyarm.	5	Izsák	.	Körösszakál	.
Mór	1	Romhány	1	Kiskunfélegyh.	.	Szarvas	.
Alcsut	.	Vác	.	Kiskunhalas	.	Szentes	–
Esztergom	.	Galgamácsa	.	Balástya	.	Orosháza	.
Dobogókő	.	Lőrinci	.	Kistelek	.	Makó	.
Erzsi	.	Gyöngyös	3	Mátrahaza	6	Mezőhegyes	.
Kápolnásnyék	ny	Borsodnádasd	1			Battonya	.

* A légnyomás 500 gdm-re átszámítva ** A légnyomás 1000 gdm-re átszámítva

OFFSET NYOMDA, BUDAPEST, FÉNYKÉPÉSZ GYULA

Magassági szélmérések

Óraadatok greenwichi középidőben

VI.30.	Szhely 10 h		Szhely 15 h		Nkanizsa 15 h		Győr 15 h		Pécs 14 h		Bpest 12 h		Bpest 15 h		Bpest 22 h		Szeged 15 h	
	fok	m/s	fok	m/s	fok	m/s	fok	m/s	fok	m/s	fok	m/s	fok	m/s	fok	m/s	fok	m/s
Talaj	220	7	180	2	180	2	220	2	180	7	320	7	320	7	140	2	270	2
500 m	240	9	220	7	190	4	210	5	180	4	290	8	280	3	210	8	260	4
1000	240	9	220	7	190	4	210	5	180	4	290	10	250	5	220	7	260	4
1500	240	9	240	8	220	8	230	6			290	10	280	7	250	7	270	2
2000	250	9	280	7	250	10							240	6			290	5
2500	290	17	290	11	280	10											290	13
3000	290	17	290	11	280	10											290	13
4000	300	22	310	12	300	14											290	11
5000					300	16											300	12
6000					310	18											320	13
7000					310	18											320	13
8000																	320	18
9000																	320	18
10000																	320	18
11000																		
12000																		
13000																		
14000																		
15000																		
16000																		
17000																		
18000																		
19000																		
20000																		

VI.30.	Miskolc 15 h		Debrecen 15 h	
Talaj	140	2	270	7
500	270	3	260	7
1000	270	3	260	7
1500	280	10	260	7
2000	290	9	280	10
2500			300	11
3000			300	11
4000			310	11

VII.1.	Szhely 9 h		Nkanizsa 3 h		Győr 3 h		Pécs 7 h		Bpest 3 h		Bpest 6 h		Bpest 9 h		Szeged 4 h		Miskolc 7 h	
	fok	m/s	fok	m/s	fok	m/s	fok	m/s	fok	m/s	fok	m/s	fok	m/s	fok	m/s	fok	m/s
Talaj	180	2	-	0	140	2	90	2	220	2	180	2	40	7	140	2	140	2
500 m	210	7	240	9	220	9	220	2	210	9	200	9	160	5	180	8	210	5
1000	210	7	240	9	210	6	180	5	220	8	200	7	180	6	180	8	220	8
1500	220	11	240	9	160	6	210	6	220	8	200	7	200	8	240	5	220	8
2000	220	11	240	9	220	8	210	6					220	10	240	5	260	8
2500	220	14	200	4	260	10	230	5					260	8	270	7		
3000	220	14	200	4	260	10	230	5					260	8	270	7		
4000	230	16	240	3	270	12	230	2							290	9		
5000	230	19	270	8			250	7							280	12		
6000	250	20	270	12			250	7							270	14		
7000	250	20	270	12			250	7							270	14		
8000							240	12							290	15		
9000							240	12							290	15		
10000							220	15							290	18		
11000							220	15							240	15		
12000							220	15							240	15		
13000							220	15							250	16		
14000							220	15							250	16		
15000							220	12							250	16		
16000							220	12							250	16		
17000							200	15										
18000							200	15										
19000							200	15										
20000							200	15										

VII.1.	Debrecen 4 h	
Talaj	-	0
500	230	9
1000	230	9
1500	260	6
2000	290	7
2500	290	7
3000	290	7
4000	300	12

OFFSET NYOMDA BUDAPEST F. V. POMAYER GYULA

IDŐJÁRÁSI NAPIJELENTÉS

ЕЖЕДНЕВНЫЙ МЕТЕОРОЛОГИЧЕСКИЙ БЮЛЛЕТЕНЬ • DAILY SYNOPTIC MAP OF THE HUNGARIAN METEOROLOGICAL INSTITUTE • BULLETIN QUOTIDIEN DE L'INSTITUT METEOROLOGIQUE HONGROIS WETTERBERICHT DES UNGARISCHEN METEOROLOGISCHEN INSTITUTS

KIADJA AZ ORSZÁGOS METEOROLOGIAI INTÉZET
BUDAPEST II, KITAIBEL PÁL-UTCA 1
TEL.: KÖZPONT: 150-220 IDŐJELZŐ OSZT: 151-204, 150-410

MEGJELENIK NAPONKÉNT • ELŐFIZETÉSI ÁRA A POSTAI KÖLTSÉGEL EGYÜTT NEGYEDÉVRE 60.— Ft
KIADÁSÉRT FELELŐS AZ INTÉZET IGAZGATÓJA

69. évfolyam 184. szám. + Budapest + 1956. július 2.

Az időjárási helyzet ma reggel és a várható időjárás:

A Földközi-tenger felől meleg légtömegek áramlanak északi irányba és hatásukra Közép-Európában az évszaknak megfelelő nyárias időjárás alakult ki. Az óceáni hűvös léghullámok azonban Európai nyugati partjain továbbra is záporokat okoznak.

Hazánkban vasárnap a változó felhőzetből néhány helyen kisebb záporeső hullott. Helyenként zivatar is volt. Legtöbb csapadékot Jászapátiból jelentették, 9 mm-t. A hőmérséklet napközben országszerte 25-29 fokig emelkedett. Az éjszaka is igen enyhe volt, általában 14-18 fokos minimumok alakultak ki.

Budapesten hétfőn 12 órakor a hőmérséklet 26 fok, a tengerszintre átszámitott légnyomás 760 mm, gyengén süllyedő irányzatu.

Várható időjárás kedd estig:

Meleg idő.
Változó felhőzet, néhány helyen záporeső, zivatar.
Mérsékelt, helyenként kissé élénkebb déli, délnyugati szél.

Várható legalacsonyabb hőmérséklet ma éjjel: 13-16, legmagasabb nappali hőmérséklet kedden: 26-29 fok között.

Tóvárné

A hőmérséklet és a légnyomás napi középértéke Budapesten és ezek eltérése a 75 évi átlagtól:

1956. VII. 2-án: 23.0 C°, 762.0 mm. Eltérés: +1.6 C°, +1.7 mm.

1871 óta ezen a napon előfordult

legmagasabb hőmérséklet	38.3 C°	/1950./
legalacsonyabb hőmérséklet	10.1 C°	/1923./

Az Országos Meteorológiai Intézet Időjárási Napijelentése

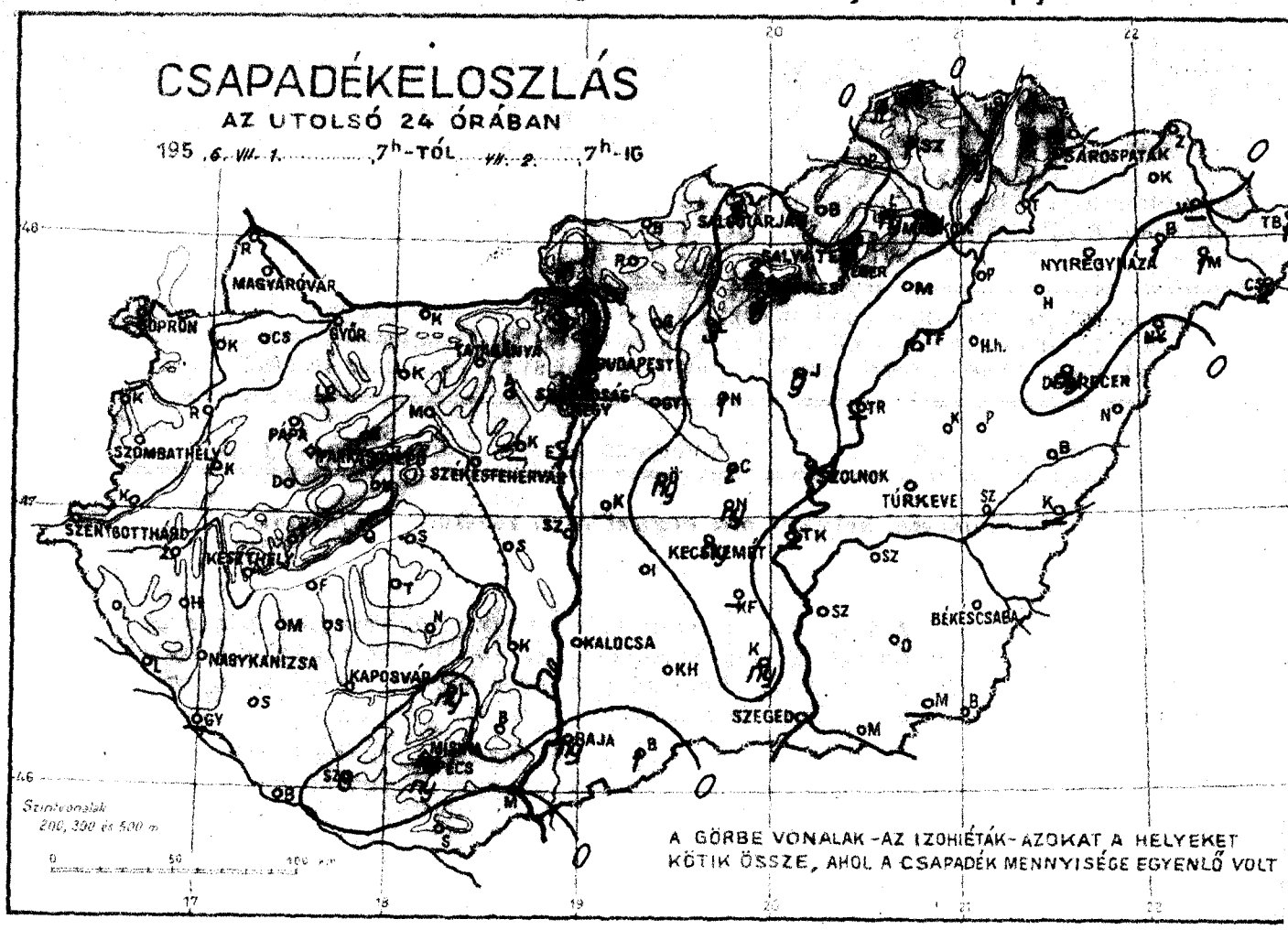

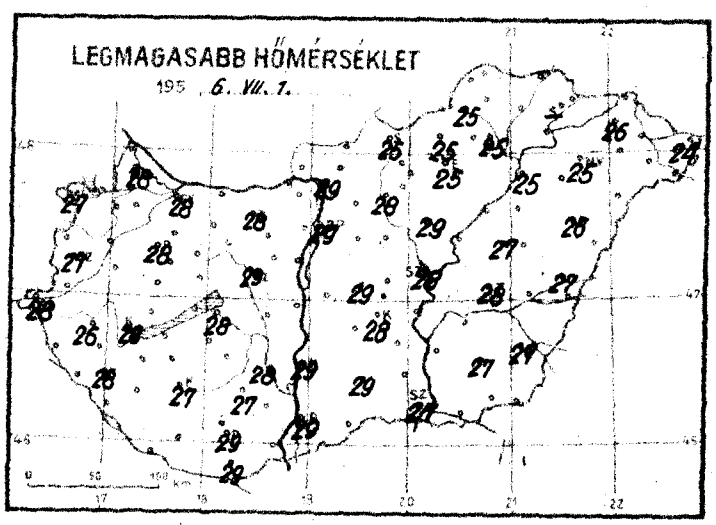

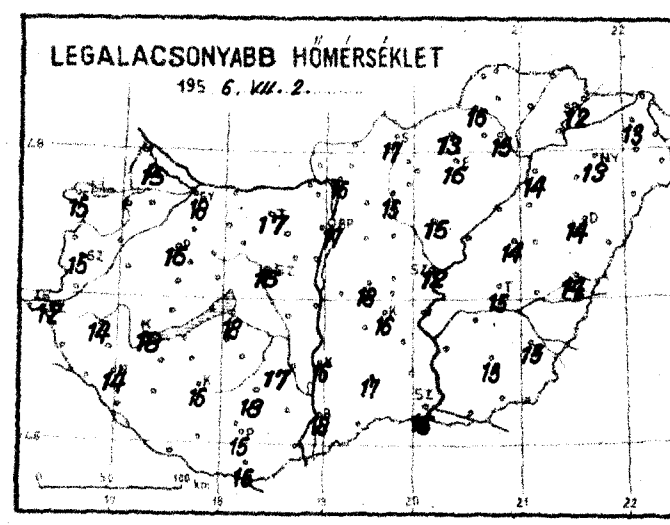

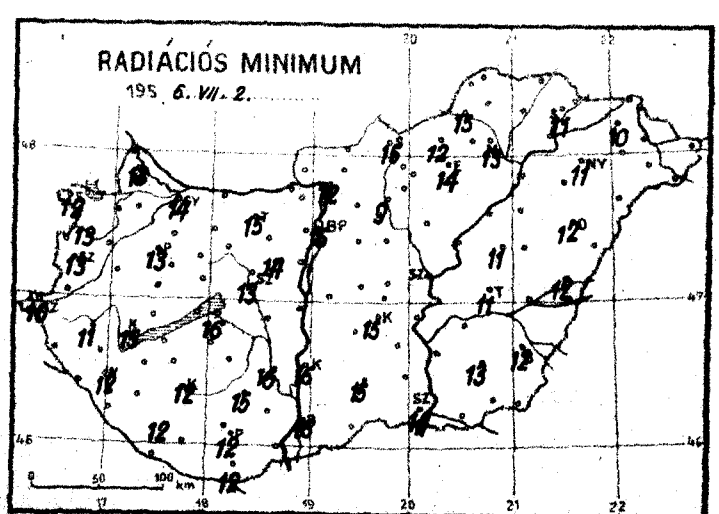

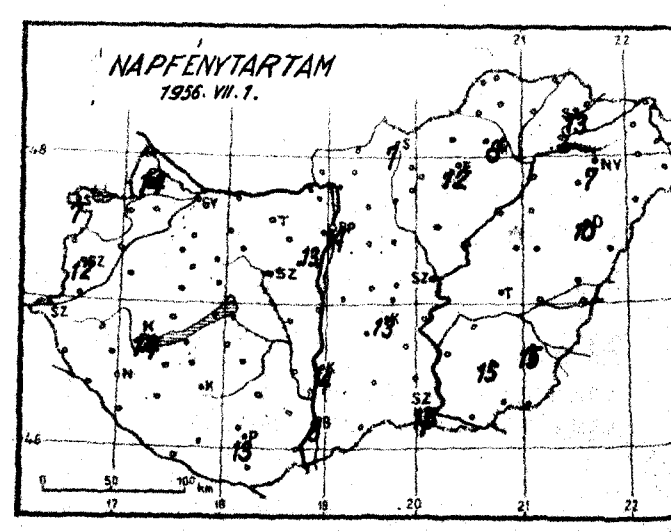

Időjárási helyzet 1956. év JÚLIUS hó 2. nap 7 óra

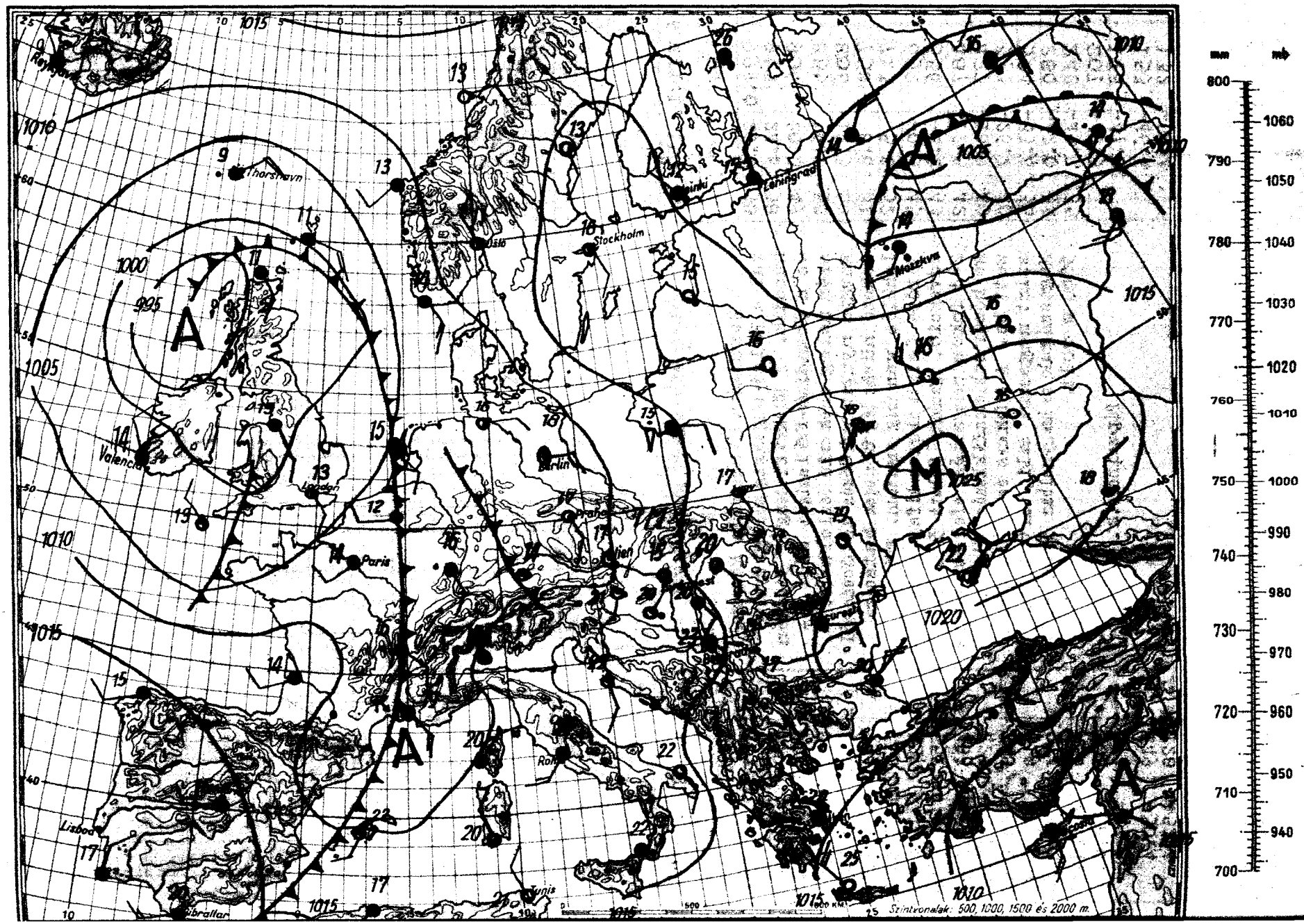

Magassági légállapotmérés

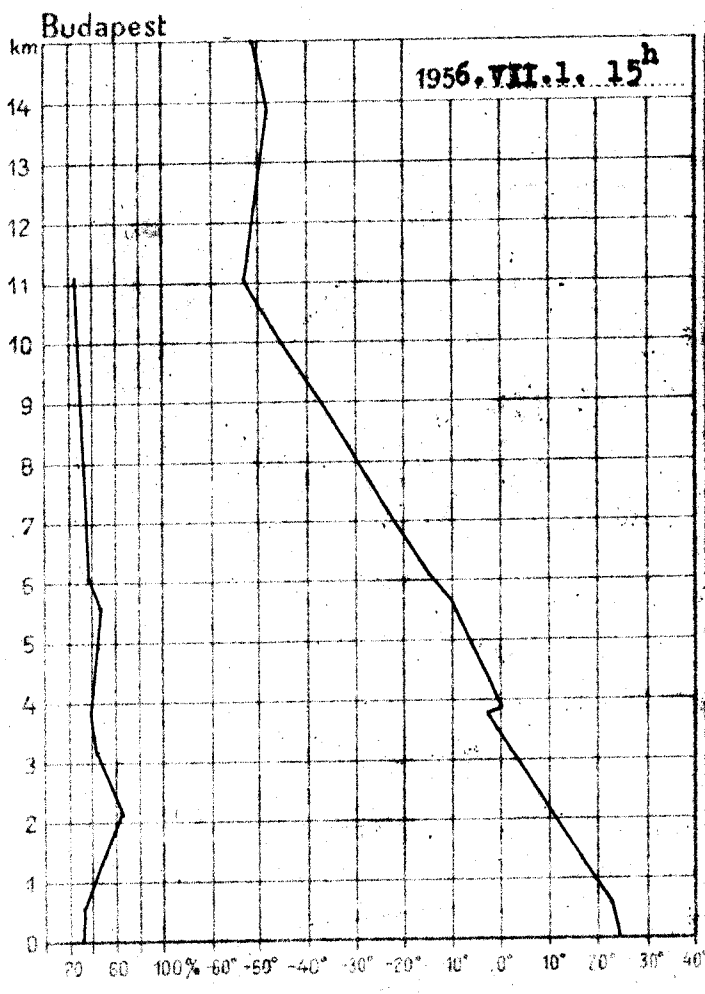

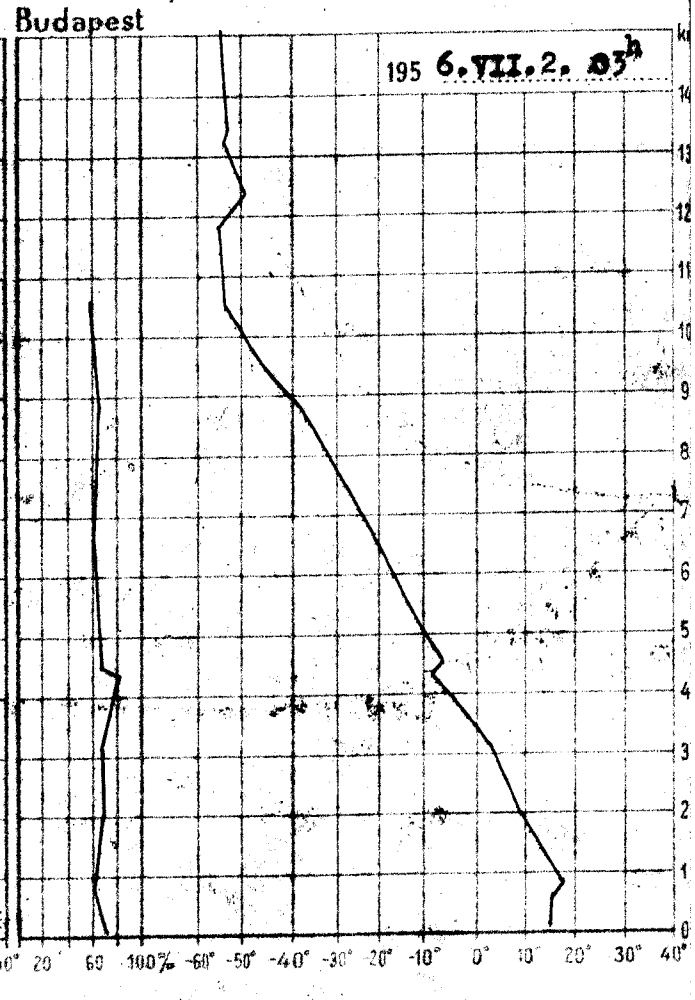

195 6.VII.1. 15h			
km	mb	C°	%
Talaj	999.0	26.6	38
0.5	958	24.6	38
1	906	20.2	49
1.5	855	16.1	58
2	806	12.3	66
2.5	758	8.8	61
3	713	5.8	52
4	632	-0.3	45
5	556	-6.2	43
6	487	-12.5	42
7	427	-18.9	40
8	373	-26.2	40
9	324	-33.8	36
10	280	-42.0	34
11	242	-49.7	35
12	207	-49.3	
13	178	-47.0	
14	153	-46.6	
15	132	-50.4	

Magaslégköri időhelyzet

Korzikától Ausztrián keresztül a Balti-tengerig meleg nyelv húzódik. A Földközi-tenger vidékén és a Skandináv-félsziget déli részén meleg advekció észlelhető. Európa nyugati vidékén az óceánról érkező hűvös légtömegek hatására lehűlés van folyamatban. Közép-Európa felett nincs kifejezett advekció. Hazánk felett 3900 m-ig 2-4 fokos melegedés, efelett gyenge hőmérsékletcsökkenés következett be. A 0 fokos és a -10 fokos szint magassága alig változott. Magasságuk ma hajnalban 3380, ill. 5060 m volt.

Pápainé s.k.

195 6.VII.2. 03h			
km	mb	C°	%
Talaj	997.2	17.2	76
0.5	956	18.2	73
1	902	17.0	71
1.5	851	13.5	72
2	801	9.9	73
2.5	754	6.6	72
3	710	3.3	72
4	627	-4.8	83
5	552	-9.6	69
6	483	-16.2	65
7	423	-22.8	66
8	368	-30.2	70
9	319	-37.6	70
10	274	-46.3	68
11	236	-51.8	
12	203	-50.8	
13	174	-47.8	
14	149	-50.4	
15	128	-52.4	

OFFSET NYOMDA BUDAPEST 4 V. POMAYER GYULA

1956. július hó.
2. hétfő nap
69. évfolyam **184.** sz.

	Reggeli észlelések 06 TMC				Az utolsó 24 óra adatai					
	Felhőzet (0—4)	Szélirány és erő (m/s)	Légnyomás (millibár)	Hőmérséklet (°)	Csapadék (24 óra) (mm)		Hőmérsékleti szélsőségek: tegnapi nappali max.	éjszakai min.	Radiációs min.	Napsütés (óra) tegnap
Mosonmagyaróvár	1	S 4	1011.7	21	•		28	15	13	14
Sopron	1	S 5	10.6	21	•		27	15	12	7
Szombathely	1	SW 4	11.5	19	•		27	15	13	12
Szentgotthárd	3	SSW 4	12.4	17	•		28	12	10	-
Pápa	1	SW 4	11.8	22	•		28	16	13	-
Győr	3	SSW 4	12.0	22	•		28	18	14	-
Tatabánya	4	ESE 4	13.1	20	•		28	17	15	-
Székesfehérvár	1	SE 1	-	22	•		29	16	13	-
Keszthely	1	S 1	12.8	19	•		28	18	15	14
Nagykanizsa	3	- 0	12.6	19	•		28	14	12	-
Kaposvár	3	E 1	13.0	20	•		27	15	12	-
Pécs	1	NNE 1	13.3	20	ny		29	15	12	13
Budapest M. I.	3	- 0	14.0	19	•		29	17	15	14
Salgótarján	3	NE 2	14.7	18	3		25	17	15	7
Eger	1	SE 2	15.5	20	1		25	16	14	12
Miskolc	1	SE 3	15.8	19	ny		25	15	13	8
Sárospatak	1	NE 2	-	18	-		-	12	11	13
Baja	1	SSE 3	13.9	21	ny		29	18	16	8
Kalocsa	3	SSE 4	14.3	21	•		29	16	16	14
Kecskemét	3	ESE 2	14.1	19	ny		28	16	15	13
Szeged	4	SE 4	14.6	20	•		27	16	14	15
Szolnok	3	S 4	14.9	21	1		28	12	-	-
Túrkeve	3	SW 1	-	19	•		28	15	11	-
Békéscsaba	2	SE 2	15.7	19	•		27	15	12	15
Debrecen	1	S 1	17.1	21	ny		26	14	12	10
Nyíregyháza	2	- 0	17.0	19	•		25	13	11	7
Kékestető (1000 m)**	3	SSW 14	900.2	14	ny		19	11	-	-
Galyatető (932 m)**	-	-	-	-	2		19	12	-	-
Misinatető (534 m)*	3	S 2	955.9	17	ny	↘	25	16	-	-
Szabadsághegy (474 m)*	3	SE 1	956.0	19	•		25	15	-	13
Farkasgyepű (400 m)*	1	SE 1	952.3	19	•		26	17	14	-

	24 óra csapadék mm			24 óra csapadék mm			24 órai csapadék mm			24 óra csapadék mm		
Rajka	•		Tihany	•		Pátnek	•		Zákány	•	
Csorna	•		Siófok	•		Jósvafő	1		Kisvárda	•	
Kapuvár	•		Fonyód	•		Bódvaszilas	-		Vásárosnamény	-	
Kőszeg	•		Marcali	•		Lábatlan	ny		Baktalórántháza	1	
Ragyogóhíd	•		Somogyvár	•		Szendrőlád	1		Máriaszakka	1	
Körmend	•		Tab	•		Fugad	ny		Tiszabecs	1	
Lenti	•		Sárbogárd	•		Hidasnémeti	•		Csenger	2	
Zalaegerszeg	•		Szárfalvaváros	•		Sátoraljaújhely	•		Nyírlugos	-	
Hahót	•		Nagykónyi	•		Tokaj	•		Polgár	•	
Letenye	•		Somogyszob	•		Mezőkeresztes	•		Hajdúdorog	•	
Gyékényes	-		Bőcs	•		Jászapáti	9	↘	Hortobágy	•	
Káld	•		Szigetvár	8	↘	Nagykáta	1	↘	Nagyléta	•	
Lovászpatona	-		Lengyel	ny	↘	Gyöngyös	•		Füzesgyarmat	•	
Devecser	•		Kozépfidvég	•		Orkény	ny		Tiszaroff	-	
Tapolca	•		Bátaapáti	•		Kunszentmiklós	-		Karcag	•	
Zirc	•		Mohács	•		Cegléd	2	↘	Püspökladány	•	
Veszprém	•		Siklós	•		Nagykőrös	ny		Berettyóújfalu	•	
Komárom	•		Királyrét	•		Tiszakécske	-		Szeghalom	•	
Kisbér	•		Balassagyarm.	•		Izsák	•		Kőrösszakál	-	
Mór	•		Romhány	•		Kiskunfélegyh.	-		Szarvas	•	
Alcsut	•		Vác	•		Kiskunhalas	•		Szentes	•	
Esztergom	•		Galgamácsa	•		Bácsalmás	1		Orosháza	•	
Dobogókő	-		Lőrinci	3		Kistelek	ny		Makó	•	
Eresi	-		Gyöngyös	3		Mátraháza	1	↘	Mezőhegyes	-	
Kápolnásnyék	-		Borsodnádasd	•					Battonya	•	

* A légnyomás 500 gdm-re átszámítva ** A légnyomás 1000 gdm-re átszámítva

OFFSET NYOMDA BUDAPEST IV. KÖNYVES GYULA

Magassági szélmérések

Óraadatok greenwichi középidőben

VII.1.	Szhely 15 h		Nkanizsa 15 h		Győr 15 h		Pécs 15 h		Bpest 15 h		Bpest 18 h		Bpest 21 h		Szeged 15 h		Debrecen 15 h	
	fok	m/s	fok	m/s	fok	m/s	fok	m/s	fok	m/s	fok	m/s	fok	m/s	fok	m/s	fok	m/s
Talaj	180	7	180	7	180	7	180	2	220	7	140	7	140	7	180	7	140	2
500 m	190	15	180	7	180	14	180	2	180	8	160	8	170	11	160	7	130	3
1000	190	15	180	7	180	14	180	2	180	8	160	8	180	3	170	5	200	3
1500	190	11	220	10	200	11	220	5	190	8	180	8	180	9	200	7	240	4
2000	200	9	220	10	200	11	220	5	200	7	190	10	190	7	200	4	270	6
2500	190	11	220	10	190	12	230	7	210	8	190	7			220	7	270	6
3000	190	11	220	10	190	12	230	7	210	8	190	7			220	7	270	6
4000	230	4	210	6	190	16	230	7	210	8					200	6	270	6
5000	220	10	240	8	220	9	210	6	220	8					220	9	260	9
6000	230	11	230	11			250	11							220	9	270	13
7000	230	11	230	11			250	11							220	9	270	13
8000	220	13					250	10							200	12	230	13
9000	220	13					250	10							200	12	230	13
10000	230	15					240	13							200	14	230	13
11000	230	21					230	19							200	19	230	23
12000	230	21					230	19							200	19	230	23
13000	20	23					230	19							220	23	230	21
14000	240	23					230	26							220	23	230	21
15000	240	23					230	19									230	21
16000	240	23					230	19									230	21
17000																		
18000																		
19000																		
20000																		

VII.2.	Szhely 3 h		Nkanizsa 3 h		Győr 3 h		Pécs 3 h		Bpest 3 h		Bpest 6 h		Szeged 3 h		Miskolc 3 h		Debrecen 3 h	
	fok	m/s	fok	m/s	fok	m/s	fok	m/s	fok	m/s	fok	m/s	fok	m/s	fok	m/s	fok	m/s
Talaj	220	2	-	0	180	2	-	0	90	2	90	2	140	7	-	0	40	2
500 m	230	4	210	9	200	19	220	7	230	8	170	7	180	18	210	8	200	5
1000	230	4	200	10	200	21	220	7	210	5	180	7	180	13	210	8	200	5
1500	200	6	220	10	200	18	230	6	190	7	180	7	190	13			200	4
2000	190	9	220	10	200	19	360	6	190	7	180	10	200	7			200	4
2500	200	12	220	10	200	18	210	7	200	8	180	10	160	7			200	6
3000	200	12	220	10	200	18	210	7	200	8	180	10	160	7			200	6
4000	200	12	230	8	200	14	210	8	220	10	200	9	180	11			200	6
5000	230	10	190	8			200	12	210	6							240	10
6000	220	14							230	10							210	10
7000	220	14							230	10							210	10
8000	230	13							190	7							210	8
9000	230	13							190	7							210	8
10000	30	13							190	7								
11000									230	11								
12000									230	11								
13000																		
14000																		
15000																		
16000																		
17000																		
18000																		
19000																		
20000																		

OFFSET-NYOMDA BUDAPEST F. V. POMAYER GYULA

IDŐJÁRÁSI NAPIJELENTÉS

ЕЖЕДНЕВНЫЙ МЕТЕОРОЛОГИЧЕСКИЙ БЮЛЛЕТЕНЬ • DAILY SYNOPTIC MAP OF THE HUNGARIAN METEOROLOGICAL INSTITUTE • BULLETIN QUOTIDIEN DE L'INSTITUT MÉTÉOROLOGIQUE HONGROIS WETTERBERICHT DES UNGARISCHEN METEOROLOGISCHEN INSTITUTS

KIADJA AZ ORSZÁGOS METEOROLOGIAI INTÉZET BUDAPEST II. KITAIBEL PÁL-UTCA 1 TEL.: KÖZPONT: 150-220 IDŐJELZŐ OSZT: 151-201, 150-110

MEGJELENIK NAPONKÉNT • ELŐFIZETÉSI ÁRA A POSTAI KÖLTSÉGEL EGYÜTT NEGYEDÉVRE 60·— Ft KIADÁSÉRT FELELŐS AZ INTÉZET IGAZGATÓJA

69. évfolyam 185. szám. + Budapest + 1956. július 3.

Az időjárási helyzet ma reggel és a várható időjárás:

Nyugat-Európa után Közép-Európa nagy részét is elárasztotta a hűvös óceáni levegő. Ugyancsak hűvösebb levegő jutott uralomra Moszkva térségében. Az elmult napon a Balkán és a Kárpát-medence volt Európa legmelegebb területe; a hőmérséklet több helyen elérte a 30 fokot. Ezzel szemben szárazföldünk legnagyobb részén 20 fokig is alig emelkedett a hőmérséklet.

Hazánkban hétfőn a hőmérséklet legmagasabb értéke 27-30 fok volt. Délután nyugat felől hűvösebb levegő beszivárgása indult meg. Éjszaka csak 16-18 fokig hűlt le a levegő. Este és éjjel sokfelé tört ki zivatar. A fővárosban, Homokszentgyörgyön Somogy megyében, valamint Borsodnádasdon és Galyatetőn jég is esett. 10 mm-t meghaladó csapadék reggelig az északi megyékben hullott. Nagymennyiségü esőt mért Nyékládháza 64, Galyatető 51, Mezőkövesd 44, Mezőcsát 38, és Tiszaroff 36 mm-t.

Budapesten kedden 12 órakor a hőmérséklet 21 fok, a tengerszintre átszámitott légnyomás 760 mm, gyengén emelkedő irányzatu.

Várható időjárás szerda estig:

Felhős idő, sok helyen eső, délen és keleten zivatarok.
Időnként élénk északi, északnyugatira forduló szél.
A hőmérséklet keleten és délen csökken, nyugaton már alig változik.

Várható legalacsonyabb hőmérséklet ma éjjel: 12-15,
legmagasabb nappali hőmérséklet szerdán: 19-22 fok között.

Frkallósné

A hőmérséklet és a légnyomás napi középértéke Budapesten és ezek eltérése a 75 évi átlagtól:

1956.VII. 2-án: 23.2 C°, 758.9 mm. Eltérés: +1.7 C°, -1.4 mm.

1871 óta ezen a napon előfordult

legmagasabb hőmérséklet	35.8 C°	/1950./
legalacsonyabb hőmérséklet	9.2 C°	/1892./

Az Országos Meteorológiai Intézet Időjárási Napijelentése

CSAPADÉKELOSZLÁS

AZ UTOLSÓ 24 ÓRÁBAN

195 6. VII. 2. 7h-TÓL VII. 3. 7h-IG

MAGYARÓVÁR, SOPRON, GYŐR, TATABÁNYA, BUDAPEST, SZABADSÁG HEGY, SALGÓTARJÁN, MISKOLC, NYÍREGYHÁZA, DEBRECEN, PÁPA, SZOMBATHELY, PARKANYLAPÁ, SZÉKESFEHÉRVÁR, SZOLNOK, TÚRKEVE, SZENTGOTTHÁRD, KESZTHELY, KECSKEMÉT, BÉKÉSCSABA, NAGYKANIZSA, KAPOSVÁR, OKALOCSA, KH, SZEGED, BAJA, PÉCS

A GÖRBE VONALAK - AZ IZOHIETÁK - AZOKAT A HELYEKET KÖTIK ÖSSZE, AHOL A CSAPADÉK MENNYISÉGE EGYENLŐ VOLT

LEGMAGASABB HŐMÉRSÉKLET

195 6. VII. 2.

LEGALACSONYABB HŐMÉRSÉKLET

195 6. VII. 3.

RADIÁCIÓS MINIMUM

195 6. VII. 3.

NAPFÉNYTARTAM

1956. VII. 2.

Időjárási helyzet 1956 év JÚLIUS hó 3. nap 7 óra

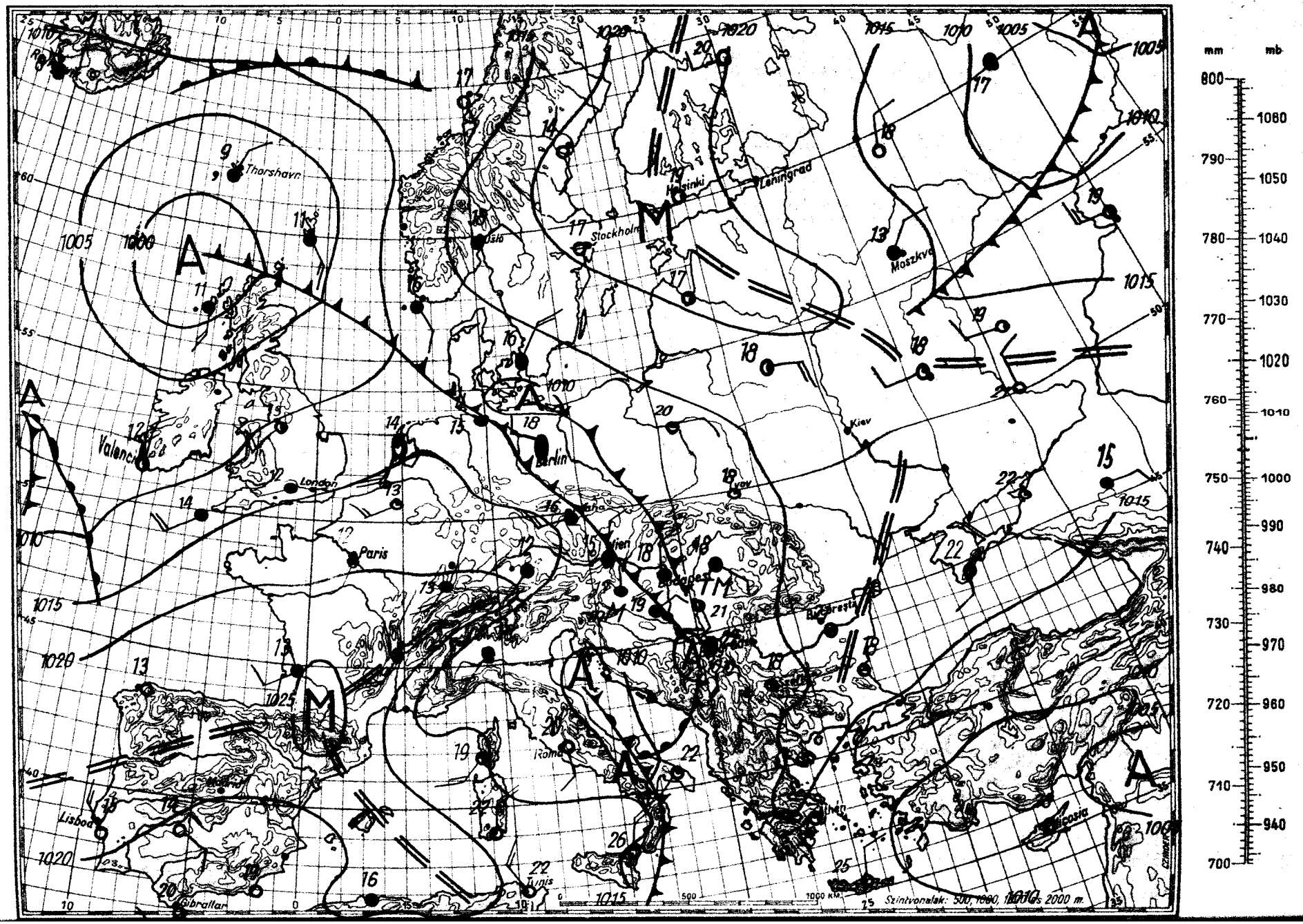

Magassági légállapotmérés

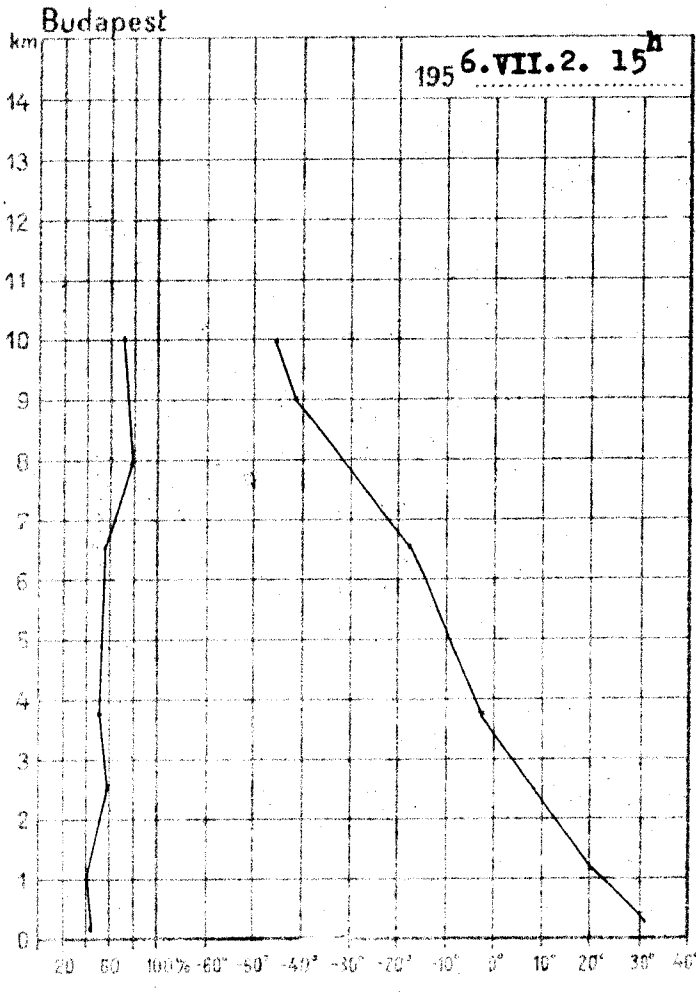

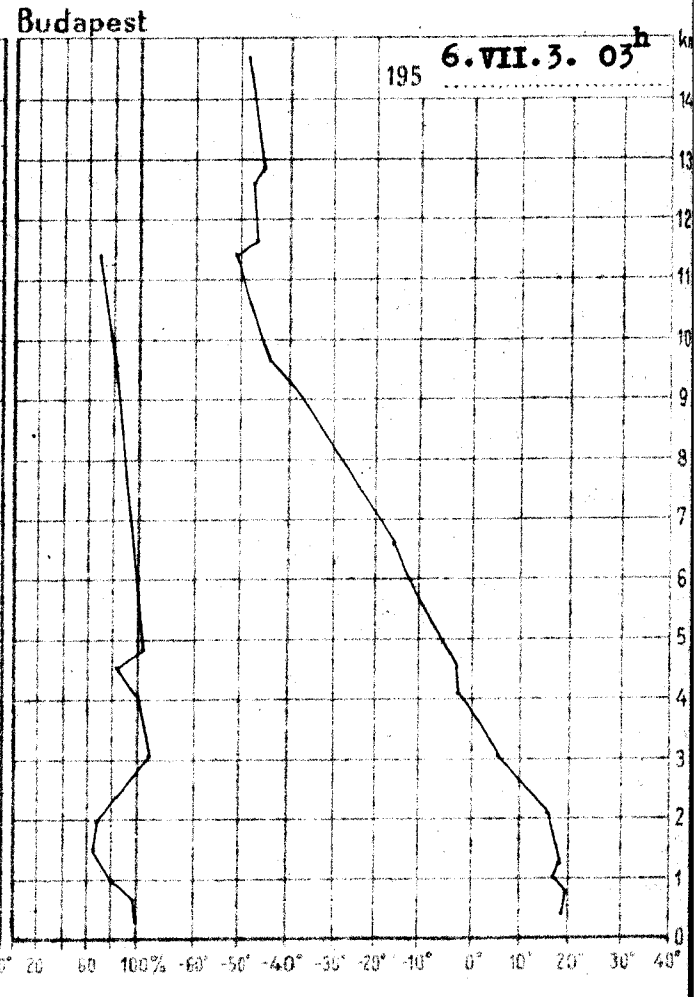

195 6.VII.2. 15h

km	mb	C°	%
Talaj	994.3	29.2	55
0·5	951	24.7	35
1	901	19.1	34
1·5	850	14.5	39
2	800	9.1	45
2·5	751	4.6	46
3	708	0.9	37
4	623	-6.1	45
5	550	-12.1	50
6	480	-18.0	50
7	419	-26.8	49
8	364	-35.4	73
9	314	-41.9	70
10			
11			
12			
13			
14			
15			

Magaslégköri időhelyzet

Az óceánról érkező hűvös légtömegek hatására az Alpok vidékén ciklon alakult ki. A Német-Alföld és a Földközi-tenger felett hideg advekció észlelhető. A meleg levegő kelet felé helyeződik át. Hazánk felett, az 1300-2500 m-ig terjedő réteget kivéve, felhülés következett be. A 0 fokos szint magassága alig változik, a -10 fokos szint 160 m-t süllyedt, és ma hajnalban 3420, ill. 4900 m-en volt. A légkör egyensulyi helyzete erősen labilis.

Pápainé s.k.

195 6.VII.3. 03h

km	mb	C°	%
Talaj	999.7	17.1	91
0·5	952	16.3	80
1	900	16.0	61
1·5	849	14.1	58
2	800	11.0	70
2·5	753	6.5	90
3	710	2.7	98
4	624	-3.9	85
5	549	-10.7	95
6	482	-16.3	88
7	420	-24.9	85
8	365	-33.0	84
9	310	-41.0	80
10	272	-46.2	73
11	234	-50.1	64
12	208	-48.1	
13	173	-48.6	
14	149	-48.1	
15			

OFFSET NYOMDA BUDAPEST F.V. POMAYER GYULA

1956. július hó, **3.** nap **kedd**

69. évfolyam **185.** sz.

	Reggeli észlelések 06 TMG					Az utolsó 24 óra adatai					
	Felhőzet (0—4)	Szélirány és erő (m/s)	Légnyomás (millibár)	Hőmérséklet (C°)	Csapadék (24 óra) (mm)		Hőmérsékleti szélsőségek: tegnapi nappali max.	éjszakai min.	Radiációs min.	Napsütés (óra) tegnap
Mosonmagyaróvár	4	W 4	1013.9	16	3	↘	28	15	13	-
Sopron	4 .	NW 2	14.4	15	5	↘	28	14	14	11
Szombathely	4	N 4	12.8	17	.		27	15	15	13
Szentgotthárd	4 .	N 1	12.6	16	6		28	14	13	-
Pápa	4 .	N 6	12.6	17	2	↘	29	16	13	-
Győr	4	NNW 2	13.3	17	7	↘	29	17	16	-
Tatabánya	4 ,	ESE 2	12.7	18	1		29	17	14	-
Székesfehérvár	3	NE 2		18	2		30	17	16	-
Keszthely	4 ↘	W 1	12.4	17	7	↘	28	16	15	11
Nagykanizsa	4 ↘	SSW 1	12.0	16	6	↘	28	14	12	-
Kaposvár	4	- 0	11.0	18	3		28	15	13	-
Pécs	4	NNE 2	10.3	19	1		30	16	12	9
Budapest M. I.	4	N 3	12.7	18	8	↘ ▲	30	17	16	8
Salgótarján	4	N 2	13.7	16	10	↘	26	14	12	6
Eger	3	NW 1	13.7	17	12	↘	27	16	14	11
Miskolc	3	- 0	13.9	18	28	↘	27	14	14	8
Sárospatak	4	NW 1	-	17	10		28	16	16	8
Baja	2	E 1	10.7	21	.	↘	30	18	15	-
Kalocsa	4	NE 4	11.3	21	.	↘	30	18	-	10
Kecskemét	3	E 1	11.8	19	1	↘	30	16	16	7
Szeged	3	SE 6	11.3	21	3		29	17	12	13
Szolnok	4	E 4	12.7	20	1		30	17	-	-
Túrkeve	3	SE 1	-	20	2		29	17	15	-
Békéscsaba	3	ESE 1	12.4	19	ny	↘	29	18	16	13
Debrecen	4	E 2	14.7	18	ny	↘	30	16	15	14
Nyíregyháza	3	E 1	14.0	20	3	↘	29	16	15	13
Kékestető (1000 m)**	4	SSE 6	898.9	13	6	↘	21	11	-	8
Galyatető (922 m)**	—	-	-	-	51	↘ ▲	20	11	-	-
Misinatető (534 m)*	3 ⋮	SW 1	954.0	15	3	↘	26	15	-	-
Szombathelyhegy (474 m)*	4	NE 1	954.4	16	2		26	14	-	-
Farkasgyepü (400 m)*	4	E 1	954.3	16	7	↘	26	14	14	-

	24 óra csapadék mm			24 óra csapadék mm			24 óra csapadék mm			24 óra csapadék mm		
Rajka	15		Tihany	ny		Pátrok	14	↘	Zábrak	6	↘
Csorna	ny		Siófok	ny	↘	Jósvafő	22	↘	Kisvárda	4	
Kapuvár	1		Fonyód	2	↘	Bódvaszilas	21	↘	Vásárosnamény	2	
Kőszeg	ny		Marcali	3	↘	Lillafüred	12	↘	Baktalórántháza	ny	
Rábagyarmat	.		Somogyvár	1	↘	Szendrőlád	14	↘	Mátészalka	3	
Körmend	ny		Tab	ny	↘	Füzér	25	↘	Tiszabecs	7	
Lenti	1		Sárbogárd	-		Hidasnémeti	27	↘	Csenger	2	↘
Zalaegerszeg	1	↘	Székesfehérvár	12	↘	Sátoraljaújhely	7	↘	Nyírbogát		
Hahót	6		Nagykónyi	1		Tokaj	9	↘	Polgár	29	↘
Letenye	9		Somogyszob	4		Mezőkeresztes	25	↘	Hajdúdorog	7	↘
Gyékényes	-		Barcs	4	↘	Jászapáti	ny	↘	Hortobágy	1	
Kaló	.		Szigetvár	3	↘	Nagykáta	2	↘	Nagyléta		
Lovászpatona	-		Lengyel	1	↘	Gyöngyös	3	↘	Tiszafüred	2	↘
Devecser	ny		Kaposfüred	.		Ökörtó	2	↘	Tiszaroff	3	↘
Tapolca	8	↘	Bátaapáti	ny		Kunszentmiklós	1		Karcag		↘
Zirc	.		Mohács	1		Cegléd	5	↘	Püspökladány	1	↘
Veszprém	ny	↘	Siklós	1	↘	Nagykőrös	7	↘	Berettyóújfalu		
Komárom	5	↘	Királyrét	.		Tiszakécske	—	↘	Szeghalom		
Kisbér	4	↘	Balassagyarm.	1	↘	Izsák	.		Kőrösszakál		
Mór	2		Romhány	1	↘	Kiskunfélegyh.	ny		Szarvas		
Alcsut	5	↘	Vác	1		Kiskunhalas	.		Szentes	1	↘
Esztergom	.		Galgamácsa	2	↘	Bácsalmás	.		Orosháza	3	↘
Dobogókő	.		Lőrinci	6	↘	Kistelek	.		Makó	1	↘
Ercsi	3		Gyöngyös	1	↘	Kitrabása	11	↘	Mezőhegyes	2	↘
Kápolnásnyék	1	↘	Borsodnádasd	27	↘ ▲				Battonya		

* A légnyomás 500 gdm-re átszámítva ** A légnyomás 1000 gdm-re átszámítva

OFFSET NYOMDA, BUDAPEST, F. V. KOMAYER GYULA

Magassági szélmérések

Óraadatok greenwichi középidőben

VII.2.	Nkanizsa 15 h		Győr 15 h		Pécs 15 h		Bpest 12 h		Bpest 15 h		Bpest 18 h		Bpest 21 h		Szeged 15 h		Miskolc 15 h	
	fok	m/s	fok	m/s	fok	m/s	fok	m/s	fok	m/s	fok	m/s	fok	m/s	fok	m/s	fok	m/s
Talaj	180	2	180	7	180	2	140	7	220	7	140	7	140	2	180	7	140	2
500 m	190	7	180	7	180	5	170	6	170	7	190	7	230	3	160	8	160	4
1000	190	7	170	7	180	5	170	6	170	7	190	7	210	7	160	9	170	5
1500	220	8	170	7	180	5	170	6	170	7	190	9	190	6	160	10	170	5
2000	220	8	200	7	180	5	180	7	170	7	190	9	190	6	160	10		
2500	210	9	220	11	220	8	190	11	200	5	230	10	200	5				
3000	210	9	220	11	220	8	190	11	200	5	230	10	200	5				
4000	230	6	220	11	210	5	250	10	230	6	220	8						
5000	230	10	220	11	220	5	210	10	230	6	220	8						
6000					220	5	210	13	180	3	220	5						
7000					220	5	210	13	180	3	220	5						
8000									200	6	180	3						
9000									200	6	180	3						
10000									240	6	260	4						
11000									240	10	200	10						
12000									240	10	200	10						
13000																		
14000																		
15000																		
16000																		
17000																		
18000																		
19000																		
20000																		

VII.2.	Debrecen 15 h	
Talaj	140	7
500	160	5
1000	160	5
1500	170	5
2000	170	5
2500	170	5
3000	170	5

VII.3.	Szhely 3 h		Nkanizsa 3 h		Pécs 3 h		Bpest 3 h		Bpest 6 h		Bpest 9 h		Szeged 4 h		Debrecen 4 h		
	fok	m/s	fok	m/s	fok	m/s	fok	m/s	fok	m/s	fok	m/s	fok	m/s	fok	m/s	fok m/s
Talaj	360	7	-	0	90	2	90	2	40	2	40	2	40	2	90	7	
500 m	50	4	280	2	180	9	80	4	130	5	130	8	140	18	90	6	
1000	50	4	200	2	210	5	160	2	130	5	130	8	160	11	110	6	
1500	160	1	200	2	210	5	220	5	130	5	130	8	140	7			
2000	200	3	190	5	210	5	190	7	210	4	130	8	110	3			
2500	170	7			210	6	190	7	180	6	150	8	170	7			
3000	170	7			210	6	190	7	180	6	150	8	170	7			
4000	180	6			210	6					150	8	190	8			
5000					210	6							220	11			
6000																	
7000																	
8000																	
9000																	
10000																	
11000																	
12000																	
13000																	
14000																	
15000																	
16000																	
17000																	
18000																	
19000																	
20000																	

OFFSET NYOMDA BUDAPEST F. V.: POMAYER GYULA

IDŐJÁRÁSI NAPIJELENTÉS

ЕЖЕДНЕВНЫЙ МЕТЕОРОЛОГИЧЕСКИЙ БЮЛЛЕТЕНЬ • DAILY SYNOPTIC MAP OF THE HUNGARIAN METEOROLOGICAL INSTITUTE • BULLETIN QUOTIDIEN DE L'INSTITUT MÉTÉOROLOGIQUE HONGROIS WETTERBERICHT DES UNGARISCHEN METEOROLOGISCHEN INSTITUTS

KIADJA AZ ORSZÁGOS METEOROLÓGIAI INTÉZET
BUDAPEST II, KITAIBEL PÁL-UTCA 1
TEL.: KÖZPONT: 150-220 IDŐJELZŐ OSZT: 151-204, 150-410

MEGJELENIK NAPONKÉNT • ELŐFIZETÉSI ÁRA A POSTAI KÖLTSÉGGEL EGYÜTT NEGYEDÉVRE 60·— Ft
KIADÁSÉRT FELELŐS AZ INTÉZET IGAZGATÓJA

69. évfolyam 186. szám. + Budapest + 1956. július 4.

Az időjárási helyzet ma reggel és a várható időjárás:

Közép-Európa felett óceáni eredetü levegő van uralmon és emiatt Németországban, Ausztriában, Csehszlovákiában szeles és az évszakhoz képest hűvös az idő. Szárazföldünk délnyugati részén leszálló légáramlással csendesebb és melegebb idő alakult ki.

Hazánkban kedden az északnyugati megyékben már csak 20-23 fokig emelkedett a hőmérséklet, a keleti és déli megyékben azonban a felmelegedés még elérte a 26-29 fokot. A nagy hőmérsékleti különbség hatására országszerte voltak záporok, zivatarok. Nagylakon 160, Makón 90, Orosházán 69, Kiszomborban 68, Máté szalkán 66 mm csapadék hullott; Dunaharasztiban jég is esett.

Rendkivüli jelentések: A fentieken kivül nagy csapadékot jelentettek még: Sándorfalva 59, Székkutas 54, Dunaharaszti 51, Balatonszepezd 48 mm. A villámcsapás Sárbogárdon 2 emberéletet is követelt.

Budapesten szerdán 12 órakor a hőmérséklet 18 fok, a tengerszintre átszámitott légnyomás 764 mm, alig változik.

Várható időjárás csütörtök estig:

Nyugat felől csökkenő felhőzet, már csak néhány helyen eső, esetleg zivatar.
Mérséklődő északnyugati, északi, később délnyugatira forduló szél.
A nappali felmelegedés fokozódik.

Várható legalacsonyabb hőmérséklet ma éjjel: 12-15, legmagasabb nappali hőmérséklet csütörtökön: 24-27 fok között.

A hőmérséklet és a légnyomás napi középértéke Budapesten és ezek eltérése a 75 évi átlagtól:

1956.VII.3-án: 21.3 C°, 760.2 mm. Eltérés: 0.0 C°, -0.8 mm.

1871 óta ezen a napon előfordult

legmagasabb hőmérséklet 35.7 C° /1950./
legalacsonyabb hőmérséklet 8.9 C° /1923./

Az Országos Meteorológiai Intézet Időjárási Napijelentése

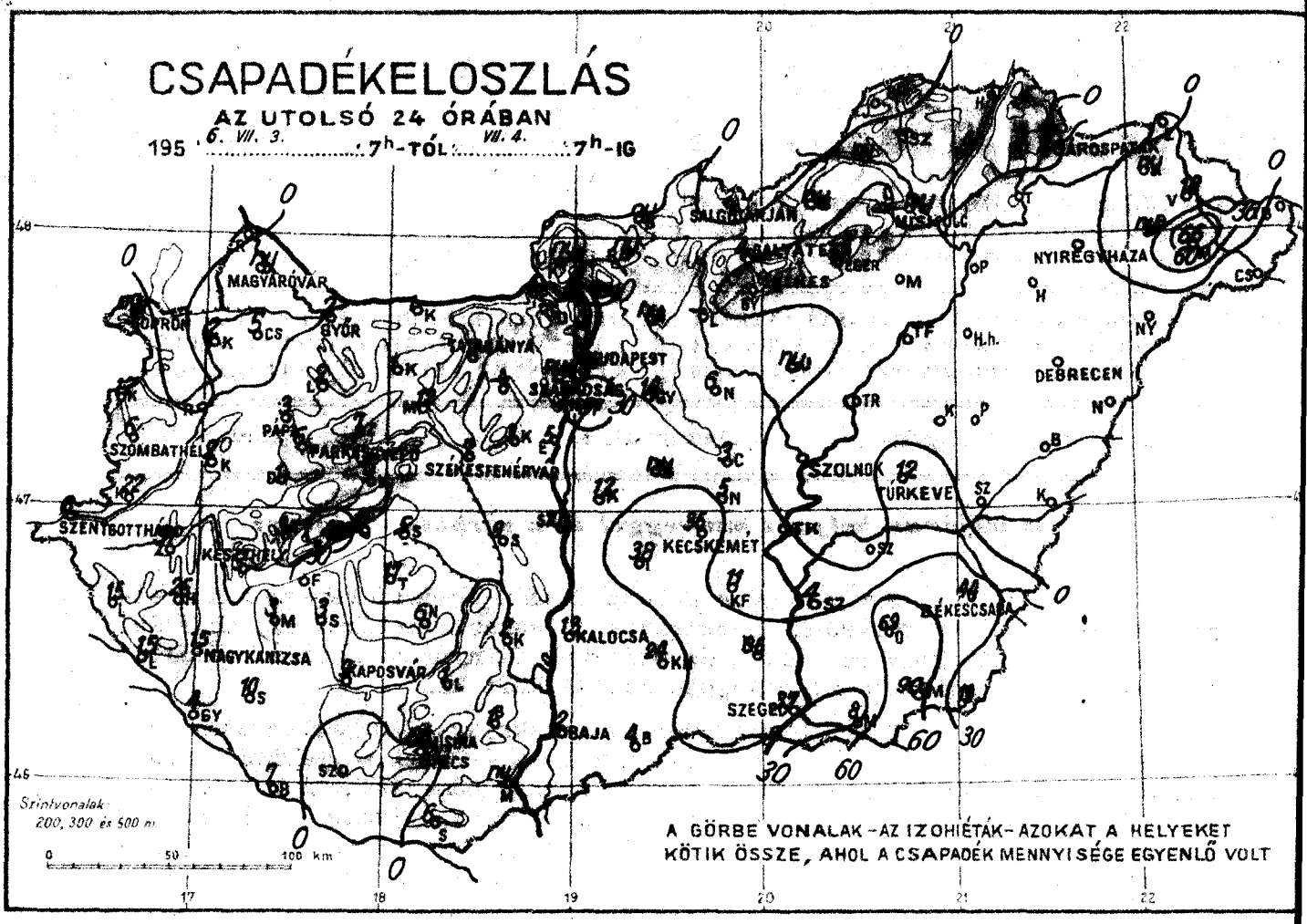

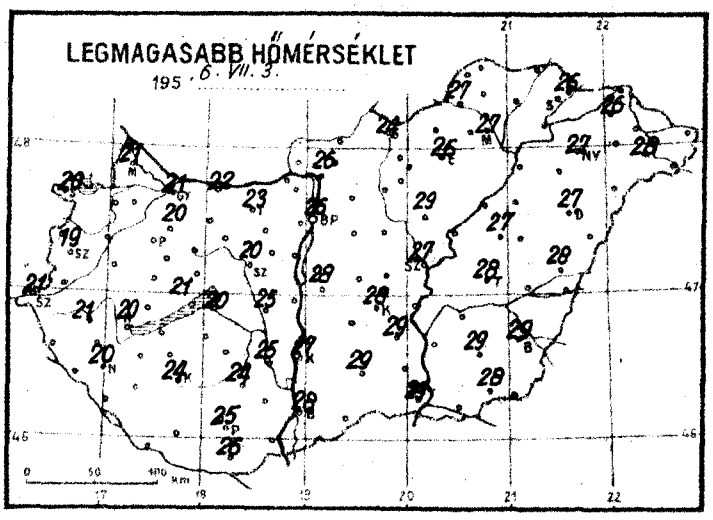

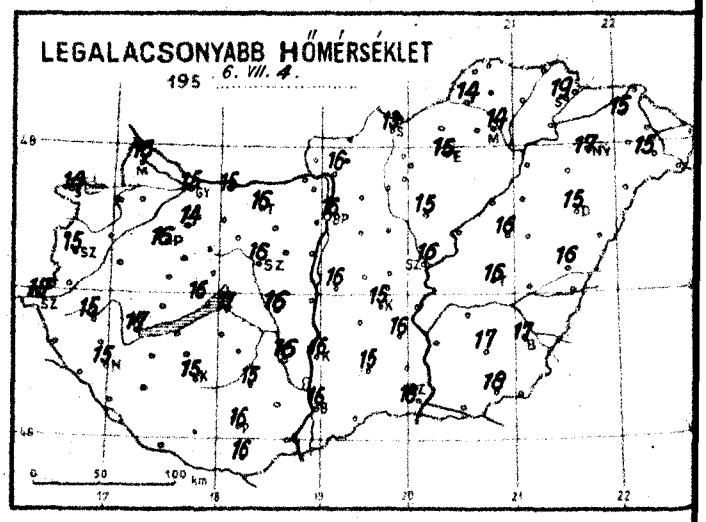

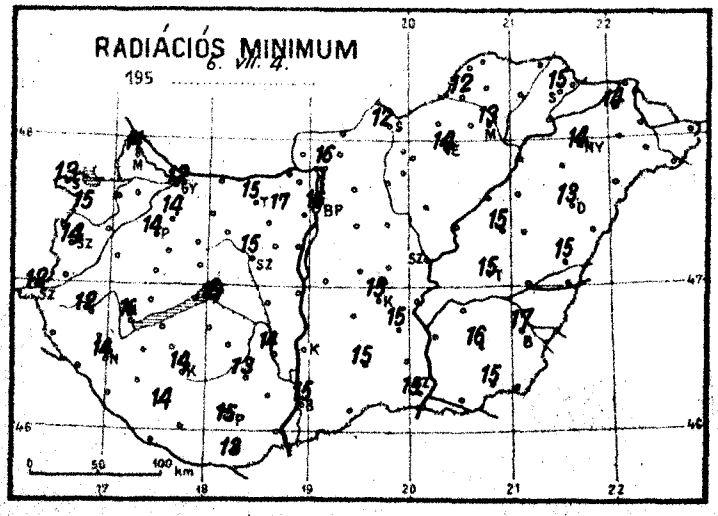

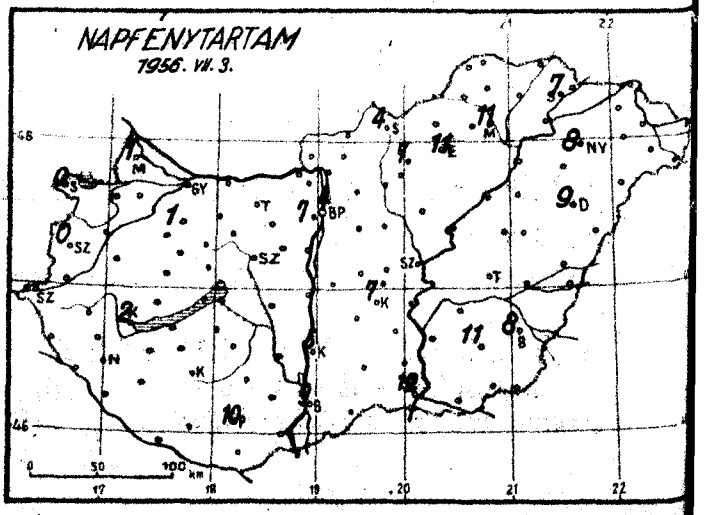

Időjárási helyzet 1956. év JÚLIUS hó 4. nap 7 óra

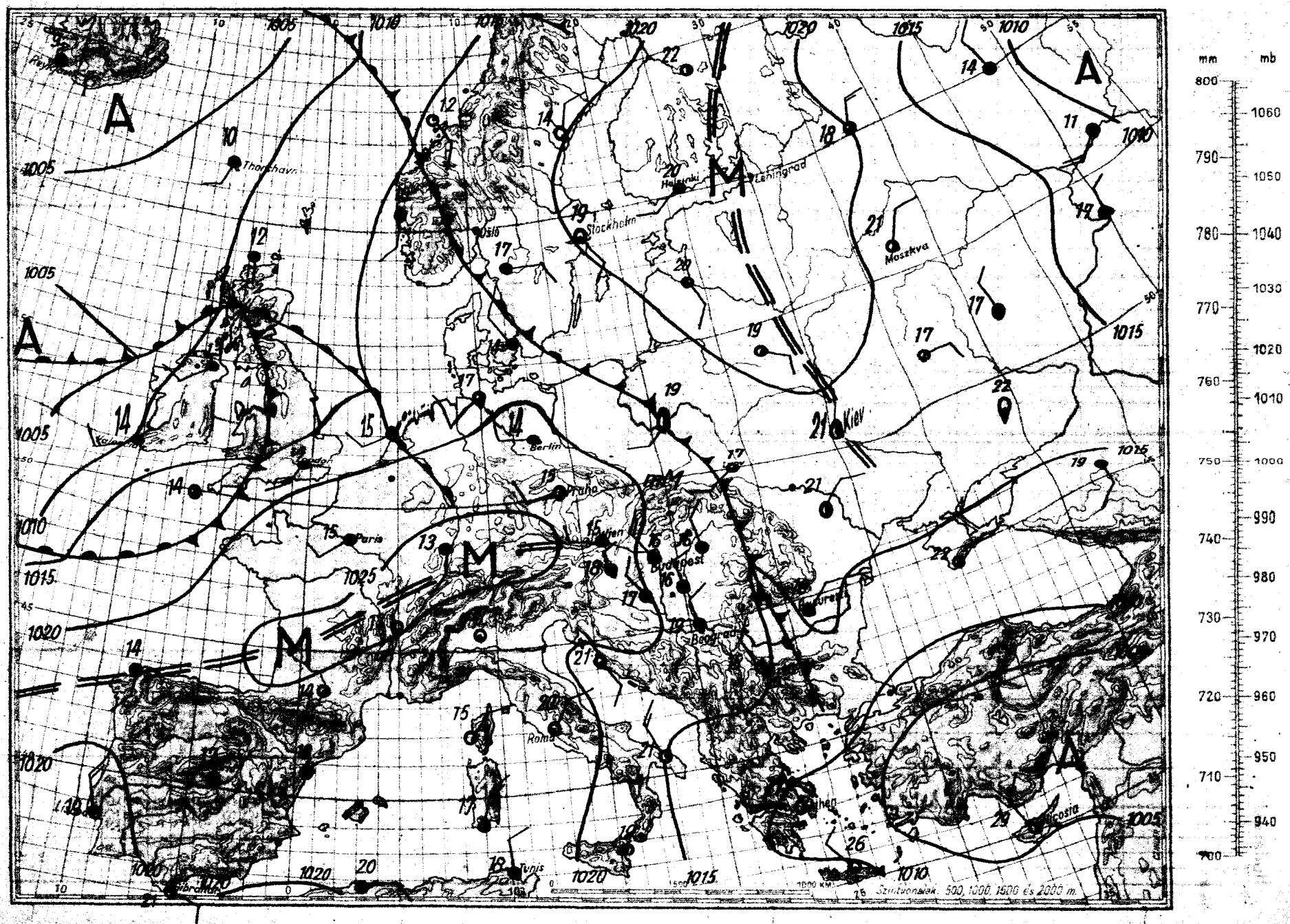

Magassági légállapotmérés

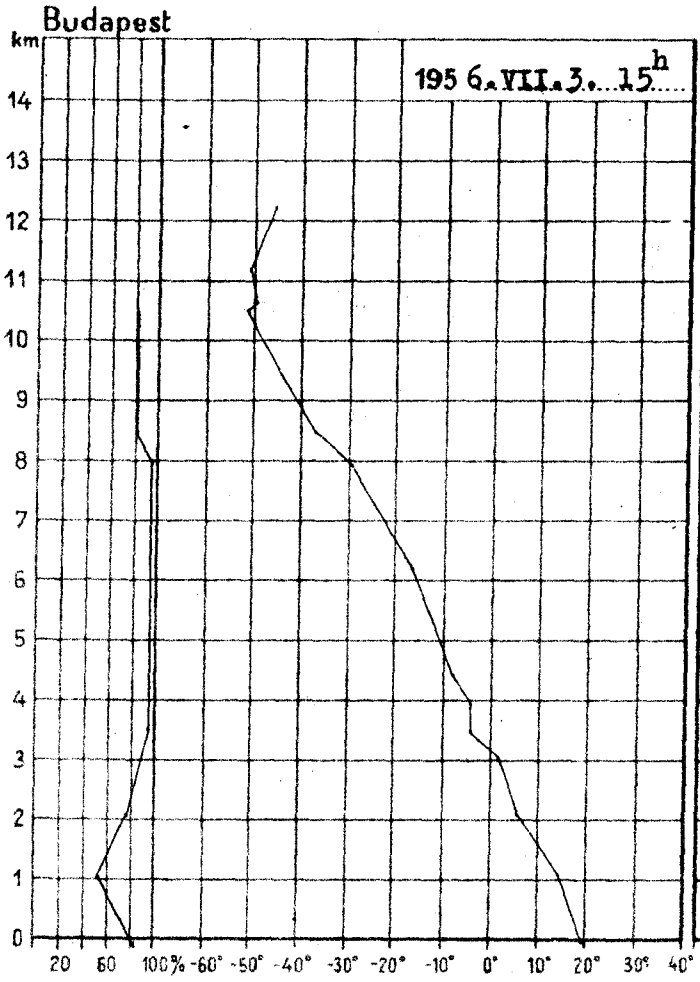

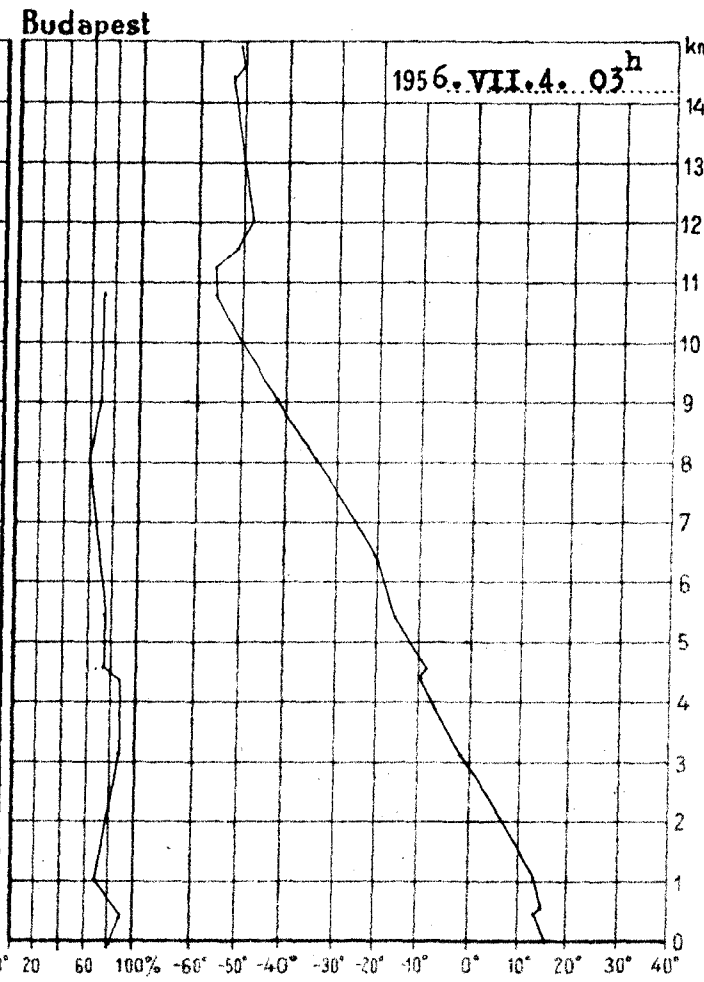

195 6.VII.3. 15h			
km	mb	C°	%
Talaj	996.2	19.8	86
0.5	954	18.3	78
1	899	16.2	60
1.5	848	12.4	62
2	800	8.1	70
2.5	752	4.6	78
3	707	1.4	88
4	626	-4.1	95
5	550	-19.3	97
6	482	-15.9	97
7	421	-23.0	94
8	367	-29.3	96
9	317	-37.4	86
10	274	-47.0	85
11	236	-50.0	-
12	203	-47.0	-
13			
14			
15			

Magaslégköri időhelyzet

Az óceánról a hideg légtömegek után érkező enyhébb levegő hatására Nyugat-Európában gyenge meleg advekció észlelhető. Tegnap az Alpok felett kialakult ciklon ma reggelre a Balkán-félsziget fölé helyeződött át. Meleg levegő zömmel Lengyelország és Finnország térségében található. Közép-Európában nincs kifejezett advekció, Hazánk felett 7000 m-ig csökkent a hőmérséklet, efelett nem volt lényeges változás. A 0 fokos szint magassága 390 m-t süllyedt, a -10 fokos szint alig változott. Magasságuk ma hajnalban 3030, ill.4880 m

Pápainé s.k.

195 6.VII.4. 03h			
km	mb	C°	%
Talaj	999.5	16.8	81
0.5	959	13.2	91
1	903	13.7	72
1.5	851	10.4	73
2	801	7.0	76
2.5	752	3.6	82
3	708	0.2	86
4	626	-6.2	99
5	549	-10.9	75
6	481	-17.7	73
7	419	-25.7	70
8	364	-33.6	67
9	315	-40.2	71
10	272	-49.3	73
11	233	-56.9	-
12	199	-49.7	-
13	171	-49.2	-
14	147	-50.3	-
15	126	-50.7	-

OFFSET NYOMDA BUDAPEST F.V. POMAVER GYULA

1956. július hó. 4. szerda nap

69. évfolyam 186. sz.

	Reggeli észlelések 06 TMG					Az utolsó 24 óra adatai					
	Felhőzet (0—4)	Szélirány és erő (m/s)	Légnyomás (millibár)	Hőmérséklet (C°)	Csapadék (24 óra) (mm)		Hőmérsékleti szélsőségek: tegnapi nappali max.	éjszakai min.	Radiációs min.	Napsütés (óra) tegnap
Mosonmagyaróvár	4	E 6	1021.6	16	ny		21	15	14	1
Sopron	3	NNW 6	21.9	17	ny		20	14	13	0
Szombathely	4	E 2	21.3	18	6		19	15	14	0
Szentgotthárd	3	NW 1	20.8	18	6		21	17	12	-
Pápa	4 .	E 4	21.0	17	3		20	16	14	-
Győr	4	NE 6	21.0	16	2		21	19	12	-
Tatabánya	4	NW 15	20.0	16	7		23	16	15	-
Székesfehérvár	3	N 15	-	16	7		20	16	15	-
Keszthely	4	NW 8	20.6	18	3		20	17	16	2
Nagykanizsa	4	NNW 5	21.0	17	15		20	15	14	-
Kaposvár	4	N 5	21.2	17	9	↘	21	15	14	-
Pécs	4	NNW 4	19.4	17	.		25	16	15	10
Budapest M. I.	4	W 9	17.7	16	ny	↘	26	16	16	4
Salgótarján	3	SE 1	17.3	16	.		24	13	12	4
Eger	1	NW 1	16.4	18	.		26	15	14	11
Miskolc	3	N 2	16.3	17	ny		27	14	13	11
Sárospatak	3	N 4	-	22	2		26	19	15	7
Baja	4 .	NNW 7	19.0	16	2	↘	28	16	15	9
Kalocsa	4	N 7	19.3	16	13	↘	27	16	-	5
Kecskemét	4	NW 4	16.8	17	36	↘	28	15	15	7
Szeged	4 .	NNW 5	17.3	16	37	↘	29	16	15	12
Szolnok	4	NNW 7	16.8	19	.		27	16	-	-
Túrkeve	0	NW 4	-	19	12		28	16	15	-
Békéscsaba	4	SW 1	16.7	18	44	↘	29	17	17	8
Debrecen	1	NNE 2	16.4	21	.	↘	27	15	13	9
Nyíregyháza	3	NW 4	15.9	20	.		27	17	14	8
Kékestető (1000 m)**	1	- 0	901.9	15	.		20	11	-	7
Galyatető (932 m)**	-	-	-	-	4		20	13	-	-
Misinatető (534 m)*	4	NNW 15	960.4	13	ny		21	12	-	-
Szabadsághegy (474 m)*	4	NW 3	959.7	14	ny		22	8	-	7
Farkasgyepü (400 m)*	4 .	NNW 4	961.7	14	6		19	14	13	-

24 óra csapadék mm			24 óra csapadék mm			24 órai csapadék mm			24 óra csapadék mm		
Rajka	.		Tihany	8	↘	Putnok	ny		Záhony	.	
Csorna	5		Siófok	5	↘	Jósvafő	.		Kisvárda	ny	↘
Kapuvár	2		Fonyód	1		Bódvaszilas	.		Vásárosnamény	18	↘
Kőszeg	12		Marcali	3	↘	Lillafüred	.		Baktalórántháza	ny	
Rábagyarmat	.		Somogyvár	3	↘	Szendrőlád	-		Mátészalka	66	↘
Körmend	22		Tab	17	↘	Füzesabony	4	↘	Tiszabecs	.	
Lenti	15		Sárbogárd	9	↘	Hidasnémeti	1	↘	Csenger	.	
Zalaegerszeg	31	↘	Sztálinváros	10	↘	Sátoraljaújhely	.		Nyírlugos	-	
Hahót	26	↘	Nagykőrös	6		Tokaj	.		Polgár	.	
Letenye	15		Somogyszob	10		Mezőkeresztes	.		Hajdúdorog	.	
Gyékényes	4	↘	Bares	7	↘	Jászapáti	ny	↘	Hortobágy	-	
Káld	2		Szigetvár	.		Nagykáta	6	↘	Nagyléta	.	
Lovászpatona	2		Lengyel	1	↘	Gyöngyös	14	↘	Pocsaj	.	
Devecser	1		Középhidvég	2	↘	Örkény	ny	↘	Tiszaroff	.	
Tapolca	3		Bátaapáti	1		Kunszentmiklós	12		Karcag	.	
Zirc	7		Mohács	ny		Cegléd	3	↘	Püspökladány	.	
Veszprém	9	↘	Siklós	6	↘	Nagykőrös	5	↘	Berettyóújfalu	.	
Komárom	1		Királyrét	ny		Tiszakécske	-	↘	Szeghalom	.	
Kisbér	1		Balassagyarm.	ny		Izsák	38	↘	Körösszakál	.	
Mór	12		Romhány	ny	↘	Kiskunfélegyh.	11	↘	Szarvas	.	
Alcsut	-		Vác	.		Kiskunhalas	24	↘	Szentes	4	↘
Esztergom	4		Galgamácsa	ny	↘	Bácsalmás	4	↘	Orosháza	69	↘
Dobogókő	-		Lőrinci	-		Kistelek	36	↘	Makó	90	↘
Eresi	5	↘	Gyöngyös	.		Mátrahágó	.		Mezőhegyes	8	↘
Kápolnásnyék	3	↘	Borsodnádasd	ny					Battonya	19	↘

* A légnyomás 500 gdm-re átszámítva ** A légnyomás 1000 gdm-re átszámítva

OFFSET-NYOMDA BUDAPEST F. V. KOHLER GYULA

Magassági szélmérések

Óraadatok greenwichi középidőben

VII.3.	Szhely		Nkanizsa		Győr		Pécs		Bpest		Bpest		Szeged		Miskolc		Debrecen	
	15 h		15 h		15 h		16 h		21 h		24 h		15 h		6 h		15 h	
	fok	m/s	fok	m/s	fok	m/s	fok	m/s	fok	m/s	fok	m/s	fok	m/s	fok	m/s	fok	m/s
Talaj	360	7	360	7	320	7	360	7	320	7	360	12	140	2	360	2	40	2
500 m	340	9	360	9	330	11	30	4	350	8	340	12	120	3	20	2	30	1
1000	340	9	360	9	340	11	60	6	30	4	360	8	120	4	360	2	30	1
1500	10	8			40	3	190	3	40	3	340	5			340	1	100	1
2000	30	9			40	3			360	2	340	2			250	1	180	3
2500	90	4													250	1	250	2
3000	90	4													250	1	250	2
4000															250	1	230	3
5000															220	3	230	3
6000																	160	3
7000																	160	3
8000																	170	4
9000																	170	4
10000																	180	4
11000																	160	7
12000																	160	7
13000																	170	14
14000																	170	14
15000																	170	14
16000																	170	14
17000																		
18000																		
19000																		
20000																		

VII.4.	Szhely		Nkanizsa		Pécs		Bpest		Bpest		Debrecen							
	5 h		3 h		3 h		3 h		6 h		3 h							
	fok	m/s	fok	m/s	fok	m/s	fok	m/s	fok	m/s	fok	m/s	fok	m/s	fok	m/s	fok	m/s
Talaj	360	7	360	7	360	12	320	7	360	7	-	0						
500 m	340	19	350	23	340	16	350	10	350	13	20	8						
1000	340	19	350	23	350	16	350	6	350	7	20	8						
1500	350	21			350	16	340	1	350	3	350	3						
2000	350	16					340	1	350	3	360	5						
2500	340	3					340	1	340	2	20	3						
3000	340	3					340	1	340	2	20	3						
4000	340	05							340	6	360	4						
5000	340	13									360	3						
6000											40	1						
7000											40	1						
8000											360	2						
9000											360	2						
10000											360	2						
11000											350	4						
12000											350	4						
13000																		
14000																		
15000																		
16000																		
17000																		
18000																		
19000																		
20000																		

OFFSET-NYOMDA, BUDAPEST F. V. POMAVER GYULA

IDŐJÁRÁSI NAPIJELENTÉS

ЕЖЕДНЕВНЫЙ МЕТЕОРОЛОГИЧЕСКИЙ БЮЛЛЕТЕНЬ • DAILY SYNOPTIC MAP OF THE HUNGARIAN METEOROLOGICAL INSTITUTE • BULLETIN QUOTIDIEN DE L'INSTITUT MÉTÉOROLOGIQUE HONGROIS WETTERBERICHT DES UNGARISCHEN METEOROLOGISCHEN INSTITUTS

KIADJA AZ ORSZÁGOS METEOROLÓGIAI INTÉZET
BUDAPEST II, KITAIBEL PÁL-UTCA 1
TEL.: KÖZPONT: 150-220 IDŐJELZŐ OSZT: 151-204, 150-410

MEGJELENIK NAPONKÉNT • ELŐFIZETÉSI ÁRA
A POSTAI KÖLTSÉGGEL EGYÜTT NEGYEDÉVRE 60·— Ft
KIADÁSÉRT FELEL AZ INTÉZET IGAZGATÓJA

69. évfolyam 187. szám. + Budapest + 1956. július 5.

Az időjárási helyzet ma reggel és a várható időjárás:

Az óceánról a Brit-szigetek fölé ciklon érkezett és északkelet felé halad, maga előtt meleg levegőt szállit Európa középső területeire. Kelet-Európában leszálló légáramlással csendes, száraz az idő.

Hazánkban szerdán felhős volt az ég. A Dunántulon csak egy-két helyen hullott jelentéktelen eső. Az ország keleti felében ellenben sokfelé volt igen heves zivataros eső. Tiszaroffon 80, Békés megyében Gyomán 85, Endrődön 83, Csabacsüdön 59, Hajdu-Bihar megyében Nyirábrányban 60 mm csapadék hullott. Egy-két helyen jégeső volt. A hőmérséklet nyugaton 24, keleten 23-27 fokig emelkedett. Éjszaka a levegő 10-15 fokig hült le.

Budapesten csütörtökön 12 órakor a hőmérséklet 23 fok, a tengerszintre átszámitott légnyomás 766 mm, alig változik.

Várható időjárás péntek estig:

Változó felhőzet, több helyen, inkább csak északon és keleten eső.
Mérsékelt, időnként élénkebb északi, északnyugati, később délnyugati szél.
A hőmérséklet főként keleten emelkedik.

Várható legalacsonyabb hőmérséklet ma éjjel: 12-15, helyenként 15 fok felett,

legmagasabb nappali hőmérséklet pénteken: 25-28 fok között.

A hőmérséklet és a légnyomás napi középértéke Budapesten és ezek eltérése a 75 évi átlagtól:

1956.VII.4-én: 18.7 C°, 763.9 mm. Eltérés: -3.0 C°, +3.8 mm.

1871 óta ezen a napon előfordult

legmagasabb hőmérséklet	38.0 C°	/1950./
legalacsonyabb hőmérséklet	10.2 C°	/1899./

Az Országos Meteorológiai Intézet Időjárási Napijelentése

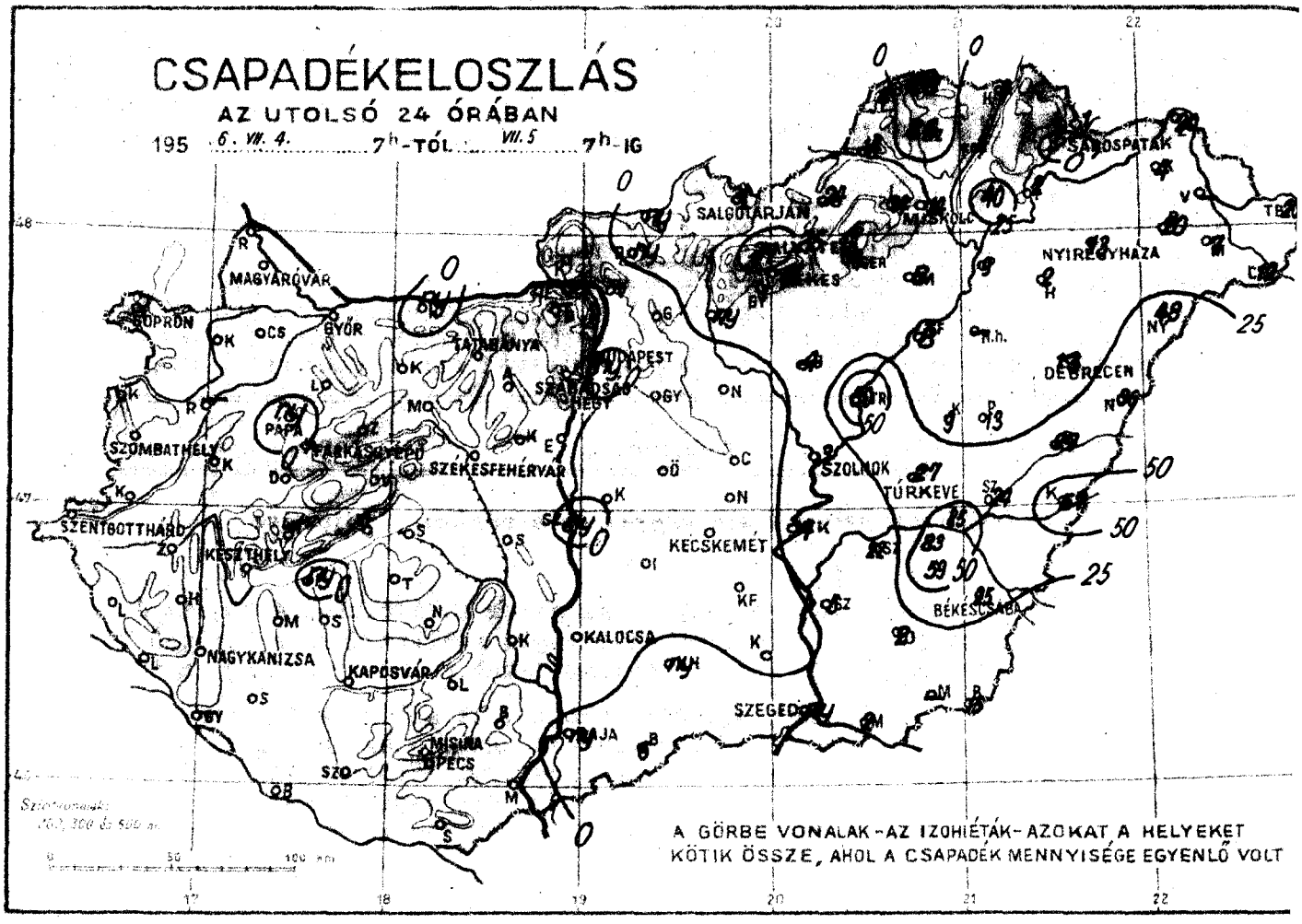

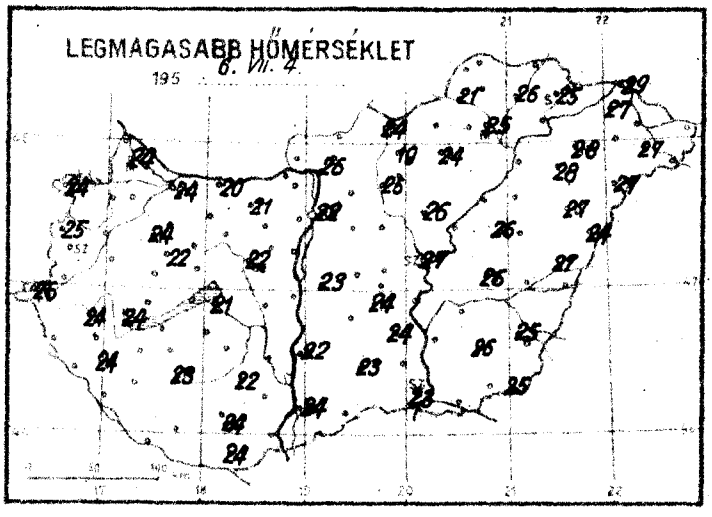

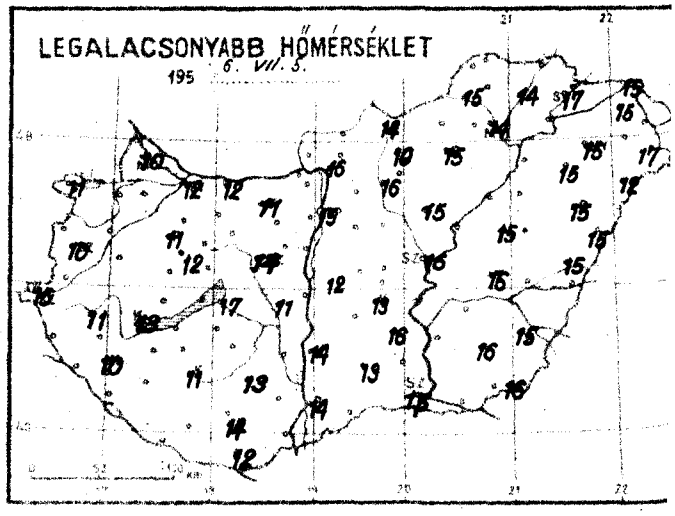

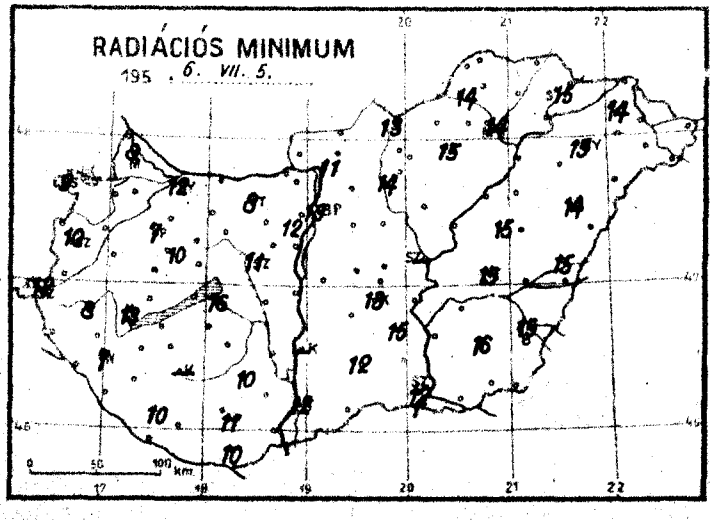

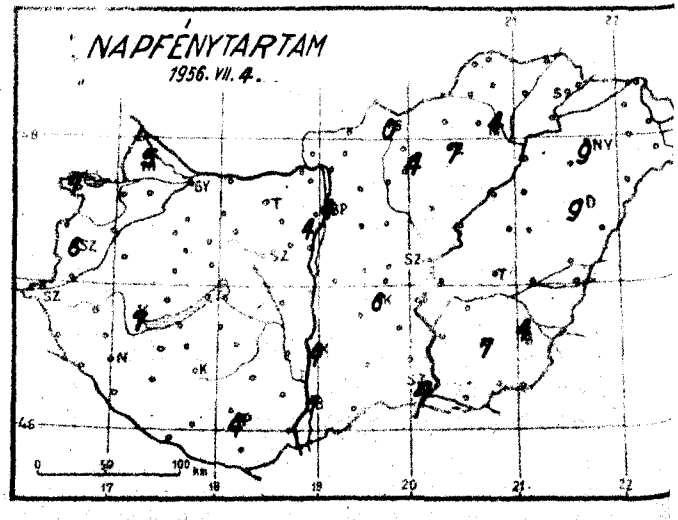

Időjárási helyzet 1956 év JÚLIUS hó 5. nap 7 óra

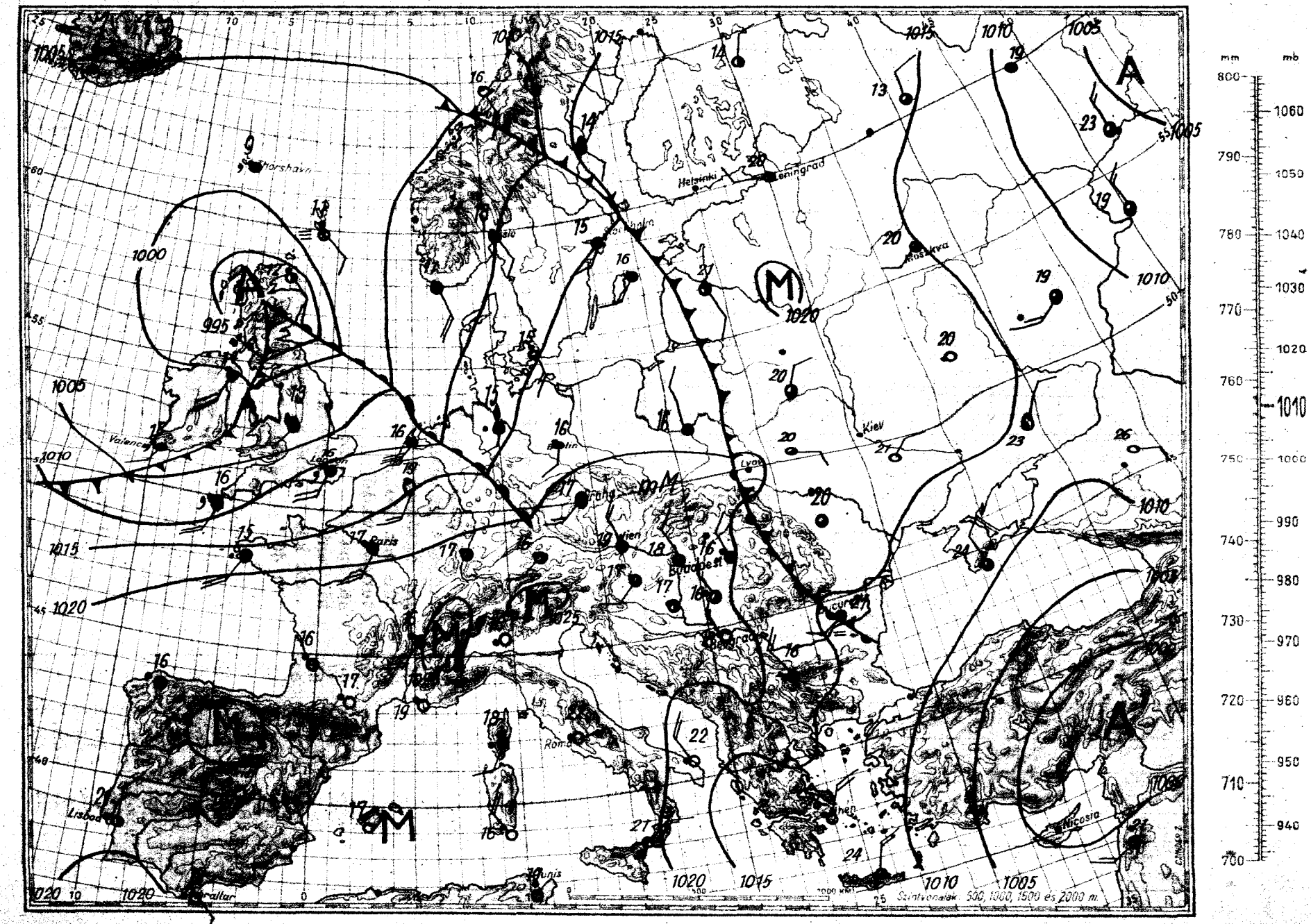

Magassági légállapotmérés

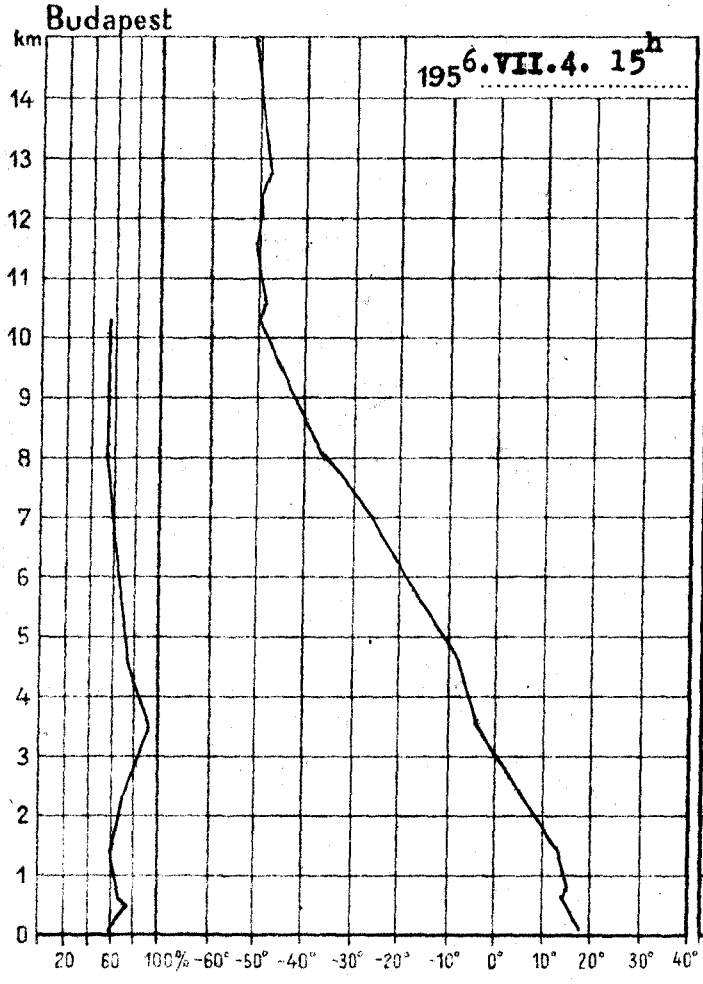

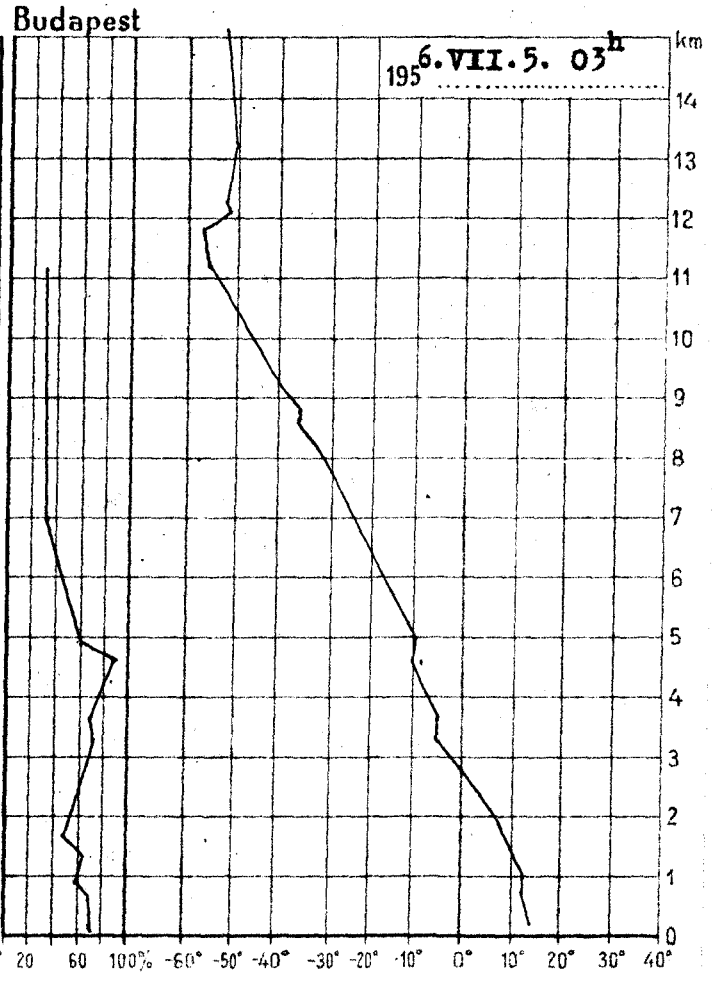

195 6.VII.4. 15h			
km	mb	C°	%
Talaj	1001.6	19.6	65
0.5	958	15.8	79
1	905	15.4	69
1.5	854	13.4	67
2	804	9.7	76
2.5	756	6.0	77
3	712	2.3	87
4	628	-4.2	94
5	553	-9.8	81
6	485	-16.7	71
7	423	-24.0	64
8	368	-32.6	65
9	318	-38.9	70
10	275	-45.3	67
11	237	-47.3	-
12	203	-46.1	-
13	175	-44.6	-
14	150	-45.9	-
15	129	-48.7	-

Magaslégköri időhelyzet

Európa nyugati része felett Skóciát kivéve, az enyhébb óceáni légtömegek hatására felmelegedés van folyamatban. A Földközi-tenger vidékén, valamint Kelet-Európa légterében azonban további lehülés figyelhető meg. Hazánk körzetében a talaj közelében 400 m-ig gyenge lehülés, feljebb 700 m-ig felmelegedés, 4500 m-ig ismét hőmérsékletcsökkenés, felette hőmérsékletemelkedés következett be. Az elmult 24 óra alatt, a 0 fokos szint 160 m-rel alacsonyabbra 2870 m-re, a -10 fokos szint 260 m-rel magasabbra 5140 m-re került. A légkör egyensulyi állapota 4780 m-ig gyengén labilis, felett stabil.

Dr. Tónayné s.k.

195 6.VII.5. 03h			
km	mb	C°	%
Talaj	1003.7	14.8	76
0.5	962	14.3	74
1	908	13.2	66
1.5	853	9.5	59
2	803	6.3	62
2.5	756	2.7	69
3	711	-0.9	77
4	627	-5.2	84
5	552	-9.0	67
6	483	-15.6	51
7	423	-22.4	46
8	368	-29.4	46
9	319	-36.4	46
10	276	-44.6	43
11	237	-52.6	43
12	203	-49.4	-
13	174	-48.6	-
14	149	-49.4	-
15	128	-50.0	-

OFFSET-NYOMDA, BUDAPEST F. V. POMAYER GYULA

1956. július hó. **5.** nap **csütörtök**

69. évfolyam **187.** sz.

	Reggeli észlelések 06 TMK					Az utolsó 24 óra adatai					
	Felhőzet (0—4)	Szélirány és erő (m/s)		Légnyomás (millibár)	Hőmérséklet (°C)	Csapadék (24 óra) (mm)		Hőmérsékleti szélsőségek: tegnapi nappali max.	éjszakai min.	Radiációs min.	Napsütés (óra) tegnap
Mosonmagyaróvár	3	E	2	1023.0	18	.		24	10	8	5
Sopron	2	NW	1	23.4	20	.		24	11	9	7
Szombathely	4	-	0	23.4	17	.		25	10	10	6
Szentgotthárd	3	NW	1	23.3	15	.		26	15	12	-
Pápa	3	NW	1	22.0	19	ny		24	11	7	-
Győr	3	W	2	22.7	17	.		24	12	12	-
Tatabánya	1	NW	1	22.4	16	.		21	11	8	-
Székesfehérvár	1	N	4	-	17	.		22	14	11	-
Keszthely	2	-	0	23.3	17	.		24	13	13	7
Nagykanizsa	3	-	0	23.4	17	.		24	10	7	-
Kaposvár	1	W	3	23.0	18	.		23	11	-	-
Pécs	0	NNW	7	21.7	19	.		24	14	11	4
Budapest M. I.	0	WNW	4	21.1	18	ny		22	15	13	4
Salgótarján	3	E	2	20.8	16	1	R	24	14	13	0
Eger	4	-	0	20.3	16	14	R	24	15	15	7
Miskolc	4	N	3	20.0	17	14	R	25	14	14	4
Sárospatak	4	N	4	-	18	.		25	17	15	-
Baja	0	N	3	21.6	17	ny		24	14	12	7
Kalocsa	0	NW	2	21.6	17	.		22	14	-	4
Kecskemét	3	-	0	20.8	16	.		24	13	13	6
Szeged	4	NW	3	20.7	16	ny	R	23	15	12	4
Szolnok	4	-	0	20.7	17	3		27	16	-	-
Túrkeve	3	NW	1	-	17	27		26	16	15	-
Békéscsaba	4	NW	1	20.3	16	25	R	25	15	15	4
Debrecen	4	NNW	2	20.0	16	13	R	27	15	14	9
Nyíregyháza	4	N	4	20.6	17	13		28	15	15	9
Kékestető (1000 m)**	3	N	1	904.8	12	16	R	19	10	-	4
Galyatető (932 m)**	-	-	-	-	-	27	R	18	10	-	-
Mátrafüred (534 m)*	1	NNW	9	963.1	16	.		18	14	-	-
Szabadsághegy (474 m)*	0	NW	2	962.7	17	.		19	14	-	4
Farkasgyepü (400 m)*	3	NW	1	963.6	15	ny		22	12	10	-

24 óra csapadék mm			24 óra csapadék mm			24 órai csapadék mm			24 óra csapadék mm		
Rajka	.		Tihany	.		Petnek	14		Zálony	20	R
Csorna	.		Siófok	.		Jósvafő	4		Kisvárda	4	R
Kapuvár	.		Fonyód	ny		Bódvaszilas	28	R	Vásárosnamény	-	
Kőszeg	.		Marcali	.		Lillafüred	14	R	Baktalórántháza	20	R A
Nagygóhid	-		Somogyvár	.		Szendrőlád	26	R	Mátészalka	7	R
Körmend	.		Tab	.		Füzér	4		Tiszabecs	20	
Lenti	.		Sárbogárd	.		Hidasnémeti	4		Csenger	12	R
Zalaegerszeg	.		Sztálinváros	ny		Sátoraljaújhely	1	R	Nyírlugos	48	R
Hahót	.		Nagykónyi	.		Tokaj	2	R	Polgár	9	
Letenye	.		Somogyszob	.		Mezőkeresztes	8		Hajdúdorog	2	R
Gyékényes	-		Barcs	-		Jászapáti	4	R	Hortobágy	-	
Kálló	.		Szigetvár	.		Nagykáta	.		Nagyléta	36	R
Lovászpatona	.		Lengyel	.		Gyöngyös	.		Tiszafüred	8	R
Devecser	.		Középbidvég	-		Örkény	-		Tiszaroff	80	R A
Tapolca	.		Bátaapáti	.		Kunszentmiklós	.		Karcag	9	R
Zirc	.		Mohács	.		Cegléd	.		Püspökladány	13	R
Veszprém	.		Siklós	.		Nagykőrös	.		Berettyóújfalu	29	
Komárom	ny		Királyrét	-		Tiszakécske	4		Szeghalom	24	
Kisbér	.		Balassagyarm.	ny		Izsák	.		Kőrösszakál	57	R
Mór	.		Romhány	ny		Kiskunfélegyh.	.		Szarvas	22	R
Alcsut	.		Vác	.		Kiskunhalas	ny		Szentes	5	
Esztergom	.		Galgamácsa	.		Bácsalmás	6		Orosháza	2	R
Dobogókő	.		Lőrinci	ny		Kistelek	.		Makó	2	
Ercsi	-		Gyöngyös	1		Pitrahása	17	R	Mezőhegyes	-	
Kápolnásnyék	-		Borsodnádasd	24	R				Battonya	15	R

* A légnyomás 500 gdm-re átszámítva ** A légnyomás 1000 gdm-re átszámítva

OFFSET NYOMDA BUDAPEST I. F. KÖRÖVER CÍMJÉLA

Magassági szélmérések

Óraadatok greenwichi középidőben

VII.4.	Szhely 15 h		Nkanizsa 15 h		Győr 15 h		Pécs 15 h		Bpest 9 h		Bpest 12 h		Bpest 18 h		Bpest 21 h		Szeged 15 h	
	fok	m/s	fok	m/s	fok	m/s	fok	m/s	fok	m/s	fok	m/s	fok	m/s	fok	m/s	fok	m/s
Talaj	360	7	360	2	180	7	320	2	320	7	320	12	320	7	360	2	320	2
500 m	350	7	340	5	360	12	350	8	340	11	330	5	350	13	360	9	310	10
1000	350	7	340	5	340	15	350	26	350	9	340	9	350	13	350	12	310	10
1500	340	9	320	8	340	15	350	26	350	9	340	9	340	10	360	11	300	9
2000	320	10	310	11	330	17	350	16	350	7	310	5	340	10	340	8	300	9
2500	310	10	300	5			340	13	350	4	280	3	330	9	320	6	290	9
3000	310	10	300	5			340	13	350	4	280	3	330	9	320	6	290	9
4000	320	12	310	13			310	9	320	5	300	4					300	6
5000	330	13					300	14									270	9
6000							290	26									250	5
7000							290	26									250	5
8000							310	21									220	9
9000							310	21									220	9
10000							310	21									210	9
11000							310	21									250	10
12000							310	21									250	10
13000																	270	12
14000																	270	12
15000																		
16000																		
17000																		
18000																		
19000																		
20000																		

VII.5.	Szhely 3 h		Nkanizsa 3 h		Győr 3 h		Pécs 3 h		Bpest 3 h		Bpest 6 h		Szeged 3 h		Miskolc 3 h			
	fok	m/s	fok	m/s	fok	m/s	fok	m/s	fok	m/s	fok	m/s	fok	m/s	fok	m/s	fok	m/s
Talaj	270	2	-	0	320	2	320	2	320	7	360	2	360	2	320	2		
500 m	350	9	360	7	340	11	10	14	350	13	350	12	20	10	360	8		
1000	350	9	360	7	340	11	10	15	350	13	350	12			10	11		
1500	340	10	340	8	350	13	10	15	350	13	350	12			20	9		
2000	340	10	340	8	340	15	10	16	350	13	350	11			10	5		
2500	350	12	330	12	340	17	360	16	350	15	350	11			30	5		
3000	350	12	330	12	340	17	360	16	350	15	350	11			30	5		
4000	340	13			350	16	360	16			350	7						
5000	330	18			330	16	360	16			350	10						
6000	320	17					350	19			340	13						
7000	320	17					350	19			340	13						
8000	250	6					330	19			340	15						
9000	250	6					330	19			340	15						
10000	250	14					350	19			340	25						
11000	240	16																
12000	240	16																
13000																		
14000																		
15000																		
16000																		
17000																		
18000																		
19000																		
20000																		

OFFSET-NYOMDA, BUDAPEST F. V. POMAYER GYULA

IDŐJÁRÁSI NAPIJELENTÉS

ЕЖЕДНЕВНЫЙ МЕТЕОРОЛОГИЧЕСКИЙ БЮЛЛЕТЕНЬ • DAILY SYNOPTIC MAP OF THE HUNGARIAN METEOROLOGICAL INSTITUTE • BULLETIN QUOTIDIEN DE L'INSTITUT MÉTÉOROLOGIQUE HONGROIS WETTERBERICHT DES UNGARISCHEN METEOROLOGISCHEN INSTITUTS

KIADJA AZ ORSZÁGOS METEOROLÓGIAI INTÉZET
BUDAPEST II, KITAIBEL PÁL-UTCA 1
TEL.: KÖZPONT: 150-220 IDŐJELZŐ OSZT: 151-204, 150-110

MEGJELENIK NAPONKÉNT * ELŐFIZETÉSI ÁRA
A POSTAI KÖLTSÉGGEL EGYÜTT NEGYEDÉVRE 60·— Ft
KIADÁSÉRT FELEL AZ INTÉZET IGAZGATÓJA

69.évfolyam 188.szám + Budapest + 1956. július 6.

Az időjárási helyzet ma reggel és a várható időjárás:

A Dél-Norvégia feletti ciklon északnyugati, nyugati széllel hűvösebb levegőt szállit Európa középső részei felé. Ma hajnalban egyik hulláma Franciaországot árasztotta el. Szárazföldünk keleti, valamint középső vidékein tegnap még tulnyomórészt száraz, meleg volt az idő.

Hazánkban csütörtökön a felmelegedés fokozódott és országszerte 25-28 fokig emelkedett a hőmérséklet. A keleti megyékben néhány helyen jelentéktelen mennyiségü eső esett. Ma hajnalban 11-15 fokos minimum értékek alakultak ki.

Budapesten pénteken 12 órakor a hőmérséklet 27 fok, a tengerszintre átszámitott légnyomás 763 mm, gyengén süllyedő irányzatu.

Várható időjárás szombat estig:

Felhőátvonulások, több helyen záporeső, zivatar.
Megélénkülő délnyugati, később helyenként erős északnyugati szél.
A hőmérséklet csökken.

Várható legalacsonyabb hőmérséklet ma éjjel: 12-15,
legmagasabb nappali hőmérséklet szombaton: 21-24 fok között.

Tónayné

A hőmérséklet és a légnyomás napi középértéke Budapesten és ezek eltérése a 75 évi átlagtól:

1956.VII.5-én: 21.7 C°, 765.0 mm. Eltérés: +1.1 C°, +4.0 mm.

1871 óta ezen a napon előfordult

legmagasabb hőmérséklet	37.4 C°	/1950./
legalacsonyabb hőmérséklet	10.3 C°	/1923./

Az Országos Meteorológiai Intézet Időjárási Napijelentése

CSAPADÉKELOSZLÁS

AZ UTOLSÓ 24 ÓRÁBAN

195-6. VII. 5. ..... 7h-TÓL VII. 6. ..... 7h-IG

SOPRON, MAGYARÓVÁR, GYŐR, TATABÁNYA, BUDAPEST, SZÉKESFEHÉRVÁR, SZOMBATHELY, PAPA, TÁPIOSZENTGYÖRGY, SZENTGOTTHÁRD, KESZTHELY, NAGYKANIZSA, KAPOSVÁR, MISKOLC, SALGÓTARJÁN, GYÖNGYÖS, EGER, SÁROSPATAK, NYÍREGYHÁZA, DEBRECEN, HH., SZOLNOK, TÜRKEVE, KECSKEMÉT, KALOCSA, BÉKÉSCSABA, SZEGED, BAJA, MOHÁCS, PÉCS

A GÖRBE VONALAK - AZ IZOHIÉTÁK - AZOKAT A HELYEKET KÖTIK ÖSSZE, AHOL A CSAPADÉK MENNYISÉGE EGYENLŐ VOLT

LEGMAGASABB HŐMERSÉKLET

195-6. VII. 5. .....

LEGALACSONYABB HŐMERSÉKLET

195-6. VII. 6. .....

RADIÁCIÓS MINIMUM

195-6. VII. 6. .....

NAPFÉNYTARTAM

1956. VII. 5.

Időjárási helyzet 1956. év JÚLIUS hó 6. nap 7 óra

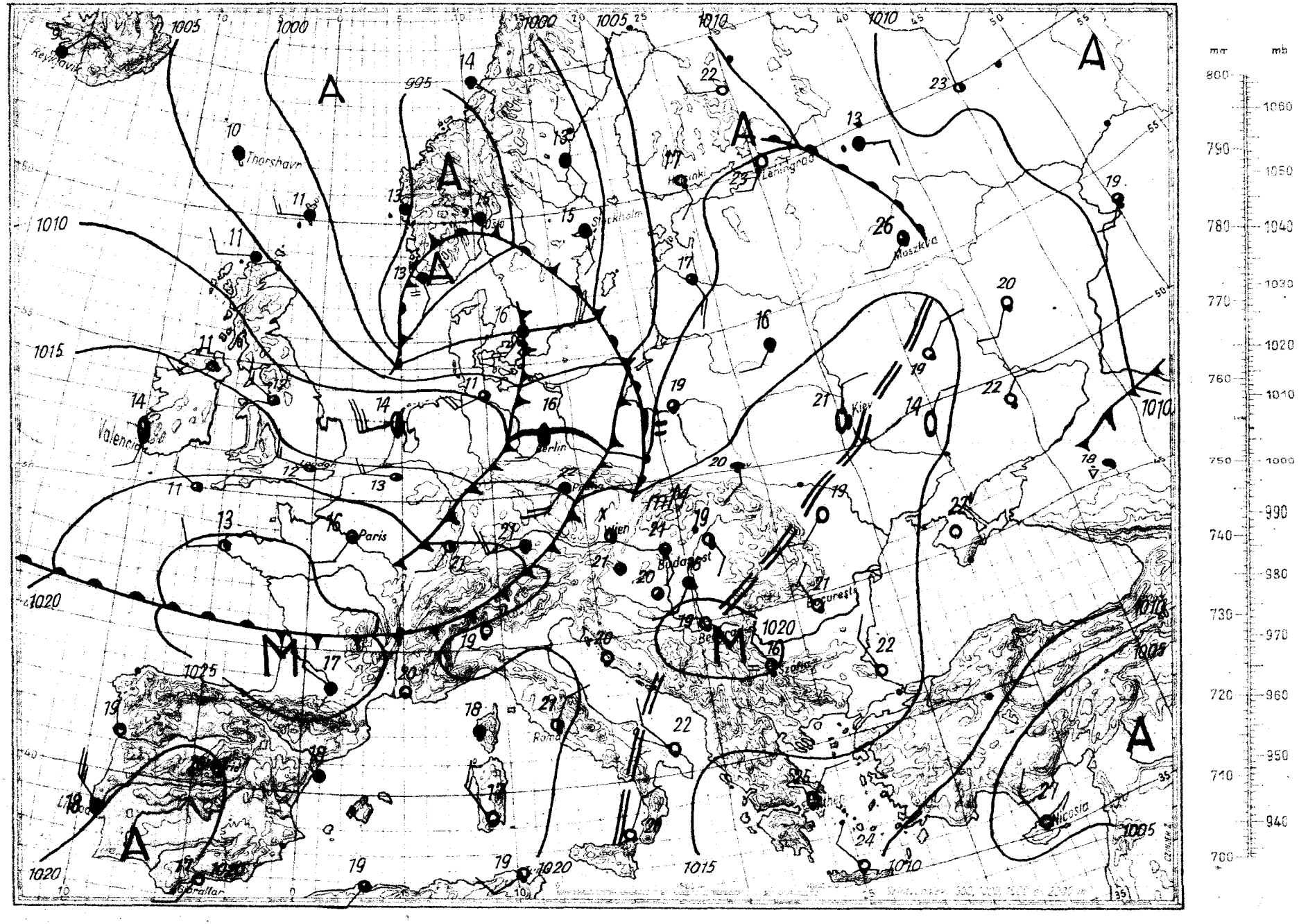

Magassági légállapotmérés

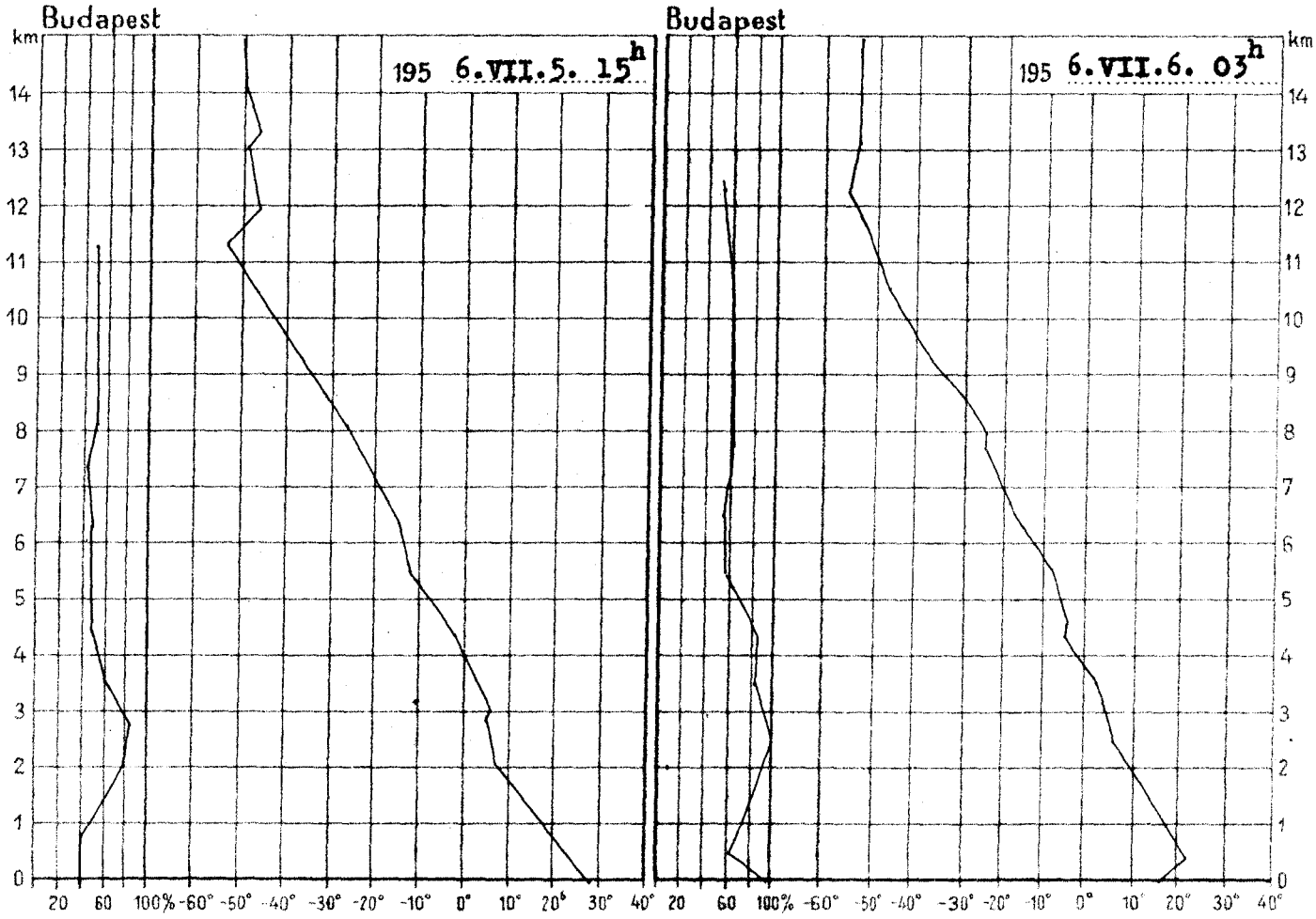

195 6.VII.5. 15h			
km	mb	C°	%
Talaj	1002.9	26.6	33
0.5	960	23.2	35
1	907	18.7	40
1.5	855	14.0	56
2	808	9.1	71
2.5	758	5.9	77
3	713	3.8	66
4	630	-0.9	51
5	554	-7.7	44
6	488	-13.8	44
7	426	-20.0	41
8	372	-28.1	45
9	323	-34.8	44
10	280	-43.0	48
11	240	-50.7	50
12	206	-49.4	-
13	176	-50.0	-
14	151	-49.6	-
15	130	-50.8	-

Magaslégköri időhelyzet

Európa középső területei felett erőteljes zonális áramlás alakult ki. Ennek mentén erős hideg advekció van folyamatban. Az előző nap itt melegedést okozó enyhébb levegő most kelet felé haladva Ukrajna és Moszkva térsége, valamint a Balti Szovjet Szoc. Köztársaságok területén hoz létre meleg advekciót. Hazánkban a talajtól nagy magasságokig melegedett a légkör, legerősebben a 500 m és 5000 m között, 3-5 fokkal. Ennek megfelelően a 0 fok magassága 960 m-rel 3830 m-re, a -10 szintje 580 m-rel 5720 m-re emelkedett. Ezzel a troposzférában indiferenssé vált átmenetileg a levegő.

dr. Gallósné s.k.

195 6.VII.6. 03h			
km	mb	C°	%
Talaj	1002.0	15.0	91
0.5	959	19.8	64
1	906	17.2	68
1.5	854	12.9	79
2	805	9.2	87
2.5	758	5.6	94
3	713	3.8	88
4	628	-1.0	80
5	553	-6.2	67
6	487	-12.3	52
7	425	-20.6	54
8	371	-26.9	58
9	322	-34.4	58
10	270	-41.9	58
11	240	-49.5	57
12	206	-55.4	52
13	176	-55.4	-
14	151	-55.0	-
15	129	-55.1	-

OFFSET NYOMDA, BUDAPEST F. V. POMAYER GYULA

1956. július hó.
6. péntek nap
69. évfolyam 188. sz.

	Reggeli észlelések 06 TMG				Az utolsó 24 óra adatai				
	Felhőzet (0—4)	Szélirány és erő (m/s)	Légnyomás (millibár)	Hőmérséklet (C°)	Csapadék (24 óra) (mm)	Hőmérsékleti szélsőségek: tegnapi nappali max.	éjszakai min.	Radiációs min.	Napsütés (óra) tegnap
Mosonmagyaróvár	2	NW 1	1017.2	20	•	27	15	13	14
Sopron	2	- 0	17.6	23	•	26	15	14	10
Szombathely	4	SW 4	17.9	21	•	26	14	13	10
Szentgotthárd	3	NW 1	18.6	17	•	26	16	12	-
Pápa	2	S 2	17.5	21	•	28	17	14	-
Győr	0	SW 4	17.3	22	•	27	17	16	-
Tatabánya	3	SSW 2	17.6	22	•	27	15	11	-
Székesfehérvár	1	- 0	-	20	•	27	15	13	-
Keszthely	1	E 1	19.1	19	•	27	16	15	13
Nagykanizsa	3	SSW 2	18.9	20	•	27	14	12	-
Kaposvár	3	SW 3	19.1	19	•	25	13	12	-
Pécs	2	- 0	19.0	20	•	26	13	10	14
Budapest M. I.	3	SE 1	18.0	21	•	28	17	16	13
Salgótarján	3	NE 1	18.2	18	•	26	13	11	10
Eger	2	- 0	18.4	20	•	26	12	12	10
Miskolc	3	- 0	18.1	18	•	26	13	12	9
Sárospatak	1	NE 1	-	20	•	26	12	10	9
Baja	3	S 1	18.9	21	•	27	15	12	10
Kalocsa	3	S 2	19.2	20	•	26	17	-	14
Kecskemét	3	- 0	18.3	21	•	27	15	14	11
Szeged	4	SSW 1	19.1	20	•	25	16	11	10
Szolnok	3	- 0	18.9	20	•	26	16	-	-
Túrkeve	1	- 0	-	21	•	26	16	12	-
Békéscsaba	1	S 1	19.7	19	ny	24	16	13	7
Debrecen	1	- 0	19.6	19	•	25	13	11	6
Nyíregyháza	1	- 0	19.1	18	•	26	13	11	6
Kékestető (1000 m)**	4	SW 1	903.8	16	•	20	12	-	8
Gályatető (932 m)**	-	-	-	-	•	-	-	-	-
Mátrafüred (534 m)*	1	SW 1	961.5	19	•	22	18	-	-
Szabadsághegy (474 m)*	4	SW 1	960.5	20	•	24	16	-	12
Farkasgyepű (400 m)*	1	SW 2	958.9	20	•	25	17	14	-

24 óra csapadék mm		24 óra csapadék mm		24 óra csapadék mm		24 óra csapadék mm	
Rajka	•	Tihany	•	Pátrok	•	Zalony	•
Csorna	•	Siófok	•	Jósvafő	•	Kisvárda	•
Kapuvár	•	Fonyód	•	Bódvaszilas	–	Vásárosnamény	•
Kőszeg	•	Marcali	•	Lillafüred	•	Baktalórántháza	•
Bagyogóhíd	–	Somogyvár	•	Szendrőlád	–	Mátészalka	ny
Kőrmend	•	Tab	•	Fugód	•	Tiszabecs	•
Lenti	•	Sárbogárd	•	Hidasnémeti	•	Csenger	2
Zalaegerszeg	•	Sztálinváros	•	Sátoraljaújhely	•	Nyírlugos	1
Hahót	•	Nagykőrös	•	Tokaj	•	Polgár	•
Letenye	•	Somogyszob	•	Mezőkeresztes	•	Hajdúdorog	•
Gyékényes	•	Bares	•	Jászapáti	•	Hortobágy	–
Küld	•	Szigetvár	•	Nagykáta	•	Nagyléta	•
Lovászpatona	•	Lengyel	•	Gyöngyös	•	Porosz 16	•
Devecser	•	Középhidvég	–	Orkény	•	Tiszaroff	•
Tapolca	•	Bataapáti	•	Kunszentmiklós	–	Karcag	•
Zire	•	Mohács	•	Cegléd	•	Puspokladány	•
Veszprém	•	Siklós	•	Nagykőrös	•	Berettyóújfalu	•
Komárom	•	Királyrét	–	Tiszakécske	•	Szeghalom	•
Kisbér	•	Balassagyarm.	•	Izsák	•	Kőrösszakál	•
Mór	•	Rimahány	•	Kiskunfélegyh.	•	Szarvas	•
Alcsut	•	Vác	•	Kiskunhalas	•	Szentes	•
Esztergom	•	Galgamácsa	•	Bácsalmás	•	Orosháza	•
Dobogókő	–	Lőrinci	•	Kistelek	•	Makó	ny
Eresi	•	Gyöngyös	•	Mátrahára	•	Mezőhegyes	•
Kápolnásnyék	•	Borsodnádasd	•			Battonya	•

* A légnyomás 500 gdm-re átszámítva ** A légnyomás 1000 gdm-re átszámítva

OFFSET NYOMDA BUDAPEST IV. POMÁVER GYULA

Magassági szélmérések

Óraadatok greenwichi középidőben

VII.5.	Szhely 15 h		Nkanizsa 15 h		Pécs 15 h		Bpest 15 h		Bpest 19 h		Bpest 21 h		Szeged 15 h		Miskolc 15 h		Debrece 15 h	
	fok	m/s	fok	m/s	fok	m/s	fok	m/s	fok	m/s	fok	m/s	fok	m/s	fok	m/s	fok	m/s
Talaj	–	0	–	0	320	2	320	7	360	2	320	2	40	7	360	2	360	7
500 m	–	0	250	2	330	5	320	10	320	6	320	5	350	7	300	3	10	5
1000	250	3	230	2	350	6	320	10	330	6	320	5	350	7	300	3	10	5
1500	250	2	360	1	350	6	320	10	330	6	340	4	330	7	300	3	10	5
2000	270	2			360	7	340	7	350	4	350	6	330	12	360	4	10	5
2500	320	8			360	10	340	7	340	10	350	11	360	9	340	4	360	5
3000	320	8			360	10	340	11	340	10	350	11	360	9	330	4	360	5
4000	330	16					340	14			350	11	360	11	320	7	360	5
5000	330	13					340	14			340	15	360	17			320	8
6000	330	13					350	19					350	12			340	13
7000	330	13					350	19					350	12			340	13
8000	340	19					360	27					350	25			340	13
9000	340	19					360	27					350	25			340	13
10000	350	26					350	35									330	14
11000	350	29					350	35									360	14
12000	350	29					350	35									360	14
13000	350	29					340	17									360	14
14000	350	29					340	17									360	14
15000	350	41																
16000	350	41																
17000	350	40																
18000	350	40																
19000																		
20000																		

VII.6.	Szhely 3 h		Nkanizsa 3 h		Győr 3 h		Pécs 4 h		Bpest 3 h		Bpest 6 h		Miskolc 8 h		Szeged 3 h		Debrecen 3 h	
	fok	m/s	fok	m/s	fok	m/s	fok	m/s	fok	m/s	fok	m/s	fok	m/s	fok	m/s	fok	m/s
Talaj	–	0	–	0	220	2	–	0	–	0	220	2	–	0	180	2	180	2
500 m	280	7	230	8	220	13	260	3	270	5	250	5	250	4	310	2	240	2
1000	280	7	220	5	220	13	260	3	270	5	250	5	260	9	320	2	240	2
1500	320	9	250	5	230	7	260	3	320	4	260	8	260	9	310	3	270	2
2000	320	12	300	6	290	8	260	3	320	4	270	8	260	9	270	3	270	2
2500	310	18	330	12	300	13	340	13	310	6	320	12			340	6	310	6
3000	310	18	330	12	300	13	340	13	310	6	320	12			340	6	310	6
4000	310	18	330	12	300	13	340	13	330	11	350	11			350	8	350	4
5000	320	16			310	15	340	11	330	11					350	11	10	7
6000	320	16							330	12					350	16	350	10
7000	320	16							330	12					350	16	350	10
8000	330	21													340	25	350	13
9000	330	21													340	25	350	13
10000	330	21													340	25		
11000															340	41		
12000															340	41		
13000																		
14000																		
15000																		
16000																		
17000																		
18000																		
19000																		
20000																		

OFFSET NYOMDA BUDAPEST F V POMAVER GYULA

IDŐJÁRÁSI NAPIJELENTÉS

ЕЖЕДНЕВНЫЙ МЕТЕОРОЛОГИЧЕСКИЙ БЮЛЛЕТЕНЬ • DAILY SYNOPTIC MAP OF THE HUNGARIAN METEOROLOGICAL INSTITUTE • BULLETIN QUOTIDIEN DE L'INSTITUT METÉOROLOGIQUE HONGROIS WETTERBERICHT DES UNGARISCHEN METEOROLOGISCHEN INSTITUTS

KIADJA AZ ORSZÁGOS METEOROLÓGIAI INTÉZET
BUDAPEST II, KITAIBEL PÁL-UTCA 1
TEL.: KÖZPONT: 150-220 IDŐJELZŐ OSZT: 151-204, 150-410

MEGJELENIK NAPONKÉNT • ELŐFIZETÉSI ÁRA A POSTAI KÖLTSÉGGEL EGYÜTT NEGYEDÉVRE 60.— Ft
KIADÁSÉRT FELELŐS AZ INTÉZET IGAZGATÓJA

69. évfolyam 189. szám. + Budapest + 1956. július 7.

Az időjárási helyzet ma reggel és a várható időjárás:

Az Észak-Európán átvonuló ciklonok az óceáni légtömegeknek különböző hőmérsékletü hullámaival árasztják el szárazföldünk középső részeit, változékony időjárást okozva. Európa déli területein száraz, csendes, meleg az idő.

Hazánkban péntektől déli, délnyugati széllel fokozódott a meleg. A hőmérséklet országszerte 28-31 fokig emelkedett. Este megénlénkülő széllel időjárási front vonult át az országon. Több felé hullott záporeső, tört ki zivatar. Mórott 33, Kapuvárott 20, Pápán, Záhonyban 18 mm eső esett. Hajnalban északkeleten 12-14, máshol 15-19 fokig hült le a levegő.

Budapesten szombaton 12 órakor a hőmérséklet 22 fok, a tengerszintre átszámitott légnyomás 766 mm, alig változik.

Várható időjárás vasárnap estig:

Változó felhőzet, néhány helyen eső, esetleg zivatar.
Időnként még élénk szél.
A nappali felmelegedés fokozódik.

Várható legalacsonyabb hőmérséklet ma éjjel: 13-16,
legmagasabb nappali hőmérséklet vasárnap:
25-28 fok között.

A hőmérséklet és a légnyomás napi középértéke Budapesten és ezek eltérése a 75 évi átlagtól:

1956.VII.6-án: 24.4 C°, 762.8 mm. Eltérés: +2.9 C°, +2.1 mm.

1871 óta ezen a napon előfordult

legmagasabb hőmérséklet	35.5 C°	/1950./
legalacsonyabb hőmérséklet	9.3 C°	/1911./

Az Országos Meteorológiai Intézet Időjárási Napijelentése

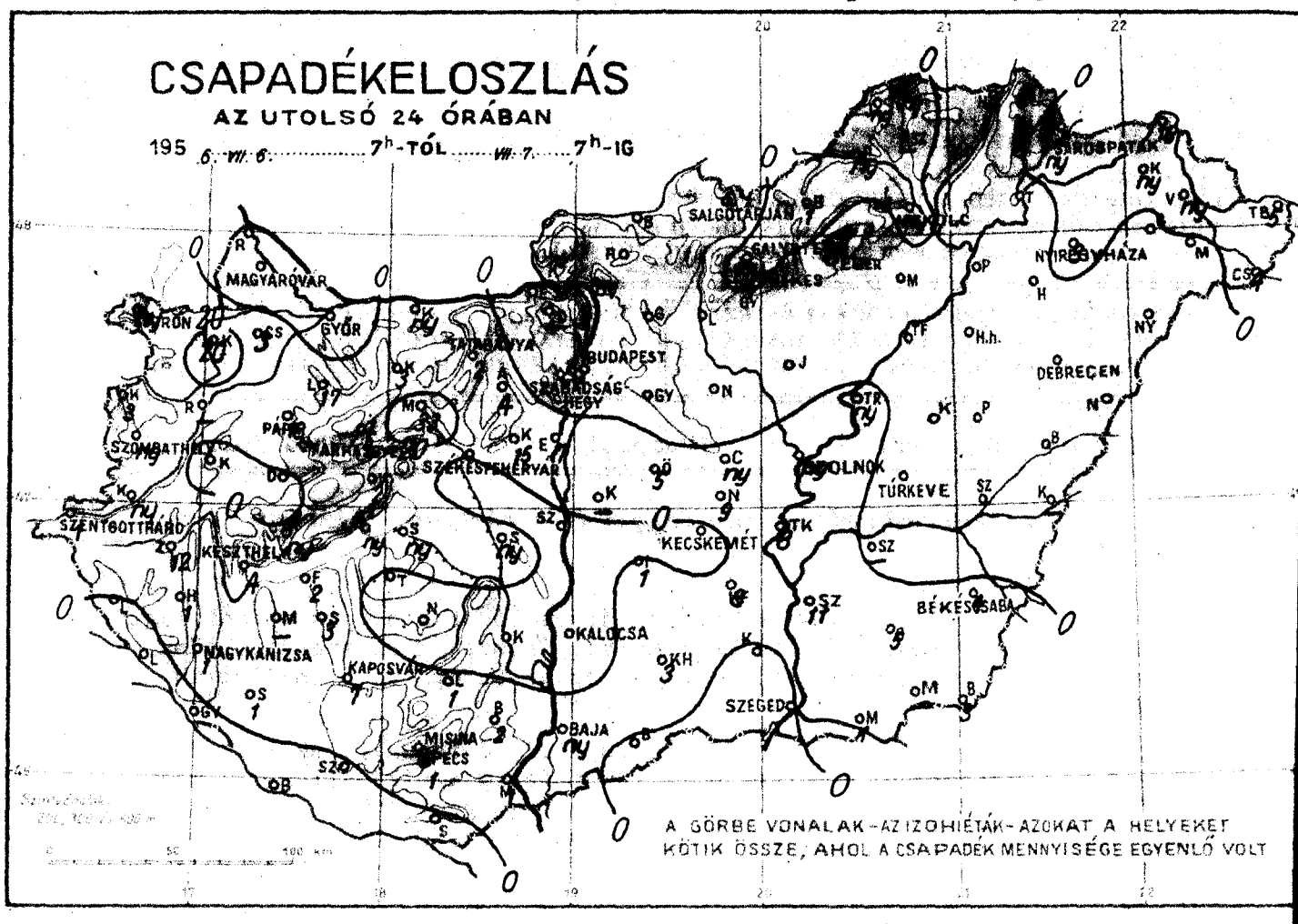

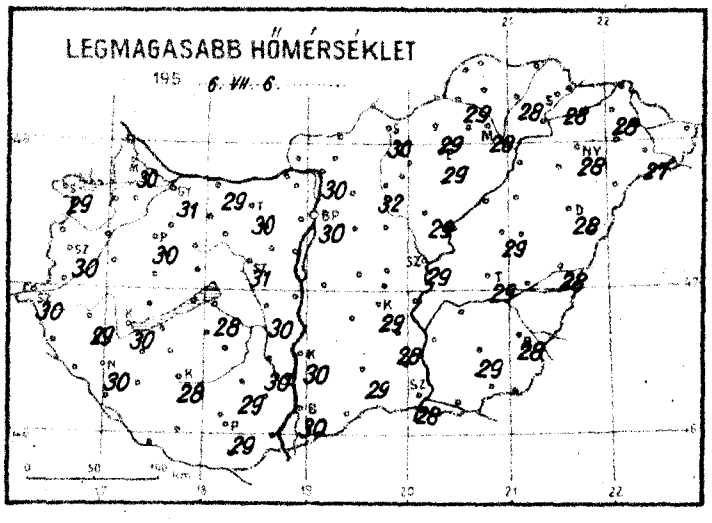

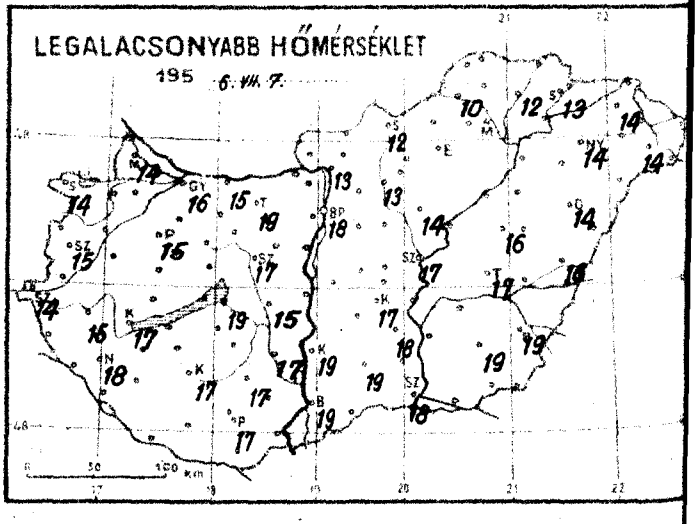

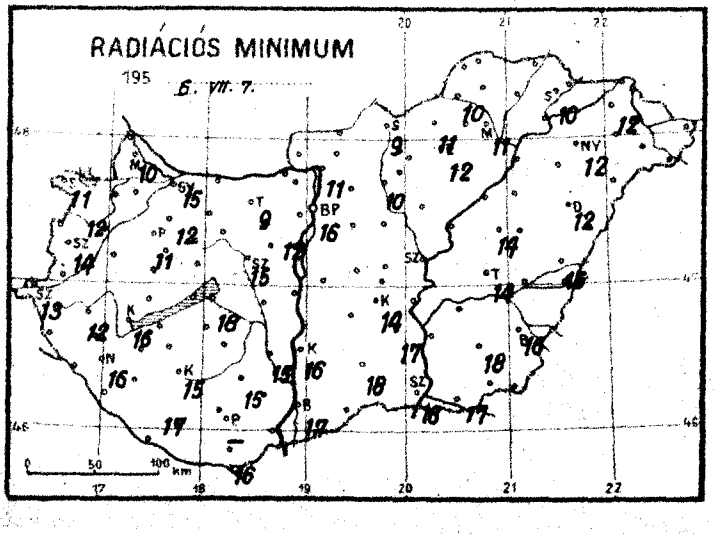

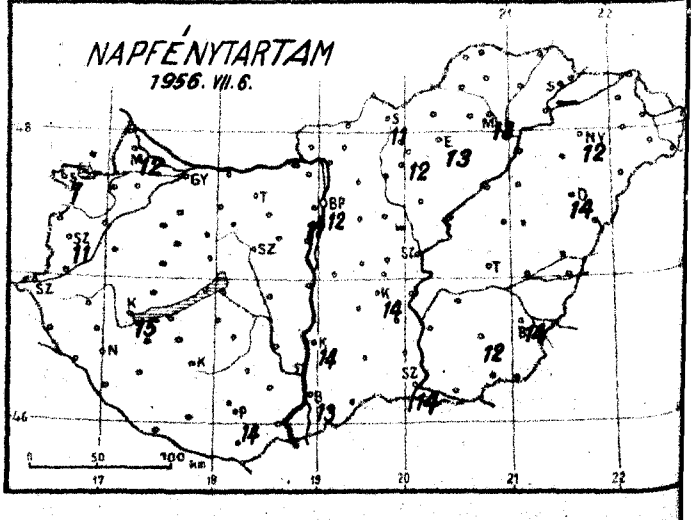

Időjárási helyzet 1956. év JULIUS hó 7. nap / ora

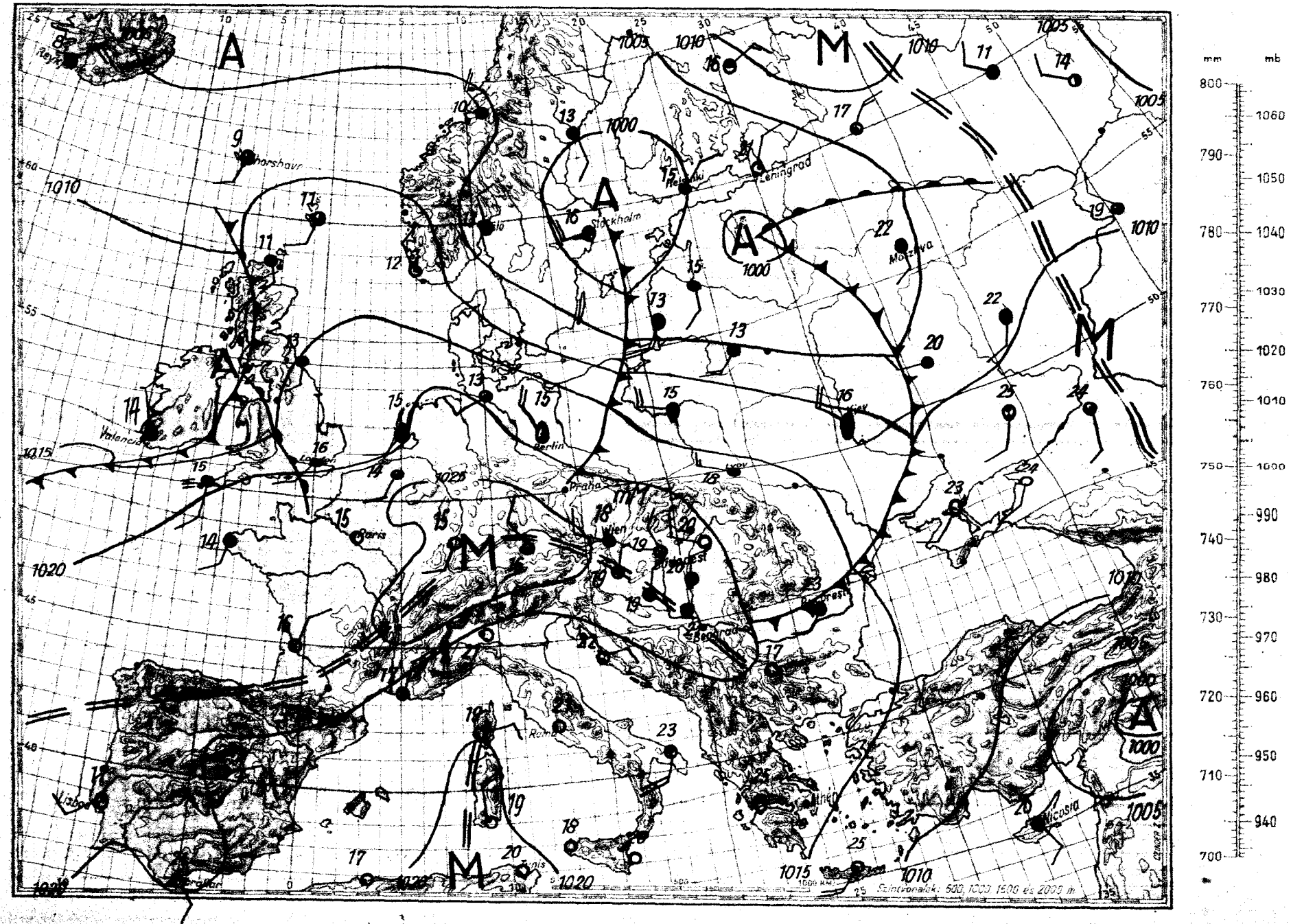

Magassági légállapotmérés

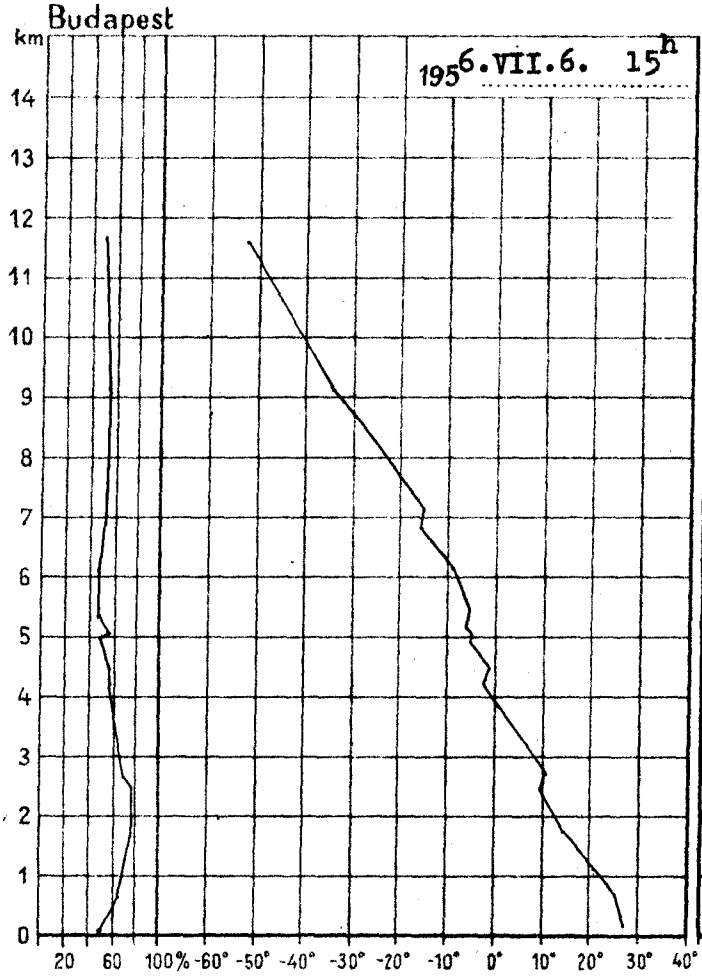

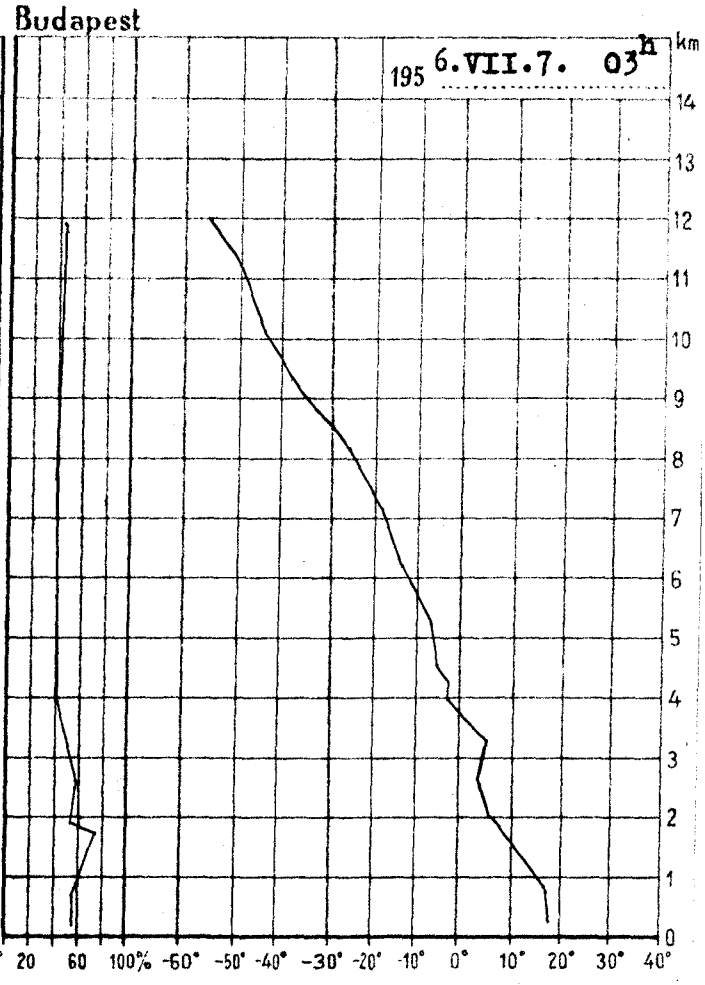

195 6.VII.6. 15h			
km	mb	C°	%
Talaj	998.4	28.0	48
0.5	960	26.1	61
1	909	22.0	76
1.5	855	17.7	76
2	806	13.3	75
2.5	759	10.0	75
3	715	7.7	67
4	632	-0.2	58
5	558	-5.0	54
6	491	-8.3	50
7	430	-14.4	55
8	367	-23.0	58
9	328	-31.0	59
10	284	-38.0	51
11	245	-45.3	53
12			
13			
14			
15			

Magaslégköri időhelyzet

Európa középső területei felett tovább tart az erős nyugati áramlás. A Brit-szigetektől a Kárpátokig gyenge meleg advekció mutatkozik. A Kárpát-medence és a Szovjetunió nyugati vidékein mérsékelt lehülés jött létre. Hazánk felett a talaj közelében a kisugárzást gátló felhőzet miatt 3 fokkal emelkedett a hőmérséklet. 600 m-től 2500 m-ig 3 fokkal hült a levegő. Feljebb csak kisebb hőmérsékletingadozások léptek fel. A 0 fok szintje 100 m-rel süllyedve 3730 m-re került. A -10 fok magassága alig változott.

dr. Kallósné s.k.

195 6.VII.7. 03h			
km	mb	C°	%
Talaj	1003.5	18.2	55
0.5	960	17.2	57
1	906	13.5	65
1.5	852	9.9	63
2	805	6.3	57
2.5	757	3.7	58
3	712	4.4	48
4	628	-1.0	44
5	553	-6.2	43
6	487	-12.0	44
7	427	-18.3	45
8	372	-25.8	46
9	323	-34.2	48
10	280	-42.2	48
11	241	-49.0	50
12			
13			
14			
15			

OFFSET NYOMDA, BUDAPEST F.V. POMMAYER GYULA

MELLÉKLET AZ ORSZÁGOS METEOROLÓGIAI INTÉZET IDŐJÁRÁSI NAPI JELENTÉSÉHEZ

Budapest, 19 56. július hó 7. nap szombat

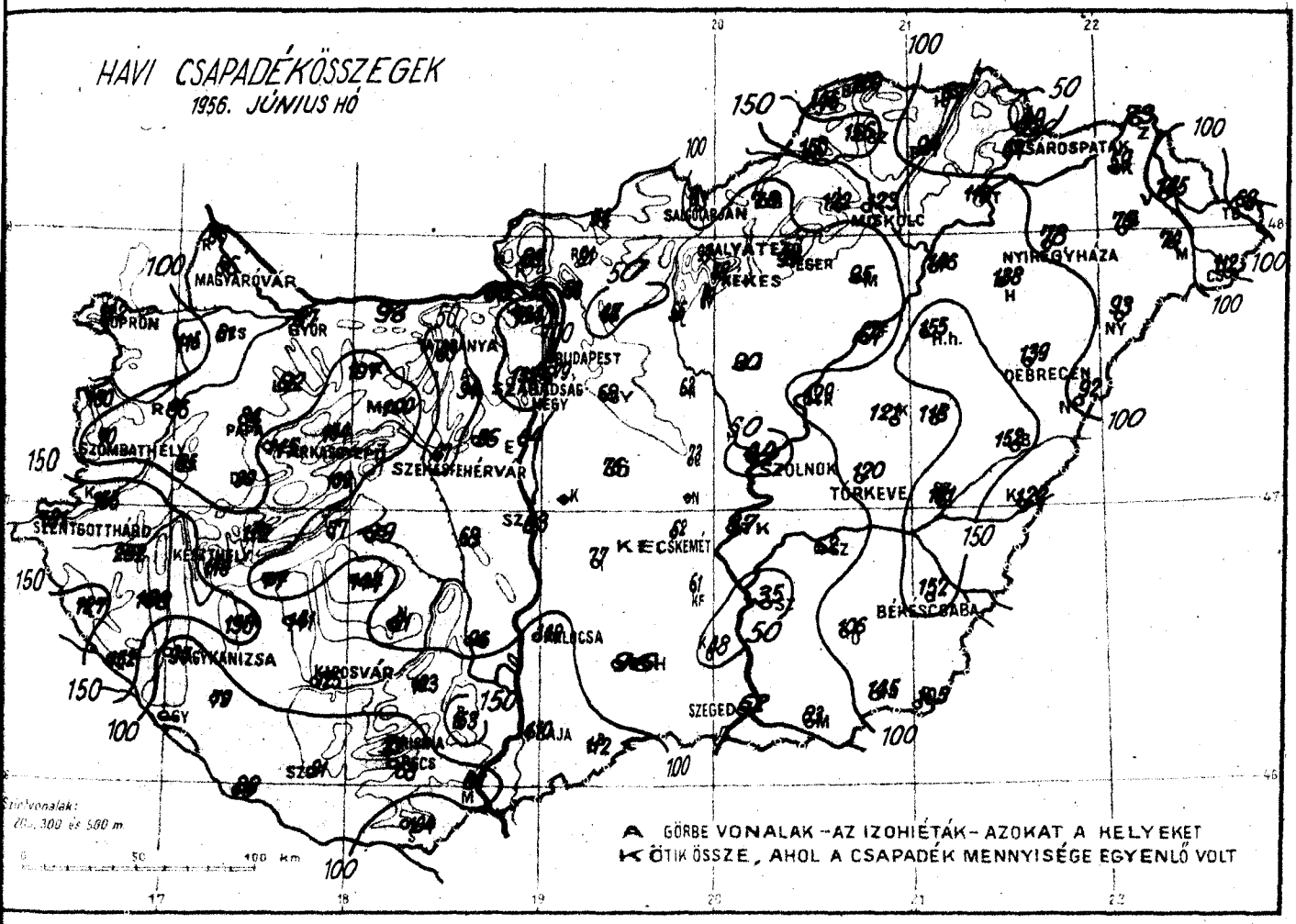

ÉGHAJLATI TÁVIRATOK

1956. június hóról.

Az 1956. július 5. és 6. napjaira közzétett éghajlati adatok valamint azok eltérése a 30 évi /1901-30/ törzsértékektől :

ÁLLOMÁS	Légnyomás mb		Hőmérséklet °C		Nedvesség %		Csapadék mm	
Mosonmagyaróvár	1015,6	+0,6	17,8	-0,2	69	-2	86	+28
Pécs rep.tér	15,1	+0,7	18,7	-0,8	67	0	68	+ 1
Budapest M.I.	14,4	+0,4	18,8	-0,9	65	0	79	+11
Szeged rep.tér	14,6	+0,7	18,9	/-0,7/	74	-	62	/-4/
Debrecen Egyetem	14,7	+0,9	19,0	-0,4	74	+6	139	+68
Miskolc rep.tér	14,2	+0,5	18,8	-0,2	69	-1	123	+45

Útmutatás az Időjárási Napijelentés használatához

Az időjárási Napijelentés hazánk és Európa időjárásáról nyújt tájékoztatást. Az első oldalon találjuk az európai időjárási helyzet, valamint hazánk utolsó 24 óra alatti időjárásának rövid leírását és a várható időjárást a következő 36 órára. Ezen az oldalon szerepel még a budapesti hőmérséklet és légnyomás előző napi középértéke és ezek eltérése a 75 éves átlagtól, valamint az 1871. óta azon a napon előfordult legmagasabb és legalacsonyabb hőmérséklet értéke és évszáma.

A második oldalon térképeken közöljük néhány időjárási elem területi eloszlását hazánk felett. Az első bemutatja az utolsó 24 óra csapadékmennyiségét (mm-ben; ny = nyom, azaz 0,4 mm, vagy ennél kisebb mennyiség). A második térképen a kiadást megelőző napon észlelt nappali hőmérsékleti csúcsértéket láthatjuk, a harmadikon az elmúlt éjszaka alatti legalacsonyabb hőmérsékletet, a negyediken pedig a talajközeli rétegben észlelt legalacsonyabb hőmérsékletet (mindhármat Celsius-fokokban). Az ötödik térképen általában a kiadást megelőző napon mért napsütés időtartamát adjuk meg órákban. Hóréteg esetén azonban ezen a térképen közöljük a kiadás reggelén mért hóréteg magasságát cm-ben (f = folt, azaz nem összefüggő réteg).

A harmadik oldalon található a vázlatos kivonata annak a sokezer adatot tartalmazó időjárási munkatérképnek, amelynek alapján az Intézet időjelzése (prognózisa) készül. Az itt közölt térképen csak a legfontosabb állomások néhány közérdekű adata van feltüntetve: a felhőzet mennyiségét az állomás karika besötétítésének mértékével adjuk meg; a szél abból az irányból fúj, amerre a szélzászló rúdja mutat. A zászlócskák száma meghatározza a szélsebességét: egy hosszú zászló 5 méter/másodperc (m/s) erősségű szélnek felel meg, egy rövid zászló 2,5 m/s-nek s. i. t. A hőmérséklet Celsius-fokokban van feltüntetve az állomás karikától balra. Ez alatt található esetenként az időjárás jellemzése, ha az észleléskor nevezetesebb időjárási esemény van, pl. csapadékhullás, köd, zivatar stb. A térképen láthatók még az izobárok, az egyenlő légnyomású helyeket összekötő vonalak, valamint a különböző fogazással ellátott görbe vonalak, az ú. n. időjárási frontok (jelmagyarázatot l. alább).

Az „A" a kis légnyomású terület (minimum, ciklon), az „M" a nagy légnyomású terület (maximum, anticiklon) középpontját jelöli. Fel van tüntetve azonkívül a Magyarországon, vagy annak környékén uralkodó légtömegek fajtája nemzetközi rövidítéssel. A betűk jelentése:

T = szubtrópusi
P = mérsékeltövi
A = sarkvidéki
F = leszálló
m = tengeri
c = szárazföldi
W = meleg
K = hűvös vagy hideg
M = légtömeg (levegő)
(Pl. cKM = szárazföldi hideg levegő,
mTM = tengeri szubtrópusi levegő.)

A térkép melletti beosztás segítségével átszámíthatjuk a Hg milliméterekben kifejezett légnyomás értéket millibár egységekre és viszont.

A 4. oldalon van a magassági légállapotmérés eredménye, amelyet rádiós léggömbbel végeztek. Itt találjuk a talajon, valamint 500, 1000, 1500 stb. m magasságban a légnyomás nagyságát millibárban, a hőmérsékletet Celsius-fokokban és a viszonylagos nedvességet százalékban. A mérés eredményét rajzban is ábrázoljuk. A rajz vízszintes tengelyén a viszonylagos nedvességet, ill. a hőmérsékletet, a függőleges tengelyén pedig a magasságot tüntettük fel. A „Magaslégköri időhelyzet" hazánk, ill. Közép-Európa felett elhelyezkedő légtömegekről tájékoztat.

Az 5. oldalon táblázatos alakban közöljük a hazánkban reggel 7 órakor (azaz 6 órakor greenwichi időben = 06 TMG) végzett megfigyelések eredményét, valamint az utolsó 24 óra néhány adatát, amelyek közül egyeseket, a 2. oldalon térképeken is közlünk. A felhőzet mennyisége az égbolt negyedeiben van megadva (0 = derült, 4 = borult), mellette esetenként feltüntetjük a nevezetesebb időjárási eseményeket (mint az időjárási térképen). A szélirány megjelölésére a nemzetközi rövidítéseket használjuk (N = észak, E = kelet, S = dél, W = nyugat), az erősség méter/másodperc egységekben szerepel, a légnyomás tengerszintre átszámítva millibárokban (az ezresek és százasok száma csak szükség esetén van kiírva), valamennyi hőmérsékleti adat Celsius-fokokban, a csapadék-mennyiség, mint a térképen, mm-ben. A következő hasábban esetenként feltüntetjük a reggeli észlelés alkalmával talált deret, zúzmarát (jelekkel), ill. a hóréteg vastagságát cm-ben. A táblázat utolsó oszlopában van a napsütés tartama órákban. A második táblázatban vannak a csapadéksürgönyző állomások adatai: a csapadékmennyiség és hórétegvastagság.

A 6. oldalon vannak a magyarországi magaslégköri szélmérések. Az egyes oszlopokban megtalálhatjuk a szél irányát a talajon, 500, 1000, 1500 stb. m magasságban 360 fokos beosztás szerint (90 fok = kelet, 180 fok = dél, 270 fok = nyugat és 360 fok = észak), továbbá a szél sebességét m/s-okban.

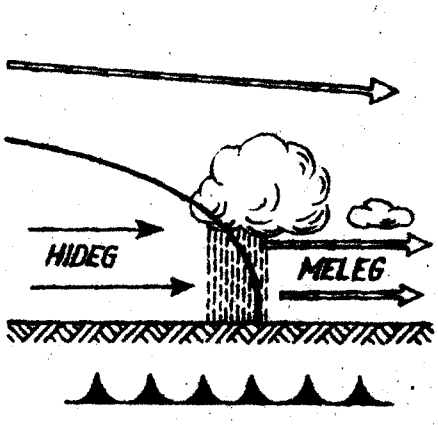

Hideg front

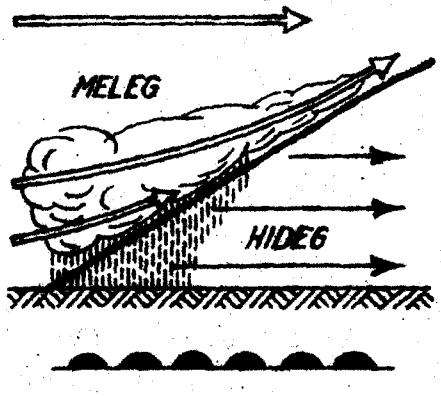

Meleg front

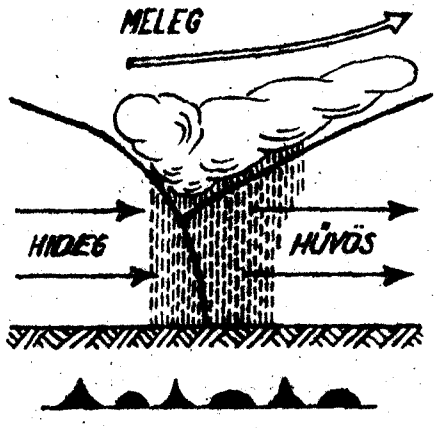

Záródott front (okkluzió)

Az időjárási front két különböző sajátosságú légtömeg ütköző vonala. Hideg front, vagyis betörési front esetén a hideg levegő tör előre, maga előtt felemelve a melegebb levegőt. Meleg front, vagyis felsiklási front esetén a meleg levegő a hidegebbre felsiklik. Záródott front, vagy okkluzió keletkezik akkor, ha a betörési front az előtte haladó felsiklási frontot utóléri és a meleg levegőt a magasba emelve, a talajtól teljesen elválasztja. A szaggatott kettős vonalak a lesiklási felületet jelzik. Lesiklási felület mentén is két különböző sajátosságú légtömeg érintkezik, de az egyik légtömeg leszálló mozgást végez. Az időjárási frontok általában az időromlás (borulás, eső, zivatar, havazás, hirtelen kitörő szél) hordozói. A lesiklási felület mentén általában szép időjárás uralkodik, felhőtlen égbolt, szélcsend, legfeljebb vékony rétegű kisugárzási köd van.

OFFSET NYOMDA, BUDAPEST F. V. POMAYER GYULA

1956. július hó. **7.** nap **szombat** **69.** évfolyam **189.** sz.

	Reggeli észlelések 06 TMG				Az utolsó 24 óra adatai					
	Felhőzet (0–4)	Szélirány és erő (m/s)	Légnyomás (millibár)	Hőmérséklet (C°)	Csapadék (24 óra) (mm)		Hőmérsékleti szélsőségek: tegnapi nappali max.	éjszakai min.	Radiációs min.	Napsütés (óra) tegnap
Mosonmagyaróvár	2	W 2	1023.1	19	•		30	14	10	12
Sopron	2	NNW 3	23.8	20	ny		29	14	11	7
Szombathely	1	E 1	22.9	20	ny		30	15	14	11
Szentgotthárd	3	NW 1	23.3	17	1	R	30	14	13	-
Pápa	1	NW 2	22.6	20	18	R	30	15	11	-
Győr	0	NNE 4	23.3	21	•		31	16	15	-
Tatabánya	0	NW 2	22.9	19	2		30	13	9	-
Székesfehérvár	0	N 1	-	20	•		31	17	15	-
Keszthely	3	N 1	23.1	20	4	R	30	17	16	15
Nagykanizsa	3	E 1	23.5	20	1		30	18	16	-
Kaposvár	3	NE 1	23.3	19	7	R	28	17	15	-
Pécs	4	N 2	22.7	19	1		29	17	-	14
Budapest M. I.	0	NW 4	21.6	19	•		30	18	16	12
Salgótarján	0	E 4	20.8	18	•		30	12	9	11
Eger	0	- 0	20.6	18	•		29	14	12	13
Miskolc	0	W 4	19.5	20	ny		28	13	11	13
Sárospatak	0	E 1	-	19	ny		28	13	10	-
Baja	4	NW 4	22.1	20	ny		30	19	17	13
Kalocsa	4	NW 2	23.3	20	•		30	19	16	14
Kecskemét	1	NW 2	21.2	20	•	R	29	17	14	14
Szeged	4	NNW 4	21.3	20	3		28	18	16	14
Szolnok	0	NW 4	21.0	21	ny		29	17	-	-
Túrkeve	0	NW 2	-	20	•		29	17	14	-
Békéscsaba	1	NNW 4	20.8	20	4		28	19	16	14
Debrecen	0	- 0	20.4	19	•		28	14	12	14
Nyíregyháza	0	- 0	19.8	18	3		28	14	12	12
Kékestető (1000 m)**	0	WNW 2	904.8	13	•		23	11	-	12
Bükkaranyos (932 m)**	-	-	-	-	ny		23	11	-	-
Miskolc-tó (334 m)*	4	N 12	964.3	15	5		26	15	-	-
Szabolcsháthegy (474 m)*	0	NW 2	963.2	17	•		27	14	-	11
Fuchasgyepü (400 m)*	0	N 1	964.5	16	15	R	28	13	11	-

24 óra csapadék mm			24 óra csapadék mm			24 óra csapadék mm			24 óra csapadék mm		
Rajka	•		Tihany	ny		Pusztnok	ny	R	Zalony	18	R
Csorna	3		Siófok	ny		Jósvafő	ny		Kisvárda	ny	
Kapuvár	20	R	Fonyód	2		Bükkszenlás	ny		Vásárosnamény	ny	R
Kőszeg	3		Marcali	–		Lillafüred	•		Baktalórántháza	•	
Bagyogóhíd	–		Somogyvár	3		Szendrőlád	–		Mátészalka	•	
Körmend	ny	R	Tab	•		Füzesd	•		Tiszabecs	5	
Lenti	•		Sátbegárd	ny		Füzesgyarmat	•		Csenger	4	R
Zalaegerszeg	12	R	Sztálinváros	•		Sárospatak	2	R	Nyírlugos	•	
Hahót	1	R	Nagykónyi	•		Tokaj	•		Polgár	•	
Letenye	•		Somogyszob	1		Mezőkeresztes	•		Hajdúdorog	•	
Gyékényes	•		Baros	•		Hajdúnánás	•		Hortobágy	•	
Kaál	•		Szigetvár	•		Nagykáta	–		Nagyléta	•	
Lovászpatona	17	R	Lengyel	1		Gyöngyös	•		Tiszafüred	•	
Devecser	•		Középhidvég	•		Orkény	5		Tiszaroff	ny	
Tapolca	ny		Bátaapáti	2		Kunszentmiklós	–		Karcag	•	
Zire	5		Mohács	1		Cegléd	ny		Püspökladány	•	
Veszprém	2	R	Siklós	•		Nagykőrös	9	R	Berettyóújfalu	•	
Komárom	ny		Királyrét	•		Tiszakécske	8		Szeghalom	•	
Kisbér	3	R	Balassagyarm.	•		Izsák	1		Körösszakál	–	
Mór	33	R	Romhány	•		Kiskunfélegyh.	8		Szarvas	–	
Alcsut	4	R	Vác	•		Kiskunhalas	3		Szentes	11	R
Esztergom	•		Galgamácsa	•		Bácsalmás	•		Orosháza	5	
Dobogókő	•		Lőrinci	•		Kistelek	•		Makó	1	
Eresi	–		Gyöngyös	•		Mátraháza	ny		Mezőhegyes	–	
Kápolnásnyék	7		Borsodnádasd	1					Battonya	3	
	15										

* A légnyomás 500 gdm-re átszámítva ** A légnyomás 1000 gdm-re átszámítva

OFFSET-NYOMDA BUDAPEST, F. V. PONYER GYULA

Magassági szélmérések

Óraadatok greenwichi középidőben

VII.6.	Szhely 15 h		Nkanizsa 15 h		Győr 16 h		Bpest 12 h		Bpest 15 h		Bpest 21 h		Miskolc 15 h					
	fok	m/s	fok	m/s	fok	m/s	fok	m/s	fok	m/s	fok	m/s	fok	m/s	fok	m/s	fok	m/s
Talaj	180	2	180	2	220	2	270	7	270	7	270	7	270	7				
500 m	200	5	190	6	270	6	280	5	250	12	310	9	250	10				
1000	200	5	190	6	270	7	310	7	280	10	310	9	250	10				
1500	230	5	220	9	290	7			300	18	300	13	270	12				
2000	290	6	220	9	290	7			300	18	300	20	270	14				
2500	310	10	280	11					300	22			280	21				
3000	310	10	280	11					300	22			280	21				
4000	290	18	300	15					290	20			280	26				
5000	310	19	290	13					300	25								
6000	310	19	300	23					310	28								
7000	310	19	300	23					310	28								
8000	310	23	300	23					310	31								
9000	310	23	300	23					310	31								
10000	310	23	300	30					310	31								
11000																		
12000																		
13000																		
14000																		
15000																		
16000																		
17000																		
18000																		
19000																		
20000																		

VII.7.	Nkanizsa 3 h		Győr 3 h		Bpest 3 h		Bpest 6 h		Szeged 4 h		Miskolc 5 h		Debrecen 4 h					
	fok	m/s	fok	m/s	fok	m/s	fok	m/s	fok	m/s	fok	m/s	fok	m/s	fok	m/s	fok	m/s
Talaj	40	2	320	2	320	7	320	7	320	2	320	2	-	0				
500 m	10	17	330	11	330	17	330	9	340	15	320	9	30	11				
1000			330	12	330	17	330	11	330	11	320	9	10	6				
1500			330	15	330	17	320	14	330	24	300	7	310	7				
2000			310	18	310	17	310	23	320	28	300	7	310	7				
2500			310	28	310	24	290	20			310	18	310	20				
3000			310	28	310	24	290	20			310	18	310	20				
4000					290	23					300	6	310	20				
5000					300	32					300	31	310	20				
6000					300	33												
7000					300	33												
8000																		
9000																		
10000																		
11000																		
12000																		
13000																		
14000																		
15000																		
16000																		
17000																		
18000																		
19000																		
20000																		

OFFSET-NYOMDA, BUDAPEST F. V. POMAYER GYULA

IDŐJÁRÁSI NAPIJELENTÉS

ЕЖЕДНЕВНЫЙ МЕТЕОРОЛОГИЧЕСКИЙ БЮЛЛЕТЕНЬ • DAILY SYNOPTIC MAP OF THE HUNGARIAN METEOROLOGICAL INSTITUTE • BULLETIN QUOTIDIEN DE L'INSTITUT MÉTÉOROLOGIQUE HONGROIS WETTERBERICHT DES UNGARISCHEN METEOROLOGISCHEN INSTITUTS

KIADJA AZ ORSZÁGOS METEOROLÓGIAI INTÉZET
BUDAPEST II, KITAIBEL PÁL-UTCA 1
TEL.: KÖZPONT: 150-220 IDŐJELZŐ OSZT: 151-204, 150-410

MEGJELENIK NAPONKÉNT • ELŐFIZETÉSI ÁRA A POSTAI KÖLTSÉGGEL EGYÜTT NEGYEDÉVRE 60·— Ft
KIADÁSÉRT FELELŐS AZ INTÉZET IGAZGATÓJA

69. évfolyam 190.szám. + Budapest + 1956. július 8.

Az időjárási helyzet ma reggel és a várható időjárás:

Közép-Európa nagyrészén leszálló légmozgás van uralmon. Emiatt általában derült, száraz az időjárás. Az Atlanti-óceánról beáramló hűvös légtömegek inkább Európa északi, északnyugati, valamint a Szovjetunió területeit teszik csapadékossá.

Hazánkban szombaton a felmelegedés kissé mérséklődött és csak 23-26 fokig emelkedett a hőmérséklet. Csapadékot nem észleltek. Ma hajnalban 12-15 fokig, Pécsett csak 17 fokig hűlt le a levegő.

Budapesten vasárnap 12 órakor a hőmérséklet 25 fok, a tengerszintre átszámitott légnyomás 764 mm, mérsékelten süllyedő irányzatu.

Várható időjárás hétfő estig:

Változó felhőzet, főleg a délutáni órákban néhány helyen futó záporeső.
Mérsékelt, időnként élénk nyugati, majd délnyugati szél.
A meleg idő tovább tart.

Várható legalacsonyabb hőmérséklet ma éjjel: 13-16, legmagasabb nappali hőmérséklet hétfőn: 27-30 fok között.

Makai Lászlóné s.k.

A hőmérséklet és a légnyomás napi középértéke Budapesten és ezek eltérése a 75 évi átlagtól:

1956.VII.7.-én: 21.0 C°, 766.0 mm. Eltérés: -0.6 C°, +5.2 mm.

1871 óta ezen a napon előfordult

legmagasabb hőmérséklet 34.7 C° /1931./
legalacsonyabb hőmérséklet 9.7 C° /1910,1911./

Az Országos Meteorológiai Intézet Időjárási Napijelentése

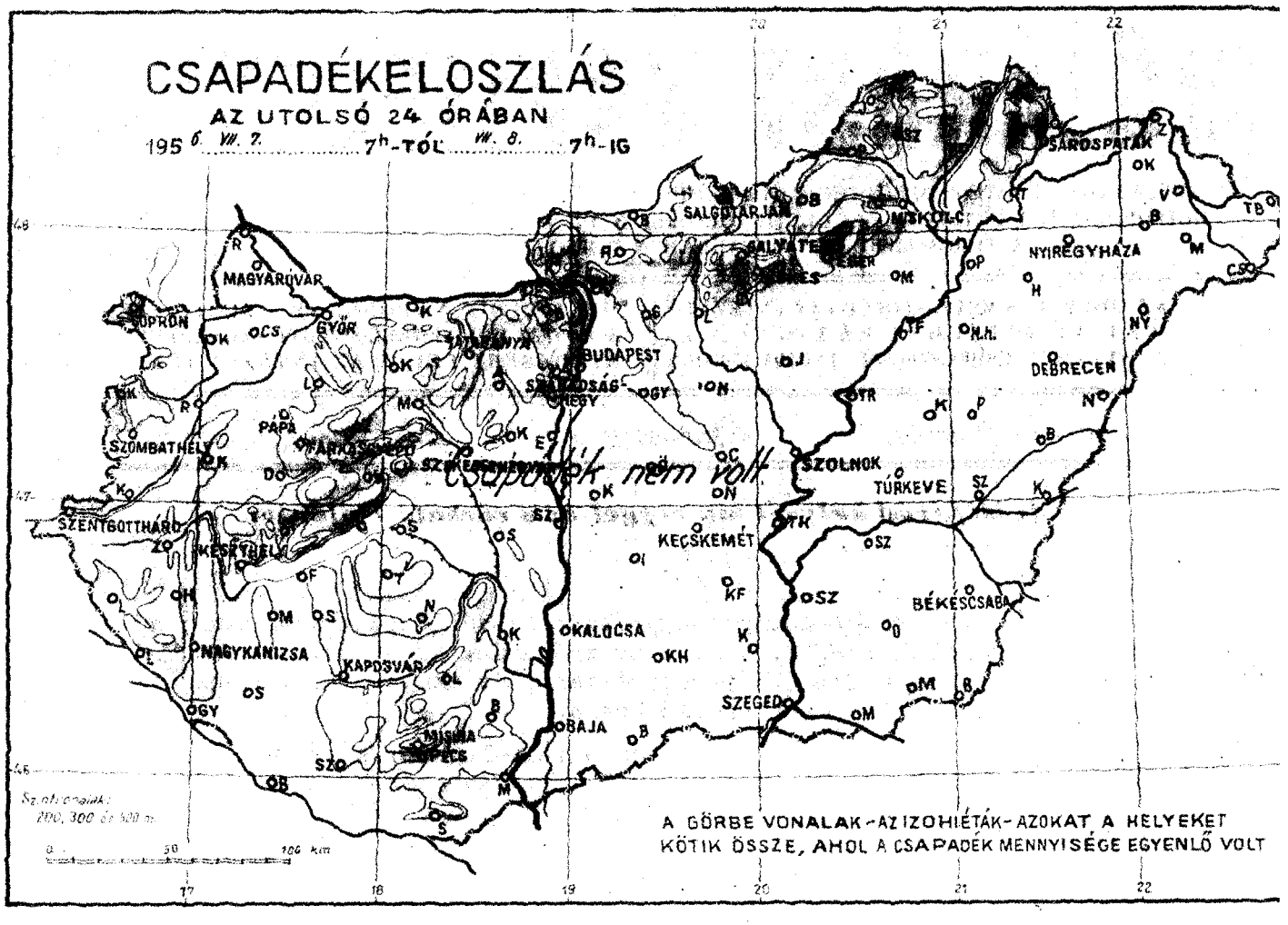

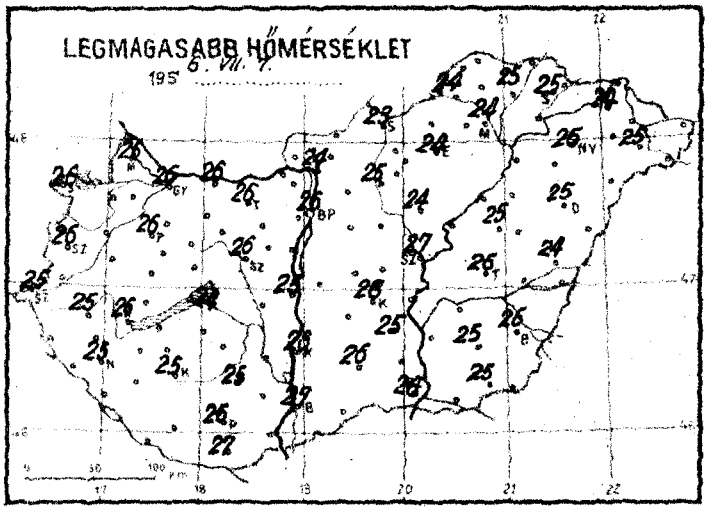

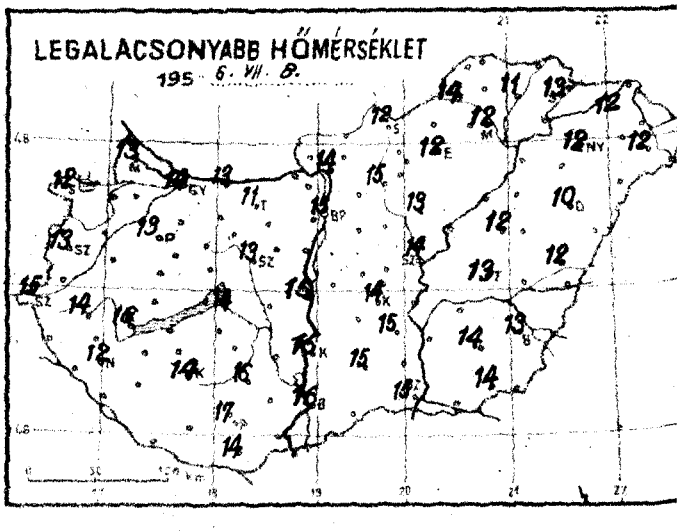

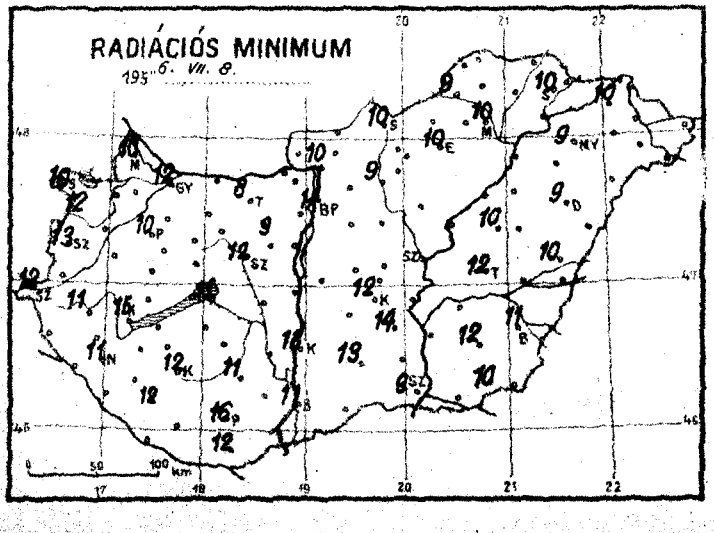

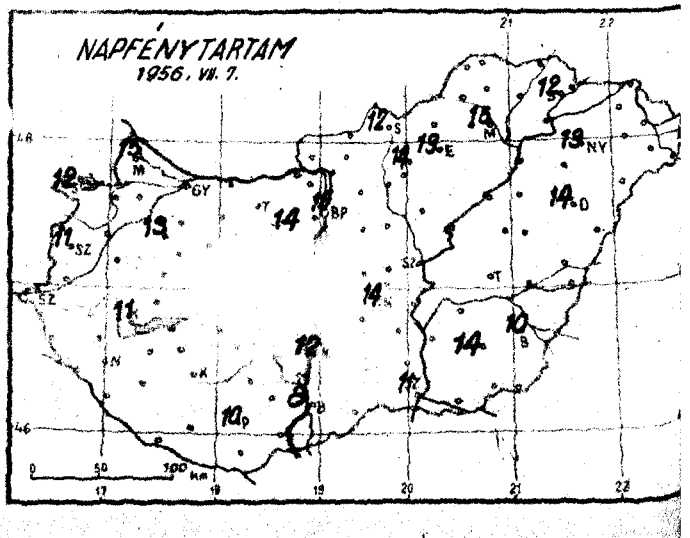

Időjárási helyzet 1956. év JÚLIUS hó 8. nap 7 óra

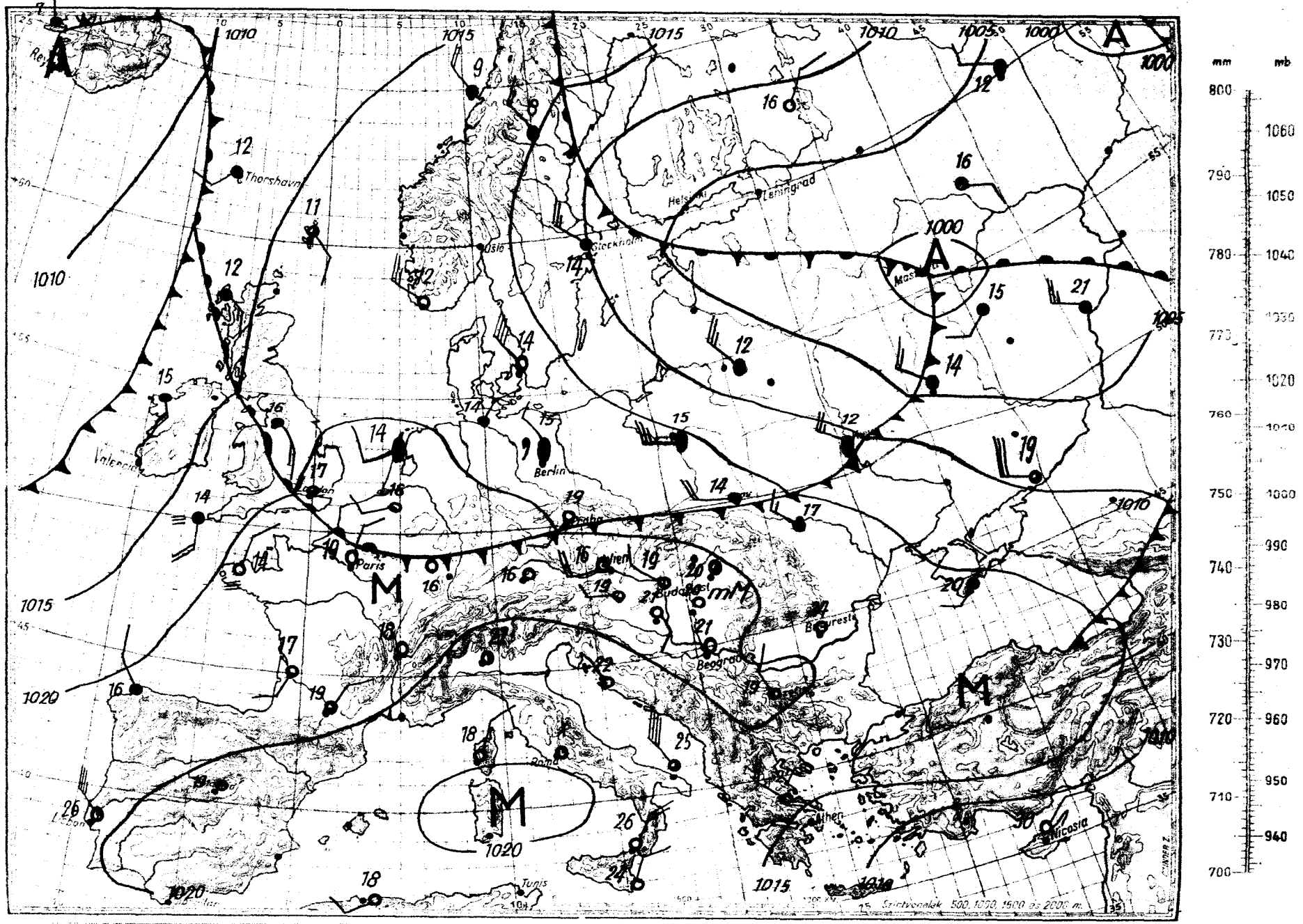

Magassági légállapotmérés

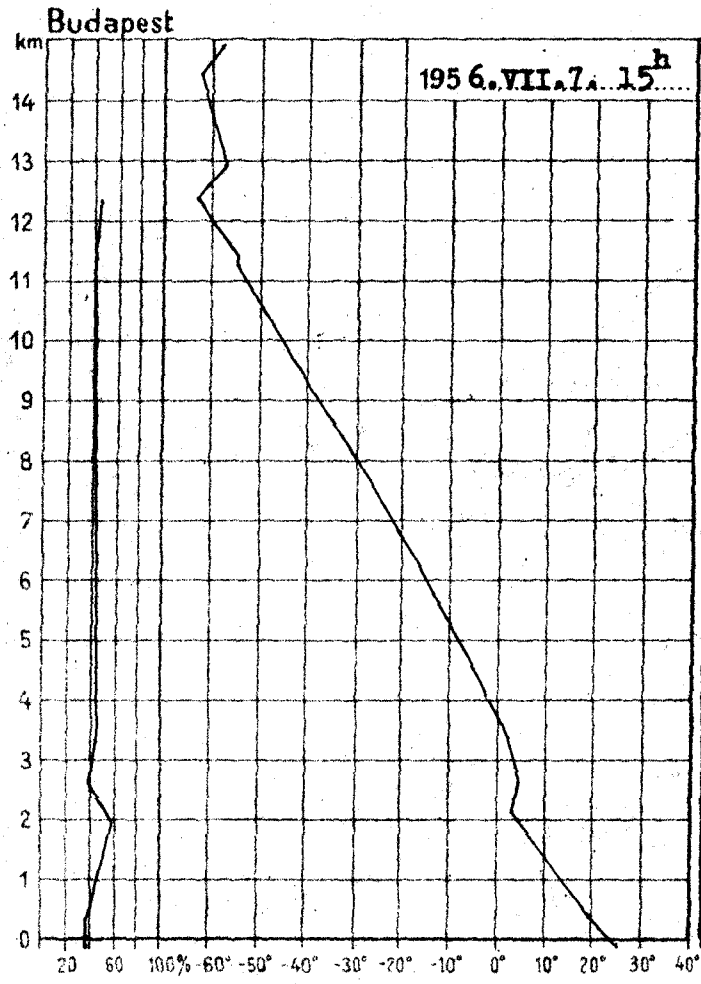

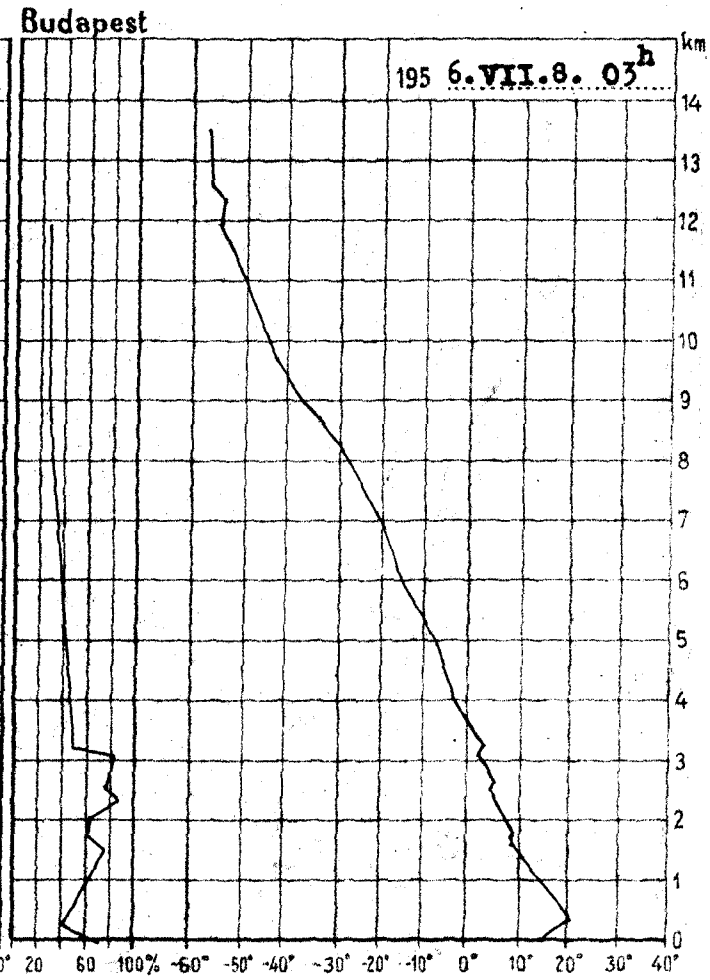

195 6.VII.7. 15h			
km	mb	C°	%
Talaj	1003.4	24.6	34
0.5	962	19.6	36
1	909	15.0	37
1.5	856	10.2	44
2	804	5.4	52
2.5	756	3.2	51
3	712	3.8	41
4	628	-0.4	46
5	554	-4.9	47
6	487	-12.0	47
7	426	-19.8	46
8	372	-27.3	46
9	323	-34.2	46
10	278	-41.7	46
11	240	-50.2	-
12	206	-57.1	-
13	175	-57.4	-
14	150	-59.0	-
15	127	-57.4	-

Magaslégköri időhelyzet

Hazánk felett az alsó 300 m-ben, 3000-3350 m-ig és 3750 m-től feljebb csökkent a hőmérséklet, 300-3000 m-ig melegedés következett be. A közbeeső rétegben nem volt lényeges változás a hőmérséklet alakulásában. A 0 fokos szint magassága 110 m-rel magasabbra 3840 m-re, a -10 fokos szint 150 m-rel alacsonyabbra 5520 m-re került. A tropopauza magasan 12000 m-en található, hőmérséklete -54.4 fok.

Pápainé s.k.

195 6.VII.8. 03h			
km	mb	C°	%
Talaj	1004.3	14.2	70
0.5	962	19.3	43
1	909	15.4	56
1.5	856	11.3	69
2	806	8.4	67
2.5	757	4.8	86
3	713	3.6	78
4	630	-0.9	41
5	554	-6.8	34
6	487	-13.2	35
7	427	-19.8	35
8	373	-26.2	32
9	323	-33.3	32
10	279	-41.6	32
11	241	-48.3	32
12	206	-54.4	32
13	176	-55.3	32
14			
15			

OFFSET NYOMDA BUDAPEST F.V. POMAYER GYULA

1956. július hó. **8.** nap **vasárnap**

69. évfolyam **190.** sz.

	Reggeli észlelések 06 TMG				Az utolsó 24 óra adatai					
	Felhőzet (0—4)	Szélirány és erő (m/s)	Légnyomás (millibár)	Hőmérséklet (C°)	Csapadék (24 óra) (mm)		Hőmérsékleti szélsőségek: tegnapi napnapi max.	éjszakai min.	Radiációs min.	Napsütés (óra) tegnap
Mosonmagyaróvár	0	W 2	1021.3	22	•		26	13	10	15
Sopron	0	- 0	21.3	23	•		26	12	10	12
Szombathely	0	- 0	21.7	20	•		26	13	13	11
Szentgotthárd	0	NW 1	22.3	16	•		25	15	12	-
Pápa	0	W 1	21.2	20	•		26	13	10	-
Győr	0	WSW 4	21.6	20	•		26	14	12	-
Tatabánya	1	- 0	21.1	19	•		26	11	8	-
Székesfehérvár	0	- 0	-	20	•		26	13	12	-
Keszthely	0	- 0	22.4	19	•		26	16	15	11
Nagykanizsa	0	- 0	22.0	20	•		25	12	11	-
Kaposvár	0	- 0	22.0	19	•		25	14	12	-
Pécs	0	SE 1	21.7	21	•		25	17	16	10
Budapest M. I.	0	W 2	20.3	22	•		26	15	14	15
Salgótarján	0	SW 6	20.4	19	•		23	12	10	12
Eger	0	N 1	19.8	20	•		24	12	10	13
Miskolc	1	ESE 1	19.5	17	•		24	12	10	15
Sárospatak	3	SW 1	-	20	•		25	13	10	12
Baja	0	SW 2	21.9	20	•		27	16	11	8
Kalocsa	0	WSW 2	21.7	20	•		26	15	13	12
Kecskemét	0	SW 1	20.8	20	•		26	14	12	14
Szeged	0	- 0	21.2	20	•		26	15	9	11
Szolnok	0	- 0	20.8	19	•		27	14	-	-
Túrkeve	1	- 0	-	19	•		26	13	12	-
Békéscsaba	1	W 1	21.7	16	•		25	13	11	10
Debrecen	4	SW 2	20.7	18	•		25	10	9	14
Nyíregyháza	2	SW 4	19.9	17	•		25	12	9	13
Kékestető (1000 m)**	0	W 4	904.7	14	•		17	12	-	14
Galyatető (932 m)**	-	-	-	-	•		17	11	-	-
Mátrahegy (534 m)*	0	SW 1	964.0	18	•		23	16	-	-
Szabadsághegy (474 m)*	0	W 1	962.5	18	•		22	14	-	14
Farkasgyepü (400 m)*	0	WNW 1	963.9	18	•		24	16	13	-

24 óra csapadék mm			24 óra csapadék mm			24 órai csapadék mm			24 óra csapadék mm		
Rajka	•		Tihany	•		Putnok	•		Záhony	•	
Csorna	•		Siófok	•		Jósvafő	•		Kisvárda	•	
Kapuvár	•		Fonyód	•		Bódvaszilas	•		Vásárosnamény	•	
Kőszeg	•		Marcali	•		Lillafüred	•		Baktalórántháza	•	
Rábagyörök	•		Somogyvár	•		Szendrőlád	•		Mátészalka	•	
Körmend	•		Tab	•		Fügöd	•		Tiszabecs	•	
Lenti	•		Sárbogárd	•		Hidasnémeti	•		Csenger	•	
Zalaegerszeg	•		Sztálinváros	•		Sátoraljaújhely	•		Nyírlugos	•	
Hahót	•		Nagykónyi	•		Tokaj	•		Polgár	•	
Letenye	•		Somogyszob	•		Mezőkeresztes	•		Hajdúdorog	•	
Gyékényes	•		Bares	•		Jászapáti	•		Hortobágy	•	
Kálid	•		Szigetvár	•		Nagykáta	•		Nagyléta	•	
Lovászpatona	•		Lengyel	•		Gyöngyös	•		Pocsaj	•	
Devecser	•		Középhidvég	•		Orkény	•		Tiszaroff	•	
Tapolca	•		Bátaapáti	•		Kunszentmiklós	•		Karcag	•	
Zirc	•		Mohács	•		Cegléd	•		Püspökladány	•	
Veszprém	•		Siklós	•		Nagykőrös	•		Berettyóújfalu	•	
Komárom	•		Királyrét	•		Tiszakécske	•		Szeghalom	•	
Kisbér	•		Balassagyarm.	•		Izsák	•		Kőrösszakál	•	
Mór	•		Romhány	•		Kiskunfélegyh.	•		Szarvas	•	
Alcsut	•		Vác	•		Kiskunhalas	•		Szentes	•	
Esztergom	•		Galgamácsa	•		Bácsalmás	•		Orosháza	•	
Dobogókő	•		Lőrinci	•		Kistelek	•		Makó	•	
Ercsi	•		Gyöngyös	•		•			Mezőhegyes	•	
Kápolnásnyék	•		Borsodnádasd	•		Mátrahéza	•		Battonya	•	

* A légnyomás 500 gdm-re átszámítva ** A légnyomás 1000 gdm-re átszámítva

OFFSET NYOMDA BUDAPEST F. V. KNAUER GYULA

Magassági szélmérések

Óraadatok greenwichi középidőben

VII.7.	Nkanizsa 15 h		Győr 15 h		Szeged 15 h		Bpest 12 h		Bpest 15 h		Bpest 18 h		Bpest 21 h		Miskolc 15 h		Debrecen 15 h	
	fok	m/s	fok	m/s	fok	m/s	fok	m/s	fok	m/s	fok	m/s	fok	m/s	fok	m/s	fok	m/s
Talaj	180	2	320	7	270	2	320	7	320	12	320	7	320	2	270	7	270	7
500 m	200	3	330	15	300	7	290	10	310	11	320	7	340	7	290	7	290	8
1000	220	3	320	13	300	10	290	10	310	11	310	11	340	9	290	7	290	10
1500	280	7	360	14	360	10	300	16	310	11	290	15	320	14	290	7	290	10
2000	310	7	290	15	300	16	310	18	290	12	300	20	320	18	320	10	310	13
2500	320	17	280	20	320	29			310	25			320	18	310	20	310	20
3000	320	17	280	20	320	29			310	25			320	18	310	20	310	20
4000	300	16			310	18			320	21					310	36	300	25
5000	310	19							300	26					310	31		
6000	310	19							300	26								
7000	310	19							300	26								
8000									300	31								
9000									300	31								
10000									300	31								
11000																		
12000																		
13000																		
14000																		
15000																		
16000																		
17000																		
18000																		
19000																		
20000																		

VII.8.	Szhely 3 h		Győr 3 h		Bpest 3 h		Bpest 6 h		Bpest 9 h		Szeged 3 h		Miskolc 3 h		Debrecen 3 h			
	fok	m/s	fok	m/s	fok	m/s	fok	m/s	fok	m/s	fok	m/s	fok	m/s	fok	m/s	fok	m/s
Talaj	270	2	220	2	270	2	220	2	270	7	–	0	360	2	–	0		
500 m	270	5	290	8	280	9	290	9	300	7	360	6	300	10	240	4		
1000	270	5	310	10	300	10	310	11	300	7	320	9	300	10	270	6		
1500	340	7	310	10	320	13	300	14	10	12	320	9	310	16				
2000	320	10	320	12	320	13	300	14	310	12	330	17	310	16				
2500	310	13	300	15	310	17			320	18	320	20						
3000	310	13	300	15	310	17			320	18	320	20						
4000	320	17	320	24	320	21			320	23	320	22						
5000	310	17	320	26	310	22					330	22						
6000	320	19	320	26	300	31												
7000	320	19	320	26	300	31												
8000	320	19			310	27												
9000	320	19			310	27												
10000	320	21			310	27												
11000					310	31												
12000					310	31												
13000																		
14000																		
15000																		
16000																		
17000																		
18000																		
19000																		
20000																		

OFFSET NYOMDA, BUDAPEST F. V. POMAVER GYULA

IDŐJÁRÁSI NAPIJELENTÉS

ЕЖЕДНЕВНЫЙ МЕТЕОРОЛОГИЧЕСКИЙ БЮЛЛЕТЕНЬ • DAILY SYNOPTIC MAP OF THE HUNGARIAN METEOROLOGICAL INSTITUTE • BULLETIN QUOTIDIEN DE L'INSTITUT MÉTÉOROLOGIQUE HONGROIS WETTERBERICHT DES UNGARISCHEN METEOROLOGISCHEN INSTITUTS

KIADJA AZ ORSZÁGOS METEOROLÓGIAI INTÉZET
BUDAPEST II, KITAIBEL PÁL-UTCA 1
TEL.: KÖZPONT: 150-220 IDŐJELZŐ OSZT: 151-204, 150-410

MEGJELENIK NAPONKÉNT • ELŐFIZETÉSI ÁRA A POSTAI KÖLTSÉGEL EGYÜTT NEGYEDÉVRE 60·— Ft
KIADÁSÉRT FELEL AZ INTÉZET IGAZGATÓJA

69. évfolyam 191. szám. + Budapest + 1956. július 9.

Az időjárási helyzet ma reggel és a várható időjárás:

Európa nyugati felében megszünt az óceáni léghullámok benyomulása, és ezzel csendes, szárás meleg időjárás alakult ki. Kelet-Európában Moszkva térsége felett ciklon helyezkedik el. A Szovjetunió nyugati határvidékére északi széllel hüvös levegőt szállit. A Volga folyó és az Uralhegység közötti területeken déli az áramlás, s ennek mentén meleg levegő halad észak felé.

Hazánkban vasárnap 27-30 fokig melegedett fel a levegő. Az esti és éjszakai órákban néhány helyen kisebb eső hullott, egy-két helyen zivatar is volt. Éjjel az északkeleti megyékben 10-13, máshol 16-19 fokig hült le a levegő.

Budapesten hétfőn 12 órakor a hőmérséklet 23 fok, a tengerszintre átszámitott légnyomás 763 mm, alig változik.

Várható időjárás kedd estig:

Meleg idő.
Változó felhőzet, ma legfeljebb egy-két helyen, holnap délután alföldsorban a Dunántulon több helyen zápor, eső, esetleg zivatar.
Mérsékelt szél.

Várható legalacsonyabb hőmérséklet ma éjjel: északkeleten: 9-12, máshol 14-16 fok között, legmagasabb nappali hőmérséklet kedden: 26-29, helyenként 29 fok felett.

Szalóki

A hőmérséklet és a légnyomás napi középértéke Budapesten és ezek eltérése a 75 évi átlagtól:

1956.VII.8-án: 23.9 C°, 763.6 mm. Eltérés: +1.8 C°, +2.7 mm.

1871 óta ezen a napon előfordult

legmagasabb hőmérséklet	35.8 C°	/1932./
legalacsonyabb hőmérséklet	9.4 C°	/1887./

Az Országos Meteorológiai Intézet Időjárási Napijelentése

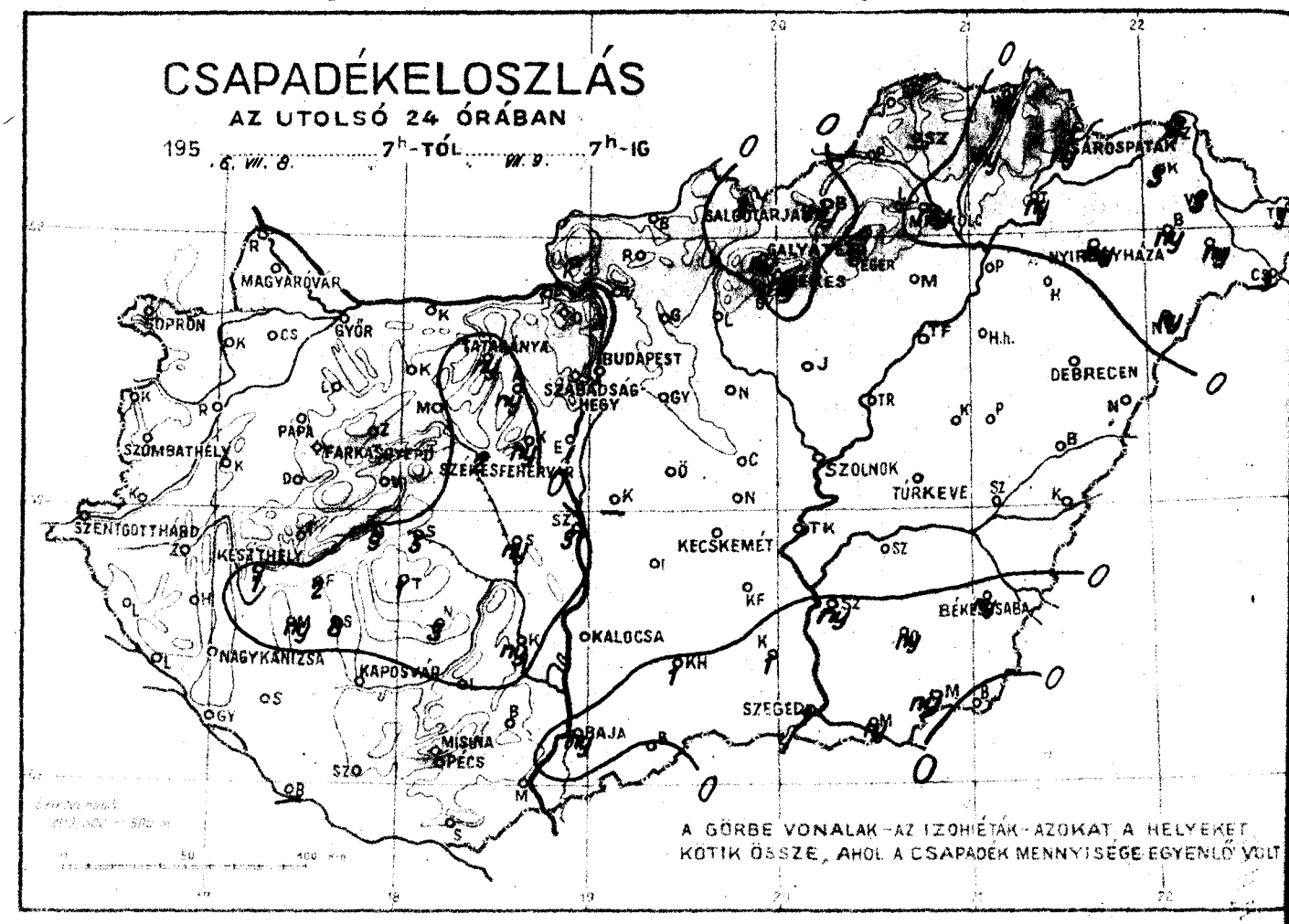

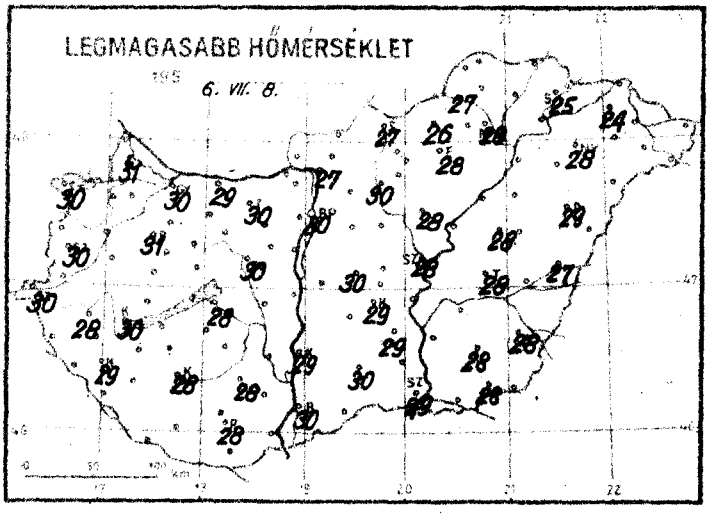

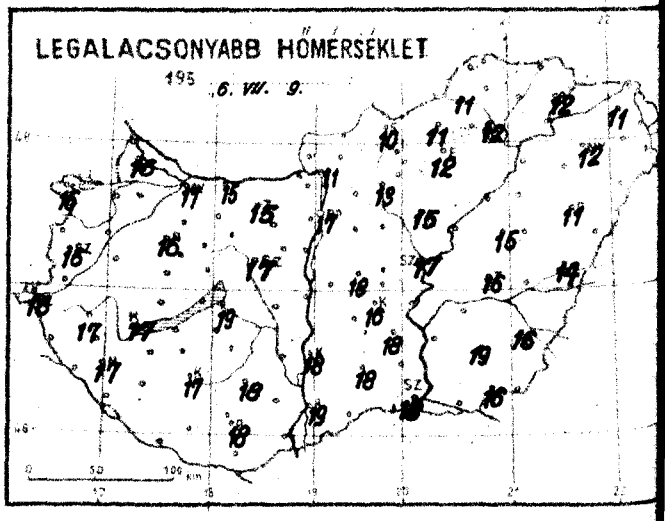

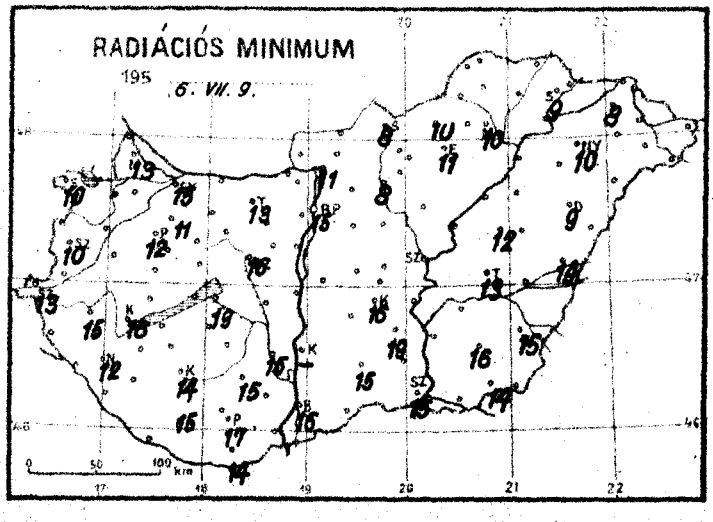

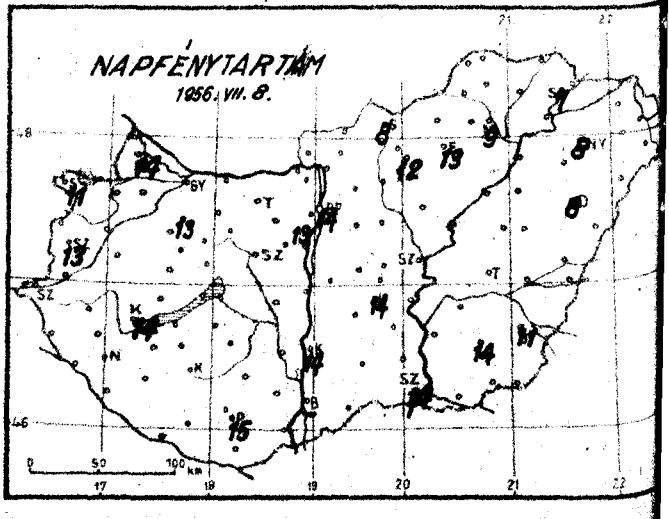

Időjárási helyzet 1956 év JÚLIUS hó 9 nap 7 óra

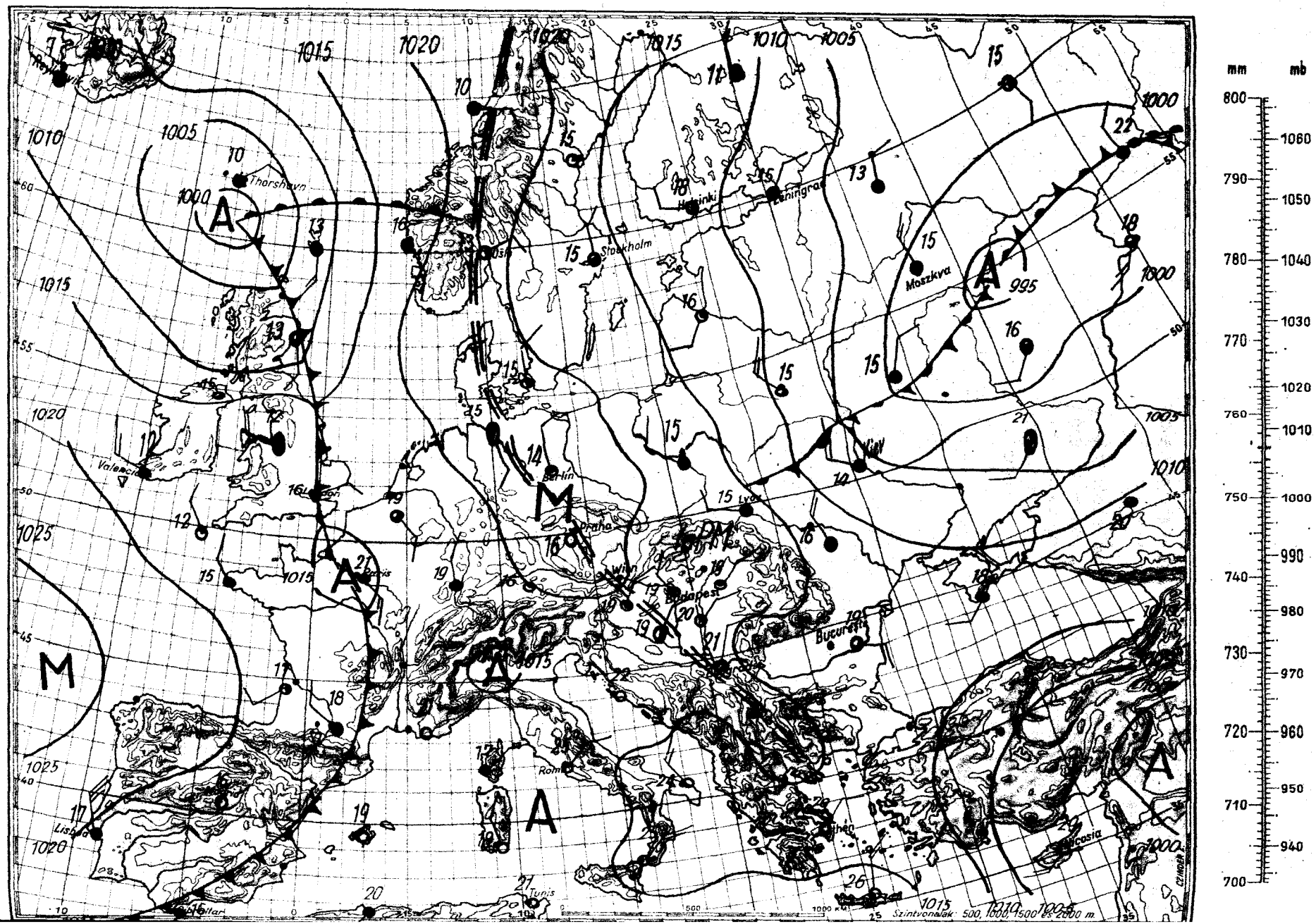

Magassági légállapotmérés

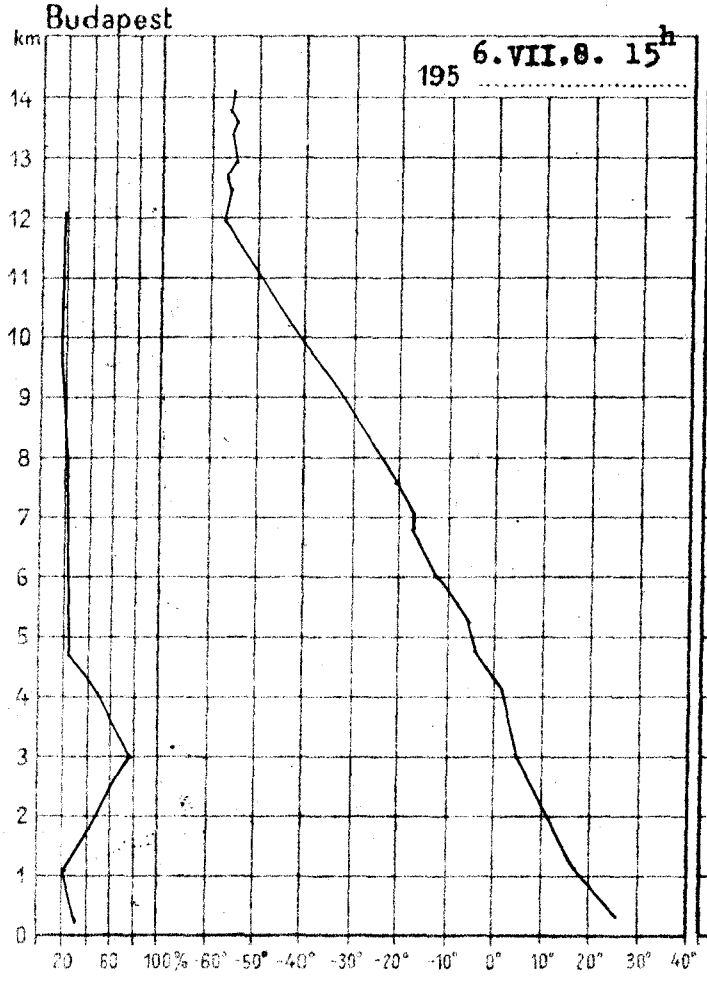

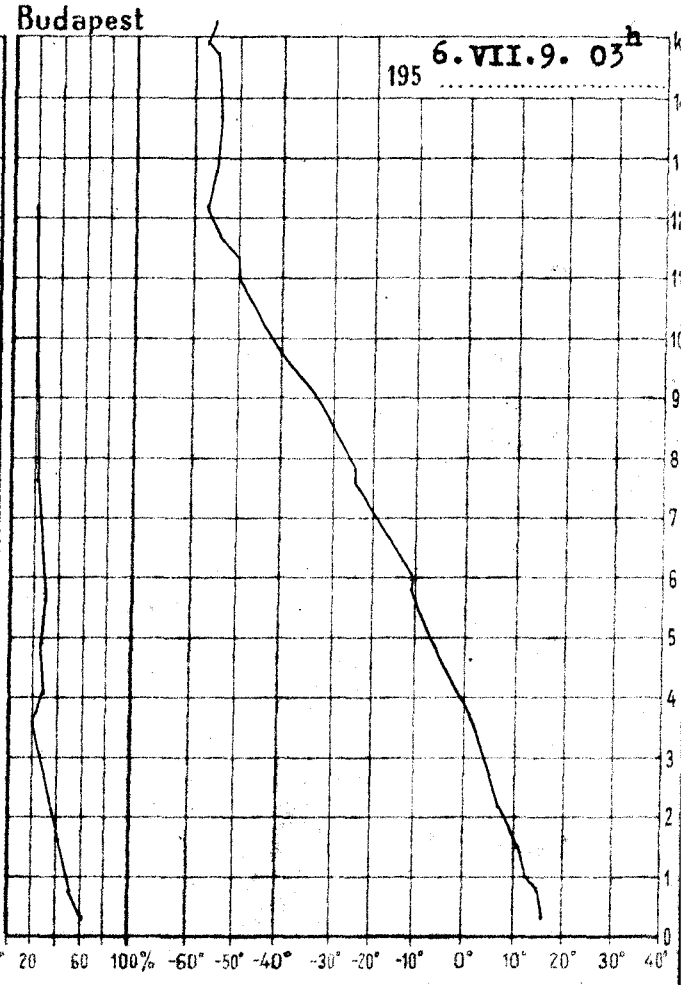

195 6.VII.8. 15h

km	mb	C°	%
Talaj	1001.3	28.4	34
0·5	959	24.8	37
1	908	19.7	40
1·5	853	16.0	52
2	805	12.4	63
2·5	758	8.5	77
3	713	5.6	80
4	631	2.3	53
5	556	-2.6	31
6	489	-11.0	29
7	430	-16.4	27
8	375	-23.8	30
9	326	-32.0	30
10	282	-40.4	27
11	243	-48.1	28
12	208	-54.0	30
13	178	-53.3	-
14	153	-53.2	-
15			

Magaslégköri időhelyzet

A Brit-szigetek felett hideg advekció észlelhető az óceánról érkező hűvös levegő hatására. Közép-Európában nincs kifejezett advekció. Ukrajna nyugati részén meleg advekció található. A Földközi-tenger vidékén alacsony nyomás alakult ki. Hazánk felett 250-2500 m-ig csökkent a levegő hőmérséklete, máshol gyenge melegedés következett be. A 0 fokos szint magassága 80 m-t, a -10 fokos szint magassága 380 m-t emelkedett, és ma hajnalban 3920, ill. 5900 m-en volt. A légkör gyensulyi állapota stabilis.

Pápainé s.k.

195 6.VII.9. 03h

km	mb	C°	%
Talaj	999.9	17.8	66
0·5	959	16.6	69
1	908	12.9	53
1·5	851	10.9	50
2	803	9.6	41
2·5	755	6.6	37
3	711	4.2	33
4	627	-0.3	35
5	552	-5.3	35
6	484	-10.9	33
7	424	-18.8	32
8	370	-26.4	30
9	322	-37.4	30
10	279	-41.8	31
11	241	-48.3	30
12	206	-54.1	-
13	176	-53.0	-
14	151	-52.9	-
15	129	-53.4	-

OFFSET NYOMDA, BUDAPEST F. V.: POMAVER GYULA

1956. július hó.
9. nap **hétfő**
69. évfolyam **191.** sz.

	Reggeli észlelések (6 TMG)					Az utolsó 24 óra adatai					
	Felhőzet (0—4)	Szélirány és erő (m/s)	Légnyomás (millibár)	Hőmérséklet (C°)	Csapadék (24 óra) (mm)		Hőmérsékleti szélsőségek: tegnapi nappali max.	éjszakai min.	Radiációs min.	Napsütés (óra) tegnap
Mosonmagyaróvár	0	NW 2	1020.0	22	•		31	16	13	14
Sopron	1	N 3	20.6	19	•		30	16	10	11
Szombathely	1	N 2	19.9	20	•		30	16	10	13
Szentgotthárd	3	N 1	19.5	18	•		30	16	13	-
Pápa	0	NE 2	19.1	20	•		31	16	12	-
Győr	0	NE	19.7	20	•		30	17	15	-
Tatabánya	0	NNW 4	19.0	19	ny		30	15	13	-
Székesfehérvár	0	- 0	-	20	2		30	17	16	-
Keszthely	1	N 1	19.7	20	1		30	17	16	14
Nagykanizsa	1	N 2	19.4	20	•		29	17	12	-
Kaposvár	0	NE 2	19.1	20	•		28	17	14	-
Pécs	3	NNE 5	17.7	19	•		28	18	17	15
Budapest M. I.	0	WNW 3	18.0	19	•		30	17	15	14
Salgótarján	0	N 2	18.7	13	1		27	10	8	8
Eger	1	- 0	18.1	17	•		28	12	11	13
Miskolc	0	NE 1	17.7	16	ny		28	12	10	9
Sátoraljaújhely	1	N 1	-	19	ny		25	12	9	7
Baja	1	NNE 4	18.0	21	ny		30	19	16	-
Kalocsa	0	N 6	18.0	20	•		29	18	-	14
Kecskemét	1	- 0	17.6	19	•		29	16	16	14
Szeged	1	NE 3	17.6	20	1		29	18	15	14
Szolnok	0	ESE 1	17.9	20	•		28	17	-	-
Túrkeve	2	NE 4	-	20	•		28	16	13	-
Békéscsaba	3	ENE 2	17.6	18	ny		28	16	15	11
Debrecen	0	NE 2	18.2	18	•		29	11	9	8
Nyíregyháza	0	NE 4	18.1	18	ny		28	12	10	8
Kékestető (1000 m)**	1	NW 1	902.1	12	ny		21	9	-	12
Galyatető (932 m)**	-	-	-	-	ny		20	12	-	-
Mátraháza (534 m)*	3	N 6	959.7	17	•		26	16	-	-
Szubalsighegy (474 m)*	0	NW 1	959.9	16	•		26	14	-	13
Farkasgyepü (400 m)*	0	SW 1	960.8	16	•		27	14	13	-

24 óra csapadék mm			24 óra csapadék mm			24 órai csapadék mm			24 óra csapadék mm		
Rajka	•		Tihany	9	R	Pütnok	•		Zábony	4	
Csorna	•		Siófok	5		Jászalsó	•		Kisvárda	3	
Kapuvár	•		Fonyód	2		Bodvaszilas	•		Vásárosnamény	3	
Küszeg	•	R	Marcali	ny		Lillafüred	•		Baktalórántháza	ny	
Bagyogóhíd	•		Somogyvár	1		Szécsénkál	-		Máriszalka	ny	
Körmend	•		Tab	8		Füzesd	ny		Tiszabecs	3	
Lenti	•		Sárbogárd	ny		Hálasómonostor	ny		Csenger	3	
Zalaegerszeg	•		Szabadbattyán	3		Sátoraljaújhely	1		Nyírlugos	ny	
Hahót	•		Nagykőrös	3	R	Tokaj	ny		Polgár	•	
Letenye	•		Somogyszob	•		Mezőkeresztes	•		Hajdúdorog	•	
Gyékényes	•		Bares	-		Jászapáti	•		Hortobágy	-	
Kálid	•		Szegervár	•		Nagykáta	•		Nagyléta	•	
Lovászpatona	•		Lengyel	•		Gyömrő	•		Tarpa	•	
Devecser	•		Középpindvég	ny		Örkény	•		Tiszaroff	•	
Tapolca	•		Batonapáti	•		Kunszentmiklós	-		Karcag	•	
Zire	•		Mohács	•		Ceglédi	•		Püspökladány	•	
Veszprém	•		Siklós	•		Nagykőrös	•		Berettyóújfalu	•	
Komárom	•		Királyrét	•		Tiszakécske	•		Szeghalom	•	
Kisbér	•		Balassagyarm.	•		Izsák	•		Kőrösszakál	-	
Mór	•		Rimahány	•		Kiskunfélegyh.	•		Szarvas	•	
Alcsut	ny	R	Vác	•		Kiskunhalas	1		Szentes	ny	
Esztergom	•		Galgamácsa	•		Bácsalmás	•		Orosháza	ny	
Dobogókő	-		Lőrinci	•		Kistelek	1		Makó	ny	
Eresi	•		Gyöngyös	•					Mezőhegyes	ny	
Kápolnásnyék	ny		Borsodnádasd	ny					Battonya	•	

* A légnyomás 500 gdm-re átszámítva ** A légnyomás 1000 gdm-re átszámítva

OFFSET NYOMDA, BUDAPEST. F. v. KOHLER GYULA

Magassági szélmérések

Óraadatok greenwichi középidőben

VII.8.	Szhely 14 h		Nkanizsa 15 h		Pécs 15 h		Győr 14 h		Bpest 12 h		Bpest 15 h		Bpest 21 h		Szeged 15 h		Miskolc 15 h	
	fok	m/s	fok	m/s	fok	m/s	fok	m/s	fok	m/s	fok	m/s	fok	m/s	fok	m/s	fok	m/s
Talaj	270	2	180	2	320	2	320	7	270	7	320	7	360	2	320	7	320	2
500 m	270	5	210	4	310	4	300	12	290	9	300	9	350	9	290	3	290	10
1000	270	5	230	4	310	4	300	12	290	9	300	9	330	12	290	10	290	10
1500	300	4	290	6	310	4	300	12	290	9	300	9	330	12	300	10	310	12
2000	320	6	320	13	320	12	310	16			310	14			310	11	310	14
2500	320	15	320	13	320	12	310	20			320	17			320	18		
3000	320	15	320	13	320	12	310	20			320	17			320	18		
4000	330	25	320	13	320	12												
5000	330	25	320	14	310	17												
6000	330	25	300	19	300	20												
7000	330	25	300	19	300	20												
8000			300	19	310	25												
9000			300	19	310	25												
10000			300	19	310	25												
11000			300	19														
12000			300	19														
13000																		
14000																		
15000																		
16000																		
17000																		
18000																		
19000																		
20000																		

VII.9.	Szhely 3 h		Nkanizsa 3 h		Győr 3 h		Pécs 3 h		Bpest 3 h		Bpest 6 h		Szeged 3 h		Miskolc 3 h		Debrecen 4 h	
	fok	m/s	fok	m/s	fok	m/s	fok	m/s	fok	m/s	fok	m/s	fok	m/s	fok	m/s	fok	m/s
Talaj	360	7	360	2	360	2	-	0	360	7	320	7	40	7	-	0	-	0
500 m	330	5	10	12	360	9	30	9	350	9	350	4	50	7	360	3	20	16
1000	330	5	10	8	340	11	10	11	350	9	350	4	320	7	320	5	20	16
1500	310	5	320	7	340	11	320	6	350	9	350	11	310	13	290	5	10	12
2000	310	8	300	8	330	21	320	6	320	19	350	11	310	7	280	5	340	10
2500	310	8							320	19	340	18			280	12	340	18
3000	310	8							320	19	340	18			280	12	340	18
4000	320	9							320	10	320	15			330	22	330	28
5000	340	20							320	10	330	16			330	22	330	28
6000	340	19							340	25							320	29
7000	340	19							340	25							320	29
8000	340	19							320	21								
9000	340	19							320	21								
10000	340	19							330	25								
11000									320	23								
12000									320	23								
13000									310	25								
14000									310	25								
15000									320	17								
16000									320	17								
17000																		
18000																		
19000																		
20000																		

OPKI NYOMDA, BUDAPEST. F.V. POHAYER GYULA

IDŐJÁRÁSI NAPIJELENTÉS

ЕЖЕДНЕВНЫЙ МЕТЕОРОЛОГИЧЕСКИЙ БЮЛЛЕТЕНЬ • DAILY SYNOPTIC MAP OF THE HUNGARIAN METEOROLOGICAL INSTITUTE • BULLETIN QUOTIDIEN DE L'INSTITUT MÉTÉOROLOGIQUE HONGROIS WETTERBERICHT DES UNGARISCHEN METEOROLOGISCHEN INSTITUTS

KIADJA AZ ORSZÁGOS METEOROLÓGIAI INTÉZET BUDAPEST II, KITAIBEL PÁL-UTCA 1 TEL.: KÖZPONT: 150-220 IDŐJELZŐ OSZT.: 151-204, 150-419

MEGJELENIK NAPONKÉNT • ELŐFIZETÉSI ÁRA A POSTAI KÖLTSÉGGEL EGYÜTT NEGYEDÉVRE 60.— Ft KIADÁSÉRT FELEL AZ INTÉZET IGAZGATÓJA

69. évfolyam 192. szám. + Budapest + 1956. július 10.

Az időjárási helyzet ma reggel és a várható időjárás:

Európa nyugati részén, Hollandia és Németország északi vidékeit kivéve, nyárias meleg és száraz az idő. A felmelegedés a déli órákban hétfőn Párisban 31, Berlinben 22, Prágában 21, Bécsben 24 fokot ért el. Kelet-Európában azonban a Moszkva feletti ciklon hatására továbbra is változékony az időjárás.

Hazánkban hétfőn kissé mérséklődött a meleg és napközben 25-28 fokig emelkedett a hőmérséklet. Eső seholsem esett. Ma hajnalban délnyugaton 14-17, máshol 10-14 fokig hült le a levegő.

Budapesten kedden 12 órakor a hőmérséklet 25 fok, a tengerszintre átszámitott légnyomás 761 mm, gyengén süllyedő irányzatu.

Várható időjárás szerda estig:

Nyugaton erősebben, keleten gyengébben felhős idő.
A Dunántulon néhány helyen záporeső.
Mérsékelt szél.
A meleg tovább tart.

Várható legalacsonyabb hőmérséklet ma éjjel: 13-16,
legmagasabb nappali hőmérséklet szerdán:
26-29 fok között.

Tómagné

A hőmérséklet és a légnyomás napi középértéke Budapesten és ezek eltérése a 75 évi átlagtól:

1956.VII.9-én: 21.7 C°, 762.4 mm. Eltérés: -0.3 C°, +1.8 mm.

1871 óta ezen a napon előfordult

legmagasabb hőmérséklet 35.2 C° /1927./
legalacsonyabb hőmérséklet 11.0 C° /1935./

Az Országos Meteorológiai Intézet Időjárási Napijelentése

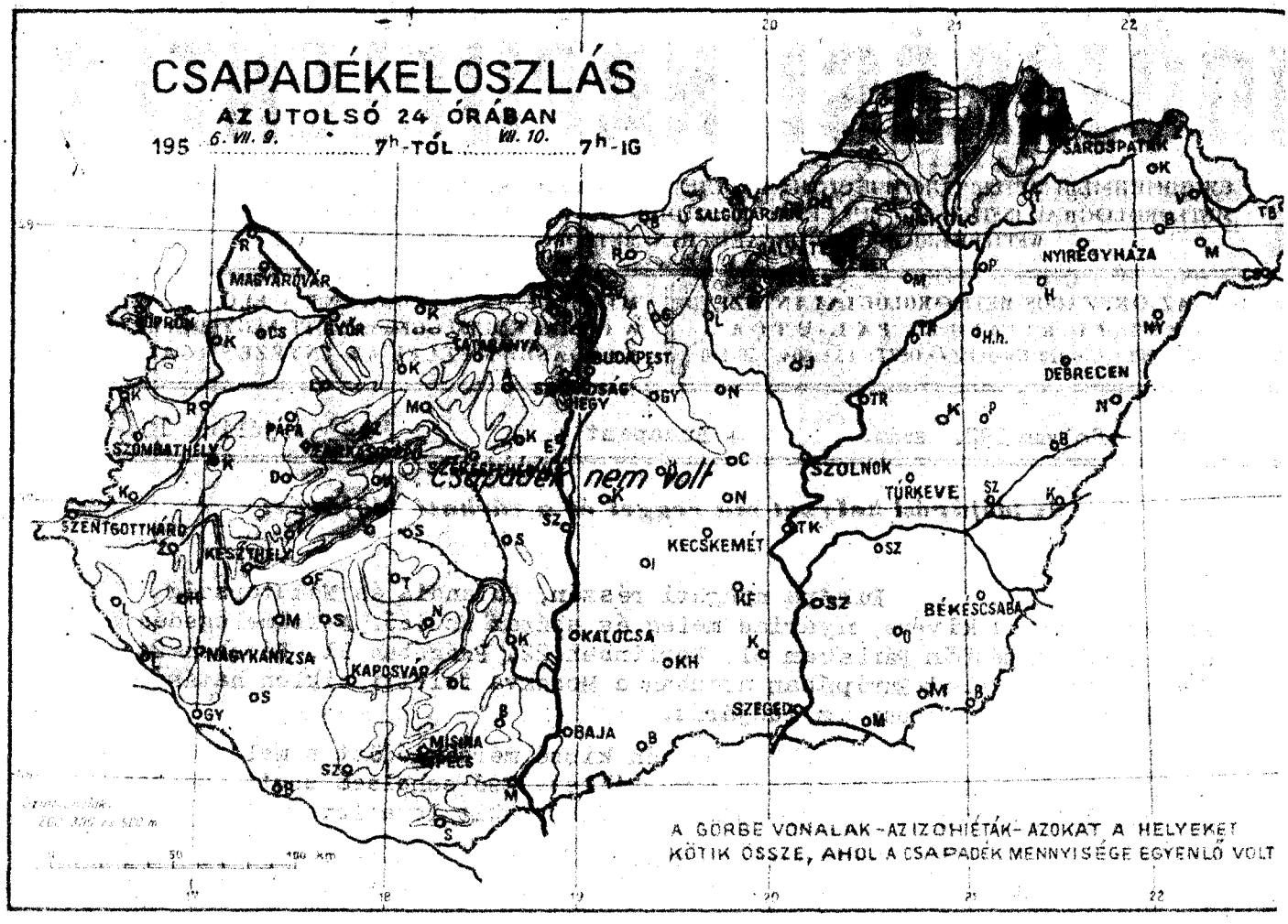

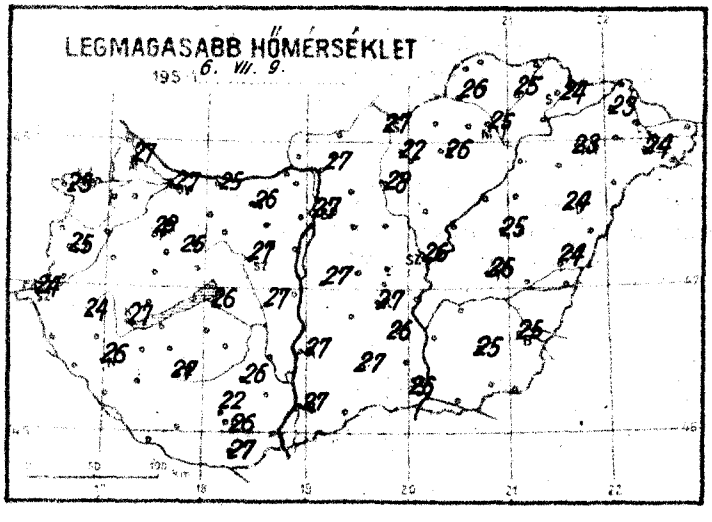

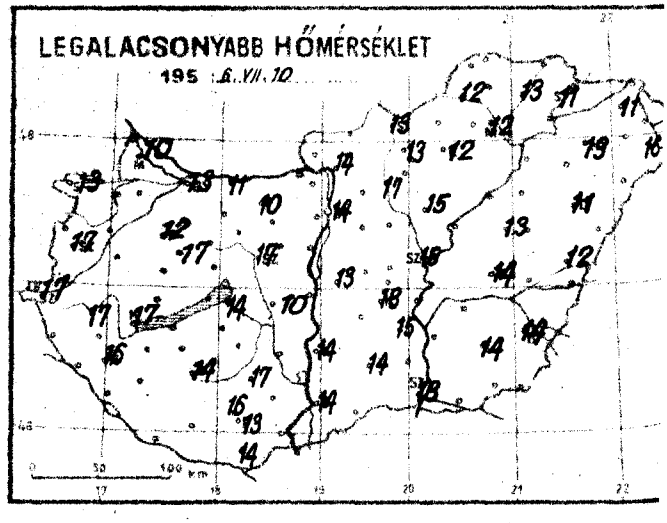

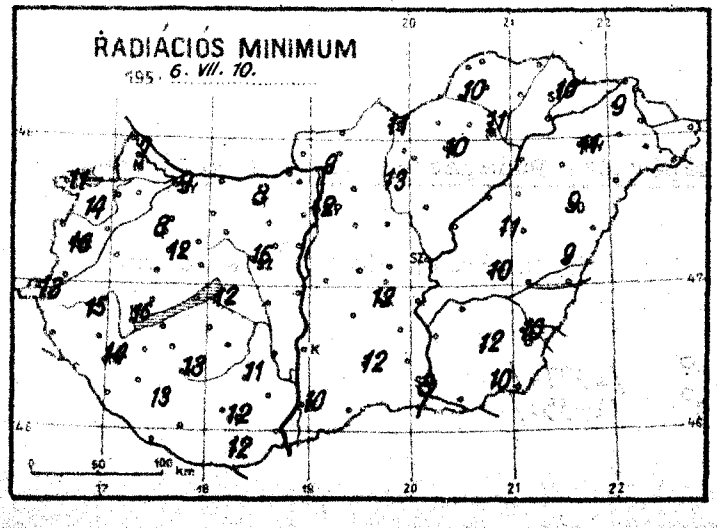

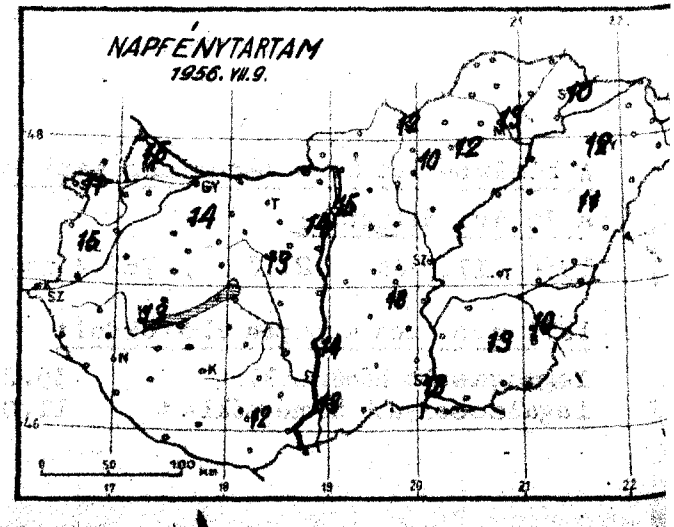

Időjárási helyzet 1956. év JÚLIUS hó 10 nap 7 óra

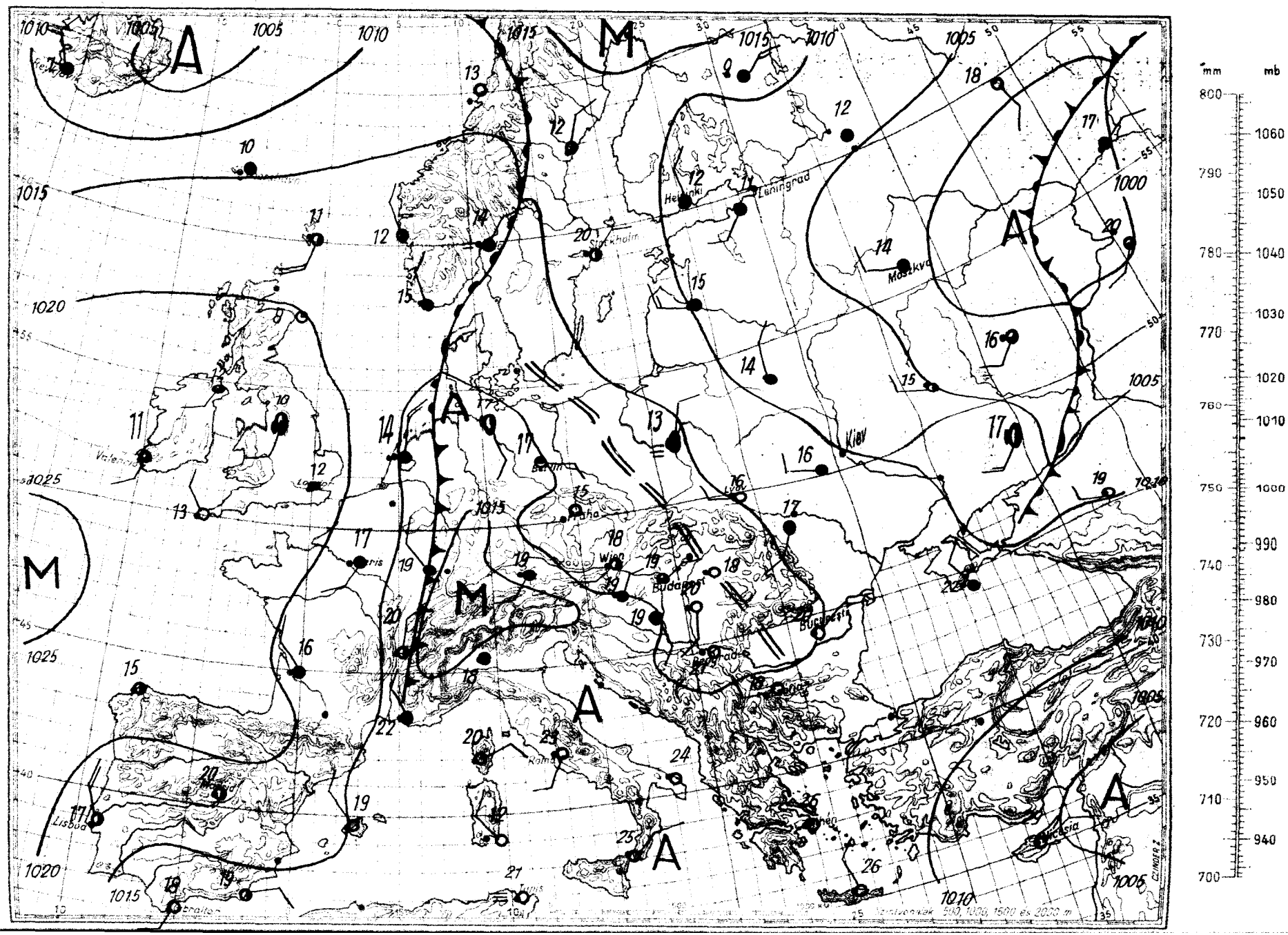

Magassági légállapotmérés

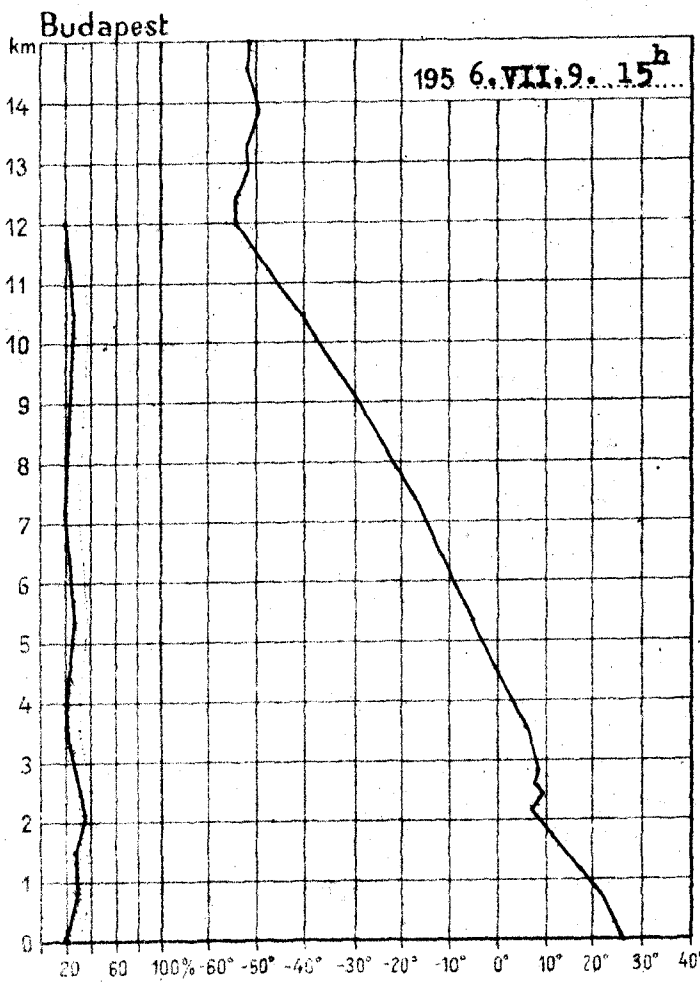

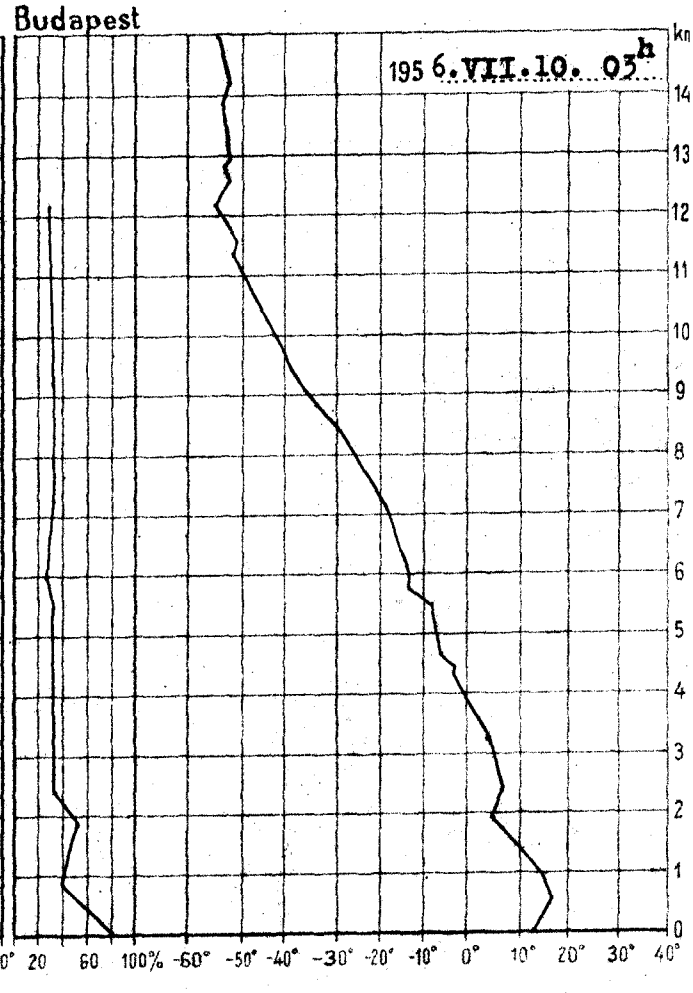

195 6.VII.9. 15h			
km	mb	C°	%
Talaj	999.4	25.8	24
0.5	960	23.7	27
1	908	19.8	29
1.5	855	14.4	32
2	803	9.9	38
2.5	758	9.2	33
3	713	9.0	28
4	633	4.0	25
5	559	-1.6	28
6	491	-7.3	30
7	431	-14.1	26
8	378	-21.3	27
9	329	-28.8	27
10	285	-36.9	28
11	246	-45.1	24
12	211	-52.4	25
13	181	-50.8	-
14	155	-49.2	-
15	134	-50.6	-

Magaslégköri időhelyzet

Európa középső területein keresztül Afrikától a Spitzbergákig a magasban meleg nyelv húzódik. Ettől keletre és nyugatra hideg levegő helyezkedik el. Erőteljesebb lehülés van folyamatban a Brit-szigetek, Dél-Skandinávia és Spanyolország északi részein, valamint a Volga folyó környékén. Jelentékenyebb melegedés csak Moszkvától északra indult meg, ahová az Ural-hegységtől keletre fekvő területekről érkezik a magasban melegebb levegő. Hazánk légterében kisebb hőmérsékletingadozások jöttek csupán létre. A 0 fok magassága alig változott, a -10 fok szintje 360 m-rel süllyedt, és ma hajnalban 3970, ill. 5540 m-en volt. A sztratoszféra magassága 12181 m-en található, hőmérséklete -53.6 fok.

dr. Kallósné s.k.

195 6.VII.10. 03h			
km	mb	C°	%
Talaj	998.4	13.2	85
0.5	959	17.0	67
1	903	15.5	43
1.5	850	10.8	51
2	801	6.9	53
2.5	752	7.1	37
3	709	5.9	34
4	627	-0.2	36
5	551	-6.0	34
6	484	-12.9	32
7	423	-18.9	32
8	370	-25.7	33
9	321	-34.4	33
10	278	-42.2	33
11	239	-48.4	33
12	205	-52.8	34
13	175	-51.8	-
14	150	-53.1	-
15	129	-53.7	-

OFFSET NYOMDA, BUDAPEST, F. V. POMÁYER GYULA

1956. július hó **10.** nap **kedd**

69. évfolyam **192.** sz.

	Reggeli észlelések 06 TMG				Az utolsó 24 óra adatai				
	Felhőzet (0—4)	Szélirány és erő (m/s)	Légnyomás (millibár)	Hőmérséklet (°C)	Csapadék (24 óra) (mm)	Hőmérséklet szélsőségek: tegnapi nappali max.	éjszakai min.	Radiációs min.	Napsütés (óra) tegnap
Mosonmagyaróvár	3	NW 2	1015.8	17	•	27	10	7	15
Sopron	3	- 0	15.9	18	•	25	13	11	11
Szombathely	4	NE 1	15.1	20	•	25	17	16	15
Szentgotthárd	2	NNW 1	14.1	21	•	24	17	13	-
Pápa	3	SW 1	14.6	19	•	26	12	8	-
Győr	4	E 1	15.3	18	•	27	13	9	-
Tatabánya	3	SW 2	15.0	19	•	26	10	8	-
Székesfehérvár	1	- 0	-	20	•	27	12	9	-
Keszthely	3	N 1	15.4	20	•	27	17	16	13
Nagykanizsa	4	- 0	15.0	19	•	26	16	14	-
Kaposvár	4	- 0	14.9	17	•	27	14	13	-
Pécs	4	ESE 2	14.7	19	•	26	13	12	12
Budapest M. I.	1	NE 2	15.4	19	•	27	14	12	15
Salgótarján	0	NW 1	15.6	19	•	27	13	11	12
Eger	0	N 1	16.4	16	•	26	12	10	12
Miskolc	1	N 1	15.8	17	•	25	12	11	13
Sárospatak	4	SW 1	-	17	•	24	11	10	10
Baja	0	SE 3	15.4	20	•	27	14	10	13
Kalocsa	1	- 0	14.3	19	•	27	14	-	14
Kecskemét	0	S 1	15.1	19	•	27	13	12	13
Szeged	0	S 1	15.7	20	•	26	13	8	13
Szolnok	0	SW 2	15.8	20	•	26	15	-	-
Túrkeve	0	- 0	-	20	•	26	14	10	-
Békéscsaba	0	E 1	15.9	19	•	25	14	10	10
Debrecen	0	- 0	17.0	18	•	24	11	9	11
Nyíregyháza	3	- 0	16.3	18	•	23	13	11	12
Kékestető (1000 m)**	0	SSW 4	900.4	12	•	19	11	-	10
Galyatető (932 m)**	-	-	-	-	•	19	12	-	-
Mátraháza (534 m)*	4	S 1	954.8	17	•	22	16	-	-
Szabadsághegy (474 m)*	1	SW 1	957.2	21	•	24	14	-	14
Farkasgyepü (400 m)*	1	NW 1	957.2	19	•	25	17	12	-

	24 óra csapadék mm			24 óra csapadék mm			24 óra csapadék mm			24 óra csapadék mm	
Rajka	•		Tabony	•		Pusztó	•		Zánkony	•	
Csorna	•		Szeghalom	•		Jászfalu	•		Kisvárda	•	
Kaposvár	•		Fonyód	•		Ludvásfalva	•		Vásárosnamény	•	
Kőszeg	•		Marcali	•		Lillafüred	•		Baktalórántháza	•	
Nagygyőlyd	•		Somogyvár	•		Szendrőlád	•		Máriaszalka	•	
Körmend	•		Tab	•		Fugyi	•		Tiszabecs	•	
Lenti	•		Sárbogárd	•		Hidasnémeti	•		Csenger	•	
Zalaegerszeg	•		Sztalinváros	•		Szécsénykőfalva	•		Nyírlugos	•	
Hahót	•		Nagykőrös	•		Tokaj	•		Polgár	•	
Letenye	•		Somogyszob	•		Mezőkeresztes	•		Hajdúdorog	•	
Gyékényes	•		Fares	•		Jászapáti	•		Hortobágy	•	
Kaldi	•		Szigetvár	•		Nagykáta	•		Nagyléta	•	
Lovászpatona	•		Lengyel	•		Gyomro	•		Poroszló	•	
Devecser	•		Kozépbihveg	•		Orbony	•		Tiszaroff	•	
Tapolca	•		Bátaszék	•		Kunszentmiklós	•		Karcag	•	
Zirc	•		Mohács	•		Ceglédi	•		Püspökladány	•	
Veszprém	•		Siklós	•		Nagykőrös	•		Berettyóújfalu	•	
Komárom	•		Királyrét	•		Tiszakécske	•		Szeghalom	•	
Kisbér	•		Balassagyarm.	•		Izsák	•		Körösszakál	•	
Mór	•		Romhány	•		Kiskunfélegyh.	•		Szarvás	•	
Alcsut	•		Vác	•		Kiskunhalas	•		Szentes	•	
Esztergom	•		Gálgamácsa	•		Bácsalmás	•		Orosháza	•	
Dobogókő	•		Lőrinci	•		Kistelek	•		Makó	•	
Ercsi	•		Gyöngyös	•		Mátraháza	•		Mezőhegyes	•	
Kápolnásnyék	•		Borsodnádasd	•					Battonya	•	

* A légnyomás 500 gdm-re átszámítva ** A légnyomás 1000 gdm-re átszámítva

OFFSET NYOMDA, BUDAPEST, F. F. POMAYER GYULA

Magassági szélmérések

Óraadatok greenwichi középidőben

VII.9	Nkanizsa 15 h		Győr 14 h		Pécs 15 h		Bpest 15 h		Bpest 18 h		Bpest 21 h		Szeged 16 h		Miskolc 15 h		Debrecen 15 h	
	fok	m/s	fok	m/s	fok	m/s	fok	m/s	fok	m/s	fok	m/s	fok	m/s	fok	m/s	fok	m/s
Talaj	320	2	320	2	360	2	320	2	360	2	–	0	220	2	90	2	360	2
500 m	360	1	330	4	360	5	320	4	70	1	350	1	350	1	70	1	360	5
1000	340	1	340	5	320	6	350	4	70	1	200	1	360	3	50	1	360	5
1500	330	3	350	5	340	8	300	3	110	1	180	3	320	5	330	1	10	8
2000	320	7	320	8	340	8	300	3	330	1	180	3	320	7	10	2	20	6
2500	340	12	320	9	330	14	340	8	320	7	330	7	330	10	350	7		
3000	340	12	320	9	330	14	340	8	320	7	330	7	330	10	350	7		
4000	310	15	330	12	340	12	310	16	330	16			320	14	340	15		
5000	340	9	320	14	330	11	320	12	330	16			310	12				
6000			320	13	330	11	320	12					300	15				
7000			320	13	330	11	320	12					300	15				
8000					310	13	320	16					320	24				
9000					310	13	320	16					320	24				
10000					310	13	320	16					320	24				
11000							320	16					320	23				
12000							320	16					320	23				
13000							320	26					310	29				
14000							320	26					310	29				
15000																		
16000																		
17000																		
18000																		
19000																		
20000																		

VII.10.	Szhely 4 h		Nkanizsa 3 h		Győr 4 h		Pécs 3 h		Bpest 3 h		Bpest		Szeged 3 h		Miskolc 3 h		Debrecen 3 h	
	fok	m/s	fok	m/s	fok	m/s	fok	m/s	fok	m/s	fok	m/s	fok	m/s	fok	m/s	fok	m/s
Talaj	–	0	–	0	–	0	140	2	180	2	320	2	270	2	–	0	–	0
500 m	180	3	140	5	230	1	140	4	230	2	230	3	120	4	200	3	70	4
1000	180	3	190	3	310	3	140	4	230	2	240	3	50	1	200	3	70	4
1500	250	6	240	3	350	7	360	4	220	6	230	5	50	3	230	5	30	2
2000	270	6					360	4	220	6	280	3	80	4	270	5	310	5
2500							330	7	310	8	320	12	310	10	290	5	290	5
3000							330	7	310	8	320	12	310	10	290	5	290	5
4000							330	7	320	10	320	12	320	15				
5000									320	12			320	15				
6000													320	14				
7000													320	14				
8000													290	13				
9000													290	13				
10000													300	12				
11000																		
12000																		
13000																		
14000																		
15000																		
16000																		
17000																		
18000																		
19000																		
20000																		

OFFSET-NYOMDA BUDAPEST F. V. POMAYER GYULA

IDŐJÁRÁSI NAPIJELENTÉS

ЕЖЕДНЕВНЫЙ МЕТЕОРОЛОГИЧЕСКИЙ БЮЛЛЕТЕНЬ • DAILY SYNOPTIC MAP OF THE HUNGARIAN METEOROLOGICAL INSTITUTE • BULLETIN QUOTIDIEN DE L'INSTITUT MÉTÉOROLOGIQUE HONGROIS WETTERBERICHT DES UNGARISCHEN METEOROLOGISCHEN INSTITUTS

KIADJA AZ ORSZÁGOS METEOROLOGIAI INTÉZET BUDAPEST II. KITAIBEL PÁL-UTCA 1 TEL.: KÖZPONT: 150-220 IDŐJELZŐ OSZT: 151-204, 150-410

MEGJELENIK NAPONKÉNT • ELŐFIZETÉSI ÁRA A POSTAI KÖLTSÉGGEL EGYÜTT NEGYEDÉVRE 60.— Ft KIADÁSÉRT FELEL AZ INTÉZET IGAZGATOJA

69. évfolyam 193. szám. + Budapest + 1956. július 11.

Az időjárási helyzet ma reggel és a várható időjárás:

Amig a Kárpát-medencében, Lengyelországban, a Balkánon és Olaszországban tart a nyári meleg, addig Európa többi részein az évszakhoz képest hüvös idő van.

Hazánkban kedden 27-30 fokig emelkedett a hőmérséklet. Este Zala és Somogy megyékben néhány helyen zivatar tört ki. Szentgotthárdon 21, Barcson 19 mm eső esett. Éjszaka általában 13-16 fokig hült le a levegő.

Budapesten szerdán 12 órakor a hőmérséklet 28 fok, a tengerszintre átszámitott légnyomás 757 mm, gyengén süllyedő irányzatu.

Várható időjárás csütörtök estig:

Felhős idő, elsősorban délnyugaton sok helyen eső, zivatar.
Mérsékelt, időnként élénkebb keleti, délkeleti, holnap a nyugati megyékben nyugati, északnyugatira forduló szél.
A nappali felmelegedés fokozatosan csökken.

Várható legalacsonyabb hőmérséklet ma éjjel: 15-18,
legmagasabb nappali hőmérséklet csütörtökön:
a nyugati, délnyugati határ megyékben 18-22, északkeleten 27-30, máshol 23-26 fok között.

A hőmérséklet és a légnyomás napi középértéke Budapesten és ezek eltérése a 75 évi átlagtól:

1956.VII.10-én: 22.5 C°, 760.1 mm. Eltérés: +0.8 C°, -0.5 mm.

1871 óta ezen a napon előfordult

legmagasabb hőmérséklet	33.6 C°	/1942./
legalacsonyabb hőmérséklet	10.2 C°	/1900./

Az Országos Meteorológiai Intézet Időjárási Napijelentése

CSAPADÉKELOSZLÁS

AZ UTOLSÓ 24 ÓRÁBAN

195 6. VII. 10. ..... 7h-TÓL ..... VII. 11. ..... 7h-IG

SALGÓTARJÁN, MISKOLC, NYÍREGYHÁZA, DEBRECEN, MAGYARÓVÁR, SOPRON, GYŐR, TATABÁNYA, BUDAPEST, PAPA, SZOMBATHELY, SZÉKESFEHÉRVÁR, SZOLNOK, TÚRKEVE, SZENTGOTTHÁRD, KESZTHELY, KECSKEMÉT, BÉKÉSCSABA, PÁPAKÁNIZSA, KAPOSVÁR, KALOCSA, SZEGED, BAJA, MISKOLC, PÉCS

A GÖRBE VONALAK – AZ IZOHIÉTÁK – AZOKAT A HELYEKET KÖTIK ÖSSZE, AHOL A CSAPADÉK MENNYISÉGE EGYENLŐ VOLT

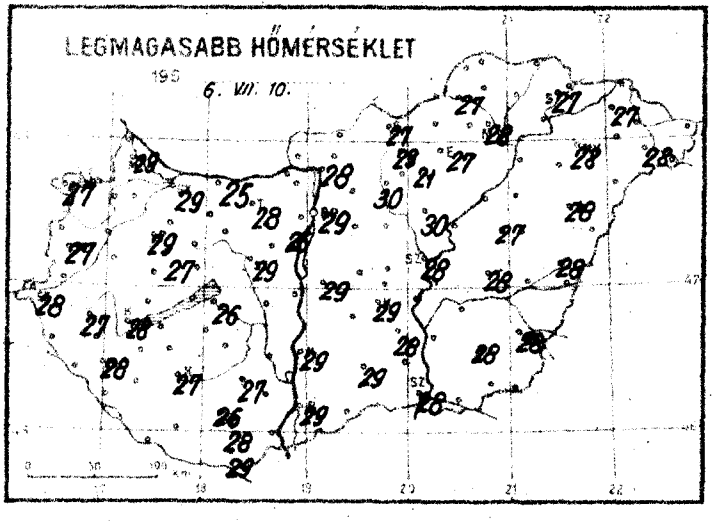

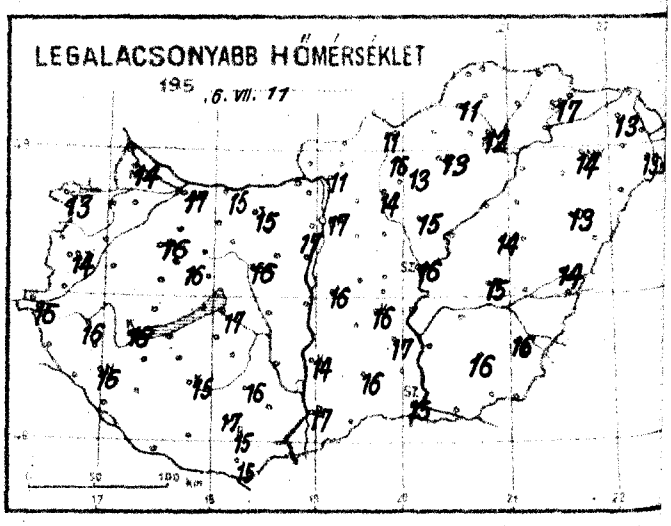

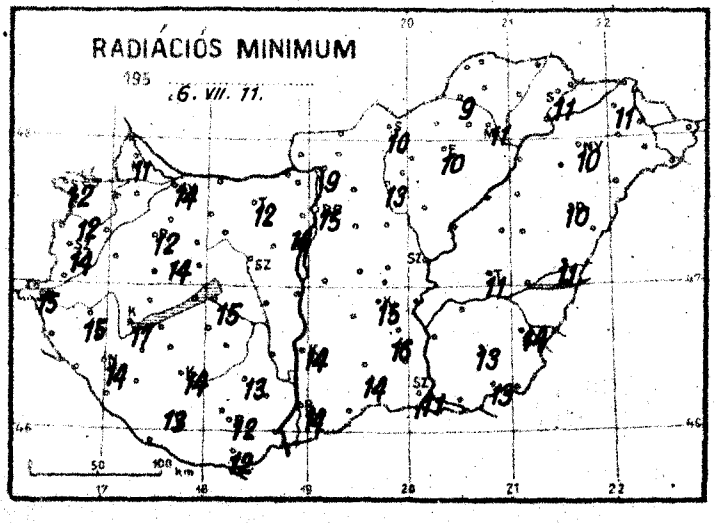

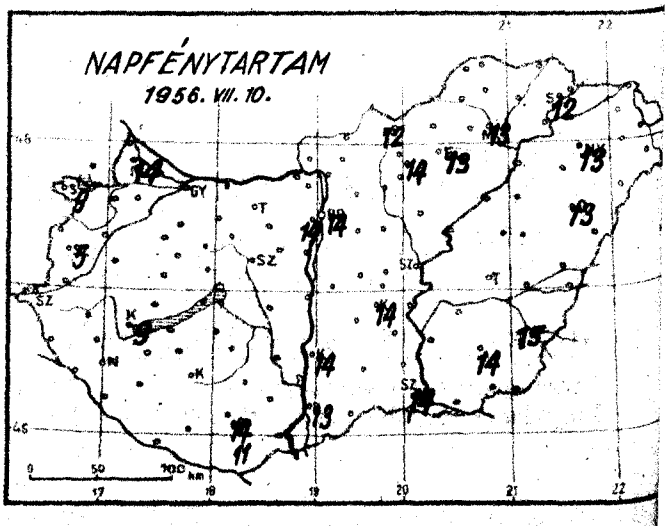

Időjárási helyzet 1956. év JÚLIUS hó 11 nap 7 óra

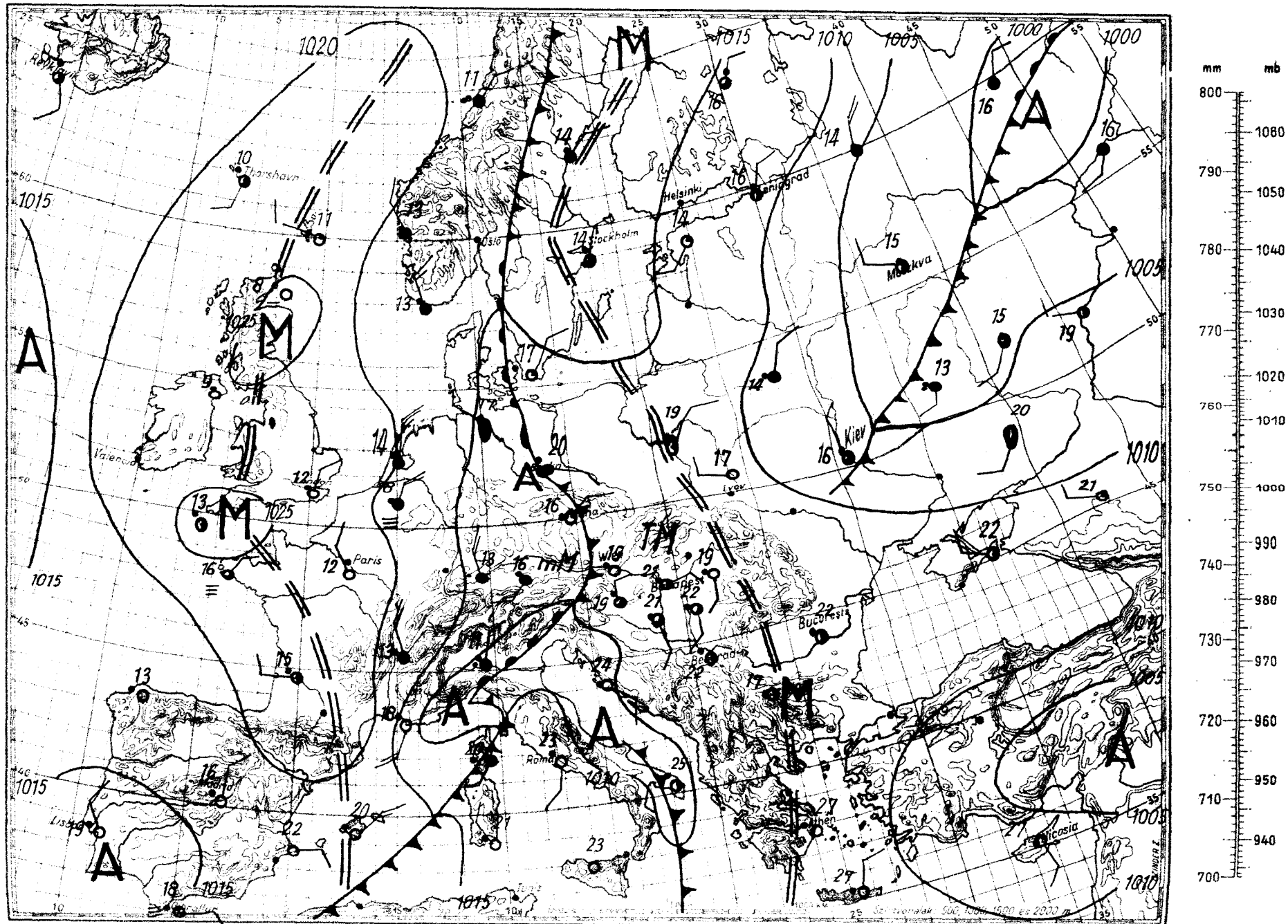

Magassági légállapotmérés

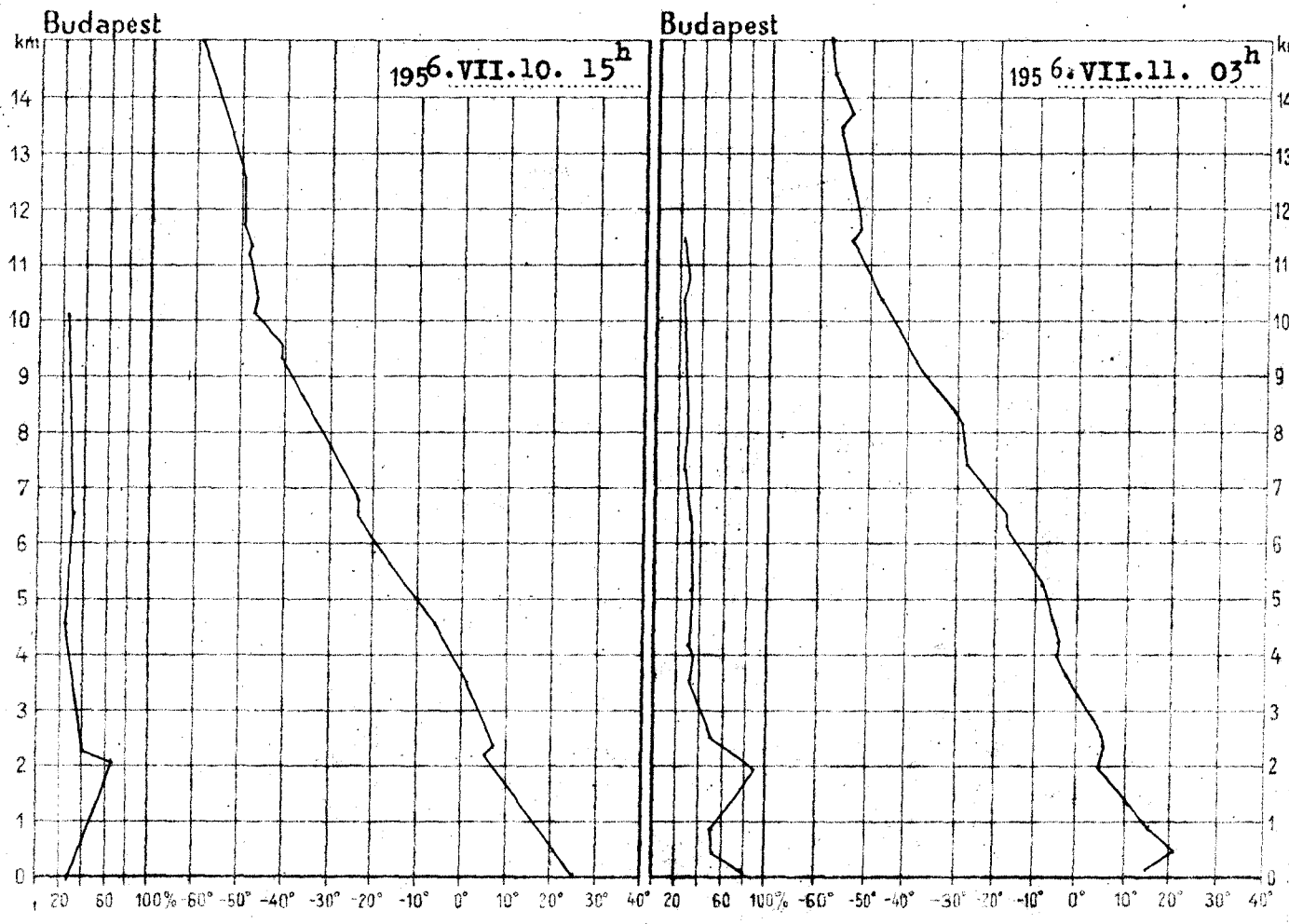

1956.VII.10. 15h			
km	mb	C°	%
Talaj	996.2	27.2	30
0.5	955	23.2	34
1	902	18.3	44
1.5	851	13.4	55
2	801	8.2	65
2.5	754	8.2	42
3	710	4.3	38
4	627	-1.2	31
5	553	-6.7	29
6	485	-14.7	31
7	423	-22.0	35
8	369	-28.7	32
9	320	-36.6	32
10	277	-43.5	31
11	229	-46.7	-
12	205	-47.6	-
13	176	-50.0	-
14	151	-53.4	-
15	129	-56.9	-

Magaslégköri időhelyzet

Nyugat- és Kelet-Európa felett hideg levegő helyezkedik el, szárazföldünk középső részén pedig meleg légtömeg fekszik. Felmelegedés a Brit-szigetek, Dánia, valamint a Balti Sz.Sz. Köztársaságok térségében figyelhető meg, máshol lehülés van folyamatban. Budapest légterében az elmult 24 óra alatt 300 m-től 2000 m-ig még melegedett a levegő, a többi szintekben azonban már néhány fokkal csökkent a hőmérséklet. A 0 fok szintje ma hajnalra 440 m-rel 3530 m-re, a -10 fok szintje 230 m-rel 5310 m-re süllyedt. A sztratoszféra magassága 11440 m-en található, hőmérséklete -51.9 fok.

dr. Tónayné s.k.

1956.VII.11. 03h			
km	mb	C°	%
Talaj	994.1	15.6	80
0.5	953	20.2	53
1	899	15.9	58
1.5	847	11.7	75
2	798	7.3	87
2.5	751	6.4	55
3	707	3.4	47
4	623	-3.0	38
5	548	-7.8	34
6	481	-15.9	35
7	422	-22.7	34
8	367	-28.1	32
9	319	-34.7	32
10	276	-43.2	31
11	237	-49.0	30
12	203	-50.6	-
13	174	-51.6	-
14	150	-54.2	-
15	127	-57.4	-

OFFSET NYOMDA, BUDAPEST. F.V. POMAYER GYULA

1956. július ..... hó.
11. nap **szerda** .....
69. évfolyam **193.** sz.

	Reggeli észlelések 06 TMK				Az utolsó 24 óra adatai					
	Felhőzet (0—4)	Szélirány és erő (m/s)	Légnyomás (millibár)	Hőmérséklet (C°)	Csapadék (24 óra) (mm)		Hőmérsékleti szélsőségek: tegnapi nappali max.	éjszakai min.	Radiációs min.	Napsütés (óra) tegnap
Mosonmagyaróvár	0	SE 1	1010.7	20	.		29	14	11	14
Sopron	2	- 0	10.4	19	.		27	13	12	9
Szombathely	4	SW 1	10.3	18	.	↘	27	14	14	5
Szentgotthárd	4	NW 1	10.1	18	21	↘	28	15	15	-
Pápa	1	SW 1	09.7	21	.		29	16	12	-
Győr	1	SE 4	10.6	21	.		29	17	14	-
Tatabánya	0	ESE 4	09.9	13	.		28	15	12	-
Székesfehérvár	1	- 0	-	20	.		29	16	-	-
Keszthely	4	SW 1	10.4	20	.		28	18	17	9
Nagykanizsa	4	SE 1	10.4	18	ny	↘	28	16	14	-
Kaposvár	3	SE 1	10.9	18	.		27	15	14	-
Pécs	3	SE 2	11.0	21	.		28	15	12	11
Budapest M. I.	1	ENE 1	10.6	21	.		29	17	15	14
Salgótarján	0	NE 2	12.9	18	.		27	11	10	12
Eger	0	NE 1	11.8	19	.		27	13	10	13
Miskolc	0	NNW 1	11.4	18	.		28	12	11	13
Sárospatak	0	N 2	-	20	.		27	17	11	12
Baja	1	- 0	10.4	22	.		29	17	14	13
Kalocsa	3	- 0	10.0	23	.		29	14	14	14
Kecskemét	0	- 0	10.6	22	.		29	16	15	14
Szeged	1	S 1	11.0	22	.		28	15	11	14
Szolnok	0	- 0	11.1	22	.		28	16	-	-
Túrkeve	0	SW 1	-	21	.		28	15	11	-
Békéscsaba	0	SSE 2	11.5	20	.		28	16	14	15
Debrecen	0	- 0	13.0	19	.		28	13	10	13
Nyíregyháza	0	- 0	12.7	19	.		28	14	10	13
Kékestető (1000 m)**	0	SW 1	897.3	16	.		21	13	-	14
Galyatető (932 m)**	-	-	-	-	.		23	16	-	-
Mátrafüred (534 m)*	3	ENE 1	953.8	21	.		26	17	-	-
Szubalisághegy (474 m)*	0	SW 1	953.1	22	.		26	17	-	14
Farkasgyepü (400 m)*	1	SW 1	952.7	20	.		27	16	14	-

	24 óra csapadék mm			24 óra csapadék mm			24 óra csapadék mm			24 óra csapadék mm		
Rajka				Tihany			Pátyek			Zákány		
Csorna				Siófok			Jászfő			Kisvárda		
Kapuvár				Fonyód			Budaszilas			Vásárosnamény		
Kőszeg				Marcali			Lillafüred			Baktalaránthá		
Nagygörbéd				Somogyvár			Szendrőlád			Mátészalka		
Körmend				Tab			Fugod			Tiszabecs		
Lenti	4	↘		Sárbogárd			Hidasnémeti			Csenger		
Zalaegerszeg	1	↘		Sztálinváros			Sátoraljaújhely			Nyírlugos		
Halbó	7	↘		Nagykónyi			Tokaj			Polgár		
Lőtenye	ny	↘		Somogyszob			Mezőkeresztes			Hajdúdorog		
Gyékényes				Barcs	19	↘	Jászapáti			Hortobágy		
Kalá				Szigetvár			Nagykáta			Nagyléta		
Lovászpatona				Lengyel			Gyöngyös			Tiszafüred		
Devecser				Középhidvég			Orkény			Tiszaroff		
Tapolca				Bátaapáti			Kunszentmiklós			Karcag		
Zirc				Mohács			Ceglédi			Püspökladány		
Veszprém				Siklós			Nagykőrös			Berettyóújfalu		
Komárom				Királyrét			Tiszakécske			Szeghalom		
Kisbér				Balassagyarm.			Izsák			Körösszakál		
Mór				Romhány			Kiskunfélegyh.			Szarvas		
Alcsut				Vác			Kiskunhalas			Szentes		
Esztergom				Galgamácsa			Bácsalmás			Orosháza		
Dobogókő				Lőrinci			Kistelek			Makó		
Eresi				Gyöngyös			Mátrahá			Mezőhegyes		
Kápolnásnyék				Borsodnádasd						Battonya		

Pordaszló

* A légnyomás 500 gdm-re átszámítva. ** A légnyomás 1000 gdm-re átszámítva

ORSZ. NYOMDA BUDAPEST T. T. FONAYER GYULA

Magassági szélmérések

Óraadatok greenwichi középidőben

VII.10.	Szhely 15 h		Nkanizsa 15 h		Győr 15 h		Pécs 15 h		Bpest 15 h		Bpest 18 h		Bpest 21 h		Szeged 15 h		Miskolc 15 h	
	fok	m/s	fok	m/s	fok	m/s	fok	m/s	fok	m/s	fok	m/s	fok	m/s	fok	m/s	fok	m/s
Talaj	180	2	140	2	40	2	220	2	270	7	270	2	270	2	140	2	270	2
500 m	150	3	140	2	120	1	180	2	240	2	240	6	260	4	140	2	270	2
1000	150	3	190	1	190	2	160	2	240	2	240	6	220	4	190	2	270	2
1500	240	3	240	1	200	2	330	4	270	4	270	3	220	4	300	3	270	2
2000	270	6	300	2	320	6	330	4	310	4	330	3	240	3	310	5	280	6
2500	290	10	310	6	320	6	330	4	300	7	310	7	320	6	310	8	310	14
3000	290	10	310	6	320	6	330	4	300	7	310	7	320	6	310	8	310	14
4000	290	16	290	5			330	4	370	19	320	9	310	5	290	10	320	10
5000	290	16	250	6			320	4	290	8	340	9			300	9	310	14
6000			280	5					280	12	320	8			290	11	310	14
7000			280	5					280	12	320	8			290	11	310	14
8000									280	12							310	13
9000									280	12							310	13
10000									300	14							310	20
11000									310	15							310	13
12000									310	15							310	13
13000									300	18							310	18
14000									300	18							310	18
15000																	310	18
16000																	310	18
17000																	320	17
18000																	320	17
19000																	320	17
20000																	320	17

VII.11.	Szhely 4 h		Nkanizsa 4 h		Győr 3 h		Pécs 4 h		Bpest 3 h		Bpest 6 h		Szeged 4 h		Miskolc 3 h		Debrecen 3 h	
	fok	m/s	fok	m/s	fok	m/s	fok	m/s	fok	m/s	fok	m/s	fok	m/s	fok	m/s	fok	m/s
Talaj	180	2	220	2	90	2	-	0	-	0	40	2	180	2	360	2	-	0
500 m	190	3	340	5	220	2	200	2	170	1	200	3	190	5	240	3	230	7
1000	190	3	240	5	160	3	210	2	170	1	210	3	190	5	240	3	270	4
1500	190	3	250	7	180	3	280	4	190	4	200	3	110	2	260	3	270	4
2000	180	4	230	6	180	3	300	3	190	4	220	3	40	3	280	3	270	4
2500	210	6	250	6	260	3	320	5					280	6	280	5	300	5
3000	210	6	250	6	260	3	320	5					280	6	280	5	300	5
4000	250	9					320	5					280	6	330	9	300	5
5000	270	10											280	6	340	9	350	9
6000	280	10											20	2	310	9	320	9
7000	280	10											20	2	310	9	320	9
8000													280	7	310	9	330	15
9000													280	7	310	9	330	15
10000													270	12			340	13
11000																	340	13
12000																	340	13
13000																	340	13
14000																	340	13
15000																	340	13
16000																	340	13
17000																		
18000																		
19000																		
20000																		

OFFSET-NYOMDA, BUDAPEST F. V. POMAYER GYULA

IDŐJÁRÁSI NAPIJELENTÉS

ЕЖЕДНЕВНЫЙ МЕТЕОРОЛОГИЧЕСКИЙ БЮЛЛЕТЕНЬ • DAILY SYNOPTIC MAP OF THE HUNGARIAN METEOROLOGICAL INSTITUTE • BULLETIN QUOTIDIEN DE L'INSTITUT METÉOROLOGIQUE HONGROIS WETTERBERICHT DES UNGARISCHEN METEOROLOGISCHEN INSTITUTS

KIADJA AZ ORSZÁGOS METEOROLÓGIAI INTÉZET
BUDAPEST II, KITAIBEL PÁL-UTCA 1
TEL.: KÖZPONT: 150-220 IDŐJELZŐ OSZT: 151-204, 150-410

MEGJELENIK NAPONKÉNT * ELŐFIZETÉSI ÁRA A POSTAI KÖLTSÉGGEL EGYÜTT NEGYEDÉVRE 60·— Ft
KIADÁSÉRT FELELŐS AZ INTÉZET IGAZGATÓJA

69. évfolyam 194. szám. + Budapest + 1956. július 12.

Az időjárási helyzet ma reggel és a várható időjárás:

Nyugat-Európában leszálló légáramlással ismét csendes, derült, száraz idő alakult ki. Szárazföldünk középső vidékein záporok, zivatarok vannak. Kelet-Európa fölé északkeleti széllel hűvösebb levegő nyomult, és a felmelegedés a déli órákban csak Ukrajna területén érte el néhány helyen a 25 fokot.

Hazánkban szerdán a hőmérséklet napközben 27-31, Turkevén 32 fokig emelkedett. A kora délutáni óráktól kezdve az ország nyugati részében többfelé volt jelentékeny mennyiségü záporeső, zivatarral. Az eddig beérkezett jelentések szerint Szombathelyen 66, Apostagon 62, Adonyban 52, Vágon 46, Vésén 43, a Mecsekben a Kozári vadászháznál 41, Mis.na-tetőn 36 mm hullott. Tatabányán a villámcsapás egy emberéletet oltott ki. Szombathelyen jég is esett. A lehullott eső mennyisége a Főváros területén igen eltérő volt. Csepel-szigetén a Szivattyu telepről 46, a kamaraerdei kertészeti főiskolai gazdaságból 43, Kispestről 26 mm-t jelentettek. A Meteorológiai Intézet kertjében 14 mm csapadékot mértek.

Budapesten csütörtökön 12 órakor a hőmérséklet 23 fok, a tengerszintre átszámitott légnyomás 760 mm, alig változik.

Várható időjárás péntek estig:

Változó felhőzet, több helyen záporeső, zivatar.
Időnként élénkebb északi, északkeleti szél.
A nappali felmelegedés délnyugaton kissé fokozódik, máshol alig változik.

Várható legalacsonyabb hőmérséklet ma éjjel: 12-15, legmagasabb nappali hőmérséklet pénteken: 24-27 fok között.

Tóvayné

A hőmérséklet és a légnyomás napi középértéke Budapesten és ezek eltérése a 75 évi átlagtól:

1956.VII.11-én: 23.2 C°, 756.5 mm. Eltérés: +1.5 C°, -4.1 mm.

1871 óta ezen a napon előfordult

legmagasabb hőmérséklet	36.2 C°	/1922./
legalacsonyabb hőmérséklet	10.1 C°	/1886./

Az Országos Meteorológiai Intézet Időjárási Napijelentése

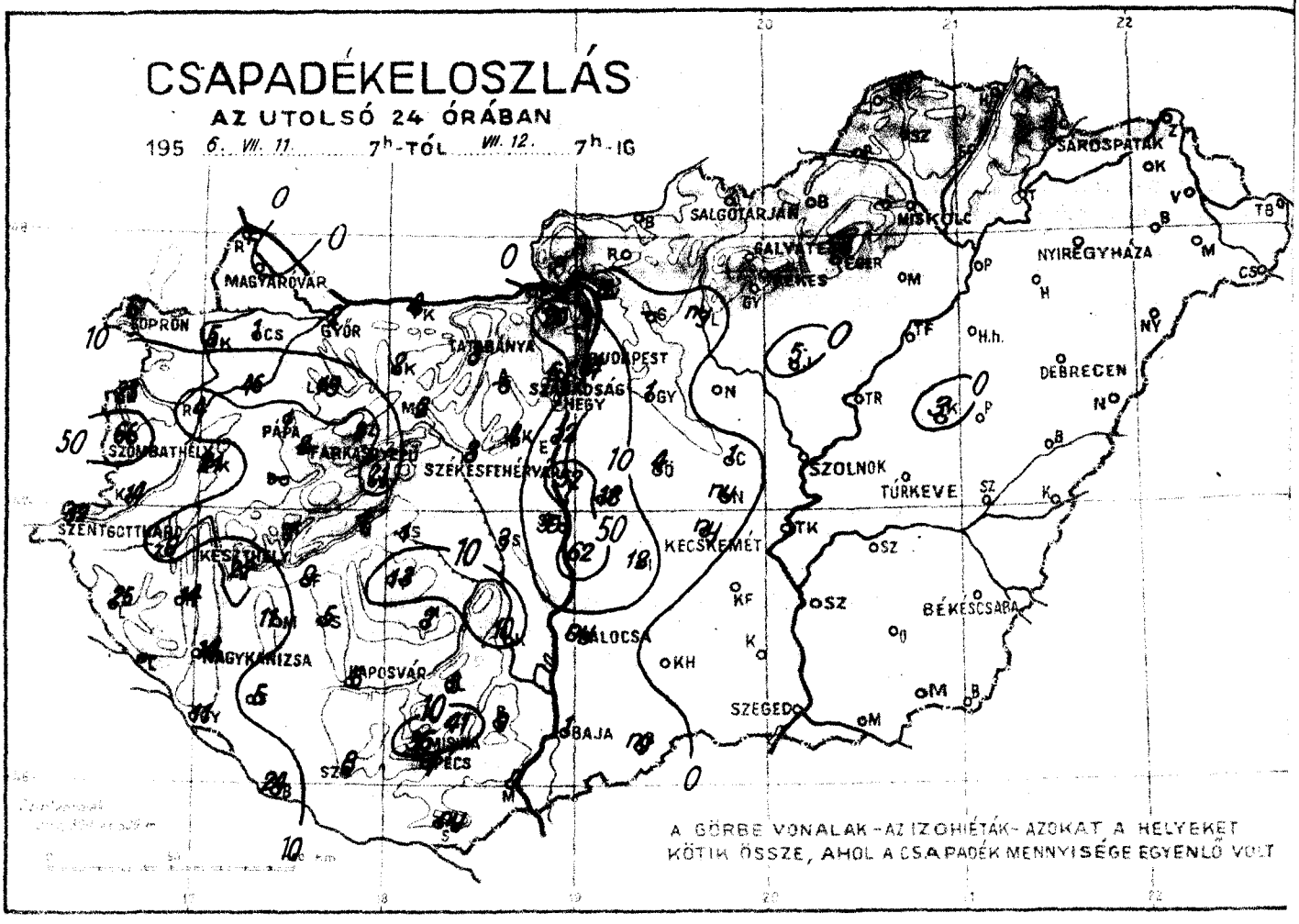

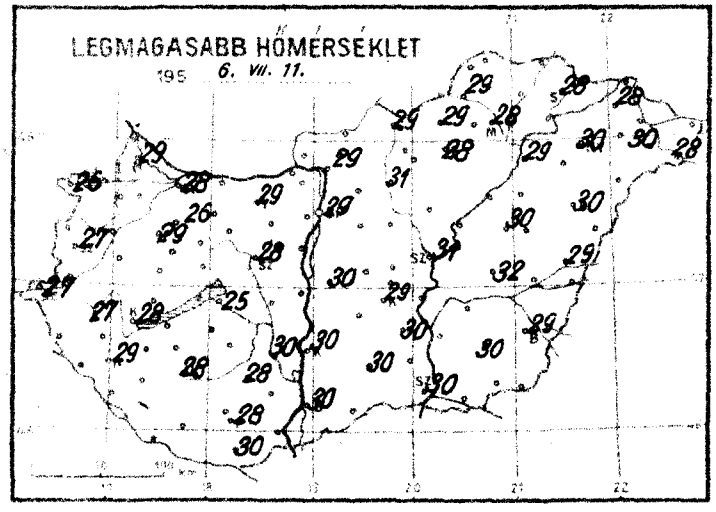

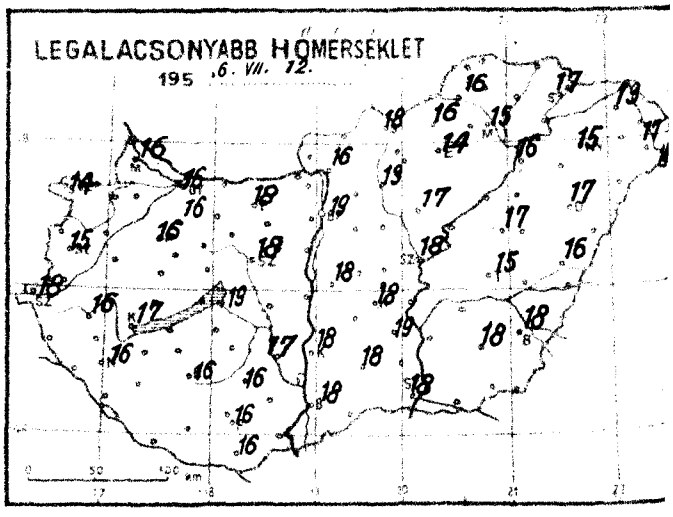

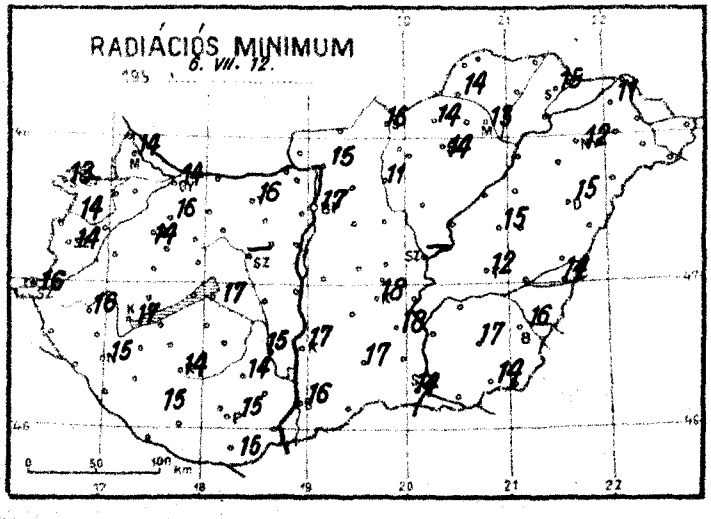

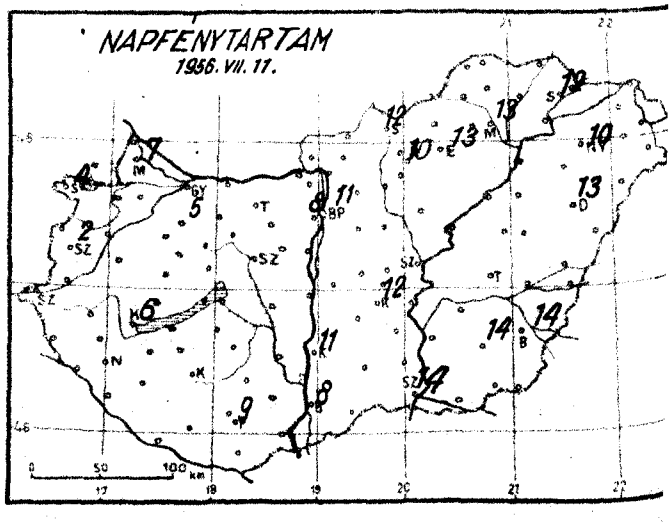

Időjárási helyzet 1956. év JÚLIUS hó 12. nap 7 óra

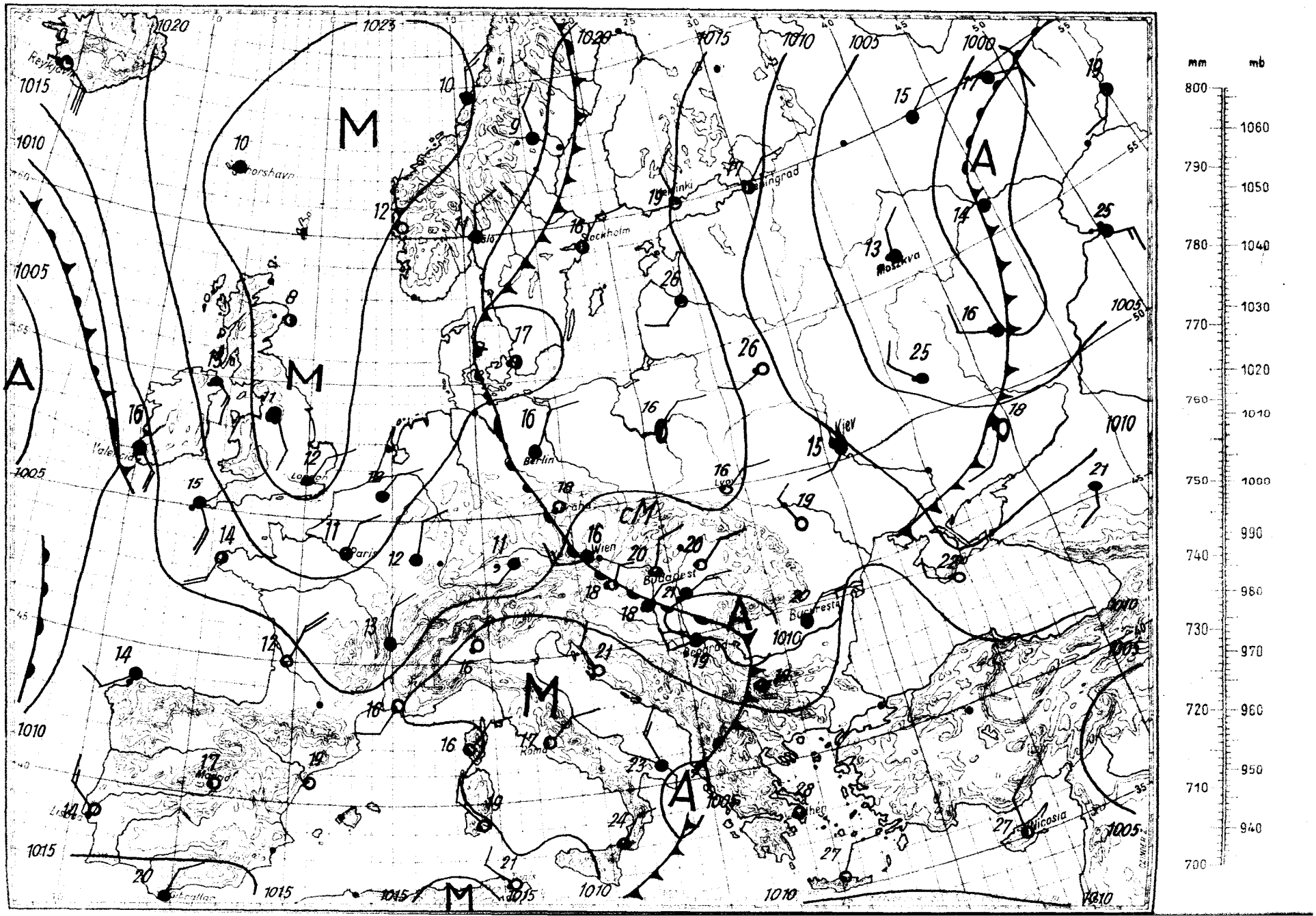

Magassági légállapotmérés

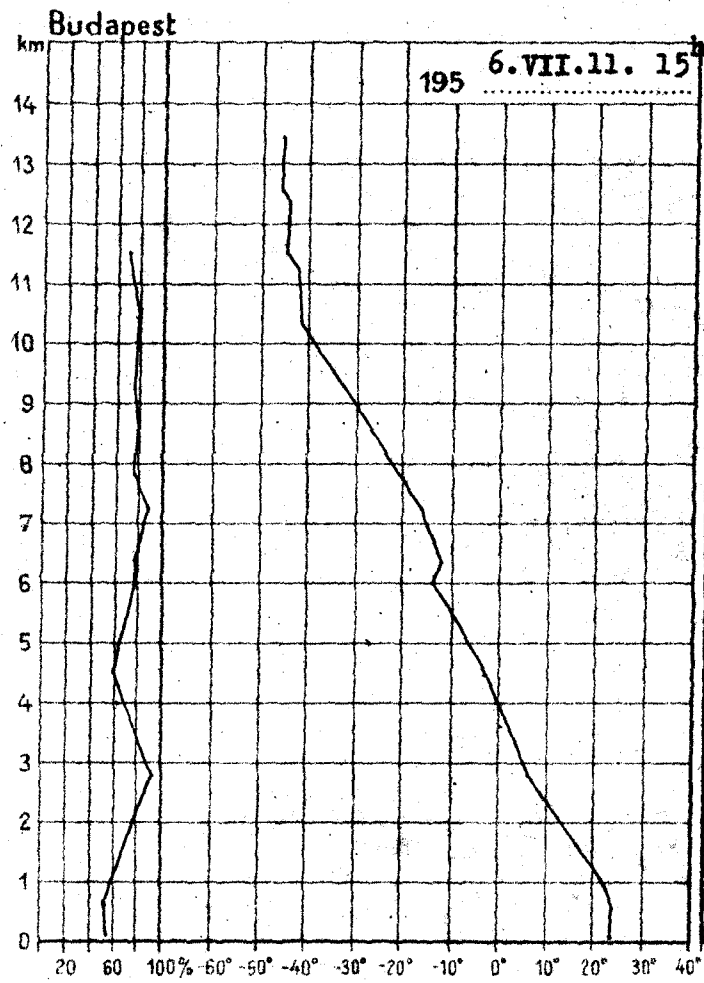

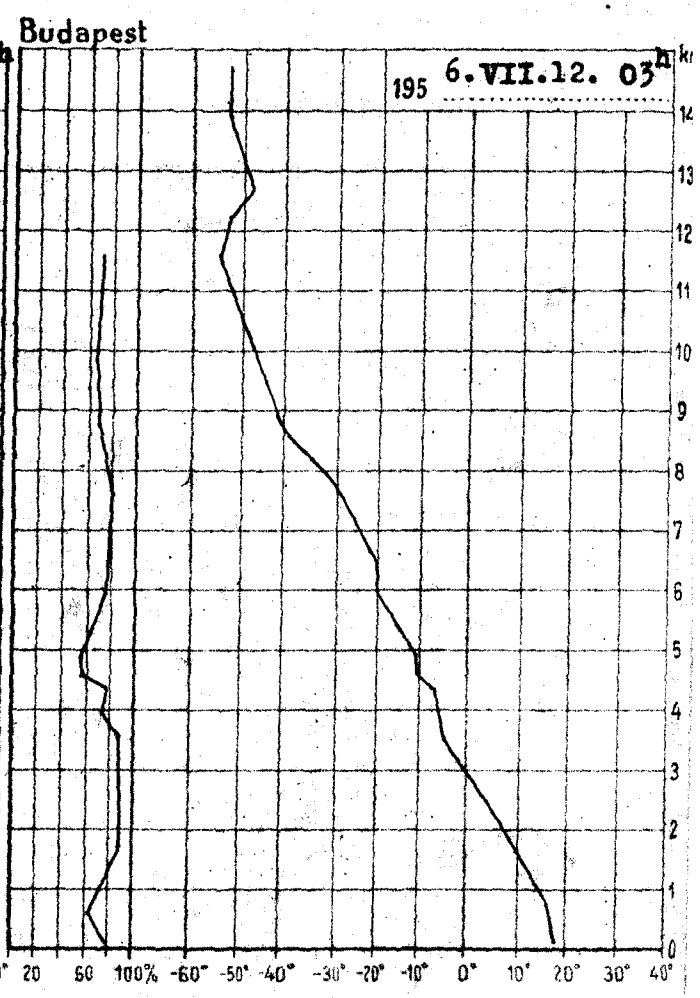

195 6.VII.11. 15h			
km	mb	C°	%
Talaj	992.3	23.8	54
0.5	951	23.4	55
1	899	20.4	59
1.5	848	16.7	67
2	800	12.3	75
2.5	752	8.0	83
3	709	4.8	88
4	625	-0.4	67
5	551	-6.2	65
6	483	-12.7	75
7	423	-16.8	83
8	370	-24.3	77
9	323	-30.5	77
10	280	-38.7	80
11	242	-41.7	67
12	208	-45.0	65
13	179	-46.2	
14			
15			

Magaslégköri időhelyzet

A sarkvidéki eredetű hideg levegő lenyomult az Alpok és az Égei-tenger vidékére. Emiatt Franciaország és a Földközi-tenger nyugati medencéje felett hideg advekció észlelhető. Az Oroszsiság felett szintén hideg levegő helyezkedik el. Tegnap Közép-Európa térségében levő meleg légtömeg a magasban kelet felé helyeződött át. Hazánk felett az alsó 250 m-ben a felhőzet miatt emelkedett a hőmérséklet, feljebb mérsékelt lehűlés következett be. A 0 fokos szint magassága 570 m-t, a -10 fokos szint 740 m-t süllyedt. Magasságuk ma hajnalban 2960, ill. 4570 m volt.

Pápainé s.k.

195 6.VII.12. 03h			
km	mb	C°	%
Talaj	994.1	18.7	79
0.5	952	17.0	62
1	899	13.8	72
1.5	848	9.8	85
2	798	6.7	85
2.5	750	3.5	85
3	705	-0.4	85
4	620	-6.5	74
5	544	-12.0	57
6	476	-20.0	71
7	417	-26.3	78
8	362	-34.5	74
9	312	-42.0	67
10	269	-48.2	63
11	231	-54.1	63
12	198	-54.9	
13	170	-50.5	
14	146	-53.5	
15			

OFFSET NYOMDA BUDAPEST F. v. POMAYER GYULA

1956. Július hó
12. nap **csütörtök**
69. évfolyam **194.** sz.

	Reggeli észlelések 06 TMG					Az utolsó 24 óra adatai					
	Felhőzet (0—4)	Szélirány és erő (m/s)	Légnyomás (millibár)	Hőmérséklet (C°)	Csapadék (24 óra) (mm)		Hőmérsékleti szélsőségek: tegnapi napjaki max.	éjszakai min.	Radiációs min.	Napsütés (óra) tegnap
Mosonmagyaróvár	0	NW 6	1013.6	18	•		29	16	14	7
Sopron	4	NNW 4	14.3	17	6	R	26	14	13	4
Szombathely	4	NE 1	12.8	18	66	R▲	27	15	14	2
Szentgotthárd	3	[illegible] 1	12.4	19	12	R	27	18	16	-
Pápa	4	NE 1	13.1	17	29	R	29	16	14	-
Győr	1	NW 4	13.1	18	2	R	28	16	14	-
Tatabánya	4 =	WNW 1	12.4	19	3	R	29	18	16	-
Székesfehérvár	3	- 0	-	19	.3		28	18	—	-
Keszthely	3	N 4	12.4	17	22	R	28	17	17	6
Nagykanizsa	3	NNE 5	11.5	18	14	R	29	16	15	-
Kaposvár	4	- 0	11.8	18	6	R	28	16	14	-
Pécs	4	NNE 1	10.0	18	1	R	28	16	15	9
Budapest M. I.	3	N 2	11.7	20	14	R	29	19	17	11
Salgótarján	2	E 6	12.8	20	•		29	18	16	12
Eger	1	- 0	12.4	20	•		28	14	14	13
Miskolc	1	NNE 3	12.7	20	•		28	15	13	13
Sárospatak	0	N 4	-	20	•		28	17	15	12
Baja	4	NW 2	10.3	20	1		30	18	16	8
Kalocsa	4	N 2	10.6	20	ny		30	18	17	11
Kecskemét	4	NE 4	10.4	19	ny		29	18	18	12
Szeged	4	NE 6	09.6	21	•		30	18	14	14
Szolnok	4	NE 7	11.4	21	•		31	18	—	-
Túrkeve	2	NE 2	-	19	•		32	15	12	-
Békéscsaba	1	NE 4	10.1	20	•		29	18	16	14
Debrecen	0	NNE 4	12.2	18	•		30	17	15	13
Nyíregyháza	0	NE 4	12.7	19	•		30	15	12	10
Kékestető (1000 m)**	3	- 0	897.9	14	•		22	12	—	10
Galyatető (932 m)**	—	-	-	-	•		23	12	—	-
Mátraháza (534 m)*	4	NNE 1	952.9	17	36	R	26	15	—	-
Szabadsághegy (474 m)*	4	NE 2	954.1	18	6	R	27	16	—	8
Farkasgyepü (490 m)*	4 .	SW 1	954.5	15	2	R	26	14	14	-

	24 óra csapadék mm			24 óra csapadék mm			24 óra csapadék mm			24 óra csapadék mm		
Rajka	1		Tihany	6		Pusztaszer	•		Zákány	•	
Csorna	1		Siófok	1	R	Jászfelsőszentgyörgy	•		Kisvárda	•	
Kemenvár	5	R	Fonyód	9	R	Bóhaszilas	•		Vásárosnamény	•	
Kőszeg	23	R	Marcali	11	R	Lajosmizse	•		Baktalórántháza	•	
Rábagyarmat	4		Somogyvár	5	R	Szabadkígyós	•		Máriaszalka	•	
Körmend	14	R	Tab	13	R	Pusztaföldvár	•		Tiszabecs	•	
Lenti	25		Sárbogárd	3		Hódmezővásárhely	•		Csonger	•	
Zalaegerszeg	9	R	Sztálinváros	30	R	Szabadszállás	•		Nyírlugos	•	
Hahót	14	R	Nagykónyi	7	R	Tokaj	•		Polgár	•	
Letenye	—		Somogyszob	5		Mezőkeresztes	•		Hajdúdorog	•	
Gyékényes	11	R	Bóres	24	R	Jászapáti	5	R	Hortobágy	•	
Kaál	21		Szigetvár	8	R	Nagykáta	•		Nagyléta	•	
Lovászpatona	13	R	Lengyel	3		Gyömrő	1	R	Tiszacsege	•	
Devecser	—		Középhidvég	10		Orkány	4		Fiszaroff	•	
Tapolca	7	R	Bátaapáti	9		Kunszentmiklós	18		Karcag	3	R
Zirc	2		Mohács	7		Cegléd	1	R	Püspökladány	•	
Veszprém	21		Siklós	ny	R	Nagykőrös	ny	R	Berettyóújfalu	•	
Komárom	4	R	Királyrét	•		Tiszakécske	•		Szeghalom	•	
Kisbér	2	R	Balassagyarm.	•		Izsák	12	R	Körösszakál	•	
Mór	2	R	Rombány	•		Kiskunfélegyh.	•		Szarvas	•	
Alcsut	—		Vác	2		Kiskunhalas	•		Szentes	•	
Esztergom	•		Galgamácsa	—		Bácsalmás	ny		Orosháza	•	
Dobogókő	20		Lőrinci	ny	R	Kistelek	•		Makó	•	
Érsi	12	R	Gyöngyös	•		Mátraháza	•		Mezőhegyes	•	
Kápolnásnyék	4	R	Borsodnádasd	•					Battonya	•	

* A légnyomás 500 gdm-re átszámítva ** A légnyomás 1000 gdm-re átszámítva

OFFSETNYOMDA BUDAPEST F. F. POMAYER GYULA

Magassági szélmérések

Óraadatok greenwichi középidőben

VII.11.	Nkanizsa 15 h		Győr 15 h		Pécs 15 h		Bpest 12 h		Bpest 15 h		Bpest 18 h		Szeged 15 h		Miskolc 15 h		Debrecen 15 h	
	fok	m/s	fok	m/s	fok	m/s	fok	m/s	fok	m/s	fok	m/s	fok	m/s	fok	m/s	fok	m/s
Talaj	180	2	90	2	220	2	220	2	320	2	320	2	40	2	-	0	-	0
500 m	170	4	160	2	120	1	200	5	210	4			80	3	350	1	290	1
1000	170	4	170	2	120	1	180	5	160	3	170	4	80	3	330	1	290	1
1500	150	3	60	3	-	0	160	4	160	3	170	4	40	2	310	2	260	2
2000	220	2	60	3	-	0	190	4	130	3	170	4	300	2	280	24	250	3
2500	230	5			260	5	280	1	140	1			280	4	300	5	330	5
3000	230	5			260	5	280	1	140	1			280	4	300	5	330	5
4000	230	5			280	7			160	3			230	3	290	5	290	3
5000					270	9							240	3	300	5	300	5
6000					250	6							260	7			280	8
7000					250	6							260	7			230	8
8000					210	7							230	8			270	10
9000					210	7							230	8			270	10
10000					210	7							210	8			250	8
11000					230	12											250	8
12000					230	12											250	8
13000					230	12											270	10
14000					230	12											270	10
15000					220	16												
16000					220	16												
17000					220	16												
18000					220	16												
19000																		
20000																		

VII.12.	Nkanizsa 3 h		Győr 3 h		Bpest 3 h		Bpest 6 h		Szeged 3 h		Debrecen 3 h							
	fok	m/s	fok	m/s	fok	m/s	fok	m/s	fok	m/s	fok	m/s	fok	m/s	fok	m/s	fok	m/s
Talaj	360	2	320	2	40	2	40	2	360	2	360	2						
500 m	20	10	70	4	80	8	80	12	60	8	60	13						
1000	70	6	100	12	80	8	80	8	70	8	40	10						
1500	90	5	100	10	90	4	80	8	60	7	40	10						
2000	70	7	100	6	110	2	40	5	60	7	360	6						
2500	90	6			80	3	40	5			340	6						
3000	90	6			80	3	40	5			340	6						
4000					100	2	10	4			320	8						
5000					40	4	30	6			280	13						
6000																		
7000																		
8000																		
9000																		
10000																		
11000																		
12000																		
13000																		
14000																		
15000																		
16000																		
17000																		
18000																		
19000																		
20000																		

OFFSET-NYOMDA, BUDAPEST, F. V. POMAYER GYULA

IDŐJÁRÁSI NAPIJELENTÉS

ЕЖЕДНЕВНЫЙ МЕТЕОРОЛОГИЧЕСКИЙ БЮЛЛЕТЕНЬ • DAILY SYNOPTIC MAP OF THE HUNGARIAN METEOROLOGICAL INSTITUTE • BULLETIN QUOTIDIEN DE L'INSTITUT MÉTÉOROLOGIQUE HONGROIS WETTERBERICHT DES UNGARISCHEN METEOROLOGISCHEN INSTITUTS

KIADJA AZ ORSZÁGOS METEOROLÓGIAI INTÉZET BUDAPEST II, KITAIBEL PÁL-UTCA 1 TEL.: KÖZPONT: 150-220 IDŐJELZŐ OSZT: 151-204, 150-410

MEGJELENIK NAPONKÉNT * ELŐFIZETÉSI ÁRA A POSTAI KÖLTSÉGGEL EGYÜTT NEGYEDÉVRE 60·— Ft KIADÁSÉRT FELEL AZ INTÉZET IGAZGATÓJA

69. évfolyam 195. szám. + Budapest + 1956. július 13.

Az időjárási helyzet ma reggel és a várható időjárás:

A Brit-szigetek és Skandinávia kivételével, ahol többfelé vannak esők, Európa legnagyobb részén szárazabbra fordult az időjárás és fokozódik a meleg.

Hazánkban csütörtökön napközben felhős volt az ég, de csapadék csak a reggeli órákban hullott néhány helyen. A hőmérséklet a nyugati határmegyékben 23-24, máshol 26-28 fokig emelkedett. Az éjszakai lehülés általában 12-15 fokig terjedt.

Budapesten pénteken 12 órakor a hőmérséklet 25 fok, a tengerszintre átszámitott légnyomás 760 mm, gyengén süllyedő irányzatu.

Várható időjárás szombat estig:

Ma nappali felhőzet, holnap főképp nyugaton felhőátvonulások. Legfeljebb néhány helyen kisebb eső.
Mérsékelt déli szél.
A meleg fokozódik.

Várható legalacsonyabb hőmérséklet ma éjjel: 14-17 fok között, egy két helyen 14 fok alatt,
legmagasabb nappali hőmérséklet szombaton: 28-31 fok között.

A hőmérséklet és a légnyomás napi középértéke Budapesten és ezek eltérése a 75 évi átlagtól:

1956.VII.12-én: 22.9 C°, 759.3 mm. Eltérés: +1.5 C°, -1.5 mm.

1871 óta ezen a napon előfordult

legmagasabb hőmérséklet	35.6 C°	/1922./
legalacsonyabb hőmérséklet	10.6 C°	/1886./

Az Országos Meteorológiai Intézet Időjárási Napijelentése

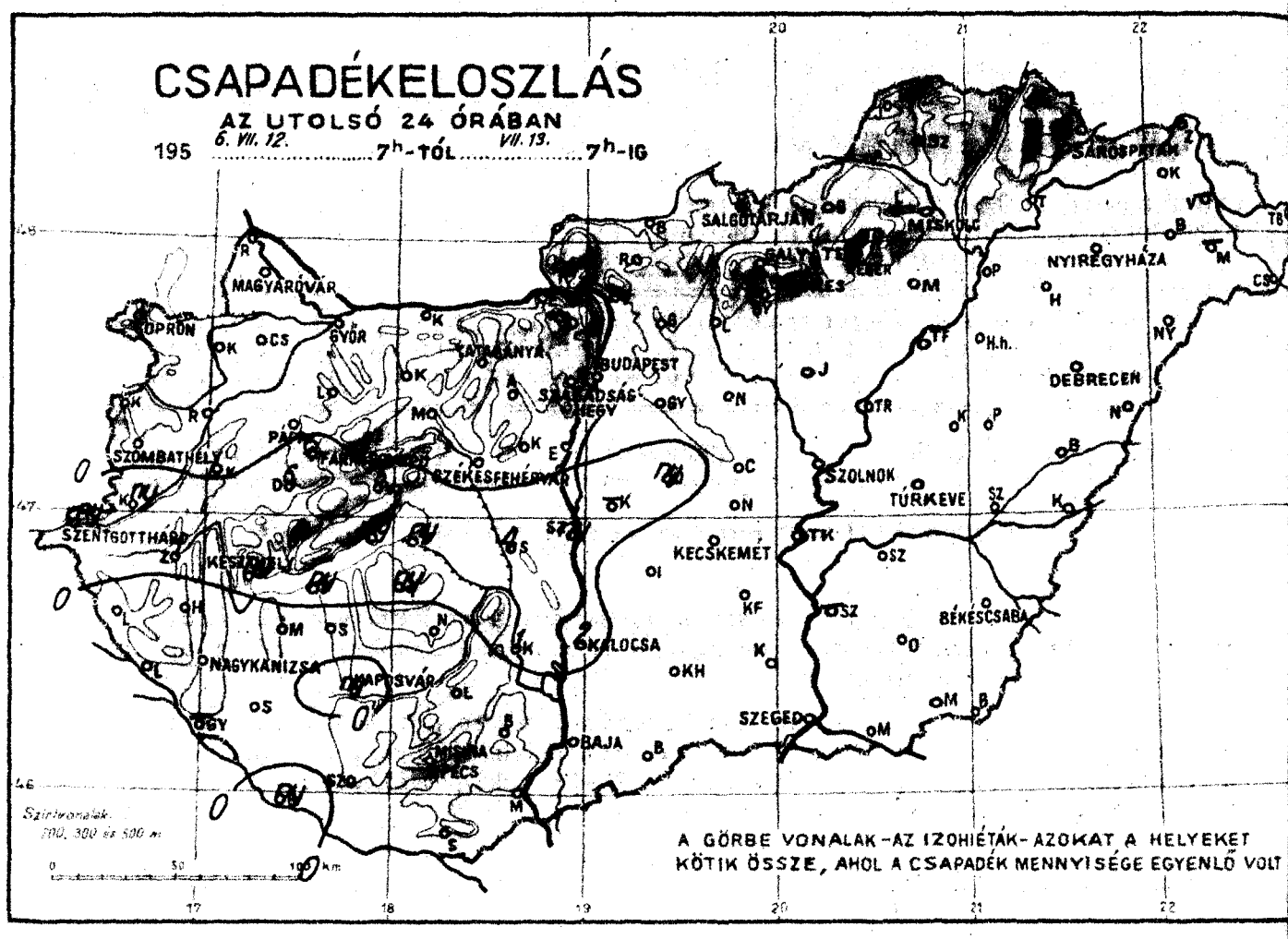

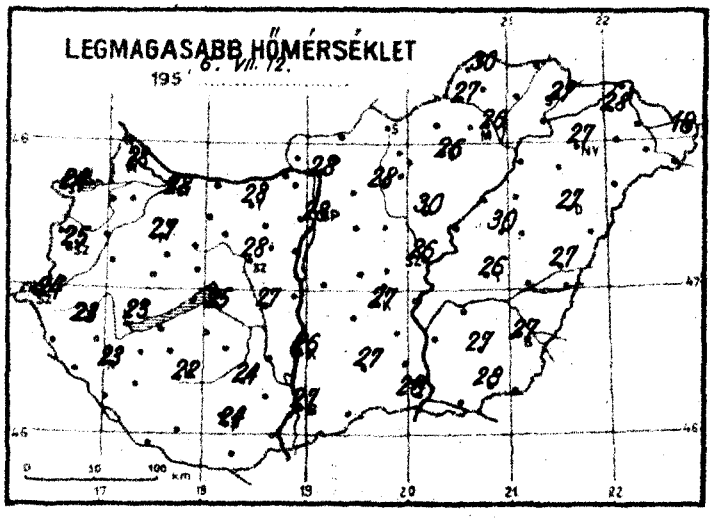

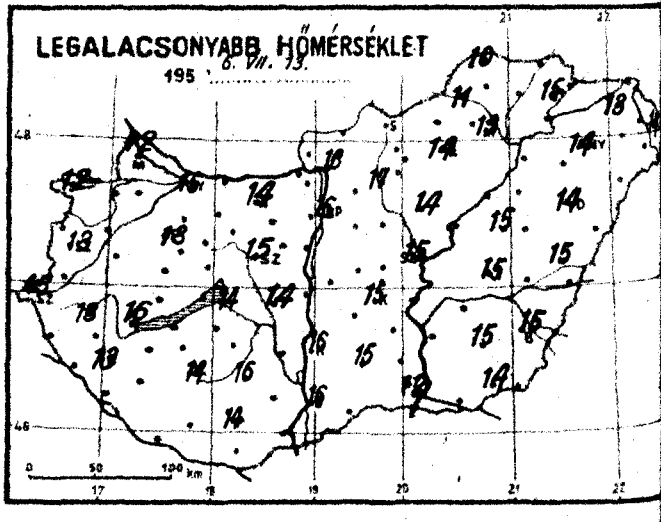

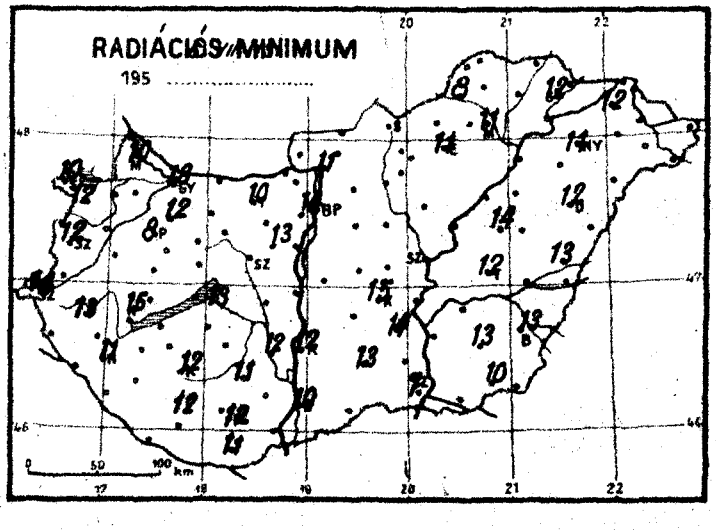

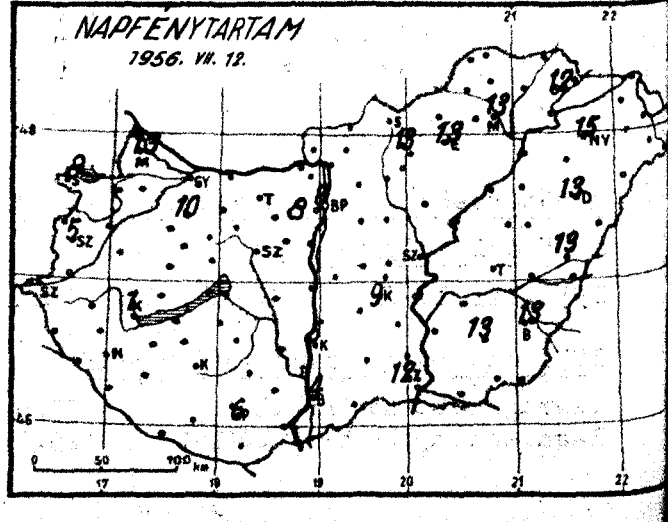

Időjárási helyzet 1956. év JÚLIUS hó 13. nap 7 óra

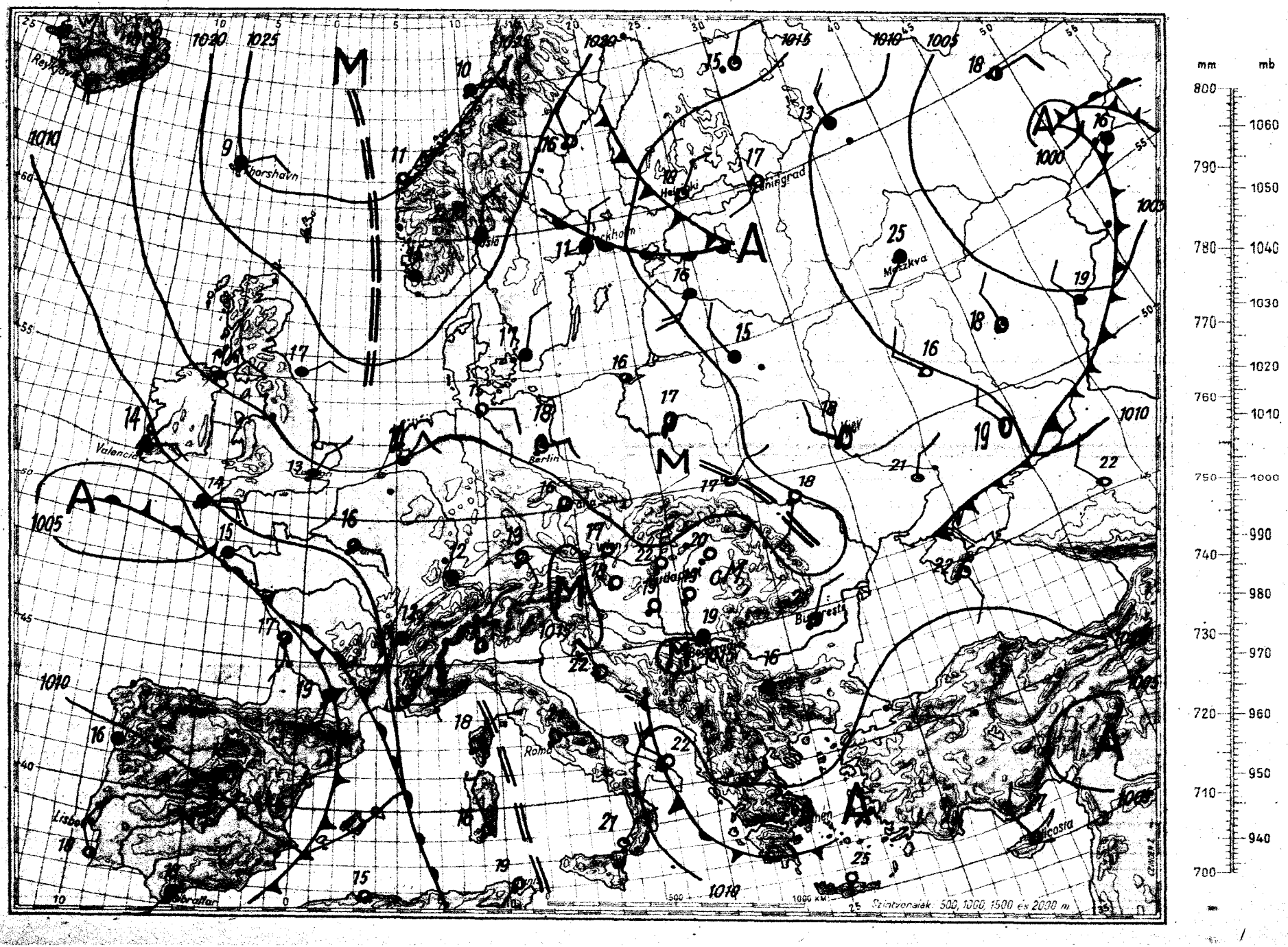

Magassági légállapotmérés

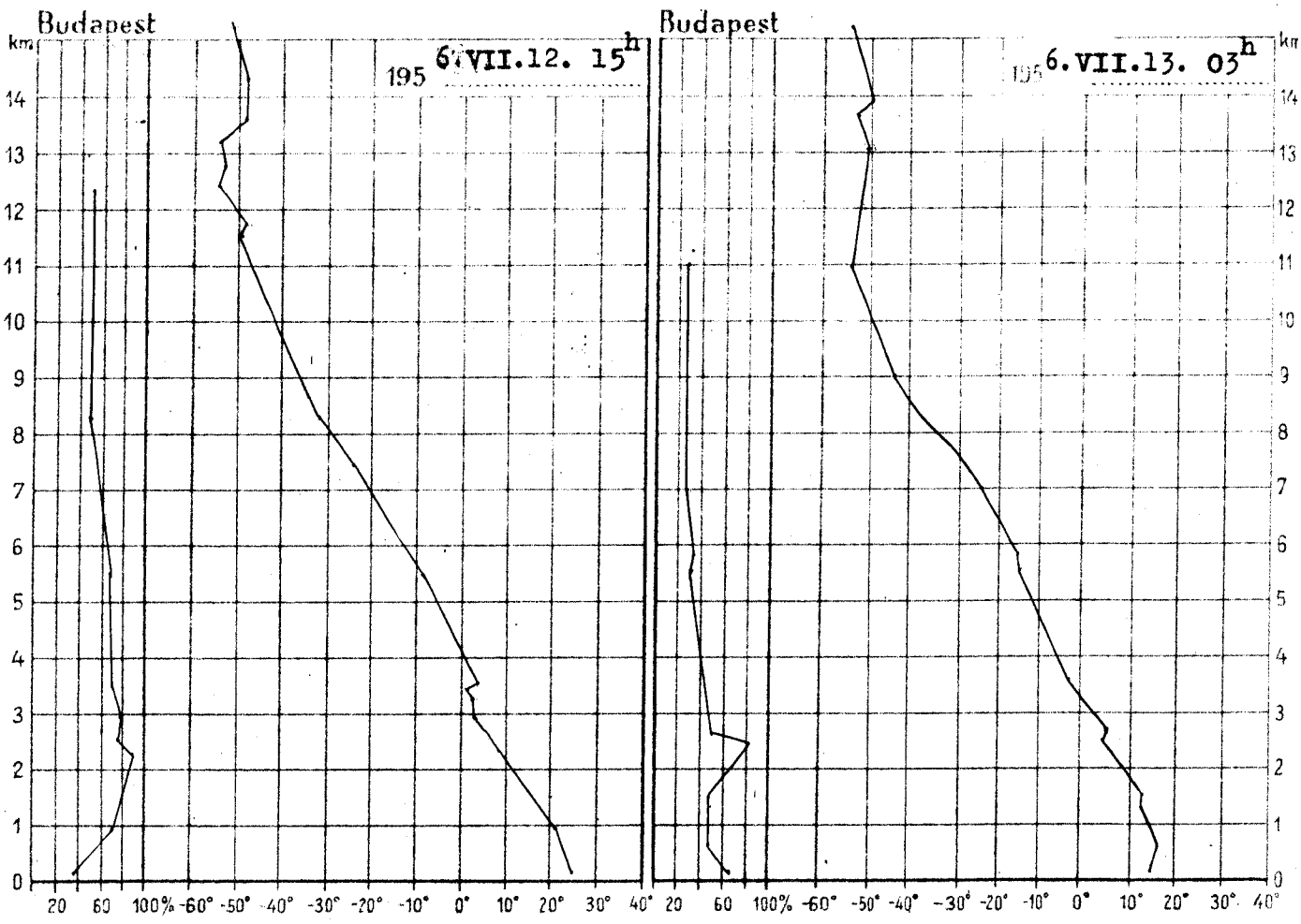

195 6.VII.12. 15h			
km	mb	C°	%
Talaj	995.1	26.9	40
0.5	954	23.9	58
1	901	19.7	76
1.5	851	14.8	83
2	801	10.6	92
2.5	753	7.1	80
3	710	4.3	78
4	627	-0.3	73
5	551	-6.8	72
6	484	-13.8	64
7	424	-21.2	58
8	370	-30.0	55
9	321	-37.1	53
10	277	-42.0	53
11	238	-47.2	53
12	204	-51.7	53
13	176	-52.4	
14	151	-48.0	
15	130	-50.2	

Magaslégköri időhelyzet

A Brit-szigetek, Belgium és Fraciaország felett déli magassági széllel meleg advekció figyelhető meg. Közép-Európa felett meleg levegő helyezkedik el, ezen a területen nincs advekció. Hazánk felett az alsó 300 m-ben kisugárzás miatt csökkent a levegő hőmérséklete, efelett 1-3 fokos melegedés következett be. A 0 fokos szint magassága 340 m-rel, a -10 fokos szint 360 m-rel magasabbra 3300, ill. 4930 m-re került.

Pápainé s.k.

195 6.VII.13. 03h			
km	mb	C°	%
Talaj	997.3	17.2	69
0.5	957	18.2	54
1	902	14.8	57
1.5	850	12.0	57
2	800	8.1	77
2.5	751	5.5	53
3	708	2.1	48
4	626	-4.1	45
5	550	-10.3	41
6	482	-16.7	37
7	420	-24.2	33
8	365	-33.2	33
9	316	-42.1	33
10	272	-48.2	33
11	234	-53.4	
12	201	-50.7	
13	172	-50.2	
14	147	-50.3	
15	127	-53.0	

1956. július hó.
13. nap péntek
69. évfolyam 195. sz.

	Reggeli észlelések 06 TMG				Az utolsó 24 óra adatai				
	Felhőzet (0—4)	Szélirány és erő (m/s)	Légnyomás (millibár)	Hőmérséklet (C°)	Csapadék (24 óra) (mm)	Hőmérsékleti szélsőségek: tegnapi nappali max.	Hőmérsékleti szélsőségek: éjszakai min.	Hőmérsékleti szélsőségek: Radiációs min.	Napsütés (óra) tegnap
Mosonmagyaróvár	0	W 2	1014,6	18	.	28	12	10	13
Sopron	0	- 0	15,0	19	.	24	12	10	8
Szombathely	0		14,6	18	.	25	13	12	5
Szentgotthárd	2	- 0	14,6	16	ny	24	15	14	-
Pápa	0	NW 1	13,8	18	.	27	13	8	-
Győr	0	WSW 2	14,4	19	.	28	15	13	-
Tatabánya	0	SE 1	14,1	21	.	28	14	10	-
Székesfehérvár	0	- 0	—	21	.	28	15	-	-
Keszthely	0	S 1	14,6	19	ny	23	16	15	1
Nagykanizsa	0	- 0	14,4	18	.	23	13	11	-
Kaposvár	0 =	- 0	14,0	17	ny	22	14	12	-
Pécs	1	- 0	13,6	19	.	24	14	12	6
Budapest M. I.	0	N 1	14,3	22	.	28	16	14	8
Salgótarján	—	-	—	-	-	-	-	-	-
Eger	0	NW 1	14,1	20	.	26	14	11	13
Miskolc	0	NNW 2	14.9	18	.	26	13	11	13
Sárospatak	0	NE 2	—	22	.	27	15	12	12
Baja	0	NE 2	14.0	20	-	27	16	10	4
Kalocsa	0	NNE 1	13.3	20	2	26	16	12	5
Kecskemét	0	NE 2	13.5	19	.	27	15	15	9
Szeged	0	ENE 2	13.9	19	.	28	12	7	12
Szolnok	0	N 3	14.1	20	.	26	15	-	-
Túrkeve	0	N 1	—	18	.	26	15	12	-
Békéscsaba	1	SSW 1	13.6	18	.	27	15	13	13
Debrecen	0	- 0	14.5	20	.	27	14	12	13
Nyíregyháza	0	E 4	14.7	20	.	27	14	11	15
Kékestető (1000 m)**	0	- 0	899.9	13	.	21	10	-	13
Galyatető (932 m)**	—	-	-	-	.	21	11	-	-
Misinatető (534 m)*	0	NE 1	956.4	20	.	20	17	-	-
Szabadsághegy (474 m)*	0	NE 1	956.4	20	.	27	15	-	8
Farkasgyepü (400 m)*	0	N 2	954.9	18	6	24	15	13	-

24 óra csapadék mm		24 óra csapadék mm		24 órai csapadék mm		24 óra csapadék mm	
Rajka	.	Tiliany	ny	Putnok	.	Záhony	.
Csorna	.	Siófok	ny	Jósvafő	.	Kisvárda	.
Kapuvár	.	Fonyód	ny	Bódvaszilas	.	Vásárosnamény	—
Kőszeg	.	Marcali	.	Lillafüred	.	Baktalórántháza	.
Rábagyarmat	.	Somogyvár	.	Szendrőlád	.	Mátészalka	—
Körmend	ny	Tab	ny	Fügöd	.	Tiszabecs	.
Lenti	.	Sárbogárd	4	Hidasnémeti	.	Csenger	.
Zalaegerszeg	1	Sztálinváros	ny	Sátoraljaújhely	.	Nyírlugos	.
Hahót	.	Nagykónyi	—	Tokaj	.	Polgár	.
Lőtenye	.	Somogyszob	.	Mezőkeresztes	.	Hajdúdorog	.
Gyékényes	—	Barcs	ny	Jászapáti	.	Hortobágy	.
Káld	.	Szigetvár	.	Nagykáta	.	Nagyléta	.
Lovászpatona	.	Lengyel	.	Gyömrő	.	Tiszacsege	.
Devecser	6	Középhidvég	1	Örkény	ny	Tiszaroff	.
Tapolca	4	Bátaapáti	.	Kunszentmiklós	—	Karcag	.
Zirc	.	Mohács	.	Ceglédi	.	Püspökladány	.
Veszprém	5	Siklós	.	Nagykőrös	.	Berettyóújfalu	.
Komárom	.	Királyrét	.	Tiszakécske	.	Szeghalom	.
Kisbér	.	Balassagyarm.	.	Izsák	.	Körösszakál	—
Mór	.	Romhány	.	Kiskunfélegyh.	.	Szarvas	.
Ácsut	.	Vác	.	Kiskunhalas	.	Szentes	—
Esztergom	.	Galgamácsa	.	Bácsalmás	.	Orosháza	.
Dobogókő	—	Lőrinci	.	Kistelek	.	Makó	.
Ercsi	.	Gyöngyös	.	Mátraháza	.	Mezőhegyes	.
Kápolnásnyék	.	Borsodnádasd	.			Battonya	.

* A légnyomás 500 gdm-re átszámítva ** A légnyomás 1000 gdm-re átszámítva

OFFSET-NYOMDA BUDAPEST, I. I. KNAUSZ GYULA

Magassági szélmérések

Óraadatok greenwichi középidőben

VII.12.	Szhely 15 h		Nkanizsa 15 h		Győr 14 h		Pécs 15 h		Bpest 12 h		Bpest 15 h		Bpest 18 h		Szeged 15 h		Debrecen 15 h	
	fok	m/s	fok	m/s	fok	m/s	fok	m/s	fok	m/s	fok	m/s	fok	m/s	fok	m/s	fok	m/s
Talaj	40	7	360	7	320	2	40	7	320	2	320	7	90	2	360	2	360	2
500 m	10	3	20	6	10	1	50	7	320	2	350	2	90	6	10	8	40	5
1000	10	3	40	6	320	4	50	7	10	5	340	3	90	6	10	8	40	5
1500	50	4	60	6	20	6	50	8	20	5	360	4	350	4	10	8	40	5
2000	40	5	70	6	350	5	70	5	10	10	30	5	350	4	20	5	50	7
2500	30	4	80	4	320	3	70	7			360	5	360	6	350	6	50	7
3000	30	4	80	4	320	3	70	7			360	5	360	6	350	6	50	7
4000	70	5					70	7					70	9	40	7	50	7
5000	100	8					60	5					30	6	360	6	20	5
6000	110	9											10	10	360	6	20	5
7000	110	9											10	10	360	6	20	5
8000															280	11	50	7
9000															280	11	50	7
10000															280	11	50	7
11000															300	13	270	8
12000															300	13	270	8
13000																	270	14
14000																	270	14
15000																	320	4
16000																	320	4
17000																	340	1
18000																	340	1
19000																	220	6
20000																	220	6

VII.13.	Szhely 3 h		Nkanizsa 3 h		Győr 4 h		Pécs 3 h		Bpest 3 h		Szeged 3 h		Debrecen 3 h					
	fok	m/s	fok	m/s	fok	m/s	fok	m/s	fok	m/s	fok	m/s	fok	m/s	fok	m/s	fok	m/s
Talaj	320	2	–	0	220	2	–	0	360	7	40	2	360	2				
500 m	30	2	30	4	180	6	160	1	80	3	30	2	180	5				
1000	30	2	10	1	210	4	160	1	310	2	10	4	90	3				
1500	350	2	230	2	110	4	120	4	30	3	10	4	90	3				
2000	250	2	270	3	250	3	120	4	10	6	10	4	90	4				
2500	290	6	350	6			160	4	40	4	30	3	110	3				
3000	290	6	350	6			160	4	40	4	30	3	110	3				
4000	50	2	80	3					40	4	30	3	60	5				
5000	90	5	360	6					50	18	30	5	50	7				
6000	20	5	20	5					10	7	340	3	40	5				
7000	20	5	20	5					10	7	340	3	40	5				
8000	10	3	20	5					30	5	30	12	50	9				
9000	10	3	20	5					30	5	30	12	50	9				
10000	340	7	330	16					60	8	20	13	50	8				
11000	330	22							330	10			50	9				
12000	330	22							330	10			50	9				
13000	330	19																
14000	330	19																
15000	330	16																
16000	330	16																
17000	320	18																
18000	320	18																
19000	310	16																
20000	310	16																

OFFSET-NYOMDA BUDAPEST F. V. POMMAYER GYULA

IDŐJÁRÁSI NAPIJELENTÉS

ЕЖЕДНЕВНЫЙ МЕТЕОРОЛОГИЧЕСКИЙ БЮЛЛЕТЕНЬ • DAILY SYNOPTIC MAP OF THE HUNGARIAN METEOROLOGICAL INSTITUTE • BULLETIN QUOTIDIEN DE L'INSTITUT METÉOROLOGIQUE HONGROIS WETTERBERICHT DES UNGARISCHEN METEOROLOGISCHEN INSTITUTS

KIADJA AZ ORSZÁGOS METEOROLOGIAI INTÉZET BUDAPEST II. KITAIBEL PÁL UTCA 1 TEL.: KÖZPONT: 150-220 IDŐJÁRÓ OSZT.: 151-201, 150-410

MEGJELENIK NAPONKÉNT • ELŐFIZETÉSI ÁRA A POSTAI KÖLTSÉGEL EGYÜTT NEGYEDÉVRE 60.— Ft KIADÁSÉRT FELELI AZ INTÉZET IGAZGATÓJA

69. évfolyam 196. szám. + Budapest + 1956. július 14.

Az időjárási helyzet ma reggel és a várható időjárás:

Európa középső részei felett fokozódott a felmelegedés. Közép-Európában tegnap a déli órákban már általában 25-28 fokot ért el a felmelegedés. Ma a hajnali órákban azonban a Brit-szigetek és Franciaország területén ismét többfelé voltak záporok, zivatarok.

Hazánkban pénteken csak gyenge nappali felhőképződés volt. Záporesőt csak Pécs-Misináról, valamint Barcsról jelentettek. Az előbbi helyen 11 mm, az utóbbi helyen néhány csepp eső hullott. A hőmérséklet napközben országszerte 27-30 fokig emelkedett. Az éjszakai lehülés 14-17 fokig terjedt.

Budapesten szombaton 12 órakor a hőmérséklet 27 fok, a tengerszintre átszámitott légnyomás 758 mm, mérsékelten süllyedő irányzatu.

Várható időjárás vasárnap estig:

Nyugat felől növekvő felhőzet, több helyen főként a Dunántulon záporeső, zivatar.
Időnként élénkebb déli, délnyugati szél.
A meleg nyugaton kissé mérséklődik, keleten változatlanul tovább tart.

Várható legalacsonyabb hőmérséklet ma éjjel: 14-17, legmagasabb nappali hőmérséklet vasárnap: 25-28, máshol 28-31 fok között.

Tóvonné

A hőmérséklet és a légnyomás napi középértéke Budapesten és ezek eltérése a 75 évi átlagtól:

1956.VII.13-án: 23.6 C°, 760.0 mm. Eltérés: +1.8 C°, -1.0 mm.

1871 óta ezen a napon előfordult

legmagasabb hőmérséklet 36.4 C° /1931./
legalacsonyabb hőmérséklet 10.4 C° /1930./

Az Országos Meteorológiai Intézet Időjárási Napijelentése

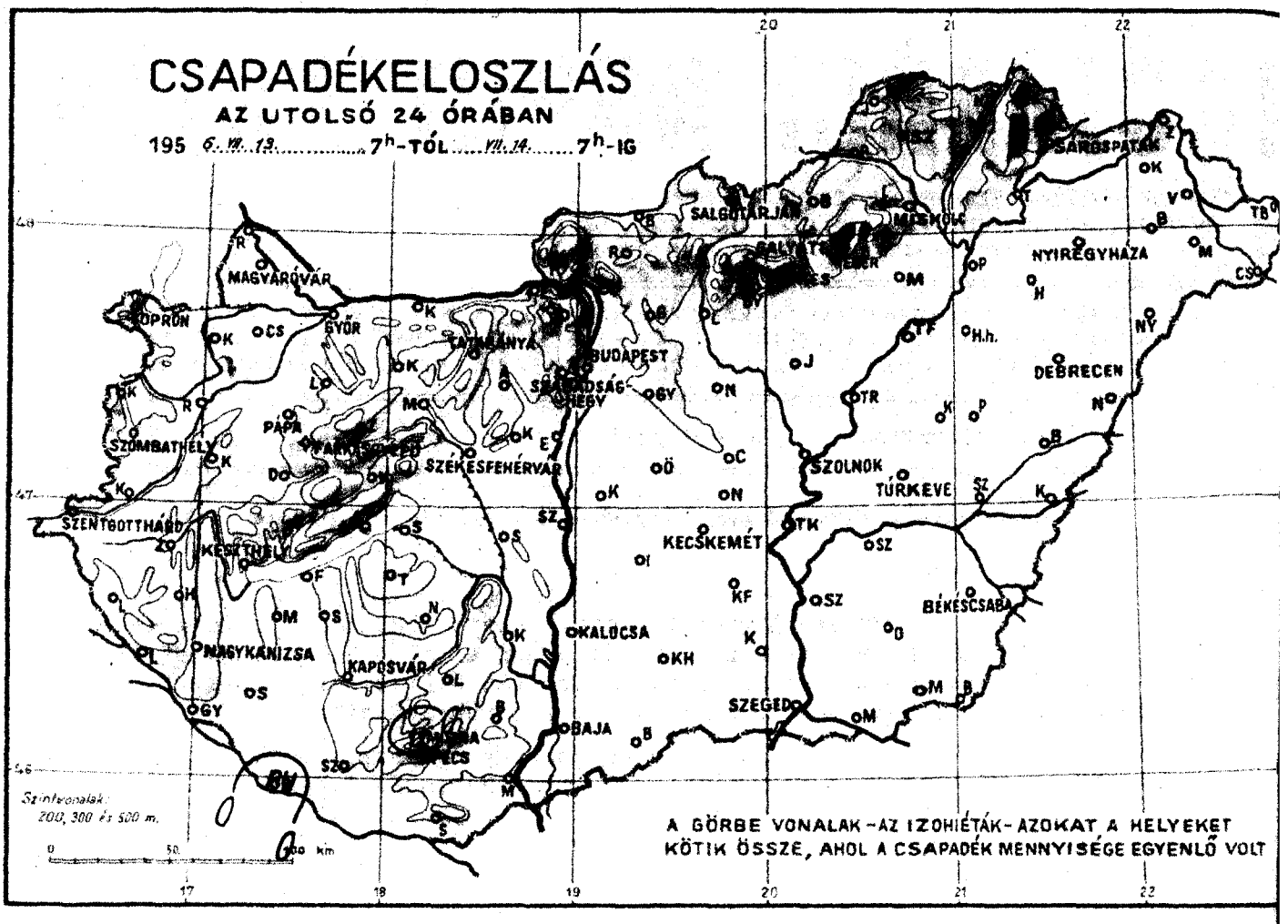

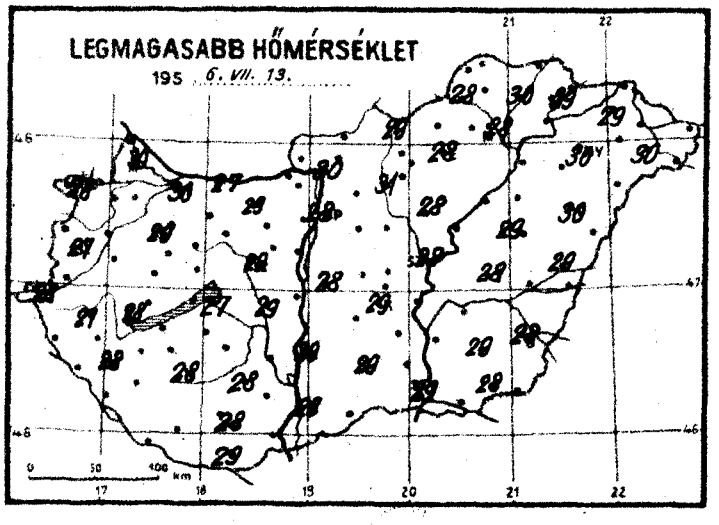

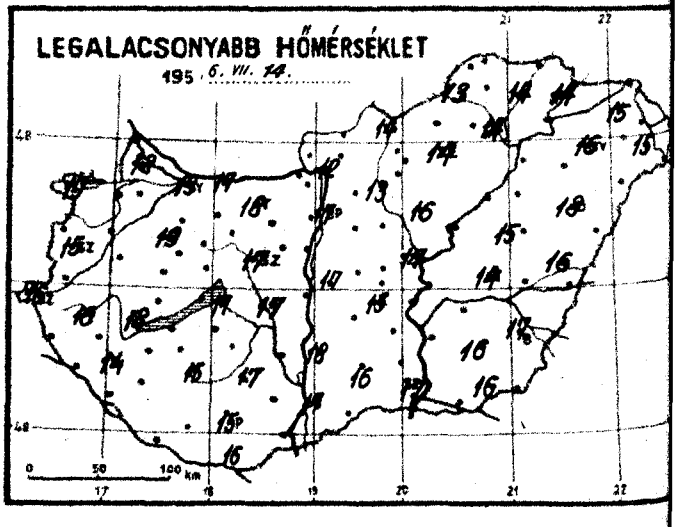

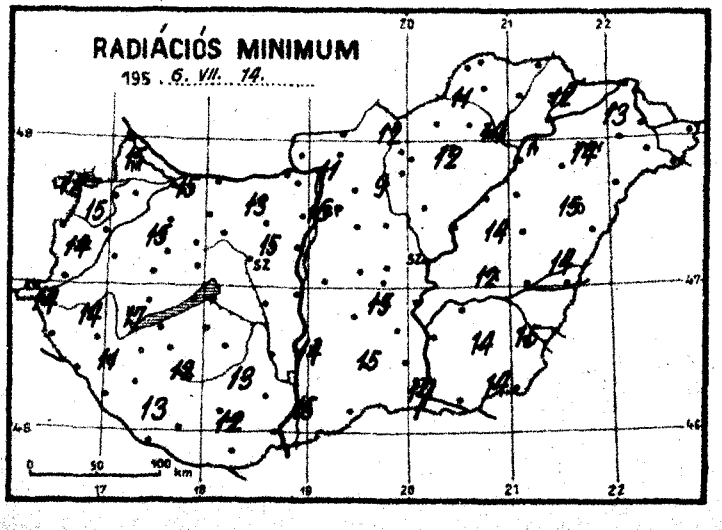

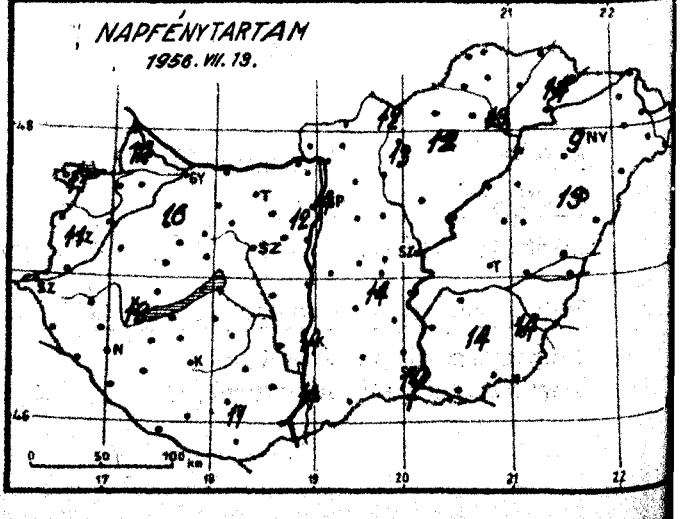

Időjárási helyzet *1956.* év *JÚLIUS* hó *14.* nap 7 óra

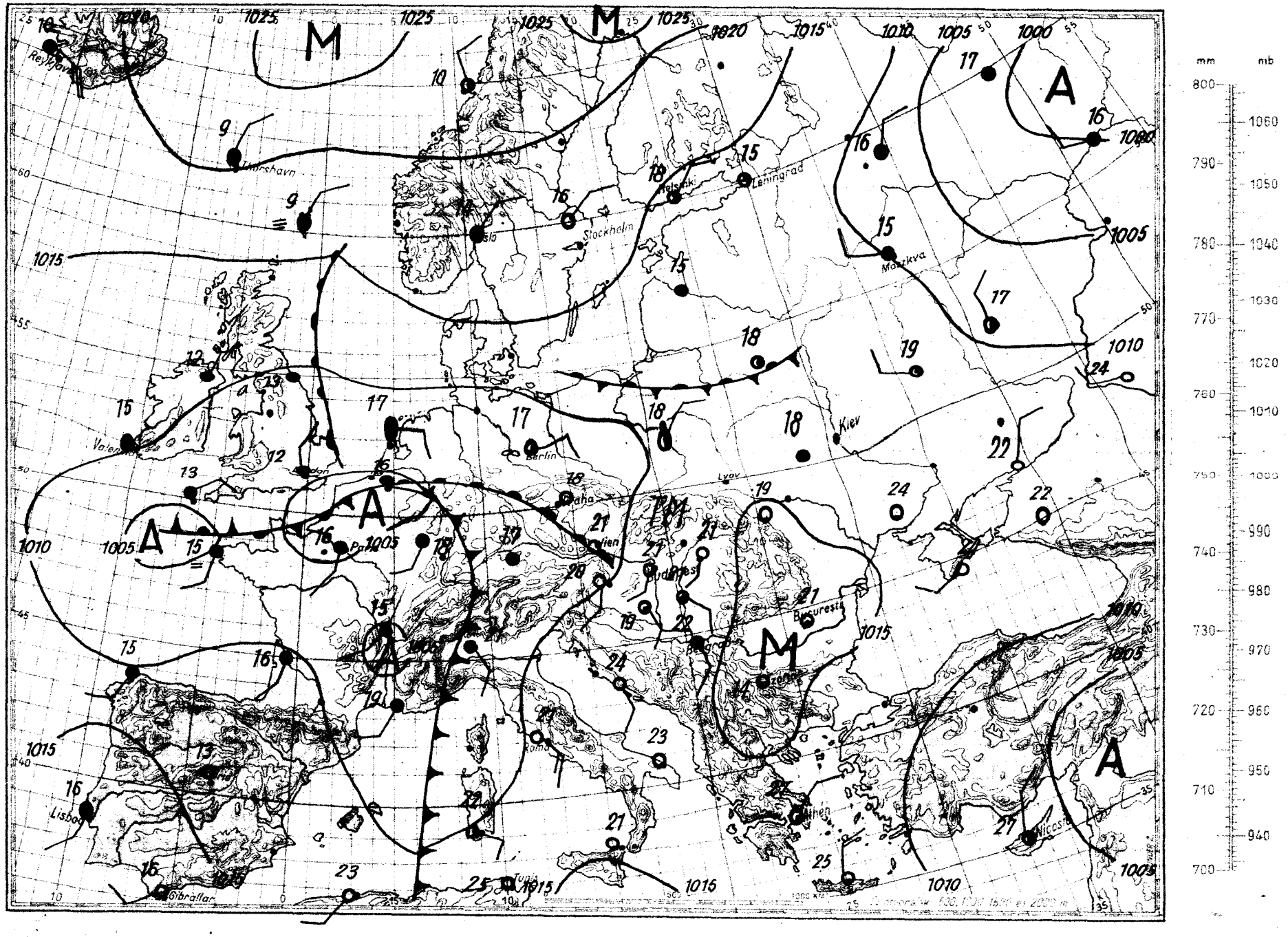

Magassági légállapotmérés

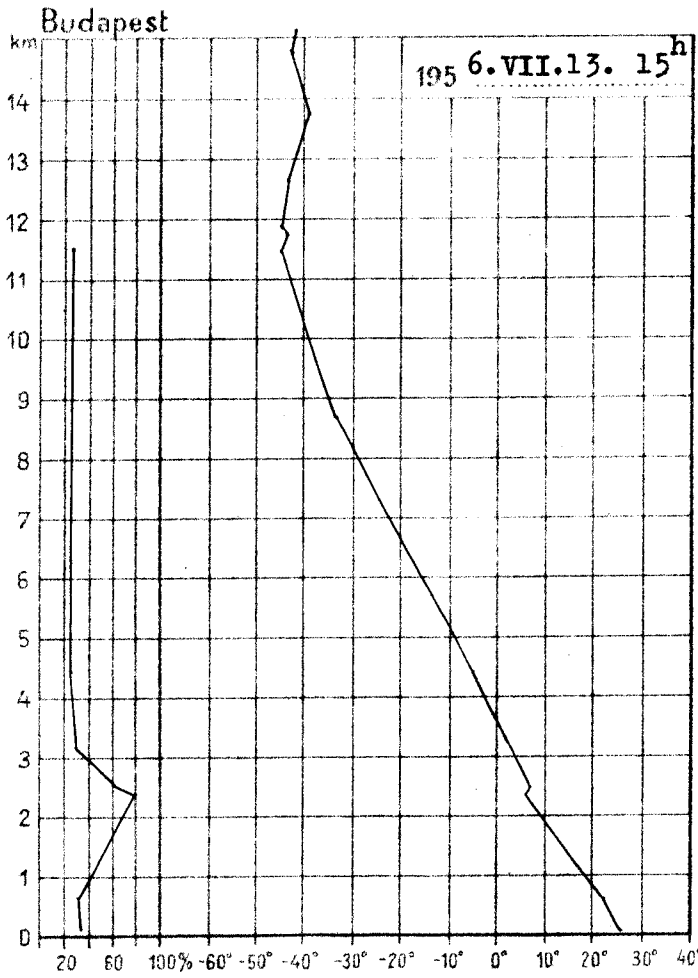

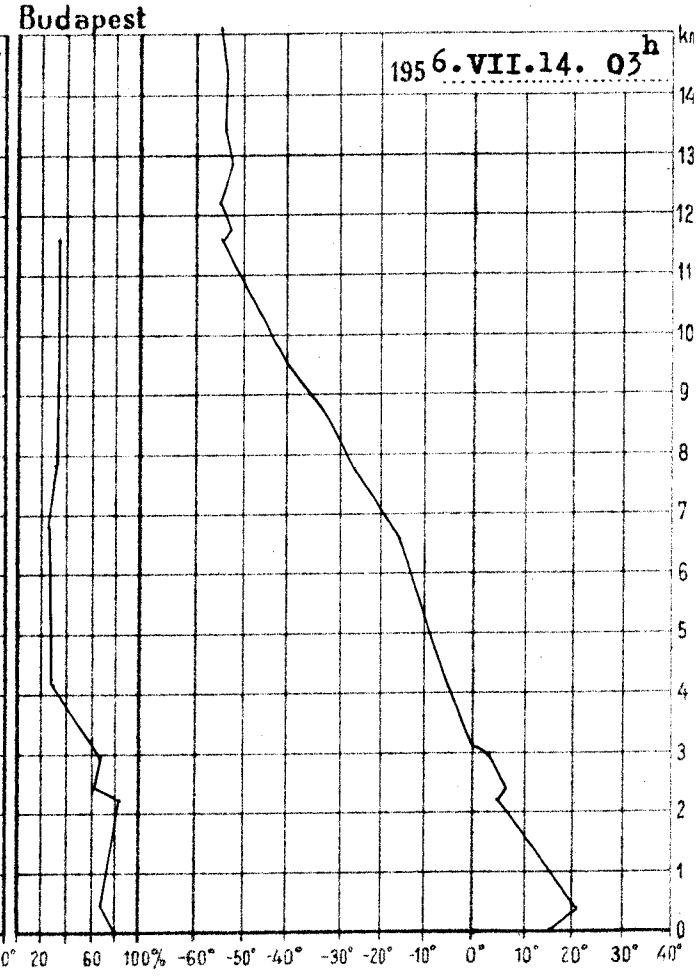

195 6.VII.13. 15h			
km	mb	C°	%
Talaj	996.3	27.8	39
0·5	956	23.8	38
1	903	19.6	50
1·5	851	15.1	63
2	802	10.6	76
2·5	756	8.5	62
3	712	4.9	35
4	628	-1.2	30
5	553	-7.0	28
6	486	+13.0	28
7	424	+20.2	26
8	370	+27.6	26
9	321	+36.0	27
10	278	+44.6	27
11	239	+51.8	27
12	204	+51.9	
13	175	+50.6	
14	150	+50.1	
15	128	+51.7	

Magaslégköri időhelyzet

Afrikától észak felé Skandinávia déli részéig meleg levegő helyezkedik el, és benne további melegedés megy végbe Németország, Dánia és az Északi-tenger felett. Az Azori szigetek felől a Földközi-tenger nyugati medencéjében és Dél-Franciaországba hüvösebb levegő nyomul, s ott lehülés indult meg. Kelet-Európa felett általában gyenge hideg advekció van, északnyugati széllel érkező spitzbergai eredetü levegő hatására. Hazánk légterében 3200 m-ig csak kisebb hőmérsékletingadozások léptek fel, feljebb 4-5 fokkal emelkedett a hőmérséklet, és ezzel stabilabbá vált a levegő egyensúlyi állapota. A 0 fok és a -10 fok magassága is emelkedett, 860, ill. 770 m-rel. Ma hajnalban 4160, azaz 5700 m-en volt található.

dr. Kallósné s.k.

195 6.VII.14. 03h			
km	mb	C°	%
Talaj	996.0	16.8	83
0·5	954	19.7	57
1	901	15.5	64
1·5	849	11.2	73
2	799	7.8	82
2·5	752	6.8	64
3	708	3.3	67
4	626	0.7	37
5	551	-5.1	31
6	484	-11.9	30
7	424	-19.4	31
8	370	-27.8	37
9	321	-34.4	34
10	277	-42.0	35
11	239	-48.6	35
12	205	-55.0	
13	175	-52.7	
14	150	-53.6	
15	128	-55.3	

OFFSET NYOMDA, BUDAPEST F. V. POMAYER GYULA

1956. július hó.
14. nap szombat
69. évfolyam 196. sz.

	Reggeli észlelések 06 TMC				Az utolsó 24 óra adatai				
	Felhőzet (0—4)	Szélirány és erő (m/s)	Légnyomás (millibár)	Hőmérséklet (C°)	Csapadék (24 óra) (mm)	Hőmérsékleti szélsőségek: tegnapi nappali max.	éjszakai min.	Radiációs min.	Napsütés (óra) tegnap
Mosonmagyaróvár	0	S 6	1009.7	23	•	30	18	15	14
Sopron	0	S 6	08.0	22	•	28	19	18	11
Szombathely	0	SW 1	09.6	20	•	27	15	14	11
Szentgotthárd	0	SW 2	08.1	19	•	28	16	14	-
Pápa	0	S 6	09.8	23	•	29	19	14	-
Győr	0	SE 4	10.3	24	•	30	19	15	-
Tatabánya	0	SSE 2	11.0	23	•	29	18	13	-
Székesfehérvár	0	- 0	-	22	•	29	17	-	-
Keszthely	0	S 1	11.0	20	•	28	18	17	13
Nagykanizsa	0	SSE 3	11.0	20	•	28	14	11	-
Kaposvár	0	SE 2	11.7	20	•	28	15	12	-
Pécs	0	ESE 1	11.7	19	•	28	15	12	11
Budapest M. I.	0	S 1	11.9	21	•	28	17	16	14
Salgótarján	1	S 1	13.0	18	•	29	14	12	12
Eger	1	NE 1	13.5	18	•	28	14	12	12
Miskolc	1	- 0	13.2	18	•	28	14	14	13
Sárospatak	3	NE 1	-	17	•	29	14	12	14
Baja	0	SE 4	11.8	22	•	29	17	16	14
Kalocsa	0	SSE 1	11.5	21	•	30	18	14	14
Kecskemét	1	SSE 2	12.6	20	•	29	15	15	14
Szeged	1	SE 5	13.1	21	•	29	17	14	14
Szolnok	1	S 2	13.6	22	•	28	17	-	-
Túrkeve	0	SW 1	-	21	•	28	14	12	-
Békéscsaba	0	SSE 2	14.0	20	•	28	17	15	14
Debrecen	0	WSW 1	14.8	21	•	30	18	15	15
Nyíregyháza	1	SW 2	14.3	22	•	30	16	14	9
Kékestető (1000 m)**	0	SW 4	899.0	15	•	21	14	-	15
Galyatető (932 m)**	-	-	-	-	•	22	15	-	-
Mátratető (534 m)*	0	S 2	954.3	17	11	25	17	-	-
Szabadsághegy (474 m)*	0	SE 1	954.3	21	•	25	18	-	12
Farkasgyepű (400 m)*	0	S 4	953.5	19	•	27	18	15	-

24 óra csapadék mm			24 óra csapadék mm			24 órai csapadék mm			24 óra csapadék mm		
Rajka	•		Tihany	•		Putnok	•		Záhony	•	
Csorna	•		Siófok	•		Jósvafő	•		Kisvárda	•	
Kapuvár	•		Fonyód	•		Bódvaszilas	•		Vásárosnamény	•	
Kőszeg	•		Marcali	•		Lillafüred	•		Baktalórántháza	•	
Ragyogóhíd	•		Somogyvár	•		Szendrőlád	•		Mátészalka	•	
Körmend	•		Tab	•		Fügéd	•		Tiszabecs	•	
Lenti	•		Sárbogárd	•		Hidasnémeti	•		Csenger	•	
Zalaegerszeg	•		Sztálinváros	•		Sátoraljaújhely	•		Nyírlugos	•	
Hahót	•		Nagykónyi	•		Tokaj	•		Polgár	•	
Letenye	•		Somogyszob	•		Mezőkeresztes	•		Hajdúdorog	•	
Gyékényes	•		Bares	ny		Jászapáti	•		Hortobágy	•	
Káld	•		Szigetvár	•		Nagykáta	•		Nagyléta	•	
Lovászpatona	•		Lengyel	•		Gyömrő	•		POROSLÓ	•	
Devecser	•		Középhidvég	•		Örkény	•		Tiszaroff	•	
Tapolca	•		Bátaapáti	•		Kunszentmiklós	•		Karcag	•	
Zirc	•		Mohács	•		Cegléd	•		Püspökladány	•	
Veszprém	•		Siklós	•		Nagykőrös	•		Berettyóújfalu	•	
Komárom	•		Királyrét	•		Tiszakécske	•		Szeghalom	•	
Kisbér	•		Balassagyarm.	•		Izsák	•		Kőrösszakál	•	
Mór	•		Rombány	•		Kiskunfélegyh.	•		Szarvas	•	
Alcsut	•		Vác	•		Kiskunhalas	•		Szentes	•	
Esztergom	•		Galgamácsa	•		Bácsalmás	•		Orosháza	•	
Dobogókő	•		Lőrinci	•		Kistelek	•		Makó	•	
Ercsi	•		Gyöngyös	•					Mezőhegyes	•	
Kápolnásnyék	•		Borsodnádasd	•		Pitraháza			Battonya	•	

* A légnyomás 500 gdm-re átszámítva ** A légnyomás 1000 gdm-re átszámítva

Magassági szélmérések

Óraadatok greenwichi középidőben

VII.13.	Szhely 15 h		Nkanizsa 15 h		Győr 14 h		Pécs 16 h		Bpest 12 h		Bpest 15 h		Bpest 21 h		Szeged 15 h		Miskolc 15 h	
	fok	m/s	fok	m/s	fok	m/s	fok	m/s	fok	m/s	fok	m/s	fok	m/s	fok	m/s	fok	m/s
Talaj	180	2	220	2	180	2	140	2	270	2	220	2	220	2	220	2	140	2
500 m	190	8	200	3	180	3	160	2	230	1	200	3	180	3	250	3	170	1
1000	190	8	200	3	180	3	130	3	10	4	200	3	170	4	250	3	150	2
1500	220	9	200	3	190	4	130	3	10	4	230	1	200	2	290	3	160	2
2000	220	2	200	3	200	5	140	2	360	3	140	4	220	2	290	3	160	2
2500	240	8	260	2	220	3			110	3	110	2			200	3	130	3
3000	240	8	260	2	220	3			110	3	110	2			200	3	130	3
4000	230	3	230	3	150	4			110	5	110	2					80	3
5000	210	4	280	5	180	2			80	5	110	2					80	3
6000	260	5	300	6							20	5					80	3
7000	260	5	300	6							20	5					80	3
8000			340	6														
9000			340	6														
10000			340	12														
11000			320	24														
12000			320	24														
13000			320	30														
14000			320	30														
15000																		
16000																		
17000																		
18000																		
19000																		
20000																		

VII.13.	Debrecen 15 h	
Talaj	140	2
500	210	2
1000	210	2
1500	210	2
2000	160	3
2500	160	5
3000	160	5
4000	160	5

VII.14.	Pécs 4 h		Bpest 3 h		Bpest 6 h		Bpest 9 h		Debrecen 3 h									
	fok	m/s	fok	m/s	fok	m/s	fok	m/s	fok	m/s	fok	m/s	fok	m/s	fok	m/s	fok	m/s
Talaj	140	2	220	2	140	2	220	7	180	2								
500 m	160	7	210	8	190	8	160	5	230	7								
1000	160	7	210	8	190	8	180	8	230	7								
1500	210	4	200	6	170	9	200	7	210	5								
2000	210	4	190	8	180	8	200	7	200	6								
2500	250	5	210	2	220	7	240	7	200	6								
3000	250	5	210	2	220	7	240	7	200	6								
4000	230	8	240	7	230	8			200	6								
5000	230	8	250	9	250	11			200	6								
6000	240	10	280	11	270	13			240	9								
7000	240	10	280	11	270	13			240	9								
8000			290	17	280	17			280	13								
9000			290	17	280	17			280	13								
10000			290	17	280	21			300	14								
11000			290	12	290	27			300	14								
12000			290	12	290	27			300	14								
13000			290	10														
14000			290	10														
15000			280	8														
16000			280	8														
17000			280	8														
18000			280	8														
19000																		
20000																		

OFFSET-NYOMDA, BUDAPEST, F. V. POSTAVÉK GYÁRA

IDŐJÁRÁSI NAPIJELENTÉS

ЕЖЕДНЕВНЫЙ МЕТЕОРОЛОГИЧЕСКИЙ БЮЛЛЕТЕНЬ • DAILY SYNOPTIC MAP OF THE HUNGARIAN METEOROLOGICAL INSTITUTE • BULLETIN QUOTIDIEN DE L'INSTITUT MÉTÉOROLOGIQUE HONGROIS WETTERBERICHT DES UNGARISCHEN METEOROLOGISCHEN INSTITUTS

KIADJA AZ ORSZÁGOS METEOROLOGIAI INTÉZET BUDAPEST II., KITAIBEL PÁL-UTCA 1. TEL.: KÖZPONT: 150-220 IDŐJELZŐ OSZT.: 151-201, 150-410

MEGJELENIK NAPONKÉNT • ELŐFIZETÉSI ÁRA A POSTAI KÖLTSÉGGEL EGYÜTT NEGYEDÉVRE 60.— Ft KIADÁSÉRT FELELŐS AZ INTÉZET IGAZGATÓJA

69. évfolyam, 197. szám. + Budapest + 1956. julius 15.

Az időjárási helyzet ma reggel és a várható időjárás:

A kissé hűvös óceáni léghullámok folytatják utjukat Nyugat és Közép-Európán keresztül kelet felé. Angliában, Franciaországban, Csehszlovákiában, a Kárpát-medencében és Németországban záporesőt egy-két helyen zivatart okoznak.

Hazánkban szombaton a délkeleti megyék kivételével sok helyen volt záporeső-zivatar. Néhány helyen főként a Bakonyban jégeső is volt. A lehullott csapadék mennyisége általában 17-22 mm között volt. A hőmérséklet 27-3o, Baján 31 fokig emelkedett. Ma hajnalban 16-19 egy-két helyen 13 fokig hült le a levegő.

Budapesten vasárnap 12 órakor a hőmérséklet 21 fok, a tengerszintre átszámitott légnyomás 756 mm alig változik.

Várható időjárás hétfő estig:

Felhőátvonulások, néhány helyen kisebb eső esetleg zápor.

Mérsékelt, helyenkint gyenge szél.

Várható legalacsonyabb hőmérséklet ma éjjel: 15-18,
legmagasabb nappali hőmérséklet hétfőn: 23-26,
helyenkint 26 fok felett.

Rendkivüli jelentések: Mecsekben Kozári vadászház 30, Báta 14 és Selye 10 mm csapadékot jelentett s mindhárom helyen jég is esett.

Makai Lászlóné s.k.

LIBRARY JAN 25 1957 WEATHER BUREAU

A hőmérséklet és a légnyomás napi középértéke Budapesten és ezek eltérése a 75 évi átlagtól:

1956. VII.14-én: 23,2 C°, 756,9 mm. Eltérés: 1,3 C°, -4,1 mm.

1871 óta ezen a napon előfordult

legmagasabb hőmérséklet	36,4 C°	/1883./
legalacsonyabb hőmérséklet	9,2 C°	/1895./

Az Országos Meteorológiai Intézet Időjárási Napijelentése

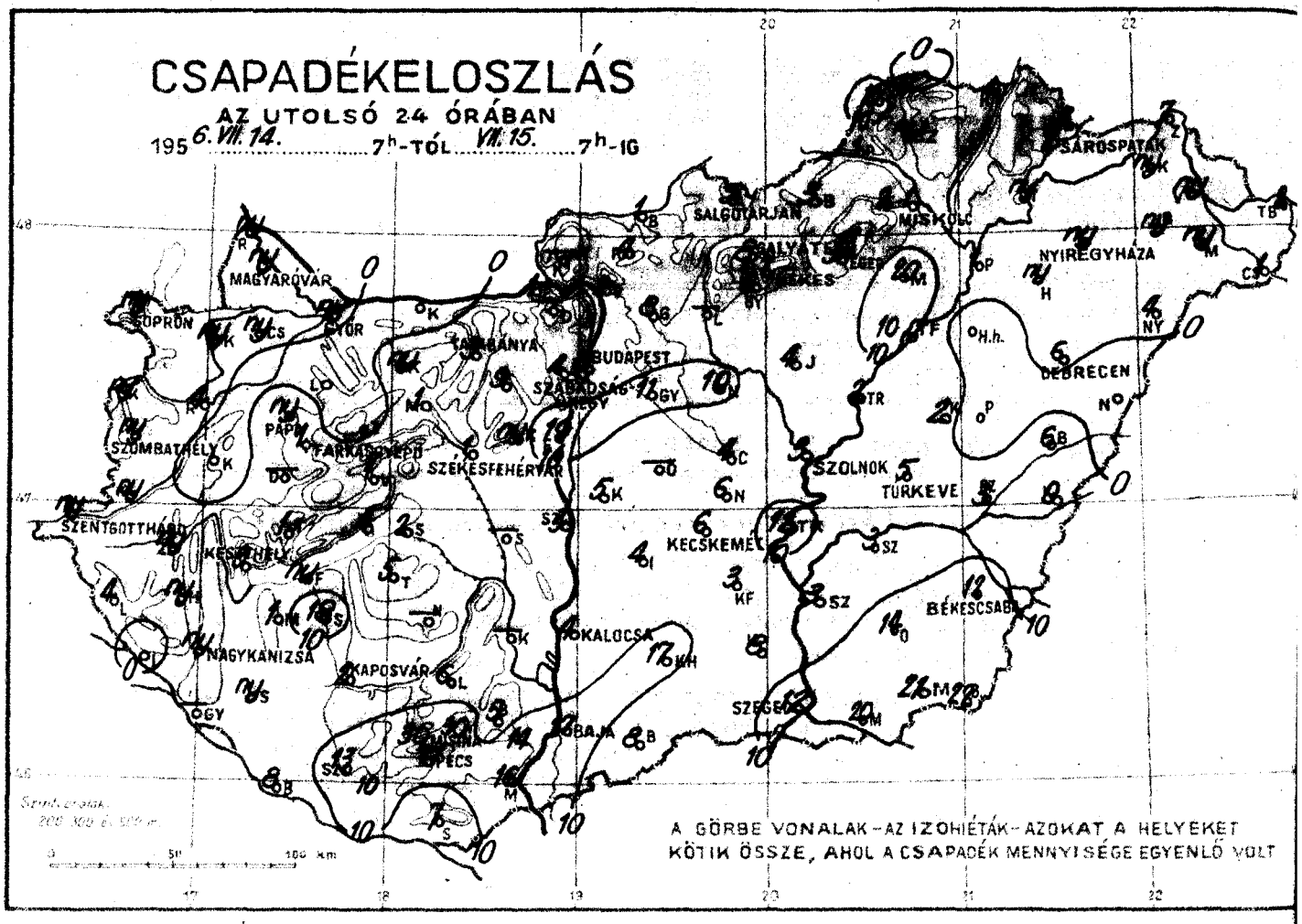

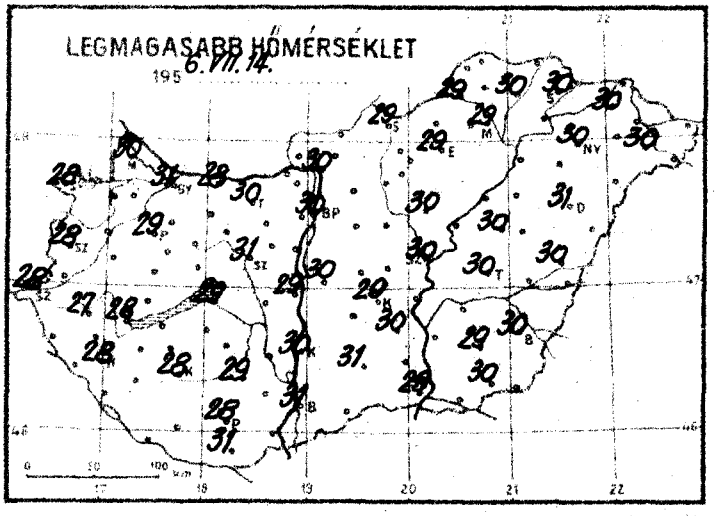

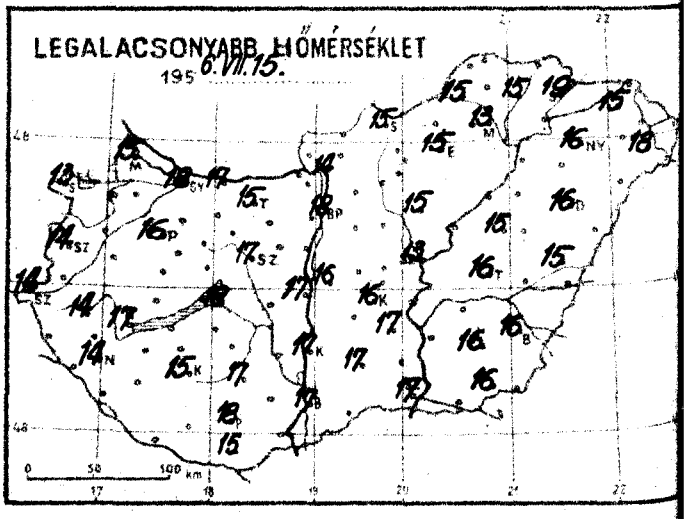

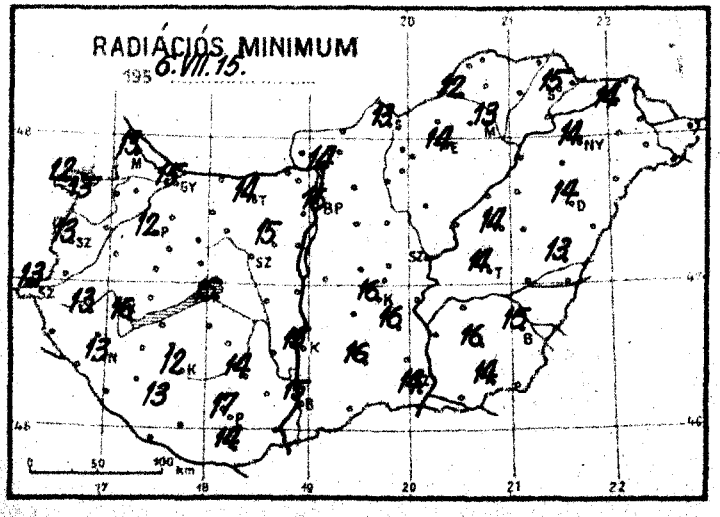

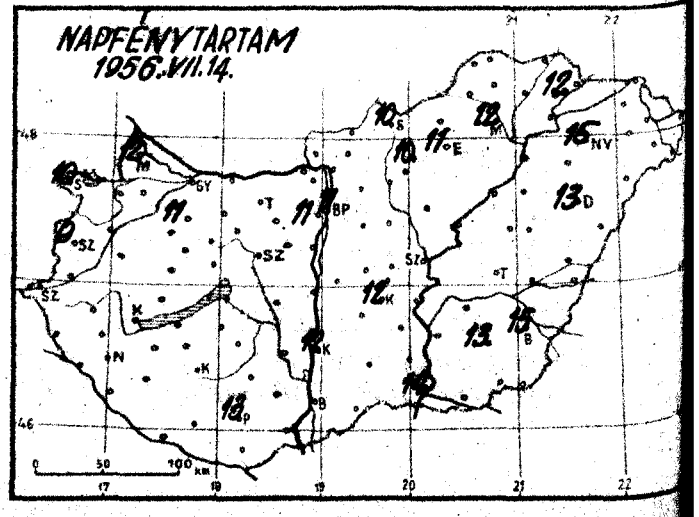

Időjárási helyzet 1956. év JÚLIUS hó 15. nap 7 óra

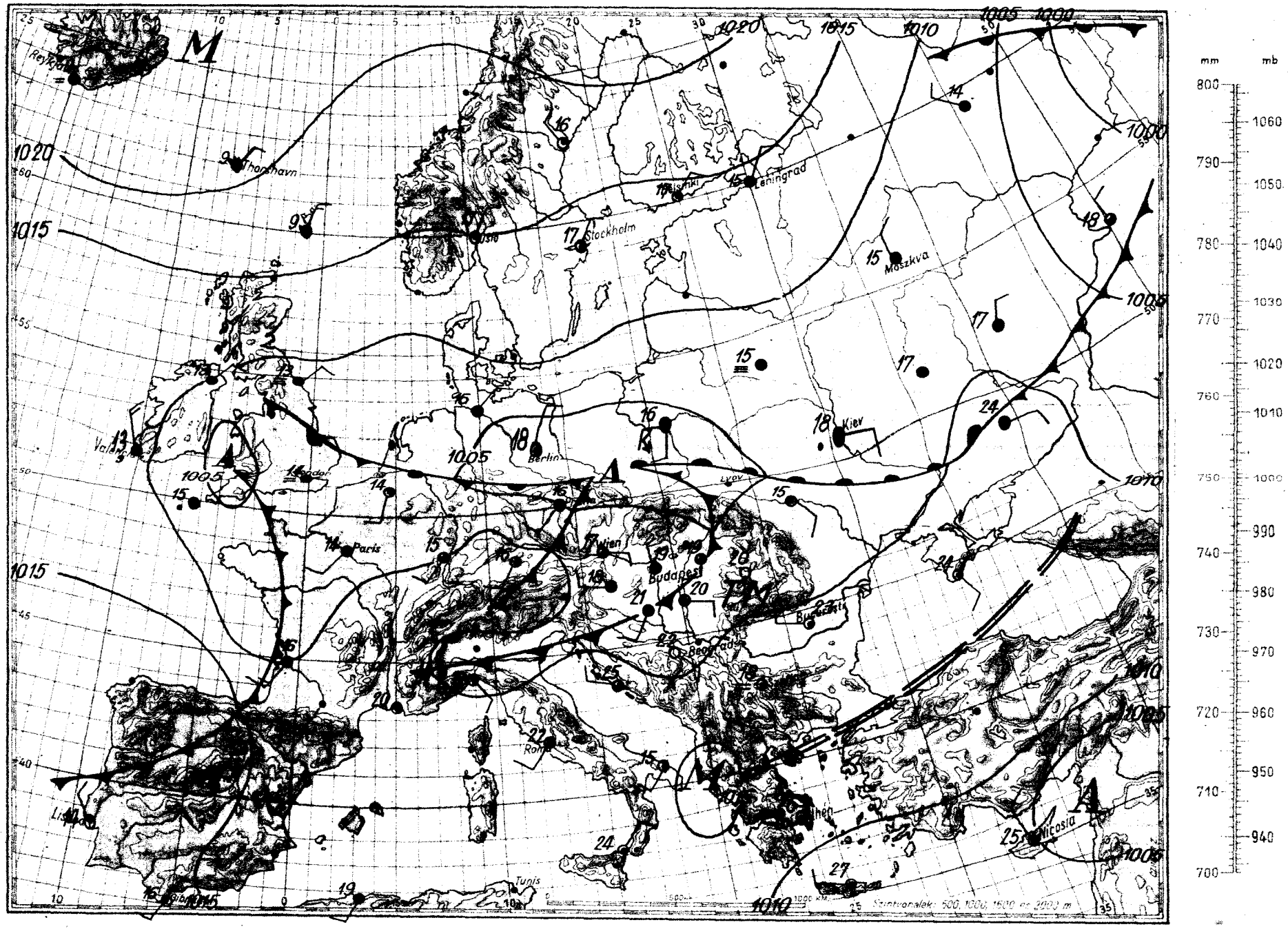

Magassági légállapotmérés

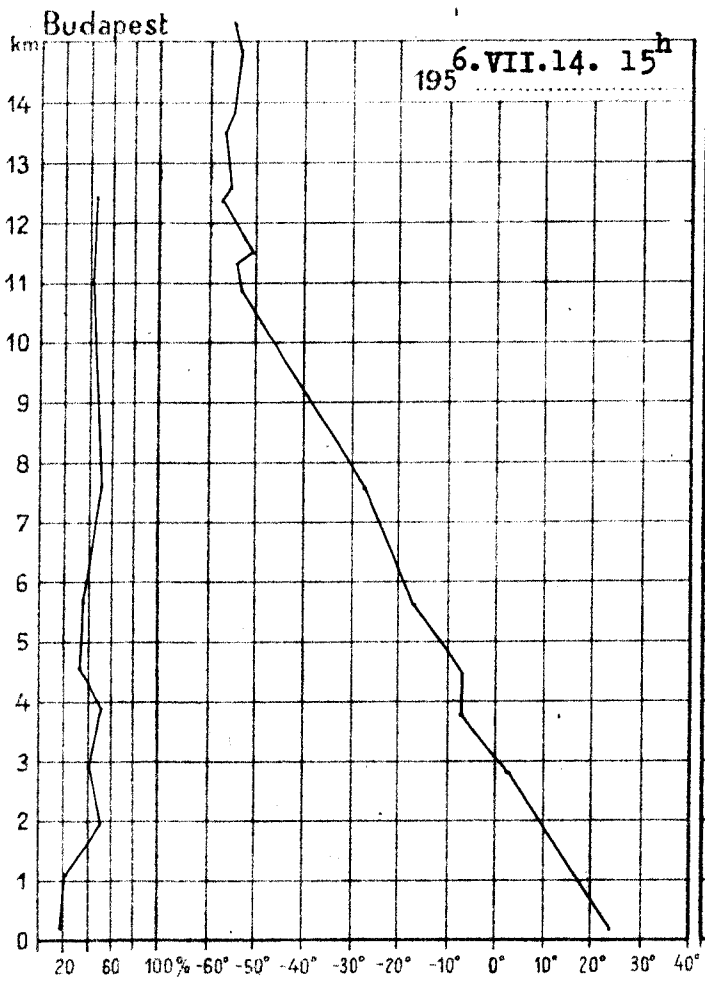

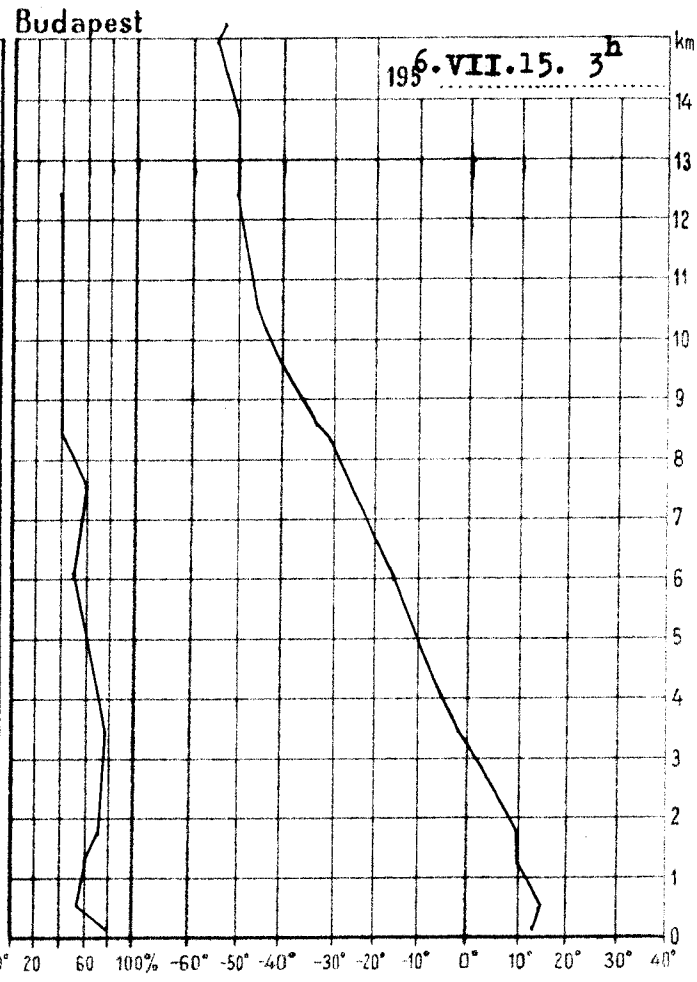

195 6.VII.14. 15h			
km	mb	C°	%
Talaj	991.5	28.7	34
0·5	950	24.7	35
1	899	19.6	39
1·5	848	14.9	52
2	799	10.5	60
2·5	750	7.1	56
3	708	3.6	40
4	623	-3.5	53
5	550	-8.5	46
6	482	-15.6	51
7	422	-21.4	57
8	368	-28.1	60
9	319	-35.9	60
10	275	-43.5	60
11	232	-50.0	57
12	203	-52.5	57
13	174	-52.8	
14	149	-52.0	
15	128	-51.4	

Magaslégköri időhelyzet

Hazánk felett 1300 m-től 3050 m-ig és 5750 m felett melegedés következett be, a közbeeső rétegekben mérsékelt lehűlés észlelhető. A légkör egyensulyi helyzete bizonytalan. A 0 fokos szint 660 m-t süllyedt, a -10 fokos szint magassága nem változott. Ma hajnalban a magasságuk 3500 m, ill. 5700 m.

Pápainé s.k.

195 6.VII.15. 3h			
km	mb	C°	%
Talaj	991.3	16.9	91
0·5	950	17.0	68
1	895	13.5	75
1·5	844	12.5	80
2	797	10.0	82
2·5	749	6.7	82
3	704	3.2	87
4	620	-2.7	87
5	549	-7.3	65
6	483	-11.3	61
7	423	-18.0	67
8	369	-27.2	62
9	320	-33.1	51
10	278	-39.5	50
11	230	-43.4	50
12	207	-47.4	49
13	178	-47.3	
14	153	-51.0	
15	131	-50.7	

OFFSET NYOMDA, BUDAPEST F. V. POMAYER GYULA

1956. július hó. **15.** nap **vasárnap**

69. évfolyam **197.** sz.

	Reggeli észlelések 06 TMG					Az utolsó 24 óra adatai					
	Felhőzet (0–4)	Szélirány és erő (m/s)		Légnyomás (milibár)	Hőmérséklet (C°)	Csapadék (24 óra) (mm)		Hőmérsékleti szélsőségek: tegnapi nappali max.	éjszakai min.	Radiációs min.	Napsütés (óra) tegnap
Mosonmagyaróvár	4	W	1	1008.1	18	ny		30	15	13	12
Sopron	4	S	2	10.0	19	ny		28	13	12	10
Szombathely	4	NW	1	09.1	18	ny		28	14	13	9
Szentgotthárd	4	NW	1	08.6	17	ny	⚢	28	14	13	-
Pápa	4	W	2	08.3	21	ny	⚢	29	16	12	-
Győr	4	SW	1	08.7	19	ny	⚢	31	18	15	-
Tatabánya	4	SW	2	08.8	18	3		30	15	14	-
Székesfehérvár	3	-	0	-	21	1		31	17	-	-
Keszthely	3	SW	1	08.7	19	3	⚢▲	28	17	16	-
Nagykanizsa	1	WNW	2	08.3	20	ny	⚢	28	14	13	-
Kaposvár	0	WSW	3	08.7	20	2	⚢	28	15	12	-
Pécs	2	SW	2	08.2	21	17	⚢	28	18	17	15
Budapest M. I.	3	NW	1	07.9	19	8	⚢	30	18	16	11
Salgótarján	4	NW	4	07.3	19	5	⚢	29	15	13	10
Eger	3	-	0	09.6	18	3		29	15	14	11
Miskolc	3	SSE	2	06.9	20	1	⚢	29	13	13	12
Sárospatak	3	SW	2	-	19	2	⚢	30	19	15	12
Baja	0	W	2	08.4	21	17	⚢	31	17	15	-
Kalocsa	3	W	1	08.0	20	4	⚢	30	17	15	12
Kecskemét	1	SW	1	08.0	19	6	⚢	29	16	16	12
Szeged	1	SE	4	08.7	20	12	⚢	29	17	14	14
Szolnok	3	W	1	08.4	19	3		30	13	-	-
Törökszentmiklós	4	SW	2	-	19	5	⚢	30	16	14	-
Békéscsaba	1	SSW	4	08.7	20	12	⚢	30	16	15	15
Debrecen	4	SSW	4	09.1	19	6	⚢	31	16	14	13
Nyíregyháza	2	S	2	07.5	20	ny		30	16	14	15
Kékestető (1000 m)**	4 ⚢	SW	4	893.7	13	7	⚢	22	12	-	10
Galyatető (932 m)**	-	-		-	-	8	⚢	22	12	-	-
Mátraháza (534 m)*	1	W	2	951.5	20	30	⚢	26	16	-	-
Szabadsághegy (474 m)*	3	W	1	950.7	17	4	⚢	27	14	-	11
Farkasgyepü (400 m)*	1	-	0	950.9	17	1	⚢	26	16	14	-

24 óra csapadék mm			24 óra csapadék mm			24 órai csapadék mm			24 óra csapadék mm		
Bajna	ny		Tihany	4	⚢	Putnok	1	⚢	Zálhony	7	⚢
Csorna	ny		Siófok	2	⚢	Jósvafő	10	⚢	Kisvárda	ny	
Kaposvár	ny		Fonyód	ny		Bódvaszilas	•		Vásáresnamény	ny	⚢
Kőszeg	ny	⚢	Marcali	1	⚢	Lillafüred	2	⚢	Baktalórántháza	ny	⚢
Bagyogóhíd	4		Somogyvár	18	⚢▲	Szendrőlád	ny		Mátészalka	ny	
Körmend	ny	⚢	Tab	5	⚢	Füzér	5	⚢	Tiszabecs	2	
Lenti	4		Sárbogárd	-		Hidasnémeti	4	⚢	Csenger	1	
Zalaegerszeg	ny	⚢	Szekszárd	3	⚢	Sátoraljaújhely	2	⚢	Nyírlugos	4	
Hahót	ny	⚢	Nagykónyi	-		Tokaj	ny	⚢	Polgár	1	
Lutenye	•		Somogyszob	ny		Mezőkeresztes	20	⚢	Hajdúdorog	ny	⚢
Gyékényes	-		Baros	8	⚢▲	Jászapáti	4	⚢	Hortobágy	•	
Káld	•		Szigetvár	13	⚢	Nagykáta	10	⚢	Nagyléta	•	
Lovászpatona	•		Lengyel	6	⚢	Gyöngyös	11	⚢	Püspökladány	10	⚢
Devecser	-		Középhidvég	-		Orkény	-		Tiszaroff	2	⚢
Tapolca	1	⚢	Bátaapáti	5	⚢	Kunszentmiklós	5		Karcag	2	⚢
Zirc	1		Mohács	16	⚢	Cegléd	4	⚢	Püspökladány	•	
Veszprém	1	⚢▲	Siklós	7	⚢▲	Nagykőrös	6	⚢	Berettyóújfalu	6	⚢
Komárom	•		Királyrét	-		Tiszakécske	12	⚢	Szeghalom	3	⚢
Kisbér	ny	⚢	Balassagyarm.	1	⚢	Izsák	4	⚢	Körösszakál	9	⚢
Mór	1	⚢	Rimaszombat	4	⚢	Kiskunfélegyh.	5	⚢	Szarvas	3	⚢
Alcsut	9	⚢▲	Vác	2		Kiskunhalas	17	⚢	Szentes	3	⚢
Esztergom	1	⚢	Galgamácsa	8	⚢	Bácsalmás	8	⚢	Orosháza	14	⚢
Dobogókő	-		Lőrinci	-		Kistelek	8	⚢	Makó	20	⚢
Ercsi	19	⚢	Gyöngyös	6	⚢				Mezőhegyes	21	⚢
Kápolnásnyék	ny	⚢	Borsodnádasd	3	⚢				Battonya	22	⚢

Poroszló

* A légnyomás 500 gdm-re átszámítva ** A légnyomás 1000 gdm-re átszámítva

Magassági szélmérések

Óraadatok greenwichi középidőben

VII.14.	Szhely 9 h		Győr 15 h		Nkanizsa 15 h		Pécs 15 h		Bpest 15 h		Bpest 12 h		Szeged 15 h		Miskolc 15 h		Debrecen 15 h	
	fok	m/s	fok	m/s	fok	m/s	fok	m/s	fok	m/s	fok	m/s	fok	m/s	fok	m/s	fok	m/s
Talaj	220	7	140	7	180	7	220	2	220	7	180	2	180	2	180	2	180	7
500 m	160	5	190	14	220	9	220	3	190	8	170	8	220	6	180	7	210	6
1000	180	8	220	17	230	12	220	3	190	8	170	8	210	8	190	10	210	6
1500	200	7	210	17	230	16	240	3	200	10	210	8	210	11	190	10	210	6
2000	200	7			230	24	240	9	230	8	210	8	220	10	240	5	210	6
2500	240	7					210	12	250	11	250	10	240	11	240	5	240	9
3000	240	7					210	12	250	11	250	10	240	11	240	5	240	9
4000							250	19	250	11	250	10	230	6			270	9
5000							250	12	230	19	260	14	240	18			270	8
6000							250	14	230	19	260	18					270	8
7000							250	14	230	19	260	18					270	8
8000							250	14	260	1	260	18						
9000							250	14			260	18						
10000																		
11000																		
12000																		
13000																		
14000																		
15000																		
16000																		
17000																		
18000																		
19000																		
20000																		

VII.14.	Szhely 15 h		Bpest 18 h	
Talaj	220	7	220	2
500	210	15	220	10
1000	210	15	230	8
1500	230	22	260	13
2000	240	23	260	13
2500	230	24	250	15
3000	230	24	250	15
4000	220	22	250	14
5000	220	23		

VII.15.	Szhely 5 h		Győr 6 h		Nkanizsa 3 h		Pécs 3 h		Bpest 3 h		Bpest 12 h		Szeged 3 h		Miskolc 7 h		Debrecen 3 h	
	fok	m/s	fok	m/s	fok	m/s	fok	m/s	fok	m/s	fok	m/s	fok	m/s	fok	m/s	fok	m/s
Talaj	270	2	180	2	–	0	220	2	320	2	270	7	180	2	180	2	180	2
500 m	280	2	310	10	260	15	260	15	310	7	310	5	230	7	250	7	230	11
1000	280	2	310	14	260	15	260	15	270	3	300	10	280	12	250	7	260	12
1500	270	1	300	21	260	15	280	24	250	9	280	10	260	11	230	6	260	12
2000	20	2	310	16	260	15	280	24	260	15			260	14	250	11	260	12
2500	290	5			250	17	280	24	250	17			250	14			260	18
3000	290	5			250	17	280	24	250	17			250	14			260	18
4000	270	12					280	24	240	16			240	23			260	18
5000	260	14					250	24									260	22
6000	260	30					250	24									270	22
7000	260	30					250	24									270	22
8000																	270	22
9000																	270	22
10000																	270	22
11000																	270	22
12000																	270	22
13000																		
14000																		
15000																		
16000																		
17000																		
18000																		
19000																		
20000																		

VII.15.	Pécs 9 h	
Talaj	270	2
500	250	8
1000	250	9
1500	250	9

OFFSET-NYOMDA BUDAPEST F. V. ROMAYER GYULA

IDŐJÁRÁSI NAPIJELENTÉS

ЕЖЕДНЕВНЫЙ МЕТЕОРОЛОГИЧЕСКИЙ БЮЛЛЕТЕНЬ • DAILY SYNOPTIC MAP OF THE HUNGARIAN METEOROLOGICAL INSTITUTE • BULLETIN QUOTIDIEN DE L'INSTITUT MÉTÉOROLOGIQUE HONGROIS WETTERBERICHT DES UNGARISCHEN METEOROLOGISCHEN INSTITUTS

KIADJA AZ ORSZÁGOS METEOROLÓGIAI INTÉZET
BUDAPEST II, KITAIBEL PÁL-UTCA 1
TEL.: KÖZPONT: 150-220 IDŐJELZŐ OSZT: 151-204, 150-410

MEGJELENIK NAPONKÉNT • ELŐFIZETÉSI ÁRA
A POSTAI KÖLTSÉGGEL EGYÜTT NEGYEDÉVRE 60·— Ft
KIADÁSÉRT FELEL AZ INTÉZET IGAZGATÓJA

69. évfolyam, 198. szám. + Budapest + 1956. július 16.

Az időjárási helyzet ma reggel és a várható időjárás:

Nyugat-, és Középeurópa felett óceáni eredetü hűvösebb levegő van uralmon. Ezért ezen a területen sokfelé esik az eső. Csendes, száraz és meleg időjárás csak a Földközi-tenger vidékén van.

Hazánkban vasárnap változó volt a felhőzet, és főleg a nyugati országrészeken többfelé volt ismét záporeső, zivatar. Pápáról 33, Körmendről 28, Tapolcáról 25, Tihanyból 21, Kőszegről 15 mm esőt jelentettek. A hőmérséklet napközben 26 - 28 fokig emelkedett. Ma hajnalban 15 - 18 fokig hült le a levegő.

Budapesten hétfőn 12 órakor a hőmérséklet 22 fok, a tengerszintre átszámitott légnyomás 756 mm, gyengén süllyedő irányzatu.

Várható időjárás kedd estig:

Felhős idő, több helyen záporeső.
Mérsékelt nyugati, északnyugati szél.
A hőmérséklet alakulásában nem lesz lényeges változás.

Várható legalacsonyabb hőmérséklet ma éjjel: 13 - 16 fok között,
legmagasabb nappali hőmérséklet kedden: 24 - 27, fok között, nyugaton egyes helyeken 24 fok alatt.

LIBRARY
JAN 25 1957
WEATHER BUREAU

Tónagyné

A hőmérséklet és a légnyomás napi középértéke Budapesten és ezek eltérése a 75 évi átlagtól:

1956. VII.15-én: 21,6 C°, 755,8 mm. Eltérés: -0,8 C°, -5,0 mm.

1871 óta ezen a napon előfordult

legmagasabb hőmérséklet	37,4	C°	/1928. és 1931./
legalacsonyabb hőmérséklet	8,9	C°	/1886./

Az Országos Meteorológiai Intézet Időjárási Napijelentése

CSAPADÉKELOSZLÁS

AZ UTOLSÓ 24 ÓRÁBAN

195 6.VII.15. 7h-TÓL VII.16. 7h-IG

A GÖRBE VONALAK – AZ IZOHIÉTÁK – AZOKAT A HELYEKET KÖTIK ÖSSZE, AHOL A CSAPADÉK MENNYISÉGE EGYENLŐ VOLT

LEGMAGASABB HŐMÉRSÉKLET

195 6.VII.15.

LEGALACSONYABB HŐMÉRSÉKLET

195 6.VII.16.

RADIÁCIÓS MINIMUM

195 6.VII.16.

NAPFÉNYTARTAM

1956.VII.15.

Időjárási helyzet 1950. év 02 03 hó 18. nap 7 óra

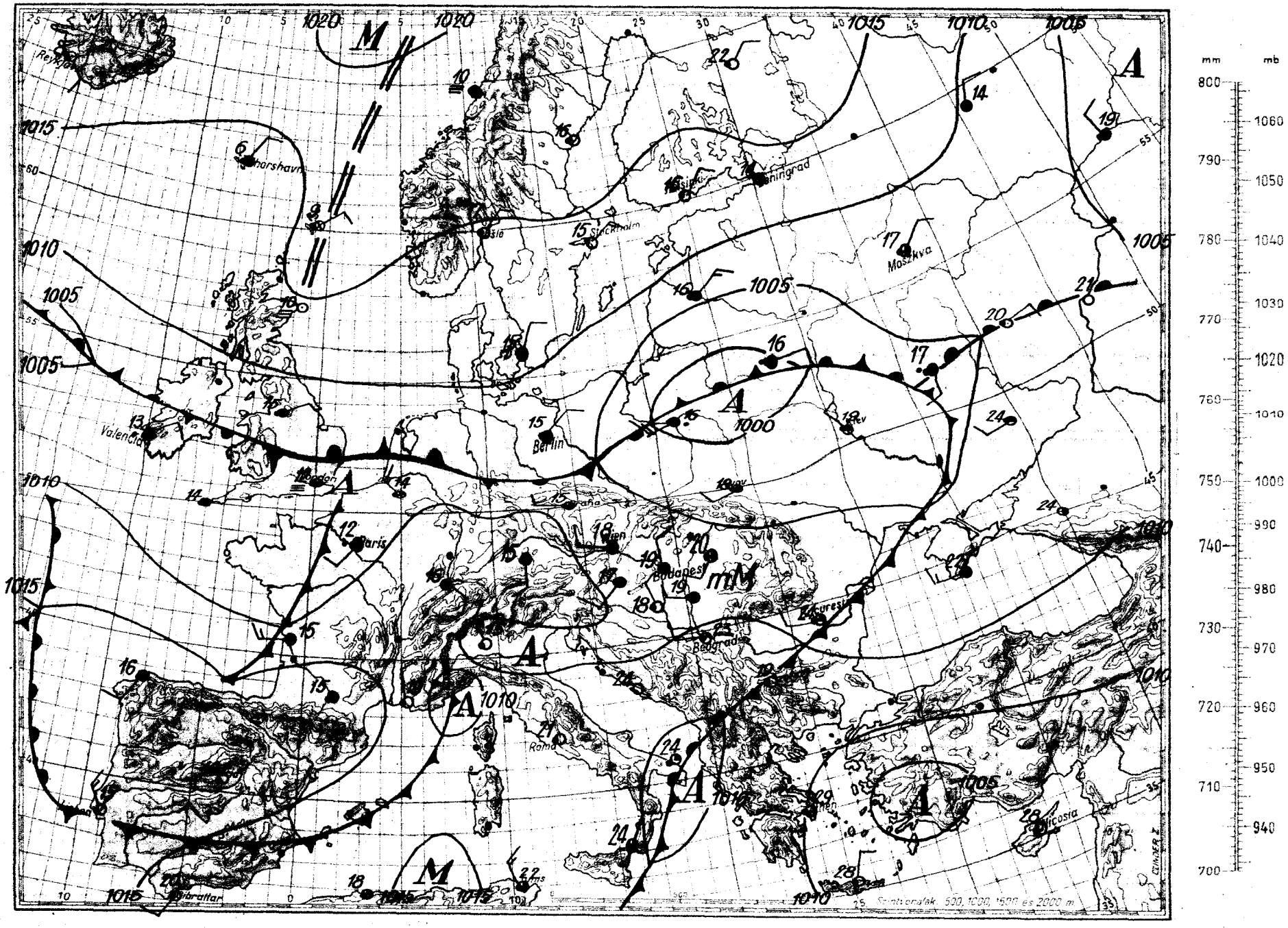

Magassági légállapotmérés

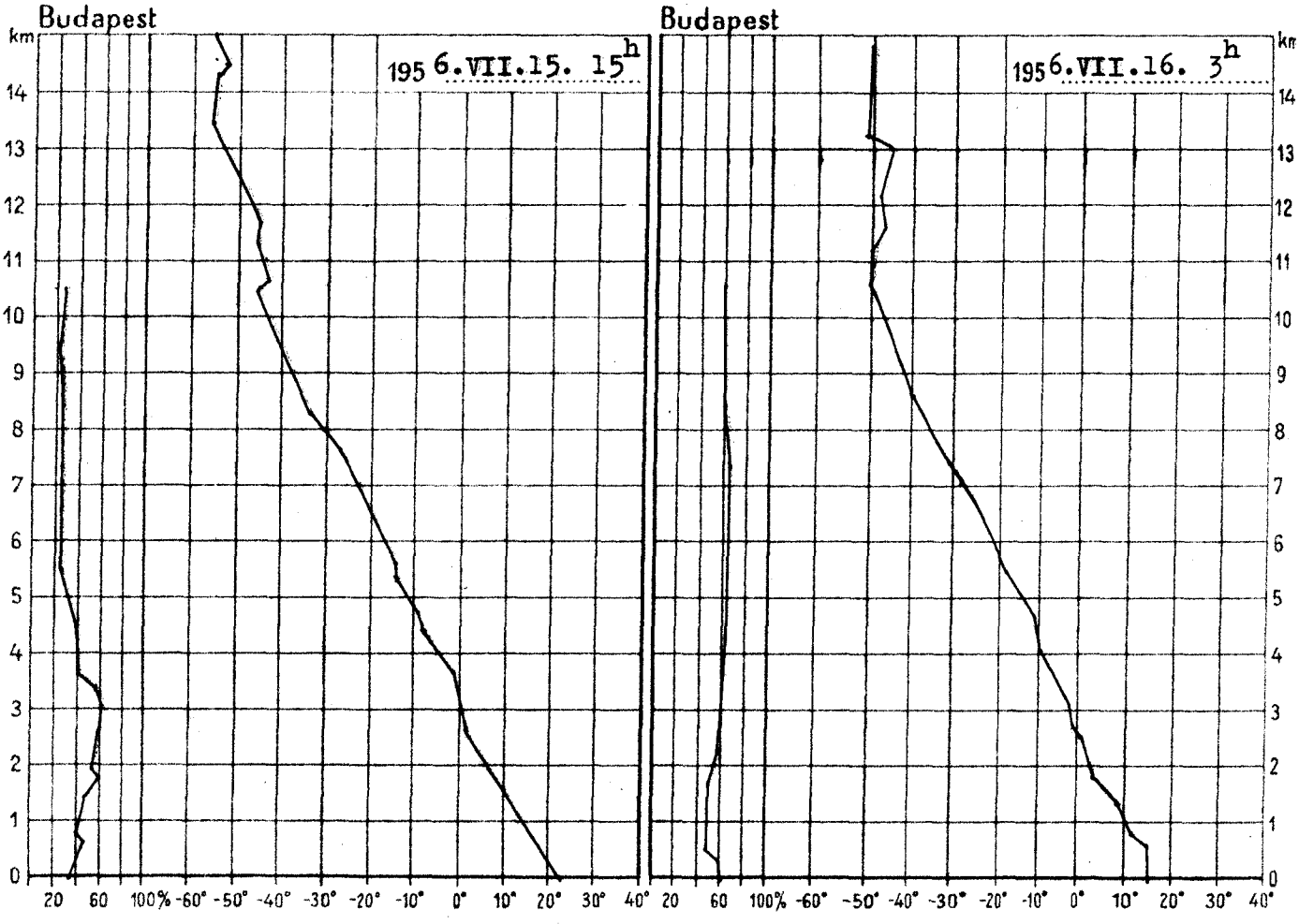

1956.VII.15. 15h			
km	mb	C°	%
Talaj	991.1	25.6	43
0·5	951	22.6	47
1	898	18.6	50
1·5	847	14.2	57
2	798	10.0	63
2·5	750	6.7	65
3	706	3.7	68
4	623	-1.2	48
5	558	-7.7	40
6	482	-13.0	37
7	420	-20.2	33
8	368	-27.6	33
9	320	-34.2	34
10	277	-40.0	34
11	238	-42.3	
12	206	-44.7	
13	190	-49.0	
14	151	-51.6	
15	130	-53.2	

Magaslégköri időhelyzet

Szárazföldünket két irányból árasztja el hideg levegő. Az Atlanti-óceánról nyugati magassági széllel érkező hűvös légtömegek Spanyolországtól a Kaukázusig lehülést okoznak. A Novaja-Zemlja felől jövő hideg levegő ugyancsak hideg advekciót hoz létre a Szovjetunió európai részének északi felén. Hazánk felett az alsó 150 m-ben alig változott a levegő hőmérséklete, efölött mérsékelt lehülés következett be. A 0 fokos szint 420 m-rel, a -10 fokos szint 420 m-rel alacsonyabbra 3080, ill. 4900 m-re került.

Pápainé s.k.

1956.VII.16. 3h			
km	mb	C°	%
Talaj	990.9	17.7	75
0·5	950	16.4	63
1	897	13.6	60
1·5	843	9.8	60
2	794	6.1	63
2·5	747	2.8	67
3	702	0.5	68
4	619	-5.8	75
5	543	-10.8	73
6	476	-17.7	76
7	414	-25.2	77
8	362	-32.1	73
9	314	-38.4	72
10	272	-43.2	72
11	234	-46.8	
12	201	-46.0	
13	173	-44.6	
14	149	-48.3	
15	127	-50.0	

OFFSET NYOMDA, BUDAPEST F. V. POMAYER GYULA

1956. julius hó.
16. nap **hétfő**
69. évfolyam **198.** sz.

	Reggeli észlelések 06 TMG				Az utolsó 24 óra adatai					
	Felhőzet (0—4)	Szélirány és erő (m/s)	Légnyomás (millibár)	Hőmérséklet (C°)	Csapadék (24 óra) (mm)		Hőmérsékleti szélsőségek: tegnapi nappali max.	éjszakai min.	Radiációs min.	Napsütés (óra) tegnap
Mosonmagyaróvár	4	NW 4	1008.4	20	ny		27	16	14	7
Sopron	4	NW 1	09.1	19	•		26	15	13	6
Szombathely	4	NW 2	09.3	17	13	↯	27	15	14	9
Szentgotthárd	4	NW 1	09.5	17	2	↯	28	17	14	-
Pápa	3	SW 2	08.5	18	33	↯	29	15	14	-
Győr	4	WSW 2	08.4	18	ny	↯	28	16	16	-
Tatabánya	3	NW 4	08.0	18	4		27	18	16	-
Székesfehérvár	3	- 0	-	20	2		28	16	-	-
Keszthely	4	W 1	09.2	17	11		27	15	15	-
Nagykanizsa	2	SSW 1	09.5	17	1	↯	27	13	11	-
Kaposvár	1	SW 3	09.1	18	ny		26	14	11	-
Pécs	1	WNW 2	09.1	18	ny		29	14	12	13
Budapest M. I.	4	NW 1	07.3	19	1	↯	27	19	17	8
Salgótarján	4	S 2	06.7	17	•		26	16	14	10
Eger	3	W 1	07.4	18	•		26	15	14	12
Miskolc	3	WNW 6	05.1	21	•		27	16	14	12
Sárospatak	3	W 4	-	21	•		-	16	15	11
Baja	3	W 3	08.8	20	ny	↯	28	17	15	9
Kalocsa	3	W 1	08.3	18	ny		29	15	14	11
Kecskemét	3	WNW 1	07.8	17	5	↯	27	16	16	10
Szeged	4	W 4	09.0	19	1	↯	27	16	13	11
Szolnok	4	WNW 1	07.8	19	ny		27	17	-	-
Túrkeve	3	SW 2	-	20	•	↯	27	18	15	-
Békéscsaba	3	WSW 4	08.3	19	•		27	18	16	13
Debrecen	1	SW 4	07.9	21	1		27	16	14	12
Nyíregyháza	1	SSW	06.0	20	•		28	18	15	-
Kékestető (1000 m)**	3	WSW 9	892.4	13	•		19	12	-	12
Galyatető (932 m)**	-	-	-	-	•		19	12	-	-
Misnatető (534 m)*	1	W 6	951.6	16	7		24	15	-	-
Szabadsághegy (474 m)*	3	NW 1	949.9	16	2	↯	24	14	-	8
Farkasgyepű (400 m)*	3	WSW 1	951.1	15	5		25	14	14	-

24 óra csapadék mm.			24 óra csapadék mm			24 órai csapadék mm			24 óra csapadék mm		
Rajka	•		Tihany	21	↯	Putnok	•		Zákány	•	
Csorna	ny	↯	Siófok	13		Jósvafő	•		Kisvárda	•	
Kapuvár	ny	↯	Fonyód	2	↯	Borsvaszilas	•		Vásárosnamény	•	
Kőszeg	15	↯	Marcali	ny		Lillafüred	•		Baktalórántháza	•	
Ragyogóhíd	-		Somogyvár	ny		Szendrőlád	•		Mátészalka	•	
Kőrmend	28	↯	Tab	7	↯	Füzesgyarmat	•		Tiszabecs	•	
Lenti	1	↯	Sárbogárd	9	↯	Miskolcsomoriné	•		Csenger	ny	
Zalaegerszeg	ny	↯	Sztálinváros	3	↯	Sátoraljaújhely	•		Nyírlugos	-	
Hahót	ny	↯	Nagykónyi	•		Tokaj	•		Polgár	•	
Letenye	-		Somogyszob	2		Mezőkeresztes	•		Hajdúdorog	•	
Gyékényes	•		Barcs	ny		Jászapáti	•		Hortobágy	4	
Káld	11	↯	Szigetvár	1	↯	Nagykáta	ny		Nagyléta	6	
Lovászpatona	-		Lengyel	•		Gyöngyös	3		Füzesgyarmat	•	
Devecser	7	↯	Középhidvég	1		Örkény	2	↯	Tiszaroff	•	
Tapolca	25	↯	Bátaapáti	•		Kunszentmiklós	-		Karcag	2	
Zirc	2		Mohács	•		Cegléd	ny		Püspökladány	2	
Veszprém	4		Siklós	5	↯	Nagykőrös	2	↯	Berettyóújfalu	•	
Komárom	ny	↯	Királyrét	•		Tiszakécske	1		Szeghalom	•	
Kisbér	4	↯	Balassagyarm.	•		Izsák	8	↯	Körösszakál	-	
Mór	3	↯	Romhány	•		Kiskunfélegyh.	6		Szarvas	•	
Alcsut	8	↯	Vác	•		Kiskunhalas	•		Szentes	•	
Esztergom	•		Galgamácsa	ny		Bácsalmás	11	↯	Orosháza	•	
Dobogókő	•		Lőrinci	ny		Kistelek	•		Makó	1	↯
Ercsi	5	↯	Gyöngyös	•					Mezőhegyes	1	
Kápolnásnyék	2		Borsodnádasd	ny					Battonya	2	

* A légnyomás 500 gdm-re átszámítva ** A légnyomás 1000 gdm-re átszámítva

Magassági szélmérések

Óraadatok greenwichi középidőben

VII.15.	Szhely 15 h		Győr 15 h		Nkanizsa 15 h		Pécs 15 h		Bpest 15 h		Bpest 19 h		Szeged 15 h		Debrecen 15 h			
	fok	m/s	fok	m/s	fok	m/s	fok	m/s	fok	m/s	fok	m/s	fok	m/s	fok	m/s	fok	m/s
Talaj	270	2	220	2	220	2	270	2	270	7	—	0	220	2	270	7		
500 m	220	3	260	4	240	8	290	8	290	6	240	5	330	3	270	10		
1000	220	3	270	7	240	8	290	12	290	10	240	8	250	5	270	10		
1500	210	5	280	8	250	9	270	15	290	10	270	8	250	9	270	10		
2000	200	7	230	8	250	9	260	19	280	12	270	8	250	12	280	13		
2500					260	13	260	19	280	12			270	15	260	16		
3000					260	13	260	18	280	12			270	15	260	16		
4000									260	13					250	20		
5000									260	19					260	21		
6000									260	36					270	25		
7000									260	36					270	25		
8000															260	33		
9000															260	33		
10000															260	33		
11000															260	33		
12000															260	33		
13000																		
14000																		
15000																		
16000																		
17000																		
18000																		
19000																		
20000																		

VII.16.	Nkanizsa 3 h		Győr 3 h		Bpest 3 h		Bpest 6 h		Bpest 7 h		Szeged 3 h							
	fok	m/s	fok	m/s	fok	m/s	fok	m/s	fok	m/s	fok	m/s	fok	m/s	fok	m/s	fok	m/s
Talaj	180	2	270	2	320	7	320	2	270	7	270	2						
500 m	280	4	300	12	310	11	310	12	290	6	300	14						
1000	280	4	300	15	300	10	310	12	310	10	290	13						
1500	280	4	310	20	280	10	310	12	290	15	280	9						
2000	280	14	300	13	280	10	290	12	290	15	290	9						
2500	270	10			250	11	260	9	280	8	260	9						
3000	270	10			250	11	260	9	280	8	260	9						
4000					250	11			270	11								
5000																		
6000																		
7000																		
8000																		
9000																		
10000																		
11000																		
12000																		
13000																		
14000																		
15000																		
16000																		
17000																		
18000																		
19000																		
20000																		

OFFSET NYOMDA, BUDAPEST F. V. POMAVER GYULA

IDŐJÁRÁSI NAPIJELENTÉS

ЕЖЕДНЕВНЫЙ МЕТЕОРОЛОГИЧЕСКИЙ БЮЛЛЕТЕНЬ • DAILY SYNOPTIC MAP OF THE HUNGARIAN METEOROLOGICAL INSTITUTE • BULLETIN QUOTIDIEN DE L'INSTITUT MÉTÉOROLOGIQUE HONGROIS WETTERBERICHT DES UNGARISCHEN METEOROLOGISCHEN INSTITUTS

KIADJA AZ ORSZÁGOS METEOROLOGIAI INTÉZET
BUDAPEST II. KITAIBEL PÁL-UTCA 1
TEL.: KÖZPONT: 150-220 IDŐJELZŐ OSZT: 151-204, 150-410

MEGJELENIK NAPONKÉNT * ELŐFIZETÉSI ÁRA A POSTAI KÖLTSÉGGEL EGYÜTT NEGYEDÉVRE 60·— Ft
KIADÁSÉRT FELEL AZ INTÉZET IGAZGATÓJA

69. évfolyam. 199. szám. + Budapest + 1956. julius 17.

Az időjárási helyzet ma reggel és a várható időjárás:

Európába egyrészt az óceánról, másrészt az Északi-Jegestenger felől érkeznek hideg légtömegek. Hatásukra a meleg levegő egyre délebbre húzódik vissza. A nappali hőmérséklet Olaszország, a Balkán, Ukrajna és a Kaukázus környékének kivételével alig éri el a 20 fokot.

Hazánkban hétfőn felhős volt az idő, és többfelé hullott általában 5 mm-t el nem érő eső. A hőmérséklet a nyugati megyékben 22-25, máshol 25-28 fokig emelkedett. Az éjszakai lehülés erősödött. A levegő hajnalban 12-15, egy-két helyen 16-18 fokig hült le.

Budapesten kedden 12 órakor a hőmérséklet 19 fok, a tengerszintre átszámitott légnyomás 758 mm, gyengén emelkedő irányzatu.

Várható időjárás szerdaestig:

Nyugaton kevesebb felhő, kevesebb eső.
A nappali hőmérséklet emelkedik.
Keleten erősen felhős idő, sok helyen eső, zivatarok.
A nappali hőmérséklet csökken.
Főként keleten élénk északi szél.

Várható legalacsonyabb hőmérséklet ma éjjel: 12-15, helyenként 12 fok alatt.
legmagasabb nappali hőmérséklet szerdán: nyugaton 19-22, keleten 17-2o fok között.

A hőmérséklet és a légnyomás napi középértéke Budapesten és ezek eltérése a 75 évi átlagtól:

1956. VII.16-án: 21,3 C°, 755,8 mm. Eltérés: -1,1 C°, -4,8 mm.

1871 óta ezen a napon előfordult

legmagasabb hőmérséklet	37,9 C°	/1928./
legalacsonyabb hőmérséklet	10,1 C°	/1924./

Az Országos Meteorológiai Intézet Időjárási Napijelentése

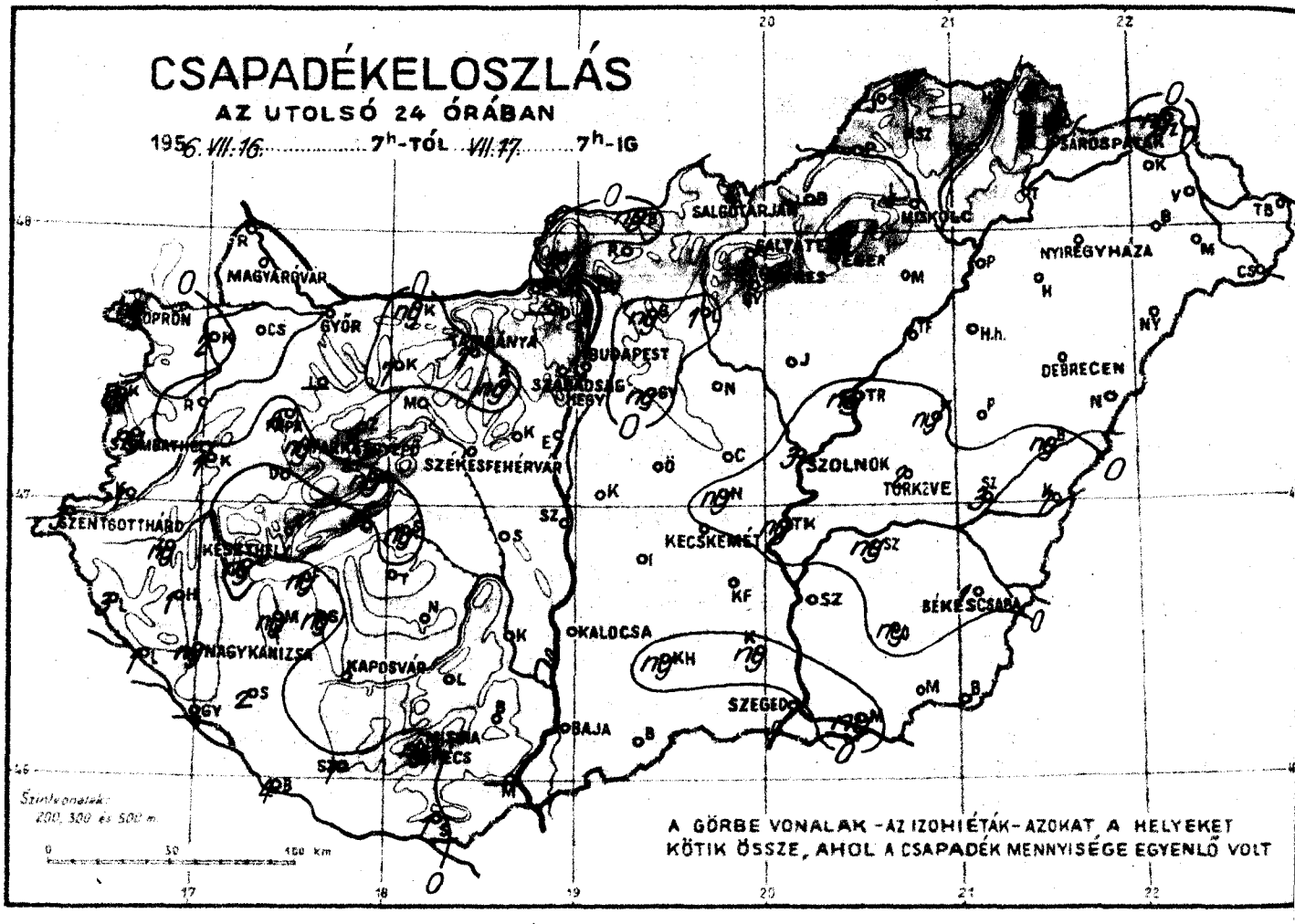

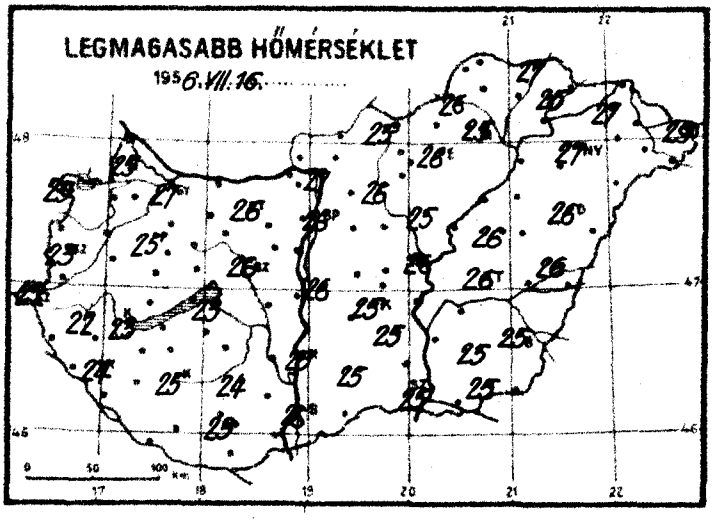

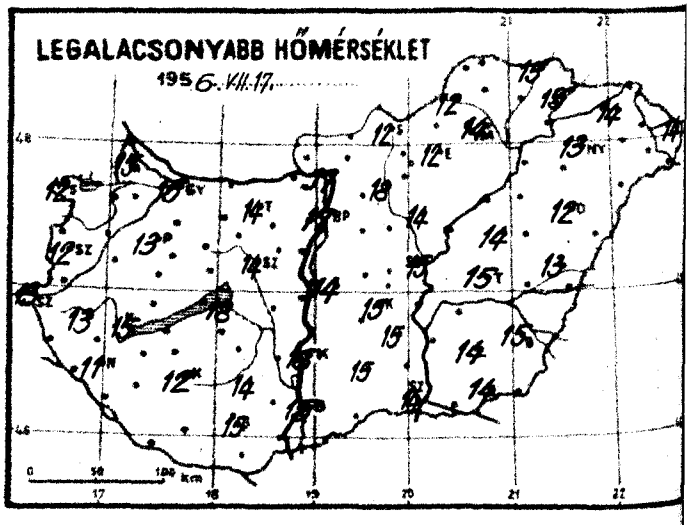

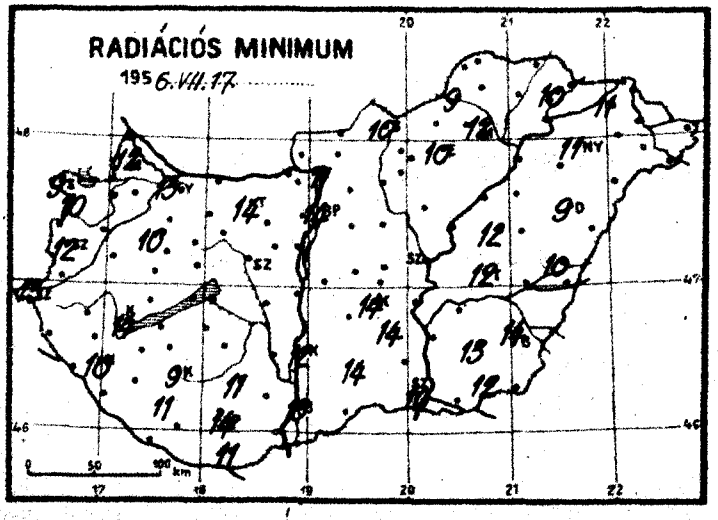

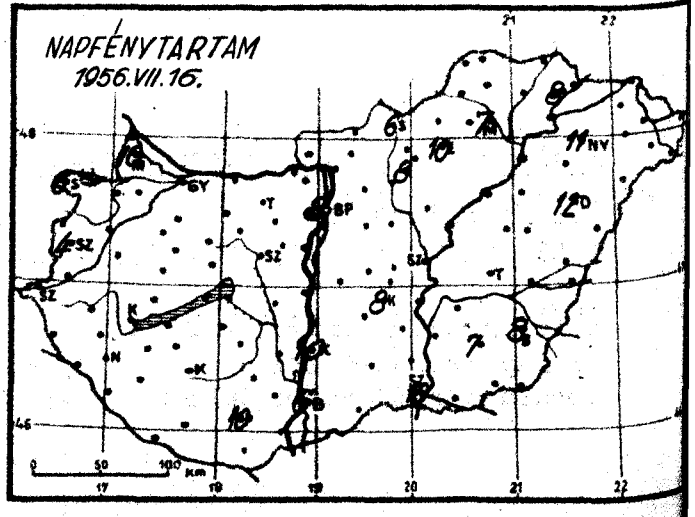

Időjárási helyzet 1956. év JÚLIUS hó 17. nap 7 óra

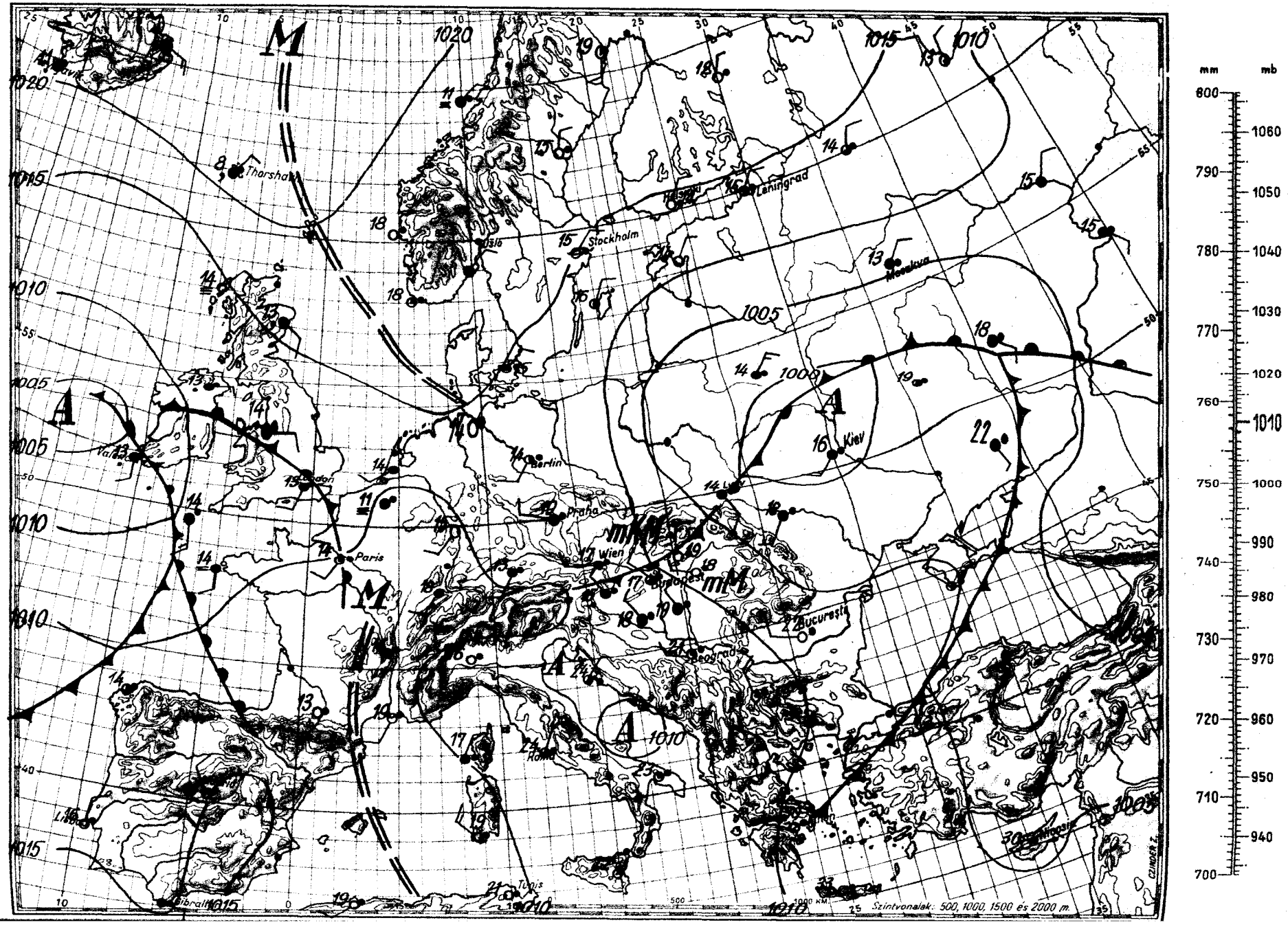

Magassági légállapotmérés

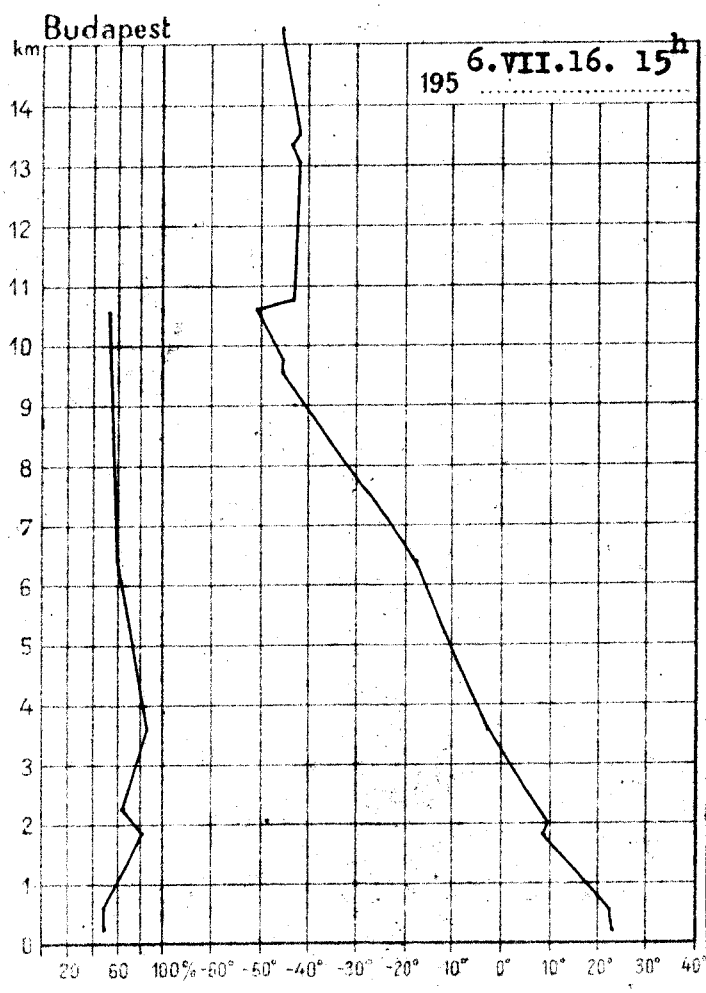

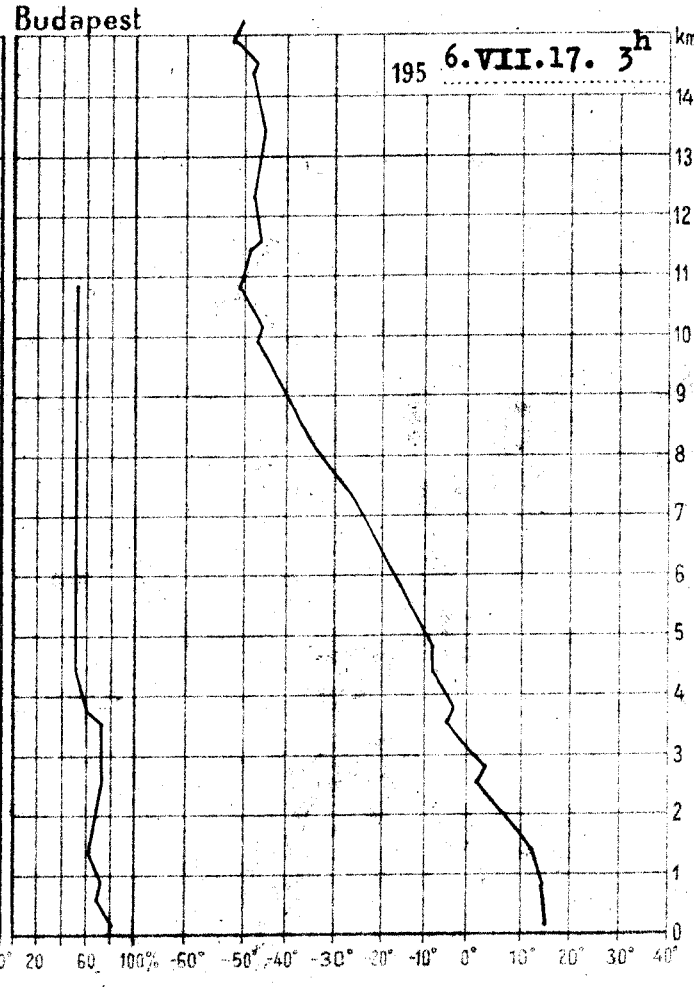

195 6.VII.16. 15h			
km	mb	C°	%
Talaj	990.6	23.2	49
0.5	950	20.8	52
1	896	16.2	64
1.5	844	11.4	77
2	795	8.1	63
2.5	748	4.3	72
3	704	0.6	80
4	622	-4.8	80
5	546	-11.1	73
6	477	-18.1	61
7	416	-26.0	56
8	362	-33.8	56
9	313	-42.2	54
10	270	-48.7	52
11	232	-42.8	
12	200	-43.2	
13	172	-42.7	
14	149	-43.6	
15	128	-46.7	

Magaslégköri időhelyzet

Szárazföldünk fölé tovább tart a hideg légtömegek beáramlása. A hideg levegő zöme Csehszlovákia felett helyezkedik el. A Volga torkolatának vidékén gyenge meleg advekció észlelhető. Hazánk felett 1-2 fokos lehülés következett be. A 0 fokos szint magassága alig változott, a -10 fokos szint 80 m-t süllyedt, és ma hajnalban 3040, ill. 4820 m-en volt.

Pápainé s.k.

195 6.VII.17. 3h			
km	mb	C°	%
Talaj	993.3	15.8	81
0.5	953	15.4	74
1	898	13.0	65
1.5	845	9.3	64
2	796	5.8	69
2.5	749	2.7	74
3	705	0.3	72
4	621	-6.4	57
5	546	-11.2	52
6	477	-18.2	52
7	417	-26.2	52
8	362	-32.9	51
9	313	-40.5	52
10	271	-47.4	53
11	232	-49.8	
12	199	-48.8	
13	171	-46.5	
14	147	-49.2	
15	126	-50.7	

OFFSET-NYOMDA BUDAPEST F. V. POMÁVER GYULA

1956. julius hó.
18. nap kedd
69. évfolyam 199. sz.

	Reggeli észlelések 06 TMG				Az utolsó 24 óra adatai					
	Felhőzet (0—4)	Szélirány és erő (m/s)	Légnyomás (millibár)	Hőmérséklet (C°)	Csapadék (24 óra) (mm)		Hőmérsékleti szélsőségek: tegnapi nappali max.	éjszakai min.	Radiációs min.	Napsütés (óra) tegnap
Mosonmagyaróvár	4	NW 4	1011.8	18	.		25	15	12	10
Sopron	4	NNW 4	13.1	15	ny		25	12	9	6
Szombathely	4 .	NW 1	13.0	15	ny	↯	23	12	12	4
Szentgotthárd	4 .	WNW 1	13.2	14	3		22	13	12	-
Pápa	4	W 1	11.8	17	6	↯	25	13	10	-
Győr	4	NNE 4	11.9	20	.		27	15	13	-
Tatabánya	2	NW 4	11.3	17	7	↯	26	14	14	-
Székesfehérvár	2	N 4	-	17	.		26	14	-	-
Keszthely	4 .	W 1	12.7	16	ny		23	15	14	-
Nagykanizsa	4 .	- 0	13.0	15	ny	↯	24	11	10	-
Kaposvár	4	SW 2	12.6	16	.		25	12	9	-
Pécs	4	NW 1	11.5	18	.		23	15	14	10
Budapest M. I.	3	NW 5	10.0	17	.		26	17	14	8
Salgótarján	0	NW 4	09.7	15	.		25	12	10	6
Egor	0 =	NW 4	09.0	17	.		26	12	10	10
Miskolc	0	N 6	07.8	19	.		25	14	12	7
Sárospatak	3	NW 1	-	17	.		25	13	10	8
Baja	3	NW 4	11.3	19	.		26	15	13	6
Kalocsa	3	NW 2	10.9	18	.		25	16	12	10
Kecskemét	2	WNW 2	09.5	18	.		25	15	14	8
Szeged	3	NW 5	10.9	19	.		25	14	10	10
Szolnok	1	WNW 5	09.5	19	3	↯	26	15	-	-
Túrkeve	0	S 1	-	19	2		26	15	12	-
Békéscsaba	1	WSW 4	10.1	18	1		25	15	14	8
Debrecen	0	W 1	09.5	18	.		26	12	9	12
Nyíregyháza	3	SW 1	07.9	18	.		27	13	11	11
Kékestető (1000 m)**	3	W 2	894.0	13	.		19	10	-	8
Galyatető (932 m)**	-	-	-	-	ny		18	10	-	-
Mátrafüred (534 m)*	4	NNW 6	953.6	15	ny		21	15	-	-
Szabadsághegy (474 m)*	4	NW 2	952.1	16	.		23	13	-	6
Farkasgyepü (400 m)*	4	SW 2	954.0	15	ny		22	13	11	-

24 óra csapadék mm			24 óra csapadék mm			24 órai csapadék mm			24 óra csapadék mm		
Rajka	.		Tihany	.		Pusztnok	.		Záhony	ny	↯
Csorna	.		Siófok	ny		Jósvafő	.		Kisvárda	.	
Kapuvár	2	↯	Fonyód	ny		Bélavaszilás	.		Vásárosnamény	.	
Kőszeg	ny	↯	Marcali	ny		Lillafüred	.		Baktalórántháza	.	
Ragyogóhíd	.		Somogyvár	ny		Szécsénfüled	.		Mátészalka	.	
Körmend	1		Tab	.		Füzérradvány	.		Tiszabecs	.	
Lenti	3		Sárbogárd	.		Hidasnémeti	.		Csenger	.	
Zalaegerszeg	ny		Sztálinváros	ny		Sátoraljaújhely	.		Nyírlugos	.	
Hahót	1	↯	Nagykónyi	.		Tokaj	.		Polgár	.	
Letenye	1	↯	Somogyszob	2		Mezőkeresztes	.		Hajdúdorog	.	
Gyékényes	-		Bares	4	↯	Jászapáti	.		Hortobágy	.	
Káld	1		Szigetvár	1		Nagykáta	.		Nagyléta	.	
Lovászpatona	-		Lengyel	.		Gyömrő	ny		Tiszacsécse	.	
Devecser	.		Középhidvég	.		Örkény	.		Tiszaroff	ny	
Tapolca	.		Bátaapáti	.		Kunszentmiklós	.		Karcag	ny	
Zirc	.		Mohács	—		Cegléd	.		Püspökladány	.	
Veszprém	ny		Siklós	1	↯	Nagykőrös	ny		Berettyóújfalu	ny	↯
Komárom	ny		Királyrét	2		Tiszakécske	ny	↯	Szeghalom	3	↯
Kisbér	7		Balassagyarm.	ny		Izsák	.		Kőrösszakál	7	↯
Mór	.		Romhány	.		Kiskunfélegyh.	.		Szarvas	ny	↯
Alcsut	ny		Vác	.		Kiskunhalas	ny	↯	Szentes	.	
Esztergom	.		Galgamácsa	ny		Bácsalmás	.		Orosháza	ny	
Dobogókő	—		Lőrinci	1		Kistelek	ny		Makó	ny	
Eresi	.		Gyöngyös	.		Mátraháza	.		Mezőhegyes	.	
Kápolnásnyék	.		Borsodnádasd	—					Battonya	.	

* A légnyomás 500 gdm-re átszámítva ** A légnyomás 1000 gdm-re átszámítva

OFFSET NYOMDA BUDAPEST F. V. KOVÁCS GYULA

Magassági szélmérések

Óraadatok greenwichi középidőben

VII.16.	Szhely 15 h		Nkanizsa 15 h		Győr 14 h		Pécs 15 h		Bpest 15 h		Bpest 18 h		Bpest 21 h		Szeged 15 h		Debrecen 15 h	
	fok	m/s	fok	m/s	fok	m/s	fok	m/s	fok	m/s	fok	m/s	fok	m/s	fok	m/s	fok	m/s
Talaj	320	2	270	2	320	7	270	2	270	12	270	7	270	7	140	2	270	7
500 m	250	9	270	2	320	14	280	5	270	12	300	9	290	11	270	4	270	16
1000	250	9	290	2	300	15	280	5	270	12	310	15	310	12	290	5	270	10
1500	270	5	230	3	280	14	280	7	300	12	310	15	310	12	300	7	280	23
2000	310	7			270	14	280	22	300	12	310	12	310	12			280	18
2500	320	10			360	14	280	20	280	12	300	16	290	11			290	19
3000	320	10			360	14	280	20	280	12	300	16	290	11			290	19
4000	320	10					280	22	280	12	300	16	290	11			290	19
5000							280	22	290	14	300	14						
6000							280	25	310	10	300	15						
7000							280	25	310	10	300	15						
8000							280	25	290	18								
9000							280	25	290	18								
10000							280	25	270	20								
11000							270	34	250	19								
12000							270	34	250	19								
13000							270	34	250	19								
14000							270	34	250	18								
15000							270	34	270	18								
16000							270	34	270	18								
17000									250	15								
18000									250	15								
19000																		
20000																		

VII.16.	Miskolc 15 h	
	fok	m/s
Talaj	270	7
500	290	8
1000	280	11
1500	280	13
2000	290	17
2500	290	17
3000	290	17

VII.17.	Szhely 3 h		Nkanizsa 3 h		Győr 3 h		Pécs 3 h		Bpest 3 h		Bpest 6 h		Szeged 4 h		Miskolc 4 h		Debrecen 4 h	
	fok	m/s	fok	m/s	fok	m/s	fok	m/s	fok	m/s	fok	m/s	fok	m/s	fok	m/s	fok	m/s
Talaj	320	2	-	0	320	2	270	2	320	7	320	7	270	7	360	2	-	0
500 m	270	5	40	7	320	16	360	5	310	19	300	12	320	11	310	8	300	14
1000	270	5	40	5	320	20	360	3	310	19	330	13	300	9	320	5	300	12
1500	280	4	320	2	320	14	220	9	300	11	330	18	280	10	320	5	300	12
2000	300	6	240	4	320	12	220	4	300	11	310	12	290	12	310	5	280	12
2500	320	9	230	6	320	12	260	8	280	13	290	14	280	11			280	15
3000	320	9	230	6	320	12	260	8	280	13	290	14	280	11			280	15
4000	310	11	270	10			260	8	280	13	290	14	280	12			260	15
5000									280	13	280	13	280	16			260	15
6000									280	17	260	9					250	18
7000									280	17	260	9					250	18
8000																	250	18
9000																	250	18
10000																		
11000																		
12000																		
13000																		
14000																		
15000																		
16000																		
17000																		
18000																		
19000																		
20000																		

OFFSET-NYOMDA, BUDAPEST F. V. POMAYER GYULA

IDŐJÁRÁSI NAPIJELENTÉS

ЕЖЕДНЕВНЫЙ МЕТЕОРОЛОГИЧЕСКИЙ БЮЛЛЕТЕНЬ • DAILY SYNOPTIC MAP OF THE HUNGARIAN METEOROLOGICAL INSTITUTE • BULLETIN QUOTIDIEN DE L'INSTITUT MÉTÉOROLOGIQUE HONGROIS WETTERBERICHT DES UNGARISCHEN METEOROLOGISCHEN INSTITUTS

KIADJA AZ ORSZÁGOS METEOROLOGIAI INTÉZET BUDAPEST II, KITAIBEL PÁL-UTCA 1 TEL.: KÖZPONT: 150-220 IDŐJELZŐ OSZT: 151-204, 150-410

MEGJELENIK NAPONKÉNT • ELŐFIZETÉSI ÁRA A POSTAI KÖLTSÉGEL EGYÜTT NEGYEDÉVRE 60.— Ft KIADÁSÉRT FELEL AZ INTÉZET IGAZGATÓJA

69. évfolyam, 200. szám. + Budapest + 1956. július 18.

Az időjárási helyzet ma reggel és a várható időjárás:

Európa nyugati partjain, valamint Kelet-Európában részben az óceáni, részben az Északi Jeges-tenger felől előnyomuló hűvösebb légtömegek hatására változékony és több helyen csapadékos az idő. Szárazföldünk középső részein leszálló légáramlással szárazabb és melegebb idő van kialakulóban.

Hazánkban kedden erősen felhős volt az égbolt, és többfelé volt az országban eső, az északnyugati és északkeleti megyékben zivatarral. Mátészalkáról 19, Szendrőládról 14, Letenyéről 13 mm esőt jelentettek. A hőmérséklet napközben a Dunántúlon 19-21, keleten 23-26 fokig emelkedett. Ma hajnalban 12-15 fokig hűlt le a levegő.

Budapesten szerdán 12 órakor a hőmérséklet 21 fok, a tengerszintre átszámitott légnyomás 762 mm, alig változik.

Várható időjárás csütörtök estig:

Nappali felhőképződés, néhány helyen, főleg ma délután záporeső, esetleg zivatar.
Mérsékelt északnyugati, északi, később déli légáramlás.
A nappali felmelegedés fokozódik.

Várható legalacsonyabb hőmérséklet ma éjjel: 12-15,
legmagasabb nappali hőmérséklet csütörtökön:
25-28 fok között.

Tóth

A hőmérséklet és a légnyomás napi középértéke Budapesten és ezek eltérése a 75 évi átlagtól:

1956. VII.17-én: 17,5 C°, 758,9 mm. Eltérés: -4,9 C°, -1,6 mm.

1871 óta ezen a napon előfordult

legmagasabb hőmérséklet	38,4 C°	/1928./
legalacsonyabb hőmérséklet	11,0 C°	/1892./

Az Országos Meteorológiai Intézet Időjárási Napjelentése

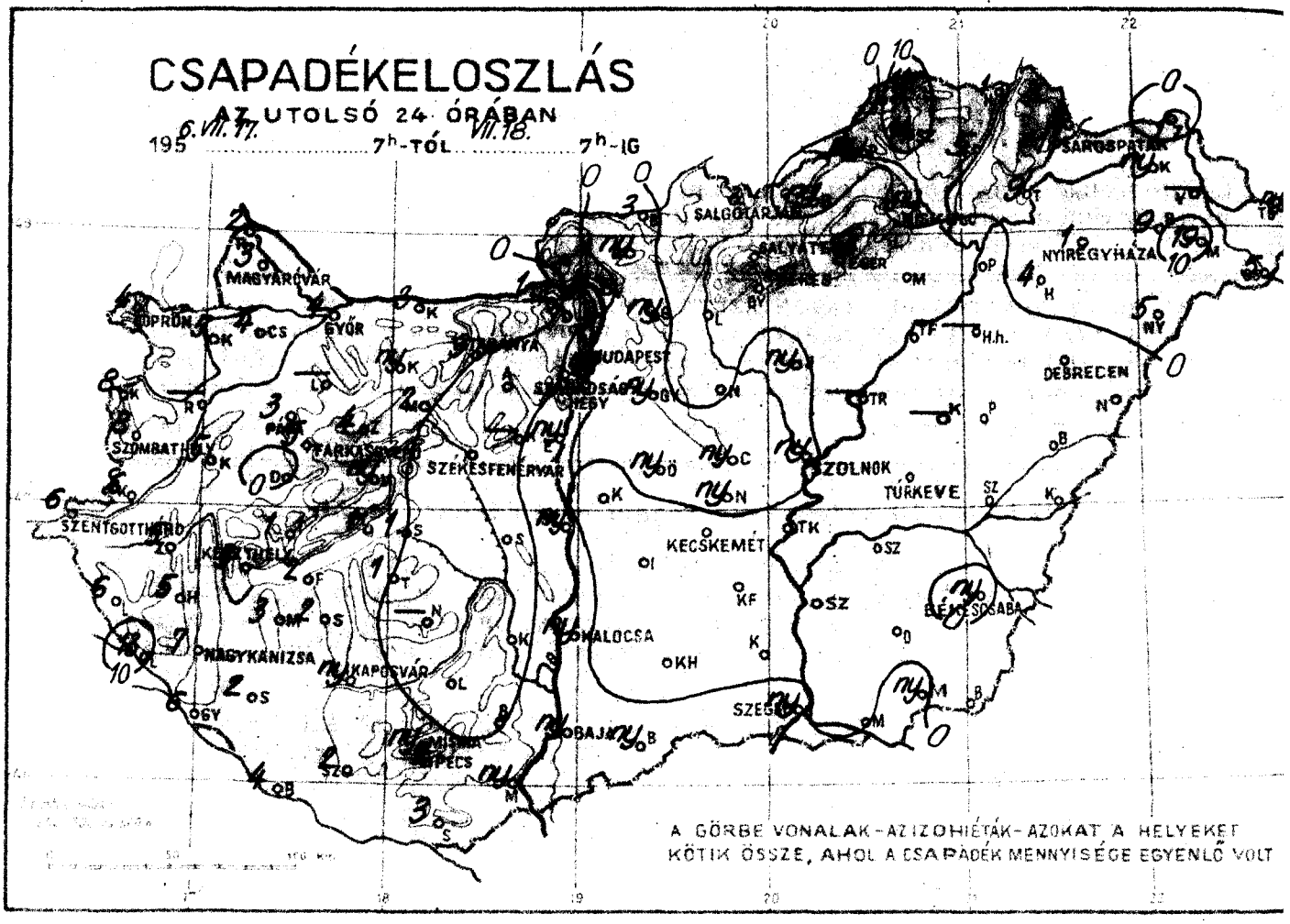

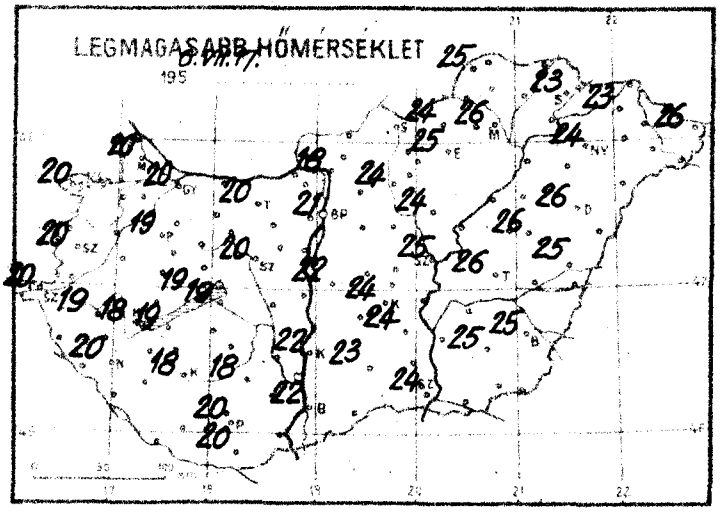

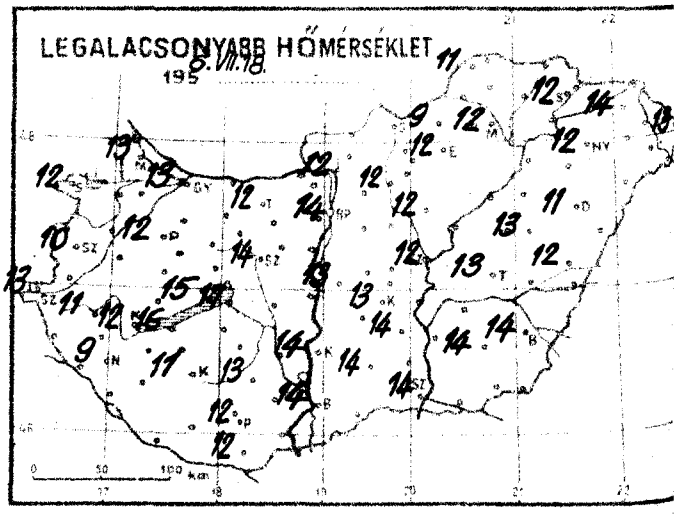

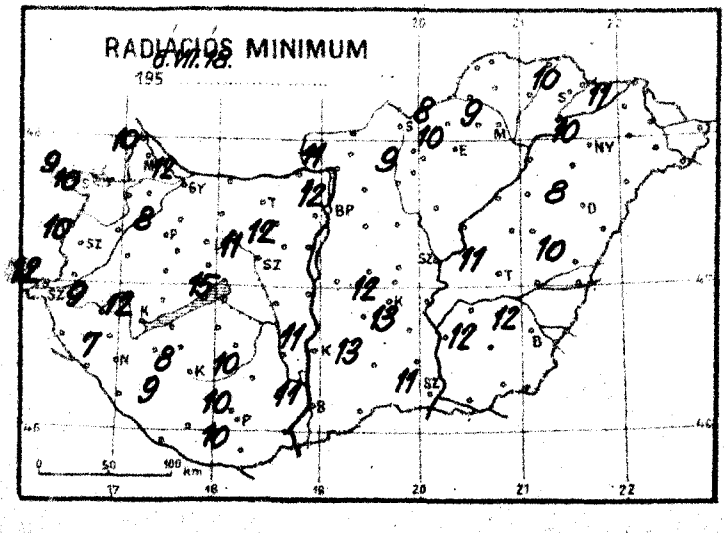

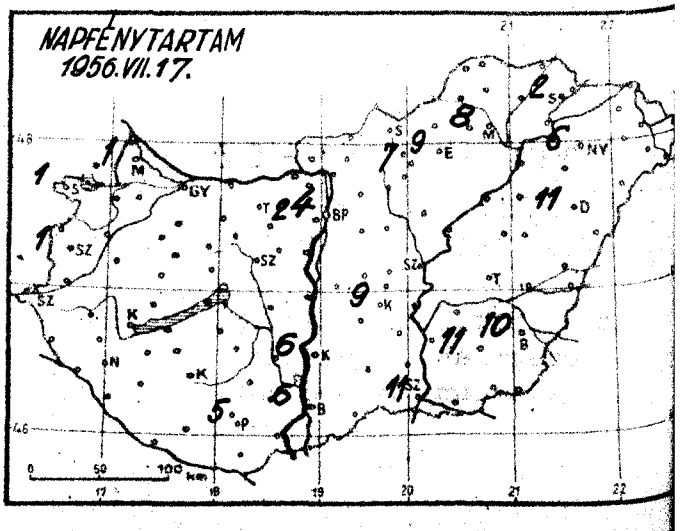

Időjárási helyzet 1956. év JÚLIUS hó 18. nap 7 óra

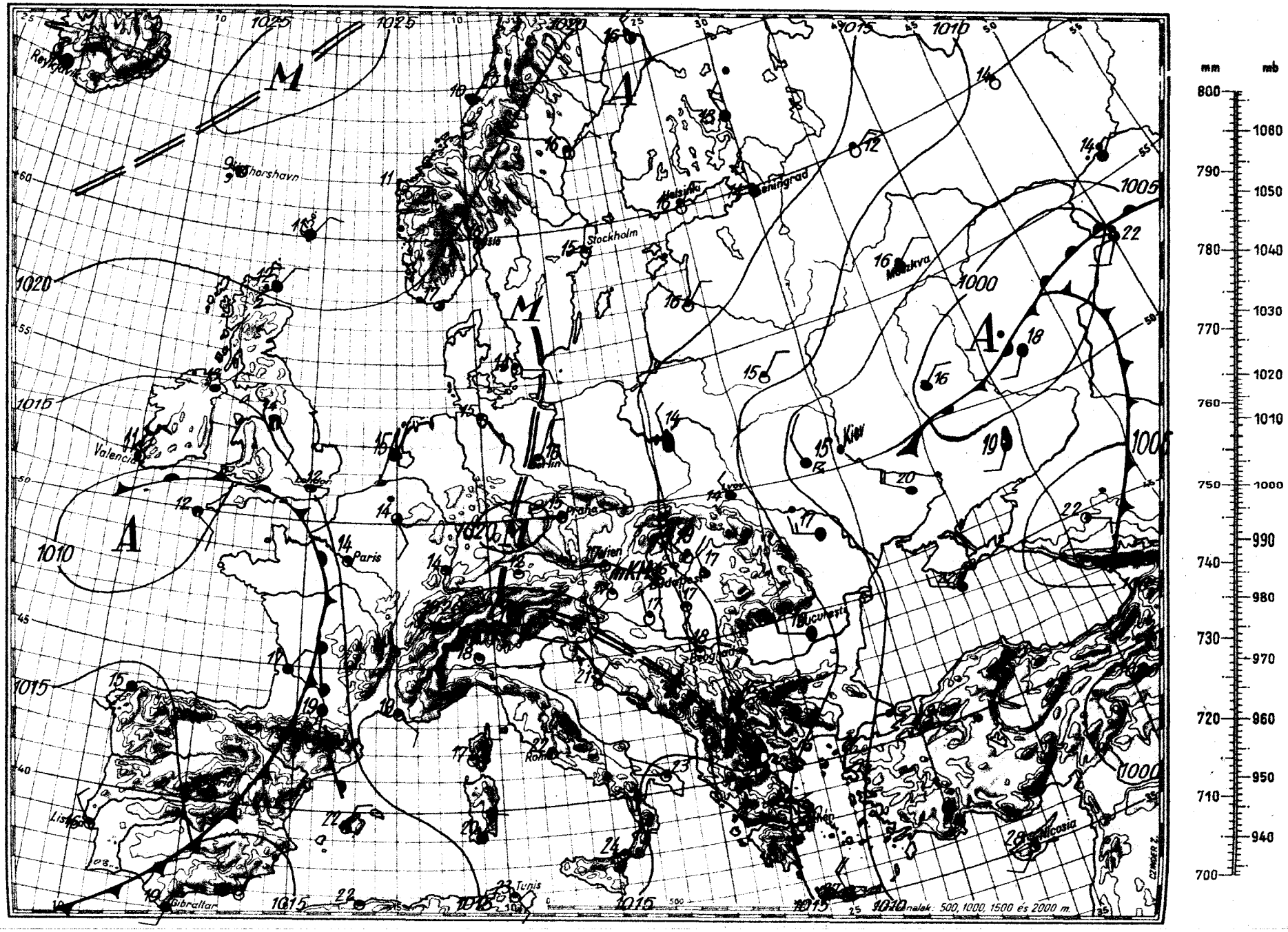

Magassági légállapotmérés

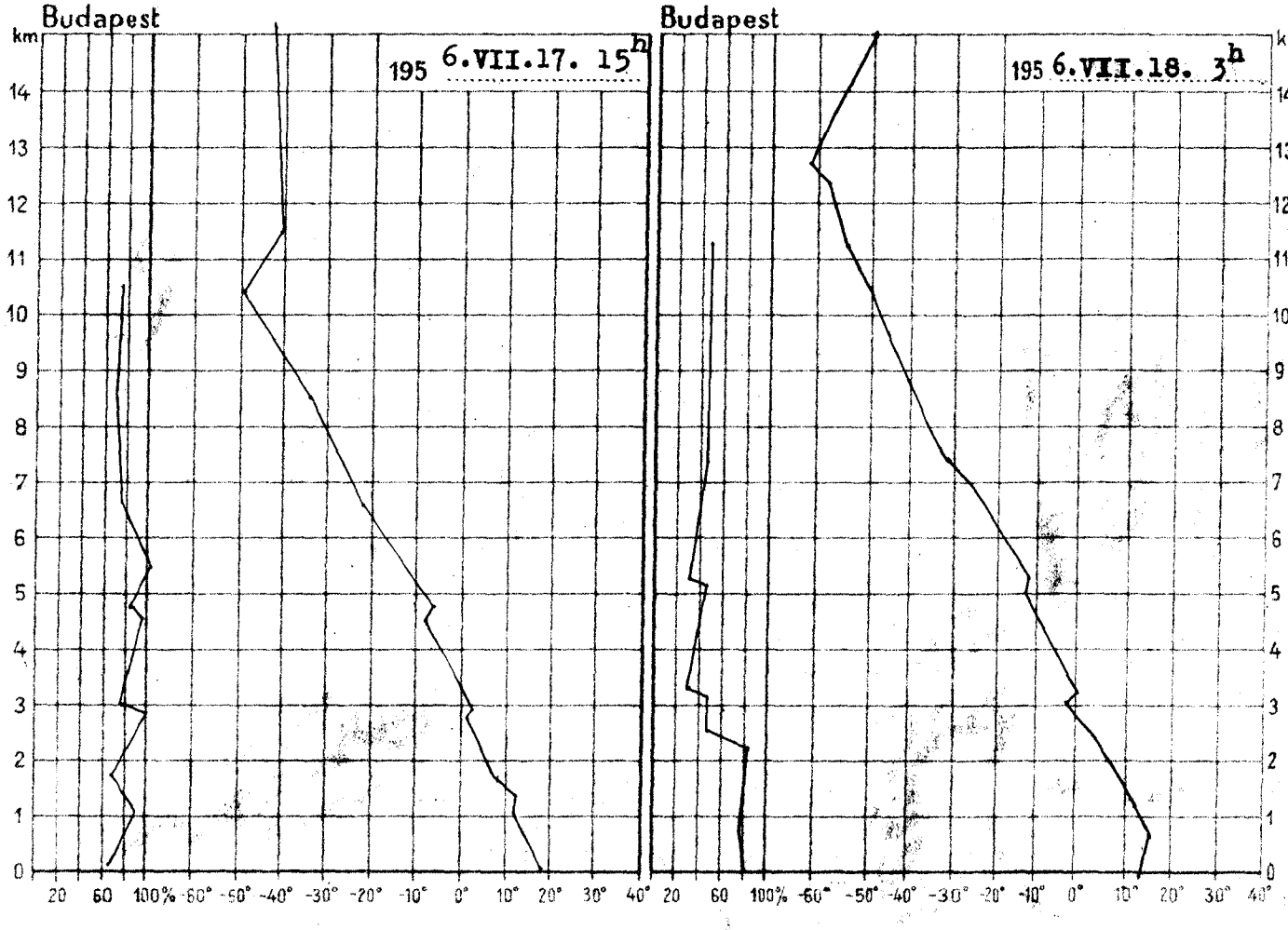

195 6.VII.17. 15h			
km	mb	C°	%
Talaj	994.6	19.3	68
0.5	950	12.2	78
1	895	12.3	93
1.5	846	11.0	75
2	797	7.0	77
2.5	750	3.3	92
3	703	2.0	75
4	621	-4.9	90
5	547	-9.2	70
6	479	-17.0	79
7	419	-24.0	75
8	365	-30.2	70
9	316	-38.0	69
10	273	-47.0	68
11	235	-45.0	
12	202	-41.7	
13	174	-42.0	
14	151	-42.2	
15	130	-43.3	

Magaslégköri időhelyzet

Az óceánról délnyugati magassági széllel szárazföldünk fölé meleg levegő áramlik, amely Franciaország felett felmelegedést okoz. Ezzel szemben Finnország, a Balti SzSzK és Lengyelország vidékére tovább tart a sarkvidéki eredetü hideg légtömegek benyomulása. Ezen a területen erős lehülés észlelhető. Hazánk felett az elmult 24 óra alatt a hőmérsékletben nem volt lényeges változás. Gyenge felmelegedés és lehülés váltogatta egymást. 0 fokos hőmérséklet 3 szinten található: 3000, 3200 és 3320 m-en. A -10 fokos szint alig változott ma hajnalban 4800 m-en volt.

Pápainé s.k.

195 6.VII.18. 3h			
km	mb	C°	%
Talaj	1000.4	14.4	83
0.5	960	15.0	82
1	906	14.1	80
1.5	852	10.9	82
2	803	7.0	83
2.5	755	4.0	55
3	711	0.0	50
4	626	-4.4	39
5	551	-11.7	43
6	481	-17.9	38
7	420	-26.3	42
8	365	-34.3	43
9	315	-41.9	44
10	271	-48.6	43
11	233	-54.2	43
12	200	-51.2	43
13	171	-51.0	
14	146	-51.0	
15	126	-50.9	

OFFSET NYOMDA BUDAPEST F. V. POMAYER GYULA

1956. Július hó.
18. szerda nap
69. évfolyam 200. sz.

	Reggeli észlelések 06 TMG				Az utolsó 24 óra adatai				
	Felhőzet (0—4)	Szélirány és erő (m/s)	Légnyomás (millibár)	Hőmérséklet (C°)	Csapadék (24 óra) (mm)		Hőmérsékleti szélsőségek: tegnapi nappali max.	éjszakai min.	Radiációs min.	Napsütés (óra) tegnap
Mosonmagyaróvár	0	W 4	1018.1	18	3		20	13	10	1
Sopron	0	NW 4	18.9	18	4		20	12	9	1
Szombathely	0	N 1	18.7	16	8		20	10	10	1
Szentgotthárd	0	NW 1	19.1	13	6		20	13	12	-
Pápa	0	NW 2	17.8	17	3		19	12	8	-
Győr	1	NNW 4	18.0	17	4	↘	20	13	12	-
Tatabánya	1	NW 4	17.9	15	3		20	12	-	-
Székesfehérvár	1	- 0	-	18	•		20	14	11	-
Keszthely	0	NW 1	18.3	17	3		18	12	12	-
Nagykanizsa	1	S 1	18.7	16	7		20	9	7	-
Kaposvár	0	- 0	18.7	16	ny		18	11	8	-
Pécs	0	NW 5	17.5	17	2		20	12	10	5
Budapest M. I.	1	WNW 8	15.9	17	ny		21	14	12	4
Salgótarján	—	-	-	-	—		—	—	—	-
Eger	0	NW 2	15.1	16	•		25	12	10	9
Miskolc	0	WNW 3	14.1	19	ny		26	12	9	8
Sárospatak	2	N 2	-	19	1		23	12	10	2
Baja	0	WNW 7	17.0	17	ny		22	14	11	6
Kalocsa	0	NW 4	17.0	17	ny		22	14	11	6
Kecskemét	0	NW 4	15.7	16	•		24	13	12	9
Szeged	0	NNW 5	16.3	17	ny		24	14	11	11
Szolnok	0	NW 3	15.9	17	ny		25	12	-	-
Túrkeve	0	- 0	-	15	•		26	13	11	-
Békéscsaba	1	WNW 2	15.7	16	ny	↘	25	14	12	10
Debrecen	1	- 0	15.8	18	•	↘	26	11	8	11
Nyíregyháza	3	NW 2	15.0	19	1	↘	24	12	10	6
Kékestető (1000 m)**	0	- 0	899.5	11	•		18	9	-	7
Galyatető (932 m)**	—	-	-	-	•		16	10	-	-
Misinatető (534 m)*	0	NNW 9	958.8	14	ny		14	12	-	-
Szabadsághegy (474 m)*	1	NW 2	957.9	15	•		18	11	-	2
Farkasgyepű (400 m)*	0	NW 1	959.1	14	5		17	11	10	-

	24 óra csapadék mm			24 óra csapadék mm			24 órai csapadék mm			24 óra csapadék mm		
Rajka	2	↘	Tihany	1		Pilinek	ny	↘	Zálhony	•	
Csorna	4	↘	Siófok	1		Jósvafő	•		Kisvárda	ny	
Kapuvár	5		Fonyód	2		Bódvaszilas	11	↘	Vásárosnamény	—	
Kőszeg	8		Marcali	3		Lillafüred	•		Baktalórántháza	9	↘
Bagyogóhíd	—		Somogyvár	2		Szendrőlád	14	↘	Mátészalka	19	↘
Körmend	6		Tab	1		Fügöd	5		Tiszabecs	ny	
Lenti	6		Sárbogárd	•		Hidasnemeti	1	↘	Csenger	5	↘
Zalaegerszeg	5		Sztálinváros	ny		Sátoraljaújhely	3		Nyírlugos	5	↘
Hahót	5		Nagykónyi	—		Tokaj	9	↘	Polgár	•	
Letenye	13		Somogyszob	2		Mezőkeresztes	•		Hajdúdorog	4	↘
Gyékényes	6		Barcs	4		Jászapáti	ny		Hortobágy	—	
Káld	5		Szigetvár	2		Nagykáta	•		Nagyléta	•	
Lovászpatona	—		Lengyel	•		Gyöngyös	ny		Pocsaj	•	
Devecser	•		Középhidvég	•		Orkény	ny		Tiszaroff	—	
Tapolca	1		Bátaszéki	•		Kunszentmiklós	•		Karcag	—	
Zirc	4		Mohács	ny		Cegléd	ny		Püspökladány	•	↘
Veszprém	ny		Siklós	3		Nagykőrös	ny		Berettyóújfalu	•	↘
Komárom	3		Királyrét	•		Tiszakécske	ny		Szeghalom	•	↘
Kisbér	ny		Balassagyarm.	3		Izsák	•		Kőrösszakál	•	↘
Mór	2		Rimbány	ny		Kiskunfélegyh.	•		Szarvas	•	
Alcsut	•		Vác	•		Kiskunhalas	ny		Szentes	•	
Esztergom	1		Galgamácsa	ny		Bácsalmás	ny		Orosháza	•	
Dobogókő	—		Lőrinci	•		Kistelek	ny		Makó	•	
Eresi	ny		Gyöngyös	•		Mátrahaza	•		Mezőhegyes	ny	
Kápolnásnyék	—		Borsodnádasd	ny					Battonya	•	

* A légnyomás 500 gdm-re átszámítva. ** A légnyomás 1000 gdm-re átszámítva

OFFSET NYOMDA BUDAPEST, VI. JÓKAI U. GYV. 4.

Magassági szélmérések

Óraadatok greenwichi középidőben

VII.17.	Szhely 15 h		Nkanizsa 15 h		Pécs 15 h		Bpest 12 h		Bpest 15 h		Bpest 18 h		Bpest 21 h		Szeged 14 h		Debrecen 15 h	
	fok	m/s	fok	m/s	fok	m/s	fok	m/s	fok	m/s	fok	m/s	fok	m/s	fok	m/s	fok	m/s
Talaj	220	7	320	2	320	7	270	2	320	12	320	7	320	7	320	7	270	7
500 m	320	12	330	9	340	11	300	12	310	15	320	11	340	15	290	5	270	5
1000	320	12	340	12	340	11	320	9	310	15	330	12	340	15	290	9	270	5
1500	340	17	340	12	320	8			320	6	330	12	340	15	290	11		
2000	340	17	340	15	320	8			300	6	330	9	340	11	290	13		
2500	340	14	340	15					310	9			350	8	270	8		
3000	340	14	340	15					310	9			350	8	270	8		
4000	340	17							300	7					270	12		
5000	340	18							270	8								
6000	340	18							250	9								
7000	340	18							250	9								
8000																		
9000																		
10000																		
11000																		
12000																		
13000																		
14000																		
15000																		
16000																		
17000																		
18000																		
19000																		
20000																		

VII.18.	Nkanizsa 4 h		Bpest 3 h		Bpest 6 h		Miskolc 3 h		Debrecen 3 h									
	fok	m/s	fok	m/s	fok	m/s	fok	m/s	fok	m/s	fok	m/s	fok	m/s	fok	m/s	fok	m/s
Talaj	–	0	320	7	320	7	360	2	–	0								
500 m	360	8	350	11	350	14	350	9	360	10								
1000	330	7	350	11	350	14	350	9	360	10								
1500	310	10	350	11	350	14	350	9	350	16								
2000	310	10	350	11	340	11	290	3	350	16								
2500	310	10	330	13	330	9			330	18								
3000	310	10	330	13	330	9			330	18								
4000	310	9	330	13	310	16			340	18								
5000	310	16	330	18	320	14			340	21								
6000	300	17	330	24	310	20			340	22								
7000	300	17	330	24	310	20			340	22								
8000	290	21	320	33	300	27			340	22								
9000	290	21	320	33	300	27			340	22								
10000	310	30	320	33	300	45			340	22								
11000			310	30														
12000			310	30														
13000			310	30														
14000			310	30														
15000																		
16000																		
17000																		
18000																		
19000																		
20000																		

OFFSET-NYOMDA, BUDAPEST F. V. POMAYER GYULA

IDŐJÁRÁSI NAPIJELENTÉS

ЕЖЕДНЕВНЫЙ МЕТЕОРОЛОГИЧЕСКИЙ БЮЛЛЕТЕНЬ • DAILY SYNOPTIC MAP OF THE HUNGARIAN METEOROLOGICAL INSTITUTE • BULLETIN QUOTIDIEN DE L'INSTITUT MÉTÉOROLOGIQUE HONGROIS WETTERBERICHT DES UNGARISCHEN METEOROLOGISCHEN INSTITUTS

KIADJA AZ ORSZÁGOS METEOROLÓGIAI INTÉZET
BUDAPEST II, KITAIBEL PÁL-UTCA 1
TEL.: KÖZPONT: 150-220 IDŐJELZŐ OSZT: 151-204, 150-410

MEGJELENIK NAPONKÉNT * ELŐFIZETÉSI ÁRA A POSTAI KÖLTSÉGGEL EGYÜTT NEGYEDÉVRE 60·— Ft
KIADÁSÉRT FELEL AZ INTÉZET IGAZGATÓJA

69. évfolyam. 201. szám. + Budapest + 1956. július 19.

Az időjárási helyzet ma reggel és a várható időjárás:

Az óceánról a La-Manche-csatorna környékére ciklon érkezett, és emiatt Nyugat-Európában ismét csapadékosabbra fordult az időjárás. A Brit-szigeteken már a reggeli órákban zivatarok törtek ki. Kelet-Európába folytatódik a hűvös levegő é szakról való beáramlása s főként délutáni záporokat okoz.

Hazánkban szerdán változó volt a felhőzet. A délután folyamán északkeleten még voltak kisebb záporok. A nappali hőmérséklet a Dunántulon és északon 23-26, máshol 26-28 fokig emelkedett. Éjszaka 11-14 fokig hült le a levegő.

Budapesten csütörtökön 12 órakor a hőmérséklet 23 fok, a tengerszintre átszámitott légnyomás 760 mm, gyengén süllyedő irányzatu.

Várható időjárás péntek estig:

Felhős idő, több helyen főként holnap és elsősorban a Dunántúlon eső, helyenként zivatar.
Mérsékelt, később élénkebb déli, délnyugati majd a Dunántúlon nyugati, északnyugatira forduló szél.
A nappali felmelegedés nyugaton gyengül, keleten fokozódik.

Várható legalacsonyabb hőmérséklet ma éjjel: 13-16, legmagasabb nappali hőmérséklet pénteken: nyugaton 23-26, keleten 27-3o fok között.

Skalóne

A hőmérséklet és a légnyomás napi középértéke Budapesten és ezek eltérése a 75 évi átlagtól:

1956. VII.18-án: 20,6 C°, 761,6 mm. Eltérés: -1,7 C°, +1,2 mm.

1871 óta ezen a napon előfordult

legmagasabb hőmérséklet	35,2 C°	/1918./
legalacsonyabb hőmérséklet	10,2 C°	/1883./

Az Országos Meteorológiai Intézet Időjárási Napijelentése

CSAPADÉKELOSZLÁS

AZ UTOLSÓ 24 ÓRÁBAN

195 6. VII. 18. ..... 7h-TÓL VII. 19. ..... 7h-IG

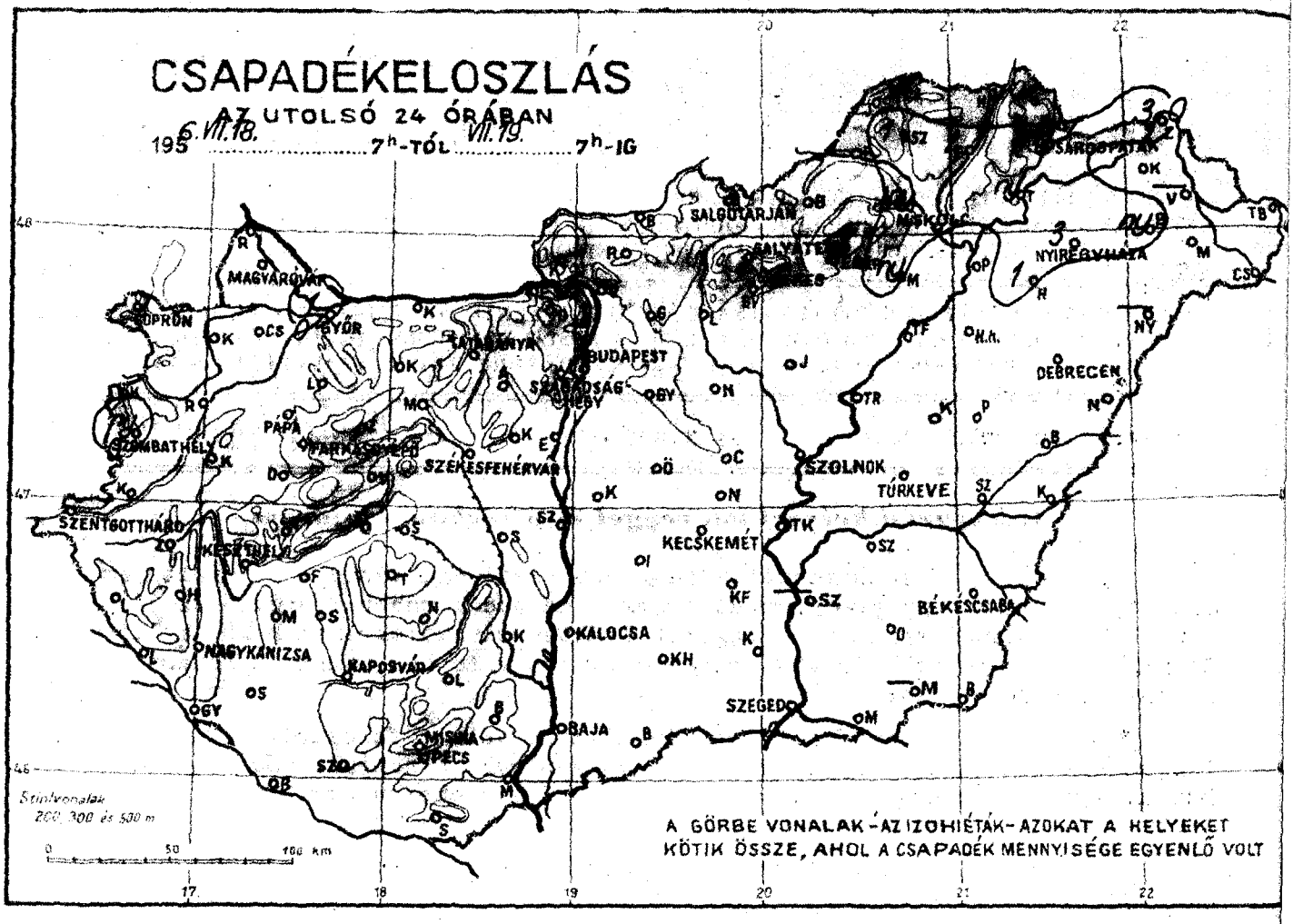

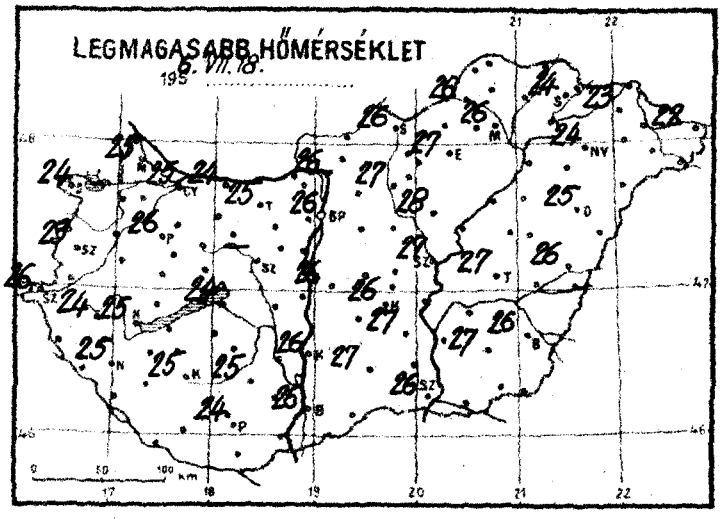

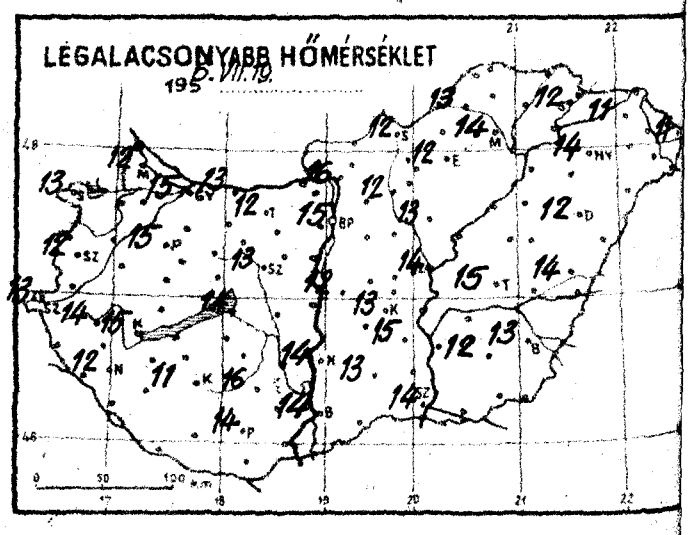

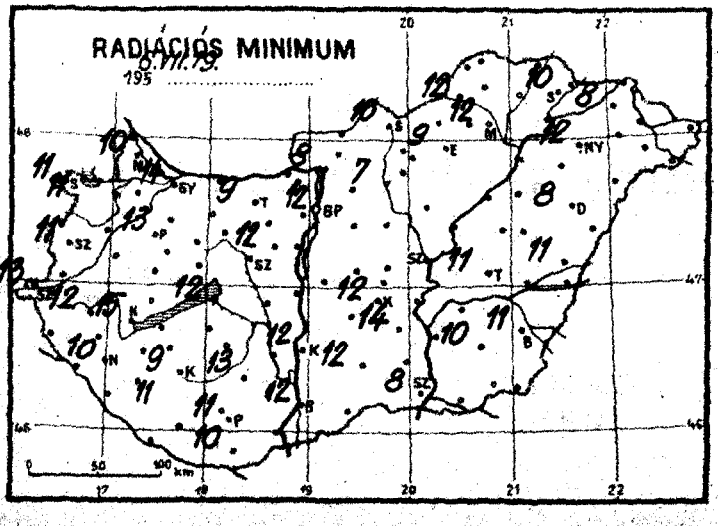

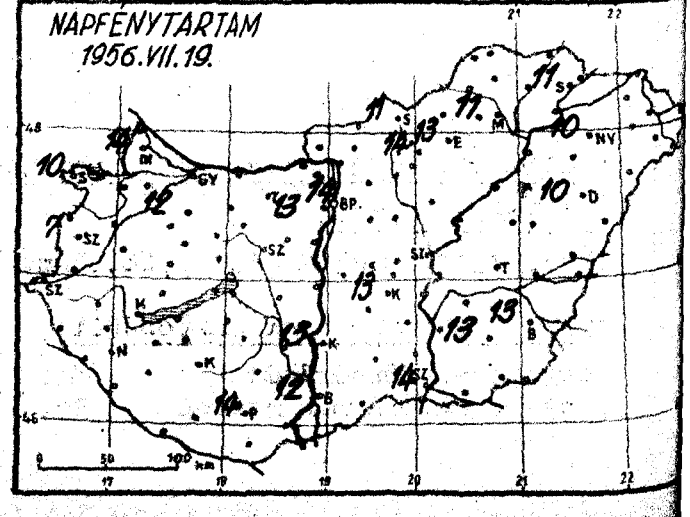

Időjárási helyzet 1956. év JÚLIUS hó 19. nap 7 óra

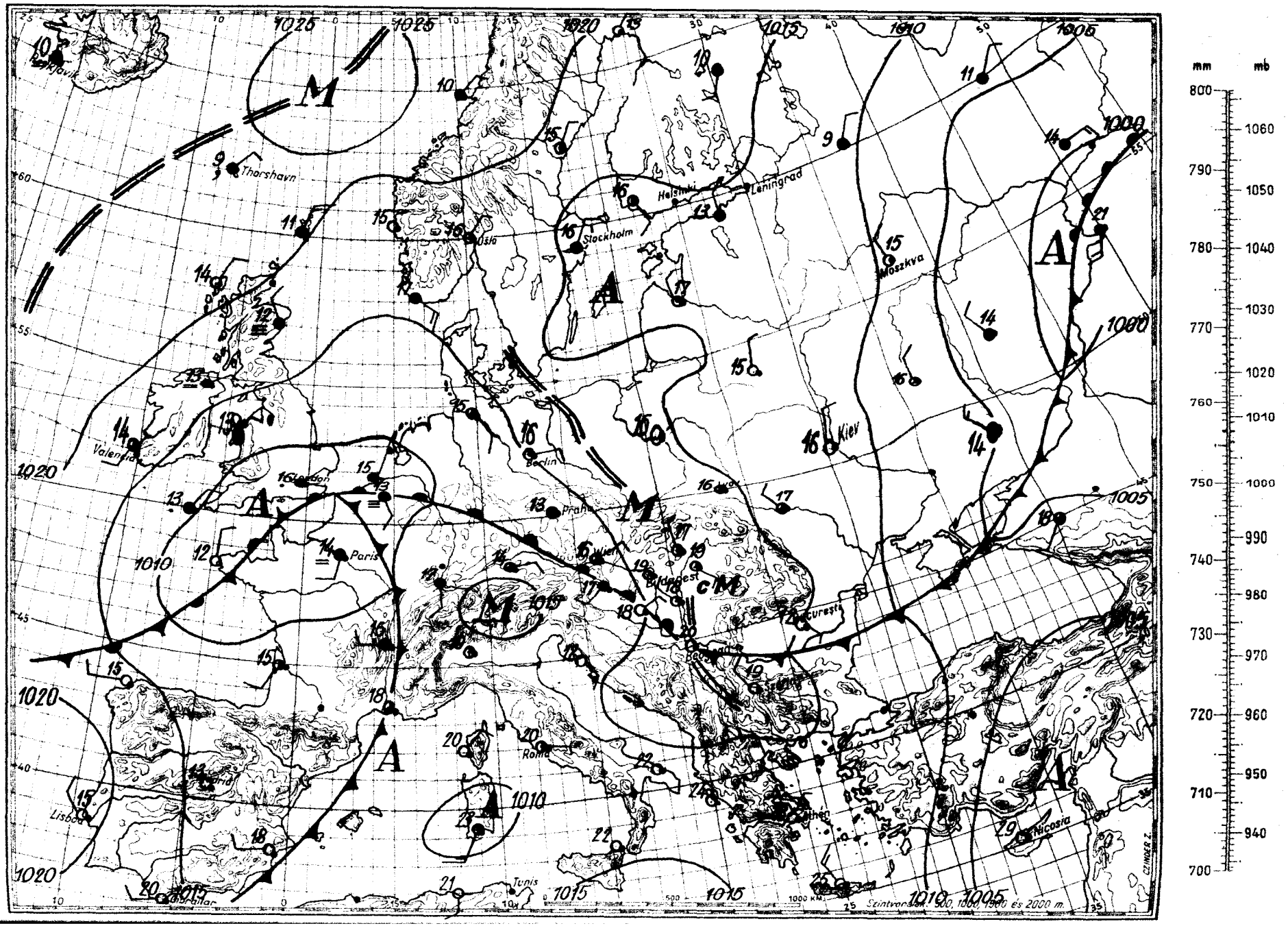

Magassági légállapotmérés

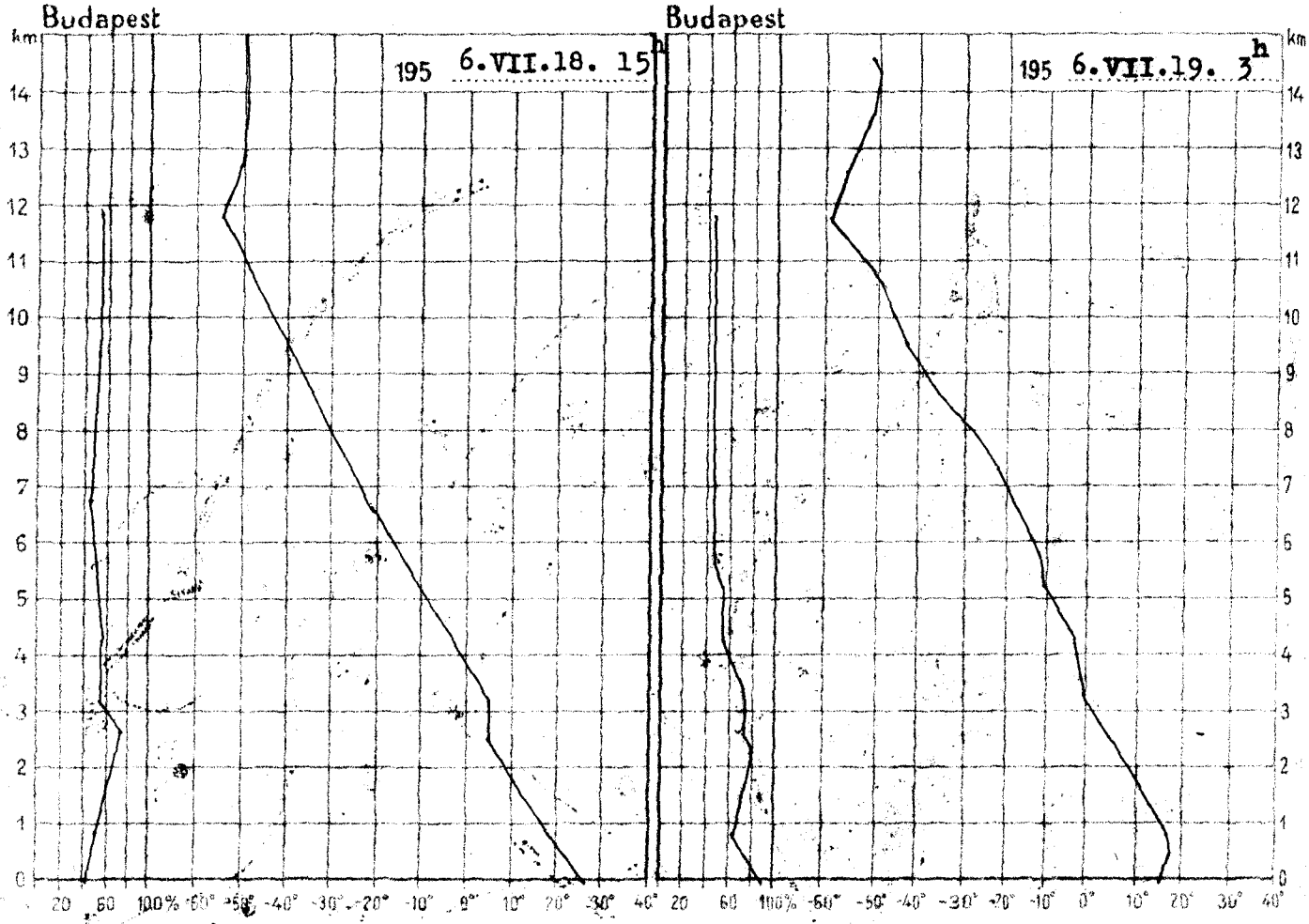

195 6.VII.18. 15h			
km	mb	C°	%
Talaj	998.6	24.8	36
0.5	959	21.1	39
1	903	16.3	43
1.5	852	12.0	47
2	802	7.3	52
2.5	754	2.6	60
3	709	2.6	51
4	624	-3.2	47
5	550	-9.5	44
6	482	-16.0	42
7	420	-22.8	40
8	366	-29.8	42
9	317	-37.7	43
10	274	-44.9	43
11	236	-51.5	43
12	202	-57.0	43
13	173	-51.7	
14	148	-50.2	
15	127	-50.7	

Magaslégköri időhelyzet

Az Atlanti-óceán felől ismét hűvös légtömegek áramlanak szárazföldünk fölé. Közép-Európa felett még meleg levegő helyezkedik el. Tovább tart a sarkvidéki eredetű hideg levegő benyomulása Ukrajna vidékére. Hazánk felett, az alsó 150 m-t és 3200-3500 m-ig terjedő réteget kivéve, melegedés következett be. A 0 fokos szint 140 m-t süllyedt, a -10 fokos szint 280 m-t emelkedett. Magasságuk ma hajnalban 3180, ill. 5080 m volt.

Pápainé s.k.

195 6.VII.19. 3h			
km	mb	C°	%
Talaj	998.4	14.2	85
0.5	957	16.7	65
1	902	15.0	60
1.5	850	11.0	64
2	800	7.0	68
2.5	751	4.1	67
3	708	1.7	65
4	614	-3.2	51
5	550	-9.2	45
6	482	-14.4	40
7	421	-21.8	40
8	367	-30.0	40
9	318	-38.2	40
10	275	-45.5	40
11	236	-52.4	40
12	202	-59.9	40
13	172	-56.3	
14	147	-51.7	
15			

OFFSET NYOMDA BUDAPEST F. V. POMAYER GYULA

1956. július hó.
19. csütörtök nap
69. évfolyam 201. sz.

	Reggeli észlelések 06 TMG				Az utolsó 24 óra adatai				
	Felhőzet (0—4)	Szélirány és erő (m/s)	Légnyomás (millibár)	Hőmérséklet (C°)	Csapadék (24 óra) (mm)		Hőmérsékleti szélsőségek: tegnapi nappali max.	éjszakai min.	Radiációs min.	Napsütés (óra) tegnap
Mosonmagyaróvár	4	N 1	1014.9	17	•		25	12	10	14
Sopron	3	- 0	14.0	18	•		24	13	11	10
Szombathely	3	- 0	14.0	16	ny		23	12	11	7
Szentgotthárd	4	- 0	13.9	14	•		26	13	13	-
Pápa	3	SW 1	13.5	21	•		26	15	11	-
Győr	4	SE 2	14.4	18	1		25	15	14	-
Tatabánya	4	ESE 6	14.6	18	•		25	12	9	-
Székesfehérvár	3	- 0	-	20	•		-	13	-	-
Keszthely	1	SE 1	14.3	19	•		25	15	15	-
Nagykanizsa	1	- 0	14.7	18	•		25	12	10	-
Kaposvár	2	ESE 1	15.0	17	•		25	11	9	-
Pécs	3	ENE 1	14.4	18	•		24	14	11	14
Budapest M. I.	1	- 0	15.1	19	•		26	15	12	14
Salgótarján	3	E 1	16.0	16	•		26	12	10	11
Eger	1	- 0	15.5	18	•		27	12	9	13
Miskolc	3	NNW 2	15.5	17	ny		26	14	12	11
Sárospatak	1	E 1	-	19	ny		24	12	10	11
Baja	3	SE 1	15.0	20	•		26	14	12	12
Kalocsa	3	SW 1	14.9	18	•		26	14	12	13
Kecskemét	3	NNW 1	14.7	18	•		26	13	12	13
Szeged	1	W 1	15.3	18	•		26	14	8	14
Szolnok	3	E 3	15.4	18	•		27	14	-	-
Túrkeve	0	NE 1	-	19	•		27	15	11	-
Békéscsaba	1	ESE 1	15.0	17	•		26	13	11	13
Debrecen	3	NE 2	16.2	18	•		25	12	8	10
Nyíregyháza	4	NE 1	17.1	17	3		24	14	12	10
Kékestető (1000 m)**	3	SE 1	900.6	13	•		20	10	-	14
Galyatető (932 m)**	-	-	-	-	—		19	11	-	-
Disnatető (534 m)*	1	S 1	957.2	17	•		21	16	-	-
Szabadsághegy (474 m)*	3	SE 1	956.9	18	•		23	13	-	13
Farkasgyepü (400 m)*	3	WSW 4	956.4	18	•		24	12	12	-

24 óra csapadék mm			24 óra csapadék mm			24 órai csapadék mm			24 óra csapadék mm		
Rajka	•		Tihany	•		Putnok	•		Záhony	3	
Csorna	•		Siófok	•		Jósvafő	•		Kisvárda	•	
Kapuvár	•		Fonyód	•		Bódvaszilas	•		Vásárosnamény	—	
Kőszeg	•		Marcali	•		Lillafured	•		Baktalórántháza	ny	
Ragyogóhíd	•		Somogyvár	•		Szendrőlád	1		Mátészalka	•	
Körmend	•		Tab	•		Fugód	1		Tiszabecs	•	
Lenti	•		Sárbogárd	•		Hidasnémeti	•		Csenger	•	
Zalaegerszeg	•		Sztálinváros	•		Sátoraljaújhely	•		Nyírlugos	—	
Hahót	•		Nagykónyi	•		Tokaj	ny		Polgár	•	
Letenye	•		Somogyszob	•		Mezőkeresztes	•		Hajdúdorog	1	
Gyékényes	•		Bares	•		Jászapáti	•		Hortobágy	•	
Káld	•		Szigetvár	•		Nagykáta	•		Nagyléta	•	
Lovászpatona	—		Lengyel	•		Gyömrő	•		Tiszafured	•	
Devecser	•		Középhidvég	•		Örkény	•		Tiszaroff	•	
Tapolca	•		Bátaapáti	•		Kunszentmiklós	•		Karcag	•	
Zirc	•		Mohács	•		Cegléd	•		Püspökladány	•	
Veszprém	•		Siklós	•		Nagykőrös	•		Berettyóújfalu	•	
Komárom	•		Királyrét	•		Tiszakécske	•		Szeghalom	•	
Kisbér	•		Balassagyarm.	•		Izsák	•		Kőröszakál	•	
Mór	•		Romhány	•		Kiskunfélegyh.	•		Szarvas	•	
Alcsut	•		Vác	•		Kiskunhalas	•		Szentes	—	
Esztergom	•		Galgamácsa	•		Bácsalmás	•		Orosháza	•	
Dobogókő	•		Lőrinci	•		Kistelek	•		Makó	•	
Eresi	•		Gyöngyös	•		Mátraháza	•		Mezőhegyes	•	
Kápolnásnyék	•		Borsodnádasd	•		•			Battonya	•	

Poroszló

* A légnyomás 500 gdm-re átszámítva ** A légnyomás 1000 gdm-re átszámítva

OFFSET NYOMDA BUDAPEST 13. V. KOMÉDIA UTCA 1.

Magassági szélmérések

Óraadatok greenwichi középidőben

VII.18.	Szhely 15 h		Nkanizsa 15 h		Győr 15 h		Pécs 16 h		Bpest 11 h		Bpest 15 h		Bpest 18 h		Bpest 21 h		Szeged 15 h	
	fok	m/s	fok	m/s	fok	m/s	fok	m/s	fok	m/s	fok	m/s	fok	m/s	fok	m/s	fok	m/s
Talaj	90	2	180	2	320	2	320	2	320	7	320	7	270	7	270	7	320	7
500 m	200	2	220	2	320	3	310	3	310	6	300	8	290	8	320	5	300	11
1000	200	2	210	4	320	3	310	2	310	6	300	8	300	13	320	5	300	11
1500	240	4	260	5	320	8	310	2	310	6	330	6	320	9	340	4	300	11
2000	310	6	300	5	310	13	330	6	310	9	330	6	320	9	340	1	300	9
2500	330	11			310	13	320	7	310	21	300	12	320	9	330	6	310	6
3000	330	11			310	13	320	7	310	21	300	12	320	9	330	6	310	6
4000	330	14			310	13	300	12	290	16	300	12	320	10			310	9
5000	330	16			290	9	290	15	290	18	290	12	300	12				
6000							290	22			290	21	300	12				
7000							290	22			290	21	300	12				
8000							290	30			210	21						
9000							290	30			210	21						
10000							290	30			290	21						
11000							290	30										
12000							290	30										
13000							290	30										
14000							290	30										
15000																		
16000																		
17000																		
18000																		
19000																		
20000																		

VII.18.	Miskolc 15 h		Debrecen 15 h	
Talaj	90	2	40	2
500	130	6	50	5
1000	190	5	350	3
1500	190	5	350	3
2000	230	6	250	2
2500			310	9
3000			310	9
4000			310	7
5000			310	9

VII.19.	Nkanizsa 3 h		Pécs 3 h		Győr 3 h		Bpest 3 h		Bpest 6 h		Szeged 3 h		Debrecen 3 h					
	fok	m/s	fok	m/s	fok	m/s	fok	m/s	fok	m/s	fok	m/s	fok	m/s	fok	m/s	fok	m/s
Talaj	–	0	–	0	140	3	90	7	360	2	220	2	–	0				
500 m	200	7	150	4	210	3	330	8	60	6	330	7	50	9				
1000	210	5	130	4	210	2	330	8	350	4	310	7	50	4				
1500	210	5	280	4	210	4	300	5	330	7	310	4	360	1				
2000	310	5	280	4	270	9	300	5	280	9	250	3	360	3				
2500	260	9	300	8	270	9	310	7	290	11	310	12	290	6				
3000	260	9	300	8	270	9	310	7	290	11	310	12	290	6				
4000	300	10	310	11					280	16	310	12	290	7				
5000	300	10	310	14					290	17	310	23	310	19				
6000	290	9	310	14									320	22				
7000	290	9	310	14									320	22				
8000	300	13	290	20									320	27				
9000	300	13	290	20									320	27				
10000			290	20									320	27				
11000			290	30														
12000			290	30														
13000			290	30														
14000			290	30														
15000																		
16000																		
17000																		
18000																		
19000																		
20000																		

OFFSET-NYOMDA, BUDAPEST, F. V. POMAYER GYULA

IDŐJÁRÁSI NAPIJELENTÉS

ЕЖЕДНЕВНЫЙ МЕТЕОРОЛОГИЧЕСКИЙ БЮЛЛЕТЕНЬ • DAILY SYNOPTIC MAP OF THE HUNGARIAN METEOROLOGICAL INSTITUTE • BULLETIN QUOTIDIEN DE L'INSTITUT MÉTÉOROLOGIQUE HONGROIS WETTERBERICHT DES UNGARISCHEN METEOROLOGISCHEN INSTITUTS

KIADJA AZ ORSZÁGOS METEOROLOGIAI INTÉZET
BUDAPEST II, KITAIBEL PÁL-UTCA 1
TEL.: KÖZPONT: 150-220 IDŐJELZŐ OSZT: 151-204, 150-410

MEGJELENIK NAPONKÉNT • ELŐFIZETÉSI ÁRA A POSTAI KÖLTSÉGGEL EGYÜTT NEGYEDÉVRE 60·— Ft
KIADÁSÉRT FELELŐS AZ INTÉZET IGAZGATÓJA

69. évfolyam. 202. szám. + Budapest + 1956. július 20.

Az időjárási helyzet ma reggel és a várható időjárás:

A Nyugat-Európát borító hűvös óceáni levegő Közép-Európán át lassan kelet felé halad. Utjában Franciaországban, Németországban, Ausztriában és Csehszlovákiában esőket okoz.

Hazánkban csütörtökön megnövekedett a felhőzet és az éjszaka folyamán az északi megyékben több helyen volt kisebb eső, helyenként zivatar. A hőmérséklet napközben 25-28, Baján 29 fokig emelkedett. Ma hajnalban általában 14-18 fokig hűlt le a levegő.

Budapesten pénteken 12 órakor a hőmérséklet 21 fok, a tengerszintre átszámitott légnyomás 755 mm, alig változik.

Várható időjárás szombat estig:

Felhőátvonulások, sokfelé záporeső, helyenként zivatar.
Időnként élénkebb szél.
A hőmérséklet alakulásában alig lesz változás.

Várható legalacsonyabb hőmérséklet ma éjjel: 14-17,
legmagasabb nappali hőmérséklet szombaton: nyugaton 22-25, keleten 24-27 fok között.

Tóvayné

A hőmérséklet és a légnyomás napi középértéke Budapesten és ezek eltérése a 75 évi átlagtól:

1956. VII.19-én: 22,0 C°, 758,9 mm. Eltérés: +0,4 C°, -1,7 mm.

1871 óta ezen a napon előfordult

legmagasabb hőmérséklet	34,5 C°	/1920./
legalacsonyabb hőmérséklet	12,1 C°	/1883, 1893./

Az Országos Meteorológiai Intézet Időjárási Napijelentése

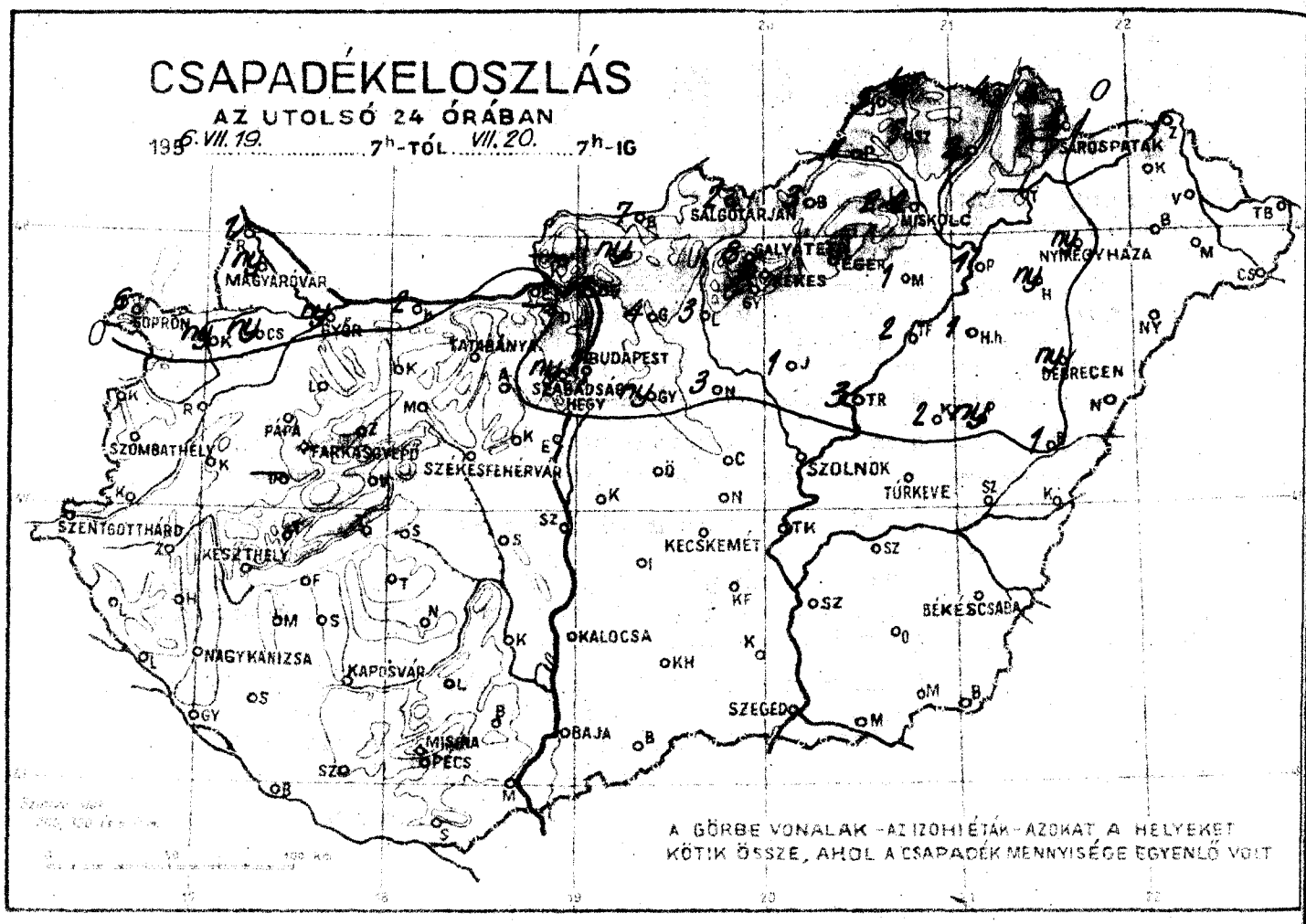

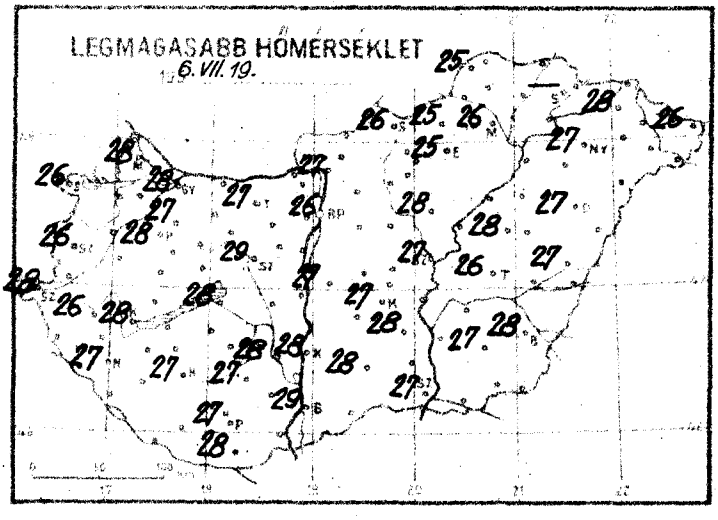

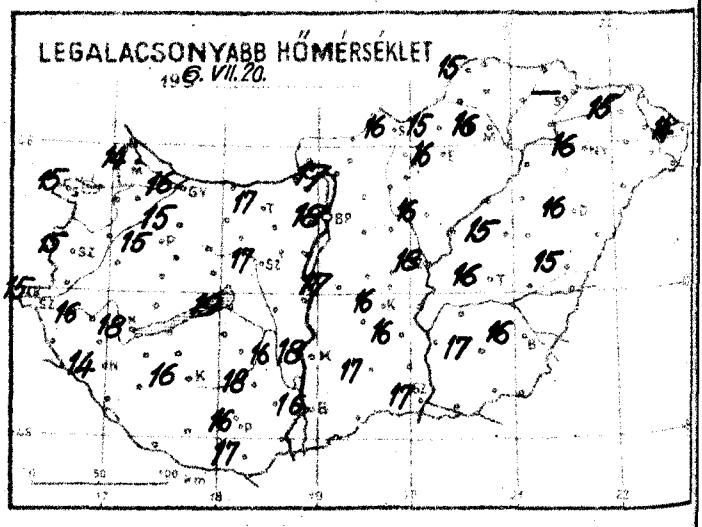

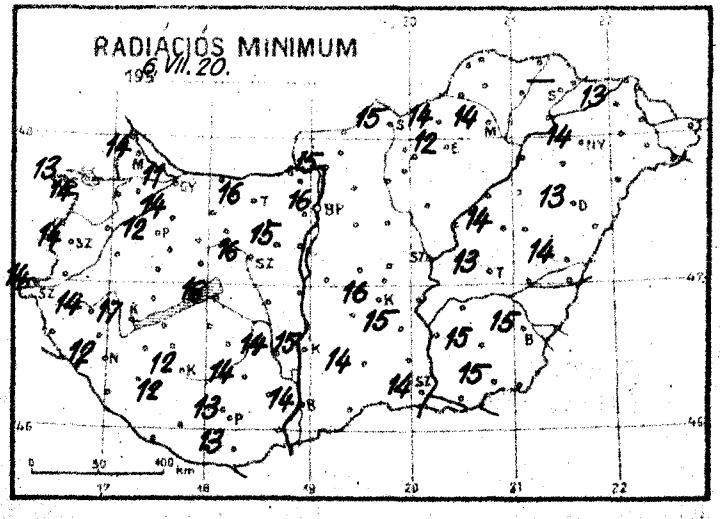

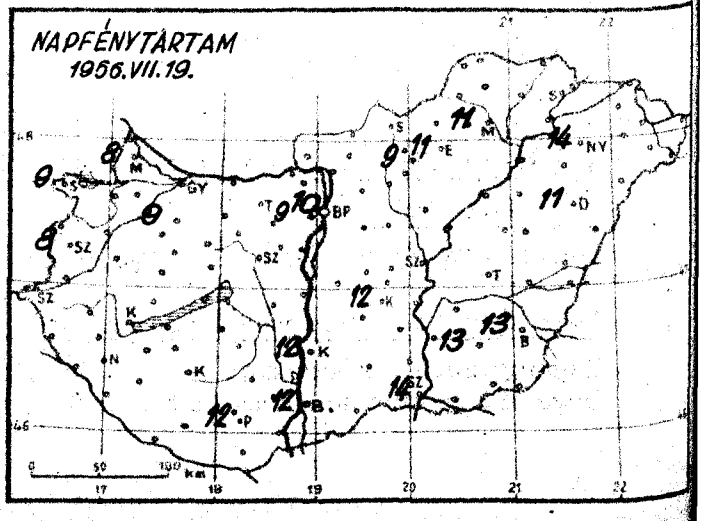

Időjárási helyzet 1956. év JÚLIUS hó 20. nap 7 óra

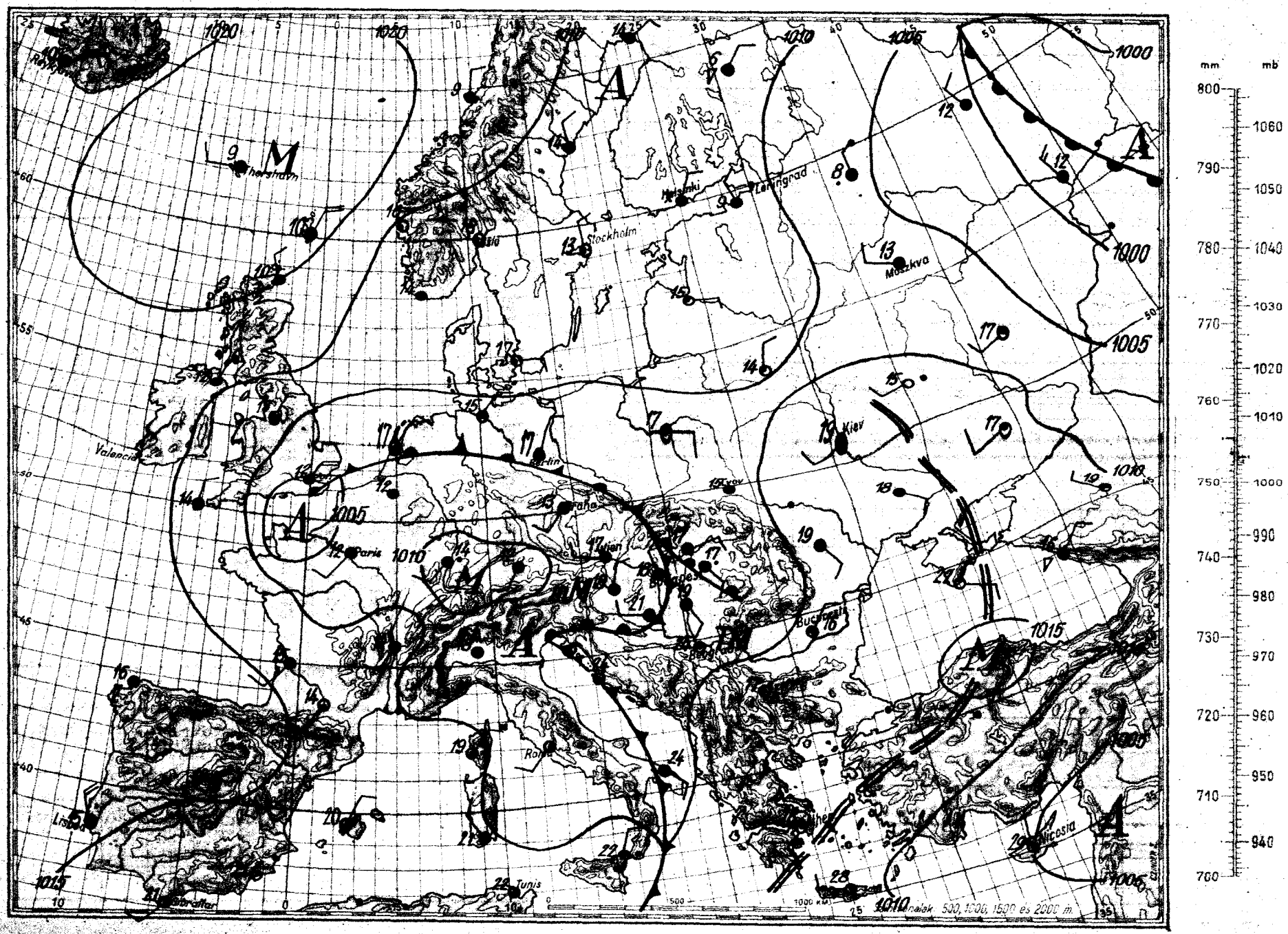

Magassági légállapotmérés

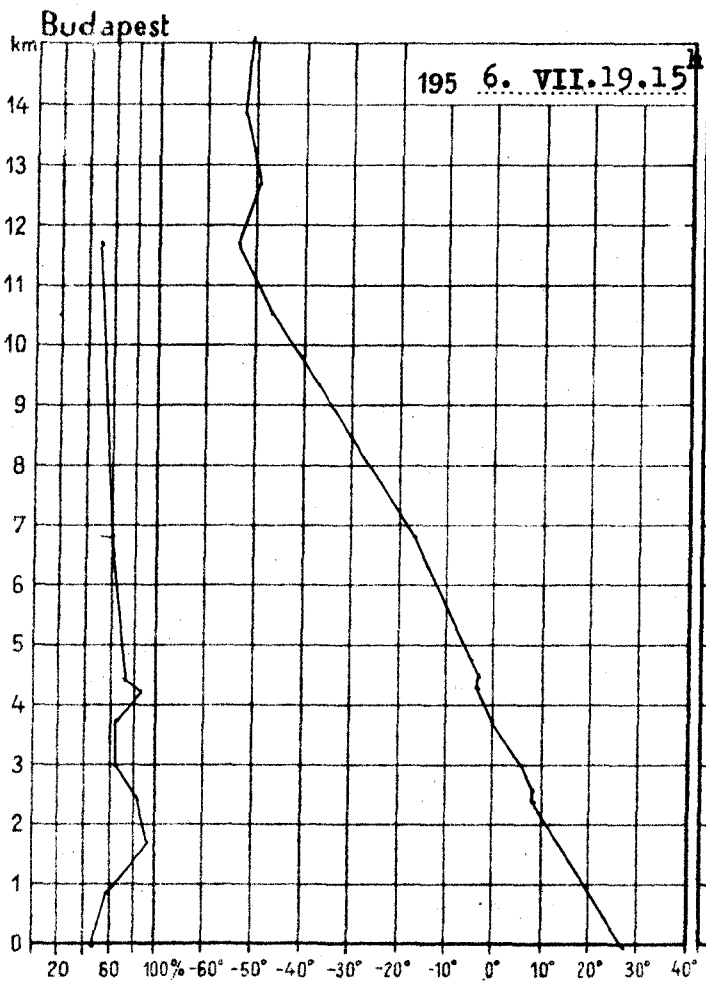

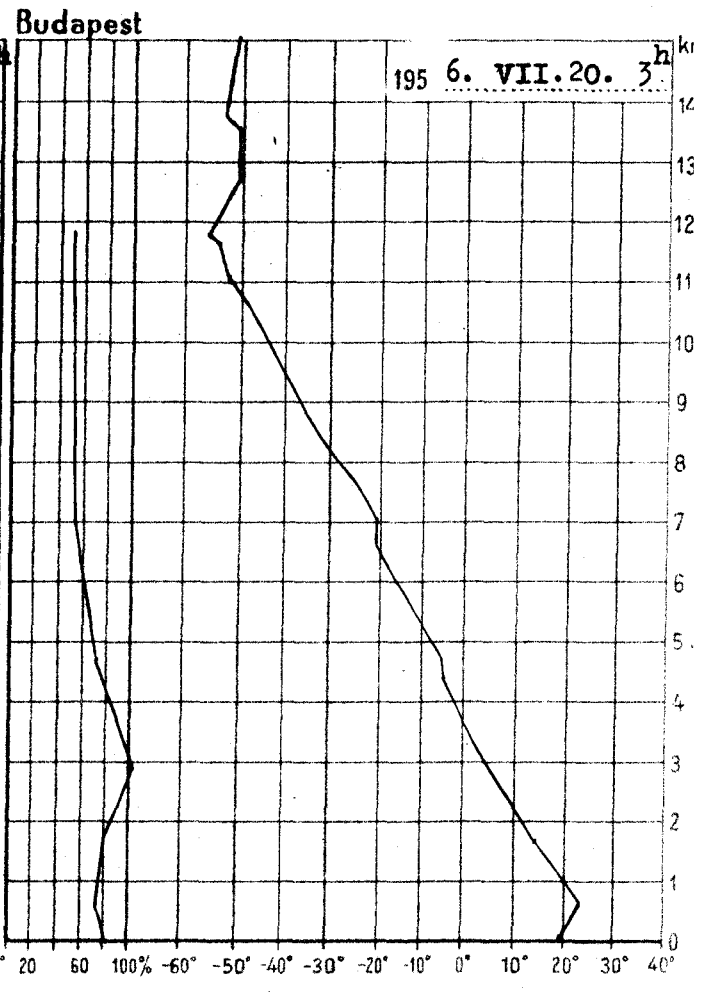

195 6.VII.19. 15h			
km	mb	C°	%
Talaj	994.4	25.4	39
0·5	953	22.3	43
1	901	18.0	50
1·5	849	13.3	74
2	800	9.4	81
2·5	753	6.8	78
3	708	4.5	59
4	625	-2.6	66
5	550	-8.0	63
6	483	-13.8	61
7	423	-19.8	55
8	368	-27.7	44
9	319	-36.8	42
10	276	-45.5	44
11	237	-52.0	43
12	203	-55.3	
13	174	-50.8	
14	149	-53.2	
15	128	-52.1	

Magaslégköri időhelyzet

Közép-Európa felett hideg advekció észlelhető. A Kárpát-medence felett lévő meleg légtömeg kelet felé halad. Ukrajna területén tovább tart a lehülés a sarkvidéki eredetű hideg légtömegek hatására. Hazánk felett 3900 m-ig, 4120-4600 m-ig és 6900 m felett emelkedett a levegő hőmérséklete, a közbeeső rétegekben gyenge lehülés következett be. A 0 fokos szint magassága 290, a -10 fokos szint pedig 120 m-rel magasabbra, 3470, ill. 5200 m-re került. A légoszlop egyensúlyi állapota labilis.

Pápainé
s.k.

195 6. VII.20. 3h			
km	mb	C°	%
Talaj	988.8	18.8	75
0·5	949	20.6	65
1	894	17.6	69
1·5	844	13.7	74
2	795	10.0	82
2·5	749	6.7	91
3	705	3.3	92
4	623	-3.6	80
5	547	-8.4	57
6	480	-15.8	51
7	420	-21.1	46
8	366	-29.6	45
9	317	-37.4	44
10	273	-45.3	44
11	238	-53.8	43
12	200	-55.3	
13	172	-52.0	
14	147	-53.4	
15	126	-51.2	

OFFSET NYOMDA, BUDAPEST, F. V. POMAVER GYULA

1956. július hó. **20.** nap **péntek**

69. évfolyam **202** sz.

	Reggeli észlelések 06 TMG					Az utolsó 24 óra adatai					
	Felhőzet (0—4)	Szélirány és erő (m/s)	Légnyomás (milibár)	Hőmérséklet (°C)	Csapadék (24 óra) (mm)		Hőmérsékleti szélsőségek tegnapi napi max.	éjszakai min.	Radiációs min.	Napsütés (óra) tegnap
Mosonmagyaróvár	4	SW 2	1006.6	17	ny		28	16	14	8
Sopron	4	NNW 3	07.9	15	6		26	15	13	9
Szombathely	4	NE 1	07.1	18	.		26	15	14	8
Szentgotthárd	4	NW 1	05.7	17	.		28	15	14	-
Pápa	1	NE 4	06.7	19	.		28	15	12	-
Győr	3	NW 2	07.1	18	ny		28	16	11	-
Tatabánya	4	WNW 12	07.7	18	.		27	17	16	-
Székesfehérvár	1	N 6	-	20	.		29	17	16	-
Keszthely	1	N 2	05.2	19	.		28	18	17	-
Nagykanizsa	4	NNE 2	06.6	19	.		27	14	12	-
Kaposvár	2	NNE 4	07.4	19	.		27	16	12	-
Pécs	1	WNW 1	05.7	21	.		27	16	13	12
Budapest M. I.	3	NW 2	05.3	18	2	↯	26	18	16	10
Salgótarján	1	NE 2	06.1	17	2		26	16	15	7
Eger	3	- 0	07.0	18	1		25	16	12	11
Miskolc	4	E 2	06.4	17	2		26	16	14	11
Sárospatak	-	-	-	-	-		26	-	-	-
Baja	2	W 2	06.0	21	.		29	16	14	12
Kalocsa	2	NW 1	05.6	20	.		28	18	15	12
Kecskemét	3	- 0	05.2	19	.		27	16	16	12
Szeged	3	SSE 2	05.6	19	.		27	17	14	14
Szolnok	4	S 2	06.0	21	.		27	18	-	-
Turkeve	1	- 0	-	21	.		26	16	13	-
Békéscsaba	3	SSE 2	06.1	20	.		28	16	15	13
Debrecen	4 Ô	- 0	08.3	17	ny		27	16	13	11
Nyíregyháza	4 .	NW 2	08.8	16	ny		27	16	14	14
Kékestető (1000 m)**	2	S 12	891.8	12	6		19	12	-	9
Galyatető (932 m)**	-	-	-	-	8		18	11	-	-
Miskolctető (534 m)*	3	NNW 4	-	18	.		24	17	-	-
Szederjeshegy (474 m)*	4	SW 2	948.0	16	ny	↯	24	15	-	9
Farkasgyepü (400 m)*	1	NW 2	948.9	16	.		25	14	14	-

24 óra csapadék mm			24 óra csapadék mm			24 óra csapadék mm			24 óra csapadék mm		
Rajka	1	↯	Tibany	.		Pusztaszer	.		Záhony	.	
Csorna	ny	↯	Siófok	.		Jászváró	5		Kisvárda	.	
Kapuvár	ny	↯	Fonyód	.		Bóly-vaszilas	4		Vásárosnamény	.	
Kőszeg	.	↯	Marcali	.		Lillafüred	2		Baktalórántháza	.	
Bagyogóhid	—		Somogyvár	.		Szekszárd	5		Mátészalka	.	
Körmend	.		Tab	.		Fűzgód	2		Tiszabecs	.	
Lenti	.		Sárbogárd	.		Hidasnémeti	4		Csenger	.	
Zalaegerszeg	.		Sztálinváros	.		Sátoraljaújhely	2		Nyírbogdány	.	
Hahót	.		Nagykőrös	.		Tokaj	—		Polgár	1	
Letenye	—		Somogyszob	.		Mezőkeresztes	1		Hajdúdorog	ny	
Gyékényes	.		Bures	.		Jászapáti	1		Hortobágy	1	
Kőröshegy	.		Szigetvár	.		Nagykáta	3		Nagyléta	.	
Lovászpatona	.		Lengyel	.		Gyöngyös	ny		Paraszló	2	↯
Devecser	—		Középplodvég	.		Orkény	.		Tiszaroff	3	↯
Tapolca	.		Bátaapáti	.		Kunszentmiklós	.		Karcag	2	
Zirc	.		Mohács	.		Cegléd	.		Püspökladány	ny	
Veszprém	.		Siklós	.		Nagykőrös	.		Berettyóújfalu	1	
Komárom	2	↯	Királyrét	—		Tiszakécske	.		Szeghalom	.	
Kisbér	.		Balassagyarm.	7	↯	Izsák	.		Körösszakál	.	
Mór	.		Rimahány	ny		Kiskunfélegyh.	.		Szarvas	.	
Alcsut	.		Vác	2		Kiskunhalas	.		Szentes	.	
Esztergom	.		Galgamácsa	4	↯	Bácsalmás	.		Orosháza	.	
Dobogókő	—		Lőrinci	3	↯	Kistelek	.		Makó	.	
Eresi	.		Gyöngyös	3		Mátraháza	7		Mezőhegyes	.	
Kápolnásnyék	.		Borsodnádasd	3					Battonya	.	

* A légnyomás 500 gdm-re átszámítva ** A légnyomás 1000 gdm-re átszámítva

OFFSET NYOMDA BUDAPEST

Magassági szélmérések

Óraadatok greenwichi középidőben

VII.19.	Szhely 15 h		Nkanizsa 15 h		Győr 15 h		Pécs 15 h		Bpest 12 h		Bpest 13 h		Bpest 15 h		Bpest 18 h		Szeged 15 h	
	fok	m/s	fok	m/s	fok	m/s	fok	m/s	fok	m/s	fok	m/s	fok	m/s	fok	m/s	fok	m/s
Talaj	160	2	180	2	180	7	140	2	180	2	90	2	220	2	140	2	180	2
500 m	190	10	180	8	180	9	160	4	160	4	120	2	160	5	150	6	150	3
1000	190	10	200	8	170	7	180	4	160	4	140	1	160	5	170	8	160	3
1500	200	11	220	8	170	7	180	4	190	3	270	3	170	4	190	8	180	4
2000	200	11	240	8	190	8	210	5	230	10	280	7	230	5	190	8	220	4
2500	220	14	260	7			210	11	290	7	300	10	260	10	220	8	260	6
3000	220	14	260	7			210	11	290	7	300	10	260	10	220	8	260	6
4000	240	18	260	7			290	13	290	11	310	10	280	17	250	8	290	9
5000	280	24					270	15					280	17			280	18
6000							280	23					290	16			280	21
7000							280	23					290	16			280	21
8000							280	25					280	18			290	27
9000							280	25					280	18			290	27
10000							290	21					290	29			280	30
11000													290	27				
12000													290	27				
13000													290	22				
14000													290	22				
15000													280	15				
16000													280	15				
17000																		
18000																		
19000																		
20000																		

VII.19.	Miskolc 15 h		Debrecen 15 h	
Talaj	180	2	180	2
500	230	3	180	2
1000	230	3	210	3
1500	260	3	210	3
2000	300	4		
2500	290	9		
3000	290	9		
4000	290	9		

VII.20.	Szhely 3 h		Nkanizsa 3 h		Pécs 3 h		Bpest 3 h		Bpest 6 h		Szeged 4 h		Debrecen 3 h					
	fok	m/s	fok	m/s	fok	m/s	fok	m/s	fok	m/s	fok	m/s	fok	m/s	fok	m/s	fok	m/s
Talaj	360	2	180	2	-	0	220	2	220	2	140	2	140	2				
500 m	310	4	290	9	260	10	230	11	300	5	260	5	180	6				
1000	310	4	280	10	260	10	230	11	260	9	240	5	180	6				
1500	310	9	250	11	270	11	230	11	260	9	260	6	220	5				
2000	300	8	260	12	280	15	250	14	250	10	260	6	240	8				
2500	270	13			290	11	250	14	250	14	260	8	270	11				
3000	270	13			290	11	250	14	250	14	260	8	270	11				
4000	270	12					250	14			270	12	260	13				
5000							270	10			270	14	260	15				
6000													260	15				
7000													260	15				
8000																		
9000																		
10000																		
11000																		
12000																		
13000																		
14000																		
15000																		
16000																		
17000																		
18000																		
19000																		
20000																		

OFFSET-NYOMDA BUDAPEST F. V. POMAYER GYULA

IDŐJÁRÁSI NAPIJELENTÉS

ЕЖЕДНЕВНЫЙ МЕТЕОРОЛОГИЧЕСКИЙ БЮЛЛЕТЕНЬ • DAILY SYNOPTIC MAP OF THE HUNGARIAN METEOROLOGICAL INSTITUTE • BULLETIN QUOTIDIEN DE L'INSTITUT MÉTÉOROLOGIQUE HONGROIS WETTERBERICHT DES UNGARISCHEN METEOROLOGISCHEN INSTITUTS

KIADJA AZ ORSZÁGOS METEOROLÓGIAI INTÉZET BUDAPEST II, KITAIBEL PÁL-UTCA 1 TEL.: KÖZPONT: 150-220 IDŐJELZŐ OSZT: 151-204, 150-410

MEGJELENIK NAPONKÉNT • ELŐFIZETÉSI ÁRA A POSTAI KÖLTSÉGGEL EGYÜTT NEGYEDÉVRE 60·— Ft KIADÁSÉRT FELELI AZ INTÉZET IGAZGATÓJA

69. évfolyam 203. szám + Budapest + 1956. július 21.

Az időjárási helyzet ma reggel és a várható időjárás:

Európa időjárásában nincs lényeges változás. Európaszerte az évszakhoz képest hűvös az idő, és sok helyen vannak záporok.

Hazánkban pénteken felhős volt az ég és délután többfelé hullott ismét záporeső, több helyen zivatar is volt, sőt Barcson jég esett. Jelentékenyebb csapadékmennyiség azonban csak Barcson 14, és Mátészalkán 17 mm hullott. A hőmérséklet a Dunántúl általában 22-25, máshol 25-28, Békés megyében helyenként 29 fokig emelkedett. Éjszaka 12-15 fokig hült le a levegő.

Budapesten szombaton 12 órakor a hőmérséklet 23 fok, a tengerszintre átszámitott légnyomás 758 mm, alig változik.

Várható időjárás vasárnap estig:

Változó felhőzet, néhány helyen záporeső, egy-két helyen zivatar.
Mérsékelt északnyugati szél.
A nappali felmelegedés kissé fokozódik.

Várható legalacsonyabb hőmérséklet ma éjjel: 11-14, legmagasabb nappali hőmérséklet vasárnap: 25-28 fok között.

Kalocsai

A hőmérséklet és a légnyomás napi középértéke Budapesten és ezek eltérése a 75 évi átlagtól:

1956. VII. 20-án: 20.5 C°, 754.6 mm. Eltérés: -1.6 C°, -6.1 mm.

1871. óta ezen a napon előfordult

legmagasabb hőmérséklet	35.2 C°	/1903./
legalacsonyabb hőmérséklet	9.2 C°	/1892./

Az Országos Meteorológiai Intézet Időjárási Napijelentése

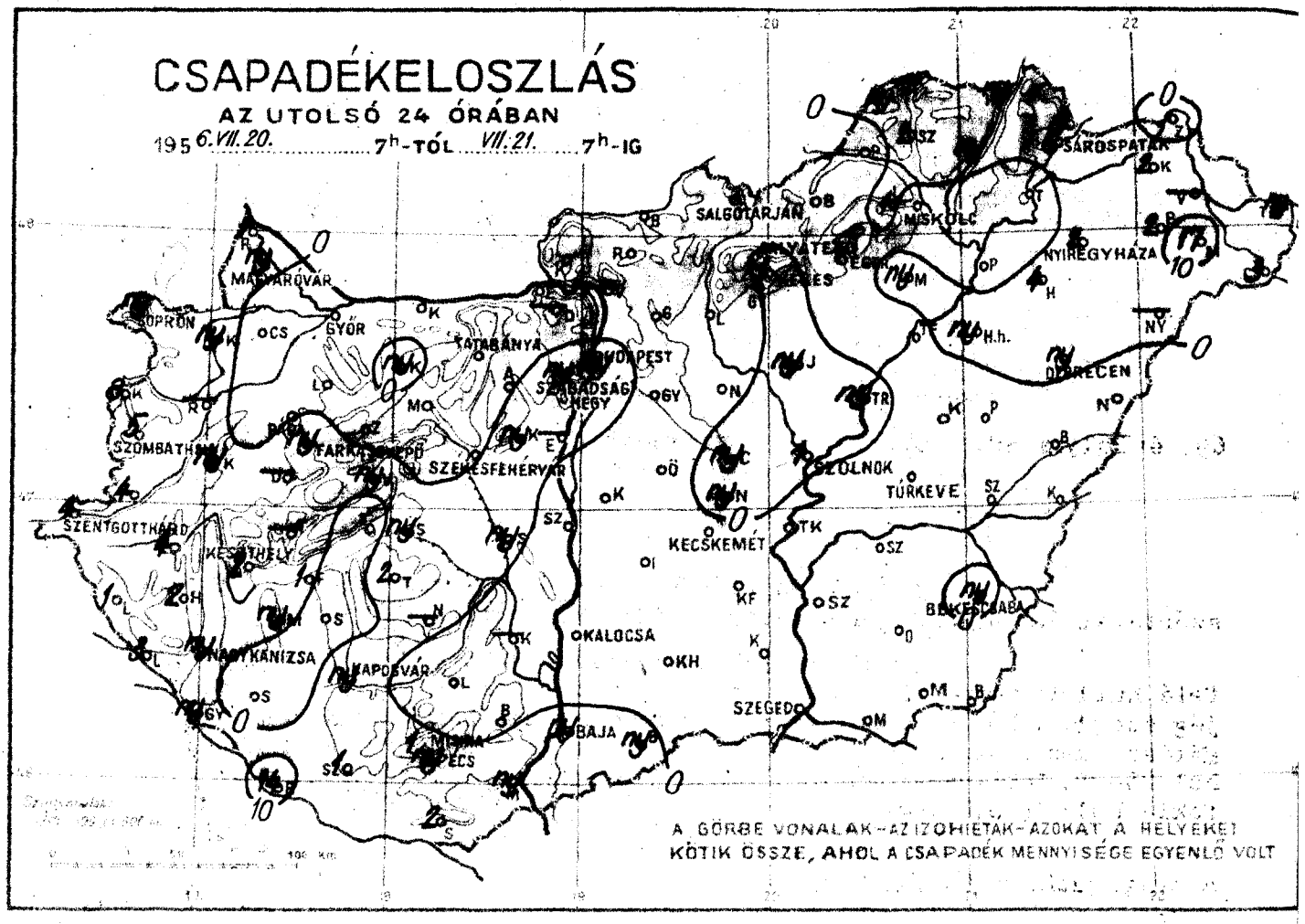

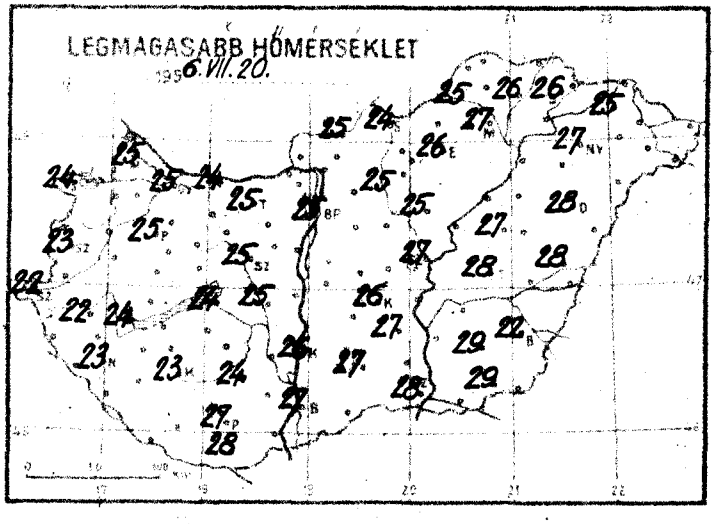

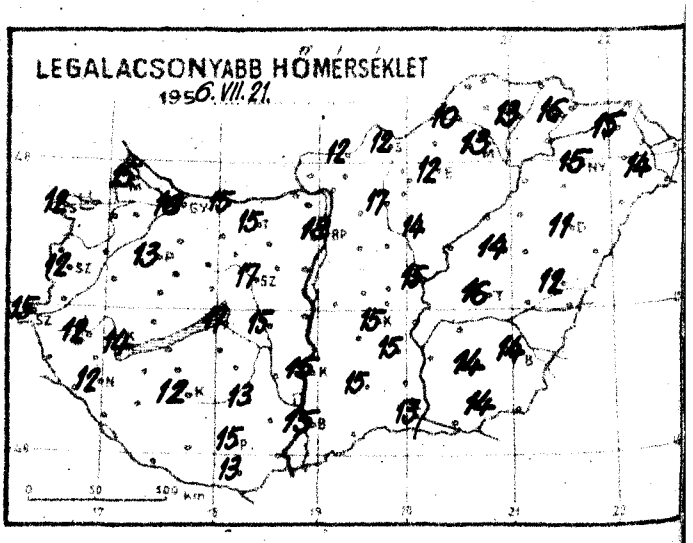

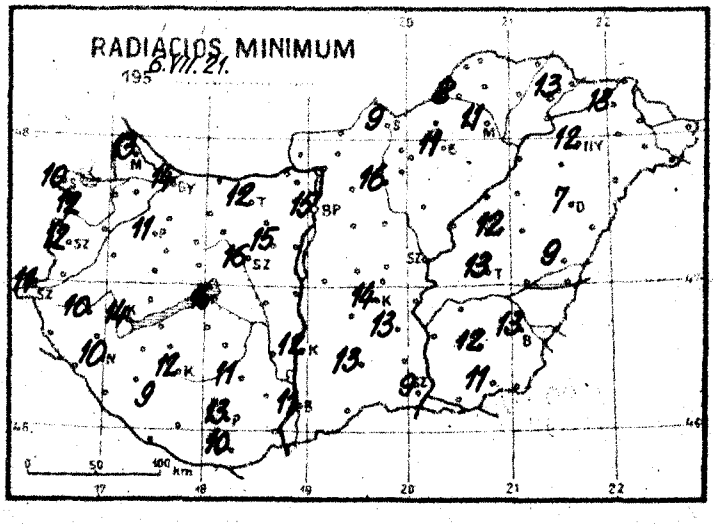

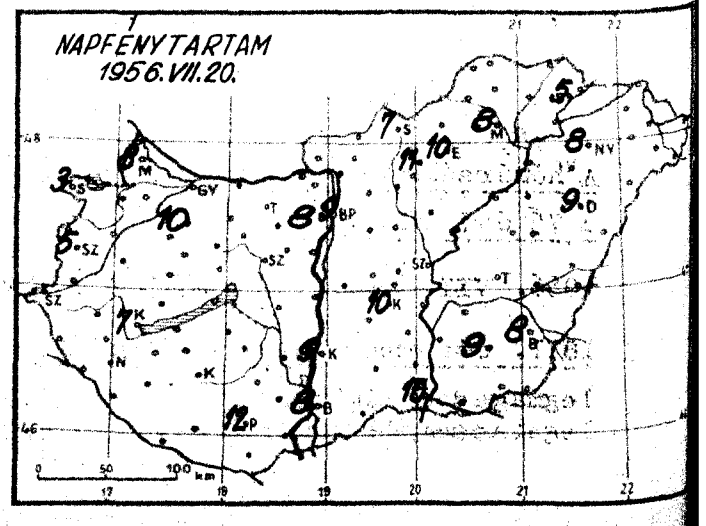

Időjárási helyzet 1956. év JÚLIUS hó 21. nap 7 óra

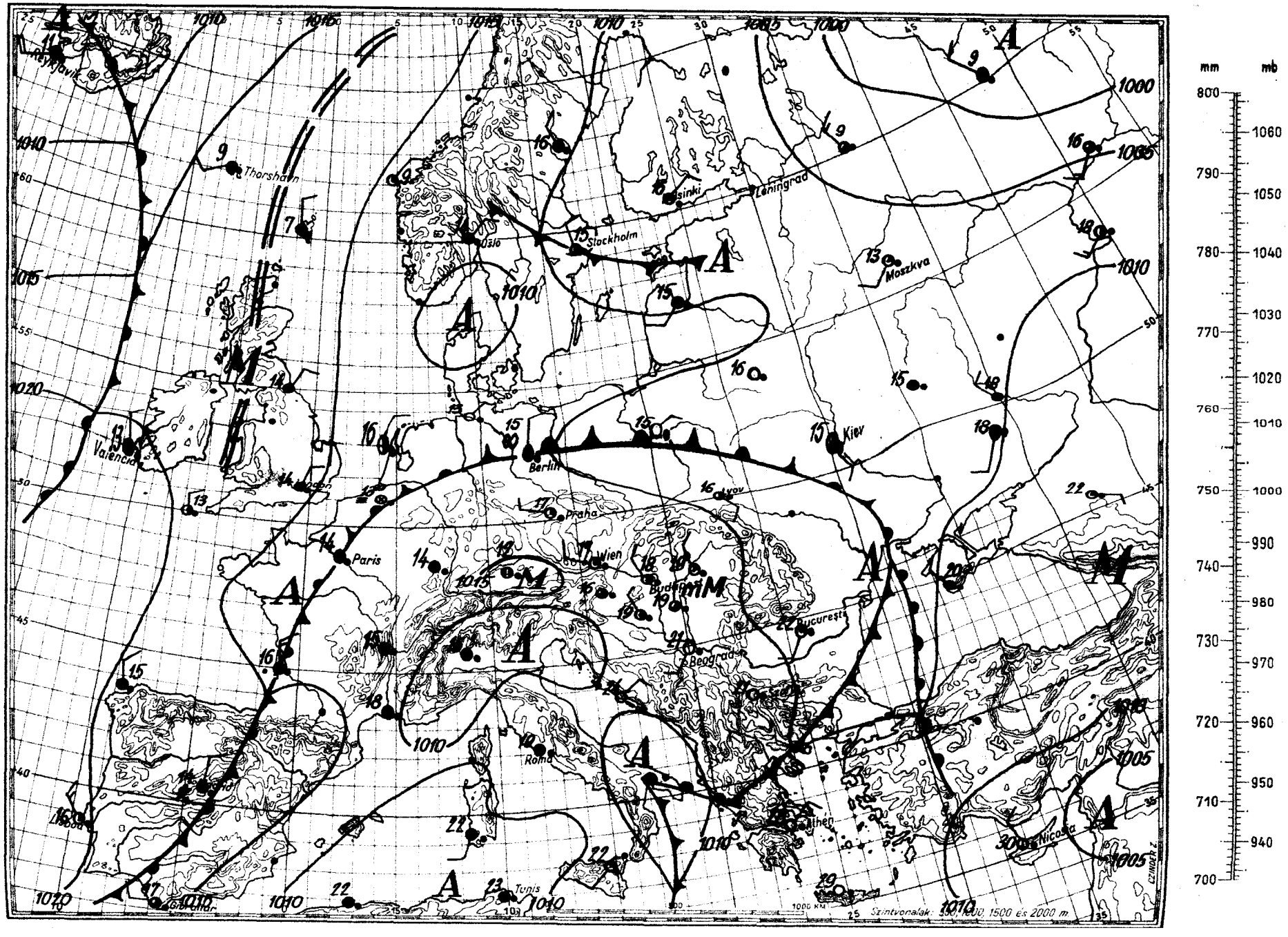

Magassági légállapotmérés

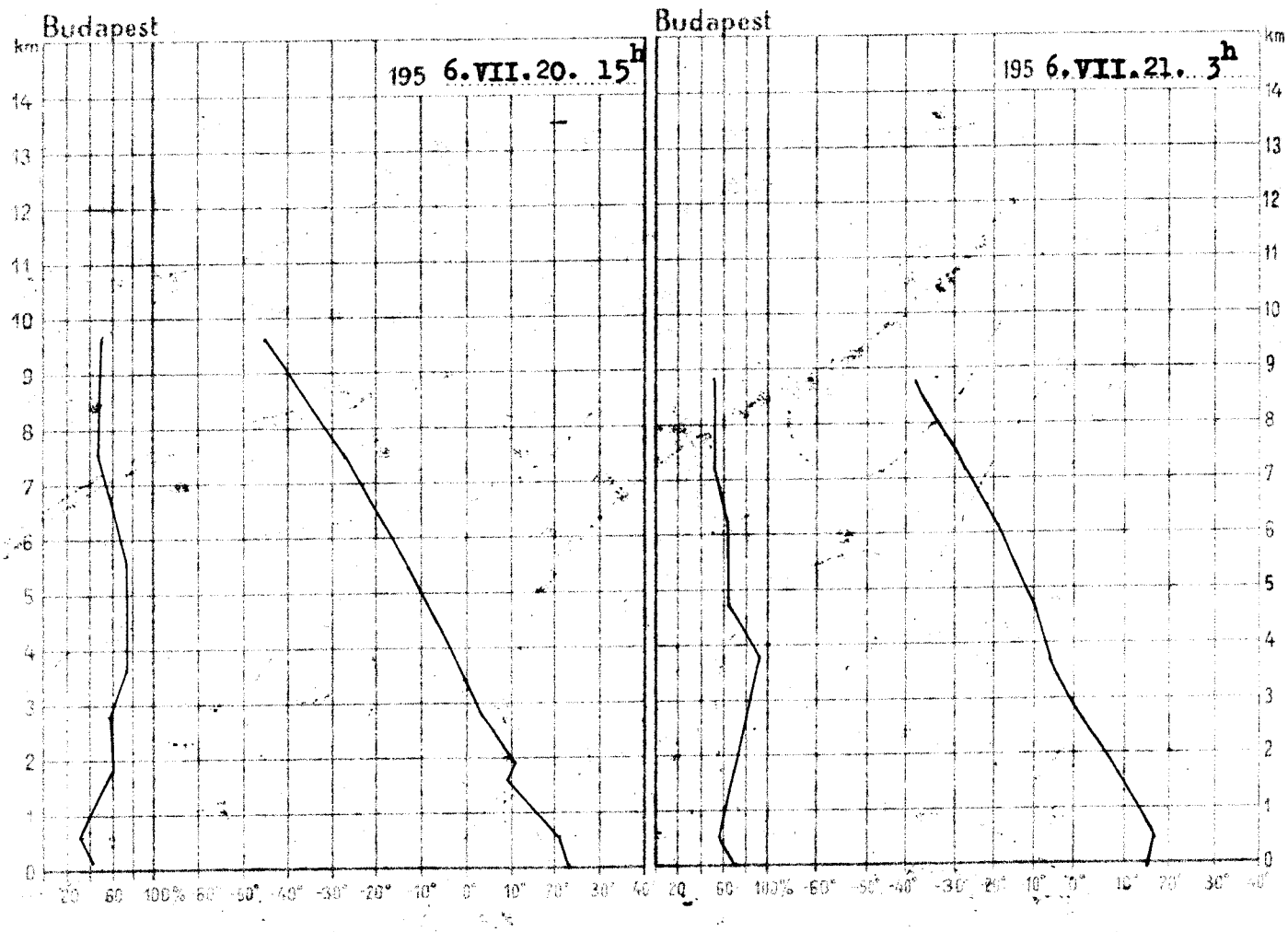

195 6.VII.20. 15h			
km	mb	C°	%
Talaj	989.5	24.2	45
0.5	950	20.8	40
1	895	16.6	49
1.5	845	12.6	57
2	794	9.1	62
2.5	749	6.9	62
3	706	4.0	65
4	621	-1.9	74
5	546	-9.5	76
6	479	-16.9	69
7	419	-24.0	57
8	363	-31.9	50
9	315	-40.0	50
10			
11			
12			
13			
14			
15			

Magaslégköri időhelyzet

Az elmúlt 24 óra alatt a magaslégkörben nem történt lényeges változás. Nyugat-Európa és Ukrajna felett továbbra is hideg levegő helyezkedik el. A meleg levegő észak felé húzódik. Hazánk felett az egész troposzférában csökkent a levegő hőmérséklete. A 0 fokos szint magassága 520, a -10 fokos szint pedig 370 m-t süllyedt, és ma hajnalban 2950, ill. 4830 m-en volt.

Pápainé s.k.

195 6.VII.21. 3h			
km	mb	C°	%
Talaj	993.6	17.2	74
0.5	950	18.0	60
1	899	14.6	67
1.5	846	10.7	63
2	797	7.0	62
2.5	750	3.4	80
3	706	-0.2	99
4	621	-6.7	93
5	544	-11.1	65
6	478	-18.2	62
7	416	-26.5	57
8	362	-32.8	52
9			
10			
11			
12			
13			
14			
15			

OFFSET NYOMDA BUDAPEST F. V. POMAYER GYULA

1956. **julius.** hó.
21. nap **szombat**
69. évfolyam **203.** sz.

	Reggeli észlelések 06 TMG				Az utolsó 24 óra adatai				
	Felhőzet (0—4)	Szélirány és erő (m/s)	Légnyomás (millibár)	Hőmérséklet (C°)	Csapadék (24 óra) (mm)		Hőmérsékleti szélsőségek: tegnapi nappali max.	éjszakai min.	Radiációs min.	Napsütés (óra) tegnap
Mosonmagyaróvár	2	NW 2	1012.3	17	ny		25	15	13	8
Sopron	4	NNW 1	12.8	17	ny	↯	24	12	10	3
Szombathely	3	- 0	12.7	17	5	↯	23	12	12	5
Szentgotthárd	3	NW 1	12.3	15	4		22	15	11	-
Pápa	2	SW 1	12.0	18	•		25	13	11	-
Győr	4	W 2	12.4	18	•		25	16	14	-
Tatabánya	4	NW 9	11.1	18	•		25	15	12	-
Székesfehérvár	3	NE 4	-	19	•		25	17	16	-
Keszthely	3	W 1	12.8	12	2	↯	24	14	14	7
Nagykanizsa	4	- 0	12.7	16	ny	↯	23	12	10	-
Kaposvár	2	- 0	12.4	16	ny		23	12	12	-
Pécs	2	NNW 2	11.7	19	ny	↯	27	15	13	12
Budapest M. I.	3	NW 2	11.1	18	ny		25	18	15	9
Salgótarján	1	E 2	11.0	15	•		24	12	9	7
Eger	1	- 0	11.0	17	•		26	12	11	10
Miskolc	0	NNE 1	09.9	17	•		27	13	11	8
Sátoraljaújhely	1	- 0	-	20	6		26	16	13	5
Baja	3	NW 4	11.8	19	ny		27	15	11	8
Kalocsa	3	NW 2	11.8	18	•		26	15	12	9
Kecskemét	4	WNW 1	11.0	18	•		26	15	14	10
Szeged	3	N 3	11.5	19	•		28	13	9	10
Szolnok	4	- 0	11.4	18	1		27	15	-	-
Túrkeve	4	- 0	-	18	•		28	16	13	-
Békéscsaba	3	W 1	11.3	17	ny		22	14	13	8
Debrecen	0	W 2	11.0	18	ny		28	11	7	9
Nyíregyháza	1	NW 1	10.6	19	2		27	15	12	8
Kékestető (1000 m)**	0	- 0	896.0	14	1		18	12	-	11
Gánántető (932 m)**	-	-	-	-	•		17	11	-	-
Miskolctető (534 m)*	3	NNW 4	954.0	16	1	↯	24	14	-	-
Szombathelyhegy (474 m)*	3	W 1	953.2	16	ny		22	14	-	8
Farkasgyepü (400 m)*	3	NW 1	954.1	16	ny		23	12	10	-

24 óra csapadék mm			24 óra csapadék mm			24 óra csapadék mm			24 óra csapadék mm		
Rajka	1	↯	Tihany	•		Füzesek	•		Zákány	•	
Csorna	•		Siófok	ny		Jósvafő	ny		Kisvárda	2	↯
Kapuvár	ny		Fonyód	1		Bódvaszilas	–		Vásárosnamény	–	
Körmend	8	↯	Marcali	ny		Lillafüred	1		Baktalórántháza	2	↯
Nagygörbő	–		Somogyvár	•		Szécsényfelfalu	2	↯	Mátészalka	17	↯
Körmend	4		Tab	2		Füzesgyarmat	ny		Tiszabecs	ny	
Lenti	1		Sárbogárd	ny		Hajdúnánás	ny	↯	Csenger	3	↯
Zalaegerszeg	4	↯	Sztálinváros	•		Sárrétudvari	2		Nyírbogát	–	
Halápi	2	↯	Nagykónyi	–		Tedrag	•		Polgár	•	
Letenye	3	↯	Somogyszob	•		Mezőkeresztes	ny	↯	Hajdúdorog	4	
Gyékényes	ny	↯	Bárcs	14	↯▲	Jászapáti	ny		Hortobágy	ny	
Kálló	ny		Szigetvár	1	↯	Nagykáta	•		Nagyléta	•	
Lovászpatona	•		Lengyel	•		Gyöngyös	•		Pocsaj	•	
Dombóvár	–		Középhalmág	–		Orkény	•		Tiszaroff	ny	
Tapolca	–		Bátaapáti	•		Kunszentmiklós	–		Karcag	•	
Zirc	•		Mohács	ny	↯	Cegléd	ny		Püspökladány	•	
Veszprém	ny		Siklós	2	↯	Nagykőrös	ny		Berettyóújfalu	•	
Komárom	•		Királyrét	•		Tiszakécske	•		Szeghalom	•	
Kisbér	ny		Balassagyarm.	•		Izsák	•		Kőrösszakál	•	
Mór	•		Romhány	•		Kiskunfélegyh.	•		Szarvas	•	
Alcsut	•		Vác	–		Kiskunhalas	•		Szentes	•	
Esztergom	•		Galgamácsa	•		Bácsalmás	ny	↯	Orosháza	•	
Dobogókő	–		Lőrinci	•		Kistelek	•		Makó	•	
Erdi	–		Gyöngyös	•					Mezőhegyes	•	
Kápolnásnyék	ny		Borsodnádasd	•					Battonya	•	

* A légnyomás 500 gdm-re átszámítva ** A légnyomás 1000 gdm-re átszámítva

OMFMSZT NYOMDA BUDAPEST F. V. JOHNER GYULA

Magassági szélmérések

Óraadatok greenwichi középidőben

VII.20.	Szhely 15 h		Nkanizsa 15 h		Győr 14 h		Pécs 15 h		Bpest 15 h		Bpest 18 h		Bpest 21 h		Szeged 15 h		Miskolc 15 h	
	fok	m/s	fok	m/s	fok	m/s	fok	m/s	fok	m/s	fok	m/s	fok	m/s	fok	m/s	fok	m/s
Talaj	180	2	40	2	360	2	360	2	320	7	320	7	270	7	320	2	270	7
500 m	30	4	50	4	320	3	260	3	320	7	300	7	310	11	310	5	280	6
1000	30	4	290	4	310	10	260	3	320	7	300	7	310	11	250	12	280	6
1500	360	4	290	4	310	10	260	14			300	7	310	11	250	11	290	8
2000	300	2	290	16	300	13	260	14			310	14	90	10	250	16	280	11
2500	250	10	260	18			260	13			290	15	270	12	250	21	270	15
3000	250	10	260	18			260	13			290	15	270	12	250	21	270	15
4000	260	18	260	18			260	13			280	21			250	21		
5000	260	24	250	20			260	13			280	15			260	16		
6000																		
7000																		
8000																		
9000			Debrecen															
10000	VII.20.		15 h															
11000	Talaj		270	7														
12000	500		270	11														
13000	1000		260	11														
14000	1500		260	11														
15000	2000		260	11														
16000																		
17000																		
18000																		
19000																		
20000																		

VII.21.	Szhely 5 h		Nkanizsa 3 h		Pécs 3 h		Bpest 3 h		Bpest 9 h		Debrecen 4 h							
	fok	m/s	fok	m/s	fok	m/s	fok	m/s	fok	m/s	fok	m/s	fok	m/s	fok	m/s	fok	m/s
Talaj	320	2	–	0	360	2	360	2	40	2	–	0						
500 m	360	5	320	4	280	6	290	6	340	2	320	7						
1000	360	5	320	4	280	6	290	6	340	5	320	7						
1500	20	7	270	4	280	8	290	6	320	6	320	7						
2000	30	1	260	10	280	8	270	8	290	6	300	10						
2500	250	9	260	10	280	8			280	9	300	13						
3000	250	9	260	10	280	8			280	9	300	13						
4000	270	7	270	10	280	8			280	9								
5000	270	15	260	21														
6000	260	21																
7000	260	21																
8000	270	40																
9000	270	40																
10000	260	46																
11000																		
12000																		
13000																		
14000																		
15000																		
16000																		
17000																		
18000																		
19000																		
20000																		

OFFSET-NYOMDA, BUDAPEST F. V.: POMAYER GYULA

IDŐJÁRÁSI NAPIJELENTÉS

ЕЖЕДНЕВНЫЙ МЕТЕОРОЛОГИЧЕСКИЙ БЮЛЛЕТЕНЬ • DAILY SYNOPTIC MAP OF THE HUNGARIAN METEOROLOGICAL INSTITUTE • BULLETIN QUOTIDIEN DE L'INSTITUT MÉTÉOROLOGIQUE HONGROIS WETTERBERICHT DES UNGARISCHEN METEOROLOGISCHEN INSTITUTS

KIADJA AZ ORSZÁGOS METEOROLÓGIAI INTÉZET BUDAPEST II. KITAIBEL PÁL-UTCA 1 TEL.: KÖZPONT: 150-220 IDŐJELZŐ OSZT.: 151-204, 150-410

MEGJELENIK NAPONKÉNT • ELŐFIZETÉSI ÁRA A POSTAI KÖLTSÉGGEL EGYÜTT NEGYEDÉVRE 60.— Ft KIADÁSÉRT FELELŐS AZ INTÉZET IGAZGATÓJA

69. évfolyam. 204. szám. + Budapest + 1956. július 22.

Az időjárási helyzet ma reggel és a várható időjárás:

Az óceáni hűvös légtömegek egy ujabb hulláma Nagy-Britániában okoz hűvös, csapadékos időjárást. Európa nagy részén azonban a leszálló légmozgások következtében jobbára derült, száraz az időhelyzet.

Hazánkban szombaton az esti és az éjszakai órákban kisebb záporok, gyenge zivatarok voltak. Kaposváron 10, Zalaegerszegen 6 mm-t mértek, máshol azonban jelentéktelen mennyiség hullott. A nappali hőmérséklet nyugaton 22-25, keleten 25-28 fokig emelkedett. Ma hajnalban általában 14-17 fokig hült le a levegő.

Budapesten vasárnap 12 órakor a hőmérséklet 22 fok, a tengerszintre átszámitott légnyomás 761 mm, alig változik.

Várható időjárás hétfő estig:

Kevés, főleg nappali felhőképződés, egy-két helyen délutáni zápor, esetleg gyenge zivatar.
Időnként élénkebb északnyugati szél.
A nappali felmelegedés tovább fokozódik.

Várható legalacsonyabb hőmérséklet ma éjjel: 13-16,
legmagasabb nappali hőmérséklet hétfőn: 26-29 fok között.

Lépp Ildikó s.k.

A hőmérséklet és a légnyomás napi középértéke Budapesten és ezek eltérése a 75 évi átlagtól:

1956. VII.21-én: 21,1 C°, 758,3 mm. Eltérés: -0,9 C°, -2,6 mm.

1871 óta ezen a napon előfordult

legmagasabb hőmérséklet	35,5 C°	/1886./
legalacsonyabb hőmérséklet	11,1 C°	/1892./

Az Országos Meteorológiai Intézet. Időjárási Napijelentése

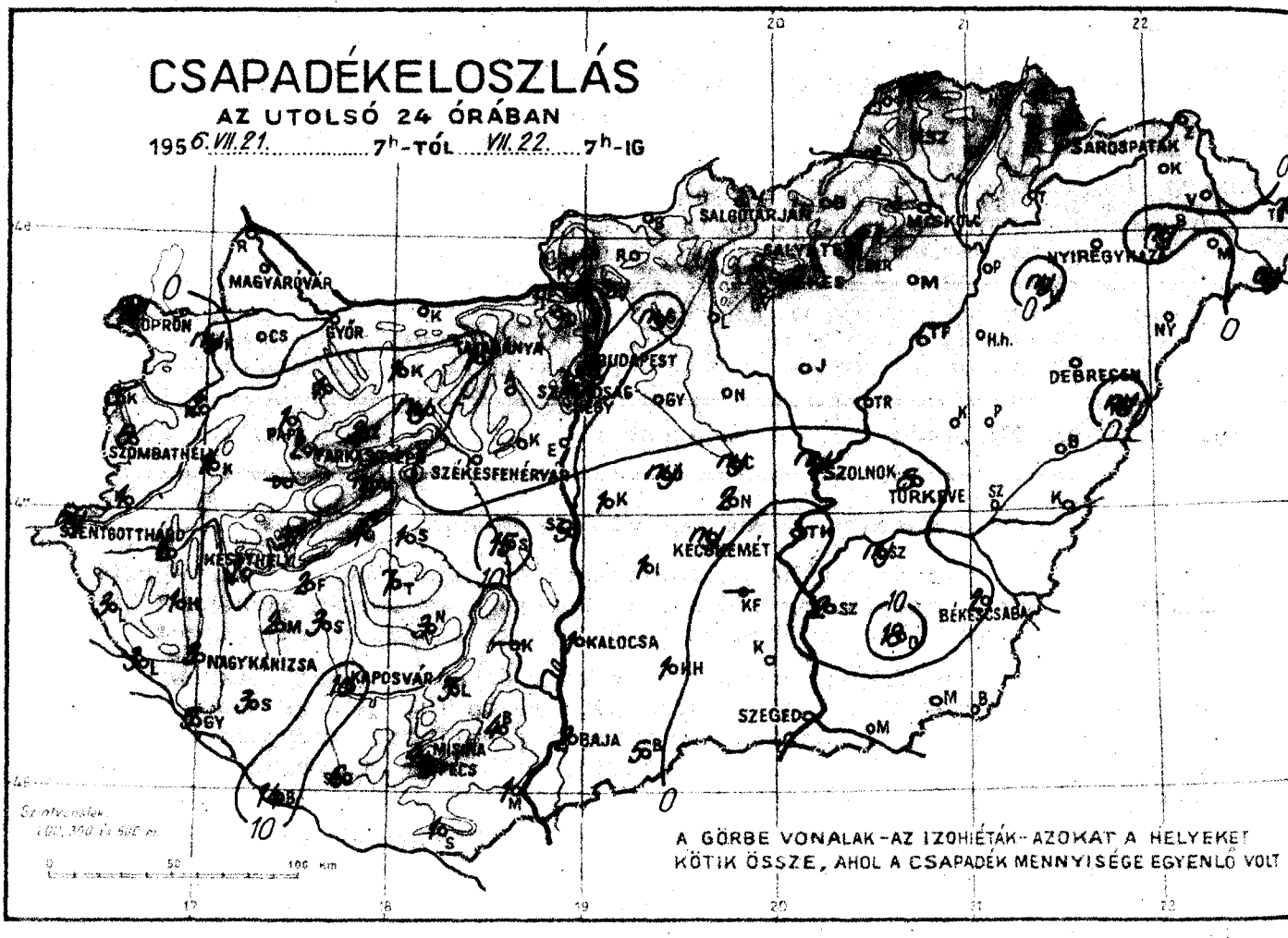

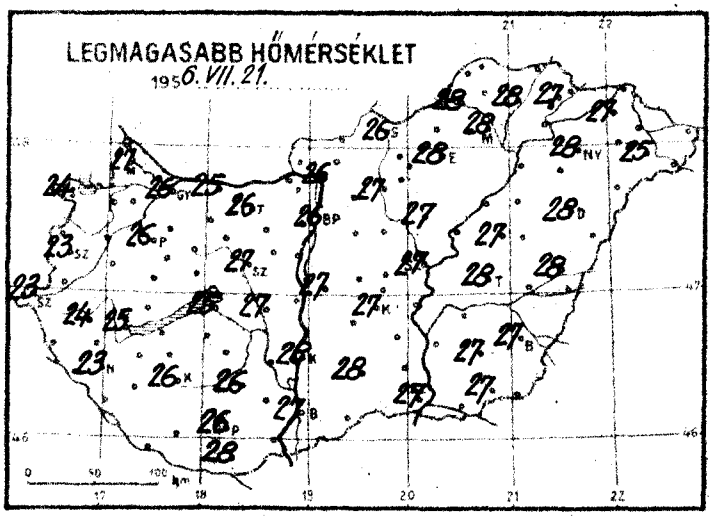

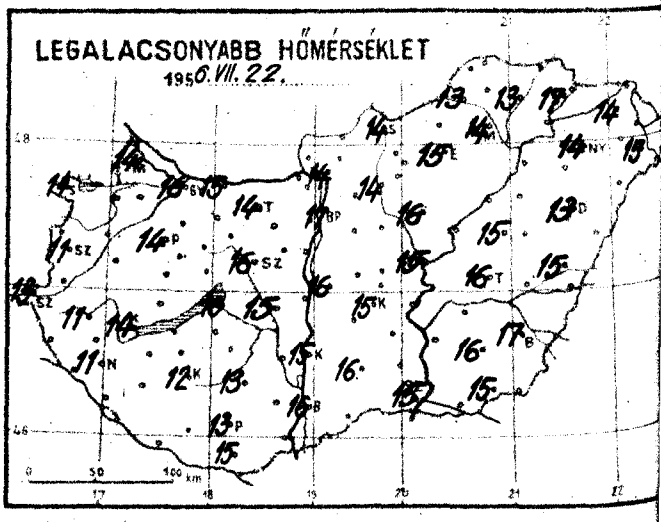

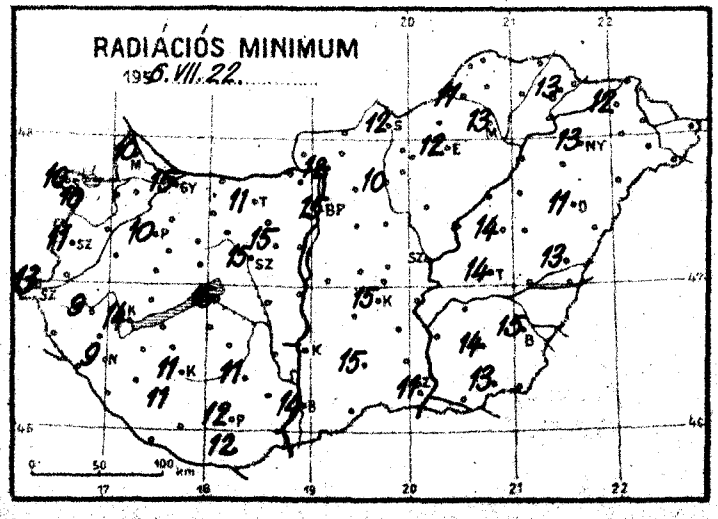

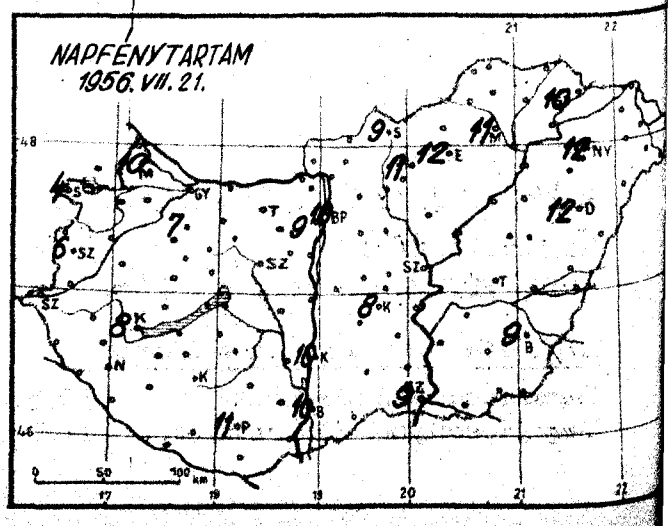

Időjárási helyzet 1950. év 02 hó 22. nap 7 óra

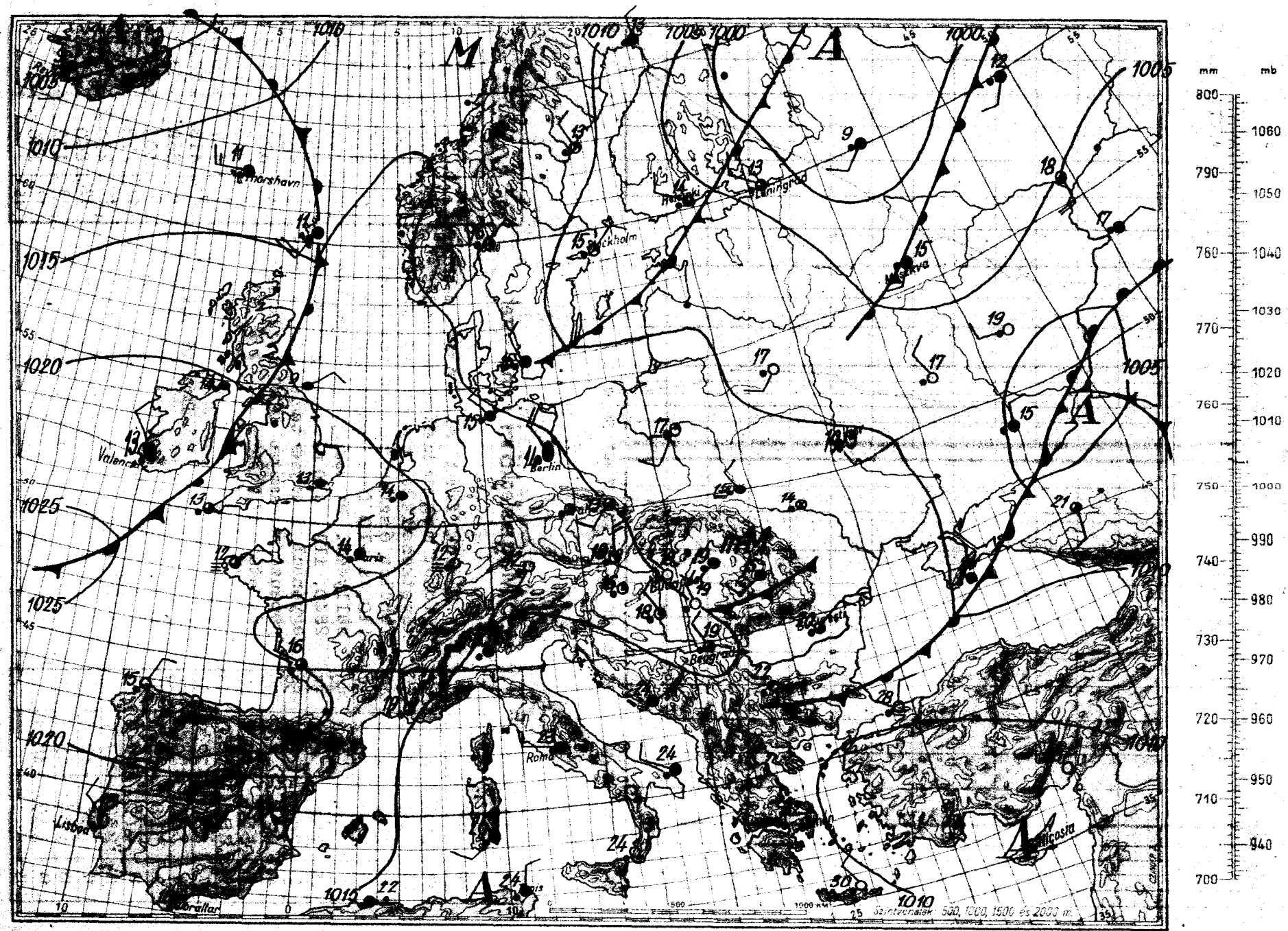

Magassági légállapotmérés

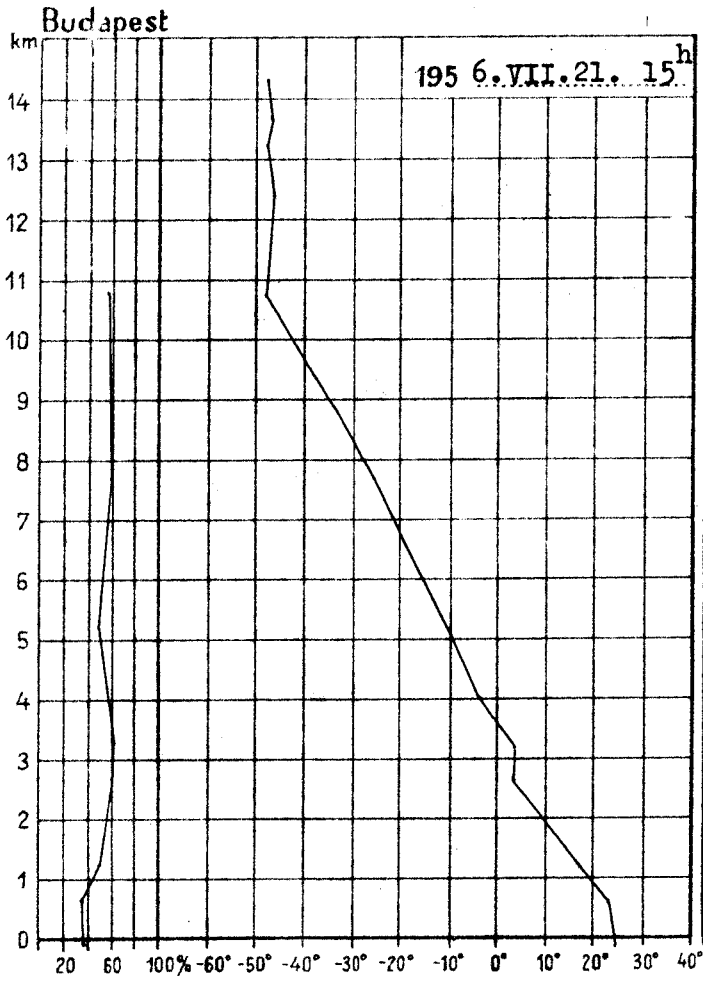

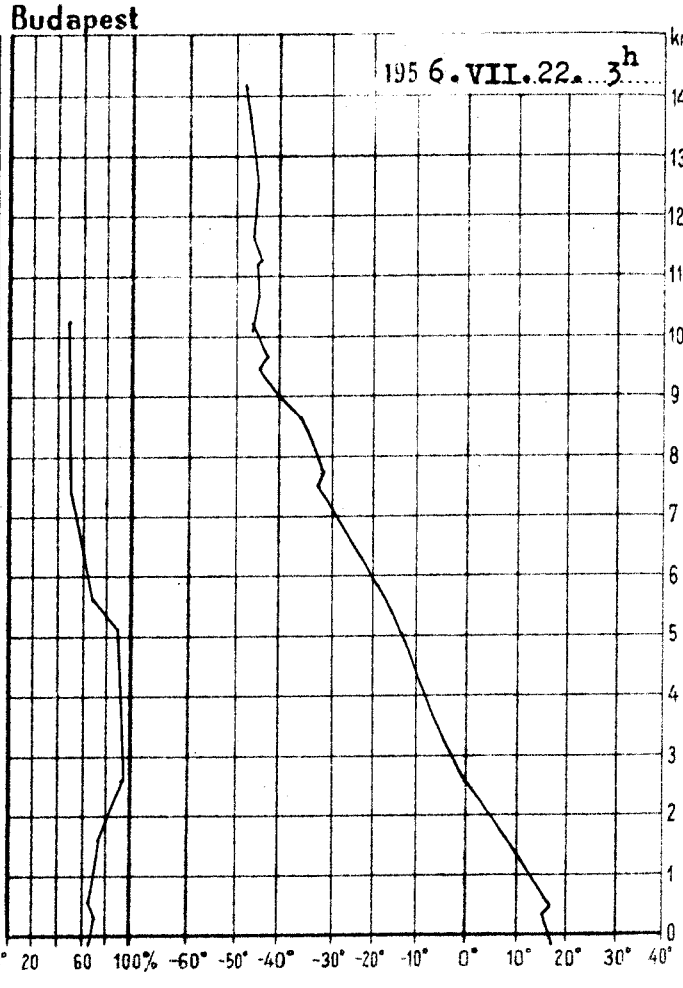

195 6.VII.21. 15h			
km	mb	C°	%
Talaj	994.4	24.9	37
0·5	954	23.1	35
1	900	19.0	40
1·5	849	14.2	47
2	798	9.2	50
2·5	750	4.8	55
3	708	2.1	58
4	624	-3.7	59
5	550	-10.0	46
6	483	-16.0	44
7	420	-22.9	51
8	360	-29.0	55
9	318	-36.3	52
10	275	-43.6	52
11	237	-49.7	
12	203	-48.3	
13	174	-49.2	
14	149	-48.8	
15			

Magaslégköri időhelyzet

Hazánk felett az alsó 200 m-ben 1 fokot meg nem haladó melegedés következett be, felette mérsékelt lehülés észlelhető. A 0 fokos szint 110, a -10 fokos szint 490 m-t süllyedt. Magasságuk ma hajnalban 2840, ill. 4340 m volt. A légoszlop egyensulyi helyzete labilis. A tropopauza magassága 10280 m, hőmérséklete -47,2 fok.

Pápainé s.k.

195 6.VII.22. 3h			
km	mb	C°	%
Talaj	996.2	18.2	63
0·5	954	15.7	69
1	899	13.8	67
1·5	849	9.9	71
2	799	6.0	77
2·5	752	2.6	85
3	707	-1.0	98
4	622	-7.5	99
5	546	-12.9	87
6	477	-20.0	61
7	416	-28.0	50
8	362	-33.2	46
9	303	-39.6	43
10	272	-45.2	43
11	233	-45.6	
12	200	-47.2	
13	172	-46.7	
14	148	-48.6	
15			

OFFSET NYOMDA, BUDAPEST F. V. POMÁZER ÚT 1.

1956. július hó.
22. nap **vasárnap**
69. évfolyam **204.** sz.

	Reggeli észlelések 06 TMG				Az utolsó 24 óra adatai					
	Felhőzet (0—4)	Szélirány és erő (m/s)	Légnyomás (millibár)	Hőmérséklet (C°)	Csapadék (24 óra) (mm)		Hőmérsékleti szélsőségek: tegnapi nappali max.	éjszakai min.	Radiációs min.	Napsütés (óra) tegnap
Mosonmagyaróvár	0	W 4	1016.3	19	.		27	14	10	10
Sopron	0	NNW 1	17.0	18	ny		24	14	10	4
Szombathely	1	N 2	17.2	16	8	↯	23	11	11	6
Szentgotthárd	0	- 0	16.6	14	ny	↯	23	13	13	-
Pápa	1	SW 2	16.8	17	1		26	14	10	-
Győr	0	NNE 4	16.2	19	.		26	16	15	-
Tatabánya	0	NW 4	15.4	17	1		26	14	11	-
Székesfehérvár	0	N 4	-	19	.		27	16	15	-
Keszthely	0	NW 1	16.6	18	2		25	14	14	8
Nagykanizsa	0	W 1	17.1	16	3		23	11	9	-
Kaposvár	1	NW 2	17.0	17	10		26	12	11	-
Pécs	1	NW 3	15.9	18	2		26	13	12	11
Budapest M. I.	0	WNW 6	14.3	18	ny		26	17	15	10
Salgótarján	1	S 6	13.9	18	.		26	14	12	9
Eger	3	N 1	13.5	19	.		28	15	12	12
Miskolc	3	- 0	12.7	18	.		28	14	13	11
Sárospatak	4	N 2	-	19	.		27	17	13	10
Baja	0	NW 6	15.7	18	2		27	16	14	10
Kalocsa	0	W 2	15.4	18	1	↯	28	15	-	10
Kecskemét	1	NW 2	14.0	17	ny		27	15	15	8
Szeged	0	NW 5	14.7	19	.		27	15	11	9
Szolnok	2	WNW 2	13.9	19	ny		27	15	-	-
Túrkeve	1	SW 1	-	19	8		28	16	14	-
Békéscsaba	3	W 2	14.1	19	2		27	17	15	9
Debrecen	3	- 0	13.8	18	.	↯	28	13	11	12
Nyíregyháza	1	N 1	13.1	18	.		28	12	13	12
Kékestető (1000 m)**	0	W 1	898.7	14	.		20	13	-	11
Galyatető (932 m)**	-	-	-	-	.		19	12	-	-
Miskolctető (534 m)*	1	NNW 12	957.6	15	4		22	13	-	-
Szabadsághegy (474 m)*	0	NW 1	956.1	17	.	↯	24	13	-	9
Farkasgyepű (400 m)*	0	W 2	958.0	14	2		24	12	12	-

24 óra csapadék mm			24 óra csapadék mm			24 órai csapadék mm			24 óra csapadék mm		
Rajka	.		Tihany	1	↯	Putnok	.		Záhony	.	
Csorna	.		Siófok	1		Jósvafő	.		Kisvárda	.	
Kapuvár	ny	↯	Fonyód	2	↯	Bódvaszilas	.		Vásárosnamény	.	
Kőszeg	8	↯	Marcali	2	↯	Lillafüred	.		Baktalórántháza	ny	
Nagygörbő	2		Somogyvár	3	↯	Szendrőlád	.		Mátészalka	.	
Kőrmend	1	↯	Tab	7		Fügöd	.		Tiszabecs	1	
Lenti	3	↯	Sárbogárd	15	↯	Hidasnémeti	.		Csenger	ny	
Zalaegerszeg	6	↯	Sztálinváros	9	↯	Sátoraljaújhely	.		Nyírlugos	.	
Hahót	1	↯	Nagykőrös	3	↯	Tokaj	.		Polgár	.	
Letenye	3	↯	Somogyszob	3		Mezőkeresztes	.		Hajdúdorog	ny	
Gyékényes	5	↯	Bares	14	↯	Jászapáti	.		Hortobágy		
Káld	1		Szigetvár	6	↯	Nagykáta	.		Nagyléta	ny	
Lovászpatona	1	↯	Lengyel	5	↯	Gyöngyös	.		Berettyó	.	
Devecser	-		Kozépfüldvég	-		Örkény	ny	↯	Tiszaroff	.	
Tapolca	3	↯	Bátaapáti	4	↯	Kunszentmiklós	1		Karcag	.	
Zirc	2		Mohács	1		Cegléd	ny		Püspökladány	.	
Veszprém	ny		Siklós	1		Nagykőrös	2	↯	Berettyóújfalu	.	
Komárom	.		Királyrét	-		Tiszakécske	.		Szeghalom	.	
Kisbér	1		Balassagyarm.	.		Izsák	1		Kőrösszakál	.	
Mór	ny		Romhány	.		Kiskunfélegyh.	-		Szarvas	ny	
Alcsut	.		Vác	.		Kiskunhalas	1		Szentes	2	
Esztergom	.		Galgamácsa	ny		Bácsalmás	5		Orosháza	18	↯
Dobogókő	-		Lőrinci	.		Kistelek	.		Makó	.	
Eresi	.		Gyöngyös	.					Mezőhegyes	.	
Kápolnásnyék	.		Borsodnádasd	.					Battonya	.	

* A légnyomás 500 gdm-re átszámítva ** A légnyomás 1000 gdm-re átszámítva

OFFSETNYOMDA, BUDAPEST, VI. FONÓIÉR GYŰRŰ 4

Magassági szélmérések

Óraadatok greenwichi középidőben

VII.21.	Szhely 15 h		Győr 15 h		Nkanizsa 15 h		Bpest 15 h		Bpest 18 h		Bpest 21 h		Miskolc 15 h		Szeged 15 h		Debrecen 15 h	
	fok	m/s	fok	m/s	fok	m/s	fok	m/s	fok	m/s	fok	m/s	fok	m/s	fok	m/s	fok	m/s
Talaj	180	2	270	2	40	2	270	2	270	7	320	2	270	2	270	2	270	7
500 m	180	2	270	6	60	4	290	8	310	4	320	4	250	6	210	4	270	7
1000	180	2	270	6	110	3	280	6	310	4	320	4	250	6	230	4	270	7
1500	190	1	290	5	210	2	260	4	310	4	280	6	260	4	270	7	270	4
2000	230	3			240	8	260	4	270	5	280	6	260	4	270	4	270	5
2500	230	3			250	11	260	6	260	11			270	7	260	12	280	6
3000	230	3			250	11	260	6	260	11			270	7	260	12	280	6
4000	240	10			250	15	270	11	260	11			270	7	260	14	270	9
5000	250	17					260	15	260	13			270	13	260	22		
6000	250	19																
7000	250	19																
8000																		
9000																		
10000																		
11000																		
12000																		
13000																		
14000																		
15000																		
16000																		
17000																		
18000																		
19000																		
20000																		

VII.22.	Szhely 3 h		Szhely 8 h		Pécs 4 h		Bpest 3 h		Bpest 6 h		Bpest 9 h		Szeged 4 h		Debrecen 3 h			
	fok	m/s	fok	m/s	fok	m/s	fok	m/s	fok	m/s	fok	m/s	fok	m/s	fok	m/s	fok	m/s
Talaj	220	2	180	2	320	2	320	7	320	7	320	7	270	2	-	0		
500 m	250	6	320	6	350	12	310	12	330	11	310	10	320	7	290	6		
1000	250	6	320	6	330	4	310	7	330	8	300	6	320	7	290	6		
1500	270	7	320	8	320	5	310	7	330	8	300	6	280	7	290	6		
2000	280	10	310	7	290	4	320	5	310	6	300	6	280	9	320	8		
2500	290	11	280	8					300	12	290	10	280	13	300	5		
3000	290	11	280	8					300	12	290	10	280	13	300	5		
4000	300	14	300	13					300	12	290	10	280	19	300	9		
5000			280	16					290	19	300	22	290	23				
6000			280	21							290	28						
7000			280	21							290	28						
8000			270	29														
9000			270	29														
10000																		
11000																		
12000																		
13000																		
14000																		
15000																		
16000																		
17000																		
18000																		
19000																		
20000																		

OFFSET-NYOMDA, BUDAPEST F.V. POMAYER GYULA

IDŐJÁRÁSI NAPIJELENTÉS

ЕЖЕДНЕВНЫЙ МЕТЕОРОЛОГИЧЕСКИЙ БЮЛЛЕТЕНЬ • DAILY SYNOPTIC MAP OF THE HUNGARIAN METEOROLOGICAL INSTITUTE • BULLETIN QUOTIDIEN DE L'INSTITUT MÉTÉOROLOGIQUE HONGROIS WETTERBERICHT DES UNGARISCHEN METEOROLOGISCHEN INSTITUTS

KIADJA AZ ORSZÁGOS METEOROLOGIAI INTÉZET BUDAPEST II, KITAIBEL PÁL-UTCA 1 TEL.: KÖZPONT: 130-220 IDŐJELZŐ OSZT: 151-204, 150-110

MEGJELENIK NAPONKÉNT * ELŐFIZETÉSI ÁRA A POSTAI KÖLTSÉGGEL EGYÜTT NEGYEDÉVRE 60·— Ft KIADÁSÉRT FELELŐS AZ INTÉZET IGAZGATÓJA

69. évfolyam. 205. szám. + Budapest + 1956. július 23.

Az időjárási helyzet ma reggel és a várható időjárás:

Nyugat-Európában leszálló légáramlással csendes, száraz és fokozatosan melegedő az idő. Az anticiklon keleti oldalán óceáni léghullámok haladnak délkelet felé, megismétlődő záporokat okozva Németország, Lengyelország, a Kárpát-medence és Ukrajna felett. Leningrád térségében egy ciklon esős időjárást hoz létre.

Hazánkban vasárnap csak az északkeleti megyékben voltak kisebb záporok és egy-két helyen zivatar. A hőmérséklet a Dunántúlon 24-26, keleten 26-28 fokig emelkedett. Éjszaka a legalacsonyabb hőmérséklet 13-16 fok között volt.

Budapesten hétfőn 12 órakor a hőmérséklet 22 fok, a tengerszintre átszámitott légnyomás 761 mm, alig változik.

Várható időjárás kedd estig:

Felhőátvonulások, több helyen kisebb eső, esetleg zivatar.
Időnként élénk nyugati, északnyugati szél.
A hőmérséklet alakulásában alig lesz változás.

Várható legalacsonyabb hőmérséklet ma éjjel: 11-14, helyenként 14 fok felett,
legmagasabb nappali hőmérséklet kedden: 24-27, helyenként 27 fok felett.

A hőmérséklet és a légnyomás napi középértéke Budapesten és ezek eltérése a 75 évi átlagtól:

1956. VII.22-én: 21.0 C°, 761,0 mm. Eltérés: -1,2 C°, 0,0 mm.

1871 óta ezen a napon előfordult

legmagasabb hőmérséklet	35,3 C°	/1939./
legalacsonyabb hőmérséklet	8,3 C°	/1898./

Az Országos Meteorológiai Intézet Időjárási Napijelentése

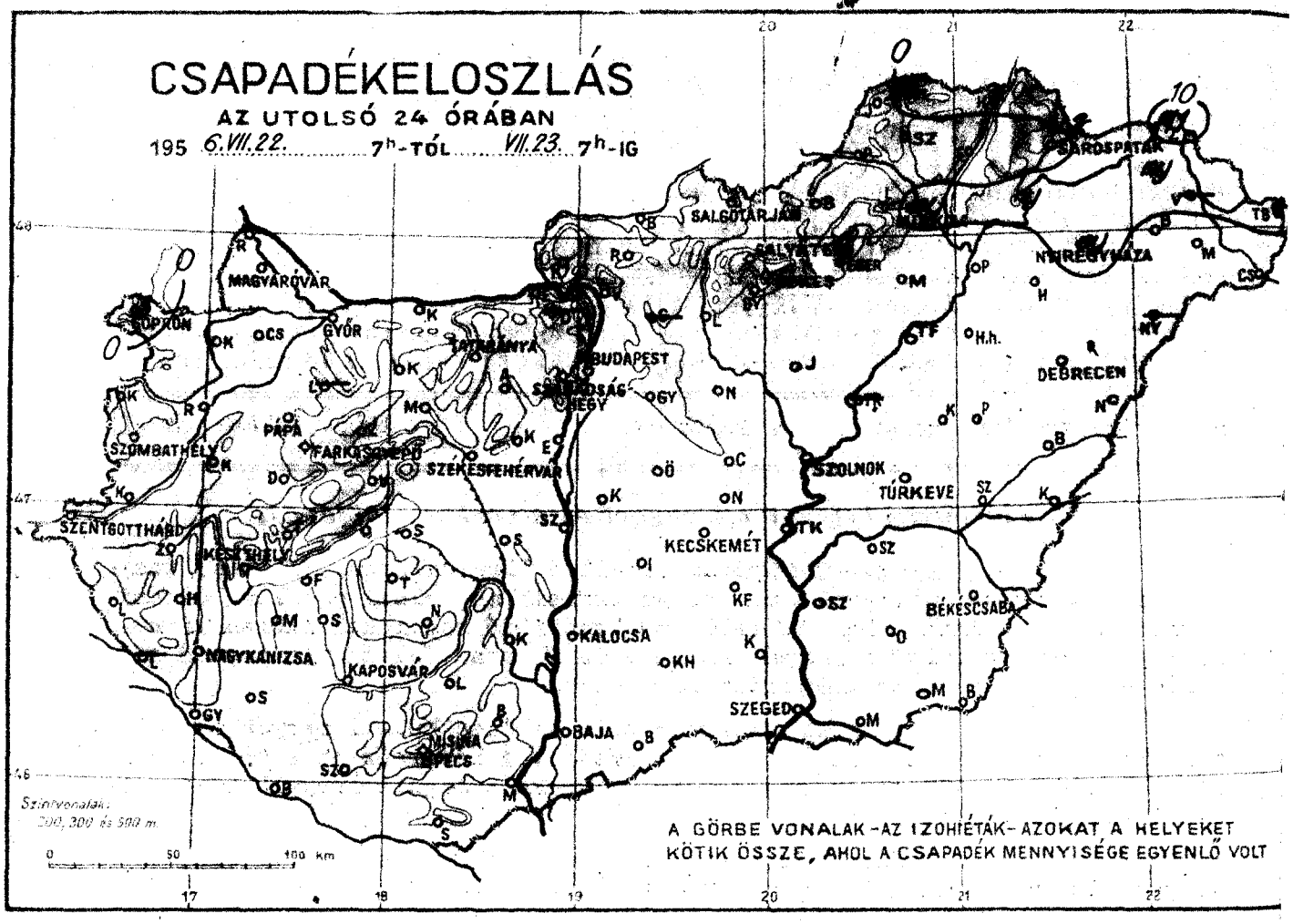

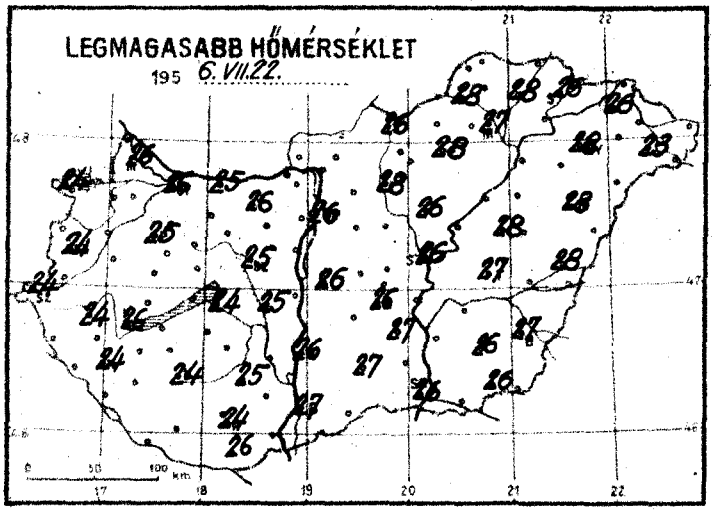

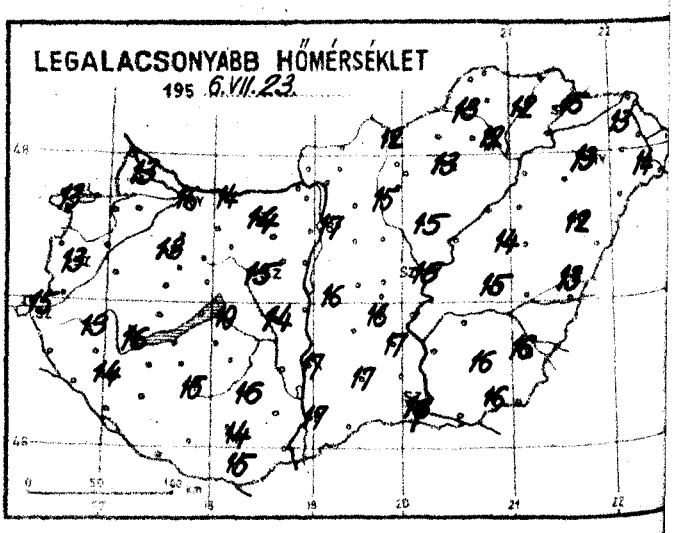

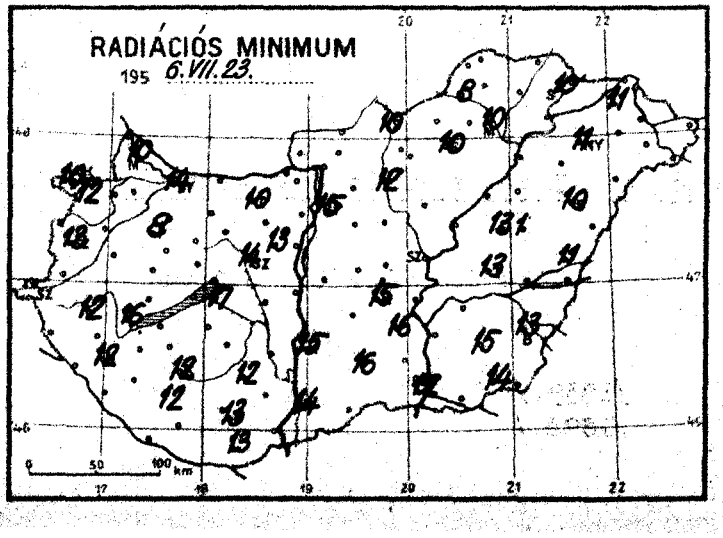

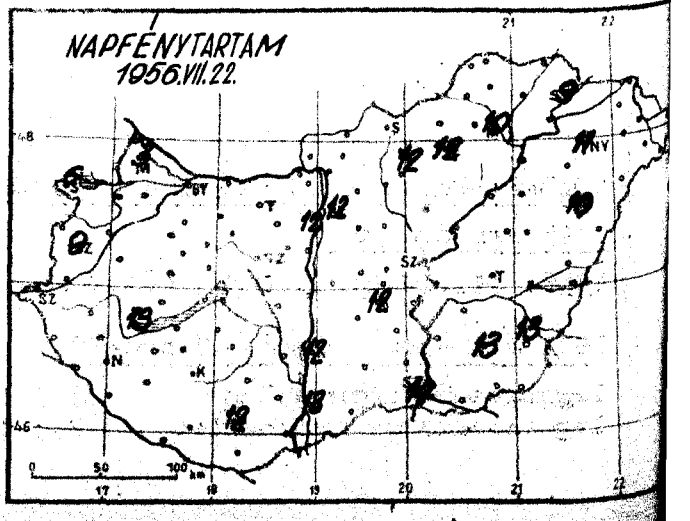

Időjárási helyzet 1956. év JÚLIUS hó 23. nap 7 óra

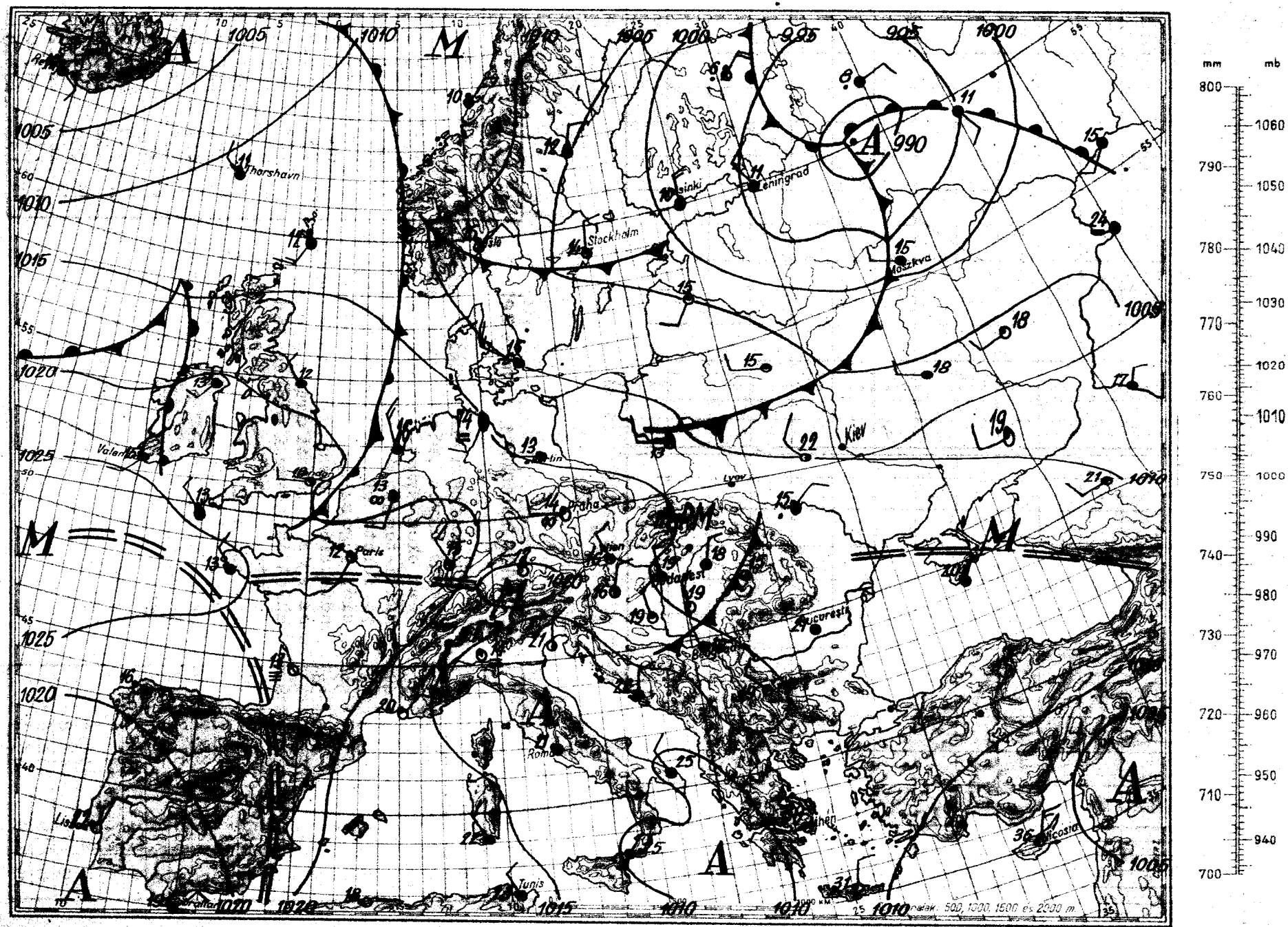

Magassági légállapotmérés

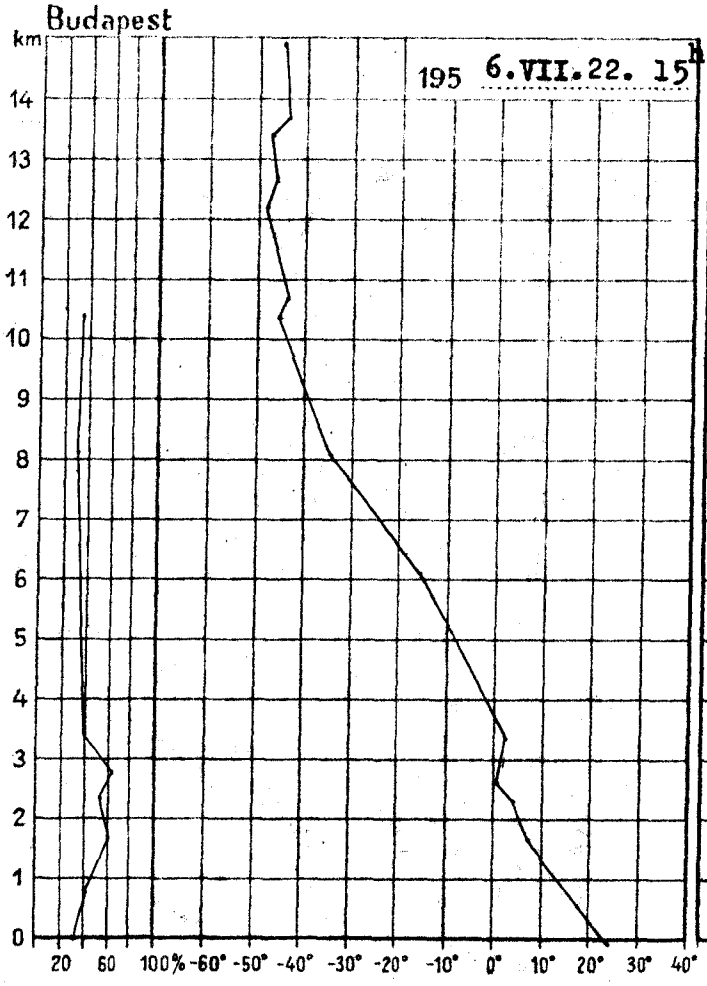

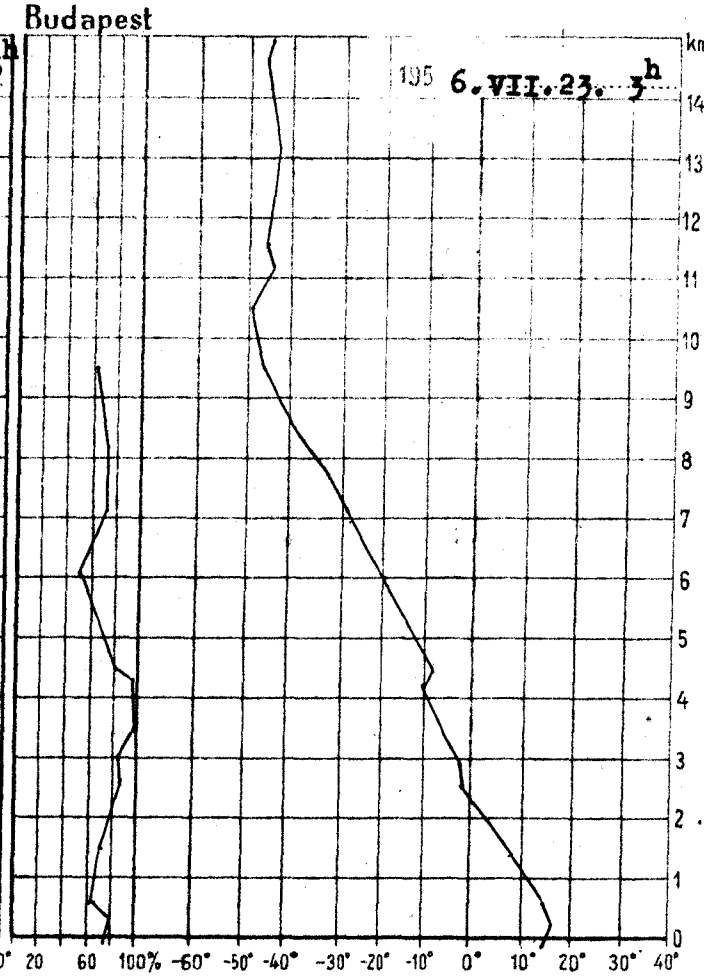

195 6.VII.22. 15h			
km	mb	C°	%
Talaj	997.7	25.0	35
0·5	956	20.2	40
1	902	14.9	47
1·5	850	10.8	56
2	801	7.3	59
2·5	754	3.6	58
3	708	1.8	32
4	625	-1.8	39
5	550	-8.7	38
6	483	-14.7	35
7	423	-23.2	34
8	368	-31.7	33
9	318	-38.2	32
10	274	-43.5	33
11	237	-45.6	
12	203	-48.6	
13	175	-47.8	
14	150	-44.6	
15	129	-45.4	

Magaslégköri időhelyzet

Északnyugati magassági széllel érkező hűvös óceáni levegő lehűlést okoz Nyugat-Európában és a Balti-tenger vidékén. Közép-Európa felett nincs kifejezett advekció. Jugoszlávia térségében meleg advekció észlelhető. Hazánk felett az egész troposzférában gyenge lehűlés és gyenge felmelegedés váltogatta egymást. A 0 fokos szint magassága 110 m-t süllyedt, a -10 fokos szint 420 m-t emelkedett, és ma hajnalban 2730, ill. 4760 m-en volt.

Pápainé s.k.

195 6.VII.23. 3h			
km	mb	C°	%
Talaj	997.7	16.2	80
0·5	956	17.7	77
1	902	14.1	73
1·5	850	10.3	78
2	800	6.3	88
2·5	753	2.6	87
3	708	-0.1	90
4	623	-7.6	100
5	547	-11.7	76
6	479	-19.3	57
7	417	-27.6	72
8	363	-33.8	74
9	314	-41.4	68
10	270	-47.9	
11	232	-45.9	
12	200	-43.6	
13	162	-42.2	
14	149	-43.0	
15	128	-45.0	

OFFset NYOMDA BUDAPEST F. v. POMAVER GYULA

1956. július hó. 23. nap hétfő
69. évfolyam 205. sz.

	Reggeli észlelések 06 TMCG				Az utolsó 24 óra adatai				
	Felhőzet (0—4)	Szélirány és erő (m/s)	Légnyomás (millibár)	Hőmérséklet (C°)	Csapadék (24 óra) (mm)	Hőmérsékleti szélsőségek: tegnapi nappali max.	éjszakai min.	Radiációs min.	Napsütés (óra) tegnap
Mosonmagyaróvár	1	N 2	1017.3	18	.	26	13	10	3
Sopron	0	NNW 2	18.0	17	3	24	13	10	6
Szombathely	1	SW 2	17.5	17	.	24	13	13	9
Szentgotthárd	1	NW 1	17.5	15	.	24	15	12	-
Pápa	3	W 4	16.8	17	.	25	13	8	-
Győr	4	W 4	16.7	18	.	26	16	14	-
Tatabánya	0	NW 6	16.2	17	.	26	14	10	-
Székesfehérvár	2	— 0	—	19	.	25	15	14	-
Keszthely	2	N 2	16.7	18	.	26	16	16	13
Nagykanizsa	2	NNW 2	16.8	17	.	24	14	12	-
Kaposvár	3	NW 2	16.0	17	.	24	15	12	-
Pécs	0	NNW 2	15.0	19	.	24	14	13	12
Budapest M. I.	1	NW 2	14.3	19	.	26	17	15	12
Salgótarján	0	NW 1	14.3	14	.	26	12	10	11
Eger	0	N 1	14.1	17	.	28	13	10	12
Miskolc	0	N 1	13.9	16	ny	27	12	10	10
Sárospatak	4	N 2	—	17	.	26	15	10	9
Baja	0	N 5	15.0	19	.	27	17	14	13
Kalocsa	3	NNW 2	14.9	19	.	26	17	15	12
Kecskemét	3	WNW 4	13.9	18	.	26	16	15	12
Szeged	1	NW 3	14.4	19	.	26	16	12	14
Szolnok	3	— 0	14.0	19	.	26	15	—	-
Túrkeve	1	SW 1	—	18	.	27	15	13	-
Békéscsaba	2	WNW 2	13.9	18	.	27	16	13	13
Debrecen	4	N 2	14.7	17	.	28	12	10	10
Nyíregyháza	4	— 0	14.3	18	ny	28	13	11	11
Kékestető (1000 m)**	1	— 0	899.1	13	.	20	11	—	12
Galyatető (932 m)**	-	—	—	-	.	19	12	—	-
Mátrafüred (534 m)*	3	NNW 6	957.5	16	.	22	15	—	-
Szabadsághegy (474 m)*	1	NW 2	956.7	17	.	23	14	—	12
Farkasgyepű (400 m)*	0	SW 1	958.1	15	.	24	13	11	-

24 óra csapadék mm			24 óra csapadék mm			24 órai csapadék mm			24 óra csapadék mm		
Rajka	.		Tihany	.		Putnok	.		Zákány	11	K
Csorna	.		Siófok	.		Jósvafő	.		Kisvárda	ny	
Kapuvár	.		Fonyód	.		Bódvaszilas	6	K	Vásárosnamény	—	
Kőszeg	.		Marcali	.		Lillafüred	.		Baktalórántháza	.	
Bagyogóhid	.		Somogyvár	.		Szendrőlád	.		Mátészalka	.	
Körmend	.		Tab	.		Füzér	.		Tiszabecs	8	
Lenti	.		Sárbogárd	.		Hidasnémeti	4		Csenger	.	
Zalaegerszeg	.		Sztálinváros	.		Sátoraljaújhely	2		Nyírlugos	—	
Hahót	.		Nagykőnyi	.		Tokaj	ny		Polgár	.	
Letenye	—		Somogyszob	.		Mezőkeresztes	.		Hajdúdorog	.	
Gyékényes	.		Barcs	.		Jászapáti	.		Hortobágy	.	
Káld	.		Szigetvár	.		Nagykáta	.		Nagyléta	.	
Lovászpatona	—		Lengyel	.		Gyömrő	.		Debrecen	.	
Devecser	.		Középhidvég	.		Örkény	.		Tiszaroff	—	
Tapolca	.		Bátaapáti	.		Kunszentmiklós	.		Karcag	.	
Zirc	.		Mohács	.		Cegléd	.		Püspökladány	.	
Veszprém	.		Siklós	.		Nagykőrös	.		Berettyóújfalu	.	
Komárom	.		Királyrét	.		Tiszakécske	.		Szeghalom	.	
Kisbér	.		Balassagyarm.	.		Izsák	.		Kőrösszakál	.	
Mór	.		Romhány	.		Kiskunfélegyh.	.		Szarvas	.	
Alcsut	.		Vác	.		Kiskunhalas	.		Szentes	.	
Esztergom	.		Galgamácsa	—		Bácsalmás	.		Orosháza	.	
Dobogókő	—		Lőrinci	.		Kistelek	.		Makó	.	
Erosi	.		Gyöngyös	.					Mezőhegyes	.	
Kápolnásnyék	.		Borsodnádasd	.					Battonya	.	

* A légnyomás 500 gdm-re átszámítva ** A légnyomás 1000 gdm-re átszámítva

OFFSET NYOMDA BUDAPEST, IV. KÖNYV ÚTCA

Magassági szélmérések

Óraadatok greenwichi középidőben

VII.22.	Szhely 15 h		Nkanizsa 15 h		Győr 14 h		Pécs 16 h		Bpest 15 h		Bpest 18 h		Bpesz 21 h		Szeged 14 h		Debrecen 16 h	
	fok	m/s	fok	m/s	fok	m/s	fok	m/s	fok	m/s	fok	m/s	fok	m/s	fok	m/s	fok	m/s
Talaj	270	2	180	2	320	2	270	2	270	7	270	7	270	2	270	7	270	7
500 m	290	2	210	5	290	7	310	3	290	7	290	8	310	7	290	6	260	6
1000	290	2	230	2	290	7	310	3	290	7	300	7	300	8	290	6	260	6
1500	300	3	290	2	290	7	320	4	300	6	300	7	300	8	260	8	260	6
2000	290	5	230	5	300	9	270	3	300	6	310	9	310	7	270	7	280	9
2500	300	8					290	8	280	10	310	9	330	6	280	10	280	10
3000	300	8					290	8	280	10	310	9	330	6	280	10	280	10
4000	310	10					270	30	280	13	290	11	380	7	260	15		
5000	280	10					270	35	270	16	270	14						
6000	230	8					270	33	270	16								
7000	230	8					270	33	270	16								
8000	230	8							260	39								
9000	230	8							260	39								
10000	250	10							260	39								
11000																		
12000																		
13000																		
14000																		
15000																		
16000																		
17000																		
18000																		
19000																		
20000																		

VII.23.	Szhely 3 h		Nkanizsa 3 h		Pécs 3 h		Bpest 3 h		Bpest 6 h		Debrecen 3 h							
	fok	m/s	fok	m/s	fok	m/s	fok	m/s	fok	m/s	fok	m/s	fok	m/s	fok	m/s	fok	m/s
Talaj	360	2	–	0	–	0	270	2	320	2	–	0						
500 m	350	7	10	10	350	6	330	8	330	14	20	6						
1000	370	7	10	7	350	6	330	8	330	14	20	6						
1500	330	4	300	4	350	8	330	8	320	6	310	4						
2000	290	6	300	4	350	8	320	7	320	6	310	4						
2500	270	7					290	9	300	9	310	8						
3000	270	7					290	9	300	9	310	8						
4000											310	8						
5000											280	14						
6000											280	14						
7000											280	14						
8000											280	14						
9000											280	14						
10000																		
11000																		
12000																		
13000																		
14000																		
15000																		
16000																		
17000																		
18000																		
19000																		
20000																		

OFFSET NYOMDA, BUDAPEST, E. V. KÖNYVTÁR GYULA

IDŐJÁRÁSI NAPIJELENTÉS

ЕЖЕДНЕВНЫЙ МЕТЕОРОЛОГИЧЕСКИЙ БЮЛЛЕТЕНЬ • DAILY SYNOPTIC MAP OF THE HUNGARIAN METEOROLOGICAL INSTITUTE • BULLETIN QUOTIDIEN DE L'INSTITUT MÉTÉOROLOGIQUE HONGROIS WETTERBERICHT DES UNGARISCHEN METEOROLOGISCHEN INSTITUTS

KIADJA AZ ORSZÁGOS METEOROLÓGIAI INTÉZET
BUDAPEST II, KITAIBEL PÁL-UTCA 1
TEL.: KÖZPONT: 150-220 IDŐJELZŐ OSZT: 151-204, 150-410

MEGJELENIK NAPONKÉNT * ELŐFIZETÉSI ÁRA A POSTAI KÖLTSÉGGEL EGYÜTT NEGYEDÉVRE 60·— Ft
KIADÁSÉRT FELEL AZ INTÉZET IGAZGATOJA

69. évfolyam. 206. szám. + Budapest + 1956. július 24.

Az időjárási helyzet ma reggel és a várható időjárás:

Az Atlanti-óceán felől gyors egymásutánban érkező hűvös légtömegek a Brit-szigeteken és Németországon keresztül délkeleti irányban folytatják útjukat. Hatásukra Angliától a Fekete-tengerig változékony, szeles az időjárás. Szárazabb, melegebb idő csak Európa nyugati vidékein van.

Hazánkban hétfőn, főleg a nyugati megyékben, sokfelé volt eső. Ragyogóhidról 12, Szentgotthárdról 9, Marcaliból 8, Zalaegerszegről és Letenyéről 7 mm csapadékot jelentettek. A hőmérséklet napközben 23-26 fokig emelkedett. Ma hajnalban 12-16 fokig hült le a levegő.

Budapesten kedden 12 órakor a hőmérséklet 19 fok, a tengerszintre átszámitott légnyomás 762 mm, alig változik.

Várható időjárás szerda estig:

Felhős, az évszakhoz képest hűvös idő.
Sokfelé kisebb eső.
Időnként élénkebb északnyugati szél.

Várható legalacsonyabb hőmérséklet ma éjjel: 13-16,
legmagasabb nappali hőmérséklet szerdán: 2o-23 fok között.

A hőmérséklet és a légnyomás napi középértéke Budapesten és ezek eltérése a 75 évi átlagtól:

1956. VII.23-án: 20,2 C°, 760,9 mm. Eltérés: -2,2 Co,+0,6 mm.

1871 óta ezen a napon előfordult

legmagasabb hőmérséklet	36,3 C°	/1929./
legalacsonyabb hőmérséklet	10,2 C°	/1884./

Az Országos Meteorológiai Intézet Időjárási Napijelentése

CSAPADÉKELOSZLÁS
AZ UTOLSÓ 24 ÓRÁBAN

195 6. VII. 23. ..... 7h-TÓL VII. 24. ..... 7h-IG

A GÖRBE VONALAK-AZ IZOHIÉTÁK-AZOKAT A HELYEKET KÖTIK ÖSSZE, AHOL A CSAPADÉK MENNYISÉGE EGYENLŐ VOLT

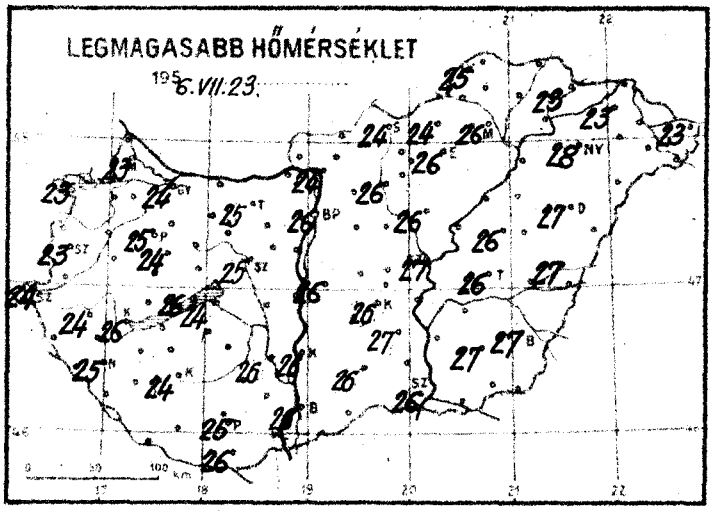

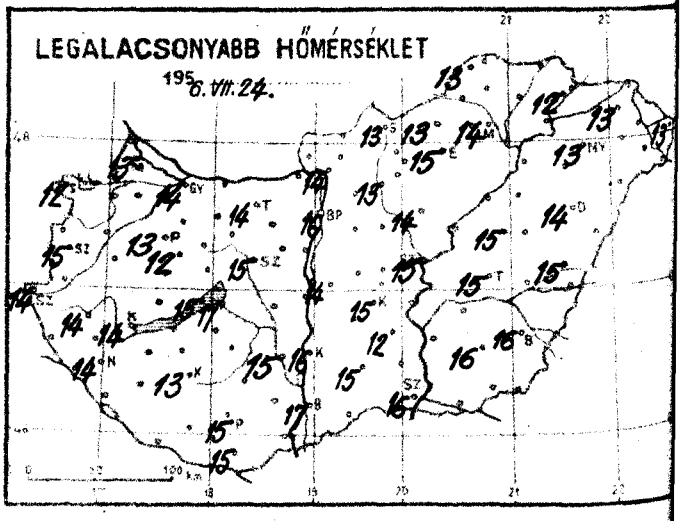

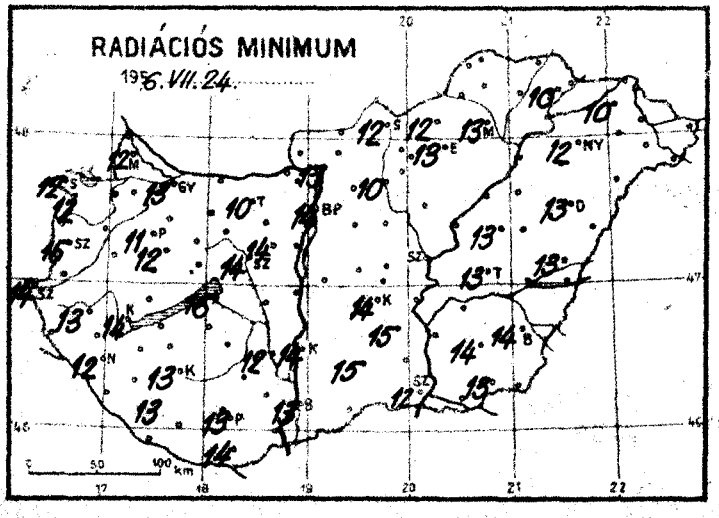

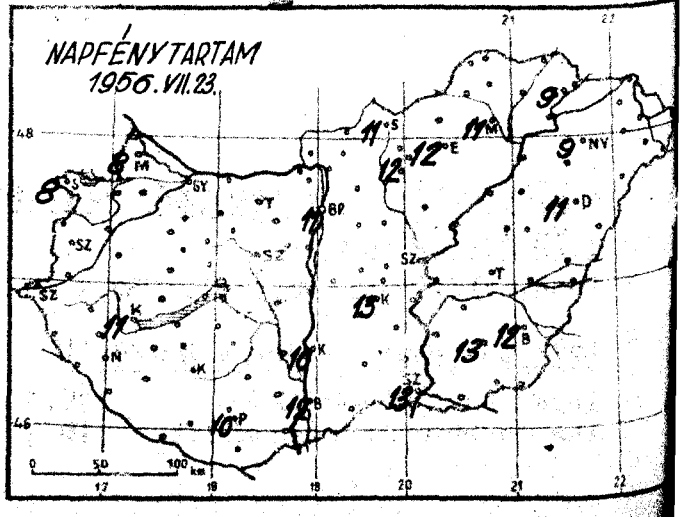

Időjárási helyzet 1956. év JÚLIUS hó 24. nap 7 óra

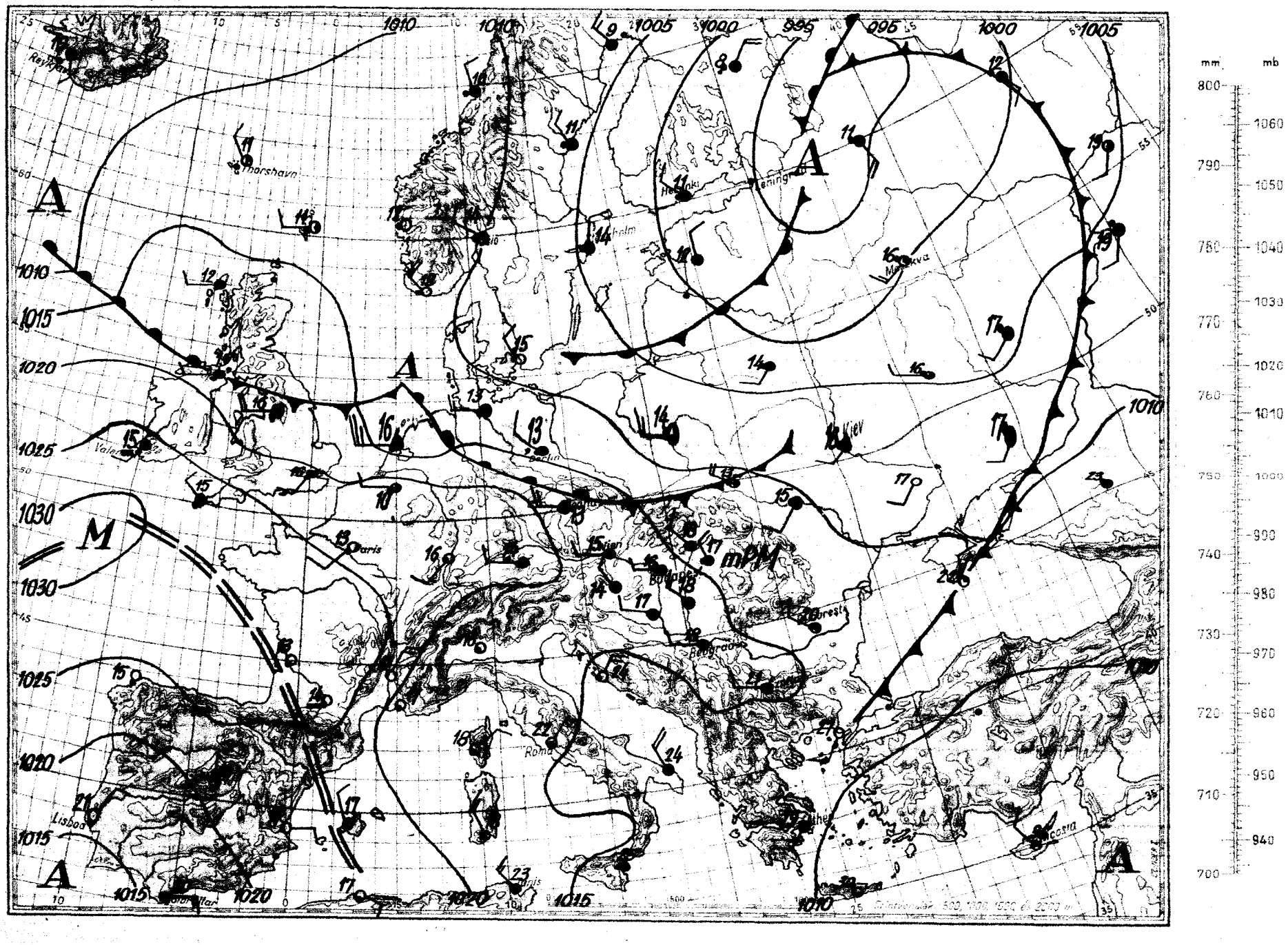

Magassági légállapotmérés

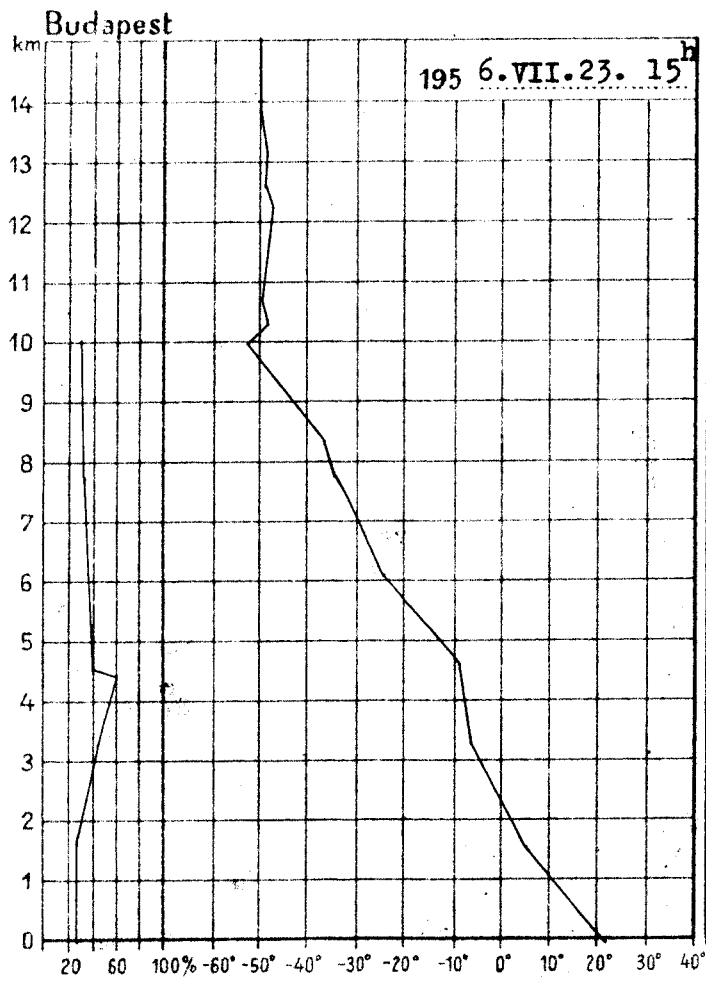

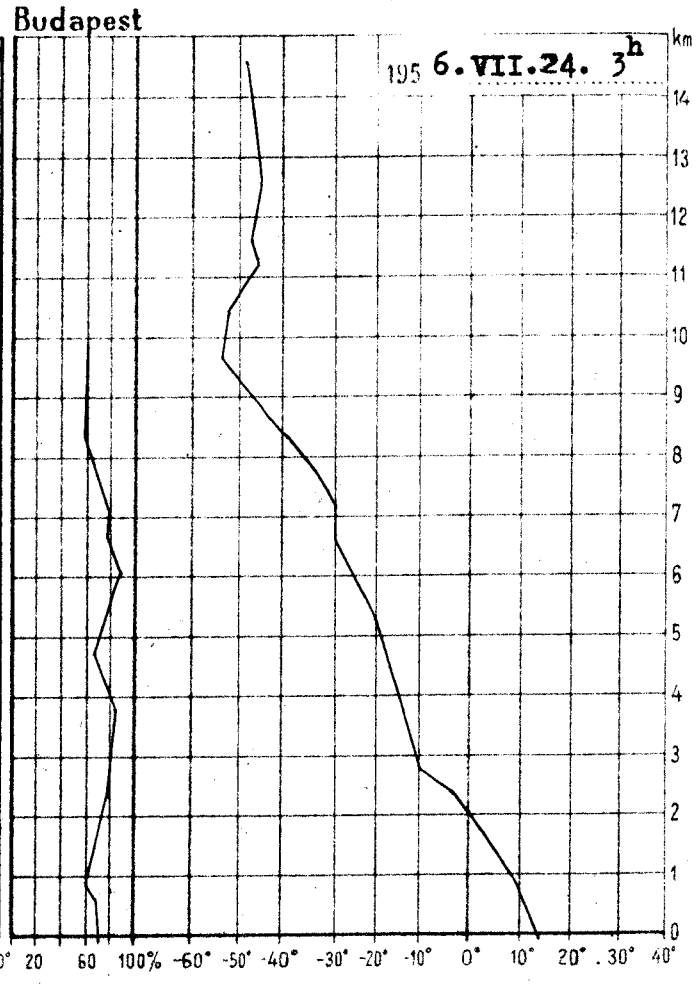

1956.VII.23. 15h			
km	mb	C°	%
Talaj	997.3	23.0	36
0·5	959	19.2	35
1	904	14.8	34
1·5	852	10.0	35
2	802	6.1	38
2·5	754	2.3	42
3	709	-1.1	49
4	825	-6.8	60
5	550	+11.3	44
6	480	+20.2	42
7	418	+26.6	42
8	365	+32.6	38
9	315	+40.5	36
10	271	+50.2	33
11	233	+48.2	
12	201	+46.0	
13	172	+47.0	
14	148	+49.2	
15	127	+40.3	

Magaslégköri időhelyzet

Erős északnyugati magassági szél-lel különböző hőmérsékletü légtömegek érkeznek szárazföldünk fölé, amelyek Európa nyugati felében lehülést, Belgiumban, Dániában és Németországban melegedést okoznak. Közép Európában és a Kárpátokon túl szintén hideg advekció észlelhető. Hazánk felett 2-4 fokos hőmérséklet-csökkenés következett be. A 0 fokos szint magassága 150, a -10 fokos szint 160 m-t süllyedt. Magasságuk ma hajnalban 2580, ill. 4100 m volt.

Pápainé s.k.

1956.VII.24. 3h			
km	mb	C°	%
Talaj	998.4	15.6	79
0·5	958	13.6	84
1	901	11.0	66
1·5	849	7.9	70
2	797	4.2	76
2·5	749	0.2	85
3	702	-2.7	86
4	620	-9.0	91
5	545	-17.0	79
6	475	-23.7	85
7	414	-29.1	81
8	360	-36.0	68
9	310	-44.2	63
10	266	-51.0	62
11	229	-45.2	
12	197	-46.0	
13	170	-45.0	
14	146	-47.1	
15			

1956. **július** hó.
24. nap **kedd**
69. évfolyam **206.** sz.

	Reggeli észlelések 08 TMG					Az utolsó 24 óra adatai					
	Felhőzet (0—4)	Szélirány és erő (m/s)	Légnyomás (millibár)	Hőmérséklet (C°)	Csapadék (24 óra) (mm)		Hőmérsékleti szélsőségek: tegnapi nappali max.	éjszakai min.	Radiációs min.	Napsütés (óra) tegnap
Mosonmagyaróvár	4	W 2	1017.0	16	6		23	13	12	8
Sopron	4	- 0	17.7	15	6	R	23	12	12	8
Szombathely	4	W 2	17.3	16	4		23	15	15	
Szentgotthárd	4	NW 1	17.7	16	9	R	24	14	14	-
Pápa	4	NW 2	16.9	16	2		25	13	11	-
Győr	4	WNW 6	16.7	17	2		24	14	13	-
Tatabánya	3	W 9	16.3	17	ny		25	14	10	-
Székesfehérvár	3	W 4	—	17	ny		25	15	14	-
Keszthely	4	W 1	17.5	16	3		26	14	14	11
Nagykanizsa	4	- 0	17.9	17	4		25	14	12	-
Kaposvár	3	W 1	17.0	17	2		24	13	13	-
Pécs	4	NW 3	17.0	17	•		25	15	13	10
Budapest M. I.	3	W 3	15.8	16	ny		25	16	14	11
Salgótarján	4	W 2	—	16	1		24	13	12	11
Eger	4	- 0	14.0	16	ny		26	15	13	12
Miskolc	4	WNW 3	12.3	18	•		26	14	13	11
Sárospatak	4	WSW 1	—	17	1		23	12	10	9
Baja	4	W 4	17.0	18	ny		26	17	13	12
Kalocsa	4	NNW 2	16.2	18	ny		26	16	14	10
Kecskemét	4	WNW 4	15.3	16	•		26	15	14	13
Szeged	4	WNW 6	16.3	18	•		26	16	12	13
Szolnok	4	NNW 3	15.3	17	•		27	15	—	-
Túrkeve	4	W 2	—	17	•		26	15	13	-
Békéscsaba	3	W 4	15.1	18	•		27	16	14	12
Debrecen	4	W 2	14.3	17	•		27	14	13	11
Nyíregyháza	4	W 1	13.0	16	6		28	13	12	9
Kékestető (1000 m)**	3	W 6	898.0	10	•		18	9	—	12
Galyatető (932 m)**	—	—	—	—	•		17	9	—	-
Mátrafüred (534 m)*	2	NNW 4	958.9	15	•		21	14	—	-
Szabadsághegy (474 m)*	4	NW 2	956.9	13	ny		22	12	—	10
Farkasgyepű (400 m)*	4	WNW 2	958.3	14	2		24	12	12	-

	24 óra csapadék mm	
Rajka	3	R
Csorna	3	
Kapuvár	4	R
Kőszeg	1	R
Rábagyarmat	12	
Körmend	4	R
Lenti	1	
Zalaegerszeg	7	R
Hahót	5	R
Letenye	7	R
Gyékényes	6	R
Kaldi	1	
Lovászpatona	—	
Dévecser	3	
Tapolca	2	
Zirc	2	
Veszprém	ny	
Komárom	1	
Kisbér	•	
Mór	1	
Alcsut	ny	
Esztergom	1	
Dobogókő	2	
Etesi	•	
Kápolnásnyék	ny	

	24 óra csapadék mm	
Tihany	1	
Siófok	ny	
Fonyód	1	
Marcali	8	
Somogyvár	2	
Tab	2	
Sárbogárd	ny	
Sztálinváros	ny	
Nagykónyi	2	
Somogyszob	2	
Barcs	1	
Szigetvár	1	
Lengyel	—	
Középhidvég	•	
Bátaapáti	ny	
Mohács	•	
Siklós	•	
Királyrét	1	
Balassagyarm.	•	
Rombhány	•	
Vác	•	
Galgamácsa	ny	
Lőrinci	ny	
Gyöngyös	•	
Borsodnádasd	ny	

	24 órai csapadék mm	
Putnok	•	
Jósvafő	•	
Bódvaszilas	—	
Lillafüred	•	
Szendrőlád	—	
Fugyi	•	
Hidasnémeti	•	
Satoraljaujhely	•	
Tokaj	5	R
Mezőkeresztes	ny	
Jászapáti	ny	
Nagykáta	ny	
Gyomaró	•	
Örkény	ny	
Kunszentmiklós	ny	
Cegléd	ny	
Nagykőrös	•	
Tiszakécske	•	
Izsák	•	
Kiskunfélegyh.	•	
Kiskunhalas	•	
Bácsalmás	•	
Kistelek	•	
Mátraháza	•	

	24 óra csapadék mm	
Zábrány	•	
Kisvárda	ny	
Vásárosnamény	—	
Baktalórántháza	2	R
Mátészalka	3	R
Tiszabecs	•	
Csenger	4	R
Nyírlugos	—	
Polgár	•	
Hajdúdorog	•	
Hortobágy	ny	
Nagyléta	•	
Debrecen	ny	
Tiszaroff	ny	
Karcag	•	
Püspökladány	•	
Berettyóújfalu	•	
Szeghalom	•	
Körösszakál	•	
Szarvas	ny	
Szentes	•	
Orosháza	•	
Makó	ny	
Mezőhegyes	—	
Battonya	•	

* A légnyomás 500 gdm-re átszámítva ** A légnyomás 1000 gdm-re átszámítva

OFFSET NYOMDA BUDAPEST, F. V. KOMAYER GYULA

Magassági szélmérések

Óraadatok greenwichi középidőben

VII.23.	Szhely 15 h		Nkanizsa 15 h		Győr 15 h		Pécs 15 h		Bpest 15 h		Szeged 15 h		Debreçen 15 h					
	fok	m/s	fok	m/s	fok	m/s	fok	m/s	fok	m/s	fok	m/s	fok	m/s	fok	m/s	fok	m/s
Talaj	–	0	180	2	220	7	270	2	320	7	320	2	270	7				
500 m	210	4	320	1	260	4	320	4	310	10	320	5	280	16				
1000	210	4	320	1	310	9	320	4	310	10	320	5	280	11				
1500	280	6	290	2	300	11	250	1	310	10	310	6	290	13				
2000	300	10	300	6	310	13	250	1	280	10	270	10	250	10				
2500	310	13	300	10			290	11	300	12	280	12	290	13				
3000	310	13	300	10			290	11	300	12	280	12	290	13				
4000	310	14					290	11	300	12	270	12	290	10				
5000	310	14					270	1	280	15	280	24	270	19				
6000	310	18					270	15	290	26	280	26	270	19				
7000	310	18					270	15	290	26	280	26	270	19				
8000									300	24								
9000									300	24								
10000									270	19								
11000																		
12000																		
13000																		
14000																		
15000																		
16000																		
17000																		
18000																		
19000																		
20000																		

VII.24.	Szhely 4 h		Nkanizsa 3 h		Pécs 3 h		Bpest 3 h		Szeged 3 h		Debrecen 3 h							
	fok	m/s	fok	m/s	fok	m/s	fok	m/s	fok	m/s	fok	m/s	fok	m/s	fok	m/s	fok	m/s
Talaj	220	2	180	2	270	2	320	2	320	2	270	2						
500 m	270	5	330	6	310	9	310	10	320	17	320	8						
1000	270	5	330	9	310	9	300	10	300	15	310	10						
1500	280	9	330	12	330	9	300	10	290	15	300	13						
2000	280	9	300	11	330	13	310	10	290	13	300	13						
2500					320	15			300	12	270	11						
3000					320	15			300	12	270	11						
4000					320	15			300	19	270	13						
5000																		
6000																		
7000																		
8000																		
9000																		
10000																		
11000																		
12000																		
13000																		
14000																		
15000																		
16000																		
17000																		
18000																		
19000																		
20000																		

OFFSET NYOMDA, BUDAPEST F. V. POMAYER GYULA

IDŐJÁRÁSI NAPIJELENTÉS

ЕЖЕДНЕВНЫЙ МЕТЕОРОЛОГИЧЕСКИЙ БЮЛЛЕТЕНЬ • DAILY SYNOPTIC MAP OF THE HUNGARIAN METEOROLOGICAL INSTITUTE • BULLETIN QUOTIDIEN DE L'INSTITUT MÉTÉOROLOGIQUE HONGROIS WETTERBERICHT DES UNGARISCHEN METEOROLOGISCHEN INSTITUTS

KIADJA AZ ORSZÁGOS METEOROLÓGIAI INTÉZET
BUDAPEST II, KITAIBEL PÁL-UTCA 1
TEL.: KÖZPONT: 150-220 IDŐJELZŐ OSZT: 151-204, 150-410

MEGJELENIK NAPONKÉNT • ELŐFIZETÉSI ÁRA A POSTAI KÖLTSÉGGEL EGYÜTT NEGYEDÉVRE 60·— Ft
KIADÁSÉRT FELEL AZ INTÉZET IGAZGATOJA

69. szám. 207. szám. + Budapest + ,1956. Július 25.

Az időjárási helyzet ma reggel és a várható időjárás:

Nyugat- és Közép-Európa felett leszálló légáramlással csendesebb, szárazabb, melegebb idő van kialakulóban. Az Óceán felől érkező ciklonok főleg szárazföldünk északi részét érintik.

Hazánkban kedden erősen felhős volt az égbolt és sokfelé esett az eső. A legtöbb csapadék a Dunántúl északi részén és az északkeleti határszélen hullott. Mosonmagyaróvárról 27, Záhonyból 25, Csornáról 23, Hidasnémetiből 22 mm-t jelentettek. Hidasnémetiben és Nyírbátoron jég is esett. A hőmérséklet napközben északnyugaton 18-21, máshol 21-24 fokig emelkedett. A hajnali lehülés északkeleten erős volt, helyenként 8-11 fokig is lehült a levegő.

Budapesten szerdán 12 órakor a hőmérséklet 2o fok, a tengerszintre átszámitott légnyomás 766 mm, alig változik.

Várható időjárás csütörtök estig:

Változó felhőzet, néhány helyen /főleg a mai nap folyamán/ még eső.
Időnként élénkebb északi, északkeleti szél.
A nappali felmelegedés fokozódik.

Várható legalacsonyabb hőmérséklet ma éjjel: 9-12,
legmagasabb nappali hőmérséklet csütörtökön: 22-25 fok között, helyenként 25 fok felett.

Tóth Ignácné

A hőmérséklet és a légnyomás napi középértéke Budapesten és ezek eltérése a 75 évi átlagtól:

1956. VII.24-én: 17,2 C°, 762,0 mm. Eltérés: -5,1 C°, +2,3 mm.

1871 óta ezen a napon előfordult

legmagasabb hőmérséklet	36,8 C°	/1929./
legalacsonyabb hőmérséklet	10,2 C°	/1885./

Az Országos Meteorológiai Intézet Időjárási Napijelentése

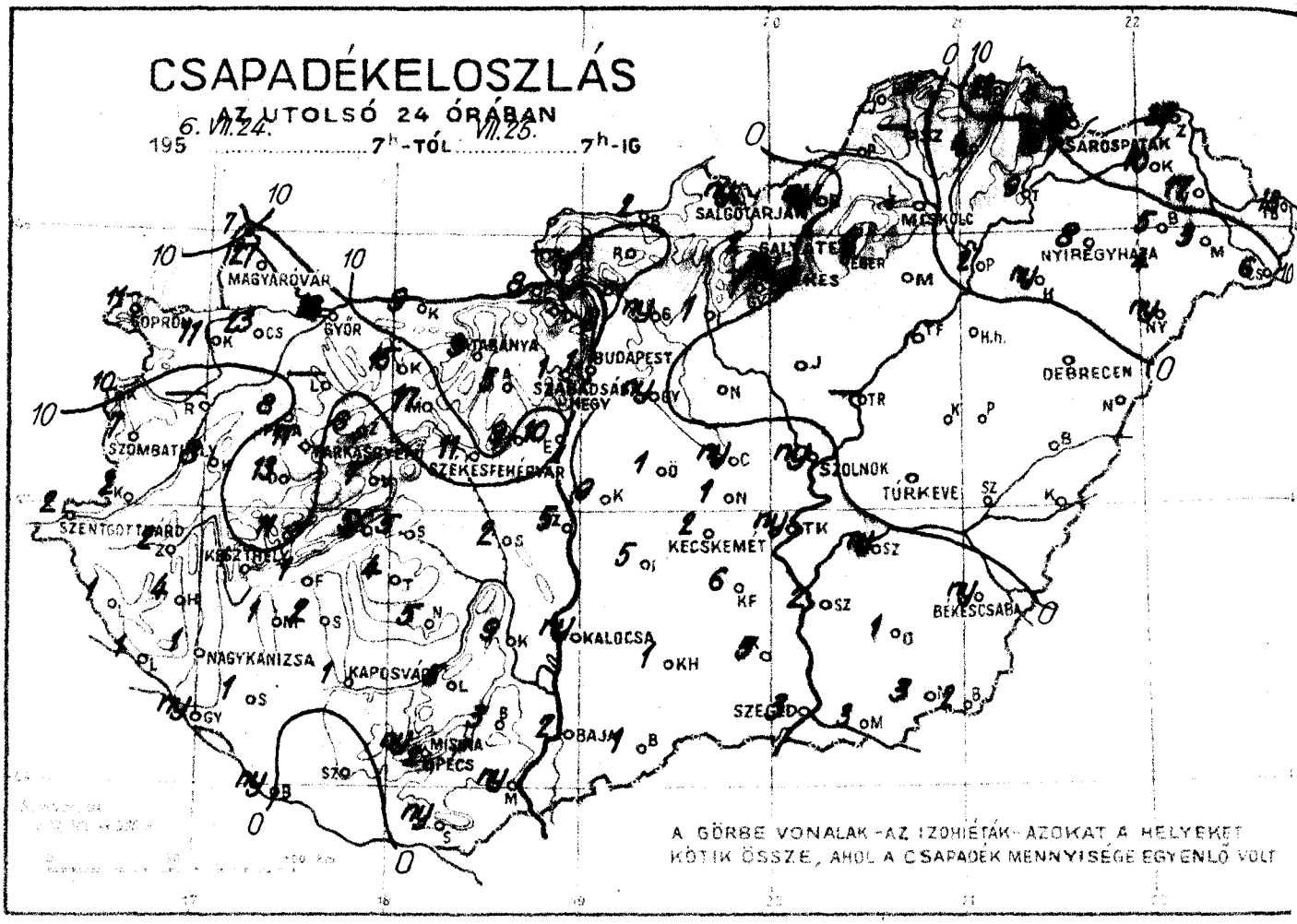

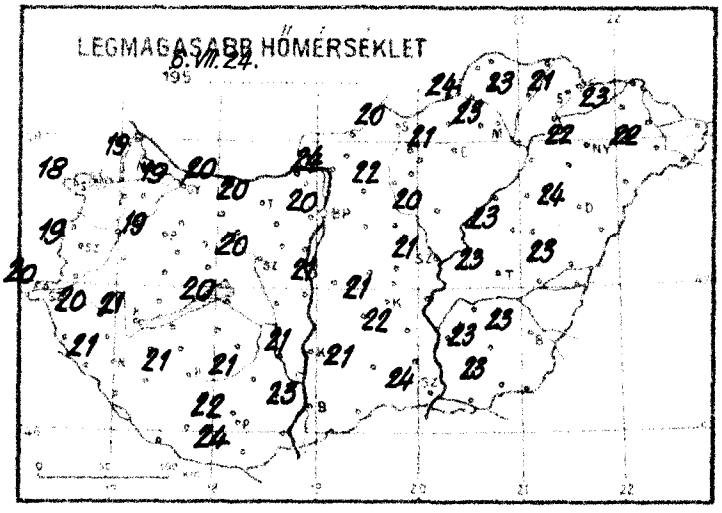

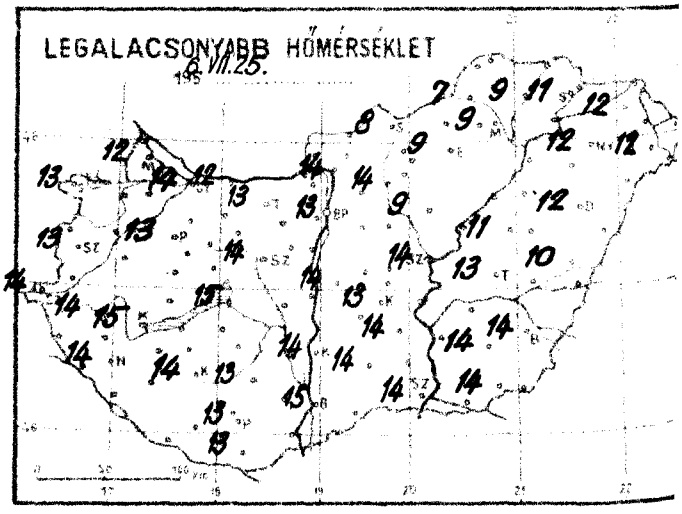

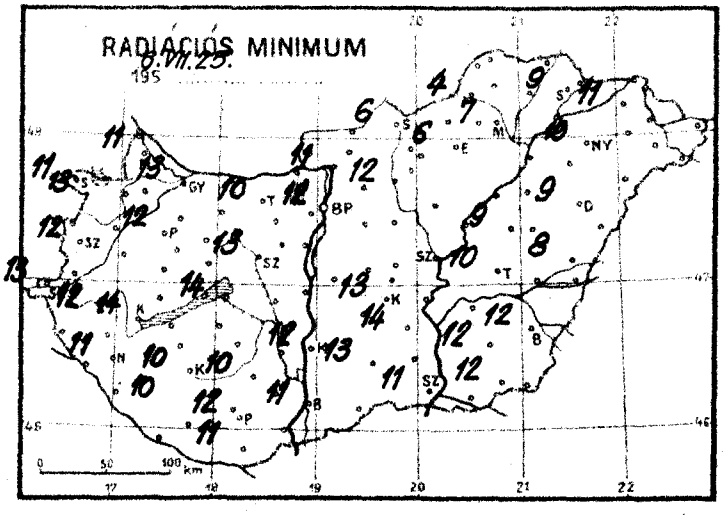

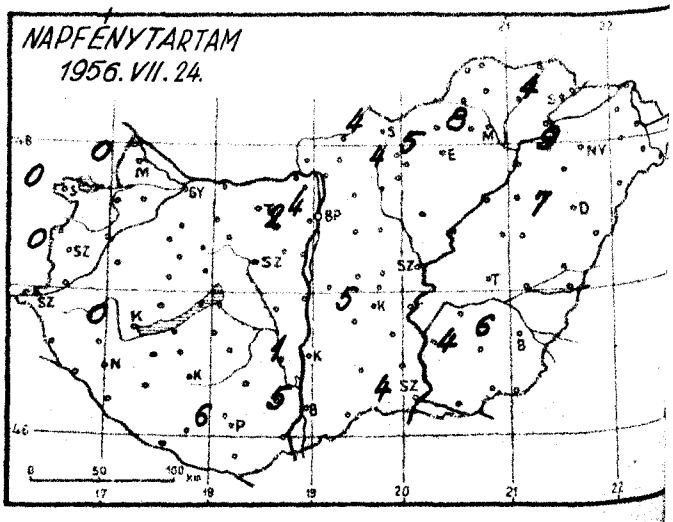

Időjárási helyzet 1956. év JÚLIUS hó 25. nap 7 óra

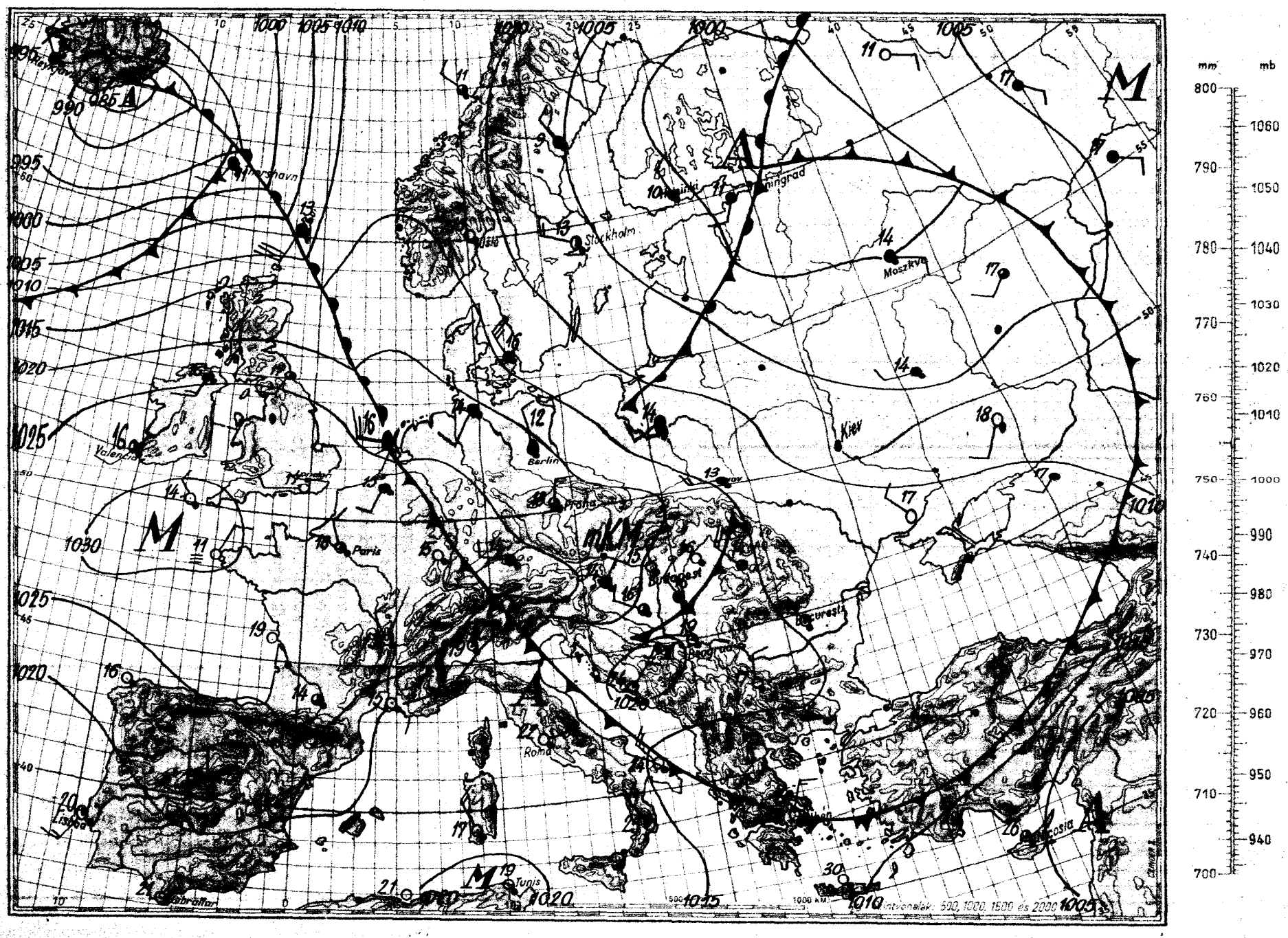

Magassági légállapotmérés

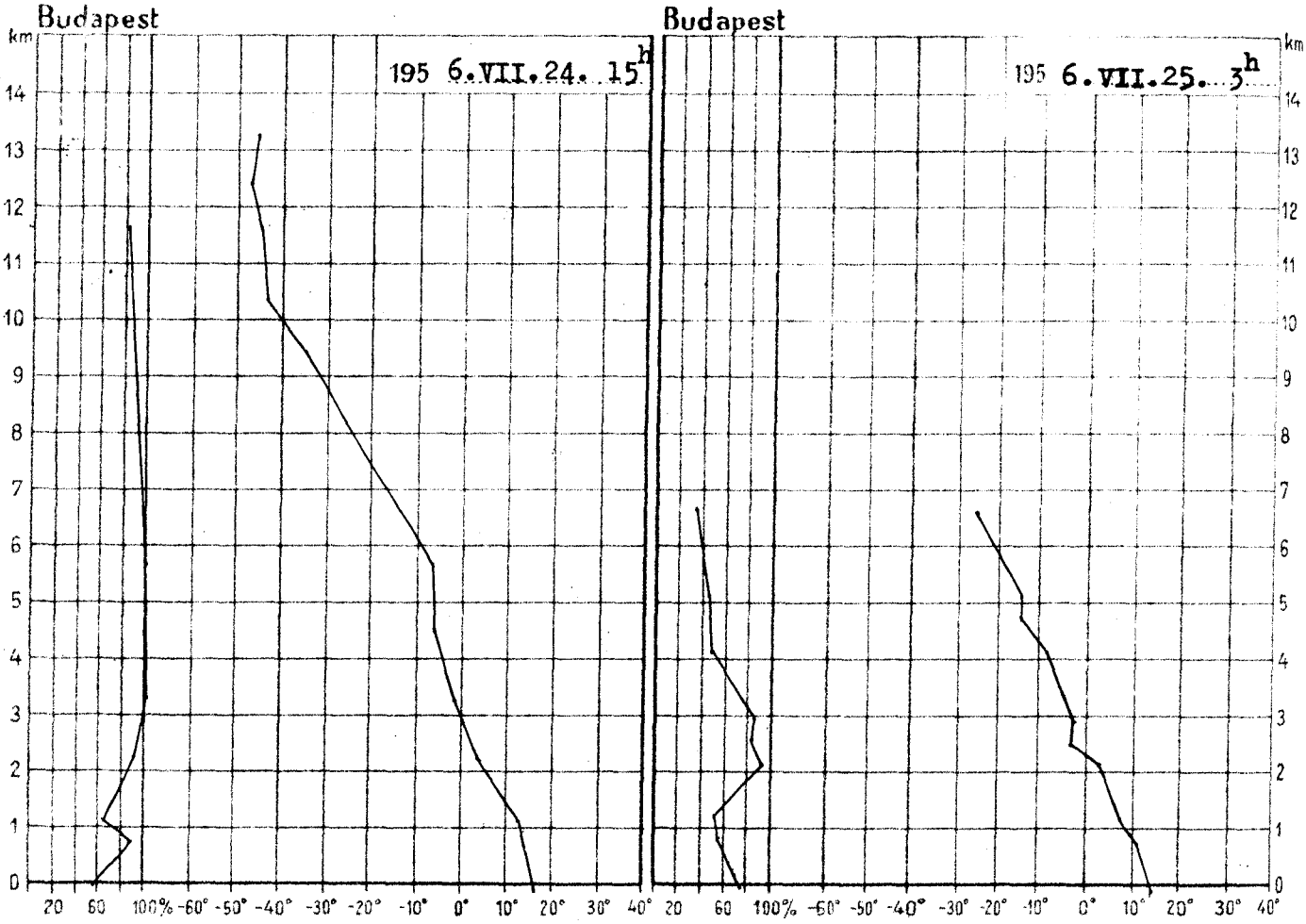

195 6.VII.24. 15h			
km	mb	C°	%
Talaj	999.1	16.8	57
0.5	960	15.3	69
1	905	13.0	72
1.5	850	9.2	73
2	800	5.4	83
2.5	752	2.9	90
3	708	0.7	96
4	624	-4.0	100
5	549	-7.6	100
6	483	-12.6	100
7	423	-19.3	100
8	368	-26.7	96
9	320	-33.6	89
10	277	-40.0	86
11	238	-44.3	82
12	206	-47.0	
13	177	-46.8	
14			
15			

Magaslégköri időhelyzet

Tovább tart az óceán felől északnyugati magassági széllel a különböző hőmérsékletü légtömegek beáramlása szárazföldünk fölé. Hollandiában, Belgiumban, Németország és Lengyelország északi felében meleg advekció észlelhető. Franciaország, Közép-Európa és Ukrajna vidékén hideg advekció van. Hazánk felett 2780 m-ig gyenge lehülés, felette 1-3 fokos melegedés következett be. A 0 fokos szint magassága 100, a -10 fokos szint 280 m-rel alacsonyabbra 2480, ill. 4380 m-re került.

Pápainé s.k.

195 6.VII.25. 3h			
km	mb	C°	%
Talaj	1000.3	14.0	79
0.5	952	12.9	69
1	904	10.3	57
1.5	850	6.9	63
2	799	3.3	81
2.5	751	-0.2	84
3	704	-1.0	63
4	622	-7.2	49
5	546	-14.7	43
6	477	-21.3	38
7			
8			
9			
10			
11			
12			
13			
14			
15			

1956. július hó. **25.** nap **szerda**

69. évfolyam **207.** sz.

	Reggeli észlelések 06 TMG					Az utolsó 24 óra adatai					
	Felhőzet (0—4)	Szélirány és erő (m/s)	Légnyomás (millibár)	Hőmérséklet (C°)	Csapadék (24 óra) (mm)		Hőmérsékleti szélsőségek: tegnapi nappali max.	éjszakai min.	Radiációs min.	Napsütés (óra) tegnap
Mosonmagyaróvár	0	N 4	1020.4	14	27		19	12	11	0
Sopron	4	– 0	23.1	14	11		18	13	11	0
Szombathely	4	NE 2	22.4	14	7		19	13	12	0
Szentgotthárd	4	NNE 2	21.7	14	2		20	14	13	–
Pápa	4	NW 2	21.2	15	8		19	13	12	–
Győr	0	NW 1	21.5	15	18		19	14	13	–
Tatabánya	2	NW 4	20.8	14	9		20	13	10	–
Székesfehérvár	2	N 4	–	15	11		20	14	13	–
Keszthely	4	N 2	21.5	15	1		21	15	14	0
Nagykanizsa	3	NNE 3	21.0	15	1		21	14	11	–
Kaposvár	3	N 3	20.4	15	1		21	14	10	–
Pécs	3	WNW 3	19.7	16	2		22	13	12	6
Budapest M. I.	0	NW 5	19.3	15	1		20	13	12	4
Salgótarján	0	– 0	21.2	10	ny		20	8	6	4
Eger	0	N 1	17.9	13	.		21	9	6	5
Miskolc	0	E 1	19.0	14	.		23	9	7	8
Sárospatak	4	W 1	–	15	8		21	11	9	4
Baja	4	NNW 5	19.5	16	2		23	15	11	5
Kalocsa	4	NW 2	19.4	16	ny		21	14	12	1
Kecskemét	0	WNW 2	18.4	15	2		21	13	13	5
Szeged	4	NW 3	18.9	16	3		24	14	11	4
Szolnok	0	NNW 2	18.4	16	ny		21	14	–	–
Túrkeve	0	W 1	–	16	.		22	13	10	–
Békéscsaba	1	NW 1	18.3	15	ny		23	14	12	6
Debrecen	0	– 0	18.3	16	.		24	12	9	7
Nyíregyháza	2	W 2	17.6	15	8		22	12	10	9
Kékestető (1000 m)**	0	W 1	901.3	9	ny		14	6	–	4
Gyöngyös (932 m)**	–	–	–	–	2		13	6	–	–
Miskolctető (554 m)*	4	NNW 12	960.1	12	ny		18	12	–	–
Szalajkalaglegy (474 m)*	0	NW 2	960.1	13	1		17	10	–	2
Farkasgyepü (400 m)*	3	N 2	961.8	13	11		17	12	12	–

24 óra csapadék mm			24 óra csapadék mm			24 órai csapadék mm			24 óra csapadék mm		
Rajka	7		Tihany	5		Putnok	ny		Zalhony	25	K
Csorna	23		Siófok	5		Jósvafő	.		Kisvárda	10	K
Kapuvár	11		Fonyód	1		Bodvaszilas	.		Vásárosnamény	17	K
Kőszeg	10		Marcali	1		Lillafüred	.		Baktalórántháza	5	K
Bagyogóbíd	–		Somogyvár	2		Szendrőlád	–		Mátészalka	3	K
Körmend	2		Tab	4		Fugod	4		Tiszabecs	13	
Lenti	1		Sárbogárd	2		Balassagyarmat	22	▲	Csenger	6	K
Zalaegerszeg	2		Sztálinváros	5		Sátoraljaújhely	16	K	Nyírlugos	ny	
Hahót	4		Nagykónyi	5		Tokaj	9	K	Polgár	2	
Letenye	1		Somogyszob	1		Mezőkeresztes	.		Hajdúdorog	ny	
Gyékényes	ny		Bares	ny		Jászapáti	.		Hortobágy	.	
Kőröd	8		Szigetvár	.		Nagykáta	.		Nagyléta	.	
Lovászpatona	–		Lengyel	5		Gyömrő	ny		Porcsaló	.	
Devecser	13		Kozéphidvég	9		Örkény	1		Tiszaroff	.	
Tapolca	11		Bátaapáti	3		Kunszentmiklós	9		Karcag	.	
Zirc	6		Mohács	ny		Cegléd	ny		Püspökladány	.	
Veszprém	7		Siklós	ny		Nagykőrös	1		Berettyóújfalu	.	
Komárom	9		Királyrét	–		Tiszakécske	ny		Szeghalom	.	
Kisbér	15		Balassagyarm.	2		Izsák	5		Kóróssszakál	.	
Mór	17		Rombány	.		Kiskunfélegyh.	6		Szarvas	ny	
Alcsut	5		Vác	.		Kiskunhalas	1		Szentes	2	
Esztergom	8		Galgamácsa	ny		Bácsalmás	1		Orosháza	1	
Dobogókő	–		Lőrinci	.		Kistelek	5		Makó	3	
Ercsi	10		Gyöngyös	1					Mezőhegyes	3	
Kápolnásnyék	9		Borsodnádasd	ny					Battonya	2	

* A légnyomás 500 gdm-re átszámítva ** A légnyomás 1000 gdm-re átszámítva

OFFSETNYOMDA BUDAPEST, J. V. POMAYER GYULA

Magassági szélmérések

Óraadatok greenwichi középidőben

VII.24.	Szhely 15 h		Nkanizsa 15 h		Pécs 14 h		Bpest 12 h		Bpest 15 h		Bpest 21 h		Szeged 15 h		Debrecen 15 h			
	fok	m/s	fok	m/s	fok	m/s	fok	m/s	fok	m/s	fok	m/s	fok	m/s	fok	m/s	fok	m/s
Talaj	40	2	360	2	320	2	270	12	320	12	320	7	320	2	270	7		
500 m	250	4	20	2	340	7	300	12	300	19	310	12	310	15	280	10		
1000	250	4	290	4	290	6	300	12	310	16	310	12	300	16	290	15		
1500	310	10	290	8	260	8	310	13	310	16	310	12	300	26	300	13		
2000	310	13	290	12	260	11	310	13					290	18	300	14		
2500			310	20														
3000			310	20														
4000																		
5000																		
6000																		
7000																		
8000																		
9000																		
10000																		
11000																		
12000																		
13000																		
14000																		
15000																		
16000																		
17000																		
18000																		
19000																		
20000																		

VII.25.	Nkanizsa 3 h		Bpest 3 h		Bpest 6 h		Szeged 4 h		Debrecen 4 h							
	fok	m/s	fok	m/s	fok	m/s	fok	m/s	fok	m/s	fok	m/s	fok	m/s	fok	m/s
Talaj	270	2	320	2	320	7	270	2	-	0						
500 m	320	10	340	8	350	17	310	11	10	4						
1000	340	13	340	8	350	17	310	13	360	8						
1500	310	19	320	10	350	17	310	14	10	9						
2000	320	19	320	10	350	17			360	8						
2500			310	20	330	25										
3000			310	20	330	25										
4000			310	28	330	25										
5000			310	28												
6000																
7000																
8000																
9000																
10000																
11000																
12000																
13000																
14000																
15000																
16000																
17000																
18000																
19000																
20000																

Helyesbítés. A 193. sz. Napijelentés /1956. július 11-i szám/ 6. oldalán a július 10-én 15^{h}-kor végzett 20 km magasságig terjedő szélmérés helye iráshiba folytán tévesen van közölve: Miskolc helyett Debrecen olvasandó.

OFFSET NYOMDA, BUDAPEST F. V.: POMAYER GYULA

IDŐJÁRÁSI NAPIJELENTÉS

ЕЖЕДНЕВНЫЙ МЕТЕОРОЛОГИЧЕСКИЙ БЮЛЛЕТЕНЬ • DAILY SYNOPTIC MAP OF THE HUNGARIAN METEOROLOGICAL INSTITUTE • BULLETIN QUOTIDIEN DE L'INSTITUT MÉTÉOROLOGIQUE HONGROIS WETTERBERICHT DES UNGARISCHEN METEOROLOGISCHEN INSTITUTS

KIADJA AZ ORSZÁGOS METEOROLÓGIAI INTÉZET
BUDAPEST II, KITAIBEL PÁL-UTCA 1
TEL.: KÖZPONT: 150-220 IDŐJELZŐ OSZT: 151-204, 150-410

MEGJELENIK NAPONKÉNT * ELŐFIZETÉSI ÁRA A POSTAI KÖLTSÉGGEL EGYÜTT NEGYEDÉVRE 60.— Ft
KIADÁSÉRT FELELŐS AZ INTÉZET IGAZGATÓJA

69. évfolyam. 208. szám. + Budapest + 1956. július 26.

Az időjárási helyzet ma reggel és a várható időjárás:

A Franciaország felett elhelyezkedő anticiklon északi oldalán továbbra is hűvös óceáni légtömegek nyomulnak Közép-Európa fölé, és emiatt Németország, Lengyelország és a Kárpát-medence területén az évszakhoz képest hűvös az idő. Szárazföldünk délnyugati részén a felmelegedés meghaladja a 25 fokot.

Hazánkban szerdán a Dunántúlon erősen felhős volt az égbolt, és több helyen hullott kisebb eső. A hőmérséklet itt általában 17-21 fokig emelkedett. A keleti megyékben több volt a napsütés, és 23-25 fokig melegedett fel a levegő napközben. Északkeleten azonban az esti órákban több helyen volt záporeső. A csapadék mennyisége meghaladta az 5 mm-t.

Budapesten csütörtökön 12 órakor a hőmérséklet 20 fok, a tengerszintre átszámitott légnyomás 767 mm, gyengén süllyedő irányzatu.

Várható időjárás péntek estig:

Változó felhőzet, néhány helyen záporeső, zivatar.
Mérsékelt északnyugati, északi szél.
A nappali felmelegedés kissé fokozódik.

Várható legalacsonyabb hőmérséklet ma éjjel: 11-14,
legmagasabb nappali hőmérséklet pénteken: 25-28 fok között.

Tóvárné

A hőmérséklet és a légnyomás napi középértéke Budapesten és ezek eltérése a 75 évi átlagtól:

1956. VII.25-én: 18,2 C°, 765,5 mm. Eltérés: -3,7 C°, +5,5 mm.

1871 óta ezen a napon előfordult

legmagasabb hőmérséklet	36,9	C°	/1894./
legalacsonyabb hőmérséklet	11,0	C°	/1939./

Az Országos Meteorológiai Intézet Időjárási Napijelentése

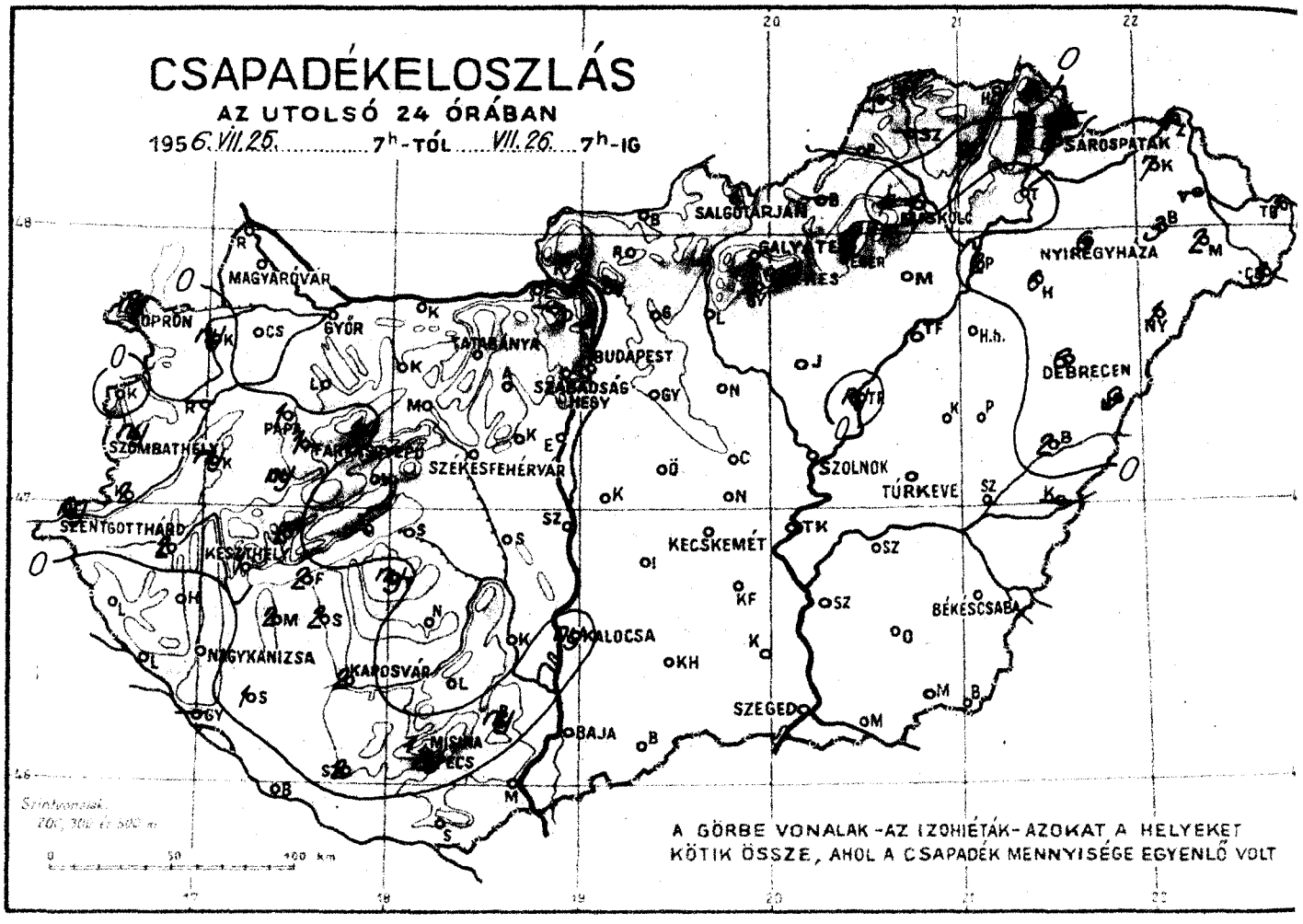

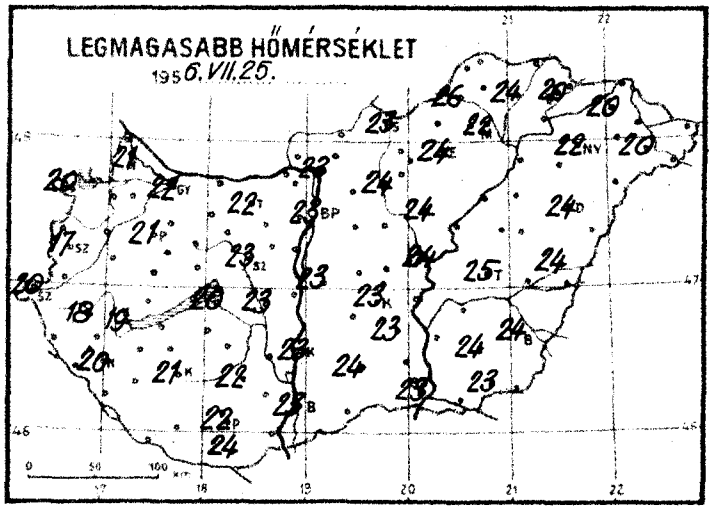

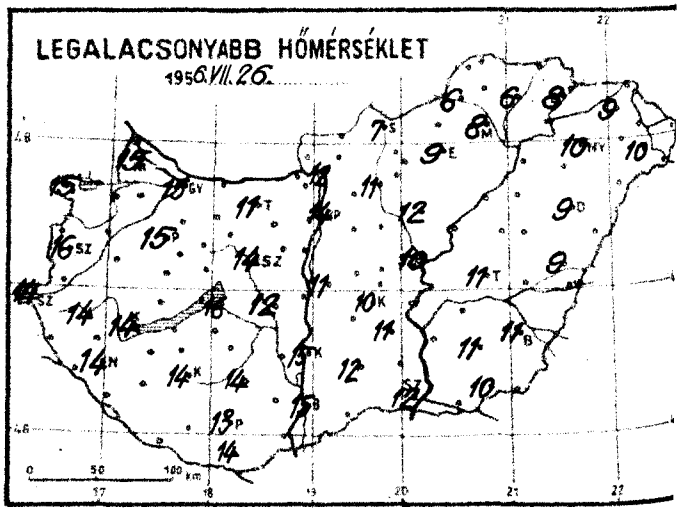

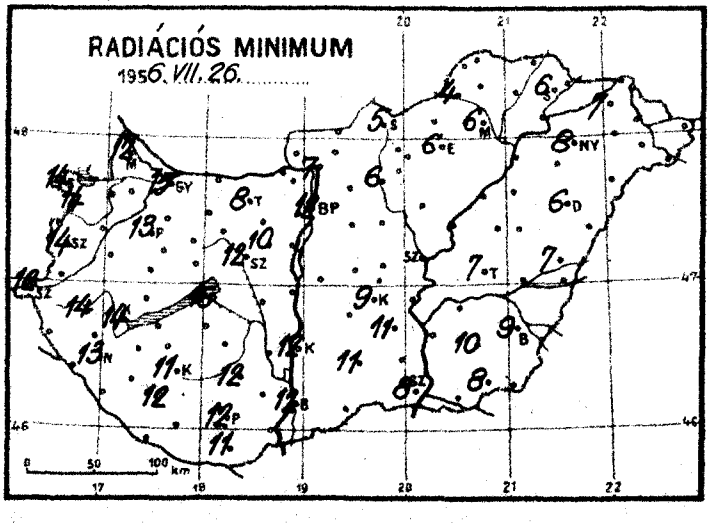

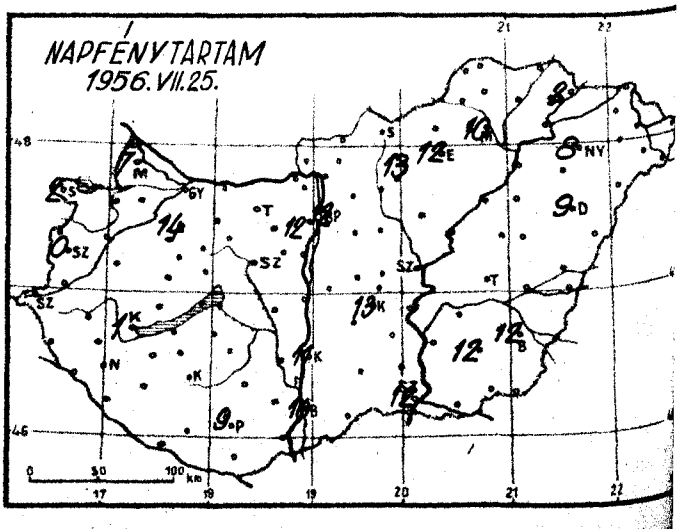

Időjárási helyzet 1956. év JÚLIUS hó 26. nap 7 óra

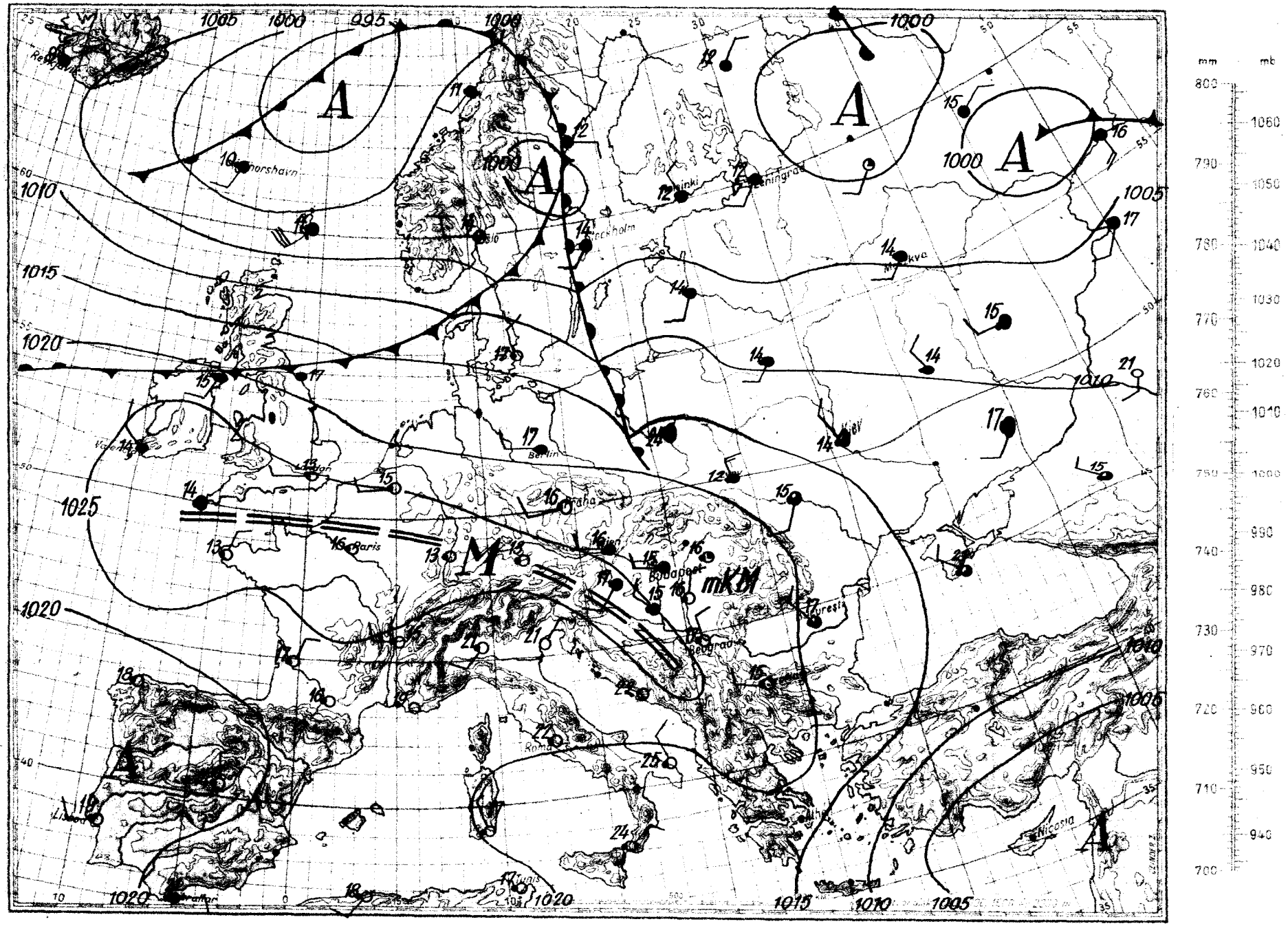

Magassági légállapotmérés

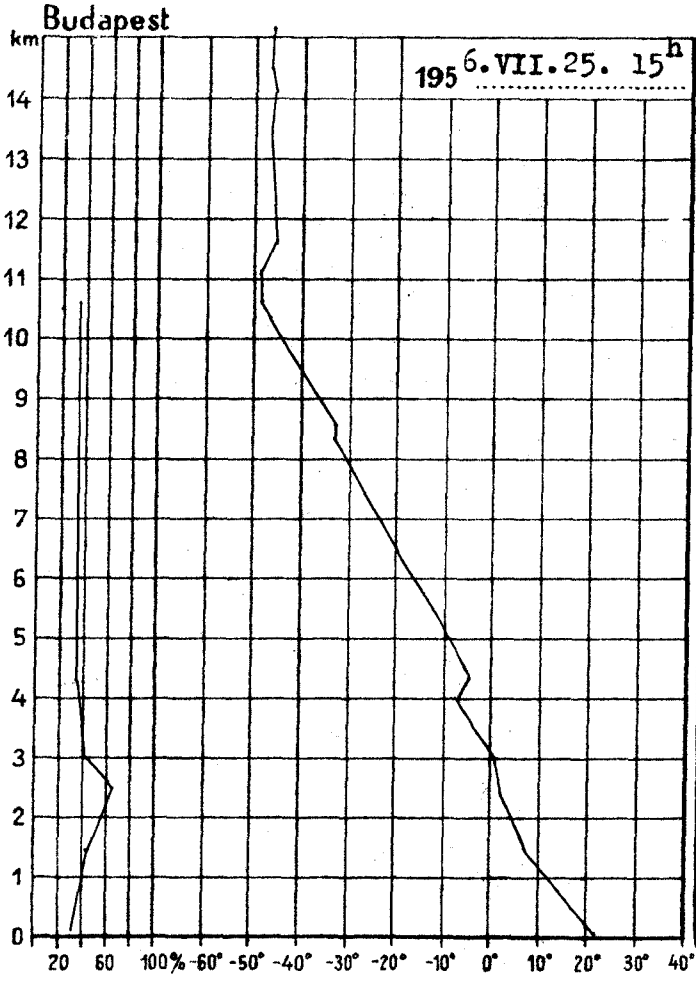

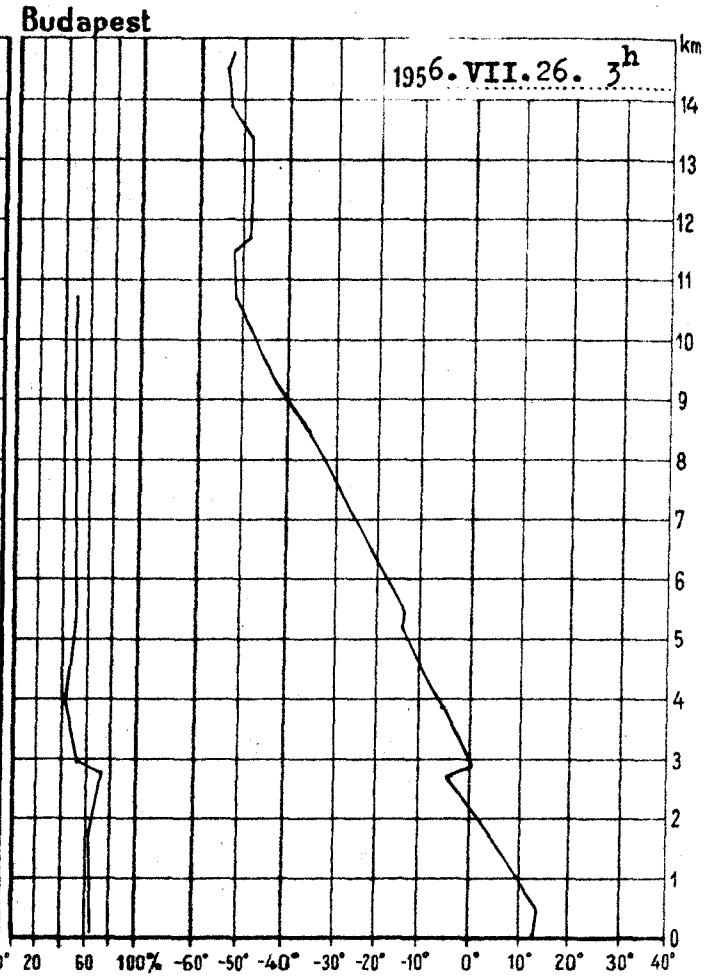

195 6.VII.25. 15h			
km	mb	C°	%
Talaj	1003.7	21.9	32
0.5	962	18.0	33
1	908	13.0	37
1.5	854	8.0	44
2	804	4.0	55
2.5	756	1.0	57
3	711	0.2	41
4	626	-6.0	36
5	550	-10.9	34
6	483	-17.2	41
7	422	-24.0	38
8	367	-30.6	37
9	318	-37.7	37
10	273	-45.2	36
11	235	-49.4	
12	203	-44.3	
13	174	-45.6	
14	150	-46.0	
15	129	-46.6	

Magaslégköri időhelyzet

A magaslégköri helyzetben az elmúlt 24 óra alatt nem történt lényeges változás. Belgiumtól Lengyelország keleti határáig meleg advekció észlelhető. Olaszország és a Balkán-félsziget térségében hideg advekció van. Hazánk felett 2oo-7oo m-ig és 275o m felett melegedés következett be, a közbeeső rétegekben gyenge lehülés volt. Három szintben mértek 0 fokot: 238o, 285o és 294o m-en. A -1o fokos szint 4oo m-rel magasabbra 478o m-re került.

Pápainé s.k.

Javitás: Az 1956. jul.25-i jelentésben az utolsó mondat helyesen igy hangzik: A 0 fokos szint 1oo m-rel alacsonyabbra /248o m-re/, a -1o fokos szint 18o m-rel magasabbra /438o m-re/ került.

195 6.VII.26. 3h			
km	mb	C°	%
Talaj	1005.7	13.4	69
0.5	963	13.2	65
1	908	9.7	65
1.5	854	6.4	65
2	804	2.8	68
2.5	756	-0.8	73
3	711	-0.3	56
4	626	-5.2	43
5	550	-11.6	52
6	482	-17.7	50
7	422	-26.4	50
8	366	-33.4	51
9	317	-41.0	51
10	272	-47.6	48
11	234	-50.8	
12	201	-48.7	
13	172	-49.1	
14	148	-52.2	
15			

OFFSET NYOMDA, BUDAPEST F. V. POMAYER GYULA

1956. július hó.
26. nap csütörtök
69. évfolyam 208. sz.

	Reggeli észlelések 06 TMC					Az utolsó 24 óra adatai					
	Felhőzet (0–4)	Szélirány és erő (m/s)	Légnyomás (millibár)	Hőmérséklet (°C)	Csapadék (24 óra) (mm)		Hőmérsékleti szélsőségek: tegnapi nappali max.	éjszakai min.	Radiációs min.	Napsütés (óra) tegnap
Mosonmagyaróvár	4	– 0	1024.0	16	•		21	15	12	7
Sopron	4	NW 2	24.7	17	ny		20	15	14	2
Szombathely	4	W 1	25.3	16	ny		17	16	14	0
Szentgotthárd	3	– 0	24.8	16	ny		20	14	12	–
Pápa	3	– 0	24.2	16	1		21	15	13	–
Győr	4	NW 4	24.4	17	•		22	15	15	–
Tatabánya	4	NW 1	24.0	14	•		22	11	8	–
Székesfehérvár	4	– 0	—	16	•		23	14	12	–
Keszthely	4	W 1	25.3	16	1		19	14	14	1
Nagykanizsa	1	SW 1	25.3	15	•		20	14	13	–
Kaposvár	1	W 3	25.5	16	2		21	14	11	–
Pécs	4	WNW 3	24.6	15	ny		22	13	17	9
Budapest M. I.	4	W 5	23.3	15	•		23	14	12	12
Salgótarján	1	W 2	23.2	11	•		23	7	5	12
Eger	0	– 0	22.7	12	•		24	9	6	12
Miskolc	0	N 1	21.7	13	1		22	8	6	10
Sátoraljaújhely	4	– 0	—	15	6		20	8	6	2
Baja	3	NW 2	24.0	18	ny		23	15	12	10
Kalocsa	1	W 2	23.9	17	•		23	15	12	11
Kecskemét	0	WNW 1	22.6	15	•		23	10	9	13
Szeged	0	NNW 4	23.4	16	•		23	12	8	12
Szolnok	0	– 0	22.9	16	•		24	10	–	–
Túrkeve	0	– 0	—	16	•		25	11	7	–
Békéscsaba	0	WNW 1	22.9	15	•		24	11	9	12
Debrecen	0	– 0	23.0	15	6	R	24	9	6	9
Nyíregyháza	0	SW 1	21.6	14	6		22	10	8	8
Kékestető (1000 m)**	0	S 1	905.3	9	•		16	8	–	13
Galyatető (932 m)**	–	–	—	–	•		16	8	–	–
Mátraháza (534 m)*	4	N 2	966.0	12	1		18	11	–	–
Szabadalighegy (474 m)*	4	NW 1	964.3	12	•		20	10	–	12
Farkasgyepü (400 m)*	4	– 0	965.5	16	1		20	12	12	–

24 óra csapadék mm			24 óra csapadék mm			24 órai csapadék mm			24 óra csapadék mm		
Bajka	•		Tihany	•		Pötrök	•		Záhony	4	
Csorna	•		Siófok	•		Jósvafő	–		Kisvárda	7	R
Kapuvár	ny		Fonyód	2		Bükksziklás	•		Vásárosnamény	–	
Kőszeg	•		Marcali	2		Lillafüred	1	R	Baktalórántháza	3	R
Bagyogóhíd	–		Somogyvár	2		Szendrőlád	–		Mátészalka	2	R
Kormend	2		Tab	ny		Füzesabony	ny		Tiszabecs	1	
Lenti	•		Sárbogárd			Hidasnémeti	•		Csenger	3	R
Zalaegerszeg	2		Sztálinváros	•		Sátoraljaújhely	5	R	Nyírlugos	1	
Hahót	•		Nagykónyi	•		Tokaj	•		Polgár	2	R
Letenye	•		Somogyszob	1		Mezőkeresztes	•		Hajdúdorog	6	R
Gyékényes	–		Bures	•		Jászapáti	•		Hortobágy	–	
Káld	ny		Szigetvár	2		Nagykáta	•		Nagyléta	9	R
Lovászpatona	•		Lengyel	•		Gyöngyös	•		Tiszafured	•	
Devecser	ny		Középbidvég	•		Orkény	•		Tiszaroff	ny	
Tapolca	2		Bátaapáti	ny		Kunszentmiklós	•		Karcag	–	
Zárc	1		Mohács	•		Cegléd	•		Püspökladány	–	
Veszprém	•		Siklós	•		Nagykőrös	•		Berettyóújfalu	2	
Komárom	•		Királyrét	•		Tiszakécske	•		Szeghalom	•	
Kisbér	•		Balassagyarm.	•		Izsák	•		Körösszakál	–	
Mór	•		Rombány	•		Kiskunfélegyh.	•		Szarvas	•	
Alcsut	•		Vác	•		Kiskunhalas	•		Szentes	•	
Esztergom	•		Galgamácsa	•		Bácsalmás	•		Orosháza	•	
Dobogókő	–		Lőrinci	•		Kistelek	•		Makó	•	
Eresi	•		Gyöngyös	•					Mezőhegyes	•	
Kápolnásnyék	•		Borsodnádasd	•					Battonya	•	

* A légnyomás 500 gdm-re átszámítva ** A légnyomás 1000 gdm-re átszámítva

OFFSET-NYOMDA, BUDAPEST, I. V. POMAYER GYULA

Magassági szélmérések

Óraadatok greenwichi középidőben

VII.25.	Szhely 15 h		Nkanizsa 15 h		Pécs 15 h		Bpest 15 h		Bpest 18 h		Bpest 21 h		Szeged 15 h		Miskolc 15 h		Debrecen 15 h	
	fok	m/s	fok	m/s	fok	m/s	fok	m/s	fok	m/s	fok	m/s	fok	m/s	fok	m/s	fok	m/s
Talaj	220	2	360	2	320	7	320	12	270	7	320	7	320	7	40	2	360	2
500 m	300	12	350	6	330	9	300	14	310	14	330	14	320	10	350	2	310	5
1000	320	18	350	11	350	7	300	14	310	14	330	11	280	7	330	3	310	5
1500	310	18	320	13	350	18	310	13	320	17	330	11	310	9	330	3	280	7
2000	310	18	320	17	330	26	310	13	330	19	340	15	320	10			280	11
2500	290	18	310	13	310	16	330	19	330	19	340	15	310	10			310	12
3000	290	18	310	13	310	16	330	19	330	19	340	15	310	10			310	12
4000					310	15	330	19					320	16			310	12
5000					310	15							320	30			320	13
6000													320	37			320	13
7000													320	37			320	13
8000													320	55				
9000													320	55				
10000																		
11000																		
12000																		
13000																		
14000																		
15000																		
16000																		
17000																		
18000																		
19000																		
20000																		

VII.26.	Szhely 4 h		Nkanizsa 3 h		Győr 3 h		Pécs 3 h		Bpest 3 h		Bpest 6 h		Szeged 4 h		Miskolc 3 h		Debrecen 3 h	
	fok	m/s	fok	m/s	fok	m/s	fok	m/s	fok	m/s	fok	m/s	fok	m/s	fok	m/s	fok	m/s
Talaj	220	2	-	0	270	2	320	2	320	2	320	2	270	2	360	2	320	2
500 m	330	7	30	4	300	11	330	8	360	8	310	7	330	3	-	0	350	7
1000	330	12	250	5	310	15	340	10	360	8	330	8	10	8	340	1	350	7
1500	340	17	300	8					360	8	340	13	350	6	300	2	360	9
2000	330	20	330	14					330	9	340	13	350	7	320	2	360	9
2500	310	20							330	9			340	15	300	8	320	8
3000	310	20							330	9			340	15	300	8	320	8
4000	290	21							330	9			340	22	300	11	330	11
5000													340	29			330	15
6000																	340	24
7000																	340	24
8000																	330	29
9000																	330	29
10000																	330	29
11000																		
12000																		
13000																		
14000																		
15000																		
16000																		
17000																		
18000																		
19000																		
20000																		

OFFSET NYOMDA, BUDAPEST F. V. POMAYER GYULA

IDŐJÁRÁSI NAPIJELENTÉS

ЕЖЕДНЕВНЫЙ МЕТЕОРОЛОГИЧЕСКИЙ БЮЛЛЕТЕНЬ • DAILY SYNOPTIC MAP OF THE HUNGARIAN METEOROLOGICAL INSTITUTE • BULLETIN QUOTIDIEN DE L'INSTITUT MÉTÉOROLOGIQUE HONGROIS WETTERBERICHT DES UNGARISCHEN METEOROLOGISCHEN INSTITUTS

KIADJA AZ ORSZÁGOS METEOROLÓGIAI INTÉZET
BUDAPEST II, KITAIBEL PÁL-UTCA 1
TEL.: KÖZPONT: 150-220 IDŐJELZŐ OSZT: 151-204, 150-410

MEGJELENIK NAPONKÉNT * ELŐFIZETÉSI ÁRA
A POSTAI KÖLTSÉGGEL EGYÜTT NEGYEDÉVRE 60·— Ft
KIADÁSÉRT FELEL AZ INTÉZET IGAZGATÓJA

69. évfolyam. 209. szám. + Budapest + 1956. július 27.

Az időjárási helyzet ma reggel és a várható időjárás:

Szárazföldünk északi felében erősödik a nyugatias légáramlás, amely hűvös tengeri léghullámokat szállit. Az Alpok és a Kárpátok környékére azonban melegebb, Azori szigetekről származó légtömegek érkeznek.

Hazánkban csütörtökön egy-két helyen hullott eső, menynyisége nem volt jelentős. A hőmérséklet általában 23-25, a szélső nyugati megyékben 26 fokig emelkedett.

Budapesten pénteken 12 órakor a hőmérséklet 26 fok, a tengerszintre átszámitott légnyomás 761 mm, mérsékelten süllyedő irányzatu.

Várható időjárás szombat estig:

Nappali felhőképződés, néhány helyen záporeső, zivatar. Mérsékelt, időnként élénkebb nyugati, északnyugati szél. A meleg idő tovább tart.

Várható legalacsonyabb hőmérséklet ma éjjel: 15-18,
legmagasabb nappali hőmérséklet szombaton: 28-31 fok között.

Dobrovi

A hőmérséklet és a légnyomás napi középértéke Budapesten és ezek eltérése a 75 évi átlagtól:

1956. VII.26-án: 19,2 C°, 765,7 mm. Eltérés: -3,2 C°, +5,4 mm.

1871 óta ezen a napon előfordult

legmagasabb hőmérséklet	37,4 C°	/1921./
legalacsonyabb hőmérséklet	10,6 C°	/1939./

Az Országos Meteorológiai Intézet Időjárási Napijelentése

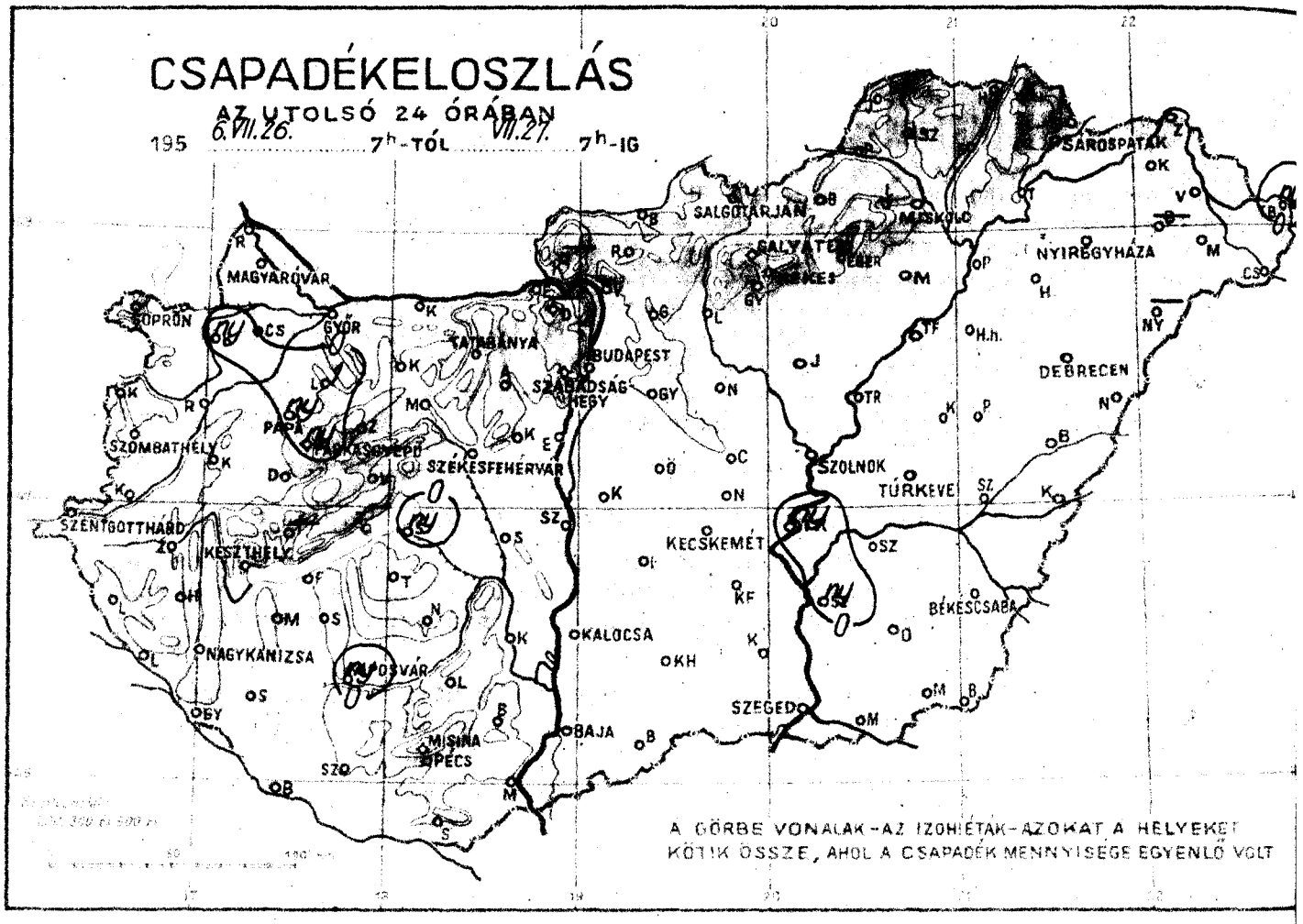

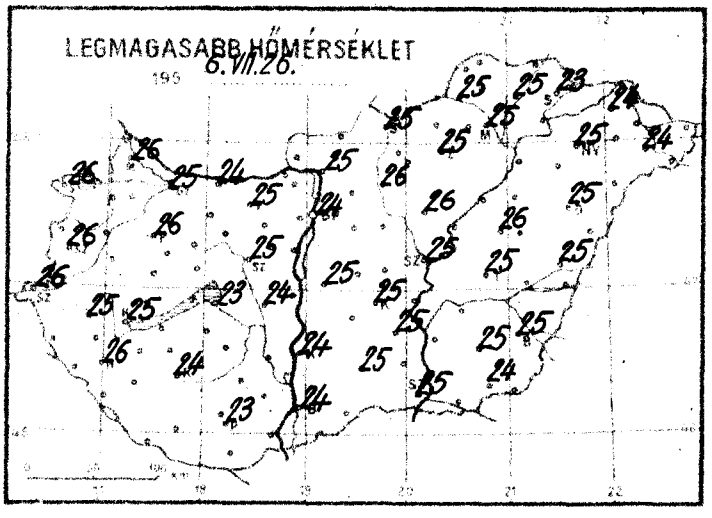

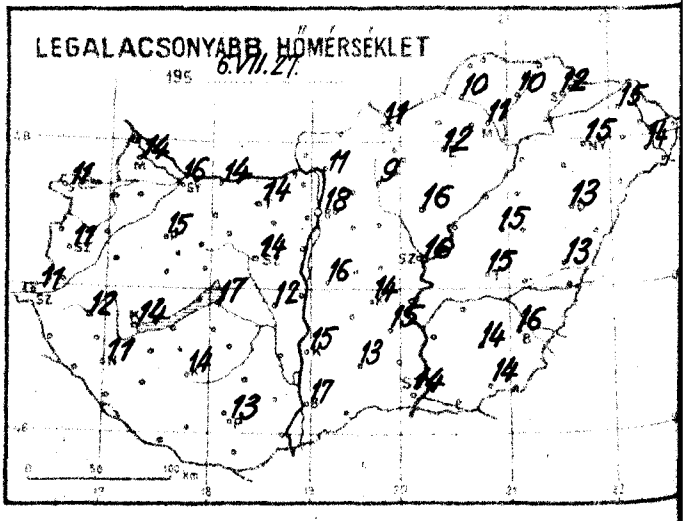

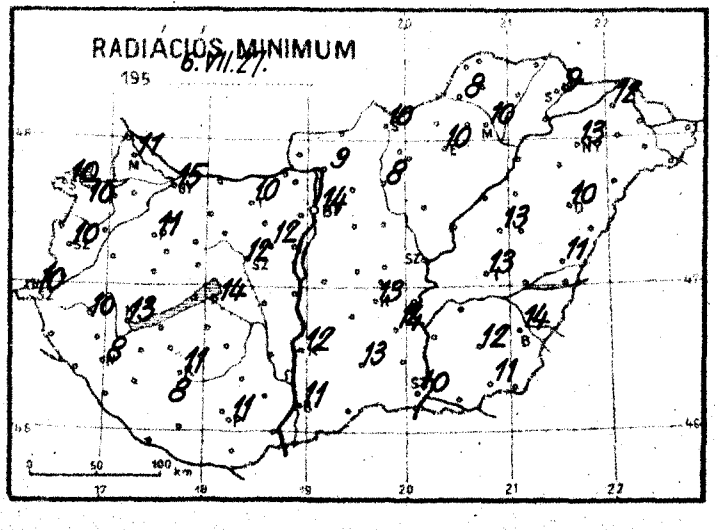

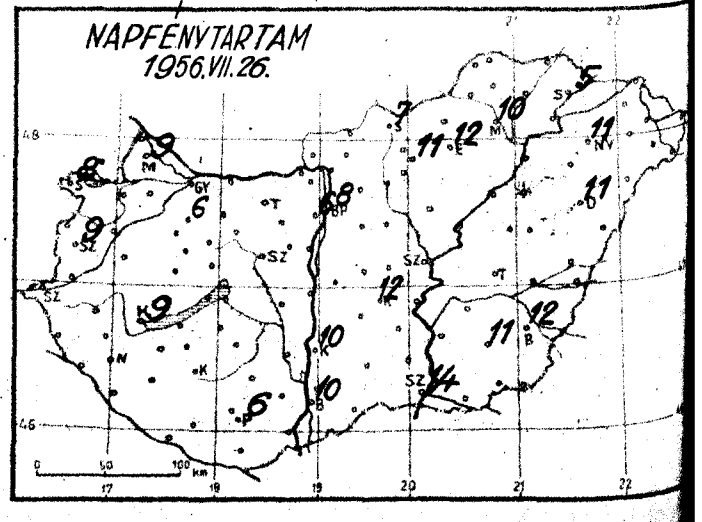

Időjárási helyzet 1956. év JÚLIUS hó 27. nap 7 óra

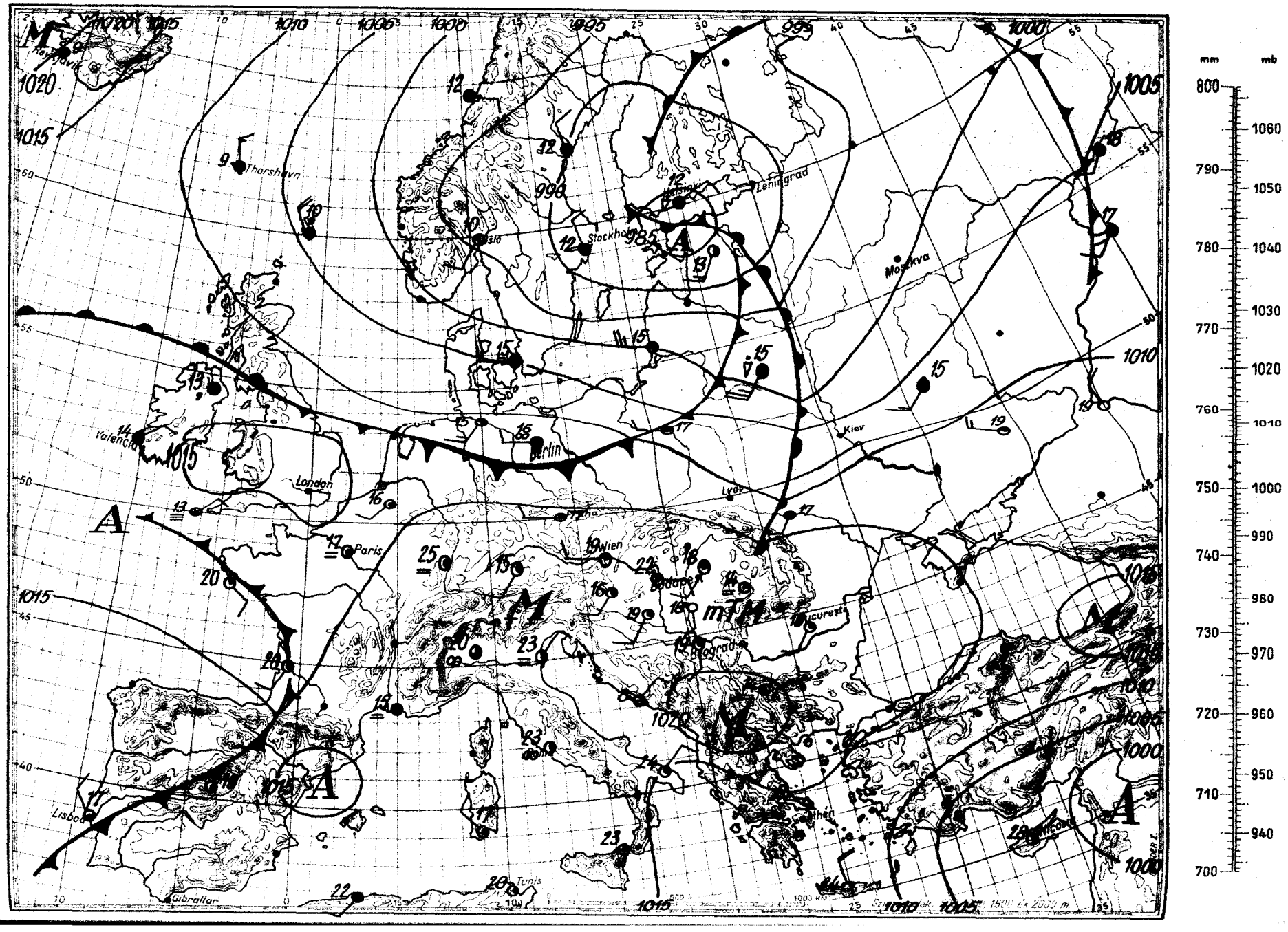

Magassági légállapotmérés

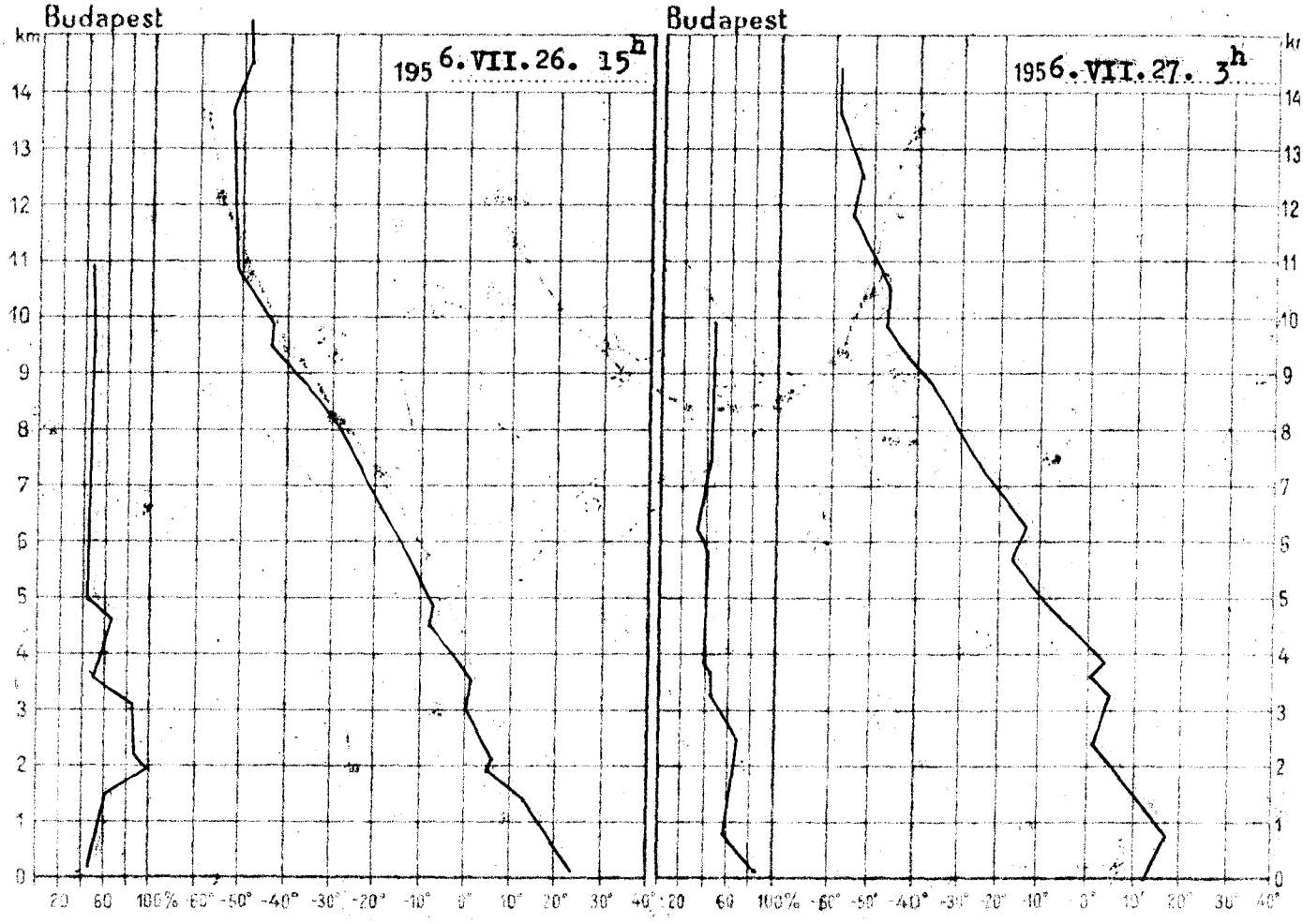

195 6.VII.26. 15h			
km	mb	C°	%
Talaj	1005.5	23.7	52
0.5	960	20.0	56
1	908	11.8	61
1.5	854	10.6	80
2	805	7.6	92
2.5	758	3.9	90
3	712	1.0	85
4	630	-4.0	54
5	553	-8.1	46
6	485	-15.2	46
7	423	-22.3	46
8	370	-29.5	46
9	320	-38.3	46
10	276	-44.7	45
11	237	-50.8	
12	204	-51.2	
13	175	-51.2	
14	150	-50.0	
15	128	-49.7	

Magaslégköri időhelyzet

Izland és Skócia között erős hideg advekció van. Belgiumtól a Volgáig zonális az áramlás, itt felváltva hideg és meleg advekció észlelhető. Közép-Európában gyenge felmelegedés mutatkozik. Hazánk felett az egész troposzférában erőteljes felmelegedés következett be. Ezáltal a 0 fokos szint 1160, a -10 fokos szint 770 m-t emelkedett. Magasságuk ma hajnalban 4100, ill. 5550 m volt.

Pápainé s.k.

195 6.VII.27. 3h			
km	mb	C°	%
Talaj	1000.0	14.9	91
0.5	960	18.0	70
1	905	16.0	65
1.5	843	11.0	70
2	803	6.0	73
2.5	756	3.8	70
3	711	5.0	55
4	627	1.0	42
5	550	-8.8	42
6	482	-12.9	40
7	424	-21.0	40
8	370	-29.5	42
9	320	-38.0	42
10	276	-45.8	
11	239	-49.1	
12	205	-54.2	
13	174	-56.3	
14	149	-59.3	
15			

OFFSET NYOMDA, BUDAPEST. F. V. POMAYER GYULA

1956. július 27. péntek hó. nap

69. évfolyam 209. sz.

	Reggeli észlelések 06 TMG					Az utolsó 24 óra adatai					
	Felhőzet (0–4)	Szélirány és erő (m/s)		Légnyomás (millibár)	Hőmérséklet (°)	Csapadék (24 óra) (mm)		Hőmérsékleti szélsőségek: tegnap éjszakai min.	éjszakai min.	Radiációs min.	Napsütés (óra) tegnap
	0	S	1	1016.4	18	.		26	14	11	9
Mosonmagyaróvár	0	NW	1	16.2	19	.		26	11	10	8
Sopron	0	SW	1	17.1	18	.		26	11	10	9
Szombathely	0	–	0	17.0	12	.		26	11	10	–
Szentgotthárd	0	SW	2	16.6	20	ny		26	15	11	–
Pápa	0	WNW	6	16.0	19	.		25	16	15	–
Győr	0	–	0	15.9	20	.		25	14	10	–
Tatabánya	0	–	0	–	18	.		25	14	12	–
Székesfehérvár	0	S	1	17.7	16	.		25	14	13	9
Keszthely	0	S	2	17.2	17	.		26	11	8	–
Nagykanizsa	0	–	0	17.7	18	ny		24	14	11	–
Kaposvár	0	SW	1	17.2	19	.		23	13	11	6
Pécs	0	E	1	15.5	22	.		24	18	14	8
Budapest M. I.	1	NW	4	15.9	17	.		25	11	10	7
Salgótarján	1	W	1	15.9	16	.		25	12	10	12
Eger	0	–	0	15.0	16	.		25	11	10	10
Miskolc	0	NE	1	–	18	.		23	12	9	5
Sátoraljaújhely	0	SW	2	17.5	19	.		24	17	11	10
Baja	0	SW	1	17.2	18	.		24	15	12	10
Kalocsa	0	WSW	2	16.0	19	.		25	12	13	12
Kecskemét	0	S	2	17.6	18	.		25	14	10	14
Szeged	0	W	1	16.7	20	.		25	16	–	–
Szolnok	0	SW	1	–	20	.		25	15	13	–
Túrkeve	0	SSW	2	17.9	18	.		25	16	14	12
Békéscsaba	1	SSW	2	17.0	18	.		25	13	10	11
Debrecen	0	SW	4	15.3	19	.		25	15	13	11
Nyíregyháza	0	E	1	901.1	14	.		18	13	–	11
Kékestető (1000 m)**	–	–		–	–	.		17	13	–	–
Gánt-tető (932 m)**	0	SW	2	960.0	18	.		20	16	–	–
Mátra-tető (534 m)*	0	SW	1	–	19	.		17	15	–	6
Szalajka-hegy (474 m)*	0	SW	1	958.9	18	ny		23	15	12	–
Pákásgyepu (400 m)*											

24 óra csapadék mm			24 óra csapadék mm			24 óra csapadék mm			24 óra csapadék mm		
Rajka	.		Tiliány	.		Pusztok	.		Zálony	.	
Csorna	.		Sinfok	ny		Jászfő	.		Kisvárda	.	
Kapuvár	ny		Fonyód	.		Bokaszilas	.		Vásárosnamény	–	
Kőszeg	.		Marcali	.		Lőrinfürd	.		Baktalórántháza	.	
Rábagyörökd	.		Somogyvár	.		Szendrőlád	.		Mátészalka	ny	
Körmend	.		Táb	.		Fügöd	.		Tiszabecs	.	
Lenti	.		Sárbogárd	.		Hidasnémeti	.		Csenger	–	
Zalaegerszeg	.		Sztálinváros	.		Sátoraljaújhely	.		Nyírtugos	.	
Hahót	.		Nagykónyi	.		Tokaj	.		Polgár	.	
Letenye	.		Somogyszob	.		Mezőkeresztes	.		Hajdúdorog	.	
Gyékényes	.		Bares	.		Jászapáti	.		Hortobágy	.	
Kaád	.		Szigetvár	.		Nagykáta	.		Nagylétá	.	
Lovászpatona	1		Lengyel	.		Gyöngyös	.		Püspökladány	.	
Deveser	.		Középhidvég	.		Örkény	.		Tiszafüred	.	
Tapolca	–		Bátaapáti	.		Kunszentmiklós	.		Tiszaroff	.	
Zire	.		Mohács	.		Cegléd	.		Karcag	.	
Veszprém	.		Siklós	.		Nagykőrös	.		Püspökladány	.	
Komárom	.		Királyrét	–		Tiszakécske	ny		Berettyóújfalu	.	
Kisbér	.		Balassagyarm.	.		Izsák	.		Szeghalom	.	
Mór	.		Rimóhány	.		Kiskunfélegyh.	.		Kétegyháza	.	
Alcsut	.		Vác	.		Kiskunhalas	.		Szarvas	.	
Esztergom	.		Galgamácsa	.		Bácsalmás	.		Szentes	ny	
Dobogókő	–		Lőrinci	.		Kistelek	.		Orosháza	.	
Erzsi	.		Gyöngyös	.					Makó	.	
Kápolnásnyék	.		Borsodnádasd	.					Mezőhegyes	.	
									Battonya	.	

* A légnyomás 500 gdm-re átszámítva ** A légnyomás 1000 gdm-re átszámítva

OFFSET NYOMDA BUDAPEST F. F. POMPÉRY GYULA

Magassági szélmérések

Óraadatok greenwichi középidőben

VII.26.	Szhely 15 h		Nkanizsa 15 h		Győr 14 h		Pécs 15 h		Bpest 12 h		Bpest 18 h		Bpest 21 h		Szeged 15 h		Debrecen 15 h	
	fok	m/s	fok	m/s	fok	m/s	fok	m/s	fok	m/s	fok	m/s	fok	m/s	fok	m/s	fok	m/s
Talaj	–	0	220	2	270	2	320	2	320	7	270	7	270	2	270	2	270	2
500 m	270	1	260	2	280	8	350	7	320	8	270	6	270	8	300	5	290	5
1000	270	1	260	2	290	11	350	7	320	8	300	7	300	8	310	5	290	5
1500	320	7			290	11	350	12	340	8	310	13	320	9	310	4	280	5
2000	310	9			310	11	340	3			310	10	330	12			300	6
2500	330	15					340	10					330	12			300	10
3000	330	15					340	10					330	12			300	10
4000	340	23					340	10										
5000	340	22																
6000	320	25																
7000	320	25																
8000																		
9000																		
10000			Miskolc															
11000	VII.26.		15 h															
12000																		
13000	Talaj		270	2														
14000	500		300	5														
15000	1000		300	5														
16000	1500		310	8														
17000	2000		310	8														
18000																		
19000																		
20000																		

VII.27.	Szhely 3 h		Nkanizsa 3 h		Győr 4 h		Pécs 3 h		Bpest 3 h		Bpest 6 h		Szeged 4 h		Miskolc 3 h		Debrecen 3 h	
	fok	m/s	fok	m/s	fok	m/s	fok	m/s	fok	m/s	fok	m/s	fok	m/s	fok	m/s	fok	m/s
Talaj	–	0			220	2	–	0	270	2	220	2	220	2	–	0	180	2
500 m	330	2	230	10	310	10	250	5	260	11	280	8	270	8	280	13	270	15
1000	330	2	230	10	310	10	250	5	260	11	270	11	270	5	290	11	260	13
1500	320	4	260	7	300	7	290	3	280	8	270	11	260	5	290	11	280	12
2000	290	5	320	7	270	12	290	3	280	8	270	11	320	2	290	11	290	9
2500	310	13	320	12			340	9	310	10	310	13	320	7	280	10	290	9
3000	310	13	320	12			340	9	310	10	310	13	320	7	280	10	290	9
4000	320	11	320	12			340	9			310	13	340	16			300	8
5000	320	15	340	14			320	20					360	27			300	8
6000	310	24					350	20					340	23			300	8
7000	310	24					350	20					340	23			300	8
8000	300	22					330	18					320	26				
9000	300	22					330	18					320	26				
10000	300	22					330	18					330	21				
11000	300	25					330	18										
12000	300	25					330	18										
13000	290	18																
14000	290	18																
15000	290	18																
16000	290	18																
17000	290	20																
18000	290	20																
19000	290	20																
20000	290	20																

OFFSET NYOMDA BUDAPEST F. V. POMAYER GYULA

IDŐJÁRÁSI NAPIJELENTÉS

ЕЖЕДНЕВНЫЙ МЕТЕОРОЛОГИЧЕСКИЙ БЮЛЛЕТЕНЬ • DAILY SYNOPTIC MAP OF THE HUNGARIAN METEOROLOGICAL INSTITUTE • BULLETIN QUOTIDIEN DE L'INSTITUT MÉTÉOROLOGIQUE HONGROIS WETTERBERICHT DES UNGARISCHEN METEOROLOGISCHEN INSTITUTS

KIADJA AZ ORSZÁGOS METEOROLÓGIAI INTÉZET
BUDAPEST II, KITAIBEL PÁL-UTCA 1
TEL.: KÖZPONT: 150-220 IDŐJELZŐ OSZT: 151-204, 150-410

MEGJELENIK NAPONKÉNT * ELŐFIZETÉSI ÁRA A POSTAI KÖLTSÉGGEL EGYÜTT NEGYEDÉVRE 60·— Ft
KIADÁSÉRT FELELŐS AZ INTÉZET IGAZGATÓJA

69. évfolyam. 210. szám. + Budapest + 1956. július 28.

Az időjárási helyzet ma reggel és a várható időjárás:

Észak-Európában a Finn-öböl vidéke felett tartózkodó központi ciklon hatására változékony és hűvös az időjárás. Szárazföldünk déli felében azonban csendes, száraz és meleg az idő. A felmelegedés Közép-Európában már a déli órákban eléri a 25-28, Olaszországban pedig a 30-33 fokot.

Hazánkban pénteken túlnyomórészt derült volt az égbolt. A hőmérséklet a sokórás napsütés hatására országszerte 28-31 fokig emelkedett. Hajnalban csak 14-18 fokig hűlt le a levegő.

Budapesten szombaton 12 órakor a hőmérséklet 28 fok, a tengerszintre átszámitott légnyomás 757 mm, alig változik.

Várható időjárás vasárnap estig:

Meleg idő.
Változó felhőzet, a délutáni órákban több helyen záporeső, zivatar.
Időnként élénkebb déli, délnyugati szél.

Várható legalacsonyabb hőmérséklet ma éjjel: 15-18, legmagasabb nappali hőmérséklet vasárnap: 28-31 fok között.

A hőmérséklet és a légnyomás napi középértéke Budapesten és ezek eltérése a 75 évi átlagtól:

1956. VII.27-én: 24,5 C°, 759,4 mm. Eltérés: +2, , -1,2 mm.

1871 óta ezen a napon előfordult

legmagasabb hőmérséklet	36,7 C°	/1921./
legalacsonyabb hőmérséklet	9,0 C°	/1890./

Az Országos Meteorológiai Intézet Időjárási Napijelentése

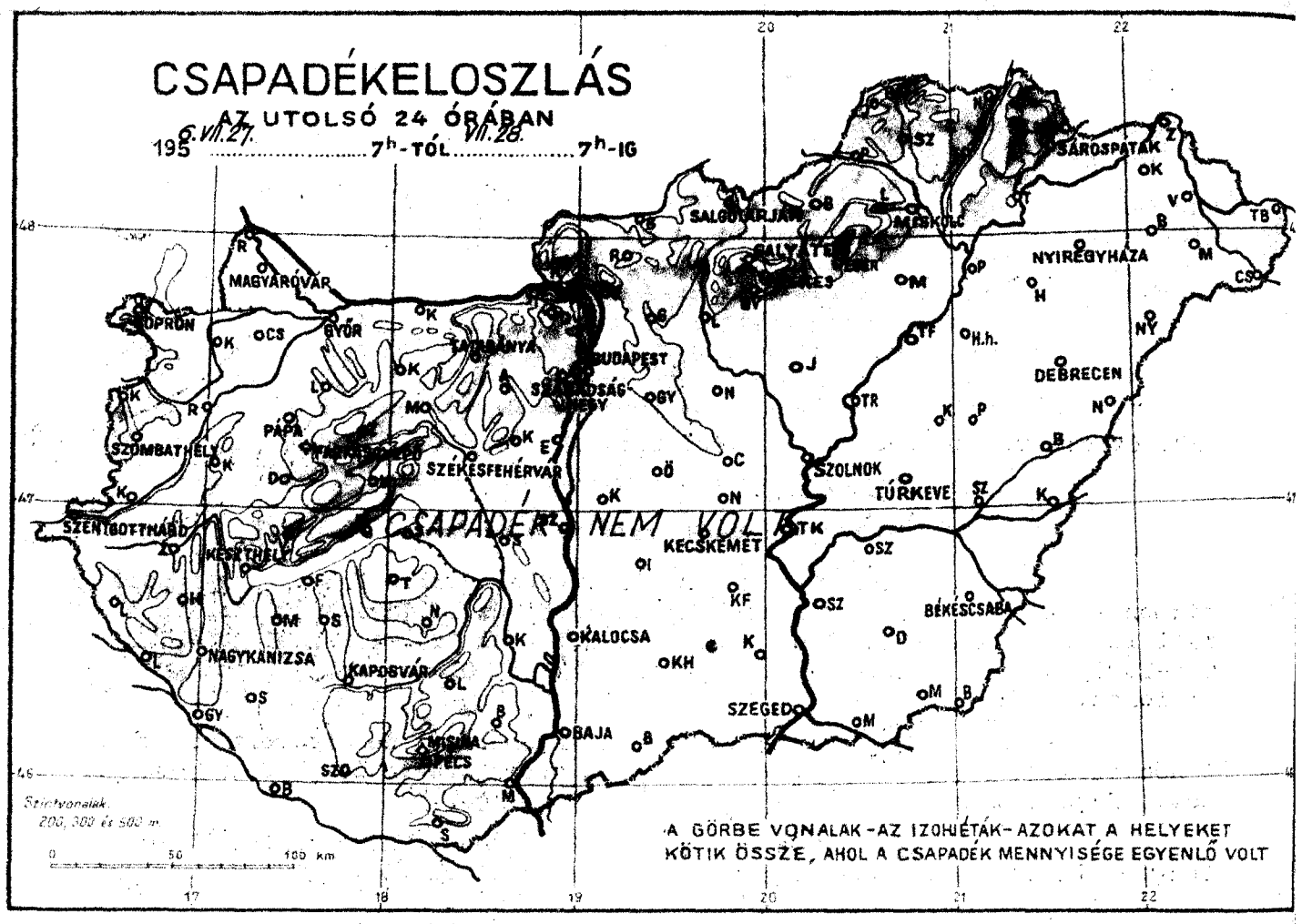

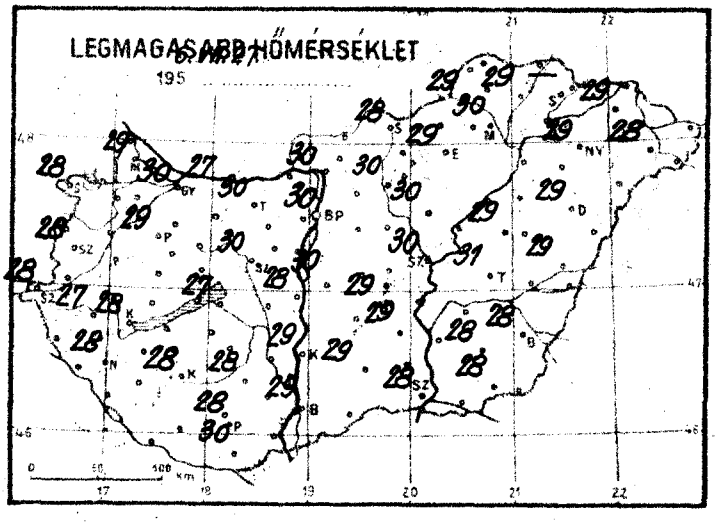

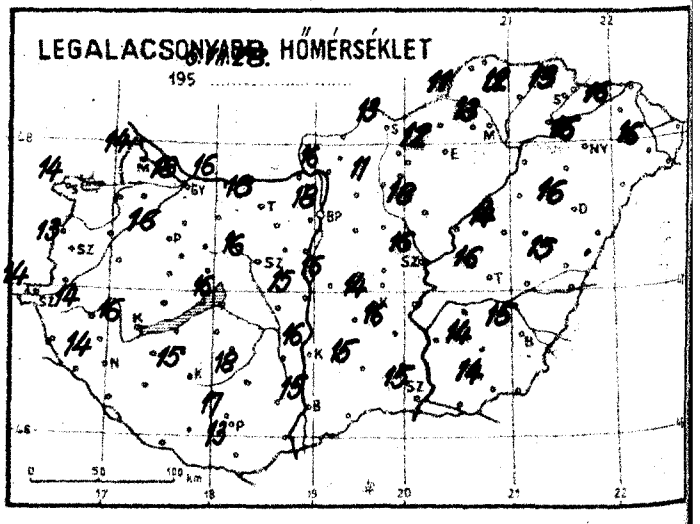

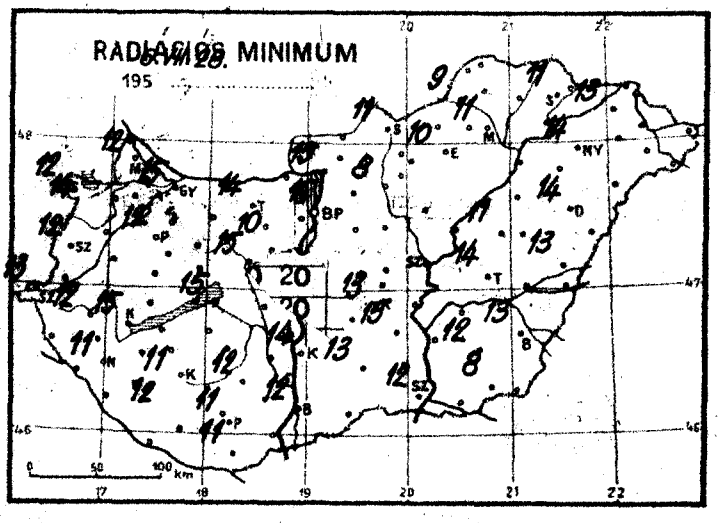

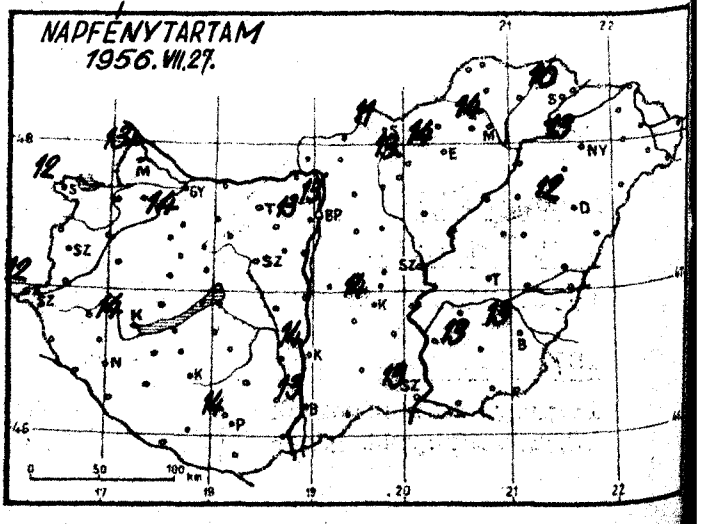

Időjárási helyzet 1956. év JÚLIUS hó 28. nap 7 óra

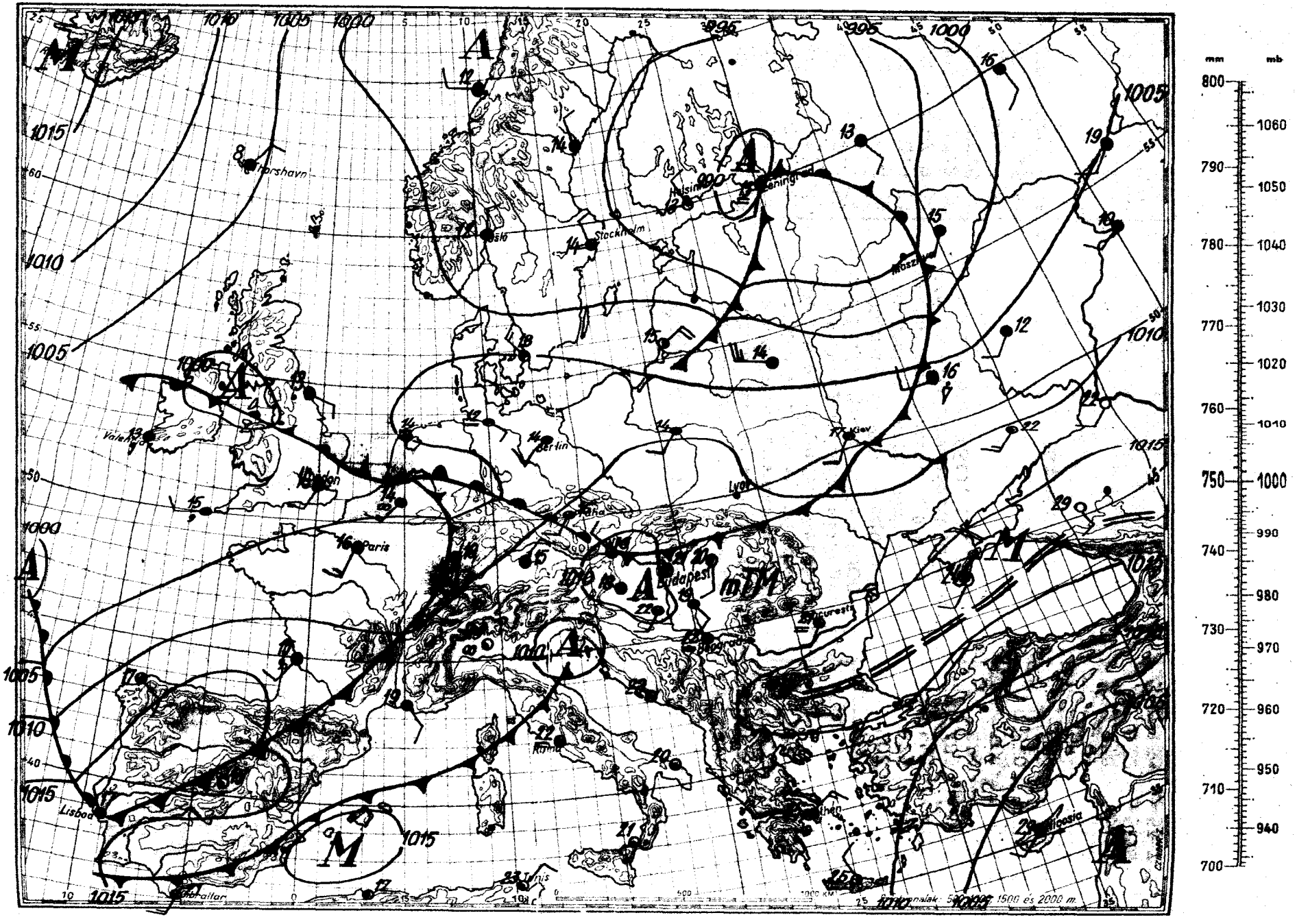

Magassági légállapotmérés

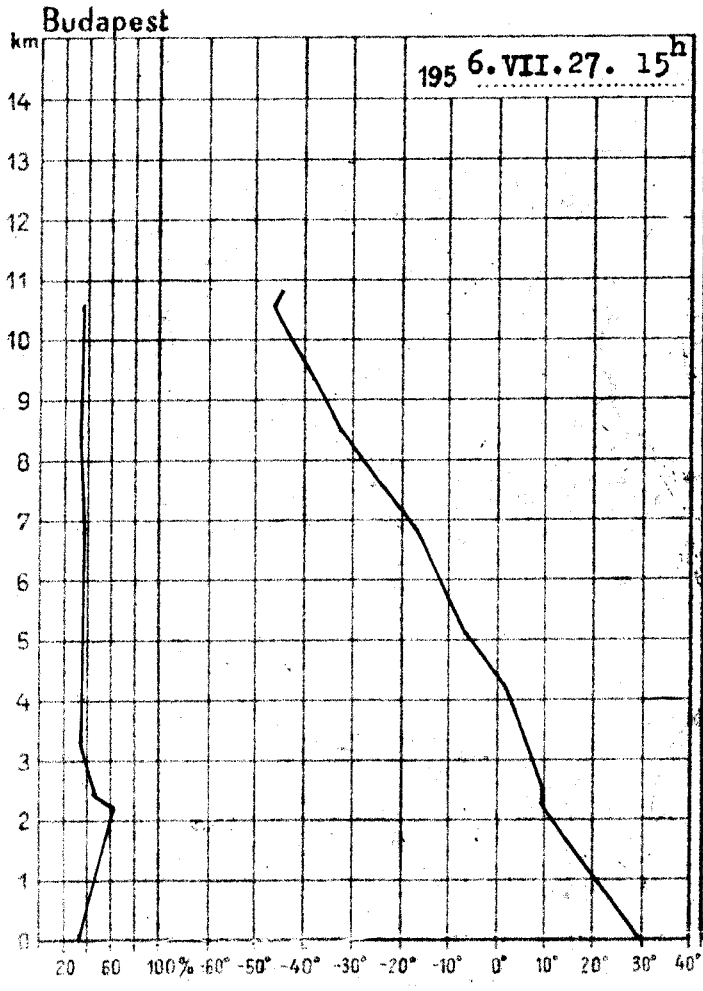

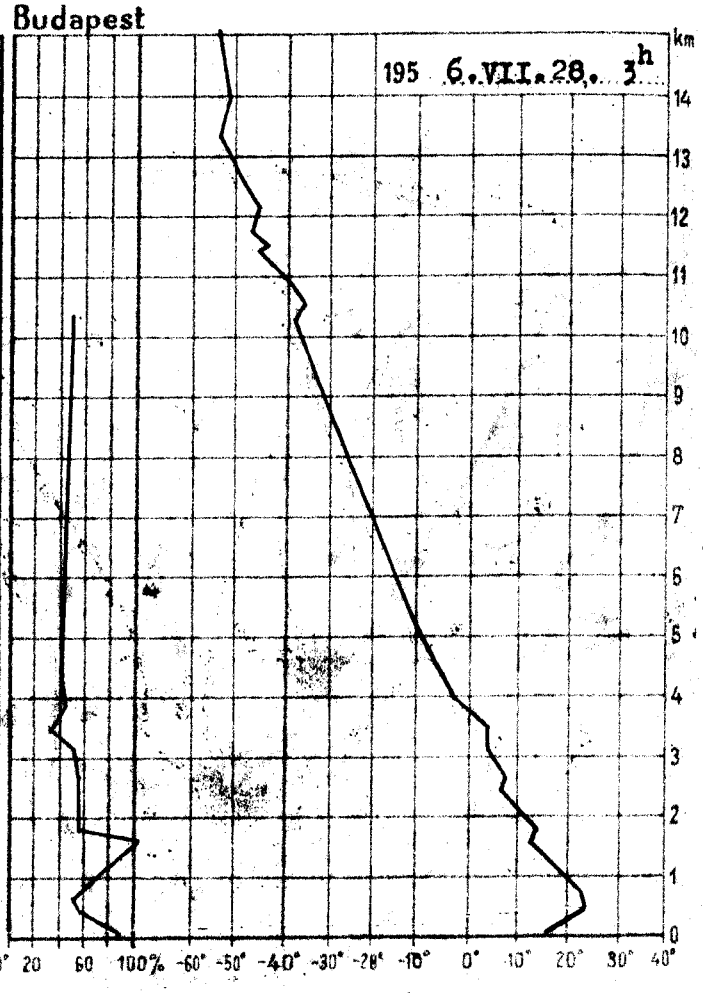

195 6.VII.27. 15h			
km	mb	C°	%
Talaj	995.3	29.2	32
0.5	957	24.8	38
1	902	19.6	47
1.5	852	15.1	53
2	802	10.6	58
2.5	756	8.8	43
3	710	5.9	38
4	627	0.9	34
5	552	-7.0	34
6	486	-13.2	36
7	426	-20.5	36
8	370	-29.3	36
9	322	-36.3	36
10	278	-43.6	35
11			
12			
13			
14			
15			

Magaslégköri időhelyzet

Nyugat-Európa felett meleg advekció van. Dániától a Volgáig a különböző hőmérsékletű óceáni légtömegek hatására váltakozva lehülés és melegedés észlelhető. Közép-Európában nincs kifejezett advekció. Hazánk felett 2800 - 4700 m-ig és 5930 - 6450 m-ig csökkent a levegő hőmérséklete, máshol emelkedett. A 0 fokos szint 440, a -10 fokos szint 90 m-rel alacsonyabbra 3660, ill. 5460 m-re került.

Pápainé s.k.

195 6.VII.28. 3h			
km	mb	C°	%
Talaj	993.7	15.7	85
0.5	952	21.7	51
1	899	17.7	72
1.5	848	12.8	98
2	799	10.7	55
2.5	752	7.1	55
3	708	3.4	47
4	625	-2.7	40
5	550	-7.6	38
6	483	-13.3	37
7	423	-19.7	42
8	369	-25.8	47
9	320	-32.3	47
10	278	-38.1	47
11	241	-41.4	
12	207	-46.0	
13	178	-51.0	
14	112	-51.8	
15	130	-53.7	

OFFSET NYOMDA, BUDAPEST F.V. POMMAYER GYULA

1956. július hó.
28. szombat nap
69. évfolyam 210. sz.

	Reggeli észlelések 06 TMG				Az utolsó 24 óra adatai					
	Felhőzet (0—4)	Szélirány és erő (m/s)	Légnyomás (millibár)	Hőmérséklet (C°)	Csapadék (24 óra) (mm)		Hőmérsékleti szélsőségek: tegnapi nappali max.	éjszakai min.	Radiációs min.	Napsütés (óra) tegnap
Mosonmagyaróvár	4	W 1	1010.0	18	.		29	14	12	13
Sopron	2	N 1	10.6	18	.		28	14	12	12
Szombathely	1	- 0	09.7	18	.		28	13	12	12
Szentgotthárd	1	NW 1	09.7	15	.		28	14	13	-
Pápa	0	SW 1	09.1	20	.		29	16	12	-
Győr	4	NNW 1	09.7	19	.		30	18	15	-
Tatabánya	3	ESE 4	09.3	21	.		30	18	14	-
Székesfehérvár	0	- 0	-	23	.		30	16	15	-
Keszthely	0	S 1	09.7	19	.		28	16	15	14
Nagykanizsa	0	S 1	09.6	19	.		28	14	11	-
Kaposvár	0	SW 3	10.4	20	.		28	15	11	-
Pécs	0	SSW 1	09.7	22	.		28	17	11	14
Budapest M. I.	1	- 0	10.1	21	.		30	18	16	13
Salgótarján	0	SE 1	10.3	18	.		28	13	11	11
Eger	0	NW 1	11.4	19	.		29	12	10	14
Miskolc	1	- 0	11.3	17	.		30	13	11	14
Sárospatak	0	S 1	-	19	.		-	13	11	10
Baja	0	SE 2	10.6	20	.		29	15	12	13
Kalocsa	0	SSE 1	10.4	19	.		29	16	14	14
Kecskemét	0	S 1	10.6	20	.		29	14	13	14
Szeged	1	SE 5	11.3	19			28	15	12	13
Szolnok	0	SSW 3	11.4	21	.		30	16	-	-
Túrkeve	0	W 4	-	21	.		31	16	14	-
Békéscsaba	0	SE 2	11.9	20	.		28	15	13	13
Debrecen	0	S 1	12.6	21	.		29	16	14	12
Nyíregyháza	0	SW 2	11.9	20	.		29	16	14	13
Kékestető (1000 m)**	0	SW 1	897.6	16	.		22	13	-	13
Galyatető (932 m)**	-	-	-	-	.		22	16	-	-
Mátrafüred (534 m)*	0	SW 2	-	19	.		28	18	-	-
Szabadáshegy (474 m)*	1	SE 1	952.8	22	.		27	18	-	13
Farkasgyepü (400 m)*	1	SW 1	950.7	20	.		26	17	14	-

	24 óra csapadék mm			24 óra csapadék mm			24 órai csapadék mm			24 óra csapadék mm		
Rajka	.		Tihany	.		Putnok	.		Zálony	.	
Csorna	.		Siófok	.		Jósvafő	.		Kisvárda	.	
Kapuvár	.		Fonyód	.		Bódvaszilas	.		Vásárosnamény	.	
Kőszeg	.		Marcali	.		Lillafüred	.		Baktalórántháza	.	
Rábagyörökhíd	.		Somogyvár	.		Szendrőlád	.		Mátészalka	.	
Körmend	.		Tab	.		Füzesd	.		Tiszabecs	.	
Lenti	.		Sárbogárd	.		Hidasnémeti	.		Csenger	.	
Zalaegerszeg	.		Sztálinváros	.		Sátoraljaújhely	.		Nyírbogdány	.	
Hahót	.		Nagykónyi	.		Tokaj	.		Polgár	.	
Letenye	.		Somogyszob	.		Mezőkeresztes	.		Hajdúdorog	.	
Gyékényes	.		Bares	.		Jászapáti	.		Hortobágy	.	
Káld	.		Szigetvár	.		Nagykáta	.		Nagyléta	.	
Lovászpatona	.		Lengyel	.		Gyömrő	.		Tiszafüred	.	
Devecser	.		Középhidvég	.		Örkény	.		Tiszaroff	.	
Tapolca	.		Bátaapáti	.		Kunszentmiklós	.		Karcag	.	
Zirc	.		Mohács	.		Cegléd	.		Püspökladány	.	
Veszprém	.		Siklós	.		Nagykőrös	.		Berettyóújfalu	.	
Komárom	.		Királyrét	.		Tiszakécske	.		Szeghalom	.	
Kisbér	.		Balassagyarm.	.		Izsák	.		Kőrösszakál	.	
Mór	.		Rimahány	.		Kiskunfélegyh.	.		Szarvas	.	
Alsút	.		Vác	.		Kiskunhalas	.		Szentes	.	
Esztergom	.		Galgamácsa	.		Bácsalmás	.		Orosháza	.	
Dobogókő	.		Lőrinci	.		Kistelek	.		Makó	.	
Eresi	.		Gyöngyös	.					Mezőhegyes	.	
Kápolnásnyék	.		Borsodnádasd	.					Battonya	.	

* A légnyomás 500 gdm-re átszámítva ** A légnyomás 1000 gdm-re átszámítva

OFFSET NYOMDA BUDAPEST F. V. KOMÁVER GYULA

Magassági szélmérések

Óradatok greenwichi középidőben

VII.27.	Szhely		Nkanizsa		Győr		Pécs		Bpest		Bpest		Bpest		Szeged		Miskolc	
	15 h		15 h		14 h		16 h		12 h		15 h		18 h		15 h		15 h	
	fok	m/s	fok	m/s	fok	m/s	fok	m/s	fok	m/s	fok	m/s	fok	m/s	fok	m/s	fok	m/s
Talaj	180	2	180	7	270	2	180	7	270	7	270	7	320	7	220	2	270	7
500 m	210	3	220	7	220	3	190	6	240	6	260	8	260	8	230	8	260	10
1000	210	3	220	7	250	5	240	6	240	6	260	8	260	8	230	5	260	10
1500	280	4	230	6	270	5	260	9	240	6	230	5	240	8	230	5	260	10
2000	290	6			290	8	260	9	270	7	230	5	240	8	260	4	260	10
2500	270	9			270	8	280	8	270	18	280	12	290	10	280	10	280	13
3000	270	9			270	8	280	8	270	18	280	12	290	10	280	10	280	13
4000	260	14			280	16	260	14	280	11	280	12	280	14	280	16		
5000	230	23			270	15	260	14			270	17	260	20	280	13		
6000	250	32			270	15	260	20			270	27			280	13		
7000	250	32			270	15	260	20			270	27			280	13		
8000	250	32			Debrecen		260	28			270	27			280	26		
9000	250	32	VII.27.		15 h		260	28			270	27			280	26		
10000	250	32	Talaj		320	7	260	28			270	30			270	26		
11000	260	30	500		250	11	260	28							250	26		
12000	260	30	1000		250	11	260	28							250	26		
13000	260	30	1500		250	11												
14000	260	30	2000		250	11												
15000	260	30	2500		310	14												
16000	260	30	3000		310	14												
17000	240	14	4000		290	13												
18000	240	14	5000		290	22												
19000	240	14	6000		290	22												
20000	240	14	7000		290	22												

VII.28.	Szhely		Nkanizsa		Győr		Pécs		Bpest		Bpest		Szeged		Debrecen		
	3 h		3 h		3 h		4 h		3 h		6 h		4 h		3 h		
	fok	m/s	fok	m/s	fok	m/s	fok	m/s	fok	m/s	fok	m/s	fok	m/s	fok	m/s	fok m/s
Talaj	270	2	180	2	-	0	270	2	180	2	140	2	140	2	-	0	
500 m	280	3	290	8	200	3	260	7	250	5	140	3	190	6	240	15	
1000	280	3	320	7	220	4	260	7	270	4	160	3	250	3	270	9	
1500	250	7	300	5	210	2	240	9	270	4	160	3	280	5	270	9	
2000	250	7	40	4	250	5	220	9	240	8	190	3	280	5	250	9	
2500	260	9	30	4	290	10	240	3			260	6			270	9	
3000	260	9	30	4	290	10	240	3			260	6			270	9	
4000	280	5	290	5	290	15	270	11			270	10			270	9	
5000	290	22	280	14			250	14			270	10			270	13	
6000	300	29	240	22			250	21			170	5			280	15	
7000	300	29	240	22			250	21			170	5			280	15	
8000							260	20			290	12			280	15	
9000							260	20			290	12			280	15	
10000																	
11000																	
12000																	
13000																	
14000																	
15000																	
16000																	
17000																	
18000																	
19000																	
20000																	

OFFSET-NYOMDA BUDAPEST F. V. POMAYER GYULA

IDŐJÁRÁSI NAPIJELENTÉS

ЕЖЕДНЕВНЫЙ МЕТЕОРОЛОГИЧЕСКИЙ БЮЛЛЕТЕНЬ • DAILY SYNOPTIC MAP OF THE HUNGARIAN METEOROLOGICAL INSTITUTE • BULLETIN QUOTIDIEN DE L'INSTITUT MÉTÉOROLOGIQUE HONGROIS WETTERBERICHT DES UNGARISCHEN METEOROLOGISCHEN INSTITUTS

KIADJA AZ ORSZÁGOS METEOROLÓGIAI INTÉZET BUDAPEST II. KITAIBEL PÁL-UTCA 1 TEL.: KÖZPONT: 150-220 IDŐJELZŐ OSZT.: 151-201, 150-410

MEGJELENIK NAPONKÉNT • ELŐFIZETÉSI ÁRA A POSTAI KÖLTSÉGGEL EGYÜTT NEGYEDÉVRE 60·— Ft KIADÁSÉRT FELELŐS AZ INTÉZET IGAZGATÓJA

69. évfolyam. 211. szám. + Budapest + 1956. július 29.

Az időjárási helyzet ma reggel és a várható időjárás:

Az Anglia felett kialakult ciklon hatására Nyugat-Európában változékony, csapadékos az időjárás. Az Alpoktól délre és keletre továbbra is derült, meleg idő van.

Hazánkban szombaton a hőmérséklet általában 28–31, Baján és Szolnokon 32 fokig emelkedett. A nyugati megyékben az esti órákban több helyen volt záporeső, zivatar. A lehullott csapadék mennyisége csak Körmenden és Szentgotthárdon haladta meg az 5 mm-t. Ma hajnalra 16-19, a Fővárosban csak 20 fokig hült le a levegő.

Budapesten vasárnap 12 órakor a hőmérséklet 28 fok, a tengerszintre átszámitott légnyomás 758 mm, gyengén emelkedő irányzatu.

Várható időjárás hétfő estig:

Változó felhőzet, a délutáni órákban helyenként, elsősorban nyugaton záporeső, zivatar.
Mérsékelt, időnként élénkebb déli, délnyugati szél.
A meleg nyugaton mérséklődik.

Várható legalacsonyabb hőmérséklet ma éjjel: 16–19,
legmagasabb nappali hőmérséklet hétfőn: nyugaton 26–29, keleten 29–32 fok között.

Máhr Jenő s.k.

A hőmérséklet és a légnyomás napi középértéke Budapesten és ezek eltérése a 75 évi átlagtól:

1956. VII.28-án: 25,2 C°, 756,7 mm. Eltérés: +3,2 C°, −3,8 mm.

1871 óta ezen a napon előfordult

legmagasabb hőmérséklet	37,0 C°	/1936./
legalacsonyabb hőmérséklet	8,9 C°	/1884./

Az Országos Meteorológiai Intézet Időjárási Napijelentése

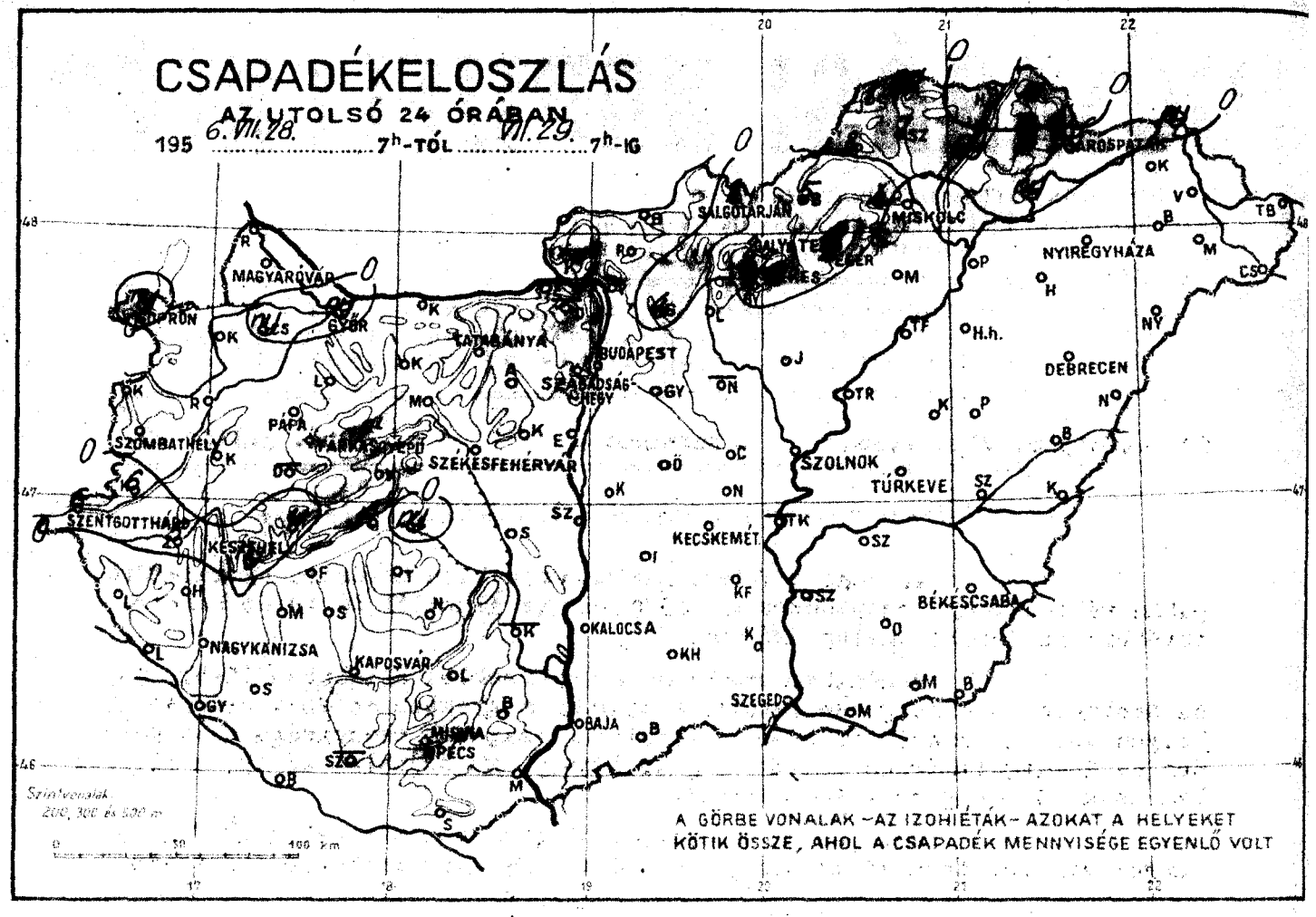

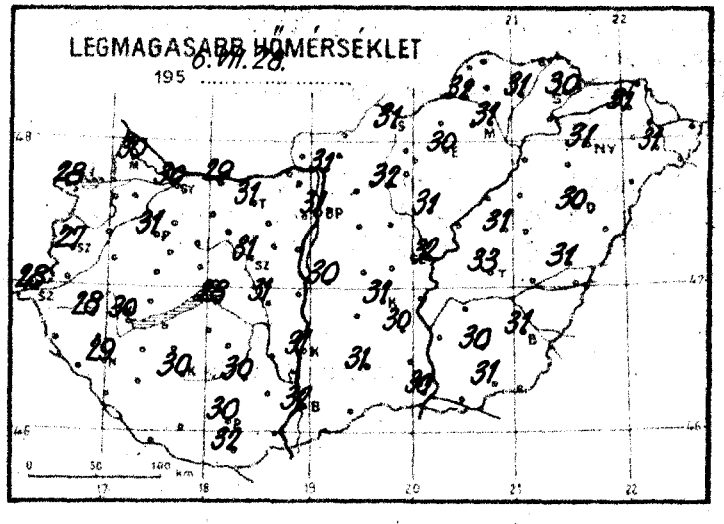

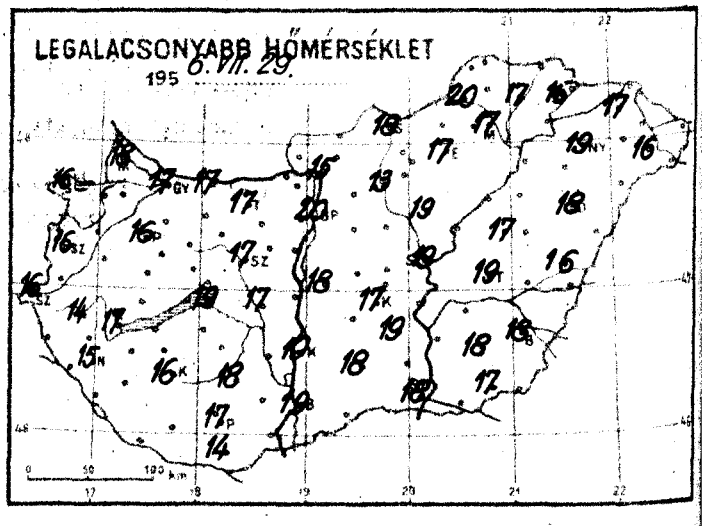

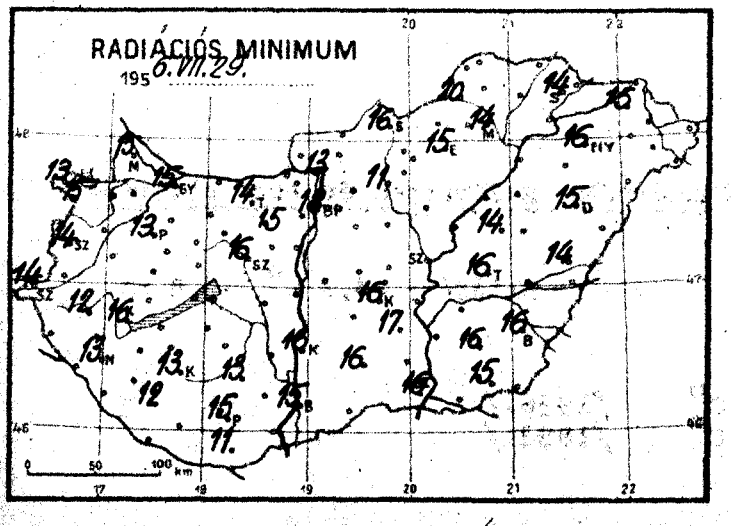

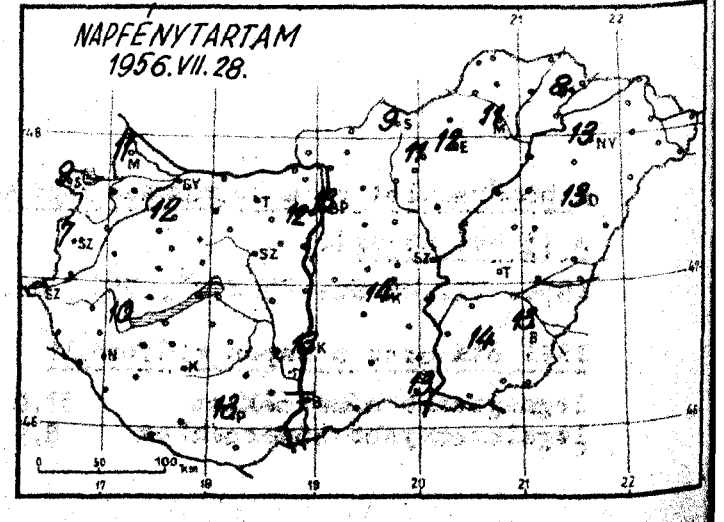

Időjárási helyzet 1956. év JÚLIUS hó 29. nap 7 óra

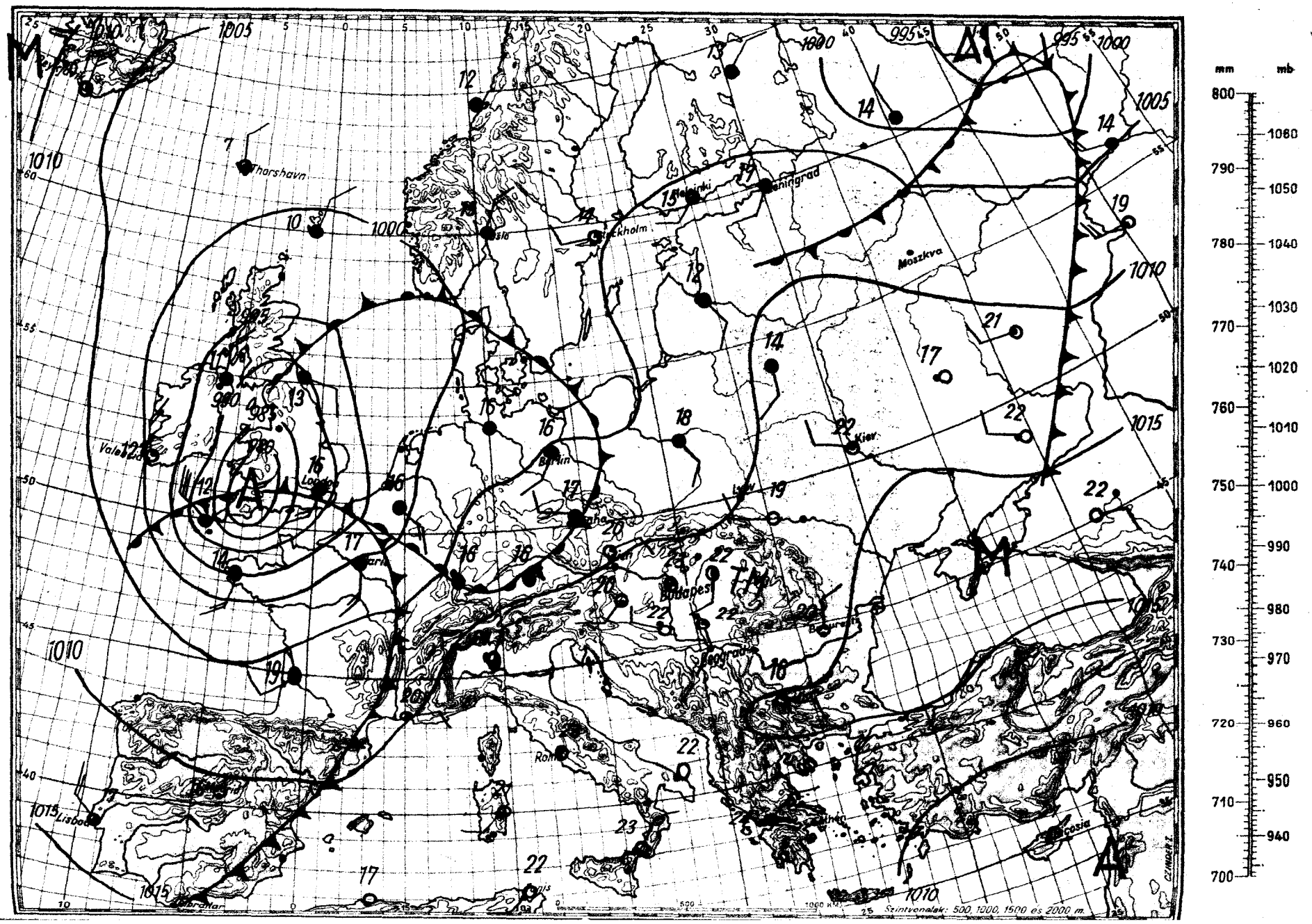

Magassági légállapotmérés

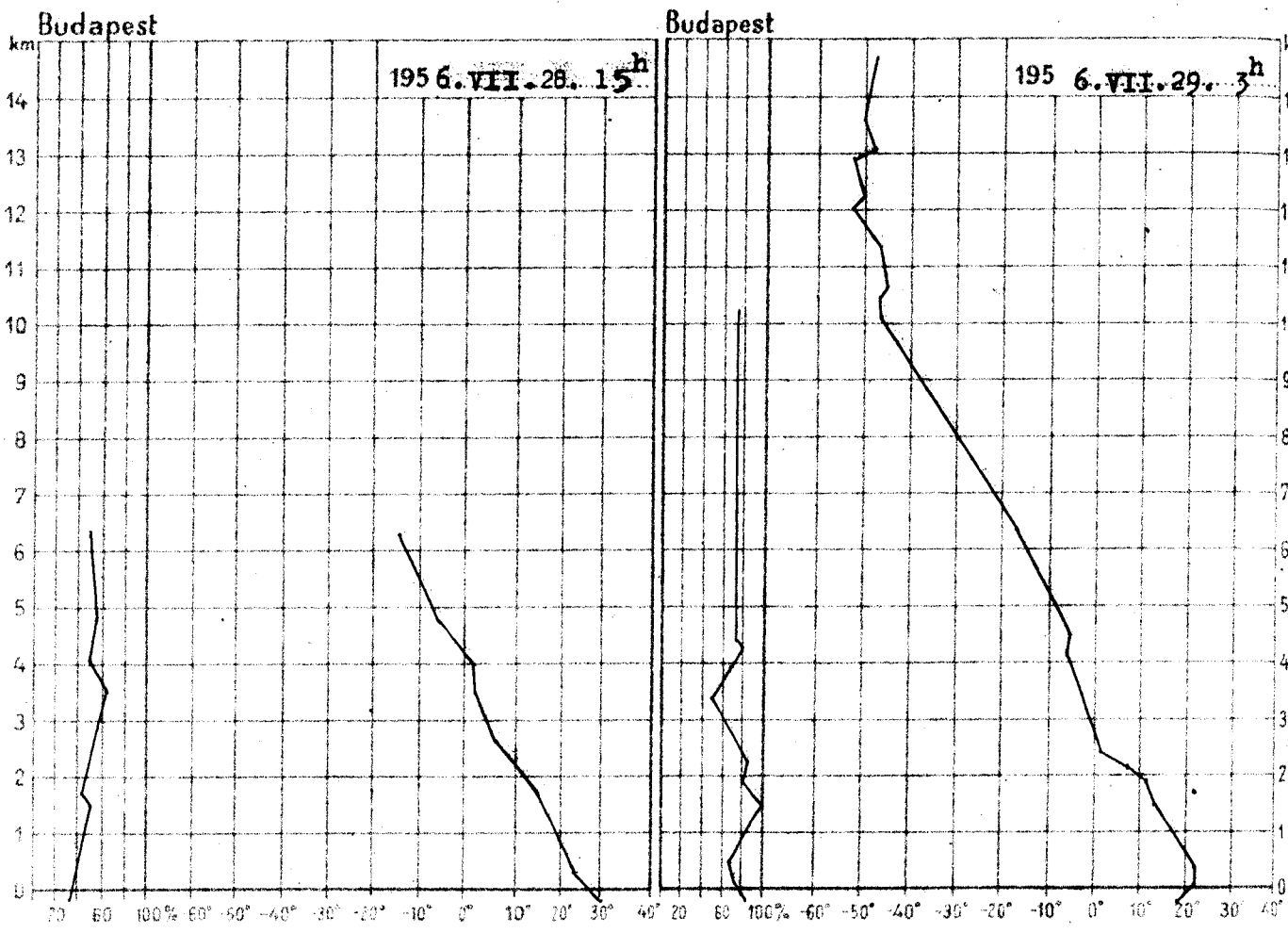

195 6.VII.28. 15h			
km	mb	C°	%
Talaj	992.2	30.2	34
0·5	952	24.9	41
1	899	20.7	45
1·5	848	16.8	50
2	800	14.3	44
2·5	753	10.3	50
3	710	6.5	55
4	628	0.7	53
5	554	-6.4	52
6	486	-12.2	51
7			
8			
9			
10			
11			
12			
13			
14			
15			

Magaslégköri időhelyzet

Hazánk felett 4200 m-ig felmelegedés volt, feljebb hőmérséklet-csökkenés következett be. A 0 fokos szint 120 m-t emelkedett, a -10 fokos szint 130 m-t süllyedt. Magasságuk ma hajnalban 3780, ill. 5330 m volt. A légoszlop egyensúlyi helyzete bizonytalan.

Pápainé s.k.

195 6.VII.29. 3h			
km	mb	C°	%
Talaj	992.7	19.2	82
0·5	952	21.3	70
1	899	18.6	78
1·5	848	14.7	92
2	799	11.1	81
2·5	752	8.0	80
3	709	5.0	66
4	625	-1.9	57
5	550	-7.8	73
6	483	-14.2	76
7	423	-21.3	77
8	368	-29.2	78
9	319	-37.2	75
10	276	-44.7	73
11	237	-47.1	
12	204	-50.9	
13	175	-51.9	
14	150	-50.3	
15	129	-49.1	

OFFSET NYOMDA, BUDAPEST F. V.: POMAYER GYULA

1956. július hó. 29. vasárnap nap 69. évfolyam 211. sz.

	Reggeli észlelések 06 TMG					Az utolsó 24 óra adatai					
	Felhőzet (0—4)	Szélirány és erő (m/s)	Légnyomás (millibár)	Hőmérséklet (C°)	Csapadék (24 óra) (mm)		Hőmérsékleti szélsőségek: tegnapi nappali max.	éjszakai min.	Radiációs min.	Napsütés (óra) tegnap
Mosonmagyaróvár	0	W 1	1009.9	21	.		30	18	15	11
Sopron	0	S 3	09.5	22	ny		28	16	13	9
Szombathely	0	SW 1	10.4	20	.		27	16	14	7
Szentgotthárd	0	- 0	10.6	17	6	↘	28	16	14	-
Pápa	0	S 1	10.0	19	.		31	16	15	-
Győr	1	WNW 4	10.1	21	ny	↘	30	17	15	-
Tatabánya	2	SW 1	08.2	21	.		31	17	14	-
Székesfehérvár	0	- 0	-	23	.		31	17	16	-
Keszthely	0	SW 1	10.6	19	ny		30	17	16	10
Nagykanizsa	0	S 1	10.4	20	.		29	15	13	-
Kaposvár	0	SW 3	11.0	20	.		30	16	13	-
Pécs	0	W 2	10.7	22	.		30	17	15	13
Budapest M. I.	1	- 0	09.6	23	.		31	20	18	13
Salgótarján	0	NE 1	09.9	21	2	↘	31	18	16	9
Eger	3	NE 1	10.6	21	2		30	17	15	12
Miskolc	1	SSE 2	10.3	21	.		31	17	14	11
Sátoraljaújhely	4	NW 1	-	20	ny		30	16	14	8
Baja	0	SSW 3	11.0	22	.		32	19	15	-
Kalocsa	0	SSW 1	10.6	22	.		31	19	16	13
Kecskemét	1	SW 1	11.3	22	.		31	17	16	14
Szeged	1	SSE 3	11.4	22	.		30	18	16	13
Szolnok	0	SW 3	10.6	22	.		32	19	-	-
Túrkeve	0	SW 1	-	23	.		33	19	16	-
Békéscsaba	1	S 2	11.7	22	.		31	18	16	13
Debrecen	0	SSW 2	12.2	22	.		30	18	15	13
Nyíregyháza	1	SW 2	11.4	21	.		31	19	16	13
Kékestető (1000 m)**	3	SSW 4	897.2	17	2	↘	24	15	-	11
Galyatető (932 m)**	-	-	-	-	2		23	16	-	-
Misimatető (534 m)*	0	WSW 4	953.9	21	.		28	19	-	-
Szabadsághegy (474 m)*	2	NE 1	952.5	22	.		28	18	-	12
Farkasgyepü (400 m)*	1	SW 1	952.9	18	.		28	16	14	-

24 óra csapadék mm			24 óra csapadék mm			24 órai csapadék mm			24 óra csapadék mm		
Rajka	.		Tihany	.		Putnok	5	↘	Zábony	ny	
Csorna	ny	↘	Siófok	ny		Jósvafő	1		Kisvárda	.	
Kapuvár	.		Fonyód	.		Bódvaszilas	ny	↘	Vásárosnamény	.	
Kőszeg	.	↘	Marcali	.		Lillafüred	4	↘	Baktalórántháza	.	
Ragyogóhíd	.		Somogyvár	.		Szendrőlád	7	↘	Mátészalka	.	
Körmend	6	↘	Tab	.		Fügöd	ny		Tiszabecs	.	
Lenti	.		Sárbogard	.		Hidasnémeti	.		Csenger	.	
Zalaegerszeg	5	↘	Sztálinváros	.		Sátoraljaújhely	.		Nyírlugos	.	
Hahót	.		Nagykónyi	.		Tokaj	ny		Polgár	.	
Letenye	.		Somogyszob	.		Mezőkeresztes	.		Hajdúdorog	.	
Gyékényes	.		Bares	.		Jászapáti	.		Hortobágy	.	
Káld	.		Szigetvár	-		Nagykáta	-		Nagyléta	.	
Lovászpatona	.		Lengyel	.		Gyömrő	.		Tiszafüred	.	
Devecser	-		Középhidvég	-		Örkény	.		Tiszaroff	.	
Tapolca	1		Bátaapáti	.		Kunszentmiklós	.		Karcag	.	
Zirc	.		Mohács	.		Cegléd	.		Püspökladány	.	
Veszprém	.		Siklós	.		Nagykőrös	.		Berettyóújfalu	.	
Komárom	.		Királyrét	-		Tiszakécske	-		Szeghalom	.	
Kisbér	.		Balassagyarm.	.		Izsák	.		Körösszakál	.	
Mór	.		Rétsnhány	.		Kiskunfélegyh.	.		Szarvas	.	
Alcsut	.		Vác	.		Kiskunhalas	.		Szentes	-	
Esztergom	.		Galgamácsa	4	↘	Bácsalmás	.		Orosháza	.	
Dobogókő	-		Lőrinci	.		Kistelek	.		Makó	.	
Ercsi	.		Gyöngyös	1					Mezőhegyes	.	
Kápolnásnyék	.		Borsodnádasd	5	↘				Battonya	.	

Porepszió

* A légnyomás 500 gdm-re átszámítva ** A légnyomás 1000 gdm-re átszámítva

OFFSET NYOMDA, BUDAPEST, F. V. POSAVER GYULA

Magassági szélmérések

Óraadatok greenwichi középidőben

VII.28.	Szhely 15 h		Nkanizsa 15 h		Győr 15 h		Pécs 15 h		Bpest 12 h		Bpest 15 h		Bpest 18 h		Szeged 15 h		Miskolc 15 h	
	fok	m/s	fok	m/s	fok	m/s	fok	m/s	fok	m/s	fok	m/s	fok	m/s	fok	m/s	fok	m/s
Talaj	320	2	220	2	270	2	270	2	270	2	180	7	140	2	180	2	180	2
500 m	340	1	210	8	210	3	270	3	190	2	190	7	200	8	190	4	190	7
1000	340	1	240	8	210	4	270	3	190	5	170	7	200	8	190	4	190	9
1500	20	1	240	8	210	4	250	6	210	2	170	7	200	8	220	5	190	9
2000	200	2	240	8			250	6	260	2	200	5	210	10	210	3	210	6
2500	230	4					220	6	270	8	250	5	200	11	270	5	220	4
3000	230	4					220	6	270	8	250	5	200	11	270	5	220	4
4000	230	6					250	8	270	10	250	6	230	12	270	9	240	6
5000	230	9					250	13	250	11	280	10			260	11	270	10
6000							270	12	250	16	280	10			270	12	270	12
7000							270	12	250	16	280	10			270	12	270	12
8000							280	10	250	18	260	12			260	16	280	15
9000							280	10	250	18	260	12			260	16	280	15
10000							280	10			300	15			250	19	160	15
11000							280	12			260	9			250	22	260	15
12000							280	12			260	9			250	22	260	15
13000							270	18			260	9			260	32	250	18
14000							270	18			260	9			260	32	250	18
15000																		
16000																		
17000																		
18000																		
19000																		
20000																		

VII.28.	Debrecen 15 h	
Talaj	180	2
500	180	3
1000	180	3
1500	190	5
2000	190	5
2500	240	6
3000	240	6
4000	260	10
5000	260	13
6000	260	13
7000	260	13
8000	270	17
9000	270	17
10000	270	17
11000	270	17
12000	270	17

VII.29.	Szhely 5 h		Pécs 4 h		Bpest 3 h		Bpest 9 h		Szeged 4 h		Miskolc 5 h		Debrecen 4 h					
	fok	m/s	fok	m/s	fok	m/s	fok	m/s	fok	m/s	fok	m/s	fok	m/s	fok	m/s	fok	m/s
Talaj	270	2	220	2	270	2	270	7	140	2	180	2	140	2				
500 m	170	5	270	12	280	5	200	4	210	11	190	3	230	9				
1000	170	5	270	12	280	5	210	2	210	11	220	10	230	9				
1500	210	3	260	14	220	7	270	3	210	11	220	10	230	8				
2000	240	9	260	14	240	8	270	6	210	11	220	12	240	8				
2500	280	8	250	13	250	7	270	6	240	14	230	13	260	10				
3000	280	8	250	13	250	7	270	6	240	14	230	13	260	10				
4000	290	10			260	12	260	11	260	12			250	11				
5000	270	20			250	12	280	12	250	15			260	12				
6000	290	20							260	16			260	12				
7000	290	20							260	16			260	12				
8000	290	24							270	15								
9000	290	24							270	15								
10000	300	26							260	12								
11000	300	27																
12000	300	27																
13000	300	27																
14000	300	27																
15000	310	29																
16000	310	29																
17000																		
18000																		
19000																		
20000																		

OFFSET NYOMDA, BUDAPEST F. V. POMAYER GYULA

IDŐJÁRÁSI NAPIJELENTÉS

ЕЖЕДНЕВНЫЙ МЕТЕОРОЛОГИЧЕСКИЙ БЮЛЛЕТЕНЬ • DAILY SYNOPTIC MAP OF THE HUNGARIAN METEOROLOGICAL INSTITUTE • BULLETIN QUOTIDIEN DE L'INSTITUT MÉTÉOROLOGIQUE HONGROIS WETTERBERICHT DES UNGARISCHEN METEOROLOGISCHEN INSTITUTS

KIADJA AZ ORSZÁGOS METEOROLÓGIAI INTÉZET
BUDAPEST II, KITAIBEL PÁL-UTCA 1
TEL.: KÖZPONT: 150-220 IDŐJELZŐ OSZT: 151-204, 150-410

MEGJELENIK NAPONKÉNT • ELŐFIZETÉSI ÁRA A POSTAI KÖLTSÉGGEL EGYÜTT NEGYEDÉVRE 60·— Ft
KIADÁSÉRT FELEL AZ INTÉZET IGAZGATOJA

~~69. évfolyam. 212. szám. • Budapest • 1956. július 30.~~

Az időjárási helyzet ma reggel és a várható időjárás:

Az Északi - tenger feletti ciklon hűvös óceáni levegőt szállit Európa nyugati részei fölé. A hűvösebb levegő első hulláma ma hajnalban Közép-Európa fölé is eljutott, de lehülést egyelőre csak Németország és Ausztria területén okozott.

Hazánkban vasárnap a szubtrópusi eredetü levegő jelenléte és a sok órás napsütés hatására 30-33, helyenként, igy Debrecenben, Nyiregyházán, Kiskunhalason, Lőrinciben 34 fokig emelkedett a hőmérséklet. Esőt sehonnan sem jelentettek. Az éjszaka is igen enyhe volt, sok helyen csak 18-20 fokos hajnali minimumok alakultak ki.

Budapesten hétfőn 12 órakor a hőmérséklet 27 fok, a tengerszintre átszámitott légnyomás 761 mm, alig változik.

Várható időjárás kedd estig:

Felhősebb idő, több helyen, főleg az ország nyugati felében záporeső, zivatar.
Megélénkülő északnyugati, északi szél.
A meleg mérséklődik.

Várható legalacsonyabb hőmérséklet ma éjjel: 14-17,
legmagasabb nappali hőmérséklet kedden: nyugaton 21-24, keleten 25-28 fok között.

Tóvayné

A hőmérséklet és a légnyomás napi középértéke Budapesten és ezek eltérése a 75 évi átlagtól:

1956. VII.29-én: 26,2 C°, 757,3 mm. Eltérés: +4,2 C°, -3,5 mm.

1871 óta ezen a napon előfordult

legmagasabb hőmérséklet	37,6 C°	/1921./
legalacsonyabb hőmérséklet	9,6 C°	/1914./

Az Országos Meteorológiai Intézet Időjárási Napijelentése

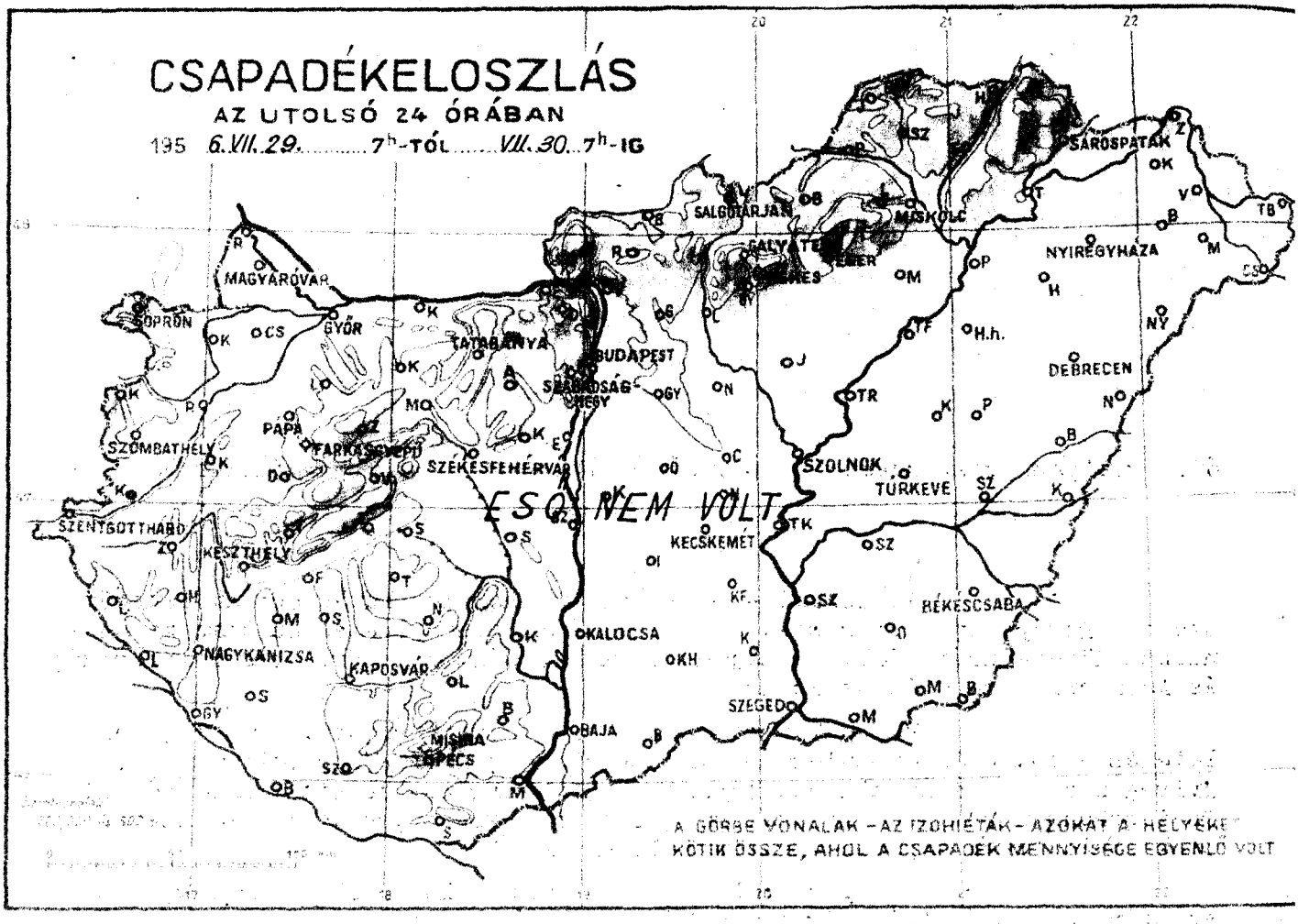

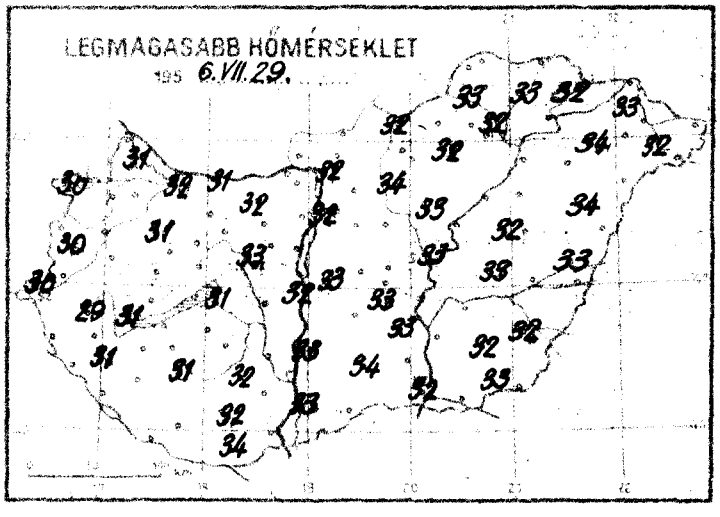

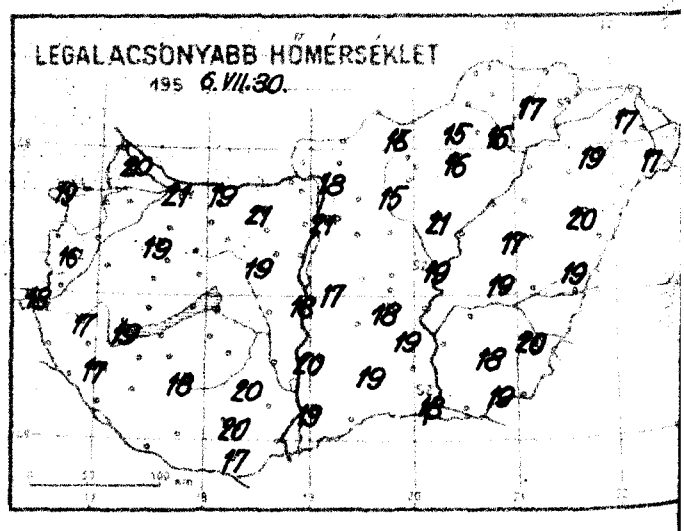

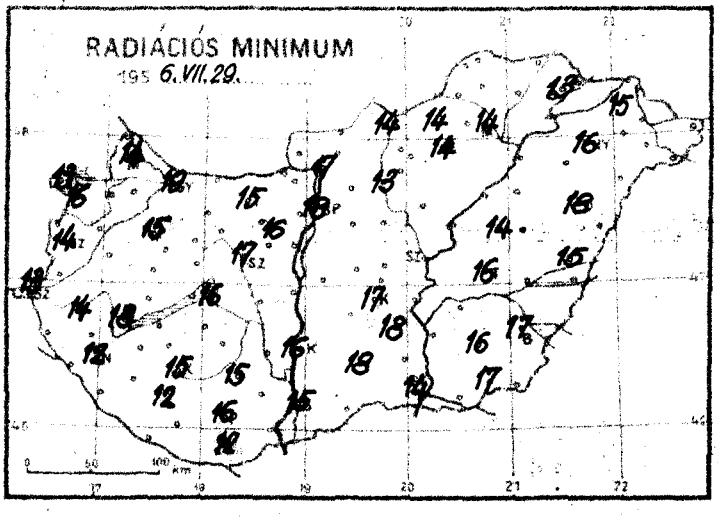

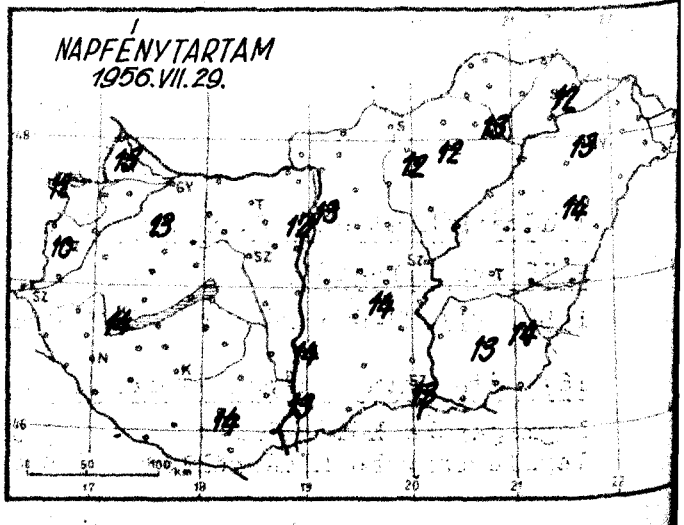

Időjárási helyzet 1956. év JÚLIUS hó 30. nap 7 óra

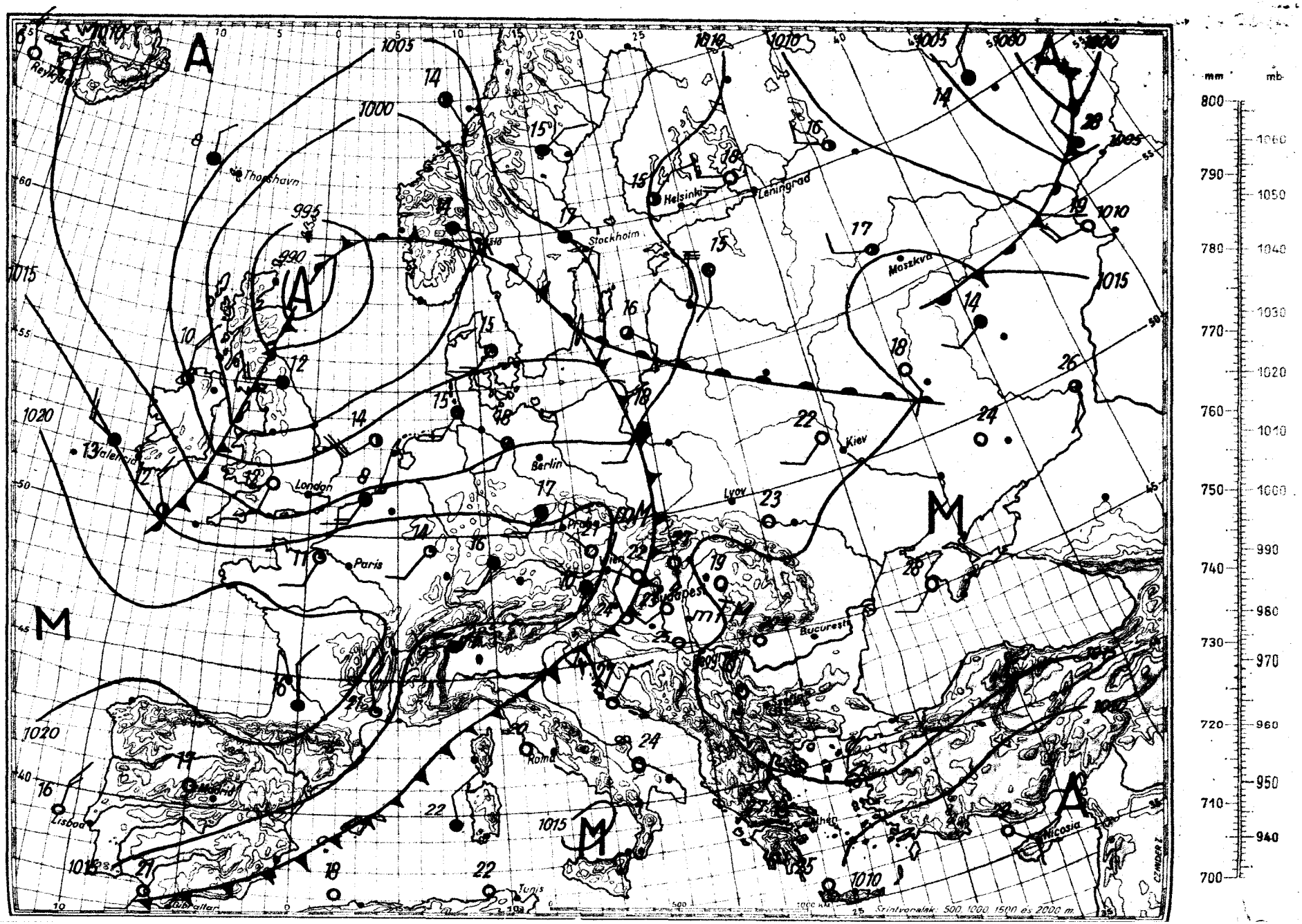

Magassági légállapotmérés

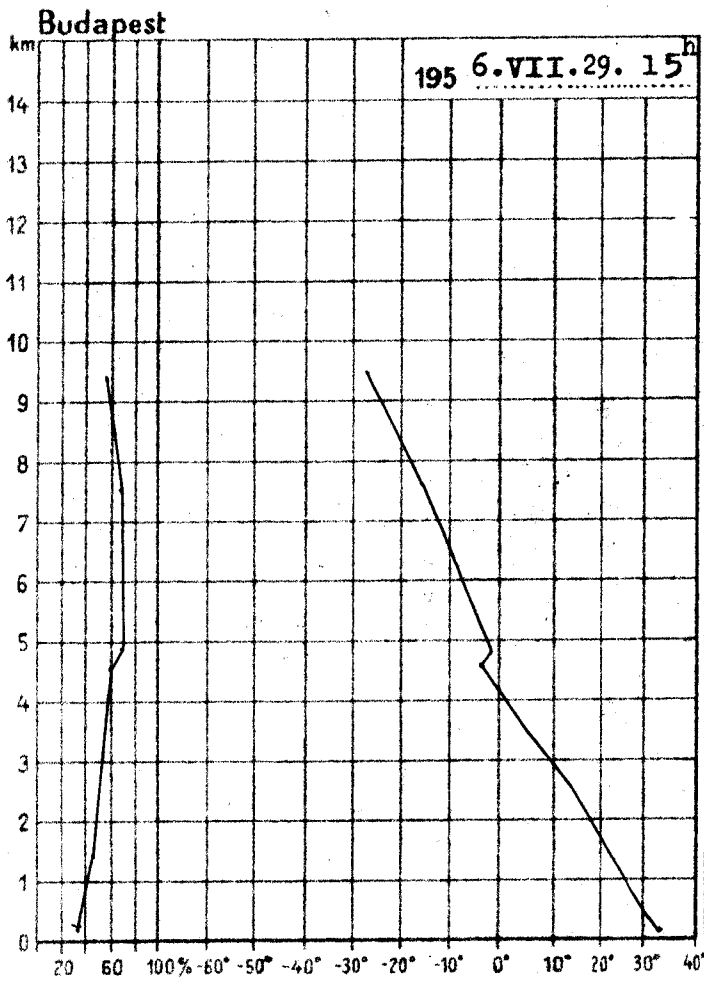

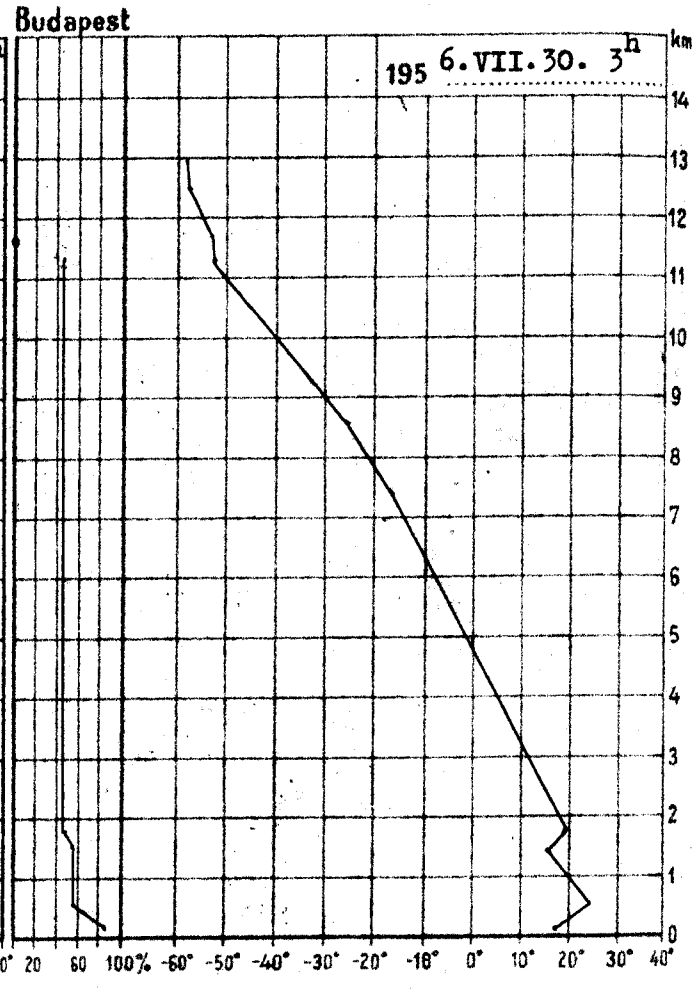

195 6.VII.29. 15h			
km	mb	C°	%
Talaj	993.5	32.0	33
0·5	955	28.2	36
1	906	23.5	40
1·5	852	19.0	45
2	803	15.6	47
2·5	757	12.1	50
3	713	8.6	54
4	630	1.3	56
5	555	-5.0	62
6	490	-9.8	62
7	424	-15.5	62
8	375	-21.5	59
9	328	-28.0	55
10			
11			
12			
13			
14			
15			

Magaslégköri időhelyzet

Nyugat-Európa felett az óceánról érkező hűvös légtömegek hatására erős lehülés van folyamatban. Skandinávia és Ukrajna térségében meleg advekció észlelhető. Hazánk felett az alsó 300 m-ben gyenge hőmérsékletcsökkenés következett be, felette felmelegedés volt. A 0 fokos szint 620, a -10 fokos szint 670 m-rel magasabbra 4400, ill. 6000 m-re került.

Pápainé s.k.

195 6.VII.30. 3h			
km	mb	C°	%
Talaj	994.9	17.4	83
0·5	959	22.1	56
1	900	18.7	54
1·5	850	18.1	49
2	801	17.0	46
2·5	756	13.0	46
3	711	9.1	46
4	630	2.6	45
5	553	-3.9	44
6	490	-10.0	44
7	429	-16.0	44
8	375	-23.1	44
9	325	-32.0	43
10	282	-41.0	43
11	244	-50.9	43
12	208	-56.0	
13			
14			
15			

OFFSET NYOMDA, BUDAPEST F. V. POMAYER GYULA

1956. július hó.
30. nap **hétfő**
69 évfolyam **212.** sz.

	Reggeli észlelések 06 TMG				Az utolsó 24 óra adatai					
	Felhőzet (0—4)	Szélirány és erő (m/s)	Légnyomás (millibár)	Hőmérséklet (C°)	Csapadék (24 óra) (mm)		Hőmérsékleti szélsőségek: tegnapi nappali max.	éjszakai min.	Radiációs min.	Napsütés (óra) tegnap
Mosonmagyaróvár	1	W 6	1015.7	23	.		31	20	14	13
Sopron	3	NNW 2	15.7	22	.		30	19	13	12
Szombathely	3	– 0	15.8	20	.		30	16	14	10
Szentgotthárd	1	NW 1	15.8	18	.		30	18	13	–
Pápa	1	N 4	15.8	22	.		31	19	15	–
Győr	3	NW 6	15.8	22	.		32	21	19	–
Tatabánya	1	E 6	15.0	23	.		32	21	15	–
Székesfehérvár	0	NE 4	–	22	.		33	19	17	–
Keszthely	0	N 2	15.3	23	.		31	19	18	14
Nagykanizsa	0	E 2	15.5	22	.		31	17	12	–
Kaposvár	0	NNE 1	15.3	22	.		31	18	15	–
Pécs	0	NNW 4	14.6	24	.		32	20	16	14
Budapest M. I.	0	WNW 4	13.5	22	.		32	21	18	13
Salgótarján	0	W 2	13.3	21	.		32	16	14	11
Eger	0	NW 1	12.6	21	.		32	16	14	12
Miskolc	0	SSE 3	12.2	21	.		32	15	14	13
Sárospatak	0	E 1	–	23	.		32	–	13	12
Baja	0	W 3	15.5	23	.		33	19	15	13
Kalocsa	0	WNW 1	14.6	23	.		33	20	16	14
Kecskemét	0	WNW 4	13.6	23	.		33	18	17	14
Szeged	0	WSW 2	14.4	23	.		32	18	14	13
Szolnok	0	– 0	14.1	25	.		33	19	–	–
Túrkeve	0	W 2	–	25	.		33	19	16	–
Békéscsaba	0	SSW 2	15.1	23	.		32	20	17	14
Debrecen	0	S 2	14.5	24	.		34	20	18	14
Nyíregyháza	0	S 2	14.0	25	.		34	19	16	13
Kékestető (1000 m)**	0	SW 4	899.5	18	.		25	15	–	12
Galyatető (932 m)**	–	–	–	–	.		25	16		
Mátrafüred (534 m)*	0	N 12	957.3	20	.		29	19	–	–
Szabadsághegy (474 m)*	0	W 1	956.1	20	.		29	18	–	12
Farkasgyepü (400 m)*	1	NW 4	958.0	20	.		28	19	17	–

24 óra csapadék mm			24 óra csapadék mm			24 órai csapadék mm			24 óra csapadék mm		
Rajka	.		Tihany	.		Putnok	.		Zalhony	.	
Csorna	.		Siófok	.		Jósvafő	.		Kisvárda	.	
Kapuvár	.		Fonyód	.		Bódvaszilas	.		Vásárosnamény	.	
Kőszeg	.		Marcali	.		Lillafüred	.		Baktalórántháza	.	
Rábagyörökhíd	.		Somogyvár	.		Szendrőlád	.		Mátészalka	.	
Körmend	.		Tab	.		Füzér	.		Tiszabecs	.	
Lenti	.		Sárbogárd	.		Hidasnémeti	.		Csenger	.	
Zalaegerszeg	.		Sztálinváros	.		Sátoraljaújhely	.		Nyírlugos	.	
Hahót	.		Nagykőrös	.		Tokaj	.		Polgár	.	
Letenye	.		Somogyszob	.		Mezőkeresztes	.		Hajdúdorog	.	
Gyékényes	.		Bárcs	.		Jászapáti	.		Hortobágy	.	
Káld	.		Szigetvár	.		Nagykáta	.		Nagyléta	.	
Lovászpatona	.		Lengyel	.		Gyöngyös	.		Tisztaúrad	.	
Devecser	.		Középhidvég	.		Örkény	.		Tiszaroff	.	
Tapolca	.		Bátaapáti	.		Kunszentmiklós	.		Karcag	.	
Zirc	.		Mohács	.		Cegléd	.		Püspökladány	.	
Veszprém	.		Siklós	.		Nagykőrös	.		Berettyóújfalu	.	
Komárom	.		Királyrét	.		Tiszakécske	.		Szeghalom	.	
Kisbér	.		Balassagyarm.	.		Izsák	.		Kőröstarcsa	.	
Mór	.		Rombány	.		Kiskunfélegyh.	.		Szarvas	.	
Alcsut	.		Vác	.		Kiskunhalas	.		Szentes	.	
Esztergom	.		Galgamácsa	.		Bácsalmás	.		Orosháza	.	
Dobogókő	.		Őrbottyán	.		Kistelek*	.		Makó	.	
Ercsi	.		Gyöngyös	.					Mezőhegyes	.	
Kápolnásnyék	.		Borsodnádasd	.					Battonya	.	

Forgó

* A légnyomás 500 gdm-re átszámítva ** A légnyomás 1000 gdm-re átszámítva

OFFSET NYOMDA, BUDAPEST P. O. KONTRÁS GYULA

Magassági szélmérések

Óraadatok greenwichi középidőben

VII. 29.	Szhely 15 h		Nkanizsa 15 h		Győr 15 h		Pécs 15 h		Bpest 12 h		Bpest 15 h		Bpest 18 h		Szeged 15 h		Miskolc 15 h	
	fok	m/s	fok	m/s	fok	m/s	fok	m/s	fok	m/s	fok	m/s	fok	m/s	fok	m/s	fok	m/s
Talaj	270	7	180	7	220	2	220	2	220	2	220	7	220	7	220	2	180	2
500 m	220	7	220	11	200	4	230	7	230	4	220	6	210	9	260	9	200	6
1000	220	7	250	10	180	6	230	7	220	4	240	7	210	9	230	5	200	6
1500	240	8	250	10	210	6	250	11	220	4	240	7	210	9	260	6	200	6
2000	260	2	250	10	230	8	260	12	270	5	240	7	250	5	240	7	240	4
2500	350	1	250	10	230	8	270	11	260	11	260	11	230	10	290	10		
3000	350	1	250	10	230	8	270	11	260	11	260	11	230	10	290	10		
4000	250	8	240	11	230	8	270	11	260	11	260	11	250	11	270	8		
5000	260	15	270	14			270	11	270	11	270	15	280	22	290	13		
6000	250	24	240	17			270	16			270	15	250	21	300	10		
7000	250	24	240	17			270	16			270	15	250	21	300	10		
8000	260	29	270	21			280	19			290	23	270	20	300	22		
9000	260	29	270	21			280	19			290	23	270	20	300	22		
10000	260	29					280	19			290	23	280	20	310	19		
11000	260	30					280	19			290	20						
12000	260	30					280	19			290	20						
13000	260	30					280	19			270	19						
14000	260	30					280	19			270	19						
15000							280	16										
16000							280	16										
17000							270	16										
18000							270	16										
19000							270	16										
20000							270	16										

VII. 29.	Debrecen 15 h	
	fok	m/s
Talaj	220	7
500 m	210	8
1000	220	10
1500	220	10
2000	230	9
2500	230	9
3000	230	9

VII. 30.	Szhely 3 h		Nkanizsa 3 h		Pécs 3 h		Bpest 3 h		Szeged 4 h		Debrecen 3 h							
	fok	m/s	fok	m/s	fok	m/s	fok	m/s	fok	m/s	fok	m/s	fok	m/s	fok	m/s	fok	m/s
Talaj	40	2	270	2	270	2	220	7	180	2	180	2						
500 m	330	8	290	14	260	13	260	15	240	7	210	11						
1000	330	9	280	19	260	11	230	8	240	12	220	11						
1500	190	2	290	14	270	11	230	8	240	9	220	8						
2000	250	6	270	13	260	11	230	23	250	7	240	8						
2500	250	10	250	15	250	12	240	14	260	11	250	12						
3000	250	10	250	15	250	12	240	14	260	11	250	12						
4000			240	14	250	12	240	14	250	12	250	12						
5000					230	13	240	14	230	16	250	10						
6000					220	17	240	18			260	11						
7000					220	17	240	18			260	11						
8000					240	16	230	23			260	11						
9000					240	16	230	23			260	11						
10000					230	17	230	23										
11000					230	17												
12000					230	17												
13000					230	17												
14000					230	17												
15000					230	17												
16000					230	17												
17000																		
18000																		
19000																		
20000																		

OFFSET-NYOMDA, BUDAPEST F. V. POMAYER GYULA

IDŐJÁRÁSI NAPIJELENTÉS

ЕЖЕДНЕВНЫЙ МЕТЕОРОЛОГИЧЕСКИЙ БЮЛЛЕТЕНЬ • DAILY SYNOPTIC MAP OF THE HUNGARIAN METEOROLOGICAL INSTITUTE • BULLETIN QUOTIDIEN DE L'INSTITUT MÉTÉOROLOGIQUE HONGROIS WETTERBERICHT DES UNGARISCHEN METEOROLOGISCHEN INSTITUTS

KIADJA AZ ORSZÁGOS METEOROLÓGIAI INTÉZET
BUDAPEST II, KITAIBEL PÁL-UTCA 1
TEL.: KÖZPONT: 150-220 IDŐJELZŐ OSZT: 151-204, 150-410

MEGJELENIK NAPONKÉNT • ELŐFIZETÉSI ÁRA
A POSTAI KÖLTSÉGGEL EGYÜTT NEGYEDÉVRE 60·— Ft
KIADÁSÉRT FELEL AZ INTÉZET IGAZGATÓJA

69. évfolyam. 213. szám. + Budapest + 1956. július 31.

Az időjárási helyzet ma reggel és a várható időjárás:

Az Atlanti-óceánról az Északi-tengerre viharciklon érkezett. Ennek hatására tengeri léghullámok árasztják el a szárazföld nyugati és középső vidékeit. Hasonlóképpen hűvös légtömegek törnek be a Barents-tenger felől a Szovjetunió északi részeire. A Fekete-tenger környékét ezzel szemben igen meleg szubtrópusi levegő boritja.

Hazánkba hétfőn nyugat felől hűvösebb tengeri léghullám tört be. A hideg betörés először csak szélélénküléssel járt, s a nyugati megyékben a nappali felmelegedés kissé mérséklődött. Itt a hőmérséklet csak 28-31 fokig emelkedett. Keleten azonban még fokozódott a hőség, és Túrkevén 35, Szolnokon, Debrecenben és Nyiregyházán 34 fokot mértek. Az éjszakai órákban megérkezett a hűvös levegő második hulláma, amely az északi megyékben már záporokat és zivatarokat is okozott. A csapadék mennyisége Sopronban 12, Gyöngyösön 11 mm volt, másutt nem érte el a 10 mm-t sem.

Budapesten kedden 12 órakor a hőmérséklet 24 fok, a tengerszintre átszámitott légnyomás 764 mm, gyengén emelkedő irányzatu.

Várható időjárás szerda estig:

Felhőátvonulások, több helyen záporeső, keleten zivatar.
Időnként élénk északnyugati, északi szél.
A nappali hőmérséklet keleten egy-két fokkal csökken, nyugaton már alig változik.

Várható legalacsonyabb hőmérséklet ma éjjel: 12-15,
legmagasabb nappali hőmérséklet szerdán: 23-26 fok között.

LIBRARY
JAN 25 1957
WEATHER BUREAU

Dovrai

A hőmérséklet és a légnyomás napi középértéke Budapesten és ezek eltérése a 75 évi átlagtól:

1956. VII.30-án: 25,2 C°, 760,8 mm. Eltérés: +3,4 C°, 0,0 mm.

1871 óta ezen a napon előfordult

legmagasabb hőmérséklet	34,7 C°	/1917./
legalacsonyabb hőmérséklet	9,0 C°	/1881./

Az Országos Meteorológiai Intézet Időjárási Napijelentése

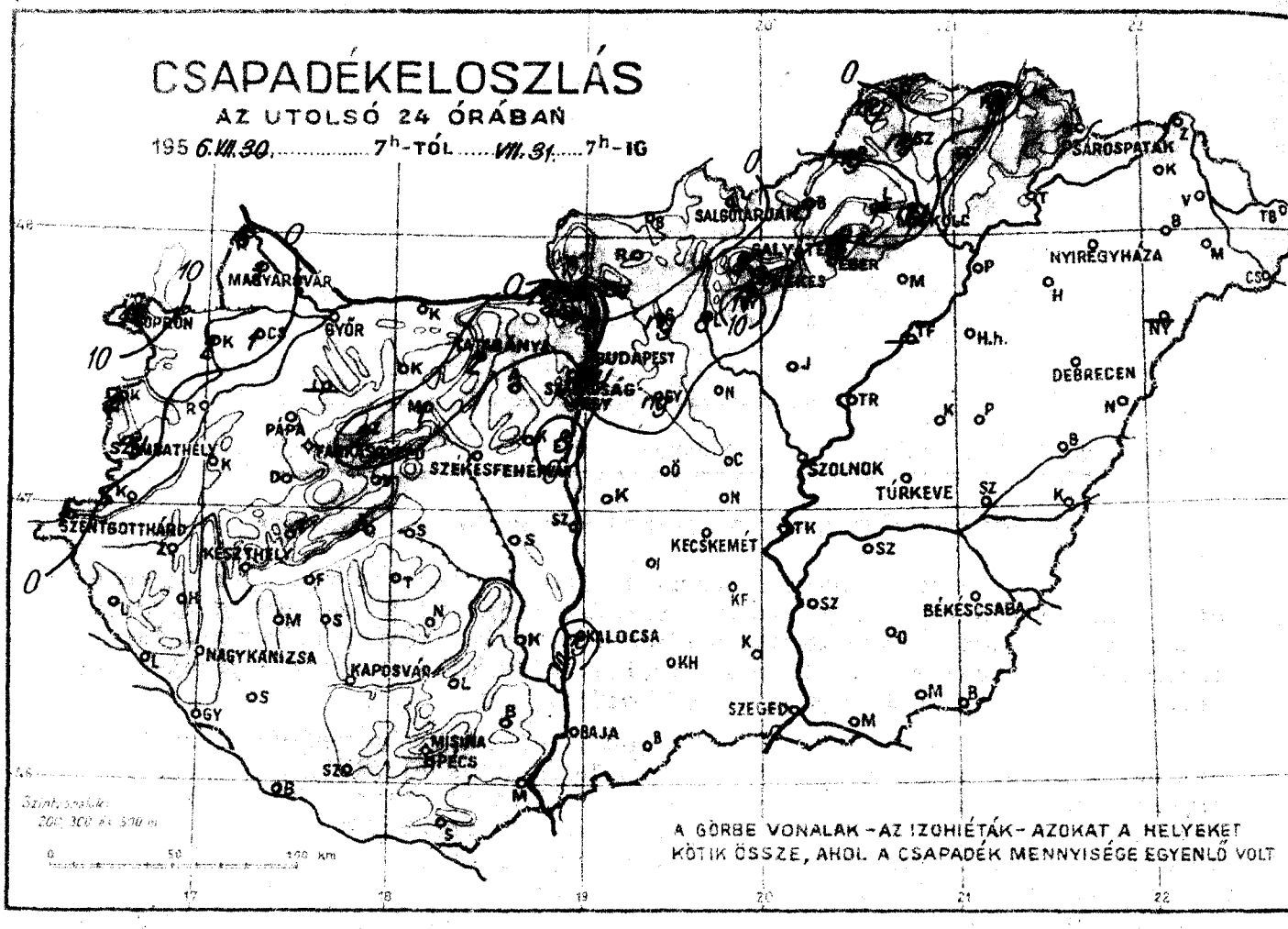

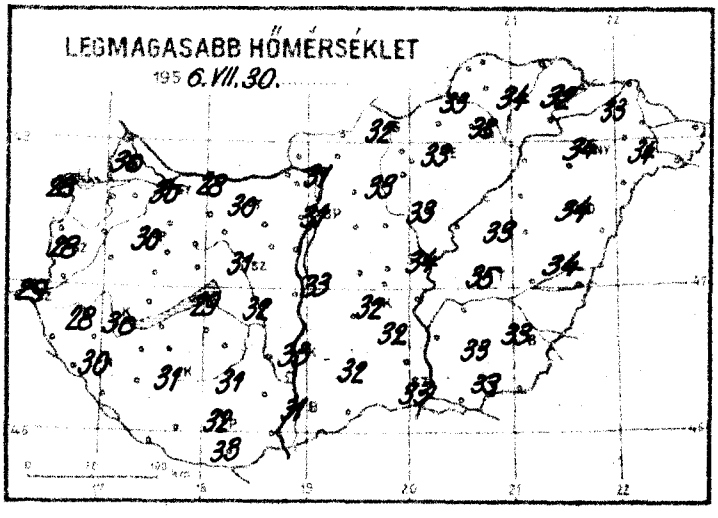

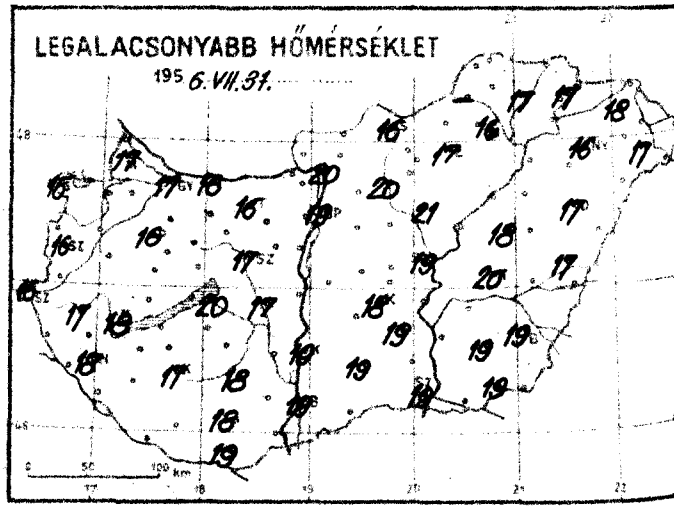

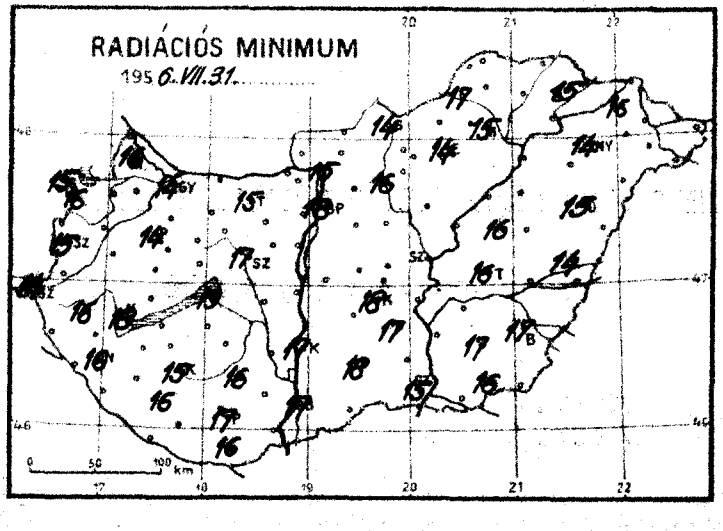

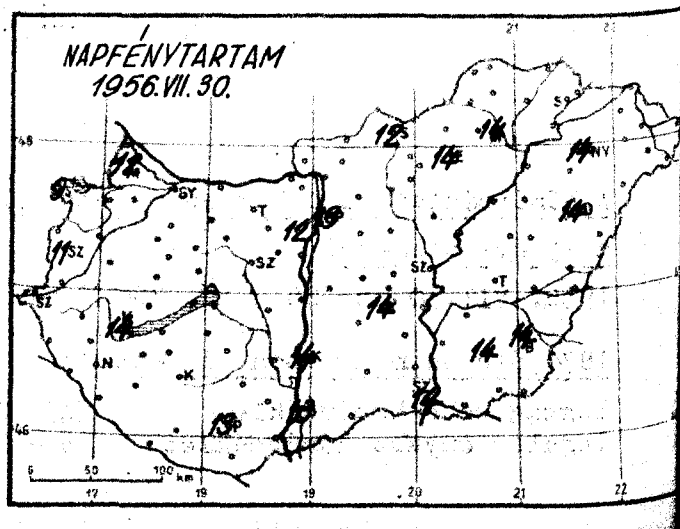

Időjárási helyzet 1956. év JÚLIUS hó 31. nap 7 óra

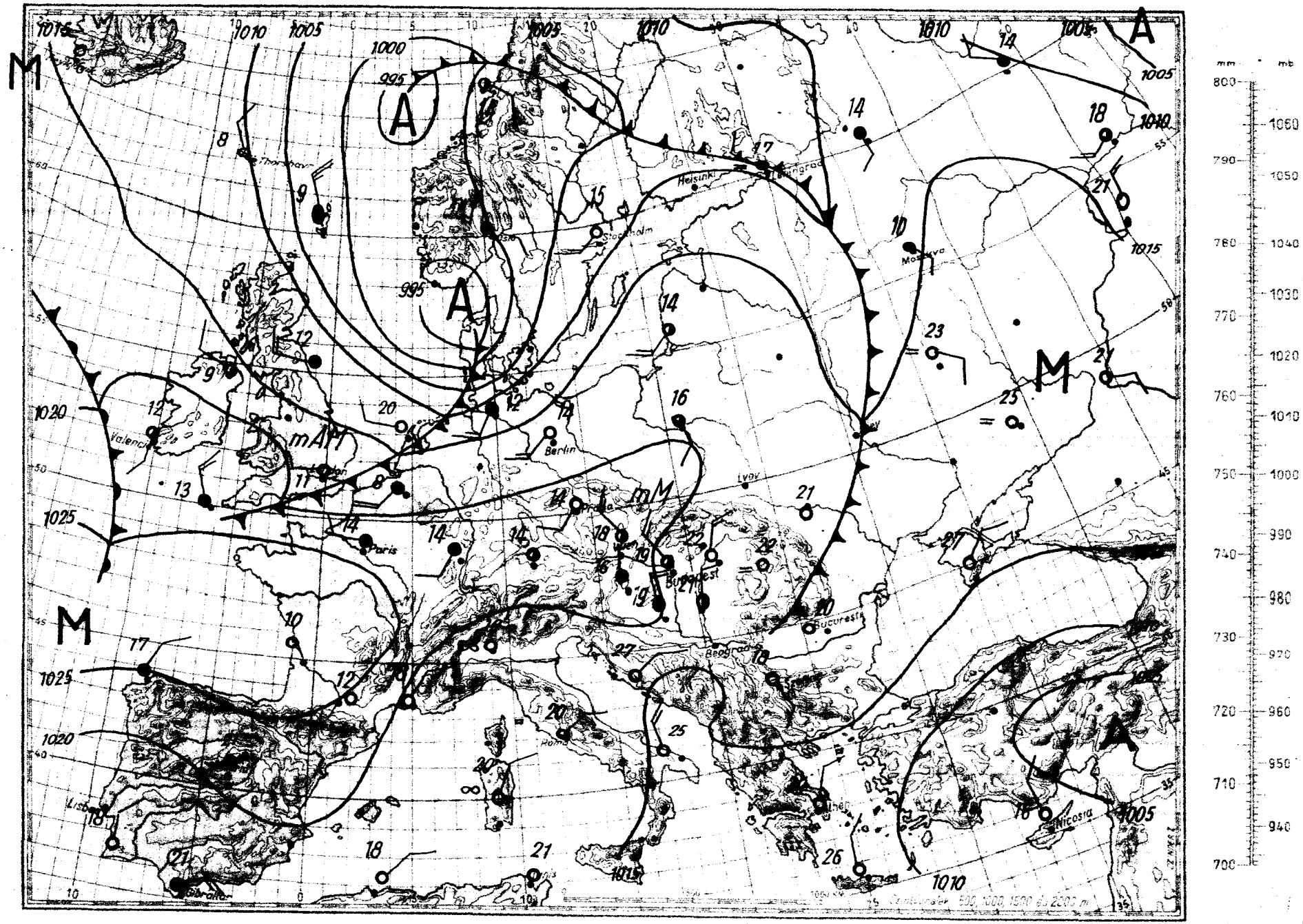

Magassági légállapotmérés

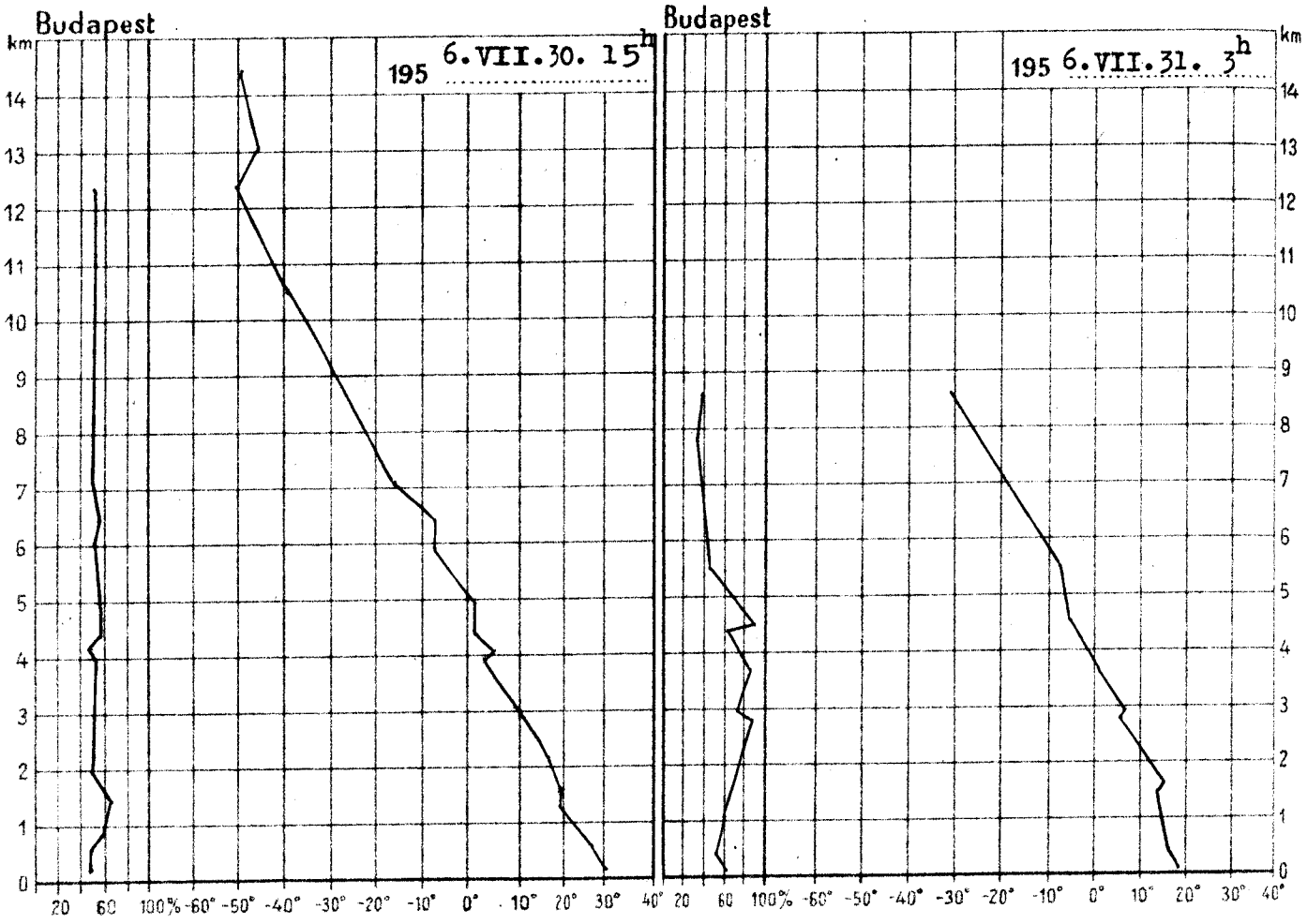

195 6.VII.30. 15h			
km	mb	C°	%
Talaj	998.6	30.4	49
0·5	960	27.3	52
1	910	22.8	60
1·5	854	19.9	55
2	805	17.9	53
2·5	759	14.3	52
3	715	10.7	52
4	634	4.2	49
5	560	-1.8	54
6	493	-8.7	49
7	433	-16.4	47
8	378	-23.0	47
9	329	-30.8	46
10	286	-38.0	46
11	247	-43.8	45
12	212	-50.0	43
13	181	-47.8	
14	155	-49.9	
15			

Magaslégköri időhelyzet

Északnyugati magassági szél-lel hideg grönlandi levegő érkezik szárazföldünk fölé. Közép-Európában erős hőmérsékletcsökkenés van folyamatban. Hazánk felett az alsó 250 m kivételével mérsékelt lehülés következett be. A 0 fokos szint 730, a -10 fokos szint pedig 390 m-t süllyedt, és ma hajnalban 3670, ill. 5610 m-en volt. A légoszlop egyensulyi helyzete bizonytalan.

Pápainé s.k.

195 6.VII.31. 3h			
km	mb	C°	%
Talaj	1000.3	19.6	60
0·5	960	18.0	59
1	905	16.8	60
1·5	854	15.4	75
2	803	12.1	82
2·5	758	8.5	87
3	712	6.0	81
4	630	-1.8	67
5	555	-7.0	60
6	489	-12.2	41
7	427	-18.6	36
8	372	-25.8	37
9			
10			
11			
12			
13			
14			
15			

OFFSET NYOMDA, BUDAPEST F.V. POMÁKER GYULA

1956. július ..... hó.
31. nap .. **kedd** .....
69. évfolyam **213.** sz.

	Reggeli észlelések 06 TMG				Az utolsó 24 óra adatai					
	Felhőzet (0—4)	Szélirány és erő (m/s)	Légnyomás (millibár)	Hőmérséklet (C°)	Csapadék (24 óra) (mm)		Hőmérsékleti szélsőségek: tegnapi nappali max.	éjszakai min.	Radiációs min.	Napsütés (óra) tegnap
Mosonmagyaróvár	4	W 2	1021.6	17	3		30	17	16	12
Sopron	3	NNW 4	22.1	17	12		28	15	15	9
Szombathely	4	NE 1	21.7	16	ny		28	16	15	11
Szentgotthárd	4	NW 1	21.0	16	1		29	16	14	–
Pápa	1	N 6	20.5	18	.		30	16	14	–
Győr	4	N 4	20.8	20	.		30	17	14	–
Tatabánya	3	NW 4	20.3	17	2		30	16	15	–
Székesfehérvár	3	N 2	–	18	.		31	17	17	–
Keszthely	3	E 9	20.2	19	.		30	18	18	14
Nagykanizsa	3	NNW 5	20.7	18	.		30	18	16	–
Kaposvár	3	E 5	19.8	20	.		31	17	15	–
Pécs	4	NNW 8	17.7	19	.		32	18	17	13
Budapest M. I.	3	WNW 6	18.3	19	ny	R	31	19	18	13
Salgótarján	4	– 0	17.6	17	.		32	16	14	12
Eger	3	NW 1	16.6	21	.		33	17	14	14
Miskolc	3	N 4	17.1	20	ny	R	33	16	15	14
Sárospatak	3	N 4	–	22	.		32	17	15	12
Baja	3	N 6	17.7	21	.		31	19	17	13
Kalocsa	4	N 9	17.7	20	ny		33	19	17	14
Kecskemét	2	NW 2	16.6	21	.		32	18	18	14
Szeged	2	N 5	16.2	21	.		33	19	15	14
Szolnok	2	NNW 3	16.8	21	.		34	19	–	–
Túrkeve	2	W 1	–	22	.		35	20	16	–
Békéscsaba	0	NW 1	15.5	23	.		33	19	17	14
Debrecen	0	NNE 6	16.7	21	.		34	17	15	14
Nyíregyháza	0	N 6	17.5	21	.		34	16	14	14
Kékestető (1000 m)**	4R	WNW 6	903.0	15	9	R	26	15	–	13
Galyatető (932 m)**	–	–	–	–	8		25	15	–	–
Misinatető (534 m)*	3	NNW 15	959.2	16	.		29	15	–	–
Szabadsághegy (474 m)*	3	NW 2	960.1	16	.	R	28	16	–	12
Farkasgyepü (400 m)*	3	NW 4	961.9	16	.		28	14	14	–

24 óra csapadék mm			24 óra csapadék mm			24 órai csapadék mm			24 óra csapadék mm		
Rajka	6		Tihany	.		Putnok	ny		Záhony	.	
Csorna	1		Siófok	.		Jósvafő	ny		Kisvárda	.	
Kapuvár	2		Fonyód	.		Bódvaszilas	.		Vásárosnamény	.	
Kőszeg	2		Marcali	.		Lillafüred	1		Baktalórántháza	.	
Ragyogóhíd	.		Somogyvár	.		Szendrőlád	ny	R	Mátészalka	.	
Körmend	.		Tab	.		Füzér	.		Tiszabecs	.	
Lenti	.		Sárbogárd	.		Hidasnémeti	ny		Csenger	.	
Zalaegerszeg	.		Sztáliniváros	.		Sátoraljaújhely	.		Nyírlugos	–	
Hahót	.		Nagykőrös	.		Tokaj	.		Polgár	.	
Letenye	.		Somogyszob	.		Mezőkeresztes	.		Hajdúdorog	.	
Gyékényes	.		Bares	.		Jászapáti	.		Hortobágy	.	
Káld	.		Szigetvár	.		Nagykáta	.		Nagyléta	.	
Lovászpatona	–		Lengyel	.		Gyömrő	ny		Püspökladány	.	
Devecser	.		Középhidvég	.		Örkény	.		Tiszaroff	–	
Tapolca	.		Bátaapáti	.		Kúnszentmiklós	.		Karcag	.	
Zirc	2		Mohács	.		Cegléd	.		Püspökladány	.	
Veszprém	.		Siklós	.		Nagykőrös	.		Berettyóújfalu	.	
Komárom	.		Királyrét	.		Tiszakécske	.		Szeghalom	.	
Kisbér	.		Balassagyarm.	.		Izsák	.		Kőrösszakál	.	
Mór	1		Rombány	.		Kiskunfélegyh.	.		Szarvas	.	
Alcsut	.		Vác	.		Kiskunhalas	.		Szentes	.	
Esztergom	.		Galgamácsa	ny		Bácsalmás	.		Orosháza	.	
Dobogókő	ny		Lőrinci	8	R	Kistelek	.		Makó	.	
Eresi	–		Gyöngyös	11	R				Mezőhegyes	.	
Kápolnásnyék	8	R	Borsodnádasd	8	R				Battonya	.	

* A légnyomás 500 gdm-re átszámítva ** A légnyomás 1000 gdm-re átszámítva

OMSZ NYOMDA BUDAPEST, I. V. TOMPOR UTCA.

Magassági szélmérések

Óraadatok greenwichi középidőben

VII. 30.	Szhely 15 h		Nkanizsa 15 h		Győr 14 h		Pécs 16 h		Bpest 12 h		Bpest 15 h		Bpest 18 h		Szeged 15 h		Debrecen 15 h	
	fok	m/s	fok	m/s	fok	m/s	fok	m/s	fok	m/s	fok	m/s	fok	m/s	fok	m/s	fok	m/s
Talaj	140	2	90	2	360	2	90	2	320	7	320	2	270	2	270	2	220	7
500 m	130	5	110	4	360	1	100	3	300	4	300	3	300	3	150	1	250	4
1000	130	5	120	4	360	1	100	3	300	4	300	3	200	2	210	1	250	4
1500	150	4	220	6	220	3	200	5	300	6	250	9	230	9	230	5	250	4
2000	220	6	220	10	270	6	200	5	270	11	250	9	240	11	230	3	280	9
2500	230	14	220	18	240	14	220	8	270	16	230	12	230	13	210	7	260	14
3000	230	14	220	18	240	14	220	8	270	16	230	12	230	13	210	7	260	14
4000	230	20	220	16	240	16	230	9	250	16	240	18	230	13	230	10	260	14
5000	240	30	240	17	240	17	230	9			240	18	240	16	240	13	260	13
6000	230	24	230	22			230	15			240	18			240	16	270	21
7000	230	24	230	22			230	15			240	18			240	16	270	21
8000	240	22	230	25							230	31			230	22	240	24
9000	240	22	230	25			Miskolc				230	31			230	22	240	24
10000	240	22			VII. 30.		15 h				240	26			230	29	240	21
11000	240	22			Talaj		320	2			240	26			220	32	240	21
12000	240	22			500		320	1			240	26			220	32	240	21
13000					1000		210	1			240	20			240	28	230	26
14000					1500		210	3			240	20			240	28	230	26
15000					2000		270	8			240	20					230	26
16000					2500		260	14			240	20					230	26
17000					3000		260	14			210	10						
18000					4000		260	14			210	10						
19000					5000		240	15										
20000																		

VII. 31.	Szhely 4 h		Nkanizsa 3 h		Győr 3 h		Pécs 4 h		Bpest 3 h		Szeged 4 h		Miskolc 3 h		Debrecen 3 h			
	fok	m/s	fok	m/s	fok	m/s	fok	m/s	fok	m/s	fok	m/s	fok	m/s	fok	m/s	fok	m/s
Talaj	360	2	360	7	320	2	360	7	320	7	320	2	-	0	40	7		
500 m	340	19	20	17	350	13	20	13	350	9	30	6	280	2	310	3		
1000	360	21	20	11	340	16	70	22	290	2	140	3	320	4	300	4		
1500	360	11	350	10	350	15	250	2	220	7	140	3			270	5		
2000	330	10			330	12	230	3	220	12	180	3			270	5		
2500	160	2					230	3			190	6			240	8		
3000	160	2					230	3			190	6			240	8		
4000	180	4									230	12			200	10		
5000											220	19						
6000											230	22						
7000											230	22						
8000																		
9000																		
10000																		
11000																		
12000																		
13000																		
14000																		
15000																		
16000																		
17000																		
18000																		
19000																		
20000																		

OFFSET-NYOMDA, BUDAPEST - F. V. POHAYER GYULA

MELLÉKLET AZ ORSZÁGOS METEOROLÓGIAI INTÉZET
IDŐJÁRÁSI NAPIJELENTÉSÉHEZ

AZ ELMÚLT IDŐJÁRÁS

FRONTÁTVONULÁSI JEGYZÉK BUDAPESTRŐL

1956. AUGUSZTUS /Nyári időszámítás/.

1		2	3	4
A frontátvonulás időpontja		B=betörési front Fel=felsiklási front V=vesztegző front	A front fejlettsége 0 gyenge 1 mérsékelt 2 erős	A front fontosabb meteorológiai jelenségei
Nap	Óra			
1	2	B	0	Kis szélélénkülés.
2	11	Fel	0	Kevés praefrontális eső.
2	15	Fel	0	" " "
3	1	B	2	Heves záporeső 2,1 mm, erős légny.nyugt.
3	6	B	1	Kis záporeső, erős légny. nyugt.
3	11	Fel	1	Kevés praefrontális eső, erős légny. nyugt.
3	20	B	1	Kis szélélénkülés, erős légny.nyugt.
4	5	B	0	Szélrohamok 12 m/s.
5	13	Fel	0	Kevés praefrontális eső.
6	14	Fel	0	Felhőátvonulás.
6	15	B	1	Közeli zivatar.
7	23	B	2	Szélbetörés 18 m/s.
11	11	B	1	Kis záporeső, erős légny. nyugt.
11	21	B	2	Zivatar 4,0 mm, szélvihar 21 m/s.
12	6	B	2	Szélbetörés 17 m/s.
12	18	B	1	Szélrohamok 14 m/s.
14	21	Fel	0	Felhőátvonulás.
15	6	B	0	Kis záporeső.
15	9	B	0	Szélrohamok 13 m/s.
15	13	B	2	Záporeső 1,2 mm, szél 17 m/s, erős légny. nyugt.
15	23	B	0	Szélélénkülés 7 m/s.
16	22	Fel	0	Felhőátvonulás.
18	10	B	0	Kis szélélénkülés.
18	17	Fel	0	Felhőátvonulás.
19	14	B	2	Kis zivatar.
19	16	B	2	Heves zivatarfront, 5,1 mm, szélvihar 26 m/s.
20	12	Fel	0	Felhőátvonulás.
21	14	B	2	Szélbetörés 17 m/s.
22	3	B	2	Zivatar 2,7 mm.
23	9	Fel	1	Praefrontális eső 9 6-tól, 3,6 mm, erős légny.nyugt.
23	12	B	2	Zivatar 13,8 mm, erős nappali sötétedéssel.
23	13	B	2	Zivatar 16,5 mm, jégesővel.
23	17	B	0	Kis szélélénkülés.
23	21	B	1	Szélrohamok 14 m/s.
24	21	B	1	Közeli zivatar.
25	16	Fel	1	Felhőátvonulás, viharos nyugati helyzetben.
26	10	Fel	1	Praefrontális eső 1,3 mm.
27	1	B	1	Záporeső 2,4 mm.

1		2	3	4
27	18	Fel	0	Felhőátvonulás.
28	2	B	0	Kis szélélénkülés.
28	16	Fel	0	Felhőátvonulás.
29	1	B	1	Szélbetörés 13 m/s, erős légny. nyugt.
29	17	Fel	0	Felhőátvonulás halójelenséggel.
29	22	B	1	Kis záporeső.
30	5	B	2	Kis zivatar.
30	24	B	0	Kis szélélénkülés.

A hónap rövid frontológiai jellemzése: A frontátvonulások száma igen nagy, és a felsiklási frontoknak a betörési frontokhoz való arányszáma az évszakhoz képest meglehetősen magas volt. Augusztus 8-11. közt azonban egy háromésfél napig tartó frontmentes időszak is fellépett.

LÉGTÖMEGNAPTÁR

BUDAPEST, 1956. AUGUSZTUS
/Nyári időszámítás/.

A légtömeg megnevezése		Mikor érkezett Nap	Óra	Mikor vonult el Nap	Óra	Tartóssága óra	A következő légtömegétől elválasztó határfelület
Tengeri hideg	mC	/julius/		2	15	39	Felsiklási front
Tengeri mérsékelt	mM	2	15	3	1	10	Betörési front
Tengeri hideg	mC	3	1	3	11	10	Felsiklási front
Tengeri mérsékelt	mM	3	11	3	20	9	Betörési front
Tengeri hideg	mC	3	20	4	5	9	" "
Sarkvidéki hideg	aC	4	5	5	13	32	Felsiklási front
Tengeri mérsékelt	mM	5	13	6	11	22	Lesiklófelület
Szárazföldi meleg	cW	6	11	6	14	3	Felsiklási front
Szubtrópusi	tM	6	14	7	23	33	Betörési front
Tengeri hideg	mC	7	23	10	0	49	Lesiklófelület
Szárazföldi meleg	cW	10	0	11	21	45	Betörési front
Tengeri mérsékelt	mM	11	21	12	18	21	" "
Tengeri hideg	mC	12	18	14	6	36	Lesiklófelület
Szárazföldi meleg	cW	14	6	14	21	15	Felsiklási front
Szubtrópusi	tM	14	21	15	6	9	Betörési front
Tengeri mérsékelt	mM	15	6	15	13	7	" "
Tengeri hideg	mC	15	13	16	28	19	" "
Szárazföldi mérs.	cM	16	8	16	22	14	Felsiklási front
Szárazföldi meleg	mW	16	22	18	10	36	Betörési front
Tengeri mérsékelt	mM	18	10	18	17	7	Felsiklási front
Szubtrópusi	tM	18	17	19	16	23	Betörési front
Tengeri hideg	mC	19	16	20	12	20	Lesiklófelület
Szubtrópusi	tM	20	12	21	14	26	Betörési front
Tengeri mérsékelt	mM	21	14	22	3	13	" "
Tengeri hideg	mC	22	3	23	21	42	" "
Sarkvidéki hideg	aC	23	21	25	7	34	Lesiklófelület
Szárazföldi mérs.	cM	25	7	25	16	9	Felsiklási front
Szárazföldi meleg	cW	25	16	26	10	18	" "
Tengeri mérsékelt	mM	26	10	26	20	10	" "
Szubtrópusi	tM	26	20	27	1	5	Betörési front
Tengeri mérsékelt	mM	27	1	27	8	7	Lesiklófelület
Szubtrópusi	tM	27	8	28	16	32	Betörési front
Tengeri mérsékelt	mM	28	16	29	17	25	Felsiklási front
Szubtrópusi	tM	29	17	29	22	5	Betörési front
Tengeri mérsékelt	mM	29	22	30	5	7	" "
Tengeri hideg	mC	30	5	30	24	19	" "
Sarkvidéki hideg	aC	30	24	/szept./		24	-

Az egyes levegőfajták jelenlétének tartama
a hónap folyamán:

Levegőfajta		óra	%
Sarkvidéki hideg	aC	90	12
Szárazföldi hideg	cC	-	-
Tengeri hideg	mC	243	33
Tengeri mérsékelt	mM	138	18
Tengeri meleg	mW	36	5
Szárazföldi mérsékelt	cM	23	3
Szárazföldi meleg	cW	81	11
Szubtrópusi	tM	133	18

A hónap rövid légtömegtani jellemzése: A légtömegek váltakozása rendkivül sebes ütemben játszódott le. Uralkodó levegőfajták a tengeri hideg és tengeri mérsékelt levegő voltak.

Magyarország időjárása 1956. augusztus havában.

Augusztusban száraz időjárás volt átlagkörüli hőmérséklettel.

A hőmérséklet 19-22 fokos havi középértékei általában néhány tizedfokkal tértek el az átlagtól, csak keleten észleltek 1 fok körüli többletet. A havi legmagasabb hőmérséklet 7, 11, 21, vagy 28. táján állott be 30-37 fokos nappali felmelegedésekkel. A legalacsonyabb hajnali hőmérséklet 8-11 fok volt 5, 16, vagy 31-én. A nyári napok száma nyugaton és északon 13-20 volt, keleten és délen 20-26. A hőség nap általában 1-6, keleten és délen azonban 10-11 fordult elő. Az utóbbi vidékeken még forró napot is észleltek /35 fokot meghaladó felmelegedésekkel/.

A légnyomás havi középértéke Budapesten, 130 m magasságban 748,5 mm volt, 1,5 mm-rel alacsonyabb, mint a sokévi átlag. A tengerszintre átszámitott érték: 759,8 mm.

A csapadék havi összegei hazánk legnagyobb részén az átlag alatt maradtak. Legkevesebb csapadékot Tokaj és Tiszaföldvár környéke kapott, ahol a 10 mm körüli összegek az átlag negyedrészét sem érték el. Az Alföldnek mintegy fele területén a 20 mm alatti összegek az átlag felénél kevesebb csapadékot jelentenek. A Kiskunság, a Jászság, a Nyirség északi része, a Sajó, Hernád és a Kőrösök vidéke 30 mm-nél több, de még igy is átlag alatti csapadékot kapott. A Dunántul kisebb, csapadékban gazdagabb területei kivételével a 40-70 mm-es összegek általában ott sem érték el az átlagot. 100 mm-nél több esőt csak nyugaton és délnyugaton mértek. Ezek az összegek már felülmulják az átlagot.

A legnagyobb havi csapadékösszeget a kőszegi hegyekben mérték: 146 mm-t, a legkisebbet Tiszaföldváron: 10 mm-t. A 24 óra alatt lehullott maximális csapadékmennyiség 68 mm volt, 23-án Dunakesziben. A csapadékos napok száma 1 mm-nél nagyobb esővel 3 és 12 között váltakozott és többnyire az átlag alatt maradt.

A légnedvesség havi középértékei 60-70 % között voltak, általában nem érték el az átlagot. A párolgás 60-100 mm körüli havi összegei ennek megfelelően felülmulták az átlagot.

A napsütés tartama országszerte 250-320 óra volt és mintegy 10-20 %-os többletet mutatott az átlaghoz viszonyitva. A nap- és égboltsugárzás havi összege Budapesten, a vizszintes sikon 11410 gcal/cm^2 volt.

IDŐJÁRÁSI ADATOK

1956. augusztus hó.

	Hőmérséklet C°								Csapadék					Napsütés
	Havi közép	Eltérés a norm.-tól	Abszol. max.	Nap	Abszol. min.	Nap	Nyári nap	Hőség nap	Összeg mm	A norm. %-ában	Eltérés a norm.-tól	Napok száma ≥1mm	Zivataros nap	Összeg óra
Magyaróvár	19.3	+0.2	31.2	7	8.3	16	15	2	59	118	+9	10	3	258
Keszthely	20.1	-0.1	31.6	7.	9.7	16.	17	3	98	126	+20	7	5	300
Szentgotthárd	18.6	+0.1	30.0	7.	7.9	13.	13	1	80	81	-19	12	7	231
Pécs	21.5	+0.4	36.1	11.	8.2	16.	26	10	39	70	-17	4	2	314
Budapest	21.0	+0.2	33.5	7.	12.7	5.	22	9	53	113	+6	9	5	288
Kalocsa	21.5	+0.5	35.6	28.	10.6	16.	23	8	32	63	+19	5	3	313
Szolnok														
Miskolc	20.0	-0.2	33.2	21.	7.8	5	20	7	42	91	-4	6	3	251
Kisvárda	20.3	+0.7	34.1	27.	8.3	14.	20	8	44	69	-20	10	7	245
Debrecen	21.3	+0.9	36.0	28.	7.0	5.	26	10	17	29	-41	6	5	311
Békéscsaba	22.1	+0.6	35.4	21.	10.2	16.	24	11	34	69	-15	5	3	319
Kékestető	15.3	-0.1	25.4	29.	5.9	25.	3	0	54	68	-26	5	3	268

IDŐJÁRÁSI NAPIJELENTÉS

ЕЖЕДНЕВНЫЙ МЕТЕОРОЛОГИЧЕСКИЙ БЮЛЛЕТЕНЬ • DAILY SYNOPTIC MAP OF THE HUNGARIAN METEOROLOGICAL INSTITUTE • BULLETIN QUOTIDIEN DE L'INSTITUT MÉTÉOROLOGIQUE HONGROIS WETTERBERICHT DES UNGARISCHEN METEOROLOGISCHEN INSTITUTS

KIADJA AZ ORSZÁGOS METEOROLÓGIAI INTÉZET
BUDAPEST II, KITAIBEL PÁL-UTCA 1
TEL.: KÖZPONT: 150-220 IDŐJELZŐ OSZT: 151-204, 150-410

MEGJELENIK NAPONKÉNT • ELŐFIZETÉSI ÁRA A POSTAI KÖLTSÉGGEL EGYÜTT NEGYEDÉVRE 60·— Ft
KIADÁSÉRT FELELŐS AZ INTÉZET IGAZGATÓJA

69. évfolyam. 214. szám. + Budapest + 1956. augusztus 1.

Az időjárási helyzet ma reggel és a várható időjárás:

Európa nyugati partjaihoz ujabb viharciklon érkezett, és hatására a Brit-szigeteken sokfelé esik az eső. A nyugati irgnyba haladó óceáni léghullámok főleg Európa északi részeit érintik. Szárazföldünk délnyugati, valamint középső vidékein leszálló léáramlással csendesebb, szárazabb, melegedő idő van kialakulóban.

Hazánkban kedden az átvonuló felhőzetből főleg a keleti megyékben voltak záporok. Miskolcon 19, Lillafüreden 17, Gyalyatetőn 10, Polgáron 8 mm eső esett. A hőmérséklet napközben a Dunántúlon 23-26, máshol 27-3o fokig emelkedett. A hajnali lehülés 14-18 fokig terjedt.

Budapesten szerdán 12 órakor a hőmérséklet 23 fok, a tengerszintre átszámitott légnyomás 764 mm, gyengén süllyedő irányzatu.

Várható időjárás csütörtök estig:

Változó felhőzet, több helyen eső.
Mérsékelt délnyugati, nyugatira forduló szél.
A nappali felmelegedés főkép a Dunántúlon fokozódik.

Várható legalacsonyabb hőmérséklet ma éjjel: 13-16,
legmagasabb nappali hőmérséklet csütörtökön:
25-28, a Tiszántúlon helyenként
28 fok felett.

LIBRARY
JAN 25 1957
WEATHER BUREAU

A hőmérséklet és a légnyomás napi középértéke Budapesten és ezek eltérése a 75 évi átlagtól:

1956. VII.31-én: 22,3 C°, 763,9 mm. Eltérés: +0,7 C°, +3,1 mm.

1871 óta ezen a napon előfordult

legmagasabb hőmérséklet	36,3 C°	/1917./
legalacsonyabb hőmérséklet	10,7 C°	/1922./

Az Országos Meteorológiai Intézet Időjárási Napijelentése

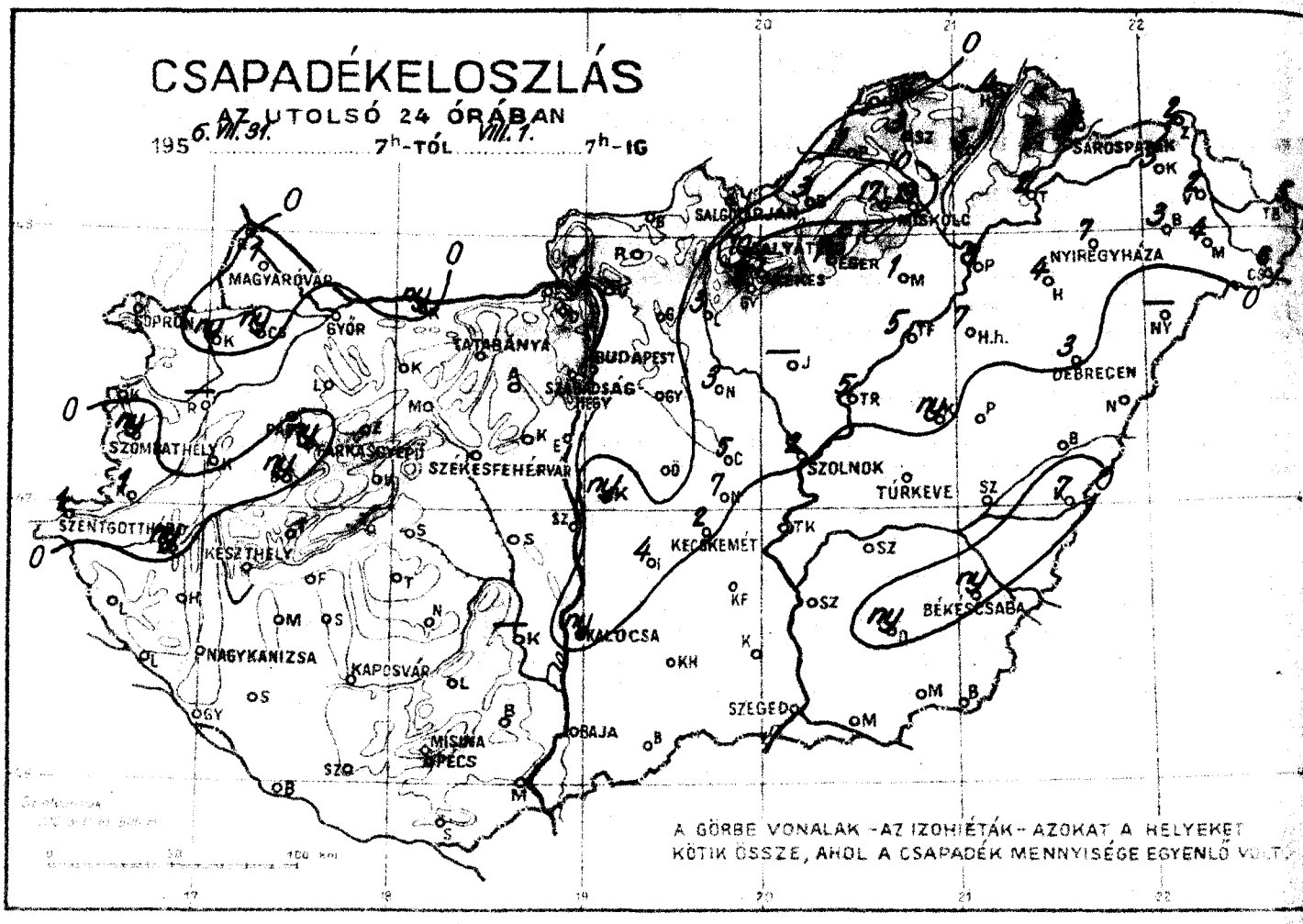

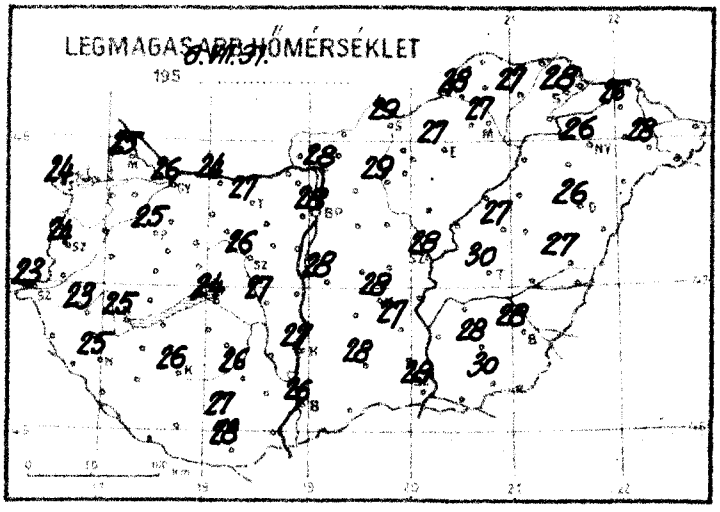

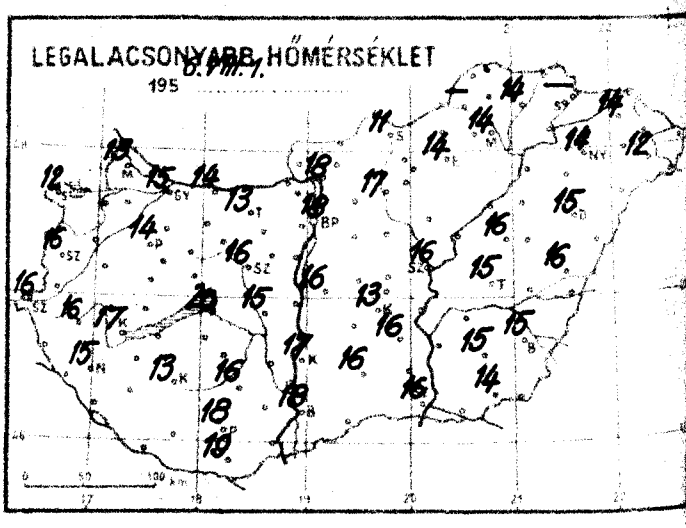

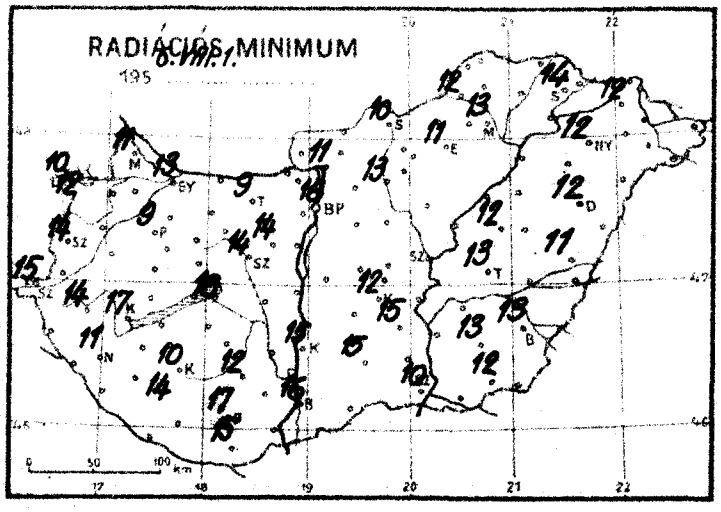

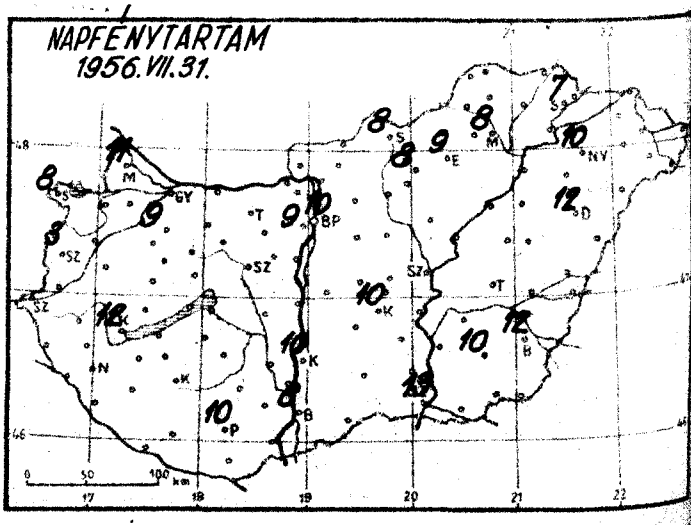

Időjárási helyzet 1956. év AUGUSZTUS hó 1. nap 7 óra

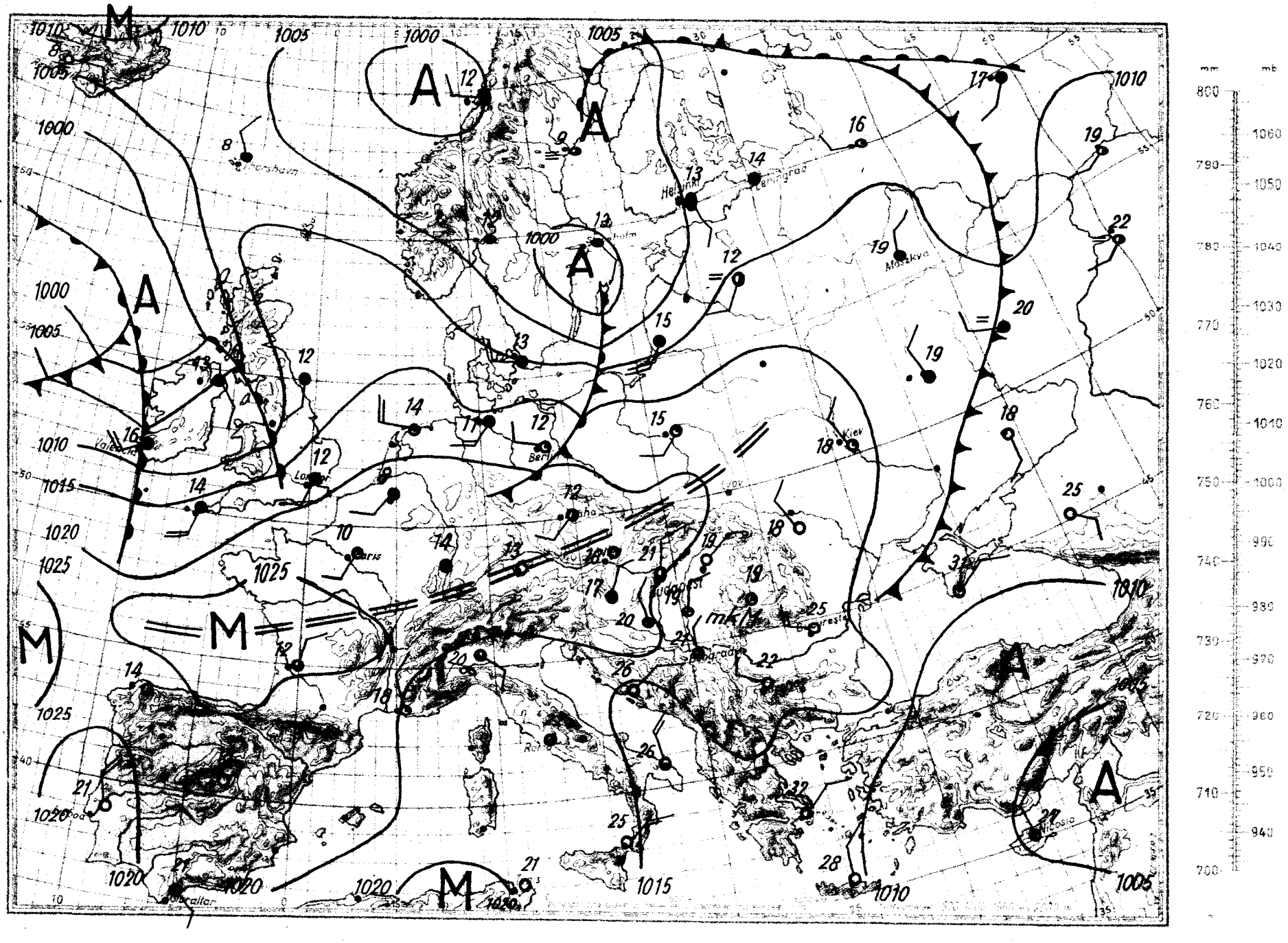

Magassági légállapotmérés

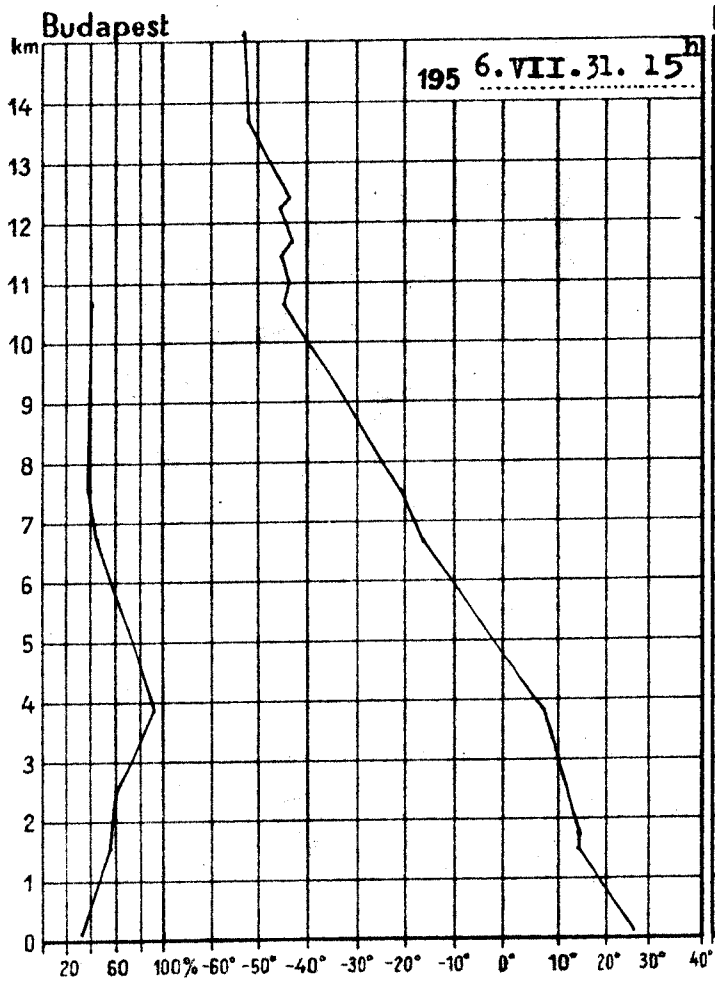

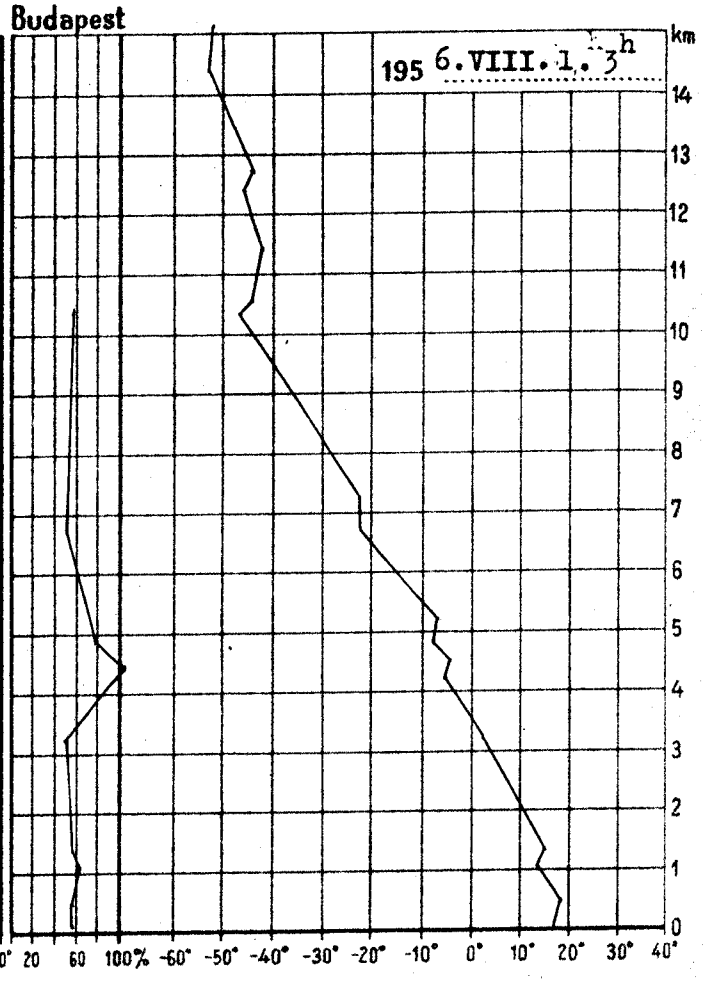

195 6.VII.31. 15h			
km	mb	C°	%
Talaj	1001.6	26.8	32
0·5	960	21.0	39
1	908	17.3	47
1·5	855	12.7	55
2	805	11.6	57
2·5	758	8.9	63
3	714	5.0	72
4	630	-2.6	85
5	555	-6.7	68
6	487	-13.3	52
7	427	-19.0	41
8	374	-24.8	39
9	324	-33.2	39
10	280	-41.7	39
11	242	-44.7	
12	208	-45.7	
13	178	-48.7	
14	153	-52.0	
15	131	-53.8	

Magaslégköri időhelyzet

A Brit-szigetek és Hollandia térségében az óceánról érkező meleg légtömegek hatására erős felmelegedés észlelhető. Közép-Európában és Ukrajnában még további lehülés van folyamatban. Hazánk felett az egész troposzférában folytatódott a hőmérséklet csökkenése. A 0 fokos szint 350, a -10 fokos szint 370 m-rel alacsonyabbra, 3320, ill. 5420 m-re került.

Pápainé s.k.

1956.VIII.1. 3h			
km	mb	C°	%
Talaj	1003.3	17.8	57
0·5	961	18.2	58
1	908	13.3	60
1·5	854	12.8	53
2	805	10.4	51
2·5	758	6.6	50
3	715	2.4	49
4	629	-5.0	87
5	553	-8.2	73
6	486	-16.2	49
7	424	-21.6	49
8	370	-29.3	54
9	320	-37.7	52
10	277	-45.4	52
11	238	-43.8	
12	206	-44.2	
13	176	-47.3	
14	152	-50.7	
15	130	-52.8	

OFFSET NYOMDA, BUDAPEST F.V. POMAYER GYULA

1956. augusztus ..... hó.
1. szerda ..... nap
69. évfolyam 214. sz.

	Reggeli észlelések 06 TMG				Az utolsó 24 óra adatai				
	Felhőzet (0–4)	Szélirány és erő (m/s)	Légnyomás (millibár)	Hőmérséklet (C°)	Csapadék (24 óra) (mm)		Hőmérsékleti szélsőségek: tegnapi nappali max.	éjszakai min.	Radiációs min.	Napsütés (óra) tegnap
Mosonmagyaróvár	1	W 2	1022.7	17	1		25	13	11	11
Sopron	3	– 0	22.7	17	•		24	12	10	8
Szombathely	4	N 1	22.0	18	ny		24	16	14	3
Szentgotthárd	4	– 0	21.2	17	1		23	16	15	–
Pápa	3	NW 1	21.4	16	•		25	14	9	–
Győr	1	NW 2	21.6	16	•		26	15	13	–
Tatabánya	3	NW 2	21.1	17	•		27	13	9	–
Székesfehérvár	1	– 0	–	19	•		26	16	14	–
Keszthely	4	N 1	21.7	18	•		25	17	17	12
Nagykanizsa	4	N 3	21.5	18	•		25	15	11	–
Kaposvár	2	NNW 1	21.1	18	•		26	13	10	–
Pécs	3	NNW 2	19.7	20	•		27	18	17	10
Budapest M. I.	3	NNW 2	20.2	21	•		28	18	16	10
Salgótarján	2	NE 2	20.6	15	•		29	11	10	8
Eger	3	– 0	19.9	17	7	R	27	14	11	9
Miskolc	2	N 2	19.5	17	19	R	27	14	13	8
Sárospatak	3	N 1	–	22	5		28	–	14	7
Baja	1	NE 4	19.7	20	•		26	18	16	8
Kalocsa	3	NNW 2	19.4	19	ny		27	17	15	10
Kecskemét	1	NNE 2	18.9	19	2	R	28	13	12	10
Szeged	1	N 5	18.6	19	•		28	16	10	13
Szolnok	1	N 5	19.5	19	2	R	28	16	–	–
Túrkeve	2	NW 6	–	21	•		30	15	13	–
Békéscsaba	0	N 2	18.6	19	ny		28	15	13	12
Debrecen	0	N 1	19.1	18	3	R	26	15	12	12
Nyíregyháza	1	N 1	19.0	18	7		26	14	12	10
Kékestető (1000 m)**	3	NW 1	904.7	14	5	R	22	11	–	8
Galyatető (932 m)**	–	–	–	–	10		22	13	–	–
Mátraháza (534 m)*	2	N 12	961.6	18	•		24	15	–	–
Szalajka-völgy (474 m)*	3	NE 2	961.5	16	•		24	15	–	9
Farkasgyepű (400 m)*	3	NW 1	962.8	15	ny		24	13	11	–

24 óra csapadék mm			24 óra csapadék mm			24 órai csapadék mm			24 óra csapadék mm		
Bajna	•		Tihany	•		Püttnok	1		Zábrány	2	R
Csorna	ny		Siófok	•		Jósvafő	•		Kisvárda	3	R
Kaposvár	ny		Fonyód	•		Bódvaszilas	•		Vásárosnaményi	2	R
Kőszeg	•		Marcali	•		Lillafüred	17	R	Baktalórántháza	3	R
Nagyvázsony	–		Somogyvár	•		Szendrőlád	3		Mátészalka	4	R
Körmend	1		Tab	•		Füzesd	5	R	Tiszabecs	5	
Lenti	•		Sárbogárd	•		Hidasnémeti	4		Csengersima	6	R
Zalaegerszeg	ny		Sztálinváros	•		Sátoraljaújhely	4		Nyírlugos	–	
Halápi	•		Nagykőrös	•		Tokaj	2	R	Polgár	8	
Letenye	•		Somogyszob	•		Mezőkeresztes	1		Hajdúdorog	4	
Gyékényes	•		Baros	•		Jászapáti	–		Hortobágy	7	R
Kőröshegy	•		Szigetvár	•		Nagykáta	3	R	Nagyléta	•	
Lovászpatona	•		Lengyel	•		Gyömrő	•		Püspökladány	5	R
Devecser	ny		Középhidvég	–		Örkény	•		Tiszafüred	5	R
Tapolca	•		Bátaapáti	•		Kunszentmiklós	ny		Tiszaroff	ny	
Sümeg	•		Mohács	•		Cegléd	5	R	Karcag	•	
Veszprém	•		Siklós	•		Nagykőrös	7	R	Püspökladány	•	
Komárom	ny		Királyrét	–		Tiszakécske	•		Berettyóújfalu	•	
Kisbér	•		Balassagyarmat	•		Izsák	4		Szeghalom	7	R
Bér	•		Rimaszombat	•		Kiskunfélegyh.	•		Körösszakál	•	
Ásott	•		Vác	•		Kiskunhalas	•		Szarvas	•	
Esztergom	•		Galgamácsa	•		Bácsalmás	•		Szentes	ny	
Dobogókő	•		Lőrinci	3	R	Kistelek	•		Orosháza	•	
Eresi	•		Gyöngyös	6	R				Makó	•	
Kápolnásnyék	•		Borsodnádasd	3	R				Mezőhegyes	•	
									Battonya	•	

* A légnyomás 500 gdm-re átszámítva ** A légnyomás 1000 gdm-re átszámítva

107 639

OFFSET NYOMDA, BUDAPEST, F. V. POMÁVER GYULA

Magassági szélmérések

Óraadatok greenwichi középidőben

VII.31.	Szhely 15 h		Nkanizsa 15 h		Győr 14 h		Pécs 15 h		Bpest 12 h		Bpest 15 h		Bpest 18 h		Szeged 15 h		Miskolc 15 h	
	fok	m/s	fok	m/s	fok	m/s	fok	m/s	fok	m/s	fok	m/s	fok	m/s	fok	m/s	fok	m/s
Talaj	360	2	360	7	360	7	360	2	320	7	320	7	320	7	360	2	90	2
500 m	350	6	30	9	340	9	350	4	330	7	330	7	330	7	350	5	10	2
1000	350	6	30	5	340	9	350	4	330	7	330	7	330	7	350	5	300	4
1500	330	5	20	2	340	8	310	3	270	7	330	7	290	7	330	4	300	6
2000	270	5	250	4	300	6	240	3	270	7	280	6	290	7	300	7	300	6
2500	220	7	250	8	270	11	240	3	240	17	50	2	260	11	240	8	270	14
3000	220	7	250	8	270	11	240	3	240	17	50	2	260	11	240	8	270	14
4000	210	8	250	13					240	17	250	12	250	15	240	9	240	12
5000	210	7	260	15			Debrecen		240	17	240	21	250	28	240	17	240	18
6000			250	23	VII.31.		15 h		240	30	240	35			240	20	240	30
7000			250	23	Talaj		360	2	240	30	240	35			240	20	240	30
8000					500		350	8	240	30	240	38					240	32
9000					1000		330	7	240	30	240	38					240	32
10000					1500		330	7	240	30	240	38						
11000					2000		280	4										
12000					2500		260	13										
13000					3000		260	13										
14000					4000		250	12										
15000					5000		230	16										
16000					6000		250	22										
17000					7000		250	22										
18000					8000		250	28										
19000					9000		250	28										
20000					10000		250	20										

VIII.1.	Szhely 3 h		Nkanizsa 4 h		Győr 3 h		Pécs 4 h		Bpest 3 h		Bpest 6 h		Szeged 4 h		Miskolc 3 h		Debrecen 3 h	
	fok	m/s	fok	m/s	fok	m/s	fok	m/s	fok	m/s	fok	m/s	fok	m/s	fok	m/s	fok	m/s
Talaj	360	7	360	2	320	2	40	2	360	2	360	2	320	7	320	2	360	2
500 m	10	12	30	13	360	10	20	12	360	16	10	12	360	11	30	12	40	10
1000	10	12	30	15	360	9	10	8	360	16	360	13	360	8	40	10	40	3
1500	350	10	110	11	340	9	300	4	340	9	10	11	320	3	60	3	360	3
2000	320	7	360	4	330	12	300	4			10	11	280	4	240	4	310	5
2500	310	15					310	5					280	6			300	8
3000	310	15					310	5					280	6			300	8
4000	210	9											250	9			300	8
5000													350	8			260	16
6000																	250	23
7000																	250	23
8000																	270	23
9000																	270	23
10000																	280	20
11000																		
12000																		
13000																		
14000																		
15000																		
16000																		
17000																		
18000																		
19000																		
20000																		

ORSZ. METEOROLOGIA BUDAPEST F. V. POMAYER GYULA

IDŐJÁRÁSI NAPIJELENTÉS

ЕЖЕДНЕВНЫЙ МЕТЕОРОЛОГИЧЕСКИЙ БЮЛЛЕТЕНЬ • DAILY SYNOPTIC MAP OF THE HUNGARIAN METEOROLOGICAL INSTITUTE • BULLETIN QUOTIDIEN DE L'INSTITUT MÉTÉOROLOGIQUE HONGROIS WETTERBERICHT DES UNGARISCHEN METEOROLOGISCHEN INSTITUTS

KIADJA AZ ORSZÁGOS METEOROLÓGIAI INTÉZET
BUDAPEST II, KITAIBEL PÁL-UTCA 1
TEL.: KÖZPONT: 150-220 IDŐJELZŐ OSZT: 151-204, 150-410

MEGJELENIK NAPONKÉNT • ELŐFIZETÉSI ÁRA
A POSTAI KÖLTSÉGGEL EGYÜTT NEGYEDÉVRE 60·— Ft
KIADÁSÉRT FELEL AZ INTÉZET IGAZGATÓJA

69. évfolyam 215. szám. + Budapest + 1956. augusztus 2.

Az időjárási helyzet ma reggel és a várható időjárás:

Szárazföldünkre az Atlanti-óceán felől több ciklon is érkezett. Emiatt Nyugat- és Közép-Európában szeles, esős és az évszakhoz képest hűvös időjárás uralkodik.

Hazánkba szerdán folytatódott a hűvös légtömegek beáramlása. A hőmérséklet az északnyugati megyékben már csak 20-23 fokig emelkedett, a Dunától keletre azonban még 26-28 fokot mértek. Esőt csak egy-két helyről jelentettek, mennyisége még az 1 mm-t sem érte el. Az éjszakai lehűlés megerősödött, a legalacsonyabb hőmérséklet általában 11-14 fok volt.

Budapesten csütörtökön 12 órakor a hőmérséklet 22 fok, a tengerszintre átszámitott légnyomás 756 mm, erősen süllyedő irányzatu.

Várható időjárás péntek estig:

Erősen felhős idő, sokfelé eső.
Mérsékelt, időnként élénk szél.
A hőmérsóklet keleten még kissé csökken, nyugaton már alig változik.

Várható legalacsonyabb hőmérséklet ma éjjel: 12-15, legmagasabb nappali hőmérséklet pénteken: nyugaton 19-22, keleten 22-25 fok között.

Dr. Ozorai s.k.

A hőmérséklet és a légnyomás napi középértéke Budapesten és ezek eltérése a 75 évi átlagtól:

1956.VIII.1-én: 21,8 C°, 763,4 mm. Eltérés: -0,3 C°, +2,5 mm.

1871 óta ezen a napon előfordult

legmagasabb hőmérséklet	36,3 C°	/1917./
legalacsonyabb hőmérséklet	9,5 C°	/1884./

Az Országos Meteorológiai Intézet Időjárási Napijelentése

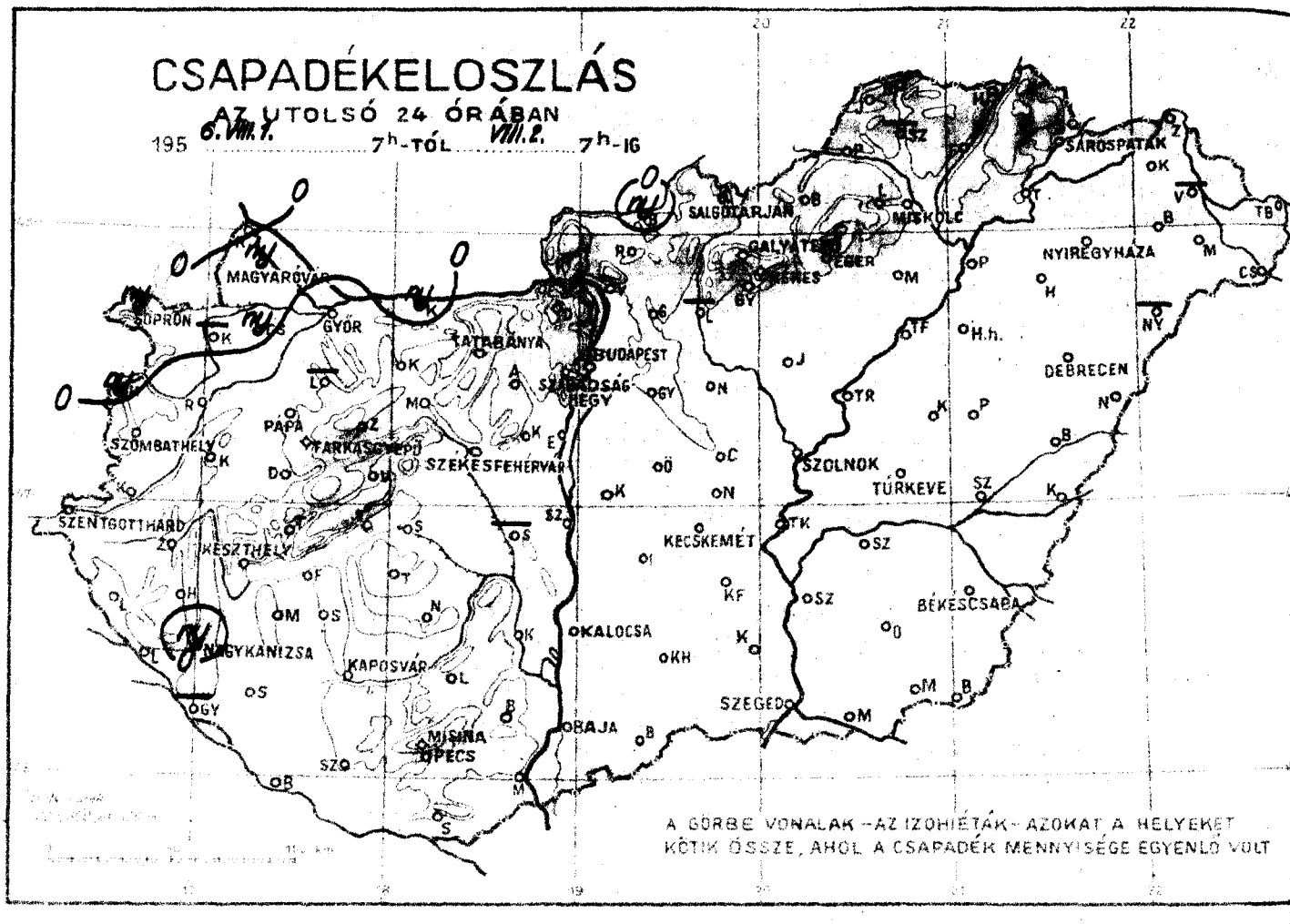

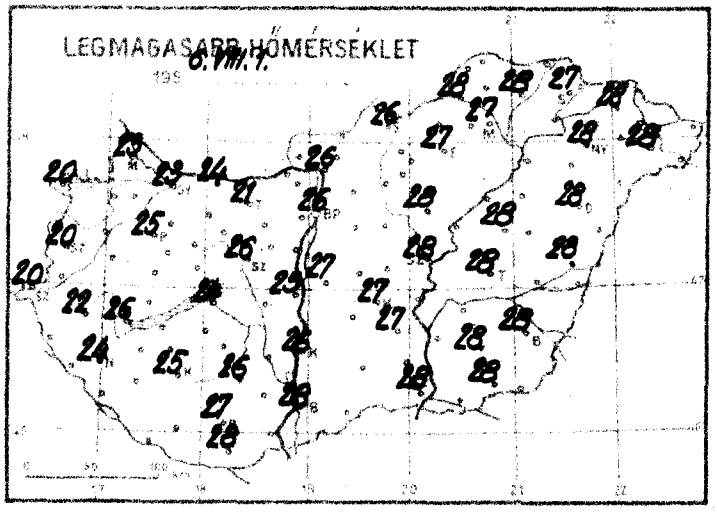

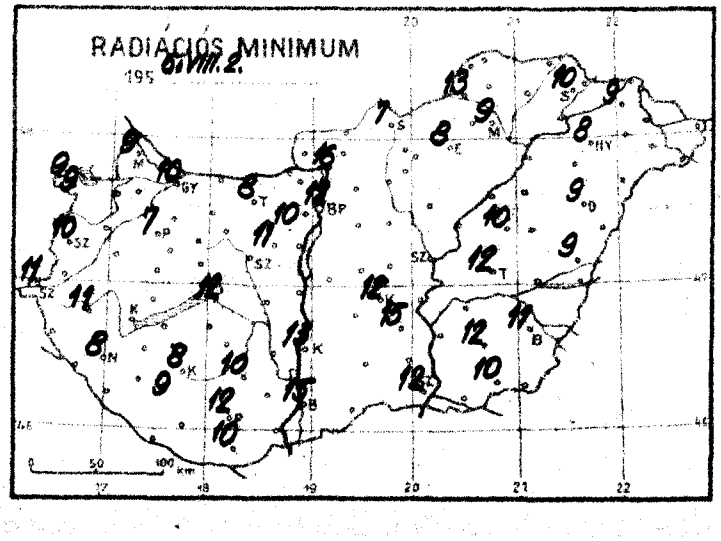

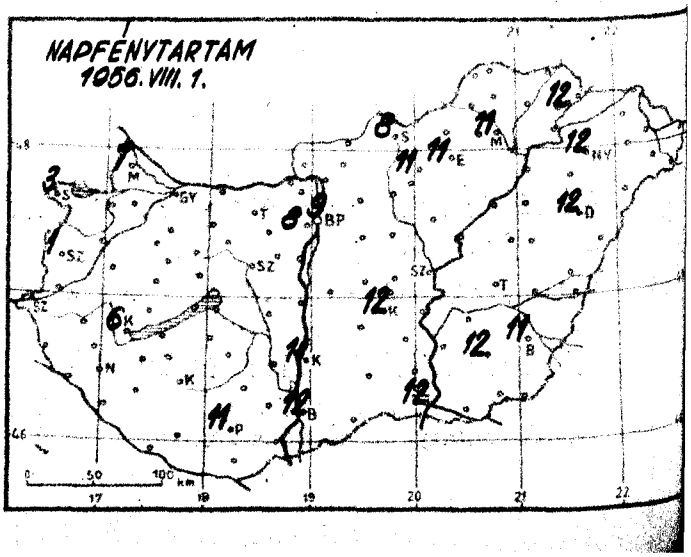

Időjárási helyzet 1956. év AUGUSZTUS hó 2 nap 7 óra

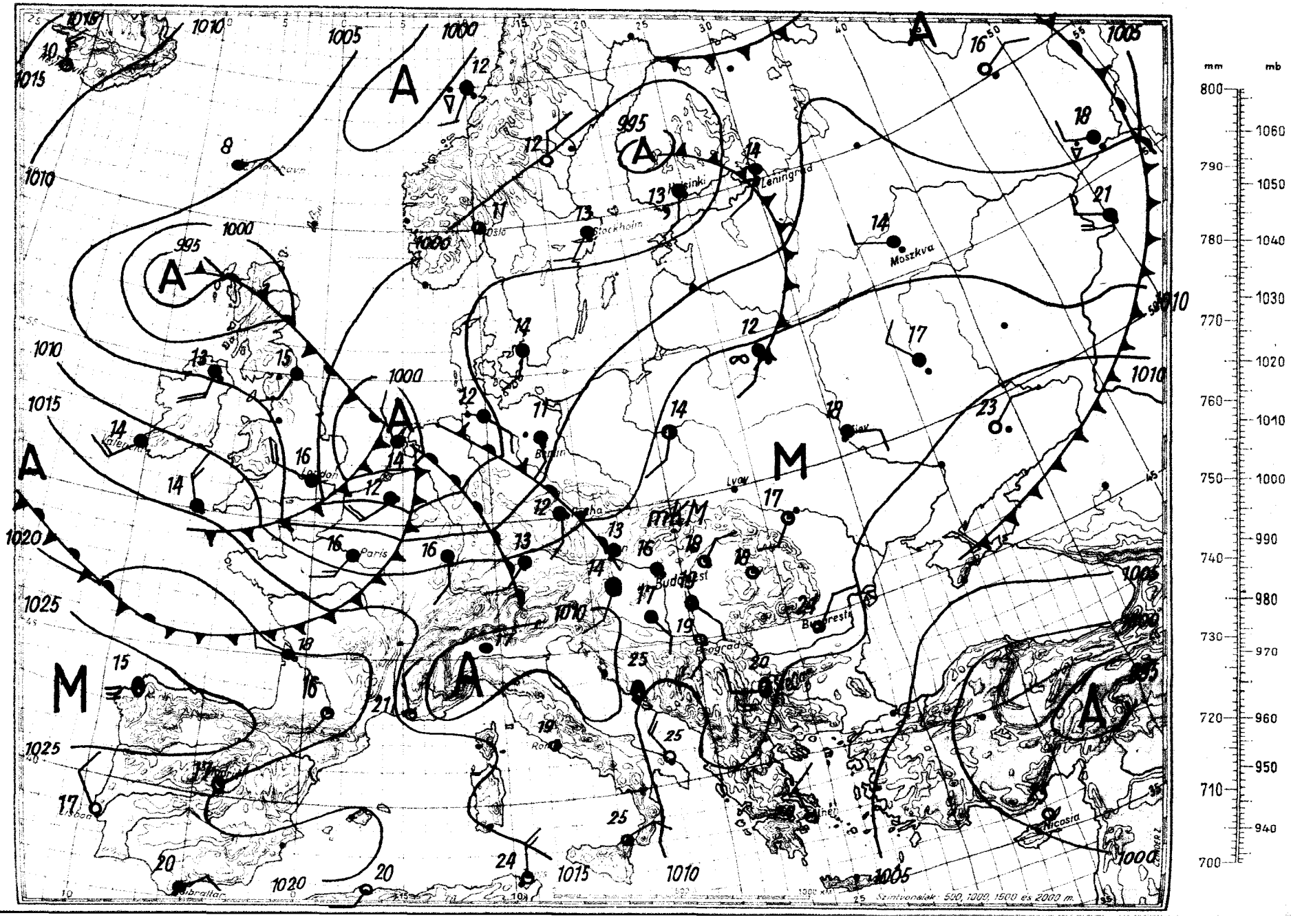

Magassági légállapotmérés

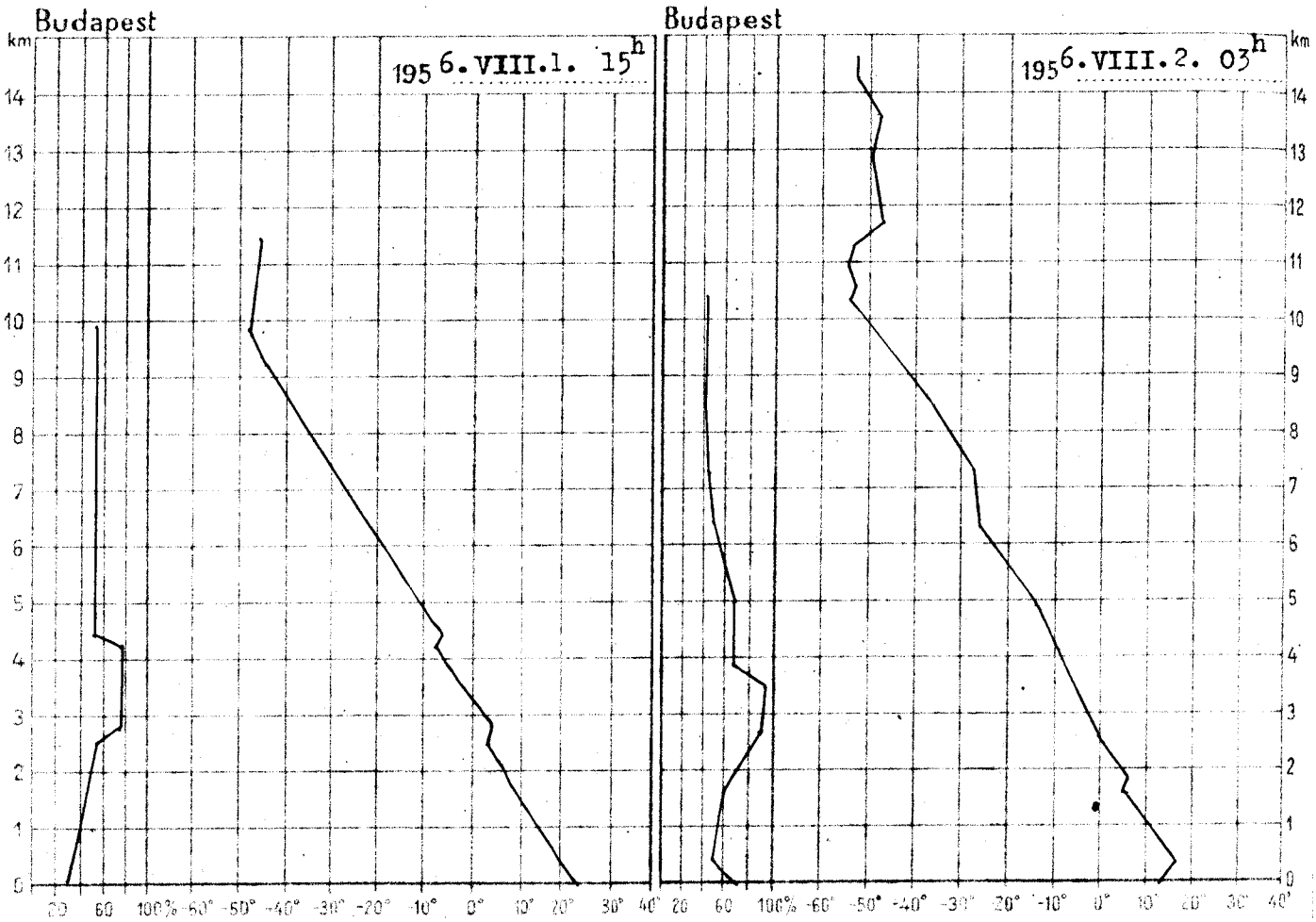

195 6.VIII.1. 15h			
km	mb	C°	%
Talaj	1000.0	24.8	33
0.5	960	21.5	36
1	905	16.9	40
1.5	852	12.1	54
2	802	7.6	50
2.5	752	3.0	58
3	712	1.9	73
4	628	-6.1	76
5	550	-11.5	52
6	483	-18.5	52
7	420	-26.0	52
8	365	-34.0	52
9	315	-42.9	52
10	272	-48.9	
11	234	-48.1	
12			
13			
14			
15			

Magaslégköri időhelyzet

Szárazföldünk fölé az óceánról különböző hőmérsékletü légtömegek érkeznek, melyek a Brit-szigetek vidékén lehülést, Közép-Európában felmelegedést okoznak. Ukrajnában a Grönlandról érkezett hideg levegő hatására tovább tart a lehülés. Hazánk felett a 450-1000 m-ig terjedő réteget kivéve folytatódott a hőmérséklet csökkenése. A 0 fokos szint 520, a -10 fokos szint 640 m-t süllyedt. Magasságuk ma hajnalban 2800, ill. 4600 m volt.

Pápainé s.k.

195 6.VIII.2. 03h			
km	mb	C°	%
Talaj	994.7	14.1	75
0.5	951	17.5	56
1	899	13.5	60
1.5	846	9.1	61
2	798	6.3	73
2.5	750	2.9	86
3	704	-1.2	95
4	620	-6.1	70
5	545	-12.3	70
6	475	-21.1	59
7	415	-27.0	48
8	360	-31.9	43
9	312	-40.0	42
10	269	-49.0	42
11	232	-53.7	
12	198	-48.0	
13	170	-49.9	
14	146	-51.0	
15			

OFFSET NYOMDA BUDAPEST F. V. POMAYER GYULA

1956. augusztus hó.
2. nap csütörtök
69. évfolyam 215. sz.

	Reggeli észlelések 06 TMG				Az utolsó 24 óra adatai					
	Felhőzet (0—4)	Szélirány és erő (m/s)	Légnyomás (millibár)	Hőmérséklet (C°)	Csapadék (24 óra) (mm)		Hőmérsékleti szélsőségek: tegnapi nappali max.	éjszakai min.	Radiációs min.	Napsütés (óra) tegnap
Mosonmagyaróvár	4	S 2	1010.4	13	ny		23	10	9	7
Sopron	4	- 0	10.4	16	ny		20	10	9	3
Szombathely	4	- 0	11.0	14	•		20	13	10	1
Szentgotthárd	4	- 0	10.9	13	•		20	12	11	-
Pápa	4	SW 1	10.3	16	•		25	10	7	-
Győr	4	WSW 1	10.7	15	•		23	12	10	-
Tatabánya	4	SE 1	10.6	15	•		21	12	8	-
Székesfehérvár	4	- 0	-	15	•		26	12	11	-
Keszthely	4	S 1	11.3	17	•		26	16	-	6
Nagykanizsa	4	- 0	11.0	15	ny		24	11	8	-
Kaposvár	4	- 0	11.7	14	•		25	11	8	-
Pécs	4	ESE 2	10.7	17	•		27	14	12	11
Budapest M. I.	4	- 0	11.0	16	•		26	14	12	9
Salgótarján	1	N 1	11.9	11	•		26	9	7	8
Eger	1	W 1	11.9	14	•		27	11	8	11
Miskolc	3	N 1	11.4	14	•		27	10	9	11
Sárospatak	4	N 1	-	19	•		27	15	10	12
Baja	4	E 2	10.9	19	•		28	16	15	12
Kalocsa	4	- 0	10.7	18	•		26	15	15	11
Kecskemét	3	ENE 1	10.9	17	•		27	14	12	12
Szeged	1	ESE 1	10.7	19	•		28	16	12	12
Szolnok	4	NE 1	11.3	18	•		28	15	-	-
Túrkeve	1	- 0	-	18	•		28	15	11	-
Békéscsaba	1	ESE 1	10.6	18	•		28	15	12	11
Debrecen	3	NNE 1	12.2	18	•		28	10	9	12
Nyíregyháza	3	NE 1	11.7	18	•		28	11	8	12
Kékestető (1000 m)**	4	S 1	896.3	12	•		21	8	-	11
Galyatető (932 m)**	-	-	-	-	•		20	12	-	-
Misimatető (534 m)*	4	ESE 1	953.5	16	•		23	15	-	-
Szabadsághegy (474 m)*	4	SE 1	952.9	16	•		24	14	-	8
Farkasgyepü (400 m)*	4	N 2	952.4	16	•		24	15	10	-

24 óra csapadék mm			24 óra csapadék mm			24 órai csapadék mm			24 óra csapadék mm		
Rajka	•		Tihany	•		Putnok	•		Zähony	•	
Csorna	ny		Siófok	•		Jósvafő	•		Kisvárda	•	
Kapuvár	-		Fonyód	•		Bódvaszilas	•		Vásárosnaményi	-	
Kőszeg	ny		Marcali	•		Lillafüred	•		Baktalórántháza	•	
Rábagyarmat	•		Somogyvár	•		Szendrőlád	-		Mátészalka	•	
Körmend	•		Tab	•		Fugód	•		Tiszabecs	•	
Lenti	•		Sárbogárd	-		Hidasnémeti	•		Csenger	•	
Zalaegerszeg	•		Sztálinváros	•		Sátoraljaújhely	•		Nyírlugos	-	
Hahót	•		Nagykónyi	•		Tokaj	•		Polgár	•	
Letenye	•		Somogyszob	•		Mezőkeresztes	•		Hajdúdorog	•	
Gyékényes	-		Bárcs	•		Jászapáti	•		Hortobágy	•	
Káld	•		Szigetvár	-		Nagykáta	•		Nagyléta	•	
Lovászpatona	-		Lengyel	•		Gyömrő	•		Pocsaj	•	
Devecser	•		Középlúdvég	-		Őrkény	•		Tiszaroff	•	
Tapolca	•		Bátaapáti	•		Kunszentmiklós	•		Karcag	•	
Zirc	•		Mohács	•		Cegléd	•		Püspökladány	•	
Veszprém	•		Siklós	•		Nagykőrös	•		Berettyóújfalu	•	
Komárom	ny		Királyrét	-		Tiszakécske	•		Szeghalom	•	
Kisbér	•		Balassagyarm.	ny		Izsák	•		Kőrösszakál	•	
Mór	•		Rimahány	•		Kiskunfélegyh.	•		Szarvas	•	
Alcsut	•		Vác	•		Kiskunhalas	•		Szentes	•	
Esztergom	•		Gödöllő	•		Bácsalmás	•		Orosháza	•	
Dobogókő	•		Lőrinci	-		Kistelek	•		Makó	•	
Ercsi	•		Gyöngyös	•					Mezőhegyes	•	
Kápolnásnyék	•		Borsodnádasd	•					Battonya	•	

* A légnyomás 500 gdm-re átszámítva ** A légnyomás 1000 gdm-re átszámítva

Magassági szélmérések

Óraadatok greenwichi középidőben

VIII.1.	Szhely		Nkanizsa		Győr		Pécs		Bpest		Bpest		Szeged		Miskolc		Debrecen	
	15 h		15 h		15 h		16 h		15 h		20 h		15 h		15 h		15 h	
	fok	m/s	fok	m/s	fok	m/s	fok	m/s	fok	m/s	fok	m/s	fok	m/s	fok	m/s	fok	m/s
Talaj	270	2	360	7	270	2	40	2	320	7	320	2	320	7	320	2	270	2
500 m	260	2	10	4	260	3	50	8	330	8	350	5	340	7	280	7	310	8
1000	300	3	60	4	340	5	50	8	330	8	350	5	350	6	280	7	310	8
1500	280	6	150	3	340	5	70	6	290	7	290	6	40	5	280	7	310	5
2000	260	4	240	5	310	16	70	6	270	10	290	6	90	1	280	7	310	5
2500	260	7	260	9			320	9	230	8	260	9	250	6	280	15	270	7
3000	260	7	260	9			320	9	230	8	260	9	250	6	280	15	270	7
4000	250	12	250	15			320	9	240	12	260	12	250	10	260	13	270	7
5000									250	18			240	17	240	15	250	12
6000									250	33			250	27			250	23
7000									250	33			250	27			250	23
8000													240	38			250	32
9000													240	38			250	32
10000													250	42			250	32
11000																		
12000																		
13000																		
14000																		
15000																		
16000																		
17000																		
18000																		
19000																		
20000																		

VIII.2.	Szhely		Nkanizsa		Bpest		Bpest		Szeged		Debrecen							
	4 h		3 h		3 h		9 h		4 h		3 h							
	fok	m/s	fok	m/s	fok	m/s	fok	m/s	fok	m/s	fok	m/s	fok	m/s	fok	m/s	fok	m/s
Talaj	220	2	220	2	40	2	-	0	40	2	360	2						
500 m	210	12	150	5	140	2	190	7	50	6	350	3						
1000	210	12	180	8	190	1	230	9	50	2	350	6						
1500	220	12	220	7	270	5	230	9	250	4	280	9						
2000	220	9	220	7	260	4	230	10	260	5	260	9						
2500	230	4			260	10	240	8			260	10						
3000	230	4			260	10	240	8			260	10						
4000	250	9									260	13						
5000	260	17									260	13						
6000											260	17						
7000											260	17						
8000											280	18						
9000											280	18						
10000											280	18						
11000																		
12000																		
13000																		
14000																		
15000																		
16000																		
17000																		
18000																		
19000																		
20000																		

OFFSET-NYOMDA BUDAPEST F.V. POMAYER GYULA

IDŐJÁRÁSI NAPIJELENTÉS

ЕЖЕДНЕВНЫЙ МЕТЕОРОЛОГИЧЕСКИЙ БЮЛЛЕТЕНЬ • DAILY SYNOPTIC MAP OF THE HUNGARIAN METEOROLOGICAL INSTITUTE • BULLETIN QUOTIDIEN DE L'INSTITUT MÉTÉOROLOGIQUE HONGROIS WETTERBERICHT DES UNGARISCHEN METEOROLOGISCHEN INSTITUTS

KIADJA AZ ORSZÁGOS METEOROLÓGIAI INTÉZET
BUDAPEST II, KITAIBEL PÁL-UTCA 1
TEL.: KÖZPONT: 150-220 IDŐJELZŐ OSZT: 151-204, 150-410

MEGJELENIK NAPONKÉNT • ELŐFIZETÉSI ÁRA
A POSTAI KÖLTSÉGGEL EGYÜTT NEGYEDÉVRE 60·— Ft
KIADÁSÉRT FELEL AZ INTÉZET IGAZGATÓJA

69. évfolyam 216. szám. + Budapest + 1956. augusztus 3.

Az időjárási helyzet ma reggel és a várható időjárás:

A Keleti-tenger fölé érkezett ciklon az Atlanti-óceán északibb tájairól hüvös levegőt szállit Nyugat- és Közép-Európa területére. Az időjárás szárazföldünk nyugati felében szeles, az évszakhoz képest hüvös és esős. A hőmérséklet tegnap a déli órákban Párisban 20, Berlinben 18, Prágában 17 fok volt csak.

Hazánkban csütörtökön erősen felhős volt az égbolt, és sokfelé esett az eső. A legtöbb csapadék a Dunántulon hullott, Keszthelyen 31, Kaposváron 27, Marcaliban 23, Somogyszobon és Zalaegerszegen 20 mm. A felmelegedés napközben a nyugati megyékben 23-25, az ország többi részén 26-28 fokig terjedt. Ma hajnalban az északi határszélen 11-13, máshol általában 14-16 fokig hült le a levegő.

Budapesten pénteken 12 órakor a hőmérséklet 18 fok, a tengerszintre átszámitott légnyomás 755 mm, alig változik.

Várható időjárás szombat estig:

Erősen felhős, hüvös idő, sokfelé eső.
Időnként élénkebb szél.

Várható legalacsonyabb hőmérséklet ma éjjel: 11-14,
legmagasabb nappali hőmérséklet szombaton:
17-20 fok között.

Tónagyné

A hőmérséklet és a légnyomás napi középértéke Budapesten és ezek eltérése a 75 évi átlagtól:

1956. VIII.2-án: 18,5 C°, 756,3 mm. Eltérés: -3,5 C°, -4,2 mm.

1871 óta ezen a napon előfordult

legmagasabb hőmérséklet	36,4 C°	/1917./
legalacsonyabb hőmérséklet	11,0 C°	/1942./

Az Országos Meteorológiai Intézet Időjárási Napijelentése

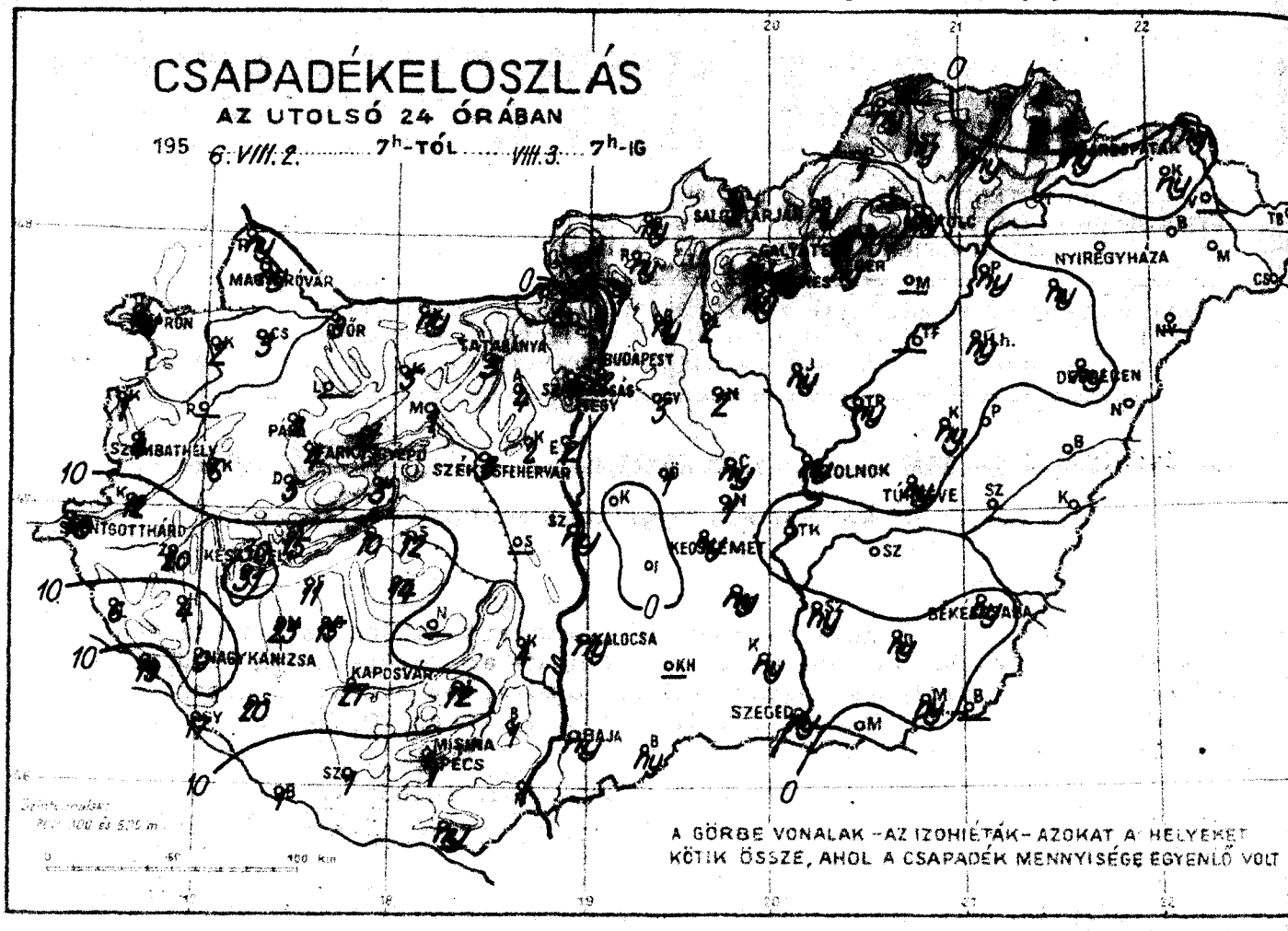

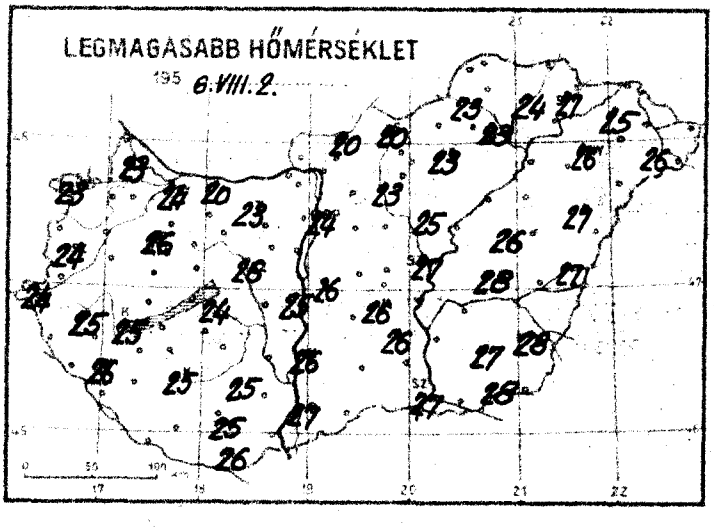

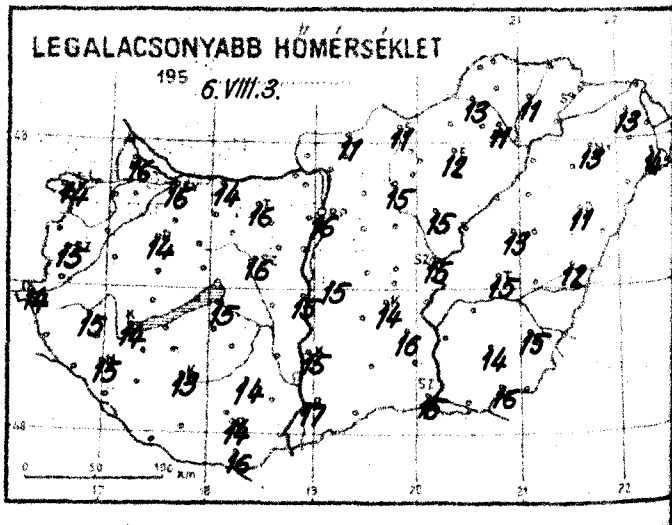

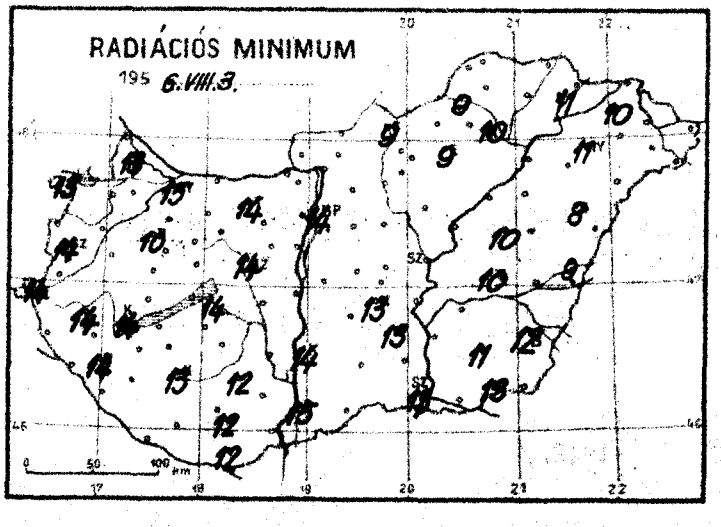

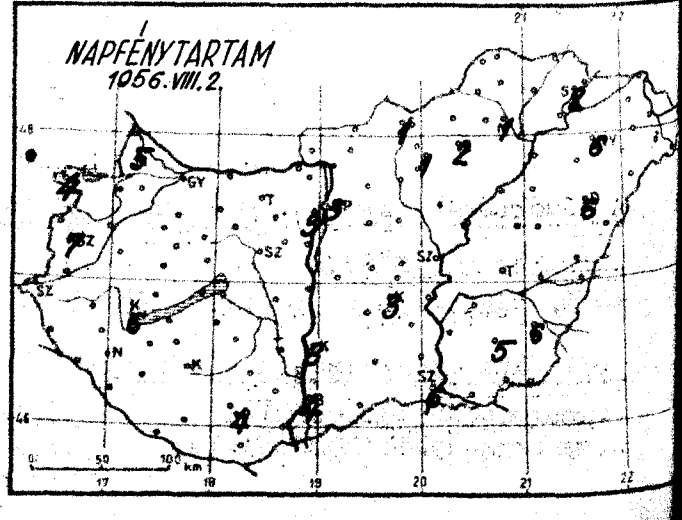

Időjárási helyzet 1956. év AUGUSZTUS hó 3. nap 7 óra

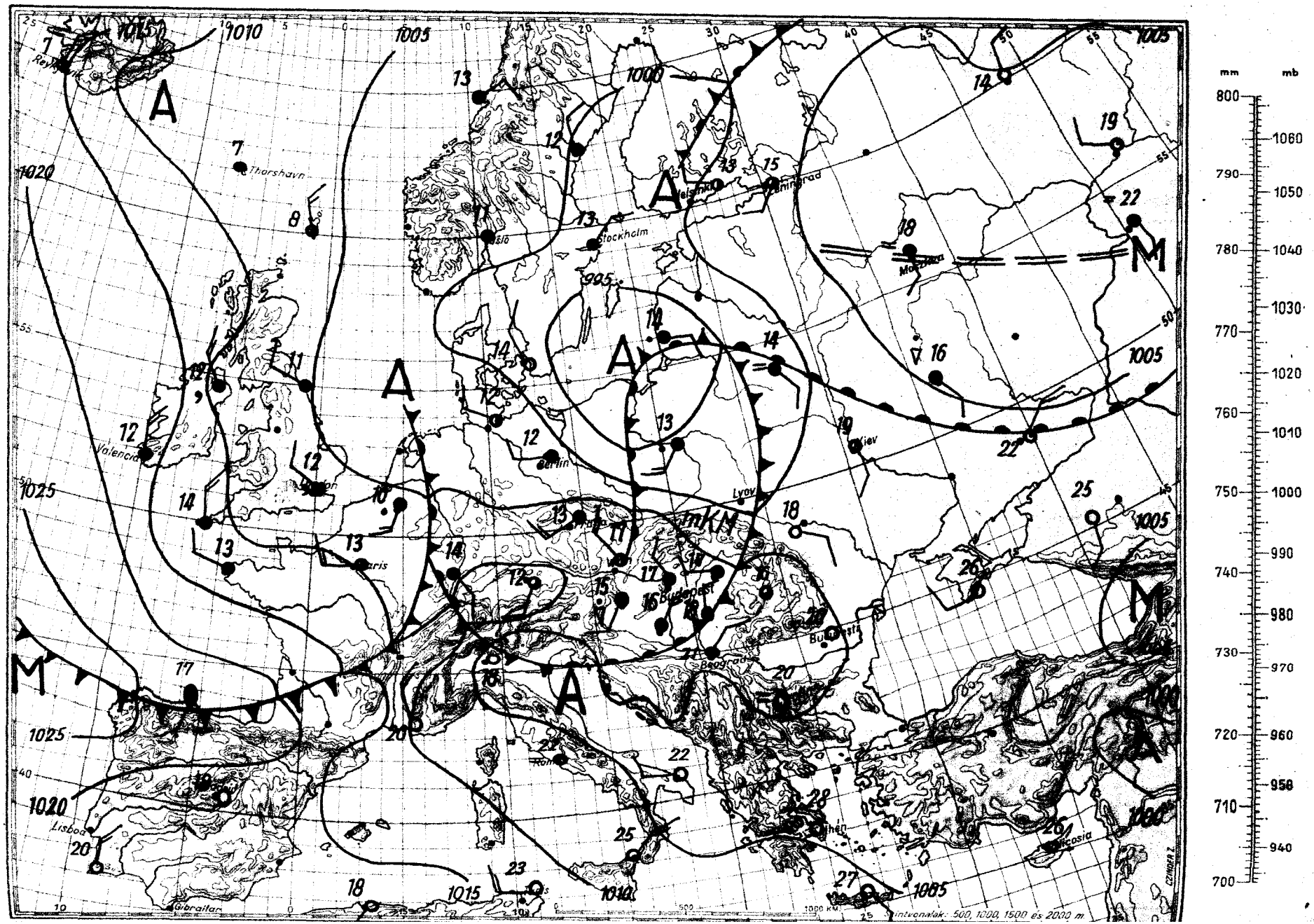

Magassági légállapotmérés

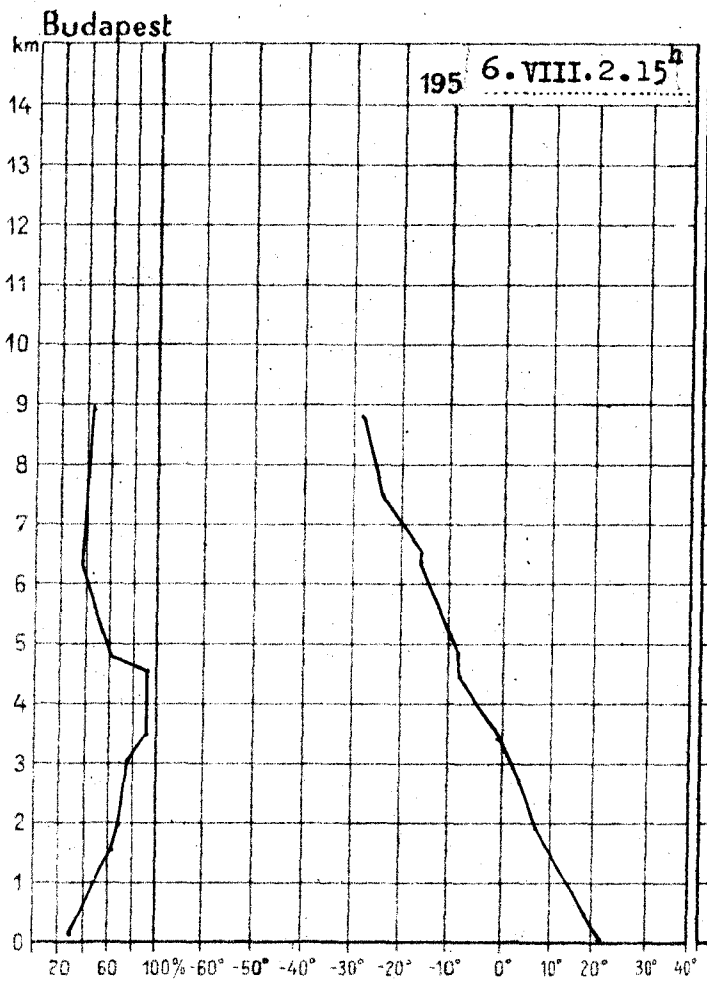

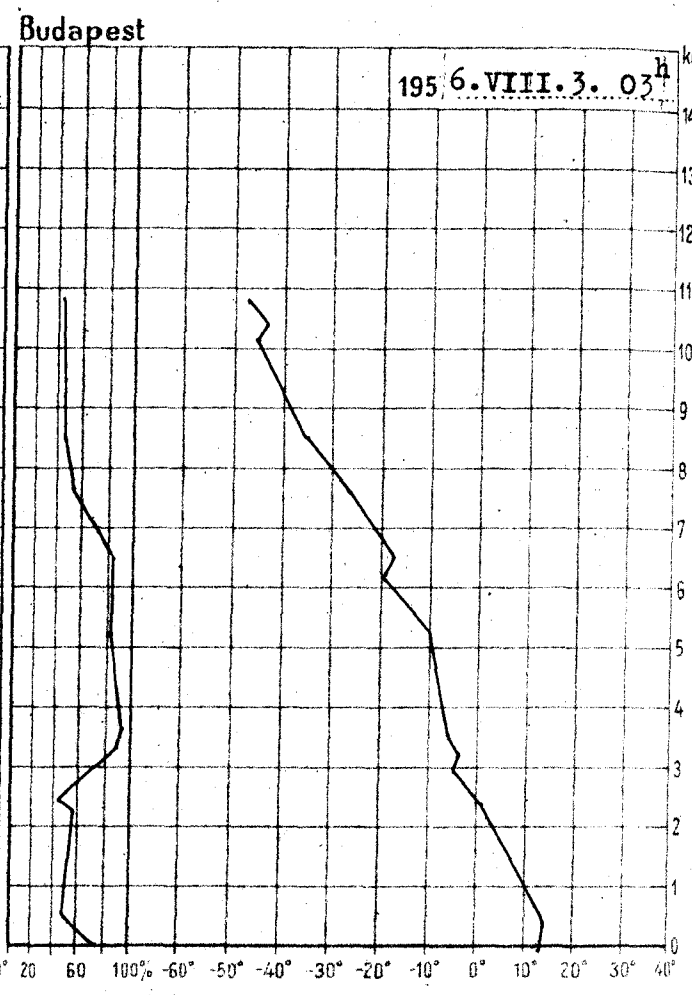

195 6.VIII.2. 15h			
km	mb	C°	%
Talaj	989.9	23.6	39
0.5	950	19.9	49
1	897	15.6	62
1.5	844	11.7	72
2	794	9.2	78
2.5	748	6.2	80
3	703	3.3	82
4	621	-3.7	100
5	548	-8.0	63
6	480	-13.0	47
7	419	-18.3	43
8	368	-22.8	44
9			
10			
11			
12			
13			
14			
15			

Magaslégköri időhelyzet

Az óceánról nyugati magassági széllel különböző hőmérsékletü légtömegek érkeznek szárazföldünk fölé. Ennek következtében Nyugat-Európában lehülés, az Alpok felett felmelegedés van folyamatban. Ukrajna térségében délnyugati magassági széllel meleg advekció mutatkozik. Hazánk felett 3000 m-ig az elmult 24 órában nem változott lényegesen a hőmérséklet, feljebb erős felmelegedés következett be. A 0 fokos szint alig változott, 2830 m-en található. A -10 fokos szint 670 m-rel magasabbra, 5270 m-re került.

Pápainé s.k.

195 6.VIII.3. 03h			
km	mb	C°	%
Talaj	989.9	16.2	82
0.5	950	17.0	60
1	897	13.3	62
1.5	843	9.9	63
2	794	6.1	65
2.5	748	3.0	60
3	701	-1.2	82
4	619	-3.9	98
5	544	-8.2	92
6	478	-15.6	92
7	418	-19.9	77
8	364	-27.3	57
9	315	-36.0	53
10	273	-42.6	52
11			
12			
13			
14			
15			

OFFSET NYOMDA BUDAPEST F.V. POMAVER GYULA

1956. augusztus hó. 3. nap péntek 69. évfolyam 216. sz.

	Reggeli észlelések 06 TMG				Az utolsó 24 óra adatai					
	Felhőzet (0—4)	Szélirány és erő (m/s)	Légnyomás (millibár)	Hőmérséklet (C°)	Csapadék (24 óra) (mm)		Hőmérsékleti szélsőértékek: tegnapi nappali max.	éjszakai min.	Radiációs min.	Napsütés (óra) tegnap
Mosonmagyaróvár	4	SW 2	1007.1	17	ny		23	16	13	5
Sopron	3	— 0	07.5	15	ny		23	14	13	4
Szombathely	4 .	— 0	07.8	15	4		24	15	14	7
Szentgotthárd	4	NW 1	05.5	15	18	R	24	14	14	—
Pápa	4 .	S 1	06.9	15	2		26	14	10	—
Győr	4	NW 2	07.1	16	3		24	16	15	—
Tatabánya	4	NW 9	06.9	18	3		23	16	14	—
Székesfehérvár	3 .	— 0	—	16	3		26	16	14	—
Keszthely	4 .	E 1	08.0	16	31		25	14	14	6
Nagykanizsa	4 .	ENE 3	07.9	15	9	R	26	15	14	—
Kaposvár	4 .	NW 3	08.4	13	27		25	13	13	—
Pécs	4	NNE 7	07.3	16	1		25	14	12	4
Budapest M. I.	4	WNW 2	06.4	17	2		24	16	14	3
Salgótarján	4 oo	SE 4	06.1	14	2		20	11	9	1
Eger	4	SW 1	06.0	14	ny		23	12	9	2
Miskolc	4	WNW 5	04.8	17	ny		23	11	10	1
Sárospatak	4	W 2	—	17	ny		27	—	11	2
Baja	4	NNE 5	07.4	17	ny		27	17	15	4
Kalocsa	4 .	NW 4	07.8	16	ny		26	15	14	3
Kecskemét	4 .	W 1	07.4	17	ny		26	14	13	3
Szeged	4	NNW 5	07.5	18	ny		27	15	13	6
Szolnok	4	— 0	07.0	17	ny		27	15	0—	—
Túrkeve	4	SW 1	—	18	ny		28	15	10	—
Békéscsaba	4	W 2	07.5	18	ny		28	15	12	6
Debrecen	4	W 4	07.2	17	ny		27	11	8	6
Nyíregyháza	4	W 4	05.6	17	.		26	13	11	6
Kékestető (1000 m)**	4 .	W 1	891.0	10	ny		16	10	—	1
Galyatető (932 m)**	—	—	—	—	ny		15	10	—	—
Mátrafüred (534 m)*	4	NNW 15	948.5	12	1		23	12	—	—
Szabadsághegy (474 m)*	4	SW 1	948.8	14	4		21	13	—	3
Farkasgyepű (400 m)*	4 .	0	949.2	13	4		23	12	12	—

24 óra csapadék mm			24 óra csapadék mm			24 órai csapadék mm			24 óra csapadék mm		
Rajka	ny		Tihany	10		Putnok	1		Záhony	ny	
Csorna	3		Siófok	12		Jósvafő	ny		Kisvárda	ny	
Kapuvár	2	R	Fonyód	11		Bódvaszilas	—		Vásárosnamény	—	
Kőszeg	1		Marcali	23	R	Lillafüred	.		Baktalórántháza	.	
Rábagyöngyöshíd	—		Somogyvár	15	R	Szendrőlád	ny		Mátészalka	.	
Körmend	12	R	Tab	14		Füzérd	ny		Tiszabecs	.	
Lenti	6		Sárbogárd	—		Hidasnémeti	.		Csengor	.	
Zalaegerszeg	20	R	Sztálinváros	ny		Sátoraljaújhely	.		Nyírlugos	—	
Hahót	4		Nagykónyi	—		Tokaj	.		Polgár	ny	
Letenye	19	R	Somogyszob	20		Mezőkeresztes	—		Hajdúdorog	ny	
Gyékényes	17		Bárcs	1		Jászapáti	ny		Hortobágy	ny	
Káld	6		Szigetvár	1		Nagykáta	2		Nagyléta	.	
Lovászpatona	—		Lengyel	12		Gyömrő	3		Tiszafüred	—	
Devecser	5		Középhidvég	4		Örkény	1		Tiszaroff	ny	
Tapolca	15		Bátaapáti	1		Kunszentmiklós	.		Karcag	ny	
Zirc	4		Mohács	1		Ceglédi	ny		Püspökladány	.	
Veszprém	3		Siklós	ny		Nagykőrös	1		Berettyóújfalu	.	
Komárom	ny	R	Királyrét	3		Tiszakécske	.		Szeghalom	.	
Kisbér	5		Balassagyarm.	ny		Izsák	.		Körösszakál	.	
Mór	1		Romhány	ny		Kiskunfélegyh.	ny		Szarvas	.	
Alcsut	4		Vác	1		Kiskunhalas	—		Szentes	ny	
Esztergom	.		Galgamácsa	ny		Bácsalmás	ny		Orosháza	ny	
Dobogókő	—		Lőrinci	2		Kistelek	ny		Makó	.	
Ercsi	2		Gyöngyös	ny					Mezőhegyes	ny	
Kápolnásnyék	2		Borsodnádasd	ny					Battonya	—	

* A légnyomás 500 gdm-re átszámítva. ** A légnyomás 1000 gdm-re átszámítva.

OFFSET NYOMDA BUDAPEST I. V. PÁLFFY ÖZV. UTCA

Magassági szélmérések

Óraadatok greenwichi középidőben

VIII.2.	Szhely 15 h		Nkanizsa 15 h		Győr 14 h		Pécs 14 h		Bpest 12 h		Bpest 15 h		Bpest 18 h		Bpest 21 h		Szeged 15 h	
	fok	m/s	fok	m/s	fok	m/s	fok	m/s	fok	m/s	fok	m/s	fok	m/s	fok	m/s	fok	m/s
Talaj	220	2	180	2	40	2	220	2	270	7	360	2	–	0	140	2	270	2
500 m	280	3	280	2	350	1	270	4	240	6	310	4	250	7	260	3	250	3
1000	280	3	290	2	260	2	270	8	230	5	220	4	280	3	280	7	250	3
1500	280	9	340	9	280	8	270	13	230	10	250	13	300	13	290	13	230	5
2000	290	9	300	12	290	15	270	13	230	10	260	13	300	13	300	20	250	7
2500	280	16	290	18	290	15	230	29					290	21			260	12
3000	280	16	290	18	290	15	230	29					290	21			260	12
4000	280	17	300	13	260	16							280	21			280	12
5000	290	19	280	20									290	24				
6000			290	27														
7000			290	27														
8000																		
9000																		
10000																		
11000																		
12000																		
13000																		
14000																		
15000																		
16000																		
17000																		
18000																		
19000																		
20000																		

VIII.2.			Miskolc 15 h		Debrecen 15 h	
Talaj			320	2	270	2
500			290	9	260	4
1000			250	5	260	4
1500			220	12	240	6
2000			220	12	240	5
2500					230	7
3000					230	7

VIII.3.	Győr 4 h		Pécs 5 h		Bpest 3 h		Bpest 6 h		Szeged 3 h		Miskolc 1 h		Miskolc 3 h		Debrecen 3 h			
	fok	m/s	fok	m/s	fok	m/s	fok	m/s	fok	m/s	fok	m/s	fok	m/s	fok	m/s	fok	m/s
Talaj	320	2	360	7	320	7	270	7	320	2	–	0	–	0	220	7		
500 m	300	20	60	7	290	9	320	15	330	17	320	3	290	5	280	6		
1000	300	20	160	7			320	15	330	12	270	3	290	5	260	8		
1500	300	28	190	9			310	15	290	4					260	14		
2000							300	15	230	5					260	14		
2500									240	12								
3000									240	12								
4000																		
5000																		
6000																		
7000																		
8000																		
9000																		
10000																		
11000																		
12000																		
13000																		
14000																		
15000																		
16000																		
17000																		
18000																		
19000																		
20000																		

OFFSET-NYOMDA, BUDAPEST F. V. POMAYER GYULA

IDŐJÁRÁSI NAPIJELENTÉS

ЕЖЕДНЕВНЫЙ МЕТЕОРОЛОГИЧЕСКИЙ БЮЛЛЕТЕНЬ • DAILY SYNOPTIC MAP OF THE HUNGARIAN METEOROLOGICAL INSTITUTE • BULLETIN QUOTIDIEN DE L'INSTITUT MÉTÉOROLOGIQUE HONGROIS WETTERBERICHT DES UNGARISCHEN METEOROLOGISCHEN INSTITUTS

KIADJA AZ ORSZÁGOS METEOROLÓGIAI INTÉZET
BUDAPEST II, KITAIBEL PÁL-UTCA 1
TEL.: KÖZPONT: 150-220 IDŐJELZŐ OSZT: 151-204, 150-410

MEGJELENIK NAPONKÉNT • ELŐFIZETÉSI ÁRA A POSTAI KÖLTSÉGGEL EGYÜTT NEGYEDÉVRE 60·— Ft
KIADÁSÉRT FELEL AZ INTÉZET IGAZGATÓJA

69. évfolyam 217. szám. + Budapest + 1956. augusztus 4.

Az időjárási helyzet ma reggel és a várható időjárás:

Szárazföldünk legnagyobb részét hüvös tengeri léghullámok árasztották el, és a Brit-szigeteken és az Északi-tengeren át még egyre ujabb légtömegek érkeznek.

Hazánkban pénteken erősen felhős volt az ég, és főleg az ország déli felében sokfelé esett az eső. A csapadék mennyisége a délnyugati megyékben meghaladta a 10 mm-t is. Barcson 22, Szigetváron 17, Marcaliban és Somogyvárott 16 mm-t mértek. A hőmérséklet az északi részeken 20-23, máshol azonban csak 15-18 fokig emelkedett. Az éjszaka folyamán általában 11-14 fokig hült le a levegő.

Budapesten szombaton 12 órakor a hőmérséklet 19 fok, a tengerszintre átszámitott légnyomás 758 mm, gyengén emelkedő irányzatu.

Várható időjárás vasárnap estig:

Változó felhőzet, néhány helyen kisebb eső.
Mérsékelt, időnként élénkebb északnyugati, északi szél.
Az évszakhoz képest hüvös idő.

Várható legalacsonyabb hőmérséklet ma éjjel: 11-14,
legmagasabb nappali hőmérséklet vasárnap:
22-25 fok között.

A hőmérséklet és a légnyomás napi középértéke Budapesten és ezek eltérése a 75 évi átlagtól:

1956. VIII.3-án: 17,3 C°, 754,7 mm. Eltérés: -4,7 C°, -5,8 mm.

1871 óta ezen a napon előfordult

legmagasabb hőmérséklet	36,1 C°	/1921./
legalacsonyabb hőmérséklet	11,0 C°	/1893./

Az Országos Meteorológiai Intézet Időjárási Napijelentése

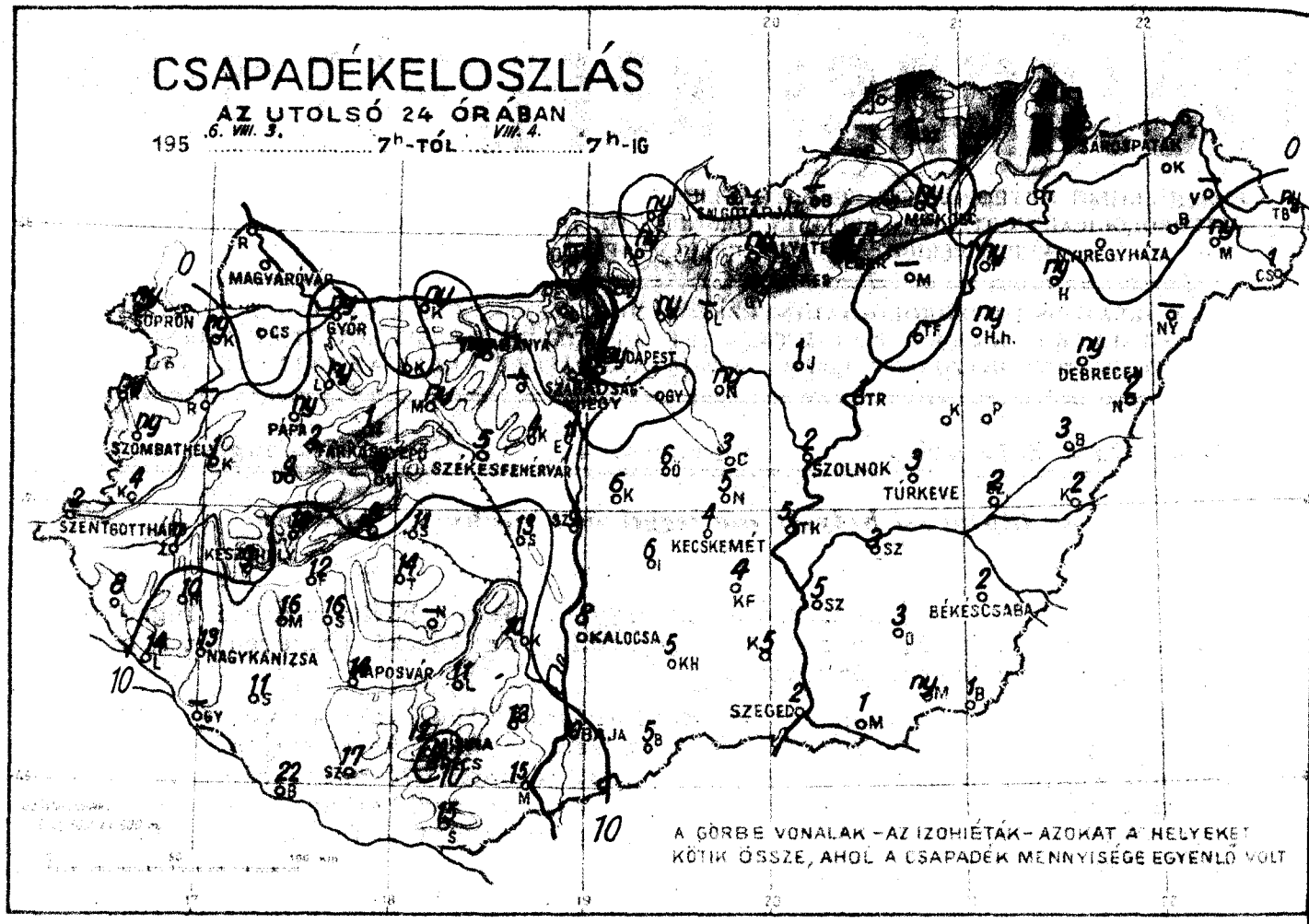

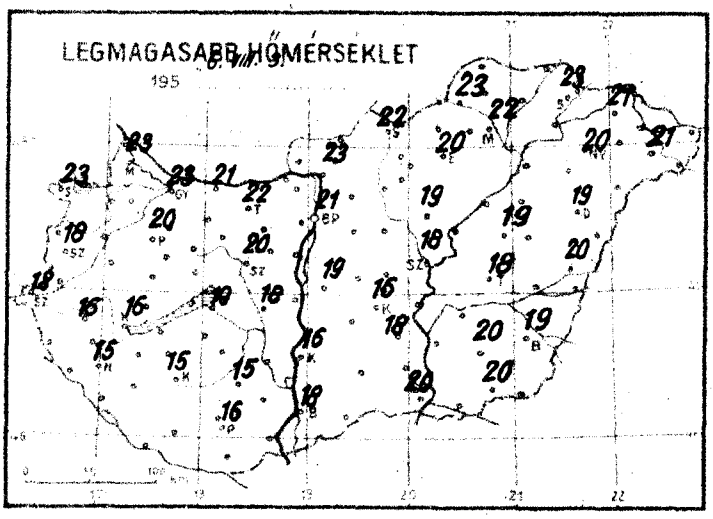

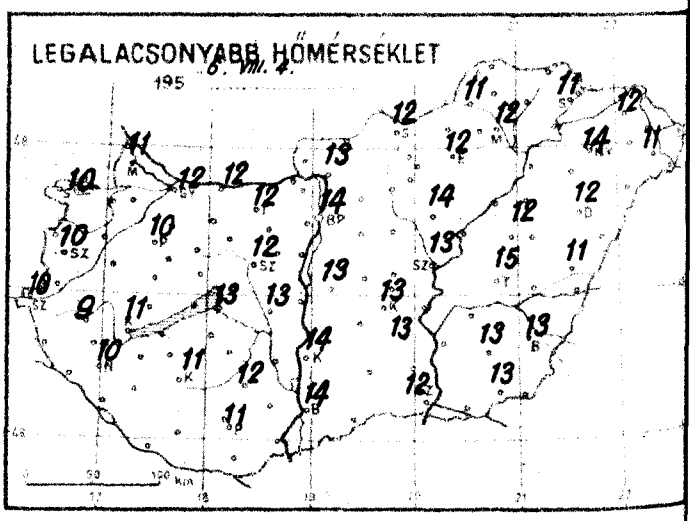

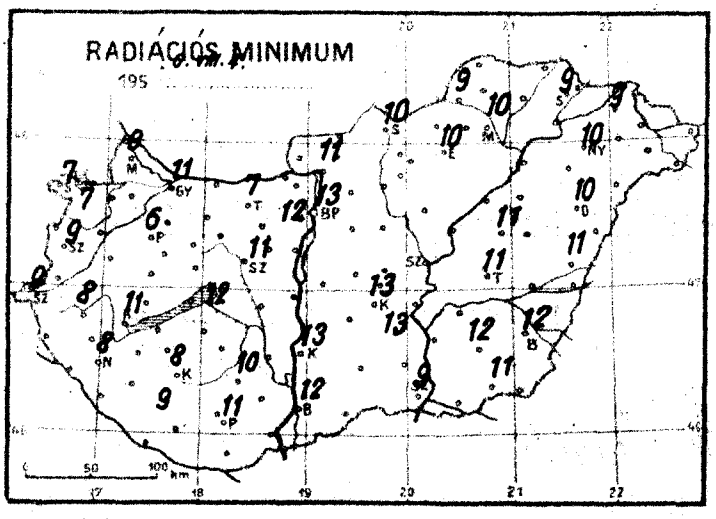

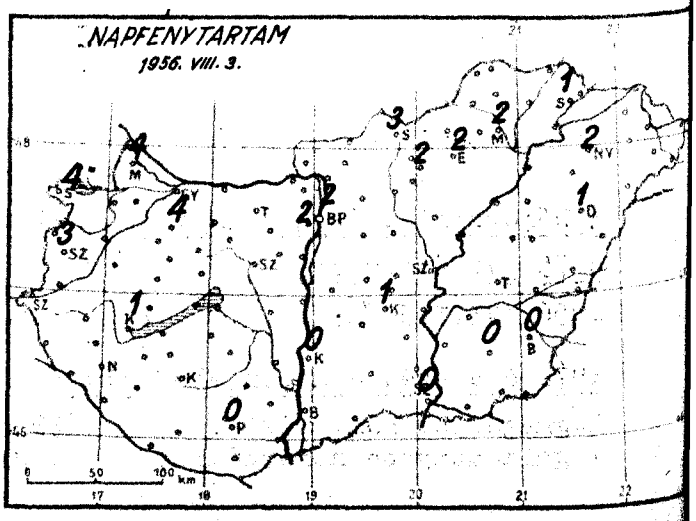

Időjárási helyzet 1950. év AUGUSZTUS hó 4. nap 7 óra

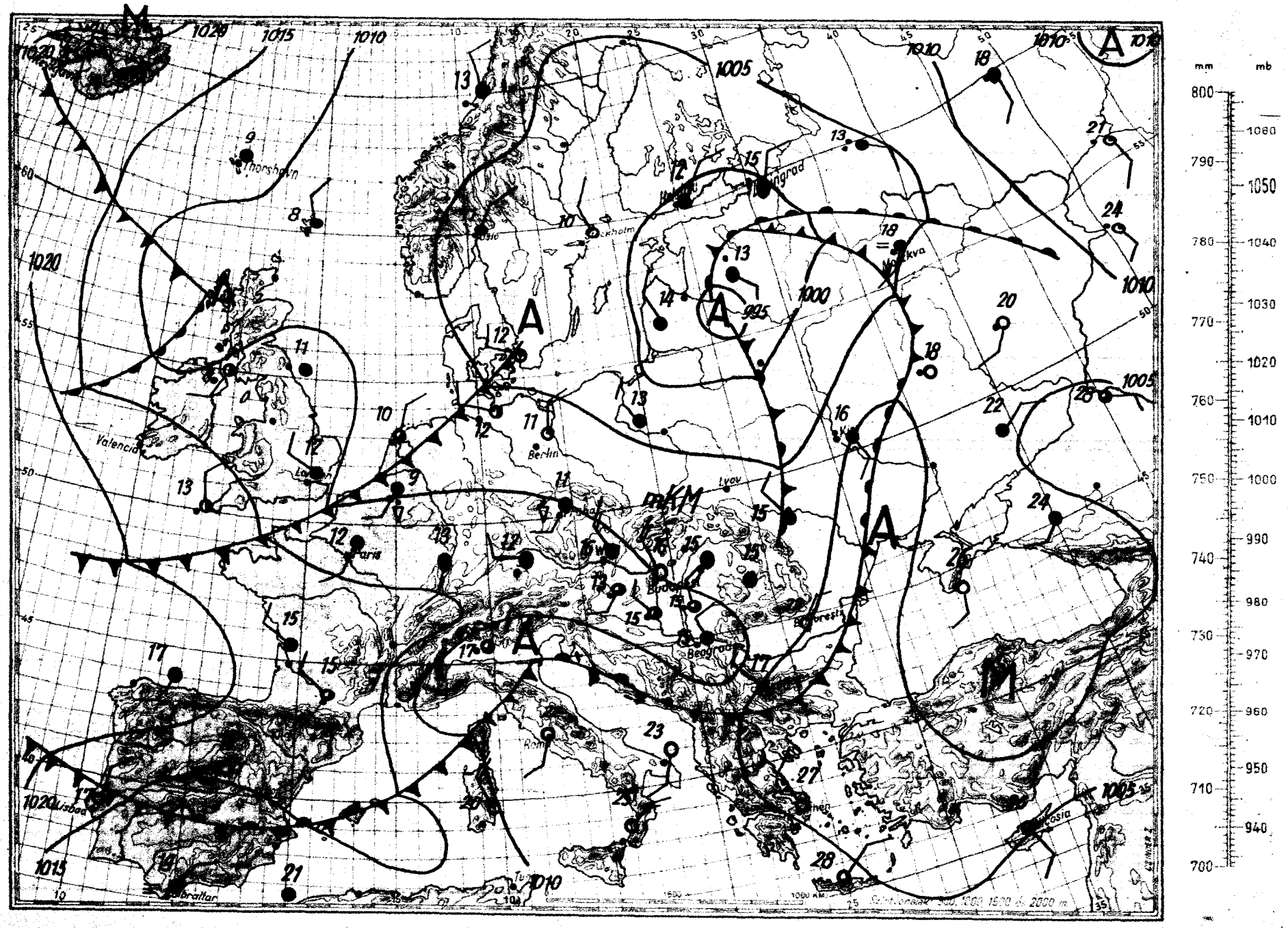

Magassági légállapotmérés

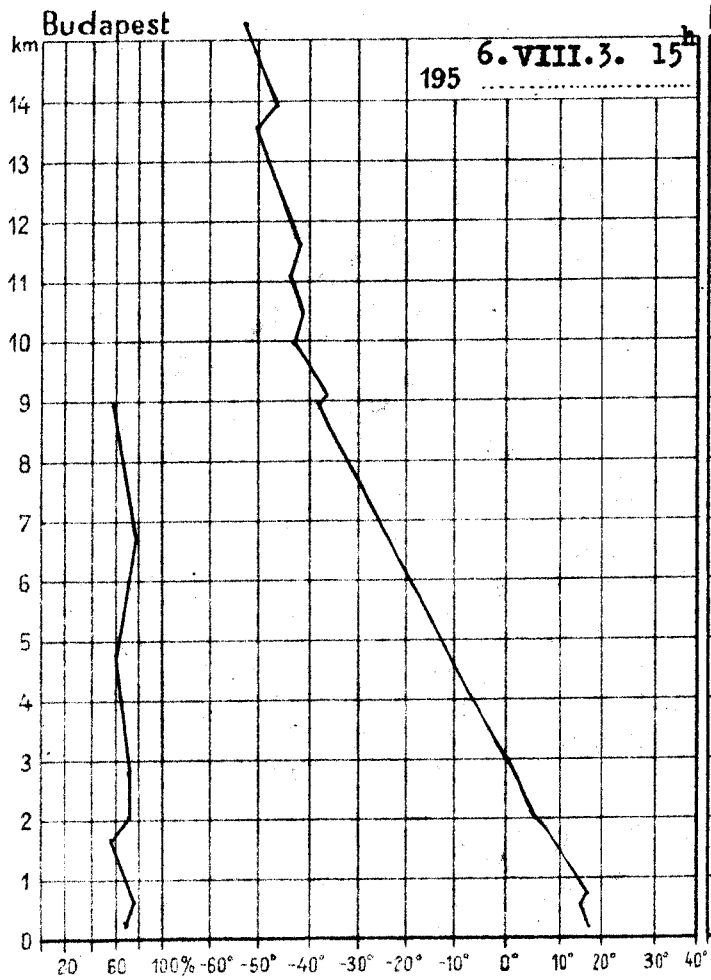

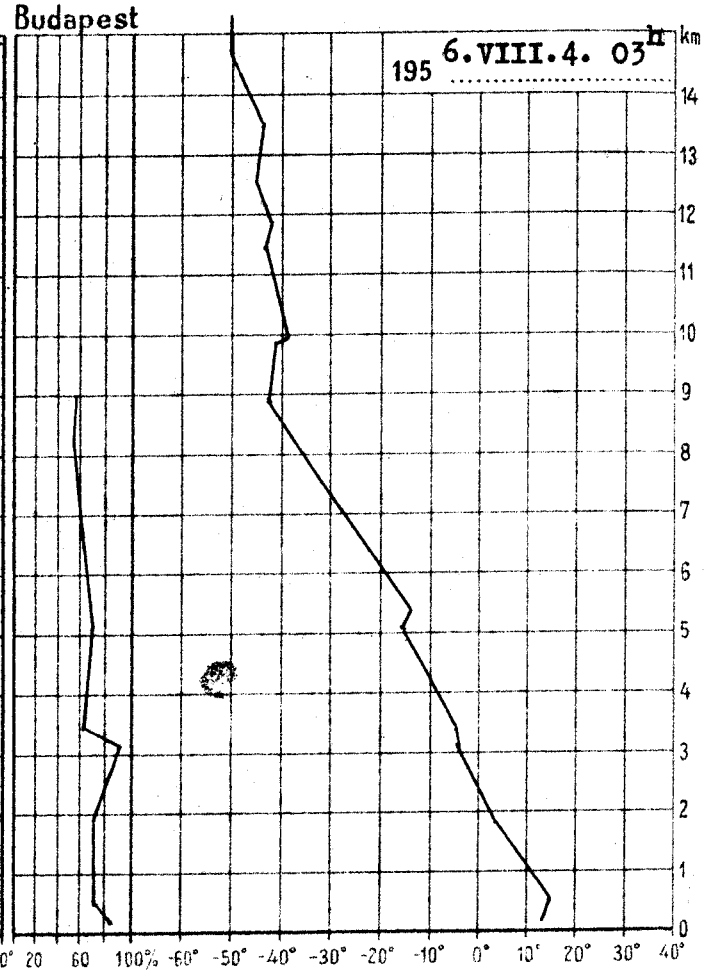

195 6.VIII.3. 15h			
km	mb	C°	%
Talaj	989.7	17.6	66
0·5	949	15.8	67
1	895	12.2	62
1·5	843	8.2	60
2	794	3.9	77
2·5	747	0.7	64
3	700	-1.1	64
4	617	-7.2	60
5	542	-13.8	64
6	474	-20.6	75
7	413	-27.9	68
8	359	-34.9	61
9	310	-40.2	50
10	267	-42.2	
11	230	-54.7	
12	198	-46.8	
13	170	-50.3	
14	146	-50.3	
15	125	-52.6	

Magaslégköri időhelyzet

Grönlandról ujabb hideg légtömegek érkeznek szárazföldünk fölé. Európa déli felén folytatódik a hőmérséklet csökkenése, csak Görögországban és a Volga vidékén található még meleg advekció. Hazánk felett az egész troposzférában tovább hült a levegő. A lehülés mértéke 7000 m körül volt a legnagyobb, a 10 fokot is meghaladta. A 0 fokos szint 330, a -10 fokos szint 1100 m-re alacsonyabbra 2500, ill. 4170 m-re került.

Pápainé s.k.

195 6.VIII.4. 03h			
km	mb	C°	%
Talaj	991.1	13.9	82
0·5	950	12.0	76
1	845	8.7	74
1·5	842	5.8	72
2	792	2.8	73
2·5	754	0.0	80
3	699	-2.1	83
4	616	-8.6	67
5	540	-15.8	67
6	442	-23.4	62
7	410	-31.8	52
8	356	-38.9	55
9	307	-42.1	
10	264	-40.4	
11	228	-43.2	
12	195	-45.6	
13	169	-47.0	
14	145	-48.0	
15	125	-50.8	

OFFSET-NYOMDA, BUDAPEST - F. V. HOMAYER GYULA

1956. augusztus hó. 4. nap szombat 69. évfolyam 217. sz.

	Reggeli észlelések 06 TMG					Az utolsó 24 óra adatai				
	Felhőzet (0–4)	Szélirány és erő (m/s)	Légnyomás (mmHg)	Hőmérséklet (C°)	Csapadék (24 órai) (mm)	Hőmérsékleti szélsőértékek: tegnapi nappali max.	éjszakai min.	Radiációs min.	Napsütés (óra) tegnap
Mosonmagyaróvár	2	W 2	101.0	16	.	23	11	9	4
Sopron	2	NW 2	11.7	13	ny	23	10	7	4
Szombathely	2	– 0	11.5	13	ny	18	10	9	3
Szentgotthárd	3	NW 1	11.5	11	2	18	10	9	–
Pápa	3	S 1	10.4	13	ny	20	10	6	–
Győr	1	NW 4	10.6	17	ny	23	12	11	–
Tatabánya	1	WSW 2	10.4	15	ny	22	12	7	–
Székesfehérvár	0	– 0	–	16	5	20	12	11	–
Keszthely	4	NNW 1	11.5	13	9	16	11	11	1
Nagykanizsa	1	W 1	11.7	15	13	15	10	8	–
Kaposvár	0	NW 1	11.5	14	14	15	11	8	–
Pécs	2	WNW 2	10.6	15	9	16	11	11	0
Budapest M. I.	0	WNW 6	09.6	16	ny	21	14	13	2
Salgótarján	1	S 2	08.8	13	.	22	12	10	3
Eger	3	NW 1	08.0	15	ny	20	12	10	2
Miskolc	4	– 0	07.8	15	ny	22	12	10	2
Sárospatak	4	N 1	–	14	.	23	11	9	1
Baja	0	W 1	11.1	16	10	18	14	12	–
Kalocsa	1	W 1	10.6	15	8	16	14	13	0
Kecskemét	1	W 4	09.3	15	4	16	13	13	1
Szeged	3	NW 5	10.3	15	2	20	12	9	0
Szolnok	2	W 1	09.4	17	2	18	13	–	–
Túrkeve	2	NW 1	–	15	3	18	15	11	–
Békéscsaba	4	WSW 2	09.6	14	2	19	13	12	0
Debrecen	3	WSW 2	09.6	14	ny	19	12	10	1
Nyíregyháza	3	SW 1	08.7	16	.	20	14	10	2
Kékestető (1000 m)**	1	W 1	892.8	11	ny	15	9	–	2
Galyatető (932 m)**	–	–	–	–	ny	15	9	–	–
Misinatető (534 m)*	1	NNW 1	952.7	13	12	19	10	–	–
Szabadsághegy (474 m)*	0	SW 1	951.1	14	.	17	10	–	2
Farkasgyepű (400 m)*	1	– 0	952.1	12	2	18	10	8	

24 óra csapadék mm		24 óra csapadék mm		24 órai csapadék mm		24 óra csapadék mm	
Rajka	.	Tihany	9	Putnok	.	Záhony	.
Csorna	.	Siófok	11	Jósvafő	.	Kisvárda	.
Kapuvár	ny	Fonyód	12	Bódvaszilas	.	Vásárosnamény	–
Kőszeg	ny	Marcali	16	Füllafüred	.	Baktalórántháza	.
Nagygóhid	–	Somogyvár	16	Szendrőlád	–	Mátészalka	ny
Körmend	4	Tab	14	Fugód	–	Tiszabecs	ny
Lenti	8	Sárbogárd	13	Hidasnémeti	.	Csenger	1
Zalaegerszeg	9	Sztálinváros	9	Sátoraljaújhely	.	Nyírlugos	–
Hahót	10	Nagykónyi	–	Tokaj	.	Polgár	ny
Letenye	14	Somogyszob	11	Mezőkeresztes	–	Hajdúdorog	ny
Gyékényes	–	Bares	22	Jászapáti	1	Hortobágy	ny
Káld	1	Szigetvár	17	Nagykáta	ny	Nagyléta	2
Lovászpatona	ny	Lengyel	11	Gyömrő	.	Tiszacsege	.
Devecser	9	Középhidvég	10	Örkény	6	Tiszaroff	1
Tapolca	10	Bátaapáti	13	Kunszentmiklós	6	Karcag	1
Zirc	1	Mohács	15	Cegléd	3	Püspökladány	ny
Veszprém	8	Siklós	15	Nagykőrös	5	Berettyóújfalu	3
Komárom	ny	Királyrét	–	Tiszakécske	5	Szeghalom	2
Kisbér	.	Balassagyarm.	ny	Izsák	6	Körösszakál	2
Mór	ny	Rombány	ny	Kiskunfélegyh.	4	Szarvás	3
Alcsut	–	Vác	.	Kiskunhalas	5	Szentes	5
Esztergom	.	Galgahévíz	ny	Bácsalmás	5	Orosháza	3
Dobogókő	.	Lőrinci	–	Kistelek	5	Makó	1
Eresi	1	Gyöngyös	ny			Mezőhegyes	ny
Kápolnásnyék	4	Borsodnádasd	–			Battonya	1

* A légnyomás 500 gdm-re átszámítva ** A légnyomás 1000 gdm-re átszámítva

OMSZ Országos Meteorológiai Szolgálat

Magassági szélmérések

Óraadatok greenwichi középidőben

VIII.3.	Szhely 15 h		Győr 15 h		Pécs		Bpest 15 h		Bpest 18 h		Bpest 22 h		Szeged 14 h		Miskolc 15 h		Debrecen 15 h	
	fok	m/s	fok	m/s	fok	m/s	fok	m/s	fok	m/s	fok	m/s	fok	m/s	fok	m/s	fok	m/s
Talaj	220	2	220	7	90	2	270	7	270	7	270	2	270	2	270	2	220	7
500 m	230	5	220	9	360	7	300	5	300	8	270	8	330	12	260	3	240	7
1000	240	5	240	6	360	7	300	5	300	8	280	8	340	8	240	3	260	6
1500	250	2	280	10	20	4	300	5	320	9	300	8	310	4	270	6	260	6
2000	310	4	300	21			310	7	320	9	300	8	320	5	280	5	260	9
2500	310	8	330	15			300	24	310	15	300	10			300	8	270	12
3000	310	8	330	15			300	24	310	15	300	10			300	8	270	12
4000	280	11					250	26	290	24					280	5	280	10
5000	280	16					250	26										
6000	280	20					240	27										
7000	280	20					240	27										
8000																		
9000																		
10000																		
11000																		
12000																		
13000																		
14000																		
15000																		
16000																		
17000																		
18000																		
19000																		
20000																		

VIII.4.	Szhely 3 h		Nkanizsa 3 h		Győr 3 h		Pécs 4 h		Bpest 3 h		Szeged 3 h		Miskolc 2 h		Debrecen 3 h			
	fok	m/s	fok	m/s	fok	m/s	fok	m/s	fok	m/s	fok	m/s	fok	m/s	fok	m/s	fok	m/s
Talaj	-	0	-	0	270	2	320	2	270	7	220	2	360	2	180	2		
500 m	230	5	350	7	300	16	320	8	310	11	310	7	300	7	280	6		
1000	230	5	360	8	320	15	320	8	290	8	280	4	300	8	280	5		
1500	220	6	340	5	320	15	300	4	290	8	290	7	300	8	280	5		
2000	230	6	310	4	320	15	300	4	260	16	310	7	290	4	280	5		
2500	260	6	320	10			280	5			330	14			270	7		
3000	260	6	320	1			280	5			330	14			270	7		
4000	270	11	290	8							330	16						
5000	300	15	260	15														
6000			260	25														
7000			260	25														
8000																		
9000																		
10000																		
11000																		
12000																		
13000																		
14000																		
15000																		
16000																		
17000																		
18000																		
19000																		
20000																		

OFFSET NYOMDA, BUDAPEST F.V. POMAYER GYULA

IDŐJÁRÁSI NAPIJELENTÉS

ЕЖЕДНЕВНЫЙ МЕТЕОРОЛОГИЧЕСКИЙ БЮЛЛЕТЕНЬ • DAILY SYNOPTIC MAP OF THE HUNGARIAN METEOROLOGICAL INSTITUTE • BULLETIN QUOTIDIEN DE L'INSTITUT MÉTÉOROLOGIQUE HONGROIS WETTERBERICHT DES UNGARISCHEN METEOROLOGISCHEN INSTITUTS

KIADJA AZ ORSZÁGOS METEOROLÓGIAI INTÉZET
BUDAPEST II, KITAIBEL PÁL-UTCA 1
TEL.: KÖZPONT: 150-220 IDŐJELZŐ OSZT: 151-204, 150-410

MEGJELENIK NAPONKÉNT • ELŐFIZETÉSI ÁRA A POSTAI KÖLTSÉGGEL EGYÜTT NEGYEDÉVRE 60·— Ft
KIADÁSÉRT FELEL AZ INTÉZET IGAZGATÓJA

69. évfolyam 218. szám. + Budapest + 1956. augusztus 5.

Az időjárási helyzet ma reggel és a várható időjárás:

Az Atlanti-óceán nagy részén magasnyomású hátság huzódik. Ennek előoldalán hüvös sarkvidéki levegő áramlik a kontinens fölé. A Szovjetunió és a Skandináv félsziget felett alacsonynyomásu mag helyezkedik el. Hatására itt hüvös, csapadékos az időjárás.

Hazánkban szombaton változóan felhős volt az idő. Csapadék csak az ország nyugati részén hullott. Szombathelyen 7, Sopronban 6 mm-t mértek. Másutt alig érte el az 5 mm-t. A hőmérséklet napközben 22-25 fokig emelkedett. Ma hajnalban általában 10-14 fokig hült le a levegő.

Budapesten vasárnap 12 órakor a hőmérséklet 21 fok, a tengerszintre átszámitott légnyomás 762 mm, alig változik.

Várható időjárás hétfő estig:

Változó felhőzet, ma még több helyen főleg a Dunántulon, holnap már csak néhány helyen kisebb eső.
Mérsékelt délkeleti, déli szél.
A hőmérséklet alalkulásában nem lesz lényeges változás.

Várható legalacsonyabb hőmérséklet ma éjjel: 13-16,
legmagasabb nappali hőmérséklet hétfőn:
23-26 fok között.

Makai Lászlóné s.k.

A hőmérséklet és a légnyomás napi középértéke Budapesten és ezek eltérése a 75 évi átlagtól:

1956. VIII.4-én: 18,0 C°, 758,3 mm. Eltérés: -3,7 C°, -2,6 mm.

1871 óta ezen a napon előfordult

legmagasabb hőmérséklet	35,5 C°	/1921./
legalacsonyabb hőmérséklet	10,1 C°	/1926./

Az Országos Meteorológiai Intézet Időjárási Napijelentése

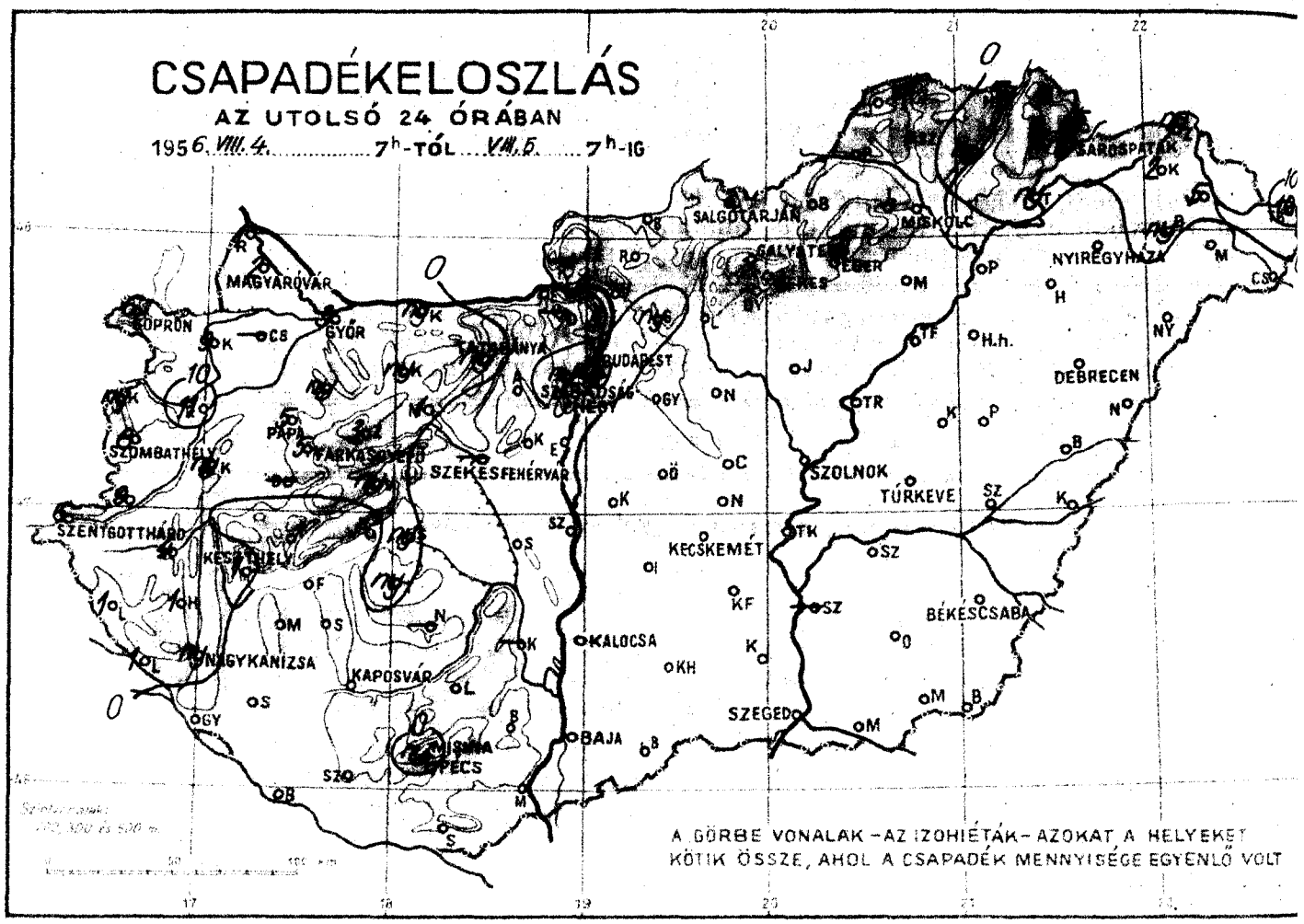

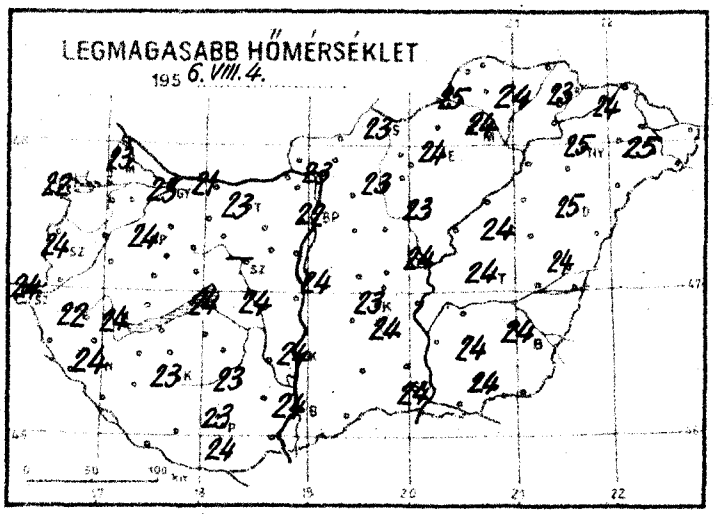

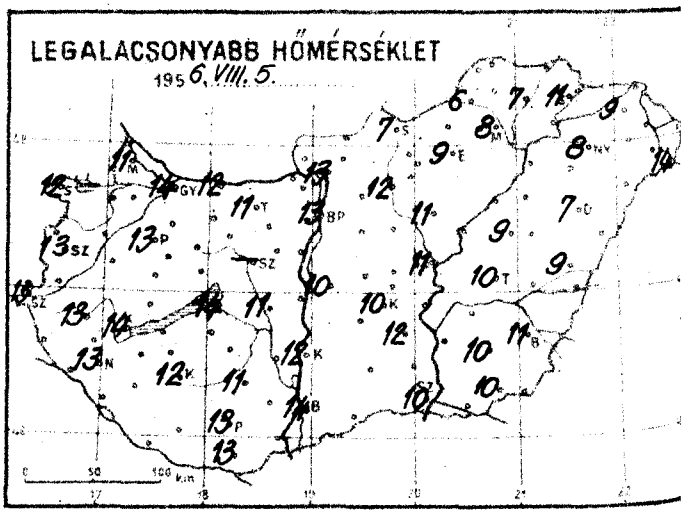

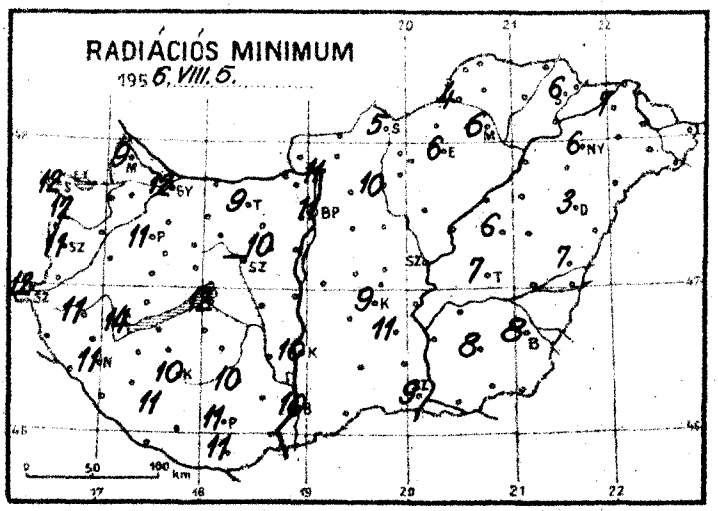

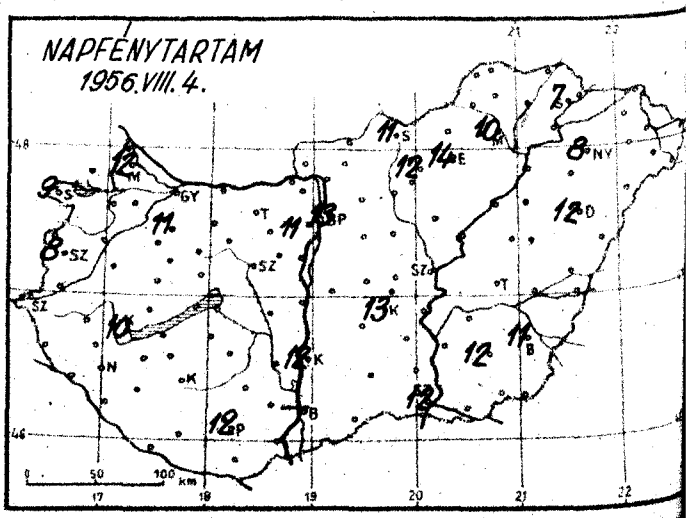

Időjárási helyzet 1956. év AUGUSZTUS hó 5. nap 7 óra

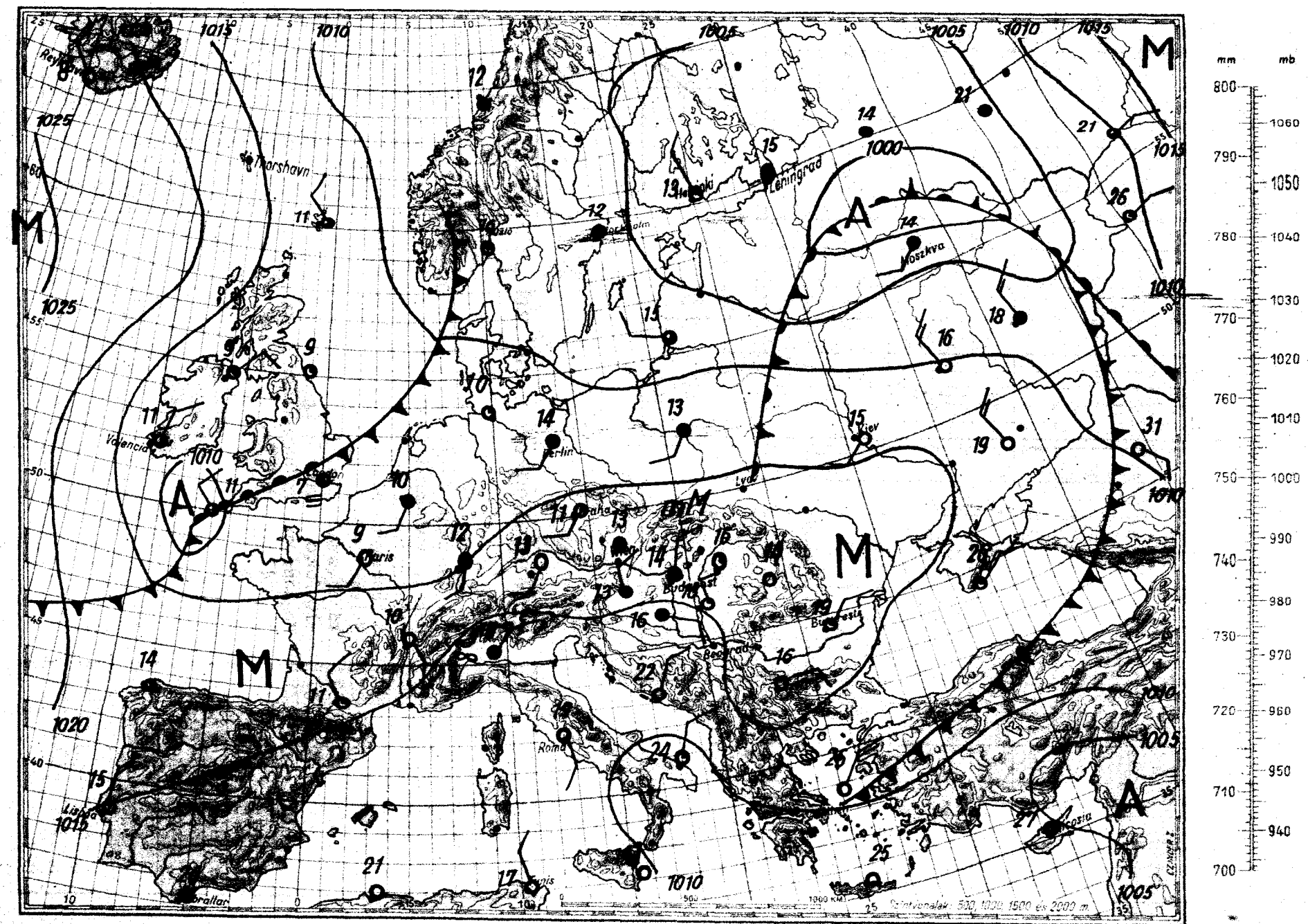

Magassági légállapotmérés

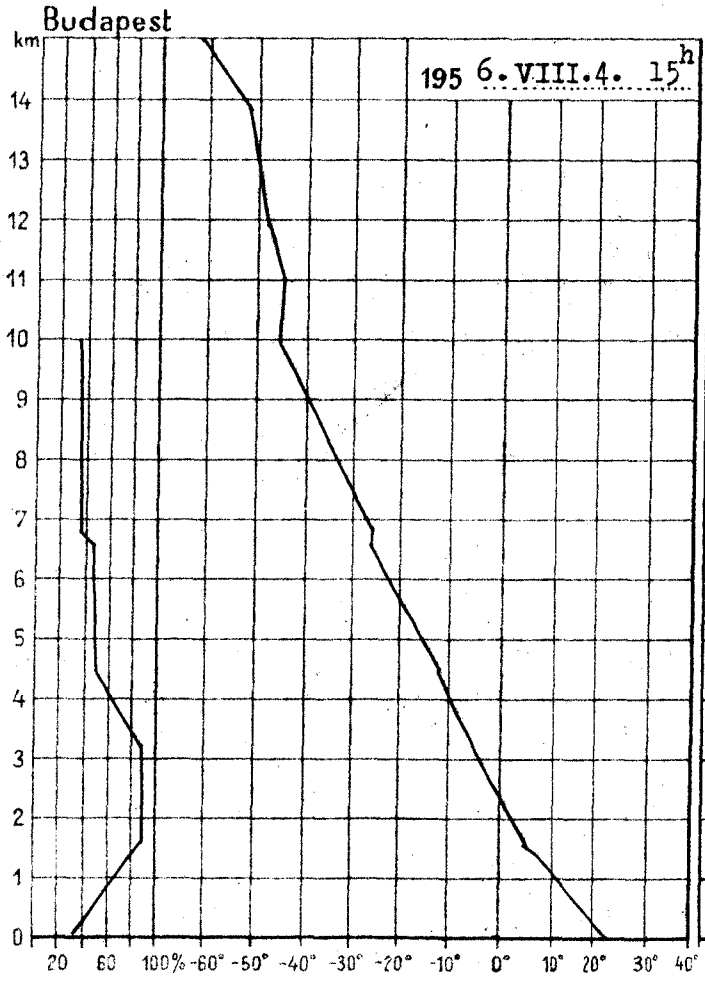

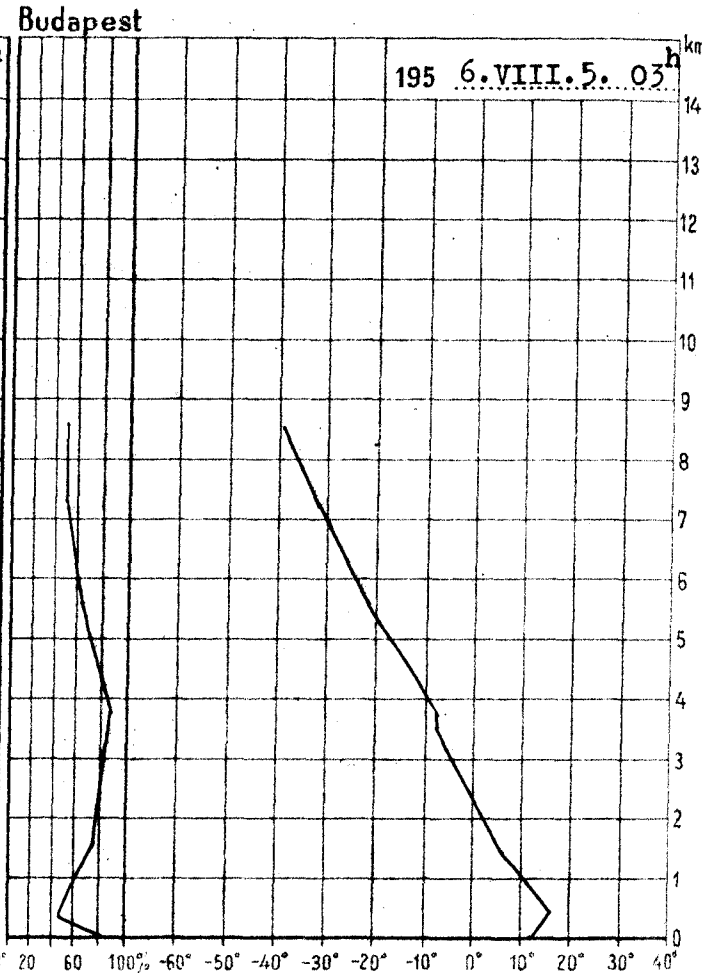

195 6.VIII.4. 15h			
km	mb	C°	%
Talaj	994.3	21.8	37
0.5	950	17.4	51
1	898	12.0	68
1.5	843	6.3	88
2	796	3.0	88
2.5	749	0.3	88
3	702	-2.8	87
4	618	-8.5	61
5	543	-15.0	46
6	475	-21.8	42
7	413	-27.3	38
8	358	-34.0	37
9	311	-40.0	35
10	267	-45.7	
11	230	-45.1	
12	298	-48.9	
13	170	-50.3	
14	146	-51.5	
15			

Magaslégköri időhelyzet

Hazánk felett az alsó 250 m-ben, valamint 2100-5800 m-ig csökkent a levegő hőmérséklete, a közbeeső rétegekben és 5800 m felett 1-3 fokos fölmelegedés következett be. A 0 fokos és a -10 fokos szint alig változott. Magasságuk ma hajnalban 2550, ill. 4130 m volt.

Pápainé s.k.

195 6.VIII.5. 03h			
km	mb	C°	%
Talaj	997.6	12.0	82
0.5	956	15.7	55
1	901	11.6	66
1.5	849	7.4	79
2	798	4.0	81
2.5	750	0.4	83
3	703	-3.2	85
4	619	-9.0	87
5	542	-15.8	78
6	473	-21.8	61
7	413	-29.7	53
8	359	-36.0	50
9			
10			
11			
12			
13			
14			
15			

OFFSET-NYOMDA BUDAPEST F. V. POMAYER GYULA

1956. augusztus hó.
5. nap vasárnap
69. évfolyam 218. sz.

	Reggeli észlelések 06 TMC				Az utolsó 24 óra adatai					
	Felhőzet (0—4)	Szélirány és erő (m/s)	Légnyomás (millibár)	Hőmérséklet (C°)	Csapadék (24 óra) (mm)		Hőmérsékleti szélsőségek: tegnapi nappali max.	éjszakai min.	Radiációs min.	Napsütés (óra) tegnap
Mosonmagyaróvár	4 .	NW 1	1016.4	15	2		23	11	9	12
Sopron	4 .	NW 2	17.1	12	6		22	12	12	9
Szombathely	4 .	NW 1	16.3	13	8		24	13	11	8
Szentgotthárd	4 .	NW 1	15.9	13	6	R	24	13	12	-
Pápa	4	NW 2	15.7	14	5		24	13	11	-
Győr	4	NNE 2	16.3	14	3		23	14	12	-
Tatabánya	4 .	SW 1	15.8	15	ny		23	11	9	-
Székesfehérvár	-	-	-	-	-		-	-	-	-
Keszthely	4 .	SW 1	18.4	15	1		24	14	14	10
Nagykanizsa	4	N 2	14.9	16	ny		24	13	11	-
Kaposvár	3	- 0	14.7	16	.		23	12	10	-
Pécs	4	E 5	13.7	17	.		23	13	11	12
Budapest M. I.	4	N 2	15.5	14	ny		22	13	11	13
Salgótarján	2 ∞	NW 4	16.3	11	.		23	7	5	11
Eger	1	W 1	15.8	16	.		24	9	6	14
Miskolc	0	NE 1	15.5	11	.		24	8	6	10
Sárospatak	0	E 2	-	16	ny		23	11	6	7
Baja	4	ESE 3	14.4	18	.		24	14	10	-
Kalocsa	4	E 1	14.6	15	.		24	12	10	12
Kecskemét	2	ENE 1	14.9	16	.		23	10	9	13
Szeged	1	NNW 1	15.3	16	.		24	10	5	12
Szolnok	3 .	- 0	15.9	15	.		24	11	-	-
Túrkeve	3	W 1	-	17	.		24	10	7	-
Békéscsaba	3	ESE 1	15.7	15	.		24	11	8	11
Debrecen	1	- 0	16.7	16	.		25	7	3	12
Nyíregyháza	1	- 0	16.8	15	.		25	8	6	8
Kékestető (1000 m)**	3	WSW 1	899.9	12	.		16	10	-	12
Galyatető (932 m)**	-	-	-	-	.		15	10	-	-
Mátrafüred (534 m)*	3	SE 4	956.0	15	ny		20	10	-	-
Szabadsághegy (474 m)*	4 .	NE 1	956.7	14	ny		20	12	-	11
Farkasgyepü (400 m)*	4	SW 2	956.4	13	5		22	12	11	-

24 óra csapadék mm			24 óra csapadék mm			24 órai csapadék mm			24 óra csapadék mm		
Rajka	1		Tihany	.		Putnok	.		Záhony	ny	R
Csorna	-		Siófok	ny		Jósvafő	.		Kisvárda	2	R
Kapuvár	9		Fonyód	.		Bódvaszilas	.		Vásárosnamény	5	R
Kőszeg	ny	R	Marcali	.		Lillafüred	.		Baktalórántháza	ny	
Ragyogóhíd	11		Somogyvár	.		Szendrőlád	.		Mátészalka	.	
Körmend	9	R	Tab	ny		Fugöd	ny		Tiszabecs	10	
Lenti	1		Sárbogárd	.		Hidasnémeti	5	R	Csenger	.	
Zalaegerszeg	4		Sztálinváros	.		Sátoraljaújhely	5		Nyírlugos	.	
Hahót	1		Nagykőnyi	-		Tokaj	ny		Polgár	.	
Letenye	1		Somogyszob	-		Mezőkeresztes	.		Hajdúdorog	.	
Gyékényes	.		Bárcs	.		Jászapáti	.		Hortobágy	.	
Káld	ny		Szigetvár	.		Nagykáta	.		Nagyléta	.	
Lovászpatona	ny		Lengyel	.		Gyömrő	.		Debrecen 16	.	
Devecser	-		Középhidvég	-		Örkény	.		Tiszaroff	.	
Tapolca	.		Bátaapáti	.		Kunszentmiklós	.		Karcag	.	
Zirc	3		Mohács	.		Cegléd	.		Püspökladány	.	
Veszprém	ny		Siklós	.		Nagykőrös	.		Berettyóújfalu	.	
Komárom	ny		Királyrét	-		Tiszakécske	.		Szeghalom	.	
Kisbér	ny		Balassagyarm.	.		Izsák	.		Kőrösszakál	.	
Mór	1		Rozsnyó	.		Kiskunfélegyh.	.		Szarvas	.	
Alcsut	.		Vác	.		Kiskunhalas	.		Szentes	-	
Esztergom	.		Galgamácsa	ny		Bácsalmás	.		Orosháza	.	
Dobogókő	-		Lőrinci	.		Kistelek	.		Makó	.	
Ercsi	.		Gyöngyös	.					Mezőhegyes	.	
Kápolnásnyék	.		Borsodnádasd	.					Battonya	.	

* A légnyomás 500 gdm-re átszámítva. ** A légnyomás 1000 gdm-re átszámítva.

Szegy Nyomda, Budapest

Magassági szélmérések

Óraadatok greenwichi középidőben

VIII.4.	Szhely 15 h		Nkanizsa 15 h		Győr 14 h		Pécs 15 h		Bpest 12 h		Bpest 15 h		Bpest 18 h		Bpest 21 h		Szeged 15 h	
	fok	m/s	fok	m/s	fok	m/s	fok	m/s	fok	m/s	fok	m/s	fok	m/s	fok	m/s	fok	m/s
Talaj	220	2	220	2	270	2	270	2	320	7	270	7	270	7	320	2	320	2
500 m	230	8	160	2	290	7	–	0	280	13	290	7	290	8	290	6	310	5
1000	230	8	150	1	300	9	–	0	280	13	290	7	290	11	290	6	310	5
1500	230	4	330	2	300	9	290	3	300	10	290	7	290	11	290	6	280	8
2000	230	5	270	5			290	3	290	14	290	13	300	17	290	6	280	12
2500	290	7	260	10			270	11	290	9	280	15	290	21	290	6	270	13
3000	290	7	260	10			270	11	290	9	280	15	290	21	290	6	270	13
4000	290	16	270	13			270	17			280	15	290	21	270	11	260	13
5000	260	14					270	17			270	22					270	25
6000	280	18					260	30			270	35					260	37
7000	280	18					260	30			270	35					260	37
8000	250	40					260	30										
9000	250	40					260	30										
10000							260	30										
11000																		
12000																		
13000																		
14000																		
15000																		
16000																		
17000																		
18000																		
19000																		
20000																		

VIII.4	Miskolc 15 h		Debrecen 15 h	
Talaj	270	2	270	7
500	280	7	270	6
1000	280	7	270	8
1500	280	7	270	10
2000	280	7	270	10
2500	280	7	260	12
3000	280	7	260	12
4000	280	13	270	13

VIII.5.	Nkanizsa 4 h		Pécs 3 h		Bpest 3 h		Bpest 6 h		Szeged 5 h		Miskolc 3 h		Debrecen 3 h					
	fok	m/s	fok	m/s	fok	m/s	fok	m/s	fok	m/s	fok	m/s	fok	m/s	fok	m/s	fok	m/s
Talaj	360	2	90	2	270	2	40	2	270	2	–	0	140	2				
500 m	140	9	120	7	230	2	110	2	90	6	280	4	250	5				
1000	140	9	130	11	190	1	200	3	100	6	280	4	270	8				
1500	140	9	130	11	220	2	230	3	120	8	300	8	290	11				
2000	150	8	150	11	220	2	220	3	170	8	300	8	290	11				
2500			220	8					230	8			290	8				
3000			220	8					230	8			290	8				
4000			230	15					250	13			260	8				
5000			260	20					260	15			260	10				
6000													270	20				
7000													270	20				
8000													270	20				
9000													270	20				
10000													280	25				
11000																		
12000																		
13000																		
14000																		
15000																		
16000																		
17000																		
18000																		
19000																		
20000																		

OFFSET-NYOMDA BUDAPEST F.V. POMAVER GYULA

IDŐJÁRÁSI NAPIJELENTÉS

ЕЖЕДНЕВНЫЙ МЕТЕОРОЛОГИЧЕСКИЙ БЮЛЛЕТЕНЬ • DAILY SYNOPTIC MAP OF THE HUNGARIAN METEOROLOGICAL INSTITUTE • BULLETIN QUOTIDIEN DE L'INSTITUT METÉOROLOGIQUE HONGROIS WETTERBERICHT DES UNGARISCHEN METEOROLOGISCHEN INSTITUTS

KIADJA AZ ORSZÁGOS METEOROLOGIAI INTÉZET BUDAPEST II. KITAIBEL PÁL UTCA 1 TEL.: KÖZPONT: 150-220 IDŐJÁRÓ OSZT.: 151-204, 150-110

MEGJELENIK NAPONKÉNT • ELŐFIZETÉSI ÁRA A POSTAI KÖLTSÉGEL EGYÜTT NEGYEDÉVRE 60.— Ft KIADÁSÉRT FELELŐS AZ INTÉZET IGAZGATÓJA

69. évfolyam 219. szám. + Budapest + 1956. augusztus 6.

Az időjárási helyzet ma reggel és a várható időjárás:

Szárazföldünk északi vidékeire továbbra is hűvös tengeri léghullámok érkeznek az Atlanti-óceánról nyugati, északnyugati széllel. Közép-Európa déli felében, valamint a Földközi-tenger térségében ezzel szemben keletire fordult a légáramlás.

Hazánkban vasárnap több helyen volt kisebb eső. A csapadék mennyisége csak az északnyugati megyékben haladta meg a 3 mm-t: Szombathelyről 18, Csornáról 17, Kapuvárról 12 mm-t jelentettek. A hőmérséklet a Balatontól északnyugatra csak 20-23, máshol 24-27, sőt Szegeden és Békéscsabán 28 fokig emelkedett.

Budapesten hétfőn 12 órakor a hőmérséklet 25 fok, a tengerszintre átszámitott légnyomás 764 mm, alig változik.

Várható időjárás kedd estig:

Változó felhőzet, több helyen - főleg a délutáni órákban - záporeső, zivatar.
Mérsékelt szél.
A nappali felmelegedés fokozódik.

Várható legalacsonyabb hőmérséklet ma éjjel: 14-17,
legmagasabb nappali hőmérséklet kedden:
25-28 fok között.

Szontai

A hőmérséklet és a légnyomás napi középértéke Budapesten és ezek eltérése a 75 évi átlagtól:

1956.VIII.5-én: 19,2 C°, 761,8 mm. Eltérés: -2,4 C°, +0,9 mm.

1871 óta ezen a napon előfordult

legmagasabb hőmérséklet	37,1 C°	/1947./
legalacsonyabb hőmérséklet	8,5 C°	/1886./

Az Országos Meteorológiai Intézet Időjárási Napijelentése

CSAPADÉKELOSZLÁS
AZ UTOLSÓ 24 ÓRÁBAN
1956. VIII. 5. ..... 7h-TÓL ... VIII. 6. ..... 7h-IG

A GÖRBE VONALAK - AZ IZOHIETÁK - AZOKAT A HELYEKET KÖTIK ÖSSZE, AHOL A CSAPADÉK MENNYISÉGE EGYENLŐ VOLT

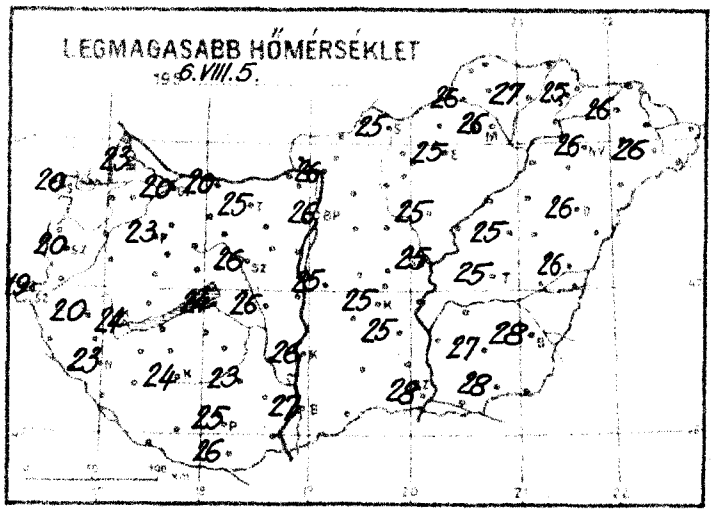

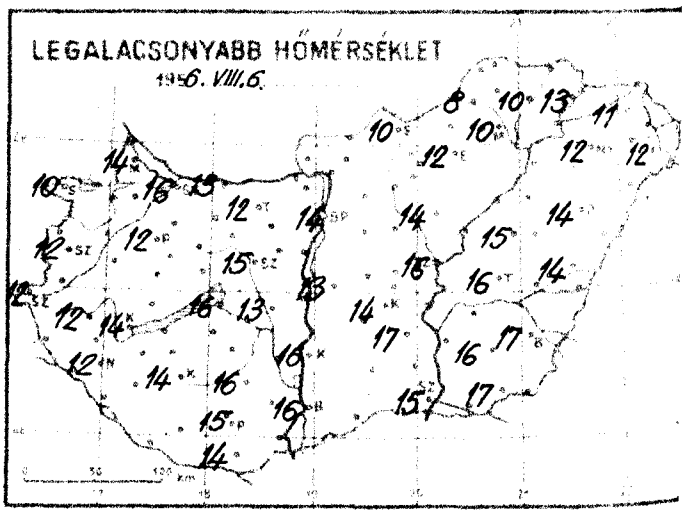

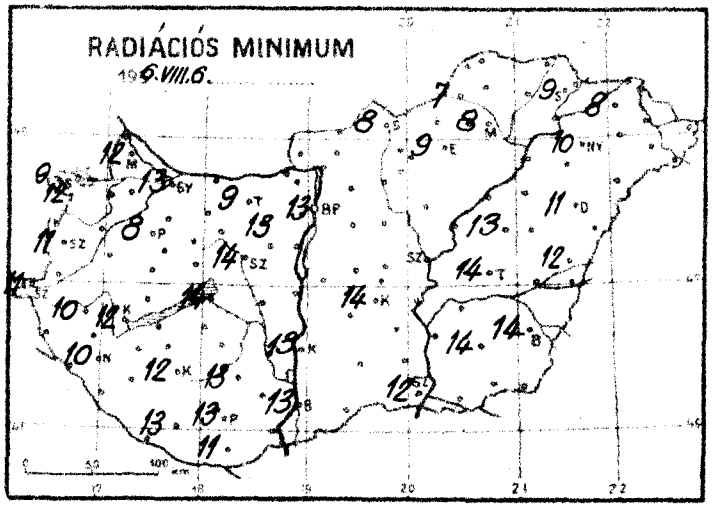

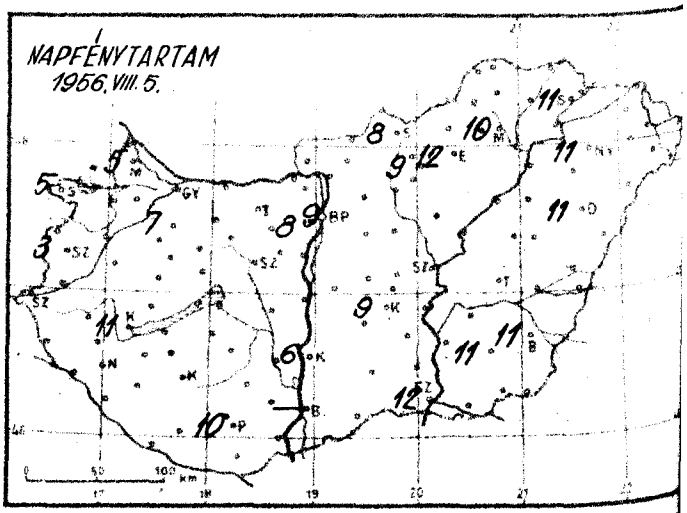

Időjárási helyzet 1956. év AUGUSZTUS hó 6. nap 7 óra

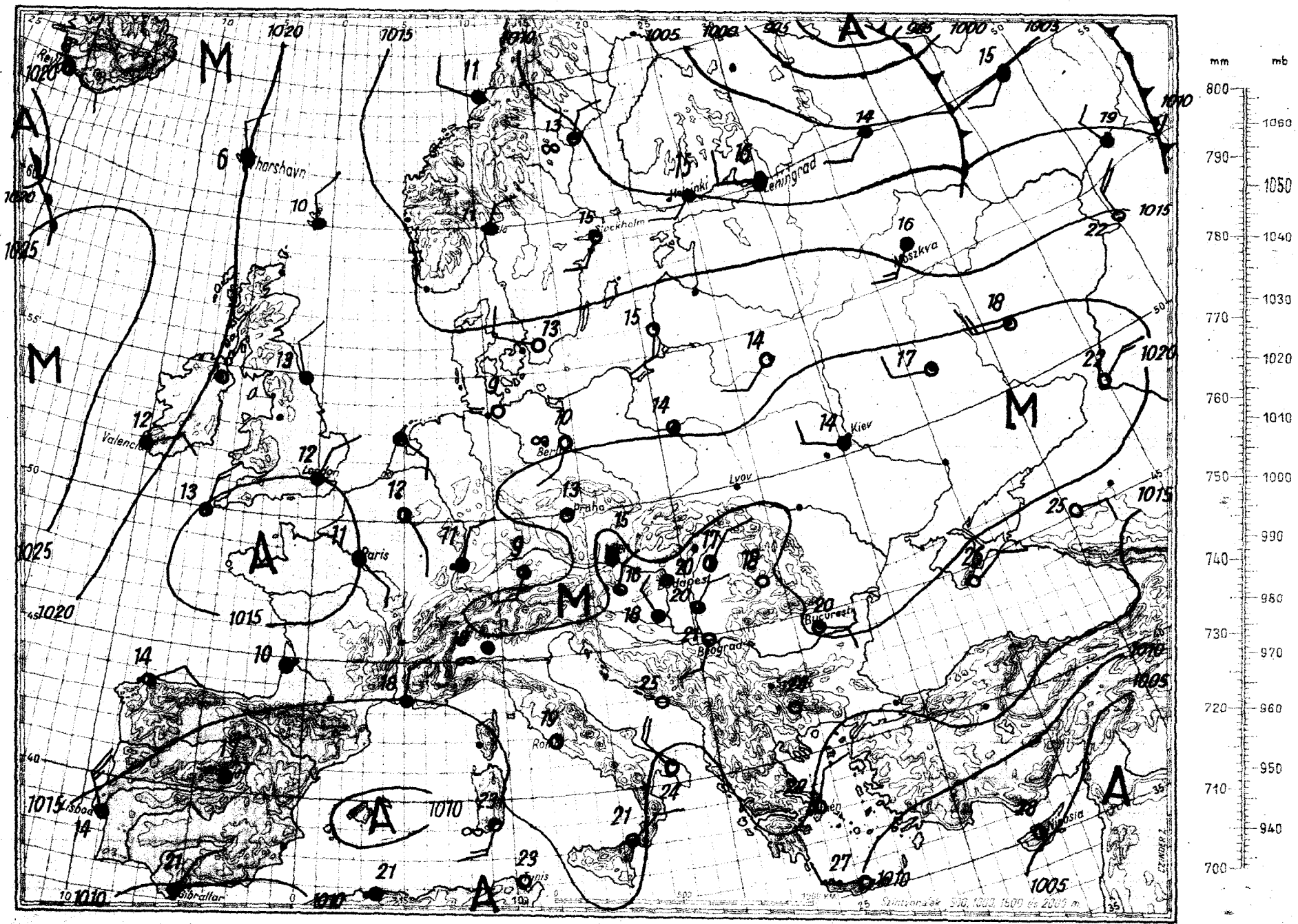

Magassági légállapotmérés

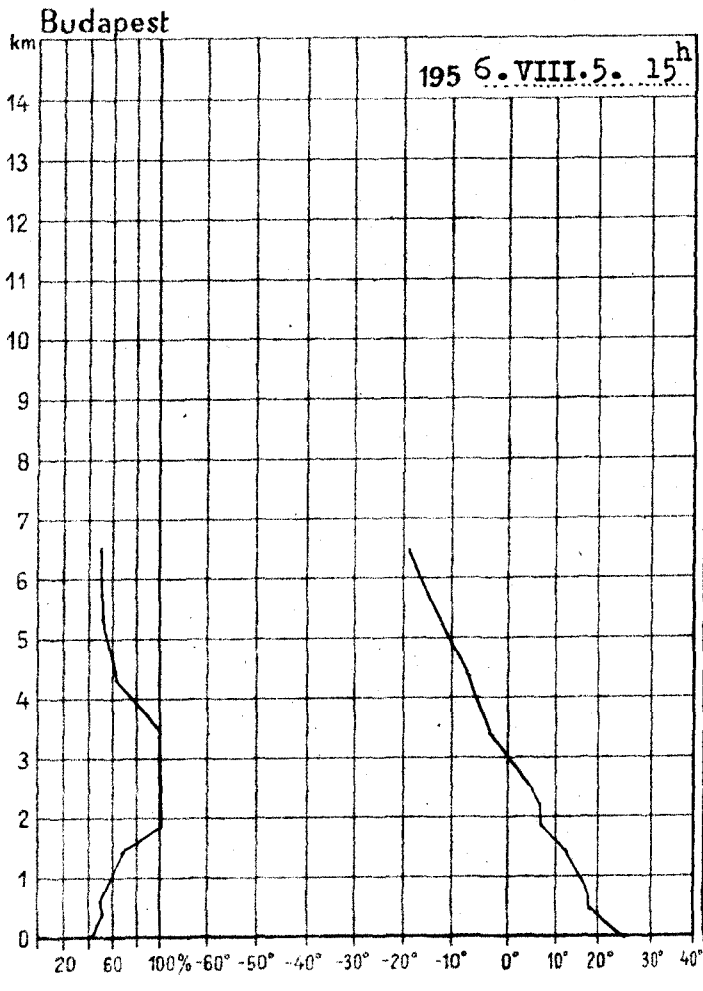

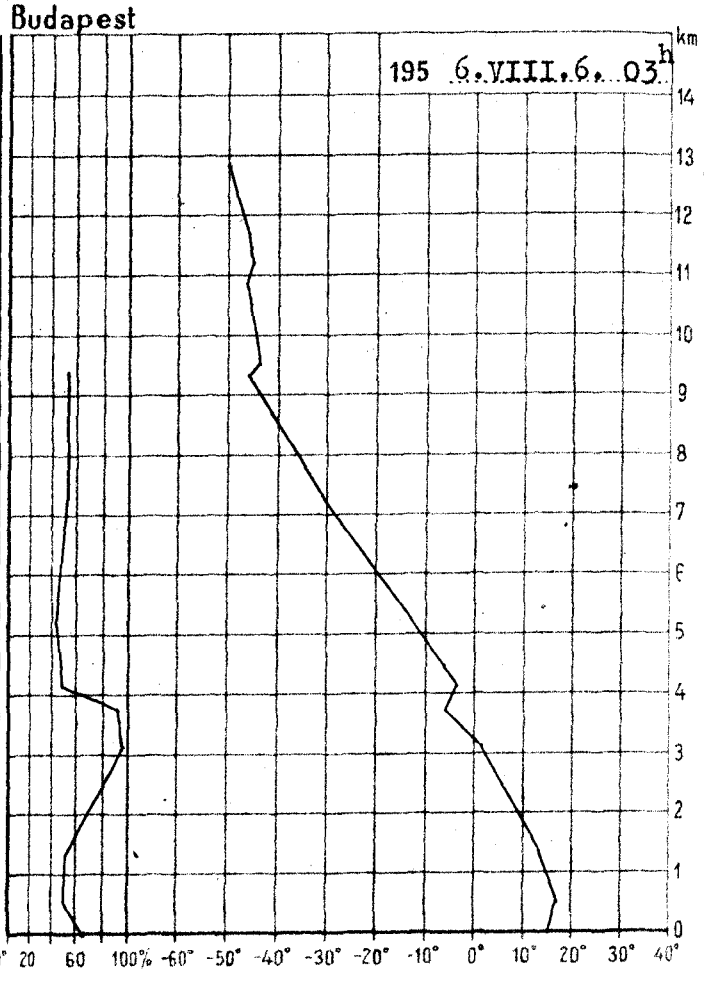

195 6.VIII.5. 15h			
km	mb	C°	%
Talaj	998.9	25.3	45
0·5	960	19.6	53
1	907	15.8	62
1·5	852	11.3	75
2	802	7.5	100
2·5	755	4.7	100
3	710	1.2	100
4	626	-4.8	74
5	551	-9.7	82
6	484	-15.9	50
7			
8			
9			
10			
11			
12			
13			
14			
15			

Magaslégköri időhelyzet

A grönlandi hideg levegő a Biscayai-öbölig huzódott le. Ezzel szemben délnyugati magassági széllel meleg advekció észlelhető a Gibraltártól a Kárpátok és az Elba vonaláig. Kelet-Európában erős lehülés van folyamatban. Hazánk felett 8000 m-ig mérsékelt felmelegedés következett be, fölötte gyenge hőmérsékletcsökkenés tapasztalható. A 0 fokos szint 600, a -10 fokos szint 750 m-rel magasabbra 3150, ill. 4880 m-re került. A légoszlop egyensulyi helyzete bizonytalan.

Pápainé s.k.

195 6.VIII.6. 03h			
km	mb	C°	%
Talaj	1000.6	15.8	68
0·5	960	18.0	58
1	906	15.3	56
1·5	852	11.7	62
2	803	8.2	73
2·5	757	4.7	87
3	710	1.1	98
4	627	-4.1	62
5	550	-11.0	44
6	482	-18.8	48
7	420	-27.4	53
8	365	-35.0	54
9	317	-42.2	54
10	272	-44.9	
11	233	-46.5	
12	202	-47.2	
13			
14			
15			

OFFSET-NYOMDA, BUDAPEST F.V. POMAYER GYULA

1956. augusztus hó.
6. napja hétfő
69. évfolyam 219. sz.

	Reggeli észlelések 06 TMG				Az utolsó 24 óra adatai					
	Felhőzet (0—4)	Szélirány és erő (m/s)	Légnyomás (milibár)	Hőmérséklet (C°)	Csapadék (24 óra) (mm)		Hőmérsékleti szélsőségek: tegnapi nappali max.	éjszakai min.	Radiációs min.	Napsütés (óra) tegnap
Mosonmagyaróvár	0	N 2	1019.7	17	4		20	14	12	5
Sopron	0	NNW 3	20.3	16	1		20	10	9	5
Szombathely	0	NE 1	19.4	17	18		20	12	11	3
Szentgotthárd	3 =	– 0	19.8	13	7		19	12	11	–
Pápa	0	– 0	17.7	15	.		23	12	8	–
Győr	0	NNE 2	19.0	16	2		20	16	13	–
Tatabánya	2	NW 1	19.0	15	ny		25	12	9	–
Székesfehérvár	1	– 0	–	19	.		26	15	14	–
Keszthely	0	W 1	18.9	18	.		24	14	12	11
Nagykanizsa	3	NW 1	18.9	16	.		23	12	10	–
Kaposvár	2	NW 1	18.3	17	.		24	14	12	–
Pécs	4	NW 1	17.1	18	ny		25	15	13	10
Budapest M. I.	4	– 0	18.3	20	.		26	14	13	9
Salgótarján	1	NE 1	19.0	12	.		25	10	8	8
Eger	1	W 1	18.6	18	.		25	12	9	12
Miskolc	3	– 0	19.5	16	.		26	10	8	10
Sárospatak	1	E 1	–	22	.		25	13	9	11
Baja	1	NE 1	17.5	18	ny		27	16	13	–
Kalocsa	2	N 1	17.6	18	.		26	16	13	6
Kecskemét	3	ENE 1	17.9	17	.		25	14	14	9
Szeged	3	NNE 1	17.3	20	.		28	15	12	12
Szolnok	3	NE 3	18.4	18	ny		25	16	–	–
Túrkeve	3	SE 1	–	19	.		25	16	14	–
Békéscsaba	3	ENE 1	17.9	20	.		28	17	14	11
Debrecen	1	NE 4	19.0	17	1		26	14	11	11
Nyíregyháza	2	NE 1	19.3	17	.		26	12	10	11
Kékestető (1000 m)**	0	E 1	903.8	14	.		18	11	–	9
Galyatető (932 m)**	–	–	–	–	.		17	9	–	–
Mátrafüred (534 m)*	3	NW 1	960.3	20	ny		22	18	–	–
Szabadsághegy (474 m)*	2	SE 1	960.4	18	.		23	10	–	8
Farkasgyepü (400 m)*	1	– 0	960.0	16	ny		23	14	12	–

24 óra csapadék mm			24 óra csapadék mm			24 órai csapadék mm			24 óra csapadék mm		
Rajka	2		Tihany	.		Putnok	.		Záhony	.	
Csorna	17		Siófok	ny		Jósvafő	.		Kisvárda	.	
Kapuvár	12		Fonyód	.		Bódvaszilas	.		Vásárosnamény	.	
Kőszeg	7		Marcali	.		Lillafüred	ny		Baktalórántháza	.	
Rábagyöngyöshíd	9		Somogyvár	.		Szendrőlád	.		Mátészalka	.	
Körmend	1		Tab	.		Fügöd	.		Tiszabecs	.	
Lenti	.		Sárbogárd	.		Hidasnémeti	.		Csenger	ny	
Zalaegerszeg	ny		Sztálinváros	–		Sátoraljaújhely	.		Nyírlugos	–	
Hahót	.		Nagykónyi	.		Tokaj	.		Polgár	.	
Letenye	.		Somogyszob	.		Mezőkeresztes	.		Hajdúdorog	ny	
Gyékényes	.		Bárcs	.		Jászapáti	3		Hortobágy	.	
Kaló	2		Szigetvár	.		Nagykáta	ny	R	Nagyléta	.	
Lovászpatona	ny		Lengyel	.		Gyömrő	.		Tiszafüred	3	R
Devecser	.		Középhidvég	–		Örkény	1		Tiszaroff	ny	
Tapolca	.		Bátaapáti	.		Kunszentmiklós	.		Karcag	1	
Zirc	.		Mohács	.		Cegléd	.		Püspökladány	.	
Veszprém	.		Siklós	.		Nagykőrös	ny		Berettyóújfalu	.	
Komárom	3		Királyrét	.		Tiszakécske	.		Szeghalom	.	
Kisbér	.		Balassagyarm.	.		Izsák	.		Kőrösszakál	.	
Mór	.		Rimahány	.		Kiskunfélegyh.	ny		Szarvas	.	
Alcsut	.		Vác	.		Kiskunhalas	ny		Szentes	.	
Esztergom	.		Galgamácsa	ny		Bácsalmás	.		Orosháza	.	
Dobogókő	–		Lőrinci	.		Kistelek	.		Makó	ny	
Ercsi	.		Gyöngyös	.					Mezőhegyes	ny	
Kápolnásnyék	.		Borsodnádasd	.					Battonya	ny	

* A légnyomás 500 gdm-re átszámítva ** A légnyomás 1000 gdm-re átszámítva

OFFSET NYOMDA BUDAPEST F. V. POMAYER GYULA

Magassági szélmérések

Óraadatok greenwichi középidőben

VIII.5.	Szhely 15 h		Nkanizsa 15 h		Győr 15 h		Pécs 15 h		Bpest 15 h		Bpest 18 h		Bpest 21 h		Szeged 16 h		Miskolc 15 h	
	fok	m/s	fok	m/s	fok	m/s	fok	m/s	fok	m/s	fok	m/s	fok	m/s	fok	m/s	fok	m/s
Talaj	40	2	90	2	40	2	90	2	140	2	140	2	90	2	40	2	140	2
500 m	140	3	60	3	90	4	100	3	170	2	120	3	110	2	90	3	140	3
1000	140	3	70	1	170	9	100	3	170	2	120	3	140	3	130	4	170	4
1500	190	6	160	4	200	8	200	5	240	1	120	2	170	6	110	5	170	4
2000	190	5			220	8	200	5	240	4	220	7	230	6	210	7	190	4
2500	190	5					220	8	260	16	260	12			230	8		
3000	190	5					220	8	260	16	260	12			230	8		
4000	190	5					230	9	240	24	240	20			250	13		
5000							230	29	250	22	240	20						
6000									250	28								
7000									250	28								
8000									250	35								
9000									250	35								
10000									250	35								
11000																		
12000																		
13000																		
14000																		
15000																		
16000																		
17000																		
18000																		
19000																		
20000																		

VIII.5.	Debrecen 15 h	
Talaj	40	7
500	80	6
1000	100	6
1500	130	6
2000	160	7
2500	220	12
3000	220	12

VIII.6.	Nkanizsa 3 h		Győr 3 h		Pécs 4 h		Bpest 3 h		Bpest 6 h		Szeged 9 h		Miskolc 3 h		Debrecen 3 h			
	fok	m/s	fok	m/s	fok	m/s	fok	m/s	fok	m/s	fok	m/s	fok	m/s	fok	m/s	fok	m/s
Talaj	–	0	140	2	–	0	40	7	40	2	40	2	–	0	40	7		
500 m	360	4	340	3	330	1	100	5	110	6	150	7	160	2	110	2		
1000	330	1	190	4	220	2	250	10	100	2	170	8	180	2	230	5		
1500	260	2	180	6	240	2	210	2	100	2	180	9	160	2	230	5		
2000	200	2	220	7	180	4	210	6			170	3	170	3	230	5		
2500	200	8	230	10							210	7						
3000	200	8	230	10							210	7						
4000	220	12	240	14							220	13						
5000																		
6000																		
7000																		
8000																		
9000																		
10000																		
11000																		
12000																		
13000																		
14000																		
15000																		
16000																		
17000																		
18000																		
19000																		
20000																		

OFFSET-NYOMDA, BUDAPEST F.V. POMAYER GYULA

IDŐJÁRÁSI NAPIJELENTÉS

ЕЖЕДНЕВНЫЙ МЕТЕОРОЛОГИЧЕСКИЙ БЮЛЛЕТЕНЬ • DAILY SYNOPTIC MAP OF THE HUNGARIAN METEOROLOGICAL INSTITUTE • BULLETIN QUOTIDIEN DE L'INSTITUT MÉTÉOROLOGIQUE HONGROIS WETTERBERICHT DES UNGARISCHEN METEOROLOGISCHEN INSTITUTS

KIADJA AZ ORSZÁGOS METEOROLÓGIAI INTÉZET
BUDAPEST II, KITAIBEL PÁL-UTCA 1
TEL.: KÖZPONT: 150-220 IDŐJELZŐ OSZT: 151-204, 150-410

MEGJELENIK NAPONKÉNT • ELŐFIZETÉSI ÁRA A POSTAI KÖLTSÉGGEL EGYÜTT NEGYEDÉVRE 60·— Ft
KIADÁSÉRT FELEL AZ INTÉZET IGAZGATÓJA

69. évfolyam 220. szám. + Budapest + 1956. augusztus 7.

Az időjárási helyzet ma reggel és a várható időjárás:

Ukrajna, a Don- és a Donyec-medence felett leszálló légáramlással csendes, száraz meleg az idő. A Fehér-tenger felett tartózkodó ciklon továbbra is hüvös tengeri levegővel árasztja el Finnországon keresztül a Szovjetunió északi területeit. Közép-Európa felett sekély ciklonok záporokat, zivatarokat okoznak.

Hazánkban hétfőn változó volt a felhőzet, és északon, valamint a Tiszántulon többfelé volt záporeső, zivatar. A legtöbb eső Polgáron és Vásárosnaményban hullott 11, ill. 12 mm. A hőmérséklet általában a nap folyamán 25-28, délen 28-30 fokig emelkedett. A legalacsonyabb éjszakai hőmérséklet 15-18 fok volt.

Budapesten kedden 12 órakor a hőmérséklet 28 fok, a tengerszintre átszámitott légnyomás 766 mm, gyengén süllyedő irányzatu.

Várható időjárás szerda estig:

Változó felhőzet, több helyen, inkább csak északon záporeső, zivatar.
Mérsékelt, helyenként élénkebb szél.
Meleg idő.

Várható legalacsonyabb hőmérséklet ma éjjel: 16-19, helyenként 16 fok alatt,
legmagasabb nappali hőmérséklet szerdán: 28-31, délkeleten 30-33 fok között.

Kalló

A hőmérséklet és a légnyomás napi középértéke Budapesten és ezek eltérése a 75 évi átlagtól:

1956. VIII.6-án: 23,2 C°, 763,8 mm. Eltérés: +1,4 C°, +3,0 mm.

1871 óta ezen a napon előfordult

legmagasabb hőmérséklet	35,8 C°	/1939,1943./
legalacsonyabb hőmérséklet	11,0 C°	/1883./

Az Országos Meteorológiai Intézet Időjárási Napijelentése

CSAPADÉKELOSZLÁS
AZ UTOLSÓ 24 ÓRÁBAN

1956. VIII. 6. 7h-TÓL VIII. 7. 7h-IG

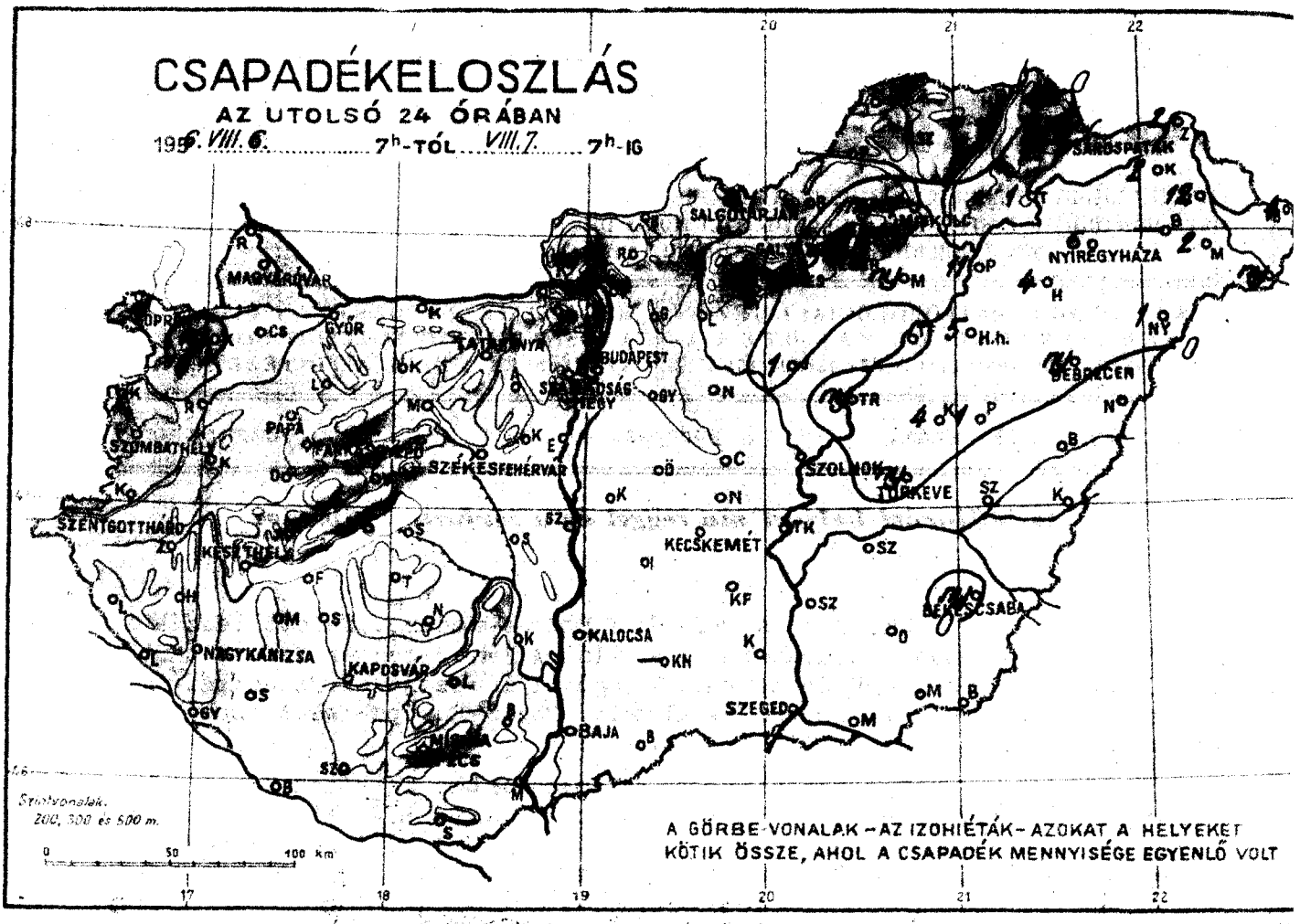

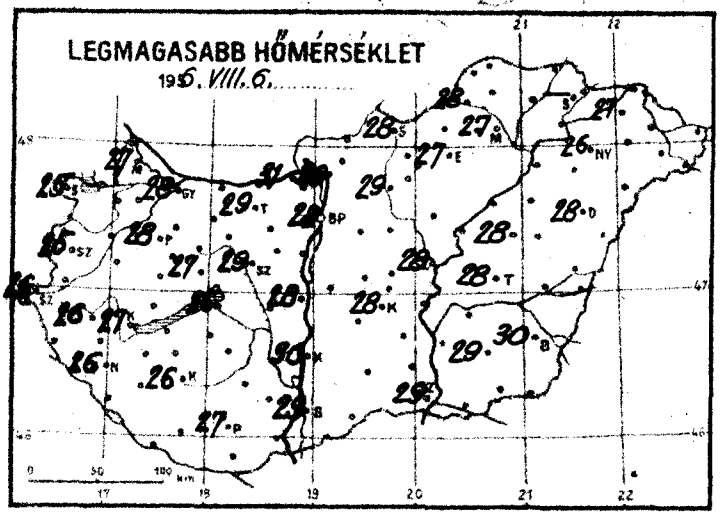

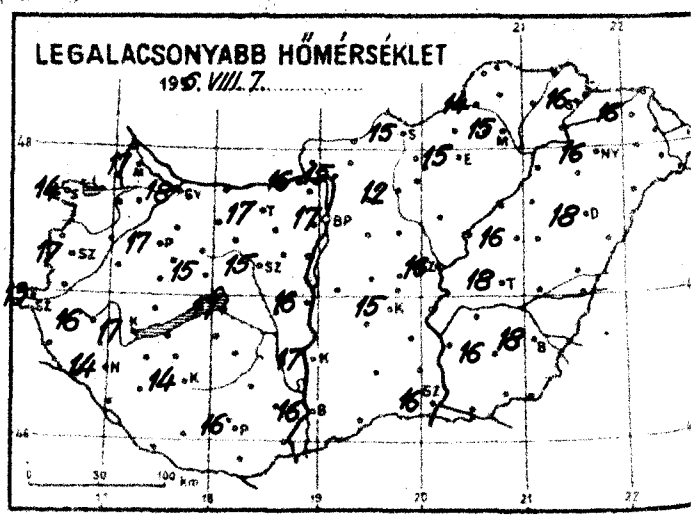

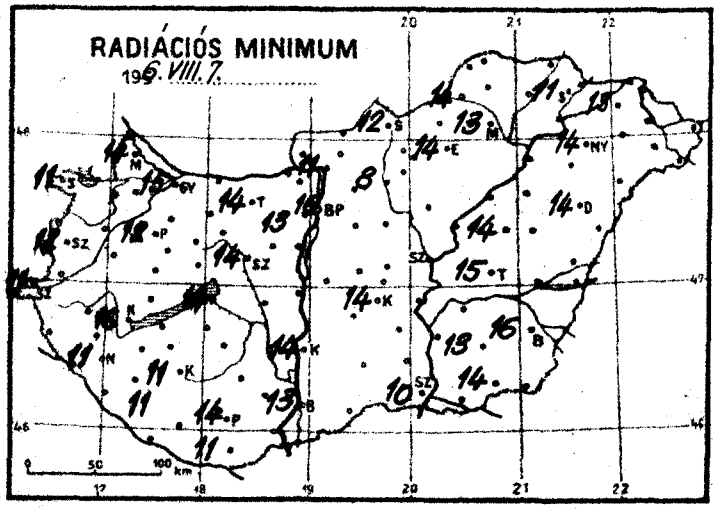

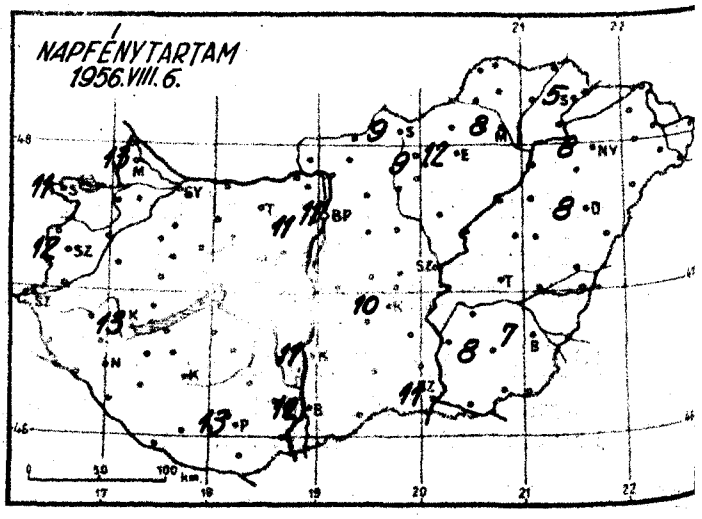

Időjárási helyzet 1956. év AUGUSZTUS hó 7 nap 7 óra

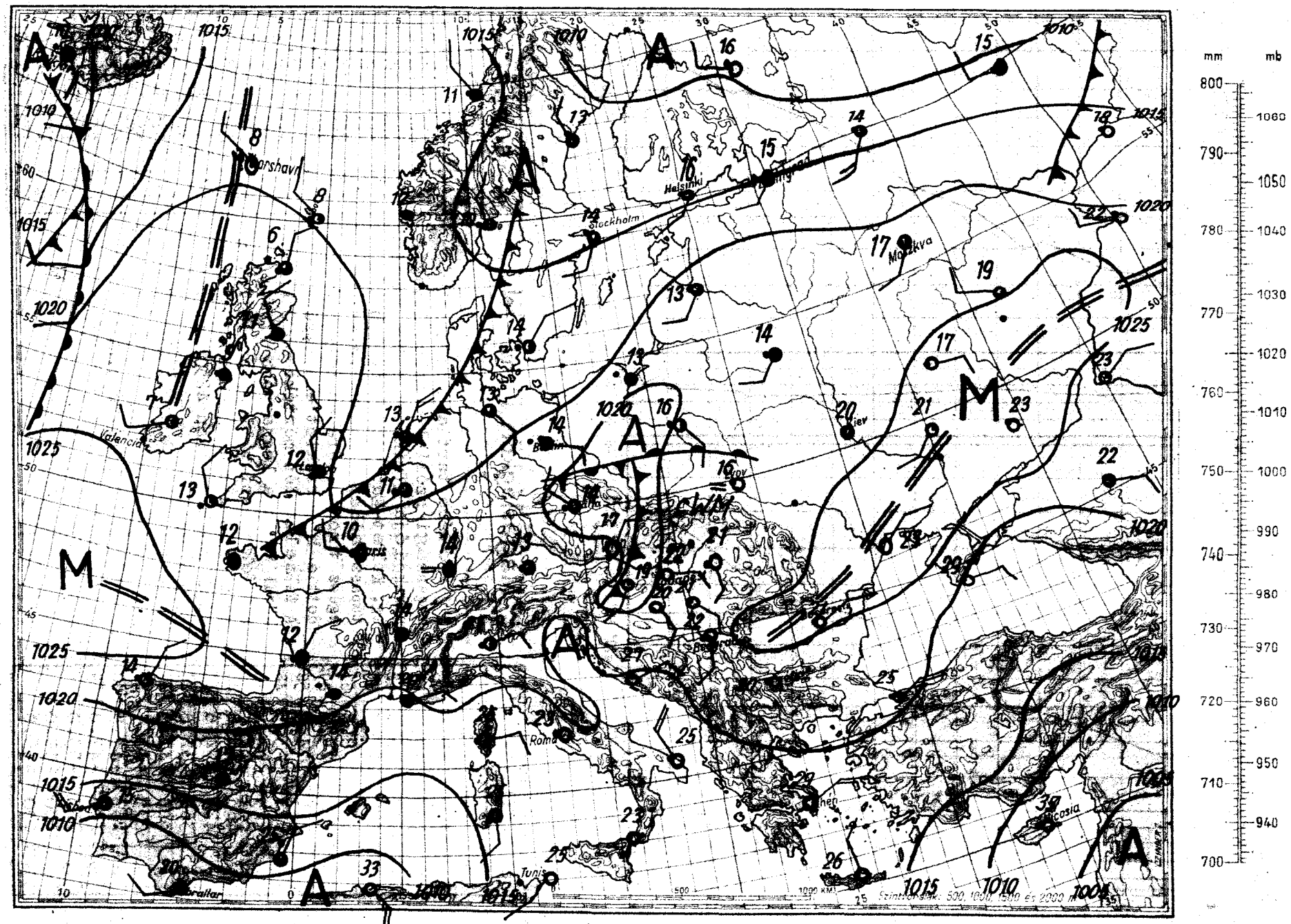

Magassági légállapotmérés

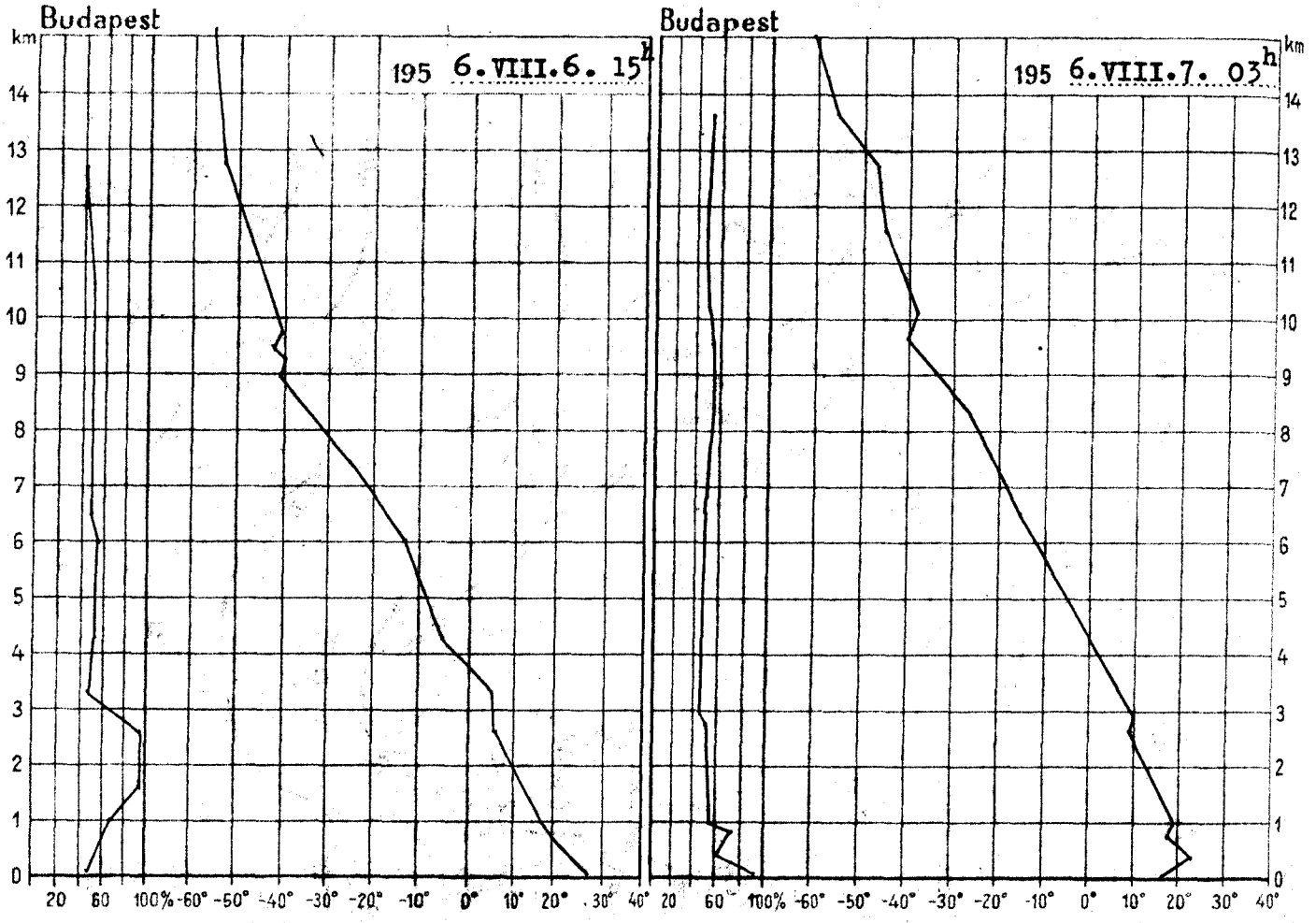

195 6.VIII.6. 15h			
km	mb	C°	%
Talaj	1001.5	27.2	45
0.5	959	22.4	53
1	907	16.6	62
1.5	853	12.3	80
2	803	8.6	87
2.5	757	5.4	89
3	712	4.9	58
4	628	-3.5	48
5	552	-10.0	49
6	483	-16.8	46
7	423	-24.6	44
8	368	-32.6	43
9	319	-41.0	42
10	275	-40.7	42
11	237	-43.9	40
12	205	-49.8	39
13	175	-53.0	
14	150	-56.0	
15	130	-56.8	

Magaslégköri időhelyzet

Tovább tart a délnyugati magassági széllel a meleg levegő advekciója Afrikától a Don vonaláig. Kelet-Európában még lehülés tapasztalható. Hazánk felett az egész troposzférában folytatódott a hőmérséklet emelkedése. A felmelegedés mértéke 3300 m körül volt a legnagyobb /7 fok/. A 0 fokos szint 1100, a -10 fokos szint 690 m-t emelkedett. Magasságuk ma hajnalban 4250, ill. 5570 m volt.

Pápainé s.k.

195 6.VIII.7. 03h			
km	mb	C°	%
Talaj	1003.7	16.5	91
0.5	951	19.9	65
1	908	18.3	54
1.5	858	16.2	51
2	808	13.4	47
2.5	760	10.0	47
3	715	8.9	43
4	632	-1.9	42
5	559	-5.8	42
6	491	-13.2	42
7	429	-20.2	45
8	375	-26.9	45
9	315	-35.7	46
10	280	-40.0	44
11	243	-43.8	43
12	208	-48.2	43
13	179	-52.3	43
14	153	-58.6	
15	130	-61.0	

OFFSET NYOMDA, BUDAPEST F.V. POMAVER GYULA

1956. augusztus hó.
7. nap kedd
69. évfolyam 220. sz.

	Reggeli észlelések 06 TMG				Az utolsó 24 óra adatai				
	Felhőzet (0–4)	Szélirány és erő (m/s)	Légnyomás (millibár)	Hőmérséklet (C°)	Csapadék (24 óra) (mm)	Hőmérsékleti szélsőségek: tegnap nappali max.	éjszakai min.	Radiációs min.	Napsütés (óra) tegnap
Mosonmagyaróvár	0	S 1	1019.9	20	.	27	17	14	13
Sopron	0	N 3	20.3	19	.	25	14	11	11
Szombathely	3	NW 4	19.5	21	.	25	17	12	12
Szentgotthárd	0	NW 1	19.9	17	.	26	13	11	–
Pápa	0	S 4	19.5	22	.	28	17	12	–
Győr	0	SE 2	19.8	21	.	28	18	15	–
Tatabánya	0	SE 6	20.8	21	.	29	17	14	–
Székesfehérvár	0	– 0	–	20	.	29	15	14	–
Keszthely	0	SE 1	18.0	19	.	27	17	16	13
Nagykanizsa	1	S 3	21.1	20	.	26	14	11	–
Kaposvár	0	– 0	21.3	19	.	26	14	11	–
Pécs	0	ESE 3	21.2	20	.	27	16	14	13
Budapest M. I.	0	E 1	21.3	22	.	28	17	16	11
Salgótarján	0	– 0	21.9	16	.	28	15	12	9
Eger	0	E 1	21.9	19	3	27	15	14	12
Miskolc	0	– 0	21.3	18	1	27	15	13	8
Sárospatak	0	NNE 1	–	21	–	–	16	11	5
Baja	0	ESE 3	21.6	20	.	29	16	13	12
Kalocsa	0	S 2	21.1	20	.	30	17	14	11
Kecskemét	0	S 1	21.0	20	.	28	15	14	10
Szeged	0	SSE 2	22.3	21	.	29	16	10	11
Szolnok	0	– 0	21.5	22	.	28	16	–	–
Túrkeve	0	– 0	–	22	ny	28	18	15	–
Békéscsaba	0	SSE 1	22.3	21	ny	30	18	16	7
Debrecen	0	S 2	22.7	21	ny	28	18	14	8
Nyíregyháza	0	S 2	21.0	21	6	26	16	14	8
Kékestető (1000 m)**	0	SW 4	906.7	16	.	22	14	–	9
Galyatető (932 m)**	–	–	–	–	.	22	11	–	–
Mátrafüred (534 m)*	0	SSW 2	964.0	20	.	25	18	–	–
Szabadsághegy (474 m)*	0	SW 1	963.5	21	.	26	17	–	11
Farkasgyepü (400 m)*	0	S 4	961.7	20	.	26	18	15	–

24 óra csapadék mm			24 óra csapadék mm			24 órai csapadék mm			24 óra csapadék mm		
Rajka	.		Tihany	.		Putnok	.		Záhony	2	
Csorna	.		Siófok	.		Jósvafő	.		Kisvárda	2	K
Kapuvár	ny		Fonyód	.		Bódvaszilas	.		Vásárosnamény	12	K
Kőszeg	.		Marcali	.		Lillafüred	ny		Baktalórántháza	–	
Nagygyőlőd	.		Somogyvár	.		Szendrőfád	.		Mátészalka	2	K
Kormend	.		Tab	.		Füzér	.		Tiszabecs	4	
Lenti	.		Sárbogárd	.		Hidasnémeti	.		Csenger	ny	K
Zalaegerszeg	.		Sztálinváros	.		Sátoraljaújhely	6		Nyírlugos	1	K
Hahót	.		Nagykőrös	–		Tokaj	1		Polgár	11	K
Letenye	.		Somogyszob	.		Mezőkeresztes	ny		Hajdúdorog	4	K
Gyékényes	.		Bares	.		Jászapáti	1		Hortobágy	5	K
Káld	.		Szigetvár	.		Nagykáta	.		Nagyléta	.	
Lovászpatona	–		Lengyel	.		Gyömrő	.		Porcsalmó	.	
Devecser	.		Középhidvég	–		Örkény	.		Tiszaroff	ny	K
Tapolca	.		Bátaapáti	.		Kúnszentmiklós	.		Karcag	4	
Zirc	.		Mohács	.		Ceglédi	.		Püspökladány	1	
Veszprém	.		Siklós	.		Nagykőrös	.		Berettyóújfalu	.	
Komárom	.		Királyrét	.		Tiszakécske	.		Szeghalom	.	
Kisbér	.		Balassagyarm.	.		Izsák	.		Kőrösszakál	.	
Mór	.		Romhány	.		Kiskunfélegyh.	.		Szarvas	.	
Alcsut	.		Vác	.		Kiskunhalas	–		Szentes	.	
Esztergom	.		Galgamácsa	.		Bácsalmás	.		Orosháza	.	
Dobogókő	–		Lőrinci	.		Kistelek	.		Makó	.	
Ercsi	.		Gyöngyös	.					Mezőhegyes	.	
Kápolnásnyék	.		Borsodnádasd	.					Battonya	.	

* A légnyomás 500 gdm-re átszámítva ** A légnyomás 1000 gdm-re átszámítva

OFFSET NYOMDA, BUDAPEST F. V. POMAYER GYULA

Magassági szélmérések

Óraadatok greenwichi középidőben

VIII.6.	Szhely 15 h		Nkanizsa 15 h		Győr 14 h		Pécs 15 h		Bpest 12 h		Bpest 15 h		Szeged 15 h		Miskolc 15 h		Debrecen 15 h	
	fok	m/s	fok	m/s	fok	m/s	fok	m/s	fok	m/s	fok	m/s	fok	m/s	fok	m/s	fok	m/s
Talaj	180	7	220	2	90	2	270	2	140	7	–	0	140	2	140	2	40	2
500 m	200	7	190	4	180	3	270	2	90	1	150	3	180	3	160	4	130	3
1000	200	7	170	3	180	3	270	2	130	2	150	3	180	1	170	4	130	3
1500	200	5	170	5			270	2			170	2	210	4	210	6	200	10
2000	210	7	260	5			210	6			210	8	220	7	220	6	200	10
2500	240	9	260	10			240	9			230	10	220	9	230	8	220	12
3000	240	9	260	10			240	9			230	10	220	9	230	8	220	12
4000	250	12	260	15			240	9			230	10	240	11			220	12
5000	240	11	250	16			250	12			270	12	260	12				
6000	250	20	260	15			270	22			270	23	260	17				
7000	250	20	260	15			270	22			270	23	260	17				
8000	260	23					260	24										
9000	260	23					260	24										
10000	260	23					260	24										
11000							260	24										
12000							260	24										
13000							260	24										
14000							260	24										
15000																		
16000																		
17000																		
18000																		
19000																		
20000																		

VIII.7.	Szhely 4 h		Nkanizsa 3 h		Pécs 3 h		Bpest 3 h		Bpest 6 h		Szeged 4 h		Miskolc 1 h		Miskolc 3 h		Debrecen 3 h	
	fok	m/s	fok	m/s	fok	m/s	fok	m/s	fok	m/s	fok	m/s	fok	m/s	fok	m/s	fok	m/s
Talaj	220	7	–	0	140	2	220	2	–	0	180	2	–	0	360	2	180	2
500 m	240	19	220	12	240	4	230	7	230	10	230	9	130	4	160	4	320	10
1000	240	10	240	11	240	4	230	7	230	10	200	4	180	7	180	7	220	10
1500	270	16	250	13	260	6	250	13	250	13	270	6	270	7			240	9
2000	290	24	250	16	260	6	260	20	250	13	240	6	220	8			240	9
2500	260	18	250	12	270	9	260	15			240	10					250	12
3000	260	18	250	12	270	9	260	15			240	10					250	12
4000	250	19	250	14	270	9	260	11			260	13					280	15
5000	250	18	260	10	260	10	260	11			270	12					280	15
6000	250	21	260	10	260	10					270	22					280	15
7000	250	21	260	10	260	10					270	22					280	15
8000																	280	15
9000																	280	15
10000																	280	15
11000																		
12000																		
13000																		
14000																		
15000																		
16000																		
17000																		
18000																		
19000																		
20000																		

OFFSET-NYOMDA, BUDAPEST F. V.: POMAYER GYULA

IDŐJÁRÁSI NAPIJELENTÉS

ЕЖЕДНЕВНЫЙ МЕТЕОРОЛОГИЧЕСКИЙ БЮЛЛЕТЕНЬ • DAILY SYNOPTIC MAP OF THE HUNGARIAN METEOROLOGICAL INSTITUTE • BULLETIN QUOTIDIEN DE L'INSTITUT MÉTÉOROLOGIQUE HONGROIS WETTERBERICHT DES UNGARISCHEN METEOROLOGISCHEN INSTITUTS

KIADJA AZ ORSZÁGOS METEOROLÓGIAI INTÉZET
BUDAPEST II, KITAIBEL PÁL-UTCA 1
TEL.: KÖZPONT: 150-220 IDŐJELZŐ OSZT: 151-204, 150-410

MEGJELENIK NAPONKÉNT • ELŐFIZETÉSI ÁRA A POSTAI KÖLTSÉGGEL EGYÜTT NEGYEDÉVRE 60·— Ft
KIADÁSÉRT FELELŐS AZ INTÉZET IGAZGATÓJA

69. évfolyam 221. szám. + Budapest + 1956. augusztus 8.

Az időjárási helyzet ma reggel és a várható időjárás:

Szárazföldünk északi felében továbbra is változékony és az évszakhoz képest hűvös időjárás uralkodik. Dél- és Délkelet-Európában ezzel szemben a meleg szubtrópusi légtömegek hatására igen erős a felmelegedés.

Hazánkban kedden szintén a szubtrópusi légtömegek voltak uralmon. A hőmérséklet a nyugati határszél kivételével mindenütt 30 fok fölé emelkedett, sőt a Fővárosban, valamint Kecskemét, Szolnok, Turkeve és Debrecen vidékén elérte a 34 fokot is. Az esti órákban északnyugat felől hűvösebb levegő tört be az országba viharos széllel, és néhány helyen kisebb záporeső okozott.

Budapesten szerdán 12 órakor a hőmérséklet 22 fok, a tengerszintre átszámitott légnyomás 770 mm, alig változik.

Várható időjárás csütörtök estig:

Változó felhőzet, legfeljebb néhány helyen kisebb eső.
Mérséklődő északnyugati, északi szél.
Hűvös éjszaka.
A nappali felmelegedés kissé erősödik.

Várható legalacsonyabb hőmérséklet ma éjjel: 11-14,
legmagasabb nappali hőmérséklet csütörtökön:
23-26 fok között.

Szurmai

A hőmérséklet és a légnyomás napi középértéke Budapesten és ezek eltérése a 75 évi átlagtól:

1956.VIII.7-én: 26,1 C°, 764,7 mm. Eltérés: +4,6 C°, +3,7 mm.

1871 óta ezen a napon előfordult

legmagasabb hőmérséklet 35,5 C° /1952./
legalacsonyabb hőmérséklet 9,1 C° /1916./

Az Országos Meteorológiai Intézet Időjárási Napijelentése

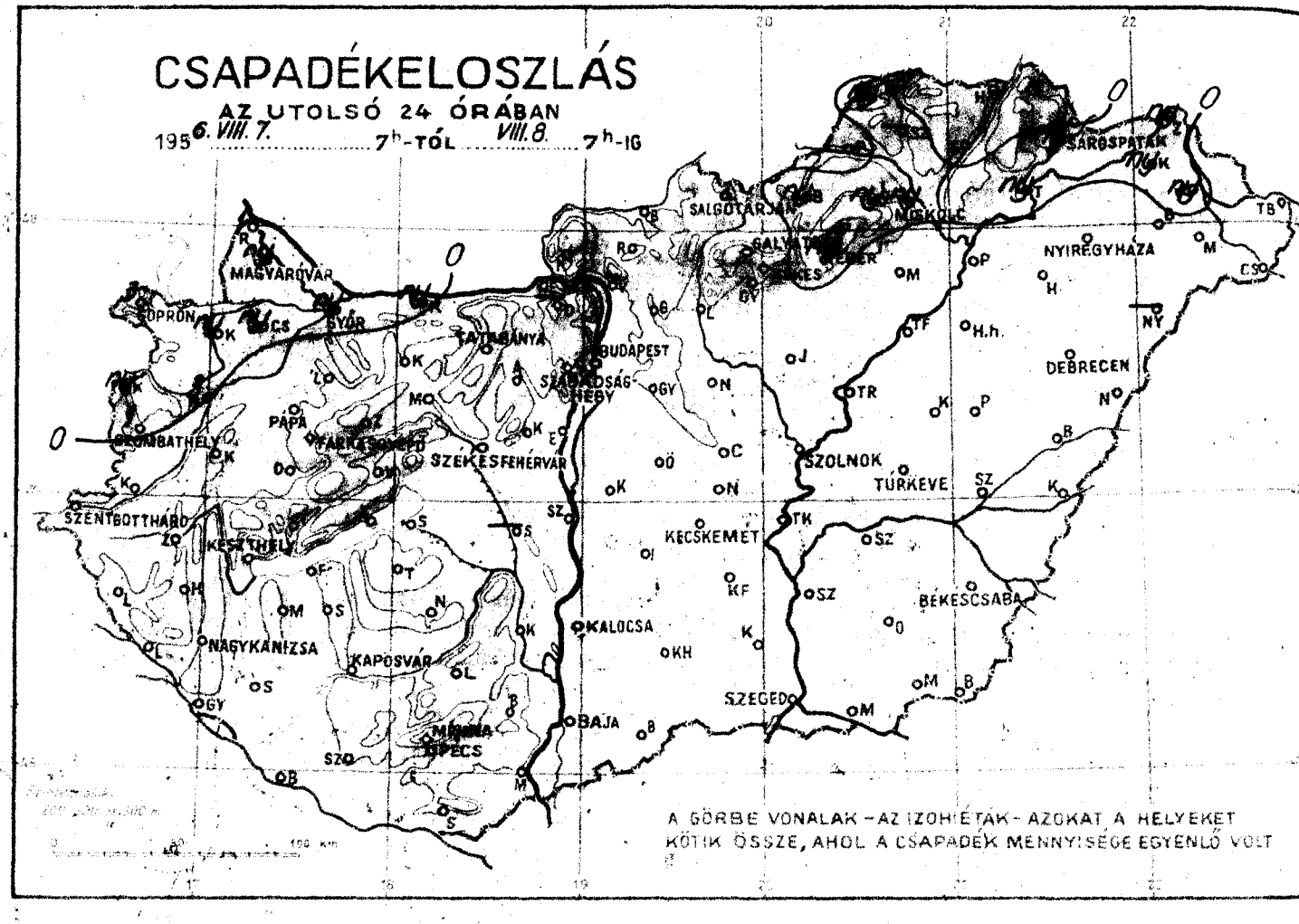

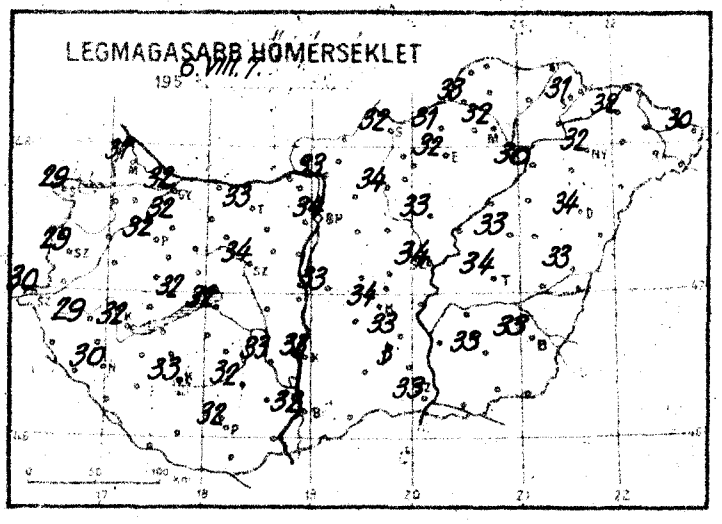

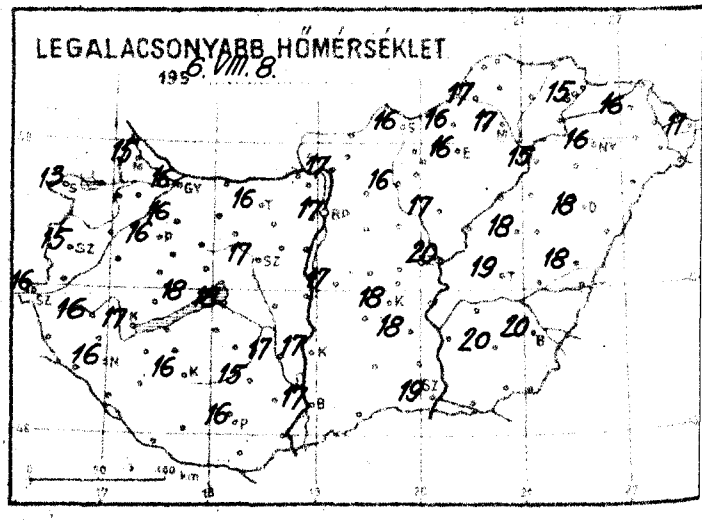

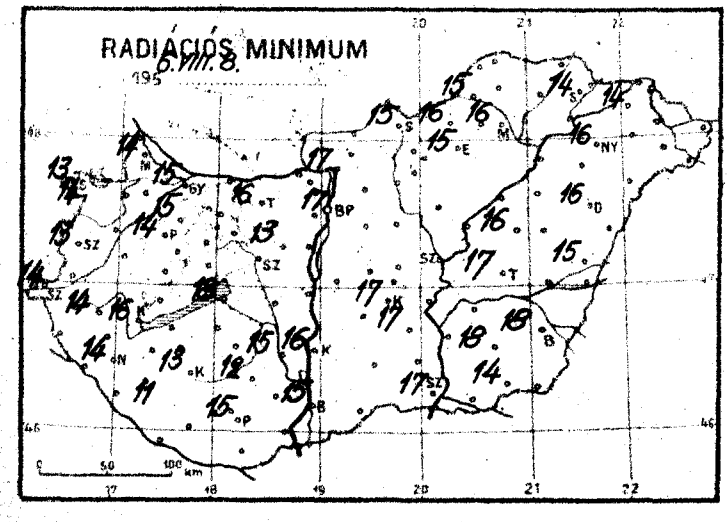

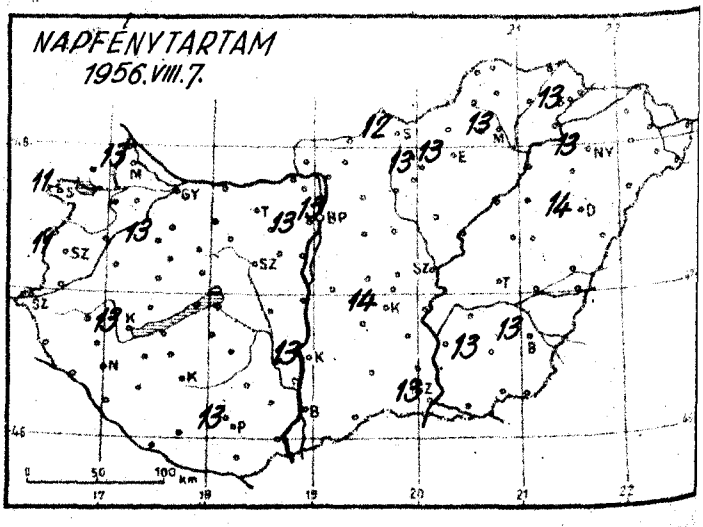

Időjárási helyzet 1956. év AUGUSZTUS hó 8. nap 7 óra

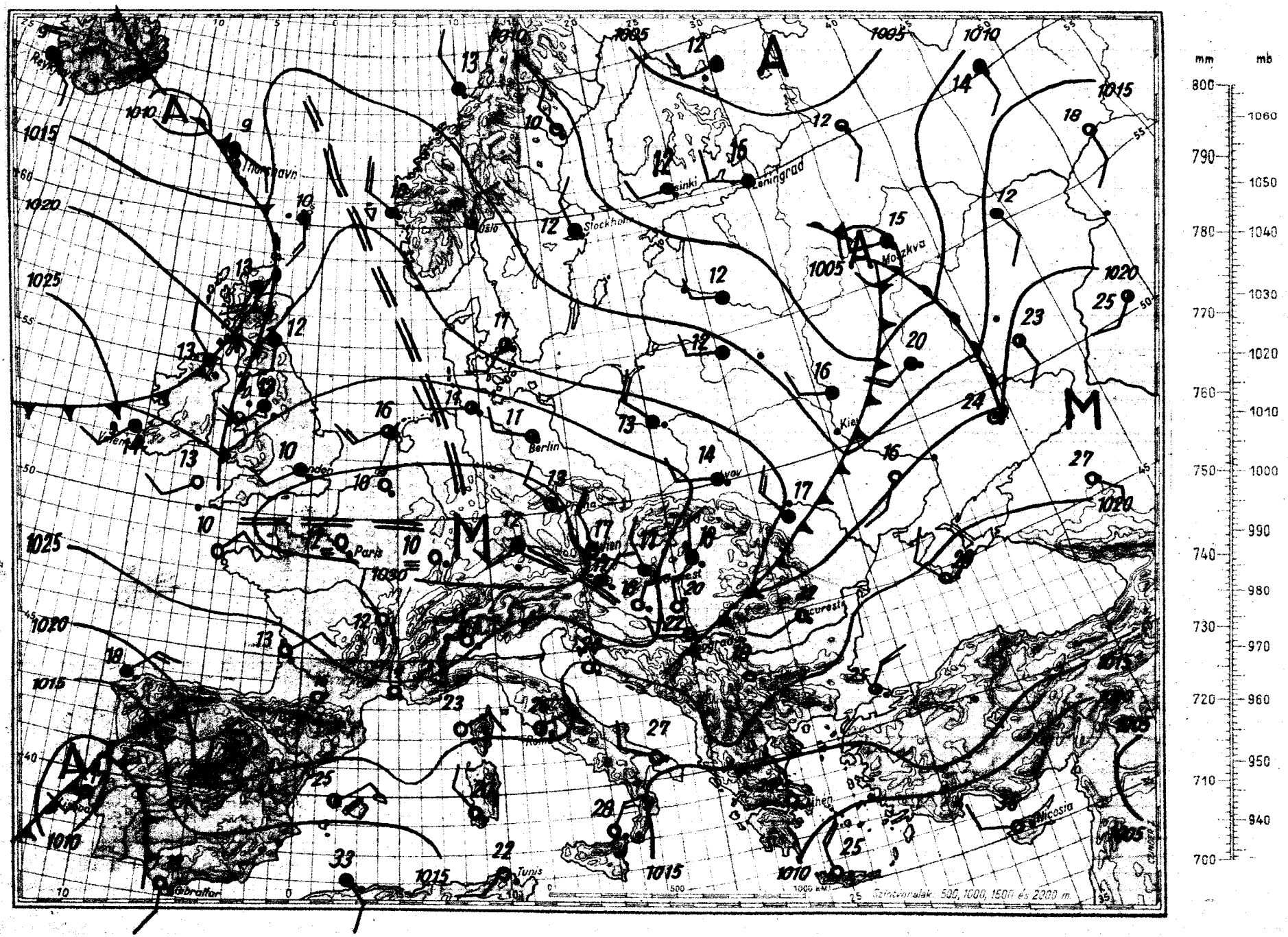

Magassági légállapotmérés

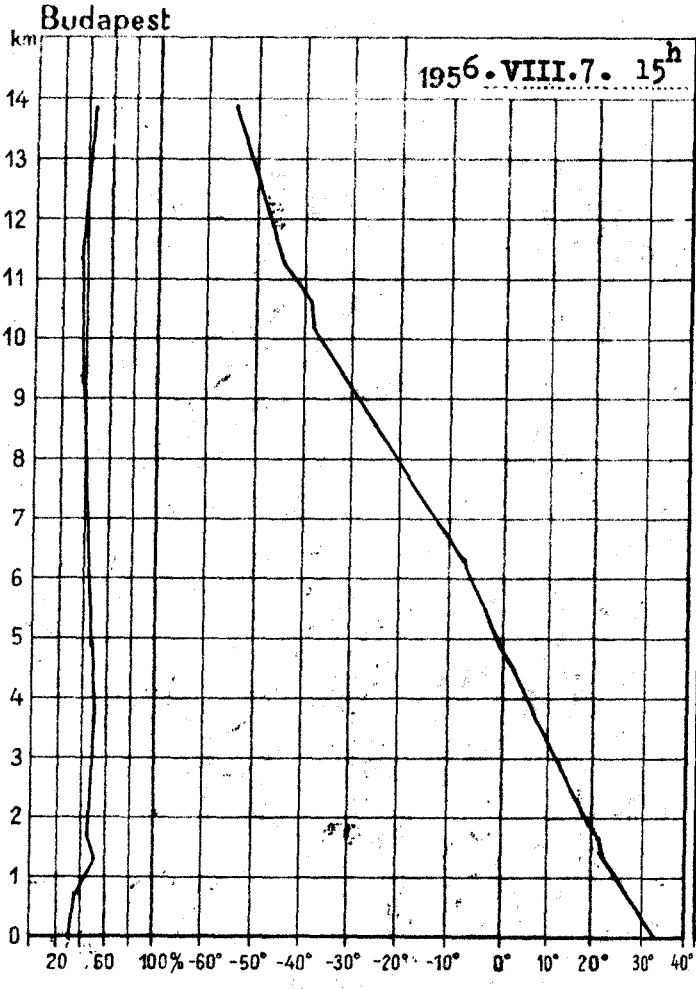

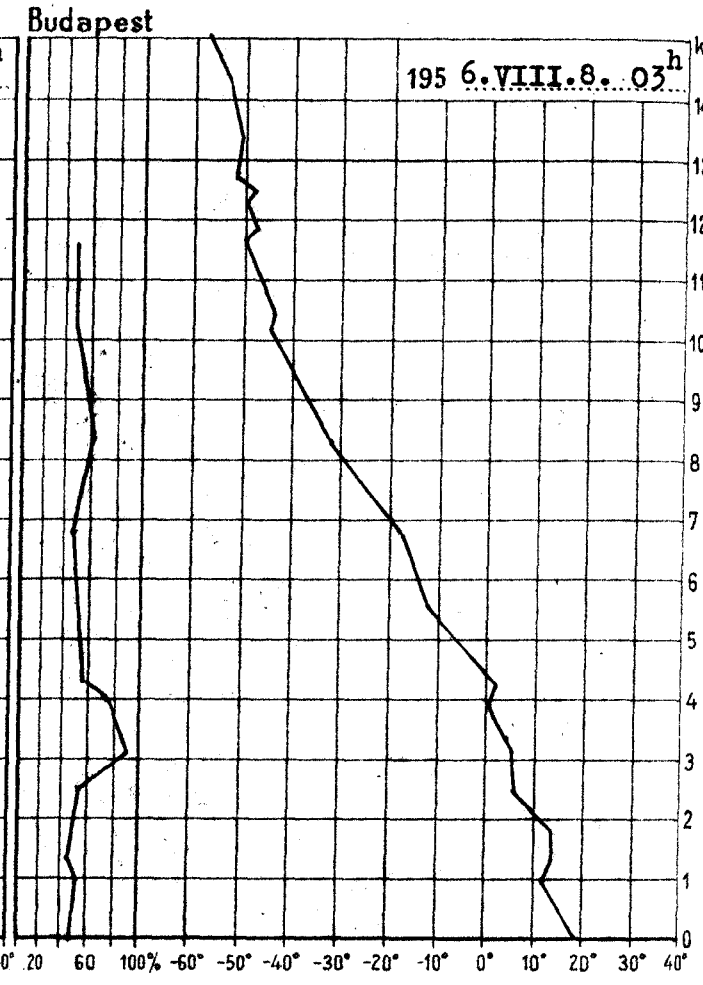

195 6.VIII.7. 15h			
km	mb	C°	%
Talaj	1002.9	32.8	32
0·5	962	29.7	34
1	912	25.2	42
1·5	860	21.2	46
2	812	18.3	43
2·5	766	14.7	45
3	721	10.9	46
4	640	6.8	47
5	564	-0.6	43
6	498	-6.1	42
7	436	-13.6	40
8	382	-21.7	39
9	333	-29.8	38
10	289	-37.5	37
11	249	-41.3	37
12	215	-46.2	40
13	184	-50.2	42
14			
15			

Magaslégköri időhelyzet

Szárazföldünk középső része felett zonálissá vált az áramlás. Az óceánról különböző hőmérsékletű légtömegek érkeznek, ennek következtében az Északi-tenger vidékén felmelegedés, Közép-Európában erős lehülés észlelhető. Hazánk felett 4170 m-ig erősen, és 7250 m-t51 feljebb kevésbé csökkent a levegő hőmérséklete. A közbeeső rétegben gyenge melegedés tapasztalható. A 0 fokos szint alig változott, magassága 4280 m, a -10 fokos szint 130 m-rel magasabbra 5700 m-re került.

Pápainé s.k.

195 6.VIII.8. 03h			
km	mb	C°	%
Talaj	1006.7	19.0	49
0·5	962	15.9	60
1	910	11.9	53
1·5	852	13.9	57
2	807	11.9	55
2·5	760	7.0	60
3	716	4.6	88
4	632	0.6	72
5	558	-5.0	55
6	491	-12.6	44
7	427	-20.3	51
8	367	-31.4	58
9	324	-36.0	53
10	280	-42.2	49
11	242	-46.7	48
12	208	-48.7	
13	178	-51.0	
14	151	-52.9	
15	131	-57.8	

OFFSET NYOMDA, BUDAPEST F.v. POMAVER GYULA

1956. augusztus hó. 8. nap szerda 69. évfolyam 221. az.

	Reggeli észlelések 06 TMG				Az utolsó 24 óra adatai				
	Felhőzet (0—4)	Szélirány és erő (m/s)	Légnyomás (millibár)	Hőmérséklet (C°)	Csapadék (24 óra) (mm)	Hőmérsékleti szélsőségek: tegnapi nappali max.	éjszakai min.	Radiációs min.	Napsütés (óra) tegnap
Mosonmagyaróvár	1	N 4	1028.7	18	ny	31	15	14	13
Sopron	3	NNW 4	29.0	15	3	29	13	13	11
Szombathely	3	NE 1	28.6	15	1	29	15	13	11
Szentgotthárd	3	– 0	27.8	16	.	30	16	14	–
Pápa	4	N 6	28.3	17	.	32	16	14	–
Győr	4	NW 4	27.8	17	ny	32	16	15	–
Tatabánya	4	NW 6	27.9	17	.	33	16	16	–
Székesfehérvár	3	N 4	–	17	.	32	17	–	–
Keszthely	4	N 4	30.0	17	.	32	17	16	13
Nagykanizsa	3	NNE 5	27.9	18	.	30	16	14	–
Kaposvár	2	N 3	27.9	17	.	33	16	13	–
Pécs	0	NNE 8	26.0	18	.	32	16	15	13
Budapest M. I.	4	NW 5	25.7	17	.	34	17	17	13
Salgótarján	4	SW 4	24.5	17	.	32	16	15	12
Eger	3	SW 1	24.8	18	ny	32	16	15	13
Miskolc	4	N 2	24.7	17	ny	32	17	16	13
Sárospatak	4	NW 6	–	16	ny	31	15	14	13
Baja	1	NNW 7	26.0	19	.	32	17	15	13
Kalocsa	1	NNW 9	26.3	18	.	33	17	16	13
Kecskemét	3	NW 4	24.4	20	.	34	18	17	14
Szeged	0	NNW 7	23.9	20	.	33	19	17	13
Szolnok	3	NW 6	23.9	21	.	34	20	–	–
Túrkeve	1	NW 1	–	21	.	34	19	17	–
Békéscsaba	0	NNE 6	23.9	20	.	33	20	18	13
Debrecen	4	N 9	24.3	18	.	34	18	16	14
Nyíregyháza	4	N 6	23.8	17	.	32	16	16	13
Kékestető (1000 m)**	4	NW 2	907.7	12	.	25	12	–	13
Galyatető (932 m)**	–	–	–	–	.	24	11	–	–
Mátratető (534 m)*	1	NNW 19	966.1	14	.	30	14	–	–
Szabadsághegy (474 m)*	4	NW 2	967.2	14	.	31	14	–	13
Farkasgyepü (400 m)*	4	NW 6	968.3	15	.	29	14	12	–

24 óra csapadék mm			24 óra csapadék mm			24 órai csapadék mm			24 óra csapadék mm		
Rajka	1		Tihany	.		Putnok	.		Záhony	ny	
Csorna	ny		Siófok	.		Jósvafő	ny		Kisvárda	ny	
Kapuvár	ny		Fonyód	–		Bódvaszilas	.		Vásárosnamény	ny	
Kőszeg	ny		Marcali	.		Lillafüred	ny		Baktalórántháza	.	
Ragyogóhíd	3		Somogyvár	.		Szendrőlád	–		Mátészalka	.	
Körmend	.		Tab	.		Fügöd	.		Tiszabecs	.	
Lenti	.		Sárbogárd	–		Hidasnémeti	.		Csenger	.	
Zalaegerszeg	.		Sztálinváros	.		Sátoraljaújhely	.		Nyírlugos	–	
Hahót	.		Nagykónyi	.		Tokaj	ny		Polgár	.	
Letenye	.		Somogyszob	.		Mezőkeresztes	.		Hajdúdorog	.	
Gyékényes	.		Barcs	.		Jászapáti	.		Hortobágy	.	
Káld	.		Szigetvár	.		Nagykáta	.		Nagyléta	.	
Lovászpatona	.		Lengyel	.		Gyömrő	.		Debrecen	.	
Devecser	.		Középhidvég	.		Örkény	.		Tiszaroff	.	
Tápolca	.		Bátaapáti	.		Kúnszentmiklós	.		Karcag	.	
Zirc	.		Mohács	.		Cegléd	.		Püspökladány	.	
Veszprém	.		Siklós	–		Nagykőrös	.		Berettyóújfalu	.	
Komárom	ny		Királyrét	.		Tiszakécske	.		Szeghalom	.	
Kisbér	.		Balassagyarm.	.		Izsák	.		Kőrösszakál	.	
Mór	.		Romhány	.		Kiskunfélegyh.	.		Szarvas	.	
Alcsut	.		Vác	.		Kiskunhalas	.		Szentes	.	
Esztergom	.		Galgamácsa	.		Bácsalmás	.		Orosháza	.	
Dobogókő	–		Lőrinci	.		Kistelek	.		Makó	.	
Eresi	.		Gyöngyös	.					Mezőhegyes	.	
Kápolnásnyék	.		Borsodnádasd	ny					Battonya	.	

* A légnyomás 500 gdm-re átszámítva ** A légnyomás 1000 gdm-re átszámítva

ÉPÜLET- NYOMDA BUDAPEST, XV. FÖHERCEG ÚTJA

Magassági szélmérések

Óraadatok greenwichi középidőben

VIII.7.	Szhely 15 h		Nkanizsa 15 h		Győr 15 h		Pécs 15 h		Bpest 12 h		Bpest 15 h		Bpest 20 h		Szeged 15 h		Debrecen 15 h	
	fok	m/s	fok	m/s	fok	m/s	fok	m/s	fok	m/s	fok	m/s	fok	m/s	fok	m/s	fok	m/s
Talaj	180	7	180	2	220	7	180	2	220	12	220	7	320	7	180	2	180	7
500 m	200	6	210	10	220	10	170	5	200	6	210	7	300	12	190	8	220	8
1000	200	6	210	10	210	14	220	5	220	8	230	10	250	10	210	7	220	8
1500	220	8	250	13	210	14	220	5	250	11	230	10	240	10	210	7	220	5
2000	240	13	250	13	210	14	250	11	240	13	250	10	250	14	190	7	240	10
2500	260	21	260	12	240	21	250	11	240	13	250	10	270	18	250	8	250	12
3000	260	21	260	12	240	21	250	11	240	13	250	10	270	18	250	8	250	12
4000	250	18	270	20	240	21	260	10	230	23	270	19			240	9	250	12
5000	210	18	270	17	260	24	260	18			260	20			260	22	270	23
6000	260	13					250	18			250	17			260	22	270	23
7000	260	13					250	18			250	17			260	22	270	23
8000	260	23					250	18			270	18			260	13	260	23
9000	260	23					250	18			270	18			260	13	260	23
10000	260	23									260	34			250	14	260	23
11000	280	29			VIII.7.		Miskolc				260	30			260	35	270	24
12000	280	29					15 h				260	30			260	35	270	24
13000	300	35			Talaj		270	2			260	25			260	38	280	33
14000	300	35			500		210	10			260	25			260	38	280	33
15000					1000		210	10									280	33
16000					1500		210	10									280	33
17000																		
18000																		
19000																		
20000																		

VIII.8.	Szhely 4 h		Nkanizsa 3 h		Pécs 4 h		Bpest 3 h		Bpest 6 h		Miskolc 2 h		Debrecen 3 h					
	fok	m/s	fok	m/s	fok	m/s	fok	m/s	fok	m/s	fok	m/s	fok	m/s	fok	m/s	fok	m/s
Talaj	360	7	90	7	360	12	320	12	320	7	360	2	360	7				
500 m	350	26	10	19	340	4	330	12	350	20	30	8	20	2				
1000	340	20	360	11	340	4			350	20	340	5	260	2				
1500	300	10	330	5	170	3			320	16	300	4	250	10				
2000	300	18	260	18	140	3			300	20	230	8	260	13				
2500	300	18	260	21	130	7							260	20				
3000	300	18	260	21	130	7							260	20				
4000	270	15											250	21				
5000													250	24				
6000																		
7000																		
8000																		
9000																		
10000																		
11000																		
12000																		
13000																		
14000																		
15000																		
16000																		
17000																		
18000																		
19000																		
20000																		

OFFSET NYOMDA BUDAPEST F. V. POMAYER GYULA

IDŐJÁRÁSI NAPIJELENTÉS

ЕЖЕДНЕВНЫЙ МЕТЕОРОЛОГИЧЕСКИЙ БЮЛЛЕТЕНЬ • DAILY SYNOPTIC MAP OF THE HUNGARIAN METEOROLOGICAL INSTITUTE • BULLETIN QUOTIDIEN DE L'INSTITUT MÉTÉOROLOGIQUE HONGROIS WETTERBERICHT DES UNGARISCHEN METEOROLOGISCHEN INSTITUTS

KIADJA AZ ORSZÁGOS METEOROLÓGIAI INTÉZET
BUDAPEST II, KITAIBEL PÁL-UTCA 1
TEL.: KÖZPONT: 150-220 IDŐJELZŐ OSZT: 151-204, 150-410

MEGJELENIK NAPONKÉNT • ELŐFIZETÉSI ÁRA A POSTAI KÖLTSÉGGEL EGYÜTT NEGYEDÉVRE 60·— Ft
KIADÁSÉRT FELEL AZ INTÉZET IGAZGATÓJA

69. évfolyam 222. szám. + Budapest + 1956. augusztus 9.

Az időjárási helyzet ma reggel és a várható időjárás:

Közép-Európa felett anticiklon alakult ki és vele csendesebb, szárazabb idő. Észak-Európán át tovább tart a tengeri léghullámok keresztülhaladása kelet felé.

Hazánkban szerdán változó volt a felhőzet, de kisebb eső csak délelőtt hullott néhány helyen. A hőmérséklet az előző naphoz képest csökkent. A hőmérséklet maximuma 24-27, minimuma 9-12 fok volt.

Budapesten csütörtökön 12 órakor a hőmérséklet 23 fok, a tengerszintre átszámitott légnyomás 768 mm, mérsékelten süllyedő irányzatu.

Várható időjárás péntek estig:

Változó felhőzet, néhány helyen eső.
Mérsékelt, helyenként élénkebb szél.
Kissé melegebb idő.

Várható legalacsonyabb hőmérséklet ma éjjel: 11-14,
legmagasabb nappali hőmérséklet pénteken:
25-28 fok között.

Kalocsay

A hőmérséklet és a légnyomás napi középértéke Budapesten és ezek eltérése a 75 évi átlagtól:

1956.VIII.8-án: 19,7 C°, 769,3 mm. Eltérés: -1,6 C°, +8,0 mm.

1871 óta ezen a napon előfordult

legmagasabb hőmérséklet	35,8 C°	/1921./
legalacsonyabb hőmérséklet	11,1 C°	/1941./

Az Országos Meteorológiai Intézet Időjárási Napijelentése

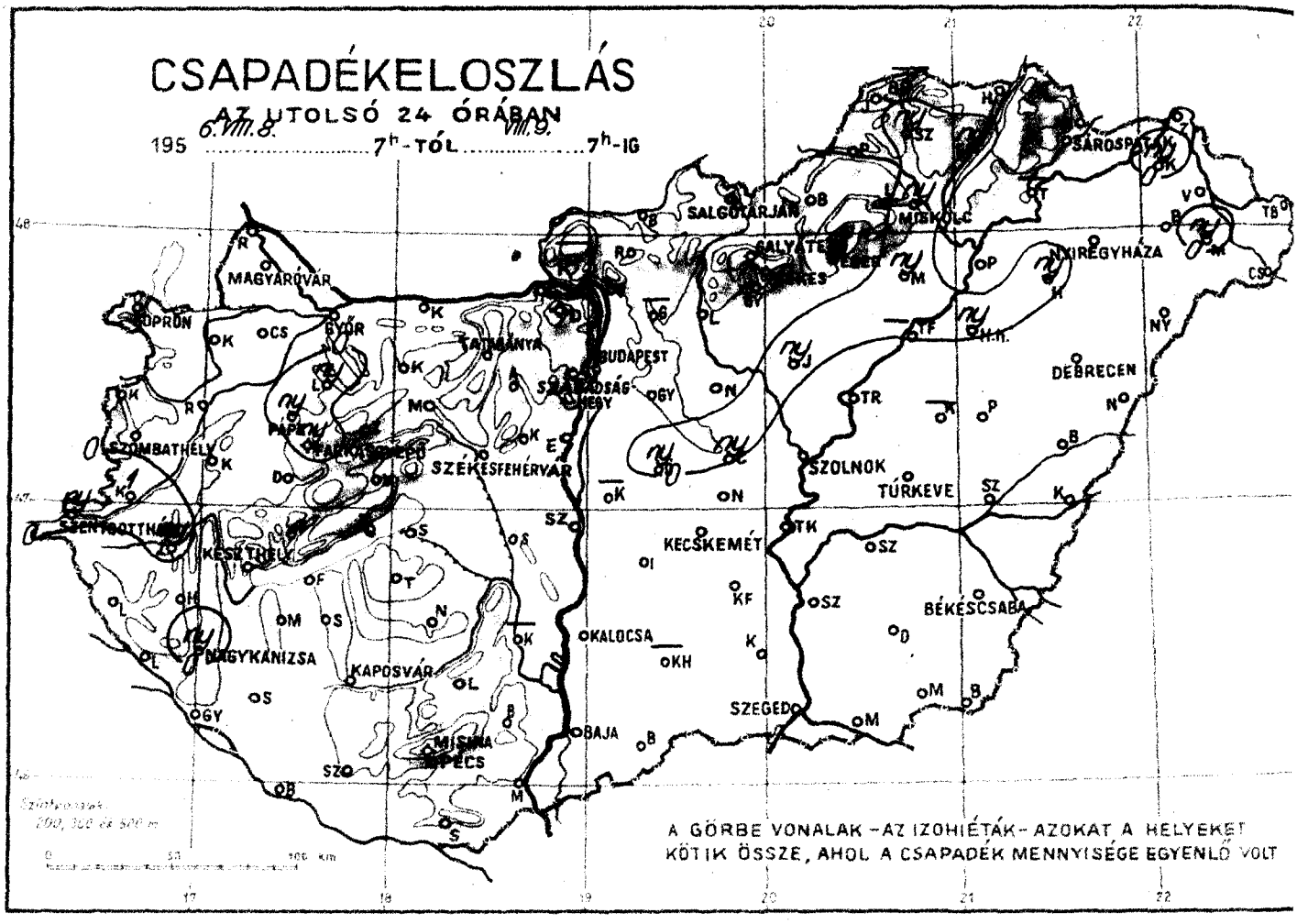

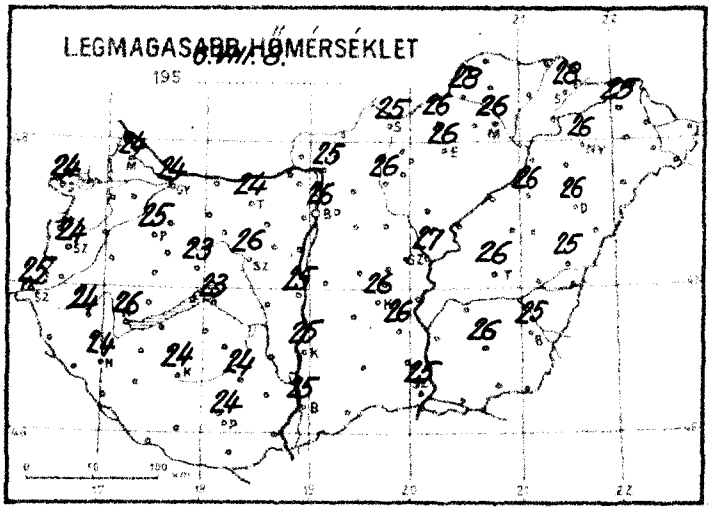

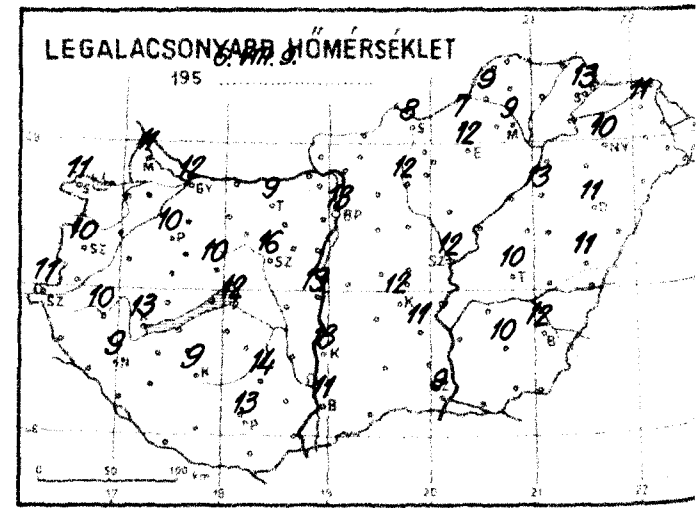

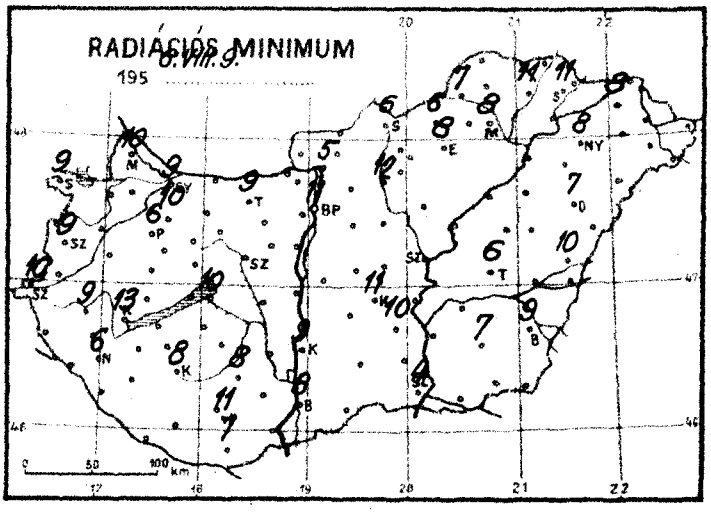

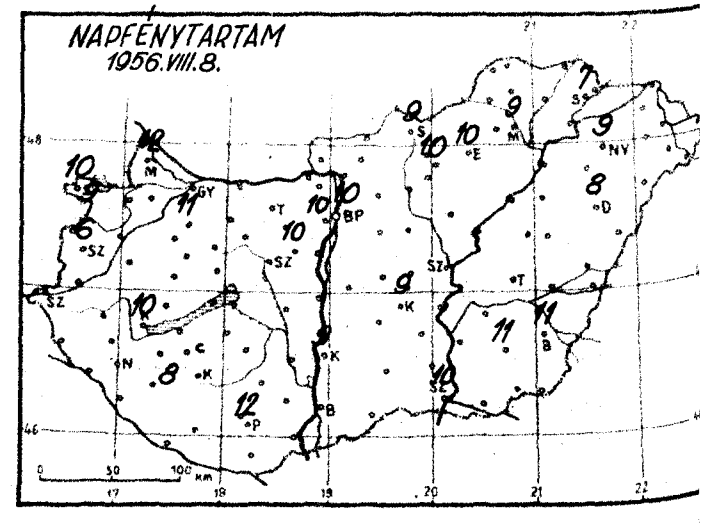

Időjárási helyzet 1956. év AUGUSZTUS hó 9. nap 7 óra

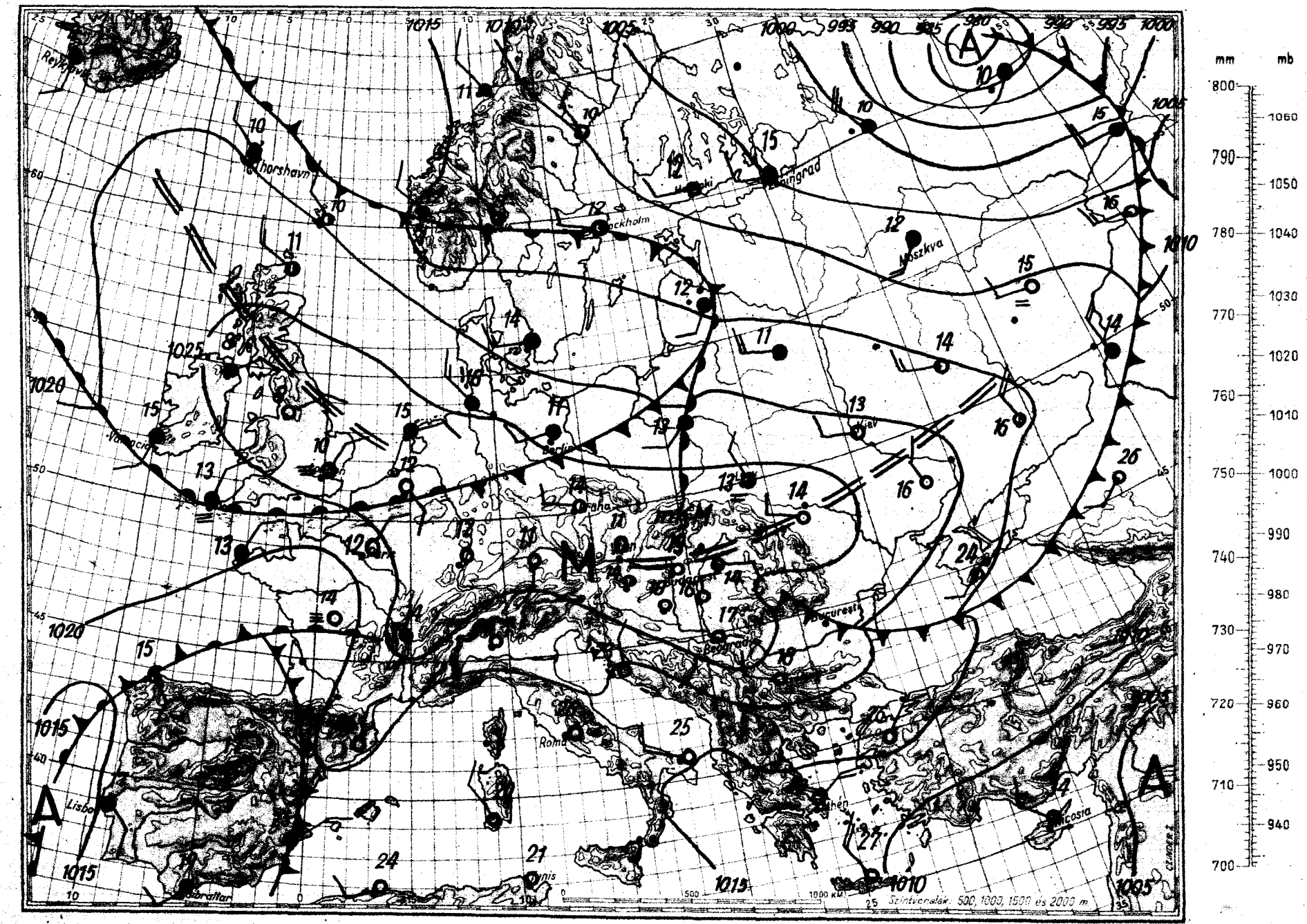

Magassági légállapotmérés

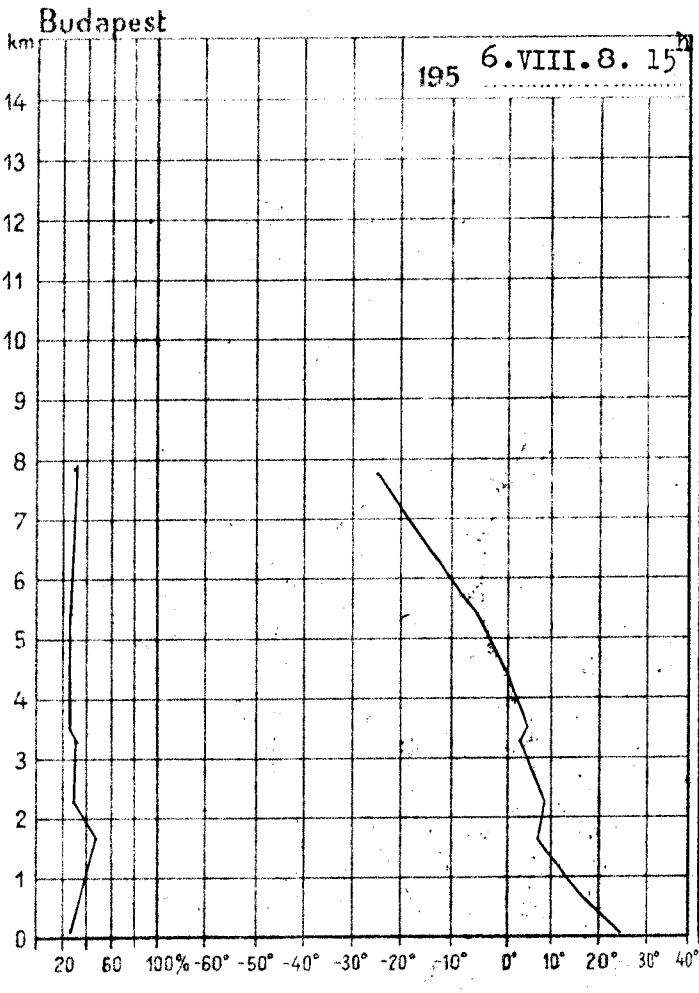

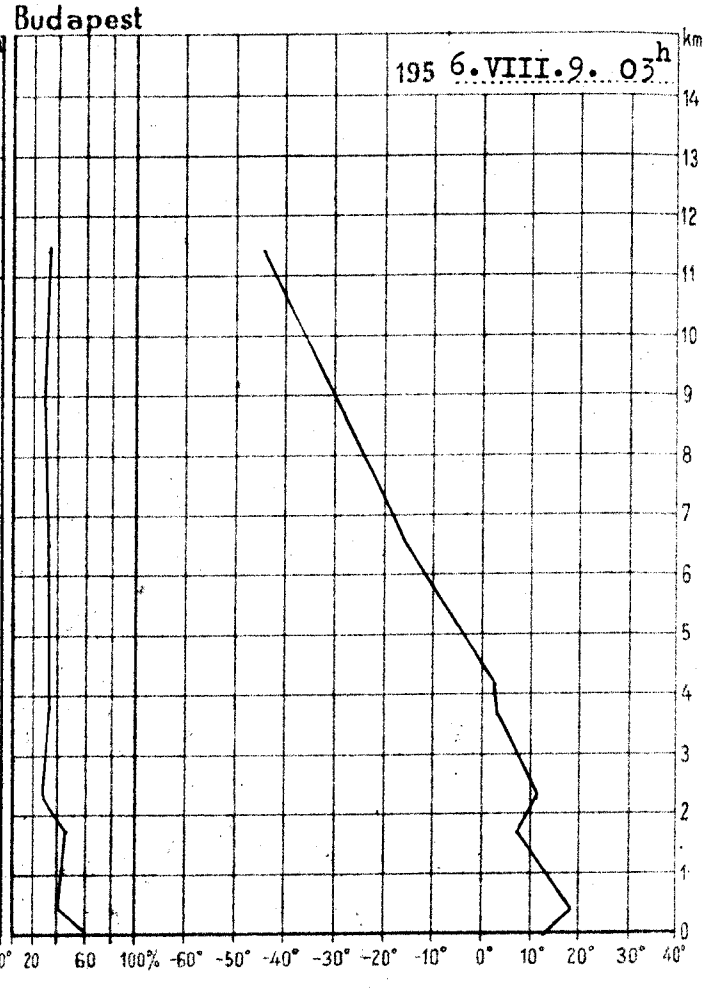

195 6.VIII.8. 15h			
km	mb	C°	%
Talaj	1009.0	23.8	29
0.5	969	19.5	32
1	913	14.7	36
1.5	860	10.0	40
2	804	9.4	30
2.5	752	7.0	29
3	719	3.5	29
4	632	0.8	24
5	559	-4.6	29
6	491	-11.8	25
7	430	-19.0	26
8			
9			
10			
11			
12			
13			
14			
15			

Magaslégköri időhelyzet

Déli magassági széllel meleg levegő érkezik Spanyolország és Franciaország fölé. Közép-Európa felett továbbra is zónális áramlás van. Lényeges advekció itt nem észlelhető. Kelet-Európában erős lehülés van folyamatban. Hazánk felett az alsó 300 m-ben és 800-2200 m-ig csökkent a levegő hőmérséklete. A közbeeső rétegben és 2200 m-től feljebb felmelegedés következett be. A 0 fokos szint 170, a -10 fokos szint 100 m-rel emelkedett. Magasságuk ma hajnalban 4450, ill. 5800 m volt.

Pápainé s.k.

195 6.VIII.9. 03h			
km	mb	C°	%
Talaj	1008.3	13.4	61
0.5	970	18.4	42
1	915	14.9	42
1.5	860	11.0	44
2	810	9.8	39
2.5	760	9.1	32
3	718	6.9	34
4	634	2.6	35
5	560	-3.8	35
6	490	+11.1	35
7	430	+18.0	34
8	376	+24.2	31
9	327	+30.2	31
10	285	+36.0	31
11	245	+42.5	31
12			
13			
14			
15			

OFFSET NYOMDA, BUDAPEST F. V. POMAYER GYULA

MELLÉKLET AZ ORSZÁGOS METEOROLÓGIAI INTÉZET

IDŐJÁRÁSI NAPIJELENTÉSÉHEZ

Budapest, 1956. AUGUSZTUS hó 9. nap CSÜTÖRTÖK

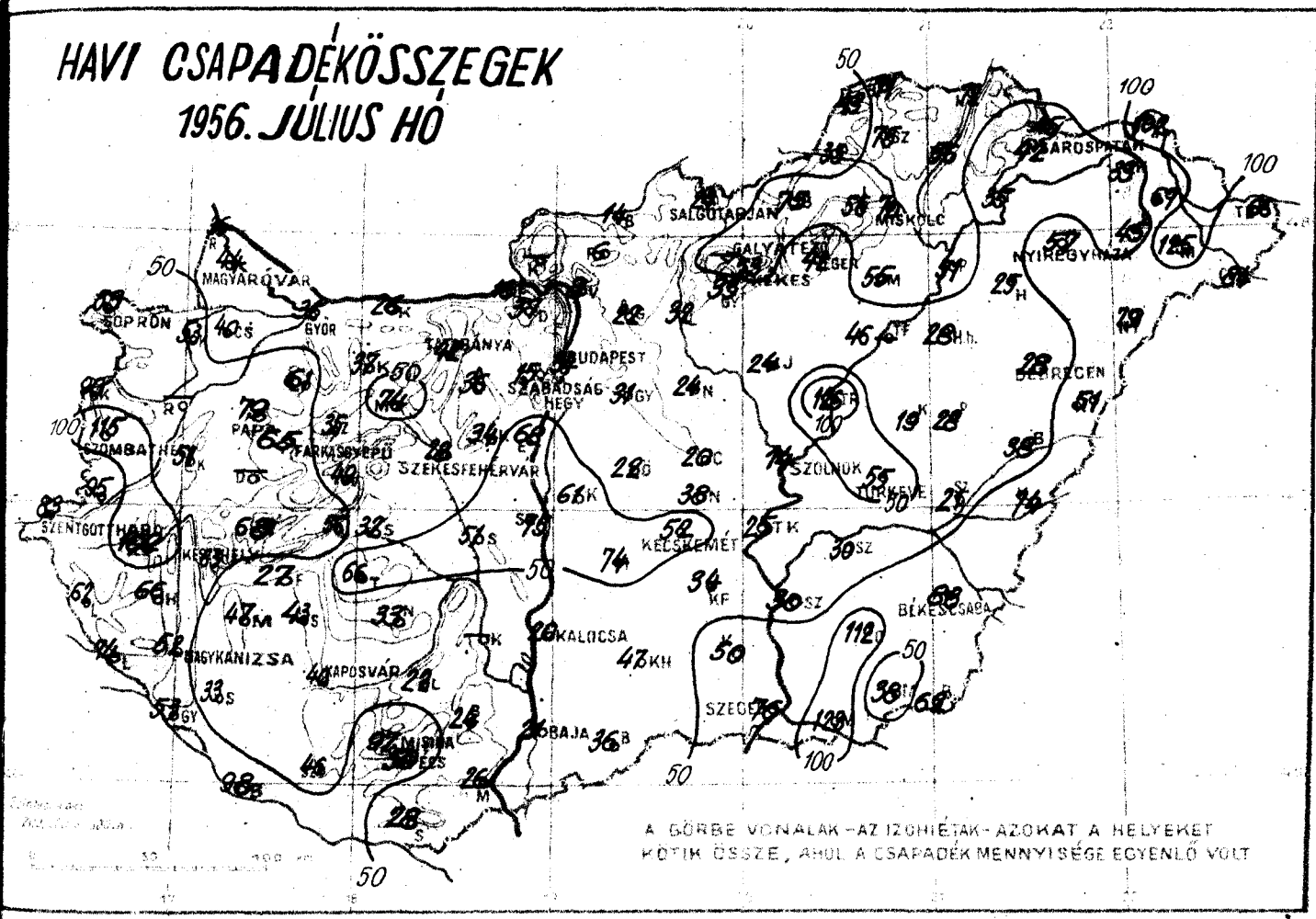

ÉGHAJLATI TÁVIRATOK ADATAI

1956. július hóról.

Az 1956. augusztus 5. és 6. napjain közzétett adatok, valamint azok eltérése a 30 évi / 1901-30 /. törzsértékektől:

Állomás	Légnyomás mb		Hőmérséklet C°		Nedvesség %		Csapadék mm	
Mosonmagyaróvár	1014,8	-0,1	21,4	+1,3	65	-5	44	-19
Pécs rep. tér	14,7	+0,2	22,1	+0,5	60	-5	59	0
Budapest M.I.	14,0	+0,1	21,9	+0,3	58	-5	34	-19
Szeged Egyetem	14,7	+1,0	22,6	+0,2	60	-2	76	+26
Debrecen Egyetem	14,0	+0,6	21,2	-0,1	/60	-5/	28	-30
Miskolc rep. tér	13,5	0,0	21,0	-0,1	65	-3	70	+ 5

Útmutatás az Időjárási Napijelentés használatához

Az időjárási Napijelentés hazánk és Európa időjárásáról nyújt tájékoztatást. Az első oldalon találjuk az európai időjárási helyzet, valamint hazánk utolsó 24 óra alatti időjárásának rövid leírását és a várható időjárást a következő 36 órára. Ezen az oldalon szerepel még a budapesti hőmérséklet és légnyomás előző napi középértéke és ezek eltérése a 75 éves átlagtól, valamint az 1871. óta azon a napon előfordult legmagasabb és legalacsonyabb hőmérséklet értéke és évszáma.

A második oldalon térképeken közöljük néhány időjárási elem területi eloszlását hazánk felett. Az első bemutatja az utolsó 24 óra csapadékmennyiségét (mm-ben; ny = nyom, azaz 0.4 mm, vagy ennél kisebb mennyiség). A második térképen a kiadást megelőző napon észlelt nappali hőmérsékleti csúcsértéket láthatjuk, a harmadikon az elmúlt éjszaka alatti legalacsonyabb hőmérsékletet, a negyediken pedig a talajközeli rétegben észlelt legalacsonyabb hőmérsékletet (mindhármat Celsius-fokokban). Az ötödik térképen általában a kiadást megelőző napon mért napsütés időtartamát adjuk meg órákban. Hóréteg esetén azonban ezen a térképen közöljük a kiadás reggelén mért hóréteg magasságát cm-ben (f = folt, azaz nem összefüggő réteg).

A harmadik oldalon található a vázlatos kivonata annak a sokezer adatot tartalmazó időjárási munkatérképnek, amelynek alapján az Intézet időjelzése (prognózisa) készül. Az itt közölt térképen csak a legfontosabb állomások néhány közérdekű adata van feltüntetve: a felhőzet mennyiségét az állomás karika besötétítésének mértékével adjuk meg; a szél abból az irányból fúj, amerre a szélzászló rúdja mutat. A zászlócskák száma meghatározza a szélsebességét: egy hosszú zászló 5 méter/másodperc (m/s) erősségű szélnek felel meg, egy rövid zászló 2,5 m/s-nek s. i. t. A hőmérséklet Celsius-fokokban van feltüntetve az állomás karikától balra. Ez alatt található esetenként az időjárás jellemzése, ha az észleléskor nevezetesebb időjárási esemény van, pl. csapadékhullás, köd, zivatar stb. A térképen láthatók még az izobárok, az egyenlő légnyomású helyeket összekötő vonalak, valamint a különböző fogazással ellátott görbe vonalak, az ú. n. időjárási frontok (jelmagyarázatot l. alább).

Az „A" a kis légnyomású terület (minimum, ciklon), az „M" a nagy légnyomású terület (maximum, anticiklon) középpontját jelöli. Fel van tüntetve azonkívül a Magyarországon, vagy annak környékén uralkodó légtömegek fajtája nemzetközi rövidítéssel. A betűk jelentése:

T = szubtrópusi
P = mérsékeltövi
A = sarkvidéki
F = leszálló
m = tengeri
c = szárazföldi
W = meleg
K = hűvös vagy hideg
M = légtömeg (levegő)
(Pl. cKM = szárazföldi hideg levegő,
mTM = tengeri szubtrópusi levegő.)

A térkép melletti beosztás segítségével átszámíthatjuk a Hg millinéterekben kifejezett légnyomás értéket millibár egységekre és viszont.

A 4. oldalon van a magassági légállapotmérés eredménye, amelyet rádiós léggömbbel végeztek. Itt találjuk a talajon, valamint 500, 1000, 1500 stb. m magasságban a légnyomás nagyságát millibárban, a hőmérsékletet Celsius-fokokban és a viszonylagos nedvességet százalékban. A mérés eredményét rajzban is ábrázoljuk. A rajz vízszintes tengelyén a viszonylagos nedvességet, ill. a hőmérsékletet, a függőleges tengelyén pedig a magasságot tüntettük fel. A „Magaslégköri időhelyzet" hazánk, ill. Közép-Európa felett elhelyezkedő légtömegekről tájékoztat.

Az 5. oldalon táblázatos alakban közöljük a hazánkban reggel 7 órakor (azaz 6 órakor greenwichi időben = 06 TMG) végzett megfigyelések eredményét, valamint az utolsó 24 óra néhány adatát, amelyek közül egyeseket, a 2. oldalon térképeken is közlünk. A felhőzet mennyisége az égbolt negyedeiben van megadva (0 = derült, 4 = borult), mellette esetenként feltüntetjük a nevezetesebb időjárási eseményeket (mint az időjárási térképen). A szélirány megjelölésére a nemzetközi rövidítéseket használjuk (N = észak, E = kelet, S = dél, W = nyugat), az erősség méter/másodperc egységekben szerepel, a légnyomás tengerszintre átszámítva millibárokban (az ezresek és százasok száma csak szükség esetén van kírva), valamennyi hőmérsékleti adat Celsius-fokokban, a csapadék-mennyiség, mint a térképen, mm-ben. A következő hasábban esetenként feltüntetjük a reggeli észlelés alkalmával talált deret, zúzmarát (jelekkel), ill. a hóréteg vastagságát cm-ben. A táblázat utolsó oszlopában van a napsütés tartama órákban. A második táblázatban vannak a csapadéksürgönyző állomások adatai: a csapadékmennyiség és hórétegvastagság.

A 6. oldalon vannak a magyarországi magaslégköri szélmérések. Az egyes oszlopokban megtalálhatjuk a szél irányát a talajon, 500, 1000, 1500 stb. m magasságban 360 fokos beosztás szerint (90 fok = kelet, 180 fok = dél, 270 fok = nyugat és 360 fok = észak), továbbá a szél sebességét m/s-okban.

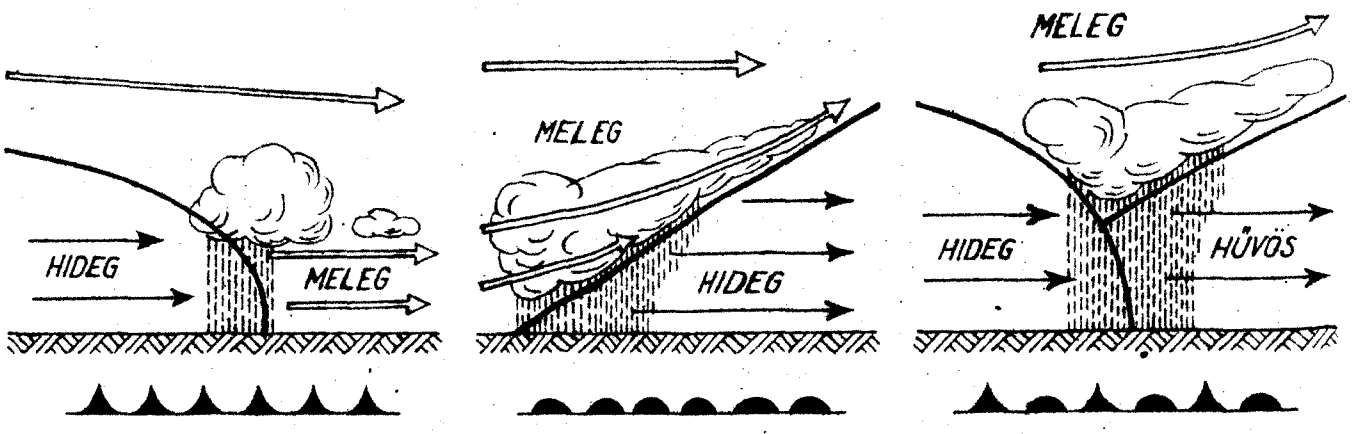

Hideg front **Meleg front** **Záródott front (okkluzió)**

Az időjárási front két különböző sajátosságú légtömeg ütköző vonala. Hideg front, vagyis betörési front esetén a hideg levegő tör előre, maga előtt felemelve a melegebb levegőt. Meleg front, vagyis felsiklási front esetén a meleg levegő a hidegebbre felsiklik. Záródott front, vagy okkluzió keletkezik akkor, ha a betörési front az előtte haladó felsiklási frontot utóléri és a meleg levegőt a magasba emelve, a talajtól teljesen elválasztja. A szaggatott kettős vonalak a lesiklási felületet jelzik. Lesiklási felület mentén is két különböző sajátosságú légtömeg érintkezik, de az egyik légtömeg leszálló mozgást végez. Az időjárási frontok általában az időromlás (borulás, eső, zivatar, havazás, hirtelen kitörő szél) hordozói. A lesiklási felület mentén általában szép időjárás uralkodik, felhőtlen égbolt, szélcsend, legfeljebb vékony rétegű kisugárzási köd van.

OFFSET NYOMDA BUDAPEST F. V. POMÁVER GYULA

1956. augusztus hó. 9. csütörtök nap 69. évfolyam 222. sz.

	Reggeli észlelések 06 TMG				Az utolsó 24 óra adatai				
	Felhőzet (0—4)	Szélirány és erő (m/s)	Légnyomás (millibár)	Hőmérséklet (C°)	Csapadék (24 óra) (mm)	Hőmérsékleti szélsőségek: tegnapi nappali max.	éjszakai min.	Radiációs min.	Napsütés (óra) tegnap
Mosonmagyaróvár	2	N 1	1026.3	14	.	24	11	10	12
Sopron	0	NNW 3	26.3	16	.	24	11	9	10
Szombathely	3	E 1	26.1	13	.	24	10	9	6
Szentgotthárd	0	NW 1	25.7	13	ny	25	11	10	-
Pápa	3	SW 1	25.1	18	ny	25	10	6	-
Győr	3	ESE 2	25.7	16	.	24	12	9	-
Tatabánya	2	- 0	25.7	15	.	24	9	9	-
Székesfehérvár	0	- 0	-	21	.	26	16	-	-
Keszthely	0	E 1	25.7	16	.	26	13	13	10
Nagykanizsa	0	WNW 1	26.1	14	ny	24	9	6	-
Kaposvár	0	- 0	26.3	13	.	24	9	8	-
Pécs	0	- 0	25.3	18	.	24	13	11	12
Budapest, M. I.	0	- 0	25.5	19	.	26	13	11	10
Salgótarján	0	NE 4	26.7	10	.	25	8	6	9
Eger	0	NW 1	25.7	16	.	26	12	8	10
Miskolc	0	N 2	25.3	14	ny	26	9	8	9
Sárospatak	0	NW 1	-	18	.	28	13	11	7
Baja	0	NE 1	25.7	17	.	25	11	8	-
Kalocsa	0	W 1	25.7	17	.	25	13	9	9
Kecskemét	0	NNW 1	25.1	16	.	26	12	11	9
Szeged	0	N 2	25.1	16	.	25	9	4	10
Szolnok	0	N 4	24.8	16	.	27	12	-	-
Túrkeve	0	N 1	-	17	.	26	10	6	-
Békéscsaba	0	- 0	24.7	15	.	25	12	9	11
Debrecen	0	ENE 1	25.0	17	.	26	11	7	8
Nyíregyháza	0	NE 1	25.2	17	.	26	10	8	9
Kékestető (1000 m)**	0	- 0	908.8	10	.	20	8	-	10
Galyatető (932 m)**	-	-	-	-	.	19	8	-	-
Misnatető (534 m)*	0	- 0	967.3	19	.	24	15	-	-
Szabadsághegy (474 m)*	0	NE 1	969.5	18	.	24	14	-	10
Farkasgyepű (400 m)*	0	NW 1	966.6	17	ny	24	14	10	-

24 óra csapadék mm		24 óra csapadék mm		24 órai csapadék mm		24 óra csapadék mm	
Rajka	.	Tihany	.	Putnok	.	Záhony	.
Csorna	.	Siófok	.	Jósvafő	.	Kisvárda	ny
Kapuvár	.	Fonyód	.	Bódvaszilas	-	Vásárosnamény	.
Kőszeg	.	Marcali	.	Lillafüred	.	Baktalórántháza	.
Ragyogóhíd	.	Somogyvár	.	Szendrőlád	ny	Mátészalka	ny
Körmend	1	Tab	.	Fugód	ny	Tiszabecs	.
Lenti	.	Sárbogárd	.	Hidasnémeti	.	Csenger	.
Zalaegerszeg	ny	Sztálinváros	.	Sátoraljaújhely	.	Nyírlugos	.
Hahót	.	Nagykónyi	.	Tokaj	.	Polgár	.
Letenye	.	Somogyszob	.	Mezőkeresztes	ny	Hajdúdorog	ny
Gyékényes	.	Bares	.	Jászapáti	ny	Hortobágy	ny
Küld	-	Szigetvár	.	Nagykáta	.	Nagyléta	.
Lovászpatona	ny	Lengyel	.	Gyömrő	.	Tiszafüred	-
Devecser	.	Középhidvég	-	Örkény	ny	Tiszaroff	.
Tapolca	.	Bátaapáti	.	Kúnszentmiklós	-	Karcag	-
Zirc	.	Mohács	.	Ceglédi	ny	Püspökladány	.
Veszprém	.	Siklós	.	Nagykőrös	.	Berettyóújfalu	.
Komárom	.	Királyrét	-	Tiszakécske	.	Szeghalom	.
Kisbér	.	Balassagyarm.	.	Izsák	.	Körösszakál	.
Mór	.	Romhány	.	Kiskunfélegyh.	.	Szarvas	.
Alcsut	.	Vác	.	Kiskunhalas	-	Szentes	.
Esztergom	.	Galgamácsa	-	Bácsalmás	.	Orosháza	.
Dobogókő		Lőrinci	.	Kistelek	.	Makó	.
Ercsi	.	Gyöngyös	.			Mezőhegyes	.
Kápolnásnyék	.	Borsodnádasd	.			Battonya	.

Parosszló

* A légnyomás 500 gdm-re átszámítva ** A légnyomás 1000 gdm-re átszámítva

OFFSET NYOMDA, BUDAPEST. F. V. KOMLÓSY GYULA

Magassági szélmérések

Óraadatok greenwichi középidőben

VIII.8.	Szhely 15 h		Nkanizsa 15 h		Győr 14 h		Pécs 15 h		Bpest 12 h		Bpest 15 h		Bpest 18 h		Bpest 21 h		Szeged 15 h	
	fok	m/s	fok	m/s	fok	m/s	fok	m/s	fok	m/s	fok	m/s	fok	m/s	fok	m/s	fok	m/s
Talaj	40	2	360	2	360	2	360	2	320	7	320	7	320	7	360	2	320	7
500 m	50	3	40	3	340	7	360	5	330	4	320	4	320	8	330	6	340	8
1000	40	3	20	4	340	7	360	5	330	4	330	10	320	8	330	6	340	8
1500	40	3	50	1	330	11	360	5	330	5	330	10	320	7	330	6	340	8
2000	310	2	310	8	310	15	310	10	320	5	330	10	320	7	320	11	320	9
2500	310	18	330	11	310	15	310	10	320	6	300	21	320	14	320	11	310	14
3000	310	18	330	11	310	15	310	10	320	6	300	21	320	14	320	11	310	14
4000	300	18	300	16	300	22	280	19	310	7	300	21	310	22			290	21
5000	300	17	300	16	300	18	280	19	280	10	310	29	300	25			290	25
6000	300	19	290	22			300	20	300	19	310	29	300	28			290	25
7000	300	19	290	22			300	20	300	19	310	29	300	28			290	25
8000							300	30			310	29					300	26
9000							300	30			310	29					300	26
10000							300	30			310	26					300	23
11000	VIII.8		Miskolc		Debrecen		290	28									290	36
12000			15 h		15 h		290	28									290	36
13000	Talaj		180	2	–	0												
14000	500		230	2	320	3												
15000	1000		280	3	320	3												
16000	1500		280	3	320	3												
17000	2000		300	5	320	3												
18000	2500		310	12														
19000	3000		310	12														
20000																		

VIII.9.	Nkanizsa 4 h		Győr 4 h		Pécs 3 h		Bpest 3 h		Szeged 3 h		Miskolc 3 h		Debrecen 3 h					
	fok	m/s	fok	m/s	fok	m/s	fok	m/s	fok	m/s	fok	m/s	fok	m/s	fok	m/s	fok	m/s
Talaj	360	2	220	2	–	0	360	2	270	2	360	2	40	7				
500 m	180	4	150	4	30	4	30	3	340	7	90	3	100	9				
1000	180	4	200	3	30	4	30	11	340	7	80	4	150	5				
1500	190	2	220	6	350	6	30	26	340	11	170	8	150	5				
2000	260	5			350	6			330	8			320	6				
2500	320	11			320	6			290	5			320	6				
3000	320	11			320	6			290	5			320	6				
4000	290	11			300	14			290	12			280	12				
5000									290	17			290	12				
6000									290	21								
7000									290	21								
8000																		
9000																		
10000																		
11000																		
12000																		
13000																		
14000																		
15000																		
16000																		
17000																		
18000																		
19000																		
20000																		

OFFSET-NYOMDA BUDAPEST F. V. POMAYER GYULA

IDŐJÁRÁSI NAPIJELENTÉS

ЕЖЕДНЕВНЫЙ МЕТЕОРОЛОГИЧЕСКИЙ БЮЛЛЕТЕНЬ • DAILY SYNOPTIC MAP OF THE HUNGARIAN METEOROLOGICAL INSTITUTE • BULLETIN QUOTIDIEN DE L'INSTITUT MÉTÉOROLOGIQUE HONGROIS WETTERBERICHT DES UNGARISCHEN METEOROLOGISCHEN INSTITUTS

KIADJA AZ ORSZÁGOS METEOROLÓGIAI INTÉZET
BUDAPEST II, KITAIBEL PÁL-UTCA 1
TEL.: KÖZPONT: 150-220 IDŐJELZŐ OSZT: 151-204, 150-410

MEGJELENIK NAPONKÉNT * ELŐFIZETÉSI ÁRA A POSTAI KÖLTSÉGGEL EGYÜTT NEGYEDÉVRE 60·— Ft
KIADÁSÉRT FELELŐS AZ INTÉZET IGAZGATÓJA

69. évfolyam 223. szám. + Budapest + 1956. augusztus 10.

Az időjárási helyzet ma reggel és a várható időjárás:

Szárazföldünk délnyugati vidékeire ujból meleg, szubtrópusi léghullámok érkeznek. Közép-Európa felett leszálló légáramlás alakult ki, és fokozatosan emelkedik a hőmérséklet.

Hazánkban csütörtökön csak kisebb felhőátvonulások voltak, eső sehelsem hullott. A nappali felmelegedés országszerte elérte a 26-28 fokot. Az éjszaka folyamán általában 11-14 fokig hült le a levegő.

Budapesten pénteken 12 órakor a hőmérséklet 25 fok, a tengerszintre átszámitott légnyomás 763 mm, mérsékelten süllyedő irányzatu.

Várható időjárás szombat estig:

Kisebb felhőátvonulások, holnap délután egy-két helyen záporeső.
Mérsékelt, helyenként élénkebb déli, délnyugati szél.
A meleg fokozódik.

Várható legalacsonyabb hőmérséklet ma éjjel: 13-16,
legmagasabb nappali hőmérséklet szombaton:
27-30 fok között.

Varga

A hőmérséklet és a légnyomás napi középértéke Budapesten és ezek eltérése a 75 évi átlagtól:

1956.VIII.9-én: 20,8 C°, 767,2 mm. Eltérés: -0,8 C°, +5,8 mm.

1871 óta ezen a napon előfordult

legmagasabb hőmérséklet	34,5 C°	/1952./
legalacsonyabb hőmérséklet	8,4 C°	/1913./

Az Országos Meteorológiai Intézet Időjárási Napijelentése

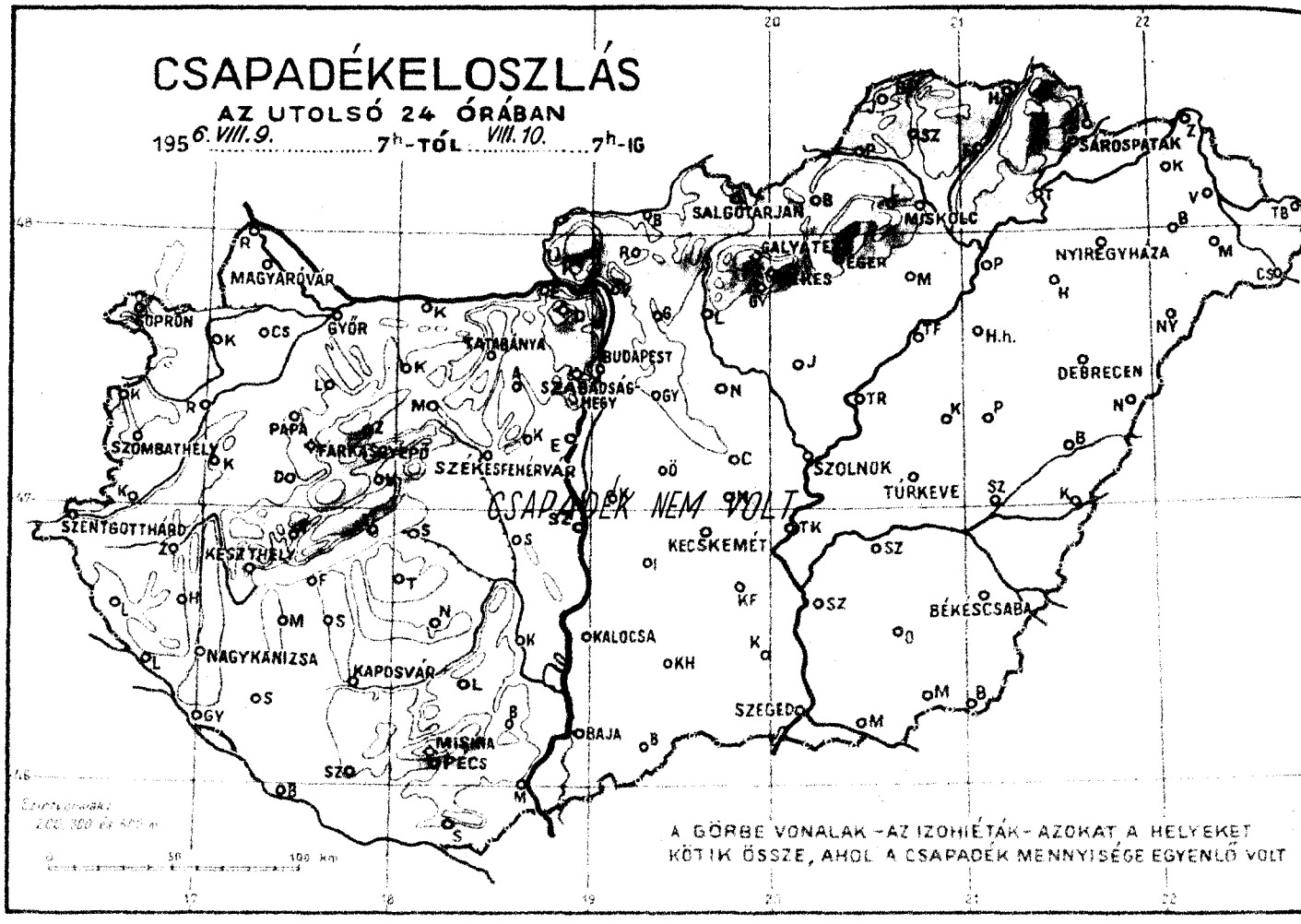

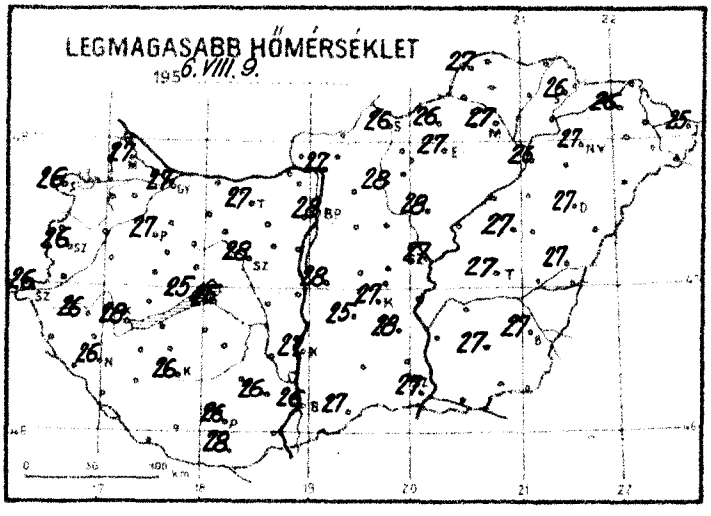

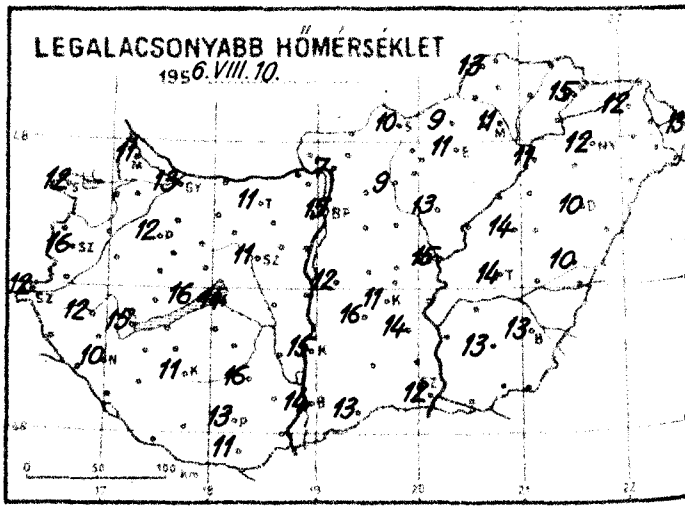

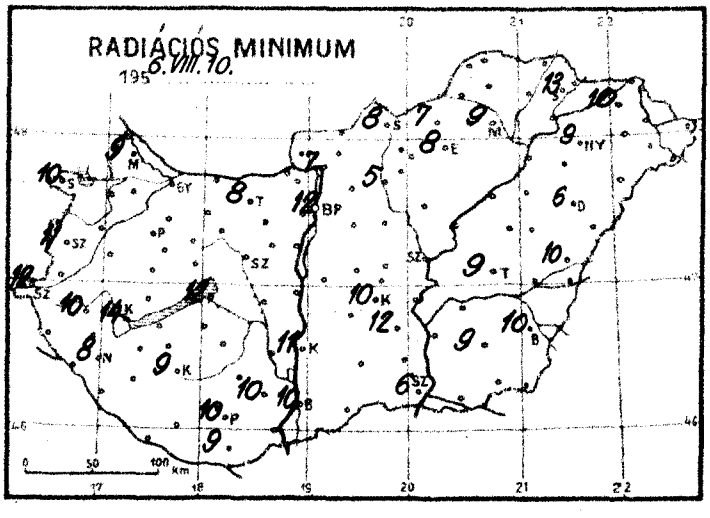

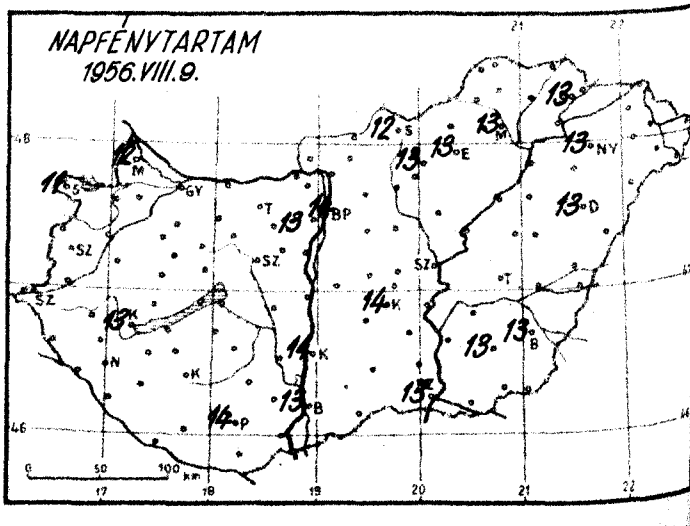

Időjárási helyzet 1956. év AUGUSZTUS hó 10. nap 7 óra

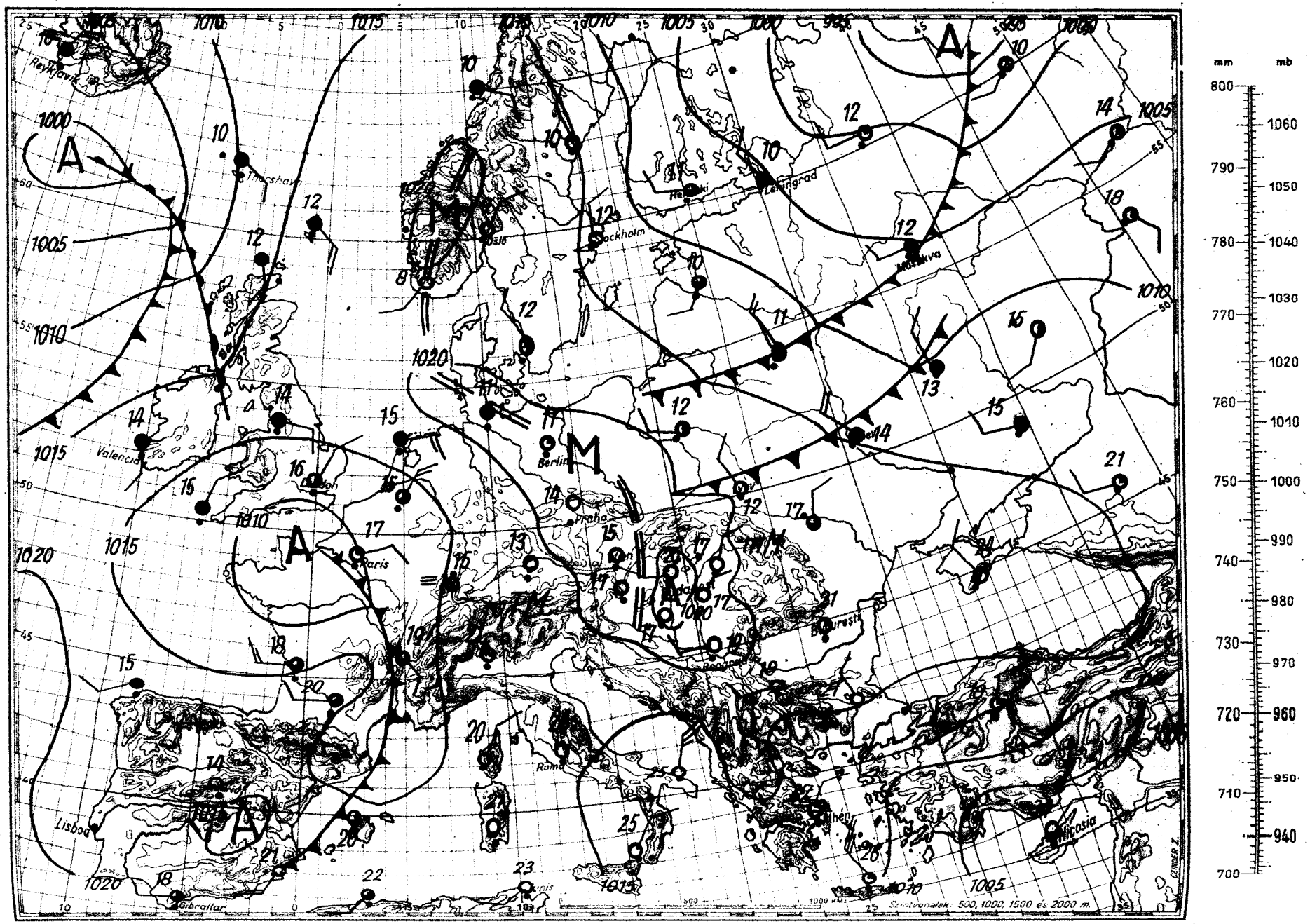

Magassági légállapotmérés

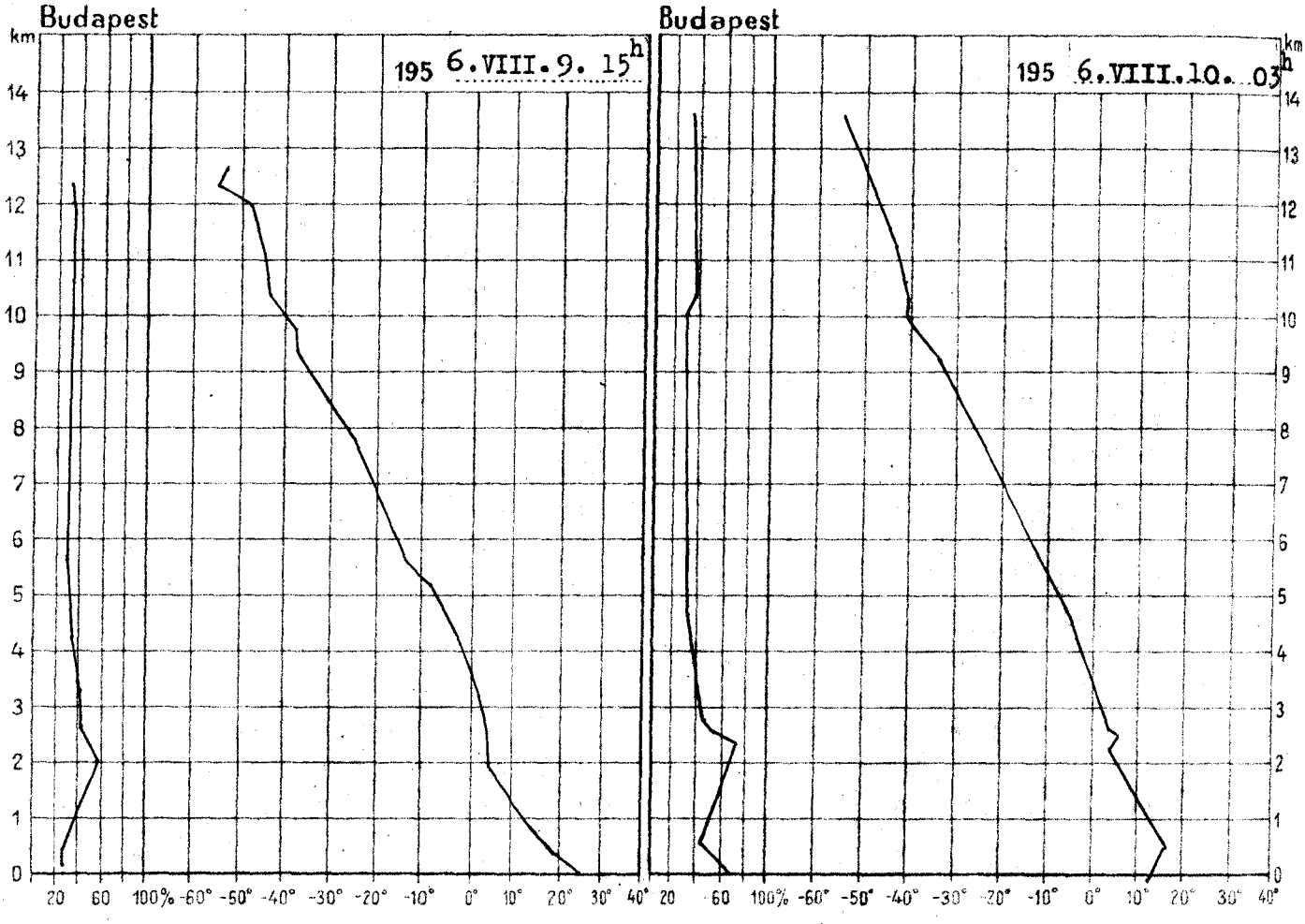

195 6.VIII.9. 15h			
km	mb	C°	%
Talaj	1004.4	27.2	31
0·5	963	19.0	33
1	909	14.0	40
1·5	857	9.5	50
2	807	5.6	57
2·5	758	4.8	47
3	713	3.1	42
4	627	-2.2	38
5	552	-8.1	35
6	485	-14.7	33
7	424	-21.0	33
8	370	-27.5	29
9	321	-35.7	29
10	277	-42.0	29
11	239	-46.2	30
12	206	-50.1	27
13	176	-55.0	27
14			
15			

Magaslégköri időhelyzet

Déli magassági széllel meleg levegő nyomult fel Észak-Afrikától egészen az Északi-tenger vidékéig. Közép-Európában nincs kifejezett advekció. Kelet-Európában további kisebb mértékű lehűlés észlelhető. Hazánk felett 4800 m-ig és 8500 m-től feljebb csökkent a levegő hőmérséklete. A közbeeső rétegben nem volt lényeges változás a hőmérsékletben. A 0 fokos szint 490 m-t süllyedt, a -10 fokos szint alig változott. Magasságuk ma hajnalban 3960, ill. 5770 m volt.

Pápainé s.k.

1956.VIII.10. 03h			
km	mb	C°	%
Talaj	1003.1	14.4	72
0·5	959	17.6	53
1	906	15.0	55
1·5	852	11.1	63
2	802	7.6	72
2·5	757	6.3	61
3	712	4.3	48
4	628	-0.1	43
5	553	-5.0	43
6	488	-11.5	43
7	427	-18.0	39
8	372	-24.4	35
9	324	-31.8	32
10	280	-40.5	34
11	242	-43.2	32
12	208	-48.7	30
13	197	-53.7	28
14			
15			

OFFSET NYOMDA BUDAPEST F.V. POMAYER GYULA

1956. augusztus hó.
10. péntek nap
69. évfolyam 223. sz.

	Reggeli észlelések 06 TMG					Az utolsó 24 óra adatai					
	Felhőzet (0—4)	Szélirány és erő (m/s)	Légnyomás (millibár)	Hőmérséklet (C°)	Csapadék (24 óra) (mm)		Hőmérsékleti szélsőségek tegnapi nappali max.	éjszakai min.	Radiációs min.	Napsütés (óra) tegnap
Mosonmagyaróvár	0	N 2	1020.0	16	•		27	11	9	12
Sopron	0	NNW 3	20.3	17	•		26	12	10	11
Szombathely	0	- 0	20.0	17	•		26	16	11	-
Szentgotthárd	0 =	- 0	19.3	13	•		26	12	12	-
Pápa	0	SSE 4	20.2	17	•		27	12	-	-
Győr	0	SE 2	-	17	•		27	13	-	-
Tatabánya	0	SW 2	19.7	17	•		27	11	8	-
Székesfehérvár	0	- 0	-	17	•		28	11	-	-
Keszthely	0	SE 1	20.0	17	•		28	15	14	13
Nagykanizsa	0	- 0	20.2	16	•		26	10	8	-
Kaposvár	0	- 0	20.2	17	•		26	11	9	-
Pécs	0	E 1	19.1	20	•		26	13	10	14
Budapest M. I.	0	- 0	19.9	20	•		28	15	12	14
Salgótarján	0	SW 1	20.8	12	•		26	10	8	12
Eger	0	W 1	20.6	15	•		27	11	8	13
Miskolc	1 =	N 1	20.4	14	•		27	11	9	13
Sárospatak	0	NNE 2	-	18	•		26	15	13	13
Baja	0	- 0	19.8	19	•		26	14	10	13
Kalocsa	0	- 0	19.8	18	•		27	15	11	14
Kecskemét	0	- 0	19.7	18	•		27	11	10	14
Szeged	0	NNE 1	20.2	17	•		27	12	6	13
Szolnok	0	ENE 2	20.4	19	•		27	15	-	-
Túrkeve	0	N 1	-	18	•		27	14	9	-
Békéscsaba	0	NNE 2	20.0	16	•		27	13	10	13
Debrecen	0	NNE 2	20.3	17	•		27	10	6	13
Nyíregyháza	0	NE 1	20.2	18	•		27	12	9	13
Kékestető (1000 m)**	0	- 0	904.7	13	•		22	10	-	13
Galyatető (932 m)**	-	-	-	-	•		20	11	-	-
Mátratető (534 m)*	0	SE 1	962.1	20	•		25	18	-	-
Szabadsághegy (474 m)*	0	SW 1	961.6	20	•		25	15	-	13
Farkasgyepű (400 m)*	0	- 0	961.6	18	•		26	17	12	-

24 óra csapadék mm			24 óra csapadék mm			24 órai csapadék mm			24 óra csapadék mm		
Rajka	•		Tihany	•		Putnok	•		Záhony	•	
Csorna	•		Siófok	•		Jósvafő	•		Kisvárda	•	
Kapuvár	•		Fonyód	•		Bódvaszilas	•		Vásárosnamény	•	
Kőszeg	•		Marcali	•		Lillafüred	•		Baktalórántháza	•	
Ragyogóhíd	•		Somogyvár	•		Szendrőlád	•		Mátészalka	•	
Körmend	•		Tab	•		Füzéd	•		Tiszabecs	•	
Lenti	•		Sárbogárd	•		Hidasnémeti	•		Csenger	•	
Zalaegerszeg	•		Sztálinváros	•		Sátoraljaújhely	•		Nyírlugos	•	
Hahót	•		Nagykónyi	•		Tokaj	•		Polgár	•	•
Letenye	•		Somogyszob	•		Mezőkeresztes	•		Hajdúdorog	•	
Gyékényes	•		Barcs	•		Jászapáti	•		Hortobágy	•	
Káld	•		Szigetvár	•		Nagykáta	•		Nagyléta	•	
Lovászpatona	•		Lengyel	•		Gyömrő	•		Tiszafüred	•	
Devecser	•		Középhidvég	•		Örkény	•		Tiszaroff	•	
Tapolca	•		Bátaapáti	•		Kúnszentmiklós	•		Karcag	•	
Zíro	•		Mohács	•		Cegléd	•		Püspökladány	•	
Veszprém	•		Siklós	•		Nagykőrös	•		Berettyóújfalu	•	
Komárom	•		Királyrét	•		Tiszakécske	•		Szeghalom	•	
Kisbér	•		Balassagyarm.	•		Izsák	•		Kőröszakál	•	
Mór	•		Romhány	•		Kiskunfélegyh.	•		Szarvas	•	
Alcsut	•		Vác	•		Kiskunhalas	•		Szentes	•	
Esztergom	•		Galgamácsa	•		Bácsalmás	•		Orosháza	•	
Dobogókő	•		Lőrinci	•		Kistelek	•		Makó	•	
Ercsi	•		Gyöngyös	•					Mezőhegyes	•	
Kápolnásnyék	•		Borsodnádasd	•					Battonya	•	

Poroszló

* A légnyomás 500 gdm-re átszámítva ** A légnyomás 1000 gdm-re átszámítva

OFFSET NYOMDA BUDAPEST F. N. KÖNYVES GYULA

Magassági szélmérések

Óraadatok greenwichi középidőben

VIII.9.	Szhely 15 h		Nkanizsa 15 h		Győr 15 h		Pécs 16 h		Bpest 12 h		Bpest 15 h		Szeged 15 h		Miskolc 15 h		Debrecen 15 h	
	fok	m/s	fok	m/s	fok	m/s	fok	m/s	fok	m/s	fok	m/s	fok	m/s	fok	m/s	fok	m/s
Talaj	40	2	140	2	320	2	320	2	270	2	320	2	320	2	270	2	320	2
500 m	220	2	190	3	290	4	320	3	280	3	300	5	10	3	270	3	300	3
1000	220	2	330	3	320	7	320	3	300	4	280	6	330	4	280	6	300	2
1500	230	2	330	7	310	17	320	3	300	6	280	6	330	9	280	6	320	3
2000	310	10	330	14	310	17	350	8	310	6	310	10	330	8	280	6	320	6
2500	320	12	330	11	310	17	330	13	310	13	310	20	310	9	310	12	310	17
3000	320	12	330	11	310	17	330	13	310	13	310	20	310	9	310	12	310	17
4000	310	17	320	16	310	17	320	19	300	18	310	20	310	17	300	16	300	17
5000	310	24	320	20	310	28	320	19			310	20	310	23	300	18	310	11
6000	310	19	200	20	310	28	310	24			310	32	310	24			310	18
7000	310	19	200	20	310	28	310	24			310	32	310	24			310	18
8000	310	19					310	29			310	32	310	35			310	33
9000	310	19					310	29			310	32	310	35			310	33
10000	300	12					310	29			310	32	310	42			310	43
11000	300	22									310	32					310	43
12000	300	22									310	32						
13000	220	12									300	39						
14000	220	12									300	39						
15000	220	20																
16000	220	20																
17000																		
18000																		
19000																		
20000																		

VIII.10.	Szhely 4 h		Nkanizsa 4 h		Győr 3 h		Pécs 4 h		Bpest 3 h		Bpest 6 h		Szeged 4 h		Miskolc 1 h		Debrecen 3 h	
	fok	m/s	fok	m/s	fok	m/s	fok	m/s	fok	m/s	fok	m/s	fok	m/s	fok	m/s	fok	m/s
Talaj	-	0	-	0	320	2	90	2	320	2	140	2	360	2	320	2	360	2
500 m	260	4	190	4	320	4	80	2	320	4	230	2	360	6	30	5	30	12
1000	260	4	190	2	320	4	80	2	280	3	270	4	340	6	340	4	310	5
1500	270	5	220	2	330	9	330	9	300	6	320	9	330	8	320	5	360	8
2000	290	13	270	5	310	12	330	9	330	11	320	9	310	8	320	8	320	8
2500	290	13	320	16			330	9	300	14	300	16	320	12			310	15
3000	290	13	320	16			330	9	300	14	300	16	320	12			310	15
4000	310	14	320	21			330	19	320	25	320	26	320	20			300	20
5000	320	22					310	18	320	25							320	20
6000	330	22							320	28							320	30
7000	330	22							320	28							320	30
8000									330	46							320	30
9000									330	46							320	30
10000									300	46								
11000									300	63								
12000									300	63								
13000																		
14000																		
15000																		
16000																		
17000																		
18000																		
19000																		
20000																		

OFFSET-NYOMDA, BUDAPEST. F. V.: POMAYER GYULA

IDŐJÁRÁSI NAPIJELENTÉS

ЕЖЕДНЕВНЫЙ МЕТЕОРОЛОГИЧЕСКИЙ БЮЛЛЕТЕНЬ • DAILY SYNOPTIC MAP OF THE HUNGARIAN METEOROLOGICAL INSTITUTE • BULLETIN QUOTIDIEN DE L'INSTITUT MÉTÉOROLOGIQUE HONGROIS WETTERBERICHT DES UNGARISCHEN METEOROLOGISCHEN INSTITUTS

KIADJA AZ ORSZÁGOS METEOROLÓGIAI INTÉZET
BUDAPEST II, KITAIBEL PÁL-UTCA 1
TEL.: KÖZPONT: 150-220 IDŐJELZŐ OSZT: 151-204, 150-410

MEGJELENIK NAPONKÉNT * ELŐFIZETÉSI ÁRA A POSTAI KÖLTSÉGGEL EGYÜTT NEGYEDÉVRE 60·— Ft
KIADÁSÉRT FELEL AZ INTÉZET IGAZGATÓJA

69. évfolyam 224. szám. + Budapest + 1956. augusztus 11.

Az időjárási helyzet ma reggel és a várható időjárás:

Európa középső területei fölé megerősödött az óceáni légtömegek beáramlása. Ezeknek első hulláma az Alpok, második hullám pedig a Brit-szigetek felett okoz záporokat, zivatarokat. Kelet-Európában sarkvidéki eredetü levegő betörése miatt délutáni záporok jönnek létre.

Hazánkban pénteken 26-30 fokig emelkedett a hőmérséklet. Eső sehol sem volt. Ma hajnalban általában 13-16 fokig hült le a levegő.

Budapesten szombaton 12 órakor a hőmérséklet 27 fok, a tengerszintre átszámitott légnyomás 755 mm, mérsékelten süllyedő irányzatu.

Várható időjárás vasárnap estig:

Felhősebb idő, ma néhány, holnap sok helyen eső, zivatar.
Megélénkülő déli, délnyugati, később nyugati, északnyugati szél.
A meleg mérséklődik.

Várható legalacsonyabb hőmérséklet ma éjjel: 15-18,
legmagasabb nappali hőmérséklet vasárnap:
nyugaton és északon 22-25, máshol 26-29 fok között.

Kalocsai

A hőmérséklet és a légnyomás napi középértéke Budapesten és ezek eltérése a 75 évi átlagtól:

1956. VIII.10-én: 22,7 C°, 762,0 mm. Eltérés: +1,7 C°, +0,6 mm.

1871 óta ezen a napon előfordult

legmagasabb hőmérséklet 37,9 C° /1946./
legalacsonyabb hőmérséklet 9,4 C° /1916./

Az Országos Meteorológiai Intézet Időjárási Napijelentése

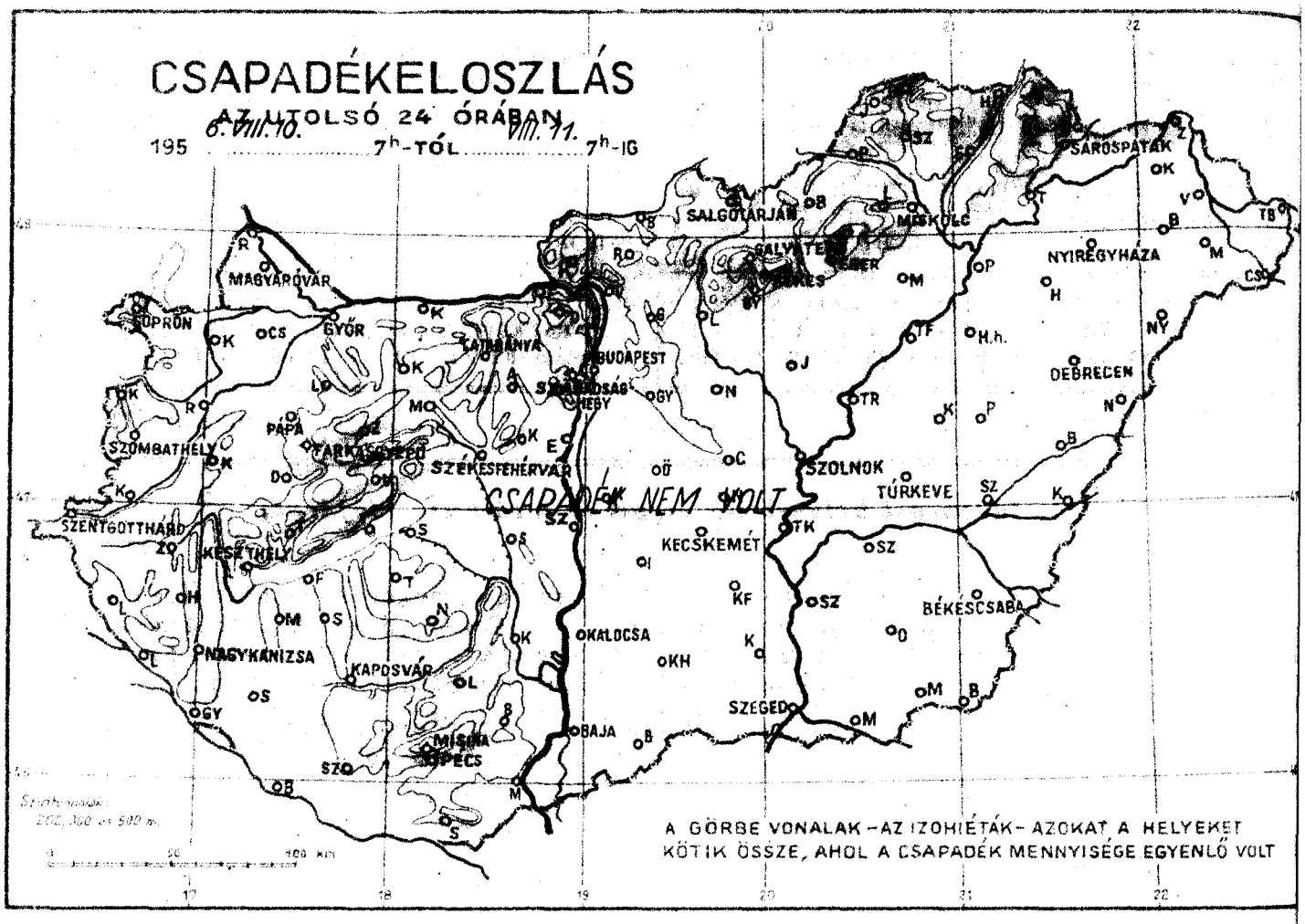

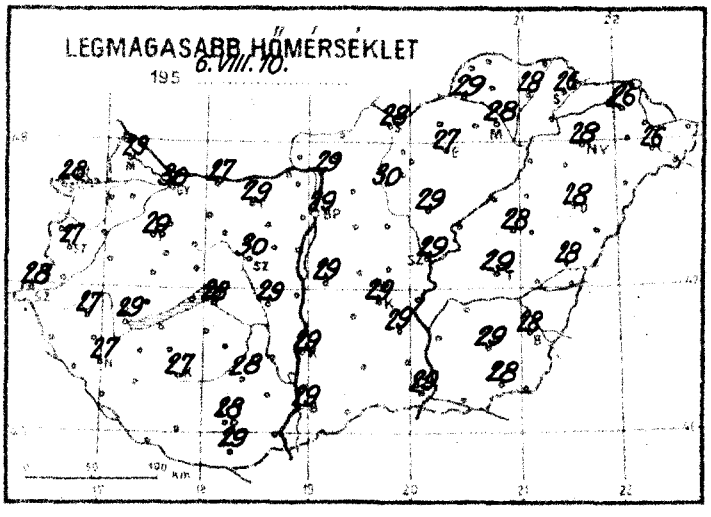

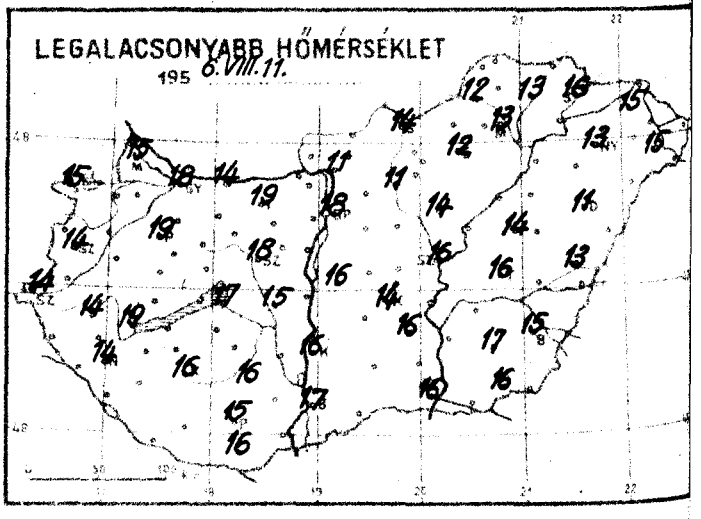

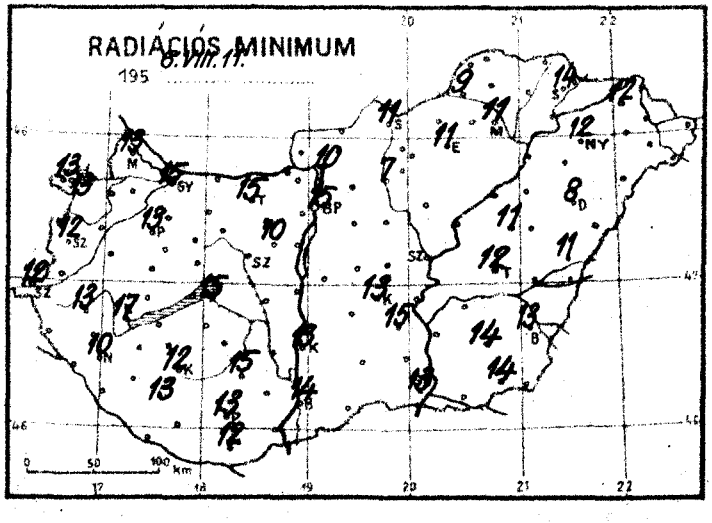

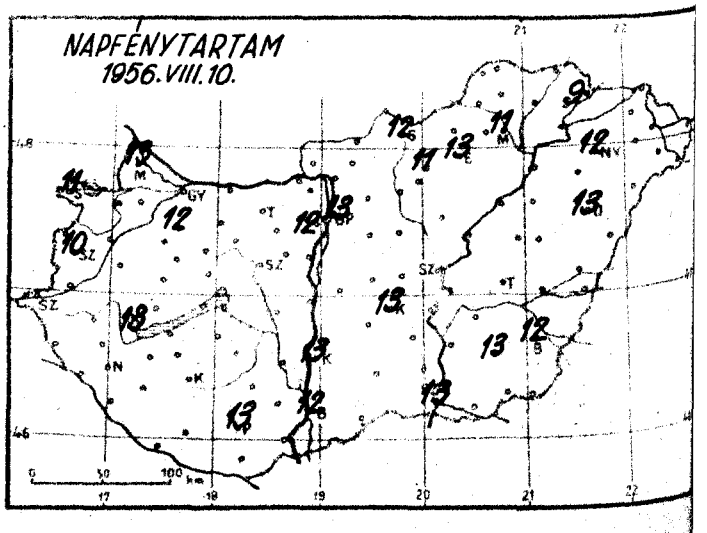

Időjárási helyzet 1956. év AUGUSZTUS hó 11. nap 7 óra

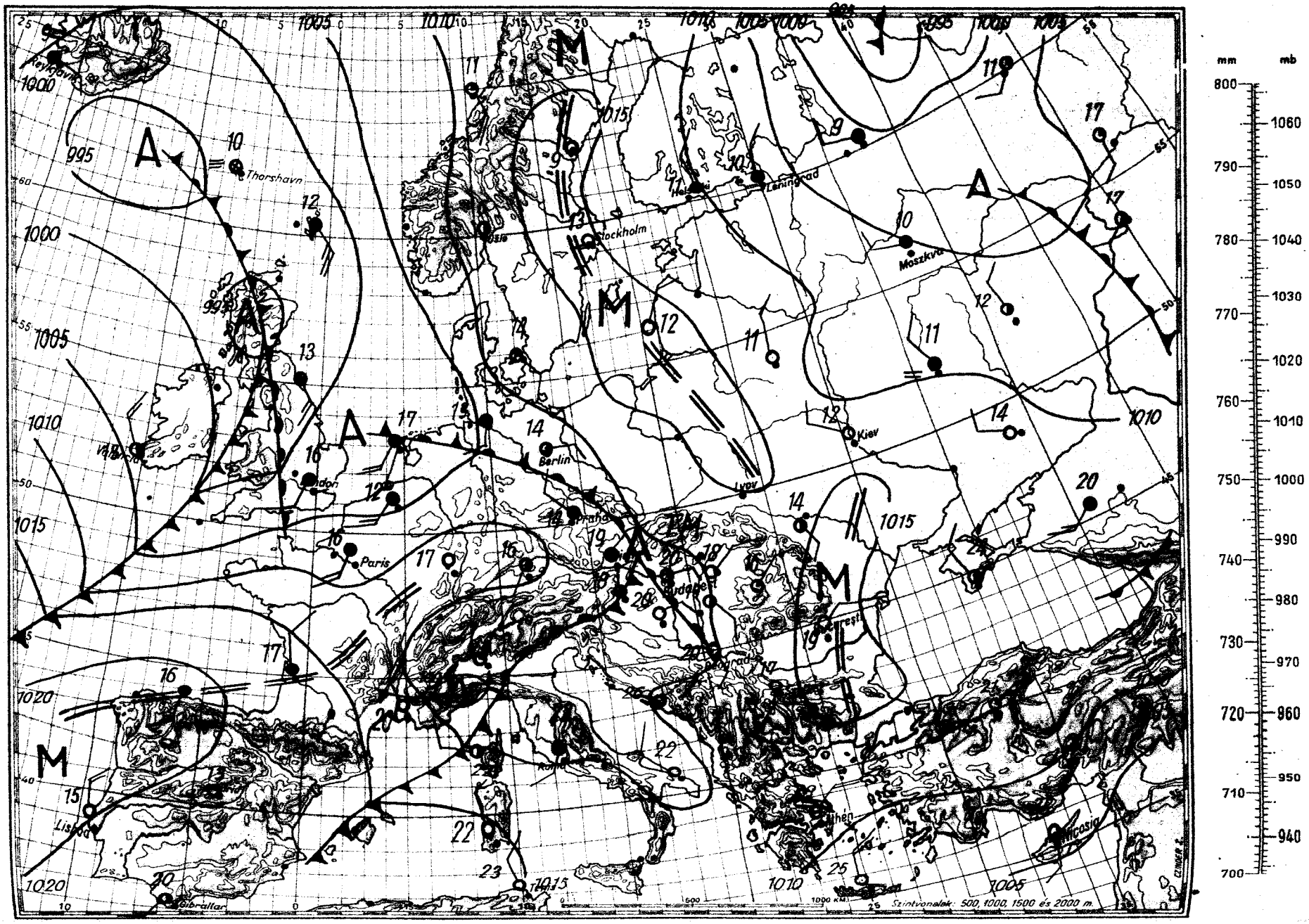

Magassági légállapotmérés

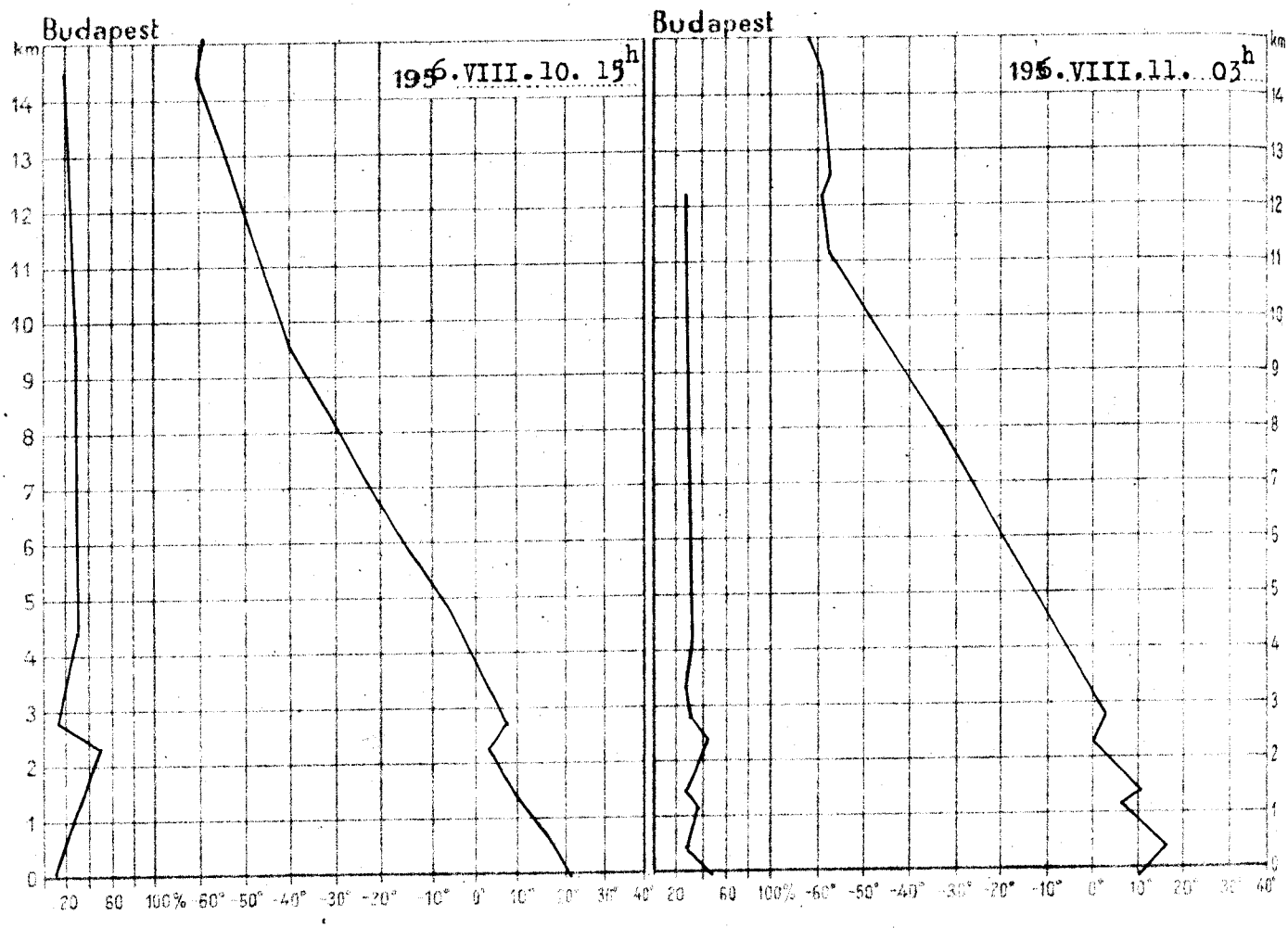

1956.VIII.10. 15h			
km	mb	C°	%
Talaj	998.3	28.2	33
0.5	959	24.8	36
1	903	19.2	40
1.5	851	15.0	50
2	803	11.0	62
2.5	758	10.3	50
3	714	10.0	35
4	630	2.9	41
5	558	-3.9	45
6	490	-10.6	45
7	430	-17.6	44
8	375	-24.6	45
9	326	-31.4	43
10	282	-37.3	40
11	244	-42.1	39
12	210	-47.2	36
13	180	-52.0	35
14	154	-56.2	
15	152	-56.2	

Magaslégköri időhelyzet

Franciaország felett hideg levegő helyezkedik el, amely az óceán felől további utánpótlást kap. Az Afrikából származó meleg légtömeg keletebbre vonult. Hazánk felett 4200 m-ig folytatódott a melegedés, ezzel szemben 4200 m felett lehülés következett be, ezáltal a légkör egyensulyi helyzete labilisabbá vált. A 0 fokos szint alig változott, magassága 4020 m volt. A -10 fokos szint 470 m-rel 5300 m-re süllyedt.

Pápainé s.k.

1956.VIII.11. 03h			
km	mb	C°	%
Talaj	993.2	16.8	69
0.5	953	21.4	51
1	899	16.6	56
1.5	846	16.0	53
2	796	11.9	56
2.5	750	7.3	61
3	707	8.5	54
4	626	0.2	49
5	551	-7.8	51
6	484	-14.8	50
7	423	-21.6	46
8	369	-28.0	47
9	320	-35.9	46
10	276	-44.0	45
11	238	-51.7	42
12	204	-55.0	42
13	175	-54.0	
14	149	-55.0	
15	127	-58.9	

OFFSET NYOMDA BUDAPEST F.V. POMAVER GYULA

1956. augusztus hó.
11. szombat
69. nap 224.
évfolyam sz.

	Reggeli észlelések 06 TMG				Az utolsó 24 óra adatai				
	Felhőzet (0—4)	Szélirány és erő (m/s)	Légnyomás (millibár)	Hőmérséklet (C°)	Csapadék (24 óra) (mm)		Hőmérsékleti szélsőségek: tegnapi nappali max.	éjszakai min.	Radiációs min.	Napsütés (óra) tegnap
Mosonmagyaróvár	3	S 1	1007.9	19	•		29	15	15	13
Sopron	3	NNW 3	08.2	15	•		28	15	13	11
Szombathely	3	– 0	07.9	18	•		27	14	12	10
Szentgotthárd	4 =	NW 1	06.9	15	•		28	14	12	–
Pápa	1	SE 4	06.5	21	•		29	19	13	–
Győr	4	SE 6	06.1	22	•		30	18	15	–
Tatabánya	1	ESE 12	07.5	21	•		29	19	15	–
Székesfehérvár	0	E 1	–	21	•		30	18	–	–
Keszthely	0	SE 1	07.4	20	•		29	19	17	13
Nagykanizsa	0	SSE 5	07.4	18	•		27	14	10	–
Kaposvár	0	– 0	07.4	19	•		27	16	12	–
Pécs	0	ENE ?	07.9	20	•		28	15	13	13
Budapest M. I.	1	E 2	09.2	20	•		29	18	15	13
Salgótarján	0	NE 1	11.2	15	•		28	14	11	12
Eger	1 =	W 1	11.7	18	•		27	12	11	13
Miskolc	2 =	NW 1	11.7	15	•		28	13	11	11
Sárospatak	4	NE 1	–	18	•		26	16	14	9
Baja	0	ESE 6	08.0	20	•		29	17	14	12
Kalocsa	0	SE 1	08.3	19	•		29	16	13	13
Kecskemét	0	SSE 2	09.2	19	•		29	14	13	13
Szeged	0	SE 4	09.3	19	•		29	16	13	13
Szolnok	0	S 4	09.9	21	•		29	16	–	–
Túrkeve	0	– 0	–	20	•		29	16	12	–
Békéscsaba	0	SE 1	09.9	19	•		28	15	13	12
Debrecen	1	NNE ?	12.6	17	•		28	11	8	13
Nyíregyháza	1	NE 1	12.4	18	•		28	13	12	12
Kékestető (1000 m)**	3	SSW 4	896.7	15	•		21	14	–	11
Galyatető (932 m)**	–	–	–	–	•		20	12	–	–
Misinatető (534 m)*	0	SE 1	–	20	•		27	17	–	–
Szabadsághegy (474 m)*	1	SE 2	951.6	19	•		26	17	–	12
Farkasgyepü (400 m)*	1	SE 4	949.5	18	•		26	17	15	–

24 óra csapadék mm			24 óra csapadék mm			24 órai csapadék mm			24 óra csapadék mm		
Rajka	•		Tihany	•		Putnok	•		Záhony	•	
Csorna	•		Siófok	•		Jósvafő	•		Kisvárda	•	
Kapuvár	•		Fonyód	•		Bódvaszilas	•		Vásárosnamény	•	
Kőszeg	•		Marcali	•		Lillafüred	•		Baktalórántháza	•	
Ragyogóhíd	•		Somogyvár	•		Szendrőlád	•		Mátészalka	•	
Körmend	•		Tab	•		Fugöd	•		Tiszabecs	•	
Lenti	•		Sárbogárd	•		Hidasnémeti	•		Csenger	•	
Zalaegerszeg	•		Sztálinváros	•		Sátoraljaújhely	•		Nyírlugos	•	
Hahót	•		Nagykónyi	•		Tokaj	•		Polgár	•	
Letenye	•		Somogyszob	•		Mezőkeresztes	•		Hajdúdorog	•	
Gyékényes	•		Bares	•		Jászapáti	•		Hortobágy	•	
Káld	•		Szigetvár	•		Nagykáta	•		Nagyléta	•	
Lovászpatona	•		Lengyel	•		Gyömrő	•		Debrecen	•	
Devecser	•		Középhidvég	•		Örkény	•		Tiszaroff	•	
Tapolca	•		Bátaapáti	•		Kunszentmiklós	•		Karcag	•	
Zirc	•		Mohács	•		Cegléd	•		Püspökladány	•	
Veszprém	•		Siklós	•		Nagykőrös	•		Berettyóújfalu	•	
Komárom	•		Királyrét	•		Tiszakécske	•		Szeghalom	•	
Kisbér	•		Balassagyarm.	•		Izsák	•		Kőrösszakál	•	
Mór	•		Rimahány	•		Kiskunfélegyh.	•		Szarvas	•	
Alcsut	•		Vác	•		Kiskunhalas	•		Szentes	•	
Esztergom	•		Galgamácsa	•		Bácsalmás	•		Orosháza	•	
Dobogókő	•		Lőrinci	•		Kistelek	•		Makó	•	
Eresi	•		Gyöngyös	•					Mezőhegyes	•	
Kápolnásnyék	•		Borsodnádasd	•					Battonya	•	

* A légnyomás 500 gdm-re átszámítva ** A légnyomás 1000 gdm-re átszámítva

OFFSET NYOMDA BUDAPEST F. V. KÖNYVKIADÓ GYÁRA

Magassági szélmérések

Óraadatok greenwichi középidőben

VIII.10.	Szhely 15 h		Nkanizsa 15 h		Győr 14 h		Pécs 15 h		Bpest 15 h		Bpest 21 h		Szeged 15 h		Debrecen 15 h			
	fok	m/s	fok	m/s	fok	m/s	fok	m/s	fok	m/s	fok	m/s	fok	m/s	fok	m/s	fok	m/s
Talaj	180	2	180	2	220	7	180	7	220	7	140	7	270	2	270	7		
500 m	200	7	180	4	200	6	180	3	240	7	180	5	230	2	270	5		
1000	200	7	180	4	210	4	180	3	240	7	180	5	230	3	270	5		
1500	200	6	240	6	210	4	260	4	260	5	240	3	240	4	270	5		
2000	280	6	240	6	250	7	290	9	290	5	280	7	260	4	290	4		
2500	280	8	270	8	310	14	310	14	310	18	290	11	320	17	310	13		
3000	280	8	270	8	310	14	310	14	310	18	290	11	320	17	310	13		
4000	280	16	290	15	310	17	310	14	320	20	290	11	320	20	320	20		
5000	290	19	290	18			300	18	310	22			310	24	330	21		
6000	290	31	290	18			310	19	300	29			310	24	340	20		
7000	290	31	290	18			310	19	300	29			310	24	340	20		
8000	280	28					310	19	300	38								
9000	280	28					310	19	330	38								
10000	280	28					300	25	290	50								
11000							300	25										
12000							300	25										
13000																		
14000																		
15000																		
16000																		
17000																		
18000																		
19000																		
20000																		

VIII.11.	Nkanizsa 4 h		Győr 6 h		Pécs 3 h		Bpest 3 h		Bpest 6 h		Bpest 9 h		Debrecen 3 h					
	fok	m/s	fok	m/s	fok	m/s	fok	m/s	fok	m/s	fok	m/s	fok	m/s	fok	m/s	fok	m/s
Talaj	180	2	90	2	90	2	140	2	90	2	140	1	90	2				
500 m	250	11	190	7	260	14	160	7	160	13	160	10	210	5				
1000	260	13	170	4	260	14	160	7	160	9	160	10	210	5				
1500	270	21	150	7	260	14	160	7	160	9	190	9	210	5				
2000	280	17			260	14	180	6	190	15	190	9	190	10				
2500	270	14			280	21			180	14			320	8				
3000	270	14			280	21			180	14			320	8				
4000	280	14			280	20							270	15				
5000					280	20							270	15				
6000					280	20												
7000					280	20												
8000																		
9000																		
10000																		
11000																		
12000																		
13000																		
14000																		
15000																		
16000																		
17000																		
18000																		
19000																		
20000																		

OFFSET-NYOMDA, BUDAPEST F. V.: POMAYER GYULA

IDŐJÁRÁSI NAPIJELENTÉS

ЕЖЕДНЕВНЫЙ МЕТЕОРОЛОГИЧЕСКИЙ БЮЛЛЕТЕНЬ • DAILY SYNOPTIC MAP OF THE HUNGARIAN METEOROLOGICAL INSTITUTE • BULLETIN QUOTIDIEN DE L'INSTITUT MÉTÉOROLOGIQUE HONGROIS WETTERBERICHT DES UNGARISCHEN METEOROLOGISCHEN INSTITUTS

KIADJA AZ ORSZÁGOS METEOROLÓGIAI INTÉZET
BUDAPEST II, KITAIBEL PÁL-UTCA 1
TEL.: KÖZPONT: 150-220 IDŐJELZŐ OSZT: 151-204, 150-410

MEGJELENIK NAPONKÉNT • ELŐFIZETÉSI ÁRA A POSTAI KÖLTSÉGGEL EGYÜTT NEGYEDÉVRE 60·— Ft
KIADÁSÉRT FELEL AZ INTÉZET IGAZGATÓJA

69. évfolyam 225. szám. + Budapest + 1956. augusztus 12.

Az időjárási helyzet ma reggel és a várható időjárás:

Skandinávia, a Baltikum és Ukrajna felett gyengén felhős, száraz az idő és az évszaknak megfelelő a hőmérséklet. Európa többi részein azonban az Északi Tenger feletti, illetve a Szovjetunió északi része feletti ciklon hatására erősen felhős, csapadékos és az évszakhoz képest hűvös az időjárás.

Hazánkat tegnap este és az éjszaka folyamán szintén elárasztotta az óceáni levegő első hulláma, sok helyen záporesőt, zivatart, lehűlés okozva. Helyenkint a záporok, zivatarok átvonulásával kapcsolatban heves széllökések léptek fel. Győrben 32, Keszthelyen 19, Kecskeméten 18, Szolnokon 13 mm csapadék hullott, máshol azonban 10, sőt a legtöbb helyen 5 mm alatt maradt a csapadék mennyisége. A hőmérséklet szombaton délután az ország legnagyobb részén 30-34 fokig emelkedett. Ma hajnalban 13-17 fokig hűlt le a levegő.

Rendkivüli jelentések: Letkés 53 mm, Cserkeszőlőn és Nagyvázsonyban heves szélvihar károkat okozott.

Budapesten vasárnap 12 órakor a hőmérséklet 21 fok, a tengerszintre átszámitott légnyomás 756 mm, mérsékelten emelkedő irányzatu.

Várható időjárás hétfő estig:

Felhőátvonulások. Több helyen eső, záporeső, helyenként zivatar, főleg az esti és éjszakai órákban.
Élénk, helyenkint átmenetileg erős nyugati, északnyugati szél.
A hőmérséklet néhány fokkal még csökken.

Várható legalacsonyabb hőmérséklet ma éjjel: 13-16 fok, legmagasabb nappali hőmérséklet hétfőn: 21-24 fok között.

Rajkay Ödön s.k.

A hőmérséklet és a légnyomás napi középértéke Budapesten és ezek eltérése a 75 évi átlagtól:

1956.VIII.11-én: 25,1 C°, 754,1 mm. Eltérés: +3,6 C°, -7,5 mm.

1871 óta ezen a napon előfordult

legmagasabb hőmérséklet	37,9 C°	/1921./
legalacsonyabb hőmérséklet	10,5 C°	/1885./

Az Országos Meteorológiai Intézet Időjárási Napijelentése

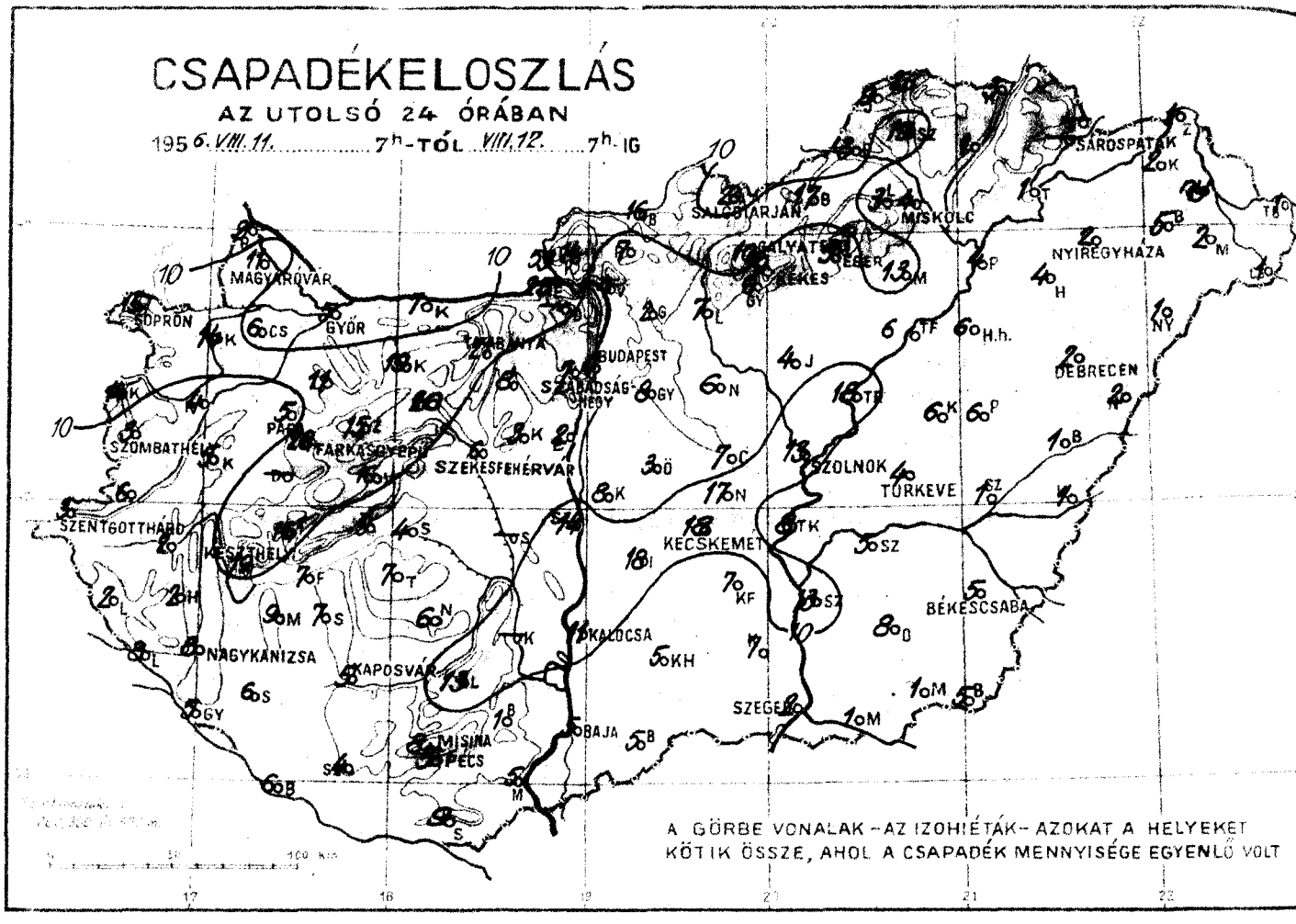

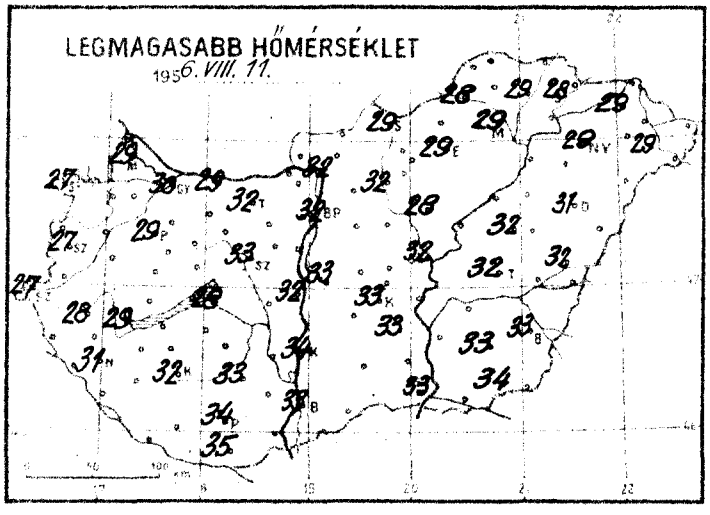

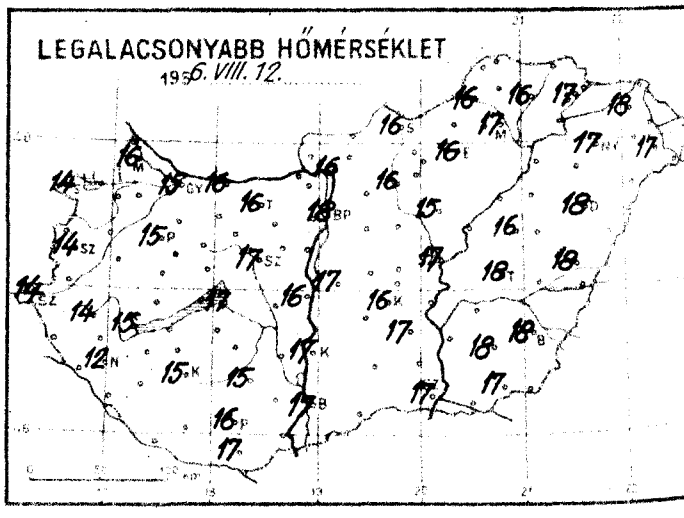

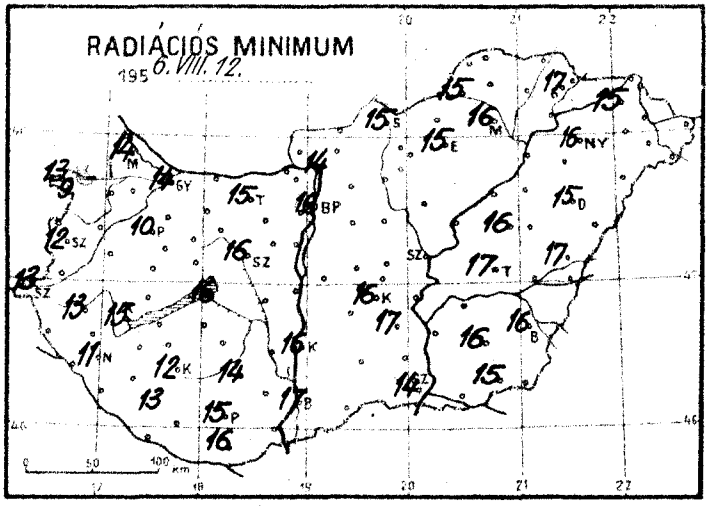

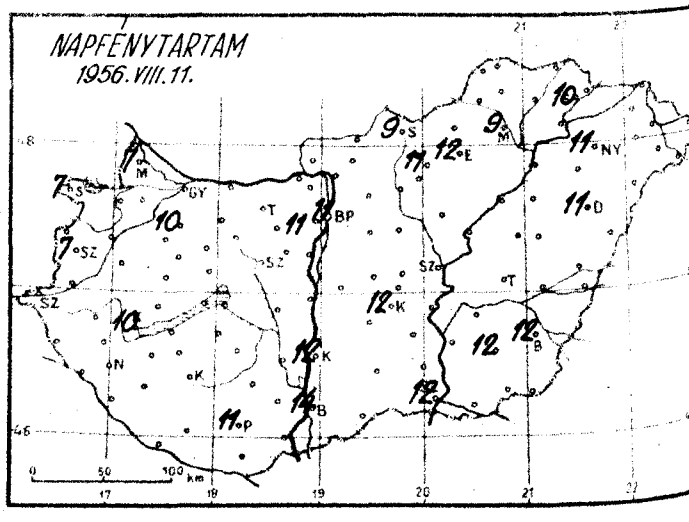

Időjárási helyzet 1956. év AUGUSZTUS hó 12. nap 7 óra

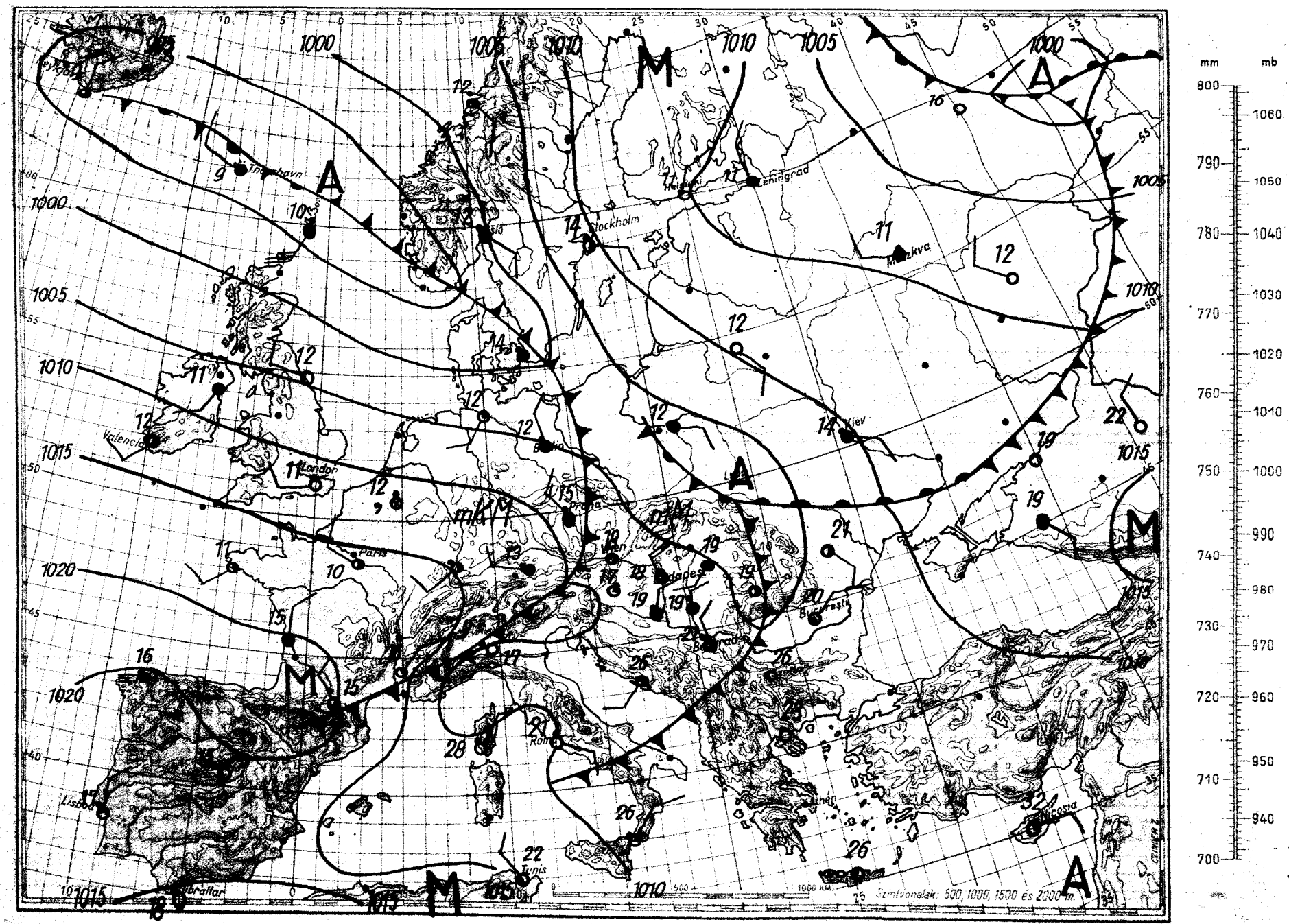

Magassági légállapotmérés

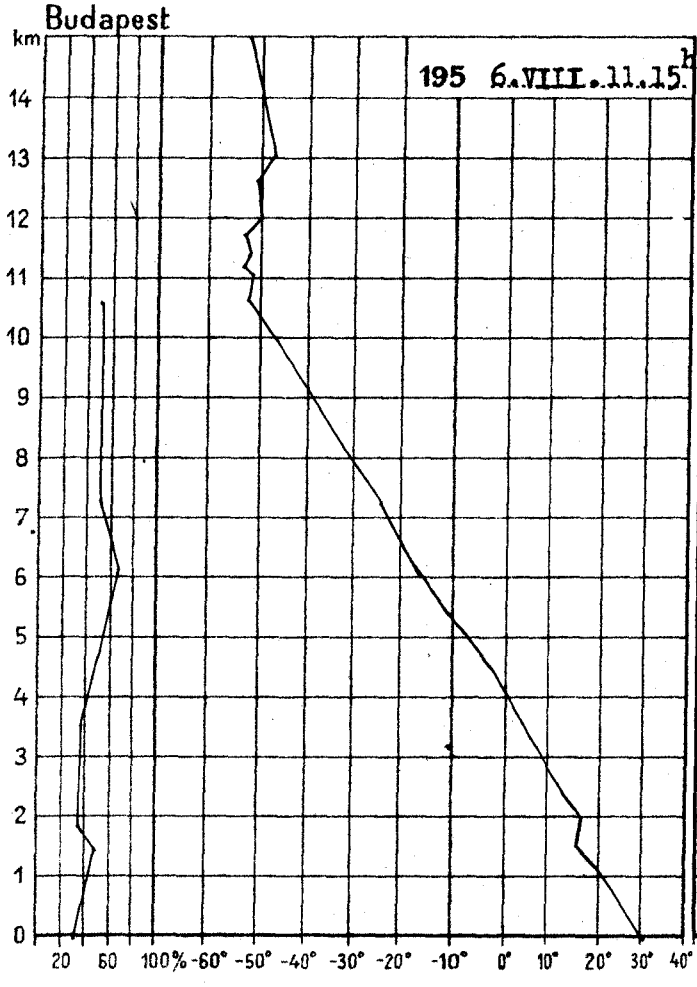

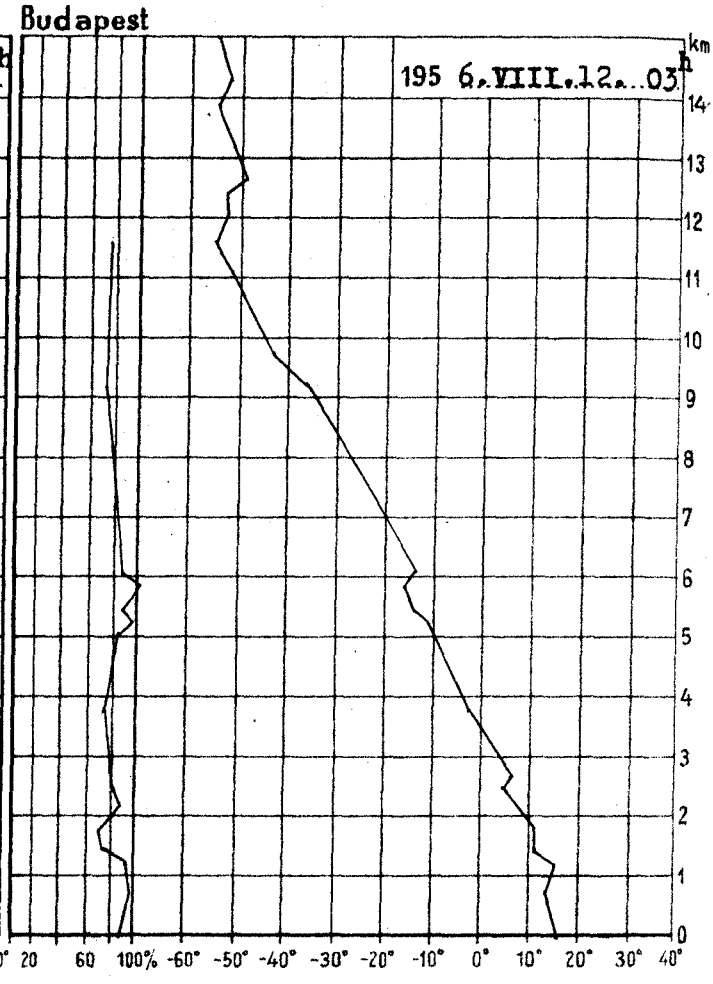

195 6.VIII.11. 15h			
km	mb	C°	%
Talaj	987.0	30.8	31
0·5	950	27.2	35
1	895	22.0	41
1·5	846	16.8	47
2	797	15.8	38
2·5	750	11.8	38
3	702	7.7	38
4	626	-0.3	42
5	550	-8.3	52
6	482	-16.3	63
7	422	-22.3	54
8	368	-29.1	50
9	319	-37.3	48
10	276	-45.8	47
11	237	-51.8	
12	203	-51.0	
13	174	-49.1	
14	149	-49.8	
15	129	-51.2	

Magaslégköri időhelyzet

Hazánk felett az alsó 200 m-ben, 950-1320 m-ig, és 6000 fölött emelkedett a levegő hőmérséklete. A közbeeső rétegekben lehűlés következett be. A 0 fokos szint 1350, a -10 fokos szint 780 m-t süllyedt. Magasságuk ma hajnalban 2350, ill. 4240 m volt.

Pápainé s.k.

195 6.VIII.12.....03h			
km	mb	C°	%
Talaj	988.4	17.1	89
0·5	949	15.0	92
1	894	13.9	88
1·5	843	10.9	74
2	793	9.2	78
2·5	748	5.4	80
3	702	4.0	80
4	620	-2.0	78
5	546	-9.9	82
6	478	-15.6	92
7	418	-21.2	80
8	365	-28.0	74
9	316	-34.9	73
10	273	-43.7	73
11	235	-50.7	72
12	202	-53.0	
13	173	-50.6	
14	148	-53.8	
15	127	-54.2	

OFFSET NYOMDA, BUDAPEST F. V. PONHAYER GYULA

1956. augusztus hó.
12. nap vasárnap
69. évfolyam 225. sz.

	Reggeli észlelések 06 TMG				Az utolsó 24 óra adatai					
	Felhőzet (0—4)	Szélirány és erő (m/s)	Légnyomás (millibár)	Hőmérséklet (C°)	Csapadék (24 óra) (mm)		Hőmérsékleti szélsőségek: tegnapi nappali max.	éjszakai min.	Radiációs min.	Napsütés (óra) tegnap
Mosonmagyaróvár	1	W 4	1008.0	18	11	↯	29	16	14	7
Sopron	3	- 0	08.6	17	15	↯	27	14	13	7
Szombathely	3	- 0	08.7	18	3	↯	27	14	12	-
Szentgotthárd	4	- 0	08.7	16	3	↯	27	14	13	-
Pápa	1	NE 1	08.0	18	5	↯	29	15	10	-
Győr	1	WNW 6	07.9	19	5	↯	30	15	14	-
Tatabánya	1	WNW 6	07.5	18	21	↯	32	16	15	-
Székesfehérvár	4	NE 6	-	19	6	↯	33	17	-	-
Keszthely	4	W 1	08.2	18	19	↯▲	29	15	15	10
Nagykanizsa	4	S 1	08.7	15	8	↯	31	12	11	-
Kaposvár	4	- 0	08.2	18	5	↯	32	15	12	-
Pécs	4	N 5	07.3	19	5	↯	34	16	15	11
Budapest M. I.	3	WNW 8	05.9	18	4	↯	32	18	16	11
Salgótarján	3	SW 4	05.2	17	2	↯	29	16	15	9
Eger	3 =	W 2	05.3	18	5	↯	29	16	15	12
Miskolc	3	W 4	03.8	20	4	↯	29	17	16	9
Sárospatak	3	SW 2	-	20	-	↯	28	17	17	10
Baja	4	NW 3	07.1	19	5	↯	33	17	17	14
Kalocsa	3	WSW 1	06.7	18	11	↯	34	17	16	12
Kecskemét	4	NW 2	05.9	17	18	↯	33	16	16	12
Szeged	4	NNW 8	06.4	19	2	↯	33	17	14	12
Szolnok	4	WNW 2	05.9	18	13	↯	32	17	-	-
Túrkeve	3	W 2	-	18	4	↯	32	18	17	-
Békéscsaba	4	WNW 2	05.9	20	5	↯	33	18	16	12
Debrecen	3	SSW 1	05.8	19	2	↯	31	18	15	11
Nyíregyháza	4	S 1	04.8	18	2	↯	29	17	16	11
Kékestető (1000 m)**	4 ≡	NW 2	890.9	10	9	↯	23	11	-	11
Galyatető (932 m)**	-	-	-	-	10	↯	23	11	-	-
Mátrafüred (534 m)*	3	N 15	949.5	15	8	↯	32	14	-	-
Szabadsághegy (474 m)*	4	SW 3	948.5	15	7	↯	28	14	-	11
Farkasgyepű (400 m)*	1	NW 2	-	15	28	↯	29	14	13	-

24 óra csapadék mm			24 óra csapadék mm			24 órai csapadék mm			24 óra csapadék mm		
Rajka	9	↯	Tihany	9	↯	Putnok	3	↯	Záhony	1	
Csorna	6	↯	Siófok	4	↯	Jósvafő	9	↯	Kisvárda	2	
Kapuvár	14	↯	Fonyód	7	↯	Bódvaszilas	2		Vásárosnamény	ny	↯
Kőszeg	14	↯	Marcali	9	↯	Lillafüred	3	↯	Baktalórántháza	5	
Bagyogóhíd	4		Somogyvár	7	↯	Szendrőlád	19	↯	Mátészalka	2	
Kormend	6	↯	Tab	7	↯	Füzér	1	↯	Tiszabecs	1	
Lenti	2		Sárbogárd	-		Hidasnémeti	3	↯	Csenger	1	
Zalaegerszeg	2	↯	Sztálinváros	14	↯	Sátoraljaújhely	-		Nyírlugos	1	
Hahót	2	↯	Nagykónyi	6		Tokaj	1	↯	Polgár	4	↯
Letenye	8	↯	Somogyszob	6		Mezőkeresztes	13	↯	Hajdúdorog	4	
Gyékényes	5	↯	Bares	6	↯	Jászapáti	4	↯	Hortobágy	6	↯
Káld	5	↯	Szigetvár	4	↯	Nagykáta	6	↯	Nagyléta	2	
Lovászpatona	11	↯	Lengyel	13	↯	Gyöngyös	8	↯	Tiszafüred	6	↯
Devecser	-		Középhidvég	-		Örkény	3	↯	Tiszaroff	18	↯
Tapolca	16	↯	Bátaapáti	1	↯	Kunszentmiklós	8		Karcag	6	↯
Zirc	15		Mohács	5	↯	Ceglédi	7	↯	Püspökladány	6	
Veszprém	16		Siklós	9	↯	Nagykőrös	17	↯	Berettyóújfalu	1	↯
Komárom	7	↯▲	Királyrét	14	↯	Tiszakécske	8	↯	Szeghalom	1	↯
Kisbér	19		Balassagyarm.	16	↯	Izsák	18	↯	Kőrösszakál	1	↯
Mór	20	↯	Romhány	7	↯	Kiskunfélegyh.	7	↯	Szarvas	5	↯
Alcsut	8	↯	Vác	4		Kiskunhalas	5	↯	Szentes	13	↯
Esztergom	25	↯	Galgamácsa	2	↯	Bácsalmás	5	↯	Orosháza	8	↯
Dobogókő	-		Lőrinci	7	↯	Kistelek	7	↯	Makó	1	↯
Eresi	2	↯	Gyöngyös	6	↯				Mezőhegyes	1	↯
Kápolnásnyék	3	↯	Borsodnádasd	17	↯				Battonya	5	

* A légnyomás 500 gdm-re átszámítva ** A légnyomás 1000 gdm-re átszámítva

Magassági szélmérések

Óraadatok greenwichi középidőben

VIII.11.	Szhely 15 h		Nkanizsa 15 h		Győr 15 h		Bpest 12 h		Bpest 15 h		Bpest 18 h		Szeged 15 h		Debrecen 15 h			
	fok	m/s	fok	m/s	fok	m/s	fok	m/s	fok	m/s	fok	m/s	fok	m/s	fok	m/s	fok	m/s
Talaj	40	2	40	2	320	2	90	7	180	2	140	2	140	2	140	2		
500 m	150	8	160	3	100	1	150	5	150	2	150	4	180	4	170	3		
1000	210	9	260	6	140	2	170	8	150	2	210	5	210	6	170	3		
1500	220	11	270	10	180	4	270	7	240	6	210	5	240	9	200	8		
2000	220	20	230	13			260	12	250	10	250	10	260	8	260	9		
2500	220	20	210	21			260	16	260	14			260	10	270	14		
3000	220	20	210	21			260	16	260	14			260	10	270	14		
4000	230	20					260	16	240	14			250	14	280	17		
5000									240	14			230	12	250	17		
6000									240	24					250	17		
7000									240	24					250	17		
8000									240	24					250	17		
9000									240	24					250	17		
10000									240	24								
11000																		
12000																		
13000																		
14000																		
15000																		
16000																		
17000																		
18000																		
19000																		
20000																		

VIII.12.	Nkanizsa 4 h		Győr 3 h		Bpest 3 h		Bpest 6 h		Debrecen 3 h									
	fok	m/s	fok	m/s	fok	m/s	fok	m/s	fok	m/s	fok	m/s	fok	m/s	fok	m/s	fok	m/s
Talaj	360	2	320	7	320	7	360	2	90	2								
500 m	360	5	310	23	310	7	320	14	250	6								
1000	360	11	320	22					250	4								
1500	360	11	330	26					210	10								
2000	360	6	330	19					220	17								
2500	270	9							250	22								
3000	270	9							250	22								
4000																		
5000																		
6000																		
7000																		
8000																		
9000																		
10000																		
11000																		
12000																		
13000																		
14000																		
15000																		
16000																		
17000																		
18000																		
19000																		
20000																		

OFFSET-NYOMDA, BUDAPEST F. V. POMAYER GYULA

IDŐJÁRÁSI NAPIJELENTÉS

ЕЖЕДНЕВНЫЙ МЕТЕОРОЛОГИЧЕСКИЙ БЮЛЛЕТЕНЬ • DAILY SYNOPTIC MAP OF THE HUNGARIAN METEOROLOGICAL INSTITUTE • BULLETIN QUOTIDIEN DE L'INSTITUT MÉTÉOROLOGIQUE HONGROIS WETTERBERICHT DES UNGARISCHEN METEOROLOGISCHEN INSTITUTS

KIADJA AZ ORSZÁGOS METEOROLÓGIAI INTÉZET
BUDAPEST II, KITAIBEL PÁL-UTCA 1
TEL.: KÖZPONT: 150-220 IDŐJELZŐ OSZT: 151-204, 150-410

MEGJELENIK NAPONKÉNT • ELŐFIZETÉSI ÁRA A POSTAI KÖLTSÉGGEL EGYÜTT NEGYEDÉVRE 60·— Ft
KIADÁSÉRT FELEL AZ INTÉZET IGAZGATÓJA

69. évfolyam 226. szám. + Budapest + 1956. augusztus 13.

Az időjárási helyzet ma reggel és a várható időjárás:

Az Óceán felől egyre ujabb hideg léghullámok nyomulnak be Európa középső területeire zivataros esőket, viharos szelet és hőmérsékletcsökkenést okozva.

Hazánkban vasárnap folytatódott élénk északnyugati széllel a hüvös tengeri levegő beáramlása, ugy, hogy a hőmérséklet a Dunántulon csak 22-25, keleten 25-28 fokig emelkedett. A délnyugati és északkeleti megyékben ismét voltak záporok, zivatarok. Hidasnémetiben 24, Sátoraljaujhelyen 20, Nyiregyházán és Záhonyban 11 mm eső esett. Az éjszakai lehülés a nyugati határmenti megyékben szokatlanul erős volt; 8-9 fokig hült le a levegő. Az ország többi részén 11-14 fok volt a hőmérséklet minimuma.

Budapesten hétfőn 12 órakor a hőmérséklet 19 fok, a tengerszintre átszámitott légnyomás 762 mm, alig változik.

Várható időjárás kedd estig:

Változó felhőzet.
Ma legfeljebb néhány, holnap elsősorban nyugaton többfelé eső, esetleg zivatar.
Mérsékelt déli, délnyugati, később ismét élénk nyugati, északnyugati szél.
Az évszakhoz képest hüvös idő.

Várható legalacsonyabb hőmérséklet ma éjjel: 8-11,
legmagasabb hőmérséklet kedden: nyugaton 20-23,
keleten 23-26 fok között.

Szabó

A hőmérséklet és a légnyomás napi középértéke Budapesten és ezek eltérése a 75 évi átlagtól:

1956.VIII.12-én: 19,8 C°, 756,5 mm. Eltérés: -1,6 C°, -5,3 mm.

1871 óta ezen a napon előfordult

legmagasabb hőmérséklet	38,7 C°	/1921./
legalacsonyabb hőmérséklet	10,0 C°	/1881./

Az Országos Meteorológiai Intézet Időjárási Napijelentése

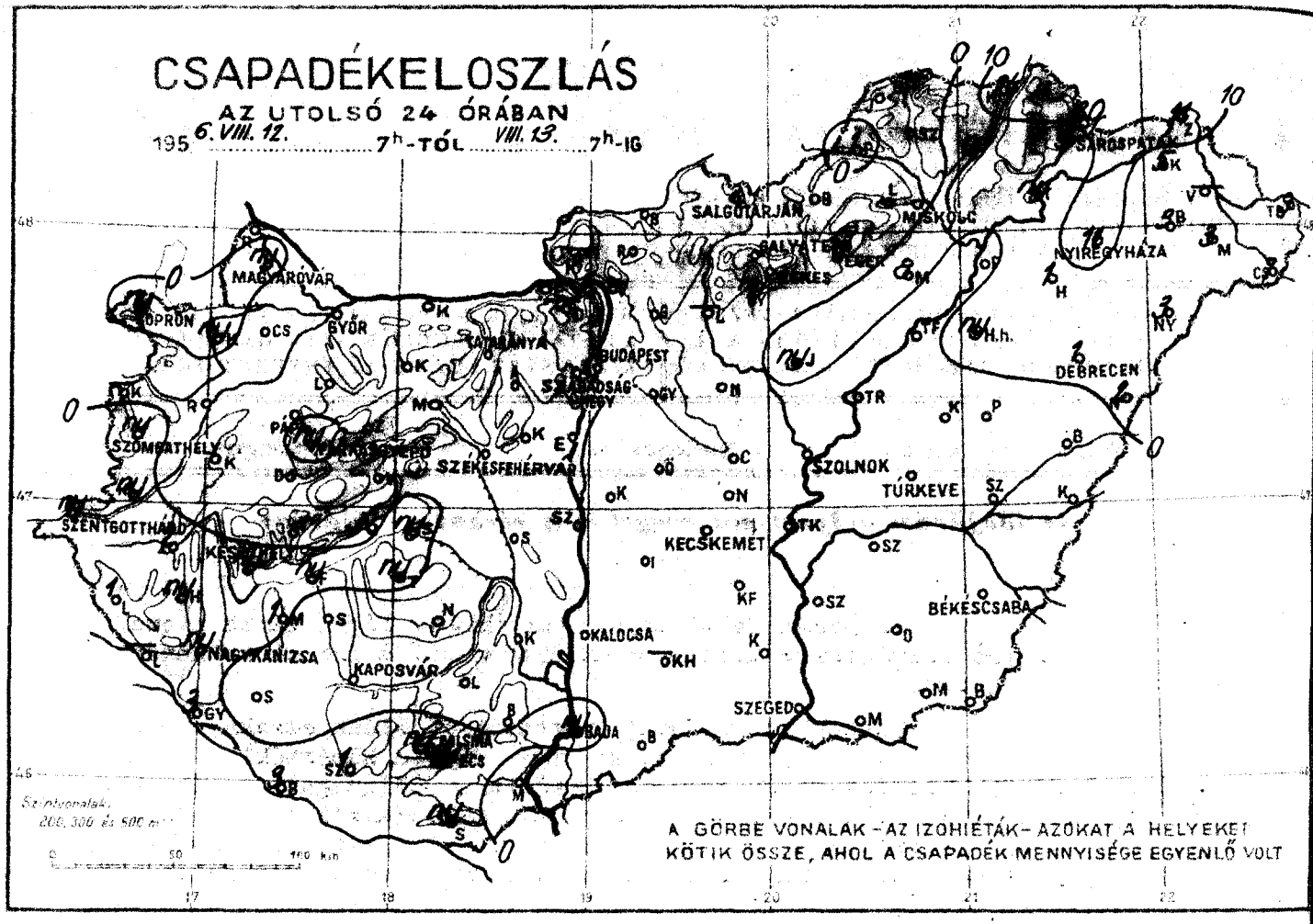

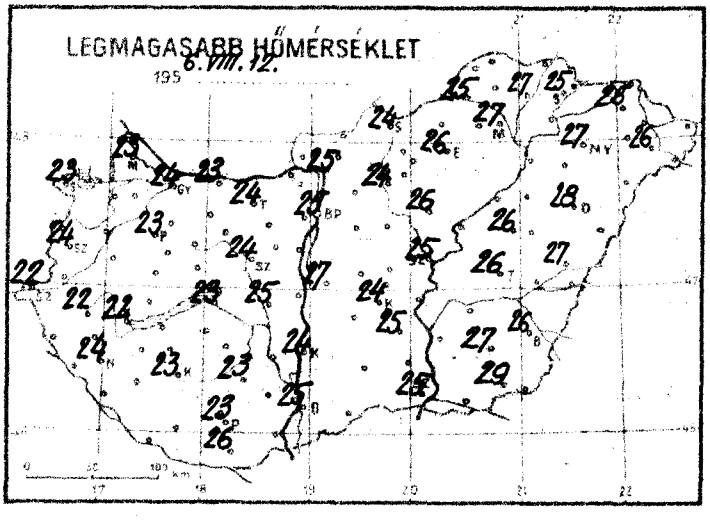

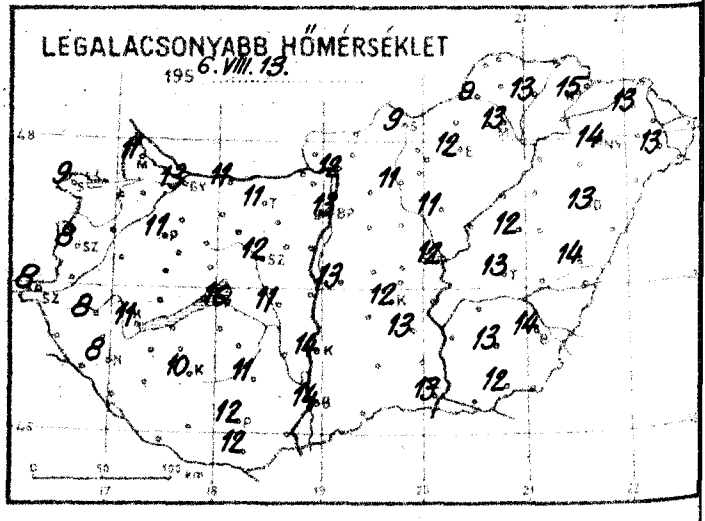

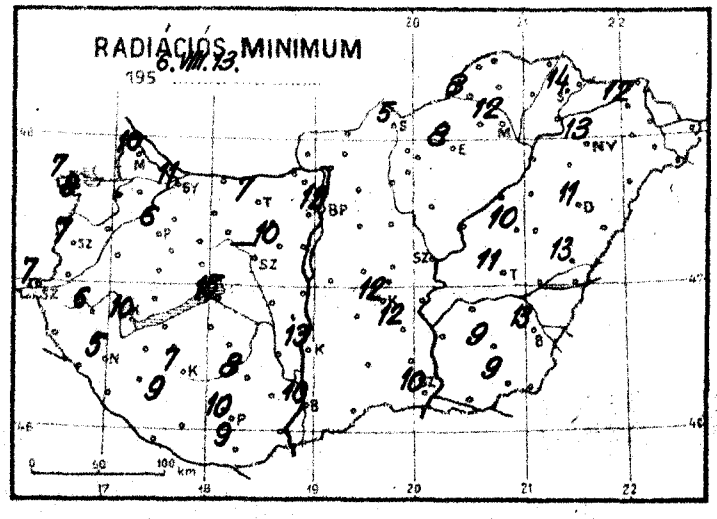

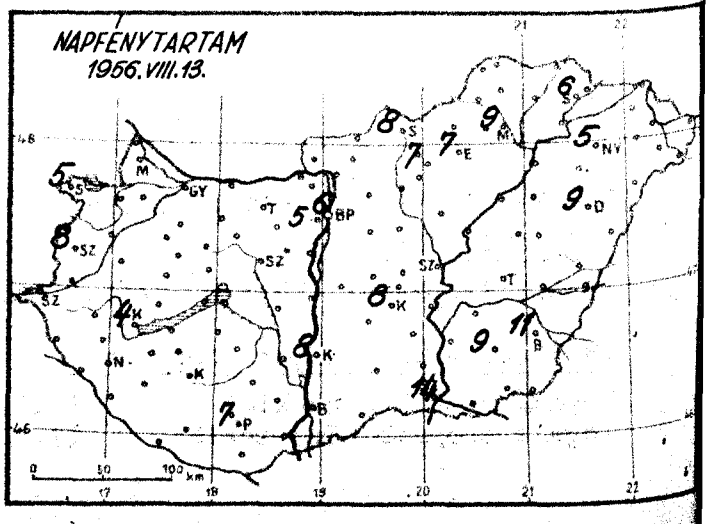

Időjárási helyzet 1956. év AUGUSZTUS hó 13. nap 7 óra

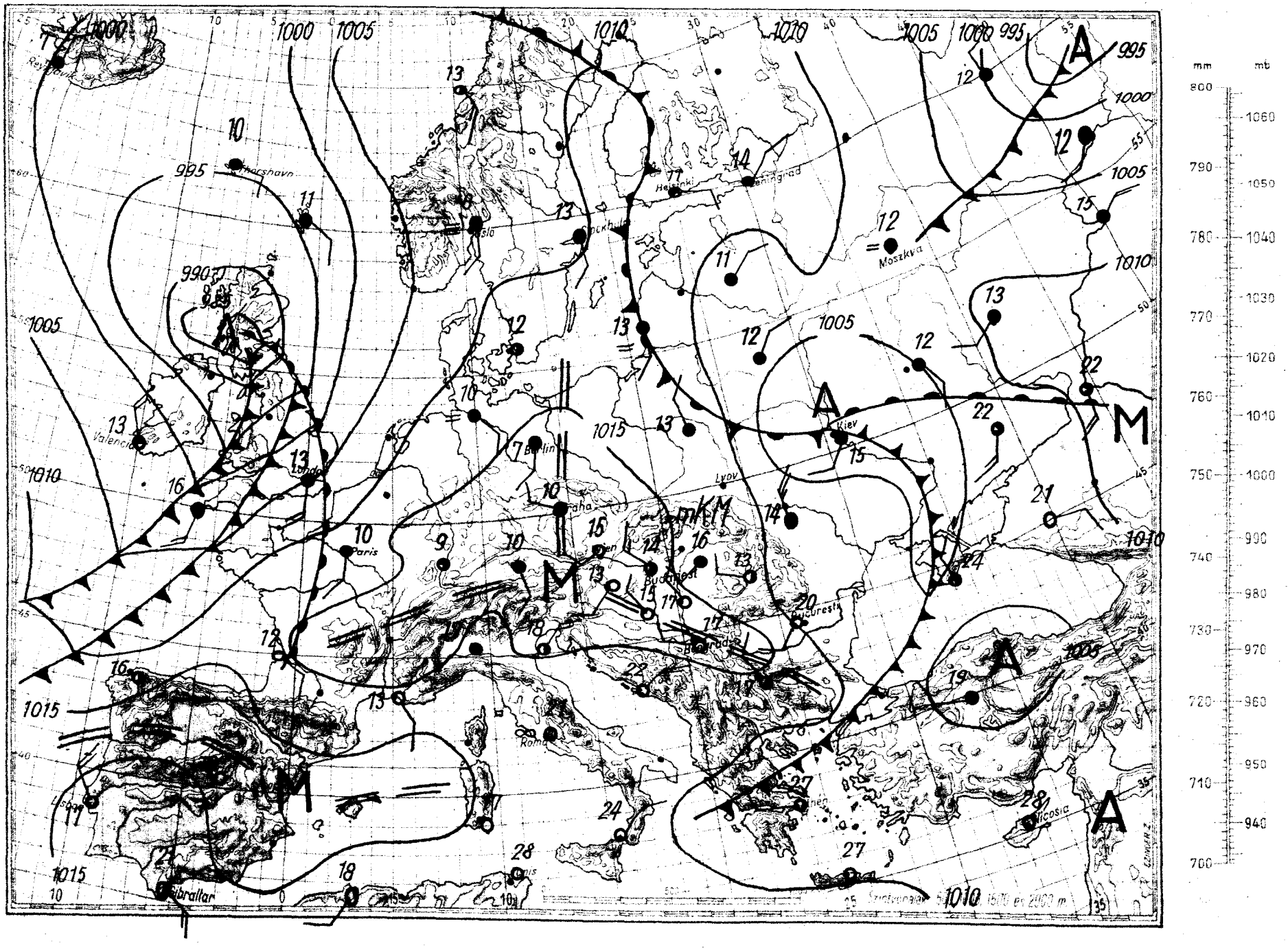

Magassági légállapotmérés

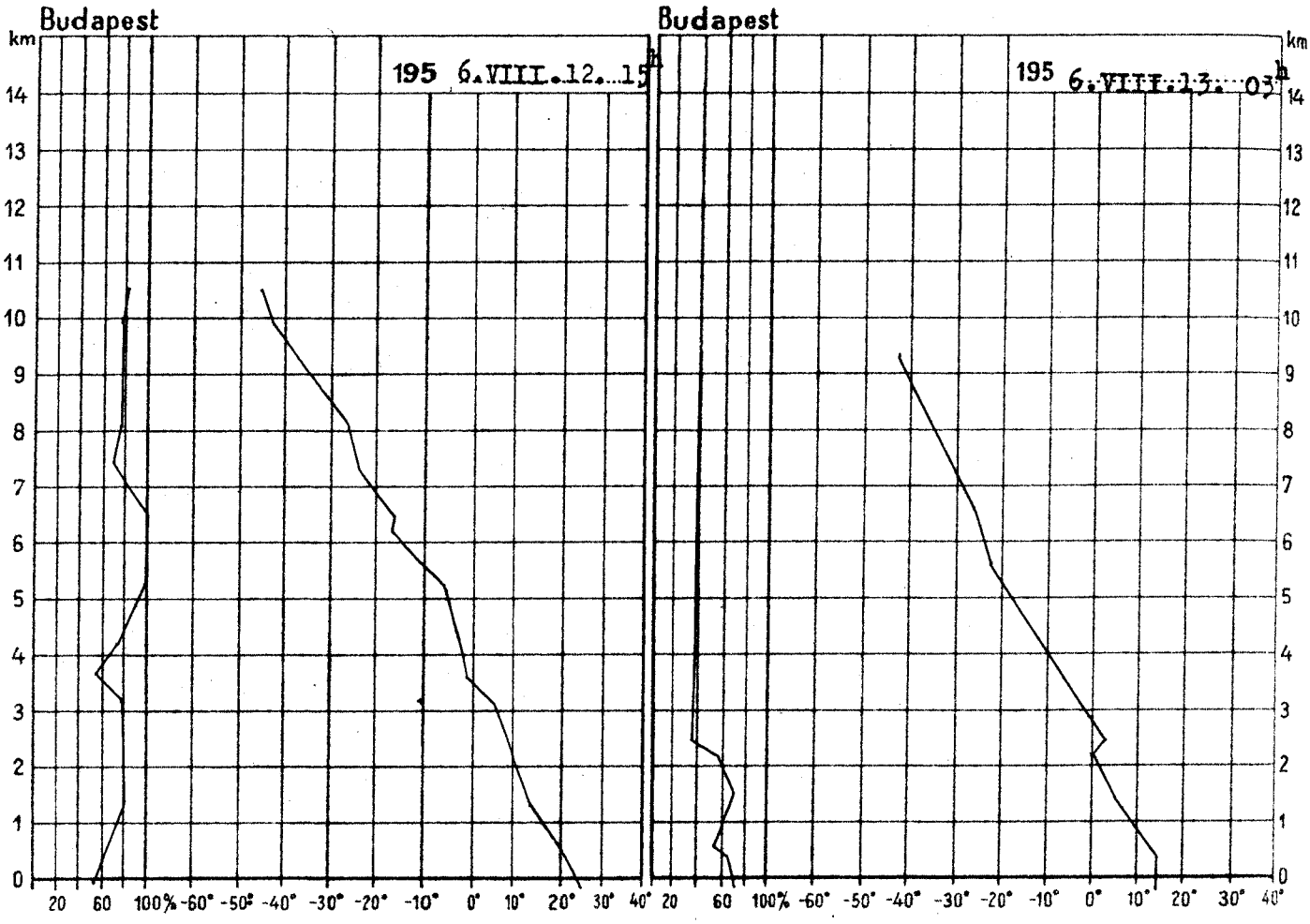

195 6.VIII.12. 15h			
km	mb	C°	%
Talaj	992.0	23.0	50
0·5	950	20.0	59
1	898	16.1	70
1·5	847	9.4	80
2	798	9.9	80
2·5	750	7.3	78
3	706	5.2	76
4	623	-2.0	62
5	550	-7.6	85
6	481	-15.3	94
7	420	-21.0	80
8	366	-26.7	69
9	319	-35.0	75
10	276	-43.5	70
11			
12			
13			
14			
15			

Magaslégköri időhelyzet

Az óceánról különböző hőmérsékletű légtömegek érkeznek szárazföldünk fölé. Ennek következtében az Északi-tenger és Nyugat-Európa vidékén erős felmelegedés, Közép-Európában pedig lehülés észlelhető. Hazánk légterében 1000 m-ig 1-3 fokot, 1000 m felett 4-7 fokot csökkent a levegő hőmérséklete. A 0 fokos szint 1350, a -10 fokos szint 780 m-t süllyedt. Magasságuk ma hajnalban 2350, ill. 4240 m volt.

Pápainé s.k.

Javitás: Az 1956. aug.12-i jelentésben az utolsó két mondat helyesen igy hangzik: A 0 fokos szint 320, a -10 fokos szint 280 m-t süllyedt. Magasságuk ma hajnalban 3700, ill. 5020 m volt.

195 6.VIII.13. 03h			
km	mb	C°	%
Talaj	997.6	13.5	70
0·5	955	14.3	61
1	900	10.9	56
1·5	849	7.2	60
2	798	3.0	60
2·5	749	-0.4	48
3	703	-2.5	38
4	620	-8.2	38
5	543	-14.8	36
6	475	-21.4	38
7	414	-29.1	33
8	359	-51.1	33
9	311	-39.8	33
10			
11			
12			
13			
14			
15			

OFFSET NYOMDA, BUDAPEST F.V. POMAYER GYULA

1956. augusztus hó.
13. nap hétfő
69. évfolyam 226. sz.

	Reggeli észlelések (6 TMG)				Az utolsó 24 óra adatai					
	Felhőzet (0—4)	Szélirány és erő (m/s)	Légnyomás (millibár)	Hőmérséklet (C°)	Csapadék (24 óra) (mm)		Hőmérsékleti szélsőségek: tegnapi nappali max.	éjszakai min.	Radiációs min.	Napsütés (óra) tegnap
Mosonmagyaróvár	1	NW 4	1017.3	14	ny		23	11	10	-
Sopron	0	NNW 3	18.0	14	ny		23	9	7	5
Szombathely	0	- 0	18.3	13	ny		24	8	7	8
Szentgotthárd	0	W 2	18.3	10	ny		22	8	7	-
Pápa	0	WSW 4	16.9	14	.		23	11	6	-
Győr	0	NNW 4	17.0	15	.		24	13	11	-
Tatabánya	0	NW 2	16.7	14	.		24	11	7	-
Székesfehérvár	0	NW 2	-	14	.		24	12	-	-
Keszthely	0	N 1	18.1	14	ny		22	11	10	4
Nagykanizsa	1	W 1	18.6	12	ny		24	8	5	-
Kaposvár	0	- 0	18.3	13	.		23	10	7	-
Pécs	0	WNW 4	17.1	15	ny		23	12	10	7
Budapest M. I.	0	WNW 6	15.7	14	.		25	13	12	6
Salgótarján	0	NE 2	15.0	11	.		24	9	5	8
Eger	2	W 1	14.3	13	.		26	12	8	7
Miskolc	3	NW 2	13.3	16	.		27	13	12	9
Sárospatak	3	N 1	-	17	9		25	15	14	6
Baja	0	NW 2	16.6	16	ny		25	14	10	-
Kalocsa	0	WSW 4	16.2	16	.		24	14	13	8
Kecskemét	0	WNW 4	14.4	14	.		24	12	12	8
Szeged	0	NW 5	15.4	15	.		25	13	10	14
Szolnok	1	NW 2	14.6	16	.		25	12	-	-
Túrkevé	0	W 2	-	15	.		26	13	11	-
Békéscsaba	0	WSW 2	14.9	15	.		26	14	12	11
Debrecen	4	SSW 1	14.5	15	1		28	13	11	9
Nyíregyháza	3	W 2	14.4	17	11		27	14	13	5
Kékestető (1000 m)**	0	W 1	897.9	9	.		18	8	-	7
Galyatető (932 m)**	-	-	-	-	.		19	7	-	-
Mátraháza (534 m)*	0	NNW 6	957.9	12	ny		23	10	-	-
Szalonnaágyiegy (474 m)*	0	NW 1	956.5	14	.		21	10	-	5
Farkasgyepü (400 m)*	0	NW 1	-	11	ny		21	10	8	-

24 óra csapadék mm			24 óra csapadék mm			24 órai csapadék mm			24 óra csapadék mm		
Rajka	.		Tihany	.		Putnok	1		Záhony	11	K
Csorna	.		Siófok	ny		Jósvafő	.		Kisvárda	5	
Kapuvár	ny		Fényvő	ny		Bódvaszilas	-		Vásárosnamény	-	
Kőszeg	-		Marcali	1		Lillafüred	.		Baktalórántháza	3	
Rábaszőllős	.		Somogyvár	.		Szendrőlád	.		Mátészalka	3	K
Körmend	ny		Tab	ny		Füzér	ny		Tiszabecs	9	
Lenti	1		Sárbogárd	.		Hidasnémeti	24	K	Csenger	7	K
Zalaegerszeg	2		Sztálinváros	.		Sátoraljaújhely	20		Nyírlugos	3	
Hahót	ny		Nagykónyi	.		Tokaj	ny		Polgár	.	
Letenye	-		Somogyszob	.		Mezőkeresztes	8		Hajdúdorog	1	
Gyékényes	3	K	Barcs	3		Jászapáti	ny		Hortobágy	ny	
Kőröshegy	.		Szigetvár	1		Nagykáta	.		Nagyléta	2	
Lovászpatona	-		Lengyel	.		Gyöngyös	.		Tiszafüred	.	
Devecser	.		Középhuvely	.		Örkény	.		Tiszaroff	.	
Tapolca	.		Bátaapáti	.		Kunszentmiklós	.		Karcag	.	
Zirc	.		Mohács	.		Cegléd	.		Püspökladány	.	
Veszprém	.		Siklós	ny		Nagykőrös	.		Berettyóújfalu	.	
Komárom	.		Királyrét	-		Tiszakécske	.		Szeghalom	.	
Kisbér	.		Balassagyarm.	.		Izsák	.		Kőrösszakál	.	
Mór	.		Rimahány	.		Kiskunfélegyh.	.		Szarvas	.	
Alcsut	.		Vác	.		Kiskunhalas	-		Szentes	.	
Esztergom	.		Galgamácsa	.		Bácsalmás	.		Orosháza	.	
Dobogókő	-		Lőrinci	-		Kistelek	.		Makó	.	
Ersi	.		Gyöngyös	ny					Mezőhegyes	.	
Kápolnásnyék	.		Borsodnádasd	.					Battonya	.	

* A légnyomás 500 gdm-re átszámítva ** A légnyomás 1000 gdm-re átszámítva

OFFSET-NYOMDA, BUDAPEST F. V. POMAVER GYULA

Magassági szélmérések

Óraadatok greenwichi középidőben

VIII.12.	Szhely 15 h		Nkanizsa 15 h		Győr 14 h		Pécs 15 h		Bpest 15 h		Bpest 18 h		Bpest 21 h		Szeged 15 h		Miskolc 15 h	
	fok	m/s	fok	m/s	fok	m/s	fok	m/s	fok	m/s	fok	m/s	fok	m/s	fok	m/s	fok	m/s
Talaj	360	7	40	2	320	7	360	2	320	12	320	7	320	7	320	2	270	7
500 m	330	10	30	5	310	24	360	6	310	13	330	12	330	15	320	16	290	15
1000	330	10	10	9	320	18	360	6	310	13	330	16	330	15	320	17	300	11
1500	330	12	10	9	320	20	350	15	330	10	330	16	330	15	320	12	320	7
2000	330	12	350	6	330	19	340	14	330	10	330	16	340	18	320	11	300	6
2500	300	11	320	8			320	7			280	9	280	12	300	12	260	8
3000	300	11	320	8			320	7			280	9	280	12	300	12	260	8
4000	270	14					310	9			270	13			280	9		
5000	260	12					310	9							250	20		
6000	240	18													240	24		
7000	240	18													240	24		
8000																		
9000																		
10000																		
11000																		
12000																		
13000																		
14000																		
15000																		
16000																		
17000																		
18000																		
19000																		
20000																		

VIII.12.	Debrecen 15 h	
Talaj	270	7
500	270	13
1000	280	12
1500	290	7
2000	290	7

VIII.13.	Szhely 4 h		Nkanizsa 4 h		Győr 4 h		Pécs 3 h		Bpest 3 h		Bpest 9 h		Szeged 4 h					
	fok	m/s	fok	m/s	fok	m/s	fok	m/s	fok	m/s	fok	m/s	fok	m/s	fok	m/s	fok	m/s
Talaj	320	2	-	0	320	2	320	2	320	7	320	7	320	7				
500 m	330	11	350	10	340	12	340	11	350	14	330	5	330	17				
1000	330	11	350	10	350	15	340	11	330	14	330	10	330	17				
1500	340	14	340	10	340	14	330	11	330	13	330	13	330	16				
2000	240	14	340	10	320	14	330	11	330	13	330	10	340	16				
2500	330	12	330	12			310	14	320	11			290	16				
3000	330	12	330	12			310	14	320	11			290	16				
4000	310	16	300	19			310	26					280	16				
5000	310	15	300	24			320	24										
6000							320	24										
7000							320	24										
8000																		
9000																		
10000																		
11000																		
12000																		
13000																		
14000																		
15000																		
16000																		
17000																		
18000																		
19000																		
20000																		

OFFSET-NYOMDA BUDAPEST F. V. PÖMÜRVER GYULA

IDŐJÁRÁSI NAPIJELENTÉS

ЕЖЕДНЕВНЫЙ МЕТЕОРОЛОГИЧЕСКИЙ БЮЛЛЕТЕНЬ • DAILY SYNOPTIC MAP OF THE HUNGARIAN METEOROLOGICAL INSTITUTE • BULLETIN QUOTIDIEN DE L'INSTITUT MÉTÉOROLOGIQUE HONGROIS WETTERBERICHT DES UNGARISCHEN METEOROLOGISCHEN INSTITUTS

KIADJA AZ ORSZÁGOS METEOROLÓGIAI INTÉZET BUDAPEST II, KITAIBEL PÁL-UTCA 1 TEL.: KÖZPONT: 150-220 IDŐJELZŐ OSZT: 154-204, 150-410

MEGJELENIK NAPONKÉNT • ELŐFIZETÉSI ÁRA A POSTAI KÖLTSÉGGEL EGYÜTT NEGYEDÉVRE 60·— Ft KIADÁSÉRT FELEL AZ INTÉZET IGAZGATOJA

69. évfolyam 227. szám. + Budapest + 1956. augusztus 14.

Az időjárási helyzet ma reggel és a várható időjárás:

Az Északi-tengeren át északkeleti irányban egy viharciklon halad. Hatására a Balkánt és Közép-Európát átmenetileg meleg léghullámok árasztják el. A Brit-szigeteket és Franciaországot ezzel szemben már hüvös tengeri légtömegek boritják, amelyek kelet felé törnek előre.

Hazánkban hétfőn már csak kisebb felhőátvonulások voltak eső nélkül. A hőmérséklet 22-24, Turkevén 25 fokig emelkedett. Az éjszakai lehülés erős volt: általában 10-13, az északkeleti megyékben pedig 7-8 fokig hült le a levegő.

Budapesten kedden 12 órakor a hőmérséklet 24 fok, a tengerszintre átszámitott légnyomás 761 mm, gyengén süllyedő irányzatu.

Várható időjárás szerda estig:

Felhősebb idő, többfelé - elsősorban nyugaton - záporeső, helyenként zivatar.
Mérsékelt déli, délnyugati, később megélénkülő nyugati, északnyugati szél.
A nappali hőmérséklet a Dunántulon már csökken, keleten még alig változik.

Várható legalacsonyabb hőmérséklet ma éjjel: nyugaton 12-15, keleten 9-12 fok,
legmagasabb nappali hőmérséklet szerdán: nyugaton 22-25, keleten 25-28 fok között.

Szurai

A hőmérséklet és a légnyomás napi középértéke Budapesten és ezek eltérése a 75 évi átlagtól:

1956.VIII.13-án: 18,1 C°, 761,2 mm. Eltérés: -3,1 C°, -0,3 mm.

1871 óta ezen a napon előfordult

legmagasabb hőmérséklet 37,4 C° /1946./
legalacsonyabb hőmérséklet 7,4 C° /1912./

Az Országos Meteorológiai Intézet Időjárási Napijelentése

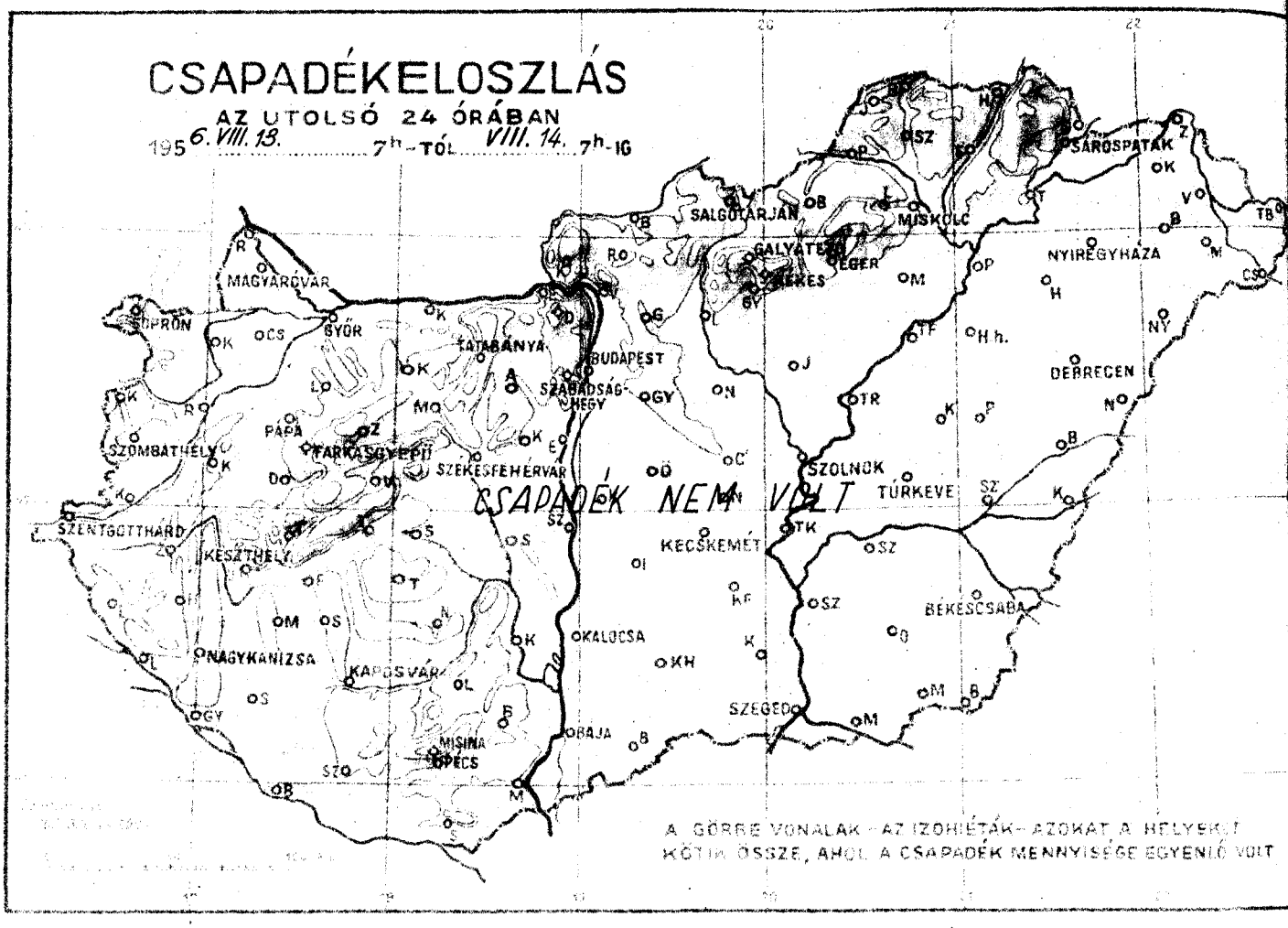

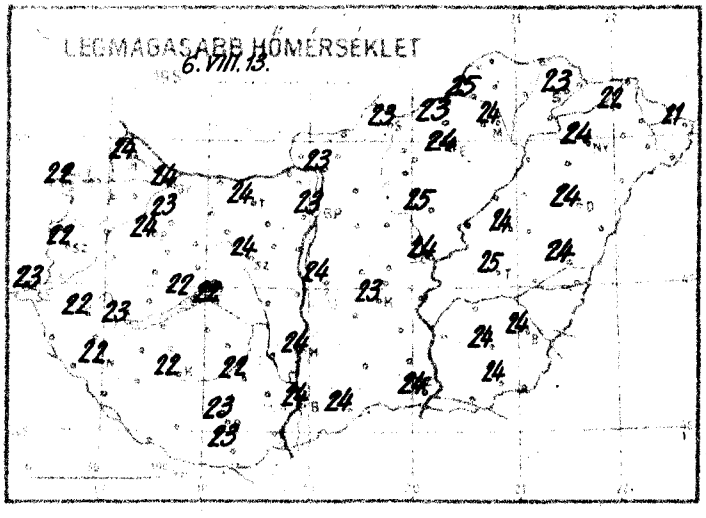

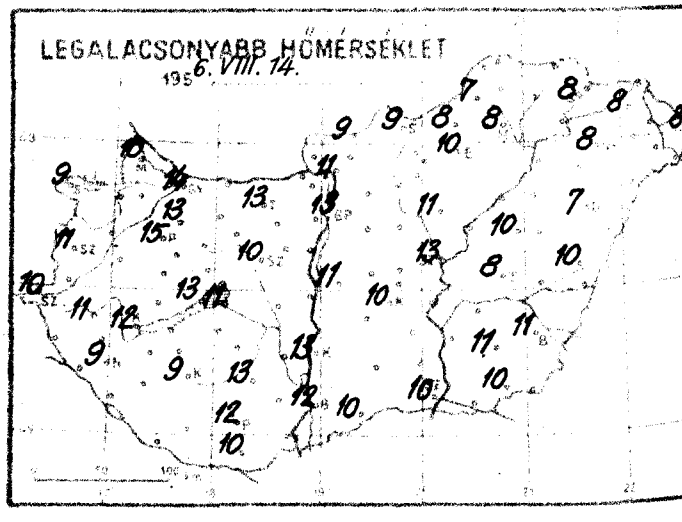

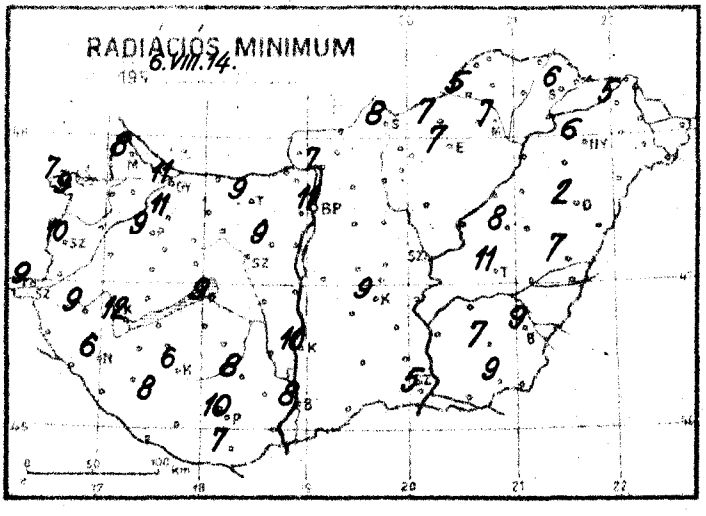

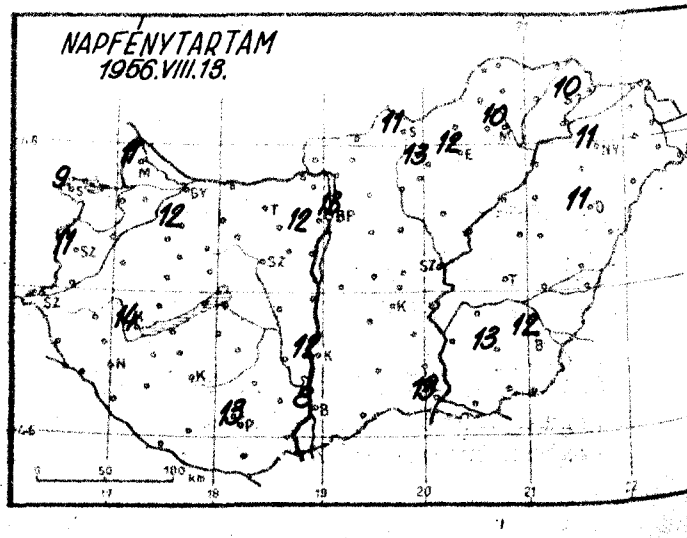

Időjárási helyzet 1956. év AUGUSZTUS hó 14. nap 7 óra

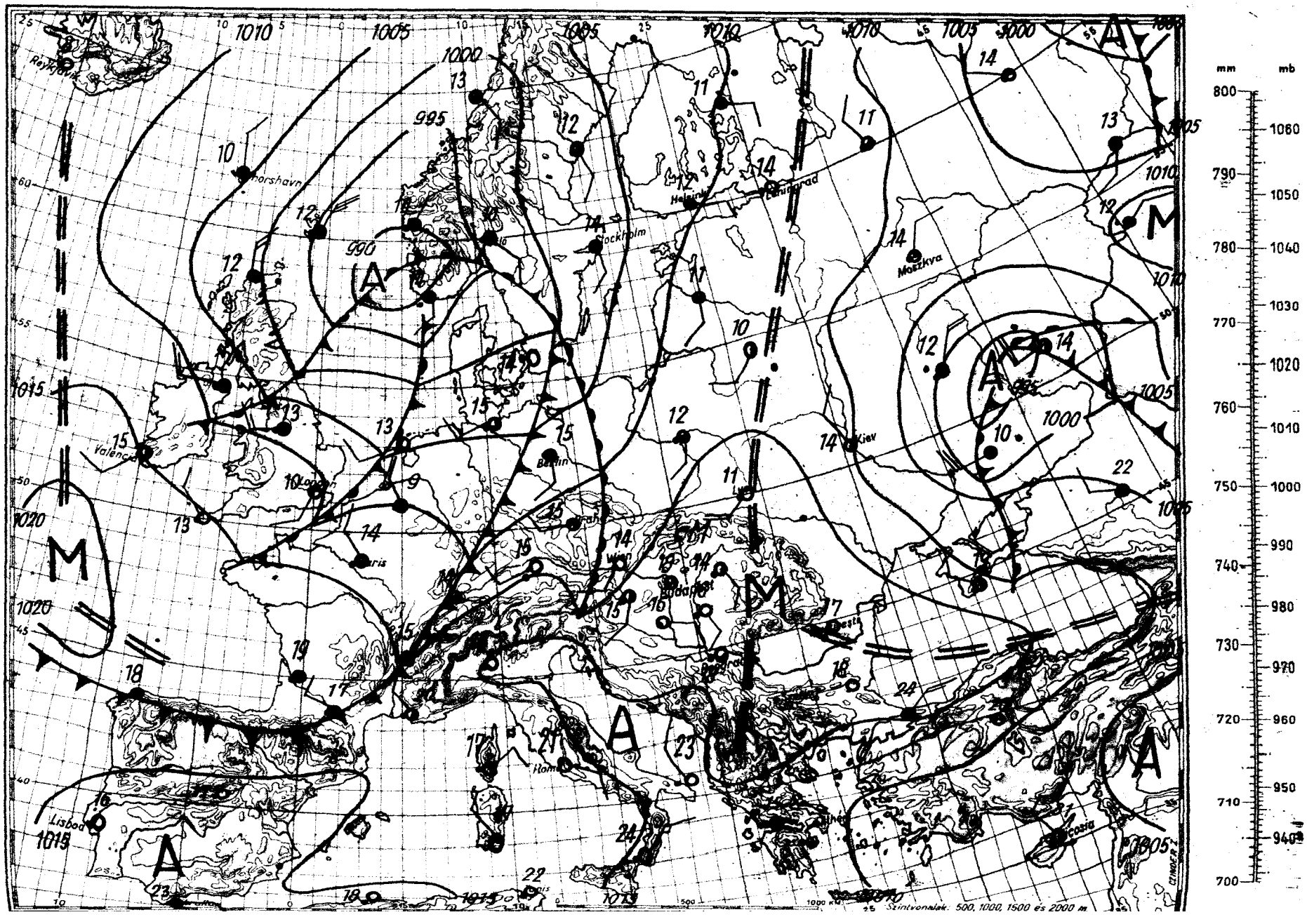

Magassági légállapotmérés

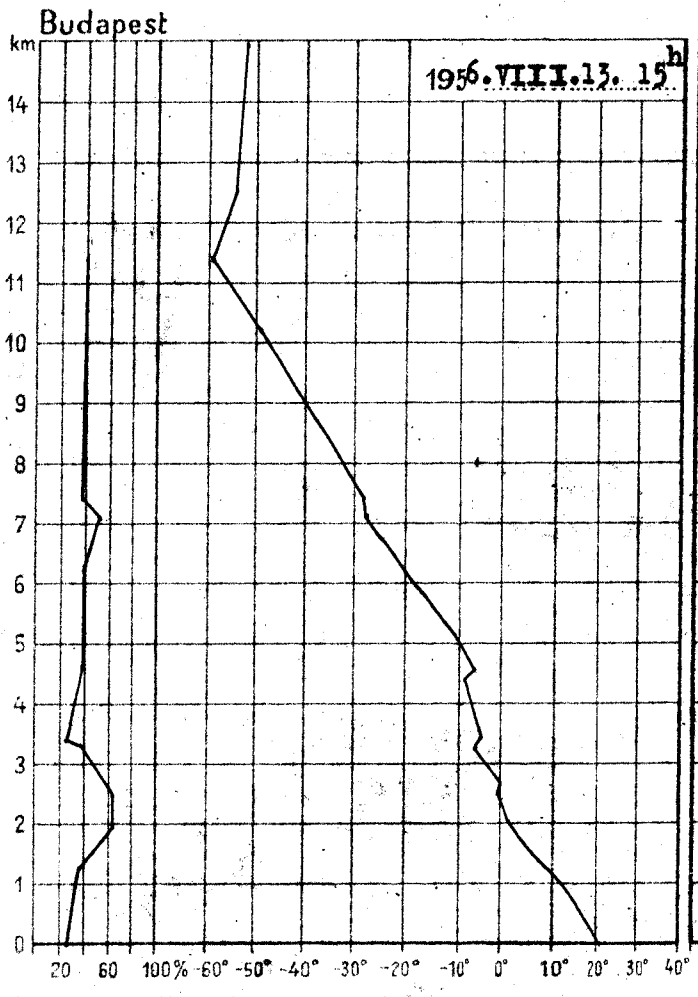

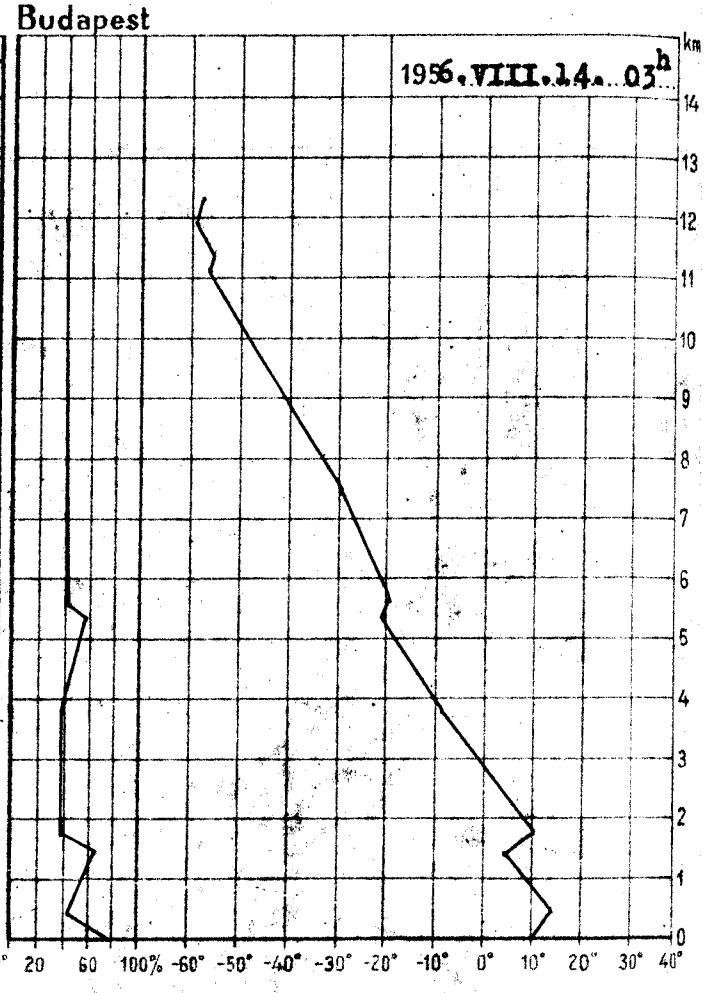

1956.VIII.13. 15h			
km	mb	C°	%
Talaj	998.3	22.6	37
0.5	958.	19.0	39
1	903	13.8	42
1.5	850	8.6	53
2	800	4.8	73
2.5	753	1.2	73
3	708	0.0	58
4	623	-3.5	42
5	550	-7.0	44
6	481	-15.6	45
7	420	-22.9	58
8	366	-29.0	49
9	318	-37.0	49
10	274	-45.7	49
11	235	-53.4	49
12	202	-54.5	
13	173	-50.5	
14	148	-50.0	
15	127	-49.9	

Magaslégköri időhelyzet

Az óceánról folytatódik a különböző hőmérsékletű légtömegek beáramlása szárazföldünk fölé. Ennek következtében Nyugat-Európában lehülés észlelhető. Az Északi-tenger térségében elhelyezkedő ciklon meleg levegőt szállít Lengyelország és a Balti-tenger vidékére. Hazánk felett 300-1000 m-ig, 1450-3800 m-ig és 5400 m fölött felmelegedés következett be. A közbeeső rétegekben gyenge hőmérsékletcsökkenés tapasztalható. A 0 fokos szint 730 m-t emelkedve 3080 m-re került, a -10 fokos szint alig változott, magassága 4200 m.

Pápainé s.k.

1956.VIII.14. 03h			
km	mb	C°	%
Talaj	998.4	11.6	84
0.5	958	16.0	57
1	902	11.4	65
1.5	849	8.4	65
2	800	10.2	44
2.5	751	5.5	44
3	706	0.9	44
4	621	-8.0	44
5	548	-17.0	58
6	480	-18.5	55
7	419	-24.7	50
8	364	-31.0	48
9	315	-37.2	48
10	272	-44.5	48
11	242	-51.9	48
12	200	-56.8	
13			
14			
15			

OFFSET NYOMDA, BUDAPEST F. V. POMAYER GYULA

1956. augusztus hó. 14. kedd nap 69. évfolyam 227. sz.

	Reggeli észlelések 06 TMG				Az utolsó 24 óra adatai				
	Felhőzet (0–4)	Szélirány és erő (m/s)	Légnyomás (millibár)	Hőmérséklet (C°)	Csapadék (24 óra) (mm)	Hőmérsékleti szélsőségek: tegnapi nappali max.	éjszakai min.	Radiációs min.	Napsütés (óra) tegnap
Mosonmagyaróvár	2	S 1	1014.3	16	.	24	10	8	11
Sopron	0	– 0	14.4	15	.	22	9	7	9
Szombathely	3	SSE 1	14.7	14	.	22	11	10	11
Szentgotthárd	3	– 0	14.7	13	.	23	10	9	–
Pápa	1	SW 2	14.4	18	.	24	15	9	–
Győr	2	WSW 4	14.0	18	.	24	14	11	–
Tatabánya	0	SE 2	13.2	18	.	24	13	9	–
Székesfehérvár	0	– 0	–	16	.	24	10	–	–
Keszthely	0	SE 1	15.7	15	.	23	12	12	14
Nagykanizsa	3	SSE 2	14.9	15	.	22	9	6	–
Kaposvár	0	– 0	15.5	15	.	22	9	6	–
Pécs	0	E 1	15.5	16	.	23	12	10	13
Budapest M. I.	1	– 0	15.3	18	.	23	13	11	13
Salgótarján	2	– 0	16.1	12	.	23	9	8	11
Eger	3	NW 1	16.3	14	.	24	10	7	12
Miskolc	3	N 1	16.3	12	.	24	8	7	10
Sárospatak	1	N 1	–	14	.	23	8	6	10
Baja	0	SE 2	15.7	16	.	24	12	8	8
Kalocsa	0	S 1	15.4	15	.	24	13	10	12
Kecskemét	0	S 1	15.4	15	.	23	10	9	13
Szeged	0	SE 1	16.7	16	.	24	10	5	13
Szolnok	1	SW 2	16.6	15	.	24	13	–	–
Túrkeve	3	SW 1	–	15	.	25	11	8	–
Békéscsaba	1	SSE 1	16.8	15	.	24	11	9	12
Debrecen	1	SSW 1	17.2	14	.	24	7	2	11
Nyíregyháza	0	SE 2	17.3	13	.	24	8	6	11
Kékestető (1000 m)**	0	SSW 6	899.9	11	.	17	9	–	13
Galyatető (932 m)**	–	–	–	–	.	17	10	–	–
Mátrafüred (534 m)*	1	S 2	957.7	16	.	20	14	–	–
Szabadsághegy (474 m)*	0	S 1	957.1	17	.	21	13	–	12
Farkasgyepű (400 m)*	1	SSW 2	955.9	15	.	21	13	11	–

24 óra csapadék mm		24 óra csapadék mm		24 órai csapadék mm		24 óra csapadék mm	
Rajka	.	Tihany	.	Putnok	.	Záhony	.
Csorna	.	Siófok	.	Jósvafő	.	Kisvárda	.
Kapuvár	.	Fonyód	.	Bódvaszilas	.	Vásárosnamény	.
Kőszeg	.	Marcali	.	Lillafüred	.	Baktalórántháza	.
Ragyogóhíd	.	Somogyvár	.	Szendrőlád	.	Mátészalka	.
Körmend	.	Tab	.	Füzér	.	Tiszabecs	.
Lenti	.	Sárbogárd	.	Hidasnémeti	.	Csenger	.
Zalaegerszeg	.	Sztálinváros	.	Sátoraljaújhely	.	Nyírlugos	.
Hahót	.	Nagykonyi	.	Tokaj	.	Polgár	.
Letenye	.	Somogyszob	.	Mezőkeresztes	.	Hajdúdorog	.
Gyékényes	.	Bares	.	Jászapáti	.	Hortobágy	.
Kald	.	Szigetvár	.	Nagykáta	.	Nagyléta	.
Lovászpatona	.	Lengyel	.	Gyömrő	.	Debrecen	.
Devecser	.	Középhidvég	.	Örkény	.	Tiszaroff	.
Tapolca	.	Bátaapáti	.	Kúnszentmiklós	.	Karcag	.
Zirc	.	Mohács	.	Cegléd	.	Püspökladány	.
Veszprém	.	Siklós	.	Nagykőrös	.	Berettyóújfalu	.
Komárom	.	Királyrét	.	Tiszakécske	.	Szeghalom	.
Kisbér	.	Balassagyarm.	.	Izsák	.	Kőrösszakál	.
Mór	.	Romhány	.	Kiskunfélegyh.	.	Szarvas	.
Alosut	.	Vác	.	Kiskunhalas	.	Szentes	.
Esztergom	.	Galgamácsa	.	Bácsalmás	.	Orosháza	.
Dobogókő	.	Lőrinci	.	Kistelek	.	Makó	.
Ercsi	.	Gyöngyös	.			Mezőhegyes	.
Kápolnásnyék	.	Borsodnádasd	.			Battonya	.

* A légnyomás 500 gdm-re átszámítva ** A légnyomás 1000 gdm-re átszámítva

KÖZGT NYOMDA, BUDAPEST, CV: PÁNKOVICS GYULA

Magassági szélmérések

Óraadatok greenwichi középidőben

VIII.13.	Szhely 15 h		Nkanizsa 15 h		Győr 15 h		Pécs 15 h		Bpest 15 h		Bpest 21 h		Szeged 15 h		Miskolc 15 h		Debrecen 15 h	
	fok	m/s	fok	m/s	fok	m/s	fok	m/s	fok	m/s	fok	m/s	fok	m/s	fok	m/s	fok	m/s
Talaj	220	7	180	2	270	2	320	2	270	7	270	2	320	7	180	2	270	2
500 m	230	4	210	4	280	4	290	5	290	6	240	6	310	8	210	3	290	4
1000	230	4	210	4	250	3	290	5	290	6	240	6	310	8	280	4	250	4
1500	240	5	290	5	250	3	280	6	290	6	240	6	310	8	280	4	290	7
2000	300	5	280	8	260	6	280	6	300	4	310	8	310	8	300	5	290	7
2500	310	9	300	12	310	12	300	9	310	9	310	8	310	10	310	10	320	5
3000	310	9	300	12	310	12	300	9	310	9	310	8	310	10	310	10	320	5
4000	300	11	300	12	310	12	320	15	310	18	300	12	320	16	320	14	310	18
5000	280	20			310	22	310	19	310	25			300	30	310	17	310	23
6000	290	20					310	20	310	27			300	30			310	30
7000	290	20					310	20	310	27			300	30			310	30
8000	300	22					310	21	310	43			300	36			310	40
9000	300	22					310	21	310	43			300	36			310	40
10000	300	22					300	21	310	43			300	45			310	40
11000	300	22																
12000	300	22																
13000	300	25																
14000	300	25																
15000	300	25																
16000	300	25																
17000																		
18000																		
19000																		
20000																		

VIII.14.	Szhely 4 h		Nkanizsa 4 h		Pécs 3 h		Bpest 3 h		Bpest 6 h		Szeged 4 h		Debrecen 3 h					
	fok	m/s	fok	m/s	fok	m/s	fok	m/s	fok	m/s	fok	m/s	fok	m/s	fok	m/s	fok	m/s
Talaj	180	2	–	0	90	2	180	2	140	2	180	2	180	2				
500 m	210	4	240	9	170	5	220	7	200	9	190	5	240	5				
1000	210	4	240	8	270	6	220	7	210	9	190	5	270	7				
1500	220	3	240	8	270	6	240	8	230	8	200	6	270	7				
2000	240	3	240	4	310	7	250	3	260	10	290	6	250	6				
2500	270	3	290	11	310	7			310	15	320	10	240	13				
3000	270	3	290	11	310	7			310	15	320	10	240	13				
4000	280	6	300	14	330	7			310	15	310	16	260	15				
5000	300	16			320	9					310	16						
6000	300	18									300	21						
7000	300	18									300	21						
8000	300	25																
9000	300	25																
10000	300	25																
11000																		
12000																		
13000																		
14000																		
15000																		
16000																		
17000																		
18000																		
19000																		
20000																		

IDŐJÁRÁSI NAPIJELENTÉS

ЕЖЕДНЕВНЫЙ МЕТЕОРОЛОГИЧЕСКИЙ БЮЛЛЕТЕНЬ • DAILY SYNOPTIC MAP OF THE HUNGARIAN METEOROLOGICAL INSTITUTE • BULLETIN QUOTIDIEN DE L'INSTITUT MÉTÉOROLOGIQUE HONGROIS WETTERBERICHT DES UNGARISCHEN METEOROLOGISCHEN INSTITUTS

KIADJA AZ ORSZÁGOS METEOROLÓGIAI INTÉZET BUDAPEST II, KITAIBEL PÁL-UTCA 1 TEL.: KÖZPONT: 150-220 IDŐJELZŐ OSZT: 151-204, 150-110

MEGJELENIK NAPONKÉNT • ELŐFIZETÉSI ÁRA A POSTAI KÖLTSÉGGEL EGYÜTT NEGYEDÉVBE 60·— Ft KIADÁSÉRT FELEL AZ INTÉZET IGAZGATÓJA

69. évfolyam 228. szám. + Budapest + 1956. augusztus 15.

Az időjárási helyzet ma reggel és a várható időjárás:

A hüvös óceáni levegő Nyugat-Európa után ma reggelre elárasztotta Közép-Európát is. Ma hajnalban Franciaországban 4-8 fok volt csupán a hőmérséklet. Kelet-Európában is hüvös az idő. Nappal a hőmérséklet alig haladja meg a 20 fokot.

Hazánkban kedden az előző naphoz képest emelkedett a hőmérséklet. Országszerte 26-28 fok volt a hőmérséklet maximuma. Az éjszakai órákban megindult a hideg levegő benyomulása, és reggel 8 óráig az ország északi felében sok helyen hullott kisebb eső, helyenként zivatar kiséretében. Az éjszakai lehülés a Dunántulon 15-18, keleten 13-15 fokig terjedt.

Budapesten szerdán 12 órakor a hőmérséklet 20 fok, a tengerszintre átszámitott légnyomás 760 mm, erősen emelkedő irányzatu.

Várható időjárás csütörtök estig:

Ma borult idő, sokfelé eső, helyenként zivatar.
Holnap csökkenő felhőzet, kevesebb helyen eső.
A hőmérséklet a Duna-Tisza közén és a Tiszántulon még csökken, máshol lassan emelkedik.
Időnként élénk északi, északnyugati szél.

Várható legalacsonyabb hőmérséklet ma éjjel: nyugaton 8-11, keleten 12-15,
legmagasabb nappali hőmérséklet csütörtökön: 21-24 fok között.

LIBRARY JAN 25 1957 WEATHER BUREAU

A hőmérséklet és a légnyomás napi középértéke Budapesten és ezek eltérése a 75 évi átlagtól:

1956.VIII.14-én: 22,5 C°, 759,6 mm. Eltérés: +1,4 C°, -1,3 mm.

1871 óta ezen a napon előfordult

legmagasabb hőmérséklet	37,0 C°	/1952./
legalacsonyabb hőmérséklet	11,2 C°	/1902./

Az Országos Meteorológiai Intézet Időjárási Napijelentése

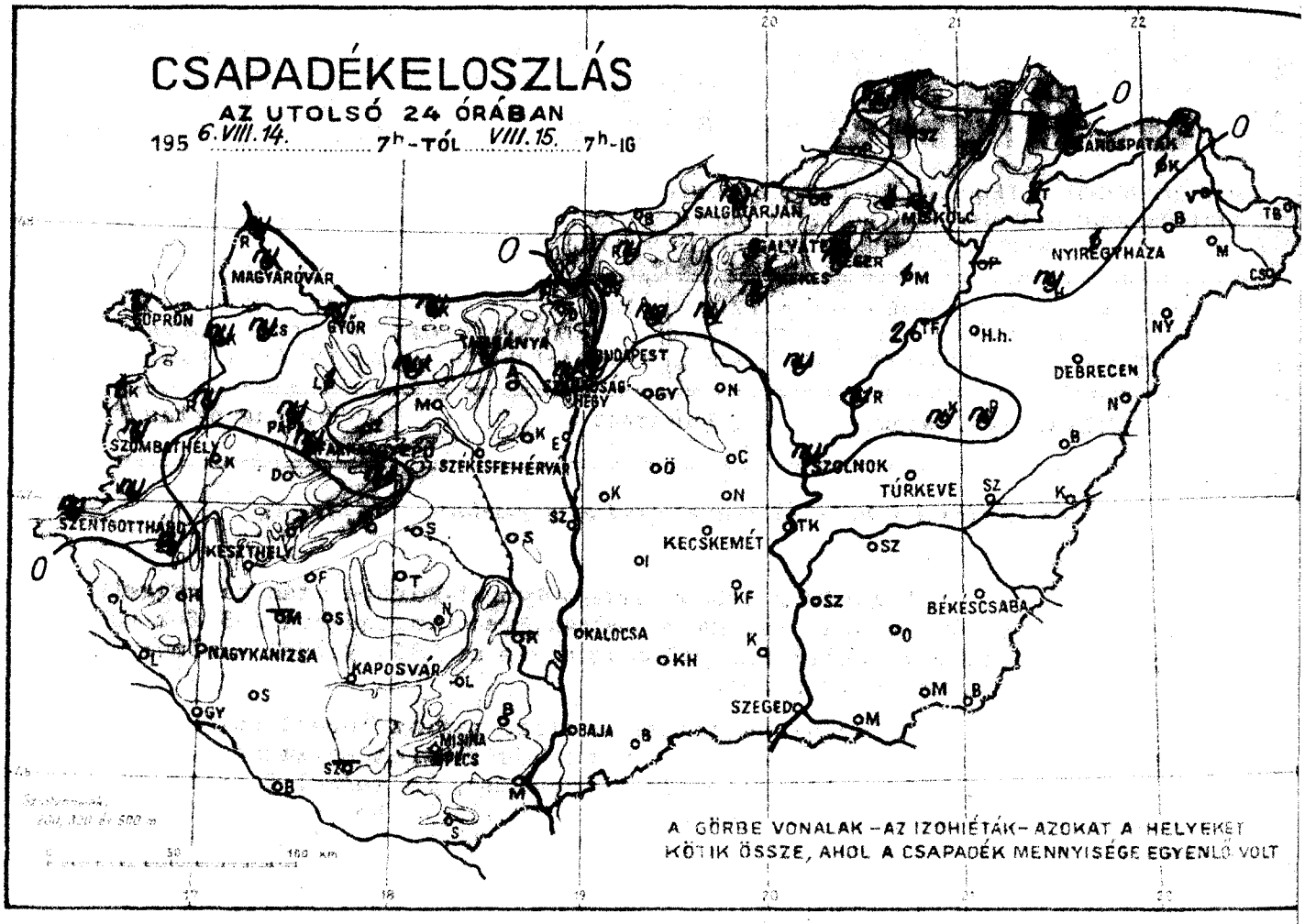

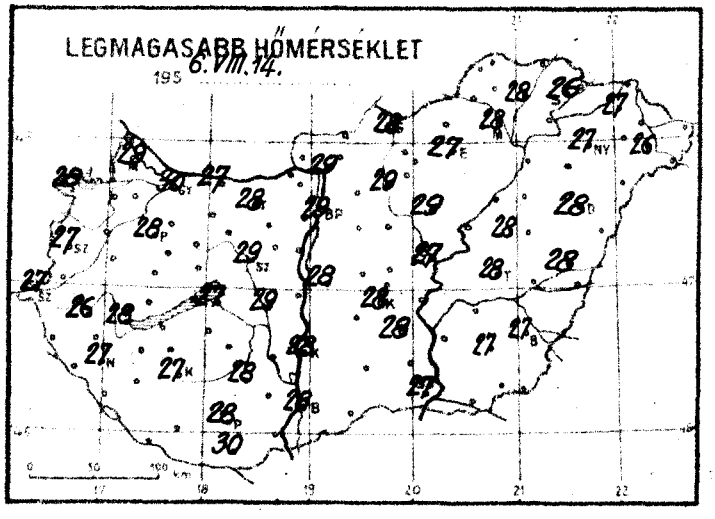

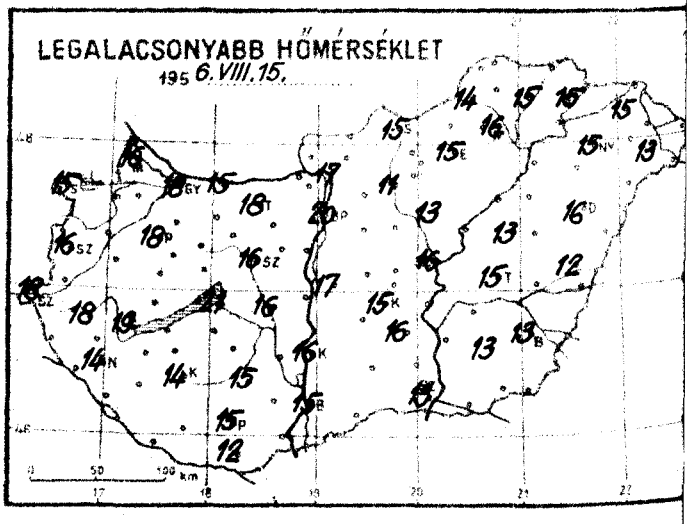

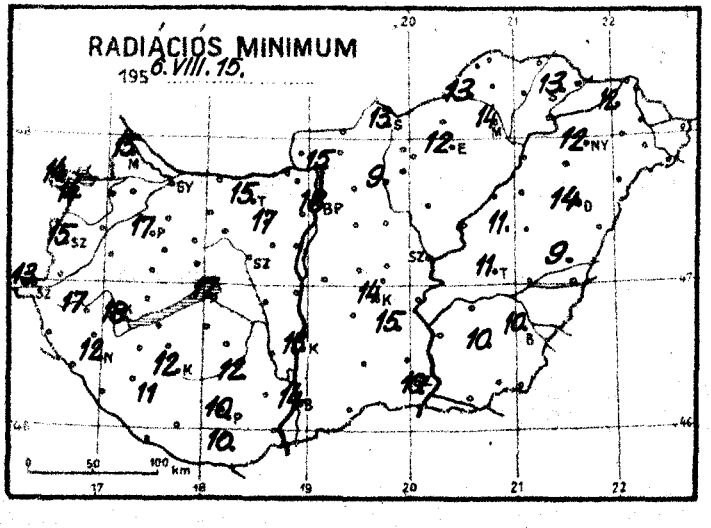

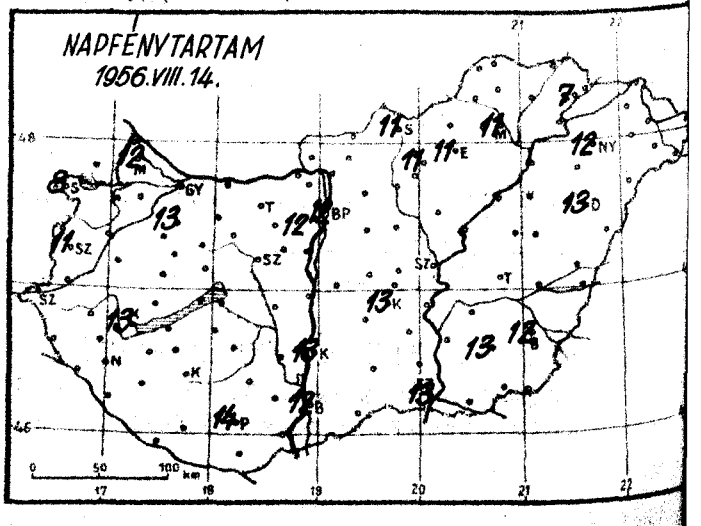

Időjárási helyzet 1956. év AUGUSZTUS hó 15. nap 7 óra

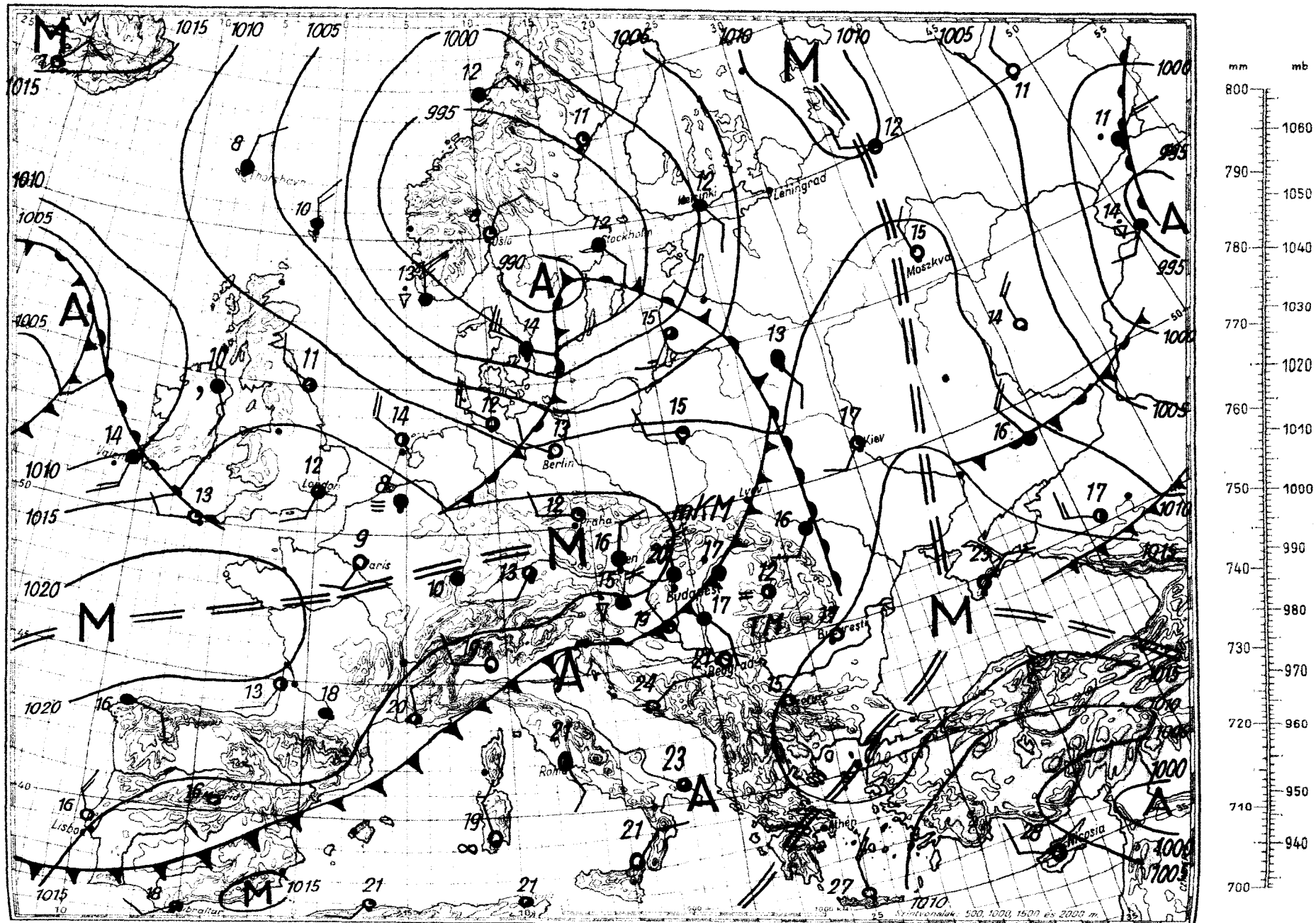

Magassági légállapotmérés

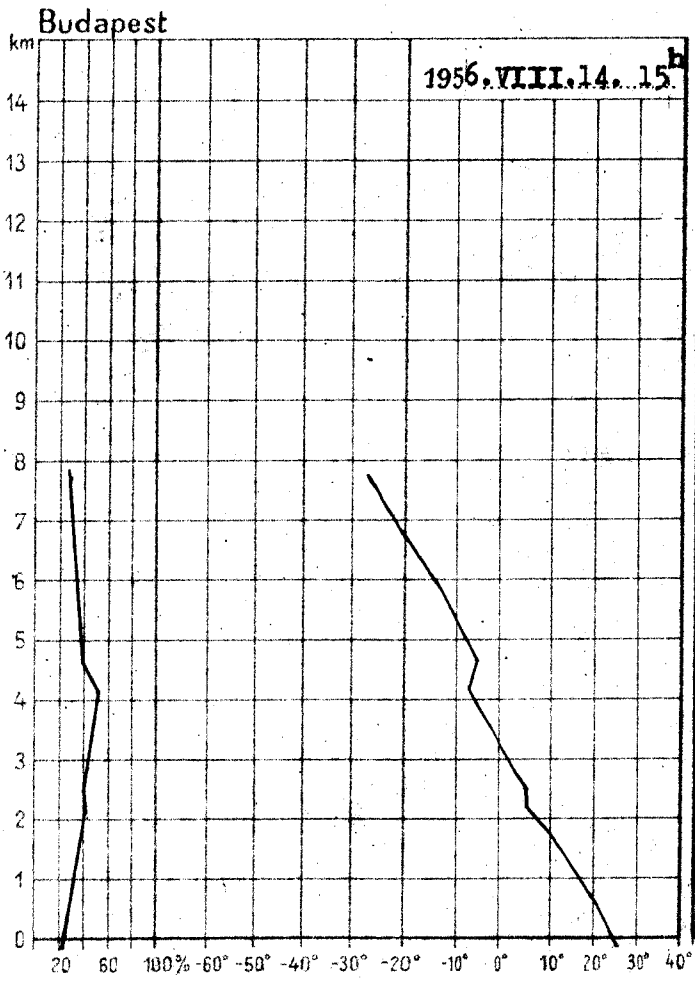

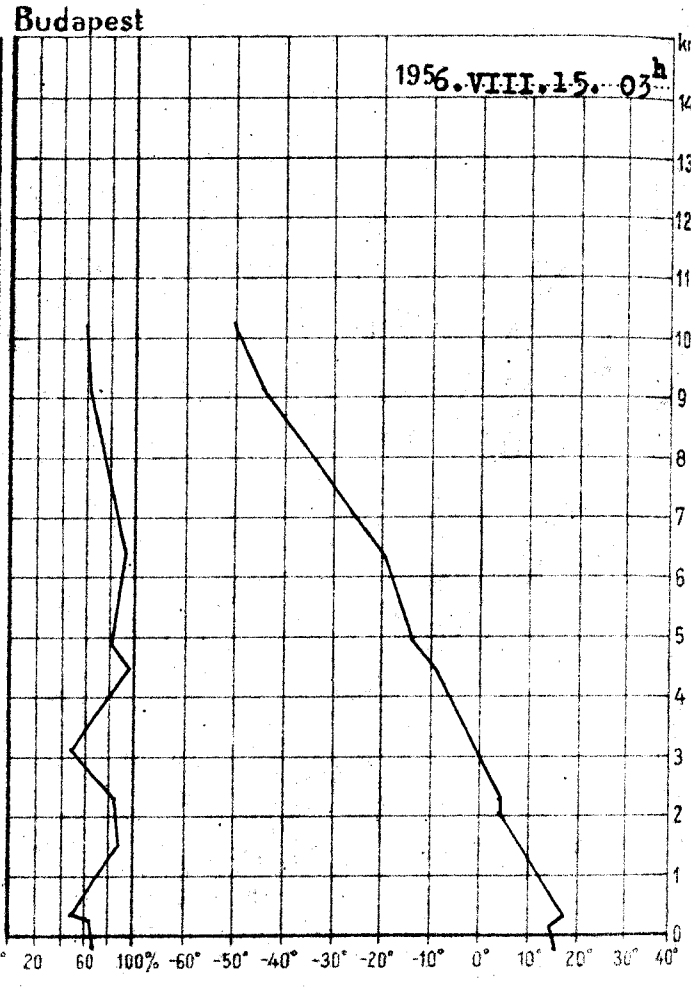

1956.VIII.14. 15h			
km	mb	C°	%
Talaj	995.5	28.0	30
0·5	957	24.7	33
1	902	20.0	37
1·5	851	15.7	40
2	801	11.3	42
2·5	754	8.6	43
3	710	5.2	45
4	627	-3.0	55
5	555	-5.6	42
6	486	-11.9	37
7	425	-18.9	36
8			
9			
10			
11			
12			
13			
14			
15			

Magaslégköri időhelyzet

Nyugat- és Közép-Európa felett zonálissá vált az áramlás. Folytatódik az óceáni légtömegek beáramlása szárazföldünk fölé. A hideg levegő kelet felé halad, ennek következtében már Közép-Európában is lehülés észlelhető. Hazánk légterében 1700 m-ig és 2820-7330 m-ig felmelegedés tapasztalható. A közbeeső rétegben és 7330 m-től feljebb csökkent a levegő hőmérséklete. A 0 fokos szint 120, a -10 fokos szint 660 m-rel magasabbra 3300, ill. 4860 m-re került.

Pápainé s.k.

1956.VIII.15. 03h			
km	mb	C°	%
Talaj	994.3	18.0	72
0·5	952	18.7	60
1	899	15.7	72
1·5	848	15.6	87
2	799	7.5	93
2·5	751	5.2	86
3	708	2.2	67
4	623	-4.6	79
5	548	-10.8	90
6	480	-17.2	97
7	419	-24.2	80
8	365	-31.8	62
9	315	-39.8	67
10	273	-47.2	72
11			
12			
13			
14			
15			

OFFSET NYOMDA BUDAPEST F. V. POMAYER GYULA

1956. augusztus hó.
15. nap szerda
69. évfolyam 228. sz.

	Reggeli észlelések 06 TMG				Az utolsó 24 óra adatai					
	Felhőzet (0—4)	Szélirány és erő (m/s)	Légnyomás (millibár)	Hőmérséklet (C°)	Csapadék (24 óra) (mm)		Hőmérsékleti szélsőségek: tegnapi nappali max.	éjszakai min.	Radiációs min.	Napsütés (óra) tegnap
Mosonmagyaróvár	4 .	N 2	1012.9	17	ny		29	16	15	12
Sopron	4	NNW 4	16.0	15	1		28	15	14	8
Szombathely	4 .	NE 2	14.9	16	ny		27	16	15	11
Szentgotthárd	4 .	N 1	13.5	18	ny		27	18	13	-
Pápa	4	N 4	13.6	18	ny		28	18	17	-
Győr	4 .	N 2	-	18	ny		30	18	-	-
Tatabánya	4 .	NW 6	13.0	19	ny		28	18	15	-
Székesfehérvár	4	N 4	-	20	.		29	16	-	-
Keszthely	4	N 9	12.6	20	.		28	19	18	13
Nagykanizsa	4	NNE 6	12.4	20	.		27	14	12	-
Kaposvár	3	- 0	12.3	18	.		27	14	12	-
Pécs	1	NW 1	10.9	19	.		28	15	10	14
Budapest M. I.	4	NW 3	11.7	20	ny		29	20	18	12
Salgótarján	4	NW 1	11.7	19	ny		28	15	13	11
Eger	4 .	N 1	11.8	17	ny		27	15	12	11
Miskolc	4 .	E 1	11.9	17	ny	⚡	28	16	14	11
Sárospatak	4	S 1	-	15	ny		26	15	13	7
Baja	1	S 2	11.7	18	.		28	15	14	12
Kalocsa	3	NE 1	11.0	19	.		28	16	13	13
Kecskemét	3	- 0	11.4	18	.		28	15	14	13
Szeged	3	SE 1	11.8	17	.		27	13	10	13
Szolnok	3	- 0	11.9	18	ny		27	16	-	-
Túrkeve	1	SW 1	-	19	.		28	15	11	-
Békéscsaba	1	SSE 1	11.9	18	.		27	13	10	13
Debrecen	4 .	- 0	13.5	17	.		28	16	14	13
Nyíregyháza	4 ⚡	- 0	13.6	15	1		27	15	12	12
Kékestető (1000 m)**	4	WSW 2	897.7	14	1		21	14	-	11
Galyatető (932 m)**	-	-	-	-	3		20	14	-	-
Mátrafüred (534 m)*	4	NNW 9	953.7	18	.		26	17	-	-
Szabadsághegy (474 m)*	4	NW 2	954.3	17	ny		26	17	-	12
Farkasgyepü (400 m)*	4 .	NNW 4	955.3	16	ny		25	16	16	-

24 óra csapadék mm		
Rajka	ny	
Csorna	ny	
Kapuvár	ny	
Kőszeg	1	⚡
Nagygyógyhíd	ny	
Körmend	ny	
Lenti	.	
Zalaegerszeg	ny	
Hahót	.	
Letenye	.	
Gyékényes	.	
Küld	.	
Lovászpatona	1	
Devecser	.	
Tapolca	.	
Zirc	.	
Veszprém	ny	
Komárom	ny	
Kisbér	ny	
Mór	.	
Alcsut	.	
Esztergom	1	
Dobogókő	-	
Eresi	.	
Kápolnásnyék	.	

24 óra csapadék mm		
Tihany	.	
Siófok	.	
Fonyód	.	
Marcali	-	
Somogyvár	.	
Tab	.	
Sárbogárd	.	
Sztálinváros	.	
Nagykónyi	.	
Somogyszob	.	
Bares	.	
Szigetvár	-	
Lengyel	.	
Középhidvég	-	
Bátaapáti	.	
Mohács	.	
Siklós	.	
Királyrét	.	
Balassagyarm.	.	
Romhány	ny	
Vác	2	
Galgamácsa	ny	
Lőrinci	ny	
Gyöngyös	ny	
Borsodnádasd	-	

24 órai csapadék mm		
Putnok	.	
Jósvafő	ny	
Bódvaszilas	.	
Lillafüred	1	
Szendrőlád	-	
Fugöd	ny	
Hidasnémeti	.	
Sátoraljaújhely	.	
Tokaj	2	⚡
Mezőkeresztes	1	⚡
Jászapáti	ny	
Nagykáta	.	
Gyömrő	.	
Őrkény	.	
Kúnszentmiklós	.	
Ceglédi	.	
Nagykőrös	.	
Tiszakécske	.	
Izsák	.	
Kiskunfélegyh.	.	
Kiskunhalas	.	
Bácsalmás	.	
Kistelek	.	

24 óra csapadék mm		
Záhony	ny	
Kisvárda	1	
Vásárosnamény	-	
Baktalórántháza	.	
Mátészalka	.	
Tiszabecs	.	
Csenger	.	
Nyírlugos	.	
Polgár	-	
Hajdúdorog	ny	
Hortobágy	.	
Nagyléta	.	
Debrecen	2	⚡
Tiszaroff	ny	⚡
Karcag	ny	
Püspökladány	ny	
Berettyóújfalu	.	
Szeghalom	.	
Körösszakál	.	
Szarvas	.	
Szentes	.	
Orosháza	.	
Makó	.	
Mezőhegyes	-	
Battonya	-	

* A légnyomás 500 gdm-re átszámítva ** A légnyomás 1000 gdm-re átszámítva

OFFSET-NYOMDA BUDAPEST K.V. PORNÁVÉS GYULA

Magassági szélmérések

Óradatok greenwichi középidőben

VIII.14.	Szhely 15 h		Ukanizsa 15 h		Győr 15 h		Pécs 14 h		Bpest 12 h		Bpest 15 h		Bpest 18 h		Szeged 15 h		Debrecen 15 h	
	fok	m/s	fok	m/s	fok	m/s	fok	m/s	fok	m/s	fok	m/s	fok	m/s	fok	m/s	fok	m/s
Talaj	180	2	180	2	180	2	180	2	270	7	220	2	220	2	180	8	220	7
500 m	180	9	210	5	200	3	180	4	240	6	210	7	210	6	220	6	240	7
1000	180	9	210	5	240	4	200	4	240	6	210	7	210	6	230	6	240	8
1500	200	5	230	10	270	6	240	6	290	13	250	7	260	7	260	6	290	8
2000	200	7	230	10	260	8	230	10	280	15	280	10	260	7	280	11	290	8
2500	240	10	260	5	270	13	250	8	280	15	290	15			300	14	290	10
3000	240	10	260	5	270	13	250	8	280	15	290	15			300	14	290	10
4000	270	13	290	10			280	10	280	15	290	15			290	11	280	15
5000	270	21	280	20			280	10			280	20			300	18	310	13
6000	270	23	280	20			290	17			280	20			270	18	300	20
7000	270	23	280	20			290	17			280	20			270	18	300	20
8000	270	23	270	20							270	24			280	21	280	23
9000	270	23	270	20							270	24			280	21	280	23
10000	270	24	270	20							270	24			280	21	280	23
11000			270	20							270	25			250	26	280	23
12000			270	20							270	25			250	26	280	23
13000											280	36					290	25
14000											280	26					290	25
15000											280	36						
16000											280	36						
17000																		
18000																		
19000																		
20000																		

VIII.14.	Miskolc 15 h	
Talaj	220	2
500	220	7
1000	220	7
1500	270	7
2000	250	12
2500	290	16
3000	290	16
4000	290	16
5000	280	18

VIII.15.	Szhely 4 h		Ukanizsa 4 h		Pécs 4 h		Bpest 3 h		Szeged 3 h		Debrecen 3 h					
	fok	m/s	fok	m/s	fok	m/s	fok	m/s	fok	m/s	fok	m/s	fok	m/s	fok	m/s
Talaj	40	2	320	2	270	2		0	140	7	180	2				
500 m	330	20	40	11	320	6	330	7	190	8	220	10				
1000	330	20	40	11	320	6	330	7	200	11	250	8				
1500	350	21	40	11	210	3	250	10	200	13	270	6				
2000	340	13	50	5	190	3	250	7	220	6	270	6				
2500	320	6	360	4	230	3	250	12	220	9	240	11				
3000	320	6	360	4	230	3	250	12	220	9	240	11				
4000					250	7	250	12	220	12	240	11				
5000					260	11			260	16	240	11				
6000									260	24						
7000									260	24						
8000																
9000																
10000																
11000																
12000																
13000																
14000																
15000																
16000																
17000																
18000																
19000																
20000																

GYŐRI NYOMDA, BUDAPEST F.V. POMYTÉR GYULA

IDŐJÁRÁSI NAPIJELENTÉS

ЕЖЕДНЕВНЫЙ МЕТЕОРОЛОГИЧЕСКИЙ БЮЛЛЕТЕНЬ • DAILY SYNOPTIC MAP OF THE HUNGARIAN METEOROLOGICAL INSTITUTE • BULLETIN QUOTIDIEN DE L'INSTITUT MÉTÉOROLOGIQUE HONGROIS WETTERBERICHT DES UNGARISCHEN METEOROLOGISCHEN INSTITUTS

KIADJA AZ ORSZÁGOS METEOROLÓGIAI INTÉZET
BUDAPEST II, KITAIBEL PÁL-UTCA 1
TEL.: KÖZPONT: 150-220 IDŐJELZŐ OSZT: 151-204, 150-410

MEGJELENIK NAPONKÉNT • ELŐFIZETÉSI ÁRA A POSTAI KÖLTSÉGGEL EGYÜTT NEGYEDÉVRE 60·— Ft
KIADÁSÉRT FELELŐS AZ INTÉZET IGAZGATÓJA

69. évfolyam. 229. szám. + Budapest + 1956. augusztus 16.

Az időjárási helyzet ma reggel és a várható időjárás:

Szárazföldünk északi felében tovább tart a nyugati áramlás változékony, és az évszakhoz képest hűvös időjárással. Az Alpok és a Kárpátok vidékén, valamint Franciaország déli felében átmenetileg leszálló légáramlás alakult ki, és ennek következtében ezen a területen csendesebb, szárazabb az idő.

Hazánkat szerdán teljesen elárasztotta a hűvösebb tengeri levegő. A hőmérséklet a nyugati és északi megyékben már csak 2o-22, keleten még 25-28, sőt Békéscsabán 3o fokig emelkedett. Csaknem mindenütt esett az eső. A csapadék mennyisége a legtöbb helyen nem haladta meg az 5 mm-t, de Baktalórándházán 23, Vásárosnaményben 2o, Nyíregyházán 18 mm-t mértek. Az éjszakai lehűlés erős volt: általában 8-11 fokig hűlt le a levegő.

Budapesten csütörtökön 12 órakor a hőmérséklet 21 fok, a tengerszintre átszámitott légnyomás 762 mm, gyengén süllyedő irányzatu.

Várható időjárás péntek estig:

Felhőátvonulások, legfeljebb egy-két helyen kisebb eső.
Mérsékelt délnyugati, nyugati szél.
Hűvös éjszaka.
A nappali hőmérséklet kissé emelkedik.

Várható legalacsonyabb hőmérséklet ma éjjel: 1o-13,
legmagasabb nappali hőmérséklet pénteken: 24-27 fok között.

LIBRARY
JAN 25 1957
WEATHER BUREAU

Vörös

A hőmérséklet és a légnyomás napi középértéke Budapesten és ezek eltérése a 75 évi átlagtól:

1956. VIII.15-én: 17,6 C°, 76o,5 mm. Eltérés: -3,5 C°, -o,4 mm.

1871 óta ezen a napon előfordult

legmagasabb hőmérséklet	38,4 C°	/1952./
legalacsonyabb hőmérséklet	1o,7 C°	/1933./

Az Országos Meteorológiai Intézet Időjárási Napijelentése

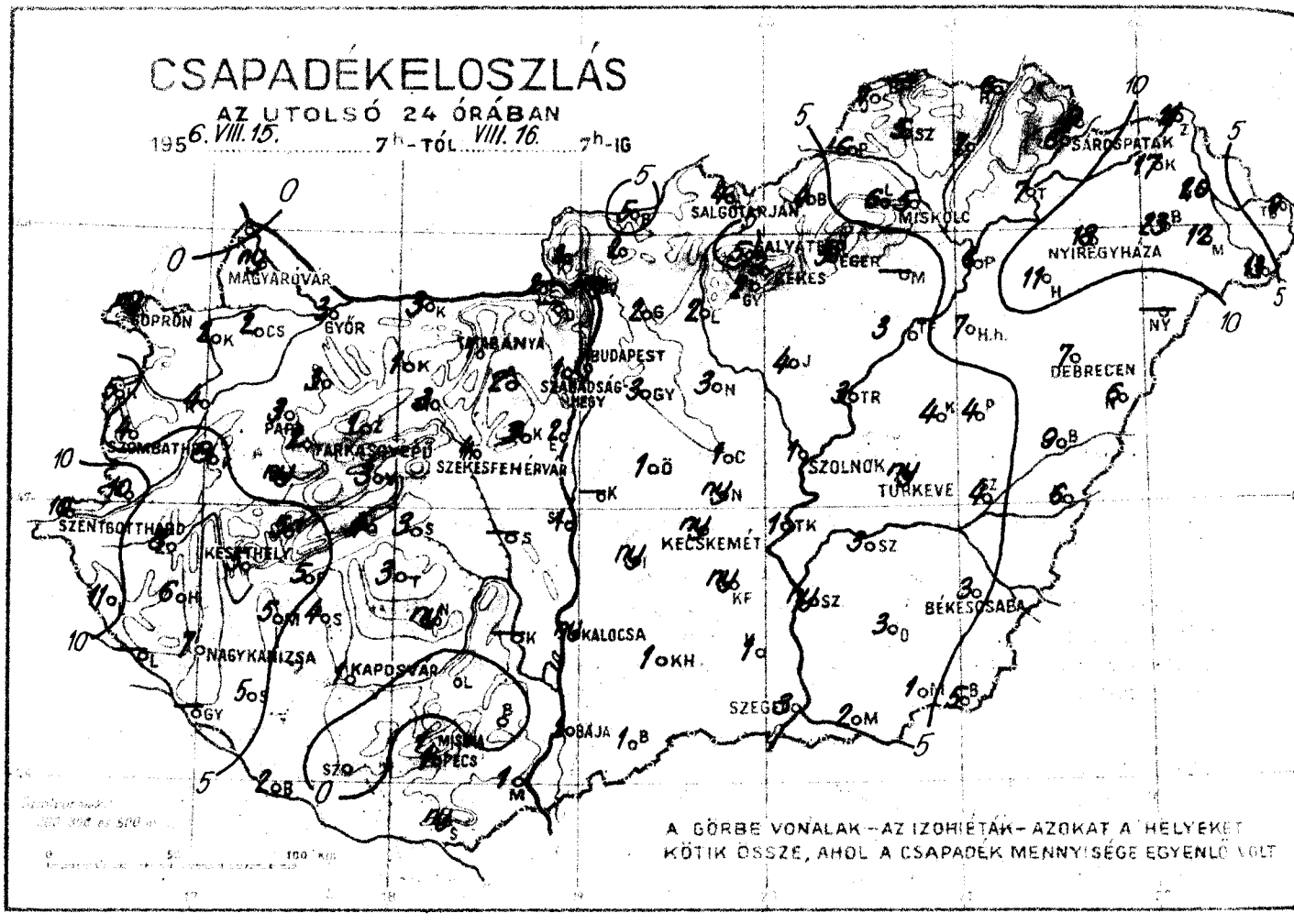

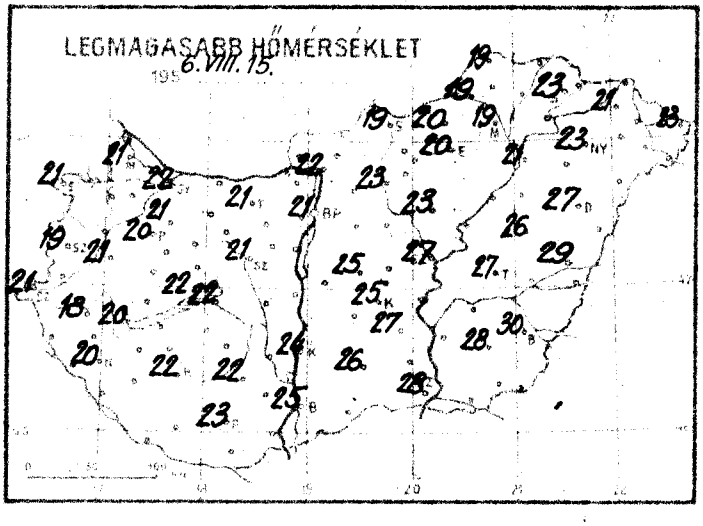

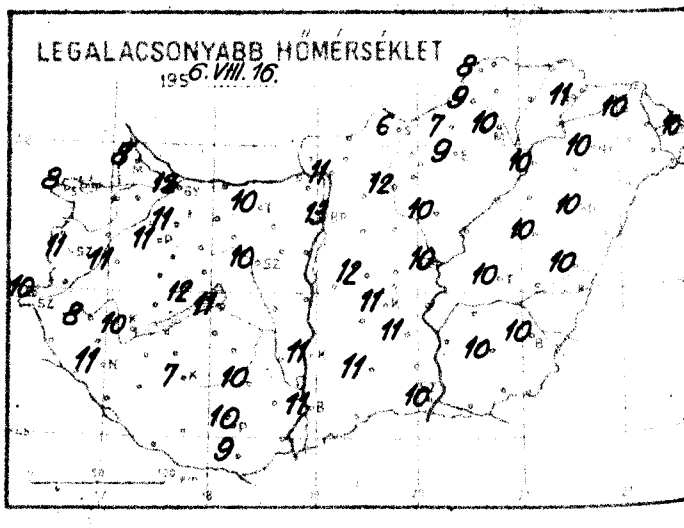

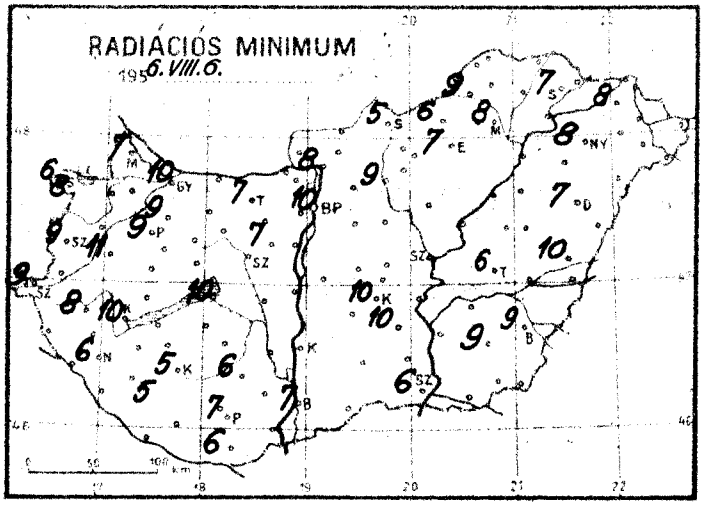

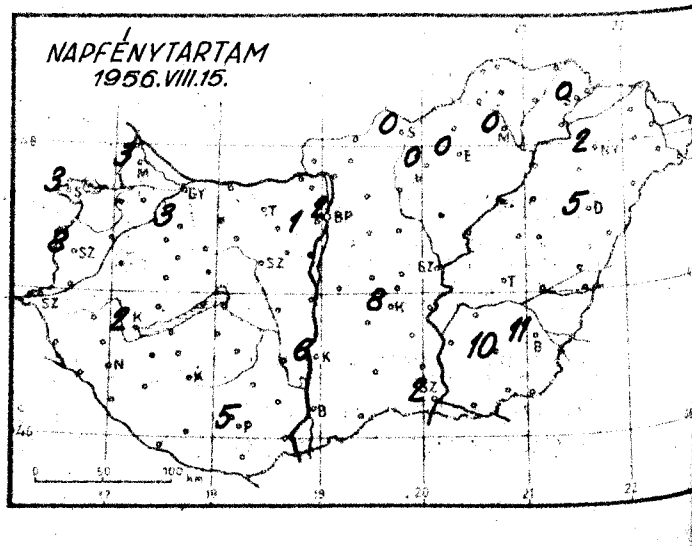

Időjárási helyzet 1956. év AUGUSZTUS hó 16 nap 7 óra

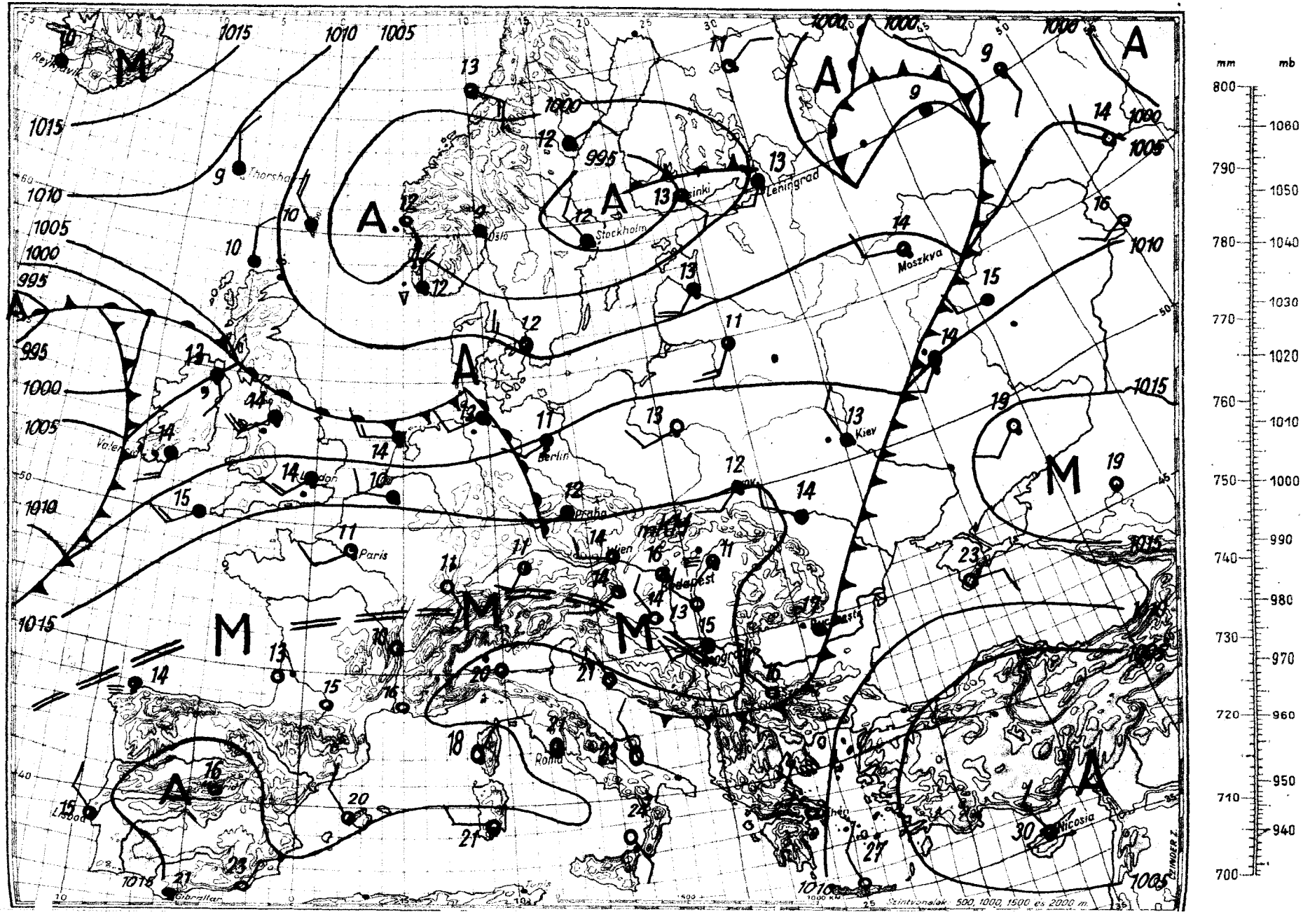

Magassági légállapotmérés

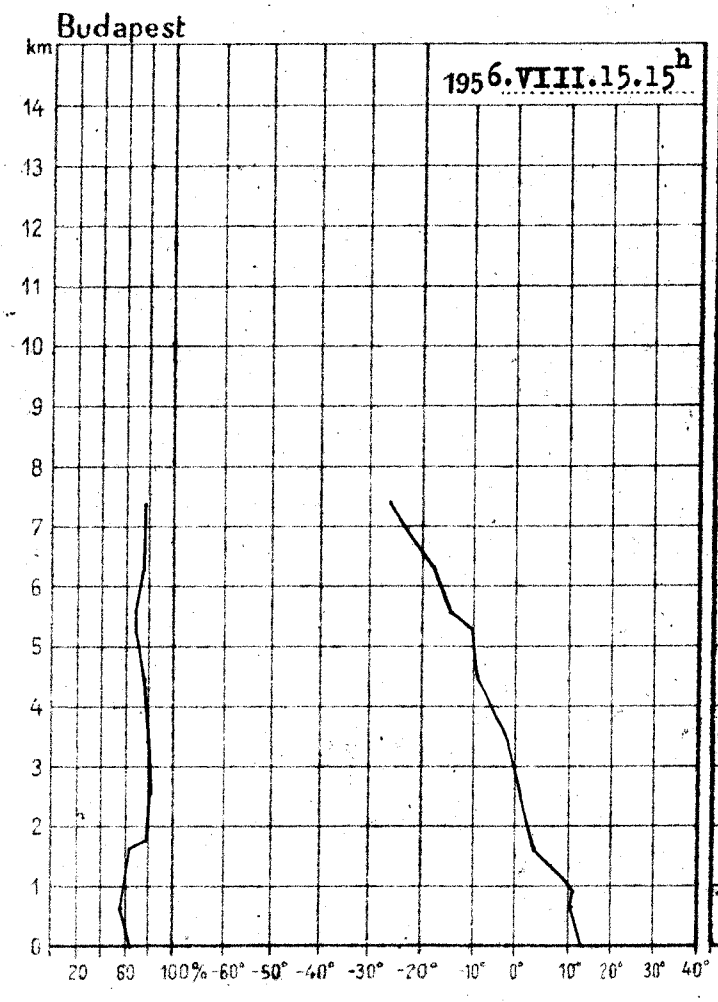

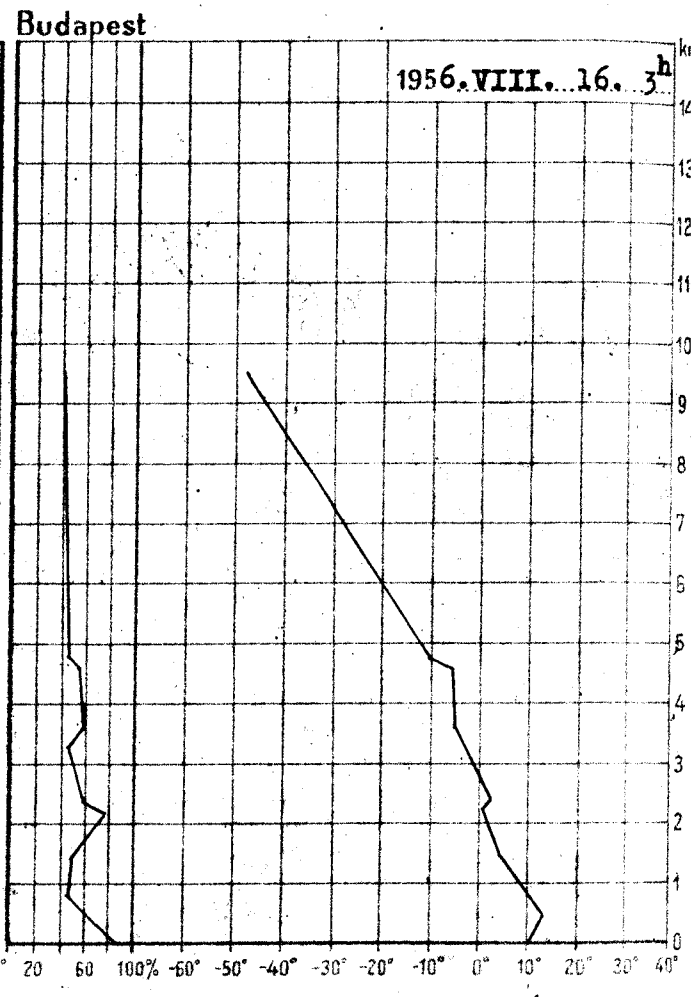

1956.VIII.15. 15h			
km	mb	C°	%
Talaj	998.6	15.0	71
0·5	957	13.0	64
1	901	11.9	65
1·5	849	7.6	70
2	799	4.9	82
2·5	750	3.3	85
3	706	1.0	86
4	622	-2.9	84
5	548	-8.3	83
6	479	-14.3	80
7	420	-21.0	82
8			
9			
10			
11			
12			
13			
14			
15			

Magaslégköri időhelyzet

Európa középső része felett továbbra is zonális az áramlás. Az óceánról érkező hideg légtömeget meleg levegő váltotta fel. Ennek következtében Nyugat-Európában felmelegedés észlelhető. Közép-Európában még gyenge lehülés tapasztalható. Hazánk felett 3800 m-ig és 8100 m felett csökkent a levegő hőmérséklete. 3800 és 5300 m között a hőmérséklet alig változott, a közbeeső rétegben melegedés következett be. A 0 fokos szint 190, a -10 fokos szint 70 m-rel alacsonyabbra 3110, ill. 4930 m-re került.

Pápainé s.k.

1956.VIII.16. 3h			
km	mb	C°	%
Talaj	998.9	11.6	93
0·5	957	14.7	73
1	902	11.5	57
1·5	849	7.0	60
2	799	3.0	79
2·5	751	2.8	62
3	706	0.5	59
4	621	-3.6	60
5	547	-10.5	53
6	479	-12.9	51
7	419	-25.8	48
8	364	-33.7	46
9	315	-41.8	47
10			
11			
12			
13			
14			
15			

OFFSET NYOMDA BUDAPEST F. V. POMAYER GYULA

1956. augusztus hó.
16. csütörtök nap
69. évfolyam 229. sz.

	Reggeli észlelések 06 TMG				Az utolsó 24 óra adatai					
	Felhőzet (0–4)	Szélirány és erő (m/s)	Légnyomás (millibár)	Hőmérséklet (C°)	Csapadék (24 óra) (mm)		Hőmérsékleti szélsőségek: tegnapi nappali max.	éjszakai min.	Radiációs min.	Napsütés (óra) tegnap
Mosonmagyaróvár	4	S 1	1016.1	14	ny		21	8	7	5
Sopron	3	– 0	16.2	14	ny		21	8	6	3
Szombathely	4	– 0	16.8	14	4		19	11	9	8
Szentgotthárd	4 ≡	– 0	17.2	12	10		21	10	9	–
Pápa	4	SE 2	16.3	15	3		20	11	9	–
Győr	4	SSW 4	17.9	14	3		22	12	10	–
Tatabánya	3	W 1	16.6	14	1		21	10	7	–
Székesfehérvár	1	– 0	–	14	4		21	10	–	–
Keszthely	1	S 1	17.7	12	5		20	10	10	2
Nagykanizsa	1 ≡	– 0	17.7	11	7		20	8	6	–
Kaposvár	4 ≡	– 0	18.0	11	1		22	7	5	–
Pécs	0	NW 1	17.1	14	1		23	10	7	5
Budapest M. I.	0	– 0	16.3	16	1		21	13	10	2
Salgótarján	0	NE 1	17.3	9	4		19	6	5	0
Eger	0 ≡	– 0	16.4	12	3		20	9	7	0
Miskolc	4 ≡	NNW 3	15.9	11	5		19	10	8	0
Sárospatak	0	NW 1	–	16	6		23	11	7	0
Baja	0	W 1	17.2	15	1		25	11	7	–
Kalocsa	0	SW 1	15.8	14	ny		24	11	–	6
Kecskemét	0	WNW 1	16.0	14	ny		25	11	10	8
Szeged	0	WNW 2	16.8	13	3		28	10	6	2
Szolnok	0	– 0	16.6	14	1		27	10	–	–
Túrkeve	0	W 1	–	12	ny		26	10	6	–
Békéscsaba	0	SW 1	17.0	12	3		30	10	9	11
Debrecen	4 ≡	– 0	17.0	11	7		26	10	7	5
Nyíregyháza	0	– 0	16.7	15	18		23	10	8	2
Kékestető (1000 m)**	0	SSW 2	899.9	10	3		16	7	–	0
Galyatető (932 m)**	–	–	–	–	5		17	9	–	–
Misinatető (534 m)*	0	– 0	958.8	16	1		20	11	–	–
Szabadsághegy (474 m)*	4	SW 1	957.6	15	1		21	10	–	1
Farkasgyepü (400 m)*	1	– 0	958.1	13	2		20	11	9	–

24 óra csapadék mm			24 óra csapadék mm			24 órái csapadék mm			24 óra csapadék mm		
Rajka	•		Tihany	4		Putnok	6		Zákány	11	
Csorna	2		Siófok	3		Jósvafő	7		Kisvárda	17	
Kapuvár	2		Fonyód	5		Bódvaszilas	–		Vásárosnamény	20	
Kőszeg	5		Marcali	5		Lillafüred	6		Baktalórántháza	23	
Nagygóhid	4		Somogyvár	4		Szendrőlád	5		Mátészalka	12	
Körmend	10		Tab	3		Fugód	7		Tiszabecs	9	
Lenti	11		Sárbogárd	–		Hidasnémeti	6		Csenger	13	
Zalaegerszeg	8		Sztálinváros	1		Sátoraljaújhely	9		Nyírlugos	–	
Hahót	6		Nagykónyi	ny		Tokaj	7		Polgár	6	
Letenye	–		Sármogyszob	5		Mezőkeresztes	–		Hajdúdorog	11	
Gyékényes	–		Bárcs	2		Jászapáti	4		Hortobágy	7	
Kőröd	8		Szigetvár	•		Nagykáta	3		Nagyléta	6	
Lovászpatona	3		Lengyel	•		Gyömrő	5		Tiszafüred	3	
Devecser	ny		Középhidvég	–		Örkény	1		Tiszaroff	3	
Tapolca	5		Bátaapáti	•		Kunszentmiklós	–		Karcag	4	
Zirc	1		Mohács	1		Cegléd	1		Püspökladány	4	
Veszprém	3		Siklós	ny		Nagykőrös	ny		Berettyóújfalu	9	
Komárom	3		Királyrét	2		Tiszakécske	1		Szeghalom	4	
Kisbér	1		Balassagyarm.	5		Izsák	ny		Kőrösszakál	6	
Mór	3		Rimahány	2		Kiskunfélegyh.	ny		Szarvas	3	
Álesut	2		Vác	ny		Kiskunhalas	1		Szentes	ny	
Esztergom	2		Galgamácsa	2		Bácsalmás	1		Orosháza	3	
Dobogókő	–		Lőrinci	2		Kistelek	1		Makó	2	
Ercsi	2		Gyöngyös	2		Mátrahás	5		Mezőhegyes	1	
Kápolnásnyék	3		Borsodnádasd	4					Battonya	3	

* A légnyomás 500 gdm-re átszámítva ** A légnyomás 1000 gdm-re átszámítva

OFFSET-NYOMDA BUDAPEST F. V. KOHAYER GYULA

Magassági szélmérések

Óraadatok greenwichi középidőben

VIII.15	Szhely 15.15 h		Nkanizsa 15 h		Pécs 16 h		Bpest 12 h		Bpest 15 h		Bpest 18 h		Bpest 21 h		Szeged 15 h		Debrecen 15 h	
	fok	m/s	fok	m/s	fok	m/s	fok	m/s	fok	m/s	fok	m/s	fok	m/s	fok	m/s	fok	m/s
Talaj	–	0	90	2	360	2	320	7	360	7	270	2	270	2	360	12	360	7
500 m	340	5	10	7	20	2	340	14	330	10	330	14	350	7	340	14	360	8
1000	340	5	10	11	20	2	340	14	330	10	330	14	340	16	350	8	340	8
1500	330	10	330	4	330	5	350	11	300	7	310	9	340	16	310	10	230	1
2000	330	12	320	6	320	8	20	4	330	4	310	9	330	21	240	10	190	10
2500	320	4	260	11	250	12					320	10			250	13		
3000	320	4	260	11	250	12					320	10			250	13		
4000	320	10	290	14	240	11					310	10			240	19		
5000	290	16													230	18		
6000	280	24													240	22		
7000	280	24													240	22		
8000	260	27													250	21		
9000	260	27													250	21		
10000	250	29																
11000																		
12000																		
13000																		
14000																		
15000																		
16000																		
17000																		
18000																		
19000																		
20000																		

VIII.16	Szhely 3 h		Nkanizsa 5 h		Pécs 3 h		Bpest 4 h		Bpest 5 h		Bpest 9 h		Szeged 3 h					
	fok	m/s	fok	m/s	fok	m/s	fok	m/s	fok	m/s	fok	m/s	fok	m/s	fok	m/s	fok	m/s
Talaj	270	2	–	0	320	2	320	2	360	2	270	7	360	2				
500 m	250	7	220	5	20	6	310	5	280	3	240	6	330	12				
1000	250	7	70	2	20	6	350	3	300	3	240	6	340	12				
1500	290	5	260	1	20	6	350	7	320	8	320	8	350	10				
2000	310	8	310	7	360	12	330	10	320	8	320	8	330	8				
2500	330	10	310	14	340	11	320	13	310	14	300	11	300	10				
3000	330	10	310	14	340	11	320	13	310	14	300	11	300	10				
4000	330	12			320	12	300	14	300	16	290	16	300	13				
5000	330	14			300	16			300	16	290	16	270	17				
6000	330	18			280	15							280	15				
7000	330	18			280	15							280	15				
8000	300	10			280	15							270	19				
9000	300	10			280	15							270	19				
10000	260	14			280	15							270	19				
11000	270	19																
12000	270	19																
13000																		
14000																		
15000																		
16000																		
17000																		
18000																		
19000																		
20000																		

OFFSET-NYOMDA BUDAPEST F. V. POMAVER GYULA

IDŐJÁRÁSI NAPIJELENTÉS

ЕЖЕДНЕВНЫЙ МЕТЕОРОЛОГИЧЕСКИЙ БЮЛЛЕТЕНЬ • DAILY SYNOPTIC MAP OF THE HUNGARIAN METEOROLOGICAL INSTITUTE • BULLETIN QUOTIDIEN DE L'INSTITUT MÉTÉOROLOGIQUE HONGROIS WETTERBERICHT DES UNGARISCHEN METEOROLOGISCHEN INSTITUTS

KIADJA AZ ORSZÁGOS METEOROLOGIAI INTÉZET
BUDAPEST II, KITAIBEL PÁL-UTCA 1
TEL.: KÖZPONT: 150-220 IDŐJELZŐ OSZT: 151-204, 150-410

MEGJELENIK NAPONKÉNT • ELŐFIZETÉSI ÁRA A POSTAI KÖLTSÉGGEL EGYÜTT NEGYEDÉVRE 60·— Ft
KIADÁSÉRT FELELŐS AZ INTÉZET IGAZGATÓJA

69. évfolyam 230. szám. + Budapest + 1956. augusztus 17.

Az időjárási helyzet ma reggel és a várható időjárás:

Észak-Európán ciklonok sora vonul keresztül nyugatról kelet felé, változékony, csapadékos, hűvös időjárást okozva. Az 50-ik szélességtől délre csendes, száraz és lassan melegedő az idő.

Hazánkban csütörtökön több helyen volt reggeli köd. Napközben délnyugati széllel lassu melegedés indult meg. A hőmérséklet maximuma 23-26 fok volt. Csak Battonyán hullott pár csepp eső. A levegő hajnalban 11-14 fokig hült le.

Budapesten pénteken 12 órakor a hőmérséklet 25 fok, a tengerszintre átszámitott légnyomás 760 mm, gyengén süllyedő irányzatu.

Várható időjárás szombat estig:

Ma kevés felhő, száraz idő.
Holnap főként északon felhőátvonulások, legfeljebb néhány helyen esővel.
Helyenként élénkebb délnyugati, nyugati szél.
A meleg fokozódik.

Várható legalacsonyabb hőmérséklet ma éjjel: 12-15,
legmagasabb nappali hőmérséklet szombaton: 27-30 fok között.

Kvallitsa

A hőmérséklet és a légnyomás napi középértéke Budapesten és ezek eltérése a 75 évi átlagtól:

1956.VIII.16-án: 20,1 C°, 761,1 mm. Eltérés: -0,5 C°, -0,4 mm.

1871 óta ezen a napon előfordult

legmagasabb hőmérséklet 35,1 C° /1952./
legalacsonyabb hőmérséklet 8,3 C° /1910./

Az Országos Meteorológiai Intézet Időjárási Napijelentése

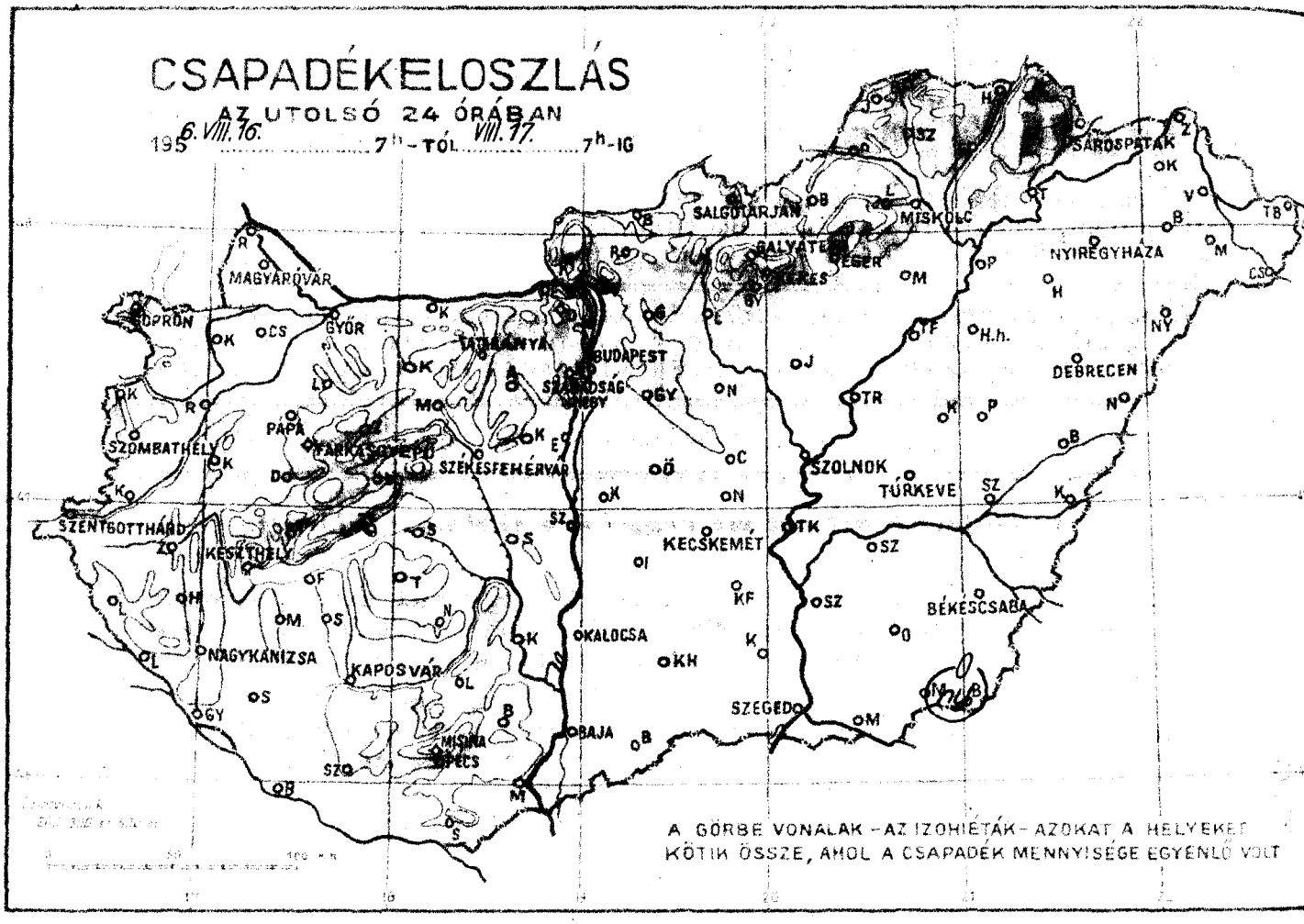

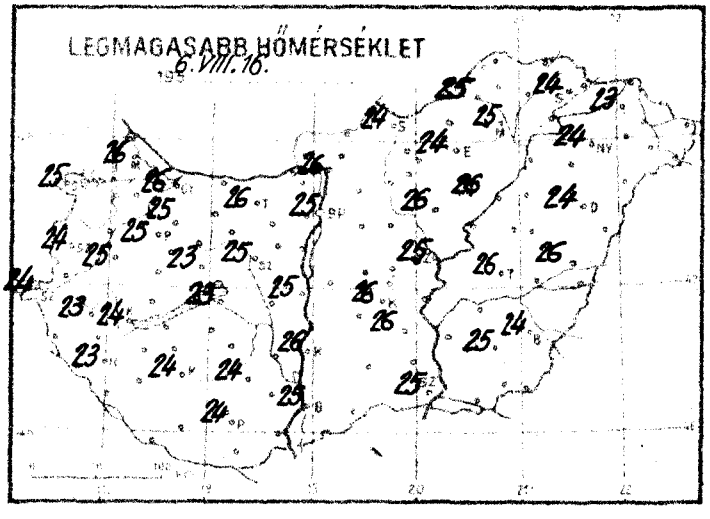

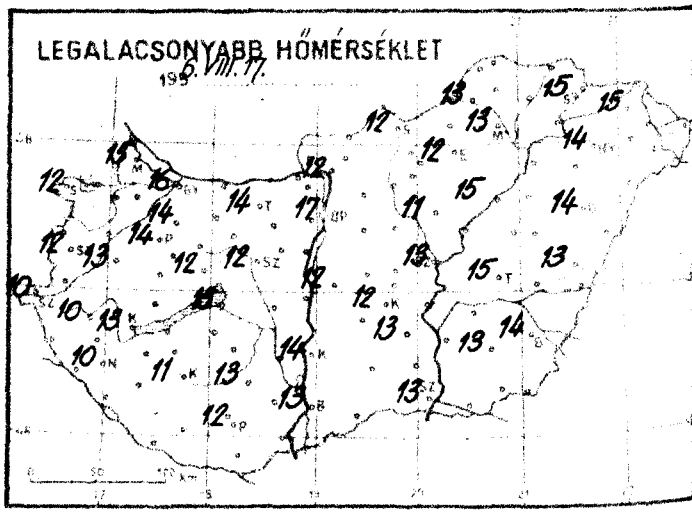

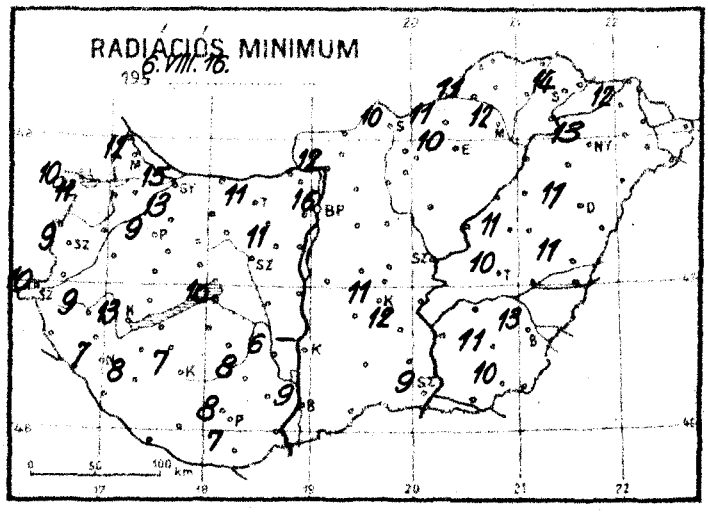

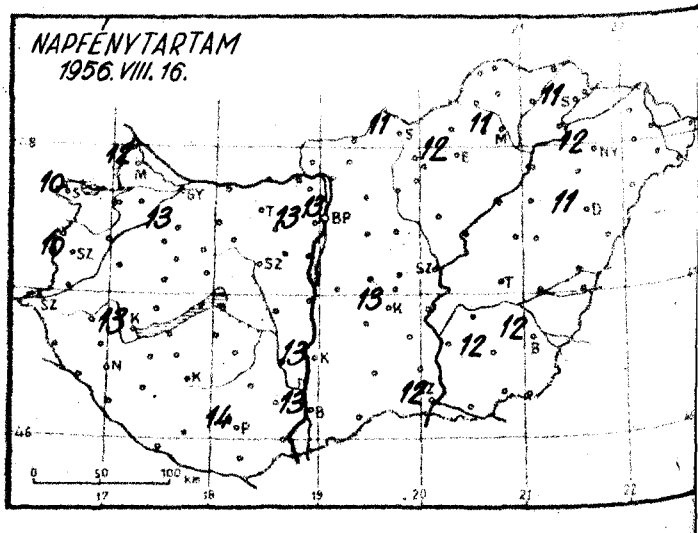

Időjárási helyzet – 1956 év AUGUSZTUS hó – 17. nap 7 óra

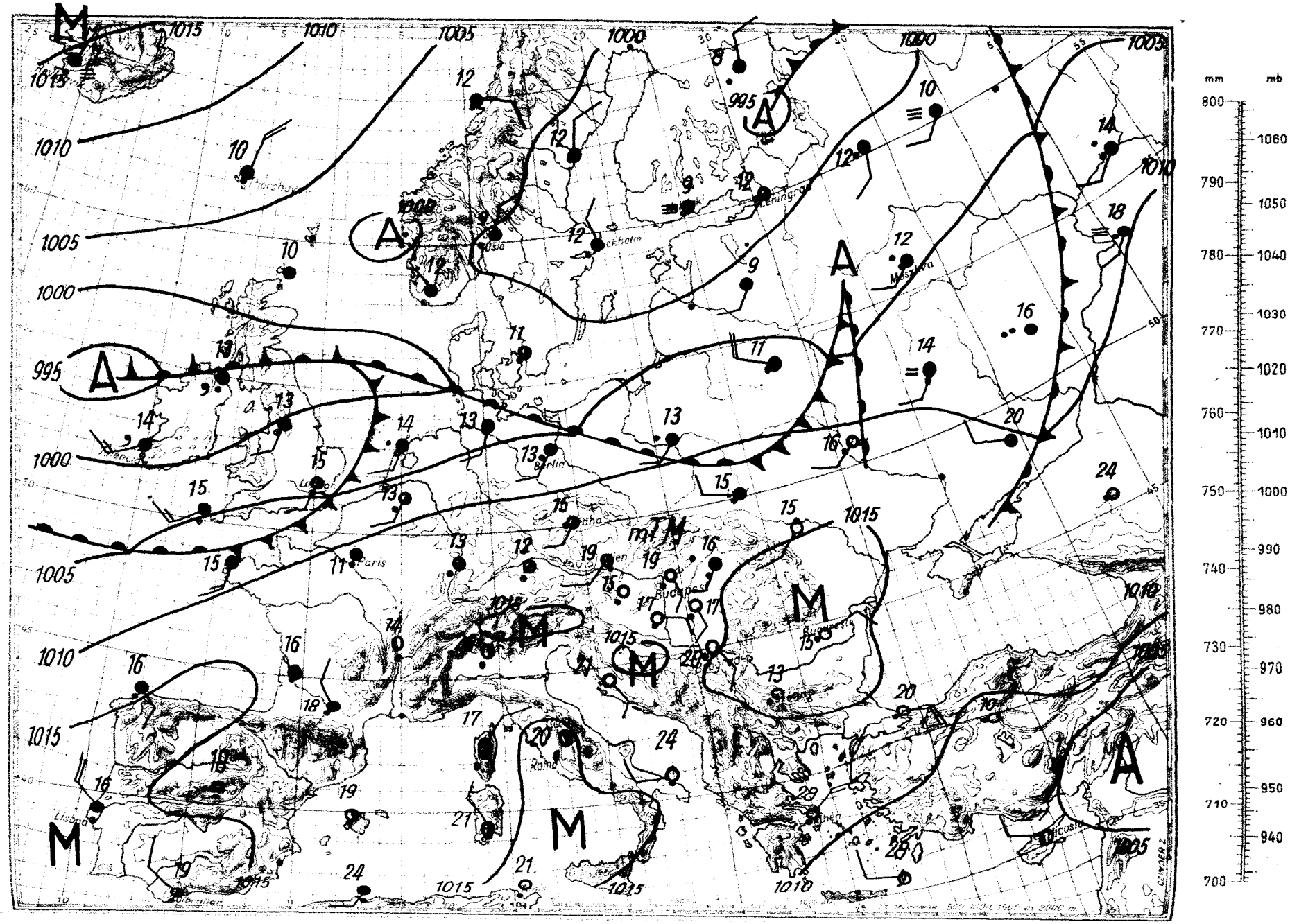

Magassági légállapotmérés

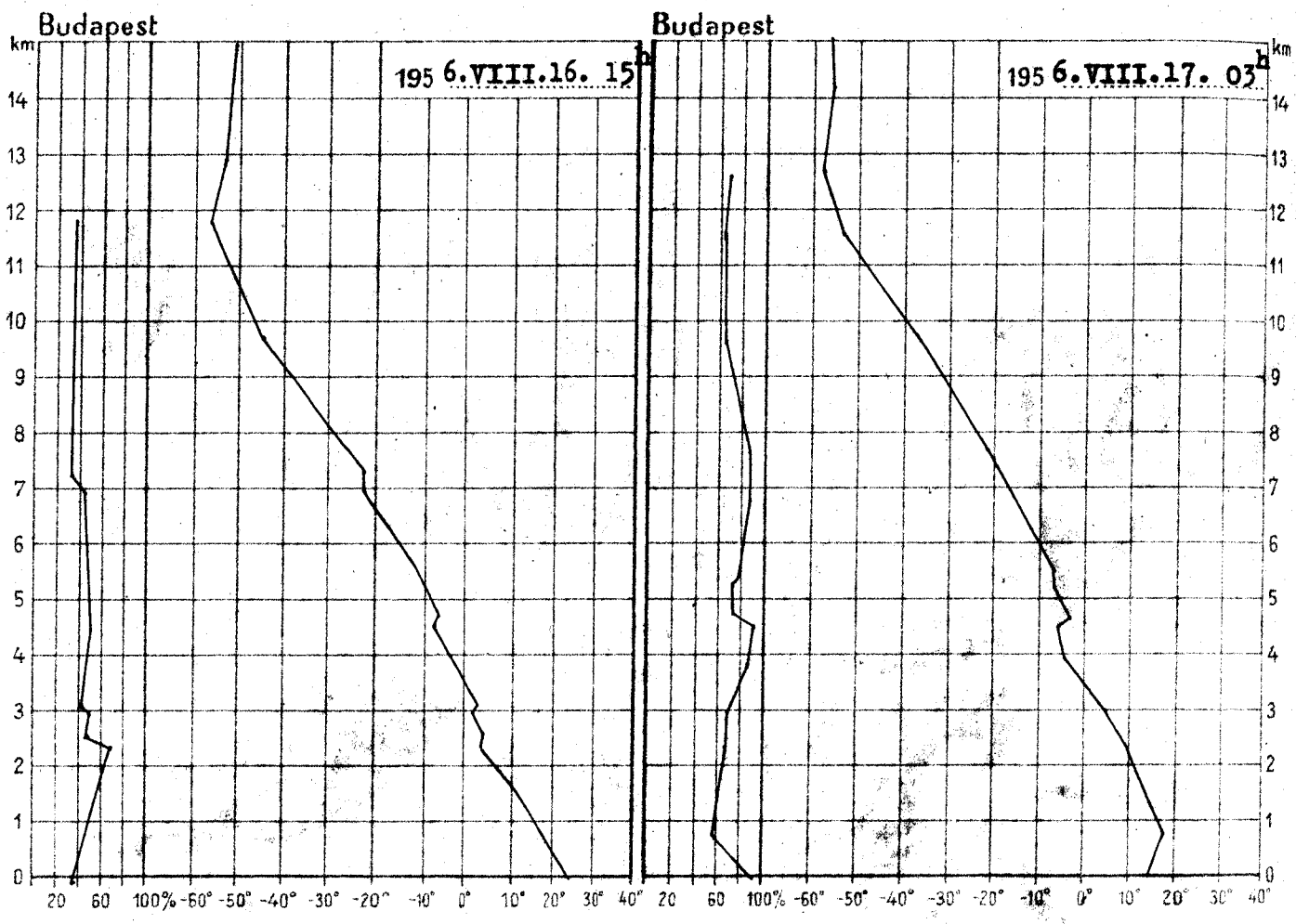

195 6.VIII.16. 15h			
km	mb	C°	%
Talaj	997.2	24.7	35
0.5	960	21.4	36
1	904	16.2	41
1.5	852	11.2	45
2	803	7.2	44
2.5	756	4.3	46
3	710	1.8	46
4	626	-3.8	46
5	550	-8.4	48
6	483	-14.5	41
7	421	-21.6	43
8	369	-27.6	38
9	320	-35.9	38
10	276	-44.0	38
11	238	-50.5	38
12	204	-55.0	
13	173	-52.1	
14	149	-52.0	
15	128	-50.9	

Magaslégköri időhelyzet

A magaslégkörben az elmult 24 óra alatt nem következett be lényeges változás. A meleg levegő tovább nyomul kelet felé, ennek következtében már Közép-Európában is meleg advekció észlelhető. Hazánk felett, a 3900-4200 m-ig terjedő réteget kivéve, erős felmelegedés tapasztalható. A 0 fokos szint 390, a -10 fokos szint 970 m-t emelkedett. Magasságuk ma hajnalban 3500, ill. 5900 m volt.

Pápainé s.k.

195 6.VIII.17. 03h			
km	mb	C°	%
Talaj	996.6	13.5	88
0.5	956	16.2	72
1	901	17.5	58
1.5	849	14.6	60
2	800	11.3	61
2.5	754	8.3	63
3	710	4.7	67
4	621	-4.5	82
5	551	-5.9	72
6	484	-10.6	80
7	424	-17.0	84
8	370	-23.8	80
9	323	-31.4	70
10	279	-40.0	61
11	241	-47.9	61
12	208	-54.3	63
13	177	-58.0	
14	151	-55.9	
15	129	-56.8	

OFFSET NYOMDA BUDAPEST F V POMAVER GYULA

1956. augusztus hó.
17. nap péntek
69. évfolyam 230. sz.

	Reggeli észlelések 06 TMG				Az utolsó 24 óra adatai				
	Felhőzet (0—4)	Szélirány és erő (m/s)	Légnyomás (millibár)	Hőmérséklet (C°)	Csapadék (24 óra) (mm)	Hőmérsékleti szélsőségek: tegnapi nappali max.	éjszakai min.	Radiációs min.	Napsütés (óra) tegnap
Mosonmagyaróvár	1	S 2	1013.1	18	•	26	15	12	12
Sopron	1	- 0	13.0	18	•	25	12	10	10
Szombathely	0	- 0	13.2	15	•	24	12	9	10
Szentgotthárd	1 =	NW 1	13.0	12	•	24	10	10	-
Pápa	0	- 0	13.0	17	•	25	14	9	-
Győr	0	SSW 4	12.7	19	•	26	16	15	-
Tatabánya	0	- 0	12.8	19	•	26	14	11	-
Székesfehérvár	0	- 0	-	16	•	25	12	-	-
Keszthely	0	- 0	13.9	16	•	24	13	13	13
Nagykanizsa	0	- 0	13.7	15	•	23	10	7	-
Kaposvár	0	- 0	14.0	15	•	24	11	7	-
Pécs	0	E 2	13.5	17	•	24	12	8	14
Budapest M. I.	0	SE 1	13.3	19	•	25	17	16	13
Salgótarján	3	N 2	13.6	15	•	24	12	10	11
Eger	3 =	- 0	13.5	15	•	24	12	10	12
Miskolc	4	- 0	12.4	17	•	25	13	12	11
Sárospatak	4	SW 1	-	17	•	24	15	14	11
Baja	0	SE 2	13.9	16	•	25	13	9	13
Kalocsa	1	S 1	14.0	16	•	26	14	-	13
Kecskemét	3	- 0	13.6	14	•	26	12	11	13
Szeged	0	SSE 5	14.6	17	•	25	13	9	12
Szolnok	4	SSW 2	14.3	16	•	25	13	-	-
Túrkeve	4	SW 2	-	18	•	26	15	10	-
Békéscsaba	4	NE 2	14.0	18	•	24	14	13	12
Debrecen	4	SSW 2	15.0	16	•	24	14	11	11
Nyíregyháza	4	NE 2	14.0	18	•	24	14	13	12
Kékestető (1000 m)**	4	SW 2	898.7	14	•	18	12	-	-
Galyatető (932 m)**	-	-	-	-	•	18	10	-	-
Mátrafüred (534 m)*	0	S 1	955.8	17	•	23	15	-	-
Szabadsághegy (474 m)*	0	SW 1	955.3	17	•	23	15	-	13
Farkasgyepű (400 m)*	0	S 1	955.1	17	•	22	15	-	-

24 óra csapadék mm		24 óra csapadék mm		24 órai csapadék mm		24 óra csapadék mm	
Rajka	•	Tihany	•	Putnok	•	Záhony	•
Csorna	•	Siófok	•	Jósvafő	•	Kisvárda	•
Kapuvár	•	Fonyód	•	Bódvaszilas	•	Vásárosnamény	•
Kőszeg	•	Marcali	•	Lillafüred	•	Baktalórántháza	•
Bagyogóhíd	•	Somogyvár	•	Szendrőlád	•	Mátészalka	•
Körmend	•	Tab	•	Fúgód	•	Tiszabecs	•
Lenti	•	Sárbogárd	•	Hidasnémeti	•	Csenger	•
Zalaegerszeg	•	Sztálinváros	•	Sátoraljaújhely	•	Nyírlugos	•
Hahót	•	Nagykónyi	•	Tokaj	•	Polgár	•
Letenye	•	Somogyszob	•	Mezőkeresztes	•	Hajdúdorog	•
Gyékényes	•	Bares	•	Jászapáti	•	Hortobágy	•
Káld	•	Szigetvár	•	Nagykáta	•	Nagyléta	•
Lovászpatona	•	Lengyel	•	Gyömrő	•	Pomázi	•
Devecser	•	Középhidvég	•	Örkény	•	Tiszaroff	•
Tapolca	•	Bátaapáti	•	Kúnszentmiklós	•	Karcag	•
Zire	•	Mohács	•	Cegléd	•	Püspökladány	•
Veszprém	•	Siklós	•	Nagykőrös	•	Berettyóújfalu	•
Komárom	•	Királyrét	•	Tiszakécske	•	Szeghalom	•
Kisbér	•	Balassagyarm.	•	Izsák	•	Körösszakál	•
Mór	•	Romhány	•	Kiskunfélegyh.	•	Szarvas	•
Alosut	•	Vác	•	Kiskunhalas	•	Szentes	•
Esztergom	•	Galgamácsa	•	Bácsalmás	•	Orosháza	•
Dobogókő	•	Lőrinci	•	Kistelek	•	Makó	•
Ercsi	•	Gyöngyös	•			Mezőhegyes	•
Kápolnásnyék	•	Borsodnádasd	•			Battonya	ny

* A légnyomás 500 gdm-re átszámítva ** A légnyomás 1000 gdm-re átszámítva

OFFSET NYOMDA, BUDAPEST, F. V. POSMANER GYULA

Magassági szélmérések

Óraadatok greenwichi középidőben

VIII.16.	Szhely 15 h		Nkanizsa 15 h		Győr 14 h		Pécs 15 h		Bpest 15 h		Bpest 18 h		Szeged 15 h		Miskolc 15 h		Debrecen 15 h	
	fok	m/s	fok	m/s	fok	m/s	fok	m/s	fok	m/s	fok	m/s	fok	m/s	fok	m/s	fok	m/s
Talaj	270	2	180	2	220	7	180	2	270	7	270	7	220	2	270	2	270	2
500 m	230	7	310	3	230	7	220	2	250	8	250	10	290	3	280	9	250	5
1000	230	7	230	8	240	9	220	2	260	8	250	10	290	3	280	9	250	5
1500	270	6	270	8	270	8	300	7	260	8	250	7	320	8	280	9	270	8
2000	280	5	290	9	280	12	300	7	300	17	290	7	300	11	280	9	270	8
2500	300	12	290	10	300	19	290	10	300	17	320	10	290	10	290	11	290	13
3000	300	12	290	10	300	19	290	10	300	17	320	10	290	10	290	11	290	13
4000	290	16	290	14	300	19	300	16	290	15	300	11	290	14	290	19	290	13
5000	290	19	290	17	290	15	300	16	290	15	300	26	290	22	290	22	290	13
6000	300	22	310	18	300	18	300	20	310	20	290	37	300	22			290	23
7000	300	22	310	18	300	18	300	20	310	20	290	37	300	22			290	23
8000	310	21	310	29			310	22	310	29			310	26			290	23
9000	310	21	310	29			310	22	310	29			310	26			290	23
10000	320	21	320	32			330	31	320	33			310	26			190	23
11000							330	39	320	36							290	23
12000							330	39	320	36							290	23
13000							330	39										
14000							330	39										
15000							350	33										
16000							350	33										
17000																		
18000																		
19000																		
20000																		

VIII.17.	Szhely 4 h		Nkanizsa 4 h		Győr 5 h		Pécs 4 h		Bpest 3 h		Bpest 6 h		Szeged 3 h		Miskolc 4 h		Debrecen 3 h	
	fok	m/s	fok	m/s	fok	m/s	fok	m/s	fok	m/s	fok	m/s	fok	m/s	fok	m/s	fok	m/s
Talaj	220	2	–	0	220	2	40	2	180	7	220	2	180	2	–	0	180	2
500 m	350	11	240	7	330	3	200	8	260	12	280	5	190	10	270	5	250	13
1000	350	11	240	7	290	3	220	7	260	12	270	4	230	8	270	10	260	12
1500	180	7	220	8	280	7	230	6	260	12	260	8	240	4			260	12
2000	270	6	240	8	260	12	240	6	240	10	260	8	270	6			260	12
2500	280	13	270	8	290	14	240	6	270	15	260	8	300	7				
3000	280	13	270	8	290	14	240	6	270	15	260	8	300	7				
4000	300	16	300	13			300	12	290	26	270	10	310	21				
5000	290	18	280	17			300	12					300	17				
6000	300	27					300	15										
7000	300	27					300	15										
8000							300	20										
9000							300	20										
10000																		
11000																		
12000																		
13000																		
14000																		
15000																		
16000																		
17000																		
18000																		
19000																		
20000																		

OFFSET-NYOMDA BUDAPEST F. V. POMAYER ÖVULA

IDŐJÁRÁSI NAPIJELENTÉS

ЕЖЕДНЕВНЫЙ МЕТЕОРОЛОГИЧЕСКИЙ БЮЛЛЕТЕНЬ • DAILY SYNOPTIC MAP OF THE HUNGARIAN METEOROLOGICAL INSTITUTE • BULLETIN QUOTIDIEN DE L'INSTITUT METEOROLOGIQUE HONGROIS • WETTERBERICHT DES UNGARISCHEN METEOROLOGISCHEN INSTITUTS

KIADJA AZ ORSZÁGOS METEOROLOGIAI INTÉZET BUDAPEST II., KITAIBEL PAL UTCA 1 TEL.: KÖZPONT: 150-220 IDŐJÁRÓ OSZT.: 177-204, 150-119

MEGJELENIK NAPONKÉNT • ELŐFIZETÉSI ÁRA A POSTAKÖLTSÉGGEL EGYÜTT NEGYEDÉVRE 60.— Ft KIADÁSÉRT FELELŐS AZ INTÉZET IGAZGATÓJA

69. évfolyam 231. szám. + Budapest + 1956. augusztus 18.

Az időjárási helyzet ma reggel és a várható időjárás:

Szárazföldünk északi vidékein át egymásután ciklonok vonulnak nyugat-keleti irányban. Az általuk érintett területeken változékony, szeles, csapadékos az idő. Közép-Európa déli felében egyenlőre még csendesebb, szárazabb az időjárás és erős a felmelegedés.

Hazánkban pénteken szintén emelkedett a hőmérséklet: a délnyugati megyékben 27-29, máshol 29-30, Turkevén 31 fokot mértek. Eső csak Sopronban hullott, ott is lényegtelen mennyiségben.

Budapesten szombaton 12 órakor a hőmérséklet 26 fok, a tengerszintre átszámitott légnyomás 757 mm, alig változik.

Várható időjárás vasárnap estig:

Változó felhőzet, többfelé - elsősorban nyugaton - záporeső, zivatar.
Megélénkülő déli, délnyugati, később nyugati, északnyugati szél.
A nagy meleg kissé mérséklődik.

Várható legalacsonyabb hőmérséklet ma éjjel: 15-18, legmagasabb nappali hőmérséklet vasárnap: nyugaton 24-27, keleten 27-30 fok között.

Kozmi

A hőmérséklet és a légnyomás napi középértéke Budapesten és ezek eltérése a 75 évi átlagtól:

1956.VIII.17-én: 22,8 C°, 758,6 mm. Eltérés: +2,3 C°, -3,1 mm.

1871 óta ezen a napon előfordult

legmagasabb hőmérséklet 34,9 C° /1892./
legalacsonyabb hőmérséklet 9,3 C° /1885./

Az Országos Meteorológiai Intézet Időjárási Napijelentése

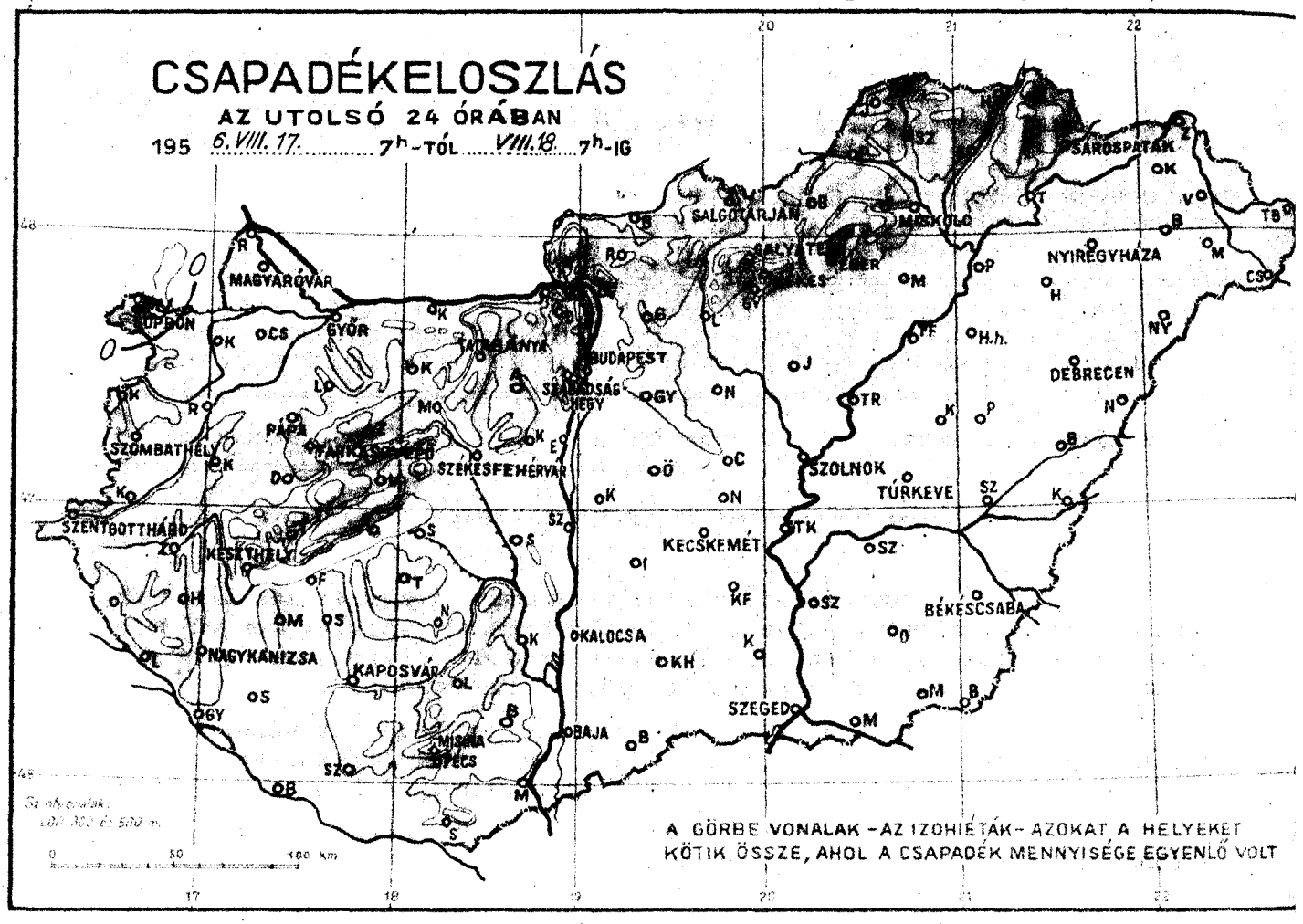

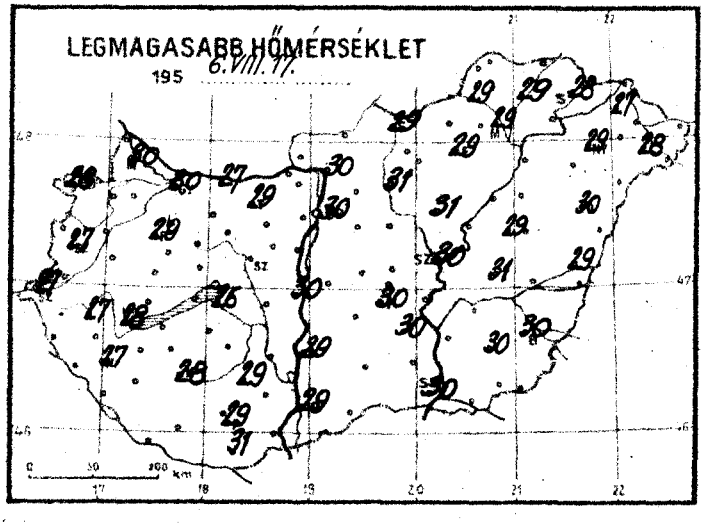

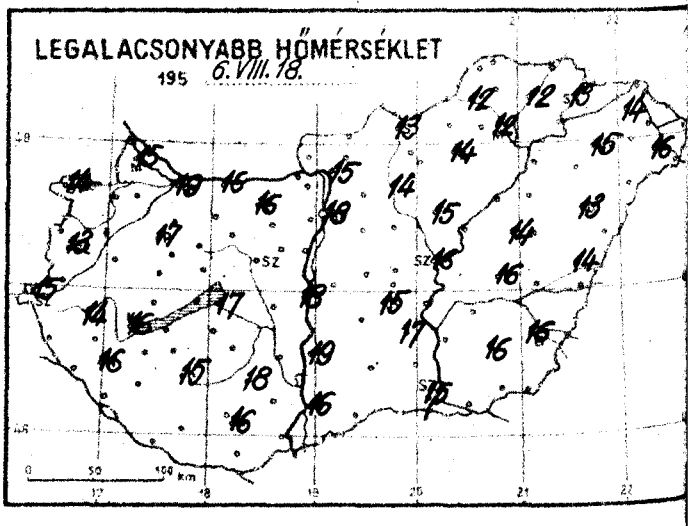

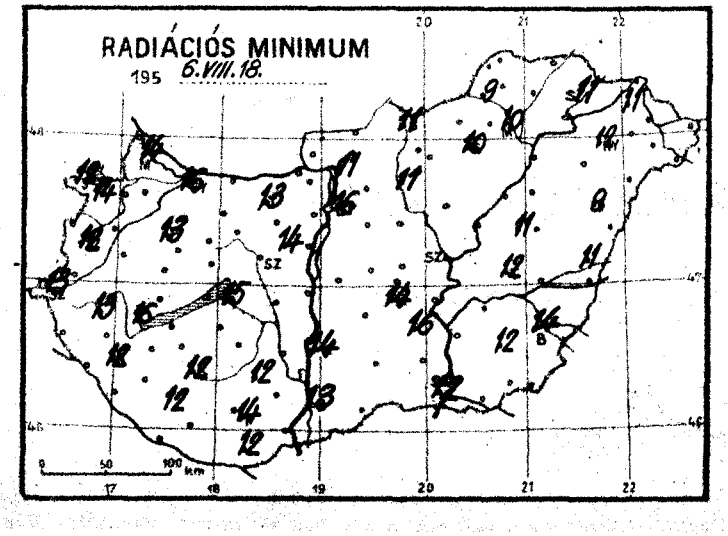

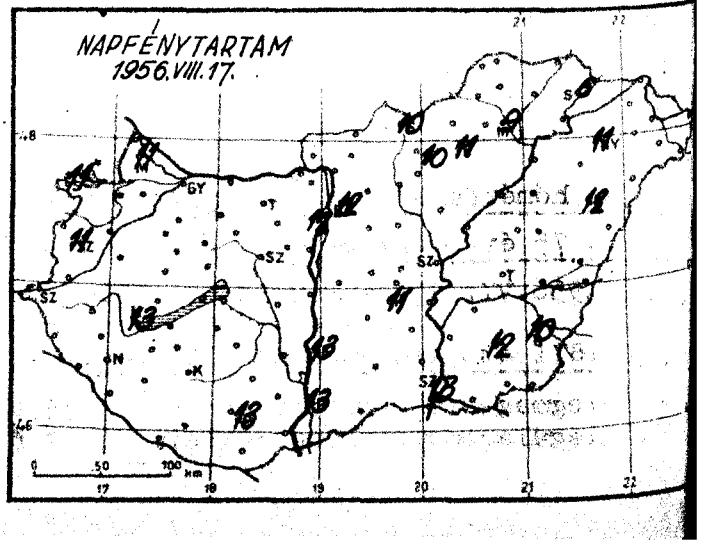

Időjárási helyzet 1956. év AUGUSZTUS hó 18 nap 7 óra

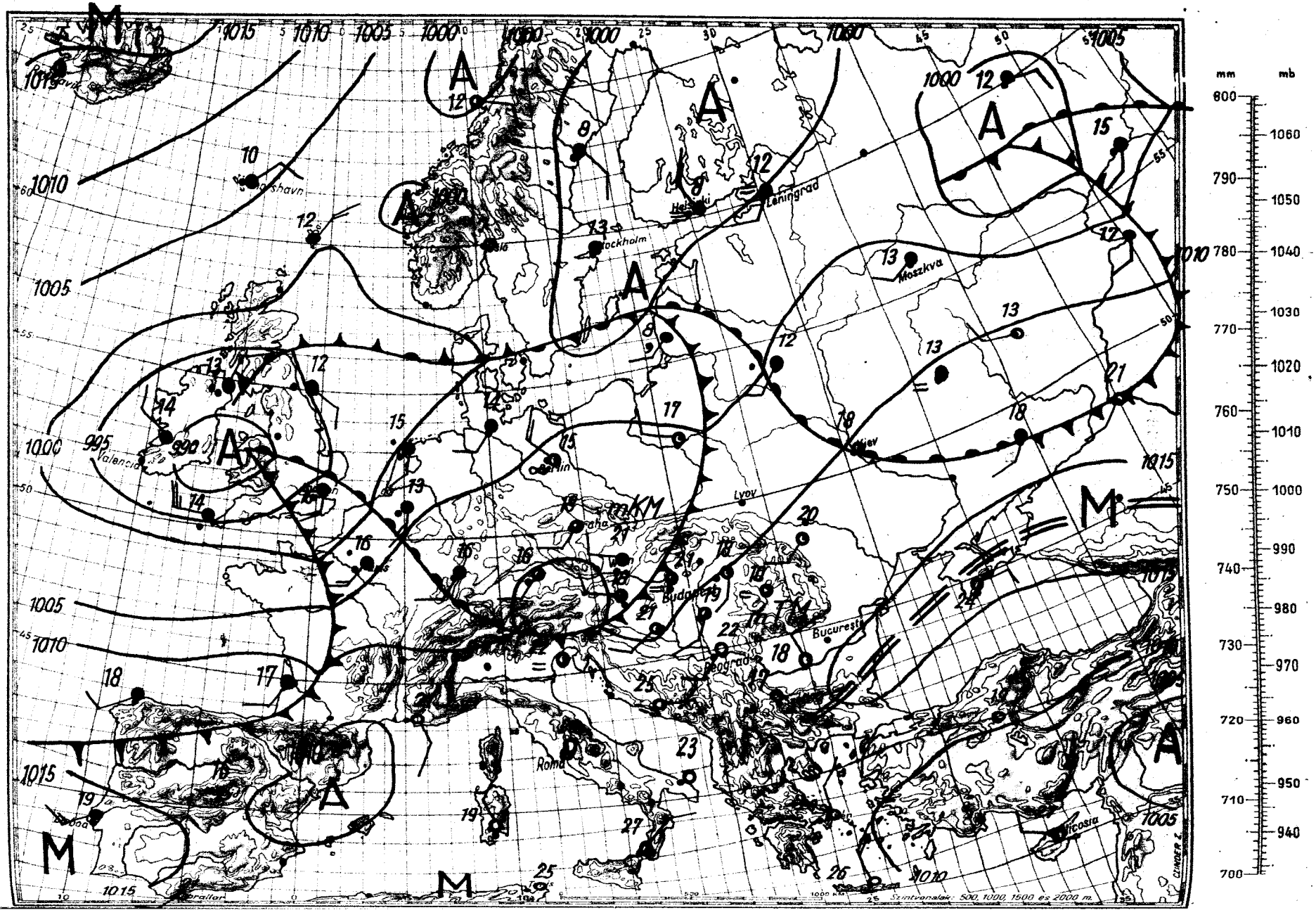

Magassági légállapotmérés

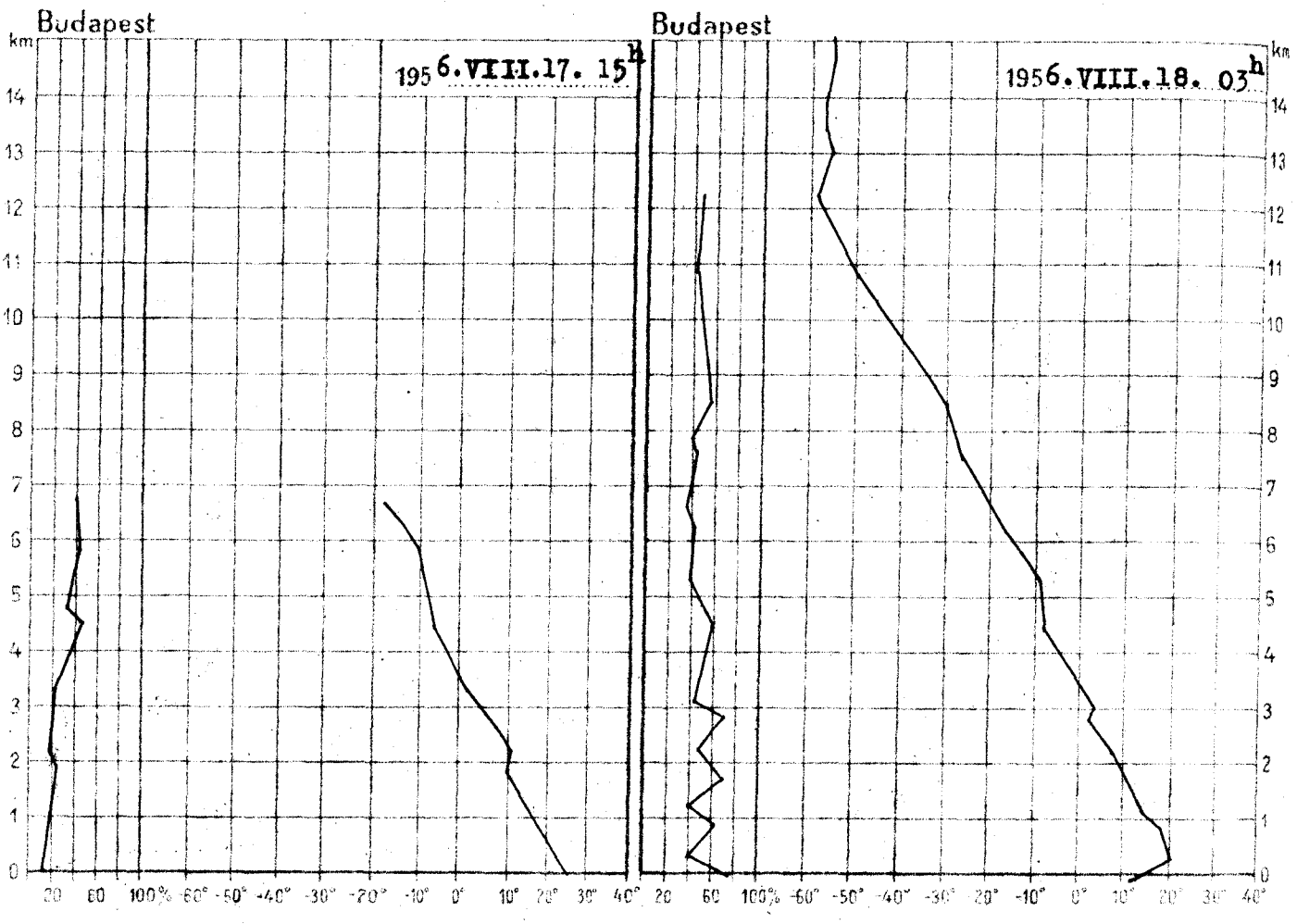

1956.VIII.17. 15h			
km	mb	C°	%
Talaj	993.9	29.6	24
0·5	955	25.2	27
1	901	20.5	31
1·5	850	16.0	33
2	801	12.6	33
2·5	754	9.8	32
3	710	6.1	34
4	627	0.0	40
5	552	-4.7	43
6	487	-10.0	48
7			
8			
9			
10			
11			
12			
13			
14			
15			

Magaslégköri időhelyzet

A zonális áramlás egyre inkább délnyugat-északkeleti irányuvá válik. Ez az áramlás az óceánról hideg levegőt szállit szárazföldünk felé. Nyugat-Európában nincs kifejezett advekció. Közép-Európa keleti felében még meleg advekció észlelhető. Hazánk felett 5700 m-ig emelkedett a levegő hőmérséklete, feljebb gyenge lehülés következett be. A 0 fokos szint 540 m-t emelkedett, a -10 fokos szint 70 m-t süllyedt. Magasságuk ma hajnalban 4040, ill. 5830 m volt. Trópusi levegő helyezkedik el Magyarország felett.

Pápainé s.k.

1956.VIII.18. 03h			
km	mb	C°	%
Talaj	992.8	15.8	86
0·5	951	22.9	56
1	898	20.2	70
1·5	847	16.0	66
2	798	12.2	73
2·5	750	8.7	71
3	707	6.3	61
4	625	0.2	65
5	551	-4.8	57
6	485	-11.1	52
7	427	-17.8	47
8	370	-24.9	48
9	322	-32.4	62
10	279	-40.2	60
11	241	-47.8	54
12	207	-55.2	57
13	177	-53.0	
14	151	-55.0	
15	129	-53.4	

OFFSET NYOMDA, BUDAPEST F. V. POMAYER GYULA

1956. augusztus hó.
18. nap szombat
69. évfolyam 231. sz.

	Reggeli eszlelések 6 óra TMG				Az utolsó 24 óra adatai				
	Felhőzet (0—4)	Szélirány és erő (m/s)	Légnyomás (millibár)	Hőmérséklet (C°)	Csapadék (24 óra) (mm)	Hőmérsékleti szélsőségek: tegnapi nappali max.	éjszakai min.	Radiációs min.	Napsütés (óra) tegnap
Mosonmagyaróvár	2	– 0	1009.3	17	.	30	15	14	11
Sopron	4	– 0	10.0	18	ny	28	14	12	11
Szombathely	4	– 0	09.6	18	.	27	13	12	11
Szentgotthárd	4	NW 1	09.9	17	.	27	15	13	–
Pápa	1	S 1	09.3	20	.	29	17	13	–
Győr	4	SSW 2	09.2	21	.	30	19	16	–
Tatabánya	4	W 1	09.3	21	.	29	16	13	–
Székesfehérvár	–	–	–	–	–	–	–	–	–
Keszthely	0	SE 1	09.5	18	.	28	16	16	13
Nagykanizsa	1	S 1	10.0	19	.	27	16	12	–
Kaposvár	1	WSW 3	10.1	19	.	28	15	12	–
Pécs	0	WSW 2	09.9	21	.	29	16	14	13
Budapest M. I.	1 =	– 0	09.3	21	.	30	18	16	12
Salgótarján	3	NE 2	10.3	14	.	29	13	11	10
Eger	1 =	– 0	10.4	18	.	29	14	10	11
Miskolc	3	– 0	09.9	17	.	29	12	10	9
Sárospatak	3	E 1	–	17	.	28	13	11	6
Rajka	0	SW 2	09.7	20	.	29	16	13	13
Kalocsa	0	SW 1	09.6	20	.	29	19	14	13
Kecskemét	0	– 0	09.3	20	.	30	15	14	11
Szeged	3	S 1	10.3	19	.	30	15	12	13
Szolnok	1	– 0	10.0	21	.	30	16	–	–
Túrkeve	0	SW 1	–	21	.	31	16	12	–
Békéscsaba	0	SSE 1	10.6	20	.	30	16	14	10
Debrecen	0	– 0	11.8	20	.	30	13	9	12
Nyíregyháza	2	SW 2	10.7	19	.	29	15	12	11
Kékestető (1000 m)**	0	SW 2	896.6	17	.	22	15	–	10
Lajosmizse (932 m)**	–	–	–	–	.	22	13	–	–
Mátra (534 m)*	0	SW 4	952.8	20	.	28	19	–	–
Szabadsághegy (474 m)*	1	SW 1	952.3	21	.	27	18	–	12
Farkasgyepü (400 m)*	3	– 0	951.6	19	.	26	18	15	–

24 óra csapadék mm			24 óra csapadék mm			24 órai csapadék mm			24 óra csapadék mm		
Rajka	.		Tihany	.		Putnok	.		Záhony	.	
Csorna	.		Siófok	.		Jósvafő	.		Kisvárda	.	
Kapuvár	.		Fonyód	.		Bódvaszilas	.		Vásárosnamény	.	
Kőszeg	.		Marcali	.		Lillafüred	.		Baktalórántháza	.	
Bagyogóhid	.		Somogyvár	.		Szendrőlád	.		Mátészalka	.	
Kőszeg	.		Tab	.		Fugöd	.		Tiszabecs	.	
Lenti	.		Sárbogárd	.		Hidasnémeti	.		Csenger	.	
Zalaegerszeg	.		Sztálinváros	.		Sátoraljaújhely	.		Nyírlugos	.	
Hahót	.		Nagykőrös	.		Tokaj	.		Polgár	.	
Letenye	.		Somogyszob	.		Mezőkeresztes	.		Hajdúdorog	.	
Gyékényes	.		Bárcs	.		Jászapáti	.		Hortobágy	.	
Kálá	.		Szigetvár	.		Nagykáta	.		Nagyléta	.	
Lovászpatona	.		Lengyel	.		Gyömrő	.		Tarpa	.	
Devecser	.		Középhidvég	.		Őrkény	.		Tiszaroff	.	
Tapolca	.		Bátaapáti	.		Kunszentmiklós	.		Karcag	.	
Zirc	.		Mohács	.		Cegléd	.		Püspökladány	.	
Veszprém	.		Siklós	.		Nagykőrös	.		Berettyóújfalu	.	
Komárom	.		Királyrét	.		Tiszakécske	.		Szeghalom	.	
Kisbér	.		Balassagyarm.	.		Izsák	.		Kőrösszakál	.	
Mór	.		Romhány	.		Kiskunfélegyh.	.		Szarvas	.	
Alcsut	.		Vác	.		Kiskunhalas	.		Szentes	.	
Esztergom	.		Galgamácsa	.		Bácsalmás	.		Orosháza	.	
Dobogókő	.		Lőrinci	.		Kistelek	.		Makó	.	
Ercsi	.		Gyöngyös	.					Mezőhegyes	.	
Kápolnásnyék	.		Borsodnádasd	.					Battonya	.	

* A légnyomás 500 gdm-re átszámítva ** A légnyomás 1000 gdm-re átszámítva

Porosz 16

OFFSET NYOMDA BUDAPEST F. V. POMAYER GYULA

Magassági szélmérések

Óraadatok greenwichi középidőben

VIII.17.	Szhely 15 h		Nkanizsa 15 h		Győr 14 h		Pécs 15 h		Bpest 12 h		Bpest 15 h		Bpest 18 h		Bpest 21 h		Szeged 15 h	
	fok	m/s	fok	m/s	fok	m/s	fok	m/s	fok	m/s	fok	m/s	fok	m/s	fok	m/s	fok	m/s
Talaj	180	7	180	2	220	2	220	2	220	7	320	7	220	2	220	2	180	2
500 m	190	4	250	7	210	3	220	6	240	6	210	8	230	7	220	5	200	5
1000	190	4	250	7	210	3	220	6	240	6	210	8	230	7	220	6	210	6
1500	130	3	250	10	280	4	240	9	250	8	240	8	230	7	220	5	220	8
2000	150	2	330	10	260	8	240	9	270	10	240	8	-	0	250	7	230	11
2500	210	7	230	10	220	10	230	11	260	16	250	10	230	12			230	9
3000	210	7	230	10	220	10	230	11	260	16	250	10	230	12			230	9
4000	250	10	240	13	240	14	230	11	260	16	250	10					250	11
5000	260	18	260	13	280	18	250	15			270	12					270	16
6000	260	24	250	16			250	18									260	18
7000	260	24	250	16			250	18									260	18
8000	260	24					250	18									270	27
9000	260	24					250	18									270	27
10000	260	24					250	18									270	27
11000	260	29					240	29									260	36
12000	260	29					240	29									260	36
13000							240	29									260	30
14000							240	29									260	36
15000							240	29										
16000							240	29										
17000																		
18000																		
19000																		
20000																		

VIII.17.	Miskolc 15 h		Debrecen 16 h	
	fok	m/s	fok	m/s
Talaj	220	2	180	7
500	220	6	230	6
1000	230	8	230	6
1500	250	6	240	8
2000	270	9	270	12
2500	270	9	270	12
3000	270	9	270	12
4000			270	16
5000			280	18
6000			300	20
7000			300	20

VIII.18.	Nkanizsa 4 h		Pécs 3 h		Bpest 3 h		Szeged 4 h		Miskolc 2 h		Debrecen 3 h							
	fok	m/s	fok	m/s	fok	m/s	fok	m/s	fok	m/s	fok	m/s	fok	m/s	fok	m/s	fok	m/s
Talaj	180	2	270	2	220	2	140	2	-	0	180	2						
500 m	290	6	260	6	250	9	190	3	220	7	260	9						
1000	280	4	260	6	250	9	240	2	220	10	240	11						
1500	300	6	220	7	250	9	160	3			240	11						
2000	330	9	220	8	250	9	180	4			240	11						
2500	340	8	270	5	250	9	210	8			250	13						
3000	340	8	270	5	250	9	210	8			250	13						
4000	330	9	310	7	270	9	240	12	2		250	10						
5000	290	15	310	7			240	13			260	20						
6000	290	13					270	12			270	19						
7000	290	13					270	12			270	19						
8000							260	16										
9000							260	10										
10000																		
11000																		
12000																		
13000																		
14000																		
15000																		
16000																		
17000																		
18000																		
19000																		
20000																		

SZIGETVÁRMA BELAPTÉSE - F.V. RUMANER GYÖRGY

IDŐJÁRÁSI NAPIJELENTÉS

ЕЖЕДНЕВНЫЙ МЕТЕОРОЛОГИЧЕСКИЙ БЮЛЛЕТЕНЬ • DAILY SYNOPTIC MAP OF THE HUNGARIAN METEOROLOGICAL INSTITUTE • BULLETIN QUOTIDIEN DE L'INSTITUT MÉTÉOROLOGIQUE HONGROIS WETTERBERICHT DES UNGARISCHEN METEOROLOGISCHEN INSTITUTS

KIADJA AZ ORSZÁGOS METEOROLÓGIAI INTÉZET
BUDAPEST II. KITAIBEL PÁL-UTCA 1
TEL.: KÖZPONT: 150-220 IDŐJELZŐ OSZT: 151-204, 150-410

MEGJELENIK NAPONKÉNT • ELŐFIZETÉSI ÁRA A POSTAI KÖLTSÉGGEL EGYÜTT NEGYEDÉVRE 60·— Ft
KIADÁSÉRT FELELŐS AZ INTÉZET IGAZGATÓJA

69. évfolyam 232. szám. + Budapest + 1956. augusztus 19.

Az időjárási helyzet ma reggel és a várható időjárás:

Szárazföldünk északi felében tovább tart a nyugati áramlás, amely hűvös tengeri léghullámokat szállít kelet fel. A déli részeken csendes, száraz, meleg az idő.

Hazánkban szombaton egy-két helyen hullott eső, Sátoraljaujhelyen zivatar kiséretében, mennyisége nem volt jelentős. A hőmérséklet 29-32 fokig emelkedett, ma hajnalra általában 16-19, Miskolcon 14 fokig hűlt le a levegő.

Budapesten vasárnap 12 órakor a hőmérséklet 28 fok, a tengerszintre átszámitott légnyomás 756 mm, alig változik.

Várható időjárás hétfő estig:

Felhőátvonulások, helyenként - elsősorban nyugaton és
északon - záporeső, esetleg zivatar.
Mérsékelt, időnként élénkebb délnyugati, nyugati szél.
A nagy meleg kissé mérséklődik.

Várható legalacsonyabb hőmérséklet ma éjjel: 15-18,
legmagasabb nappali hőmérséklet hétfőn:
nyugaton 24-27, keleten 27-30 fok
között.

/ Mahr Jenő s.k. /

A hőmérséklet és a légnyomás napi középértéke Budapesten és ezek eltérése a 75 évi átlagtól:

1956.VIII.18-án: 25,1 C°, 757,3 mm. Eltérés: +4,4 C°, -4,2 mm.

1871 óta ezen a napon előfordult

legmagasabb hőmérséklet	38,2 C°	/1892./
legalacsonyabb hőmérséklet	9,0 C°	/1895./

Az Országos Meteorológiai Intézet Időjárási Napijelentése

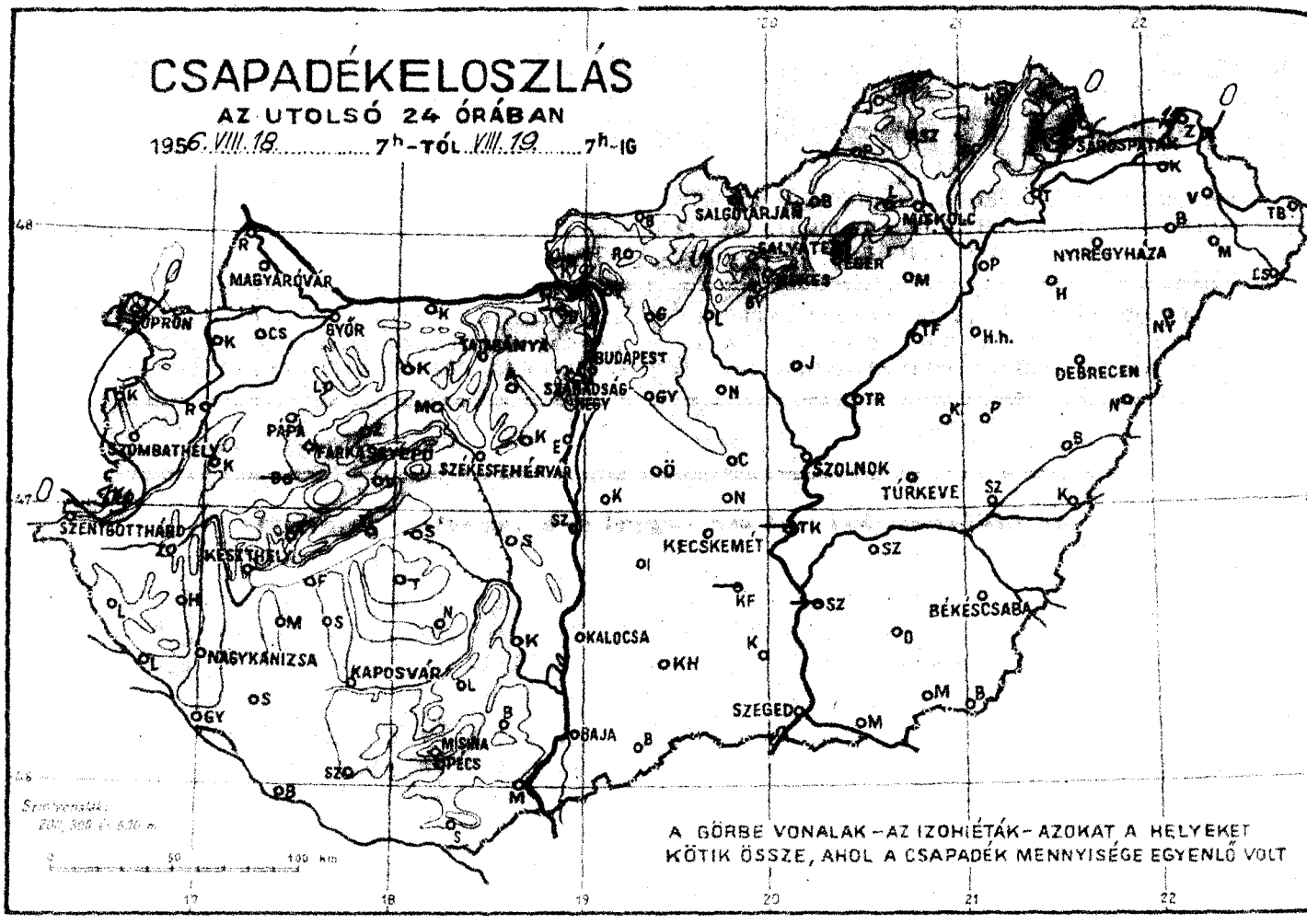

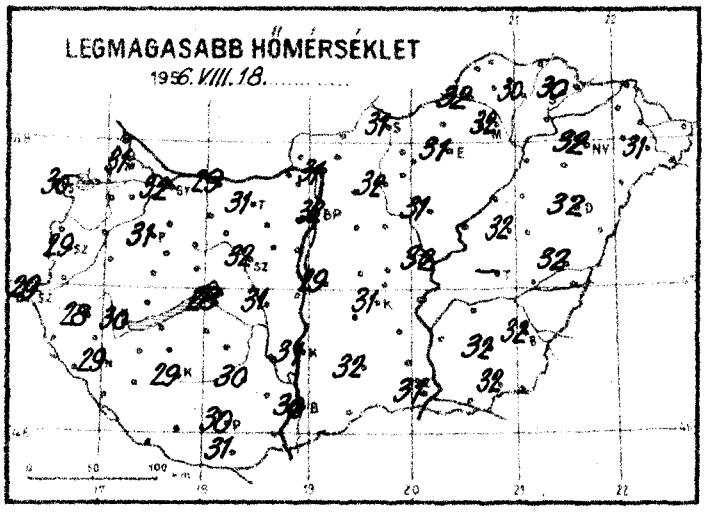

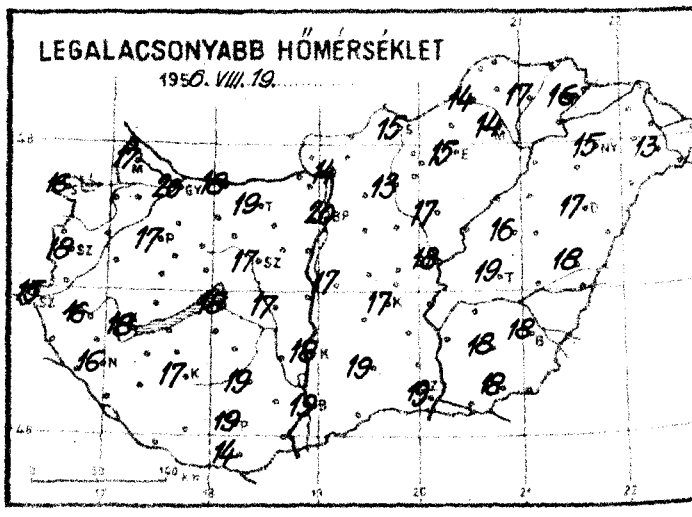

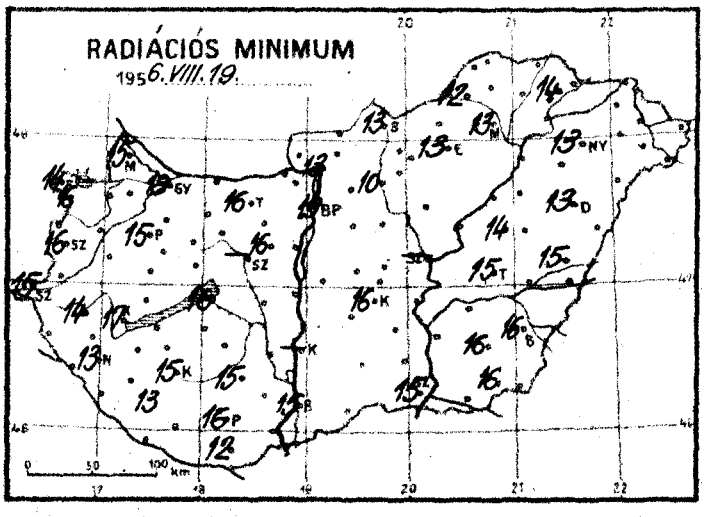

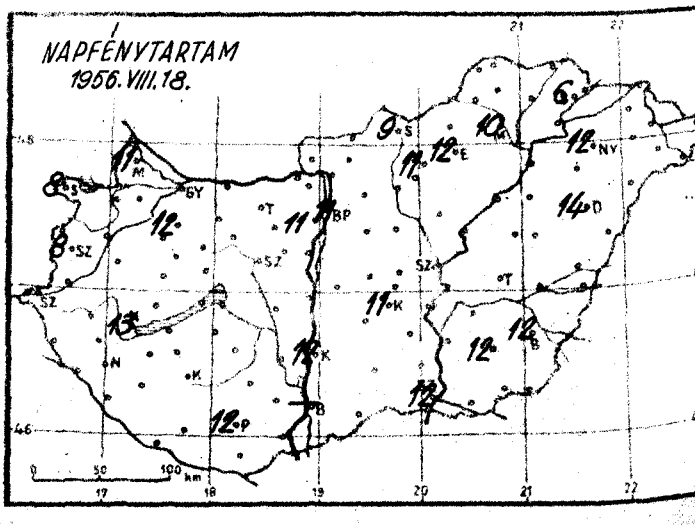

Időjárási helyzet . 1956. év . AUGUSZTUS hó . 19. nap 7 óra

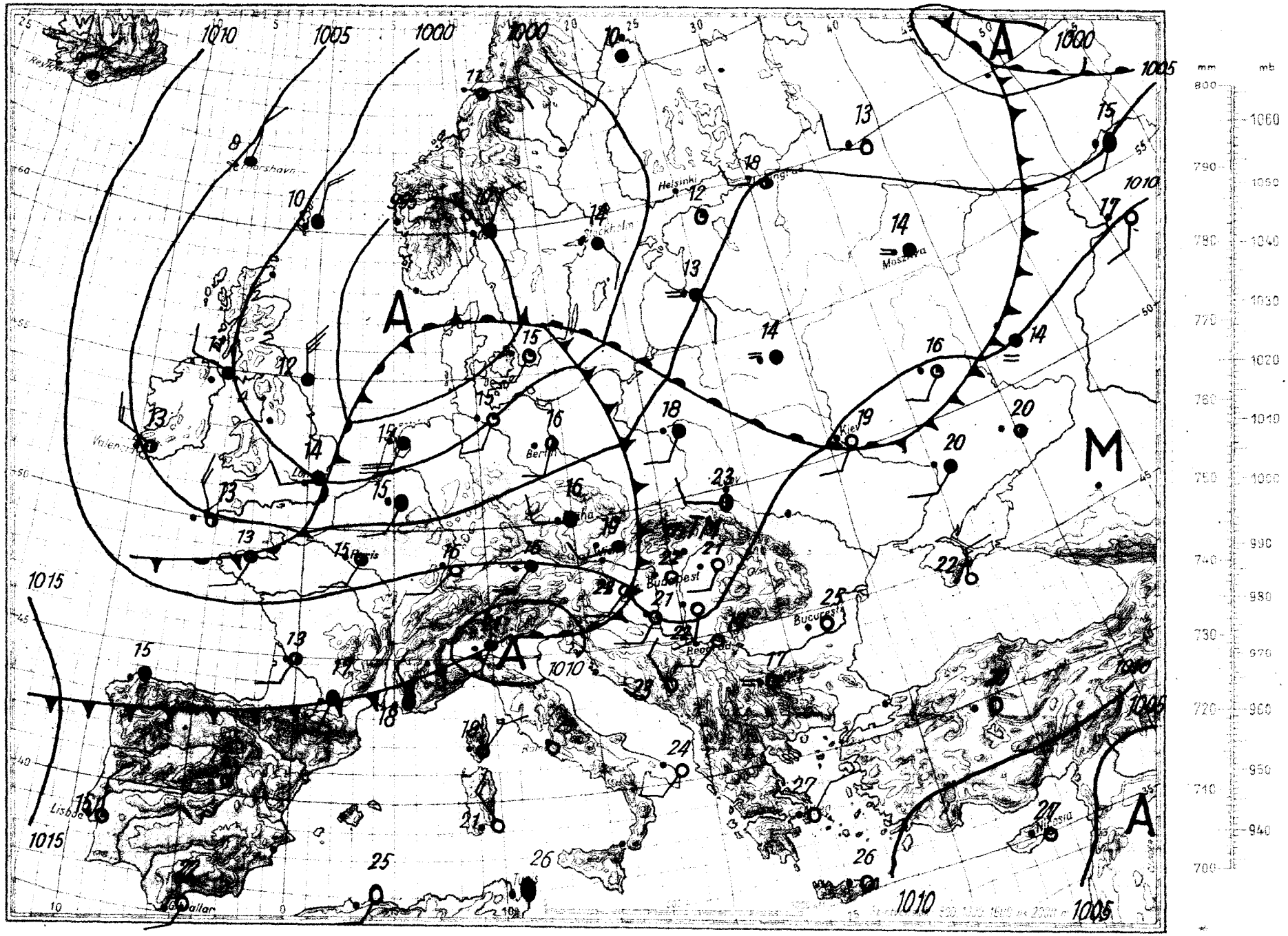

Magassági légállapotmérés

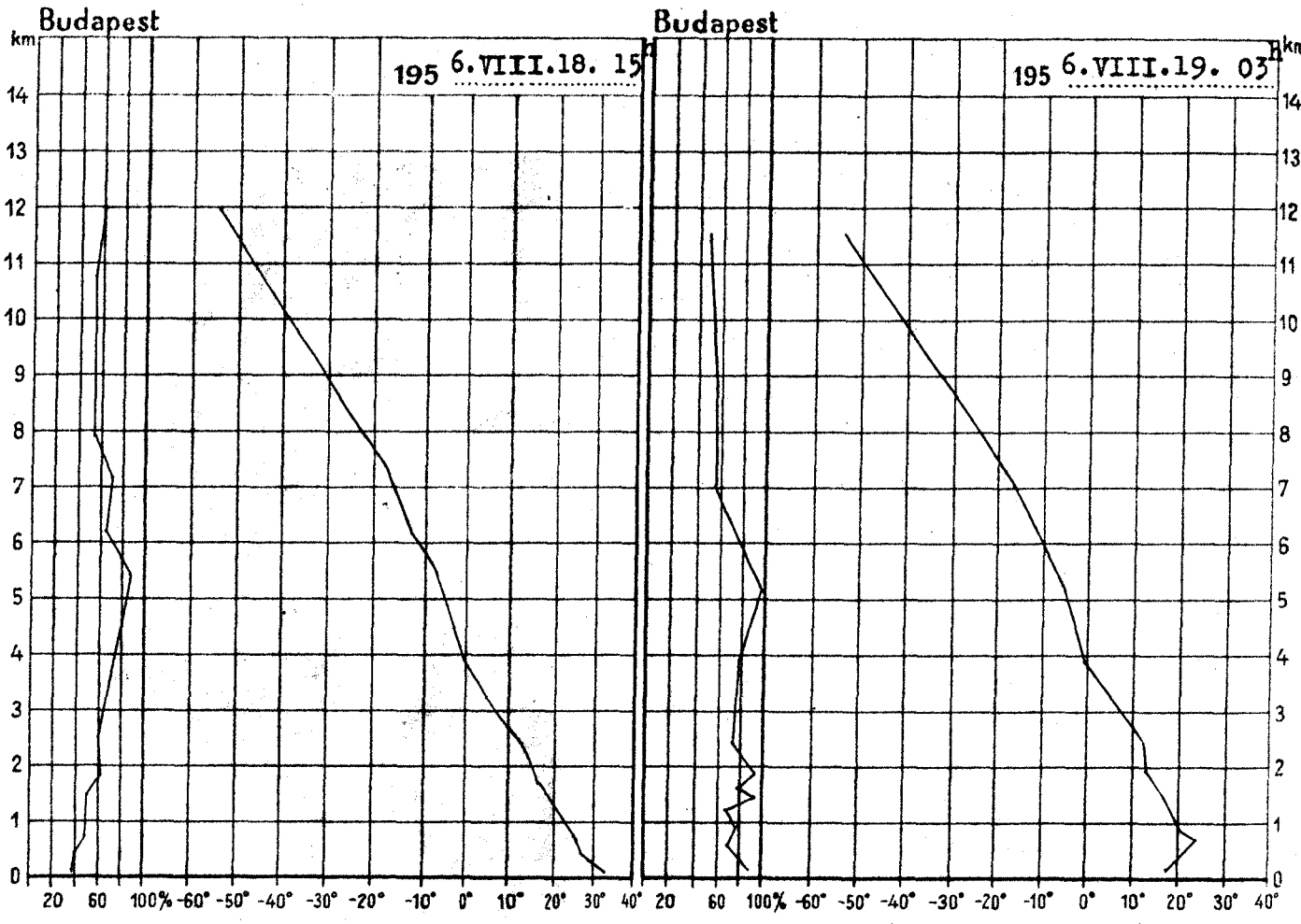

195 6.VIII.18. 15h			
km	mb	C°	%
Talaj	991.4	31.3	35
0·5	950	26.2	41
1	899	21.9	47
1·5	848	17.2	52
2	800	13.4	58
2·5	751	10.1	60
3	709	6.4	55
4	626	-0.9	73
5	551	-6.9	83
6	484	-12.9	63
7	425	-18.4	66
8	370	-24.0	52
9	323	-31.4	52
10	279	-39.6	52
11	242	-47.9	54
12			
13			
14			
15			

Magaslégköri időhelyzet

Hazánk felett az alsó 300 m-ben és 2100-2870 m-ig gyenge felmelegedés következett be. A közbeeső rétegben és 2870 m felett csökkent a levegő hőmérséklete. A 0 fokos szint 310, a -10 fokos szint 140 m-t süllyedt. Magasságuk ma hajnalban 3730, ill. 5690 m volt.

Pápainé s.k.

195 6.VIII.19. 03h			
km	mb	C°	%
Talaj	992.6	18.4	87
0·5	950	21.8	72
1	898	18.5	65
1·5	844	14.4	78
2	799	11.5	81
2·5	750	9.5	73
3	708	6.0	76
4	624	-1.6	81
5	550	-6.5	95
6	483	-11.5	70
7	424	-17.8	57
8	369	-26.0	58
9	321	-33.4	53
10	278	-41.9	49
11	240	-50.0	46
12			
13			
14			
15			

OFFSET NYOMDA, BUDAPEST F. V. POMAYER GYULA

1956. augusztus hó.
19. nap vasárnap
69. évfolyam 232. sz.

	Reggeli észlelések 06 TMG				Az utolsó 24 óra adatai					
	Felhőzet (0—4)	Szélirány és erő (m/s)	Légnyomás (millibár)	Hőmérséklet (C°)	Csapadék (24 óra) (mm)		Hőmérsékleti szélsőségek: tegnapi nappali max.	éjszakai min.	Radiációs min.	Napsütés (óra) tegnap
Mosonmagyaróvár	1	W 2	1009.7	22	.		31	17	15	11
Sopron	3	NNW 4	09.7	20	1		30	16	14	8
Szombathely	3	NW 1	09.6	21	.		29	18	16	8
Szentgotthárd	1	NW 1	09.6	18	.		29	15	15	–
Pápa	0	S 2	09.2	21	.		31	17	15	–
Győr	0	SW 1	09.3	21	.		32	20	18	–
Tatabánya	1	SW 1	08.7	21	.		31	19	16	–
Székesfehérvár	0	– 0	–	22	.		32	17	–	–
Keszthely	0	S 1	09.2	21	.		30	18	17	13
Nagykanizsa	0	– 0	09.7	20	.		29	16	13	–
Kaposvár	0	WSW 2	10.1	20	.		29	17	15	–
Pécs	0	SW 3	09.7	21	.		30	19	16	12
Budapest M. I.	0	– 0	09.1	22	.		32	20	19	11
Salgótarján	1	– 0	09.6	18	.		31	15	13	9
Eger	0	– 0	09.6	20	.		31	15	13	12
Miskolc	0	E 1	09.2	18	.		32	14	13	10
Sárospatak	0	N 1	–	20	.	14	30	16	14	6
Baja	0	SE 2	09.6	21	.		30	19	15	–
Kalocsa	0	SW 2	09.1	20	.		31	18	–	12
Kecskemét	0	– 0	09.0	20	.		31	17	16	11
Szeged	0	SSW 3	10.3	22	.		31	19	15	12
Szolnok	0	– 0	09.7	22	.		32	18	–	–
Túrkeve	0	W 1	–	22	.		–	19	15	–
Békéscsaba	0	SSE 2	10.6	21	.		32	18	16	12
Debrecen	0	S 1	11.1	20	.		32	17	13	14
Nyíregyháza	0	S 1	10.3	20	.		32	15	13	12
Kékestető (1000 m)**	0	SW 2	896.7	18	.		24	13	–	11
Galyatető (932 m)**	–	–	–	–	.		24	16	–	–
Misontető (534 m)*	0	SW 2	952.9	20	.		28	18	–	–
Szabadsághegy (474 m)*	0	SE 1	951.7	24	.		28	19	–	11
Farkasgyepü (400 m)*	1	SW 1	952.3	19	.		29	18	15	–

24 óra csapadék mm			24 óra csapadék mm			24 órai csapadék mm			24 óra csapadék mm		
Rajka	.		Tihany	.		Putnok	.		Záhony	15	14
Csorna	.		Siófok	.		Jósvafő	.		Kisvárda	–	
Kapuvár	.		Fonyód	.		Bódvaszilas	.		Vásárosnamény	.	
Kőszeg	.		Marcali	.		Lillafüred	.		Baktalórántháza	.	
Bagyogóhíd	.		Somogyvár	.		Szendrőlád	.		Mátészalka	.	
Körmend	ny		Tab	.		Füzér	.		Tiszabecs	.	
Lenti	.		Sárbogárd	.		Hidasnémeti	.		Csenger	.	
Zalaegerszeg	.		Sztálinváros	.		Satoraljaújhely	3	14	Nyírlugos	.	
Hahót	.		Nagykőrös	.		Tokaj	.		Polgár	.	
Letenye	.		Somogyszob	.		Mezőkeresztes	.		Hajdúdorog	.	
Gyékényes	.		Bares	.		Jászapáti	.		Hortobágy	.	
Káld	.		Szigetvár	.		Nagykáta	.		Nagyléta	.	
Lovászpatona	.		Lengyel	.		Gyömrő	.		Pocsaj 16	.	
Devecser	–		Középhidvég	.		Örkény	.		Tiszaroff	.	
Tapolca	.		Bátaapáti	.		Kúnszentmiklós	.		Karcag	.	
Zirc	.		Mohács	.		Cegléd	.		Püspökladány	.	
Veszprém	.		Siklós	.		Nagykőrös	.		Berettyóújfalu	.	
Komárom	.		Királyrét	–		Tiszakécske	–		Szeghalom	.	
Kisbér	.		Balassagyarm.	.		Izsák	.		Kőrösszakál	.	
Mór	.		Rimahány	.		Kiskunfélegyh.	–		Szarvas	.	
Alcsut	.		Vác	.		Kiskunhalas	.		Szentes	–	
Esztergom	.		Galgamácsa	.		Pócsalmás	.		Orosháza	.	
Dobogókő	–		Lőrinci	.		Kistelek	.		Makó	.	
Eresi	.		Gyöngyös	.					Mezőhegyes	.	
Kápolnásnyék	.		Borsodnádasd	.					Battonya	.	

* A légnyomás 500 gdm-re átszámítva ** A légnyomás 1000 gdm-re átszámítva

OFFSET NYOMDA, BUDAPEST. F. V. POHAVER GYULA

Magassági szélmérések

Óraadatok greenwichi középidőben

VIII.18.	Szhely 15 h		Nkanizsa 15 h		Győr 15 h		Pécs 15 h		Bpest 15 h		Bpest 18 h		Szeged 15 h		Miskolc 15 h		Debrecen 15 h	
	fok	m/s	fok	m/s	fok	m/s	fok	m/s	fok	m/s	fok	m/s	fok	m/s	fok	m/s	fok	m/s
Talaj	180	7	180	2	180	2	220	7	270	2	220	2	220	2	220	7	180	7
500 m	210	9	240	8	190	5	270	5	240	5	240	5	260	11	240	9	210	8
1000	210	9	240	8	190	5	270	5	240	5	240	5	260	11	230	7	210	8
1500	210	6	240	8	190	5	250	9	240	5	240	5	260	4	230	7	230	6
2000	210	4			230	7	250	9	270	7	270	7	270	3	230	5	240	5
2500	260	6			260	10	250	9	270	12	270	7	290	9			240	5
3000	260	6			260	10	250	9	270	12	270	7	290	9			240	5
4000	270	11			290	14	280	13	270	10	280	7	290	9			280	10
5000	290	15					280	13	280	12			270	14			280	10
6000	270	13					270	16	280	16			290	16			280	16
7000	270	13					270	16	280	16			290	16			280	16
8000	270	18					270	16	290	19			280	18			280	16
9000	270	18					270	16	290	19			280	18			280	16
10000	270	19					300	15	300	25			300	20			280	18
11000	280	25					300	15	300	25			320	28			280	18
12000	280	25					300	15	300	25			320	28			280	18
13000	280	25					300	15	290	23							280	18
14000	280	25					300	15	290	23							280	18
15000	280	30							270	18								
16000	280	30							270	18								
17000									280	16								
18000									280	16								
19000																		
20000																		

VIII.19.	Szhely 8 h		Nkanizsa 4 h		Győr 3 h		Bpest 3 h		Bpest 6 h		Bpest 9 h		Szeged 9 h		Miskolc 3 h		Debrecen 3 h	
	fok	m/s	fok	m/s	fok	m/s	fok	m/s	fok	m/s	fok	m/s	fok	m/s	fok	m/s	fok	m/s
Talaj	270	2	–	0	220	2	90	2	220	7	180	2	180	2	360	2	180	2
500 m	260	4	240	2	220	5	250	1	190	4	180	3	230	11	280	5	230	8
1000	260	4	280	2	230	8	200	5	190	4	180	3	230	11	220	6	230	8
1500	150	3	260	5	250	7	200	5	200	5	180	3	230	11	220	6	230	8
2000	120	10	260	8	270	9	230	4	240	1	210	6	230	9	210	8	220	7
2500	140	7	260	8					200	3	240	6	230	10	230	7	200	7
3000	140	7	260	8					200	3	240	6	230	10	230	7	200	7
4000	220	11	280	9					240	7	250	11	230	13			250	7
5000	260	16							270	16	260	20	280	16			250	7
6000	250	30											270	22			250	11
7000	250	30											270	22			250	11
8000													270	24			250	15
9000													270	24			250	15
10000													260	22			250	15
11000													260	21				
12000													260	21				
13000													280	26				
14000													280	26				
15000													280	24				
16000													280	24				
17000																		
18000																		
19000																		
20000																		

OFFERT NYOMDA BUDAPEST – F. v. POMAYER GYULA

IDŐJÁRÁSI NAPIJELENTÉS

ЕЖЕДНЕВНЫЙ МЕТЕОРОЛОГИЧЕСКИЙ БЮЛЛЕТЕНЬ • DAILY SYNOPTIC MAP OF THE HUNGARIAN METEOROLOGICAL INSTITUTE • BULLETIN QUOTIDIEN DE L'INSTITUT MÉTÉOROLOGIQUE HONGROIS WETTERBERICHT DES UNGARISCHEN METEOROLOGISCHEN INSTITUTS

KIADJA AZ ORSZÁGOS METEOROLÓGIAI INTÉZET
BUDAPEST II, KITAIBEL PÁL-UTCA 1
TEL.: KÖZPONT: 150-220 IDŐJELZŐ OSZT: 151-204, 150-410

MEGJELENIK NAPONKÉNT * ELŐFIZETÉSI ÁRA A POSTAI KÖLTSÉGGEL EGYÜTT NEGYEDÉVRE 60·— Ft
KIADÁSÉRT FELELŐS AZ INTÉZET IGAZGATÓJA

69. évfolyam 233. szám. + Budapest + 1956. augusztus 20.

Az időjárási helyzet ma reggel és a várható időjárás:

A Közép-Európába betört hüvösebb levegő az Alpok és Kárpátok környékén nyugalomba jutott. Ezzel ismét helyreállt Európa legnagyobb részén a derült, száraz időt biztositó leszálló légmozgás uralma.

Hazánkban vasárnap a hüvösebb levegő betörése több helyen okozott záporesőt, helyenkint zivatar és heves széllökések kiséretében. A lehullott csapadék mennyisége Szombathelyen 17, Sopronban 8, Győrben 6, a Fővárosban 5 mm-t tett ki, másutt azonban nem volt jelentős. A hőmérséklet a déli órákban még országszerte 29-32 fokig emelkedett, majd a hüvösebb levegő betörése után hirtelen 21-24 fokra csökkent. Ma hajnalban 12-15 fokig, Pécsett 11 fokig hült le a levegő.

Budapesten hétfőn 12 órakor a hőmérséklet 26 fok, a tengerszintre átszámitott légnyomás 762 mm, gyengén emelkedő irányzatu.

Várható időjárás kedd estig:

Változó felhőzet. Legfeljebb néhány helyen kisebb záporeső vagy zivatar.
Mérsékelt szél.
Meleg idő.

Várható legalacsonyabb hőmérséklet ma éjjel: 15-18, legmagasabb nappali hőmérséklet kedden: 28-31 fok között.

/ Rajkay Ödön s.k. /

A hőmérséklet és a légnyomás napi középértéke Budapesten és ezek eltérése a 75 évi átlagtól:

1956.VIII.19-én: 23,2 C°, 757,2 mm. Eltérés: +2,2 C°, -4,5 mm.

1871 óta ezen a napon előfordult

legmagasabb hőmérséklet	37,1 C°	/1946./
legalacsonyabb hőmérséklet	9,1 C°	/1895./

Az Országos Meteorológiai Intézet Időjárási Napijelentése

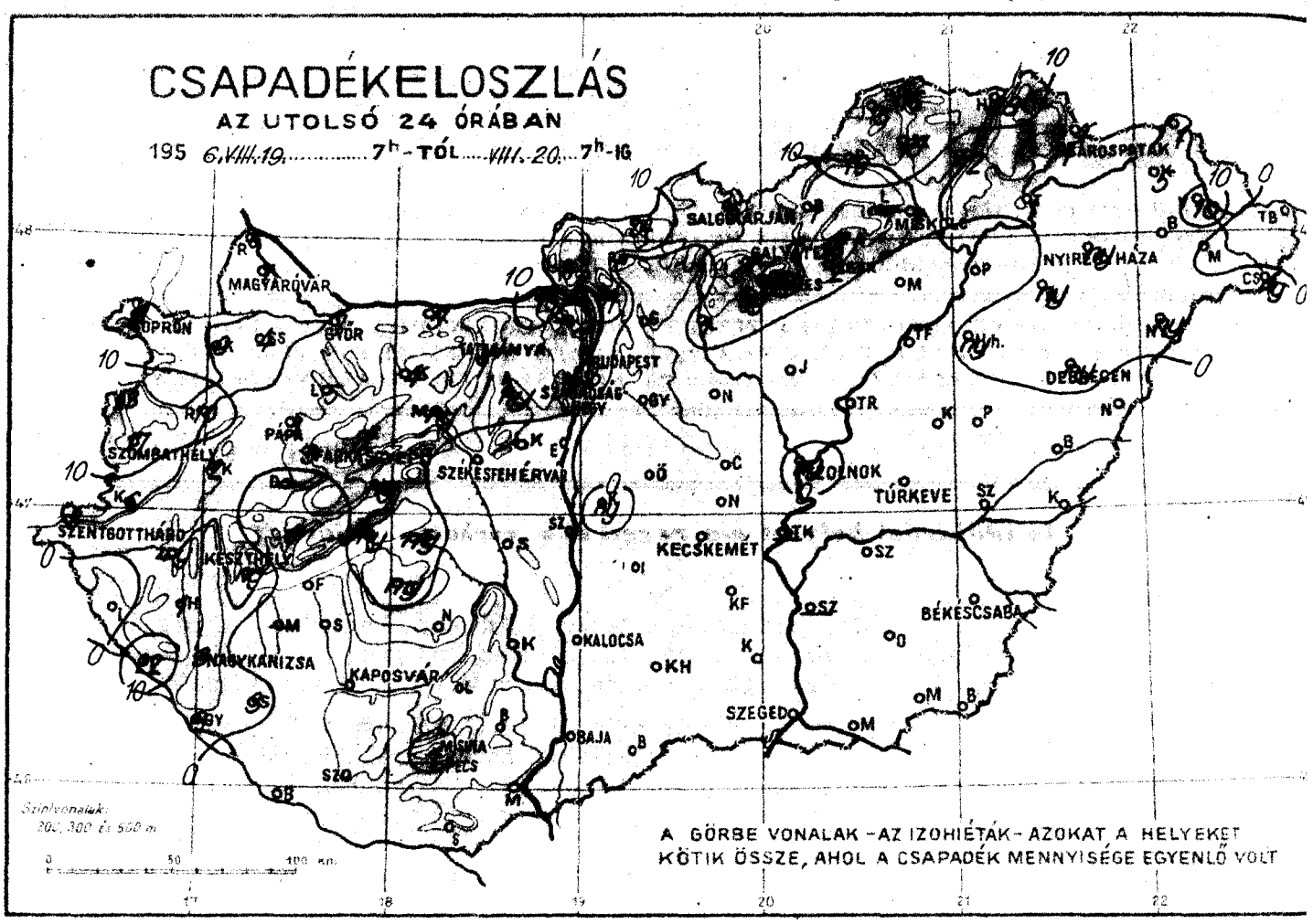

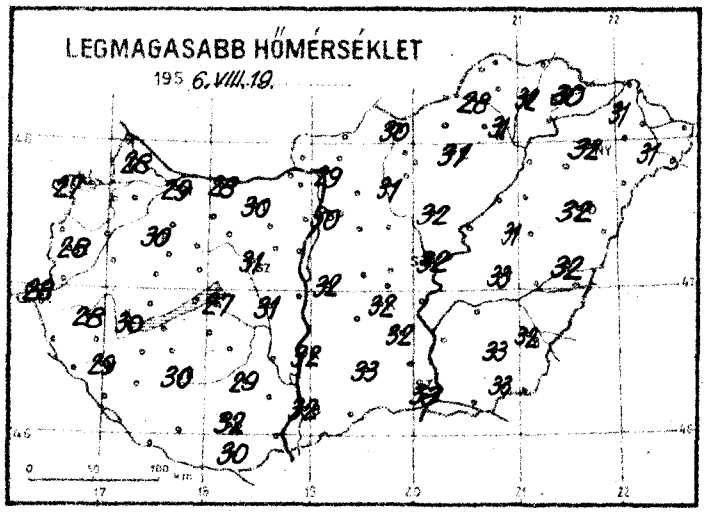

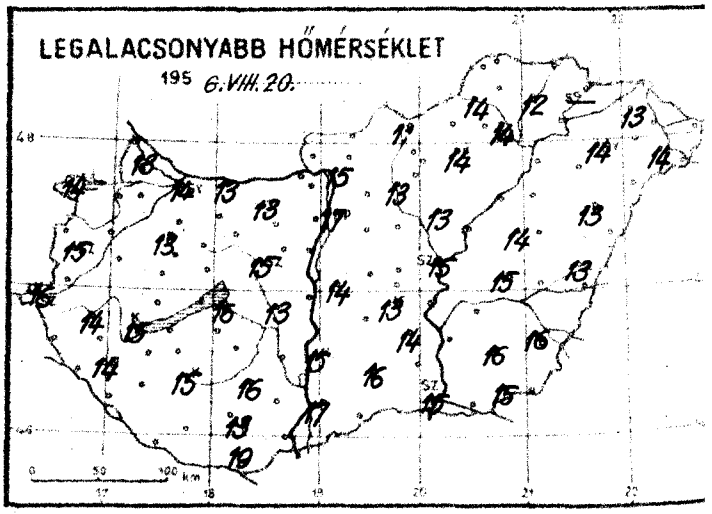

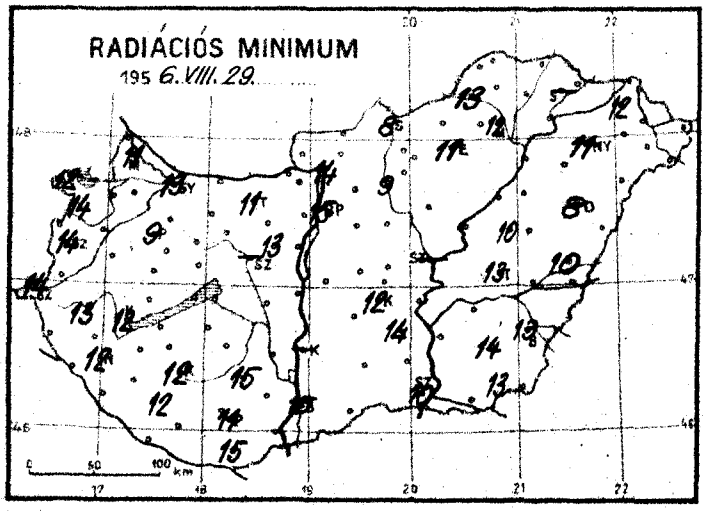

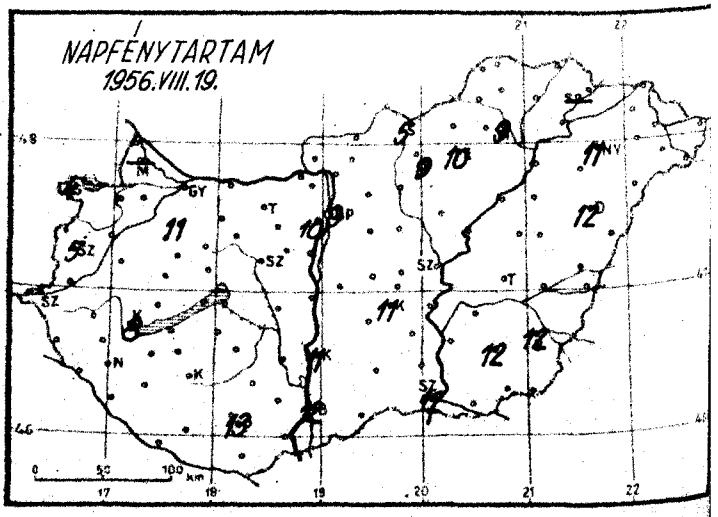

Időjárási helyzet 1956. év AUGUSZTUS hó 20. nap 7 óra

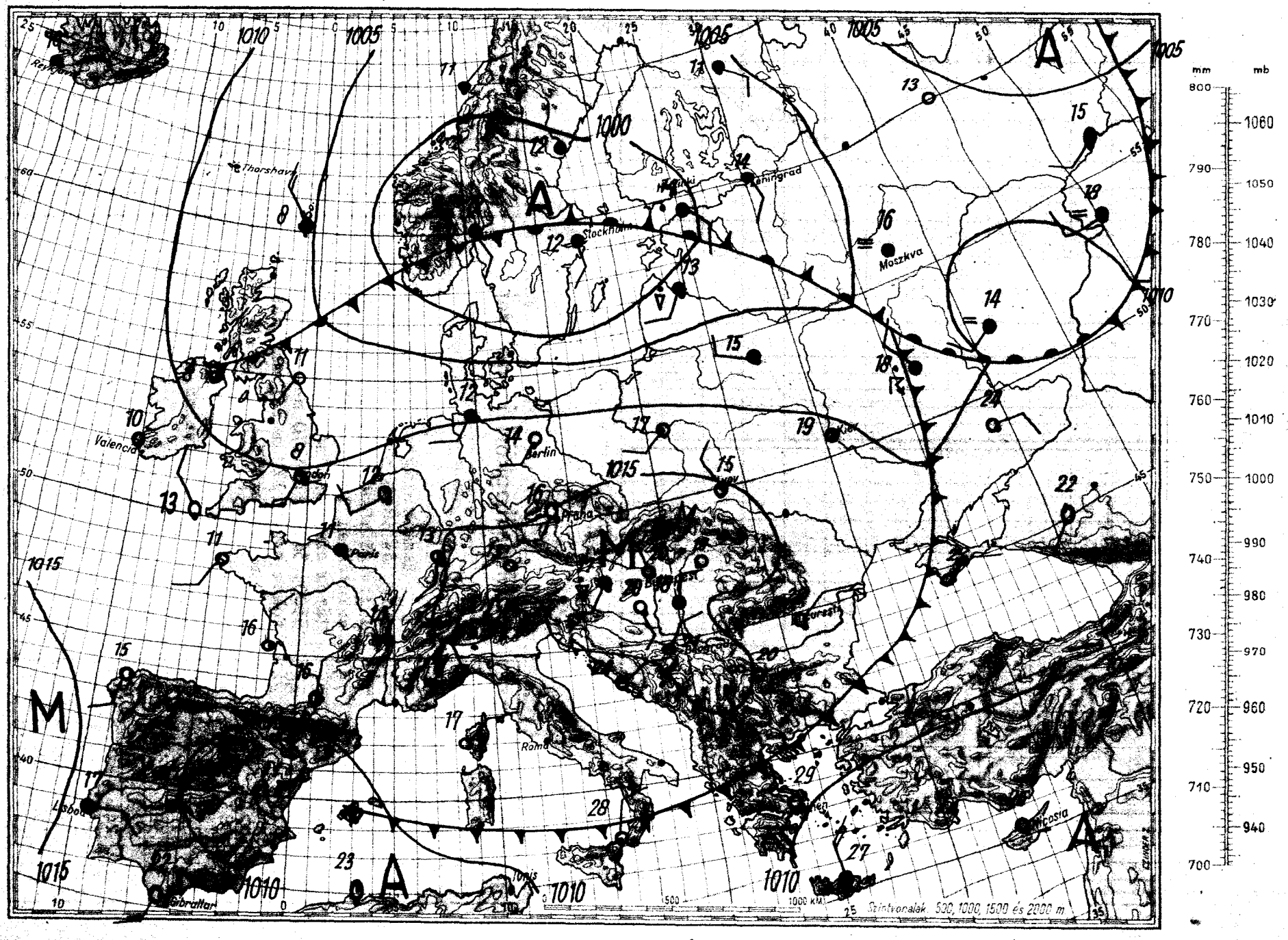

Magassági légállapotmérés

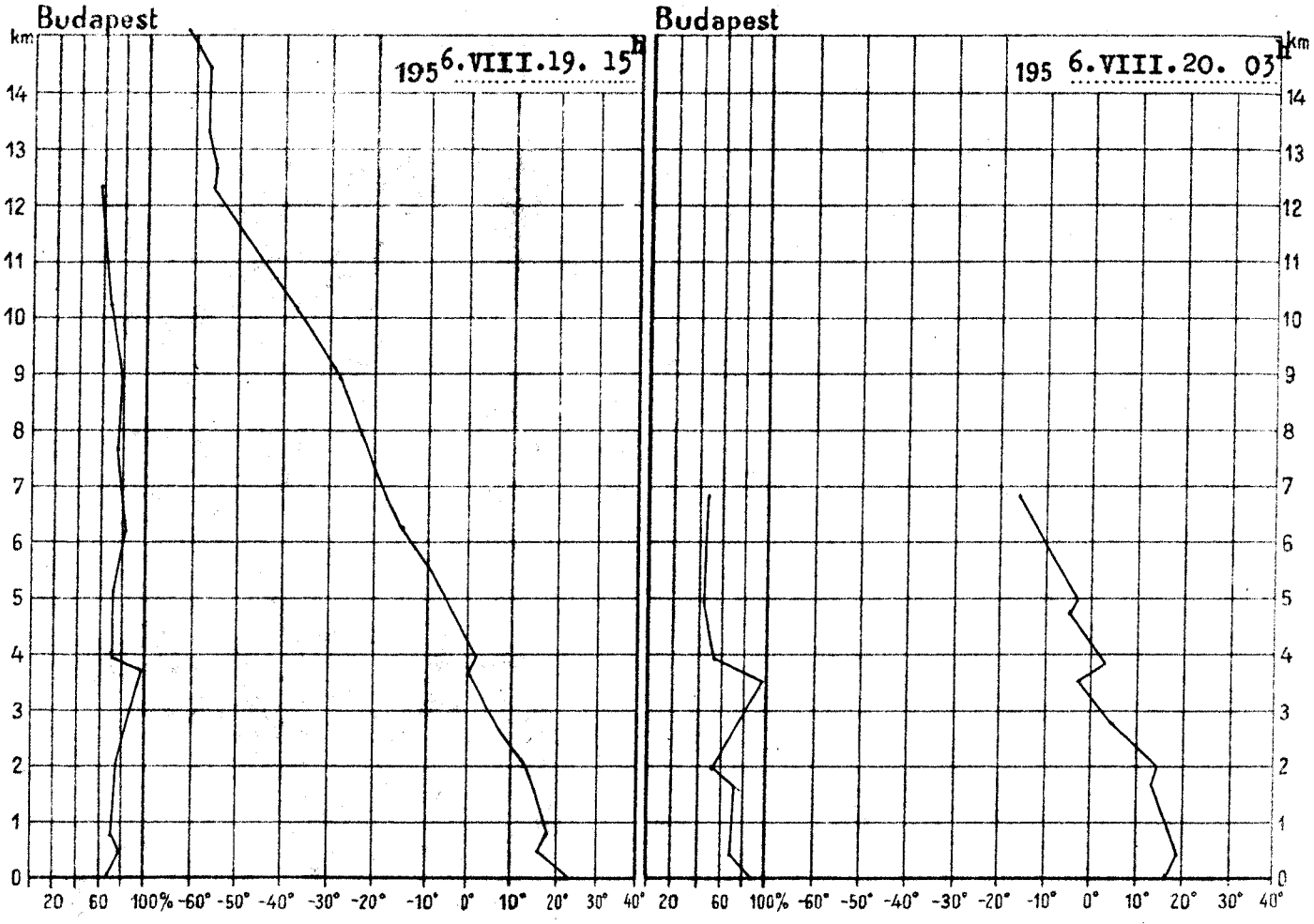

195 6.VIII.19. 15h			
km	mb	C°	%
Talaj	992.3	22.2	66
0·5	952	16.9	77
1	899	16.1	77
1·5	848	14.0	72
2	795	11.2	75
2·5	750	8.0	81
3	708	4.9	86
4	625	1.2	68
5	551	-6.9	71
6	483	-13.2	79
7	423	-18.0	79
8	370	-23.2	77
9	322	-29.4	78
10	279	-38.2	65
11	241	-46.1	60
12	207	-53.8	57
13	177	-57.0	
14	151	-58.0	
15	129	-61.0	

Magaslégköri időhelyzet

Hazánk légterében 1850-2200 m-ig, és 3800 m felett emelkedett a levegő hőmérséklete. A közbeeső szintekben lehülés következett be. Három szintben mértek 0 fokot: 3500, 3600 és 4170 m-en. A -10 fokos szint 110 m-rel magasabbra 5800 m-re került.

Pápainé s.k.

195 6.VIII.20. 03h			
km	mb	C°	%
Talaj	998.3	16.4	88
0·5	959	19.1	70
1	902	16.1	70
1·5	851	13.3	71
2	802	12.7	55
2·5	755	8.0	65
3	711	4.0	80
4	628	1.1	53
5	553	-3.5	41
6	487	-11.1	43
7			
8			
9			
10			
11			
12			
13			
14			
15			

OFFSET NYOMDA, BUDAPEST F. V. POMAYER GYULA

1956. augusztus hó.
20. nap hétfő
69. évfolyam 233. sz.

	Reggeli észlelések 06 TMG				Az utolsó 24 óra adatai					
	Felhőzet (0—4)	Szélirány és erő (m/s)	Légnyomás (millibár)	Hőmérséklet (C°)	Csapadék (24 óra) (mm)		Hőmérsékleti szélsőségek: tegnapi nappali max.	éjszakai min.	Radiációs min.	Napsütés (óra) tegnap
Mosonmagyaróvár	3	N 1	1016.4	17	7		28	13	11	–
Sopron	1	– 0	16.2	18	8	↯	27	14	12	4
Szombathely	4	SW 1	17.7	17	17	↯	28	15	14	5
Szentgotthárd	0	– 0	17.0	17	3	↯	28	16	14	–
Pápa	4	N 1	17.0	16	3	↯	30	13	9	–
Győr	1	ESE 1	16.8	17	7	↯	29	14	13	–
Tatabánya	3	– 0	17.1	16	1		30	13	11	–
Székesfehérvár	3	– 0	–	20	.		31	15	–	–
Keszthely	4	– 0	17.2	18	ny		30	15	12	8
Nagykanizsa	3	– 0	17.3	16	3	↯	29	14	12	–
Kaposvár	3	– 0	17.5	17	.	↯	30	15	12	–
Pécs	0	SSE 3	16.4	20	.		32	13	11	13
Budapest M. I.	0	NW 2	16.3	20	5	↯	30	17	15	9
Salgótarján	0	N 1	17.0	13	6	↯	30	11	8	5
Eger	0	– 0	15.8	17	2	↯	31	14	11	10
Miskolc	4	N 3	16.6	15	1	↯	31	14	12	9
Sárospatak	–	–	–	–	1		30	–	–	–
Baja	0	NW 2	16.7	19	.		32	17	15	12
Kalocsa	1	– 0	16.8	19	.		32	15	–	11
Kecskemét	0	– 0	16.0	17	.		32	13	12	11
Szeged	2	N 3	16.3	18	.		33	15	10	12
Szolnok	0	– 0	16.8	19	ny		32	15	–	–
Túrkeve	0	– 0	–	19	.		33	15	13	–
Békéscsaba	0	NNE 1	16.4	18	.		32	16	13	12
Debrecen	0	NE 1	16.8	18	ny		32	13	8	12
Nyíregyháza	1	– 0	16.8	17	ny		32	14	11	11
Kékestető (1000 m)**	0	N 1	901.6	13	30	↯	24	12	–	9
Galyatető (932 m)**	–	–	–	–	4	↯	24	13	–	–
Mátrafüred (534 m)*	0	N 1	959.2	18	1		29	16	–	–
Szabadsághegy (474 m)*	0	NW 1	958.8	20	2		28	16	–	10
Farkasgyepű (400 m)*	4	NW 1	958.5	18	3		28	14	12	–

24 óra csapadék mm			24 óra csapadék mm			24 órai csapadék mm			24 óra csapadék mm		
Rajka	6		Tihany	ny		Putnok	19	↯	Záhony	1	↯
Csorna	4	↯	Siófok	ny		Jósvafő	15	↯	Kisvárda	5	
Kapuvár	9	↯	Fonyód	.		Bódvaszilas	16		Vásárosnamény	10	↯
Kőszeg	23	↯	Marcali	–		Lillafüred	1	↯	Baktalórántháza	ny	↯
Bagyogóhíd	10		Somogyvár	.		Szendrőlád	15	↯	Mátészalka	.	
Körmend	6		Tab	ny	↯	Fugöd	2	↯	Tiszabecs	.	
Lenti	.		Sárbogárd	.		Hidasnémeti	28	↯	Csenger	ny	
Zalaegerszeg	ny	↯	Sztáliniváros	.		Sátoraljaújhely	4	↯	Nyírlugos	ny	
Hahót	1	↯	Nagykőnyi	.		Tokaj	1	↯	Polgár	.	
Letenye	22	↯	Somogyszob	3		Mezőkeresztes	.		Hajdúdorog	ny	
Gyékényes	8	↯	Bares	.		Jászapáti	.		Hortobágy	ny	
Káld	2		Szigetvár	.		Nagykáta	.		Nagyléta	.	
Lovászpatona	5	↯	Lengyel	.		Gyöngyös	.		Tiszafüred	.	
Devecser	–		Középhidvég	.		Örkény	.		Tiszaroff	.	
Tapolca	.		Bátaapáti	.		Kunszentmiklós	ny		Karcag	.	
Zirc	2		Mohács	.		Cegléd	.		Püspökladány	.	
Veszprém	ny		Siklós	.		Nagykőrös	.		Berettyóújfalu	.	
Komárom	5	↯	Királyrét	–		Tiszakécske	–		Szeghalom	.	
Kisbér	4		Balassagyarm.	24	↯	Izsák	.		Kőrösszakál	.	
Mór	ny		Rombány	.		Kiskunfélegyh.	.		Szarvas	.	
Alesut	ny	↯	Vác	11		Kiskunhalas	.		Szentes	–	
Esztergom	13	↯	Galgamácsa	.		Bácsalmás	.		Orosháza	.	
Dobogókő	–		Lőrinci	1	↯	Kistelek	.		Makó	.	
Eresi	.		Gyöngyös	ny					Mezőhegyes	.	
Kápolnásnyék	.		Borsodnádasd	1	↯				Battonya	.	

* A légnyomás 500 gdm-re átszámítva ** A légnyomás 1000 gdm-re átszámítva

OMSZ-NYOMDA BUDAPEST F. f. KOVÁCS GYÖRGY

Magassági szélmérések

Óraadatok greenwichi középidőben

VIII.19.	Szhely 15 h		Bpest 15 h		Bpest 18 h		Bpest 20 h		Bpest 21 h		Szeged 15 h		Debrecen 15 h					
	fok	m/s	fok	m/s	fok	m/s	fok	m/s	fok	m/s	fok	m/s	fok	m/s	fok	m/s	fok	m/s
Talaj	360	2	320	17	320	7	320	7	220	2	220	7	180	7				
500 m	360	15	320	15	330	9	320	12	230	5	240	9	240	6				
1000	360	15	280	9	310	11	330	7	230	5	240	9	240	7				
1500	320	9	250	12	290	13	320	8	210	5	250	8	240	10				
2000	240	4	250	12	280	18			210	5	250	10	250	13				
2500			240	27	260	24			260	4	260	14	260	18				
3000			240	27	260	24			260	4	260	14	260	18				
4000			250	12	240	25					250	15	260	18				
5000			260	28							250	27	270	19				
6000			260	28							270	26						
7000			260	28							270	26						
8000											260	38						
9000											260	38						
10000											260	30						
11000																		
12000																		
13000																		
14000																		
15000																		
16000																		
17000																		
18000																		
19000																		
20000																		

VIII.20.	Szhely 6 h		Nkanizsa 4 h		Győr 4 h		Bpest 3 h		Bpest 6 h		Bpest 9 h		Szeged 4 h		Debrecen 3 h			
	fok	m/s	fok	m/s	fok	m/s	fok	m/s	fok	m/s	fok	m/s	fok	m/s	fok	m/s	fok	m/s
Talaj	270	2	-	0	220	2	320	7	360	2	360	2	320	2	320	2		
500 m	130	1	50	6	60	5	360	6	20	5	120	2	20	8	30	8		
1000	130	1	40	9	350	6	320	6	350	3	250	2	10	7	30	5		
1500	180	5	110	3	320	8	320	6	310	4	270	8	320	4	30	5		
2000	200	15	210	6	310	11	280	10	280	8	250	8	320	4	290	13		
2500	330	10	240	4	260	14			280	13	260	9	270	7	290	13		
3000	330	10	240	4	260	14			280	13	260	9	270	7	290	13		
4000					270	14					280	11	280	7				
5000													270	17				
6000																		
7000																		
8000																		
9000																		
10000																		
11000																		
12000																		
13000																		
14000																		
15000																		
16000																		
17000																		
18000																		
19000																		
20000																		

OFFSET NYOMDA BUDAPEST F. V. POMAVER GYULA

IDŐJÁRÁSI NAPIJELENTÉS

ЕЖЕДНЕВНЫЙ МЕТЕОРОЛОГИЧЕСКИЙ БЮЛЛЕТЕНЬ • DAILY SYNOPTIC MAP OF THE HUNGARIAN METEOROLOGICAL INSTITUTE • BULLETIN QUOTIDIEN DE L'INSTITUT MÉTÉOROLOGIQUE HONGROIS WETTERBERICHT DES UNGARISCHEN METEOROLOGISCHEN INSTITUTS

KIADJA AZ ORSZÁGOS METEOROLOGIAI INTÉZET BUDAPEST II., KITAIBEL PÁL-UTCA 1 TEL.: KÖZPONT: 150-220 IDŐJELZŐ OSZT.: 151-204, 150-410

MEGJELENIK NAPONKÉNT • ELŐFIZETÉSI ÁRA A POSTAI KÖLTSÉGGEL EGYÜTT NEGYEDÉVRE 60·— Ft KIADÁSÉRT FELELŐS AZ INTÉZET IGAZGATÓJA

69. évfolyam 234. szám. + Budapest + 1956. augusztus 21.

Az időjárási helyzet ma reggel és a várható időjárás:

Szárazföldünk északi felében tovább tart a változékony, szeles, csapadékos időjárás. Skandinávia és az Északi-tenger felett az eddigi nyugati szelet északi váltotta fel, amely hűvös sarkvidéki levegőt szállít a szárazföld fölé.

Hazánkban hétfőn csak az északnyugati megyékben hullott egy-két helyen eső. Kapuvárott 11,a többi helyen 5 mm-nél kevesebb csapadékot mértek. A hőmérséklet Mosonmagyaróvárott csak 25, az ország nagy részén 28-30, sőt Kalocsán 32, Turkevén 33 fokig emelkedett.

Budapesten kedden 12 órakor a hőmérséklet 27 fok, a tengerszintre átszámitott légnyomás 757 mm, mérsékelten süllyedő irányzatu.

Várható időjárás szerda estig:

Változó felhőzet, sokfelé záporeső, zivatar,helyenként jelentősebb csapadékmennyiséggel.
Mérsékelt, a zivatarok idején erős északnyugati, északi szél.
A hőmérséklet főleg keleten csökken.

Várható legalacsonyabb hőmérséklet ma éjjel: nyugaton 14-17, keleten 17-20,
legmagasabb nappali hőmérséklet szerdán: nyugaton 19-22, keleten 22-25 fok között.

Borrai

A hőmérséklet és a légnyomás napi középértéke Budapesten és ezek eltérése a 75 évi átlagtól:

1956.VIII.20-án: 23,2 C°, 761,3 mm. Eltérés: +1,8 C°, -0,1 mm.

1871 óta ezen a napon előfordult

legmagasabb hőmérséklet	36,5 C°	/1943./
legalacsonyabb hőmérséklet	8,8 C°	/1885./

Az Országos Meteorológiai Intézet Időjárási Napijelentése

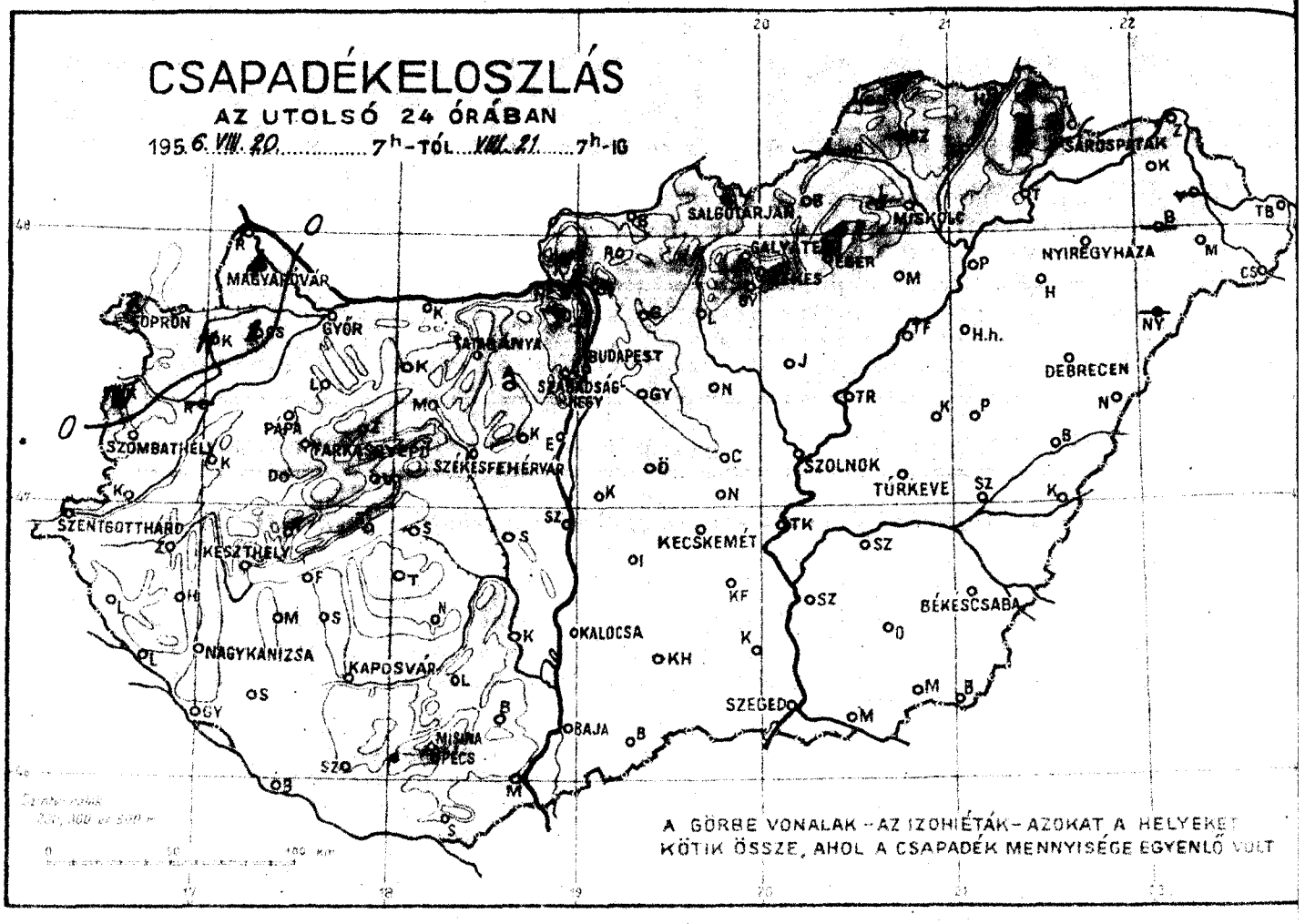

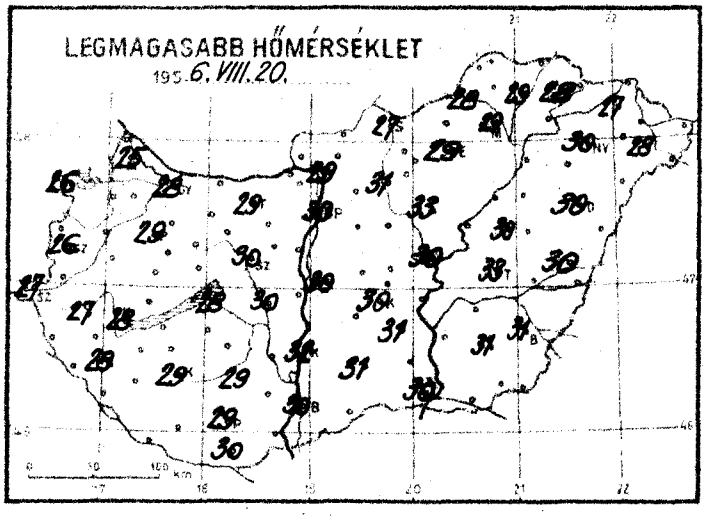

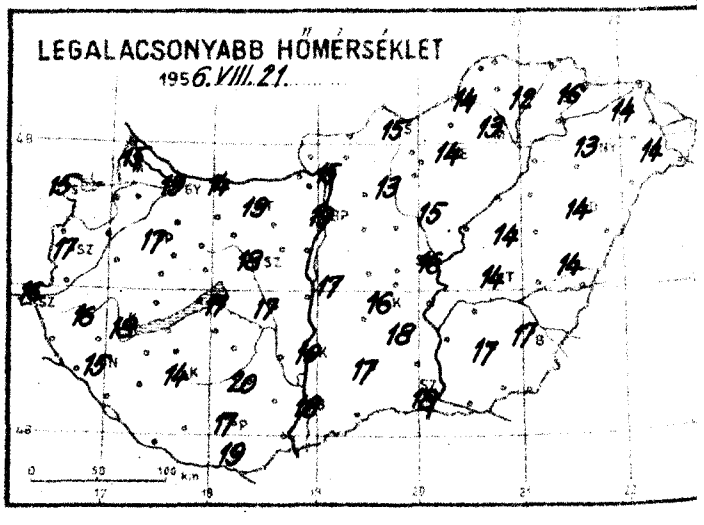

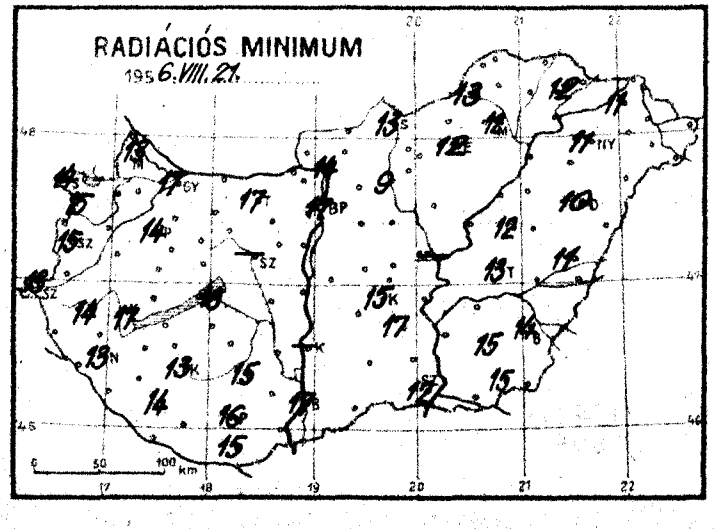

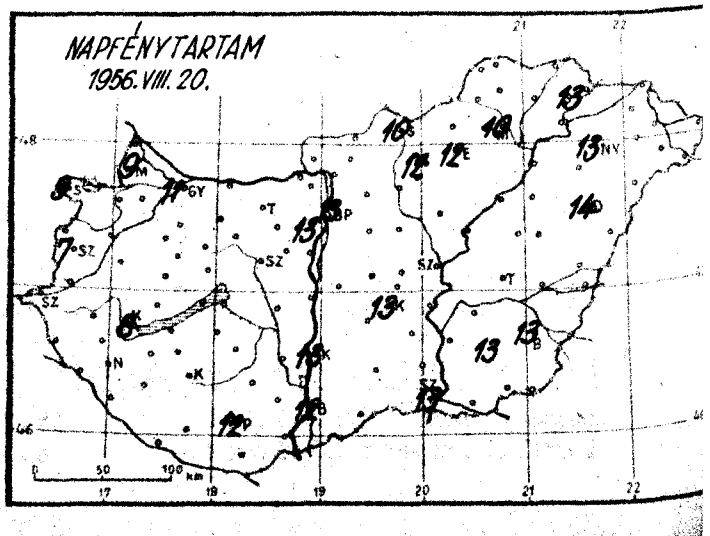

Időjárási helyzet 1956. év AUGUSZTUS hó 21. nap 7 óra

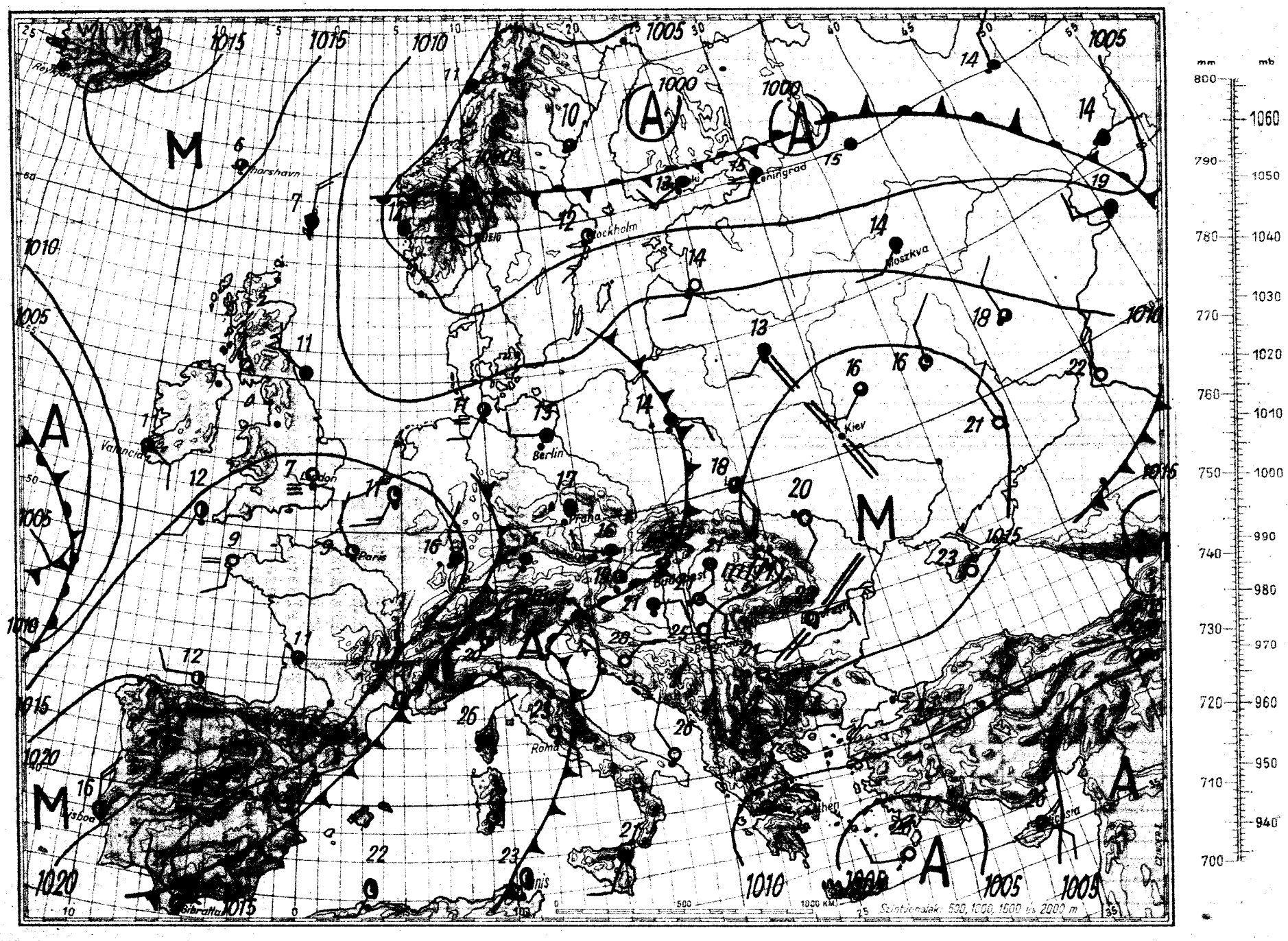

Magassági légállapotmérés

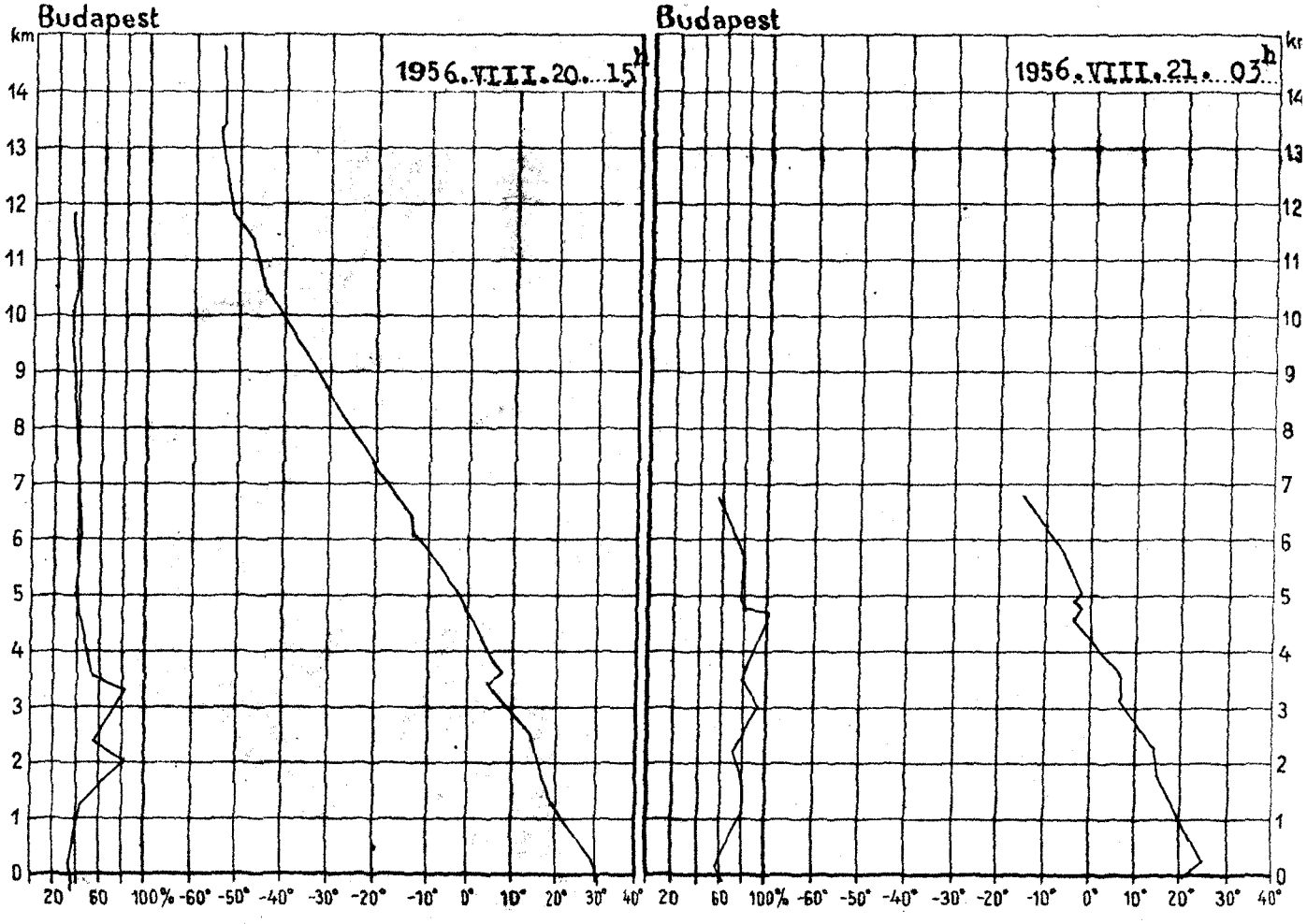

195 6.VIII.20. 15h			
km	mb	C°	%
Talaj	998.3	29.4	23
0.5	960	21.9	24
1	906	22.1	30
1.5	853	17.3	35
2	805	14.2	58
2.5	759	11.7	73
3	714	8.3	73
4	633	4.3	48
5	560	-3.0	37
6	492	-10.7	37
7	431	-16.3	35
8	376	-24.8	33
9	327	-32.8	33
10	287	-39.2	32
11	245	-46.0	33
12	221	-51.3	31
13	180	-53.9	
14	152	-54.8	
15	130	-54.7	

Magaslégköri időhelyzet

Délnyugati magassági széllel az óceán felől különböző hőmérsékletü légtömegek érkeznek szárazföldünk fölé. Ennek következtében a Biscayai öböl vidékén meleg, Nyugat-Európában hideg advekció észlelhető. Közép-Európában nincs kifejezett advekció. Hazánk felett tulnyomórészt emelkedett a levegő hőmérséklete. A 0 fokos szint alig változott, magassága 4200 m.
A -10 fokos szint 320 m-rel magasabbra, 6120 m-re került.

Pápainé s.k.

195 6.VIII.21. 03h			
km	mb	C°	%
Talaj	995.0	19.6	57
0.5	953	21.8	46
1	901	19.0	63
1.5	849	15.8	72
2	801	12.9	71
2.5	754	10.9	67
3	711	7.0	77
4	628	1.9	80
5	554	-3.4	77
6	489	-9.0	72
7			
8			
9			
10			
11			
12			
13			
14			
15			

OFFSET NYOMDA, BUDAPEST F. V. POMAVER GYULA

1956. augusztus hó, **21.** nap **kedd**

69. évfolyam **234.** sz.

	Reggeli észlelések 06 TMG				Az utolsó 24 óra adatai					
	Felhőzet (0–4)	Szélirány és erő (m/s)	Légnyomás (millibár)	Hőmérséklet (C°)	Csapadék (24 óra) (mm)		Hőmérsékleti szélsőségek: tegnapi nappali max.	éjszakai min.	Radiációs min.	Napsütés (óra) tegnap
Mosonmagyaróvár	0	– 0	1011.0	21	4		25	15	13	9
Sopron	4	SE 2	11.3	19	1		26	15	14	9
Szombathely	0	E 1	11.0	20	.		26	17	15	7
Szentgotthárd	1 =	– 0	10.7	18	.		27	16	13	–
Pápa	0	S 1	10.4	20	.		29	17	14	–
Győr	4	E 2	11.3	20	.		28	19	17	–
Tatabánya	0	NW 1	10.7	22	.		29	19	17	–
Székesfehérvár	0	– 0	–	23	.		30	18	–	–
Keszthely	0	E 1	10.9	20	.		28	18	17	8
Nagykanizsa	0	– 0	10.6	19	.		28	15	13	–
Kaposvár	0	– 0	10.6	20	.		29	14	13	–
Pécs	0	ENE 2	10.1	21	.		29	17	16	12
Budapest M. I.	0	ENE 2	10.6	23	.		30	19	17	13
Salgótarján	3	NE 1	11.3	18	.		27	15	13	10
Eger	1	– 0	12.6	19	.		29	14	12	12
Miskolc	3	SSE 1	12.0	17	.		29	13	12	10
Sárospatak	4	NE 1	–	18	.		28	16	12	13
Baja	0	SE 3	10.6	21	.		30	18	17	12
Kalocsa	1	S 1	12.0	21	.		32	19	–	13
Kecskemét	1	S 1	11.1	19	.		30	16	15	13
Szeged	1	SE 5	11.8	21	.		30	18	12	13
Szolnok	1	S 2	11.5	22	.		30	16	–	–
Túrkeve	3	W 1	–	19	.		33	14	13	–
Békéscsaba	0	SE 2	12.3	20	.		31	17	14	13
Debrecen	1	SSE 4	13.2	22	.		30	14	10	14
Nyíregyháza	4	– 0	13.2	18	.		30	13	11	13
Kékestető (1000 m)**	1	SW 12	898.0	17	.		22	15	–	12
Galyatető (982 m)**	–	–	–	–	.		24	15	–	–
Mátrafüred (534 m)*	0	S 2	–	22	.		28	20	–	–
Szabadsághegy (474 m)*	0	SW 1	953.3	22	.		26	19	–	13
Farkasgyepű (400 m)*	0	– 0	953.5	19	.		26	18	16	–

24 óra csapadék mm			24 óra csapadék mm			24 órai csapadék mm			24 óra csapadék mm		
Bajka	1		Tihany	.		Pátroha	.		Zálhony	.	
Csorna	2	R	Siófok	.		Jósvafő	–		Kisvárda	.	
Kapuvár	11	R	Fonyód	.		Bódvaszilas	.		Vásárosnamény	–	
Kőszeg	ny		Marcali	.		Lillafüred	.		Baktalórántháza	–	
Bagyogóhíd	–		Somogyvár	.		Szendrőlád	–		Mátészalka	.	
Körmend	.		Tab	.		Fugód	.		Tiszabecs	.	
Lenti	.		Sárbogard	.		Hidasnémeti	.		Csenger	.	
Zalaegerszeg	.		Sztálinváros	.		Sátoraljaújhely	.		Nyírbogdány	–	
Hahót	.		Nagykónyi	.		Tokaj	.		Polgár	.	
Letenye	.		Somogyszob	.		Mezőkeresztes	.		Hajdúdorog	.	
Gyékényes	.		Barcs	.		Jászapáti	.		Hortobágy	.	
Káld	.		Szigetvár	.		Nagykáta	.		Nagyléta	.	
Lovászpatona	.		Lengyel	.		Gyömrő	.		Debrecen	.	
Devecser	.		Középhidvég	.		Örkény	.		Tiszaroff	.	
Tapolca	.		Bátaapáti	.		Kunszentmiklós	.		Karcag	.	
Zircc	.		Mohács	.		Cegléd	.		Püspökladány	.	
Veszprém	.		Siklós	.		Nagykőrös	.		Berettyóújfalu	.	
Komárom	.		Királyrét	.		Tiszakécske	.		Szeghalom	.	
Kisbér	.		Babaságyarm.	.		Izsák	.		Kőrösszakál	.	
Mór	.		Rombány	.		Kiskunfélegyh.	.		Szarvas	.	
Alcsut	.		Vác	.		Kiskunhalas	.		Szentes	.	
Esztergom	.		Galgamácsa	.		Bácsalmás	.		Orosháza	.	
Dobogókő	–		Lőrinci	.		Kistelek	.		Makó	.	
Eresi	.		Gyöngyös	.					Mezőhegyes	.	
Kápolnásnyék	.		Borsodnádasd	.					Battonya	.	

* A légnyomás 500 gdm-re átszámítva ** A légnyomás 1000 gdm-re átszámítva

GRAF ANTONIA BUDAPEST F.V. SOMMAYER GYULA

Magassági szélmérések

Óraadatok greenwichi középidőben

VIII.20.	Nkanizsa		Pécs		Bpest		Bpest		Bpest		Bpest		Miskolc		Debrecen		
	15 h		15 h		12 h		15 h		18 h		21 h		15 h		15 h		
	fok	m/s	fok	m/s	fok	m/s	fok	m/s	fok	m/s	fok	m/s	fok	m/s	fok	m/s	fok m/s
Talaj	180	2	140	2	-	0	220	2	180	2	90	7	180	2	270	2	
500 m	140	1	130	5	190	1	170	5	170	8	160	8	170	3	-	0	
1000	180	4	130	5	190	1	170	5	170	8	160	8	190	2	-	0	
1500	240	10	180	5	200	5	210	5	170	8	220	7	240	3	350	1	
2000	240	10	180	5	250	9	230	11	240	10	220	7	270	9	350	1	
2500	240	10	250	10	250	11	260	9	240	11			240	12	270	8	
3000	240	16	250	10	250	11	260	9	240	11			240	12	270	8	
4000	260	15	280	16	280	12	270	18							250	15	
5000	260	15	280	16	280	18	270	18							270	10	
6000	260	20	270	23			270	18							270	18	
7000	260	20	270	23			270	18							270	18	
8000	260	24	270	23			270	34							280	15	
9000	260	24	270	23			270	34							280	15	
10000	270	27	270	23			270	34							280	15	
11000	270	37	270	23			270	34							280	15	
12000	270	37	270	23			270	34							280	15	
13000			270	23			270	34									
14000			270	23			270	34									
15000																	
16000																	
17000																	
18000																	
19000																	
20000																	

VIII.21.	Nkanizsa		Győr		Pécs		Bpest		Bpest		Bpest		Szeged		Miskolc		Debrecen	
	4 h		5 h		3 h		3 h		6 h		9 h		4 h		4 h		3 h	
	fok	m/s	fok	m/s	fok	m/s	fok	m/s	fok	m/s	fok	m/s	fok	m/s	fok	m/s	fok	m/s
Talaj	-	0	90	2	90	2	180	7	220	2	320	2	140	7	-	0	90	7
500 m	220	5	340	7	210	5	210	11	220	11	190	3	200	9	180	7	220	6
1000	230	8	270	2	210	5	210	11	220	11	200	9	200	9	200	8	220	6
1500	240	15			210	5	210	11	220	11	210	14	240	7	210	10	220	7
2000	190	18			230	16	230	7	240	16			240	10	210	10	220	7
2500	220	18			260	16	250	17	250	20			250	12	230	9	240	9
3000	220	18			260	16	250	17	250	20			250	12	230	9	240	9
4000	240	23			260	16							260	20			250	13
5000	230	20			260	18							270	25			250	13
6000													240	26			250	13
7000													240	26			250	13
8000													250	22				
9000													250	22				
10000																		
11000																		
12000																		
13000																		
14000																		
15000																		
16000																		
17000																		
18000																		
19000																		
20000																		

OFFSET NYOMDA BUDAPEST F. V. KOMAYER GYULA

IDŐJÁRÁSI NAPIJELENTÉS

ЕЖЕДНЕВНЫЙ МЕТЕОРОЛОГИЧЕСКИЙ БЮЛЛЕТЕНЬ • DAILY SYNOPTIC MAP OF THE HUNGARIAN METEOROLOGICAL INSTITUTE • BULLETIN QUOTIDIEN DE L'INSTITUT MÉTÉOROLOGIQUE HONGROIS WETTERBERICHT DES UNGARISCHEN METEOROLOGISCHEN INSTITUTS

KIADJA AZ ORSZÁGOS METEOROLÓGIAI INTÉZET
BUDAPEST II, KITAIBEL PÁL-UTCA 1
TEL.: KÖZPONT: 150-220 IDŐJELZŐ OSZT: 151-204, 150-410

MEGJELENIK NAPONKÉNT • ELŐFIZETÉSI ÁRA A POSTAI KÖLTSÉGGEL EGYÜTT NEGYEDÉVRE 60·— Ft
KIADÁSÉRT FELEL AZ INTÉZET IGAZGATÓJA

69. évfolyam 235. szám. + Budapest + 1956. augusztus 22.

Az időjárási helyzet ma reggel és a várható időjárás:

Nyugat- és Közép-Európát hűvös tengeri levegő árasztotta el. A hajnali órákban a Brit-szigeteken 6-9, Németországban 7-10 fokig hűlt le a levegő.

Hazánkban kedden az északnyugati széllel előnyomuló hűvös levegő hatására Győr-Sopron, Komárom, Veszprém és Vas megyében csak 22-26 fokig emelkedett a hőmérséklet; ellenben a déli és keleti megyékben továbbra is szubtrópusi eredetü légtömegek voltak uralmon és 32-35 fokos hőmérséklet is előfordult.

Eső sokfelé esett az országban, mennyisége a délnyugati és délkeleti megyékben meghaladta a 10 mm-t. Battonyáról 31, Békéscsabáról 20, Szentgotthárdról 18, Makóról 17, Lentiből 16 mm esőt jelentettek. Ma hajnalban 15-18 fokig hűlt le a levegő.

Budapesten szerdán 12 órakor a hőmérséklet 21 fok, a tengerszintre átszámitott légnyomás 759 mm, alig változik.

Várható időjárás csütörtök estig:

Változó felhőzet, több helyen záporeső, helyenként zivatar.
Mérsékelt szél.
A nappali felmelegedés keleten kissé fokozódik, máshol alig változik.

Várható legalacsonyabb hőmérséklet ma éjjel: 12-15, legmagasabb nappali hőmérséklet csütörtökön: 22-25 fok között.

Tóvonné

A hőmérséklet és a légnyomás napi középértéke Budapesten és ezek eltérése a 75 évi átlagtól:

1956.VIII.21-én: 23,6 C°, 757,6 mm. Eltérés: +2,7 C°, -4,0 mm.

1871 óta ezen a napon előfordult

legmagasabb hőmérséklet	39,0 C°	/1943./
legalacsonyabb hőmérséklet	10,0 C°	/1888./

Az Országos Meteorológiai Intézet Időjárási Napijelentése

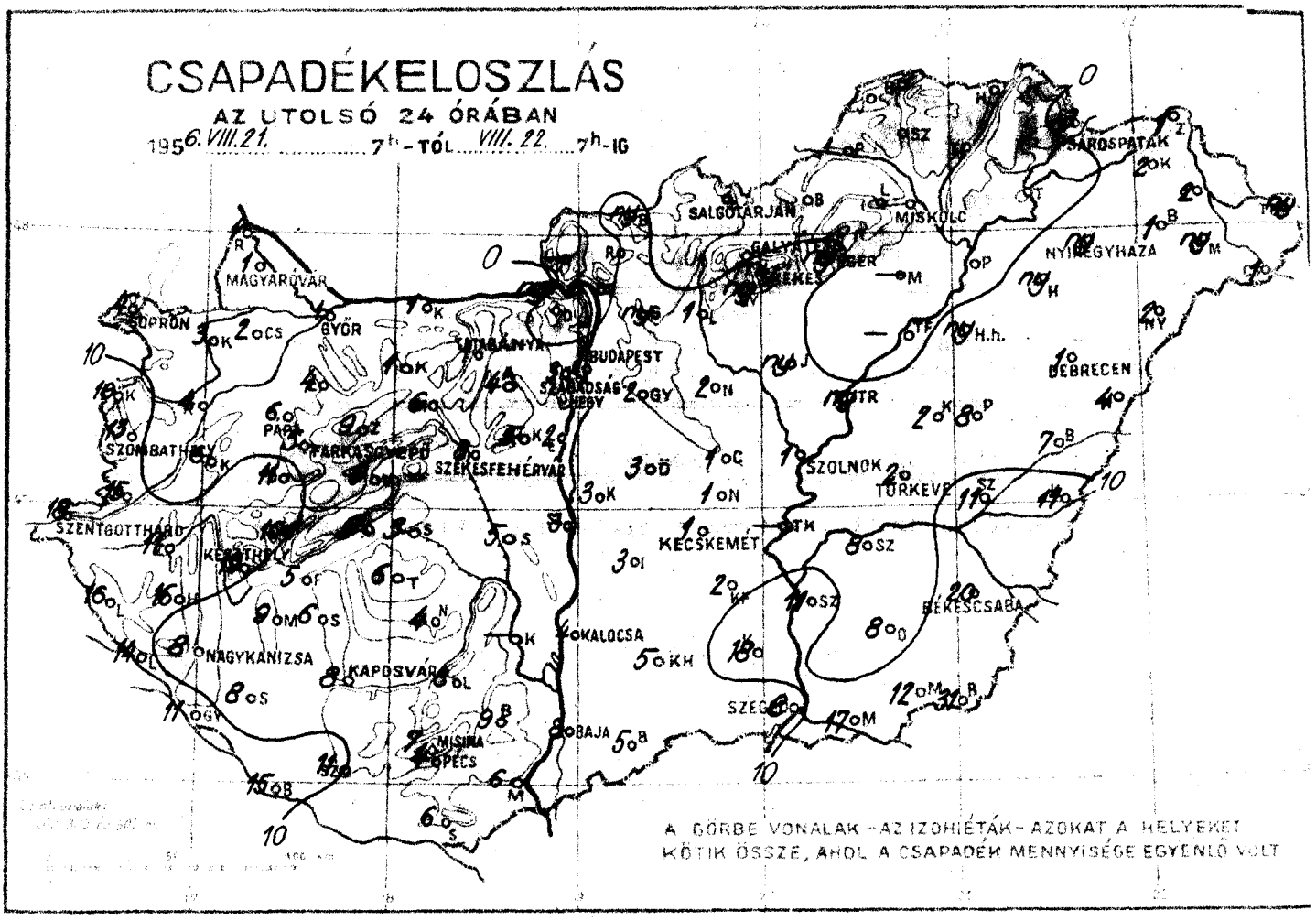

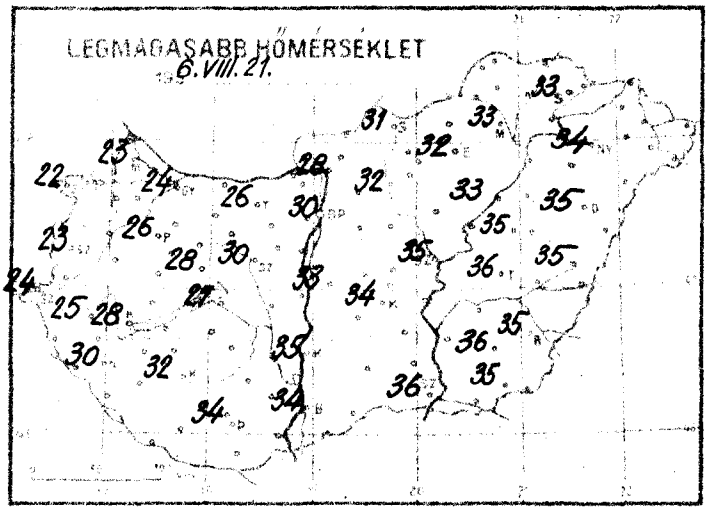

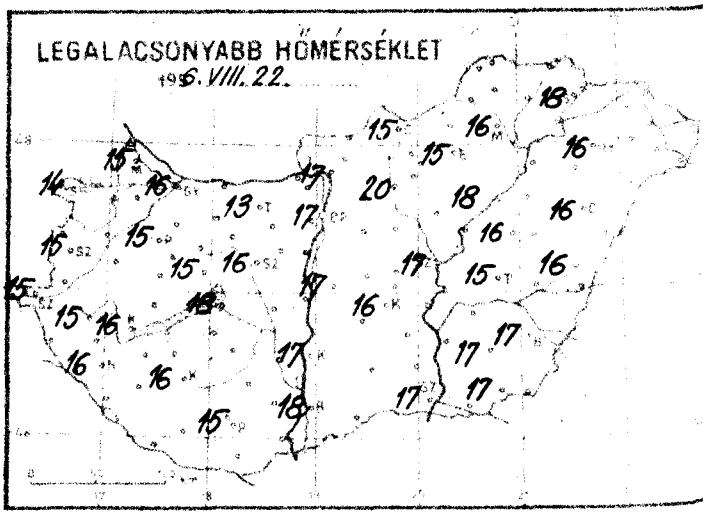

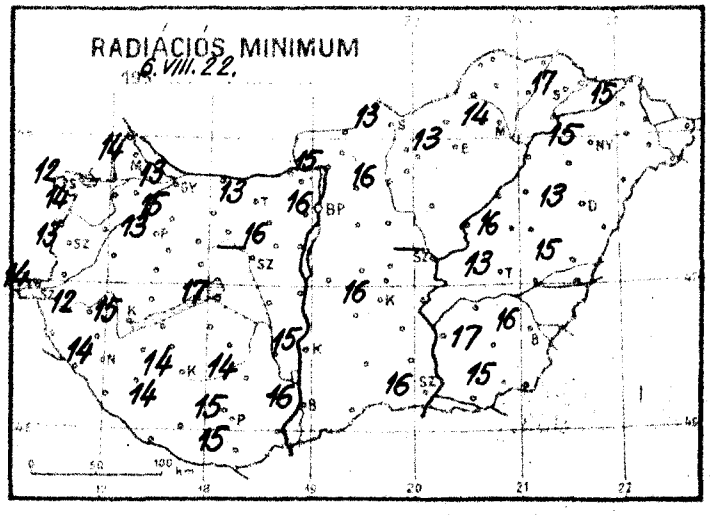

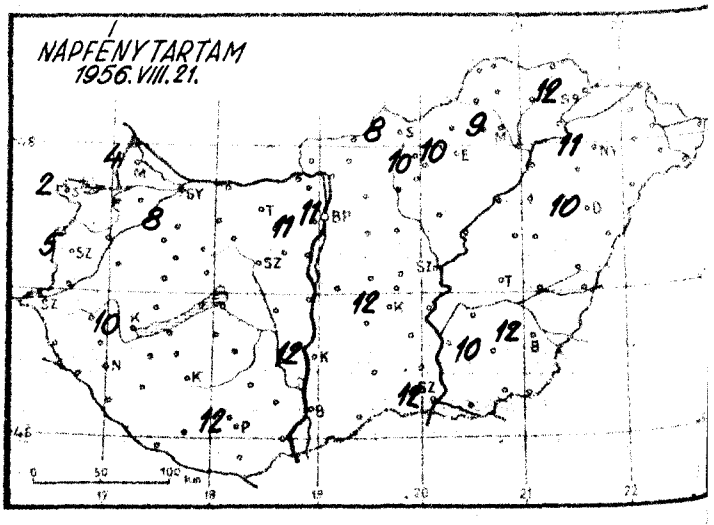

Időjárási helyzet 1956. év AUGUSZTUS hó 22 nap 7 óra

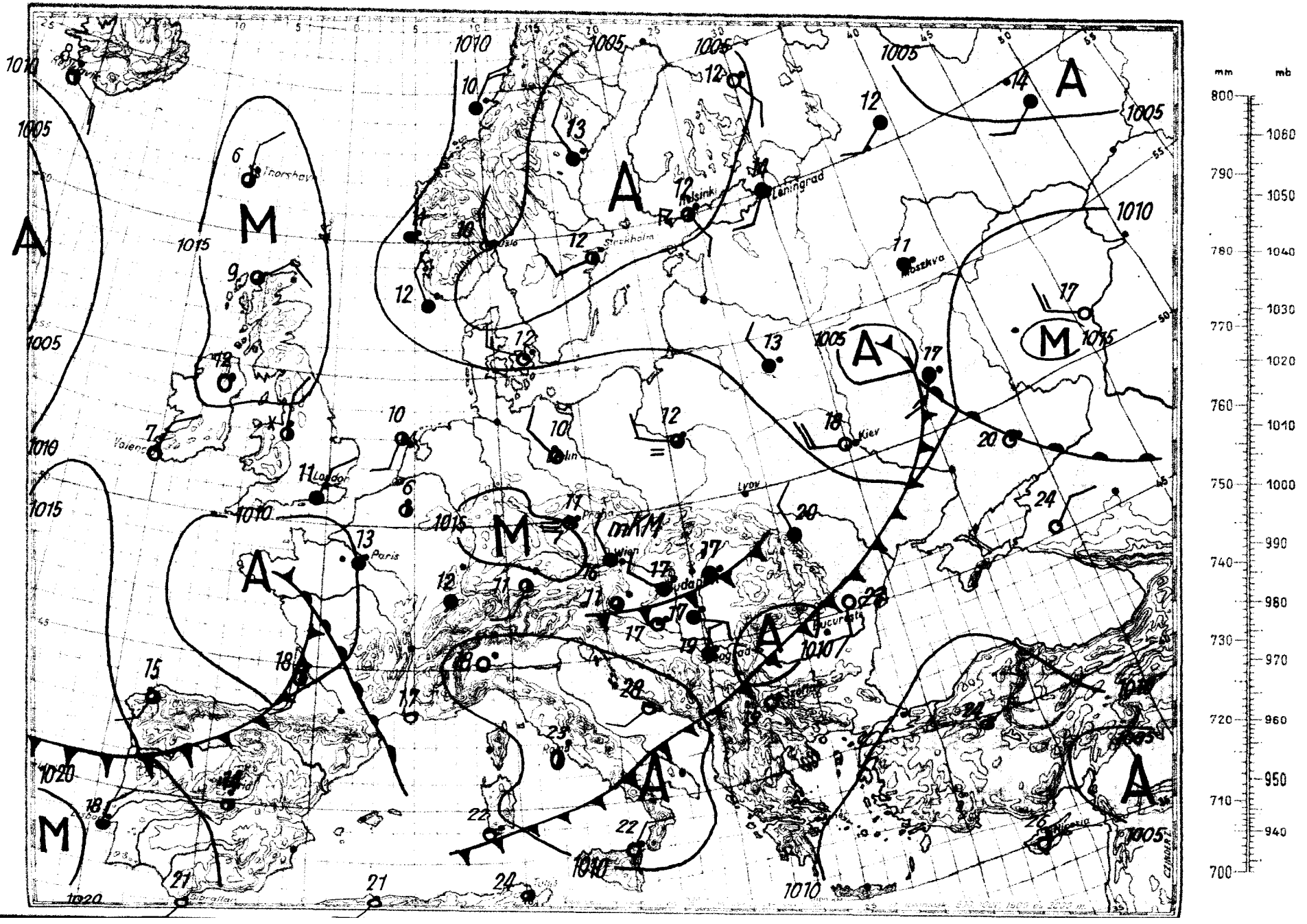

Magassági légállapotmérés

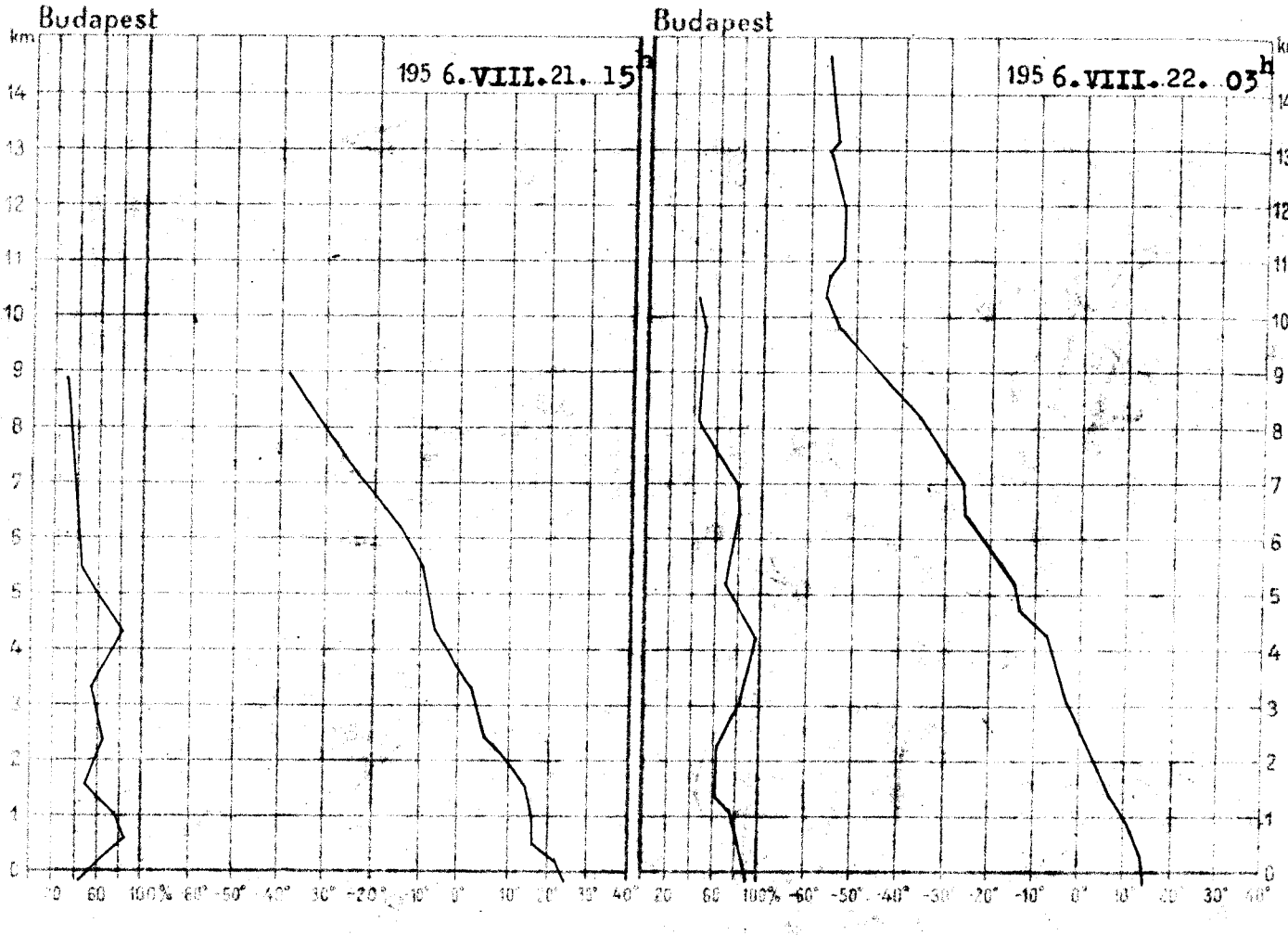

195 6.VIII.21. 15h			
km	mb	C°	%
Talaj	992.8	26.4	48
0.5	952	20.9	74
1	899	18.4	85
1.5	848	16.3	72
2	800	13.9	58
2.5	751	9.4	72
3	710	6.9	65
4	627	0.6	70
5	552	-5.8	85
6	484	-11.3	44
7	424	-19.7	38
8	370	-28.0	37
9	323	-36.0	37
10			
11			
12			
13			
14			
15			

Magaslégköri időhelyzet

Közép- és Kelet-Európában továbbra is zonális az áramlás. Ezzel szemben Nyugat-Európában már kezd meridionálissá válni. Szárazföldünk felett lényeges advekció nem észlelhető. Hazánk felett az egész troposzférában erősen csökkent a levegő hőmérséklete. A 0 fokos szint 1100, a -10 fokos szint 1270 m-t süllyedt. Magasságuk ma hajnalban 3100, ill. 4850 m volt.

Pápainé s.k.

195 6.VIII.22. 03h			
km	mb	C°	%
Talaj	994.7	16.9	95
0.5	951	15.6	88
1	898	11.6	82
1.5	846	9.5	69
2	797	7.0	68
2.5	748	4.3	72
3	704	0.5	85
4	620	-4.6	100
5	546	-11.0	88
6	478	-17.3	80
7	417	-24.0	83
8	364	-31.8	78
9	315	-41.0	50
10	271	-51.5	53
11	232	-53.3	48
12	199	-50.9	
13	171	-53.5	
14	147	-54.1	
15			

OFFSET NYOMDA BUDAPEST F. V. FOMASER GYULA

1956. augusztus hó.
22. nap **szerda**
69. évfolyam **235.** sz.

	Reggeli észlelések 06 TMG				Az utolsó 24 óra adatai					
	Felhőzet (0—4)	Szélirány és erő (m/s)	Légnyomás (millibár)	Hőmérséklet (C°)	Csapadék (24 óra) (mm)		Hőmérsékleti szélsőségek: tegnapi nappali max.	éjszakai min.	Radiációs min.	Napsütés (óra) tegnap
Mosonmagyaróvár	4	W 2	1013.1	16	1		23	15	14	4
Sopron	3	NNW 4	13.7	15	4	⊼	22	14	12	2
Szombathely	3	- 0	13.5	16	13	⊼	23	15	13	5
Szentgotthárd	1	- 0	12.8	15	18	⊼	24	15	14	-
Pápa	4	W 1	12.8	16	6		26	15	13	-
Győr	4	NW 1	12.8	16	1		24	16	13	-
Tatabánya	4	NW 6	12.4	17	1		26	16	13	-
Székesfehérvár	4	W 2	-	17	8		30	16	-	-
Keszthely	4	NW 2	13.0	16	19	⊼	28	16	15	10
Nagykanizsa	4	NW 1	13.3	16	8	⊼	30	16	14	-
Kaposvár	4	NNW 3	13.0	17	8		32	16	14	-
Pécs	1	- 0	12.0	17	4		34	15	15	12
Budapest M. I.	4	NNW 2	11.5	17	3	⊼	30	17	16	11
Salgótarján	4	- 0	12.2	16	.		31	15	13	8
Eger	4	W 1	11.3	18	ny		32	15	13	10
Miskolc	4	NNW 4	11.0	18	.		33	16	14	9
Sárospatak	4	N 4	-	18	.		33	18	17	12
Baja	4	N 2	11.8	18	8	⊼	34	18	16	-
Kalocsa	4	N 1	11.3	17	4		35	17	15	12
Kecskemét	4	- 0	11.1	17	1		34	16	16	12
Szeged	4	ESE 1	10.7	17	8		36	17	16	12
Szolnok	4 .	- 0	11.9	17	1		35	17	-	-
Túrkeve	4 .	NE 1	-	17	2		36	15	13	-
Békéscsaba	4 .	ESE 1	11.9	17	20	⊼	35	17	16	12
Debrecen	4 .	NNW 1	13.4	16	1		35	16	13	10
Nyíregyháza	4	NE 2	11.8	17	ny		34	16	15	11
Kékestető (1000 m)**	4 .	- 0	897.0	12	ny		25	11	-	10
Galyatető (932 m)**	-	-	-	-	.		25	12	-	-
Mátrafüred (534 m)*	1 ∞	- 0	954.1	15	7		32	14	-	-
Szabadsághegy (474 m)*	4	NW 1	953.7	15	3		28	14	-	11
Farkasgyepü (400 m)*	4 -	NW 1	954.4	15	5	⊼	25	14	14	-

24 óra csapadék mm			24 óra csapadék mm			24 órai csapadék mm			24 óra csapadék mm		
Bajna	1		Tihany	6		Pátnok	.		Záhony	1	
Csorna	2		Siófok	3	⊼	Jászfő	.		Kisvárda	2	⊼ ▲
Kamaháza	3		Fonyód	5		Budaörs	.		Vásárosnamény	2	⊼
Kőszeg	10	⊼	Marcali	9	⊼	Lőrinci	.		Baktalórántháza	1	⊼
Rábagyarmat	4		Somogyvár	6	⊼	Szendrőlád	.		Mátészalka	ny	
Körmend	15	⊼	Tab	6		Pilis	.		Tiszabecs	ny	
Lenti	16		Sárbogárd	5		Hidasnémeti	.		Csenger	10	⊼
Zalaegerszeg	11	⊼	Sztálinváros	3	⊼	Sátoraljaújhely	3	⊼	Nyírlugos	2	⊼
Hahót	16	⊼	Nagykőrös	4		Tokaj	.		Polgár	.	
Letenye	14	⊼	Somogyszob	8		Mezőkeresztes	-		Hajdúdorog	ny	
Gyékényes	11		Dares	15	⊼	Jászapáti	ny		Hortobágy	ny	
Káld	6	⊼	Szigetvár	11	⊼	Nagykáta	2	⊼	Nagyléta	4	⊼
Lovászpatona	4	⊼	Lengyel	8		Gyömrő	2		Pozsony	.	
Devecser	11	⊼	Középhidvég	-		Örkény	3		Tiszaroff	ny	
Tapolca	10	⊼	Bátaapáti	9		Kunszentmiklós	3		Karcag	2	
Zirc	9		Mohács	6		Cegléd	1		Püspökladány	8	
Veszprém	9	⊼	Siklós	6	⊼	Nagykőrös	1		Berettyóújfalu	7	⊼
Komárom	1		Királyrét	-		Tiszakécske	-		Szeghalom	11	⊼
Kisbér	1	⊼	Balassagyarm.	ny		Izsák	3		Kőrösszakál	11	⊼
Mór	6	⊼	Rombány	.		Kiskunfélegyh.	2	⊼	Szarvas	8	⊼
Alcsut	4	⊼	Vác	.		Kiskunhalas	5	⊼	Szentes	11	
Esztergom	ny		Galgamácsa	ny	⊼	Bácsalmás	5	⊼	Orosháza	8	⊼
Dobogókő	-		Lőrinci	1		Kistelek	18	⊼	Makó	17	⊼
Eresi	2		Gyöngyös	ny					Mezőhegyes	12	⊼
Kápolnásnyék	5		Borsodnádasd	.					Battonya	31	⊼

* A légnyomás 500 gdm-re átszámítva ** A légnyomás 1000 gdm-re átszámítva

OFFSET-NYOMDA, BUDAPEST. F. V. POMMAYER GYULA

Magassági szélmérések

Óraadatok greenwichi középidőben

VIII.21.	Sshely 15 h		Nkanizsa Győr 15 h		Pécs 15 h		Bpest 15 h		Bpest 18 h		Szeged 15 h		Miskolc 15 h		Debrecen 15 h	
	fok	m/s	fok	m/s	fok	m/s	fok	m/s	fok	m/s	fok	m/s	fok	m/s	fok	m/s
Talaj	360	7	360	7	320	2	320	7	320	7	320	7	270	2	320	7
500 m	350	14	10	10	340	9	280	12	320	8	330	16	240	6	270	7
1000	350	14	320	2	340	9	280	12	250	7	290	11	240	6	270	7
1500	340	12	230	6	310	11	260	17	240	19	260	16	240	6	240	8
2000	290	8	240	14	300	15	260	17	240	19	260	16	260	10	230	13
2500	250	11	260	18			240	18	250	24	240	20	250	21	230	21
3000	250	11	260	18			240	18	250	24	240	20	250	21	230	21
4000	240	18	250	26			240	18	250	30	250	25	250	27	240	35
5000	240	25	250	26					250	29			240	23		
6000									240	36						
7000									240	36						
8000									240	36						
9000									240	36						
10000									240	36						
11000																
12000																
13000																
14000																
15000																
16000																
17000																
18000																
19000																
20000																

VIII.22.	Nkanizsa Győr 5 h		Nkanizsa Győr 4 h		Pécs 5 h		Bpest 6 h		Miskolc 1 h		Miskolc 4 h		Debrecen 4 h					
	fok	m/s	fok	m/s	fok	m/s	fok	m/s	fok	m/s	fok	m/s	fok	m/s	fok	m/s	fok	m/s
Talaj	270	2	320	2	360	2	–	0	40	2	360	2	–	0				
500 m	10	7	330	7	20	6	150	5	20	8	20	8	20	12				
1000	360	8	340	7	20	6	170	3	30	10	30	7	230	4				
1500	360	8	350	6			330	3	30	10			270	4				
2000	310	7	360	7									300	10				
2500													260	8				
3000													260	8				
4000													230	14				
5000																		
6000																		
7000																		
8000																		
9000																		
10000																		
11000																		
12000																		
13000																		
14000																		
15000																		
16000																		
17000																		
18000																		
19000																		
20000																		

OFFSET-NYOMDA BUDAPEST F. V. POMAYER GYULA

IDŐJÁRÁSI NAPIJELENTÉS

ЕЖЕДНЕВНЫЙ МЕТЕОРОЛОГИЧЕСКИЙ БЮЛЛЕТЕНЬ • DAILY SYNOPTIC MAP OF THE HUNGARIAN METEOROLOGICAL INSTITUTE • BULLETIN QUOTIDIEN DE L'INSTITUT MÉTÉOROLOGIQUE HONGROIS WETTERBERICHT DES UNGARISCHEN METEOROLOGISCHEN INSTITUTS

KIADJA AZ ORSZÁGOS METEOROLÓGIAI INTÉZET
BUDAPEST II, KITAIBEL PÁL-UTCA 1
TEL.: KÖZPONT: 150-220 IDŐJELZŐ OSZT: 151-204, 150-410

MEGJELENIK NAPONKÉNT • ELŐFIZETÉSI ÁRA A POSTAI KÖLTSÉGGEL EGYÜTT NEGYEDÉVRE 60·— Ft
KIADÁSÉRT FELEL AZ INTÉZET IGAZGATÓJA

69. évfolyam 236. szám. + Budapest + 1956. augusztus 23.

Az időjárási helyzet ma reggel és a várható időjárás:

Európaszerte tovább tart a változékony időjárás. Közép-Európa fölé északkeleti széllel hüvös levegő áramlik és hatására Csehszlovákiában, Ausztriában, Lengyelországban sokfelé esik az eső.

Hazánkban szerdán a hőmérséklet napközben 23-26, Sárospatakon 28 fokig emelkedett. A délelőtti órákban a keleti, az éjszaka folyamán, és ma délelőtt a nyugati megyékben többfelé volt záporeső, helyenként zivatarral. A csapadék mennyisége, az eddig beérkezett jelentések szerint, csak Lentiben haladta meg a 10 mm-t, ahol 24 mm esőt mértek. Ma hajnalban 13-17 fokig hült le a levegő.

Budapesten csütörtökön 12 órakor a hőmérséklet 16 fok, a tengerszintre átszámitott légnyomás 752 mm, alig változik.

Várható időjárás péntek estig:

Változó felhőzet, sokfelé záporeső, zivatar, helyenként jégeső és jelentékenyebb esőmennyiség.
Élénk, fokozatosan északira forduló szél.
Hüvös idő.

Várható legalacsonyabb hőmérséklet ma éjjel: 12-15, legmagasabb nappali hőmérséklet pénteken: 18-21 fok között.

Tóth

A hőmérséklet és a légnyomás napi középértéke Budapesten és ezek eltérése a 75 évi átlagtól:

1956.VIII.22-én: 20,0 C°, 757,7 mm. Eltérés: -0,9 C°, -3,8 mm.

1871 óta ezen a napon előfordult

legmagasabb hőmérséklet	38,4 C°	/1943./
legalacsonyabb hőmérséklet	9,5 C°	/1924./

Az Országos Meteorológiai Intézet Időjárási Napijelentése

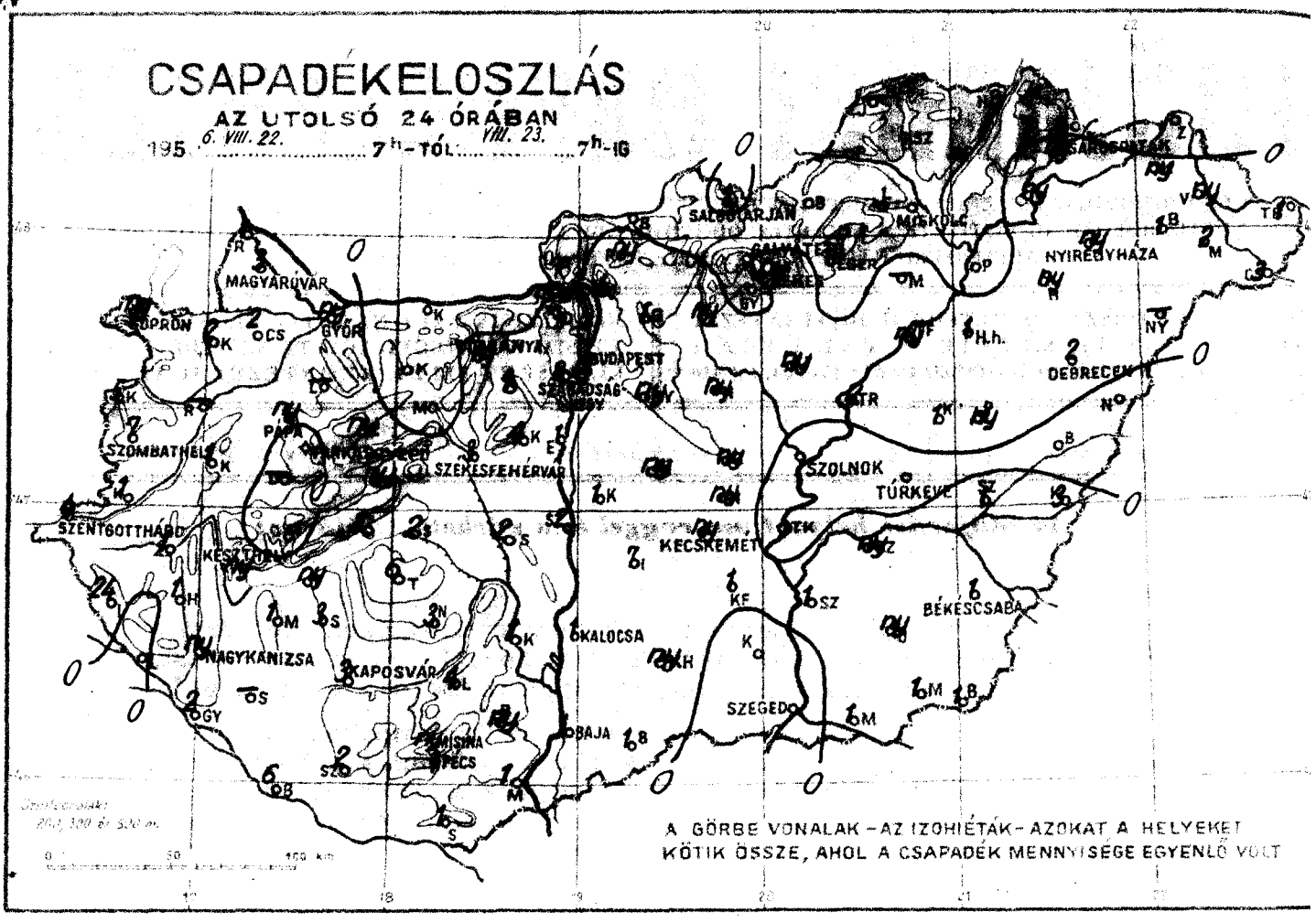

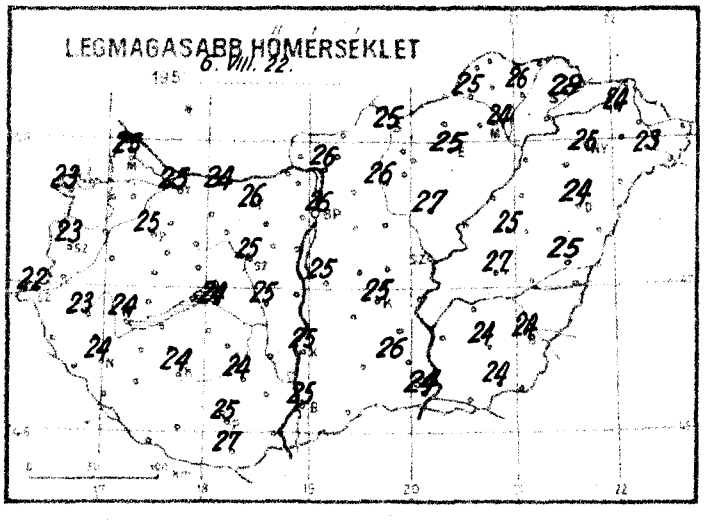

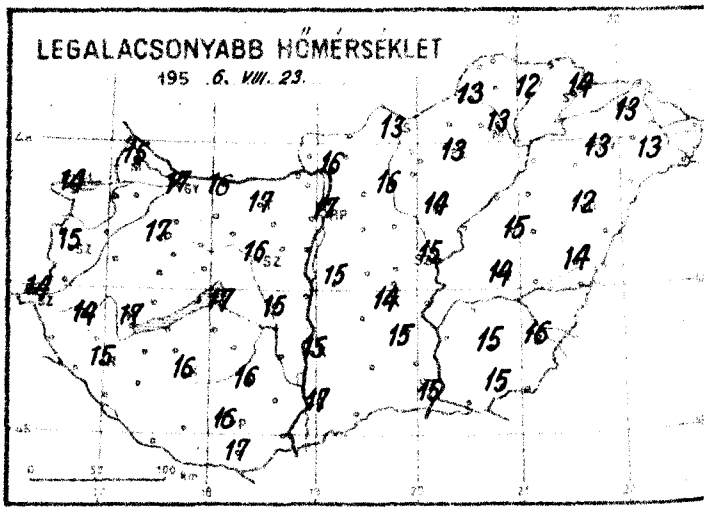

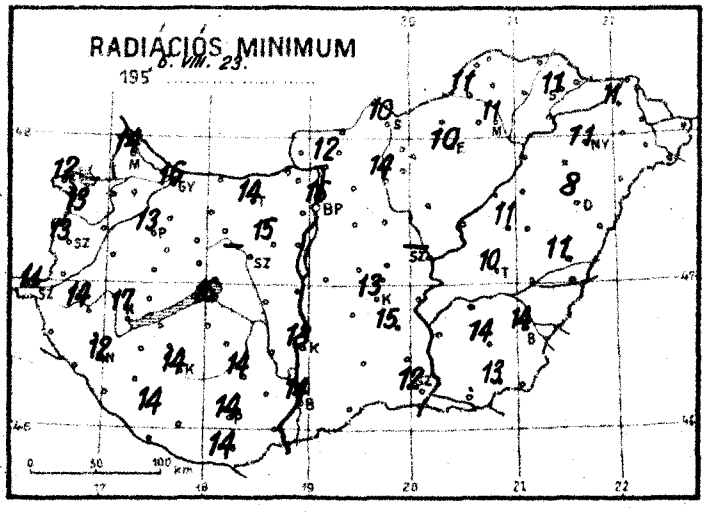

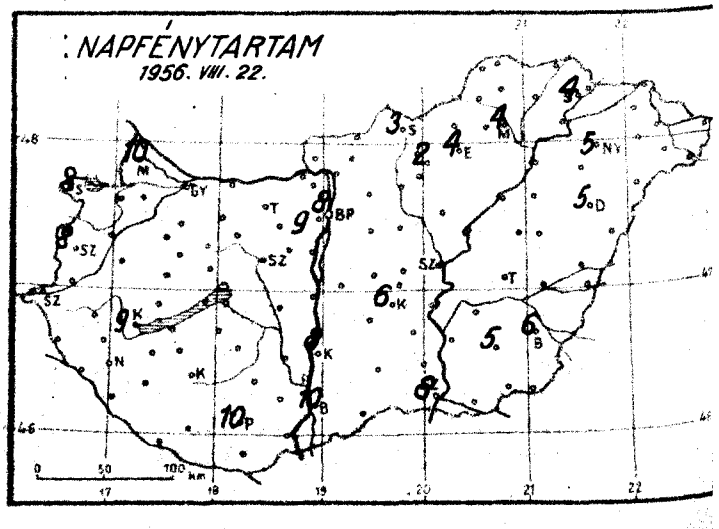

Időjárási helyzet 1956 év AUGUSZTUS hó 23. nap 7 óra

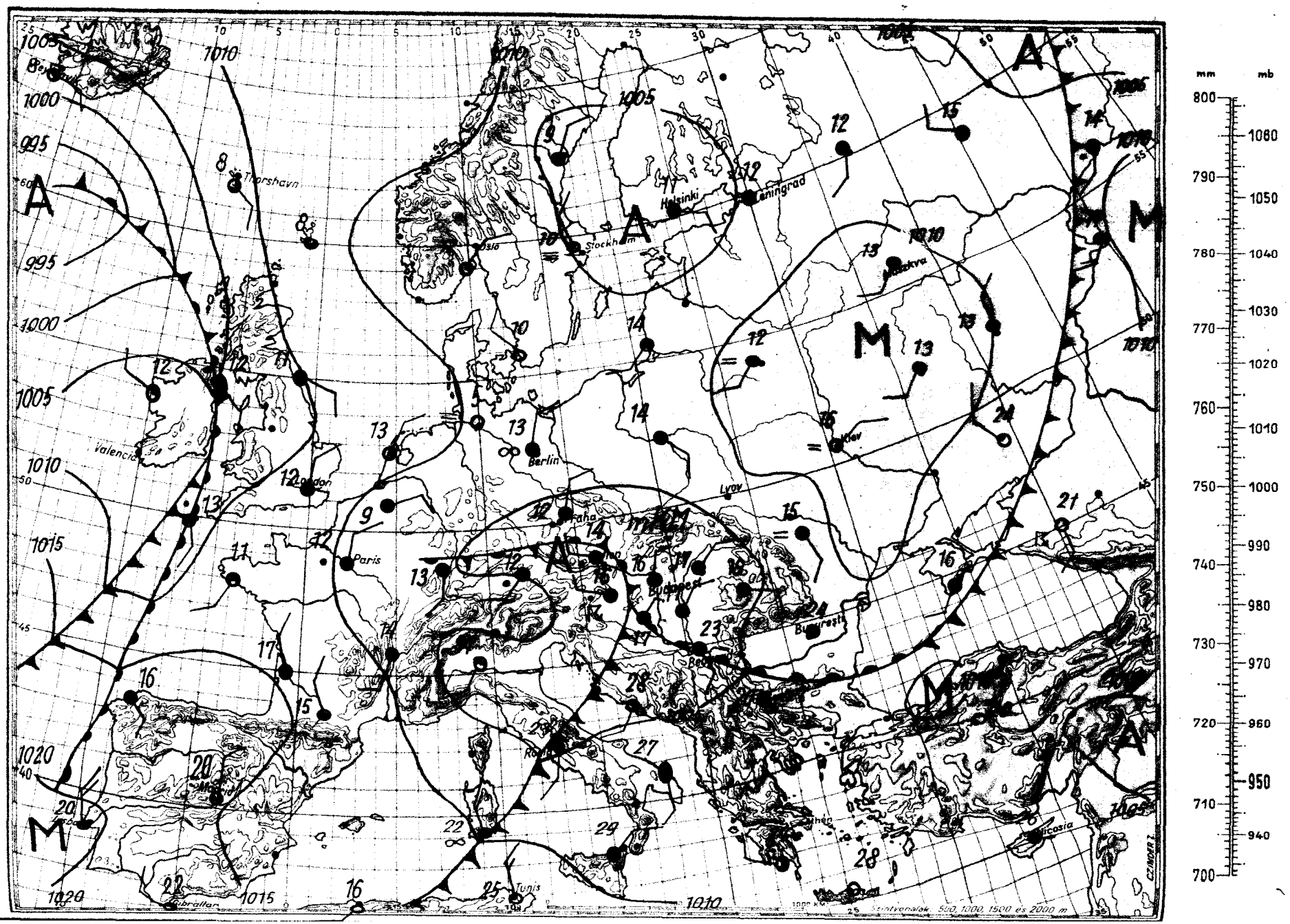

Magassági légállapotmérés

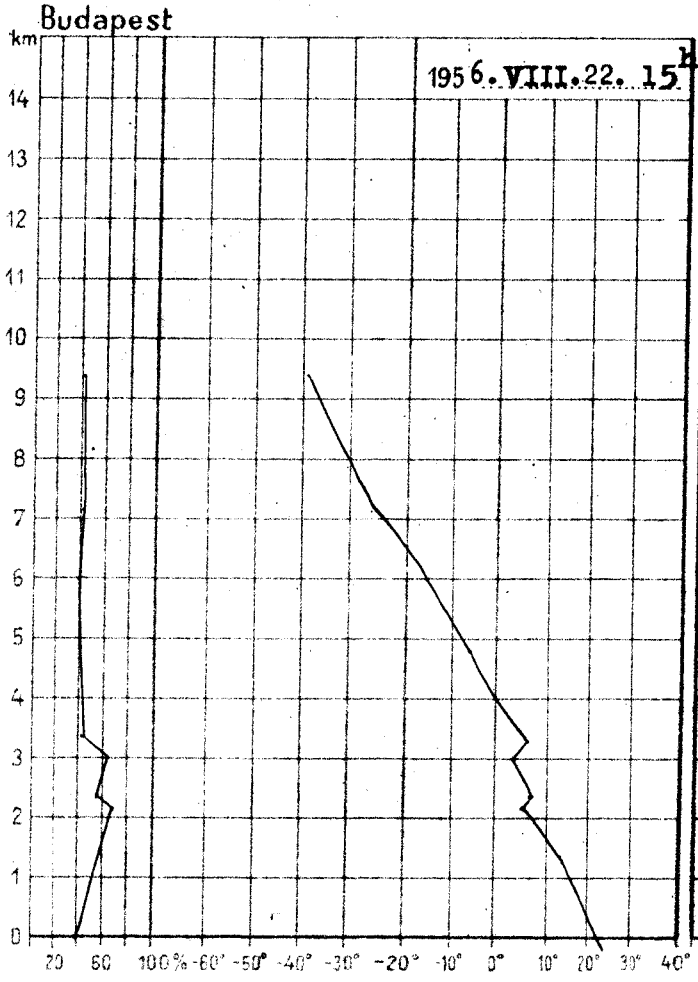

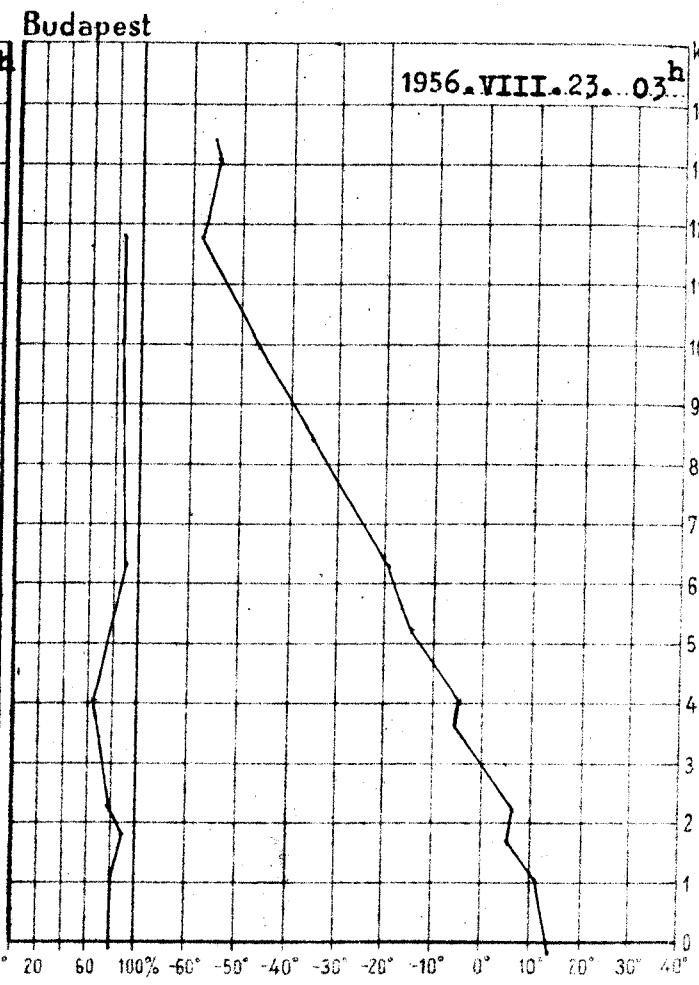

1956.VIII.22. 15h			
km	mb	C°	%
Talaj	992.4	24.1	44
0·5	951	21.6	50
1	899	17.8	56
1·5	848	13.8	65
2	798	8.9	75
2·5	750	8.1	63
3	705	5.0	69
4	623	1.7	47
5	550	-5.8	44
6	482	-15.5	44
7	422	-23.6	44
8	370	-29.7	44
9	320	-36.0	44
10			
11			
12			
13			
14			
15			

Magaslégköri időhelyzet

Szárazföldünk felett lényeges advekció nem észlelhető. Hazánk légterében emelkedett a levegő hőmérséklete. A 0 fokos szint 350, a -10 fokos szint 300 m-rel magasabbra, 3450, ill. 5050 m-re került.

Púpainé s.k.

1956.VIII.23. 03h			
km	mb	C°	%
Talaj	988.8	16.4	88
0·5	949	15.0	88
1	893	13.1	88
1·5	842	10.6	82
2	794	8.2	94
2·5	749	7.8	81
3	703	3.9	81
4	620	-2.2	75
5	545	-9.4	80
6	479	-16.3	92
7	419	-23.0	95
8	365	-30.0	94
9	315	-37.7	90
10	271	-46.0	86
11	233	-52.2	
12	200	-58.7	
13	171	-54.0	
14			
15			

OFFSET NYOMDA BUDAPEST K. V. POMÁVÉR GYULA

1956. augusztus hó.
23. nap csütörtök
69. évfolyam 236. sz.

	Reggeli észlelések 06 TMG				Az utolsó 24 óra adatai					
	Felhőzet (0—4)	Szélirány és erő (m/s)	Légnyomás (millibár)	Hőmérséklet (C°)	Csapadék (24 óra) (mm)		Hőmérsékleti szélsőségek: tegnapi nappali max.	éjszakai min.	Radiációs min.	Napsütés (óra) tegnap
Mosonmagyaróvár	4 .	N 2	1002.7	17	3		25	15	14	10
Sopron	4	NNW 4	02.4	15	ny	↯	23	14	12	8
Szombathely	4	– 0	01.9	16	7	↯	23	15	13	8
Szentgotthárd	4	NW 1	01.2	16	4	↯	22	14	11	–
Pápa	4	S 6	01.1	19	ny		25	17	13	–
Győr	4	SE 4	01.7	18	ny		25	17	16	–
Tatabánya	4	SE 15	01.9	19	ny		26	17	14	–
Székesfehérvár	4	SE 2	–	17	3		25	16	–	–
Keszthely	4	S 1	02.1	18	ny		24	17	17	9
Nagykanizsa	4	SW 2	02.4	16	ny		24	15	12	–
Kaposvár	4	E 4	02.1	17	3	↯	24	16	14	–
Pécs	4	NE 4	01.5	17	1		25	16	14	10
Budapest M. I.	4	N 3	02.7	16	2		26	17	16	8
Salgótarján	4	NW 2	04.6	15	1		25	13	10	3
Eger	2	NE 1	05.5	18	.		25	13	10	4
Miskolc	4	N 2	04.7	16	.		24	13	11	4
Sárospatak	4	N 1	–	18	ny		28	14	11	4
Baja	4	ENE 1	02.1	19	1	↯	25	17	14	10
Kalocsa	4	NE 1	02.3	17	1	↯	25	15	13	8
Kecskemét	4 ↯	E 2	03.4	15	ny	↯	25	14	13	6
Szeged	4	NNE 2	03.1	17	.	↯	24	15	12	8
Szolnok	4	NE 4	04.6	16	.		24	15	–	–
Túrkeve	4	NW 1	–	17	.		27	14	10	–
Békéscsaba	4	ESE 1	03.7	17	1		24	16	14	6
Debrecen	4 =	NE 2	05.6	16	2		24	12	8	5
Nyíregyháza	4	NNE 4	05.6	16	ny		25	13	11	5
Kékestető (1000 m)**	4	ESE 4	890.3	12	ny		16	10	–	2
Gánt (932 m)**	–	–	–	–	.		18	12	–	–
Mátratető (534 m)*	4 .	ENE 4	944.0	15	ny		22	15	–	–
Szabadsághegy (474 m)*	4 =	SE 1	944.9	14	2		22	14	–	9
Farkasgyepü (400 m)*	3 =	ESE 4	944.0	16	.		23	16	15	–

24 óra csapadék mm			24 óra csapadék mm			24 órai csapadék mm			24 óra csapadék mm		
Rajka	1		Tihany	1		Putnok	.		Záhony	.	
Csorna	2		Siófok	2		Jósvafő	–		Kisvárda	ny	
Kapuvár	2		Fonyód	ny		Bódvaszilas	.		Vásárosnamény	ny	
Köszeg	5	↯	Marcali	1		Lillafüred	.		Baktalórántháza	1	
Nagygóhid	–		Somogyvár	3	↯	Szendrőlád	.		Mátészalka	2	
Körmend	1		Tab	6		Fugöd	.		Tiszabecs	1	
Lenti	24	↯	Sárbogárd	2	↯	Hidasnémeti	.		Csenger	3	
Zalaegerszeg	1	↯	Sztálinváros	2		Sátoraljaújhely	.		Nyírlugos	–	
Hahót	1		Nagykónyi	3		Tokaj	ny		Polgár	.	
Letenye	.		Somogyszob	–		Mezőkeresztes	–		Hajdúdorog	ny	
Gyékényes	2	↯	Bares	6	↯	Jászapáti	ny		Hortobágy	1	
Kald	1		Szigetvár	2	↯	Nagykáta	ny		Nagyléta	.	
Lovászpatona	–.		Lengyel	4	↯	Gyömrő	ny		Füzesgyarmat	ny	
Devecser	–		Középhidvég	1		Örkény	ny	↯	Tiszaroff	2	
Tapolca	.		Bátaapáti	ny		Kunszentmiklós	1		Karcag	1	
Zirc	ny		Mohács	1		Cegléd	ny	↯	Püspökladány	ny	
Veszprém	ny		Siklós	1		Nagykőrös	ny	↯	Berettyóújfalu	.	
Komárom	.		Királyrét	.		Tiszakécske	.		Szeghalom	1	
Kisbér	.		Balassagyarm.	.		Izsák	7	↯	Kőrösszakál	3	
Mór	.		Romhány	ny		Kiskunfélegyh.	1	↯	Szarvas	ny	
Alcsut	1		Vác	1		Kiskunhalas	ny		Szentes	1	
Esztergom	.		Galgamácsa	1		Bácsalmás	1	↯	Orosháza	ny	
Dobogókő	–		Lőrinci	ny		Kistelek	.		Makó	1	
Eresi	1	↯	Gyöngyös	.					Mezőhegyes	1	
Kápolnásnyék	4		Borsodnádasd	.					Battonya	1	

* A légnyomás 500 gdm-re átszámítva ** A légnyomás 1000 gdm-re átszámítva

OFSZ NYOMDA BUDAPEST F. G. KÖNIGSMAYER GYULA

Magassági szélmérések

Óraadatok greenwichi középidőben

VIII.22.	Szhely 15 h		Nkanizsa 15 h		Győr 14 h		Pécs 15 h		Bpest 12 h		Bpest 15 h		Bpest 18 h		Bpest 21 h		Szeged 15 h	
	fok	m/s	fok	m/s	fok	m/s	fok	m/s	fok	m/s	fok	m/s	fok	m/s	fok	m/s	fok	m/s
Talaj	180	2	140	2	320	2	90	2	220	2	320	2	270	2	140	7	140	2
500 m	190	3	180	1	220	3	90	2	230	2	240	3	180	4	150	5	20	1
1000	190	3	180	1	200	3	-	0	230	3	240	3	160	4	150	5	10	2
1500	180	4	240	2	230	4	-	0	260	4	250	1	180	3	170	4	280	3
2000	230	6			230	4					230	2	150	3	240	11	260	9
2500	240	8			240	6					250	16	250	5	240	12	270	14
3000	240	8			240	6					250	16	250	5	240	12	270	14
4000											250	16						
5000											250	16						
6000											260	25						
7000											260	25						
8000																		
9000																		
10000																		
11000																		
12000																		
13000																		
14000																		
15000																		
16000																		
17000																		
18000																		
19000																		
20000																		

VIII.22.	Miskolc 15 h		Debrecen 15 h	
Talaj	90	2	270	2
500	330	1	320	1
1000	10	2	340	2
1500	290	2	350	3
2000	270	2		

VIII.23.	Nkanizsa 4 h		Győr 4 h		Pécs 5 h		Bpest 3 h		Bpest 6 h		Bpest 9 h		Szeged 4 h		Miskolc 2 h		Debrecen 3 h	
	fok	m/s	fok	m/s	fok	m/s	fok	m/s	fok	m/s	fok	m/s	fok	m/s	fok	m/s	fok	m/s
Talaj	360	4	140	2	40	2	40	2	40	7	40	2	40	2	-	0	90	7
500 m	150	8	160	8	130	9	140	5	130	7	120	8	120	4	120	4	100	3
1000	160	4	190	6	150	9	140	5	130	7	150	9	150	5	120	4	190	5
1500	200	1	210	5			180	5	210	4			170	9	120	4	190	5
2000	220	2							220	9			190	11	200	6	170	5
2500	220	7											210	12			210	8
3000	220	7											210	12			210	8
4000													220	20				
5000																		
6000																		
7000																		
8000																		
9000																		
10000																		
11000																		
12000																		
13000																		
14000																		
15000																		
16000																		
17000																		
18000																		
19000																		
20000																		

OFFSET NYOMDA BUDAPEST F. V. POMAYER GYULA

IDŐJÁRÁSI NAPIJELENTÉS

ЕЖЕДНЕВНЫЙ МЕТЕОРОЛОГИЧЕСКИЙ БЮЛЛЕТЕНЬ • DAILY SYNOPTIC MAP OF THE HUNGARIAN METEOROLOGICAL INSTITUTE • BULLETIN QUOTIDIEN DE L'INSTITUT MÉTÉOROLOGIQUE HONGROIS WETTERBERICHT DES UNGARISCHEN METEOROLOGISCHEN INSTITUTS

KIADJA AZ ORSZÁGOS METEOROLÓGIAI INTÉZET BUDAPEST II. KITAIBEL PÁL-UTCA 1 TEL.: KÖZPONT: 150-220 IDŐJELZŐ OSZT: 151-204, 150-410

MEGJELENIK NAPONKÉNT • ELŐFIZETÉSI ÁRA A POSTAI KÖLTSÉGGEL EGYÜTT NEGYEDÉVRE 60.— Ft KIADÁSÉRT FELEL AZ INTÉZET IGAZGATÓJA

69. évfolyam 237. szám. + Budapest + 1956. augusztus 24.

Az időjárási helyzet ma reggel és a várható időjárás:

A Brit-szigetek fölé ismét vihar ciklon érkezett, amely továbbra is hüvös óceáni levegőt szállit Nyugat-Európába. A hőmérséklet tegnap a déli órákban Franciaországban, Németországban és Lengyelországban 17-19, a Cseh-medencében pedig mindössze 13-15 fokot ért el.

Hazánkban csütörtökön országszerte voltak záporok, zivatarok. A legtöbb csapadék a Dunántulon és az északi megyékben esett. Az eddig beérkezett jelentések szerint Herenden 41, Kőszegen 39, Szabadsághegyen 36, a Fővárosban, Veszprémben és Valkón 31, Miskolcon 28 mm eső esett. Több helyen jég is hullott. A felmelegedés napközben északnyugaton 19-22, máshol 24-28 fokig terjedt. Ma hajnalban 11-14 fokig hült le a levegő.

Budapesten pénteken 12 órakor a hőmérséklet 18 fok, a tengerszintre átszámitott légnyomás 752 mm, alig változik.

Várható időjárás szombat estig:

Felhőátvonulások, több helyen kisebb eső, egy-két helyen zivatar.
Időnként élénkebb északnyugati, nyugati szél.
A nappali felmelegedés kissé fokozódik.

Várható legalacsonyabb hőmérséklet ma éjjel: 12-15, legmagasabb nappali hőmérséklet szombaton: 21-24 fok között.

Tónagyné

A hőmérséklet és a légnyomás napi középértéke Budapesten és ezek eltérése a 75 évi átlagtól:

1956.VIII.23-án: 16,9 C°, 750,8 mm. Eltérés: -3,9 C°, -10,5 mm.

1871 óta ezen a napon előfordult

legmagasabb hőmérséklet	36,6 C°	/1943./
legalacsonyabb hőmérséklet	10,6 C°	/1907./

Az Országos Meteorológiai Intézet Időjárási Napijelentése

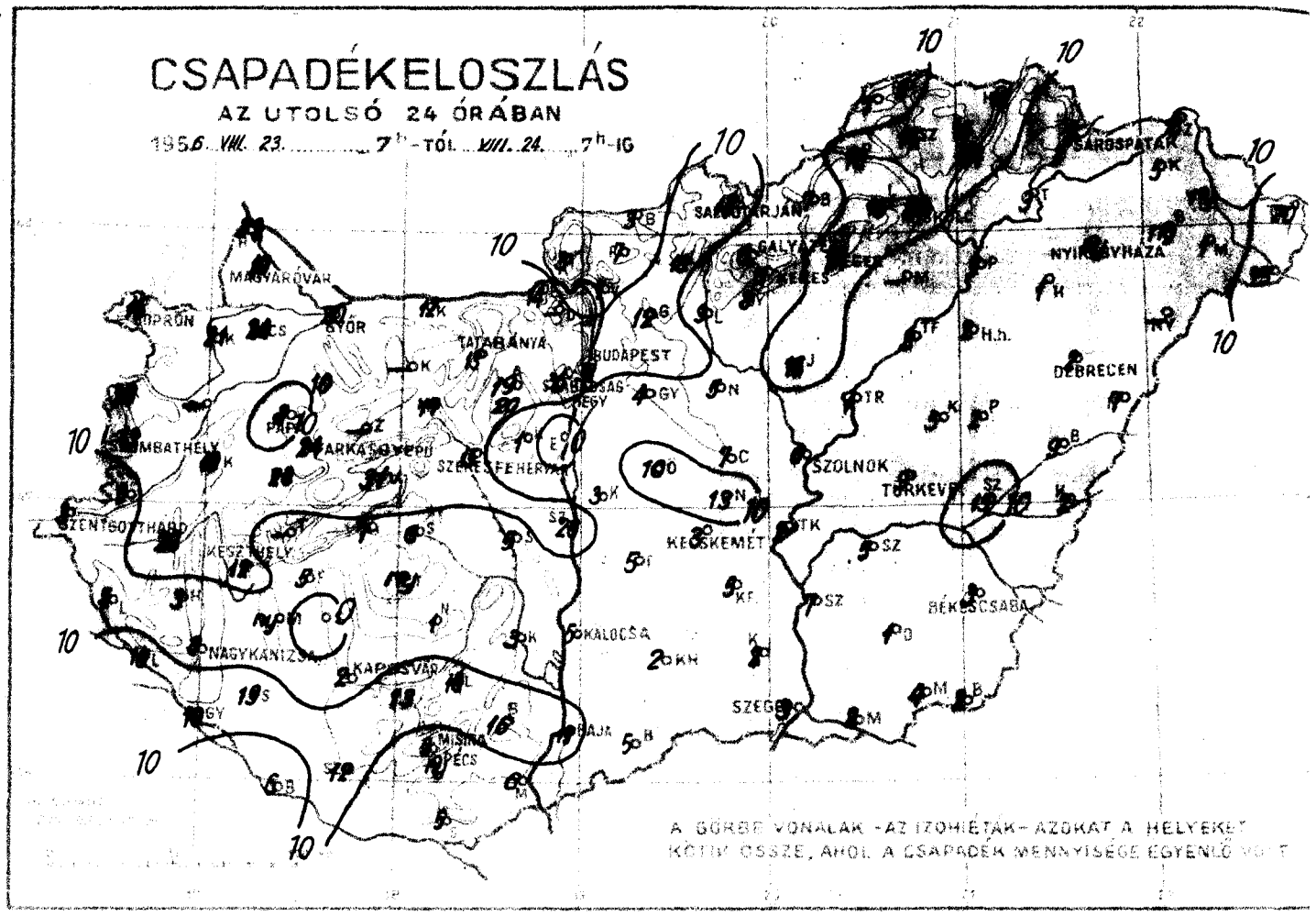

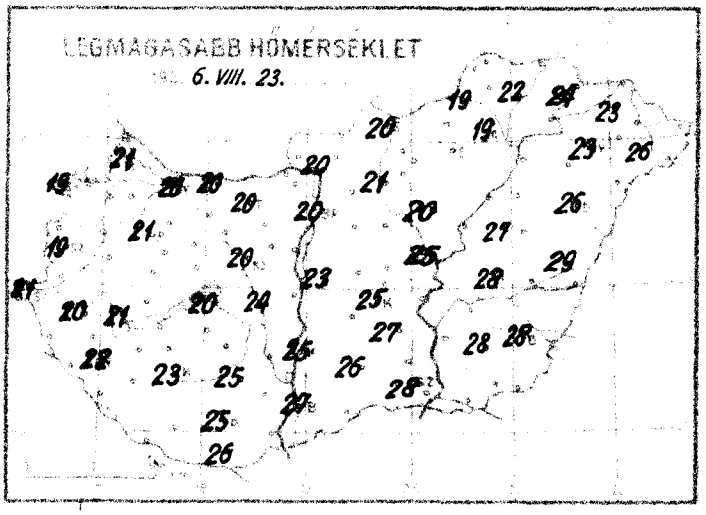

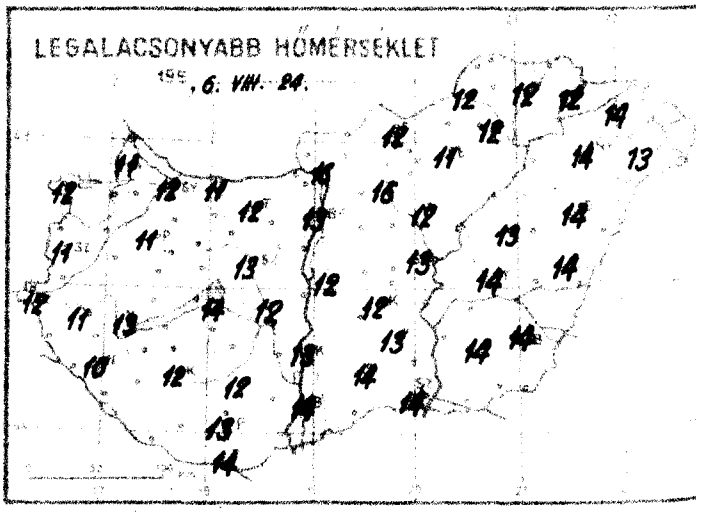

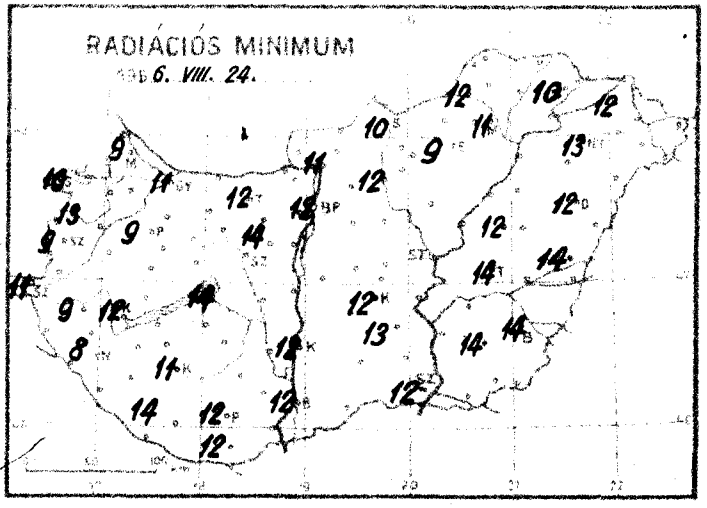

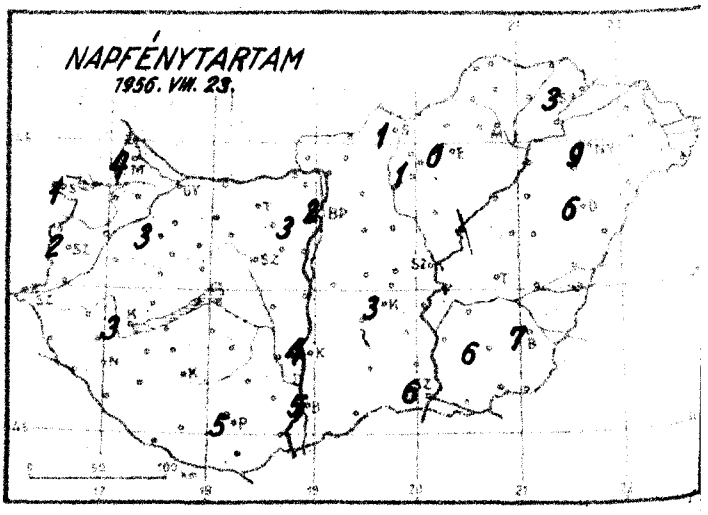

Időjárási helyzet 1956. év AUGUSZTUS hó 24. nap 7 óra

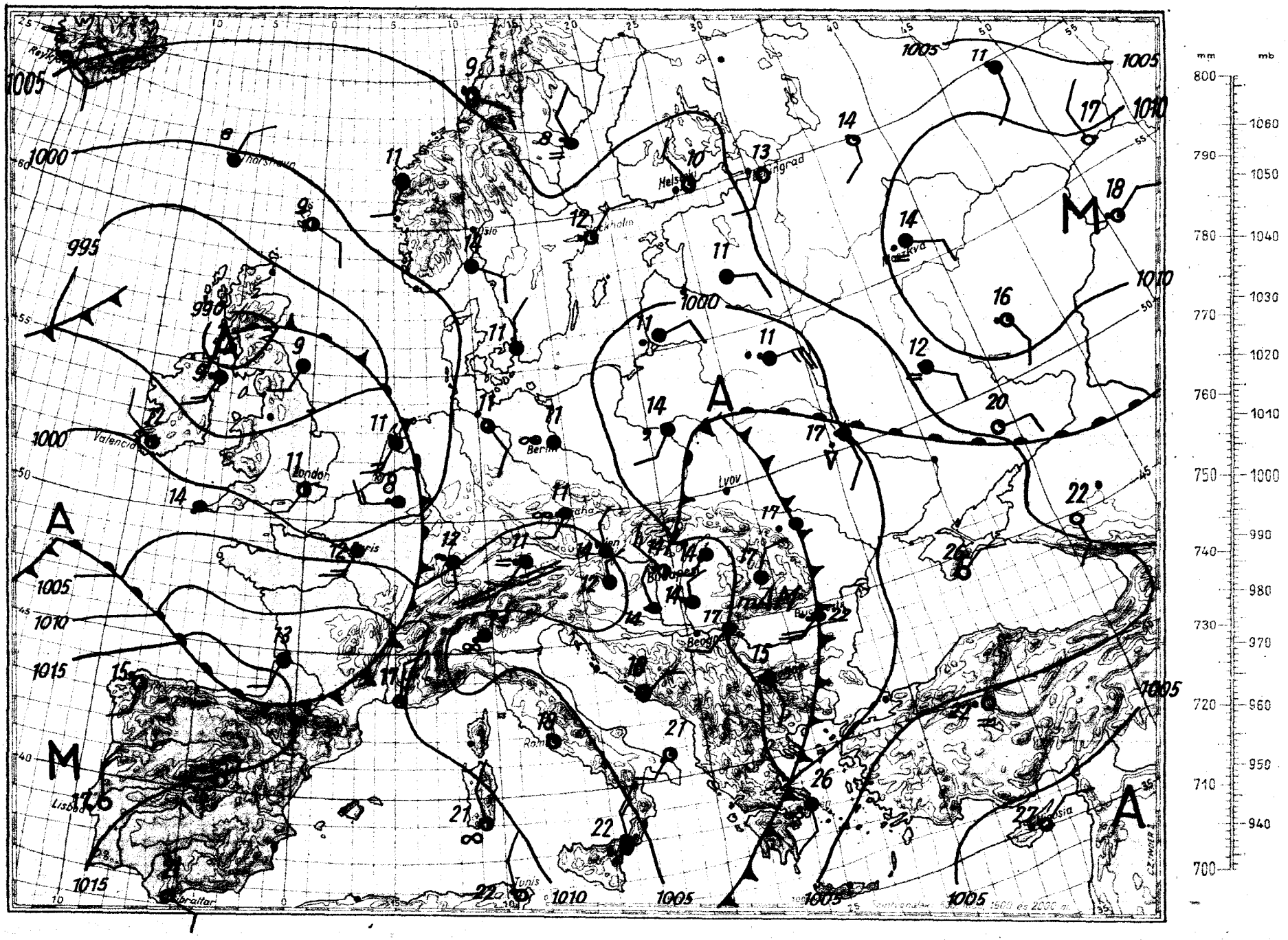

Magassági légállapotmérés

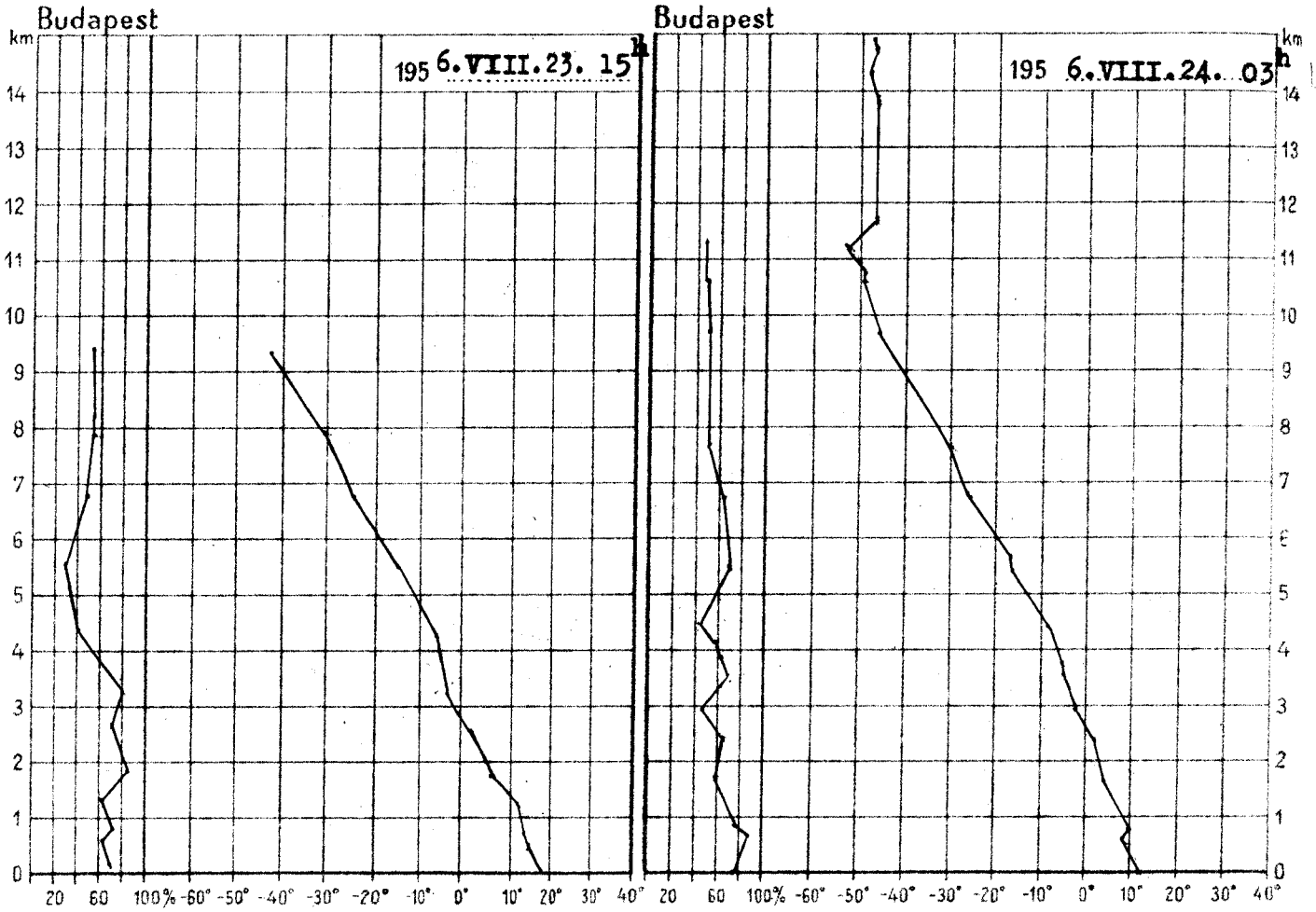

195 6.VIII.23. 15h			
km	mb	C°	%
Talaj	983.9	19.8	76
0·5	941	16.3	70
1	888	13.3	68
1·5	838	10.0	77
2	788	6.8	85
2·5	741	3.6	78
3	697	-0.6	78
4	617	-4.4	46
5	543	-7.9	37
6	477	-17.3	40
7	416	-24.2	51
8	362	-31.4	55
9	315	-40.0	55
10			
11			
12			
13			
14			
15			

Magaslégköri időhelyzet

Az óceánról különböző hőmérsékletü légtömegek érkeznek szárazföldünk fölé. Ennek következtében Nyugat-Európában meleg, Közép-Európa nyugati felében, és a Balkán-félszigeten hideg, Ukrajnában és Lengyelországban meleg advekció észlelhető. Hazánk felett az egész troposzférában hőmérsékletcsökkenés tapasztalható. A 0 fokos szint 570, a -10 fokos szint 320 m-t süllyedt. Magasságuk ma hajnalban 2880, ill. 4730 m volt.

Pápainé s.k.

195 6.VIII.24. 03h			
km	mb	C°	%
Talaj	983.4	13.8	81
0·5	943	11.0	92
1	888	9.7	77
1·5	838	7.3	68
2	787	4.9	67
2·5	740	2.1	69
3	697	-0.6	57
4	612	-5.6	64
5	538	-11.9	63
6	472	-17.9	72
7	411	-25.1	64
8	357	-32.2	55
9	309	-40.0	53
10	267	-46.5	51
11	229	-50.9	48
12	197	-47.4	
13	169	-47.9	
14	145	-48.0	
15			

OFFSET NYOMDA, BUDAPEST F. V. POMAYER GYULA

1956. augusztus hó.
24. nap péntek
69. évfolyam 237. sz.

	Reggeli észlelések 06 TMG				Az utolsó 24 óra adatai					
	Felhőzet (0—4)	Szélirány és erő (m/s)	Légnyomás (millibár)	Hőmérséklet (C°)	Csapadék (24 óra) (mm)		Hőmérsékleti szélsőségek: tegnapi nappali max.	éjszakai min.	Radiációs min.	Napsütés (óra) tegnap
Mosonmagyaróvár	1	NW 2	1004.7	13	19	☔	21	11	9	4
Sopron	4	NNW 3	05.2	14	16	☔	19	12	10	1
Szombathely	4	N 1	04.8	14	13	☔	19	11	9	2
Szentgotthárd	4	— 0	04.6	14	3		21	12	11	—
Pápa	1	NW 4	04.2	13	8	☔	21	11	9	—
Győr	0	WNW 6	04.3	13	20	☔	20	12	11	—
Tatabánya	1	NW 12	03.1	12	13	☔	20	12	12	—
Székesfehérvár	1	N 6	—	14	15		20	13	—	—
Keszthely	0	NW 4	04.2	15	12	☔	21	13	12	3
Nagykanizsa	0	W 1	04.8	13	8	☔ ▲	22	10	8	—
Kaposvár	1	N 6	04.2	14	2	☔	23	12	11	—
Pécs	4	NW 5	03.3	14	ny		25	13	12	5
Budapest M. I.	2	WNW 6	01.1	14	31	☔ ▲	20	13	12	2
Salgótarján	1	NE 2	00.1	13	13	☔	20	12	10	1
Eger	1	W 1	999.9	13	21		20	11	9	0
Miskolc	3	— 0	98.7	14	28	☔	19	12	11	1
Sárospatak	4	NW 1	—	14	3		24	12	10	3
Baja	3	NNW 5	1002.6	14	19	☔	27	14	12	5
Kalocsa	3	WNW 6	01.9	13	5	☔	25	13	12	4
Kecskemét	3	WNW 4	00.3	14	3	☔	25	12	12	3
Szeged	4	NW 5	01.1	14	3	☔	28	14	12	6
Szolnok	3	W 2	00.4	14	6	☔	25	13	—	—
Túrkeve	3	NW 1	—	15	9	☔	28	14	14	—
Békéscsaba	4	WSW 2	00.6	14	3		28	14	14	7
Debrecen	4	SW 1	00.4	14	2	☔	26	14	12	6
Nyíregyháza	4	SW 2	999.4	14	ny		23	14	13	9
Kékestető (1000 m)**	3	WSW 2	884.6	8	6	☔	15	8	—	1
Galyatető (932 m)**	—	—	—	—	6		15	8	—	—
Mátrafüred (534 m)*	3 —	NNW 12	942.5	10	9	☔	24	10	—	—
Szabadsághegy (474 m)*	4	SW 2	943.1	12	36	☔ ▲	16	10	—	3
Farkasgyepű (400 m)*	1	NW 4	945.2	10	24	☔	19	9	8	—

24 óra csapadék mm			24 óra csapadék mm			24 órai csapadék mm			24 óra csapadék mm		
Rajka	23	☔	Tihany	7	☔	Putnok	12	☔	Záhony	5	☔
Csorna	24	☔	Siófok	6	☔	Jósvafő	7		Kisvárda	5	☔
Kapuvár	21	☔	Fonyód	8	☔ ▲	Bódvaszilas	5	☔	Vásárosnamény	ny	☔
Kőszeg	39	☔	Marcali	ny	☔	Lillafüred	10	☔	Baktalórántháza	ny	☔
Bagyogóhíd	—		Somogyvár	-		Szendrőlád	14	☔	Mátészalka	1	
Körmend	9	☔	Tab	ny		Füzér	24		Tiszabecs	20	
Lenti	5	☔	Sárbogárd	5	☔ ▲	Hidasnémeti	15	☔	Csenger	15	☔
Zalaegerszeg	20	☔	Sztálinváros	20	☔ ▲	Sátoraljaújhely	9	☔	Nyírlugos	—	
Hahót	3	☔	Nagykonyi	1		Tokaj	3	☔ ▲	Polgár	5	☔
Letenye	16	☔	Somogyszob	19	☔	Mezőkeresztes	—		Hajdúdorog	1	☔
Gyékényes	10	☔	Bares	6	☔	Jászapáti	16	☔	Hortobágy	2	☔
Káld	19	☔	Szigetvár	12	☔	Nagykáta	5	☔	Nagyléta	7	☔
Lovászpatona	10	☔	Lengyel	18	☔	Gyömrő	4	☔	Püspökladány	3	☔
Devecser	23	☔	Középhidvég	3		Örkény	10	☔	Tiszaroff	1	☔
Tapolca	—	☔	Bátaapáti	16	☔	Kunszentmiklós	3		Karcag	5	
Zircc	—		Mohács	6		Cegléd	7	☔	Püspökladány	2	
Veszprém	31	☔ ▲	Siklós	5	☔	Nagykőrös	13	☔	Berettyóújfalu	9	☔
Komárom	12	☔	Királyrét	3	☔	Tiszakécske	2	☔	Szeghalom	15	☔
Kisbér	—		Balassagyarm.	3	☔	Izsák	5	☔	Körösszakál	2	
Mór	17	☔	Rimahány	7	☔	Kiskunfélegyh.	5	☔	Szarvas	5	☔
Alcsut	20	☔	Vác	7		Kiskunhalas	2	☔	Szentes	7	
Esztergom	14	☔	Galgamácsa	12	☔ ▲	Bácsalmás	5	☔	Orosháza	1	
Dobogókő	—		Lőrinci	9		Kistelek	2		Makó	2	
Ercsi	-	☔	Gyöngyös	8	☔				Mezőhegyes	4	
Kápolnásnyék	1	☔	Borsodnádasd	7	☔				Battonya	2	

* A légnyomás 500 gdm-re átszámítva ** A légnyomás 1000 gdm-re átszámítva

OFFSET NYOMDA BUDAPEST F. V. POMAYER GYULA

Magassági szélmérések

Óraadatok greenwichi középidőben

VIII.23	Szhely 15 h		Nkanizsa 15 h		Győr 15 h		Pécs 15 h		Bpest 12 h		Bpest 15 h		Bpest 18 h		Szeged 16 h		Debrecen 17 h	
	fok	m/s	fok	m/s	fok	m/s	fok	m/s	fok	m/s	fok	m/s	fok	m/s	fok	m/s	fok	m/s
Talaj	90	2	-	0	320	2	220	2	40	7	270	2	320	2	320	2	360	2
500 m	320	5	270	1	300	7	230	10	270	10	240	6	300	9	280	17	250	6
1000	320	5	290	1	290	8	230	10	270	10	230	7	300	2	280	16	230	7
1500	320	7					240	13	230	12	230	7	260	9	260	12	230	7
2000	320	10					240	13	230	12	240	10	260	9	240	12		
2500	310	6					230	15			240	13	240	13	210	23		
3000	310	6					230	15			240	13	240	13	210	23		
4000	270	7									230	10	230	16	200	27		
5000											230	29	240	21	210	31		
6000																		
7000																		
8000																		
9000																		
10000																		
11000																		
12000																		
13000																		
14000																		
15000																		
16000																		
17000																		
18000																		
19000																		
20000																		

VIII.24.	Szhely 3 h		Nkanizsa 4 h		Győr 4 h		Pécs 3 h		Bpest 3 h		Bpest 6 h		Bpest 9 h		Szeged 4 h		Debrecen 4 h	
	fok	m/s	fok	m/s	fok	m/s	fok	m/s	fok	m/s	fok	m/s	fok	m/s	fok	m/s	fok	m/s
Talaj	360	2	360	2	270	7	320	7	320	12	270	7	320	12	320	2	220	2
500 m	340	8	350	13	350	14	340	14	330	14	340	16	330	9	320	8	230	11
1000	340	8	350	13	350	14	340	12	330	14	340	16	330	12	300	7	230	11
1500	340	10	340	13	340	16	340	12	330	14	340	16	330	22	280	9	230	11
2000	340	10	340	13	340	31	350	14			340	16			310	10	330	10
2500	320	10			330	19	360	13			340	12			290	10	240	13
3000	320	10			330	19	360	13			340	12			290	10	240	13
4000	310	10					360	13			310	10			270	9	230	8
5000															240	11	230	8
6000																		
7000																		
8000																		
9000																		
10000																		
11000																		
12000																		
13000																		
14000																		
15000																		
16000																		
17000																		
18000																		
19000																		
20000																		

OFFSET-NYOMDA BUDAPEST R. V. POMAYER GYULA

IDŐJÁRÁSI NAPIJELENTÉS

ЕЖЕДНЕВНЫЙ МЕТЕОРОЛОГИЧЕСКИЙ БЮЛЛЕТЕНЬ • DAILY SYNOPTIC MAP OF THE HUNGARIAN METEOROLOGICAL INSTITUTE • BULLETIN QUOTIDIEN DE L'INSTITUT MÉTÉOROLOGIQUE HONGROIS WETTERBERICHT DES UNGARISCHEN METEOROLOGISCHEN INSTITUTS

KIADJA AZ ORSZÁGOS METEOROLÓGIAI INTÉZET
BUDAPEST II, KITAIBEL PÁL-UTCA 1
TEL.: KÖZPONT: 150-220 IDŐJELZŐ OSZT: 151-204, 150-410

MEGJELENIK NAPONKÉNT • ELŐFIZETÉSI ÁRA
A POSTAI KÖLTSÉGGEL EGYÜTT NEGYEDÉVRE 60·— Ft
KIADÁSÉRT FELEL AZ INTÉZET IGAZGATÓJA

69. évfolyam 238. szám. + Budapest + 1956. augusztus 25.

Az időjárási helyzet ma reggel és a várható időjárás:

Az Északi-tenger feletti ciklon Franciaországon, és Ausztrián keresztül enyhe óceáni levegőt szállit északkeleti irányba. Emiatt szárazföldünk nyugati és északi részében tovább tart a változékony jellegü időjárás. Csendesebb, szárazabb és melegebb idő csak Európa déli országaiban van.

Hazánkban pénteken változó volt a felhőzet, és a nyugati, valamint az északkeleti határszélen több helyen hullott záporeső, zivatar kiséretében. Csornáról 29, Mórról 12, Kápolnásnyékről 11, Kapuvárról 10 mm-t jelentettek. A hőmérséklet napközben 20-22 fokig emelkedett, ma hajnalban 9-13 fokig hült le a levegő.

Budapesten szombaton 12 órakor a hőmérséklet 22 fok, a tengerszintre átszámitott légnyomás 753 mm, gyengén süllyedő irányzatu.

Várható időjárás vasárnap estig:

Felhőátvonulások, több helyen kisebb eső, záporeső, esetleg zivatar.
Élénk délnyugati, nyugati, később északnyugati szél.
A nappali hőmérséklet a maihoz képest alig változik.

Várható legalacsonyabb hőmérséklet ma éjjel: 12-15,
legmagasabb nappali hőmérséklet vasárnap:
nyugaton 20-23, keleten 22-25 fok
között.

Tómayné

A hőmérséklet és a légnyomás napi középértéke Budapesten és ezek eltérése a 75 évi átlagtól:

1956.VIII.24-én: 16,8 C°, 751,9 mm. Eltérés: -3,7 C°, -9,4 mm.

1871 óta ezen a napon előfordult

legmagasabb hőmérséklet	34,3 C°	/1918./
legalacsonyabb hőmérséklet	10,4 C°	/1912./

Az Országos Meteorológiai Intézet Időjárási Napijelentése

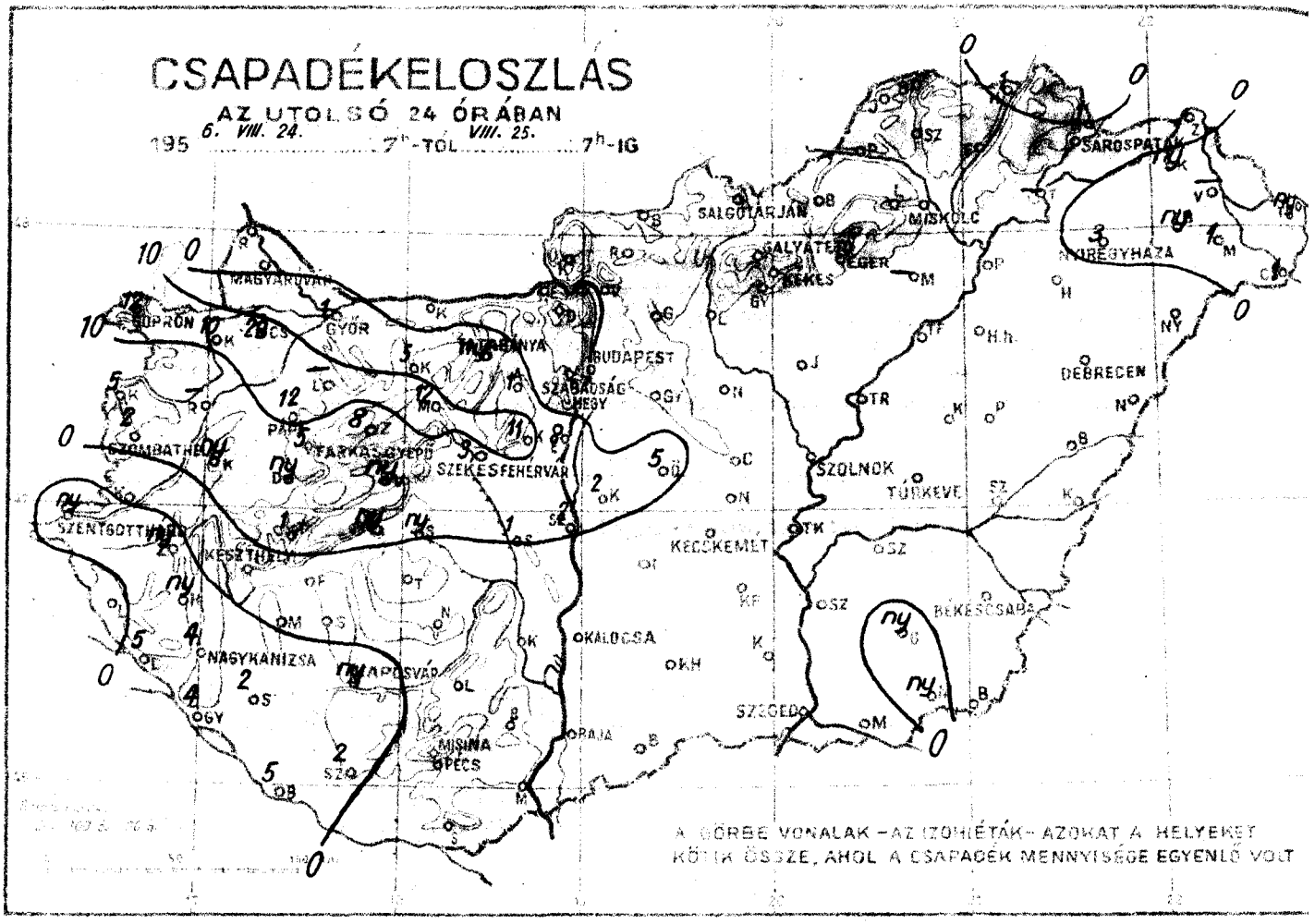

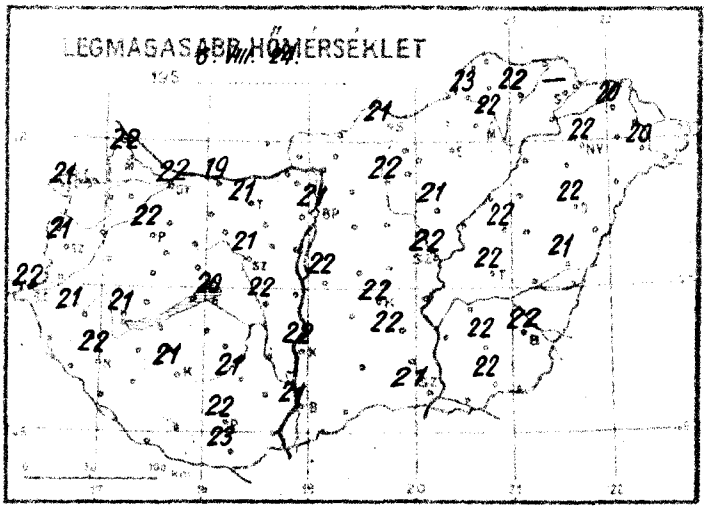

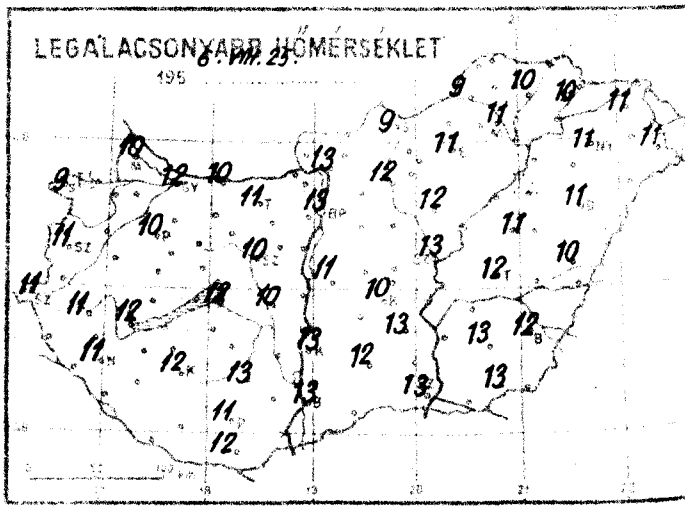

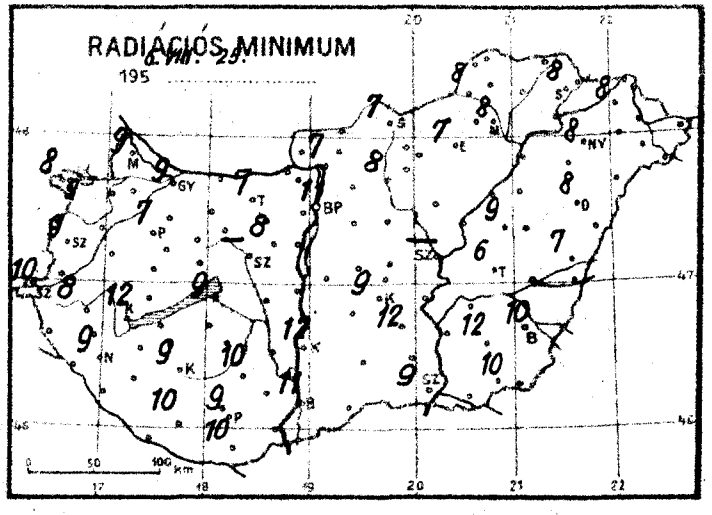

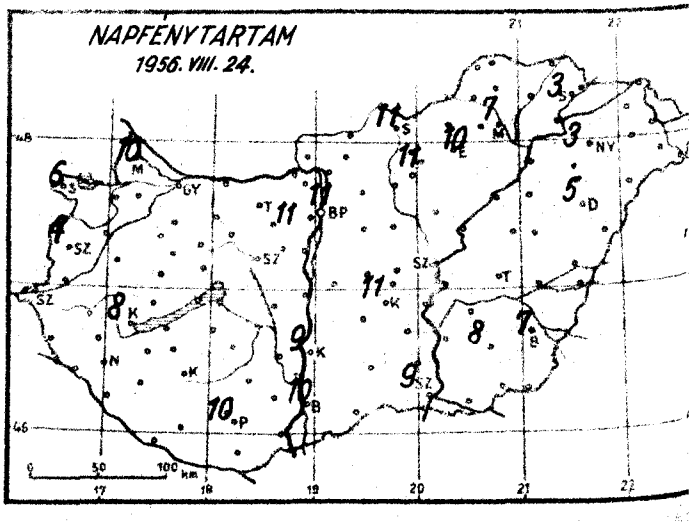

Időjárási helyzet 1950. év A00032705 hó 23. nap 7 óra

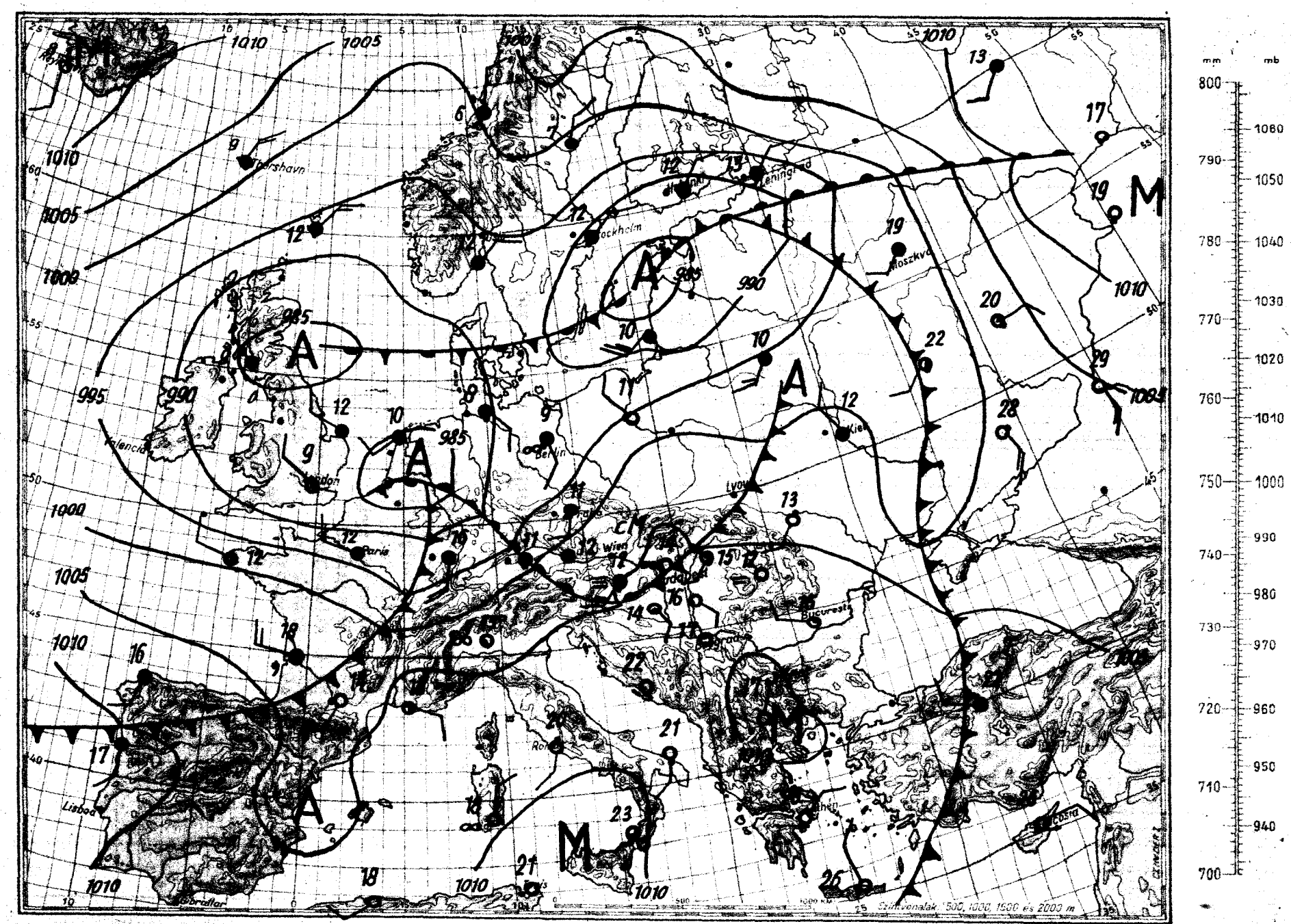

Magassági légállapotmérés

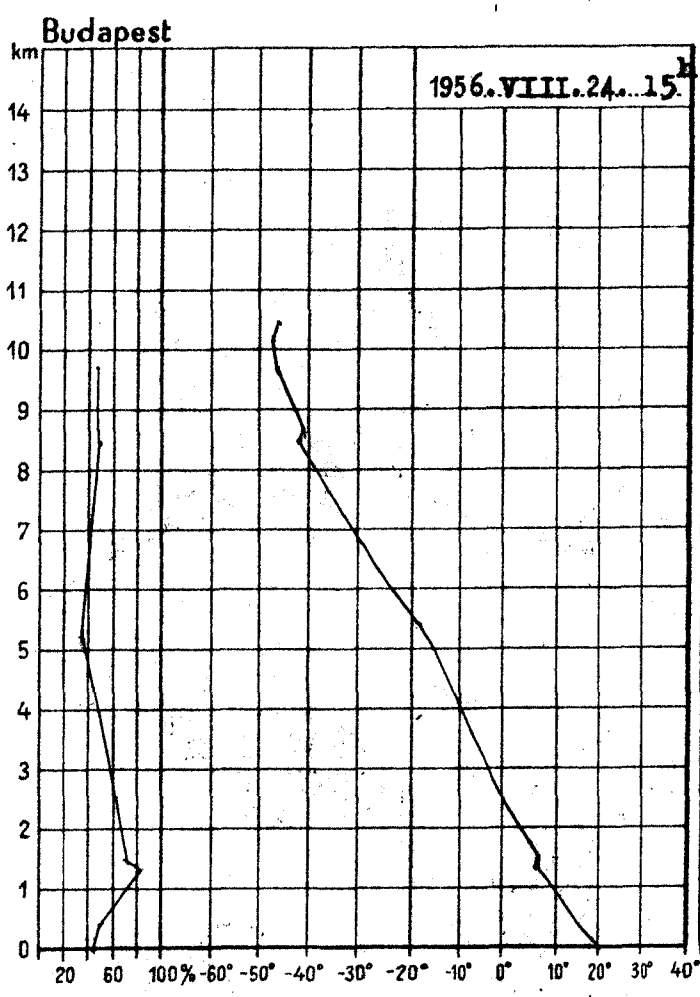

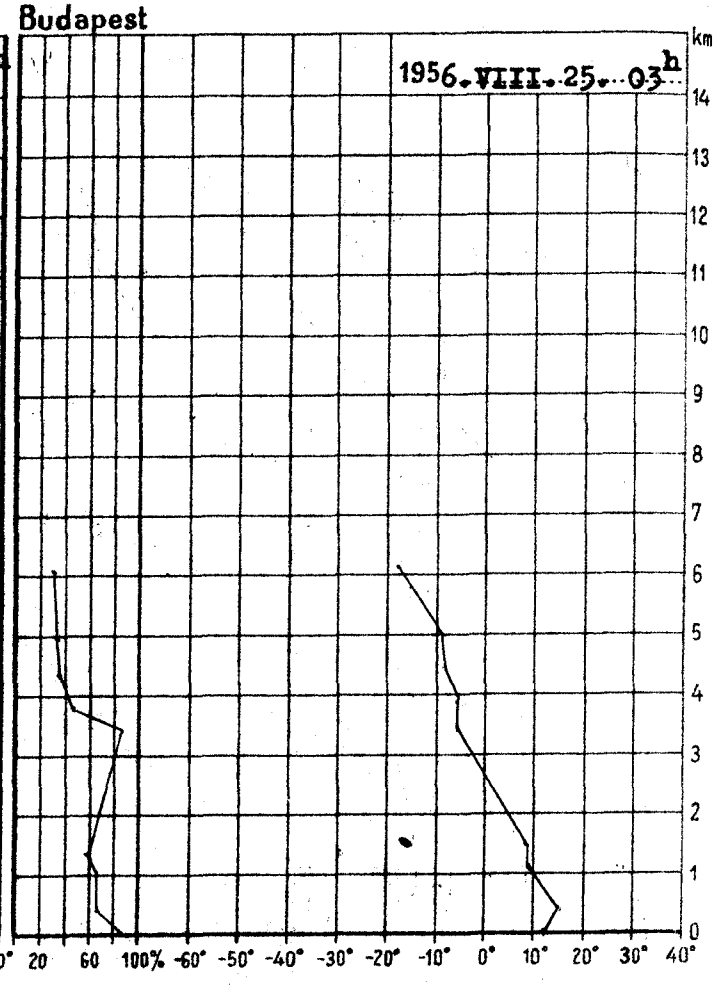

195 6.VIII.24. 15h			
km	mb	C°	%
Talaj	985.6	20.1	47
0·5	943	15.1	57
1	890	10.7	73
1·5	840	7.6	77
2	789	4.4	69
2·5	741	1.2	61
3	697	-1.9	55
4	614	-8.5	46
5	538	-15.8	41
6	472	-22.6	45
7	409	-29.3	53
8	356	-36.2	54
9	307	-41.8	49
10	265	-46.7	
11			
12			
13			
14			
15			

Magaslégköri időhelyzet

A tegnap Nyugat-Európa felett lévő meleg légtömeg Közép-Európa fölé helyeződött át, és helyébe az óceán felől ujabb hideg légtömegek érkeztek nyugati magassági széllel. Ukrajnában lehülés észlelhető. Kelet-Európában meleg advekció van. Hazánk felett az alsó 300 m-ben, 1900-2300 m-ig, és 2830-4700 m-ig hőmérsékletcsökkenés következett be. A közbeeső rétegekben és 4700 m felett emelkedett a levegő hőmérséklete. A 0 fokos szint 240 m-t süllyedt, a -10 fokos szint 290 m-t emelkedett. Magasságuk ma hajnalban 2640, ill. 5020 m volt.

Pápainé s.k.

195 6.VIII.25. 03h			
km	mb	C°	%
Talaj	988.8	11.2	89
0·5	948	12.8	63
1	892	9.5	61
1·5	840	8.6	61
2	791	4.8	67
2·5	743	1.0	73
3	698	-2.8	79
4	615	-6.8	43
5	541	-9.8	36
6	474	-17.7	33
7			
8			
9			
10			
11			
12			
13			
14			
15			

OFFSET-NYOMDA, BUDAPEST F. V. POMAYER GYULA

1936. augusztus hó.
25. szombat nap
69. évfolyam 238. sz.

	Reggeli észlelések 06 TMG				Az utolsó 24 óra adatai				
	Felhőzet (0—4)	Szélirány és erő (m/s)	Légnyomás (millibár)	Hőmérséklet (C°)	Csapadék (24 óra) (mm)		Hőmérsékleti szélsőségek: tegnapi nappali max.	éjszakai min.	Radiációs min.	Napsütés (óra) tegnap
Mosonmagyaróvár	5	S 4	1002.7	14	¹		22	10	9	10
Sopron	4	SE 4	02.6	13	12	ſſ	21	9	8	6
Szombathely	4 ≡	NE 4	03.4	12	2	ſſ	21	11	9	4
Szentgotthárd	4	– 0	02.7	13	ny		22	11	10	–
Pápa	3	SW 4	03.1	15	12	ſſ	22	10	7	–
Győr	3	WSW 2	03.9	13	1	ſſ	22	12	9	–
Tatabánya	1	ESE 4	05.8	13	ny	ſſ	21	11	7	–
Székesfehérvár	1	SE 2	–	15	3		21	10	–	–
Keszthely	3	SE 2	04.0	14	.		21	12	12	8
Nagykanizsa	1	SSE 3	04.8	14	4	ſſ	22	11	9	–
Kaposvár	1	SSW 5	05.3	16	ny		21	12	9	–
Pécs	0	SE 1	05.5	14	.		22	11	9	10
Budapest M. I.	0 ∞	– 0	05.1	14	.		21	13	11	11
Salgótarján	3	N 2	05.5	10	.		21	9	7	11
Eger	3	– 0	05.5	13	.		–	11	7	10
Miskolc	3	W 3	04.4	16	.		22	11	8	7
Sárospatak	4	S 1	–	16	.		–	10	8	3
Baja	0	ESE 6	05.9	15	.		21	13	11	10
Kalocsa	0	S 2	05.6	14	.		22	13	12	9
Kecskemét	0	SSE 1	05.5	14	.		22	10	9	11
Szeged	0	SE 5	06.6	16	.		21	13	9	9
Szolnok	1	– 0	06.0	16	.		22	13	–	–
Túrkeve	0	SW 1	–	16	.		22	12	6	–
Békéscsaba	0	SSE 2	07.3	15	.		22	12	10	7
Debrecen	0	WSW 4	06.8	15	.		22	11	8	5
Nyíregyháza	1	SW 2	05.6	14	3		22	11	8	3
Kékestető (1000 m)**	3	SW 4	889.7	9	.		15	6	–	11
Galyatető (932 m)**	–	–	–	–	.		15	8	–	–
Misimatető (534 m)*	0	SSW 1	947.9	13	.		19	12	–	–
Szabadsághegy (474 m)*	0	SE 1	946.8	15	.		18	10	–	11
Farkasgyepü (400 m)*	3	SE 4	945.7	13	5	ſſ	20	11	10	–

24 óra csapadék mm			24 óra csapadék mm			24 órai csapadék mm			24 óra csapadék mm		
Rajka	.		Tihany	ny		Putnok	.		Záhony	.	
Csorna	29	ſſ	Siófok	ny		Jósvafő	.		Kisvárda	ny	
Kapuvár	10	ſſ	Fonyód	ny		Bódvaszilas	.		Vásárosnamény	–	
Kőszeg	5	ſſ	Marcali	.		Lillafüred	.		Baktalórántháza	ny	ſſ
Ragyogóhíd	–		Somogyvár	.		Szendrőlád	.		Mátészalka	1	ſſ
Körmend	.		Tab	.		Fügöd	.		Tiszabecs	ny	
Lenti	.		Sárbogárd	1		Hidasnémeti	1		Csenger	1	ſſ
Zalaegerszeg	ny		Sztálinváros	2	ſſ	Sátoraljaújhely	1		Nyírlugos	–	
Hahót	ny		Nagykónyi	.		Tokaj	–		Polgár	.	
Lotenye	5	ſſ	Somogyszob	2		Mezőkeresztes	–		Hajdúdorog	.	
Gyékényes	4	ſſ	Bares	5	ſſ	Jászapáti	.		Hortobágy	.	
Káld	ny		Szigetvár	2	ſſ	Nagykáta	.		Nagyléta	.	
Lovászpatona	–		Lengyel	.		Gyömrő	.		Tiszacsege	.	
Devecser	ny		Középhidvég	.		Örkény	5		Tiszaroff	.	
Tapolca	1	ſſ	Bátaapáti	.		Kunszentmiklós	2		Karcag	.	
Zirc	8		Mohács	.		Cegléd	.		Püspökladány	.	
Veszprém	ny		Siklós	.		Nagykőrös	.		Berettyóújfalu	.	
Komárom	.		Királyrét	.		Tiszakécske	.		Szeghalom	.	
Kisbér	5	ſſ	Balassagyarm.	.		Izsák	.		Körösszakál	.	
Mór	12	ſſ	Romhány	.		Kiskunfélegyh.	.		Szarvas	.	
Alcsut	1	ſſ	Vác	.		Kiskunhalas	.		Szentes	ny	
Esztergom	.		Galgamácsa	.		Bácsalmás	.		Orosháza	.	
Dobogókő	–		Lőrinci	.		Kistelek	.		Makó	.	
Eresi	8	ſſ	Gyöngyös	.					Mezőhegyes	ny	
Kápolnásnyék	11	ſſ	Borsodnádasd	.					Battonya	.	

Pótoszlop

* A légnyomás 500 gdm-re átszámítva ** A légnyomás 1000 gdm-re átszámítva

GRÉTSY NYOMDA BUDAPEST

Magassági szélmérések

Óraadatok greenwichi középidőben

VIII. 24.	Szhely 12 h		Szhely 15 h		Nkanizsa 16 h		Győr 15 h		Pécs 15 h		Bpest 12 h		Bpest 15 h		Bpest 18 h		Szeged 15 h	
	fok	m/s	fok	m/s	fok	m/s	fok	m/s	fok	m/s	fok	m/s	fok	m/s	fok	m/s	fok	m/s
Talaj	360	2	140	2	180	2	320	2	320	7	320	7	320	7	270	2	320	7
500 m	290	6	210	7	220	5	320	7	290	3	310	7	320	9	270	8	300	6
1000	290	6	210	7	240	8	300	13	290	3	320	8	320	9	290	12	300	6
1500	310	10	220	6	250	11	300	13	290	4	310	13	300	15	290	12	310	12
2000	300	15	290	4	260	13	300	13	290	4	310	12	300	15	300	20	310	12
2500	300	15	290	14	280	9			310	5	300	12	290	15	310	22	290	13
3000	300	15	290	14	280	9			310	5	300	12	290	15	310	22	290	13
4000			300	20	290	18			310	5			270	13			290	14
5000			300	20									270	13			280	17
6000													270	22			290	25
7000													270	22			290	25
8000													300	14			290	26
9000													300	14			290	26
10000													300	14			290	26
11000																		
12000																		
13000																		
14000																		
15000																		
16000																		
17000																		
18000																		
19000																		
20000																		

VIII. 24.	Miskolc 12 h		Debrecen 15 h	
Talaj	270	2	270	2
500	280	7	270	4
1000	290	8	270	4
1500	310	5	300	8
2000	300	3	360	8
2500			300	13
3000			300	13
4000			300	13
5000			300	13

VIII. 25.	Szhely 4 h		Nkanizsa 4 h		Győr 4 h		Pécs 4 h		Bpest 3 h		Bpest 6 h		Szeged 4 h		Debrecen 3 h			
	fok	m/s	fok	m/s	fok	m/s	fok	m/s	fok	m/s	fok	m/s	fok	m/s	fok	m/s	fok	m/s
Talaj	180	2	180	2	140	2	-	0	270	2	140	2	140	2	220	7		
500 m	190	9	210	7	170	8	270	5	270	6	200	8	180	6	290	10		
1000	190	9	220	10	180	7	280	5	280	9	190	11	230	10	280	15		
1500	230	11	240	13	220	7	250	8	280	8	210	12	260	9	280	15		
2000	230	17	250	16	210	13	250	8	260	14	210	12	260	9	280	15		
2500	270	17	260	17	250	20	270	14			220	20	270	11	290	25		
3000	270	17	260	17	250	20	270	14			220	20	270	11	290	25		
4000	270	20	270	17			310	17							290	15		
5000	210	28	280	19			310	17							290	25		
6000			280	35														
7000			280	35														
8000																		
9000																		
10000																		
11000																		
12000																		
13000																		
14000																		
15000																		
16000																		
17000																		
18000																		
19000																		
20000																		

OFFSET NYOMDA BUDAPEST F. V.: POMAYER GYULA

IDŐJÁRÁSI NAPIJELENTÉS

ЕЖЕДНЕВНЫЙ МЕТЕОРОЛОГИЧЕСКИЙ БЮЛЛЕТЕНЬ • DAILY SYNOPTIC MAP OF THE HUNGARIAN METEOROLOGICAL INSTITUTE • BULLETIN QUOTIDIEN DE L'INSTITUT MÉTÉOROLOGIQUE HONGROIS WETTERBERICHT DES UNGARISCHEN METEOROLOGISCHEN INSTITUTS

KIADJA AZ ORSZÁGOS METEOROLÓGIAI INTÉZET BUDAPEST II. KITAIBEL PÁL-UTCA 1 TEL.: KÖZPONT: 150-220 IDŐJELZŐ OSZT: 151-204, 150-110

MEGJELENIK NAPONKÉNT • ELŐFIZETÉSI ÁRA A POSTAI KÖLTSÉGGEL EGYÜTT NEGYEDÉVRE 60·— Ft KIADÁSÉRT FELEL AZ INTÉZET IGAZGATÓJA

69. évfolyam 239. szám. + Budapest + 1956. augusztus 26.

Az időjárási helyzet ma reggel és a várható időjárás:

A Balti-tenger felett elhelyezkedő nagy kiterjedésű ciklon frontjai gyors egymásutánban haladnak északkelet felé, erősen felhős, hűvös, csapadékos időjárást okozva Európa északi részein. A Balti államokban és Finnországban erős esőzések vannak. Európa déli területein ezzel szemben meleg, száraz az időjárás.

Hazánkban szombaton csak az északnyugati megyékben hullott jelentősebb csapadék. Máshol kisebb nyomokat észleltek. Szombathelyen 14, Kőszegen 12, Csornán, Kapuváron, Káldon 6-8 mm-t mértek. A nappali hőmérséklet általában 25-27, Szegeden 28 fokig emelkedett. Ma hajnalban csak 15-17, Kalocsán azonban 13 fokig hűlt le a levegő.

Budapesten vasárnap 12 órakor a hőmérséklet 18 fok, a tengerszintre átszámitott légnyomás 761 mm, gyengén emelkedő irányzatu.

Várható időjárás hétfő estig:

Felhőátvonulások, több helyen - főleg a mai nap folyamán - eső, záporeső.
Mérsékelt délnyugati szél.
A nappali hőmérséklet északon kissé emelkedik, délen alig változik.

Várható legalacsonyabb hőmérséklet ma éjjel: 12-15,
legmagasabb nappali hőmérséklet hétfőn: 24-27
fok között.

/ Lépp Ildikó s.k. /

A hőmérséklet és a légnyomás napi középértéke Budapesten és ezek eltérése a 75 évi átlagtól:

1956.VIII.25-én: 20,0 C°, 753,0 mm. Eltérés: 0,5 C°, -8,6 mm.

1871 óta ezen a napon előfordult

legmagasabb hőmérséklet	34,6 C°	/1890./
legalacsonyabb hőmérséklet	8,9 C°	/1922./

Az Országos Meteorológiai Intézet Időjárási Napijelentése

CSAPADÉKELOSZLÁS

AZ UTOLSÓ 24 ÓRÁBAN

195 6. VIII. 25. 7h-TÓL VIII. 26. 7h-IG

A GÖRBE VONALAK – AZ IZOHIÉTÁK – AZOKAT A HELYEKET KÖTIK ÖSSZE, AHOL A CSAPADÉK MENNYISÉGE EGYENLŐ VOLT

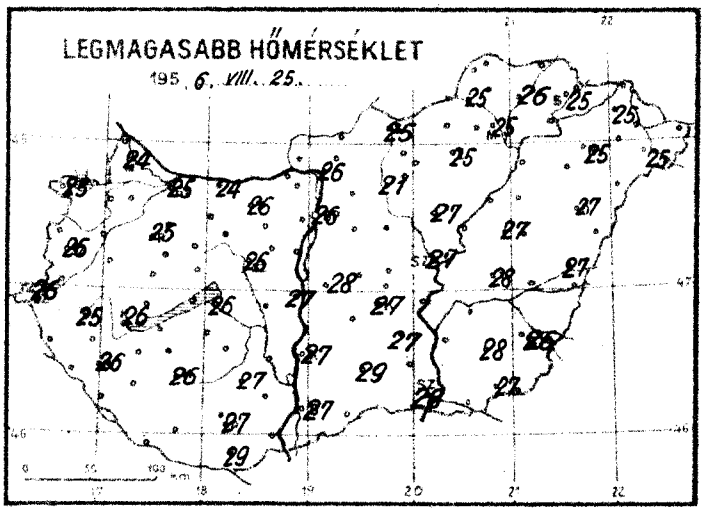

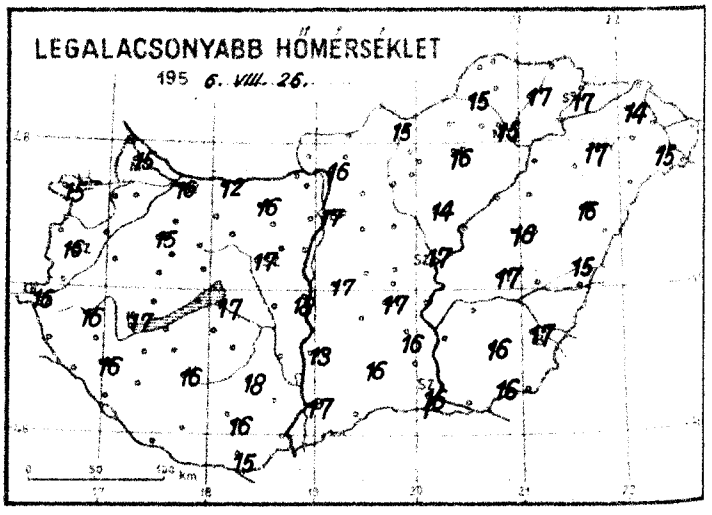

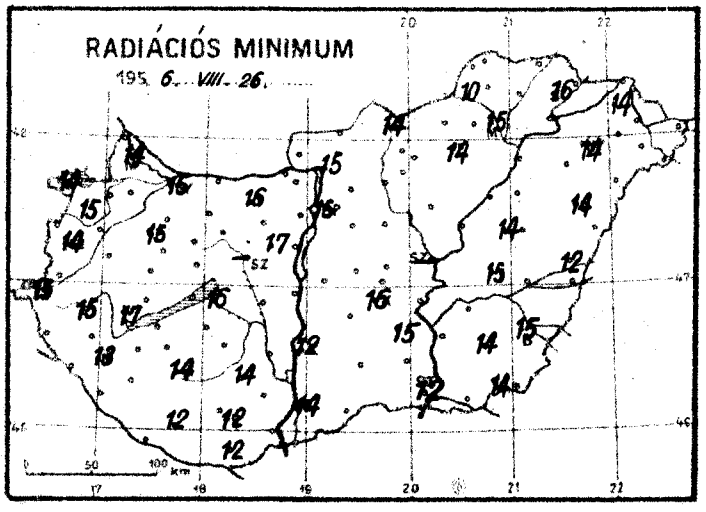

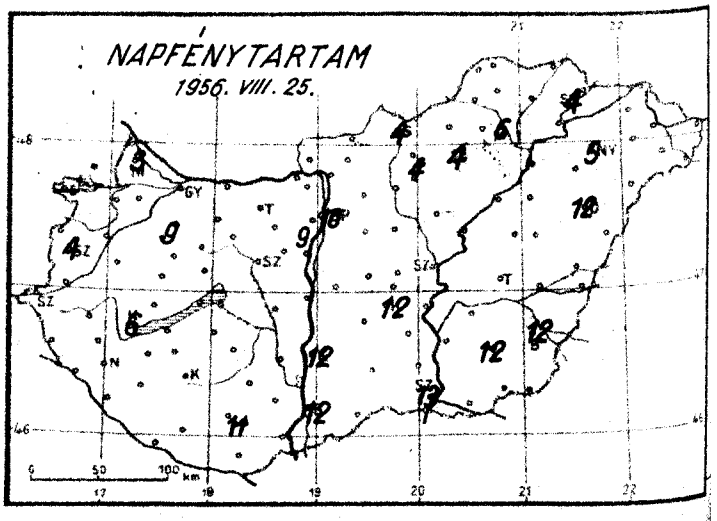

Időjárási helyzet 1956. év AUGUSZTUS hó 26. nap 7 óra

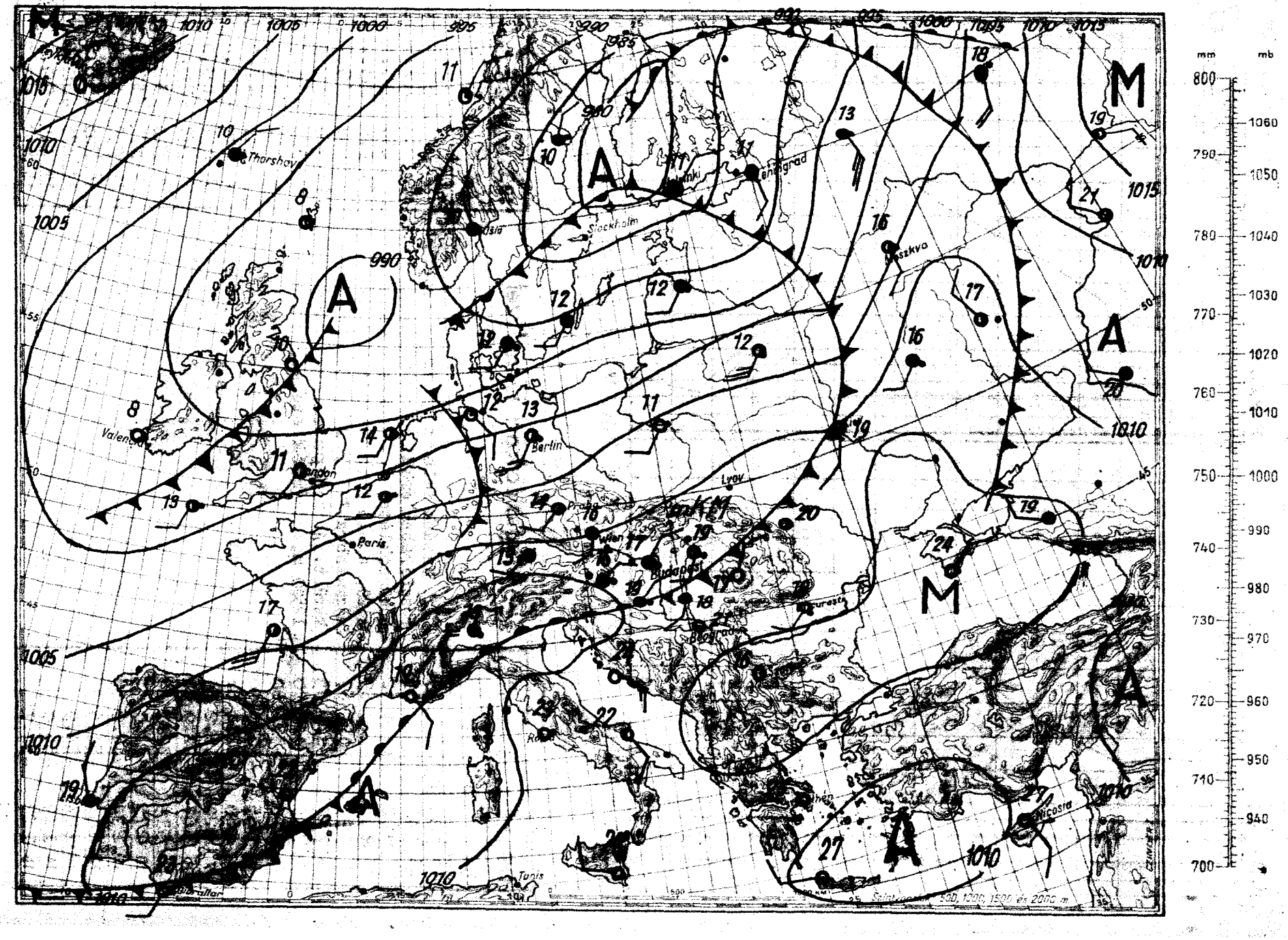

Magassági légállapotmérés

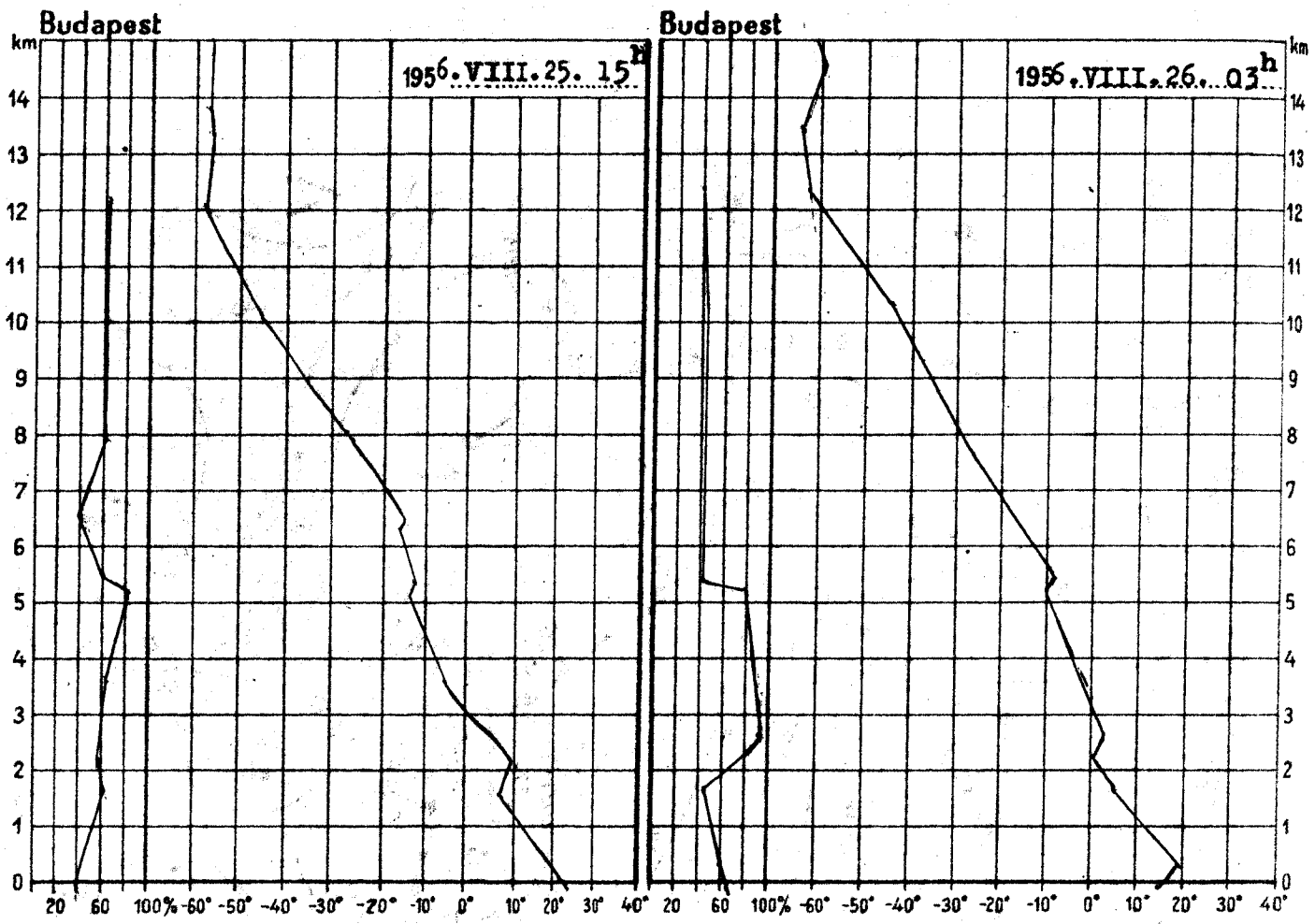

1956.VIII.25. 15h			
km	mb	C°	%
Talaj	985.9	26.9	49
0.5	945	22.8	55
1	892	17.4	62
1.5	845	12.0	69
2	793	10.1	67
2.5	749	8.1	65
3	703	4.1	70
4	620	-3.7	80
5	545	-10.0	90
6	480	-12.4	64
7	420	-16.2	59
8	367	-22.9	71
9	319	-32.1	67
10	275	-42.0	52
11	234	-48.0	53
12	204	-54.5	
13	174	-54.9	
14	149	-55.0	
15	127	-54.7	

Magaslégköri időhelyzet

Hazánk felett az egész troposzférában emelkedett a levegő hőmérséklete. A 0 fokos szint 1120, a -10 fokos szint 900 m-rel magasabbra 3760, ill. 5920 m-re került. A tropopauza magassága 12500 m, hőmérséklete -60,4 fok.

Pápainé s.k.

1956.VIII.26. 03h			
km	mb	C°	%
Talaj	992.3	18.2	76
0.5	950	19.9	63
1	896	15.1	57
1.5	846	10.2	56
2	798	5.7	66
2.5	750	2.9	94
3	705	4.3	100
4	621	-1.2	95
5	549	-7.0	92
6	481	-10.6	54
7	421	-18.0	54
8	378	-26.0	53
9	320	-32.0	52
10	277	-38.9	53
11	239	-46.8	51
12	205	-55.7	48
13	175	-60.8	
14	149	-59.9	
15	127	-59.2	

OFFSET-NYOMDA, BUDAPEST F.V. POMAYER GYULA

1956. augusztus hó.
26. nap **vasárnap**
69. évfolyam **239.** sz.

	Reggeli észlelések 06 TMG				Az utolsó 24 óra adatai					
	Felhőzet (0—4)	Szélirány és erő (m/s)	Légnyomás (millibár)	Hőmérséklet (C°)	Csapadék (24 óra) (mm)		Hőmérsékleti szélsőségek: tegnapi nappali max.	éjszakai min.	Radiációs min.	Napsütés (óra) tegnap
Mosonmagyaróvár	4	S 1	1011.7	16	2	-	24	15	14	3
Sopron	4	SSE 1	12.0	16	3		25	15	14	-
Szombathely	4	NE 2	11.9	16	14		26	16	14	4
Szentgotthárd	4	NW 1	11.0	17	2		26	16	15	-
Pápa	4	E 4	11.5	16	8		25	15	15	-
Győr	4	SSE 2	12.2	16	3		25	16	15	-
Tatabánya	4	SW 1	13.0	16	1		26	16	16	-
Székesfehérvár	3	- 0	-	17	1		26	17	-	-
Keszthely	3	SW 1	11.7	17	2		26	17	17	6
Nagykanizsa	1	NE 1	10.6	19	.		26	16	13	-
Kaposvár	4	- 0	11.4	19	.		26	16	14	-
Pécs	4	NE 2	11.5	19	.		27	16	12	11
Budapest M. I.	4	NNE 2	12.0	17	1		26	17	15	10
Salgótarján	4	E 1	11.9	16	.		25	15	14	4
Eger	4	- 0	11.3	18	.		25	16	14	4
Miskolc	4	- 0	10.9	18	.		25	15	15	6
Sárospatak	4	W 1	-	20	.		25	17	16	4
Baja	0	SE 2	11.1	20	ny		27	17	14	12
Kalocsa	4	- 0	11.5	19	.		27	13	12	12
Kecskemét	3	- 0	11.4	19	.		27	17	16	12
Szeged	4	S 1	12.3	18	ny		28	16	12	13
Szolnok	4	- 0	11.8	19	.		27	17	-	-
Túrkeve	2	SW 1	-	19	.		28	17	15	-
Békéscsaba	1	SSW 1	12.3	19	.		26	17	15	12
Debrecen	2	- 0	12.6	18	ny		27	16	14	12
Nyíregyháza	3	W 4	11.9	19	.		25	17	14	5
Kékestető (1000 m)**	4	W 1	897.0	14	ny		18	13	-	4
Galyatető (932 m)**	-	-	-	-	.		18	12	-	-
Mátraháza (534 m)*	4	S 1	954.1	18	.		24	17	-	-
Szabadsághegy (474 m)*	4	W 1	954.0	14	2		22	14	-	9
Pákasgyepü (400 m)*	4	- 0	953.7	14	4		23	14	14	-

24 óra csapadék mm			24 óra csapadék mm			24 órai csapadék mm			24 óra csapadék mm		
Rajka	1		Tihany	2		Putnok	.		Záhony	.	
Csorna	5		Siófok	1		Jósvafő	1		Kisvárda	.	
Kapuvár	6		Fonyód	1		Bódvaszilas	.		Vásárosnamény	.	
Kőszeg	12		Marcali	ny		Lillafüred	.		Baktalórántháza	.	
Bagyogóhid	12		Somogyvár	1		Szendrőlád	.		Mátészalka	.	
Körmend	4		Tab	2		Fugyi	.		Tiszabecs	1	
Lenti	.		Sárhegárd	-		Hidasnémeti	.		Csenger	ny	
Zalaegerszeg	1		Szálmavaros	.		Sátoraljaújhely	.		Nyírbogát	.	
Hahót	.		Nagykónyi	1		Tokaj	.		Polgár	.	
Letenye	.		Somogyszob	.		Mezőkeresztes	.		Hajdúdorog	.	
Gyékényes	.		Bárcs	.		Jászapáti	ny		Hortobágy	.	
Küld	8		Szigetvár	-		Nagykáta	ny		Nagyléta	.	
Lovászpatona	7		Lengyel	.		Gyöngyös	1		Tiszafüred	.	
Devecser	-		Kozéphidvég	ny		Orkény	.		Tiszaroff	.	
Tapolca	3		Bátaapáti	ny		Kunszentmiklós	.		Karcag	1	
Zirc	4		Mohács	.		Cegléd	.		Püspökladány	.	
Veszprém	ny		Siklós	.		Nagykőrös	.		Berettyóújfalu	.	
Komárom	ny		Királyrét	-		Tiszakécske	.		Szeghalom	.	
Kisbér	4		Balassagyarm.	ny		Izsák	.		Körösszakál	.	
Mór	3		Rombány	ny		Kiskunfélegyh.	.		Szarvas	.	
Alcsut	2		Vác	ny		Kiskunhalas	.		Szentes	-	
Esztergom	1		Galgamácsa	-		Bácsalmás	.		Orosháza	.	
Dobogókő	-		Lőrinci	ny		Kistelek	.		Makó	.	
Eresi	1		Gyöngyös	.					Mezőhegyes	.	
Kápolnásnyék	2		Borsodnádasd	.					Battonya	.	

* A légnyomás 500 gdm-re átszámítva ** A légnyomás 1000 gdm-re átszámítva

OFFSET-NYOMDA BUDAPEST F. V. POMAYER GYULA

Magassági szélmérések

Óraadatok greenwichi középidőben

VIII.25.	Szhely 12 h		Szhely 15 h		Nkanizsa 15 h		Győr 15 h		Pécs 15 h		Bpest 12 h		Bpest 15 h		Bpest 18 h		Szeged 14 h	
	fok	m/s	fok	m/s	fok	m/s	fok	m/s	fok	m/s	fok	m/s	fok	m/s	fok	m/s	fok	m/s
Talaj	220	7	220	7	220	7	220	7	220	12	220	12	220	17	220	7	220	7
500 m	220	19	220	17	230	12	220	14	240	16	220	10	230	15	240	15	220	11
1000	220	19	220	17	230	12	240	10	240	13	230	13	230	15	240	15	220	11
1500	230	16	230	15	240	16	240	5	230	8	240	18	240	14	240	15	220	11
2000	240	26	250	15	240	22	240	6			240	18	280	16	250	20	260	14
2500	300	4	260	24	250	19	230	10					280	12	270	22	280	12
3000	300	4	260	24	250	19	230	10					280	12	270	22	280	12
4000	260	15	230	16	250	17	240	16					280	22	300	21	280	22
5000	250	29	240	18	250	23							260	31			260	24
6000	260	36															260	25
7000	260	36															260	25
8000																	260	15
9000																	260	15
10000																	260	18
11000																	270	24
12000																	270	24
13000																	270	24
14000																	270	24
15000																		
16000																		
17000																		
18000																		
19000																		
20000																		

VIII.25.	Debrecen 16 h
Talaj	180 7
500	220 8
1000	240 10
1500	240 14
2000	260 17
2500	270 20
3000	270 20
4000	290 19
5000	270 28
6000	260 23
7000	260 23

VIII.26.	Nkanizsa 4 h		Bpest 3 h		Bpest 6 h		Bpest 9 h		Szeged 4 h		Debrecen 4 h							
	fok	m/s	fok	m/s	fok	m/s	fok	m/s	fok	m/s	fok	m/s	fok	m/s	fok	m/s	fok	m/s
Talaj	360	2	320	7	270	7	360	2	180	2	180	2						
500 m	220	11	320	8	300	4	120	3	280	9	230	6						
1000	230	10	320	8			180	4	250	13	230	6						
1500	240	11	320	8					250	16	240	13						
2000			240	12					260	17	240	15						
2500									230	15	250	19						
3000									230	15	250	19						
4000									260	24	250	19						
5000									250	19	260	25						
6000											270	25						
7000											270	25						
8000											270	25						
9000											270	25						
10000											270	25						
11000																		
12000																		
13000																		
14000																		
15000																		
16000																		
17000																		
18000																		
19000																		
20000																		

OFFSET NYOMDA BUDAPEST F. V. POMAYER GYULA

IDŐJÁRÁSI NAPIJELENTÉS

ЕЖЕДНЕВНЫЙ МЕТЕОРОЛОГИЧЕСКИЙ БЮЛЛЕТЕНЬ • DAILY SYNOPTIC MAP OF THE HUNGARIAN METEOROLOGICAL INSTITUTE • BULLETIN QUOTIDIEN DE L'INSTITUT MÉTÉOROLOGIQUE HONGROIS WETTERBERICHT DES UNGARISCHEN METEOROLOGISCHEN INSTITUTS

KIADJA AZ ORSZÁGOS METEOROLÓGIAI INTÉZET, BUDAPEST II, KITAIBEL PÁL-UTCA 1. TEL.: KÖZPONT: 150-220 IDŐJELZŐ OSZT: 151-204, 150-410

MEGJELENIK NAPONKÉNT * ELŐFIZETÉSI ÁRA A POSTAI KÖLTSÉGGEL EGYÜTT NEGYEDÉVRE 60·— Ft KIADÁSÉRT FELEL AZ INTÉZET IGAZGATÓJA

69. évfolyam 240. szám. + Budapest + 1956. augusztus 27.

Az időjárási helyzet ma reggel és a várható időjárás:

A Franciaország feletti ciklon a Földközi-tenger felől meleg levegőt szállít Közép-Európa fölé. Ma reggel Olaszországban 19-22 fokos minimumok alakultak ki.

Hazánkban vasárnap az északi megyékben erősen felhős volt az égbolt, sokfelé esett kisebb eső, és hűvös volt az idő. A felmelegedés napközben északnyugaton 17-21, északkeleten 22-25 fokig terjedt. Ezzel szemben a déli megyékben a több órás napsütés hatására 28-31, sőt Szegeden 32 fokig emelkedett a hőmérséklet. Eső csak néhány helyen hullott jelentéktelen mennyiségben. Ma hajnalban 13-17 fokig hűlt le a levegő.

Budapesten hétfőn 12 órakor a hőmérséklet 25 fok, a tengerszintre átszámitott légnyomás 762 mm, gyengén süllyedő irányzatu.

Várható időjárás kedd estig:

Ma kevés felhő, száraz idő.
Holnap a Dunántúlon néhány helyen záporeső, zivatar.
Mérsékelt déli, délnyugati szél.
A meleg tovább tart.

Várható legalacsonyabb hőmérséklet ma éjjel: 16-19,
legmagasabb nappali hőmérséklet kedden: 31-34,
keleten helyenként 34 fok felett.

Tóvayné

A hőmérséklet és a légnyomás napi középértéke Budapesten és ezek eltérése a 75 évi átlagtól:

1956.VIII.26-án: 17,6 C°, 761,3 mm. Eltérés: -2,8 C°, -0,4 mm.

1871 óta ezen a napon előfordult

legmagasabb hőmérséklet	36,0 C°	/1950./
legalacsonyabb hőmérséklet	7,0 C°	/1919./

Az Országos Meteorológiai Intézet Időjárási Napjelentése

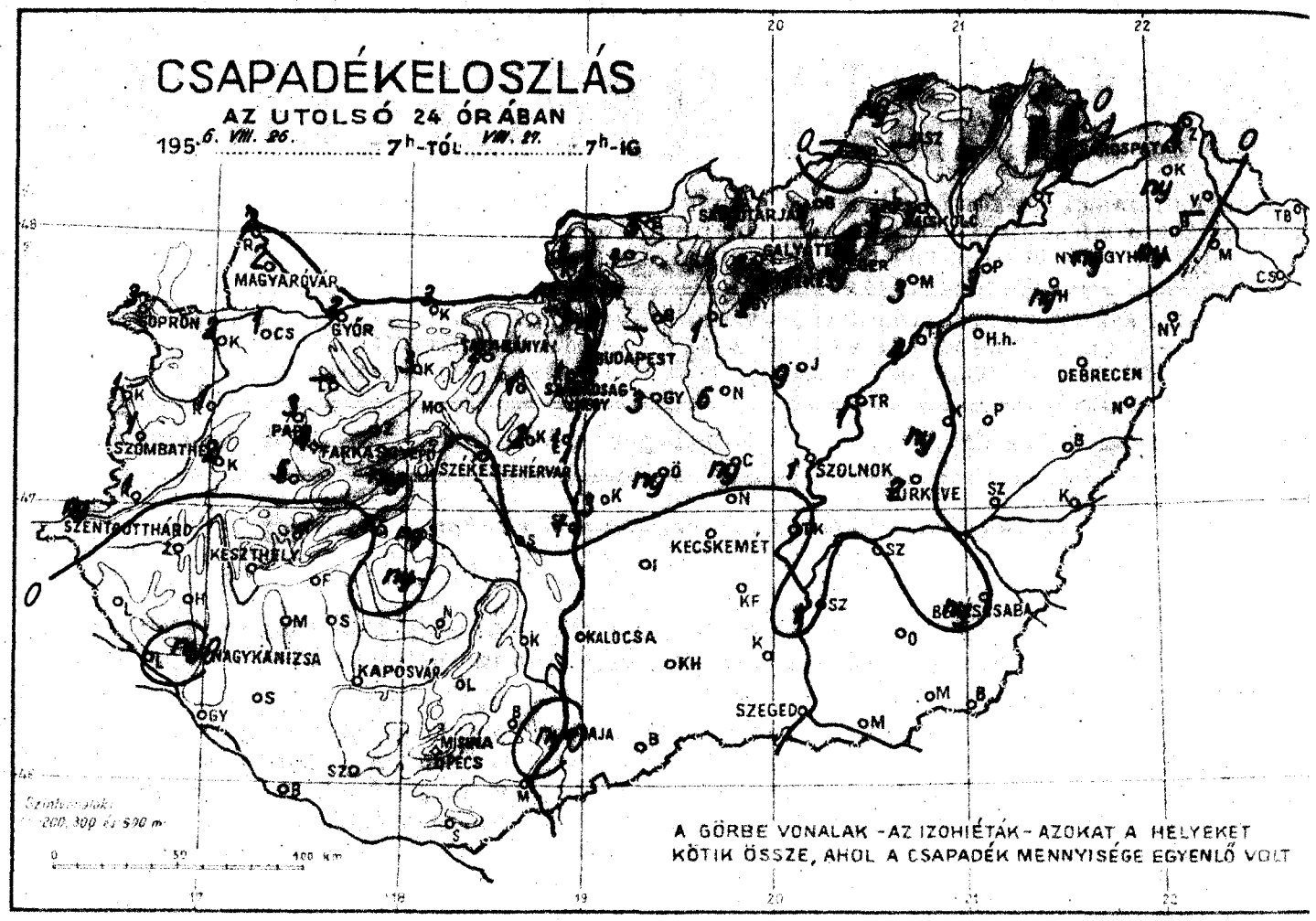

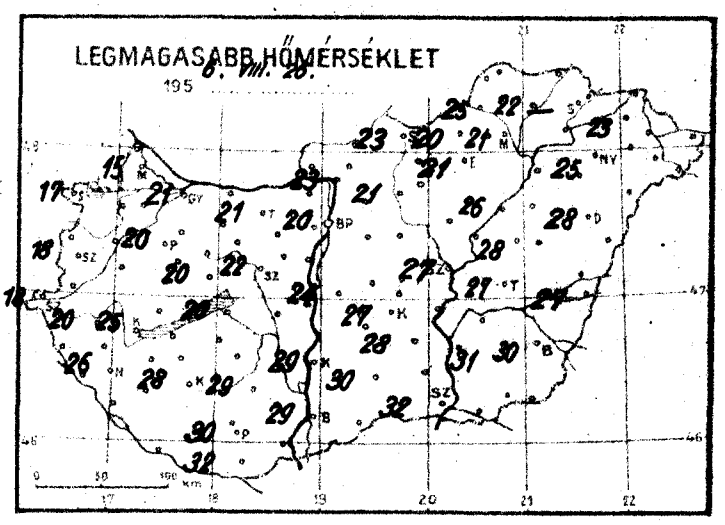

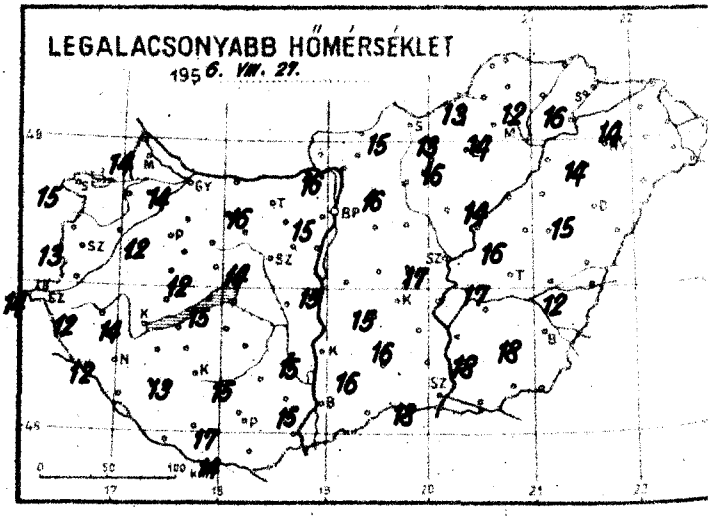

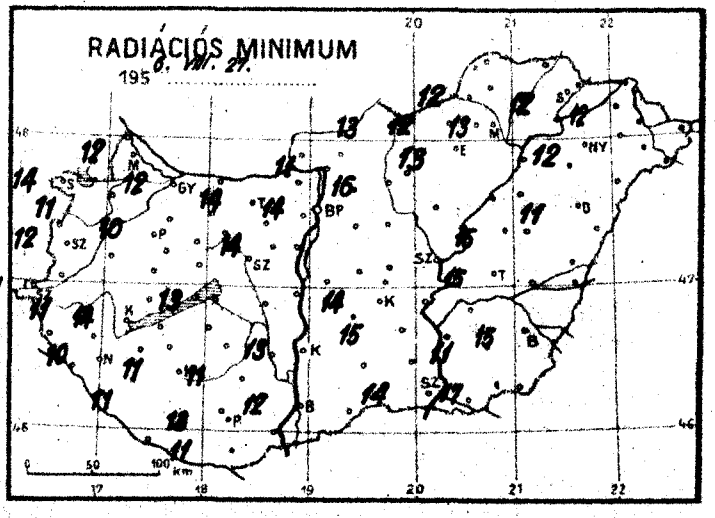

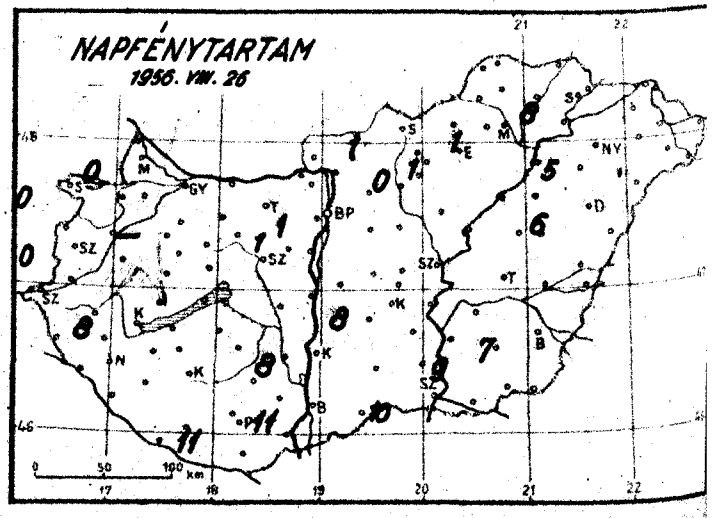

Időjárási helyzet 1956. év AUGUSZTUS hó 27. nap 7 óra

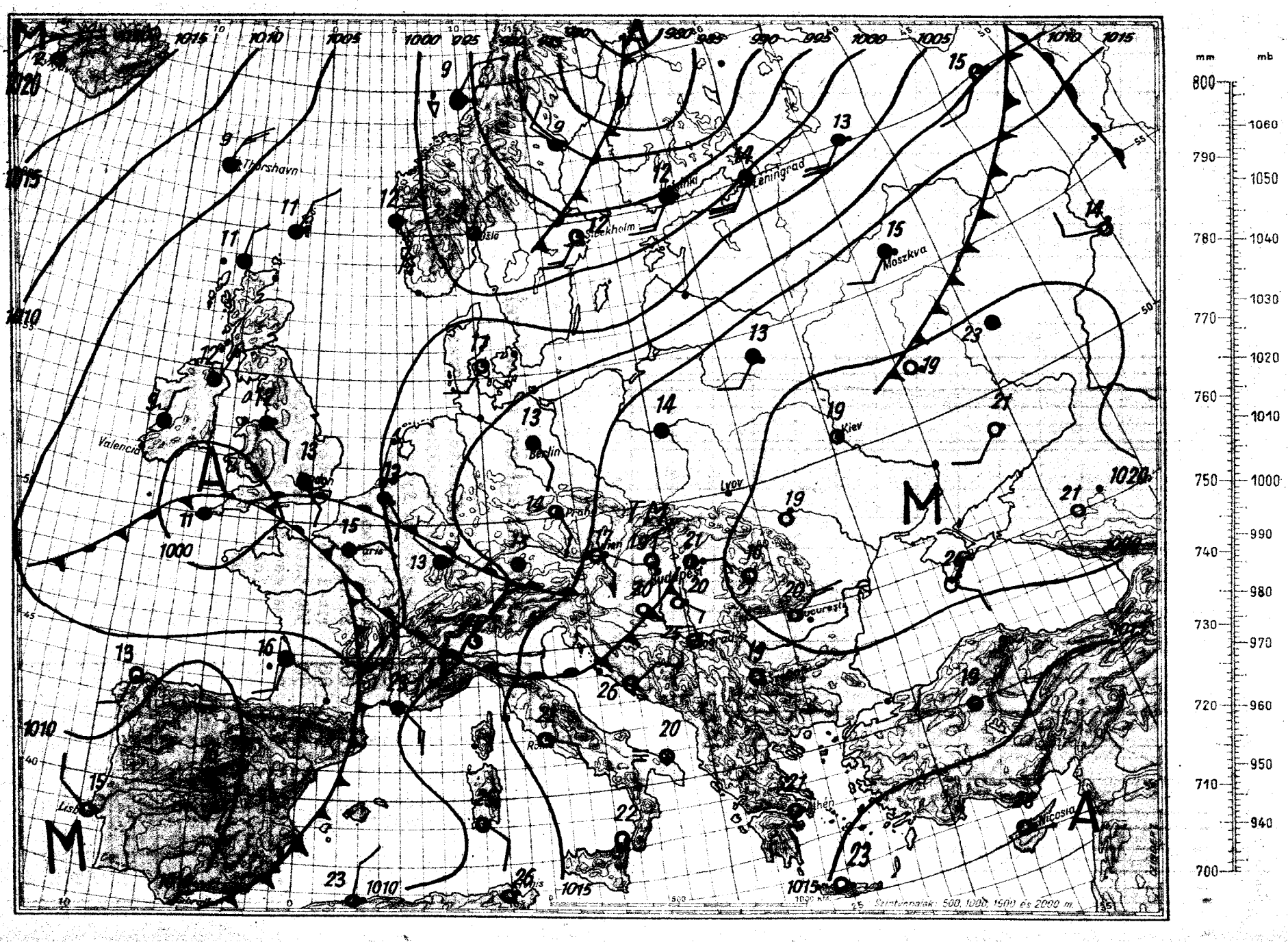

Magassági légállapotmérés

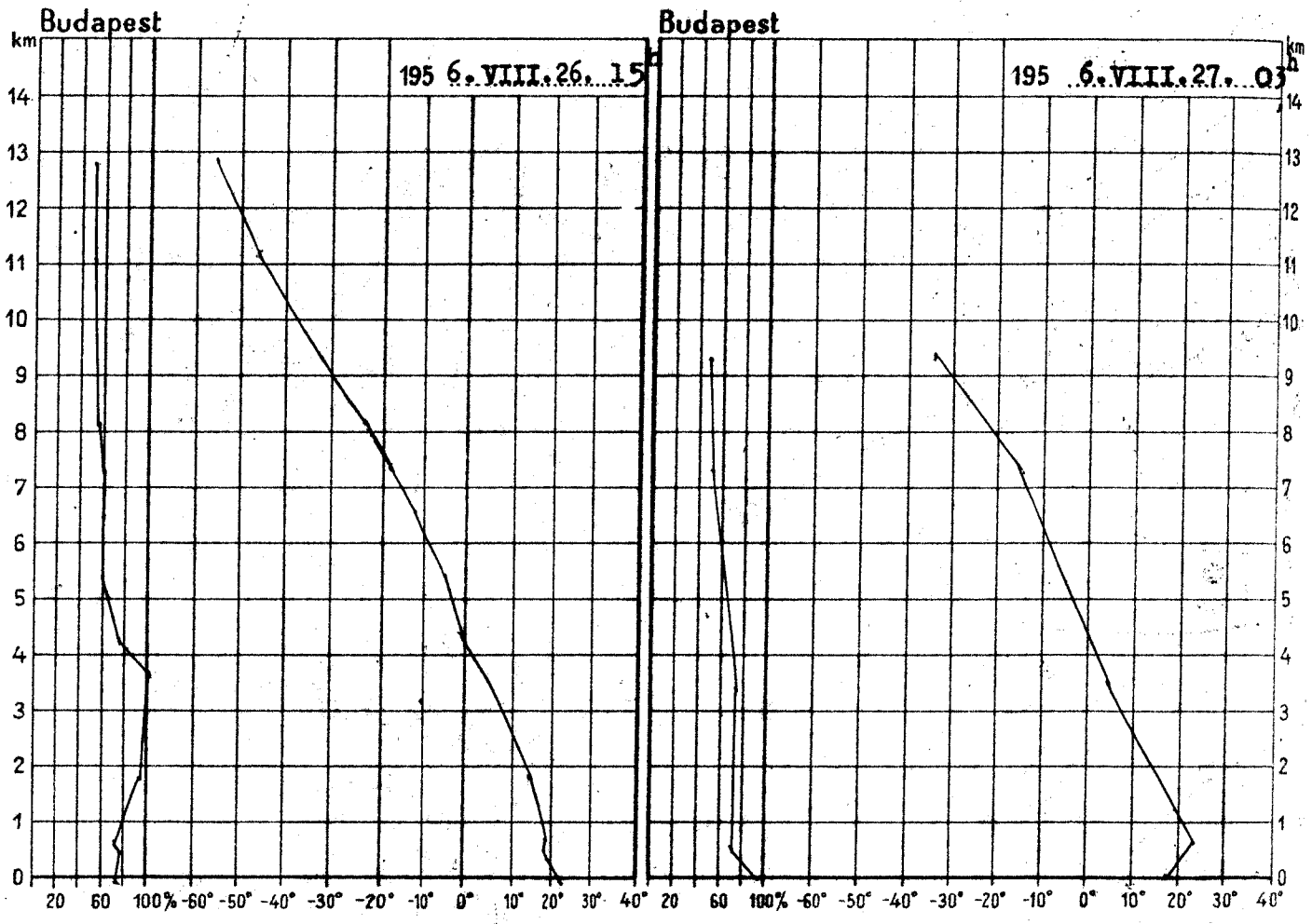

195 6.VIII.26. 15h			
km	mb	C°	%
Talaj	999.0	20.5	65
0·5	959	17.0	70
1	905	15.6	67
1·5	852	13.4	76
2	803	11.0	86
2·5	757	8.0	88
3	712	5.2	90
4	629	0.2	82
5	554	-4.1	60
6	488	-9.5	55
7	428	-16.4	55
8	343	-23.6	53
9	324	-31.3	50
10	282	-39.2	45
11	243	-46.8	45
12	208	-52.0	45
13			
14			
15			

Magaslégköri időhelyzet

Portugáliától az Uralig erős délnyugati-északkeleti áramlás van a magasban. Nyugat- és Közép-Európa felett meleg advekció észlelhető. Ezzel szemben a Grönlandról származó hideg levegő már elérte az Ibéria-i félszigetet. Hazánk felett 580-5410 m-ig és 7000-8100 m-ig emelkedett a levegő hőmérséklete. A melegedés 2500 m-ben volt a legnagyobb / 7 fok /. A közbeeső rétegekben és 8100 felett lehülés következett be. A 0 fokos szint 90 m-t emelkedett, a -10 fokos szint 180 m-t süllyedt. Magasságuk ma hajnalban 3850, ill. 5740 m volt.

Pápainé s.k.

195 6.VIII.27. 03h			
km	mb	C°	%
Talaj	1000.7	16.4	83
0·5	959	19.1	68
1	903	18.3	65
1·5	851	15.1	70
2	803	12.0	72
2·5	757	8.8	72
3	712	5.3	68
4	630	-0.7	67
5	555	-6.0	57
6	488	-11.3	47
7	428	-17.2	43
8	373	-25.1	42
9	323	-34.0	42
10			
11			
12			
13			
14			
15			

OFFSET NYOMDA, BUDAPEST F. V.: POMAYER GYULA

19[illegible]. augusztus hó. 27. nap hétfő 69. évfolyam 240. sz.	Reggeli észlelések 06 TMG				Az utolsó 24 óra adatai				
	Felhőzet (0—4)	Szélirány és erő (m/s)	Légnyomás (millibár)	Hőmérséklet (C°)	Csapadék (24 óra) (mm)	Hőmérsékleti szélsőségek: tegnapi nappali max.	éjszakai min.	Radiációs min.	Napsütés (óra) tegnap
Mosonmagyaróvár	1	E 1	1014.7	16	2	15	14	12	0
Sopron	0	SSE 5	14.6	18	3	17	15	14	0
Szombathely	0	SW 2	17.9	17	1	18	13	12	0
Szentgotthárd	0	- 0	16.6	15	ny	18	14	11	–
Pápa	0	SW 2	16.0	17	3	20	12	10	–
Győr	1	ESE 2	16.4	16	2	21	14	12	–
Tatabánya	0	SE 6	17.3	20	2	21	16	14	–
Székesfehérvár	0	- 0	-	19	.	22	14	-	–
Keszthely	0	N 1	16.8	17	.	25	14	14	8
Nagykanizsa	0	- 0	17.3	16	ny	26	12	10	–
Kaposvár	0	E 1	17.2	13	.	28	13	11	–
Pécs	0	- 0	16.2	20	.	30	17	13	11
Budapest M. I.	0	N 1	17.5	19	2	20	15	14	1
Salgótarján	3	N 2	18.2	16	ny	23	15	13	1
Eger	0	- 0	15.9	21	ny	21	16	13	1
Miskolc	1	NNW 1	18.3	16	1	21	14	13	4
Sárospatak	4	NNE 1	-	19	ny	-	16	12	8
Baja	0	- 0	16.8	17	ny	29	15	12	11
Kalocsa	0	E 1	17.2	19	.	29	15	13	8
Kecskemét	0	E 1	16.6	18	.	27	15	14	8
Szeged	0	SSE 4	17.1	20	.	32	18	14	10
Szolnok	0	SE 3	17.2	20	1	27	17	-	–
Túrkeve	0	- 0	-	22	2	27	17	13	–
Békéscsaba	0	ESE 1	17.3	21	ny	30	18	15	7
Debrecen	1	NE 2	18.4	19	.	28	15	11	6
Nyíregyháza	3	N 2	19.1	17	ny	25	14	12	5
Kékestető (1000 m)**	0	SSE 2	903.8	15	4	16	13	-	0
Hármashatár-hegy (932 m)**	-	-	-	-	1	16	15	-	–
Misi-tető (534 m)*	0	SW 1	959.3	23	.	27	20	-	–
Szabadsághegy (474 m)*	0	NE 1	959.1	18	1	17	15	-	1
Farkasgyepű (400 m)*	0	ESE 4	957.7	17	4	19	15	13	–

24 óra csapadék mm			24 óra csapadék mm			24 órai csapadék mm			24 óra csapadék mm		
Rajka	2		Tihany	.		Putnok	.		Zalony	1	
Csorna	1		Siófok	ny		Jósvafő	ny		Kisvárda	ny	
Kapuvár	2		Fonyód	.		Bódvaszilas	–		Vásárosnamény	–	
Kőszeg	1		Marcali	.		Lillafüred	3		Baktalórántháza	ny	
Bagyogóhíd	1		Somogyvár	.		Szentistvánbánya	–		Mátészalka	.	
Körmend	1		Tab	ny		Füzérd	1		Tiszabecs	.	
Lenti	.		Sárbogárd	–		Hidasnémeti	1		Csenger	.	
Zalaegerszeg	.		Sztálinváros	1		Sátoraljaújhely	.		Nyírlugos	–	
Hahót	.		Nagykőrös	.		Tokaj	1		Polgár	3	
Letenye	.		Somogyszob	.		Mezőkeresztes	3		Hajdúdorog	ny	
Gyékényes	–		Bares	.		Jászapáti	9		Hortobágy	.	
Kálid	2		Szigetvár	–		Nagykáta	6		Nagyléta	.	
Lovászpatona	–		Lengyel	.		Gyöngyös	3		Füzesgyarmat	4	
Devecser	5		Középhidvég	.		Örkény	ny		Tiszaroff	1	
Tapolca	.		Bátaapáti	.		Kunszentmiklós	3		Karcag	ny	
Zirc	2		Mohács	.		Cegléd	ny		Püspökladány	.	
Veszprém	ny		Siklós	.		Nagykőrös	.		Berettyóújfalu	–	
Komárom	3		Királyrét	2		Tiszakécske	.		Szeghalom	.	
Kisbér	3		Balassagyarm.	3		Izsák	.		Kőrösszakál	.	
Mór	2		Rimahány	1		Kiskunfélegyh.	.		Szarvas	.	
Alcsut	1		Vác	.		Kiskunhalas	.		Szentes	1	
Esztergom	1		Galgamácsa	–		Bácsalmás	.		Orosháza	.	
Dobogókő	–		Lőrinci	1		Kistelek	.		Makó	.	
Eresi	1		Gyöngyös	2					Mezőhegyes	.	
Kápolnásnyék	2		Borsodnádasd	1					Battonya	.	

* A légnyomás 500 gdm-re átszámítva ** A légnyomás 1000 gdm-re átszámítva

OFFSET NYOMDA BUDAPEST F. V. PONAYER GYULA

Magassági szélmérések

Óradatok greenwichi középidőben

VIII.26.	Szhely 15 h		Nkanissa 15 h		Győr 14 h		Pécs 15 h		Bpest 12 h		Bpest 15 h		Bpest 18 h		Bpest 19 h		Szeged 15 h	
	fok	m/s	fok	m/s	fok	m/s	fok	m/s	fok	m/s	fok	m/s	fok	m/s	fok	m/s	fok	m/s
	40	2	360	2	140	2	320	2	360	2	360	7	90	2	40	2	180	2
Talaj	90	5	50	4	80	6	300	4	120	4	100	3	150	3	150	3	250	2
500 m	90	5	220	4	80	6	170	8	190	5	210	7	200	7	220	6	250	2
1000	220	5	230	11			210	9	240	14	250	12	230	9	240	9	230	5
1500			240	19			220	9			270	14	250	11	240	14	230	8
2000							250	20					260	17			260	11
2500							250	20					260	17			260	11
3000							250	20										
4000							250	22										
5000							250	22										
6000							250	22										
7000																		
8000																		
9000																		
10000																		
11000																		
12000																		
13000																		
14000																		
15000																		
16000																		
17000																		
18000																		
19000																		
20000																		

VIII.26.	Debrecen 15 h	
Talaj	360	7
500	360	10

VIII.27.	Szhely 4 h		Nkanissa 5 h		Győr 4 h		Pécs 4 h		Bpest 3 h		Bpest 6 h		Szeged 4 h		Debrecen 3 h			
	fok	m/s	fok	m/s	fok	m/s	fok	m/s	fok	m/s	fok	m/s	fok	m/s	fok	m/s	fok	m/s
	220	2		0	140	2		0	360	2	320	2	140	2	320	2		
Talaj	210	16	190	6	180	8	230	5	170	5	210	6	190	12	350	6		
500 m	210	16			210	16	240	10	220	11	210	6	200	11				
1000	230	25			220	17	240	10	220	11	210	12	210	13				
1500	240	24			230	16	240	13	220	11	230	13	220	8				
2000	230	26					240	10			230	15	220	8				
2500	230	26					240	10			230	15	220	8				
3000							240	11			230	15	230	11				
4000							240	11			250	17	260	18				
5000							250	15					250	16				
6000							250	15					250	16				
7000													240	19				
8000													240	19				
9000													240	19				
10000													250	25				
11000													250	25				
12000													250	23				
13000													250	23				
14000																		
15000																		
16000																		
17000																		
18000																		
19000																		
20000																		

OFFSET-NYOMDA, BUDAPEST F. Y.: POMAYER GYULA

IDŐJÁRÁSI NAPIJELENTÉS

ЕЖЕДНЕВНЫЙ МЕТЕОРОЛОГИЧЕСКИЙ БЮЛЛЕТЕНЬ • DAILY SYNOPTIC MAP OF THE HUNGARIAN METEOROLOGICAL INSTITUTE • BULLETIN QUOTIDIEN DE L'INSTITUT MÉTÉOROLOGIQUE HONGROIS WETTERBERICHT DES UNGARISCHEN METEOROLOGISCHEN INSTITUTS

KIADJA AZ ORSZÁGOS METEOROLOGIAI INTÉZET
BUDAPEST II, KITAIBEL PÁL-UTCA 1
TEL.: KÖZPONT: 150-220 IDŐJELZŐ OSZT: 151-204, 150-410

MEGJELENIK NAPONKÉNT * ELŐFIZETÉSI ÁRA A POSTAI KÖLTSÉGGEL EGYÜTT NEGYEDÉVRE 60·— Ft
KIADÁSÉRT FELEL AZ INTÉZET IGAZGATÓJA

69. évfolyam 241. szám. + Budapest + 1956. augusztus 28.

Az időjárási helyzet ma reggel és a várható időjárás:

Szárazföldünk felett nagy kiterjedésü ciklon helyezkedik el. A középpontja Dánián át kelet felé halad. Hatására a Brit-szigeteken keresztül hideg sarkvidéki léghullámok nyomulnak délre, ezzel szemben a Földközi-tenger felől igen meleg szubtrópusi levegő árasztja el a Balkánt, a Kárpát-medencét és Ukrajnát.

Hazánkban hétfőn csak kisebb felhőátvonulások voltak eső nélkül. A nappali felmelegedés igen megerősödött, különösen az északnyugati megyékben, ahol az előző naphoz képest 10-15 fokkal emelkedett a hőmérséklet. A nyugati és északi határszélen 28-31, máshol 32-34, sőt Mohácson, Mezőhegyesen, Turkevén és Debrecenben 35 fokot mértek. Az éjszaka folyamán a Dunántulon 15-18, keleten 16-19 fokig hült le a levegő.

Budapesten kedden 12 órakor a hőmérséklet 28 fok, a tengerszintre átszámitott légnyomás 761 mm, alig változik.

Várható időjárás szerda estig:

Felhősebb idő, többfelé - elsősorban nyugaton - záporeső, zivatar.
Mérsékelt déli, délnyugati, később élénk nyugati, északnyugati szél.
A meleg kissé mérséklődik.

Várható legalacsonyabb hőmérséklet ma éjjel: nyugaton 13-16, keleten 16-19,
legmagasabb nappali hőmérséklet szerdán: nyugaton 23-26, keleten 27-30 fok között.

Péczely

A hőmérséklet és a légnyomás napi középértéke Budapesten és ezek eltérése a 75 évi átlagtól:

1956.VIII.27-én: 24,2 C°, 761,2 mm. Eltérés: +4,2 C°, -0,9 mm.

1871 óta ezen a napon előfordult

legmagasabb hőmérséklet	35,4 C°	/1950./
legalacsonyabb hőmérséklet	8,9 C°	/1899./

Az Országos Meteorológiai Intézet Időjárási Napijelentése

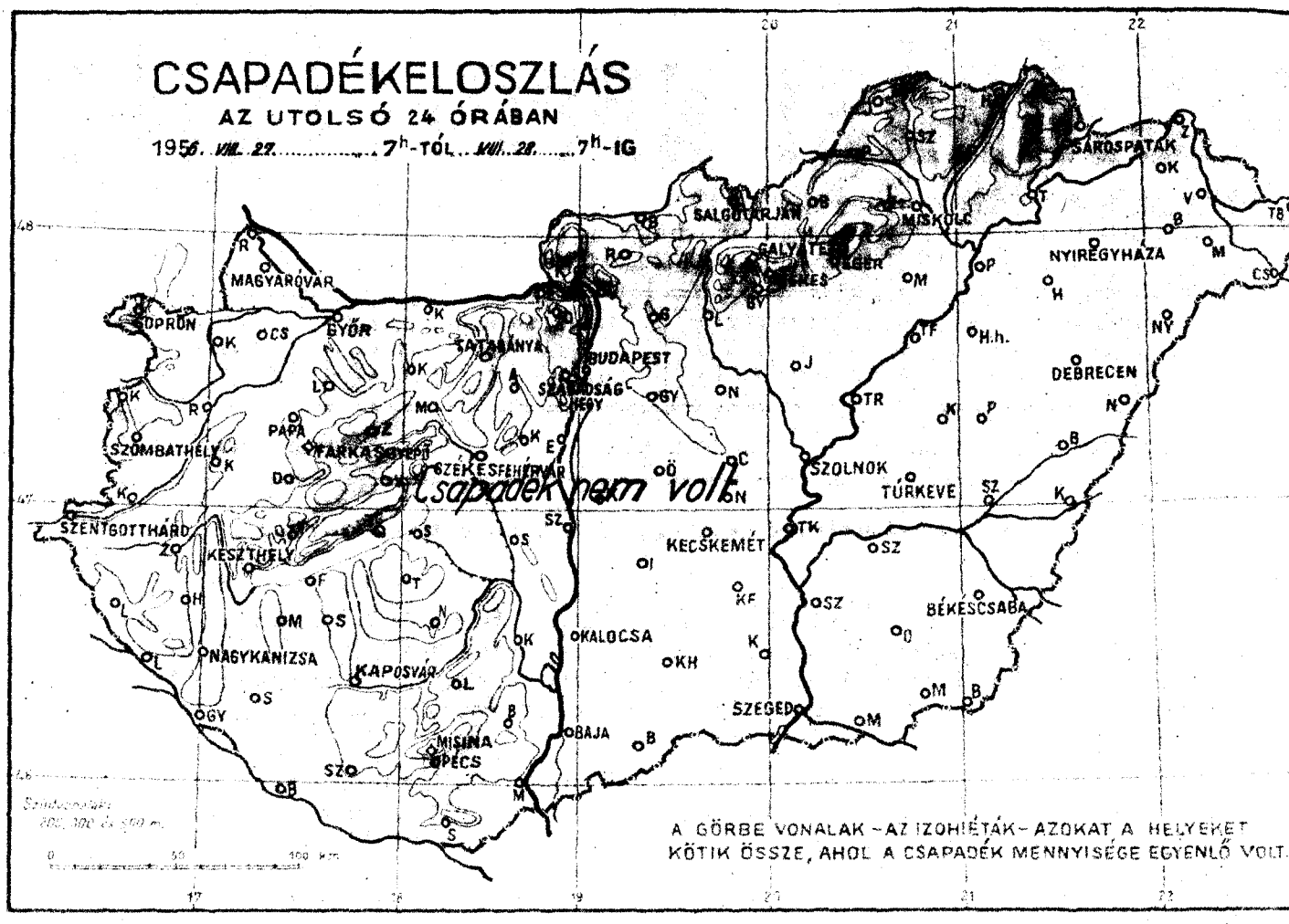

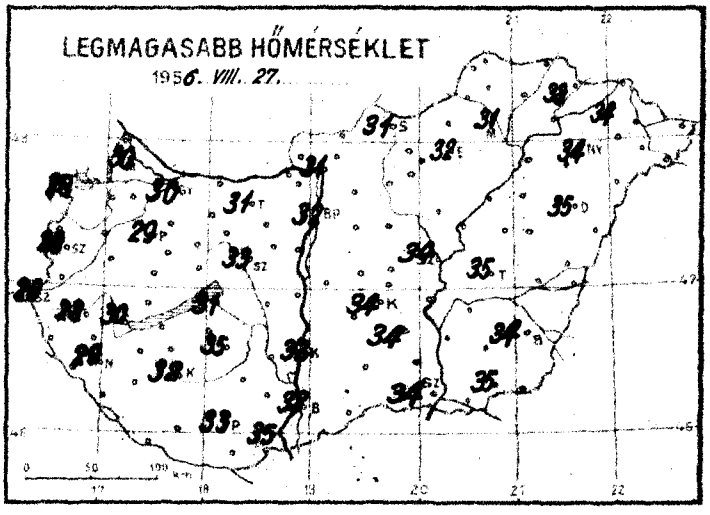

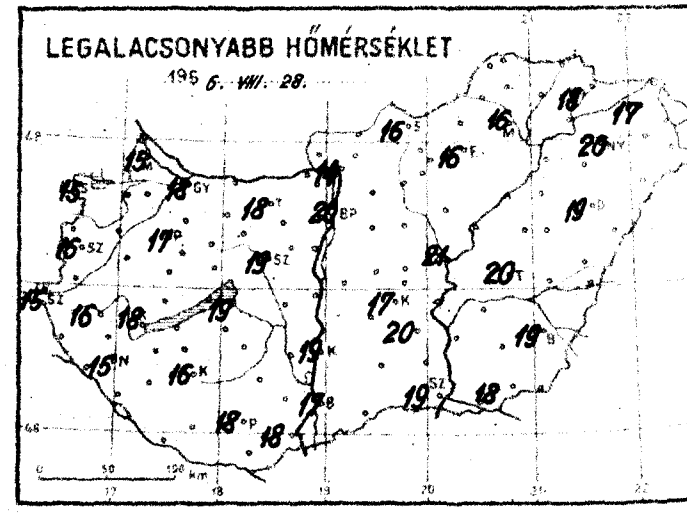

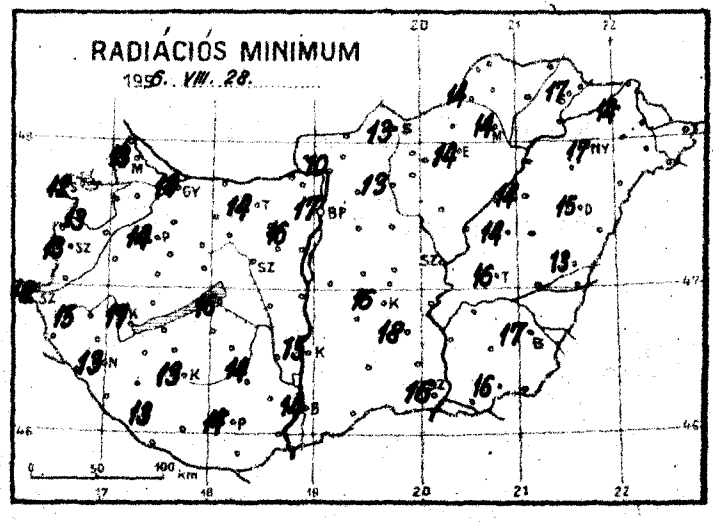

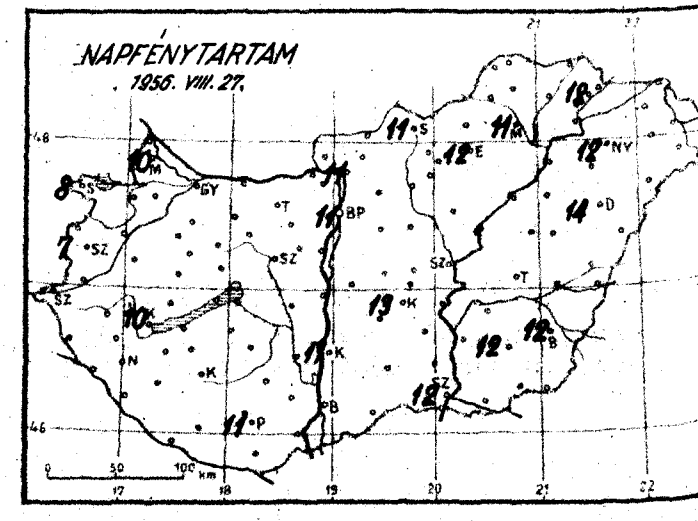

Időjárási helyzet 1956. év AUGUSZTUS hó 28. nap 7 óra

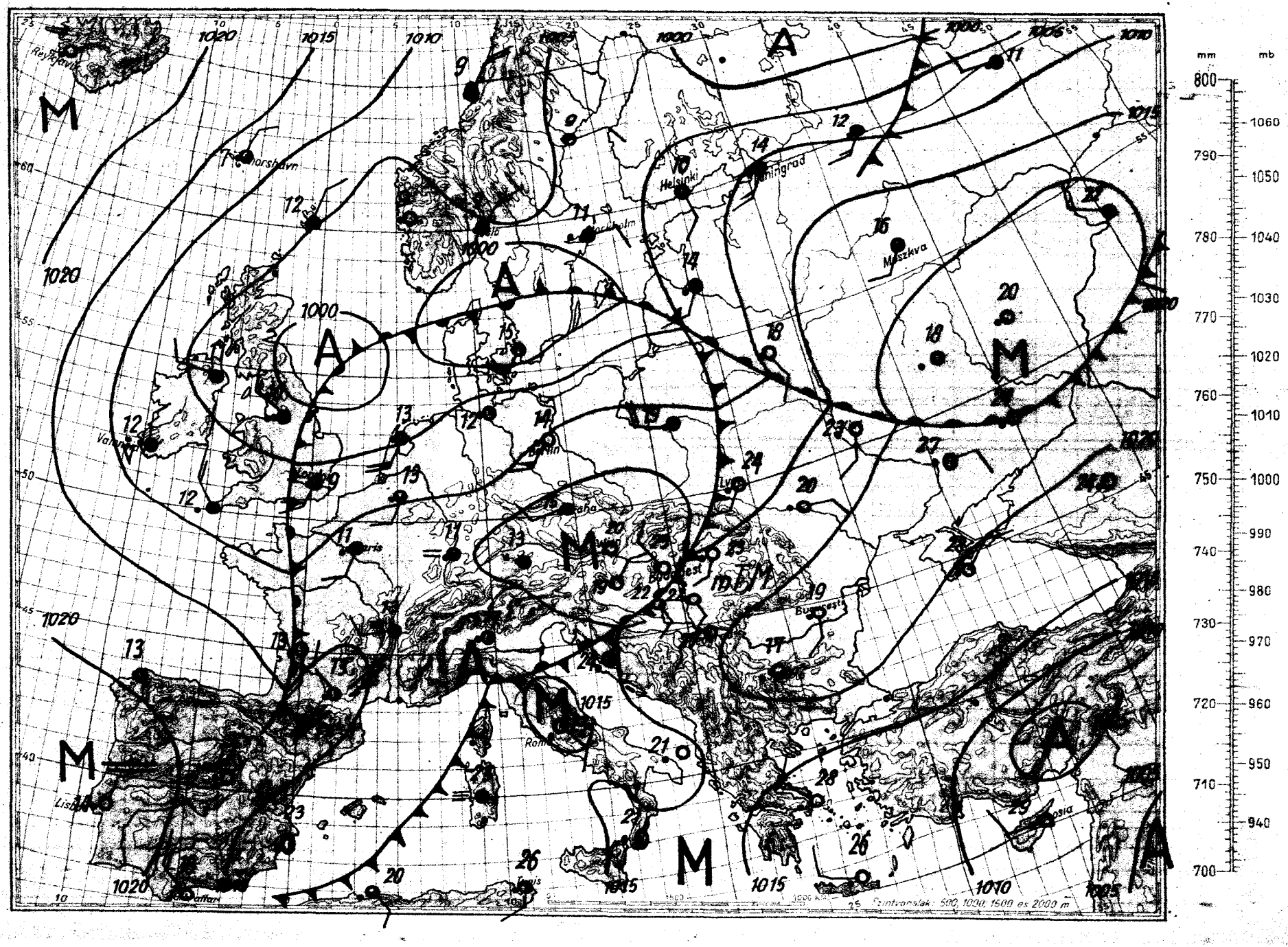

Magassági légállapotmérés

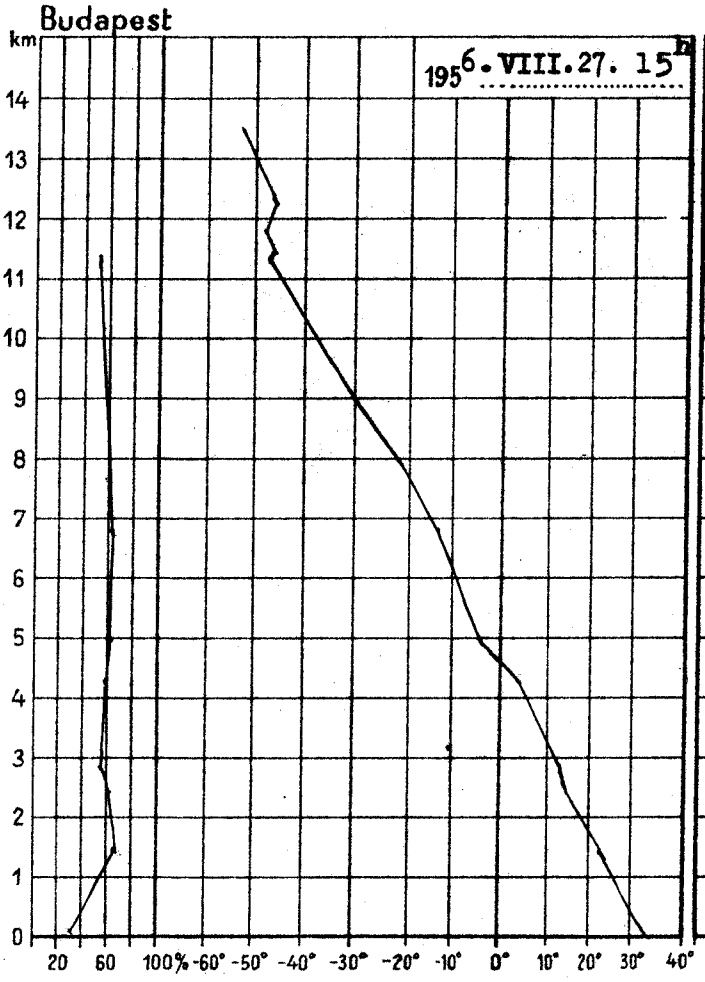

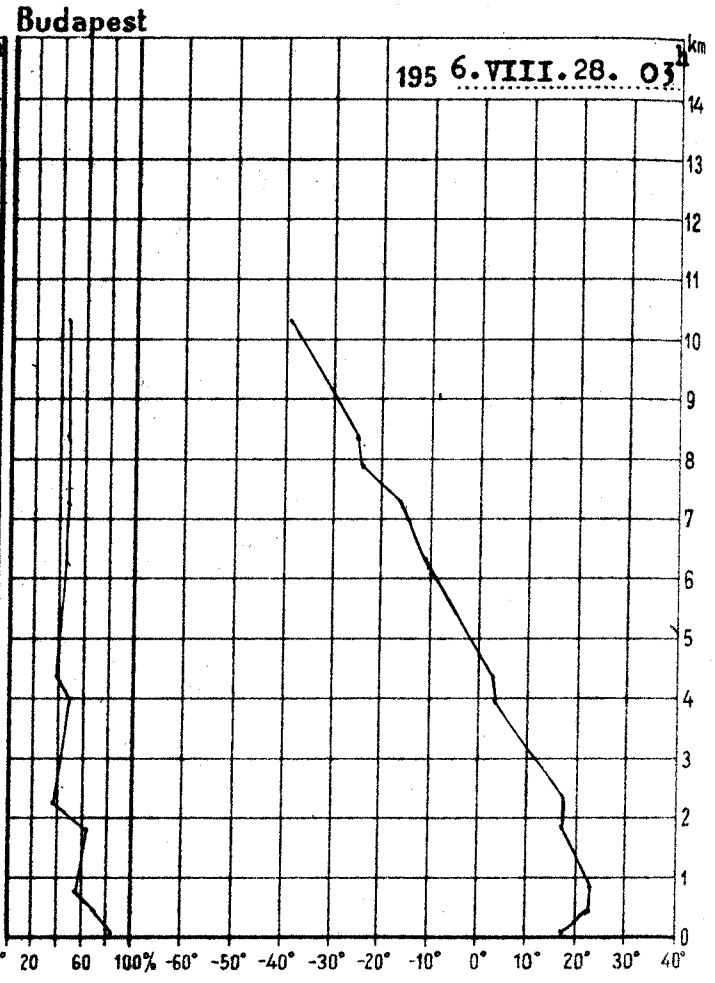

195 6. VIII. 27. 15h			
km	mb	C°	%
Talaj	997.3	32.5	34
0·5	957	29.3	43
1	905	24.8	56
1·5	855	20.5	66
2	805	17.4	63
2·5	759	14.3	60
3	716	12.4	58
4	634	4.3	60
5	560	-3.1	63
6	494	-8.2	63
7	423	-14.1	63
8	378	-21.7	61
9	330	-30.0	60
10	285	-38.7	58
11	247	-46.3	54
12	212	-47.1	
13	182	-50.1	
14			
15			

Magaslégköri időhelyzet

A magasban még mindig erős délnyugati-északkeleti irányu áramlás van, amely Nyugat-Európában és Közép-Európa egy részén lehülést okoz. Meleg advekció már csak Ukrajna vidékén észlelhető. Hazánk felett az egész troposzférában emelkedett a levegő hőmérséklete. A felmelegedés 2200 m körül meghaladta a 6 fokot. A 0 fokos szint 910, a -10 fokos szint 390 m-rel magasabbra 4760, ill. 6130 m-re került.

Pápainé s.k.

195 6. VIII. 28. 03h			
km	mb	C°	%
Talaj	997.5	18.8	84
0·5	958	22.2	68
1	903	21.0	62
1·5	852	19.7	62
2	804	17.5	50
2·5	759	15.2	40
3	716	11.3	43
4	633	3.7	47
5	560	-1.7	45
6	492	-9.0	45
7	431	-15.9	46
8	376	-23.7	46
9	328	-30.6	43
10	285	-38.8	43
11			
12			
13			
14			
15			

OFFSET-NYOMDA, BUDAPEST · F. V. POMAVÉR GYULA

1956. augusztus hó.
28. kedd nap
69. évfolyam 241. sz.

	Reggeli észlelések 06 TMG				Az utolsó 24 óra adatai					
	Felhőzet (0—4)	Szélirány és erő (m/s)	Légnyomás (millibár)	Hőmérséklet (C°)	Csapadék (24 óra) (mm)		Hőmérsékleti szélsőségek: tegnapi nappali max.	éjszakai min.	Radiációs min.	Napsütés (óra) tegnap
Mosonmagyaróvár	0	W 1	1016.3	19	.		30	15	13	10
Sopron	0	- 0	16.2	20	.		28	15	12	8
Szombathely	1	NE 1	16.2	19	.		28	16	13	7
Szentgotthárd	0	- 0	15.8	16	.		28	15	12	-
Pápa	0	N 1	15.9	20	.		29	17	14	-
Győr	0	NW 4	16.0	21	.		30	18	10	-
Tatabánya	0	NW 1	16.0	20	.		31	18	14	-
Székesfehérvár	0	- 0	-	22	.		33	19	-	-
Keszthely	0	NNE 1	15.5	21	.		30	18	17	10
Nagykanizsa	1	NNW 1	15.7	18	.		29	15	13	-
Kaposvár	1	- 0	15.5	20	.		32	16	13	-
Pécs	0	SE 2	15.4	22	.		33	18	14	11
Budapest M. I.	0	NW 1	15.1	23	.		32	20	17	11
Salgótarján	0	- 0	15.5	17	.		31	16	13	11
Eger	0	- 0	15.1	20	.		32	16	14	12
Miskolc	0	ESE 3	14.4	21	.		31	16	14	11
Sárospatak	0	S 1	-	22	.		33	18	17	12
Baja	0	- 0	15.8	21	.		32	17	14	-
Kalocsa	0	- 0	15.9	22	.		33	19	15	11
Kecskemét	0	- 0	15.9	20	.		34	17	16	13
Szeged	1	SSE 1	15.9	22	.		34	19	16	12
Szolnok	0	W 3	15.7	23	.		34	21	-	-
Túrkeve	0	SW 1	-	22	.		35	20	16	-
Békéscsaba	1	S 1	16.0	22	.		34	19	17	12
Debrecen	0	SW 1	16.6	22	.		35	19	15	14
Nyíregyháza	0	SW 4	15.5	24	.		34	20	17	12
Kékestető (1000 m)**	0	SSW 4	901.7	18	.		24	16	-	-
Galyatető (932 m)**	-	-	-	-	.		24	17	-	-
Mátrahegy (534 m)*	0	NNW 1	958.7	23	.		32	22	-	-
Szabadszállás (474 m)*	0	SW 1	957.7	20	.		28	18	-	11
Farkasgyepü (400 m)*	0	SW 2	958.3	19	.		27	17	15	-

24 óra csapadék mm			24 óra csapadék mm			24 órai csapadék mm			24 óra csapadék mm		
Bajka	.		Tihany	.		Putnok	.		Záhony	.	
Csorna	.		Siófok	.		Jósvafő	.		Kisvárda	.	
Kapuvár	.		Fonyód	.		Bódvaszilas	.		Vásárosnamény	.	
Kőszeg	.		Marcali	.		Lillafüred	.		Baktalórántháza	.	
Rábagyarmat	.		Somogyvár	.		Szendrőlád	.		Mátészalka	.	
Körmend	.		Tab	.		Füzesgyarmat	.		Tiszabecs	.	
Lenti	.		Sárbogárd	.		Hidasnémeti	.		Csenger	.	
Zalaegerszeg	.		Sztálinváros	.		Sátoraljaújhely	.		Nyírlugos	.	
Hahót	.		Nagykőrös	.		Tokaj	.		Polgár	.	
Lőrenye	.		Somogyszob	.		Mezőkeresztes	.		Hajdúdorog	.	
Gyékényes	.		Bárcs	.		Jászapáti	.		Hortobágy	.	
Káld	.		Szigetvár	.		Nagykáta	.		Nagyléta	.	
Lovászpatona	.		Lengyel	.		Gyöngyös	.		Püspökladány	.	
Devecser	.		Középlövő	.		Örkény	.		Tiszaroff	.	
Tapolca	.		Bátaapáti	.		Kőrösszentmiklós	.		Karcag	.	
Zirc	.		Mohács	.		Cegléd	.		Püspökladány	.	
Veszprém	.		Siklós	.		Nagykőrös	.		Berettyóújfalu	.	
Komárom	.		Királyrét	.		Tiszakécske	.		Szeghalom	.	
Kisbér	.		Bulassagyarm.	.		Izsák	.		Kőrösszakál	.	
Mór	.		Rombány	.		Kiskunfélegyh.	.		Szarvas	.	
Alcsut	.		Vác	.		Kiskunhalas	.		Szentes	.	
Esztergom	.		Galgamácsa	.		Bácsalmás	.		Orosháza	.	
Dobogókő	.		Lőrinci	.		Kistelek	.		Makó	.	
Ercsi	.		Gyöngyös	.					Mezőhegyes	.	
Kápolnásnyék	.		Borsodnádasd	.					Battonya	.	

* A légnyomás 500 gdm-re átszámítva ** A légnyomás 1000 gdm-re átszámítva

OFFSET NYOMDA, BUDAPEST F. V.: POMAVER GYULA

Magassági szélmérések

Óraadatok greenwichi középidőben

VIII. 27.	Sopron 15 h		Nagykanizsa 15 h		Győr 15 h		Pécs 15 h		Budapest 12 h		Budapest 15 h		Szeged 15 h		Debrecen 16 h			
	fok	m/s	fok	m/s	fok	m/s	fok	m/s	fok	m/s	fok	m/s	fok	m/s	fok	m/s	fok	m/s
Talaj	160	2	180	2	220	7	140	2	320	2	180	7	180	2	180	7		
500 m	230	15	210	11	190	14	160	7	210	10	190	9	200	9	210	9		
1000	230	15	210	18	210	21	160	7	210	10	190	9	200	9	210	9		
1500	230	24	210	18	220	27	210	4	220	17	210	11	210	8	220	9		
2000	230	46	210	18	220	27	210	4	220	17	230	16	230	11	220	9		
2500	220	45	220	18			250	5	250	13	260	15	240	10	230	10		
3000	220	45	220	18			250	5	250	13	260	15	240	10	230	10		
4000	210	54	250	25			230	8	260	19	260	19	270	11	250	10		
5000			260	28			230	8	270	20	250	18	250	15	250	11		
6000							240	10	270	20	270	17	270	20	250	11		
7000							240	10	270	20	270	17	270	20	250	11		
8000									360	14	280	18	270	15				
9000									360	14	280	18	270	15				
10000									270	10	280	26	270	25				
11000											260	20	280	27				
12000											260	20	280	27				
13000													260	19				
14000													260	19				
15000																		
16000																		
17000																		
18000																		
19000																		
20000																		

VIII. 28.	Sopron 4 h		Nagykanizsa 4 h		Győr 4 h		Pécs 4 h		Budapest 3 h		Budapest 6 h		Szeged 4 h		Debrecen 3 h			
	fok	m/s	fok	m/s	fok	m/s	fok	m/s	fok	m/s	fok	m/s	fok	m/s	fok	m/s	fok	m/s
Talaj	40	2	—	0	270	2	90	2	220	2	270	2	140	2	220	2		
500 m	90	5	250	8	330	11	230	3	290	7	300	5	280	4	220	15		
1000	90	5	250	15	350	8	260	6	270	8	270	7	240	4	240	14		
1500	170	8	260	16	260	6	250	9	240	21	240	20	240	6	240	14		
2000	210	10	260	16	240	17	250	5	240	21	240	20	260	10	240	14		
2500	220	17	260	16	240	17	250	9	250	20	250	24	240	12	250	13		
3000	220	17	260	16	240	17	250	9	250	20	250	24	240	12	250	13		
4000	200	23			250	40	260	17	250	20			270	19	260	18		
5000	230	31			240	18	270	22					280	17	270	18		
6000							310	20					260	18	270	24		
7000							310	20					260	18	270	24		
8000													260	14	270	25		
9000													260	14	270	25		
10000													260	18	270	25		
11000													250	13				
12000													250	13				
13000																		
14000																		
15000																		
16000																		
17000																		
18000																		
19000																		
20000																		

OFFSET-NYOMDA BUDAPEST F. V. POMAVER GYULA

IDŐJÁRÁSI NAPIJELENTÉS

ЕЖЕДНЕВНЫЙ МЕТЕОРОЛОГИЧЕСКИЙ БЮЛЛЕТЕНЬ • DAILY SYNOPTIC MAP OF THE HUNGARIAN METEOROLOGICAL INSTITUTE • BULLETIN QUOTIDIEN DE L'INSTITUT MÉTÉOROLOGIQUE HONGROIS WETTERBERICHT DES UNGARISCHEN METEOROLOGISCHEN INSTITUTS

KIADJA AZ ORSZÁGOS METEOROLÓGIAI INTÉZET
BUDAPEST II, KITAIBEL PÁL-UTCA 1
TEL.: KÖZPONT: 150-220 IDŐJELZŐ OSZT: 151-204, 150-410

MEGJELENIK NAPONKÉNT • ELŐFIZETÉSI ÁRA
A POSTAI KÖLTSÉGGEL EGYÜTT NEGYEDÉVRE 60·— Ft
KIADÁSÉRT FELEL AZ INTÉZET IGAZGATÓJA

69. évfolyam 242. szám. + Budapest + 1956. augusztus 29.

Az időjárási helyzet ma reggel és a várható időjárás:

Franciaországon keresztül északkeleti irányba haladó ciklonok frontjai egyenlőre csak Európa északnyugati részén okoznak változékony és csapadékos időjárást. Közép-Európában tovább tart a tulnyomóan száraz, meleg idő.

Hazánkban kedden majdnem mindenütt teljesen derült volt az égbolt. A felmelegedés tovább fokozódott. A hőmérséklet napközben északnyugaton 28–30, a Dunántul többi részén és a Duna-Tisza közén 30-34, a Tiszántulon 35-37 fokig emelkedett. Az éjszaka is igen enyhe volt, legtöbb helyen hajnalban is csak 18-20 fokig hült le a levegő.

Budapesten szerdán 12 órakor a hőmérséklet 26 fok, a tengerszintre átszámitott légnyomás 761 mm, alig változik.

Várható időjárás csütörtök estig:

Felhős idő, több helyen záporeső, zivatar.
Mérsékelt, északi-északkeletire forduló szél.
A nappali felmelegedés főleg keleten csökken.

Várható legalacsonyabb hőmérséklet ma éjjel: 14-17,
legmagasabb nappali hőmérséklet csütörtökön: nyugaton 21-24, keleten 24-27 fok között.

Tónagyné

A hőmérséklet és a légnyomás napi középértéke Budapesten és ezek eltérése a 75 évi átlagtól:

1956.VIII.28-án: 25,4 C°, 760, 4 mm. Eltérés: +5,2 C°, -1,9 mm.

1871 óta ezen a napon előfordult

legmagasabb hőmérséklet	36,3 C°	/1950./
legalacsonyabb hőmérséklet	8,3 C°	/1922./

Az Országos Meteorológiai Intézet Időjárási Napijelentése

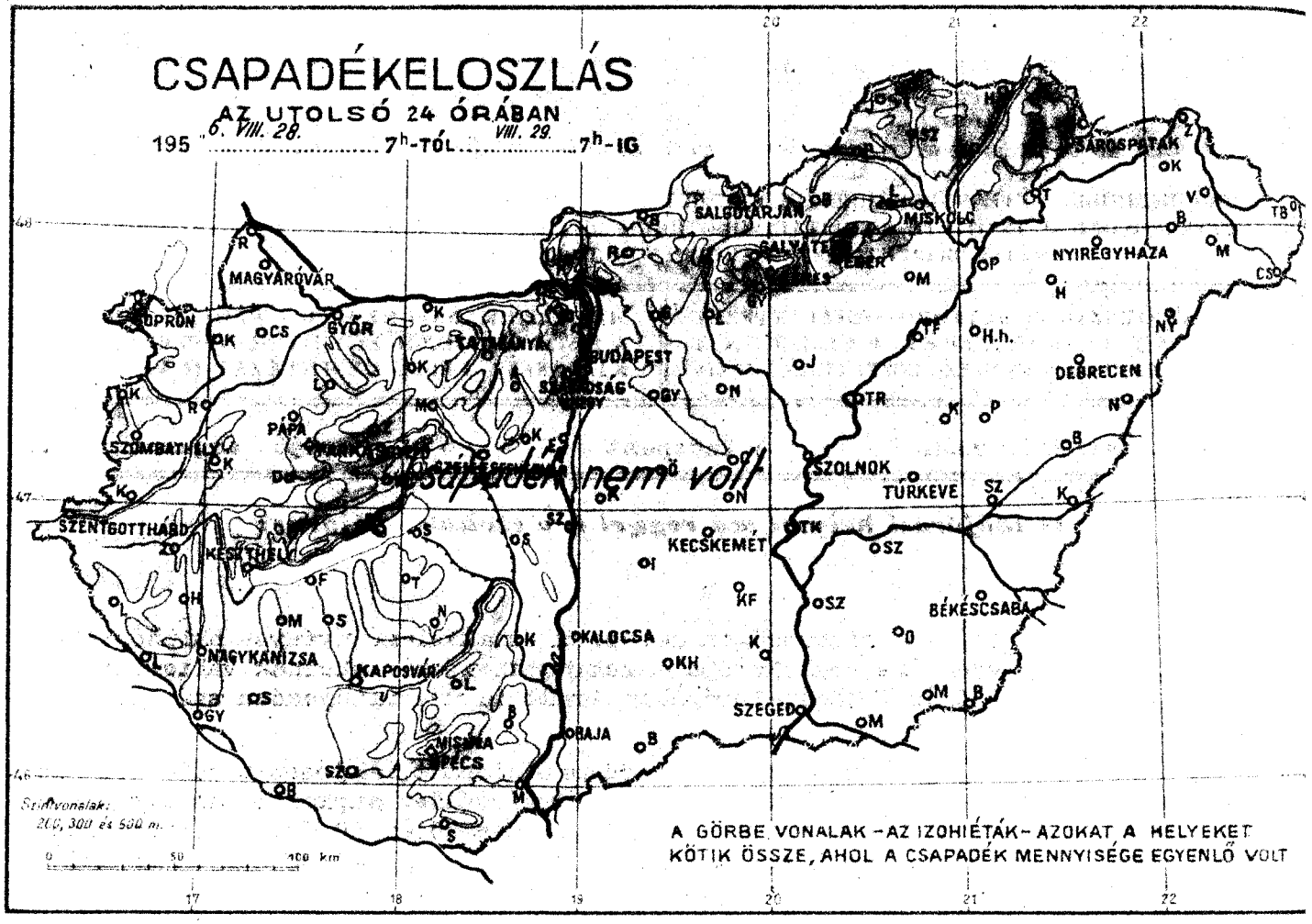

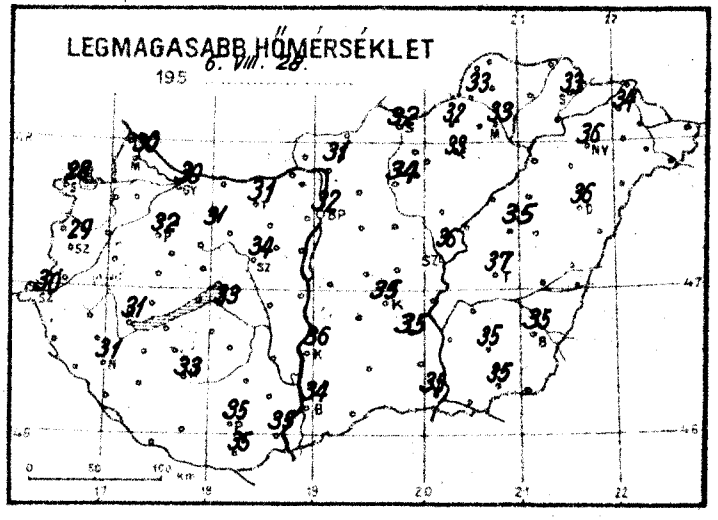

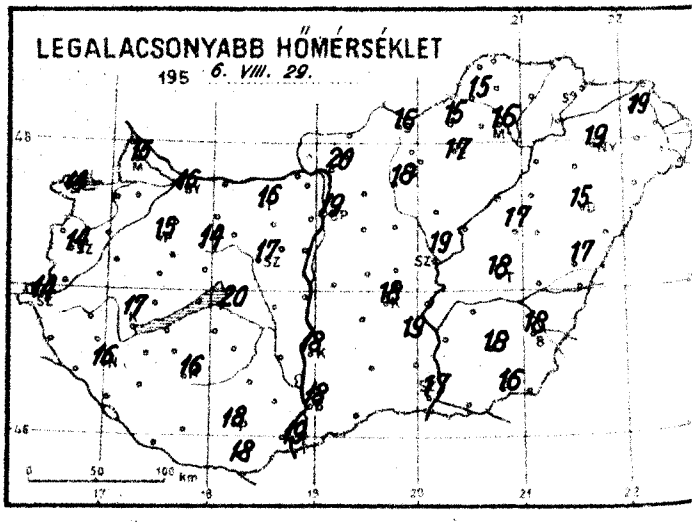

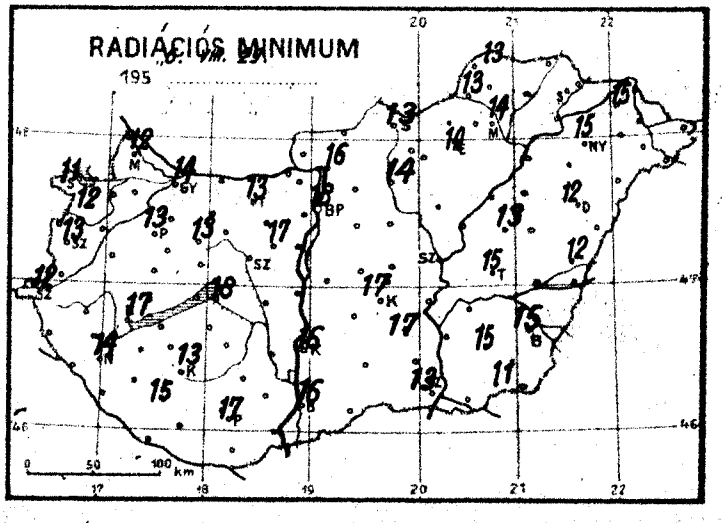

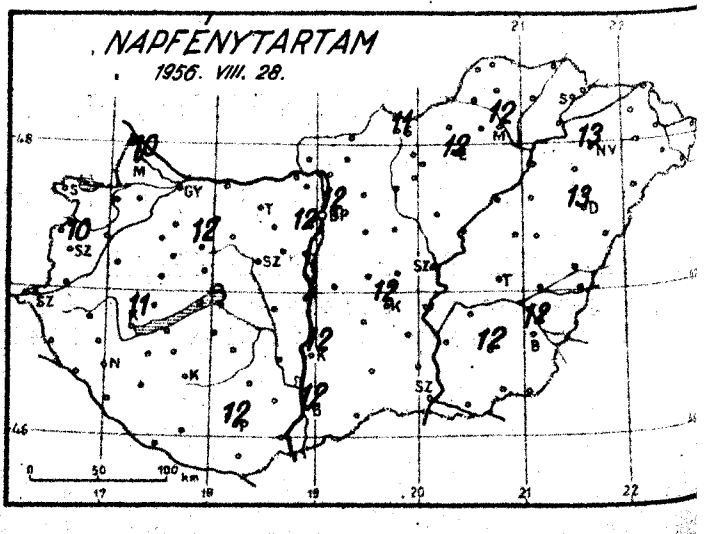

Időjárási helyzet 1956. év AUGUSZTUS hó 29. nap 7 óra

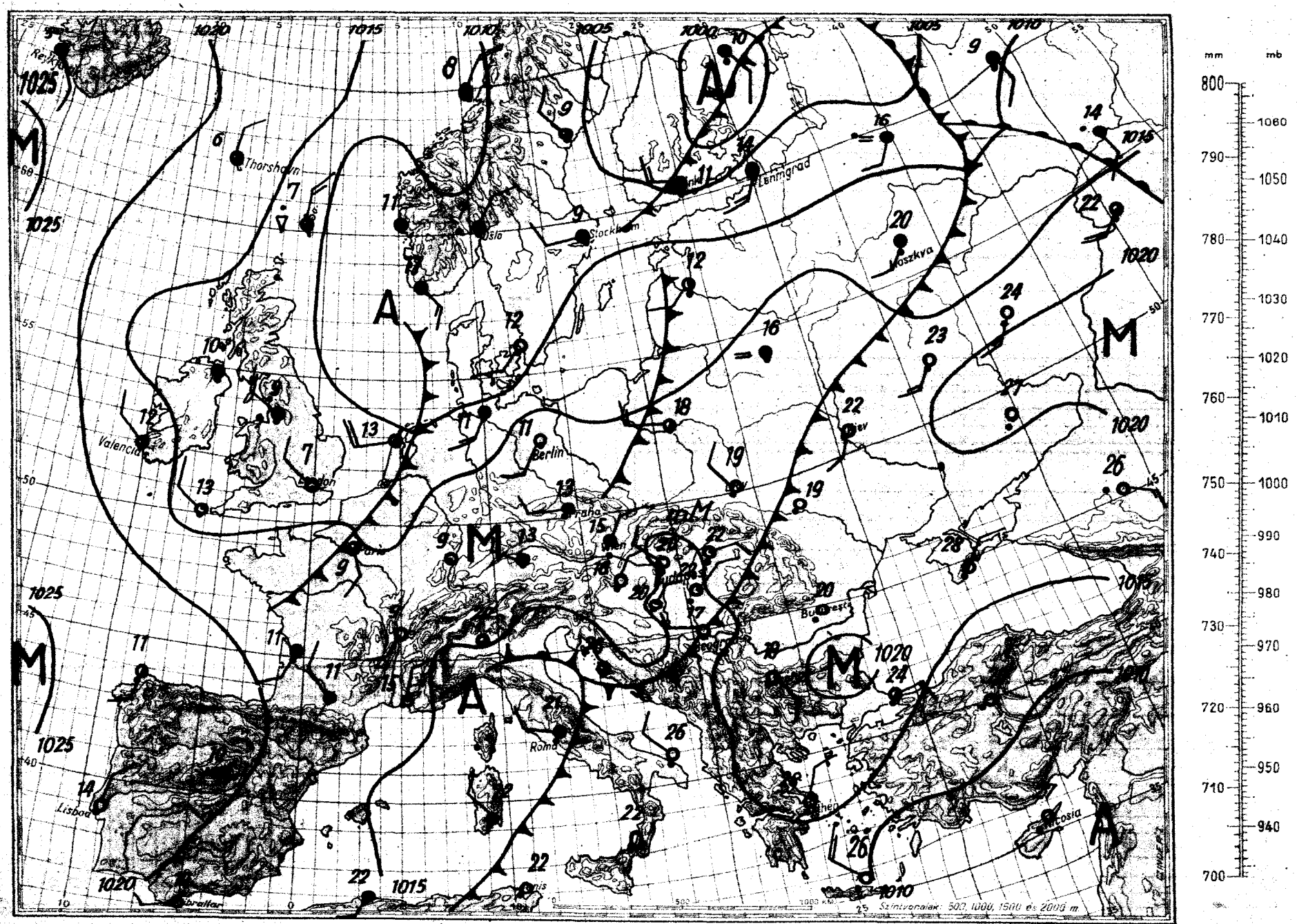

Magassági légállapotmérés

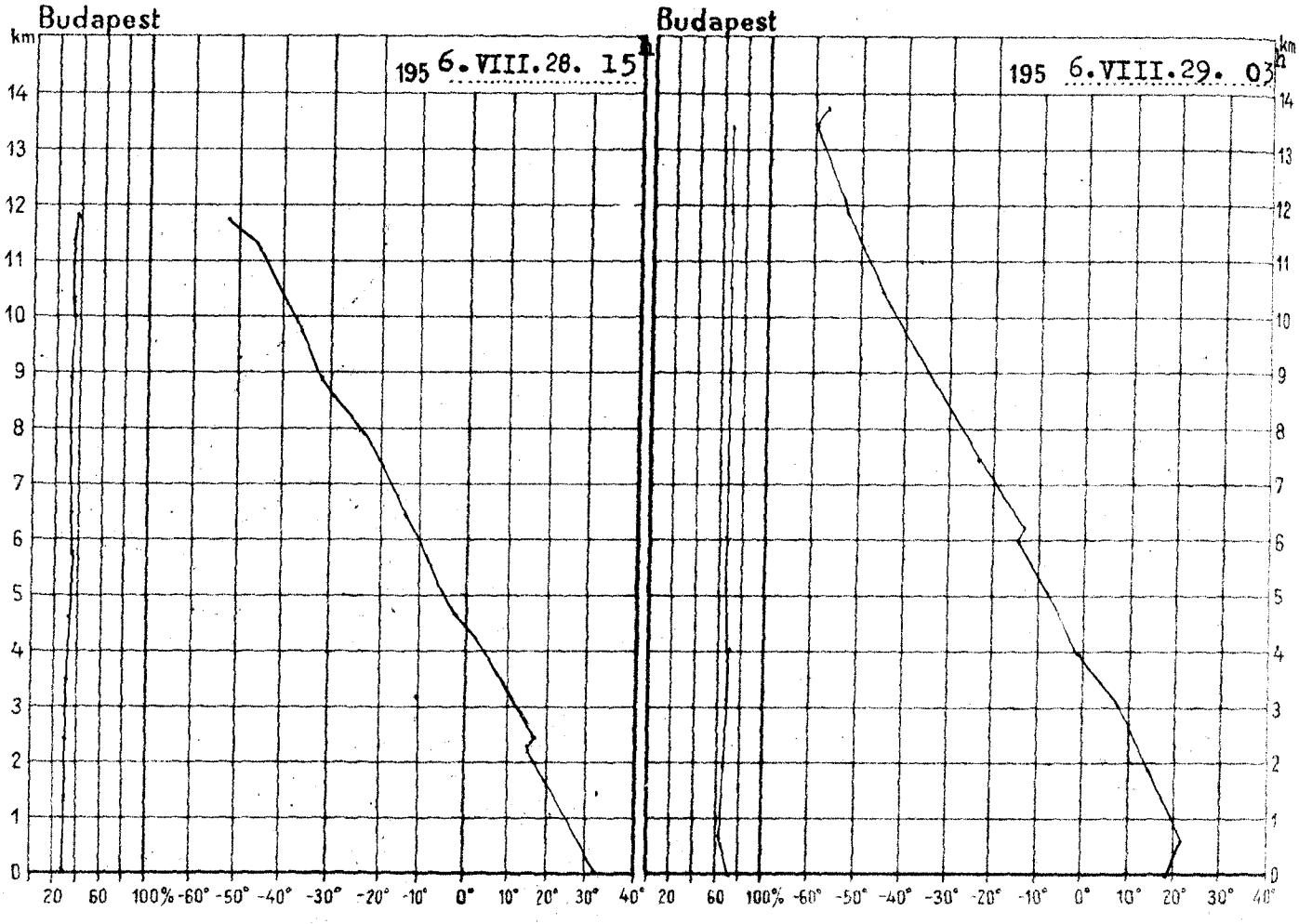

1956.VIII.28. 15h			
km	mb	C°	%
Talaj	997.0	32.8	30
0·5	959	29.5	31
1	906	24.6	31
1·5	853	20.3	32
2	806	17.1	31
2·5	760	16.2	31
3	716	12.6	31
4	634	4.6	32
5	560	-4.0	35
6	492	-10.9	38
7	431	-17.1	35
8	377	-24.3	34
9	330	-31.3	34
10	285	-39.0	36
11	245	-45.8	34
12			
13			
14			
15			

Magaslégköri időhelyzet

Délnyugati magassági széllel hideg levegő szállitódik szárazföldünk fölé. Európa nagy részén hideg advekció észlelhető. Hazánk felett az alsó 200 m kivételével csökkent a levegő hőmérséklete. A lehülés 5000 m körül volt a legnagyobb / 7 fok /. A 0 fokos szint 760, a -10 fokos szint 880 m-t süllyedt. Magasságuk ma hajnalban 4000, ill. 5250 m volt.

Pápainé s.k.

195 6.VIII.29. 03h			
km	mb	C°	%
Talaj	996.7	19.4	76
0·5	959	20.5	68
1	902	19.2	65
1·5	851	17.0	65
2	802	14.2	66
2·5	757	11.5	68
3	712	8.7	68
4	626	-0.3	70
5	554	-8.0	69
6	488	-14.6	66
7	426	-19.2	65
8	372	-26.0	65
9	324	-33.2	65
10	280	-41.8	63
11	240	-48.8	63
12	207	-54.2	
13	176	-58.3	
14			
15			

OFFSET NYOMDA, BUDAPEST F. V. POMAYER GYULA

1956. augusztus hó.
29. nap szerda
69. évfolyam 242. sz.

	Reggeli észlelések 06 TMG				Az utolsó 24 óra adatai				
	Felhőzet (0—4)	Szélirány és erő (m/s)	Légnyomás (millibár)	Hőmérséklet (C°)	Csapadék (24 óra) (mm)	Hőmérsékleti szélsőségek: tegnapi nappali max.	éjszakai min.	Radiációs min.	Napsütés (óra) tegnap
Mosonmagyaróvár	2	W 4	1017.5	17	•	30	15	12	10
Sopron	1	NNW 5	18.1	17	•	28	14	11	-
Szombathely	0	N 4	17.5	17	•	29	14	13	10
Szentgotthárd	0	NW 1	17.5	17	•	30	14	12	-
Pápa	0	N 4	17.0	16	•	32	15	13	-
Győr	0	WNW 4	17.1	17	•	30	16	14	-
Tatabánya	0	W 2	16.4	17	•	31	16	13	-
Székesfehérvár	0	N 4	-	18	•	34	17	-	-
Keszthely	0	W 6	15.9	18	•	31	17	17	11
Nagykanizsa	0	NNE 5	16.3	17	•	31	16	14	-
Kaposvár	0	NW 1	16.0	18	•	33	16	13	-
Pécs	1	NNE 5	14.6	20	•	35	18	17	12
Budapest M. I.	0	WNW 3	14.7	20	•	32	19	18	12
Salgótarján	1	NE 1	15.5	17	•	32	16	13	11
Eger	0	- 0	14.4	20	•	33	17	14	12
Miskolc	1	NNW 2	14.9	19	•	33	16	14	12
Sárospatak	-	-	-	-	-	33	-	-	-
Baja	0	NNW 4	14.4	19	•	34	18	16	12
Kalocsa	1	N 2	15.1	19	•	36	18	16	12
Kecskemét	1	WNW 1	13.9	20	•	35	18	17	12
Szeged	1	NE 1	14.0	22	•	35	17	13	12
Szolnok	2	- 0	14.0	22	•	36	19	-	-
Túrkeve	1	SW 1	-	23	•	37	18	15	-
Békéscsaba	0	SSE 1	14.6	21	•	35	18	15	12
Debrecen	0	- 0	15.6	22	•	36	15	12	13
Nyíregyháza	1	- 0	15.3	23	•	36	19	15	13
Kékestető (1000 m)**	1	N 1	901.9	18	•	25	17	-	-
Galyatető (932 m)**	-	-	-	-	•	25	19	-	-
Misinatető (534 m)*	0	NNW 9	957.2	17	•	33	16	-	-
Szabadsághegy (474 m)*	1	NE 1	957.2	21	•	28	17	-	12
Farkasgyepü (400 m)*	0	NNW 4	958.5	15	•	29	13	12	-

24 óra csapadék mm			24 óra csapadék mm			24 órai csapadék mm			24 óra csapadék mm		
Rajka	•		Tihany	•		Putnok	•		Zánonv	•	
Csorna	•		Siófok	•		Jósvafő	•		Kisvárda	•	
Kapuvár	•		Fonyód	•		Bódvaszilas	•		Vásárosnaménv	•	
Kőszeg	•		Marcali	•		Lillafüred	•		Baktalórántháza	•	
Ragyogóhíd	•		Somogyvár	•		Szendrőlád	•		Mátészalka	•	
Körmend	•		Tab	•		Fugód	•		Tiszabecs	•	
Lenti	•		Sárbogárd	•		Hidasnémeti	•		Csenger	•	
Zalaegerszeg	•		Sztálinváros	•		Sátoraljaújhely	•		Nyírlugos	•	
Hahót	•		Nagykónyi	•		Tokaj	•		Polgár	•	
Lenevye	•		Somogyszob	•		Mezőkeresztes	•		Hajdúdorog	•	
Gyékényes	•		Barcs	•		Jászapáti	•		Hortobágy	•	
Küld	•		Szigetvár	•		Nagykáta	•		Nagyléta	•	
Lovászpatona	•		Lengyel	•		Gyöngyös	•		Füzesgyarmat	•	
Devecser	•		Középhidvég	•		Örkény	•		Tiszaroff	•	
Tapolca	•		Bátaapáti	•		Kunszentmiklós	•		Karcag	•	
Zirc	•		Mohács	•		Ceglédi	•		Püspökladány	•	
Veszprém	•		Siklós	•		Nagykőrös	•		Berettyóújfalu	•	
Komárom	•		Királyrét	•		Tiszakécske	•		Szeghalom	•	
Kisbér	•		Balassagyarm.	•		Izsák	•		Körösszakál	•	
Mór	•		Romhány	•		Kiskunfélegyh.	•		Szarvas	•	
Alcsut	•		Vác	•		Kiskunhalas	•		Szentes	•	
Esztergom	•		Galgamácsa	•		Bácsalmás	•		Orosháza	•	
Dobogókő	•		Lőrinci	•		Kistelek	•		Makó	•	
Ercsi	•		Gyöngyös	•					Mezőhegyes	•	
Kápolnásnyék	•		Borsodnádasd	•					Battonya	•	

Csapadékmérő

* A légnyomás 500 gdm-re átszámítva ** A légnyomás 1000 gdm-re átszámítva

OFFSET NYOMDA, BUDAPEST F. V. POMAYER GYULA

Magassági szélmérések

Óraadatok greenwichi középidőben

VIII.28.	Szhely 15 h		Nkanizsa 15 h		Győr 15 h		Pécs 15 h		Bpest 12 h		Bpest 15 h		Bpest 18 h		Szeged 15 h		Debrecen 15 h	
	fok	m/s	fok	m/s	fok	m/s	fok	m/s	fok	m/s	fok	m/s	fok	m/s	fok	m/s	fok	m/s
Talaj	180	2	180	2	180	7	220	7	220	2	220	7	180	2	140	2	180	7
500 m	200	9	200	11	190	12	140	8	240	4	180	4	180	10	160	7	230	6
1000	200	9	200	11	210	17	140	8	240	8	210	10	180	12	160	7	230	6
1500	250	13	200	11	220	17	160	12	230	10	210	12	190	14	180	10	230	6
2000	220	19	210	13	230	21	200	13	230	14	210	12	210	18	180	10	240	9
2500	220	25	240	19			240	17	240	24	250	15	220	19	240	14	240	13
3000	220	25	240	19			240	17	240	24	250	15	220	19	240	14	240	13
4000	230	32	230	22			240	18	240	24	250	19	210	30	260	15	260	16
5000	230	33	230	32			250	18	230	20	240	19	260	31	270	20	260	16
6000									240	25	240	19			260	18	260	20
7000									240	25	240	19			260	18	260	20
8000											240	26			250	25	270	20
9000											240	26			250	25	270	20
10000											240	26			240	28	270	20
11000											250	20			250	11	270	20
12000											250	22			250	11	270	20
13000											270	22			260	19	270	20
14000											270	22			260	19	270	20
15000															240	24		
16000															240	24		
17000																		
18000																		
19000																		
20000																		

VIII.29.	Nkanizsa 4 h		Győr 4 h		Pécs 4 h		Bpest 3 h		Bpest 6 h		Szeged 4 h		Debrecen 3 h					
	fok	m/s	fok	m/s	fok	m/s	fok	m/s	fok	m/s	fok	m/s	fok	m/s	fok	m/s	fok	m/s
Talaj	360	2	270	7	320	2	320	12	320	7	360	2	140	7				
500 m	50	8	360	16	30	6	360	8	30	7	190	4	220	6				
1000	110	3	20	9	30	6	240	2	260	11	170	3	240	8				
1500	230	8	310	3	30	6	230	8	210	7	200	9	240	8				
2000					50	8	260	12	240	9	210	11	220	11				
2500					50	8	240	21	240	17	230	14	240	15				
3000					50	8	240	21	240	17	230	14	240	15				
4000					50	9			230	23	240	16	260	16				
5000					60	8					230	19	260	18				
6000											240	15	250	18				
7000											240	15	250	18				
8000													250	18				
9000													250	18				
10000													250	18				
11000																		
12000																		
13000																		
14000																		
15000																		
16000																		
17000																		
18000																		
19000																		
20000																		

OFFSET-NYOMDA BUDAPEST F. V. POMAYER GYULA

IDŐJÁRÁSI NAPIJELENTÉS

ЕЖЕДНЕВНЫЙ МЕТЕОРОЛОГИЧЕСКИЙ БЮЛЛЕТЕНЬ • DAILY SYNOPTIC MAP OF THE HUNGARIAN METEOROLOGICAL INSTITUTE • BULLETIN QUOTIDIEN DE L'INSTITUT METEOROLOGIQUE HONGROIS WETTERBERICHT DES UNGARISCHEN METEOROLOGISCHEN INSTITUTS

KIADJA AZ ORSZÁGOS METEOROLÓGIAI INTÉZET
BUDAPEST II, KITAIBEL PÁL-UTCA 1
TEL.: KÖZPONT: 150-220 IDŐJELZŐ OSZT: 151-204, 150-410

MEGJELENIK NAPONKÉNT • ELŐFIZETÉSI ÁRA A POSTAI KÖLTSÉGGEL EGYÜTT NEGYEDÉVRE 60·— Ft
KIADÁSÉRT FELEL AZ INTÉZET IGAZGATÓJA

69. évfolyam 243. szám. + Budapest + 1956. augusztus 30.

Az időjárási helyzet ma reggel és a várható időjárás:

Az Északi-tengeren keresztül erős északnyugati, nyugati széllel hűvös grönlandi eredetü levegő nyomult Közép-Európa fölé. Hatására ma hajnalban Németországban, a Cseh-medencében és Lengyelországban sokfelé esett az eső.

Hazánkban szerdán a hűvösebb levegő benyomulása következtében a meleg kissé mérséklődött. A hőmérséklet napközben a Dunántulon 24-27, keleten azonban még mindig 31-34 fokig emelkedett. Az éjszaka folyamán ujabb hideg légtömeg tört be az országba, az északnyugati szél megélénkült és többfelé volt futó záporeső, zivatar. Az utolsó 24 órában lehullott csapadék mennyisége Kapuvárott 5, Mosonmagyaróvárott 4 mm-t tett ki, az ország nagyrészén azonban csak pár csepp eső esett. Ma hajnalban nyugaton 14-17, máshol 17-20 fokig hűlt le a levegő.

Budapesten csütörtökön 12 órakor a hőmérséklet 18 fok, a tengerszintre átszámitott légnyomás 761 mm, mérsékelten emelkedő irányzatu.

Várható időjárás péntek estig:

Felhőátvonulások, több helyen eső, keleten zivatarok.
Lassan mérséklődő északi, északkeleti szél.
A nappali felmelegedés keleten csökken, nyugaton kissé fokozódik.

Várható legalacsonyabb hőmérséklet ma éjjel: nyugaton 10-13, keleten 12-15,
legmagasabb nappali hőmérséklet pénteken: 21-24 fok között.

A hőmérséklet és a légnyomás napi középértéke Budapesten és ezek eltérése a 75 évi átlagtól:

1956. VIII. 29-én: 25,0 C°, 759,9 mm. Eltérés: +4,7 C°, -2,5 mm.

1871 óta ezen a napon előfordult

legmagasabb hőmérséklet	34,0 C°	/1917./
legalacsonyabb hőmérséklet	8,8 C°	/1884./

Az Országos Meteorológiai Intézet Időjárási Napijelentése

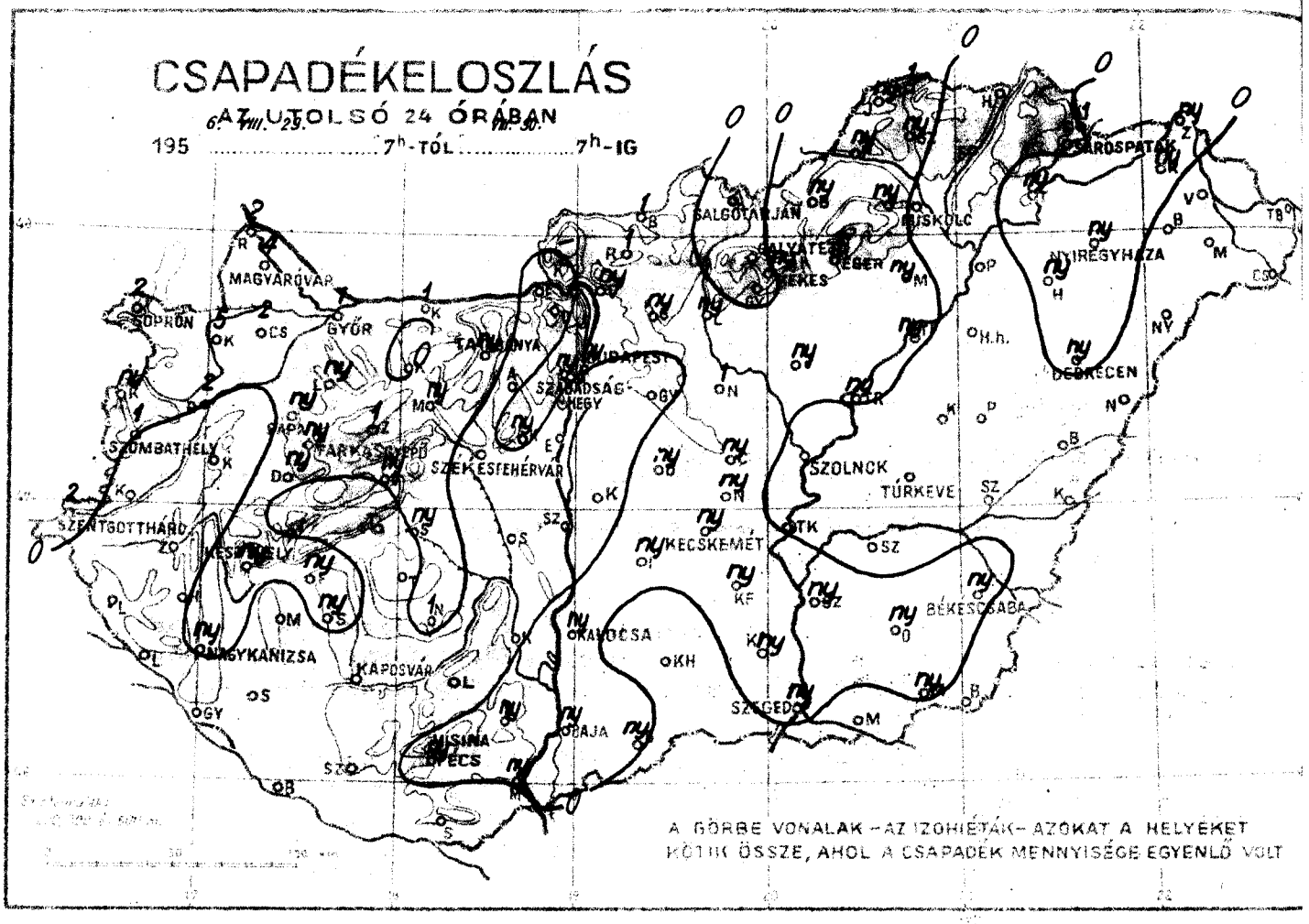

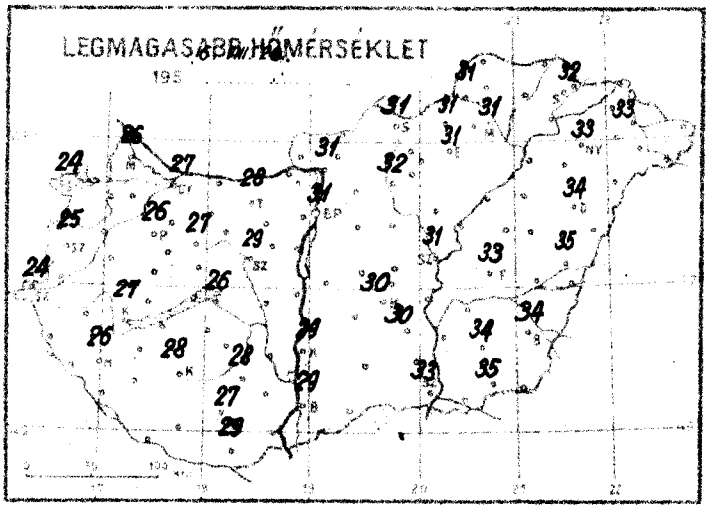

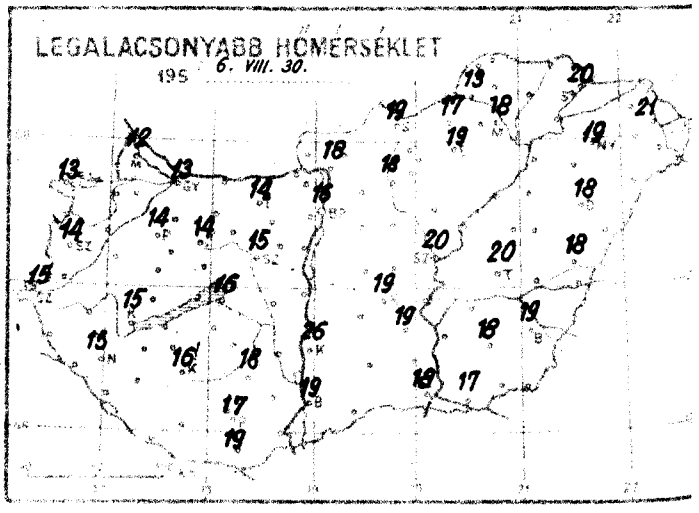

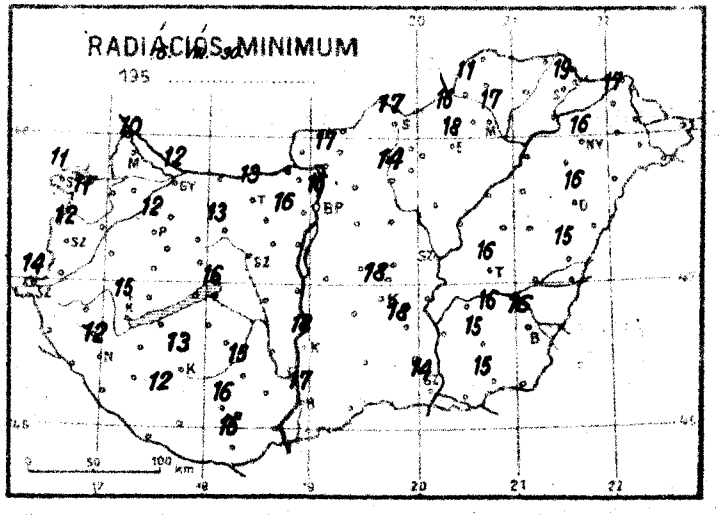

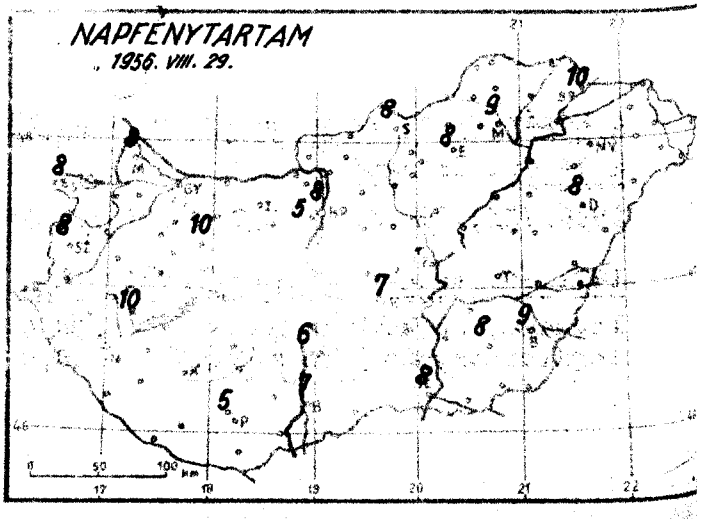

Időjárási helyzet 1956. év AUGUSZTUS hó 30. nap 7 óra

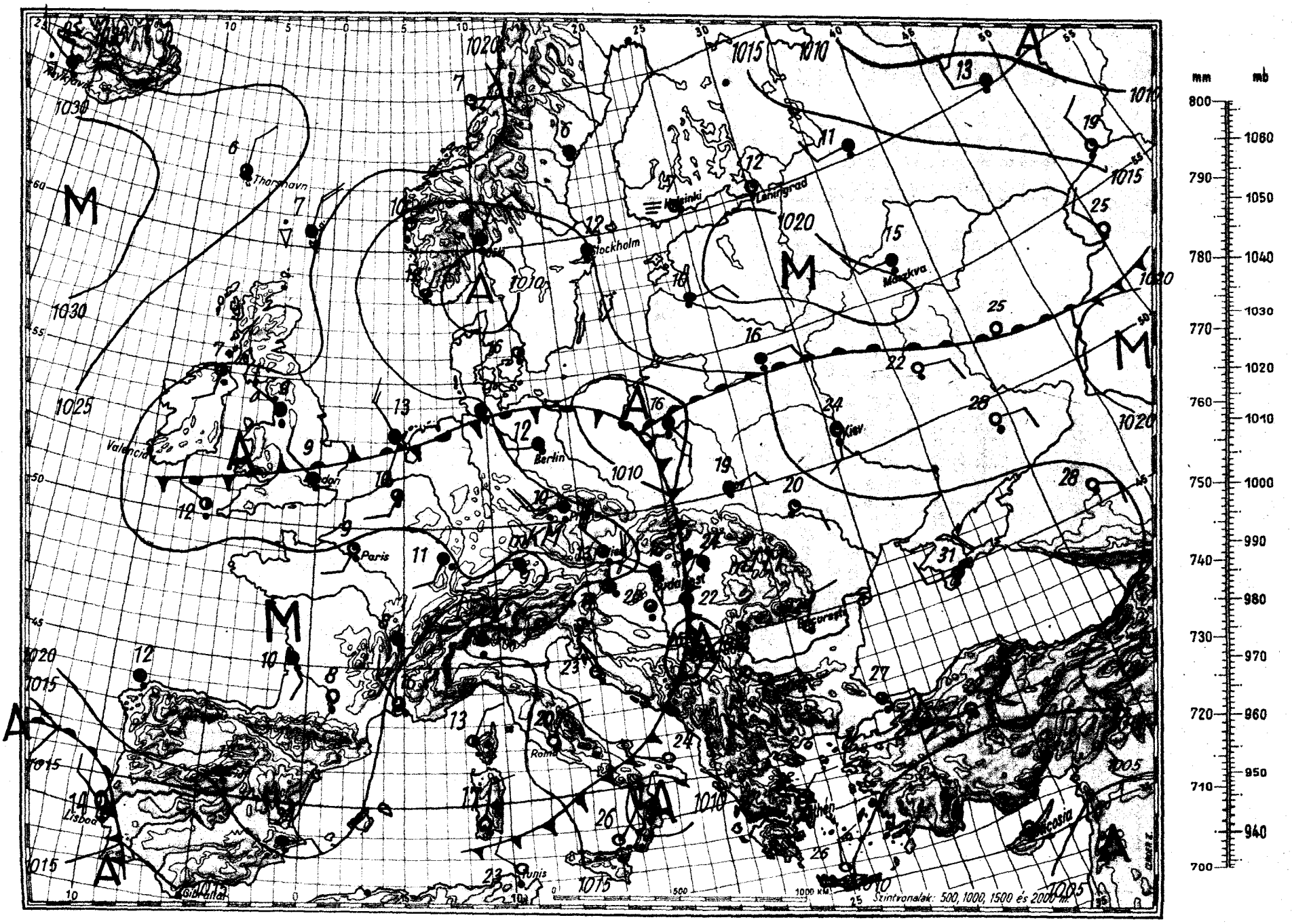

Magassági légállapotmérés

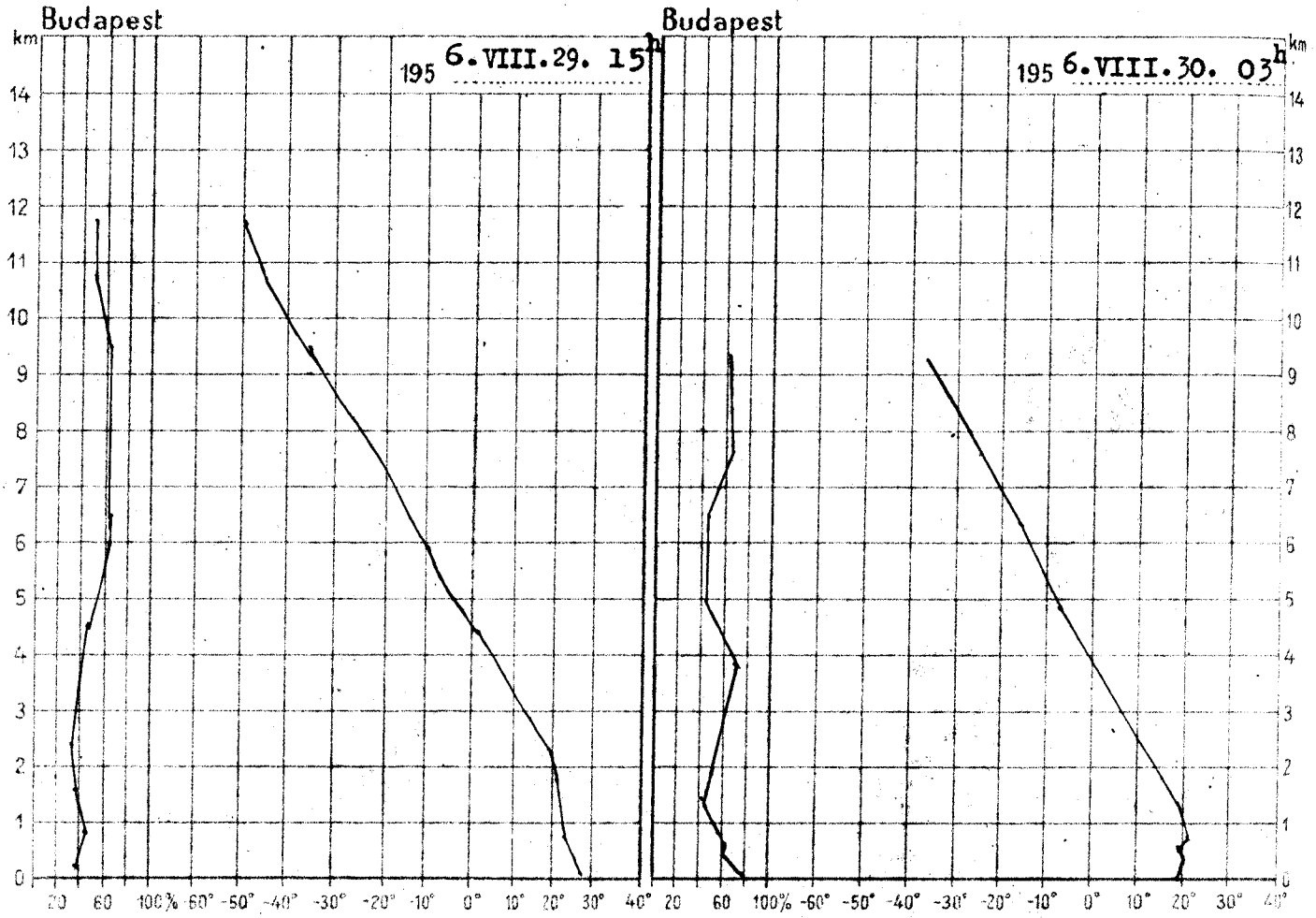

195 6.VIII.29. 15h			
km	mb	C°	%
Talaj	995.3	29.6	45
0·5	957	26.7	49
1	905	24.6	48
1·5	854	23.8	44
2	807	21.2	40
2·5	760	17.0	42
3	716	12.6	44
4	636	4.2	45
5	560	-0.2	58
6	493	-10.3	67
7	432	-17.2	68
8	378	-24.4	68
9	328	-31.8	67
10	284	-39.7	58
11	245	-46.8	53
12			
13			
14			
15			

Magaslégköri időhelyzet

A hideg levegő zöme Franciaország és az Alpok vidékén helyezkedik el, további lehülést okozva Dél- és Közép-Európa nagy része felett. A Biscayai-öböl környékén már gyenge meleg advekció észlelhető. Hazánk felett 7400 m-ig 2-3 fokot emelkedett a levegő hőmérséklete. Efölött lehülés következett be. A 0 fokos szint 180, a -10 fokos szint 450 m-rel magasabbra 4180, ill. 5700 m-re került. A légoszlop egyensulyi helyzete erősen labilis.

Pápainé s.k.

195 6.VIII.30. 03h			
km	mb	C°	%
Talaj	991.8	20.8	85
0·5	952	20.9	72
1	898	22.5	58
1·5	848	19.8	52
2	800	16.0	54
2·5	754	12.2	58
3	711	8.7	65
4	629	1.2	73
5	553	-5.8	50
6	488	-11.8	50
7	427	-19.0	62
8	370	-27.2	68
9	322	-35.4	63
10			
11			
12			
13			
14			
15			

OFFSET NYOMDA BUDAPEST F. V. POMAYER GYULA

1956. augusztus hó. 30. csütörtök nap 69. évfolyam 243. sz.

	Reggeli észlelések 06 TMG				Az utolsó 24 óra adatai					
	Felhőzet (0—4)	Szélirány és erő (m/s)	Légnyomás (millibár)	Hőmérséklet (C°)	Csapadék (24 óra) (mm)		Hőmérsékleti szélsőségek: tegnapi nappali max.	éjszakai min.	Radiációs min.	Napsütés (óra) tegnap
Mosonmagyaróvár	4	NW 9	1015.0	14	4	⚡	26	12	10	8
Sopron	4	NNW 8	15.5	14	2	⚡	24	13	11	8
Szombathely	1	N 4	13.6	15	1	⚡	25	14	12	8
Szentgotthárd	3	NW 1	13.9	15	2	⚡	24	15	14	-
Pápa	3	NE 12	14.6	15	ny		26	14	12	-
Győr	4 .	N 6	15.0	14	1	⚡ ▲	27	13	12	-
Tatabánya	4 ▼	NW 6	15.0	14	ny		28	14	13	-
Székesfehérvár	3	N 12	-	15	.		29	15	-	-
Keszthely	3	N 6	13.6	15	ny		27	15	15	10
Nagykanizsa	3	NNE 6	12.8	16	ny		26	15	12	-
Kaposvár	4	NNW 4	13.0	18	.		28	16	13	-
Pécs	3	- 0	11.1	20	ny		27	17	16	5
Budapest M. I.	3	W 10	11.7	16	ny		31	16	16	8
Salgótarján	4	NW 2	10.7	20	.		31	19	17	8
Eger	4 .	SE 2	09.1	22	1	⚡	31	19	18	8
Miskolc	4	SE 2	10.9	20	.		31	18	17	9
Sárospatak	4	NE 1	-	22	.		32	20	19	10
Baja	3	NW 4	11.4	21	ny		29	19	17	7
Kalocsa	3	N 6	12.4	21	ny		29	20	18	6
Kecskemét	3	NW 1	10.4	22	ny		30	19	18	7
Szeged	4	WSW 2	11.3	22	ny		33	18	14	8
Szolnok	4	S 2	10.7	25	.		31	20	-	-
Túrkeve	4	NW 1	-	22	.		33	20	16	-
Békéscsaba	3	ESE 1	10.3	23	ny		34	19	16	9
Debrecen	3	- 0	11.8	23	ny		34	18	16	8
Nyíregyháza	3	- 0	11.5	20	ny		33	19	16	-
Kékestető (1000 m)**	4	S 6	997.6	18	ny		25	18	-	8
Galyatető (932 m)**	-	-	-	-	.		27	18	-	-
Misnatető (534 m)*	1	NW 12	953.7	19	.		27	18	-	-
Szabadsághegy (474 m)*	3	SW 3	951.1	21	ny		28	14	-	5
Farkasgyepü (400 m)*	1	N 6	955.3	12	ny		26	11	11	-

24 óra csapadék mm		
Rajka	2	⚡
Csorna	2	⚡
Kapuvár	5	⚡
Kőszeg	ny	⚡
Nagygóhid	2	
Körmend	.	
Lenti	.	
Zalaegerszeg	.	
Hahót	.	
Letenye	.	
Gyékényes	.	
Káld	.	
Lovászpatona	ny	
Dévaványa	ny	
Tapolca	.	
Zircz	1	
Veszprém	ny	
Komárom	1	⚡
Kisbér	.	
Mór	ny	⚡
Alcsut	.	
Esztergom	.	
Dobogókő	-	
Erdi	.	
Kápolnásnyék	ny	

24 óra csapadék mm		
Tihany	.	
Siófok	ny	
Fonyód	ny	
Marcali	.	
Somogyvár	ny	
Tab	.	
Sárbogárd	-	
Sztálinváros	.	
Nagykőrös	1	⚡
Somogyszob	.	
Baracs	.	
Szigetvár	.	
Lengyel	.	
Középhidvég	-	
Bátaapáti	ny	
Mohács	ny	⚡
Siklós	.	
Királyrét	-	
Balassagyarm.	1	⚡
Rombány	1	⚡
Vác	ny	
Galgamácsa	ny	
Lőrinci	ny	
Gyöngyös	.	
Borsodnádasd	ny	⚡

24 órai csapadék mm		
Putnok	ny	
Jósvafő	ny	
Bódvaszilas	1	⚡
Lillafüred	ny	⚡
Szendrőlád	ny	⚡
Fügöd	.	
Hidasnémeti	.	
Sátoraljaújhely	1	
Tokaj	ny	
Mezőkeresztes	ny	
Jászapáti	ny	⚡
Nagykáta	1	⚡
Gyömrő	.	
Örkény	ny	
Kunszentmiklós	.	
Ceglédi	ny	
Nagykőrös	ny	⚡
Tiszakécske	.	
Izsák	ny	
Kiskunfélegyh.	ny	
Kiskunhalas	.	
Bácsalmás	ny	⚡
Kistelek	ny	⚡

24 óra csapadék mm		
Záhony	ny	
Kisvárda	ny	
Vásárosnamény	.	
Baktalórántháza	.	
Mátészalka	.	
Tiszabecs	.	
Csenger	.	
Nyírlugos	.	
Polgár	.	
Hajdúdorog	ny	
Hortobágy	.	
Nagyléta	.	
Debrecen	ny	
Tiszaroff	ny	⚡
Karcag	.	
Püspökladány	.	
Berettyóújfalu	.	
Szeghalom	.	
Kőrösszakál	.	
Szarvas	.	
Szentes	ny	
Orosháza	ny	
Makó	.	
Mezőhegyes	ny	
Battonya	.	

* A légnyomás 500 gdm-re átszámítva ** A légnyomás 1000 gdm-re átszámítva

OFFSET NYOMDA BUDAPEST XV. KERÜLET ORSZ.

Magassági szélmérések

Óraadatok greenwichi középidőben

VIII.29.	Szhely 15 h		Nkanizsa 15 h		Győr 15 h		Pécs 15 h		Bpest 12 h		Bpest 15 h		Bpest 18 h		Bpest 21 h		Szeged 15 h	
	fok	m/s	fok	m/s	fok	m/s	fok	m/s	fok	m/s	fok	m/s	fok	m/s	fok	m/s	fok	m/s
Talaj	140	2	320	2	270	2	360	2	-	0	140	2	220	7	270	7	140	[illegible]
500 m	230	4	300	3	180	7	180	2	120	3	150	5	180	5	230	6	150	6
1000	230	4	280	4	180	8	240	12	210	5	200	8	180	5	230	6	150	4
1500	240	14	280	4	220	12	260	15	210	8	200	8	240	6	230	6	240	7
2000	240	24			240	20	240	9	230	14	210	22	250	12			230	7
2500	220	37					240	9									200	11
3000	220	37					240	9									200	11
4000	200	38															200	14
5000																	190	19
6000																		
7000																		
8000																		
9000																		
10000																		
11000																		
12000																		
13000																		
14000																		
15000																		
16000																		
17000																		
18000																		
19000																		
20000																		

VIII.29.	Miskolc 16 h		Debrecen 16 h	
Talaj	180	2	-	0
500	150	6	220	2
1000	150	8	220	2
1500	180	9	170	7
2000	190	14	140	9
2500			160	15
3000			160	15
4000			160	15

VIII.30.	Nkanizsa 3 h		Pécs 4 h		Bpest 3 h		Bpest 9 h		Szeged 4 h		Debrecen 4 h					
	fok	m/s	fok	m/s	fok	m/s	fok	m/s	fok	m/s	fok	m/s	fok	m/s	fok	m/s
Talaj	-	0	320	2	320	7	320	12	140	2	90	2				
500 m	280	12	300	12	180	9	330	5	180	17	230	7				
1000	270	9	290	7	180	9	230	5	170	27	250	7				
1500	210	11	200	8	180	5	190	12	190	18	190	9				
2000	190	10	220	11	180	17	200	17	190	19	190	11				
2500			200	14	190	20	200	22	200	21	200	16				
3000			200	14	190	20	200	22	200	21	200	16				
4000			220	16							200	16				
5000																
6000																
7000																
8000																
9000																
10000																
11000																
12000																
13000																
14000																
15000																
16000																
17000																
18000																
19000																
20000																

OFFSET NYOMDA BUDAPEST F. V. POMAYER GYULA

IDŐJÁRÁSI NAPIJELENTÉS

ЕЖЕДНЕВНЫЙ МЕТЕОРОЛОГИЧЕСКИЙ БЮЛЛЕТЕНЬ • DAILY SYNOPTIC MAP OF THE HUNGARIAN METEOROLOGICAL INSTITUTE • BULLETIN QUOTIDIEN DE L'INSTITUT MÉTÉOROLOGIQUE HONGROIS WETTERBERICHT DES UNGARISCHEN METEOROLOGISCHEN INSTITUTS

KIADJA AZ ORSZÁGOS METEOROLÓGIAI INTÉZET
BUDAPEST II, KITAIBEL PÁL-UTCA 1
TEL.: KÖZPONT: 150-220 IDŐJELZŐ OSZT: 151-204, 150-410

MEGJELENIK NAPONKÉNT • ELŐFIZETÉSI ÁRA A POSTAI KÖLTSÉGGEL EGYÜTT NEGYEDÉVRE 60·— Ft
KIADÁSÉRT FELEL AZ INTÉZET IGAZGATÓJA

69. évfolyam 244. szám. + Budapest + 1956. augusztus 31.

Az időjárási helyzet ma reggel és a várható időjárás:

Nyugat- és Közép-Európát borító hideg levegőben leszálló légáramlással csendesebb, szárazabb idő alakult ki. Az erős éjszakai kisugárzás miatt reggelre a Brit-szigeteken 4-8, Franciaországban, Németországban, Lengyelországban 6-10 fokig hült le a levegő.

Hazánkban pénteken az átvonuló felhőzetből néhány helyen jelentéktelen mennyiségü eső esett, Tabról és Szendrőládról zivatart is jelentettek. A hőmérséklet napközben a nyugati megyékben 20-23, északkeleten 23-26, a Tiszántulon 29-32, sőt Debrecenben és Nyiregyházán 33 fokig emelkedett. Ma hajnalban Pápán, Nagykanizsán 7, máshol általában 9-13 fokos minimumok alakultak ki.

Budapesten pénteken 12 órakor a hőmérséklet 20 fok, a tengerszintre átszámitott légnyomás 766 mm, alig változik.

Várható időjárás szombat estig:

Ma kevés felhő, száraz idő.
Holnap délnyugat felől növekvő felhőzet, legfeljebb egy-két helyen kisebb eső.
Mérsékelt déli, délkeleti szél.
A nappali felmelegedés kissé fokozódik.

Várható legalacsonyabb hőmérséklet ma éjjel: 9-12,
legmagasabb nappali hőmérséklet szombaton: 22-25 fok között.

LIBRARY
JAN 25 1957
WEATHER BUREAU

A hőmérséklet és a légnyomás napi közepértéke Budapesten és ezek eltérése a 75 évi átlagtól:

1956. VIII. 30-án: 17,7 C°, 762,0 mm. Eltérés: -2,4 C°, 0,0 mm.

1871 óta ezen a napon előfordult

legmagasabb hőmérséklet	35,6 C°	/1928./
legalacsonyabb hőmérséklet	7,5 C°	/1884./

Az Országos Meteorológiai Intézet Időjárási Napijelentése

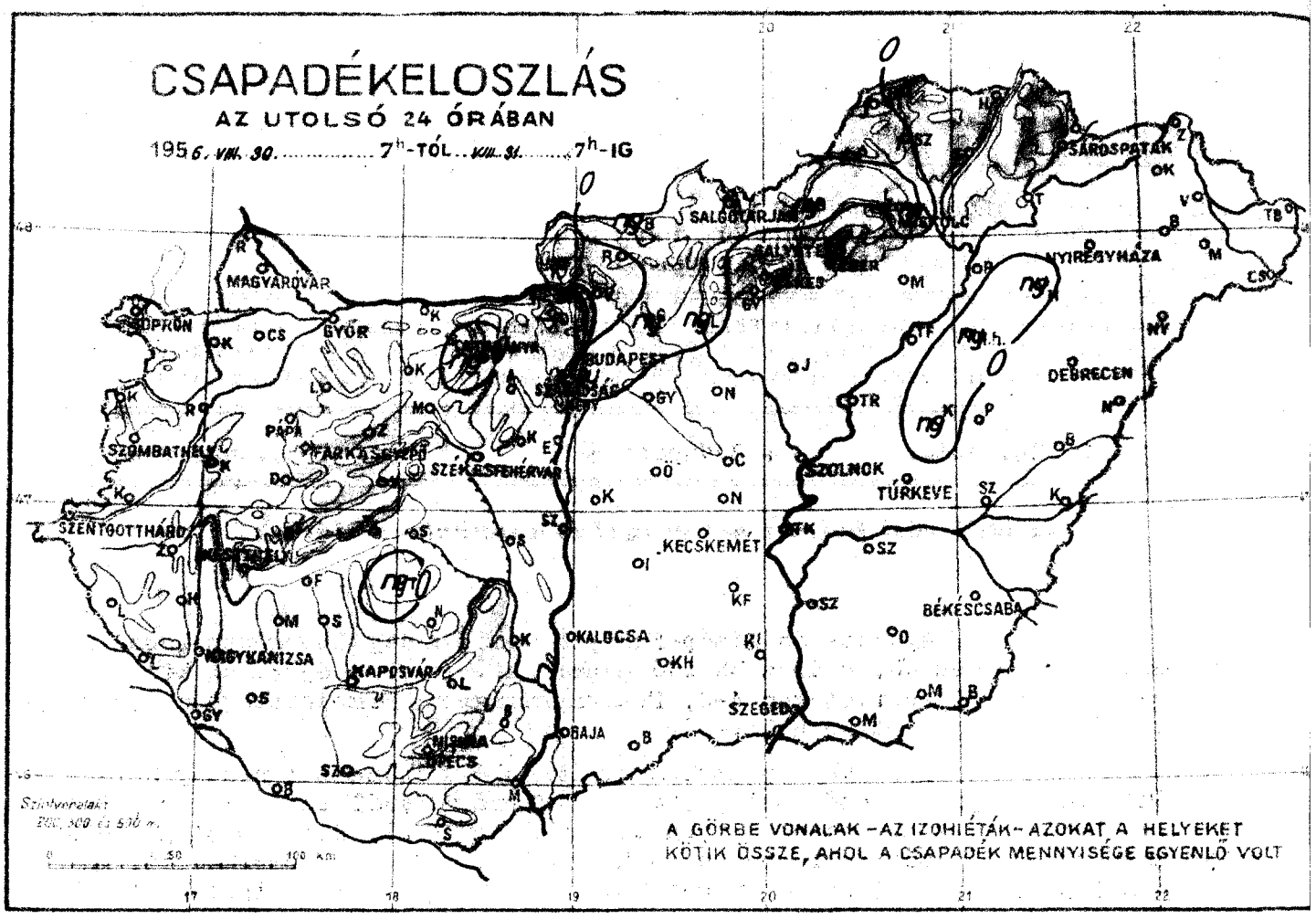

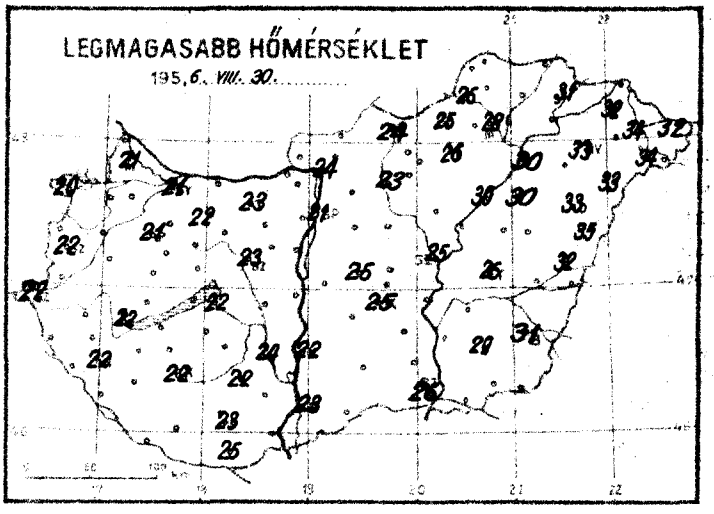

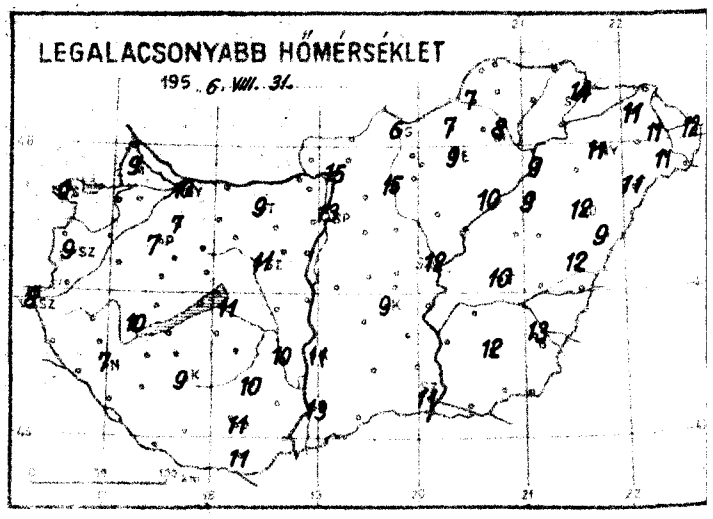

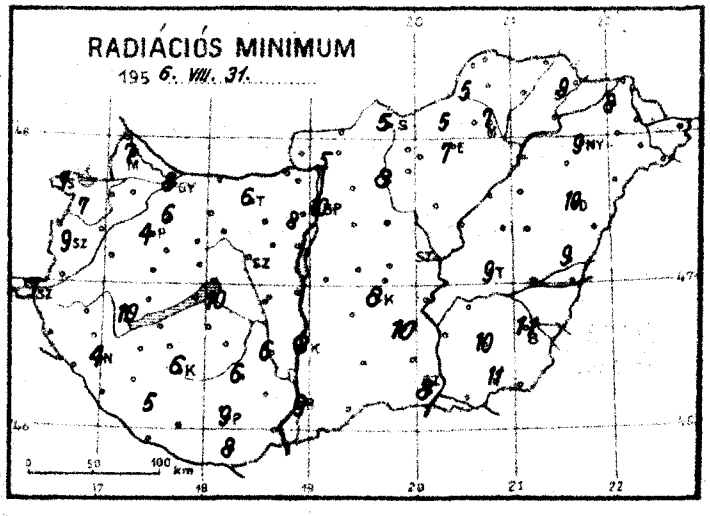

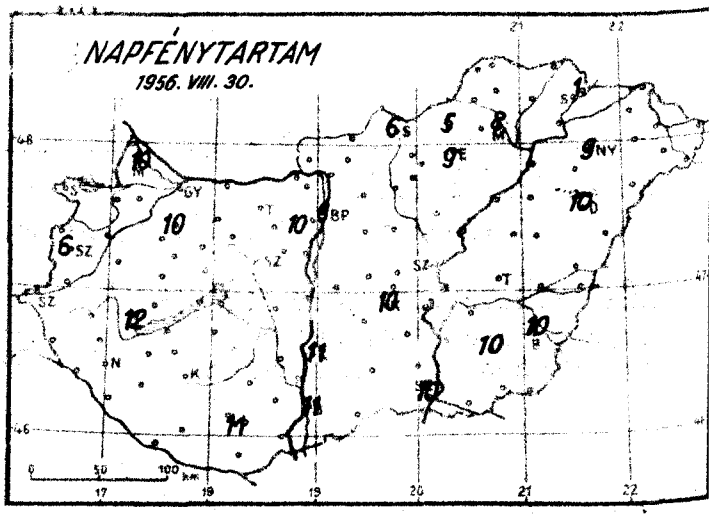

Időjárási helyzet 1956. év AUGUSZTUS hó 31. nap 7 óra

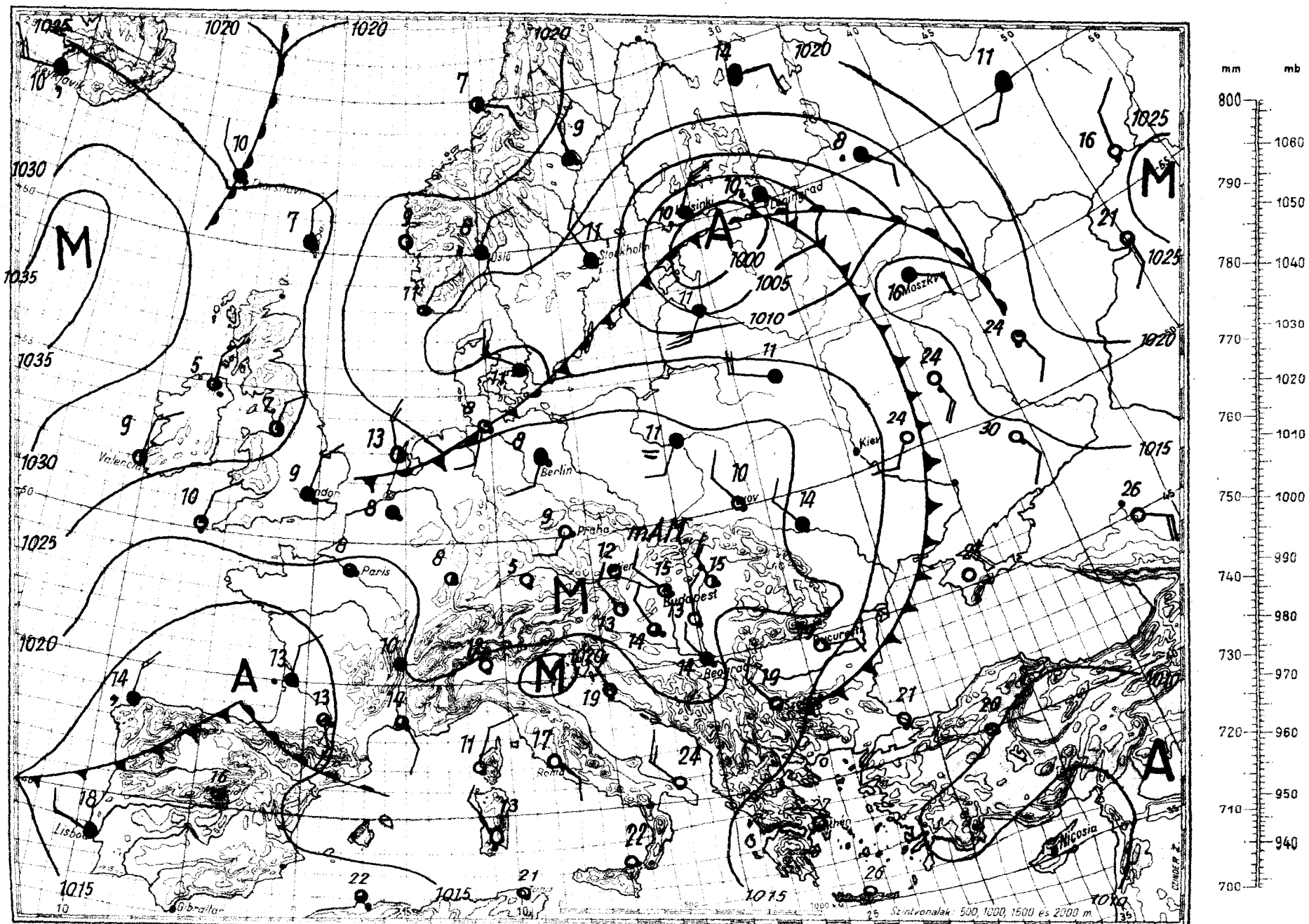

Magassági légállapotmérés

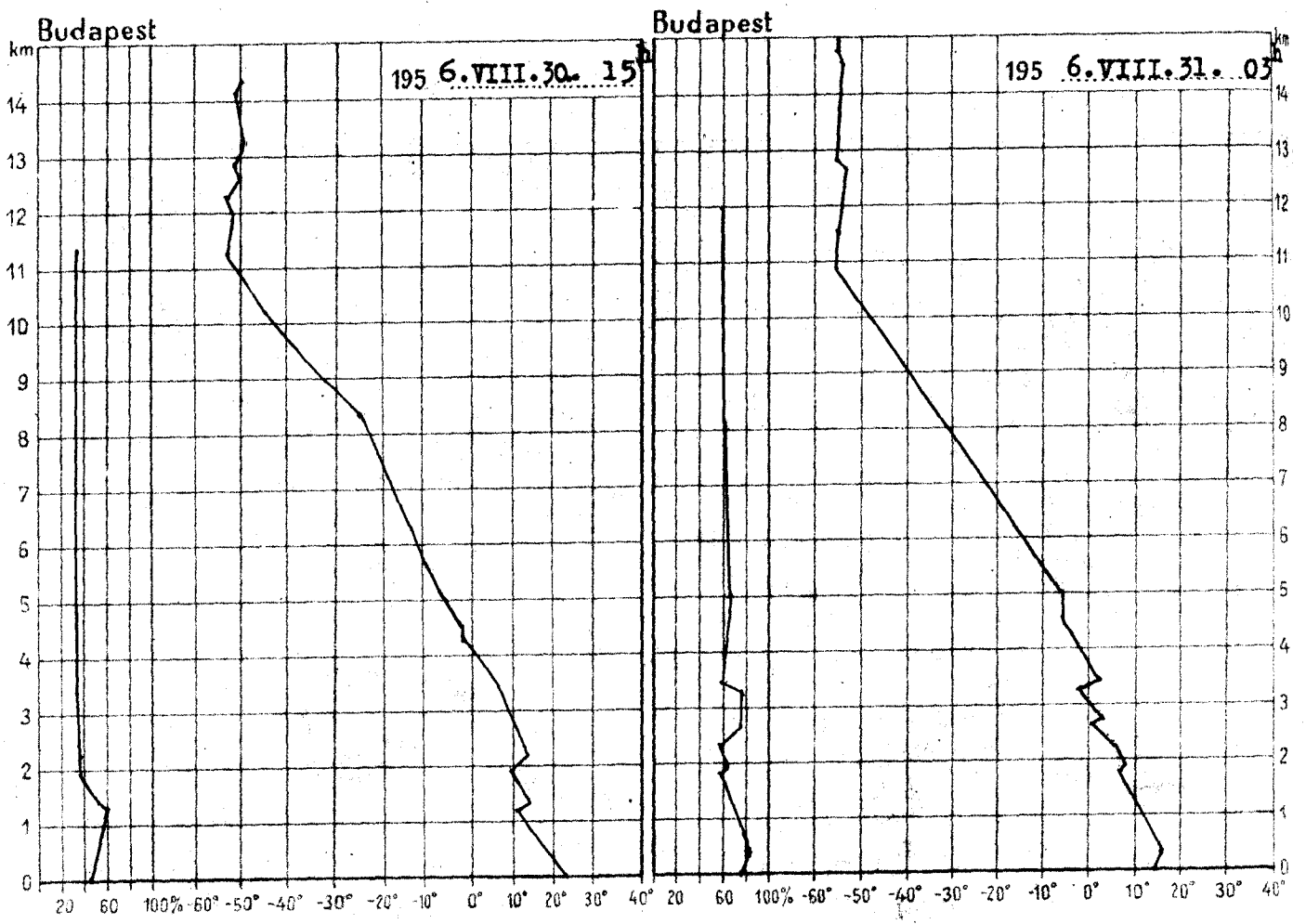

195 6.VIII.30. 15h			
km	mb	C°	%
Talaj	1000.0	21.1	39
0·5	948	17.0	44
1	905	11.7	51
1·5	852	11.3	39
2	802	9.8	30
2·5	754	8.6	28
3	710	6.0	26
4	628	-0.3	24
5	553	-6.1	24
6	486	-14.0	24
7	425	-20.5	24
8	370	-27.5	24
9	321	-36.6	24
10	278	-45.2	24
11	239	-52.0	24
12	205	-53.0	
13	175	-51.4	
14	150	-51.6	
15			

Magaslégköri időhelyzet

Az óceán felől különböző hőmérsékletü légtömegek érkeznek szárazföldünk fölé. Ennek következtében Franciaország és az Alpok vidékén meleg advekció Belgium, Hollandia, Németország és Lengyelország felett hideg advekció észlelhető. Kelet-Európa nagy részén felmelegedés van folyamatban. Hazánk légterében erősen csökkent a levegő hőmérséklete. A lehülés mértéke 1000 m körül elérte a 13 fokot. 0 fokot a következő öt szinten mértek: 2700, 2730, 2820, 3420 és 3510 m-en. A -10 fokos szint 540 m-t süllyedt. Magassága ma hajnalban 5160 m volt.

Pápainé s.k.

195 6.VIII.31. 03h			
km	mb	C°	%
Talaj	1004.2	12.1	69
0·5	962	12.9	69
1	907	9.8	65
1·5	853	8.0	58
2	803	6.0	55
2·5	755	1.5	57
3	710	-1.2	63
4	626	-3.8	57
5	551	-8.8	59
6	483	-15.9	54
7	422	-23.5	57
8	367	-31.6	54
9	318	-40.4	51
10	274	-49.5	51
11	232	-58.1	
12	200	-57.1	
13	171	-57.1	
14	146	-56.2	
15	124	-58.1	

OFFSET NYOMDA, BUDAPEST F. V. FOMAVER GYULA

1956. augusztus hó.
31. nap - **péntek**
69. évfolyam **244.** sz.

	Reggeli észlelések 06 TMG					Az utolsó 24 óra adatai					
	Felhőzet (0—4)	Szélirány és erő (m/s)	Légnyomás (millibár)	Hőmérséklet (C°)	Csapadék (24 óra) (mm)		Hőmérsékleti szélsőségek: tegnapi nappali max.	éjszakai min.	Radiációs min.	Napsütés (óra) tegnap
Mosonmagyaróvár	0	N 1	1023.3	14	.		21	9	7	10
Sopron	0	NW 2	23.5	14	.		20	9	7	-
Szombathely	0	N 1	23.0	13	.		22	9	7	6
Szentgotthárd	4	W 1	23.7	12	.		22	8	7	-
Pápa	0	- 0	23.4	11	.		21	7	4	-
Győr	0	SW 2	23.3	11	.		21	10	8	-
Tatabánya	0	SW 1	23.3	12	ny		23	9	6	-
Székesfehérvár	0	- 0	-	14	.		23	11	-	-
Keszthely	0	NE 1	23.3	13	.		22	10	10	12
Nagykanizsa	1	- 0	23.4	11	.		22	7	4	-
Kaposvár	0	- 0	23.3	12	.		22	9	6	-
Pécs	3	NW 1	22.3	14	.		23	11	9	11
Budapest M. I.	1	WNW 2	22.3	15	ny		21	13	10	9
Salgótarján	1	N 2	23.2	7	1		24	6	5	6
Eger	0	- 0	22.7	12	.		26	9	7	9
Miskolc	1	NNW 2	22.1	12	ny		28	8	7	8
Sárospatak	1	N 1	-	15	.		31	14	9	1
Baja	1	NE 2	22.6	14	.		23	13	9	11
Kalocsa	0	N 1	22.7	13	.		22	11	8	11
Kecskemét	0	NNE 1	21.9	14	.		25	9	8	10
Szeged	0	N 2	22.1	13	.		26	11	8	10
Szolnok	1	N 2	22.1	15	.		25	12	-	-
Túrkeve	1	NW 2	-	14	.		26	10	9	-
Békéscsaba	0	NNE 6	21.6	14	.		31	13	11	10
Debrecen	0	N 4	18.2	14	.		33	12	10	10
Nyíregyháza	0	N 2	21.7	15	.		33	11	9	9
Kékestető (1000 m)**	1	SW 2	904.8	8	.		22	7	-	9
Galyatető (932 m)**	-	-	-	-	.		25	8	-	-
Mátrafüred (534 m)*	1	N 6	962.9	12	.		26	11	-	-
Szabadsághegy (474 m)*	1	NE 1	963.3	14	.		24	12	-	10
Farkasgyepű (400 m)*	1	NW 1	963.2	10	.		23	9	7	-

24 óra csapadék mm			24 óra csapadék mm			24 órai csapadék mm			24 óra csapadék mm		
Rajka	.		Tihany	.		Putnok	1		Záhony	.	
Csorna	.		Siófok	.		Jósvafő	1		Kisvárda	.	
Kapuvár	.		Fonyód	.		Bódvaszilas	.		Vásárosnamény	.	
Kőszeg	.		Marcali	.		Lillafüred	.		Baktalórántháza	.	
Rábagyörökhíd	.		Somogyvár	-		Szendrőlád	1	K	Mátészalka	.	
Körmend	.		Tab	ny	K	Fügöd	.		Tiszabecs	.	
Lenti	.		Sárbogárd	.		Hidasnémeti	.		Csenger	.	
Zalaegerszeg	.		Sztálinváros	.		Sátoraljaújhely	.		Nyírlugos	.	
Hahót	.		Nagykónyi	.		Tokaj	.		Polgár	.	
Letenye	.		Somogyszob	.		Mezőkeresztes	ny		Hajdúdorog	ny	
Gyékényes	.		Bares	.		Jászapáti	.		Hortobágy	ny	
Káld	.		Szigetvár	.		Nagykáta	.		Nagyléta	.	
Lovászpatona	.		Lengyel	.		Gyöngyös	.		Tiszafüred	.	
Devecser	.		Középhidvég	.		Örkény	.		Tiszaroff	.	
Tapolca	.		Bátaapáti	.		Kunszentmiklós	.		Karcag	ny	
Zirc	.		Mohács	.		Cegléd	.		Püspökladány	.	
Veszprém	.		Siklós	.		Nagykőrös	.		Berettyóújfalu	.	
Komárom	.		Királyrét	.		Tiszakécske	.		Szeghalom	.	
Kisbér	.		Balassagyarm.	ny		Izsák	.		Körösszakál	.	
Mór	.		Romhány	.		Kiskunfélegyh.	.		Szarvas	.	
Alcsut	.		Vác	.		Kiskunhalas	.		Szentes	.	
Esztergom	.		Galgamácsa	ny		Bácsalmás	.		Orosháza	.	
Dobogókő	-		Lőrinci	ny		Kistelek	.		Makó	.	
Ersi	.		Gyöngyös	.					Mezőhegyes	.	
Kápolnásnyék	.		Borsodnádasd	ny					Battonya	.	

* A légnyomás 500 gdm-re átszámítva ** A légnyomás 1000 gdm-re átszámítva

OFFSET NYOMDA, BUDAPEST, F. V. POHNYÉ GYULA

Magassági szélmérések

Óraadatok greenwichi középidőben

VIII. 30.	Szhely 15 h		Nkanizsa 15 h.		Győr 15 h		Pécs 15 h		Bpest 11 h		Bpest 15 h		Szeged 15 h		Debrecen 15 h			
	fok	m/s	fok	m/s	fok	m/s	fok	m/s	fok	m/s	fok	m/s	fok	m/s	fok	m/s	fok	m/s
Talaj	360	7	360	7	320	7	360	7	320	17	320	7	320	2	270	7		
500 m	350	13	10	8	320	9	340	6	330	9	340	11	340	10	280	7		
1000	350	13	10	8	340	15	340	6	260	5	330	28	330	10	230	5		
1500	320	5	240	6	340	15	280	6	260	8	290	11	280	8	230	5		
2000	280	5	280	7	330	15	230	8	240	15	270	10	240	6	260	8		
2500	280	13	230	12			240	20	250	20	230	17	270	17	230	18		
3000	280	13	230	12			240	20	250	20	230	17	270	17	230	18		
4000	230	19	230	18			240	22	210	28	230	17	230	22	220	19		
5000	230	27	240	25			240	22			230	17			220	19		
6000	240	38	240	28							240	29			230	25		
7000	240	38	240	28							240	29			230	25		
8000	240	38									240	29			230	25		
9000	240	38									240	29			230	25		
10000	240	43									240	33						
11000	230	43									230	39						
12000	230	43									230	39						
13000											230	39						
14000											230	39						
15000																		
16000																		
17000																		
18000																		
19000																		
20000																		

VIII. 31.	Szhely 4 h		Nkanizsa 3 h		Győr 4 h		Pécs 4 h		Bpest 3 h		Bpest 6 h		Szeged 4 h		Debrecen 3 h			
	fok	m/s	fok	m/s	fok	m/s	fok	m/s	fok	m/s	fok	m/s	fok	m/s	fok	m/s	fok	m/s
Talaj	270	2	220	2	320	2	320	2	320	5	180	2	360	2	360	7		
500 m	20	11	30	8	340	6	40	8	350	5	240	1	50	15	20	8		
1000	20	11	40	7	340	6	40	8	350	5	330	5	50	4	350	5		
1500	350	3	40	6	340	6	20	7	340	8	330	5	340	9	310	5		
2000	280	5	10	2	310	7	350	7	290	9	320	7	300	8	270	17		
2500	250	8	240	5	290	11	350	7	290	9	280	8	250	10	260	10		
3000	250	8	240	5	290	11	350	7	290	9	280	8	250	10	260	10		
4000	260	13	250	9	240	14			260	16	260	15			250	18		
5000	250	8	250	13	260	18									250	18		
6000															250	21		
7000															250	21		
8000															250	21		
9000															250	21		
10000																		
11000																		
12000																		
13000																		
14000																		
15000																		
16000																		
17000																		
18000																		
19000																		
20000																		

OFFSET NYOMDA, BUDAPEST F. V. POMAYER GYULA

Hungary

MELLÉKLET AZ ORSZÁGOS METEOROLÓGIAI INTÉZET
IDŐJÁRÁSI NAPIJELENTÉSÉHEZ

Oct 17, 1956

AZ ELMÚLT IDŐJÁRÁS

FRONTÁTVONULÁSI JEGYZÉK BUDAPESTRŐL
1956. SZEPTEMBER /Szept.1-29 között nyári időszámítás/.

LIBRARY
MAY 23 1957
WEATHER BUREAU

1		2	3	4
A frontátvonulás időpontja		B=betörési front Fel=felsiklási front V=vesztegló front	A front fejlettsége 0 gyenge 1 mérsékelt 2 erős	A front fontosabb meteorológiai jelenségei
Nap	Óra			
1	19	Fel	0	Felhőátvonulás.
2	19	Fel	0	Felhőátvonulás.
3	23	B	0	Felhőátvonulás, kis szélélénkülés.
4	13	Fel	0	Felhőátvonulás.
4	14	B	1	Kis záporeső.
4	16	B	2	Szélbetörés 17 m/s, közeli zivatar.
6	24	Fel	0	Felhőátvonulás.
7	6	B	0	Kis szélélénkülés 7 m/s.
8	8	B	1	Szélrohamok 10 m/s.
9	3	B	0	Kis szélrohamok.
9	11	Fel	0	Felhőátvonulás.
10	8	B	0	Kis szélélénkülés.
10	13	Fel	0	Felhőátvonulás.
11	6	B	1	Szélrohamok 13 m/s.
11	18	B	2	Zivatar 0,7 mm, szélrohamok 14 m/s.
12	4	Fel	1	Felhőátvonulás.
12	10	B	0	Kis záporeső.
12	16	Fel	1	Kevés praefrontális eső.
12	18	B	2	Szélbetörés 18 m/s, közeli záporeső.
13	14	B	1	Záporeső 0,4 mm.
13	17	B	1	Záporeső 0,5 mm.
13	22	B	1	Kis záporeső.
15	13	B	0	Szélrohamok 8 m/s.
16	12	Fel	0	Felhőátvonulás.
17	2	B	0	Szélrohamok 9 m/s.
17	8	B	1	Szélbetörés 16 m/s.
17	22	B	1	Kis záporeső.
18	3	B	1	Szélrohamok 9 m/s.
18	22	B	1	Szélélénkülés 8 m/s.
21	2	B	0	Felhőátvonulás.
24	6	B	0	Kis szélélénkülés.
26	21	Fel	0	Kevés praefrontális eső.
27	15	Fel	0	Kevés praefrontális eső.
27	23	B	1	Záporeső 1,9 mm.
28	6	B	1	Szélrohamok 12 m/s.
29	12	B	0	Szélrohamok 8 m/s.

A hónap rövid frontológiai jellemzése: A frontátvonulások száma valamivel nagyobb volt a normálisnál, a frontok átlagos fejlettsége azonban igen gyenge.

LÉGTÖMEGNAPTÁR

BUDAPEST, 1956. SZEPTEMBER

/Szept.1-29 között nyári időszámitásban./

A légtömeg megnevezése		Mikor érkezett Nap	Mikor érkezett Óra	Mikor vonult el Nap	Mikor vonult el Óra	Tartóssága óra	A következő légtömegtől elválasztó határfelület
Sarkvidéki hideg	aC	/ aug. /		1	19	19	Felsiklási front
Szubtrópusi	tM	1	19	4	14	67	Betörési "
Tengeri mérsékelt	mM	4	14	5	24	34	Lesiklófelület
Szárazföldi mérs.	cM	5	24	7	6	30	Betörési front
Tengeri mérsékelt	mM	7	6	9	6	48	Lesiklófelület
Szárazföldi meleg	cW	9	6	10	8	26	Betörési front
Tengeri mérsékelt	mM	10	8	10	13	5	Felsiklási front
Szubtrópusi	tM	10	13	11	6	17	Betörési front
Tengeri mérsékelt	mM	11	6	11	18	12	Betörési front
Tengeri hideg	mC	11	18	12	4	10	Felsiklási front
Tengeri mérsékelt	mM	12	4	14	22	66	Betörési front
Sarkvidéki hideg	aC	14	22	16	12	38	Felsiklási front
Szárazföldi meleg	cW	16	12	17	2	14	Betörési front
Tengeri mérsékelt	mM	17	2	18	3	25	Betörési front
Sarkvidéki hideg	aC	18	3	20	2	47	Lesiklófelület
Szárazföldi mérs.	cM	20	2	24	6	100	Betörési front
Sarkvidéki hideg	aC	24	6	26	21	63	Felsiklási front
Tengeri mérsékelt	mM	26	21	28	6	33	Betörési front
Szárazföldi mérs.	cM	28	6	29	12	30	Betörési front
Tengeri mérsékelt	mM	29	12	29	23	11	Felsiklási front
Tengeri enyhe	mW	29	23	/ okt./		26	-

Az egyes levegőfajták jelenlétének tartama a hónap folyamán:

Levegőfajta		óra	%
Sarkvidéki hideg	aC	137	19
Szárazföldi hideg	cC	-	-
Tengeri hideg	mC	10	1
Tengeri mérsékelt	mM	264	36
Tengeri enyhe	mW	26	4
Szárazföldi mérs.	cM	160	22
Szárazföldi meleg	cW	40	6
Szubtrópusi	tM	84	12

A hónap rövid légtömegtani jellemzése: A levegőfajták sürün váltakoztak; a tengeri mérsékelt levegőfajta erős tulsulyban volt a többiekkel szemben.

Magyarország időjárása 1956. szeptember havában.

Szeptemberben rendkivül száraz időjárás uralkodott, átlag feletti hőmérséklettel.

A hőmérséklet 15-18 fokos havi középértékei általában 0,5 - 1,5 fokos többletet mutattak a sokévi átlaghoz viszonyitva. Nyugaton és északkeleten azonban a havi középhőmérsékletek néhány tizedfokkal az átlag alatt maradtak. A hónap legmelegebb napjai 2-3-4-e voltak, amikor 31-34 fokos maximumok fordultak elő. A 10. és 20. közötti napok hüvös időjárást hoztak. Az időszak végén 19-én, vagy 20-án mértek a legerősebb hajnali lehülést -1, +3 fokos minimumokkal. Míg fagyos nap csak északkeleten fordult elő, talajmenti fagyot már igen sok helyről jelentettek. A nyári napok száma 9-16, a hőség napoké 2-6 volt és mindenütt felülmulta az átlagot.

A légnyomás havi középértéke Budapesten, 130 m magasságban 752,8 mm volt, 1,0 mm-rel magasabb, mint a sokévi átlag. A tengerszintre átszámitott érték 764,3 mm volt.

Szélvihar a szeptemberi szélcsendes időjárásnak megfelelően csak 1-2 fordult elő, kivéve a Balaton környékét, ahol 10 volt a viharos napok száma.

Hazánk legszárazabb része a Közép-Tisza vidéke volt. Ezen a területen sokfelé semmi eső, még csapadéknyom sem esett. Igen száraz volt Zala és Vas megye nagy része, a Balaton környéke, Somogy és Baranya is, ahol a havi csapadékösszegek 5 mm alatt maradtak és igy nem érték el az átlag 10 %-át sem. Az ország többi részén is csak kevés helyen multa felül a csapadékmennyiség a 10 mm-t és az összegek mindenütt az átlag alatt maradtak. A legnagyobb havi összeg 39 mm volt Sárbogárdon. A 24 óra alatt lehullott maximális esőmennyiség 30 mm volt Felsőbereckiben /Borsod A. Z. megye/ 11-én. A csapadékos napok száma 1 mm-t meghaladó esővel 1-3 között váltakozott és jóval az átlag alatt maradt.

A légnedvesség 55-65 %-os havi középértékei a rendkivül száraz és derült időjárásnak megfelelően jelentős hiányt mutattak az átlaghoz viszonyitva. A párolgás 60-160 mm-es havi összegei sokfelé az átlag kétszeresét is elérték.

A napsütés 220-280 órás havi összegei 40-50 %-os többletet mutattak az átlaghoz viszonyitva. A nap- és égboltsugárzás havi összege Budapesten, a vizszintes sikon 9056 gcal/cm^2 volt.

IDŐJÁRÁSI ADATOK

1956. Szeptember hó.

	Hőmérséklet C°								Csapadék					Napsütés
	Havi közép	Eltérés a norm.-tól	Abs. max.	Nap	Abs. min.	Nap	Nyári nap max≧25°	Hőség nap max≧30°	Összeg mm	A norm. %-ában	Eltérés a norm.-tól	Napok száma ≧1mm	Zivataros nap	Összeg óra
Magyaróvár	16,6	+1,5	32,6	3.	0,9	19.	12	2	1	2	-61	0	0	248
Keszthely	17,7	+1,6	32,1	3.	3,6	20.	9	2	5	7	-66	3	1	272
Szentgotthárd	14,9	-0,3	31,5	3.	0,5	20.	9	2	10	11	-85	3	0	228
Pécs	18,3	+1,8	34,4	2.	3,1	20.	16	4	nyom	0	-56	0	0	254
Budapest	17,2	+0,9	32,1	3.	4,8	20.	12	2	4	7	-50	1	0	268
Kalocsa	17,8	+1,1	33,2	2.	4,0	20.	16	3	16	30	-37	1	1	282
Szolnok	17,5	+1,0	33,1	3.	2,0	19.	12	3	3	7	-41	1	1	-
Miskolc	15,9	+0,1	32,2	4.	-0,6	20.	13	2	7	12	-49	1	0	230
Kisvárda	16,0	+0,6	32,9	3.	0,3	20.	10	4	14	29	-34	4	2	228
Debrecen	15,8	-0,1	33,6	3.	-0,5	20.	12	4	3	6	-46	1	0	247
Békéscsaba	17,8	+0,6	33,8	4.	2,7	19.	16	4	9	19	-38	2	0	263
Kékestető	12,6	+1,0	25,7	3.	0,2	19.	2	0	4	5	-72	1	0	259

IDŐJÁRÁSI NAPIJELENTÉS

ЕЖЕДНЕВНЫЙ МЕТЕОРОЛОГИЧЕСКИЙ БЮЛЛЕТЕНЬ • DAILY SYNOPTIC MAP OF THE HUNGARIAN METEOROLOGICAL INSTITUTE • BULLETIN QUOTIDIEN DE L'INSTITUT MÉTÉOROLOGIQUE HONGROIS WETTERBERICHT DES UNGARISCHEN METEOROLOGISCHEN INSTITUTS

KIADJA AZ ORSZÁGOS METEOROLÓGIAI INTÉZET
BUDAPEST II, KITAIBEL PÁL-UTCA 1
TEL.: KÖZPONT: 353-500 IDŐJELZŐ OSZT: 150-410

MEGJELENIK NAPONKÉNT * ELŐFIZETÉSI ÁRA A POSTAI KÖLTSÉGGEL EGYÜTT NEGYEDÉVRE 60·— Ft
KIADÁSÉRT FELEL AZ INTÉZET IGAZGATÓJA

69. évfolyam 245. szám. + Budapest + 1956. szeptember 1.

Az időjárási helyzet ma reggel és a várható időjárás:

Közép-Európát elárasztotta a hideg sarkvidéki légtömeg. Franciaország fölé dél felől egy viharciklon érkezett, amely az Alpok irányába meleg szubtrópusi levegőt szállít a Földközi-tengerről, ugyanakkor szárazföldünk délnyugati vidékeire hűvös tengeri léghullámok törtek be.

Hazánkban pénteken megkezdődött a hideg sarkvidéki levegő felmelegedése. A hőmérséklet általában 22-25, Siklóson 26 fokig emelkedett. Az éjszaka még hűvös volt: 8-12 fokig hűlt le a levegő. Csapadék nem hullott.

Budapesten szombaton 12 órakor a hőmérséklet 23 fok, a tengerszintre átszámitott légnyomás 767 mm, mérsékelten süllyedő irányzatu.

Várható időjárás vasárnap estig:

Kisebb felhőátvonulások, holnap - inkább csak nyugaton - néhány helyen záporeső, zivatar.
Mérsékelt déli, délnyugati, a záporok idején élénkebb nyugati, északnyugati szél.
A hőmérséklet kissé emelkedik.

Várható legalacsonyabb hőmérséklet ma éjjel: 10-13, legmagasabb nappali hőmérséklet vasárnap: nyugaton 24-27, keleten 26-29 fok között.

LIBRARY
JAN 25 1957
WEATHER BUREAU

Vozari

A hőmérséklet és a légnyomás napi középértéke Budapesten és ezek eltérése a 75 évi átlagtól:

1956. VIII.31-én: 18,6 C°, 766,3 mm. Eltérés: -0,9 C°, +4,1 mm.

1871 óta ezen a napon előfordult

legmagasabb hőmérséklet	34,4 C°	/1942./
legalacsonyabb hőmérséklet	8,0 C°	/1881./

Az Országos Meteorológiai Intézet Időjárási Napjelentése

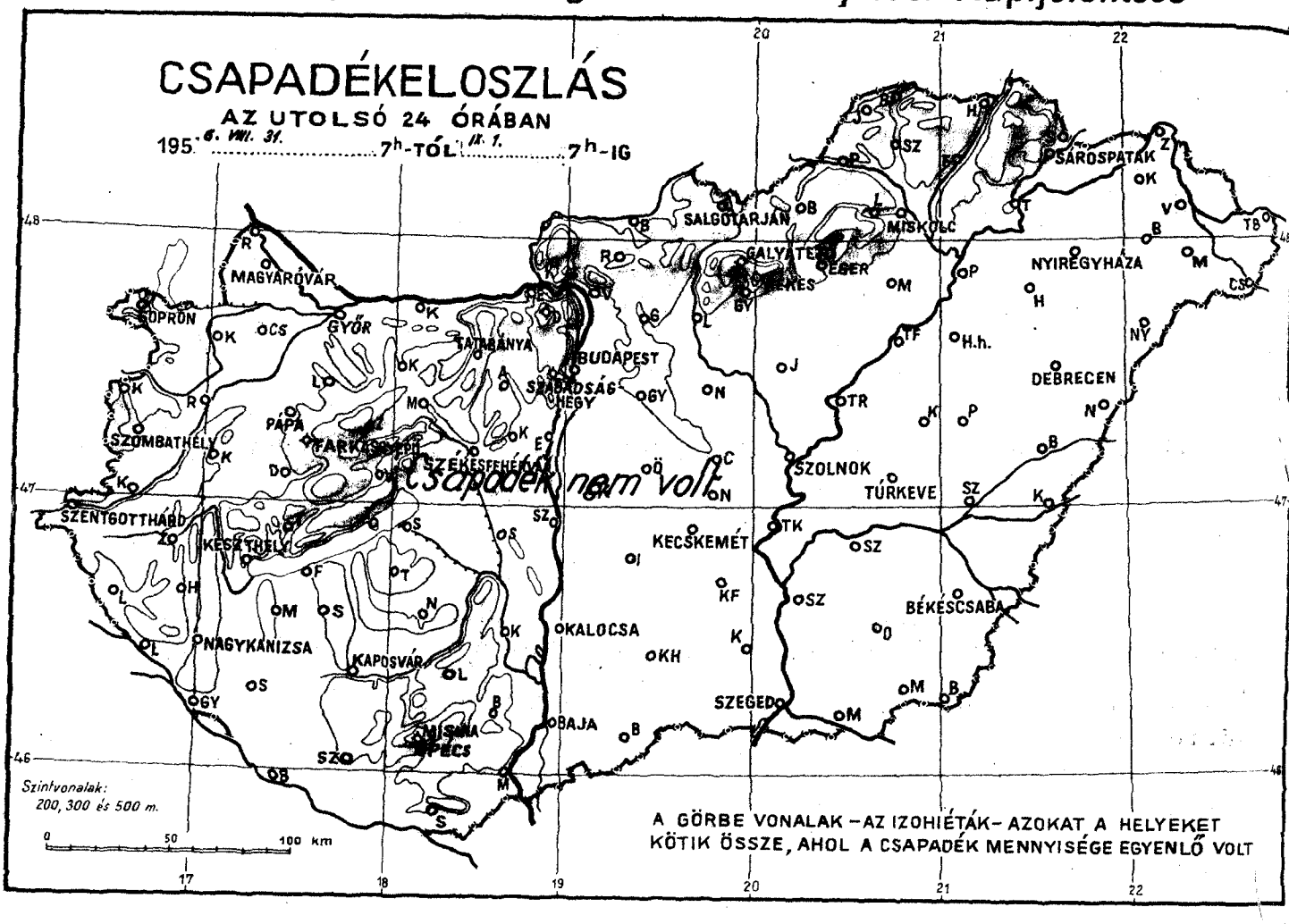

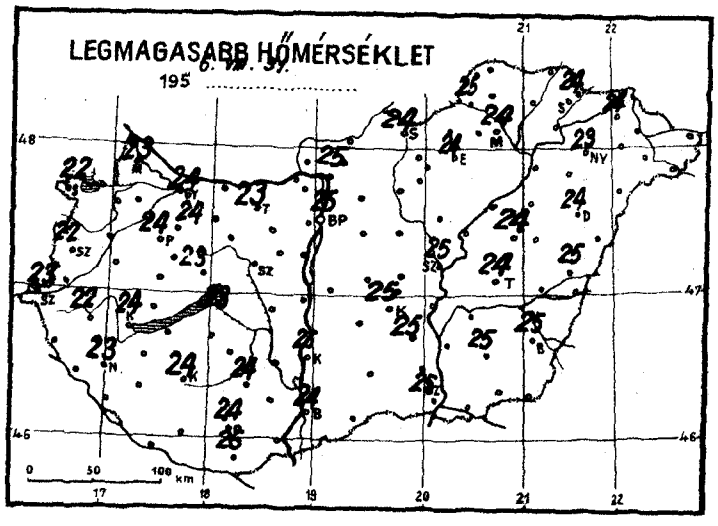

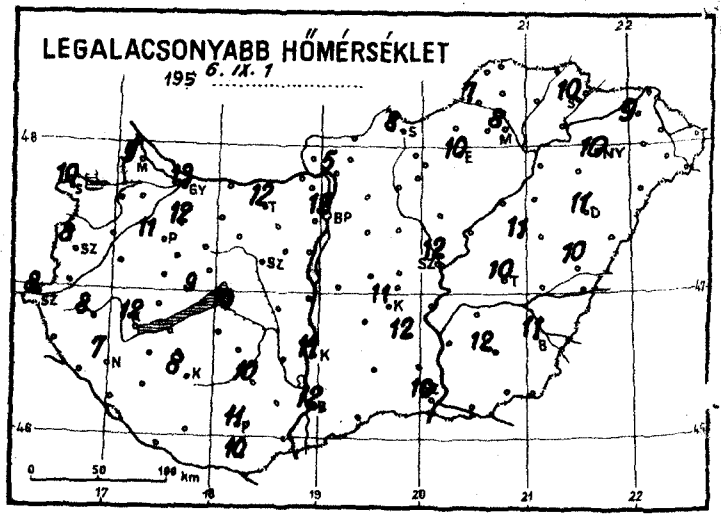

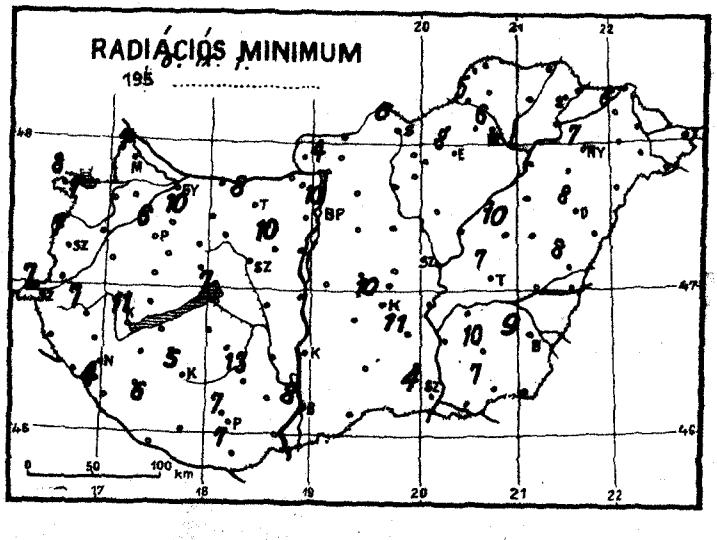

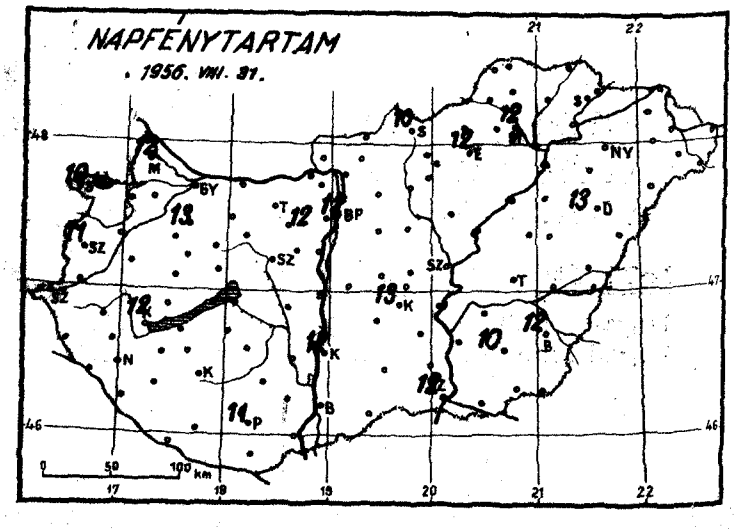

Időjárási helyzet 1956 év SZEPTEMBER hó 1. nap 7 óra

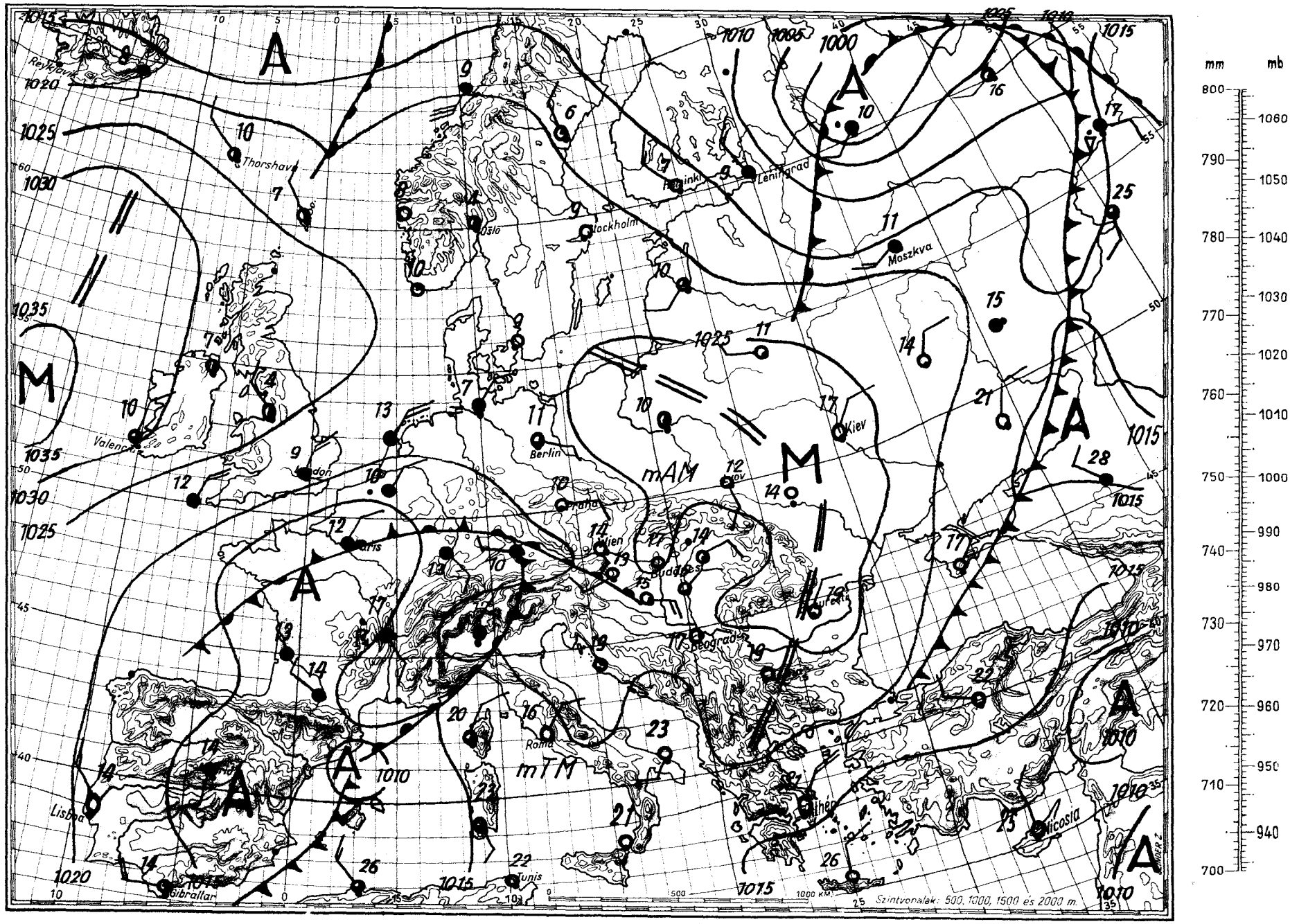

Magassági légállapotmérés

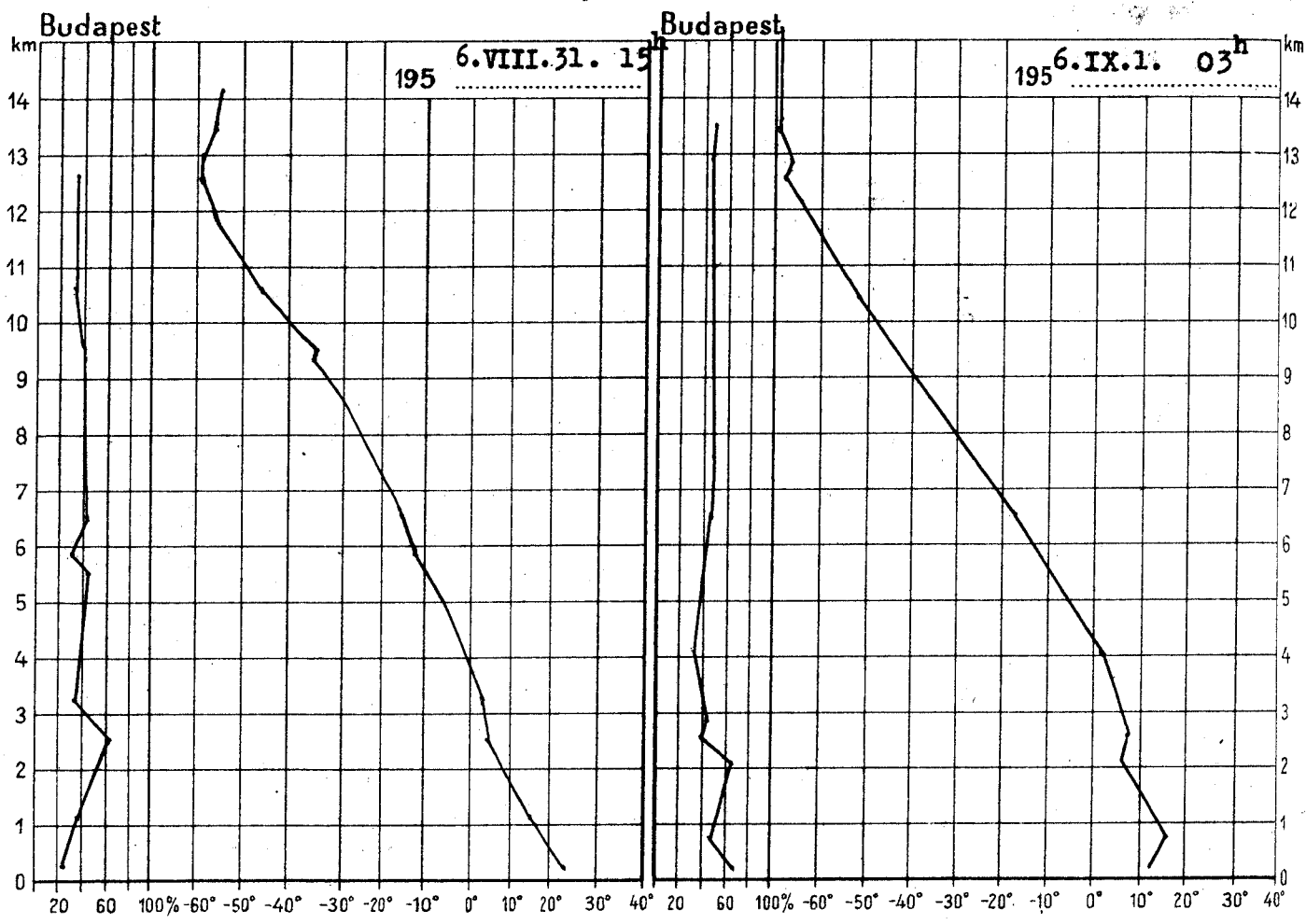

195 6.VIII.31. 15h			
km	mb	C°	%
Talaj	1004.0	24.0	31
0·5	961	20.6	35
1	909	16.0	41
1·5	857	12.2	50
2	808	8.4	57
2·5	760	5.9	55
3	715	4.9	40
4	631	-1.5	40
5	557	-7.5	43
6	489	-11.8	41
7	428	-18.4	45
8	375	-25.9	43
9	325	-33.5	42
10	281	-40.5	40
11	242	-49.3	38
12	208	-56.0	38
13	178	-57.0	
14			
15			

Magaslégköri időhelyzet

Spanyolországtól az Uralig délnyugati-északkeleti irányu áramlás van, amelyben az Atlanti-óceánon és Szovjet-Unió nyugati felében hideg advekció észlelhető, Nyugat- és Közép-Európa nagy részén, valamint az Ural előtti térségben felmelegedés tapasztalható. Hazánk felett 5750 m-ig és 8500 m-től feljebb emelkedett a levegő hőmérséklete. A közbeeső rétegben gyenge lehülés következett be. A 0 fokos szint 590, a -10 fokos szint 170 m-rel magasabbra, 4100, ill. 5330 m-re került.

Páapiné s.k.

195 6.IX.1. 03h			
km	mb	C°	%
Talaj	1006.0	12.6	70
0·5	961	16.1	53
1	908	14.1	55
1·5	855	10.7	62
2	805	7.5	62
2·5	758	8.0	48
3	714	5.6	42
4	631	0.9	35
5	556	-7.3	37
6	488	-15.6	45
7	426	-22.3	48
8	369	-31.1	53
9	321	-39.9	48
10	277	-49.5	47
11	237	-57.8	48
12	202	-65.0	47
13	171	-68.1	47
14	145	-68.5	
15	123	-68.5	

OFFSET NYOMDA, BUDAPEST E.V. POMAYER GYULA

1956. szeptember hó,
1. nap szombat
69. évfolyam 245. sz.

	Reggeli észlelések 06 TMG				Az utolsó 24 óra adatai					
	Felhőzet (0—4)	Szélirány és erő (m/s)	Légnyomás (millibár)	Hőmérséklet (C°)	Csapadék (24 óra) (mm)		Hőmérsékleti szélsőségek: tegnapi nappali max.	Hőmérsékleti szélsőségek: éjszakai min.	Hőmérsékleti szélsőségek: Radiációs min.	Napsütés (óra) tegnap
Mosonmagyaróvár	0	E 2	1022.6	14	.		23	9	7	12
Sopron	0	ESE 3	21.5	15	.		22	10	8	10
Szombathely	0	SW 1	22.7	12	.		22	8	7	11
Szentgotthárd	0	- 0	22.7	9	.		23	8	7	-
Tápa	0	W 1	22.1	16	.		24	11	6	-
Győr	0	SE 4	-	16	.		24	13	-	-
Tatabánya	0	ESE 6	23.3	16	.		23	12	8	-
Székesfehérvár	-	-	-	-	-		-	-	-	-
Siófok	0	- 0	23.1	14	.		23	10	7	-
Keszthely	0	SE 1	22.7	14	.		24	12	11	12
Zalaegerszeg	0	- 0	22.6	11	.		22	8	7	-
Nagykanizsa	0	- 0	23.0	12	.		23	7	4	-
Kaposvár	0	- 0	23.1	12	.		24	8	5	-
Pécs	0	E 1	22.9	15	.		24	11	7	11
Budapest M. I.	0	- 0	25.1	17	.		25	12	10	12
Salgótarján	0	E 1	25.0	9	.		24	8	6	10
Eger	0	- 0	24.2	14	.		24	10	8	12
Miskolc	0	N 1	24.8	12	.		24	8	6	12
Sátoraljaújhely	0	N 1	-	17	.		24	10	7	-
Baja	0	- 0	22.9	15	.		24	12	8	-
Kalocsa	0	N 1	23.8	15	.		25	11	-	12
Kecskemét	0	E 1	23.0	14	.		25	11	10	13
Szeged	0	NE 1	23.0	15	.		25	10	4	12
Szolnok	0	E 2	23.7	15	.		25	12	-	-
Túrkeve	0	SW 1	-	14	.		24	10	7	-
Békéscsaba	0	ESE 1	23.3	14	.		25	11	9	12
Debrecen	0	NE 2	24.0	14	.		24	11	8	13
Nyíregyháza	0	NE 2	24.4	13	.		23	10	7	-
Kékestető (1000 m)**	0	- 0	907.7	10	.		18	9	-	12
Galyatető (932 m)**	-	-	-	-	.		19	12	-	-
Misinatető (534 m)*	1	E 1	964.5	16	.		21	14	-	-
Szabadsághegy (474 m)*	0	SE 2	964.8	16	.		22	13	-	-
Farkasgyepű (400 m)*	0	SE 2	963.5	15	.		22	14	11	-

24 órai csapadék mm			24 óra csapadék mm			24 óra csapadék mm			24 óra csapadék mm		
Rajka	.		Tihany	.		Putnok	.		Záhony	.	
Csorna	.		Fonyód	.		Jósvafő	.		Kisvárda	.	
Kapuvár	.		Marcali	.		Bódvaszilas	.		Vásárosnamény	.	
Kőszeg	.		Somogyvár	.		Lillafüred	.		Baktalórántháza	.	
Ragyogóhíd	.		Tab	.		Szendrőlád	.		Mátészalka	.	
Körmend	.		Sárbogárd	.		Füged	.		Tiszabecs	.	
Lenti	.		Sztálinváros	.		Hidasnémeti	.		Csenger	.	
Hahót	.		Nagykónyi	.		Sátoraljaújhely	.		Nyírlugos	.	
Letenye	.		Somogyszob	.		Tokaj	.		Polgár	.	
Gyékényes	.		Bares	.		Mezőkeresztes	.		Hajdúdorog	.	
Kálló	.		Szigetvár	.		Poroszló	.		Hortobágy	.	
Lovászpatona	.		Lengyel	.		Jászapáti	.		Nagyléta	.	
Dévecser	.		Középhidvég	.		Nagykáta	.		Tiszaroff	.	
Tapolca	.		Bátaapáti	.		Gyömrő	.		Karcag	.	
Zirc	.		Mohács	.		Örkény	.		Püspökladány	.	
Veszprém	.		Siklós	.		Kúnszentmiklós	.		Berettyóújfalu	.	
Komárom	.		Királyrét	.		Cegléd	.		Szeghalom	.	
Kisbér	.		Balassagyarm.	.		Nagykőrös	.		Kőrösszakál	.	
Mór	.		Romhány	.		Tiszakécske	.		Szarvas	.	
Ácsut	.		Vác	.		Izsák	.		Szentes	.	
Esztergom	.		Galgamácsa	.		Kiskúnfélegyh.	.		Orosháza	.	
Dobogókő	.		Lőrinci	.		Kiskúnhalas	.		Makó	.	
Ercsi	.		Gyöngyös	.		Bácsalmás	.		Mezőhegyes	.	
Kápolnásnyék	.		Borsodnádasd	.		Kistelek	.		Battonya	.	

* A légnyomás 500 gdm-re átszámítva ** A légnyomás 1000 gdm-re átszámítva

Magassági szélmérések

Óraadatok greenwichi középidőben

VIII. 31.	Szhely 15 h		Nkanizsa 15 h		Győr 15 h		Pécs 15 h		Bpest 12 h		Bpest 15 h		Bpest 16 h		Szeged 15 h		Miskolc 15 h	
	fok	m/s	fok	m/s	fok	m/s	fok	m/s	fok	m/s	fok	m/s	fok	m/s	fok	m/s	fok	m/s
Talaj	180	2	90	2	220	2	40	2	270	7	320	2	360	2	40	2	360	2
500 m	210	5	110	2	220	1	130	3	300	2	220	2	360	1	20	7	20	2
1000	210	5	110	2	220	1	80	3	330	2	300	1	360	1	40	5	20	2
1500	210	5	150	4	220	2	80	3	340	3	300	1	40	1	70	1	310	3
2000	210	8	200	7	180	5	110	3	340	2	200	2	210	4	200	2	280	4
3000	230	6	240	7	210	7	110	3	260	6	250	8	230	9	240	9	240	5
4000	250	13	250	13	250	13	80	5	250	15	250	15	250	11	250	13	250	8
5000	260	18	260	19	250	13			250	22	250	22			250	22	260	15
7000	250	39	260	28	250	16			250	26	260	26			250	27	250	28
9000	260	35	260	28							260	36			260	22		
10000			260	28							260	30			260	22		
12000											260	35						
14000																		
16000																		
18000																		
20000																		

VIII. 31.	Debrecen 15 h																			
	fok	m/s	fok	m/s	fok	m/s	fok	m/s	fok	m/s	fok	m/s	fok	m/s	fok	m/s	fok	m/s	fok	m/s
Talaj	360	2																		
500 m	20	2																		
1000	20	2																		
1500	270	4																		
2000	250	5																		
3000	250	5																		
4000	250	14																		
5000	250	20																		
7000	250	21																		
9000	250	24																		
10000	260	32																		
12000	270	29																		
14000	270	29																		
16000	270	38																		
18000	270	38																		
20000	270	38																		

IX. 1.	Szhely 4 h		Nkanizsa 3 h		Győr 4 h		Pécs 4 h		Bpest 3 h		Bpest 6 h		Szeged 4 h		Miskolc 2 h		Debrecen 3 h	
	fok	m/s	fok	m/s	fok	m/s	fok	m/s	fok	m/s	fok	m/s	fok	m/s	fok	m/s	fok	m/s
Talaj	270	2	–	0	140	7	90	2	90	7	90	2	40	2	–	0	360	2
500 m	190	10	160	5	180	10	130	6	160	3	160	6	50	5	50	1	20	4
1000	190	10	190	4	180	10	160	5	160	3	160	6	50	2	320	2	20	4
1500	210	10	180	4	180	10	200	5	190	5	160	6	160	2	50	1	270	4
2000	210	12			180	9	220	7	250	5	210	9	220	6			250	6
3000	250	14					250	9	260	12	250	13	240	10			260	9
4000	270	17					270	10	260	12	260	20	260	14			260	15
5000	270	25					300	10					270	17			260	15
7000	290	31					310	8					270	20			260	15
9000							310	8					250	22			260	18
10000													250	23			260	18
12000																		
14000																		
16000																		
18000																		
20000																		

OFFSET NYOMDA, BUDAPEST F. V. POMAVER GYULA

IDŐJÁRÁSI NAPIJELENTÉS

ЕЖЕДНЕВНЫЙ МЕТЕОРОЛОГИЧЕСКИЙ БЮЛЛЕТЕНЬ • DAILY SYNOPTIC MAP OF THE HUNGARIAN METEOROLOGICAL INSTITUTE • BULLETIN QUOTIDIEN DE L'INSTITUT MÉTÉOROLOGIQUE HONGROIS WETTERBERICHT DES UNGARISCHEN METEOROLOGISCHEN INSTITUTS

KIADJA AZ ORSZÁGOS METEOROLÓGIAI INTÉZET
BUDAPEST II, KITAIBEL PÁL-UTCA 1
TEL.: KÖZPONT: 353-500 IDŐJELZŐ OSZT: 150-410

MEGJELENIK NAPONKÉNT * ELŐFIZETÉSI ÁRA A POSTAI KÖLTSÉGGEL EGYÜTT NEGYEDÉVRE 60·— Ft
KIADÁSÉRT FELEL AZ INTÉZET IGAZGATÓJA

69. évfolyam 246. szám. + Budapest + 1956. szeptember 2.

Az időjárási helyzet ma reggel és a várható időjárás:

A hüvösebb óceáni légtömegek ma reggelre az Alpok térségéig jutottak kelet felé tartó utjukban, többfelé okozva záporokat, zivatarokat francia és olasz területen. Továbbhaladásukat részben az Alpok hegytömege, részben a még mindig uralmon lévő keleteurópai anticiklon erősen nehezíti, várhatólag meg is fogja akadályozni. Közép- és Keleteurópában tovább tart a derült, száraz, meleg idő.

Hazánkban szombaton derült, száraz volt az idő. A hőmérséklet általában 25-28 fokig emelkedett, ma hajnalban 13-16 fokig, egyes helyeken 10-13 fokig süllyedt.

Budapesten vasárnap 12 órakor a hőmérséklet 24 fok, a tengerszintre átszámitott légnyomás 767 mm, alig változik.

Várható időjárás hétfő estig:

Nyugat felől átmeneti felhősödés, várhatólag csapadék nélkül.
Mérsékelt déli szél.

Várható legalacsonyabb hőmérséklet ma éjjel: 13-16 fok, néhány helyen 11-14 fok között,
legmagasabb nappali hőmérséklet hétfőn: 24-27 fok között, helyenkint 27 fok felett.

Tardos Béla s.k.

A hőmérséklet és a légnyomás napi középértéke Budapesten és ezek eltérése a 75 évi átlagtól:

1956. IX.1-én: 19,9 C°, 766,9 mm. Eltérés: +0,8 C°, +4,6 mm.

1871 óta ezen a napon előfordult

legmagasabb hőmérséklet	34,1 C°	/1942./
legalacsonyabb hőmérséklet	7,8 C°	/1926./

Az Országos Meteorológiai Intézet Időjárási Napijelentése

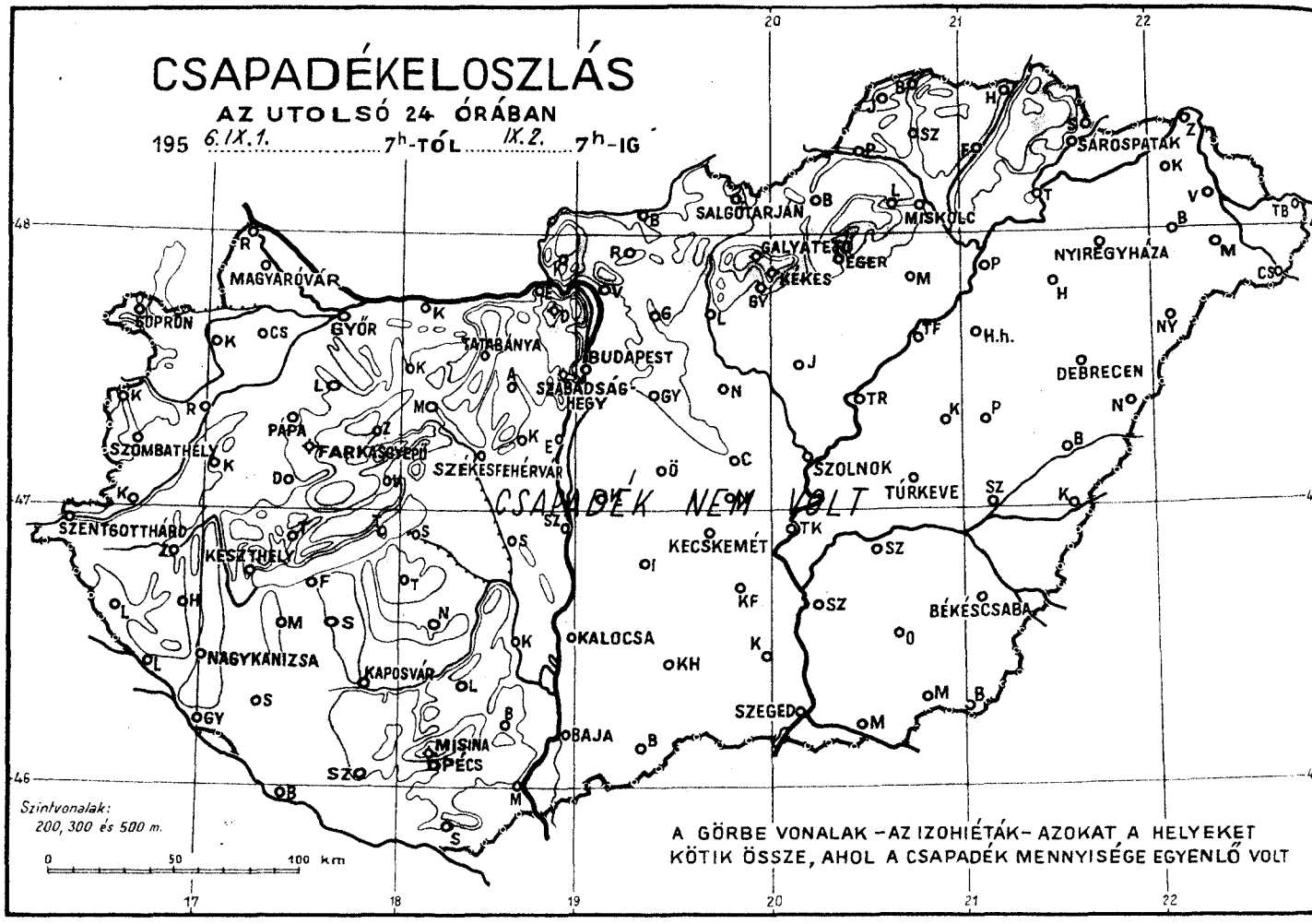

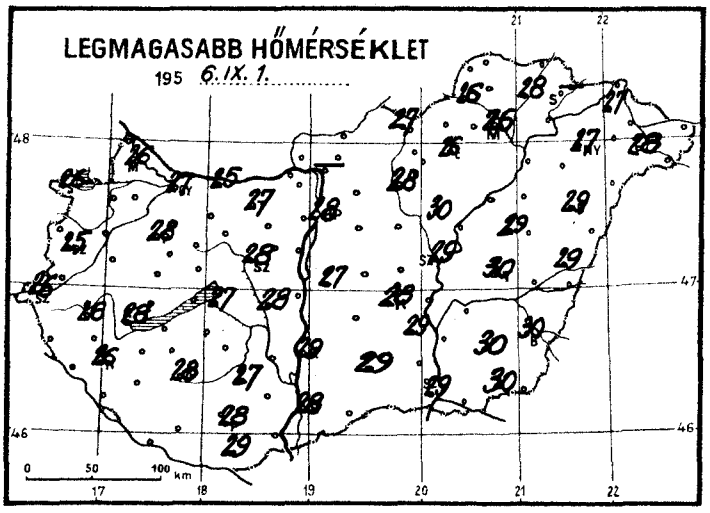

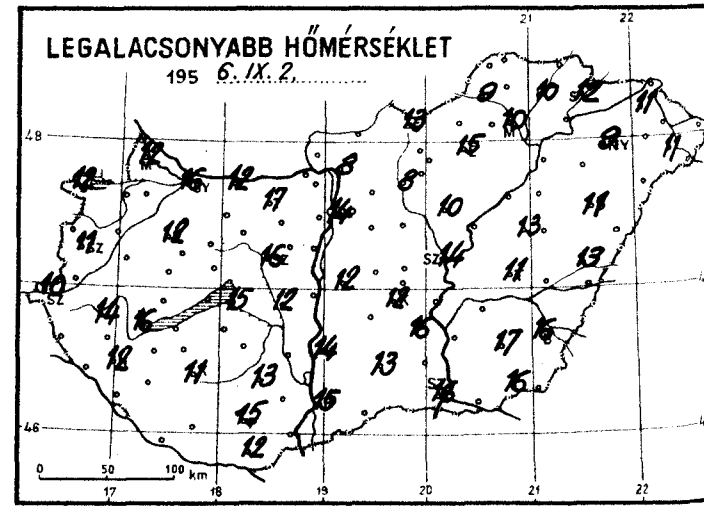

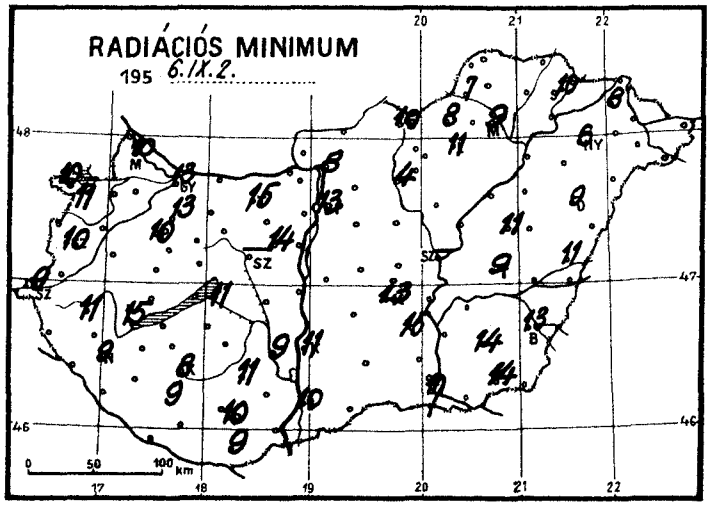

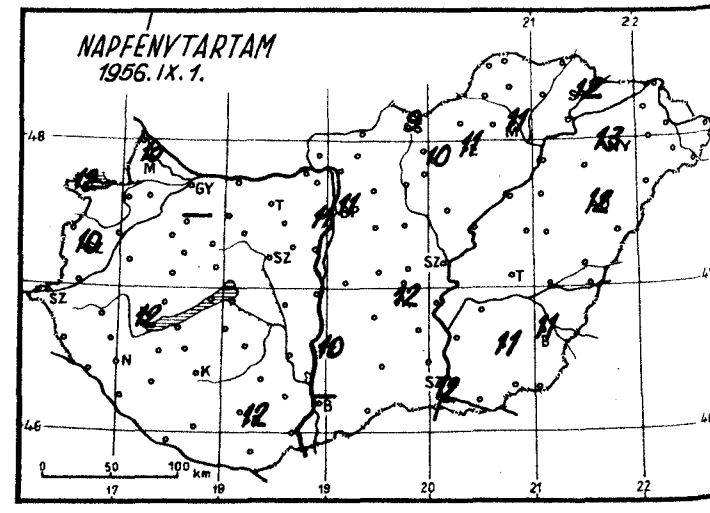

Időjárási helyzet 1956. év SZEPTEMBER hó 2. nap 7 óra

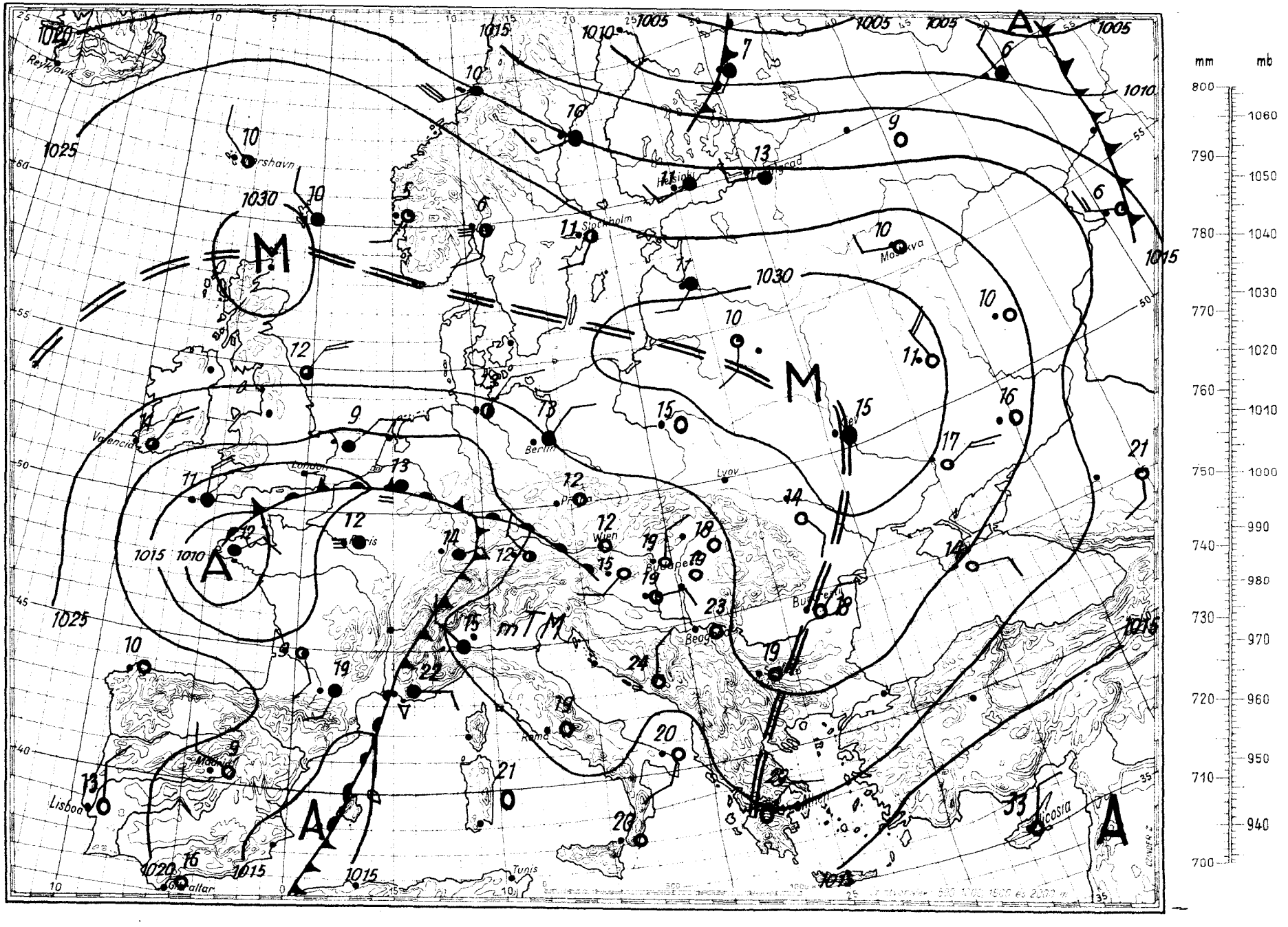

Magassági légállapotmérés

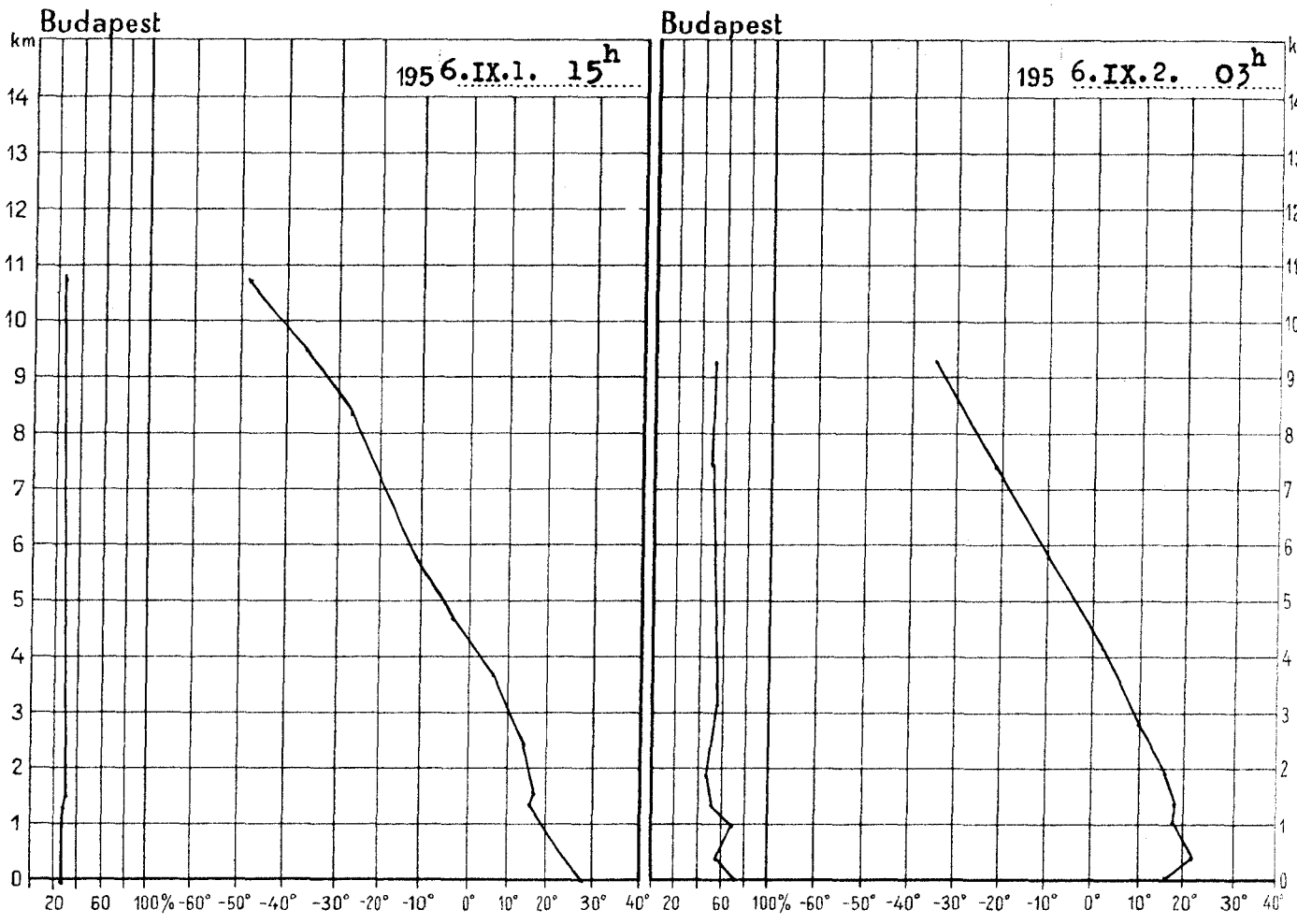

195 6.IX.1. 15h			
km	mb	C°	%
Talaj	1004.6	27.0	25
0·5	962	23.3	25
1	910	18.3	26
1·5	858	16.2	27
2	808	14.7	25
2·5	761	12.7	24
3	718	9.8	24
4	636	3.2	23
5	560	-4.9	23
6	494	-11.7	27
7	431	-18.6	25
8	377	-25.7	26
9	329	-32.4	27
10	283	-40.2	27
11			
12			
13			
14			
15			

Magaslégköri időhelyzet

Hazánk felett az egész troposzférában emelkedett a levegő hőmérséklete. 2000 m körül a felmelegedés meghaladta a 7 fokot. A 0 fokos szint 100, a -10 fokos szint 470 m-rel magasabbra, 4200, ill. 5800 m-re került.

Pápainé s.k.

195 6.IX.2. 03h			
km	mb	C°	%
Talaj	1005.5	15.6	66
0·5	962	19.7	53
1	909	17.3	63
1·5	857	16.8	46
2	809	14.6	43
2·5	761	11.6	47
3	720	8.4	50
4	637	1.3	43
5	560	-4.7	53
6	492	-11.1	53
7	431	-17.9	51
8	377	-25.2	48
9	328	-33.0	48
10			
11			
12			
13			
14			
15			

OFFSET NYOMDA, BUDAPEST F. V. POMAYER GYULA

1956. szeptember hó, 2. nap vasárnap

69. évfolyam 246. sz.

	Reggeli észlelések 06 TMG				Az utolsó 24 óra adatai					
	Felhőzet (0—4)	Szélirány és erő (m/s)	Légnyomás (millibár)	Hőmérséklet (C°)	Csapadék (24 óra) (mm)		Hőmérsékleti szélsőségek: tegnapi nappali max.	éjszakai min.	Radiációs min.	Napsütés (óra) tegnap
Mosonmagyaróvár	0	E 2	1021.5	18	.		26	12	10	10
Sopron	4 ≡	NW 4	21.6	15	.		26	12	10	12
Szombathely	0	- 0	21.2	16	.		25	11	10	10
Szentgotthárd	0 ≡	- 0	21.1	12	.		26	10	9	-
Pápa	2	S 6	19.9	20	.		28	16	10	-
Győr	2	ESE 2	21.0	18	.		27	16	13	-
Tatabánya	0	SE 4	21.7	19	.		27	17	15	-
Székesfehérvár	1	- 0	-	19	.		28	16	-	-
Siófok	3	ENE 3	21.3	18	.		27	15	11	-
Keszthely	1	SE 1	21.2	18	.		28	16	15	12
Zalaegerszeg	1	S 1	20.0	17	.		26	14	11	-
Nagykanizsa	3	SSE 2	21.2	17	.		26	12	9	-
Kaposvár	3	- 0	22.0	14	.		28	11	8	-
Pécs	1	E 2	21.6	19	.		28	15	10	12
Budapest M. I.	0	N 1	22.9	19	.		28	14	13	11
Salgótarján	0	SE 1	23.7	15	.		27	13	10	9
Eger	0	SE 1	24.0	19	.		26	15	11	11
Miskolc	0	N 1	24.3	14	.		26	10	9	11
Sárospatak	0	- 0	-	20	.		-	12	10	12
Baja	1	ESE 2	21.7	17	.		28	15	10	-
Kalocsa	3	E 1	22.4	19	.		29	14	11	10
Kecskemét	3	SE 2	21.1	19	.		28	14	13	12
Szeged	1	S 2	23.1	19	.		29	16	10	12
Szolnok	1	S 2	23.3	20	.		29	14	-	-
Túrkeve	0	- 0	-	18	.		30	11	9	-
Békéscsaba	0	SE 1	23.3	19	.		30	16	13	11
Debrecen	0	- 0	24.4	17	.		29	11	9	12
Nyíregyháza	1	NE 2	24.2	14	.		27	9	6	13
Kékestető (1000 m)**	4	S 4	908.3	15	.		20	13	-	10
Galyatető (932 m)**	-	-	-	-	.		20	15	-	-
Misinatető (534 m)*	1	S 1	964.1	21	.		26	19	-	-
Szabadsághegy (474 m)*	1	NE 1	964.1	17	.		24	15	-	11
Farkasgyepü (400 m)*	1	SE 4	962.5	18	.		25	17	15	-

24 órai csapadék mm			24 óra csapadék mm			24 óra csapadék mm			24 óra csapadék mm		
Rajka	.		Tihany	.		Putnok	.		Záhony	.	
Csorna	.		Fonyód	.		Jósvafő	.		Kisvárda	.	
Kapuvár	.		Marcali	.		Bódvaszilas	.		Vásárosnamény	.	
Kőszeg	.		Somogyvár	.		Lillafüred	.		Baktalórántháza	.	
Ragyogóhíd	.		Tab	.		Szendrőlád	.		Mátészalka	.	
Körmend	.		Sárbogárd	.		Fügöd	.		Tiszabecs	.	
Lenti	.		Sztálinváros	.		Hidasnémeti	.		Csenger	.	
Hahót	.		Nagykónyi	.		Sátoraljaújhely	.		Nyírlugos	.	
Letenye	.		Somogyszob	.		Tokaj	.		Polgár	.	
Gyékényes	.		Barcs	.		Mezőkeresztes	.		Hajdúdorog	.	
Káld	.		Szigetvár	.		Poroszló	.		Hortobágy	.	
Lovászpatona	.		Lengyel	.		Jászapáti	.		Nagyléta	.	
Devecser	.		Középhidvég	.		Nagykáta	.		Tiszaroff	.	
Tapolca	.		Bátaapáti	.		Gyömrő	.		Karcag	.	
Zirc	.		Mohács	.		Örkény	.		Püspökladány	.	
Veszprém	.		Siklós	.		Kúnszentmiklós	.		Berettyóújfalu	.	
Komárom	.		Királyrét	.		Cegléd	.		Szeghalom	.	
Kisbér	.		Balassagyarm.	.		Nagykőrös	.		Kőrösszakál	.	
Mór	.		Romhány	.		Tiszakécske	.		Szarvas	.	
Alcsut	.		Vác	.		Izsák	.		Szentes	.	
Esztergom	.		Galgamácsa	.		Kiskúnfélegyh.	.		Orosháza	.	
Dobogókő	.		Lőrinci	.		Kiskúnhalas	.		Makó	.	
Ercsi	.		Gyöngyös	.		Bácsalmás	.		Mezőhegyes	.	
Kápolnásnyék	.		Borsodnádasd	.		Kistelek	.		Battonya	.	

* A légnyomás 500 gdm-re átszámítva ** A légnyomás 1000 gdm-re átszámítva

Magassági szélmérések

Óraadatok greenwichi középidőben

IX.1.	Szhely 15 h		Nkanizsa 15 h		Győr 15 h		Pécs 15 h		Bpest 9 h		Bpest 12 h		Bpest 15 h		Bpest 18 h		Bpest 21 h	
	fok	m/s	fok	m/s	fok	m/s	fok	m/s	fok	m/s	fok	m/s	fok	m/s	fok	m/s	fok	m/s
Talaj	270	7	180	7	140	7	140	2	140	7	90	7	90	2	140	2	90	2
500 m	20	7	200	4	170	7	160	4	130	4	140	3	140	5	150	4	170	4
1000	210	7	220	8	180	8	210	6	130	4	220	5	190	4	150	4	190	5
1500	220	13			190	9	240	7	160	5	240	12	220	7	210	9	210	8
2000	250	15			200	15	240	7	220	10	250	12	240	13	240	10	250	9
3000	260	21			240	15	250	11	260	9	250	12	240	13	240	10		
4000	260	22			240	15	250	12	260	20	240	16	250	16				
5000	250	23			240	15	250	15	260	20	250	18	250	16				
7000	240	22					250	15	260	20	250	23	250	16				
9000									270	20			260	26				
10000									270	20			260	27				
12000									260	19			260	27				
14000									260	29			250	25				
16000									260	21			250	25				
18000									230	11								
20000									230	11								

IX.1.	Szeged 15 h		Miskolc 15 h		Debrecen 15 h													
	fok	m/s	fok	m/s	fok	m/s	fok	m/s	fok	m/s	fok	m/s	fok	m/s	fok	m/s	fok	m/s
Talaj	180	2	140	2	-	0												
500 m	150	5	140	2	160	1												
1000	170	4	160	4	160	1												
1500	200	7	190	4	240	6												
2000	220	5	230	5	270	8												
3000	230	7	250	12	260	10												
4000	260	8	250	19	250	14												
5000	250	13	250	12	260	15												
7000	250	19	250	19	260	20												
9000	260	25			270	25												
10000	270	26			270	25												
12000	270	26			270	25												
14000	260	32			270	20												
16000					270	20												
18000																		
20000																		

IX.2.	Nkanizsa 3 h		Bpest 0 h		Bpest 3 h		Bpest 6 h		Bpest 9 h		Szeged 5 h		Miskolc 4 h		Debrecen 3 h			
	fok	m/s	fok	m/s	fok	m/s	fok	m/s	fok	m/s	fok	m/s	fok	m/s	fok	m/s	fok	m/s
Talaj	-	0	90	7	90	2	90	2	360	2	140	2	360	2	90	2		
500 m	210	6	180	5	180	4	160	7	180	7	170	8	150	6	200	5		
1000	210	6	210	8	210	9	160	7	180	7	170	7	190	2	230	5		
1500	240	6	240	8	210	9	180	8	210	7	170	3	220	3	250	5		
2000			240	8	260	10	240	8	210	7			260	8	250	5		
3000					260	10	250	12	250	10					290	10		
4000					260	11	250	12	240	12					280	14		
5000							250	12	270	7					270	15		
7000									240	7					270	15		
9000									270	13					280	18		
10000									260	13					280	13		
12000									260	13					280	13		
14000																		
16000																		
18000																		
20000																		

ORSZ. NYOMDA, BUDAPEST F. V. POMAYER GYULA

IDŐJÁRÁSI NAPIJELENTÉS

ЕЖЕДНЕВНЫЙ МЕТЕОРОЛОГИЧЕСКИЙ БЮЛЛЕТЕНЬ • DAILY SYNOPTIC MAP OF THE HUNGARIAN METEOROLOGICAL INSTITUTE • BULLETIN QUOTIDIEN DE L'INSTITUT METÉOROLOGIQUE HONGROIS WETTERBERICHT DES UNGARISCHEN METEOROLOGISCHEN INSTITUTS

KIADJA AZ ORSZÁGOS METEOROLÓGIAI INTÉZET
BUDAPEST II, KITAIBEL PÁL-UTCA 1
TEL.: KÖZPONT: 353-500 IDŐJELZŐ OSZT: 150-110

MEGJELENIK NAPONKÉNT • ELŐFIZETÉSI ÁRA A POSTAI KÖLTSÉGGEL EGYÜTT NEGYEDÉVRE 60·— Ft
KIADÁSÉRT FELELI AZ INTÉZET IGAZGATÓJA

69. évfolyam 247. szám. + Budapest + 1956. szeptember 3.

Az időjárási helyzet ma reggel és a várható időjárás:

Közép-Európa legnagyobb része felett délies a légáramlás, és ez meleg szubtrópusi levegőt szállit. A Nyugat-Európa felett elhelyezkedő viharciklon tovább is záporokat, zivatarokat okoz Franciaországban.

Hazánkban vasárnap csendes, meleg, száraz időjárás uralkodott. A hőmérséklet egy-két hely kivételével 30 fok fölé emelkedett, sőt Kaposvárott elérte a 34 fokot is. Az éjszaka folyamán általában 14-17 fokig hült le a levegő.

Budapesten hétfőn 12 órakor a hőmérséklet 28 fok, a tengerszintre átszámitott légnyomás 764 mm, mérsékelten süllyedő irányzatu.

Várható időjárás kedd estig:

Kisebb felhőátvonulások, holnap néhány helyen — inkább csak a Dunántulon - záporeső, zivatar.
Mérsékelt délkeleti, déli szél.
A meleg idő tovább tart.

Várható legalacsonyabb hőmérséklet ma éjjel: 15—18, legmagasabb nappali hőmérséklet kedden: nyugaton 25-28, keleten 30-33 fok között.

Szász

A hőmérséklet és a légnyomás napi középértéke Budapesten és ezek eltérése a 75 évi átlagtól:

1956.IX.2-án: 22,9 C°, 766,4 mm. Eltérés: +4,3 C°, +3,5 mm.

1871 óta ezen a napon előfordult

legmagasabb hőmérséklet 34,3 C° /1929./
legalacsonyabb hőmérséklet 6,8 C° /1893./

Az Országos Meteorológiai Intézet Időjárási Napjelentése

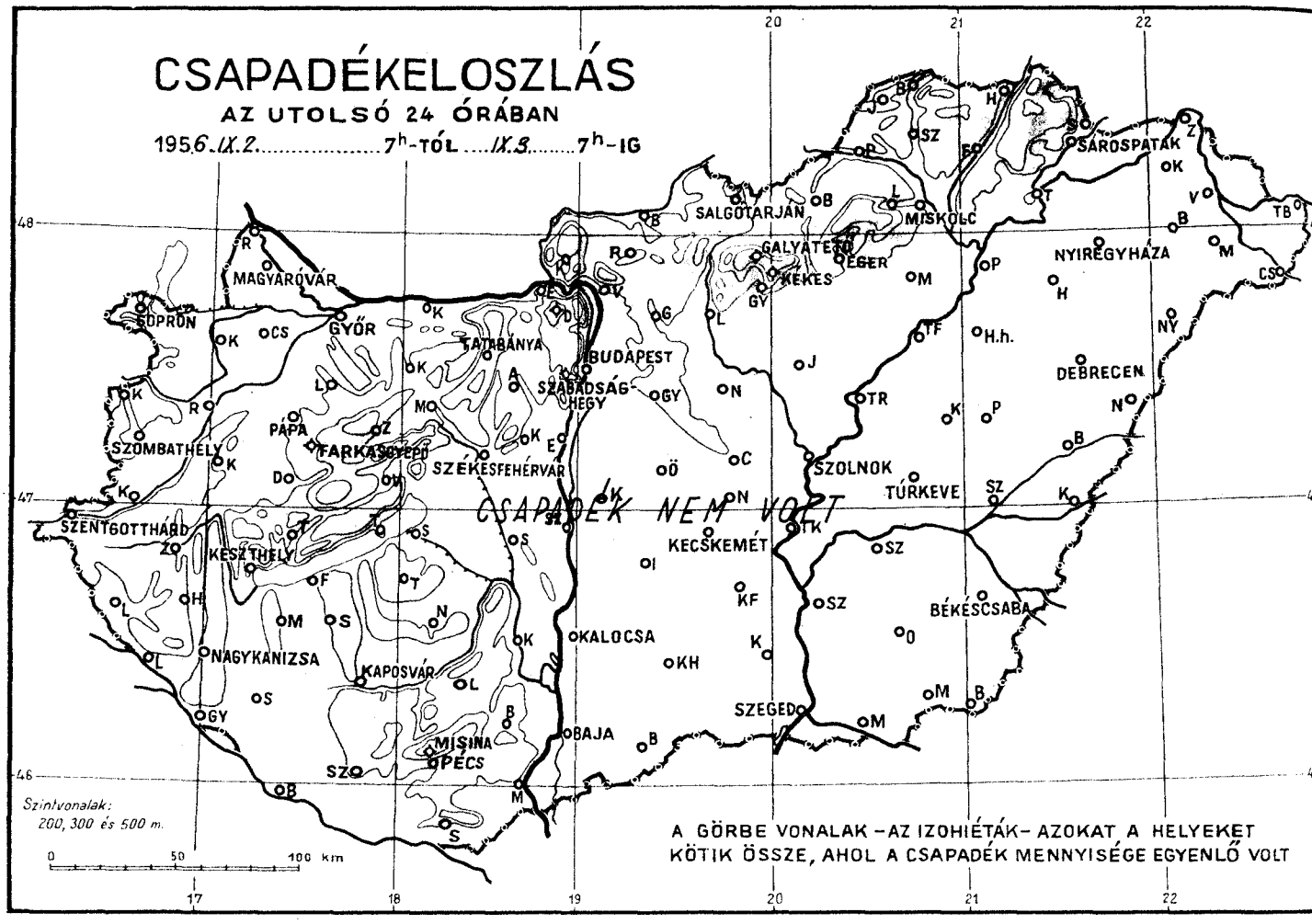

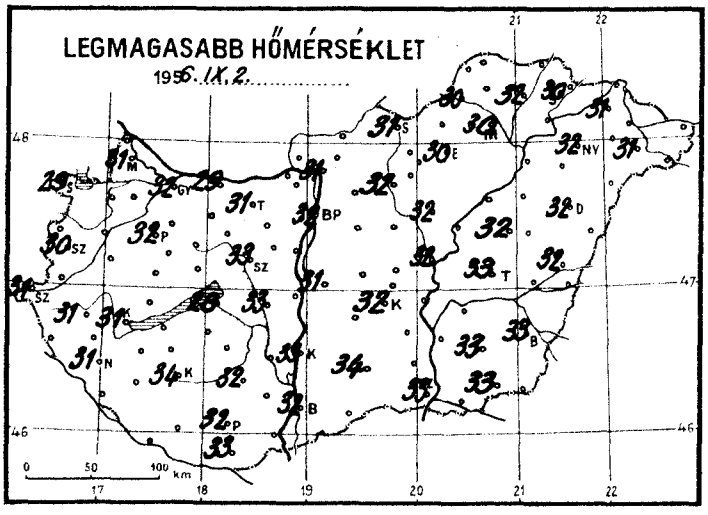

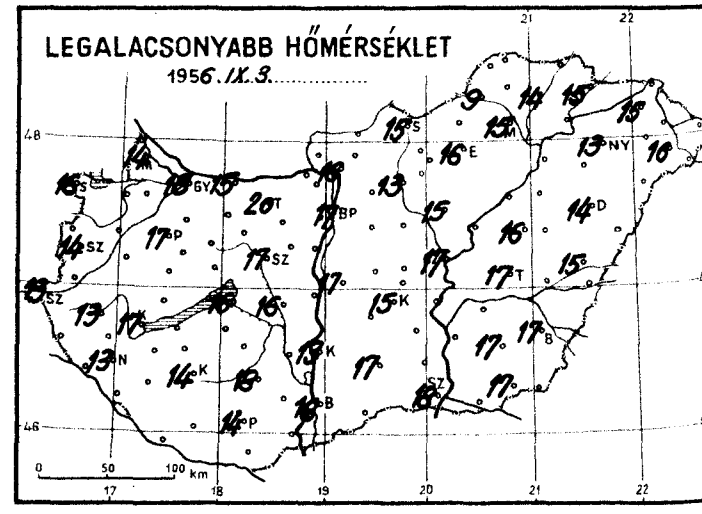

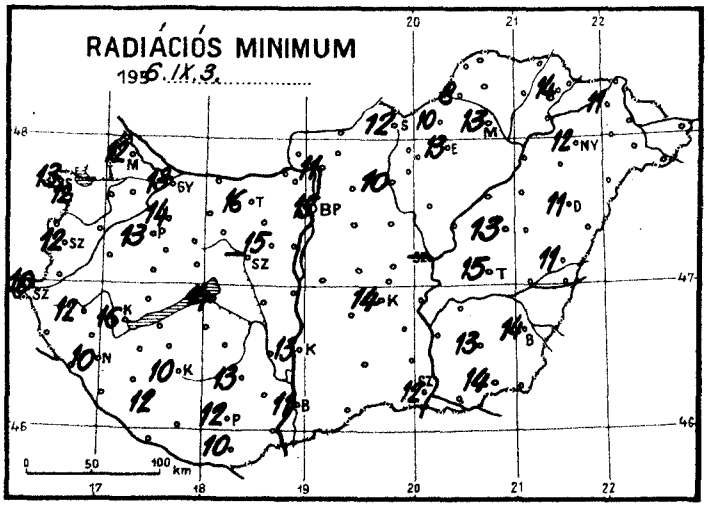

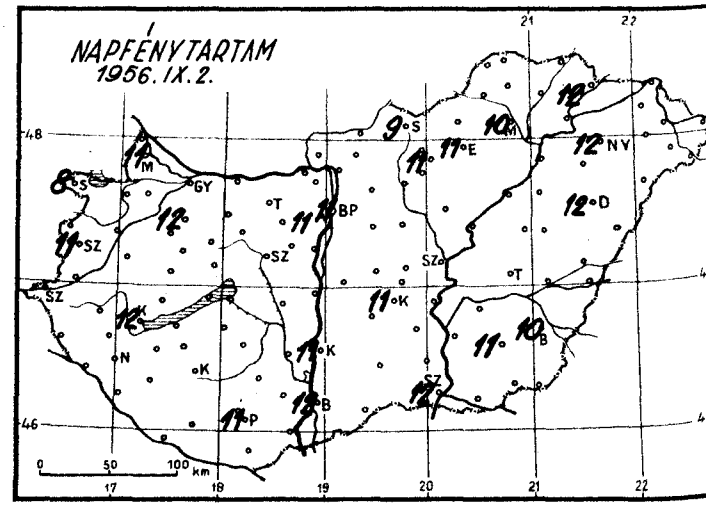

Időjárási helyzet 1956. év SZEPTEMBER hó 3. nap 7 óra

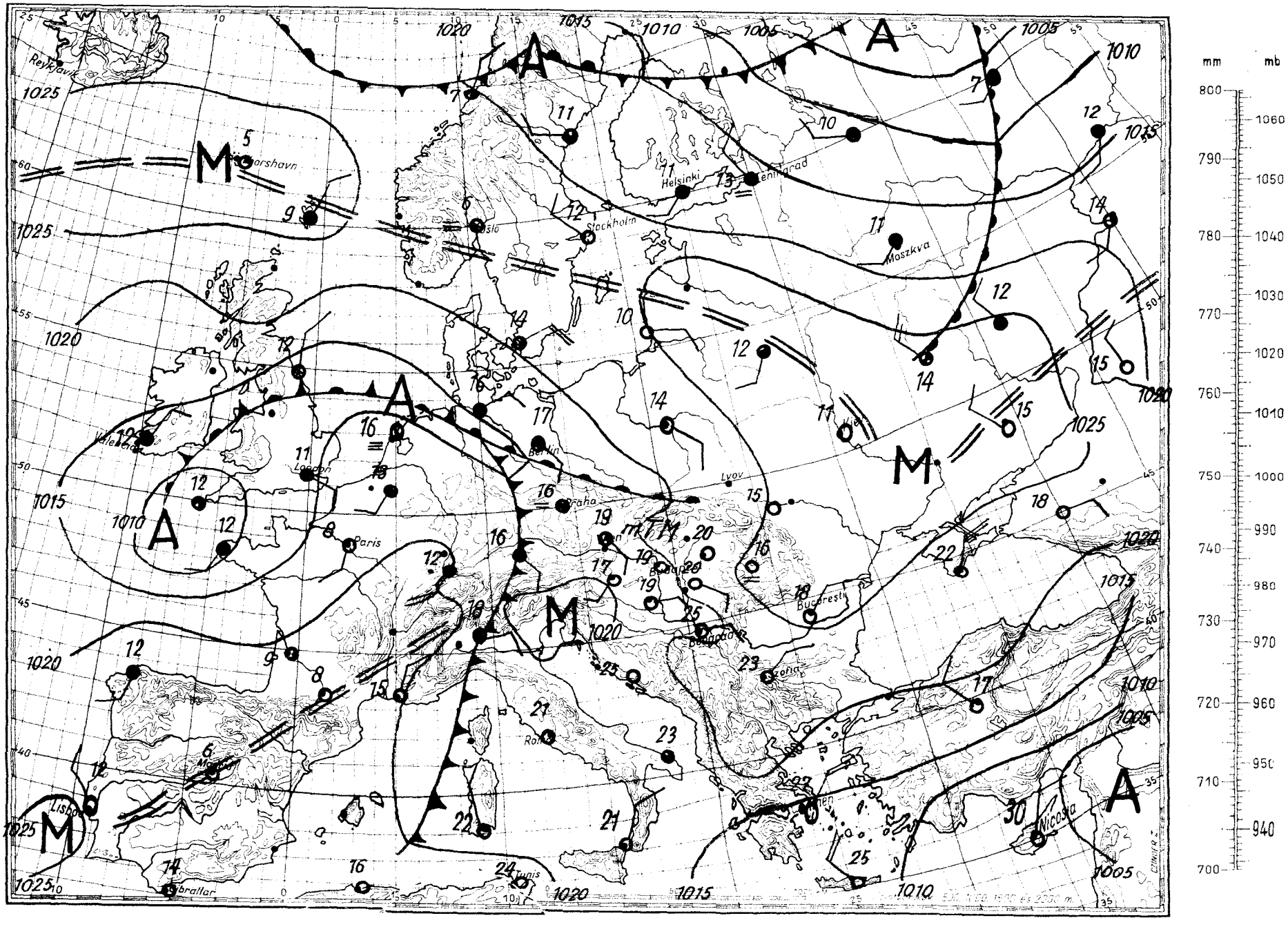

Magassági légállapotmérés

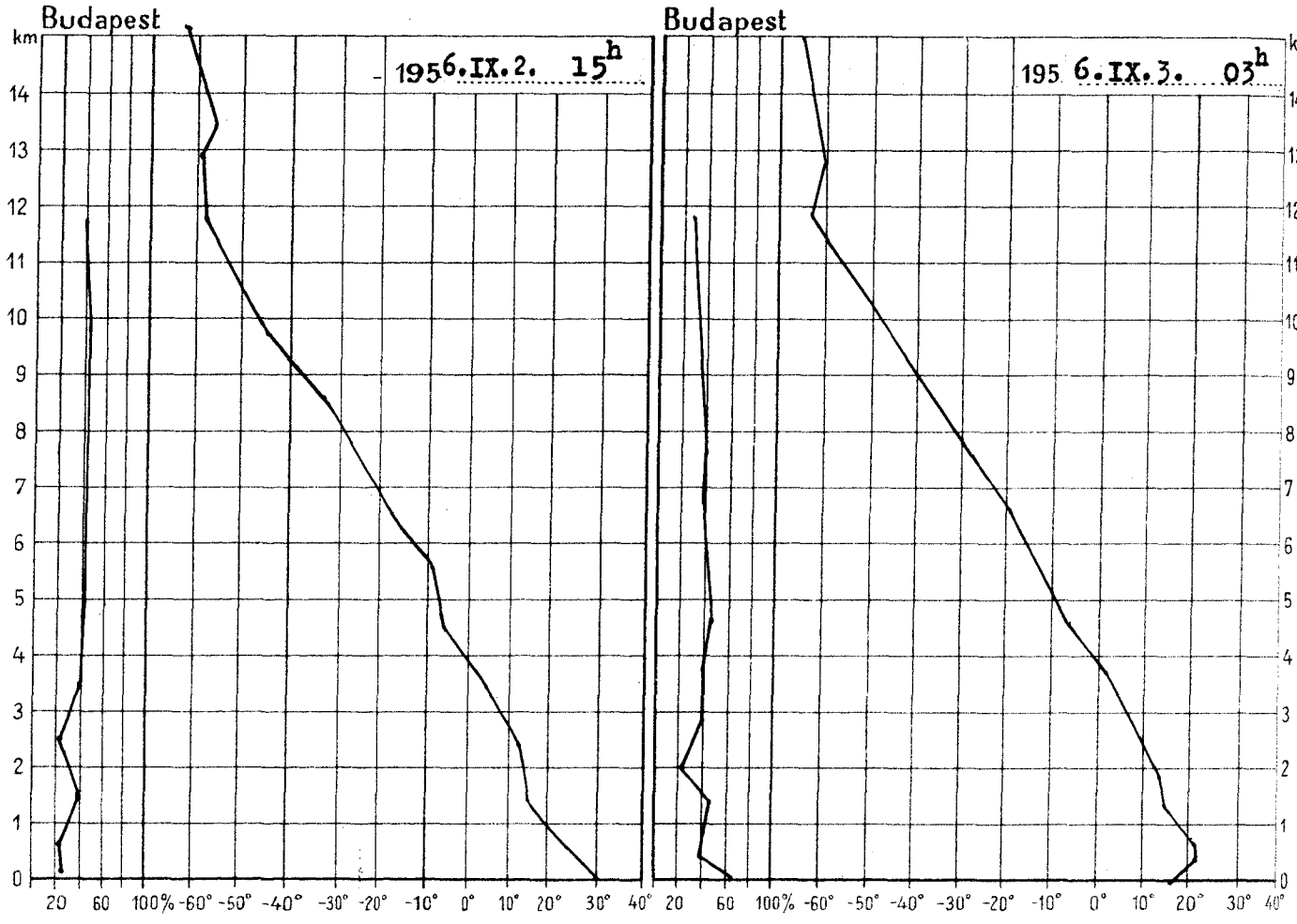

1956.IX.2. 15h			
km	mb	C°	%
Talaj	1004.7	31.2	35
0·5	961	27.2	34
1	911	22.2	40
1·5	859	18.7	41
2	810	16.2	37
2·5	764	13.0	36
3	720	9.4	40
4	636	1.4	46
5	550	-5.8	48
6	494	-12.0	48
7	432	-19.5	48
8	376	-27.6	48
9	327	-35.9	48
10	283	-43.9	48
11	244	-50.7	45
12	208	-57.2	45
13	177	-57.5	
14	151	-58.9	
15	129	-60.6	

Magaslégköri időhelyzet

A La-Manche csatorna vidékén hideg légtömeg helyezkedik el, amelynek hatására Nyugat-Európában lehülés tapasztalható. Magyarország és a Balkán félsziget felett meleg légtömeg található. Lengyelország és Szovjet-Unió nyugati területén meleg advekció van. Hazánk felett 2800 m-ig emelkedett a levegő hőmérséklete, efölött lehülés következett be. A 0 fokos szint 80, a -10 fokos szint 260 m-t süllyedt. Magasságuk ma hajnalban 4120, ill. 5540 m volt.

Pápainé s.k.

1956.IX.3. 03h			
km	mb	C°	%
Talaj	1003.7	18.8	72
0·5	960	22.7	45
1	910	20.1	50
1·5	857	17.3	49
2	809	16.1	33
2·5	752	12.2	39
3	719	8.2	43
4	634	0.7	45
5	559	-6.0	49
6	491	-13.2	43
7	428	-22.3	42
8	374	-29.3	40
9	324	-37.7	38
10	280	-45.7	40
11	240	-54.0	37
12	205	-61.0	34
13	174	-60.0	
14	149	-61.9	
15			

OFFSET NYOMDA BUDAPEST F.V. POMÁVER GYULA

1956. szeptember hó, 3. nap hétfő 69. évfolyam 247. sz.	Reggeli észlelések 06 TMG				Az utolsó 24 óra adatai				
	Felhőzet (0—4)	Szélirány és erő (m/s)	Légnyomás (millibár)	Hőmérséklet (C°)	Csapadék (24 óra) (mm)	Hőmérsékleti szélsőségek: tegnapi nappali max.	Hőmérsékleti szélsőségek: éjszakai min.	Hőmérsékleti szélsőségek: Radiációs min.	Napsütés (óra) tegnap
Mosonmagyaróvár	0	E 2	1018.6	19	.	31	14	12	11
Sopron	0	E 2	17.9	20	.	29	16	13	8
Szombathely	0	- 0	19.3	17	.	30	14	12	11
Szentgotthárd	0	NW 1	19.1	14	.	31	13	10	-
Pápa	0	- 0	18.5	19	.	32	17	13	-
Győr	0	- 0	18.7	21	.	32	18	13	-
Tatabánya	0	- 0	19.1	22	.	31	20	16	-
Székesfehérvár	0	E 2	-	19	.	33	17	-	-
Siófok	0	ENE 1	19.5	18	.	28	16	14	-
Keszthely	0	SE 1	19.1	20	.	31	17	16	12
Zalaegerszeg	0	- 0	18.6	16	.	31	13	12	-
Nagykanizsa	0	- 0	19.5	17	.	31	13	10	-
Kaposvár	0	- 0	19.7	17	.	34	14	10	-
Pécs	0	E 2	18.4	19	.	32	16	12	11
Budapest M. I.	0	- 0	20.3	19	.	32	17	15	11
Salgótarján	0	NE 1	21.6	16	.	31	15	12	9
Eger	0	- 0	21.1	20	.	30	16	13	11
Miskolc	0	- 0	21.9	17	.	30	15	13	10
Sárospatak	0	N 1	-	19	.	30	15	14	12
Baja	0	ESE 2	19.3	19	.	32	16	11	12
Kalocsa	0	SE 1	19.3	20	.	33	13	13	11
Kecskemét	0	SE 1	19.9	20	.	32	15	14	11
Szeged	0	SE 4	20.6	20	.	33	18	12	12
Szolnok	0	- 0	20.7	22	.	32	17	-	-
Túrkeve	0	- 0	-	21	.	33	17	15	-
Békéscsaba	0	SSE 1	21.0	20	.	33	17	14	10
Debrecen	0	- 0	21.6	19	.	32	14	11	12
Nyíregyháza	0	- 0	21.7	18	.	32	13	12	12
Kékestető (1000 m)**	0	SSW 2	907.1	18	.	24	17	-	11
Galyatető (932 m)**	-	-	-	-	.	24	18	-	-
Misinatető (534 m)*	0	SE 1	961.7	21	.	32	20	-	-
Szabadsághegy (474 m)*	0	SE 1	961.3	21	.	28	19	-	11
Farkasgyepü (400 m)*	0	SE 4	961.1	21	.	29	20	17	-

24 órai csapadék mm		24 óra csapadék mm		24 óra csapadék mm		24 óra csapadék mm	
Rajka	.	Tihany	.	Putnok	.	Záhony	.
Csorna	.	Fonyód	.	Jósvafő	.	Kisvárda	.
Kapuvár	.	Marcali	.	Bódvaszilas	.	Vásárosnamény	.
Kőszeg	.	Somogyvár	.	Lillafüred	.	Baktalórántháza	.
Ragyogóhíd	.	Tab	.	Szendrőlád	.	Mátészalka	.
Körmend	.	Sárbogárd	.	Füged	.	Tiszabecs	.
Lenti	.	Sztálinváros	.	Hidasnémeti	.	Csenger	.
Hahót	.	Nagykónyi	.	Sátoraljaújhely	.	Nyírlugos	.
Letenye	.	Somogyszob	.	Tokaj	.	Polgár	.
Gyékényes	.	Barcs	.	Mezőkeresztes	.	Hajdúdorog	.
Káld	.	Szigetvár	.	Poroszló	.	Hortobágy	.
Lovászpatona	.	Lengyel	.	Jászapáti	.	Nagyléta	.
Devecser	.	Középhidvég	.	Nagykáta	.	Tiszaroff	.
Tapolca	.	Bátaapáti	.	Gyömrő	.	Karcag	.
Zirc	.	Mohács	.	Örkény	.	Püspökladány	.
Veszprém	.	Siklós	.	Kúnszentmiklós	.	Berettyóújfalu	.
Komárom	.	Királyrét	.	Cegléd	.	Szeghalom	.
Kisbér	.	Balassagyarm.	.	Nagykőrös	.	Kőrösszakál	.
Mór	.	Romhány	.	Tiszakécske	.	Szarvas	.
Alcsut	.	Vác	.	Izsák	.	Szentes	.
Esztergom	.	Galgamácsa	.	Kiskunfélegyh.	.	Orosháza	.
Dobogókő	.	Lőrinci	.	Kiskunhalas	.	Makó	.
Ercsi	.	Gyöngyös	.	Bácsalmás	.	Mezőhegyes	.
Kápolnásnyék	.	Borsodnádasd		Kistelek	.	Battonya	.

* A légnyomás 500 gdm-re átszámítva ** A légnyomás 1000 gdm-re átszámítva

Magassági szélmérések

Óraadatok greenwichi középidőben

IX.2.	Szhely 15 h		Nkanizsa 15 h		Győr 15 h		Bpest 15 h		Bpest 18 h		Bpest 21 h		Szeged 15 h		Miskolc 15 h		Debrecen 15 h	
	fok	m/s	fok	m/s	fok	m/s	fok	m/s	fok	m/s	fok	m/s	fok	m/s	fok	m/s	fok	m/s
Talaj	180	7	180	2	180	2	180	2	140	2	140	2	90	2	180	2	90	2
500 m	210	7	170	4	170	7	170	4	150	5	180	5	140	6	150	4	120	2
1000	210	7	190	5	170	7	170	4	160	4	180	5	140	5	170	4	180	1
1500	230	9	200	5	240	17	220	6	220	4	180	3	190	4	230	3	270	4
2000	230	11	200	5	230	12	220	6	230	5	250	2	230	4	250	5	260	4
3000	240	9	230	5	240	9	230	8	230	5	250	6	200	5	260	9	280	5
4000	230	7	220	10	240	5	230	8	230	6	270	6	220	5	260	9	270	8
5000	250	8	260	7	240	8	240	6					250	13	270	11	290	8
7000	240	8	270	9	250	8	260	7					270	10			290	8
9000	230	5	260	7	250	9	260	8					270	8			300	14
10000	210	7	240	5	270	16	260	8					260	7			300	14
12000	250	11	250	11			280	15					260	17			310	15
14000	250	28	250	13			260	22									310	15
16000	250	33					260	9									310	15
18000																		
20000																		

IX.3.	Szhely 4 h		Nkanizsa 3 h		Győr 4 h		Pécs 4 h		Bpest 0 h		Bpest 3 h		Bpest 9 h		Szeged 4 h		Debrecen 3 h	
	fok	m/s	fok	m/s	fok	m/s	fok	m/s	fok	m/s	fok	m/s	fok	m/s	fok	m/s	fok	m/s
Talaj	220	2	-	0	90	2	90	2	90	2	90	2	90	2	140	2	40	2
500 m	190	9	170	3	190	8	140	5	160	8	180	8	160	6	170	5	110	1
1000	190	9	150	5	190	8	140	5	190	8	150	5	160	6	140	8	60	1
1500	180	10	130	5	170	7	170	1	180	4	180	5	160	4	140	4	10	3
2000	210	10	180	8	170	7	170	2	250	3	240	3	160	6	240	4	320	3
3000	210	10			220	7	270	2	260	7	250	3	230	5	230	3	320	4
4000	210	5			210	8	180	4			40	1	230	5	190	2	320	4
5000	220	10			170	7	240	5					250	5	290	8		
7000	230	12			240	8	220	6					220	5	270	6		
9000	230	9					220	6					280	6	220	7		
10000	220	5											280	6	260	5		
12000	200	7											230	6				
14000	240	11																
16000	250	22																
18000	270	25																
20000																		

	fok	m/s	fok	m/s	fok	m/s	fok	m/s	fok	m/s	fok	m/s	fok	m/s	fok	m/s	fok	m/s
Talaj																		
500 m																		
1000																		
1500																		
2000																		
3000																		
4000																		
5000																		
7000																		
9000																		
10000																		
12000																		
14000																		
16000																		
18000																		
20000																		

OFFSET NYOMDA, BUDAPEST F. V. POMAYER GYULA

IDŐJÁRÁSI NAPIJELENTÉS

ЕЖЕДНЕВНЫЙ МЕТЕОРОЛОГИЧЕСКИЙ БЮЛЛЕТЕНЬ • DAILY SYNOPTIC MAP OF THE HUNGARIAN METEOROLOGICAL INSTITUTE • BULLETIN QUOTIDIEN DE L'INSTITUT MÉTÉOROLOGIQUE HONGROIS WETTERBERICHT DES UNGARISCHEN METEOROLOGISCHEN INSTITUTS

KIADJA AZ ORSZÁGOS METEOROLÓGIAI INTÉZET
BUDAPEST II, KITAIBEL PÁL-UTCA 1
TEL.: KÖZPONT: 353-500 IDŐJELZŐ OSZT: 150-410

MEGJELENIK NAPONKÉNT * ELŐFIZETÉSI ÁRA A POSTAI KÖLTSÉGGEL EGYÜTT NEGYEDÉVRE 60·— Ft
KIADÁSÉRT FELEL AZ INTÉZET IGAZGATÓJA

69. évfolyam 248. szám. + Budapest + 1956. szeptember 4.

Az időjárási helyzet ma reggel és a várható időjárás:

Nyugat-Európát borító hüvös tengeri levegő kelet felé terjeszkedve, ma reggelre elárasztotta az Alpok környékét és benyomult Lengyelországba. Utját változékony időjárás, záporok, zivatarok kisérik. Az Alpoktól és Kárpátoktó délre tegnap még nagy volt a meleg, a hőmérséklet helyenként 35 fok fölé emelkedett.

Hazánkban hétfőn jobbára derült volt az ég, és a hőmérséklet ismét 31-34 fokig emelkedett. Az éjszakai lehülés a Dunántulon 13-16, máshol 16-19 fokig terjedt.

Budapesten kedden 12 órakor a hőmérséklet 25 fok, a tengerszintre átszámitott légnyomás 761 mm, gyengén süllyedő irányzatu.

Várható időjárás szerda estig:

A felhőzet ma keletre is átterjed, holnap nyugat felől felszakad.
Többfelé záporeső, zivatar.
Mérsékelt, időnként élénk északi, északkeleti szél.
A hőmérséklet délen és keleten csökken, máshol már alig változik.

Várható legalacsonyabb hőmérséklet ma éjjel: nyugaton 10-13, keleten 14-17,
legmagasabb nappali hőmérséklet szerdán: nyugaton 20-23, keleten 23-26 fok között.

Szakáts

A hőmérséklet és a légnyomás napi középértéke Budapesten és ezek eltérése a 75 évi átlagtól:

1956.IX.3-án: 24,1 C°, 763,1 mm. Eltérés: +5,4 C°, +0,1 mm.

1871 óta ezen a napon előfordult

legmagasabb hőmérséklet 34,2 C° /1929./
legalacsonyabb hőmérséklet 5,8 C° /1885./

Az Országos Meteorológiai Intézet Időjárási Napijelentése

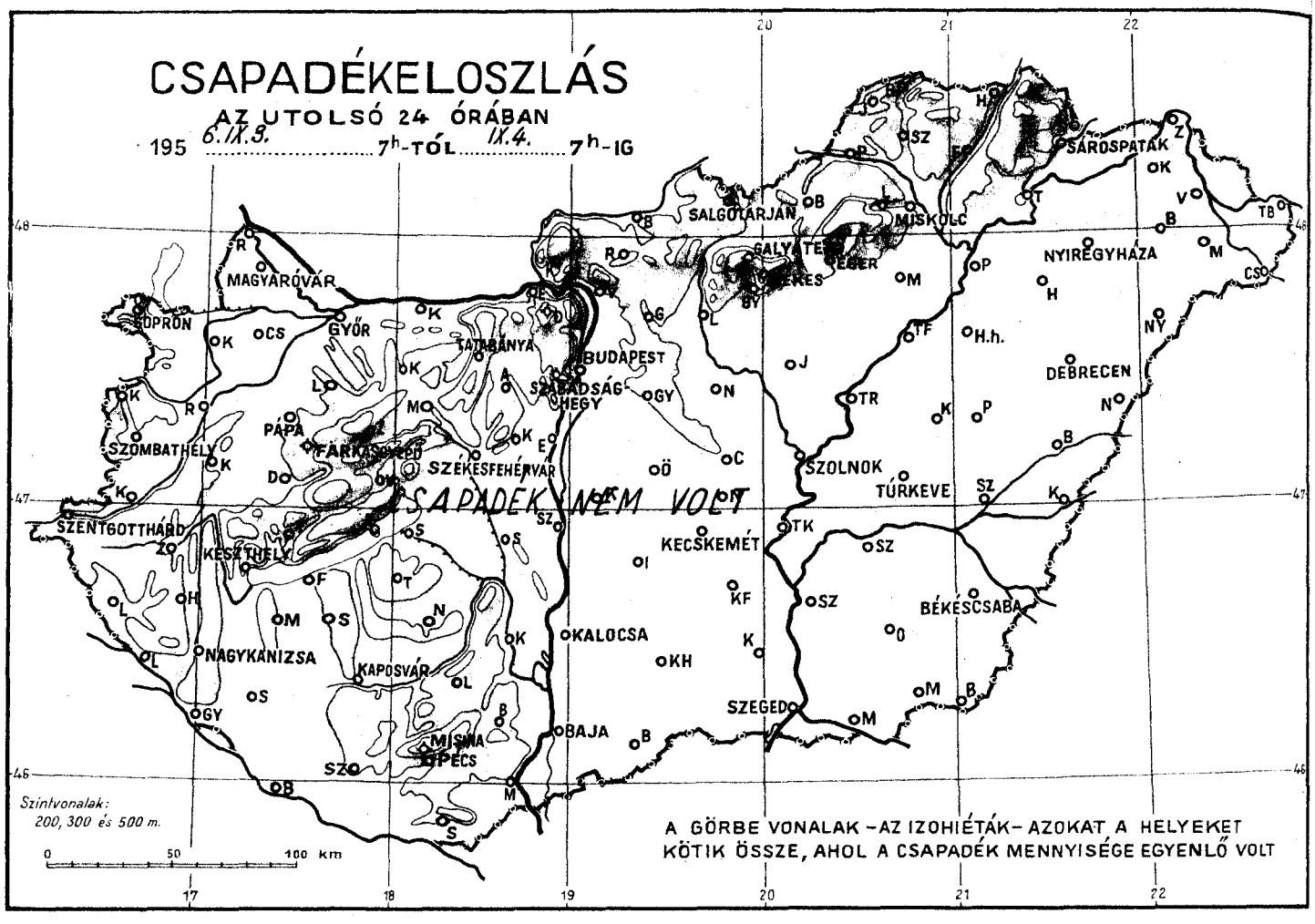

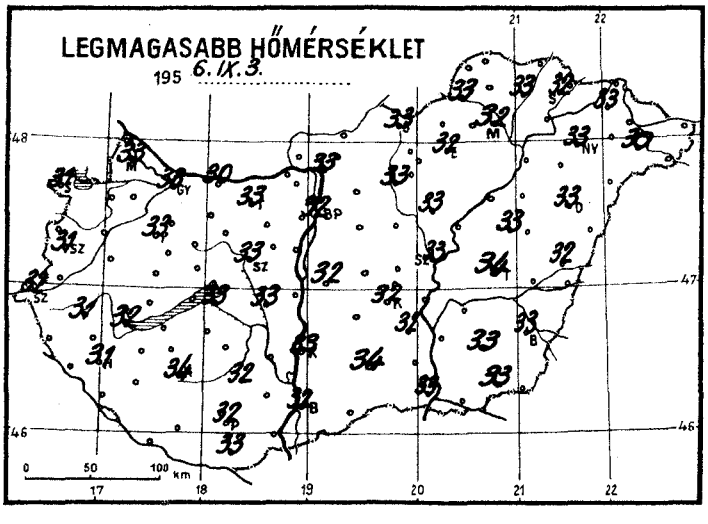

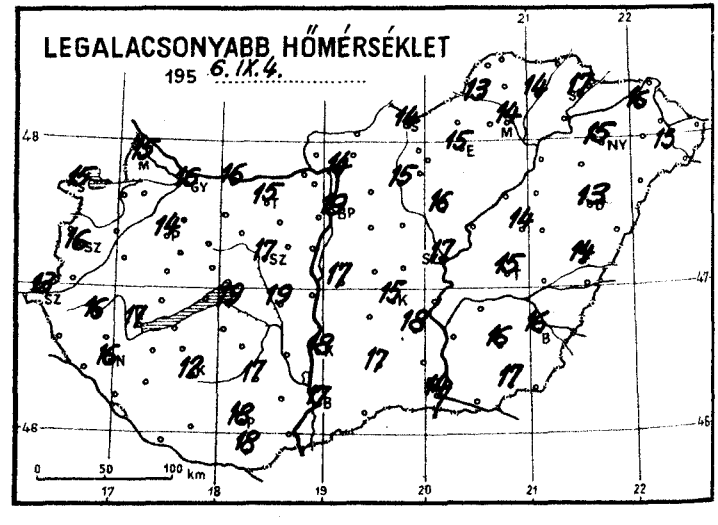

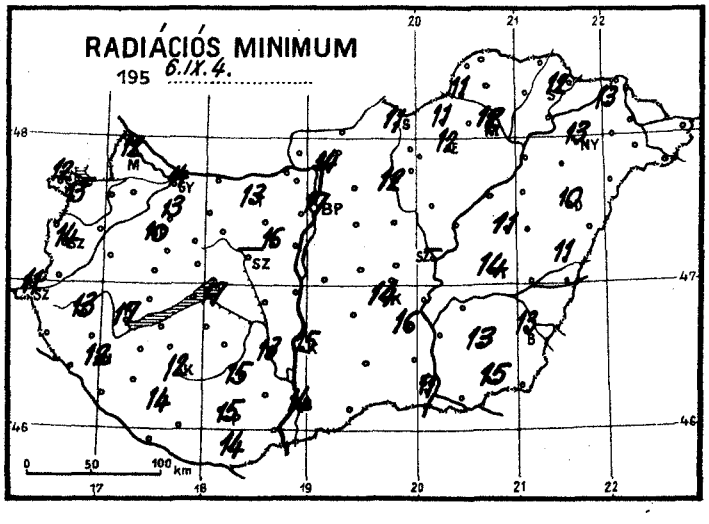

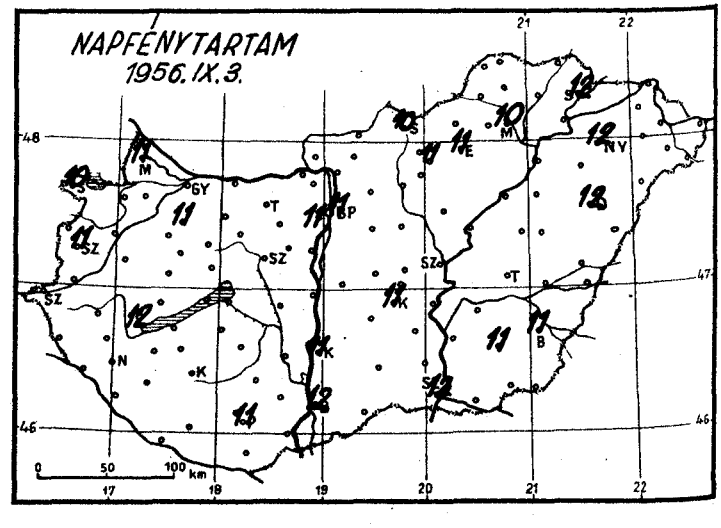

Időjárási helyzet 1956. év SZEPTEMBER hó 4. nap 7 óra

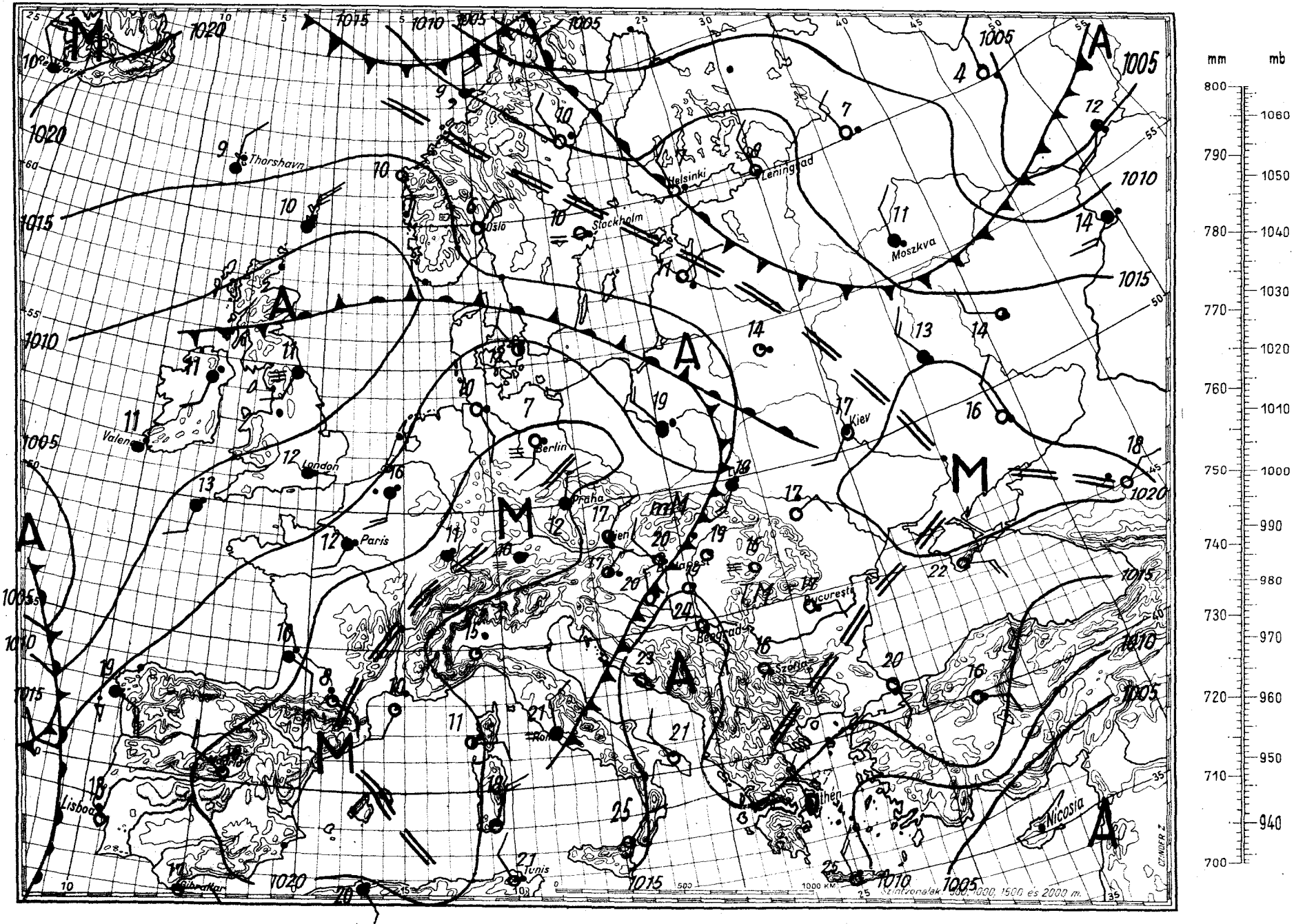

Magassági légállapotmérés

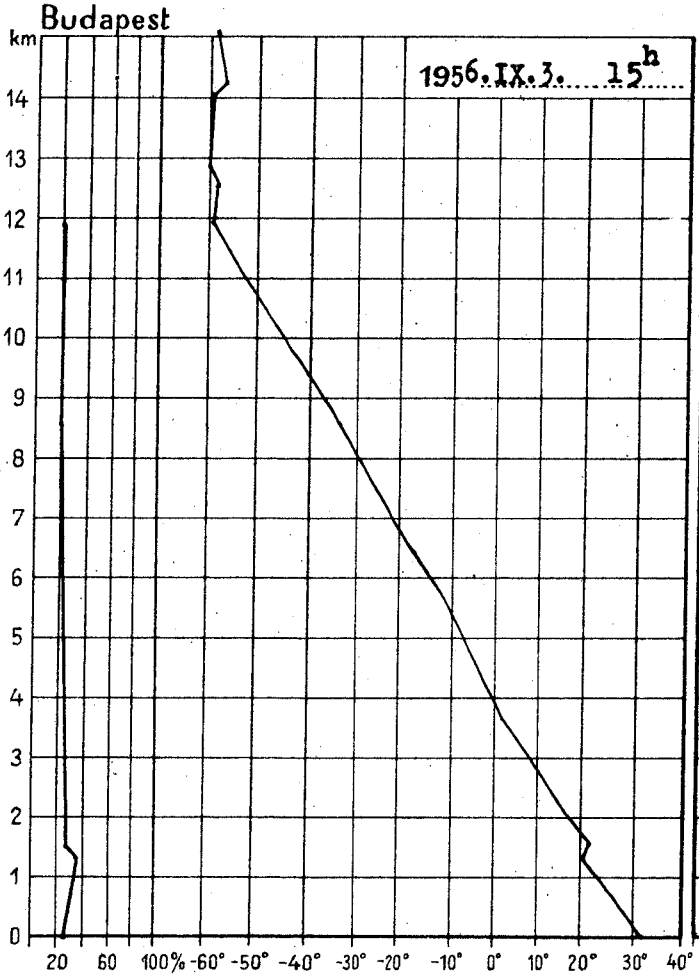

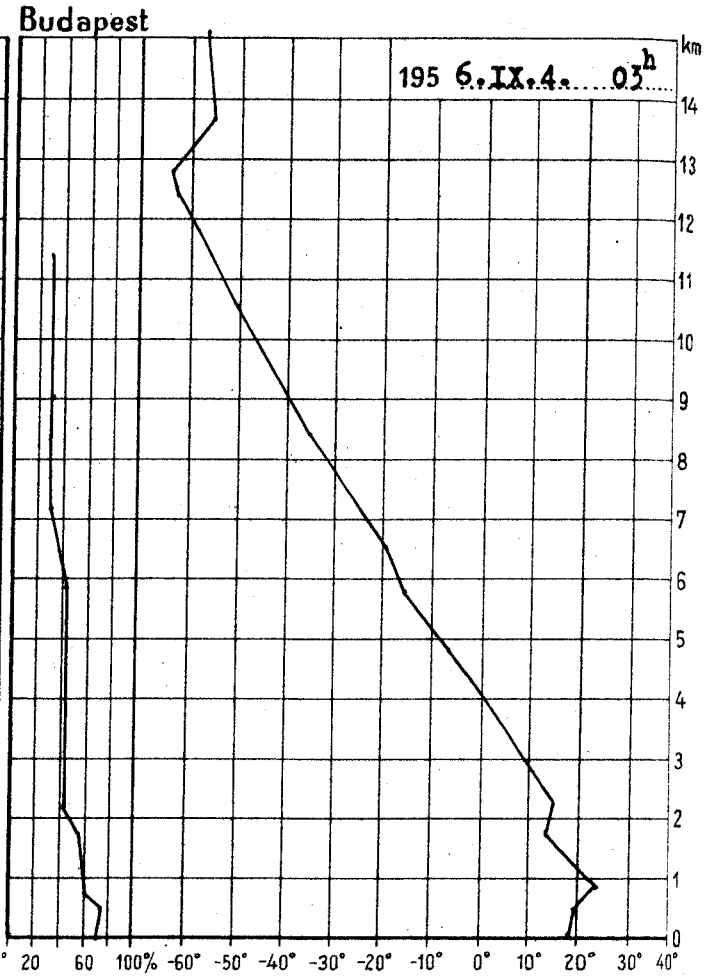

195 6.IX.3. 15h			
km	mb	C°	%
Talaj	999.8	32.0	30
0·5	960	28.6	32
1	908	24.0	35
1·5	855	21.2	34
2	809	17.2	32
2·5	760	13.0	30
3	718	8.8	29
4	633	3.0	26
5	560	-4.7	25
6	491	-13.1	26
7	430	-20.8	26
8	375	-27.4	25
9	322	-34.6	25
10	281	-43.0	25
11	242	-50.2	25
12	208	-57.7	25
13	177	-59.0	
14	151	-57.9	
15	129	-56.9	

Magaslégköri időhelyzet

A hideg levegő zöme továbbra is a La Manche-csatorna vidékén helyezkedik el, és lehülést okoz Belgium, Hollandia és Németország felett. Ezzel szemben az óceánról meleg létömeg érkezik szárazföldünk fölé. Ennek következtében az Ibériai-félsziget északi részén és Franciaországban felmelegedés tapasztalható. Hazánk felett 200-700 m-ig, 1550-1960 m-ig, és 3300-9000 m-ig gyenge lehülés észlelhető. A közbeeső rétegekben és 9000 m felett emelkedett a levegő hőmérséklete. A 0 fokos szint 120 m-rel magasabbra, a -10 fokos szint 240 m-rel alacsonyabbra, 4000, ill. 5300 m-re került.

Pápainé s.k.

195 6.IX.4. 03h			
km	mb	C°	%
Talaj	998.6	19.8	74
0·5	958	20.2	75
1	904	22.4	62
1·5	852	17.9	60
2	802	16.2	48
2·5	760	13.1	44
3	714	8.3	44
4	632	0.0	44
5	558	-8.0	44
6	489	-15.3	44
7	427	-23.3	40
8	370	-30.7	39
9	321	-37.5	38
10	277	-45.0	37
11	239	-52.2	37
12	285	-58.1	37
13	174	-60.5	
14	149	-56.0	
15	127	-56.0	

OFFSET-NYOMDA, BUDAPEST F. V. POMAYER GYULA

1956. szeptember hó, **4.** nap **kedd**

69. évfolyam **248.** sz.

	Reggeli észlelések 06 TMG				Az utolsó 24 óra adatai				
	Felhőzet (0—4)	Szélirány és erő (m/s)	Légnyomás (millibár)	Hőmérséklet (C°)	Csapadék (24 óra) (mm)		Hőmérsékleti szélsőségek: tegnapi nappali max.	éjszakai min.	Radiációs min.	Napsütés (óra) tegnap
Mosonmagyaróvár	1	N 6	1016.3	17	.		33	15	12	11
Sopron	1	NNW 5	18.1	17	.		31	15	12	10
Szombathely	3	ENE 2	17.7	18	.		31	16	14	11
Szentgotthárd	1	NW 1	17.1	15	.		32	13	11	-
Pápa	1	N 2	18.9	17	.		33	14	10	-
Győr	3	NNW 4	17.0	17	.		33	16	14	-
Tatabánya	4	WNW 2	17.7	17	.		33	15	13	-
Székesfehérvár	1	N 4	-	17	.		33	17	-	-
Siófok	1	NNE 7	15.9	20	.		33	19	17	-
Keszthely	1	N 4	16.0	18	.		32	17	17	12
Zalaegerszeg	3	WNW 3	16.3	17	.		31	16	13	-
Nagykanizsa	1	N 4	16.4	17	.		31	16	12	-
Kaposvár	1	NNW 2	16.3	17	.		34	12	12	-
Pécs	0	NNW 2	14.7	20	.		32	18	15	11
Budapest M. I.	1	WNW 3	15.1	20	.		32	19	17	11
Salgótarján	1	N 2	16.1	15	.		33	14	11	10
Eger	0 =	- 0	15.9	20	.		32	15	12	11
Miskolc	0 =	- 0	15.5	16	.		32	14	12	10
Sárospatak	0	N 1	-	20	.		32	17	12	12
Baja	0	N 4	15.3	18	.		32	18	14	12
Kalocsa	1 =	N 2	15.5	19	.		33	18	15	11
Kecskemét	0	- 0	14.6	20	.		32	15	14	11
Szeged	0	ESE 1	15.3	19	.		33	14	11	12
Szolnok	0	S 1	15.7	20	.		33	17	—	-
Túrkeve	0	SE 1	-	19	.		34	15	14	-
Békéscsaba	0	ESE 1	15.5	20	.		33	16	13	11
Debrecen	0	- 0	17.4	18	.		33	13	10	12
Nyíregyháza	0	SW 2	16.8	19	.		33	15	13	12
Kékestető (1000 m)**	0	SSW 2	902.0	19	.		26	18	—	11
Galyatető (932 m)**	-	-	-	-	.		25	20	—	-
Misinatető (534 m)*	1 =	NNW 4	957.3	17	.		32	16	—	-
Szabadsághegy (474 m)*	4	SE 1	957.5	20	.		29	17	—	11
Farkasgyepü (400 m)*	1	N 2	958.7	14	.		30	13	11	-

24 órai csapadék mm			24 óra csapadék mm			24 óra csapadék mm			24 óra csapadék mm		
Rajka	.		Tihany	.		Putnok	.		Záhony	.	
Csorna	.		Fonyód	.		Jósvafő	.		Kisvárda	.	
Kapuvár	.		Marcali	.		Bódvaszilas	.		Vásárosnamény	.	
Kőszeg	.		Somogyvár	.		Lillafüred	.		Baktalórántháza	.	
Ragyogóhíd	.		Tab	.		Szendrőlád	.		Mátészalka	.	
Körmend	.		Sárbogárd	.		Füged	.		Tiszabecs	.	
Lenti	.		Sztálinváros	.		Hidasnémeti	.		Csenger	.	
Hahót	.		Nagykónyi	.		Sátoraljaújhely	.		Nyírlugos	.	
Letenye	.		Somogyszob	.		Tokaj	.		Polgár	.	
Gyékényes	.		Barcs	.		Mezőkeresztes	.		Hajdúdorog	.	
Káld	.		Szigetvár	.		Poroszló	.		Hortobágy	.	
Lovászpatona	.		Lengyel	.		Jászapáti	.		Nagyléta	.	
Devecser	.		Középhidvég	.		Nagykáta	.		Tiszaroff	.	
Tapolca	.		Bátaapáti	.		Gyömrő	.		Karcag	.	
Zirc	.		Mohács	.		Örkény	.		Püspökladány	.	
Veszprém	.		Siklós	.		Kúnszentmiklós	.		Berettyóújfalu	.	
Komárom	.		Királyrét	.		Cegléd	.		Szeghalom	.	
Kisbér	.		Balassagyarm.	.		Nagykőrös	.		Kőrösszakál	.	
Mór	.		Romhány	.		Tiszakécske	.		Szarvas	.	
Alcsut	.		Vác	.		Izsák	.		Szentes	.	
Esztergom	.		Galgamácsa	.		Kiskúnfélegyh.	.		Orosháza	.	
Dobogókő	.		Lőrinci	.		Kiskúnhalas	.		Makó	.	
Ercsi	.		Gyöngyös	.		Bácsalmás	.		Mezőhegyes	.	
Kápolnásnyék	.		Borsodnádasd	.		Kistelek	.		Battonya	.	

* A légnyomás 500 gdm-re átszámítva ** A légnyomás 1000 gdm-re átszámítva

Magassági szélmérések

Óraadatok greenwichi középidőben

IX.3.	Szhely 15 h		Nkanizsa 15 h		Győr 14 h		Pécs 15 h		Bpest 9 h		Bpest 15 h		Bpest 18 h		Szeged 15 h		Miskolc 15 h	
	fok	m/s	fok	m/s	fok	m/s	fok	m/s	fok	m/s	fok	m/s	fok	m/s	fok	m/s	fok	m/s
Talaj	180	2	180	2	180	2	140	2	140	2	140	7	140	2	180	7	180	2
500 m	240	4	230	4	190	3	180	2	160	8	160	6	180	8	150	7	210	5
1000	240	4	230	4	210	8	220	4	160	8	160	6	180	7	150	7	210	5
1500	230	11	230	8	210	8	220	4	190	8	230	3	200	6	180	7	240	4
2000	230	11	230	8	220	9	220	4	220	5	250	6	210	7	260	4	240	4
3000	230	18	230	8	240	10	220	4	230	7	250	6	210	7	270	4	260	7
4000	220	16	240	8	230	11	230	9	230	7	250	9	210	7	260	6	270	6
5000	220	11	220	11	240	14	180	6	240	5	250	9			240	5	290	12
7000	220	14					220	7	290	4	220	6			240	6		
9000	220	11					310	7	230	4	230	2			230	9		
10000	220	12							180	3	190	6			200	5		
12000	240	11							250	5	250	14			190	5		
14000	210	15							260	21	250	15			230	14		
16000									260	9	230	10			250	22		
18000																		
20000																		

IX.3.	Debrecen 15 h																	
	fok	m/s	fok	m/s	fok	m/s	fok	m/s	fok	m/s	fok	m/s	fok	m/s	fok	m/s	fok	m/s
Talaj	-	0																
500 m	180	1																
1000	250	1																
1500	270	2																
2000	280	3																
3000	290	7																
4000	280	8																
5000	280	8																
7000	270	7																
9000	270	3																
10000	270	5																
12000	280	8																
14000	280	8																
16000	270	23																
18000	260	24																
20000	270	18																

IX.4.	Szhely 4 h		Nkanizsa 4 h		Pécs 4 h		Bpest 0 h		Bpest 3 h		Bpest 6 h		Szeged 4 h		Miskolc 2 h		Debrecen 1 h	
	fok	m/s	fok	m/s	fok	m/s	fok	m/s	fok	m/s	fok	m/s	fok	m/s	fok	m/s	fok	m/s
Talaj	360	2	360	2	40	2	320	2	320	2	360	2	40	2	-	0	-	0
500 m	20	14	30	13	150	3	290	6	30	1	140	1	140	5	210	4	240	8
1000	20	14	40	3	150	3	250	6	200	2	210	3	140	5	230	11	240	5
1500	220	6	20	1	150	5	190	4	200	5	160	4	120	1	260	6	250	2
2000	220	5			150	5	210	4	200	5	190	6	120	3	230	11	340	2
3000	220	11			150	6			190	6	170	8	200	4			340	2
4000	190	18			220	9			230	3	-	0	260	6			50	8
5000	210	16			220	9					210	8	200	4			50	8
7000											210	8	230	6			50	8
9000													250	6				
10000													260	4				
12000																		
14000																		
16000																		
18000																		
20000																		

OFFSET NYOMDA, BUDAPEST F.V. POMAYER GYULA

IDŐJÁRÁSI NAPIJELENTÉS

ЕЖЕДНЕВНЫЙ МЕТЕОРОЛОГИЧЕСКИЙ БЮЛЛЕТЕНЬ • DAILY SYNOPTIC MAP OF THE HUNGARIAN METEOROLOGICAL INSTITUTE • BULLETIN QUOTIDIEN DE L'INSTITUT MÉTÉOROLOGIQUE HONGROIS WETTERBERICHT DES UNGARISCHEN METEOROLOGISCHEN INSTITUTS

KIADJA AZ ORSZÁGOS METEOROLÓGIAI INTÉZET
BUDAPEST II, KITAIBEL PÁL-UTCA 1
TEL.: KÖZPONT: 353-500 IDŐJELZŐ OSZT: 150-410

MEGJELENIK NAPONKÉNT * ELŐFIZETÉSI ÁRA A POSTAI KÖLTSÉGGEL EGYÜTT NEGYEDÉVRE 60·— Ft
KIADÁSÉRT FELEL AZ INTÉZET IGAZGATÓJA

69. évfolyam 249. szám. + Budapest + 1956. szeptember 5.

Az időjárási helyzet ma reggel és a várható időjárás:

Közép-Európa felett a hüvös tengeri levegő nyugalomba jutott, és benne leszálló légáramlással csendes, száraz időjárás alakult ki, hüvös éjszakával és többfelé reggeli ködd el. A Brit-szigeteken és a La-Manche-csatorna környékén folytatódik a csapadékos idő. A Szovjetunió európai területeire egyre mélyebben nyomulnak be a sarkvidéki hüvös légtömegek, igy nyári meleg csak Délkelet-Európában van még.

Hazánknak nyugati részeit már kedden délelőtt elárasztotta a hüvös óceáni levegő, ugy hogy a hőmérséklet csak 21-25, délen és keleten azonban még 30-34 fokig emelkedett. Több helyen volt délután kisebb záporeső, zivatar. Ma hajnalban Győr-Sopron, Vas és Zala megyékben több helyen 10 fok alá hült le a levegő. Keleten a hőmérséklet minimuma 14-17 fok volt.

Budapesten szerdán 12 órakor a hőmérséklet 22 fok, a tengerszintre átszámitott légnyomás 763 mm, gyengén emelkedő irányzatu.

Várható időjárás csütörtök estig:

Ma változó, holnap kevés felhőzet.
Legfeljebb egy-két helyen kisebb eső.
Az északi, északkeleti szél gyengül és holnap elsősorban a Dunántulon délire fordul.
Hüvös éjszaka.
A nappali felmelegedés főként nyugaton erősödik.

Várható legalacsonyabb hőmérséklet ma éjjel: általában 8-11, helyenként 11 fok felett,
legmagasabb nappali hőmérséklet csütörtökön: 25-28 fok között.

Szalóki

A hőmérséklet és a légnyomás napi középértéke Budapesten és ezek eltérése a 75 évi átlagtól:

1956.IX.4-én: 21,3 C°, 760,6 mm. Eltérés: +2,5 C°, -2,2 mm.

1871 óta ezen a napon előfordult

legmagasabb hőmérséklet	32,5 C°	/1897./
legalacsonyabb hőmérséklet	8,2 C°	/1928./

Az Országos Meteorológiai Intézet Időjárási Napijelentése

CSAPADÉKELOSZLÁS

AZ UTOLSÓ 24 ÓRÁBAN

1956. IX. 4. ..... 7h-TÓL ..... IX. 5. ..... 7h-IG

Szintvonalak: 200, 300 és 500 m.

A GÖRBE VONALAK – AZ IZOHIÉTÁK – AZOKAT A HELYEKET KÖTIK ÖSSZE, AHOL A CSAPADÉK MENNYISÉGE EGYENLŐ VOLT

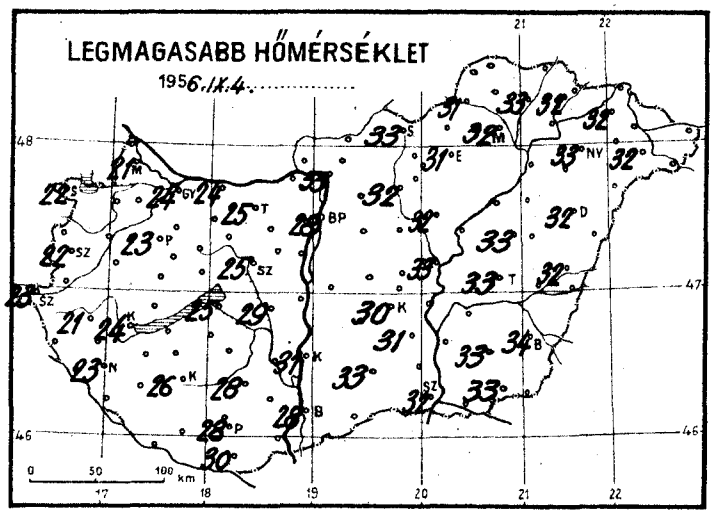

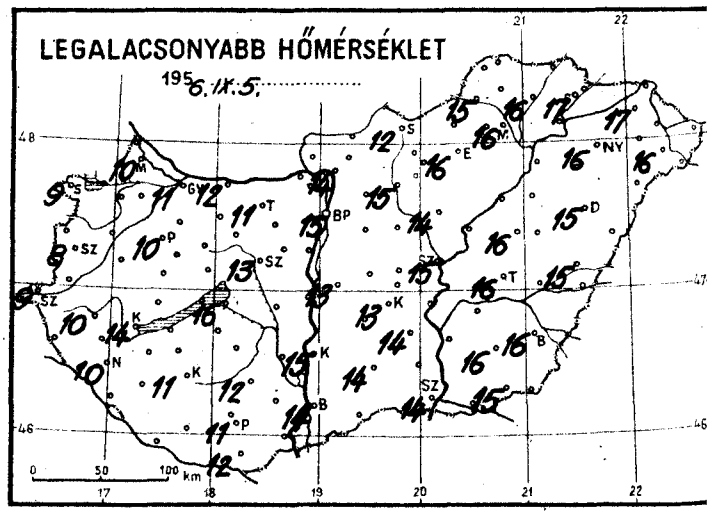

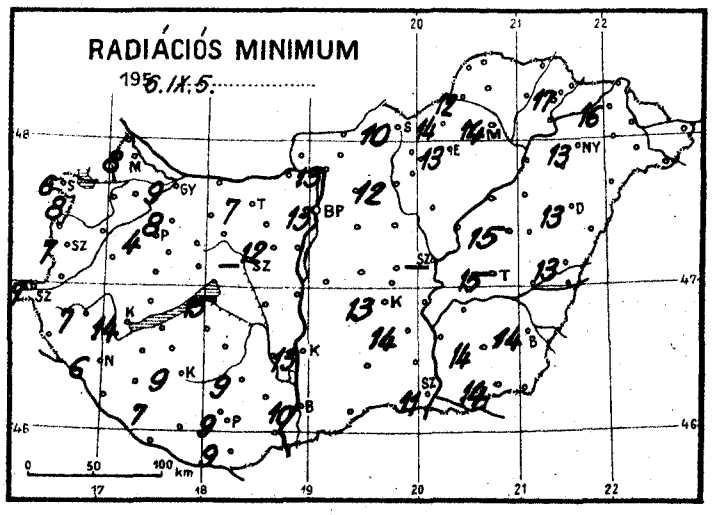

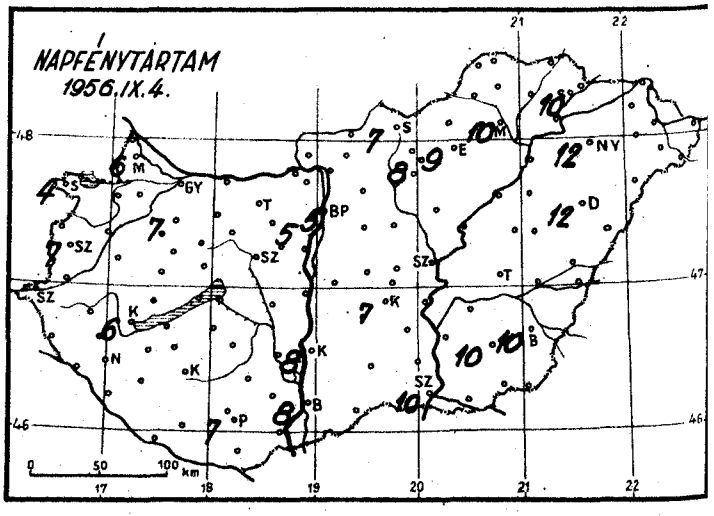

Időjárási helyzet 1956. év SZEPTEMBER hó 5. nap 7 óra

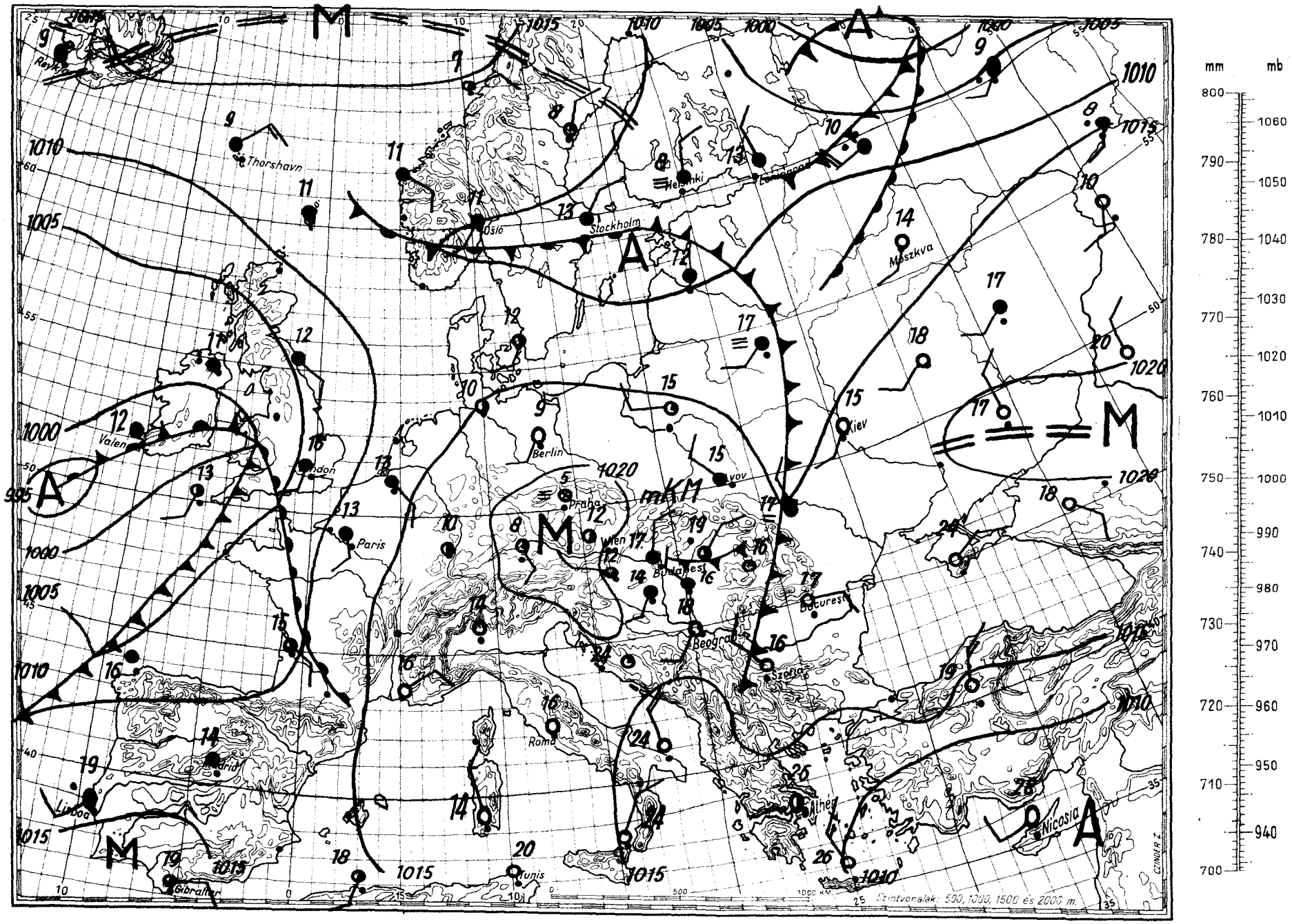

Magassági légállapotmérés

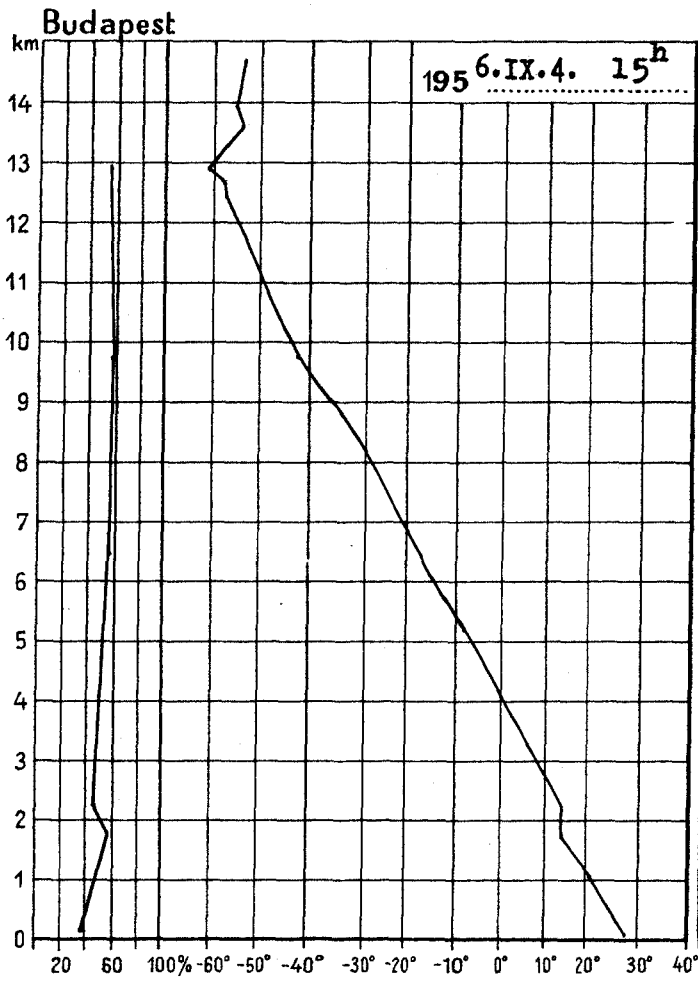

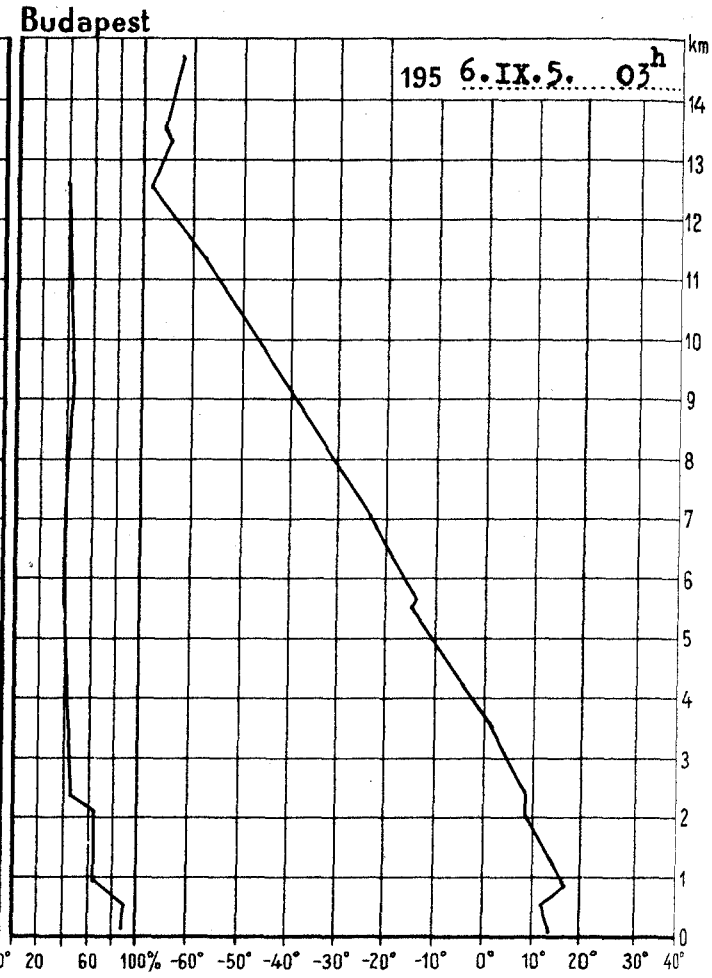

195 6.IX.4. 15h			
km	mb	C°	%
Talaj	996.6	28.9	39
0.5	957	25.2	42
1	904	20.2	46
1.5	851	16.0	53
2	002	14.6	46
2.5	757	11.4	46
3	712	7.8	47
4	631	-0.8	54
5	557	-9.0	54
6	489	-14.7	55
7	426	-21.3	56
8	360	-28.8	57
9	321	-36.2	57
10	278	-43.0	57
11	239	-49.7	56
12	205	-56.7	53
13	175	-59.0	
14	149	-55.1	
15			

Magaslégköri időhelyzet

Délnyugati magassági széllel Nyugat-Európában meleg advekció észlelhető. Lengyelországban még erős hideg advekció található. Hazánk felett az 5550-8400 m-ig terjedő réteget kivéve csökkent a levegő hőmérséklete. A lehülés mértéke 850 és 24000 m körül volt a legnagyobb / 7 fok /. A 0 fokos szint 280, a -10 fokos szint 240 m-t süllyedt. Magasságuk ma hajnalban 3720, ill. 5060 m volt.

Pápainé s.k.

195 6.IX.5. 03h			
km	mb	C°	%
Talaj	999.0	14.2	88
0.5	959	14.7	83
1	907	17.2	67
1.5	851	13.4	65
2	801	9.7	63
2.5	756	7.7	45
3	711	4.6	43
4	629	-2.0	42
5	552	-9.7	40
6	484	-15.8	40
7	423	-22.8	40
8	368	-31.6	40
9	318	-40.0	43
10	265	-48.3	42
11	235	-56.9	41
12	202	-54.1	40
13	170	-65.0	
14	144	-53.9	
15			

OFFSET NYOMDA, BUDAPEST F. V. POMAYER GYULA

1956. szeptember hó, 5. nap szerda ..... 69. évfolyam 249. sz.

	Reggeli észlelések 06 TMG				Az utolsó 24 óra adatai					
	Felhőzet (0—4)	Szélirány és erő (m/s)	Légnyomás (millibár)	Hőmérséklet (C°)	Csapadék (24 óra) (mm)		Hőmérsékleti szélsőségek: tegnapi nappali max.	éjszakai min.	Radiációs min.	Napsütés (óra) tegnap
Mosonmagyaróvár	1	W 1	1020.3	12	•		21	10	8	6
Sopron	1	NNW 1	21.0	13	•		22	9	6	4
Szombathely	4	NE 1	22.3	11	•		22	8	7	7
Szentgotthárd	4	NW 1	20.4	11	•		23	9	7	–
Pápa	1	W 1	19.9	12	•		23	10	4	–
Győr	1	WNW 1	19.7	13	ny		24	11	9	–
Tatabánya	3	NW 1	19.0	13	ny		25	11	7	–
Székesfehérvár	1	N 2	–	14	•		25	13	–	–
Siófok	3	N 8	18.6	17	ny		25	16	15	–
Keszthely	4	NW 2	19.1	15	•		24	14	14	6
Zalaegerszeg	4	– 0	19.8	12	•		21	10	7	–
Nagykanizsa	3	– 0	19.8	13	•		23	10	6	–
Kaposvár	3	– 0	19.7	14	•		26	11	9	–
Pécs	4	SSW 2	19.1	14	ny		28	11	9	7
Budapest M. I.	4	N 3	16.8	17	ny	↯	28	15	13	5
Salgótarján	1	E 2	17.0	13	•		33	12	10	7
Eger	0	SE 1	16.3	17	•		31	16	13	9
Miskolc	4	NNW 1	15.8	18	ny		32	16	14	10
Sárospatak	3	NNW 1	–	20	•		32	17	17	10
Baja	4	NW 1	18.4	16	•		28	14	10	8
Kalocsa	4	W 2	17.9	16	•		31	15	13	8
Kecskemét	4	WNW 2	16.2	15	ny		30	13	13	7
Szeged	4	WNW 3	17.5	16	•		32	14	11	10
Szolnok	3	NW 2	16.7	17	ny	↯	33	15	–	–
Túrkeve	3	W 2	–	17	•		33	16	15	–
Békéscsaba	2	WSW 2	16.6	17	•		34	16	14	10
Debrecen	4	NE 2	16.3	18	•		32	15	13	12
Nyíregyháza	4	NE 2	15.9	19	•		33	16	13	12
Kékestető (1000 m)**	4	– 0	901.6	15	ny		25	15	–	8
Galyatető (932 m)**	–	–	–	–	•		25	15	–	–
Misimatető (534 m)*	2	NNW 2	960.1	13	ny		28	12	–	–
Szabadsághegy (474 m)*	3	NW 2	957.1	15	ny		26	12	–	5
Farkasgyepü (400 m)*	2	NW 2	960.1	11	ny		24	10	8	

24 órai csapadék mm			24 óra csapadék mm			24 óra csapadék mm			24 óra csapadék mm		
Rajka	•		Tihany	•		Putnok	•		Záhony	1	
Csorna	•		Fonyód	•		Jósvafő	•		Kisvárda	•	
Kapuvár	•		Marcali	•		Bódvaszilas	•		Vásárosnamény	–	
Kőszeg	•		Somogyvár	•		Lillafüred	•		Baktalórántháza	ny	↯
Ragyogóhid	•		Tab	•		Szendrőlád	•		Mátészalka	•	
Körmend	ny		Sárbogárd	•		Füzér	•		Tiszabecs	•	
Lenti	•		Sztálinváros	•		Hidasnémeti	•		Csenger	•	
Hahót	•		Nagykónyi	•		Sátoraljaújhely	•		Nyírlugos	–	
Letenye	•		Somogyszob	•		Tokaj	•		Polgár	•	
Gyékényes	–		Bares	•		Mezőkeresztes	•		Hajdúdorog	•	
Káld	•		Szigetvár	•		Poroszló	•		Hortobágy	•	
Lovászpatona	•		Lengyel	•		Jászapáti	ny		Nagyléta	•	
Devecser	•		Középhidvég	–		Nagykáta	ny	↯	Tiszaroff	ny	↯
Tapolca	•		Bátaapáti	•		Gyömrő	ny	↯	Karcag	•	
Zirc	•		Mohács	•		Örkény	ny		Püspökladány	•	
Veszprém	•		Siklós	•		Kúnszentmiklós	ny		Berettyóújfalu	•	
Komárom	ny		Királyrét	•		Cegléd	ny		Szeghalom	•	
Kisbér	•		Balassagyarm.	•		Nagykőrös	ny	↯	Körösszakál	•	
Mór	ny		Romhány	ny	↯	Tiszakécske	ny	↯	Szarvas	•	
Alcsut	•		Vác	•		Izsák	•		Szentes	•	
Esztergom	•		Galgamácsa	•		Kiskunfélegyh.	ny		Orosháza	•	
Dobogókő	–		Lőrinci	•		Kiskunhalas	•		Makó	•	
Ercsi	•		Gyöngyös	ny	↯	Bácsalmás	•		Mezőhegyes	•	
Kápolnásnyék	ny		Borsodnádasd	1		Kistelek	ny	↯	Battonya	•	

* A légnyomás 500 gdm-re átszámítva ** A légnyomás 1000 gdm-re átszámítva

Magassági szélmérések

Óraadatok greenwichi középidőben

IX.4.	Szhely 15 h		Nkanizsa 15 h		Pécs 15 h		Bpest 14 h		Bpest 15 h		Bpest 18 h		Bpest 20 h		Szeged 15 h		Miskolc 15 h	
	fok	m/s	fok	m/s	fok	m/s	fok	m/s	fok	m/s	fok	m/s	fok	m/s	fok	m/s	fok	m/s
Talaj	40	12	360	7	320	7	180	2	270	2	320	7	320	7	220	2	180	2
500 m	360	8	10	7	320	5	140	6	160	1	300	4	280	4	140	3	190	7
1000	360	8	340	4	280	1	160	8	160	4	200	4	220	7	160	4	190	7
1500	260	3	270	4	230	5	180	9	180	13	150	9	220	7	190	4	190	7
2000	230	10	250	8	240	7	200	8	180	13	200	14			190	7	190	7
3000	210	12	210	10	240	10	200	8	210	12					210	8	190	7
4000	210	16	200	20	220	11			210	12					210	8	200	9
5000	220	15							210	12					210	8	210	9
7000	210	19							200	16					210	13	200	13
9000	210	17													210	19	200	13
10000															200	17	200	15
12000																	190	19
14000																		
16000																		
18000																		
20000																		

IX.4.	Debrecen 15 h		IX.5.				Szhely 5 h		Nkanizsa 3 h		Pécs 4 h		Bpest 0 h		Bpest 3 h		Bpest 6 h	
	fok	m/s	fok	m/s	fok	m/s	fok	m/s	fok	m/s	fok	m/s	fok	m/s	fok	m/s	fok	m/s
Talaj	90	2					270	2	-	0	220	2	320	7	320	12	320	7
500 m	60	4					360	10	360	14	340	7	320	11	320	15	340	10
1000	90	2					360	10	360	5	340	7	270	7	330	7	340	10
1500	190	5					310	5	310	6	320	7	270	6	280	6	280	8
2000	190	5					290	7	270	6	240	5	220	12	280	6	280	8
3000	220	4					290	7			230	8			230	12	240	12
4000	220	4					250	8			240	5			270	12	250	13
5000	200	8					280	16			210	12						
7000	200	10					260	27			200	12						
9000	210	12																
10000	210	12																
12000	210	12																
14000	200	15																
16000	220	18																
18000	220	20																
20000																		

IX.5.	Szeged 6 h		Miskolc 2 h		Miskolc 4 h		Debrecen 4 h											
	fok	m/s	fok	m/s	fok	m/s	fok	m/s	fok	m/s	fok	m/s	fok	m/s	fok	m/s	fok	m/s
Talaj	270	2	360	2	360	2	360	2										
500 m	60	2	310	4	320	3	270	3										
1000	350	6	240	4	270	4	220	3										
1500	310	7	220	6	300	3	240	8										
2000	280	2	220	9	290	4	240	8										
3000	240	8			220	21	230	10										
4000	230	12					230	13										
5000							240	13										
7000							240	13										
9000																		
10000																		
12000																		
14000																		
16000																		
18000																		
20000																		

OFFSET NYOMDA, BUDAPEST F. V.: POMAVER GYULA

IDŐJÁRÁSI NAPIJELENTÉS

ЕЖЕДНЕВНЫЙ МЕТЕОРОЛОГИЧЕСКИЙ БЮЛЛЕТЕНЬ • DAILY SYNOPTIC MAP OF THE HUNGARIAN METEOROLOGICAL INSTITUTE • BULLETIN QUOTIDIEN DE L'INSTITUT MÉTÉOROLOGIQUE HONGROIS WETTERBERICHT DES UNGARISCHEN METEOROLOGISCHEN INSTITUTS

KIADJA AZ ORSZÁGOS METEOROLÓGIAI INTÉZET
BUDAPEST II, KITAIBEL PÁL-UTCA 1
TEL.: KÖZPONT: 353-500 IDŐJELZŐ OSZT: 150-410

MEGJELENIK NAPONKÉNT * ELŐFIZETÉSI ÁRA A POSTAI KÖLTSÉGGEL EGYÜTT NEGYEDÉVRE 60·— Ft
KIADÁSÉRT FELEL AZ INTÉZET IGAZGATÓJA

69. évfolyam 250. szám. + Budapest + 1956. szeptember 6.

Az időjárási helyzet ma reggel és a várható időjárás:

Franciaországban ma reggel ujabb friss tengeri levegő nyomult be, és sokfelé törtek ki zivatarok. Európa középső területein csendes, száraz az idő, és fokozatosan emelkedik a hőmérséklet.

Hazánkban szerdán a Dunántulon csak 23-26, keleten 26-29 fokig emelkedett a hőmérséklet. Az éjszaka hüvös volt. A hőmérséklet legalacsonyabb értéke általában 8-12 fok volt. Eső sehol sem hullott.

Budapesten csütörtökön 12 órakor a hőmérséklet 24 fok, a tengerszintre átszámitott légnyomás 762 mm, mérsékelten süllyedő irányzatu.

Várható időjárás péntek estig:

Ma kevés felhő, száraz idő.
Holnap főként nyugaton felhősebb idő, és néhány helyen záporeső, esetleg zivatar.
Mérsékelt délkeleti, déli, később a Dunántulon északnyugatira forduló szél.
A nappali felmelegedés keleten még fokozódik.

Várható legalacsonyabb hőmérséklet ma éjjel: 11-14,
legmagasabb nappali hőmérséklet pénteken:
a nyugati megyékben 24-27, máshol 27-30 fok között, helyenként 30 fok felett.

A hőmérséklet és a légnyomás napi középértéke Budapesten és ezek eltérése a 75 évi átlagtól:

1956.IX.5-én: 19,6 C°, 762,6 mm. Eltérés: +1,5 C°, -0,3 mm.

1871 óta ezen a napon előfordult

legmagasabb hőmérséklet 33,8 C° /1942./
legalacsonyabb hőmérséklet 7,5 C° /1901./

Az Országos Meteorológiai Intézet Időjárási Napijelentése

CSAPADÉKELOSZLÁS

AZ UTOLSÓ 24 ÓRÁBAN

195 6.IX.5. 7h-TÓL IX.6. 7h-IG

CSAPADÉK NEM VOLT

Szintvonalak: 200, 300 és 500 m.

0 50 100 km

A GÖRBE VONALAK – AZ IZOHIÉTÁK – AZOKAT A HELYEKET KÖTIK ÖSSZE, AHOL A CSAPADÉK MENNYISÉGE EGYENLŐ VOLT

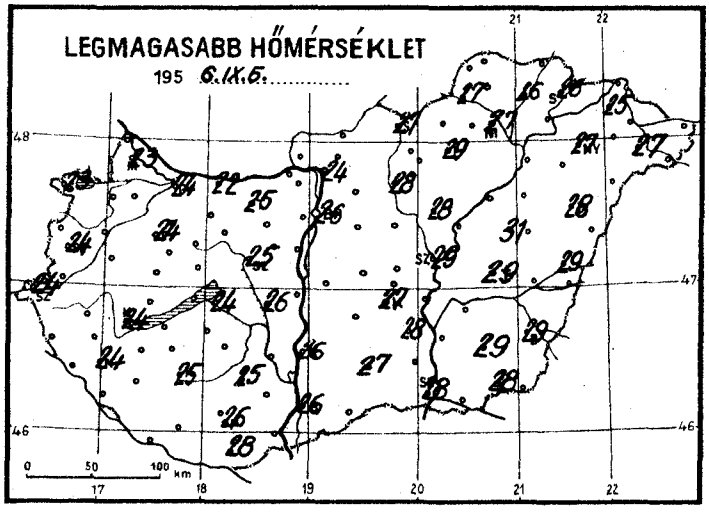

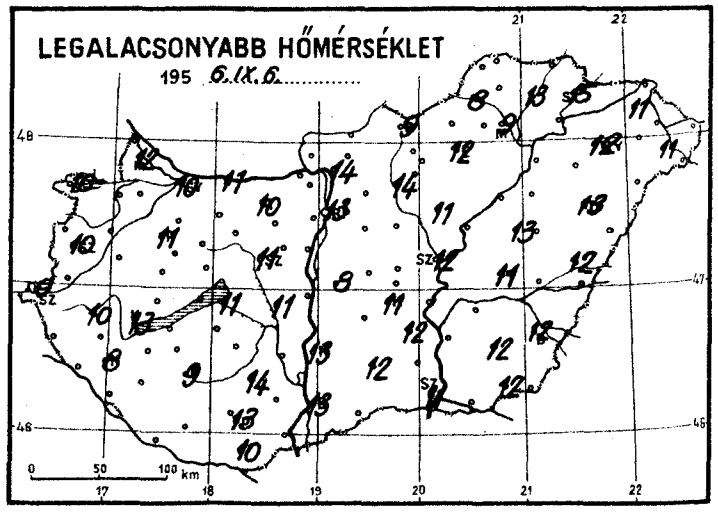

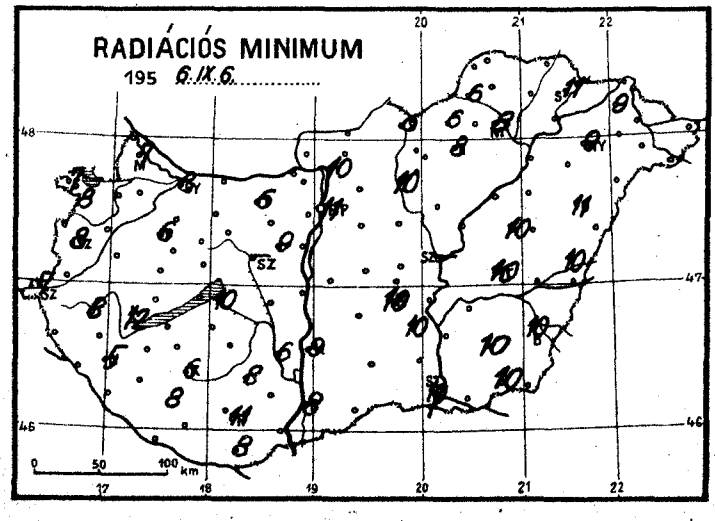

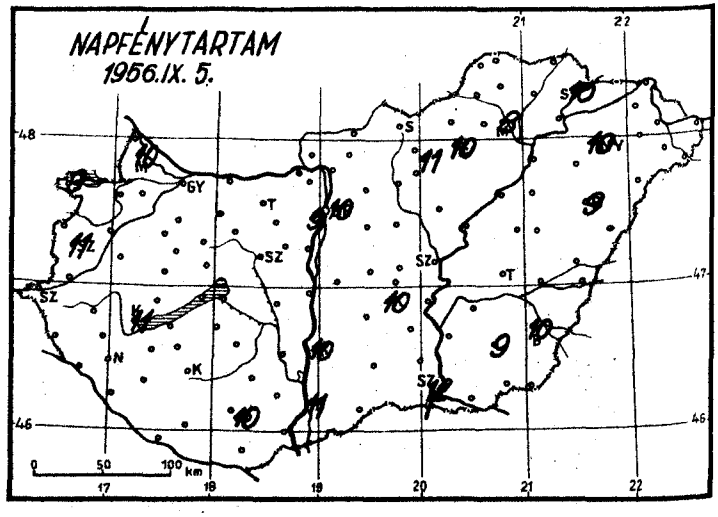

Időjárási helyzet 1956. év SZEPTEMBER hó 6. nap 7 óra

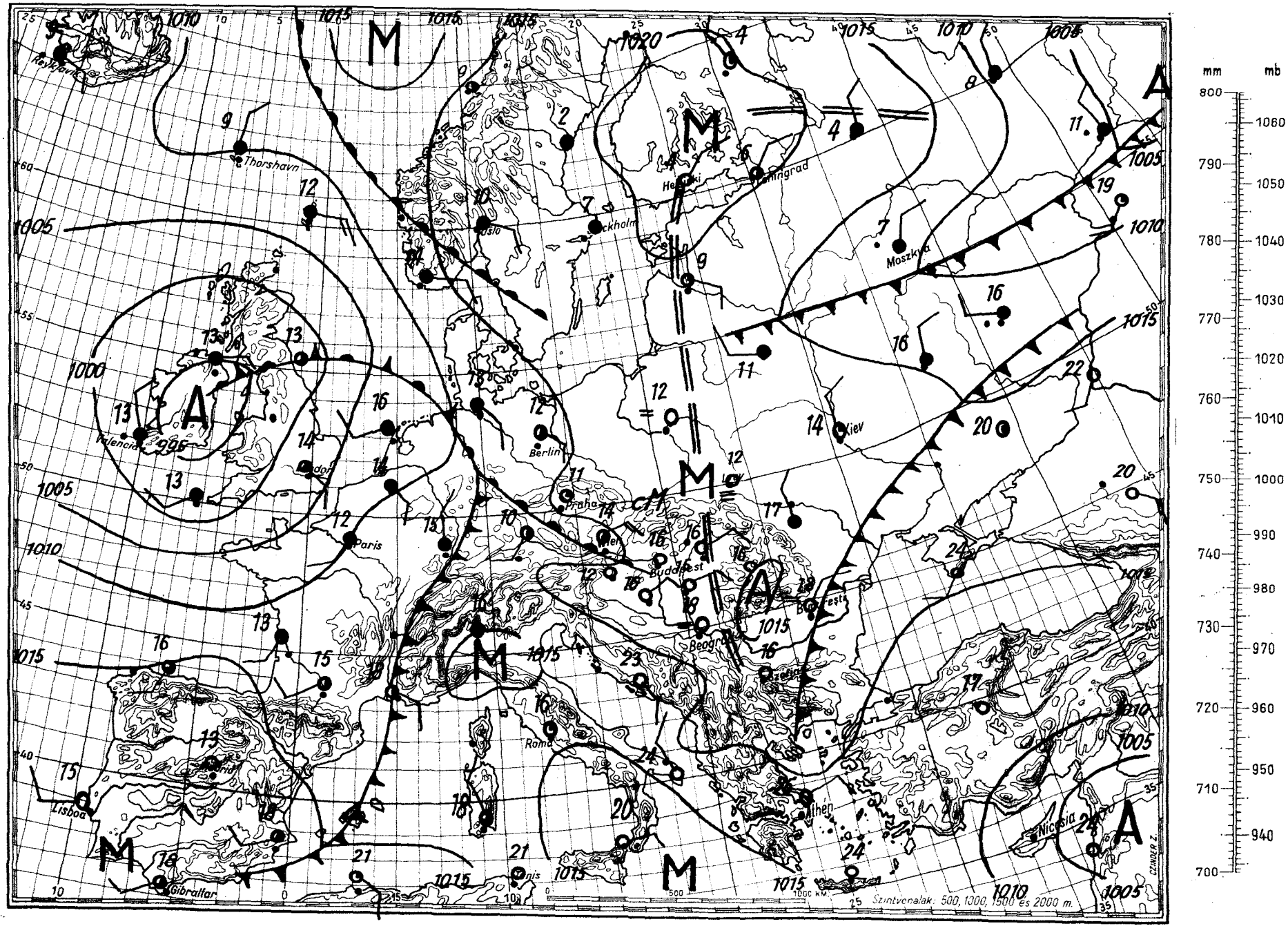

Magassági légállapotmérés

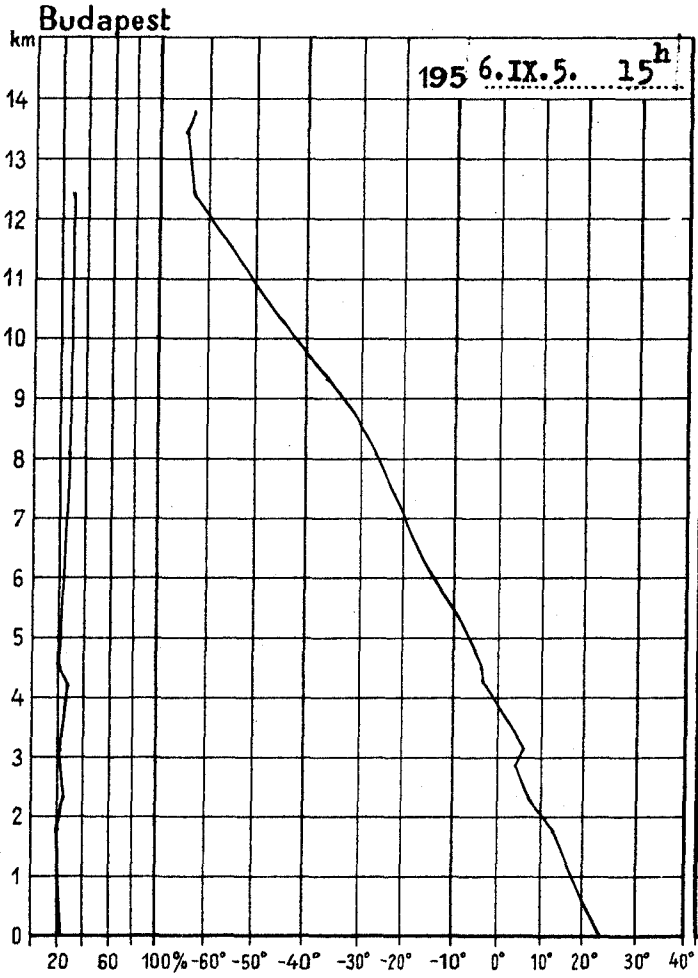

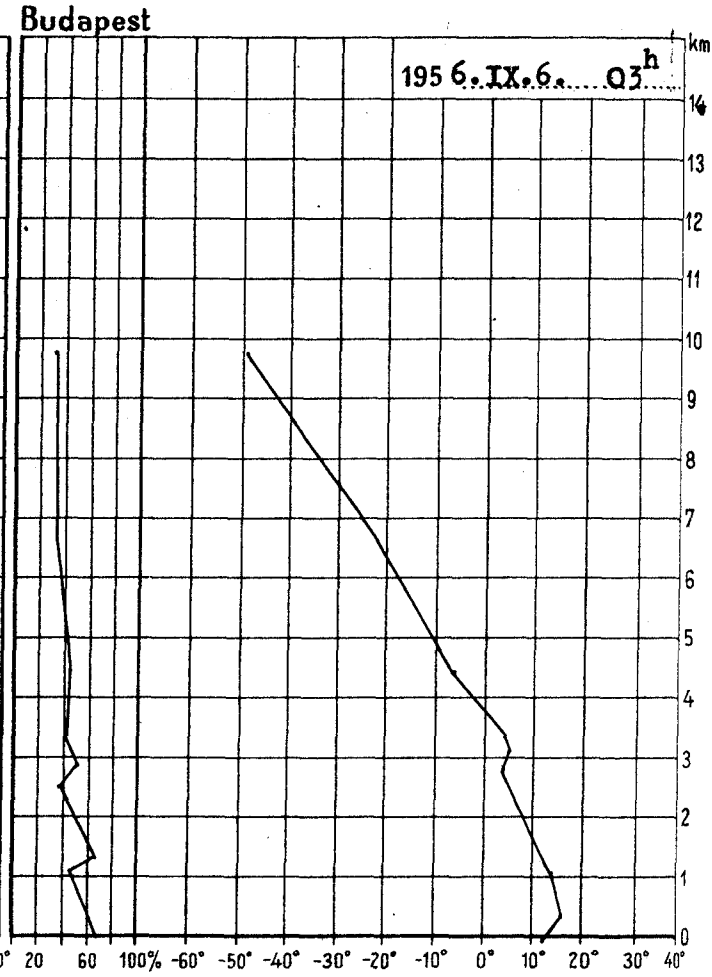

195 6.IX.5. 15h			
km	mb	C°	%
Talaj	999.8	25.0	24
0·5	959	22.5	19
1	906	19.2	19
1·5	855	15.8	21
2	805	12.1	23
2·5	758	8.0	26
3	714	6.0	23
4	630	0.1	27
5	555	-5.7	26
6	487	-12.5	29
7	427	-19.0	30
8	373	-25.4	29
9	324	-34.0	29
10	281	-41.8	29
11	241	-49.8	29
12	207	-57.8	29
13	176	-62.8	
14			
15			

Magaslégköri időhelyzet

Délnyugati magassági széllel különböző hőmérsékletü légtömegek érkeznek szárazföldünk fölé. Ennek következtében az Ibériai-félszigeten felmelegedés, Európa nyugati felében lehülés, az Északi-tenger vidékén ismét melegedés tapasztalható. Közép-Európában nincs lényeges advekció. Hazánk felett 150-700 m-ig és 1320-5700 m-ig emelkedett a levegő hőmérséklete. A közbeeső rétegekben és 5700 m felett hőmérsékletcsökkenés következett be. A 0 fokos szint 250, a -10 fokos szint 230 m-rel magasabbra, 3950, ill. 5290 m-re került.

Pápainé s.k.

195 6.IX.6. 03h			
km	mb	C°	%
Talaj	999.3	13.0	71
0·5	958	17.2	57
1	904	16.6	53
1·5	851	12.4	63
2	802	10.5	52
2·5	755	8.8	41
3	711	6.0	52
4	629	-0.3	43
5	554	-7.8	42
6	486	-15.2	39
7	425	-23.2	37
8	369	-32.2	32
9	319	-41.3	32
10			
11			
12			
13			
14			
15			

OFFSET NYOMDA, BUDAPEST F. V. POMAYER GYULA

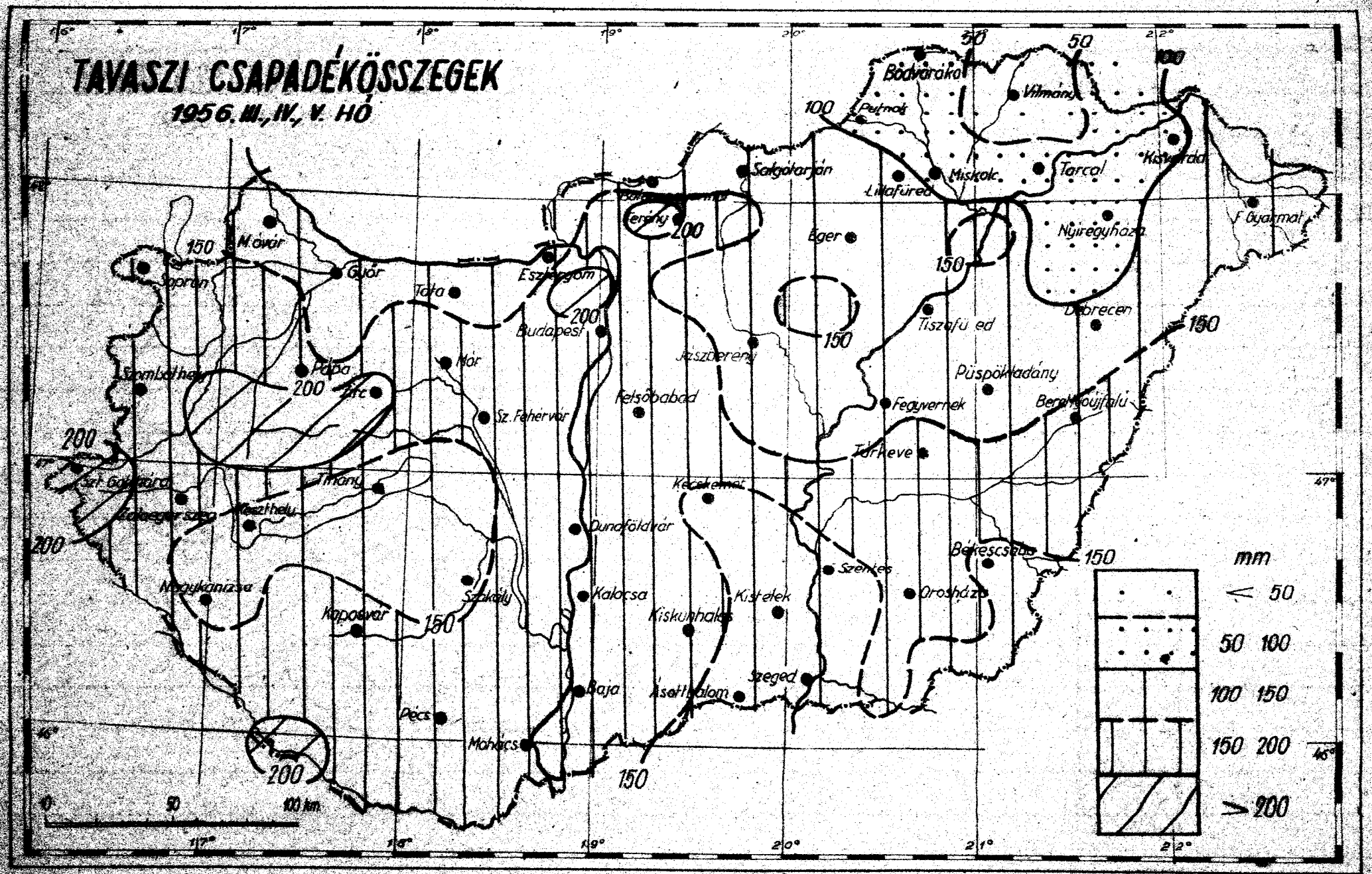
TAVASZI CSAPADÉKÖSSZEGEK
1956. III., IV., V. HÓ
Bodvaráko
Vilmány
Putnok
Salgótarján
Lillafüred
Miskolc
Tarcal
Kisvárda
F. Gyarmat
Nyíregyháza
Eger
Debrecen
Tiszafüred
Püspökladány
Fegyvernek
Berettyóújfalú
Túrkeve
Jászberény
Felsőbabad
Kecskemét
Szentes
Orosháza
Békéscsaba
Kistelek
Kiskunhalas
Szeged
Ásotthalom
Baja
Kalocsa
Dunaföldvár
Szakály
Mohács
Pécs
Kaposvár
Nagykanizsa
Keszthely
Tihany
Szombathely
Szt. Gotthárd
Zalaegerszeg
Pápa
Zirc
Mór
Sz. Fehérvár
Budapest
Esztergom
Tata
Győr
Mosvár
Sopron
Terény
50
100
150
200
mm
< 50
50 100
100 150
150 200
> 200
0
50
100 km
16°
17°
18°
19°
20°
21°
22°
47°
46°

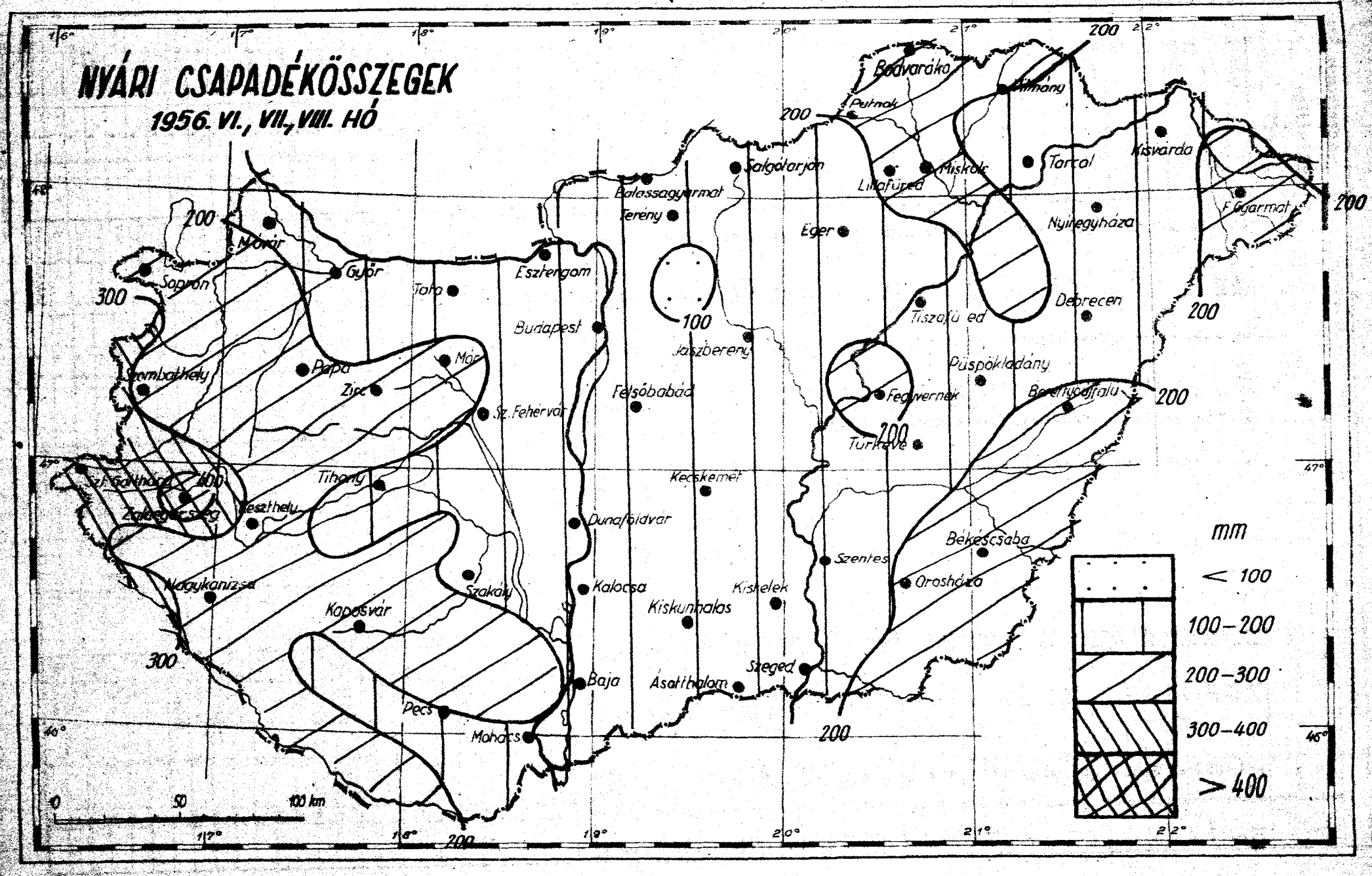
NYÁRI CSAPADÉKÖSSZEGEK
1956. VI., VII., VIII. HÓ
mm
< 100
100–200
200–300
300–400
> 400
0
50
100 km
Bodvaráko
Putnok
Salgótarján
Balassagyarmat
Terény
Eger
Lillafüred
Miskolc
Tarcal
Kisvárda
F. Gyarmat
Nyíregyháza
Debrecen
Tiszafüred
Püspökladány
Fegyvernek
Berettyóújfalu
Türkeve
Szentes
Békéscsaba
Orosháza
Szeged
Kiskunhalas
Kiskelek
Ásotthalom
Kecskemét
Jászberény
Felsőbabád
Budapest
Esztergom
Tata
Győr
Mosár
Sopron
Szombathely
Papa
Zirc
Mór
Sz. Fehérvár
Tihany
Keszthely
Szt. Gotthárd
Zalaegerszeg
Nagykanizsa
Kaposvár
Szakály
Dunaföldvár
Kalocsa
Baja
Pécs
Mohács
200
300
400
100

1956. szeptember hó,
6. nap csütörtök
69. évfolyam 250. sz.

	Reggeli észlelések 06 TMG				Az utolsó 24 óra adatai				
	Felhőzet (0—4)	Szélirány és erő (m/s)	Légnyomás (millibár)	Hőmérséklet (C°)	Csapadék (24 óra) (mm)	Hőmérsékleti szélsőségek: tegnapi nappali max.	Hőmérsékleti szélsőségek: éjszakai min.	Hőmérsékleti szélsőségek: Radiációs min.	Napsütés (óra) tegnap
Mosonmagyaróvár	0	NE 1	1016.0	13	.	23	12	7	10
Sopron	0	ESE 3	15.1	15	.	23	10	7	9
Szombathely	0	- 0	15.5	13	.	24	10	8	11
Szentgotthárd	0 =	- 0	15.4	10	.	24	9	7	-
Pápa	0	- 0	15.7	13	.	24	11	6	-
Győr	0	E 1	15.1	14	.	24	10	8	-
Tatabánya	0	ESE 4	16.0	17	.	25	10	6	-
Székesfehérvár	0	- 0	-	11	.	25	11	-	-
Siófok	0	SE 1	15.9	14	.	24	11	10	-
Keszthely	0	E 2	15.5	15	.	24	13	12	11
Zalaegerszeg	1	- 0	15.3	12	.	24	10	8	-
Nagykanizsa	0	E 1	16.0	12	.	24	8	5	-
Kaposvár	1 =	- 0	16.0	13	.	25	9	6	-
Pécs	0	ENE 3	15.7	16	.	26	13	11	10
Budapest M. I.	0	- 0	16.4	16	.	26	13	11	10
Salgótarján	0	- 0	17.4	10	.	27	9	6	9
Eger	0 =	- 0	16.6	16	.	29	12	8	10
Miskolc	0	NNW 1	16.6	13	.	27	9	8	8
Sárospatak	0	N 2	-	18	.	26	15	11	10
Baja	0	- 0	15.9	15	.	26	13	8	11
Kalocsa	0	N 1	15.8	14	.	26	13	9	10
Kecskemét	0	ENE 1	15.8	14	.	27	11	10	10
Szeged	0	NE 2	15.7	15	.	28	11	10	12
Szolnok	0	NE 3	16.2	15	.	29	12	—	-
Túrkeve	0	N 1	-	14	.	29	11	10	-
Békéscsaba	0	NE 1	16.7	17	.	29	12	10	10
Debrecen	0	SW 2	17.5	15	.	28	13	11	9
Nyíregyháza	0	NE 4	17.3	15	.	27	12	9	10
Kékestető (1000 m)**	0	E 1	901.2	12	.	22	10	—	11
Galyatető (932 m)**	-	-	-	-	.	22	13	—	-
Misinatető (534 m)*	1	E 1	957.6	17	.	23	16	—	-
Szabadsághegy (474 m)*	0	SE 1	958.1	17	.	23	13	—	9
Farkasgyepü (400 m)*	0	SE 1	958.3	16	.	23	15	11	-

24 órai csapadék mm		24 óra csapadék mm		24 óra csapadék mm		24 óra csapadék mm	
Rajka	.	Tihany	.	Putnok	.	Záhony	.
Csorna	.	Fonyód	.	Jósvafő	.	Kisvárda	.
Kapuvár	.	Marcali	.	Bódvaszilas	.	Vásárosnamény	.
Kőszeg	.	Somogyvár	.	Lillafüred	.	Baktalórántháza	.
Ragyogóhíd	.	Tab	.	Szendrőlád	.	Mátészalka	.
Körmend	.	Sárbogárd	.	Füzér	.	Tiszabecs	.
Lenti	.	Sztálinváros	.	Hidasnémeti	.	Csenger	.
Hahót	.	Nagykónyi	.	Sátoraljaújhely	.	Nyírlugos	.
Letenye	.	Somogyszob	.	Tokaj	.	Polgár	.
Gyékényes	.	Barcs	.	Mezőkeresztes	.	Hajdúdorog	.
Káld	.	Szigetvár	.	Poroszló	.	Hortobágy	.
Lovászpatona	.	Lengyel	.	Jászapáti	.	Nagyléta	.
Devecser	.	Középhidvég	.	Nagykáta	.	Tiszaroff	.
Tapolca	.	Bátaapáti	.	Gyömrő	.	Karcag	.
Zire	.	Mohács	.	Örkény	.	Püspökladány	.
Veszprém	.	Siklós	.	Kúnszentmiklós	.	Berettyóújfalu	.
Komárom	.	Királyrét	.	Cegléd	.	Szeghalom	.
Kisbér	.	Balassagyarm.	.	Nagykőrös	.	Kőrösszakál	.
Mór	.	Romhány	.	Tiszakécske	.	Szarvas	.
Alcsut	.	Vác	.	Izsák	.	Szentes	.
Esztergom	.	Galgamácsa	.	Kiskunfélegyh.	.	Orosháza	.
Dobogókő	.	Lőrinci	.	Kiskunhalas	.	Makó	.
Ercsi	.	Gyöngyös	.	Bácsalmás	.	Mezőhegyes	.
Kápolnásnyék	.	Borsodnádasd	.	Kistelek	.	Battonya	.

* A légnyomás 500 gdm-re átszámítva ** A légnyomás 1000 gdm-re átszámítva

Magassági szélmérések

Óraadatok greenwichi középidőben

IX.5.	Szhely 15 h		Nkanizsa 15 h		Győr 15 h		Pécs 15 h		Bpest 9 h		Bpest 12 h		Bpest 15 h		Bpest 18 h		Bpest 21 h	
	fok	m/s	fok	m/s	fok	m/s	fok	m/s	fok	m/s	fok	m/s	fok	m/s	fok	m/s	fok	m/s
Talaj	180	2	360	2	270	2	360	2	320	2	320	7	320	7	320	2	320	2
500 m	230	2	220	1	290	3	350	1	320	10	290	6	310	7	310	6	310	5
1000	230	2	240	1	270	7	350	1	290	7	270	6	280	4	310	6	290	4
1500	200	4	210	5	270	7	200	3	270	4	270	6	280	4	280	5	310	3
2000	200	2	270	3	270	12	200	3	270	4	290	5	280	4	300	9	280	6
3000	280	8	280	4	270	12	230	5	260	8	270	10	270	9			280	6
4000	280	8	280	8			270	7	250	12	260	10	270	9				
5000	280	17	270	15			290	11	270	11	260	14	280	15				
7000	280	18	280	16			300	13	260	14	260	13	260	15				
9000	280	24	290	17			300	13	280	18	290	17	260	17				
10000	280	24	290	17			300	13	300	21	280	21	260	17				
12000			290	17			300	13	300	24	290	21	280	17				
14000									300	24			280	17				
16000																		
18000																		
20000																		

IX.5.	Szeged 15 h		Miskolc 15 h		Debrecen 15 h													
	fok	m/s	fok	m/s	fok	m/s	fok	m/s	fok	m/s	fok	m/s	fok	m/s	fok	m/s	fok	m/s
Talaj	320	2	90	2	90	2												
500 m	330	3	100	3	240	2												
1000	330	3	170	5	260	5												
1500	330	2	190	6	260	5												
2000	220	3	220	6	260	5												
3000	230	8																
4000																		
5000																		
7000																		
9000																		
10000																		
12000																		
14000																		
16000																		
18000																		
20000																		

IX.6.	Nkanizsa 4 h		Pécs 4 h		Bpest 0 h		Bpest 3 h		Bpest 6 h		Szeged 5 h		Miskolc 4 h		Debrecen 4 h			
	fok	m/s	fok	m/s	fok	m/s	fok	m/s	fok	m/s	fok	m/s	fok	m/s	fok	m/s	fok	m/s
Talaj	–	0	360	2	90	2	90	2	90	2	360	2	360	2	40	7		
500 m	180	4	70	7	310	2	360	2	100	3	50	2	30	5	300	2		
1000	180	6	100	6	280	3	270	3	190	1	270	2			320	5		
1500	180	6	130	7	230	3	230	4	200	4	270	2			300	8		
2000	230	5	160	10	250	3	240	3	190	4	190	1			300	8		
3000	240	7	240	4			290	6	280	5	270	6			290	8		
4000			270	11			280	10	280	10	290	7			290	10		
5000			270	11			290	9	280	10	30	10			290	10		
7000			280	9					300	12	290	9			310	15		
9000			240	9					280	16	290	14			310	15		
10000			290	25					280	16	290	17			310	15		
12000			290	15					280	18	280	19						
14000									270	15	280	14						
16000																		
18000																		
20000																		

OFFSET NYOMDA, BUDAPEST F.V.: POMAYER GYULA

IDŐJÁRÁSI NAPIJELENTÉS

ЕЖЕДНЕВНЫЙ МЕТЕОРОЛОГИЧЕСКИЙ БЮЛЛЕТЕНЬ • DAILY SYNOPTIC MAP OF THE HUNGARIAN METEOROLOGICAL INSTITUTE • BULLETIN QUOTIDIEN DE L'INSTITUT MÉTÉOROLOGIQUE HONGROIS WETTERBERICHT DES UNGARISCHEN METEOROLOGISCHEN INSTITUTS

KIADJA AZ ORSZÁGOS METEOROLÓGIAI INTÉZET
BUDAPEST II, KITAIBEL PÁL-UTCA 1
TEL.: KÖZPONT: 353-500 IDŐJELZŐ OSZT: 150-410

MEGJELENIK NAPONKÉNT * ELŐFIZETÉSI ÁRA A POSTAI KÖLTSÉGGEL EGYÜTT NEGYEDÉVRE 60·— Ft
KIADÁSÉRT FELEL AZ INTÉZET IGAZGATÓJA

69. évfolyam 251. szám. + Budapest + 1956. szeptember 7.

Az időjárási helyzet ma reggel és a várható időjárás:

Európa nagy részén hűvös levegő van uralmon, és nyári meleg az elmult napon csak szárazföldünk déli részein és a Kárpát-medencében volt. Finnországban ma hajnalban fagy alakult ki.

Hazánkban csütörtökön csak kevés felhő volt az égen. A hőmérséklet nappal általában 26–29 fokig emelkedett. Az éjszakai lehülés az országban szeszélyes eloszlásu volt. Egyes helyeken 18 fokig süllyedt csak a hőmérséklet, de előfordult 10 fokos hőmérsékleti minimum is. Eső napközben nem volt, ma reggel azonban Békés megyében egy-két helyen kisebb zápor hullott.

Budapesten pénteken 12 órakor a hőmérséklet 23 fok, a tengerszintre átszámitott légnyomás 761 mm, alig változik.

Várható időjárás szombat estig:

Változó felhőzet, főként ma több helyen kisebb eső, zivatar.
Mérséklődő északi, északkeleti szél.
A hőmérséklet keleten kissé csökken, nyugaton alig változik.

Várható legalacsonyabb hőmérséklet ma éjjel: nyugaton 9-12, keleten 11-14,
legmagasabb nappali hőmérséklet szombaton általában 25-26, helyenként 26 fok felett.

A hőmérséklet és a légnyomás napi középértéke Budapesten és ezek eltérése a 75 évi átlagtól:

1956.IX.6-án: 20,8 C°, 760,6 mm. Eltérés: +2,6 C°, -2,3 mm.

1871 óta ezen a napon előfordult

legmagasabb hőmérséklet	31,9 C°	/1929./
legalacsonyabb hőmérséklet	5,7 C°	/1925./

Az Országos Meteorológiai Intézet Időjárási Napijelentése

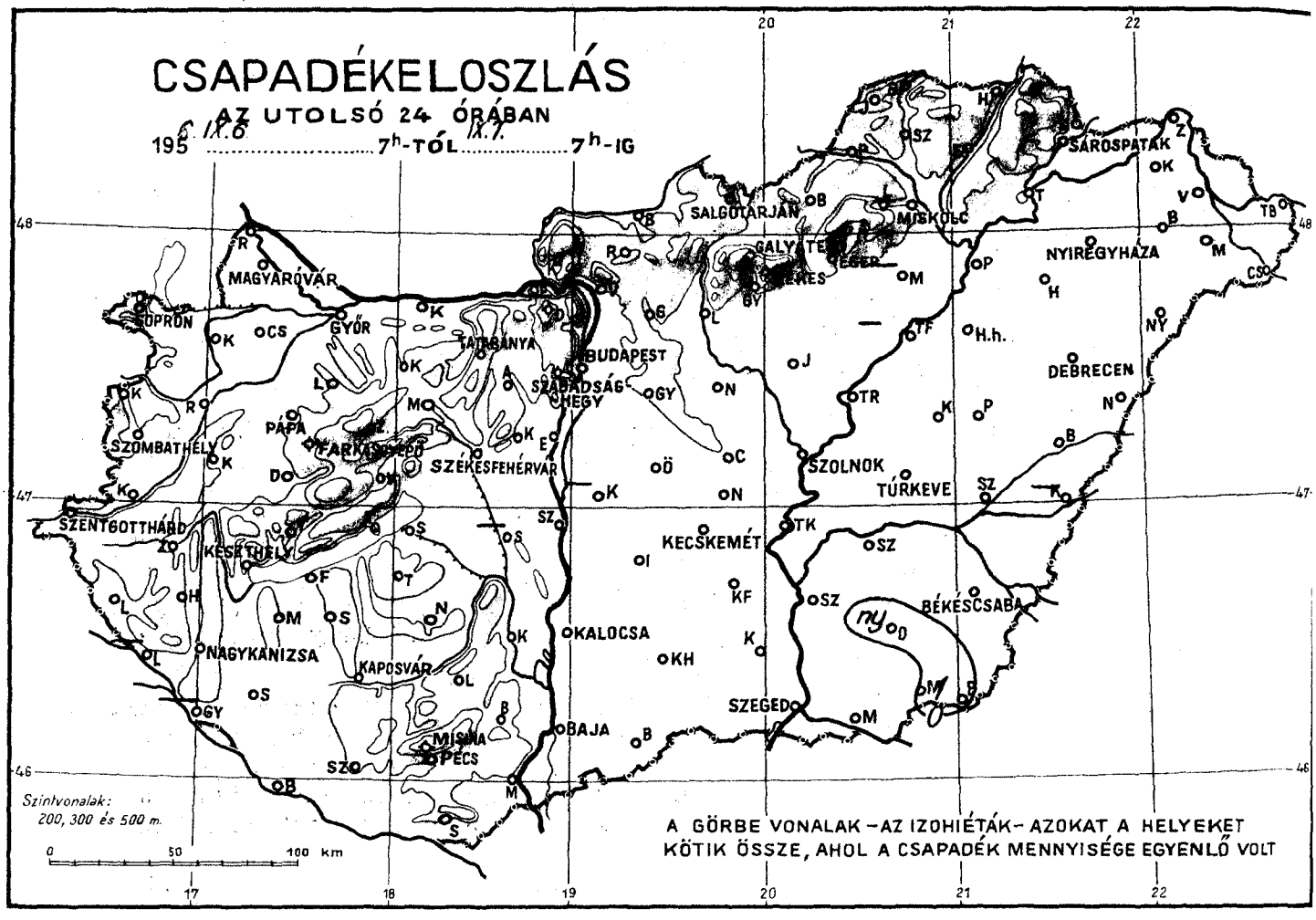

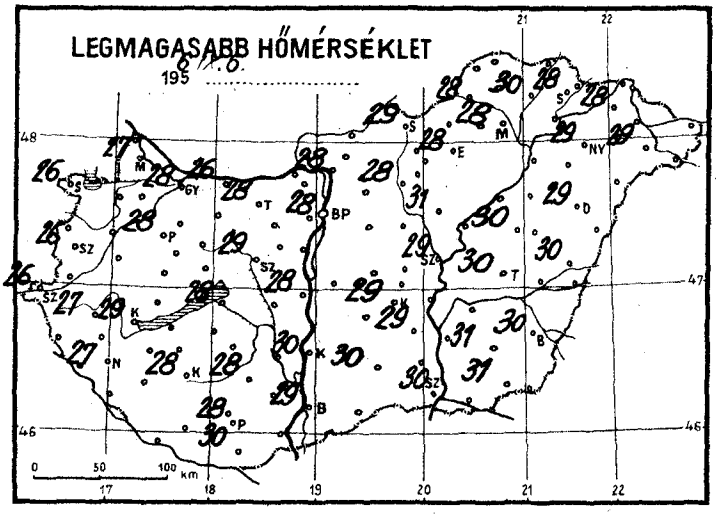

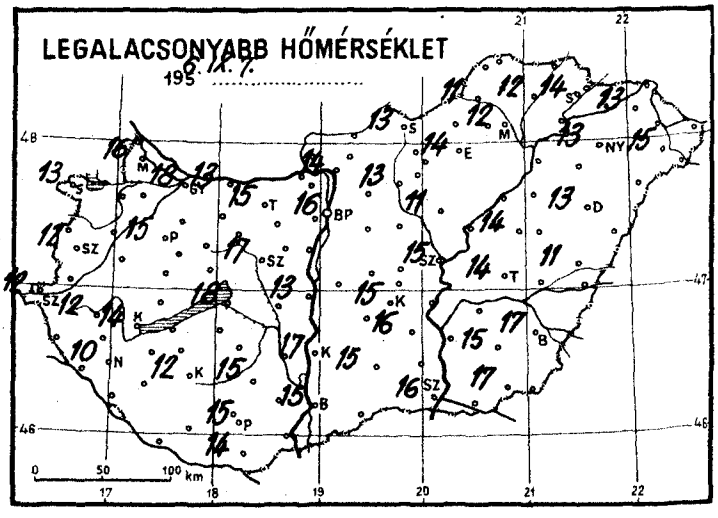

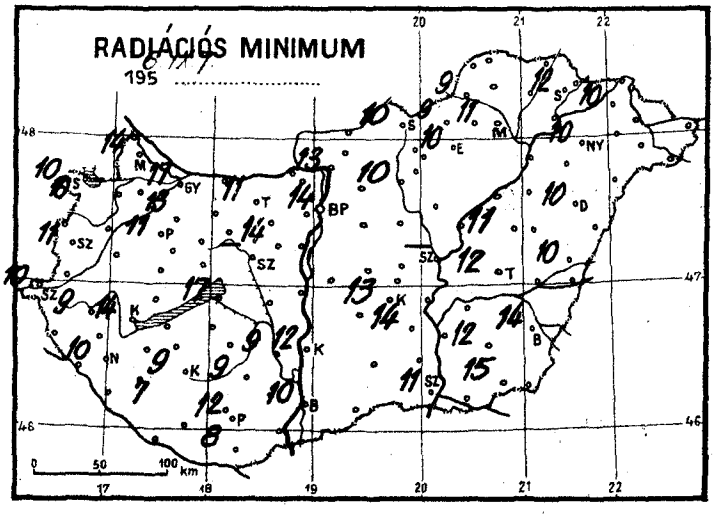

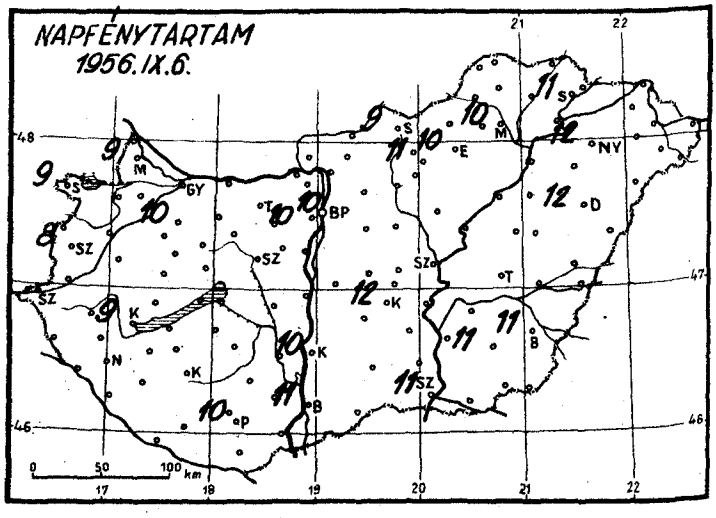

Időjárási helyzet 1956. év SZEPTEMBER hó 7. nap 7 óra

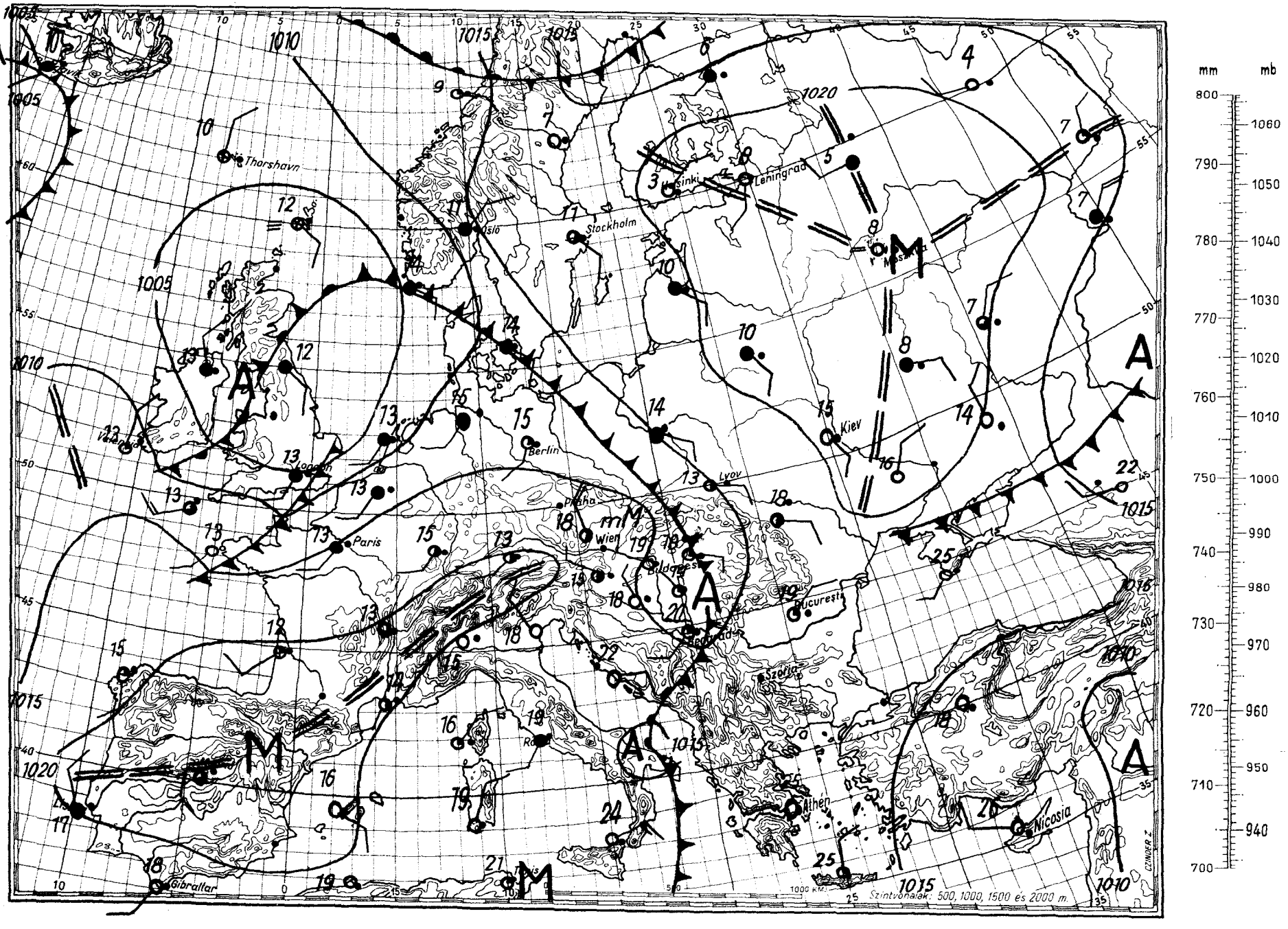

Magassági légállapotmérés

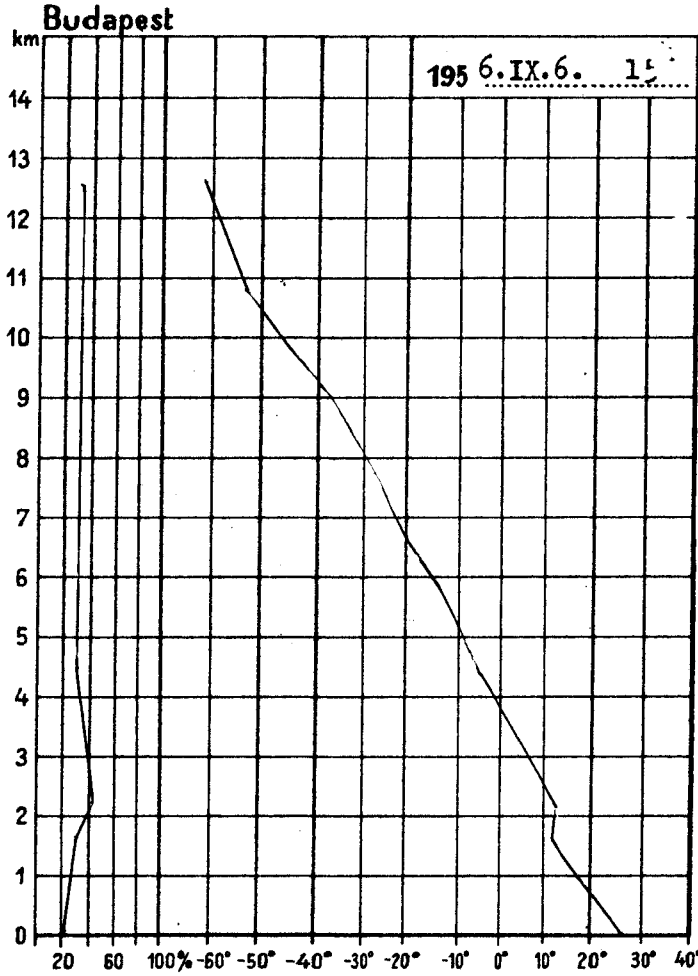

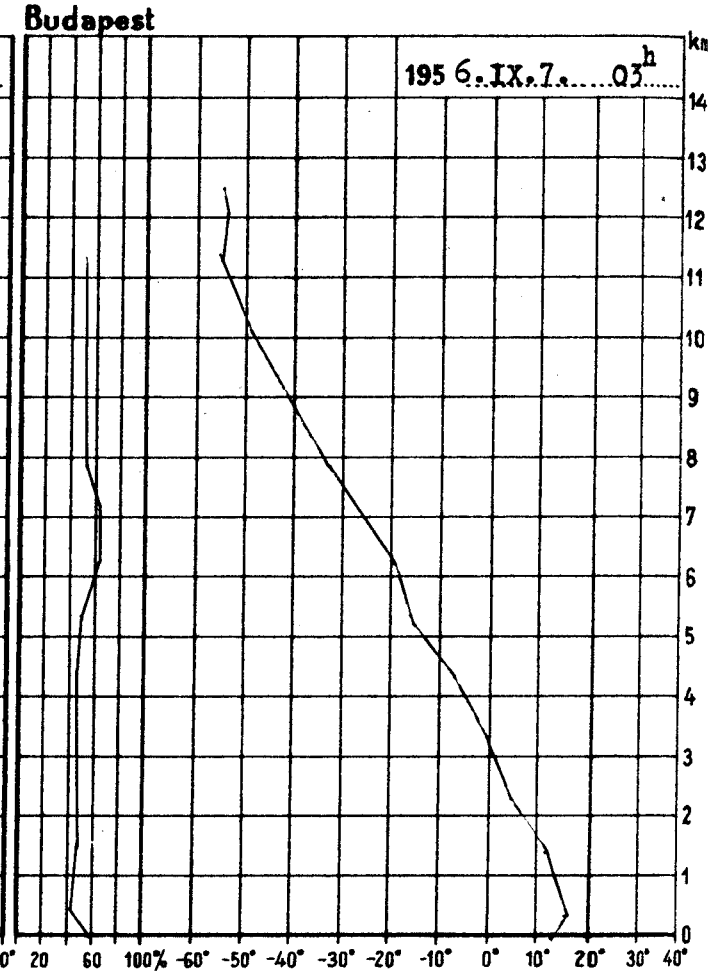

195 6.IX.6. 15h			
km	mb	C°	%
Talaj	996.3	28.4	30
0·5	957	24.7	32
1	904	19.6	34
1·5	853	14.1	36
2	805	13.4	40
2·5	758	10.9	41
3	713	7.1	41
4	630	-0.4	38
5	554	-7.8	37
6	487	-14.7	37
7	424	-22.1	35
8	370	-20.7	34
9	320	-37.4	34
10	276	-44.6	32
11	239	-51.4	32
12	205	-57.2	32
13			
14			
15			

Magaslégköri időhelyzet

Továbbtart a különböző hőmérsékletü légtömegek beáramlása szárazföldünk fölé. Ennek következtében az Ibériai-félszigeten meleg, Belgium és Hollandia vidékén meleg advekció észlelhető. Máshol nincs figyelemre méltó advekció. Hazánk felett 2000 m-ig és 7800 m felett emelkedett a levegő hőmérséklete. A közbeeső rétegben lehülés következett be. A 0 fokos szint 520, a -10 fokos szint 410 m-t süllyedt. Magasságuk ma hajnalban 3450, ill. 4880 m volt.

Pápainé s.k.

195 6.IX.7. 03h			
km	mb	C°	%
Talaj	996.4	15.1	62
0·5	953	18.2	52
1	901	16.0	55
1·5	850	13.9	56
2	800	10.4	55
2·5	751	7.0	52
3	709	3.7	51
4	625	-3.8	51
5	550	-11.0	53
6	482	-17.9	60
7	420	-25.0	62
8	365	-32.0	56
9	316	-39.8	54
10	278	-48.0	55
11	234	-53.1	53
12	201	-53.4	
13			
14			
15			

OFFSET NYOMDA, BUDAPEST F. V. POMAYER GYULA

MELLÉKLET AZ ORSZÁGOS METEOROLÓGIAI INTÉZET

IDŐJÁRÁSI NAPIJELENTÉSÉHEZ

Budapest, 1956. SZEPTEMBER hó 7. nap PÉNTEK

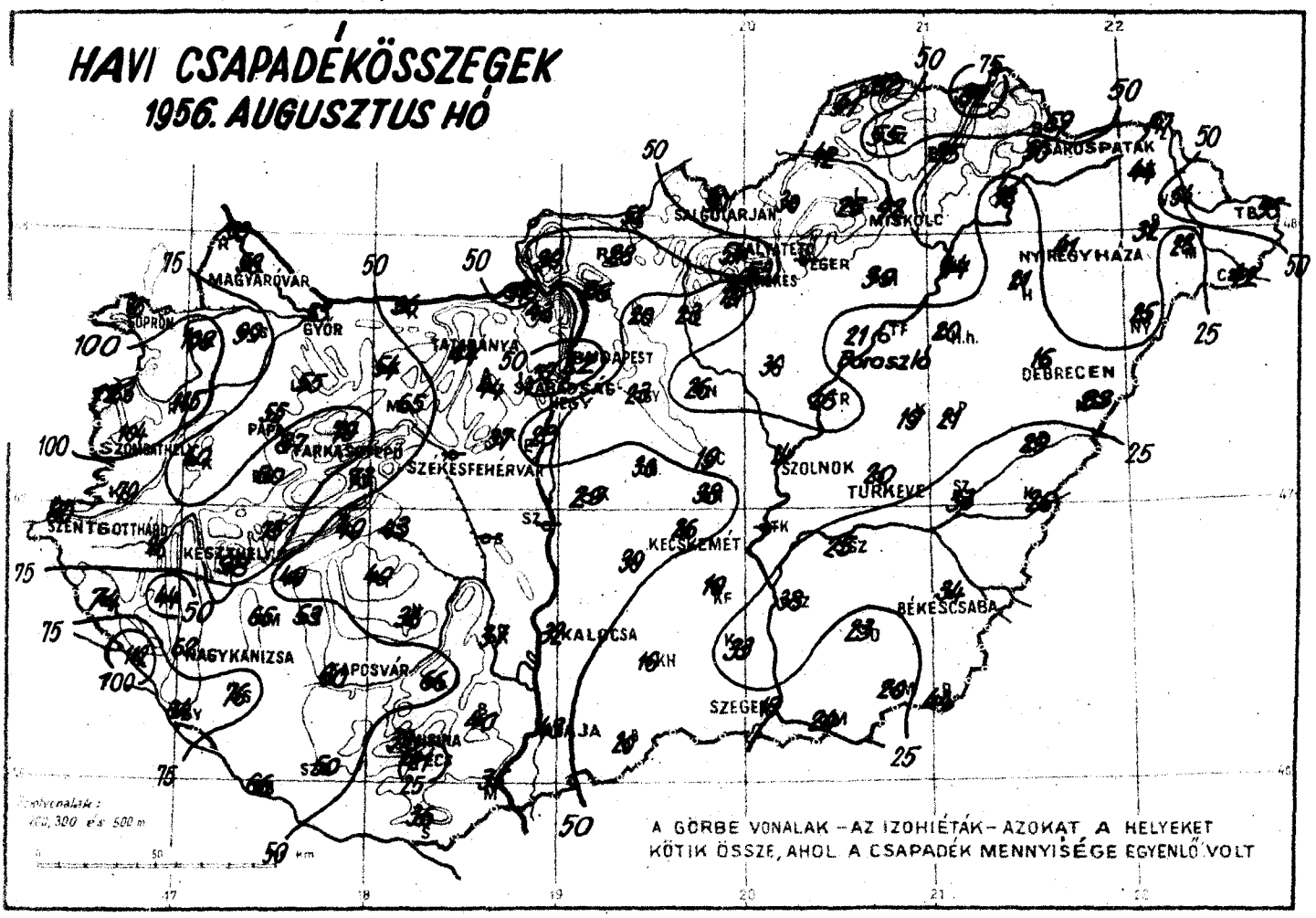

ÉGHAJLATI TÁVIRATOK ADATAI

1956. augusztus hóról.

Az 1956. szeptember 5. és 6. napjain közzétett adatok, valamint azok eltérése a 30 évi / 1901-30 / törzsértékektől:

Állomás	Légnyomás mb		Hőmérséklet C°		Nedvesség %		Csapadék mm	
Mosonmagyaróvár	1013,5	-2,2	19,3	+0,2	69	-3	59	+9
Pécs*	13,2	-2,3	22,0	/+0,9/	60	/-6/	37	/-19/
Budapest M.I.	13,1	-1,9	21,0	+0,2	59	-6	53	+7
Szeged Egyetem	13,3	-1,6	22,5	+1,1	56	-9	17	-24
Debrecen Egyetem	13,1	-1,4	21,2	+0,8	65	-5	17	-43
Miskolc rep. tér	12,7	-1,9	20,0	+0,2	67	-2	42	-12

*Dohánygyár

Útmutatás az Időjárási Napijelentés használatához

Az időjárási Napijelentés hazánk és Európa időjárásáról nyújt tájékoztatást. Az első oldalon találjuk az európai időjárási helyzet, valamint hazánk utolsó 24 óra alatti időjárásának rövid leírását és a várható időjárást a következő 36 órára. Ezen az oldalon szerepel még a budapesti hőmérséklet és légnyomás előző napi középértéke és ezek eltérése a 75 éves átlagtól, valamint az 1871. óta azon a napon előfordult legmagasabb és legalacsonyabb hőmérséklet értéke és évszáma.

A második oldalon térképeken közöljük néhány időjárási elem területi eloszlását hazánk felett. Az első bemutatja az utolsó 24 óra csapadékmennyiségét (mm-ben; ny = nyom, azaz 0,4 mm, vagy ennél kisebb mennyiség). A második térképen a kiadást megelőző napon észlelt nappali hőmérsékleti csúcsértéket láthatjuk, a harmadikon az elmúlt éjszaka alatti legalacsonyabb hőmérsékletet, a negyediken pedig a talajközeli rétegben észlelt legalacsonyabb hőmérsékletet (mindhármat Celsius-fokokban). Az ötödik térképen általában a kiadást megelőző napon mért napsütés időtartamát adjuk meg órákban. Hóréteg esetén azonban ezen a térképen közöljük a kiadás reggelén mért hóréteg magasságát cm-ben (f = folt, azaz nem összefüggő réteg).

A harmadik oldalon található a vázlatos kivonata annak a sokezer adatot tartalmazó időjárási munkatérképnek, amelynek alapján az Intézet időjelzése (prognózisa) készül. Az itt közölt térképen csak a legfontosabb állomások néhány közérdekű adata van feltüntetve: a felhőzet mennyiségét az állomás karikáját besötétítésének mértékével adjuk meg; a szél abból az irányból fúj, amerre a szélzászló rúdja mutat. A zászlócskák száma meghatározza a szélsebességét: egy hosszú zászló 5 méter/másodpere (m/s) erősségű szélnek felel meg, egy rövid zászló 2,5 m/s-nek s. i. t. A hőmérséklet Celsius-fokokban van feltüntetve az állomás karikától balra. Ez alatt található esetenként az időjárás jellemzése, ha az észleléskor nevezetesebb időjárási esemény van, pl. csapadékhullás, köd, zivatar stb. A térképen láthatók még az izobárok, az egyenlő légnyomású helyeket összekötő vonalak, valamint a különböző fogazással ellátott görbe vonalak, az ú. n. időjárási frontok (jelmagyarázatot l. alább).

Az „A" a kis légnyomású terület (minimum, ciklon), az „M" a nagy légnyomású terület (maximum, anticiklon) középpontját jelöli. Fel van tüntetve azonkívül a Magyarországon, vagy annak környékén uralkodó légtömegek fajtája nemzetközi rövidítéssel. A betűk jelentése:

T = szubtrópusi
P = mérsékeltövi
A = sarkvidéki
F = leszálló
m = tengeri
c = szárazföldi
W = meleg
K = hűvös vagy hideg
M = légtömeg (levegő)
(Pl. cKM = szárazföldi hideg levegő, mTM = tengeri szubtrópusi levegő.)

A térkép melletti beosztás segítségével átszámíthatjuk a Hg milliméterekben kifejezett légnyomás értéket millibár egységekre és viszont.

A 4. oldalon van a magassági légállapotmérés eredménye, amelyet rádiós léggömbbel végeztek. Itt találjuk a talajon, valamint 500, 1000, 1500 stb. m magasságban a légnyomás nagyságát millibárban, a hőmérsékletet Celsius-fokokban és a viszonylagos nedvességet százalékban. A mérés eredményét rajzban is ábrázoljuk. A rajz vízszintes tengelyén a viszonylagos nedvességet, ill. a hőmérsékletet, a függőleges tengelyén pedig a magasságot tüntettük fel. A „Magaslégköri időhelyzet" hazánk, ill. Közép-Európa felett elhelyezkedő légtömegekről tájékoztat.

Az 5. oldalon táblázatos alakban közöljük a hazánkban reggel 7 órakor (azaz 6 órakor greenwichi időben = 06 TMG) végzett megfigyelések eredményét, valamint az utolsó 24 óra néhány adatát, amelyek közül egyeseket, a 2. oldalon térképeken is közlünk. A felhőzet mennyisége az égbolt negyedeiben van megadva (0 = derült, 4 = borult), mellette esetenként feltüntetjük a nevezetesebb időjárási eseményeket (mint az időjárási térképen). A szélirány megjelölésére a nemzetközi rövidítéseket használjuk (N = észak, E = kelet, S = dél, W = nyugat), az erősség méter/másodpere egységekben szerepel, a légnyomás tengerszintre átszámítva millibárokban (az ezresek és százasok száma csak szükség esetén van kiírva), valamennyi hőmérsékleti adat Celsius-fokokban, a csapadék-mennyiség, mint a térképen, mm-ben. A következő hasábban esetenként feltüntetjük a reggeli észlelés alkalmával talált deret, zúzmarát (jelekkel), ill. a hóréteg vastagságát cm-ben. A táblázat utolsó oszlopában van a napsütés tartama órákban. A második táblázatban vannak a csapadéksürgönyző állomások adatai: a csapadékmennyiség és hórétegvastagság.

A 6. oldalon vannak a magyarországi magaslégköri szélmérések. Az egyes oszlopokban megtalálhatjuk a szél irányát a talajon, 500, 1000, 1500 stb. m magasságban 360 fokos beosztás szerint (90 fok = kelet, 180 fok = dél, 270 fok = nyugat és 360 fok = észak), továbbá a szél sebességét m/s-okban.

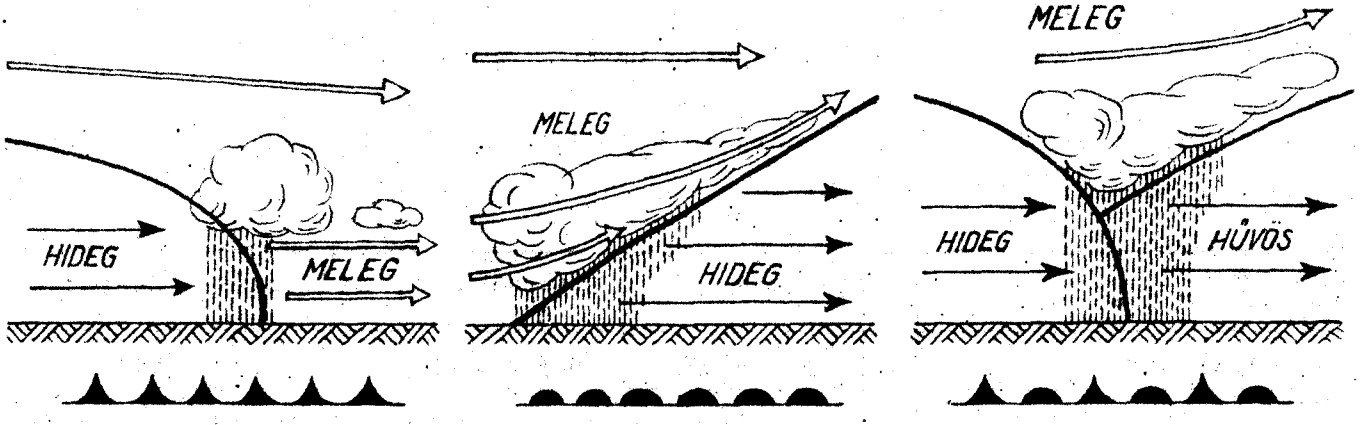

Hideg front **Meleg front** **Záródott front (okkluzió)**

Az időjárási front két különböző sajátosságú légtömeg ütköző vonala. Hideg front, vagyis betörési front esetén a hideg levegő tör előre, maga előtt felemelve a melegebb levegőt. Meleg front, vagyis felsiklási front esetén a meleg levegő a hidegebbre felsiklik. Záródott front, vagy okkluzió keletkezik akkor, ha a betörési front az előtte haladó felsiklási frontot utóléri és a meleg levegőt a magasba emelve, a talajtól teljesen elválasztja. A szaggatott kettős vonalak a lesiklási felületet jelzik. Lesiklási felület mentén is két különböző sajátosságú légtömeg érintkezik, de az egyik légtömeg leszálló mozgást végez. Az időjárási frontok általában az időromlás (borulás, eső, zivatar, havazás, hirtelen kitörő szél) hordozói. A lesiklási felület mentén általában szép időjárás uralkodik, felhőtlen égbolt, szélcsend, legfeljebb vékony rétegű kisugárzási köd van.

OFFSET NYOMDA, BUDAPEST F. V. POMAYER GYULA

1956. szeptember hó, 7. nap péntek

69. évfolyam 251. sz.

	Reggeli észlelések 06 TMG				Az utolsó 24 óra adatai				
	Felhőzet (0—4)	Szélirány és erő (m/s)	Légnyomás (millibár)	Hőmérséklet (C°)	Csapadék (24 óra) (mm)	Hőmérsékleti szélsőségek: tegnapi nappali max.	éjszakai min.	Radiációs min.	Napsütés (óra) tegnap
Mosonmagyaróvár	1	NW 6	1016.2	19	.	27	16	14	9
Sopron	4	NNW 8	16.8	19	.	26	13	10	9
Szombathely	3	- 0	17.3	15	.	26	12	11	8
Szentgotthárd	3	NW 1	17.0	14	.	26	12	10	-
Pápa	4	E 1	16.0	18	.	28	15	11	-
Győr	4	NW 5	15.7	19	.	28	18	17	-
Tatabánya	3	NW 1	15.8	17	.	28	15	11	-
Székesfehérvár	0	- 0	-	18	.	29	17	-	-
Siófok	1	NNW 11	15.4	20	.	28	18	17	-
Keszthely	0	NW 4	16.2	19	.	29	14	14	9
Zalaegerszeg	3	SW 1	16.6	14	.	27	12	9	-
Nagykanizsa	1	- 0	17.1	14	.	27	10	10	-
Kaposvár	0	W 3	16.7	15	.	28	12	9	-
Pécs	0	NW 3	15.7	18	.	28	15	12	10
Budapest M. I.	0	W 2	13.6	19	.	28	16	14	10
Salgótarján	3	S 1	13.1	14	.	29	13	10	9
Eger	1 =	E 1	14.1	17	.	28	14	10	10
Miskolc	1	- 0	13.9	14	.	28	12	11	10
Sárospatak	3	NWN 1	-	18	.	28	14	12	11
Baja	0	W 2	15.3	17	.	29	15	10	11
Kalocsa	0	SW 1	15.1	17	.	30	17	12	10
Kecskemét	0	W 2	13.9	18	.	29	15	13	12
Szeged	1	WNW 3	14.7	19	.	30	16	11	11
Szolnok	1	SSW 2	13.9	18	.	29	15	-	-
Túrkeve	1	W 1	-	18	.	30	14	12	-
Békéscsaba	3	SW 1	14.0	18	.	30	17	14	11
Debrecen	1	- 0	14.8	17	.	29	13	10	12
Nyíregyháza	2	NNE 2	14.9	15	.	29	13	10	12
Kékestető (1000 m)**	2	W 1	899.7	16	.	22	15	-	11
Galyatető (932 m)**	-	-	-	-	.	22	15	-	-
Misinatető (534 m)*	0 =	NNW 6	957.7	17	.	28	16	-	-
Szabadsághegy (474 m)*	1	NW 2	956.1	17	.	25	15	-	10
Farkasgyepü (400 m)*	3	SE 2	957.7	17	.	26	16	13	-

24 órai csapadék mm		24 óra csapadék mm		24 óra csapadék mm		24 óra csapadék mm	
Rajka	.	Tihany	.	Putnok	.	Záhony	.
Csorna	.	Fonyód	.	Jósvafő	.	Kisvárda	.
Kapuvár	.	Marcali	.	Bódvaszilas	.	Vásárosnamény	.
Kőszeg	.	Somogyvár	.	Lillafüred	.	Baktalórántháza	.
Ragyogóhíd	.	Tab	.	Szendrőlád	.	Mátészalka	.
Körmend	.	Sárbogárd	-	Füged	.	Tiszabecs	.
Lenti	.	Sztálinváros	.	Hidasnémeti	.	Csenger	.
Hahót	.	Nagykónyi	.	Sátoraljaújhely	.	Nyírlugos	.
Letenye	-	Somogyszob	.	Tokaj	.	Polgár	.
Gyékényes	-	Bares	.	Mezőkeresztes	-	Hajdúdorog	.
Káld	.	Szigetvár	.	Poroszló	-	Hortobágy	.
Lovászpatona	.	Lengyel	.	Jászapáti	.	Nagyléta	.
Devecser	.	Középhidvég	.	Nagykáta	.	Tiszaroff	.
Tapolca	.	Bátaapáti	.	Gyömrő	.	Karcag	.
Zirc	.	Mohács	.	Örkény	.	Püspökladány	.
Veszprém	.	Siklós	.	Kúnszentmiklós	-	Berettyóújfalu	.
Komárom	.	Királyrét	.	Cegléd	.	Szeghalom	.
Kisbér	.	Balassagyarm.	.	Nagykőrös	.	Körösszakál	-
Mór	.	Romhány	.	Tiszakécske	.	Szarvas	.
Alcsut	.	Vác	.	Izsák	.	Szentes	.
Esztergom	.	Galgamácsa	.	Kiskunfélegyh.	.	Orosháza	ny
Dobogókő	-	Lőrinci	.	Kiskunhalas	.	Makó	.
Ercsi	.	Gyöngyös	.	Bácsalmás	.	Mezőhegyes	.
Kápolnásnyék	.	Borsodnádasd	.	Kistelek	.	Battonya	1

* A légnyomás 500 gdm-re átszámítva ** A légnyomás 1000 gdm-re átszámítva

Magassági szélmérések

Óraadatok greenwichi középidőben

IX.6.	Szhely 15 h		Nkanizsa 15 h		Győr 14 h		Pécs 15 h		Bpest 9 h		Bpest 12 h		Bpest 15 h		Bpest 21 h		Szeged 15 h	
	fok	m/s	fok	m/s	fok	m/s	fok	m/s	fok	m/s	fok	m/s	fok	m/s	fok	m/s	fok	m/s
Talaj	180	2	180	2	180	7	140	2	90	2	90	7	140	2	140	2	180	2
500 m	190	9	180	5	160	7	170	6	130	3	160	6	170	3	170	6	120	3
1000	190	9	240	6	180	9	230	4	130	3	160	6	170	3	210	6	150	4
1500	190	8	250	6	180	9	230	4	190	5	200	5	210	7	220	8	180	6
2000	210	8	240	9	200	10	220	8	190	5	200	5	210	7	240	8	210	9
3000	220	17					220	8	210	4	240	6	210	7			220	10
4000	220	10					240	10	270	9	170	6	210	7			230	8
5000	240	12					220	13	260	12	210	10	240	12			240	13
7000	210	9					260	13	250	9	250	18	240	12			250	14
9000							270	10	260	12	240	18	270	11			240	13
10000							270	10	260	12	250	17	260	12			280	12
12000									270	13	250	13	260	12			280	16
14000									170	13			260	12			270	16
16000																		
18000																		
20000																		

IX.6.	Miskolc 15 h		Debrecen 14 h															
	fok	m/s	fok	m/s	fok	m/s	fok	m/s	fok	m/s	fok	m/s	fok	m/s	fok	m/s	fok	m/s
Talaj	90	2	-	0														
500 m	150	3	130	2														
1000	150	3	90	2														
1500	210	5	210	3														
2000	210	5	210	3														
3000	210	5	230	7														
4000	230	9	230	6														
5000	260	16	270	9														
7000	270	12	270	15														
9000	270	12	270	15														
10000	270	12	270	15														
12000			270	15														
14000			280	16														
16000			280	15														
18000			28[illegible]	5														
20000			280	5														

IX.7.	Nkanizsa 4 h		Győr 4 h		Bpest 3 h		Szeged 4 h		Miskolc 4 h		Debrecen 4 h							
	fok	m/s	fok	m/s	fok	m/s	fok	m/s	fok	m/s	fok	m/s	fok	m/s	fok	m/s	fok	m/s
Talaj	180	7	30	2	270	7	220	2	360	2	-	0						
500 m	30	[illegible]	30	8	270	7	280	10	190	6	220	4						
1000	40	6	240	8	240	6	250	8	230	5	220	4						
1500	30	3			220	8	230	9			250	6						
2000	260	5			220	8	2[illegible]0	8			250	6						
3000	250	8			220	8	210	14			240	11						
4000											240	11						
5000											230	14						
7000											250	18						
9000											250	18						
10000											250	18						
12000																		
14000																		
16000																		
18000																		
20000																		

OFFSET NYOMDA BUDAPEST F. V. POMAYER GYULA

IDŐJÁRÁSI NAPIJELENTÉS

ЕЖЕДНЕВНЫЙ МЕТЕОРОЛОГИЧЕСКИЙ БЮЛЛЕТЕНЬ • DAILY SYNOPTIC MAP OF THE HUNGARIAN METEOROLOGICAL INSTITUTE • BULLETIN QUOTIDIEN DE L'INSTITUT MÉTÉOROLOGIQUE HONGROIS WETTERBERICHT DES UNGARISCHEN METEOROLOGISCHEN INSTITUTS

KIADJA AZ ORSZÁGOS METEOROLOGIAI INTÉZET
BUDAPEST II, KITAIBEL PÁL-UTCA 1
TEL.: KÖZPONT: 353-500 IDŐJELZŐ OSZT: 150-410

MEGJELENIK NAPONKÉNT • ELŐFIZETÉSI ÁRA A POSTAI KÖLTSÉGEL EGYÜTT NEGYEDÉVRE 60.— Ft
KIADÁSÉRT FELELŐS AZ INTÉZET IGAZGATÓJA

69. évfolyam 252. szám. + Budapest + 1956. szeptember 8.

Az időjárási helyzet ma reggel és a várható időjárás:

Szárazföldünk legnagyobb részét hűvös tengeri eredetü légtömegek boritják. Csapadék azonban csak kevés helyen hull. Kelet-Európát igen hideg sarkvidéki léghullámok árasztották el. Ott ma hajnalban sok helyen a fagypont közelében süllyedt a hőmérséklet.

Hazánkban pénteken nagy hőmérsékleti különbségek alakultak ki. A keleti megyékben még erős volt a felmelegedés, Kisvárdán, Nyiregyházán és Debrecenben még 31 fokig terjedt. A Dunántulon ezzel szemben 22-24 fok volt a csucsérték, Szentgotthárdon pedig csak 18 fok. Az északkeleti megyékben, valamint a déli és nyugati határszélen kevés eső hullott. A csapadék mennyisége általában nem haladta meg az 1-2 mm-t, csupán Szentgotthárdon mértek 8 mm-t.

Budapesten szombaton 12 órakor a hőmérséklet 22 fok, a tengerszintre átszámitott légnyomás 762 mm, alig változik.

Várható időjárás vasárnap estig:

Változó felhőzet, néhány helyen kisebb eső.
Mérsékelt, időnként élénkebb nyugati, északnyugati, később déli, délnyugati szél.
A hőmérséklet nyugaton kissé emelkedik, keleten alig változik.

Várható legalacsonyabb hőmérséklet ma éjjel: 12-15, legmagasabb nappali hőmérséklet vasárnap: nyugaton 23-26, keleten 25-28 fok között.

A hőmérséklet és a légnyomás napi középértéke Budapesten és ezek eltérése a 75 évi átlagtól:

1956.IX.7-én: 21,2 C°, 760,6 mm. Eltérés: +2,7 C°, -2,5 mm.

1871 óta ezen a napon előfordult

legmagasabb hőmérséklet 33,1 C° /1928./
legalacsonyabb hőmérséklet 6,4 C° /1925./

Az Országos Meteorológiai Intézet Időjárási Napijelentése

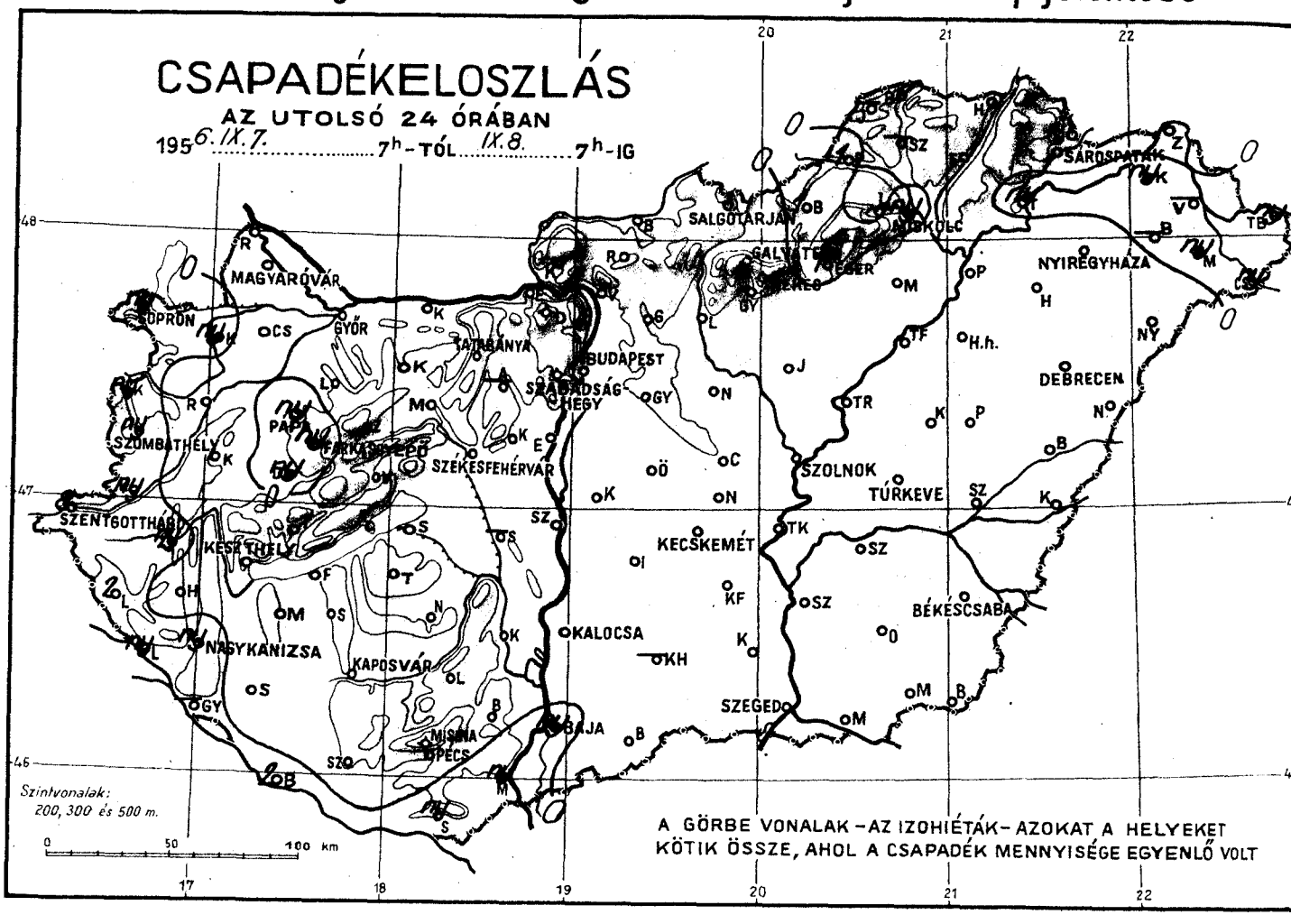

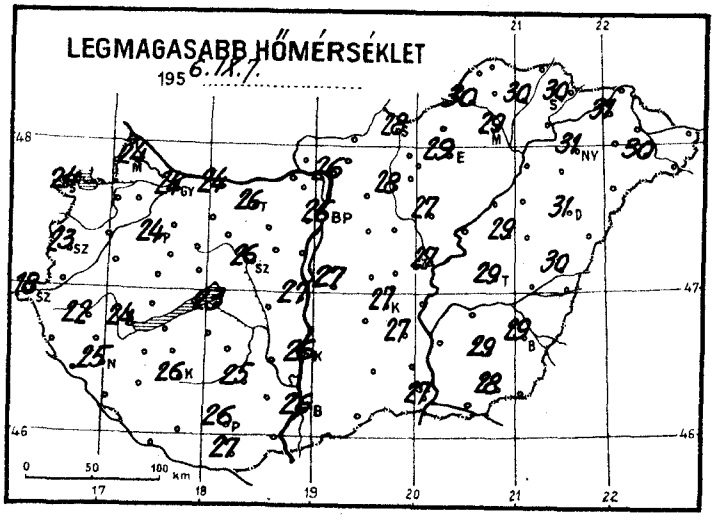

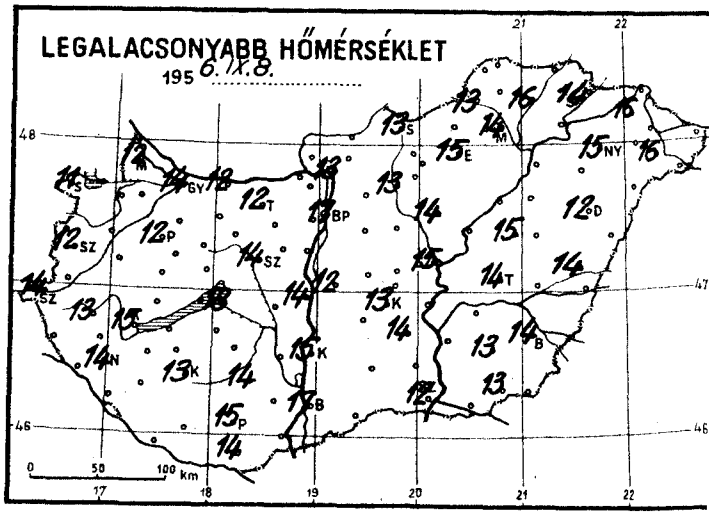

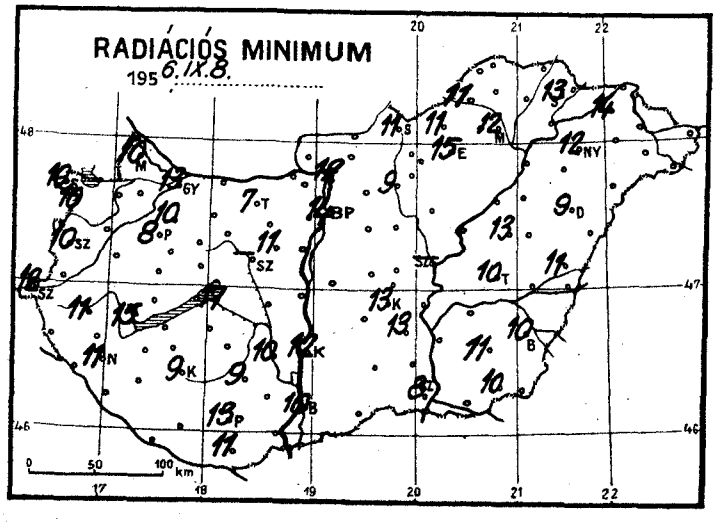

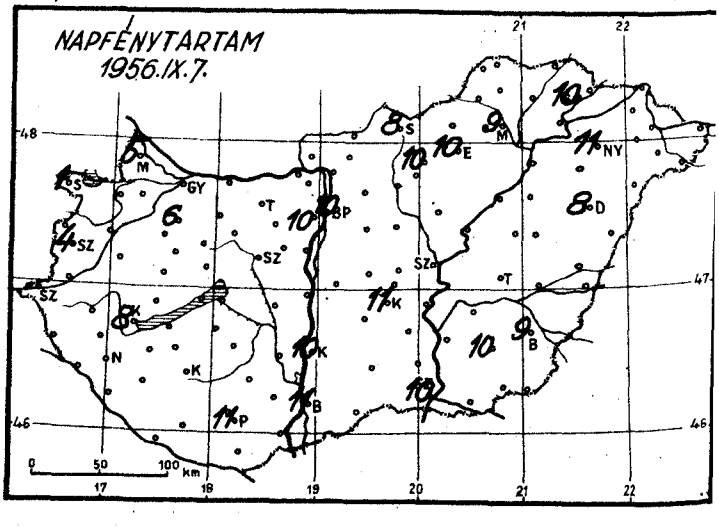

Időjárási helyzet 1956. év SZEPTEMBER hó 8. nap 7 óra

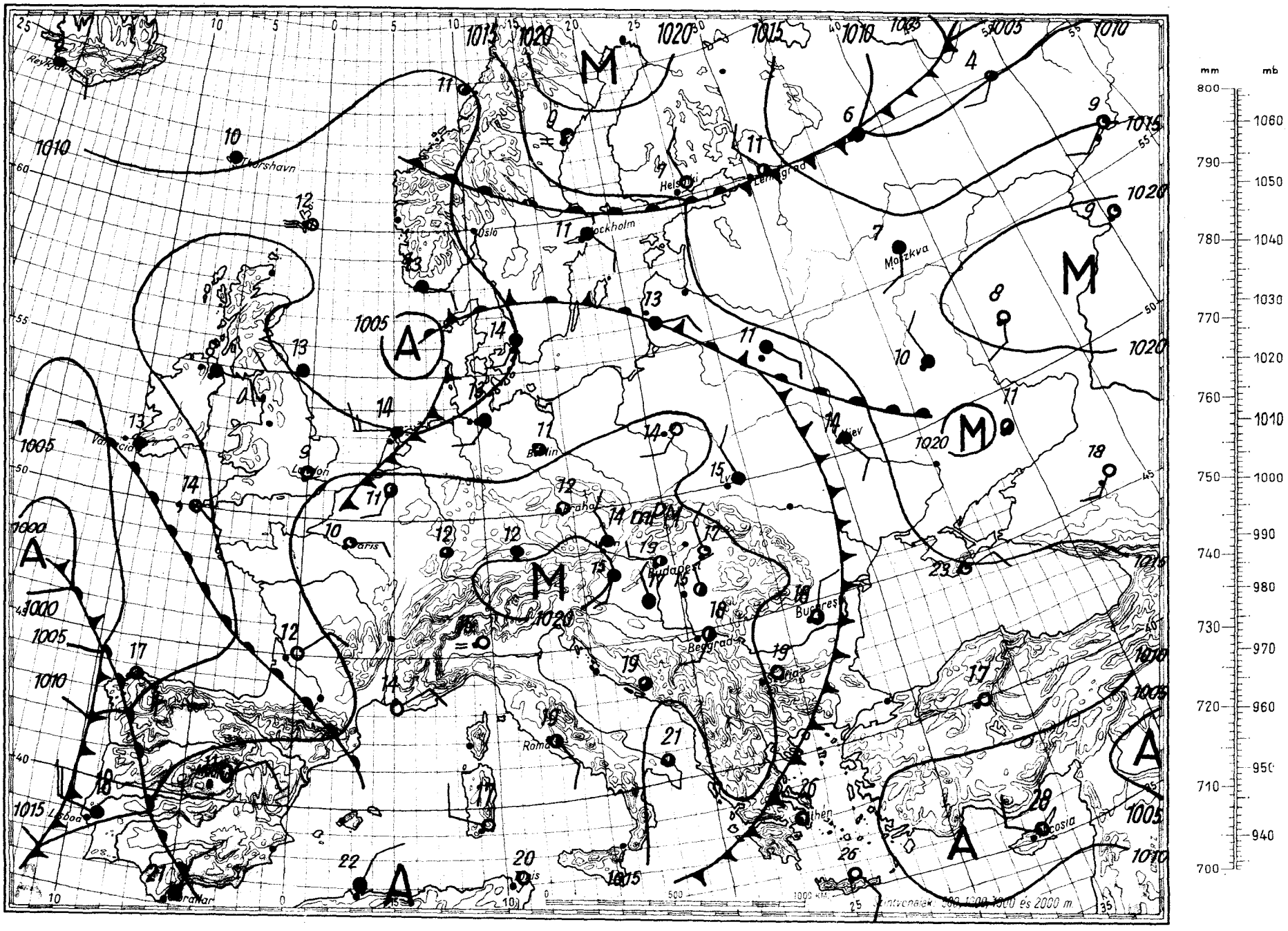

Magassági légállapotmérés

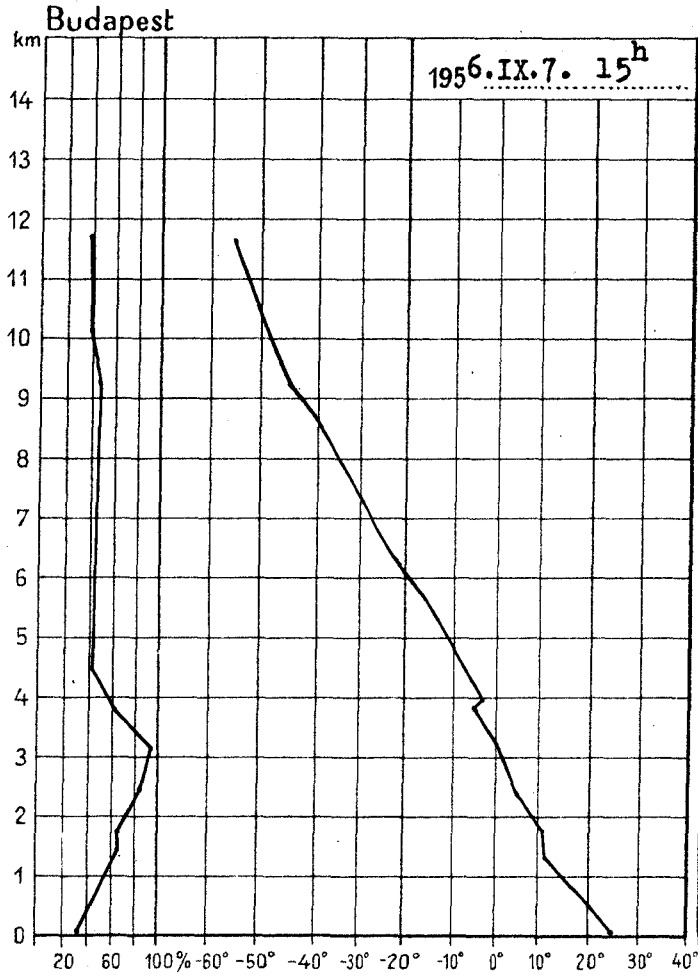

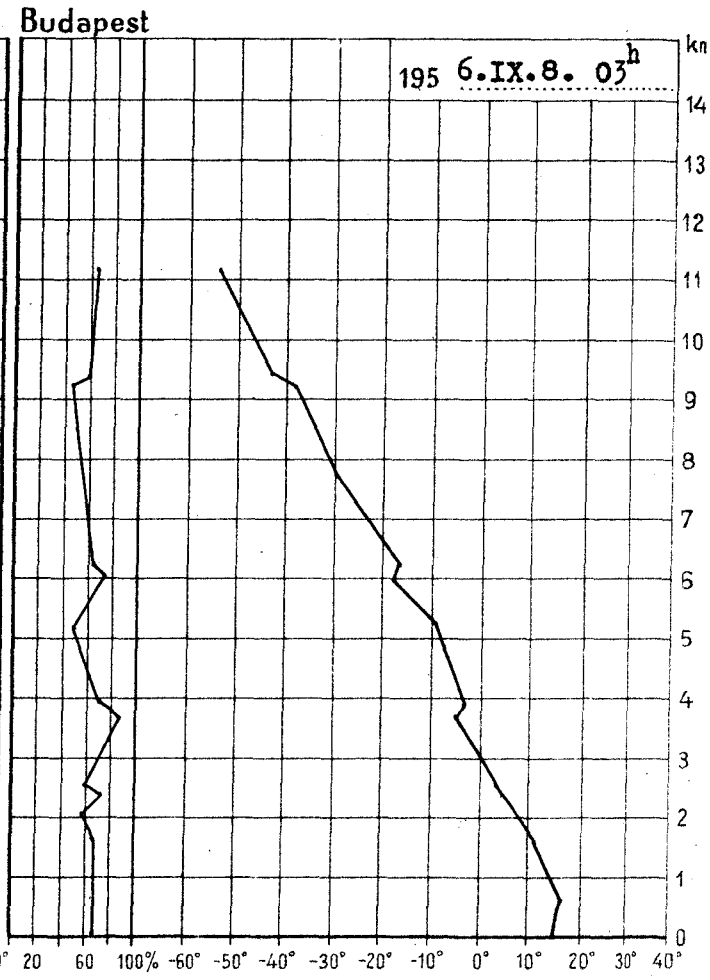

195 6.IX.7. 15h			
km	mb	C°	%
Talaj	997.2	25.4	38
0·5	959	22.0	46
1	903	16.3	58
1·5	851	12.0	70
2	802	9.0	58
2·5	754	4.8	90
3	710	1.2	95
4	628	-3.7	60
5	550	-10.6	43
6	483	-18.3	42
7	420	-25.9	42
8	365	-33.3	42
9	317	-41.6	46
10	273	-48.4	42
11	233	-50.7	40
12			
13			
14			
15			

Magaslégköri időhelyzet

Szárazföldünk középső része felett zonálissá vált az áramlás. A hőmérsékletben csak kisebb ingadozások vannak. Lényeges advekció nem észlelhető. Hazánk felett az alsó 300 m-ben és 3950 m-től feljebb emelkedett a levegő hőmérséklete. A közbeeső rétegben gyenge lehülés következett be. A 0 fokos szint 25 m-rel alacsonyabbra, a -10 fokos szint 250 m-rel magasabbra, 3200, ill. 5130 m-re került.

Pápainé s.k.

195 6.IX.8. 03h			
km	mb	C°	%
Talaj	998.7	16.2	68
0·5	959	17.1	67
1	905	15.2	67
1·5	851	11.9	67
2	802	9.3	60
2·5	755	4.9	61
3	710	1.3	70
4	626	-3.8	75
5	550	-9.0	55
6	483	-17.2	70
7	422	-23.6	60
8	367	-31.0	58
9	318	-37.8	52
10	273	-45.2	62
11	236	-42.2	63
12			
13			
14			
15			

OFFSET-NYOMDA, BUDAPEST F. V. POMAVER GYULA

1956. szeptember ..... hó,
8. szombat .... nap .....
69. évfolyam 252. sz.

	Reggeli észlelések 06 TMG				Az utolsó 24 óra adatai					
	Felhőzet (0—4)	Szélirány és erő (m/s)	Légnyomás (millibár)	Hőmérséklet (C°)	Csapadék (24 óra) (mm)		Hőmérsékleti szélsőségek: tegnapi nappali max.	éjszakai min.	Radiációs min.	Napsütés (óra) tegnap
Mosonmagyaróvár	4	SW 1	1017.3	16	.		24	12	10	3
Sopron	4 .	NNW 3	19.1	14	ny		24	11	10	1
Szombathely	4	- 0	18.6	15	ny		23	12	10	4
Szentgotthárd	4	NW 2	18.6	14	8		18	14	12	-
Pápa	4 ,	- 0	18.2	15	ny		24	12	8	-
Győr	4	WNW 2	18.1	16	.		24	14	13	-
Tatabánya	4	- 0	18.0	14	.		26	12	7	-
Székesfehérvár	3	- 0	-	17	.		26	14	-	-
Siófok	3	NNW 9	17.0	19	.		23	18	17	-
Keszthely	4	NW 1	18.0	17	.		24	15	15	8
Zalaegerszeg	4 .	WNW 2	18.3	14	ny		22	13	11	-
Nagykanizsa	4	WSW 1	18.6	16	ny		25	14	11	-
Kaposvár	3	- 0	18.3	16	.		26	13	9	-
Pécs	4	NW 3	16.8	17	.		26	15	13	11
Budapest M. I.	2	W 1	15.9	19	.		26	17	14	10
Salgótarján	2	NW 2	16.2	14	.		28	13	11	8
Eger	4	- 0	15.8	16	1		29	15	15	10
Miskolc	4	NNW 1	15.1	17	ny		29	14	12	9
Sárospatak	4	N 2	-	21	.		30	14	13	10
Baja	3	WNW 2	16.7	17	ny		26	17	10	11
Kalocsa	1	W 1	16.6	16	.		26	15	12	10
Kecskemét	3	NW 2	15.9	15	.		27	13	13	11
Szeged	3	NW 3	16.2	15	.		27	12	8	10
Szolnok	1	NW 2	15.8	16	.		27	15	-	-
Túrkeve	4	W 1	-	17	.		29	14	10	-
Békéscsaba	1	WNW 1	15.5	16	.		29	14	10	9
Debrecen	1	- 0	15.8	16	.		31	12	9	8
Nyíregyháza	1	NE 1	15.8	17	.		31	15	12	11
Kékestető (1000 m)**	3	SW 1	900.8	14	.		22	12	-	10
Galyatető (932 m)**	-	-	-	-	.		22	14	-	-
Misinatető (534 m)*	4	NNW 4	958.9	16	.		22	12	-	-
Szabadsághegy (474 m)*	1	NW 2	957.9	17	.		23	15	-	10
Farkasgyepü (400 m)*	4 .	WNW 1	959.2	14	ny		24	13	10	-

24 órai csapadék mm			24 óra csapadék mm			24 óra csapadék mm			24 óra csapadék mm		
Rajka	.		Tihany	.		Putnok	1		Záhony	.	
Csorna	.		Fonyód	.		Jósvafő	-		Kisvárda	ny	
Kapuvár	ny		Marcali	.		Bódvaszilas	.		Vásárosnamény	-	
Kőszeg	ny		Somogyvár	.		Lillafüred	.		Baktalórántháza	-	
Ragyogóhíd	.		Tab	.		Szendrőlád	-		Mátészalka	ny	
Körmend	ny		Sárbogárd	-		Füged	.		Tiszabecs	ny	
Lenti	2		Sztálinváros	.		Hidasnémeti	.		Csenger	ny	
Hahót	ny		Nagykónyi	.		Sátoraljaújhely	.		Nyírlugos	.	
Letenye	ny		Somogyszob	.		Tokaj	ny		Polgár	.	
Gyékényes	-		Barcs	2		Mezőkeresztes	.		Hajdúdorog	.	
Káld	.		Szigetvár	.		Poroszló	.		Hortobágy	.	
Lovászpatona	.		Lengyel	.		Jászapáti	.		Nagyléta	.	
Devecser	ny		Középhidvég	.		Nagykáta	.		Tiszaroff	.	
Tapolca	.		Bátaapáti	.		Gyömrő	.		Karcag	.	
Zirc	.		Mohács	ny		Örkény	.		Püspökladány	.	
Veszprém	.		Siklós	ny		Kúnszentmiklós	.		Berettyóújfalu	.	
Komárom	.		Királyrét	.		Cegléd	.		Szeghalom	.	
Kisbér	.		Balassagyarm.	.		Nagykőrös	.		Kőrösszakál	.	
Mór	.		Romhány	.		Tiszakécske	.		Szarvas	.	
Alcsut	-		Vác	.		Izsák	.		Szentes	.	
Esztergom	.		Galgamácsa	.		Kiskúnfélegyh.	.		Orosháza	.	
Dobogókő	.		Lőrinci	.		Kiskúnhalas	-		Makó	.	
Ercsi	.		Gyöngyös	.		Bácsalmás	.		Mezőhegyes	.	
Kápolnásnyék	.		Borsodnádasd	1		Kistelek	.		Battonya	.	

* A légnyomás 500 gdm-re átszámítva ** A légnyomás 1000 gdm-re átszámítva

Magassági szélmérések

Óraadatok greenwichi középidőben

IX.7.	Szhely 16 h		Nkanizsa 15 h		Győr 15 h		Pécs 15 h		Bpest 9 h		Bpest 12 h		Bpest 15 h		Bpest 21 h		Szeged 15 h	
	fok	m/s	fok	m/s	fok	m/s	fok	m/s	fok	m/s	fok	m/s	fok	m/s	fok	m/s	fok	m/s
Talaj	220	2	360	2	320	2	320	2	320	7	320	2	320	7	320	7	320	2
500 m	360	2	20	4	320	7	290	5	320	5	320	9	300	8	340	7	300	8
1000	360	2	20	4	320	8	290	5	320	5	320	9	300	8	340	7	290	7
1500	310	5	200	1	300	14	270	6	280	7	330	10	300	8	320	5	290	7
2000	280	5	330	2	290	5	270	6	280	7	290	7	270	6	280	4	290	7
3000	280	9	270	3	290	5	250	10	250	7	290	7	340	6	280	4	270	11
4000	300	10	200	2			260	10	230	9			260	7			250	16
5000			290	11			250	12	270	12			260	7			250	16
7000			280	14			250	12					270	12			260	14
9000			280	14			250	12					270	12			270	18
10000			270	23									280	18			270	21
12000																		
14000																		
16000																		
18000																		
20000																		

IX.7.	Miskolc 15 h		Debrecen 15 h															
	fok	m/s	fok	m/s	fok	m/s	fok	m/s	fok	m/s	fok	m/s	fok	m/s	fok	m/s	fok	m/s
Talaj	140	2	220	7														
500 m	170	4	230	7														
1000	190	3	230	7														
1500	210	2	230	7														
2000	290	3	230	7														
3000	240	4	250	6														
4000	240	4	250	6														
5000	260	10	260	8														
7000	270	12	260	10														
9000	260	14	250	15														
10000			260	14														
12000			260	11														
14000			260	11														
16000			270	18														
18000																		
20000																		

IX.8.	Győr 4 h		Pécs 3 h		Bpest 0 h		Bpest 3 h		Bpest 6 h		Szeged 4 h		Miskolc 2 h		Miskolc 4 h		Debrecen 4 h	
	fok	m/s	fok	m/s	fok	m/s	fok	m/s	fok	m/s	fok	m/s	fok	m/s	fok	m/s	fok	m/s
Talaj	320	2	270	2	320	7	360	7	360	7	320	2	360	2	360	2	–	0
500 m	340	11	350	3	340	7	340	10	340	11	320	7	20	7	360	8	10	8
1000	340	11	350	3	340	7	340	8	340	11	320	7	10	10	10	10	350	4
1500	330	9	360	5	340	6	350	5	340	11	310	13	30	4	20	11	330	6
2000	330	7	360	5	340	6	350	8	350	5	290	7	310	1	350	5	330	6
3000			350	5			350	6	360	4	280	9					310	6
4000							300	8			280	9						
5000											290	13						
7000											270	21						
9000																		
10000																		
12000																		
14000																		
16000																		
18000																		
20000																		

OFFSET NYOMDA BUDAPEST F. V. POMÁVER GYULA

IDŐJÁRÁSI NAPIJELENTÉS

ЕЖЕДНЕВНЫЙ МЕТЕОРОЛОГИЧЕСКИЙ БЮЛЛЕТЕНЬ • DAILY SYNOPTIC MAP OF THE HUNGARIAN METEOROLOGICAL INSTITUTE • BULLETIN QUOTIDIEN DE L'INSTITUT MÉTÉOROLOGIQUE HONGROIS WETTERBERICHT DES UNGARISCHEN METEOROLOGISCHEN INSTITUTS

KIADJA AZ ORSZÁGOS METEOROLÓGIAI INTÉZET
BUDAPEST II, KITAIBEL PÁL-UTCA 1
TEL.: KÖZPONT: 353-500 IDŐJELZŐ OSZT: 150-440

MEGJELENIK NAPONKÉNT * ELŐFIZETÉSI ÁRA A POSTAI KÖLTSÉGGEL EGYÜTT NEGYEDÉVRE 60·— Ft
KIADÁSÉRT FELEL AZ INTÉZET IGAZGATÓJA

69. évfolyam 253. szám. + Budapest + 1956. szeptember 9.

Az időjárási helyzet ma reggel és a várható időjárás:

Az elmult 24 óra alatt Európa időjárásában lényeges változás nem történt. Szárazföldünk nagyrészét továbbra is hüvös léghullámok árasztják el.

Hazánkban szombaton néhány helyen jelentéktelen mennyiségü eső esett. A hőmérséklet nyugaton 23-25, keleten 25-27 fokig emelkedett. Ma hajnalra több helyen 10 fok alá hült le a levegő.

Budapesten vasárnap 12 órakor a hőmérséklet 23 fok, a tengerszintre átszámitott légnyomás 761 mm, alig változik.

Várható időjárás hétfő estig:

Változó felhőzet, egy-két helyen futó eső.
Mérsékelt délnyugati, nyugati szél.
A hőmérséklet alakulásában nem lesz lényeges változás.

Várható legalacsonyabb hőmérséklet ma éjjel: 9-12,
legmagasabb nappali hőmérséklet hétfőn: 24-27 fok között.

Mahr Jenő s.k.

A hőmérséklet és a légnyomás napi középértéke Budapesten és ezek eltérése a 75 évi átlagtól:

1956.IX.8-án: 18,7 C°, 761,9 mm. Eltérés: +0,6 C°, −1,5 mm.

1871 óta ezen a napon előfordult

legmagasabb hőmérséklet	33,1 C°	/1928./
legalacsonyabb hőmérséklet	6,6 C°	/1914./

Az Országos Meteorológiai Intézet Időjárási Napjelentése

CSAPADÉKELOSZLÁS

AZ UTOLSÓ 24 ÓRÁBAN

195 6. IX. 8. 7h-TÓL IX. 9. 7h-IG

Szintvonalak: 200, 300 és 500 m.

A GÖRBE VONALAK – AZ IZOHIÉTÁK – AZOKAT A HELYEKET KÖTIK ÖSSZE, AHOL A CSAPADÉK MENNYISÉGE EGYENLŐ VOLT

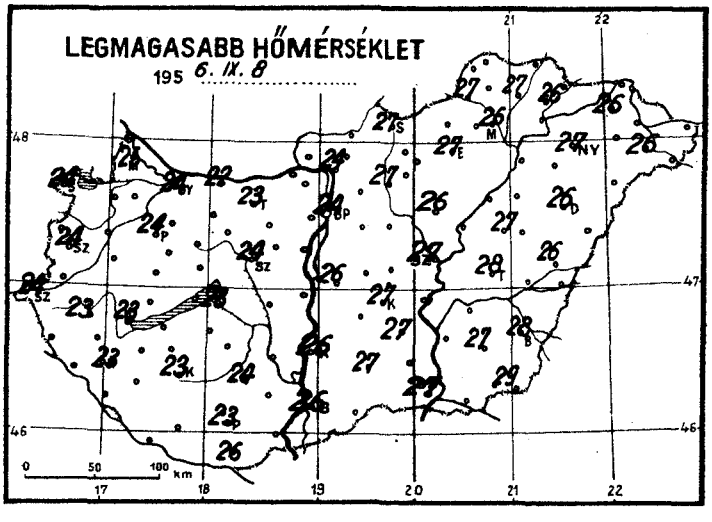

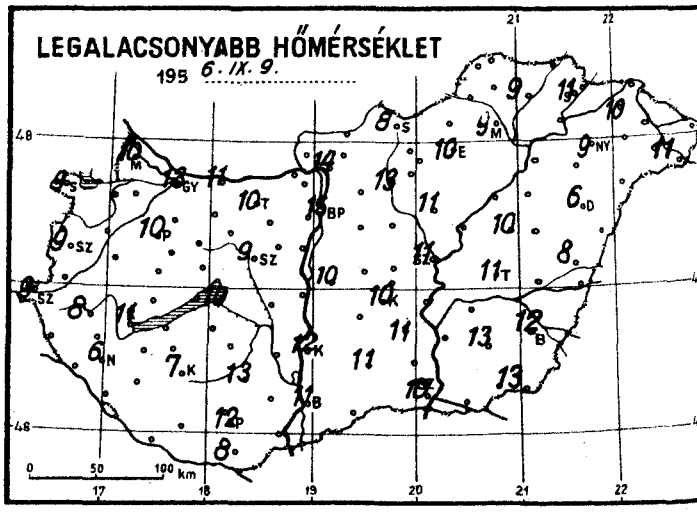

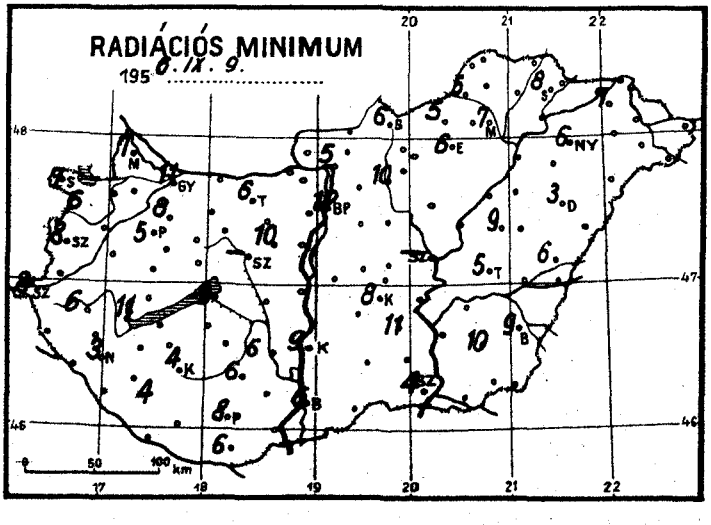

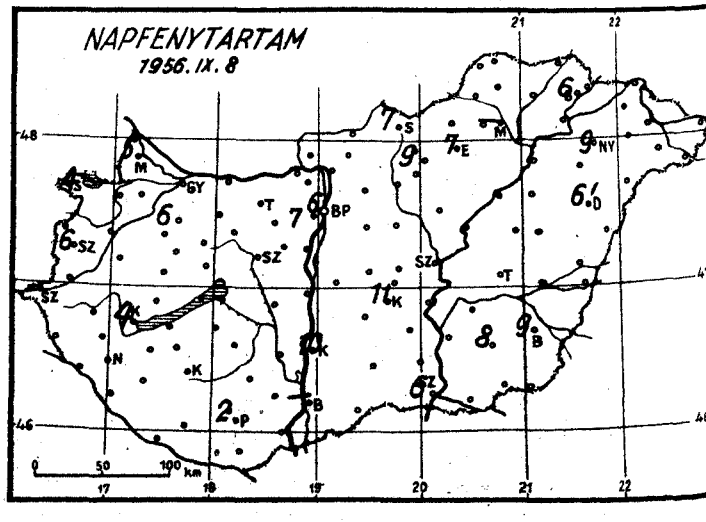

Időjárási helyzet 1956. év SZEPTEMBER hó 9. nap 7 óra

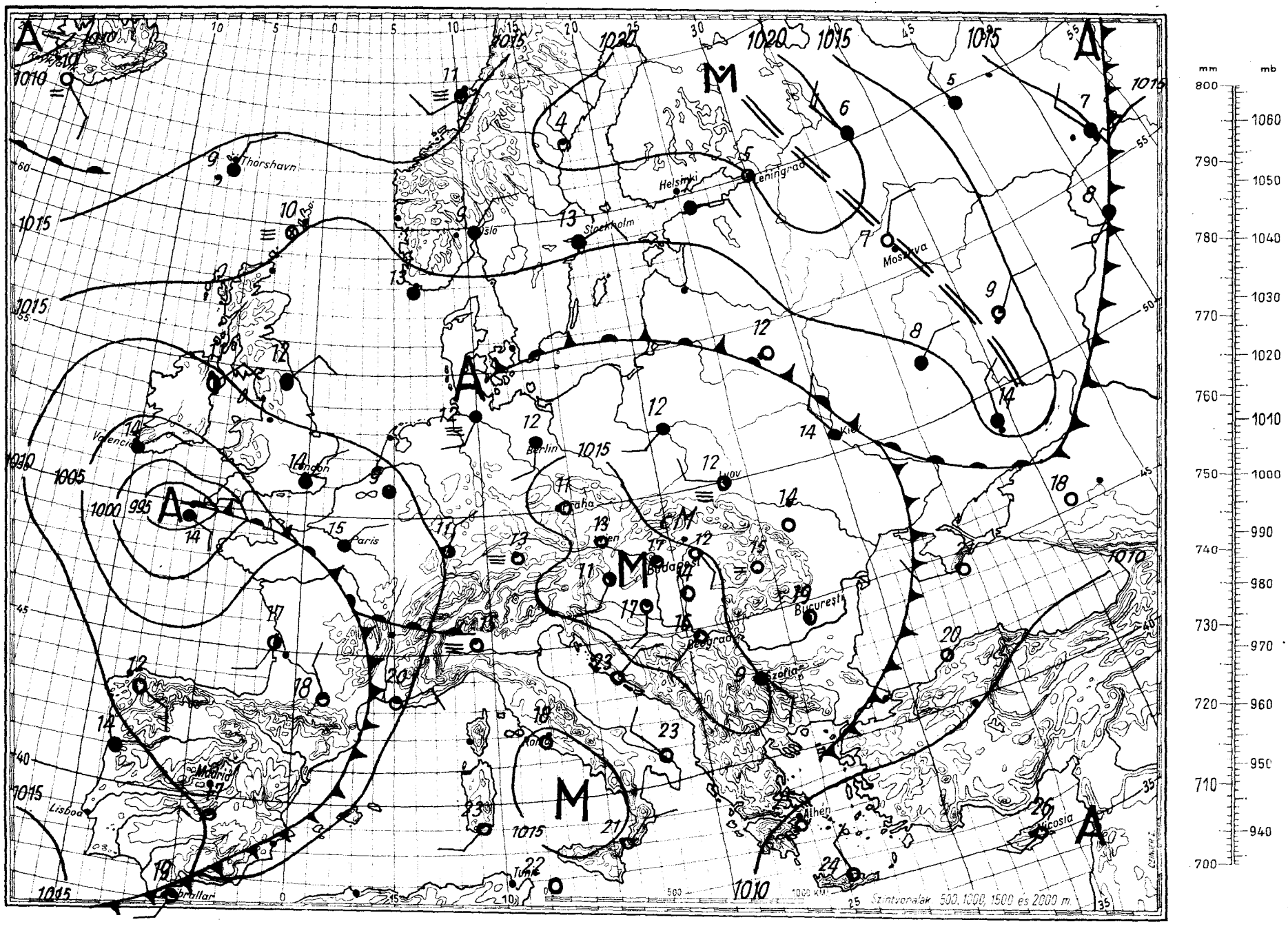

Magassági légállapotmérés

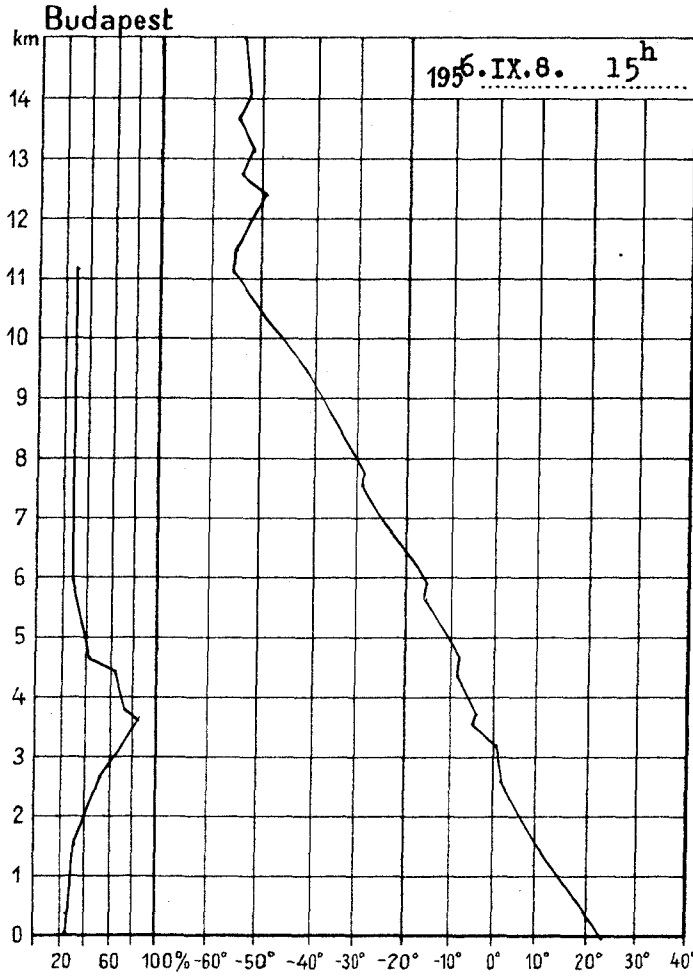

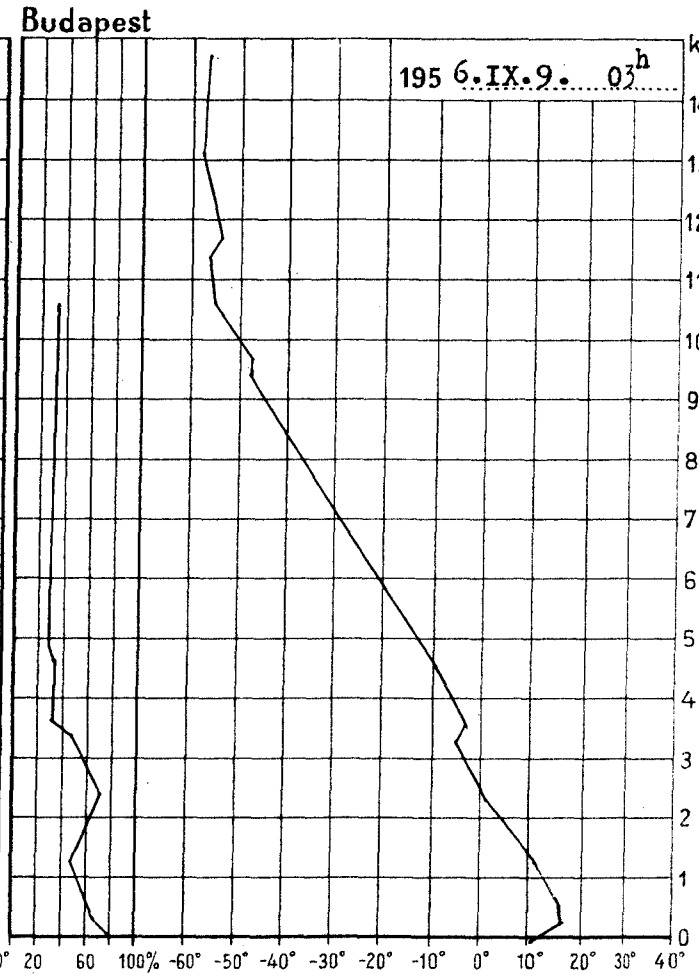

Magaslégköri időhelyzet

195 6.IX.8. 15h			
km	mb	C°	%
Talaj	998.9	23.4	27
0·5	958	19.9	30
1	905	15.6	33
1·5	853	11.2	35
2	802	7.2	46
2·5	754	3.3	57
3	709	1.7	71
4	626	-5.2	79
5	550	-10.2	43
6	482	-15.6	35
7	422	-23.7	34
8	368	-30.3	33
9	318	-37.1	33
10	274	-45.0	33
11	236	-52.8	33
12	202	-50.9	
13	173	-50.6	
14	149	-51.0	
15	127	-52.0	

Hazánk felett az egész troposzférában mérsékelt hőmérsékletcsökkenés következett be. A 0 fokos szint 540, a -10 fokos szint 430 m-t süllyedt. Magasságuk ma hajnalban 2660, ill. 4700 m volt. A sztratoszféra alsó határa 10720 m-en található, hőmérséklete -54,4 fok.

Pápainé s.k.

195 6.IX.9. 03h			
km	mb	C°	%
Talaj	998.1	11.0	84
0·5	956	16.1	66
1	902	13.1	58
1·5	849	9.1	57
2	799	4.9	64
2·5	752	1.0	68
3	707	-2.5	57
4	623	-5.5	37
5	547	-10.8	34
6	479	-18.3	33
7	417	-26.4	35
8	364	-34.5	35
9	314	-42.9	35
10	270	-50.4	35
11	231	-54.5	
12	198	-54.9	
13	169	-57.1	
14	144	-57.2	
15			

OFFSET NYOMDA, BUDAPEST F. V. POMAYER GYULA

1956. szeptember hó, 9. nap vasárnap
69. évfolyam 253. sz.

	Reggeli észlelések 06 TMG				Az utolsó 24 óra adatai					
	Felhőzet (0–4)	Szélirány és erő (m/s)	Légnyomás (millibár)	Hőmérséklet (C°)	Csapadék (24 óra) (mm)		Hőmérsékleti szélsőségek: tegnapi nappali max.	éjszakai min.	Radiációs min.	Napsütés (óra) tegnap
Mosonmagyaróvár	2	SW 1	1015.1	13	.		27	10	7	5
Sopron	2	NW 1	15.5	12	ny		24	9	7	4
Szombathely	2	– 0	15.1	12	.		24	9	8	6
Szentgotthárd	4 ≡	– 0	15.3	10	.		24	9	8	–
Pápa	0	– 0	14.9	14	.		24	10	5	–
Győr	2	SW 1	14.9	16	ny		24	13	11	–
Tatabánya	1	– 0	15.0	13	ny		23	10	6	–
Székesfehérvár	1	– 0	–	13	.		24	9	–	–
Siófok	0	SSW 1	15.0	13	.		23	10	9	–
Keszthely	0	SE 1	15.5	13	ny		23	11	11	4
Zalaegerszeg	0	– 0	15.0	10	ny		23	8	6	–
Nagykanizsa	0	– 0	15.7	10	.		23	6	3	–
Kaposvár	0	– 0	15.5	11	.		23	7	4	–
Pécs	0	S 1	15.3	17	.		23	12	8	2
Budapest M. I.	1	– 0	14.9	17	.		24	15	12	6
Salgótarján	0	W 2	15.6	10	.		27	8	6	7
Eger	0	NW 1	15.0	11	.		27	10	6	7
Miskolc	0	N 1	14.6	11	.		26	9	7	–
Sárospatak	3	N 1	–	14	.		26	11	8	6
Baja	0	– 0	15.5	13	.		26	11	6	–
Kalocsa	0	S 1	15.4	13	.		26	12	9	10
Kecskemét	0	– 0	14.6	15	.		27	10	8	11
Szeged	0	– 0	15.4	14	.		27	10	4	6
Szolnok	1	– 0	15.6	13	.		27	11	–	–
Túrkeve	0	W 2	–	14	.		28	11	5	–
Békéscsaba	0	W 1	15.1	15	ny		28	12	9	9
Debrecen	0	– 0	15.8	11	.		26	6	3	6
Nyíregyháza	1	– 0	15.3	13	.		27	9	6	9
Kékestető (1000 m)**	0	WSW 2	899.5	13	.		20	12	–	9
Galyatető (932 m)**	–	–	–	–	.		20	12	–	–
Misinatető (534 m)*	0	SSW 1	957.5	17	.		22	12	–	–
Szabadsághegy (474 m)*	0	W 1	956.4	16	.		22	13	–	7
Farkasgyepü (400 m)*	1	W 1	956.3	14	ny		23	14	10	–

24 órai csapadék mm		24 óra csapadék mm		24 óra csapadék mm		24 óra csapadék mm	
Rajka	.	Tihany	.	Putnok	.	Záhony	.
Csorna	.	Fonyód	.	Jósvafő	.	Kisvárda	.
Kapuvár	ny	Marcali	.	Bódvaszilas	.	Vásárosnamény	.
Kőszeg	1	Somogyvár	.	Lillafüred	1	Baktalórántháza	.
Ragyogóhíd	.	Tab	.	Szendrőlád	.	Mátészalka	.
Körmend	ny	Sárbogárd	.	Fügöd	.	Tiszabecs	.
Lenti	ny	Sztálinváros	.	Hidasnémeti	.	Csenger	.
Hahót	.	Nagykónyi	.	Sátoraljaújhely	.	Nyírlugos	.
Letenye	.	Somogyszob	.	Tokaj	.	Polgár	3
Gyékényes	.	Barcs	ny	Mezőkeresztes	ny	Hajdúdorog	.
Káld	ny	Szigetvár	.	Poroszló	.	Hortobágy	.
Lovászpatona	ny	Lengyel	.	Jászapáti	.	Nagyléta	.
Devecser	–	Középhidvég	.	Nagykáta	.	Tiszaroff	.
Tapolca	.	Bátaapáti	.	Gyömrő	.	Karcag	.
Zirc	.	Mohács	.	Őrkény	.	Püspökladány	.
Veszprém	.	Siklós	ny	Kúnszentmiklós	.	Berettyóújfalu	.
Komárom	.	Királyrét	–	Cegléd	.	Szeghalom	.
Kisbér	.	Balassagyarm.	.	Nagykőrös	.	Kőrösszakál	.
Mór	.	Romhány	.	Tiszakécske	.	Szarvas	.
Alcsut	.	Vác	.	Izsák	.	Szentes	–
Esztergom	.	Galgamácsa	–	Kiskunfélegyh.	.	Orosháza	.
Dobogókő	.	Lőrinci	.	Kiskunhalas	.	Makó	.
Ercsi	.	Gyöngyös	.	Bácsalmás	.	Mezőhegyes	–
Kápolnásnyék	.	Borsodnádasd	.	Kistelek	.	Battonya	.

* A légnyomás 500 gdm-re átszámítva ** A légnyomás 1000 gdm-re átszámítva

Magassági szélmérések

Óraadatok greenwichi középidőben

IX.8.	Szhely 15 h		Győr 15 h		Pécs 15 h		Bpest 9 h		Bpest 12 h		Bpest 15 h		Szeged 15 h		Miskolc 15 h		Debrecen 15 h	
	fok	m/s	fok	m/s	fok	m/s	fok	m/s	fok	m/s	fok	m/s	fok	m/s	fok	m/s	fok	m/s
Talaj	180	2	320	2	320	2	320	2	320	7	320	2	320	2	180	2	320	2
500 m	230	3	280	2	330	4	340	11	330	7	310	7	330	7	300	3	330	7
1000	230	3	310	5	360	2	350	10	310	8	310	7	330	7	280	1	330	7
1500	330	3	320	9	-	0	350	8	310	8	270	9	340	6	280	7	330	7
2000	340	5	320	9	230	9	340	7	280	6	260	8	10	5	280	7	330	7
3000	300	10	290	10	210	7	270	3	250	9	280	7	300	6	270	9	320	7
4000	280	9	290	10			250	8			290	9	300	5	270	4		
5000	290	13	280	14							280	11	280	9	270	9		
7000	290	15	290	18							300	16	280	14				
9000	290	21	290	23							280	16	290	16				
10000	290	21	290	27							280	16	290	18				
12000	270	23									270	17	280	17				
14000											280	17	280	15				
16000																		
18000																		
20000																		

IX.9.	Szhely 5 h		Nkanizsa 8 h		Győr 4 h		Bpest 0 h		Bpest 3 h		Bpest 6 h		Bpest 9 h		Szeged 6 h		Debrecen 4 h	
	fok	m/s	fok	m/s	fok	m/s	fok	m/s	fok	m/s	fok	m/s	fok	m/s	fok	m/s	fok	m/s
Talaj	220	2	180	2	220	2	270	2	360	2	220	2	220	2	320	2	180	2
500 m	220	10	220	6	240	5	280	5	290	8	270	6	270	5	350	2	270	4
1000	220	10	220	7	240	5	280	5	280	4	250	6	230	7	40	1	270	4
1500	220	10			230	9	300	5	310	5	230	5	230	7	240	2	260	7
2000	230	10			230	9	330	6	290	8	270	11	270	10	310	6	260	6
3000	260	9			270	13			290	8	290	10	290	13	280	4	260	7
4000	300	12			290	12			270	10			290	13	270	5	280	10
5000	300	17											270	14	[illegible]	11	280	10
7000	300	24													2[illegible]	15	290	16
9000																	290	16
10000																	290	16
12000																		
14000																		
16000																		
18000																		
20000																		

	fok	m/s	fok	m/s	fok	m/s	fok	m/s	fok	m/s	fok	m/s	fok	m/s	fok	m/s	fok	m/s
Talaj																		
500 m																		
1000																		
1500																		
2000																		
3000																		
4000																		
5000																		
7000																		
9000																		
10000																		
12000																		
14000																		
16000																		
18000																		
20000																		

OFFSET NYOMDA BUDAPEST F.V. POMAVER GYULA

IDŐJÁRÁSI NAPIJELENTÉS

ЕЖЕДНЕВНЫЙ МЕТЕОРОЛОГИЧЕСКИЙ БЮЛЛЕТЕНЬ • DAILY SYNOPTIC MAP OF THE HUNGARIAN METEOROLOGICAL INSTITUTE • BULLETIN QUOTIDIEN DE L'INSTITUT MÉTÉOROLOGIQUE HONGROIS WETTERBERICHT DES UNGARISCHEN METEOROLOGISCHEN INSTITUTS

KIADJA AZ ORSZÁGOS METEOROLÓGIAI INTÉZET
BUDAPEST II, KITAIBEL PÁL-UTCA 1
TEL.: KÖZPONT: 353-500 IDŐJELZŐ OSZT: 150-410

MEGJELENIK NAPONKÉNT • ELŐFIZETÉSI ÁRA A POSTAI KÖLTSÉGGEL EGYÜTT NEGYEDÉVRE 60·— Ft
KIADÁSÉRT FELELŐS AZ INTÉZET IGAZGATÓJA

69. évfolyam 254. szám. + Budapest + 1956. szeptember 10.

Az időjárási helyzet ma reggel és a várható időjárás:

Európa nagy részén csendes, száraz az idő. Csupán az Alpok nyugati lejtőjénél vannak záporok, zivatarok és a Szovjetunió európai részének közepső vidékén csendes esők. Dél-Európában még tart a nyári meleg.

Hazánkban vasárnap jobbára derült volt az ég, s csupán az északi megyékben volt felhősebb idő. Északkeleten néhány helyen kisebb eső is hullott. Nappal a hőmérséklet 25-27 fokig emelkedett, éjszaka 9-12 fokig hült le a levegő.

Budapesten hétfőn 12 órakor a hőmérséklet 22 fok, a tengerszintre átszámitott légnyomás 762 mm, gyengén süllyedő irányzatu.

Várható időjárás kedd estig:

Változó felhőzet, több helyen kisebb eső, esetleg zivatar.
Mérsékelt, majd élénkebb déli, délnyugati, később a Dunántulon nyugati, északnyugati szél.
A nappali felmelegedés nyugaton gyengül, keleten alig változik.

Várható legalacsonyabb hőmérséklet ma éjjel: 12-15,
legmagasabb nappali hőmérséklet kedden:
nyugaton 22-26, keleten 26-29,
helyenként 29 fok felett.

Szalóki

A hőmérséklet és a légnyomás napi középértéke Budapesten és ezek eltérése a 75 évi átlagtól:

1956.IX.9-én: 20,7 C°, 760,4 mm. Eltérés: +2,9 C°, -2,7 mm.

1871 óta ezen a napon előfordult

legmagasabb hőmérséklet 34,7 C° /1928./
legalacsonyabb hőmérséklet 6,1 C° /1933./

Az Országos Meteorológiai Intézet Időjárási Napijelentése

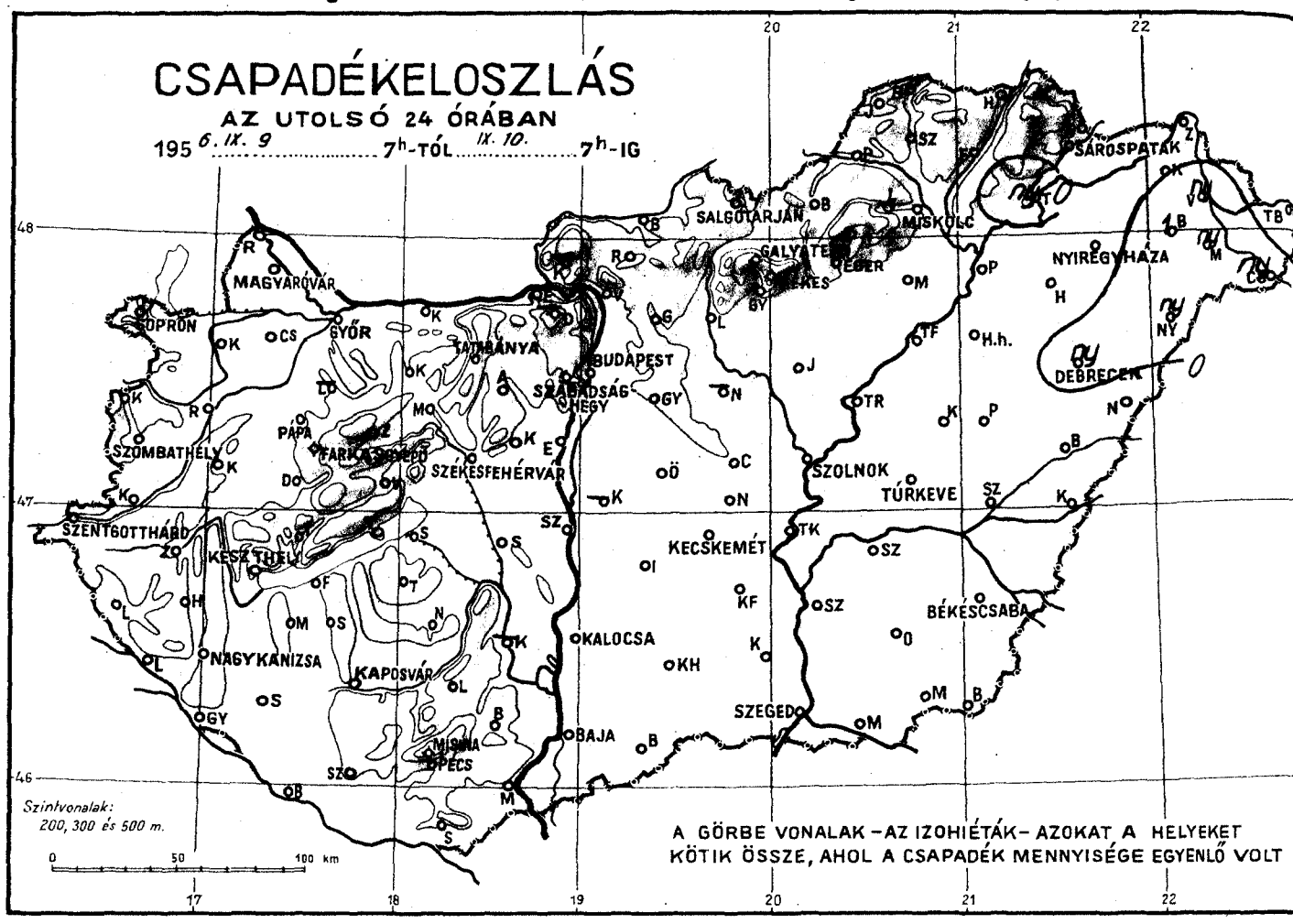

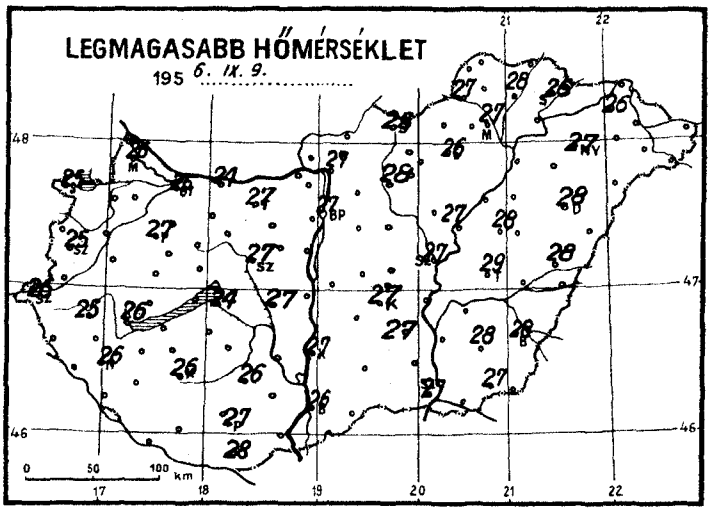

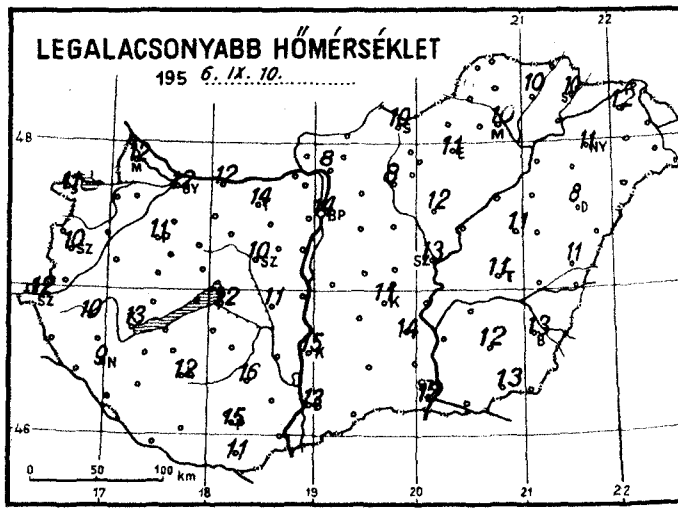

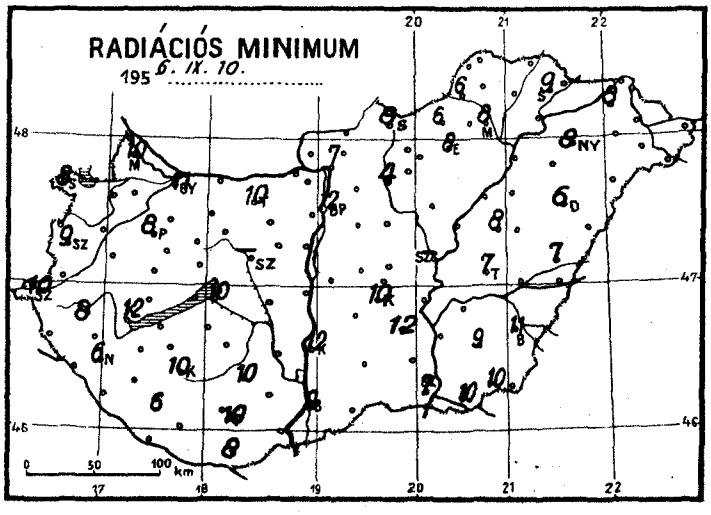

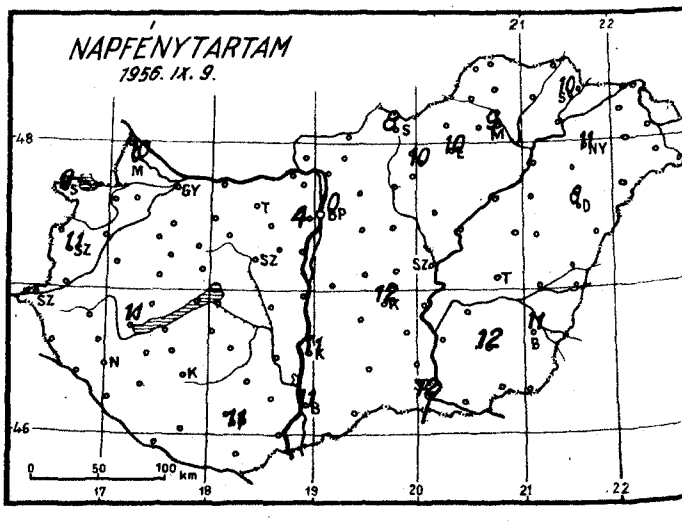

Időjárási helyzet 1956. év SZEPTEMBER hó 10. nap 7 óra

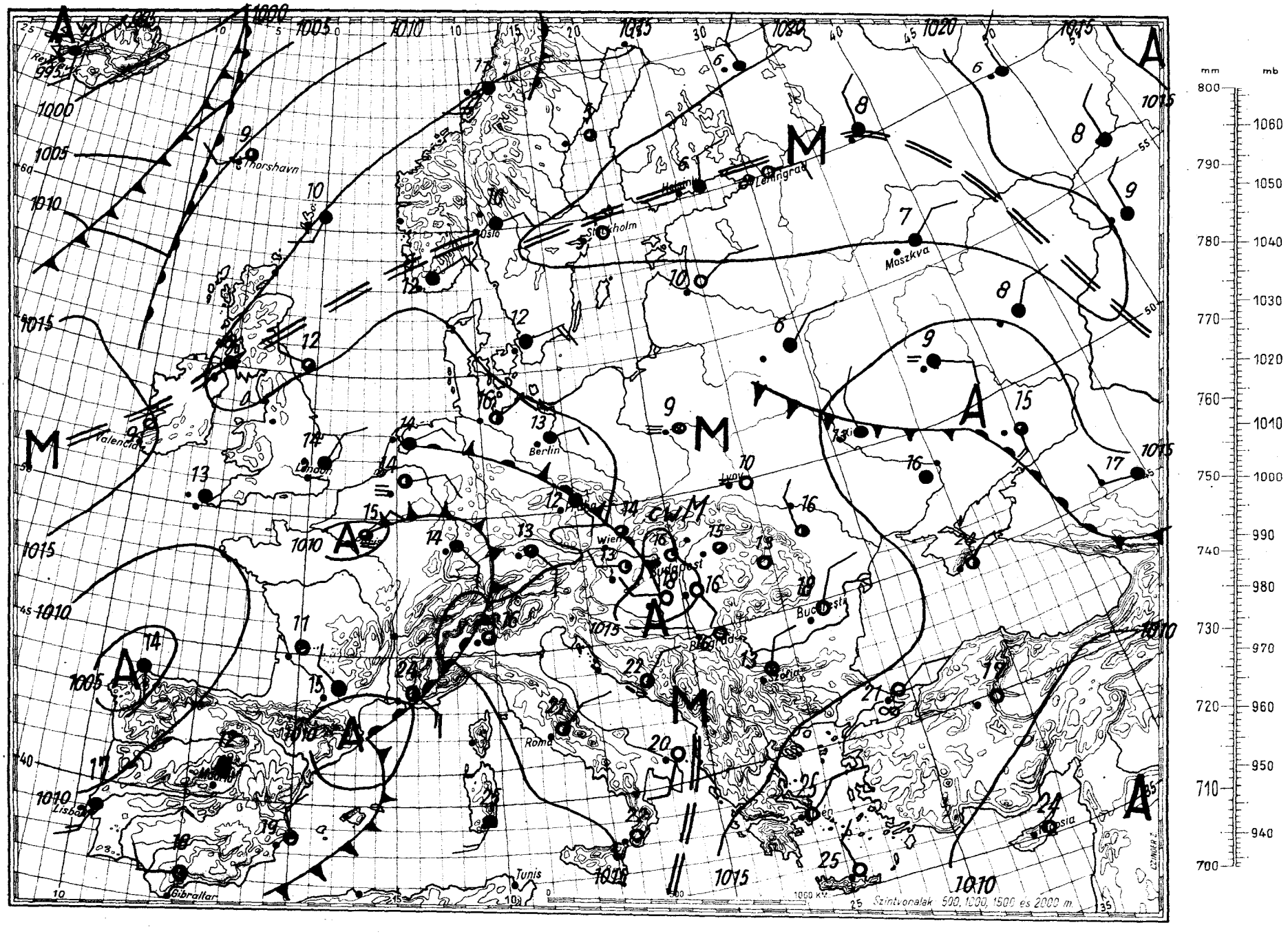

Magassági légállapotmérés

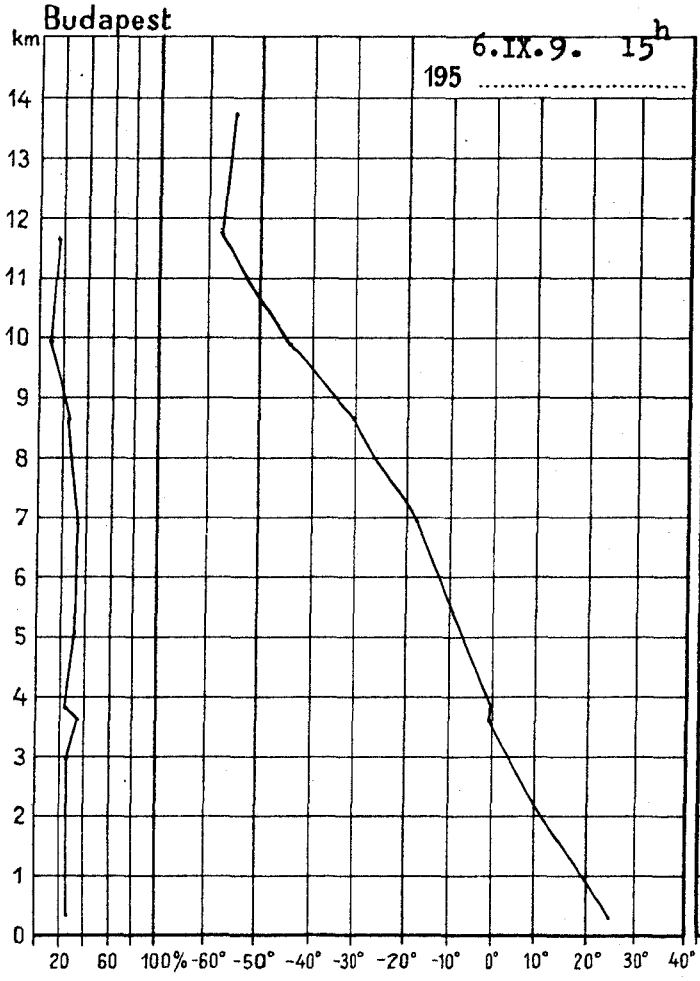

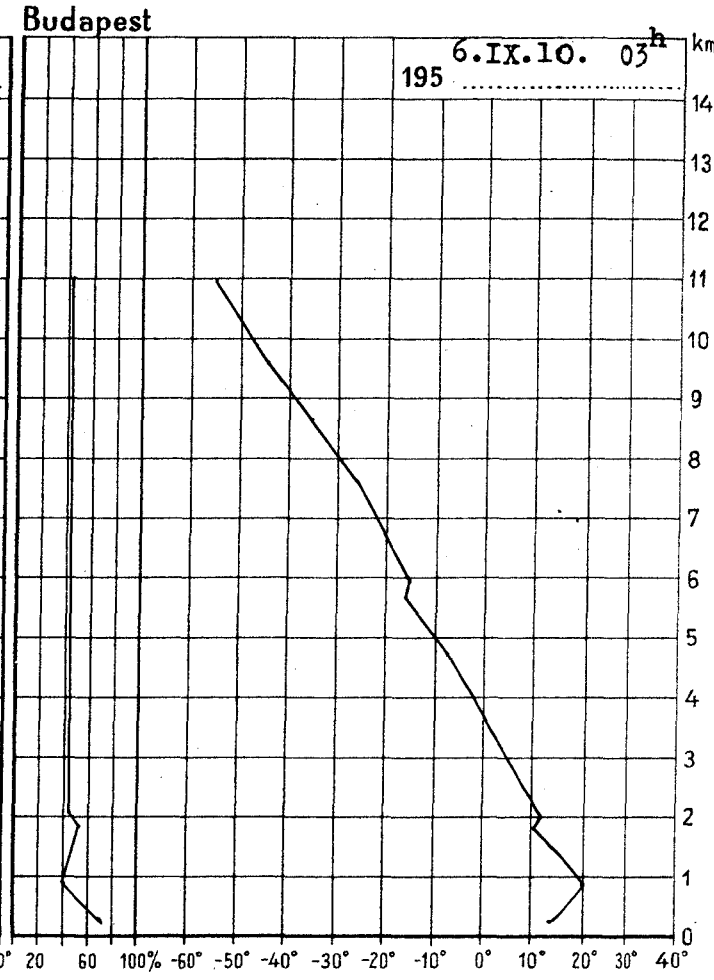

195 6.IX.9. 15h			
km	mb	C°	%
Talaj	996.7	26.2	30
0·5	956	23.2	29
1	903	19.0	27
1·5	851	14.6	26
2	803	10.6	26
2·5	756	6.7	26
3	710	2.6	33
4	627	-3.0	30
5	550	-9.5	34
6	483	-14.8	34
7	424	-20.9	32
8	370	-27.9	25
9	320	-36.5	20
10	270	-45.7	17
11	236	-54.1	18
12	201	-55.2	
13	172	-54.0	
14			
15			

Magaslégköri időhelyzet

Nyugat- és Közép-Európában délnyugati magassági széllel gyenge felmelegedés észlelhető. A Volga és az Ural közötti területen mérsékelt hideg advekció található. Hazánk felett 4300 m-ig és 5560 m-től feljebb emelkedett a levegő hőmérséklete. A közbeeső rétegben lehülés következett be. A 0 fokos szint 820 m-rel magasabbra, 3480 m-re került. A -10 fokos szint nem változott, 4700 m-en van.

Pápainé s.k.

195 6.IX.10. 03h			
km	mb	C°	%
Talaj	997.5	13.3	74
0·5	956	18.8	48
1	901	16.0	46
1·5	850	11.0	53
2	801	7.7	46
2·5	754	7.2	46
3	710	3.6	45
4	627	-4.3	45
5	550	-12.0	43
6	481	-17.1	43
7	420	-24.5	41
8	365	-32.0	42
9	316	-41.0	42
10	273	-48.5	42
11			
12			
13			
14			
15			

OFFSET NYOMDA BUDAPEST F. V. POMAYER GYULA

1956. szeptember hó, 10 nap hétfő, 69. évfolyam 254. sz.	Reggeli észlelések 06 TMG				Az utolsó 24 óra adatai				
	Felhőzet (0—4)	Szélirány és erő (m/s)	Légnyomás (millibár)	Hőmérséklet (C°)	Csapadék (24 óra) (mm)	Hőmérsékleti szélsőségek: tegnapi nappali max.	Hőmérsékleti szélsőségek: éjszakai min.	Hőmérsékleti szélsőségek: Radiációs min.	Napsütés (óra) tegnap
Mosonmagyaróvár	1	N 1	1015.0	15	.	26	12	10	10
Sopron	1	NNW 3	15.4	14	.	25	[illegible]	8	9
Szombathely	1	– 0	15.1	13	.	25	10	9	11
Szentgotthárd	0	– 0	14.6	12	.	26	12	10	–
Pápa	1	S 1	14.4	15	.	27	11	8	–
Győr	1	– 0	14.8	15	.	26	12	11	–
Tatabánya	3	ESE 1	14.4	17	.	27	14	10	–
Székesfehérvár	0	– 0	–	12	.	27	10	–	–
Siófok	1	– 0	14.6	15	.	24	12	10	–
Keszthely	0	– 0	15.0	14	.	26	13	12	11
Zalaegerszeg	0 ≡	– 0	14.7	12	.	25	10	8	–
Nagykanizsa	1	– 0	14.9	13	.	26	9	6	–
Kaposvár	0	– 0	15.3	16	.	26	12	10	–
Pécs	0	W 1	14.6	18	.	27	15	10	11
Budapest M. I.	1	– 0	15.4	16	.	27	14	12	10
Salgótarján	3	N 1	16.4	14	.	25	10	8	8
Eger	1 =	– 0	15.9	14	.	26	11	8	10
Miskolc	2	N 1	15.9	13	.	27	10	8	9
Sárospatak	1	N 1	–	16	.	26	10	9	10
Baja	0	SE 2	15.1	16	.	26	13	9	11
Kalocsa	0	– 0	15.4	17	.	27	15	12	11
Kecskemét	0	– 0	14.7	15	.	27	11	10	12
Szeged	0	SSE 2	15.7	15	.	27	12	7	12
Szolnok	0	– 0	15.3	17	.	27	13	–	–
Túrkeve	0	W 1	–	14	.	29	11	7	–
Békéscsaba	0	S 2	15.7	16	.	28	13	11	11
Debrecen	1	– 0	17.0	14	ny	28	8	6	8
Nyíregyháza	2	– 0	16.4	14	.	27	11	8	11
Kékestető (1000 m)**	1	SW 1	900.4	14	.	19	12	–	10
Galyatető (932 m)**	–	–	–	–	.	19	14	–	–
Misinatető (534 m)*	0	WSW 1	957.2	18	.	25	14	–	–
Szabadsághegy (474 m)*	1	NE 1	956.8	16	.	24	15	–	4
Farkasgyepü (400 m)*	4	W 1	955.9	18	.	24	16	12	–

24 órai csapadék mm			24 óra csapadék mm			24 óra csapadék mm			24 óra csapadék mm		
Rajka	.		Tihany	.		Putnok	.		Záhony	.	
Csorna	.		Fonyód	.		Jósvafő	.		Kisvárda	.	
Kapuvár	.		Marcali	.		Bódvaszilas	.		Vásárosnamény	ny	
Kőszeg	.		Somogyvár	.		Lillafüred	.		Baktalórántháza	1	
Ragyogóhíd	.		Tab	.		Szendrőlád	.		Mátészalka	ny	
Körmend	.		Sárbogárd	.		Fügöd	.		Tiszabecs	.	
Lenti	.		Sztálinváros	.		Hidasnémeti	.		Csenger	ny	
Hahót	.		Nagykónyi	.		Sátoraljaújhely	.		Nyírlugos	ny	
Letenye	.		Somogyszob	.		Tokaj	ny		Polgár	.	
Gyékényes	.		Barcs	.		Mezőkeresztes	.		Hajdúdorog	.	
Káld	.		Szigetvár	.		Poroszló	.		Hortobágy	.	
Lovászpatona	–		Lengyel	.		Jászapáti	.		Nagyléta	.	
Devecser	.		Középhidvég	–		Nagykáta	–		Tiszaroff	.	
Tapolca	.		Bátaapáti	.		Gyömrő	.		Karcag	.	
Zirc	.		Mohács	.		Örkény	.		Püspökladány	.	
Veszprém	.		Siklós	.		Kúnszentmiklós	–		Berettyóújfalu	.	
Komárom	.		Királyrét	–		Cegléd	.		Szeghalom	.	
Kisbér	.		Balassagyarm.	.		Nagykőrös	.		Kőrösszakál	.	
Mór	.		Romhány	.		Tiszakécske	.		Szarvas	.	
Alcsut	.		Vác	.		Izsák	.		Szentes	.	
Esztergom	.		Galgamácsa	.		Kiskúnfélegyh.	.		Orosháza	.	
Dobogókő	–		Lőrinci	.		Kiskúnhalas	.		Makó	.	
Ercsi	.		Gyöngyös	.		Bácsalmás	.		Mezőhegyes	.	
Kápolnásnyék	.		Borsodnádasd	.		Kistelek	.		Battonya	.	

* A légnyomás 500 gdm-re átszámítva ** A légnyomás 1000 gdm-re átszámítva

Magassági szélmérések

Óraadatok greenwichi középidőben

IX.9.	Szhely 15 h		Győr 14 h		Pécs 15 h		Bpest 12 h		Bpest 15 h		Bpest 18 h		Bpest 21 h		Szeged 15 h		Miskolc 15 h	
	fok	m/s	fok	m/s	fok	m/s	fok	m/s	fok	m/s	fok	m/s	fok	m/s	fok	m/s	fok	m/s
Talaj	180	7	220	2	220	2	270	7	220	12	270	2	220	2	180	2	270	2
500 m	210	4	230	5	200	3	220	7	250	6	250	4	230	6	200	3	250	6
1000	210	4	220	6	200	3	220	7	250	6	250	4	230	6	210	5	240	7
1500	230	3	240	5	230	5	220	7	250	6	230	8	230	6	230	5	240	7
2000	250	5	270	8	260	8	250	12	250	6	270	8	270	6	250	3	240	7
3000	290	4	270	8	270	7	270	12	300	7	310	9	320	5	310	5	270	10
4000	280	9	310	12	300	13	300	14	300	10			300	8	310	12	280	11
5000	290	12			300	13	290	19	300	10					300	16	300	16
7000	290	20			300	19	290	19	300	21					310	18	300	25
9000					290	27	300	23	300	32					300	28	300	29
10000					290	27	300	23	300	32					300	32		
12000					280	31			290	25					290	34		
14000															290	35		
16000															290	35		
18000																		
20000																		

IX.9.	Debrecen 15 h																	
	fok	m/s	fok	m/s	fok	m/s	fok	m/s	fok	m/s	fok	m/s	fok	m/s	fok	m/s	fok	m/s
Talaj	270	2																
500 m	250	8																
1000	250	8																
1500	250	8																
2000	250	8																
3000	270	9																
4000	280	9																
5000	270	9																
7000																		
9000																		
10000																		
12000																		
14000																		
16000																		
18000																		
20000																		

IX.10.	Szhely 4 h		Győr 5 h		Pécs 3 h		Bpest 3 h		Bpest 6 h		Bpest 9 h		Szeged 4 h		Miskolc 4 h		Debrecen 4 h	
	fok	m/s	fok	m/s	fok	m/s	fok	m/s	fok	m/s	fok	m/s	fok	m/s	fok	m/s	fok	m/s
Talaj	-	0	-	0	-	0	360	2	140	2	90	2	180	2	360	2	-	0
500 m	280	3	160	3	210	2	240	4	200	2	200	5	230	4	60	2	270	8
1000	280	3	200	4	210	2	240	4	240	6	200	5	270	5	250	3	260	8
1500	280	3	240	3	240	4	260	4	240	6	220	7	280	3	270	6	260	9
2000	300	2	260	3	350	7	260	4	270	5	260	4	290	7	270	6	260	9
3000	270	4			270	10	280	7	290	10	300	10	260	7	280	10	260	9
4000	300	13					260	9	300	13	280	12	280	7	280	16	280	10
5000	270	12							290	14	300	23	300	17	280	16	280	10
7000	290	26									300	28	300	16				
9000	280	30											310	25				
10000													310	22				
12000																		
14000																		
16000																		
18000																		
20000																		

OFFSET NYOMDA BUDAPEST F. V. POMAYER GYULA

IDŐJÁRÁSI NAPIJELENTÉS

ЕЖЕДНЕВНЫЙ МЕТЕОРОЛОГИЧЕСКИЙ БЮЛЛЕТЕНЬ • DAILY SYNOPTIC MAP OF THE HUNGARIAN METEOROLOGICAL INSTITUTE • BULLETIN QUOTIDIEN DE L'INSTITUT MÉTÉOROLOGIQUE HONGROIS WETTERBERICHT DES UNGARISCHEN METEOROLOGISCHEN INSTITUTS

KIADJA AZ ORSZÁGOS METEOROLÓGIAI INTÉZET
BUDAPEST II, KITAIBEL PÁL-UTCA 1
TEL.: KÖZPONT: 353-500 IDŐJELZŐ OSZT: 150-410

MEGJELENIK NAPONKÉNT * ELŐFIZETÉSI ÁRA A POSTAI KÖLTSÉGGEL EGYÜTT NEGYEDÉVRE 60·— Ft
KIADÁSÉRT FELEL AZ INTÉZET IGAZGATÓJA

69. évfolyam 255. szám. + Budapest + 1956. szeptember 11.

Az időjárási helyzet ma reggel és a várható időjárás:

Európa fölé megerősödött az óceáni légtömegek benyomulása, és ezzel fokozatosan egyre hűvösebb légtömegek jutnak Közép-Európába is. Első hullám ma reggelre megérkezett Lengyelországba és a Kárpát-medencébe.

Hazánkban hétfőn délnyugati áramlással fokozódott a meleg. Országszerte 27-30 fok volt a hőmérséklet maximuma. Az éjszakai lehűlés gyengült. Az északi megyékben hajnalban 10-14, délen csupán 14-18 fokig hűlt le a levegő. A reggeli órákban a Dunántulon kisebb esők voltak, a szél északnyugatira fordult és megélénkült.

Budapesten kedden 12 órakor a hőmérséklet 24 fok, a tengerszintre átszámitott légnyomás 762 mm, gyengén süllyedő irányzatu.

Várható időjárás szerda estig:

Felhőátvonulások, több helyen eső, esetleg zivatar.
Időnként élénk északi, északnyugati szél.
A felmelegedés fokozatosan gyengül.

Várható legalacsonyabb hőmérséklet ma éjjel: északon 10-13, délen 13-16,
legmagasabb nappali hőmérséklet szerdán: északon 20-23, délen 23-26 fok között.

Szalóki

A hőmérséklet és a légnyomás napi középértéke Budapesten és ezek eltérése a 75 évi átlagtól:

1956.IX.10-én: 21,2 C°, 760,9 mm. Eltérés: +3,5 C°, −2,0 mm.

1871 óta ezen a napon előfordult

legmagasabb hőmérséklet	34,6 C°	/1928./
legalacsonyabb hőmérséklet	5,5 C°	/1920./

Az Országos Meteorológiai Intézet Időjárási Napijelentése

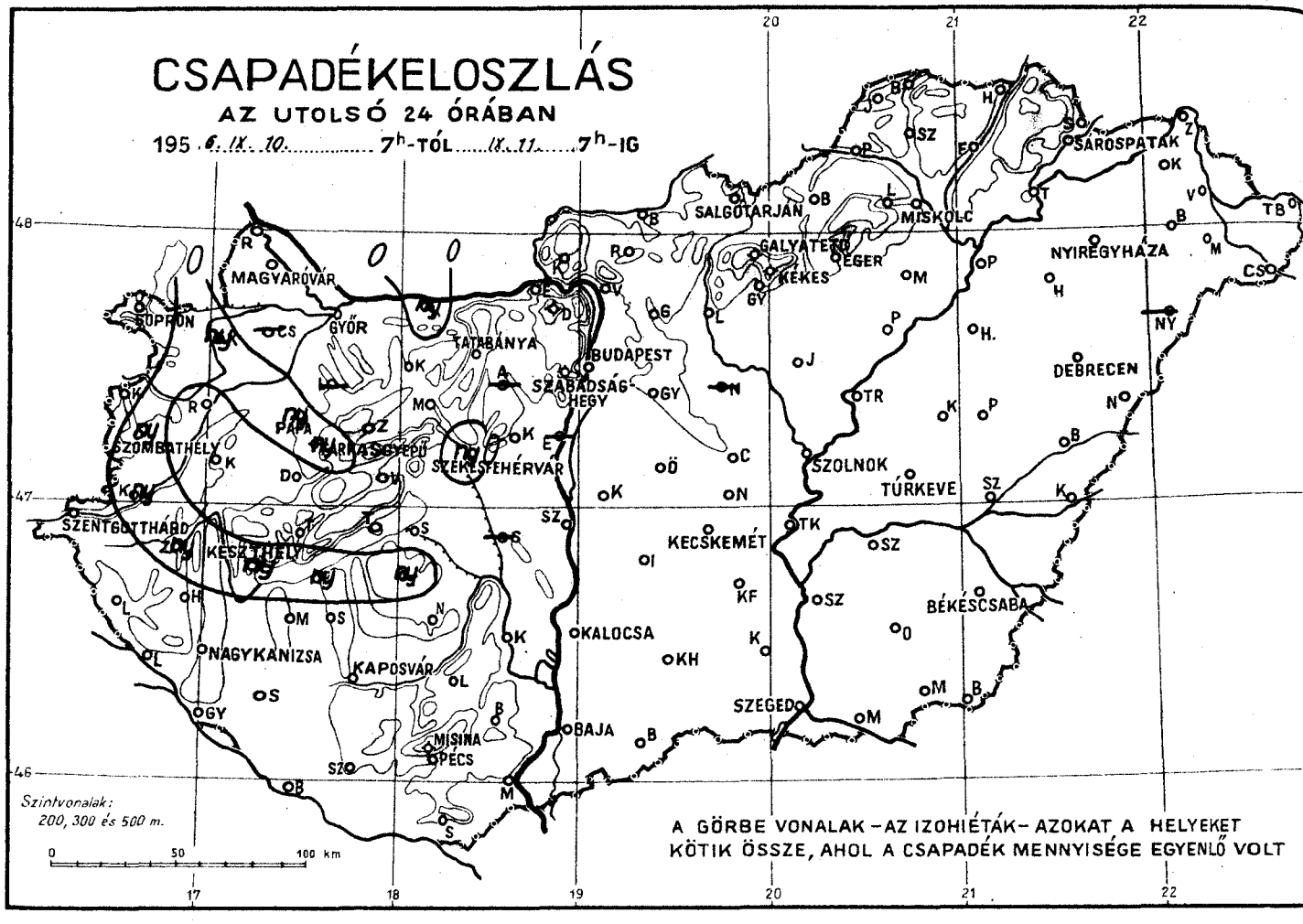

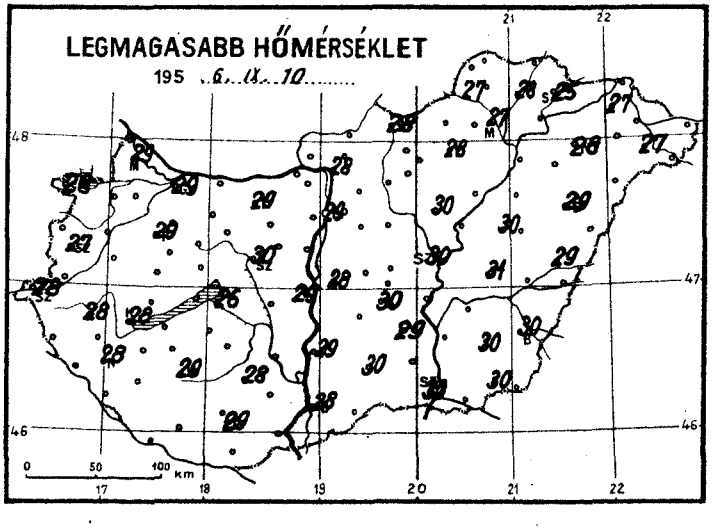

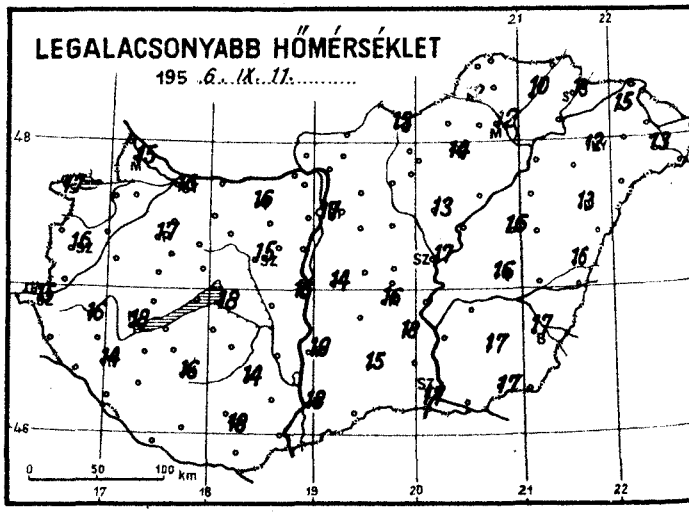

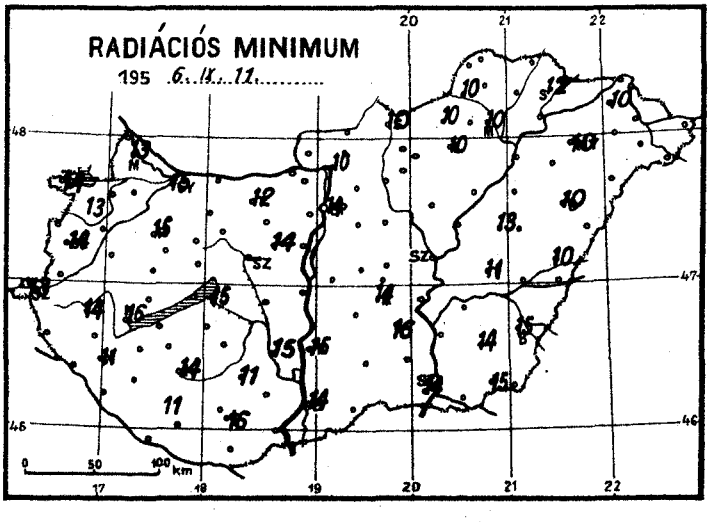

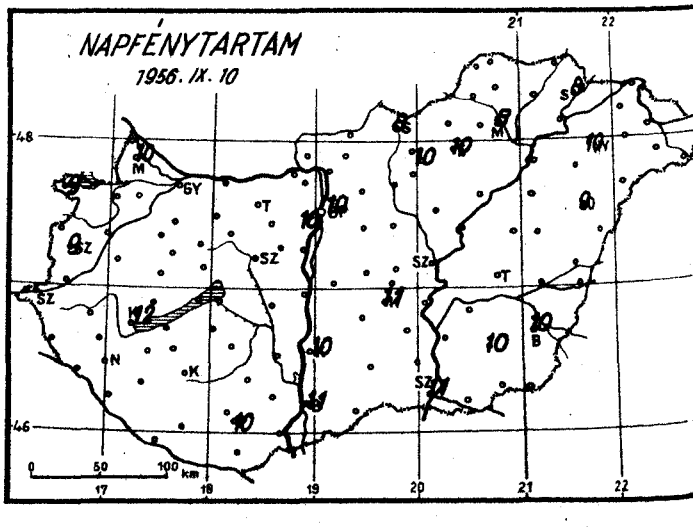

Időjárási helyzet 1956. év SZEPTEMBER hó 11. nap 7 óra

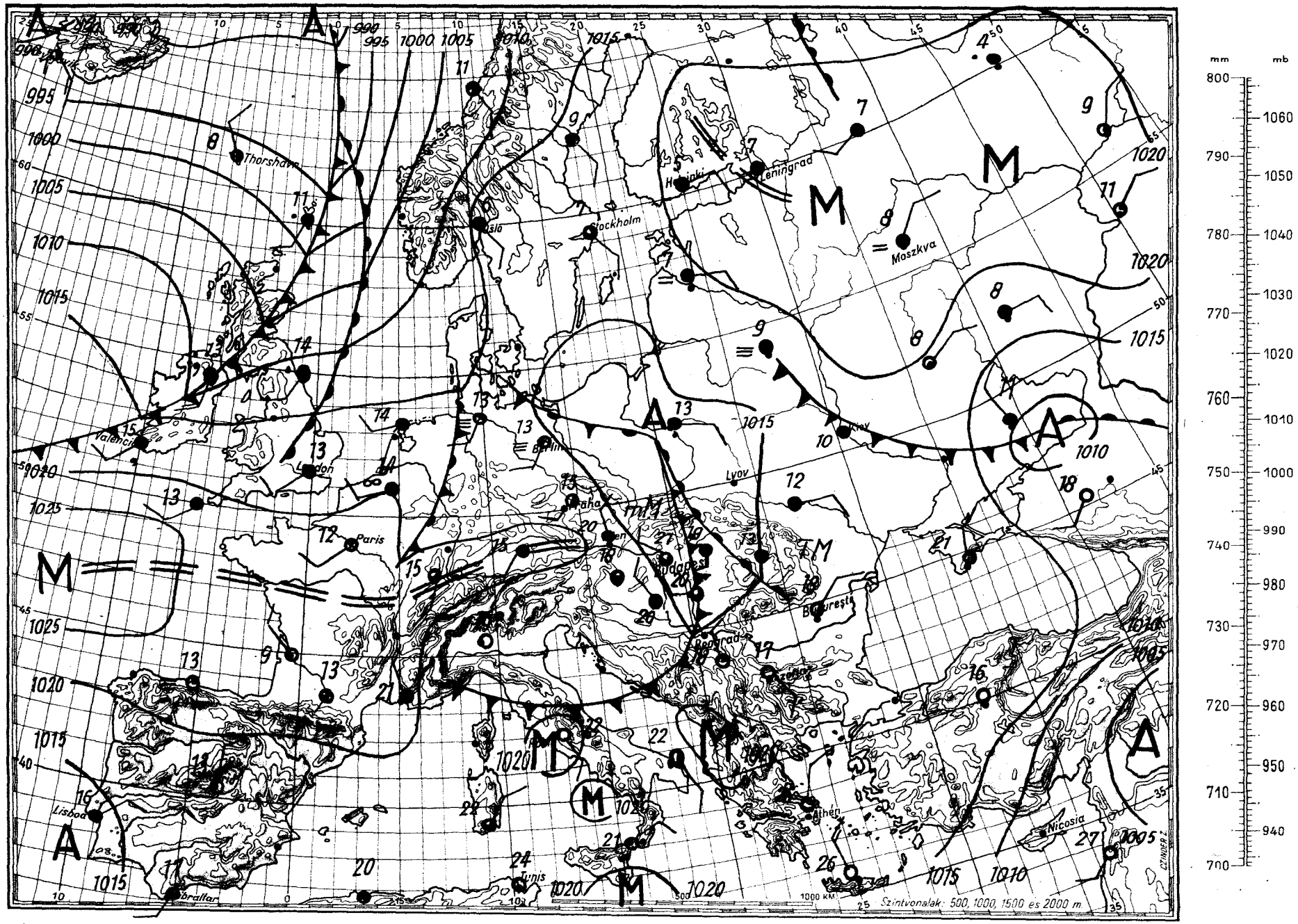

Magassági légállapotmérés

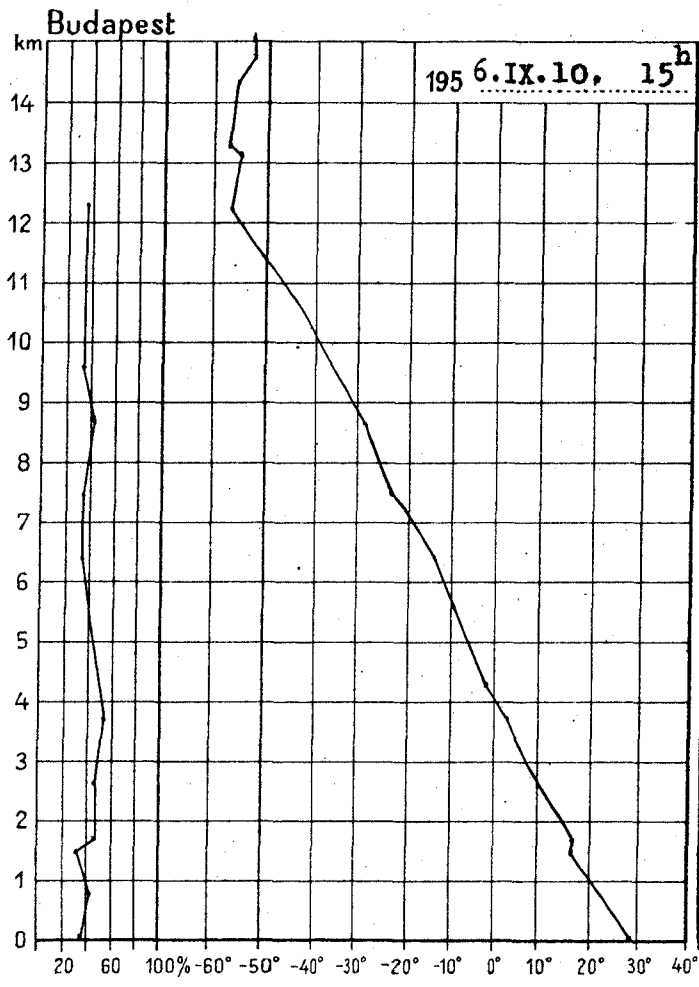

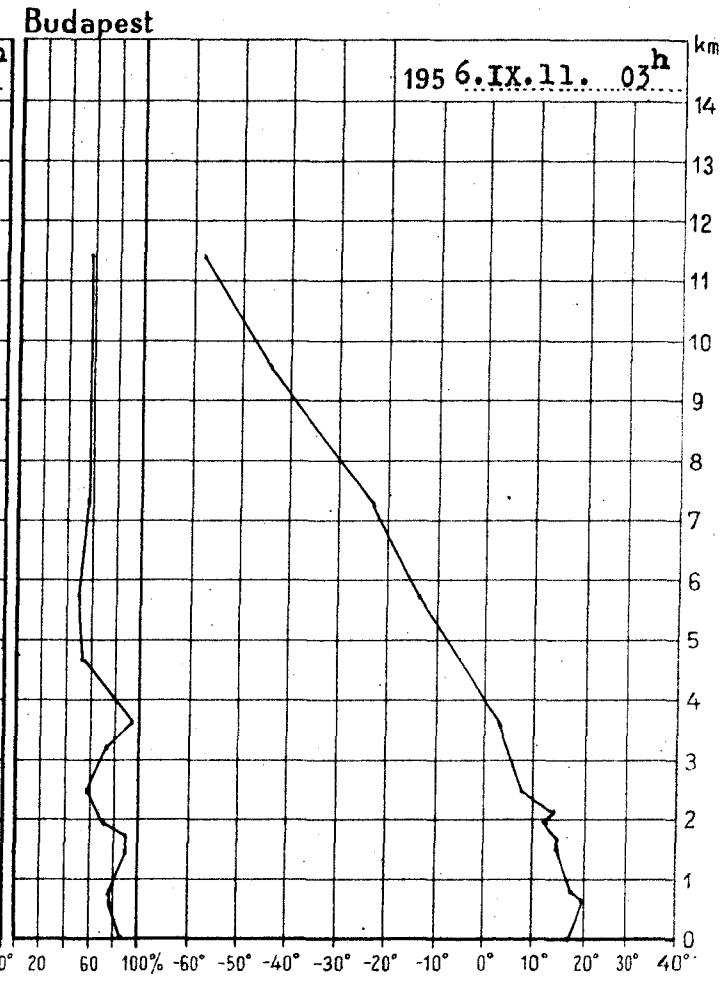

195 6.IX.10. 15h			
km	mb	C°	%
Talaj	997.5	28.8	33
0·5	959	25.2	37
1	906	20.7	38
1·5	853	16.7	33
2	804	14.3	42
2·5	758	10.9	42
3	713	7.1	44
4	631	0.1	46
5	557	-5.5	38
6	490	-11.2	37
7	429	-18.2	37
8	377	-25.2	37
9	325	-32.2	38
10	280	-41.0	37
11	242	-48.9	37
12	208	-56.1	37
13	178	-56.3	
14	151	-56.5	
15	130	-52.5	

Magaslégköri időhelyzet

Izland térségében ciklon alakult ki, amely a déli oldalán hideg levegőt szállit Európa felé. Szárazföldünk középső része felett már zonálissá vált az áramlás. Nyugat- és Közép-Európában kisebb hőmérsékletingadozások észlelhetők. Hazánk felett a 490-910 m-ig terjedő réteget kivéve emelkedett a levegő hőmérséklete. A 0 fokos szint 380, a -10 fokos szint 570 m-rel magasabbra 3860, ill. 5270 m-re került.

Pápainé s.k.

195 6.IX.11. 03h			
km	mb	C°	%
Talaj	996.4	16.6	81
0·5	957	18.3	78
1	902	16.4	78
1·5	851	13.5	84
2	801	11.6	66
2·5	754	8.7	57
3	710	4.2	67
4	627	-1.0	77
5	551	-7.8	48
6	484	-15.6	45
7	423	-21.9	52
8	369	-29.9	54
9	320	-38.8	54
10	276	-47.7	54
11	237	-56.0	54
12			
13			
14			
15			

OFFSET-NYOMDA BUDAPEST F. V.: POMAYER GYULA

1956. szeptember hó, 11. nap kedd. 69. évfolyam 255. sz.	Reggeli észlelések 06 TMG				Az utolsó 24 óra adatai				
	Felhőzet (0—4)	Szélirány és erő (m/s)	Légnyomás (millibár)	Hőmérséklet (C°)	Csapadék (24 óra) (mm)		Hőmérsékleti szélsőségek: tegnapi nappali max.	éjszakai min.	Radiációs min.	Napsütés (óra) tegnap
Mosonmagyaróvár	3	NW 2	1016.4	21	.		2[illegible]	15	13	10
Sopron	4	NNW 5	17.0	21	.		28	17	14	9
Szombathely	4	- 0	16.6	19	ny		27	16	14	9
Szentgotthárd	4	W 2	16.7	16	.		28	15	13	-
Pápa	2	- 0	16.4	19	ny		29	17	15	-
Győr	3	NW 1	16.3	19	.		29	16	15	-
Tatabánya	0	NW 1	16.8	17	.		29	16	12	-
Székesfehérvár	3	- 0	-	19	ny		30	15	-	-
Siófok	3	NNW 5	15.7	22	.		26	18	15	-
Keszthely	3	- 0	16.4	18	ny		28	18	16	12
Zalaegerszeg	2	- 0	16.3	17	ny		28	16	14	-
Nagykanizsa	3	- 0	16.7	17	.		28	14	11	-
Kaposvár	3	- 0	17.1	19	.		29	16	14	-
Pécs	4	WNW 3	16.2	20	.		29	18	16	10
Budapest M. I.	3	WNW 5	13.5	21	.		29	17	14	10
Salgótarján	3	NE 1	14.1	14	.		28	13	10	8
Eger	3 =	- 0	13.0	16	.		28	14	10	10
Miskolc	4 =	NNW 1	12.4	14	.		27	12	10	8
Sárospatak	3	- 0	-	16	.		25	13	12	8
Baja	3	W 4	15.4	21	.		28	18	14	11
Kalocsa	4	NW 4	15.1	21	.		29	19	15	10
Kecskemét	3	W 2	13.1	18	.		30	16	14	11
Szeged	3	W 3	13.7	20	.		30	17	14	11
Szolnok	3	NW 1	13.1	17	.		30	17	-	-
Túrkeve	3	SW 1	-	18	.		31	16	11	-
Békéscsaba	1	SSW 2	13.0	19	.		30	17	15	10
Debrecen	4	S 2	14.2	18	.		29	13	10	9
Nyíregyháza	3	- 0	13.7	16	.		28	12	10	10
Kékestető (1000 m)**	3	SW 2	899.0	16	.		22	15	-	10
Galyatető (932 m)**	-	-	-	-	.		22	16	-	-
Misinatető (534 m)*	4	NW 6	958.9	19	.		27	18	-	-
Szabadsághegy (474 m)*	2	NW 3	956.0	15	.		26	15	-	10
Farkasgyepü (400 m)*	3	NW 1	958.6	17	ny		27	17	14	-

24 órai csapadék mm			24 óra csapadék mm			24 óra csapadék mm			24 óra csapadék mm		
Rajka	.		Tihany	.		Putnok	.		Záhony	.	
Csorna	–		Fonyód	ny		Jósvafő	.		Kisvárda	.	
Kapuvár	ny		Marcali	.		Bódvaszilas	.		Vásárosnamény	.	
Kőszeg	.		Somogyvár	.		Lillafüred	.		Baktalórántháza	.	
Ragyogóhíd	.		Tab	ny		Szendrőlád	.		Mátészalka	.	
Körmend	ny		Sárbogárd	–		Fügöd	.		Tiszabecs	.	
Lenti	.		Sztálinváros	.		Hidasnémeti	.		Csenger	.	
Hahót	.		Nagykónyi	.		Sátoraljaújhely	.		Nyírlugos	–	
Letenye	.		Somogyszob	.		Tokaj	.		Polgár	.	
Gyékényes	.		Barcs	.		Mezőkeresztes	.		Hajdúdorog	.	
Káld	.		Szigetvár	.		Poroszló	.		Hortobágy	.	
Lovászpatona	–		Lengyel	.		Jászapáti	.		Nagyléta	.	
Devecser	.		Középhidvég	.		Nagykáta	–		Tiszaroff	.	
Tapolca	.		Bátaapáti	.		Gyömrő	.		Karcag	.	
Zirc	.		Mohács	.		Örkény	.		Püspökladány	.	
Veszprém	.		Siklós	.		Kúnszentmiklós	.		Berettyóújfalu	.	
Komárom	ny		Királyrét	.		Cegléd	.		Szeghalom	.	
Kisbér	.		Balassagyarm.	.		Nagykőrös	.		Kőrösszakál	.	
Mór	.		Romhány	.		Tiszakécske	.		Szarvas	.	
Alcsut	–		Vác	.		Izsák	.		Szentes	.	
Esztergom	.		Galgamácsa	–		Kiskúnfélegyh.	.		Orosháza	.	
Dobogókő	.		Lőrinci	–		Kiskúnhalas	.		Makó	.	
Ercsi	–		Gyöngyös	.		Bácsalmás	.		Mezőhegyes	.	
Kápolnásnyék	.		Borsodnádasd	.		Kistelek	.		Battonya	.	

* A légnyomás 500 gdm-re átszámítva ** A légnyomás 1000 gdm-re átszámítva

Magassági szélmérések

Óraadatok greenwichi középidőben

IX.10.	Szhely 15 h		Győr 15 h		Pécs 16 h		Bpest 12 h		Bpest 15 h		Bpest 18 h		Bpest 21 h		Szeged 14 h		Debrecen 15 h	
	fok	m/s	fok	m/s	fok	m/s	fok	m/s	fok	m/s	fok	m/s	fok	m/s	fok	m/s	fok	m/s
Talaj	220	2	220	2	270	2	270	2	220	7	180	2	180	7	220	2	-	0
500 m	230	7	170	2	260	7	200	3	200	4	200	5	210	4	220	3	250	4
1000	230	7	220	4	260	7	200	3	200	4	210	5	210	4	220	3	250	4
1500	240	10	220	4	280	12	200	3	250	5	250	5	280	4	280	5	250	4
2000	240	7	270	8	280	6	280	8	270	7			280	7	290	6	290	8
3000	310	7	290	10	300	7	270	9	280	12			300	12	290	8	290	10
4000	310	20	310	15	340	9	300	18	320	11			300	12	300	15	310	16
5000	290	18	300	23	360	10	300	18	300	18					310	20	300	18
7000	310	26	280	25	360	10			290	26					300	24	310	20
9000									290	29					300	25		
10000									290	29					300	25		
12000									290	29								
14000									300	26								
16000																		
18000																		
20000																		

IX.11.	Győr 4 h		Pécs 4 h		Bpest 0 h		Bpest 3 h		Szeged 4 h		Miskolc 2 h		Debrecen 4 h					
	fok	m/s	fok	m/s	fok	m/s	fok	m/s	fok	m/s	fok	m/s	fok	m/s	fok	m/s	fok	m/s
Talaj	320	2	270	7	140	2	320	2	220	7	-	0	180	2				
500 m	330	12	340	16	240	3	320	8	260	12	210	3	230	13				
1000	310	15	360	11	240	3	330	8	250	12	240	5	230	13				
1500	310	22	340	10	200	6	330	8	250	14	240	5	240	12				
2000	300	15	350	10	200	7	310	6	260	17			240	12				
3000	290	14					280	6	280	25			250	10				
4000									270	26			260	13				
5000													250	14				
7000																		
9000																		
10000																		
12000																		
14000																		
16000																		
18000																		
20000																		

	fok	m/s	fok	m/s	fok	m/s	fok	m/s	fok	m/s	fok	m/s	fok	m/s	fok	m/s	fok	m/s
Talaj																		
500 m																		
1000																		
1500																		
2000																		
3000																		
4000																		
5000																		
7000																		
9000																		
10000																		
12000																		
14000																		
16000																		
18000																		
20000																		

OFFSET NYOMDA, BUDAPEST F. V. POMAVER GYULA

IDŐJÁRÁSI NAPIJELENTÉS

ЕЖЕДНЕВНЫЙ МЕТЕОРОЛОГИЧЕСКИЙ БЮЛЛЕТЕНЬ • DAILY SYNOPTIC MAP OF THE HUNGARIAN METEOROLOGICAL INSTITUTE • BULLETIN QUOTIDIEN DE L'INSTITUT MÉTÉOROLOGIQUE HONGROIS WETTERBERICHT DES UNGARISCHEN METEOROLOGISCHEN INSTITUTS

KIADJA AZ ORSZÁGOS METEOROLÓGIAI INTÉZET
BUDAPEST II, KITAIBEL PÁL-UTCA 1
TEL.: KÖZPONT: 353-500 IDŐJELZŐ OSZT: 150-410

MEGJELENIK NAPONKÉNT • ELŐFIZETÉSI ÁRA A POSTAI KÖLTSÉGGEL EGYÜTT NEGYEDÉVRE 60·— Ft
KIADÁSÉRT FELEL AZ INTÉZET IGAZGATÓJA

69. évfolyam 256. szám. + Budapest + 1956. szeptember 12.

Az időjárási helyzet ma reggel és a várható időjárás:

A nyugatról-keleti irányba előnyomuló hűvös óceáni léghullámok hatására Nyugat-Európa után Közép-Európába is változékonyabbra fordult az időjárás. Ma hajnalban Németország, Ausztria, a Cseh-medence és Lengyelország területén sokfelé esett az eső.

Hazánkban kedden az átvonuló felhőzetből többfelé volt záporeső, zivatar. A lehullott csapadék mennyisége csak néhány helyen az északkeleti megyékben volt jelentékeny; így Felsőbereckiben 30, Sátoraljaujhelyen 21, Mátészalkán 16, Vásárosnaményben 7, Csengerben 5 mm-t mértek. Felsőbereckiben borsónyi jég is hullott. A hőmérséklet napközben országszerte 24-28 fokig emelkedett. Ma hajnalban Miskolcon, Debrecenben 9, máshol általában 12-16 fokig hűlt le a levegő.

Budapesten szerdán 12 órakor a hőmérséklet 17 fok, a tengerszintre átszámitott légnyomás 761 mm, alig változik.

Várható időjárás csütörtök estig:

Erősen felhős idő, sokfelé eső, helyenként zivatar.
Élénk északnyugati szél.
A nappali hőmérséklet főként keleten és délen csökken.

Várható legalacsonyabb hőmérséklet ma éjjel: 10-13,
legmagasabb nappali hőmérséklet csütörtökön: 16-19 fok között.

A hőmérséklet és a légnyomás napi középértéke Budapesten és ezek eltérése a 75 évi átlagtól:

1956.IX.11-én: 20,7 C°, 761,4 mm. Eltérés: +3,2 C°, -1,9 mm.

1871 óta ezen a napon előfordult

legmagasabb hőmérséklet	32,7 C°	/1928./
legalacsonyabb hőmérséklet	6,5 C°	/1885./

Az Országos Meteorológiai Intézet Időjárási Napijelentése

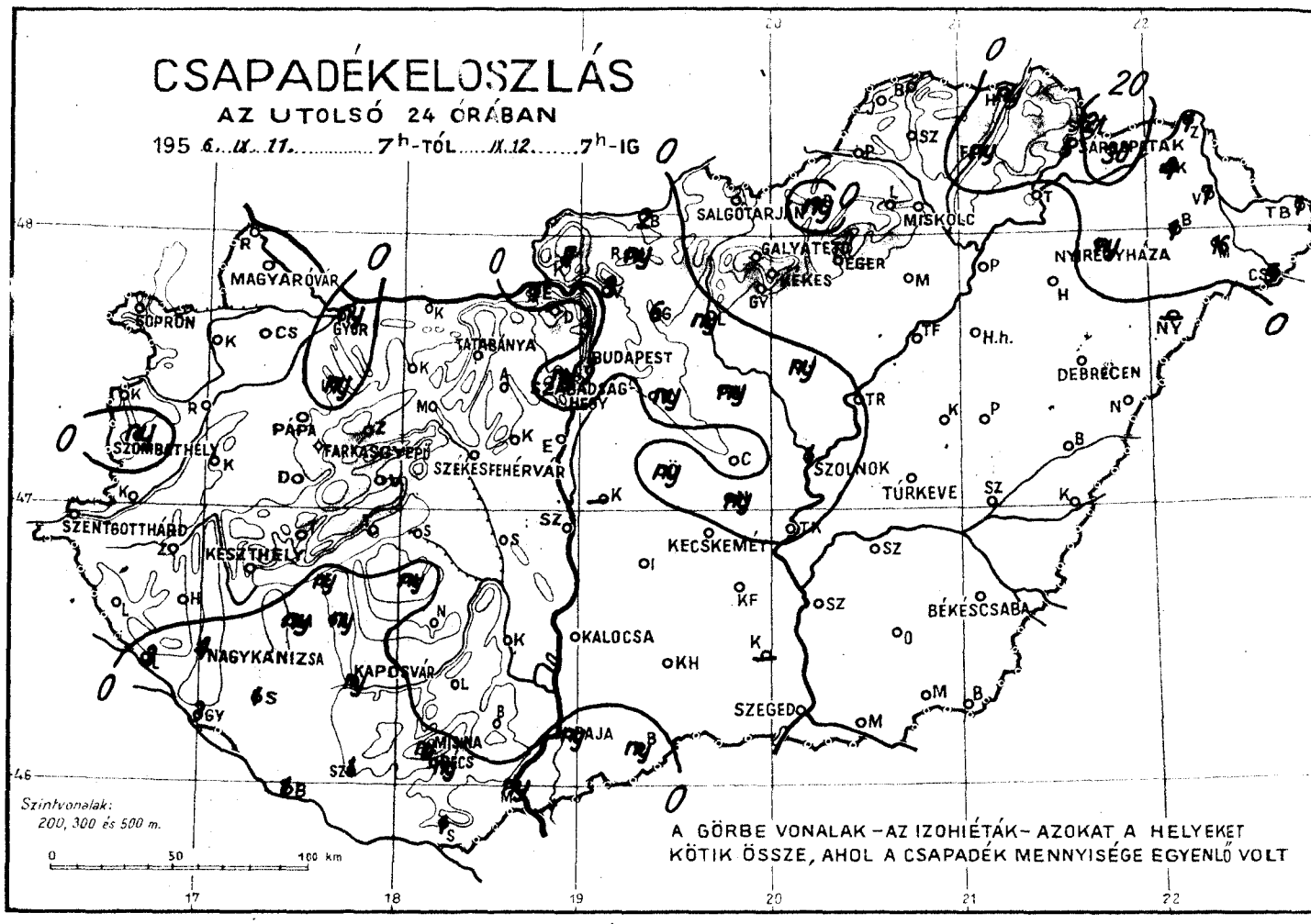

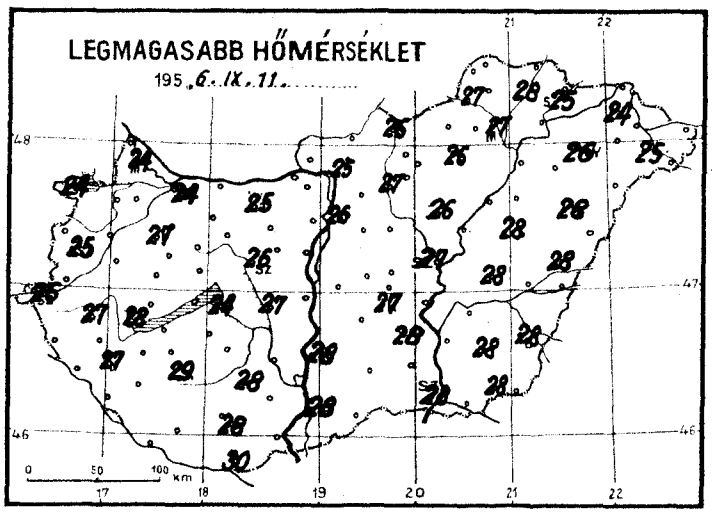

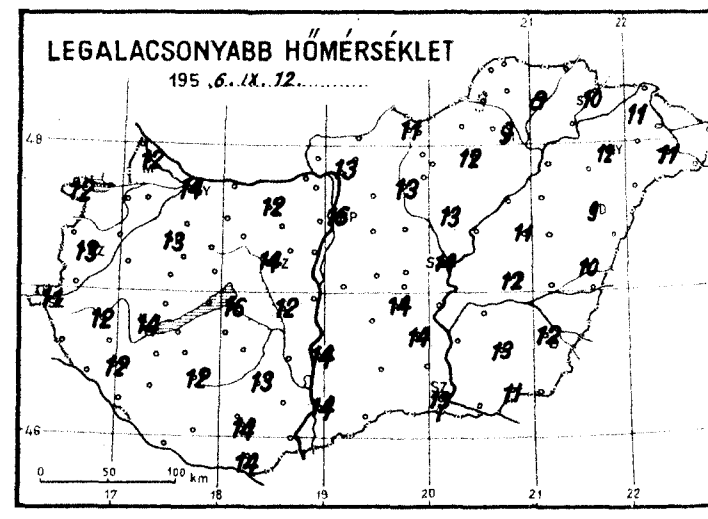

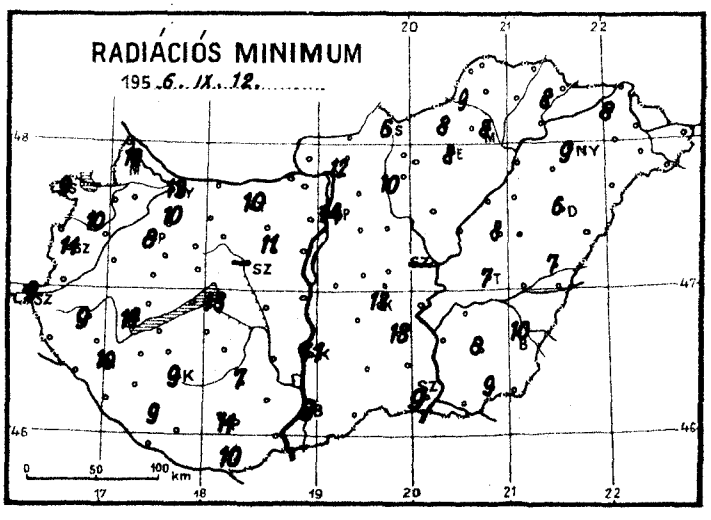

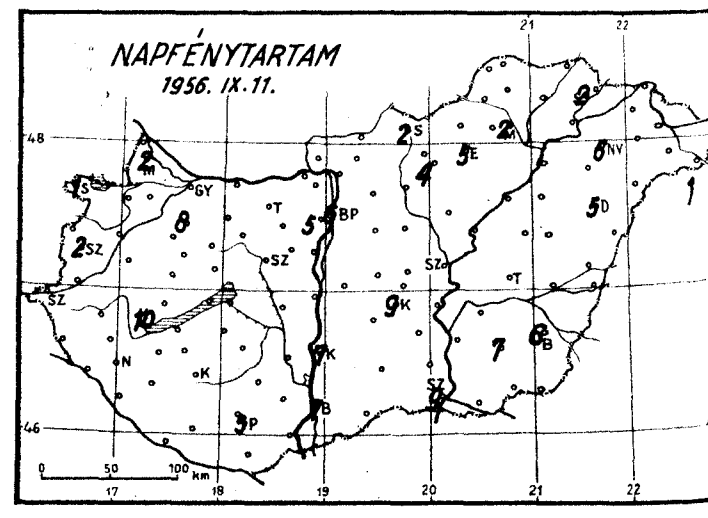

Időjárási helyzet 1956. év SZEPTEMBER hó 12. nap 7 óra

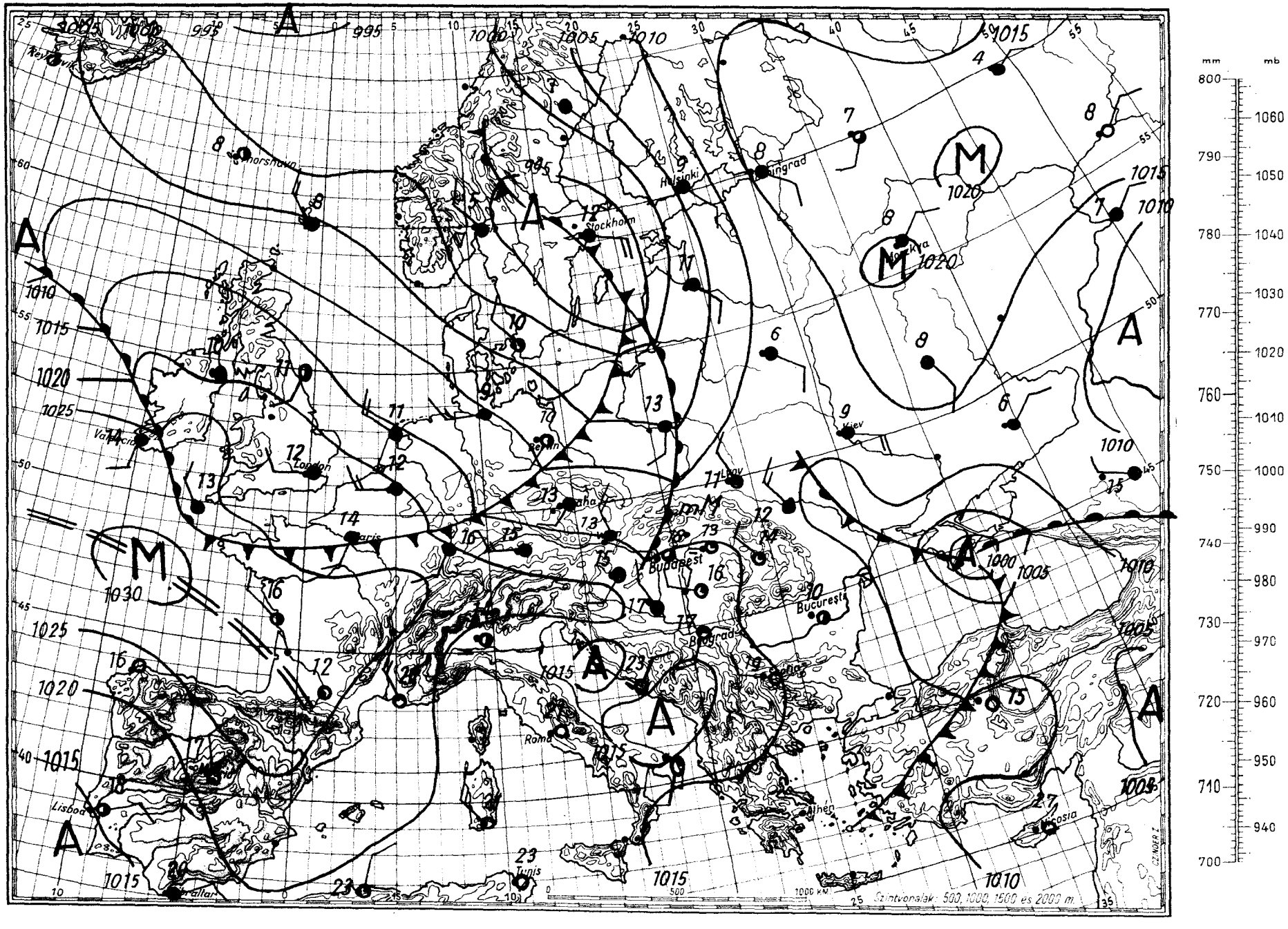

Magassági légállapotmérés

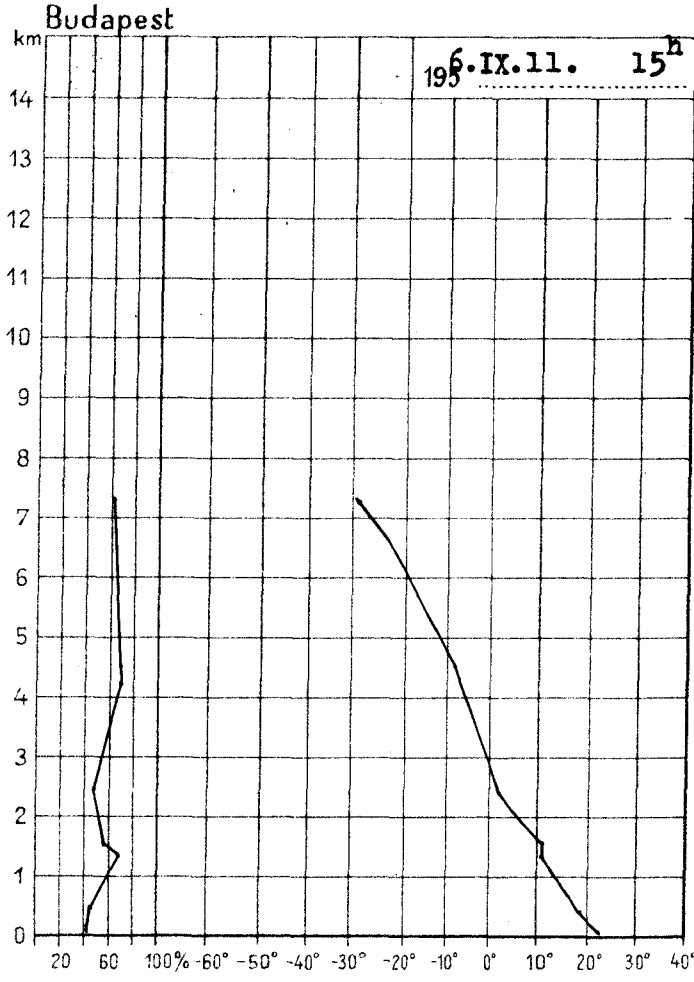

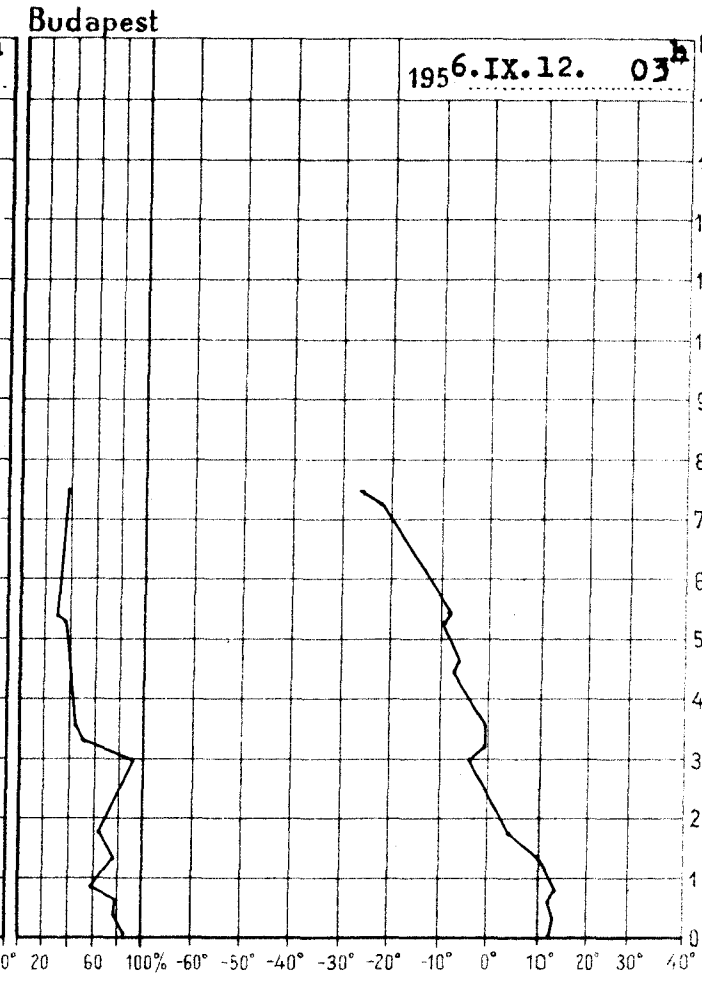

1956.IX.11. 15h			
km	mb	C°	%
Talaj	998.1	23.5	50
0·5	957	18.8	57
1	903	14.7	68
1·5	851	12.1	61
2	801	8.0	59
2·5	754	4.2	59
3	710	1.2	63
4	626	-5.0	74
5	549	-10.7	72
6	482	-17.8	62
7	420	-25.2	66
8			
9			
10			
11			
12			
13			
14			
15			

Magaslégköri időhelyzet

A Brit-szigetektől a Feketetengerig a magasban északnyugati, délkeleti irányu lett az áramlás, amely hideg levegőt szállit erre a területre. Európa többi részén csak kisebb hőmérsékletváltozások észlelhetők. Hazánk felett 4550 m-ig csökkent a levegő hőmérséklete. Efölött gyenge felmelegedés következett be. 0 fokot a következő három szinten mértek: 2790, 3120, és 3540 m-en. A -10 fokos szint 180 m-rel magasabbra 5450 m-re került.

Pápainé s.k.

1956.IX.12. 03h			
km	mb	C°	%
Talaj	998.9	13.6	90
0·5	957	14.3	82
1	903	13.0	71
1·5	850	8.7	77
2	800	5.0	78
2·5	753	1.8	87
3	709	-1.0	92
4	625	-2.7	47
5	549	-7.9	40
6	482	-13.6	39
7	423	-19.6	41
8			
9			
10			
11			
12			
13			
14			
15			

OFFSET NYOMDA, BUDAPEST F. V. POMAYER GYULA

1956. szeptember hó.
12. nap szerda
69. évfolyam 256. sz.

	Reggeli észlelések 06 TMG				Az utolsó 24 óra adatai					
	Felhőzet (0–4)	Szélrány és erő (m/s)	Légnyomás (millibár)	Hőmérséklet (C°)	Csapadék (24 óra) (mm)		Hőmérsékleti szélsőségek: tegnapi nappali max.	éjszakai min.	Radiációs min.	Napsütés (óra) tegnap
Mosonmagyaróvár	4	NW 6	1015.1	19	.		24	12	10	2
Sopron	4	– 0	16.2	15	.		24	12	9	3
Szombathely	4	SW 1	17.2	15	ny		25	13	11	2
Szentgotthárd	1	NW 1	16.4	12	.		26	11	9	–
Pápa	4	SW 1	15.7	14	.		27	13	8	–
Győr	3	W 3	15.1	17	ny		24	14	13	–
Tatabánya	4	NW 1	15.5	14	.		25	12	10	–
Székesfehérvár	3	– 0	–	15	.		26	14	–	–
Siófok	3	WSW 5	15.9	16	.		24	16	13	4
Keszthely	1	S 1	16.6	15	.		28	14	14	10
Zalaegerszeg	2	W 3	15.7	14	.		27	12	9	–
Nagykanizsa	3	SSW 1	16.8	12	4	R	27	12	10	–
Kaposvár	2	– 0	16.8	16	ny		29	12	9	–
Pécs	4	WNW 2	16.4	17	ny		28	14	11	5
Budapest M. I.	3	SE 1	14.6	18	1	R	26	16	14	6
Salgótarján	4	NW 1	14.3	13	.		26	11	6	2
Eger	1	– 0	14.0	13	.		26	12	8	5
Miskolc	4	– 0	12.7	13	.		27	9	8	2
Sárospatak	3	NW 1	14.0	12	5		25	10	8	2
Baja	3	SW 2	16.0	16	ny		28	14	9	7
Kalocsa	3	W 4	16.3	15	.		28	14	11	7
Kecskemét	4	[illegible] 2	14.6	16	.		27	14	13	9
Szeged	1	W 3	15.9	16	.		28	13	9	9
Szolnok	1	– 0	15.3	15	1	R	27	14	–	–
Túrkeve	1	W 1	–	14	.		28	12	7	–
Békéscsaba	0	SW 1	14.9	14	.		28	12	10	6
Debrecen	1	– 0	15.4	13	.		28	9	6	5
Nyíregyháza	3	SW 2	14.7	14	ny		26	12	9	5
Kékestető (1000 m)**	4 –	W 2	898.3	12	.		19	11	–	4
Galyatető (932 m)**	–	–	–	–	.		18	11	–	3
Mátrafüred (534 m)*	4	WNW 4	958.5	18	ny		26	16	–	–
Szabadsághegy (474 m)*	2	SW 1	956.3	13	ny		23	12	–	5
Farkasgyepű (400 m)*	4	NW 1	957.5	16	.		26	13	10	–

24 órai csapadék mm			24 óra csapadék mm			24 óra csapadék mm			24 óra csapadék mm		
Rajka			Tihany			Putnok			Záhony	1	R
Csorna	.		Fonyód	.		Jósvafő	.		Kisvárda	4	R
Kapuvár	.		Marcali	ny		Bódvaszilas	.		Vásárosnamény	7	R
Kőszeg	.		Somogyvár	ny		Lillafüred	.		Baktalórántháza	1	
Bagyogóhíd	.		Tab	ny		Szendrőlád	.		Mátészalka	16	R
Kormend	.		Sárbogárd	ny		Fugód	.		Tiszabecs	1	
Lenti	.		Sztálinváros	.		Hidasnémeti	ny		Csenger	5	R
Hahót	.		Nagykónyi	.		Sátoraljaújhely	ny	R	Nyírlugos	–	
Letenye	.		Somogyszob	.		Tokaj	21	R	Polgár	.	
Gyékényes	3		Bares	1		Mezőkeresztes	.		Hajdúdorog	.	
Káld	3	R	Szigetvár	1	R	Poroszló	.		Hortobágy	.	
Lovászpatona	.		Lengyel	1	R	Jászapáti	.		Nagyléta	.	
Devecser	ny		Középhidvég	.		Nagykáta	ny		Tiszaroff	.	
Tapolca	.		Bátaapáti	–		Gyömrő	ny	R	Karcag	.	
Zirc	.		Mohács	.		Örkény	ny		Püspökladány	.	
Veszprém	.		Siklós	ny		Kúnszentmiklós	ny		Berettyóújfalu	.	
Komárom	.		Királyrét	1	R	Cegléd	–		Szeghalom	.	
Kisbér	.		Balassagyarm.	7	R	Nagykőrös	.		Kőrösszakál	.	
Mór	.		Romhány	2	R	Tiszakécske	ny		Szarvas	.	
Ácsut	.		Vác	ny		Izsák	.		Szentes	.	
Esztergom	.		Galgamácsa	3		Kiskunfélegyh.	.		Orosháza	.	
Dobogókő	1	R	Lőrinci	6	R	Kiskunhalas	.		Makó	.	
Ercsi	.		Gyöngyös	ny		Bácsalmás	.		Mezőhegyes	.	
Kápolnásnyék	.		Borsodnádasd	.		Kistelek	ny		Battonya	.	
				ny							

* A légnyomás 500 gdm-re átszámítva ** A légnyomás 1000 gdm-re átszámítva

Magassági szélmérések

Óraadatok greenwichi középidőben

IX.11.	Szhely 17 h		Győr 15 h		Pécs 15 h		Bpest 9 h		Bpest 15 h		Szeged 14 h		Miskolc 15 h		Debrecen 15 h			
	fok	m/s	fok	m/s	fok	m/s	fok	m/s	fok	m/s	fok	m/s	fok	m/s	fok	m/s	fok	m/s
Talaj	320	2	270	7	360	2	320	7	320	12	320	7	270	2	270	7		
500 m	320	12	300	15	350	8	310	15	300	9	310	10	290	11	290	16		
1000	320	12	300	15	350	8	310	15	310	11	300	11	300	11	290	16		
1500	320	16	310	16	350	10	310	15	310	15	300	11	310	15	290	14		
2000	310	17	310	16	340	11	280	14	310	15	300	9	330	11	290	14		
3000	310	17			280	9	280	14	290	18	290	25	310	12	300	12		
4000	320	20			280	9	280	14	280	22	290	25	310	19	300	12		
5000	320	20							290	23								
7000																		
9000																		
10000																		
12000																		
14000																		
16000																		
18000																		
20000																		

IX.12.	Győr 4 h		Pécs 3 h		Bpest 3 h		Szeged 5 h		Miskolc 4 h		Debrecen 4 h							
	fok	m/s	fok	m/s	fok	m/s	fok	m/s	fok	m/s	fok	m/s	fok	m/s	fok	m/s	fok	m/s
Talaj	270	2	320	2	320	2	270	2	180	2	220	2						
500 m	300	15	320	7	310	11	310	10	280	8	200	2						
1000	300	16	340	8	310	11	310	10	280	6	280	3						
1500	300	23	340	8	310	14	310	14			320	8						
2000	300	23	340	14	310	14	310	16			320	8						
3000	300	32	310	12	310	14	320	18			330	10						
4000			310	12	300	16	310	23			330	10						
5000							300	19										
7000																		
9000																		
10000																		
12000																		
14000																		
16000																		
18000																		
20000																		

	fok	m/s	fok	m/s	fok	m/s	fok	m/s	fok	m/s	fok	m/s	fok	m/s	fok	m/s	fok	m/s
Talaj																		
500 m																		
1000																		
1500																		
2000																		
3000																		
4000																		
5000																		
7000																		
9000																		
10000																		
12000																		
14000																		
16000																		
18000																		
20000																		

OFFSET NYOMDA, BUDAPEST F.V. POMAYER GYULA

IDŐJÁRÁSI NAPIJELENTÉS

ЕЖЕДНЕВНЫЙ МЕТЕОРОЛОГИЧЕСКИЙ БЮЛЛЕТЕНЬ • DAILY SYNOPTIC MAP OF THE HUNGARIAN METEOROLOGICAL INSTITUTE • BULLETIN QUOTIDIEN DE L'INSTITUT MÉTÉOROLOGIQUE HONGROIS WETTERBERICHT DES UNGARISCHEN METEOROLOGISCHEN INSTITUTS

KIADJA AZ ORSZÁGOS METEOROLÓGIAI INTÉZET BUDAPEST II, KITAIBEL PÁL-UTCA 1 TEL.: KÖZPONT: 353-500 HIDJELZŐ OSZT: 150-410

MEGJELENIK NAPONKÉNT • ELŐFIZETÉSI ÁRA A POSTAI KÖLTSÉGGEL EGYÜTT NEGYEDÉVRE 60·— Ft KIADÁSÉRT FELELŐS AZ INTÉZET IGAZGATÓJA

69. évfolyam 257. szám. + Budapest + 1956. szeptember 13.

Az időjárási helyzet ma reggel és a várható időjárás:

Grönland felől szokatlanul gyors vonulással hideg légtömegek haladnak délkelet felé. A meleg levegő Európa déli részeire húzódik vissza. Tegnap az 50-ik szélességtől északra a hőmérséklet maximuma legtöbb helyen alig érte el a 15 fokot.

Hazánkban szerdán élénk északnyugati széllel tört be a hűvös levegő, országszerte esőket, keleten helyenként zivatart, és a hőmérséklet jelentős csökkenését okozva. Az északnyugati megyékben 18-20, máshol 20-24 fokig emelkedett csak a hőmérséklet. Éjszaka 7-10 fokig hűlt le a levegő. Jelentősebb csapadékot észleltek Bácsalmáson 18, Középhidvégen 16, Kalocsán 15, Sárbogárdon 14, Baján 12, Szegeden és Záhonyban 10 mm-t.

Budapesten csütörtökön 12 órakor a hőmérséklet 15 fok, a tengerszintre átszámitott légnyomás 759 mm, alig változik.

Várható időjárás péntek estig:

Felhőátvonulások, többfelé eső.
Élénk északnyugati szél.
Hűvös idő.

Várható legalacsonyabb hőmérséklet ma éjjel: 5-8, helyenként 5 fok alatt,
legmagasabb nappali hőmérséklet pénteken: 14-17 fok között.

A hőmérséklet és a légnyomás napi középértéke Budapesten és ezek eltérése a 75 évi átlagtól:

1956.IX.12-én: 16,3 C°, 759,9 mm. Eltérés: -0,7 C°, -2,9 mm.

1871 óta ezen a napon előfordult

legmagasabb hőmérséklet	32,4 C°	/1947./
legalacsonyabb hőmérséklet	5,7 C°	/1911./

Az Országos Meteorológiai Intézet Időjárási Napjelentése

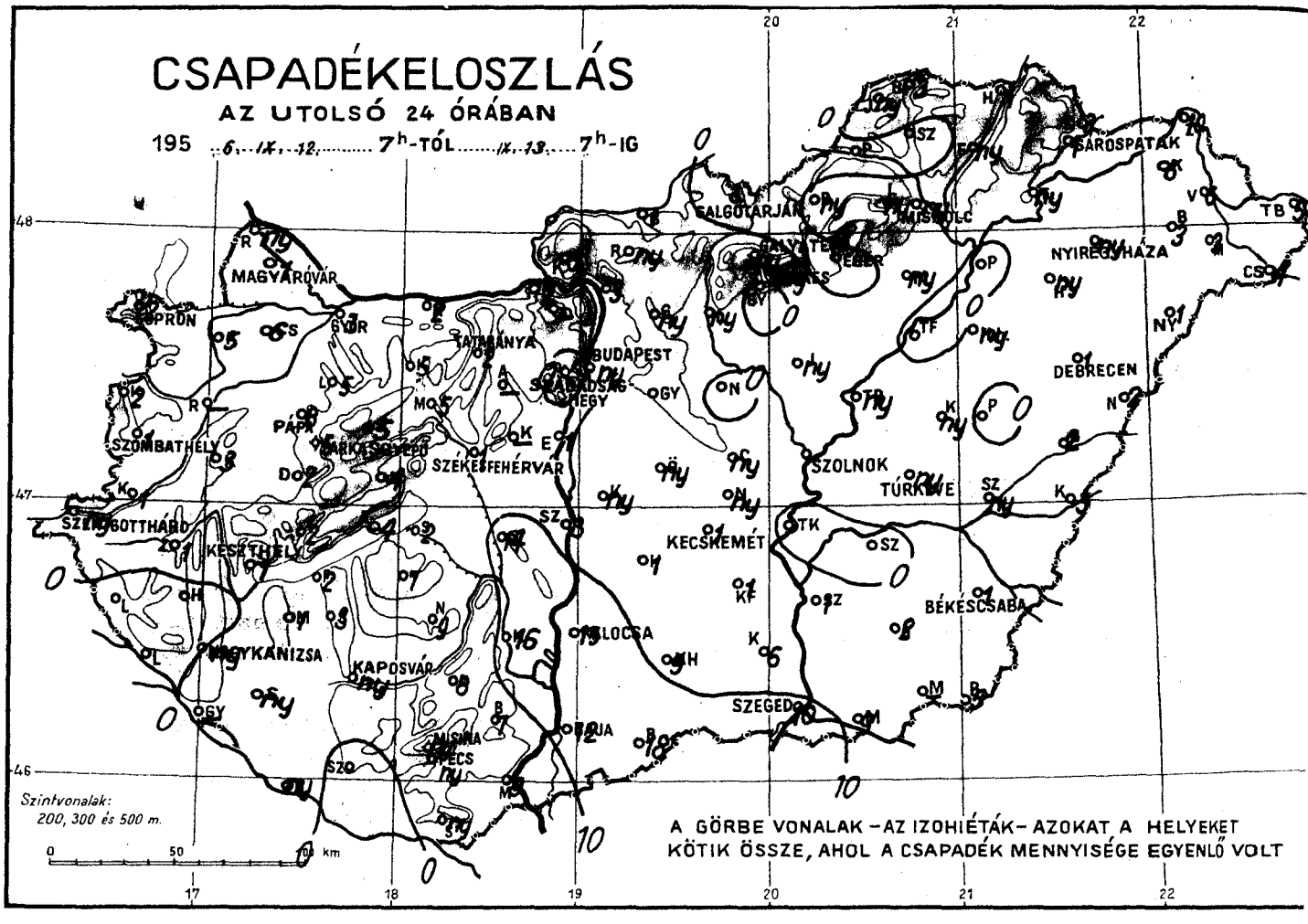

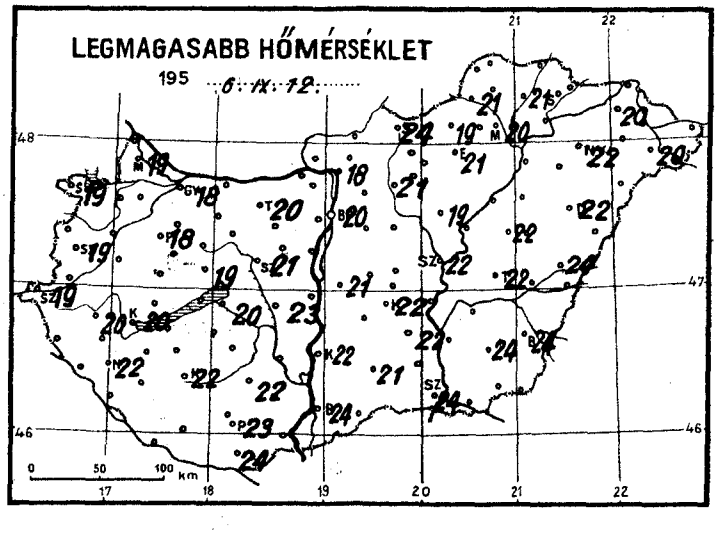

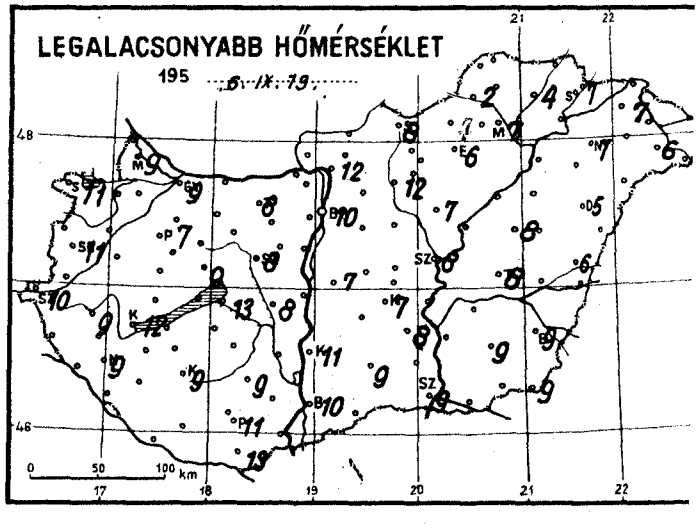

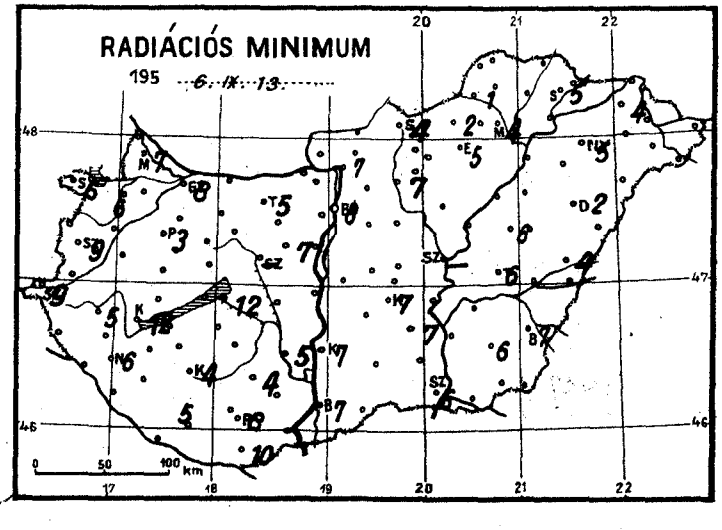

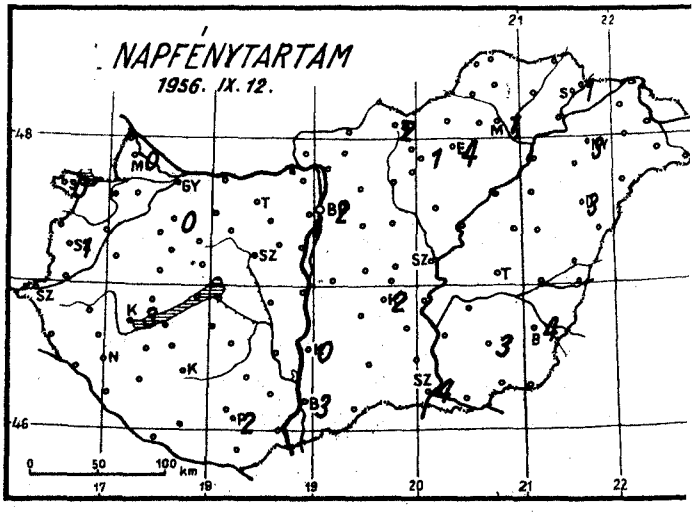

Időjárási helyzet ..... év ..... hó ..... nap 7 óra

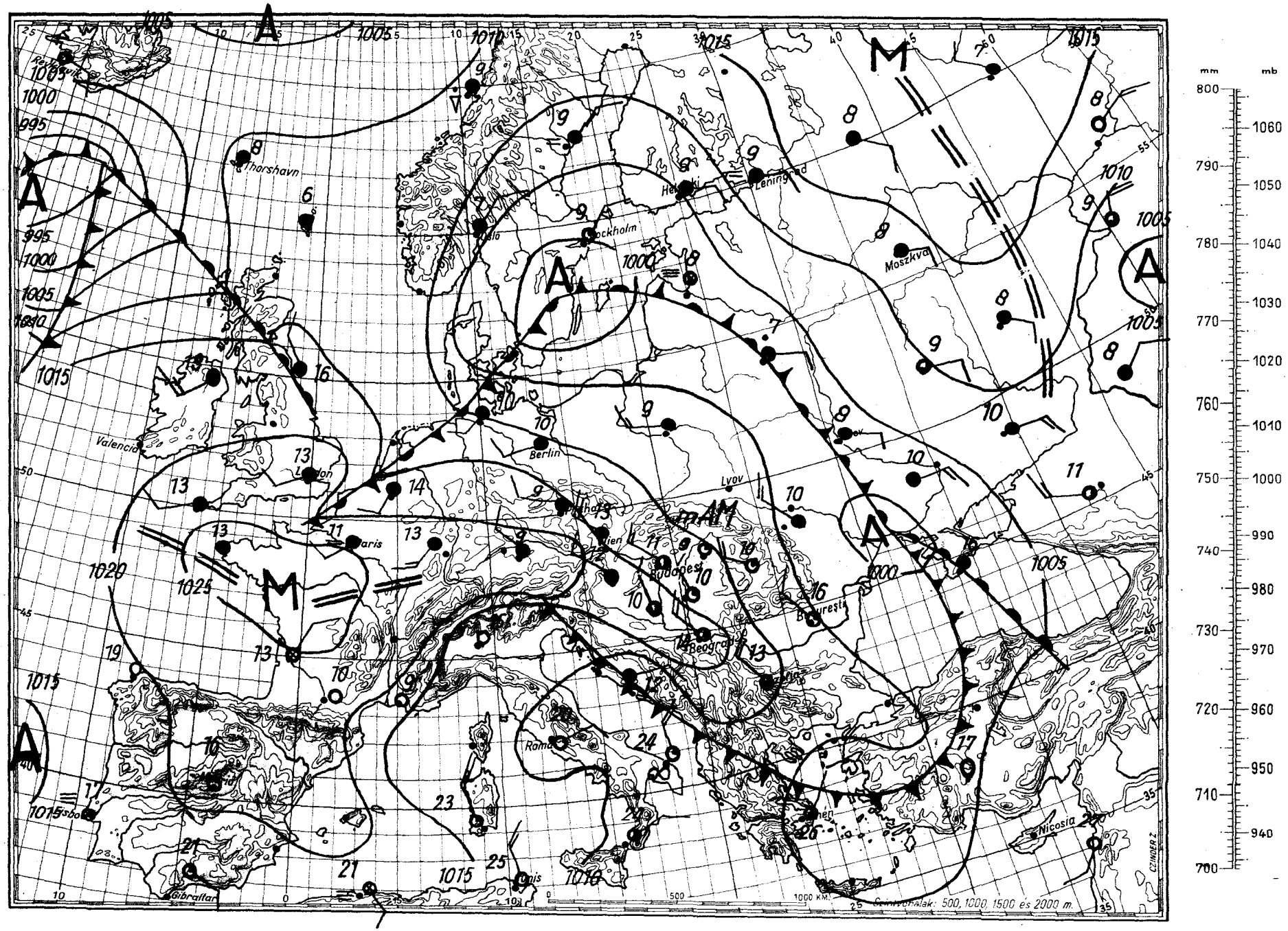

Magassági légállapotmérés

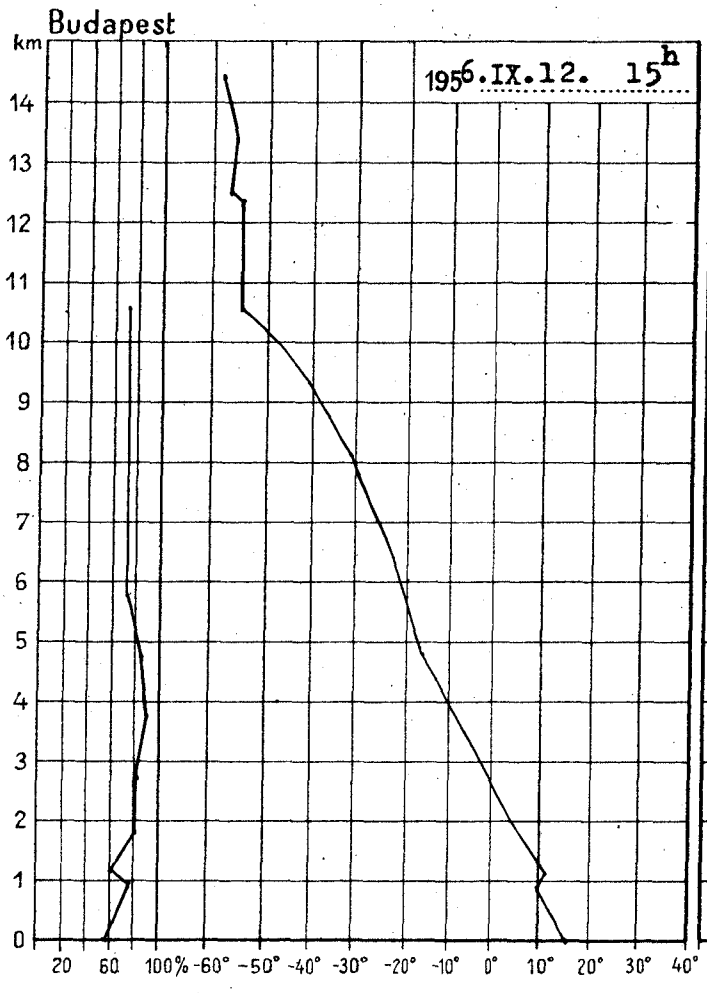

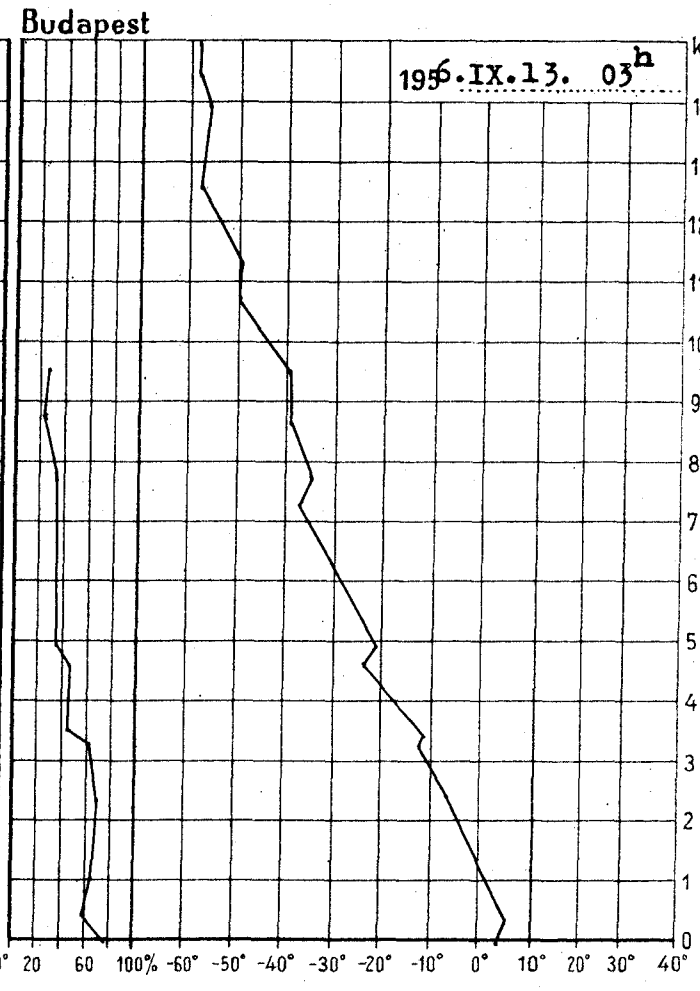

1956.IX.12. 15h			
km	mb	C°	%
Talaj	994.4	17.8	67
0·5	966	14.9	75
1	899	12.1	81
1·5	845	10.8	85
2	795	7.2	95
2·5	748	2.7	96
3	703	-1.0	99
4	620	-6.8	100
5	545	-13.0	95
6	478	-18.2	86
7	418	-24.1	85
8	364	-29.2	84
9	315	-35.4	81
10	272	-44.6	81
11	233	-51.4	
12	200	-52.5	
13	171	-53.0	
14	147	-53.8	
15			

Magaslégköri időhelyzet

Északnyugati magassági szél-lel meleg advekció észlelhető a Brit-szigetek, Belgium, Hollandia és Dánia területén. Franciaországban, Dél- és Közép-Európa nagy részén lehülés van folyamatban. Hazánk felett az egész troposzférában erőteljes hőmérsékletcsökkenés következett be. A lehülés mértéke 4700 m körül elérte a 14 fokot. A 0 fokos szint 1840, a -10 fokos szint 2050 m-t süllyedt. Magasságuk ma hajnalban 1700, ill. 3400 m volt.

Pápainé s.k.

1956.IX.13. 03h			
km	mb	C°	%
Talaj	995.7	7.8	85
0·5	951	7.9	71
1	898	3.8	78
1·5	842	1.1	85
2	792	-1.5	82
2·5	745	-1.8	78
3	698	-8.4	74
4	613	-15.0	54
5	533	-19.4	44
6	469	-25.0	42
7	407	-31.7	42
8	354	-32.9	40
9	305	-37.0	37
10	264	-40.9	37
11	227	-47.8	
12	190	-51.1	
13	179	-54.1	
14	145	-53.6	
15	124	-56.0	

OFFSET NYOMDA, BUDAPEST F. V. POMAYER GYULA

1956. szeptember hó, 13. nap csütörtök
69. évfolyam 257. sz.

	Reggeli észlelések 06 TMG				Az utolsó 24 óra adatai					
	Felhőzet (0—4)	Szélirány és erő (m/s)	Légnyomás (millibár)	Hőmérséklet (C°)	Csapadék (24 óra) (mm)		Hőmérsékleti szélsőségek: tegnapi nappali max.	éjszakai min.	Radiációs min.	Napsütés (óra) tegnap
Mosonmagyaróvár	3	N 2	1014.6	12	1		19	9	7	0
Sopron	4	NNW 6	15.0	12	2		1	11	6	0
Szombathely	4	NE 1	15.1	12	1		19	11	9	1
Szentgotthárd	4	NW 1	14.7	12	ny		19	10	9	–
Pápa	4	– 0	14.6	11	8		18	7	3	–
Győr	4	– 0	14.7	10	3		18	9	8	–
Tatabánya	4	WNW 2	13.9	10	2		20	8	5	–
Székesfehérvár	1	– 0	–	11	1		21	8	–	–
Siófok	1	NNW 10	14.0	13	2		20	13	12	–
Keszthely	4	N 6	14.9	13	1		20	12	12	3
Zalaegerszeg	4	N 1	14.8	10	1		20	9	5	–
Nagykanizsa	4	S 1	15.7	10	ny		22	9	6	–
Kaposvár	4	N 5	15.3	13	ny		22	9	4	–
Pécs	3	NNW 3	14.6	12	ny		23	11	8	2
Budapest M. I.	1	WNW 6	12.3	11	ny		20	10	8	2
Salgótarján	0	E 4	11.6	9	.		24	8	4	2
Eger	1	– 0	11.7	7	.		21	6	5	4
Miskolc	1	NNE 2	09.6	10	ny		20	7	4	1
Sárospatak	3	N 1	09.7	9	1		20	7	5	1
Baja	0	WNW 3	13.9	12	12		24	10	7	3
Kalocsa	1	NW 2	14.4	11	15		22	11	7	0
Kecskemét	0	WNW 4	12.2	10	1		22	7	7	2
Szeged	1	NW 5	12.8	10	10		24	9	6	4
Szolnok	2	W 6	11.8	10	ny		22	8	–	–
Túrkeve	2	W 2	–	10	ny		22	8	6	–
Békéscsaba	2	W 6	11.3	9	1		24	9	7	4
Debrecen	1	– 0	10.1	10	1		22	5	2	3
Nyíregyháza	3	– 0	11.1	9	ny		22	7	5	3
Kékestető (1000 m)**	0	W 6	892.2	4	ny		13	3	–	1
Galyatető (932 m)**	–	–	–	–	ny		13	3	–	–
Misinatető (534 m)*	3	N 12	954.7	9	ny		20	9	–	–
Szabadsághegy (474 m)*	0	NW 3	952.9	8	.		17	5	–	1
Farkasgyepü (400 m)*	3	NW 1	954.9	9	5		16	7	5	–

24 órai csapadék mm			24 óra csapadék mm			24 óra csapadék mm			24 óra csapadék mm		
Rajka	ny		Tihany	4		Putnok	.		Záhony	10	
Csorna	6		Fonyód	2		Jósvafő	ny		Kisvárda	6	
Kapuvár	5		Marcali	1		Bódvaszilas	3		Vásárosnamény	6	
Kőszeg	2		Somogyvár	3		Lillafüred	ny		Baktalórántháza	3	
Ragyogóhíd	–		Tab	7		Szendrőlád	.		Mátészalka	3	
Körmend	1		Sárbogárd	14		Fügöd	ny		Tiszabecs	5	
Lenti	.		Sztálinváros	3		Hidasnémeti	1		Csenger	4	
Hahót	.		Nagykónyi	9		Sátoraljaújhely	3		Nyírlugos	1	
Letenye	.		Somogyszob	ny		Tokaj	ny		Polgár	.	
Gyékényes	–		Bárcs	ny		Mezőkeresztes	ny		Hajdúdorog	ny	
Káld	3		Szigetvár	.		Poroszló	.		Hortobágy	ny	
Lovászpatona	5		Lengyel	8		Jászapáti	ny		Nagyléta	2	
Devecser	2		Középhidvég	16		Nagykáta	.		Tiszaroff	ny	
Tapolca	2		Bátaapáti	7		Gyömrő	ny		Karcag	ny	
Zirc	5		Mohács	9		Örkény	ny		Püspökladány	.	
Veszprém	4		Siklós	ny		Kúnszentmiklós	ny		Berettyóújfalu	2	
Komárom	2		Királyrét	3		Cegléd	ny		Szeghalom	ny	
Kisbér	5		Balassagyarm.	1		Nagykőrös	ny		Kőrösszakál	3	
Mór	5		Romhány	ny		Tiszakécske	.		Szarvas	.	
Alcsut	–		Vác	3		Izsák	1		Szentes	1	
Esztergom	2		Galgamácsa	ny		Kiskúnfélegyh.	1		Orosháza	2	
Dobogókő	–		Lőrinci	ny		Kiskúnhalas	9		Makó	9	
Ercsi	1		Gyöngyös	.		Bácsalmás	18		Mezőhegyes	–	
Kápolnásnyék	–		Borsodnádasd	ny		Kistelek	6		Battonya	5	

* A légnyomás 500 gdm-re átszámítva ** A légnyomás 1000 gdm-re átszámítva

Magassági szélmérések

Óraadatok greenwichi középidőben

IX.12.	Szhely 15 h		Nkanizsa 15 h		Győr 14 h		Pécs 15 h		Bpest 12 h		Bpest 15 h		Szeged 16 h		Miskolc 14 h		Debrecen 16 h	
	fok	m/s	fok	m/s	fok	m/s	fok	m/s	fok	m/s	fok	m/s	fok	m/s	fok	m/s	fok	m/s
Talaj	320	2	40	2	270	7	40	7	270	7	320	12	220	2	270	7	270	7
500 m	310	9	340	4	300	18	340	8	300	10	300	19	320	15	290	16	280	10
1000	310	9	310	10	300	18	310	4	280	4	300	20	320	20	290	16	290	17
1500	310	21	310	10			260	4			300	20	310	24	290	16	290	17
2000	310	28	300	10							300	20	300	25			290	17
3000																		
4000																		
5000																		
7000																		
9000																		
10000																		
12000																		
14000																		
16000																		
18000																		
20000																		

IX.13.	Szhely 4 h		Nkanizsa 3 h		Pécs 3 h		Bpest 3 h		Bpest 6 h		Bpest 9 h		Szeged 2 h		Debrecen 4 h			
	fok	m/s	fok	m/s	fok	m/s	fok	m/s	fok	m/s	fok	m/s	fok	m/s	fok	m/s	fok	m/s
Talaj	270	7	360	2	320	7	260	7	320	7	360	7	270	2	-	0		
500 m	340	8	360	11	350	13	320	12	330	17	330	12	320	21	350	6		
1000	340	8	340	10	340	15	320	19	330	23	330	12	330	21	350	6		
1500	310	12	300	8	330	18	330	21	340	20	330	17	330	21	310	3		
2000	300	14			330	18	330	21	340	20			330	21	310	3		
3000	320	20					320	20	320	25			330	18	310	5		
4000									340	16					310	5		
5000																		
7000																		
9000																		
10000																		
12000																		
14000																		
16000																		
18000																		
20000																		

	fok	m/s	fok	m/s	fok	m/s	fok	m/s	fok	m/s	fok	m/s	fok	m/s	fok	m/s	fok	m/s
Talaj																		
500 m																		
1000																		
1500																		
2000																		
3000																		
4000																		
5000																		
7000																		
9000																		
10000																		
12000																		
14000																		
16000																		
18000																		
20000																		

OFFSET-NYOMDA, BUDAPEST F. V. POMAYER GYULA

IDŐJÁRÁSI NAPIJELENTÉS

ЕЖЕДНЕВНЫЙ МЕТЕОРОЛОГИЧЕСКИЙ БЮЛЛЕТЕНЬ • DAILY SYNOPTIC MAP OF THE HUNGARIAN METEOROLOGICAL INSTITUTE • BULLETIN QUOTIDIEN DE L'INSTITUT MÉTÉOROLOGIQUE HONGROIS WETTERBERICHT DES UNGARISCHEN METEOROLOGISCHEN INSTITUTS

KIADJA AZ ORSZÁGOS METEOROLÓGIAI INTÉZET
BUDAPEST II, KITAIBEL PÁL-UTCA 1
TEL.: KÖZPONT: 353-500 IDŐJELZŐ OSZT: 150-410

MEGJELENIK NAPONKÉNT * ELŐFIZETÉSI ÁRA A POSTAI KÖLTSÉGGEL EGYÜTT NEGYEDÉVRE 60·— Ft
KIADÁSÉRT FELEL AZ INTÉZET IGAZGATÓJA

69. évfolyam 258. szám. + Budapest + 1956. szeptember 14.

Az időjárási helyzet ma reggel és a várható időjárás:

Közép-Európa felett átmenetileg leszálló légáramlással csendesebb, szárazabb időjárás alakult ki, erős éjszakai lehűléssel, hajnali ködökkel. A Skandináv-félsziget felé az óceánról ciklon közeledik, és a tengerparton se felé esik az eső. Ugyancsak csapadékos az időjárás a Dnyeper és a Donyec folyók környékén az oda benyomuló hideg levegő hatására.

Hazánkban csütörtökön hűvös, szeles idő volt. A hőmérséklet nappal a nyugati megyékben csak 14-16, keleten 16-19 fokig emelkedett. A levegő éjszaka általában 5-10 fokig hűlt le, sőt Borsod-Abauj-Zemplén megyében 1-5 fokot észleltek. A talaj mentén Salgótarjánban és Debrecenben 0, Borsodnádasdon -2 fokig süllyedt a hőmérő higanyszála. Többfelé volt kisebb záporeső, helyenként zivatar, Csengeren és Vásárosnaményban jég is hullott.

Budapesten pénteken 12 órakor a hőmérséklet 15 fok, a tengerszintre átszámitott légnyomás 764 mm, mérsékelten emelkedő irányzatu.

Várható időjárás szombat estig:

Kevesebb felhő, legfeljebb néhány helyen futó záporeső.
Mérséklődő északi, északkeleti szél.
Erős éjszakai lehülés, a szélvédett helyeken talajmenti fagy.
A nappali felmelegedés kissé erősödik.

Várható legalacsonyabb hőmérséklet ma éjjel: 3-6, helyenként 3 fok alatt,
legmagasabb nappali hőmérséklet szombaton: 16-19 fok között.

Skalóné

A hőmérséklet és a légnyomás napi középértéke Budapesten és ezek eltérése a 75 évi átlagtól:

1956.IX.13-án: 12,1 C°, 758,2 mm. Eltérés: -4,7 C°, -4,9 mm.

1871 óta ezen a napon előfordult

legmagasabb hőmérséklet	33,5 C°	/1947./
legalacsonyabb hőmérséklet	4,8 C°	/1913./

Az Országos Meteorológiai Intézet Időjárási Napjelentése

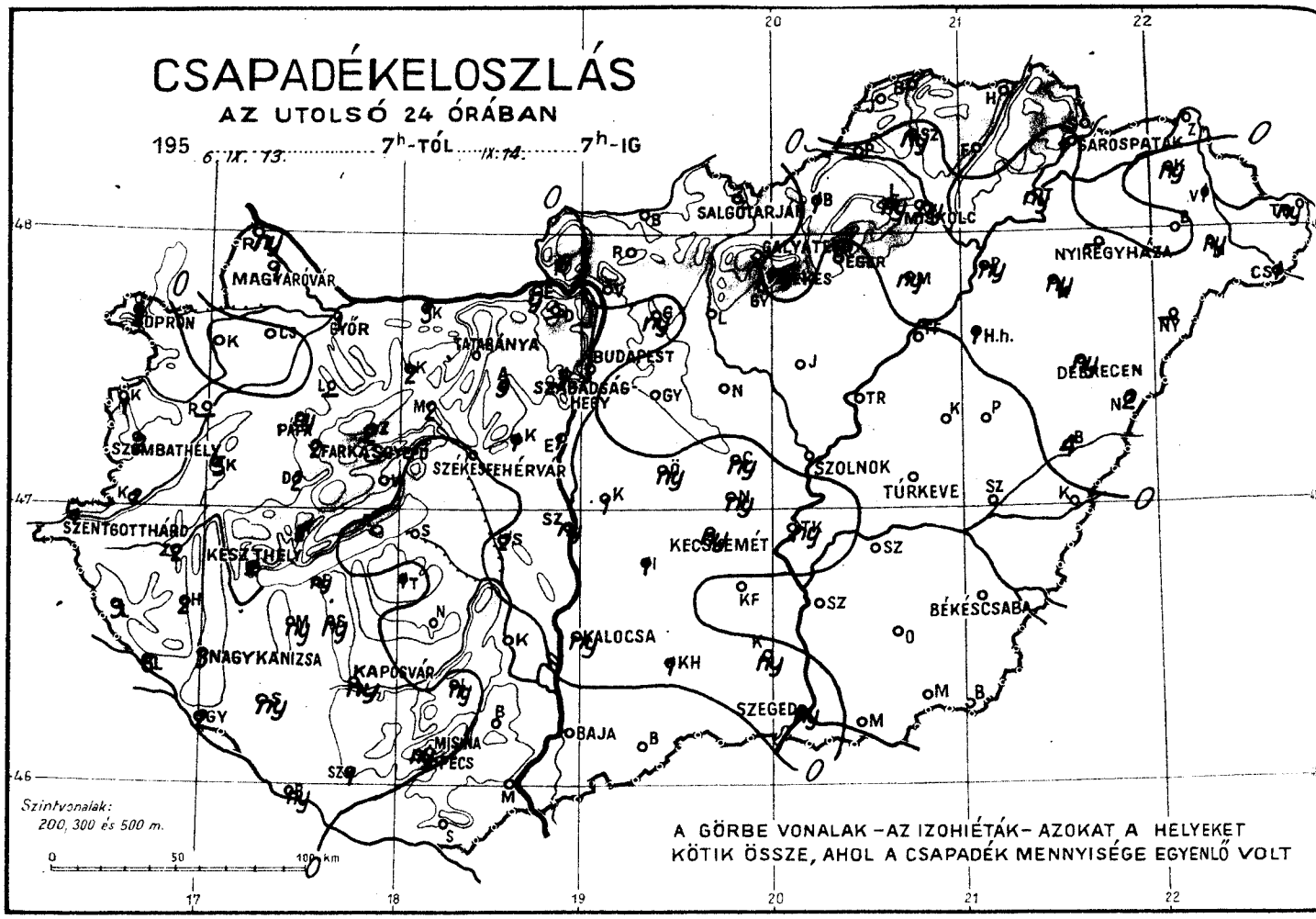

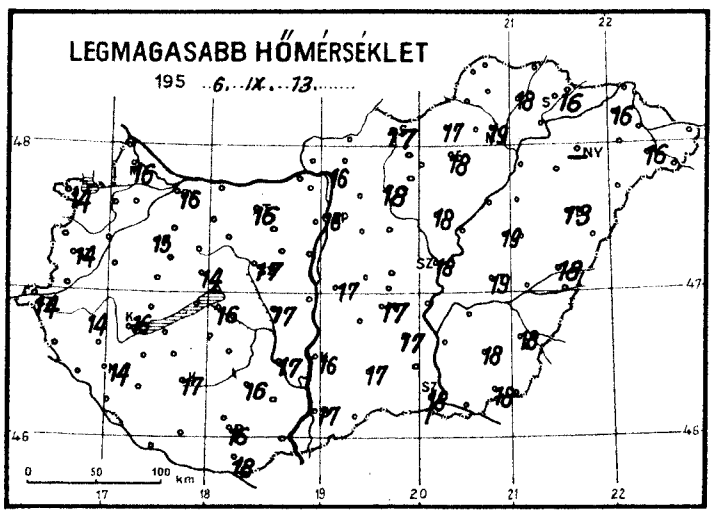

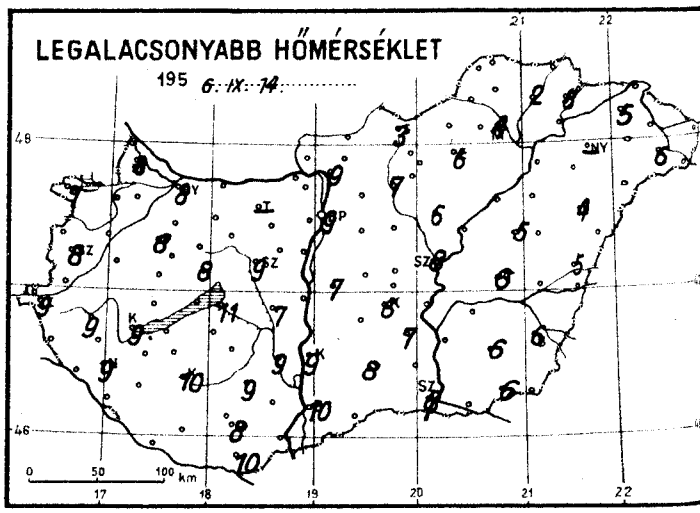

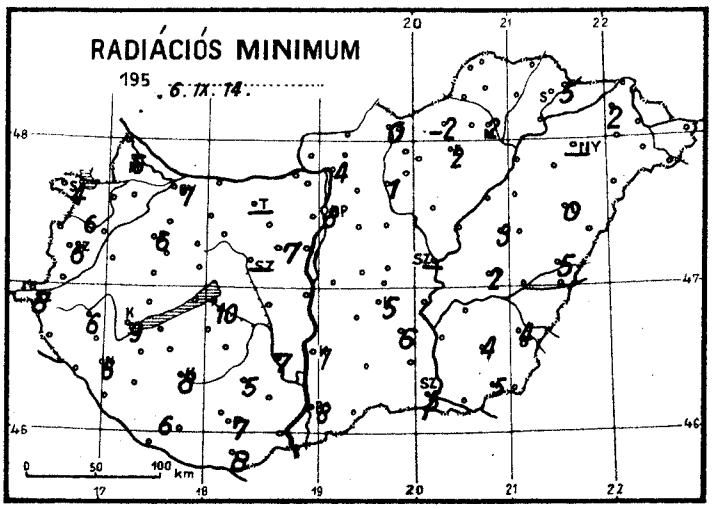

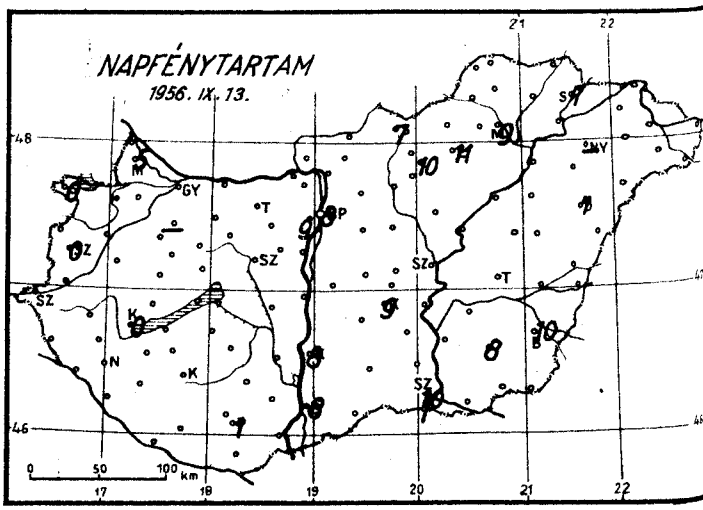

Időjárási helyzet 1956. év SZEPTEMBER hó 14. nap 7 óra

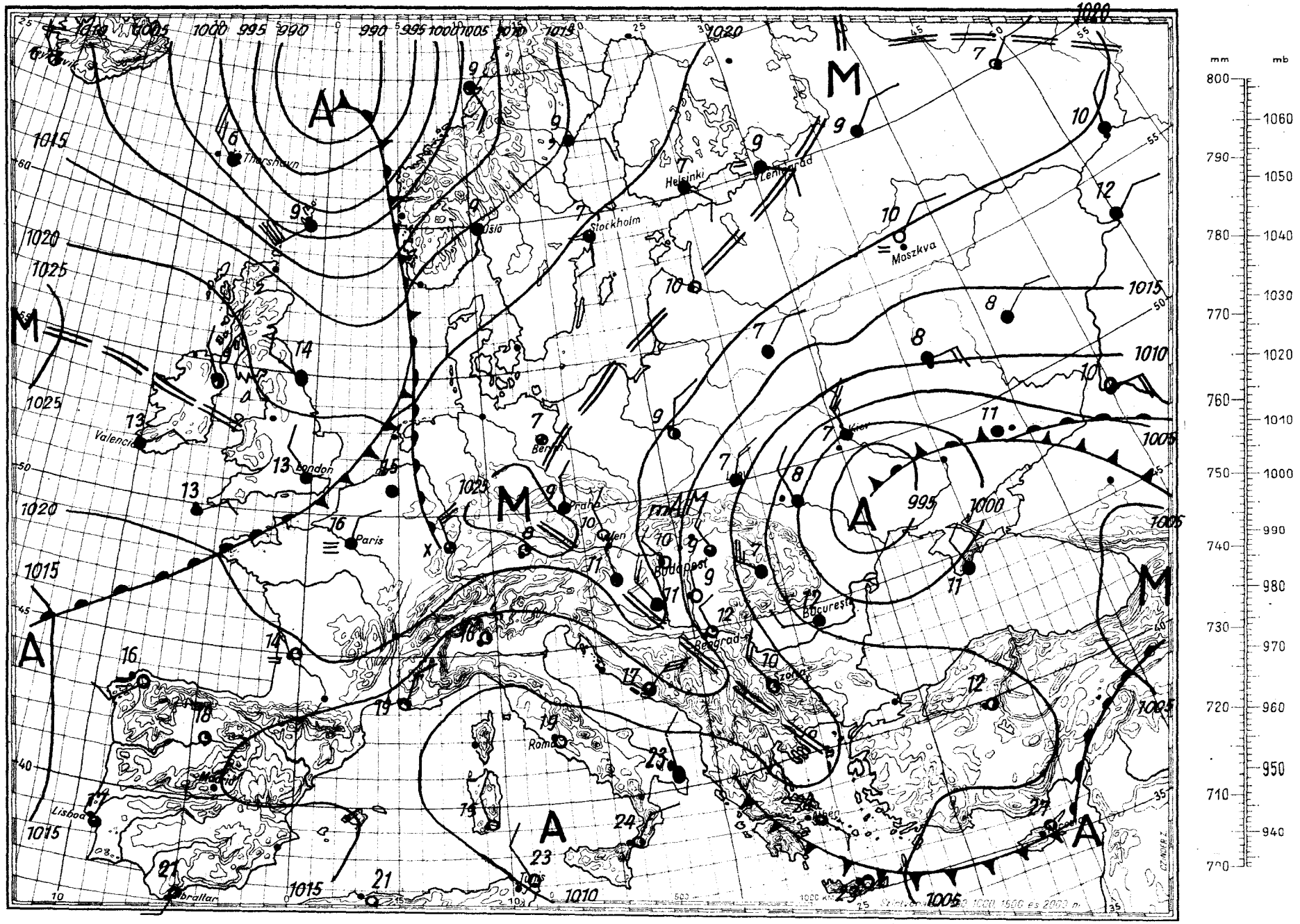

Magassági légállapotmérés

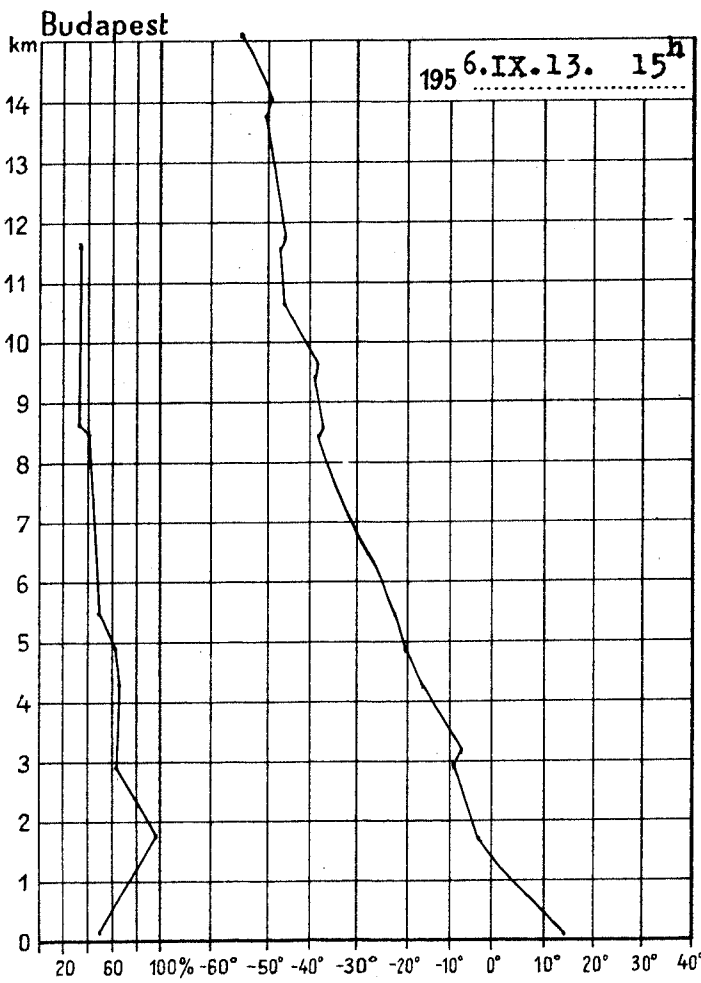

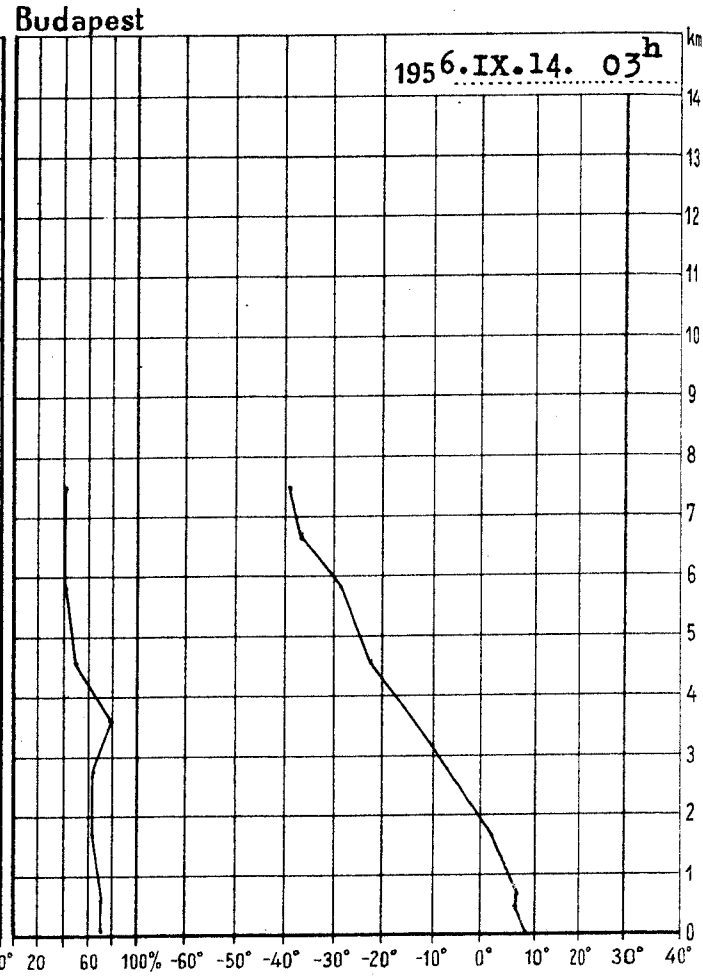

195 6.IX.13. 15h			
km	mb	C°	%
Talaj	992.6	15.0	52
0·5	952	11.1	60
1	897	5.8	73
1·5	843	0.8	94
2	791	-3.3	87
2·5	742	-6.5	77
3	697	-7.8	71
4	612	-15.9	70
5	534	-20.3	61
6	467	-24.6	50
7	406	-29.2	47
8	353	-34.4	43
9	305	-37.8	39
10	263	-41.0	39
11	227	-45.2	39
12	196	-45.7	
13	168	-48.6	
14	144	-50.0	
15	124	-54.1	

Magaslégköri időhelyzet

A hideg levegő délkelet felé helyeződik át. Zöme jelenleg Erdély felett található. Az Alpok vidékén még hideg advekció van. Afrikától a Brit-szigetekig meleg nyelv huzódik. Az Izland-i ciklon előoldalán, az Északi-tenger és a Skandináv-félsziget térségében meleg advekció mutatkozik. Hazánk felett 4840 m-ig gyenge felmelegedés következett be. Efelett tovább csökkent a levegő hőmérséklete. A 0 fokos szint 320 m-t emelkedett, a -10 fokos szint alig változott. Magasságuk ma hajnalban 2020, ill. 3330 m volt.

Pápainé s.k.

195 6.IX.14. 03h			
km	mb	C°	%
Talaj	995.3	9.2	78
0·5	952	8.2	73
1	898	6.2	69
1·5	843	3.6	67
2	792	0.2	67
2·5	743	-3.4	68
3	698	-7.1	72
4	612	-14.9	71
5	537	-21.8	52
6	469	-29.8	55
7	404	-37.1	45
8			
9			
10			
11			
12			
13			
14			
15			

OFFSET-NYOMDA, BUDAPEST F. V. POMAYER GYULA

1956. szeptember hó, 14. nap ... péntek ..... 69. évfolyam 258. sz.

	Reggeli észlelések 06 TMG				Az utolsó 24 óra adatai					
	Felhőzet (0—4)	Szélirány és erő (m/s)	Légnyomás (millibár)	Hőmérséklet (C°)	Csapadék (24 óra) (mm)		Hőmérsékleti szélsőségek: tegnapi nappali max.	éjszakai min.	Radiációs min.	Napsütés (óra) tegnap
Mosonmagyaróvár	0	E 6	1019.9	11	1		16	8	6	5
Sopron	1	NNW 7	20.7	11	3		1.	7	4	0
Szombathely	4	N 4	20.2	11	2		14	8	6	0
Szentgotthárd	4	NW 1	19.7	10	1		14	9	8	–
Pápa	1	NE 6	19.0	10	ny		15	8	6	–
Győr	1	NNW 5	19.0	10	1		16	8	7	–
Tatabánya	–	–	–	–	–		16	–	–	–
Székesfehérvár	0	N 4	–	9	.		17	9	–	–
Siófok	1	NNW 14	17.5	12	.		16	11	10	–
Keszthely	1	NW 4	19.8	11	2		16	9	9	0
Zalaegerszeg	4	NNW 4	19.3	10	2		14	9	6	–
Nagykanizsa	3	N 5	19.1	11	3		14	9	6	–
Kaposvár	1	N 7	18.7	11	ny		17	10	8	–
Pécs	4	WNW 8	16.8	11	.		16	8	7	1
Budapest M. I.	0	WNW 5	15.9	10	1		16	9	8	8
Salgótarján	0	N 1	15.3	4	.		17	3	0	7
Eger	2	NW 1	14.0	6	.		18	6	2	11
Miskolc	3	WNW 5	12.8	11	ny		19	4	2	9
Sárospatak	3	N 4	12.0	12	1		16	8	5	7
Baja	0	NNW 7	16.2	11	.		17	10	8	8
Kalocsa	0	NW 7	16.3	10	ny		16	9	7	8
Kecskemét	0	NW 1	14.4	8	ny		17	6	5	9
Szeged	0	NNW 5	14.6	9	ny		18	8	5	10
Szolnok	1	NW 2	14.1	9	.		18	8	–	–
Túrkeve	1	NW 2	–	9	.		19	6	2	–
Békéscsaba	1	WNW 3	13.3	8	.		18	6	4	10
Debrecen	2	NW 4	12.8	8	ny		13	4	0	7
Nyíregyháza	–	–	–	–	–		–	–	–.	–
Kékestető (1000 m)**	1	W 1	895.7	4	ny		10	2	–	10
Galyatető (932 m)**	–	–	–	–	.		9	3	–	–
Misinatető (534 m)*	4	NNW 15	957.1		ny		13	6	–	–
Szabadsághegy (474 m)*	1	NW 3	956.1	7	3		14	7	–	9
Farkasgyepu (400 m)*	3	NW 4	958.4	7	2		13	6	5	–

24 órai csapadék mm			24 óra csapadék mm			24 óra csapadék mm			24 óra csapadék mm		
Rajka	ny		Tihany	.		Putnok	–		Záhony	.	
Csorna	.		Fonyód	ny		Jósvafő	.		Kisvárda	ny	
Kapuvár	.		Marcali	ny		Bódvaszilas	.		Vásárosnamény	1	▲
Kőszeg	1		Somogyvár	ny		Lillafüred	ny		Baktalórántháza	.	
Ragyogóhid	–		Tab	1		Szendrőlád	ny		Mátészalka	ny	
Körmend	2		Sárbogárd	2		Fügöd	.		Tiszabecs	ny	
Lenti	3		Sztálinváros	ny		Hidasnémeti	.		Csenger	1	↱ ▲
Hahót	2		Nagykónyi	.		Sátoraljaújhely	.		Nyírlugos	–	
Letenye	6		Somogyszob	ny		Tokaj	ny		Polgár	ny	
Gyékényes	2		Barcs	ny		Mezőkeresztes	ny		Hajdúdorog	ny	
Káld	5		Szigetvár	1		Poroszló	.		Hortobágy	1	
Lovászpatona	–		Lengyel	ny		Jászapáti	.		Nagyléta	2	↱
Devecser	2		Középhidvég	.		Nagykáta	.		Tiszaroff	.	
Tapolca	2		Bátaapáti	.		Gyömrő	.		Karcag	.	
Zirc	2		Mohács	.		Örkény	ny		Püspökladány	.	
Veszprém	1		Siklós	.		Kunszentmiklós	1		Berettyóújfalu	4	
Komárom	5		Királyrét	6		Cegléd	ny		Szeghalom	.	
Kisbér	2		Balassagyarm.	.		Nagykőrös	ny		Körösszakál	.	
Mór	2		Romhány	.		Tiszakécske	ny		Szarvas	.	
Alcsut	5		Vác	.		Izsák	1		Szentes	.	
Esztergom	9	↱	Galgamácsa	ny		Kiskunfélegyh.	.		Orosháza	.	
Dobogókő	–		Lőrinci	.		Kiskunhalas	1		Makó	.	
Ercsi	1		Gyöngyös	.		Bácsalmás	.		Mezőhegyes	.	
Kápolnásnyék	1		Borsodnádasd	1	⊔	Kistelek	ny		Battonya	.	

* A légnyomás 500 gdm-re átszámítva ** A légnyomás 1000 gdm-re átszámítva

Magassági szélmérések

Óraadatok greenwichi középidőben

IX.13.	Szhely 15 h		Győr 15 h		Pécs 15 h		Bpest 12 h		Bpest 15 h		Bpest 18 h		Bpest 20 h		Szeged 16 h		Debrecen 16 h	
	fok	m/s	fok	m/s	fok	m/s	fok	m/s	fok	m/s	fok	m/s	fok	m/s	fok	m/s	fok	m/s
Talaj	90	2	270	12	320	7	360	12	320	12	360	2	360	7	320	2	–	0
500 m	280	4	310	12	300	8	330	8	320	12	320	9	320	13	300	13	150	2
1000	310	8	310	19	300	8	320	8	320	12	330	12	320	13	300	13	300	3
1500	320	14			310	12			320	12	300	12	320	13	320	16	320	7
2000	330	13			330	14			320	15	340	11			320	18	320	7
3000	320	21													320	25		
4000																		
5000																		
7000																		
9000																		
10000																		
12000																		
14000																		
16000																		
18000																		
20000																		

IX.14.	Szhely 4 h		Bpest 0 h		Bpest 3 h		Bpest 6 h		Szeged 5 h		Miskolc 3 h		Debrecen 4 h					
	fok	m/s	fok	m/s	fok	m/s	fok	m/s	fok	m/s	fok	m/s	fok	m/s	fok	m/s	fok	m/s
Talaj	320	7	360	7	360	7	360	2	320	2	260	7	360	7				
500 m	320	12	330	14	360	15	10	3	10	12	280	17	350	19				
1000	320	13	350	17	360	10	20	9	20	9	280	17	360	22				
1500	320	14	350	17	360	10	10	9	10	13			360	22				
2000	320	13			360	10	10	9	360	11			360	17				
3000	320	17			360	10	20	17	350	20			360	17				
4000	310	20					20	17	360	15			360	17				
5000	290	27					30	26	10	16								
7000							50	23	30	21								
9000									30	26								
10000									350	25								
12000																		
14000																		
16000																		
18000																		
20000																		

	fok	m/s	fok	m/s	fok	m/s	fok	m/s	fok	m/s	fok	m/s	fok	m/s	fok	m/s	fok	m/s
Talaj																		
500 m																		
1000																		
1500																		
2000																		
3000																		
4000																		
5000																		
7000																		
9000																		
10000																		
12000																		
14000																		
16000																		
18000																		
20000																		

OFFSET NYOMDA BUDAPEST F. V. POMAYER GYULA

IDŐJÁRÁSI NAPIJELENTÉS

ЕЖЕДНЕВНЫЙ МЕТЕОРОЛОГИЧЕСКИЙ БЮЛЛЕТЕНЬ • DAILY SYNOPTIC MAP OF THE HUNGARIAN METEOROLOGICAL INSTITUTE • BULLETIN QUOTIDIEN DE L'INSTITUT MÉTÉOROLOGIQUE HONGROIS WETTERBERICHT DES UNGARISCHEN METEOROLOGISCHEN INSTITUTS

KIADJA AZ ORSZÁGOS METEOROLÓGIAI INTÉZET
BUDAPEST II, KITAIBEL PÁL-UTCA 1
TEL.: KÖZPONT: 353-500 IDŐJELZŐ OSZT: 150-410

MEGJELENIK NAPONKÉNT * ELŐFIZETÉSI ÁRA
A POSTAI KÖLTSÉGGEL EGYÜTT NEGYEDÉVRE 60·— Ft
KIADÁSÉRT FELEL AZ INTÉZET IGAZGATÓJA

69. évfolyam 259. szám. + Budapest + 1956. szeptember 15.

Az időjárási helyzet ma reggel és a várható időjárás:

Az északnyugati széllel előnyomuló grönlandi eredetü hideg levegő ma hajnalra a Fekete-tengerig jutott előre. Közép-Európában a derült égbolt alatti akadálytalan kisugárzás következtében az évszakhoz képest erős éjszakai lehülés jött létre; Ausztriában és Németország déli részén 1-3 fokos minimum értékek alakultak ki.

Hazánkban pénteken csak kisebb felhőátvonulások voltak, eső seholsem esett. A hőmérséklet a sok órás napsütés hatására sem emelkedett 20 fok fölé, általában 15-19 fokig melegedett fel napközben a levegő. Az éjszakai lehülés szokatlanul erős volt. A Dunántulon és az északkeleti megyékben 2 m magasban is több helyen 1-4 fokig szállott le a hőmérséklet. Nagykanizsáról, Kaposvárról -2, Pápáról, Vácról, Putnokról -1 fokos talajmenti fagyot jelentettek.

Budapesten szombaton 12 órakor a hőmérséklet 15 fok, a tengerszintre átszámitott légnyomás 769 mm, alig változik.

Várható időjárás vasárnap estig:

Kisebb felhőátvonulások, legfeljebb egy-két helyen futó zápor.
Mérsékelt, időnként élénkebb északnyugati, északi szél.
Az éjszakai lehülés erős marad, a nyugati megyékben helyenként gyenge talajmenti fagy lesz.
A nappali hőmérséklet alig változik.

Várható legalacsonyabb hőmérséklet ma éjjel: nyugaton 3-6, keleten 6-9,
legmagasabb nappali hőmérséklet vasárnap: 17-20 fok között.

LIBRARY
JAN 25 1957
WEATHER BUREAU

A hőmérséklet és a légnyomás napi középértéke Budapesten és ezek eltérése a 75 évi átlagtól:

1956.IX.14-én: 13,0 C°, 764,6 mm. Eltérés: -3,8 C°, +1,3 mm.

1871 óta ezen a napon előfordult

legmagasabb hőmérséklet	33,7 C°	/1947./
legalacsonyabb hőmérséklet	5,0 C°	/1890./

Az Országos Meteorológiai Intézet Időjárási Napijelentése

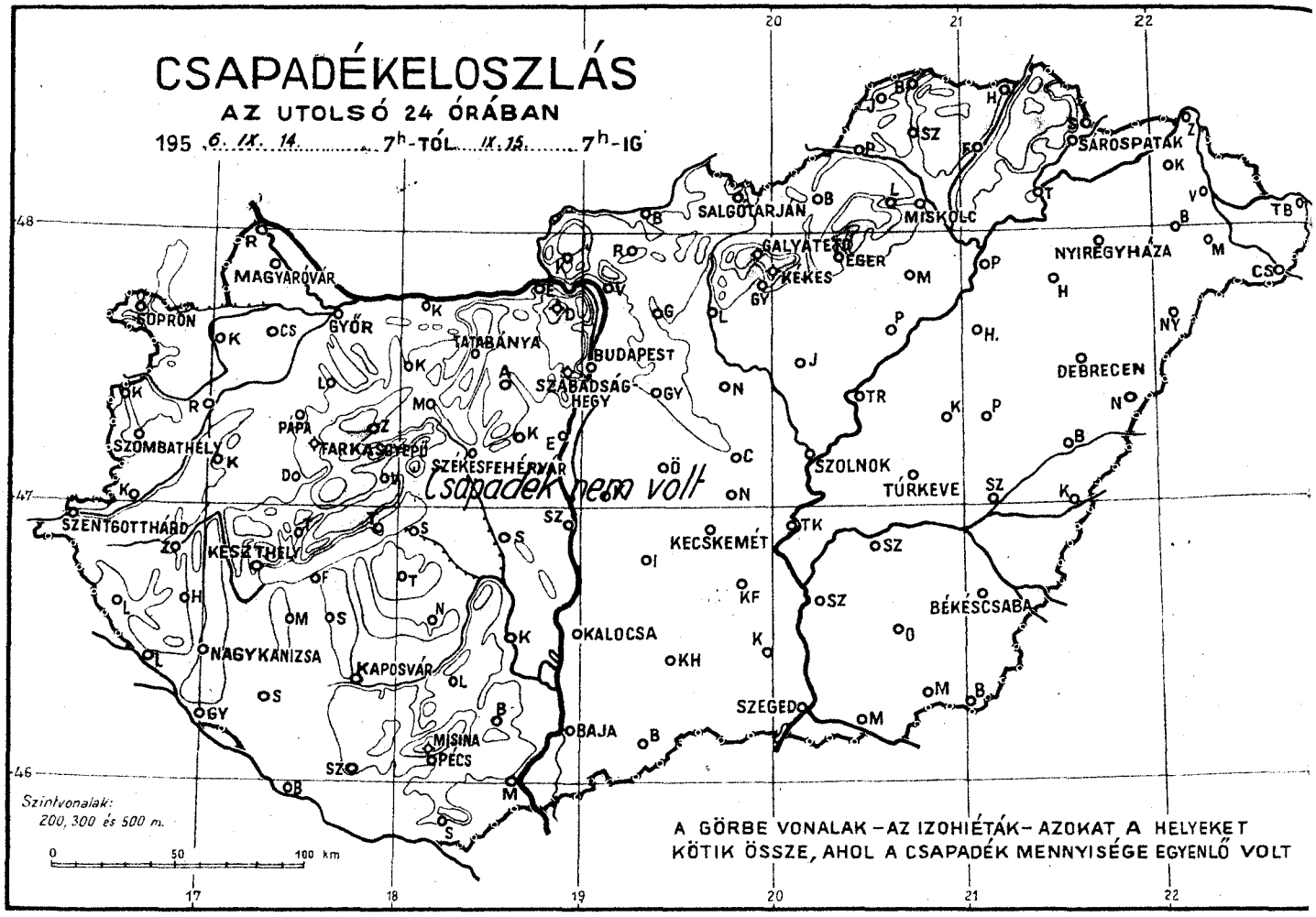

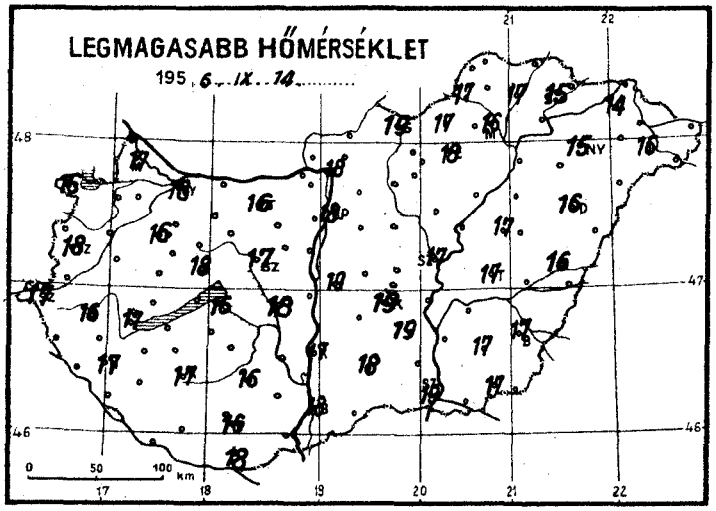

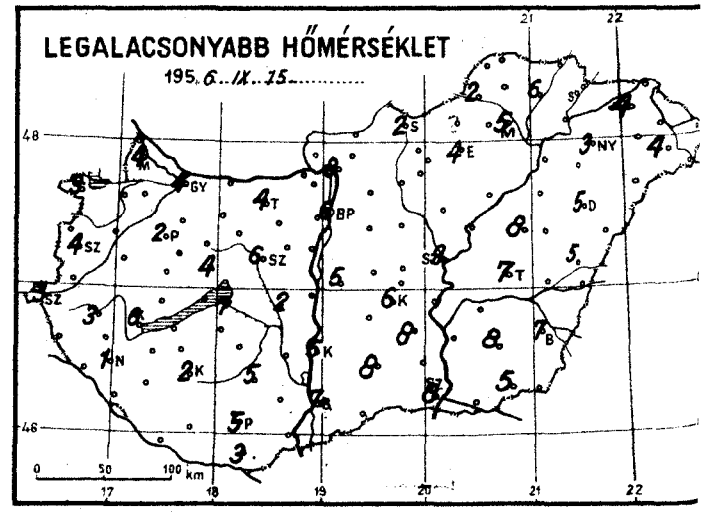

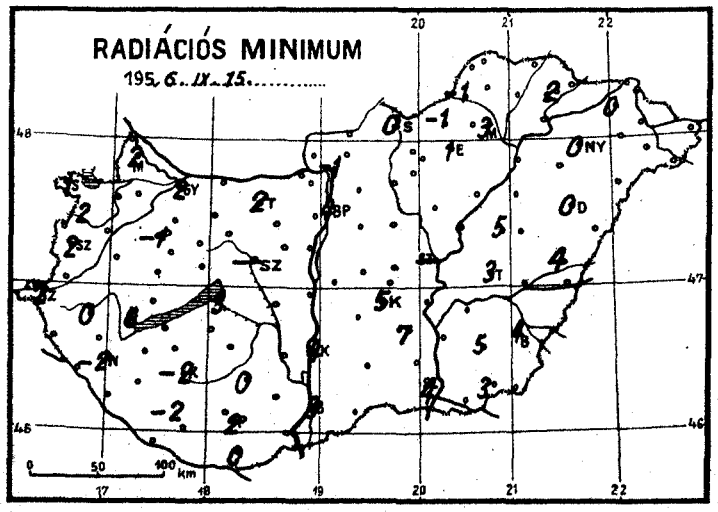

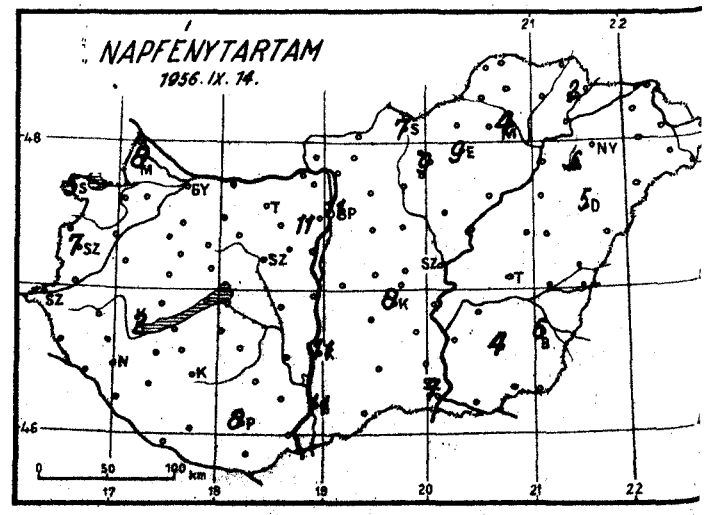

Időjárási helyzet 1956. év SZEPTEMBER hó 15. nap 7 óra

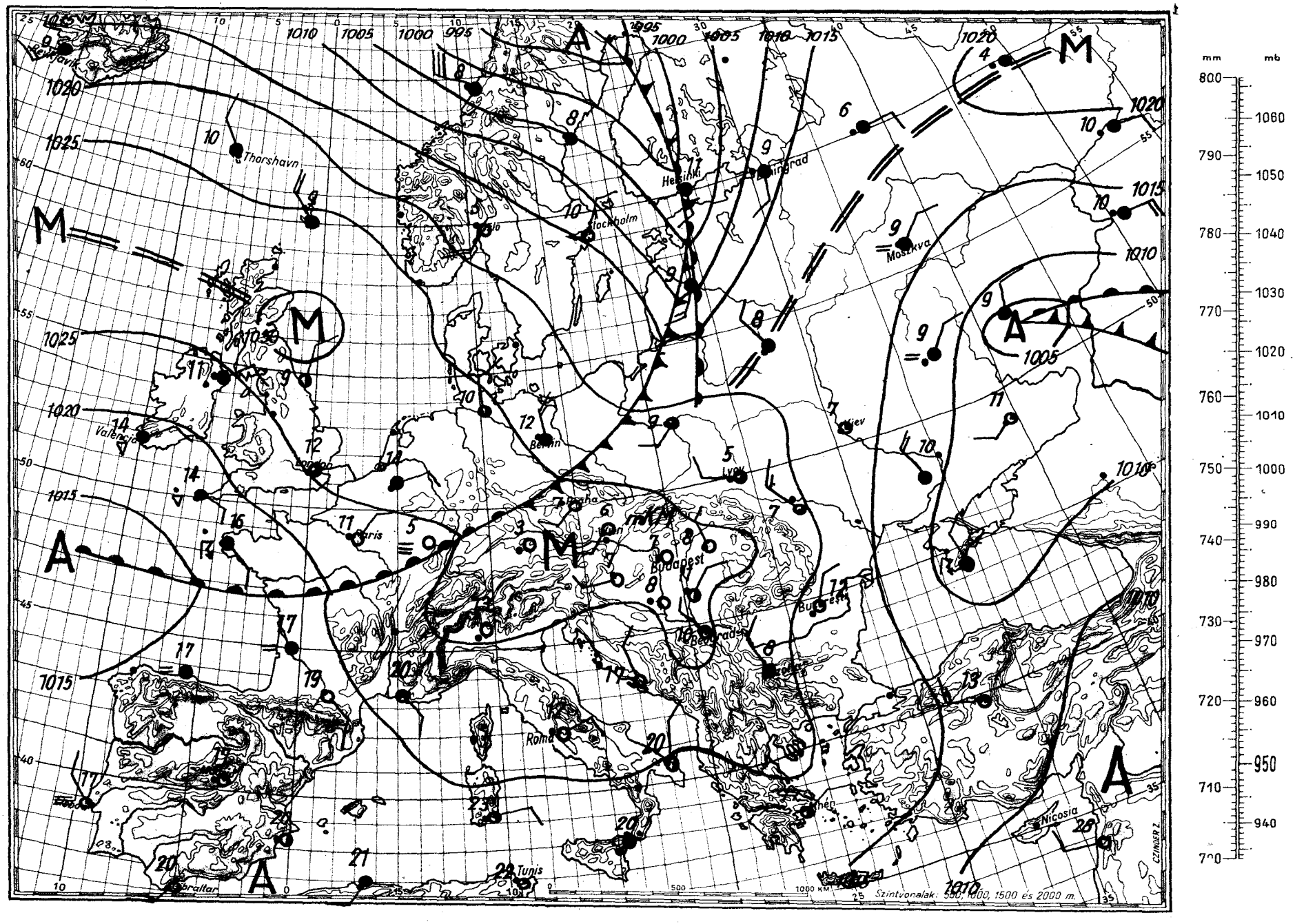

Magassági légállapotmérés

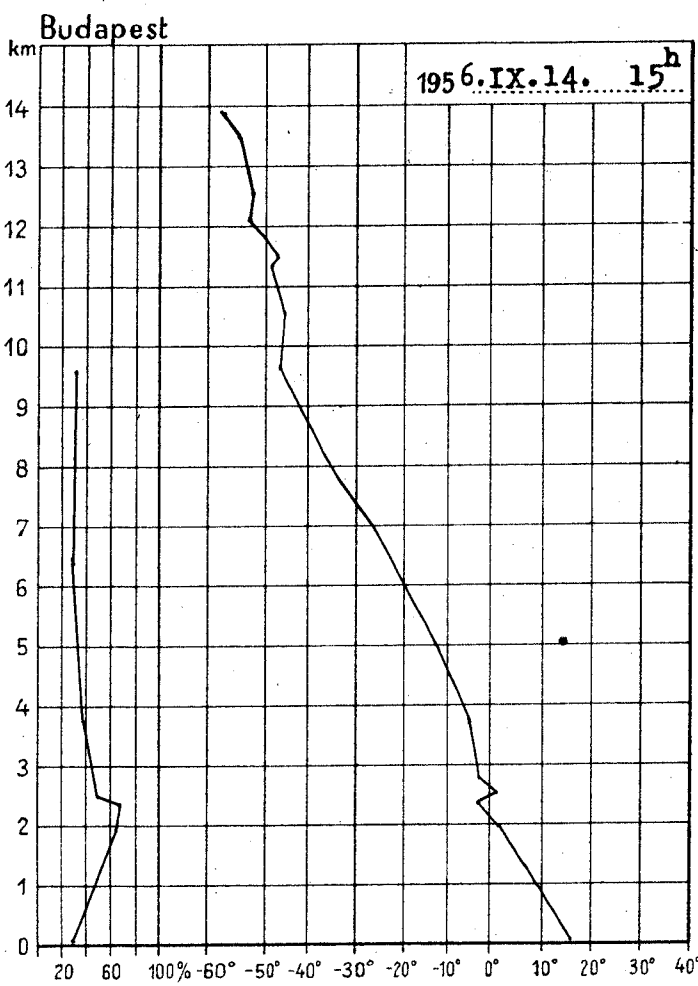

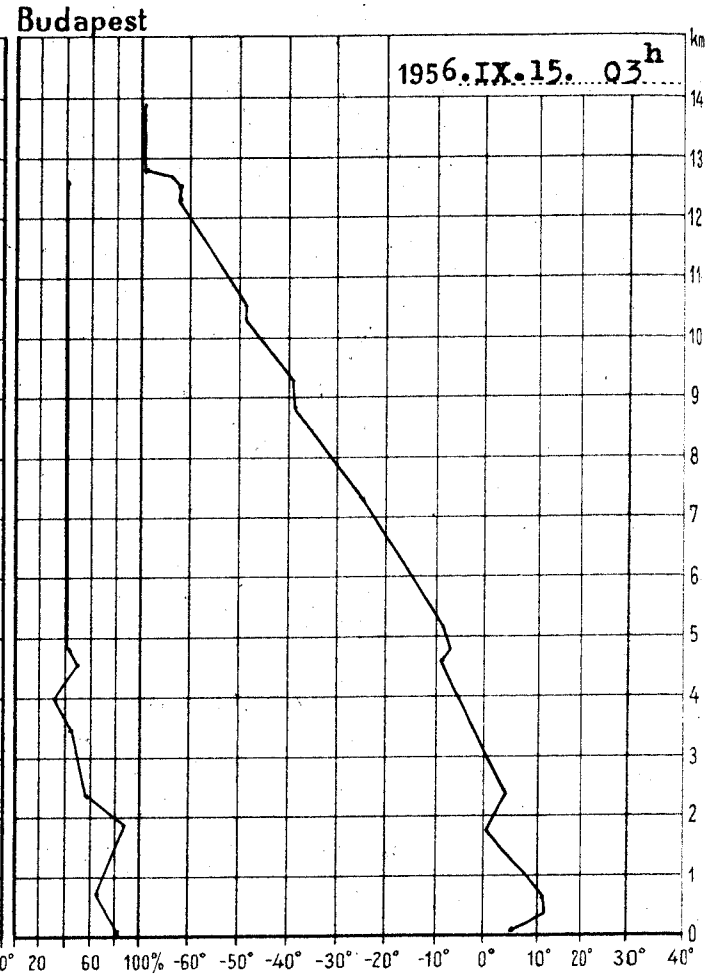

1956.IX.14. 15h			
km	mb	C°	%
Talaj	1001.9	17.6	33
0·5	959	14.0	36
1	905	9.6	44
1·5	851	5.3	55
2	800	1.0	65
2·5	752	1.3	55
3	707	-1.7	48
4	622	-6.4	41
5	546	-13.1	36
6	478	-19.9	35
7	417	-28.3	34
8	363	-35.5	32
9	313	-42.4	32
10	270	-46.0	
11	232	-47.3	
12	199	-50.8	
13			
14			
15			

Magaslégköri időhelyzet

A hideg levegő tovább vonul kelet felé. Az Afrikából származó meleg légtömeg hatására Nyugat-Európában gyenge felmelegedés indult meg. Az Alpok, Olaszország és a Balkán-félsziget vidékén még hideg advekció észlelhető. Hazánk felett az alsó 150 m-ben és 920-2000 m-ig csökkent a levegő hőmérséklete. A közbeeső rétegben gyenge, 2000 m felett erős felmelegedés következett be. A 0 fokos szint 1060, a -10 fokos szint 1770 m-rel magasabbra, 3080, ill. 5100 m-re került.

Pápainé s.k.

1956.IX.15. 03h			
km	mb	C°	%
Talaj	1007.0	7.2	82
0·5	965	10.4	68
1	909	6.4	65
1·5	854	2.2	69
2	803	2.2	73
2·5	755	2.6	56
3	711	0.3	48
4	626	-4.6	43
5	550	-9.2	43
6	483	-17.2	41
7	422	-23.6	44
8	367	-32.3	43
9	318	-39.5	43
10	274	-46.9	43
11	234	-53.3	42
12	200	-59.6	42
13	171	-59.2	
14			
15			

OSSEST NYOMDA BUDAPEST F.V. POMAYER GYULA

1956. szeptember hó, 15. nap szombat 69. évfolyam 259. sz.

	Reggeli észlelések 06 TMG				Az utolsó 24 óra adatai					
	Felhőzet (0—4)	Szélirány és erő (m/s)	Légnyomás (millibár)	Hőmérséklet (C°)	Csapadék (24 óra) (mm)		Hőmérsékleti szélsőségek: tegnapi nappali max.	éjszakai min.	Radiációs min.	Napsütés (óra) tegnap
Mosonmagyaróvár	0	SW 1	1026.6	8	.		17	4	2	8
Sopron	0	NNW 2	27.3	7	.		1	3	1	5
Szombathely	0	N 1	27.5	7	.		18	4	2	7
Szentgotthárd	0	WNW 1	27.7	4	.		17	3	2	-
Pápa	0	NE 1	26.6	6	.		16	2	-1	-
Győr	0	- 0	26.7	7	.		18	4	2	-
Tatabánya	0 =	WSW 2	26.6	5	.		16	4	2	-
Székesfehérvár	0	- 0	-	8	.		17	6	-	-
Siófok	0	NW 4	25.7	11	.		16	7	3	-
Keszthely	0	N 1	26.7	8	.		17	6	6	2
Zalaegerszeg	0	- 0	25.3	5	.		16	3	0	-
Nagykanizsa	0 =	SSW 1	27.0	5	.		17	1	-2	-
Kaposvár	0	- 0	27.5	4	.		17	2	-2	-
Pécs	0	- 0	25.9	8	.		16	5	2	8
Budapest M. I.	0	- 0	25.7	7	.		18	6	4	11
Salgótarján	0	N 2	26.1	3	.		19	2	0	7
Eger	0 =	W 1	25.7	6	.		18	4	1	9
Miskolc	3	- 0	25.1	7	.		16	5	3	4
Sárospatak	3	NW 1	25.5	9	.		15	5	2	2
Baja	0	- 0	26.0	8	.		18	7	3	11
Kalocsa	0	W 1	26.6	8	.		17	5	4	11
Kecskemét	1	- 0	25.1	8	.		19	6	5	8
Szeged	3	NNE 2	25.6	11	.		19	8	4	7
Szolnok	4	- 0	25.2	10	.		17	9	-	-
Túrkeve	2	NW 1	-	9	.		17	7	3	-
Békéscsaba	0	N 1	25.5	9	.		17	7	4	6
Debrecen	0	- 0	25.4	6	.		16	5	0	5
Nyíregyháza	0	- 0	25.0	7	.		15	3	0	6
Kékestető (1000 m)**	0	SW 1	906.1	4	.		14	2	-	9
Galyatető (932 m)**	-	-	-	-	.		14	5	-	-
Misinatető (534 m)*	0 =	SW 1	966.1	9	.		13	7	-	-
Szabadsághegy (474 m)*	0	SE 1	965.2	7	.		15	6	-	11
Farkasgyepü (400 m)*	0	- 0	965.5	7	.		15	5	2	-

24 órai csapadék mm			24 óra csapadék mm			24 óra csapadék mm			24 óra csapadék mm		
Rajka	.		Tihany	.		Putnok	.		Záhony	.	
Csorna	.		Fonyód	.		Jósvafő	.		Kisvárda	.	
Kapuvár	.		Marcali	.		Bódvaszilas	.		Vásárosnamény	.	
Kőszeg	.		Somogyvár	.		Lillafüred	.		Baktalórántháza	.	
Ragyogóhíd	.		Tab	.		Szendrőlád	.		Mátészalka	.	
Körmend	.		Sárbogárd	.		Füged	.		Tiszabecs	.	
Lenti	.		Sztálinváros	.		Hidasnémeti	.		Csenger	.	
Hahót	.		Nagykónyi	.		Sátoraljaújhely	.		Nyírlugos	.	
Letenye	.		Somogyszob	.		Tokaj	.		Polgár	.	
Gyékényes	.		Barcs	.		Mezőkeresztes	.		Hajdúdorog	.	
Káld	.		Szigetvár	.		Poroszló	.		Hortobágy	.	
Lovászpatona	.		Lengyel	.		Jászapáti	.		Nagyléta	.	
Devecser	.		Középhidvég	.		Nagykáta	.		Tiszaroff	.	
Tapolca	.		Bátaapáti	.		Gyömrő	.		Karcag	.	
Zirc	.		Mohács	.		Örkény	.		Püspökladány	.	
Veszprém	.		Siklós	.		Kúnszentmiklós	.		Berettyóújfalu	.	
Komárom	.		Királyrét	.		Cegléd	.		Szeghalom	.	
Kisbér	.		Balassagyarm.	.		Nagykőrös	.		Körösszakál	.	
Mór	.		Romhány	.		Tiszakécske	.		Szarvas	.	
Alcsut	.		Vác	.		Izsák	.		Szentes	.	
Esztergom	.		Galgamácsa	.		Kiskunfélegyh.	.		Orosháza	.	
Dobogókő	.		Lőrinci	.		Kiskunhalas	.		Makó	.	
Ercsi	.		Gyöngyös	.		Bácsalmás	.		Mezőhegyes	.	
Kápolnásnyék	.		Borsodnádasd	.		Kistelek	.		Battonya	.	

* A légnyomás 500 gdm-re átszámítva ** A légnyomás 1000 gdm-re átszámítva

Magassági szélmérések

Óraadatok greenwichi középidőben

IX.14.	Szhely 15 h		Nkanizsa 15 h		Győr 15 h		Pécs 15 h		Bpest 9 h		Bpest 12 h		Bpest 15 h		Szeged 15 h		Miskolc 15 h	
	fok	m/s	fok	m/s	fok	m/s	fok	m/s	fok	m/s	fok	m/s	fok	m/s	fok	m/s	fok	m/s
Talaj	360	7	360	7	360	7	360	7	320	7	320	12	360	7	320	2	360	7
500 m	350	20	360	12	360	12	360	7	340	6	330	8	350	11	330	12	10	13
1000	350	18	360	14	350	15	360	7	20	8	330	8	350	11	340	13	10	20
1500	350	17	20	9	350	15	360	18	10	8	20	8	350	11	350	13		
2000	350	14	20	13			10	7	10	8	20	10	30	11	360	10		
3000	350	13	10	18			10	12	20	10			30	11				
4000	340	13	10	18			30	18	10	21			10	18				
5000			20	20					20	28			10	18				
7000									30	28			10	20				
9000													20	34				
10000													10	37				
12000													350	35				
14000													350	35				
16000																		
18000																		
20000																		

IX.14.	Debrecen 15 h																	
	fok	m/s	fok	m/s	fok	m/s	fok	m/s	fok	m/s	fok	m/s	fok	m/s	fok	m/s	fok	m/s
Talaj	360	12																
500 m	10	16																
1000	10	16																
1500	20	20																
2000	10	20																
3000	10	20																
4000																		
5000																		
7000																		
9000																		
10000																		
12000																		
14000																		
16000																		
18000																		
20000																		

IX.15.	Szhely 4 h		Nkanizsa 4 h		Győr 4 h		Pécs 4 h		Bpest 0 h		Bpest 3 h		Bpest 6 h		Szeged 5 h		Debrecen 4 h	
	fok	m/s	fok	m/s	fok	m/s	fok	m/s	fok	m/s	fok	m/s	fok	m/s	fok	m/s	fok	m/s
Talaj	270	2	-	0	320	2	220	2	320	2	90	7	-	0	320	2	360	7
500 m	20	3	10	5	10	8	220	3	240	1	220	4	210	5	30	6	30	15
1000	20	3	20	7	10	8	220	3	50	2	170	2	210	5	20	7	20	18
1500	350	5	10	10	360	14	330	7	270	2	250	4	200	5	340	9	10	20
2000	350	6	10	9	360	14	330	7	10	9	320	10	360	9	360	11	10	20
3000	360	8	360	16			330	7	360	18	360	15	350	15			10	16
4000	350	14											350	19			10	16
5000	340	19											350	23				
7000	340	17											360	25				
9000	340	20																
10000	340	20																
12000	330	23																
14000																		
16000																		
18000																		
20000																		

OFFSET NYOMDA, BUDAPEST. F. V. POMAYER GYULA.

IDŐJÁRÁSI NAPIJELENTÉS

ЕЖЕДНЕВНЫЙ МЕТЕОРОЛОГИЧЕСКИЙ БЮЛЛЕТЕНЬ • DAILY SYNOPTIC MAP OF THE HUNGARIAN METEOROLOGICAL INSTITUTE • BULLETIN QUOTIDIEN DE L'INSTITUT MÉTÉOROLOGIQUE HONGROIS WETTERBERICHT DES UNGARISCHEN METEOROLOGISCHEN INSTITUTS

KIADJA AZ ORSZÁGOS METEOROLÓGIAI INTÉZET
BUDAPEST II, KITAIBEL PÁL-UTCA 1
TEL.: KÖZPONT: 353-500 IDŐJELZŐ OSZT: 150-410

MEGJELENIK NAPONKÉNT * ELŐFIZETÉSI ÁRA A POSTAI KÖLTSÉGGEL EGYÜTT NEGYEDÉVRE 60·— Ft
KIADÁSÉRT FELEL AZ INTÉZET IGAZGATÓJA

69. évfolyam 260. szám. + Budapest + 1956. szeptember 16.

Az időjárási helyzet ma reggel és a várható időjárás:

A Közép- és Dél-Európa felett kialakult leszálló légmozgások következtében e területeken derült, száraz az időjárás. Az erős éjszakai lehülések miatt főleg Németországban voltak reggeli ködök.

Hazánkban szombaton jobbára derült volt az égbolt. Csapadékot sehonnan sem jelentettek. A nappali hőmérséklet általában 19-21 fokig emelkedett. Ma hajnalban az erős kisugárzás miatt általában 3-6 fokig hűlt le a levegő. Kaposvárott és Nagykanizsán gyenge talajmenti fagyot észleltek.

Budapesten vasárnap 12 órakor a hőmérséklet 19 fok, a tengerszintre átszámitott légnyomás 767 mm, mérsékelten süllyedő irányzatu.

Várható időjárás hétfő estig:

Kevés felhő, csapadék nélkül.
Mérsékelt, változó irányu szél.
Erős éjszakai lehülés, helyenként gyenge talajmenti fagy.
A nappali hőmérséklet kissé emelkedik.

Várható legalacsonyabb hőmérséklet ma éjjel: 3-6 fok között, egy-két helyen 3 fok alatt.
legmagasabb nappali hőmérséklet hétfőn: 20-23 fok között.

LIBRARY
JAN 25 1957
WEATHER BUREAU

Lépp Ildikó s.k.

A hőmérséklet és a légnyomás napi középértéke Budapesten és ezek eltérése a 75 évi átlagtól:

1956.IX.15-én: 13,0 C°, 769,2 mm. Eltérés: -3,7 C°, +5,9 mm.

1871 óta ezen a napon előfordult

legmagasabb hőmérséklet	34,6 C°	/1947./
legalacsonyabb hőmérséklet	4,7 C°	/1894./

Az Országos Meteorológiai Intézet Időjárási Napijelentése

CSAPADÉKELOSZLÁS

AZ UTOLSÓ 24 ÓRÁBAN

1956. IX. 15. ..... 7h-TÓL ... IX. 16. ..... 7h-IG

CSAPADÉK NEM VOLT

A GÖRBE VONALAK – AZ IZOHIÉTÁK – AZOKAT A HELYEKET KÖTIK ÖSSZE, AHOL A CSAPADÉK MENNYISÉGE EGYENLŐ VOLT

Szintvonalak: 200, 300 és 500 m.

0 50 100 km

MAGYARÓVÁR, SOPRON, GYŐR, TATABÁNYA, BUDAPEST, SZABADSÁGHEGY, PAPA, TAPOLCA, SZÉKESFEHÉRVÁR, SZOMBATHELY, SZENTGOTTHÁRD, KESZTHELY, NAGYKANIZSA, KAPOSVÁR, MISKOLC, SALGÓTARJÁN, GALYATETŐ, EGER, KÉKES, SÁROSPATAK, NYÍREGYHÁZA, DEBRECEN, SZOLNOK, TÚRKEVE, KECSKEMÉT, BÉKÉSCSABA, KALOCSA, SZEGED, BAJA, MISINA, PÉCS

LEGMAGASABB HŐMÉRSÉKLET

195 6. IX. 15. .....

LEGALACSONYABB HŐMÉRSÉKLET

195 6. IX. 16. .....

RADIÁCIÓS MINIMUM

195 6. IX. 16. .....

NAPFÉNYTARTAM

1956. IX. 15.

Időjárási helyzet 1956. év SZEPTEMBER hó 16. nap 7 óra

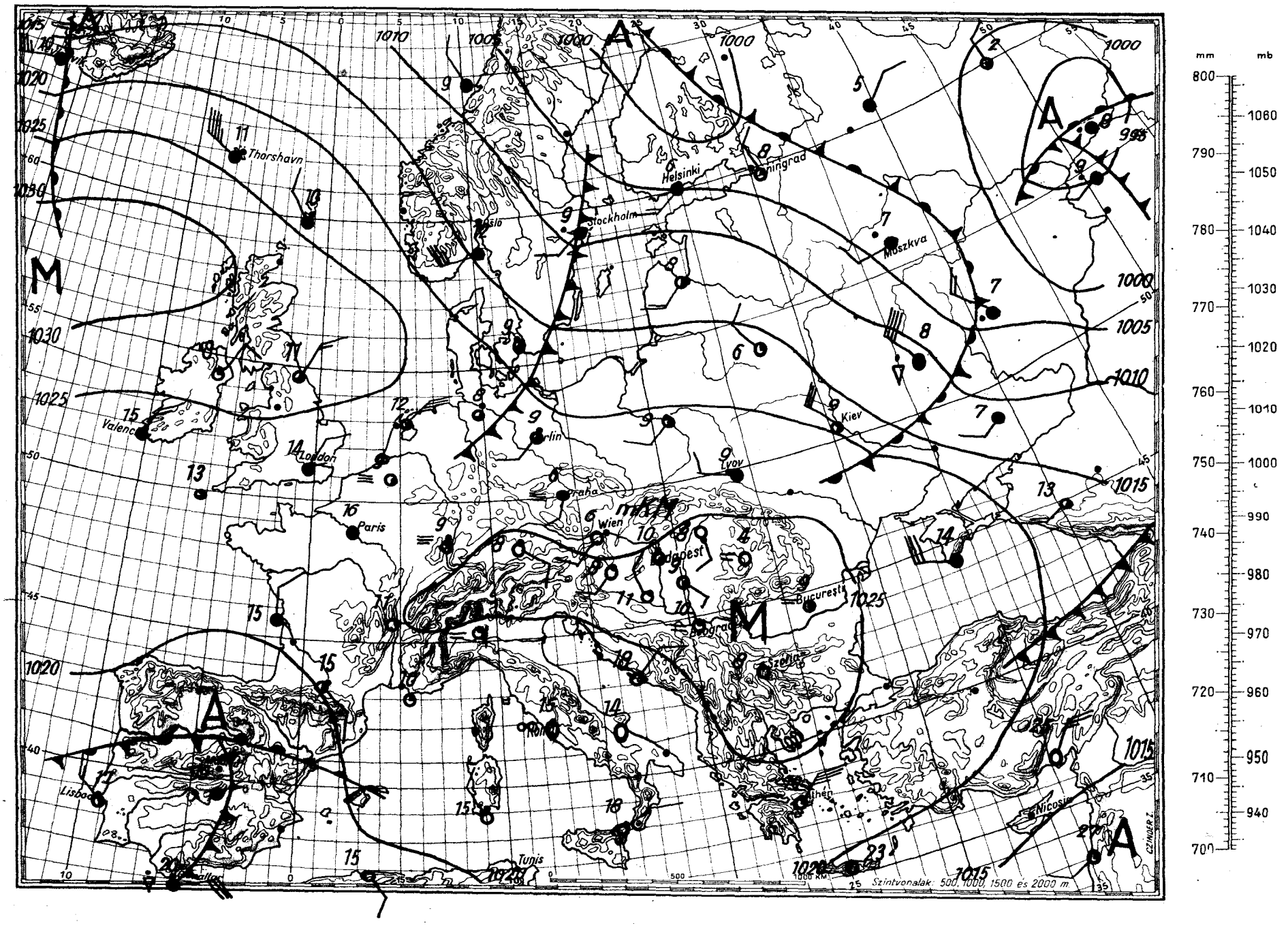

Magassági légállapotmérés

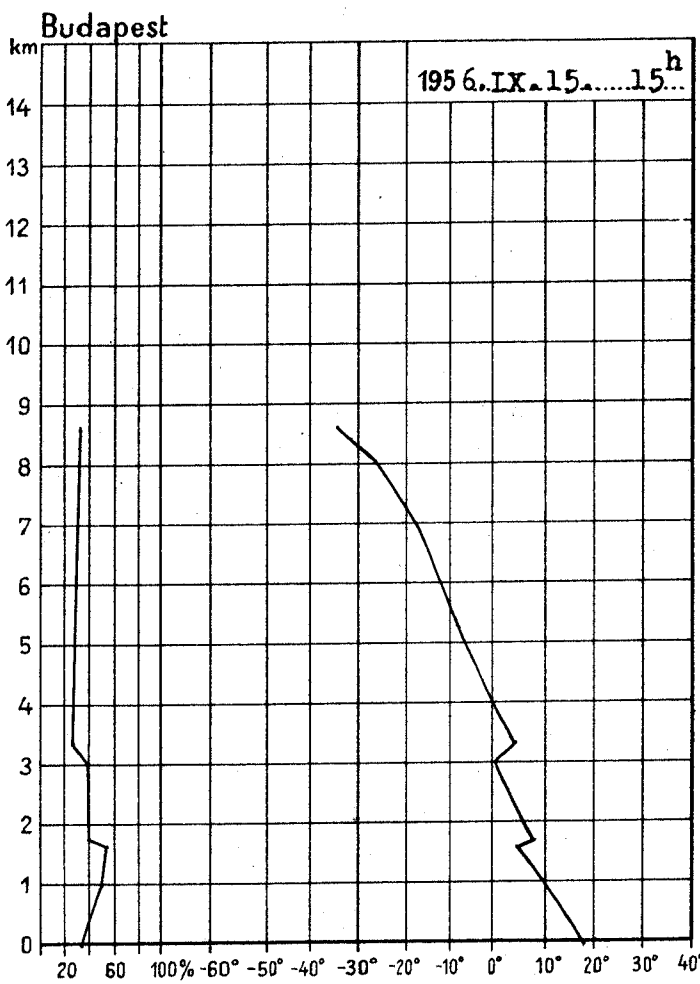

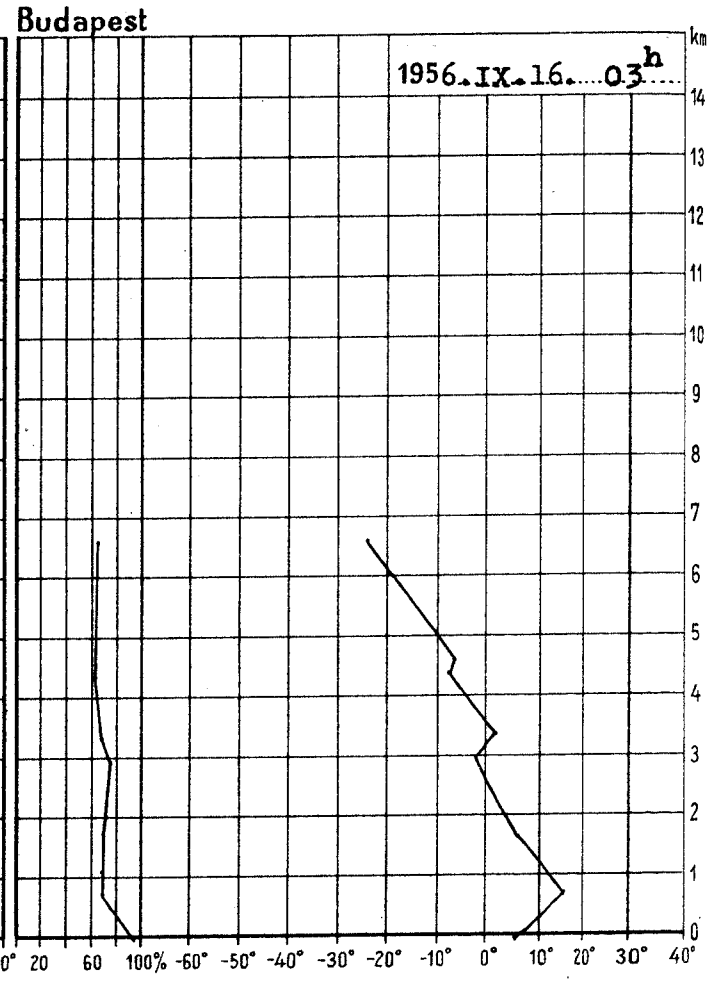

1956.IX.15. 15h			
km	mb	C°	%
Talaj	1007.9	18.8	36
0·5	966	15.1	42
1	910	10.0	49
1·5	857	6.1	55
2	806	6.3	40
2·5	759	3.6	40
3	713	0.7	40
4	629	-0.1	30
5	553	-6.7	30
6	488	-12.0	30
7	427	-17.5	33
8	371	-27.0	34
9			
10			
11			
12			
13			
14			
15			

Magaslégköri időhelyzet

Hazánk felett az alsó 500 m-ben, 2300-3230 m-ig és 4800 m felett csökkent a levegő hőmérséklete. A közbeeső rétegekben felmelegedés következett be. 0 fokot három szinten mértek: 2800, 3300 és 3470 m-en. A -10 fokos szint 90 m-rel alacsonyabbra, 5010 m-re került.

Pápainé s.k.

1956.IX.16. 03h			
km	mb	C°	%
Talaj	1007.4	5.4	93
0·5	962	10.8	75
1	910	13.0	69
1·5	855	9.8	69
2	806	6.1	69
2·5	759	2.6	71
3	711	-1.3	73
4	629	-4.1	63
5	551	-9.9	61
6	484	-17.9	61
7			
8			
9			
10			
11			
12			
13			
14			
15			

CSEREY NYOMDA BUDAPEST F.V. POMAYER GYULA

1956. szeptember hó, 16. nap vasárnap

69. évfolyam 260. sz.

	Reggeli észlelések 06 TMG				Az utolsó 24 óra adatai					
	Felhőzet (0—4)	Szélirány és erő (m/s)	Légnyomás (millibár)	Hőmérséklet (C°)	Csapadék (24 óra) (mm)		Hőmérsékleti szélsőségek: tegnapi nappali max.	Hőmérsékleti szélsőségek: éjszakai min.	Hőmérsékleti szélsőségek: Radiációs min.	Napsütés (óra) tegnap
Mosonmagyaróvár	0	S 1	1023.9	9	•		21	4	2	10
Sopron	0	NNW 2	24.8	8	•		22	4	2	10
Szombathely	0	- 0	25.1	8	•		21	5	4	11
Szentgotthárd	0	- 0	25.0	5	•		20	4	3	-
Pápa	0	S 1	24.0	11	•		20	7	2	-
Győr	0	- 0	24.4	8	•		20	5	4	-
Tatabánya	0	SSW 2	25.1	9	•		20	5	4	-
Székesfehérvár	0	- 0	-	13	•		20	5	-	-
Siófok	0	SSW 2	25.1	9	•		19	6	4	-
Keszthely	0	- 0	25.1	10	•		21	7	7	12
Zalaegerszeg	0	- 0	24.3	7	•		20	4	2	-
Nagykanizsa	0	- 0	25.6	5	•		20	2	-1	-
Kaposvár	0	- 0	25.9	7	•		20	3	-1	-
Pécs	0	NW 1	25.0	11	•		20	8	3	10
Budapest M. I.	0	- 0	24.4	10	•		20	8	6	10
Salgótarján	1	W 2	25.3	6	•		20	5	2	9
Egor	0	- 0	24.8	9	•		20	6	2	10
Miskolc	0	NNW 1	24.6	6	•		21	4	2	8
Sárospatak	1	N 1	24.6	8	•		20	6	3	7
Baja	0	N 1	25.3	8	•		19	6	3	10
Kalocsa	0	WSW 2	26.0	9	•		20	8	5	11
Kecskemét	0	- 0	24.8	10	•		20	5	4	11
Szeged	0	SSE 2	25.2	9	•		20	6	0	10
Szolnok	0	SSW 1	24.8	11	•		20	8	-	-
Túrkeve	0	NW 1	-	8	•		21	6	1	-
Békéscsaba	0	S 2	25.6	8	•		20	6	4	10
Debrecen	0	SSW 2	25.1	9	•		20	6	3	10
Nyíregyháza	1	- 0	25.2	7	•		21	5	2	9
Kékestető (1000 m)**	0	- 0	906.7	9	•		14	6	-	10
Galyatető (932 m)**	-	-	-	-	•		15	10	-	-
Misinatető (534 m)*	0	SW 1	965.5	12	•		17	11	-	-
Szabadsághegy (474 m)*	0	SW 1	965.6	13	•		17	9	-	11
Farkasgyepü (400 m)*	0	SW 2	964.5	11	•		19	11	7	-

24 órai csapadék mm			24 óra csapadék mm			24 óra csapadék mm			24 óra csapadék mm		
Rajka	•		Tihany	•		Putnok	•		Záhony	•	
Csorna	•		Fonyód	•		Jósvafő	•		Kisvárda	•	
Kapuvár	•		Marcali	•		Bódvaszilas	•		Vásárosnamény	•	
Kőszeg	•		Somogyvár	•		Lillafüred	•		Baktalórántháza	•	
Ragyogóhíd	•		Tab	•		Szendrőlád	•		Mátészalka	•	
Körmend	•		Sárbogárd	•		Fügöd	•		Tiszabecs	•	
Lenti	•		Sztálinváros	•		Hidasnémeti	•		Csenger	•	
Hahót	•		Nagykónyi	•		Sátoraljaújhely	•		Nyírlugos	•	
Letenye	•		Somogyszob	•		Tokaj	•		Polgár	•	
Gyékényes	•		Barcs	•		Mezőkeresztes	•		Hajdúdorog	•	
Káld	•		Szigetvár	•		Poroszló	•		Hortobágy	•	
Lovászpatona	•		Lengyel	•		Jászapáti	•		Nagyléta	•	
Devecser	•		Középhidvég	•		Nagykáta	•		Tiszaroff	•	
Tapolca	•		Bátaapáti	•		Gyömrő	•		Karcag	•	
Zirc	•		Mohács	•		Örkény	•		Püspökladány	•	
Veszprém	•		Siklós	•		Kúnszentmiklós	•		Berettyóújfalu	•	
Komárom	•		Királyrét	•		Cegléd	•		Szeghalom	•	
Kisbér	•		Balassagyarm.	•		Nagykőrös	•		Kőrösszakál	•	
Mór	•		Romhány	•		Tiszakécske	•		Szarvas	•	
Alcsut	•		Vác	•		Izsák	•		Szentes	•	
Esztergom	•		Galgamácsa	•		Kiskúnfélegyh.	•		Orosháza	•	
Dobogókő	•		Lőrinci	•		Kiskúnhalas	•		Makó	•	
Ercsi	•		Gyöngyös	•		Bácsalmás	•		Mezőhegyes	•	
Kápolnásnyék	•		Borsodnádasd	•		Kistelek	•		Battonya	•	

* A légnyomás 500 gdm-re átszámítva ** A légnyomás 1000 gdm-re átszámítva

Magassági szélmérések

Óraadatok greenwichi középidőben

IX.15.	Szhely		Nkanizsa		Győr		Pécs		Bpest		Bpest		Bpest		Bpest		Szeged	
	15 h		15 h		14 h		15 h		12 h		15 h		18 h		21 h		15 h	
	fok	m/s	fok	m/s	fok	m/s	fok	m/s	fok	m/s	fok	m/s	fok	m/s	fok	m/s	fok	m/s
Talaj	-	0	270	2	320	2	320	2	320	2	320	7	270	2	270	2	270	2
500 m	250	3	340	1	290	2	300	4	290	3	320	5	320	6	350	2	270	3
1000	350	4	340	1	330	5	300	4	330	4	300	7	340	4	150	1	270	5
1500	350	4	360	6	340	7	360	6	350	8	320	5	40	4	50	2	310	8
2000	350	12	340	8	360	8	340	9	340	8	10	7	20	7	360	4	350	9
3000	350	10	350	11	350	9	340	14	340	13	360	11	350	10	330	10	350	11
4000	340	15	350	15	350	16	340	14	340	18	340	16					340	18
5000	340	19	340	16	340	21	340	18	340	23	330	18					340	23
7000	330	25	340	16	340	14	350	19			340	23					350	28
9000	330	21	330	9	330	18	340	28										
10000	330	21	340	14	330	18	340	24										
12000	320	21																
14000	320	21																
16000	320	21																
18000	320	22																
20000	320	22																

IX.15.	Miskolc		Debrecen															
	15 h		15 h															
	fok	m/s	fok	m/s	fok	m/s	fok	m/s	fok	m/s	fok	m/s	fok	m/s	fok	m/s	fok	m/s
Talaj	320	2	270	2														
500 m	270	3	270	4														
1000	250	3	270	4														
1500	220	3	300	3														
2000	360	9	360	8														
3000	250	9	350	9														
4000	340	15	350	9														
5000	340	20	340	22														
7000	340	24	340	26														
9000			340	27														
10000			340	29														
12000			350	26														
14000			350	26														
16000																		
18000																		
20000																		

IX.16.	Szhely		Nkanizsa		Pécs		Bpest		Bpest		Bpest		Szeged		Miskolc		Debrecen	
	8 h		4 h		4 h		0 h		4 h		6 h		4 h		4 h		4 h	
	fok	m/s	fok	m/s	fok	m/s	fok	m/s	fok	m/s	fok	m/s	fok	m/s	fok	m/s	fok	m/s
Talaj	180	7	-	0	320	2	-	0	-	0	220	2	180	2	-	0	180	2
500 m	230	9	220	5	220	2	10	1	170	1	250	4	230	2	210	2	230	6
1000	230	9	200	4	200	2	60	2	170	1	210	2	230	2	290	7	240	5
1500	270	5	210	3	190	2	10	3	280	3	220	2	230	2	290	8	240	5
2000	320	6			190	2	10	5	260	4	260	6	220	4	270	14	260	6
3000	330	12					360	9	320	9	330	13	310	3	300	13	280	10
4000	310	16							320	9	330	13	340	12	310	15	300	11
5000	280	13									330	13	320	17	310	15		
7000	290	19											320	18				
9000	290	30											340	21				
10000	290	36																
12000	280	26																
14000	280	32																
16000																		
18000																		
20000																		

IDŐJÁRÁSI NAPIJELENTÉS

ЕЖЕДНЕВНЫЙ МЕТЕОРОЛОГИЧЕСКИЙ БЮЛЛЕТЕНЬ • DAILY SYNOPTIC MAP OF THE HUNGARIAN METEOROLOGICAL INSTITUTE • BULLETIN QUOTIDIEN DE L'INSTITUT MÉTÉOROLOGIQUE HONGROIS WETTERBERICHT DES UNGARISCHEN METEOROLOGISCHEN INSTITUTS

KIADJA AZ ORSZÁGOS METEOROLÓGIAI INTÉZET
BUDAPEST II, KITAIBEL PÁL-UTCA 1
TEL.: KÖZPONT: 353-500 IDŐJELZŐ OSZT: 150-410

MEGJELENIK NAPONKÉNT * ELŐFIZETÉSI ÁRA A POSTAI KÖLTSÉGGEL EGYÜTT NEGYEDÉVRE 60·— Ft
KIADÁSÉRT FELEL AZ INTÉZET IGAZGATÓJA

69. évfolyam 261. szám. + Budapest + 1956. szeptember 17.

Az időjárási helyzet ma reggel és a várható időjárás:

Közép-Európában a leszálló légáramlással kialakult csendes, száraz, napos időjárás hatására vasárnap a délutáni órákban Németországban ismét 18-22, Ausztriában 22-25 fokig emelkedett a hőmérséklet. Grönland felől azonban ujabb hideg levegő nyomul délkeleti irányban és emiatt Svédországban egy-két helyen gyenge hajnali fagy volt.

Hazánkban vasárnap fokozódott a felmelegedés, országszerte 21-24 fokig melegedett fel a levegő. Az esti órákban az északkeleti megyékben néhány helyen jelentéktelen mennyiségü futó záporeső volt. A hajnali lehülés is mérséklődött, ma reggelre a déli határszélen és északkeleten 6-9, máshol általában 10-14 fokig szállott le a hőmérséklet.

Budapesten hétfőn 12 órakor a hőmérséklet 17 fok, a tengerszintre átszámitott légnyomás 760 mm, alig változik.

Várható időjárás kedd estig:

Felhőátvonulások, több helyen kisebb eső.
Élénk északnyugati, északi szél.
Hüvösebb idő.

Várható legalacsonyabb hőmérséklet ma éjjel: 7-10,
legmagasabb nappali hőmérséklet kedden: 15-18
fok között.

Flórnagné

A hőmérséklet és a légnyomás napi középértéke Budapesten és ezek eltérése a 75 évi átlagtól:

1956.IX.16-án: 16,4 C°, 765,3 mm. Eltérés: -0,1 C°, +1,4 mm.

1871 óta ezen a napon előfordult

legmagasabb hőmérséklet	33,2 C°	/1947./
legalacsonyabb hőmérséklet	4,2 C°	/1889./

Az Országos Meteorológiai Intézet Időjárási Napijelentése

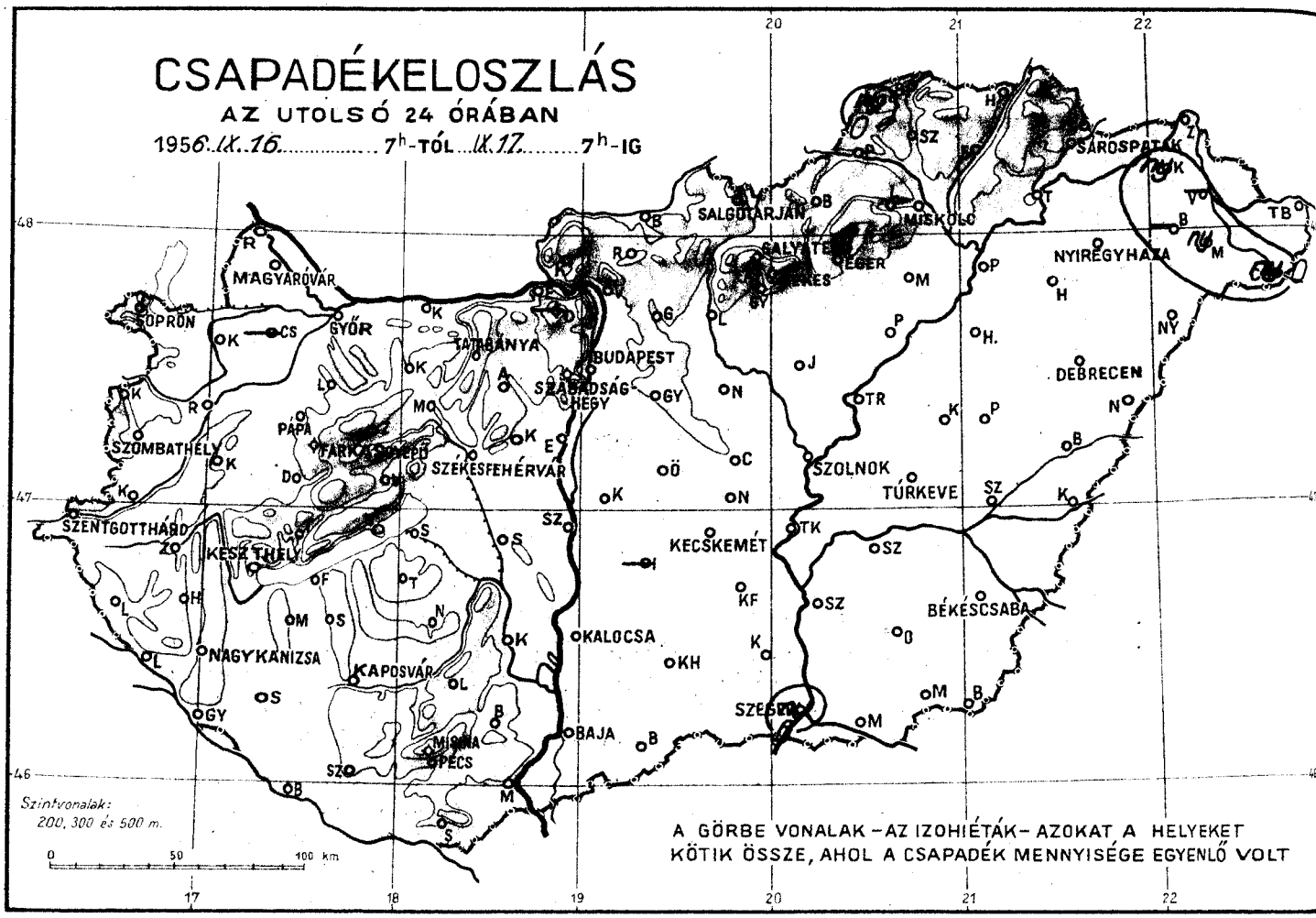

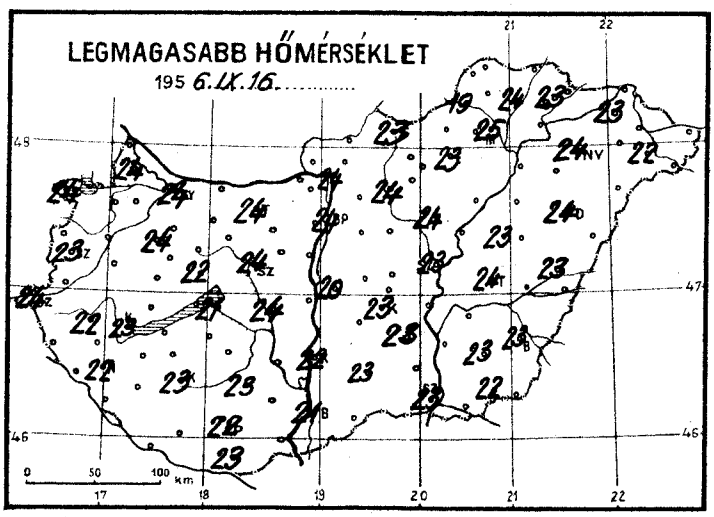

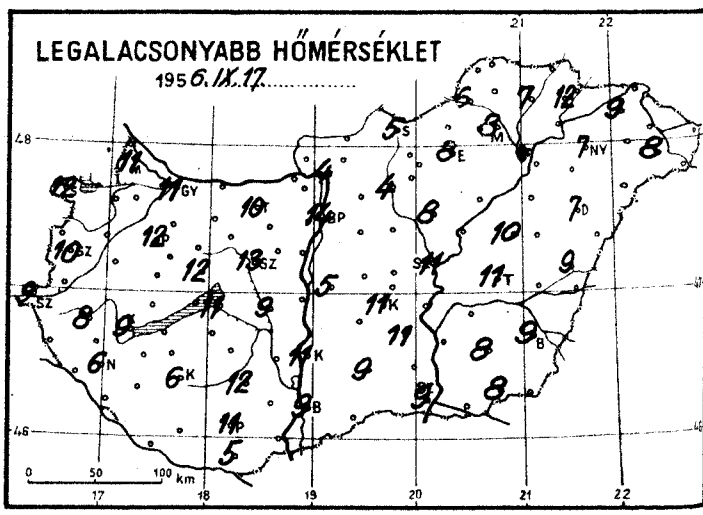

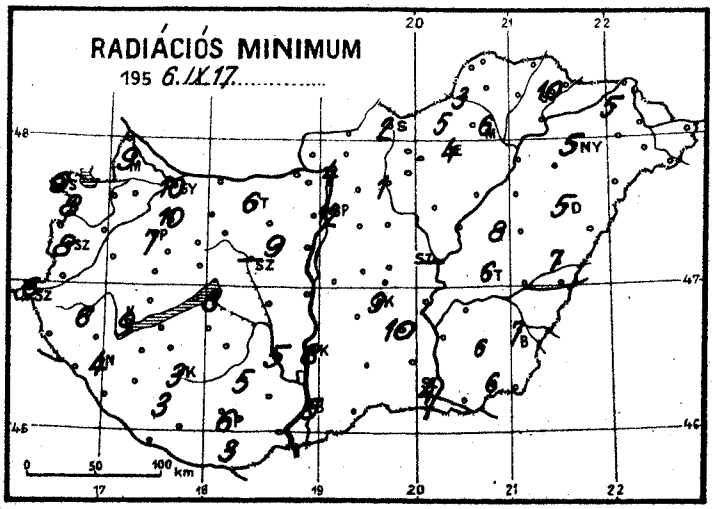

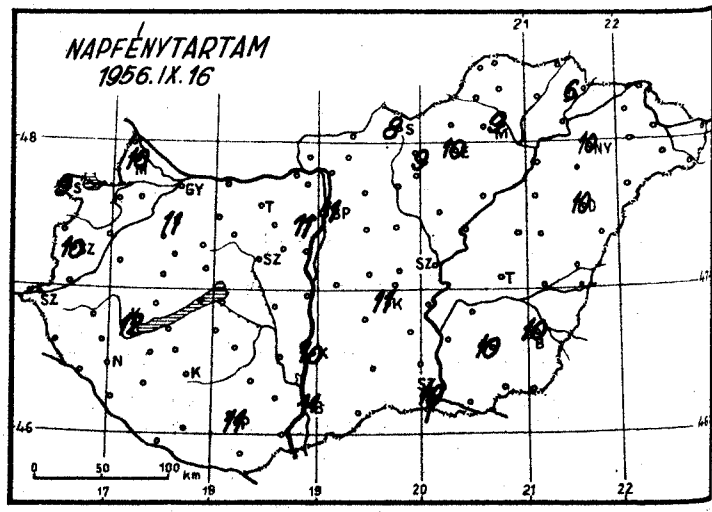

Időjárási helyzet 1956. év SZEPTEMBER hó 17. nap 7 óra

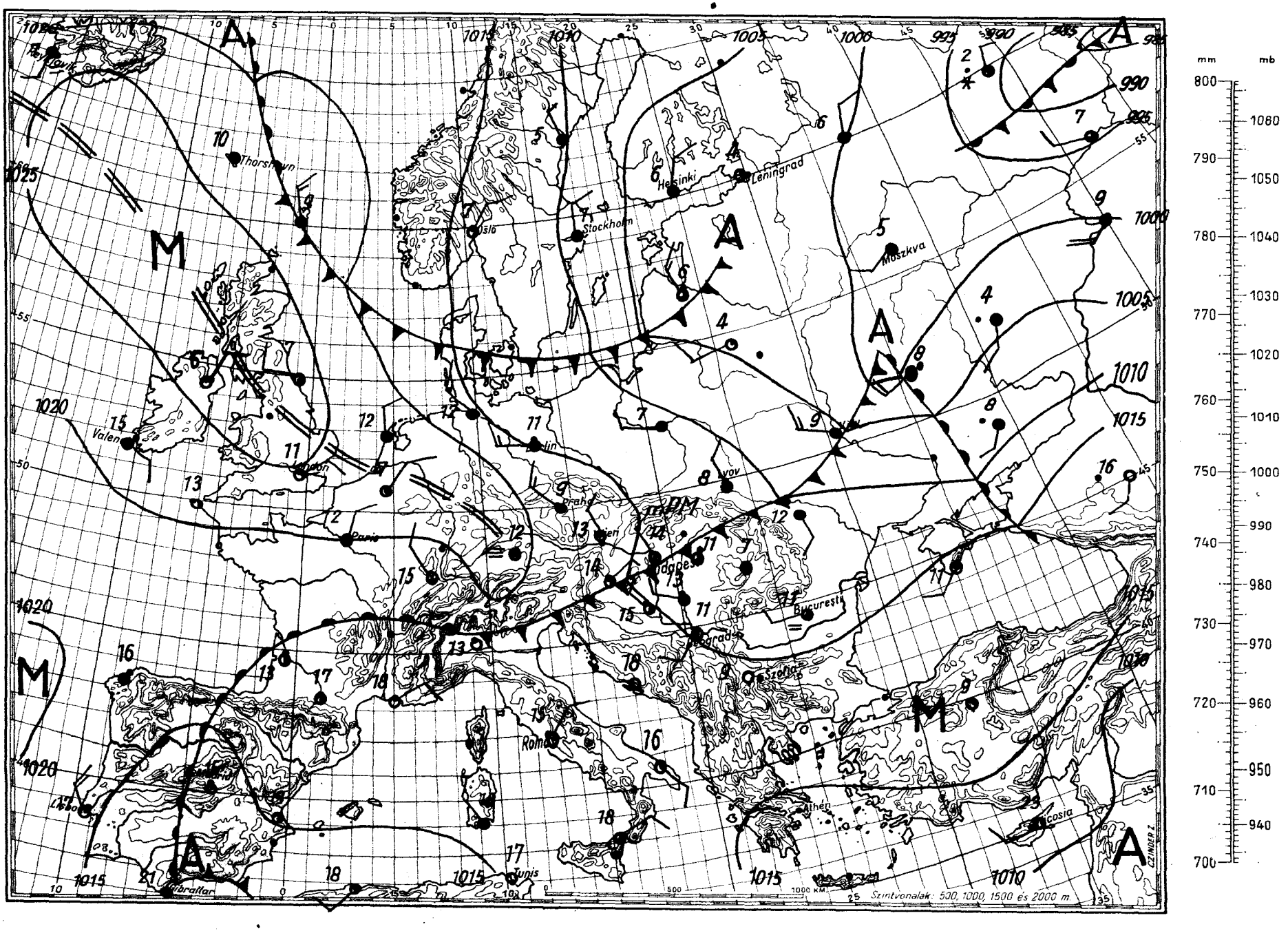

Magassági légállapotmérés

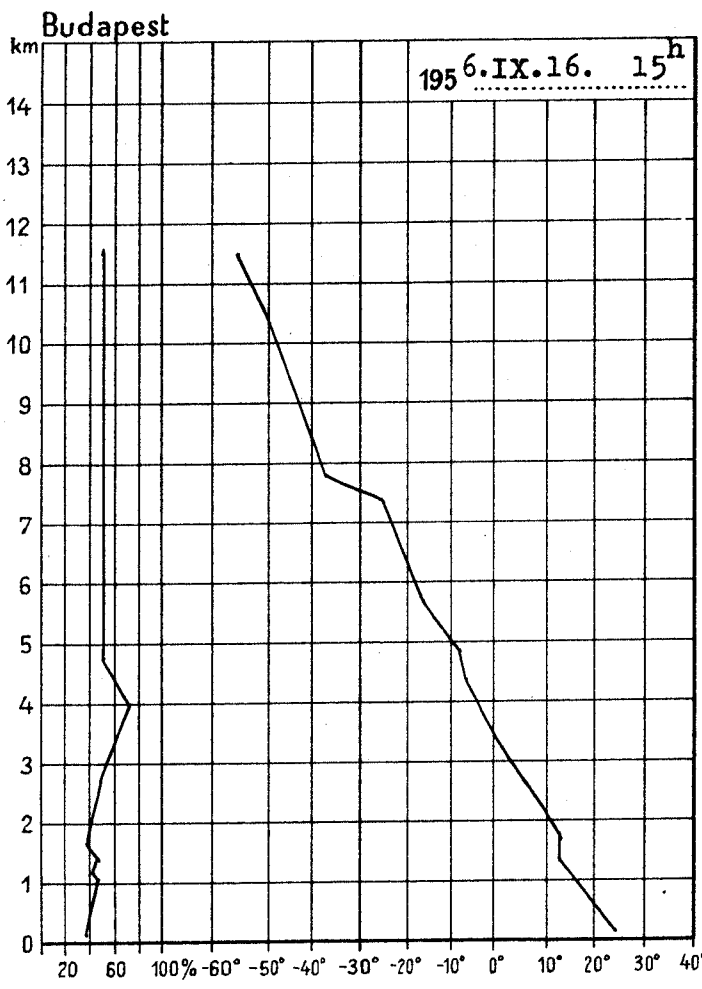

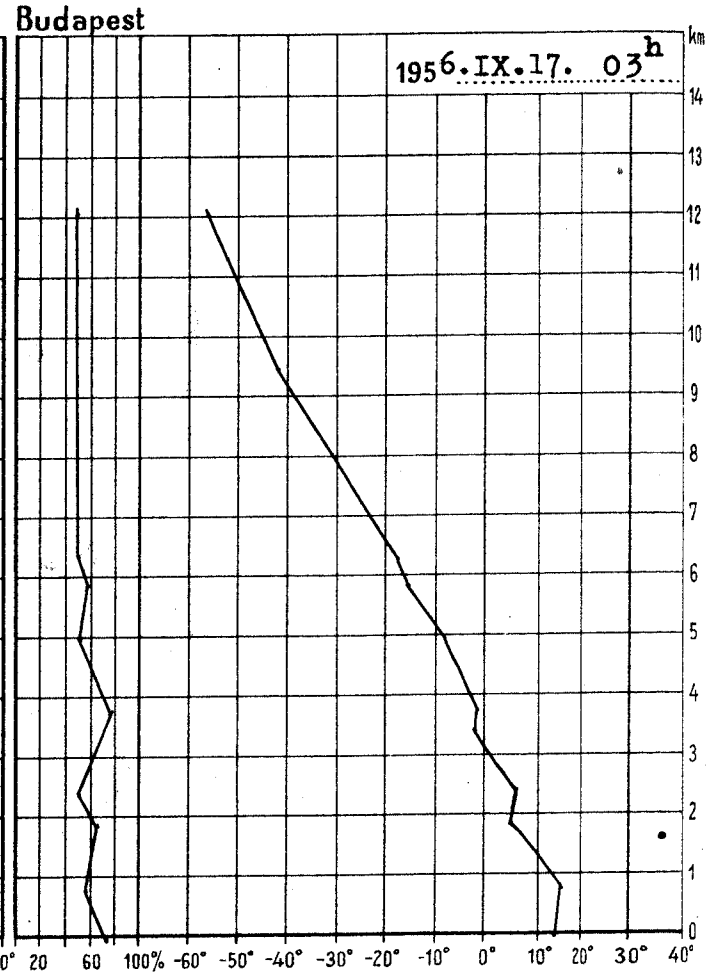

195 6.IX.16. 15h			
km	mb	C°	%
Talaj	1001.7	22.7	34
0·5	960	18.0	38
1	908	13.8	42
1·5	853	11.5	42
2	803	10.2	40
2·5	756	7.4	44
3	712	4.3	50
4	629	-3.6	67
5	552	-9.0	52
6	486	-16.9	49
7	424	-23.2	47
8	369	-30.0	50
9	320	-37.4	47
10	277	-44.4	47
11	237	-51.2	47
12			
13			
14			
15			

Magaslégköri időhelyzet

Az Afrikából származó meleg levegő Nyugat-Európán keresztül Izlandig nyulik fel. Ezen a területen Közép-Európában nincs lényeges advekció. Hazánk felett 1500-2050 m-ig terjedő réteget kivéve hőmérsékletemelkedés következett be. A 0 fokos szint 140 m-t emelkedett, a -10 fokos szint alig változott. Magasságuk ma hajnalban 3330, ill. 5030 m volt.

Pápainé s.k.

1956.IX.17. 03h			
km	mb	C°	%
Talaj	997.5	12.8	72
0·5	956	13.7	63
1	899	12.9	57
1·5	847	8.9	58
2	799	5.0	58
2·5	750	4.3	48
3	704	1.8	58
4	622	-2.6	71
5	548	-9.7	50
6	482	-16.8	54
7	420	-23.4	47
8	366	-31.0	47
9	317	-37.7	47
10	273	-45.3	47
11	234	-51.5	47
12	201	-57.2	47
13			
14			
15			

OFFSET NYOMDA BUDAPEST F.V. POMAYER GYULA

1956. szeptember hó, 17. nap hétfő, 69. évfolyam 261. sz.

	Reggeli észlelések 06 TMG				Az utolsó 24 óra adatai					
	Felhőzet (0—4)	Szélirány és erő (m/s)	Légnyomás (millibár)	Hőmérséklet (C°)	Csapadék (24 óra) (mm)		Hőmérsékleti szélsőségek: tegnapi nappali max.	éjszakai min.	Radiációs min.	Napsütés (óra) tegnap
Mosonmagyaróvár	0	NW 2	1015.4	12	•		24	11	9	10
Sopron	1	NNW 2	17.5	14	•		24	12	9	9
Szombathely	4	N 6	17.1	14	•		23	10	8	10
Szentgotthárd	3	NW 1	16.7	9	•		24	9	6	–
Pápa	4	W 1	16.3	13	•		24	12	7	–
Győr	0	NW 4	16.2	12	•		24	11	10	–
Tatabánya	0	NW 2	15.9	11	•		24	10	6	–
Székesfehérvár	3	– 0	–	14	•		24	13	–	–
Siófok	1	W 4	15.5	16	•		21	11	8	–
Keszthely	2	N 1	16.3	14	•		23	9	9	12
Zalaegerszeg	3	NE 1	16.2	11	•		22	8	6	–
Nagykanizsa	0	– 0	17.0	8	•		22	6	4	–
Kaposvár	2	– 0	16.7	12	•		23	6	3	–
Pécs	3	WNW 2	15.1	15	•		22	11	6	11
Budapest M. I.	1	NW 4	14.0	14	•		24	14	12	11
Salgótarján	2	– 0	14.2	7	•		23	5	2	8
Egor	3	NW 1	13.6	11	•		23	8	4	10
Miskolc	3	– 0	13.0	10	•		25	8	6	9
Sárospatak	3	N 1	12.7	13	•		23	12	10	6
Baja	3	– 0	15.1	13	•		21	9	5	11
Kalocsa	4	SSW 1	14.7	14	•		22	11	8	10
Kecskemét	3	WNW 2	13.2	13	•		23	11	9	11
Szeged	4	W 3	13.9	13	ny		22	9	4	10
Szolnok	2	WNW 2	12.8	14	•		23	11	–	–
Túrkeve	2	W 1	–	12	•		24	11	6	–
Békéscsaba	2	SW 2	13.3	11	•		23	9	7	10
Debrecen	1	– 0	14.2	9	•		24	7	5	10
Nyíregyháza	4	– 0	13.9	10	•		24	7	5	10
Kékestető (1000 m)**	1	W 2	896.8	10	•		17	10	–	9
Galyatető (932 m)**	–	–	–	–	•		17	9	–	–
Misinatető (534 m)*	4	N 6	966.5	15	•		22	14	–	–
Szabadsághegy (474 m)*	0	NW 2	965.2	11	•		20	10	–	11
Farkasgyepü (400 m)*	1	S 1	966.9	12	•		11	11	9	–

24 órai csapadék mm			24 óra csapadék mm			24 óra csapadék mm			24 óra csapadék mm		
Rajka	•		Tihany	•		Putnok	•		Záhony	•	
Csorna	–		Fonyód	•		Jósvafő	ny		Kisvárda	ny	
Kapuvár	•		Marcali	•		Bódvaszilas	•		Vásárosnamény	–	
Kőszeg	•		Somogyvár	•		Lillafüred	•		Baktalórántháza	–	
Ragyogóhíd	•		Tab	•		Szendrőlád	•		Mátészalka	ny	
Körmend	•		Sárbogárd	•		Fügöd	•		Tiszabecs	•	
Lenti	•		Sztálinváros	•		Hidasnémeti	•		Csenger	ny	
Hahót	•		Nagykónyi	•		Sátoraljaújhely	•		Nyírlugos	•	
Letenye	•		Somogyszob	•		Tokaj	•		Polgár	•	
Gyékényes	•		Barcs	•		Mezőkeresztes	•		Hajdúdorog	•	
Káld	•		Szigetvár	•		Poroszló	•		Hortobágy	•	
Lovászpatona	•		Lengyel	•		Jászapáti	•		Nagyléta	•	
Devecser	•		Középhidvég	•		Nagykáta	•		Tiszaroff	•	
Tapolca	•		Bátaapáti	•		Gyömrő	•		Karcag	•	
Zirc	•		Mohács	•		Örkény	•		Püspökladány	•	
Veszprém	•		Siklós	•		Kúnszentmiklós	•		Berettyóújfalu	•	
Komárom	•		Királyrét	•		Cegléd	•		Szeghalom	•	
Kisbér	•		Balassagyarm.	•		Nagykőrös	•		Kőrösszakál	•	
Mór	•		Romhány	•		Tiszakécske	•		Szarvas	•	
Alcsut	•		Vác	•		Izsák	–		Szentes	•	
Esztergom	•		Galgamácsa	•		Kiskúnfélegyh.	•		Orosháza	•	
Dobogókő	–		Lőrinci	•		Kiskúnhalas	•		Makó	•	
Ercsi	•		Gyöngyös	•		Bácsalmás	•		Mezőhegyes	•	
Kápolnásnyék	•		Borsodnádasd	•		Kistelek	•		Battonya	•	

* A légnyomás 500 gdm-re átszámítva ** A légnyomás 1000 gdm-re átszámítva

Magassági szélmérések

Óraadatok greenwichi középidőben

IX.16.	Szhely		Nkanizsa		Győr		Pécs		Bpest		Bpest		Bpest		Bpest		Szeged	
	15 h		15 h		14 h		15 h		12 h		15 h		18 h		21 h		15 h	
	fok	m/s	fok	m/s	fok	m/s	fok	m/s	fok	m/s	fok	m/s	fok	m/s	fok	m/s	fok	m/s
Talaj	180	2	220	2	220	7	180	2	220	7	220	7	270	2	220	12	180	2
500 m	200	9	200	4	220	8	200	4	230	4	250	6	240	7	270	7	210	6
1000	200	4	250	5	220	7	200	4	270	6	250	6	300	9	310	9	230	6
1500	300	3	250	5	300	9	290	4	270	6	270	7	300	9	310	9	230	6
2000	300	6	280	8	300	9	310	7	300	8	300	12	300	9			280	7
3000	280	11	270	11	300	9	310	9	320	18	300	12					340	12
4000	290	16	290	16	290	13	310	9	300	15	290	17					330	15
5000	300	18	200	17	290	13	300	15			290	17					290	22
7000	290	23	300	20			290	16			290	25					290	21
9000	290	28	290	21			290	22			290	25					290	27
10000	290	32	290	22			300	20			300	28					310	26
12000	290	34					310	22										
14000	290	35																
16000																		
18000																		
20000																		

IX.16.	Miskolc		Debrecen															
	15 h		15 h															
	fok	m/s	fok	m/s	fok	m/s	fok	m/s	fok	m/s	fok	m/s	fok	m/s	fok	m/s	fok	m/s
Talaj	220	7	220	7														
500 m	240	5	230	7														
1000	240	5	250	8														
1500	280	8	270	9														
2000	280	13	290	11														
3000	280	13	300	13														
4000			320	20														
5000			310	23														
7000			300	26														
9000			290	25														
10000			290	25														
12000			280	24														
14000																		
16000																		
18000																		
20000																		

IX.17.	Szhely		Nkanizsa		Győr		Pécs		Bpest		Bpest		Szeged		Miskolc		Debrecen	
	4 h		3 h		4 h		4 h		3 h		6 h		4 h		4 h		4 h	
	fok	m/s	fok	m/s	fok	m/s	fok	m/s	fok	m/s	fok	m/s	fok	m/s	fok	m/s	fok	m/s
Talaj	360	7	–	0	270	2	270	2	320	2	360	7	220	2	180	2	180	2
500 m	260	7	270	2	340	12	350	7	320	16	330	13	220	16	300	5	310	6
1000	360	7	360	3	330	18	350	3	320	12	330	13	310	15	310	6	340	6
1500	340	10	320	8	330	19	260	3	320	12	320	19	300	21	310	6	320	6
2000	320	12			330	19	290	6	310	17	320	19	300	19			280	14
3000	280	15					330	9									280	17
4000	280	18																
5000	280	20																
7000	290	25																
9000																		
10000																		
12000																		
14000																		
16000																		
18000																		
20000																		

OFFSET NYOMDA, BUDAPEST F. V.: POMAYER GYULA

IDŐJÁRÁSI NAPIJELENTÉS

ЕЖЕДНЕВНЫЙ МЕТЕОРОЛОГИЧЕСКИЙ БЮЛЛЕТЕНЬ • DAILY SYNOPTIC MAP OF THE HUNGARIAN METEOROLOGICAL INSTITUTE • BULLETIN QUOTIDIEN DE L'INSTITUT MÉTÉOROLOGIQUE HONGROIS WETTERBERICHT DES UNGARISCHEN METEOROLOGISCHEN INSTITUTS

KIADJA AZ ORSZÁGOS METEOROLÓGIAI INTÉZET
BUDAPEST II, KITAIBEL PÁL-UTCA 1
TEL.: KÖZPONT: 353-500 IDŐJELZŐ OSZT: 150-410

MEGJELENIK NAPONKÉNT * ELŐFIZETÉSI ÁRA A POSTAI KÖLTSÉGGEL EGYÜTT NEGYEDÉVRE 60·— Ft
KIADÁSÉRT FELEL AZ INTÉZET IGAZGATÓJA

69. évfolyam 262. szám. + Budapest + 1956. szeptember 18.

Az időjárási helyzet ma reggel és a várható időjárás:

Novaja-Zemlja vidékéről délnyugat felé hideg levegő áramlik, és ma reggel Finnországban és Leningrád környékén, helyenként gyenge fagy alakult ki. A hideg levegő beszivárgása lassan megindult a Kárpát-medencébe is. Európa nyugati területein leszálló légáramlással csendes, száraz az idő, és a hőmérséklet a déli vidékeken 20-25 fokig emelkedik még.

Hazánkban hétfőn a felmelegedés 19-24 fokot ért el. Napközben egy-két helyen, éjszaka több helyen hullott az északi megyékben kisebb eső. Az éjszakai lehülés erősödött, az északi és délnyugati megyékben 5-8, máshol 8-12 fok volt a legalacsonyabb hőmérséklet.

Budapesten kedden 12 órakor a hőmérséklet 15 fok, a tengerszintre átszámitott légnyomás 766 mm, mérsékelten emelkedő irányzatu.

Várható időjárás szerda estig:

Kevés felhő, legfeljebb egy-két helyen kisebb eső.
Mérsékelt keleti szél.
Erős éjszakai lehülés, egyes helyeken talajmenti fagy.
A nappali felmelegedés a nyugati határszélen növekedik, máshol alig változik.

Várható legalacsonyabb hőmérséklet ma éjjel: 2-5,
legmagasabb nappali hőmérséklet szerdán: 17-20 fok között.

Szalóki

A hőmérséklet és a légnyomás napi középértéke Budapesten és ezek eltérése a 75 évi átlagtól:

1956.IX.17-én: 15,4 C°, 760,8 mm. Eltérés: -0,7 C°, -3,8 mm.

1871 óta ezen a napon előfordult

legmagasabb hőmérséklet 34,0 C° /1947./
legalacsonyabb hőmérséklet 2,5 C° /1889./

Az Országos Meteorológiai Intézet Időjárási Napjelentése

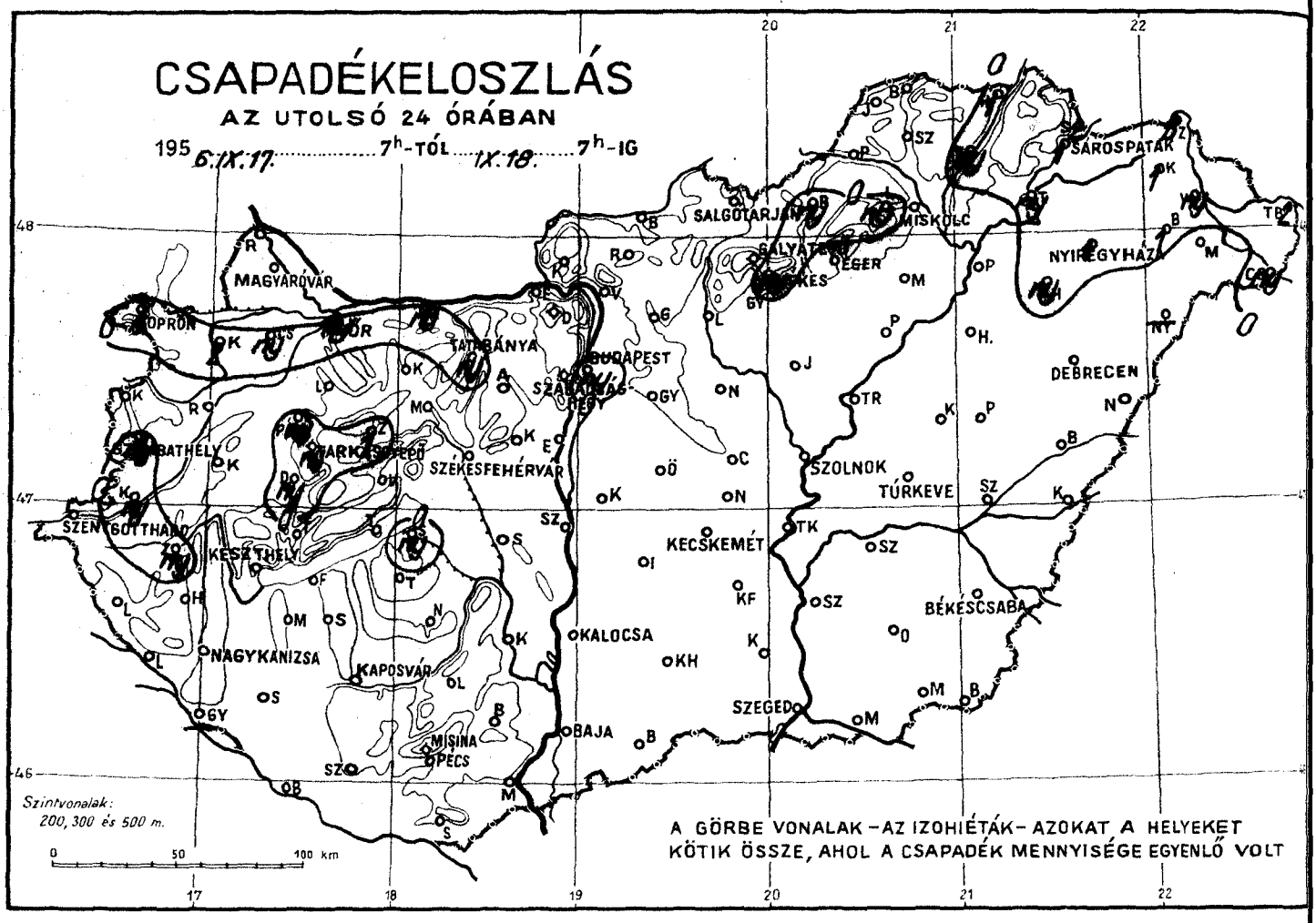

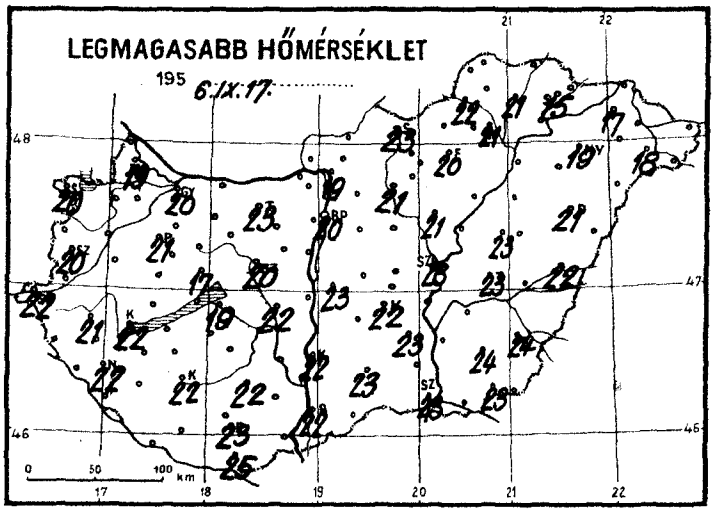

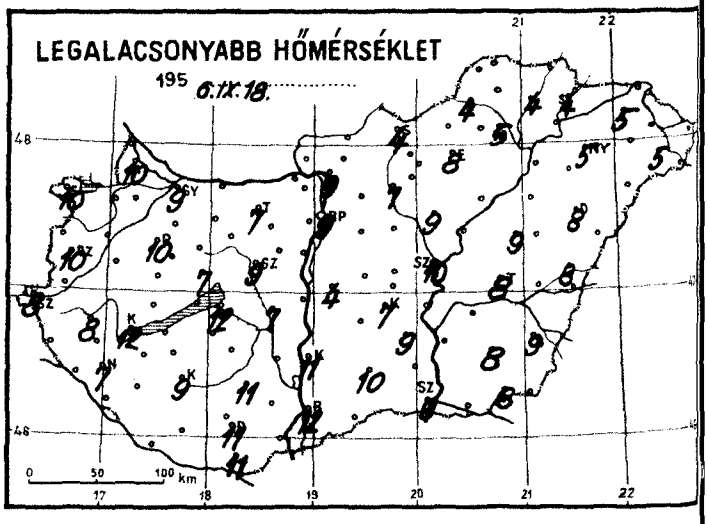

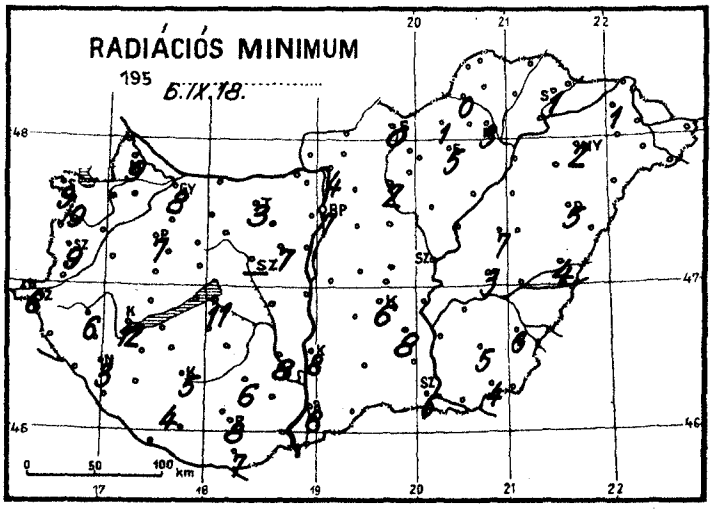

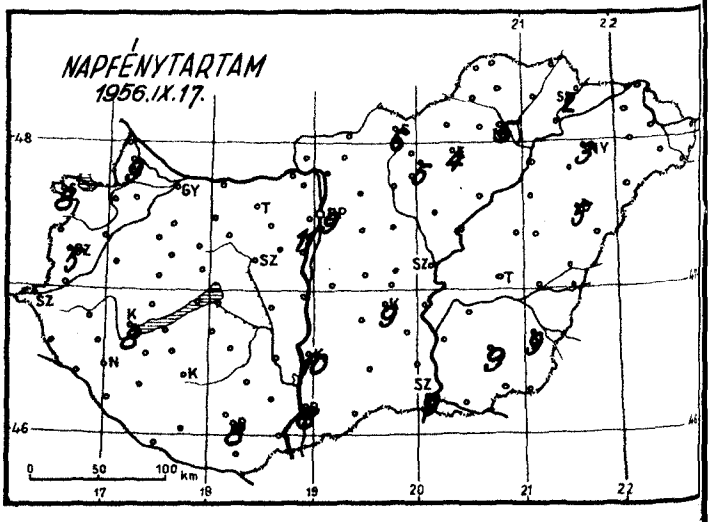

Időjárási helyzet 1950. év SZEPTEMBER hó 18. nap 7 óra

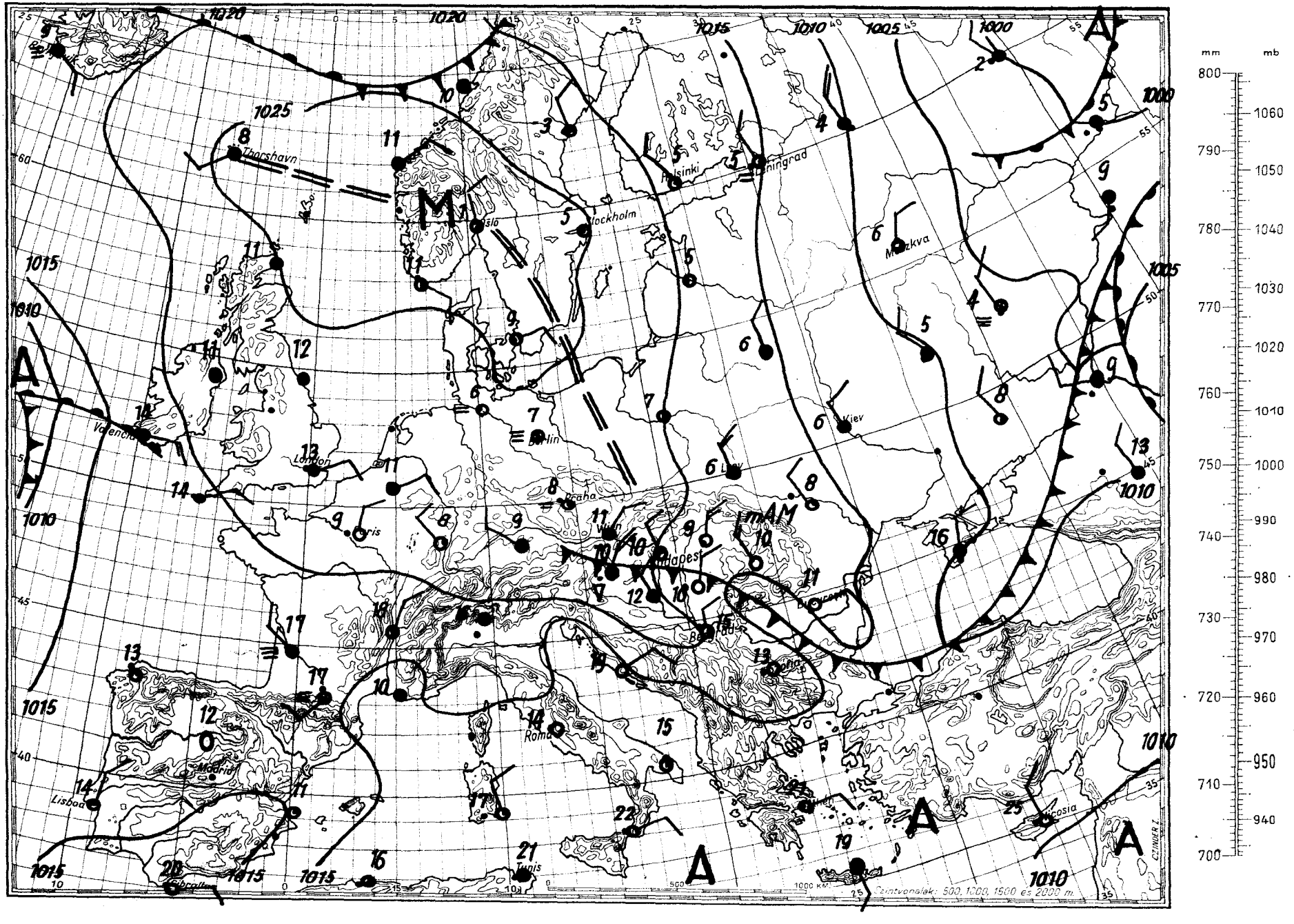

Magassági légállapotmérés

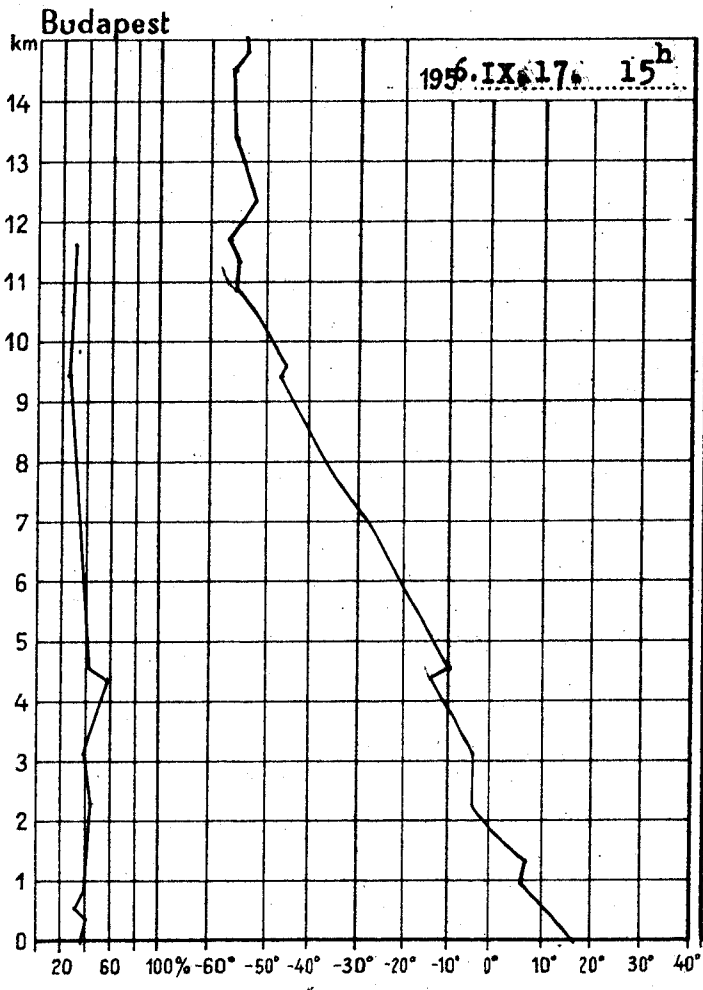

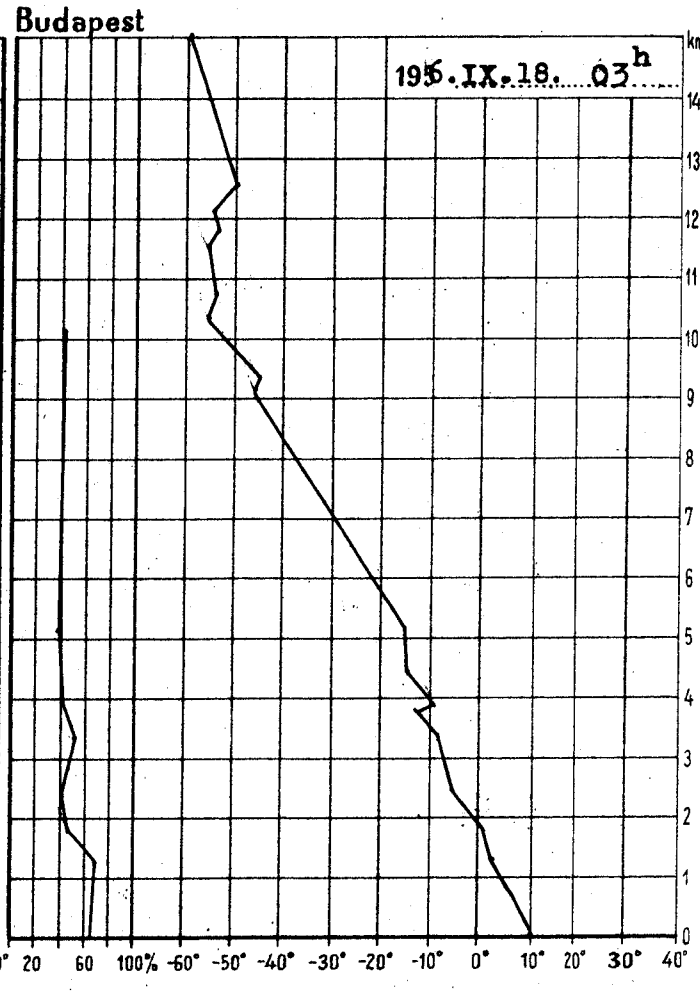

1956.IX.17. 15h			
km	mb	C°	%
Talaj	996.6	17.0	41
0·5	954	11.8	42
1	899	8.9	46
1·5	846	6.8	46
2	796	3.4	47
2·5	747	+0.2	47
3	702	+2.0	45
4	619	-8.7	53
5	543	-11.7	45
6	475	-18.4	42
7	415	-25.5	39
8	361	-31.6	39
9	313	-39.8	38
10	269	-46.7	37
11	232	-53.7	37
12	198	-51.7	
13	170	-52.5	
14	143	-53.3	
15	123	-52.7	

Magaslégköri időhelyzet

Szárazföldünk felett erőteljes a meridionális áramlás. Az Afrikából felnyuló meleg levegő nyugati oldalán felmelegedés észlelhető. Nyugat- és Közép-Európában nincs figyelemreméltó advekció. A Volga vidékén erős lehülés tapasztalható. Hazánk felett az egész troposzférában csökkent a levegő hőmérséklete. A lehülés mértéke 3750 m körül elérte a 9 fokot. A 0 fokos szint 360 m-rel alacsonyabbra, 2070 m-re került. -10 fokot a következő három szinten mértek: 3660, 3770 és 4100 m-en.

Pápainé s.k.

1956.IX.18. 03h			
km	mb	C°	%
Talaj	1000.3	10.4	70
0·5	957	8.4	72
1	901	5.5	74
1·5	847	3.1	65
2	797	0.6	48
2·5	749	-3.4	45
3	703	-6.6	53
4	617	-9.5	44
5	543	-13.0	43
6	474	-19.4	44
7	414	-26.6	45
8	360	-33.4	46
9	311	-42.1	46
10	268	-47.4	47
11	229	-52.6	
12	197	-51.4	
13	169	-50.4	
14	145	-54.2	
15	123	-58.5	

OFFSET NYOMDA, BUDAPEST F. V. POMAYER GYULA

1956. szeptember hó, 18. nap kedd, 69. évfolyam 262. sz.

	Reggeli észlelések 06 TMG				Az utolsó 24 óra adatai				
	Felhőzet (0—4)	Szélirány és erő (m/s)	Légnyomás (millibár)	Hőmérséklet (C°)	Csapadék (24 óra) (mm)	Hőmérsékleti szélsőségek: tegnapi nappali max.	Hőmérsékleti szélsőségek: éjszakai min.	Hőmérsékleti szélsőségek: Radiációs min.	Napsütés (óra) tegnap
Mosonmagyaróvár	3	NE 4	1022.0	11	.	19	10	9	9
Sopron	4	NW 1	22.9	10	4	21	10	9	8
Szombathely	3	NE 1	21.7	11	ny	20	10	9	5
Szentgotthárd	4	NW 1	21.9	10	.	22	8	6	–
Pápa	3	NE 1	20.8	10	ny	21	10	7	–
Győr	3	N 2	21.6	10	ny	20	9	8	–
Tatabánya	1	NW 2	21.0	9	ny	23	7	3	–
Székesfehérvár	1	N 4	–	10	.	20	9	–	–
Siófok	2	N 10	20.4	12	ny	19	12	11	–
Keszthely	3	N 3	20.7	13	.	22	12	12	8
Zalaegerszeg	4	NNE 3	20.7	11	ny	21	8	6	–
Nagykanizsa	3	NW 2	21.5	11	.	22	7	3	–
Kaposvár	3	N 3	20.8	12	.	22	9	5	–
Pécs	4	NW 4	19.8	12	.	23	11	8	8
Budapest M. I.	1	NW 3	20.2	10	ny	20	9	7	9
Salgótarján	0	N 1	20.0	5	.	23	4	0	6
Eger	1	– 0	19.7	9	.	20	8	5	4
Miskolc	0	– 0	19.7	7	.	21	5	3	5
Sárospatak	0	– 0	17.9	8	1	15	4	1	2
Baja	0	NNE 5	19.8	12	.	22	12	8	8
Kalocsa	1	N 1	19.4	11	.	22	11	8	10
Kecskemét	0	NW 1	19.4	9	.	22	7	6	9
Szeged	0	N 2	19.1	10	.	23	9	5	9
Szolnok	4	– 0	19.7	11	.	23	10	–	–
Túrkeve	4	N 1	–	10	.	23	8	3	–
Békéscsaba	3	NNE 3	19.1	10	.	24	9	6	9
Debrecen	0	NE 2	19.9	8	.	21	8	5	5
Nyíregyháza	0	– 0	20.2	7	1	19	5	2	3
Kékestető (1000 m)**	1	NNE 1	900.3	2	ny	15	2	–	5
Galyatető (932 m)**	–	–	–	–	.	15	4	–	–
Misinatető (534 m)*	3	N 6	960.1	10	.	20	9	–	–
Szabadsághegy (474 m)*	0	NW 1	960.0	9	.	17	6	–	11
Farkasgyepü (400 m)*	3	NW 1	961.1	8	ny	20	7	5	–

24 órai csapadék mm		24 óra csapadék mm		24 óra csapadék mm		24 óra csapadék mm	
Rajka	.	Tihany	.	Putnok	.	Záhony	3
Csorna	ny	Fonyód	.	Jósvafő	.	Kisvárda	1
Kapuvár	2	Marcali	.	Bódvaszilas	–	Vásárosnamény	ny
Kőszeg	ny	Somogyvár	.	Lillafüred	ny	Baktalórántháza	1
Ragyogóhid	1	Tab	.	Szendrőlád	.	Mátészalka	.
Körmend	ny	Sárbogárd	.	Fügöd	ny	Tiszabecs	2
Lenti	.	Sztálinváros	.	Hidasnémeti	1	Csenger	ny
Hahót	.	Nagykónyi	.	Sátoraljaújhely	2	Nyírlugos	–
Letenye	.	Somogyszob	.	Tokaj	ny	Polgár	.
Gyékényes	–	Barcs	.	Mezőkeresztes	.	Hajdúdorog	ny
Káld	.	Szigetvár	.	Poroszló	.	Hortobágy	.
Lovászpatona	–	Lengyel	.	Jászapáti	.	Nagyléta	.
Devecser	ny	Középhidvég	.	Nagykáta	.	Tiszaroff	.
Tapolca	.	Bátaapáti	.	Gyömrő	.	Karcag	.
Zirc	1	Mohács	.	Örkény	.	Püspökladány	.
Veszprém	.	Siklós	.	Kúnszentmiklós	.	Berettyóújfalu	.
Komárom	ny	Királyrét	.	Cegléd	.	Szeghalom	.
Kisbér	.	Balassagyarm.	.	Nagykőrös	.	Kőrösszakál	.
Mór	.	Romhány	.	Tiszakécske	.	Szarvas	.
Alcsut	.	Vác	.	Izsák	.	Szentes	.
Esztergom	.	Galgamácsa	.	Kiskúnfélegyh.	.	Orosháza	.
Dobogókő	–	Lőrinci	.	Kiskúnhalas	.	Makó	.
Ercsi	.	Gyöngyös	.	Bácsalmás	.	Mezőhegyes	.
Kápolnásnyék	.	Borsodnádasd	ny	Kistelek	.	Battonya	.

* A légnyomás 500 gdm-re átszámítva ** A légnyomás 1000 gdm-re átszámítva

Magassági szélmérések

Óraadatok greenwichi középidőben

IX.17.	Szhely 15 h		Nkanizsa 15 h		Győr 15 h		Pécs 15 h		Bpest 9 h		Bpest 12 h		Bpest 15 h		Bpest 21 h		Szeged 13 h	
	fok	m/s	fok	m/s	fok	m/s	fok	m/s	fok	m/s	fok	m/s	fok	m/s	fok	m/s	fok	m/s
Talaj	40	7	40	2	360	7	360	2	320	7	320	12	320	12	320	2	320	7
500 m	20	8	60	4	330	10	340	5	310	7	310	17	300	20	360	12	310	11
1000	340	3	30	1	320	12	340	5	310	17	310	17	300	20	330	15	310	11
1500	290	6	300	7	310	24	310	8	310	16	300	23	300	20	330	15	300	20
2000	310	11			310	32	310	8	300	18	300	16	310	24			300	20
3000	300	13					310	19	300	18	300	23	310	24			300	27
4000	280	20					310	19	300	21			300	23			290	26
5000							310	27									300	42
7000							310	27									280	42
9000							310	27										
10000																		
12000																		
14000																		
16000																		
18000																		
20000																		

IX.17.	Miskolc 15 h		Debrecen 16 h															
	fok	m/s	fok	m/s	fok	m/s	fok	m/s	fok	m/s	fok	m/s	fok	m/s	fok	m/s	fok	m/s
Talaj	90	2	40	2														
500 m	310	4	70	4														
1000	300	7	270	3														
1500	300	7	300	8														
2000	290	9	290	9														
3000																		
4000																		
5000																		
7000																		
9000																		
10000																		
12000																		
14000																		
16000																		
18000																		
20000																		

IX.18.	Szhely 4 h		Nkanizsa 3 h		Győr 4 h		Pécs 3 h		Bpest 3 h		Bpest 6 h		Szeged 4 h		Miskolc 3 h		Debrece 4 h	
	fok	m/s	fok	m/s	fok	m/s	fok	m/s	fok	m/s	fok	m/s	fok	m/s	fok	m/s	fok	m/s
Talaj	360	7	270	2	360	2	320	2	320	2	360	2	320	2	-	0	360	7
500 m	350	12	10	10	20	9	360	11	360	10	60	3	360	11	360	2	30	13
1000	340	14	10	10	20	9	350	15	360	10	360	5	350	11	20	7	30	13
1500	340	14	350	13	360	13	330	17	330	13	350	10	310	11	20	7	20	16
2000	320	15			310	14	320	13	330	13	350	10	310	14	310	4	320	13
3000							320	13	320	18	320	11	310	24			320	13
4000									320	18	320	20	320	26			350	20
5000											310	28					350	20
7000																		
9000																		
10000																		
12000																		
14000																		
16000																		
18000																		
20000																		

OFFSET NYOMDA, BUDAPEST F. V. POMAYER GYULA

IDŐJÁRÁSI NAPIJELENTÉS

ЕЖЕДНЕВНЫЙ МЕТЕОРОЛОГИЧЕСКИЙ БЮЛЛЕТЕНЬ • DAILY SYNOPTIC MAP OF THE HUNGARIAN METEOROLOGICAL INSTITUTE • BULLETIN QUOTIDIEN DE L'INSTITUT MÉTÉOROLOGIQUE HONGROIS WETTERBERICHT DES UNGARISCHEN METEOROLOGISCHEN INSTITUTS

KIADJA AZ ORSZÁGOS METEOROLÓGIAI INTÉZET
BUDAPEST II, KITAIBEL PÁL-UTCA 1
TEL.: KÖZPONT: 353-500 IDŐJELZŐ OSZT: 150-410

MEGJELENIK NAPONKÉNT * ELŐFIZETÉSI ÁRA A POSTAI KÖLTSÉGGEL EGYÜTT NEGYEDÉVRE 60·— Ft
KIADÁSÉRT FELELŐS AZ INTÉZET IGAZGATÓJA

69. évfolyam 263. szám. + Budapest + 1956. szeptember 19.

Az időjárási helyzet ma reggel és a várható időjárás:

Európa nagyrésze felett leszálló légáramlással csendes, száraz időjárás alakult ki. Finnországban, valamint a Szovjetunió európai területének középső vidékein, ahová a Novaja-Zemlja felől továbbra is hideg levegő áramlik, továbbá Közép-Európa egyes területein is több helyen volt gyenge hajnali fagy. A nappali felmelegedés Közép-Európában csak egy-két helyen érte el a 20 fokot.

Hazánkban kedden reggel az északnyugati megyékben néhány helyen jelentéktelen mennyiségü eső esett. A hőmérséklet napközben a sok órás napsütés hatására is csak 15-18 fokig emelkedett. Ma hajnalban az ország középső vidékein 4-7, máshol általában 1-4 fokig hült le a levegő. A talajközeli rétegekben sokfelé volt fagy.

Budapesten szerdán 12 órakor a hőmérséklet 14 fok, a tengerszintre átszámitott légnyomás 774 mm, alig változik.

Várható időjárás csütörtök estig:

Kevés felhő, száraz idő.
Mérsékelt keleti, délkeleti szél.
Az éjszakai lehülés erős marad, többfelé talajmenti fagy lesz.
A nappali felmelegedés kissé fokozódik.

Várható legalacsonyabb hőmérséklet ma éjjel: 1-4 fok között, a talajmenti rétegben gyenge fagy.
Legmagasabb nappali hőmérséklet csütörtökön: 18-21 fok között.

Tóvayné

A hőmérséklet és a légnyomás napi középértéke Budapesten és ezek eltérése a 75 évi átlagtól:

1956.IX.18-án: 14,0 C°, 767,6 mm. Eltérés: -2,3 C°, +3,4 mm.

1871 óta ezen a napon előfordult

legmagasabb hőmérséklet, 34,0 C° /1947./
legalacsonyabb hőmérséklet 4,0 C° /1886./

Az Országos Meteorológiai Intézet Időjárási Napjelentése

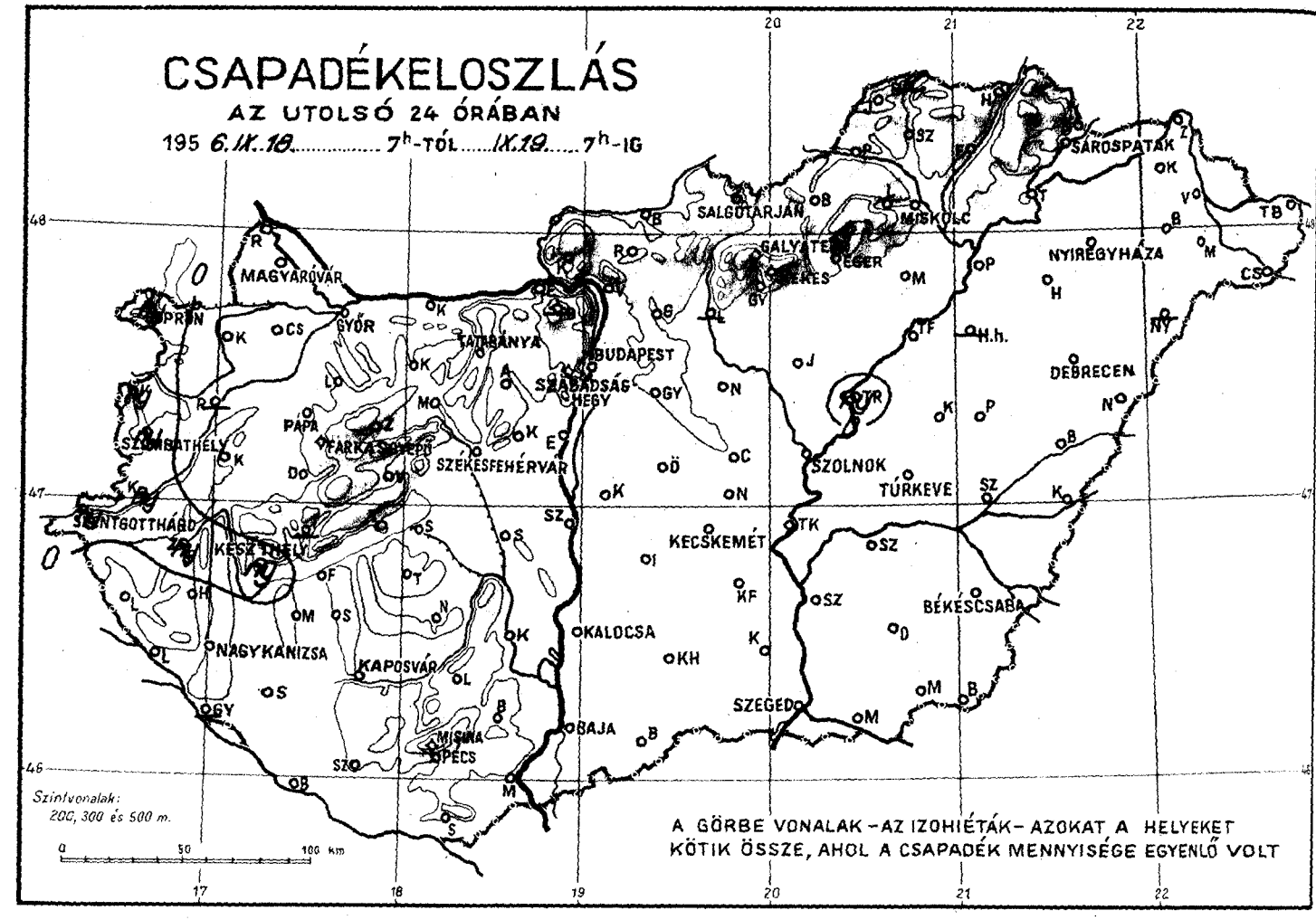

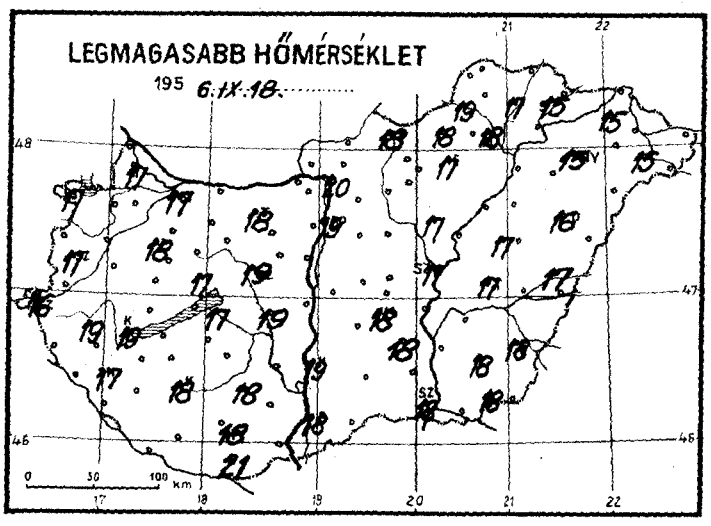

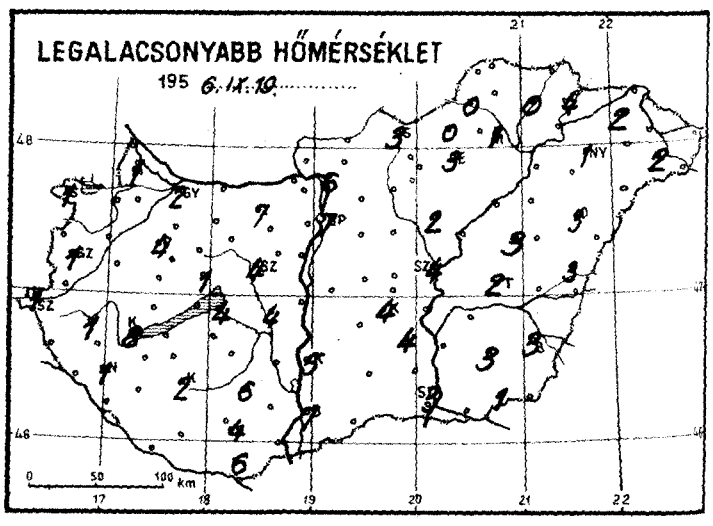

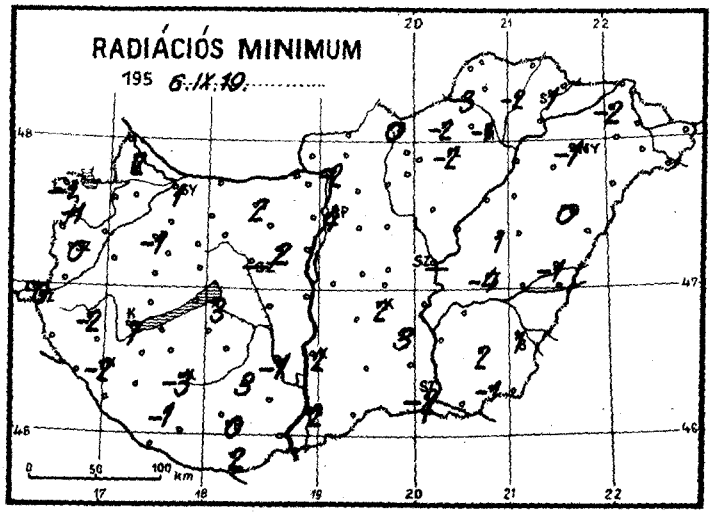

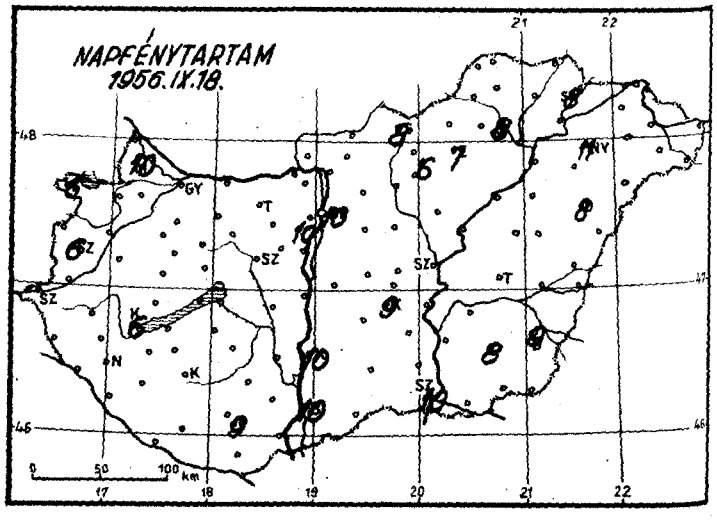

Időjárási helyzet 1956. év SZEPTEMBER hó 19. nap 7 óra

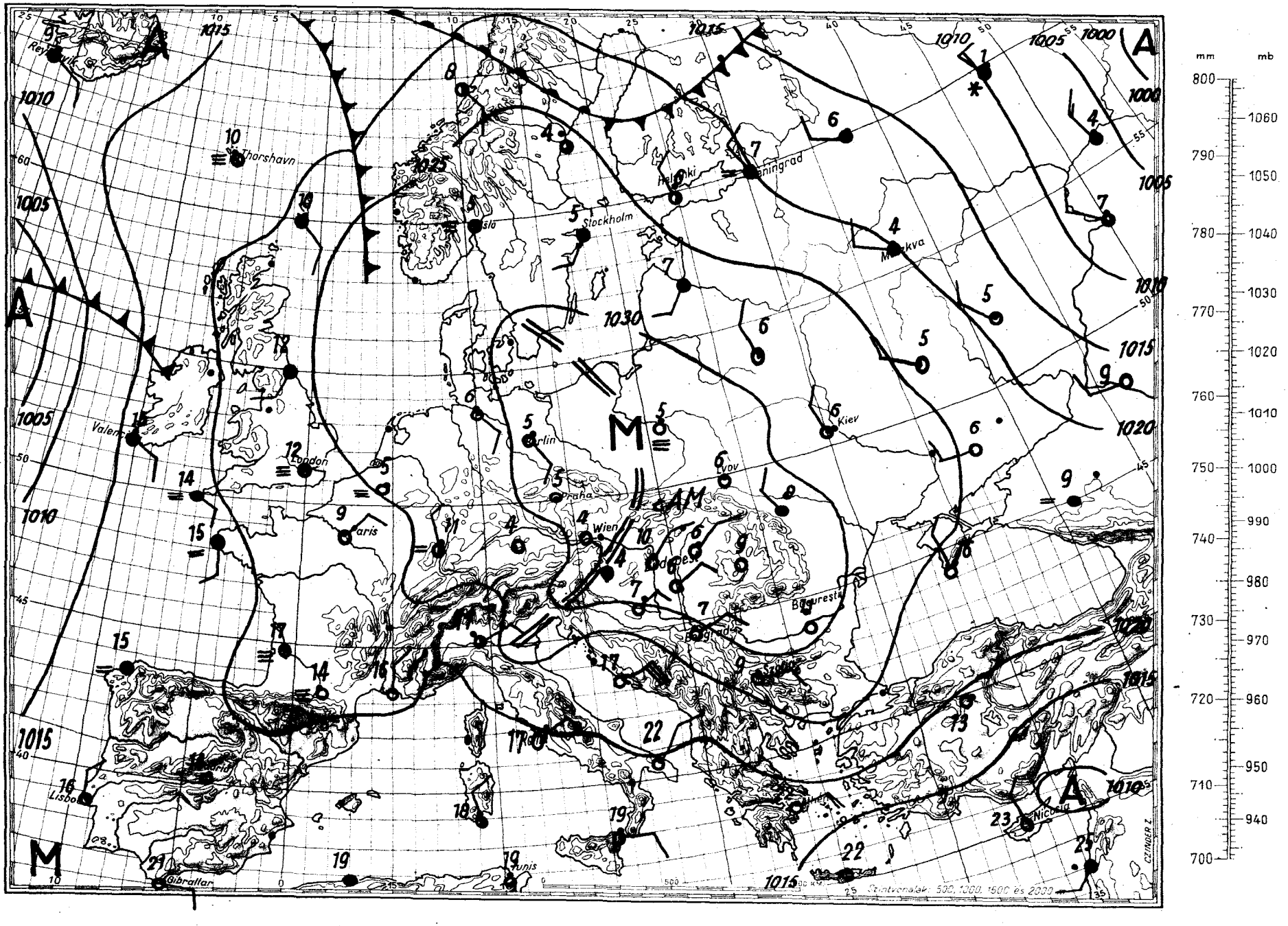

Magassági légállapotmérés

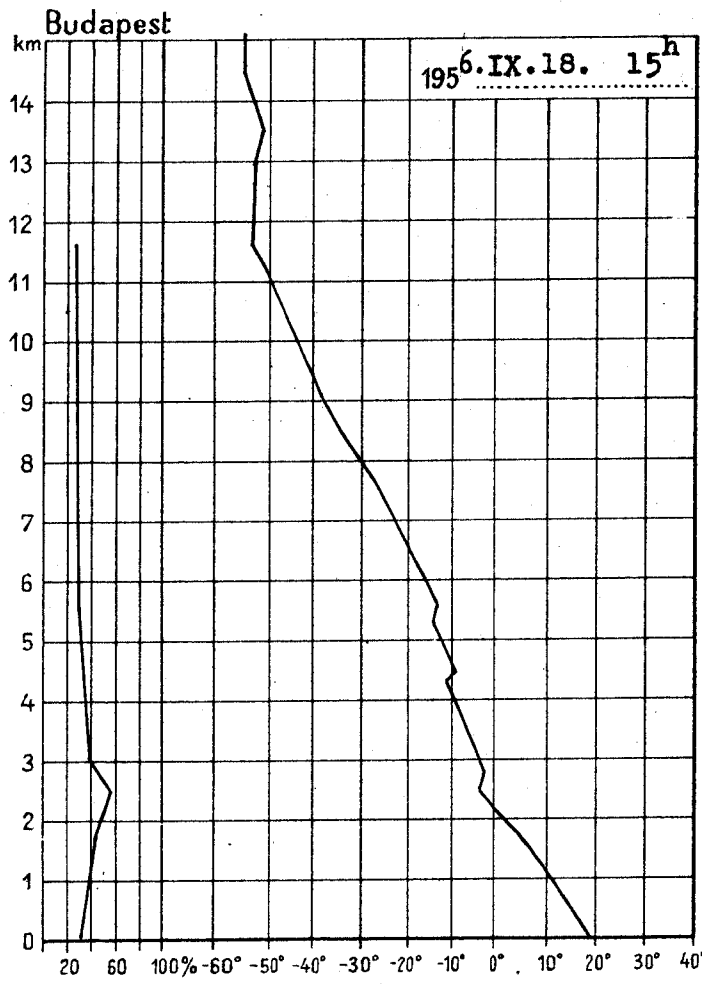

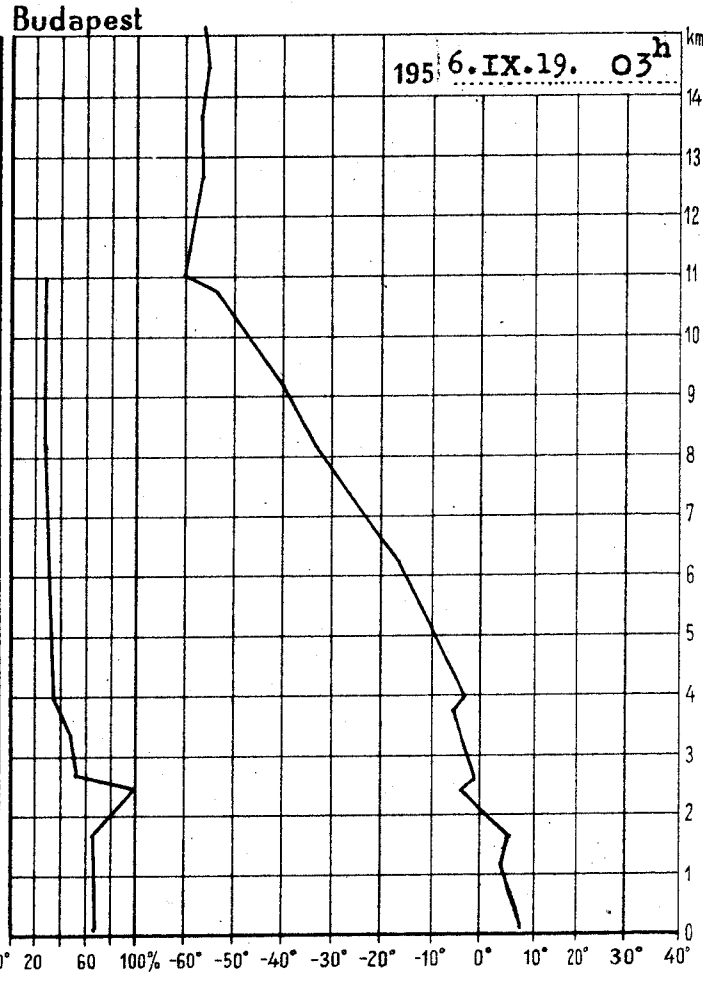

195 6.IX.18. 15h			
km	mb	C°	%
Talaj	1006.6	18.3	29
0·5	964	15.3	32
1	910	10.7	36
1·5	855	5.8	40
2	805	1.2	48
2·5	757	-2.2	52
3	710	-2.6	39
4	627	-8.9	35
5	549	-12.9	32
6	481	-17.1	27
7	420	-24.6	25
8	365	-31.5	25
9	316	-38.6	26
10	273	-44.9	27
11	234	-50.0	25
12	202	-52.0	
13	172	-51.2	
14	148	-52.9	
15	127	-54.8	

Magaslégköri időhelyzet

Az Afrikából származó meleg levegő egyre nagyobb területen okoz gyenge felmelegedést. Erősebb a meleg advekció a Brit-szigetek és a Szovjet-Unió nyugati határvidékén. Lehülés már csak a Volga és Ural közötti területen észlelhető. Hazánk felett 3220 m-ig csökkent a levegő hőmérséklete, efölött felmelegedés tapasztalható. A 0 fokos szint 340 m-t süllyedt, a -10 fokos szint 690 m-t emelkedett. Magasságuk ma hajnalban 1730, ill. 4790 m volt.

Pápainé s.k.

195 6.IX.19. 03h			
km	mb	C°	%
Talaj	1012.3	7.4	61
0·5	970	5.8	61
1	911	3.6	60
1·5	855	1.7	72
2	804	-2.0	87
2·5	756	-1.3	51
3	710	-3.8	43
4	625	-4.9	35
5	550	-11.3	37
6	482	-17.2	33
7	420	-25.2	28
8	365	-33.4	27
9	316	-40.1	27
10	273	-48.0	27
11	233	-55.1	28
12	190	-59.9	
13	170	-57.0	
14	145	-56.3	
15	124	-57.8	

OFFSET, NYOMDA, BUDAPEST F. V. POMAYER GYULA

1956. szeptember hó, 19. nap szerda.
69. évfolyam 263. sz.

	Reggeli észlelések 06 TMG				Az utolsó 24 óra adatai					
	Felhőzet (0—4)	Szélirány és erő (m/s)	Légnyomás (millibár)	Hőmérséklet (C°)	Csapadék (24 óra) (mm)		Hőmérsékleti szélsőségek: tegnapi nappali max.	éjszakai min.	Radiációs min.	Napsütés (óra) tegnap
Mosonmagyaróvár	0	NE 2	1031.8	6	.		17	1	-2	10
Sopron	0	NNE 2	31.9	6	ny		17	1	-1	6
Szombathely	0	- 0	32.3	3	ny		17	1	0	6
Szentgotthárd	2	- 0	31.7	1	ny		16	1	0	-
Pápa	0	- 0	30.9	6	.		18	4	-1	-
Győr	0	E 1	31.8	5	.		17	2	1	-
Tatabánya	0	ESE 4	31.7	9	.		18	7	2	-
Székesfehérvár	1	- 0	-	5	.		19	4	-	-
Siófok	0	E 2	31.4	9	.		17	4	3	-
Keszthely	0	E 1	31.3	10	ny		19	8	7	6
Zalaegerszeg	0	- 0	30.9	2	ny		17	1	-2	-
Nagykanizsa	0	NNW 1	31.0	5	.	⌴	17	1	-2	-
Kaposvár	1	- 0	31.3	6	.		18	2	-3	-
Pécs	0	ENE 3	30.1	7	.		18	4	0	9
Budapest M. I.	0	NNE 1	31.7	10	.		19	7	4	10
Salgótarján	1	SE 1	32.4	5	.		18	3	0	8
Eger	0	W 1	31.7	7	.		17	3	-2	7
Miskolc	0	N 4	31.5	4	.		18	1	-1	8
Sárospatak	0	N 1	31.3	9	.		15	4	1	8
Baja	0	NE 1	30.6	7	.		18	7	2	10
Kalocsa	1	N 1	30.9	7	.		19	5	2	10
Kecskemét	0	NE 1	30.9	6	.		18	4	2	9
Szeged	0	NNE 3	30.7	6	.		18	3	-2	10
Szolnok	0	N 2	31.3	6	.		17	4	-	-
Túrkeve	0	N 1	-	4	.		17	2	-4	-
Békéscsaba	0	NNE 2	31.0	4	.		18	3	1	9
Debrecen	0	NNE 2	31.1	5	.		16	3	0	8
Nyíregyháza	0	NE 2	31.7	5	.		15	1	-1	11
Kékestető (1000 m)**	0	ENE 1	910.6	2	.		11	0	-	6
Galyatető (932 m)**	-	-	-	-	.		14	2	-	-
Misinatető (534 m)*	0	NE 2	968.5	7	.		15	5	-	-
Szabadsághegy (474 m)*	0	NE 1	970.8	8	.		16	6	-	10
Farkasgyepü (400 m)*	0	ESE 4	969.2	7	.		18	6	4	-

24 órai csapadék mm			24 óra csapadék mm			24 óra csapadék mm			24 óra csapadék mm		
Rajka	.		Tihany	.		Putnok	.		Záhony	.	
Csorna	.		Fonyód	.		Jósvafő	.		Kisvárda	.	
Kapuvár	.		Marcali	.		Bódvaszilas	-		Vásárosnamény	.	
Kőszeg	ny		Somogyvár	.		Lillafüred	.		Baktalórántháza	.	
Nagyogóhid	-		Tab	.		Szendrőlád	.		Mátészalka	.	
Körmend	ny		Sárbogárd	.		Füged	.		Tiszabecs	.	
Lenti	.		Sztálinváros	.		Hidasnémeti	.		Csenger	.	
Hahót	.		Nagykónyi	.		Sátoraljaújhely	.		Nyírlugos	-	
Letenye	.		Somogyszob	.		Tokaj	.		Polgár	.	
Gyékényes	-		Barcs	.		Mezőkeresztes	.		Hajdúdorog	.	
Káld	.		Szigetvár	.		Poroszló	.		Hortobágy	-	
Lovászpatona	.		Lengyel	.		Jászapáti	.		Nagyléta	.	
Devecser	.		Középhidvég	.		Nagykáta	.		Tiszaroff	ny	
Tapolca	-		Bátaapáti	.		Gyömrő	.		Karcag	.	
Zirc	.		Mohács	.		Örkény	.		Püspökladány	.	
Veszprém	.		Siklós	.		Kúnszentmiklós	.		Berettyóújfalu	.	
Komárom	.		Királyrét	.		Cegléd	.		Szeghalom	.	
Kisbér	.		Balassagyarm.	.		Nagykőrös	.		Kőrösszakál	.	
Mór	.		Romhány	.		Tiszakécske	.		Szarvas	.	
Alcsut	.		Vác	.		Izsák	.		Szentes	.	
Esztergom	.		Galgamácsa	.		Kiskúnfélegyh.	.		Orosháza	.	
Dobogókő	-		Lőrinci	-		Kiskúnhalas	.		Makó	.	
Ercsi	.		Gyöngyös	.		Bácsalmás	.		Mezőhegyes	.	
Kápolnásnyék	.		Borsodnádasd	.		Kistelek	.		Battonya	.	

* A légnyomás 500 gdm-re átszámítva ** A légnyomás 1000 gdm-re átszámítva

Magassági szélmérések

Óraadatok greenwichi középidőben

IX.18.	Szhely 15 h		Nkanizsa 15 h		Győr 14 h		Pécs 15 h		Bpest 9 h		Bpest 12 h		Bpest 15 h		Bpest 19 h		Bpest 21 h	
	fok	m/s	fok	m/s	fok	m/s	fok	m/s	fok	m/s	fok	m/s	fok	m/s	fok	m/s	fok	m/s
Talaj	360	7	360	2	360	7	320	7	320	2	320	2	270	2	–	0	90	7
500 m	20	4	40	5	10	4	10	4	70	1	100	1	360	2	130	2	100	12
1000	20	4	30	5	10	4	10	4	360	2	340	3	360	2	130	2	160	5
1500	10	7	10	5	10	4	10	5	30	2	330	3	350	3	110	2	200	4
2000	360	6	360	8	350	7	10	5			330	3	360	3	30	4	300	2
3000	350	7	360	10	360	7	350	9					360	8				
4000	360	12	360	12			350	9					360	8				
5000	10	29	350	19			340	23					360	19				
7000	360	33	350	25			340	23					360	23				
9000	360	40											360	28				
10000													360	38				
12000													340	21				
14000													310	21				
16000													310	21				
18000													310	10				
20000																		

IX.18.	Szeged 16 h		Miskolc 16 h		Debrecen 15 h				IX.19.				Szhely 4 h		Nkanizsa 4 h		Győr 4 h	
	fok	m/s	fok	m/s	fok	m/s	fok	m/s	fok	m/s	fok	m/s	fok	m/s	fok	m/s	fok	m/s
Talaj	90	2	90	2	360	7							40	2	–	0	90	2
500 m	30	6	50	8	30	8							160	7	150	7	140	14
1000	20	6	40	10	360	12							160	7	140	4	140	14
1500	20	6	20	9	360	12							170	4	120	3	180	5
2000	10	4	320	6	340	15							150	3	60	4	270	1
3000	310	8			360	13							40	4	80	3		
4000	360	13			360	13							30	13				
5000					360	19							20	21				
7000					360	23							10	23				
9000					350	20							360	28				
10000					350	20							360	32				
12000													350	30				
14000																		
16000																		
18000																		
20000																		

IX.19.	Pécs 3 h		Bpest 0 h		Bpest 3 h		Bpest 6 h		Szeged 5 h		Miskolc 3 h		Debrecen 4 h					
	fok	m/s	fok	m/s	fok	m/s	fok	m/s	fok	m/s	fok	m/s	fok	m/s	fok	m/s	fok	m/s
Talaj	40	7	40	2	320	2	360	7	90	2	360	2	360	2				
500 m	60	9	90	9	90	3	80	7	50	7	40	9	50	8				
1000	60	9	100	4	90	3	40	3	40	10	40	9	50	8				
1500	50	12	310	2	330	2	360	5	360	9	30	10	30	7				
2000	50	12	360	4	280	1	30	7	360	8	30	10	30	7				
3000			350	6	360	10	20	10	10	8			10	6				
4000					360	10	10	15	10	8								
5000							10	21	10	18								
7000							10	26	360	30								
9000									360	35								
10000									360	32								
12000																		
14000																		
16000																		
18000																		
20000																		

OFFSET-NYOMDA, BUDAPEST. F. V.: POMAYER GYULA

IDŐJÁRÁSI NAPIJELENTÉS

ЕЖЕДНЕВНЫЙ МЕТЕОРОЛОГИЧЕСКИЙ БЮЛЛЕТЕНЬ • DAILY SYNOPTIC MAP OF THE HUNGARIAN METEOROLOGICAL INSTITUTE • BULLETIN QUOTIDIEN DE L'INSTITUT MÉTÉOROLOGIQUE HONGROIS WETTERBERICHT DES UNGARISCHEN METEOROLOGISCHEN INSTITUTS

KIADJA AZ ORSZÁGOS METEOROLÓGIAI INTÉZET
BUDAPEST II, KITAIBEL PÁL-UTCA 1
TEL.: KÖZPONT: 353-500 IDŐJELZŐ OSZT: 150-410

MEGJELENIK NAPONKÉNT • ELŐFIZETÉSI ÁRA A POSTAI KÖLTSÉGGEL EGYÜTT NEGYEDÉVRE 60·— Ft
KIADÁSÉRT FELELŐS AZ INTÉZET IGAZGATÓJA

69. évfolyam 264. szám. + Budapest + 1956. szeptember 20.

Az időjárási helyzet ma reggel és a várható időjárás :

Nyugat- és Közép-Európa felett tovább tart az anticiklon uralma, és vele a csendes, száraz időjárás, erős éjszakai lehűléssel, reggeli ködd el. Kelet-Európában északnyugati széllel érkező sarkvidéki eredetü légtömegek napközben sokfelé okoznak záporokat.

Hazánkban szerdán jobbára derült volt az ég. A hőmérséklet nappal országszerte 17-19 fokig emelkedett. Hajnalban ismét erős volt a lehülés. Északkeleten és Nagykanizsán -1 fokig, az ország többi részén 2-6 fokig süllyedt a hőmérséklet. A talajközeli rétegben az északnyugati határszél kivételével -1, -4 fokos fagy alakult ki.

Budapesten csütörtökön 12 órakor a hőmérséklet 16 fok, a tengerszintre átszámitott légnyomás 770 mm, mérsékelten süllyedő irányzatu.

Várható időjárás péntek estig:

Kisebb felhőátvonulások, eső nélkül.
Helyenként reggeli köd.
Mérsékelt, egyes helyeken élénkebb déli, délnyugati szél.
Az éjszakai lehülés gyengül.
A nappali felmelegedés fokozódik.

Várható legalacsonyabb hőmérséklet ma éjjel: 4-7, helyenként még talajmenti fagy,
legmagasabb nappali hőmérséklet pénteken: 21-24 fok között.

Szalontai

A hőmérséklet és a légnyomás napi középértéke Budapesten és ezek eltérése a 75 évi átlagtól:

1956.IX.19-én: 11,7 C°, 772,9 mm. Eltérés: -4,6 C°, +9,0 mm.

1871 óta ezen a napon előfordult

legmagasabb hőmérséklet	33,5 C°	/1947./
legalacsonyabb hőmérséklet	4,2 C°	/1894./

Az Országos Meteorológiai Intézet Időjárási Napijelentése

CSAPADÉKELOSZLÁS
AZ UTOLSÓ 24 ÓRÁBAN

195 6.IX.19. ..... 7h-TÓL ..... IX.20. ..... 7h-IG

CSAPADÉK NEM VOLT

A GÖRBE VONALAK – AZ IZOHIÉTÁK – AZOKAT A HELYEKET KÖTIK ÖSSZE, AHOL A CSAPADÉK MENNYISÉGE EGYENLŐ VOLT

Szintvonalak: 200, 300 és 500 m.

0 50 100 km

SOPRON, GYŐR, MAGYARÓVÁR, TATABÁNYA, BUDAPEST, SZABADSÁG HEGY, PÁPA, FARKASGYEPŰ, SZÉKESFEHÉRVÁR, SZOMBATHELY, SZENTGOTTHÁRD, KESZTHELY, NAGYKANIZSA, KAPOSVÁR, MISKA, PÉCS, BAJA, KALOCSA, KECSKEMÉT, SZOLNOK, TÚRKEVE, SZEGED, BÉKÉSCSABA, DEBRECEN, NYÍREGYHÁZA, HATVAN, EGER, MISKOLC, SALGÓTARJÁN, GALYATETŐ, BÉKÉS, SÁROSPATAK

LEGMAGASABB HŐMÉRSÉKLET
195 6.IX.19. .....

LEGALACSONYABB HŐMÉRSÉKLET
195 6.IX.20. .....

RADIÁCIÓS MINIMUM
195 6.IX.20. .....

NAPFÉNYTARTAM
1956.IX.19.

Időjárási helyzet 1956. év SZEPTEMBER hó 20. nap 7 óra

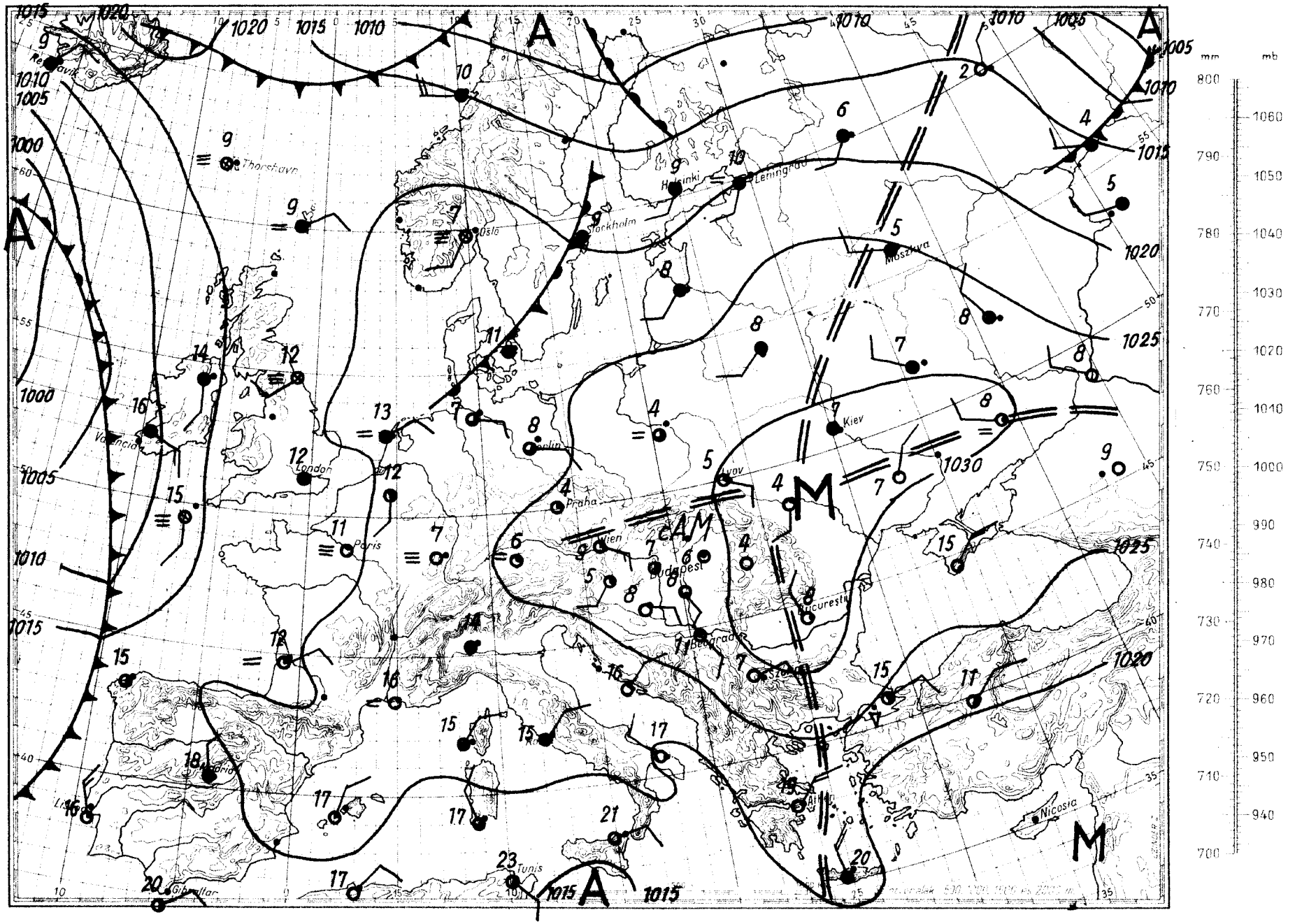

Magassági légállapotmérés

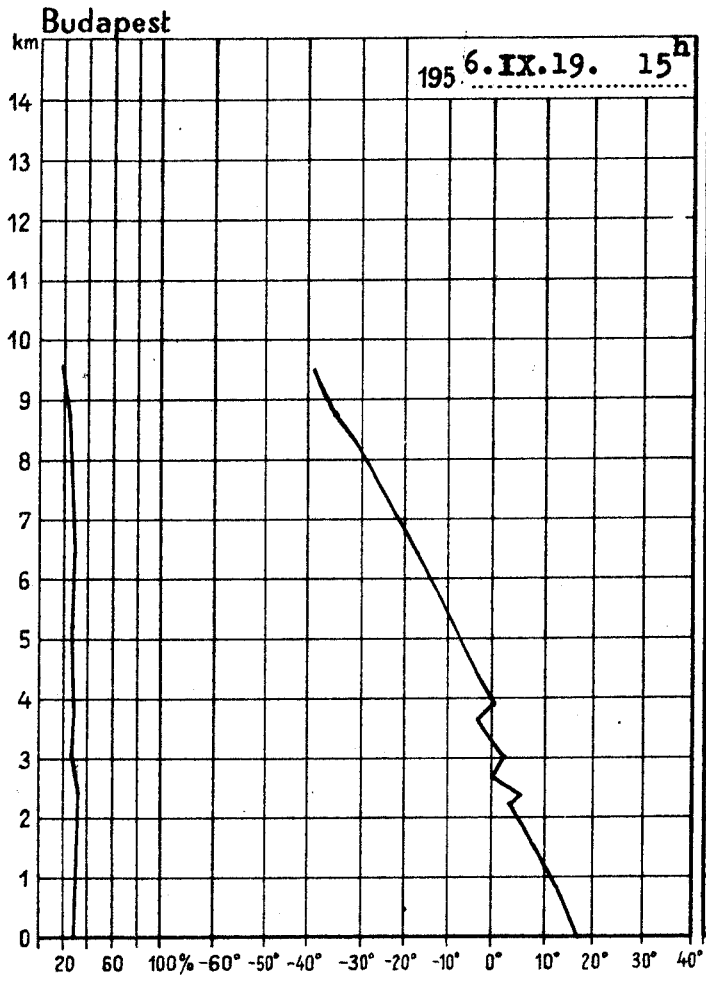

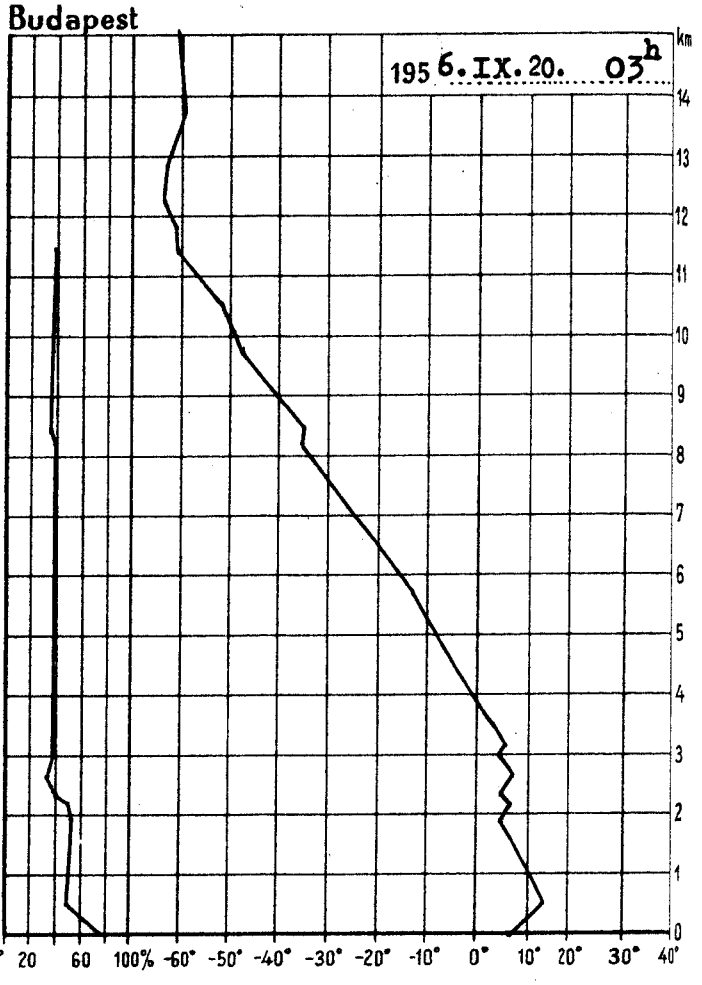

195 6.IX.19. 15h			
km	mb	C°	%
Talaj	1012.2	16.8	23
0·5	970	14.1	23
1	916	10.8	23
1·5	860	6.1	23
2	810	2.0	23
2·5	760	1.8	23
3	713	0.4	22
4	630	-1.4	21
5	552	-9.1	20
6	486	-16.0	21
7	424	-23.0	21
8	370	-30.0	20
9	320	-37.2	19
10			
11			
12			
13			
14			
15			

Magaslégköri időhelyzet

Szárazföldünk felett zonálissá vált az áramlás. A Balkánfélsziget kivételével egész Európában felmelegedés tapasztalható. A hideg levegő az Uralon tulra szorult. Hazánk felett az alsó 220 m-ben kisugárzás miatt, és 6200 m felett is csökkent a levegő hőmérséklete. A közbeeső rétegben felmelegedés következett be, amely 2300 m körül elérte a 7 fokot. A 0 fokos szint 1850, a -10 fokos szint 290 m-rel magasabbra 3580, ill. 5080 m-re került.

Pápainé s.k.

195 6.IX.20. 03h			
km	mb	C°	%
Talaj	1011.4	6.2	67
0·5	969	10.6	45
1	912	8.5	44
1·5	859	5.6	45
2	808	3.0	45
2·5	760	4.0	31
3	715	2.8	32
4	630	-2.9	32
5	554	-9.4	33
6	486	-16.1	34
7	425	-25.1	36
8	370	-34.9	37
9	320	-42.0	31
10	275	-50.5	32
11	235	-57.0	32
12	200	-62.2	
13	170	-64.0	
14	144	-60.7	
15	123	-61.4	

OFFSET NYOMDA, BUDAPEST F. V. POMAYER GYULA

1956. szeptember hó, **20.** nap **csütörtök**

69. évfolyam **264.** sz.

	Reggeli észlelések 06 TMG				Az utolsó 24 óra adatai				
	Felhőzet (0—4)	Szélirány és erő (m/s)	Légnyomás (millibár)	Hőmérséklet (C°)	Csapadék (24 óra) (mm)		Hőmérsékleti szélsőségek: tegnapi nappali max.	éjszakai min.	Radiációs min.	Napsütés (óra) tegnap
Mosonmagyaróvár	0	SE 2	1027.1	7	•		18	1	-1	10
Sopron	0	SSE 8	27.6	12	•		19	6	3	10
Szombathely	0	SW 2	27.3	8	•		17	4	2	11
Szentgotthárd	0 =	W 1	27.6	2	•		18	1	0	-
Pápa	0	SE 2	26.7	10	•		19	5	-1	-
Győr	0	SE 1	27.0	7	•		19	5	3	-
Tatabánya	0	ESE 6	27.8	8	•		18	6	1	-
Székesfehérvár	0	- 0	-	3	•		18	2	-	-
Siófok	0	SE 3	28.0	5	•		16	2	2	-
Keszthely	0	- 0	25.8	11	•		19	4	3	11
Zalaegerszeg	0	- 0	27.3	2	•		18	1	-2	-
Nagykanizsa	0	NNW 1	27.8	2	•	⊔	18	-1	-4	-
Kaposvár	0	- 0	27.9	3	•	⊔	18	0	-3	-
Pécs	0	E 2	27.3	8	•		17	4	0	10
Budapest M. I.	1	- 0	28.8	7	•		18	5	3	10
Salgótarján	0	E 1	29.9	2	•		17	1	-1	9
Eger	0	NW 1	29.7	5	•		17	1	-2	11
Miskolc	1=	- 0	29.7	2	•		19	-1	-2	10
Sárospatak	0	NW 1	30.1	4	•		17	1	-1	10
Baja	0 =	- 0	27.8	7	•		18	5	0	11
Kalocsa	0 =	- 0	27.8	8	•		17	4	0	10
Kecskemét	0	- 0	28.3	5	•		18	2	1	11
Szeged	0	SE 2	28.6	8	•		18	3	-2	10
Szolnok	0	E 1	28.7	6	•		18	3	-	-
Túrkeve	0	NE 1	-	5	•		18	1	-3	-
Békéscsaba	0	SE 2	29.5	7	•		19	4	2	10
Debrecen	0	- 0	29.5	5	•		18	-1	-3	11
Nyíregyháza	0	- 0	30.3	3	•		18	-1	-3	11
Kékestető (1000 m)**	1	SSW 4	909.2	6	•		13	3	-	10
Galyatető (932 m)**	-	-	-	-	•		14	5	-	-
Misinatető (534 m)*	0	ESE 1	966.9	10	•		15	9	-	-
Szabadsághegy (474 m)*	0	SE 1	968.0	10	•		15	6	-	10
Farkasgyepü (400 m)*	0	ESE 2	966.8	8	•		17	8	5	-

24 órai csapadék mm			24 óra csapadék mm			24 óra csapadék mm			24 óra csapadék mm		
Rajka	•		Tihany	•		Putnok	•	⊔	Záhony	•	
Csorna	•		Fonyód	•		Jósvafő	•		Kisvárda	•	⊔
Kapuvár	•		Marcali	•		Bódvaszilas	•		Vásárosnamény	•	
Kőszeg	•		Somogyvár	•		Lillafüred	•		Baktalórántháza	•	
Ragyogóhid	•		Tab	•		Szendrőlád	•	⊔	Mátészalka	•	
Körmend	•		Sárbogárd	•		Füged	•		Tiszabecs	•	
Lenti	•	⊔	Sztálinváros	•		Hidasnémeti	•		Csenger	•	⊔
Hahót	•		Nagykónyi	•		Sátoraljaújhely	•		Nyírlugos	•	
Letenye	•		Somogyszob	•		Tokaj	•		Polgár	•	
Gyékényes	•		Bares	•		Mezőkeresztes	•		Hajdúdorog	•	
Kálid	•		Szigetvár	•		Poroszló	•		Hortobágy	•	
Lovászpatona	•		Lengyel	•	⊔	Jászapáti	•		Nagyléta	•	
Devecser	•		Középhidvég	•		Nagykáta	•		Tiszaroff	•	
Tapolca	•		Bátaapáti	•		Gyömrő	•		Karcag	•	
Zirc	•		Mohács	•		Örkény	•	⊔	Püspökladány	•	
Veszprém	•	⊔	Siklós	•		Kúnszentmiklós	•		Berettyóújfalu	•	
Komárom	•		Királyrét	•	⊔	Cegléd	•	⊔	Szeghalom	•	
Kisbér	•		Balassagyarm.	•		Nagykőrös	•		Kőrösszakál	•	⊔
Mór	•		Romhány	•	⊔	Tiszakécske	•		Szarvas	•	
Alcsut	•		Vác	•		Izsák	•		Szentes	•	
Esztergom	•		Galgamácsa	•	⊔	Kiskúnfélegyh.	•		Orosháza	•	
Dobogókő	•		Lőrinci	•		Kiskúnhalas	•		Makó	•	
Ercsi	•		Gyöngyös	•		Bácsalmás	•		Mezőhegyes	•	
Kápolnásnyék	•	⊔	Borsodnádasd	•		Kistelek	•	⊔	Battonya	•	

* A légnyomás 500 gdm-re átszámítva ** A légnyomás 1000 gdm-re átszámítva

Magassági szélmérések

Óraadatok greenwichi középidőben

IX.19.	Szhely 15 h		Nkanizsa 15 h		Győr 14 h		Pécs 15 h		Bpest 9 h		Bpest 12 h		Bpest 15 h		Bpest 18 h		Szeged 15 h	
	fok	m/s	fok	m/s	fok	m/s	fok	m/s	fok	m/s	fok	m/s	fok	m/s	fok	m/s	fok	m/s
Talaj	180	2	140	2	140	2	90	2	90	2	40	2	140	2	140	7	40	2
500 m	190	5	120	3	150	1	60	4	70	3	50	4	90	3	100	5	50	1
1000	190	5	90	4	150	1	60	4	20	5	50	4	90	3	110	6	60	3
1500	180	5	90	4	150	3	80	3	30	6	50	4	80	5	110	6	130	2
2000	200	4	90	4	150	3	80	3	60	6	50	4	80	5	60	7	130	2
3000	350	2	60	3	20	8	20	9	30	8	30	7	40	4			30	7
4000	360	9	20	8	10	11	20	9	20	15	20	14	20	11			30	13
5000	10	12	160	16	10	11	10	15	10	20	10	20	10	16			10	18
7000	10	16	10	16			10	19					10	16			10	35
9000	350	23	360	20			10	19					360	23			360	24
10000	350	22	350	20									360	23			360	32
12000	350	26	350	24													360	36
14000	350	26	350	24														
16000	330	26																
18000	330	26																
20000	340	15																

IX.19.	Miskolc 15 h		Debrecen 15 h															
	fok	m/s	fok	m/s	fok	m/s	fok	m/s	fok	m/s	fok	m/s	fok	m/s	fok	m/s	fok	m/s
Talaj	140	2	90	2														
500 m	80	3	80	6														
1000	80	3	80	6														
1500	60	2	80	6														
2000	60	2	–	0														
3000	10	5	20	2														
4000	20	9	20	8														
5000			20	15														
7000			20	20														
9000			10	35														
10000			10	35														
12000			10	42														
14000			350	35														
16000			350	35														
18000																		
20000																		

IX.20.	Nkanizsa 4 h		Győr 4 h		Bpest 3 h		Bpest 6 h		Szeged 4 h		Debrecen 4 h							
	fok	m/s	fok	m/s	fok	m/s	fok	m/s	fok	m/s	fok	m/s	fok	m/s	fok	m/s	fok	m/s
Talaj	360	2	90	2	90	2	90	2	140	2	90	2						
500 m	150	6	190	8	180	7	180	8	170	17	210	10						
1000	180	4	190	6	200	8	180	8	170	7	230	5						
1500	180	5	190	6	200	8	190	8	150	6	270	7						
2000	180	3	220	11	200	8	190	8	150	6	240	4						
3000	360	6	220	13	200	3	230	5	360	1	250	4						
4000							310	5	360	5	290	4						
5000							340	9	350	10								
7000							350	15	350	14								
9000							340	14	340	16								
10000																		
12000																		
14000																		
16000																		
18000																		
20000																		

OFFSET NYOMDA, BUDAPEST F. V. POMAYER GYULA

IDŐJÁRÁSI NAPIJELENTÉS

ЕЖЕДНЕВНЫЙ МЕТЕОРОЛОГИЧЕСКИЙ БЮЛЛЕТЕНЬ • DAILY SYNOPTIC MAP OF THE HUNGARIAN METEOROLOGICAL INSTITUTE • BULLETIN QUOTIDIEN DE L'INSTITUT MÉTÉOROLOGIQUE HONGROIS WETTERBERICHT DES UNGARISCHEN METEOROLOGISCHEN INSTITUTS

KIADJA AZ ORSZÁGOS METEOROLÓGIAI INTÉZET
BUDAPEST II, KITAIBEL PÁL-UTCA 1
TEL.: KÖZPONT: 353-500 IDŐJELZŐ OSZT: 150-410

MEGJELENIK NAPONKÉNT * ELŐFIZETÉSI ÁRA A POSTAI KÖLTSÉGGEL EGYÜTT NEGYEDÉVRE 60·— Ft
KIADÁSÉRT FELEL AZ INTÉZET IGAZGATÓJA

69. évfolyam 265. szám. + Budapest + 1956.szeptember 21.

Az időjárási helyzet ma reggel és a várható időjárás :

Nyugat- és Közép-Európa fölé déli, délnyugati magassági széllel meleg levegő áramlik. Franciaországban, Ausztria területén, Jugoszláviában általában 20-24 fokos maximumértékek alakultak ki. Észak-Európában változékony az időjárás, nyugat-keleti irányban gyorsan vonuló ciklonok miatt.

Hazánkban csütörtökön csak kisebb felhőátvonulások voltak, eső seholsem esett. A hőmérséklet napközben 19-22 fokig emelkedett. Ma hajnalban is erős volt még a lehülés, a talajközeli rétegben, főleg délnyugaton, helyenként gyenge fagy keletkezett.

Budapesten pénteken 12 órakor a hőmérséklet 15 fok, a tengerszintre átszámitott légnyomás 766 mm, alig változik.

Várható időjárás szombat estig:

Kisebb felhőátvonulások, legfeljebb egy-két helyen kevés eső.
A Dunántulon reggeli ködök.
Mérsékelt déli, délnyugati szél.
A hőmérséklet egy-két fokkal emelkedik.

Várható legalacsonyabb hőmérséklet ma éjjel: 5-8 fok között, néhány helyen 5 fok alatt,
legmagasabb nappali hőmérséklet szombaton: 21-24 fok között.

Tóvayné

A hőmérséklet és a légnyomás napi középértéke Budapesten és ezek eltérése a 75 évi átlagtól:

1956.IX.20-án: 12,8 C°, 769,1 mm. Eltérés: -3,3 C°, +6,2 mm.

1871 óta ezen a napon előfordult

legmagasabb hőmérséklet	35,2 C°	/1917./
legalacsonyabb hőmérséklet	2,8 C°	/1922./

Az Országos Meteorológiai Intézet Időjárási Napijelentése

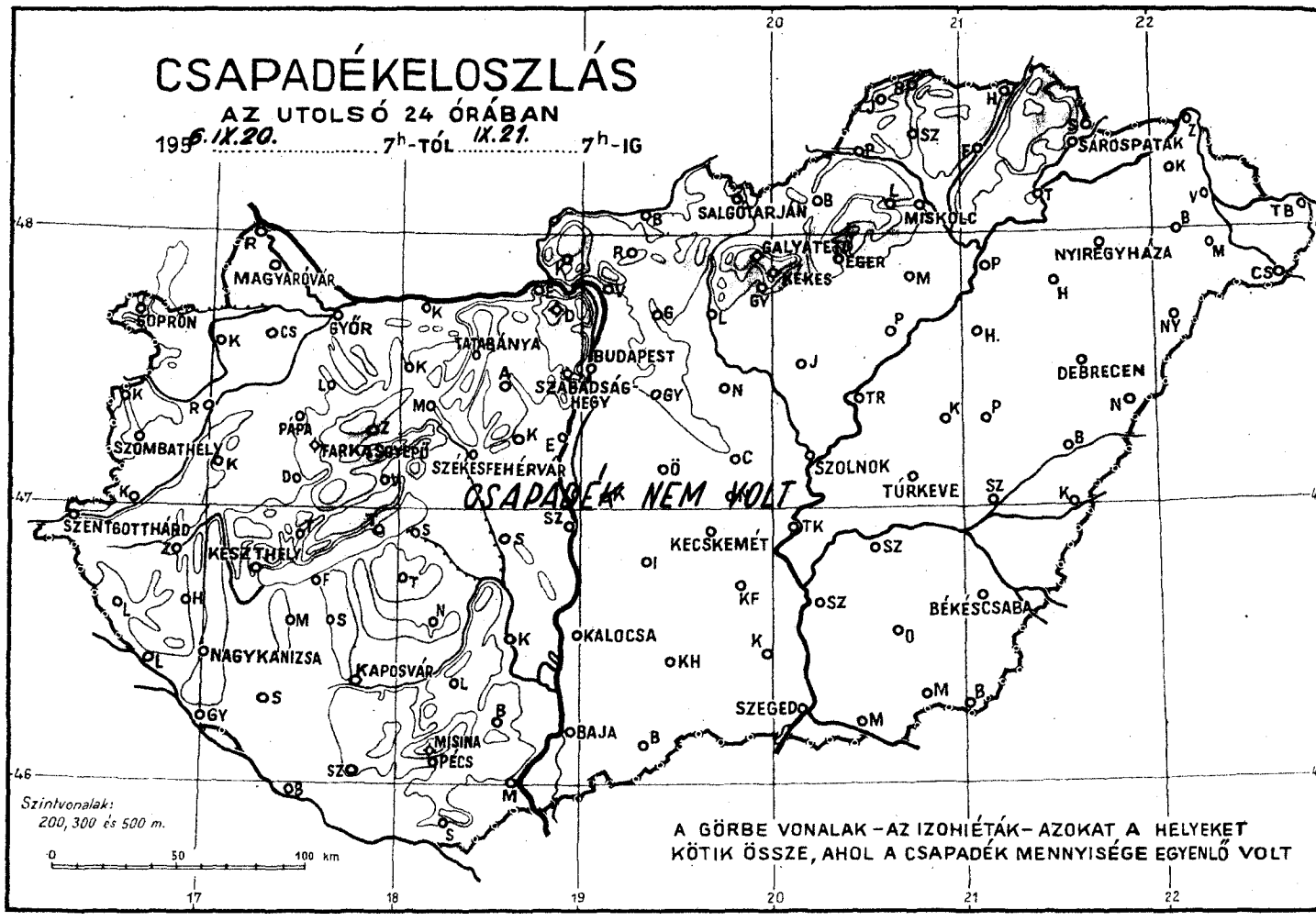

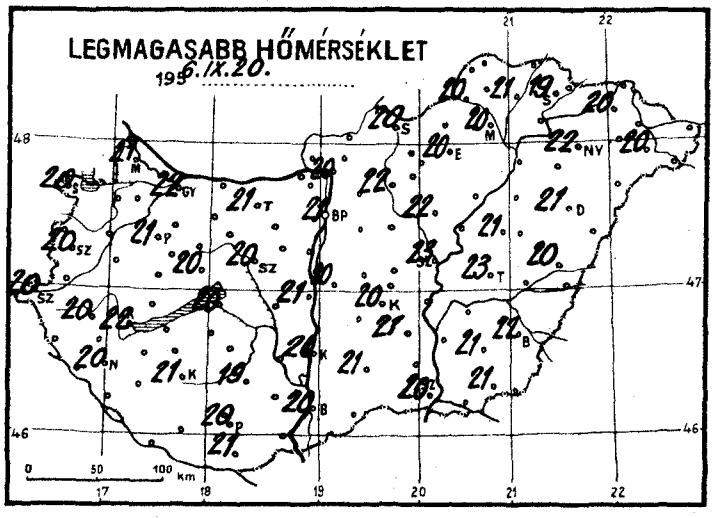

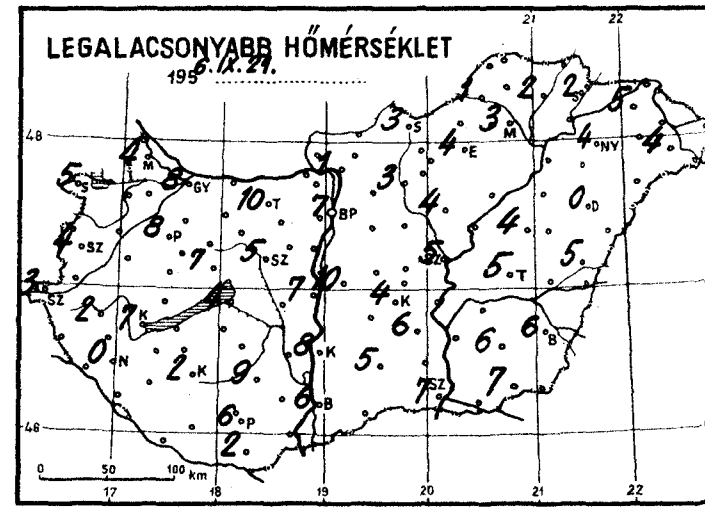

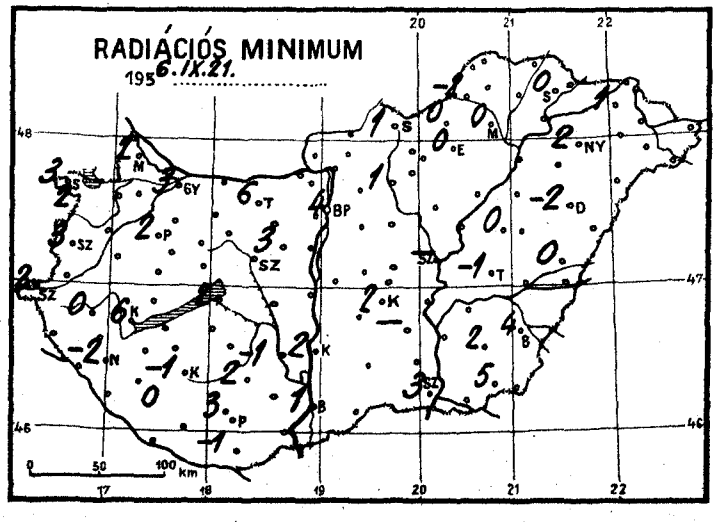

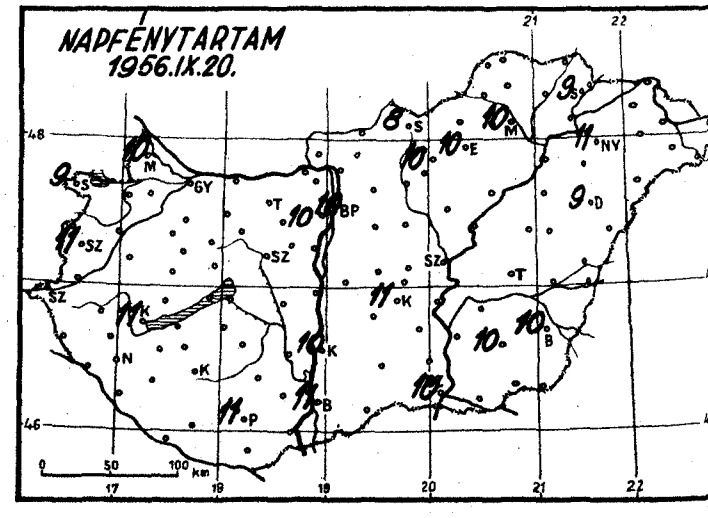

Időjárási helyzet 1956. év SZEPTEMBER hó 21. nap 7 óra

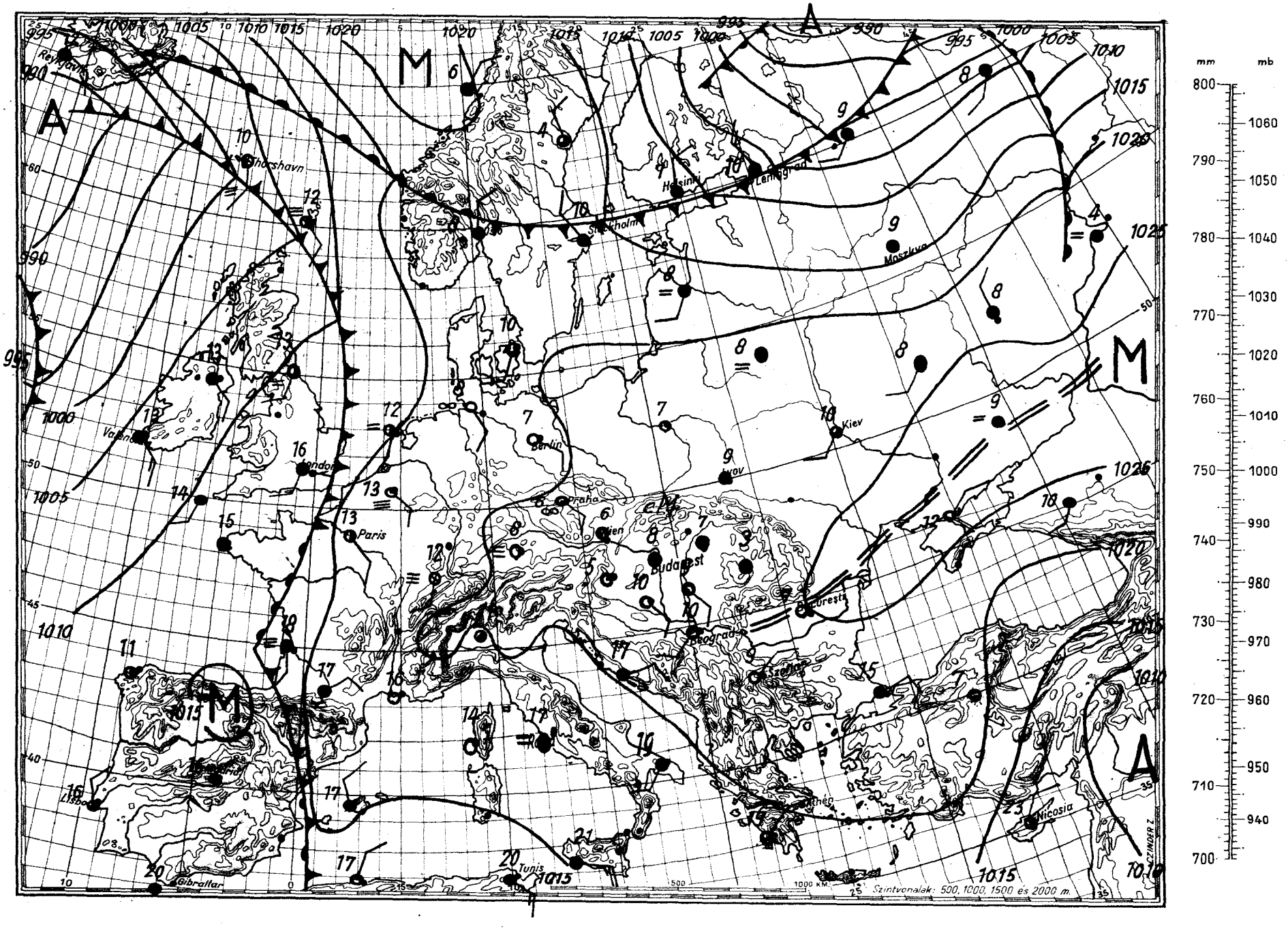

Magassági légállapotmérés

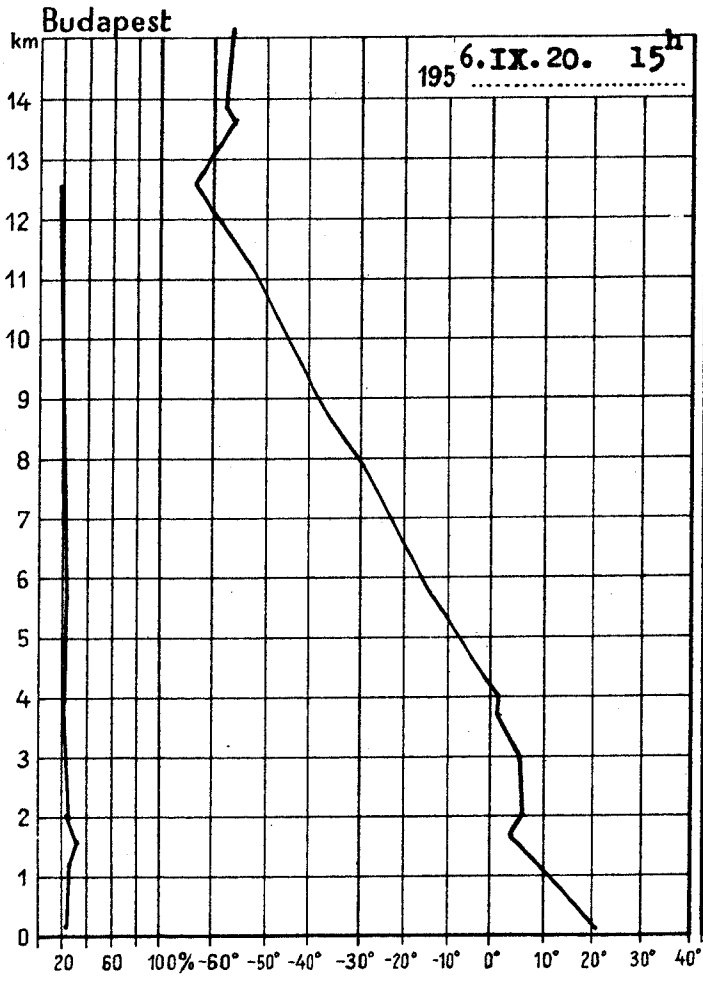

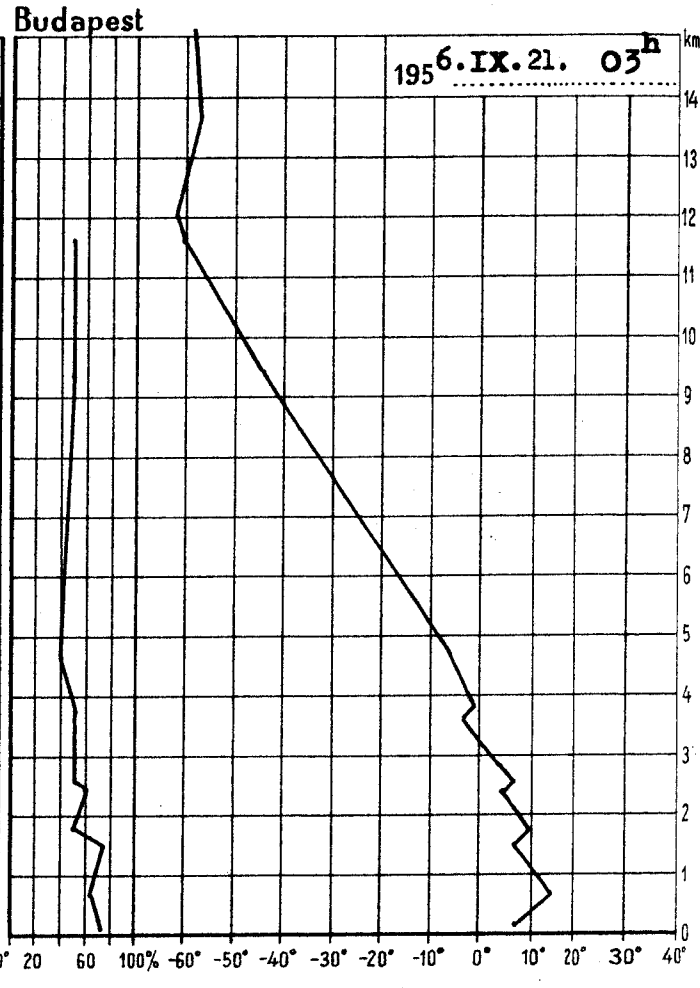

195 6.IX.20. 15h			
km	mb	C°	%
Talaj	1006.0	20.0	23
0·5	964	16.0	24
1	910	10.2	27
1·5	855	5.6	32
2	805	6.6	25
2·5	757	5.3	25
3	713	4.6	23
4	628	0.3	21
5	554	-7.8	21
6	486	-16.4	22
7	425	-25.1	22
8	370	-32.3	20
9	320	-38.8	18
10	276	-46.4	18
11	237	-53.7	18
12	202	-59.9	20
13	172	-60.0	
14	147	-57.6	
15	125	-56.9	

Magaslégköri időhelyzet

A meleg levegő zöme Hollandia és Belgium térségében helyezkedik el, és lassan kelet felé terjed. Egész Európában csak a Skandináv-félsziget északi részén és Finnországban található lehűlés. Hazánk felett a 2600-3690 m-ig és a 4950-7000 m-ig terjedő réteget kivéve emelkedett a levegő hőmérséklete. A 0 fokos szint 250, a -10 fokos szint 100 m-t süllyedt. Magasságuk ma hajnalban 3230, ill. 4980 m volt.

Pápainé s.k.

195 6.IX.21. 03h			
km	mb	C°	%
Talaj	1004.2	6.8	71
0·5	960	12.3	62
1	906	9.0	66
1·5	853	7.9	59
2	803	6.3	55
2·5	754	4.8	51
3	710	1.6	50
4	627	-2.9	45
5	552	-10.2	41
6	483	-18.7	43
7	422	-25.5	46
8	366	-33.3	46
9	317	-41.7	47
10	273	-49.2	48
11	233	-56.4	47
12	199	-60.8	
13	170	-59.4	
14	145	-58.1	
15	123	-58.8	

OFFSET NYOMDA, BUDAPEST F. V. POMAYER GYULA

1956. szeptember hó, 21. péntek nap, 69. évfolyam 265. sz.

	Reggeli észlelések 06 TMG				Az utolsó 24 óra adatai				
	Felhözet (0—4)	Szélirány és erő (m/s)	Légnyomás (millibár)	Hőmérséklet (C°)	Csapadék (24 óra) (mm)	Hőmérsékleti szélsőségek: tegnapi nappali max.	Hőmérsékleti szélsőségek: éjszakai min.	Hőmérsékleti szélsőségek: Radiációs min.	Napsütés (óra) tegnap
Mosonmagyaróvár	1	N 1	1020.7	7	.	21	4	2	10
Sopron	1	- 0	21.6	7	.	20	5	5	9
Szombathely	0	N 1	21.1	6	.	20	4	3	11
Szentgotthárd	0	- 0	20.6	4	.	20	3	2	-
Pápa	1	SE 1	19.9	9	.	21	8	2	-
Győr	0	WNW 2	20.4	9	.	22	8	3	-
Tatabánya	4	SE 6	21.0	10	.	21	10	6	-
Székesfehérvár	1	- 0	-	5	.	20	5	-	-
Siófok	1	SE 2	21.2	6	.	20	4	2	-
Keszthely	0	- 0	21.1	9	.	22	7	6	11
Zalaegerszeg	0	NW 1	20.4	4	.	20	2	0	-
Nagykanizsa	0	- 0	21.1	4	.	20	0	-2	-
Kaposvár	0	- 0	21.1	5	.	21	2	-1	-
Pécs	0	ESE 1	20.7	10	.	20	6	3	11
Budapest M. I.	4	- 0	21.7	8	.	21	7	4	10
Salgótarján	2	- 0	23.0	4	.	20	3	1	8
Eger	1	- 0	22.9	6	.	20	4	0	10
Miskolc	4	NNW 1	22.4	5	.	20	3	0	10
Sárospatak	1	N 1	22.6	5	.	19	2	0	9
Baja	0	ESE 1	21.0	7	.	20	6	1	11
Kalocsa	1	S 1	21.0	9	.	20	8	2	10
Kecskemét	1	SSE 1	21.3	7	.	20	4	2	11
Szeged	0	SE 3	21.5	9	.	20	7	3	10
Szolnok	3	SSE 3	22.0	8	.	23	5	-	-
Túrkeve	3	SW 1	-	7	.	23	5	-1	-
Békéscsaba	1	SE 1	22.4	7	.	22	6	4	10
Debrecen	2	- 0	23.4	2	.	21	0	-2	9
Nyíregyháza	3	SE 1	23.1	7	.	22	4	2	11
Kékestető (1000 m)**	0	SSW 2	904.0	7	.	14	6	-	10
Galyatető (932 m)**	-	-	-	-	.	13	7	-	-
Misinatető (534 m)*	0	- 0	961.3	13	.	20	10	-	-
Szabadsághegy (474 m)*	2	SE 1	961.5	10	.	18	8	-	10
Farkasgyepü (400 m)*	0	S 2	960.3	11	.	19	10	7	-

24 órai csapadék mm		24 óra csapadék mm		24 óra csapadék mm		24 óra csapadék mm	
Rajka	.	Tihany	.	Putnok	.	Záhony	.
Csorna	.	Fonyód	.	Jósvafő	.	Kisvárda	.
Kapuvár	.	Marcali	.	Bódvaszilas	.	Vásárosnamény	.
Kőszeg	.	Somogyvár	.	Lillafüred	.	Baktalórántháza	.
Ragyogóhíd	.	Tab	.	Szendrőlád	.	Mátészalka	.
Körmend	.	Sárbogárd	.	Fügöd	.	Tiszabecs	.
Lenti	.	Sztálinváros	.	Hidasnémeti	.	Csenger	.
Hahót	.	Nagykónyi	.	Sátoraljaújhely	.	Nyírlugos	.
Letenye	.	Somogyszob	.	Tokaj	.	Polgár	.
Gyékényes	.	Barcs	.	Mezőkeresztes	.	Hajdúdorog	.
Káld	.	Szigetvár	.	Poroszló	.	Hortobágy	.
Lovászpatona	.	Lengyel	.	Jászapáti	.	Nagyléta	.
Devecser	.	Középhidvég	.	Nagykáta	.	Tiszaroff	.
Tapolca	.	Bátaapáti	.	Gyömrő	.	Karcag	.
Zire	.	Mohács	.	Örkény	.	Püspökladány	.
Veszprém	.	Siklós	.	Kúnszentmiklós	.	Berettyóújfalu	.
Komárom	.	Királyrét	.	Cegléd	.	Szeghalom	.
Kisbér	.	Balassagyarm.	.	Nagykőrös	.	Kőrösszakál	.
Mór	.	Romhány	.	Tiszakécske	.	Szarvas	.
Alcsut	.	Vác	.	Izsák	.	Szentes	.
Esztergom	.	Galgamácsa	.	Kiskúnfélegyh.	.	Orosháza	.
Dobogókő	.	Lőrinci	.	Kiskúnhalas	.	Makó	.
Ercsi	.	Gyöngyös	.	Bácsalmás	.	Mezőhegyes	.
Kápolnásnyék	.	Borsodnádasd	.	Kistelek	.	Battonya	.

* A légnyomás 500 gdm-re átszámítva ** A légnyomás 1000 gdm-re átszámítva

Magassági szélmérések

Óraadatok greenwichi középidőben

IX. 20.	Szhely 15 h		Nkanizsa 15 h		Győr 15 h		Pécs 15 h		Bpest 9 h		Bpest 12 h		Bpest 15 h		Bpest 18 h		Bpest 21 h	
	fok	m/s	fok	m/s	fok	m/s	fok	m/s	fok	m/s	fok	m/s	fok	m/s	fok	m/s	fok	m/s
Talaj	180	7	180	2	180	7	140	7	180	2	180	2	180	7	140	2	140	2
500 m	210	10	170	3	190	9	130	8	180	7	200	4	180	10	190	6	190	9
1000	210	10	170	3	190	9	150	5	190	10	180	6	180	10	190	6	210	7
1500	220	6	170	2	190	9	250	4	190	10	220	6	100	8	250	4	210	7
2000	250	4	360	2	290	11	250	4	200	8	260	5	290	10	300	6	300	4
3000	320	8	280	2	300	9	270	3	230	6	300	6	290	10	300	8	310	8
4000	290	6	310	10	300	12	300	4	300	7	320	19	300	12	300	10		
5000	300	12	290	7	290	14	320	7	310	8	320	12	300	12				
7000	290	9	300	11	300	15	320	9	340	12	310	11	290	8				
9000	310	13	310	17			320	20	320	10	310	13	320	15				
10000	310	14	310	17			310	20	310	17	310	16	320	15				
12000	310	16	310	17			310	20	320	18	320	19	320	15				
14000	320	18					310	20	320	18			330	12				
16000									310	17			320	13				
18000									310	12			310	9				
20000									310	8								

IX. 20.	Szeged 14 h		Miskolc 14 h		Debrecen 15 h													
	fok	m/s	fok	m/s	fok	m/s	fok	m/s	fok	m/s	fok	m/s	fok	m/s	fok	m/s	fok	m/s
Talaj	180	2	180	2	180	2												
500 m	150	6	200	7	220	4												
1000	150	6	220	4	220	4												
1500	150	6	250	7	220	4												
2000	210	7	250	7	250	6												
3000	270	4	270	8	250	6												
4000	290	6	300	10	260	8												
5000	330	10	300	14	290	10												
7000	330	12	300	16	320	20												
9000	320	11			330	23												
10000					330	23												
12000					320	25												
14000					320	25												
16000					320	25												
18000					320	25												
20000					320	25												

IX. 21.	Szhely 4 h		Nkanizsa 3 h		Győr 4 h		Bpest 3 h		Bpest 6 h		Szeged 5 h		Miskolc 6 h		Debrecen 3 h			
	fok	m/s	fok	m/s	fok	m/s	fok	m/s	fok	m/s	fok	m/s	fok	m/s	fok	m/s	fok	m/s
Talaj	180	2	–	0	180	2	40	2	90	2	140	2	–	0	–	0		
500 m	190	5	260	2	200	5	180	5	160	5	160	7	220	2	240	7		
1000	190	5	230	4	220	5	170	4	160	5	130	6	210	6	240	7		
1500	170	4	220	4	270	7	190	3	170	5	220	2	200	5	220	4		
2000	200	4	310	2	270	7	310	9	190	6	20	6	180	2	220	4		
3000	220	8					310	9			310	5	310	10	270	4		
4000	200	6									310	10	310	10	290	6		
5000	250	6									300	11	300	11	290	6		
7000	300	12									300	18						
9000	310	22									300	19						
10000	310	25									300	19						
12000	300	32																
14000																		
16000																		
18000																		
20000																		

OFFSET NYOMDA, BUDAPEST F V POMAYER GYULA

IDŐJÁRÁSI NAPIJELENTÉS

ЕЖЕДНЕВНЫЙ МЕТЕОРОЛОГИЧЕСКИЙ БЮЛЛЕТЕНЬ • DAILY SYNOPTIC MAP OF THE HUNGARIAN METEOROLOGICAL INSTITUTE • BULLETIN QUOTIDIEN DE L'INSTITUT MÉTÉOROLOGIQUE HONGROIS WETTERBERICHT DES UNGARISCHEN METEOROLOGISCHEN INSTITUTS

KIADJA AZ ORSZÁGOS METEOROLÓGIAI INTÉZET
BUDAPEST II, KITAIBEL PÁL-UTCA 1
TEL.: KÖZPONT: 353-500 IDŐJELZŐ OSZT: 150-410

MEGJELENIK NAPONKÉNT * ELŐFIZETÉSI ÁRA A POSTAI KÖLTSÉGGEL EGYÜTT NEGYEDÉVRE 60·— Ft
KIADÁSÉRT FELEL AZ INTÉZET IGAZGATÓJA

69. évfolyam 266. szám. + Budapest + 1956. szeptember 22.

Az időjárási helyzet ma reggel és a várható időjárás :

Európa felett két egymással ellentétes irányu áramlás alakult ki. Nyugat- és Közép-Európa felett délről észak felé vonulnak a légtömegek, és lassan tovább melegszik az idő. A Szovjetunió európai területeire a Sarkvidék felől hideg levegő nyomul, ujabb lehülésthozva, ugy, hogy a hőmérséklet nappal is alig emelkedik 10 fok fölé.

Hazánkban pénteken száraz idő volt. A felmelegedés fokozódott. A hőmérséklet maximuma országszerte 20-25 fok volt. A határszéli megyékben 1-4 fokig csökkent a hőmérséklet, máshol 5-10 fokot észleltek. Talajmenti fagy már csak Nyiregyháza és Turkeve környékén fordult elő.

Budapesten szombaton 12 órakor a hőmérséklet 19 fok, a tengerszintre átszámitott légnyomás 767 mm, alig változik.

Várható időjárás vasárnap estig:

Ma derült, száraz idő.
Holnap kisebb felhőátvonulások, legfeljebb néhány helyen kisebb eső.
Mérsékelt keleti szél.
Az éjszakai lehülés tovább gyengül.
Egy-két helyen hajnali köd.
Meleg nappal.

Várható legalacsonyabb hőmérséklet ma éjjel: nyugaton 8-11, keleten 5-8 fok között,
legmagasabb nappali hőmérséklet vasárnap: északkeleten 19-22, máshol 22-25 fok között.

Kallós

A hőmérséklet és a légnyomás napi középértéke Budapesten és ezek eltérése a 75 évi átlagtól:

1956.IX.21-én: 13,0 C°, 765,8 mm. Eltérés: -2,6 C°, +3,2 mm.

1871 óta ezen a napon előfordult

legmagasabb hőmérséklet	31,1 C°	/1917./
legalacsonyabb hőmérséklet	4,0 C°	/1921./

Az Országos Meteorológiai Intézet Időjárási Napijelentése

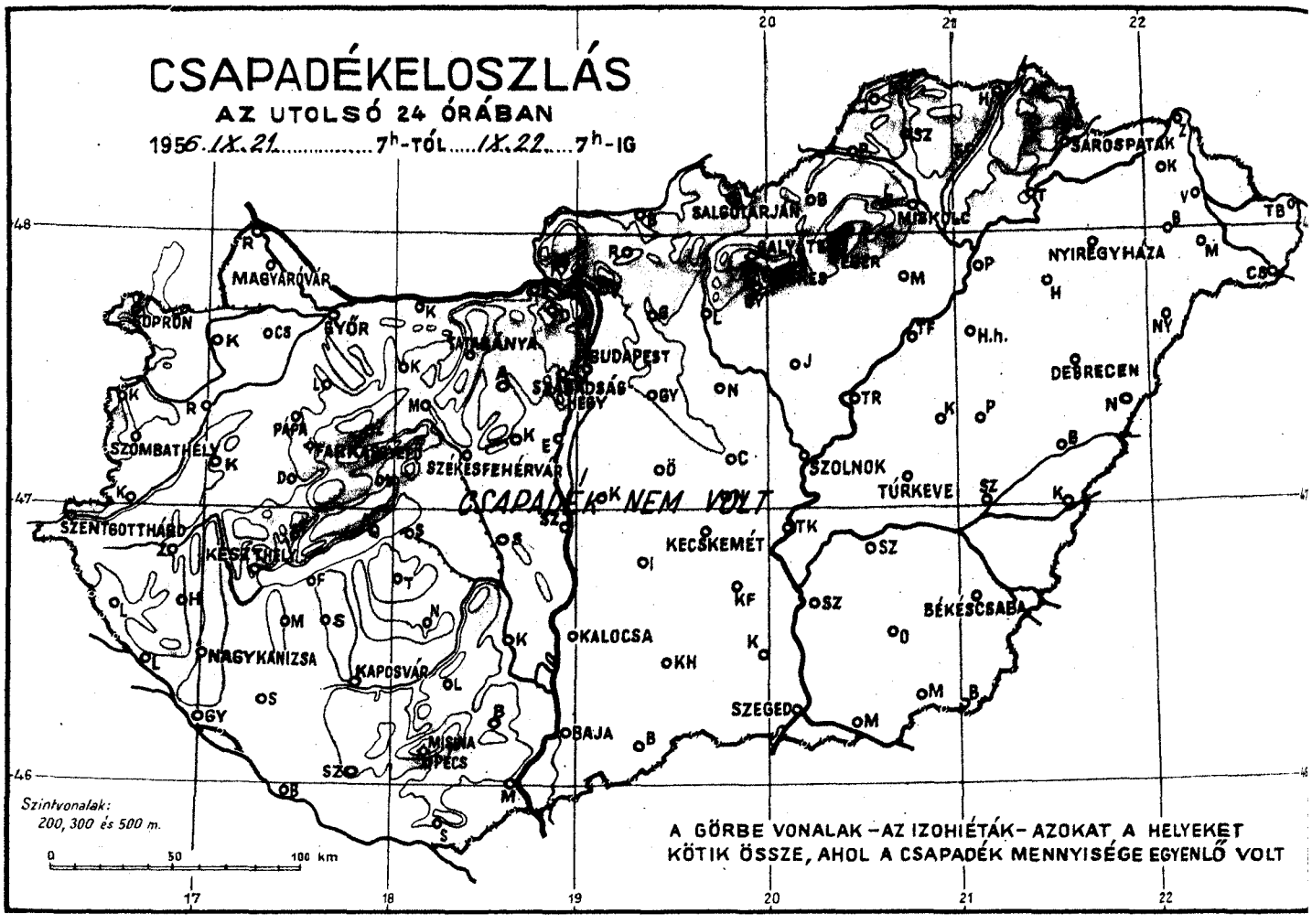

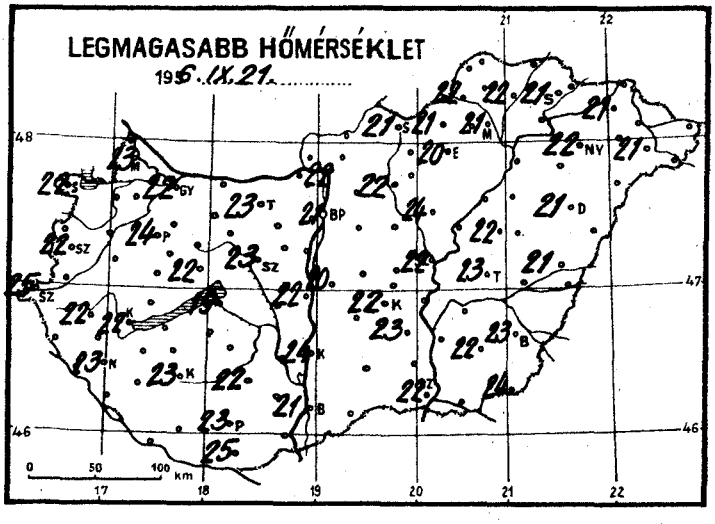

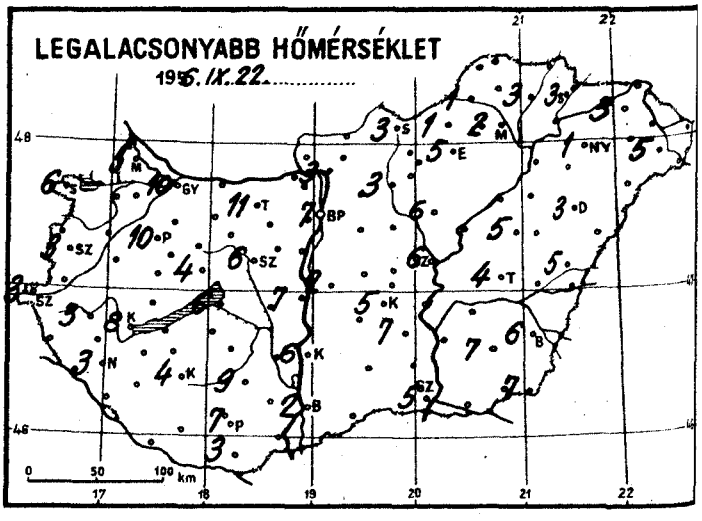

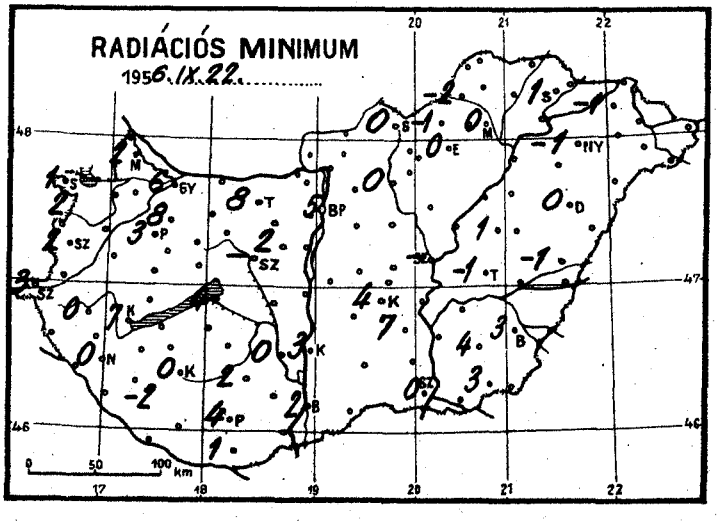

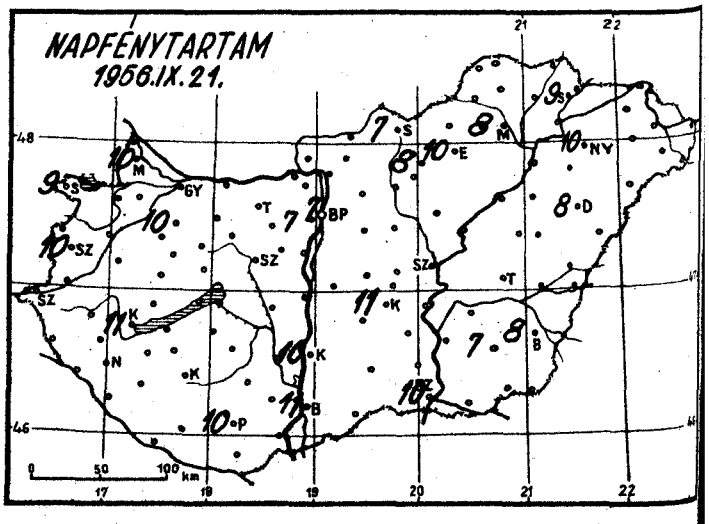

Időjárási helyzet 1956. év SZEPTEMBER hó 22. nap 7 óra

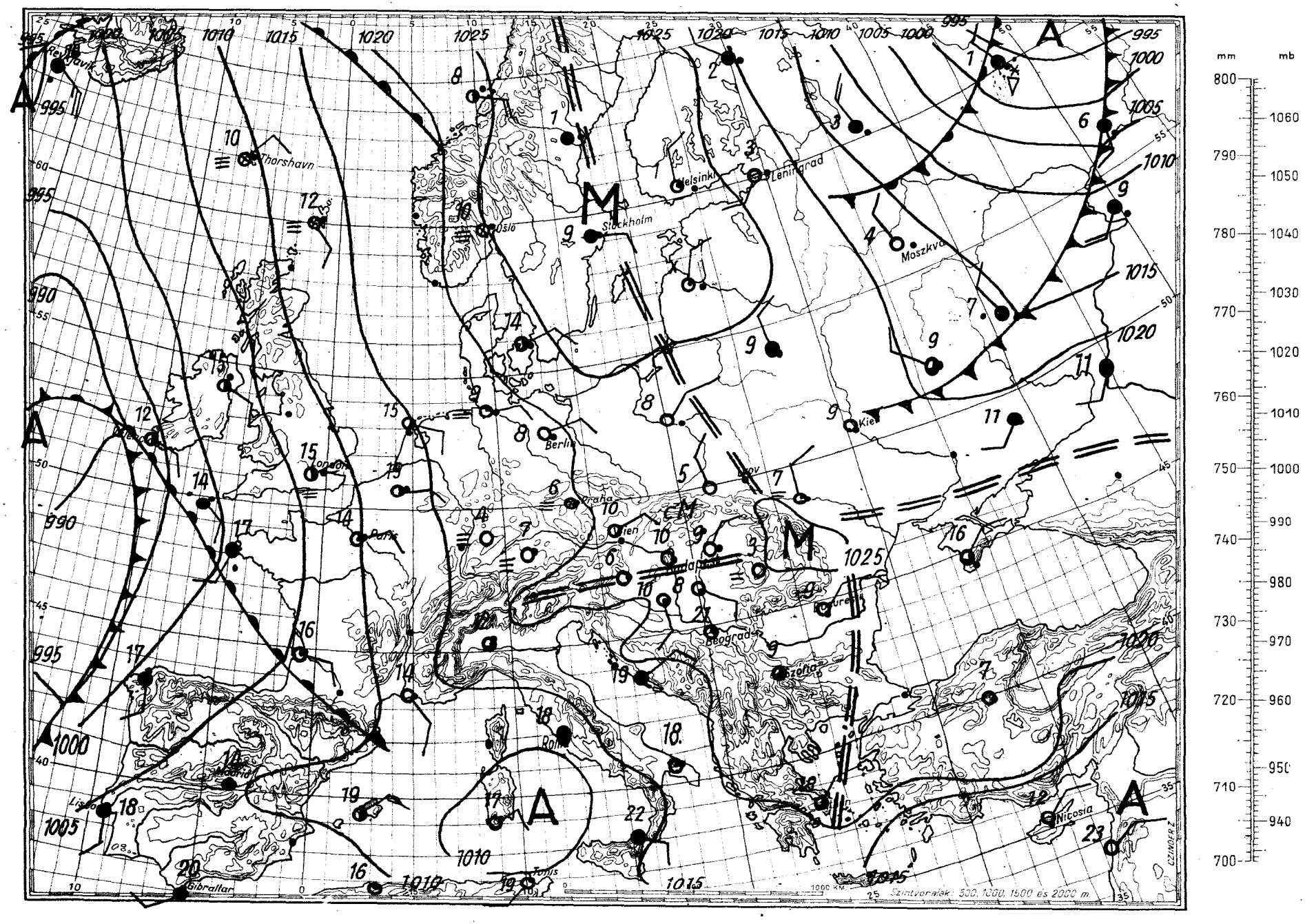

Magassági légállapotmérés

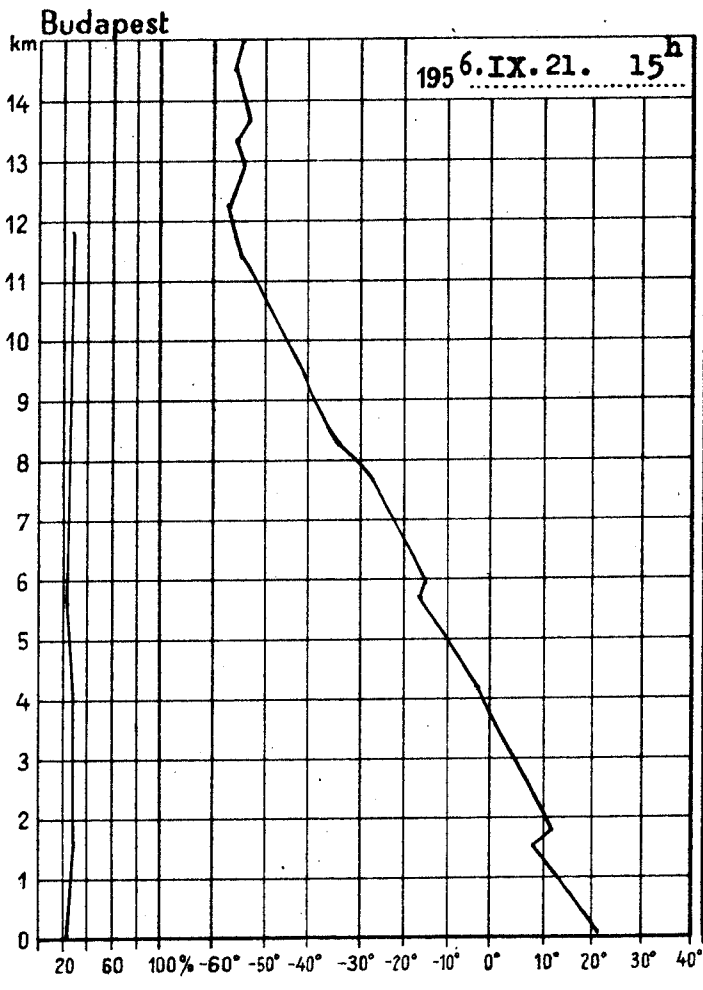

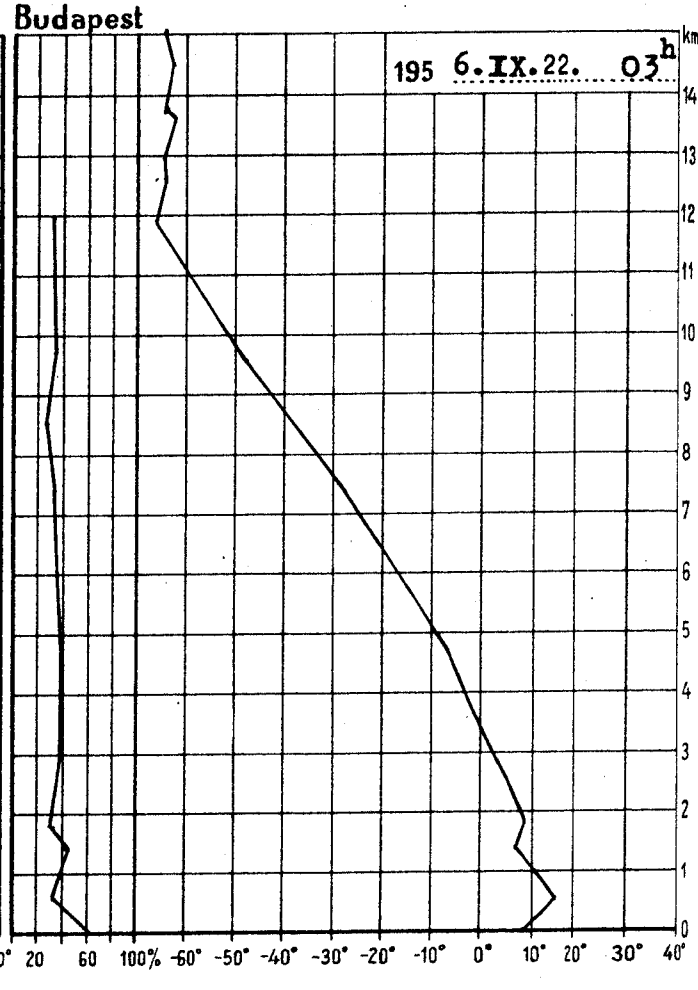

195 6.IX.21. 15h			
km	mb	C°	%
Talaj	1003.3	21.2	27
0.5	950	18.1	27
1	910	14.1	30
1.5	855	9.8	31
2	805	9.7	31
2.5	752	7.0	32
3	712	4.3	33
4	630	-0.7	30
5	552	-8.8	30
6	485	-14.8	28
7	424	-23.0	28
8	370	-30.3	28
9	320	-37.2	28
10	276	-45.9	28
11	238	-52.1	28
12	204	-55.5	
13	174	-54.0	
14	149	-54.1	
15	128	-54.0	

Magaslégköri időhelyzet

Nyugat- és Közép-Európában a magasban tovább tart a felmelegedés. Kelet-Európában északnyugati magassági széllel lehülés tapasztalható. Hazánk felett 3650 m-ig emelkedett a levegő hőmérséklete, feljebb nem változott lényegesen. A 0 fokos szint 190, a -10 fokos szint 12 m-rel magasabbra, 3420, ill. 5100 m-re került.

Pápainé s.k.

1956.IX.22. 03h			
km	mb	C°	%
Talaj	1003.8	9.1	61
0.5	960	15.0	40
1	907	12.3	40
1.5	853	8.9	40
2	803	8.4	37
2.5	757	5.4	38
3	710	2.2	40
4	629	-2.8	40
5	552	-9.0	39
6	483	-17.7	35
7	421	-25.4	36
8	368	-33.8	35
9	316	-42.3	34
10	272	-50.4	34
11	234	-58.3	34
12	199	-65.7	
13	169	-63.3	
14	144	-62.3	
15	122	-63.2	

OFFSET-NYOMDA, BUDAPEST F. V. POMAYER GYULA

1956. szeptember hó, 22. nap szombat 69. évfolyam 266. sz.

	Reggeli észlelések 06 TMG				Az utolsó 24 óra adatai					
	Felhőzet (0—4)	Szélirány és erő (m/s)	Légnyomás (millibár)	Hőmérséklet (C°)	Csapadék (24 óra) (mm)		Hőmérsékleti szélsőségek: tegnapi nappali max.	éjszakai min.	Radiációs min.	Napsütés (óra) tegnap
Mosonmagyaróvár	0	E 2	1020.7	9	.		23	5	2	10
Sopron	0	SE 3	20.6	10	.		22	6	2	9
Szombathely	0	- 0	21.1	7	.		22	3	2	10
Szentgotthárd	4	- 0	21.3	4	.		-	3	3	-
Pápa	0	S 1	19.9	14	.		24	10	3	-
Győr	0	ESE 2	20.8	10	.		22	10	6	-
Tatabánya	0	ESE 6	21.0	13	.		23	11	8	-
Székesfehérvár	0	- 0	-	11	.		23	6	-	-
Siófok	0	E 5	21.0	9	.		19	6	4	-
Keszthely	0	SE 1	20.6	11	.		22	8	7	11
Zalaegerszeg	0	- 0	20.0	6	.		22	3	0	-
Nagykanizsa	0	N 1	21.1	6	.		23	3	0	-
Kaposvár	0	- 0	20.8	7	.		23	4	0	-
Pécs	0	SSE 1	20.2	10	.		23	7	4	10
Budapest M. I.	0	- 0	22.3	10	.		21	7	5	7
Salgótarján	0	SE 1	24.0	4	.		21	3	0	7
Eger	0	- 0	22.7	7	.		20	5	0	10
Miskolc	0	NNW 2	23.0	4	.		21	2	0	8
Sárospatak	0	NW 1	23.5	7	.		21	3	1	9
Baja	0	- 0	20.7	9	.		21	2	2	11
Kalocsa	0	N 1	20.6	8	.		24	6	3	10
Kecskemét	0	NE 2	21.3	7	.		22	5	4	11
Szeged	0	ESE 1	21.0	8	.		22	5	0	10
Szolnok	0	NE 2	21.9	9	.		22	6	-	-
Túrkeve	0	NW 1	-	7	.		23	4	-1	-
Békéscsaba	0	E 1	21.7	8	.		23	6	3	8
Debrecen	0	NE 1	23.0	8	.		21	3	0	8
Nyíregyháza	0	NE 2	23.8	6	.		22	1	-1	10
Kékestető (1000 m)**	0	ESE 1	905.0	8	.		15	6	-	8
Galyatető (932 m)**	-	-	-	-	.		16	9	-	-
Misinatető (534 m)*	0	- SE 1	961.2	14	.		22	13	-	-
Szabadsághegy (474 m)*	0	NE 1	962.1	12	.		18	9	-	7
Farkasgyepü (400 m)*	0	SE 2	960.5	12	.		22	11	8	

24 órai csapadék mm			24 óra csapadék mm			24 óra csapadék mm			24 óra csapadék mm		
Rajka	.		Tihany	.		Putnok	.		Záhony	.	
Csorna	.		Fonyód	.		Jósvafő	.		Kisvárda	.	
Kapuvár	.		Marcali	.		Bódvaszilas	.		Vásárosnamény	.	
Kőszeg	.		Somogyvár	.		Lillafüred	.		Baktalórántháza	.	
Ragyogóhid	.		Tab	.		Szendrőlád	.		Mátészalka	.	
Körmend	.		Sárbogárd	.		Fügöd	.		Tiszabecs	.	
Lenti	.		Sztálinváros	.		Hidasnémeti	.		Csenger	.	
Hahót	.		Nagykónyi	.		Sátoraljaújhely	.		Nyírlugos	.	
Letenye	.		Somogyszob	.		Tokaj	.		Polgár	.	
Gyékényes	.		Barcs	.		Mezőkeresztes	.		Hajdúdorog	.	
Káld	.		Szigetvár	.		Poroszló	.		Hortobágy	.	
Lovászpatona	.		Lengyel	.		Jászapáti	.		Nagyléta	.	
Devecser	.		Középhidvég	.		Nagykáta	.		Tiszaroff	.	
Tapolca	.		Bátaapáti	.		Gyömrő	.		Karcag	.	
Zirc	.		Mohács	.		Örkény	.		Püspökladány	.	
Veszprém	.		Siklós	.		Kúnszentmiklós	.		Berettyóújfalu	.	
Komárom	.		Királyrét	.		Cegléd	.		Szeghalom	.	
Kisbér	.		Balassagyarm.	.		Nagykőrös	.		Kőrösszakál	.	
Mór	.		Romhány	.		Tiszakécske	.		Szarvas	.	
Alcsut	.		Vác	.		Izsák	.		Szentes	.	
Esztergom	.		Galgamácsa	.		Kiskunfélegyh.	.		Orosháza	.	
Dobogókő	.		Lőrinci	.		Kiskunhalas	.		Makó	.	
Ercsi	.		Gyöngyös	.		Bácsalmás	.		Mezőhegyes	.	
Kápolnásnyék	.		Borsodnádasd	.		Kistelek	.		Battonya	.	

* A légnyomás 500 gdm-re átszámítva ** A légnyomás 1000 gdm-re átszámítva

Magassági szélmérések

Óraadatok greenwichi középidőben

IX. 21.	Szhely 15 h		Nkanizsa 15 h		Győr 14 h		Pécs 15 h		Bpest 9 h		Bpest 12 h		Bpest 15 h		Bpest 19 h		Szeged 15 h	
	fok	m/s	fok	m/s	fok	m/s	fok	m/s	fok	m/s	fok	m/s	fok	m/s	fok	m/s	fok	m/s
Talaj	140	2	180	2	40	2	-	0	-	0	140	2	-	0	90	2	90	2
500 m	140	3	190	5	160	2	100	1	190	4	130	2	150	1	120	3	120	2
1000	140	3	220	3	180	1	110	1	190	4	180	3	150	1	200	3	160	3
1500	190	2	200	3	300	4	200	3	320	5	270	4	290	4	310	4	300	5
2000	250	4	190	3	290	7	250	3	280	9	280	9	310	6	300	4	330	4
3000	270	11	270	5	300	6	290	6	300	7	300	7	310	6	310	13	300	11
4000	290	9	290	8	300	6	280	8	280	12	300	7	310	11			380	14
5000	290	9	290	8	300	9	280	10	300	14	300	14	310	11				
7000	290	9	290	8	300	9	280	10	300	17	300	14	310	12				
9000	300	10	290	10	300	13	280	18			300	19	310	15				
10000	300	10	290	8	310	9	280	18					310	15				
12000	300	10	280	21			280	25					300	17				
14000	280	14	280	17			280	15					300	13				
16000	280	14	270	22									300	13				
18000	280	18																
20000	280	18																

IX. 21.	Miskolc 14 h		Debrecen 15 h															
	fok	m/s	fok	m/s	fok	m/s	fok	m/s	fok	m/s	fok	m/s	fok	m/s	fok	m/s	fok	m/s
Talaj	180	2	-	0														
500 m	210	3	120	2														
1000	260	4	120	2														
1500	280	4	200	2														
2000	310	3	270	2														
3000	310	6	330	8														
4000	310	8	330	8														
5000	310	10	310	14														
7000	330	8	320	16														
9000	340	10	320	16														
10000	340	10	320	16														
12000	360	12	310	18														
14000			320	22														
16000			320	22														
18000			310	28														
20000			310	21														

IX. 22.	Nkanizsa 3 h		Pécs 4 h		Bpest 3 h		Szeged 4 h		Miskolc 3 h		Debrecen 4 h							
	fok	m/s	fok	m/s	fok	m/s	fok	m/s	fok	m/s	fok	m/s	fok	m/s	fok	m/s	fok	m/s
Talaj	360	2	90	2	40	7	90	2	360	2	40	2						
500 m	180	3	100	6	140	4	120	5	130	3	90	6						
1000	180	3	120	3	140	4	120	4	60	2	90	6						
1500	210	3	120	3	150	1	180	2	120	3	60	8						
2000	230	5	180	3	290	3	250	3	-	0	60	8						
3000	180	6	240	5	290	3	280	5			50	12						
4000			270	7			310	8										
5000			270	10			290	8										
7000							290	11										
9000							290	11										
10000							290	9										
12000																		
14000																		
16000																		
18000																		
20000																		

OFFSET-NYOMDA, BUDAPEST F. V. POMAYER GYULA

IDŐJÁRÁSI NAPIJELENTÉS

ЕЖЕДНЕВНЫЙ МЕТЕОРОЛОГИЧЕСКИЙ БЮЛЛЕТЕНЬ • DAILY SYNOPTIC MAP OF THE HUNGARIAN METEOROLOGICAL INSTITUTE • BULLETIN QUOTIDIEN DE L'INSTITUT MÉTÉOROLOGIQUE HONGROIS WETTERBERICHT DES UNGARISCHEN METEOROLOGISCHEN INSTITUTS

KIADJA AZ ORSZÁGOS METEOROLÓGIAI INTÉZET
BUDAPEST II, KITAIBEL PÁL-UTCA 1
TEL.: KÖZPONT: 353-500 IDŐJELZŐ OSZT: 150-410

MEGJELENIK NAPONKÉNT * ELŐFIZETÉSI ÁRA A POSTAI KÖLTSÉGGEL EGYÜTT NEGYEDÉVRE 60·— Ft
KIADÁSÉRT FELEL AZ INTÉZET IGAZGATÓJA

69. évfolyam 267. szám. + Budapest + 1956. szeptember 23.

Az időjárási helyzet ma reggel és a várható időjárás:

Európa területe felett derült, száraz az időjárás, amit a fokozatosan erősödő leszálló légmozgások okoznak. Az Atlanti Óceánon lévő ciklon enyhe, esős időt okoz a Brit-szigeteken, ugyanakkor Európa északkeleti részén hózáporok vannak, a sarkvidékről lezúduló hideg levegő hatására.

Hazánkban szombaton csendes száraz volt az időjárás. A nappali hőmérséklet 22-25 fokig emelkedett. Ma hajnalban általában 6-10 fokig, Tapolcán csak 14 fokig hült le a levegő.

Budapesten vasárnap 12 órakor a hőmérséklet 20 fok, a tengerszintre átszámitott légnyomás 768 mm, alig változik.

Várható időjárás hétfő estig:

Jobbára derült száraz idő.
Mérsékelt változó irányu szél.
A hőmérséklet alakulásában nem lesz lényeges változás.

Várható legalacsonyabb hőmérséklet ma éjjel: 4-7, helyenként magasabb,
legmagasabb nappali hőmérséklet hétfőn: 21-24 fok között.

Makai Lászlóné s.k.

A hőmérséklet és a légnyomás napi középértéke Budapesten és ezek eltérése a 75 évi átlagtól:

1956.IX.22-én: 14,8 C°, 766,2 mm. Eltérés: -0,6 C°, +3,5 mm.

1871 óta ezen a napon előfordult

legmagasabb hőmérséklet 30,2 C° /1920./
legalacsonyabb hőmérséklet 3,1 C° /1915./

Az Országos Meteorológiai Intézet Időjárási Napijelentése

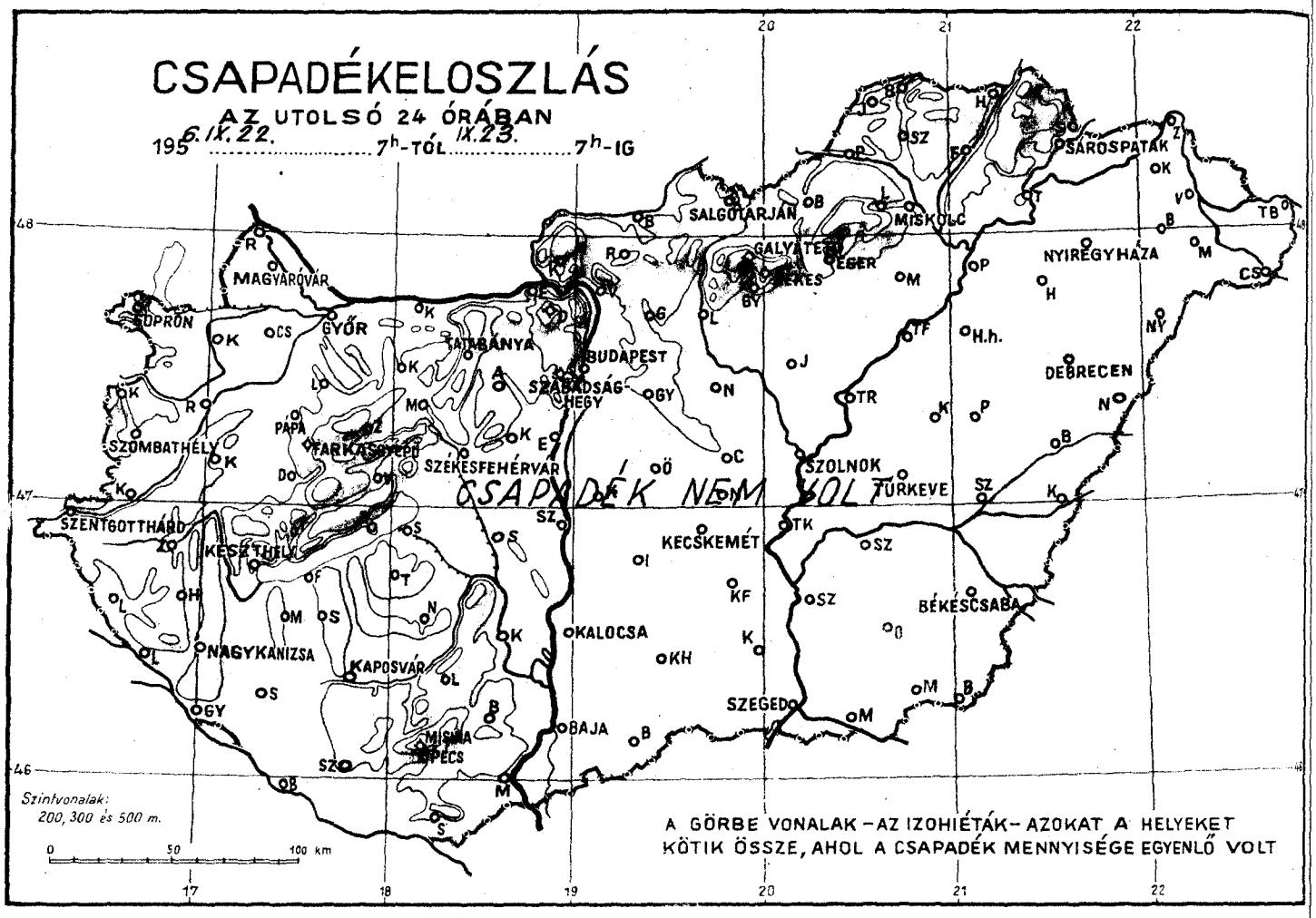

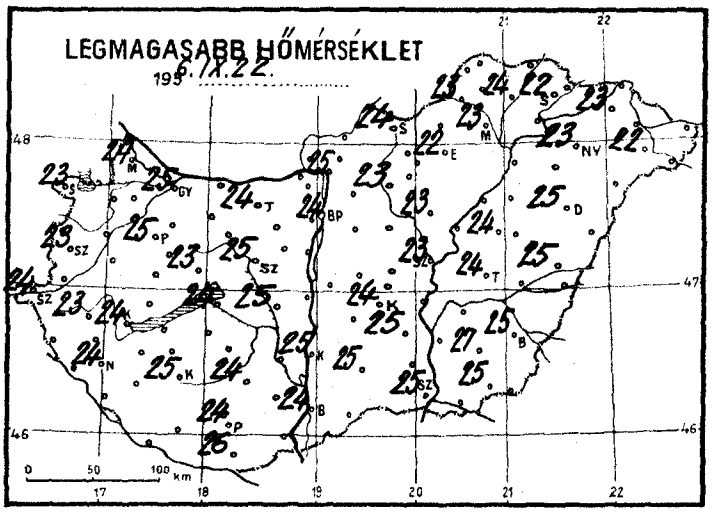

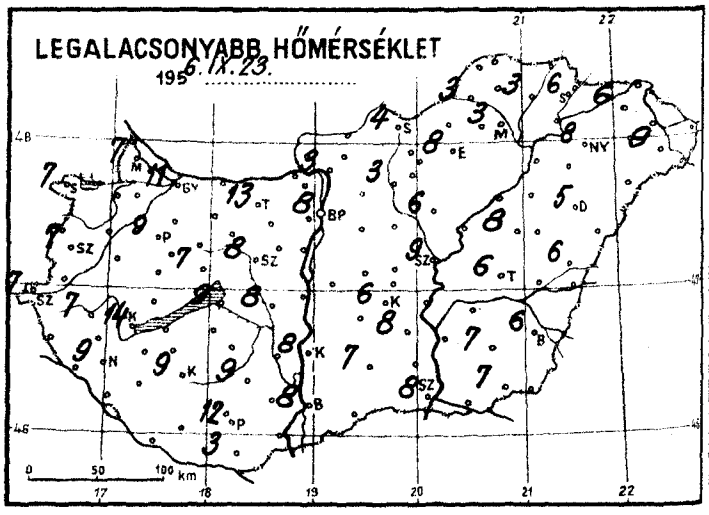

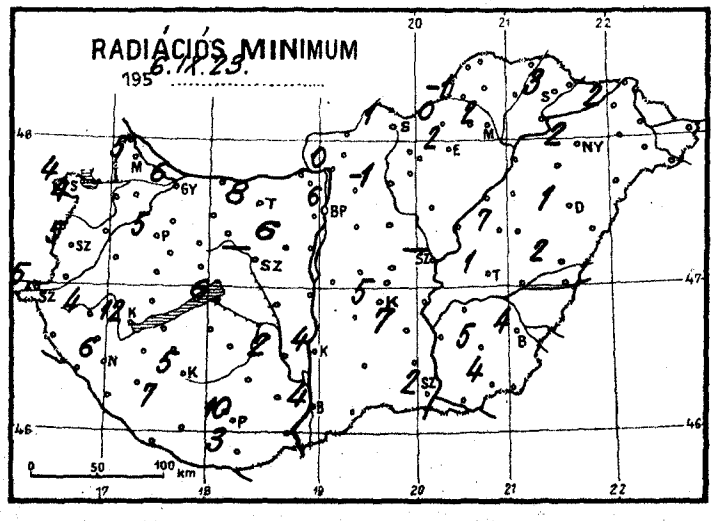

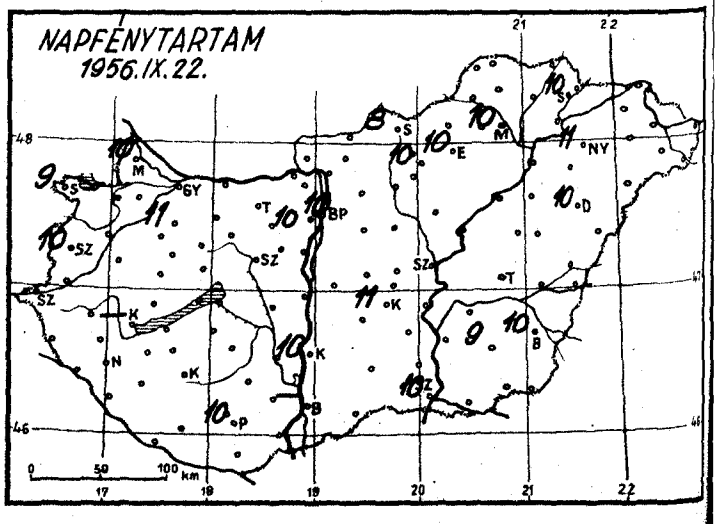

Időjárási helyzet 1956. év SZEPTEMBER hó 23. nap 7 óra

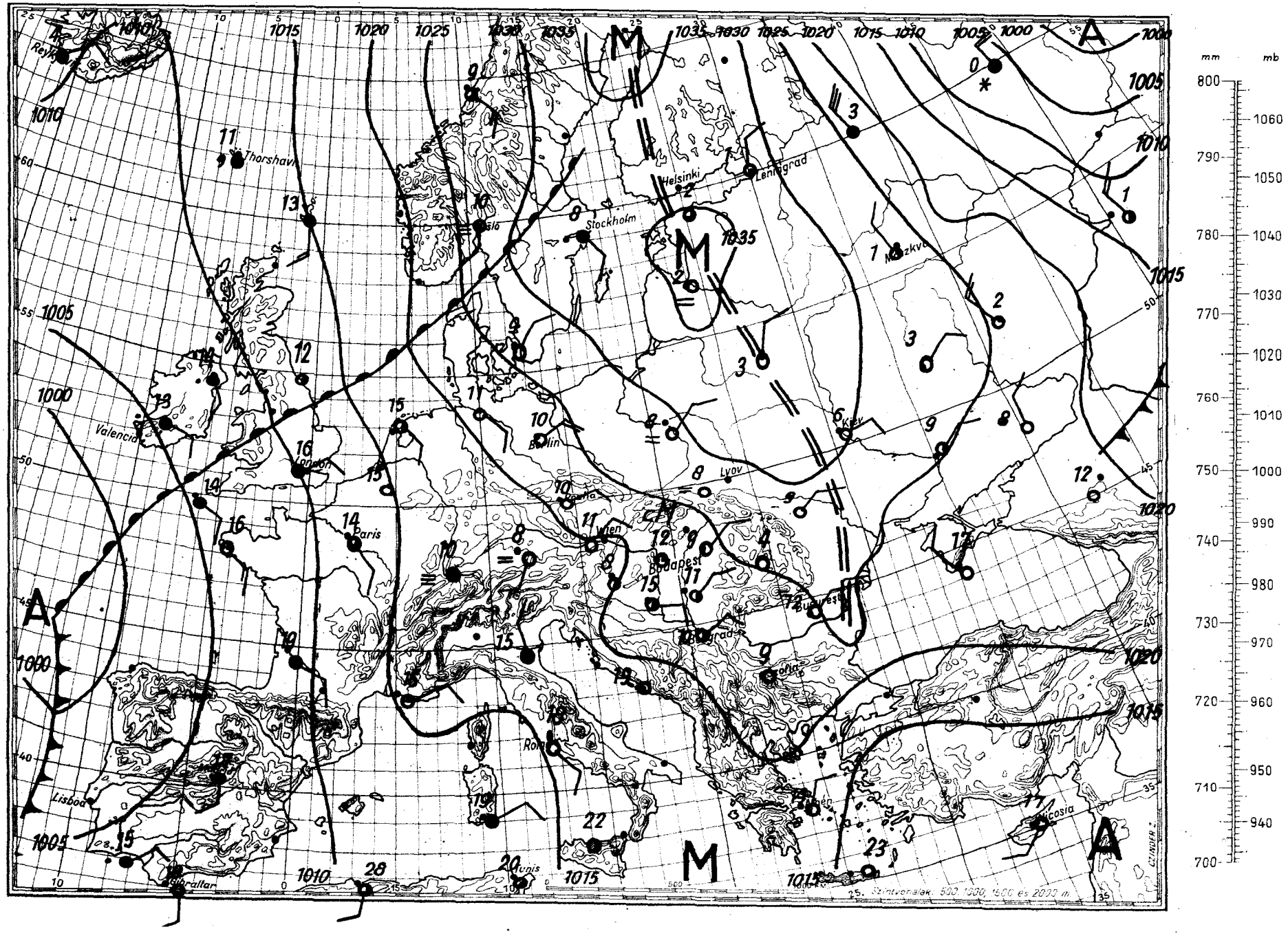

Magassági légállapotmérés

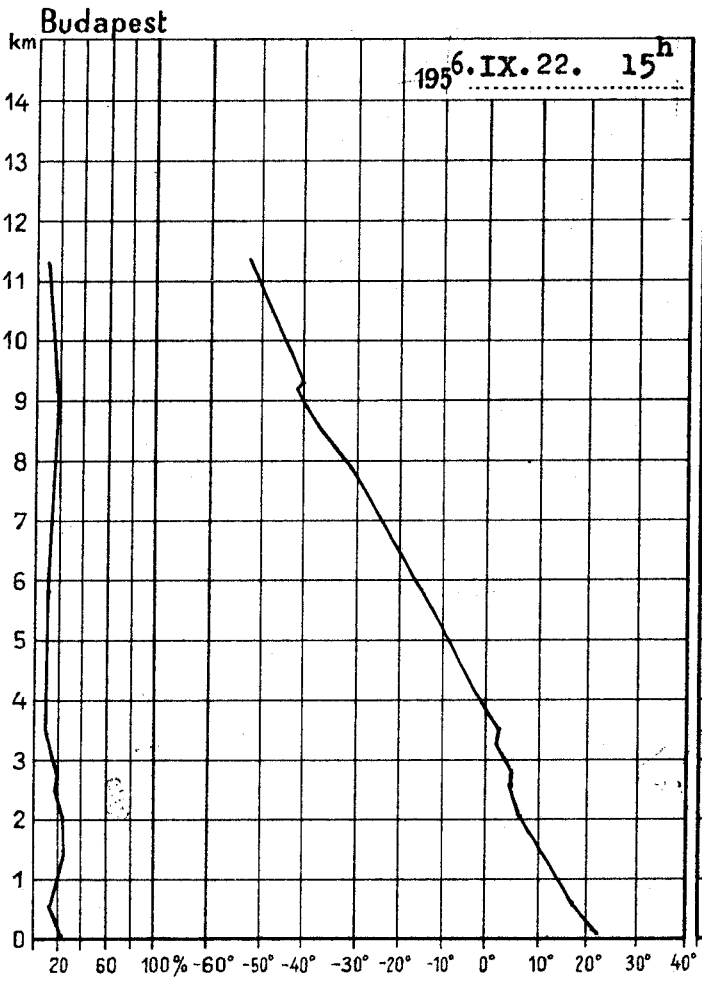

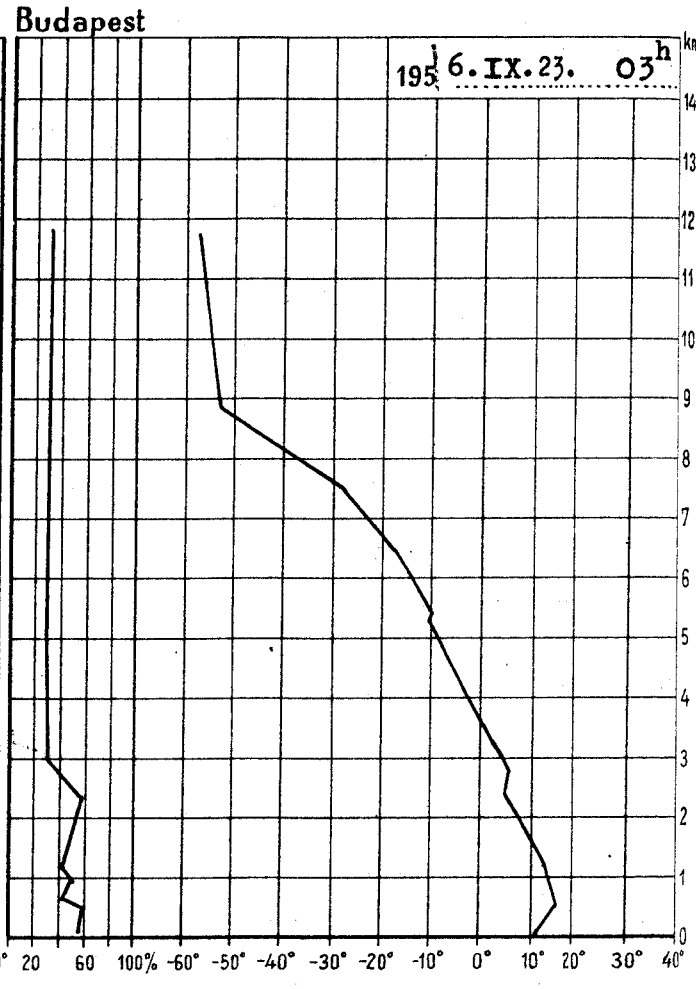

195 6.IX.22. 15h			
km	mb	C°	%
Talaj	1003.4	22.9	24
0·5	962	18.5	18
1	908	13.9	22
1·5	853	10.1	24
2	805	7.9	23
2·5	758	5.8	20
3	712	3.9	19
4	629	-2.2	17
5	553	-9.6	17
6	487	-15.7	17
7	424	-24.2	18
8	368	-31.8	18
9	319	-39.8	20
10	276	-44.9	20
11	237	-50.3	18
12			
13			
14			
15			

Magaslégköri időhelyzet

Hazánk felett az elmult 24 órában a hőmérséklet nem változott lényegesen. A 0 fokos szint 250 m-rel magasabbra 3670 m-re került. -10 fokot a következő két szinten mértek: 5100, és 5180 m-en.

Pápainé s.k.

195 6.IX.23. 03h			
km	mb	C°	%
Talaj	1005.2	11.0	58
0·5	960	16.1	52
1	908	13.8	48
1·5	854	10.7	50
2	804	7.2	57
2·5	757	5.9	50
3	712	4.2	38
4	630	-2.2	33
5	553	-9.2	33
6	487	-15.8	33
7	425	-24.2	33
8	370	-31.9	33
9	320	-38.9	33
10	277	-46.6	33
11	237	-53.8	33
12			
13			
14			
15			

OFFSET-NYOMDA, BUDAPEST F. V. POMAYER GYULA

1956. szeptember hó, **23.** nap **vasárnap**

69. évfolyam **267.** sz.

	Reggeli észlelések 06 TMG				Az utolsó 24 óra adatai				
	Felhőzet (0—4)	Szélirány és erő (m/s)	Légnyomás (millibár)	Hőmérséklet (C°)	Csapadék (24 óra) (mm)	Hőmérsékleti szélsőségek: tegnapi nappali max.	éjszakai min.	Radiációs min.	Napsütés (óra) tegnap
Mosonmagyaróvár	0	E 4	1022.4	11	•	24	7	5	10
Sopron	0	ESE 2	22.7	9	•	23	7	4	9
Szombathely	1	- 0	22.4	9	•	24	7	5	10
Szentgotthárd	1	NW 1	21.7	8	•	24	7	5	-
Pápa	0	S 1	21.0	12	•	25	9	5	-
Győr	0	SE 2	22.1	11	•	25	11	6	-
Tatabánya	1	ESE 6	22.4	14	•	24	13	8	-
Székesfehérvár	0	NE 4	-	15	•	25	8	-	-
Siófok	1	E 2	22.6	11	•	24	9	6	-
Keszthely	1	SE 2	21.3	15	•	24	14	12	-
Zalaegerszeg	4	NW 1	21.0	10	•	23	7	4	-
Nagykanizsa	4	N 1	21.6	11	•	24	9	6	-
Kaposvár	1	ESE 1	21.6	11	•	25	9	5	-
Pécs	3	E 4	21.1	15	•	24	12	10	10
Budapest M. I.	1	- 0	23.0	12	•	24	8	6	10
Salgótarján	0	- 0	24.8	6	•	24	4	1	8
Eger	0	- 0	23.7	10	•	22	8	2	10
Miskolc	0	N 2	23.9	7	•	23	3	2	10
Sárospatak	0	- 0	23.8	11	•	22	6	3	10
Baja	0	- 0	21.9	10	•	24	8	4	-
Kalocsa	1	N 2	22.3	9	•	25	8	4	10
Kecskemét	2	NE 1	22.4	9	•	24	6	5	11
Szeged	3	NE 2	22.4	11	•	25	8	2	10
Szolnok	1	NE 3	23.1	10	•	23	9	-	-
Túrkeve	1	NE 1	-	9	•	24	6	1	-
Békéscsaba	1	- 0	22.7	8	•	25	6	4	10
Debrecen	0	ENE 2	23.4	8	•	28	5	1	10
Nyíregyháza	0	NE 2	24.0	9	•	23	8	2	11
Kékestető (1000 m)**	0	NNE 1	906.4	9	•	17	8	-	10
Galyatető (932 m)**	-	-	-	-	•	18	10	-	-
Misinatető (534 m)*	1	E 4	962.5	17	•	23	14	-	-
Szabadsághegy (474 m)*	0	NE 1	964.3	15	•	20	12	-	10
Farkasgyepü (400 m)*	1	SE 2	962.4	14	•	23	13	12	-

24 órai csapadék mm		24 óra csapadék mm		24 óra csapadék mm		24 óra csapadék mm	
Rajka	•	Tihany	•	Putnok	•	Záhony	•
Csorna	•	Fonyód	•	Jósvafő	•	Kisvárda	•
Kapuvár	•	Marcali	•	Bódvaszilas	•	Vásárosnamény	•
Kőszeg	•	Somogyvár	•	Lillafüred	•	Baktalórántháza	•
Ragyogóhíd	•	Tab	•	Szendrőlád	•	Mátészalka	•
Körmend	•	Sárbogárd	•	Füged	•	Tiszabecs	•
Lenti	•	Sztálinváros	•	Hidasnémeti	•	Csenger	•
Hahót	•	Nagykónyi	•	Sátoraljaújhely	•	Nyírlugos	•
Letenye	•	Somogyszob	•	Tokaj	•	Polgár	•
Gyékényes	•	Barcs	•	Mezőkeresztes	•	Hajdúdorog	•
Káld	•	Szigetvár	•	Poroszló	•	Hortobágy	•
Lovászpatona	•	Lengyel	•	Jászapáti	•	Nagyléta	•
Devecser	•	Középhidvég	•	Nagykáta	•	Tiszaroff	•
Tapolca	•	Bátaapáti	•	Gyömrő	•	Karcag	•
Zirc	•	Mohács	•	Örkény	•	Püspökladány	•
Veszprém	•	Siklós	•	Kúnszentmiklós	•	Berettyóújfalu	•
Komárom	•	Királyrét	•	Cegléd	•	Szeghalom	•
Kisbér	•	Balassagyarm.	•	Nagykőrös	•	Körösszakál	•
Mór	•	Romhány	•	Tiszakécske	•	Szarvas	•
Alcsut	•	Vác	•	Izsák	•	Szentes	•
Esztergom	•	Galgamácsa	•	Kiskunfélegyh.	•	Orosháza	•
Dobogókő	•	Lőrinci	•	Kiskunhalas	•	Makó	•
Ercsi	•	Gyöngyös	•	Bácsalmás	•	Mezőhegyes	•
Kápolnásnyék	•	Borsodnádasd	•	Kistelek	•	Battonya	•

* A légnyomás 500 gdm-re átszámítva ** A légnyomás 1000 gdm-re átszámítva

Magassági szélmérések

Óraadatok greenwichi középidőben

IX. 22.	Szhely 4 h		Szhely 15 h		Nkanizsa 15 h		Győr 14 h		Pécs 15 h		Bpest 6 h		Bpest 9 h		Bpest 12 h		Bpest 15 h	
	fok	m/s	fok	m/s	fok	m/s	fok	m/s	fok	m/s	fok	m/s	fok	m/s	fok	m/s	fok	m/s
Talaj	270	2	180	2	90	2	140	7	90	2	360	2	90	2	140	2	140	2
500 m	180	7	180	4	130	5	140	3	130	4	130	4	120	7	100	4	110	6
1000	180	7	180	4	140	5	140	3	130	4	130	4	120	7	210	4	150	4
1500	200	8	190	8	160	5	200	6	130	4	220	3	170	3	210	4	210	4
2000	200	8	160	12	170	10	200	6	170	7	270	2	240	4	210	4	210	4
3000	190	8	180	7	180	7	220	4	170	7	270	4	270	3	290	4	290	6
4000	180	7	180	5	170	3	270	7	170	7	300	8	290	7	280	8	290	6
5000	210	4	270	4	210	4	270	7	240	6	290	8			280	8	280	8
7000	220	4	270	7	240	4	270	7	290	8	290	8			270	9	280	8
9000	230	3	270	11	270	16	270	4	280	19	290	8					280	11
10000	250	2	280	18	290	30	270	8	300	29	290	8					300	17
12000	270	6	300	39	290	25			300	29	300	7						
14000	270	8	300	38					290	22	280	15						
16000	260	6	300	38					290	22	310	14						
18000	260	10							250	15	300	26						
20000	280	21																

IX. 22.	Bpest 18 h		Bpest 21 h		Szeged 14 h		Miskolc 15 h		Debrecen 14 h						IX. 23.	Szhely 5 h	
	fok	m/s	fok	m/s	fok	m/s	fok	m/s	fok	m/s	fok	m/s	fok	m/s	fok	m/s	fok	m/s
Talaj	90	7	90	2	90	2	180	2	40	2							320	2
500 m	130	5	100	5	100	3	70	2	60	4							170	8
1000	130	5	120	2	100	3	70	2	60	4							170	8
1500	60	1	140	2	120	3	40	1	60	4							180	9
2000	270	4	240	2	190	3	320	3	50	1							190	8
3000	270	3	230	2	230	3	320	6	300	6							220	5
4000	290	2			250	6	340	6	290	10							260	6
5000	300	6			270	7			290	13							280	13
7000					270	11			290	13							280	14
9000					280	11			300	13								
10000					280	15			300	13								
12000					300	37			300	14								
14000					300	26			310	20								
16000									330	20								
18000																		
20000																		

IX. 23.	Nkanizsa 3 h		Pécs 5 h		Bpest 0 h		Bpest 3 h		Bpest 6 h		Bpest 9 h		Szeged 4 h		Miskolc 6 h		Debrecen 4 h	
	fok	m/s	fok	m/s	fok	m/s	fok	m/s	fok	m/s	fok	m/s	fok	m/s	fok	m/s	fok	m/s
Talaj	–	0	90	7	90	2	320	7	–	0	90	2	360	2	360	2	40	2
500 m	150	9	130	7	100	5	110	8	110	5	100	2	80	3	60	5	60	6
1000	140	3	130	7	230	2	70	3	90	3	100	2	70	2	50	8	50	4
1500	150	4	90	6	180	2	220	1	20	2	120	1	40	4	40	6	30	4
2000	150	4	50	3	110	1	250	1	20	2	150	3	200	1	40	4	350	4
3000			50	5			160	1	150	3	80	2	190	1	350	6	290	7
4000							340	5	–	0	340	3	30	1	350	6	290	9
5000							340	5	20	4	40	4	300	5	340	7		
7000									340	7	360	6	320	8				
9000									340	9	290	8	300	14				
10000									320	12	310	16	310	23				
12000									310	27	290	28						
14000									310	26	310	26						
16000											330	15						
18000											300	11						
20000																		

OFFSET NYOMDA, BUDAPEST F. V. POMAVER GYULA

IDŐJÁRÁSI NAPIJELENTÉS

ЕЖЕДНЕВНЫЙ МЕТЕОРОЛОГИЧЕСКИЙ БЮЛЛЕТЕНЬ • DAILY SYNOPTIC MAP OF THE HUNGARIAN METEOROLOGICAL INSTITUTE • BULLETIN QUOTIDIEN DE L'INSTITUT MÉTÉOROLOGIQUE HONGROIS WETTERBERICHT DES UNGARISCHEN METEOROLOGISCHEN INSTITUTS

KIADJA AZ ORSZÁGOS METEOROLÓGIAI INTÉZET
BUDAPEST II, KITAIBEL PÁL-UTCA 1
TEL.: KÖZPONT: 353-500 IDŐJELZŐ OSZT: 150-410

MEGJELENIK NAPONKÉNT • ELŐFIZETÉSI ÁRA A POSTAI KÖLTSÉGGEL EGYÜTT NEGYEDÉVRE 60·— Ft
KIADÁSÉRT FELEL AZ INTÉZET IGAZGATÓJA

69. évfolyam 268. szám. + Budapest + 1956. szeptember 24.

Az időjárási helyzet ma reggel és a várható időjárás:

Európa felett megerősödött az anticiklon uralma. Nyugati oldalán, Nyugat- és Közép-Európában déli áramlással tovább tart a lassu melegedés. Kelet-Európában továbbra is északi szél fuj, és a sarki levegő benyomulása nyomán tegnap sokfelé voltak futó havazások.

Hazánkban vasárnap kisebb felhőátvonulások voltak, eső nélkül. A hőmérséklet nappal 24-26 fokig emelkedett, éjszaka általában 7-10 fokig süllyedt. A talajmenti fagyok megszüntek.

Budapesten hétfőn 12 órakor a hőmérséklet 19 fok, a tengerszintre átszámitott légnyomás 769 mm, gyengén süllyedő irányzatu.

Várható időjárás kedd estig:

Nyugaton kisebb felhőátvonulások, eső nélkül, keleten jobbára derült idő.
Mérsékelt, helyenként élénkebb délkeleti szél.
Hűvös éjszaka, meleg nappal.

Várható legalacsonyabb hőmérséklet ma éjjel: 5-8, helyenként 5 fok alatt,
legmagasabb nappali hőmérséklet kedden: 22-25 fok között.

A hőmérséklet és a légnyomás napi középértéke Budapesten és ezek eltérése a 75 évi átlagtól:

1956.IX.23-án: 15,8 C°, 767,2 mm. Eltérés: +0,5 C°, +4,0 mm.

1871 óta ezen a napon előfordult

legmagasabb hőmérséklet	30,8 C°	/1920./
legalacsonyabb hőmérséklet	1,2 C°	/1915./

Az Országos Meteorológiai Intézet Időjárási Napijelentése

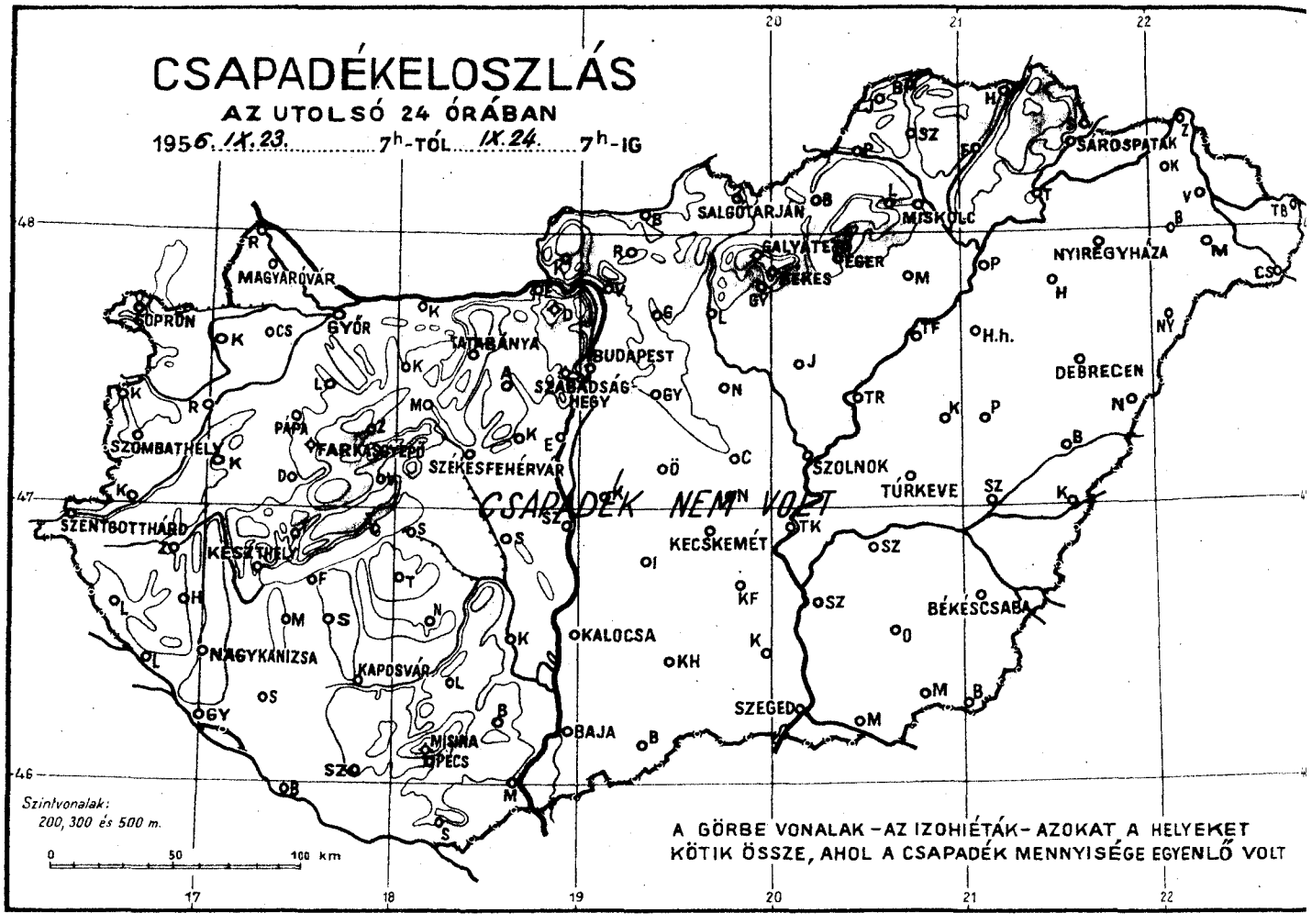

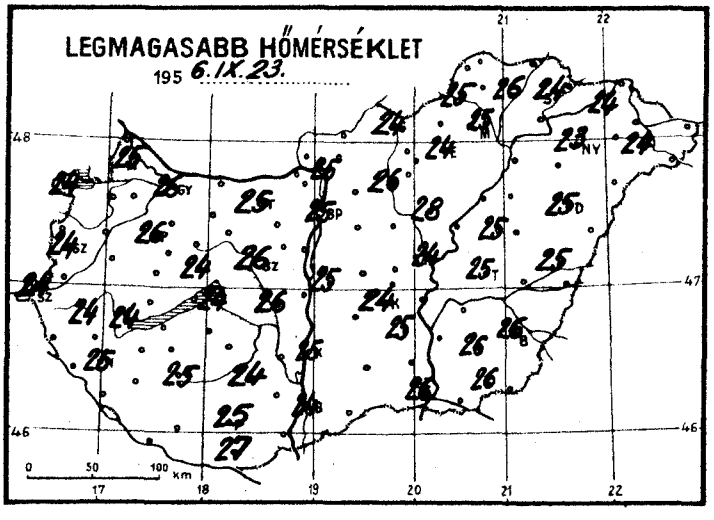

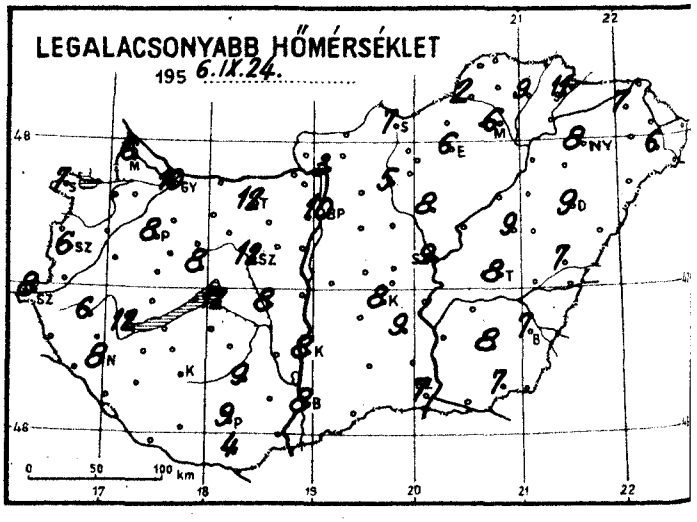

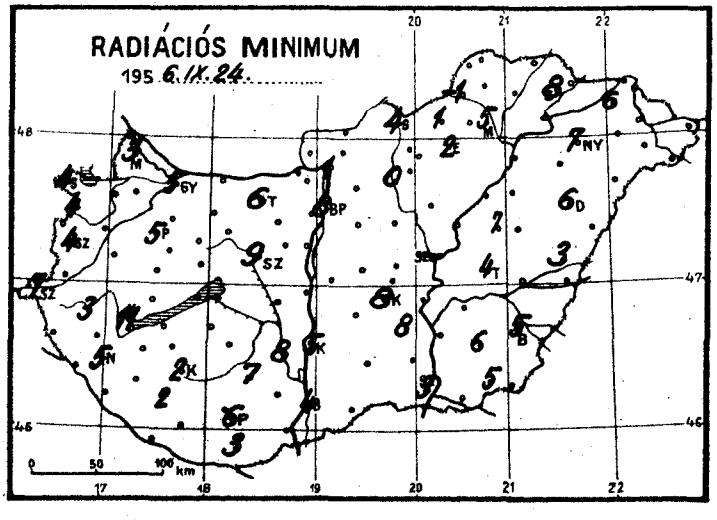

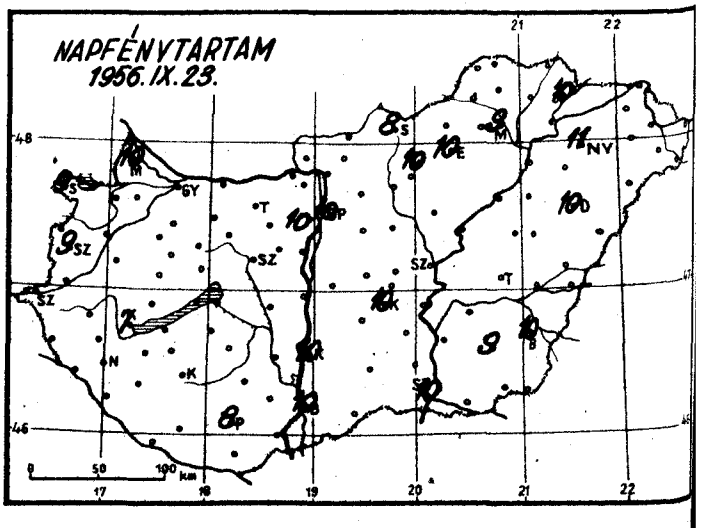

Időjárási helyzet 1958. év SZEPTEMBER hó 24. nap 7 óra

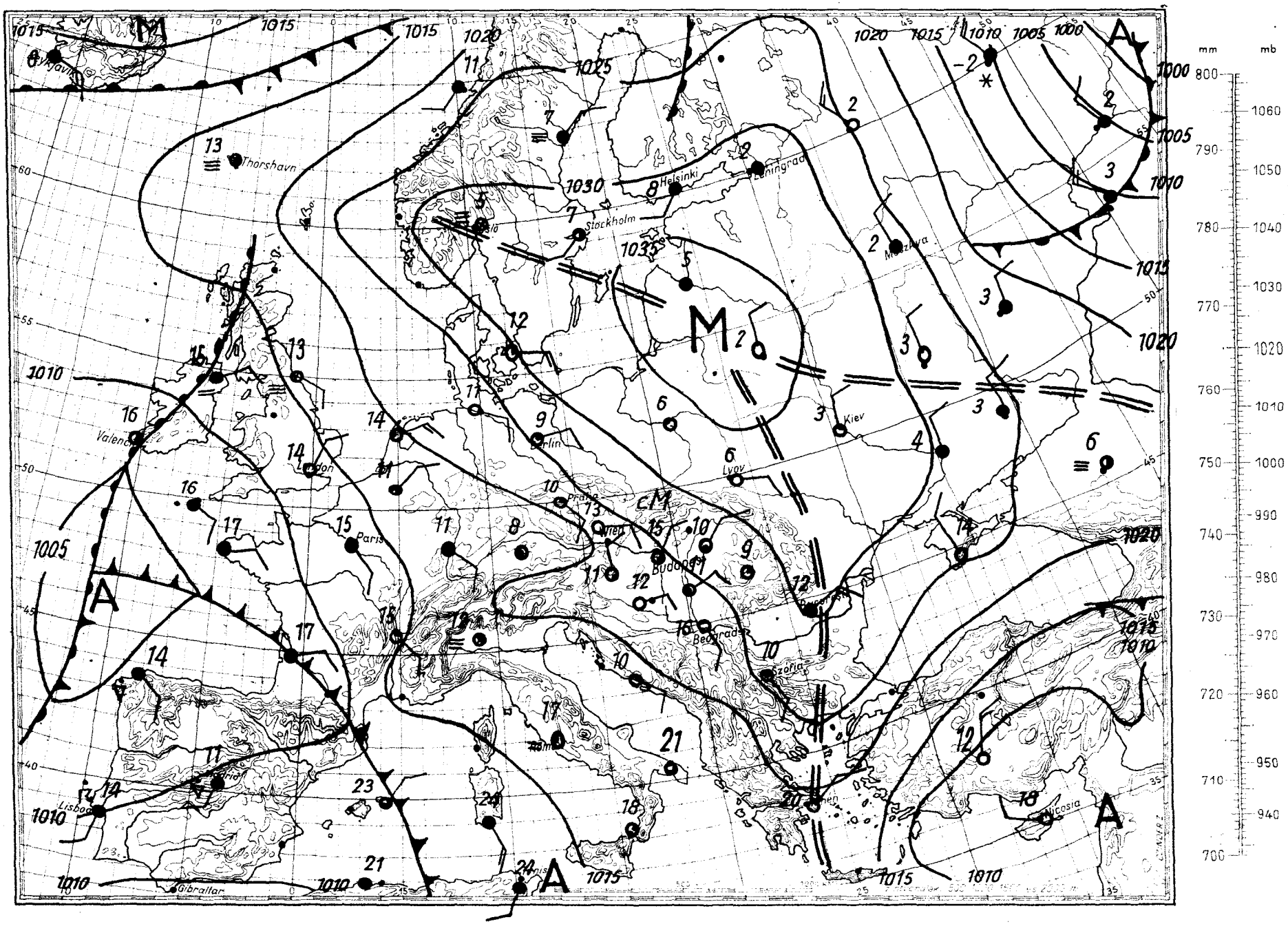

Magassági légállapotmérés

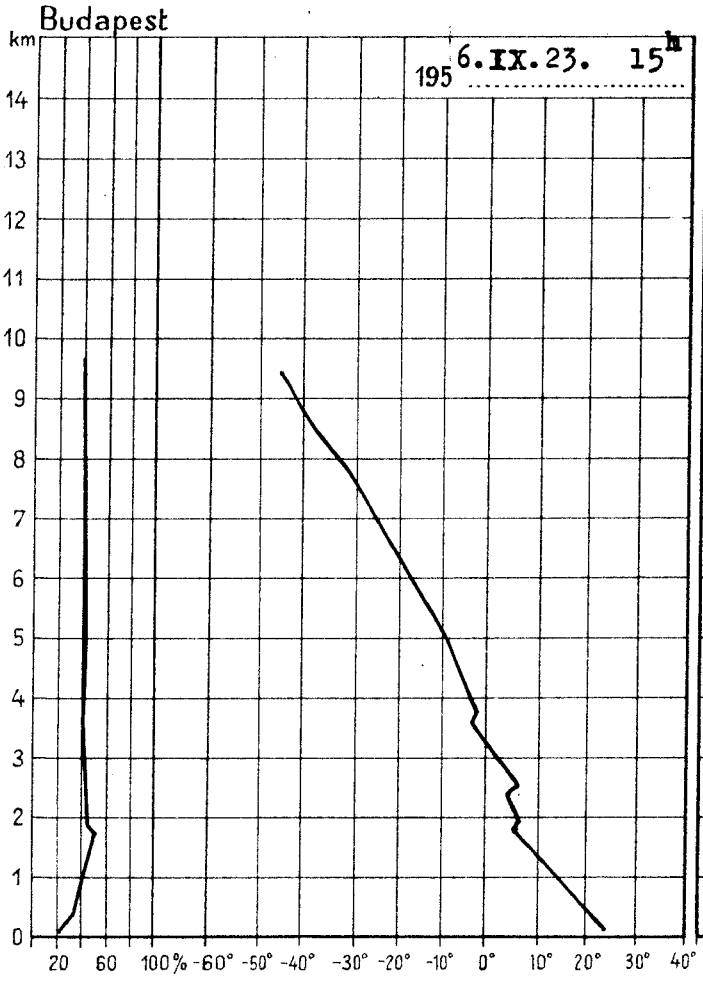

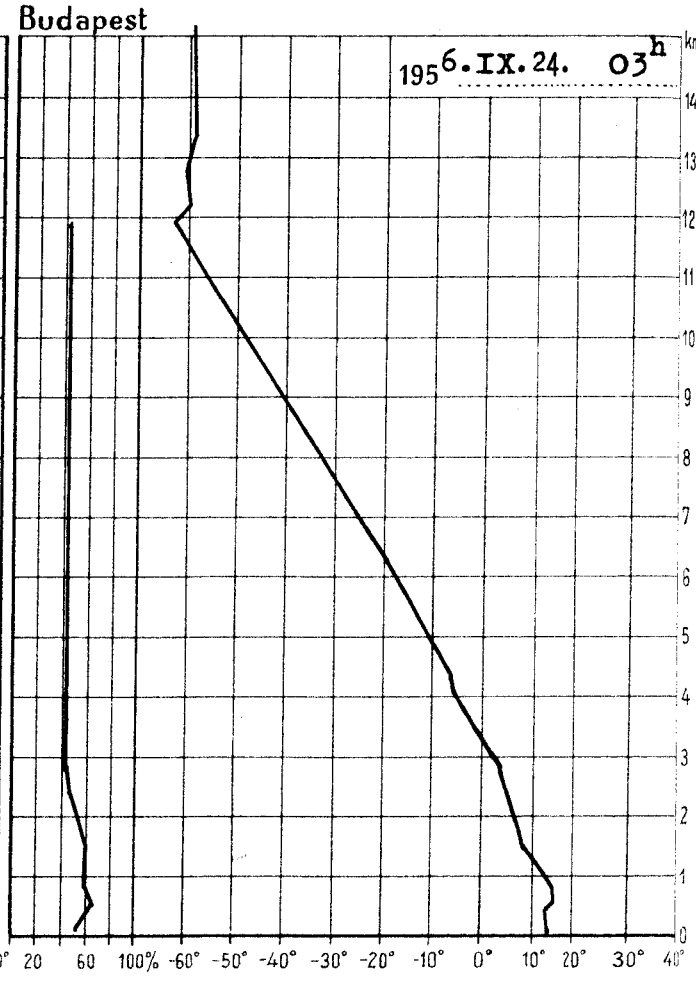

195 6.IX.23. 15h			
km	mb	C°	%
Talaj	1005.3	24.4	26
0·5	963	18.8	43
1	910	14.2	50
1·5	857	9.1	58
2	806	7.3	48
2·5	757	6.6	47
3	713	2.7	46
4	629	-2.7	45
5	554	-9.0	44
6	486	-16.5	40
7	425	-24.4	41
8	369	-32.6	42
9	309	-41.0	42
10			
11			
12			
13			
14			
15			

Magaslégköri időhelyzet

Nyugat- és Közép-Európában kisebb hőmérsékletingadozások vannak a magasban. A Skandinávfélszigeten, Finnországban, és Szovjetunió északi részén felmelegedés tapasztalható. A kárpátoktól keletre hideg advekció észlelhető. Hazánk felett a 900-4650 m-ig terjedő réteget kivéve, emelkedett a levegő hőmérséklete. A 0 fokos szint 320, a -10 fokos szint 80 m-t süllyedt. Magasságuk ma hajnalban 3350, ill. 5100 m volt.

Pápainé s.k.

195 6.IX.24. 03h			
km	mb	C°	%
Talaj	1006.7	14.6	58
0·5	967	16.1	63
1	911	13.5	61
1·5	857	9.4	66
2	807	8.5	52
2·5	758	6.0	50
3	713	2.2	48
4	630	-4.0	46
5	554	-9.2	46
6	486	-17.6	46
7	424	-24.7	47
8	370	-32.8	46
9	320	-39.0	46
10	276	-46.3	46
11	236	-55.3	46
12	202	-59.8	
13	172	-58.3	
14	147	-57.3	
15	125	-57.9	

OFFSET NYOMDA, BUDAPEST F. V. POMAYER GYULA

1956. szeptember hó, 24. nap hétfő. 69. évfolyam 268. sz.

	Reggeli észlelések 06 TMG				Az utolsó 24 óra adatai				
	Felhőzet (0—4)	Szélirány és erő (m/s)	Légnyomás (millibár)	Hőmérséklet (C°)	Csapadék (24 óra) (mm)		Hőmérsékleti szélsőségek: tegnapi nappali max.	éjszakai min.	Radiációs min.	Napsütés (óra) tegnap
Mosonmagyaróvár	0	N 1	1023.8	10	.		25	6	3	10
Sopron	0	- 0	25.0	9	.		24	7	4	9
Szombathely	0	- 0	24.7	8	.		24	6	4	9
Szentgotthárd	0	- 0	23.4	10	.		24	8	7	-
Pápa	0	E 1	24.2	10	.		26	8	5	-
Győr	0	SE 2	24.4	11	.		26	10	5	-
Tatabánya	0	ESE 2	24.2	14	.		25	12	6	-
Székesfehérvár	0	E 4	-	13	.		26	12	-	-
Siófok	0	ENE 5	24.4	12	.		24	12	8	-
Keszthely	0	- 0	23.1	13	.		24	12	11	7
Zalaegerszeg	0	- 0	23.3	8	.		24	6	3	-
Nagykanizsa	1	NNE 2	23.7	10	.		25	8	5	-
Kaposvár	0	E 1	23.8	9	.		25	7	2	-
Pécs	0	E 3	23.0	12	.		25	9	6	8
Budapest M. I.	0	NNE 1	24.8	15	.		25	10	8	10
Salgótarján	0	N 2	25.0	12	.		24	7	4	8
Eger	0	- 0	25.9	9	.		24	6	2	10
Miskolc	0	NW 2	26.0	8	.		25	6	5	9
Sárospatak	0	N 2	26.0	13	.		24	11	8	10
Baja	0	- 0	23.7	9	.		24	8	4	10
Kalocsa	0	NE 2	24.2	9	.		25	8	5	10
Kecskemét	0	ENE 2	24.3	10	.		24	8	8	10
Szeged	0	ENE 2	24.2	11	.		26	7	3	10
Szolnok	0	ENE 3	25.1	11	.		24	9	-	-
Túrkeve	0	N 1	-	10	.		25	8	4	-
Békéscsaba	0	- 0	25.0	8	.		26	7	5	10
Debrecen	0	NNE 2	25.0	10	.		25	9	6	10
Nyíregyháza	0	NE 2	25.9	9	.		23	8	7	11
Kékestető (1000 m)**	0	ESE 1	908.0	9	.		20	7	-	10
Galyatető (932 m)**	-	-	-	-	.		20	9	-	-
Misinatető (534 m)*	0	E 1	964.0	15	.		24	14	-	-
Szabadsághegy (474 m)*	0	NW 3	965.6	12	.		22	11	-	10
Farkasgyepü (400 m)*	0	ESE 2	963.7	12	.		24	11	8	-

24 órai csapadék mm			24 óra csapadék mm			24 óra csapadék mm			24 óra csapadék mm		
Rajka	.		Tihany	.		Putnok	.		Záhony	.	
Csorna	.		Fonyód	.		Jósvafő	.		Kisvárda	.	
Kapuvár	.		Marcali	.		Bódvaszilas	.		Vásárosnamény	.	
Kőszeg	.		Somogyvár	.		Lillafüred	.		Baktalórántháza	.	
Ragyogóhíd	.		Tab	.		Szendrőlád	.		Mátészalka	.	
Körmend	.		Sárbogárd	.		Fügöd	.		Tiszabecs	.	
Lenti	.		Sztálinváros	.		Hidasnémeti	.		Csenger	.	
Hahót	.		Nagykónyi	.		Sátoraljaújhely	.		Nyírlugos	.	
Letenye	.		Somogyszob	.		Tokaj	.		Polgár	.	
Gyékényes	.		Barcs	.		Mezőkeresztes	.		Hajdúdorog	.	
Káld	.		Szigetvár	.		Poroszló	.		Hortobágy	.	
Lovászpatona	.		Lengyel	.		Jászapáti	.		Nagyléta	.	
Devecser	.		Középhidvég	.		Nagykáta	.		Tiszaroff	.	
Tapolca	.		Bátaapáti	.		Gyömrő	.		Karcag	.	
Zirc	.		Mohács	.		Örkény	.		Püspökladány	.	
Veszprém	.		Siklós	.		Kúnszentmiklós	.		Berettyóújfalu	.	
Komárom	.		Királyrét	.		Cegléd	.		Szeghalom	.	
Kisbér	.		Balassagyarm.	.		Nagykőrös	.		Kőrösszakál	.	
Mór	.		Romhány	.		Tiszakécske	.		Szarvas	.	
Alcsut	.		Vác	.		Izsák	.		Szentes	.	
Esztergom	.		Galgamácsa	.		Kiskunfélegyh.	.		Orosháza	.	
Dobogókő	.		Lőrinci	.		Kiskunhalas	.		Makó	.	
Ercsi	.		Gyöngyös	.		Bácsalmás	.		Mezőhegyes	.	
Kápolnásnyék	.		Borsodnádasd	.		Kistelek	.		Battonya	.	

* A légnyomás 500 gdm-re átszámítva ** A légnyomás 1000 gdm-re átszámítva

Magassági szélmérések

Óraadatok greenwichi középidőben

IX. 23.	Szhely 15 h		Nkanizsa 15 h		Győr 15 h		Pécs 15 h		Bpest 12 h		Bpest 15 h		Bpest 18 h		Bpest 21 h		Szeged 15 h	
	fok	m/s	fok	m/s	fok	m/s	fok	m/s	fok	m/s	fok	m/s	fok	m/s	fok	m/s	fok	m/s
Talaj	140	2	140	2	140	2	140	2	90	2	90	2	90	2	90	7	360	2
500 m	150	4	130	4	120	5	130	7	90	4	100	5	110	5	100	5	40	4
1000	150	4	130	4	130	5	130	7	90	4	100	5	110	5	100	5	40	4
1500	150	6	140	8	230	5	130	7	80	3	70	3	50	6	70	5	30	2
2000	180	6	120	5	150	3	130	7	40	1	100	2	100	2	120	2	360	3
3000	240	1	150	4	200	2	110	3	130	3	90	2	50	3	120	2	90	3
4000	140	6	150	4	130	6	110	3	70	3	360	1	360	4			310	2
5000	350	3	130	1	200	1	40	2	350	2	340	4	340	6			360	4
7000	350	3	320	5	350	4	320	6	320	5	310	7					330	6
9000	320	10	300	12	330	6	300	13	320	5	310	10					310	9
10000	310	19	320	13	320	19	300	13	300	11	320	19					310	20
12000	300	36	310	20	320	19	320	18	320	27	310	26					310	30
14000	310	19	300	27	310	29	310	23	310	32							310	28
16000	310	19					310	23	310	16								
18000	320	18					300	16	310	17								
20000	320	18							330	15								

IX. 23.	Miskolc 15 h		Debrecen 15 h															
	fok	m/s	fok	m/s	fok	m/s	fok	m/s	fok	m/s	fok	m/s	fok	m/s	fok	m/s	fok	m/s
Talaj	90	2	40	2														
500 m	90	4	70	4														
1000	80	4	70	4														
1500	40	6	70	4														
2000	60	4	40	6														
3000	350	6	330	5														
4000	340	9	340	6														
5000			340	6														
7000			340	6														
9000			330	7														
10000			330	7														
12000			320	7														
14000			320	7														
16000																		
18000																		
20000																		

IX. 24.	Szhely 5 h		Nkanizsa 3 h		Pécs 4 h		Bpest 3 h		Bpest 6 h		Szeged 5 h		Debrecen 4 h					
	fok	m/s	fok	m/s	fok	m/s	fok	m/s	fok	m/s	fok	m/s	fok	m/s	fok	m/s	fok	m/s
Talaj	360	2	360	2	140	2	40	7	90	7	90	2	40	7				
500 m	150	6	220	7	120	5	120	10	110	6	170	11	70	5				
1000	150	6	70	9	120	5	110	4	110	6	170	8	80	5				
1500	150	6	120	5	80	4	110	4	100	6	100	2	60	5				
2000	160	7			80	4	90	6	100	6	100	6	60	5				
3000	150	6			110	5	20	3	20	4	40	3	60	5				
4000	140	4			70	2	50	4	20	4	360	4	30	5				
5000	80	5			340	5			10	5	20	6						
7000	350	6			340	8			360	9	350	7						
9000	330	8			320	11			340	14	340	14						
10000	300	7			320	11			340	17	340	16						
12000	340	7							340	24	330	20						
14000	290	11							340	24								
16000	310	8							330	20								
18000	310	10																
20000																		

OFFSET NYOMDA, BUDAPEST F.V. POMAYER GYULA

IDŐJÁRÁSI NAPIJELENTÉS

ЕЖЕДНЕВНЫЙ МЕТЕОРОЛОГИЧЕСКИЙ БЮЛЛЕТЕНЬ • DAILY SYNOPTIC MAP OF THE HUNGARIAN METEOROLOGICAL INSTITUTE • BULLETIN QUOTIDIEN DE L'INSTITUT MÉTÉOROLOGIQUE HONGROIS WETTERBERICHT DES UNGARISCHEN METEOROLOGISCHEN INSTITUTS

KIADJA AZ ORSZÁGOS METEOROLÓGIAI INTÉZET
BUDAPEST II, KITAIBEL PÁL-UTCA 1
TEL.: KÖZPONT: 353-500 IDŐJELZŐ OSZT: 150-410

MEGJELENIK NAPONKÉNT * ELŐFIZETÉSI ÁRA A POSTAI KÖLTSÉGGEL EGYÜTT NEGYEDÉVRE 60·— Ft
KIADÁSÉRT FELEL AZ INTÉZET IGAZGATÓJA

69. évfolyam 269. szám. + Budapest + 1956. szeptember 25.

Az időjárási helyzet ma reggel és a várható időjárás:

Európa középső részén leszálló légáramlással továbbra is csendes, száraz, derült az idő. Szárazföldünk délnyugati részén azonban az óceáni levegő hatására több helyen esik az eső. A Szovjetunió európai területén az északról előretörő hideg levegő következtében több helyen hózáporok voltak.

Hazánkban hétfőn derült volt az égbolt. A hőmérséklet napközben 22-25 fokig emelkedett. Éjszaka általában 6-10 fokig hült le a levegő, de az északkeleti megyékben helyenként 4-5 fokos minimumértékek is kialakultak.

Budapesten kedden 12 órakor a hőmérséklet 17 fok, a tengerszintre átszámitott légnyomás 770 mm, alig változik.

Várható időjárás szerda estig:

Kevés felhő, száraz idő.
Mérsékelt, helyenként élénkebb déli, délnyugati szél.
A hőmérséklet alakulásában nem lesz lényeges változás.

Várható legalacsonyabb hőmérséklet ma éjjel: keleten 2-5, nyugaton 5-8,
legmagasabb nappali hőmérséklet szerdán: 21-24 fok között.

L. Tónay né

A hőmérséklet és a légnyomás napi középértéke Budapesten és ezek eltérése a 75 évi átlagtól:

1956.IX.24-én: 16,4 C°, 768,3 mm. Eltérés: +1,4 C°, +5,0 mm.

1871 óta ezen a napon előfordult

legmagasabb hőmérséklet	31,7 C°	/1918./
legalacsonyabb hőmérséklet	1,2 C°	/1915./

Az Országos Meteorológiai Intézet Időjárási Napijelentése

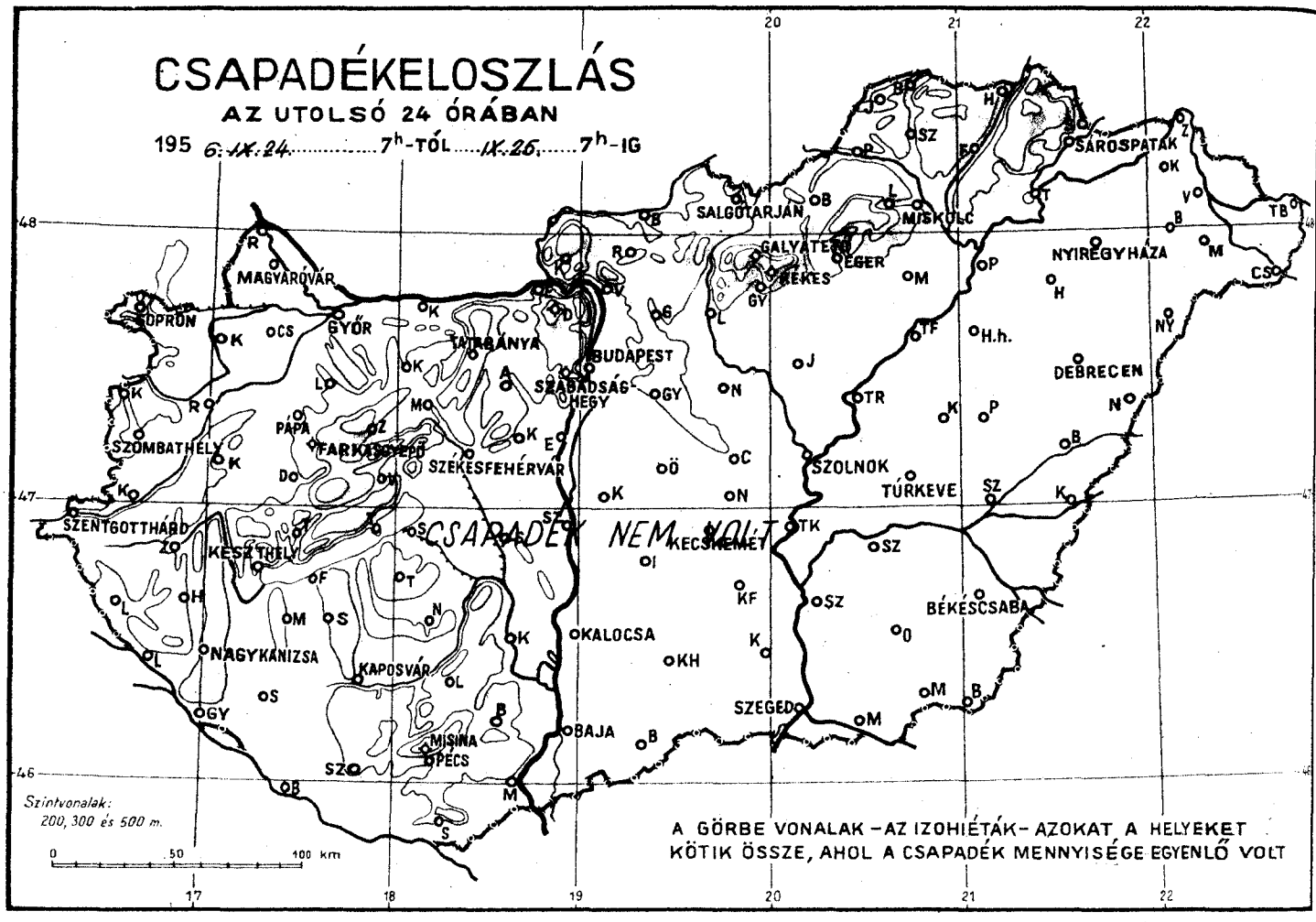

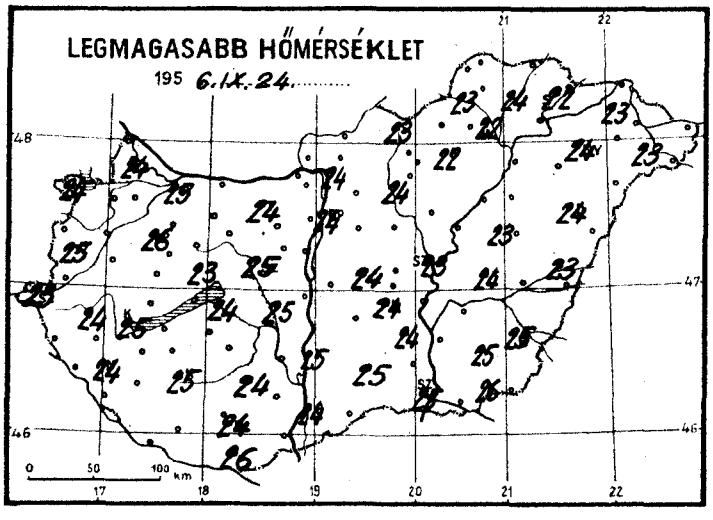

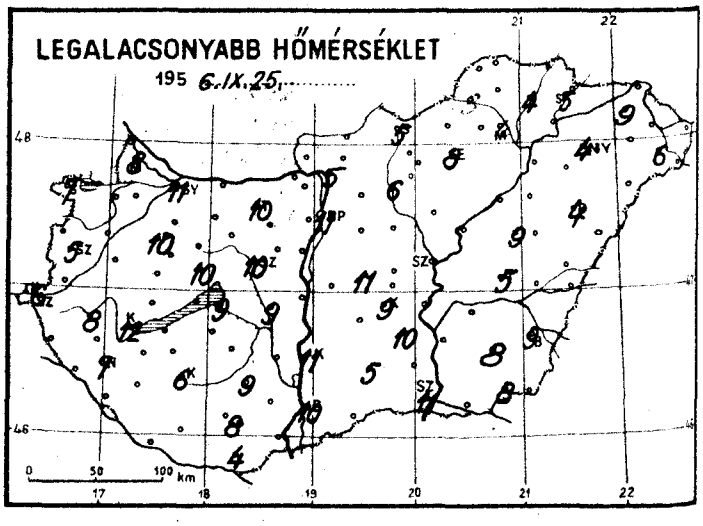

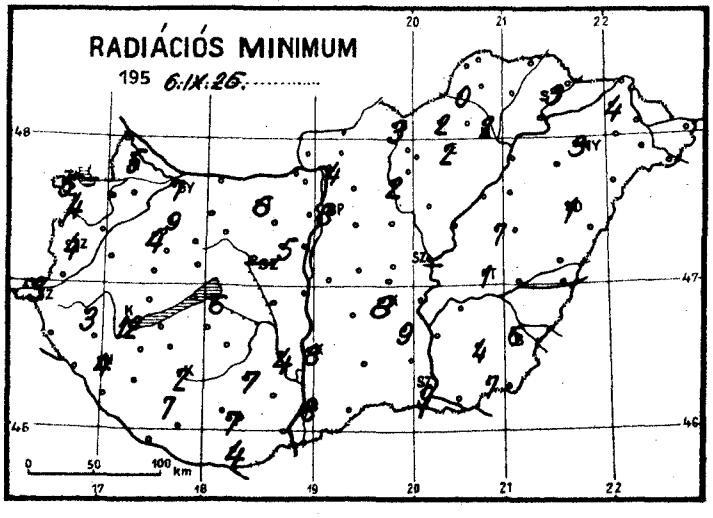

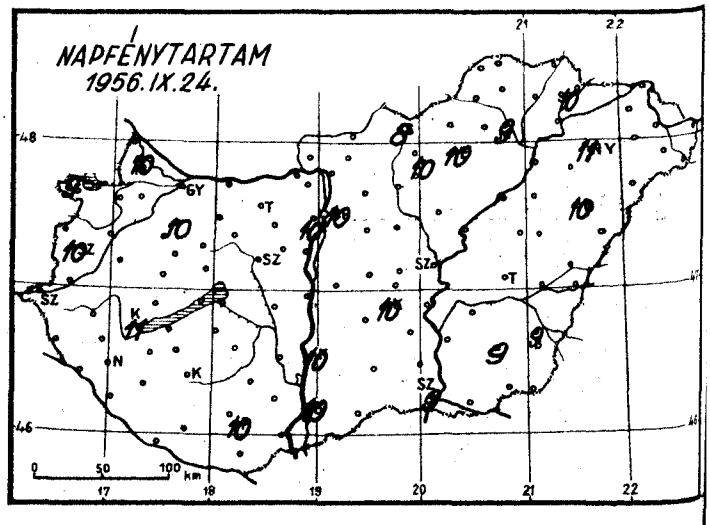

Időjárási helyzet 1956. év SZEPTEMBER hó 25. nap 7 óra

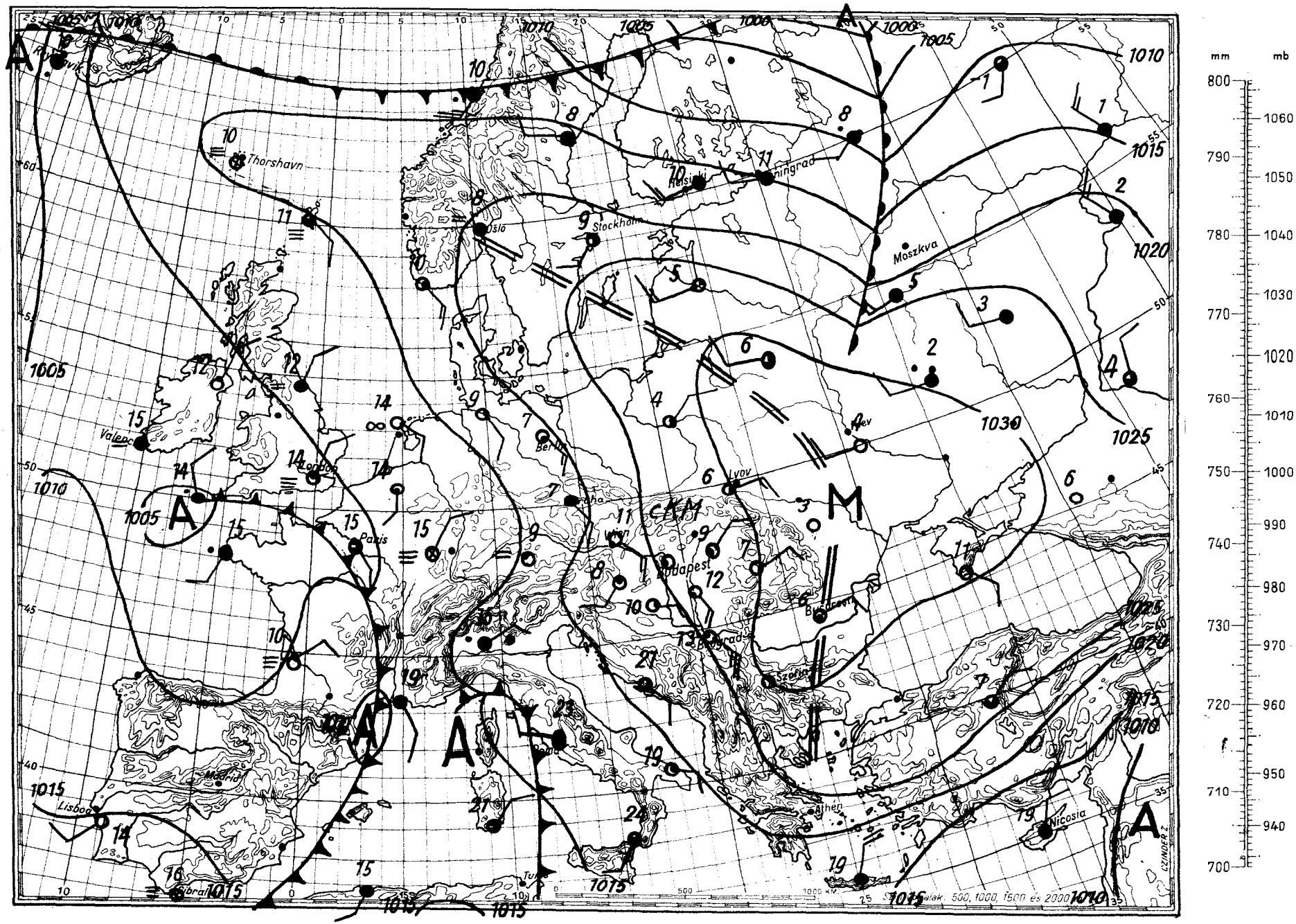

Magassági légállapotmérés

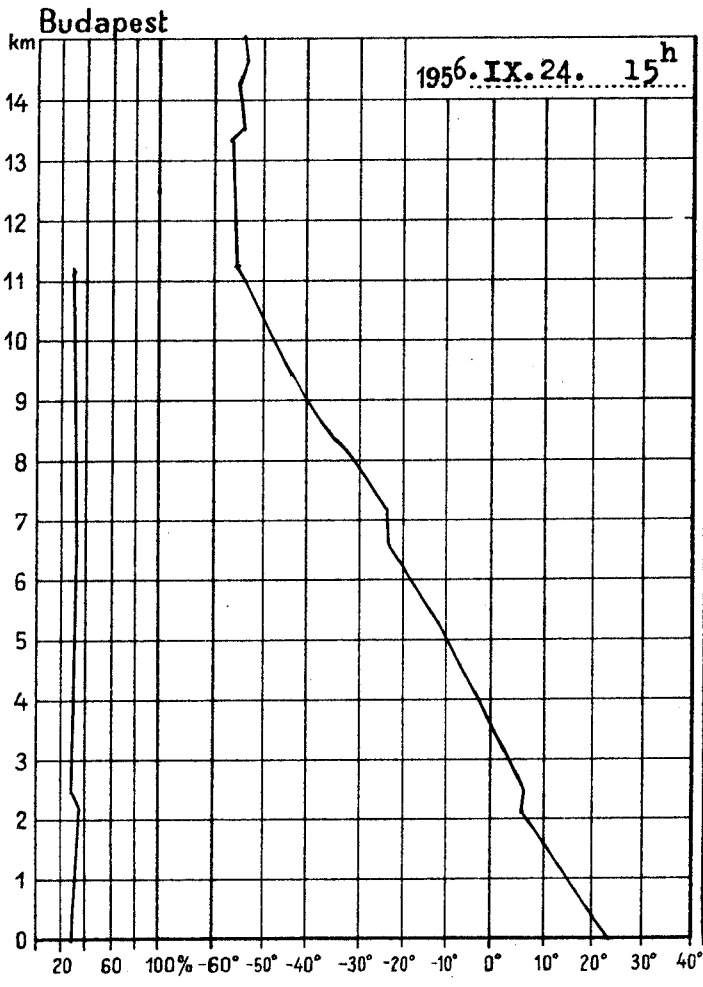

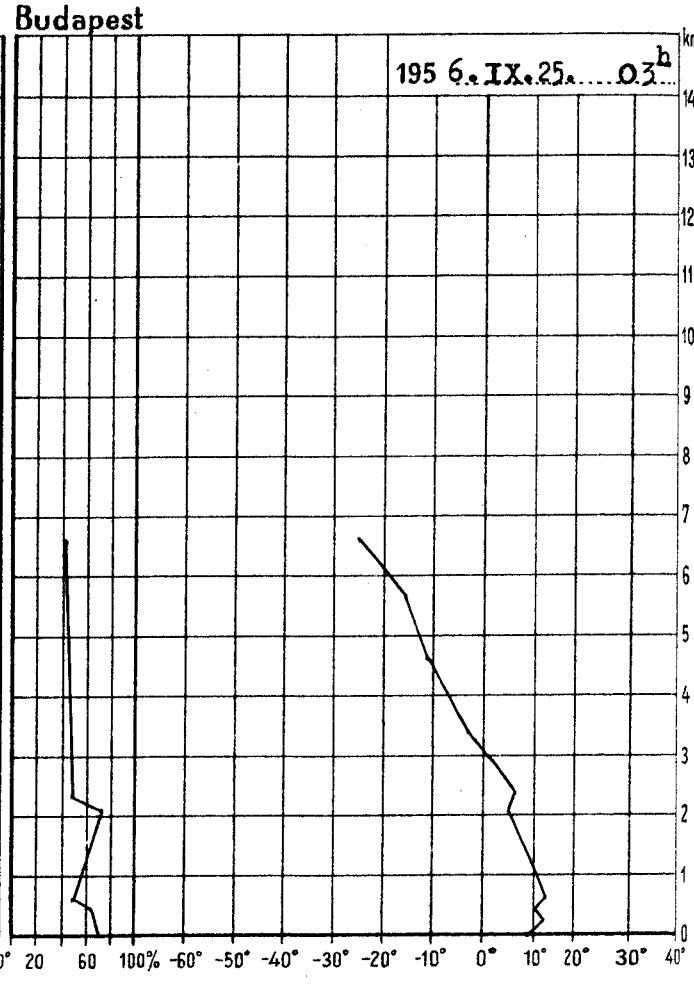

1956.IX.24. 15h			
km	mb	C°	%
Talaj	1006.4	23.6	29
0·5	960	19.9	31
1	910	15.1	34
1·5	858	10.7	37
2	808	6.9	38
2·5	760	6.1	32
3	716	3.9	30
4	631	-2.0	29
5	556	-9.0	31
6	489	-16.6	33
7	426	-22.8	34
8	370	-30.4	33
9	320	-38.0	32
10	276	-45.7	31
11	238	-54.0	30
12	204	-55.6	
13	174	-55.9	
14	149	-54.8	
15	127	-54.7	

Magaslégköri időhelyzet

A Biscayai-öbölben levő ciklon áramlási rendszerének megfelelően Franciaországban délnyugati az áramlás, de hideg advekció észlelhető. Nyugat-Európa többi részén és Közép-Európában nincs figyelemreméltó advekció. A Skandináv-félsziget és Finnország térségében lehülés, Szovjetunióban felmelegedés tapasztalható. Hazánk felett 2100-2720 m-ig és 5500-6300 m-ig emelkedett a levegő hőmérséklete. A közbeeső rétegekben lehülés következett be. 6300 m felett nem változott lényegesen a hőmérséklet. A 0 fokos szint 170, a -10 fokos szint 390 m-rel alacsonyabbra 3180, ill. 4710 m-re került.

Pápainé s.k.

1956.IX.25. 03h			
km	mb	C°	%
Talaj	1008.4	9.6	74
0·5	966	11.7	59
1	910	11.8	55
1·5	857	8.9	64
2	804	5.9	71
2·5	759	5.0	47
3	714	1.2	46
4	630	-5.5	45
5	552	-11.6	44
6	484	-17.6	42
7			
8			
9			
10			
11			
12			
13			
14			
15			

OFFSET NYOMDA, BUDAPEST F. V. POMAYER GYULA

1956. szeptember hó, 25. nap kedd 69. évfolyam 269. sz.

	Reggeli észlelések 06 TMG				Az utolsó 24 óra adatai					
	Felhőzet (0—4)	Szélirány és erő (m/s)	Légnyomás (millibár)	Hőmérséklet (C°)	Csapadék (24 óra) (mm)		Hőmérsékleti szélsőségek: tegnapi nappali max.	éjszakai min.	Radiációs min.	Napsütés (óra) tegr ap
Mosonmagyaróvár	0	E 4	1024.3	10	.		24	8	5	10
Sopron	0	SE 3	23.7	13	.		24	7	5	9
Szombathely	0	- 0	25.0	7	.		25	5	4	10
Szentgotthárd	0	- 0	24.3	6	.		23	6	3	-
Pápa	0	E 1	23.8	11	.		26	10	4	-
Győr	0	ESE 2	24.8	11	.		25	11	7	-
Tatabánya	0	SE 15	25.3	11	.		24	10	6	-
Székesfehérvár	0	NE 2	-	10	.		25	10	-	-
Siófok	0	ESE 1	25.2	10	.		24	9	6	-
Keszthely	0	E 2	23.8	13	.		25	12	12	11
Zalaegerszeg	0	SSE 1	23.4	9	.		24	8	3	-
Nagykanizsa	0	NNE 2	23.9	9	.		24	7	4	-
Kaposvár	0	E 3	24.0	9	.		25	6	2	-
Pécs	0	E 6	24.3	10	.		24	8	7	10
Budapest M. I.	0	- 0	27.1	13	.		24	11	8	10
Salgótarján	0	NW 2	28.4	6	.		23	5	3	8
Eger	0	- 0	28.2	8	.		22	8	2	10
Miskolc	0	NNW 1	27.9	7	.		24	4	2	9
Sárospatak	1	N 1	28.6	8	.		22	5	3	10
Baja	0	ESE 6	25.1	11	.		24	10	8	10
Kalocsa	0	SSE 4	25.2	11	.		25	11	8	10
Kecskemét	0	SE 1	26.3	10	.		24	9	8	10
Szeged	0	SE 8	26.6	12	.		25	11	9	9
Szolnok	0	E 2	27.5	9	.		23	8	-	-
Túrkeve	0	- 0	-	9	.		24	5	1	-
Békéscsaba	0	SSE 2	27.8	11	.		25	9	6	9
Debrecen	0	- 0	29.4	4	.		24	4	1	10
Nyíregyháza	0	- 0	28.3	8	.		24	4	3	11
Kékestető (1000 m)**	0	SSW 9	908.8	7	.		17	6	-	10
Galyatető (932 m)**	-	-	-	-	.		19	7	-	-
Misinatető (534 m)*	0	E 6	964.5	8	.		23	7	-	-
Szabadsághegy (474 m)*	0	SE 1	966.7	10	.		20	8	-	10
Farkasgyepü (400 m)*	0	SE 4	963.6	10	.		23	9	8	-

24 órai csapadék mm			24 órai csapadék mm			24 óra csapadék mm			24 óra csapadék mm		
Rajka	.		Tihany	.		Putnok	.		Záhony	.	
Csorna	.		Fonyód	.		Jósvafő	.		Kisvárda	.	
Kapuvár	.		Marcali	.		Bódvaszilas	.		Vásárosnamény	.	
Kőszeg	.		Somogyvár	.		Lillafüred	.		Baktalórántháza	.	
Ragyogóhíd	.		Tab	.		Szendrőlád	.		Mátészalka	.	
Körmend	.		Sárbogárd	.		Füged	.		Tiszabecs	.	
Lenti	.		Sztálinváros	.		Hidasnémeti	.		Csenger	.	
Hahót	.		Nagykónyi	.		Sátoraljaújhely	.		Nyírlugos	.	
Letenye	.		Somogyszob	.		Tokaj	.		Polgár	.	
Gyékényes	.		Barcs	.		Mezőkeresztes	.		Hajdúdorog	.	
Káld	.		Szigetvár	.		Poroszló	.		Hortobágy	.	
Lovászpatona	.		Lengyel	.		Jászapáti	.		Nagyléta	.	
Devecser	.		Középhidvég	.		Nagykáta	.		Tiszaróff	.	
Tapolca	.		Bátaapáti	.		Gyömrő	.		Karcag	.	
Zirc	.		Mohács	.		Örkény	.		Püspökladány	.	
Veszprém	.		Siklós	.		Kúnszentmiklós	.		Berettyóújfalu	.	
Komárom	.		Királyrét	.		Cegléd	.		Szeghalom	.	
Kisbér	.		Balassagyarm.	.		Nagykőrös	.		Körösszakál	.	
Mór	.		Romhány	.		Tiszakécske	.		Szarvas	.	
Alcsut	.		Vác	.		Izsák	.		Szentes	.	
Esztergom	.		Galgamácsa	.		Kiskunfélegyh.	.		Orosháza	.	
Dobogókő	.		Lőrinci	.		Kiskunhalas	.		Makó	.	
Ercsi	.		Gyöngyös	.		Bácsalmás	.		Mezőhegyes	.	
Kápolnásnyék	.		Borsodnádasd	.		Kistelek	.		Battonya	.	

* A légnyomás 500 gdm-re átszámítva ** A légnyomás 1000 gdm-re átszámítva

Magassági szélmérések

Óraadatok greenwichi középidőben

IX.24.	Szhely 15 h		Nkanizsa 15 h		Győr 15 h		Pécs 15 h		Bpest 15 h		Bpest 21 h		Szeged 16 h		Miskolc 14 h			
	fok	m/s	fok	m/s	fok	m/s	fok	m/s	fok	m/s	fok	m/s	fok	m/s	fok	m/s	fok	m/s
Talaj	140	2	90	2	140	7	90	7	90	7	90	2	90	7	90	2		
500 m	150	5	130	6	140	6	110	6	130	5	150	7	120	8	80	3		
1000	150	5	130	6	140	6	110	6	130	5	180	5	120	8	80	3		
1500	150	5	120	6	140	6	140	6	130	5	180	5	140	9	80	3		
2000	150	5	140	8	140	6	120	5	190	4	140	2	150	6	80	3		
3000	160	8	150	7	140	4	210	5	80	3	120	4	90	3	80	3		
4000	160	6	150	5	90	4	120	5	80	3			60	2	30	3		
5000	70	4	90	2	40	4	50	3	30	4			30	6	30	7		
7000	350	4	350	4			330	8	350	5			10	6	40	7		
9000	330	15	340	12			330	11	350	8			340	11	40	6		
10000	330	21	330	18			320	17	340	9			330	13	60	8		
12000	330	25	320	22			320	21	340	17			320	26	40	10		
14000	330	51	310	31					340	17			330	30	340	11		
16000	320	59							360	12								
18000									340	14								
20000																		

IX.25.	Nkanizsa 3 h		Bpest 3 h		Bpest 6 h		Szeged 4 h		Miskolc 3 h		Debrecen 4 h		Szhely 5 h					
	fok	m/s	fok	m/s	fok	m/s	fok	m/s	fok	m/s	fok	m/s	fok	m/s	fok	m/s	fok	m/s
Talaj	40	2	90	2	90	2	140	7	320	2	-	0	180	2				
500 m	140	11	180	9	180	13	160	18	240	5	220	4	160	15				
1000	160	7	130	9	180	13	150	11	220	5	220	4	160	15				
1500	170	5	130	9	150	13	120	13	170	1	210	5	180	11				
2000			130	9	150	13	120	13	160	3			180	11				
3000			70	2	150	6	120	4					180	8				
4000			140	2	-	0	100	3					180	8				
5000			90	5	130	8	70	4					160	5				
7000					100	6	70	6					130	8				
9000					100	6	70	9					20	2				
10000					50	5							20	2				
12000					90	11							330	19				
14000					330	8							330	21				
16000					350	14							340	27				
18000					300	14												
20000					330	12												

	fok	m/s	fok	m/s	fok	m/s	fok	m/s	fok	m/s	fok	m/s	fok	m/s	fok	m/s	fok	m/s
Talaj																		
500 m																		
1000																		
1500																		
2000																		
3000																		
4000																		
5000																		
7000																		
9000																		
10000																		
12000																		
14000																		
16000																		
18000																		
20000																		

OFFSET-NYOMDA, BUDAPEST F. V.: POMAYER GYULA

IDŐJÁRÁSI NAPIJELENTÉS

ЕЖЕДНЕВНЫЙ МЕТЕОРОЛОГИЧЕСКИЙ БЮЛЛЕТЕНЬ • DAILY SYNOPTIC MAP OF THE HUNGARIAN METEOROLOGICAL INSTITUTE • BULLETIN QUOTIDIEN DE L'INSTITUT MÉTÉOROLOGIQUE HONGROIS WETTERBERICHT DES UNGARISCHEN METEOROLOGISCHEN INSTITUTS

KIADJA AZ ORSZÁGOS METEOROLÓGIAI INTÉZET
BUDAPEST II, KITAIBEL PÁL-UTCA 1
TEL.: KÖZPONT: 353-500 IDŐJELZŐ OSZT: 150-410

MEGJELENIK NAPONKÉNT * ELŐFIZETÉSI ÁRA
A POSTAI KÖLTSÉGGEL EGYÜTT NEGYEDÉVRE 60·— Ft
KIADÁSÉRT FELEL AZ INTÉZET IGAZGATÓJA

69. évfolyam 270. szám. + Budapest + 1956. szeptember 26.

Az időjárási helyzet ma reggel és a várható időjárás :

A magasnyomásu gerinc, amely tegnap még leszálló légáramlással csendes, száraz időjárást biztositott Közép-Európa felett, lassan kelet felé helyeződik át. A Liguri-tengeren ciklon alakult ki,hatására Dél-Franciaországban, az Alpokban és Olaszország nagy részén esik az eső.

Hazánkban kedden jobbára derült, száraz volt az idő. A déli megyékben élénk délkeleti szél fujt. Nappal a hőmérséklet általában 20-23, Sárospatakon 25 fokig emelkedett. Az éjszakai lehülésben az ország különböző területein nagy különbségek mutatkoztak. A Dunántulon és a Duna-Tisza közén 6-9, de északon és a Tiszántulon 1-4, sőt Debrecenben 0 fokig süllyedt hajnalban a hőmérséklet. A talaj közelében Miskolc, Turkeve, valamint Debrecen és Nyiregyháza környékén -2, -3 fokos fagy is volt.

Budapesten szerdán 12 órakor a hőmérséklet 17 fok, a tengerszintre átszámitott légnyomás 765 mm, mérsékelten süllyedő irányzatu.

Várható időjárás csütörtök estig:

Felhősebb idő, ma eső nélkül, holnap elsősorban délnyugaton több helyen eső, esetleg zivatar.
Mérsékelt, majd élénkebb déli szél.
Az éjszakai lehülés gyengül.
A nappali hőmérséklet kissé emelkedik.

Várható legalacsonyabb hőmérséklet ma éjjel: nyugaton 9-12, keleten 5-8, helyenként 5 fok alatt,
legmagasabb nappali hőmérséklet csütörtökön: a nyugati határmegyékben 19-22, máshol 23-26 fok között.

Fr Kalinszki

A hőmérséklet és a légnyomás napi középértéke Budapesten és ezek eltérése a 75 évi átlagtól:

1956.IX.25-én: 15,2 C°, 769,0 mm. Eltérés: +0,3 C°, +5,5 mm.

1871 óta ezen a napon előfordult

legmagasabb hőmérséklet	32,9 C°	/1918./
legalacsonyabb hőmérséklet	2,3 C°	/1915./

Az Országos Meteorológiai Intézet Időjárási Napjelentése

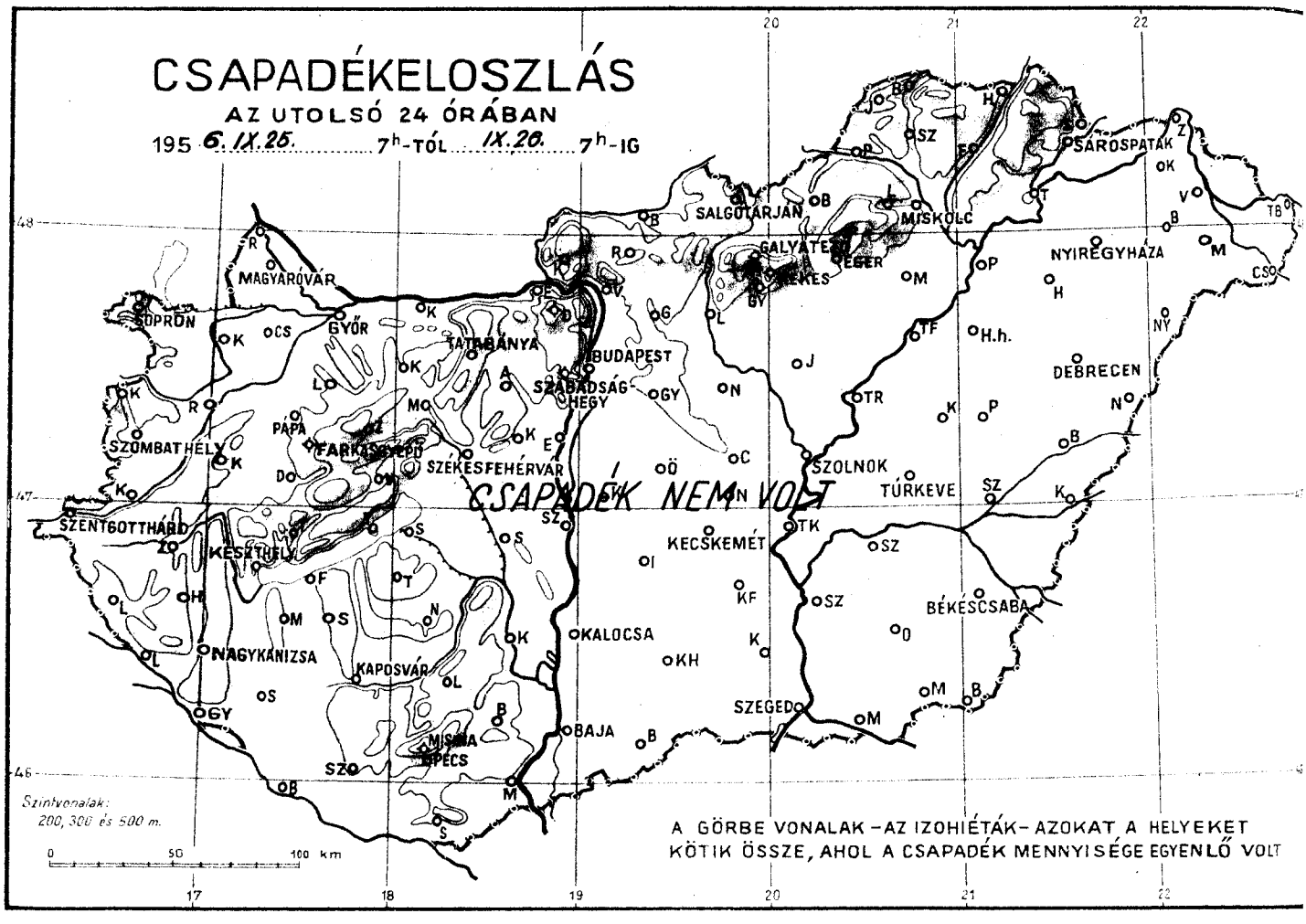

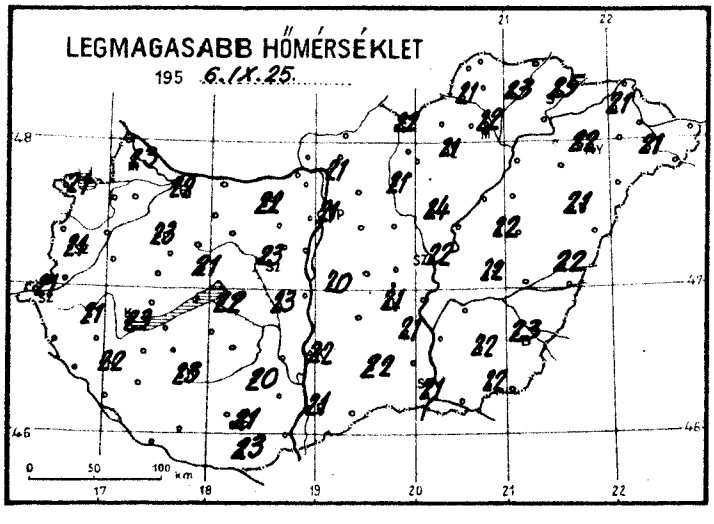

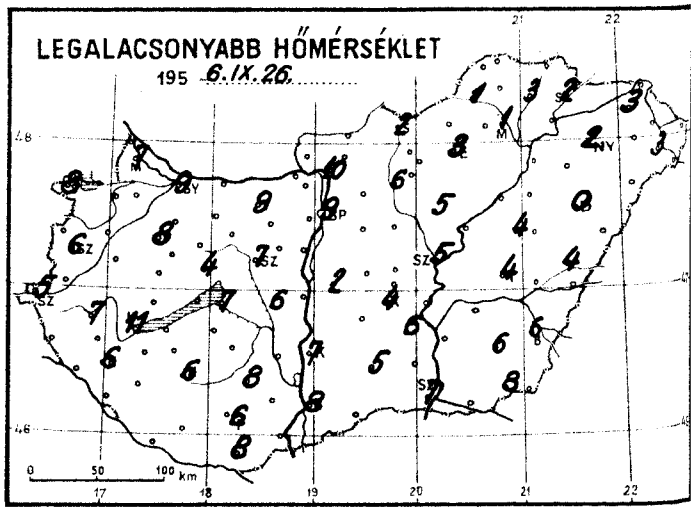

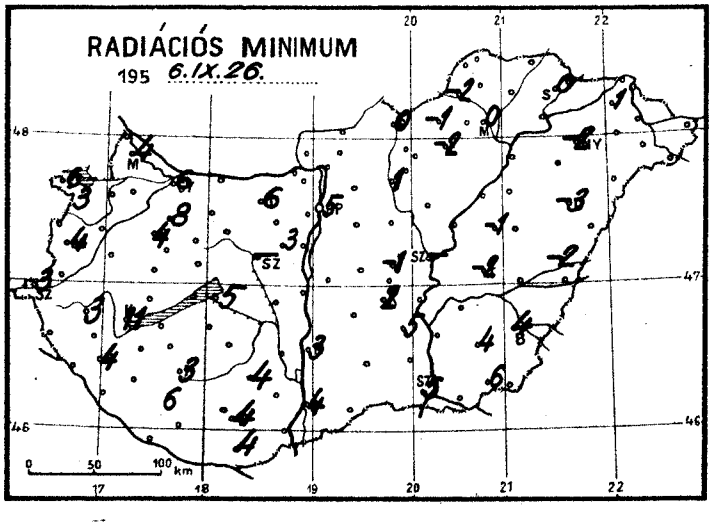

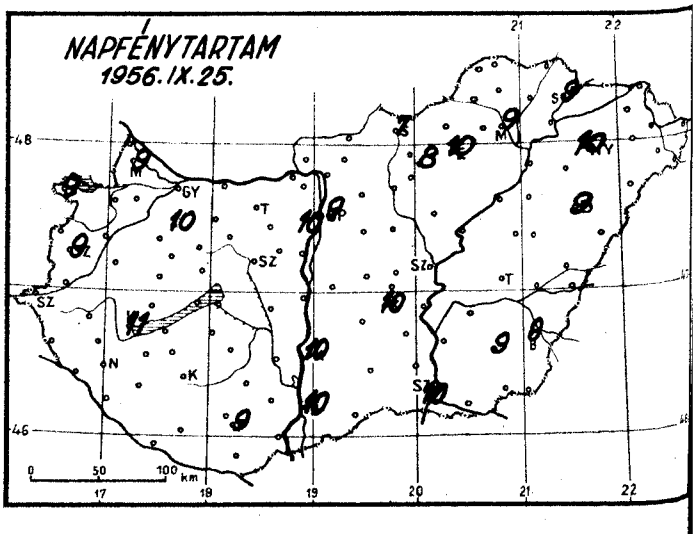

Időjárási helyzet ..... év SZEPTEMBER hó 28. nap 7 óra

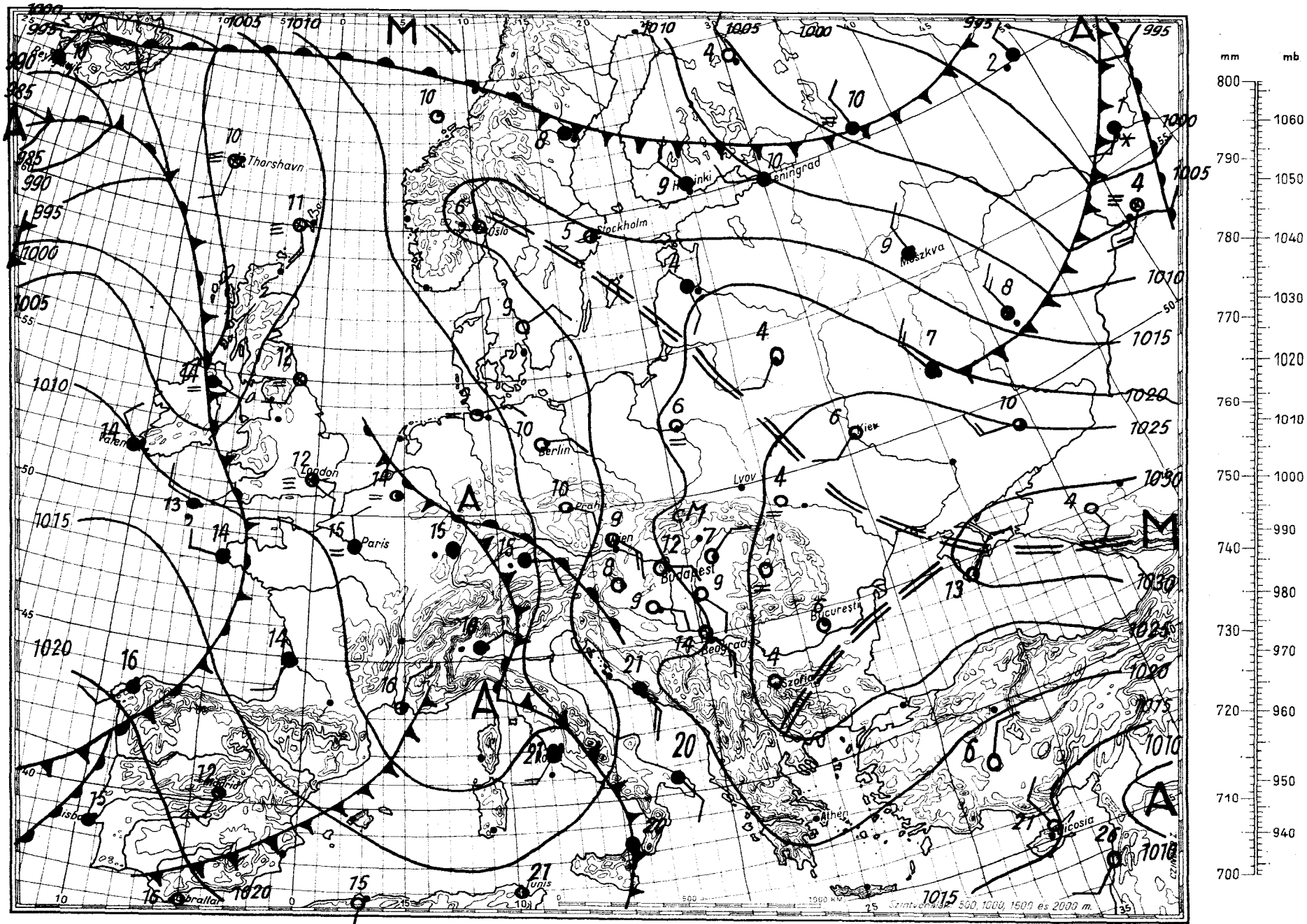

Magassági légállapotmérés

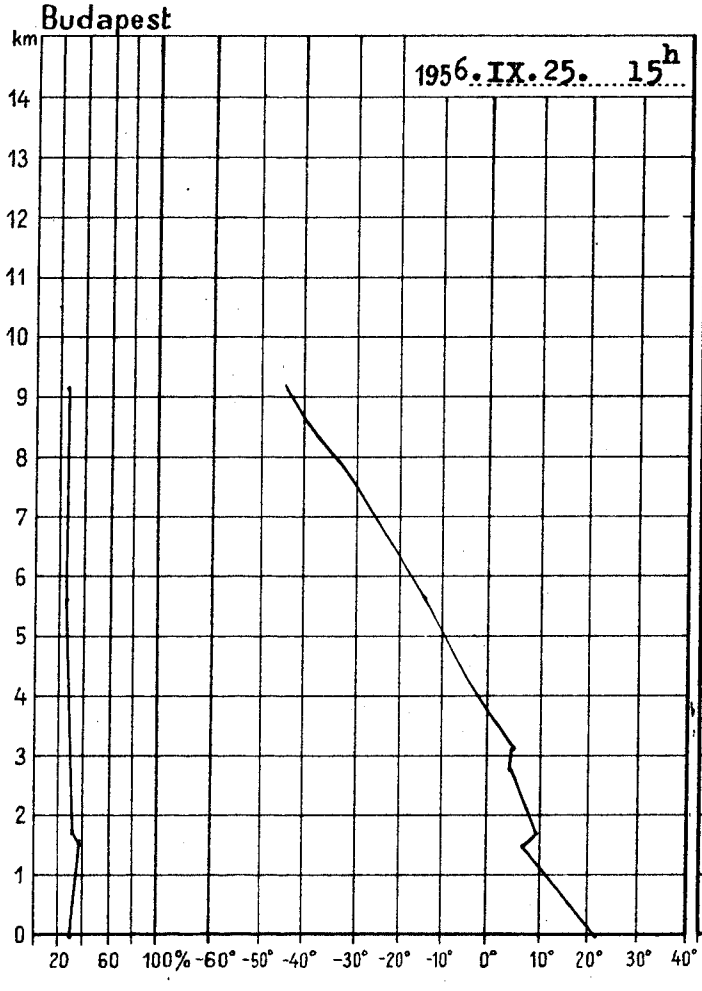

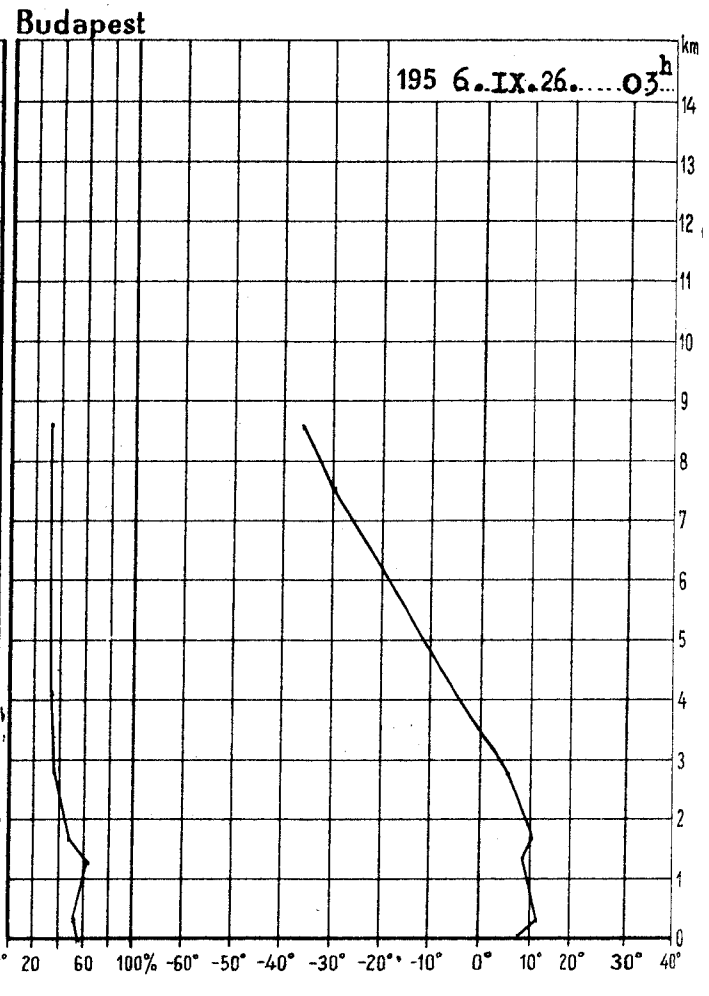

195 6.IX.25. 15h			
km	mb	C°	%
Talaj	1007.5	20.6	28
0·5	968	17.2	30
1	912	12.1	31
1·5	857	7.3	36
2	808	7.4	32
2·5	759	5.2	31
3	714	3.6	29
4	631	-2.7	32
5	555	-9.6	25
6	487	-17.0	24
7	424	-25.8	24
8	368	-33.7	24
9	318	-42.3	24
10			
11			
12			
13			
14			
15			

Magaslégköri időhelyzet

Az óceánról hideg levegő közeledik szárazföldünk felé. Nyugat- és Közép-Európában kisebb hőmérsékletingadozások észlelhetők. A Szovjetunió déli részén még tovább tart a felmelegedés. A Skandináv-félsziget északi részén és Finnországban északnyugati magassági széllel hideg advekció van. Hazánk felett 1500 m-ig lehülés, 5000 m-ig felmelegedés következett be. Efelett nem változott lényegesen a hőmérséklet. A 0 fokos szint 240, a -10 fokos szint 80 m-t emelkedett. Magasságuk ma hajnalban 3420, ill. 4790 m volt.

Pápainé s.k.

195 6.IX.26. 03h			
km	mb	C°	%
Talaj	1005.5	7.8	55
0·5	960	10.0	53
1	908	9.2	57
1·5	854	9.2	53
2	804	8.3	43
2·5	757	6.1	40
3	712	3.3	36
4	628	-4.6	35
5	553	-11.3	34
6	484	-17.9	34
7	422	-25.2	33
8	366	-32.7	32
9			
10			
11			
12			
13			
14			
15			

OFFSET NYOMDA, BUDAPEST F. V. POMAYER GYULA

1956. szeptember hó, 26. nap szerda. 69. évfolyam 270. sz.

	Reggeli észlelések 06 TMG				Az utolsó 24 óra adatai				
	Felhőzet (0—4)	Szélirány és erő (m/s)	Légnyomás (millibár)	Hőmérséklet (C°)	Csapadék (24 óra) (mm)	Hőmérsékleti szélsőségek: tegnapi nappali max.	Hőmérsékleti szélsőségek: éjszakai min.	Hőmérsékleti szélsőségek: Radiáció min.	Napsütés (óra) tegnap
Mosonmagyaróvár	0	E 4	1019.7	10	•	23	7	4	9
Sopron	0	SE 4	18.6	10	•	21	8	6	9
Szombathely	0	- 0	19.4	8	•	21	6	4	9
Szentgotthárd	0	- 0	18.7	6	•	21	5	3	-
Pápa	0	S 2	18.7	11	•	23	8	4	-
Győr	0	ESE 4	19.7	10	•	22	9	6	-
Tatabánya	0	SE 5	20.4	11	•	22	9	6	-
Székesfehérvár	0	NE 4	-	8	•	23	7	-	-
Siófok	3	E 3	20.7	8	•	22	7	5	-
Keszthely	0	E 4	19.1	12	•	23	11	11	11
Zalaegerszeg	0	- 0	18.3	9	•	21	7	3	-
Nagykanizsa	1	NE 2	19.1	8	•	22	6	4	-
Kaposvár	1	ESE 3	19.5	9	•	23	6	3	-
Pécs	0	E 5	19.3	9	•	21	6	4	9
Budapest M. I.	0	E 2	22.0	12	•	21	9	5	9
Salgótarján	0	N 2	22.4	3	•	22	2	0	7
Eger	0	- 0	24.8	4	•	21	3	-2	10
Miskolc	0	N 1	24.3	3	•	22	1	0	9
Sárospatak	0	- 0	24.4	5	•	25	2	0	9
Baja	0	ESE 5	20.4	9	•	21	8	4	10
Kalocsa	1	E 2	21.2	9	•	22	7	3	10
Kecskemét	0	E 1	22.0	6	•	21	4	2	10
Szeged	0	ESE 5	21.6	9	•	21	7	5	10
Szolnok	0	- 0	23.1	8	•	22	5	-	-
Túrkeve	0	S 1	-	6	•	22	4	-2	-
Békéscsaba	0	ESE 1	23.1	8	•	23	6	4	9
Debrecen	0	- 0	24.6	4	•	21	0	-3	9
Nyíregyháza	0	- 0	25.5	3	•	22	2	-2	10
Kékestető (1000 m)**	0	SSE 12	905.1	8	•	15	7	-	8
Galyatető (932 m)**	-	-	-	-	•	15	8	-	-
Misinatető (534 m)*	1	E 2	959.7	9	•	20	8	-	-
Szabadsághegy (474 m)*	0	SE 4	961.7	9	•	18	7	-	10
Farkasgyepü (400 m)*	0	SE 6	958.8	8	•	20	8	7	-

24 órai csapadék mm			24 óra csapadék mm			24 óra csapadék mm			24 óra csapadék mm		
Rajka	•		Tihany	•		Putnok	•		Záhony	•	
Csorna	•		Fonyód	•		Jósvafő	•		Kisvárda	•	
Kapuvár	•		Marcali	•		Bódvaszilas	•		Vásárosnamény	•	
Kőszeg	•		Somogyvár	•		Lillafüred	•		Baktalórántháza	•	
Ragyogóhíd	•		Tab	•		Szendrőlád	•		Mátészalka	•	
Körmend	•		Sárbogárd	•		Fügöd	•		Tiszabecs	•	
Lenti	•		Sztálinváros	•		Hidasnémeti	•		Csenger	•	
Hahót	•		Nagykónyi	•		Sátoraljaújhely	•		Nyírlugos	•	
Letenye	•		Somogyszob	•		Tokaj	•		Polgár	•	
Gyékényes	•		Barcs	•		Mezőkeresztes	•		Hajdúdorog	•	
Káld	•		Szigetvár	•		Poroszló	•		Hortobágy	•	
Lovászpatona	•		Lengyel	•		Jászapáti	•		Nagyléta	•	
Devecser	•		Középhidvég	•		Nagykáta	•		Tiszaroff	•	
Tapolca	•		Bátaapáti	•		Gyömrő	•		Karcag	•	
Zirc	•		Mohács	•		Örkény	•		Püspökladány	•	
Veszprém	•		Siklós	•		Kúnszentmiklós	•		Berettyóújfalu	•	
Komárom	•		Királyrét	•		Cegléd	•		Szeghalom	•	
Kisbér	•		Balassagyarm.	•		Nagykőrös	•		Körösszakál	•	
Mór	•		Romhány	•		Tiszakécske	•		Szarvas	•	
Alcsut	•		Vác	•		Izsák	•		Szentes	•	
Esztergom	•		Galgamácsa	•		Kiskúnfélegyh.	•		Orosháza	•	
Dobogókő	•		Lőrinci	•		Kiskúnhalas	•		Makó	•	
Erosi	•		Gyöngyös	•		Bácsalmás	•		Mezőhegyes	•	
Kápolnásnyék	•		Borsodnádasd	•		Kistelek	•		Battonya	•	

* A légnyomás 500 gdm-re átszámítva ** A légnyomás 1000 gdm-re átszámítva

Magassági szélmérések

Óraadatok greenwichi középidőben

IX. 25.	Szhely 15 h		Győr 15 h		Pécs 15 h		Bpest 15 h		Bpest 21 h		Szeged 15 h		Miskolc 15 h		Debrecen 15 h			
	fok	m/s	fok	m/s	fok	m/s	fok	m/s	fok	m/s	fok	m/s	fok	m/s	fok	m/s	fok	m/s
Talaj	180	2	140	7	90	7	140	7	140	2	140	7	180	2	40	2		
500 m	170	8	140	12	110	9	140	10	160	9	140	9	170	4	110	7		
1000	170	8	140	12	130	7	140	10	140	9	130	10	170	4	110	7		
1500	190	9	180	10	160	4	170	9	160	8	150	10	180	6	180	5		
2000	190	9	180	10	190	2	170	9	180	4	160	8	200	7	190	5		
3000	200	12	180	1	190	2	170	4	160	6	160	4	190	8	160	5		
4000	190	12	180	10	170	3	170	4			130	3	140	3	160	5		
5000	190	6	170	8	170	3	90	3			100	3	200	1	70	2		
7000,	170	6			130	5	90	3			80	6			60	5		
9000	360	4			130	5	20	4			40	6			40	5		
10000	330	15			220	6	330	12			10	7			40	5		
12000	310	32			80	5	330	12							40	5		
14000	310	33			50	5	350	11							50	3		
16000	320	31					330	7							50	10		
18000							330	6							50	20		
20000							340	12							50	20		

IX. 26.	Szhely 5 h		Nkanizsa 3 h		Győr 4 h		Pécs 4 h		Bpest 0 h		Bpest 3 h		Bpest 6 h		Szeged 4 h		Miskolc 4 h	
	fok	m/s	fok	m/s	fok	m/s	fok	m/s	fok	m/s	fok	m/s	fok	m/s	fok	m/s	fok	m/s
Talaj	270	2	-	0	140	7	90	7	140	2	140	2	140	2	90	2	-	0
500 m	180	9	150	4	150	14	130	9	160	8	160	11	160	14	170	18	200	8
1000	180	9	170	4	180	10	180	7	140	10	160	11	150	13	170	12	100	0
1500	200	16	190	9	180	10	180	7	160	7	160	11	160	11	160	10	190	7
2000	190	17	190	9	180	10	200	6	190	3	180	7	180	9	180	9		
3000	200	16			200	14	220	6			180	4	200	8	200	4		
4000	190	12			180	17	180	8					180	9	160	4		
5000	190	12											160	10	170	7		
7000	180	1											170	5	170	3		
9000	240	5											-	0	340	8		
10000	300	11											350	6				
12000	270	22																
14000	290	23																
16000																		
18000																		
20000																		

IX. 26.	Debrecen 4 h																	
	fok	m/s	fok	m/s	fok	m/s	fok	m/s	fok	m/s	fok	m/s	fok	m/s	fok	m/s	fok	m/s
Talaj	[illegible]	0																
500 m	200	4																
1000	180	4																
1500	200	7																
2000	180	9																
3000	190	7																
4000																		
5000																		
7000																		
9000																		
10000																		
12000																		
14000																		
16000																		
18000																		
20000																		

OFFSET-NYOMDA, BUDAPEST F. V. POMAYER GYULA

IDŐJÁRÁSI NAPIJELENTÉS

ЕЖЕДНЕВНЫЙ МЕТЕОРОЛОГИЧЕСКИЙ БЮЛЛЕТЕНЬ • DAILY SYNOPTIC MAP OF THE HUNGARIAN METEOROLOGICAL INSTITUTE • BULLETIN QUOTIDIEN DE L'INSTITUT MÉTÉOROLOGIQUE HONGROIS WETTERBERICHT DES UNGARISCHEN METEOROLOGISCHEN INSTITUTS

KIADJA AZ ORSZÁGOS METEOROLÓGIAI INTÉZET
BUDAPEST II, KITAIBEL PÁL-UTCA 1
TEL.: KÖZPONT: 353-500 IDŐJELZŐ OSZT: 150-410

MEGJELENIK NAPONKÉNT * ELŐFIZETÉSI ÁRA A POSTAI KÖLTSÉGGEL EGYÜTT NEGYEDÉVRE 60·— Ft
KIADÁSÉRT FELEL AZ INTÉZET IGAZGATÓJA

69. évfolyam 271. szám. + Budapest + 1956. szeptember 27.

Az időjárási helyzet ma reggel és a várható időjárás:

Közép- és Dél-Európában tovább tart az évszakhoz képest meleg idő. A nappali legmagasabb hőmérséklet majdnem mindenütt meghaladja a 20 fokot. Szárazföldünk nyugati részét már óceáni levegő árasztotta el és tegnap Franciaországban már 4-5 fokos lehülés következett be.

Hazánkban szerdán a délutáni órákban délnyugat felől megnövekedett a felhőzet és több helyen volt kisebb eső. A felmelegedés napközben Szentgotthárdon csak 19, máshol azonban 21-25 fokig terjedt. Ma hajnalban csak a nyugati határszélen és az északkeleti megyékben szállott le 10 fok alá a hőmérséklet.

Budapesten csütörtökön 12 órakor a hőmérséklet 19 fok, a tengerszintre átszámitott légnyomás 761 mm, alig változik.

Várható időjárás péntek estig:

Felhős idő, sokfelé eső, helyenként zivatar.
Mérsékelt, időnként élénkebb délnyugati, nyugati szél.
Enyhe éjszaka.
A nappali felmelegedés gyengül.

Várható legalacsonyabb hőmérséklet ma éjjel: 10-13,
legmagasabb nappali hőmérséklet pénteken:
nyugaton 16-19, keleten 19-22
fok között.

A hőmérséklet és a légnyomás napi középértéke Budapesten és ezek eltérése a 75 évi átlagtól:

1956.IX.26-án: 16,2 C°, 764,1 mm. Eltérés: +1,6 C°, 0,0 mm.

1871 óta ezen a napon előfordult

legmagasabb hőmérséklet 31,1 C° /1942./
legalacsonyabb hőmérséklet 0,4 C° /1876./

Az Országos Meteorológiai Intézet Időjárási Napijelentése

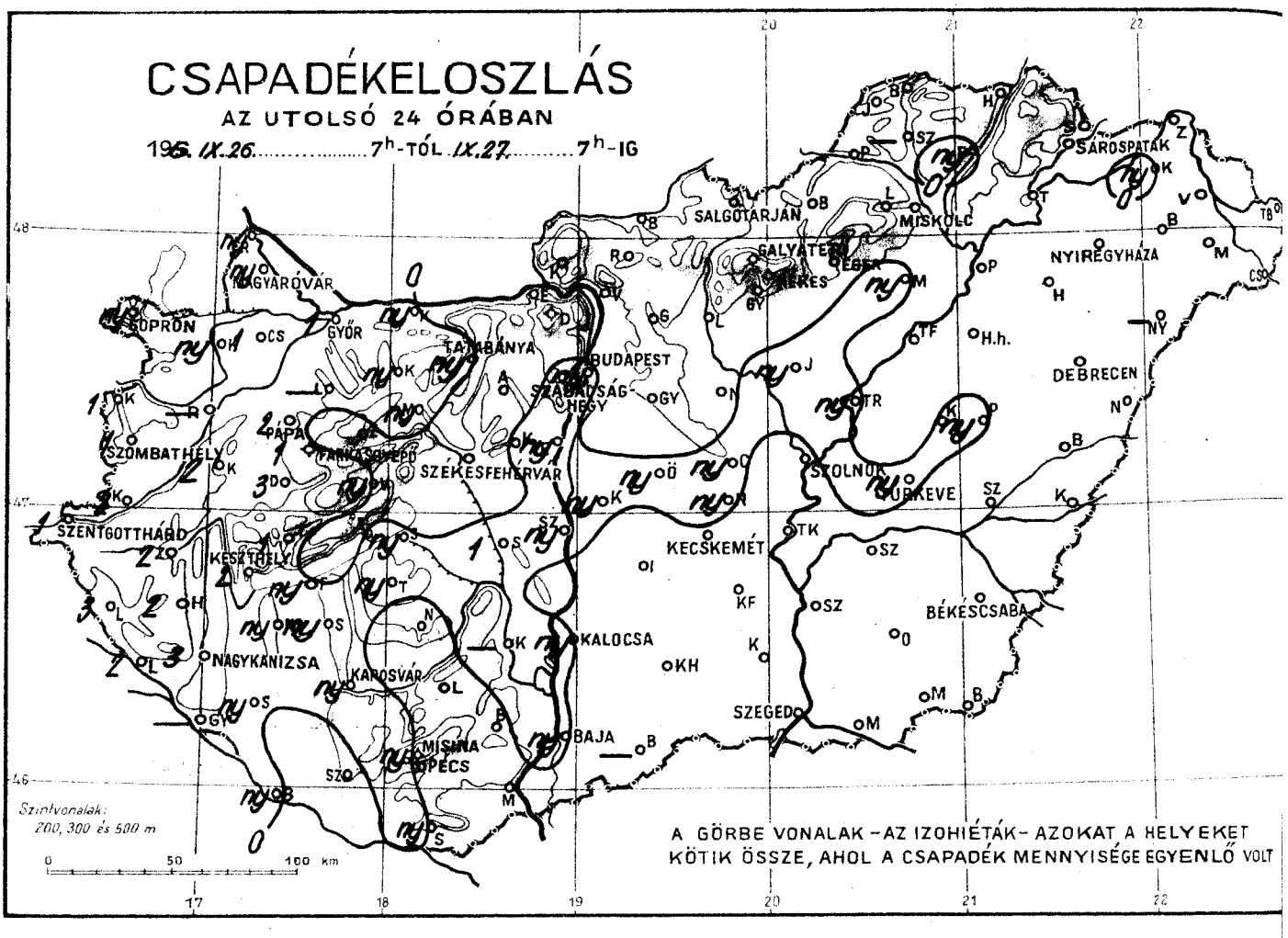

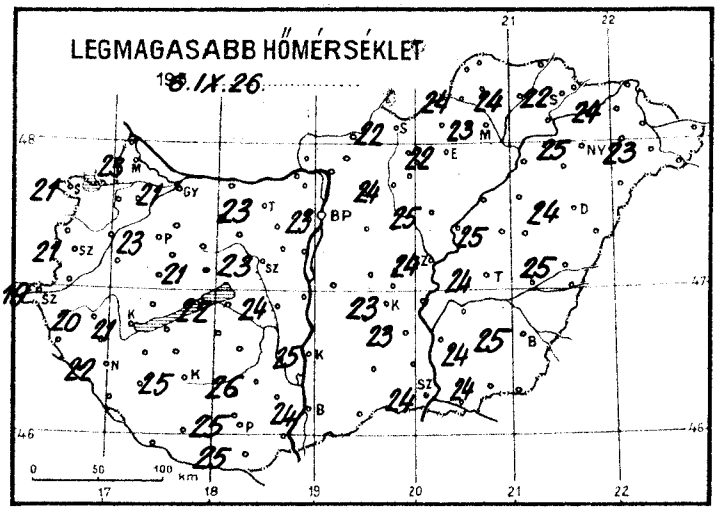

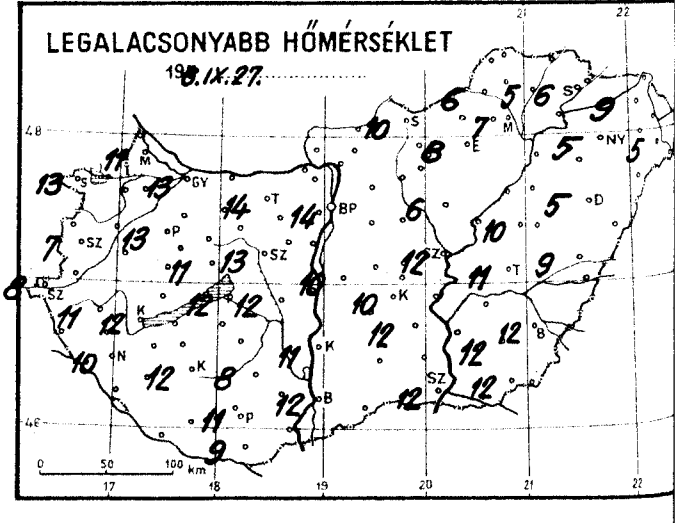

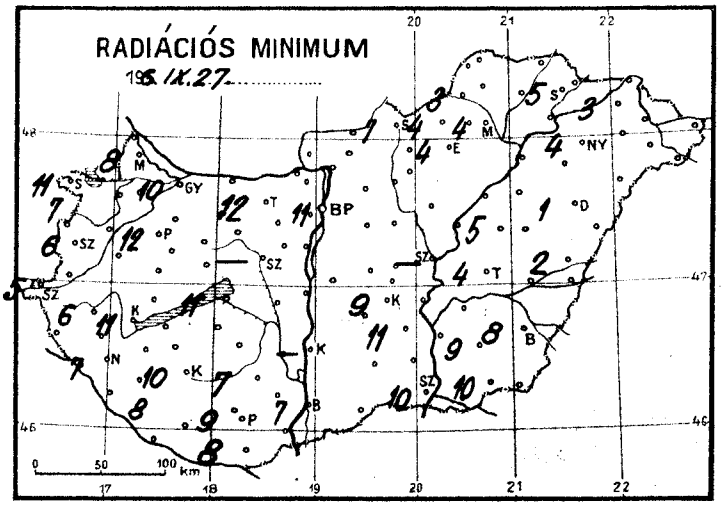

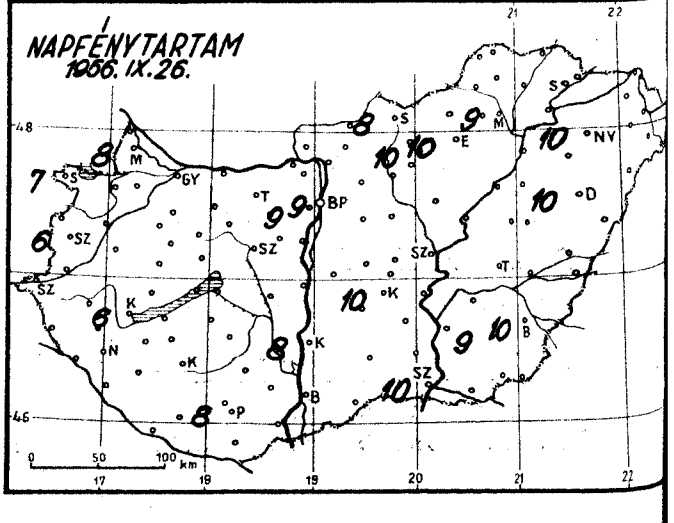

Időjárási helyzet 1950 év SZEPTEMBER hó 27. nap 7 óra

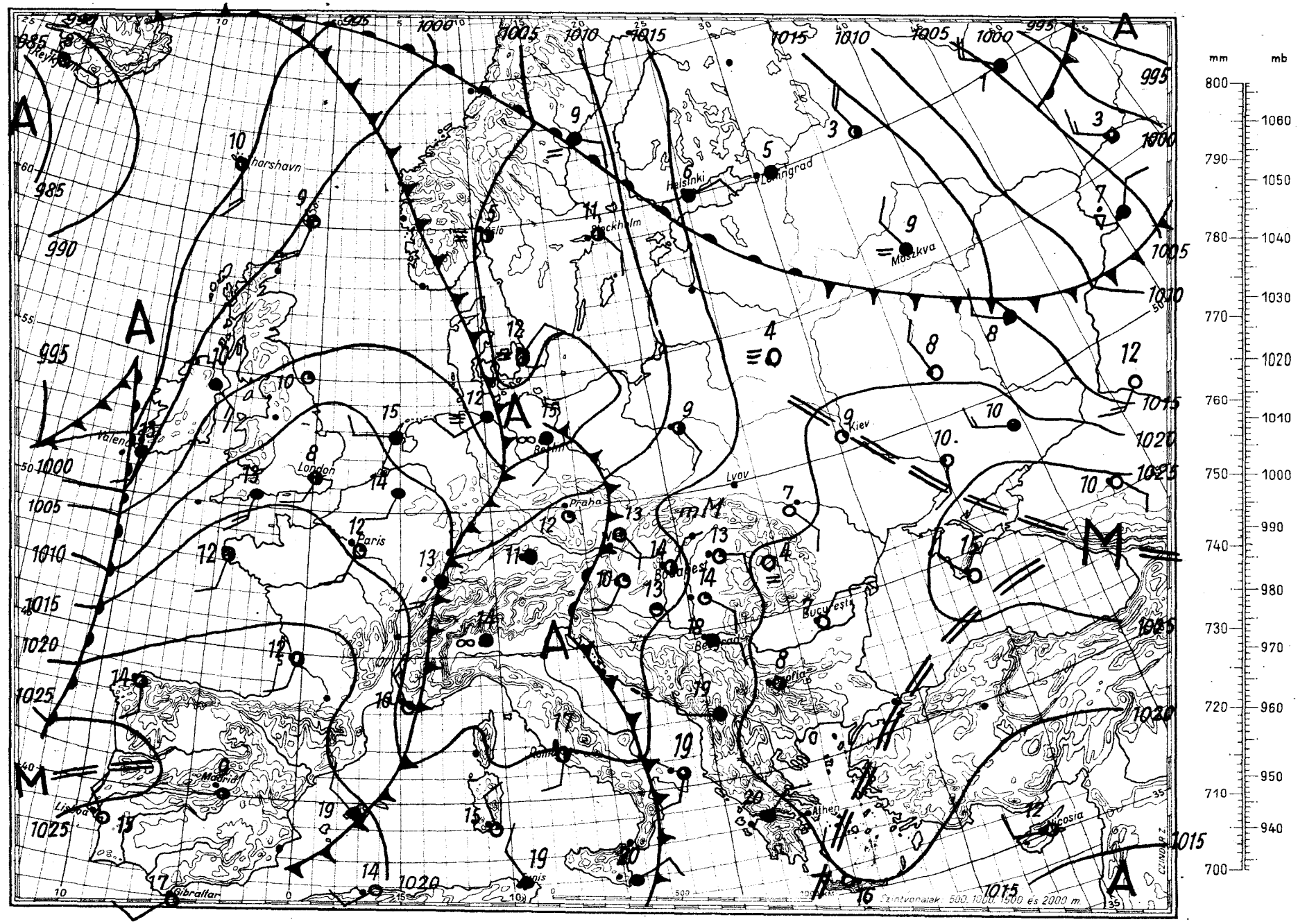

Magassági légállapotmérés

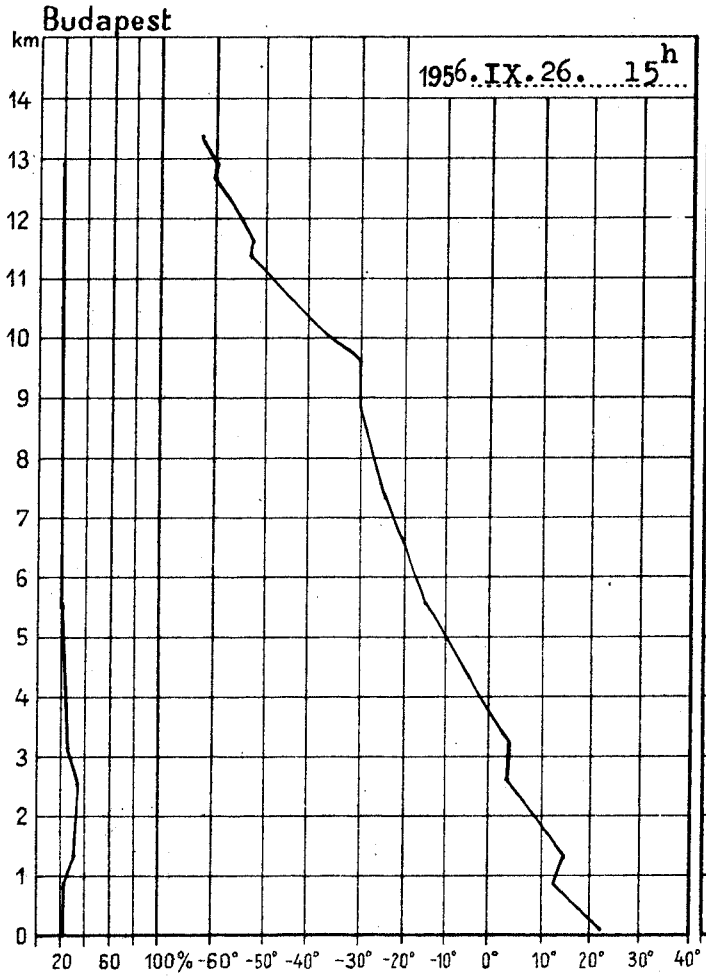

1956.IX.26. 15h			
km	mb	C°	%
Talaj	1000.0	22.2	26
0.5	959	18.8	24
1	905	14.6	29
1.5	852	13.3	36
2	803	9.5	36
2.5	756	5.9	37
3	712	4.8	33
4	628	0.7	29
5	553	-8.6	27
6	486	-15.6	26
7	426	-20.1	25
8	371	-26.2	27
9	322	-33.2	27
10	278	-41.7	26
11	240	-49.4	24
12	206	-55.6	24
13	175	-59.7	–
14	149	-58.6	–
15	128	-56.3	–

Magaslégköri időhelyzet

Az óceáni levegő egy hűvös hulláma a Földközi-tengeren át északnyugat felé haladva lehűlést okoz a magasban az Alpok, a Kárpátok, valamint Lengyel- és Németország felett. A Kelet-európai melegnyelv egyre kisebb területre szorul, mivel a Spitzbergák felől hideg levegő nyomul a Szovjetunió-nak a Volga és az Ural hegység környéki területeire. A Brit-szigeteken melegedés indult meg, a Skandináv félsziget nagy részén, a Balti-tenger felett, és Ukrajnában folytatódik az erős felmelegedés. Hazánk légterében a talajtól 1300 m-ig erősen, 4-7 fokkal, 5 km felett gyengébben, 1-2 fokkal melegedett a levegő, a közbeeső szintekben kissé hűlt a levegő. Ennek megfelelően a 0 fok magassága 140 m-t süllyedt, 3280 m-re, a -10 szintje 140 m-t emelkedett, 4930 m-re.

Kallósné s.k.

1956.IX.27. 03h			
km	mb	C°	%
Talaj	998.3	14.8	60
0.5	957	15.3	60
1	903	15.3	65
1.5	850	11.3	74
2	801	8.2	84
2.5	753	5.3	97
3	710	2.7	99
4	626	-5.2	100
5	550	-10.7	84
6	483	-15.9	71
7	422	-24.3	60
8			
9			
10			
11			
12			
13			
14			
15			

OFFSET NYOMDA, BUDAPEST F.V. POMAVER GYULA

1956. szeptember hó, 27. nap csütörtök
69. évfolyam 271. sz.

	Reggeli észlelések 06 TMG				Az utolsó 24 óra adatai				
	Felhőzet (0–4)	Szélirány és erő (m/s)	Légnyomás (millibár)	Hőmérséklet (C°)	Csapadék (24 óra) (mm)	Hőmérsékleti szélsőségek: tegnapi nappali max.	Hőmérsékleti szélsőségek: éjszakai min.	Hőmérsékleti szélsőségek: Radiációs min.	Napsütés (óra) tegnap
Mosonmagyaróvár	1	SE 4	1012.4	14	ny	23	11	8	8
Sopron	2	SSW 5	11.3	17	ny	21	13	11	7
Szombathely	1	– 0	13.5	15	1	21	7	6	6
Szentgotthárd	1	NW 2	13.3	11	1	19	8	5	–
Pápa	0	S 4	14.8	16	2	23	13	12	–
Győr	0	SE 1	13.0	13	1	21	13	10	–
Tatabánya	1	ESE 6	13.9	14	ny	23	14	12	–
Székesfehérvár	2	NE 2	–	13	.	23	13	–	–
Siófok	3	S 3	14.0	13	ny	22	12	11	–
Keszthely	0	SE 1	13.7	14	2	21	12	11	6
Zalaegerszeg	1	S 1	12.8	13	2	20	11	6	–
Nagykanizsa	1	NE 1	13.7	12	3	22	10	7	–
Kaposvár	3	– 0	14.0	14	ny	25	12	10	–
Pécs	1	– 0	14.4	13	.	25	11	9	8
Budapest M. I.	3	NNE 1	14.9	14	ny	23	14	11	9
Salgótarján	3	NE 1	15.3	13	.	22	10	7	8
Eger	1	– 0	16.2	11	.	22	8	4	10
Miskolc	2	S 2	16.0	11	.	23	7	4	9
Sárospatak	1	N 1	16.0	10	.	22	6	5	9
Baja	1	E 1	14.9	13	ny	24	12	7	–
Kalocsa	2	S 2	15.0	13	ny	25	11	–	8
Kecskemét	2	SSW 1	14.6	12	.	23	10	9	10
Szeged	1	SE 5	15.3	14	.	24	12	10	10
Szolnok	1	S 2	15.4	14	.	24	12	–	–
Túrkeve	1	S 2	–	14	ny	24	11	4	–
Békéscsaba	1	SSE 2	16.3	13	.	25	12	8	10
Debrecen	1	ENE 1	17.2	12	.	24	5	1	10
Nyíregyháza	1	– 0	18.4	8	.	25	5	4	10
Kékestető (1000 m)**	1	SSE 4	899.4	12	.	16	10	–	10
Galyatető (932 m)**	–	–	–	–	.	16	9	–	–
Misinatető (534 m)*	1	S 2	955.1	16	ny	22	14	–	–
Szabadsághegy (474 m)*	1	SE 1	956.1	13	.	19	11	–	9
Farkasgyepü (400 m)*	0	SE 4	954.7	14	1	20	12	11	–

24 órai csapadék mm		24 óra csapadék mm		24 óra csapadék mm		24 óra csapadék mm	
Rajka	ny	Tihany	.	Putnok	.	Záhony	.
Csorna	1	Fonyód	ny	Jósvafő	.	Kisvárda	ny
Kapuvár	ny	Marcali	ny	Bódvaszilas	.	Vásárosnamény	.
Kőszeg	1	Somogyvár	ny	Lillafüred	.	Baktalórántháza	.
Ragyogóhíd	–	Tab	ny	Szendrőlád	–	Mátészalka	.
Körmend	2	Sárbogárd	1	Füzér	ny	Tiszabecs	.
Lenti	3	Sztálinváros	ny	Hidasnémeti	.	Csenger	.
Hahót	2	Nagykónyi	.	Sátoraljaújhely	.	Nyírlugos	–
Letenye	2	Somogyszob	ny	Tokaj	.	Polgár	.
Gyékényes	–	Barcs	ny	Mezőkeresztes	ny	Hajdúdorog	.
Káld	2	Szigetvár	.	Poroszló	.	Hortobágy	.
Lovászpatona	–	Lengyel	.	Jászapáti	ny	Nagyléta	.
Devecser	3	Középhidvég	–	Nagykáta	.	Tiszaroff	ny
Tapolca	1	Bátaapáti	.	Gyömrő	.	Karcag	.
Zirc	.	Mohács	.	Őrkény	ny	Püspökladány	ny
Veszprém	ny	Siklós	ny	Kúnszentmiklós	ny	Berettyóújfalu	.
Komárom	ny	Királyrét	–	Cegléd	ny	Szeghalom	.
Kisbér	ny	Balassagyarm.	.	Nagykőrös	ny	Körösszakál	.
Mór	ny	Romhány	.	Tiszakécske	.	Szarvas	.
Alcsut	.	Vác	.	Izsák	.	Szentes	.
Esztergom	.	Galgamácsa	.	Kiskunfélegyh.	.	Orosháza	.
Dobogókő	–	Lőrinci	.	Kiskunhalas	.	Makó	.
Ercsi	ny	Gyöngyös	.	Bácsalmás	–	Mezőhegyes	.
Kápolnásnyék	.	Borsodnádasd	.	Kistelek	.	Battonya	.

* A légnyomás 500 gdm-re átszámítva ** A légnyomás 1000 gdm-re átszámítva

Magassági szélmérések

Óraadatok greenwichi középidőben

IX.26.	Pécs 15 h		Győr 14 h		Bpest 9 h		Bpest 12 h		Bpest 15 h		Bpest 21 h		Szeged 14 h		Miskolc 14 h		Debrecen 15 h	
	fok	m/s	fok	m/s	fok	m/s	fok	m/s	fok	m/s	fok	m/s	fok	m/s	fok	m/s	fok	m/s
Talaj	140	7	140	7	90	7	140	2	140	2	140	7	140	7	180	2	90	2
500 m	150	7	180	13	150	8	140	5	130	9	190	9	160	8	160	5	170	3
1000	170	8	180	13	150	14	180	7	160	9	200	6	160	8	180	5	170	3
1500	210	7	180	13	170	10	180	7	190	8	200	6	160	8	200	9	180	8
2000	230	8	180	13	190	6	190	8	190	8	160	5	170	9	210	8	210	7
3000	230	8			190	9	200	7	190	8			200	10	190	9	210	7
4000	230	8			180	9	190	12	190	13			200	11	190	13	200	8
5000					170	11	180	12	200	9			190	13	190	10	200	8
7000					210	4	200	9	230	9			210	10	200	8	220	7
9000					260	3	270	13	250	10			270	10	220	9	260	8
10000					310	21			260	24			270	9	290	8	270	8
12000					290	22			270	10					290	21	310	19
14000									250	7							310	19
16000									290	7							310	10
18000									280	7								
20000									280	7								

IX.27.	Szhely 5 h		Nkanizsa 3 h		Pécs 3 h		Bpest 9 h		Szeged 4 h		Miskolc 3 h		Debrecen 4 h					
	fok	m/s	fok	m/s	fok	m/s	fok	m/s	fok	m/s	fok	m/s	fok	m/s	fok	m/s	fok	m/s
Talaj	220	2	140	2	-	0	90	8	180	7	180	2	90	7				
500 m	210	18	230	11	210	5	220	8	220	10	190	11	210	12				
1000	210	18	240	11	230	7	220	11	240	9	180	10	210	12				
1500	220	18	240	11	230	10	220	11	240	11	280	10	210	12				
2000	220	16			230	10	220	11	250	8			190	7				
3000	210	23			230	13	210	14	220	12								
4000					230	13			220	14								
5000									220	24								
7000									230	24								
9000																		
10000																		
12000																		
14000																		
16000																		
18000																		
20000																		

	fok	m/s	fok	m/s	fok	m/s	fok	m/s	fok	m/s	fok	m/s	fok	m/s	fok	m/s	fok	m/s
Talaj																		
500 m																		
1000																		
1500																		
2000																		
3000																		
4000																		
5000																		
7000																		
9000																		
10000																		
12000																		
14000																		
16000																		
18000																		
20000																		

OFFSET NYOMDA, BUDAPEST F.V. POMAVER GYULA

IDŐJÁRÁSI NAPIJELENTÉS

ЕЖЕДНЕВНЫЙ МЕТЕОРОЛОГИЧЕСКИЙ БЮЛЛЕТЕНЬ • DAILY SYNOPTIC MAP OF THE HUNGARIAN METEOROLOGICAL INSTITUTE • BULLETIN QUOTIDIEN DE L'INSTITUT MÉTÉOROLOGIQUE HONGROIS • WETTERBERICHT DES UNGARISCHEN METEOROLOGISCHEN INSTITUTS

KIADJA AZ ORSZÁGOS METEOROLÓGIAI INTÉZET
BUDAPEST II, KITAIBEL PÁL-UTCA 1
TEL.: KÖZPONT: 353-500 IDŐJELZŐ OSZT: 450-410

MEGJELENIK NAPONKÉNT * ELŐFIZETÉSI ÁRA A POSTAI KÖLTSÉGGEL EGYÜTT NEGYEDÉVRE 60.— Ft
KIADÁSÉRT FELEL AZ INTÉZET IGAZGATÓJA

69. évfolyam 272. szám. + Budapest + 1956. szeptember 28.

Az időjárási helyzet ma reggel és a várható időjárás:

Izlandtól délre a Brit-szigetektől nyugatra az Atlanti-óceánon több viharciklon helyezkedik el. Ezek együttes hatására szárazföldünk legnagyobb részén délnyugati légáramlás uralkodik, amely különböző hőmérsékletü, de általában az évszakhoz képest enyhe léghullámokat szállit. Kelet-Európában ezzel szemben északi széllel hideg sarkvidéki légtömegek érkeznek.

Hazánkat csütörtökön délelőtt meleg szubtrópusi levegő árasztotta el. A hőmérséklet a Dunántulon 23-25, keleten 24-26 fokig emelkedett. Délután azonban már hüvösebb levegő tört be záporokkal és néhány helyen zivatarral. Izsákon 19, Tiszabecsen 16, Kápolnásnyéken 13 mm csapadékot mértek. Az éjszaka folyamán általában csak 11-14 fokig hült le a levegő.

Budapesten pénteken 12 órakor a hőmérséklet 16 fok, a tengerszintre átszámitott légnyomás 763 mm, mérsékelten emelkedő irányzatu.

Várható időjárás szombat estig:

Felhőátvonulások, több helyen kisebb eső.
Időnként még erős nyugati, délnyugati szél.
A hőmérséklet alakulásában nem lesz lényeges változás.

Várható legalacsonyabb hőmérséklet ma éjjel: 9-12,
legmagasabb nappali hőmérséklet szombaton:
19-22 fok között.

Abaromi

A hőmérséklet és a légnyomás napi középértéke Budapesten és ezek eltérése a 75 évi átlagtól:

1956.IX.27-én: 18,4 C°, 759,9 mm. Eltérés: +4,0 C°, -4,6 mm.

1871 óta ezen a napon előfordult

legmagasabb hőmérséklet 30,9 C° /1942./
legalacsonyabb hőmérséklet 1,7 C° /1887./

Az Országos Meteorológiai Intézet Időjárási Napijelentése

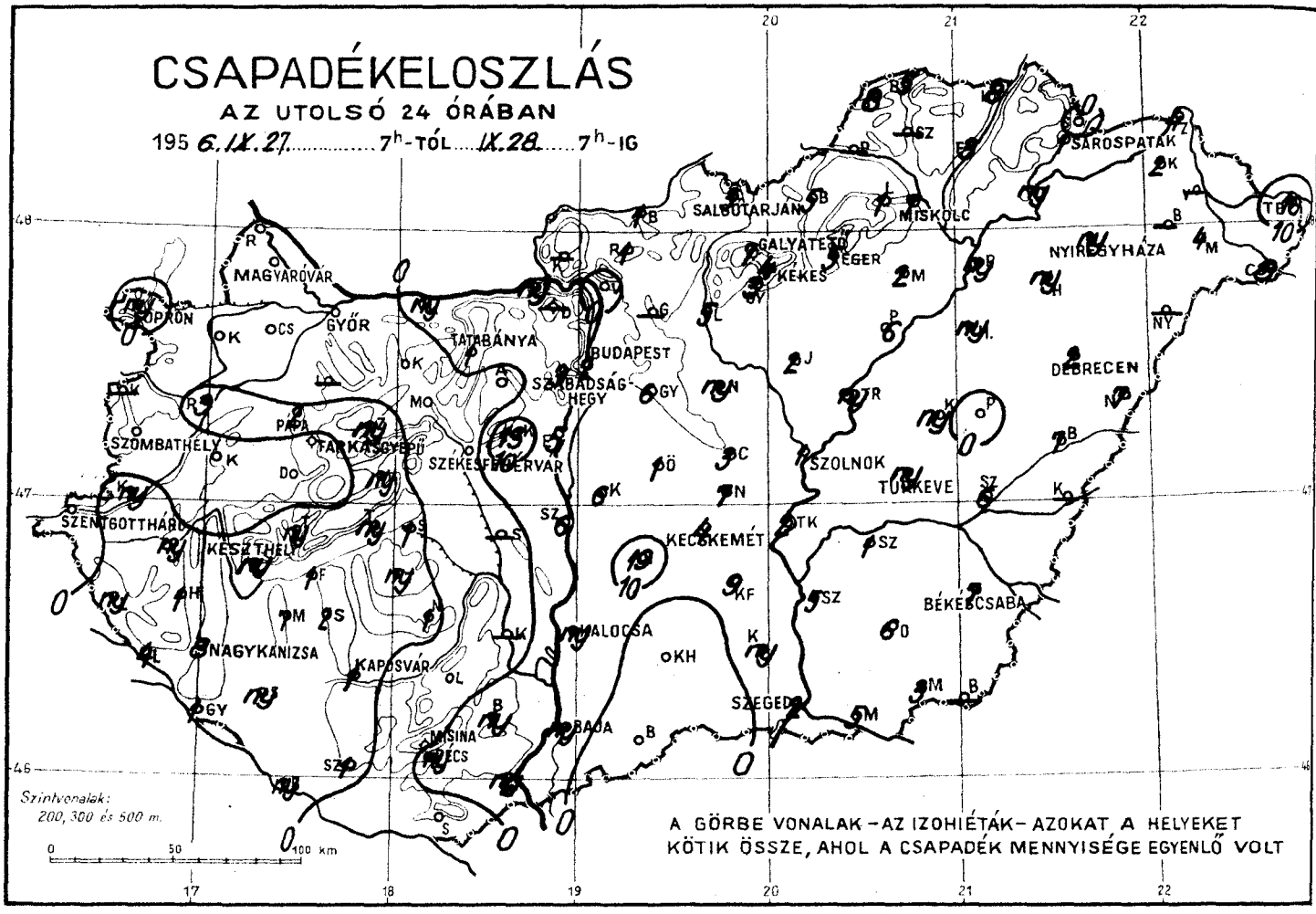

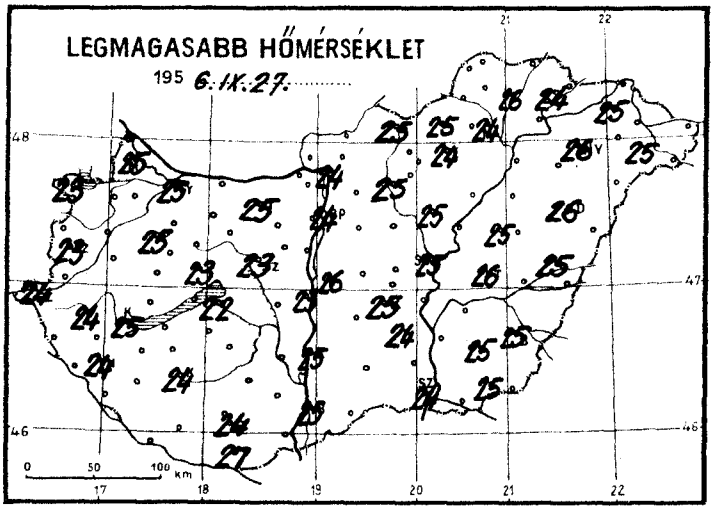

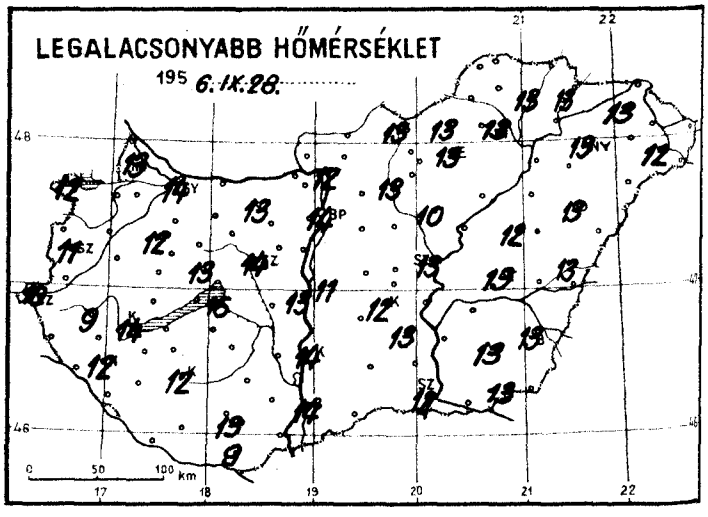

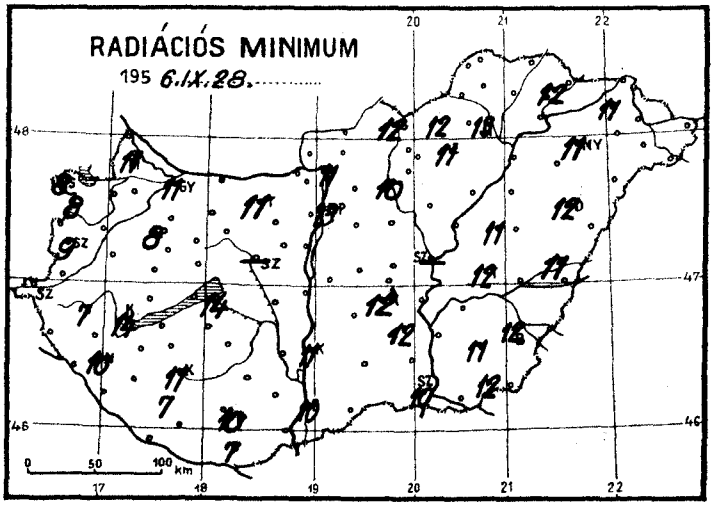

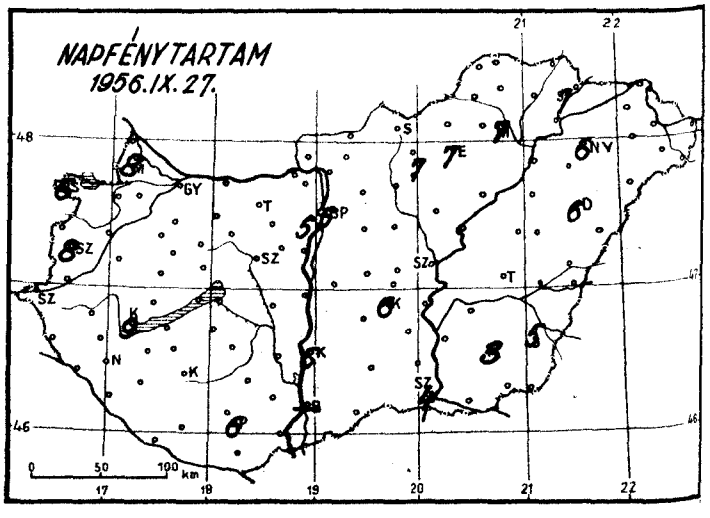

Időjárási helyzet 1956. év SZEPTEMBER hó 28. nap 7 óra

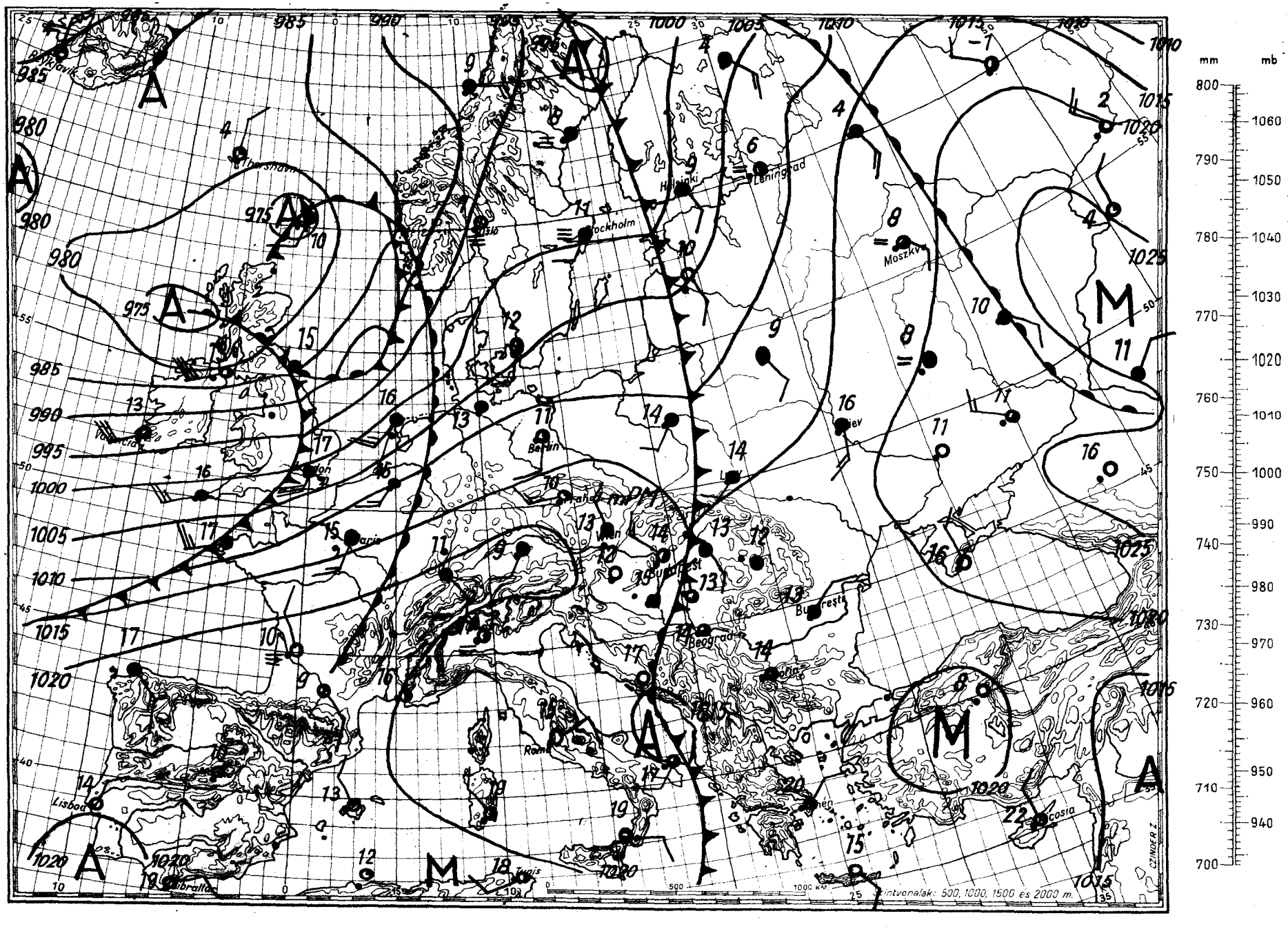

Magassági légállapotmérés

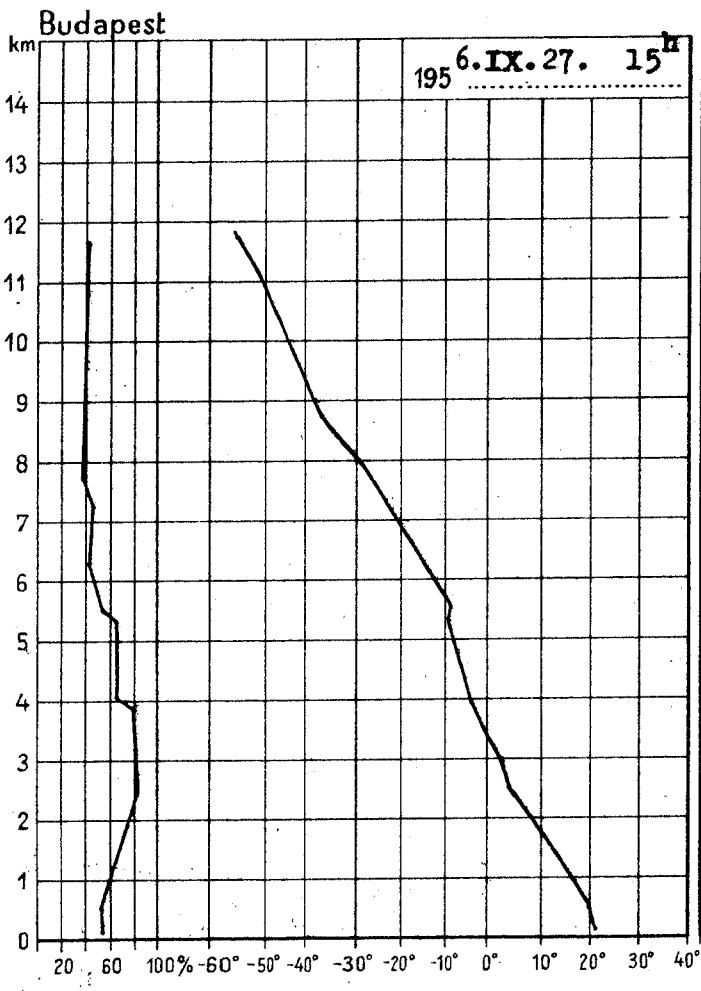

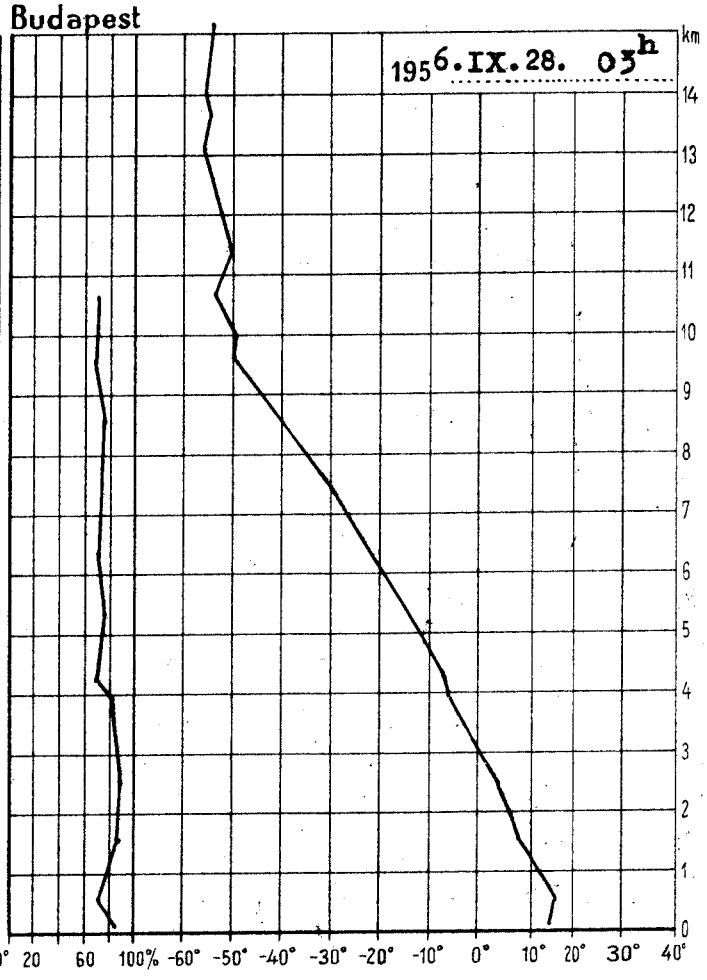

195 6.IX.27. 15h			
km	mb	C°	%
Talaj	994.9	22.4	60
0·5	953	20.9	60
1	901	16.8	55
1·5	849	12.9	87
2	800	9.0	87
2·5	751	6.0	87
3	709	4.0	87
4	625	-2.4	75
5	551	-7.9	75
6	483	-13.2	52
7	422	-20.3	52
8	369	-27.7	47
9	320	-35.0	47
10	276	-42.6	47
11	238	-49.2	47
12			
13			
14			
15			

Magaslégköri időhelyzet

A tulnyomórészt nyugat-keleti irányban haladó különböző hőmérsékletü óceáni léghullámok Franciaország, Németország, Ausztria, továbbá a Skandináv-félsziget és a Szovjetunió európai területe felett /az Ural vidékét kivéve/ felmelegedést, a Földközi-tenger térségében, valamint a Cseh-medence és Lengyelország légterében lehülés hoztak létre. Hazánk felett az alsó 400 m-től eltekintve végig hült a levegő. A 0 fokos szint 200, a -10 fokos 330 m-rel került alacsonyabbra. Ma hajnalban 3080, illetve 4600 m-en volt.

Tónayné s.k.

195 6.IX.28. 05h			
km	mb	C°	%
Talaj	997.2	15.0	90
0·5	959	15.8	79
1	901	12.1	81
1·5	849	9.0	85
2	799	6.9	90
2·5	751	4.0	86
3	708	0.7	80
4	623	-5.9	80
5	549	-12.7	80
6	480	-19.0	80
7	419	-27.0	80
8	367	-35.1	80
9	314	-43.2	80
10	270	-48.4	77
11	231	-50.0	77
12	199	-50.7	
13	170	-53.0	
14	146	-54.1	
15	125	-51.9	

OFFSET-NYOMDA, BUDAPEST F. V. POMAYER GYULA

1956. szeptember hó, 28. nap péntek, 69. évfolyam 272. sz.

	Reggeli észlelések 06 TMG				Az utolsó 24 óra adatai					
	Felhőzet (0—4)	Szélirány és erő (m/s)	Légnyomás (millibár)	Hőmérséklet (C°)	Csapadék (24 óra) (mm)		Hőmérsékleti szélsőségek: tegnapi nappali max.	éjszakai min.	Radiációs min.	Napsütés (óra) tegnap
Mosonmagyaróvár	4	W 6	1017.7	14	.		25	13	11	8
Sopron	3	NNW 3	18.0	15	ny		23	12	8	6
Szombathely	4	- 0	18.4	12	.		23	11	9	8
Szentgotthárd	4	NW 2	17.7	11	.		24	10	-	-
Pápa	4	- 0	17.1	14	2		25	12	8	-
Győr	4	NW 4	17.5	15	.		25	14	11	-
Tatabánya	4	NW 4	17.0	14	1		25	13	11	-
Székesfehérvár	3	N 4	-	14	.		23	14	-	-
Siófok	3	NNW 5	16.7	16	1		22	16	14	-
Keszthely	4	W 1	17.6	15	ny	↖	25	14	14	9
Zalaegerszeg	4	- 0	17.2	12	ny		24	9	7	-
Nagykanizsa	4	SSW 1	17.9	13	8	↖	24	12	10	-
Kaposvár	3	- 0	17.7	14	1		24	12	11	-
Pécs	4	NNE 6	16.4	15	ny		24	13	10	6
Budapest M. I.	3	WNW 6	15.4	14	2		24	14	13	5
Salgótarján	4	SE 1	15.3	14	3		25	13	12	5
Eger	3	- 0	15.1	13	5		24	13	11	7
Miskolc	4	- 0	14.9	13	7		24	13	13	7
Sárospatak	4	E 1	13.7	14	1		24	13	12	7
Baja	3	NNW 4	16.4	15	ny		25	14	10	-
Kalocsa	4	NW 4	16.3	15	ny	↖	25	14	11	6
Kecskemét	4	WNW 1	15.0	14	4		25	12	12	6
Szeged	3	NW 1	15.3	13	2		24	12	10	4
Szolnok	4	- 0	15.1	13	1		25	13	-	-
Túrkeve	3	S 3	-	14	ny		25	13	10	-
Békéscsaba	4	SSE 1	15.4	14	7		26	13	12	5
Debrecen	4	SSE 2	16.7	13	2		25	13	12	6
Nyíregyháza	4	- 0	15.7	15	ny		26	13	11	6
Kékestető (1000 m)**	4	NW 1	898.7	10	4		19	9	-	7
Galyatető (932 m)**	-	-	-	-	7		18	9	-	-
Misinatető (534 m)*	4	N 15	956.9	12	.		24	12	-	-
Szabadsághegy (474 m)*	1	NE 3	956.7	11	3		22	11	-	5
Farkasgyepü (400 m)*	4	WSW 2	957.9	12	.		22	11	8	-

24 órai csapadék mm			24 óra csapadék mm			24 óra csapadék mm			24 óra csapadék mm		
Rajka	.		Tihany	ny		Putnok	-		Záhony	4	
Csorna	.		Fonyód	1		Jósvafő	8		Kisvárda	2	
Kapuvár	.		Marcali	7	↖	Bódvaszilas	5		Vásárosnamény	-	
Kőszeg	-		Somogyvár	2		Lillafüred	1		Baktalórántháza	-	
Ragyogóhíd	3		Tab	ny		Szendrőlád	-		Mátészalka	4	
Körmend	ny		Sárbogárd	-		Fügöd	3		Tiszabecs	16	
Lenti	ny		Sztálinváros	6		Hidasnémeti	8		Csenger	8	
Hahót	1		Nagykónyi	1		Sátoraljaújhely	.		Nyírlugos	-	
Letenye	4		Somogyszob	ny		Tokaj	ny		Polgár	ny	
Gyékényes	1		Bares	ny		Mezőkeresztes	2		Hajdúdorog	ny	
Káld	.		Szigetvár	1		Poroszló	6		Hortobágy	ny	
Lovászpatona	-		Lengyel	.		Jászapáti	2		Nagyléta	7	
Devecser	.		Középhidvég	-		Nagykáta	ny		Tiszaroff	ny	
Tapolca	ny	↖	Bátaapáti	ny		Gyömrő	6	↖	Karcag	ny	
Zirc	ny		Mohács	ny		Örkény	1		Püspökladány	.	
Veszprém	ny		Siklós	.		Kúnszentmiklós	6		Berettyóújfalu	7	
Komárom	ny		Királyrét	-		Cegléd	3		Szeghalom	6	
Kisbér	.		Balassagyarm.	1		Nagykőrös	7	↖	Kőrösszakál	-	
Mór	.		Romhány	1		Tiszakécske	2		Szarvas	1	
Alcsut	.		Vác	.		Izsák	19	↖	Szentes	5	
Esztergom	ny		Galgamácsa	-		Kiskúnfélegyh.	9		Orosháza	6	
Dobogókő	-		Lőrinci	5		Kiskúnhalas	.		Makó	5	
Ercsi	5		Gyöngyös	3		Bácsalmás	.		Mezőhegyes	3	
Kápolnásnyék	13		Borsodnádasd	5		Kistelek	ny	↖	Battonya	-	

* A légnyomás 500 gdm-re átszámítva ** A légnyomás 1000 gdm-re átszámítva

Magassági szélmérések

Óraadatok greenwichi középidőben

IX. 27.	Szhely 15 h		Nkanizsa 16 h		Győr 14 h		Pécs 15 h		Bpest 12 h		Bpest 15 h		Bpest 18 h		Szeged 15 h		Miskolc 15 h	
	fok	m/s	fok	m/s	fok	m/s	fok	m/s	fok	m/s	fok	m/s	fok	m/s	fok	m/s	fok	m/s
Talaj	220	2	220	2	220	7	270	2	40	2	320	7	140	2	140	2	180	2
500 m	240	9	210	7	210	10	250	5	160	3	240	6	220	4	160	10	180	7
1000	240	3	210	7	210	10	250	5	180	6	240	6	220	7	180	10	180	7
1500	240	3	230	8	220	10	240	9	190	10	210	7	220	7	230	9	200	11
2000	270	3	230	8			240	9	190	10	210	7			250	8	200	11
3000	220	6	230	10			220	10	210	10					230	9	210	12
4000	210	11					240	13							210	16	210	12
5000							220	18										
7000																		
9000																		
10000																		
12000																		
14000																		
16000																		
18000																		
20000																		

IX. 28.	Szhely 5 h		Nkanizsa 4 h		Pécs 3 h		Bpest 3 h		Bpest 6 h		Szeged 5 h		Debrecen 4 h					
	fok	m/s	fok	m/s	fok	m/s	fok	m/s	fok	m/s	fok	m/s	fok	m/s	fok	m/s	fok	m/s
Talaj	270	2	40	2	320	2	320	7	320	2	220	2	180	2				
500 m	330	7	360	5	360	5	330	10	350	8	10	5	220	6				
1000	320	13	330	7	300	4	330	3	330	4	310	3	240	5				
1500	330	17	10	5	260	4	300	5	310	6	310	3						
2000	330	11			240	4	300	5	310	8	280	6						
3000	290	9			220	5			290	9	280	8						
4000	260	7							300	12	270	6						
5000																		
7000																		
9000																		
10000																		
12000																		
14000																		
16000																		
18000																		
20000																		

	fok	m/s	fok	m/s	fok	m/s	fok	m/s	fok	m/s	fok	m/s	fok	m/s	fok	m/s	fok	m/s
Talaj																		
500 m																		
1000																		
1500																		
2000																		
3000																		
4000																		
5000																		
7000																		
9000																		
10000																		
12000																		
14000																		
16000																		
18000																		
20000																		

OFFSET NYOMDA, BUDAPEST F. V. POMAYER GYULA

IDŐJÁRÁSI NAPIJELENTÉS

ЕЖЕДНЕВНЫЙ МЕТЕОРОЛОГИЧЕСКИЙ БЮЛЛЕТЕНЬ • DAILY SYNOPTIC MAP OF THE HUNGARIAN METEOROLOGICAL INSTITUTE • BULLETIN QUOTIDIEN DE L'INSTITUT MÉTÉOROLOGIQUE HONGROIS WETTERBERICHT DES UNGARISCHEN METEOROLOGISCHEN INSTITUTS

KIADJA AZ ORSZÁGOS METEOROLÓGIAI INTÉZET
BUDAPEST II, KITAIBEL PÁL-UTCA 1
TEL.: KÖZPONT: 353-500 IDŐJELZŐ OSZT: 150-410

MEGJELENIK NAPONKÉNT • ELŐFIZETÉSI ÁRA A POSTAI KÖLTSÉGGEL EGYÜTT NEGYEDÉVRE 60·— Ft
KIADÁSÉRT FELEL AZ INTÉZET IGAZGATÓJA

69. évfolyam 273. szám. + Budapest + 1956. szeptember 29.

Az időjárási helyzet ma reggel és a várható időjárás :

Szárazföldünk nagy részén tovább tart a nyugati, délnyugati áramlás uralma, amely tengeri léghullámokat szállit. Ennek következtében csaknem mindenütt változékony, de az évszakhoz képest enyhe az idő.

Hazánkban pénteken országszerte 20-23 fokig emelkedett a hőmérséklet. Több felé hullott eső, de a csapadékmennyiség nem haladta meg az 1 mm-t. Az éjszakai lehülés kissé megerősödött: általában 9-12 fok volt a legalacsonyabb hőmérséklet.

Budapesten szombaton 12 órakor a hőmérséklet 20 fok, a tengerszintre átszámitott légnyomás 767 mm, mérsékelten emelkedő irányzatu.

Várható időjárás vasárnap estig:

Ujabb felhőátvonulások, néhány helyen – elsősorban az északi megyékben - kisebb eső.
Mérsékelt, időnként élénkebb délnyugati, nyugati szél.
Egy-két helyen reggeli köd.
Enyhe idő.

Várható legalacsonyabb hőmérséklet ma éjjel: 10-13, legmagasabb nappali hőmérséklet vasárnap: északon 19-22, délen 21-24 fok között.

Dömei

A hőmérséklet és a légnyomás napi középértéke Budapesten és ezek eltérése a 75 évi átlagtól:

1956.IX.28-án: 15,5 C°, 763,1 mm. Eltérés: +0,9 C°, -0,8 mm.

1871 óta ezen a napon előfordult

legmagasabb hőmérséklet 30,6 C° /1932./
legalacsonyabb hőmérséklet 3,1 C° /1906./

Az Országos Meteorológiai Intézet Időjárási Napjelentése

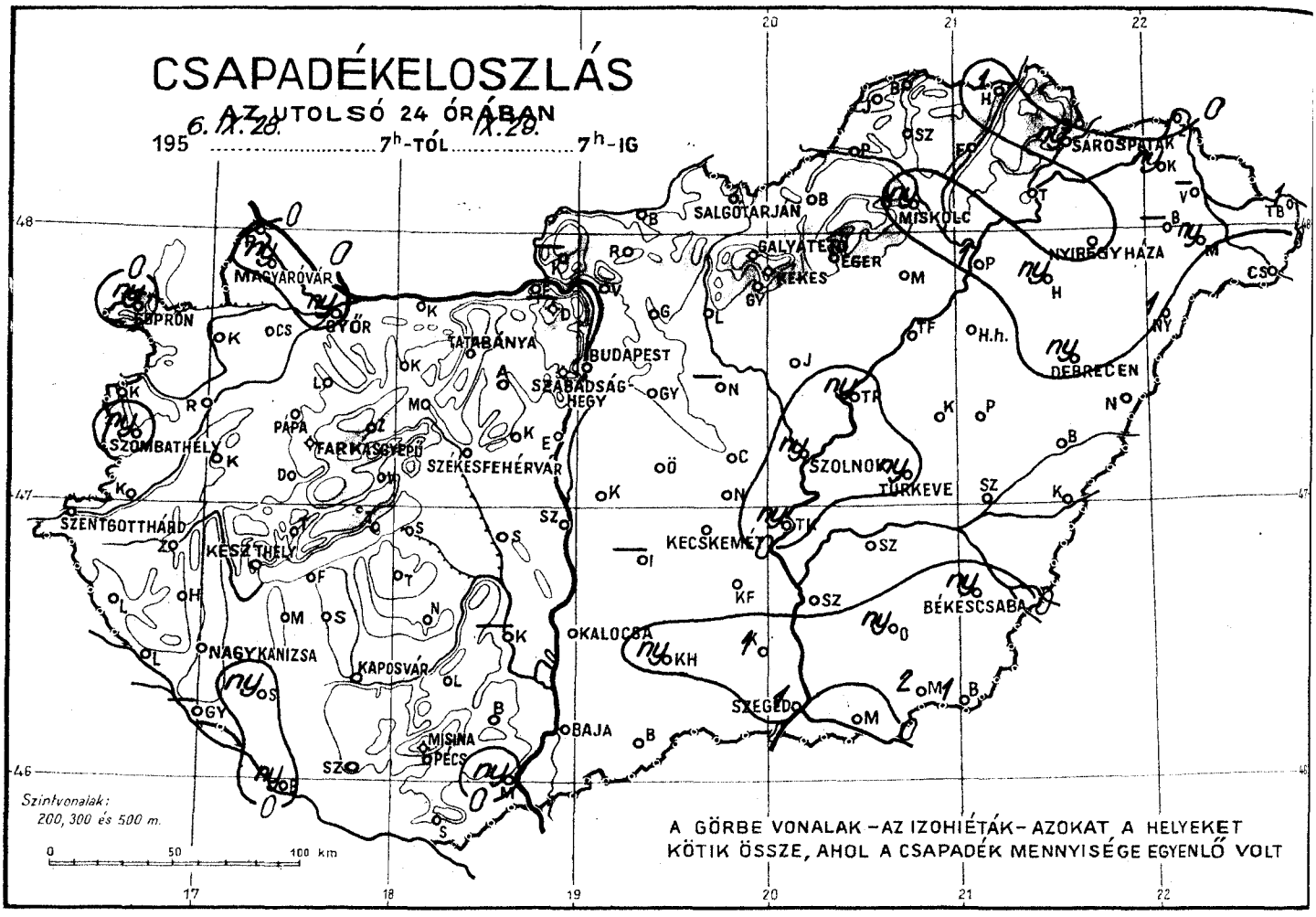

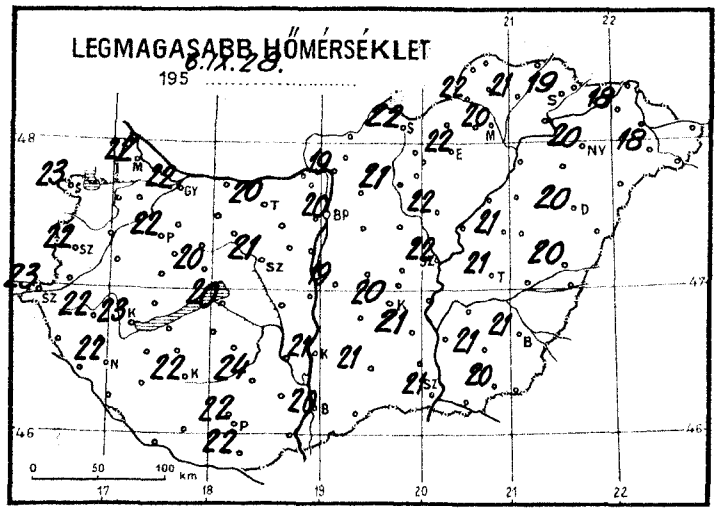

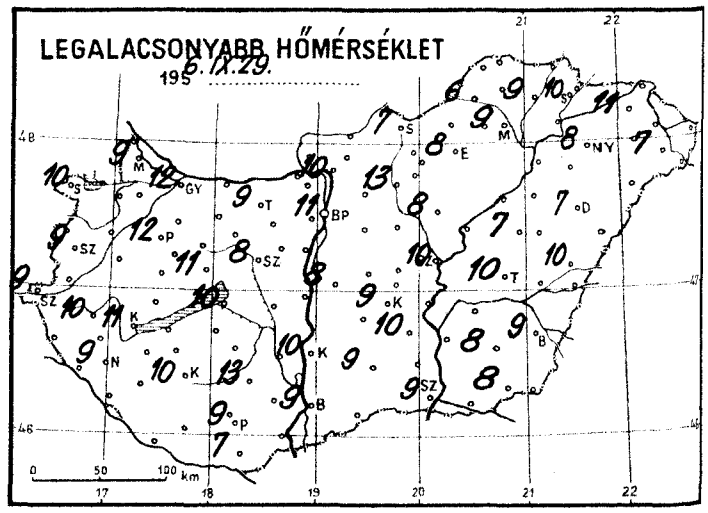

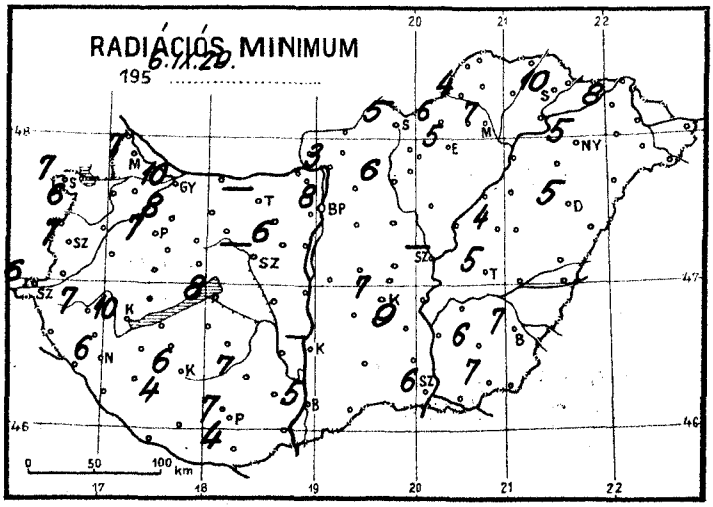

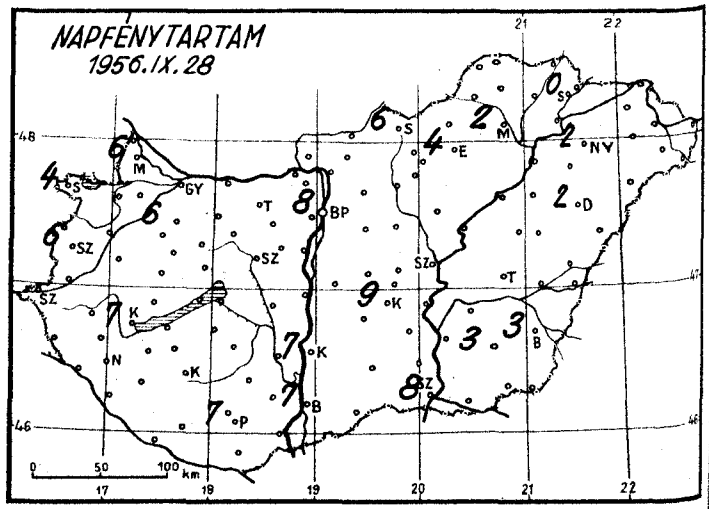

Időjárási helyzet 1956. év SZEPTEMBER hó 29. nap 7 óra

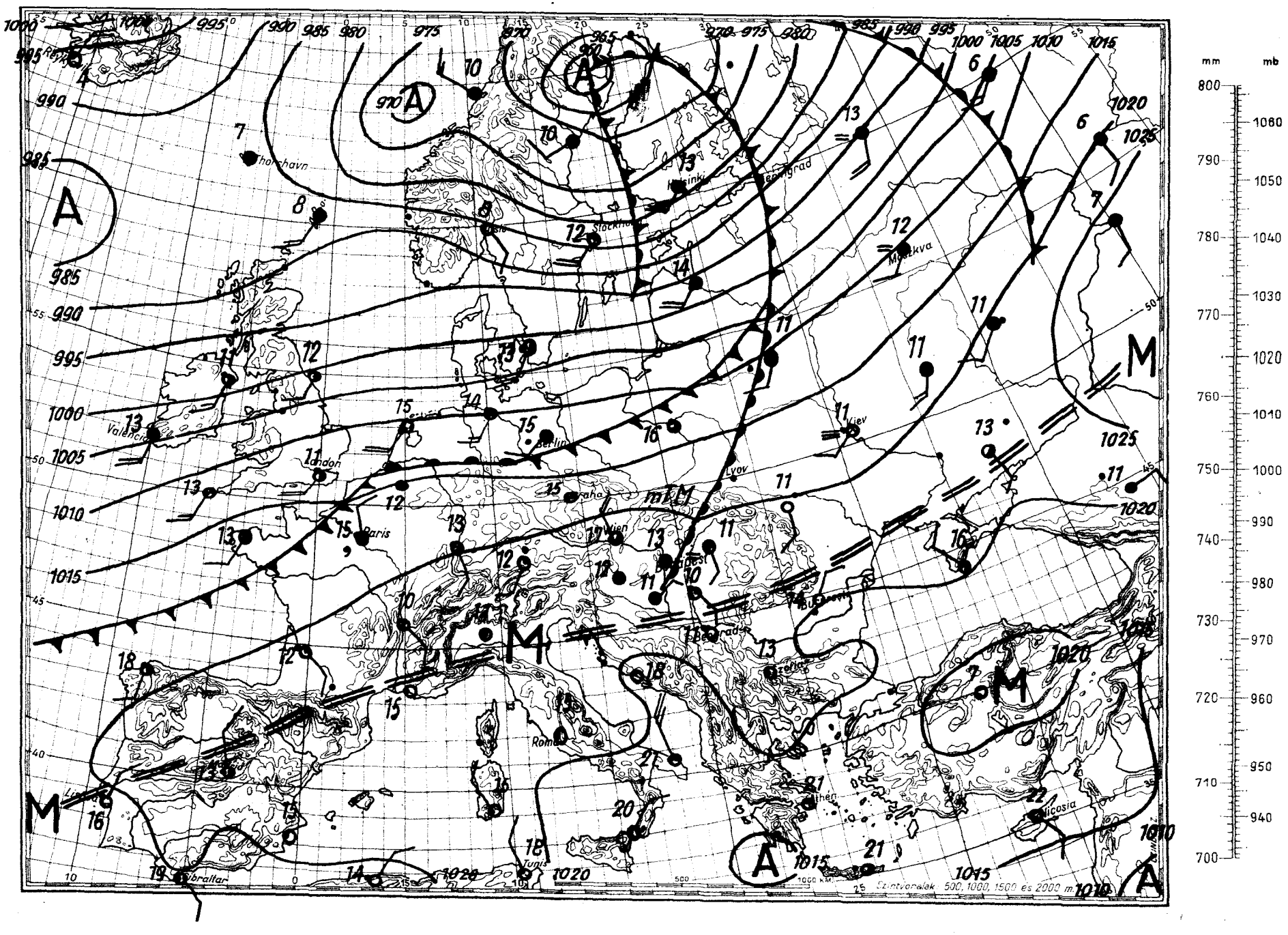

Magassági légállapotmérés

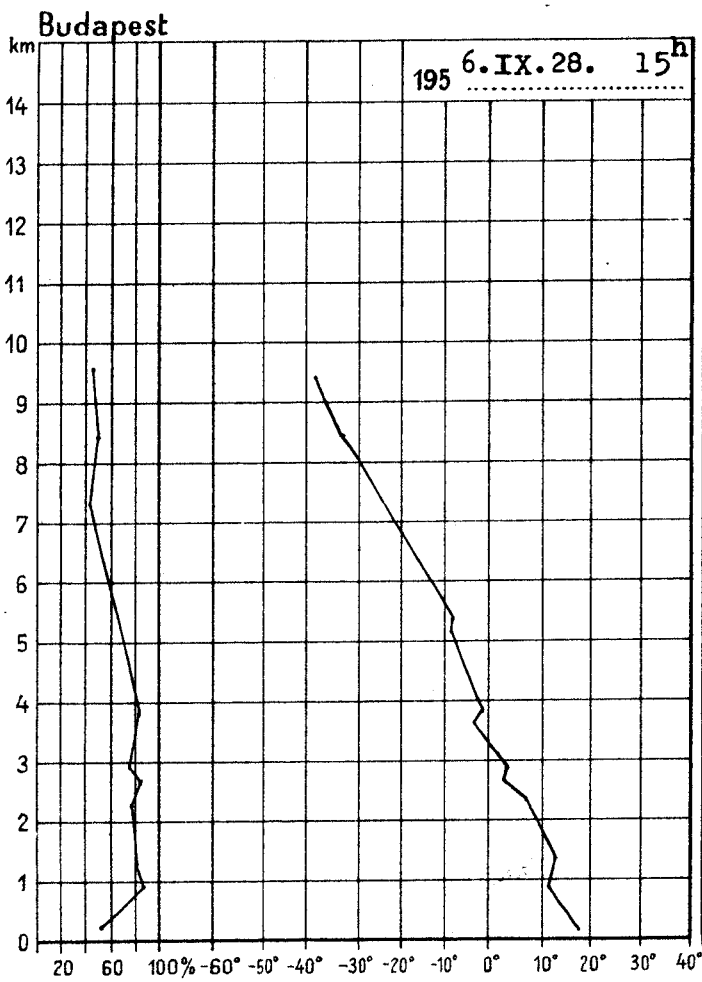

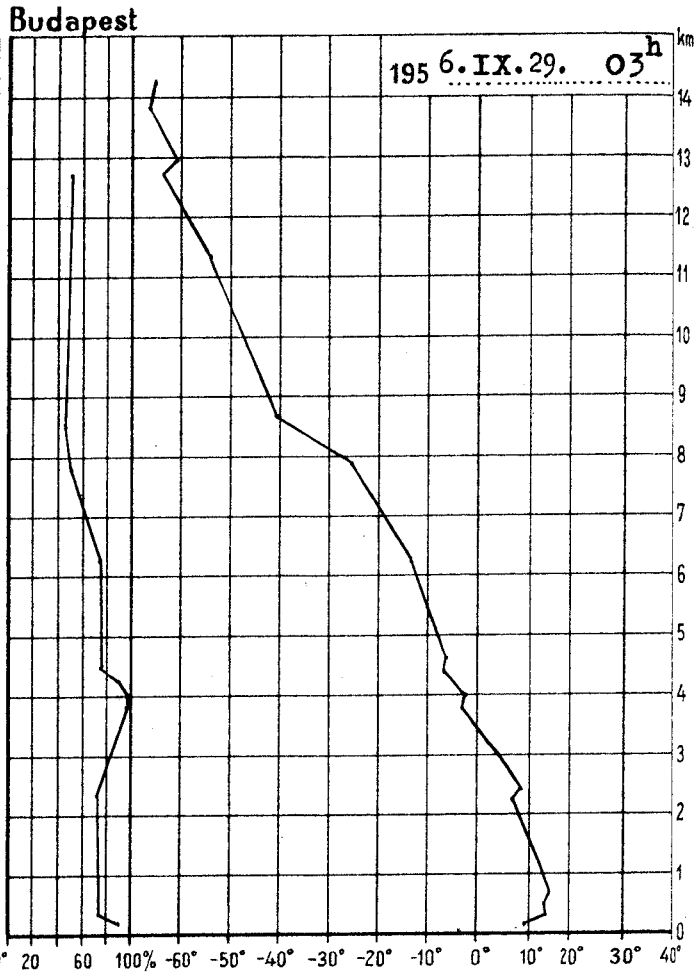

195 6.IX.28. 15h			
km	mb	C°	%
Talaj	1000.4	18.6	55
0·5	960	15.2	65
1	906	11.7	84
1·5	852	10.3	82
2	802	7.7	80
2·5	754	4.1	85
3	710	2.0	79
4	627	-2.8	78
5	551	-8.4	66
6	485	-14.2	55
7	423	-22.1	48
8	368	-29.7	48
9	319	-35.4	48
10			
11			
12			
13			
14			
15			

Magaslégköri időhelyzet

Európa felett a 60-ik és 45-ik szélesség között erőteljes zonális áramlás alakult ki. A magassági szélmérések futóáramot jeleztek e területeken. A nyugati széllel érkező óceáni léghullámok a Britszigetektől Lengyelországig és a Balti tenger felett lehülést, keletre az Ural hegységig pedig nagymértékű felmelegedést hoznak létre. Budapest felett az éjszakai derülés következtében a talaj közelében 6 fokkal csökkent a hőmérséklet, feljebb azonban 4400 m-ig 1-2, onnan pedig 3-5 fokkal melegedett a levegő. A 0 fok 270 m-t, a -10 fok 770 m-t emelkedett, és ma hajnalban 3350, ill. 5370 m-en volt. A sztratoszféra magassága 12770 m, hőmérséklete -64,4 fok.

Kallósné s.k.

195 6.IX.29. 03h			
km	mb	C°	%
Talaj	1002.7	9.3	89
0·5	960	13.7	72
1	906	13.2	68
1·5	853	10.2	70
2	803	7.2	72
2·5	757	5.2	73
3	710	2.1	78
4	627	-2.8	95
5	551	-7.9	77
6	484	-12.8	73
7	424	-19.7	60
8	370	-27.4	52
9	321	-36.0	48
10	277	-44.3	47
11	238	-52.7	47
12	204	-59.6	50
13	173	-62.4	
14	147	-65.2	
15			

OFFSET NYOMDA BUDAPEST F.V. POMAYER GYULA

1956. szeptember hó, 29. nap szombat. 69. évfolyam 273. sz.

	Reggeli észlelések 06 TMG				Az utolsó 24 óra adatai					
	Felhőzet (0—4)	Szélirány és erő (m/s)	Légnyomás (millibár)	Hőmérséklet (C°)	Csapadék (24 óra) (mm)		Hőmérsékleti szélsőségek: tegnapi nappali max.	éjszakai min.	Radiációs min.	Napsütés (óra) tegnap
Mosonmagyaróvár	4	- 0	1021.0	11	ny		22	9	7	6
Sopron	4	NNW 1	21.6	13	ny		23	10	7	4
Szombathely	4	- 0	21.2	12	ny		22	9	7	6
Szentgotthárd	4	NW 1	20.7	11	.		23	9	6	-
Pápa	4	- 0	20.8	15	.		22	12	7	-
Győr	4	WNW 1	20.6	15	ny		22	12	10	-
Tatabánya	4	SE 1	20.6	12	.		20	9	-	-
Székesfehérvár	4	- 0	-	11	.		21	8	-	-
Siófok	4	SW 1	20.6	14	.		20	10	8	-
Keszthely	4	- 0	21.3	13	.		23	11	10	7
Zalaegerszeg	4	- 0	20.2	12	.		22	10	7	-
Nagykanizsa	4	- 0	21.1	12	.		22	9	6	-
Kaposvár	4	- 0	21.6	14	.		22	10	6	-
Pécs	1	NNE 1	21.6	11	.		22	9	7	7
Budapest M. I.	4	- 0	20.4	13	.		20	11	8	8
Salgótarján	4	- 0	20.9	10	.		22	7	5	6
Eger	3 =	- 0	20.6	10	.		22	8	5	4
Miskolc	4 =	- 0	20.7	10	ny		20	9	7	2
Sárospatak	4 =	SW 1	21.0	12	ny		19	10	10	0
Baja	4	ESE 1	21.6	11	.		20	9	5	7
Kalocsa	4	S 2	21.1	11	.		21	10	-	7
Kecskemét	4	- 0	20.8	12	.		20	9	7	9
Szeged	1	SSE 2	21.7	10	1		21	9	6	8
Szolnok	4	SW 3	20.8	13	ny		22	10	-	-
Túrkeve	3	SW 1	-	12	ny		21	10	5	-
Békéscsaba	1	S 1	22.1	10	ny		21	9	7	3
Debrecen	1	S 1	21.9	11	ny		20	7	5	2
Nyíregyháza	3	SE 1	21.3	10	.		20	8	5	2
Kékestető (1000 m)**	4	W 4	903.8	12	.		16	9	-	6
Galyatető (932 m)**	-	-	-	-	.		15	10	-	-
Misinatető (534 m)*	3	SW 2	962.8	15	.		18	14	-	-
Szabadsághegy (474 m)*	4	SW 1	961.3	14	.		16	11	-	5
Farkasgyepü (400 m)*	4	NW 1	961.6	15	.		21	13	11	-

24 órai csapadék mm			24 óra csapadék mm			24 óra csapadék mm			24 óra csapadék mm		
Rajka	.		Tihany	.		Putnok	.		Záhony	.	
Csorna	.		Fonyód	.		Jósvafő	.		Kisvárda	ny	
Kapuvár	.		Marcali	.		Bódvaszilas	.		Vásárosnamény	-	
Kőszeg	.		Somogyvár	.		Lillafüred	.		Baktalórántháza	-	
Ragyogóhíd	.		Tab	.		Szendrőlád	.		Mátészalka	ny	
Körmend	.		Sárbogárd	-		Fügöd	.		Tiszabecs	1	
Lenti	.		Sztálinváros	-		Hidasnémeti	1		Csenger	.	
Hahót	.		Nagykónyi	.		Sátoraljaújhely	.		Nyírlugos	1	
Letenye	.		Somogyszob	ny		Tokaj	.		Polgár	1	
Gyékényes	-		Bares	ny		Mezőkeresztes	.		Hajdúdorog	ny	
Káld	.		Szigetvár	.		Poroszló	.		Hortobágy	.	
Lovászpatona	.		Lengyel	.		Jászapáti	.		Nagyléta	.	
Devecser	.		Középhidvég	-		Nagykáta	-		Tiszaroff	ny	
Tapolca	.		Bátaapáti	.		Gyömrő	.		Karcag	.	
Zirc	.		Mohács	ny		Örkény	.		Püspökladány	.	
Veszprém	.		Siklós	.		Kúnszentmiklós	.		Berettyóújfalu	.	
Komárom	.		Királyrét	-		Cegléd	.		Szeghalom	.	
Kisbér	.		Balassagyarm.	.		Nagykőrös	.		Körösszakál	.	
Mór	.		Romhány	.		Tiszakécske	ny		Szarvas	.	
Alcsut	.		Vác	.		Izsák	-		Szentes	.	
Esztergom	.		Galgamácsa	-		Kiskunfélegyh.	.		Orosháza	ny	
Dobogókő	-		Lőrinci	.		Kiskunhalas	ny		Makó	.	
Eresi	.		Gyöngyös	.		Bácsalmás	.		Mezőhegyes	2	
Kápolnásnyék	.		Borsodnádasd	.		Kistelek	1		Battonya	1	

* A légnyomás 500 gdm-re átszámítva ** A lógnyomás 1000 gdm-re átszámítva

Magassági szélmérések

Óraadatok greenwichi középidőben

IX. 28.	Szhely 12 h		Szhely 15 h		Győr 15 h		Nkanizsa 15 h		Pécs 15 h		Bpest 8 h		Bpest 12 h		Bpest 15 h		Bpest 21 h	
	fok	m/s	fok	m/s	fok	m/s	fok	m/s	fok	m/s	fok	m/s	fok	m/s	fok	m/s	fok	m/s
Talaj	140	2	180	2	320	2	180	2	320	2	360	12	320	7	360	7	220	2
500 m	330	3	200	3	300	4	270	3	280	3	310	7	320	9	310	8	270	6
1000	330	3	200	3	300	5	270	3	280	3	310	7	310	10	310	8	290	9
1500	230	7	360	4	280	11	290	5	300	7	310	7	300	6	310	8	290	9
2000	290	4	300	7	280	11	280	9	300	7	310	7	320	5	310	8	320	8
3000	240	7	320	13	280	11	310	9	320	8	280	8	340	6	320	11	310	15
4000	190	9	320	11	330	11	340	10	320	8					330	8		
5000			320	11			340	10	320	8					330	8		
7000			320	11			320	14	340	16					350	18		
9000			10	46			20	31	340	16					360	39		
10000			10	42			30	37	340	16					360	39		
12000									350	25					350	17		
14000																		
16000																		
18000																		
20000																		

IX. 28.	Szeged 15 h		Debrecen 15 h		Bpest 24 h													
	fok	m/s	fok	m/s	fok	m/s	fok	m/s	fok	m/s	fok	m/s	fok	m/s	fok	m/s	fok	m/s
Talaj	320	7	220	2	–	0												
500 m	310	6	250	2	250	7												
1000	310	6	270	3	250	7												
1500	300	8	280	3	320	7												
2000	300	8	280	3	320	7												
3000	310	11																
4000	310	11																
5000																		
7000																		
9000																		
10000																		
12000																		
14000																		
16000																		
18000																		
20000																		

IX. 29.	Szhely 6 h		Győr 4 h		Nkanizsa 4 h		Pécs 3 h		Bpest 3 h		Bpest 6 h		Szeged 4 h		Debrecen 3 h			
	fok	m/s	fok	m/s	fok	m/s	fok	m/s	fok	m/s	fok	m/s	fok	m/s	fok	m/s	fok	m/s
Talaj	–	0	270	2	–	0	–	0	220	7	180	2	180	2	–	0		
500 m	340	2	310	18	250	6	260	6	230	11	280	10	250	6	260	10		
1000	340	2	310	21	250	6	270	5	270	9	280	10	260	5	280	9		
1500	310	8	310	22	310	3	290	3	300	7	280	10	280	4	300	11		
2000	230	9					360	7	300	7	320	3	270	6	300	14		
3000	340	5					360	7	300	9	330	10	340	11				
4000							360	7					360	14				
5000													10	14				
7000													10	20				
9000																		
10000																		
12000																		
14000																		
16000																		
18000																		
20000																		

OFFSET NYOMDA, BUDAPEST F.V. POMAYER GYULA

IDŐJÁRÁSI NAPIJELENTÉS

ЕЖЕДНЕВНЫЙ МЕТЕОРОЛОГИЧЕСКИЙ БЮЛЛЕТЕНЬ • DAILY SYNOPTIC MAP OF THE HUNGARIAN METEOROLOGICAL INSTITUTE • BULLETIN QUOTIDIEN DE L'INSTITUT MÉTÉOROLOGIQUE HONGROIS WETTERBERICHT DES UNGARISCHEN METEOROLOGISCHEN INSTITUTS

KIADJA AZ ORSZÁGOS METEOROLÓGIAI INTÉZET
BUDAPEST II, KITAIBEL PÁL-UTCA 1
TEL.: KÖZPONT: 353-500 IDŐJELZŐ OSZT: 150-410

MEGJELENIK NAPONKÉNT * ELŐFIZETÉSI ÁRA A POSTAI KÖLTSÉGGEL EGYÜTT NEGYEDÉVRE 60·— Ft
KIADÁSÉRT FELELŐS AZ INTÉZET IGAZGATÓJA

69. évfolyam 274. szám. + Budapest + 1956. szeptember 30.

Az időjárási helyzet ma reggel és a várható időjárás:

Észak-Európában az egymást követő, különböző hőmérsékletü tengeri léghullámok hatására, változékony az időjárás. Közép- és Dél-Európában leszálló légáramlással csendes, derült az idő.

Hazánkban szombaton változó felhőzet mellett, néhány helyen kisebb eső esett. A hőmérséklet általában 21-24, egy-két helyen 25 fokig emelkedett. Ma hajnalra 7-12 fokig hült le a levegő.

Budapesten vasárnap 12 órakor a hőmérséklet 23 fok, a tengerszintre átszámitott légnyomás 769 mm, alig változik.

Várható időjárás hétfő estig:

Kisebb felhőátvonulások, eső nélkül.
Helyenként reggeli köd.
Mérsékelt délnyugati szél.
A hőmérséklet lényegesen nem változik.

Várható legalacsonyabb hőmérséklet ma éjjel: 10-13,
legmagasabb nappali hőmérséklet hétfőn:
22-25 fok között, helyenként 25 fok felett.

Mahr Jenő s.k.

LIBRARY
JAN 25 1957
WEATHER BUREAU

A hőmérséklet és a légnyomás napi középértéke Budapesten és ezek eltérése a 75 évi átlagtól:

1956.IX.29-én: 17,4 C°, 765,8 mm. Eltérés: +2,7 C°, +2,1 mm.

1871 óta ezen a napon előfordult

legmagasabb hőmérséklet	29,7 C°	/1917./
legalacsonyabb hőmérséklet	1,5 C°	/1921./

Az Országos Meteorológiai Intézet Időjárási Napijelentése

CSAPADÉKELOSZLÁS

AZ UTOLSÓ 24 ÓRÁBAN

195 6.IX.29. 7h-TÓL IX.30. 7h-IG

Szintvonalak: 200, 300 és 500 m.

A GÖRBE VONALAK – AZ IZOHIÉTÁK – AZOKAT A HELYEKET KÖTIK ÖSSZE, AHOL A CSAPADÉK MENNYISÉGE EGYENLŐ VOLT

LEGMAGASABB HŐMÉRSÉKLET

195 6.IX.29.

LEGALACSONYABB HŐMÉRSÉKLET

195 6.IX.30.

RADIÁCIÓS MINIMUM

195 6.IX.30.

NAPFÉNYTARTAM

1956.IX.29.

Időjárási helyzet 1956. év SZEPTEMBER hó 30. nap 7 óra

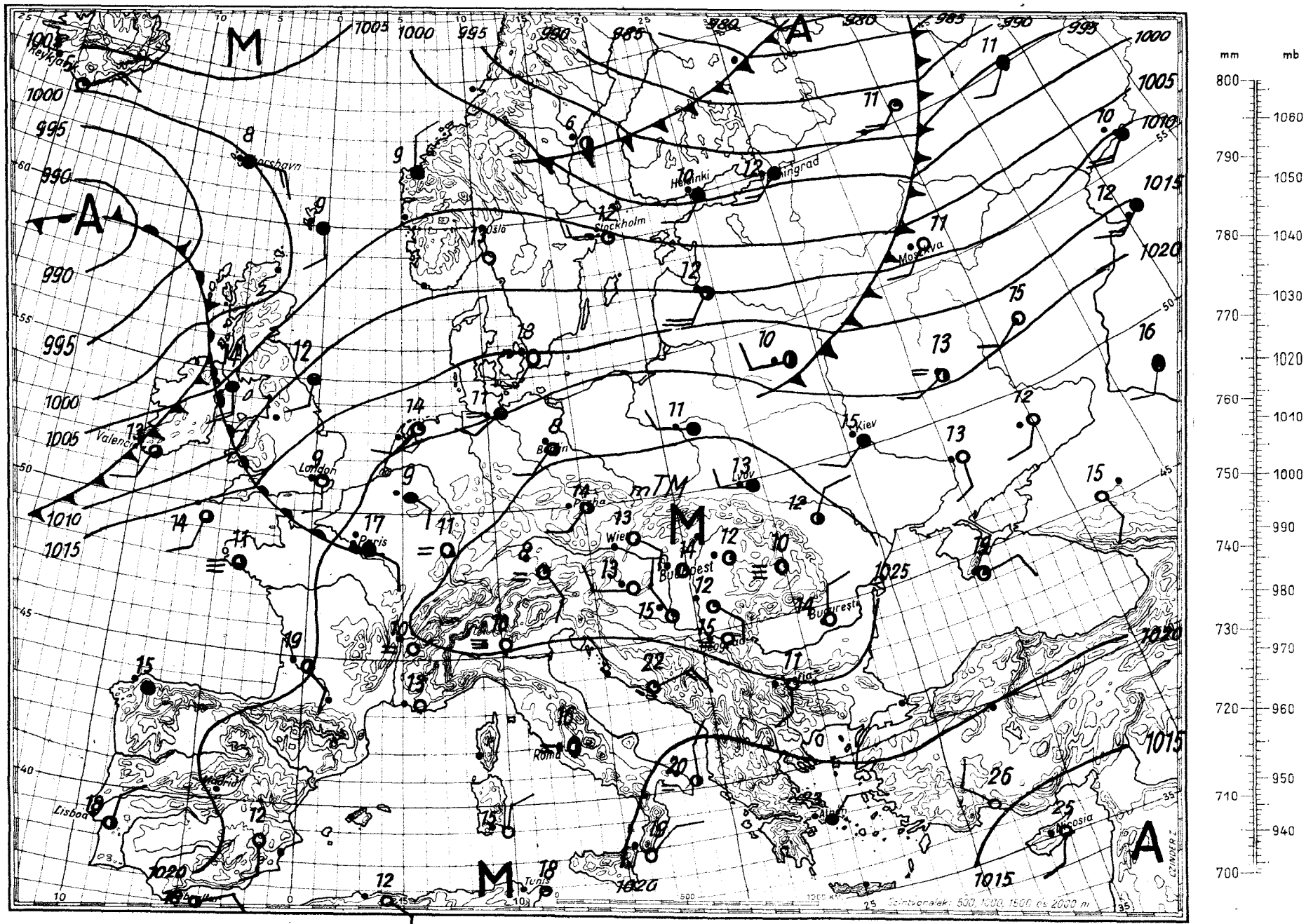

Magassági légállapotmérés

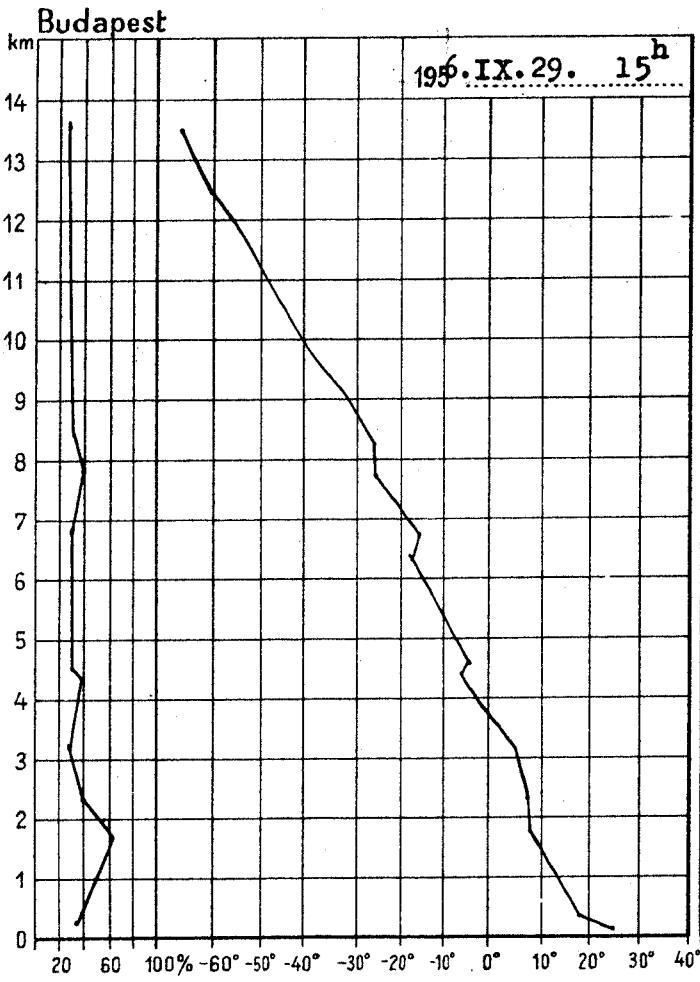

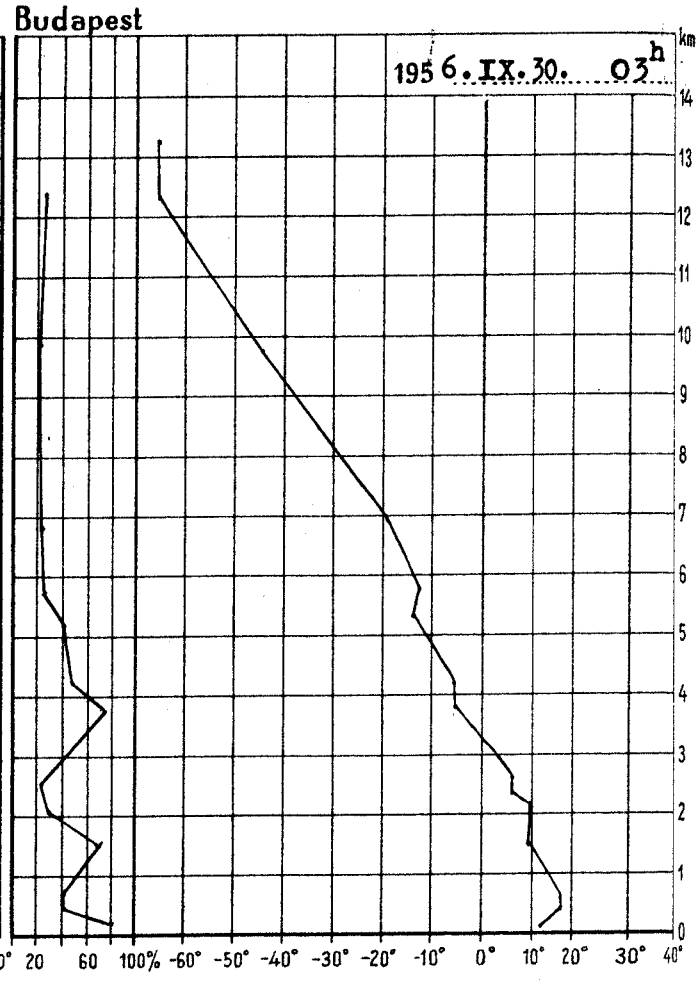

1956.IX.29. 15h			
km	mb	C°	%
Talaj	1003.9	24.6	40
0.5	962	18.5	48
1	910	14.9	56
1.5	857	11.2	64
2	807	9.3	58
2.5	760	8.6	43
3	715	6.4	36
4	632	-1.0	41
5	557	-6.8	39
6	488	-12.3	39
7	428	-16.8	41
8	374	-24.2	41
9	325	-31.5	36
10	282	-40.2	35
11	243	-47.8	36
12	208	-56.4	36
13	177	-63.4	–
14	150	-65.2	–
15	128	-55.2	–

Magaslégköri időhelyzet

Hazánk felett a talajtól 3100 m-ig 1-5 fokkal emelkedett a hőmérséklet, feljebb 1-2 fokkal csökken. A 0 fok magassága 130 m-rel emelkedve 3480 m-ren volt, a -10 fok szintje 290 m-rel süllyedve 5080 m-re került. A sztratoszféra magassága 12770 m, -63.5 fok.

Kallósné sk.k.

1956.IX.30. 03h			
km	mb	C°	%
Talaj	1007.0	12.6	87
0.5	964	18.5	45
1	912	15.2	57
1.5	858	11.0	72
2	810	10.3	46
2.5	752	8.2	32
3	717	4.4	46
4	632	-3.6	65
5	557	-9.4	47
6	488	-12.7	33
7	427	-18.5	30
8	372	-27.2	29
9	324	-35.0	27
10	280	-43.9	29
11	241	-51.6	31
12	206	-58.8	31
13	175	-63.3	
14	148	-65.0	
15	126	-65.6	

OFFSET-NYOMDA, BUDAPEST F. V.: POMAYER GYULA

1956. szeptember hó, 30. nap vasárnap
69. évfolyam 274. sz.

	Reggeli észlelések 06 TMG				Az utolsó 24 óra adatai				
	Felhőzet (0—4)	Szélirány és erő (m/s)	Légnyomás (millibár)	Hőmérséklet (C°)	Csapadék (24 óra) (mm)	Hőmérsékleti szélsőségek: tegnapi nappali max.	Hőmérsékleti szélsőségek: éjszakai min.	Hőmérsékleti szélsőségek: Radiációs min.	Napsütés (óra) tegnap
Mosonmagyaróvár	1	W 1	1026.3	12	.	27	9	6	7
Sopron	2	- 0	27.5	13	.	25	11	7	7
Szombathely	1	- 0	26.4	12	.	25	9	7	8
Szentgotthárd	0	NW 1	26.6	13	.	25	9	7	-
Pápa	0	- 0	25.7	12	.	26	9	5	-
Győr	4	WSW 1	26.0	11	.	25	11	7	-
Tatabánya	0	SW 1	26.1	11	.	25	10	8	-
Székesfehérvár	0	- 0	-	14	.	25	8	-	-
Siófok	1	- 0	25.3	11	.	21	9	8	-
Keszthely	0	- 0	25.7	13	.	24	12	11	6
Zalaegerszeg	1	- 0	25.3	10	.	24	8	6	-
Nagykanizsa	0 ≡	- 0	26.6	13	.	24	7	5	-
Kaposvár	0	- 0	26.1	9	.	24	7	3	-
Pécs	1	NW 1	25.1	15	.	24	12	6	2
Budapest M. I.	1	- 0	25.2	14	.	25	12	9	6
Salgótarján	0	N 1	26.3	10	ny	23	8	5	5
Eger	0	- 0	24.4	12	.	22	10	6	4
Miskolc	0 ≡	NNW 1	25.9	8	.	21	8	7	3
Sárospatak	0	- 0	26.1	13	.	22	9	6	3
Baja	0	- 0	25.5	10	.	23	9	5	1
Kalocsa	2 =	- 0	25.2	13	.	23	12	-	1
Kecskemét	1	NNE 1	25.2	12	.	21	10	7	1
Szeged	1	SE 1	25.7	12	ny	23	9	5	3
Szolnok	1	- 0	25.2	12	ny	22	10	-	-
Túrkeve	1	W 1	-	11	.	23	9	5	-
Békéscsaba	1	- 0	25.6	11	.	22	10	8	3
Debrecen	1	- 0	26.0	10	.	21	7	4	1
Nyíregyháza	0 ≡	- 0	26.0	9	.	23	8	6	3
Kékestető (1000 m)**	0	- 0	909.1	11	ny	18	10	-	4
Galyatető (932 m)**	-	-	-	-	.	18	12	-	-
Misinatető (534 m)*	3	W 1	966.7	18	.	21	16	-	-
Szabadsághegy (474 m)*	1	N 1	967.8	16	.	22	13	-	5
Farkasgyepü (400 m)*	0	- 0	966.3	16	.	25	14	9	-

24 órai csapadék mm		24 óra csapadék mm		24 óra csapadék mm		24 óra csapadék mm	
Rajka	.	Tihany	.	Putnok	.	Záhony	.
Csorna	.	Fonyód	.	Jósvafő	.	Kisvárda	ny
Kapuvár	.	Marcali	.	Bódvaszilas	.	Vásárosnamény	.
Kőszeg	.	Somogyvár	.	Lillafüred	.	Baktalórántháza	ny
Ragyogóhíd	.	Tab	.	Szendrőlád	.	Mátészalka	ny
Körmend	.	Sárbogárd	.	Füzöd	.	Tiszabecs	.
Lenti	.	Sztálinváros	.	Hidasnémeti	.	Csenger	ny
Hahót	.	Nagykónyi	.	Sátoraljaújhely	.	Nyírlugos	.
Letenye	.	Somogyszob	.	Tokaj	.	Polgár	.
Gyékényes	.	Bares	.	Mezőkeresztes	.	Hajdúdorog	.
Káld	.	Szigetvár	.	Poroszló	.	Hortobágy	.
Lovászpatona	.	Lengyel	.	Jászapáti	.	Nagyléta	.
Devecser	—	Középhidvég	.	Nagykáta	.	Tiszaroff	.
Tapolca	.	Bátaapáti	.	Gyömrő	.	Karcag	.
Zirc	.	Mohács	.	Örkény	ny	Püspökladány	.
Veszprém	.	Siklós	.	Kúnszentmiklós	.	Berettyóújfalu	.
Komárom	.	Királyrét	—	Cegléd	.	Szeghalom	.
Kisbér	.	Balassagyarm.	.	Nagykőrös	.	Kőrösszakál	.
Mór	.	Romhány	.	Tiszakécske	.	Szarvas	.
Alcsut	.	Vác	.	Izsák	.	Szentes	—
Esztergom	.	Galgamácsa	.	Kiskunfélegyh.	.	Orosháza	ny
Dobogókő	—	Lőrinci	.	Kiskunhalas	.	Makó	.
Ercsi	.	Gyöngyös	ny	Bácsalmás	.	Mezőhegyes	.
Kápolnásnyék	.	Borsodnádasd	ny	Kistelek	.	Battonya	.

* A légnyomás 500 gdm-re átszámítva ** A légnyomás 1000 gdm-re átszámítva

Magassági szélmérések

Óraadatok greenwichi középidőben

IX. 29.	Szhely 15 h		Győr 15 h		Nkanizsa 15 h		Pécs 15 h		Bpest 12 h		Bpest 18 h		Bpest 21 h		Bpest 24 h		Miskolc 15 h	
	fok	m/s	fok	m/s	fok	m/s	fok	m/s	fok	m/s	fok	m/s	fok	m/s	fok	m/s	fok	m/s
Talaj	180	2	220	2	220	2	180	2	320	2	270	2	180	2	220	2	140	2
500 m	210	6	260	4	220	5	190	2	310	6	260	4	90	5	300	3	200	7
1000	210	6	260	4	220	5	240	3	360	11	290	6	310	5	330	4	270	2
1500	250	8	280	4	250	5	360	5	290	10	330	10	320	5	330	4	270	5
2000	300	6	320	9	320	6	30	8	310	19	330	7	330	9	330	8	310	8
3000	300	6	320	10	340	7	360	10	320	9	330	6	300	4	330	7	310	8
4000	330	7	300	9	340	4	360	10	350	8			290	6	320	7		
5000	280	8	280	7	340	4			330	8								
7000	300	14			350	9												
9000	310	14			330	12												
10000	290	13			330	12												
12000	280	17			330	12												
14000	280	17			300	12												
16000	280	17			300	14												
18000	280	22																
20000	270	19																

IX. 29.	Szeged 15 h		Debrecen 15 h		Bpest 15 h													
	fok	m/s	fok	m/s	fok	m/s	fok	m/s	fok	m/s	fok	m/s	fok	m/s	fok	m/s	fok	m/s
Talaj	270	2	180	7	320	2												
500 m	250	4	220	9	290	7												
1000	240	4	270	7	290	8												
1500			290	5	330	15												
2000			290	5	330	15												
3000			290	5	330	15												
4000					340	7												
5000					320	6												
7000					310	11												
9000					340	12												
10000					340	12												
12000					320	10												
14000					310	8												
16000					300	11												
18000																		
20000																		

IX. 30.	Szhely 5 h		Győr 5 h		Nkanizsa 3 h		Pécs 7 h		Bpest 3 h		Bpest 9 h		Bpest 12 h		Szeged 5 h		Debrecen 4 h	
	fok	m/s	fok	m/s	fok	m/s	fok	m/s	fok	m/s	fok	m/s	fok	m/s	fok	m/s	fok	m/s
Talaj	360	2	270	2	-	0	-	0	320	2	40	2	360	7	180	2	-	0
500 m	30	5	50	7	20	1	360	2	300	2	300	2	290	1	350	1	240	1
1000	30	5	50	7	280	1	360	2	320	2	300	2	350	1	340	1	240	1
1500	360	5	30	4	-	0	20	4	320	2	330	2	350	5	360	4	230	1
2000	350	2	310	9			20	4	330	8	330	6	320	5	10	6	230	1
3000	280	5	300	10			50	6	320	6	330	6	320	10	30	10	230	1
4000	280	2					50	6	320	8	310	7	310	9	30	7		
5000	280	5					10	3	310	6	310	8	310	5	350	7		
7000	300	6					340	7					300	13	320	3		
9000	330	9					310	6					390	15	360	8		
10000	320	9					310	6					280	19	350	4		
12000	300	11																
14000	290	12																
16000	280	14																
18000	280	17																
20000	280	17																

OFFSET NYOMDA, BUDAPEST F. V. POMAYER GYULA