PAŃSTWOWY INSTYTUT
DROLOGICZNO-METEOROLOGICZNY
WARSZAWA

LIBRARY
APR 2000
Atmospheric Administration
Dept. of Commerce

QC
925.4
P7
B58
Kwiec-czerw
1965

1 Kwiec 1965

LIBRARY
JUL 8 1965
WEATHER BUREAU

BIULETYN SYNOPTYCZNY

Legenda

Izolinie:

- na mapach synop. dolnych izobary co 5 mb.
- „ „ topografii barycznej izohipsy co 4 dkm.
- „ „ „ „ izotermy co 4° C
- „ „ tendencji ciśnienia izalobary co 1 mb/3 godz.

Układy ciśnienia:

W — wyż
N — niż

Masy powietrza:

PP	powietrze polarne	m	morskie
PA	„ arktyczne	k	kontynentalne
PZ	„ zwrotnikowe	c	ciepłe
		s	stare

Fronty:

linia czerwona	front ciepły
„ niebieska	„ chłodny
„ fioletowa	„ zokludowany
„ naprzemian czerwona i niebieska	„ stacjonarny

Meteory (M):

- mżawka
- deszcz
- śnieg
- grad
- opady przelotne
- obszar jednostajnych opadów deszczu
- „ „ „ śniegu
- mgła
- burza
- błyskawica
- zamieć śnieżna

Wielkość zachmurzenia (N):

- niebo bezchmurne
- 1/10 pokrycia nieba
- 2/10–3/10 „ „
- 4/10 „ „
- 5/10 „ „
- 6/10 „ „
- 7/10–8/10 „ „
- 9/10 „ „
- 10/10 „ „
- niebo niewidoczne

Wiatr.

- 1/2 m/sek
- 1 m/sek
- 2½ m/sek
- 5 m/sek

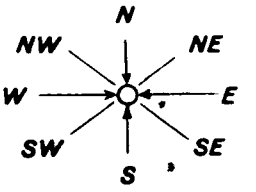

N, NE, E, SE, S, SW, W, NW

Rozmieszczenie danych:

Temp. powietrza → T

Meteory → M

N ← wielkość zachmurzenia ogólnego

kierunek i prędkość wiatru

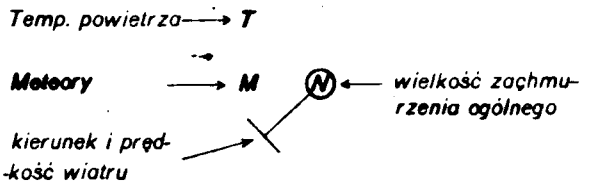

138 411

National Oceanic and Atmospheric Administration

Environmental Data Rescue Program

ERRATA NOTICE

One or more conditions of the original document may affect the quality of the image, such as:

Discolored pages
Faded or light ink
Binding intrudes into the text

This document has been imaged through the NOAA Environmental Data Rescue Program. To view the original document, please contact the NOAA Central Library in Silver Spring, MD at (301) 713-2607 x124 or www.reference@nodc.noaa.gov.

Information Manufacturing Corporation
Imaging Subcontractor
Rocket Center, West Virginia
September 14, 1999

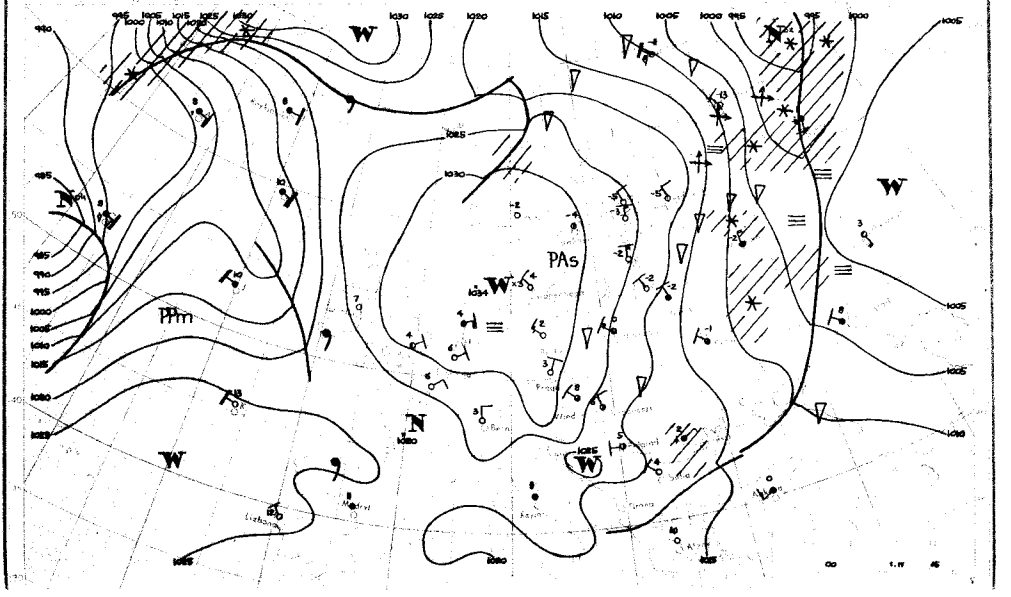
PAs
Ptm

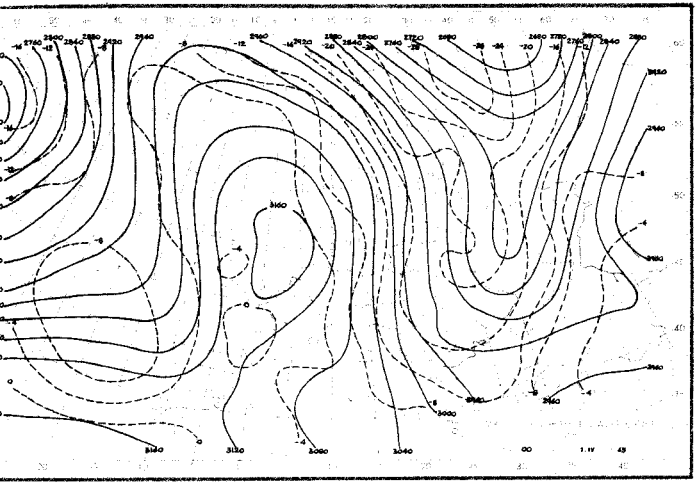

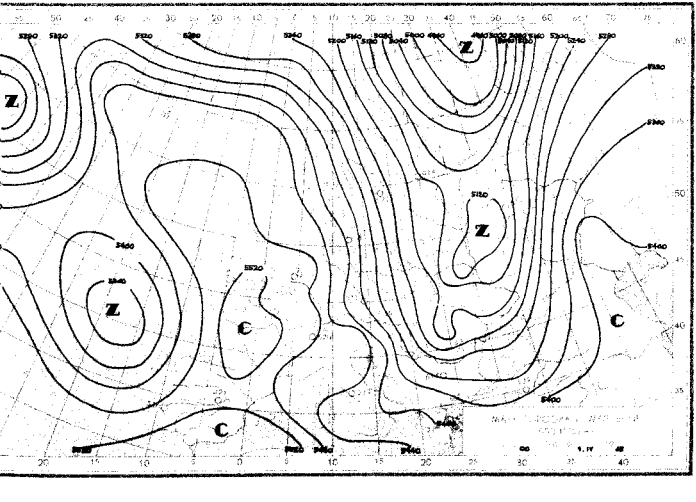
Z
Z
Z
C
C
C

00 1.IV.65
12 34.III.65

12 34.III.65

12374

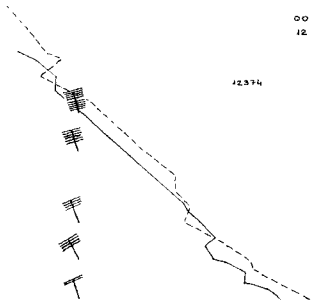

00 1.IV. 65

00 1.IV.65
12 34. III. 65

12 34.III.65

12425

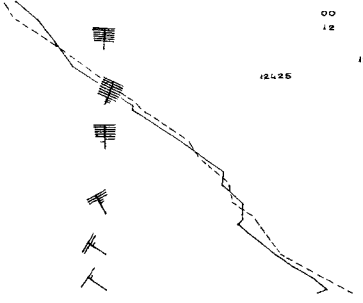

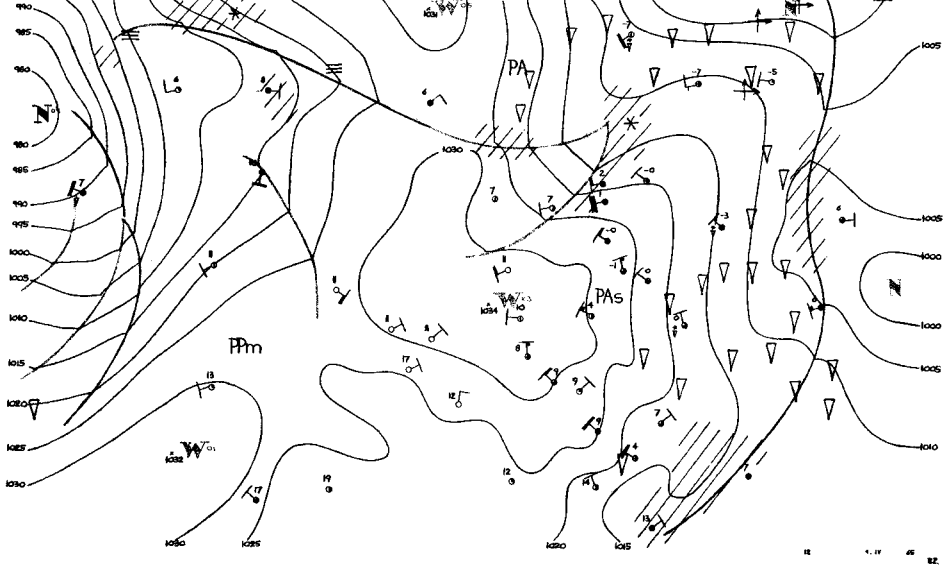

PA
PAs
PPm
1030
1025
1020
1015
1010
1005
1000
990
985
980
975
1000
1005
1010
1015
1020
1025
1030
1031
1032
1034

Druk PPWK - W. ww. Szlacz. Bl. Zam. 4059/67/1954 - 1.II.54 - T - 5500+500 - Ark. wydawn. 0,8

Dane synoptyczne z Polski w dniu 1.IV.1965r.

SYNOP z godz.00 GMT.

105	32901	97031	30251	30930	52214
150	33608	70031	28901	35500	54206
195	03206	97028	24052	00900	55113
205	02702	60020	30202	00900	52205
235	23403	96850	29001	23400	51210
250	73002	97021	28300	7083X	51209
272	03406	98020	26252	00900	54214
295	03405	97028	22852	00900	53213
330	23602	60030	29450	20950	52005
375	73207	70021	24700	755XX	54313
400	80201	62031	30402	00907	52005
424	03402	80021	29102	00900	52212
465	43508	60031	25900	45400	53210
495	73207	98261	22201	734XX	53210
510	63616	98484	40958	65XXX	59312
560	53405	60031	27101	55600	53214
570	53406	65038	23800	56300	53206
575	53403	98031	24301	55600	53214
650	93610	00874	95662	9XXXX	62303
695	83407	70878	22000	834XX	00206

SYNOP z godz.12 GMT.

105	13203	98020	22907	00901	54707
150	40205	80011	32303	11330	54805
195	53406	98021	28402	51500	56103
205	20703	70030	33410	21600	51706
235	33406	97031	31606	11406	54807
250	23204	98011	32104	21500	57803
272	23204	98020	29804	22501	62802
295	53206	97011	27703	52500	58203
330	20208	70030	33006	11601	57801
375	33308	80011	29604	31600	59204
400	13402	84020	33009	11601	52703
424	23605	80020	32106	21600	55003
465	33607	70020	30603	32500	56104
495	63207	98018	28402	635XX	55206
510	63220	98284	43156	621XX	57208
560	40403	70011	31104	42500	59106
570	53406	80012	29102	54400	56005
575	63404	98018	29603	685XX	56105
650	90209	00854	98960	9XXXX	61112
695	63306	70018	27802	634XX	53108

TEMP Legionowo, godz.00 GMT.

TTT	12374	00197	50528	85469	60609	70947	65798	50542	79904	40698	89985	30891	98077		
TT 00	12374	55555	00013	00515	11941	56575	22898	56565	33826	62625	44783	63699	55759	62734	66676	67802	77637
	68812	88355	94029	99327	94029	66666	28102	01010	35500						

TEMP Wrocław, godz.00 GMT.

TTT	12425	23221	04506	OXXXX	85525	55596	OXXXX	70023	62684	OXXXX	50556	73869	OXXXX	40715	84957	OXXXX	30910
	98071	OXXXX	20171	08161	OXXXX	15352	08161	OXXXX	10608	05144	OXXXX	11122	10224	08151			
TT 23	12425	55555	00012	02528	11001	04506	22948	01536	33898	52578	44732	53679	55712	62674	66660	62724	77604
	66794	88568	66805	99459	79911	11405	84942	23220	96054	29250	03112	44224	08161	55124	08164	01010	00900
VV 23	12425	07845	03121	OXXXX	55555	11093	04138	22080	07156	33070	03121						

Przebieg pogody w Polsce w dniu 1.IV.1965r

Zachmurzenie było umiarkowane i niewielkie, na południowym-wschodzie i wschodzie przejściowo duże z przelotnymi opadami śniegu. Temperatura minimalna wahała się od -4°C w Suwałkach do +1°C w Legnicy, Kołobrzegu, Łebie, Gdańsku, a maksymalna od 11°C w Słubicach, Szczecinie i Resku do +1°C w Lesku. Na zachodzie wiatry były słabe i umiarkowane, na wschodzie dość silne i umiarkowane zachodnie i północno-zachodnie.-

ŃSTWOWY INSTYTUT
OGICZNO-METEOROLOGICZNY
WARSZAWA

BIULETYN SYNOPTYCZNY

Legenda

Izolinie:

na mapach synop. dolnych izobary co 5 mb.
„ „ topografii barycznej izohipsy co 4 dkm.
„ „ „ „ izotermy co 4°C
„ „ tendencji ciśnienia izalobary co 1 mb/3 godz.

Układy ciśnienia:

W – wyż
N – niż

Masy powietrza:

powietrze polarne
„ arktyczne
„ zwrotnikowe

m morskie
k kontynentalne
c ciepłe
s stare

Fronty:

linia czerwona front ciepły
„ niebieska „ chłodny
„ fioletowa „ zokludowany
„ naprzemian czerwona i niebieska „ stacjonarny

Meteory (M):

mżawka
deszcz
śnieg
grad
opady przelotne

obszar jednostajnych opadów deszczu
„ „ „ „ śniegu
mgła
burza
błyskawica
zamieć śnieżna

Wielkość zachmurzenia (N):

niebo bezchmurne
1/10 pokrycia nieba
2/10 – 3/10 „ „
4/10 „ „
5/10 „ „
6/10 „ „
7/10 – 8/10 „ „
9/10 „ „
10/10 „ „
niebo niewidoczne

Wiatr:

1/2 m/sek
1 m/sek
2 1/2 m/sek
5 m/sek

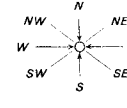

Rozmieszczenie danych:

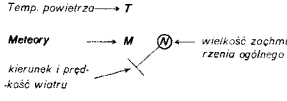

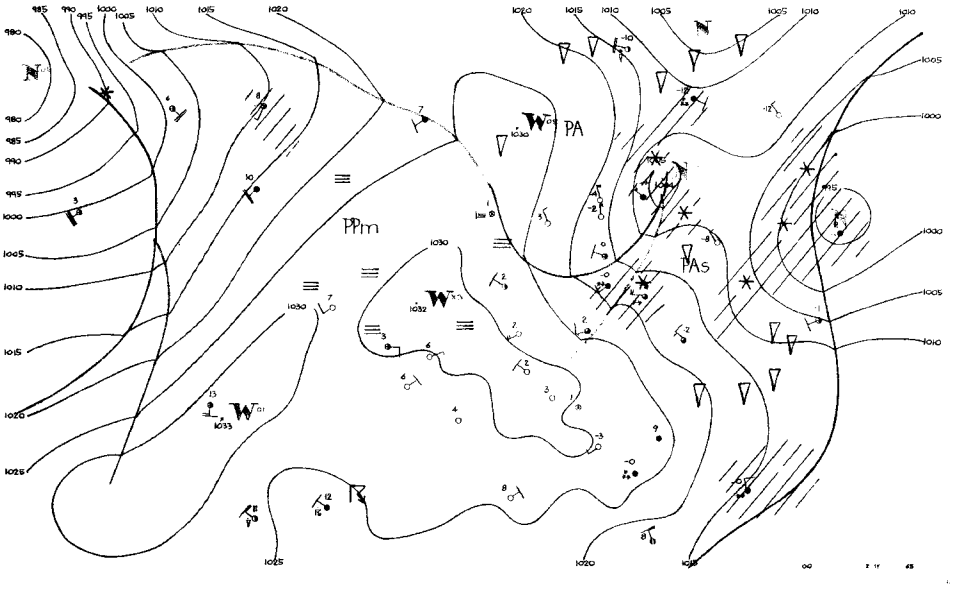
PPm
PA
PAs

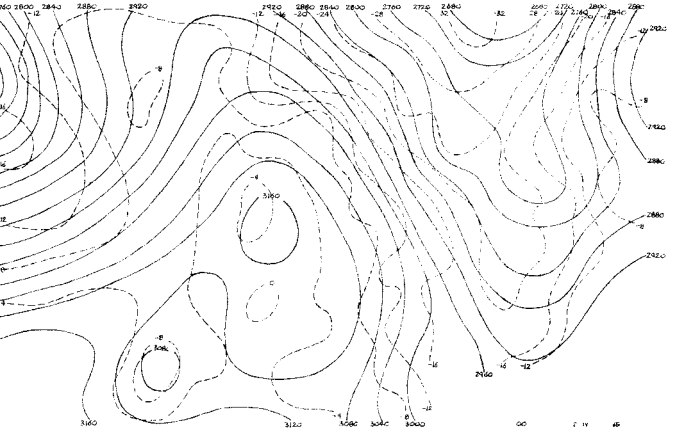

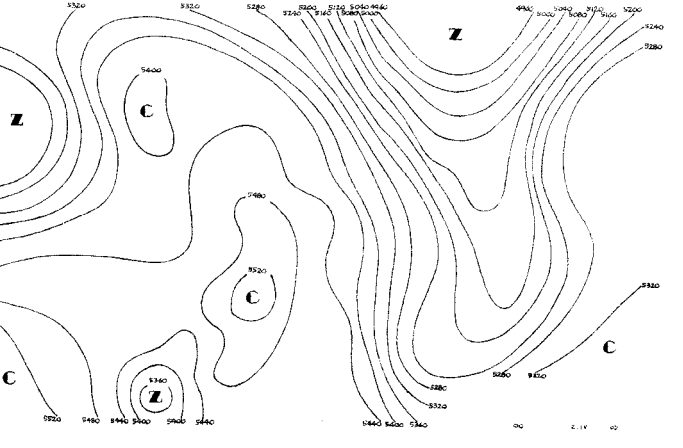
Z
C
Z
C
C
Z
C

00 2.IV.65
12 1.IV.65

12374

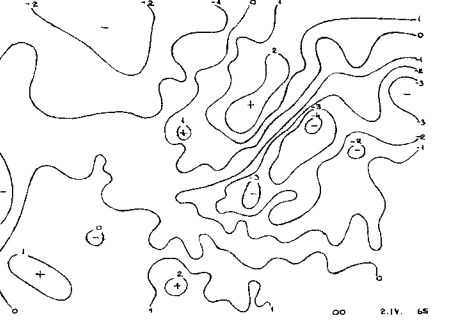

00 2.IV.65
12 1.IV.65
00 2.IV.65
12 1.IV.65

12425

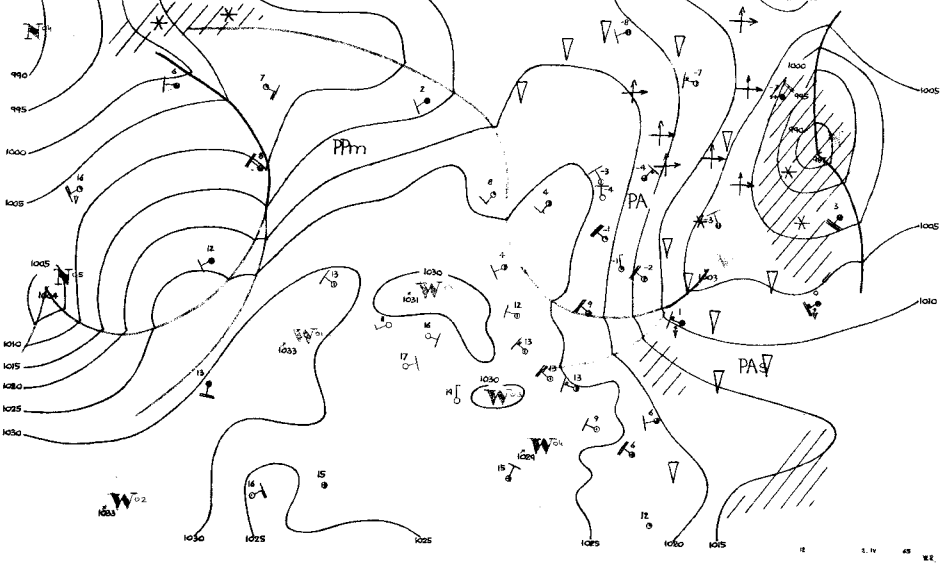
PPm
PA
PA
990
995
1000
1005
1010
1015
1020
1025
1030
1035

Dane synoptyczne z Polski w dniu 2.IV.1965r.

SYNOP z godz.00 GMT.

105 02908 97020 25304 00900 01715
150 02907 70020 23304 00900 52723
195 82102 96782 20300 8042X 53730
205 02503 70020 27805 00900 01712
235 02706 97020 24603 00900 52828
250 02503 97020 25200 00900 52724
272 02707 98021 21302 00900 53732
295 02503 97027 22104 854XX 52724
330 02706 65020 27704 00900 52713
375 62606 70011 24002 50932 53725
400 02203 75020 29006 00900 53709
424 02502 70020 29351 00900 53712
465 02604 65011 25900 00900 53722
495 72705 97031 24701 755XX 54716
510 02616 98020 43154 00900 57805
560 72604 56101 29850 756XX 53610
570 72702 56101 26500 755XX 54219
575 62904 65101 28401 655XX 53715
650 50209 80388 00064 45101 65500
695 02702 70021 26850 00900 54715

SYNOP z godz.12 GMT.

105 53203 98021 27307 00906 01105
150 20405 70011 26705 12640 55114
195 23308 98010 21603 11601 60110
205 30402 60011 28706 35400 02106
235 63404 97031 25110 41506 01802
250 43605 98011 24910 42500 52001
272 23407 98020 23308 12501 57210
295 23208 97011 19606 00902 57209
330 63205 65031 26609 12504 01103
375 53209 80021 21609 52600 55006
400 53403 80011 27011 00908 53602
424 23406 70030 25810 00904 53400
465 53608 70021 23108 32502 51103
495 63209 99021 20009 62602 54303
510 23618 97020 42251 20941 58111
560 03206 65010 23810 00900 55602
570 53207 75021 21608 41409 53209
575 63107 98031 21909 62622 51303
650 53410 80387 99152 58400 57302
695 63508 60012 20407 62522 01203

TEMP Legionowo,godz.00 GMT.

12374 23198 01528 85498 54584 70005 61623 50551 76788 40709 86886 30904 XXXXX 20168 XXXXX 15350 06XX3
TT 23 12374 55555 00013 01527 11975 02521 22750 60634 33710 60624 44386 88893 24250 XXXXX 66666 17910 16306
15508 14104 11104 01010 30936

TEMP Wrocław,godz.00 GMT.

12425 23228 04002 02704 85542 52576 03311 70067 58698 03512 50559 75807 00123 40717 87921 00127 30910
01052 03627 20164 11XX8 03630 15344 07113 03526 10602 06127 03633 11122 11220 13XX1 11100 70998 36035
TT 23 12425 55555 00014 50525 11995 05018 22868 52554 33818 52674 44747 56595 55724 59624 66713 58662 77684
59757 88660 61651 99595 67691 11482 78831 22405 86915 33278 05091 26250 08137 55220 13XX0 66136 05108
77777 12014 02701 62742 03619 98262 03635 01010 00900
TT 23 12425 07828 06121 00149 55555 11089 07131 22064 05127 77777 28070 00149

Przebieg pogody w Polsce w dniu 2.IV.1965r.

Zachmurzenie było niewielkie i umiarkowane. Wieczorem i rano na wybrzeżu występowały lokalne mgły. Temperatura minimalna wahała się od -5°C w Jeleniej Górze i -3°C w Kłodzku, Muszynie i Bydgoszczy do 2°C w Ostrołęce, Słubicach, Świnoujściu, Kołobrzegu, Ustce i 3°C w Legnicy, a maksymalna wahała się od 3°C w Suwałkach do 14°C w Legnicy i Zgorzelcu. Wiatry były dość silne i umiarkowane w ciągu dnia słabnące północne i północno-zachodnie.-

Druk PPWK - W-wa 50/dz.18, zam. 4059/67/B/64 - 3.II.64 - Y - 50.000 - 1.65 Bydgoszcz

STWOWY INSTYTUT
GICZNO-METEOROLOGICZNY
WARSZAWA

BIULETYN SYNOPTYCZNY

Legenda

Izolinie:

na mapach synop. dolnych izobary co 5 mb.
„ „ topografii barycznej izohipsy co 4 dkm.
„ „ „ „ izotermy co 4°C
„ „ tendencji ciśnienia izalobary co 1 mb/3 godz.

Układy ciśnienia:

W – wyż
N – niż

Masy powietrza:

powietrze polarne	**m**	morskie
„ arktyczne	**k**	kontynentalne
„ zwrotnikowe	**c**	ciepłe
	s	stare

Fronty:

linia czerwona – front ciepły
„ niebieska – „ chłodny
„ fioletowa – „ zokludowany
„ naprzemian czerwona i niebieska – „ stacjonarny

Meteory (M):

mżawka
deszcz
śnieg
grad
opady przelotne

obszar jednostajnych opadów deszczu
„ „ „ „ śniegu
mgła
burza
błyskawica
zamieć śnieżna

Wielkość zachmurzenia (N):

nieba bezchmurne
1/10 pokrycia nieba
2/10–3/10 „ „
4/10 „ „
5/10 „ „
6/10 „ „
7/10–8/10 „ „
9/10 „ „
10/10 „ „
niebo niewidoczne

Wiatr:

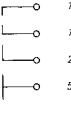

1/2 m/sek
1 m/sek
2½ m/sek
5 m/sek

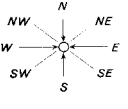

Rozmieszczenie danych:

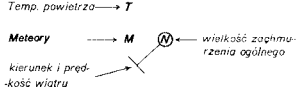

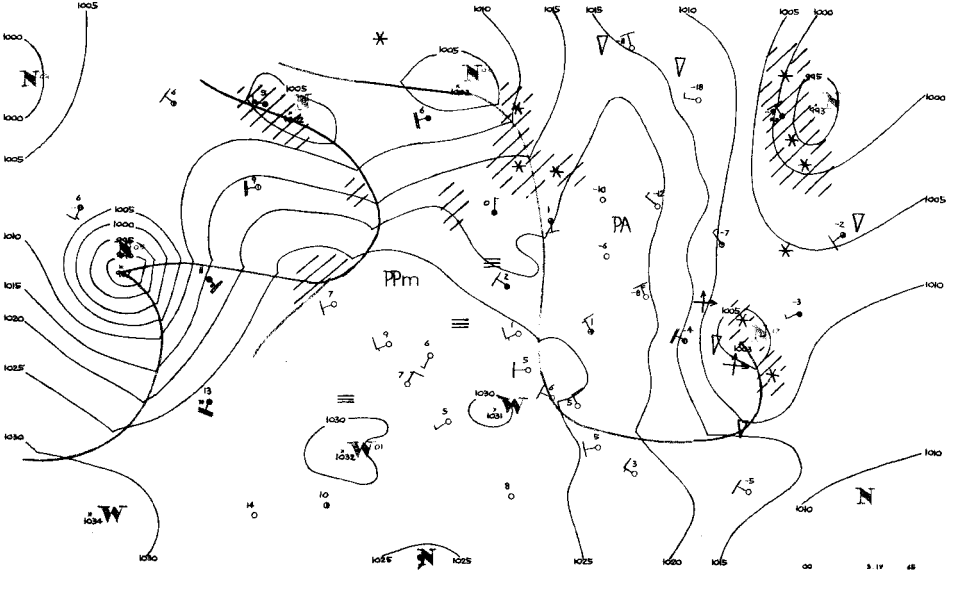
PPm
PA

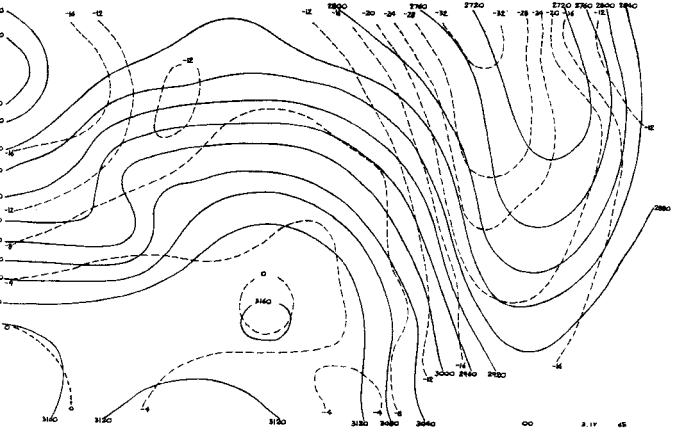

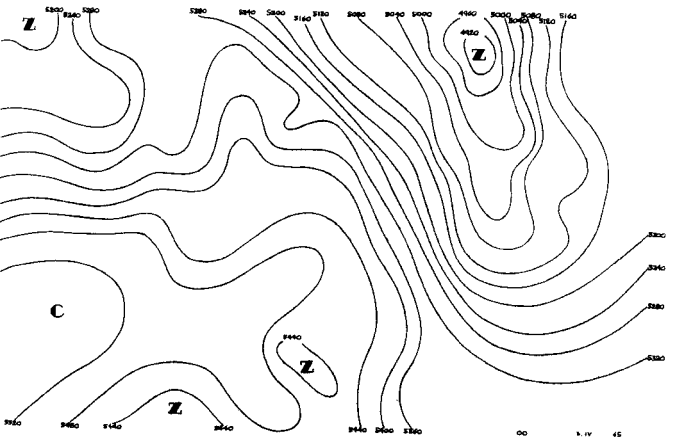
Z
Z
Z
Z
C

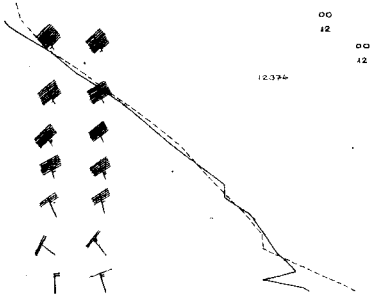
00 3.IV.65
12 2.IV.65
00 3.IV.65
12 2.IV.65
12.37+

00 3.IV. 65

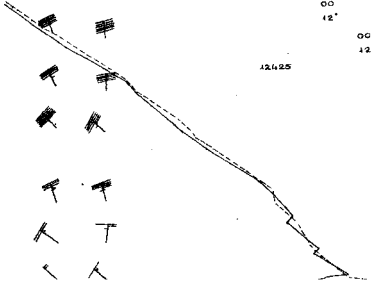
00 3.IV.65
12 2.IV.65
00 3.IV.65
12 2.IV.65
12.425

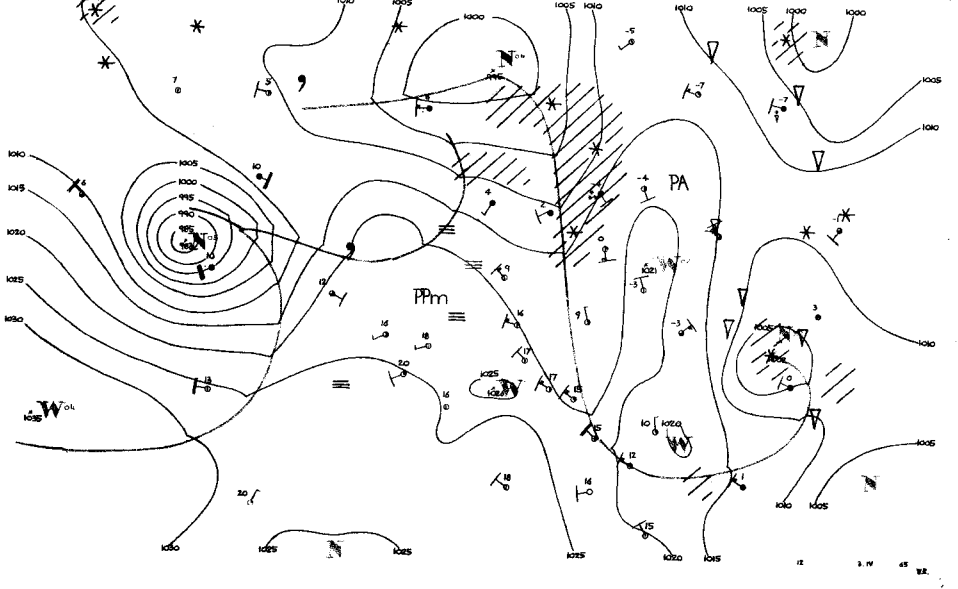
PA
PPm

Dane synoptyczne z Polski w dniu 3.IV.1965r.

SYNOP z godz.00 GMT.

105	82704	40102	23102	863XX	50719
150	11801	60030	23300	10930	52720
195	00202	98021	24253	00900	58400
205	02202	12100	23101	00900	01724
235	01802	97010	23501	00900	52716
250	00000	97020	24552	00900	53707
272	03201	98021	23753	00900	54707
295	03605	97020	23653	00900	59001
330	02702	60020	24301	00900	01711
375	53403	65011	23501	10932	59803
400	03202	65020	25105	00900	50812
424	02602	60020	25501	00900	51805
465	50000	60031	23702	55500	51705
495	03202	97020	23650	00900	56000
510	03625	97021	41352	00900	63000
560	02605	20100	24502	00900	52818
570	10000	65020	23801	10930	51703
575	10000	65011	24302	00901	51605
650	90208	00493	99157	9XXXX	57407
695	33403	65031	23402	35600	54202

SYNOP z godz.12 GMT.

105	82707	96102	18403	863XX	00707
150	82203	57102	17703	654XX	51710
195	70000	98022	18503	00902	58822
205	52705	56052	19906	55400	02811
235	82904	96102	18202	864XX	51503
250	83504	96102	18005	855XX	01602
272	81803	98022	17006	856XX	54718
295	61402	97022	19004	00902	59718
330	63207	56101	19904	654XX	00804
375	41503	70031	16809	32602	52723
400	62905	62031	19414	00906	53608
424	02909	65020	18216	00900	52720
465	02907	60020	16110	00900	50516
495	61802	98022	18208	20938	53723
510	23416	98031	39204	00904	62500
560	03006	65020	18013	00900	56823
570	32704	65011	15812	21701	53627
575	62706	60011	17712	22501	53722
650	13210	80380	98154	00902	60802
695	72605	70021	19408	756XX	51820

TEMP Legionowo,godz.00 GMT.

TT	12374	23189	00574	03602	85480	55595	03310	70994	60615	03418	50551	75793	03437	40710	86881	03443	30904
	00XX7	03448	20157	14XX6	0XXXX	15354	09XX8	0XXXX	11122	11214	15XX1	12100	90869	34052	51084	35040	
TT 23	12374	55555	00012	01562	11958	58609	22922	51679	33859	55592	44713	59605	55640	65664	66608	65686	77334
	95962	66666	XXXXX	20250	09XX7	66666	25309	21415	17715	16211	12206	77777	09012	03602	82816	03310	33588
	03436	69315	03452	34208	02433	01010	40930										

TEMP Wrocław,godz.00 GMT.

TT	12425	23196	05023	03202	85519	01544	03211	70061	55657	03417	50562	74802	03330	40721	84896	03521	30916
	00041	03425	20170	14XX5	03429	15347	10153	03549	10602	06117	03605	11122	21188	16XX3	11100	451347	35049
TT 23	12425	55555	00010	02018	11391	08043	22889	02531	33876	02529	44777	53593	55759	52604	66639	59711	77544
	68761	88483	76826	99386	86911	11312	98021	32250	08128	33228	15XX7	44188	15008	55150	10153	77777	12010
	03201	67496	03331	41246	03421	47150	03549	01010	00900								
VV 23	12425	07830	03089	00610	05046	03093	03621	11100	52015	34055	55555	11073	03089	22051	03097	33039	01063
	77777	50068	00609	15052	03455	96040	00101										

Przebieg pogody w Polsce w dniu 3.IV.1965r.

W części wschodniej i północnej było zachmurzenie duże z lokalnymi większymi przejaśnieniami, na pozostałym obszarze zachmurzenie niewielkie i umiarkowane. Na północy występowały lokalne drobne opady. Rano zanotowano miejscami mgły. Temperatura minimalna wahała się od -8°C w Suwałkach, Olsztynie i Białymstoku do +3°C w Nowym Sączu i Zielonej Górze, a maksymalna od 4°C w Suwałkach, Gdańsku, Chojnicach, Lęborku, Elblągu i na Wolu do 18°C w Raciborzu i Legnicy. Wiatry były słabe i umiarkowane na wschodzie

ŃSTWOWY INSTYTUT
OGICZNO-METEOROLOGICZNY
WARSZAWA

BIULETYN SYNOPTYCZNY

Legenda

Izolinie:

- na mapach synop. dolnych izobary co 5 mb.
- „ „ topografii barycznej izohipsy co 4 dkm.
- „ „ „ „ izotermy co 4°C
- „ „ tendencji ciśnienia izalobary co 1 mb/3 godz.

Układy ciśnienia:

W — wyż
N — niż

Masy powietrza:

powietrze polarne		m	morskie
„ arktyczne		k	kontynentalne
„ zwrotnikowe		c	ciepłe
		s	stare

Fronty:

linia czerwona	front ciepły
„ niebieska	„ chłodny
„ fioletowa	„ zokludowany
„ naprzemian czerwona i niebieska	„ stacjonarny

Meteory (M):

- mżawka
- deszcz
- śnieg
- grad
- opady przelotne
- obszar jednostajnych opadów deszczu
- „ „ „ śniegu
- mgła
- burza
- błyskawica
- zamieć śnieżna

Wielkość zachmurzenia (N):

niebo bezchmurne	
1/10	pokrycia nieba
2/10 – 3/10	„ „
4/10	„ „
5/10	„ „
6/10	„ „
7/10 – 8/10	„ „
9/10	„ „
10/10	„ „
niebo niewidoczne	

Wiatr.

- 1/2 m/sek
- 1 m/sek
- 2 1/2 m/sek
- 5 m/sek

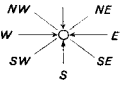

Rozmieszczenie danych:

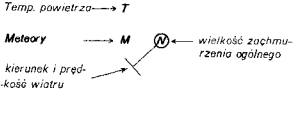

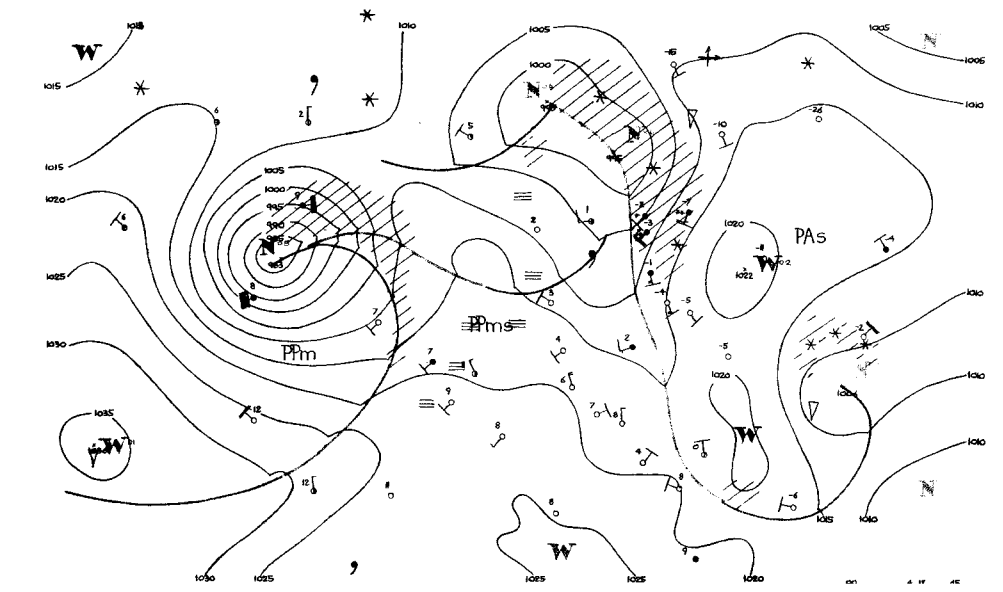
PPm
PPms
PAs

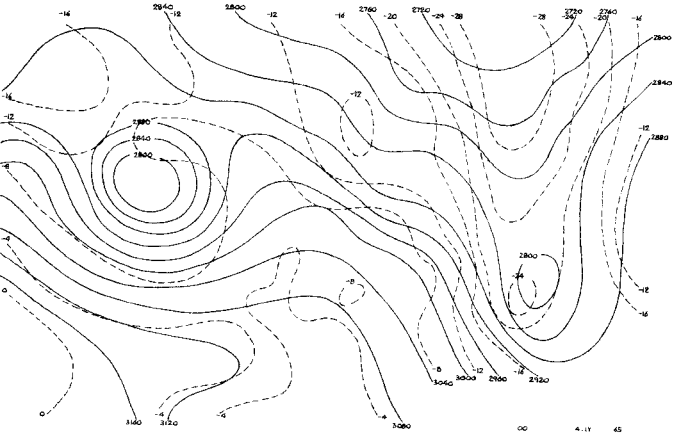
2840
2800
2760
2720
2880
2920
3040
3000
2960
3160
3120
3080
00
4.IV
65

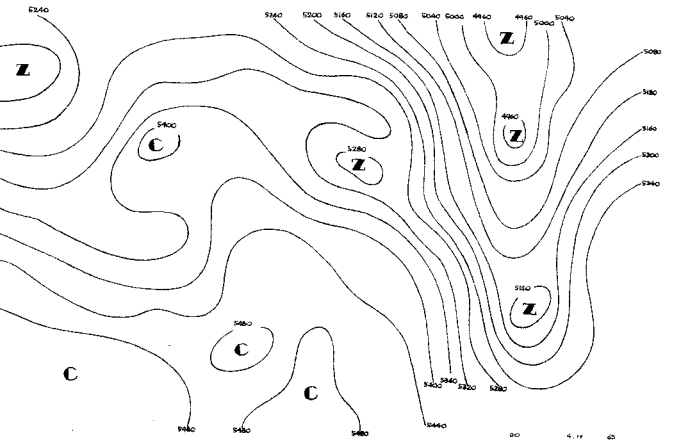
5240
5200
5160
5120
5080
5040
5000
4960
5400
5280
5440
5480
5320
5360
5340
5300
5180
5080
5040
5000
4960
5080
5120
5160
5200
5240
Z
C
00
4.IV
65

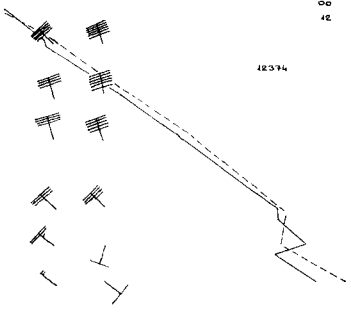
00 4.IV.65
12 3.IV.65
00 4.IV.65
12 3.IV.65
12374

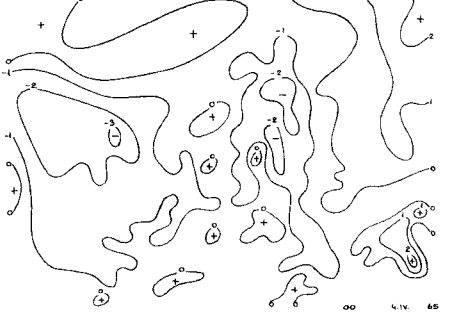
00 4.IV. 65

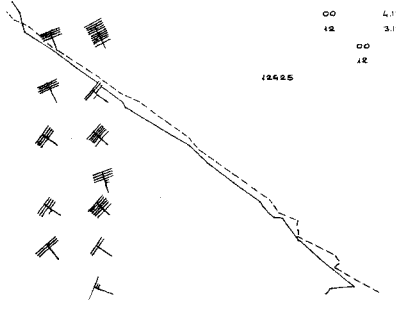
00 4.IV.65
12 3.IV.65
00 4.IV.65
12 3.IV.65
12425



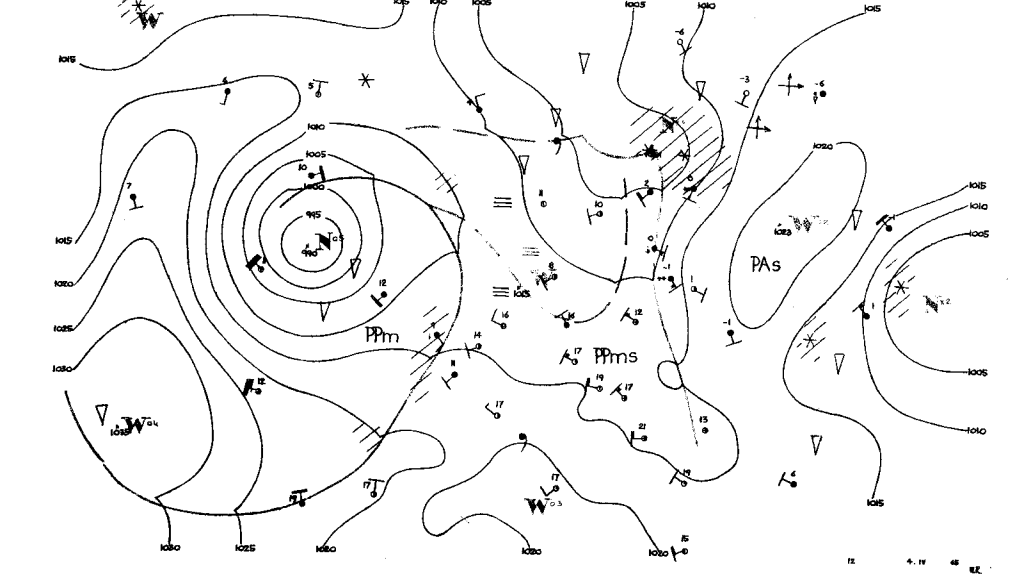
PPm
PPms
PAs

Druk PWN. - W-wa. Syrenie 18. Zam. 6959/18/64/P-4. 3.11.1 - 3500 - 1-6 Nakład 1000 egz.

Dane synoptyczne z Polski w dniu 4.IV.1965r.

SYNOP z godz.00 GMT.

105 62706 40101 13505 655XX 02708
150 02706 58101 11704 00900 01718
195 01503 98011 12951 00900 55718
205 02703 50100 15304 00900 02710
235 62801 96101 13502 654XX 01711
250 02402 96101 14201 00900 00712
272 82204 97022 12302 855XX 51719
295 81605 96102 14301 854XX 53711
330 02703 40100 15600 00900 50710
375 82501 58102 14702 855XX 52707
400 03202 58050 16508 00900 52809
424 22503 60021 17201 00902 52807
465 82201 50101 15500 854XX 50706
495 51401 98012 14202 25602 52804
510 03220 97021 35100 00900 57711
560 03302 30100 17402 00900 00804
570 82702 56101 16051 855XX 51203
575 03001 60020 16503 00900 01206
650 23413 70083 95255 10942 59710
695 83107 60031 15005 856XX 01201

SYNOP z godz.12 GMT.

105 83206 96102 12803 863XX 02303
150 73208 58102 10510 3557X 02702
195 82402 96102 10805 854XX 01205
205 73202 60021 12513 00908 02709
235 82805 96102 11508 00907 03706
250 72703 97012 11411 00908 50708
272 82904 97032 10109 00907 01606
295 80000 96105 11406 854XX 02205
330 72905 60051 12014 00906 02811
375 52908 60021 11012 22602 51606
400 82904 58051 12216 00907 01816
424 23005 60020 13016 00902 01714
465 82905 60031 11412 21606 01709
495 62707 97032 12410 62500 02709
510 53208 97031 34204 00906 57502
560 42707 60030 13414 00906 53611
570 43405 65021 11514 32501 51112
575 22806 56051 13114 21600 50714
650 73605 70031 94852 11404 57201
695 73007 60032 14210 735XX 02715

TEMP Legionowo,godz.00 GMT.

TT o12374 23117 02513 03202 85410 51564 03211 70950 55745 03214 50550 74786 03418 40708 86904 03421 30901
01XX9 03225 20156 12XX1 03123 15337 05XX5 0XXXX 10596 03XX9 0XXXX 11122 04241 11XX2
TT 23 12374 55555 00003 02515 11880 55559 22839 00566 33740 55623 44705 55720 55589 65814 66494 75791 18250
09XX9 66666 29802 24111 20012 17706 10004 77777 09003 03203 59735 03115 83415 03422 99187 03026 01010
865XX

TEMP Wrocław,godz.00 GMT.

TT 12425 23132 04002 00000 85467 02594 03114 70012 57663 03118 50557 73806 03220 40716 86922 03420 30910
00051 03318 20166 11XX4 03219 15346 07124 03223 10604 04108 03346 11122 08229 11XX1 11100 60200 32036
60554 35047 60754 34058 70940 31042
TT 23 12425 55555 00002 03504 11984 09035 22784 51679 33718 54677 44702 56669 55652 59631 66593 64691 77546
68767 88500 73806 99396 86937 11363 91963 22261 06111 27250 07121 44236 07127 55229 11XX4 66185 11XX4
77168 07124 88122 07125 99113 04104 11109 05118 77777 12007 00000 77366 03409 21343 00113 09302 03318
45051 03256 01010 00900
VV 23 12425 07832 06122 03423 05047 03093 03256 55555 11092 03091 22074 06137 33042 01085

Przebieg pogody w Polsce w dniu 4.IV.1965r.

Zachmurzenie było niewielkie oraz umiarkowane na wschodzie i północy miejscami duże. Na wschodzie notowano gdzie niegdzie słabe opady. Temperatura minimalna wahała się od -3°C w Jeleniej Górze i -2°C w Suwałkach i Włodawie do 3°C w Gdańsku, Ustce i Legnicy, a maksymalna od 3°C w Kołobrzegu do 18°C w Legnicy. Wiatry były słabe iumiarkowane o kierunkach zmiennych.-

AŃSTWOWY INSTYTUT
OGICZNO-METEOROLOGICZNY
WARSZAWA

BIULETYN SYNOPTYCZNY

Legenda

Izolinie:

——— na mapach synop. dolnych izobary co 5 mb.
——— „ „ topografii baryczne izohipsy co 4 dkm.
– – – „ „ „ „ izotermy co 4°C
——— „ „ tendencji ciśnienia izalobary co 1 mb/3 godz.

Układy ciśnienia:

W — wyż
N niż

Masy powietrza:

	powietrze polarne	m	morskie
	„ arktyczne	k	kontynentalne
	„ zwrotnikowe	c	ciepłe
		s	stare

Fronty:

linia czerwona	front ciepły
„ niebieska	„ chłodny
„ fioletowa	„ zokludowany
„ naprzemian czerwona i niebieska	„ stacjonarny

Meteory (M):

mżawka
deszcz
śnieg
grad
opady przelotne
obszar jednostajnych opadów deszczu
„ „ „ „ śniegu
mgła
burza
błyskawica
zamieć śnieżna

Wielkość zachmurzenia (N):

nieba bezchmurne	
1:10	pokrycia nieba
2/10—3/10	„ „
4/10	„ „
5/10	„ „
6/10	„ „
7/10—8/10	„ „
9/10	„ „
10/10	„ „
nieba niewidoczne	

Wiatr:

1/2 m/sek
1 m/sek
2½ m/sek
5 m/sek

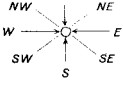

Rozmieszczenie danych:

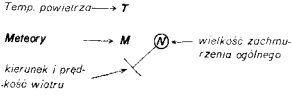

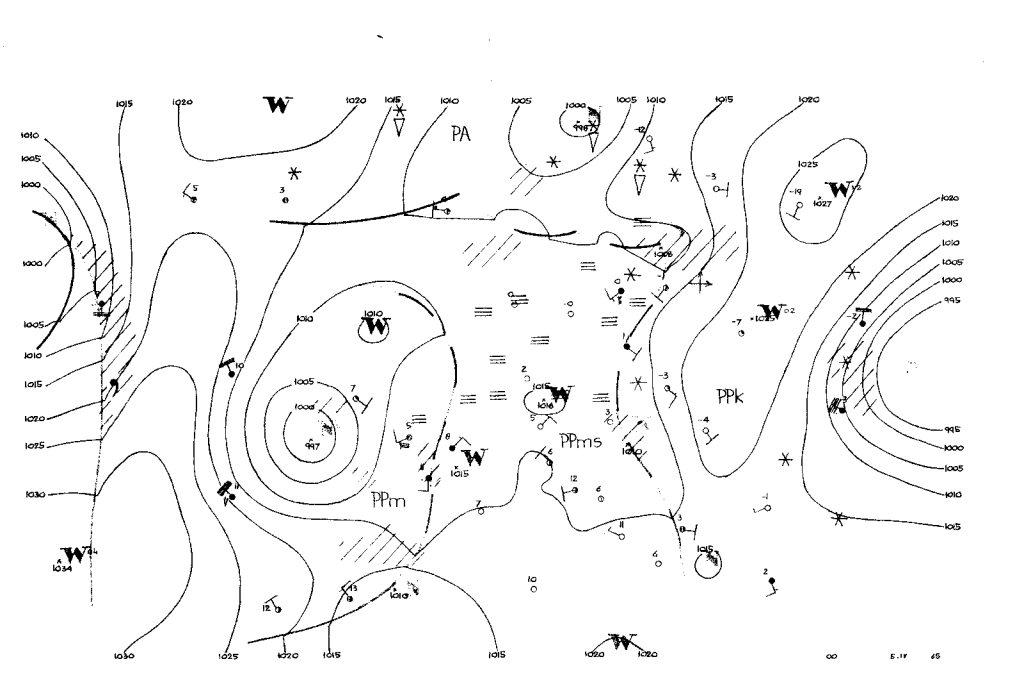
PA
PPm
PPms
PPk

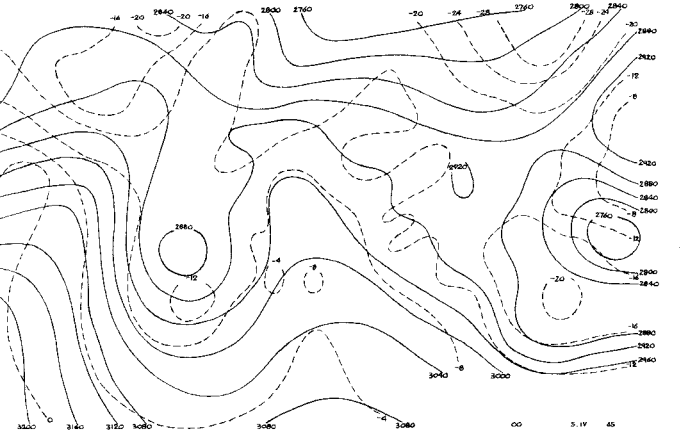
2840
2800
2760
2880
2920
2840
2800
2760
2880
2920
2840
2800
2760
2880
2920
2840
2800
2920
2880
2840
2800
2760
2880
2920
2960
3040
3000
3200
3160
3120
3080
3080
3080
00
5.IV 65

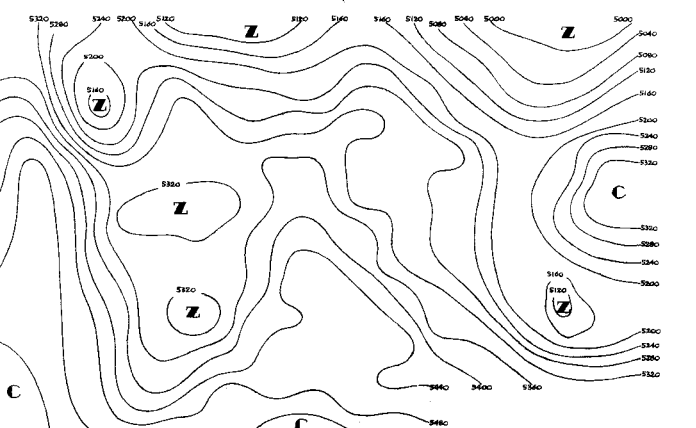
5320
5280
5240
5200
5160
5120
5160
5120
5160
5120
5080
5040
5000
5000
5040
5080
5120
5160
5200
5240
5280
5320
5200
5160
5320
5320
5280
5240
5200
5160
5120
5200
5240
5280
5320
5440
5400
5360
5480
5560
5520
5520
5520
00
5.IV 65

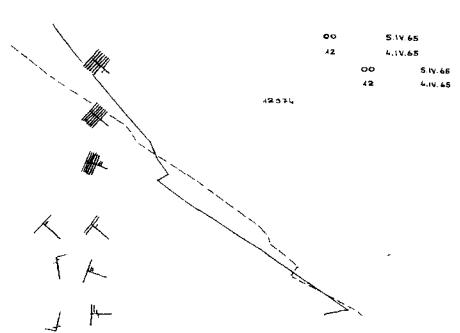
00 5.IV.65
12 4.IV.65
00 5.IV.65
12 4.IV.65
12.3.74

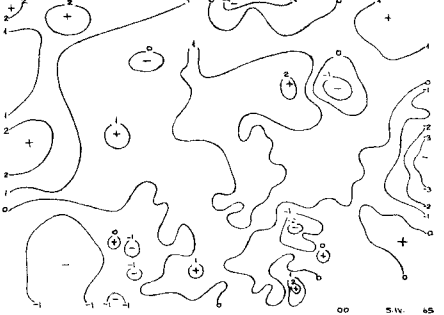
00 5.IV. 65

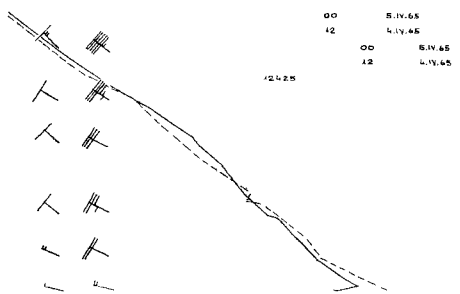
00 5.IV.65
12 4.IV.65
00 5.IV.65
12 4.IV.65
12.4.25

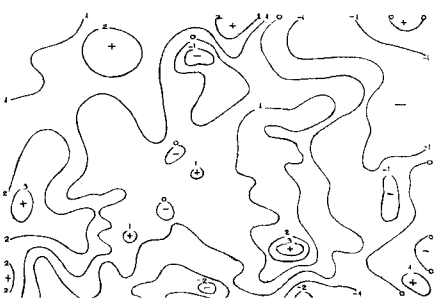

PA
PPm
PPms
PPk
1030
1025
1020
1015
1010
1005
1000
995
990
1035

SYNOP z godz.00 GMT.

105	900000	08454	14950	9XXXX	50102
150	80000	20104	18850	863XX	51216
195	01302	40108	13850	00900	51213
205	90901	08450	14902	9XXXX	02217
235	03502	01440	14652	00900	52210
250	93602	02471	14150	9XXXX	51215
272	93602	06471	13800	9XXXX	00211
295	60901	97031	13401	655XX	51205
330	03602	58101	14400	00900	51215
375	00000	60021	11003	00900	01305
400	23201	56101	14805	00908	01211
424	62905	40102	13703	00908	02312
465	03504	58101	12003	00900	01211
495	80402	96611	11305	6742X	03303
510	23208	97021	32751	00901	53502
560	03303	58101	12208	00900	02304
570	70702	56212	10904	754XX	02302
575	80000	30101	11007	8097X	03703
650	73209	65032	93052	00906	56708
695	82904	58612	10908	8062X	04703

SYNOP z godz.12 GMT.

105	23603	98024	18611	22500	02206
150	10902	59104	19610	11500	02105
195	81103	96102	19704	854XX	00212
205	21103	70012	17713	20930	54301
235	11801	97034	18910	12500	02209
250	10101	97014	19407	11600	02108
272	30203	97024	18907	32400	02211
295	61103	97024	18809	62500	01203
330	20903	60050	18512	11630	51206
375	51902	58054	18010	52500	04108
400	31102	81011	17413	00908	53103
424	10000	75021	17213	00901	53204
465	20605	40100	17410	21500	04212
495	20403	97034	18508	21500	02114
510	23202	97031	36103	25100	54223
560	20902	65030	16512	21600	54208
570	30903	70020	16312	32500	00216
575	20602	98010	16712	22500	52214
650	20203	80024	95452	11441	57220
695	80606	56101	18306	855XX	03231

TEMP Legionowo, godz.00 GMT.

TT	12374	23093	03015	02004	85411	51555	03604	70926	62766	03206	50539	78846	0XXXX	40698	XXXXX	0XXXX	30897
	XXXXX	0XXXX	20165	01XX6	0XXXX	15351	03XX2	0XXXX	10612	03XX3	0XXXX						
TT 23	12374	55555	00000	03015	11974	08054	22853	51545	33738	59682	44651	67822	55606	72772	66512	80861	77497
	77847	88425	81877	02250	XXXXX	66666	21402	17602	15703	77777	09000	00204	23580	03111	01010	00900	
VV 23	12374	07843	02XX3	0XXXX	66666	09003	08202	07002									

TEMP Wrocław, godz.00 GMT.

TT	12425	23091	85427	01517	02802	70966	57654	03105	50551	71778	03205	40712	83877	03105	30907	99024	03307
	20162	12XX9	0XXXX	15343	06096	0XXXX	10602	05096	0XXXX	11122	09224	13XX1					
TT 23	12425	55555	00997	05035	11980	10063	22858	02501	33789	51595	44709	56640	55630	62735	66559	67682	77485
	73801	88418	81843	99375	87909	11296	00031	24250	08102	33224	12XX9	44196	12XX9	55180	07104	66138	06092
	77110	04094	77777	12997	02901	24212	03605	01010	00908								
VV 23	12425	07830	05106	0XXXX	05046	02089	0XXXX	55555	11095	06102	22080	04091	33070	05106	44058	03094	55044
	02082																

Przebieg pogody w Polsce w dniu 5.IV.1965r.

Zachmurzenie było niewielkie i umiarkowane, na północy i wschodzie przejściowo duże. W dzielnicach południowo-wschodnich i na krańcach północno-wschodnich zanotowano niewielkie opady deszczu. Rano występowały mgły, głównie w północnej połowie kraju. Temperatura minimalna wahała się od -5°C w Szczecinku do 4°C w Katowicach, Krakowie, Raciborzu i Aleksandrowicach, a maksymalna od 2°C w Łebie i 4°C w Suwałkach i na Helu do 16°C w Zgorzelcu i Słubicach. Wiatry były słabe, w ciągu dnia miejscami umiarkowane o kierunkach zmiennych z przewagą południowo-wschodnich.

Druk PPWK - W wa. Sobr. 98. Zam. 4059/8/64 - 1.II.64 - Y - 55945 - 50000 - 01-06 Drukarnia MON

ŃSTWOWY INSTYTUT
IGICZNO-METEOROLOGICZNY
WARSZAWA

BIULETYN SYNOPTYCZNY

Legenda

Izolinie:

—— na mapach synop. dolnych izobary co 5 mb.
—— „ „ topografii baryczne izohipsy co 4 dkm.
– – – „ „ „ „ izotermy co 4°C
—— „ „ tendencji ciśnienia izalobary co 1 mb/3 godz.

Układy ciśnienia:

W — wyż
N — niż

Masy powietrza:

powietrze polarne	**m**	morskie
„ arktyczne	**k**	kontynentalne
„ zwrotnikowe	**c**	ciepłe
	s	stare

Fronty:

linia czerwona	front ciepły
„ niebieska	„ chłodny
„ fioletowa	„ zokludowany
„ naprzemian czerwona i niebieska	„ stacjonarny

Meteory (M):

mżawka	obszar jednostajnych opadów deszczu
deszcz	„ „ „ śniegu
śnieg	mgła
grad	burza
opady przelotne	błyskawica
	zamieć śnieżna

Wielkość zachmurzenia (N):

niebo bezchmurne	
1/10	pokrycia nieba
2/10 – 3/10	„ „
4/10	„ „
5/10	„ „
6/10	„ „
7/10 – 8/10	„ „
9/10	„ „
10/10	„ „
niebo niewidoczne	

Wiatr:

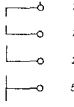

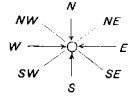

Rozmieszczenie danych:

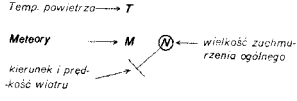

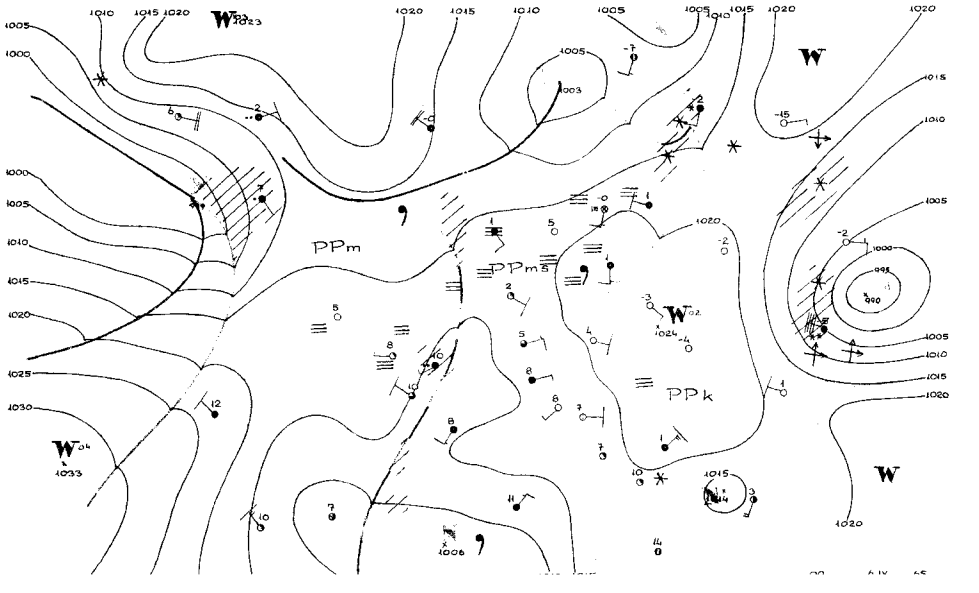

PPm
PPms
PPk
W
W
W
W
1005
1000
1010
1015
1020
1025
1030
1023
1024
1033
1003
1006
990
995

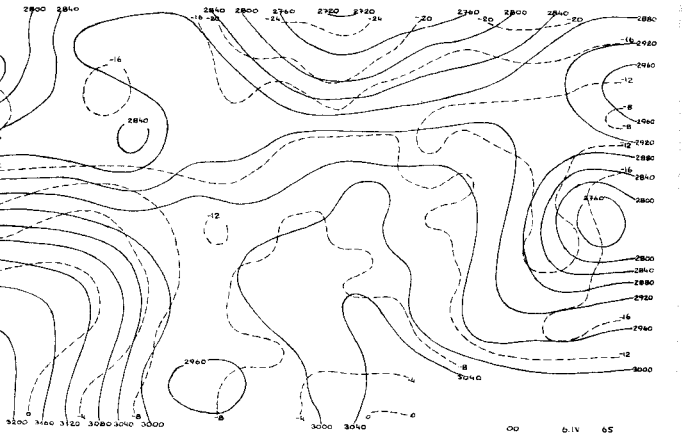
2800 2840
2840 2800 2760 2720 2720
-16 -20 -24 -24 -20 2760 2800 2840
-20 -20 -20
2880
-16 2920
-16
2960
-12
-8
2840
-8
2960
-12 2920
2880
-16 2840
2800
2760
-12
2800
2840
2880
2920
-16
2960
-12
3000
2960
-8
3040
-4
0
3200 3160 3120 3080 3040 3000
-8
-4
3000 3040
0
00 6.IV 65

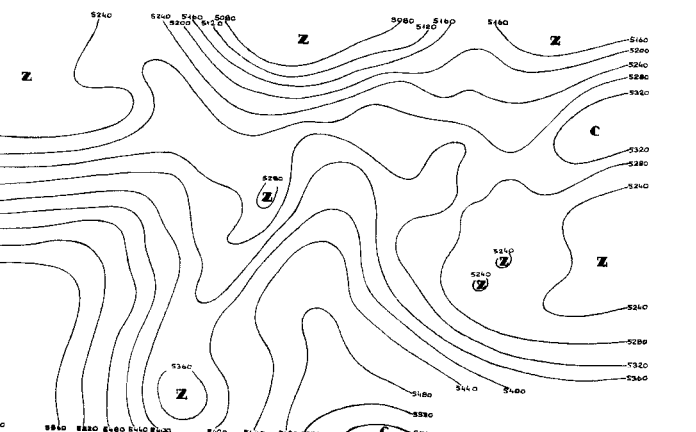
5240
5240 5160 5080
5200 5120
5080 5160
5160
Z
Z
Z
5160
5200
5240
5280
5320
C
5320
5280
5240
5280
Z
5240
Z
5240
Z
Z
5240
5280
5320
5360
5360
Z
5480
5440 5400
5520
5560 5520 5480 5440 5400
5400 5440 5480 5520 5560
C
5560
00 6.IV. 65

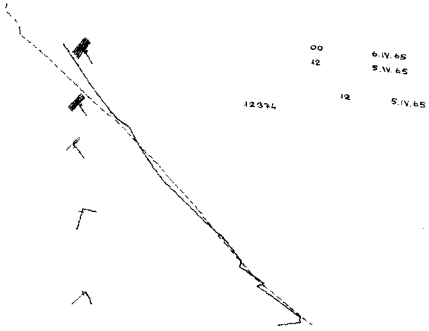
00
12
6.IV.65
5.IV.65
12
5.IV.65
12334

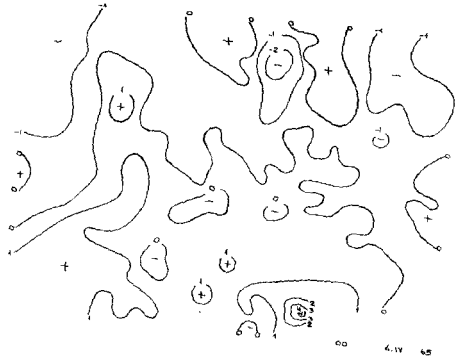
00
6.IV 65

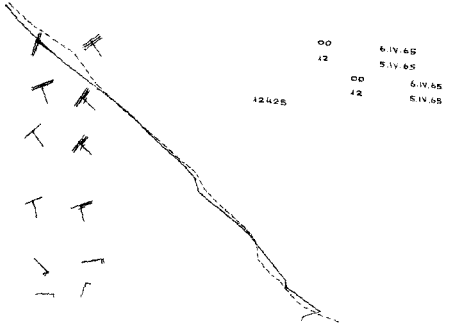
00
12
6.IV.65
5.IV.65
00
12
6.IV.65
5.IV.65
12425

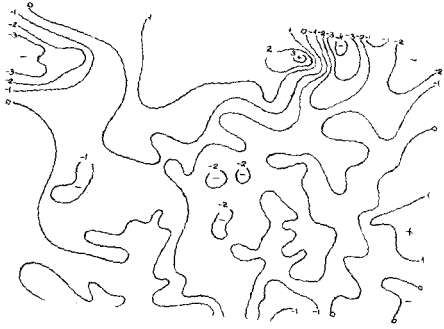

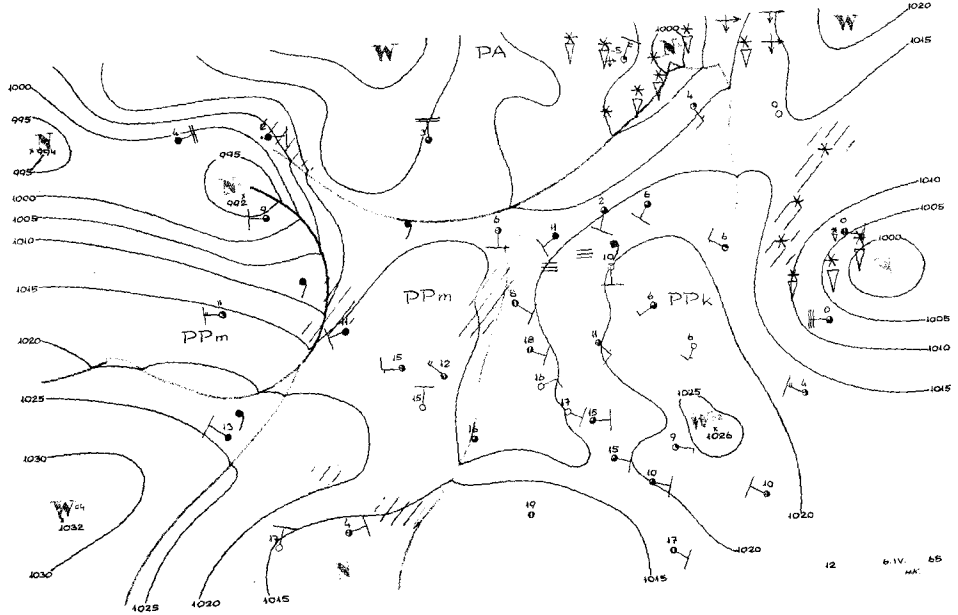
PA
PPm
PPm
PPk
1000
995
990
985
1000
1005
1010
1015
1020
1025
1030
1032
1030
1025
1020
1015
1020
1015
1010
1005
1000
995
990
985
1000
1005
1010
1015
1020
1025
1026
1020
1020
1015
12
6.IV.
65

Dane synoptyczne z Polski w dniu 6.IV.1965r.

SYNOP z godz.00 GMT.

105	01404	98020	19504	00900	00206
150	92901	01454	21500	9XXXX	00400
195	00901	20101	21502	00900	50804
205	00702	65020	18505	00900	01105
235	01202	97020	20603	00900	01103
250	00000	97020	20652	00900	53001
272	00000	20110	21551	00900	52400
295	81603	97022	21403	854XX	01101
330	01402	60020	19605	00900	02302
375	01202	60021	20304	00900	01202
400	01104	62020	18406	00900	50000
424	00903	60010	18404	00900	01002
465	01402	56100	19404	00900	01202
495	01601	96100	21800	00900	51400
510	02703	97021	36202	00900	54000
560	01103	65020	19703	00900	50106
570	01401	58100	20601	00900	01203
575	01102	60020	21001	00900	51103
650	02205	80020	96754	00900	60102
695	81302	60031	21001	855XX	00201

SYNOP z godz.12 GMT.

105	51804	98031	15615	00902	53721
150	11404	65020	18213	11600	11716
195	71803	97022	19809	725XX	51714
205	71806	70931	14806	00908	52722
235	01805	97020	16813	00900	01716
250	01604	98020	17815	00900	51716
272	32001	98034	17913	32500	50717
295	31802	97031	20410	32600	02710
330	11405	65030	15815	00901	51819
375	51603	70021	19311	52600	51716
400	01104	59050	14816	00900	52617
424	01408	58050	15516	00900	02716
465	01705	60020	17913	00900	52709
495	71103	97034	21206	725XX	51810
510	22704	97020	36105	21200	53801
560	01505	65020	16713	00900	52816
570	11403	70020	18710	11500	51807
575	00907	65021	19109	00900	02716
650	12002	80020	97151	11400	57000
695	41204	60031	21206	42500	02811

TEMP Legionowo, godz.00 GMT.

TT	12374	00157	04031	85475	52536	70998	60664	50551	75858	40710	83948	30908	93022				
TT 00	12374	55555	00008	02011	11994	06043	22967	06032	33858	52547	44842	51532	55781	56595	66766	56606	77547
	72819	88416	81926	99386	85967	11270	96054	01010	00900								

TEMP Wrocław, godz.00 GMT.

TT	12425	23140	05044	00901	85471	01545	01402	70018	56683	03405	50557	72731	03105	40717	83859	03310	30912
	99019	03111	20167	12XX2	03010	15349	05072	03305	10609	04088	03406	11122	15206	13XX3			
TT 23	12425	55555	00003	05033	11962	09052	22309	05904	33860	01525	44839	01576	55758	52663	66653	59704	77571
	67682	88540	68683	99350	90938	11321	96989	22256	06088	29250	07094	44226	11XX1	55206	12XX9	66194	11XX6
	77186	09103	88137	03068	99125	06094	77777	12003	00901	68830	02002	84718	03305	68170	03011	01010	00900
VV 23	12425	07837	05096	00203	05053	02079	00803	55555	11084	04080	22073	05107	33055	02079	44039	02088	55036
	99053	66032	00078	77777	90035	01209	42032	03209									

Przebieg pogody w Polsce w dniu 6.IV.1965r.

Zachmurzenie było niewielkie i umiarkowane, a na południowym-wschodzie przejściowo duże. W dzielnicach północno-zachodnich w godzinach wieczornych zachmurzenie zaczęło wzrastać i miejscami zanotowano drobne opady deszczu. W nocy i rano notowano lokalne mgły i zamglenia. Temperatura minimalna wahała się od -4°C w Elblągu i Lesku do +3°C w Zielonej Górze, a maksymalna od 6°C w Zamościu do 19°C w Słubicach. Wiatry były słabe i umiarkowane z kierunków południowo-wschodnich.-

Druk PPWK - W-wa, Solec 18. Zam. 4059/87/B/64 - 3.II.64 - Y - 55942 - 50000 - 61x86 mapowy 100g.

PAŃSTWOWY INSTYTUT
LOGICZNO-METEOROLOGICZNY
WARSZAWA

BIULETYN SYNOPTYCZNY

Legenda

Izolinie:

- na mapach synop. dolnych izobary co 5 mb.
- „ „ topografii barycznej izohipsy co 4 dkm.
- „ „ „ „ izotermy co 4°C
- „ „ tendencji ciśnienia izalobary co 1 mb/3 godz.

Układy ciśnienia:

W – wyż
N – niż

Masy powietrza:

P	powietrze polarne	m	morskie
A	„ arktyczne	k	kontynentalne
Z	„ zwrotnikowe	c	ciepłe
		s	stare

Fronty:

linia czerwona	front ciepły		
„ niebieska	„ chłodny		
„ fioletowa	„ zokładowany		
„ naprzemian czerwona i niebieska	„ stacjonarny		

Meteory (M):

- mżawka
- deszcz
- śnieg
- grad
- opady przelotne
- obszar jednostajnych opadów deszczu
- „ „ „ śniegu
- mgła
- burza
- błyskawica
- zamieć śnieżna

Wielkość zachmurzenia (N):

- niebo bezchmurne
- 1/10 pokrycia nieba
- 2/10 – 3/10 „ „
- 4/10 „ „
- 5/10 „ „
- 6/10 „ „
- 7/10 – 8/10 „ „
- 9/10 „ „
- 10/10 „ „
- niebo niewidoczne

Wiatr.

- 1/2 m/sek
- 1 m/sek
- 2½ m/sek
- 5 m/sek

N, NE, E, SE, S, SW, W, NW

Rozmieszczenie danych:

Temp. powietrza → T

Meteory → M

N ← wielkość zachmurzenia ogólnego

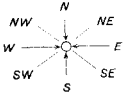

kierunek i prędkość wiatru

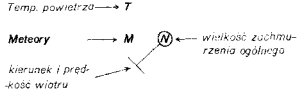

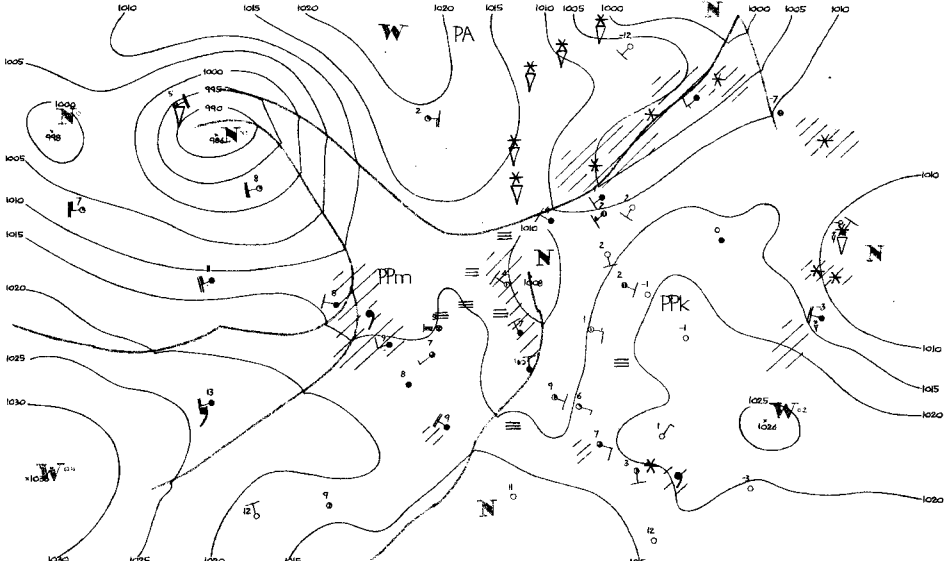
PA
PPm
PPk
00
7.14
45

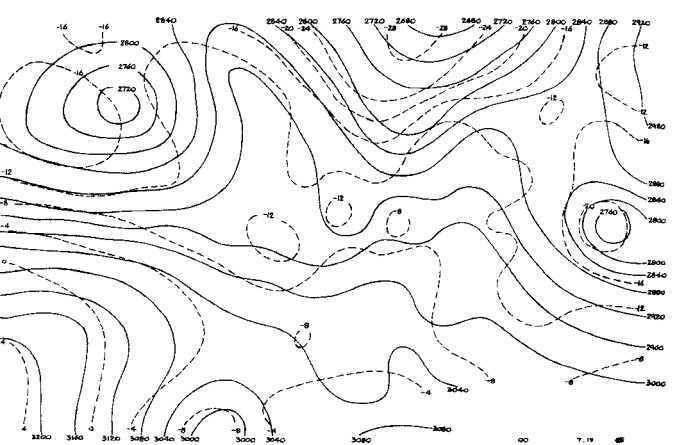
2840
2800
2760
2720
2680
2640
2600
2920
2880
2840
2800
2760
2720
2680
2640
2600
2920
2960
3000
3040
3080
3120
3160
3200
00
7.IV

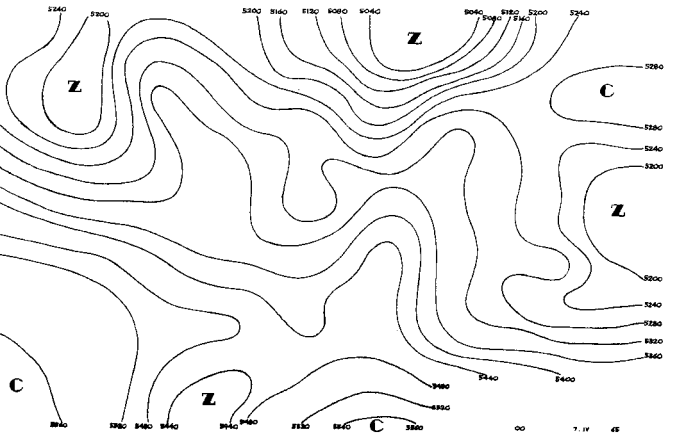
5240
5200
5160
5120
5080
5040
5280
5320
5360
5400
5440
5480
5520
5560
Z
C
00
7.IV

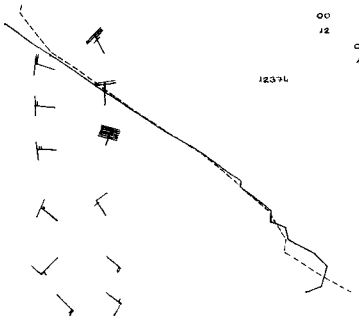
00 7.IV.65
12 6.IV.65
00 7.IV.65
12 6.IV.65
12376

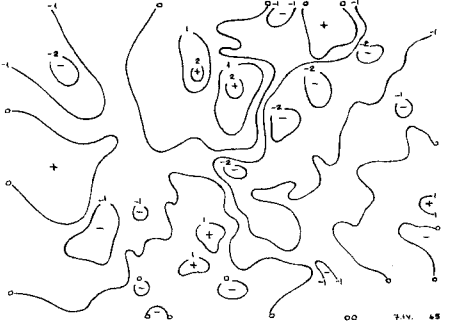
00 7.IV. 65

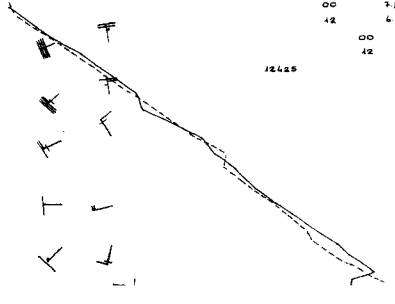
00 7.IV.65
12 6.IV.65
00 7.IV.65
12 6.IV.65
12425

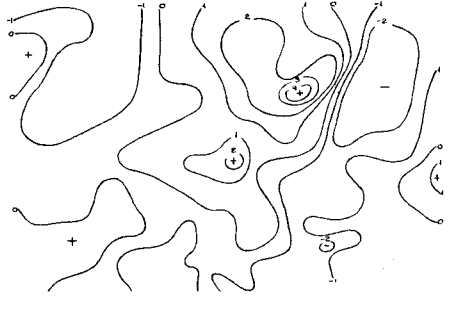

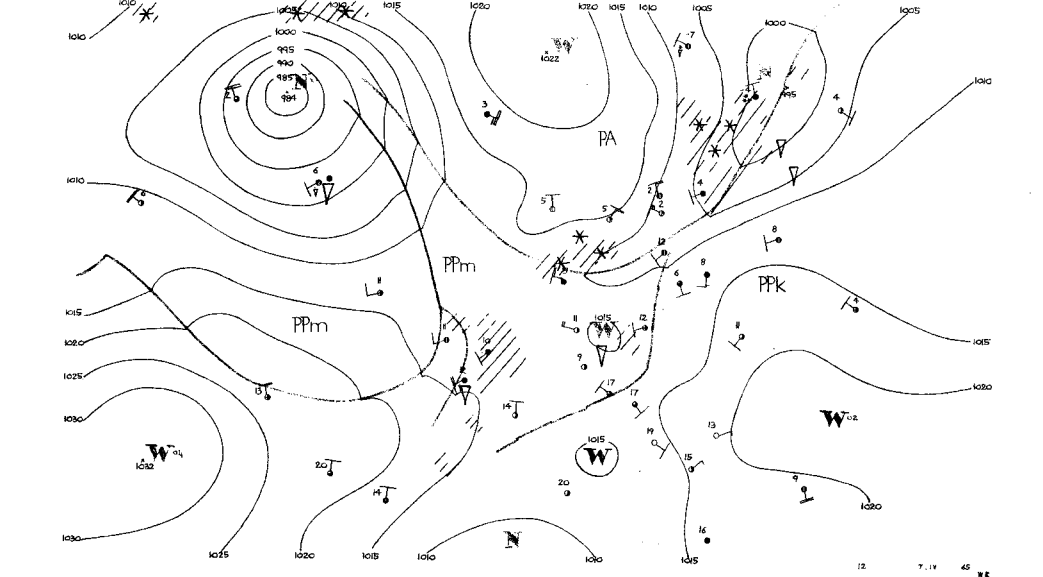
PA
PPm
PPm
PPk

SYNOP z godz.00 GMT.

105 81605 97022 09409 8097X 01508
150 01804 60020 11807 00900 02715
195 00000 97021 17301 00900 52808
205 83207 56212 10708 853XX 06206
235 81506 97022 11305 00907 01814
250 01505 97021 13206 00900 04710
272 01805 97020 14104 00900 50712
295 01403 96100 17501 00900 50810
330 61404 57052 11207 00908 01611
375 01203 60020 15201 00900 50718
400 82002 56052 11610 00907 05204
424 31905 58100 12305 00908 04708
465 61404 60021 13603 00906 00712
495 00004 96100 17058 00900 51713
510 00510 57004 00042 00030 52700
560 01502 60000 04803 00900 00708
570 00902 60020 10091 00900 00015
575 01301 60020 15703 00900 02108
580 01808 60000 06461 00900 54803
595 01000 56100 10041 00900 10811

SYNOP z godz.12 GMT.

105 72708 96105 12906 764XX 04205
150 73208 65016 11808 754XX 02210
195 81805 97032 10809 855XX 51403
205 82705 60022 14008 854XX 03106
235 82906 97022 13009 854XX 04105
250 72805 97022 13009 755XX 02214
272 82904 96106 11106 856XX 03209
295 41804 97031 10612 00902 03713
330 83207 60026 14109 85500 02108
375 52706 57051 11112 3563X 04304
400 83203 68032 15308 885XX 02000
424 83004 65026 15108 884XX 04104
465 82906 40602 12408 854XX 06109
495 62205 97022 11116 20938 04712
510 72906 97418 20300 78XXX 50102
560 63404 60021 13512 685XX 06400
570 16503 56050 11215 30930 05602
575 61801 65011 12117 20931 05707
580 72008 75021 95201 22438 52202
595 72708 65021 12616 10946 04706

TEMP Legionowo, godz.00 GMT.

PP	23	12371	23133	01002	01402	85456	02603	09303	70906	56734	03107	50555	73053	02707	40716	84967	02706	30908
		01200	00XXX	20162	04XX3	00XXX	16346	03XX2	00XXX	10608	02XX7	00XXX	11122	07232	14XX1			
TT	23	12774	55555	00005	00507	11380	03023	22890	04573	33777	53685	44742	53695	44714	56726	66694	56736	77617
		62706	00594	62756	09511	71849	12418	80241	04758	10XX6	66666	25809	23214	21814	20009	17003	77777	09005
		01402	90559	02107	50327	02808	01010	00900										
MW	23	12374	66666	08003														

TEMP Wrocław, godz.00 GMT.

TT	23	12425	23002	85446	05569	02607	70006	56621	02709	50556	71825	02509	40717	84952	02319	30912	99066	02620
		20168	09157	02711	15350	04718	00XXX	10609	04125	00XXX	11122	08229	13XX1					
TT	23	12425	55555	00997	08021	11991	08305	52962	13022	33684	08515	44719	00XX6	55649	60661	66581	64735	77549
		68755	88513	70810	99440	80927	11349	92013	20320	99035	33306	98054	44255	07132	27250	08154	66229	13XX6
		97215	13XX6	88198	09152	99191	09141	11172	05112	77777	12997	01603	14688	02705	86547	02309	24214	02920
		70169	02611	01010	00906													
VV	23	12429	07838	03108	00XXX	05055	02121	00XXX	03388	00114	00XXX	55555	11078	03129	22075	03121	33070	03108
		44043	01106	55037	00111	66030	00114											

Przebieg pogody w Polsce w dniu 7.IV.1965r.

Zachmurzenie było duże z większymi przejaśnieniami i lokalnymi okresowymi rozpogodzeniami, miejscami występowały słabe opady deszczu. Temperatura minimalna wahała się od -2°C we Włodawie i Zamościu do 7°C w Słubicach, a maksymalna od 6°C w Koszalinie

Druk PPWK - W. wu. Sokc. 18. Zam. 4059/67/8/64 - 3.11.64 - T - 5590 - 50000 - 01-08 maszyny 100g

PAŃSTWOWY INSTYTUT
OGICZNO-METEOROLOGICZNY
WARSZAWA

BIULETYN SYNOPTYCZNY

Legenda

Izolinie:

——— na mapach synop. dolnych izobary co 5 mb.
——— „ „ topografii barycznej izohipsy co 4 dkm.
– – – – „ „ „ „ izotermy co 4° C
——— „ „ tendencji ciśnienia izalobary co 1 mb/3 godz.

Układy ciśnienia:

W — wyż
N — niż

Masy powietrza:

P	powietrze polarne	m	morskie
A	„ arktyczne	k	kontynentalne
Z	„ zwrotnikowe	c	ciepłe
		s	stare

Fronty:

linia czerwona	front ciepły
„ niebieska	„ chłodny
„ fioletowa	„ zokludowany
„ naprzemian czerwona i niebieska	„ stacjonarny

Meteory (M):

mżawka
deszcz
śnieg
grad
opady przelotne

obszar jednostajnych opadów deszczu
„ „ „ śniegu
mgła
burza
błyskawica
zamieć śnieżna

Wielkość zachmurzenia (N):

niebo bezchmurne	
1/10	pokrycia nieba
2/10 – 3/10	„ „
4/10	„ „
5/10	„ „
6/10	„ „
7/10 – 8/10	„ „
9/10	„ „
10/10	„ „
niebo niewidoczne	

Wiatr.

1/2 m/sek
1 m/sek
2½ m/sek
5 m/sek

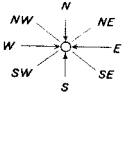

N
NW NE
W E
SW SE
S

Rozmieszczenie danych:

Temp. powietrza ——→ T

Meteory ——→ M (N) ← wielkość zachmurzenia ogólnego

kierunek i prędkość wiatru

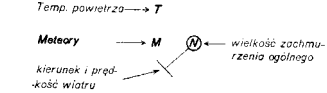

Nr VI/30

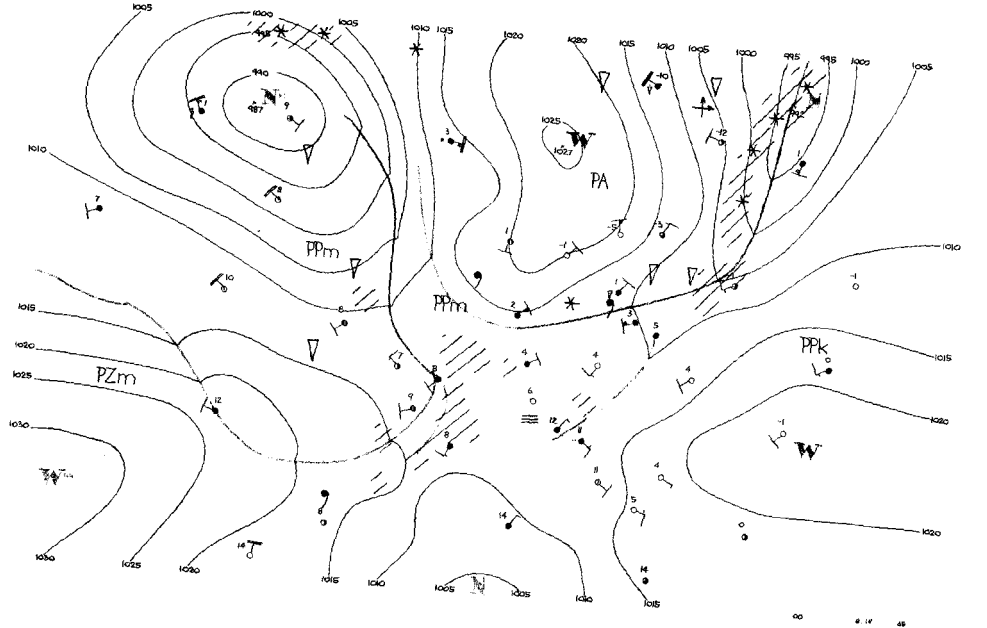
PA
PPm
PPm
PZm
PPk

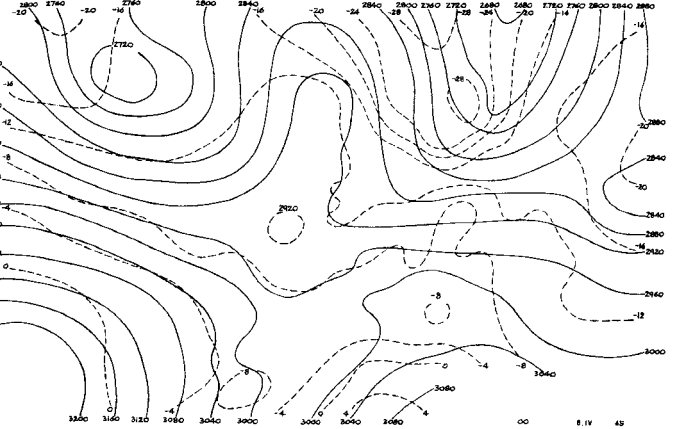
2800
2760
2760
2800
2840
2840
2800
2760
2720
2680
2680
2720
2760
2800
2840
2880
2720
2920
2880
2840
2880
2920
2960
3000
3040
3080
3200
3160
3120
3080
3040
3000
3000
3040
3080
00
8.IV
45

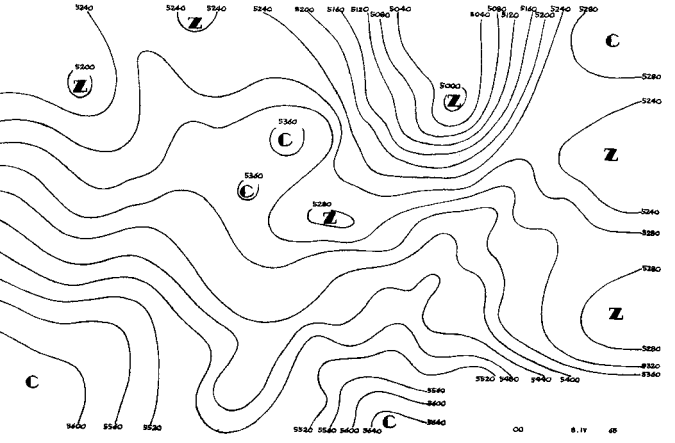
5240
5240
5240
5240
5200
5160
5120
5080
5040
5080
5160
5240
5280
5200
5200
5280
5240
5360
5360
5280
5240
5280
5280
5280
5320
5360
5520
5480
5440
5400
5560
5600
5640
5600
5560
5520
5520
5560
5600
5640
00
8.IV
45

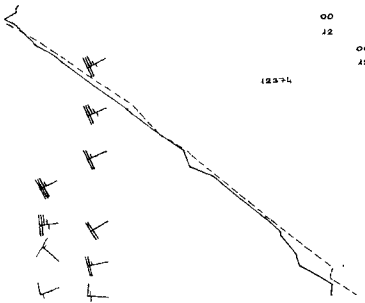
00 8.IV.65
12 9.IV.65
00 8.IV.65
12 9.IV.65
12374

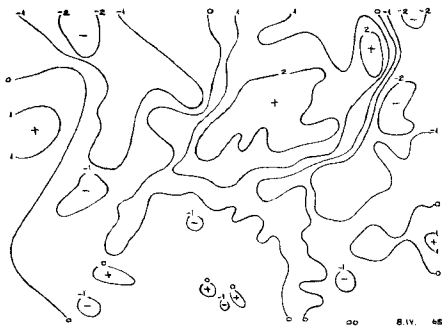
00 8.IV. 65

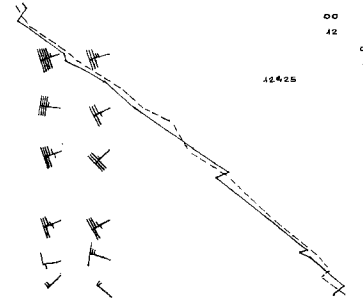
00 8.IV.65
12 9.IV.65
00 8.IV.65
12 9.IV.65
12425

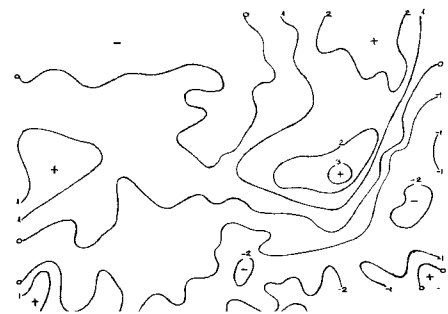

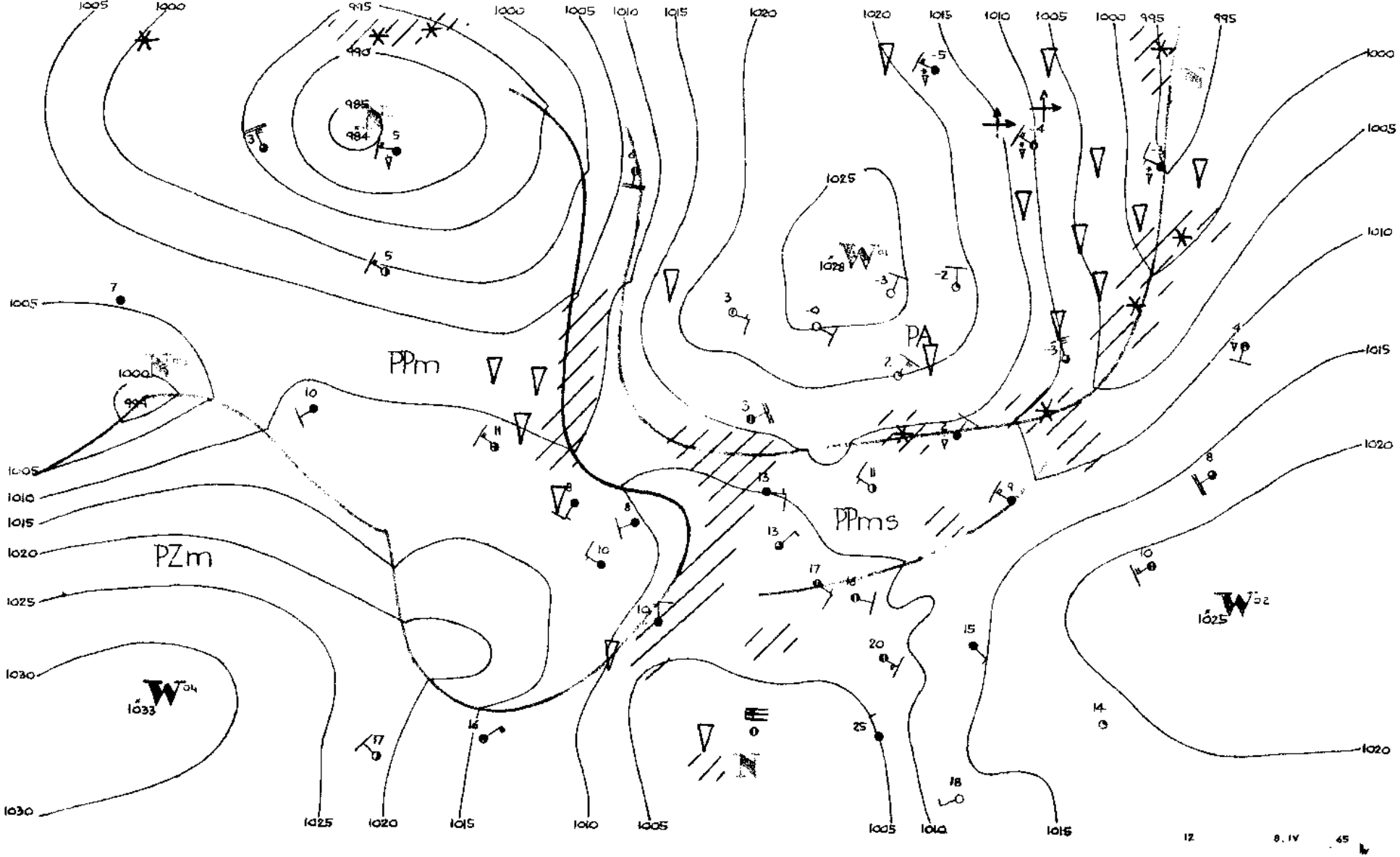
PPm
PZm
PA
PPms
1005
1000
995
990
985
984
1010
1015
1020
1025
1030
1028
1033
1025
12
8.IV
65

Dane synoptyczne z Polski w dniu 8.IV.1965r.

SYNOP z godz.00 GMT.

105	80205	96102	14103	855XX	02303
150	73205	65022	13403	754XX	01203
195	82601	40102	12003	863XX	01001
205	80401	60022	14304	854XX	02302
235	82902	96102	13603	854XX	02400
250	83502	97022	13905	854XX	02206
272	32703	97011	12902	35500	01101
295	01802	97011	13002	00900	01400
330	73201	56101	13703	755XX	02001
375	02202	58101	13504	00900	03400
400	22202	56101	13704	00901	03802
424	21201	40101	14105	00901	04803
465	30000	57101	13504	20931	02802
495	72701	97022	13606	756XX	05001
510	72705	57417	31851	75XXX	51703
560	80401	56102	13607	855XX	04809
570	80000	56102	13406	854XX	04400
575	81202	56106	13408	854XX	07708
650	92009	00494	94051	9XXXX	51705
695	80000	60022	14008	855XX	06400

SYNOP z godz.12 GMT.

105	80904	98022	15904	854XX	50102
150	80408	60026	16502	863XX	00212
195	82801	97606	14202	854XX	51209
205	70407	70032	13308	755XX	03805
235	80303	97022	15104	854XX	50001
250	73604	97022	15006	726XX	01002
272	73202	96202	14604	724XX	02106
295	82703	96102	13806	854XX	03104
330	70705	58052	13011	6853X	03806
375	62803	60021	12911	625XX	03705
400	60904	60021	11413	32606	02810
424	41005	65034	11713	41600	04709
465	61104	60011	12012	626XX	01707
495	80902	96106	13210	6251X	05805
510	72504	97032	31102	782XX	50703
560	70904	50102	11910	754XX	06710
570	71102	65036	11810	3253X	04807
575	80502	40102	12609	5641X	07502
650	71609	58418	92651	78XXX	51805
695	71002	56106	11912	4557X	08706

TEMP Legionowo, godz.00 GMT.

TT	12374	23109	05031	00000	85424	51531	03006	70955	57737	02614	50548	74761	0XXXX	40707	85874	0xXXX	30901
	0XXX4	0XXXX	20159	07XX6	0XXXX	15342	03XX5	0XXXX	11122	05239	10XX1						
TT 23	12374	55555	00002	05031	11962	05022	22880	51520	33829	51541	44766	54647	55754	54649	66700	57737	77573
	68721	88533	72757	99502	74761	18250	08XX0	766666	28204	23910	23408	22408	21607	20108	18305	16305	16004
	15004	77777	09002	00000	46358	02603	54840	03006	91800	02610	48573	02616	01010	00907			

TEMP Wrocław, godz.00 GMT.

TT	12425	23108	85429	00526	02603	70968	58583	02413	50551	73743	02619	40710	84868	02721	30905	98004	02426
	20163	07082	02525	15347	04053	02507	10608	03067	02710	11122	04244	09101	11100	80866	24031		
TT 23	12425	55555	00999	05042	11984	07052	22823	51554	33812	50541	44700	58583	55618	64678	66578	68704	77565
	66684	88407	84853	99352	90935	11306	98996	22250	07082	33244	08096	44228	06087	55204	08104	66193	04052
	77180	05077	88133	02049	99105	04066	77777	12999	00000	96900	02202	80810	02705	66317	02431	01010	655XX
VV 23	12425	55555	11085	02043	22075	02043	77777	95075	02209								

Przebieg pogody w Polsce w dniu 8.IV.1965r.

Zachmurzenie było na ogół umiarkowane, tylko na północy i północnym-wschodzie duże i miejscami opady deszczu a w suwalskim śniegu. Temperatura minimalna wahała się od -1°C w Jeleniej Górze i Legnicy do 7°C w Rzeszowie, Tarnowie i Raciborzu, a maksymalna od 15°C w Słubicach, Legnicy i Opolu do 3°C w Suwałkach, Gdańsku, Ustce, Łebie. Wiatry były słabe i umiarkowane tylko na

Druk WPWK - w. wa. Sokc. 18. Zam. 405/2/67/64 - 3.IV.65 - Y - 55.246 - 50.000 - 61 k.m.maszynowy

PAŃSTWOWY INSTYTUT
OLOGICZNO-METEOROLOGICZNY
WARSZAWA

BIULETYN SYNOPTYCZNY

Legenda

Izolinie:

——— na mapach synop. dolnych izobary co 5 mb.
——— „ „ topografii barycznej izohipsy co 4 dkm.
– – – – „ „ „ „ izotermy co 4°C
——— „ „ tendencji ciśnienia izalobary co 1 mb/3 godz.

Układy ciśnienia:

W – wyż
N – niż

Masy powietrza:

PP	powietrze polarne	**m**	morskie
PA	„ arktyczne	**k**	kontynentalne
PZ	„ zwrotnikowe	**c**	ciepłe
		s	stare

Fronty:

linia czerwona	front ciepły
„ niebieska	„ chłodny
„ fioletowa	„ zokludowany
„ naprzemian czerwona i niebieska	„ stacjonarny

Meteory (M):

mżawka	obszar jednostajnych opadów deszczu
deszcz	„ „ „ śniegu
śnieg	mgła
grad	burza
opady przelotne	błyskawica
	zamieć śnieżna

Wielkość zachmurzenia (N):

	niebo bezchmurne	
1	1/10	pokrycia nieba
2	2/10 – 3/10	„ „
4	4/10	„ „
5	5/10	„ „
6	6/10	„ „
7	7/10 – 8/10	„ „
9	9/10	„ „
10	10/10	„ „
⊗	niebo niewidoczne	

Wiatr.

1/2 m/sek
1 m/sek
2½ m/sek
5 m/sek

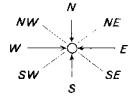

Rozmieszczenie danych:

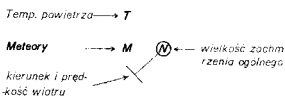

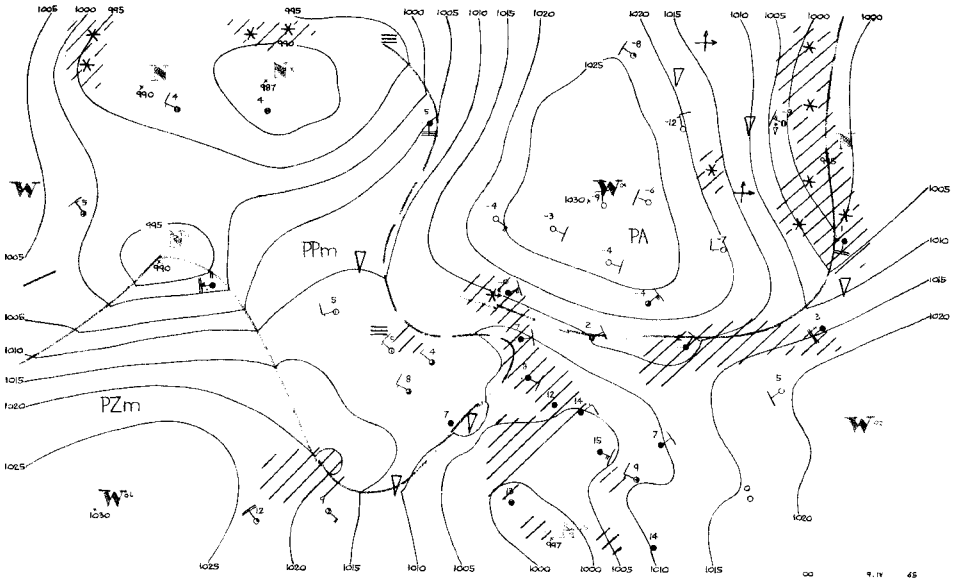
PPm
PA
PZm

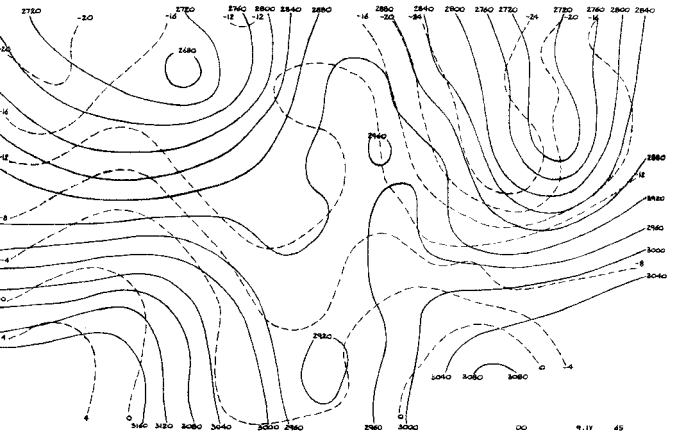
2720
-20
2720
-16
2760
-12
2800
-12
2840
2880
2880
-16
2840
-20
2800
-24
2760
2720
-24
2720
-20
2760
-16
2800
2840
2680
2960
2880
-12
2920
2960
3000
-8
3040
2920
3040
3080
3080
0
-4
4
0
3160
3120
3080
3040
3000
2960
2960
3000
00
9.IV 65

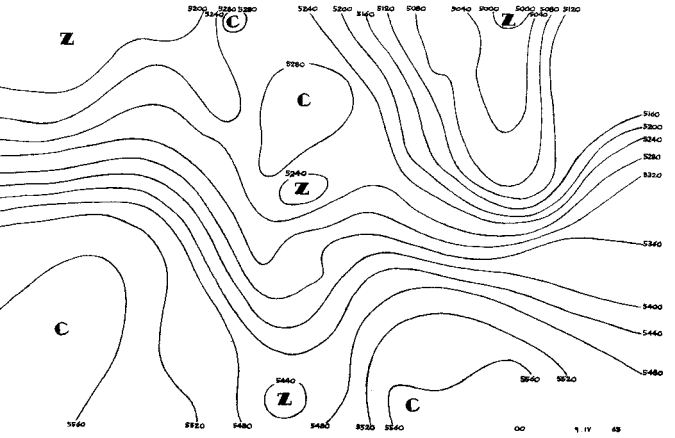
5200
5240
5280
5280
C
5240
5200
5160
5120
5080
5040
5000
5000
5040
5080
5120
Z
Z
C
5280
5160
5200
5240
5280
5320
5240
Z
5360
5400
5440
5480
C
5440
Z
C
5560
5520
5560
5520
5480
5480
5520
5560
00
9.IV 65

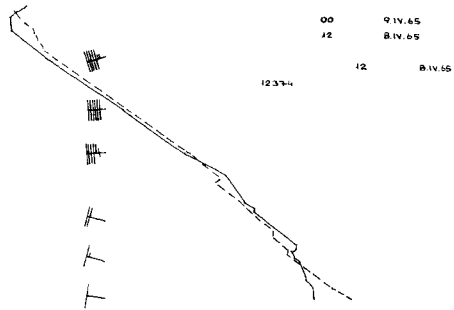
00 9.IV.65
12 8.IV.65
12 8.IV.65
12 3 7 4

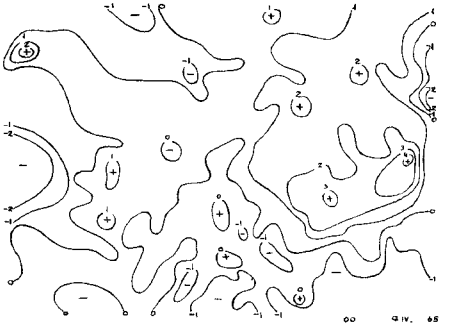
00 9.IV. 65

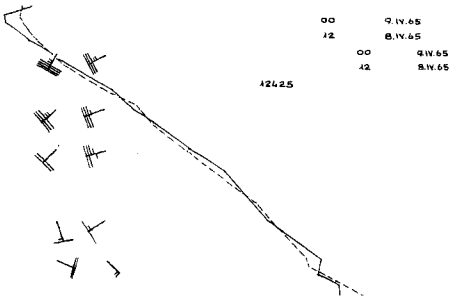
00 9.IV.65
12 8.IV.65
00 9.IV.65
12 8.IV.65
12 4 2 5

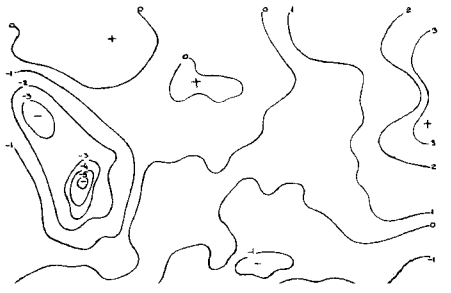

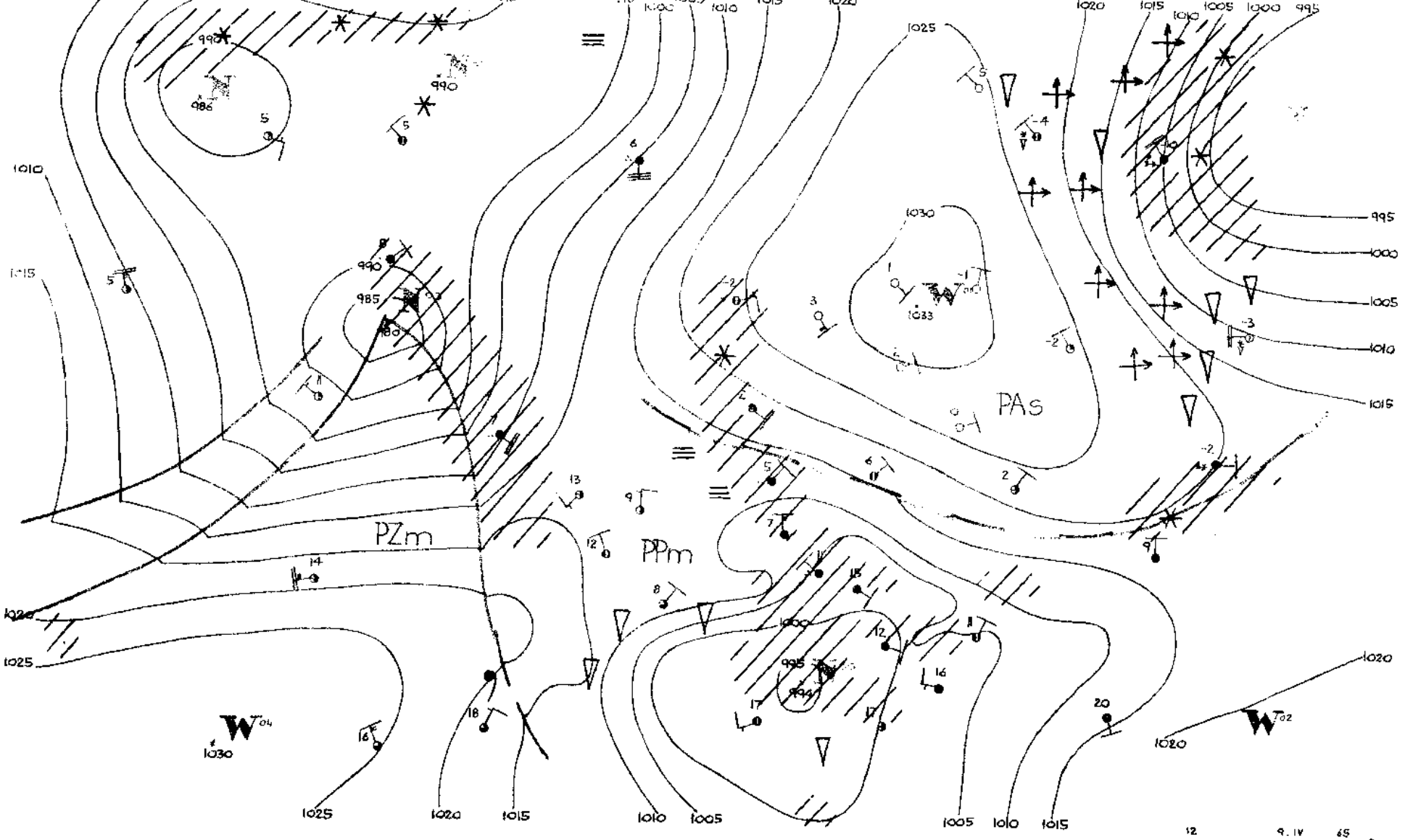
PZm
PPm
PAs
1010
1015
1020
1025
1030
1005
1000
995
990
985
986
1033
994
12
9. IV
65

Dane synoptyczne z Polski w dniu 9.IV.1965r.

SYNOP z godz.00 GMT.

105 60201 97012 16102 655XX 51707
150 80905 60022 19102 854XX 52004
195 80809 98027 21551 854XX 60215
205 50905 65031 13803 00902 01400
235 80603 97022 16702 854XX 00702
250 00404 97021 16301 00902 00702
272 80906 97022 18400 854XX 52106
295 80708 97025 18900 854XX 52209
330 80909 60031 13504 00907 00807
375 70606 60031 15302 65502 01400
400 80905 58102 12104 00907 02703
424 80904 62031 10807 857XX 04804
465 70903 60021 12903 00908 01602
495 00401 96100 14904 00900 04400
510 91812 90714 28751 9XXXX 51711
560 80806 58102 09202 855XX 06307
570 80903 56101 12106 8097X 04706
575 80905 60022 11307 6552X 06709
650 81103 60024 91300 853XX 52706
695 80804 58102 12307 854XX 05705

SYNOP z godz.12 GMT.

105 80906 97022 16407 2151X 50706
150 70908 70012 19406 35532 52706
195 30808 98021 23104 00901 58000
205 80907 65212 14107 4542X 03702
235 71005 57012 16307 58408 00606
250 60910 97032 16606 614XX 00605
272 60908 98012 19305 655XX 53002
295 30906 98011 21006 25502 53705
330 80911 58052 13009 5257X 03701
375 70809 60022 16306 785XX 00203
400 80703 25618 11305 2752X 05601
424 80906 56106 09910 884XX 06803
465 80910 60031 11909 2541X 01802
495 70708 96072 16605 754XX 00204
510 91808 90457 28401 9XXXX 01302
560 80909 58102 09306 864XX 04400
570 80908 60022 11806 855XX 02304
575 80908 60022 09907 6552X 03702
650 80203 65037 88701 4612X 00812
695 81209 60022 12606 854XX 03703

TEMP Legionowo, godz.00 GMT.

TT 12374 23125 02011 85431 51513 80968 57642 50551 73789 40710 86904 30903 01XX5 20160 05XX8 11122 00259
09XX1
TT 23 12374 55555 00004 02010 11959 08020 22929 00504 33850 51513 44836 52551 55810 52571 66803 51574 77780
51595 88669 59668 99658 59677 11643 61656 22568 66721 33415 84885 66666 25909 23709 22507 16804 01010
00907

TEMP Wrocław, godz.00 GMT.

TT 12425 23083 85412 03004 01211 70963 56569 01606 50552 72734 02210 40712 84855 02217 30906 01021 02122
20163 04062 02414 15351 03074 02513 10612 02070 02412 11122 04243 11XX1
TT 23 12425 55555 00996 07051 11966 05057 22942 06067 33890 03023 44835 03514 55700 56569 66564 66662 77367
89901 88276 05077 22250 09105 11243 10XX6 22224 05062 33175 03061 44113 04091 77777 12996 00901 23870
01115 33665 02208 10298 02122 01010 657XX
VV 23 12425 07844 02085 02412 55555 11097 01065 22063 02094 77777 64068 02312

Przebieg pogody w Polsce w dniu 9.IV.1965r.

Zachmurzenie było duże, w drugiej części okresu na północnym-wschodzie wystąpiły przejaśnienia i rozpogodzenia. Drobne opady notowano na południu i zachodzie. Temperatura minimalna wahała się od -3°C w Suwałkach do 8°C w Raciborzu, a maksymalna od 6°C w Terespolu do 12°C w Lesznie. Wiatry były umiarkowane okresami dość silne z kierunków wschodnich.-

Druk PPWK - W. Wa. Sydz. IB. Zam. 4059/67/IB-64 - 3.III.64 - T-16942 - 55000 - 61% maszynopisu 80g.

PAŃSTWOWY INSTYTUT
OGICZNO-METEOROLOGICZNY
WARSZAWA

BIULETYN SYNOPTYCZNY

Legenda

Izolinie:

na mapach synop. dolnych izobary co 5 mb.
„ „ topografii barycznej izohipsy co 4 dkm.
„ „ „ „ izotermy co 4°C
„ „ tendencji ciśnienia izalobary co 1 mb/3 godz.

Układy ciśnienia:

W — wyż
N — niż

Masy powietrza:

P	powietrze polarne	m	morskie
A	„ arktyczne	k	kontynentalne
Z	„ zwrotnikowe	c	ciepłe
		s	stare

Fronty:

linia czerwona	front ciepły
„ niebieska	„ chłodny
„ fioletowa	„ zokludowany
„ naprzemian czerwona i niebieska	„ stacjonarny

Meteory (M):

mżawka
deszcz
śnieg
grad
opady przelotne

obszar jednostajnych opadów deszczu
„ „ „ śniegu
mgła
burza
błyskawica
zamieć śnieżna

Wielkość zachmurzenia (N):

	niebo bezchmurne	
	1/10	pokrycia nieba
	2/10 – 3/10	„ „
	4/10	„ „
	5/10	„ „
	6/10	„ „
	7/10 – 8/10	„ „
	9/10	„ „
	10/10	„ „
	niebo niewidoczne	

Wiatr.

1/2 m/sek
1 m/sek
2½ m/sek
5 m/sek

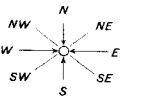

N
NW NE
W E
SW SE
S

Rozmieszczenie danych:

Temp. powietrza ——→ T

Meteory ——→ M (N) ← wielkość zachmurzenia ogólnego

kierunek i prędkość wiatru

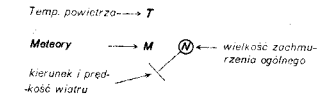

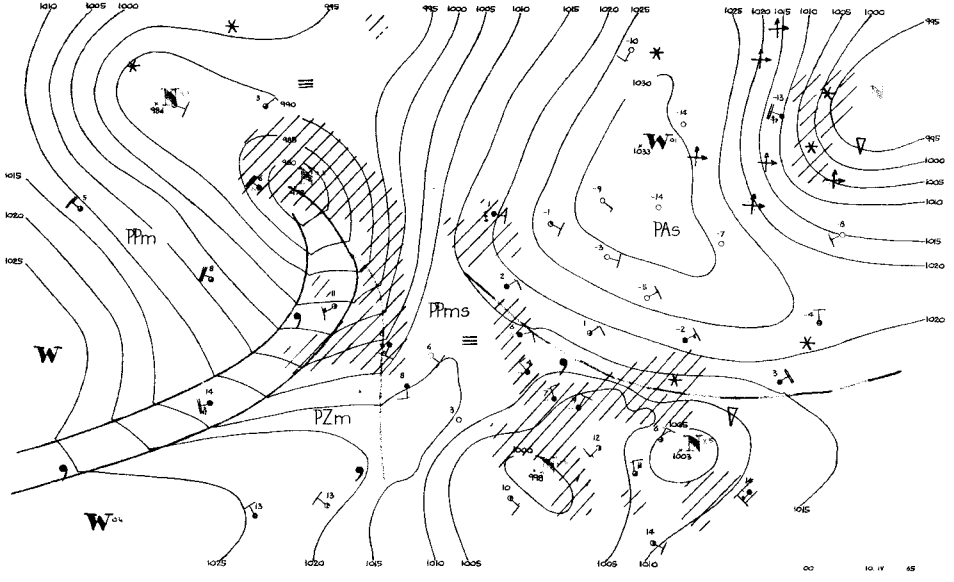
PPm
PPms
PAs
PZm

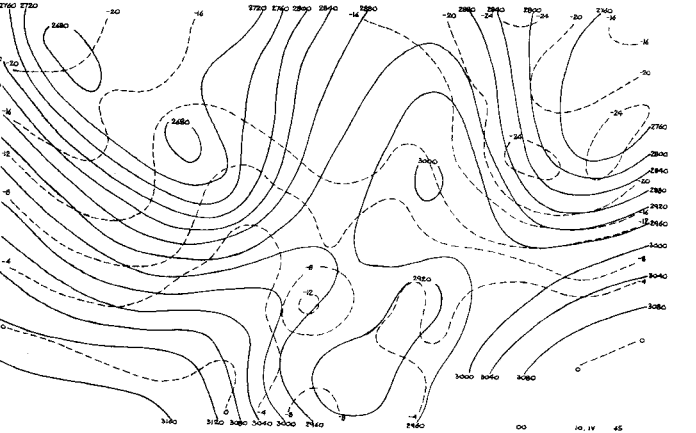
2760 2720
2680
2720 2760 2800 2840 2880
2880 2840 2800 2760
2680
3000
2920
3000 3040 3080
3160 3120 3080 3040 3000 2960
2960
00 10.IV 45

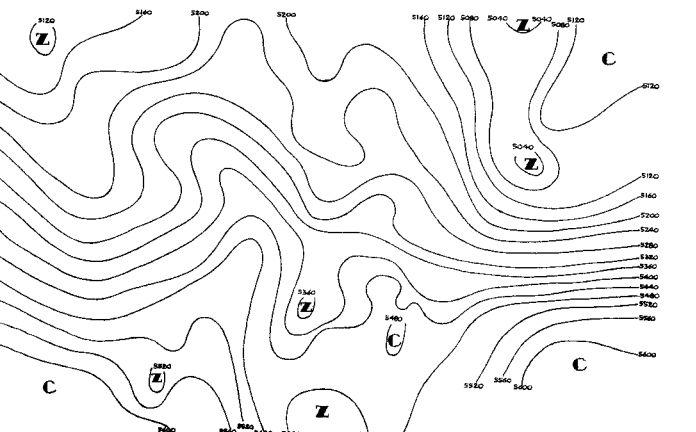
5120
5160 5200
5200
5140 5120 5080 5040 5040 5080 5120
C
5120
5040
5120
5160
5200
5240
5280
5320
5360
5400
5440
5480
5520
5560
5600
5360
5480
C
5520
C
5520 5560 5600
C
5400 5560 5520 5480 5440 5440 5480
00 10.IV 45

00 10.IV.65
12 9.IV.65
00 10.IV.65
12 9.IV.65
12374

00 10.IV 65

00 10.IV.65
12 9.IV.65
00 10.IV.65
12 9.IV.65
12425

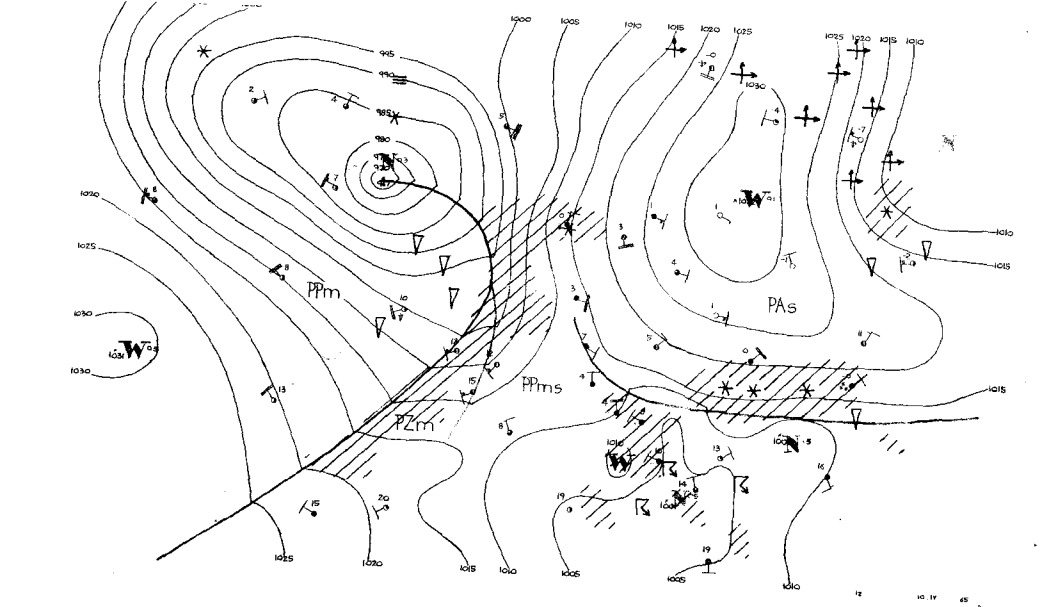
PPm
PPms
PZm
PAs

Dane synoptyczne z Polski w dniu 10.IV.1965r.

SYNOP z godz.00 GMT.

105	81406	97022	16904	8091X	54001
150	41403	65010	20302	15501	56801
195	00907	97020	24053	00900	56003
205	81107	60602	14705	854XX	02802
235	81105	97031	17701	8091X	52001
250	70906	97012	17401	7097X	56802
272	00906	98020	19851	00900	57707
295	01107	97021	21952	00900	56400
330	80908	58052	14904	855XX	52004
375	50708	70031	16501	35632	57606
400	81104	60022	13705	856XX	01005
424	80906	56102	12605	855XX	01003
465	80905	60022	13702	855XX	53704
495	80907	97022	16302	8097X	54400
510	50908	98014	28850	20832	50204
560	80707	40515	11402	873XX	01803
570	80907	56102	13001	854XX	00001
575	80906	56212	11702	855XX	01202
650	83608	70022	86951	8042X	52805
695	80909	58102	12901	864XX	50607

SYNOP z godz.12 GMT.

105	41007	98011	15807	40930	53809
150	81605	65022	19004	8552X	55710
195	81007	98032	22304	00907	60710
205	81605	70022	14708	2547X	50706
235	81305	97022	17503	2551X	54705
250	81306	98012	17505	20937	53807
272	80907	98022	19204	00907	56710
295	80907	97032	21404	6567X	61706
330	80905	60022	15607	45507	51807
375	70807	70022	17805	11632	54803
400	81404	65022	13406	825XX	01201
424	81005	65022	14906	855XX	01002
465	81107	60032	15504	6847X	52801
495	70908	97012	18104	755XX	53001
510	61108	98022	30751	20838	52202
560	80807	65022	14403	854XX	51205
570	80908	65022	15702	854XX	52108
575	81007	70022	14303	6552X	51305
650	91401	00492	87351	9XXXX	52205
695	81109	70022	16001	854XX	52207

TEMP Legionowo,godz.00 GMT.

TT	12374	23141	00565	00909	85439	52578	01211	70979	56721	01203	50554	72832	01402	40714	84942	02804	30908
	00XX7	02811	20165	06XX3	02511	15349	04XX0	02805	10610	01XX0	03004	11122	05241	11XX1			
TT 23	12374	55555	00006	00567	11916	52573	22871	50559	33821	53673	44792	51632	55734	52728	66686	57719	77643
	57719	88579	64778	99428	80900	11402	53947	24250	99XX5	66666	27705	24111	18004	12004	77777	09006	00908
	91909	01219	02535	00905	64370	03106	57238	02315	10100	03004	01010	30936					
VV 23	12374	07839	01XX9	0XXXX	05060	00XX9	0XXXX	66666	09701	06102	03598						

TEMP Wrocław,godz.12 GMT.

TT	12425	23092	85403	00535	01113	70969	55591	01010	50553	70735	01805	40715	82853	02106	30911	99021	02511
	20169	06107	02309	15353	02078	02704	10615	04102	02707	11122	10223	12XX1					
TT 23	12425	55555	00937	05009	11963	04001	22916	50529	33876	52534	44836	02544	55803	02585	66733	52566	77679
	56618	88665	56627	99563	64685	11512	69728	22469	77761	32431	79820	44374	85889	55284	02052	99250	07101
	77223	15XX8	88209	06099	99135	07101	11176	03074	22132	02072	33100	04102	77777	12957	00905	67563	01005
	93357	02709	01010	855XX													
VV 23	12425	07846	01090	0XXXX	05065	01101	0XXXX	03398	00092	0XXXX	55555	11079	00087	22050	01101	33025	99095
	77777	22099	02507														

Przebieg pogody w Polsce w dniu 10.IV.1965r.

Zachmurzenie było na ogół duże z lokalnymi przejaśnieniami głównie w części północno-wschodniej i północnej.Na południu wystę-
[illegible] Temperatura minimalna wahała się od -4°C w Suwałkach do +4°C w Świnoujściu,Szubicach,Zgorzelcu,Legnicy
[illegible] i dość silne wschodnie i południowo-

PAŃSTWOWY INSTYTUT
LOGICZNO-METEOROLOGICZNY
WARSZAWA

BIULETYN SYNOPTYCZNY

Legenda

Izolinie:

- na mapach synop. dolnych izobary co 5 mb.
- „ „ topografii barycznej izohipsy co 4 dkm.
- „ „ „ „ izotermy co 4°C
- „ „ tendencji ciśnienia izolobary co 1 mb/3 godz.

Układy ciśnienia:

W — wyż
N — niż

Masy powietrza:

PP	powietrze polarne	m	morskie
PA	„ arktyczne	k	kontynentalne
PZ	„ zwrotnikowe	c	ciepłe
		s	stare

Fronty:

linia czerwona	front	ciepły
„ niebieska	„	chłodny
„ fioletowa	„	zokludowany
„ naprzemian czerwona i niebieska	„	stacjonarny

Meteory (M):

- mżawka
- deszcz
- śnieg
- grad
- opady przelotne
- obszar jednostajnych opadów deszczu
- „ „ „ śniegu
- mgła
- burza
- błyskawica
- zamieć śnieżna

Wielkość zachmurzenia (N):

○	niebo bezchmurne	
⦶	1/10	pokrycia nieba
◔	2/10 – 3/10	„ „
◔	4/10	„ „
◑	5/10	„ „
◑	6/10	„ „
◕	7/10 – 8/10	„ „
◐	9/10	„ „
●	10/10	„ „
⊗	niebo niewidoczne	

Wiatr.

- 1/2 m/sek
- 1 m/sek
- 2½ m/sek
- 5 m/sek

N, NW, NE, W, E, SW, SE, S

Rozmieszczenie danych:

Temp. powietrza ⟶ T

Meteory ⟶ M

N ⟵ wielkość zachmurzenia ogólnego

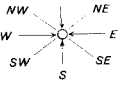

kierunek i prędkość wiatru

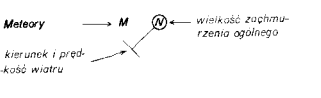

Wzór Nr VI/30

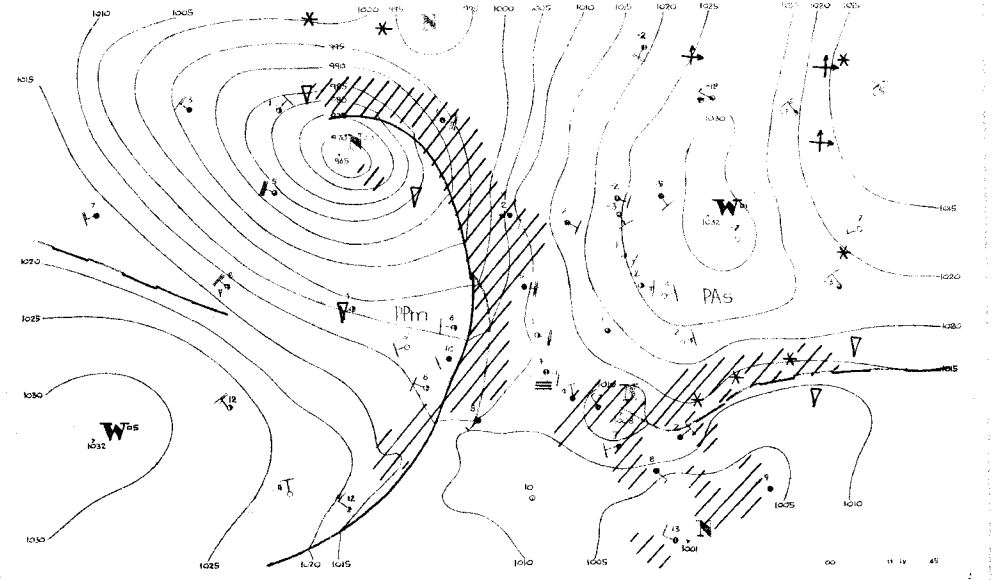
PPm
PAs

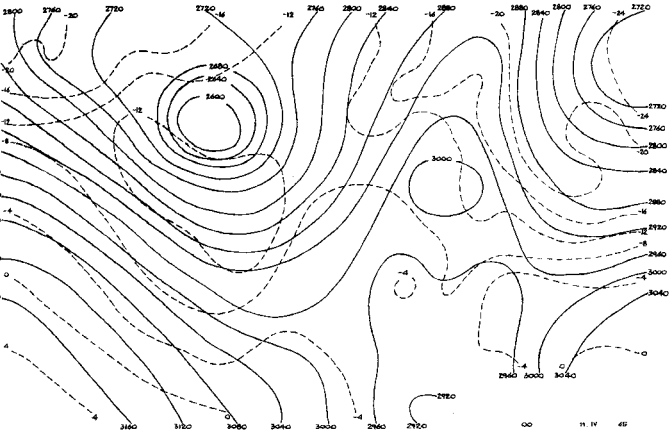

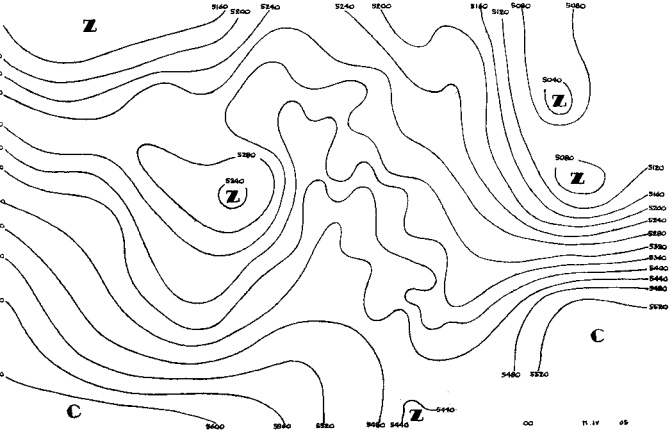
Z
Z
Z
Z
C
C

00 41.IV.65
12 40.IV.65
00 41.IV.65
12 40.IV.65

12334

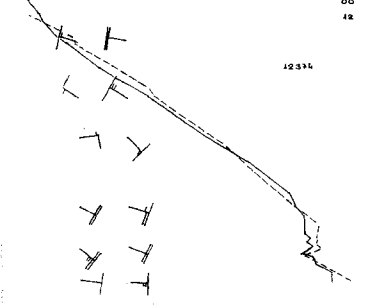

00 41.IV. 65

00 41.IV.65
12 40.IV.65
00 41.IV.65
12 40.IV.65

12425

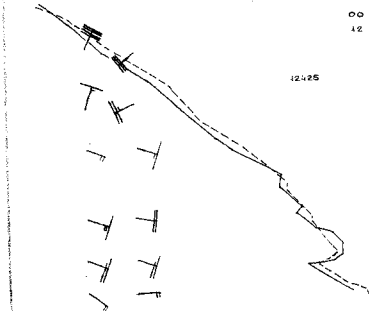

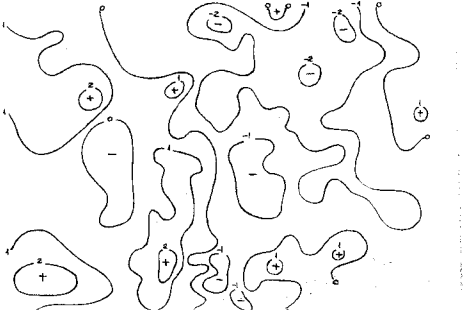

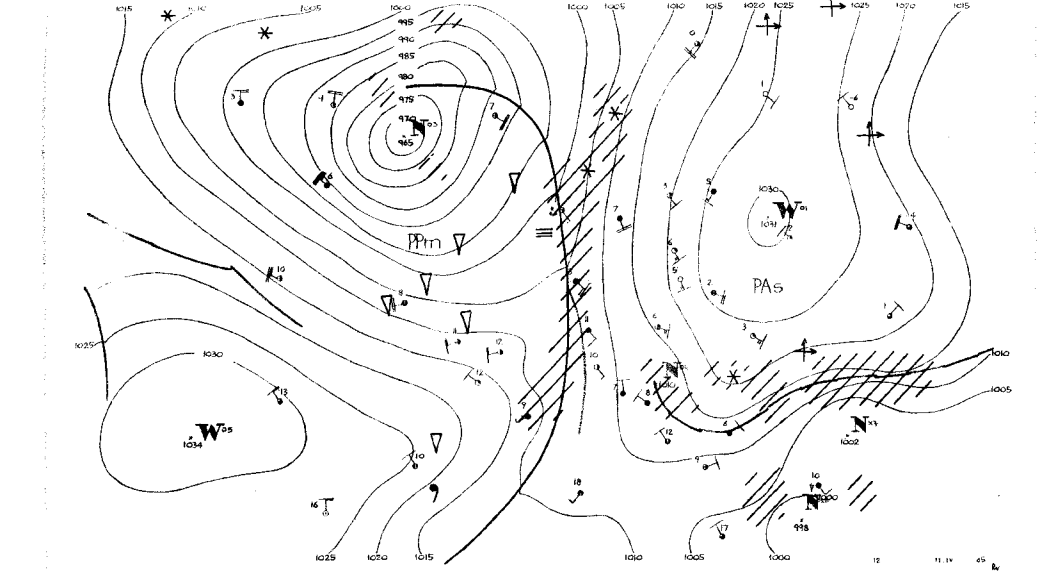
PPm
PAs

Dane synoptyczne z Polski w dniu 11.IV.1965r.

SYNOP z godz.00 GMT.

105	81809	97022	13004	00907	51715
150	01602	65020	17100	00900	54712
195	61206	98012	22351	00902	57801
205	81405	65022	11806	855XX	01712
235	01304	97020	15801	00900	52609
250	01104	97020	16700	00900	52709
272	80903	98022	18750	00907	55708
295	81604	97012	21750	80970	55701
330	51405	60012	14403	35530	51713
375	40906	65011	17601	00902	52706
400	71603	62022	13104	757XX	50809
424	81206	60022	14103	855XX	57711
465	01205	60010	15300	00900	54809
495	70906	97022	18000	00908	54806
510	02802	98020	29950	00900	54707
560	80908	60022	13800	854XX	53813
570	80905	60022	15300	854XX	54709
575	81006	60022	14101	6552X	51707
650	70901	80032	88651	754XX	52104
695	81209	97032	13550	855XX	55710

SYNOP z godz.12 GMT.

105	61608	98022	10407	00906	52606
150	61608	62021	13509	00902	53715
195	31410	98021	19405	00902	57713
205	71808	70022	10010	00908	01703
235	81608	97021	13402	885XX	51804
250	81405	97021	14204	855XX	53811
272	11406	98030	15308	11500	53710
295	61407	97021	19406	00906	56711
330	81406	60022	12604	855XX	52802
375	31109	65021	15106	31500	52811
400	61404	68032	11007	28508	01803
424	81306	70012	12005	855XX	50807
465	81408	60012	12904	5552X	53706
495	60908	98022	17405	625XX	52002
510	63606	98411	28300	65XXX	51201
560	80904	60032	12006	5557X	51803
570	80908	65036	13603	3157X	52000
575	81208	65212	13403	6542X	51801
650	81404	12417	90150	88XXX	50303
695	81210	70022	16203	855XX	52803

TEMP Legionowo,godz.00 GMT.

TT	12374	23140	00529	00905	85432	53541	01412	70961	56721	01110	50552	74823	00803	40710	85884	03103	30903
	02XX0	02906	20161	0XXX3	03406	15343	04XX8	03303	10603	03XX4	03502	11122	00258	07XX2			
TT 23	12374	55555	00006	00529	11965	00529	22937	52542	33884	55571	44853	52547	55839	54551	66824	53541	77812
	54556	88742	54694	99667	57749	11561	66825	22466	78848	33409	84863	44340	95987	19250	07XX4	66666	28804
	25807	22609	22008	20608	17406	77777	09006	00904	50955	01414	50325	02607	90223	00107	00138	03203	00100
	03502	01010	96091X														
VV 23	12374	07865	02XX3	0XXXX	66666	06602											

TEMP Wrocław,godz.00 GMT.

TT	12425	23108	85405	00519	01108	70956	55599	01107	50553	70784	01202	40715	81887	00306	30912	96033	00321
	20172	07132	00108	15354	05121	03606	10614	03121	03303	11122	11221	10161					
TT 23	12425	55555	00999	03517	11879	55568	22868	50512	33842	01513	44792	01541	55760	50553	66737	53501	77685
	57602	88670	56692	99608	60789	11578	60808	22477	73775	33358	87952	44294	97042	31250	03107	66221	09156
	77200	07132	88191	10161	99162	06123	11140	04115	22119	05123	33110	03124	77777	12999	01402	78812	01010
	64428	01103	08403	00303	01010	855XX											
VV 23	12425	55555	11081	02127	77777	38083	03507										

Przebieg pogody w Polsce w dniu 11.IV.1965r.

Na południu i na zachodzie było zachmurzenie na ogół duże i miejscami występowały drobne opady. Na pozostałym obszarze było zachmu
nie umiarkowane i niewielkie. Temperatura minimalna wahała się od -3°C w Bydgoszczy do +4°C w Świnoujściu, a maksymalna od +3°C w
Przemyślu do 13°C w Jeleniej Górze i Zgorzelcu. Wiatry były umiarkowane na wschodzie okresami dość silne z kierunków południowo-
wschodnich i wschodnich.-

Druk PPWK - W wa, Solec 18. Zam 4059/87/8/64 - 3.11.64 - 55 - 50000 - A 86 Poznań 1965

PAŃSTWOWY INSTYTUT
OLOGICZNO-METEOROLOGICZNY
WARSZAWA

BIULETYN SYNOPTYCZNY

Legenda

Izolinie:

——— na mapach synop. dolnych izobary co 5 mb.
——— „ „ topografii barycznej izohipsy co 4 dkm.
– – – – „ „ „ „ izotermy co 4°C
——— „ „ tendencji ciśnienia izalobary co 1 mb/3 godz.

Układy ciśnienia:

W – wyż
N – niż

Masy powietrza:

PP	powietrze polarne	m	morskie
PA	„ arktyczne	k	kontynentalne
PZ	„ zwrotnikowe	c	ciepłe
		s	stare

Fronty:

linia czerwona – front ciepły
„ niebieska – „ chłodny
„ fioletowa – „ zokludowany
„ naprzemian czerwona i niebieska – stacjonarny

Meteory (M):

, mżawka
• deszcz
✳ śnieg
▲ grad
▽ opady przelotne

▨ obszar jednostajnych opadów deszczu
▨ „ „ „ śniegu
≡ mgła
⌈ burza
< błyskawica
┼ zamieć śnieżna

Wielkość zachmurzenia (N):

○ nieba bezchmurne
① 1/10 pokrycia nieba
◔ 2/10–3/10 „ „
◑ 4/10 „ „
◑ 5/10 „ „
◕ 6/10 „ „
◕ 7/10–8/10 „ „
● 9/10 „ „
● 10/10 „ „
⊗ nieba niewidoczne

Wiatr:

1/2 m/sek
1 m/sek
2½ m/sek
5 m/sek

N, NW, NE, W, E, SW, SE, S

Rozmieszczenie danych:

Temp. powietrza → **T**
Meteory → **M**
(N) ← wielkość zachmurzenia ogólnego
kierunek i prędkość wiatru

Zam. Nr VI/80

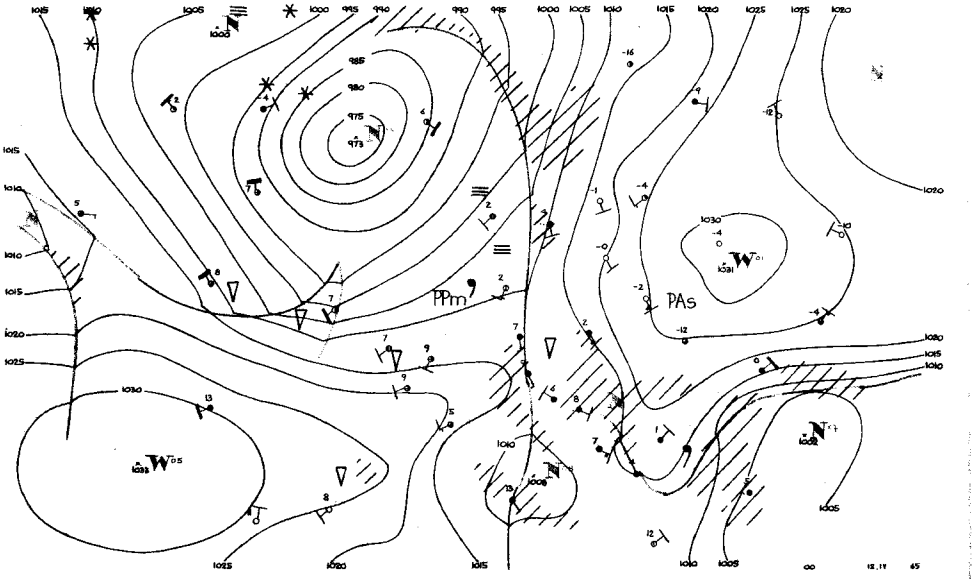
PPm
PAs
00
12.11
65

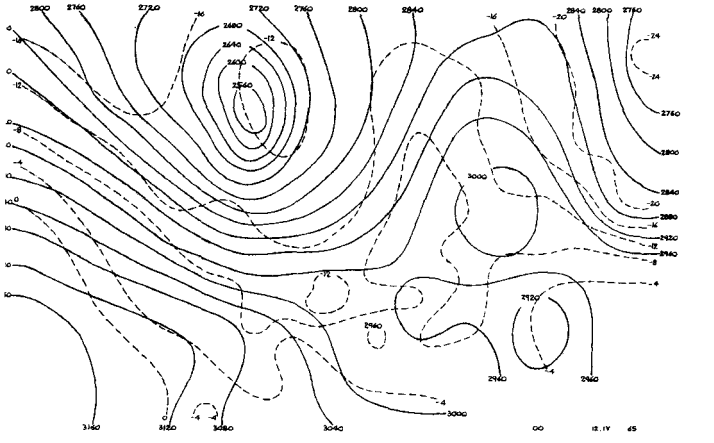

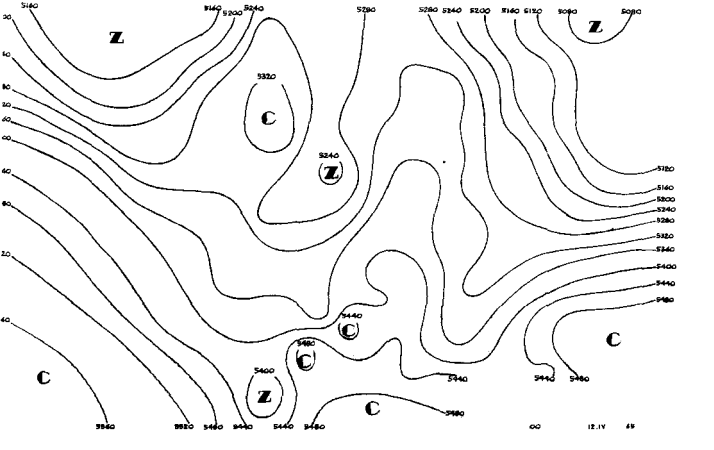

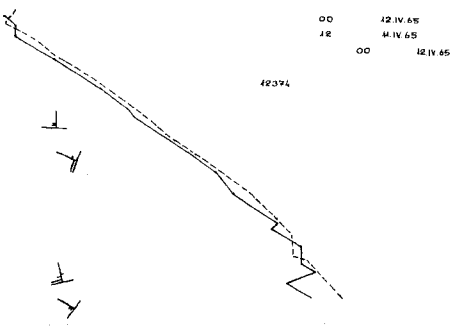
00 12.IV.65
12 11.IV.65
00 12.IV.65
12374

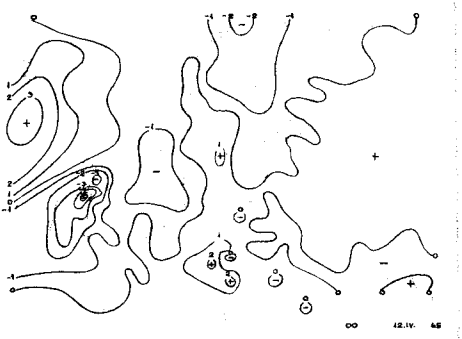
00 12.IV. 65

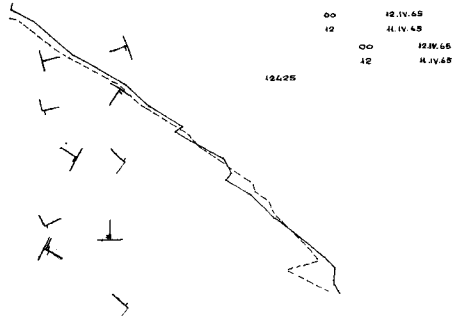
00 12.IV.65
12 11.IV.65
00 12.IV.65
12 11.IV.65
12425

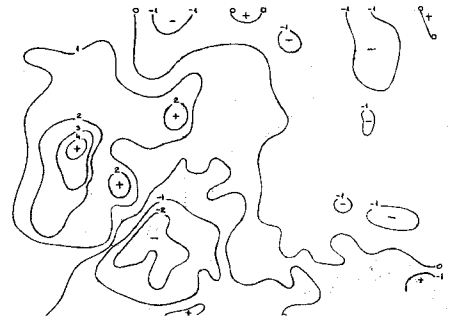

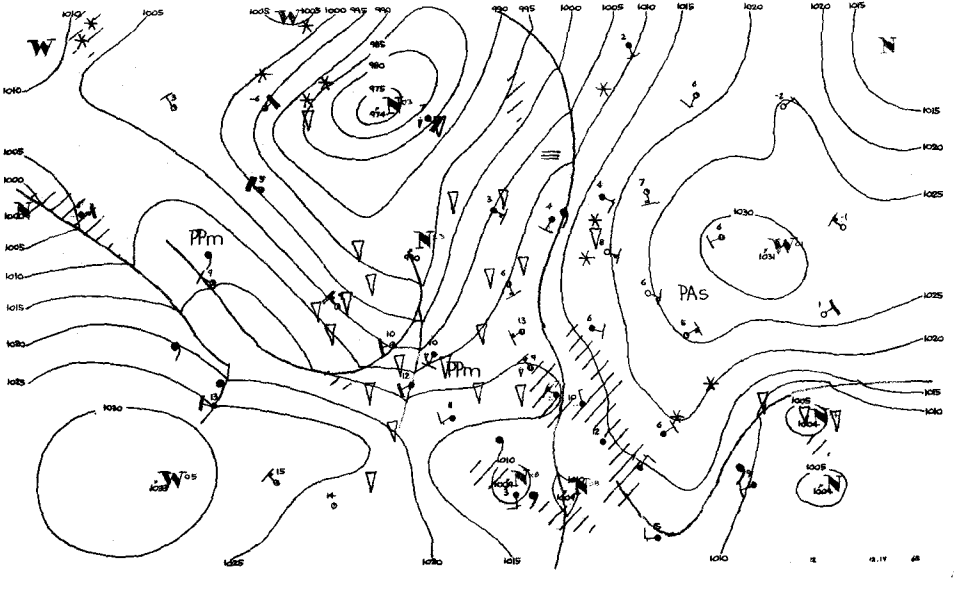
PPm
PPm
PAs

Dane synoptyczne z Polski w dniu 12.IV.1965r.

SYNOP z godz.00 GMT.

105	81603	97028	12804	854XX	50103
150	81803	65022	13806	855XX	50400
195	01302	98020	20051	00900	56203
205	61402	56106	13003	5543X	02304
235	81702	97022	14002	854XX	00202
250	81503	97022	13904	855XX	00101
272	81806	98021	15802	855XX	53400
295	01604	97010	19401	00900	54801
330	50902	56101	13002	50970	00303
375	81407	65031	15602	854XX	52702
400	81102	56102	12703	857XX	50203
424	71002	56102	11605	756XX	03102
465	81505	60606	13402	855XX	50104
495	21107	98010	17500	00901	54707
510	73601	97414	30600	75XXX	00002
560	81403	58102	13403	855XX	02802
570	71406	65606	14100	8087X	52702
575	81204	60616	13802	6742X	00804
650	91101	00458	91352	9XXXX	52000
695	81506	65022	16900	855XX	52707

SYNOP z godz.12 GMT.

105	81605	97022	13011	22506	02806
150	81405	58102	15306	854XX	50400
195	11309	98010	17909	00901	56811
205	72205	70012	12613	52602	02709
235	81202	97026	14406	884XX	01804
250	81402	96686	15902	7732X	01302
272	81803	97022	15806	8092X	52702
295	21609	97021	18409	00901	53606
330	80000	45616	14506	6742X	04702
375	71206	70022	15706	756XX	52703
400	81601	60602	14609	1257X	03804
424	82902	58106	14906	755XX	XXXXX
465	81504	50616	14404	6732X	03102
495	70908	98022	17708	7097X	01400
510	93608	90714	31752	9XXXX	53307
560	81803	30606	14308	5732X	06400
570	81403	60026	15204	854XX	02002
575	80702	30616	15506	6742X	06205
650	92503	00454	92853	9XXXX	53203
695	21208	70021	16309	11630	01710

TEMP Legionowo,godz.00 GMT.

TT	12374	23133	00529	01407	85431	50516	01609	70969	56621	00000	50551	74862	01208	40710	85957	01807	30905
	99063	00000	20163	05XX9	03404	15346	05XX2	02702	10606	03XX7	0XXXX	11122	09226	11XX1			
TT 23	12374	55555	00005	01521	11932	53558	22891	01509	33850	50527	44781	50548	55730	56584	66710	55615	77615
	63689	88554	68821	99415	84911	11351	90989	22314	95034	33300	99062	22250	08XX0	66666	24808	23708	22611
	20206	17306	10004	77777	09005	01407	58758	00000	86622	00000	34333	00000	10259	00000	19134	02902	01010
	855XX																
VV 23	12374	07836	03XX0	0XXXX	05054	01XX9	0XXXX	66666	07104	06702	05002						

TEMP Wrocław,godz.00 GMT.

TT	12425	23084	85411	03512	03109	70958	56597	02503	50551	71773	01406	40713	81905	02603	30909	97036	02605
	20168	08138	02206	15352	03106	02406	10614	02117	02805	11122	08231	09141					
TT 23	12425	55555	00996	06022	11962	04018	22882	04507	33627	62632	44590	66675	55569	65662	66530	67736	77460
	76832	88453	75832	99363	86964	11305	96034	28250	05109	33231	09144	44206	09145	55174	04093	66125	02104
	77777	12996	01401	19773	03404	58495	01407	01010	4563X								
VV 23	12425	07843	03121	03004	55555	11072	03121	22058	01118	77777	65058	03002					

Przebieg pogody w Polsce w dniu 12.IV.1965r.

Na krańcach wschodnich było zachmurzenie na ogół niewielkie, na pozostałym obszarze kraju duże z lokalnymi większymi przejaśnieniami i miejscami występowały niewielkie deszcze. Rano notowano lokalne mgły. Temperatura minimalna wahała się od -2°C w Suwałkach, Zamościu i Leszniu do 5°C w Raciborzu i Zgorzelcu, a maksymalna od 3°C w Elblągu do 14°C w Kołobrzegu, Szczecinie i Słu-

Druk PPWK - W ww. Sopot 18, Zam. 409/69/8/64 - 3.II.64 - Y - 55/65 - 500 - 6x16 96 arkusz 100g.

PAŃSTWOWY INSTYTUT
LOGICZNO-METEOROLOGICZNY
WARSZAWA

BIULETYN SYNOPTYCZNY

Legenda

Izolinie:

——— na mapach synop. dolnych izobary co 5 mb.
——— „ „ topografii baricznej izohipsy co 4 dkm.
– – – – „ „ „ „ izotermy co 4°C
——— „ „ tendencji ciśnienia izalobary co 1 mb/3 godz.

Układy ciśnienia:

W — wyż
N — niż

Masy powietrza:

P	powietrze polarne	m	morskie
A	„ arktyczne	k	kontynentalne
Z	„ zwrotnikowe	c	ciepłe
		s	stare

Fronty:

linia czerwona	front ciepły
„ niebieska	„ chłodny
„ fioletowa	„ zokludowany
„ naprzemian czerwona i niebieska	„ stacjonarny

Meteory (M):

- mżawka
- deszcz
- śnieg
- grad
- opady przelotne
- obszar jednostajnych opadów deszczu
- „ „ „ „ śniegu
- mgła
- burza
- błyskawica
- zamieć śnieżna

Wielkość zachmurzenia (N):

- niebo bezchmurne
- 1;10 pokrycia nieba
- 2/10 – 3/10 „ „
- 4/10 „ „
- 5/10 „ „
- 6/10 „ „
- 7/10 – 8/10 „ „
- 9/10 „ „
- 10/10 „ „
- niebo niewidoczne

Wiatr:

- 1/2 m/sek
- 1 m/sek
- 2 1/2 m/sek
- 5 m/sek

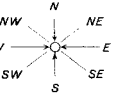

Rozmieszczenie danych:

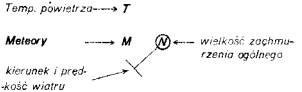

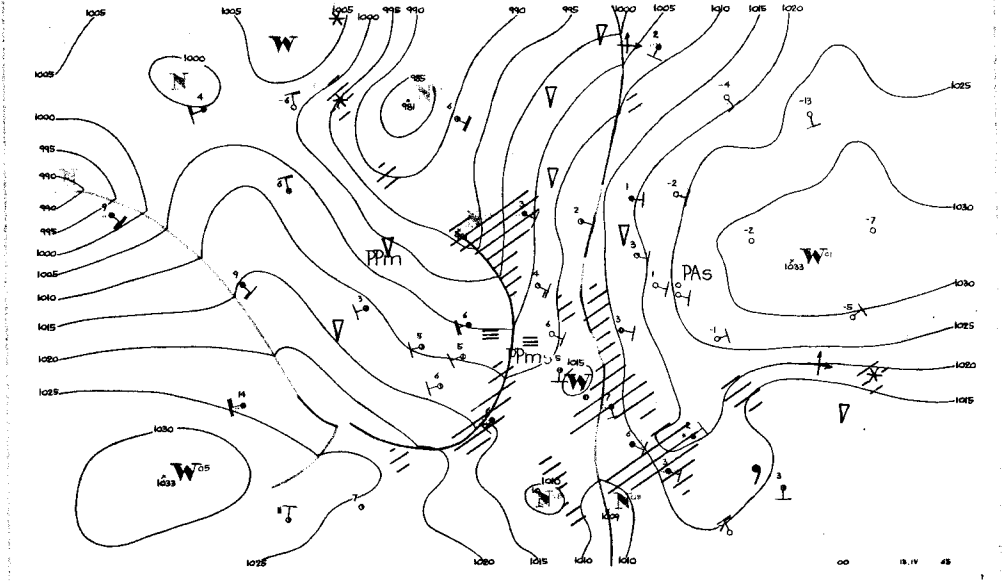

PPm
PPms
PAs
1005
1000
995
990
1010
1015
1020
1025
1030
1033
985
981
1009
00
13.IV
45

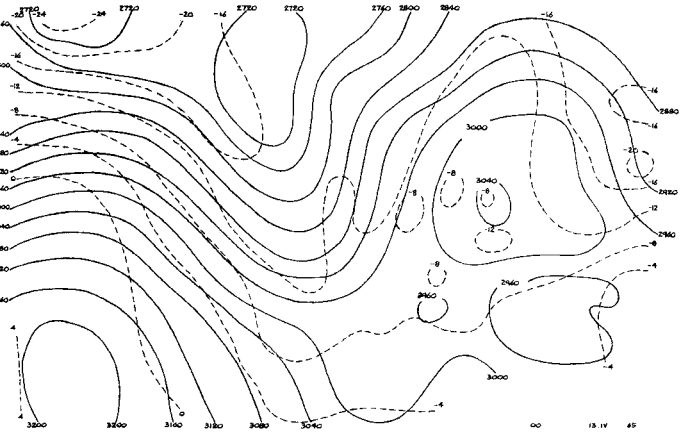
2720
2760
2800
2840
3000
3040
2880
2920
2960
3200
3240
3160
3120
3080
3040
00
13.IV
65

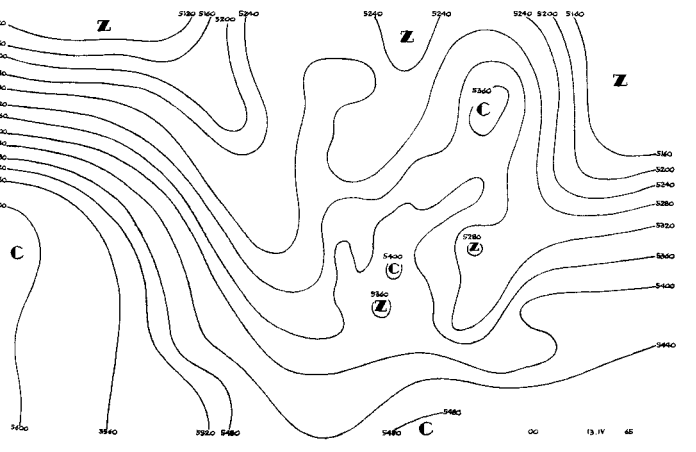
Z
C
5120
5160
5200
5240
5280
5320
5360
5400
5440
5480
00
13.IV
65

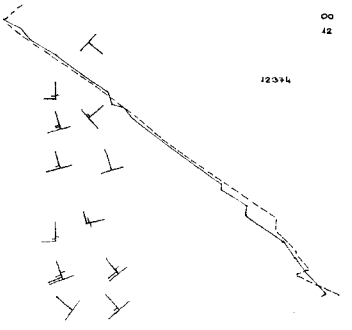
00 13.IV.65
12 12.IV.65
00 13.IV.65
12 12.IV.65
12394

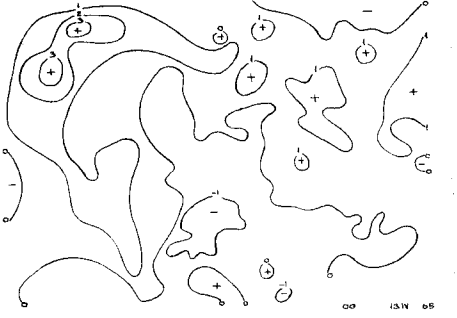
00 13.IV 65

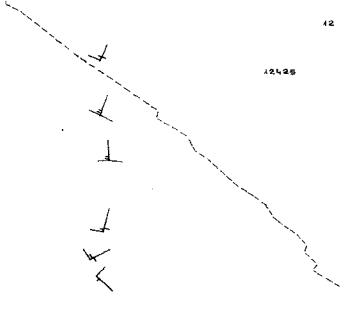
12 12.IV.65
12 13.IV.65
12426



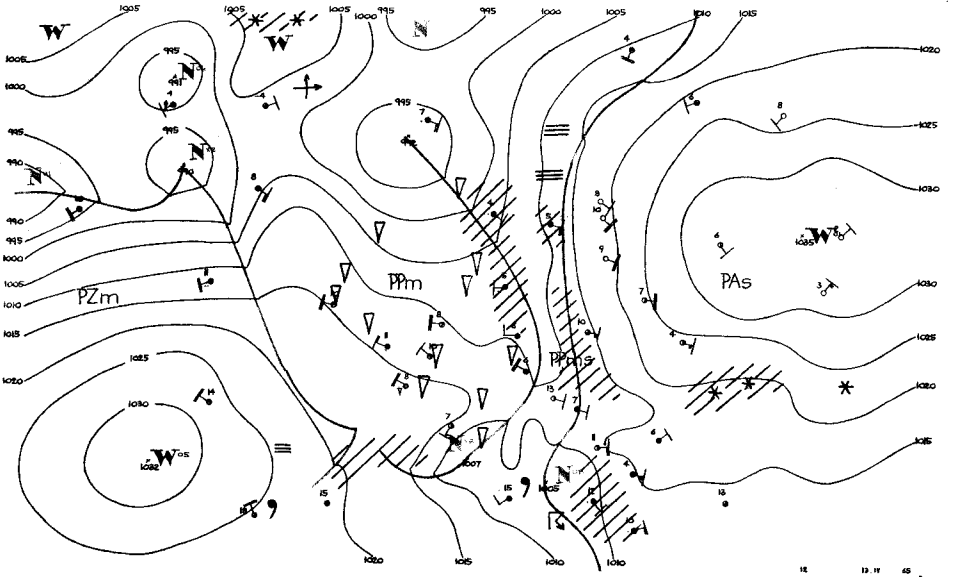
PZm
Ppm
PAs

Druk PPWK w - wa - Sobąc 18, zam. 4059/87/81/64 - 3 i 64 - A - 95842 - 05 - 0000 - 6i-86 maszyny 800g

Dane synoptyczne z Polski w dniu 13.IV.1965r.

SYNOP z godz.00 GMT.

105	71604	97021	11105	7093X	03710
150	81805	57216	13703	7732X	02704
195	01304	98020	19401	00900	54400
205	41403	56101	10205	20932	03710
235	81501	96102	13405	8092X	02807
250	81304	96612	13504	7732X	04809
272	81407	97022	14606	855XX	52706
295	01407	97020	19302	00900	53702
330	71403	20101	12404	7095X	04813
375	71306	70022	15403	757XX	53702
400	61603	58101	11905	00906	03710
424	01303	30101	13204	00900	04810
465	81504	50605	13004	6732X	03710
495	20904	98030	17301	20940	53711
510	92208	90497	30153	9XXXX	53816
560	82302	16606	14905	873XX	05704
570	81403	56606	14601	854XX	51706
575	80902	56606	14503	5552X	01706
650	92003	00708	92254	9XXXX	54807
695	71403	70022	17202	756XX	51605

SYNOP z godz.12 GMT.

105	71608	97022	09113	52506	05704
150	81606	40212	13204	5732X	02201
195	11411	98020	17108	00902	57707
205	71407	58052	08814	52538	03602
235	81404	95104	11706	864XX	05400
250	81604	96102	12706	863XX	05601
272	81405	97022	13906	856XX	51603
295	31108	97030	17010	00904	55705
330	71806	58051	09913	22648	04706
375	61207	70026	13610	11642	01708
400	62501	62252	09610	69660	08504
424	71406	70032	10313	22608	04706
465	81406	56605	12306	6542X	04702
495	71407	97031	15609	755XX	01805
510	62208	97872	29251	62XXX	51701
560	81504	30605	12308	876XX	06803
570	81103	60036	12309	854XX	05705
575	71405	70021	13110	5257X	04701
650	91804	00774	90654	9XXXX	54601
695	41207	62031	15108	42500	02710

TEMP Legionowo, godz.00 GMT.

TT	12374	23125	04523	01407	85435	51536	01609	70966	60611	01804	50549	74883	01606	40708	86985	01707	30902
	99063	00000	20159	06XX3	01906	15343	03XX2	02003	11122	05237	11XX1						
TT 23	12374	55555	00004	04522	11901	00832	22841	51534	33775	54568	44687	61626	55659	61661	66631	63743	77606
	66774	88594	66774	99498	74897	11420	84979	22398	86985	33384	88996	44366	89992	55300	99063	19850	08XX3
	66666	27105	25807	23711	22811	20306	19206	17603	77777	09004	01406	04342	01804	01300	00000	84260	01603
	28228	02604	01010	854XX													
VV 23	12374	07843	02XX9	OXXXX	05062	02XX0	OXXXX	66666	07903	04001	77777	80889	01803				

TEMP Wrocław, godz.00 GMT.

brak danych

Przebieg pogody w Polsce w dniu 13.IV.1965r.

Zachmurzenie było duże z większymi przejaśnieniami. Miejscami, zwłaszcza w zachodniej części kraju wystąpiły opady deszczu. Temperatura minimalna wahała się od -2°C w Dęblinie do +5°C miejscami na zachodzie i południowym-zachodzie, a maksymalna od 5°C na Helu do 14°C w Koszalinie, Kołobrzegu, Lesznie, Wrocławiu i Gorzowie. Wiatry były umiarkowane, na wschodzie dość silne z kierunków południowo-wschodnich, a na zachodzie południowo-zachodnich.

PAŃSTWOWY INSTYTUT
ROLOGICZNO-METEORDLOGICZNY
WARSZAWA

BIULETYN SYNOPTYCZNY

Legenda

Izolinie:

——— na mapach synop. dolnych izobary co 5 mb.
——— „ „ topografii baryczne izohipsy co 4 dkm.
– – – – „ „ „ izotermy co 4° C
——— „ „ tendencji ciśnienia izobary co 1 mb/3 godz.

Układy ciśnienia:

W – wyż
N – niż

Masy powietrza:

PP	powietrze polarne	*m*	morskie
PA	„ arktyczne	*k*	kontynentalne
PZ	„ zwrotnikowe	*c*	ciepłe
		s	stare

Fronty:

linia czerwona front ciepły
„ niebieska „ chłodny
„ fioletowa „ zokludowany
„ naprzemian czerwona i niebieska „ stacjonarny

Meteory (M):

- mżawka
- deszcz
- śnieg
- grad
- opady przelotne

- obszar jednostajnych opadów deszczu
- „ „ „ śniegu
- mgła
- burza
- błyskawica
- zamieć śnieżna

Wielkość zachmurzenia (N):

- niebo bezchmurne
- 1/10 pokrycia nieba
- 2/10 – 3/10 „ „
- 4/10 „ „
- 5/10 „ „
- 6/10 „ „
- 7/10 – 8/10 „ „
- 9/10 „ „
- 10/10 „ „
- niebo niewidoczne

Wiatr:

- 1/2 m/sek
- 1 m/sek
- 2 1/2 m/sek
- 5 m/sek

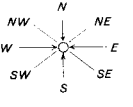

Rozmieszczenie danych:

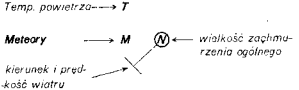

– Wzór Nr VI/30

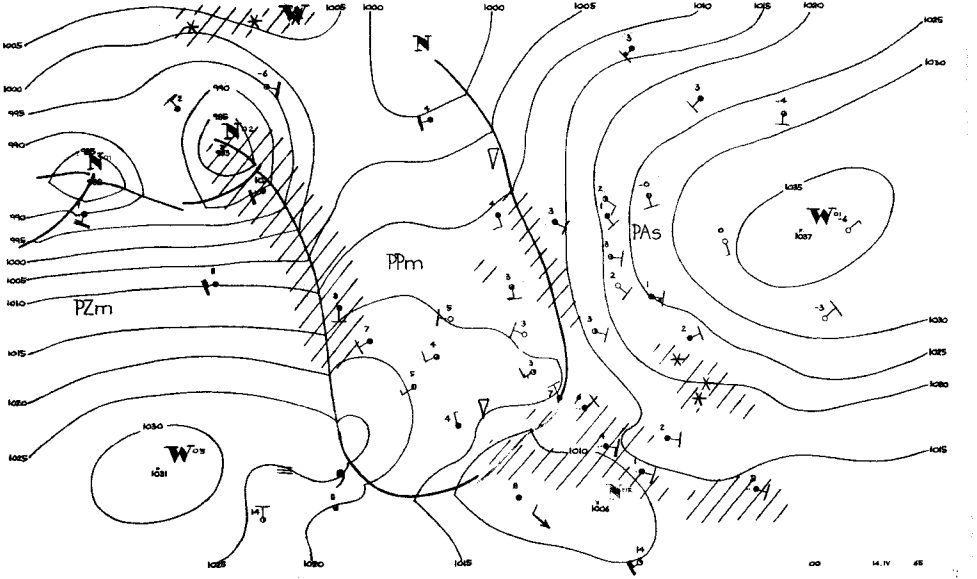
PZm
PPm
PAs
1005
1000
995
990
1010
1015
1020
1025
1030
1035
1037
1031
1006
00
14.IV
45

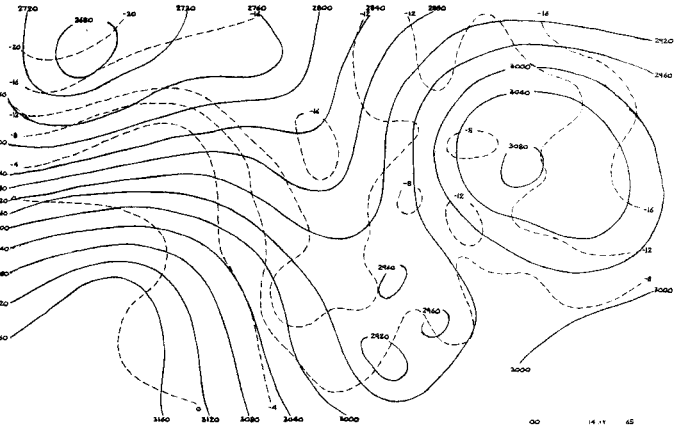
2720
2680
-20
2720
2760
2800
2840
2880
-16
-12
-12
-16
2920
2960
3000
3040
3080
-8
-8
-12
-16
-12
-8
3000
3000
2960
2960
2920
3160
3120
3080
3040
3000
00
14.IV
65

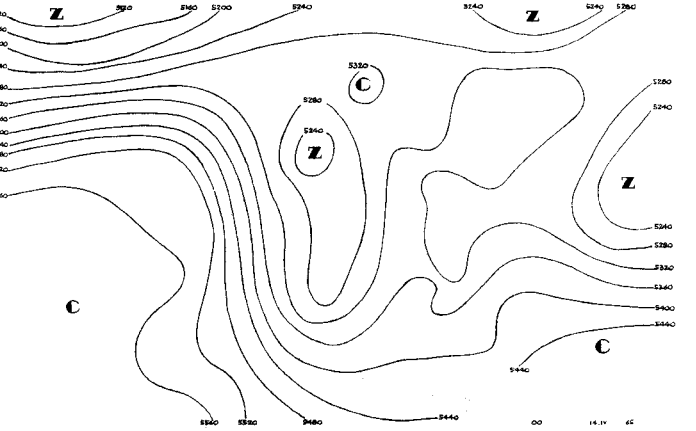
Z
5120
5160
5200
5240
5240
Z
5240
5280
5320
C
5280
5240
Z
5280
5240
Z
5240
5280
5320
5360
5400
5440
C
C
5440
5560
5520
5480
5440
00
14.IV
65

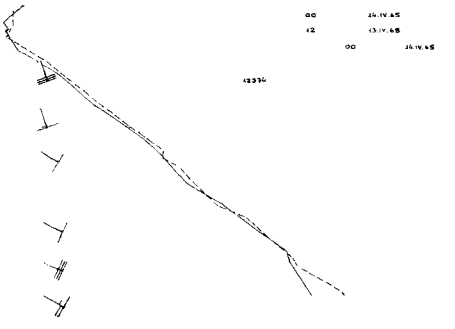
00 14.IV.65
12 13.IV.65
00 14.IV.65
12334

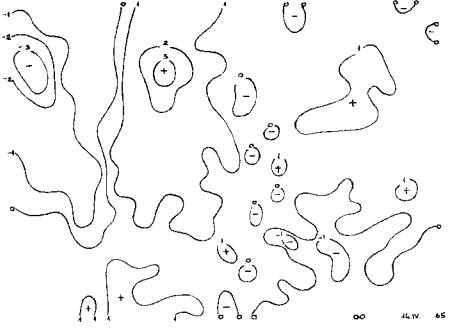
00 14.IV. 65

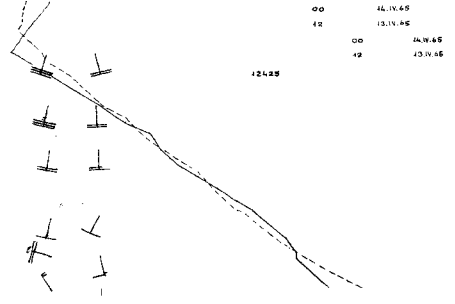
00 14.IV.65
12 13.IV.65
00 14.IV.65
12 13.IV.65
12425



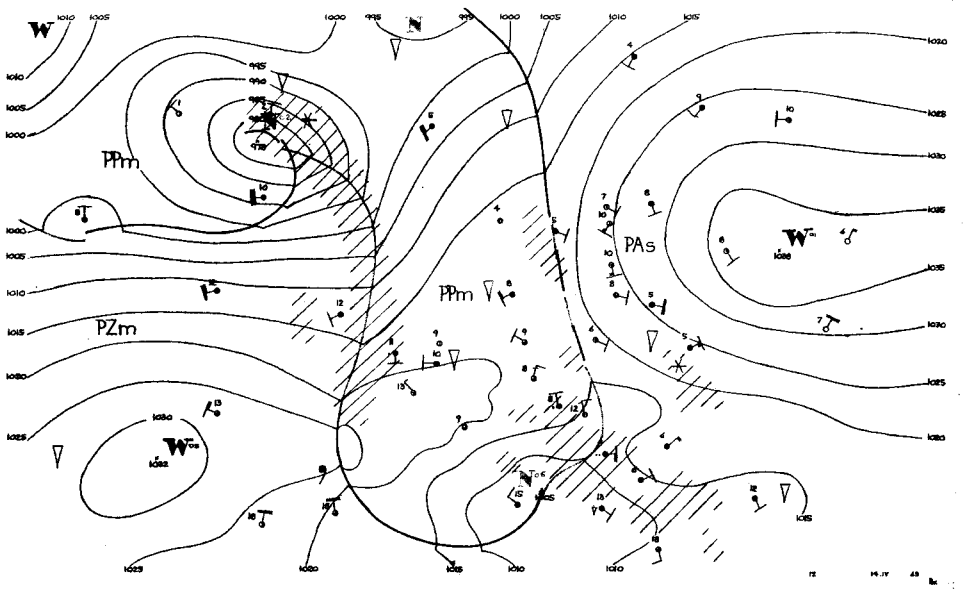
PPm
PZm
PPm
PAs

Dane synoptyczne z Polski w dniu 14.IV.1965r.

SYNOP z godz.00 GMT.

105	62501	40108	13205	6097X	04205
150	81603	40616	14106	7732X	05000
195	01405	98020	20002	00900	58109
205	02701	65011	13203	00900	02205
235	91202	02472	13006	9XXXX	05101
250	81404	96616	13905	7732X	04705
272	81406	97022	15605	8552X	52006
295	01405	97020	20002	00900	54208
330	83204	50508	13207	862XX	06303
375	61105	65021	16103	00908	52204
400	12901	60011	14205	00901	03204
424	73202	58106	14206	756XX	05212
465	71404	58108	13504	755XX	00302
495	20903	97030	17601	20930	53104
510	63210	98488	30654	65XXX	55203
560	80000	30102	13406	855XX	05203
570	60903	65030	14201	00906	52400
575	31104	60011	13903	20938	01702
650	93602	00774	90954	9XXXX	54400
695	81407	60022	17701	855XX	51710

SYNOP z godz.12 GMT.

105	83203	96102	18906	862XX	05214
150	82003	56102	19705	855XX	02211
195	81109	98032	21706	885XX	55203
205	52703	70031	19110	685XX	01207
235	81202	96106	19304	863XX	04218
250	82602	97032	18906	5557X	02108
272	71404	97022	20206	4150X	53214
295	81403	97022	21504	854XX	51206
330	70403	58051	18210	724XX	05109
375	51305	70012	19106	41601	54105
400	73403	75251	19109	735XX	02209
424	73005	65021	17711	785XX	03205
465	81605	58102	17207	855XX	01110
495	81105	97022	19804	855XX	53205
510	93608	90874	35052	9XXXX	52212
560	83603	20216	17906	872XX	05112
570	80402	60022	17706	855XX	01213
575	70402	60012	17208	755XX	03309
650	93603	00774	94053	9XXXX	53110
695	81308	60022	18405	855XX	01206

TEMP Legionowo,godz.00 GMT.

TT	12374	23126	03627	01406	88433	51551	01415	70960	59674	01404	50547	76792	01404	40706	87893	01606	30899	
	00XX4	01614	20159	01XX4	01810	15346	01XX4	0XXXX	10610	00XX3	0XXXX	11122	04251	07XX3				
TT 23	12374	55555	00004	03627	11853	51543	22824	51571	33652	63712	44583	70741	55458	79829	66390	88917	77327	
	96986	16250	06XX4	66666	28104	24107	20801	14501	14100	10000	77777	09004	01408	51950	01417	71820	01305	
	61163	01607	01010	00907														

TEMP Wrocław,godz.00 GMT.

TT	12425	23106	88422	50617	02809	70445	59607	01405	50546	77781	01910	40702	89917	02017	30892	05078	02116	
	20154	99023	01407	16341	09049	01705	11122	90295	07091									
TT 23	12425	55555	00999	05068	11871	50505	22855	50506	33803	62522	44802	52537	55720	59595	66694	59607	77659	
	62645	88615	66678	99548	73745	11471	79809	22438	84856	33373	93954	44295	06087	09250	02049	66220	99021	
	77194	99023	88168	99047	99130	94068	77777	12309	03202	33759	02708	42131	02205	01010	855XX			

Przebieg pogody w Polsce w dniu 14.IV.1965r.

Zachmurzenie było umiarkowane, okresami duże i miejscami notowano drobne opady. Temperatura minimalna wynosiła od -2°C w Jeleniej Górze i -1°C miejscami na wschodzie do 7°C w Lęborku, a maksymalna wahała się od 4°C miejscami w Lubelskim do 12°C lokalnie na zachodzie. Wiatry były słabe i umiarkowane południowo-wschodnie i południowe.-

Druk. PPWK - W. zam. 459/87/B/64 - 3.10.64 - A. 55-285 - 50000 - 1918 Mod/XXV/100

PAŃSTWOWY INSTYTUT
OROLOGICZNO-METEOROLOGICZNY
WARSZAWA

BIULETYN SYNOPTYCZNY

Legenda

Izolinie:

- na mapach synop. dolnych izobary co 5 mb.
- „ „ topografii barycznej izohipsy co 4 dkm.
- „ „ „ „ izotermy co 4° C
- „ „ tendencji ciśnienia izolobary co 1 mb/3 godz.

Układy ciśnienia:

W — wyż
N — niż

Masy powietrza:

PP	powietrze polarne	m	morskie
PA	„ arktyczne	k	kontynentalne
PZ	„ zwrotnikowe	c	ciepłe
		s	stare

Fronty:

linia czerwona	front ciepły
„ niebieska	„ chłodny
„ fioletowa	„ zokludowany
„ naprzemian czerwona i niebieska	„ stacjonarny

Meteory (M):

- mżawka
- deszcz
- śnieg
- grad
- opady przelotne
- obszar jednostajnych opadów deszczu
- „ „ „ śniegu
- mgła
- burza
- błyskawica
- zamieć śnieżna

Wielkość zachmurzenia (N):

- niebo bezchmurne
- 1/10 pokrycia nieba
- 2/10—3/10 „ „
- 4/10 „ „
- 5/10 „ „
- 6/10 „ „
- 7/10—8/10 „ „
- 9/10 „ „
- 10/10 „ „
- niebo niewidoczne

Wiatr.

- 1/2 m/sek
- 1 m/sek
- 2½ m/sek
- 5 m/sek

N, NE, E, SE, S, SW, W, NW

Rozmieszczenie danych:

Temp. powietrza → T

Meteory → M

N ← wielkość zachmurzenia ogólnego

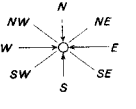

kierunek i prędkość wiatru

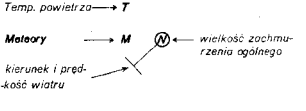

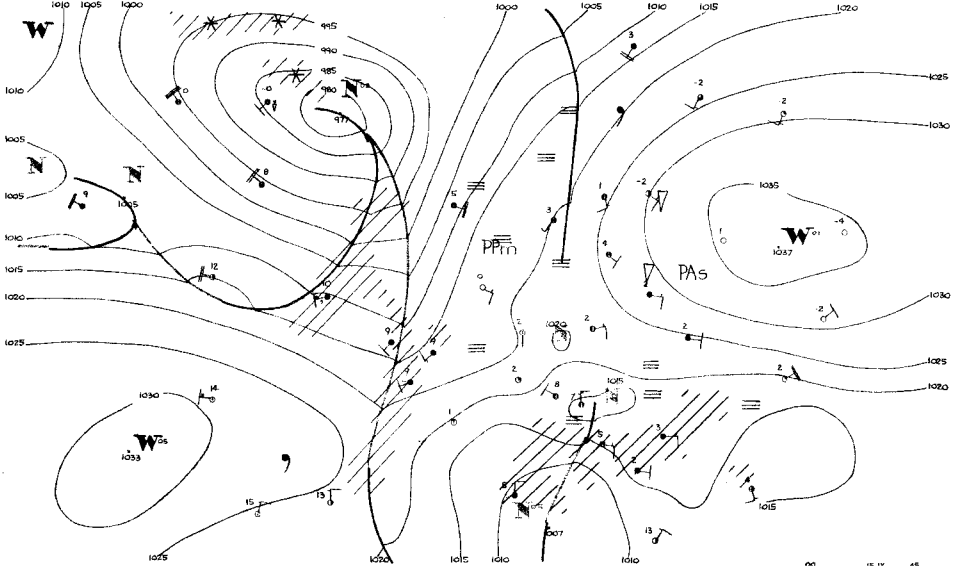
PPm
PAs

2760 2720 -20 2680 -20 2720 2760 -16 2800 2840 2880 2920
2800 2640 2960 3000
-16 -12 2840 -8 -4 3040 -8 3080
2880 2920 2960 -4 3000 3040 3080 0 3120 3160
3000 -12 -8
2960 2920 4 3000
3160 4 3120 0 -4 3080 3040 -8 3000 -8
00 15.IV 65

5160 5120 5080 5080 5120 5160 5200 5240 5280
5200 5320
5240 5280 5320 5360 5400 5440 5480 5520 5360 5400
5280 5240
5540 5320 5360 5400 5400 5400 5440 5480
5560 5520 5600 5360 5440 5480
5600 5540 5520 5480 5440 5400 5400
00 15.IV 65

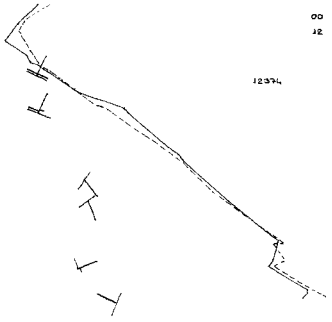
00 15.IV.65
12 14.IV.65
00 15.IV.65
12 14.IV.65
12374

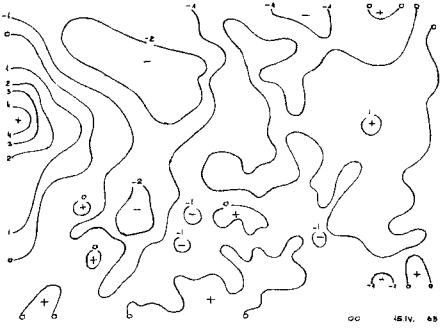
00 15.IV. 65

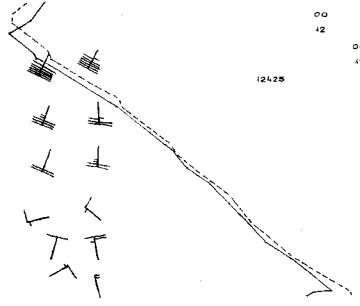
00 15.IV.65
12 14.IV.65
00 15.IV.65
12 14.IV.65
12425

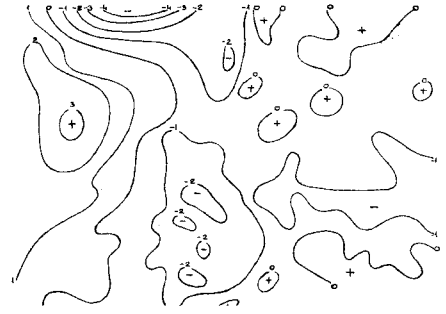

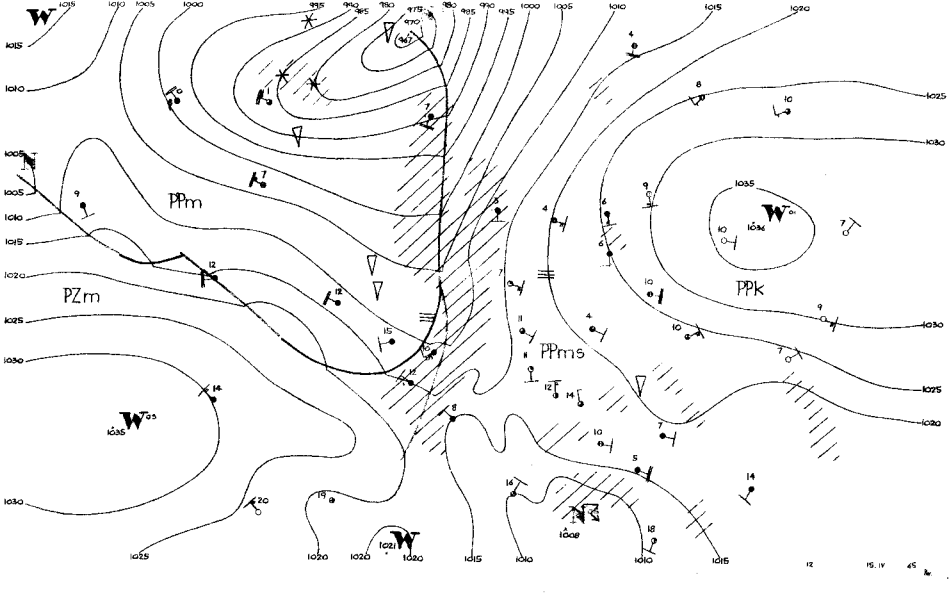
PPm
PZm
PPms
PPk

dDane synoptyczne z Polski w dniu 15.IV.1965r.

SYNOP z godz.00 GMT.

105	91602	07472	20901	9XXXX	01703
150	81804	56102	21704	855XX	00804
195	81203	97026	23602	864XX	51805
205	00000	56100	20502	00900	01701
235	71403	96102	21203	754XX	01703
250	71103	96102	21903	755XX	02203
272	00000	97021	22152	00900	52803
295	81103	96105	23502	854XX	00706
330	brak	danych			
375	70903	98101	21202	756XX	00701
400	80000	62022	20706	25736	03702
424	03301	20101	20402	00900	02400
465	21403	96101	20601	20930	52103
495	80704	97022	21203	864XX	01603
530	82703	97034	36454	25137	54803
560	81202	98102	20204	854XX	02104
570	00000	98101	20452	00900	53802
575	00602	60021	19701	00900	51804
640	90203	00408	94856	9XXXX	56802
695	81204	60022	20003	865XX	00705

SYNOP z godz.12 GMT.

105	21404	97034	17912	22500	00618
150	61504	60032	21808	61500	00400
195	81206	96212	23504	854XX	50502
205	51807	70021	16912	52500	52717
235	71602	97031	19009	734XX	02610
250	61404	97032	20508	1263X	01712
272	81403	97022	21105	825XX	50709
295	71404	97022	21906	754XX	02701
330	71404	58052	18810	735XX	02712
375	81204	60022	21205	885XX	00807
400	61403	75021	17212	62600	00718
424	50703	60034	18711	52500	02713
465	61405	60022	19806	6?0XX	52708
495	60903	97012	20908	625XX	00710
530	72203	97031	34852	78XXX	54707
560	70803	60022	18709	785XX	01710
570	80403	65012	19705	855XX	51804
575	81102	65022	19605	855XX	00809
640	62004	82411	94453	68XXX	54102
695	80903	60022	20505	884XX	01701

TEMP Legionowo godz 00 GMT

TT	12374	23174	02001	00000	85468	54577	00000	70993	58626	00000	50553	75821	00000	40711	84924	00000	30902
	04000	02010	20162	99000	01903	15350	00003	02801	10614	02000	03302	11122	97271	00001			
TT 23	12374	55555	00010	01007	11993	02001	22871	55572	33784	53566	44526	72801	55360	94978	66325	99013	18250
	05121	66666	31203	27108	20599	77777	09010	00000	53955	00000	91709	00000	34669	00000	72423	00000	48377
	02008	00140	03402	89102	02002	01010	25630										
VV 23	12374	07845	02019	00000	66666	06003	77777	12087	03602								

TEMP Wrocław godz 00 GMT

TT	12425	02024	00000	85474	51539	00206	70990	61626	02603	50550	75767	01910	40708	86863	02017	30901	02031
	02030	20162	00025	02802	15350	99009	00000	11122	98267	07071	11100	50807	20034				
TT 23	12425	55555	00005	01011	11985	08047	22786	56574	33700	61626	44600	67698	55551	72723	86488	76777	77400
	86863	88308	00027	55267	07082	18250	03049	22221	00028	33150	99029	77777	12005	00000	85920	00603	82548
	01718	07345	02034	36243	02110	36357	00103	01010	00900								

Przebieg pogody w Polsce w dniu 15.IV.1965r.

W zachodniej połowie było zachmurzenie umiarkowane, na pozostałym obszarze duże i we wschodnich województwach notowano miejscami niewielkie opady. Wieczorem i w nocy w zachodniej połowie i w centrum wystąpiły rozpogodzenia. Temperatura minimalna wahała się od -4°C w Kielcach do +5°C w Raciborzu, a maksymalna od 5°C w Mławie do 14°C w Zgorzelcu. Wiatry były słabe i umiarkowane południowo-wschodnie.-

Druk PPWK - w. wa. Sokc 18. zam. 4059/67/65/6 - 3.6. 69

PAŃSTWOWY INSTYTUT
DROLOGICZNO-METEOROLOGICZNY
WARSZAWA

BIULETYN SYNOPTYCZNY

Legenda

Izolinie:

——— na mapach synop. dolnych izobary co 5 mb.
——— „ „ topografii baryczn. izohipsy co 4 dkm.
– – – – „ „ „ „ izotermy co 4°C
——— „ „ tendencji ciśnienia izalobary co 1 mb/3 godz.

Układy ciśnienia:

W — wyż
N — niż

Masy powietrza:

PP	powietrze polarne	m	morskie
PA	„ arktyczne	k	kontynentalne
PZ	„ zwrotnikowe	c	ciepłe
		s	stare

Fronty:

linia czerwona — front ciepły
„ niebieska „ chłodny
„ fioletowa „ zokludowany
„ naprzemian czerwona i niebieska — stacjonarny

Meteory (M):

, mżawka
• deszcz
✳ śnieg
▲ grad
▽ opady przelotne
obszar jednostajnych opadów deszczu
„ „ „ „ śniegu
≡ mgła
↯ burza
↖ błyskawica
┼ zamieć śnieżna

Wielkość zachmurzenia (N):

○ niebo bezchmurne
① 1/10 pokrycia nieba
◔ 2/10—3/10 „ „
◔ 4/10 „ „
◑ 5/10 „ „
◑ 6/10 „ „
◕ 7/10—8/10 „ „
◐ 9/10 „ „
● 10/10 „ „
⊗ niebo niewidoczne

Wiatr:

1/2 m/sek
1 m/sek
2½ m/sek
5 m/sek

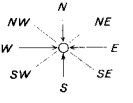

Rozmieszczenie danych:

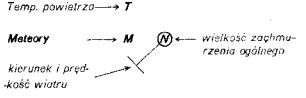

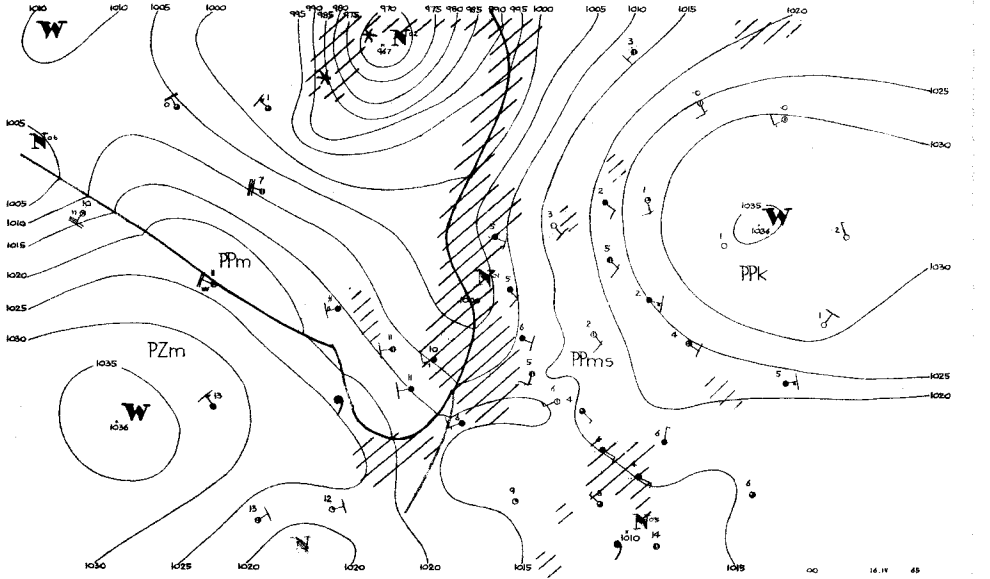
PPm
PZm
PPk
PPms

2760 2720 2680 2600 2640 2560 2520 2600 2560 2640 2680 2760 2720 2800 2840 2880 2920
-20 -20 -16 -12 -12
2800 -16 2840 2880 -12 2920 -8 2960 -4 3000 0 3040 3080 3120 3160 3200
2960 -12 3080 3120 -8 -12 3040 -12 -8 3040 -4 0
0 3200 3160 0 3120 -4 3080 3040 3000 -8 -8 3000 -4 3040 0
00 16.IV 45

5160 5120 5120 5160 5200 5240 5280 5280 Z 5280
Z 5320 5360 5280 5280 Z Z C 5360 5320 5280
C Z 5320 Z 5280 5320 5360 5400 5440 5480 5360 Z
5600 C C 5440 5480
5540 5520 5480 5440
00 16.IV 45

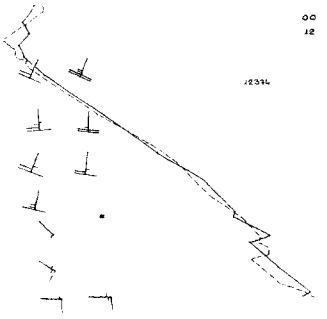
00 16.IV.65
12 15.IV.65
00 16.IV.65
12 15.IV.65
12334

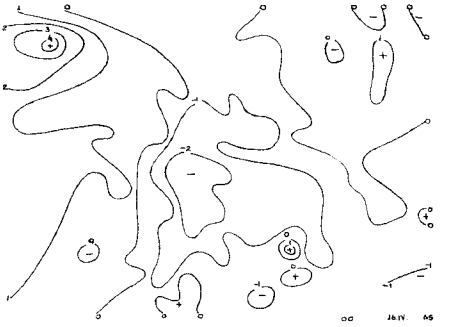
00 16.IV. 65

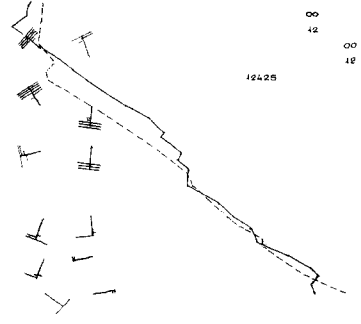
00 16.IV.65
12 15.IV.65
00 16.IV.65
12 15.IV.65
12425

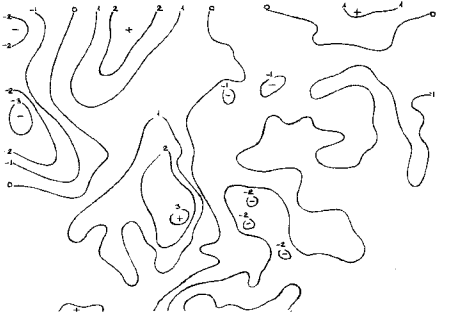

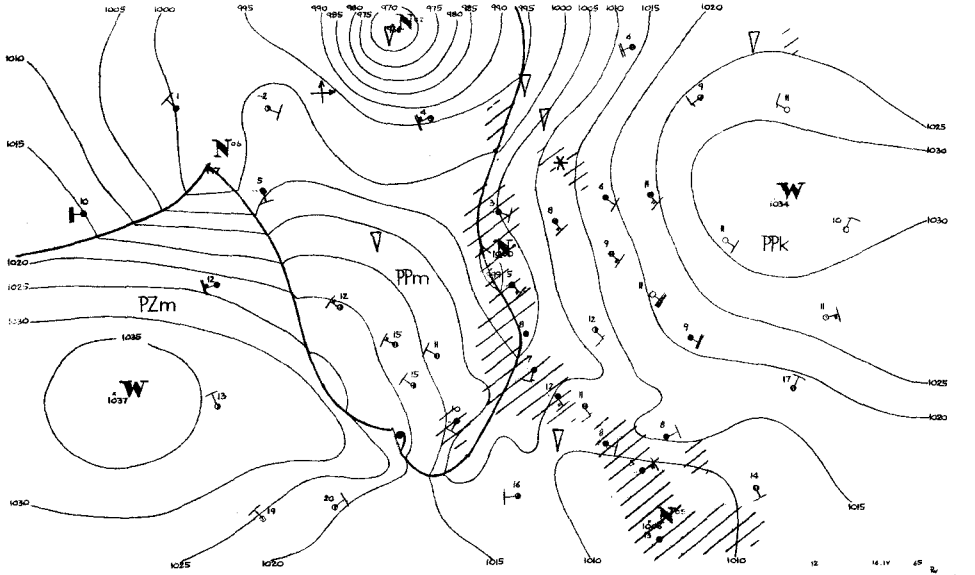
PZm
PPm
PPk

Dane synoptyczne z Polski w dniu 16.IV.1965r.

SYNOP z godz.00 GMT.

105	01406	97021	12904	00900	51714
150	01801	60020	16403	00900	00715
195	71302	97022	19503	7093X	51711
205	31408	65021	11104	00902	03720
235	01303	97020	15001	00900	51717
250	01302	97021	16001	00900	50715
272	71603	97031	16603	755XX	01716
295	81403	97022	19003	854XX	01713
330	51405	60031	13904	55600	01717
375	11003	58101	16602	10930	01812
400	01403	40101	12504	00900	02815
424	21205	56100	14503	20930	01711
465	01202	60021	15102	00900	50718
495	20902	96101	17603	20930	02715
510	92210	90704	30753	9XXXX	53818
560	00903	56100	15600	00900	51717
570	00000	58101	16251	00900	55814
575	01202	60021	15801	00900	50818
650	92005	00494	92755	9XXXX	55707
695	61402	60022	17103	655XX	02705

SYNOP z godz.12 GMT.

105	81608	97032	06612	42507	03709
150	61606	60021	10110	68500	XX815
195	81405	97026	14906	855XX	50713
205	81608	60606	05609	4542X	05706
235	21406	97030	08411	21500	01714
250	41409	97030	09511	12530	51720
272	71405	97021	11708	725XX	51713
295	71407	97216	14607	754XX	02711
330	71406	56051	07013	6353X	02717
375	11305	70011	10912	11600	51718
400	81804	58602	07209	5857X	04806
424	82007	65032	08112	4852X	02710
465	31806	60011	09212	00901	02716
495	61405	97031	12114	626XX	04714
510	92216	90714	25952	9XXXX	52601
560	52606	65011	09812	52600	04709
570	21605	65021	09813	22500	02814
575	11704	98011	10113	5853X	03713
650	71605	65871	91253	78XXX	54704
695	71204	60251	12213	735XX	04712

TEMP Legionowo, godz.00 GMT.

TT	12374	23141	03014	01003	85449	53568	01404	70971	59672	01501	50550	75813	01908	40708	88913	01809	30899	
	02XX4	01908	20162	99XX6	0XXXX	15351	99XX9	0XXXX	10615	02XX1	0XXXX	11122	94280	04XX1				
TT 23	12374	55555	00006	03003	11986	04024	22792	57606	33756	53619	44690	60682	55672	60682	66617	64715	77587	
	66751	88383	90936	99331	98015	17250	02XX4	66666	30002	28004	26602	24503	19299	11501	77777	09006	00902	
	05950	01510	19598	01907	43240	01903	01010	30830										
VV 23	12374	66666	08503															

TEMP Wrocław, godz.00 GMT.

TT	12425	23116	04014	01405	85436	50541	02004	70959	61636	02008	50547	73851	02509	40708	82954	03323	30904	
	98066	03321	20167	99075	03406	15355	99086	03303	10620	01111	03603	11122	01257	05121				
TT 23	12425	55555	00000	04014	11962	04002	22933	05011	33900	03505	44784	56593	55740	57609	66683	63651	77660	
	64663	88600	70727	99553	70788	11529	72837	22512	72841	33472	75886	44463	74888	55427	78937	66331	93021	
	77274	03102	88257	05121	22250	04111	11237	02096	22224	02093	33202	99075	44150	99086	77777	12000	01405	
	25514	02007	68475	02911	24100	03308	01010	6093X										
VV 23	12425	55555	11085	01119														

Przebieg pogody w Polsce w dniu 16.IV.1965r.

Na wschodzie kraju początkowo było zachmurzenie duże z niewielkimi opadami później wystąpiły rozpogodzenia. Na pozostałym obszarze było zachmurzenie duże z lokalnymi większymi przejaśnieniami i rozpogodzeniami, a miejscami notowano słabe przejściowe opady. Temperatura minimalna wahała się od -2°C w Bydgoszczy, Opolu, Raciborzu i Mielcu do 4°C w Słubicach i Świnoujściu, a maksymalna od 5°C w Suwałkach do 16°C w Mielcu. Wiatry były słabe i umiarkowane wschodnie i południowe a tylko w województwach

Druk PPWK - W wa. Solec 18. Zam. 4059/87/B/64 - 3.11.64 - Y - 5550 - 500 - 61 x 86 mapa 100g

PAŃSTWOWY INSTYTUT
DROLOGICZNO-METEOROLOGICZNY
WARSZAWA

BIULETYN SYNOPTYCZNY

Legenda

Izolinie:

———	na mapach synop. dolnych izobary co 5 mb.
———	„ „ topografii barycznej izohipsy co 4 dkm.
– – – –	„ „ „ „ izotermy co 4° C
———	„ „ tendencji ciśnienia izalobary co 1 mb/3 godz.

Układy ciśnienia:

W – wyż
N – niż

Masy powietrza:

PP	powietrze polarne	m	morskie
PA	„ arktyczne	k	kontynentalne
PZ	„ zwrotnikowe	c	ciepłe
		s	stare

Fronty:

linia czerwona	front ciepły
„ niebieska	„ chłodny
„ fioletowa	„ zokludowany
„ naprzemian czerwona i niebieska	„ stacjonarny

Meteory (M):

⚲	mżawka
•	deszcz
✳	śnieg
▲	grad
▽	opady przelotne
⁘	obszar jednostajnych opadów deszczu
⁘	„ „ „ śniegu
≡	mgła
⚡	burza
<	błyskawica
✝	zamieć śnieżna

Wielkość zachmurzenia (N):

○	niebo bezchmurne	
⦶	1/10	pokrycia nieba
◔	2/10 – 3/10	„ „
◔	4/10	„ „
◑	5/10	„ „
◑	6/10	„ „
◕	7/10 – 8/10	„ „
◐	9/10	„ „
●	10/10	„ „
⊗	niebo niewidoczne	

Wiatr.

⊢	1/2 m/sek
⊢	1 m/sek
⊢	2½ m/sek
⊢	5 m/sek

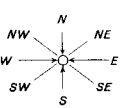

Rozmieszczenie danych:

Temp. powietrza ⟶ T

Meteory ⟶ M

(N) ⟵ wielkość zachmurzenia ogólnego

kierunek i prędkość wiatru

1 – Wzór Nr VI/30

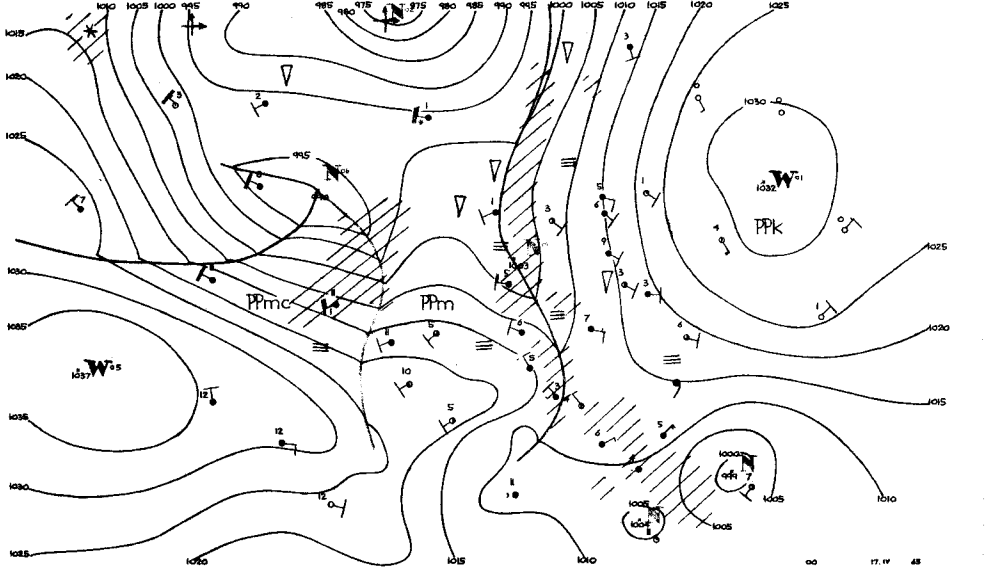
PPmc
PPm
PPk
00
17. IV
48

2840 2800 2760 2720 2680 2640 2600 2560 2560 2600 2640 2680 2720 2760 2800 2840 2880 2920
-20 -20 -16 -16 -16 -12 -8 -4 0 4 4
3040 3080 3040 2960 3000 -12 -12 -16 3000 -16 3000 -12 -8 3040 -4 -12 -12
2920 2920 2960 3000 3040 -4
3160 3120 0 3080 -4 3040 3000 2960
00 17.IV 65

5200 5160 5160 5200 5240
Z
5280 5320 5360 5400 C 5360 5320
Z
5320
5360 5400 5320 Z 5400 C 5400 C 5360 Z
5360 5400 5440 5480 5520
C
5400 5440 5480 5520
C
5400
5600 5560 5520 5480 5440
00 17.IV 65

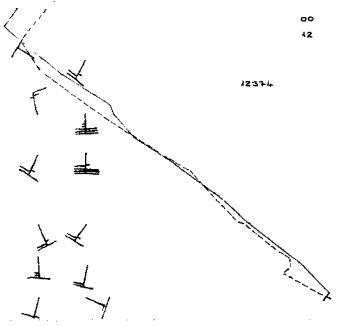
00 19.IV.65
12 46.IV.65
00 19.IV.65
12 46.IV.65
12334

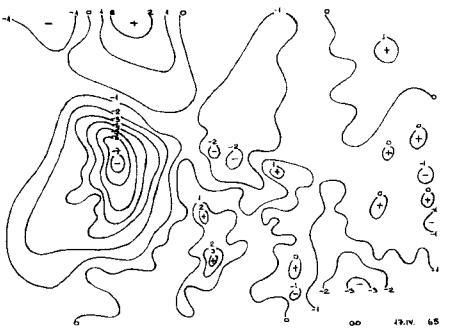
00 19.IV. 65

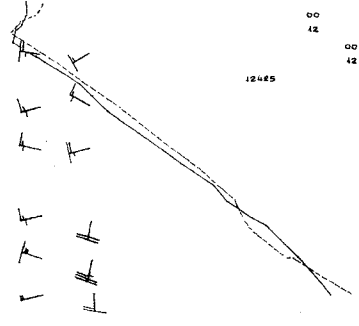
00 19.IV.65
12 46.IV.65
00 19.IV.65
12 46.IV.65
12485

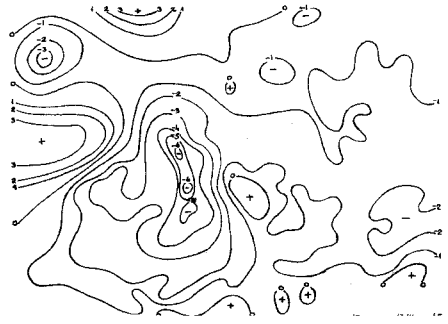

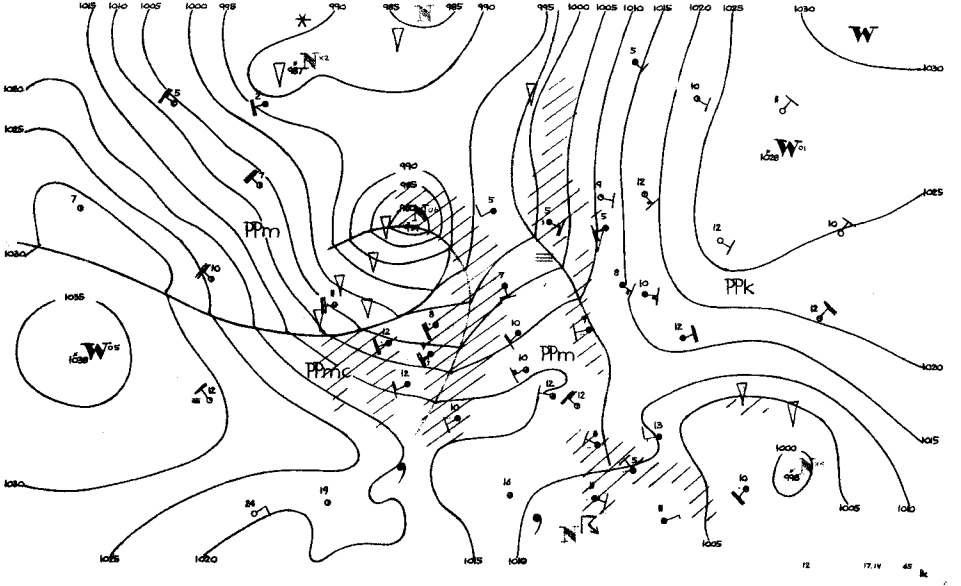

PPm
PPmc
PPm
PPk
W
N
12
17.IV
45

Dane synoptyczne z Polski w dniu 17.IV.1965r.

SYNOP z godz.00 GMT.

105	82504	40516	07806	864XX	05209
150	81601	56106	08207	8732X	05209
195	01304	97021	13504	00900	00701
205	82703	60025	09607	853XX	04219
235	91903	03478	08207	2XXXX	07801
250	81703	96106	09407	8097X	06801
272	81603	96108	09907	855XX	07400
295	21405	97031	14004	20940	02400
330	83207	20516	09308	862XX	07205
375	71203	56109	10807	3563X	05702
400	82906	25616	11406	6742X	05220
424	82707	40612	10307	6552X	07208
465	71603	56106	09907	3557X	05000
495	01403	97020	12905	00900	02802
510	93608	90494	38853	9XXXX	53302
560	83102	40602	11607	6557X	06107
570	30000	50101	10903	30930	03002
575	00000	56100	11009	00900	03104
650	80000	70031	91156	00907	56006
695	40901	62031	12504	40930	02705

SYNOP z godz.12 GMT.

105	62507	28016	08807	854XX	03708
150	72508	65022	09508	725XX	03002
195	71707	97012	11210	55502	01711
205	72207	70022	09209	44506	01720
235	82305	04402	10006	884XX	03801
250	82403	97035	11207	885XX	03000
272	82504	14606	10306	7722X	06302
295	61807	97012	12710	655XX	04810
330	62206	65012	11409	62631	51814
375	82705	30616	11907	6722X	06701
400	72505	81012	11608	68508	51820
424	52905	80012	13109	52600	51714
465	82705	60036	12108	884XX	03801
495	31404	97031	12114	32600	05713
510	62212	98413	83454	65XXX	55716
560	82803	30106	14206	6547X	05801
570	82703	50601	12706	854XX	06400
575	72903	60022	12612	787XX	06704
650	93432	00472	92451	9XXXX	51801
695	21204	60030	12013	11604	05705

TEMP Legionowo,godz.00 GMT.

TT 25	12374	00085	85405	02012	0XXXX	70941	57588	01608	50548	74792	02108	40707	84861	03304	30902	98007
	03005	20164	01XX6	03103	11122	02249	06XX8									
TT 00	12374	55555	00999	07063	11971	08087	22605	64658	33514	73791	44392	85871	55330	94367	20250	06XX2
	66666	24906	22702	20002	77777	09999	02003	68825	01807	89710	01608	57130	03404	90262	02803	20200
	03202	01010	855XX													

TEMP Wrocław,godz.00 GMT.

TT	12425	23075	85399	01011	02907	70039	57584	02604	50547	75784	02804	40706	87801	02504	30909	00049
	02804	20161	99046	03405	15350	98059	03305	10615	00072	0XXXX	11122	94280	05091			
TT 23	12425	55555	00995	07078	11881	04005	22733	55550	33681	98601	44640	82634	55093	65571	66513	74762
	77404	86896	88354	91952	99280	04088	11258	04088	17250	03075	33241	02066	44225	02074	55210	99049
	66160	98051	77118	01082	88100	00072	77777	12095	02504	33859	04909	33243	02704	13185	03506	72107
	03605	01010	5562X													

Przebieg pogody w Polsce w dniu 17.IV.1965r.

Zachmurzenie było umiarkowane i duże, od zachodu ku wschodowi przemieszczała się wąska strefa drobnych opadów. Temperatura minimalna wahała się od -2°C w Muszynie do 7°C w Płocku i województwie gdańskim, a maksymalna od 7°C w Olsztynie do 11°C na zachodzie, 14°C w rzeszowskim i 15°C w Lublinie. Wiatry były słabe i umiarkowane z kierunków południowych.

Druk PPWK - w. ... Sokc 38, zam. 4079/2/82/65/64 - 31 - 64 - X - 2500 - 619 - Przedpowszechnego

PAŃSTWOWY INSTYTUT
OROLOGICZNO-METEOROLOGICZNY
WARSZAWA

18 KW... 1965

BIULETYN SYNOPTYCZNY

Legenda

Izolinie:

- na mapach synop. dolnych izobary co 5 mb.
- „ „ topografii barycznej izohipsy co 4 dkm.
- „ „ „ „ izotermy co 4° C
- „ „ tendencji ciśnienia izolobary co 1 mb/3 godz.

Układy ciśnienia:

W — wyż
N — niż

Masy powietrza:

PP	powietrze polarne	m	morskie
PA	„ arktyczne	k	kontynentalne
PZ	„ zwrotnikowe	c	ciepłe
		s	stare

Fronty:

linia czerwona	front ciepły		
„ niebieska	„ chłodny		
„ fioletowa	„ zakludowany		
„ naprzemian czerwona i niebieska	„ stacjonarny		

Meteory (M):

- mżawka
- deszcz
- śnieg
- grad
- opady przelotne
- obszar jednostajnych opadów deszczu
- „ „ „ śniegu
- mgła
- burza
- błyskawica
- zamieć śnieżna

Wielkość zachmurzenia (N):

- niebo bezchmurne
- 1/10 pokrycia nieba
- 2/10—3/10 „ „
- 4/10 „ „
- 5/10 „ „
- 6/10 „ „
- 7/10—8/10 „ „
- 9/10 „ „
- 10/10 „ „
- niebo niewidoczne

Wiatr.

- 1/2 m/sek
- 1 m/sek
- 2½ m/sek
- 5 m/sek

N, NW, NE, W, E, SW, SE, S

Rozmieszczenie danych:

Temp. powietrza ⟶ T

Meteory ⟶ M

N ⟵ wielkość zachmurzenia ogólnego

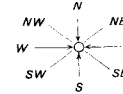

kierunek i prędkość wiatru

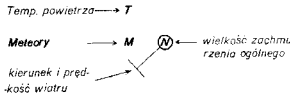

1010
1005
1000
995
995
1000
1005
1010
1015
1020
1025
1015
1020
1025
1030
1035
1030
1025
1020
1025
1020
1015
1010
1005
1015
1010
1005
1005
1005
990
987
990
985
1028
1037
1000
PPk
PPm
PPmc

2880
2840
2800
2760
2720
2680
2640
2640
2680
2720
2760
2800
2840
2880
2920
2960
3000
3000
3040
-16
-20
-20
-16
-12
-12
-12
-8
-12
-8
-4
2920
-12
2960
-8
3000
-4
3040
3080
0
3120
3160
3200
3200
3160
4
4
3120
0
3080
3040
-4
3000
-4
-4
-8
2960
2880
2920
2920
-8
-4
2960
00
18. IV
65

5240
5200
5160
5120
5080
Z
5080
5120
5160
5200
5240
5280
5280
Z
5280
5280
5320
5360
5400
5440
5480
5520
5560
5400
C
5320
5360
5440
C
5400
5440
5480
C
5360
Z
5360
5400
5440
5480
5400
5600
5640
C
5640
5600
5560
5520
5480
5440
00
18. IV
65

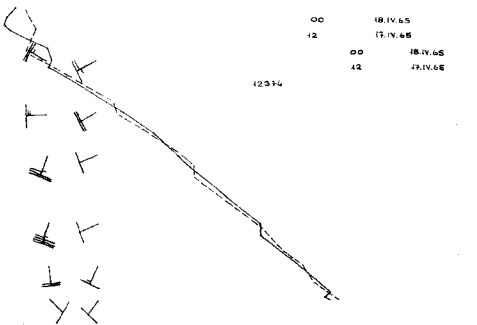
00 18.IV.65
12 19.IV.65
00 18.IV.65
12 19.IV.65
12.3.14

00 18.IV. 65

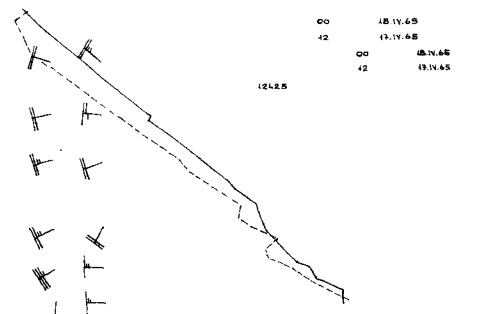
00 18.IV.65
12 19.IV.65
00 18.IV.65
12 19.IV.65
12.4.2.5

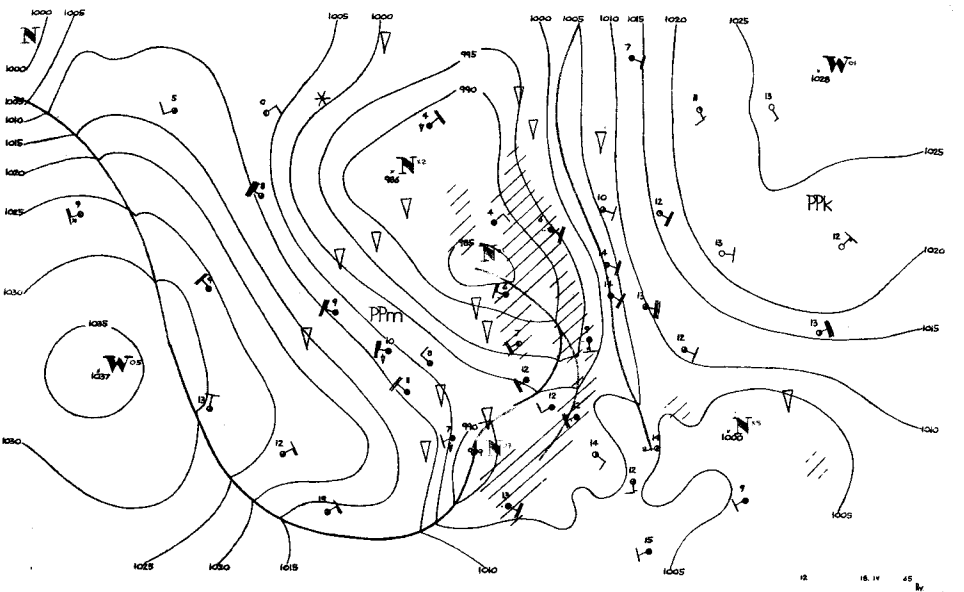
PPm
PPk
12 18. IV 45

Dane synoptyczne z Polski w dniu 18.IV.1965r.

SYNOP z godz.00 GMT.

105	81606	96612	95207	6742X	02739
150	81605	60011	99906	8092X	02731
195	81505	97026	07706	855XX	03720
205	81808	58616	93107	6732X	06747
235	81606	97021	99005	854XX	02734
250	81506	97022	01606	00907	03832
272	81805	96102	03605	855XX	04725
295	71605	97022	07606	756XX	04720
330	81806	57612	99306	6552X	04833
375	71604	60021	05506	755XX	04729
400	81804	58616	98306	2742X	05739
424	81906	70801	01808	6552X	04704
465	81606	56101	03505	00907	03731
495	91403	97018	07605	00900	54723
510	72220	00714	10354	9XXXX	54854
560	81604	40101	06204	20947	03727
570	71403	58101	05706	754XX	04709
575	60000	50102	07206	2557X	05830
650	81814	60384	86654	55X02	54723
695	00000	56101	08004	00900	03825

SYNOP z godz.12GMT.

105	62010	97256	88910	634XX	07305
150	81606	40616	XXX08	5732X	06301
195	81412	96802	00412	895XX	00702
205	82508	60608	90407	873XX	06327
235	71808	37036	91810	733XX	07001
250	81806	96606	95206	6742X	08809
272	81809	96808	97009	835XX	06400
295	81410	96612	01512	7732X	02603
330	62208	65036	94412	63500	04107
375	81807	60612	03409	5842X	05601
400	72209	80156	95312	735XX	03118
424	42707	80016	96814	23502	05212
465	81806	60606	97410	6552X	04203
495	72004	97032	00815	62602	05810
510	72220	97417	18152	75XXX	52214
560	82007	70022	00110	855XX	04206
570	81405	73026	09609	2567X	05704
575	81904	72612	01810	1557X	04001
650	91814	00714	83555	9XXXX	55204
695	72305	70021	01816	32608	50705

TEMP Legionowo,godz.00 GMT.

	12374	23052	85375	00503	01011	70803	57585	02018	50544	73805	02113	40704	81885	02707	30900	09011
	03011	20159	02XX8	02308	15346	00XX1	0XXXX	11128	02247	08XX1						
23	12374	55555	00995	00043	11979	05046	22953	06046	00736	57575	44700	57585	55542	70788	66446	78835
	77305	98003	17250	07XX4	66666	28100	24708	23408	00803	19703	18900	14700	77777	09995	01405	19770
	02020	00463	02107	72363	03010	85263	03115	26180	02704	01010	855XX					

TEMP Wrocław,godz.00 GMT.

	12425	23018	85346	01532	02216	70876	57604	02312	50544	70724	02512	40706	80811	02610	30905	93957
	02822	20167	00102	02913	15352	00021	02813	13117	01947	02810	11122	18196	10111	11100	91005	02834
23	12425	55555	00988	07018	11951	07018	22887	06548	03828	50533	44717	57601	55527	59617	66581	03654
	77554	65671	88409	80816	99400	80811	11312	92939	05850	00019	33196	09117	44168	01034	55133	99015
	66110	99016	77100	01047	77777	10988	01805	05257	02834	66174	03504	01010	2561X			
VV 23	12425	07848	02056	02907	05069	03066	03414	55555	11276	02043	22056	03066	33033	03074	77777	81036
	02704															

Przebieg pogody w Polsce w dniu 18.IV.1965r.

Zachmurzenie było duże z większymi przejaśnieniami. Okresami występowały opady deszczu, częściowo o charakterze przelotnym.Temperatura minimalna wahała się od 1°C w Rzeszowie do 7°C w Lernicy i Zgorzelcu, a maksymalna od 9°C w Świnoujściu, Mławie i Olsztynie do 17°C w Przemyślu. Wiatry były umiarkowane i słabe, w ciągu dnia miejscami dość silne

Druk PWN - W-wa - 18.IV.65 - 4050/18/IV - 1 - 1100 - 61 - Nr 1 Zam. 1805

PAŃSTWOWY INSTYTUT
HYDROLOGICZNO-METEOROLOGICZNY
WARSZAWA

BIULETYN SYNOPTYCZNY

Legenda

Izolinie:

——— na mapach synop. dolnych izobary co 5 mb.
——— „ „ topografii barycznej izohipsy co 4 dkm.
– – – – „ „ „ „ izotermy co 4° C
——— „ „ tendencji ciśnienia izalobary co 1 mbi3 godz.

Układy ciśnienia:

W — wyż
N — niż

Masy powietrza:

PP	powietrze polarne	m	morskie
PA	„ arktyczne	k	kontynentalne
PZ	„ zwrotnikowe	c	ciepłe
		s	stare

Fronty:

linia czerwona — front ciepły
„ niebieska — „ chłodny
„ fioletowa — „ zokludowany
„ naprzemian czerwona i niebieska — „ stacjonarny

Meteory (M):

- mżawka
- deszcz
- śnieg
- grad
- opady przelotne
- obszar jednostajnych opadów deszczu
- „ „ „ śniegu
- mgła
- burza
- błyskowica
- zamieć śnieżna

Wielkość zachmurzenia (N):

- niebo bezchmurne
- 1:10 — pokrycia nieba
- 2/10 – 3/10 — „ „
- 4/10 — „ „
- 5/10 — „ „
- 6/10 — „ „
- 7/10 – 8/10 — „ „
- 9/10 — „ „
- 10/10 — „ „
- niebo niewidoczne

Wiatr:

- 1/2 m/sek
- 1 m/sek
- 2 1/2 m/sek
- 5 m/sek

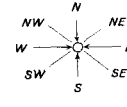

Rozmieszczenie danych:

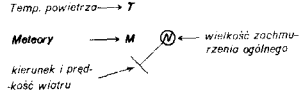

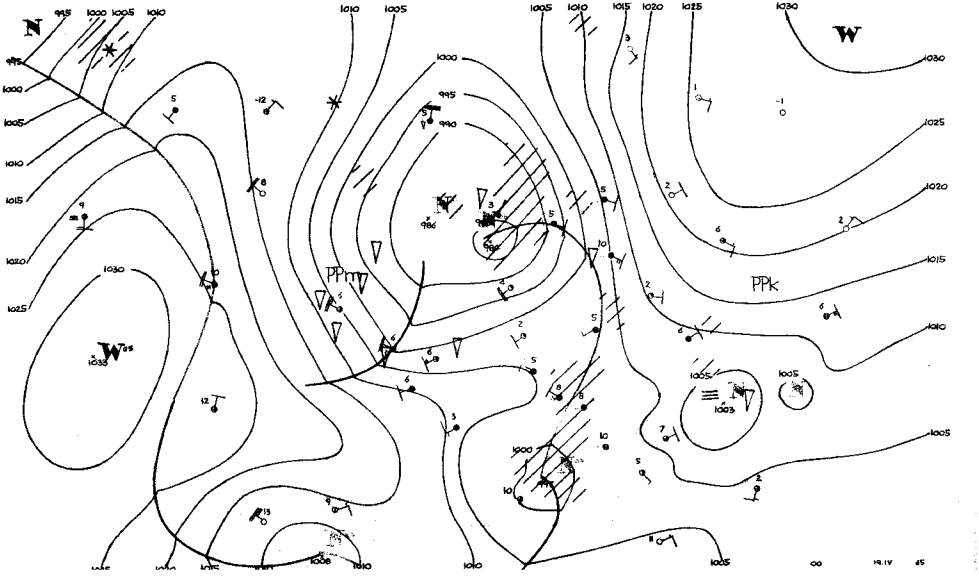
N
W
PPm
PPk
1030
1025
1020
1015
1010
1005
1000
995
990
986
1003
1008
00
19.IV
45

-12
-14
-20
2800
2760
-20
2760
-16
2800
-12
2840
2880
2920
-12
2960
3000
-12
-12
3000
-16
3040
-16
-8
2840
-4
2880
2920
2960
3000
3040
3080
3120
3160
0
2720
2680
-8
-12
2960
-8
-4
-8
2880
2880
-8
-8
2960
-4
2960
-8
2960
-4
3160
3120
3080
3040
0
3000
00
19.IV
65

5320
5360
5400
5440
5480
5520
5560
5280
5240
5200
5160
5120
5080
5080
5120
5160
5200
5240
5280
Z
5320
Z
5400
C
5360
C
5320
5240
Z
5360
5400
5440
C
5440
5600
5440
C
5440
5480
00
19.IV
65

00 19.IV.65
12 18.IV.65

00 19.IV.65
12 18.IV.65

12374

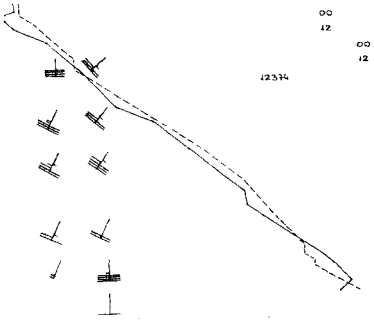

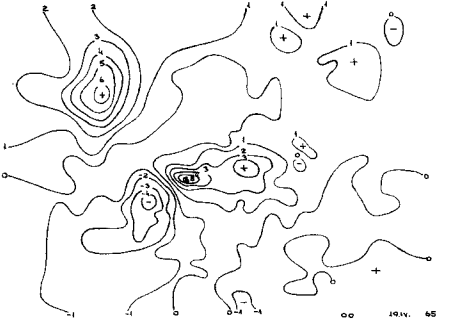

00 19.IV. 65

00 19.IV.65
12 18.IV.65

00 19.IV.65
12 18.IV.65

12425

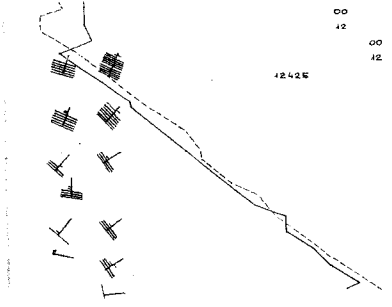

PZm
PPm
PPms
PPk

Druk PRNK im. W. Pola, 30-084 Kraków, ul. Zamenhofa 29 - 4050/8/85/89 - A-1 - 64 - 1985

Dane synoptyczne z Polski w dniu 19.IV.1965r.

SYNOP z godz.00 GMT.

105 01805 98021 01103 00900 00218
150 01802 60020 03004 00900 02226
195 brak danych
205 02204 70020 00704 00900 01107
235 01803 97021 02802 00900 01216
250 01401 96100 03000 20930 51106
272 22701 97011 03602 25500 01212
295 81404 96616 04808 7732X 05209
330 21801 60030 03003 00902 02209
375 72601 56102 02805 2563X 04105
400 82901 62031 03305 00907 02206
424 71401 60021 03505 35608 04103
465 73401 60021 03003 755XX 02103
495 81401 97216 03608 2557X 06803
510 62704 97031 22454 6070X 55801
560 82702 56101 03205 855XX 05804
570 80000 60022 02306 8087X 05000
575 81301 60601 02907 8097X 04801
650 80701 70717 84453 8042X 53707
695 51202 60022 03808 55500 05703

SYNOP z godz.12 GMT.

105 71402 98022 03012 62401 02400
150 80402 60612 04907 2552X 03701
195 81310 97026 06313 20932 52804
205 51807 70021 02011 52600 52603
235 80902 96102 03708 884XX 04702
250 80203 96616 03707 7732X 05705
272 80904 96616 04108 53732 06400
295 51406 97031 05414 52500 02803
330 71803 65012 02809 785XX 03703
375 81405 60606 03009 7552X 06400
400 61802 75018 02609 625XX 03707
424 83201 65026 03008 784XX 05804
465 80404 57616 02008 6742X 06702
495 80904 97212 03413 22837 01704
510 72000 97417 21552 75XXX 54803
560 83601 20106 01609 5547X 06707
570 71404 60036 00711 734XX 07707
575 70301 65018 04104 75XXX 06709
650 81605 40714 83551 85XXX 51102
695 62007 65012 01914 35638 03705

TEMP Legionowo,godz.00 GMT.

TT 12374 23020 85360 03006 01002 70900 58599 02008 50545 73753 02014 40704 88884 02017 30898 XXXXX
01819 20157 98XX3 01916 15344 98XX4 0XXXX 11122 05238 11XX1
TT 23 12374 55555 00991 06059 11944 08077 22890 06031 33666 61627 44617 62645 55436 80834 66392 87892
16250 08XX8 66666 27402 23811 23008 19808 17400 13197 77777 09991 00000 88888 00000 28860 01902
64232 01924 80196 01912 01310 55500

TEMP Wrocław,godz.00 GMT.

TT 12425 23020 85341 50544 02802 70872 56618 02206 50539 76775 02113 40687 87886 01932 30891 01022
01930 20152 98018 0XXXX 15342 97019 0XXXX 10609 00069 0XXXX 11122 96271 06907 11100 80789 19036
TT 23 12425 55555 00988 04044 11967 07067 22896 01007 33826 51558 44755 56576 55653 63642 66538 73745
77500 76775 88398 87897 99271 05077 07250 06073 22245 06073 33221 01031 44181 96996 55114 99043
66108 98049 77100 00069 77777 12988 00000 93895 03203 46568 01822 89347 01936 29207 01624 01010
35608
VV 23 12425 07841 01084 0XXXX 05059 02091 0XXXX 03390 01096 0XXXX 55555 11095 99067 22058 02091 33023
01092

Przebieg pogody w Polsce w dniu 19.IV.1965r.

Zachmurzenie było duże z większymi przejaśnieniami i miejscami występowały opady przesuwające się powoli ku zachodnim rejonom kraju. Na południu Polski notowano lokalne burze. Temperatura minimalna wahała się od -1°C w Bydgoszczy,Toruniu i Olsztynie do 7°C w Dęblinie, Sandomierzu i Terespolu, a maksymalna od 6°C w Opolu do 16°C w Sandomierzu.Wiatry były

PAŃSTWOWY INSTYTUT
YDROLOGICZNO-METEOROLOGICZNY
WARSZAWA

BIULETYN SYNOPTYCZNY

Legenda

Izolinie:

———	na mapach synop. dolnych izobary co 5 mb.
———	„ „ topografii barycznej izohipsy co 4 dkm.
– – – –	„ „ „ „ izotermy co 4° C
———	„ „ tendencji ciśnienia izalobary co 1 mb/3 godz.

Układy ciśnienia:

W — wyż
N — niż

Masy powietrza:

PP	powietrze polarne	m	morskie
PA	„ arktyczne	k	kontynentalne
PZ	„ zwrotnikowe	c	ciepłe
		s	stare

Fronty:

linia czerwona	front ciepły
„ niebieska	„ chłodny
„ fioletowa	„ zokludowany
„ naprzemian czerwona i niebieska	„ stacjonarny

Meteory (M):

⚲	mżawka
•	deszcz
✳	śnieg
▲	grad
▽	opady przelotne
⁄⁄⁄	obszar jednostajnych opadów deszczu
⁄⁄⁄	„ „ śniegu
≡	mgła
⊼	burza
<	błyskawica
+	zamieć śnieżna

Wielkość zachmurzenia (N):

○	niebo bezchmurne	
①	1/10	pokrycia nieba
◔	2/10—3/10	„ „
◕	4/10	„ „
◑	5/10	„ „
◕	6/10	„ „
◕	7/10—8/10	„ „
◐	9/10	„ „
●	10/10	„ „
⊗	niebo niewidoczne	

Wiatr.

⊢—○	1/2 m/sek
⊢—○	1 m/sek
⊢—○	2½ m/sek
⊢—○	5 m/sek

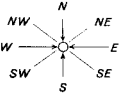

Rozmieszczenie danych:

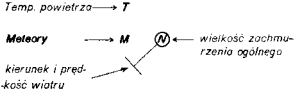

M — Wzór Nr VI/30

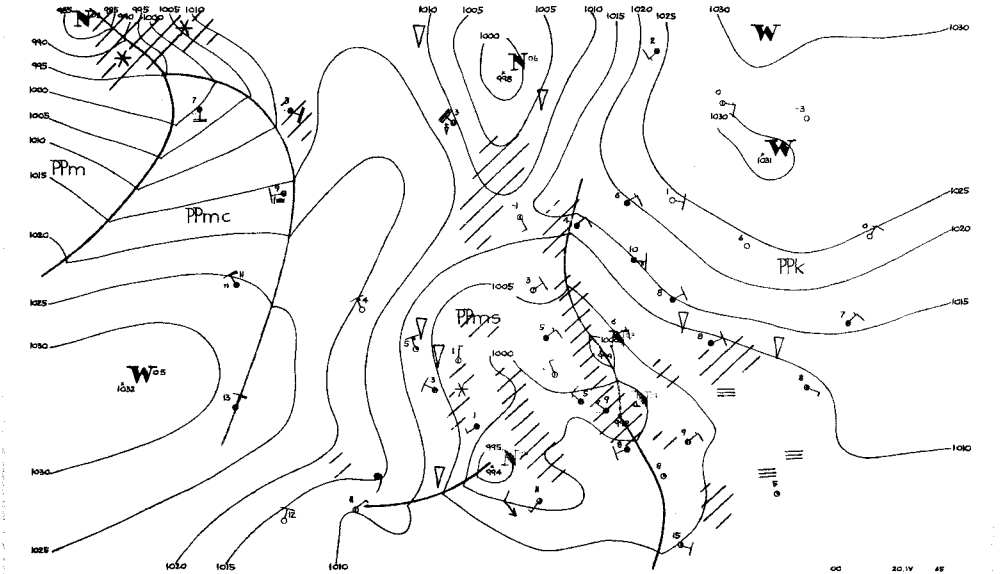
PPm
PPmc
PPms
PPk
1000
1005
1010
1015
1020
1025
1030
995
990
1032
998
994
1031
00
20.IV
45

2760
2800
-12
2800
-16
2840
2880
2920
2960
3000
3040
3080
3120
3160
-8
-4
0
-16
2880
2840
2800
-8
3080
-12
-16
2960
3160
3120
3080
3040
3000
-4
00
20.IV
45

5280
240
Z
280
320
360
400
440
480
520
560
5280
5240
5200
5160
5160
5200
5240
5280
5320
5360
5340
5320
5280
Z
C
5280
5320
5360
C
5320
Z
5340
C
5320
Z
5320
Z
5360
5400
5440
5240
Z
C
5480
5560
5520
00
20 IV
45

00 20.IV.65
12 19.IV.65

00 20.IV.65
12 19.IV.65

12.31.14

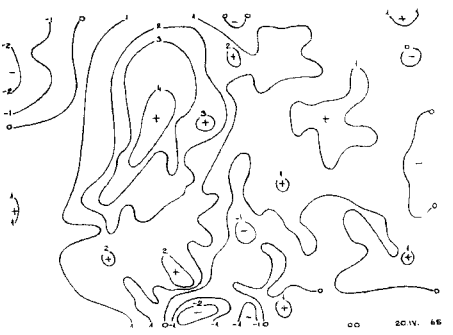

00 20.IV.65
12 19.IV.65

00 20.IV.65
12 19.IV.65

12.42.5



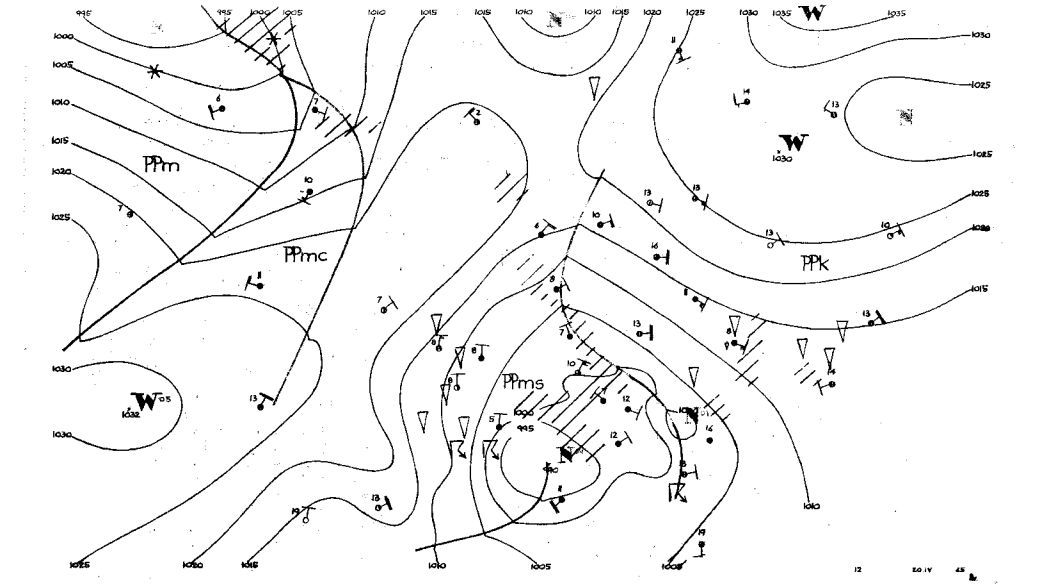
PPm
PPmc
PPk
PPms

Dane synoptyczne z Polski w dniu 20.IV.1965r.

SYNOP z godz.00 GMT.

105	83602	96612	04305	6742X	04400
150	60000	60016	05205	36301	03400
195	81206	97031	08807	855XX	03103
205	50402	70012	02906	45532	04102
235	80603	96102	03106	854XX	05704
250	80905	97035	02207	855XX	05704
272	20903	97038	05407	20930	04204
295	71404	97031	07607	754XX	05003
330	83606	57616	01406	4722X	06811
375	40906	65021	03306	00902	03801
400	81102	58102	01806	4567X	05805
424	83204	56616	00606	8052X	05712
465	81106	56106	00407	6547X	04605
495	51106	97031	04207	00906	05604
510	83606	97412	20054	65XXX	55707
560	82602	06466	99905	863XX	05400
570	70906	65031	00207	754XX	02703
575	31204	65036	99807	00904	05400
650	91410	00774	81852	9XXXX	52705
695	61105	60031	02707	25502	05705

SYNOP z godz.12 GMT.

105	71406	97022	05112	756XX	04206
150	80703	60022	07310	55XXX	06400
195	80809	97031	09513	885XX	01701
205	80401	20516	04007	862XX	06205
235	81206	97022	05210	884XX	04306
250	71109	97032	04812	726XX	04105
272	60906	98021	06213	625XX	05804
295	80906	97022	08013	854XX	05400
330	80907	50102	02910	6542X	06208
375	70909	70022	04313	62601	03203
400	83402	11536	02906	864XX	06203
424	83302	56586	02007	872XX	07102
465	70908	67032	01912	5553X	05301
495	70908	98022	04813	735XX	05400
510	93610	90497	20953	9XXXX	53305
560	70901	60036	00111	784XX	07802
570	70908	65022	00813	51600	05400
575	50907	62032	00015	28532	07803
650	91607	00877	82451	9XXXX	51201
695	71207	65026	03111	755XX	05400

TEMP legionowo,godz.00 GMT.

T	12374	23029	85355	03512	01409	70901	57608	01308	50544	74782	0XXXX	40703	86892	0XXXX	30897	00XX3	0XXXX
	20153	09XX7	0XXXX	15339	99XX3	0XXXX	10602	02XX3	0XXXX	11122	96271	07XX1					
T 23	12374	55555	00992	06034	11823	02521	22700	57608	33575	66724	44406	85884	55315	97992	14250	08XX2	66666
	27107	23110	20010	18205	17001	15499	14001	10002	77777	09992	00906	95895	01419	80804	01006	12522	01410
	01010	3081X															

TEMP Wrocław,godz.00 GMT.

T	12425	23001	85320	00005	00205	70857	57575	01209	50540	75761	01317	40698	87897	01619	30889	04052	01523
	20149	98008	0XXXX	15339	97007	0XXXX	10604	01051	0XXXX	11122	94276	08091					
T 23	12425	55555	00986	06053	11872	00005	22846	00005	33747	54545	44612	63644	55515	73746	66406	86887	77306
	03046	88276	07086	05250	05062	11198	98004	22133	97004	33104	01046	77777	12986	00000	98888	03505	37657
	01414	42274	01623	01010	8062X												
VV 23	12425	55555	11080	00058	99912												

Przebieg pogody w Polsce w dniu 20.IV.1965r.

Zachmurzenie duże z większymi przejaśnieniami. Na południu i zachodzie miejscami występowały opady deszczu, a na południu notowano gdzie niegdzie burze. Temperatura minimalna wahała się od 3°C w zachodniej połowie do 6°C w centrum i na wschodzie, a maksymalna od 7°C w Kłodzku do 15°C w Elblągu,Tarnowie, Krakowie, Częstochowie, Nowym Sączu i Radomiu.Wiatry były umiarkowane wschodnie i południowo-wschodnie.-

Druk PPWK - W. wa. Sobr. Zam. 4059/8/8/64 - 3.1 04 - V - 65 r. 2000 - 61 ark. drukarskich

PAŃSTWOWY INSTYTUT
HYDROLOGICZNO-METEOROLOGICZNY
WARSZAWA

21 [illegible] 1965

BIULETYN SYNOPTYCZNY

Legenda

Izolinie:

——— na mapach synop. dolnych izobary co 5 mb.
——— „ „ topografii barycznej izohipsy co 4 dkm.
– – – – „ „ „ „ izotermy co 4°C
——— „ „ tendencji ciśnienia izalobary co 1 mb/3 godz.

Układy ciśnienia:

W – wyż
N – niż

Masy powietrza:

PP	powietrze polarne	m	morskie
PA	„ arktyczne	k	kontynentalne
PZ	„ zwrotnikowe	c	ciepłe
		s	stare

Fronty:

linia czerwona	front ciepły
„ niebieska	„ chłodny
„ fioletowa	„ zokludowany
„ naprzemian czerwona i niebieska	„ stacjonarny

Meteory (M):

- mżawka
- deszcz
- śnieg
- grad
- opady przelotne
- obszar ciągłych opadów deszczu
- „ „ „ śniegu
- mgła
- burza
- błyskawica
- zamieć śnieżna

Wielkość zachmurzenia (N):

- nieba bezchmurne
- 1/10 pokrycia nieba
- 2/10 – 3/10 „ „
- 4/10 „ „
- 5/10 „ „
- 6/10 „ „
- 7/10 – 8/10 „ „
- 9/10 „ „
- 10/10 „ „
- nieba niewidoczne

Wiatr:

- 1/2 m/sek
- 1 m/sek
- 2½ m/sek
- 5 m/sek

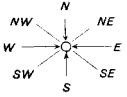

Rozmieszczenie danych:

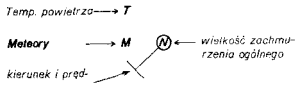

1005
1000
1000
1005
1010
1015
1020
1025
1030
1035
1035
1030
1025
1010
1015
1020
1025
1030
1030
1025
W
W
1030
W
1026
W
1033
N
994
N
995
994
N
995
PPm
PPk
1000
1020
1015
1028
1020
1015
1010
1005
1005
1010
00
21.IV
65

2760
-16
2760
-12
2800
-8
2840
2880
-8
-12
2920
2960
-12
3000
3040
-12
3040
3000
2960
-16
2920
2920
2960
-16
-12
3080
-8
2960
2920
-8
2880
2840
2800
2960
-8
2960
3000
-4
0
3000
3160
3120
3080
3040
3000
2960
-4
-8
2960
00
21.IV
65

5160
Z
5160
5200
5240
5280
5320
5320
5280
5240
5240
5280
5320
5320
5280
5240
Z
Z
5360
C
5240
5280
5320
5360
C
5320
Z
5320
Z
5360
5400
5440
5480
5280
5240
Z
5320
Z
5480
5520
C
5560
5520
5480
5480
5520
C
00
21.IV
65

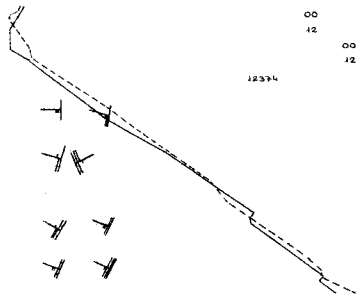
00 21.IV.65
12 20.IV.65
00 21.IV.65
12 20.IV.65
12334

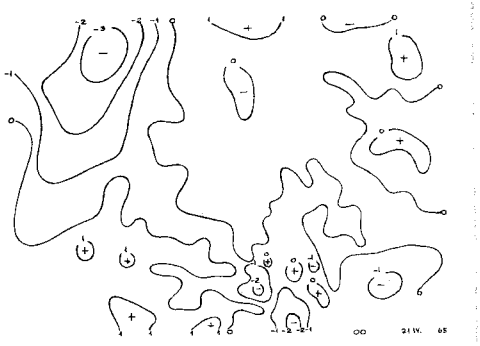
00 21.IV. 65

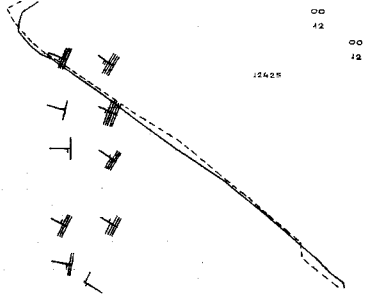
00 21.IV.65
12 20.IV.65
00 21.IV.65
12 20.IV.65
12425



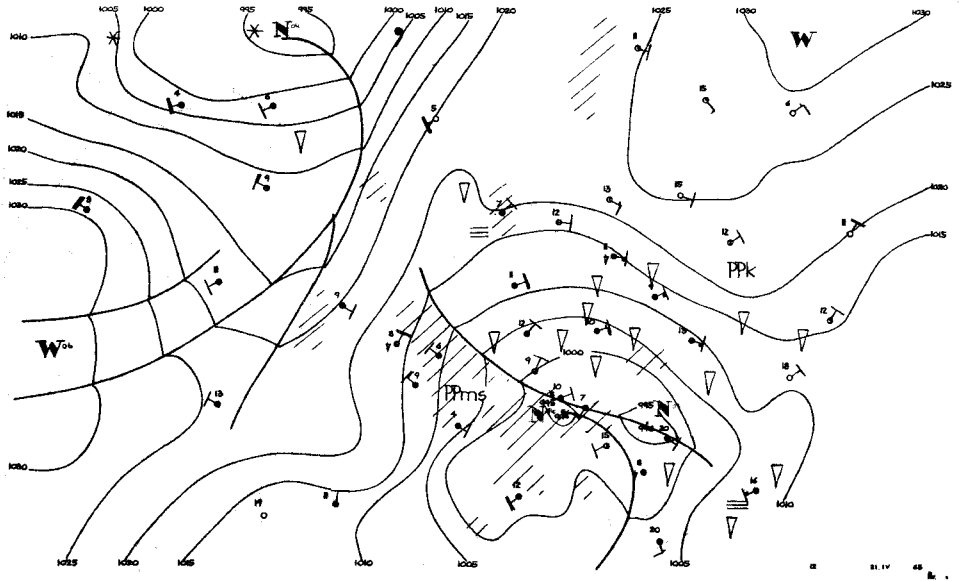
Ppk
Ppms

Druk PWN. - W-wa Solec 24. Zam. 4058/8/8/64. - 3.1.64. - A-4. Nakład 1000

Dane synoptyczne z Polski w dniu 21.IV.1965r.

SYNOP z godz.00 GMT.

105	80704	97021	07910	855XX	05206	
150	80402	58102	09408	855XX	05202	
195	brak	danych				
205	30903	60011	05707	00902	05303	
235	40905	97012	07809	45400	07204	
250	80905	97022	06509	863XX	06102	
272	30904	97011	08908	35500	05201	
295	70706	97036	09708	754XX	05706	
330	60908	60018	04509	65600	05004	
375	70708	65022	05509	755XX	09803	
400	50703	60015	03507	55600	06102	
424	80803	40103	02009	854XX	08102	
465	01405	60021	03507	00900	04802	
495	80904	97218	05208	855XX	05708	
510	90904	90714	22051	9XXXX	51400	
560	70904	60022	01408	755XX	06706	
570	80906	60021	02508	3557X	05704	
575	20902	62021	02207	00901	06703	
650	71405	8002[illegible]	83054	25X48	54802	
695	80805	60022	02608	855XX	07711	

SYNOP z godz.12 GMT.

105	70407	98022	07113	5253X	05704	
150	60407	65032	06809	755XX	06703	
195	80907	97216	09110	855XX	06604	
205	80705	65032	05613	2257X	06707	
235	70905	97012	06012	784XX	04707	
250	70807	97022	04912	725XX	05708	
272	80906	97802	06809	834XX	07705	
295	81407	97022	96413	854XX	06710	
330	80909	60032	03712	884XX	06704	
375	80807	60026	03210	6847X	07606	
400	80704	65252	03910	885XX	06101	
424	80262	60022	01910	884XX	07400	
465	80908	58806	01809	833XX	07707	
495	80908	97036	02609	6742X	07705	
510	93612	90494	21550	9XXXX	50500	
560	80504	56102	99209	863XX	07708	
570	80704	56106	99809	8536X	07705	
575	60705	65012	97714	625XX	07713	
650	63602	70019	81150	68XXX	51703	
695	81007	60022	00209	854XX	07706	

TEMP Legichowo,godz.00 GMT.

TT		12374	23059	85393	01001	01212	70918	58604	01213	50546	76791	01108	40704	89921	00907	30894	02XX8	OXXXX
		20153	01XXO	OXXXX	15341	00XXO	OXXXX	10605	02XX6	OXXXX	11122	94281	06XX1					
TT	23	12374	55555	00996	08067	11938	05045	22925	06043	33717	58607	44686	57604	55420	87901	10250	06XX0	66666
		26106	85006	20001	17401	77777	08996	00908	31855	01212	55318	55317	00804	01010	855XX			
VV	23	12374	07834	04XX3	OXXXX													

TEMP Wrocław,godz.00 GMT.

TT		12425	23009	85344	02027	01211	70890	56579	01118	50543	74755	00906	40702	86918	01105	30895	01031	01016
		20156	98004	00604	15346	97025	01108	10611	00063	OXXXX	11122	58262	05076					
TT	23	12425	55555	00987	08079	11964	08079	22924	06052	33900	05057	44598	64656	55402	86915	66287	03054	77262
		05063	88254	05063	12250	05063	11236	05070	22194	97005	33154	98022	44140	98031	55130	98033	66104	01070
		77777	12987	01103	60731	00718	49497	00905	[illegible]56	01016	55109	01205	01010	854XX				
VV	23	12425	07834	02094	OXXXX	55555	11094	99053	[illegible]	02057	33054	01003						

Przebieg pogody w Polsce w dniu 21.IV.1965r.

Zachmurzenie było duże z opadami i z większymi przejaśnieniami zwłaszcza w północno-wschodniej części kraju. W Tatrach i na Mazurach notowano gdzie niegdzie burze. Temperatura minimalna wynosiła od 1°C w Zakopanem i 3°C w Muszynie,Nowym Sączu i Aleksandrowicach do 8°C w Elblągu i Lęborku, a maksymalna od 7°C w Świnoujściu do 15°C w Szczecinie i Resku. Wiatry były umiarkowane i dość silne z kierunków wschodnich.-

PAŃSTWOWY INSTYTUT
ROLOGICZNO-METEOROLOGICZNY
WARSZAWA

22 · 45

BIULETYN SYNOPTYCZNY

Legenda

Izolinie:

——— na mapach synop. dolnych izobary co 5 mb.
——— „ „ topografii barycznej izohipsy co 4 dkm.
– – – – „ „ „ „ izotermy co 4°C
——— „ „ tendencji ciśnienia izalobary co 1 mb/3 godz.

Układy ciśnienia:

W – wyż
N – niż

Masy powietrza:

PP powietrze polarne
PA „ arktyczne
PZ „ zwrotnikowe

m morskie
k kontynentalne
c ciepłe
s stare

Fronty:

linia czerwona front ciepły
„ niebieska „ zimny
„ fioletowa „ zokludowany
„ naprzemian czerwona i niebieska „ stacjonarny

Meteory (M):

, mżawka
• deszcz
✳ śnieg
▲ grad
∴ opady przelotne

obszar jednostajnych opadów drobnych
„ „ „ „ śniegu
≡ mgła
▽ burza
↯ błyskawica
┼ zamieć śnieżna

Wielkość zachmurzenia (N):

○ niebo bezchmurne
① 1/10 pokrycie nieba
◔ 2/10–3/10 „ „
◔ 4/10 „ „
◑ 5/10 „ „
◑ 6/10 „ „
◕ 7/10–8/10 „ „
◕ 9/10 „ „
● 10/10 „ „
⊗ niebo niewidoczne

Wiatr:

1-2 m/sek
1 m/sek
2½ m/sek
5 m/sek

N NW NE W E SW SE S

Rozmieszczenie danych:

Temp. powietrza → T
Meteory → M (N) ← wielkość zachmurzenia ogólnego
kierunek i prędkość wiatru

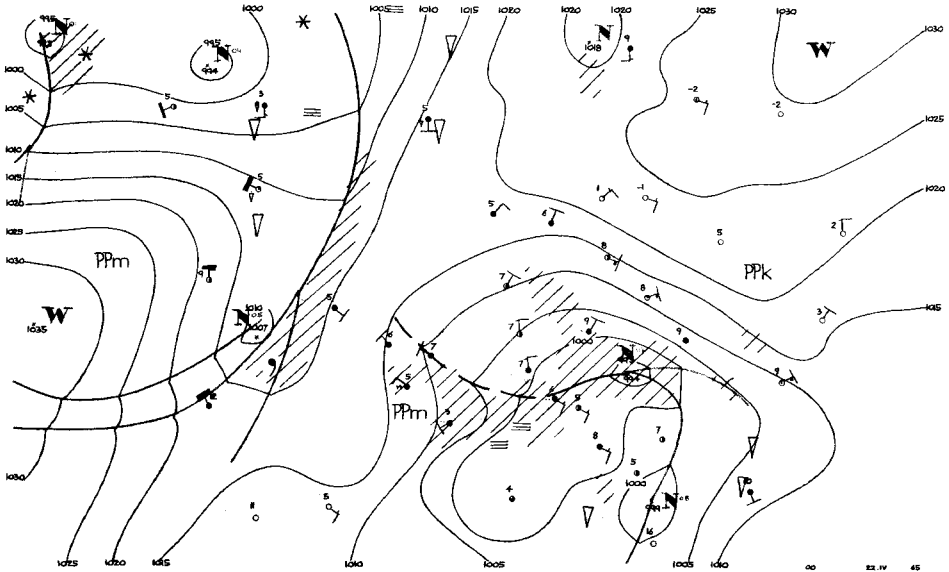
PPm
PPm
PPk
1000
1005
1010
1015
1020
1025
1030
1035
1018
1007
995
994
999
00
22.IV
45

2720
2760
-16
2800
-12
2840
2880
2920
2960
3000
-12
3000
-16
2960
2920
2920
3040
2960
-16
-12
3040
-8
2960
-12
2920
-8
2920
2880
2840
-8
-12
-8
-12
-12
2920
-8
2960
3000
-4
-4
3000
-4
3080
3040
-4
3000
-8
2960
-8
2960
00
22.IV
65

5160
5200
5240
5240
5200
5160
5160
5200
5240
5280
5320
5320
5280
5280
Z
Z
Z
Z
5280
5360
5400
5320
5400
5360
5440
5480
5520
5400
5320
5340
5560
5560
5520
5480
5440
5400
5360
5360
5400
5440
5480
5520
C
C
00
22.IV
65

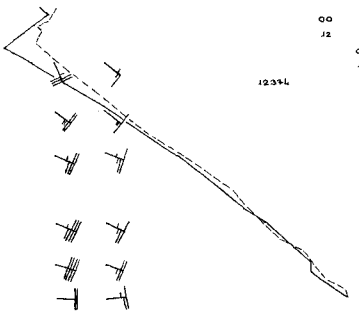
00 22.IV.65
12 21.IV.65
00 22.IV.65
12 21.IV.65
12.3+4

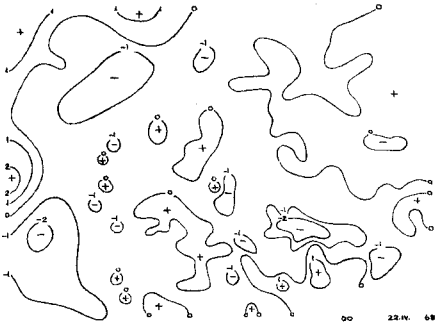
00 22.IV. 65

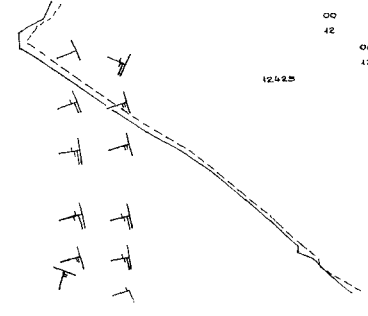
00 22.IV.65
12 24.IV.65
00 22.IV.65
12 24.IV.65
12.0+5



1000
995
995
1000
1005
1010
1015
1020
1025
1005
1010
1015
1020
1025
1030
1030
1025
1020
1015
1010
1005
1010
1025
1020
1015
1010
1005
1010
990
986
PPm
PPm
PPk
W
W
W
1033
1000
995
992
995
1006
12
22.IV
65

Dane synoptyczne z Polski w dniu 22.IV.1965r

SYNOP z godz.00GMT.

105	80405	96618	05308	6742X	07712
150	80403	20616	07005	6722X	05705
195	01106	97021	07807	00900	04706
205	80206	65031	04806	853XX	05706
235	80905	96208	04308	873XX	07707
250	80703	96612	03208	7732X	08803
272	50704	97018	04908	55500	08710
295	70707	97036	05109	754XX	06709
330	70406	58106	01809	763XX	07703
375	80708	58606	00909	855XX	07709
400	80201	58211	02107	856XX	07809
424	80103	50106	00208	854XX	08809
465	80906	58606	99408	4747X	07706
495	80706	97602	99109	6542X	06714
510	93614	90797	20350	9XXXX	50703
560	80305	40615	96708	873XX	07706
570	80906	56602	97108	854XX	06707
575	80703	58616	95508	6742X	07707
650	93603	00876	77852	9XXXX	52704
695	80803	58636	96306	6742X	05711

SYNOP z godz.12 GMT.

105	53607	97012	03613	5250Q	08609
150	60406	62031	04610	65500	04714
195	81013	97032	05210	855XX	52500
205	80705	60606	03312	2732X	09801
235	60707	97026	02513	625XX	04706
250	70908	98016	01611	725XX	02204
272	80910	97031	02512	825XX	01701
295	80914	96612	02806	7732X	03301
330	80408	58256	00911	835XX	07301
375	80510	60026	98307	854XX	03703
400	80403	40618	01309	774XX	08304
424	80305	60026	99110	884XX	07302
465	80509	58608	98206	6732X	03104
495	80906	96806	93606	834XX	05301
510	92912	90718	19850	9XXXX	50400
560	80505	58106	96507	884XX	05309
570	83605	60602	94407	854XX	03703
575	80102	70216	94007	5547X	04106
650	91805	00774	77055	9XXXX	55203
695	82205	65616	95207	3732X	03214

TEMP Legionowo, godz.00 GMT.

TT		12374	00021	85337	01003	01120	70887	57587	01118	50541	75774	01113	40699	87892	01312	30890	04XX7	01613
		20150	00XX2	0XXXX	15338	00XX2	0XXXX	10601	03XX9	0XXXX	11122	94277	10XX1					
TT	00	12374	55555	00991	08076	11883	01002	22842	01011	33768	53531	44649	61647	55416	85870	06250	05XX1	66666
		27710	22501	21503	20000	12600	11803	77777	09991	00910	23863	01119	73478	01116	30241	01703	01010	5732X
VV	00	12374	07828	05XX1	0XXXX	05043	05XX5	0XXXX	66666	07605	03306							

TEMP Wrocław, godz.00 GMT.

TT		12425	23001	85334	00008	00607	70883	58590	00609	50541	75815	00809	40699	88949	00808	30891	04082	00605
		20151	99055	00906	15340	99065	01202	11122	93283	07111								
TT	23	12425	55555	00986	08075	11926	05054	22810	52522	33787	52523	44749	55553	55705	57585	66638	62635	77550
		69754	88454	81876	99373	92978	11283	07112	22260	07112	07250	04094	44245	03081	55200	99055	66135	99074
		77114	02105	77777	12986	00000	51936	00307	14336	00805	91300	02605	16287	00805	94160	01503	72143	00604
		01010	855XX															

Druk. PPWK - W - wa. Sokoc 18. Zam. 4059/87/65/64 - 3.11.64 r. - A - 1

Przebieg pogody w Polsce w dniu 22.IV.1965r.

Zachmurzenie było duże z opadami deszczu, tylko w północnej części notowano większe przejaśnienia, a w szczecińskim w nocy lokalne rozpogodzenia. Temperatura minimalna wynosiła od 1°C w Zakopanem, 2°C w Łazynie do 8°C miejscami na pozostałym obszarze, a maksymalna od 6°C w Nowym Sączu i Zamościu do 16°C w Koszalinie. Wiatry były umiarkowane i dość silne i porywiste z kierunków wschodnich i północno-wschodnich.

PAŃSTWOWY INSTYTUT
HYDROLOGICZNO-METEOROLOGICZNY
WARSZAWA

23 Kwiec 1965

BIULETYN SYNOPTYCZNY

Legenda

Izolinie:

- na mapach synop. dolnych izobary co 5 mb.
- „ „ topografii barycznej izohipsy co 4 dkm.
- „ „ „ „ izotermy co 4° C
- „ „ tendencji ciśnienia izalobary co 1 mb/3 godz.

Układy ciśnienia:

W – wyż
N – niż

Masy powietrza:

PP	powietrze polarne	m	morskie
PA	„ arktyczne	k	kontynentalne
PZ	„ zwrotnikowe	c	ciepłe
		s	stare

Fronty:

linia czerwona	front ciepły
„ niebieska	„ chłodny
„ fioletowa	„ zokludowany
„ naprzemian czerwona i niebieska	„ stacjonarny

Meteory (M):

- mżawka
- deszcz
- śnieg
- grad
- opady przelotne
- obszar jednostajnych opadów deszczu
- „ „ „ śniegu
- mgła
- burza
- błyskawica
- zamieć śnieżna

Wielkość zachmurzenia (N):

- niebo bezchmurne
- 1/10 pokrycia nieba
- 2/10–3/10 „ „
- 4/10 „ „
- 5/10 „ „
- 6/10 „ „
- 7/10–8/10 „ „
- 9/10 „ „
- 10/10 „ „
- niebo niewidoczne

Wiatr.

- 1/2 m/sek
- 1 m/sek
- 2½ m/sek
- 5 m/sek

N, NW, NE, W, E, SW, SE, S

Rozmieszczenie danych:

Temp. powietrza → T

Meteory → M (N) ← wielkość zachmurzenia ogólnego

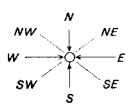

kierunek i prędkość wiatru

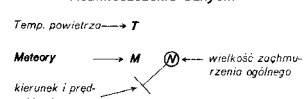

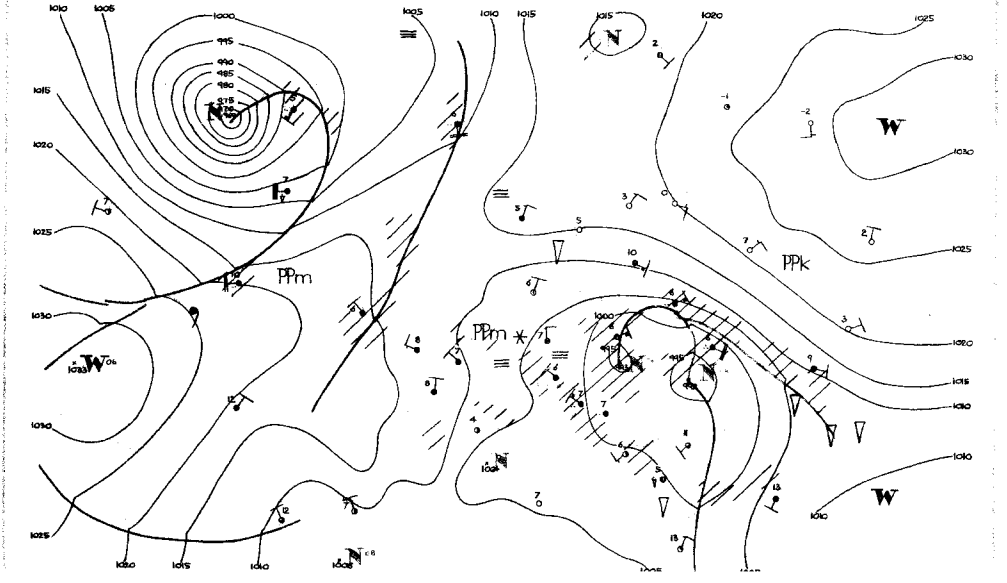

PPm
PPm
PPk
W
W
W
N
N
1000
995
990
985
980
975
1005
1010
1015
1020
1025
1030

2760
-16
-16
2800
2840
2880
2920
2920
2960
-20
2720
2680
2640
2600
-12
-8
-4
0
3000
3040
3080
3120
3160
2960
00 23.IV 45

5160
5200
5240
5280
5320
5360
5400
5440
5480
5520
5560
5600
Z
C
00 23.IV 45

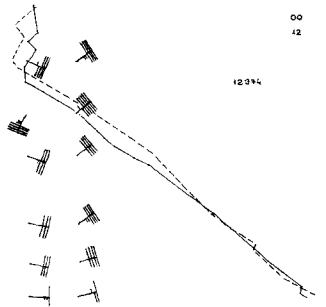
00 23.IV.65
12 22.IV.65
00 23.IV.65
12 22.IV.65
12 34

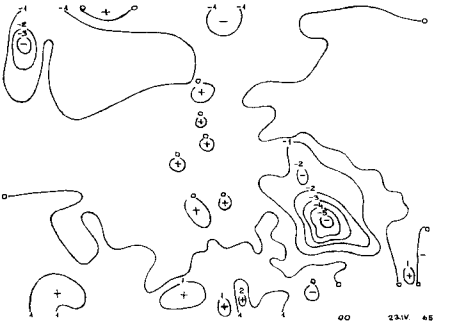
00 23.IV 65

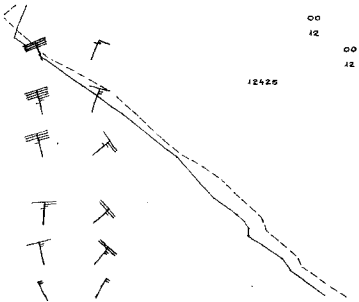
00 23.IV.65
12 22.IV.65
00 23.IV.65
12 22.IV.65
12 42 6

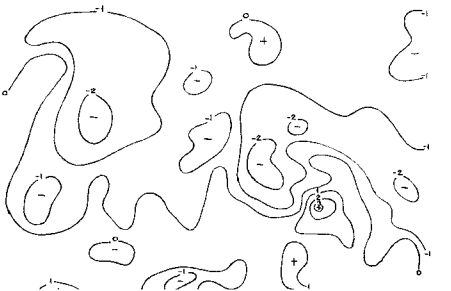

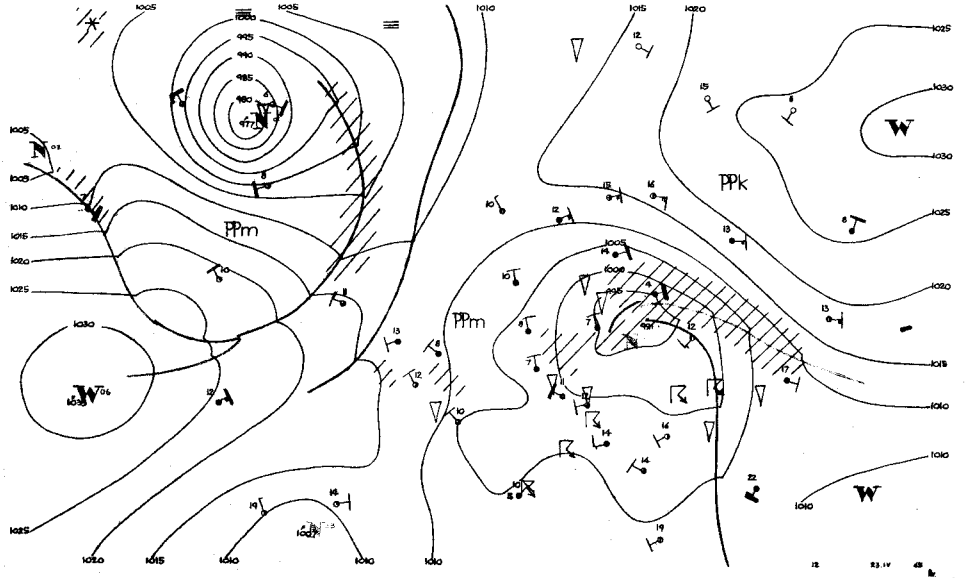

PPm
PPm
PPk
1005
1010
1015
1020
1025
1030
1000
995
990
985
980
977

SYNOP z godz.00 GMT.

105	00203	97021	04204	00900	03704
150	80406	60022	03706	855XX	04705
195	80607	97026	03606	854XX	03802
205	00404	58101	03306	00900	04702
235	80505	97022	02106	854XX	03709
250	80305	96612	01106	7742X	05602
272	80407	97802	01105	894XX	05708
295	80905	97022	01107	854XX	06601
330	83606	60031	01007	855XX	03707
375	70807	65026	96306	763XX	04701
400	73402	58101	01906	756XX	03703
424	83402	60022	00206	855XX	03703
465	80107	58616	95905	6732X	04710
495	80903	96616	97306	6742X	05000
510	93612	90494	18753	9XXXX	54710
560	83004	56605	98105	873XX	03400
570	80000	56616	94704	3732X	04302
575	82202	58102	96506	854XX	05302
650	92704	00567	78255	9XXXX	56701
695	83601	60022	97005	854XX	04400

SYNOP z godz.12 GMT.

105	73607	97022	02208	2243X	04805
150	83609	60022	XXX06	655XX	04716
195	80708	96616	94405	5732X	03724
205	70206	70022	02910	784XX	04701
235	80205	97026	00307	854XX	04707
250	83404	97026	98038	825XX	05806
272	83405	96802	96206	894XX	05717
295	80303	97806	93106	894XX	04717
330	83605	40615	00207	6722X	06204
375	83606	60218	94907	6847X	05604
400	83403	62608	02006	774XX	04208
424	83205	60606	00207	7842X	05207
465	83606	56616	95906	6732X	05202
495	62206	98036	94310	635XX	04504
510	93608	90497	19353	9XXXX	53207
560	82704	56616	98405	873XX	XX210
570	71402	65256	95407	793XX	04303
575	72708	60016	96407	754XX	03304
650	72507	65857	79355	68XXX	56208
695	52605	70251	96708	53400	04304

TEMP Legionowo,godz.00 GMT.

TT	12374	00XXX	85297	51510	01015	70818	60609	01113	50532	78805	01216	40688	89918	02022	30879	99017
	01218	20146	98011	01008	15335	99031	0XXXX	10599	03XX2	QXXXX	11122	81333	00021			
TT 00	12374	55555	00986	05057	11968	04041	22948	04045	33689	61619	44520	75777	55471	82846	66412	88893
77777	77333	00013	88309	00013	99280	98000	11268	99018	22251	97996	98250	97985	44133	99047	66666	07705
	09986	00907	23757	01218	37317	01224	54267	01207	61167	01105	01010	8732X				

TEMP Wrocław,godz.00 GMT.

TT	12425	23509	85308	51519	03507	70828	59607	03609	50535	73767	03518	40695	84862	03524	30889	98009
	03422	20150	01041	03516	15339	98031	03604	10606	99061	03503	11122	98262	06081			
TT 23	12425	55555	00985	06044	11876	50505	22828	52529	33743	58589	44722	58589	55676	61621	66620	65696
	77566	68705	88416	82842	99361	89919	11262	05079	07250	05072	33211	02058	44187	99022	55163	98023
	66102	98059	77777	12985	03402	79471	03519	10248	03423	91102	00102	01010	855XX			
VV 23	12425	07838	02107	02706	05054	03117	02707	03381	05134	QXXXX	55555	11060	04115	22050	03117	33030
	05134	77777	33071	02706	80035	02607										

Przebieg pogody w Polsce w dniu 23.IV.1965r.

Na północnym-zachodzie początkowo były przejaśnienia, później w całym kraju było zachmurzenie całkowite z opadami deszczu. Temperatura minimalna wynosiła od 3°C w Łebie, Muszynie i Chełmie do 8°C w wielu miejscowościach, a maksymalna od 5°C w Aleksandrowicach do 11°C w Szczecinie, Resku i Lublinie. Wiatry były umiarkowane i dość silne z kierunków zachodnich

Druk PWN - W - wa. Sokr. 8. Zam. 2558/8/1965/W-1 - 1.64 - 1.500 egz. Papier

PAŃSTWOWY INSTYTUT
OROLOGICZNO-METEOROLOGICZNY
WARSZAWA

BIULETYN SYNOPTYCZNY

Legenda

Izolinie:

- na mapach synop. dolnych izobary co 5 mb.
- „ „ topografii barycznej izohipsy co 4 dkm.
- „ „ „ „ izotermy co 4°C
- „ „ tendencji ciśnienia izalobary co 1 mb/3 godz.

Układy ciśnienia:

W — wyż
N — niż

Masy powietrza:

PP	powietrze polarne	m	morskie
PA	„ arktyczne	k	kontynentalne
PZ	„ zwrotnikowe	c	ciepłe
		s	stare

Fronty:

linia czerwona	front	ciepły
„ niebieska	„	zimny
„ fioletowa	„	zakładowany
„ naprzemian czerwona i niebieska	„	stacjonarny

Meteory (M):

- mżawka
- deszcz
- śnieg
- grad
- opady przelotne
- obszar jednostajnych opadów deszczu
- „ „ „ śniegu
- mgła
- burza
- błyskawica
- zamieć śnieżna

Wielkość zachmurzenia (N):

- niebo bezchmurne
- 1/10 pokrycia nieba
- 2/10 – 3/10 „ „
- 4/10 „ „
- 5/10 „ „
- 6/10 „ „
- 7/10 – 8/10 „ „
- 9/10 „ „
- 10/10 „ „
- niebo niewidoczne

Wiatr.

- 1/2 m/sek
- 1 m/sek
- 2½ m/sek
- 5 m/sek

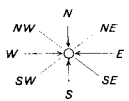

N, NW, NE, W, E, SW, SE, S

Rozmieszczenie danych:

Temp. powietrza → T

Meteory → M (N) ← wielkość zachmurzenia ogólnego

kierunek i prędkość wiatru

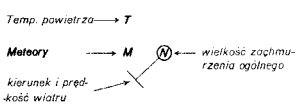

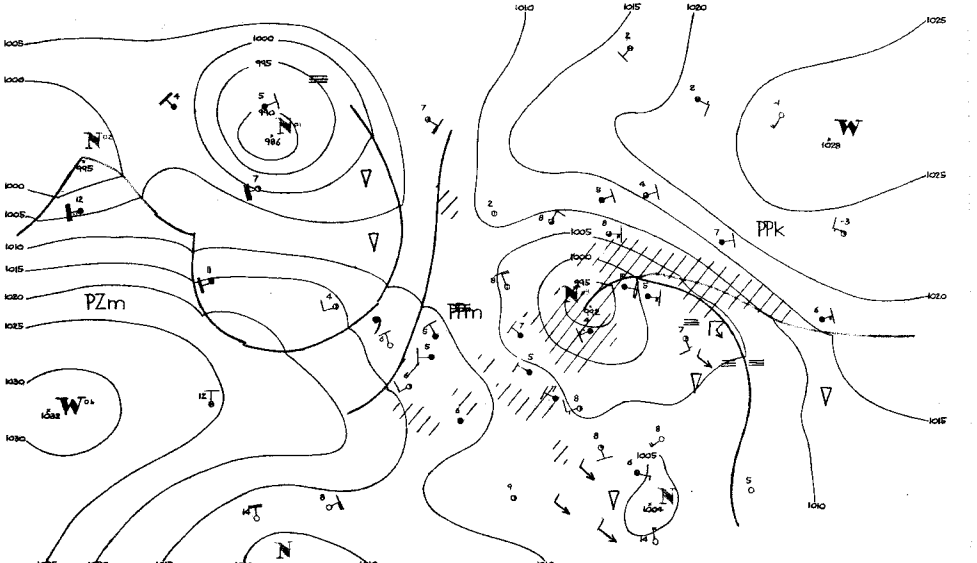
PZm
PPm
PPk

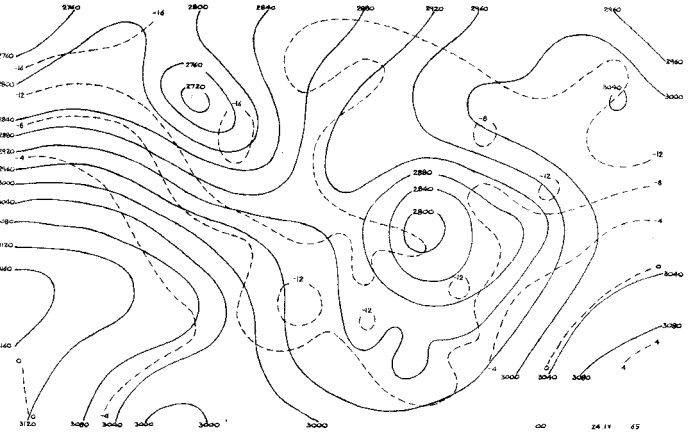
2760
2800
2840
2880
2920
2960
2960
2760
2720
2880
2840
2800
3040
3000
3040
3080
3120
3080
3040
3000
3000
3000
3040
3080
00
24.IV
65

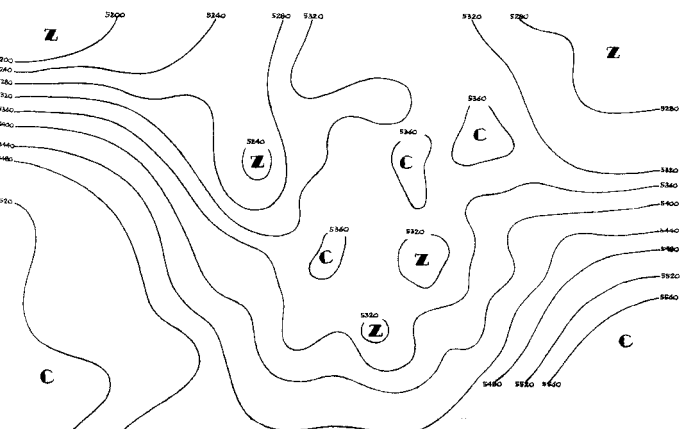
5200
5240
5280
5320
5320
5280
Z
Z
5360
C
5240
Z
5360
C
5360
C
5320
Z
5320
Z
C
C
5480
5520
5560
5520
5480
00
24.IV
69

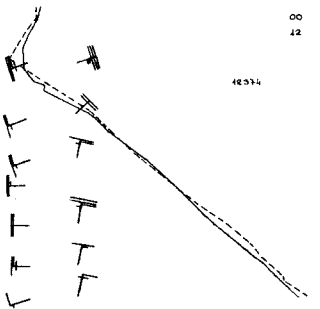
00 24.IV.65
12 23.IV.65
00 24.IV.65
12 23.IV.65
12374

00 24.IV 65

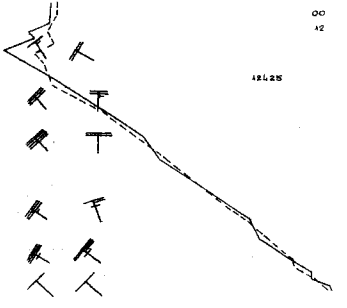
00 24.IV.65
12 23.IV.65
00 24.IV.65
12 23.IV.65
12425



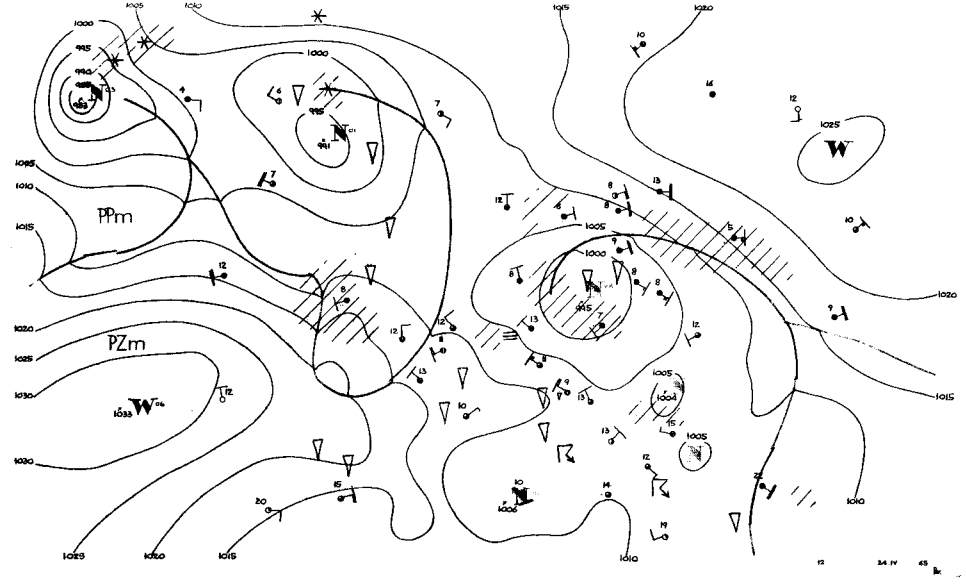
PPm
PZm

Dane synoptyczne z Polski w dniu 24.IV.1965r.

SYNOP z godz.00 GMT.

105	83204	96616	99905	6732X	03713	
150	83607	60606	96304	6732X	03710	
195	81102	96616	94103	8042X	02305	
205	83203	58612	02006	8052X	04710	
235	83204	97026	97504	854XX	03706	
250	83003	96606	96004	6732X	04704	
272	83602	97028	94004	894XX	04802	
295	81803	96616	94504	7732X	04202	
330	83209	56612	99805	6742X	04000	
375	82508	57616	95304	5732X	03203	
400	83204	58601	02405	856XX	04702	
424	82706	62036	01306	856XX	04802	
465	83105	50616	97204	6722X	03103	
495	82206	97218	97506	6747X	04106	
510	93210	90774	20654	9XXXX	54805	
560	82606	56616	01805	6722X	04102	
570	82706	56606	98305	853XX	04204	
575	82704	50616	00906	6742X	05213	
650	72505	65014	82157	652XX	57003	
695	82507	65028	00907	854XX	04209	

SYNOP z godz.12 GMT.

105	83206	96616	99004	6732X	03209	
150	80401	58616	96005	6732X	04211	
195	71506	97256	98006	69402	02211	
205	83405	62606	01707	5742X	05207	
235	82805	96616	97804	873XX	03211	
250	82504	96616	98105	7732X	05211	
272	72204	98018	96605	734XX	04211	
295	82204	97606	99407	894XX	05216	
330	82909	60616	90307	6532X	04308	
375	82206	58618	99707	6242X	05111	
400	82706	70026	02110	6262X	02400	
424	72810	65216	02903	4241X	05204	
465	72708	60806	99906	734XX	OXXXX	
495	62606	97806	02606	43461	04315	
510	93214	90714	23652	9XXXX	53312	
560	72807	65256	04508	5847X	04208	
570	72804	60256	01707	734XX	03210	
575	72706	62018	03710	22576	03808	
650	72506	70298	81055	98212	56211	
695	72706	70038	04903	734XX	03206	

TEMP Legionowo,godz.00 GMT.

	12374	01XXX	85273	52589	02709	70785	62625	02710	50523	76751	02508	40687	86863	02508	30880	00306
	02614	20146	97986	02606	15336	99014	02505	11122	85312	00011						
01	12374	55555	00984	04040	11896	50509	22820	54551	33680	64641	44508	75752	55431	83836	46868	00001
	77346	96962	88337	96962	99331	98986	11312	00006	22674	00006	99259	99993	44232	97984	55171	00001
	66150	99014	77777	09984	02503	30652	02711	40565	02467	32322	02510	28170	52605	01910	61712	

TEMP Wrocław,godz.00 GMT.

	12425	23010	85328	51528	OXXXX	70846	59617	03016	50535	78791	03220	40692	88698	02315	30880	00306
	03306	20145	98009	03110	15332	01046	03109	11122	92281	09101						
23	12425	55555	00987	06043	11974	06042	22936	02029	03910	02015	44772	57567	55730	53617	66917	77773
	77455	81828	88405	88883	99332	98998	11281	08098	22261	02038	33254	02045	98250	02023	55243	99999
	66200	98009	77154	01042	88130	03074	77777	12987	03205	64918	03019	74258	03209	00136	02705	01010
	855XX															

Przebieg pogody w Polsce w dniu 24.IV.1965r.

Zachmurzenie było duże z przelotnymi opadami deszczu. W ciągu dnia w woj. południowych notowano większe przejaśnienia, a w nocy nawet rozpogodzenia. W części południowej wystąpiły po południu burze, a w województwie lubelskim nawet mocne we Włodawie grad. Temperatura minimalna wahała się od 2°C w Suwałkach do 6°C w Słubicach i Szczecinie, a maksymalna od 4°C w Chojnicach i Koszalinie do 13°C w Słubicach. Wiatry były umiarkowane z kierunków południowych, jedynie w województwie

Druk PMW - W. wa. Sobiec 18. Zam. 4659/87/1965 - 3.16.84 - V-1 Cena zł 2.00 - 61 egz. Papier

PAŃSTWOWY INSTYTUT
ROLOGICZNO-METEOROLOGICZNY
WARSZAWA

BIULETYN SYNOPTYCZNY

Legenda

Izolinie:

——— na mapach synop. dolnych izobary co 5 mb.
——— „ „ topografii barycznej izohipsy co 4 dkm.
– – – – „ „ „ „ izotermy co 4°C
——— „ „ tendencji ciśnienia izalobary co 1 mb/3 godz.

Układy ciśnienia:

W — wyż
N — niż

Masy powietrza:

PP	powietrze polarne	m	morskie
PA	„ arktyczne	k	kontynentalne
PZ	„ zwrotnikowe	c	ciepłe
		s	stare

Fronty:

linia czerwona — front ciepły
„ niebieska — „ chłodny
„ fioletowa — „ zokludowany
„ naprzemian czerwona i niebieska — „ stacjonarny

Meteory (M):

- mżawka
- deszcz
- śnieg
- grad
- opady przelotne
- obszar jednostajnych opadów deszczu
- „ „ „ „ śniegu
- mgła
- burza
- błyskowica
- zamieć śnieżna

Wielkość zachmurzenia (N):

- nieba bezchmurne
- 1/10 — pokrycia nieba
- 2/10 – 3/10 — „ „
- 4/10 — „ „
- 5/10 — „ „
- 6/10 — „ „
- 7/10 – 8/10 — „ „
- 9/10 — „ „
- 10/10 — „ „
- nieba niewidoczne

Wiatr:

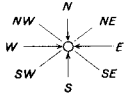

Rozmieszczenie danych:

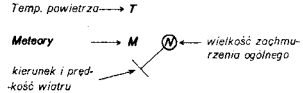

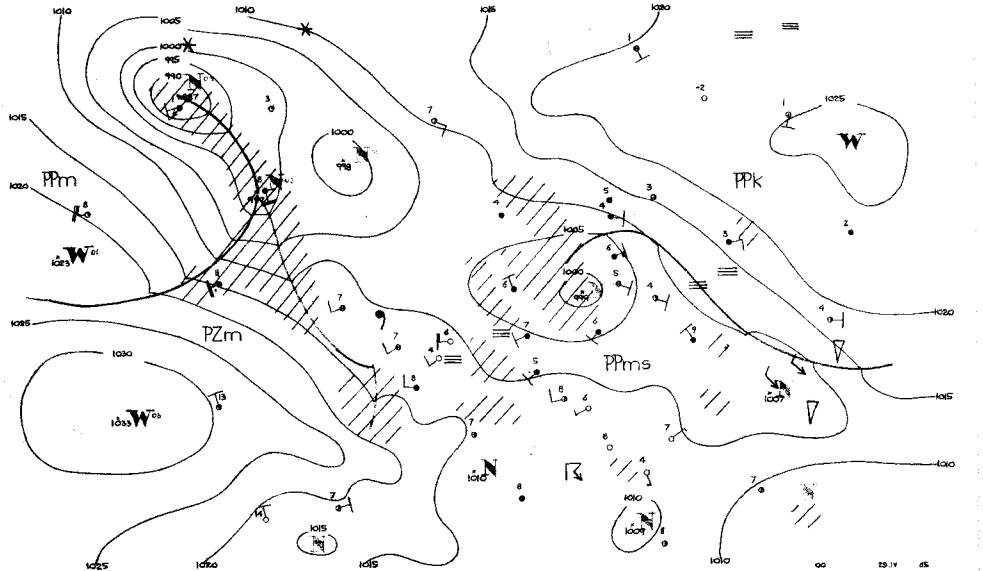
PPm
PZm
PPk
PPms

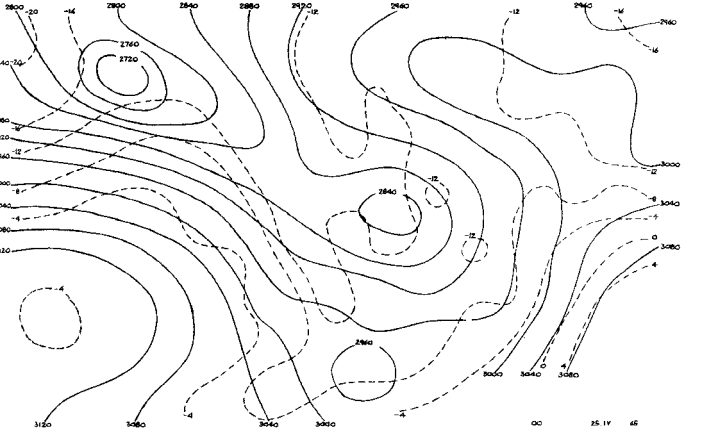
2800
2840
2880
2920
2960
2760
2720
2840
2960
3000
3040
3080
3120
00
25.IV
65

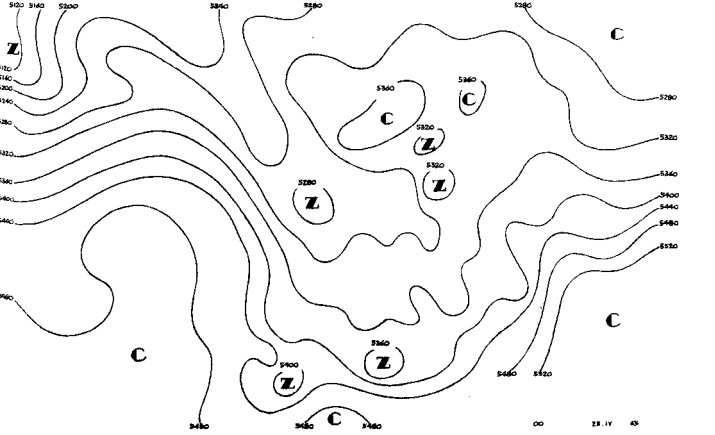
5120
5160
5200
5240
5280
5320
5360
5400
5440
5480
5520
Z
C
00
25.IV
63

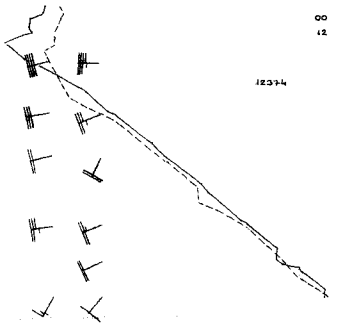
00 25.IV.65
12 24.IV.65
00 25.IV.65
12 24.IV.65
12334

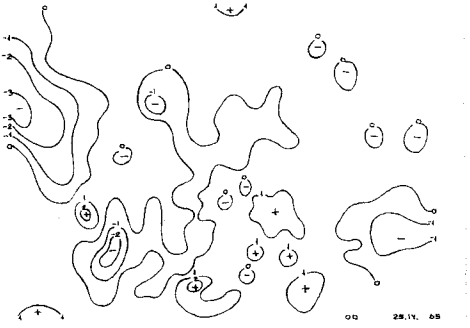
00 25.IV. 65

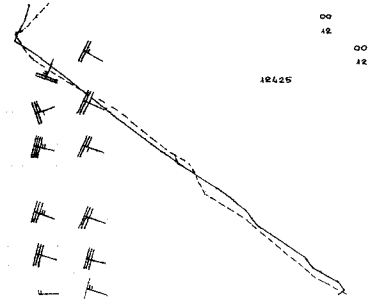
00 25.IV.65
12 24.IV.65
00 25.IV.65
12 24.IV.65
12425



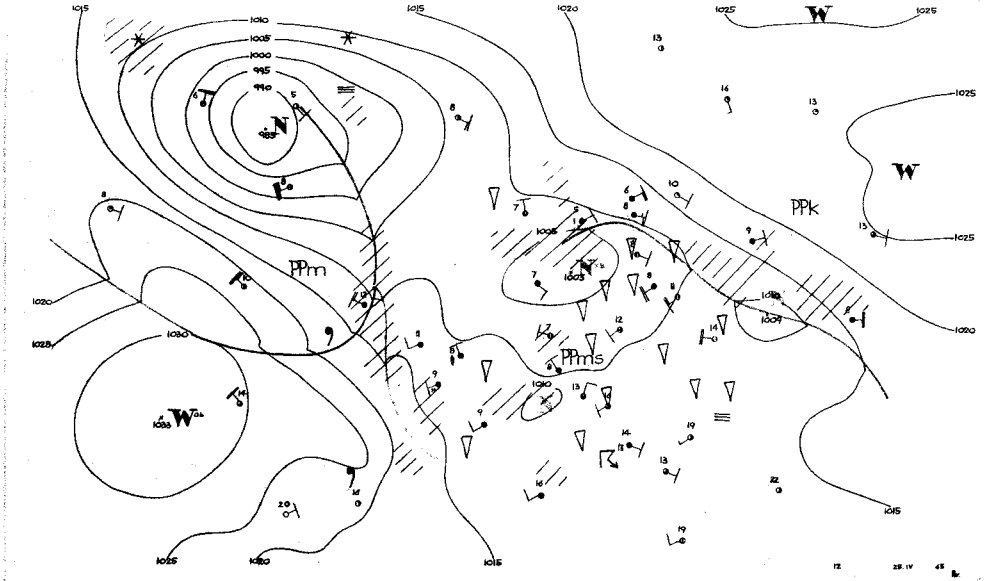
1015
1010
1005
1000
995
990
985
N
PPm
1020
1025
1030
1033
W
1015
1020
1025
W
1025
1025
W
PPk
1005
1003
N
1010
1009
1020
PPms
1010
1015
1025
1020
1015
12
25. IV
65

Dane synoptyczne z Polski w dniu 25.IV.1965r.

SYNOP z godz.00 GMT.

105	82905	96616	02204	6722X	04108
150	82502	58616	00404	7732X	03608
195	81804	97618	02405	8042X	03210
205	62204	65012	03905	694XX	04801
235	82706	96615	02205	873XX	03008
250	82505	97022	02905	863XX	03206
272	82504	97028	01204	894XX	04211
295	83603	97038	03505	863XX	04212
330	72702	58106	04605	756XX	04107
375	82304	58608	04506	6557X	03113
400	72704	60608	06206	756XX	04106
424	82304	60026	06806	855XX	04206
465	42304	60011	04805	45500	04107
495	22204	97251	07206	23500	03213
510	93212	90714	25553	9XXXX	53201
560	72205	56101	08804	755XX	03108
570	02004	40108	06604	00900	03206
575	70000	62028	08306	755XX	04010
650	22508	70413	88156	25X00	56203
695	12804	60011	09007	15600	00206

SYNOP z godz.12 GMT.

105	82705	97806	05407	894XX	05208
150	72205	65032	05509	725XX	04206
195	82007	98026	08108	854XX	02216
205	72705	60012	06109	755XX	02205
235	82106	97802	06108	894XX	06207
250	72205	97252	06810	4253X	05202
272	72206	98038	06608	685XX	04210
295	72206	97022	09510	724XX	04215
330	82205	57806	07409	53507	04206
375	52208	65038	08412	42560	04202
400	82703	68252	08406	784XX	04208
424	82908	40808	08708	6247X	06304
465	82105	57108	08010	5357X	03801
495	62702	97251	10909	5353X	06206
510	92715	90714	26452	9XXXX	52206
560	62108	65012	09911	685XX	03705
570	61803	60032	09011	635XX	04702
575	61801	65251	10912	625XX	05701
650	51811	70388	91054	52X00	54400
695	42402	65020	10914	42500	04400

TEMP Legionowo,godz.00 GMT.

TEMP	12374	23028	85338	53531	0XXXX	70855	60618	02613	50536	77784	02509	40694	87884	02514	30886	03XX7
	02620	20146	00XX6	02407	15333	01XX7	02408	10592	07XX6	0XXXX	14122	97264	09XX1			
TEMP 23	12374	55555	00992	05033	11972	04047	22900	50503	33875	50517	44835	54557	55796	54557	66691	61624
	77601	68697	88568	70714	99500	77784	11468	79804	22393	88898	33360	92934	01250	03XX7	66666	29505
	26409	24004	23204	22101	16701	10008	77777	03992	02204	78710	02614	33435	02510	11335	02693	73192
	02204	19132	02511	01010	8052X											

TEMP Wrocław,godz.00 GMT.

TEMP	12425	23051	85376	50521	02914	70905	60623	02817	50542	77775	02822	40699	89921	02613	30891	02052
	02012	20152	00045	02609	15340	99345	02507	10603	03098	02807	11122	96272	07101			
TEMP 23	12425	55555	00992	06047	11978	07049	22950	06036	33878	01501	44724	58619	55587	61631	66643	64661
	77609	67695	88500	77795	99371	92968	11272	06095	22255	06095	08250	08090	44237	03077	55229	04079
	66209	00044	77240	99042	88106	03097	77777	12992	02702	73416	02714	91300	02012	12182	02809	01010
	10930															
VV 23	12425	07833	03095	02515	55555	11060	03092	77777	02064	02413						

Przebieg pogody w Polsce w dniu 25.IV.1965r.

Zachmurzenie było duże z większymi przejaśnieniami, głównie na południowym-wschodzie. Występowały opady przeważnie przelotne i miejscami burzą. Temperatura minimalna wahała się od 0°C w Krakowie do 6°C w Słubicach i Gorzowie, a maksy

Druk PPWK - W. 1a, Sobc 18, Zam. 4599/8/1/64 - 3.III.65 - 1.-, 2000 - 61.86 mawa

PAŃSTWOWY INSTYTUT
)ROLOGICZNO-METEOROLOGICZNY
WARSZAWA

BIULETYN SYNOPTYCZNY

Legenda

Izolinie:

——— *na mapach synop. dolnych izobary co 5 mb.*
——— „ „ *topografii barycznej izohipsy co 4 dkm.*
– – – – „ „ „ „ *izotermy co 4°C*
——— „ „ *tendencji ciśnienia izalobary co 1 mb/3 godz.*

Układy ciśnienia:

W — *wyż*
N — *niż*

Masy powietrza:

PP	*powietrze polarne*	m	*morskie*
PA	„ *arktyczne*	k	*kontynentalne*
PZ	„ *zwrotnikowe*	c	*ciepłe*
		s	*stare*

Fronty:

linia czerwona — front ciepły
„ *niebieska* „ *chłodny*
„ *fioletowa* „ *zokludowany*
„ *naprzemian czerwona i niebieska* „ *stacjonarny*

Meteory (M):

mżawka
deszcz
śnieg
grad
opady przelotne
obszar jednostajnych opadów deszczu
„ „ „ *śniegu*
mgła
burza
błyskawica
zamieć śnieżna

Wielkość zachmurzenia (N):

niebo bezchmurne
1/10 *pokrycia nieba*
2/10 – 3/10 „ „
4/10 „ „
5/10 „ „
6/10 „ „
7/10 – 8/10 „ „
9/10 „ „
10/10 „ „
niebo niewidoczne

Wiatr:

1/2 m/sek
1 m/sek
2 1/2 m/sek
5 m/sek

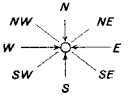

Rozmieszczenie danych:

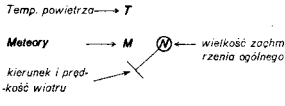

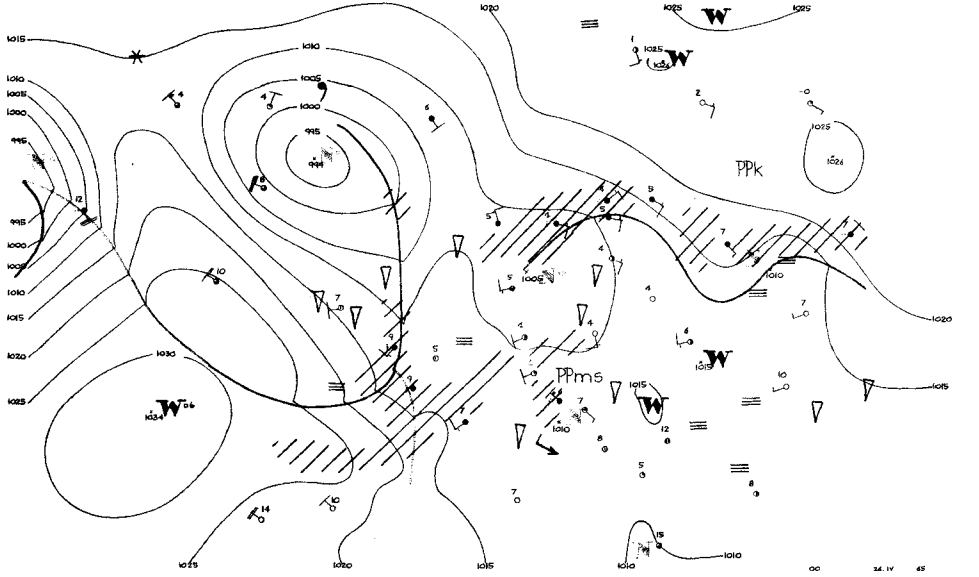
PPk
PPms
1015
1010
1005
1000
995
1020
1025
1030
1034
1026
00
26. IV
65

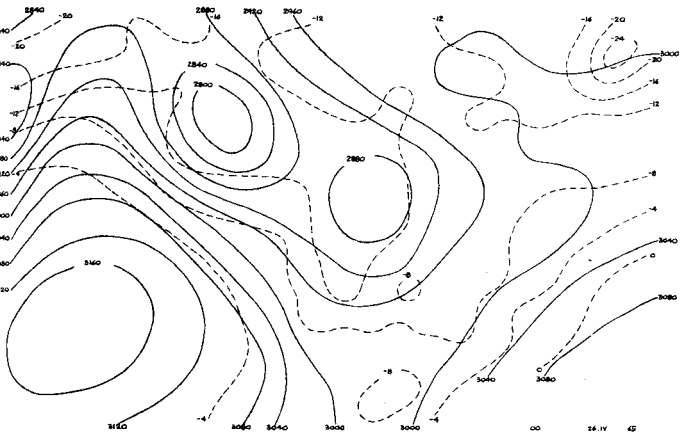
2840
2880
2920
2960
3000
3040
3080
3120
3160
2800
2840
2880
00
26.IV
45

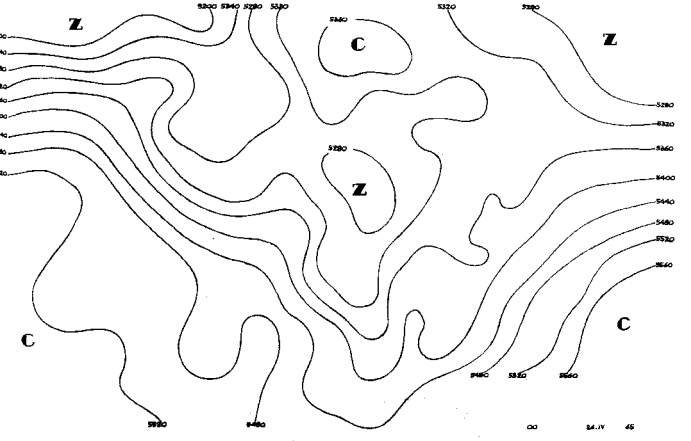
Z
C
Z
Z
C
C
5280
5320
5360
5400
5440
5480
5520
5560
5280
5320
5360
5400
5440
5480
5520
5560
00
24.IV
45

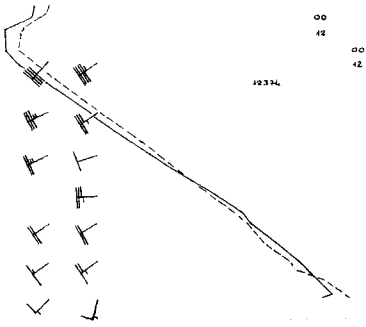
00 24.IV.65
12 25.IV.65
00 26.IV.65
12 25.IV.65
12324

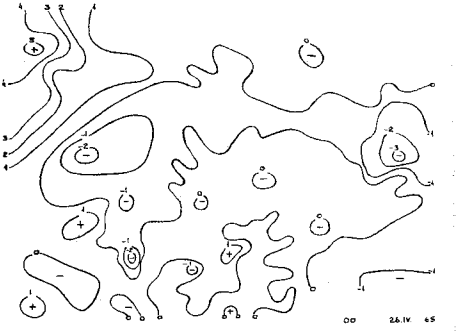
00 26.IV 65

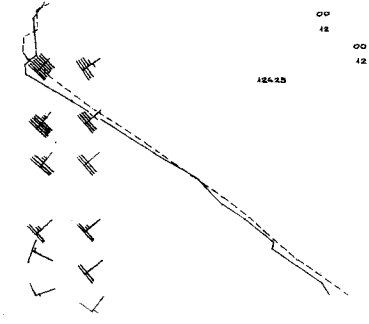
00 24.IV.65
12 25.IV.65
00 26.IV.65
12 25.IV.65
12425

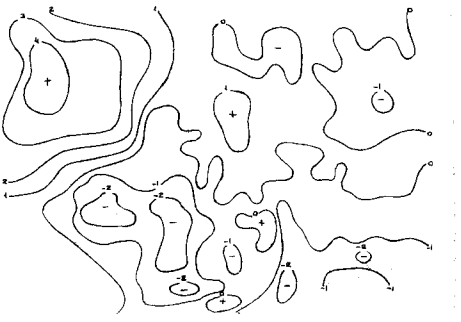

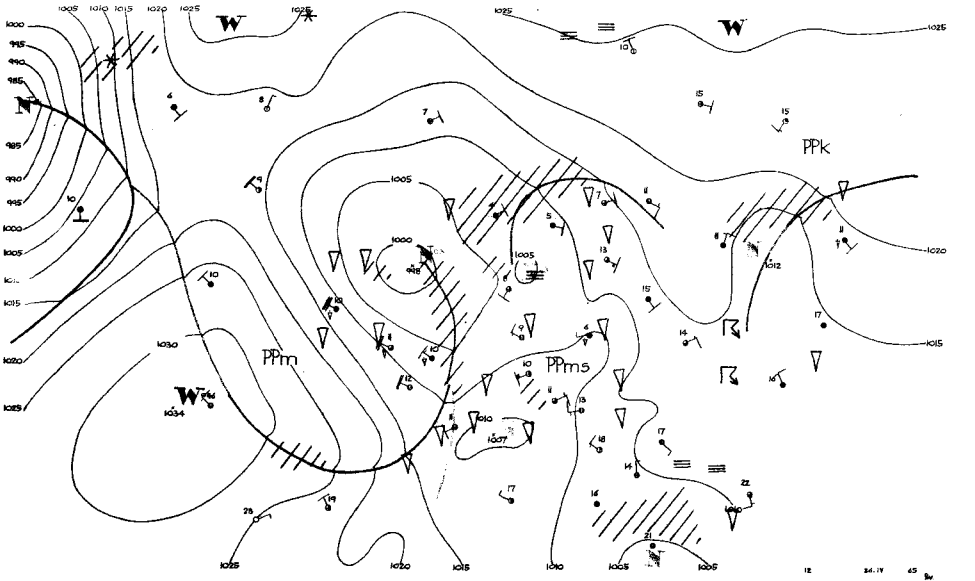
PPm
PPms
PPk

Druk PPWK - w. wz. 5o9c 18, zam 4056/87/64 - 3.II.64 A - 95000 50 Tom - Papier mapowy

Dane synoptyczne z Polski w dniu 26.IV.1965r.

SYNOP z godz.00 GMT.

105	81802	96102	07405	855XX	05400
150	72202	57102	08306	755XX	05204
195	81502	97021	10705	854XX	04104
205	82205	60022	07906	854XX	05003
235	02102	96108	08404	00900	00400
250	70000	96108	09503	756XX	03103
272	52002	97018	08706	55400	05801
295	61602	97011	11105	64500	04302
330	62202	56101	09803	656XX	02203
375	01802	57106	10404	00900	04205
400	02501	62022	10005	00900	01801
424	82404	60616	10505	856XX	04701
465	81801	18604	09306	862XX	05802
495	00202	97018	11505	00900	05400
510	83207	97714	27556	85XXX	55202
560	81003	60021	10506	3597X	04803
570	01802	56101	10603	60830	02803
575	60000	56109	11406	855XX	03705
650	91808	00853	90554	3XXXX	54707
695	00000	60021	12604	00900	03703

SYNOP z godz.12 GMT.

105	73203	96802	07807	795XX	05400
150	71403	65032	08511	68502	03802
195	81106	98031	09314	42507	05708
205	72204	65252	07909	734XX	06803
235	82504	97252	08108	73407	05705
250	71903	97018	08811	5362X	04704
272	82201	40616	10005	4732X	05002
295	61601	97171	08815	694XX	05714
330	62706	65252	09410	635XX	02705
375	82701	40252	10206	7627X	06206
400	72704	70252	09610	796XX	01706
424	50000	65251	10807	53500	04507
465	72603	60036	09909	72500	03000
495	72507	97801	10112	58668	06302
510	72204	97871	28553	73XXX	53302
560	67403	60026	11408	6846X	02805
570	73203	62216	10906	754XX	04106
575	82904	50602	12106	6547X	05207
650	91806	00778	89852	9XXXX	52004
695	61408	70801	09314	634XX	05810

TEMP Legionowo,godz.00 GMT.

	12374	23077	85397	00503	02206	70924	52612	02210	50543	78818	02312	40699	91941	02317	30888	05XX4	02120
	20146	02XX8	02210	15333	00XX7	0XXXX	10592	07XX8	0XXXX	11122	33280	08XX1					
TEMP 23	12374	55555	00998	05054	11379	07071	22940	04049	33681	60634	44418	89921	03250	08XX1	66666	28008	25108
	23003	17803	17000	15300	12905	77777	09998	02203	30316	02318	26177	02811	01010	00900			
TEMP 23	12374	07815	10XX8	0XXXX													

TEMP Wrocław,godz.00 GMT.

	12425	23075	85387	52536	03106	70904	61611	02112	50540	78808	02117	40695	91947	02127	30883	03056	02140
	20146	99308	0XXXX	15334	00049	0XXXX	10593	10157	0XXXX	11122	82324	04061	11100	70898	21041		
TEMP 23	12425	55555	00995	05046	11962	04025	22808	55562	33774	55567	44644	65655	55577	70714	66474	81839	77378
	95972	88358	99012	99324	04065	11305	04065	22294	02042	33280	02057	01250	02058	55238	02059	66210	99037
	77155	99047	88129	04098	99114	06102	11100	10157	77777	12995	00000	40962	02603	25866	03108	44743	01908
	98293	02141	33277	02138	01010	855XX											

Przebieg pogody w Polsce w dniu 26.IV.1965r.

Zachmurzenie było duże z większymi przejaśnieniami. Miejscami notowano przelotne opady, a na wschodzie burze. Rano występowały zamglenia i lokalne mgły. Temperatura minimalna wynosiła od -2°C w Jeleniej Górze do 5°C w kilku miejscowościach na południu i północy kraju, a maksymalna od 8°C w Kętrzynie do 17°C w Terespolu,Chełmie i Rzeszowie. Wiatry były słabe zmienne,przeważnie z kierunków południowych.-

PAŃSTWOWY INSTYTUT
OROLOGICZNO-METEOROLOGICZNY
WARSZAWA

BIULETYN SYNOPTYCZNY

Legenda

Izolinie:

- ——— na mapach synop. dolnych izobary co 5 mb.
- ——— „ „ topografii barycznej izohipsy co 4 dkm.
- – – – „ „ „ „ izotermy co 4° C
- ——— „ „ tendencji ciśnienia izalobary co 1 mb/3 godz

Układy ciśnienia:

W [illegible]

N [illegible]

Masy powietrza:

PP	powietrze polarne	m	morskie
PA	„ arktyczne	k	kontynentalne
PZ	„ zwrotnikowe	c	ciepłe
		s	stare

Fronty

linia czerwona [illegible]

„ niebieska [illegible]

„ fioletowa [illegible]

„ naprzemian czerwona i niebieska [illegible]

Meteory (M):

- mżawka
- deszcz
- śnieg
- grad
- opady przelotne
- obszar [illegible]
- „ [illegible]
- mgła
- burza
- [illegible]
- zamieć śnieżna

Wielkość zachmurzenia (N):

- niebo bezchmurne
- 1/10 pokrycia nieba
- 2/10–3/10 „ „
- 4/10 „ „
- 5/10 „ „
- 6/10 „ „
- 7/10–8/10 „ „
- 9/10 „ „
- 10/10 „ „
- niebo niewidoczne

Wiatr.

- 1/2 m/sek
- 1 m/sek
- 2½ m/sek
- 5 m/sek

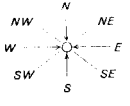

N, NW, NE, W, E, SW, SE, S

Rozmieszczenie danych:

Temp. powietrza ⟶ T

Meteory ⟶ M (N) ⟵ wielkość zachmurzenia ogólnego

kierunek i prędkość wiatru

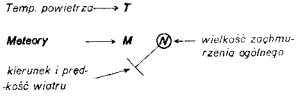

[illegible] – Wzór Nr VI/30

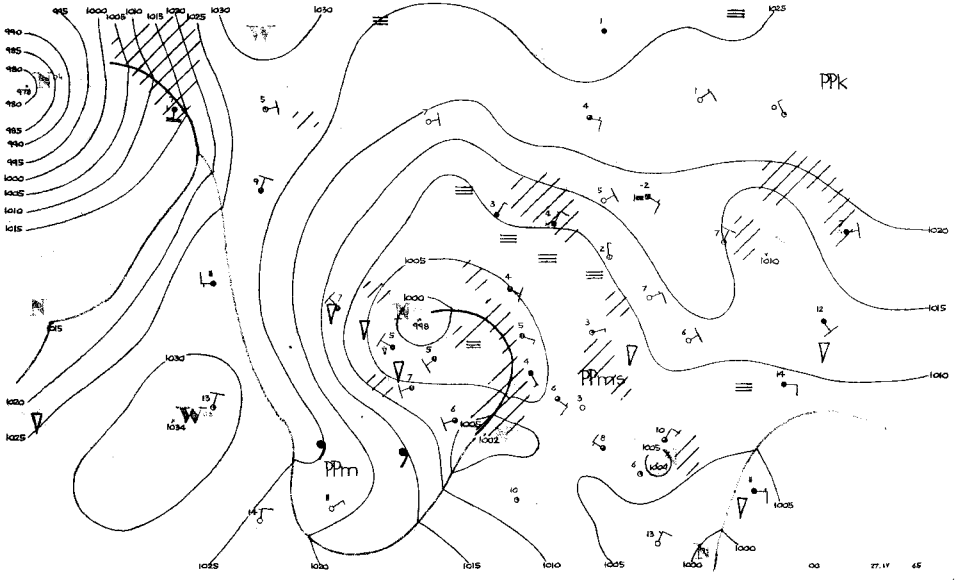
PPk
PPm
PPmrs
995
1000
1005
1010
1015
1020
1025
1030
1034
990
985
980
978
930
1002
1004
00
27.IV
65

2680
2720
2760
2800
2840
2880
2920
2960
3000
3000
3000
-12
3040
3040
-12
3000
2960
2960
3000
-12
-8
2920
2880
2840
2800
2960
2920
-8
-4
0
3040
3080
3120
2960
3000
3040
3080
3120
0
3160
3120
3080
3040
3000
2960
-4
-4
00
27.IV 45

Z
Z
5280
5320
5360
5400
5440
5480
5520
5280
Z
C
C
C
5520
5360
5400
00
27.IV 45

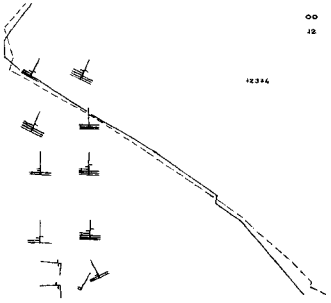
00 23.IV.65
12 24.IV.65
00 25.IV.65
12 26.IV.65
12345

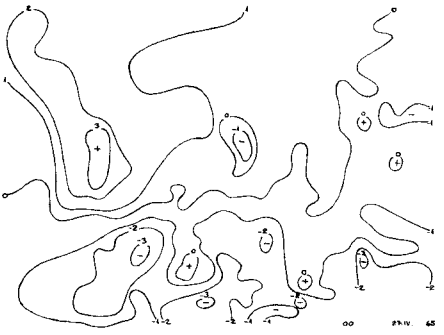
00 23.IV. 65

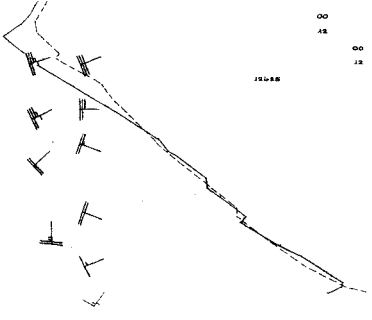
00 23.IV.65
12 24.IV.65
00 25.IV.65
12 26.IV.65
12345

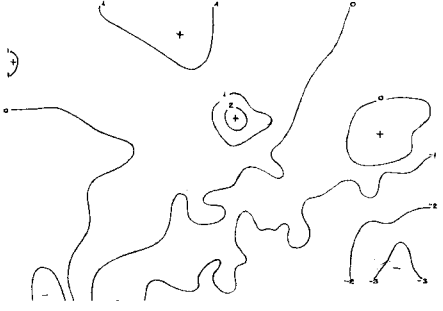

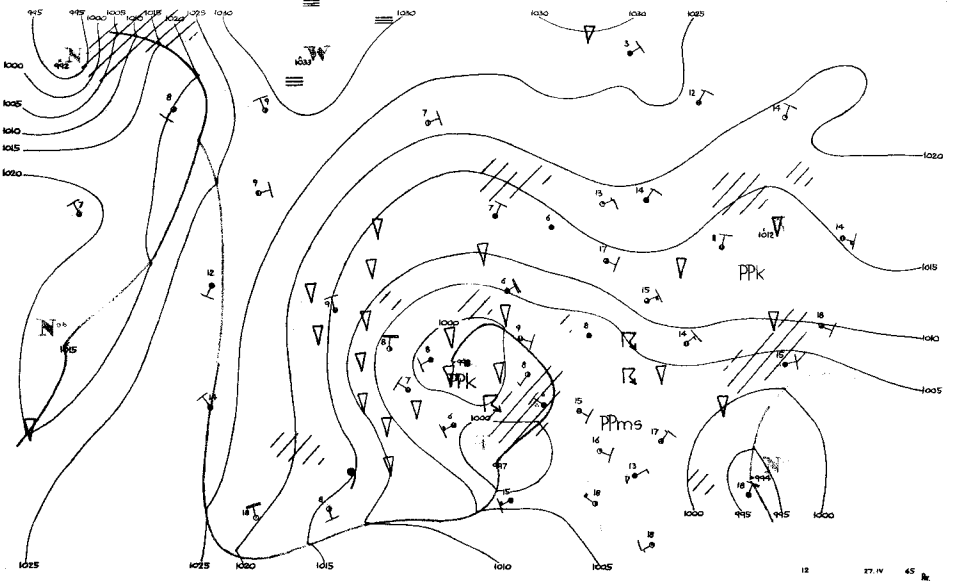
PPk
PPk
PPms

Dane synoptyczne z Polski w dniu 27.IV.1965r.

SYNOP z godz.00 GMT.

105 01403 97020 06104 00900 03707
150 00000 56108 07705 00900 04400
195 80000 97252 09406 894XX 05704
205 71106 65021 04705 756XX 04712
235 01102 97020 07205 00900 03703
272 00901 50100 08902 00900 02400
250 01302 96100 08003 00900 02803
295 80000 96618 09107 8042X 06602
330 51403 60011 06207 855500 04711
375 20901 58101 08403 00902 02710
400 61503 58101 05105 2463X 03715
424 01502 40101 06104 00900 04817
465 01203 56101 07204 00900 02710
495 06401 95106 07805 00900 05719
510 92215 90497 22555 9XXXX 54721
560 21402 40101 07703 00902 02815
570 80901 456601 07304 8087X 04714
575 80000 40616 07306 8042X 05720
650 91801 00774 86055 9XXXX 56716
695 92401 05471 07506 9XXXX 05820

SYNOP z godz.12 GMT.

105 70907 97022 04612 63508 02602
150 60405 58104 07408 355XX 05703
195 71210 97026 06816 52402 06711
205 81407 60168 02112 59403 02606
235 80805 97031 05010 63407 04706
272 80402 20251 05509 894XX 08711
250 80902 96612 05208 7732X 07704
295 71408 97022 04917 63406 04713
330 61108 58052 02913 4253X 04709
375 80000 25206 03808 862XX 07709
400 81601 70032 02010 885XX 03704
424 61205 65031 02013 626XX 01721
465 70902 56102 03209 6253X 06707
495 61804 98018 04812 62500 06201
510 91810 90854 21452 9XXXX 52210
560 70902 65031 02711 785XX 01609
570 70000 65032 03612 725XX 05607
575 61401 60016 03009 4353X 05805
650 61403 82031 84952 22206 53400
695 60702 70038 03913 63500 06712

TEMP Legionowo,godz.00 GMT.

TT 12374 23069 85371 XXXXX 00904 70891 59732 01809 50541 77804 01812 40697 90921 01918 30886 04XX4 01914
20145 01XX8 02011 15332 02XX2 0XXXX 10592 07XX3 0XXXX 11122 90293 07XX1
TT 23 12374 55555 00997 02027 11730 57697 22700 59732 33648 64677 44632 64671 00250 05XX6 66666 31604 30204
29307 26207 21502 17000 10007 77777 09997 00000 52945 00904 79808 00904 05685 01910 20385 01919 42147
02008 01010 00900
VV 23 12374 07817 0EXX3 0XXXX 66666 07208 06009

TEMP Wrocław,godz.00 GMT.

TT 12425 23043 85372 00512 XXXXX 70895 60619 01812 50542 76811 02210 40700 87897 02514 30891 04053 02614
20150 01048 02214 15338 00031 02215 11100 97264 09111
TTT 23 12425 55555 00991 05036 11972 08052 22957 08043 33805 53545 44708 61622 55692 60616 66600 68715 77576
68745 88519 74824 99478 78801 11391 88908 22300 04061 33264 09106 06250 06073 55238 03054 66705 03051
77185 98003 88171 00039 99141 00041 11117 02074 22108 01061 77777 12991 00000 57730 02112 10134 02208
01010 00900

Przebieg pogody w Polsce w dniu 27.IV.1965r.

Zachmurzenie było duże i miejscami w dzielnicach centralnych i zachodnich notowano drobne opady deszczu. Na południowym-zachodzie wystąpiły większe przejaśnienia. W godzinach popołudniowych na wschodzie zanotowano lokalne burze. Temperatura minimalna wahała się od 0°C w Lęborku, Helu, Łebie, Hel, Dydrojeszy, Olsztynie i Kętrzynie do 7°C w Terespolu, a maksymalna od 8°C na Helu do 17°C w Białymstoku. Wiatry były słabe tylko w czasie burz w porywach silniejsze z kierunków wschodnich.-

Druk PPWK - w - wz. 5/66. Zam. 409/69/65 - 3.V.65 - 1.500 - Ark. wyd. 0,25

PAŃSTWOWY INSTYTUT
ROLOGICZNO-METEOROLOGICZNY
WARSZAWA

28 KWIE 1965

BIULETYN SYNOPTYCZNY

Legenda

Izolinie:

——— na mapach synop. dolnych izobary co 5 mb.
——— „ „ topografii barycznej izohipsy co 4 dkm.
– – – – „ „ „ „ izotermy co 4° C
——— „ „ tendencji ciśnienia izalobary co 1 mb/3 godz.

Układy ciśnienia:

W — wyż
N — niż

Masy powietrza:

PP	powietrze polarne	m	morskie
PA	„ arktyczne	k	kontynentalne
PZ	„ zwrotnikowe	c	ciepłe
		s	stare

Fronty:

linia czerwona	front ciepły	
„ niebieska	„ chłodny	
„ fioletowa	„ zakładowany	
„ naprzemian czerwona i niebieska	„ stacjonarny	

Meteory (M):

⚲	mżawka
•	deszcz
✳	śnieg
▲	grad
▽	opady przelotne
⁘	obszar jednostajnych opadów deszczu
⁘	„ „ „ śniegu
≡	mgła
⊼	burza
<	błyskawica
+	zamieć śnieżna

Wielkość zachmurzenia (N):

○	niebo bezchmurne	
⦶	1/10	pokrycia nieba
◔	2/10–3/10	„ „
◕	4/10	„ „
◑	5/10	„ „
◑	6/10	„ „
◕	7/10–8/10	„ „
◐	9/10	„ „
●	10/10	„ „
⊗	niebo niewidoczne	

Wiatr.

⊢—o	1/2 m/sek
⊢—o	1 m/sek
⊢—o	2½ m/sek
⊢—o	5 m/sek

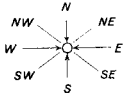

Rozmieszczenie danych:

Temp. powietrza ⟶ T

Meteory ⟶ M (N) ⟵ wielkość zachmurzenia ogólnego

kierunek i prędkość wiatru

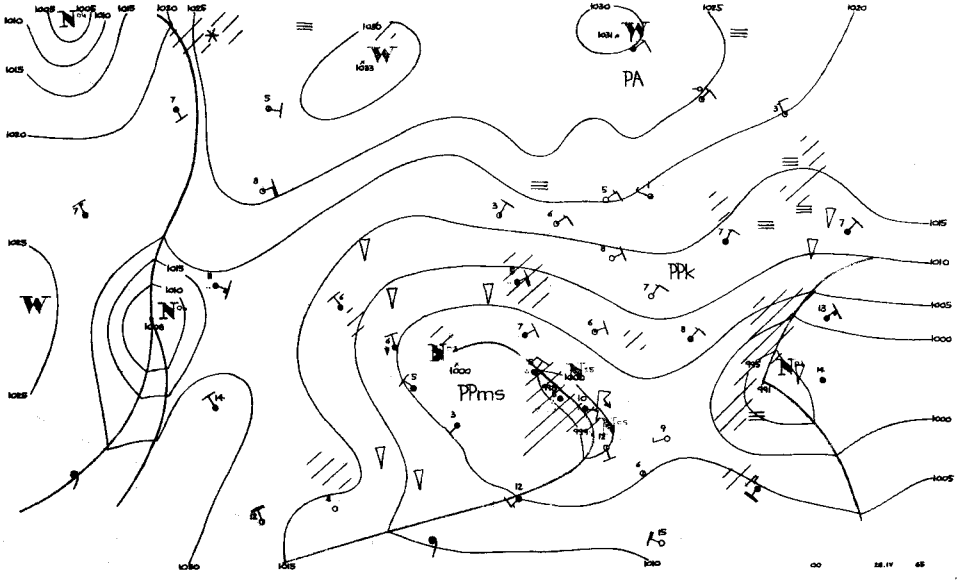
PA
PPk
PPms

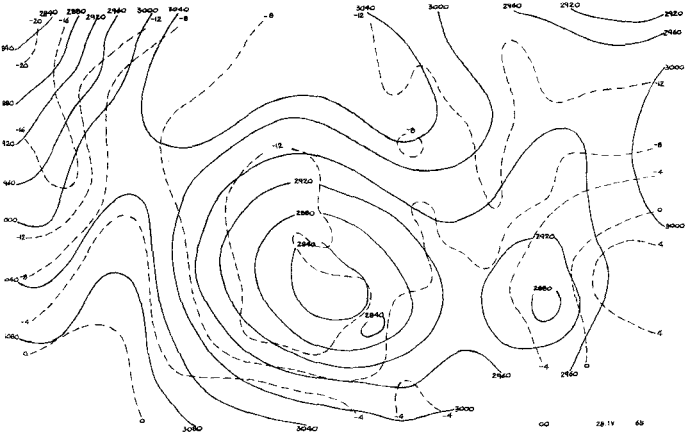

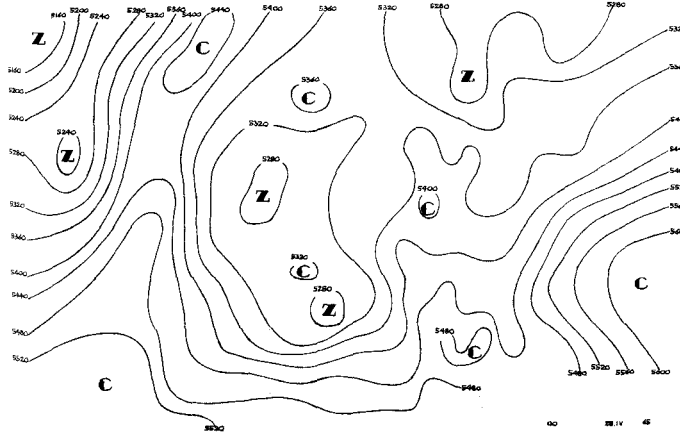

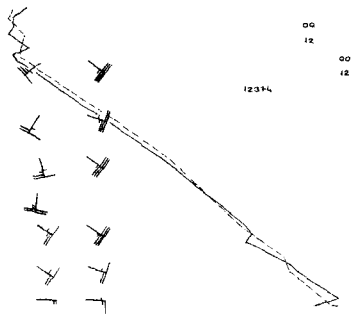
00 28.IV.65
12 29.IV.65
00 28.IV.65
12 29.IV.65
12345

00 28.IV. 65

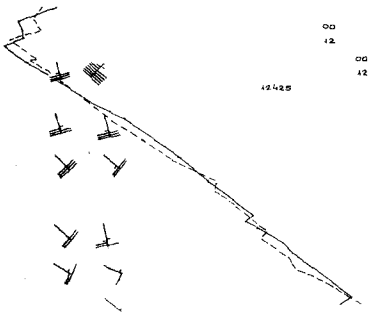
00 28.IV.65
12 29.IV.65
00 28.IV.65
12 29.IV.65
12425

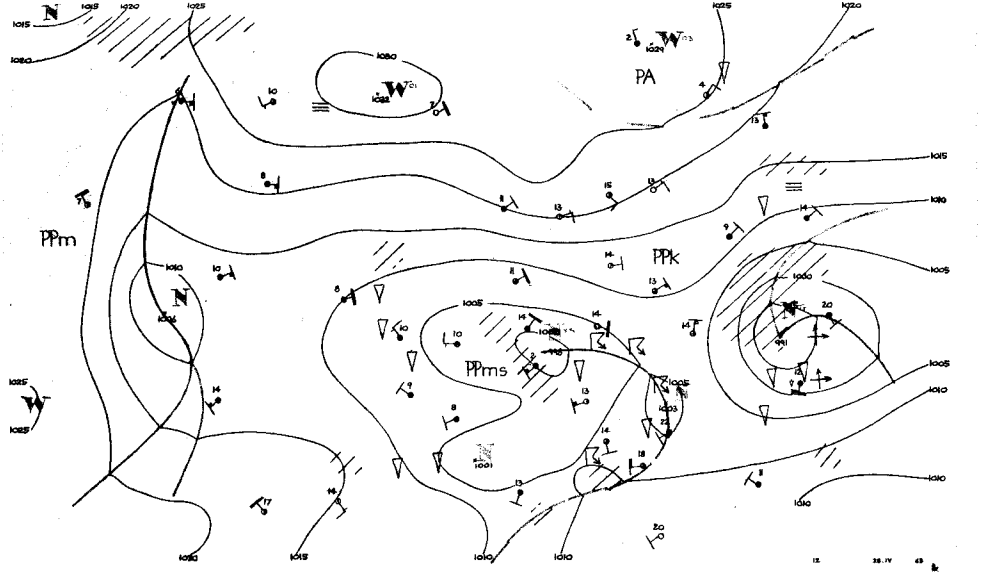
PA
PPm
PPk
PPms

Dane synoptyczne z Polski w dniu 28.IV.1965r.

SYNOP z godz.00 GMT.

105	60401	96101	04508	655XX	07XXX
150	51402	58102	07209	55500	06207
195	00705	97021	09907	00900	03105
205	71103	30101	03106	762XX	05702
235	81003	97028	05707	854XX	06208
250	00903	96101	05406	00900	06104
272	00904	97028	07307	00900	XX003
295	81102	97212	08309	854XX	06702
330	20903	57101	03307	00901	06400
375	20704	58100	04906	25700	05705
400	62901	20108	02505	656XX	05703
424	70401	56101	02007	00972	06707
465	01002	58101	03206	00900	05803
495	30901	97011	05406	35600	06804
510	91810	90714	21152	9XXXX	52502
560	21004	56101	02305	25600	05810
570	00901	58100	02906	00900	05709
575	00902	60020	03006	00900	05703
650	41807	80281	83855	15202	56811
695	01103	60020	04108	00900	06706

SYNOP z godz.12 GMT.

105	70908	98022	05014	757XX	07504
150	60406	60016	07613	35532	07709
195	60910	98021	08615	52501	01609
205	60908	70031	02315	634XX	07712
235	80906	97022	04613	854XX	07705
250	brak	danych			
272	70908	98032	06415	63502	04707
295	60906	97021	07516	63400	02707
330	80908	57052	01213	6252X	07001
375	70910	65028	03314	725XX	07702
400	81104	60012	00410	3251X	06002
424	70805	62036	99612	725XX	08801
465	80905	58952	01210	894XX	10400
495	80908	97172	04114	835XX	08802
510	90908	90877	19851	9XXXX	51305
560	81503	65036	99613	5863X	04400
570	81407	65216	00911	2741X	07802
575	81507	98036	01112	6857X	07500
650	71811	60877	83354	78XXX	54315
695	81803	40632	04411	6542X	09306

TEMP Legionowo,godz.00 GMT.

	12374	23XXX	85388	02519	01308	70927	57689	01409	50546	75843	01609	40704	88950	02008	30895	04XX8
	02209	20156	01XX8	01906	15343	02XX0	01905	10603	07XX3	02211	11122	90300	05XX1			
23	12374	55555	00994	06052	11964	11092	22831	01533	33747	57586	44722	56676	55582	66782	12253	05XX5
	66666	30005	28905	27702	25406	24705	23505	22303	16900	16499	15502	08509	77777	09994	00902	01609
	01812	81545	01410	34282	02206	38241	01809	63091	02212	01010	00900					

TEMP Wrocław,godz.00 GMT.

	12425	23009	85348	02001	0XXXX	70830	59592	01410	50543	75765	01515	40701	88899	01613	30891	05069
	01716	20150	01039	0XXXX	15337	01043	0XXXX	11122	94278	10111						
23	12425	55555	00987	07066	11961	09067	22796	52531	33758	54552	44678	61616	55666	60602	66561	68699
	77413	86875	88366	94959	99325	01029	11278	09105	22262	06079	06250	07080	44243	07085	55219	00013
	66200	01039	77185	01047	88183	99028	99108	03089	77777	12987	00000	44840	01108	01460	01908	43434
	01520	62229	02119	50200	01711	01010	2557X									

Przebieg pogody w Polsce w dniu 28.IV.1965r.

W ciągu dnia zachmurzenie duże z licznymi przelotnymi opadami i burzami, w nocy i rano lokalne przejaśnienia. Temperatura minimalna wahała się od 3°C w Lesku i Zgorzelcu do 8°C we Włodawie, Terespolu i Koszalinie, a maksymalna od 9°C w Świnoujściu do 17°C w Elblągu i Kętrzynie. Wiatry były umiarkowane, chwilami dość silne i porywiste, wieczorem znacznie osłabły z kierunków wschodnich, tylko na południowym-zachodzie zmienne.-

Druk PPWK - W. wa. Sokol. 18. Zam. 4059/87/8/64 - 2.II.64 - Y-1 - 1000 - 61.86 Rzeczpospolita

PAŃSTWOWY INSTYTUT
HYDROLOGICZNO-METEOROLOGICZNY
WARSZAWA

BIULETYN SYNOPTYCZNY

Legenda

Izolinie:

——— na mapach synop. dolnych izobary co 5 mb.
——— „ „ topografii barycznej izohipsy co 4 dkm.
– – – – „ „ „ „ izotermy co 4° C
——— „ „ tendencji ciśnienia izalobary co 1 mb/3 godz.

Układy ciśnienia:

W — wyż
N — niż

Masy powietrza:

PP	powietrze polarne	m	morskie
PA	„ arktyczne	k	kontynentalne
PZ	„ zwrotnikowe	c	ciepłe
		s	stare

Fronty:

linia czerwona — front ciepły
„ niebieska — „ chłodny
„ fioletowa — „ zokludowany
„ naprzemian czerwona i niebieska — „ stacjonarny

Meteory (M):

- mżawka
- deszcz
- śnieg
- grad
- opady przelotne
- obszar jednostajnych opadów deszczu
- „ „ „ „ śniegu
- mgła
- burza
- błyskawica
- zamieć śnieżna

Wielkość zachmurzenia (N):

- nieba bezchmurne
- 1/10 pokrycia nieba
- 2/10 — 3/10 „ „
- 4/10 „ „
- 5/10 „ „
- 6/10 „ „
- 7/10 — 8/10 „ „
- 9/10 „ „
- 10/10 „ „
- niebo niewidoczne

Wiatr.

- 1/2 m/sek
- 1 m/sek
- 2 1/2 m/sek
- 5 m/sek

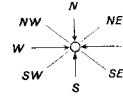

Rozmieszczenie danych:

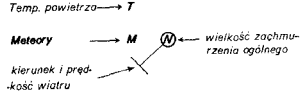

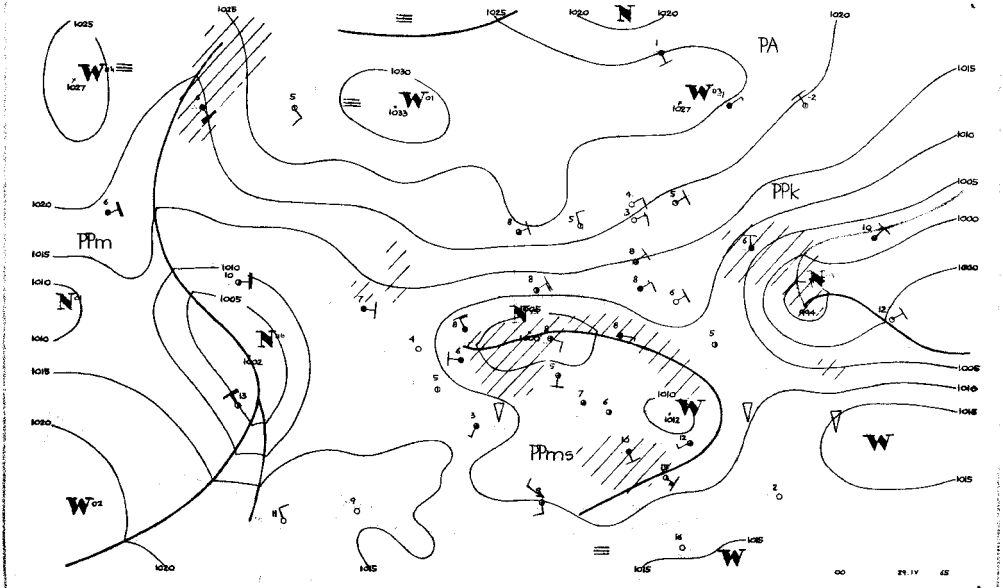
PA
PPk
PPm
PPms
1025
1020
1015
1010
1005
1000
1030
1033
1027
1012
1002
00
29.IV
65

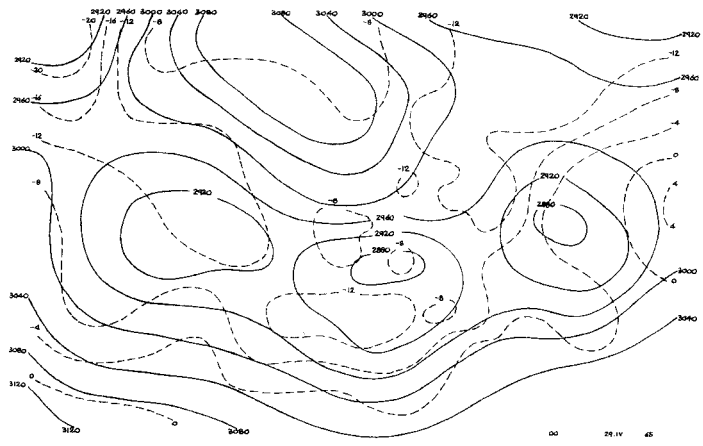
00
29.IV
48

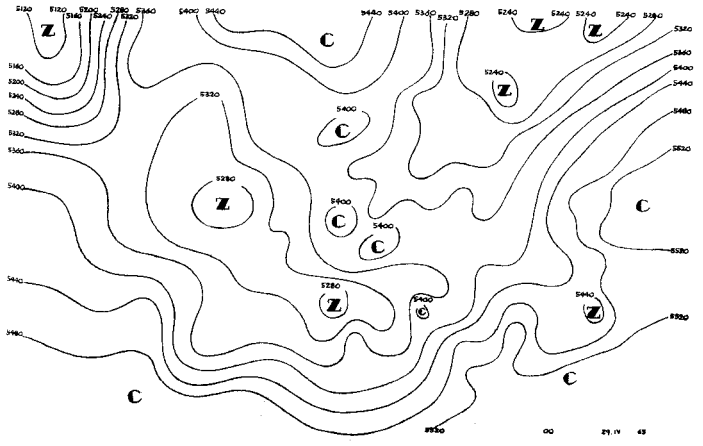
00
29.IV
48

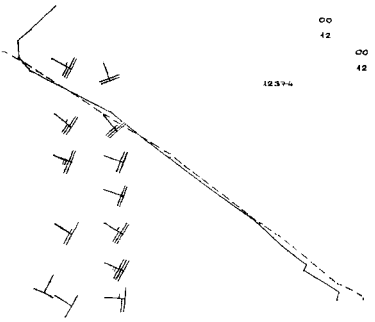
00 29.IV.65
12 28.IV.65
12374

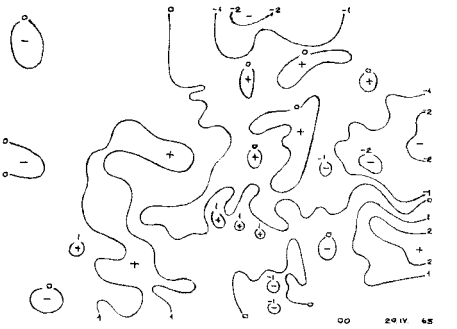
00 29.IV. 65

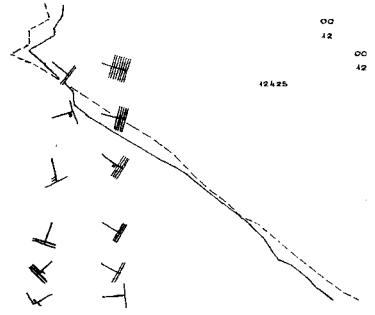
00 29.IV.65
12 28.IV.65
00 29.IV.65
12 28.IV.65
12425

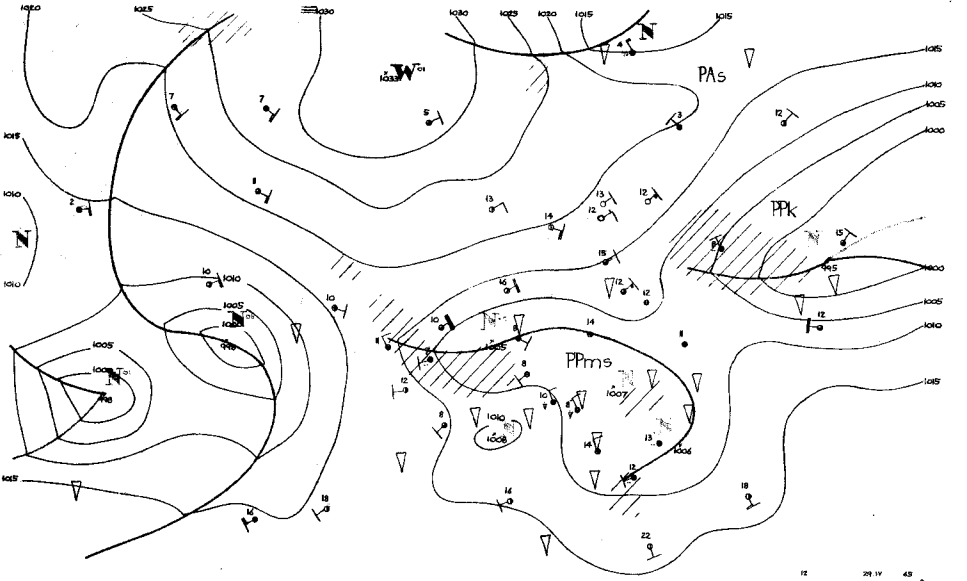
PAs
PPk
PPms

Dane synoptyczne z Polski w dniu 29.IV.1965r.

SYNOP z godz.00 GMT.

105	60704	97021	05910	6097X	02303
150	70906	62022	08509	755XX	04101
195	00403	98021	10806	00900	01802
205	80908	58606	03809	3742X	07303
235	80904	96618	06109	873XX	07104
250	brak	danych			
272	20905	97011	07809	00901	04404
295	81603	97022	08809	854XX	04400
330	30905	58108	03507	35500	06005
375	80901	65028	06608	856XX	07209
400	82004	58806	03705	885XX	04113
424	52103	62012	04406	25602	03209
465	31506	58101	05505	35500	04109
495	61402	97012	07608	656XX	07104
510	92215	90714	20554	9XXXX	54609
560	01903	60011	07603	00900	01207
570	01802	58101	07503	00900	02109
575	00901	98021	08304	00900	01208
650	01605	82013	87857	00900	58103
695	03002	70011	08607	00900	05202

SYNOP z godz.12 GMT.

105	71105	97036	09311	735XX	05206
150	80703	65022	11212	35607	06204
195	71005	97028	10613	2253X	02000
205	81407	58252	06208	854XX	07214
235	81304	96106	09710	835XX	05208
250	51804	97022	09513	52500	03204
272	71107	97038	10313	62402	07302
295	80000	97298	10011	894XX	07202
330	71103	60021	08812	795XX	04108
375	59902	70031	09014	42602	03602
400	72002	75036	08310	785XX	05212
424	52205	70031	08713	31602	03209
465	42203	70030	08014	32701	00400
495	33204	98030	08715	32500	03703
510	92214	90493	26152	9XXXX	53308
560	62802	70021	08312	625XX	03400
570	62001	70031	08014	42602	01502
575	61101	97021	08314	42502	03706
650	60201	84268	89351	684XX	53201
695	50204	70031	08616	42602	06706

TEMP Legionowo, godz.00 GMT.

TEMP	12374	00060	85384	00008	01505	70914	58609	01408	50543	76788	01112	40701	88901	01413	30890	06XX3	01213
	20152	98XX5	01608	11122	90297	07XX1											
TEMP 00	12374	55555	00996	07076	11967	07066	22873	01000	33856	01003	44784	53539	55738	56581	66400	88901	06250
	04XX5	66666	31205	29707	26707	20898	16298	77777	09996	01406	88902	01904	00606	01116	98345	01019	62167
	01906	01010	8082X														

TEMP Wrocław, godz.00 GMT.

TEMP	12425	23026	85342	51537	02313	70862	60603	02110	50536	78826	01707	40692	92977	00807	30882	01055	01309
	20147	97037	01709	15336	00062	02110	11122	93280	04081								
TEMP 23	12425	55555	00989	06035	11944	03017	03017	22900	01505	33816	54552	44740	57571	55632	65671	66545	72769
	77431	88923	88380	95999	29362	35999	11280	04082	22256	99048	00250	99041	44230	98030	55182	97034	66120
	03093	77777	12989	02204	63822	02311	01395	00807	06135	02304	80120	01808	01010	855XX			

Przebieg pogody w Polsce w dniu 29.IV.1965r.

Po nocnych i porannych licznych rozpogodzeniach, w ciągu dnia zachmurzenie było na ogół umiarkowane z przelotnymi opadami w większej części kraju i z lokalnymi burzami. Temperatura minimalna wynosiła od -1°C w Muszynie, 0°C w Krakowie do 8°C w Elblągu, Szczecinie, Resku i Wałczu, a maksymalna od 8°C w Świnoujściu do 16°C w Warszawie, Kielcach, Radomiu, Dęblinie, Mielcu i Rzeszowie. Wiatry były słabe, miejscami umiarkowane z kierunków południowych i wschodnich, w nocy słabe zmienne.-

Druk PPWK - w. wa. Sobie 18, Zam. 4059/67/65/64 - 3.II.64 - A - 550 - 61x86 mm, papier kl. III

PAŃSTWOWY INSTYTUT
HYDROLOGICZNO-METEOROLOGICZNY
WARSZAWA

BIULETYN SYNOPTYCZNY

Legenda

Izolinie:

- ——— na mapach synop. dolnych izobary co 5 mb.
- ——— „ „ topografii barycznej izohipsy co 4 dkm.
- – – – – „ „ „ „ izotermy co 4° C
- ——— „ „ tendencji ciśnienia izalobary co 1 mb/3 godz.

Układy ciśnienia:

W — wyż
N — niż

Masy powietrza:

PP	powietrze polarne	m	morskie
PA	„ arktyczne	k	kontynentalne
PZ	„ zwrotnikowe	c	ciepłe
		s	stare

Fronty:

linia czerwona	front ciepły
„ niebieska	„ chłodny
„ fioletowa	„ zokludowany
„ naprzemian czerwona i niebieska	„ stacjonarny

Meteory (M):

- mżawka
- deszcz
- śnieg
- grad
- opady przelotne
- obszar jednostajnych opadów deszczu
- „ „ „ śniegu
- mgła
- burza
- błyskawica
- zamieć śnieżna

Wielkość zachmurzenia (N):

- niebo bezchmurne
- 1/10 pokrycia nieba
- 2/10 – 3/10 „ „
- 4/10 „ „
- 5/10 „ „
- 6/10 „ „
- 7/10 – 8/10 „ „
- 9/10 „ „
- 10/10 „ „
- niebo niewidoczne

Wiatr.

- 1/2 m/sek
- 1 m/sek
- 2½ m/sek
- 5 m/sek

N, NW, NE, W, E, SW, SE, S

Rozmieszczenie danych:

Temp. powietrza ⟶ T

Meteory ⟶ M

N ⟵ wielkość zachmurzenia ogólnego

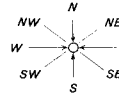

kierunek i prędkość wiatru

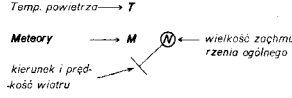

SM – Wzór Nr VI/30

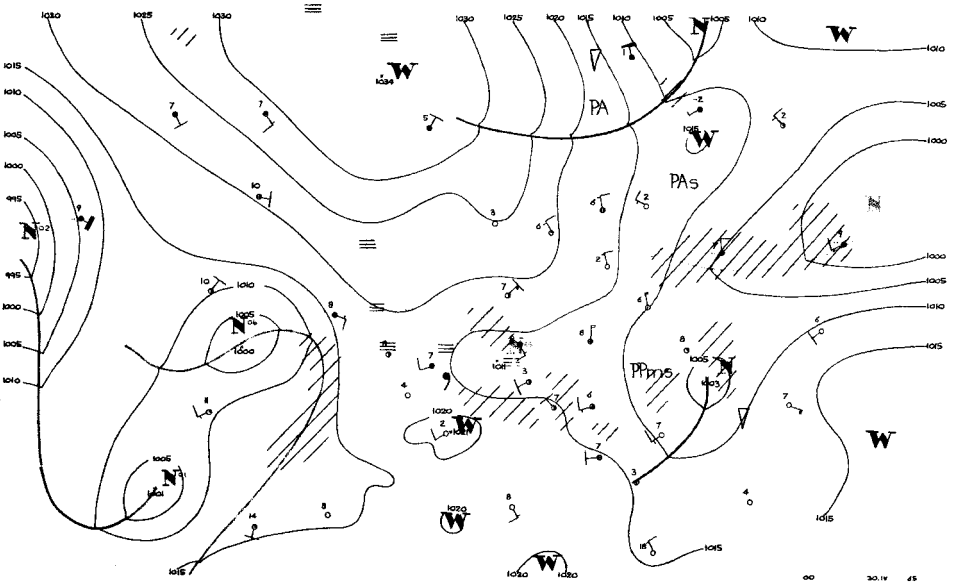
PA
PAS
PPMS

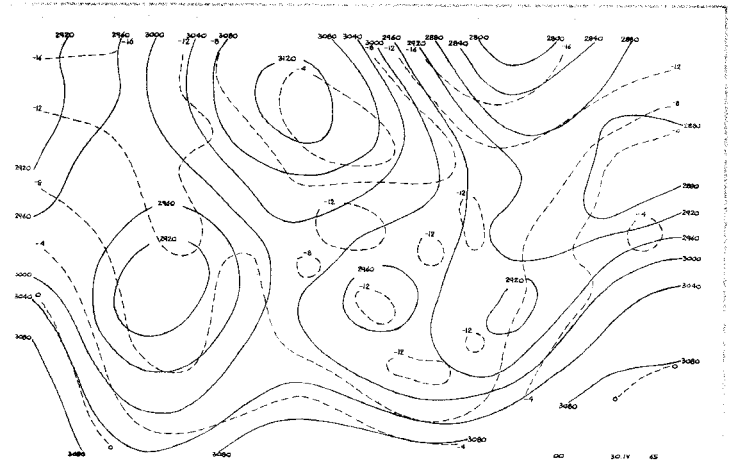

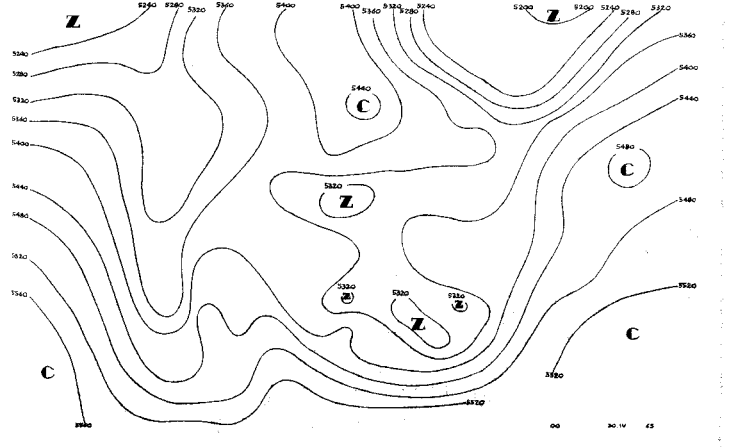
Z
C

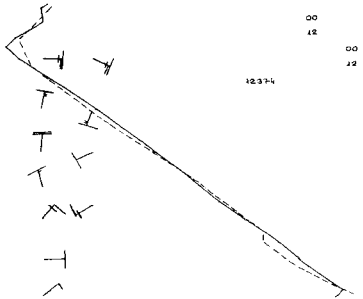
00 30.IV.65
12 29.IV.65
00 30.IV.65
12 29.IV.65
12374

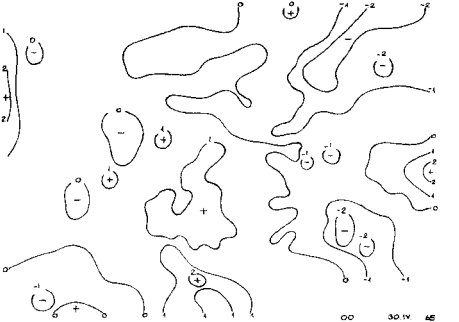
00 30.IV 65

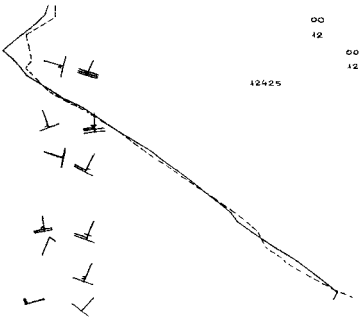
00 30.IV.65
12 29.IV.65
00 30.IV.65
12 29.IV.65
12425

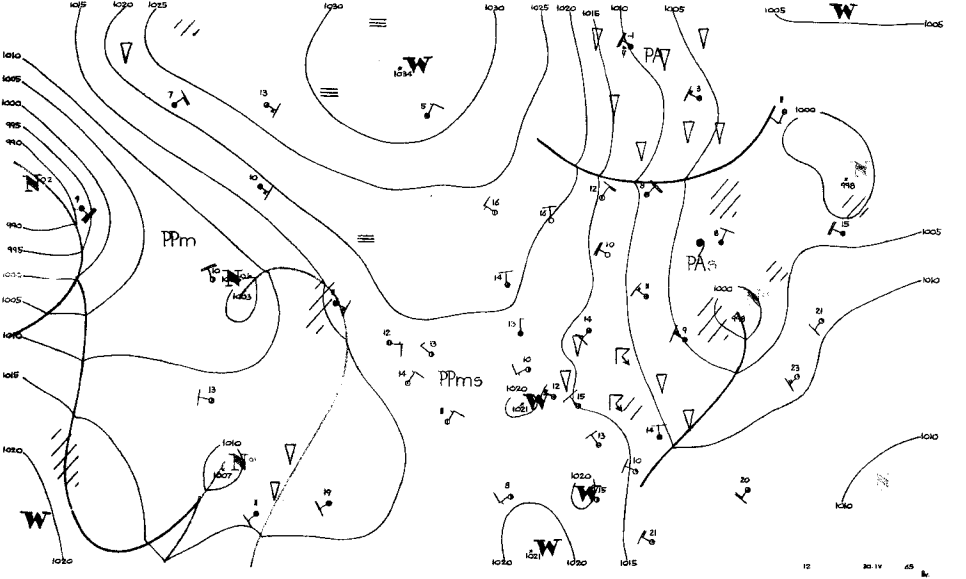
PPm
PPms
PA
PAs
W
1015
1020
1025
1030
1010
1005
1000
995
990
1034
1021
1007
998
12
20.IV
45

Druk PPWK - W wa. Solec 18. Zam. 4059/87/8/64 - 3.11.64 - Y - 55 967 - 50001 - 61 x 98 dwustronny bez

Dane synoptyczne z Polski w dniu 30.IV.1965r.

SYNOP z godz.00 GMT.

105	03602	97021	15406	00900	04213
150	23601	65011	14907	25500	04206
195	73403	97031	12908	755XX	02400
205	00702	56101	14606	00900	04215
235	00503	97029	15005	00900	04206
250	00303	97011	14107	00900	06209
272	00403	97011	13706	00900	05102
295	83601	96101	12706	854XX	05202
330	00403	57108	13905	00900	04008
375	50202	65011	12108	20932	06003
400	11601	65011	14307	15600	02108
424	73002	62032	13607	755XX	05207
465	01801	60020	12106	00900	04105
495	70202	97031	11008	5567X	06400
510	32206	97414	31253	35X00	53313
560	82403	56106	13605	855XX	04107
570	00000	56108	12302	00900	04206
575	00901	56101	12906	00900	04108
650	93605	00498	91554	9XXXX	54203
695	02603	65026	10705	00900	04701

SYNOP z godz.12 GMT.

105	63606	98021	18012	00903	05801
150	23609	70011	17710	20930	01002
195	63206	98011	12513	52601	56708
205	60204	65021	17716	42502	06802
235	70304	97018	16214	42406	02704
250	63504	98012	15315	32508	01707
272	33606	98011	13914	32500	01707
295	63407	97021	11914	52502	52808
330	61402	60251	16414	4356X	05803
375	62402	70252	12914	636XX	02811
400	43203	70031	17014	22630	06000
424	32906	70011	16214	23602	06702
465	73409	58802	13514	794XX	05805
495	53607	98018	12015	526XX	51608
510	71401	97417	36051	75XXX	52208
560	70902	60811	15109	XXXXX	04706
570	80000	60916	14208	894XX	05302
575	72604	60032	13513	626X6	04710
650	63605	65267	94353	682XX	53004
695	63001	65298	13012	695XX	05202

TEMP Legionowo ,godz.00 GMT.

TT	12374	53102	00094	00401	85443	01019	00805	70974	59595	00404	50549	77773	03610	40706	89911	00207	30896
	04XX8	00909	20159	97XX9	00803	15348	98XX9	01503	10613	02XX6	0XXXX	11122	93284	07XX1			
TT 23	12374	55555	00001	08087	11982	10092	22743	56560	33640	64649	44623	64649	13250	01XX6	66666	30904	28407
	26906	24300	22200	81298	13193	11202	77777	09001	00 01	77816	00905	15600	03406	24240	00902	54112	01503
	01010	856XX															
VV 23	12374	07840	03XX7	0XXXX	05059	03XX3	0XXXX	66666	04003								

TEMP Wrocław,godz.00 GMT.

TT	12425	23100	85432	00507	0XXXX	70958	61611	01711	50546	78811	01205	40702	91957	01706	30891	05089	01207
	20153	98039	01303	15342	99064	01403	10605	03102	02211	11122	92288	08111					
TT 23	12425	55555	00998	08050	11977	09041	22696	61611	33661	62636	44441	85883	55374	96992	66323	03061	77288
	07105	07250	02065	99227	99035	11158	97047	22137	01088	33123	01082	44108	03102	77777	12998	02402	69824
	00201	93702	01711	39204	01313	63109	02311	01010	655XX								
VV 23	12425	07841	04125	02019	05056	05132	02120	03384	02116	02317	55555	11090	03111	22056	05132	33037	04123
	44030	02116	77777	84030	02317												

Przebieg pogody w Polsce w dniu 30.IV.1965r.

Po nocnych i porannych licznych rozpogodzeniach, w ciągu dnia zachmurzenie było na ogół umiarkowane z przelotnymi opadami w większej części kraju i z lokalnymi burzami na południowym-wschodzie, jedynie miejscami na północy i północnym-wschodzie opadów nie notowano. Temperatura minimalna wynosiła od 0°C w Zgorzelcu, Mszynie i Kielcach do 7°C na południowym-wschodzie,

PAŃSTWOWY INSTYTUT
ROLOGICZNO-METEOROLOGICZNY
WARSZAWA

MAY

BIULETYN SYNOPTYCZNY

Legenda

Izolinie:

- na mapach synop. dolnych izobary co 5 mb.
- „ „ topografii barycznej izohipsy co 4 dkm.
- „ „ „ „ izotermy co 4° C
- „ „ tendencji ciśnienia izolobary co 1 mb/3 godz.

Układy ciśnienia:

W — wyż
N — niż

Masy powietrza:

PP	powietrze polarne	m	morskie
PA	„ arktyczne	k	kontynentalne
PZ	„ zwrotnikowe	c	ciepłe
		s	stare

Fronty:

linia czerwona	front	ciepły
„ niebieska	„	chłodny
„ fioletowa	„	zokludowany
„ naprzemian czerwona i niebieska	„	stacjonarny

Meteory (M):

- mżawka
- deszcz
- śnieg
- grad
- opady przelotne
- obszar jednostajnych opadów deszczu
- „ „ „ śniegu
- mgła
- burza
- błyskawica
- zamieć śnieżna

Wielkość zachmurzenia (N):

○	niebo bezchmurne	
①	1/10	pokrycia nieba
◔	2/10 – 3/10	„ „
◕	4/10	„ „
◑	5/10	„ „
◕	6/10	„ „
◕	7/10 – 8/10	„ „
◐	9/10	„ „
●	10/10	„ „
⊗	niebo niewidoczne	

Wiatr.

- 1/2 m/sek
- 1 m/sek
- 2½ m/sek
- 5 m/sek

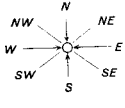

Rozmieszczenie danych:

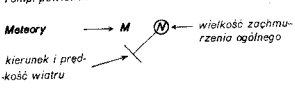

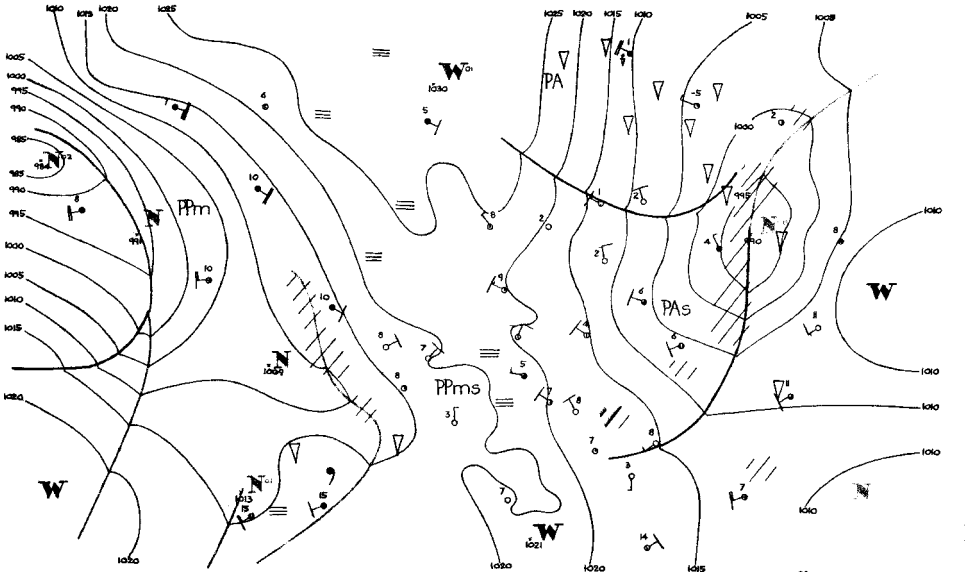
PPm
PPms
PA
PAs

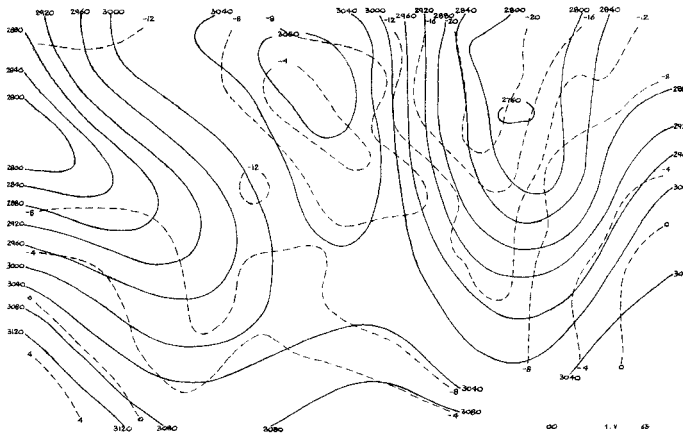

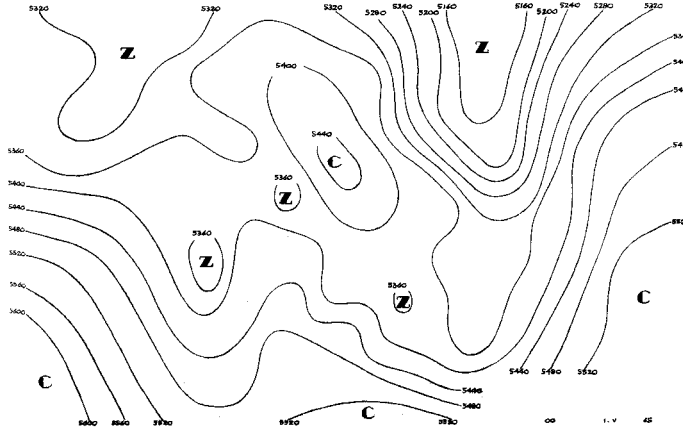
Z
Z
Z
Z
C
C
C
C

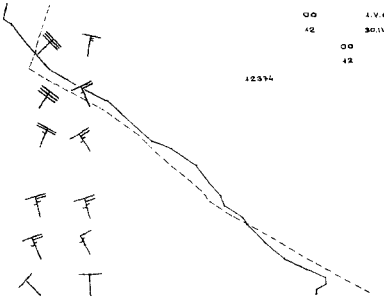
00 1.V.65
12 30.IV.65
00 1.V.65
12 30.IV.65
12374

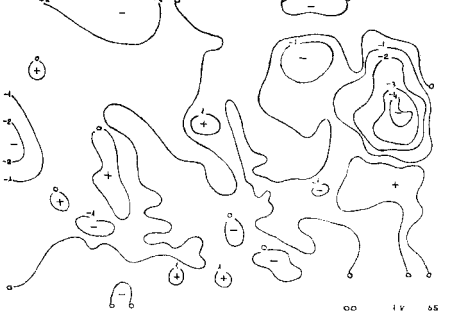
00 1 V 65

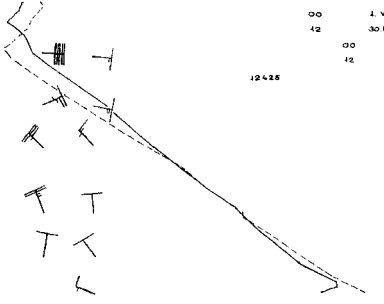
00 1. V.65
12 30.IV.65
00 1. V.65
12 30.IV.65
12426

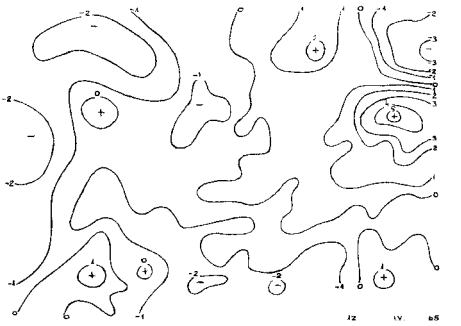
12 1V 65

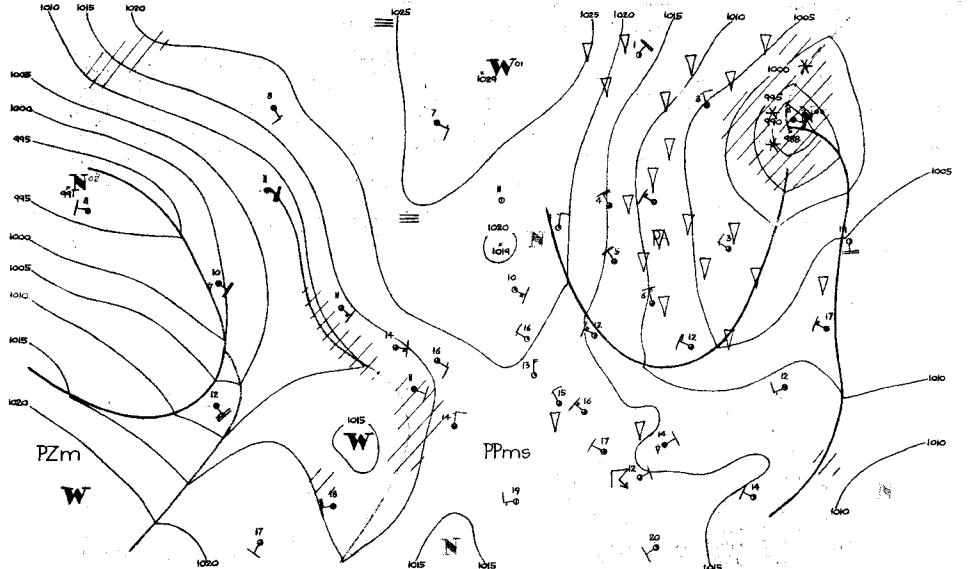
PZm
PPms

Dane synoptyczne z Polski w dniu 1.V.1965r.

SYNOP z godz.00 GMT.

105	62201	97031	19803	6093X	02202
150	03205	70020	18203	00900	51303
195	03004	97021	12603	00900	00202
205	00000	62020	20303	00900	01203
235	03402	97020	18902	00900	52203
250	03304	97020	18103	00900	51206
272	02505	98020	15702	00900	01701
295	03204	97021	12104	00900	51705
330	03604	60021	19104	00900	01303
375	13005	70021	14904	15600	01204
400	12502	60020	19807	15600	06305
424	02801	20108	18705	00900	04400
465	03303	60021	16503	00900	00103
495	02904	97011	13707	00900	04804
510	93604	90498	37050	9XXXX	50303
560	52903	40108	18206	35630	05103
570	02702	56101	16103	00900	03602
575	02501	57100	17005	00900	04204
650	93405	00490	95454	9XXXX	54702
695	72904	65031	15606	755XX	05707

SYNOP z godz.12 GMT.

105	10406	98020	20110	00901	51004
150	03609	80010	20107	00900	00213
195	63408	90021	12211	624XX	55802
205	33605	65030	19816	12601	06702
235	03606	97020	17913	00900	52201
250	13606	98021	17113	11600	52604
272	33208	98021	15110	32500	01400
295	62909	97021	11812	625XX	52706
330	63608	65021	17815	685XX	02711
375	33208	70021	14412	21630	53707
400	53403	83021	18816	52600	52713
424	32804	80030	18314	11701	01810
465	33408	70030	15412	32600	51608
495	62707	98031	13512	62600	50703
510	53612	98034	37750	52200	52204
560	53105	65012	17012	52500	51805
570	73207	84031	14712	2173X	53709
575	63105	98031	15812	626XX	52808
650	93406	00874	95654	9XXXX	54802
695	43207	70030	14613	22682	54702

TEMP Legionowo,godz.00 GMT.

TT	12374	23117	05003	03205	85444	00557	03409	70968	60653	03509	50550	74823	00313	40709	85916	00415
	30903	00XX6	00415	20162	06XX3	00000	11122	04241	07XX8							
TT 23	12374	55555	00003	05011	11967	07525	22945	07544	33790	54571	44735	58644	55717	58658	66664	63670
	77630	63671	88545	68779	99480	76857	11393	86927	22328	97013	20250	05XX8	66666	28802	24107	17606
	77777	09003	03204	26800	02807	49435	00415	09224	00408	01010	00900					

TEMP Wrocław,godz.00 GMT.

TT	12425	23149	06053	00000	85480	50513	00105	70009	60631	03412	50552	78811	03113	40709	87928	00709
	60631	03412	50552	78811	03113	40709	87928	00709	30901	01049	00926	20162	01064	00107	15349	01077
	00403	11122	02250	07113	11100	90784	00847	70946	00833							
TT 23	12425	55555	00004	05057	11989	08076	22967	08054	33874	01504	44770	56581	55689	60647	66654	64668
	77628	66674	88580	70713	99500	78811	11410	86915	22333	97012	33273	03061	44271	03061	19250	07102
	66234	04073	77193	00058	88150	01077	77777	12004	00000	24773	00204	20523	03113	84367	00847	46280
	00733	78195	00410	49150	00403	01010	00900									

Przebieg pogody w Polsce w dniu 1.V.1965r.

W całym kraju było zachmurzenie niewielkie, okresami umiarkowane, tylko na krańcach wschodnich wystąpiły lokalne przelotne opady. Temperatura minimalna wynosiła od -3°C w Łeborku i -1°C w Resku, Muszynie i Łebie do 7°C w Raciborzu, a maksymalna od 7°C w Łebie do 15°C w Słubicach. Wiatry były umiarkowane, na wschodzie dość silne z kierunków północnych.-

PAŃSTWOWY INSTYTUT
HYDROLOGICZNO-METEOROLOGICZNY
WARSZAWA

BIULETYN SYNOPTYCZNY

Legenda

Izolinie:

- na mapach synop. dolnych izobary co 5 mb.
- „ „ topografii barycznej izohipsy co 4 dkm.
- „ „ „ „ izotermy co 4°C
- „ „ tendencji ciśnienia izalobary co 1 mb 3 godz.

Układy ciśnienia:

W — wyż
N — niż

Masy powietrza:

PP	powietrze polarne	m	morskie
PA	„ arktyczne	k	kontynentalne
PZ	„ zwrotnikowe	c	ciepłe
		s	stare

Fronty:

- linia czerwona — front ciepły
- „ niebieska — „ chłodny
- „ fioletowa — „ zokludowany
- „ naprzemian czerwona i niebieska — stacjonarny

Meteory (M):

- mżawka
- deszcz
- śnieg
- grad
- opady przelotne
- obszar jednostajnych opadów deszczu
- „ „ „ „ śniegu
- mgła
- burza
- błyskawica
- zamieć śnieżna

Wielkość zachmurzenia (N):

- niebo bezchmurne
- 1/10 pokrycia nieba
- 2/10–3/10 „ „
- 4/10 „ „
- 5/10 „ „
- 6/10 „ „
- 7/10–8/10 „ „
- 9/10 „ „
- 10/10 „ „
- niebo niewidoczne

Wiatr:

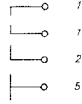

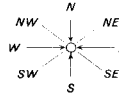

Rozmieszczenie danych:

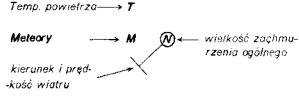

Wzór Nr VI/30

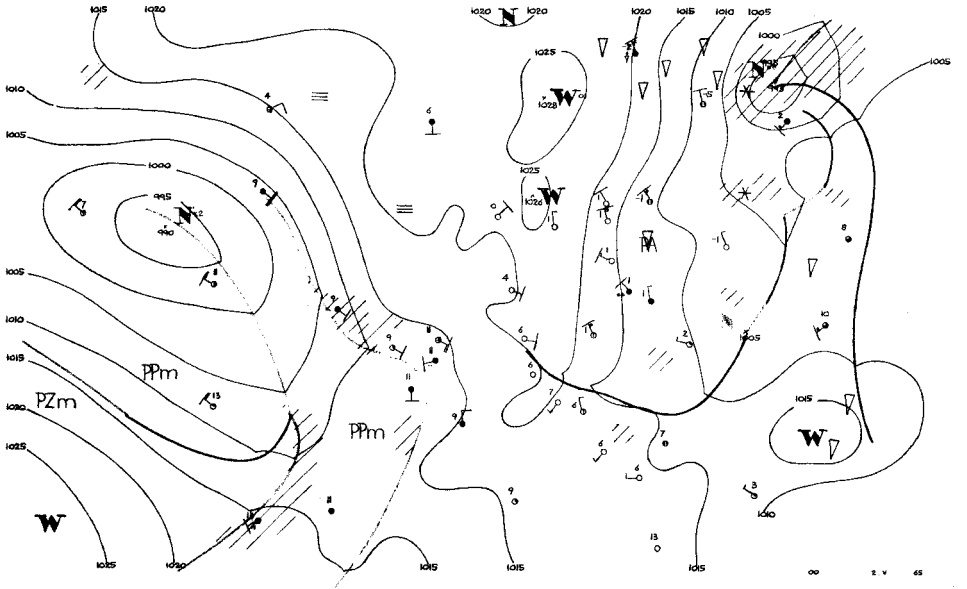
PPm
PZm
PPm

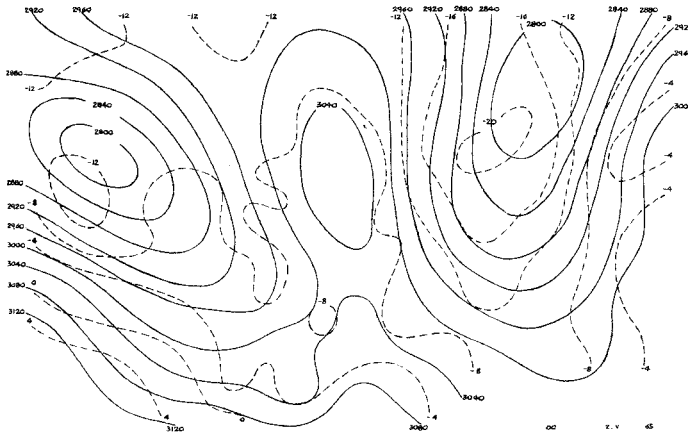
2920
2960
-12
-12
-12
2960
-12
2920
-16
2880
2840
-16
2800
-12
2840
2880
-8
2920
2960
-4
3000
2880
-12
2840
2800
-12
3040
-20
-4
-4
2880
2920
-8
2960
3000
-4
3040
3080
0
3120
4
-8
-8
-8
-4
3040
-4
4
3120
0
3080
00
Z.V
45

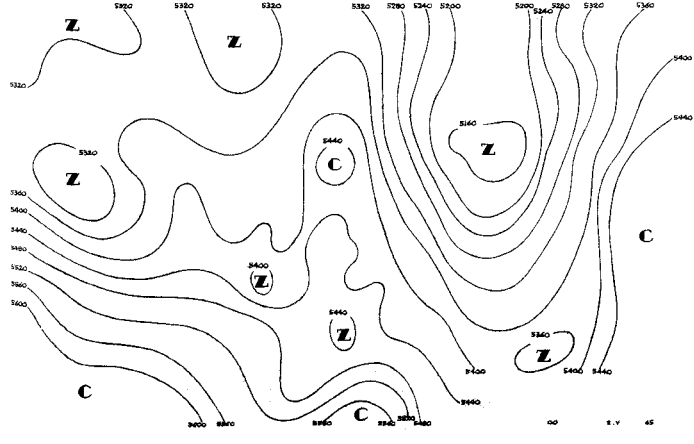
5320
5320
5320
5320
5280
5240
5200
5200
5240
5280
5320
5360
Z
Z
5320
5400
5440
5160
Z
5320
Z
5440
C
5360
5400
5440
5480
5520
5560
5600
C
5400
Z
5440
Z
5360
Z
5400
5440
C
5440
C
5600
5560
5520
5480
00
Z.V
45

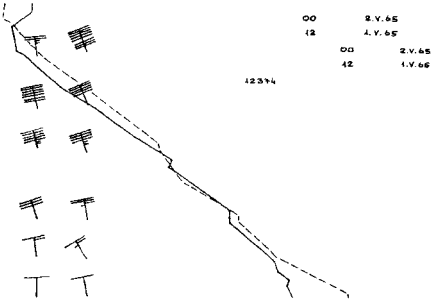
00 2.V.65
12 1.V.65
00 2.V.65
12 1.V.66
12344

00 2.V. 65

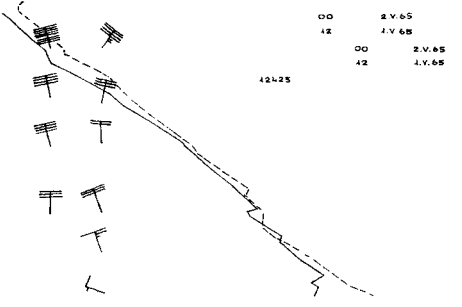
00 2.V.65
12 1.V.65
00 2.V.65
12 1.V.65
12425

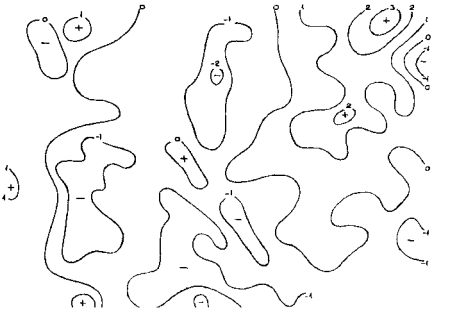

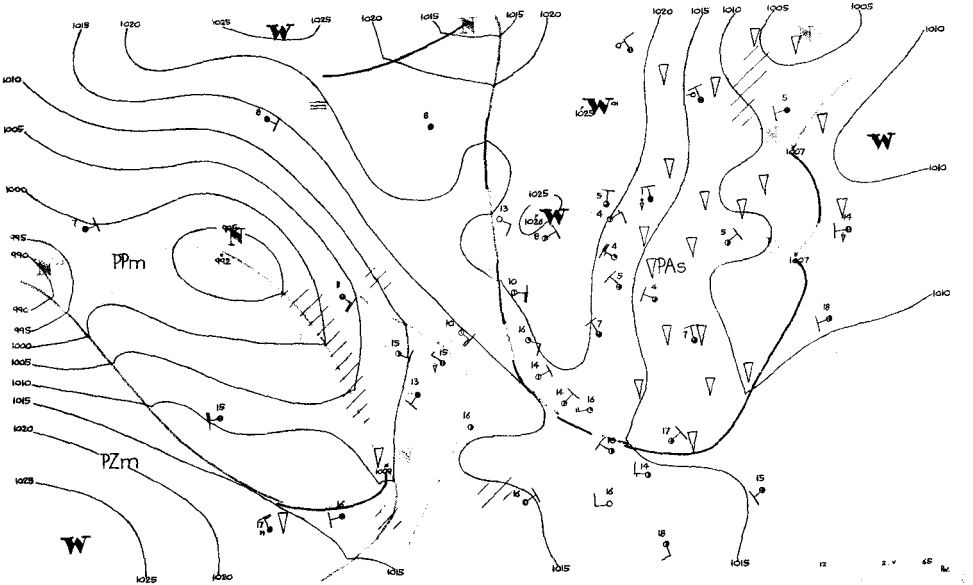
PPm
PZm
PAs
Lo

Dane synoptyczne z Polski w dniu 2.V.1965r.

SYNOP z godz.00 GMT.

105	31403	98031	21704	35500	53104
150	03405	70020	21202	00900	53102
195	83307	97031	16302	856XX	55208
205	00902	70020	20902	00900	01204
235	03601	97011	21702	00900	51305
250	03304	97020	21202	00900	54108
272	03607	98021	18802	65500	52105
295	73403	97021	16002	754XX	54211
330	00902	65020	21803	00900	52209
375	03307	70020	17501	00900	53207
400	01103	70020	21404	00900	54107
424	00000	80020	21303	00900	52414
465	03404	70020	19300	00900	52209
495	03204	98021	15303	00900	50209
510	03608	98021	37052	00900	53001
560	00104	65021	19902	00900	52114
570	00000	70020	17301	00900	52213
575	03302	70021	17203	00900	52211
650	93405	00493	94855	9XXXX	55802
695	13206	70030	14806	15600	51201

SYNOP z godz.12 GMT.

105	13606	98011	22507	00901	51801
150	30407	70020	22605	32500	52803
195	73005	98021	17706	6257X	58810
205	20702	70021	20913	11502	00809
235	33505	97021	20709	32500	54713
250	63503	98022	21208	626XX	55808
272	73607	98021	20007	725XX	56705
295	73205	97022	18106	785XX	56702
330	50402	70011	21111	31601	51813
375	63406	80022	19807	62600	55803
400	53603	83021	20313	11606	53810
424	40902	84030	20411	21602	50711
465	63604	80021	20007	62600	53803
495	73205	98021	19006	735XX	54104
510	30202	99020	37750	31400	50802
560	70204	70032	20108	11648	54809
570	63405	80022	19207	62600	54000
575	63404	98021	19208	52606	54805
650	63605	89013	19810	32602	52716
695	63405	70031	18607	785XX	53703

TEMP Legionowo,godz.00 GMT.

TT	12374	23141	01527	03606	85441	52641	03508	70954	61782	03415	50547	75854	03427	40705	88997	03436	30896
	02XX9	03442	20158	00XX6	0XXXX	15347	98XX8	0XXXX	10612	00XX3	0XXXX	11122	91292	04XX1	11100	70920	34044
9TT 23	12374	55555	00006	02520	11963	00535	22927	00535	33894	51577	44854	51647	55716	61782	66673	61782	77535
	73866	88517	73884	99468	80924	11353	95056	13250	04X62	66666	29204	25305	23401	18801	17398	10000	77777
	09006	03605	38660	03412	20288	03414	29209	03216	01010	00900							

TEMP Wrocław,godz.00 GMT.

TT	12425	23156	03532	0XXXX	85473	50633	0XXXX	70998	60692	03615	50554	73872	03521	40713	85957	03520	30906
	01087	03523	20162	09154	03426	15347	03102	03208	10608	03124	03108	11122	06236	11181			
9TT 23	12425	55555	00005	02537	11973	03538	22963	02547	33924	04576	44791	54691	55774	54692	66698	60694	77682
	58695	88606	63786	99402	74880	11380	88966	22315	00062	23250	08148	44236	10179	55200	09154	66183	01084
	77158	03106	88127	01099	99106	04122	77777	12005	00000	27768	00111	41244	03430	01010	00900		
VV 23	12425	07839	02112	0XXXX	55555	11066	01117	77777	98087	03012								

Przebieg pogody w Polsce w dniu 2.V.1965r.

W nocy występowały rozpogodzenia, w ciągu dnia było zachmurzenie niewielkie, przejściowo umiarkowane, w woj. wschodnich notowano miejscami przelotne opady deszczu, a w Przemyślu nawet gradu. Temperatura minimalna wahała się od -4°C w Lęborku do +3°C w Kołobrzegu, a maksymalna od 6°C w Zamościu do 16°C w Słubicach. Wiatry we wschodniej połowie były umiarkowane chwilami dość silne z kierunków północnych, na pozostałym obszarze słabe o kierunkach zmiennych.-

Druk PMW - W - wa Sumc 18. Zam. 4959/81/65 - 3.165 - 1.5.65 - 95 egz. 61 (86) Ruch Wydawniczy

PAŃSTWOWY INSTYTUT
YDROLOGICZNO-METEOROLOGICZNY
WARSZAWA

BIULETYN SYNOPTYCZNY

Legenda

Izolinie:

——— na mapach synop. dolnych izobary co 5 mb.
——— „ „ topografii barycznej izohipsy co 4 dkm.
– – – – „ „ „ „ izotermy co 4° C
——— „ „ tendencji ciśnienia izalobary co 1 mb/3 godz.

Układy ciśnienia:

W — wyż
N — niż

Masy powietrza:

PP	powietrze polarne	m	morskie
PA	„ arktyczne	k	kontynentalne
PZ	„ zwrotnikowe	c	ciepłe
		s	stare

Fronty:

linia czerwona	front ciepły
„ niebieska	„ chłodny
„ fioletowa	„ zokludowany
„ naprzemian czerwona i niebieska	„ stacjonarny

Meteory (M):

- mżawka
- deszcz
- śnieg
- grad
- opady przelotne

- obszar jednostajnych opadów deszczu
- „ „ „ „ śniegu
- mgła
- burza
- błyskawica
- zamieć śnieżna

Wielkość zachmurzenia (N):

○	niebo bezchmurne	
①	1/10	pokrycia nieba
◔	2/10 – 3/10	„ „
◔	4/10	„ „
◑	5/10	„ „
◕	6/10	„ „
◕	7/10 – 8/10	„ „
◐	9/10	„ „
●	10/10	„ „
⊗	niebo niewidoczne	

Wiatr:

	1/2 m/sek
	1 m/sek
	2½ m/sek
	5 m/sek

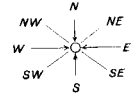

Rozmieszczenie danych:

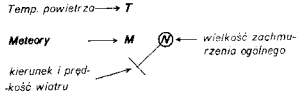

PHM – Wzór Nr VI/30

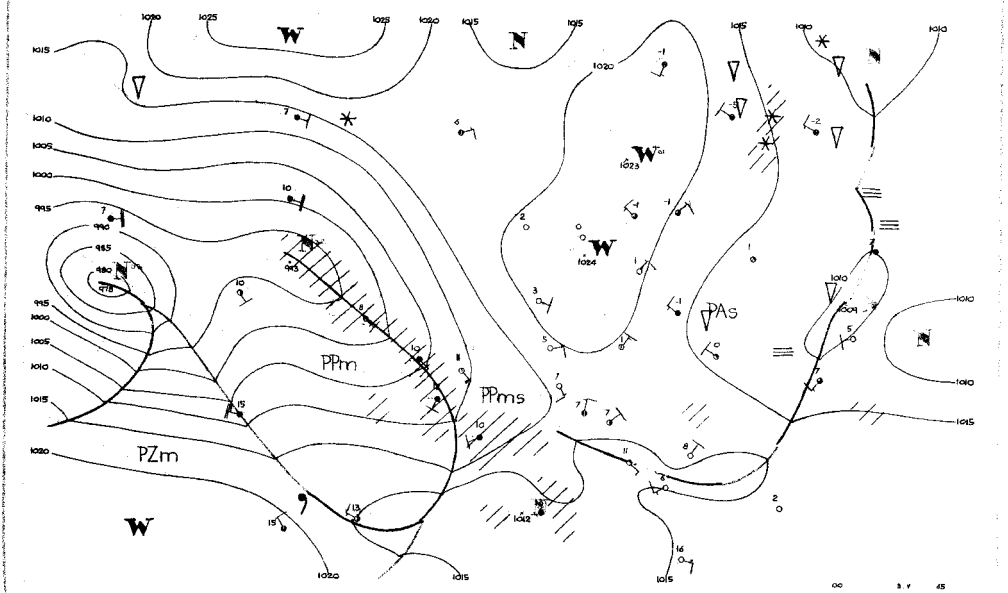
PZm
PPm
PPms
PAs

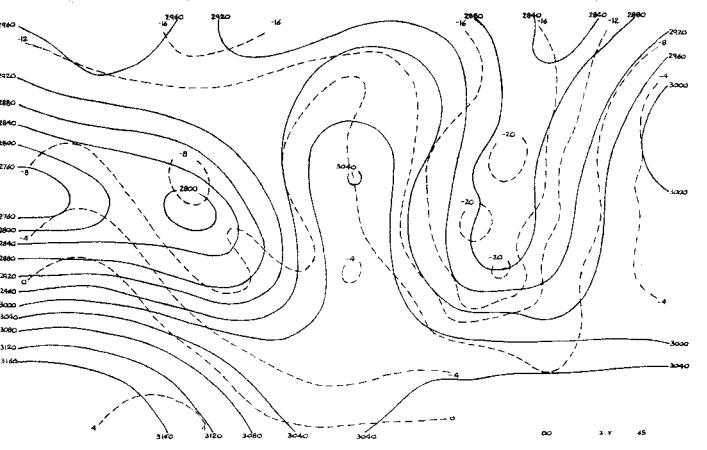

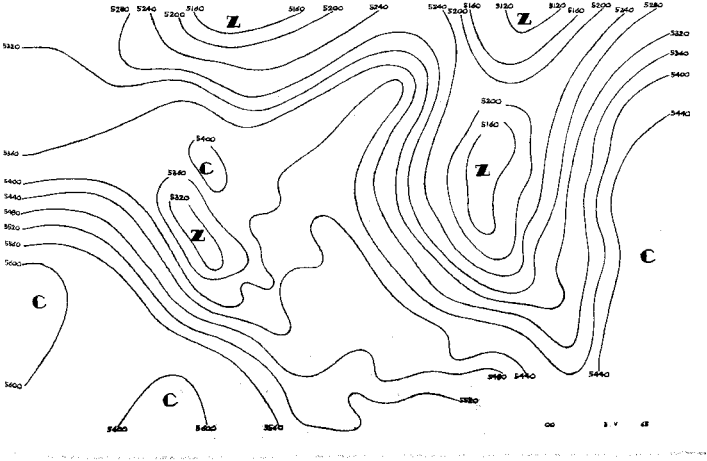
Z
Z
Z
C
C
C
C

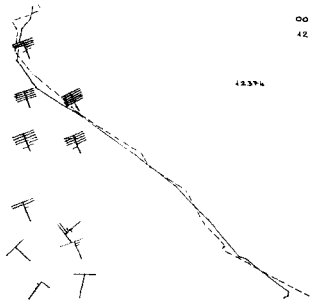
00 3.V.65
12 2.V.65
00 3.V.65
12 2.V.65
12374

00 3.V. 65

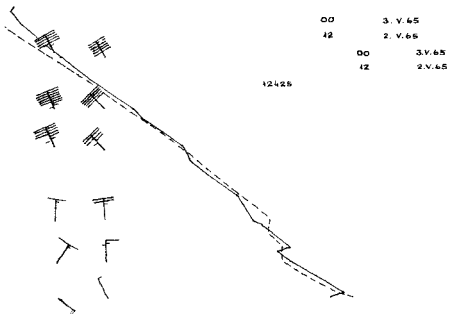
00 3. V. 65
12 2. V. 65
00 3.V.65
12 2.V.65
12425

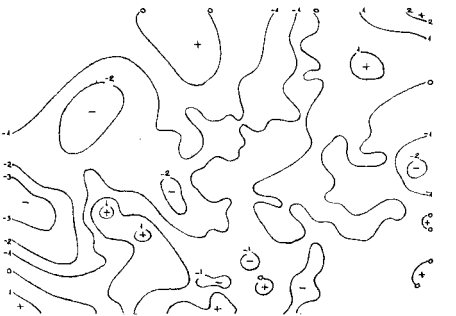

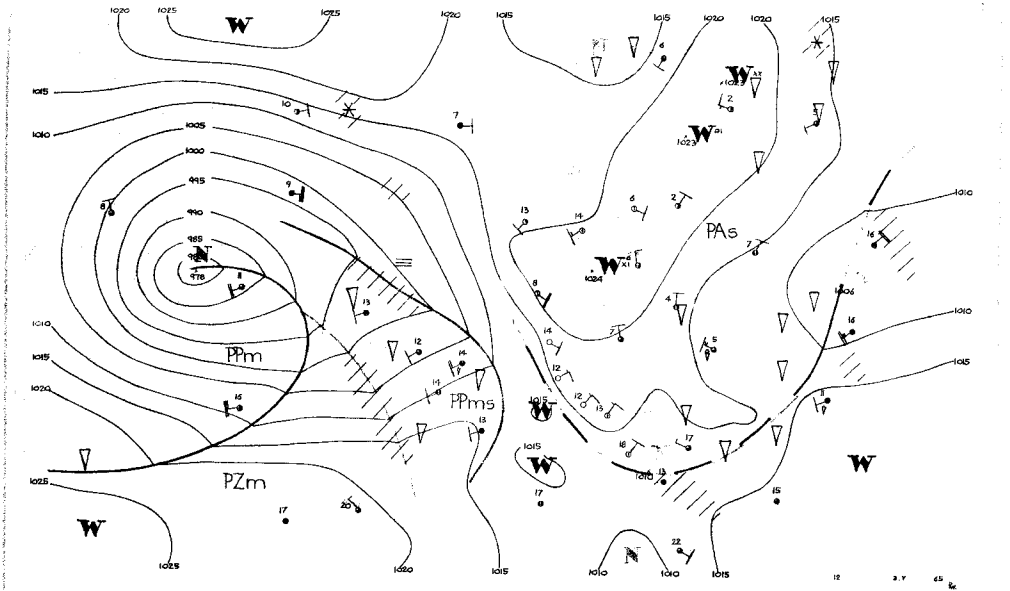
PPm
PPms
PZm
PAs

Dane synoptyczne z Polski w dniu 3.V.1965r.

SYNOP z godz.00 GMT.

105 00902 98020 22201 00900 52801
150 40207 70030 21903 455XX 53704
195 03403 97021 19301 00900 54400
205 00903 70020 21102 00900 51001
235 00201 97020 22651 00900 52202
250 03602 97020 21451 00900 52000
272 03203 98020 20552 00900 52703
295 43203 97011 19101 45400 00202
330 00907 60020 20802 00900 52007
375 10104 70021 19301 10930 54400
400 01403 70020 19305 00900 52201
424 01001 70020 19003 00900 50803
465 00503 65020 18202 00900 51102
495 00000 98020 19250 00900 52400
510 03614 98020 36054 00900 57304
560 00000 60022 19901 00900 02303
570 00000 65021 19553 00900 54801
575 02001 98011 19311 00900 53702
650 03404 84021 93058 00900 67711
695 02703 70021 19801 00900 54400

SYNOP z godz.12 GMT.

105 21403 98020 21010 21500 55711
150 10408 80020 23306 11500 55801
195 70205 98028 20904 755XX 59101
205 01106 70020 20211 00900 56612
235 20903 97011 21009 21500 53707
250 40505 98021 21209 41500 58702
272 30407 98030 20907 32600 56801
295 63605 97038 19706 62400 56602
330 10905 70020 20510 11500 55708
375 63604 70021 19807 686XX 56400
400 10704 83010 19311 11700 53605
424 29903 75020 18911 21600 51805
465 60406 70031 19207 62500 54502
495 60405 98262 19206 5353X 54202
510 10403 98030 35451 11100 57207
560 60605 75031 18009 62600 02707
570 60402 80021 18108 5253X 55400
575 63603 98031 18409 635XX 52602
650 33403 88030 93856 32400 60207
695 63503 70028 18705 53502 52400

TEMP Legionowo,godz.00 GMT.

TT 12374 23157 01518 00403 85452 56585 03205 70946 64694 03411 50542 79877 03424 40698 91985 03426 30887
02XX5 03419 20151 99XX3 03432 15114 98XX8 QXXXX 10605 00XX0 0XXXX 11122 89300 02XX1
TT 23 12374 55555 00008 01513 11996 01518 22976 01519 33826 58611 44588 71783 55353 98054 05250 01XX2 66666
30002 26802 23900 16098 12001 10000 77777 09008 00 03 15775 03108 83620 03516 53200 03432 01010 00900

TEMP Wrocław,godz.00 GMT.

TT 12425 23148 05518 01402 85464 52584 00506 70990 60710 50702 03606 50553 73859 03424 40712 84945 03434
30907 98077 03326 20166 05126 03428 15353 01093 03119 10616 00099 QXXXX 11122 08231 09161 11100 80841
34039 51227 33031
TT 23 12425 55555 00004 05512 11986 07511 22811 55601 33792 53630 44714 58696 55620 63763 66516 72857 77483
74868 88412 82929 99342 93012 11278 02093 25250 06132 32331 09161 44195 05121 55179 00085 66143 01093
77777 12004 01401 60648 03415 41331 03439 27181 03331 07138 03230 01010 00900
VV 23 12425 07849 99091 QXXXX 05070 97076 QXXXX 55555 11088 00104 22066 98089 33060 99095 11044 96063

Przebieg pogody w Polsce w dniu 3.V.1965r.

W nocy było bezchmurnie, w ciągu dnia zachmurzenie niewielkie na wschodzie umiarkowane. We wschodniej części kraju występowały lokalnie przelotne opady śniegu. Temperatura minimalna od -5°C w Suwałkach i Lęborku do 2°C w Gdańsku i na Helu, a maksymalna od 5°C w Suwałkach do 14°C w Słubicach. Wiatry na wschodzie były słabe, chwilami umiarkowane z kierunków północnych i północno-wschodnich, na pozostałym obszarze słabe zmienne przeważnie z kierunków wschodnich.

Druk PPWK - W. na. Sokoc 18. Zam. 4099/87/65/64 - 3.V.64 - 1.500 egz. - 0-1000 - B-1 96 maszyny 6pg.

PAŃSTWOWY INSTYTUT
HYDROLOGICZNO-METEOROLOGICZNY
WARSZAWA

BIULETYN SYNOPTYCZNY

Legenda

Izolinie:

——— na mapach synop. dolnych izobary co 5 mb.
——— „ „ topografii barycznej izohipsy co 4 dkm.
– – – – „ „ „ „ izotermy co 4°C
——— „ „ tendencji ciśnienia izalobary co 1 mb/3 godz.

Układy ciśnienia:

W – wyż
N – niż

Masy powietrza:

PP	powietrze polarne	m	morskie
PA	„ arktyczne	k	kontynentalne
PZ	„ zwrotnikowe	c	ciepłe
		s	stare

Fronty:

linia czerwona front ciepły
„ niebieska „ chłodny
„ fioletowa „ zokludowany
„ naprzemian czerwona i niebieska „ stacjonarny

Meteory (M):

- mżawka
- deszcz
- śnieg
- grad
- opady przelotne
- obszar jednostajnych opadów deszczu
- „ „ „ śniegu
- mgła
- burza
- błyskawica
- zamieć śnieżna

Wielkość zachmurzenia (N):

- niebo bezchmurne
- 1/10 pokrycia nieba
- 2/10 – 3/10 „ „
- 4/10 „ „
- 5/10 „ „
- 6/10 „ „
- 7/10 – 8/10 „ „
- 9/10 „ „
- 10/10 „ „
- niebo niewidoczne

Wiatr:

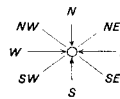

Rozmieszczenie danych:

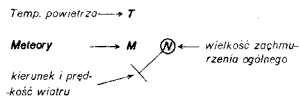

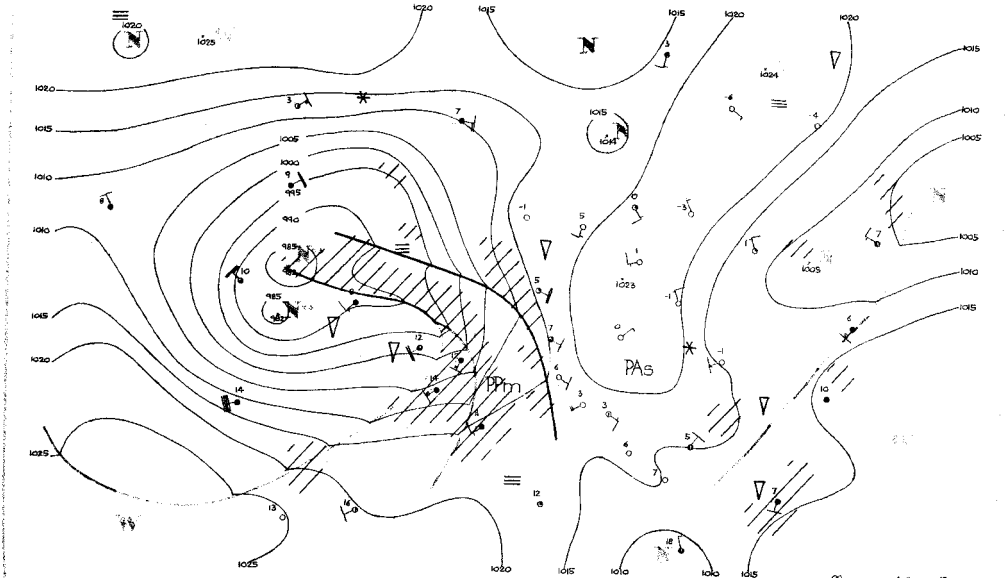
pAs
pPm

2960
2920
2880
2840
2800
2760
3000
3040
3080
3120
3160
-20
-16
-12
-8
-4
0
4
00 4.V 65

5280
5240
5200
5160
5320
5360
5400
5440
5480
5520
5560
5600
5640
Z
C
00 4.V 65

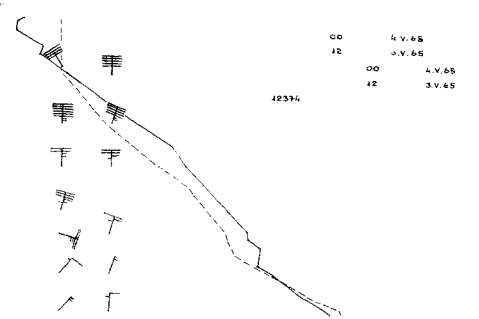
00 4.V.65
12 3.V.65
00 4.V.65
12 3.V.65
12374

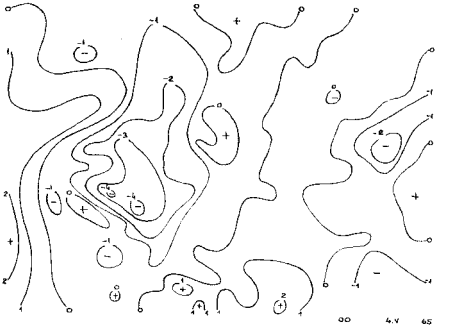
00 4.V 65

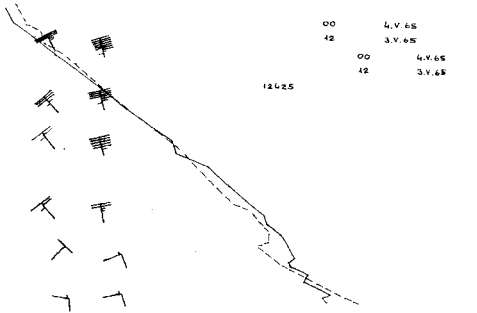
00 4.V.65
12 3.V.65
00 4.V.65
12 3.V.65
12425

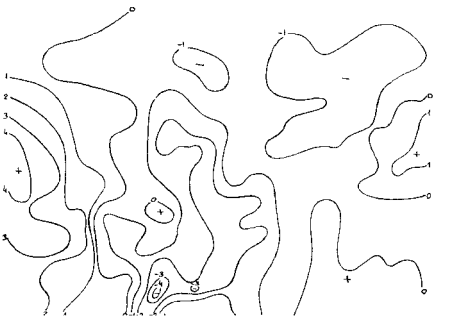

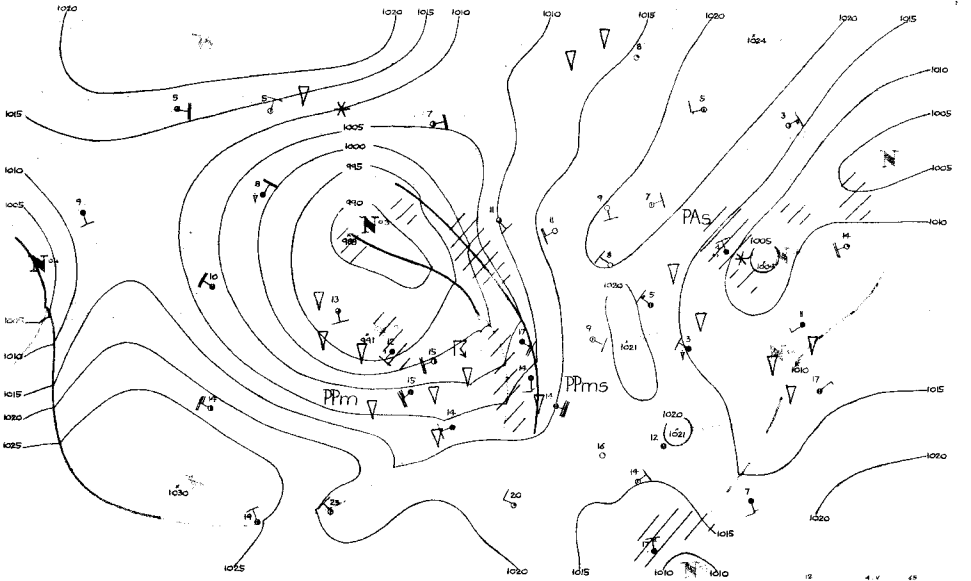
PPm
PPms
PAs

Dane synoptyczne z Polski w dniu 4.V.1965r.

SYNOP z godz.00 GMT.

105	01406	98020	20002	00900	54801
150	01602	65020	22003	00900	52703
195	03002	98020	22052	00900	54802
205	01406	70020	18003	00900	00801
235	01102	97020	21200	00900	52804
250	01003	97020	21900	00900	54103
272	00901	98020	22653	00900	54102
295	00000	97021	21953	00900	54203
330	01404	65020	20104	00900	54801
375	00601	65020	21600	00900	53004
400	01405	75020	18603	00900	54805
424	01105	70020	19802	00900	52001
465	01202	60020	20801	00900	53304
495	03401	97020	21451	00900	53105
510	02207	98020	34850	00900	63801
560	00903	60020	21451	00900	52204
570	00902	58100	21353	00900	54104
575	00000	70020	21851	00900	53103
650	03603	82020	94759	00900	61201
695	02502	70020	21351	00900	53205

SYNOP z godz.12 GMT.

105	61410	98022	12413	20986	55723
150	21608	65030	17211	00901	56724
195	31504	98011	20008	31600	58716
205	61410	70011	10115	00902	52723
235	61606	97031	15115	00904	51724
250	21507	98030	16811	00901	55720
272	01405	98020	18210	00900	57723
295	50903	98011	20010	52500	54714
330	21410	70020	03514	10941	01736
375	11205	80020	19109	11700	55716
400	61407	65011	10916	20936	51836
424	31410	68030	13315	20941	02727
465	21609	70020	16711	00901	55719
495	21404	98020	20309	21600	55711
510	62518	98022	32102	40638	53716
560	11904	70030	16313	00901	54820
570	11403	84010	11710	14500	56715
575	01303	98020	18410	00900	54720
650	11804	88020	96152	11400	58202
695	21403	70010	20408	21600	55714

TEMP Legionowo,godz.00 GMT.

TT	12374	23181	03541	00402	85475	57593	00403	70973	62754	01012	50549	74887	03612	40707	XXXXX	03632	30901
	99086	03522	20159	02XX4	QXXXX	15346	01XX7	QXXXX	10610	99XX1	QXXXX	11122	97272	04XX3	11100	80790	01034
TT 23	12374	55555	00011	04544	11975	01548	22814	60613	33752	60650	44708	62745	55680	62764	66500	74887	77450
	88943	88322	95058	18250	06XX1	66666	27204	26004	23609	22309	20002	13002	10299	77777	09011	00402	78629
	00119	23299	03517	78227	03432	01010	00900										
VV 23	12374	07834	99XX7	QXXXX													

TEMP Wrocław,godz.00 GMT.

TT	12425	23148	04527	01103	85463	52583	00405	70003	57723	03309	50556	75861	03308	40716	85955	03214	30910
	99089	03317	20166	07155	03323	15350	03113	03214	10613	01105	QXXXX	11122	11219	14XX3			
TT 23	12425	55555	00004	04527	11985	04527	22976	05519	33908	00567	44898	01555	55855	52582	66822	51632	77744
	54701	88706	57723	99687	57723	11593	64793	22540	69812	33500	75861	44477	76863	55383	87999	66312	98071
	27250	08164	88235	09174	99219	13XX7	11194	05139	22133	01108	33107	02115	77777	12004	01102	38860	01605
	80815	02502	23775	03305	08693	03309	20115	03217	01010	00900							
VV 23	12425	55555	11080	99083													

PRZ Przebieg pogody w Polsce w dniu 4.V.1965r.

Zachmurzenie było niewielkie i umiarkowane w zachodniej części stopniowo wzrastające aż do wystąpienia miejscami opadów. Temperatura minimalna wahała się od -5°C w Mielcu i Olsztynie do +5°C w Świnoujściu, a maksymalna od 8°C w Chełmie do 19°C w Słubicach. Wiatry we wschodniej połowie były słabe, na pozostałym obszarze słabe i umiarkowane, na Pomorzu Zachodnim miejscami dość silne i silne południowo-wschodnie.

Druk PPWK - W-wa, Sokr. 3k. Zam. 4079/65/18/64 - 3.II.64 - Y - 56745 - 60/900 - 6+4k.Nadzór 100g.

PAŃSTWOWY INSTYTUT
HYDROLOGICZNO-METEOROLOGICZNY
WARSZAWA

-5

BIULETYN SYNOPTYCZNY

Legenda

Izolinie:

- na mapach synop. dolnych izobary co 5 mb.
- „ „ topografii barycznej izohipsy co 4 dkm.
- „ „ „ „ izotermy co 4° C
- „ „ tendencji ciśnienia izolobary co 1 mb/3 godz.

Układy ciśnienia:

W — wyż
N — niż

Masy powietrza:

PP	powietrze polarne	m	morskie
PA	„ arktyczne	k	kontynentalne
PZ	„ zwrotnikowe	c	ciepłe
		s	stare

Fronty:

linia czerwona	front ciepły
„ niebieska	„ chłodny
„ fioletowa	„ zokludowany
„ naprzemian czerwona i niebieska	„ stacjonarny

Meteory (M):

- mżawka
- deszcz
- śnieg
- grad
- opady przelotne
- obszar jednostajnych opadów deszczu
- „ „ „ śniegu
- mgła
- burza
- błyskawica
- zamieć śnieżna

Wielkość zachmurzenia (N):

- niebo bezchmurne
- 1/10 pokrycia nieba
- 2/10—3/10 „ „
- 4/10 „ „
- 5/10 „ „
- 6/10 „ „
- 7/10—8/10 „ „
- 9/10 „ „
- 10/10 „ „
- niebo niewidoczne

Wiatr.

- 1/2 m/sek
- 1 m/sek
- 2½ m/sek
- 5 m/sek

N, NW, NE, W, E, SW, SE, S

Rozmieszczenie danych:

Temp. powietrza → T

Meteory → M

N ← wielkość zachmurzenia ogólnego

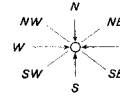

kierunek i prędkość wiatru

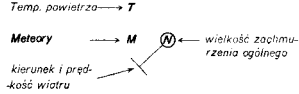

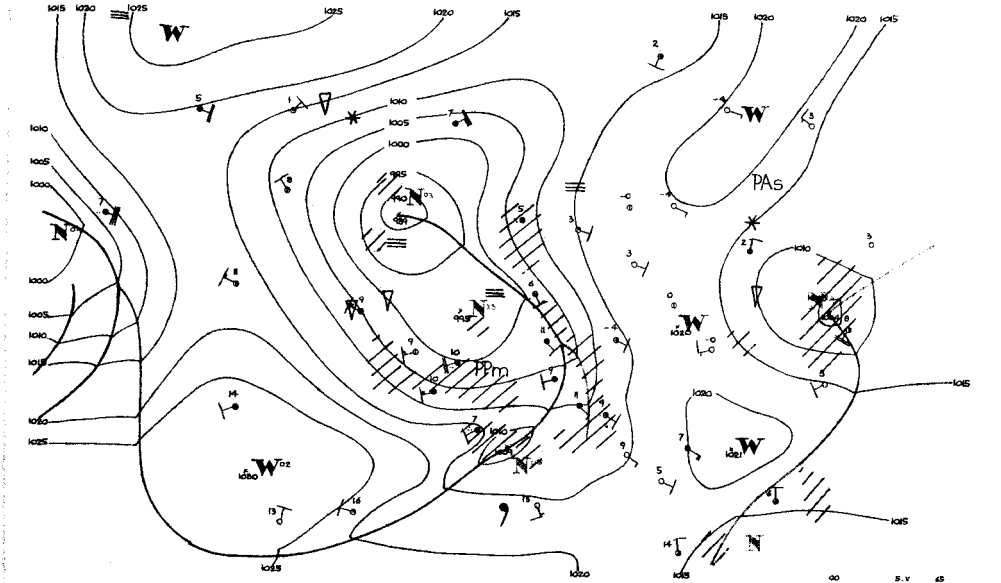
PAs
Ppm

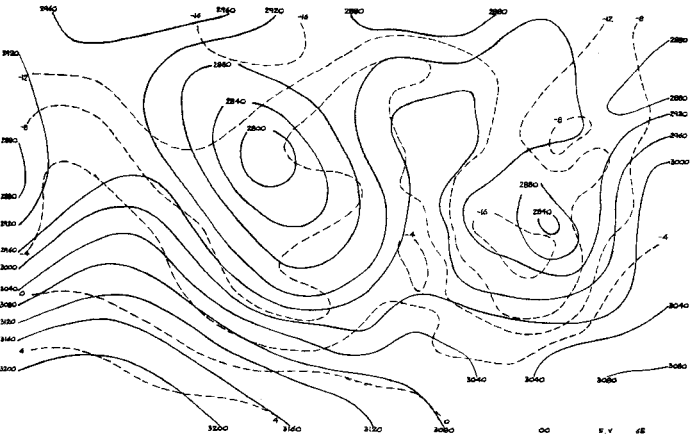

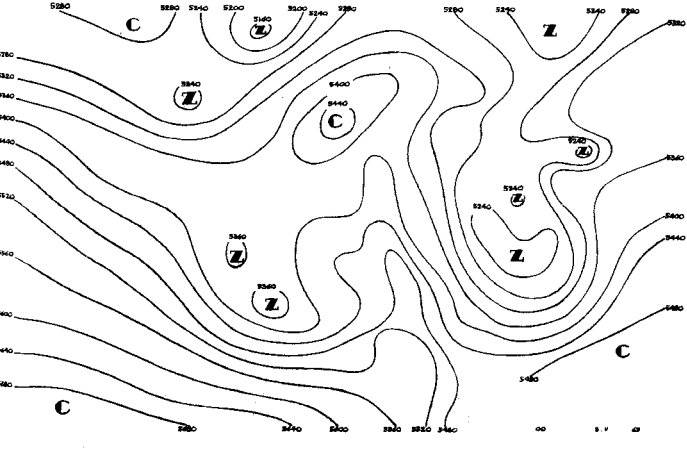

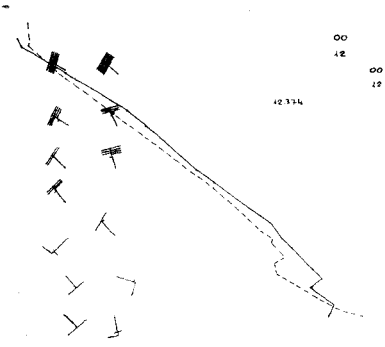
00 5.V.65
12 4.V.65
00 5.V.65
12 4.V.65
12374

00 5.V. 65

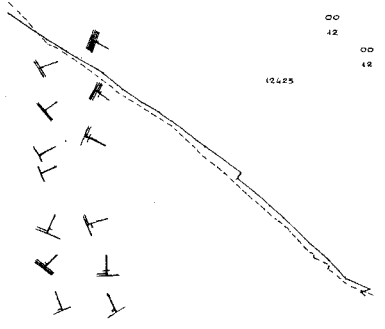
00 5.V.65
12 4.V.65
00 5.V.65
12 4.V.65
12425

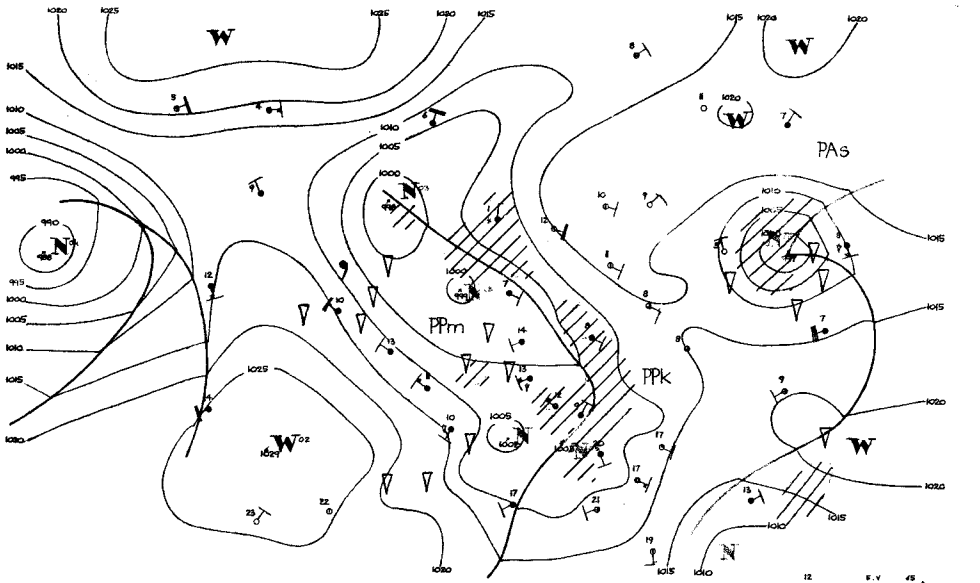
PAs
PPm
PPk

Dane synoptyczne z Polski w dniu 5.V.1965r.

SYNOP z godz.00 GMT.

105	81406	96636	05807	6742X	01815
150	01602	65011	11306	00900	52899
195	01101	97020	17450	00900	53603
205	81408	60606	03309	6732X	06715
235	01306	97021	00105	00900	51703
250	01208	97011	10106	00900	53714
272	01405	98010	13704	00900	54706
295	01602	97020	17301	00900	53603
330	81406	60502	06509	8092X	01717
375	81106	70031	13604	00902	52710
400	82003	62016	04911	5572X	07813
424	71407	60212	07410	7097X	06706
465	81507	60031	10104	25500	53719
495	81103	97020	15802	00900	53814
510	9?416	90614	27202	9XXXX	04700
560	81302	60602	10507	855XX	51716
570	81403	60021	11905	00901	54714
575	07401	65010	10807	00900	51607
650	81211	65417	02253	85XXX	53611
695	00000	70020	15703	00900	52718

SYNOP z godz.12 GMT.

105	71406	96106	04406	754XX	05204
150	81405	70022	07611	2552X	52705
195	71310	98022	11910	00906	62609
205	71405	60252	02214	734XX	11702
235	81206	96536	06704	873XX	04105
250	81107	97216	06705	863XX	05802
272	81607	98012	08311	00907	53712
295	71404	97022	11211	7097X	52717
330	80906	40106	03711	862XX	09000
375	81405	60612	08308	2572X	04500
400	72502	81031	02715	6953X	06604
424	82004	78002B	09714	42507	09802
465	81705	20616	05505	6722X	05703
495	81806	97802	09908	5352X	05501
510	62908	98414	25801	40401	01XXX
560	92104	60606	06110	5547X	07704
570	81403	50626	06307	5712X	06909
575	81206	60606	07210	6552X	05707
650	97007	02774	87553	9XXXX	51607
695	81504	56616	11006	2742X	05704

TEMP Legionowo, godz.00 GMT.

TT	12374	23117	03521	01405	85427	01627	01506	70967	56741	00103	50552	73864	03110	40712	84911	03118	30906
	00051	03125	20161	00XX1	0XXXX	15346	01XX7	0XXXX	19611	99XX9	0XXXX	11102	07232	13XX1			
PP 23	12374	55555	00003	03520	11959	04512	02986	50555	23956	01677	44455	58965	55535	70954	66366	58023	77320
	96027	23250	09XX8	66666	25809	23213	20008	18304	13801	77777	09003	01405	54950	01318	93810	02104	62735
	01201	38585	03213	39285	03129	28211	03115	01010	00900								
MW 23	12374	66666	08499														

TEMP Wrocław, godz.00 GMT.

TT	12425	23058	85406	04037	02116	70963	54545	02008	50954	70709	02305	40715	83033	02310	30911	98998	0XXXX
	20168	05053	0XXXX	15353	02044	0XXXX	10615	02051	0XXXX	11122	09227	12XX6					
PP 23	12425	55555	09993	12061	11980	11054	22968	12062	33922	08045	44792	01015	55654	57575	66586	64640	77570
	63630	88424	79808	99376	86877	11342	91912	28250	08098	33244	10XX5	44227	11XX8	55210	05053	66143	02033
	77100	02051	77777	12993	01606	16876	02117	65730	02008	76555	02405	52434	02107	68368	02609	40332	02510
	01010	755XX															

Przebieg pogody w Polsce w dniu 5.V.1965r.

Zachmurzenie było duże z lokalnymi większymi przejaśnieniami głównie na wschodzie. W całym kraju za wyjątkiem części północno-wschodniej występowały opady deszczu. Temperatura minimalna wahała się od -2°C w Suwałkach do 10°C w Legnicy i Zgorzelcu, a maksymalna od 6°C w Zakopanem i 7°C w Szczecinku, Wałczu, Chojnicach, Rydgoszczy, Radomiu, Przemyślu i Łodzi do 17°C w Słubicach i Legnicy. Wiatry były na ogół umiarkowane z kierunków południowo-zachodnich.

Druk PPWK - W-wa Sokol 18. Zam. 409/87/64 - 3.IX.64 - Y - 55 - 50 egz. - 61x84cm papier 100 g

PAŃSTWOWY INSTYTUT
HYDROLOGICZNO-METEOROLOGICZNY
WARSZAWA

BIULETYN SYNOPTYCZNY

Legenda

Izolinie:

——— na mapach synop. dolnych izobary co 5 mb.
——— „ „ topografii baryczne izohipsy co 4 dkm.
– – – – „ „ „ „ izotermy co 4°C
——— „ „ tendencji ciśnienia izalobary co 1 mb/3 godz.

Układy ciśnienia:

W – wyż
N – niż

Masy powietrza:

PP	powietrze polarne	m	morskie
PA	„ arktyczne	k	kontynentalne
PZ	„ zwrotnikowe	c	ciepłe
		s	stare

Fronty:

linia czerwona front ciepły
„ niebieska „ zimny
„ fioletowa „ zokludowany
„ naprzemian czerwona i niebieska „ stacjonarny

Meteory (M):

- mżawka
- deszcz
- śnieg
- grad
- opady przelotne
- obszar jednostajnych opadów deszczu
- „ „ „ „ śniegu
- mgła
- burza
- błyskawica
- zamieć śnieżna

Wielkość zachmurzenia (N):

- niebo bezchmurne
- 1:10 pokrycia nieba
- 2/10 – 3/10 „ „
- 4/10 „ „
- 5/10 „ „
- 6/10 „ „
- 7/10 – 8/10 „ „
- 9/10 „ „
- 10/10 „ „
- niebo niewidoczne

Wiatr:

- 1/2 m/sek
- 1 m/sek
- 2 1/2 m/sek
- 5 m/sek

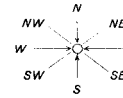

Rozmieszczenie danych:

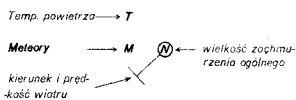

Wzór Nr VI/30

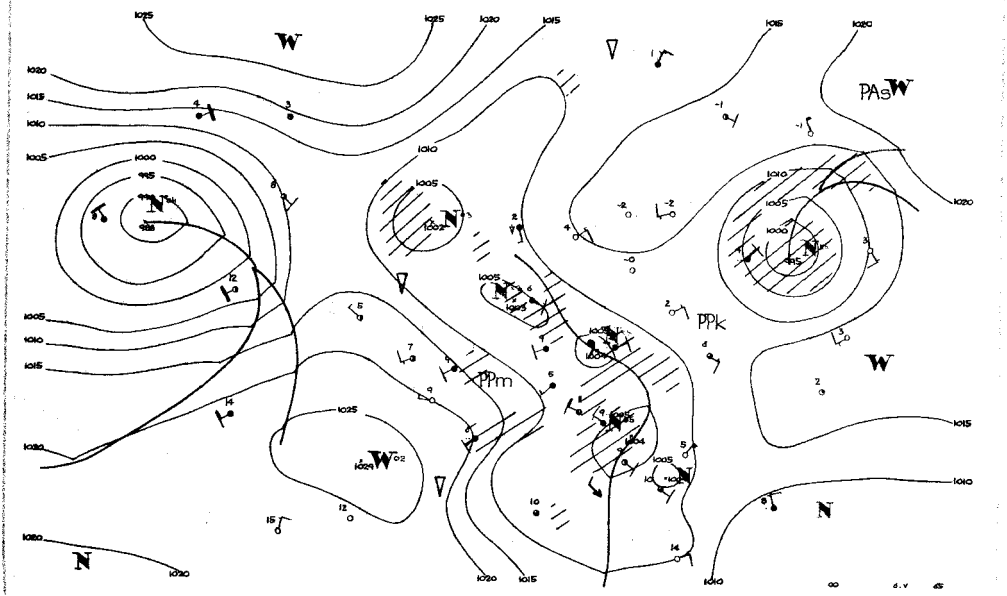

W
PAsW
PPk
PPm
N
1025
1020
1015
1010
1005
1000
995

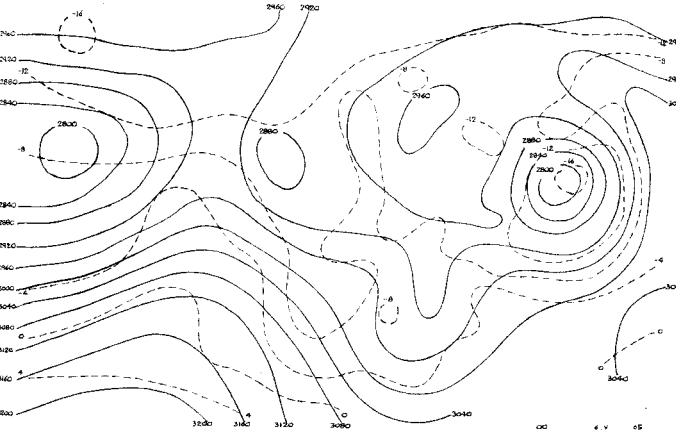
2460
2920
2880
2840
2800
2920
3000
3040
3200
3160
3120
3080
3040
00
6 V
65

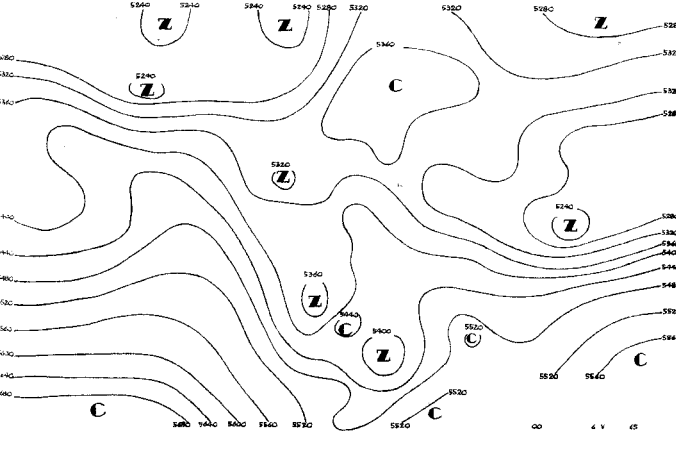
5240
5280
5320
5360
5400
5440
5480
5520
5560
5600
5640
5680
00
6 V
65

00 6.V.65
12 5.V.65
00 6.V.65
12 5.V.65
12374

00 6.V.65

00 6.V.65
12 5.V.65
00 6.V.65
12 5.V.65
12425

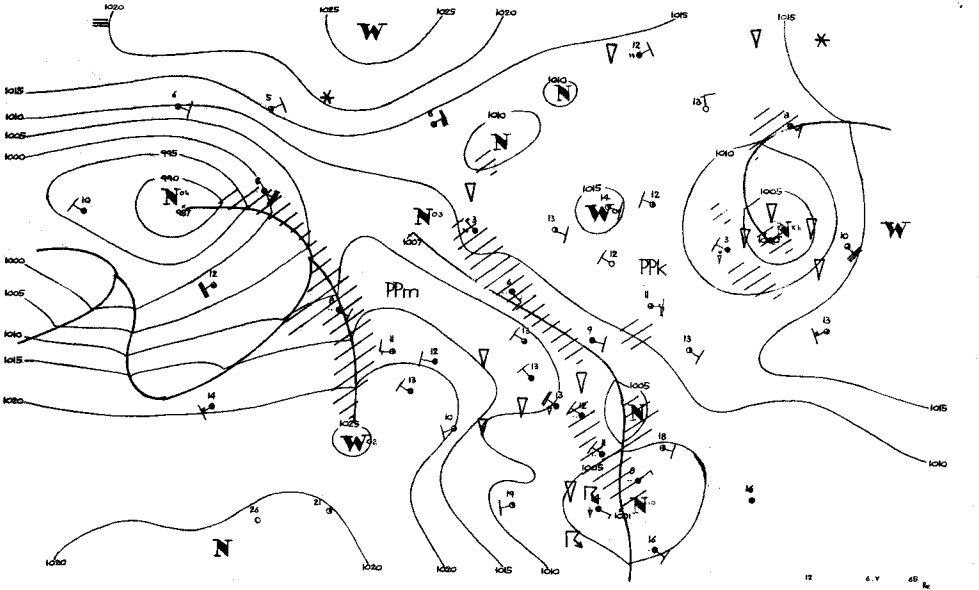

1020
1025
1025
1020
1015
1015
1015
1010
1005
1000
995
990
987
1010
1010
1015
1005
1000
1005
1010
1015
1020
1025
1005
1005
1001
1007
1010
1015
1010
1020
1020
1015
1010
PPm
PPk
12
6.V
65

Druk PPWK - w ma Sonic 8L Zam. 4059/67/67p4 - 31.IX.64 - Y - 5000 - 0 - Papier bez

Dane synoptyczne z Polski w dniu 6.V.1965r.

SYNOP z godz.00 GMT.

105	81402	96102	06207	854XX	04102
150	81101	56102	08208	8097X	01000
195	00701	97020	11101	00900	55602
205	81403	30106	04808	863XX	00204
235	80902	97022	07106	854XX	05701
250	80904	96515	06306	873XX	06701
272	20903	97021	08205	00901	00400
295	00904	97011	09306	00900	53707
330	80402	10102	05608	862XX	07003
375	80905	57616	06406	5732X	04807
400	82703	58102	05710	856XX	08103
424	62703	65018	05009	656XX	08001
465	81103	30102	04806	862XX	06303
495	80903	96616	07106	6747X	06804
510	93414	90488	26401	9XXXX	01701
560	82703	40602	05208	6547X	08400
570	81401	50616	05005	3722X	05802
575	81401	50616	05005	3722X	05802
650	93403	00774	87151	9XXXX	52804
695	80000	58106	06206	854XX	05710

SYNOP z godz.12 GMT.

105	71805	97032	09210	5253X	06210
150	40404	70031	09610	21502	51002
195	70604	98031	10513	31686	57701
205	83203	57106	09810	853XX	07217
235	81504	97032	09011	834XX	06108
250	81203	96202	09808	863XX	06214
272	71102	98032	09013	726XX	02002
295	71105	97012	09612	5257X	02801
330	93601	40605	09209	872XX	08113
375	80904	60026	08409	854XX	05108
400	72704	59106	10510	7855X	06112
424	83206	65022	09910	884XX	05215
465	83001	25502	07808	862XX	07212
495	80403	96105	07808	864XX	06209
510	93418	90497	28451	9XXXX	51211
560	83604	18806	08109	893XX	09209
570	80202	58102	07009	855XX	07211
575	83603	60026	06911	6552X	07209
650	93607	00774	88551	9XXXX	52210
695	83603	56214	07210	3241X	07210

TEMP Legionowo,godz.00 GMT.

TT	12374	23059	85379	50518	01315	70912	57576	03206	50546	73732	02804	40706	84857	02106	30900	01XX7	02306
	20157	03XX0	02307	15344	00XX5	02504	10608	00XX5	02805	11122	06233	09XX1					
TT	23 12374	55555	00996	06052	11954	05046	22858	52523	33800	52523	44605	63632	55405	84841	66309	00021	16250
	07XX8	66666	26207	23309	19502	14300	11201	77777	09996	01103	27863	01218	08780	01404	48742	00304	56370
	02007	01010	5742X														
WW	23 12374	66666	08000	77777	01087	02304											

TEMP Wrocław,godz.00 GMT.

TT	12425	23043	85389	03015	03010	70938	57573	03107	50548	75760	03103	40707	87897	01405	30898	04053	02208
	11122	95275	08108														
TT	23 12425	55555	00991	09086	11980	09085	22970	10089	33928	08055	44895	06039	55812	00514	66762	52537	77640
	62622	88625	63647	99589	65664	11395	88904	22366	94953	33275	08104	44265	06089	14250	07095	77777	12991
	00000	50947	02910	01788	03310	90472	03304	69423	01106	47376	02108	97257	02206	01010	855XX		

Przebieg pogody w Polsce w dniu 6.V.1965r.

Zachmurzenie duże z większymi przejaśnieniami w dzielnicach północno-wschodnich. Miejscami występowały niewielkie opady deszczu i mżawki zanikające w ciągu dnia. ZTemperatura minimalna wahała się od 0°C w Suwałkach do 9°C w Słubicach,Opolu,Legnicy,Lesznie i Raciborzu, a maksymalna od 7°C w Terespolu i Siedlcach do 16°C w Lęborku. Wiatry były słabe miejscami umiarkowane z kierunków zachodnich i północno-zachodnich, tylko w północno-wschodniej części z kierunków wschodnich.-

PAŃSTWOWY INSTYTUT
YDROLOGICZNO-METEOROLOGICZNY
WARSZAWA

-7 Mo

BIULETYN SYNOPTYCZNY

Legenda

Izolinie:

——— na mapach synop. dolnych izobary co 5 mb.
——— „ „ topografii barycznej izohipsy co 4 dkm.
– – – – „ „ „ „ izotermy co 4°C
——— „ „ tendencji ciśnienia izalobary co 1 mb/3 godz.

Układy ciśnienia:

W — wyż
N — niż

Masy powietrza:

PP	powietrze polarne	m	morskie
PA	„ arktyczne	k	kontynentalne
PZ	„ zwrotnikowe	c	ciepłe
		s	stare

Fronty:

linia czerwona	front	ciepły
„ niebieska	„	chłodny
„ fioletowa	„	zokludowany
„ naprzemian czerwona i niebieska	„	stacjonarny

Meteory (M):

⚲	mżawka
●	deszcz
✳	śnieg
▲	grad
▽	opady przelotne
⁄⁄	obszar [illegible]nostajnych opadów deszczu
✳	„ „ śniegu
═	mgła
⊼	burza
<	błyskawica
+	zamieć śnieżna

Wielkość zachmurzenia (N):

○	niebo bezchmurne	
①	1/10	pokrycia nieba
◔	2/10 – 3/10	„ „
◑	4/10	„ „
◑	5/10	„ „
◕	6/10	„ „
◕	7/10 – 8/10	„ „
◐	9/10	„ „
●	10/10	„ „
⊗	niebo niewidoczne	

Wiatr.

┌─	1/2 m/sek
└─	1 m/sek
└─	2½ m/sek
├─	5 m/sek

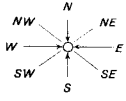

Rozmieszczenie danych:

Temp. powietrza ⟶ T

Meteory ⟶ M

N ← wielkość zachmurzenia ogólnego

kierunek i prędkość wiatru

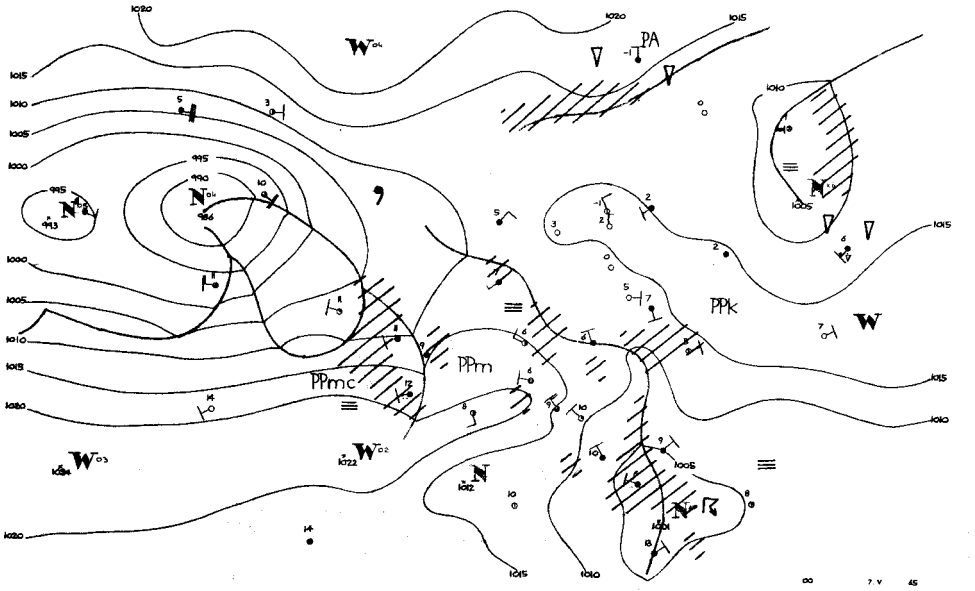
PA
PPk
PPm
PPmc

00 7.V.65
12 6.V.65
00 7.V.65
12 6.V.65
12374

00 7.V. 65

00 7.V.65
12 6.V.65
00 7.V.65
12 6.V.65
12425

-16
-16
2320
2920
-16
2960
2840
2800
-8
-12
2960
-12
2880
2840
-12
-8
3000
-4
3040
0
-8
-4
0
4
2920
2960
-4
3000
0
3040
-8
2960
3160
4
3120
0
3080
3040
-4
3000
-8
00
7 V
65

C
5280
5240
Z
5240
5280
5280
5360
C
Z
5280
5320
Z
5320
5360
5400
5480
C
5440
5480
5520
5560
C
5440
5480
5520
5560
C
5440
5400
5520
5320
5480
5440
00
7 V
65

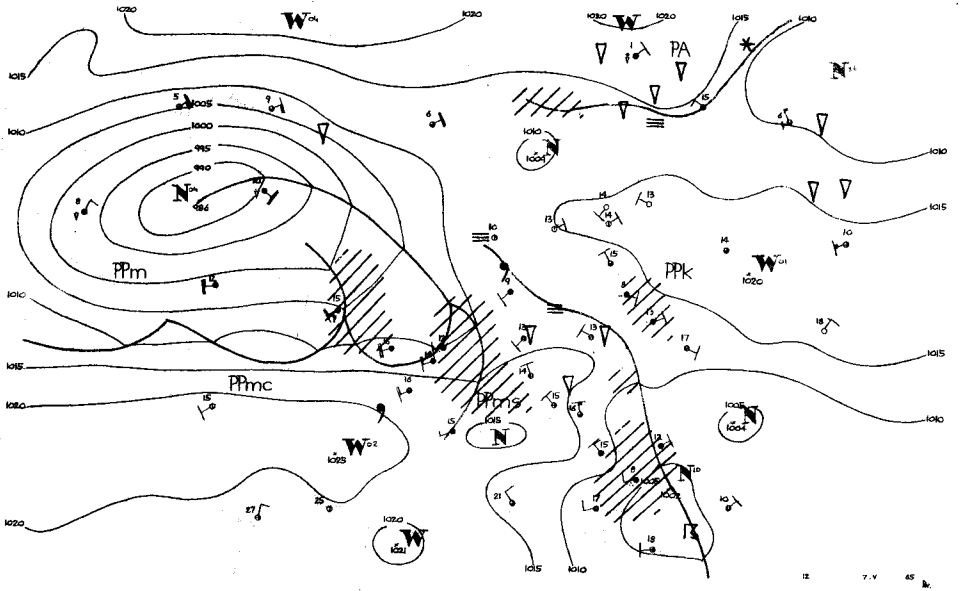
PA
PPm
PPmc
PPms
PPk

Druk. PPWK - W - wa. 50/6c. W. Zam. 4059/67/P/64 - 3.IX.64 - A - 95-625 - 500 - 619 - 96 - nadpisy 50g

Dane synoptyczne z Polski w dniu 7.V.1965r.

SYNOP z godz.00 GMT.

105	82202	96616	12307	6742X	07207
150	20000	65011	12106	25600	03201
195	80000	96101	13406	854XX	03107
205	80000	57102	13908	854XX	06209
235	80000	97611	12706	6732X	06005
250	30000	97011	13003	30930	03306
272	72002	98022	13005	756XX	03210
295	83601	97026	12207	854XX	04000
330	72902	30105	13307	755XX	07104
375	83302	57102	11905	855XX	05204
400	62703	58108	14608	656XX	07310
424	82902	40101	14107	856XX	07210
465	83001	30105	12206	862XX	06306
495	80401	96102	11307	864XX	06106
510	93212	90494	32251	9XXXX	51307
560	83202	40102	13608	854XX	06213
570	83202	50602	10907	854XX	06106
575	83202	50106	11609	5552X	08207
650	93609	00774	91452	9XXXX	53203
695	73603	58102	11207	755XX	06207

SYNOP z godz.12 GMT.

105	83203	97022	13809	4253X	07400
150	72205	65022	13912	3257X	03102
195	70503	97022	13312	6833X	00702
205	82903	65802	14209	895XX	06506
235	82701	97026	14309	884XX	06400
250	82703	97026	14810	825XX	06400
272	72703	98021	13212	725XX	04301
295	83602	97026	13309	854XX	07203
330	72503	60252	14812	5356X	04804
375	73105	70022	13513	786XX	02400
400	62503	75028	15112	48506	03707
424	62703	80012	15413	32632	03805
465	72905	60022	13911	6257X	05302
495	73403	97032	13711	735XX	05106
510	62706	97264	33600	52X4X	00504
560	73006	58256	15610	784XX	06305
570	53203	70032	13512	51500	03202
575	73203	65032	14711	735XX	07203
650	93404	00497	94452	9XXXX	52209
695	60502	65012	14211	685XX	06205

TEMP Legionowo,godz.00 GMT.

TT	12374	23101	06051	00702	85420	00001	00606	70955	56588	03603	50550	74803	02704	40709	87912	02306	30901	
	03XX2	02204	20161	01XX4	02604	15348	00XX1	02503	10613	00XX6	0XXXX	11122	96273	08XX1				
TT 23	12374	55555	00001	06050	11987	06054	22936	02025	33864	01011	44820	52526	55710	56572	66542	69763	77432	
	82878	17250	04XX4	66666	30203	27308	24640	17700	10061	77777	09001	00702	14600	03505	91260	02008	48205	
	02604	72107	02604	01010	855XX													

TEMP Wrocław,godz.00 GMT.

TT	12425	23108	85437	50503	02909	70970	59624	03006	50551	75855	02509	40709	88961	02709	30902	01094	02307	
	20164	01107	02908	15352	00095	02906	11122	98264	05121									
TT 23	12425	55555	00999	05055	11978	09082	22959	07068	33932	07064	44882	02016	55850	50503	66830	50512	77710	
	59611	88670	60651	99588	66745	11503	75851	22391	89971	33300	01094	44283	01097	55264	04127	20250	03102	
	77243	02093	88218	01091	99200	01107	11178	00083	22108	01111	77777	12999	00000	37757	03111	76385	02109	
	16396	02709	47327	02010	14185	03110	35132	01803	05118	03402	51110	02305	01010	755XX				

Przebieg pogody w Polsce w dniu 7.V.1965r.

Zachmurzenie było duże z większymi przejaśnieniami i rozpogodzeniami. Miejscami notowano opady przelotne oraz mgły. Temperatura minimalna wahała się od 0°C w Mławie i Płocku do 8°C w Legnicy, a maksymalna od 9°C w Koszalinie do 15°C w Opolu, Słubicach, Raciborzu, Kętrzynie. Wiatry początkowo były słabe o kierunkach zmiennych, później słabe i umiarkowane południowo-zachodnie.-

PAŃSTWOWY INSTYTUT
HYDROLOGICZNO-METEOROLOGICZNY
WARSZAWA

-8 [illegible]

BIULETYN SYNOPTYCZNY

Legenda

Izolinie:

- na mapach synop. dolnych izobary co 5 mb.
- „ „ topografii barycznej izohipsy co 4 dkm.
- „ „ „ „ izotermy co 4°C
- „ „ tendencji ciśnienia izobary co 1 mb/3 g/dz.

Układy ciśnienia:

W – wyż
N – niż

Masy powietrza:

PP	powietrze polarne	m	morskie
PA	„ arktyczne	k	kontynentalne
PZ	„ zwrotnikowe	c	ciepłe
		s	stare

Fronty:

linia czerwona	front ciepły
„ niebieska	„ chłodny
„ fioletowa	„ zokludowany
„ naprzemian czerwona i niebieska	„ stacjonarny

Meteory (M):

- mżawka
- deszcz
- śnieg
- grad
- opady przelotne
- obszar jednostajnych opadów deszczu
- „ „ „ śniegu
- mgła
- burza
- błyskawica
- zamieć śnieżna

Wielkość zachmurzenia (N):

- niebo bezchmurne
- 1/10 pokrycia nieba
- 2/10–3/10 „ „
- 4/10 „ „
- 5/10 „ „
- 6/10 „ „
- 7/10–8/10 „ „
- 9/10 „ „
- 10/10 „ „
- niebo niewidoczne

Wiatr:

- 1/2 m/sek
- 1 m/sek
- 2½ m/sek
- 5 m/sek

N, NE, E, SE, S, SW, W, NW

Rozmieszczenie danych:

Temp. powietrza → T

Meteory → M (N) ← wielkość zachmurzenia ogólnego

kierunek i prędkość wiatru

Wzór Nr VI/30

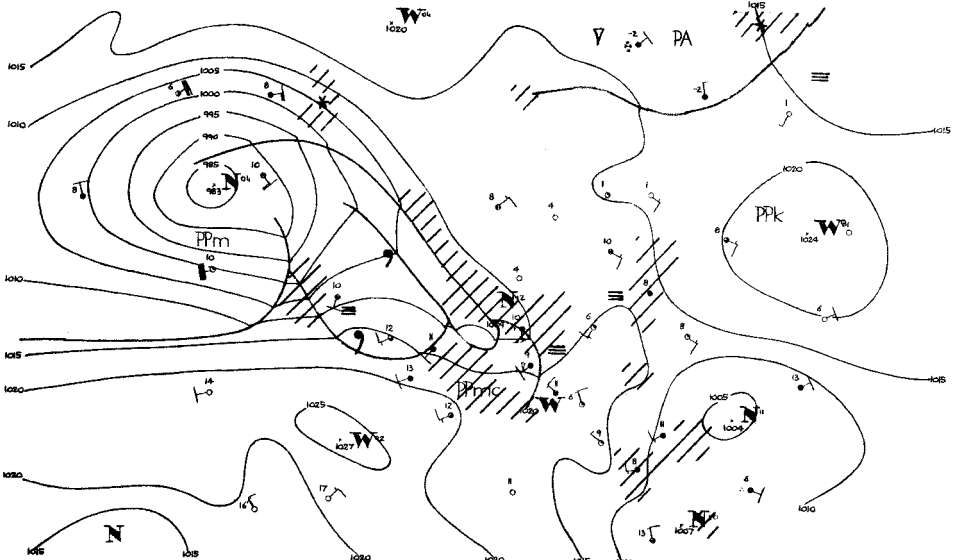
PA
PPm
PPmc
PPk
1015
1010
1005
1000
995
990
985
983
1020
1025
1027
1024
1007
1004
N
00
8 V
65

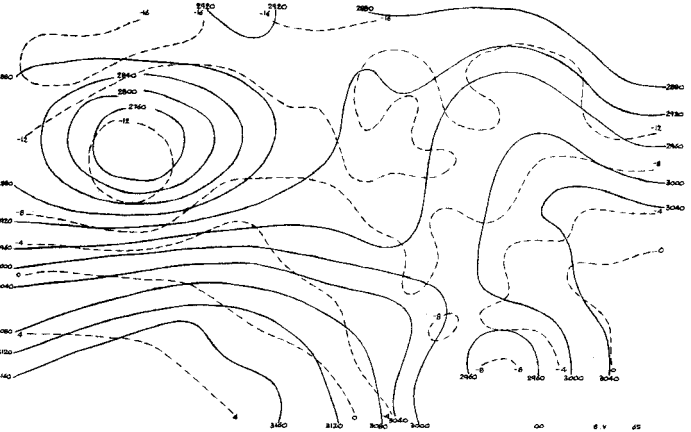

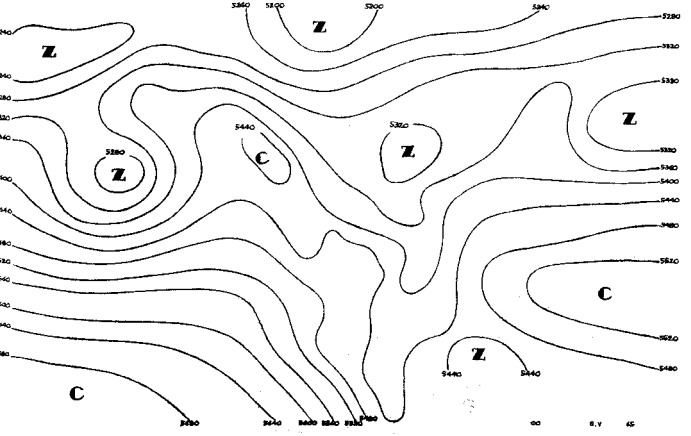
Z
Z
Z
Z
Z
C
C
C

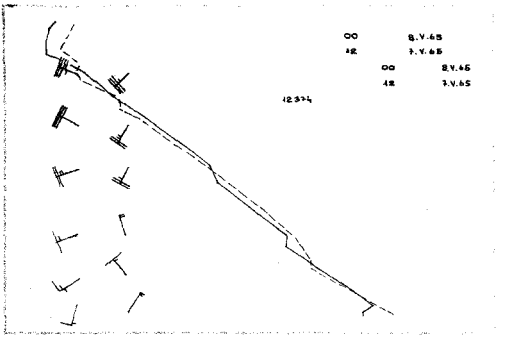
00 8.V.65
12 7.V.65
00 8.V.65
12 7.V.65
12374

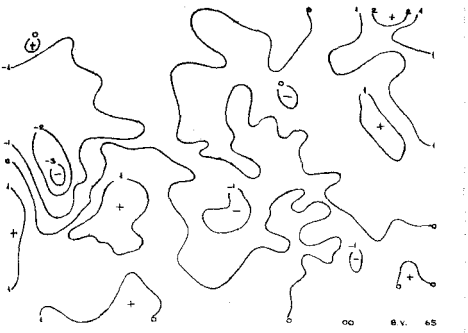
00 8.V. 65

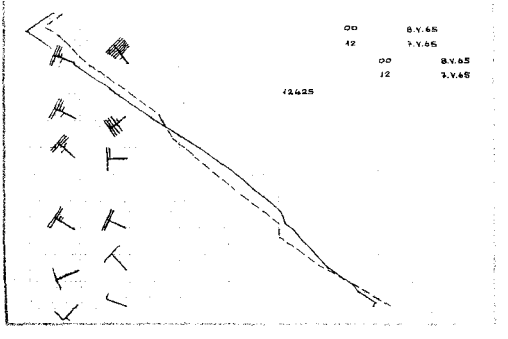
00 8.V.65
12 7.V.65
00 8.V.65
12 7.V.65
12425

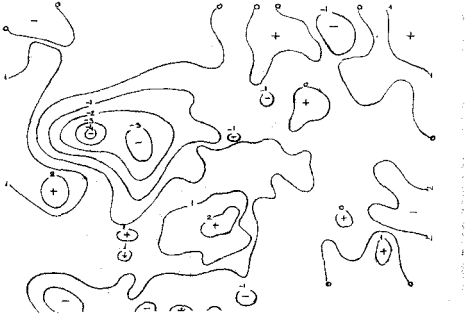

W
N
PA
PPk
PPm
PPmc
1015
1020
1010
1005
1000
995
990
985
1025
1026
1027
1006
12
8 V
65

Dane synoptyczne z Polski w dniu 8.V.1965r.

SYNOP z godz.00 GMT.

105	81603	40636	11508	6742X	06709
150	90000	07432	13305	9XXXX	05706
195	52501	97031	13805	20932	04703
205	80902	30616	10608	3732X	08713
235	81102	96612	12207	873XX	06613
250	81202	97011	13107	25608	06710
272	50000	96108	13206	55500	06707
295	00000	06441	15003	00900	02400
330	81802	50616	12009	6552X	08718
375	22002	58101	14206	00902	05704
400	82202	20616	11508	774XX	08818
424	82103	65032	13210	856XX	06709
465	21504	50101	13705	20930	04707
495	00000	96101	15702	00900	02102
510	92214	90454	32250	9XXXX	51701
560	22103	40101	15805	25500	04704
570	00000	20101	14902	00900	02706
575	00000	50101	16205	00900	05702
650	33601	65034	95555	10946	55400
695	02701	58100	16204	00900	03704

SYNOP z godz.12 GMT.

105	53603	98022	13511	53500	06217
150	80404	56216	14008	5542X	07213
195	71906	98031	12814	795XX	02304
205	62503	60032	14213	625XX	07215
235	80303	96206	13008	873XX	08219
250	72902	96106	11410	724XX	09211
272	80903	96616	12809	2732X	08207
295	81604	97031	12915	885XX	04705
330	83206	56106	13012	885XX	07225
375	82206	58608	11712	5567X	08702
400	73204	68016	13912	785XX	08222
424	72808	65036	13214	735XX	09210
465	72107	50106	11213	724XX	10204
495	32004	98020	13017	22601	03705
510	92908	90454	33301	9XXXX	51214
560	82504	60032	13712	6857X	09305
570	72203	60032	12314	1157X	08601
575	72402	70011	13415	6567X	06101
650	82503	50414	95700	78XXX	50206
695	20604	70020	13915	22600	02707

TEMP Legionowo,godz.00 GMT.

TT		12374	23110	07053	00000	85445	01503	02204	70972	58621	02606	50551	72768	02612	40711	84878	02915	30905
		99011	02918	20166	02XX7	02610	15352	02XX9	02608	10166	99XX5	0XXXX	11122	98268	06XX1			
TT	23	12374	55555	00003	07052	11967	09065	22732	58591	33693	58623	44534	71757	55493	73775	66341	93951	77300
		99011	22250	06XX1	66666	26806	22706	21403	20203	18701	12601	12099	09400	77777	09003	00000	52951	02003
		02466	02915	12297	102918	47130	02508	01010	00900									

TEMP Wrocław,godz.00 GMT.

TT		12425	23108	85442	01007	02405	70983	56574	02912	50555	72732	03014	40715	84867	02914	30908	00027	02914
		20167	04061	02712	11122	03248	10111											
TT	23	12425	55555	00999	09077	11983	10071	22836	00509	33678	58580	44643	59590	55554	66676	66433	80812	77326
		96987	25250	09102	99248	09117	11223	04064	22202	04065	33170	01044	77777	12999	02203	09691	02912	42244
		02911	53204	02712	01010	65XXX												

Przebieg pogody w Polsce w dniu 8.V.1965r.

W południowo-wschodniej połowie kraju początkowo było zachmurzenie niewielkie i występowały zamglenia i mgły. Później podobnie jak na pozostałym obszarze kraju, było zachmurzenie duże z większymi przejaśnieniami i opadami częściowo o charakterze przelotnym. W rejonie Łodzi zanotowano burzę. Temperatura minimalna wynosiła od 0°C w Lublinie, Rzeszowie i Nowym Sączu do 10°C w Legnicy, a maksymalna od 9°C w Olsztynie i Łebie do 18°C w Lublinie. Wiatry były słabe z kierunków zmiennych.-

Druk PPWK - W. wo. Sygn. W. Zam. 4098/B/B/64 - 3.164 - X - 55 Nakład 1000 egz. Papier mat. kl. III

PAŃSTWOWY INSTYTUT
OLOGICZNO-METEOROLOGICZNY
WARSZAWA

BIULETYN SYNOPTYCZNY

Legenda

Izolinie:

- na mapach synop. dolnych izobary co 5 mb.
- „ „ topografii baryczne izohipsy co 4 dkm.
- „ „ „ „ izotermy co 4° C
- „ „ tendencji ciśnienia izalobary co 1 mb/3 godz.

Układy ciśnienia:

W — wyż
N — niż

Masy powietrza:

PP	powietrze polarne	m	morskie
PA	„ arktyczne	k	kontynentalne
PZ	„ zwrotnikowe	c	ciepłe
		s	stare

Fronty:

- linia czerwona — front ciepły
- „ niebieska — „ chłodny
- „ fioletowa — „ okludowany
- „ naprzemian czerwona i niebieska — stacjonarny

Meteory (M):

- mżawka
- deszcz
- śnieg
- grad
- opady przelotne
- obszar jednostajnych opadów deszczu
- „ „ „ „ śniegu
- mgła
- burza
- błyskawica
- zamieć śnieżna

Wielkość zachmurzenia (N):

- nieba bezchmurne
- 1/10 pokrycia nieba
- 2/10–3/10 „ „
- 4/10 „ „
- 5/10 „ „
- 6/10 „ „
- 7/10–8/10 „ „
- 9/10 „ „
- 10/10 „ „
- nieba niewidoczne

Wiatr:

- 1/2 m/sek
- 1 m/sek
- 2 1/2 m/sek
- 5 m/sek

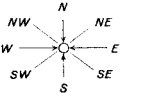

Rozmieszczenie danych:

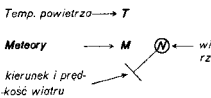

Wz6r Nr VI/80

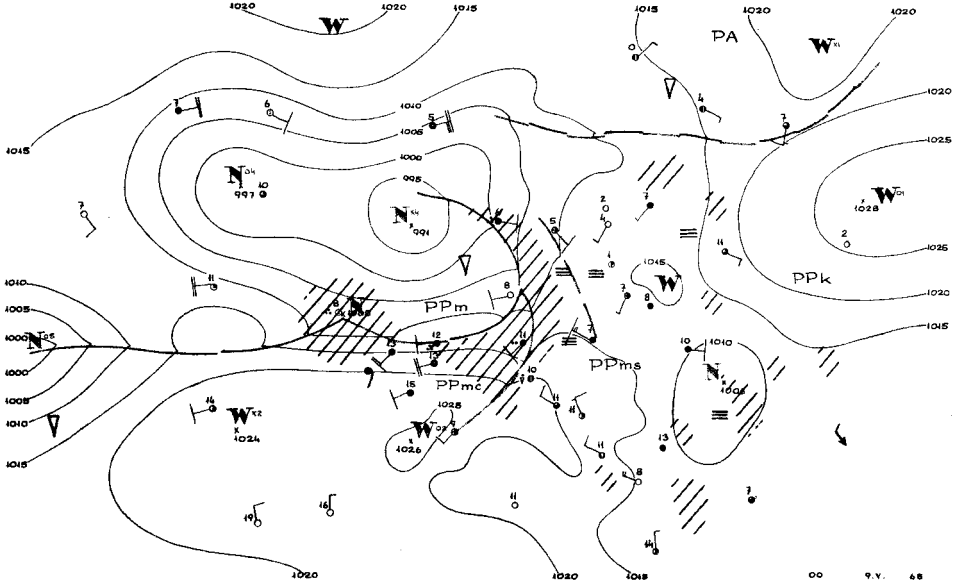
PA
PPm
PPmc
PPms
PPk
00 9.V. 48

2920
2880
2880
-16
-12
2920
2960
3000
-12
2920
-12
2880
2840
2800
3040
3080
-8
-12
-8
2920
-8
-4
3080
3080
-4
2960
3000
0
0
-4
3040
3080
3040
4
0
3080
3120
-8
-4
3160
8
8
-4
0
3200
3200
3160
3120
3080
3040
00
9.V.
65

5240
5240
5240
Z
Z
5240
5280
5240
Z
5320
5360
5280
5400
5320
5400
C
Z
5320
5360
5440
5480
5400
5320
Z
5440
5480
5520
5520
5560
5480
5600
5480
5400
C
5640
C
Z
5680
5620
C
Z
5440
5440
5480
5580
C
5680
5640
5600
5560
5520
5480
00
9.V.
65

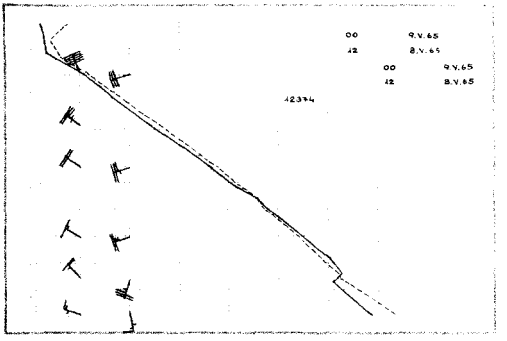
00 9.V.65
12 8.V.65
00 9.V.65
12 8.V.65
12374

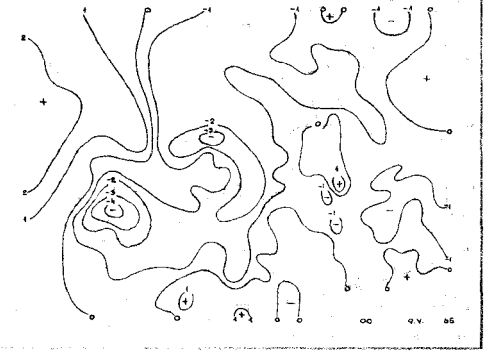
00 9.V. 65

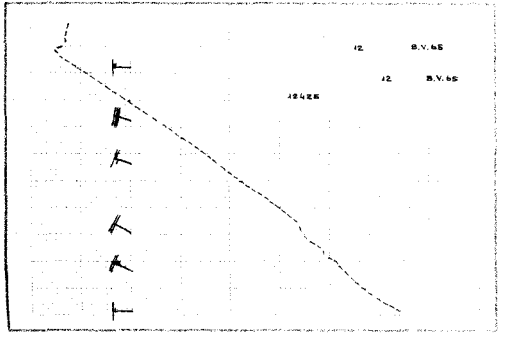
12 8.V.65
12 8.V.65
12426

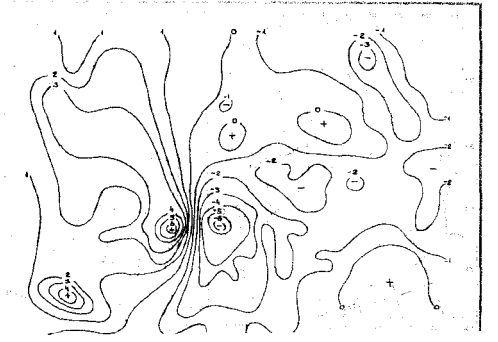

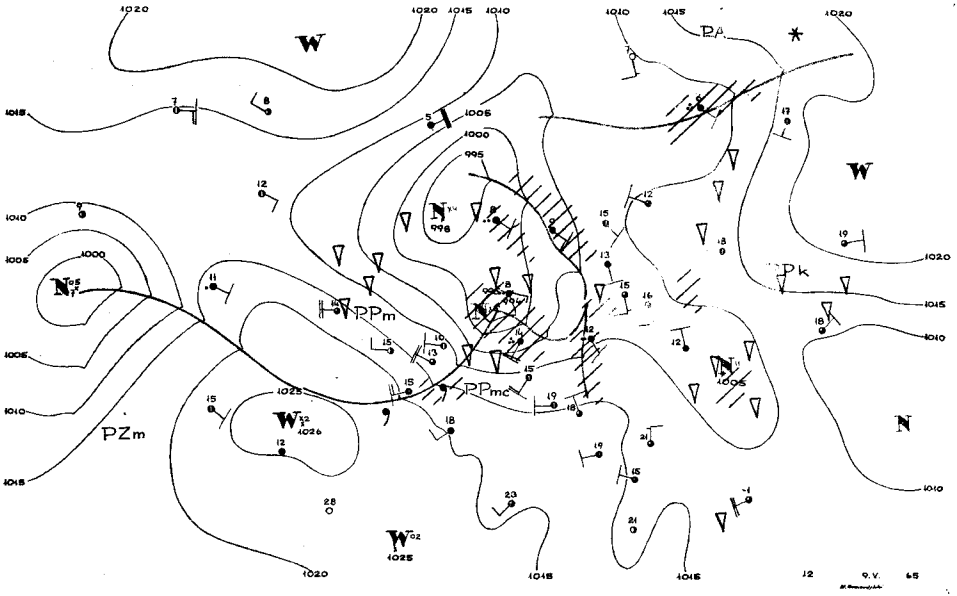

W
PA
W
Pk
N
PPm
PPmc
PZm
1020
1015
1010
1005
1000
995
1025
1026
12
9.V.
65

Druk. PPWK - W. Wa. Sobiec. 18. Zam. 4059/87/8/64 - 3.VII.64 - T - 55.296 - 2000 - 61-96 miesiący

Dane synoptyczne z Polski w dniu 9.V.1965r.

SYNOP z godz.00 GMT.

105	81805	96612	11410	5742X	07720
150	32201	58101	13408	35500	06719
195	80602	96106	13008	864XX	06616
205	82205	56612	13011	8092X	10716
235	81802	97031	14506	854XX	09711
250	91401	00454	15204	9XXXX	04808
272	83601	96108	13808	864XX	07708
295	80000	96106	12909	864XX	08707
330	72203	56101	15108	7091X	07710
375	82806	50101	14807	862XX	06201
400	82503	58638	16110	8072X	09610
424	52503	58102	16808	00902	07807
465	01902	20101	15705	00900	05000
495	32702	97036	15209	35500	08303
510	92716	90476	36302	9XXXX	00605
560	82604	16101	18108	854XX	08801
570	72702	56101	16107	00908	05107
575	82702	58102	16711	855XX	10420
650	83406	40417	98151	75XXX	51102
695	72904	60011	14911	756XX	09202

SYNOP z godz.12 GMT.

105	81803	96618	02413	5742X	09741
150	70405	70022	05309	725XX	07725
195	82005	96616	07310	6742X	09722
205	82007	56612	02112	5732X	11750
235	81805	97032	05013	835XX	10728
250	82203	96806	67013	835XX	09829
272	82203	20616	07410	7722X	09716
295	82203	97022	09113	8442X	08710
330	81806	56616	06514	6732X	12731
375	82106	56616	09412	8542X	10921
400	82205	58806	07313	885XX	12729
424	82504	70036	09116	885XX	11730
465	82206	30606	09312	8722X	10718
495	82205	97022	11015	835XX	08719
510	92518	90614	33504	9XXXX	04719
560	82609	05222	16425	885XX	09710
570	82001	56612	10413	8542X	10022
575	82703	60032	12017	865XX	07720
650	82505	70607	XXXXX	851XX	01710
695	72302	58051	12017	52602	06223

TEMP Legionowo, godz.00 GMT.

TT	12374	23117	07065	0XXXX	85439	01005	03108	70994	55686	03006	50555	73962	03110	40714	85053	03214	30908
	99187	03424	20166	03XX3	03208	15353	02XX0	0XXXX	11122	99266	07XX2						
TT 23	12374	55555	00003	08063	11859	00504	22843	02014	33787	00588	44600	63845	55575	64898	66544	60929	77470
	76994	88342	93126	99300	99187	25250	07XX3	66666	23607	22508	19302	11002	77777	09003	02904	33860	03107
	08257	03428	66200	03208	01010	855XX											

TEMP Wrocław, godz.00 GMT.

brak danych

Przebieg pogody w Polsce w dniu 9.V.1965r.

Zachmurzenie całkowite i okresami opady, tylko na południowym-wschodzie i na północnym-zachodzie notowano przejściowe przejaśnienia. W godzinach wieczornych na zachodzie wystąpiły burze. Temperatura minimalna wyniosiła od 3°C w Rydgoszczy, Toruniu i Kielcach do 11°C na zachodzie, a maksymalna od 11°C w Kętrzynie, Olsztynie i Mikołajkach, 14°C w Warszawie do 19°C w Legnicy. Wiatry początkowo umiarkowane południowe i południowo-zachodnie, później dość silne i silne skręcały na zachodnie.-

PAŃSTWOWY INSTYTUT
HYDROLOGICZNO-METEOROLOGICZNY
WARSZAWA

BIULETYN SYNOPTYCZNY

Legenda

Izolinie:

- na mapach synop. dolnych izobary co 5 mb.
- „ „ topografii barycznej izohipsy co 4 dkm.
- „ „ „ „ izotermy co 4° C
- „ „ tendencji ciśnienia izalobary co 1 mb/3 godz.

Układy ciśnienia:

W — wyż
N — niż

Masy powietrza:

PP	powietrze polarne	m	morskie
PA	„ arktyczne	k	kontynentalne
PZ	„ zwrotnikowe	c	ciepłe
		s	stare

Fronty:

- linia czerwona — front ciepły
- „ niebieska — „ chłodny
- „ fioletowa — „ zokludowany
- „ naprzemian czerwona i niebieska — „ stacjonarny

Meteory (M):

- ⁹ mżawka
- • deszcz
- ✳ śnieg
- ▲ grad
- ▽ opady przelotne
- obszar jednostajnych opadów deszczu
- „ „ „ „ śniegu
- mgła
- burza
- błyskawica
- zamieć śnieżna

Wielkość zachmurzenia (N):

- ○ niebo bezchmurne
- ① 1/10 pokrycia nieba
- ◔ 2/10 – 3/10 „ „
- ◔ 4/10 „ „
- ◑ 5/10 „ „
- ◑ 6/10 „ „
- ◕ 7/10 – 8/10 „ „
- ◐ 9/10 „ „
- ● 10/10 „ „
- ⊗ niebo niewidoczne

Wiatr:

- 1/2 m/sek
- 1 m/sek
- 2½ m/sek
- 5 m/sek

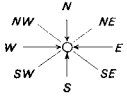

Rozmieszczenie danych:

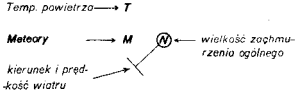

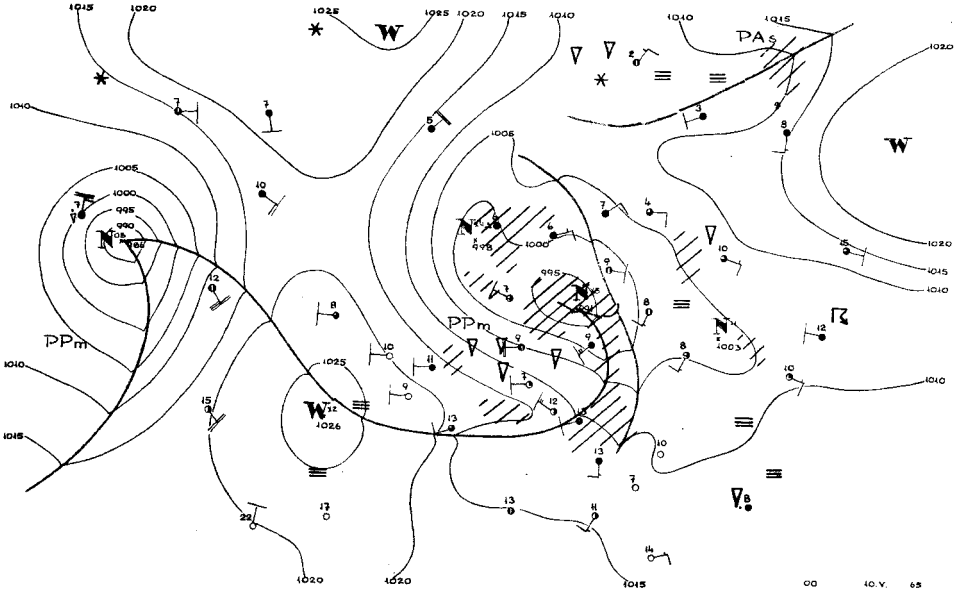

PAs
PPm
PPm
W
W
W
1015
1020
1025
1025
1020
1015
1010
1010
1015
1020
1010
1005
1000
995
990
1005
1000
995
1010
1015
1020
1020
1015
1010
1010
1025
1026
1003
00
10.V.
65

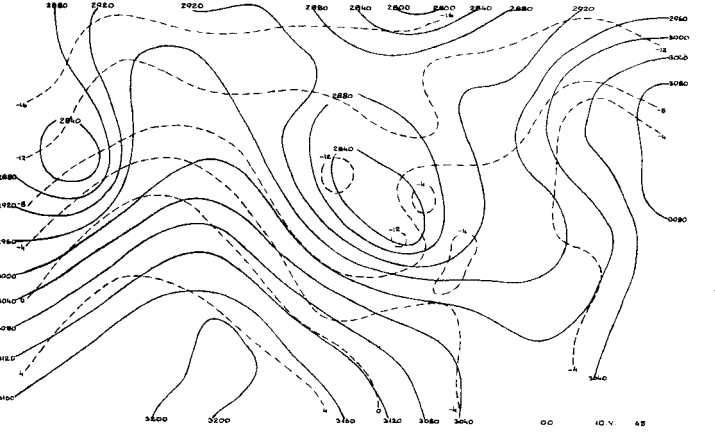
2880
2920
2920
2880
2840
2800
2800
2840
2880
2920
2960
3000
3000
3080
2880
2840
2840
3080
3200
3200
3160
3120
3080
3040
00
10.V.
65

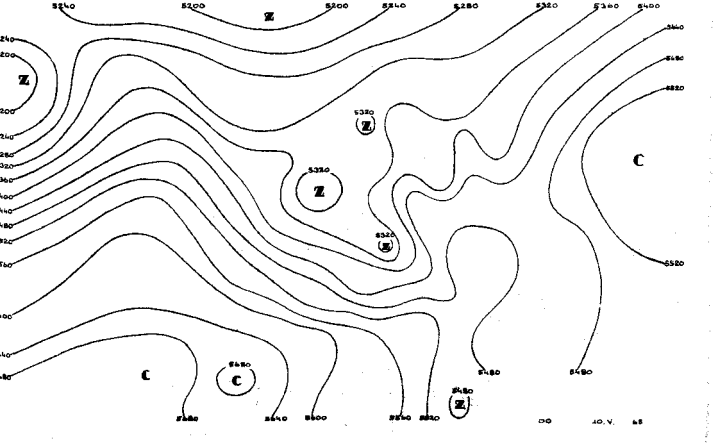
5240
5200
5200
5240
5280
5320
5360
5400
5320
5320
5320
5480
5480
5480
5480
5680
5640
5600
5560
5520
00
10.V.
65

00 10.V.65
12 9.V.65
00 10.V.65
12 9.V.65
12374

00 10.V. 65

12 9.V.65
12 9.V.65
12425

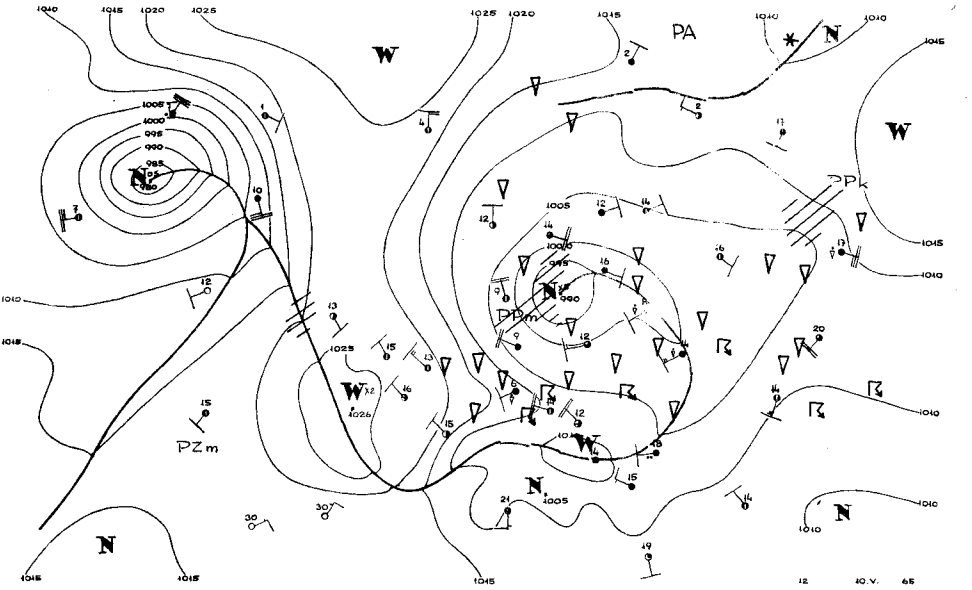

PA
PPk
PPm
PZm
W
N
1005
1000
995
990
985
980
1010
1015
1020
1025
12
10.V.
65

Dane synoptyczne z Polski w dniu 10.V.1965r.

SYNOPz godz.00 GMT.

105	83212	96634	93806	6732X	06311
150	81803	63036	91109	6632X	XX717
195	81407	96616	96111	7722X	10736
205	82910	65028	00109	854XX	06210
235	82812	96615	92406	873XX	05614
250	82408	96618	95607	6742X	06712
272	82205	30022	04608	854XX	05708
295	81605	96216	36911	854XX	11733
330	82712	60808	00509	854XX	06303
375	82408	70218	99709	856XX	05006
400	82708	70038	04109	855XX	05003
424	42810	65018	05909	45600	05104
465	82609	60028	01509	855XX	05002
495	82206	96638	01809	8087X	07507
510	brak	danych			
560	82606	65808	07508	855XX	06115
570	82507	61006	03408	5567X	06114
575	82706	60012	05709	6552X	06127
660	30410	00689	88963	9XXXX	53708
695	82908	60612	04810	8052X	06501

TEMP Legionowo,godz.00 GMT.

TT	12374	23XXX	85318	50511	02513	70871	57538	02312	50541	72732	01818	40701	85861	OXXXX	30897	93941	OXXXX
	20167	99014	OXXXX	11122	83335	92238										
TT 23	12374	55555	00898	09061	11864	00512	20806	51502	33769	53548	44727	55563	55677	60612	66662	60610	77642
	59601	88542	67681	99398	85861	11335	91925	19950	96971	33200	99014	77777	09988	02510	51940	02619	81540
	01616	62488	01818	01010	8732X											

TEMP Wrocław,godz.00 GMT.

brak danych

Dane synoptyczne z Polski w dniu 10.V.1965r.

SYNOP z godz.12 GMT.

105	83407	96636	96606	6722X	05206
150	82709	00616	91106	7732X	04209
195	82407	98018	95511	694XX	05309
205	73207	70252	00010	794XX	07202
235	82908	97256	95907	894XX	05208
250	82705	96802	96208	835XX	07204
272	82706	97806	94606	894XX	05216
295	72206	97018	97213	62401	06102
330	72712	70252	99510	734XX	08400
375	62408	70252	98512	49563	06702
400	62706	75252	02509	635XX	05803
424	63009	70018	03311	42501	05705
465	72908	60802	00407	734XX	05102
495	62208	96819	01711	634XX	07802
510	72916	97418	22152	78XXX	52807
560	82808	60812	04808	5842X	07503
570	72208	60812	01810	734XX	04802
575	72201	60609	04008	6557X	06804
660	72508	70388	86753	78XXX	53706
695	22506	70251	04013	29503	05710

Przebieg pogody w Polsce w dniu 10.V.1965r.

Zachmurzenie było zmienne z przelotnymi opadami, na południowym-wschodzie i krańcach wschodnich występowały burze, a miejscami opady gradu. Temperatura minimalna wahała się od 4°C w Chojnicach do 8°C miejscami w głębi kraju, a maksymalna od 6°C w Ustce i Łęborku do 15°C w Przemyślu. Wiatry były dość silne i silne, w nocy stopniowo słabnące z przewagą zachodnich i północnych.

Druk RWW - W. zam. 5/sec. 78. Zam. 6658/B/18/64 - 1.10.64 - 5552 - 50000 - 16-1-68 Warszawa 1966

PAŃSTWOWY INSTYTUT
YDROLOGICZNO-METEOROLOGICZNY
WARSZAWA

11 Mai 1965

BIULETYN SYNOPTYCZNY

Legenda

Izolinie:

———	na mapach synop. dolnych izobary co 5 mb.
———	„ „ topografii barycznej izohipsy co 4 dkm.
- - - - -	„ „ „ „ izotermy co 4° C
———	„ „ tendencji ciśnienia izolobary co 1 mb/3 godz.

Układy ciśnienia:

W — wyż
N — niż

Masy powietrza:

PP	powietrze polarne	m	morskie
PA	„ arktyczne	k	kontynentalne
PZ	„ zwrotnikowe	c	ciepłe
		s	stare

Fronty:

linia czerwona	front	ciepły
„ niebieska	„	chłodny
„ fioletowa	„	zakładowany
„ naprzemian czerwona i niebieska	„	stacjonarny

Meteory (M):

⚲	mżawka
•	deszcz
✳	śnieg
▲	grad
▽	opady przelotne
	obszar jednostajnych opadów deszczu
*	„ „ „ śniegu
≡	mgła
⊼	burza
⟨	błyskawica
+	zamieć śnieżna

Wielkość zachmurzenia (N):

○	niebo bezchmurne	
⦶	1/10	pokrycia nieba
◔	2/10—3/10	„ „
◕	4/10	„ „
◑	5/10	„ „
◕	6/10	„ „
◕	7/10—8/10	„ „
◐	9/10	„ „
●	10/10	„ „
⊗	niebo niewidoczne	

Wiatr.

⊢—○	1/2 m/sek
⊢—○	1 m/sek
⊢—○	2½ m/sek
⊢—○	5 m/sek

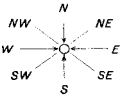

Rozmieszczenie danych:

Temp. powietrza ⟶ T

Meteory ⟶ M (N) ⟵ wielkość zachmurzenia ogólnego

kierunek i prędkość wiatru

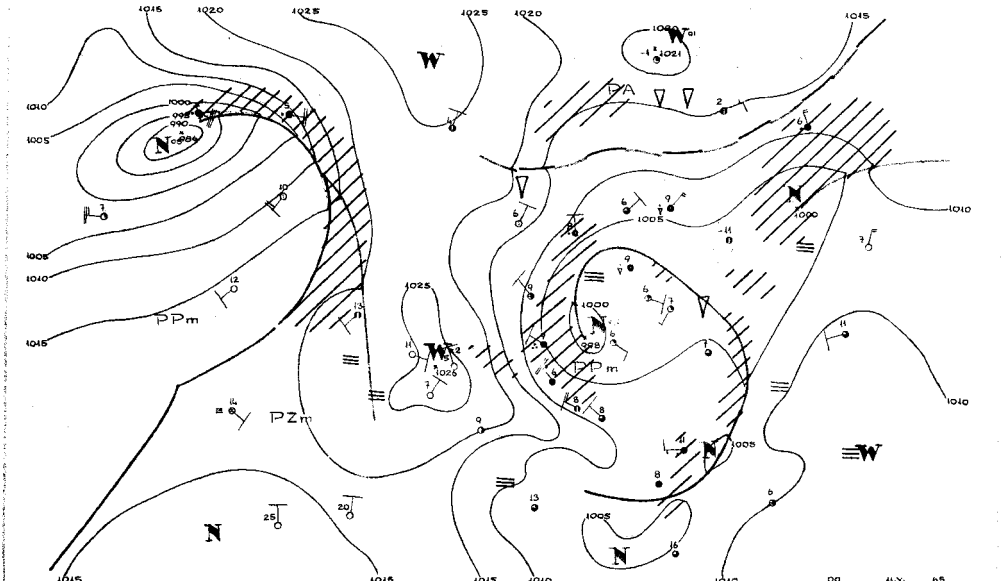

1015
1020
1025
1025
1020
1015
1010
1005
1005
1010
1015
1000
998
990
986
1021
PA
PPm
PZm
1025
1026
1000
998
PPm
1005
1000
1010
1005
1005
1010
1015
1015
1015
1010
1010
00
11.Y.
65

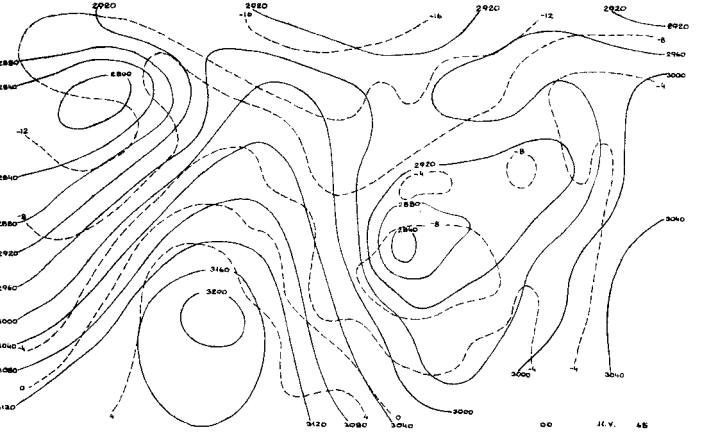
2920
2880
2840
2800
2920
2880
2840
2920
2960
3000
3040
3160
3200
3120
3080
3040
3000
3000
3040
00
H.V.
45

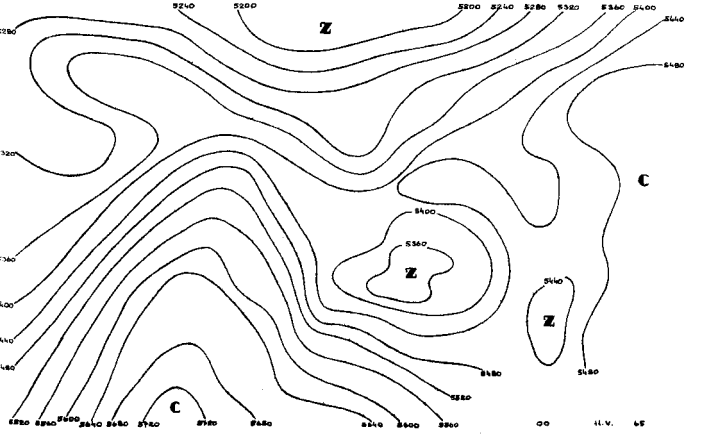
5240
5200
5200
5240
5280
5320
5360
5400
5440
5480
Z
C
5400
5360
Z
5440
Z
5480
5480
5520
C
5520
5560
5600
5640
5680
5720
5760
5680
5640
5600
5560
00
H.V.
65

00 11.V.65
12 10.V.65

00 11.V.65
12 10.V.65

12334

00 11.V.65

00 11.V.65
12 10.V.65

00 11.V.65
12 10.V.65

12425

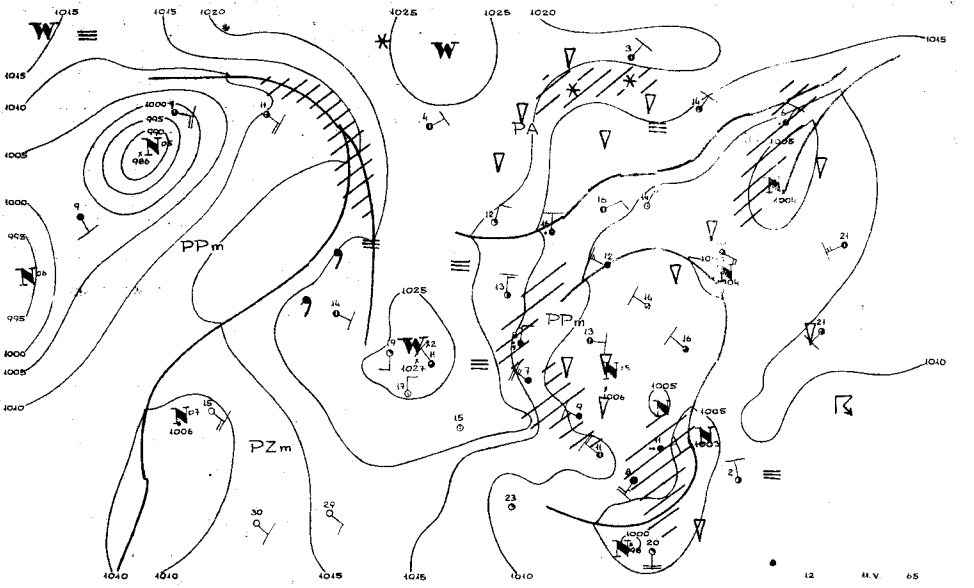
PPm
PZm
PPm
PA
12 M.V. 65

SYNOP z godz.00 GMT.

105	83605	40616	01305	6732X	05223
150	81103	58515	99106	873XX	06227
195	10000	97010	02205	10930	04216
205	83607	56616	02608	7732X	07217
235	83604	96108	99405	864XX	05219
250	81402	97026	98706	863XX	06205
272	21802	98031	00509	25500	05215
295	01801	97011	02705	00900	04213
330	83409	60808	99107	893XX	06201
375	21601	70011	01006	15630	05101
400	83205	57616	01907	6752X	06610
424	82808	60808	02407	835XX	06713
465	72105	60028	00306	755XX	05708
495	60401	96108	03505	655XX	04002
510	00430	90738	19652	9XXXX	52620
560	82405	50838	04606	854XX	06806
570	72202	96101	02706	755XX	05704
575	60000	60018	04406	6097X	04804
650	42308	00438	85455	9XXXX	56706
695	82603	60618	05607	8042X	06402

SYNOP z godz.12 GMT.

105	73405	98022	13808	2633X	06232
150	23608	70011	12111	11502	05224
195	73503	98031	08715	725XX	05217
205	83606	70022	14610	884XX	06232
235	80202	97022	11511	884XX	06226
250	70203	97022	10312	785XX	06127
272	73602	98031	09313	785XX	06222
295	73403	97021	08514	785XX	05218
330	80208	60036	11211	834XX	05238
375	71102	70022	08513	6856X	05224
400	83403	68256	12908	884XX	06236
424	83204	58252	09908	883XX	07233
465	80602	65022	08010	885XX	04231
495	60705	97022	08512	4253X	05218
510	93220	90714	26452	9xxxx	52222
560	81602	60606	07607	6837X	06220
570	80901	65008	07509	5957X	06224
575	60403	98012	97212	52502	05317
650	93604	00714	87053	9XXXX	53216
695	60604	70036	08210	52502	06212

TEMP Legionowo,godz.00 GMT

TT	12374	23013	85338	00617	02006	70068	58627	01808	50538	77829	01705	40695	89944	01304	30888	93980
	01003	20162	94011	00204	15354	95046	00104	10621	99085	0XXXX	11122	76362	99991			
TT 23	12374	55555	00990	06051	11970	07053	22637	63672	33596	68732	44362	03994	55316	94994	90967	77262
	90968	88252	93991	12250	83994	11155	95032	22124	98975	03096	99005	77777	09990	02003	90520	77513
	01010	40930														

TEMP Wrocław,godz.00 GMT.

TT	12425	85335	50509	03025	70861	59595	02924	50530	76774	03509	40696	87873	03327	30690	95974	03420
	20162	93967	0XXXX	11122	85316	96991										
TT 23	12425	55555	00908	07053	11855	00001	22834	51511	33700	59595	44654	62636	55600	67671	66509	76774
	77395	87884	88348	94951	99328	94951	11316	96976	22279	93967	12250	94975	44234	94998	55200	93967
	66156	94002	77777	12988	02710	40843	03024	57558	03012	50487	00207	15387	03230	34242	03216	01010
	834XX	99912														

Przebieg pogody w Polsce w dniu 11.V.1965r.

Zachmurzenie było duże z większymi przejaśnieniami. W części zachodniej i południowej notowano opady, a we wschodnich województwach miejscami burze. Temperatura minimalna wahała się od 2°C w Białymstoku do 8°C w Słubicach, a maksymalna od 7°C w Kołobrzegu do 17°C w Ostrołęce i Suwałkach. Wiatry były słabe i umiarkowane we wschodniej połowie z kierunków wschodnich, na pozostałym obszarze z kierunków północno-zachodnich.

Druk PPWK - W-wa Sołec 18. Zam. 4059/87/B/64 - 3.11.64 - Y - 5546 - 90000 - 81 x 86 mapowy 100g

PAŃSTWOWY INSTYTUT
HYDROLOGICZNO-METEOROLOGICZNY
WARSZAWA

12 Mar 1955

BIULETYN SYNOPTYCZNY

Legenda

Izolinie:

——— na mapach synop. dolnych izobary co 5 mb.
——— „ „ topografii barycznej izohipsy co 4 dkm.
– – – – „ „ „ „ izotermy co 4° C
——— „ „ tendencji ciśnienia izalobary co 1 mb/3 godz.

Układy ciśnienia:

W – wyż
N – niż

Masy powietrza:

PP	powietrze polarne	*m*	morskie
PA	„ arktyczne	*k*	kontynentalne
PZ	„ zwrotnikowe	*c*	ciepłe
		s	stare

Fronty:

linia czerwona front ciepły
„ niebieska „ chłodny
„ fioletowa „ zokludowany
„ naprzemian czerwona i niebieska „ stacjonarny

Meteory (M):

, mżawka
• deszcz
✳ śnieg
▲ grad
▽ opady przelotne

obszar jednostajnych opadów deszczu
„ „ śniegu
≡ mgła
K burza
< błyskawica
+ zamieć śnieżna

Wielkość zachmurzenia (N):

○ niebo bezchmurne
① 1/10 pokrycia nieba
◔ 2/10 – 3/10 „ „
◑ 4/10 „ „
◑ 5/10 „ „
◕ 6/10 „ „
◕ 7/10 – 8/10 „ „
◐ 9/10 „ „
● 10/10 „ „
⊗ niebo niewidoczne

Wiatr.

1/2 m/sek
1 m/sek
2 1/2 m/sek
5 m/sek

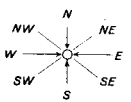

Rozmieszczenie danych:

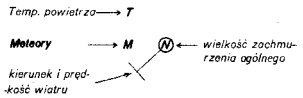

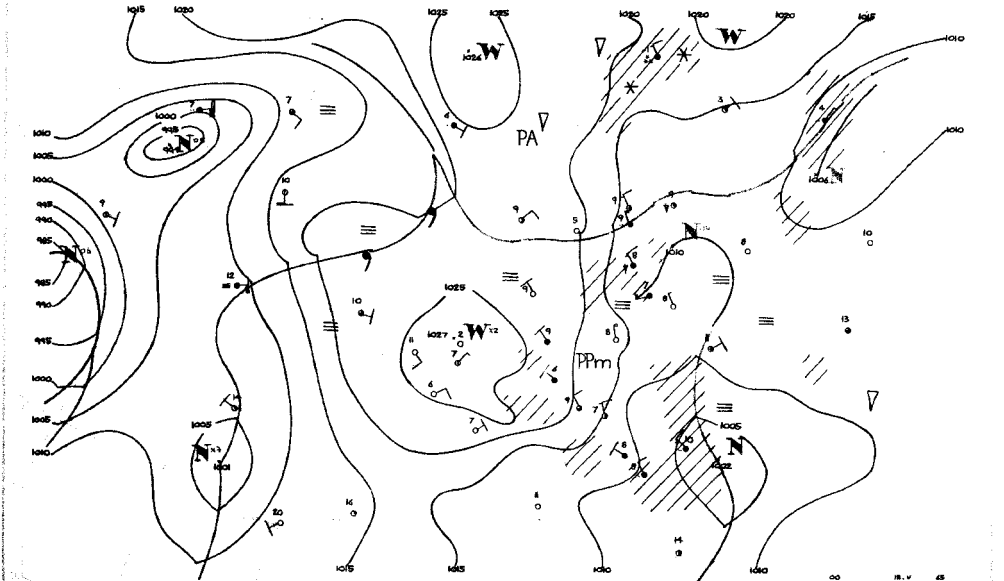
PA
PPm

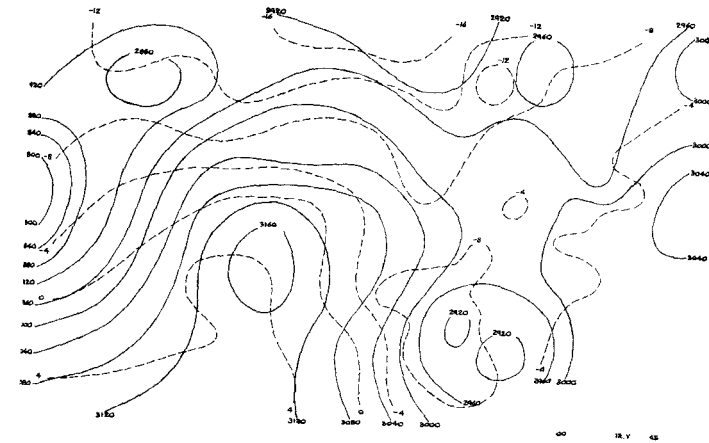

-12
2920
-16
2920
-12
2960
-12
-8
2960
3000
2880
920
880
840
800
-8
3000
-4
3000
3040
3040
-4
3160
-8
2920
2920
-4
3000
2960
3120
4
3120
3080
3040
3000

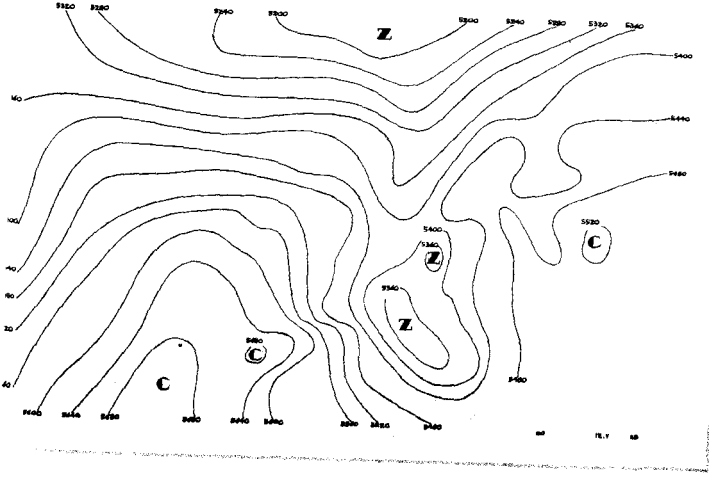

5320
5280
5240
5200
Z
5200
5240
5280
5320
5360
5400
5440
5480
5400
5360
Z
5520
C
5340
Z
C
C
5480
5480

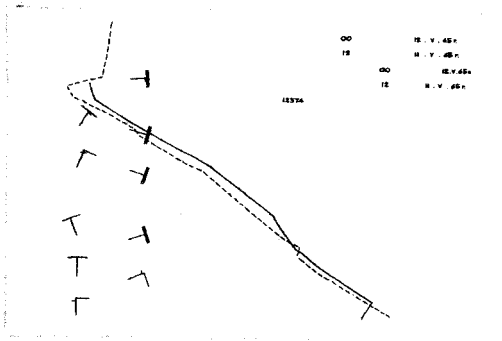



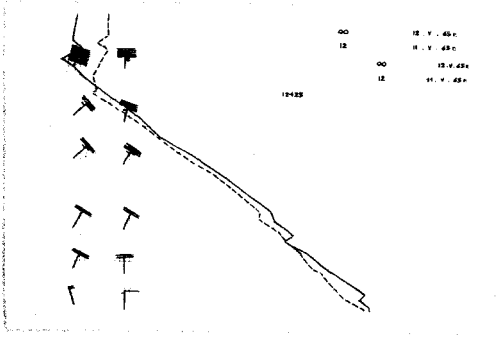



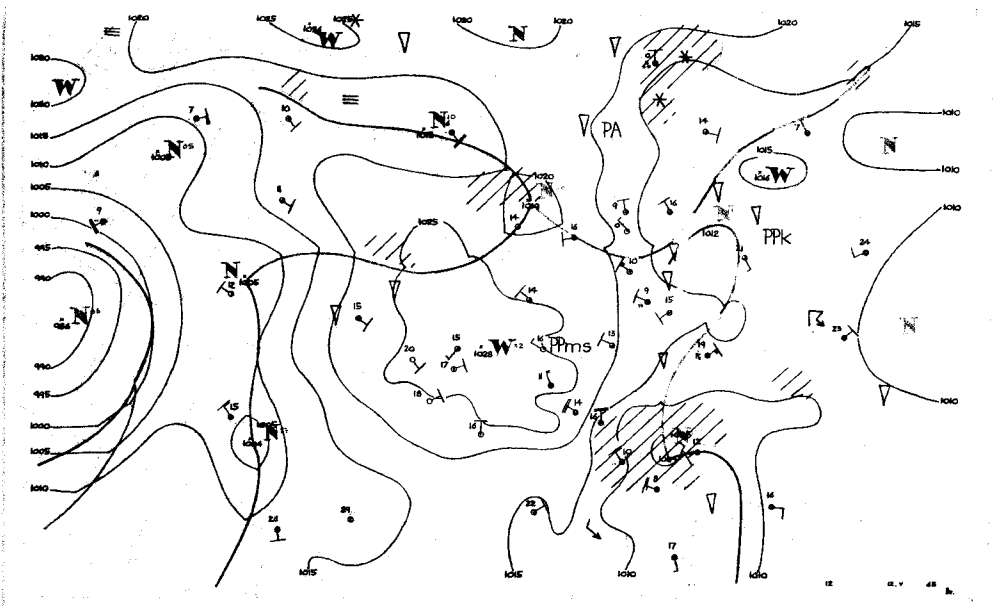
PA
PPk
Pms

Dane synoptyczne z Polski w dniu 12.V.1965r.

SYNOP z godz.00 GMT.

105	83402	20104	21206	863XX	05209
150	83607	30614	18907	7722X	06214
195	72703	98022	14808	00902	05208
205	83603	58106	22009	6537X	08210
235	83404	97031	19605	854XX	05207
250	03003	97020	18605	00900	04208
272	83204	18101	16705	863XX	05204
295	03202	97020	14808	00900	07208
330	13206	60020	20206	15500	04211
375	03505	70021	15708	00900	05214
400	03402	60021	21605	00900	05110
424	73403	60032	19409	756XX	07211
465	03202	60022	16607	00900	05218
495	83401	96108	13309	00907	06102
510	92712	90497	36351	9XXXX	51216
560	82905	58108	15808	854XX	07114
570	80000	60028	14408	855XX	05209
575	80000	56106	15507	6552X	07210
650	93606	00854	92955	9XXXX	55208
695	83405	60022	13208	855XX	07204

SYNOP z godz.12 GMT.

105	53205	98031	24614	22531	07302
150	30206	65021	24512	11501	03211
195	83106	97026	19115	854XX	08103
205	50403	70034	25216	32602	07400
235	73405	97031	23016	755XX	06102
250	20107	98036	22515	12530	03202
272	33208	97036	20515	22501	07400
295	73205	97031	18915	725XX	09301
330	33605	65036	23916	22501	06806
375	63107	65031	20513	62500	08203
400	63404	80021	24716	32604	06701
424	83304	65032	24910	883XX	08205
465	83305	58201	21709	863XX	07006
495	60206	98012	18112	42602	05102
510	93209	90454	40202	9XXXX	00801
560	53306	65011	21412	52500	06105
570	22905	82030	18915	22600	05205
575	60307	98032	18415	6363X	08204
650	93616	00874	98651	9XXXX	51319
695	80503	70022	17315	5357X	07209

TEMP Legionowo,godz.00 GMT.

TT		12374	00128	07058	03603	85468	02007	03605	70008	57613	03304	50566	74860	00304	40714	88973	00406
TT	00	12374	55555	00004	07055	11945	09056	22745	55563	33634	60719	44494	74869	55417	86960	66344	96048
		77310	97057	77777	09004	03603	15688	03104	06610	00705	19398	00406	01010	00900			

TEMP Wrocław,godz.00 GMT.

TT		12425	23149	09071	03402	85484	01017	00209	70017	57604	00309	50556	75852	00523	40714	86954	00526
		30907	00072	00146	20172	98078	OXXXX	15362	98087	OXXXX	10627	01112	OXXXX	11122	93288	02091	11100
		70848	02059														
TT	23	12425	55555	00004	09071	11995	09075	22964	07067	33949	08061	44777	53558	55736	57579	66721	56572
		77679	59636	88639	60694	99447	82933	11402	86943	22317	98062	33288	01086	44272	98052	55260	00076
		26250	00073	77170	97077	88135	99094	99101	00117	77777	12004	03402	48327	00259	01010	657XX	
VV	23	12425	07858	00114	OXXXX	55555	11088	02137	22070	00114							

Stan pogody w Polsce w dniu 12.V.1965r.

Zachmurzenie było duże z większymi przejaśnieniami, wieczorem i w nocy wystąpiły liczne rozpogodzenia. Miejscami notowano niewielkie opady deszczu, a w Zielonej Górze - grad. Rano na Pomorzu Zachodnim wystąpiły mgły. Temperatura minimalna wahała się od 2°C w Białymstoku do 8°C w Słubicach, temperatura maksymalna od 11°C w Ustce do 18°C w Zielonej Górze, Mielcu, Chełmie, Lublinie i Terespolu. Wiatry były słabe i umiarkowane z kierunków północno-zachodnich.

Druk PPWK - w-wa. Sobr. 30. Zam. 4059/67/1964 - 3.11.64 - 15542 - 50000 - 61.08 maszyny 1000

PAŃSTWOWY INSTYTUT
DROLOGICZNO-METEOROLOGICZNY
WARSZAWA

13 Ma 1965

BIULETYN SYNOPTYCZNY

Legenda

Izolinie:

———	na mapach synop. dolnych izobary co 5 mb.
———	„ „ topografii barycznej izohipsy co 4 dkm.
– – – –	„ „ „ „ izotermy co 4° C
———	„ „ tendencji ciśnienia izalobary co 1 mb/3 godz.

Układy ciśnienia:

W — wyż
N — niż

Masy powietrza:

PP	powietrze polarne	m	morskie
PA	„ arktyczne	k	kontynentalne
PZ	„ zwrotnikowe	c	ciepłe
		s	stare

Fronty:

linia czerwona	front ciepły		
„ niebieska	„ chłodny		
„ fioletowa	„ zokludowany		
„ naprzemian czerwona i niebieska	„ stacjonarny		

Meteory (M):

⚲	mżawka
•	deszcz
✳	śnieg
▲	grad
▽	opady przelotne
⁂	obszar jednostajnych opadów deszczu
⁂	„ „ „ śniegu
≡	mgła
⊼	burza
<	błyskawica
+	zamieć śnieżna

Wielkość zachmurzenia (N):

○	niebo bezchmurne	
⦶	1/10	pokrycia nieba
◔	2/10—3/10	„ „
◕	4/10	„ „
◑	5/10	„ „
◑	6/10	„ „
◕	7/10—8/10	„ „
◐	9/10	„ „
●	10/10	„ „
⊗	niebo niewidoczne	

Wiatr.

⊢—o	1/2 m/sek
⊢—o	1 m/sek
⊢—o	2½ m/sek
⊢—o	5 m/sek

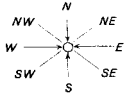

Rozmieszczenie danych:

Temp. powietrza ⟶ T

Meteory ⟶ M

(N) ⟵ wielkość zachmurzenia ogólnego

kierunek i prędkość wiatru

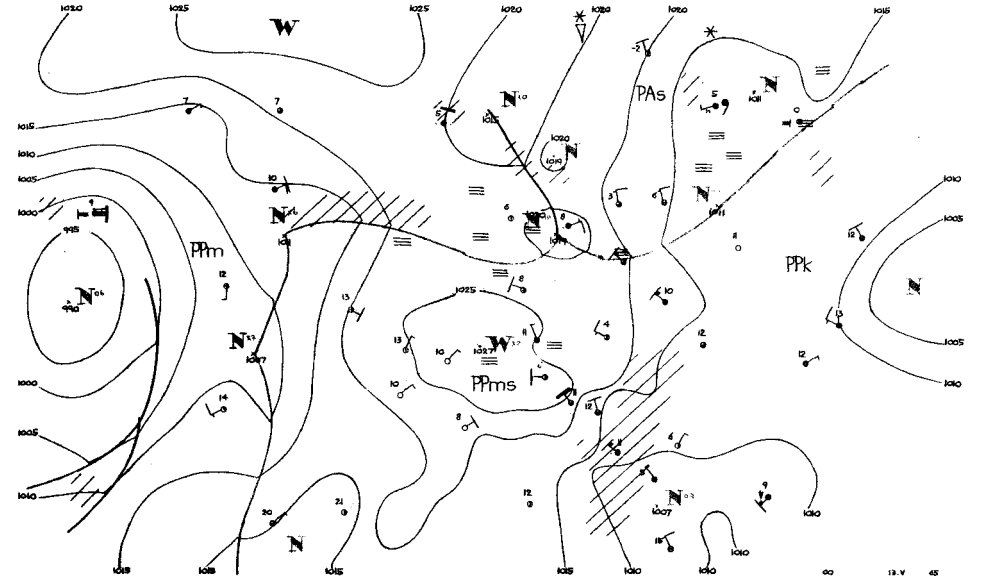
PPm
PPms
PPk
PAs

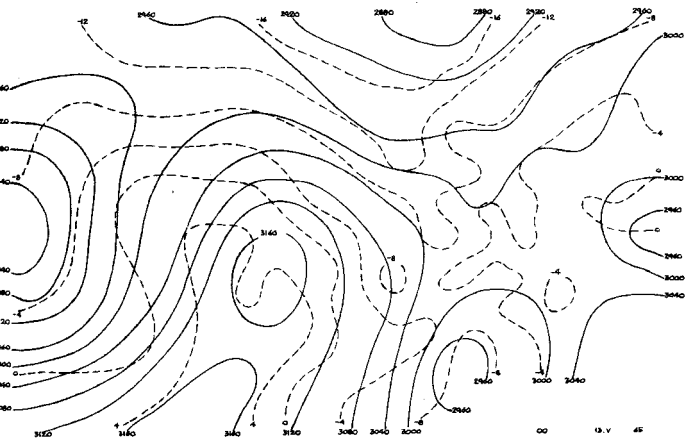

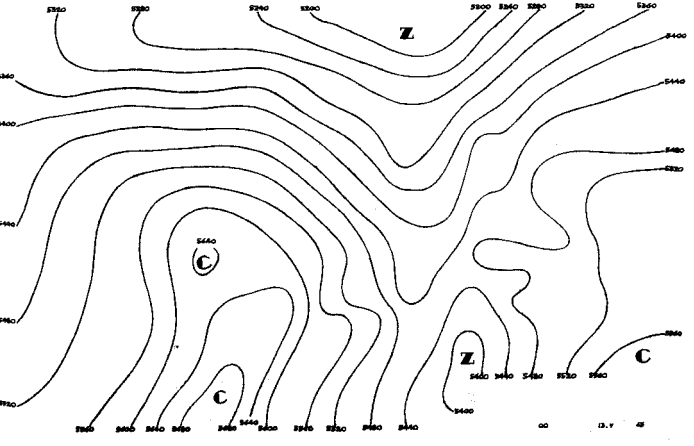
Z
C
C
Z
C

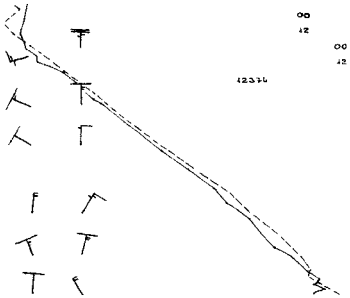
00 13.V.65
12 12.V.65
00 13.V.65
12 12.V.65
12.3.15

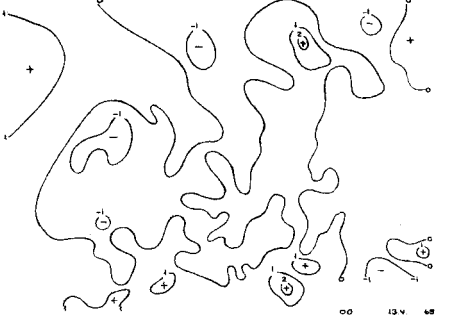
00 13.V. 65

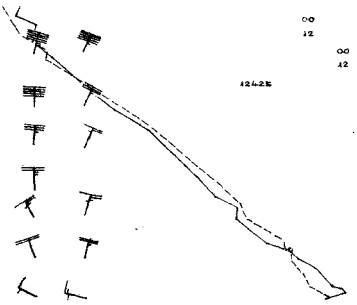
00 13.V.65
12 12.V.65
00 13.V.65
12 12.V.65
12.4.25

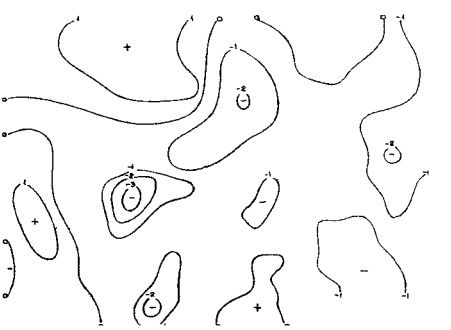

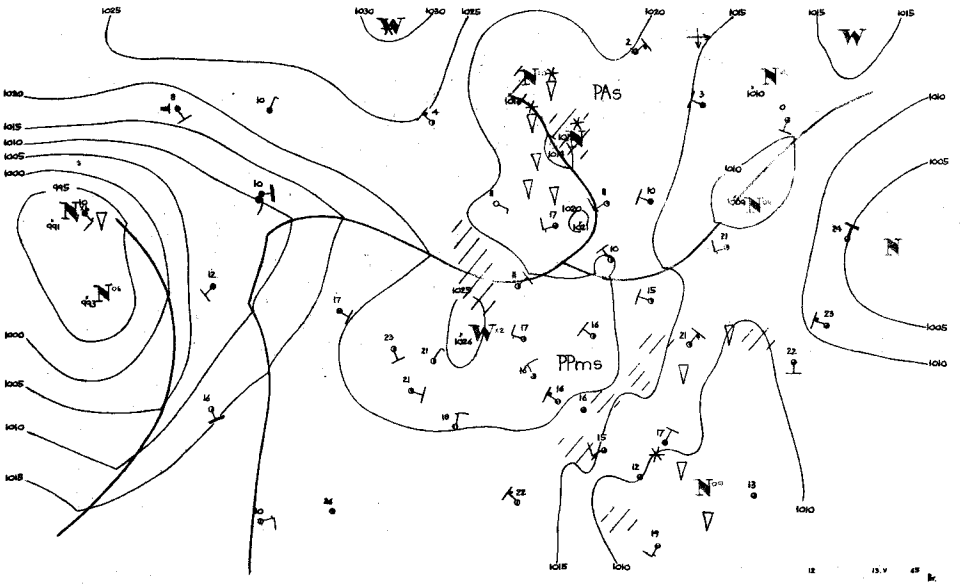
PAs
PPms

Dane synoptyczne z Polski w dniu 13.V.1965r.

SYNOP z godz.00 GMT.

105	02202	03461	23905	00900	05801
150	62501	60012	22509	656XX	06706
195	23305	97031	21007	20930	03210
205	61801	60011	24910	6093X	07400
235	23003	97021	23805	00901	03201
250	22501	97021	23509	20930	06400
272	13401	98021	22902	00901	01301
295	42903	97021	19806	25540	04802
330	70000	60028	24308	756XX	07203
375	33103	70021	21604	10932	03201
400	63401	58101	24610	65700	08801
424	73002	70022	23910	757XX	08400
465	23302	60011	22506	20930	03001
495	63404	97031	13310	656XX	03502
510	93417	90454	42001	9XXXX	01302
560	53604	50102	22608	55500	05806
570	73603	60022	20709	755XX	03702
575	82601	56101	21408	855XX	06400
650	93615	00498	99052	9XXXX	52705
695	83608	58612	18309	8042X	09400

SYNOP z godz.12 GMT.

105	73203	97031	22713	1153X	07803
150	20705	70020	21813	22600	07804
195	32703	98020	20014	31600	00711
205	43204	65011	23716	42500	07708
235	62905	97021	21815	625XX	06708
250	32702	98031	21915	32600	04811
272	53204	98031	20116	52600	04711
295	23404	97010	19616	21500	03809
330	62902	58054	23015	685XX	05707
375	53506	80031	20716	51700	04710
400	62402	75011	23516	686XX	06807
424	53405	81021	22816	53600	06705
465	53203	70031	21115	42701	01710
495	63403	98032	19315	626XX	06709
510	63408	97024	42102	68200	02104
560	50205	70031	21415	42602	03807
570	20205	8000X	19716	22700	52705
575	63604	70011	19716	626XX	02708
650	23608	82010	00452	21540	52104
695	83203	60032	19013	5847X	08802

TEMP Legionowo,godz.00 GMT.

TT 12374 23173 07042 03605 85503 01559 03500 70042 57702 03605 50558 73757 03005 40717 85869 02806 30911
99014 02604 20175 00XX0 03509 15362 01XX8 03509 10626 02XX0 0XXXX 11122 93293 01XX2

TT 23 12374 55555 00010 06044 11986 02052 22962 06037 33948 07035 44902 05529 55819 51573 66714 56690 77664
60749 88618 63772 99500 73757 11412 83849 22386 87889 33358 30927 44337 93957 55316 98004 66302 98004
30250 01XX4 66666 29301 26502 17899 16802 11001 77777 09010 03604 88920 00308 15299 02504 44180 03511
53112 00106 01010 30901

VV 23 12374 07857 02XX0 0XXXX 66666 09503 06002

TEMP Wrocław,godz.00 GMT.

TT 12425 00189 10086 03003 85535 03511 03410 70073 59603 03309 50562 73773 03616 40722 84921 03625 30917
97054 00132 20181 01091 0XXXX 11122 06242 04118 11100 90834 35045 60951 36036

TT 00 12425 55555 00009 08075 11994 12096 22977 11069 33957 09047 44889 06002 55828 01524 66782 53555 77700
59603 88669 59671 99628 63758 11500 63688 22572 67705 33525 70748 44453 77854 55417 81899 63676 87956
77302 97051 88271 00085 99257 99079 37250 01091 22242 03115 33200 01091 77777 12009 02901 75936 03506
54750 03209 09613 03612 34338 03545 51285 03636 17222 01018 01010 35730

Przebieg pogody w Polsce w dniu 13.V.1965r.

Zachmurzenie było umiarkowane tylko miejscami duże z przelotnymi opadami głównie na zachodzie i południowym-zachodzie. Temperatury minimalne wahały się od 0°C w Olsztynie i 1°C w Siedlcach do 9°C w Słubicach, Nowym Sączu, Przemyślu i Zamościu, a maksymalne od 11°C w Ustce do 19°C w Ostrołęce i Dobliniu. Wiatry były umiarkowane i słabe głównie północno-zachodnie.

Druk PPWK - W-wa, Solec 18, Zam. 4059/87/B/64 - 3.II.64 - Y - 55942 - 50000 - 61x86 mapowy 100g

PAŃSTWOWY INSTYTUT
YDROLOGICZNO-METEOROLOGICZNY
WARSZAWA

14 MAI 1965

BIULETYN SYNOPTYCZNY

Legenda

Izolinie:

———	na mapach synop. dolnych izobary co 5 mb.
———	„ „ topografii barycznej izohipsy co 4 dkm.
– – – –	„ „ „ „ izotermy co 4° C
———	„ „ tendencji ciśnienia izalobary co 1 mb/3 godz.

Układy ciśnienia:

W — wyż
N — niż

Masy powietrza:

PP	powietrze polarne	m	morskie
PA	„ arktyczne	k	kontynentalne
PZ	„ zwrotnikowe	c	ciepłe
		s	stare

Fronty:

linia czerwona	front ciepły
„ niebieska	„ chłodny
„ fioletowa	„ zokludowany
„ naprzemian czerwona i niebieska	„ stacjonarny

Meteory (M):

⚲	mżówka
•	deszcz
✳	śnieg
▲	grad
▽	opady przelotne
⁄⁄⁄	obszar jednostajnych opadów deszczu
⁄⁄⁄	„ „ śniegu
≡	mgła
⊼	burza
<	błyskawica
+	zamieć śnieżna

Wielkość zachmurzenia (N):

○	niebo bezchmurne	
⦶	1/10	pokrycia nieba
◔	2/10 – 3/10	„ „
◕	4/10	„ „
◑	5/10	„ „
◕	6/10	„ „
◕	7/10 – 8/10	„ „
◐	9/10	„ „
●	10/10	„ „
⊗	niebo niewidoczne	

Wiatr.

1/2	m/sek
1	m/sek
2½	m/sek
5	m/sek

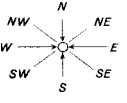

Rozmieszczenie danych:

Temp. powietrza ⟶ T

Meteory ⟶ M

N ⟵ wielkość zachmurzenia ogólnego

kierunek i prędkość wiatru

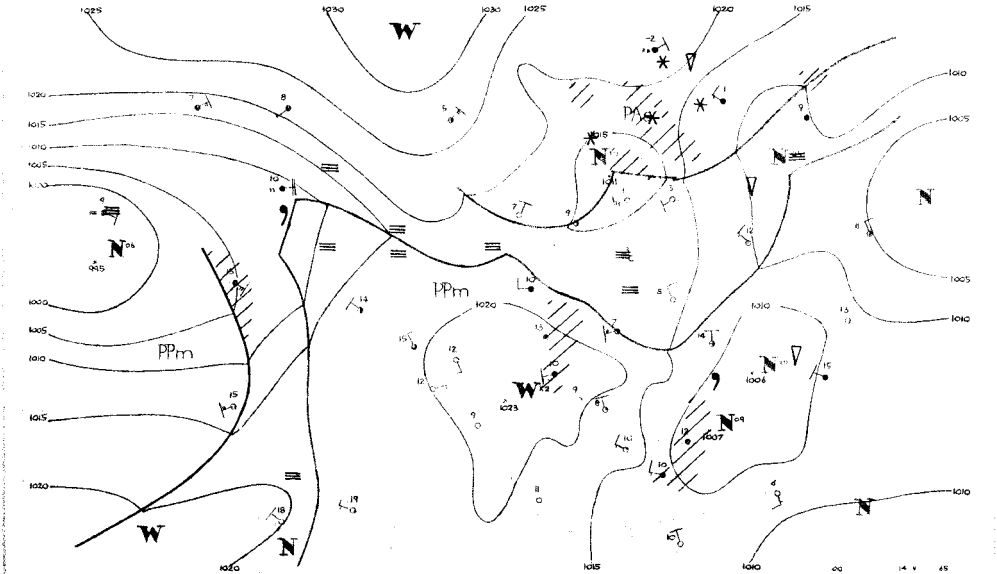

1025
1030
1030
1025
1020
1015
1010
1005
1020
1015
1010
1005
1000
1005
1010
1015
1020
1020
1015
1010
1005
1010
1010
1005
1010
1010
W
W
N
N
N
N
N
N
N
PPm
PPm
PA
995
1023
1006
1007

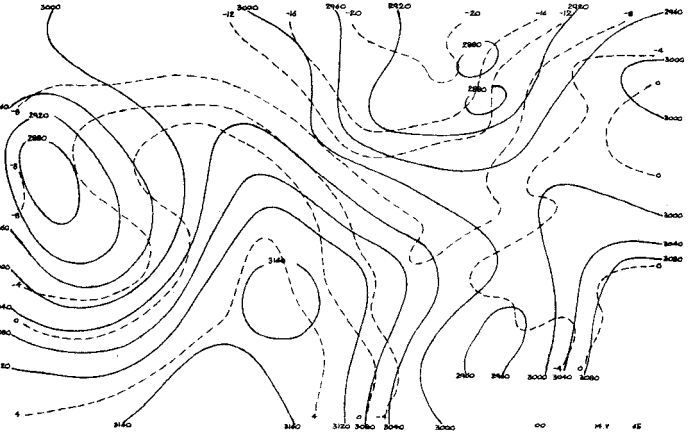

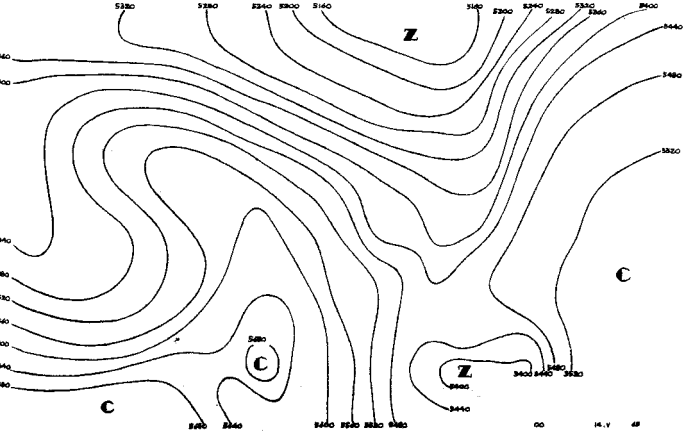
Z
C
C
Z
C

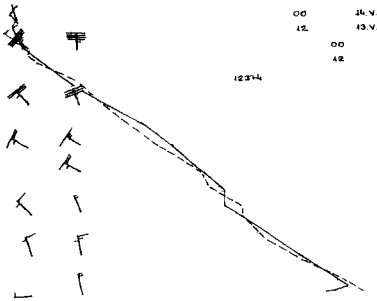
00 14.V.65
12 13.V.65
00 14.V.65
12 13.V.65
12.3.14

00 14.V. 65

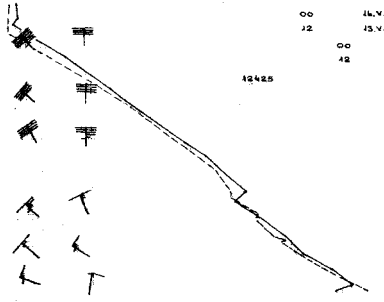
00 14.V.65
12 13.V.65
00 14.V.65
12 13.V.65
12.4.2.5

12 14.V 65

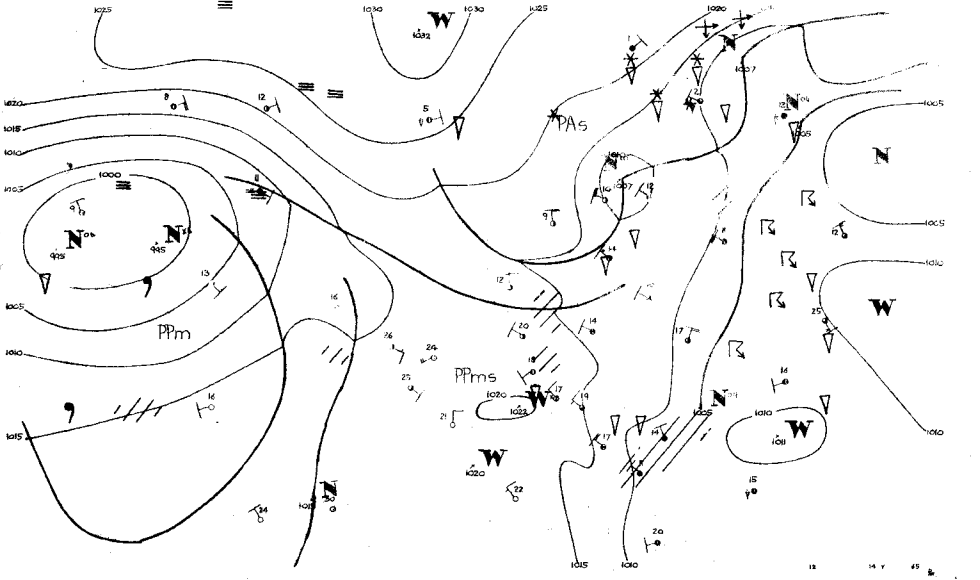
PAs
PPm
PPms

Dane synoptyczne z Polski w dniu 14.V. 1965r.

SYNOP z godz.00 GMT.

105	82704	96106	18510	855XX	08717
150	81801	57102	18310	8097X	07711
195	03002	97021	18606	00900	05706
205	82501	60606	20411	8092X	10712
235	82804	97022	18709	00907	08710
250	82901	97022	18910	8097X	07709
272	20000	97020	17806	00901	05713
295	00000	97020	18406	00900	04708
330	83605	57612	19711	8082X	09710
375	22603	60030	18807	20930	06804
400	83201	58602	20311	8097X	08710
424	72701	60011	20109	36518	03710
465	72401	60021	18708	20938	05709
495	20000	98030	18107	24600	04810
510	72310	27602	39802	75XXX	02708
560	73502	50100	19209	55542	06812
570	20000	60021	19005	60808	05808
595	30000	68011	19608	00901	06106
650	73610	80022	38853	733XX	03713
695	02504	60021	18207	00900	03810

SYNOP z godz.12 GMT.

105	82903	30614	15510	6722X	10707
150	70703	60031	15312	785XX	08304
195	72404	98031	11818	795XX	04722
205	62202	62032	15716	4843X	11716
235	83207	97021	14914	885XX	08705
250	71802	97022	14715	62701	07714
272	62905	98031	13615	22609	05605
295	60500	97021	13217	625XX	06714
330	73204	66608	15713	2847X	09709
375	72304	70151	14414	5366X	07610
400	71602	60036	15915	785XX	10714
424	83003	67022	16614	885XX	10710
465	82404	60036	16312	885XX	09707
495	60201	98061	14416	60600	04708
510	72310	60464	38904	9XXXX	04704
560	82703	50402	16712	5657X	00700
570	71[illegible]	70031	14714	6353X	05705
595	60[illegible]	98011	15108	3867X	04710
650	73610	60464	06751	79XXX	03601
695	02504	60021	14714	79XXX	01710

TEMP Legionowo,godz.00 GMT.

	12374	23159	10081	02701	85505	02009	03503	70061	59601	03703	52112	71756	03108	40720	83857	03213	30915
	99017	03817	10177	03XX9	04036	16065	06XX0	07013	10609	09X74	27076	31312	90304	01XXX			
24	12374	55555	00003	09072	27380	52083	28954	30958	28801	41501	49146	50627	59651	65747	66446	77794	77278
	87881	33859	09XX6	66664	04401	26803	20033	18109	30900	77777	51501	90701	92955	93651	96208	00219	92183
	03208	01010	00901														

TEMP Wrocław,godz.00 GMT.

	12425	23165	10082	00000	85816	01010	02006	70064	59631	03009	52114	70921	03018	40725	83832	03109	30922
	96995	03228	20184	03077	03513	10370	09074	07403	10602	09095	31495	31102	90860	04071	31100	90969	31031
24	12425	55555	00006	09095	11900	13083	22600	09061	25002	04411	49501	50407	59734	64502	66683	58619	77658
	60612	88639	58583	90534	66671	51083	84859	12315	22060	15083	04507	41110	03068	05280	03053	66204	64072
	77182	02053	86157	02063	99130	01095	11114	01077	77777	16006	00005	02958	02904	68006	03131	78127	00110
	01010	2552X															
VV	12425	55555	11085	03096	77777	37005	01416										

Przebieg pogody w Polsce w dniu 14.V.1965 r.

Zachmurzenie było duże z większymi przejaśnieniami i lokalnymi rozpogodzeniami głównie w dzielnicach wschodnich. Miejscami występowały opady zazwyczaj o charakterze przelotnym. Rano notowano lokalne mgły. Temperatura minimalna wahała się od 2°C w Olsztynie, Jeleniej Górze do 11°C w Gorzowie i Słubicach, a maksymalna od 17°C w Lesku do 26°C w Terespolu i Słubicach.

PAŃSTWOWY INSTYTUT
OLOGICZNO-METEOROLOGICZNY
WARSZAWA

15 M

BIULETYN SYNOPTYCZNY

Legenda

Izolinie:

- na mapach synop. dolnych izobary co 5 mb.
- „ „ topografii barycznej izohipsy co 4 dkm.
- „ „ „ „ izotermy co 4° C
- „ „ tendencji ciśnienia izolobary co 1 mm/3 godz

Układy ciśnienia:

W — wyż
N — niż

Masy powietrza:

PP	powietrze polarne	m	morskie
PA	„ arktyczne	k	kontynentalne
PZ	„ zwrotnikowe	c	ciepłe
		s	stare

Fronty:

linia czerwona	front ciepły	
„ niebieska	„ chłodny	
„ fioletowa	„ zakładowany	
„ naprzemian czerwona i niebieska	„ stacjonarny	

Meteory (M):

- mżawka
- deszcz
- śnieg
- grad
- opady przelotne
- obszar jednostajnych opadów deszczu
- „ „ „ śniegu
- mgła
- burza
- błyskawica
- zamieć śnieżna

Wielkość zachmurzenia (N):

○	niebo bezchmurne	
①	1/10	pokrycia nieba
◔	2/10 – 3/10	„ „
◕	4/10	„ „
◑	5/10	„ „
◒	6/10	„ „
◕	7/10 – 8/10	„ „
◐	9/10	„ „
●	10/10	„ „
⊗	niebo niewidoczne	

Wiatr.

- 1/2 m/sek
- 1 m/sek
- 2½ m/sek
- 5 m/sek

N, NW, NE, W, E, SW, SE, S

Rozmieszczenie danych:

Temp. powietrza ⟶ T

Meteory ⟶ M

(N) ⟵ wielkość zachmurzenia ogólnego

kierunek i prędkość wiatru

— Wzór Nr VI/30

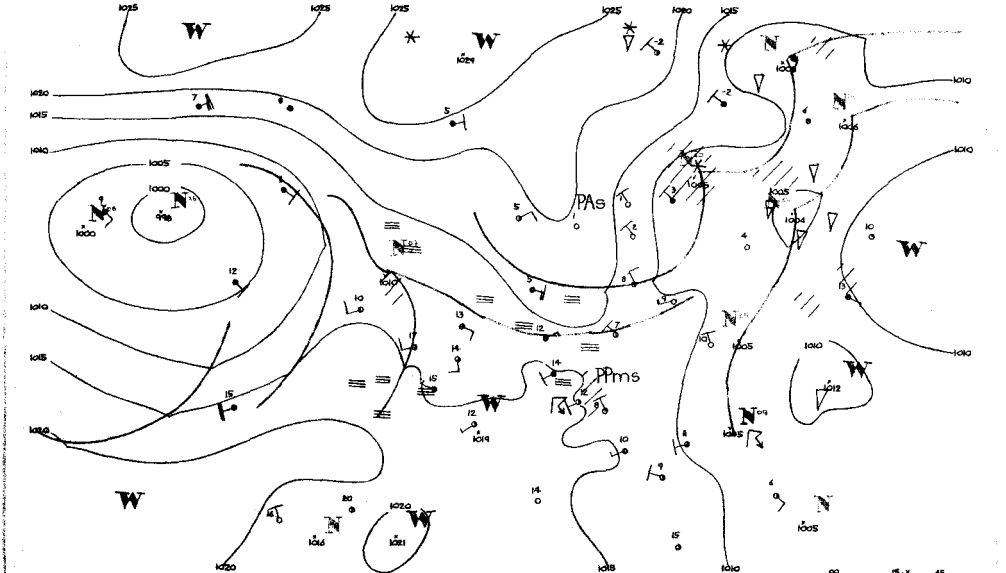
PAs
PPms

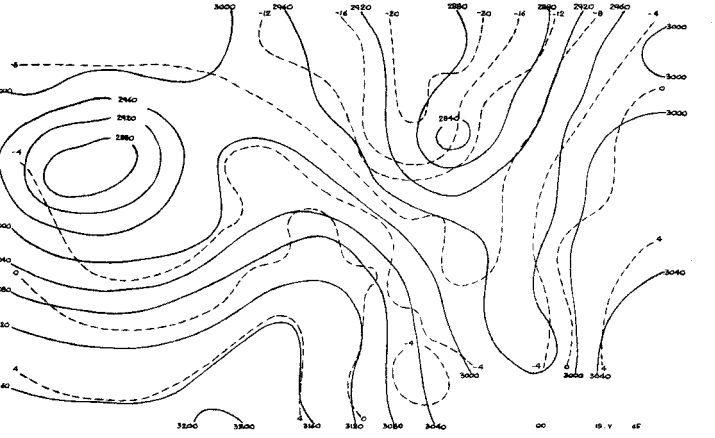
3000
2960
2920
2880
2840
3040
3200
3160
3120
3080
3040
00
15.Y
45

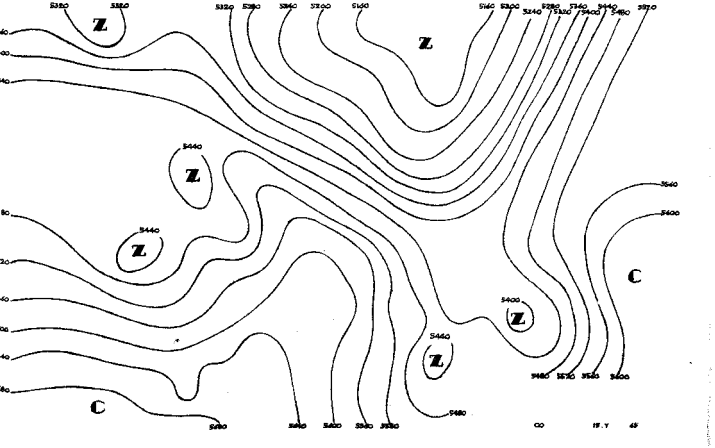
5320
5280
5240
5200
5160
5400
5440
5480
5520
5560
5600
Z
C
00
15.Y
45

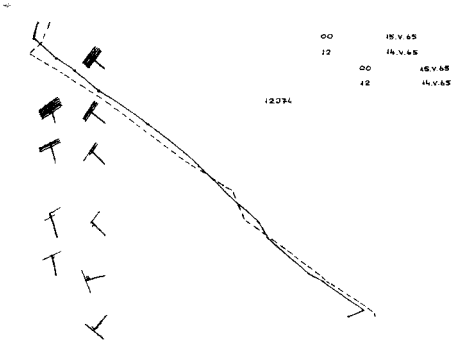
00 15.V.65
12 14.V.65
00 15.V.65
12 14.V.65
12034

00 15.V. 65

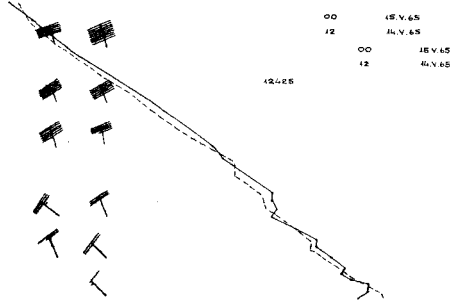
00 15.V.65
12 14.V.65
00 15.V.65
12 14.V.65
12425

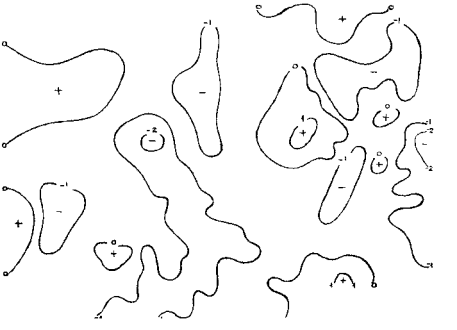

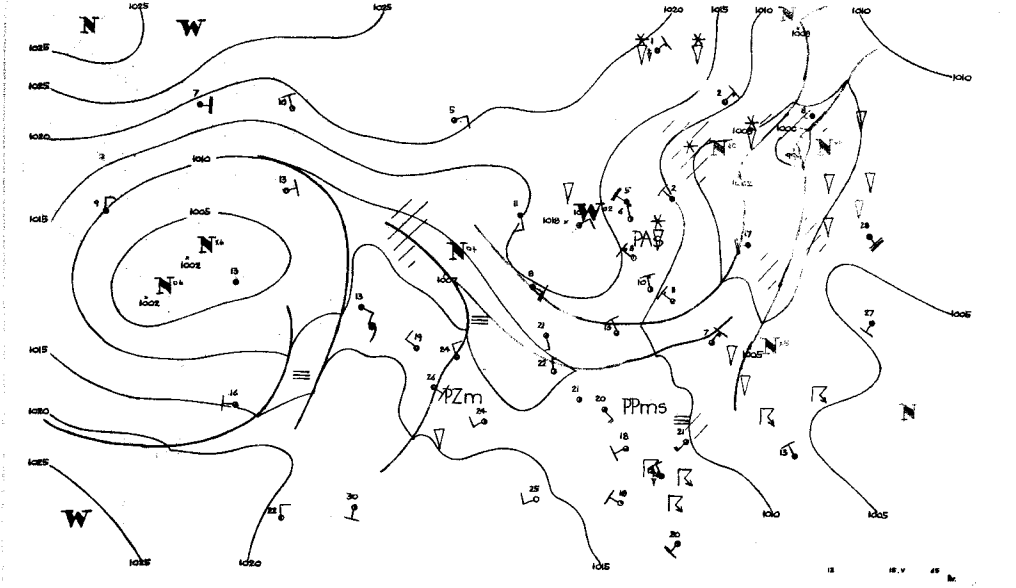
PAS
PZm
PPms

Dane synoptyczne z Polski w dniu 15.V.1965r.

SYNOP z godz.00 GMT.

105	90701	06454	15505	9XXXX	05801
150	80207	50102	16005	864XX	05202
195	03004	96100	22305	00900	03801
205	80902	56102	14711	857XX	10704
235	83403	96102	15108	854XX	07400
250	80203	97036	14209	863XX	09703
272	83203	20101	14105	863XX	05101
295	02702	97021	11907	00900	05204
330	83601	20102	14409	854XX	08806
375	12802	56101	12807	10930	07705
400	61403	56102	13811	35608	10807
424	50000	14102	13809	20932	09810
465	62802	58102	13008	35632	08807
495	22701	97011	12808	20960	05708
510	73207	96104	35005	750XX	05806
560	80000	20108	14310	855XX	09806
570	70000	56102	12809	2563X	08807
575	50000	25102	13908	5097X	08707
650	93606	00497	95050	9XXXX	50709
695	73003	60022	13110	7093X	07708

SYNOP z godz.12 GMT.

105	60406	98021	14412	6093X	04711
150	50408	70012	16906	55500	00804
195	53404	98022	13110	42601	53801
205	61104	70032	13215	2153X	09707
235	20903	97031	14213	10935	03607
250	10204	97021	14213	00901	01705
272	20206	98021	13711	11501	52703
295	63407	98015	11513	624XX	04806
330	61105	56052	13314	684XX	08808
375	63605	65038	12313	22530	08702
400	81103	75032	12216	42507	11707
424	20903	60011	12117	21500	11708
465	70206	60022	12313	785XX	07801
495	63207	97012	10816	33561	07706
510	73203	96104	34409	72XXX	05801
560	70000	56052	12115	755XX	09707
570	73202	70022	11215	4363X	07705
575	72902	65032	12416	785XX	11705
650	72703	65024	95501	722XX	00105
695	72705	60028	11515	6853X	08707

TEMP Legionowo,godz.00 GMT.

TT	12374	00109	08078	00000	85453	03011	00000	70998	57581	03304	50556	71811	03414	40721	81892	03329	30918
	96018	20180	02XX9	0XXXX	11122	09233	09230	07XX1	11100	60911	34038						
TT 00	12374	55555	00002	08075	11978	11089	22813	00511	33699	57581	44640	59617	55500	71811	66400	81892	77334
	91965	37250	04XX1	66666	27800	20003	16603	77777	09002	00000	66840	03506	12604	03112	92542	03409	46246
	03434	01010	30B30														

TEMP Wrocław,godz.00 GMT.

TT	12425	23108	85458	05034	03408	70017	56584	03216	50561	68767	03529	40724	80855	03431	30922	97001	03431
	20181	09125	03429	15363	05094	0XXXX	10823	03091	0XXXX	11122	13218	11XX1	11100	80731	34031	80889	35034
	81059	35035															
TT 23	12425	55555	00999	10101	11986	12113	22962	12100	33942	09079	44903	07051	55892	08051	66804	02002	77787
	02501	88700	56584	99682	55626	11665	56685	22623	56694	33525	66741	44413	78847	55305	96991	40250	05081
	77231	08119	88218	10XX6	99210	10XX6	11187	07109	22133	04082	33112	04099	77777	12999	00000	54875	03607
	64498	03429	59240	03535	83171	03532											

Przebieg pogody w Polsce w dniu 15.V.1965r.

Zachmurzenie było niewielkie lub umiarkowane. W województwach wschodnich notowano miejscami przelotne opady, a w Sudetach wystąpiły burze. Temperatura minimalna wahała się od 2°C w Lęborku do 10°C w Słubicach i Sandomierzu, a maksymalna od 7°C w Gdańsku i Łebie do 21°C w Zgorzelcu. Wiatry były słabe i umiarkowane z kierunków północnych i wschodnich.-

Druk PPWK - W. Wa. Sokec 18, Zam. 4099/87/B/64 - 3.11.64 - Y - 55942 - 50000 - 61.08 mapowy 100g

PAŃSTWOWY INSTYTUT
DROLOGICZNO-METEOROLOGICZNY
WARSZAWA

16 Mai 1965

BIULETYN SYNOPTYCZNY

Legenda

Izolinie:

———	na mapach synop. dolnych izobary co 5 mb.
———	„ „ topografii barycznej izohipsy co 4 dkm.
– – – –	„ „ „ „ izotermy co 4°C
———	„ „ tendencji ciśnienia izalobary co 1 mb/3 godz.

Układy ciśnienia:

W – wyż
N – niż

Masy powietrza:

PP	powietrze polarne	m	morskie
PA	„ arktyczne	k	kontynentalne
PZ	„ zwrotnikowe	c	ciepłe
		s	stare

Fronty:

linia czerwona	front	ciepły
„ niebieska	„	chłodny
„ fioletowa	„	zokludowany
„ naprzemian czerwona i niebieska	„	stacjonarny

Meteory (M):

⚲	mżawka
•	deszcz
✳	śnieg
▲	grad
▽	opady przelotne
⁄	obszar [illegible] ciągłych opadów deszczu
✳	„ „ śniegu
≡	mgła
⌇	burza
⟍	błyskawica
÷	zamieć śnieżna

Wielkość zachmurzenia (N):

○	niebo bezchmurne	
⦶	1/10	pokrycia nieba
◔	2/10 – 3/10	„ „
◔	4/10	„ „
◑	5/10	„ „
◕	6/10	„ „
◕	7/10 – 8/10	„ „
◐	9/10	„ „
●	10/10	„ „
⊗	niebo niewidoczne	

Wiatr.

⊢	1/2 m/sek
⊢	1 m/sek
⊢	2½ m/sek
⊢	5 m/sek

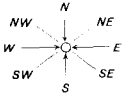

Rozmieszczenie danych:

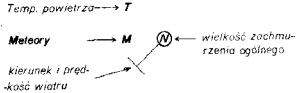

– Wzór Nr VI/30

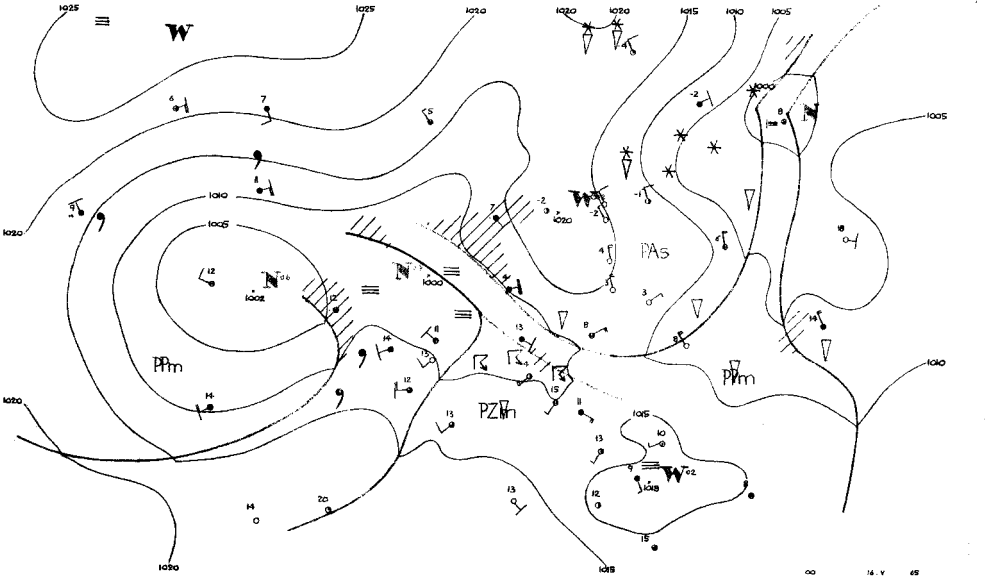

1025
1025
1020
1020
1020
1015
1010
1005
1005
1010
1005
1020
1020
1020
1020
1015
1015
1010
1000
1000
1002
1002
1018
PPm
PZm
PAs
PPm

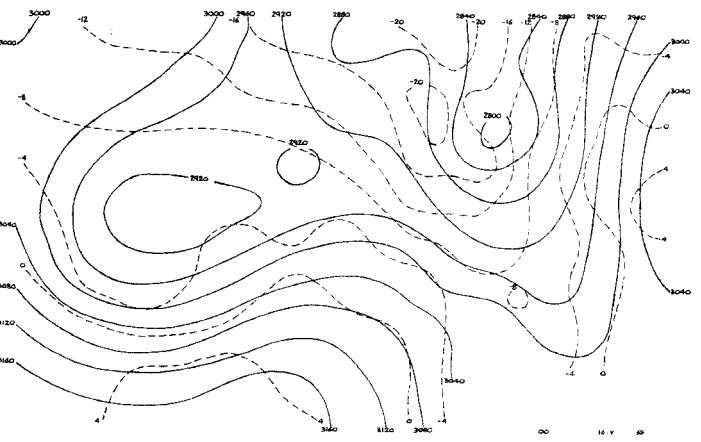
3000
-12
3000
2960
2920
2880
-20
2840
-20
-16
2840
2880
2920
2960
3000
-4
3040
-8
-20
2800
2920
2920
-4
0
4
-4
3040
0
3080
3120
3160
-8
3040
-4
0
4
4
3160
3120
0
3080
-4
00
16 V
65

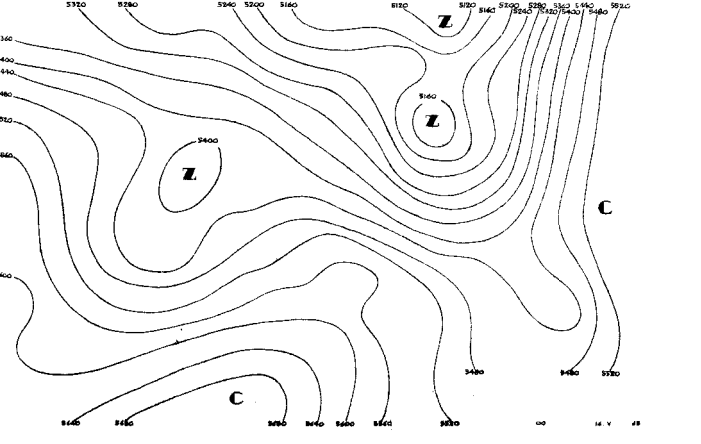
5320
5280
5240
5200
5160
5120
5120
5160
5200
5240
5280
5320
5360
5400
5440
5480
5520
Z
360
400
440
480
520
560
600
5160
Z
5400
Z
C
5480
5480
5320
C
5640
5680
5680
5640
5600
5560
5520
00
16 V
65

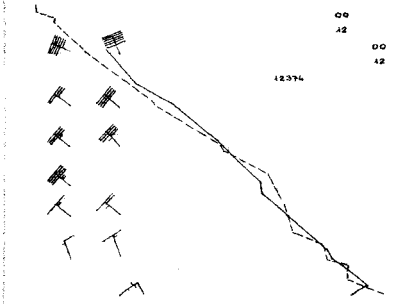
00 16.V.65
12 15.V.65
00 16.V.65
12 15.V.65
12374

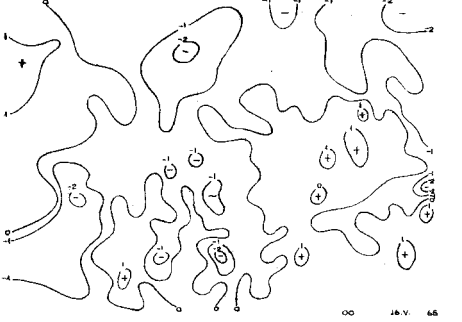
00 16.V. 65

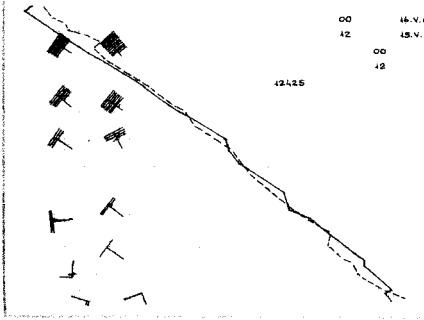
00 16.V.65
12 15.V.65
00 16.V.65
12 15.V.65
12425

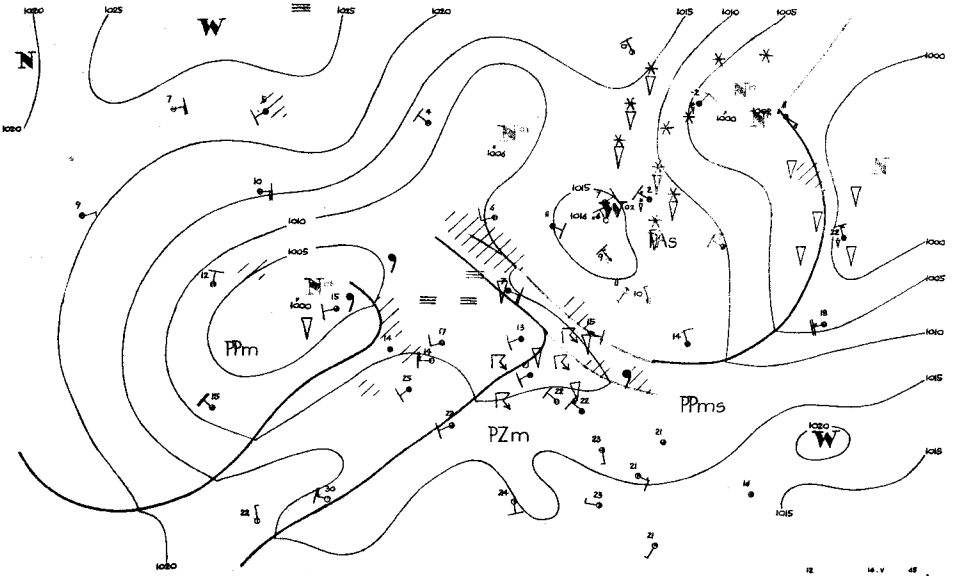
PPm
PPms
PZm
As

Druk. PWN - W-wa 1965 - 3. IV. - 5542 - 3000 - 19 kl.B1 Nadpisy 100
Spec. 18. zam. 4559/2/65/PWN

Dane synoptyczne z Polski w dniu 16.V.1965r.

SYNOP z godz.00 GMT.

105 81103 97216 11406 6742X 01807
150 80702 65022 14406 863XX 02706
195 43602 97030 14303 00902 54206
205 81409 60036 08911 8097X 06811
235 80902 96802 12805 894XX 03702
250 80602 97022 12607 857XX 03604
272 73602 98031 13704 754XX 02203
295 33601 97030 14202 00902 50306
330 80905 58058 10012 855XX 04709
375 60703 70021 12608 6093X 02202
400 81403 62032 09012 2577X 06806
424 83002 30102 09911 5561X 09808
465 71504 60022 10609 756XX 03810
495 13601 97030 13004 00901 03400
510 92212 90614 32306 9XXXX 06704
560 80903 40952 10652 895XX 08716
570 70000 65021 11508 7093X 06704
575 71102 50101 11610 4557X 08709
650 82005 60802 95352 88XXX 02707
695 02402 58101 12408 00900 08702

SYNOP z godz.12 GMT.

105 71405 98022 08012 755XX 06712
150 80906 65212 12512 3562X 03807
195 70903 98022 12513 51502 54710
205 82503 62031 07515 855XX 12603
235 71107 97016 09611 754XX 07707
250 71107 97016 09512 757XX 06810
272 8X903 98016 12510 8092X 51802
295 81601 97032 12414 8097X 00708
330 60904 56051 07519 6095X 12803
375 71405 70032 10115 2565X 02713
400 72704 62801 06821 49668 10703
424 73503 56176 07420 535XX 15708
465 71807 60032 08316 756XX 08708
495 61404 98012 10716 10938 03811
510 62710 96174 32609 5303X 05005
560 62703 58106 08219 685XX 11806
570 71403 65016 09014 7097X 09809
575 81504 30166 10313 6542X 13803
650 62907 60019 95204 48042 04205
695 80902 40506 11313 864XX 12703

TEMP Legionowo,godz.00 GMT.

TT 12374 23101 06001 00000 85434 02533 03303 70982 56576 03006 50555 69725 03016 40718 79819 03025 30917 92957 02927

TT 23 12374 55555 00001 06002 11976 09013 22853 02533 33822 01524 44629 61611 55600 61721 66489 70726 77384 81839 88359 86885 99300 92949 77777 09001 00000 94905 03602 17775 02805 18600 03022 17300 02927 01010 7083X

TEMP Wrocław,godz.00 GMT.

TT 12425 23075 85438 08064 01804 70018 52539 02612 50561 68722 03014 40724 80832 03028 30923 96981 03036 20182 06089 03217 15367 03064 OXXXX 10628 02056 OXXXX 11122 08237 09111 11100 80936 30044 51119 30054

TT 23 12425 55555 00995 13082 11982 12079 22958 13086 33860 08077 44814 06018 55661 56565 66539 66672 77479 69755 88364 85879 99264 03051 41250 06073 22237 08108 33219 06073 44208 07099 55174 02046 66127 04079 77100 02056 77777 12995 01102 16780 02702 36294 03044 19222 03054 57152 02809 01010 755XX

VV 23 12425 07858 02069 OXXXX 05075 01068 OXXXX 55555 11090 03074 22050 01068

Przebieg pogody w Polsce w dniu 16.V.1965r.

Zachmurzenie było umiarkowane okresami duże, miejscami występowały burze i opady przelotne. Temperatura minimalna wahała się od 1°C w Białymstoku do 12°C w Zgorzelcu, a maksymalna od 8°C na Helu do 23°C we Wrocławiu i Legnicy. Wiatry były słabe i umiarkowane początkowo z kierunków wschodnich i południowo-wschodnich, później zmienne.-

PAŃSTWOWY INSTYTUT
IROLOGICZNO-METEOROLOGICZNY
WARSZAWA

17 MR 1950

BIULETYN SYNOPTYCZNY

Legenda

Izolinie:

- na mapach synop. dolnych izobary co 5 mb.
- „ „ topografii barycznej izohipsy co 4 dkm.
- „ „ „ „ izotermy co 4° C
- „ „ tendencji ciśnienia izolobary co 1 mb/3 godz.

Układy ciśnienia:

W – wyż
N – niż

Masy powietrza:

PP	powietrze polarne	m	morskie
PA	„ arktyczne	k	kontynentalne
PZ	„ zwrotnikowe	c	ciepłe
		s	stare

Fronty:

linia czerwona	front	ciepły
„ niebieska	„	chłodny
„ fioletowa	„	zokludowany
„ naprzemian czerwona i niebieska	„	stacjonarny

Meteory (M):

- mżawka
- deszcz
- śnieg
- grad
- opady przelotne
- obszar jednostajnych opadów deszczu
- „ „ śniegu
- mgła
- burza
- błyskawica
- zamieć śnieżna

Wielkość zachmurzenia (N):

○	niebo bezchmurne	
⦶	1/10	pokrycia nieba
◔	2/10–3/10	„ „
◔	4/10	„ „
◑	5/10	„ „
◕	6/10	„ „
◕	7/10–8/10	„ „
◐	9/10	„ „
●	10/10	„ „
⊗	niebo niewidoczne	

Wiatr.

- 1/2 m/sek
- 1 m/sek
- 2½ m/sek
- 5 m/sek

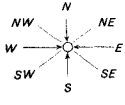

Rozmieszczenie danych:

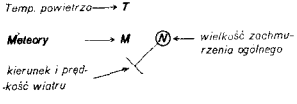

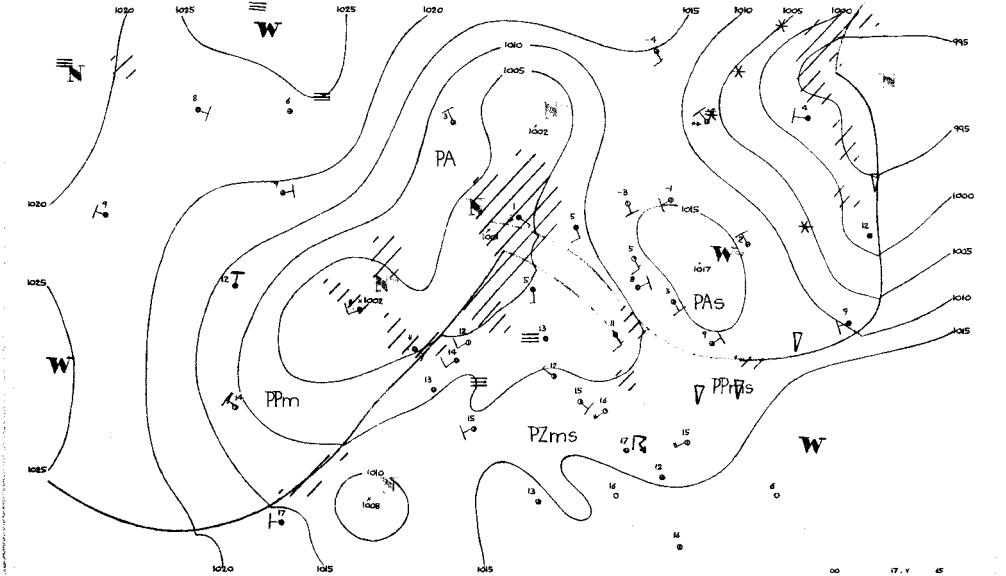
PA
PAs
PPm
PPms
PZms
1020
1025
1015
1010
1005
1000
995
1002
1007
1017
1008

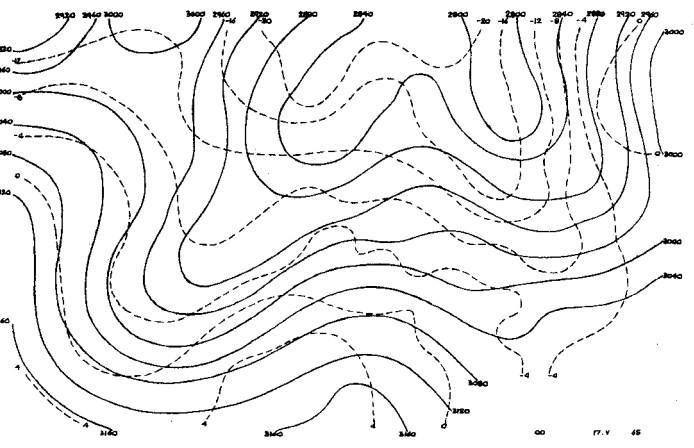

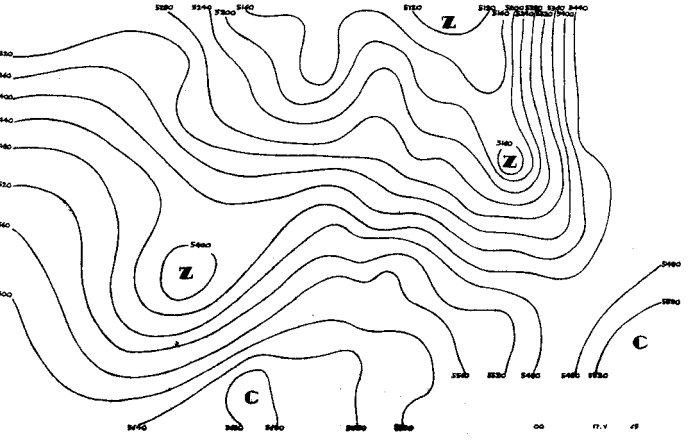
Z
Z
Z
C
C

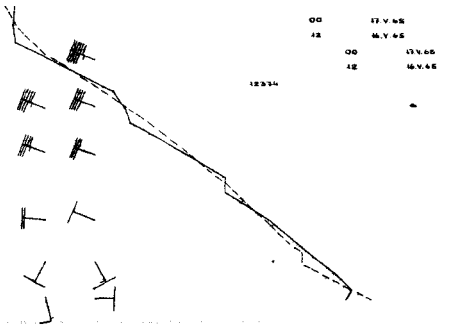
00 13.V.65
12 14.V.65
00 13.V.65
12 14.V.65
12334

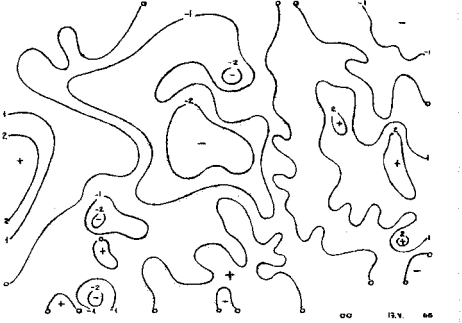
00 13.V. 65

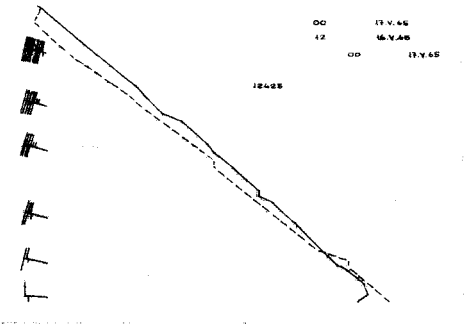
00 13.V.65
12 14.V.65
00 13.V.65
12425

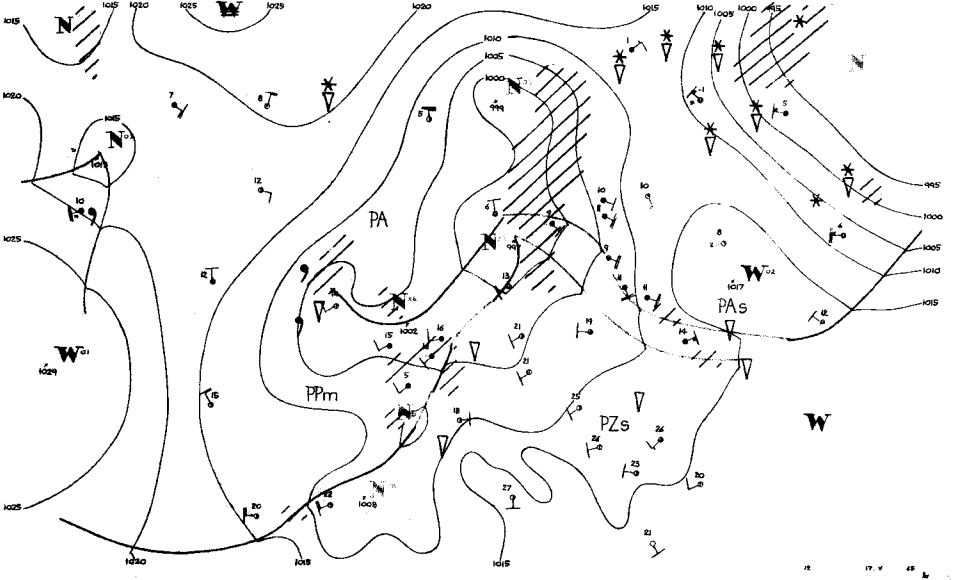

PA
PPm
PZs
PAs
1015
1020
1025
1010
1005
1000
995
1029
1002
1008
1017

Druk PWN - W. Pol. Sygn. Bl. Zam. 4059/2/67/B-4 - 3.11.64 - A-3592 - 5000 - 61/68 nadpisy 90g

Dane synoptyczne z Polski w dniu 17.V.1965r.

SYNOP z godz.00 GMT.

105 72705 97022 06908 755XX 08104
150 81402 58212 06508 6552X 06720
195 81104 97026 09909 856XX 01709
205 32203 08461 08110 20932 09400
235 82401 97026 06609 864XX 09802
250 72001 96109 07009 755XX 08807
272 81103 97026 07208 85XXX 06714
295 81408 97022 09410 854XX 01808
330 73202 30109 08011 755XX 10003
375 81502 40259 07111 856XX 11811
400 72701 60032 08913 7097X 12002
424 62802 20109 09012 657XX 11101
465 02202 30109 01111 00900 10801
495 81401 96602 08712 3557X 10806
510 62708 98012 32206 6077X 04805
560 22403 56106 10112 25500 10102
570 81803 56109 06412 8087X 12602
575 82101 56219 09013 6742X 12000
650 82907 70036 94903 751XX 03803
695 80000 20102 10411 862XX 11400

SYNOP z godz.12 GMT.

105 72206 97026 03617 62501 12714
150 72005 60012 04316 755XX 09713
195 81603 96106 06712 854XX 10702
205 62506 65036 04521 52501 10710
235 62206 96106 05216 42508 12809
250 71803 97032 06418 6363X 11807
272 52503 96108 05317 52500 10706
295 81407 96106 07114 854XX 11705
330 62205 57056 05920 22530 12714
375 52705 60030 07019 32542 12805
400 72504 65022 05421 3263X 10713
424 52404 65031 06623 52600 12714
465 62205 60034 06619 685XX 11811
495 52704 96054 08420 52600 10805
510 62516 98032 31609 22X06 01003
560 52105 60021 08222 52500 11710
570 72202 65032 07820 2263X 12806
575 72801 65021 08931 6263X 12706
650 62506 82031 96907 42446 02105
695 62705 65031 09422 32652 10704

TEMP Legionowo,godz.00 GMT.

TT 12374 23061 85441 05022 02205 70994 55562 02710 50556 72752 02818 40716 83889 02923 30911 XXXXX OXXXX
20170 02XX6 OXXXX 11122 98272 06XX1

TT 23 12374 55555 00996 10092 11969 11102 22895 08051 33605 63632 44578 63632 55435 80872 66367 86917 28250
06XX1 66666 27206 22506 20303 16702 77777 09996 01603 88805 02808 42332 02822 01010 755XX

TEMP Wrocław,godz.00 GMT.

TT 12425 23066 85432 08077 02808 70010 50525 02913 50562 66674 02922 40727 77784 02827 30929 90937 02943
2019X 05077 02853 15378 04077 02938 10640 03079 OXXXX 11122 18206 06072 11100 71127 30057

TT 23 12425 55555 00994 12113 11978 14123 22928 13113 33908 12091 44864 09079 55824 06058 66700 51525 77646
54564 88620 57582 99600 57613 11542 62649 22483 67679 33432 73730 44411 76765 55352 82868 66297 91935
51250 98992 88206 05074 99164 06089 11136 02054 77777 12994 02703 48445 02821 27222 03057 17120 03036
01010 76093X

VV 23 12425 07868 04098 OXXXX 05083 05100 OXXXX 03410 03094 OXXXX 02672 02082 OXXXX 01122 01082 OXXXX 55555
11092 03085 22052 05101 33022 02085 44010 01082

Przebieg pogody w Polsce w dniu 17.V.1965r.

Zachmurzenie było umiarkowane, okresami duże. Notowano liczne burze i przelotne opady, zwłaszcza w nocy. Temperatura minimalna wahała się od 5°C w Płocku do 13°C w Zgorzelcu, a maksymalna od 16°C na Helu i 17°C w Ustce, Łebie, Kętrzynie i Mikołajkach do 25°C w Opolu. Wiatry były słabe i umiarkowane z kierunków zachodnich i południowych.-

PAŃSTWOWY INSTYTUT
OLOGICZNO-METEOROLOGICZNY
WARSZAWA

BIULETYN SYNOPTYCZNY

Legenda

Izolinie:

- na mapach synop. dolnych izobary co 5 mb.
- „ „ topografii barycznej izohipsy co 4 dkm.
- „ „ „ „ izotermy co 4° C
- „ „ tendencji ciśnienia izalobary co 1 mb/3 godz.

Układy ciśnienia:

W — wyż
N — niż

Masy powietrza:

PP	powietrze polarne	m	morskie
PA	„ arktyczne	k	kontynentalne
PZ	„ zwrotnikowe	c	ciepłe
		s	stare

Fronty:

linia czerwona	front	ciepły
„ niebieska	„	chłodny
„ fioletowa	„	zokludowany
„ naprzemian czerwona i niebieska	„	stacjonarny

Meteory (M):

- mżawka
- deszcz
- śnieg
- grad
- opady przelotne
- obszar jednostajnych opadów deszczu
- „ „ „ śniegu
- mgła
- burza
- błyskawica
- zamieć śnieżna

Wielkość zachmurzenia (N):

○	niebo bezchmurne	
①	1/10	pokrycia niebo
◔	2/10—3/10	„ „
◔	4/10	„ „
◑	5/10	„ „
◑	6/10	„ „
◕	7/10—8/10	„ „
◐	9/10	„ „
●	10/10	„ „
⊗	niebo niewidoczne	

Wiatr.

- 1/2 m/sek
- 1 m/sek
- 2½ m/sek
- 5 m/sek

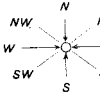

N, NE, E, SE, S, SW, W, NW

Rozmieszczenie danych:

Temp. powietrza ⟶ T

Meteory ⟶ M

(N) ⟵ wielkość zachmurzenia ogólnego

kierunek i prędkość wiatru

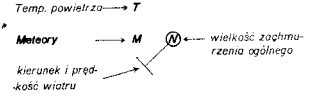

Wzór Nr VI/30

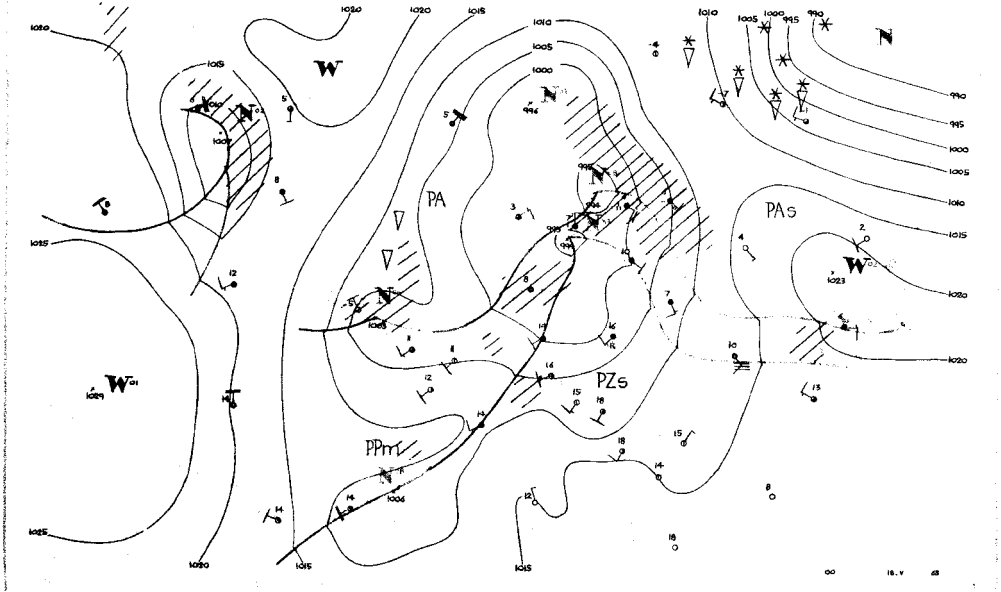
PA
PAs
PZs
PPm
W
N
1020
1025
1015
1010
1005
1000
995
990
1023
1029
1006
1007
996
994
993
18.V
63

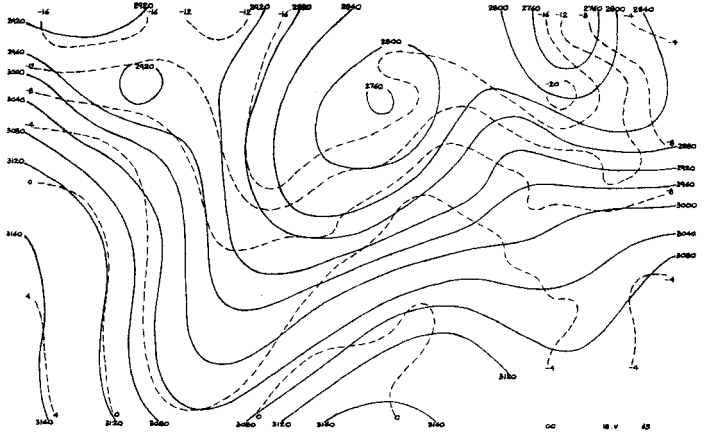

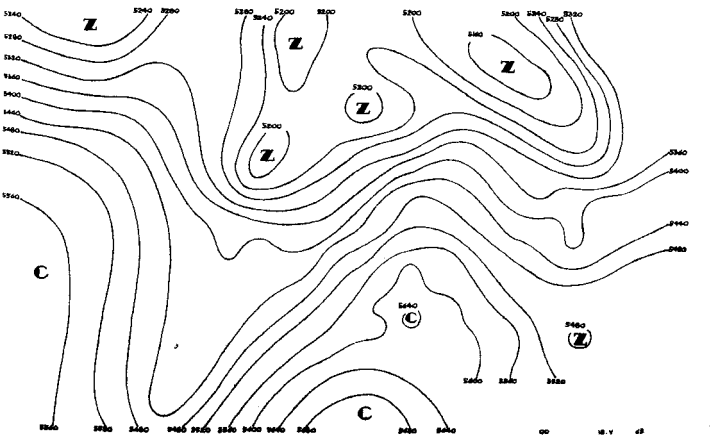
Z
Z
Z
Z
Z
C
C
C

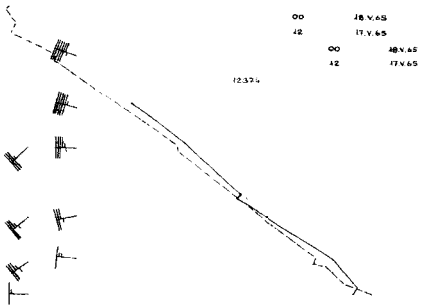
00 18.V.65
12 17.V.65
00 18.V.65
12 17.V.65
12.37.4

00 18.V. 65

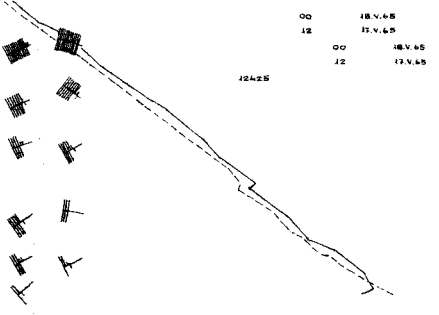
00 18.V.65
12 17.V.65
00 18.V.65
12 17.V.65
12.42.5

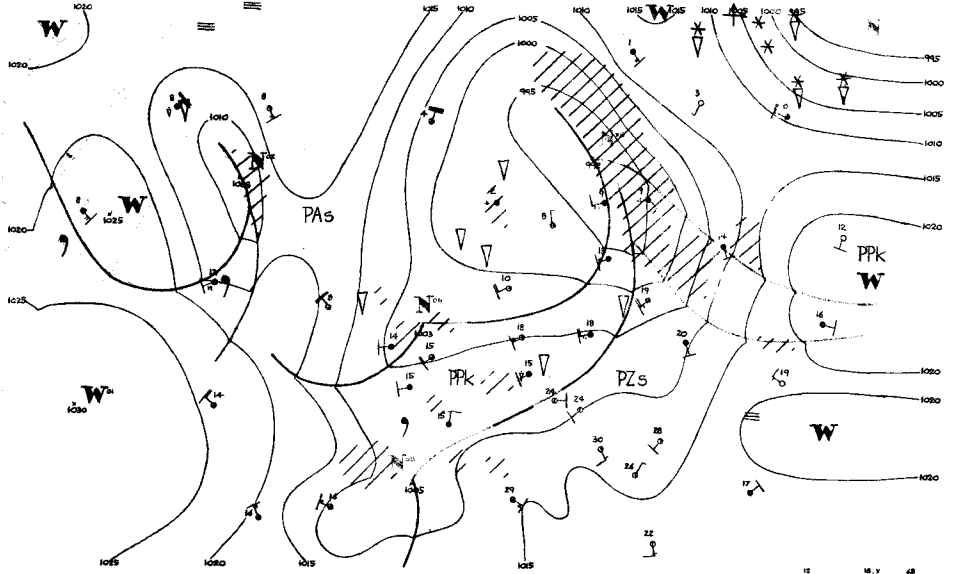
PAs
PPk
PZs
PPk
PPk
W
N

Dane synoptyczne z Polski w dniu 18.V.1965r.

SYNOP z godz.00 GMT.

105 82001 96259 07713 835XX 12721
150 83403 30298 98412 854XX 12727
195 01504 40101 02611 856XX 10722
205 82504 60609 99715 4732X 13507
235 81802 96102 98915 854XX 14620
250 81803 96108 99516 835XX 13719
272 82003 96951 99615 894XX 10729
295 81604 97021 03914 854XX 11723
330 82205 56106 00715 4567X 14616
375 82003 58951 02516 896XX 13715
400 82204 58109 01916 856XX 13603
424 62801 65019 03316 057XX 12804
465 81903 58952 02315 894XX 14812
495 81804 96101 05316 8097X 13815
510 92028 90459 27508 9XXXX 08801
560 61804 60019 05215 656XX 14813
570 81803 58911 05115 6957X 14505
575 71804 60021 05818 755XX 14712
650 91611 00432 94306 9XXXX 06717
695 70000 60e31 07716 755XX 12813

SYNOP z godz.12 GMT.

105 83206 97808 04111 5953X 09222
150 52709 65018 02317 42502 08215
195 72408 98032 01519 795XX 09116
205 72507 70031 04116 59502 09110
235 82707 97032 03116 834XX 06210
250 82406 97022 04219 825XX 09110
272 72510 97012 02618 52502 10215
295 72708 97032 03020 62532 13111
330 72708 65012 05119 32538 11109
375 82607 70602 05618 4857X 12211
400 82706 75012 05818 22637 07105
424 82603 75022 06619 785XX 13204
465 72506 60036 06117 756XX 12110
495 62208 98251 05823 43531 14108
510 92018 90454 30506 9XXXX 06204
560 72406 70038 07520 785XX 12400
570 72205 65028 06620 6353X 13207
575 72705 98011 06525 12640 10806
650 62008 82012 96208 624XX 05703
695 62705 70031 07725 42642 13109

TEMP Legionowo,godz.00 GMT.

12374 23027 85408 10077 02114 70987 51538 02314 50558 67672 02316 40722 79792 OXXXX
23 12374 55555 00992 15125 11963 15119 22945 18112 33640 57586 44623 57582 55492 67684 66400 79792 77777
09992 02706 54942 02011 95475 02316 01010 8952X

TEMP Wrocław,godz.00 GMT.

12425 23023 85405 11079 02417 70996 00007 02423 50502 64664 02522 40728 76791 02533 30929 90939 02662
20193 09127 02662 15373 07101 OXXXX 10632 04085 OXXXX 11122 18205 10122 11100 70934 26063
23 12425 55555 00989 15157 11973 18364 22913 16104 33828 10063 44781 05054 55613 55559 66604 55551 77529
62634 88491 65663 99420 73761 11337 85885 22280 93977 33264 98011 51250 00034 55205 10122 66168 11XX3
77161 08103 88119 03066 77777 12489 00000 47948 02208 94797 02429 14406 02534 34297 02663 02196 02666
01010 855XX
VV 23 12425 07860 06103 OXXXX 05075 03099 OXXXX 03403 02094 OXXXX 55555 11067 06111 22050 03099 33039 04109
44026 01081

Przebieg pogody w Polsce w dniu 18.V.1965r.

Zachmurzenie było umiarkowane, okresami duże z licznymi przelotnymi opadami i burzami. Rano miejscami notowano mgły. Temperatura minimalna wahała się od 9°C w Suwałkach i Ustce do 17°C w Aleksandrowicach, a maksymalna od 14°C w Łebie i Ustce do 26°C w Przemyślu. Wiatry były umiarkowane, chwilami dość silne z kierunków zachodnich.-

PAŃSTWOWY INSTYTUT
YDROLOGICZNO-METEOROLOGICZNY
WARSZAWA

BIULETYN SYNOPTYCZNY

Legenda

Izolinie:

——— na mapach synop. dolnych izobary co 5 mb.
——— „ „ topografii barycznej izohipsy co 4 dkm.
– – – – „ „ „ „ izotermy co 4° C
——— „ „ tendencji ciśnienia izolobary co 1 mb/3 godz.

Układy ciśnienia:

W — wyż
N — niż

Masy powietrza:

PP	powietrze polarne	m	morskie
PA	„ arktyczne	k	kontynentalne
PZ	„ zwrotnikowe	c	ciepłe
		s	stare

Fronty:

linia czerwona	front ciepły
„ niebieska	„ chłodny
„ fioletowa	„ zokludowany
„ naprzemian czerwona i niebieska	„ stacjonarny

Meteory (M):

⚲	mżawka
●	deszcz
✳	śnieg
▲	grad
▽	opady przelotne
⁂	obszar jednostajnych opadów deszczu
⁂	„ „ śniegu
≡	mgła
⊼	burza
<	błyskawica
+	zamieć śnieżna

Wielkość zachmurzenia (N):

○	niebo bezchmurne	
⦶	1/10	pokrycia nieba
◔	2/10–3/10	„ „
◕	4/10	„ „
◑	5/10	„ „
◒	6/10	„ „
◕	7/10–8/10	„ „
◐	9/10	„ „
●	10/10	„ „
⊗	niebo niewidoczne	

Wiatr.

⊢o	1/2 m/sek
⊢o	1 m/sek
⊢o	2½ m/sek
⊢o	5 m/sek

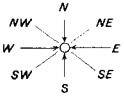

Rozmieszczenie danych:

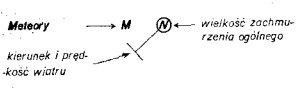

4 – Wzór Nr VI/30

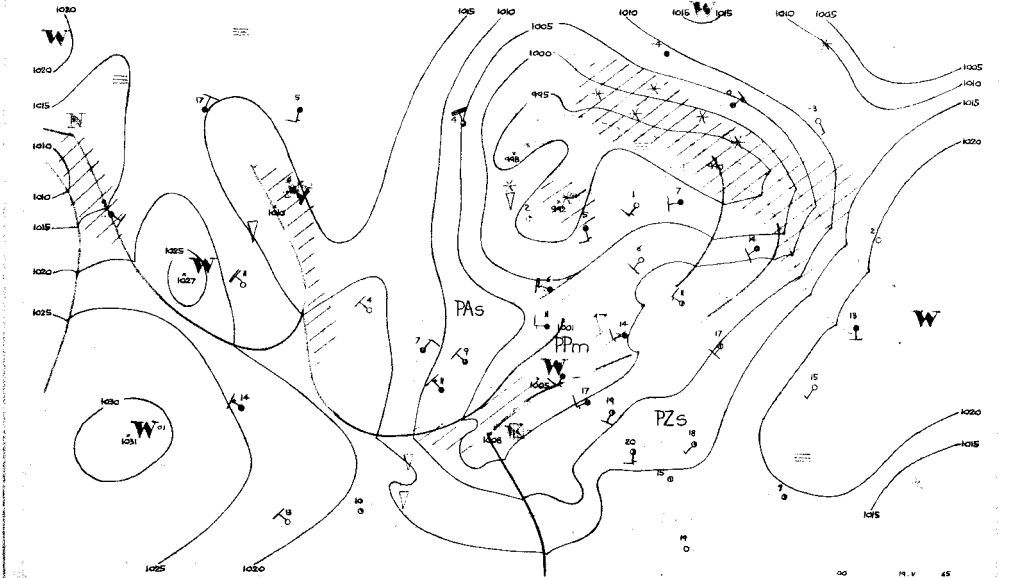
PAs
PPm
PZs

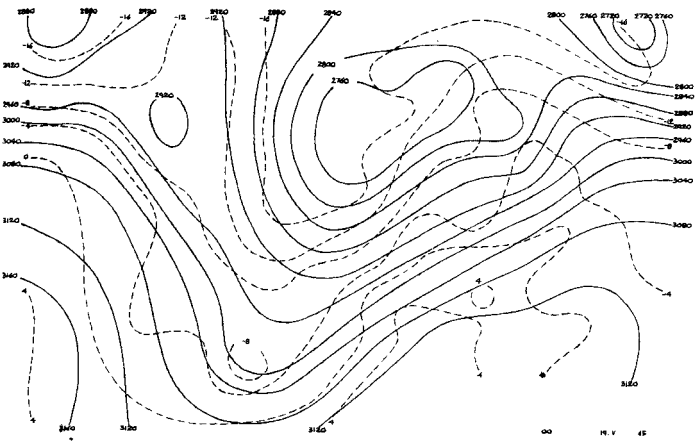

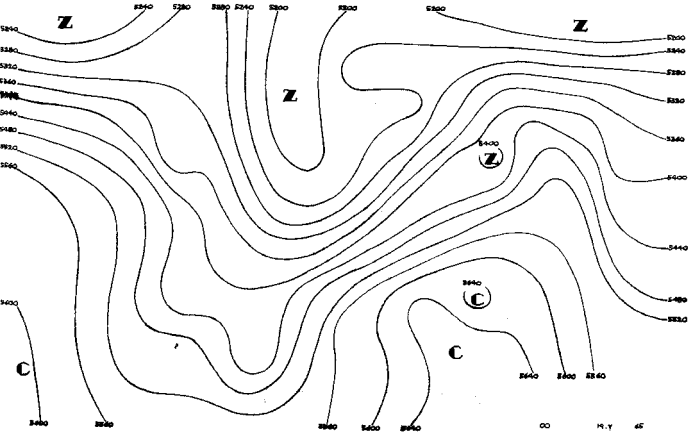
Z
Z
Z
Z
C
C
C

00 19.V.65
12 18.V.65
00 19.V.65
12 18.V.65

12331

00 19.V. 65

00 19.V.65
12 18.V.65
00 19.V.65
12 18.V.65

12426

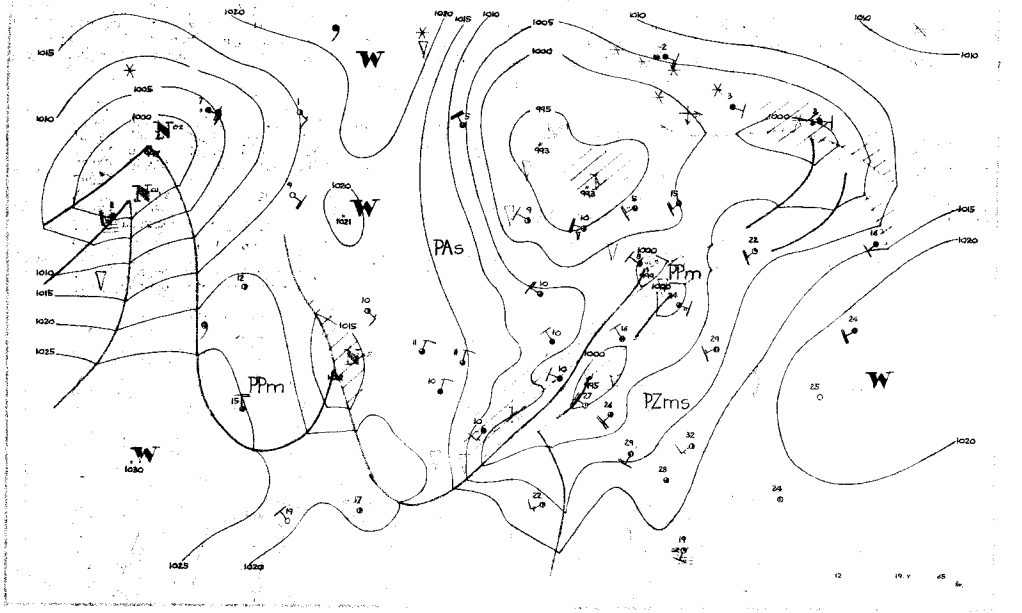
PAs
PPm
PPm
PZms
W
W
W
W
1020
1015
1010
1005
1000
995
990
1025
1030

Dane synoptyczne z Polski w dniu 19.V.1965r.

SYNOP z godz.00 GMT.

105	80403	96616	00810	6747X	09728
150	20000	57101	02908	00901	08829
195	70602	96102	05309	754XX	08710
205	62205	58106	01812	65702	10710
235	81302	97022	02111	8091X	09724
250	brak	danych			
272	03601	96100	02810	00900	07713
295	82001	97021	05513	855XX	12711
330	61804	58102	03312	3565X	11711
375	82402	56611	04914	4572X	13812
400	82003	62031	03612	857XX	11610
424	81603	60038	04314	855XX	13717
465	80000	58259	04313	855XX	12812
495	00000	96101	05714	00900	13723
510	52016	98028	27307	52400	04716
560	40000	5600X	04113	25642	12719
570	01402	60011	03813	00900	12725
575	31001	65011	04515	00902	13720
650	71814	75031	92505	754XX	04717
695	03301	03441	07012	00900	12717

SYNOP z godz.12 GMT.

105	82907	98032	06107	4257X	01205
150	83606	70032	04210	5551X	04209
195	82902	97026	00914	854XX	12207
205	73606	70032	06810	5247X	03213
235	83306	97026	04408	854XX	05105
250	83404	95816	02412	834XX	10203
272	83606	97018	02411	824XX	09307
295	82905	97012	00916	6242X	14216
330	83607	50618	03509	6732X	08207
375	73403	60022	01716	784XX	12002
400	83202	35632	06007	6732X	06821
424	80101	57802	01614	834XX	13812
465	80204	60022	00815	6247X	12803
495	62207	97031	00527	22736	12804
510	92904	90804	24404	9XXXX	04805
560	61902	60022	98123	00908	13728
570	61802	65032	98824	21638	13813
575	62206	98011	99827	22532	09818
650	62018	84032	91307	12588	02318
695	72207	70021	03025	7097X	09203

TEMP Legionowo,godz.00 GMT.

TT	12374	00040	85400	07056	02214	70980	50512	02423									
TT 00	12374	55555	00994	14113	11967	14124	22913	11092	33870	07067	44862	08065	55836	06045	66817	06046	77770
	03013	88760	03016	99562	60615	77777	09994	02204	91901	01704	59822	02313	42662	02424	01010	7792X	

TEMP Wrocław,godz.00 GMT.

TT	12425	00025	85392	10058	02408	70985	00008	02218	50561	66693	02127	40725	78801	02457	30925	93954	02362
	20187	08104	OXXXX	15369	03068	OXXXX	11122	16208	08104	11100	90642	21060	90729	24060	80854	23041	80975
	24075																
TT 00	12425	55555	00989	13126	11981	13119	22961	12127	33935	11092	44895	11072	55869	10043	66865	10058	77825
	08054	88800	06041	99769	05043	11680	50517	22600	57579	33575	59595	44541	62633	55513	64689	88478	69721
	77453	71735	88317	90928	46250	02044	11321	06088	22208	08104	33186	08105	44174	10122	55157	04063	66150
	03068	77777	12989	01603	21870	02407	42449	02160	29397	02460	54332	02341	75278	02467	12162	02353	01010
	855XX																

Przebieg pogody w Polsce w dniu 19.V.1965r.

Zachmurzenie było na ogół duże z większymi przejaśnieniami, głównie w dzielnicach południowo-wschodnich i z lokalnymi niewielkimi opadami. W godzinach popołudniowych i wieczornych występowały burze przesuwające się od północnego-zachodu w głąb kraju. Temperatura minimalna wahała się od 5°C w Ustce i 6°C na wybrzeżu do 17°C w Lesku, a maksymalna od 9°C w Ustce, Koszalinie i Szczecinku do 28°C w Chełmie, Przemyślu, Mielcu, Kielcach, Tarnowie i Krakowie. Wiatry były umiarkowane w czasie burz silne i bardzo silne, miejscami dochodzące do 30 m/sek, z kierunków północno-zachodnich i zachodnich.-

Druk PWAW - W-wa, Sobieskiego 38. Zam. 4659/B/1965 - 3.11.65 - Y - 2000 egz. - A-88 mm, ark. 100g.

PAŃSTWOWY INSTYTUT
DROLOGICZNO-METEOROLOGICZNY
WARSZAWA

29 [illegible] 1965

BIULETYN SYNOPTYCZNY

Legenda

Izolinie:

———	na mapach synop. dolnych izobary co 5 mb.
———	„ „ topografii barycznej izohipsy co 4 dkm.
– – – –	„ „ „ „ izotermy co 4° C
———	„ „ tendencji ciśnienia izolobary co 1 mb/3 godz.

Układy ciśnienia:

W — wyż
N — niż

Masy powietrza:

PP	powietrze polarne	m	morskie
PA	„ arktyczne	k	kontynentalne
PZ	„ zwrotnikowe	c	ciepłe
		s	stare

Fronty:

linia czerwona	front ciepły
„ niebieska	„ chłodny
„ fioletowa	„ zokludowany
„ naprzemian czerwona i niebieska	„ stacjonarny

Meteory (M):

⚲	mżawka
●	deszcz
✳	śnieg
▲	grad
▽	opady przelotne
	obszar jednostajnych opadów deszczu
	„ „ śniegu
	mgła
	burza
	bryskawica
	zamieć śnieżna

Wielkość zachmurzenia (N):

○	niebo bezchmurne	
⦶	1/10	pokrycia nieba
◔	2/10–3/10	„ „
◕	4/10	„ „
◑	5/10	„ „
◒	6/10	„ „
◕	7/10–8/10	„ „
◐	9/10	„ „
●	10/10	„ „
⊗	niebo niewidoczne	

Wiatr.

	1/2 m/sek
	1 m/sek
	2½ m/sek
	5 m/sek

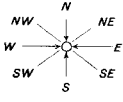

Rozmieszczenie danych:

Temp. powietrza ⟶ T

Meteory ⟶ M

N ⟵ wielkość zachmurzenia ogólnego

kierunek i prędkość wiatru

– Wzór Nr VI/30

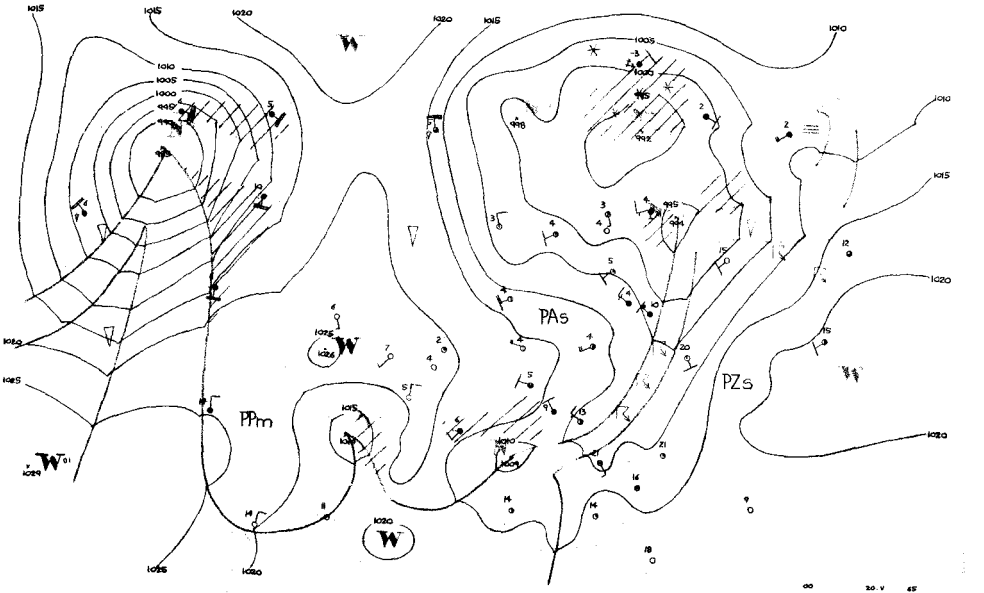
PPm
PAs
PZs

2920
2880
2840
2800
2760
2960
3000
3040
3080
3120
3160
-16
-12
-8
-4
0
4
00
20.V
65

5360
5320
5280
5240
5200
5160
5400
5440
5480
5520
5560
5600
5640
5680
Z
C
00
20.V
65

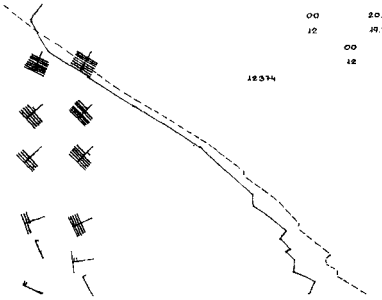
00 20.V.65
12 19.V.65
00 20.V.65
12 19.V.65
12374

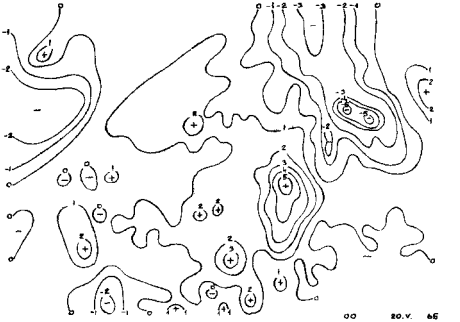
00 20.V. 65

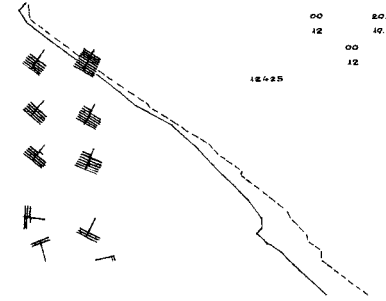
00 20.V.65
12 19.V.65
00 20.V.65
12 19.V.65
12425

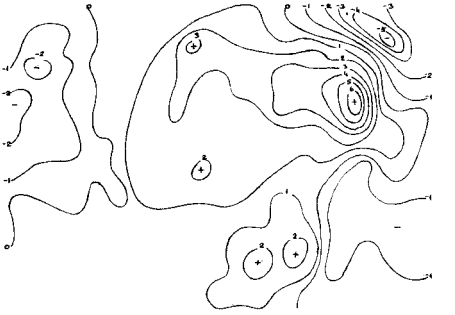

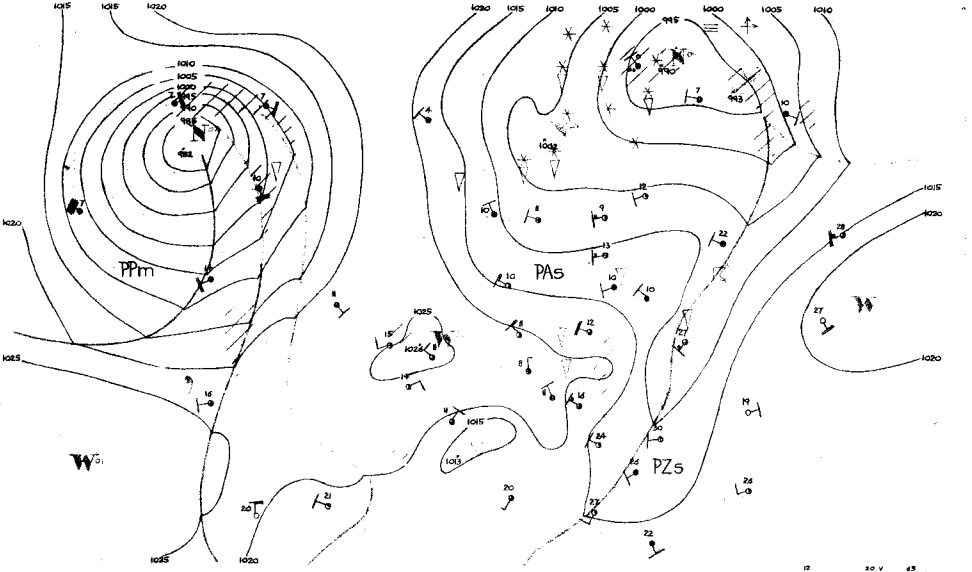
PPm
PAs
PZs

Dane synoptyczne z Polski w dniu 20.V.1965r.

SYNOP z godz.00 GMT.

105	12203	98031	12403	15500	01218
150	02708	70021	10605	00900	01217
195	12404	97019	09903	10940	01230
205	02701	70020	14304	00900	02215
235	02503	97021	12302	00900	01116
250	12502	97031	13001	10930	00215
272	02504	97026	11003	00900	03219
295	62702	97019	11104	5543X	03141
330	23203	60031	14004	00904	02211
375	42602	70028	12404	20932	03118
400	62702	65011	15506	15608	03217
424	72902	60016	15306	656XX	05219
465	73002	60038	12904	755XX	03112
495	63608	97018	10907	63400	04216
510	83414	97414	31454	65XXX	55224
560	83604	58618	13407	6732X	05109
570	83605	60022	10907	854XX	06714
575	82902	65021	12010	6552X	07225
650	92207	00804	91803	9XXXX	03815
695	83609	70029	10310	855XX	08118

SYNOP z godz.12 GMT.

105	42708	98158	17509	49500	53110
150	60207	70021	16510	43580	51209
195	72606	98252	15409	795XX	51206
205	63205	70028	19110	695XX	52306
235	62907	97018	17408	59603	02111
250	62503	98031	17210	635XX	52104
272	42705	98251	15810	43600	51204
295	82705	97032	16411	6257X	01208
330	62908	70031	19210	53604	52203
375	62907	70168	17412	63602	04207
400	62705	82802	20409	69603	51303
424	82806	82022	20210	32607	50107
465	83107	70032	17610	42507	51107
495	82904	98022	19208	4247X	03118
510	72908	97807	36554	78XXX	54214
560	82103	60026	20806	854XX	03111
570	81804	65602	19306	4547X	04209
575	83401	70616	20505	6542X	02110
650	93606	00774	95656	9XXXX	56216
695	83604	60615	20204	6742X	03217

TEMP Legionowo, godz.00 GMT.

TT	12374	23101	03021	02902	85414	50532	03301	70959	55591	02413	50554	69748	02321	40715	82861	02326	30911	
	98015	02141	20176	97XX3	0XXXX	15366	99XX0	0XXXX	11122	00260	03XX1	11100	90842	23041				
TT 23	12374	55555	00001	03022	11957	04002	22904	00521	33833	50549	44814	50542	55777	52581	66755	50589	77671	
	57608	88634	57617	99500	69748	11300	98015	30250	02XX0	66666	26203	18506	16699	14099	77777	09001	02902	
	43849	03309	05690	02414	42332	02341	21252	02141	01010	00930								

TEMP Wrocław, godz.00 GMT.

TT	12425	23108	85423	51569	03510	70947	56604	02713	50551	69718	02223	40714	81823	02224	30911	95971	02233	
	20175	99021	02230	15365	97024	02226	11122	06240	05071	11100	80683	22035	80801	20042	81039	23040		
TT 23	12425	55555	00559	06068	11835	52576	22793	55595	33756	57654	44744	54605	55640	59604	66568	64661	77447	
	75763	88378	84853	99262	01032	31250	03051	22235	05071	33190	97004	44157	95004	55150	97024	77777	12999	
	00000	82918	03105	89802	03612	41658	02614	84417	02235	25394	02222	01351	02042	15298	02233	39248	02340	
	63150	02226	01010	756XX														

Przebieg pogody w Polsce w dniu 20.V.1965r.

Zachmurzenie było na ogół umiarkowane okresami duże z przelotnymi opadami głównie w południowo-wschodniej części kraju. Temperatura minimalna wahała się od 0°C w Rydgoszczy, Chojnicach i Aleksandrowicach do 7°C w Kołobrzegu, a maksymalna od 6°C w Rzeszowie do 13°C w Szczecinie i Ostrołęce. Wiatry były umiarkowane i dość silne stopniowo słabnące do umiarkowanych i słabych z kierunków północno-zachodnich i zachodnich.-

Druk PPWK - W. wa. Sokół 18. Zam. 4095/69/8/64 - 3.II.64 - Y - 55 - 30000 - 61x86 - Offset

PAŃSTWOWY INSTYTUT
YDROLOGICZNO-METEOROLOGICZNY
WARSZAWA

21 Ma[illegible]

BIULETYN SYNOPTYCZNY

Legenda

Izolinie:

- na mapach synop. dolnych izobary co 5 mb.
- „ „ topografii barycznej izobipsy co 4 dkm.
- „ „ „ „ izotermy co 4° C
- „ „ tendencji ciśnienia izolobary co 1 mb/3 godz.

Układy ciśnienia:

W — wyż
N — niż

Masy powietrza:

PP	powietrze polarne	m	morskie
PA	„ arktyczne	k	kontynentalne
PZ	„ zwrotnikowe	c	ciepłe
		s	stare

Fronty:

linia czerwona	front ciepły
„ niebieska	„ zimny
„ fioletowa	„ zasłabowany
„ naprzemian czerwona i niebieska	„ stacjonarny

Meteory (M):

- mżawka
- deszcz
- śnieg
- grad
- opady przelotne
- obszar [illegible] opadów deszczu
- „ „ śniegu
- mgła
- burza
- błyskawica
- zamieć śnieżna

Wielkość zachmurzenia (N):

- niebo bezchmurne
- 1/10 pokrycia nieba
- 2/10—3/10 „ „
- 4/10 „ „
- 5/10 „ „
- 6/10 „ „
- 7/10—8/10 „ „
- 9/10 „ „
- 10/10 „ „
- niebo niewidoczne

Wiatr.

- 1/2 m/sek
- 1 m/sek
- 2½ m/sek
- 5 m/sek

N, NW, NE, W, E, SW, SE, S

Rozmieszczenie danych:

Temp. powietrza → T

Meteory → M

(N) ← wielkość zachmurzenia ogólnego

kierunek i prędkość wiatru

- Wzór Nr VI/30

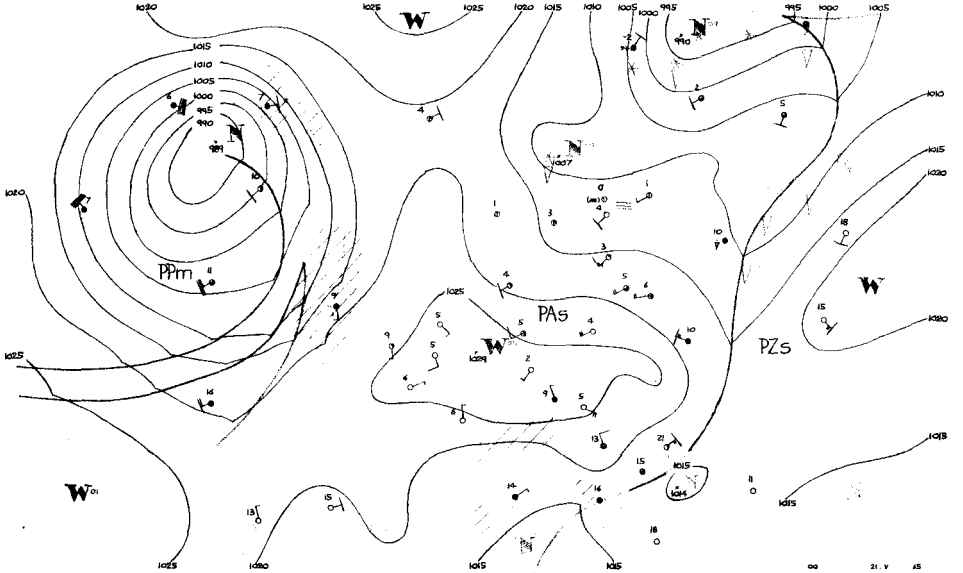
PPm
PAs
PZs

2960 -8 -12 2920 2920 2920 -16 2880 -20 2840 2800 2760 2720 -20 -16 2720 -12 2760 2800 -8 2840 2880 2920
2960
-4
3000
0
3040
3080
3120
3160
2880
2840
2800
-8
3000
-4
3040
3080
3020
0
3160
-16
4
3040
4
3160
4
3160
0
3120
0
4
3120
00
21.V
45

5440 5400 5360 5320 5280 5240 5200 5160 Z 5160 5200 5240 5280 5320 5360 5400 5440 5480 5520 5560
5600
5400
5360
5320
Z
5240
Z
5480
5520
5560
5600
5600
Z
C
5680
5680
5640
C
5640
00
21.V
45

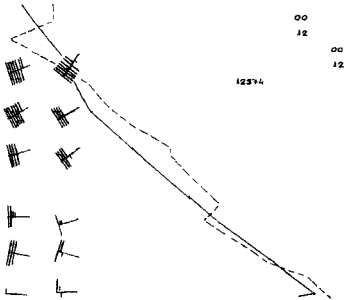
00 21.V.65
12 20.V.65
00 21.V.65
12 20.V.65
12374

00 21.V. 65

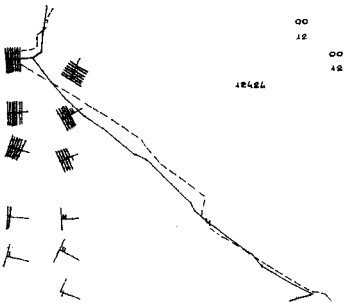
00 21.V.65
12 20.V.65
00 21.V.65
12 20.V.65
12424



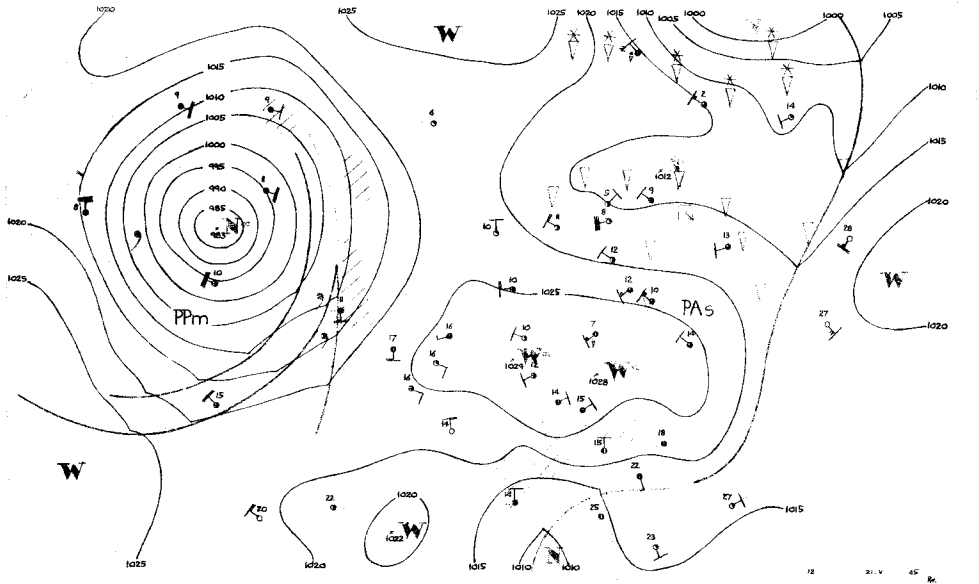
PPm
PAs

Dane synoptyczne z Polski w dniu 21.V.1965r.

SYNOP z godz.00 GMT.

105	12503	98020	22003	00901	02218
150	22507	70020	19806	25506	02208
195	12102	97031	20603	15500	01112
205	52503	70022	23805	45402	03110
235	02402	97028	22702	00900	01218
250	02302	97020	23202	00900	01217
272	02203	98010	20803	00900	02211
295	32501	97031	21404	35500	02212
330	12202	62021	24302	15600	02212
375	02503	70021	22904	00900	02211
400	02504	65028	25305	00900	01213
424	02502	65020	25403	00900	02109
465	02701	60021	23702	00900	02212
495	02503	97011	24104	00900	03212
510	02906	98021	40255	00900	56210
560	32503	18101	25703	35508	03109
570	01401	58100	24501	00900	01213
575	00000	58101	25303	00900	03207
650	33605	82031	00857	00906	58207
695	02702	60021	26102	00900	02211

SYNOP z godz.12 GMT.

105	62708	98028	26710	52502	02107
150	42709	70021	25612	42600	50207
195	62707	98021	24112	69503	51203
205	42705	70011	27812	42500	51101
235	73006	97028	26110	735XX	00004
250	52705	98012	27209	42660	50106
272	62004	98251	25809	694XX	05008
295	52705	97018	26012	52500	03208
330	62707	70038	28211	685XX	53303
375	72407	70801	28107	735XX	04313
400	62502	84011	28311	64760	52002
424	43105	80011	28312	32630	51105
465	53108	70038	27211	52600	02106
495	62903	98251	27612	636XX	02102
510	63402	97268	43652	620XX	53209
560	62702	60022	27711	625XX	01802
570	62003	70801	27311	63500	01202
575	X2701	70021	27813	626XX	01802
650	70000	70032	04352	783XX	53207
695	30501	65011	28112	28602	01701

TEMP Legionowo,godz.00 GMT.

TTAA	12374	23178	06023	OXXXX	85498	51575	02810	70015	62701	02712	50550	78912	02520	40707	87918	OXXXX	30903
	93065	OXXXX	20170	04XXX	OXXXX	11100	90694	23032									
TTBB 23	12374	55555	00010	04024	11994	07022	22720	61673	33635	67814	44404	87915	55312	92052	25250	98114	66666
	20005	77777	09010	02704	27872	02709	94406	02332	86308	02432	01010	00900					

TEMP Wrocław,godz.00 GMT.

TTAA	12425	23196	03037	OXXXX	85511	53543	02806	70017	64672	02710	50550	78904	02730	40706	89998	02644	30898
	98077	02636	11122	91255	99073	11100	80703	26044	40909	27039							
TTBB 23	12425	55555	00010	02025	11982	06044	22XXX	61521	33823	55566	44670	66704	55641	67761	66518	76886	77443
	85951	88412	88973	99379	92027	11295	99072	18290	97064	33231	96056	44212	96064	77777	12010	00000	48852
	02806	03403	02644	08344	02627	09194	02739	96258	02530	01010	00900						

Przebieg pogody w Polsce w dniu 21.V.1965r.

Zachmurzenie było niewielkie, przejściowo umiarkowane, w dzielnicach północnych występowały niewielkie opady przelotne. Temperatura minimalna wahała się od -1°C w Mławie i Kłodzku do 6°C w Ustce, a maksymalna od 10°C w Ustce do 16°C w Raciborzu. Wiatry były słabe i umiarkowane o kierunkach zmiennych.-

Druk PPWK - W-wa Sosnc 18, Zam. 4059/87/64 - 3.II.64 - V - 1200 - 6 - 16 arkuszy 100g

PAŃSTWOWY INSTYTUT
HYDROLOGICZNO-METEOROLOGICZNY
WARSZAWA

BIULETYN SYNOPTYCZNY

Legenda

Izolinie:

——— na mapach synop. dolnych izobary co 5 mb.
——— „ „ topografii barycznej izohipsy co 4 dkm.
– – – – „ „ „ „ izotermy co 4° C
——— „ „ tendencji ciśnienia izalobary co 1 mb/3 godz.

Układy ciśnienia:

W – wyż
N – niż

Masy powietrza:

PP	powietrze polarne	**m**	morskie
PA	„ arktyczne	**k**	kontynentalne
PZ	„ zwrotnikowe	**c**	ciepłe
		s	stare

Fronty:

linia czerwona — front ciepły
„ niebieska „ chłodny
„ fioletowa „ zokludowany
„ naprzemian czerwona i niebieska „ stacjonarny

Meteory (M):

, mżawka
• deszcz
✳ śnieg
▲ grad
▽ opady przelotne

obszar jednostajnych opadów deszczu
„ „ śniegu
≡ mgła
⌈ burza
< błyskawica
┼ zamieć śnieżna

Wielkość zachmurzenia (N):

○ niebo bezchmurne
① 1/10 pokrycia nieba
◔ 2/10–3/10 „ „
◔ 4/10 „ „
◑ 5/10 „ „
◕ 6/10 „ „
◕ 7/10–8/10 „ „
◐ 9/10 „ „
● 10/10 „ „
⊗ niebo niewidoczne

Wiatr.

1/2 m/sek
1 m/sek
2 1/2 m/sek
5 m/sek

Rozmieszczenie danych:

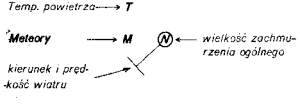

IM – Wzór Nr VI/30

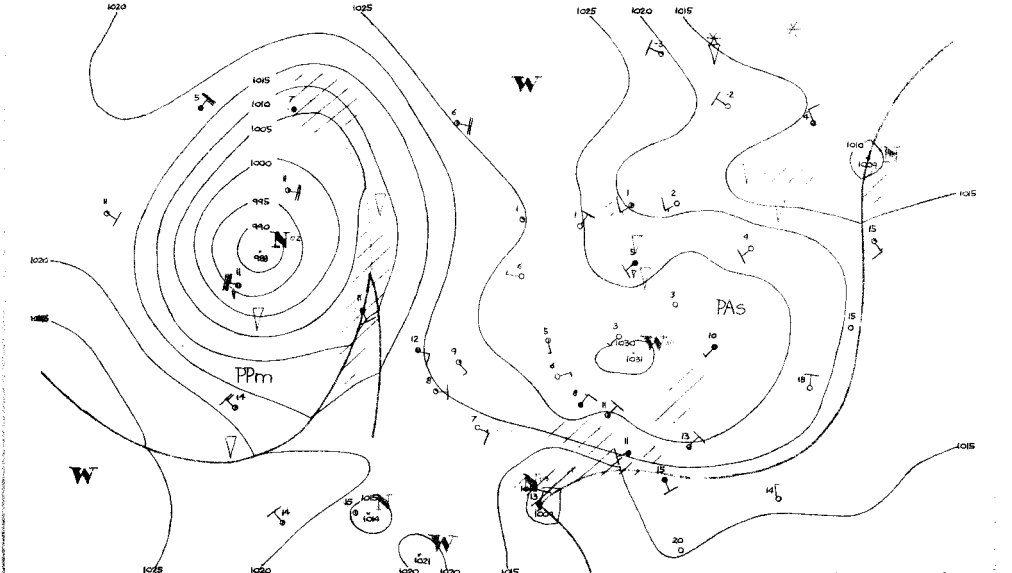
PPm
PAS

2960
-12
-16
2920
-16
-16
2920
-20
2880
2840
2800
-20
2800
-16
2840
-12
2880
-8
2920
-4
2960
3000
0
3040
3080
3120
4
3000
-8
3040
-4
3080
3120
3160
0
3200
2880
2840
2800
-4
3040
3000
8
3160
8
3160
3200
3160
3120
0
3080
0
4
3080
3120
00
22. V
65

5360
5320
5280
5240
5200
5160
5120
5120
5160
5200
5240
5280
5320
5360
5400
Z
5400
5440
5480
5520
5560
5600
5440
5480
5520
5560
5600
5400
Z
5640
C
C
5600
5640
00
22.V
65

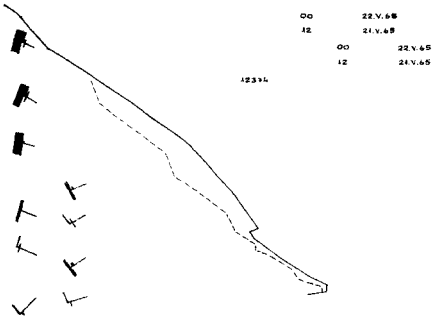
00 22.V.65
12 21.V.65
00 22.V.65
12 21.V.65
12334

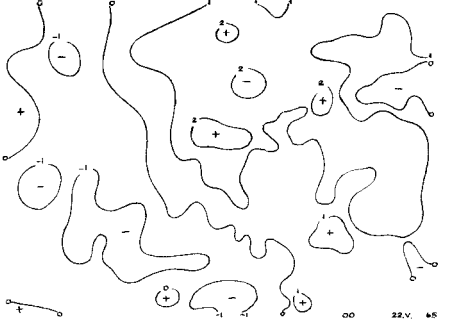
00 22.V. 65

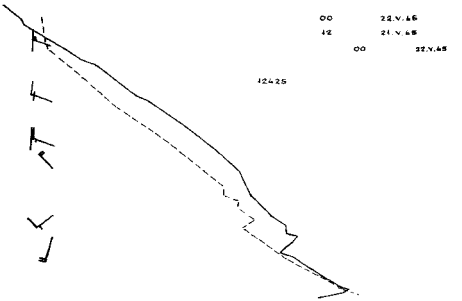
00 22.V.65
12 21.V.65
00 22.V.65
12425

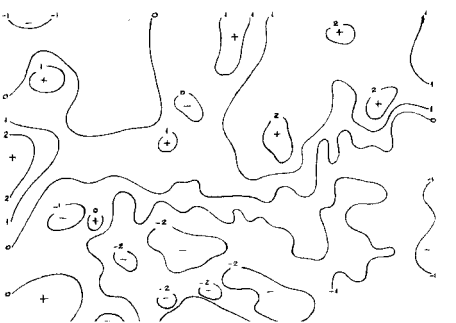

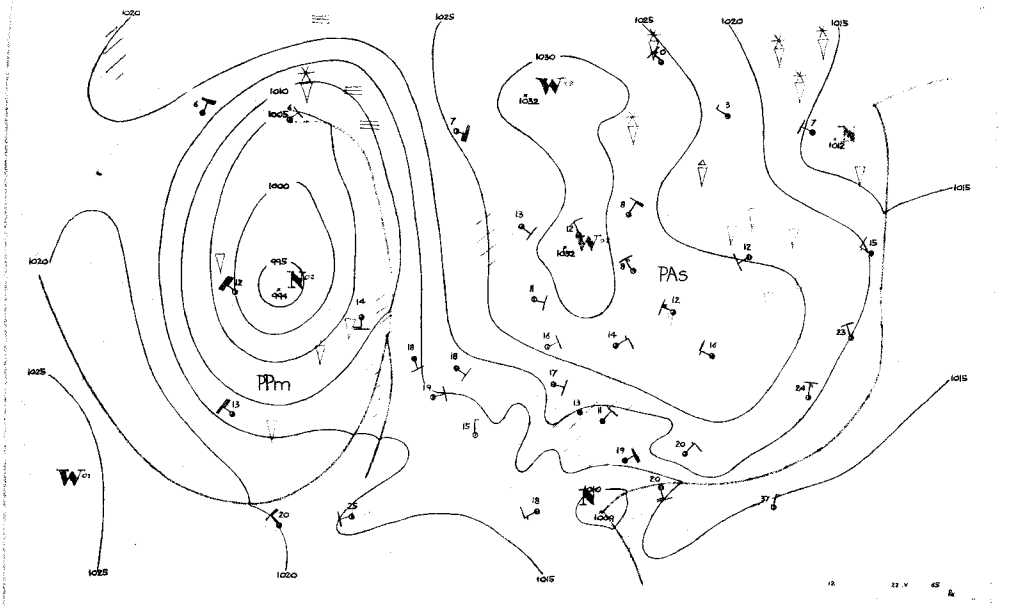
PPm
PAS

Dane synoptyczne z Polski w dniu 22.V.1965r.

SYNOP z godz.00 GMT.

105	51603	97031	28604	45501	01205
150	02504	65020	28505	00900	51207
195	52402	97021	28704	55400	01207
205	02501	65020	28802	00900	00204
235	00000	97020	29202	00900	01217
250	00000	97021	29600	00900	00211
272	02201	98021	28902	00900	01211
295	02202	97018	29204	00900	03207
330	02201	60021	29603	00900	02104
375	01901	60020	29503	00900	02205
400	00401	81020	29307	00900	51001
424	00000	30100	29603	00900	02205
465	00000	60020	29404	00900	02105
495	20000	97011	30305	00901	04105
510	21604	97411	43752	25X00	53703
560	00901	56101	30104	00900	02202
570	00000	56100	30002	00900	01103
575	00902	30021	26905	00900	XXX04
650	X0403	70011	04653	15202	55802
695	02801	60021	30004	00900	03202

SYNOP z godz.12 GMT.

105	23305	98020	28512	21500	02709
150	30405	70021	30411	32600	03400
195	52604	97021	28813	52600	00805
205	21404	70010	27615	11702	03713
235	21801	97020	28314	21600	02712
250	33602	97020	28915	32600	50710
272	33603	98020	28812	32600	02708
295	43602	97021	29314	42600	01708
330	20907	70030	27415	00902	50715
375	60803	70011	28514	11602	02711
400	30905	80020	26014	11706	02815
424	61007	75021	25615	11738	02718
465	61305	65031	26914	11706	51716
495	51403	98022	27716	42601	02713
510	51106	98011	42503	21301	51704
560	20607	70011	24715	11602	04715
570	60906	80022	26115	11638	01714
575	50906	98032	25416	32502	04715
650	71801	80022	03801	7097X	52802
695	81308	65032	26714	5252X	07712

TEMP Legionowo,godz.00 GMT.

TT	12374	00219	02303	85541	51587	02804	70063	57747	02810	50562	68782	02926	40725	80899	03024	30922	97045	
	03029	20183	08XX6	02334	15364	05XX6	0XXXX	11122	24181	10XX3	11100	81127	28041					
TT 00	12374	55555	00016	04026	11002	07017	22978	07509	33944	05613	44788	57591	55769	57612	66751	55712	77637	
	61773	88500	68782	99301	97042	41250	03XX0	,66666	22407	18110	16706	13406	77777	09016	02203	41868	02903	
	42514	02926	27218	02841	05193	02931	01010	00900										

TEMP Wrocław,godz.00 GMT.

TT	12425	23229	08053	00000	85555	51544	0XXXX	70091	55699	02303	50567	67795	02908	40730	80919	02904	30928	
	97062	02907	20186	08169	02712	15369	03127	02514	10631	02127	0XXXX	11122	10230	12XX1				
TT 23	12425	55555	00014	02028	11998	09064	22971	08022	33811	54568	44789	51598	55767	53652	66738	53681	77635	
	60743	88612	60743	99594	61757	11561	62742	22493	68802	33383	83948	44328	91015	55320	93038	66254	05132	
	47250	06142	88230	11XX5	99200	08169	11193	09199	22177	03124	33166	05132	44163	03124	55157	04138	66142	
	02111	77777	12014	00000	26779	01902	86555	03202	61439	02608	24258	03006	92232	02110	60209	02609	99167	
	02313	88125	02609	01010	00900													
VV 23	12425	07861	02112	0XXXX	05080	00093	0XXXX	55555	11087	03121								

Przebieg pogody w Polsce w dniu 22.V.1965r.

Zachmurzenie było niewielkie lub umiarkowane, tylko w województwach południowo-wschodnich w ciągu dnia wzrosło do dużego i miejscami notowano drobne opady. Temperatura minimalna wahała się od -2°C w Bydgoszczy i Jeleniej Górze do 6°C w Zielonej Górze, a maksymalna od 10°C w Łebie do 19°C w Sandomierzu. Wiatry były słabe i umiarkowane, na południu dość silne początkowo zmienne, później wschodnie i północno-wschodnie.-

Druk PPWK - W-wa, Solec 18, Zam. 4059/8/8/64 - 3.II.64 - V - 55942 - 50000 - 61 x 86 mapowy 100g

PAŃSTWOWY INSTYTUT
YDROLOGICZNO-METEOROLOGICZNY
WARSZAWA

25 [illegible]

BIULETYN SYNOPTYCZNY

Legenda

Izolinie:

———	na mapach synop. dolnych izobary co 5 mb.
———	„ „ topografii barycznej izohipsy co 4 dkm.
– – – –	„ „ „ „ izotermy co 4° C
———	„ „ tendencji ciśnienia izalobary co 1 mb/3 godz.

Układy ciśnienia:

W – wyż
N – niż

Masy powietrza:

PP	powietrze polarne	m	morskie
PA	„ arktyczne	k	kontynentalne
PZ	„ zwrotnikowe	c	ciepłe
		s	stare

Fronty:

linia czerwona	front ciepły
„ niebieska	„ chłodny
„ fioletowa	„ zakładowany
„ naprzemian czerwona i niebieska	„ stacjonarny

Meteory (M):

⚲	mżawka
●	deszcz
✳	śnieg
▲	grad
▽	opady przelotne
⁘	obszar jednostajnych opadów deszczu
⁘	„ „ śniegu
≡	mgła
⊼	burza
<	błyskawica
⊹	zamieć śnieżna

Wielkość zachmurzenia (N):

○	niebo bezchmurne	
①	1/10	pokrycia nieba
◔	2/10–3/10	„ „
◕	4/10	„ „
◑	5/10	„ „
◒	6/10	„ „
◕	7/10–8/10	„ „
◐	9/10	„ „
●	10/10	„ „
⊗	nieba niewidoczne	

Wiatr.

—o	1/2 m/sek
—o	1 m/sek
—o	2½ m/sek
—o	5 m/sek

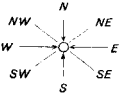

Rozmieszczenie danych:

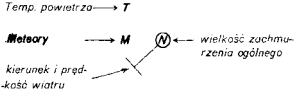

1 – Wzór Nr VI/30

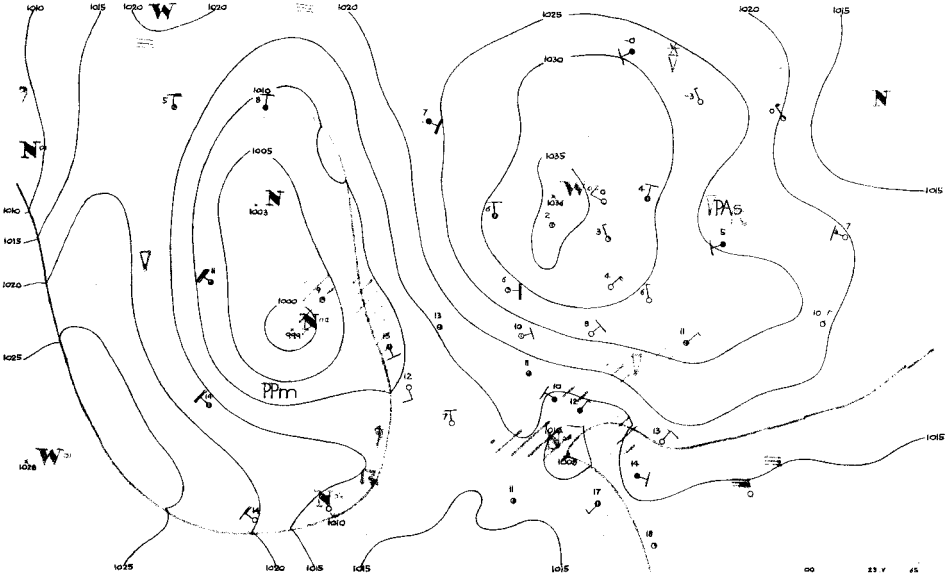
1010
1015
1020
1025
1030
1035
1005
1000
PPm
PAS

2960
2920
2880
2840
3000
3040
3080
3120
3160
3200
-20
-16
-12
-8
-4
0
4
00
23.V
45

5360
5400
5440
5480
5520
5560
5600
5320
5280
5240
5200
5160
5120
Z
C
00
23.V
45

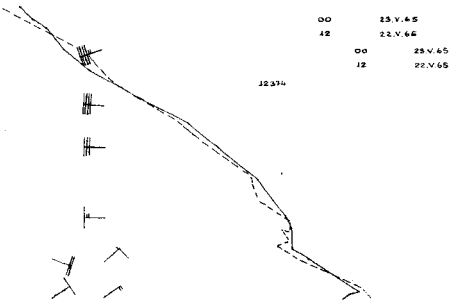
00 23.V.65
12 22.V.66
00 23.V.65
12 22.V.65
12374

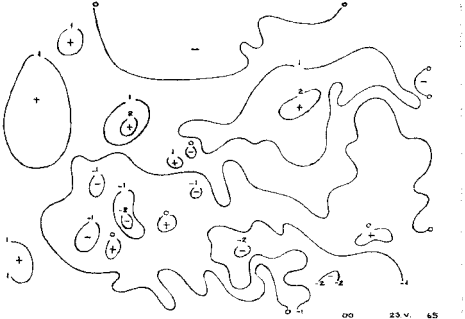
00 23.V. 65

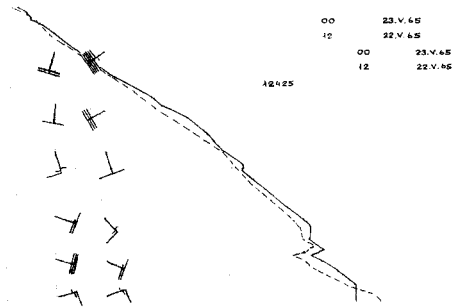
00 23.V.65
12 22.V.65
00 23.V.65
12 22.V.65
12425



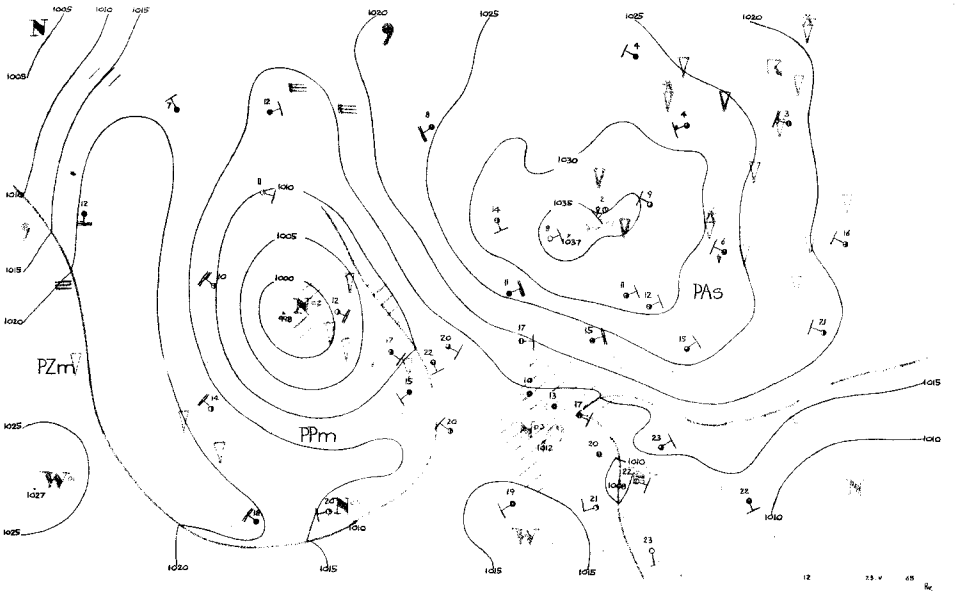
PZm
PPm
PAs

Dane synoptyczne z Polski w dniu 23.V.1965r.

SYNOP z godz.00 GMT.

105	00903	98020	28005	00900	53801
150	00403	80029	30706	00900	03802
195	00203	97020	XXX05	00900	06301
205	00906	65020	25909	00900	02204
235	00702	97020	28704	00900	03702
250	00406	97020	27206	00900	01703
272	00402	98020	28905	00900	01805
295	00701	97020	28606	00900	03201
330	00908	60020	24808	00900	03805
375	00505	70021	25508	00900	01706
400	00904	70021	22809	00900	02707
424	60704	70031	21811	30974	03707
465	00702	60021	23309	00900	00709
495	00402	97011	24608	00900	04710
510	71115	97412	38301	75XXX	01716
560	80905	60032	19911	855XX	08713
570	00906	60021	21709	00900	03714
575	80907	98021	20311	3552X	08713
650	71409	75036	00005	5537X	03712
695	80907	58616	21810	8042X	09710

SYNOP z godz.12 GMT.

105	11106	98020	24516	11500	50719
150	10409	75020	28212	11500	05714
195	10709	98010	29214	11600	54713
205	21110	70030	22218	11602	04623
235	11105	97020	24316	11600	02711
250	10911	97070	24016	11500	50712
272	00910	98020	26615	00900	50710
295	00709	97020	26915	00900	02711
330	60909	70031	21217	5573X	04714
375	70709	70031	23215	2575X	04707
400	81106	84012	19714	8097X	03606
424	80202	50612	19311	855XX	09400
465	70908	65012	20614	2577X	01806
495	80909	97602	23413	3567X	03804
510	91414	90614	36001	9XXXX	01802
560	80908	60606	17812	854XX	09701
570	80912	70022	19512	854XX	06603
575	80907	65026	18712	6542X	08702
650	71407	80218	98804	27X72	03703
695	80907	70022	19714	8097X	09705

TEMP Legionowo godz.00 GMT.

TT	12374	23208	09025	00405	85540	01548	01110	70092	53680	00000	50570	66754	00000	40734	79914	00000	30933	
	97039	00000	20193	12XX2	02610	15373	05XX9	0XXXX	10633	03XX2	0XXXX	11122	21195	13XX1				
TT 23	12374	55555	00014	07037	11986	11016	22806	51568	33730	51697	44584	58651	55440	72837	66391	81923	77332	
	92997	52250	03XX5	66666	26401	19513	17811	16611	15006	10803	77777	09014	00403	87820	01316	29777	00000	
	64333	00000	61288	02726	50182	02326	01010	00900										
VV 23	12374	07863	03XX2	0XXXX														

TEMP Wrocław godz.00 GMT.

TT	12425	23174	10041	00707	85517	03503	01115	70083	50672	01108	50570	66662	01604	40735	78834	01805	30933	
	95985	02009	20191	14XX8	02207	15371	06092	01506	10631	04091	02606	11122	21194	16XX1				
TT 23	12425	55555	00007	10041	11959	10023	22895	06014	33828	01513	44806	04633	55765	01706	66718	01732	77656	
	53591	88552	62621	99536	62626	11466	69706	22430	73766	33388	80865	44338	89922	55260	02059	52250	04071	
	77240	05089	88208	13XX7	99194	15XX6	11186	10123	22175	11XX8	33165	07105	44134	04085	77777	12007	00707	
	56212	02309	87146	02407	50133	02306	01010	00902										
VV 23	12425	07860	03092	02603	05077	01097	02003	55555	11081	03099	22050	01097	77777	65059	03204	77050	02003	
	99912																	

Przebieg pogody w Polsce w dniu 23.V.1965r.

W części południowej było zachmurzenie duże z lokalnymi niewielkimi opadami. Na pozostałym obszarze zachmurzenie niewielkie powoli wzrastające aż do wystąpienia niewielkich opadów. Jedynie na krańcach północnych do końca okresu utrzymywało się zachmurzenie niewielkie. Temperatura minimalna wahała się od 2°C w Olsztynie i Kętrzynie do 11°C w Tarnowie, a maksymalna od 10°C w Kłodzku do 14°C w Wałczu i Szczecinie. Wiatry były dość silne i porywiste z kierunków wschodnich.-

Druk PPWK - W-wa. Solec 18. Zam. 4059/87/8/64 - 3.11.64 - V - 55.92 - 50.000 - 61 x 86 mapowy 100g

PAŃSTWOWY INSTYTUT
HYDROLOGICZNO-METEOROLOGICZNY
WARSZAWA

BIULETYN SYNOPTYCZNY

Legenda

Izolinie:

——— na mapach synop. dolnych izobary co 5 mb.
——— „ „ topografii baryczne izohipsy co 4 dkm.
– – – – „ „ „ „ izotermy co 4° C
——— „ „ tendencji ciśnienia izalobary co 1 mb/3 godz.

Układy ciśnienia:

W — wyż
N — niż

Masy powietrza:

PP	powietrze polarne	**m**	morskie
PA	„ arktyczne	**k**	kontynentalne
PZ	„ zwrotnikowe	**c**	ciepłe
		s	stare

Fronty:

linia czerwona	front ciepły
„ niebieska	„ chłodny
„ fioletowa	„ zokludowany
„ naprzemian czerwona i niebieska	„ stacjonarny

Meteory (M):

- mżawka
- deszcz
- śnieg
- grad
- opady przelotne
- obszar jednostajnych opadów deszczu
- „ „ „ śniegu
- mgła
- burza
- błyskawica
- zamieć śnieżna

Wielkość zachmurzenia (N):

- niebo bezchmurne
- 1/10 pokrycia nieba
- 2/10 – 3/10 „ „
- 4/10 „ „
- 5/10 „ „
- 6/10 „ „
- 7/10 – 8/10 „ „
- 9/10 „ „
- 10/10 „ „
- niebo niewidoczne

Wiatr.

- 1/2 m/sek
- 1 m/sek
- 2 1/2 m/sek
- 5 m/sek

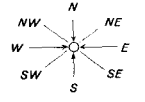

Rozmieszczenie danych:

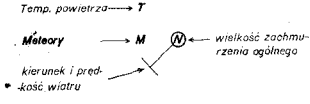

– Wzór Nr VI/30

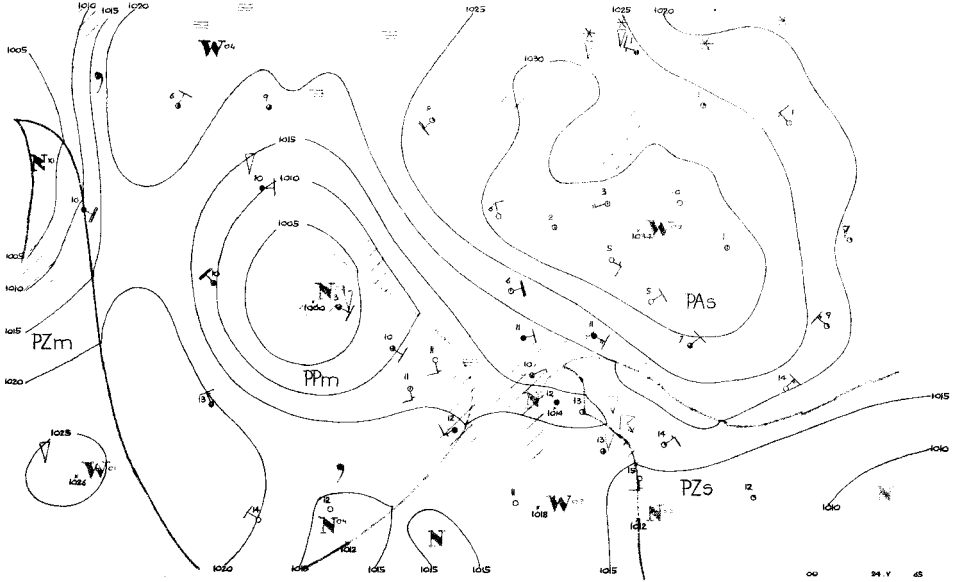
PZm
PPm
PAs
PZs

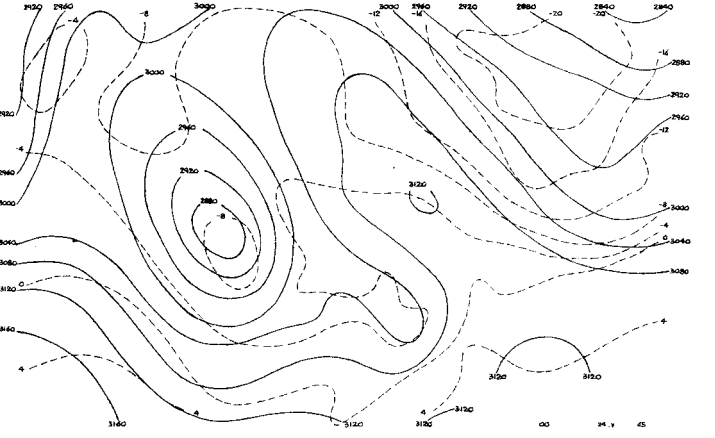
2920
2960
3000
2880
2840
3120
3160
3080
3040
00
24 . V
65

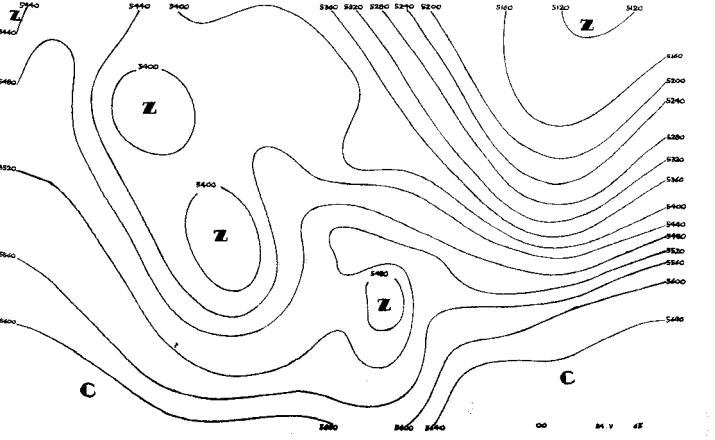
Z
C
5440
5400
5360
5320
5280
5240
5200
5160
5120
5480
5600
5640
00
24 . V
65

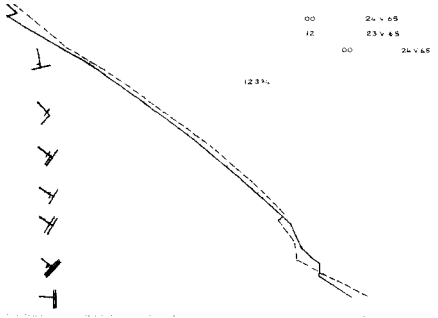
00 24 V 65
12 23 V 65
00 24 V 65
1234

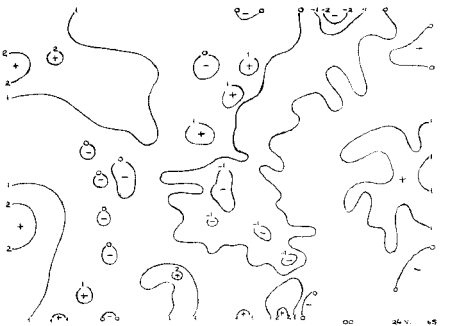
00 24 V 65

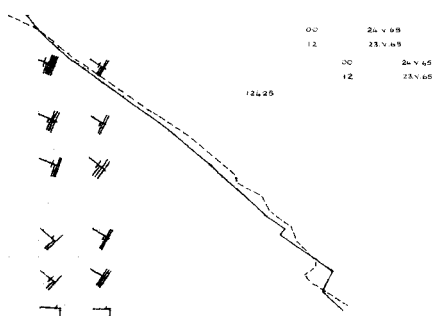
00 24 V 65
12 23 V 65
00 24 V 65
12 23 V 65
1242 5

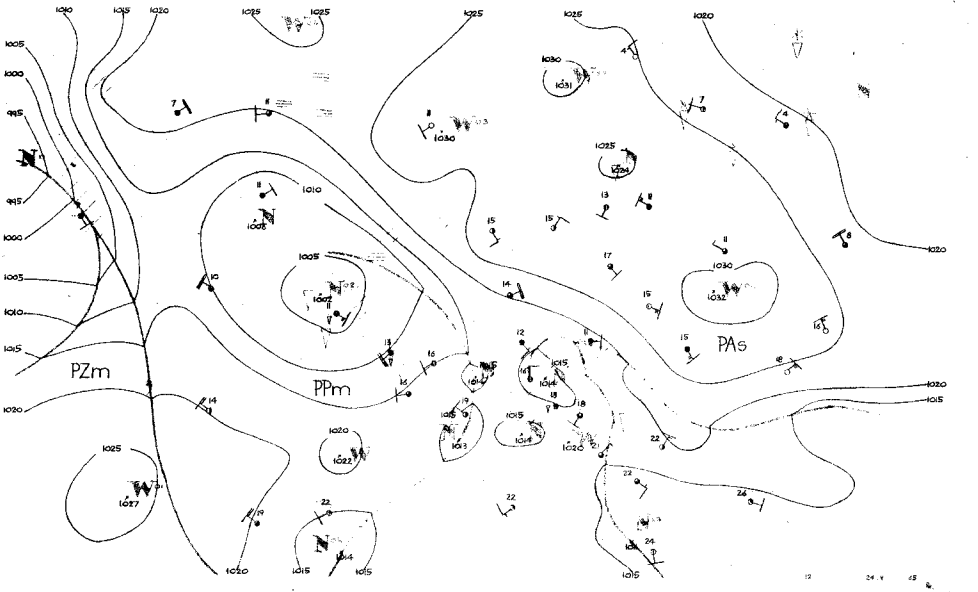
PZm
PPm
PAs

Dane synoptyczne z Polski w dniu 24.V.1965r.

SYNOP z godz.00 GMT.

105	20403	98020	22008	20930	01710
150	30903	70030	25309	30930	04703
195	00905	98020	28507	00900	51602
205	80905	70022	19214	8097X	04708
235	40903	97011	22310	40930	01705
250	80805	97032	21612	855XX	04707
272	00904	98020	24908	00900	00400
295	00904	97020	26808	00900	02102
330	80905	60616	19111	5552X	09807
375	81008	65612	21511	6567X	07709
400	80904	50602	17809	774XX	09703
424	80903	50106	16911	854XX	XX705
465	81205	60026	18610	4557X	08710
495	80908	97026	22011	8087X	07708
510	92008	90604	35404	9XXXX	04802
560	81203	40106	16410	854XX	10804
570	80908	60026	18010	854XX	08812
575	80904	56102	17310	6552X	09703
650	81607	70258	98703	884XX	02702
695	81307	60612	20010	8042X	08704

SYNOP zgodz.12 GMT.

105	81404	98026	19313	2557X	06606
150	70906	65022	21215	2253X	06704
195	81009	98021	24515	855XX	00714
205	81106	70212	18112	854XX	08603
235	81404	97026	19212	854XX	06708
250	81008	97036	18612	885XX	07704
272	70908	98012	20213	3567X	05714
295	81107	97212	23510	854XX	09712
330	80905	56605	17311	6732X	10703
375	81008	60612	18211	6542X	09811
400	80902	16516	16611	863XX	11000
424	89902	50104	1558[illegible]4	762XX	12803
465	81203	50616	16610	6732X	09502
495	81104	96612	19211	2742X	10801
510	73604	97415	35705	78XXX	05400
560	81403	30216	16014	6547X	12501
570	81402	56616	16012	6722X	11500
575	70000	56298	15317	795XX	15503
650	72008	70418	98702	78XXX	02203
695	41305	85016	18216	28532	13400

TEMP Legionowo,godz.00 GMT.

	12374	00184	12068	00910	85527	04028	01317	70092	51522	01210	50570	66687	01409	40734	78809	01504	30933
	94978	01706	20193	09XX6	01905	15376	04XX2	01504	10636	03XX2	0XXXX	11122	06249	06XX3			
MT 00	12374	55555	00011	12072	11998	12068	22913	00022	33876	06032	44804	02003	55728	00504	66512	65665	77330
	89913	52250	05XX4	66666	24906	24304	21211	15004	10003	77777	09011	00910	75833	01416	14612	01406	12141
	01904	01010	855XX														

TEMP Wrocław,godz.00 GMT.

	12425	23133	10104	00903	85479	07[illegible]	01309	70052	50506	01308	50565	67692	01114	40728	78846	01216	30929
	93997	01224	20191	05108	01413	15374	02077	02205	11122	24183	08136						
MT 23	12425	55555	00002	10107	11940	07075	22850	00[illegible]	22719	51515	44700	50506	55657	54566	66517	55663	77436
	78793	88378	81873	99337	87937	11252	00051	48[illegible]	00059	33213	05104	44202	05104	55183	08131	66150	02076
	77777	12002	00902	29873	01308	41253	01225	53[illegible]	01222	74150	02105	01010	855XX				

Przebieg pogody w Polsce w dniu 24.V.1965r.

Zachmurzenie było duże z opadami deszczu które przesuwały się na północ, jedynie początkowo w północno-wschodniej części było zachmurzenie niewielkie. Rano notowano dość liczne mgły. Począwszy od godzin południowych występowały w woj.południowych burze z przelotnymi opadami; burze zanikały wieczorem. Temperatura minimalna wahała się od 5°C w Suwałkach do 12°C w Szczecinie, a maksymalna od 11°C w Kole i Poznaniu do 19°C w Lesku, Nowym Sączu i Mielcu. Wiatry były umiarkowane z kierunków wschodnich, wieczorem i w nocy w części południowo-zachodniej o kierunkach zmiennych.

Druk PPWK - W wa. Solec 18. Zam. 4059/07/1964 - 3.II.64 - V - 50+2 - 81x86 - Prasowy

PAŃSTWOWY INSTYTUT
HYDROLOGICZNO-METEOROLOGICZNY
WARSZAWA

25

BIULETYN SYNOPTYCZNY

Legenda

Izolinie:

——— na mapach synop. dolnych izobary co 5 mb.
——— „ „ topografii barycznej izohipsy co 4 dkm.
– – – – „ „ „ „ izotermy co 4° C
——— „ „ tendencji ciśnienia izalobary co 1 mb/3 godz.

Układy ciśnienia:

W – wyż
N – niż

Masy powietrza:

PP	powietrze polarne	m	morskie
PA	„ arktyczne	k	kontynentalne
PZ	„ zwrotnikowe	c	ciepłe
		s	stare

Fronty:

linia czerwona	front ciepły
„ niebieska	„ chłodny
„ fioletowa	„ zokludowany
„ naprzemian czerwona i niebieska	„ stacjonarny

Meteory (M):

, mżawka
• deszcz
✳ śnieg
▲ grad
▽ opady przelotne

:: obszar jednostajnych opadów deszczu
⁂ „ „ „ śniegu
≡ mgła
⚐ burza
↯ błyskawica
+ zamieć śnieżna

Wielkość zachmurzenia (N):

○ niebo bezchmurne
① 1/10 pokrycia niebo
◔ 2/10 – 3/10 „ „
◔ 4/10 „ „
◑ 5/10 „ „
◑ 6/10 „ „
◕ 7/10 – 8/10 „ „
◐ 9/10 „ „
● 10/10 „ „
⊗ niebo niewidoczne

Wiatr:

1/2 m/sek
1 m/sek
2½ m/sek
5 m/sek

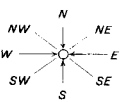

Rozmieszczenie danych:

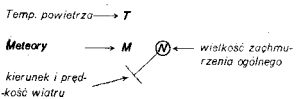

– Wzór Nr VI/30

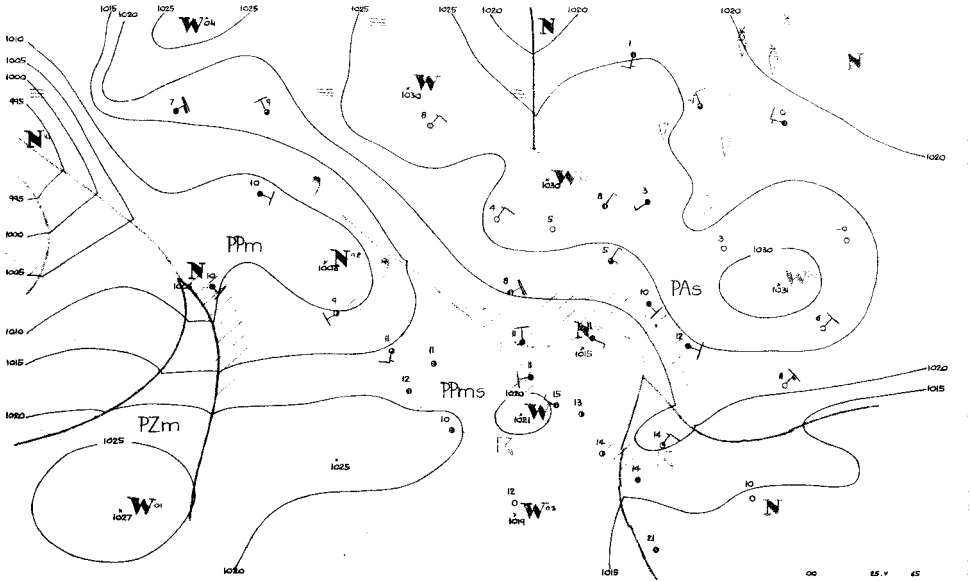
PPm
PAs
PPms
PZm
PZ
00
25.V
65

2920 2960 3000 3040
3040
3000
2960
2920
2880
-4
-8
-8
-12
-16
-20
2880
2920
2960
3000
3040
3080
3080
3040
3120
3160
3120
3160
3120
00 25.V 65

5440 5440 5400 5360 5320 5280 5240 5200 5160 5160
Z
5400
5400
5400
5440
5480
5520
5560
5200
5240
5280
5320
5360
5400
5440
5480
5520
5560
5480
C
5400
00 25.V 65

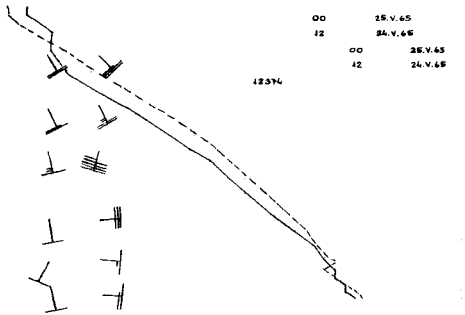
00 25.V.65
12 24.V.65
00 25.V.65
12 24.V.65
12374

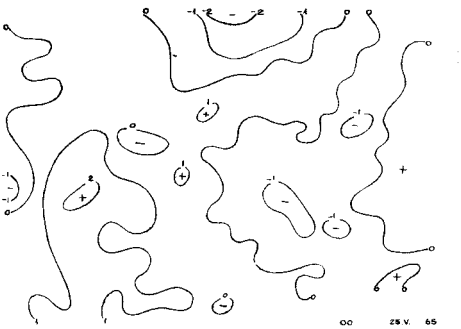
00 25.V. 65

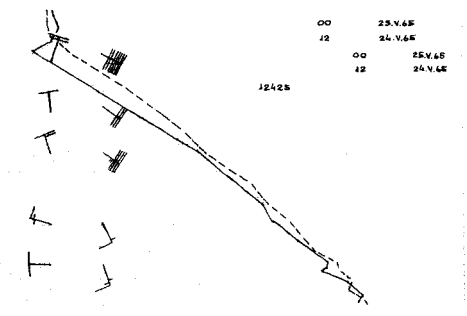
00 25.V.65
12 24.V.65
00 25.V.65
12 24.V.65
12425

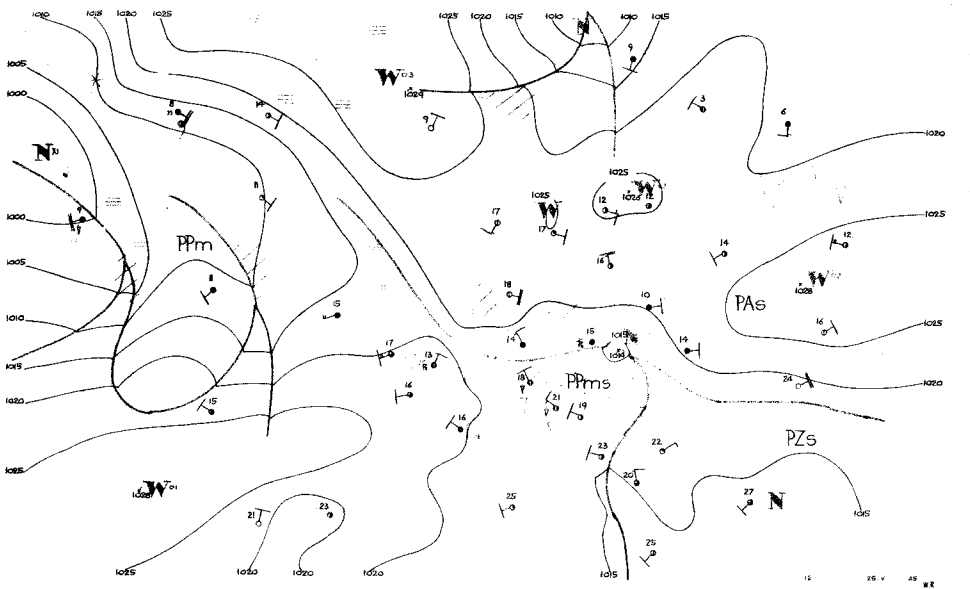
PPm
PPms
PAs
PZs

Druk. PPWK - W. Wa. Sobie. 18. Zam. 4056/8/19/64 - 3.64 r. - 1 - 55/5 - 6.08 mau Arkusz

Dane synoptyczne z Polski w dniu 25.V.1965r.

SYNOP z godz.00 GMT.

105	80202	97022	18010	855XX	08703
150	80705	58606	18609	7732X	08702
195	80905	56616	20407	6742X	06716
205	80405	60216	17810	853XX	09601
235	80000	96216	17208	873XX	0873XX
250	80601	97022	16909	864XX	09703
272	80904	96616	17308	7732X	08709
295	81103	9663X	18708	8042X	06711
330	80401	20106	16610	863XX	10613
375	71001	56102	15711	763XX	11803
400	90000	05614	16911	9XXXX	10301
424	69901	12102	16211	654XX	11400
465	82901	30102	15211	854XX	10701
495	01103	96106	16510	00900	10804
510	63204	97414	36704	25X3X	03400
560	82403	56108	16711	855XX	11201
570	80000	16102	15511	862XX	11601
575	00000	60218	16112	00900	11604
650	51808	70418	99001	55X00	01601
695	03501	58108	17211	00900	11705

SYNOP z godz.12 GMT.

105	80404	96616	18711	6742X	08206
150	80404	40516	19309	7722X	09108
195	80704	96616	19109	6732X	08204
205	80403	60022	18812	854XX	10204
235	80402	97022	17810	863XX	09104
250	83402	97032	17012	825XX	10102
272	80704	30615	17310	7722X	09205
295	80462	97022	16713	854XX	11804
330	83203	56102	17712	824XX	10106
375	89901	25952	15613	793XX	11301
400	83403	70028	18611	6247X	09208
424	83103	70216	17712	6832X	10207
465	73203	58106	15314	784XX	11801
495	82702	96956	15016	894XX	11504
510	93214	90516	37004	9XXXX	04104
560	82703	30612	17212	5557X	11001
570	72701	58252	15314	6943X	13602
575	82702	60812	16216	835XX	12605
650	82505	60804	99802	882XX	02102
695	72206	60952	15917	795XX	10707

TEMP Legionowo, godz.00 GMT.

TEMP		12374	00134	10107	00000	85480	05029	02105	70042	54565	01705	50558	71741	01607	40722	83898	01508	30916
		98033	01309	20179	03XXX	01707	15365	03XX2	02204	11122	92297	99XX1						
TEMP	00	12374	55555	00005	11103	11987	09099	22956	09085	33920	07068	44890	07058	55808	03504	66629	60614	77533
		67695	88322	96015	99297	98039	11261	98048	35250	01XX0	66666	23804	19704	17801	15003	11103	77777	09005
		00000	52950	01605	04910	02205	03538	01606	70238	01204	41111	02708	01010	873XX				

TEMP Wrocław, godz.00 GMT.

TEMP		12425	23124	11114	00000	85476	05051	02705	70043	54564	03004	50562	70738	03408	40724	83856	03605	30919
		00022	00308	20184	00033	02605	15371	01069	02505	10634	02088	0XXXX	11122	95285	03051			
TEMP	23	12425	55555	00001	11111	11989	12125	22922	09092	33860	04045	44841	05054	55763	50517	66725	52541	77690
		55585	88647	57609	99467	74774	11285	03051	22275	99024	38250	98019	44248	98019	55156	01068	77777	12001
		55555	97905	02905	42586	02605	30295	00309	21189	02203	54133	03108	01010	855XX				
VV	23	12425	07864	02085	0XXXX	05082	01084	0XXXX	55555	11075	03090	22060	01084	33040	01085			

Przebieg pogody w Polsce w dniu 25.V.1965r.

Zachmurzenie było duże z opadami deszczu. Na południowym-wschodzie i częściowo w centrum wystąpiły liczne burze. Temperatura minimalna wahała się od 6°C w Muszynie i 7°C w Zamościu, Białymstoku i Suwałkach do 13°C w Aleksandrowicach, a maksymalna od 9°C w Mikołajkach do 20°C w Lublinie i Chełmie. Wiatry były słabe i umiarkowane, tylko w czasie burz silniejsze o kierunkach zmiennych.

PAŃSTWOWY INSTYTUT
YDROLOGICZNO-METEOROLOGICZNY
WARSZAWA

26 MA. 1965

BIULETYN SYNOPTYCZNY

Legenda

Izolinie:

——— na mapach synop. dolnych izobary co 5 mb.
——— „ „ topografii barycznej izohipsy co 4 dkm.
– – – – „ „ „ „ izotermy co 4° C
——— „ „ tendencji ciśnienia izolobary co 1 mb/3 godz.

Układy ciśnienia:

W — wyż
N — niż

Masy powietrza:

PP	powietrze polarne	m	morskie
PA	„ arktyczne	k	kontynentalne
PZ	„ zwrotnikowe	c	ciepłe
		s	stare

Fronty:

linia czerwona	front ciepły
„ niebieska	„ chłodny
„ fioletowa	„ zokludowany
„ naprzemian czerwona i niebieska	„ stacjonarny

Meteory (M):

⚲	mżawka
●	deszcz
✳	śnieg
▲	grad
▽	opady przelotne
⁂	obszar jednostajnych opadów deszczu
⁂	„ „ śniegu
≡	mgła
⌶	burza
<	błyskawica
+	zamieć śnieżna

Wielkość zachmurzenia (N):

○	niebo bezchmurne	
⦶	1/10	pokrycia nieba
◔	2/10 – 3/10	„ „
◔	4/10	„ „
◑	5/10	„ „
◕	6/10	„ „
◕	7/10 – 8/10	„ „
◐	9/10	„ „
●	10/10	„ „
⊗	niebo niewidoczne	

Wiatr.

⊢o	1/2 m/sek
⊢o	1 m/sek
⊢o	2½ m/sek
⊢o	5 m/sek

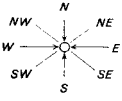

Rozmieszczenie danych:

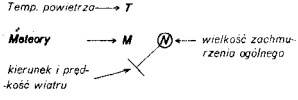

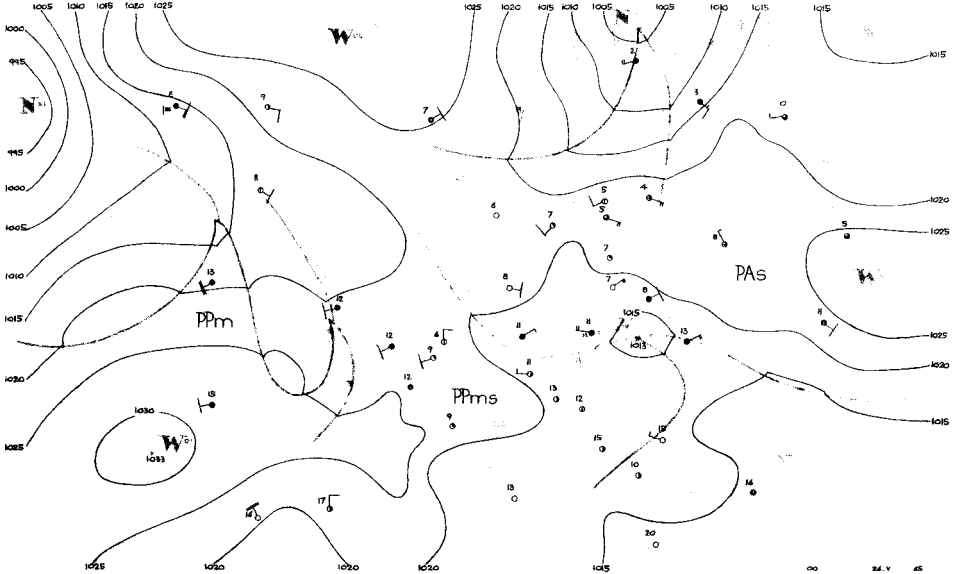
PPm
PPms
PAs

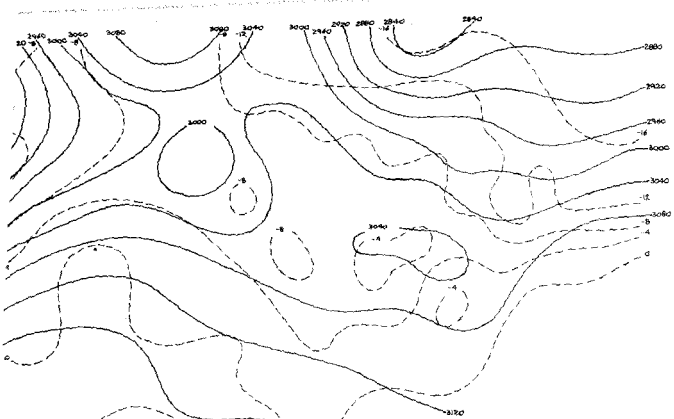

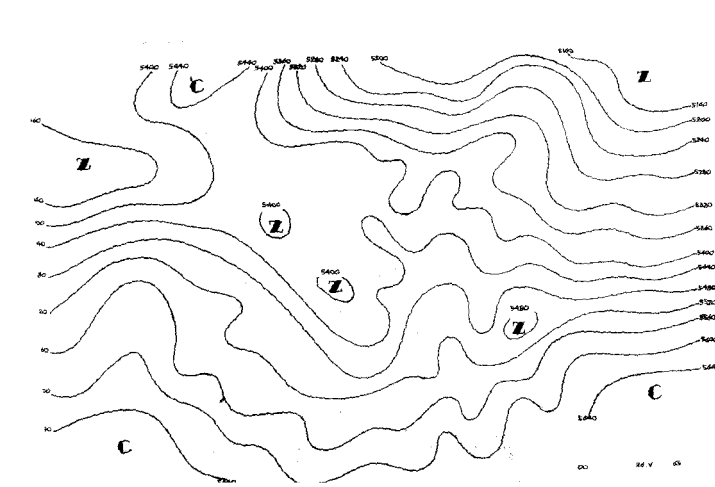
C
Z
Z
Z
Z
Z
C
C

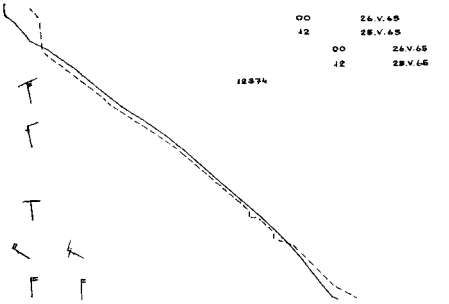
00 24.V.65
12 25.V.65
00 24.V.65
12 25.V.65
12874

00 26.V 65

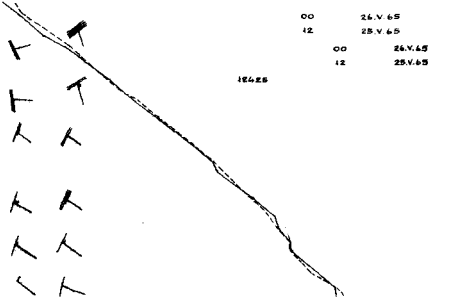
00 24.V.65
12 25.V.65
00 24.V.65
12 25.V.65
12425



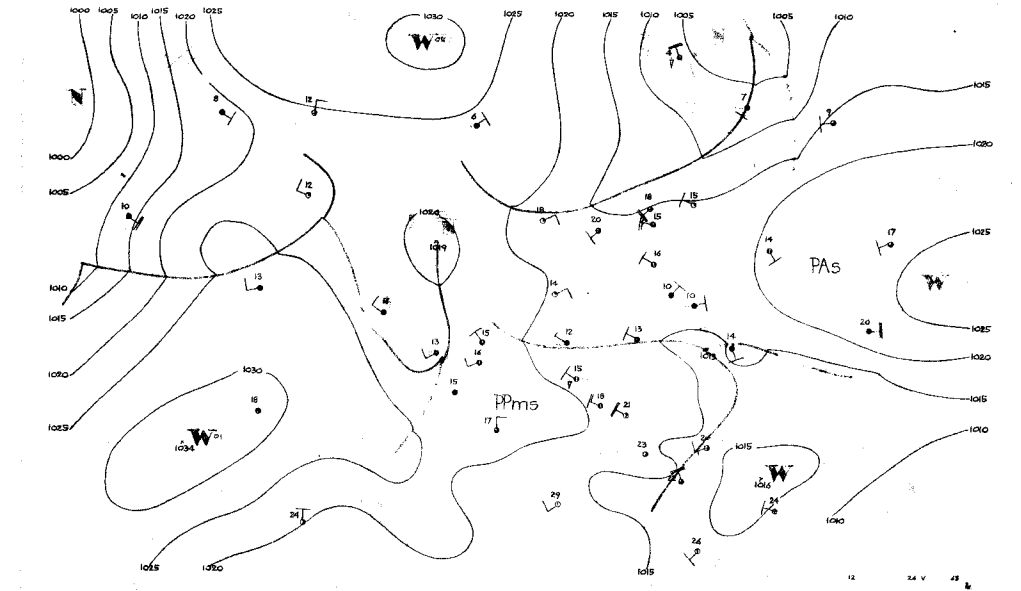
PAs
ppms

SYNOP z godz.00 GMT.

105	60403	96102	19609	4643X	08705	
150	43201	60011	19607	45500	07805	
195	80303	97022	18408	854XX	07706	
205	80901	30516	19210	862XX	10802	
235	80402	96105	18809	863XX	08604	
250	83602	96105	18110	863XX	09803	
272	80402	96102	17609	854XX	09704	
295	80403	97022	16409	854XX	09703	
330	83602	50602	18911	87300	10000	
375	83203	30516	15911	862XX	11801	
400	80000	25106	19210	855XX	10704	
424	82902	60022	19011	855XX	10802	
465	80000	40102	16411	864XX	10301	
495	80000	97038	15312	854XX	11601	
510	93214	90454	37603	9XXXX	03602	
560	82804	58616	18510	874XX	10801	
570	82701	40108	16112	863XX	11302	
575	82703	56612	17311	6742X	10301	
650	92909	00604	99001	9XXXX	01805	
695	72803	56106	16612	754XX	11703	

SYNOP z godz.12 GMT.

105	73604	98021	17411	6263X	07607	
150	30406	70030	18013	21530	06706	
195	80803	97022	16811	854XX	09703	
205	80904	58616	17912	5532X	11706	
235	80602	97032	17015	885XX	07709	
250	80000	97025	17313	855XX	09706	
272	80403	97022	16512	724XX	08703	
295	80203	97012	15812	6542X	10803	
330	82201	40616	17212	873XX	11807	
375	83303	56105	16713	883XX	11201	
400	72703	56805	17712	734XX	11805	
424	72906	60252	17814	6843X	09804	
465	83205	58256	16512	6247X	11803	
495	82703	97028	16514	834XX	10303	
510	72908	98419	37202	59X6X	01702	
560	62602	60012	17515	684XX	09814	
570	72509	60256	17213	734XX	10001	
575	83204	50106	17814	684XX	11703	
650	62906	65036	00402	63XXX	00203	
695	72904	60035	17316	734XX	17701	

TEMP Legionowo,godz.00 GMT.

TT	12374	23134	10107	03602	85489	04044	03002	70051	53557	03605	50563	69738	03503	40725	81842	0XXXX	30922
	96999	0XXXX	20174	03XX4	0XXXX	11122	07236	05XX1								
TT 23	12374	55555	00005	11102	11764	00005	22572	63663	33332	90936	31250	03XX4	66666	28400	23605	21005	19202
	18002	77777	09005	03602	29872	02902	28680	03409	12408	03507	01010	873XX					

TEMP Wrocław,godz.00 GMT.

TT	12425	23149	10108	03201	85492	03038	03106	70055	51531	03007	50566	67673	03008	40729	79802	02709	30929
	93967	02609	20190	07092	02506	15374	02055	02606	10637	01059	02905	11122	14216	09111			
TT 23	12425	55555	00004	10108	11986	10096	22817	01019	33793	01019	44748	50506	55733	00507	66700	51531	77642
	55566	88564	63633	99532	63648	11440	74761	22358	84869	33282	97004	49250	02054	55216	08109	66180	05072
	77141	01057	88132	02067	99120	01058	77777	12004	03201	84318	02509	01010	754XX				
PP 23	12425	07868	02075	0XXXX	55555	11088	01067	22070	02075	77777	95091	02807					

Przebieg pogody w Polsce w dniu 26.V.1965r.

Zachmurzenie było duże z lokalnymi większymi przejaśnieniami. Miejscami występowały opady deszczu w dzielnicach południowo-zachodnich i lokalnie w centrum notowano burze. Temperatura minimalna wahała się od 6°C do 11°C tylko w Łebie zanotowano +2°C, w Lęborku +3°C i na Helu +4°C, a maksymalna od 11°C nad samym morzem do 19°C w Lęborku, Nowym Sączu i Raciborzu. Wiatry były słabe o kierunkach zmiennych.-

Druk PPWK - W-wa, Sosnc 18, Zam. 4059/8/10/64 - 3,11 - 64 - T-5

PAŃSTWOWY INSTYTUT
HYDROLOGICZNO-METEOROLOGICZNY
WARSZAWA

27 Mar 1965

BIULETYN SYNOPTYCZNY

Legenda

Izolinie:

———	na mapach synop. dolnych izobary co 5 mb.
———	„ „ topografii barycznej izohipsy co 4 dkm.
– – – –	„ „ „ „ izotermy co 4° C
———	„ „ tendencji ciśnienia izolobary co 1 mb/3 godz.

Układy ciśnienia:

W	wyż
N	niż

Masy powietrza:

PP	powietrze polarne	m	morskie
PA	„ arktyczne	k	kontynentalne
PZ	„ zwrotnikowe	c	ciepłe
		s	stare

Fronty:

linia czerwona	front ciepły
„ niebieska	„ chłodny
„ fioletowa	„ zakładowany
„ naprzemian czerwona i niebieska	„ stacjonarny

Meteory (M):

⚲	mżawka
•	deszcz
✳	śnieg
▲	grad
▽	opady przelotne
⌒	obszar jednostajnych opadów deszczu
⊛	„ „ „ śniegu
≡	mgła
⊼	burza
⟨	błyskawica
+	zamieć śnieżna

Wielkość zachmurzenia (N):

○	niebo bezchmurne	
⦶	1/10	pokrycia nieba
◔	2/10 – 3/10	„ „
◔	4/10	„ „
◑	5/10	„ „
◑	6/10	„ „
◕	7/10 – 8/10	„ „
◐	9/10	„ „
●	10/10	„ „
⊗	niebo niewidoczne	

Wiatr.

⊢—○	1/2 m/sek
⊢—○	1 m/sek
⊢—○	2½ m/sek
⊢—○	5 m/sek

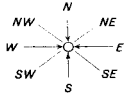

Rozmieszczenie danych:

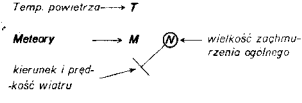

HM – Wzór Nr VI/30

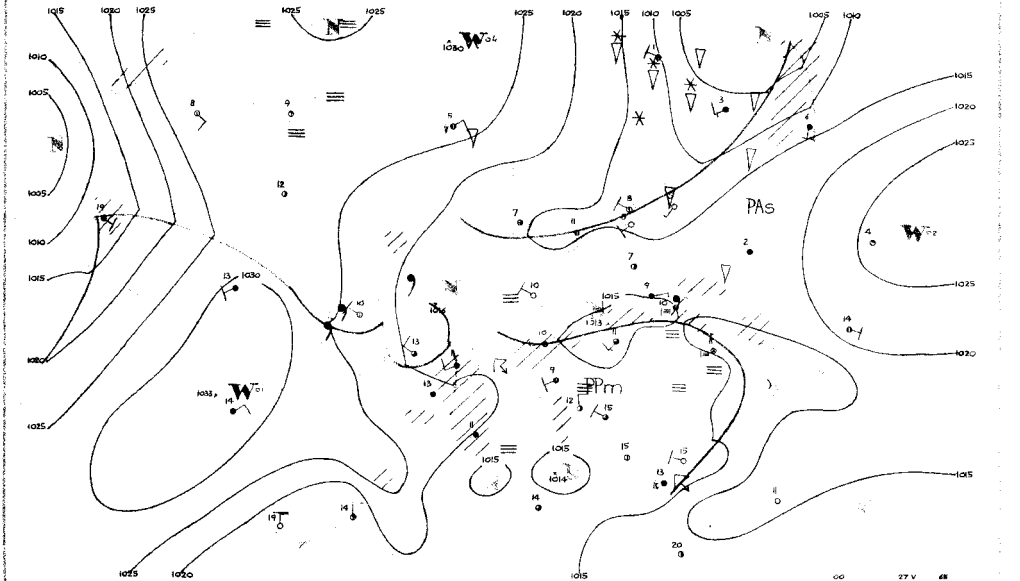
PAS
PPm
00
27 V

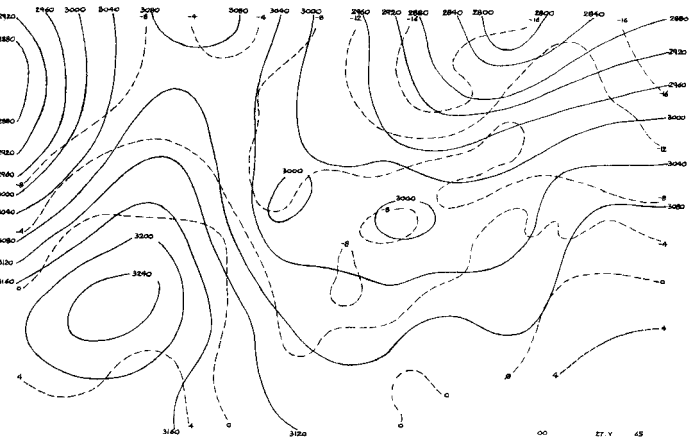
2960
3000
3040
3080
3080
3040
3000
2960
2920
2880
2840
2800
2800
2840
2880
2920
2960
3000
3040
3080
3120
3160
3200
3240
3160
3120
00
27.V
65

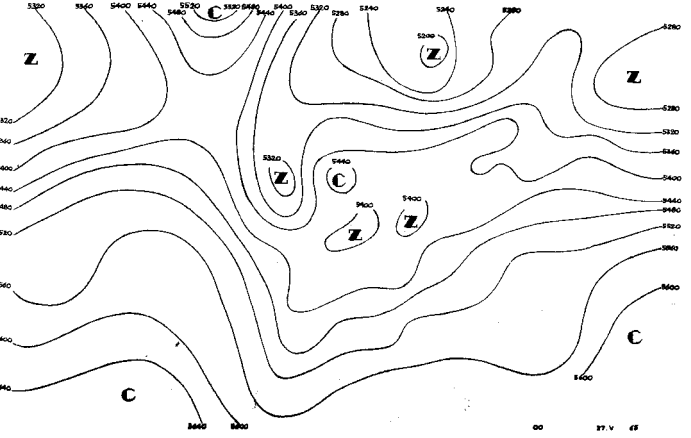
5320
5360
5400
5440
5480
5520
5480
5440
5400
5360
5320
5280
5240
5240
5280
5200
5280
5320
5360
5400
5440
5480
5520
5560
5600
5640
5600
00
27.V
65

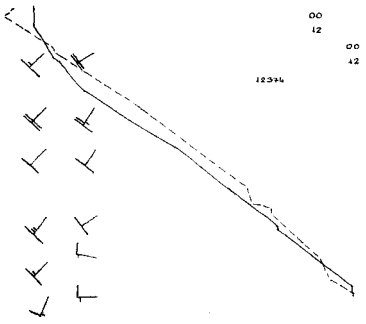
00 27.V.65
12 26.V.65
00 27.V.65
12 26.V.65
12324

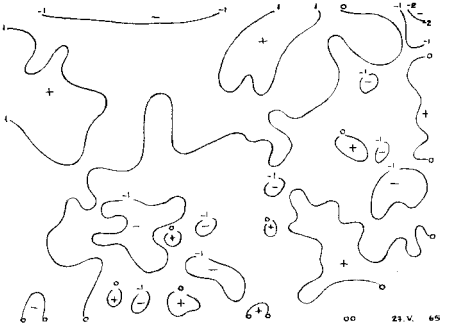
00 27.V. 65

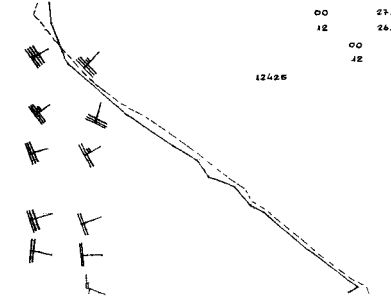
00 27.V.65
12 26.V.65
00 27.V.65
12 26.V.65
12425

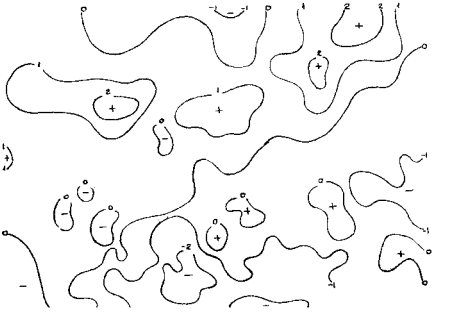

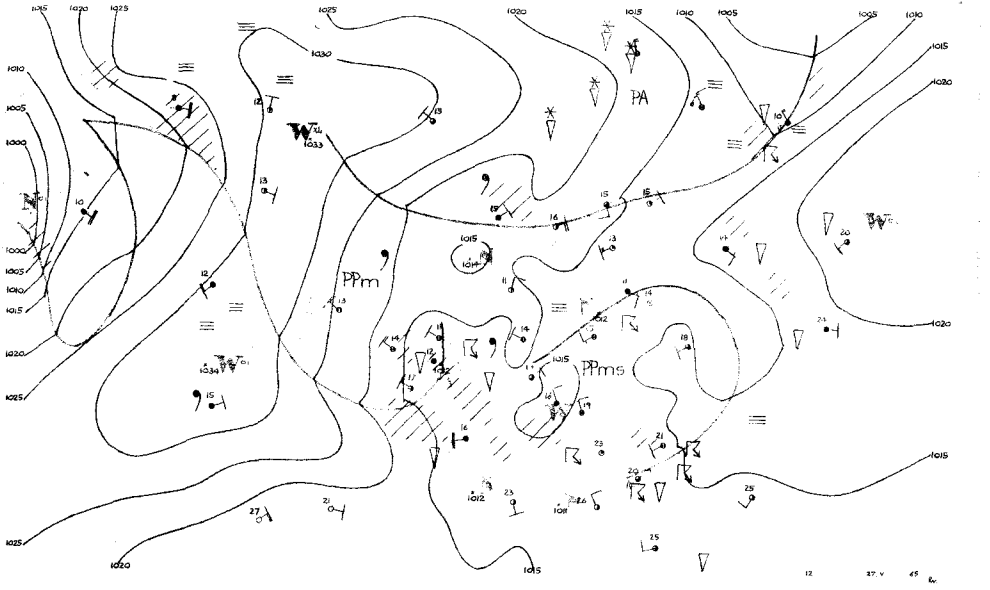
PA
PPm
PPms

Dane synoptyczne z Polski w dniu 27.V.1965r.

SYNOP z godz.00 GMT.

105	03201	98021	15405	00900	04707
150	80000	65022	15010	856XX	06716
195	80000	97612	14610	8042X	09807
205	83602	56602	16310	5532X	10805
235	80903	96212	15210	854XX	09708
250	83502	96516	14710	873XX	10711
272	80000	96616	14309	6742X	09708
295	80000	97022	15010	854XX	10707
330	82701	35618	14911	872XX	10707
375	62103	56108	14311	65500	10709
400	82503	40102	16810	764XX	10705
424	32503	57101	16409	35500	08708
465	02101	58109	14908	855XX	08705
495	80000	96102	15711	855XX	10708
510	92518	90458	34601	9XXXX	01813
560	72403	40801	17504	754XX	07807
570	00000	56108	16108	00900	08706
575	00000	50101	17208	00900	08704
650	12207	82021	98801	00902	56709
695	02902	40101	17111	00900	10707

SYNOP z godz.12 GMT.

105	63205	98021	14615	11531	08701
150	50206	70022	14115	50930	52802
195	80401	40616	13111	7732X	10400
205	63602	70011	15017	2256X	08706
235	63601	97022	13116	784XX	04605
250	63601	97016	13814	2256X	08102
272	83202	97028	12712	894XX	10703
295	72705	97958	12914	794XX	12400
330	70000	60016	14215	6853X	07604
375	72704	60022	13415	5853X	10702
400	70702	75036	15212	4841X	09802
424	83203	62252	14912	885XX	10701
465	72705	60032	13114	785XX	08703
495	72505	97801	14217	63508	09706
510	92506	90454	34501	9XXXX	01102
560	62106	70011	13918	32642	07810
570	72203	65011	13616	14508	06705
575	60402	65031	14718	3253X	09812
650	82005	82032	98204	884XX	52801
695	50502	65011	15018	32562	10710

TEMP Legionowo,godz.00 GMT.

TT	12374	00135	11111	02003	85481	03033	02306	70030	56570	02207	50558	74771	02305	40716	87892	02210	30910	
	98020	02306	20174	02XX0	0XXXX	15360	02XX0	0XXXX	11122	03249	02XX3	11100	80854	24035				
TT 00	12374	55555	00004	11110	11977	11106	22752	53535	33733	53544	44465	78812	55410	85888	66367	91941	77312	
	97011	30250	02XX0	66666	24902	14402	77777	09004	02002	18780	02406	93227	02331	01010	873XX			

TEMP Wrocław,godz.00 GMT.

TT	12425	23133	09086	00000	85474	02014	02810	70018	57576	02614	50555	75822	02609	40713	86947	02417	30908	
	96047	02420	20174	00084	02607	15361	00085	0XXXX	10625	01108	0XXXX	11122	98269	00083				
TT 23	12425	55555	00002	09081	11986	11091	22823	00509	33767	52531	44677	59595	55613	63660	66578	68701	77541	
	70743	88506	74816	99422	84919	11315	96031	22293	97041	33269	00076	44254	99077	28250	99077	66156	01090	
	77127	99087	88106	01108	77777	12002	00000	44853	02810	20341	02429	46179	02904	01010	655XX			
VV 23	12425	55555	11080	01108														

Przebieg pogody w Polsce w dniu 27.V.1965r.

Zachmurzenie było duże z większymi przejaśnieniami głównie w dzielnicach południowych i północno-zachodnich. Miejscami występowały przelotne opady i lokalne burze. Temperatura minimalna wahała się od 1°C w Łebie do 2°C w Ustce i Lęborku do 10°C miejscami w głębi kraju, a maksymalna od 13°C w Jeleniej Górze, Suwałkach, Olsztynie i Ustce do 20°C w Sandomierzu, Rzeszowie i Lesku. Wiatry były słabe chwilami umiarkowane o kierunkach zmiennych.

Druk PPWK - W-wa, Sobie 18, Zam 4059/87/81/64 - 3.1.64 r. - 55942 - 50000 - 61-98 maszynowy

PAŃSTWOWY INSTYTUT
HYDROLOGICZNO-METEOROLOGICZNY
WARSZAWA

BIULETYN SYNOPTYCZNY

Legenda

Izolinie:

- na mapach synop. dolnych izobary co 5 mb.
- „ „ topografii barycznej izohipsy co 4 dkm.
- „ „ „ „ izotermy co 4° C
- „ „ tendencji ciśnienia izolobary co 1 mb/3 godz.

Układy ciśnienia:

W — wyż
N — niż

Masy powietrza:

PP	powietrze polarne	m	morskie
PA	„ arktyczne	k	kontynentalne
PZ	„ zwrotnikowe	c	ciepłe
		s	stare

Fronty:

linia czerwona	front ciepły
„ niebieska	„ chłodny
„ fioletowa	„ zokludowany
„ naprzemian czerwona i niebieska	„ stacjonarny

Meteory (M):

- mżawka
- deszcz
- śnieg
- grad
- opady przelotne
- obszar jednostajnych opadów deszczu
- „ „ śniegu
- mgła
- burza
- błyskawica
- zamieć śnieżna

Wielkość zachmurzenia (N):

- niebo bezchmurne
- 1/10 pokrycia nieba
- 2/10 – 3/10 „ „
- 4/10 „ „
- 5/10 „ „
- 6/10 „ „
- 7/10 – 8/10 „ „
- 9/10 „ „
- 10/10 „ „
- niebo niewidoczne

Wiatr.

- 1/2 m/sek
- 1 m/sek
- 2½ m/sek
- 5 m/sek

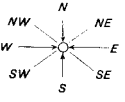

Rozmieszczenie danych:

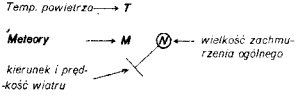

M. – Wzór Nr VI/30

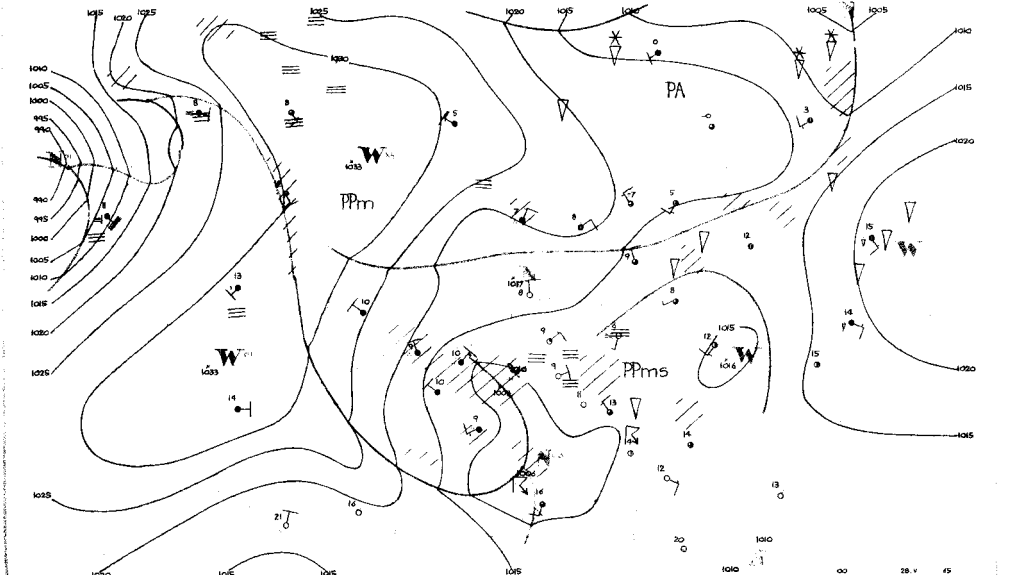
PPm
PA
PPmS

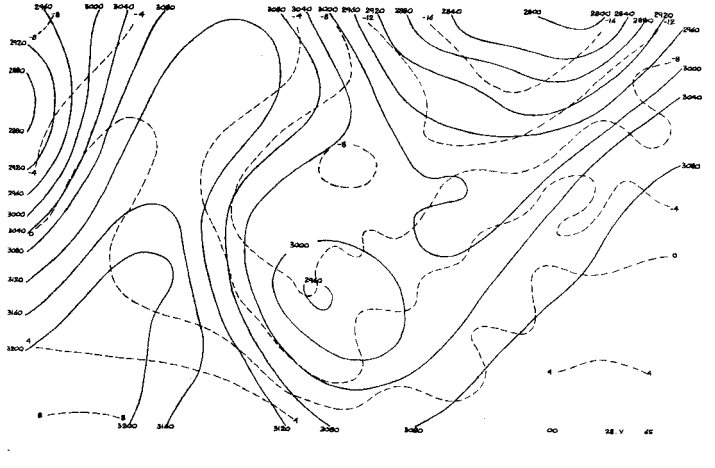

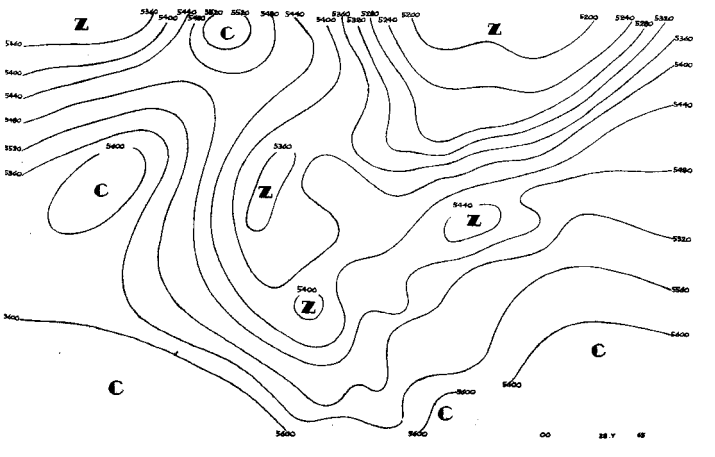
Z
C
Z
Z
C
Z
Z
C
C
C

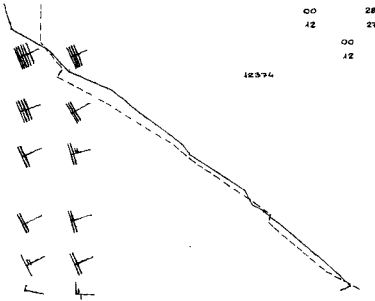
00 28.V.65
12 27.V.65
00 28.V.65
12 27.V.65
12374

00 28.V. 65

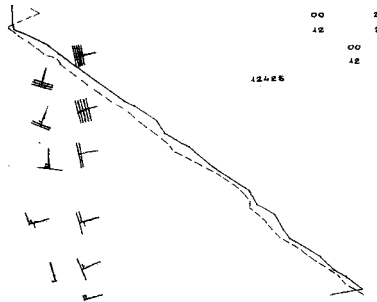
00 28.V.65
12 27.V.65
00 28.V.65
12 27.V.65
12425


12 28.V. 65

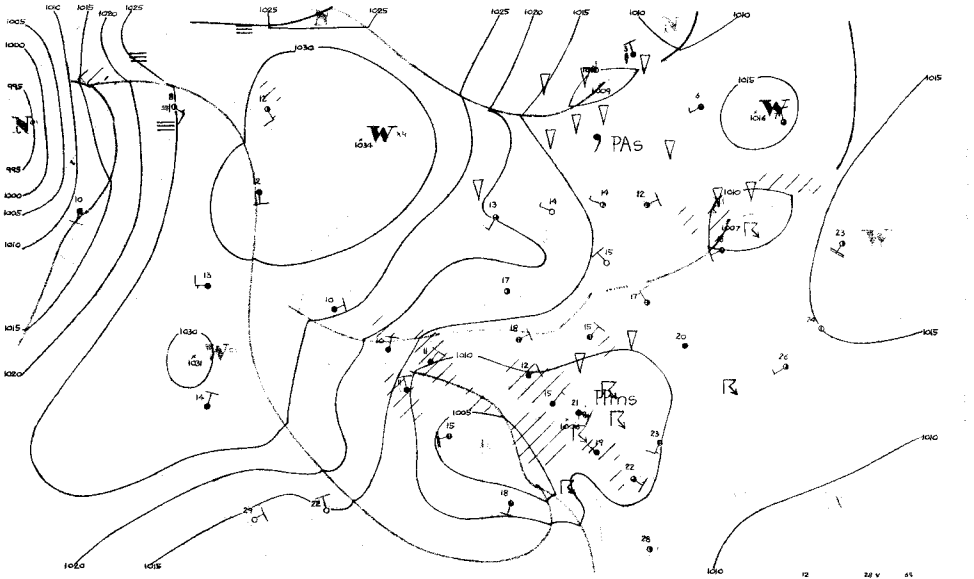
PAS
PMS

Dane synoptyczne z Polski w dniu 28.V.1965r.

SYNOP z godz.00 GMT.

105	00401	08440	15005	00900	05801
150	73602	60022	15110	756XX	06802
195	80000	96101	13909	854XX	08203
205	00000	20101	14308	00900	08809
235	80000	97021	15008	854XX	07400
250	23602	97021	14708	25600	07001
272	13601	30111	14406	15500	06203
295	00000	40101	13807	00900	07801
330	00901	58101	14408	00900	06003
375	01901	08410	13706	00900	06701
400	00401	60021	14010	00900	07807
424	22901	30100	14107	00901	07702
465	00000	40100	13208	00900	07804
495	80000	96612	13812	4557X	11802
510	72706	97414	33502	75XXX	02705
560	80000	20606	16110	6542X	10708
570	80000	56616	13011	6732X	11805
575	81402	56106	12912	6552X	11714
650	91606	00458	95302	9XXXX	02810
695	23605	58106	12712	25500	10705

SYNOP z godz.12 GMT.

105	43606	98031	14515	43500	10709
150	70207	60031	15413	7093X	09806
195	51102	98022	13517	42402	10808
205	50205	70031	14019	32630	10812
235	70705	97031	13418	725XX	06708
250	60405	98031	12717	62500	07711
272	60902	98012	13616	63600	10706
295	70000	97022	13118	68532	09807
330	60907	65011	12717	62509	09805
375	70704	60026	12515	785XX	10706
400	70405	75031	11717	52606	09711
424	80705	65031	10716	7855X	09809
465	81105	58102	11314	3567X	09701
495	80205	96608	11614	8087X	12714
510	90408	90804	31703	9XXXX	03803
560	81004	60802	09816	884XX	12708
570	70703	60032	09617	42518	11714
575	80904	60212	09517	5557X	13814
650	81405	60618	93703	55X7X	02706
695	71301	58102	09719	42502	13813

TEMP Legionowo,godz.00 GMT.

TT		12374	23109	09099	02901	85456	04021	02307	70007	55588	02409	50557	71789	02509	40718	82889	02520	30914
		98028	02530	20173	04XX2	0XXXX	15359	01XX2	0XXXX	10623	00XX9	0XXXX	11122	99264	05XX1			
TT	23	12374	55555	00002	09095	11985	11115	22928	08077	33675	57604	44629	59632	55513	70772	66378	85918	77328
		94973	31250	05XX7	66666	26405	22307	18101	77777	09002	02901	38860	02307	88480	02509	60280	02429	01010
		00900																
VTT	23	12374	07852	02XX0	0XXXX	05073	02XX0	0XXXX	03402	02XX7	0XXXX	02666	02XX6	0XXXX	66666	08301	06303	02003

TEMP Wrocław,godz.00 GMT.

TT		12425	23108	85454	04015	01701	70012	54599	02604	50559	71773	01807	40720	82868	02111	30916	97999	0XXXX
		20176	03067	0XXXX	15363	00031	0XXXX	10627	01064	0XXXX	11122	02256	06082					
TT	23	12374	55555	00999	06053	11986	12113	22935	09071	33908	07043	44837	03007	55776	51532	66704	54594	77665
		58630	88626	59646	99548	66741	11457	76812	22433	78820	33393	83879	44328	94960	55285	99019	66256	06081
		35250	06081	88214	06097	99196	02646	11188	03053	22164	99029	33128	00041	44100	01054	77777	12999	00000
		79920	00102	20777	02703	07534	01709	41447	02405	82315	02015	01010	00900					

Przebieg pogody w Polsce w dniu 28.V.1965r.

W południowej i południowo-wschodniej części kraju przeważało zachmurzenie duże z opadami i burzami, na pozostałym obszarze było zachmurzenie umiarkowane lub niewielkie i tylko gdzie niegdzie wystąpowały przelotne opady. Temperatura minimalna wynosiła od 3°C w Koszalinie do 12°C w Lublinie, a maksymalna od 12°C w Kołobrzegu i Łebie do 21°C w Przemyślu. Wiatry były słabe i umiarkowane z kierunków północno-wschodnich.-

Druk PPWK - W-wa Sokol. 18 Zam. 4059/87/64 - 1115 - V - 1965 - 942 - 300g - T-4 86 Papier 100g

PAŃSTWOWY INSTYTUT
YDROLOGICZNO-METEOROLOGICZNY
WARSZAWA

BIULETYN SYNOPTYCZNY

Legenda

Izolinie:

- ——— na mapach synop. dolnych izobary co 5 mb.
- ——— „ „ topografii barycznej izohipsy co 4 dkm.
- – – – – „ „ „ „ izotermy co 4°C
- ——— „ „ tendencji ciśnienia izalobary co 1 mb/3 godz.

Układy ciśnienia:

W – wyż
N – niż

Masy powietrza:

PP	powietrze polarne	m	morskie
PA	„ arktyczne	k	kontynentalne
PZ	„ zwrotnikowe	c	ciepłe
		s	stare

Fronty:

- linia czerwona – front ciepły
- „ niebieska – „ chłodny
- „ fioletowa – „ zokludowany
- „ naprzemian czerwona i niebieska – „ stacjonarny

Meteory (M):

- mżawka
- deszcz
- śnieg
- grad
- opady przelotne
- obszar nieustannych opadów deszczu
- „ „ „ śniegu
- mgła
- burza
- błyskawica
- zamieć śnieżna

Wielkość zachmurzenia (N):

- niebo bezchmurne
- 1/10 pokrycia nieba
- 2/10 – 3/10 „ „
- 4/10 „ „
- 5/10 „ „
- 6/10 „ „
- 7/10 – 8/10 „ „
- 9/10 „ „
- 10/10 „ „
- niebo niewidoczne

Wiatr:

- 1/2 m/sek
- 1 m/sek
- 2 1/2 m/sek
- 5 m/sek

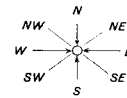

Rozmieszczenie danych:

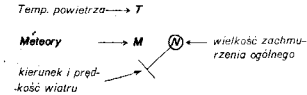

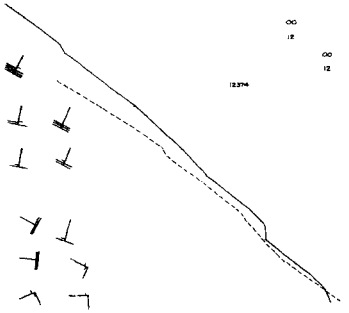
00 29 . V . 45n
12 28 . V . 45n
00 29.V 45n
12 28.V 45n
12374


00 29.V 45

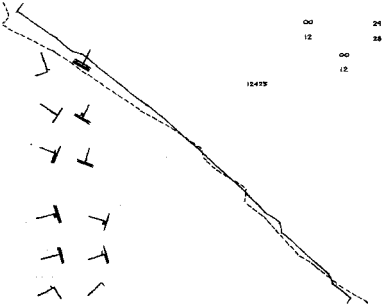
00 29 . V . 45n
12 28 . V . 45n
00 29.V 45n
12 28.V 45n
12425



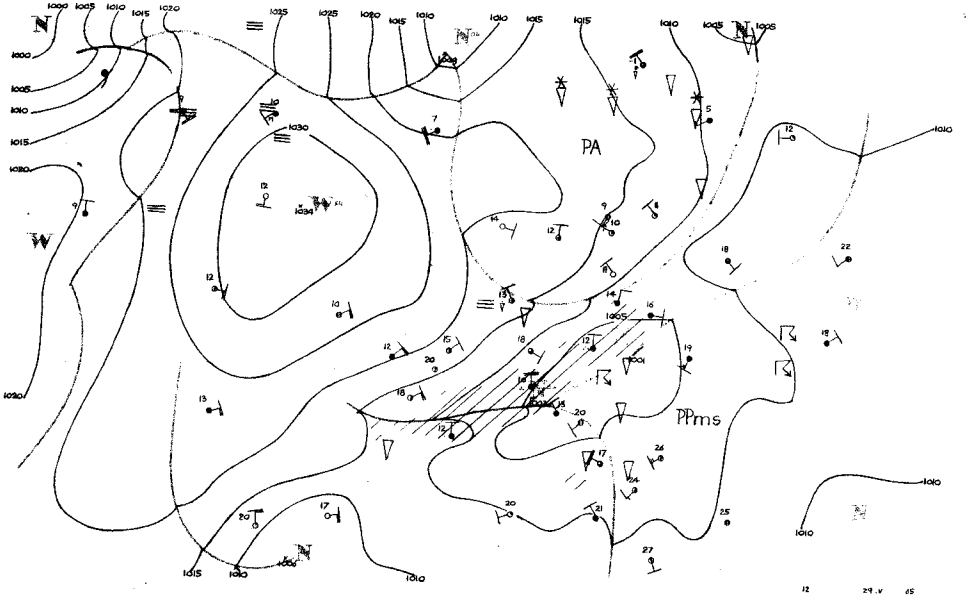
PA
PPms

Dane synoptyczne z Polski w dniu 29.V.1965r.

SYNOP z godz.00 GMT.

105	00203	97020	14306	00900	05704
150	73606	70022	13910	756XX	06709
195	80102	97802	11713	894XX	10805
205	30404	70021	13210	00902	06103
235	20203	97031	12508	20930	04707
250	70104	97022	113XX	7555X	10702
272	70402	98022	11111	755XX	0910X
295	83602	96616	10513	8042X	12708
330	60405	60032	10210	655XX	08808
375	80406	60026	08313	6857X	11718
400	60403	70031	10210	00906	09708
424	80102	50632	07712	855XX	11713
465	80504	57602	07612	855XX	11713
495	60402	96108	07413	25532	12713
510	90412	90614	20904	9XXXX	04709
560	80403	20632	05413	6732X	13816
570	80903	58106	05713	8097X	12619
575	81001	50138	05413	855XX	12610
650	81405	82419	90302	75XXX	02608
695	02701	56106	06214	00900	14711

SYNOP z godz.12 GMT.

105	53608	98031	12014	00906	06603
150	33609	70020	11612	00901	04101
195	83505	96616	08510	8042X	09706
205	30208	70021	11617	00902	05801
235	80307	97021	09218	11507	05202
250	80407	98018	07217	6257X	08605
272	80407	97031	07216	53507	07607
295	80205	40616	04811	7732X	11712
330	80407	60022	06916	4567X	09606
375	80306	56636	04912	7732X	11704
400	80405	75032	07016	4867X	09705
424	80205	56616	04612	6732X	12400
465	80407	50616	04112	6722X	11801
495	82201	96809	02116	6347X	13808
510	93614	90634	26103	9XXXX	03604
560	72404	70018	02916	48532	10703
570	73603	60022	01218	5353X	13810
575	71201	80298	02915	795XX	13000
650	81411	20804	88602	88XXX	02802
695	52406	70038	03320	43660	11809

TEMP Legionowo,godz.00 GMT.

TT	12374	23077	85434	05059	00910	70999	51515	01109	50560	67675	01906	40724	77779	02008	30926	89910	02218
	20191	05050	00XXX	15375	06061	00XXX	11122	11226	05052								
TT	23 12374	55555	00998	12116	11945	11107	22890	08081	33754	50501	44718	50509	55660	53539	66563	62629	77457
	71713	88291	92921	48250	99999	11226	04045	22150	06061	77777	09998	00404	70563	01908	84275	02313	01010
	7732X																

TEMP Wrocław,godz.00 GMT.

TT	12425	23057	85411	06056	00711	70983	51519	00712	50559	67675	01208	40722	78791	01305	30922	93943	01613
	11122	06245	04068														
TT	23 12425	55555	00993	12111	11980	12127	22915	09082	33881	08072	44732	50505	55661	54540	66549	63631	77500
	67673	88357	83857	99306	91938	11281	96988	43250	02044	33245	03058	44216	03051	77777	12993	00403	82915
	00812	25769	00613	12604	01408	23397	01305	25344	01908	38216	01806	01010	855XX				

Przebieg pogody w Polsce w dniu 29.V.1965r.

W części północno-zachodniej było zachmurzenie niewielkie i umiarkowane. Na pozostałym obszarze zachmurzenie duże z opadami deszczu, tylko w części południowo-wschodniej występowały większe przejaśnienia i lokalne burze. Temperatura minimalna od 4°C w Koszalinie i Łęborku do 13°C w Zamościu, Lublinie i Włodawie, a maksymalna od 15°C w Kołobrzegu do 21°C w Lesku. Wiatry były słabe i umiarkowane o kierunkach zmiennych, przeważnie północno-wschodnich.-

PAŃSTWOWY INSTYTUT
HYDROLOGICZNO-METEOROLOGICZNY
WARSZAWA

BIULETYN SYNOPTYCZNY

Legenda

Izolinie:

- na mapach synop. dolnych izobary co 5 mb.
- „ „ topografii barycznej izohipsy co 4 dkm.
- „ „ „ „ izotermy co 4°C
- „ „ tendencji ciśnienia izalobary co 1 mb/3 godz.

Układy ciśnienia:

W – wyż
N – niż

Masy powietrza:

PP	powietrze polarne	m	morskie
PA	„ arktyczne	k	kontynentalne
PZ	„ zwrotnikowe	c	ciepłe
		s	stare

Fronty:

- linia czerwona – front ciepły
- „ niebieska – „ chłodny
- „ fioletowa – „ zokludowany
- „ naprzemian czerwona i niebieska – stacjonarny

Meteory (M):

- mżawka
- deszcz
- śnieg
- grad
- opady przelotne
- obszar jednostajnych opadów deszczu
- „ „ „ śniegu
- mgła
- burza
- błyskawica
- zamieć śnieżna

Wielkość zachmurzenia (N):

- niebo bezchmurne
- 1/10 pokrycie nieba
- 2/10 – 3/10 „ „
- 4/10 „ „
- 5/10 „ „
- 6/10 „ „
- 7/10 – 8/10 „ „
- 9/10 „ „
- 10/10 „ „
- niebo niewidoczne

Wiatr:

- 1/2 m/sek
- 1 m/sek
- 2 1/2 m/sek
- 5 m/sek

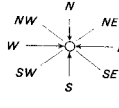

Rozmieszczenie danych:

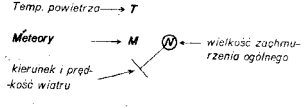

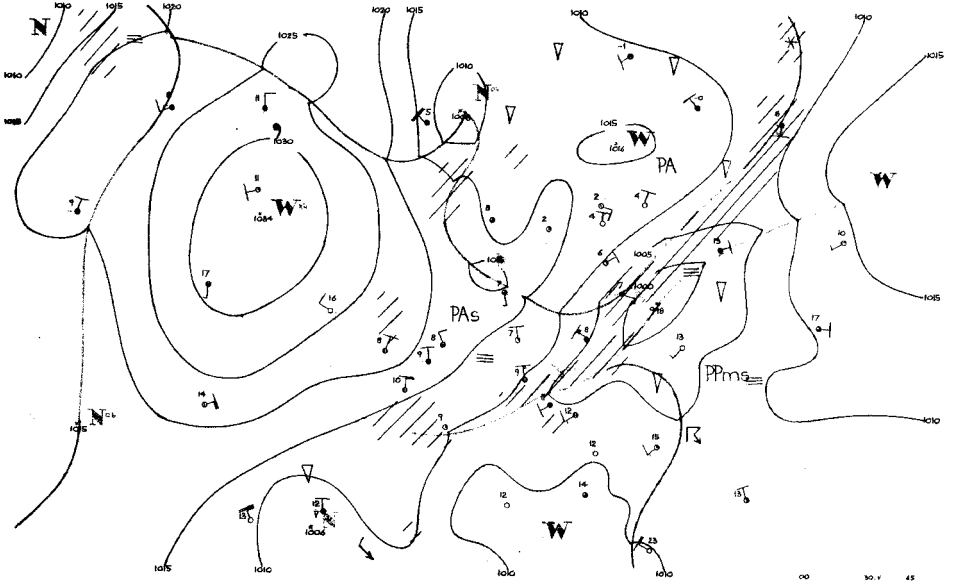
PA
PAs
PPms

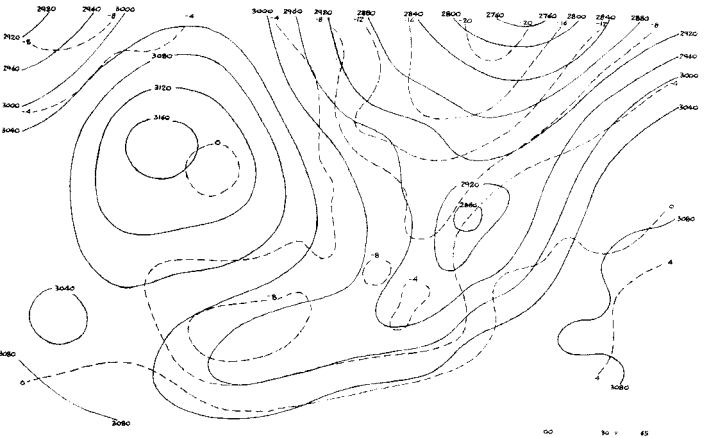
3000
2940
2880
2840
2800
2760
2740
2800
2840
2880
2920
2960
3000
3040
3080
3120
3160
2920
2960
3040
3080
3080

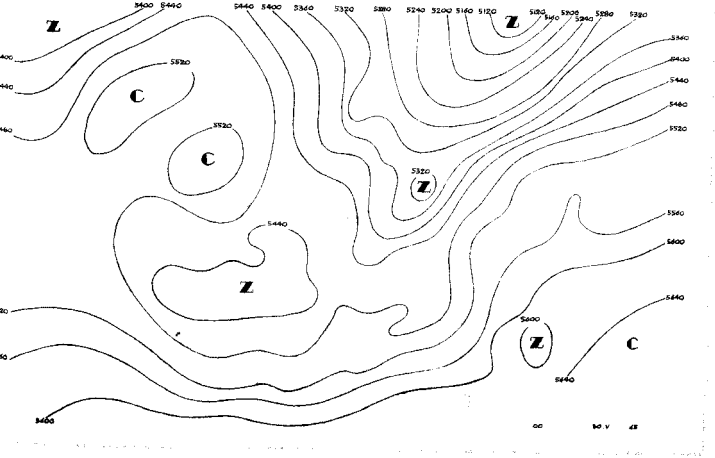
Z
C
5440
5400
5360
5320
5280
5240
5200
5160
5120
5080
5040
5000
4960
5320
5440
5400
5360
5320
5280
5240
5200
5160
5120
5080
5040
5000
4960
5320
5440
5400
5360
5320
5280
5240
5200
5160
5120
5080
5040
5000
4960
5320
5440
5400
5440
5400
5440

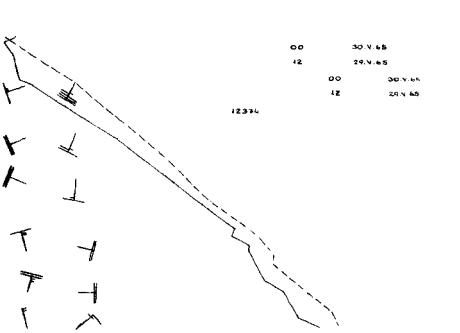
00 30.V.65
12 29.V.65
00 30.V.65
12 29.V.65
12324

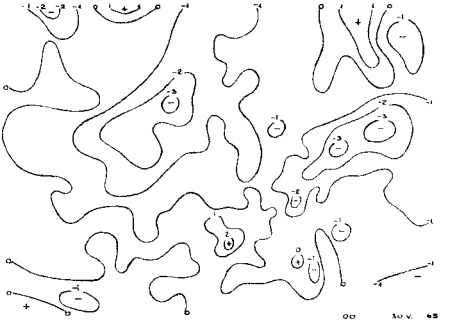
00 30.V. 65

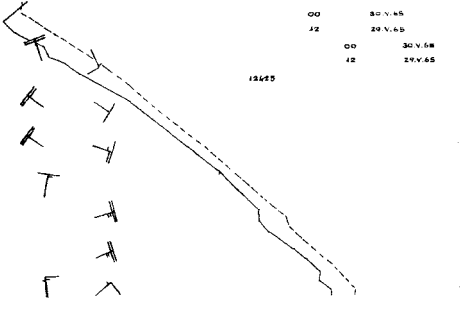
00 30.V.65
12 29.V.65
00 30.V.65
12 29.V.65
13425

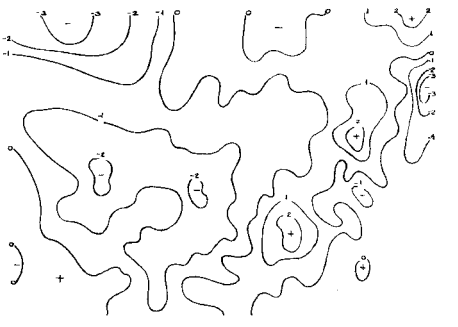

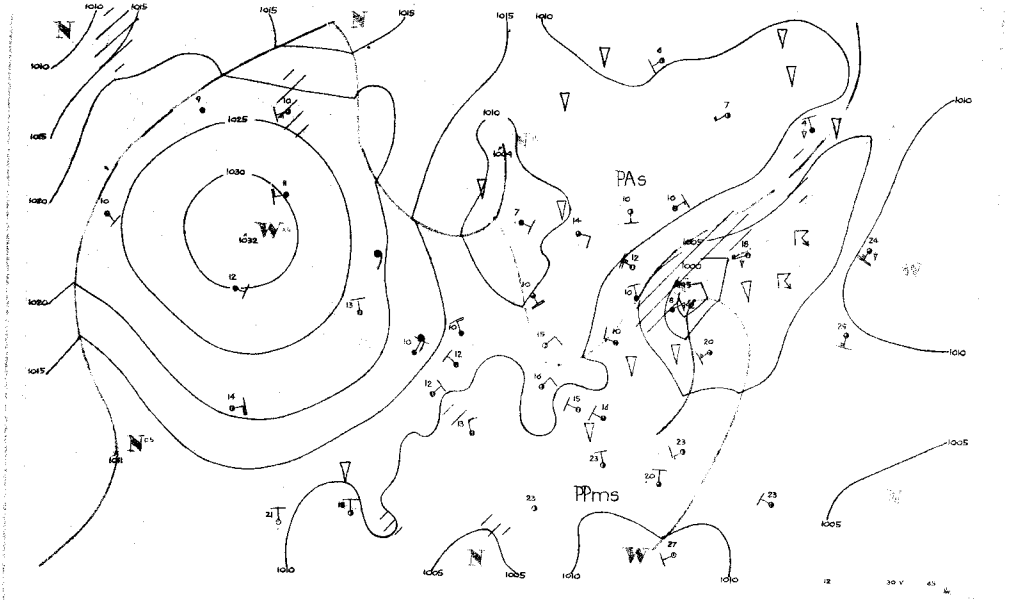
PAs
PPms

Dane synoptyczne z Polski w dniu 30.V.1965r

SYNOP z godz.00 GMT.

105	00203	98020	13403	00900	02710
150	43610	70020	12107	45400	04400
195	83306	96612	04807	8052X	03711
205	00405	70020	14606	00900	01207
235	00203	97021	12204	00900	00704
250	03507	97021	09505	00900	04802
272	23604	97031	08305	15501	14202
295	83207	96616	03807	5722X	06804
330	00205	60011	11206	00900	50107
375	83107	57216	05708	5562X	07703
400	00203	68021	11807	00900	02207
424	03602	60016	09707	00900	05212
465	73603	56108	06706	754XX	05101
495	80204	96218	03309	873XX	08802
510	93618	90436	27752	9XXXX	52801
560	80405	50619	06609	6732X	08210
570	83604	60602	04009	854XX	08203
575	83602	58638	04210	8042X	10001
650	82502	80028	88150	882XX	51704
695	72603	70031	04012	756XX	09503

SYNOP z godz.12 GMT.

105	23604	98021	12409	11501	03702
150	20210	75021	11110	22400	05701
195	83104	97606	06409	2252X	04209
205	23603	80030	12115	22601	03713
235	60203	97021	10213	624XX	01806
250	60403	98022	10012	626XX	00000
272	43206	98011	07313	42600	51400
295	83409	96618	06108	7722X	06219
330	32704	70020	10714	31600	00806
375	72906	70011	08210	785xx	06210
400	23402	84020	11213	12601	01712
424	63504	80022	11312	61501	05706
465	63408	70022	09111	62500	04207
495	32708	98016	06614	32600	04212
510	33604	98020	30051	22201	52208
560	83304	25102	11607	862XX	06109
570	62703	75022	08413	625XX	05206
575	63204	98036	08612	62530	08209
650	90203	00497	90553	9XXXX	53210
695	73404	70026	08712	784XX	06110

TEMP Legionowo,godz.00 GMT.

TT		12374	23052	85XXX	01005	00312	70919	55575	03507	50550	70743	02809	40711	81835	02509	30908	98004	02506
		20171	99XX5	02208	15360	99XX1	02208	11122	93290	01XX2								
TT	23	12374	55555	00995	08087	11966	04023	22938	07052	33804	52523	44685	55597	55647	58607	66622	58618	77559
		64752	88481	72733	99400	81835	11322	94960	26250	02XX9	66666	29001	23604	22100	18299	12600	77777	09995
		03402	43848	00313	52650	02506	91143	02005	01010	20970								

TEMP Wrocław,godz.00 GMT.

TT		12425	00067	85396	02007	0XXXX	70939	56615	0XXXX	50551	70804	03110	40712	81877	03209	30909	98025	03409
		20170	00059	02506	11122	03250	07111											
TT	00	12425	55555	00994	07051	11980	07055	22950	05023	33899	05022	44813	00524	55750	54573	66701	56614	77675
		56634	88567	64781	99391	82879	11331	92974	22314	95991	33300	98025	44285	99034	55262	05094	26250	07103
		77221	02061	88200	00055	99191	98039	11158	99056	77777	12994	03603	69636	00206	85477	03109	16254	03408
		55204	02505	23158	02803	01010	00900											

Przebieg pogody w Polsce w dniu 30.V.1965r.

W części północno-zachodniej było zachmurzenie niewielkie i umiarkowane, w dzielnicach południowych, południowo-wschodnich i wschodnich było początkowo zachmurzenie duże z opadami deszczu, później wystąpiły większe przejaśnienia, a w nocy rozpogodzenia, na pozostałym obszarze było zachmurzenie umiarkowane, miejscami przejściowo duże z przelotnymi opadami, w nocy także wystąpiły rozpogodzenia. Temperatura minimalna wynosiła od 1°C w Lęborku i +2°C w Chojnicach, Wałczu i Poznaniu do 9°C w Przemyślu i 10°C w Lesku, a maksymalna od 9°C w Łebie i Kołobrzegu do 16°C w Słubicach, Poznaniu, Zielonej Górze i Rzeszowie.

Druk PPWK - W wa. Solec 18. Zam 4059/87/B/64 - 3.11.64 - Y - 55940 - 500egz. - 61x86 mapy 100g

PAŃSTWOWY INSTYTUT
HYDROLOGICZNO-METEOROLOGICZNY
WARSZAWA

BIULETYN SYNOPTYCZNY

Legenda

Izolinie:

——— na mapach synop. dolnych izobary co 5 mb.
——— „ „ topografii barycznej izohipsy co 4 dkm.
– – – – „ „ „ „ izotermy co 4°C
——— „ „ tendencji ciśnienia izalobary co 1 mb/3 godz.

Układy ciśnienia:

W – wyż
N – niż

Masy powietrza:

PP	powietrze polarne	**m**	morskie
PA	„ arktyczne	**k**	kontynentalne
PZ	„ zwrotnikowe	**c**	ciepłe
		s	stare

Fronty:

linia czerwona – front ciepły
„ niebieska „ chłodny
„ fioletowa „ zokludowany
„ naprzemian czerwona i niebieska „ stacjonarny

Meteory (M):

- mżawka
- deszcz
- śnieg
- grad
- opady przelotne
- obszar jednostajnych opadów deszczu
- „ „ „ śniegu
- mgła
- burza
- błyskawica
- zamieć śnieżna

Wielkość zachmurzenia (N):

- niebo bezchmurne
- 1/10 pokrycia nieba
- 2/10 – 3/10 „ „
- 4/10 „ „
- 5/10 „ „
- 6/10 „ „
- 7/10 – 8/10 „ „
- 9/10 „ „
- 10/10 „ „
- niebo niewidoczne

Wiatr:

1/2 m/sek
1 m/sek
2 1/2 m/sek
5 m/sek

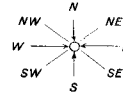

Rozmieszczenie danych:

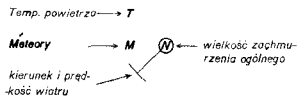

Wzór Nr VI/30

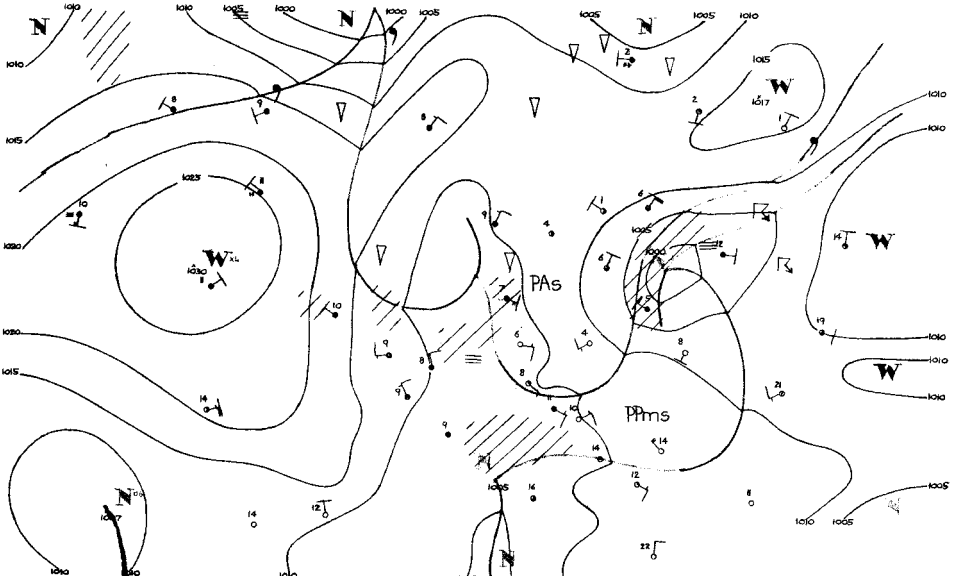
PAs
PPms

2920
-8
2920
2880
-8
-12
2840
-16
2800
-20
2800
-20
2840
-16
2880
-12
2920
-8
-4
2960
2920
-8
2960
3000
3040
-4
3080
3120
0
2920
2880
3000
3040
3080
0
4
3080
-4
3040
-4
3000
3000
-4
3040
0
0
3040
0
3040
3080
3080
4
3080
00
31.V
65

5360
5400
5440
Z
5360
5400
5440
5480
5520
C
5520
C
5520
5480
5440
Z
5440
Z
5440
5480
5520
5560
5440
5400
5360
5320
5280
5240
5200
Z
5200
5240
5280
5320
5360
5400
5440
5480
5520
5560
5600
5400
Z
5440
C
5640
5640
5600
5640
00
31.V
45

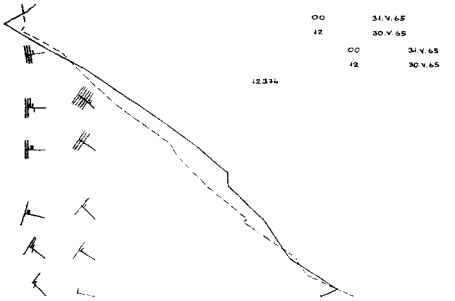
00 31.V.65
12 30.V.65
00 31.V.65
12 30.V.65
12374

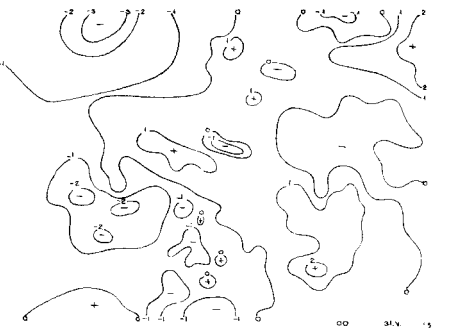
00 31.V.

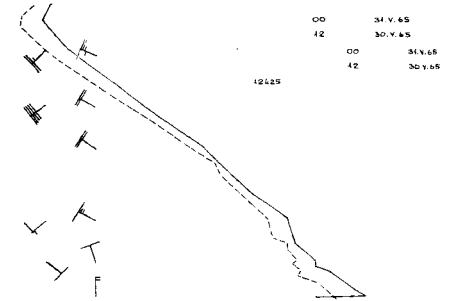
00 31.V.65
12 30.V.65
00 31.V.65
12 30.V.65
12425

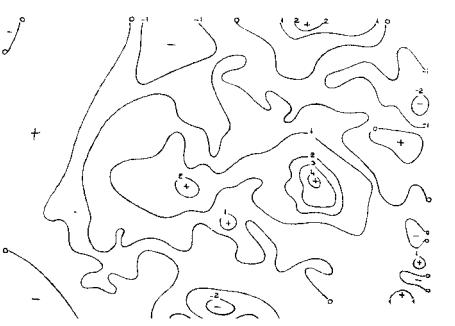

PPm
PAs
PPms
PZs

Dane synoptyczne z Polski w dniu 31.V.1965r.

SYNOP z godz.00 GMT.

105 20000 98030 10604 00901 02101
150 03201 75020 11404 00900 03204
195 brak danych
205 01103 70021 09906 00900 01703
235 00901 97020 11306 00900 02204
250 00402 97020 11104 00900 03204
272 03201 09460 10703 00900 03204
295 03202 97021 09405 00900 04209
330 01801 60020 10105 00900 03103
375 02501 65020 11004 00900 02209
400 00702 82021 10008 00900 03400
424 01101 70020 10806 00900 05400
465 01401 60020 10505 00900 03205
495 00000 97020 11405 00900 05208
510 92209 90491 29159 9XXXX 50606
560 00000 20100 11003 00900 02304
570 00000 65020 11703 00900 02304
575 00000 40101 11505 00900 05101
650 91811 00494 91451 9XXXX 51704
695 03001 70020 12405 00900 05206

SYNOP z godz.12 GMT.

105 61406 98031 11716 627XX 01203
150 20405 70020 14511 11501 01109
195 33304 98020 13514 31600 50211
205 61605 80031 10617 51702 01005
235 60902 97011 12216 52604 02105
250 40905 97030 12216 41601 01001
272 20904 98020 12915 22600 51004
295 51401 98011 13606 52600 04207
330 60906 70021 10916 626XX 04400
375 20602 82010 13015 11702 01400
400 71604 82031 09217 32706 04803
424 61406 56051 09616 6093X 08802
465 41401 75030 11116 32602 03000
495 80702 98031 13016 42637 08400
510 91806 90458 30002 9XXXX 02302
560 81307 60031 10915 5567X 08003
570 80903 80011 10916 14537 04000
575 71102 70021 11417 2257X 09204
650 91406 00684 94001 9XXXX 01003
695 61003 70011 11918 68500 11703

TEMP Legionowo,godz.00 GMT.

TT 12374 23085 85413 50592 03109 70949 56721 02907 50552 69821 02712 40714 81922 02714 30911 97057 02616
20173 99XX6 15353 97XX1 OXXXX 11122 03252 08XX1
TT 23 12374 55555 00999 04024 11974 08042 22850 50592 33676 57743 44594 63773 55560 63773 66325 92008 29250
07XX8 66666 25208 23504 18397 13297 77777 09999 03203 13775 02605 36680 02909 37155 02214 01010 00900

TEMP Wrocław,godz.00 GMT.

TT 12425 23076 85422 04503 01505 70985 51733 02203 50559 68886 02412 40722 80883 02320 30921 95012 02211
20187 96047 02512 15379 96042 02216 10648 98083 OXXXX 11122 06243 02083
TT 23 12425 55555 00995 04048 11981 13104 22953 12052 33918 09023 44890 07015 55863 04502 66839 04511 77785
00541 88692 51783 99617 58801 11573 61822 22500 68886 33465 71904 44408 79873 55363 85921 66300 95012
41250 00077 88243 02081 99235 99067 11206 98056 22200 96047 33150 96042 44141 94032 55100 98083 77777
12995 00000 34860 01906 14778 02508 58115 02513 01010 00900
VV 23 12425 07885 95087 OXXXX 05108 95089 OXXXX 55555 11067 95076 22057 96095 33036 94085

Przebieg pogody w Polsce w dniu 31.V.1965r.

Początkowo w całej Polsce było zachmurzenie niewielkie i umiarkowane, później w większej części kraju za wyjątkiem dzielnic północnych wystąpił wzrost zachmurzenie i opady. Na południowym-wschodzie kraju notowano lokalne burze. Temperatura minimalna wynosiła od -1°C w Olsztynie i 0°C w Mławie i Lęborku do 6°C w Świnoujściu i 7°C w Nowym Sączu i Zielonej Górze, a maksymalna od 11°C w Kołobrzegu,Ustce i Łebie do 19°C w Słubicach, Lesznie, Sandomierzu i Przemyślu. Wiatry były przeważnie umiarkowane

Druk. PPWK - W. wa. Sobr. 18. Zam. 4050/67/8/64 - 3.10.64 - Y - 55582 - 250000 - 61.98 miedziowy 100g.

PAŃSTWOWY INSTYTUT
HYDROLOGICZNO-METEOROLOGICZNY
WARSZAWA

BIULETYN SYNOPTYCZNY

Legenda

Izolinie:

———	na mapach synop. dolnych izobary co 5 mb.
———	„ „ topografii barycznej izohipsy co 4 dkm.
– – – –	„ „ „ „ izotermy co 4° C
———	„ „ tendencji ciśnienia izalobary co 1 mb/3 godz.

Układy ciśnienia:

W – wyż
N – niż

Masy powietrza:

PP	powietrze polarne	m	morskie
PA	„ arktyczne	k	kontynentalne
PZ	„ zwrotnikowe	c	ciepłe
		s	stare

Fronty:

linia czerwona	front ciepły
„ niebieska	„ chłodny
„ fioletowa	„ zokludowany
„ naprzemian czerwona i niebieska	„ stacjonarny

Meteory (M):

⚲	mżawka
•	deszcz
✳	śnieg
▲	grad
▽	opady przelotne
∴	obszar jednostajnych opadów deszczu
⊛	„ „ „ śniegu
≡	mgła
⊼	burza
<	błyskawica
┼	zamieć śnieżna

Wielkość zachmurzenia (N):

○	niebo bezchmurne	
⦶	1/10	pokrycia nieba
◔	2/10 – 3/10	„ „
◕	4/10	„ „
◑	5/10	„ „
◒	6/10	„ „
◕	7/10 – 8/10	„ „
◐	9/10	„ „
●	10/10	„ „
⊗	niebo niewidoczne	

Wiatr.

┌─○	1/2 m/sek
├─○	1 m/sek
├─○	2½ m/sek
├─○	5 m/sek

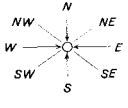

Rozmieszczenie danych:

Temp. powietrza ⟶ T

Meteory ⟶ M

(N) ⟵ wielkość zachmurzenia ogólnego

kierunek i prędkość wiatru

M – Wzór Nr VI/30

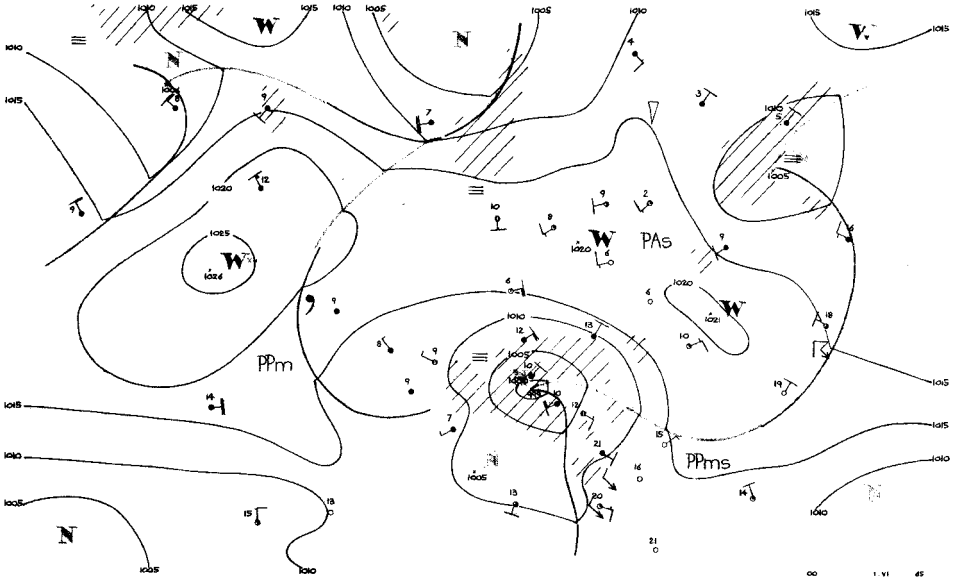
PPm
PAs
PPms

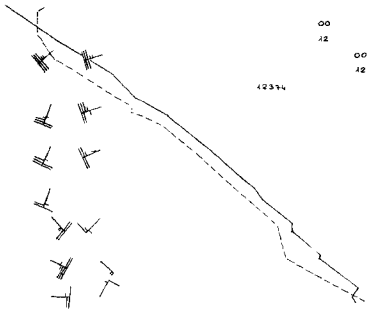
00 1.VI.65
12 31.V.65
00 1.VI.65
12 31.V.65
12334

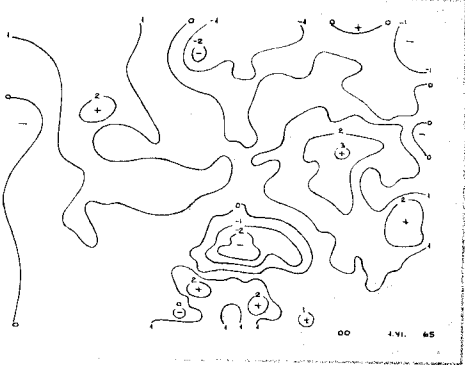
00 1.VI. 65

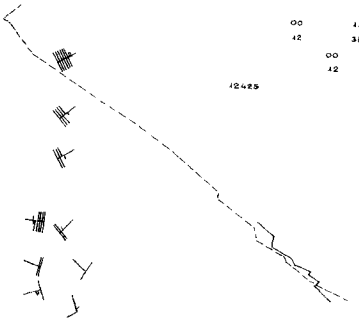
00 1.VI65
12 31.V.65
00 1.VI.65
12 31.V.65
12425



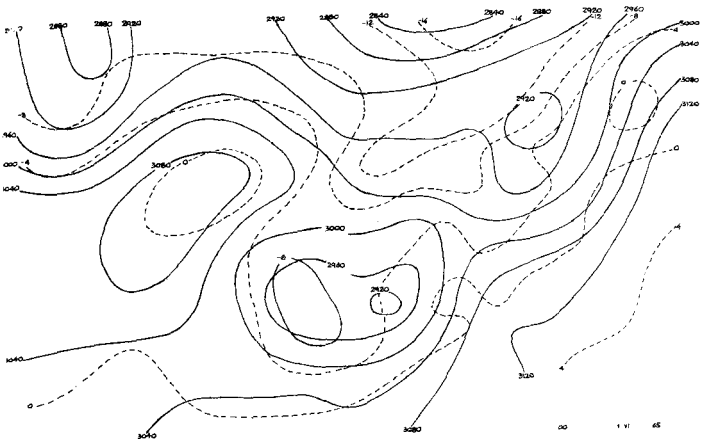
2880
2880
2920
2920
2880
2840
2840
2880
2920
2960
3000
3040
3080
3120
2920
3080
3000
2960
2920
3040
3120
3080
3040
00
1 VI
65

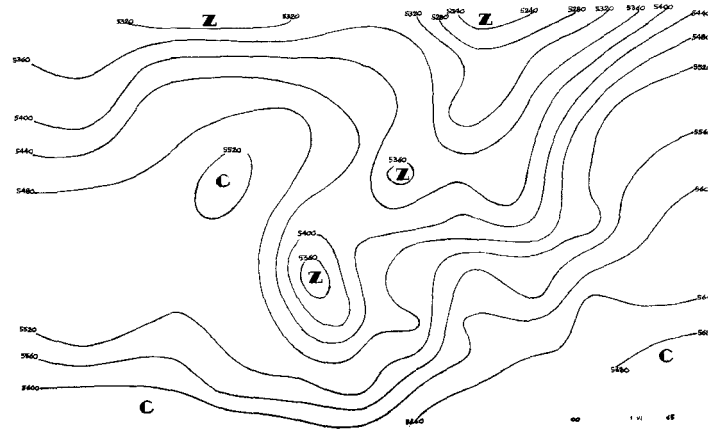
5320
Z
5320
5320
5280
5240
Z
5240
5280
5320
5360
5400
5360
5400
5440
5480
5520
C
5360
Z
5400
5360
Z
5520
5560
5600
C
5480
C
5560
00
1 VI
65

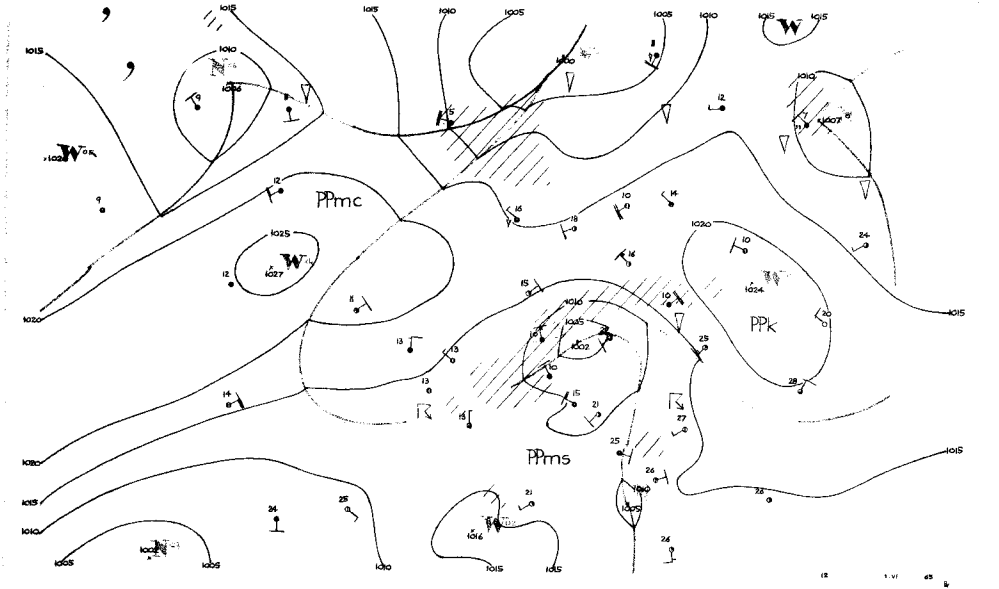
PPmc
PPk
PPms

Dane synoptyczne z Polski w dniu 1.VI.1965r.

SYNOP z godz.00 GMT.

105	20702	97021	13808	25500	50002
150	13604	70010	15508	15500	04802
195	00503	98020	16607	00900	02305
205	21103	70011	11710	20930	04005
235	00603	97020	13407	00900	02803
250	80604	97031	12109	8097X	03806
272	00901	98020	14706	00900	04400
295	60906	97031	15110	655XX	04803
330	80907	60022	09012	6567X	04812
375	80607	70021	10613	857XX	05817
400	80404	65032	07312	4567X	05814
424	80605	30632	06011	8052X	11714
465	80905	60612	08012	8092X	07719
495	70905	97032	11313	2567X	10711
510	91408	90614	30403	9XXXX	03726
560	81704	58616	05112	6547X	11718
570	80906	58612	07513	3732X	12815
575	80904	56106	06713	6552X	12719
650	91814	00814	90505	9XXXX	05512
695	81305	58806	10013	835XX	13814

SYNOP z godz.12 GMT.

105	80406	97612	09411	2742X	08606
150	80408	58616	09910	2732X	08716
195	80907	97606	11710	853XX	09613
205	80207	60612	08811	4742X	08610
235	80605	96535	06909	873XX	09711
250	70604	97036	04116	734XX	14813
272	80706	96216	07911	6732X	11805
295	81405	96105	09016	853XX	14710
330	80307	56956	03914	6922X	12301
375	62207	70022	05322	42660	12502
400	83602	09536	06009	862XX	09319
424	71807	81028	04016	785XX	10309
465	71908	70021	05116	725XX	07205
495	61810	98011	06724	32602	12803
510	92510	90614	26203	9XXXX	03013
560	72108	70022	07816	785XX	08209
570	72006	75011	09721	24761	05307
575	62302	98031	06122	62608	08205
650	71817	84031	92804	6242X	00236
695	82104	70032	09622	3341X	12206

TEMP Legionowo,godz.00 GMT.

TT	12374	00101	12051	00908	85456	06033	01214	70024	51531	01412	50563	67717	02013	40726	79819	02014	30905
	96994	02117	20185	06XX4	00XXX	15370	00XX6	00XXX	11122	10228	10XX1						
TT	12374	55055	00001	12051	11981	11049	22950	12046	33824	04034	44812	04034	55736	50519	66703	50529	77630
	97586	88600	58605	99421	76784	11381	82849	22347	86886	33293	97008	43250	06XX0	66666	24407	22810	21206
	14007	15500	14002	77777	09001	00908	24608	02008	24257	02319	01010	20947					

TEMP Wrocław,godz.00 GMT.

TT	12425	23031	85385	00059	01010	70950	52525	00924									
TT	12425	55555	00991	12096	11938	09078	22911	09089	33890	08070	44876	08080	55846	05051	66823	04041	77780
	00001	88743	00001	99700	52525	77777	12391	00707	02888	01116	93702	00924	01010	856XX			

Przebieg pogody w Polsce w dniu 1.VI.1965r.

Początkowo w północnej części kraju zachmurzenie było niewielkie stopniowo wzrastające aż do wystąpienia opadów. Na pozostałym obszarze było zachmurzenie duże i opady, które przemieszczały się z południa na północ. Od godzin rannych od południa kraju występowały większe przejaśnienia. Notowano przelotne opady i lokalne burze. Temperatura minimalna wynosiła od 5°C w Olsztynie do 3°C w Rzeszowie, Tarnowie, Zamościu i Sandomierzu, a maksymalna od 10°C w Kołobrzegu, Zielonej Górze i Zgorzelcu do 25°C w Lublinie. Wiatry były umiarkowane, miejscami dość silne w południowej połowie kraju - południowe i zachodnie, a w północnej - północno-wschodnie i wschodnie.-

Druk PWN - W-wa Sosnowa 3. 11.VI - V - 5550 - 65000 - 61/1965 Zam. nr 1950/8/1964

PAŃSTWOWY INSTYTUT
HYDROLOGICZNO-METEOROLOGICZNY
WARSZAWA

BIULETYN SYNOPTYCZNY

Legenda

Izolinie:

——— na mapach synop. dolnych izobary co 5 mb.
——— „ „ topografii baryczncj izohipsy co 4 dkm.
– – – – – „ „ „ „ izotermy co 4°C
——— „ „ tendencji ciśnienia izalobary co 1 mb/3 godz.

Układy ciśnienia:

W — wyż
N — niż

Masy powietrza:

PP	powietrze polarne	m	morskie
PA	„ arktyczne	k	kontynentalne
PZ	„ zwrotnikowe	c	ciepłe
		s	stare

Fronty:

linia czerwona front ciepły
„ niebieska „ chłodny
„ fioletowa „ zokludowany
„ naprzemian czerwona i niebieska „ stacjonarny

Meteory (M):

- mżawka
- deszcz
- śnieg
- grad
- opady przelotne
- obszar jednostajnych opadów deszczu
- „ „ „ „ śniegu
- mgła
- burza
- błyskawica
- zamieć śnieżna

Wielkość zachmurzenia (N):

- niebo bezchmurne
- 1/10 pokrycia nieba
- 2/10–3/10 „ „
- 4/10 „ „
- 5/10 „ „
- 6/10 „ „
- 7/10–8/10 „ „
- 9/10 „ „
- 10/10 „ „
- niebo niewidoczne

Wiatr.

- 1/2 m/sek
- 1 m/sek
- 2 1/2 m/sek
- 5 m/sek

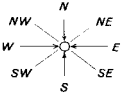

Rozmieszczenie danych:

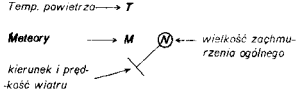

– Wzór Nr V/80

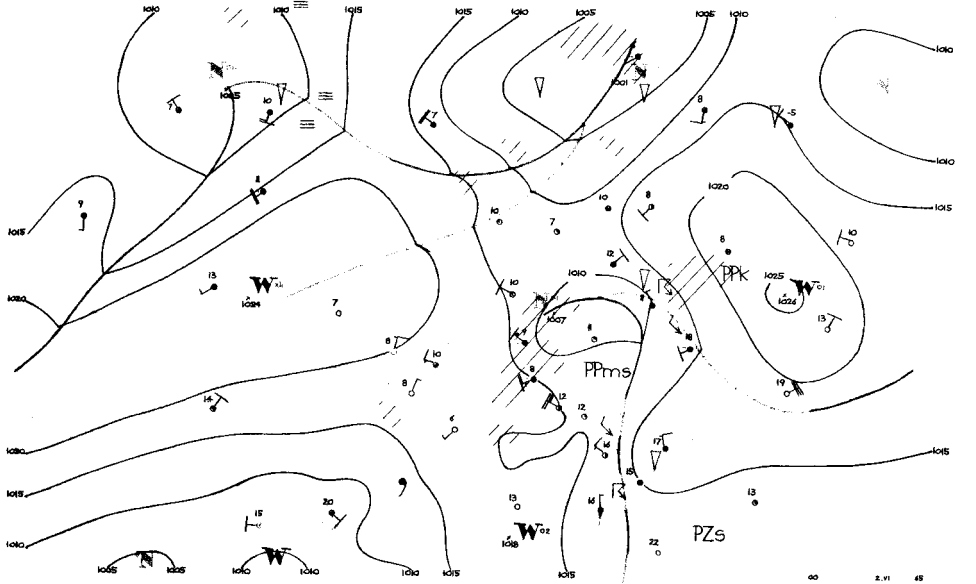
PPms
PPk
PZs

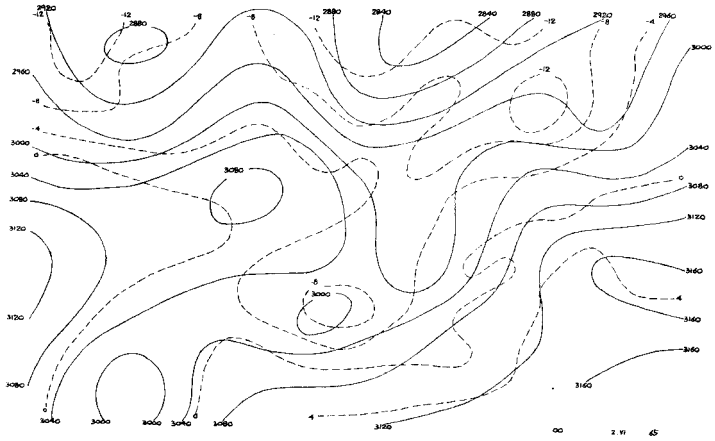
2920
-12
2880
-8
2840
2960
3000
3040
3080
3120
3160
3000
3040
3080
3120
3160
3160
3160
3120
3080
3040
3000
3060
3040
3080
3120
00
2.VI
65

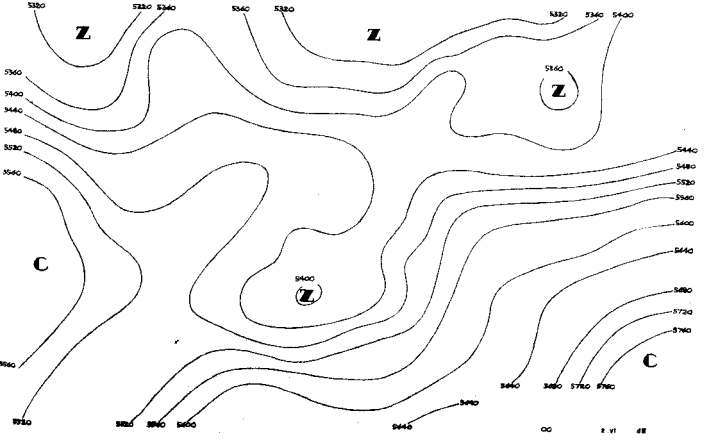
5320
5320
5340
5360
5320
5320
5360
5400
Z
Z
Z
5360
5400
5440
5480
5520
5560
5600
5640
5680
5720
5760
C
C
5400
Z
5640
5680
5720
5760
5640
5520
5520
5560
5600
5640
00
2.VI
68

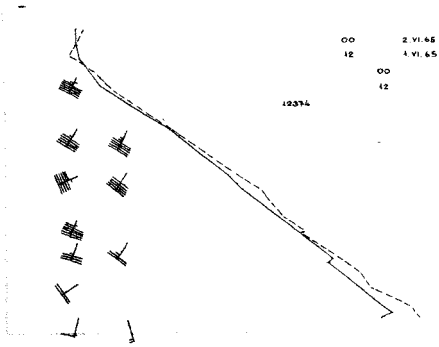
00 2.VI.65
12 4.VI.65
00 2.VI.65
12 4.VI.65
12374

00 2.VI. 65

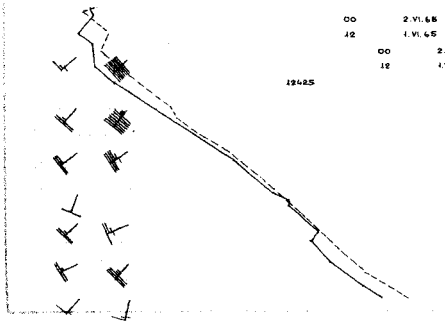
00 2.VI.65
12 4.VI.65
00 2.VI.65
12 4.VI.65
12425

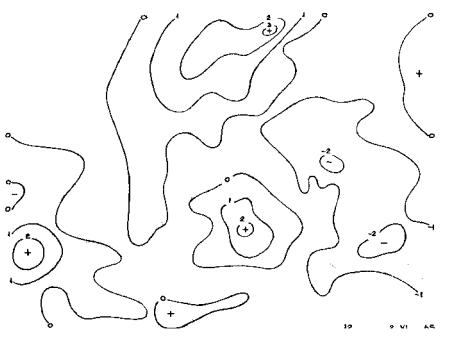
12 9.VI. 65

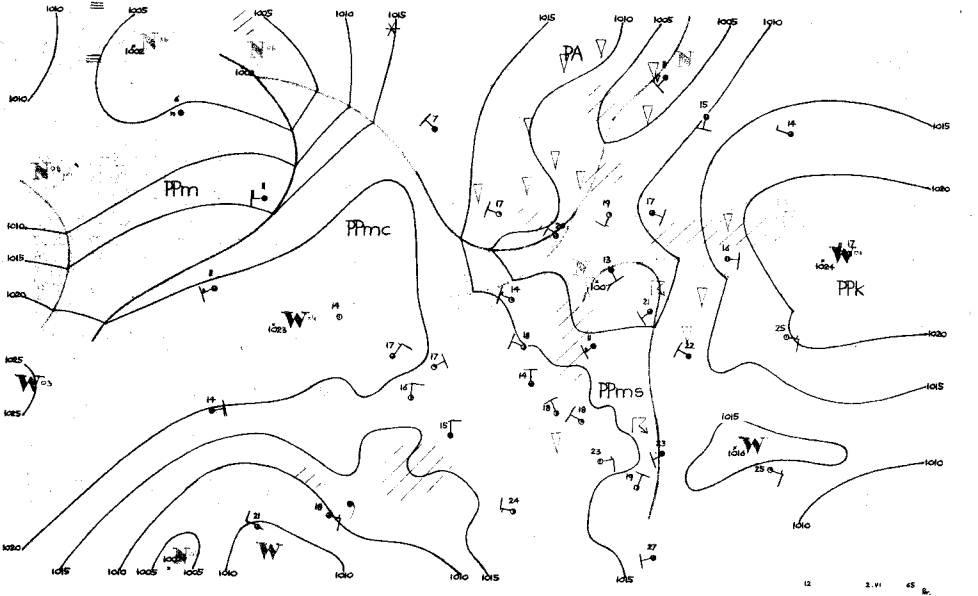
PPm
PPmc
PA
PPk
PPms

Dane synoptyczne z Polski w dniu 2.VI.1965r.

SYNOP z godz.00 GMT.

105	80208	96516	09308	863XX	07001
150	80202	20516	07009	873XX	09704
195	90000	01452	08711	9XXXX	11604
205	83602	60026	10709	853XX	07108
235	83403	95512	07109	873XX	09201
250	71803	97022	07310	755XX	09208
272	80901	96254	07212	894XX	11302
295	21802	97018	08911	25500	10203
330	80000	50206	01111	862XX	10303
375	21903	65030	09111	20930	09208
400	82903	13535	09708	863XX	07111
424	82505	60602	09609	855XX	09105
465	82102	65022	08511	855XX	09102
495	61602	97018	10713	657XX	11208
510	92712	90704	29650	9XXXX	50207
560	12306	65021	11710	10940	06204
570	01802	58101	10410	00900	08005
575	70000	60028	11112	755XX	10000
650	71812	80418	94902	75XXX	02804
695	00000	60020	10714	00900	10703

SYNOP z godz.12 GMT.

105	53207	98026	13011	50930	02216
150	83607	56612	09210	7722X	08217
195	81705	97212	08913	855XX	09304
205	50406	70031	70031	42632	10105
235	83206	96615	11009	7732X	08220
250	82704	96615	10510	7732X	09319
272	82203	97802	07912	834XX	10204
295	82205	97028	10514	884XX	09209
330	82709	65036	14014	1157X	06217
375	82308	65028	11511	854XX	09216
400	62905	75036	15016	62701	02005
424	X2907	80016	16013	2257X	07217
465	82507	58606	12109	6722X	08112
495	82508	98032	13514	835XX	07210
510	83208	97037	35050	1227X	50221
560	82608	65022	16610	884XX	07316
570	72506	65022	13513	785XX	06209
575	72705	70031	13918	726XX	08205
650	61103	80031	97703	6834X	51209
695	63404	70011	12517	68500	09305

TEMP Legionowo,godz.00 GMT.

TT		12374	23067	85415	05039	02110	70980	52557	01916	50556	69718	02528	40718	81895	02026	30914	96023	02029
		20180	97055	00XXX	15370	97067	00XXX	10636	01093	00XXX	11122	98269	00062					
TT	23	12374	55555	00997	11083	11972	12108	22770	00517	33758	01506	44547	66703	55500	69819	66458	74824	77316
		94018	88269	96065	34250	99065	11213	99066	22204	97055	30128	97069	44120	01093	55100	01093	77777	09997
		02003	87625	01928	13530	02611	83421	02124	07224	02115	01010	00900						

TEMP Wrocław,godz.00 GMT.

TT		12425	23074	85404	01011	02511	70950	54542	02311	50553	71741	02413	40713	84863	02212	30907	96007	02404
		20175	97032	02112	15365	99072	02210	10631	00101	00XXX	11122	99264	99033					
TT	23	12425	55555	00995	10084	11945	07051	22845	01010	33762	53530	44733	51516	55652	57597	66630	57607	77605
		60638	88528	67708	99454	77793	11347	92954	22316	96271	33280	97011	94266	99031	27250	97028	66239	96027
		77190	97033	88132	00096	99117	98084	11100	00101	77777	12995	02203	32760	02611	95615	02005	69316	02606
		76270	02107	06104	02903	01010	855XX											
VV	23	12425	07864	00103	00XXX	55555	11064	00112										

Przebieg pogody w Polsce w dniu 2.VI.1965r

Przez cały okres występowało zachmurzenie duże, jedynie niewielkie przejaśnienia występowały głównie na południowym-wschodzie kraju. Niewielkie opady były w północnej i centralnej części kraju, które przemieszczały się stopniowo na wschód. Temperatura minimalna od 3°C w Zakopanem i 6°C w Koszalinie i Muszynie do 12°C w Terespolu i Lesku. a maksymalna od 10°C w Żebie do 20°C w Lesku. Wiatry w północno-zachodniej połowie kraju - północno-zachodnie, na pozostałym obszarze południowo-zachodnie umiarko-

Druk PPWK - w. wa. Sokc. 18. Zam. 4056/87/1965 - 3164 - V - 5000+50+0000 - 619-66 maszyn. 80g

PAŃSTWOWY INSTYTUT
HYDROLOGICZNO-METEOROLOGICZNY
WARSZAWA

BIULETYN SYNOPTYCZNY

Legenda

Izolinie:

- na mapach synop. dolnych izobary co 5 mb.
- „ „ topografii barycznej izohipsy co 4 dkm.
- „ „ „ „ izotermy co 4°C
- „ „ tendencji ciśnienia izalobary co 1 mb/3 godz.

Układy ciśnienia:

W — wyż
N — niż

Masy powietrza:

PP	powietrze polarne	m	morskie
PA	„ arktyczne	k	kontynentalne
PZ	„ zwrotnikowe	c	ciepłe
		s	stare

Fronty:

linia czerwona	front ciepły		
„ niebieska	„ chłodny		
„ fioletowa	„ zakładowany		
„ naprzemian czerwona i niebieska	„ stacjonarny		

Meteory (M):

- mżawka
- deszcz
- śnieg
- grad
- opady przelotne
- obszar jednostajnych opadów deszczu
- „ „ „ śniegu
- mgła
- burza
- błyskawica
- zamieć śnieżna

Wielkość zachmurzenia (N):

- niebo bezchmurne
- 1/10 pokrycia nieba
- 2/10–3/10 „ „
- 4/10 „ „
- 5/10 „ „
- 6/10 „ „
- 7/10–8/10 „ „
- 9/10 „ „
- 10/10 „ „
- niebo niewidoczne

Wiatr.

- 1/2 m/sek
- 1 m/sek
- 2½ m/sek
- 5 m/sek

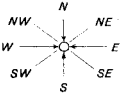

Rozmieszczenie danych:

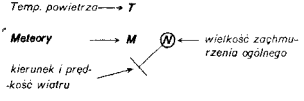

PM – Wzór Nr VI/30

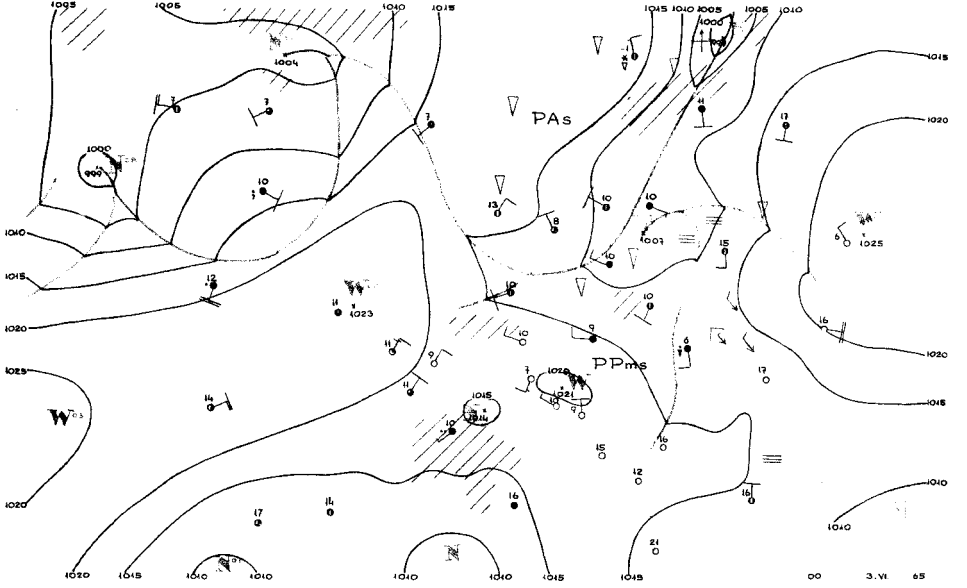
PAs
PPms
1005
1010
1015
1020
1025
1000
1004
1007
1023
1021
1014
00
3.VI.
65

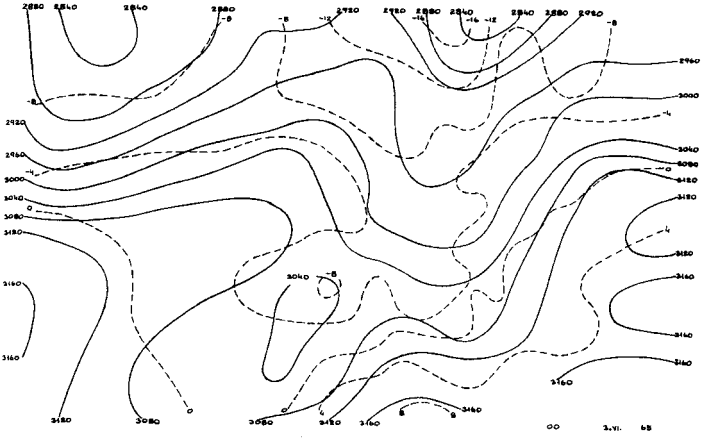
2880
2840
2840
2880
2720
2780
2880
2840
2840
2880
2960
2960
3000
3040
3080
3120
3160
3200
3240
3280
3320
3360
3400
3440
3480
3520
3560
3600
3640
3680
3720
3760
3800
3840
3880
3920
3960
4000
4040
4080
4120
4160
4200
4240
4280
4320
4360
4400
4440
4480
4520

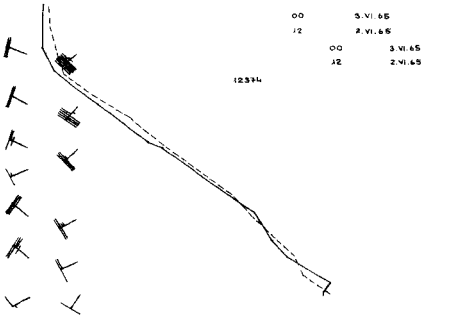
00 3.VI.65
12 2.VI.65
00 3.VI.65
12 2.VI.65
12314

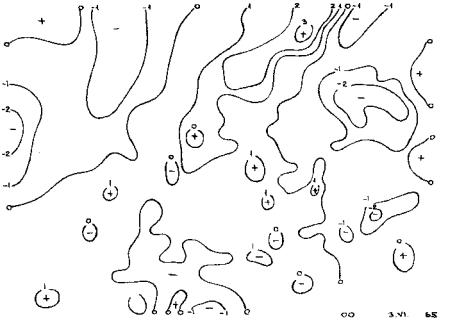
00 3.VI. 65

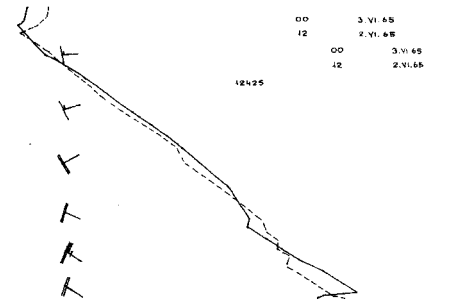
00 3.VI.65
12 2.VI.65
00 3.VI.65
12 2.VI.65
12425



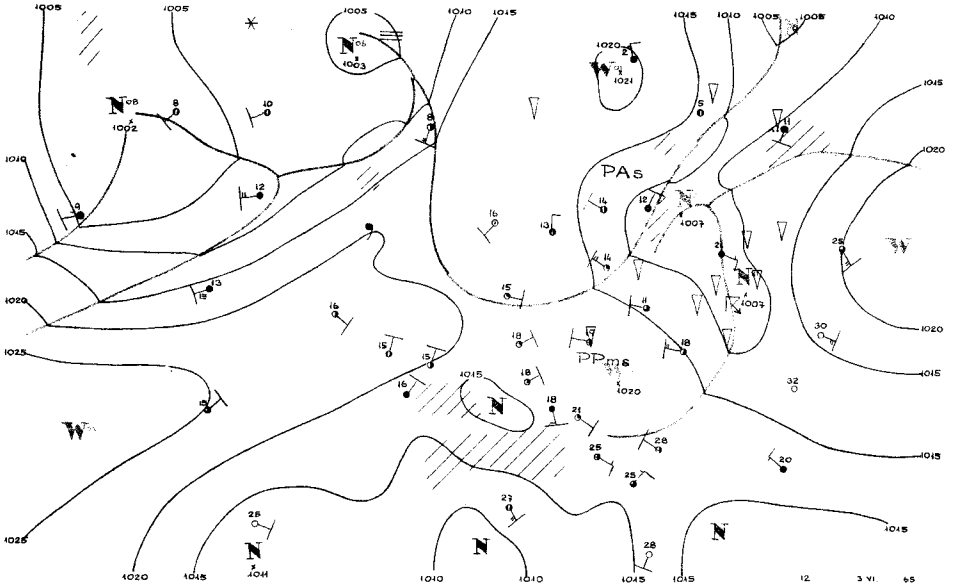
PAs
PPms
12
3 VI.
65

Druk. Nr. 4 - 1 - 5592 - 50000 - 1.VI.65 - Zam. 8 09558/2/65/R/19 Nakład 500 egz.

Dane synoptyczne z Polski w dniu 3.VI.1965r

SYNOP z godz.00 GMT.

105	02203	96100	15706	00900	05104
150	22708	70011	13810	20930	07103
195	82502	96026	11509	864XX	08206
205	83202	58101	16710	3547X	08203
235	00000	97021	15906	00900	06208
250	10000	97021	15805	10930	05208
272	82701	96216	13908	863XX	07208
295	82505	97212	12710	853XX	09702
330	22202	60011	16709	255XX	08104
375	82702	60022	15709	856XX	07208
400	02704	68012	17012	00900	03102
424	02402	58100	18007	00900	05104
465	20000	60031	16007	20930	06400
495	22204	98011	16709	00901	07400
510	02903	97020	37702	00900	52701
560	22405	60031	19606	25500	05400
570	01801	62011	17208	00900	05102
575	60000	60011	18809	35531	06000
650	10207	82011	99252	00901	57801
695	02802	58106	18808	00900	07702

SYNOP z godz.12 GMT.

105	83203	98022	18617	885XX	07207
150	60403	65021	17815	61500	09209
195	62804	98032	15617	626XX	05207
205	73201	65022	19013	755XX	08204
235	72601	97021	17915	725XX	09204
250	73001	97022	18016	727XX	08301
272	63205	98031	16616	4263X	08101
295	62908	97021	16118	625XX	09106
330	62905	60051	18218	62500	09000
375	52706	70031	17919	52600	07400
400	62703	70021	17618	62700	04803
424	29903	75030	18119	22701	06802
465	42904	65021	17619	42600	06001
495	62704	98011	18517	42630	08302
510	63201	98021	38807	612XX	01202
560	52301	70031	18319	21606	07802
570	22201	70020	17918	22600	02302
575	62701	98021	19218	42601	06702
650	73603	85031	01704	724XX	51207
695	20000	70010	19618	22600	05000

TEMP Legionowo,godz.00 GMT.

TT	12374	23118	08068	02503	85458	02006	03114	70006	54545	03215	50556	73732	02809	40716	85864	03010	30911
	95978	02810	20180	97018	02509	15370	98031	OXXXX	11122	84331	94955						
TT 23	12374	55555	00003	08068	11964	10061	22906	06501	33797	51516	44714	53539	55483	75752	66331	94955	77291
	96981	32250	96985	99212	96997	11202	97017	22150	98031	77777	09003	02503	99798	03215	82550	02506	29337
	03112	98167	02609	01010	4557X												

TEMP Wrocław,godz.00 GMT.

TT	12425	00140	09072	OXXXX	85496	04514	OXXXX	70046	55665	OXXXX	50563	69835	OXXXX	40725	81891	OXXXX	30922
	96037	OXXXX	20187	99066	OXXXX	15376	98061	OXXXX	11122	03253	03091						
TT 00	12425	55555	00003	07062	11982	15082	22891	08011	33832	02527	44764	52562	55733	56591	66692	55654	77608
	60761	88470	72862	99448	75868	11415	79872	22349	89960	33300	96037	44253	02089	42250	02081	66238	00066
	77150	98061	01010	00900													

Przebieg pogody w Polsce w dniu 3.VI.1965r.

Przeważało zachmurzenie umiarkowane, okresami małe, jedynie na północnym-zachodzie i nocą na południu kraju było zachmurzenie duże. W ciągu dnia miejscami występowały przelotne opady. Temperatura minimalna od 1°C w Jeleniej Górze i 4°C w Kielcach do 9°C w Gdańsku i 10°C we Włodawie, a maksymalna od 12°C w Kołobrzegu i Koszalinie i 13°C w Świnoujściu do 22°C w Wieluniu i 21°C w Opolu,Częstochowie i Nowym Sączu. Wiatry słabe z kierunków zachodnich, a na północy kraju okresami umiarkowane północno-zachodnie.-

PAŃSTWOWY INSTYTUT
HYDROLOGICZNO-METEOROLOGICZNY
WARSZAWA

BIULETYN SYNOPTYCZNY

Legenda

Izolinie:

- na mapach synop. dolnych izobary co 5 mb.
- „ „ topografii baryczne izohipsy co 4 dkm.
- „ „ „ „ izotermy co 4°C
- „ „ tendencji ciśnienia izalobary co 1 mb/3 godz.

Układy ciśnienia:

W – wyż
N – niż

Masy powietrza:

PP	powietrze polarne	m	morskie
PA	„ arktyczne	k	kontynentalne
PZ	„ zwrotnikowe	c	chłodne
		s	stare

Fronty:

- linia czerwona – front ciepły
- „ niebieska „ chłodny
- „ fioletowa „ okludowany
- „ naprzemian czerwona i niebieska „ stacjonarny

Meteory (M):

- mżawka
- deszcz
- śnieg
- grad
- opady przelotne
- obszar jednostajnych opadów deszczu
- „ „ „ „ śniegu
- mgła
- burza
- błyskawica
- zamieć śnieżna

Wielkość zachmurzenia (N):

- niebo bezchmurne
- 1/10 pokrycia nieba
- 2/10 – 3/10 „ „
- 4/10 „ „
- 5/10 „ „
- 6/10 „ „
- 7/10 – 8/10 „ „
- 9/10 „ „
- 10/10 „ „
- niebo niewidoczne

Wiatr:

- 1/2 m/sek
- 1 m/sek
- 2½ m/sek
- 5 m/sek

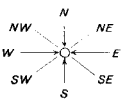

Rozmieszczenie danych:

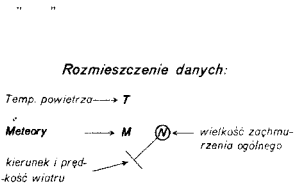

– Wzór Nr VI/3D

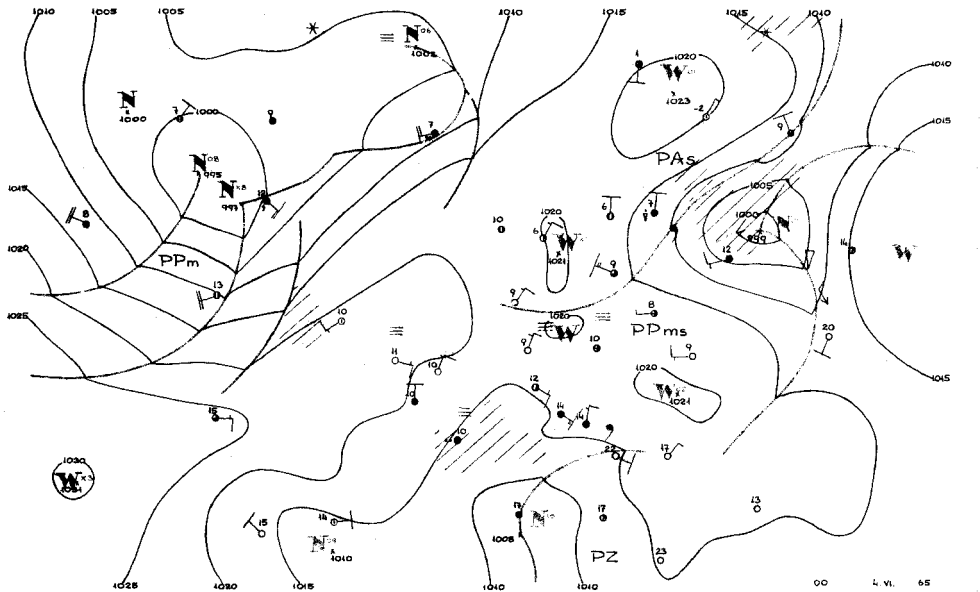
PPm
PAs
PPms
PZ
00 4 VI. 65

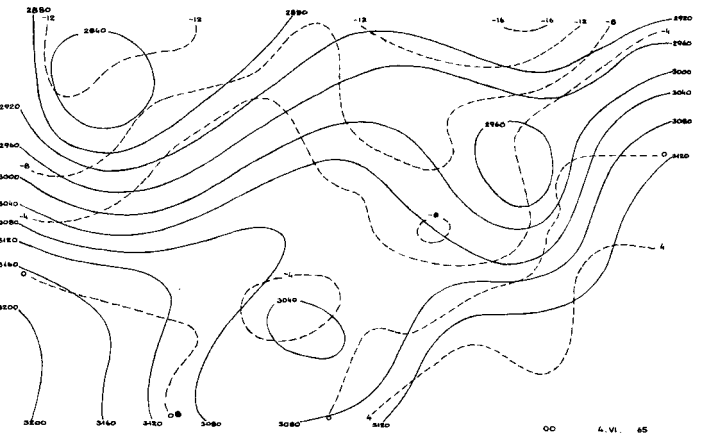
2880
-12
2840
-12
2880
-12
-16
-16
-12
-8
2920
-4
2960
3000
3040
3080
3120
2920
2960
-8
3000
3040
-4
3080
3120
3160
0
3200
2960
-8
0
3120
4
-4
3040
3200
3160
3120
0
3080
3080
0
3120
00
4.VI. 65

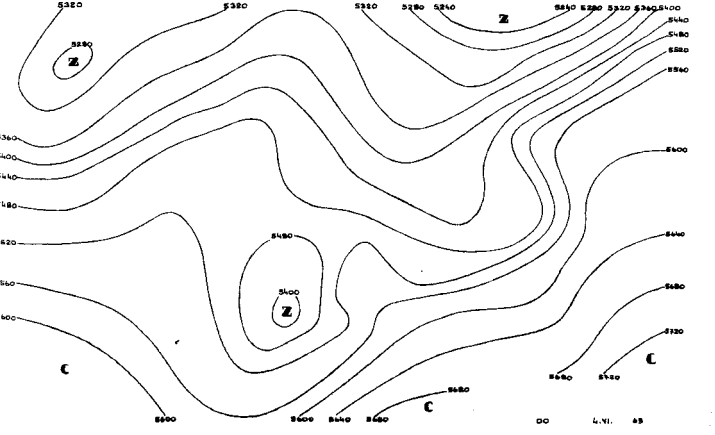
5320
5320
5320
5280
5240
Z
5240
5280
5320
5360
5400
5440
5480
5520
5560
5280
Z
5360
5400
5440
5480
5520
5560
5600
5480
5400
Z
5640
5680
5720
C
C
5680
5720
5680
C
5600
5600
5640
5680
00
4.VI. 65

00 4.VI.65
12 3.VI.65

00 4.VI.65
12 3.VI.65

12034

00 4.VI. 65

00 4.VI.65
12 3.VI.65

00 4.VI.65
12 3.VI.65

12425

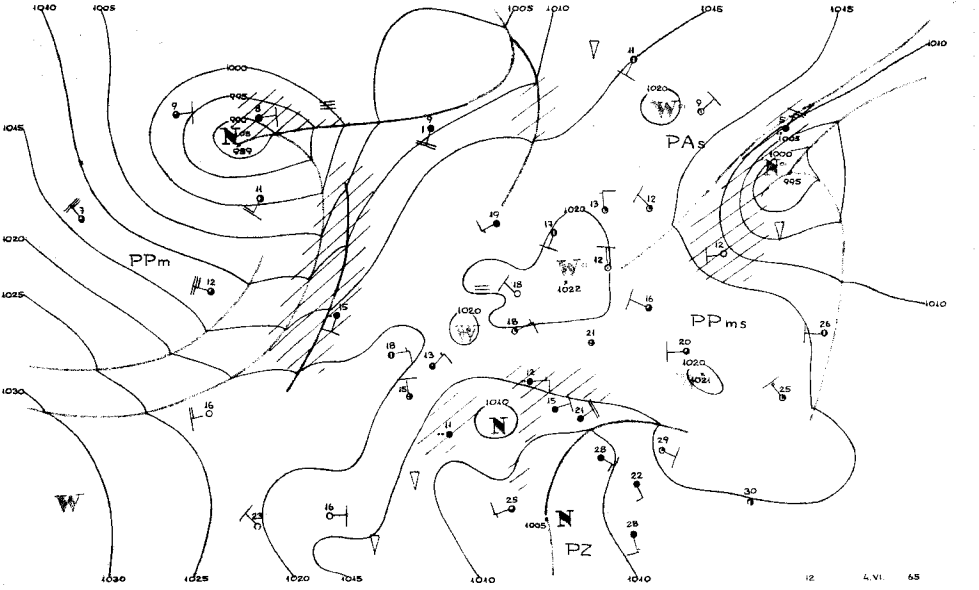
PPm
PAs
PPms
PZ
12 4.VI. 65

Druk PWN. W. wa. Sokół. 32. Zam. 4059/67/8/64 - 3 II Ed. A - 5-9562 - 50.000 - K/X/66 maszynow. 100g.

Dane synoptyczne z Polski w dniu 4.VI.1965r

SYNOP z godz.00 GMT.

105	00000	09444	20004	00900	04203
150	00000	60011	20206	00900	07202
195	12601	97020	18908	10940	06400
205	00901	60021	19907	00900	07206
235	00601	08020	19907	00900	06102
250	00401	97020	19309	00900	08107
272	00000	97021	19307	00900	06102
295	60000	97012	18711	655XX	10103
330	00403	58100	18811	00900	08702
375	50000	60031	18510	50930	08400
400	00403	57100	18710	00900	08101
424	20301	58100	18108	00902	06601
465	00000	56100	18210	00900	07000
495	00000	96101	19908	20930	08400
510	91810	90451	36105	9XXXX	05705
560	80000	56102	18113	855XX	10302
570	01402	58101	18507	00900	05400
575	01001	98031	18411	20930	08000
650	41806	65016	00702	45400	00703
695	60000	60021	19411	2563X	10702

SYNOP z godz.12 GMT.

105	23607	98020	20215	22500	08703
150	20203	58104	22211	26200	08400
195	23504	98020	20116	21600	02706
205	50204	70031	19019	22501	12712
235	51301	97021	19318	52600	09706
250	30403	97021	19319	32600	08703
272	23603	98011	19817	22500	08706
295	62903	97021	19319	62500	10704
330	60905	60051	17721	42601	09807
375	59902	70021	18221	42701	07707
400	71103	75021	16820	12778	08710
424	81102	56212	16618	5577X	11806
465	41105	60030	16721	42600	06707
495	61104	97031	17822	32708	08804
510	91406	90454	37704	9XXXX	04705
560	80905	60602	16318	4557X	09808
570	81104	75011	16421	24637	06708
575	81104	98021	16321	2557X	09710
650	91806	00614	00204	9XXXX	04704
695	81303	70031	16521	25607	09714

TEMP Legionowo,godz.00 GMT.

	12374	12152	12094	OXXXX	85507	05122	OXXXX	70057	55591	02807	50545	66729	03009	40728	80914	03009	00925
	95038	02813	20186	05XX3	02720	15373	OOXX0	02610	10638	99XX6	OXXXX	11122	10229	05XX3			
TT 23	12374	55555	00007	11086	11984	14099	22769	51537	33743	51529	44711	55571	55662	55683	66601	61697	77531
	64784	88322	92009	44250	02XX9	66566	14005	22905	21607	15800	77777	09007	00000	28877	OXXXX	67838	02705
	57440	03008	90126	02608	01010	00900											
VV 23	12374	07872	99XX5	OXXXX													

TEMP Wrocław,godz.00 GMT.

TT	12425	23141	10087	00902	85502	06002	01405	70066	53620	02007	50567	67839	02707	40730	79944	OXXXX	30928
	95075	OXXXX	20188	05154	OXXXX	15374	01124	OXXXX	11122	12221	10191						
TT 23	12425	55555	00003	08087	11991	16111	22955	15031	33884	08005	44793	01005	55758	50547	66707	53603	77670
	53703	88420	76916	99350	87005	11310	93059	47250	05155	33221	10191	44189	02137	55143	01113	66117	00124
	77777	12003	00901	92418	02807	01010	00900	99912									

Przebieg pogody w Polsce w dniu 4.VI.1965r.

Początkowo było zachmurzenie małe jedynie na południu kraju umiarkowane. W ciągu dnia przeważało zachmurzenie umiarkowane, a na południu kraju duże z opadami deszczu,które objęły prawie południową połowę kraju. Nocą na południowym- krańcu Polski wystąpiły lokalne burze. Temperatura minimalna wynosiła od 2°C w Koszalinie i na Helu do 12°C w Kłodzku i Raciborzu, a maksymalna od 12°C w Gdańsku, Kołobrzegu i na Helu do 23°C w Kole, Sandomierzu i Lublinie. Wiatry występowały słabe z kierunków wschodnich.-

PAŃSTWOWY INSTYTUT
HYDROLOGICZNO-METEOROLOGICZNY
WARSZAWA

BIULETYN SYNOPTYCZNY

Legenda

Izolinie:

- na mapach synop. dolnych izobary co 5 mb.
- „ „ topografii barycznej izohipsy co 4 dkm.
- „ „ „ „ izotermy co 4° C
- „ „ tendencji ciśnienia izalobary co 1 mb/3 godz.

Układy ciśnienia:

W – wyż
N – niż

Masy powietrza:

PP	powietrze polarne	m	morskie
PA	„ arktyczne	k	kontynentalne
PZ	„ zwrotnikowe	c	ciepłe
		s	stare

Fronty:

linia czerwona	front ciepły
„ niebieska	„ chłodny
„ fioletowa	„ zokludowany
„ naprzemian czerwona i niebieska	„ stacjonarny

Meteory (M):

- mżawka
- deszcz
- śnieg
- grad
- opady przelotne
- obszar jednostajnych opadów deszczu
- „ „ „ śniegu
- mgła
- burza
- błyskawica
- zamieć śnieżna

Wielkość zachmurzenia (N):

○	niebo bezchmurne	
◔	1/10	pokrycia nieba
◔	2/10 – 3/10	„ „
◔	4/10	„ „
◑	5/10	„ „
◕	6/10	„ „
◕	7/10 – 8/10	„ „
◕	9/10	„ „
●	10/10	„ „
⊗	niebo niewidoczne	

Wiatr.

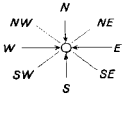

Rozmieszczenie danych:

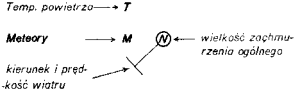

IHM – Wzór Nr VI/80

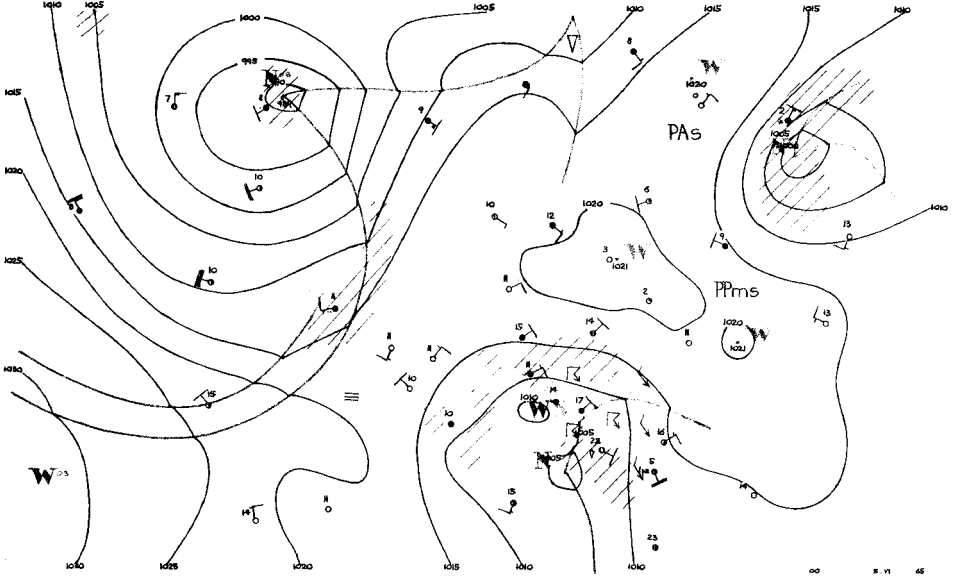
PAs
PPms

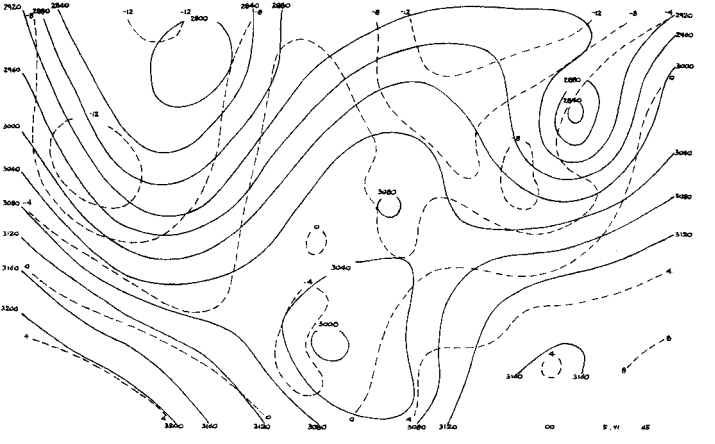

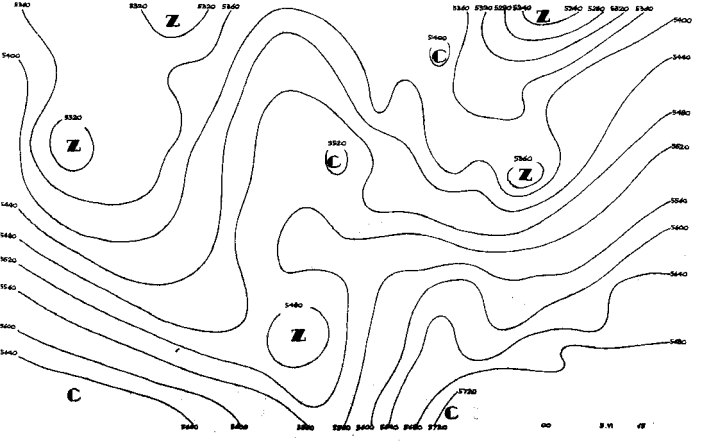
Z
C

00 5.VI.65
12 4.VI.65

00 5.VI.65
12 4.VI.65

12394

00 5.VI. 65

00 5.VI.65
12 4.VI.65

00 5.VI.65
12 4.VI.65

12425

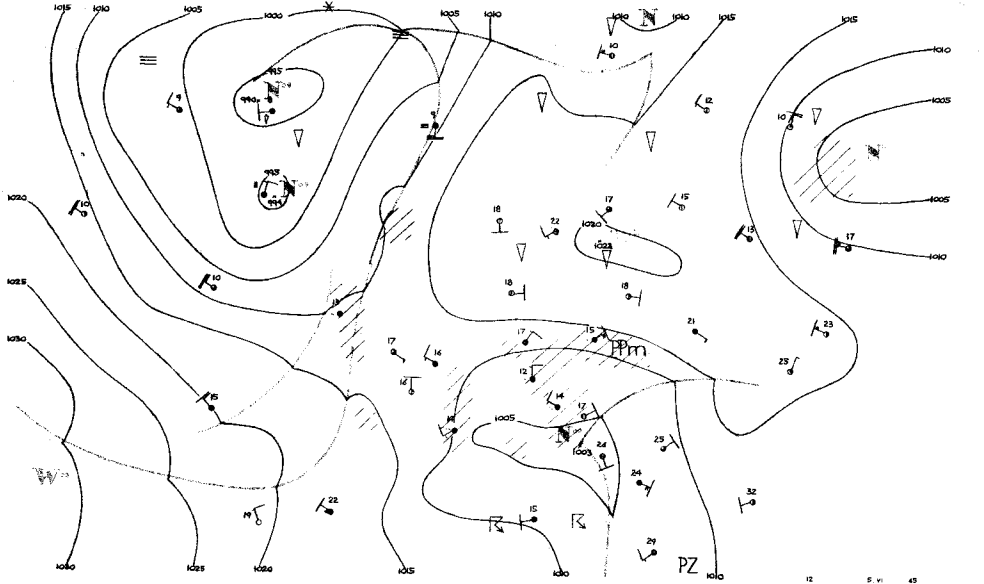
1015
1010
1005
1000
1005
1010
1010
1010
1015
1015
1010
1005
1005
1010
1020
1025
1030
995
990
995
994
1020
1022
1005
1003
PPm
PZ
1030
1025
1020
1015
1010
1010
12
5. VI
45

Dane synoptyczne z Polski w dniu 5.VI.1965r.

SYNOP z godz.00 GMT.

105	00701	98020	18810	00900	02804
150	00000	70020	20607	00900	04705
195	00000	97020	20007	00900	05605
205	00901	65020	17012	00900	10400
235	00702	97021	19507	00900	03604
250	80302	97022	18211	00907	08704
272	10402	98020	19708	00901	03701
295	20000	97031	19309	20910	09400
330	80906	56102	16314	00907	10704
375	70605	70022	16714	7093X	08704
400	81602	60802	15613	836XX	11807
424	80702	56106	14213	756XX	11714
465	81202	58616	15414	8052X	11804
495	80703	97022	16015	8097X	11706
510	90906	90614	34705	9XXXX	05604
560	80802	56616	12413	6542X	12722
570	80902	58616	14115	5552X	11809
575	80902	56612	13214	6742X	13812
650	81401	60179	97605	89XXX	05713
695	83203	58801	14915	835XX	13504

SYNOP z godz.12 GMT.

105	40905	98030	14219	11506	06722
150	60406	70031	17214	00904	09716
195	60406	98021	16219	11602	02720
205	60906	70031	13221	51632	10720
235	60706	97032	13921	11508	07721
250	71008	97032	12521	5363X	08719
272	30907	98031	14520	21702	06715
295	81403	97022	15019	1562X	10113
330	80707	60612	11917	8097X	11614
375	80608	65606	13015	5747X	11709
400	80405	70602	10616	2577X	11617
424	80803	58106	09415	854XX	13710
465	80908	25616	10813	5722X	12609
495	80706	96616	11614	8097X	12713
510	90405	90604	31507	9XXXX	07703
560	80904	60022	07718	855XX	14612
570	80905	58106	09015	854XX	12708
575	80906	59106	07117	6547X	15911
650	92009	00604	93207	9XXXX	07715
695	81304	56106	09215	6732X	14717

TEMP Legionowo,godz.00 GMT.

TT	12374	23143	XXXXX	03604	85457	XXXXX	03501	70050	53563	00908	50566	65665	02407	40730	77789	02412
	30931	93940	02320	20192	09XX2	02514	15376	01XX2	0XXXX	10640	99XX4	0XXXX	11122	17208	10XX1	
TT 23	12374	55555	00006	13094	11820	04028	22723	53541	33661	53632	44617	56674	55606	56654	66571	60635
	77517	63649	88283	96971	51250	02XX2	66666	22707	20810	19909	18709	18006	14701	11901	09098	77777
	09006	00404	49955	00410	65834	03501	82723	00807	00619	01318	83558	02002	67500	02407	70243	02524
	35187	02413	01010	856XX												

TEMP Wrocław,godz.00 GMT.

TT	12425	23116	12124	00000	85472	05059	02014	70043	51515	0XXXX	50565	67691	0XXXX	40729	78865	0XXXX
	30929	94032	0XXXX	20189	10165	0XXXX	15373	00089	0XXXX	10635	02116	0XXXX	11122	16211	12XX1	
TT 23	12425	55555	00000	12124	11990	13124	22972	13104	33918	10074	44880	07053	55850	05059	66658	54540
	77647	54542	88564	61626	99543	61639	11477	70713	22460	70732	33373	82936	44329	88971	55317	90007
	66306	93023	48250	03101	88243	04115	99211	12XX1	11202	11XX2	22190	07136	33181	07133	44154	00084
	55112	03124	01010	756XX												
VV 23	12425	07867	00106	0XXXX	05085	02134	0XXXX	55555	11078	00093	22050	02134				

Przebieg pogody w Polsce w dniu 5.VI.1965r.

Na północy większe przejaśnienia i rozpogodzenia. Na pozostałym obszarze zachmurzenie duże z okresowymi opadami, a na południowym-wschodzie lokalne burze. Temperatura minimalna od 2°C w Lęborku do 14°C w Radomiu. Temperatura maksymalna od 13°C w Łebie, Ustce i Jeleniej Górze do 22°C w Toruniu, Szczecinie, Resku, Wałczu i Szczecinku.

Druk PPWK - W. wa. Solec 18. Zam. 4059/87/8/64 - 3.11.64 - A - 5562 - 50000 - 61x86 mapowy 100g

PAŃSTWOWY INSTYTUT
DROLOGICZNO-METEOROLOGICZNY
WARSZAWA

BIULETYN SYNOPTYCZNY

Legenda

Izolinie:

- na mapach synop. dolnych izobary co 5 mb.
- „ „ topografii barycznej izohipsy co 4 dkm.
- „ „ „ „ izotermy co 4°C
- „ „ tendencji ciśnienia izalobary co 1 mb/3 godz.

Układy ciśnienia:

W — wyż
N — niż

Masy powietrza:

PP	powietrze polarne	m	morskie
PA	„ arktyczne	k	kontynentalne
PZ	„ zwrotnikowe	c	ciepłe
		s	stare

Fronty:

linia czerwona	front	ciepły
„ niebieska	„	chłodny
„ fioletowa	„	zokludowany
„ naprzemian czerwona i niebieska	„	stacjonarny

Meteory (M):

- mżawka
- deszcz
- śnieg
- grad
- opady przelotne
- obszar jednostajnych opadów deszczu
- „ „ „ śniegu
- mgła
- burza
- błyskawica
- zamieć śnieżna

Wielkość zachmurzenia (N):

- niebo bezchmurne
- 1/10 pokrycia nieba
- 2/10—3/10 „ „
- 4/10 „ „
- 5/10 „ „
- 6/10 „ „
- 7/10—8/10 „ „
- 9/10 „ „
- 10/10 „ „
- niebo niewidoczne

Wiatr.

- 1/2 m/sek
- 1 m/sek
- 2½ m/sek
- 5 m/sek

N, NW, NE, W, E, SW, SE, S

Rozmieszczenie danych:

Temp. powietrza → T

Meteory → M

N ← wielkość zachmurzenia ogólnego

kierunek i prędkość wiatru

— Wzór Nr VI/30

1010
1005
1000
1005
1010
1015
1015
1010
1013
1020
1025
1030
PPm
1005
1002
1020
PZs
1010
1030
1025
1020
1015
1010
1010

00 65

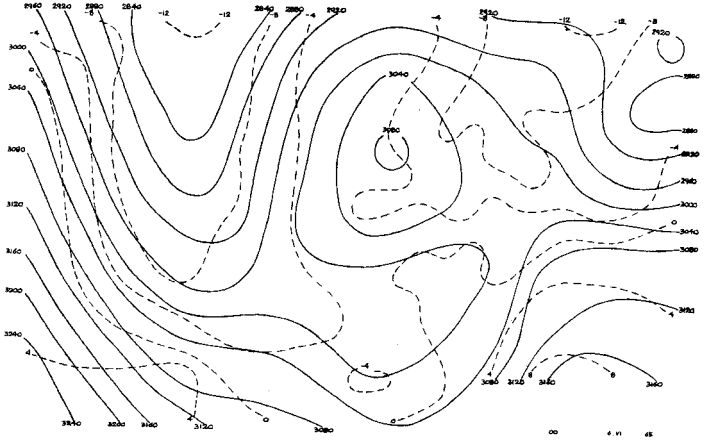

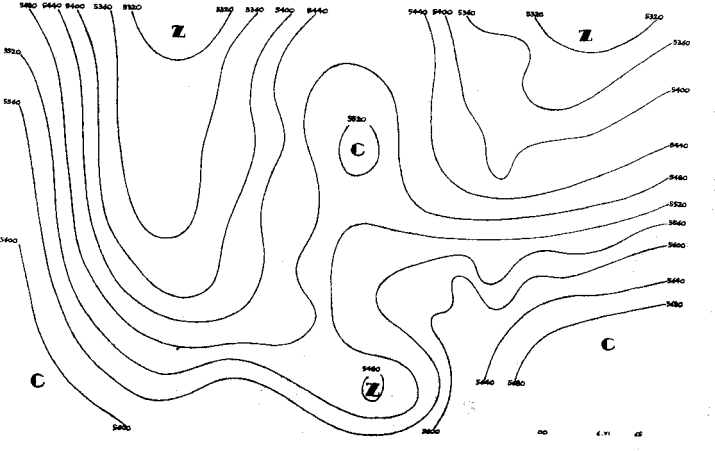
Z
Z
C
C
C
Z

00 6.VI. 65
12 8.VI. 65

00 6.VI. 65
12 9.VI. 65

12 3 4

00 6.VI. 65

00 6.VI. 65
12 9.VI. 65

12 4 8

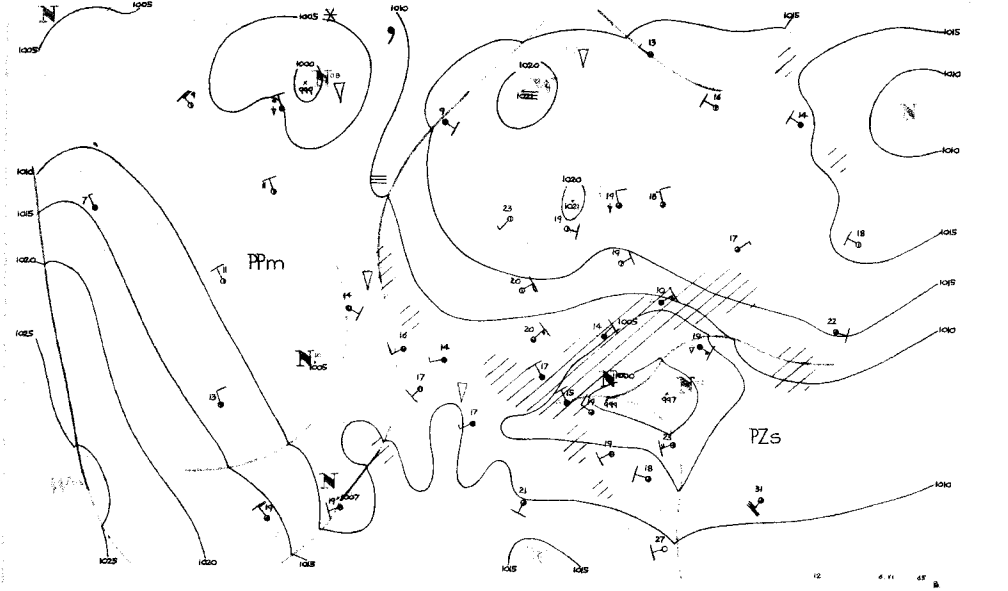
PPm
PZs

Dane synoptyczne z Polski w dniu 6.VI.1965r.

SYNOP z godz.00 GMT.

105	20703	98021	13011	00901	05708
150	23202	65011	14110	90902	08708
195	10503	97021	13411	00901	05713
205	40403	60031	12013	20932	11703
235	00602	97021	12710	00900	06704
250	20404	97011	11012	00901	07708
272	brak obserwacji				
295	30604	97011	11513	35500	10711
330	70405	57106	09914	755XX	11810
375	80508	60032	08813	3647X	10711
400	80703	50105	08412	2552X	11807
424	80702	56102	07813	854XX	12708
465	80604	58602	07213	854XX	11712
495	80404	96616	06212	6732X	12719
510	93612	90604	29306	9XXXX	06808
560	80404	50615	05013	873XX	12704
570	brak obserwacji				
575	81004	40106	04615	854XX	13704
650	71808	20416	90405	75XXX	05711
695	80704	20106	04715	863XX	14712

SYNOP z godz.12 GMT.

105	23608	98030	10618	21580	05708
150	00409	70020	11815	00900	XX707
195	61010	98022	09017	625XX	07707
205	20906	70030	09822	21702	08709
235	20406	97030	09320	21500	07605
250	20208	98030	07821	22600	03706
272	30406	98021	08219	32600	07706
295	80407	96616	07613	6732X	11704
330	50411	65011	07720	32502	07803
375	80408	70606	05514	6557X	10400
400	60403	81012	07719	32638	08400
424	83202	58616	07014	5742X	12304
465	80506	60616	05313	6732X	11301
495	83604	95515	02514	863XX	13805
510	93410	90604	29004	9XXXX	04204
560	80304	30516	04413	872XX	12105
570	80405	56502	03012	862XX	11302
575	80103	56606	02414	6542X	13400
650	83607	15806	89007	88XXX	07802
695	80204	20614	01416	7722X	15705

TEMP Legionowo,godz.00 GMT.

	12374	23075	85426	06032	00719	70998	50516	00608	50562	65665	02303	40727	78792	02005	30926	94956
	02109	20186	05XX2	02111	15372	00XX9	OXXXX	10636	01XX0	11122	10227	10XX1				
GT 23	12374	55555	00998	13102	11938	09087	22886	08084	33829	04031	44626	53546	55610	57585	66558	59602
	77359	84852	88278	99001	45250	04XX5	66666	22710	20910	19804	16201	10001	77777	09998	00708	35894
	00721	14606	00207	05538	00000	24280	02204	26161	02206	01010	50930					

TEMP Wrocław,godz.00 GMT.

GT	12425	23057	85411	07075	OXXXX	70992	50513	OXXXX	50561	66674	OXXXX	40725	79801	OXXXX	30923	96975
	OXXXX	20186	03051	OXXXX	15669	00036	OXXXX	10633	01066	OXXXX	11122	07238	10111			
GT 23	12425	55555	00993	12118	11985	13121	22934	09091	33920	10100	44872	09089	55827	06061	66814	07070
	77734	01017	88692	50525	99634	55578	11618	56572	22443	72726	33385	81825	42250	06087	55238	09117
	66224	09117	77215	05077	88183	00026	99177	02043	11138	99031	01010	854XX				
VV 23	12425	07864	01081	OXXXX	05083	01098	OXXXX	55555	11079	03091	22075	01073	33050	01098		

Przebieg pogody w Polsce w dniu 6.VI.1965r.

W południowo-wschodniej połowie kraju było zachmurzenie na ogół duże z opadami i burzą w Lesku. Na pozostałym obszarze zachmurzenie umiarkowane i niewielkie. Temperatura minimalna wahała się od 4°C w Lęborku do 14°C w Nowym Sączu, Lesku i Przemyślu. Temperatura maksymalna zaś od 12°C w Ustce i Terespolu do 23°C w Szczecinie, Wałczu

Druk PPWK - W. wa. Sobc 18. Zam. 4059/07/9/64 - 3.1/64 - A - 3596+50=3646 - 6.9.65 nadpisy podpis

PAŃSTWOWY INSTYTUT
HYDROLOGICZNO-METEOROLOGICZNY
WARSZAWA

BIULETYN SYNOPTYCZNY

Legenda

Izolinie:

- ——— na mapach synop. dolnych izobary co 5 mb.
- ——— „ „ topografii barycznej izohipsy co 4 dkm.
- – – – – „ „ „ „ izotermy co 4° C
- ——— „ „ tendencji ciśnienia izalobary co 1 mb/3 godz.

Układy ciśnienia:

W – wyż
N – niż

Masy powietrza:

PP	powietrze polarne	**m**	morskie
PA	„ arktyczne	**k**	kontynentalne
PZ	„ zwrotnikowe	**c**	ciepłe
		s	stare

Fronty:

linia czerwona	front ciepły
„ niebieska	„ chłodny
„ fioletowa	„ zokludowany
„ naprzemian czerwona i niebieska	„ stacjonarny

Meteory (M):

mżawka	obszar jednostajnych opadów deszczu
deszcz	„ „ „ śniegu
śnieg	mgła
grad	burza
opady przelotne	błyskowica
	zamieć śnieżna

Wielkość zachmurzenia (N):

nieba bezchmurne		
1/10	pokrycia nieba	
2/10 – 3/10	„	„
4/10	„	„
5/10	„	„
6/10	„	„
7/10 – 8/10	„	„
9/10	„	„
10/10	„	„
niebo niewidoczne		

Wiatr:

- 1/2 m/sek
- 1 m/sek
- 2 1/2 m/sek
- 5 m/sek

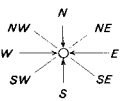

Rozmieszczenie danych:

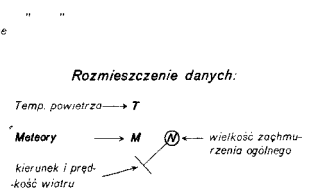

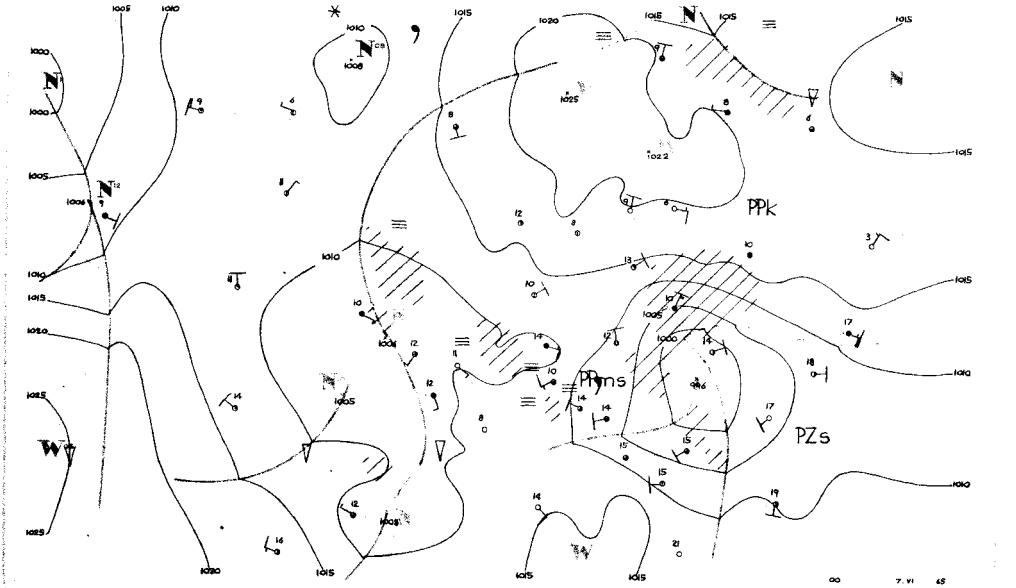
PPK
PPms
PZs
00 7. VI 65

2840
-12
2880
2920
2960
3000
-8
-4
3040
3080
2920
2960
3000
3040
3080
3120
3160
0
4
8
3120
00
7. VI
65

5440
5400
5360
5320
5280
Z
5480
5520
5560
C
5600
5640
5680
5720
5760
00
7. VI
65

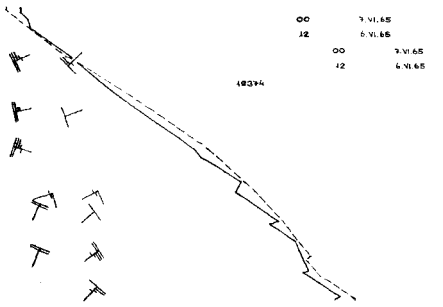
00 7.VI.65
12 6.VI.65
00 7.VI.65
12 6.VI.65
12374

00 7.VI. 65


12 6.VI.65
12 6.VI.65
12425

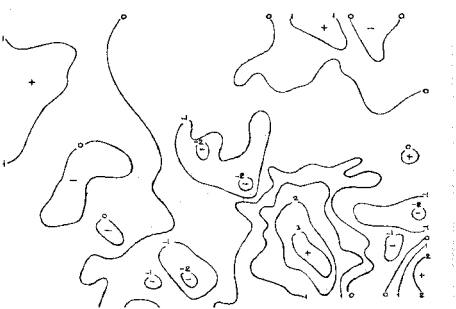

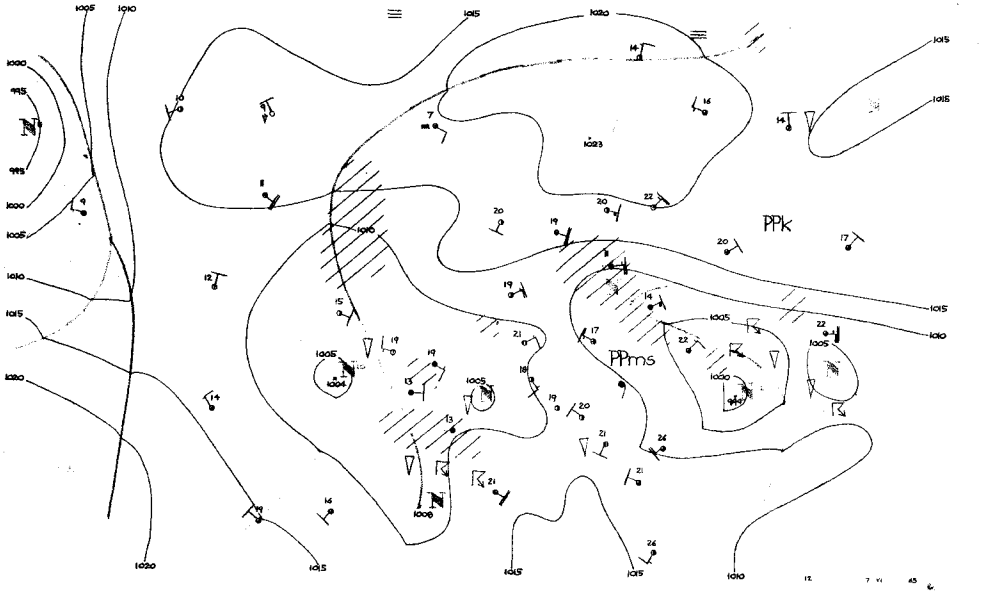
PPk
PPms

Dane synoptyczne z Polski w dniu 7.VI.1965r.

SYNOP z godz.00 GMT.

105	00203	91020	11906	00900	06801
150	12903	97020	12111	10930	09104
195	83605	97021	07911	855XX	05812
205	00902	70020	11910	00900	07106
235	00301	07020	11608	00900	06204
250	00102	97021	10610	00900	08210
272	20401	98030	10111	25500	07400
295	83607	97022	05610	854XX	08711
330	20404	65011	10411	00901	07104
375	73605	70021	06712	755XX	07202
400	80703	75022	10713	00907	08105
424	73001	65022	10110	796XX	09205
465	33602	60031	08208	30430	07208
495	83605	96515	04710	863XX	09105
510	73610	97414	31903	75XXX	03002
560	80104	58101	08711	863XX	10111
570	83604	59205	05810	872XX	09107
575	83603	56616	06111	6742X	10211
650	93606	00614	90602	9XXXX	02104
695	83305	20615	03813	6722X	13212

SYNOP z godz.12 GMT.

105	23607	98010	11618	22500	08705
150	20406	70020	11715	11501	08204
195	82806	98026	05911	855XX	08204
205	40404	70020	11221	32601	11807
235	60201	97028	10418	625XX	07703
250	52804	98011	10318	52600	04001
272	53607	98011	09415	52600	06304
295	72506	97032	07513	784XX	09218
330	42202	65011	11020	32601	06606
375	53308	70021	08717	51600	06206
400	70703	81252	09719	42638	09704
424	39903	80031	11219	22601	10602
465	63206	70031	09817	62600	06302
495	72905	98032	09016	785XX	09213
510	72004	97802	33606	78XXX	05002
560	50202	70012	10817	52500	09101
570	53203	80022	09417	52500	06205
575	72903	98012	10915	6853X	09107
650	93602	00455	94603	9XXXX	03211
695	82803	65032	10914	884XX	09217

TEMP Legionowo,godz.00 GMT.

TT	12374	00060	85404	04037	00310	70972	51571	00110	50558	66837	02814	40722	79951	02612	30923	52045
	02514	20189	01XX9	02816	15377	97XX3	02307	10645	99XX7	0XXXX	11122	06246	00XX6			
TT 00	12374	59555	00946	10070	11140	11089	22894	04035	33881	05045	44773	02009	55714	51547	66706	50565
	77604	58778	88580	57759	94410	66822	11468	67847	22400	79951	33386	79951	04550	00XX1	66666	26000
	24600	23109	18302	17747	11098	77777	04755	00409	88627	00604	36516	02302	95234	02522	88153	02305
	01010	35900														
VV QQ	12374	07877	00XX1	0XXXX	66666	09002	07000									

TEMP Wrocław,godz.00 GMT.

brak obserwacji

Przebieg pogody w Polsce w dniu 7.VI.1965r.

Zachmurzenie było niewielkie i umiarkowane tylko na wschodzie i południu początkowo jeszcze duże. Gdzie niegdzie występowały opady przelotne. Temperatura minimalna wahała się od 3°C w Lęborku do 11°C w Jeleniej Górze. Temperatura maksymalna od 12°C w Suwałkach do 23°C w Poznaniu. Wiatry były zmienne słabe i umiarkowane.

Druk PPWK - W - wa. 5/sec. IB. Zam. 4509/8/64 - 3 II 64 - Y - 55 240 - 6-9 - 1965 - Made in Poland

PAŃSTWOWY INSTYTUT
HYDROLOGICZNO-METEOROLOGICZNY
WARSZAWA

BIULETYN SYNOPTYCZNY

Legenda

Izolinie:

——— na mapach synop. dolnych izobary co 5 mb.
——— „ „ topografii baryczn. izohipsy co 4 dkm.
– – – – „ „ „ „ izotermy co 4° C
——— „ „ tendencji ciśnienia izalobary co 1 mb/3 godz.

Układy ciśnienia:

W — wyż
N — niż

Masy powietrza:

PP	powietrze polarne	m	morskie
PA	„ arktyczne	k	kontynentalne
PZ	„ zwrotnikowe	c	ciepłe
		s	stare

Fronty:

linia czerwona — front ciepły
„ niebieska — „ chłodny
„ fioletowa — „ zokludowany
„ naprzemian czerwona i niebieska — stacjonarny

Meteory (M):

, mżawka
• deszcz
✳ śnieg
▲ grad
▽ opady przelotne

obszar jednostajnych opadów deszczu
„ „ „ śniegu
≡ mgła
⌈ burza
< błyskawica
+ zamieć śnieżna

Wielkość zachmurzenia (N):

○ niebo bezchmurne
① 1/10 pokrycia nieba
◔ 2/10 – 3/10 „ „
◔ 4/10 „ „
◑ 5/10 „ „
◕ 6/10 „ „
◕ 7/10 – 8/10 „ „
● 9/10 „ „
● 10/10 „ „
⊗ niebo niewidoczne

Wiatr.

1/2 m/sek
1 m/sek
2½ m/sek
5 m/sek

N, NE, E, SE, S, SW, W, NW

Rozmieszczenie danych:

Temp. powietrza → T
Meteory → M
(N) ← wielkość zachmurzenia ogólnego
kierunek i prędkość wiatru

IIM – Wzór Nr VI/30

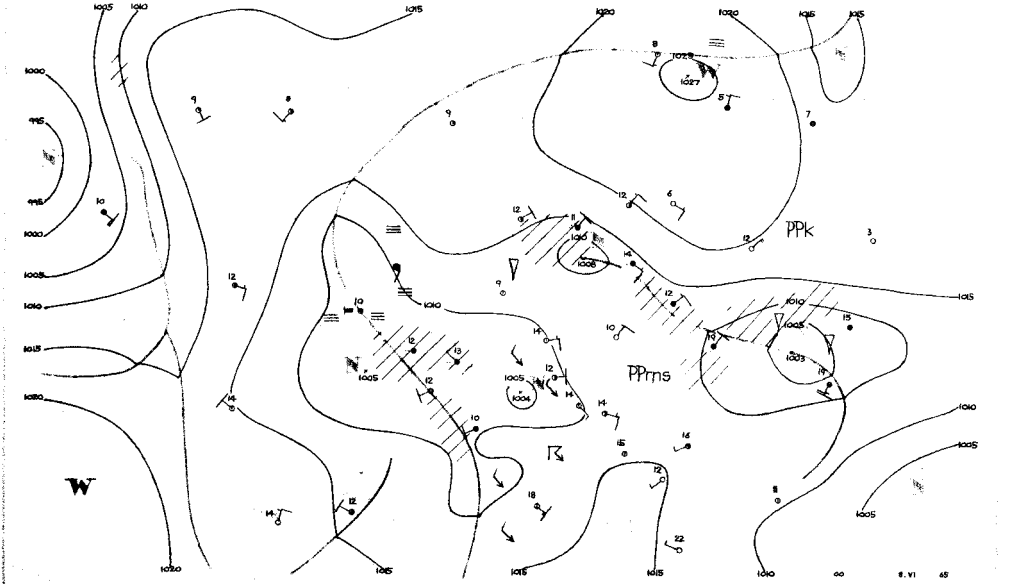

PPk
PPrns
W
1000
995
1005
1010
1015
1020
1027
1029
1008
1004
1003
00
8. VI
65

2920
2960
3000
3040
3080
3120
2880
2840
3160
3200
-12
-8
-4
0
4
8
00
8.VI
65

5360
5400
5440
5480
5520
5560
5600
5640
5680
Z
C
00
8.VI
65

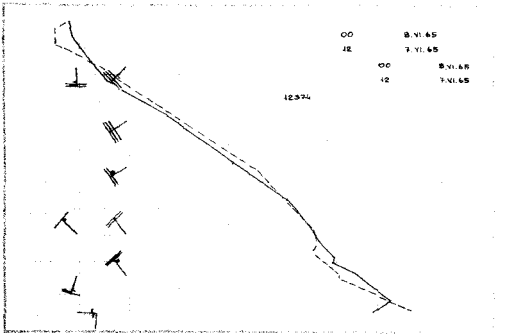
00 8.VI.65
12 9.VI.65
00 8.VI.65
12 9.VI.65
12324

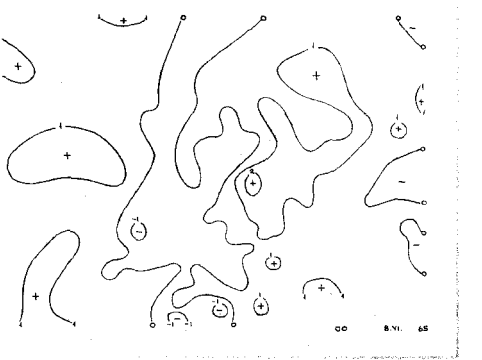
00 8.VI. 65

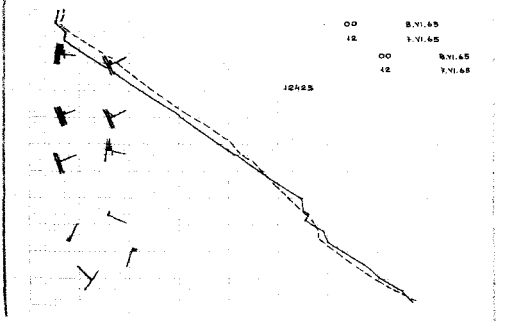
00 8.VI.65
12 9.VI.65
00 8.VI.65
12 9.VI.65
12423

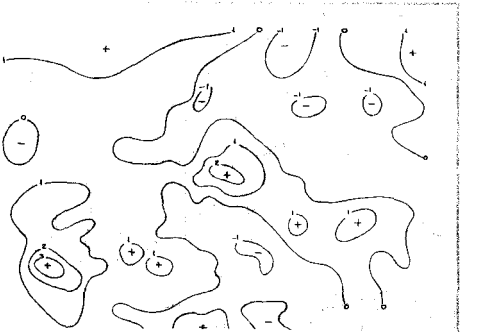

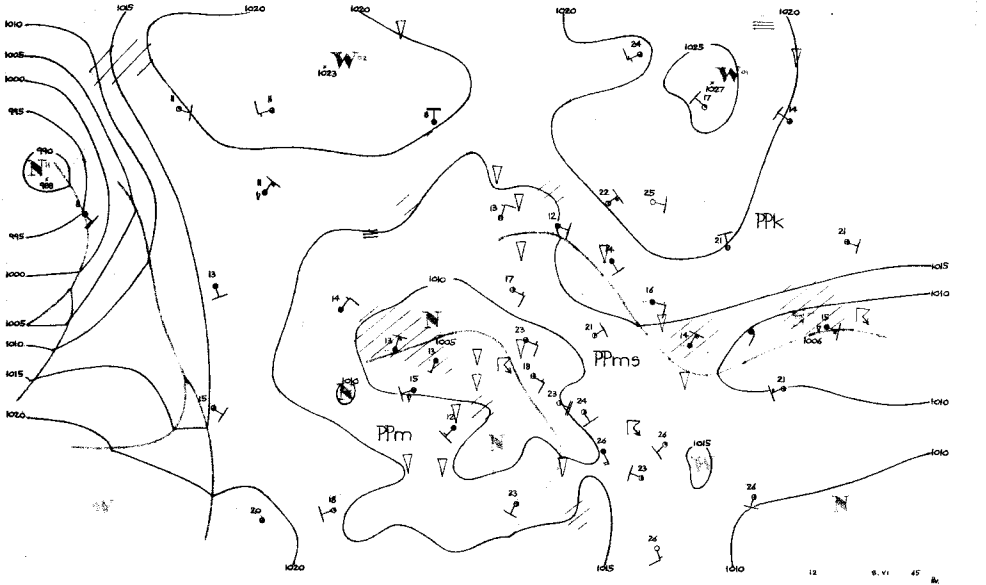
PPk
PPms
PPm

Dane synoptyczne z Polski w dniu 8.VI.1965r.

SYNOP z godz.00 GMT.

105	10901	98010	12209	15500	05203
150	00000	70020	13708	00900	05211
195	22701	96101	14304	00902	03218
205	20902	65020	10712	20930	08801
235	00901	97020	13008	00900	06107
250	30902	97020	12708	10931	06106
272	10000	98010	14204	00901	04213
295	10000	96100	15005	00902	04216
330	30902	56101	11213	35600	10000
375	00702	70020	13310	00900	07209
400	51102	75011	10214	50930	09704
424	01203	70021	11210	00900	09801
465	01202	60020	12111	00900	08003
495	00000	97020	14406	00900	05209
510	12018	97014	32705	10640	02503
560	00000	60020	12709	00900	07802
570	00000	60020	13107	00900	06205
575	00000	65020	13709	00900	07106
650	91813	00454	96003	9XXXX	03101
695	02703	60010	14809	00900	08008

SYNOP z godz.12 GMT.

105	21407	98030	11523	21500	06704
150	20907	70030	15319	11602	10701
195	30405	98021	16016	21532	08002
205	01408	65020	10023	00900	08705
235	31203	97020	12222	32500	10706
250	20707	98030	12921	21600	06704
272	20902	98020	14420	12602	07708
295	33602	98030	15020	22602	09802
330	31107	70020	10123	31600	08708
375	30707	80020	13721	31700	07705
400	81105	75031	08622	12707	08707
424	41407	62031	08622	32601	12710
465	21407	70020	11121	21600	06710
495	33604	98010	14020	11706	06707
510	61810	97414	32408	68XXX	07002
560	31308	70031	09422	22640	13710
570	31406	80030	11021	11702	07811
575	61406	98021	12120	20932	11814
650	52012	75024	97206	43242	04101
695	20604	70010	13820	11602	07809

TEMP Legionowo,godz.00 GMT.

PT	12374	23101	09055	00904	85455	06011	01408	70020	52617	03104	50963	68773	0XXXX	40725	81886	0XXXX	30922
	96031	01811	20187	00071	0XXXX	12376	98064	0XXXX	10642	96073	0XXXX	11122	00266	99062			
PT 23	12374	55555	00001	09091	11250	13052	22807	02517	33732	05119	44728	51577	55602	57765	66500	68773	77400
	81886	88326	93017	99266	99064	42250	00071	66666	22102	17498	10698	77777	09001	00503	40759	03124	17687
	03109	59602	00311	46386	02007	20022	02111	01010	00900								
VV 23	12374	07875	02111	0XXXX													

TEMP Wrocław,godz.00 GMT.

PT	12425	23083	85449	07035	01505	70016	53051	02002	50560	68743	03110	40725	81922	02616	30921	97055	02719
	20184	00087	03110	10372	96089	00007	10639	98089	02006	11122	98074	03101					
TT 23	12425	55555	00936	11381	17701	22345	15082	33896	10054	44754	00906	55730	50525	66891	54552	77675	53562
	88666	54181	99602	53684	11400	81302	22274	00049	33250	00041	40170	04111	55207	03105	66124	98064	77140
	00091	88114	97079	77777	32996	02202	48951	01408	29668	04704	01010	00900					
VV 23	12425	55555	11080	00108	77777	10095	00103	99612									

Przebieg pogody w Polsce w dniu 8.VI.1965r

Zachmurzenie było niewielkie lub umiarkowane, tylko na północnym-wschodzie wieczorem i w nocy wystąpił wzrost zachmurzenia. Na południu i południowym-zachodzie notowano lokalne burze. Temperatura minimalna wynosiła od 2°C w Olsztynie do 12°C w Zielonej Górze, a maksymalna od 17°C na Pomorzu i w Suwalskiem do 25°C w Słubicach i Świnoujściu. Wiatry były słabe i umiarko-

Druk PPWK - W-wa Sosnc 18. Zam. 4059/87/8/64 - 3.11.64 - Y - 5000+200 - 61x86 Papier mat. 100g

PAŃSTWOWY INSTYTUT
HYDROLOGICZNO-METEOROLOGICZNY
WARSZAWA

BIULETYN SYNOPTYCZNY

Legenda

Izolinie:

———	na mapach synop. dolnych izobary co 5 mb.
———	„ „ topografii barycznej izohipsy co 4 dkm.
— — —	„ „ „ „ izotermy co 4° C
———	„ „ tendencji ciśnienia izolobary co 1 mb/3 godz.

Układy ciśnienia:

W — wyż
N — niż

Masy powietrza:

PP	powietrze polarne	m	morskie
PA	„ arktyczne	k	kontynentalne
PZ	„ zwrotnikowe	c	ciepłe
		s	stare

Fronty:

linia czerwona	front ciepły
„ niebieska	„ chłodny
„ fioletowa	„ zokludowany
„ naprzemian czerwona i niebieska	„ stacjonarny

Meteory (M):

⚲	mżawka
●	deszcz
✳	śnieg
▲	grad
▽	opady przelotne
⁘	obszar jednostajnych opadów deszczu
✳	„ „ „ śniegu
⌶	mgła
⊼	burza
<	błyskawica
+	zamieć śnieżna

Wielkość zachmurzenia (N):

○	niebo bezchmurne	
⦶	1/10	pokrycia nieba
◔	2/10 – 3/10	„ „
◕	4/10	„ „
◑	5/10	„ „
◕	6/10	„ „
◕	7/10 – 8/10	„ „
◐	9/10	„ „
●	10/10	„ „
⊗	niebo niewidoczne	

Wiatr.

⊢—○	1/2 m/sek
⊢—○	1 m/sek
⊢—○	2½ m/sek
⊢—○	5 m/sek

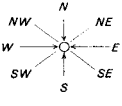

Rozmieszczenie danych:

Temp. powietrza ⟶ T

Meteory ⟶ M

N ⟵ wielkość zachmurzenia ogólnego

kierunek i prędkość wiatru

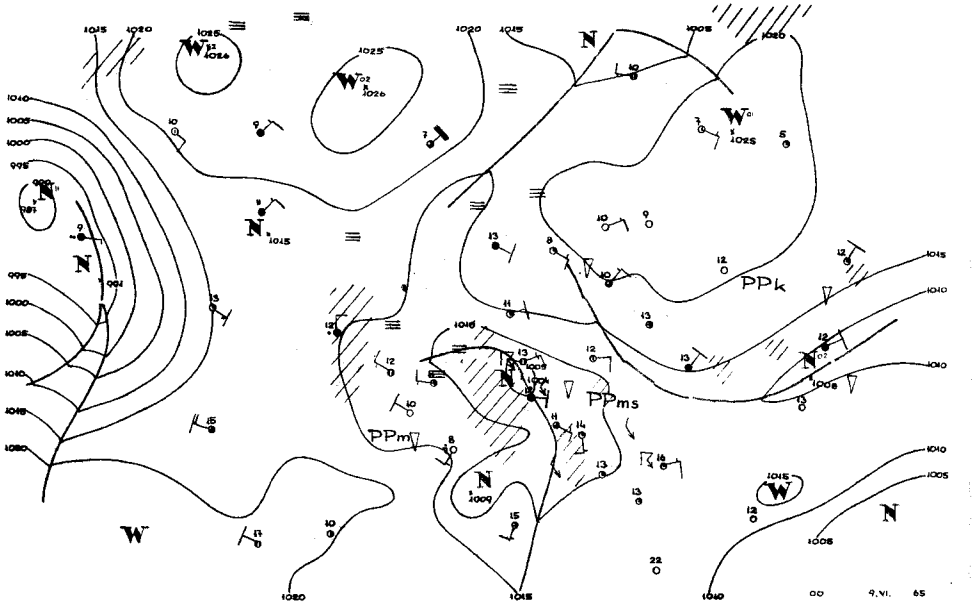
PPk
PPms
PPm
00 9.VI. 65

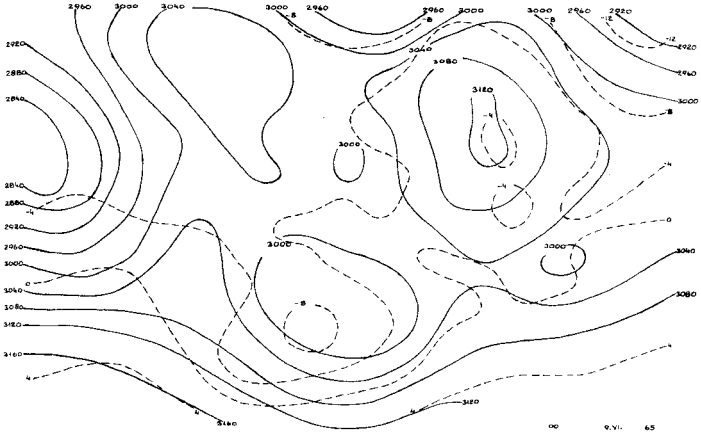
2960
3000
3040
2920
2880
2840
3080
3120
3160
00 9.VI. 65

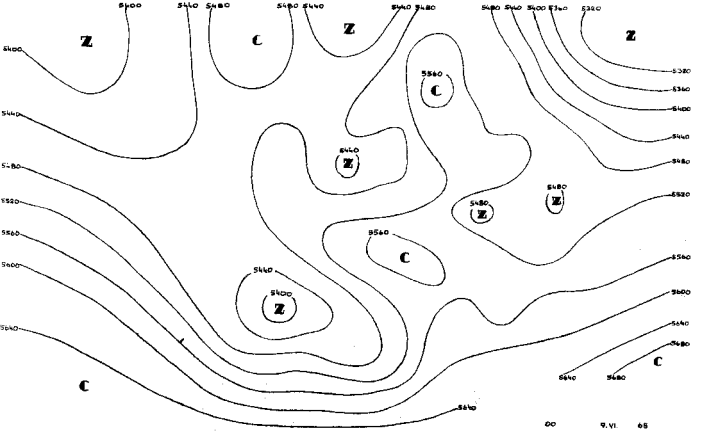
Z
C
5400
5440
5480
5520
5560
5600
5640
5680
00 9.VI. 65

00 9.VI.65
12 8.VI.65
00 9.VI.65
12 8.VI.65
12374

00 9.VI. 65

00 9.VI.65
12 8.VI.65
00 9.VI.65
12 8.VI.65
12428

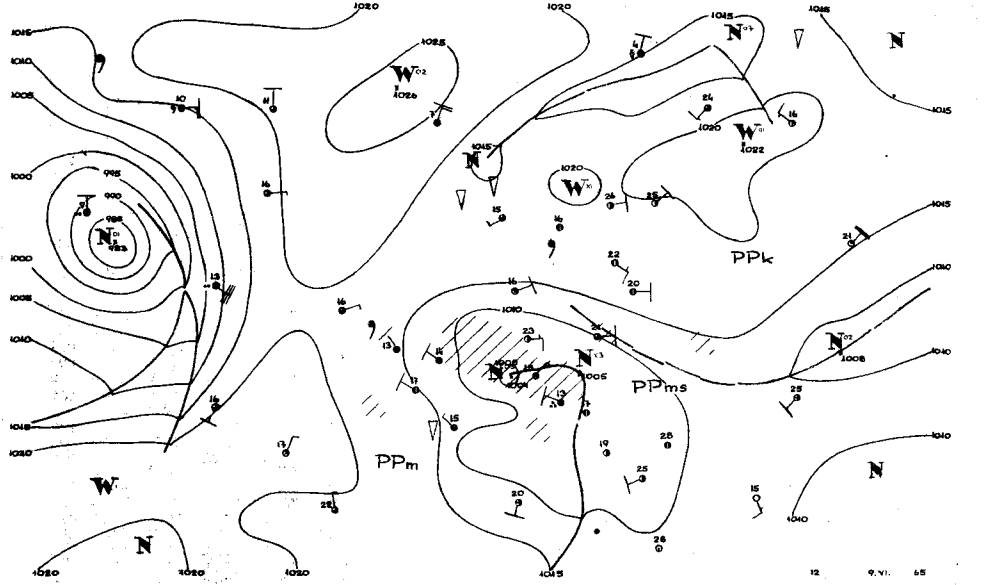
PPk
PPms
PPm
12 9.VI. 65

Dane synoptyczne z Polski w dniu 9.VI.1965r

SYNOP z godz.00 GMT.

105	01403	98020	12514	00900	06801
150	00000	70020	14610	00900	09603
195	81003	97022	16114	854XX	12802
205	01105	70011	10116	00900	08701
235	00603	97020	13211	00900	09801
250	00903	97020	12212	00900	08802
295	80903	97022	15314	854XX	13400
272	50902	98031	14013	55500	12802
330	71108	60251	09117	756XX	09804
375	10804	65020	12412	00902	11701
400	51105	68012	07616	25608	10603
424	50904	60039	07416	20932	13804
465	21105	60010	09614	00902	07810
495	30903	97020	13011	00901	10802
510	91815	90454	30605	9XXXX	05308
560	80602	68032	08014	855XX	12715
570	10902	70011	10012	00901	08810
575	21002	65011	09513	00901	10711
650	91614	00814	93603	9XXXX	03823
695	00802	60021	11511	00900	09711

SYNOP z godz.12 GMT.

105	60404	98021	10719	685XX	12702
150	80903	65032	12817	7542X	14706
195	81209	98022	14917	855XX	06803
205	40908	70030	09035	01603	11704
235	60704	97021	09821	625XX	11715
250	61007	98031	08722	62600	09811
295	81105	97022	14517	854XX	11701
272	70905	97022	11917	725XX	12704
330	60910	65051	07022	626XX	13803
375	61008	70031	09121	626XX	12710
400	70904	65032	06620	736XX	13801
424	61003	70018	06718	42501	13803
465	71409	65031	06321	63602	11709
495	60707	97032	08921	635XX	12813
510	91802	90478	30007	9XXXX	06203
560	70705	65036	04520	785XX	12819
570	70904	62601	06218	1267X	13812
575	71005	65032	04820	5257X	14820
650	brak	danych			
695	61207	70038	07219	59503	13724

TEMP Legionowo,godz.00 GMT.

TT	12374	23109	11106	00903	85479	06035	01106	70057	00604	01105	50567	67783	01405	40730	80881	01507	30928
	96015	01808	20190	02XX2	00XXX	15378	01XX7	00XXX	10643	99XX0	00XXX	11122	02263	04XX1			
TT	23 12374	55555	71106	11990	11115	22959	13127	33839	05025	44767	04416	55660	52590	66605	58693	77540	66756
	88321	91985	99315	93986	47250	03XX7	60666	26304	20904	18499	16499	14907	10490	77777	09003	00902	23260
	02006	70206	01506	01010	00900												
VH	23 12374	07876	02XX0	00XXX	66666	09499	07002										

TEMP Wrocław,godz.00 GMT.

TT	12425	00058	85436	10074	01510	70026	51531	01117	50564	65703	01212	40729	78838	01408	10975	94965	01708
	11122	10230	08118														
TT	00 12425	55555	09993	14185	11950	16134	22907	14105	33836	09053	44766	04016	55735	01514	66659	54567	77570
	59639	88500	65703	99400	78838	11262	01058	48250	03078	33130	07114	44220	07114	55208	03074	77777	12993
	01103	78920	01513	25523	01213	68243	02410	42215	01811	01010	20932						

Przebieg pogody w Polsce w dniu 9.VI.1965r.

Zachmurzenie było na ogół umiarkowane tylko na południu duże, opady notowano w południowej, a później także w centralnej Polsce. W południowej połowie kraju występowały liczne burze. Notowano temperatury minimalne od 6°C w Lęborku do 15°C w Słubicach, a maksymalne od 11°C w Łebie do 21°C w Szczecinie i Resku. Wiatry były na ogół umiarkowane, okresami dość silne z kierunków wschodnich.

Druk PPWK - W. Wa. Sobr. 18. Zam. 409/65/18/54 - 1.VI.65 - A-4 - 5595

PAŃSTWOWY INSTYTUT
HYDROLOGICZNO-METEOROLOGICZNY
WARSZAWA

BIULETYN SYNOPTYCZNY

Legenda

Izolinie:

——— na mapach synop. dolnych izobary co 5 mb.
——— „ „ topografii barycznej izohipsy co 4 dkm.
– – – – „ „ „ „ izotermy co 4° C
——— „ „ tendencji ciśnienia izalobary co 1 mbi3 godz.

Układy ciśnienia:

W — wyż
N — niż

Masy powietrza:

PP	powietrze polarne	m	morskie
PA	„ arktyczne	k	kontynentalne
PZ	„ zwrotnikowe	c	ciepłe
		s	stare

Fronty:

linia czerwona — front ciepły
„ niebieska — „ chłodny
„ fioletowa — „ zokludowany
„ naprzemian czerwona i niebieska — „ stacjonarny

Meteory (M):

- mżawka
- deszcz
- śnieg
- grad
- opady przelotne
- obszar jednostajnych opadów deszczu
- „ „ „ „ śniegu
- mgła
- burza
- błyskawica
- zamieć śnieżna

Wielkość zachmurzenia (N):

- niebo bezchmurne
- 1/10 pokrycia nieba
- 2/10 – 3/10 „ „
- 4/10 „ „
- 5/10 „ „
- 6/10 „ „
- 7/10 – 8/10 „ „
- 9/10 „ „
- 10/10 „ „
- niebo niewidoczne

Wiatr:

1/2 m/sek
1 m/sek
2 1/2 m/sek
5 m/sek

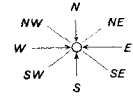

Rozmieszczenie danych:

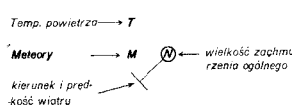

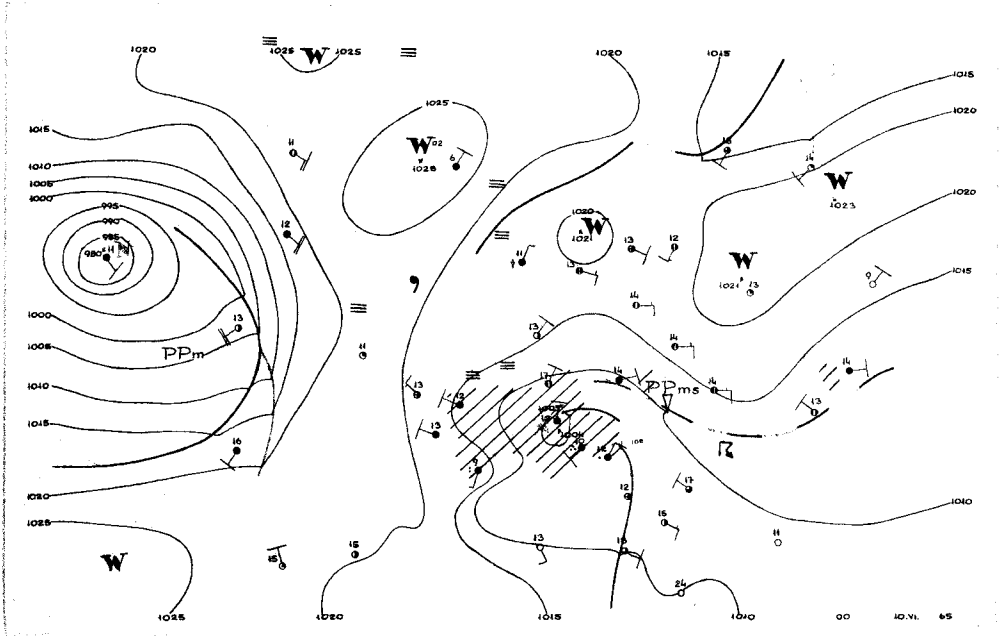

1020
1025
W
1025
1020
1015
1015
1020
1025
1015
1010
1005
1000
995
990
985
980
W
1028
W
1023
1020
W
1021
W
1021
1020
1015
1000
1005
1010
1015
1020
1025
PPm
PPms
1010
W
1025
1020
1015
1010
00
10.VI.
65

00 10.VI.65
12 9.VI.65

00 10.VI.65
12 9.VI.65

12374

00 10.VI. 65

00 10.VI.65
12 9.VI.65

00 10.VI.65
12 9.VI.65

12425

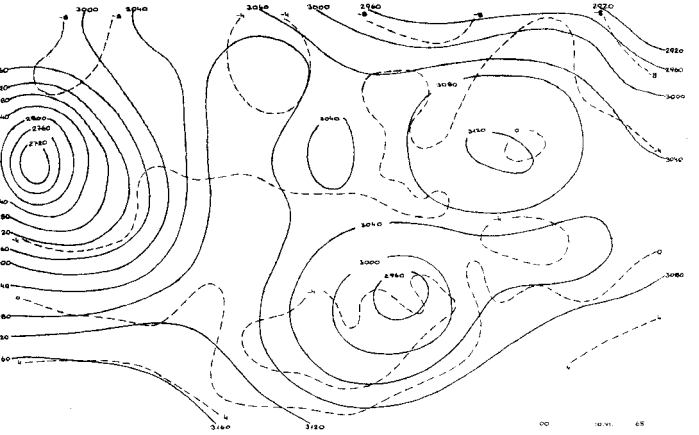
3000
3040
3060
3000
2960
2920
2920
2960
3000
3080
3040
3120
3040
3040
3000
2960
3080
3160
3120
00
10.VI.
65

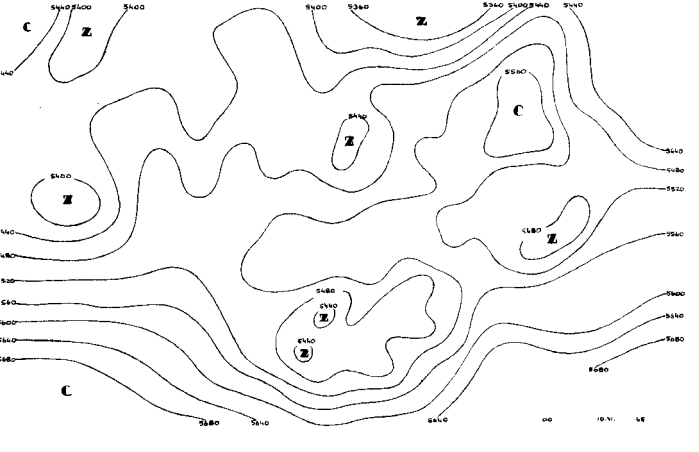
5440
5400
5400
5400
5360
5360
5400
5440
5440
5560
5440
5400
5480
5520
5480
5560
5480
5440
5440
5600
5640
5680
5680
5640
5640
00
10.VI.
65

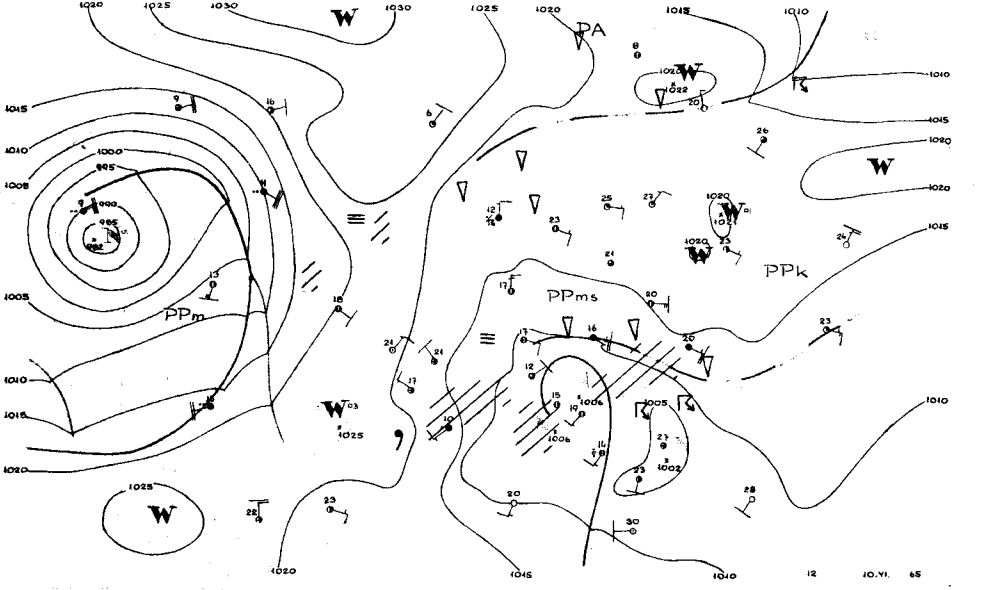

PA
PPm
PPms
PPk
W
1000
995
990
985
982
1005
1006
1002
1010
1015
1020
1025
1030
12
10.VI.
65

Dane synoptyczne z Polski w dniu 10.VI.1965r.

SYNOP z godz.00 GMT.

105 20203 98030 11412 00901 11101
150 70902 60021 12415 756XX 11704
195 20501 98011 14013 20930 09703
205 40404 60011 09815 00900 13203
235 70702 97031 10813 755XX 11705
250 00705 97011 09314 00900 12806
272 10903 97011 11814 15600 09706
295 20903 97011 13713 255XX 10602
330 70706 58252 07915 6966X 14003
375 80804 60028 09214 856XX 12703
400 70703 56109 07413 745XX 13400
424 50903 50108 06213 2093X 12303
465 81204 60028 06914 5547X 13602
495 80907 97602 09614 6547X 12703
510 93610 90459 29305 9XXXX 05708
560 30000 30108 07210 2564X 09702
570 50904 65022 07213 50870 12803
575 21203 60031 07312 155X1 10804
650 71610 80411 90501 78XXX 00705
695 70000 56101 09012 756XX 11708

SYNOP z godz.12 GMT.

105 71606 90031 11221 6263X 11304
150 30406 70011 12620 32500 11400
195 70809 98031 13022 726XX 06704
205 63604 70031 11022 6253X 16400
235 81003 97032 10919 834XX 11400
250 71209 97012 10620 3253X 08101
272 50907 98031 11321 52600 07703
295 71408 97041 12520 725XX 10402
330 70706 58806 10[illegible] 734XX 14107
375 80907 65216 10416 6841X 13203
400 70303 65027 09118 735XX 14101
424 60601 70021 07919 52604 11803
465 70906 60022 08[illegible] 5[illegible]X 11301
495 60904 97216 20214 5547X 13101
510 75604 97414 [illegible] [illegible]XXX 05309
560 50403 60098 07124 52602 13301
570 60904 80021 06529 52602 08802
575 70904 98031 06520 52631 10801
650 71602 80298 92003 88466 02108
695 70903 70021 07106 52602 11801

TEMP Legionowo,godz.00 GMT.

TT 12374 23085 85450 08078 01211 70030 50514 01216 50505 00665 01112 40729 77799 01210 30930 89930 01211
TT 23 12374 55555 00999 13125 11972 14122 22881 10094 33795 04047 44555 60605 55471 69698 66456 69709 77365
83867 88300 89913 77777 09999 00913 86913 01213 01010 86500

TEMP Wrocław,godz.00 GMT.

TT 12425 23048 85409 07041 01208 70978 52542 01111 50557 00[illegible] 00922 40722 79841 00823 30921 94984 00830
20156 98031 00820 15[illegible] 98055 OXXXX 10042 99081 OXXXX 11[illegible] 08235 05101 11100 71061 09037
TT 23 12425 55555 00992 13131 11936 13123 22884 06[illegible] 33607 05023 44812 04025 55700 52542 66662 55573 77652
54592 88578 60674 99550 61668 11519 64[illegible] 22441 73[illegible] 33594 80843 44304 88925 55056 02064 41250 03063
77235 05104 88224 01061 99210 98034 11171 97032 22150 00055 77777 12992 00902 22873 01207 60570 00821
61242 00937 99196 08115 00301
VV 23 12425 07874 01119 OXXXX 05092 02135 55555 11096 99084 22082 01106 33050 02135 44033 00112

Przebieg pogody w Polsce w dniu 10.VI.1965r

Zachmurzenie było umiarkowane okresami duże i na południu kraju notowano lokalne burze , a na pozostałym obszarze okresowe opady Temperatura minimalna od 6°C w Zakopanem i Mszynie do 15°C w Skarkach i Gorzowie, a maksymalna od 15°C we Włodawie i Świnoujściu do 24°C w Elblągu. Wiatry były umiarkowane porywiste o kierunkach zmiennych.-

Druk. PWM - W-wa, Solec 18. Zam. 4659/87/B/64 - 3.11.64 - A-5 - 95 egz. - 000000 - 09.06 maszyny

PAŃSTWOWY INSTYTUT
HYDROLOGICZNO-METEOROLOGICZNY
WARSZAWA

BIULETYN SYNOPTYCZNY

Legenda

Izolinie:

——— na mapach synop. dolnych izobary co 5 mb.
——— „ „ topografii barycznej izohipsy co 4 dkm.
– – – – „ „ „ „ izotermy co 4°C
——— „ „ tendencji ciśnienia izalobary co 1 mb/3 godz.

Układy ciśnienia:

W – wyż
N – niż

Masy powietrza:

PP	powietrze polarne	**m**	morskie
PA	„ arktyczne	**k**	kontynentalne
PZ	„ zwrotnikowe	**c**	ciepłe
		s	stare

Fronty:

linia czerwona front ciepły
„ niebieska „ chłodny
„ fioletowa „ zokludowany
„ naprzemian czerwona i niebieska „ stacjonarny

Meteory (M):

- mżawka
- deszcz
- śnieg
- grad
- opady przelotne
- obszar jednostajnych opadów deszczu
- „ „ „ śniegu
- mgła
- burza
- błyskawica
- zamieć śnieżna

Wielkość zachmurzenia (N):

- niebo bezchmurne
- 1/10 pokrycia nieba
- 2/10–3/10 „ „
- 4/10 „ „
- 5/10 „ „
- 6/10 „ „
- 7/10–8/10 „ „
- 9/10 „ „
- 10/10 „ „
- niebo niewidoczne

Wiatr:

- 1/2 m/sek
- 1 m/sek
- 2 1/2 m/sek
- 5 m/sek

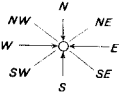

Rozmieszczenie danych:

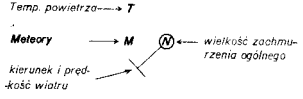

(M – Wzór Nr VI/30

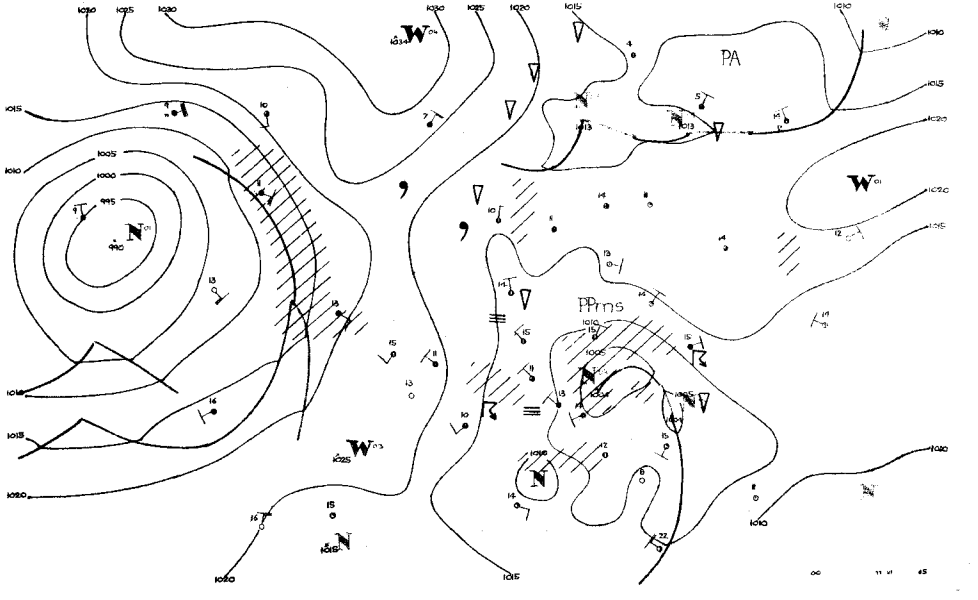
PA
PPms

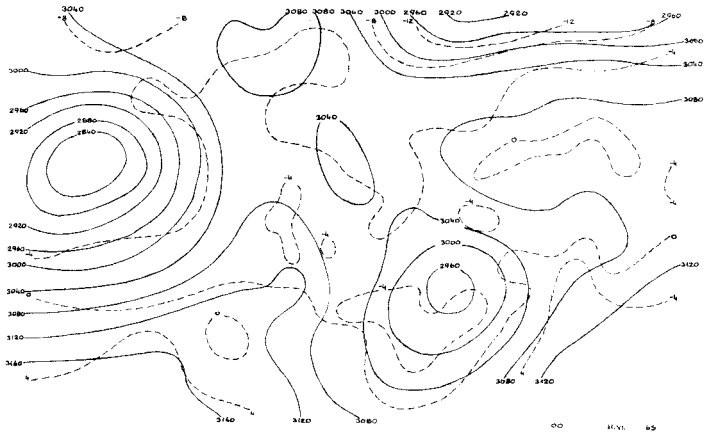
3040
3080
3080
3040
3000
2960
2920
2920
2960
3040
3040
3000
2960
2920
2880
2840
3040
3080
3040
3000
2960
2920
2960
3000
3040
3080
3120
3160
3160
3120
3080
3080
3120
00
11.VI. 65

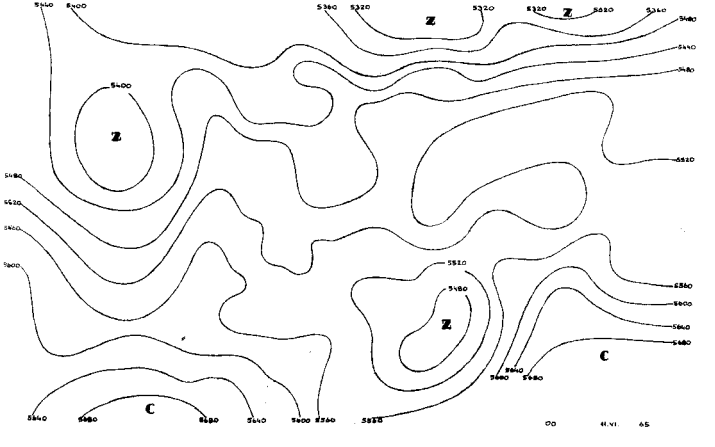
5440
5400
5360
5320
5320
5320
5620
5360
5480
5440
5480
5400
Z
Z
Z
Z
5520
5480
5520
5460
5600
5520
5480
5560
5600
5640
5680
5640
5680
5680
C
C
5640
5680
5680
5640
5600
5560
5560
00
11.VI. 65

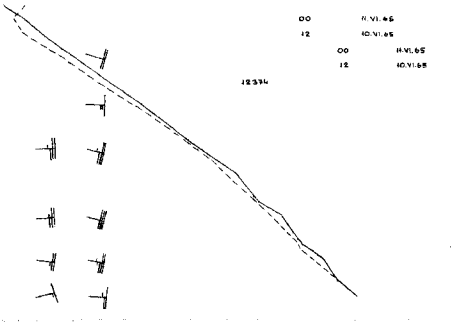
00 11.VI.65
12 10.VI.65
00 11.VI.65
12 10.VI.65
12394

00 11.VI. 65

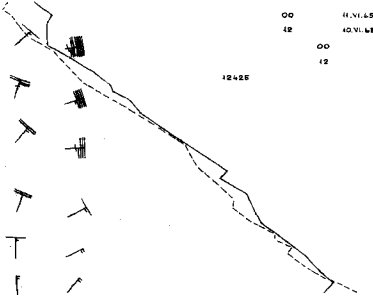
00 11.VI.65
12 10.VI.65
00 11.VI.65
12 10.VI.65
12425

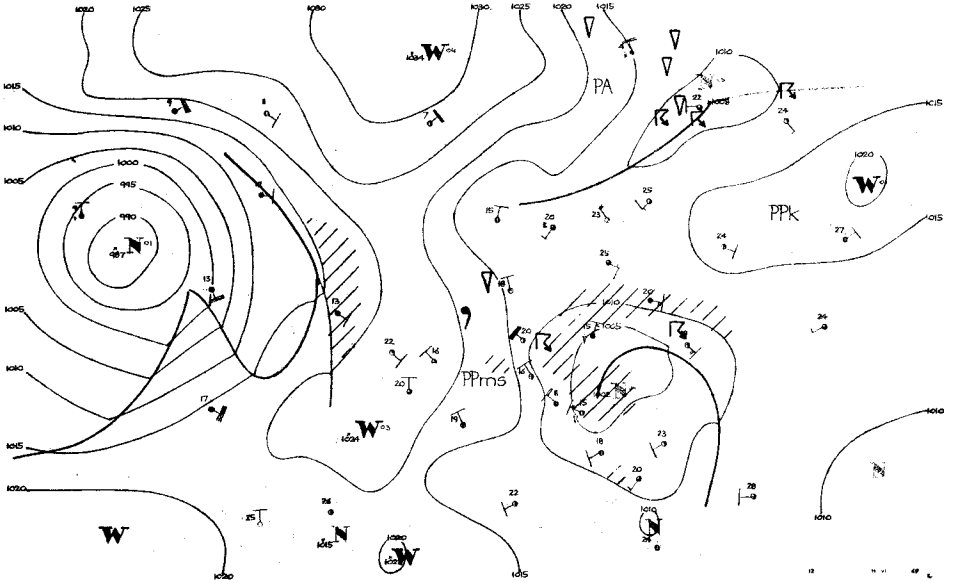
PA
PPK
PPms

Dane synoptyczne z Polski w dniu 11.VI.1965r.

SYNOP z godz.00 GMT.

105	03602	98021	11212	00900	09705
150	60401	60021	12013	65600	11706
195	60503	96022	12112	30932	10813
205	20000	06458	11713	10932	13805
235	60402	97031	10912	35505	10806
250	50702	97011	09814	25630	12708
272	70902	98038	11015	735XX	12710
295	80401	97022	10614	854XX	12718
330	23605	58101	09712	20930	10810
375	70506	65028	07315	754XX	13816
400	20000	56108	10613	25700	12802
424	59902	60031	08512	00905	12807
465	80202	60022	06413	863XX	13715
495	80405	96616	04113	873XX	13828
510	93606	90458	31106	9XXXX	06804
560	83605	58108	05113	5557X	12724
570	80403	58612	03513	4542X	13724
575	80504	60636	01914	6742X	13726
650	93610	00738	88050	9XXXX	50616
695	30000	60016	02812	15631	12400

SYNOP z godz.12 GMT.

105	70405	98022	11519	6363X	13102
150	63608	70031	11018	22530	11602
195	80906	97028	08620	895XX	06706
205	50205	70031	11623	22530	15702
235	70901	97252	10318	735XX	13701
250	80504	96612	10517	6747X	11207
272	80404	97602	09019	2252X	11400
295	80407	97806	07616	884XX	11708
330	70210	65038	08721	6353X	10802
375	80307	58806	04615	894XX	14705
400	73404	75802	09719	786XX	13808
424	80104	70032	07418	884XX	12702
465	80105	40616	04914	6722X	13801
495	81802	96818	02615	834XX	13706
510	93615	90458	30806	9XXXX	06209
560	83604	60036	03316	884XX	13102
570	80901	60802	02114	5947X	13802
575	70702	98032	02216	5857X	11801
650	93609	00685	87802	9XXXX	02209
695	81303	70022	03515	885XX	09701

TEMP Legionowo, godz.00 GMT.

TT	12374	23077	15455	07079	01011	70031	50505	00913	50564	67722	00913	40727	78849	0XXXX	30927	94973
	0XXXX	20191	01XX5	0XXXX	15380	99XX9	0XXXX	11122	10230	06XX1						
TT 23	12374	55555	00998	14134	11926	10105	22840	07071	33796	03031	44700	50505	55655	55551	66564	60632
	77484	69751	88372	82885	48250	02XX0	66666	23006	18098	15400	11400	77777	09998	00706	48950	00611
	61837	01011	45448	00912	01010	5552X										

TEMP Wrocław, godz.00 GMT.

TT	12425	23067	85430	07067	03606	70001	51545	00210	50562	65754	00411	40726	77867	00113	30926	93005
	00506	20190	03081	00809	15378	98053	00303	10645	99094	01005	11122	03256	03082			
TT 23	12425	55555	00994	12113	11957	13129	22902	11092	33732	50525	44638	53675	55593	58683	66577	57665
	77426	74858	88383	99371	80898	11347	84935	22256	03081	46250	03082	44203	03097	55189	00053	66161
	97042	77147	98084	88132	97065	99120	00092	11113	99082	77777	12994	03602	79919	00407	12884	03605
	67644	00611	54385	03613	80237	01316	96108	00402	01010	15530						
VV 23	12425	07878	00101	01104	55555	11067	00101	22063	01127	33053	01112	77777	61053	00805		

Przebieg pogody w Polsce w dniu 11.VI.1965r.

Na zachodzie kraju występowało zachmurzenie umiarkowane okresami duże z opadami przelotnymi i lokalnymi burzami. Na pozostałym obszarze było zachmurzenie duże z opadami. Temperatura minimalna od 3°C w Łebie i 7°C w Ustce do 13°C w Polsce środkowej i 15°C w Elblągu. Temperatura maksymalna od 14°C w Kołobrzegu i Lesku do 23°C w Szczecinie,

Druk PPWK - W-wa, Solec 18. Zam 4059/87/8/64 - 3 II 64 - Y - 55942 - 50000 - 61 x 86 mapowy 100g

PAŃSTWOWY INSTYTUT
HYDROLOGICZNO-METEOROLOGICZNY
WARSZAWA

BIULETYN SYNOPTYCZNY

Legenda

Izolinie:

- na mapach synop. dolnych izobary co 5 mb.
- „ „ topografii barycznej izohipsy co 4 dkm.
- „ „ „ „ izotermy co 4°C
- „ „ tendencji ciśnienia izalobary co 1 mb/3 godz.

Układy ciśnienia:

W — wyż
N — niż

Masy powietrza:

PP	powietrze polarne	m	morskie
PA	„ arktyczne	k	kontynentalne
PZ	„ zwrotnikowe	c	ciepłe
		s	stare

Fronty:

- linia czerwona — front ciepły
- „ niebieska — „ chłodny
- „ fioletowa — „ zokludowany
- „ naprzemian czerwona i niebieska — „ stacjonarny

Meteory (M):

- mżawka
- deszcz
- śnieg
- grad
- opady przelotne
- obszar jednostajnych opadów deszczu
- „ „ „ śniegu
- mgła
- burza
- błyskawica
- zamieć śnieżna

Wielkość zachmurzenia (N):

	niebo bezchmurne	
①	1/10	pokrycia nieba
	2/10 — 3/10	„ „
	4/10	„ „
	5/10	„ „
	6/10	„ „
	7/10 — 8/10	„ „
	9/10	„ „
	10/10	„ „
⊗	niebo niewidoczne	

Wiatr.

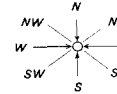

Rozmieszczenie danych:

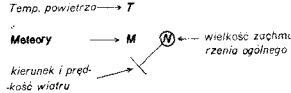

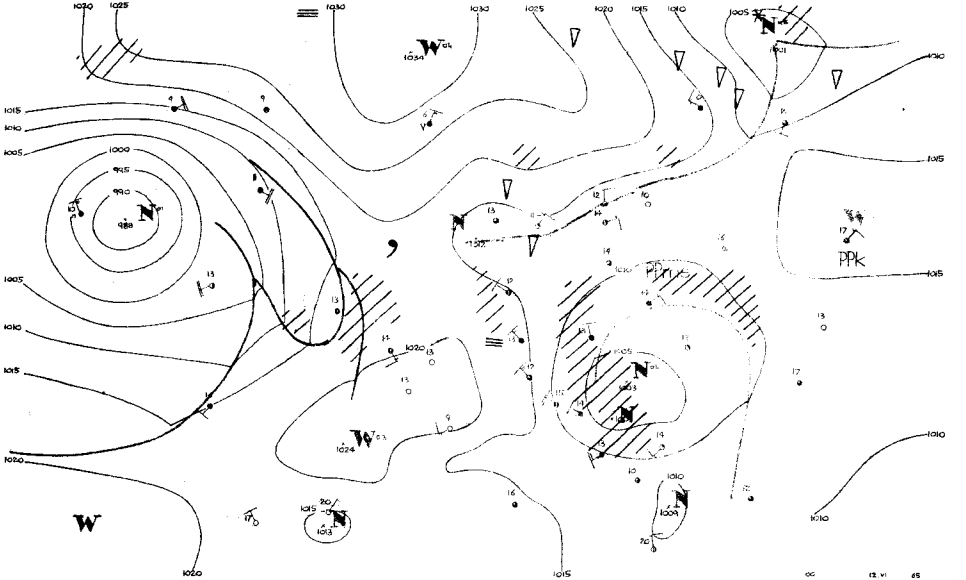
1020
1025
1030
1030
1025
1020
1015
1010
1005
1015
1010
1005
1000
995
990
988
1005
1010
1015
1020
1020
1015
1010
1005
1010
1015
1010
1015
1020
1015
1010
1010
1020
1015
1034
1024
1013
1009
PPK
W
00
12.VI
65

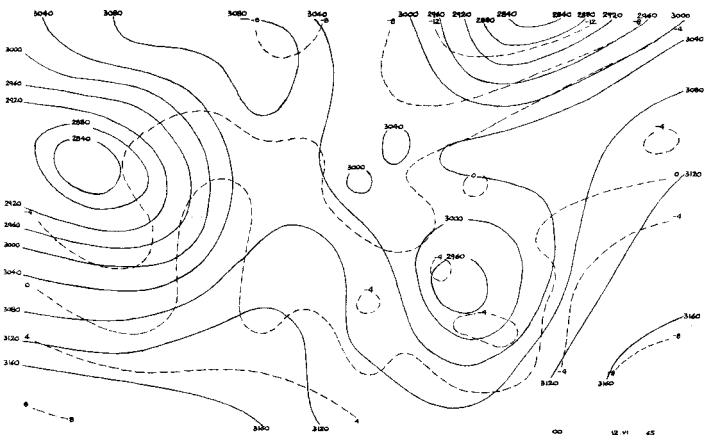
3040
3080
3080
3040
3000
2960
2920
2880
2840
2840
2880
2920
2960
3000
3040
3080
3120
3160
3160
3120
3000
3040
3000
2960
2920
2880
2840
2880
2920
2960
3000
3040
3080
3120
3160
3120
3160
3160
3120
00
12.VI
45

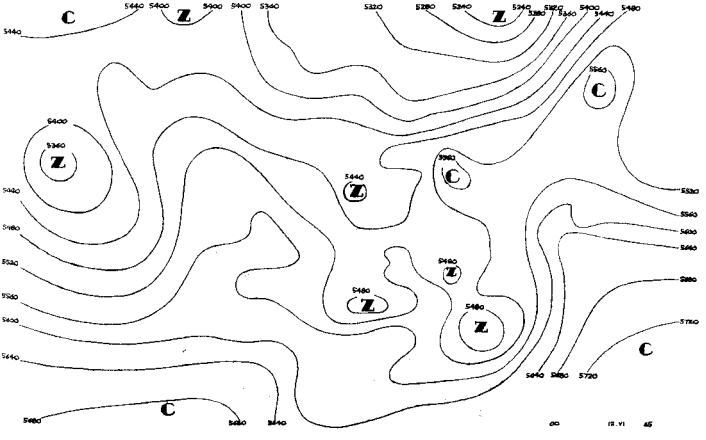
C
5440
5400
Z
5400
5400
5340
5320
5280
5340
Z
5240
5280
5320
5360
5400
5440
5480
5560
C
5400
5360
Z
5440
Z
5560
C
5520
5560
5600
5640
5480
Z
5440
Z
5480
Z
5680
5720
C
5640
5680
5720
C
5480
5640
5680
5640
00
12.VI
45

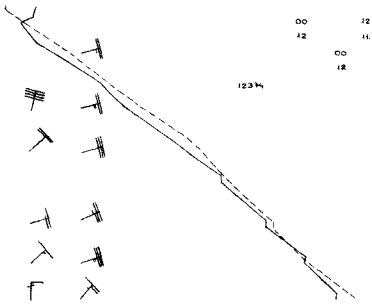
00 12.VI.65
12 12.VI.65
00 12.VI.65
12 12.VI.65
1234

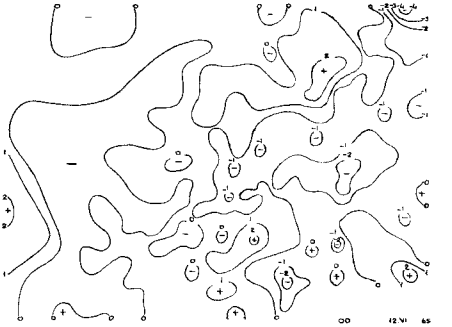
00 12.VI. 65

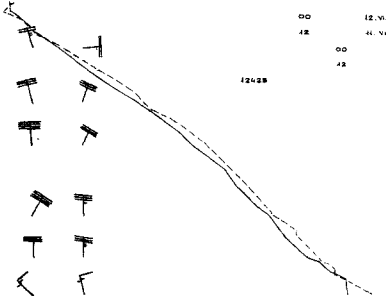
00 12.VI.65
12 12.VI.65
00 12.VI.65
12 12.VI.65
1242B

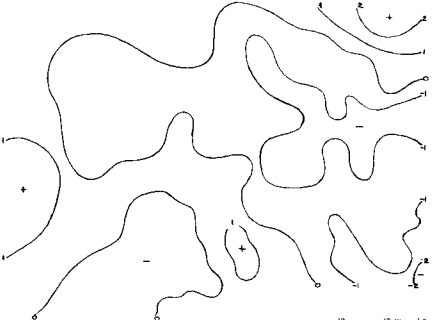

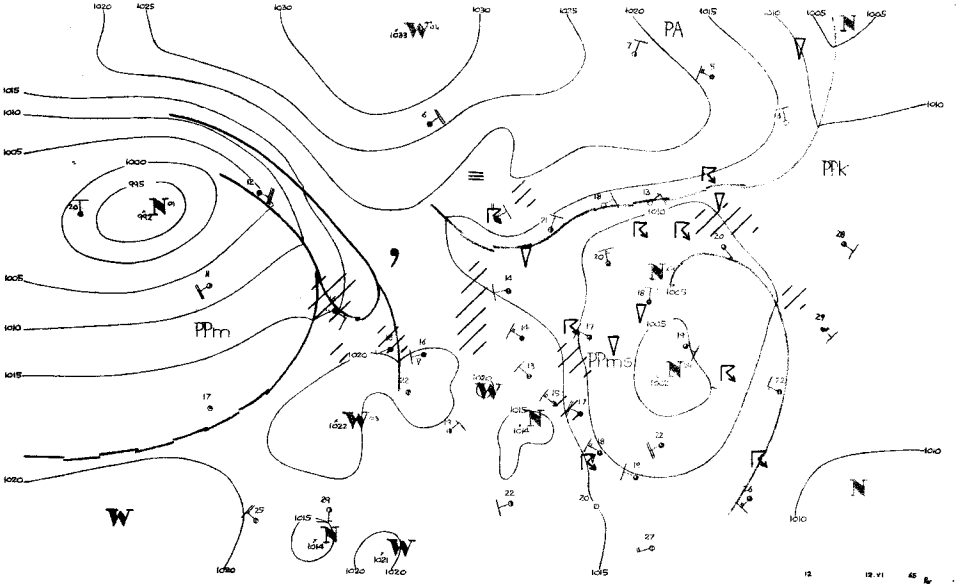
PA
PPk
PPm
PPmS

Dane synoptyczne z Polski w dniu 12.VI.1965r.

SYNOP z godz.00 GMT.

105	12702	97021	12707	00901	05705
150	70902	60022	11015	756XX	10400
195	80203	97026	05113	854XX	11400
205	82906	65028	14415	855XX	10400
235	83402	97032	10613	855XX	10807
250	83302	97602	10014	7732X	12604
272	83601	97612	09013	854XX	12706
295	60202	96106	08012	65400	11101
330	73410	58218	11612	5554X	11201
375	83605	56108	07113	763XX	12206
400	83403	56218	13513	855XX	13202
424	73204	60026	11114	7567X	13400
465	83604	50616	08112	6722X	12211
495	80401	96101	05712	855XX	11206
510	93618	90458	32805	9XXXX	05802
560	93605	56616	07412	873XX	12210
570	80901	56106	05411	853XX	11213
575	80402	62036	04912	2552X	11214
650	93611	00694	88701	9XXXX	01209
695	80304	56616	04311	6732X	11203

SYNOP z godz.12 GMT.

105	73208	97022	15113	754XX	10109
150	70207	65032	11918	4557X	12204
195	83604	98252	08019	3252X	10801
205	72904	70022	16617	4253X	09204
235	83106	97252	12717	836XX	12203
250	83206	97026	11718	62507	13002
272	73602	97802	09616	795XX	14802
295	73204	97178	07419	794XX	13702
330	73209	58058	14616	5853X	12205
375	62904	70032	08619	42632	12807
400	82903	60036	17413	885XX	09107
424	82906	60028	15912	884XX	10108
465	73108	58256	10814	794XX	13207
495	63202	97802	07219	69503	13806
510	93612	90456	36604	9XXXX	04218
560	83405	40615	13213	6732X	12213
570	63404	65252	09315	5343X	11104
575	73205	65032	10317	795XX	13208
650	93610	00456	94602	9XXXX	02214
695	73306	70036	08415	5347X	12107

TEMP Legionowo,godz.00 GMT.

TT	12374	23060	85408	05048	0XXXX	70978	52549	00608	50572	68799	00411	40720	80901	00320	30920	94037
	0XXXX	20185	98XX0	0XXXX	15375	98XX1	0XXXX	11122	04249	02XX1	55555	00996	11117	11974	11118	22931
	09083	33850	05048	44834	05049	55713	52547	66692	52558	77585	61654	88565	61685	99519	67773	11353
	85959	22280	98061	38250	01XX8	66666	24902	24300	20298	13098	77777	09996	03604	45848	00406	57737
	00606	58373	00222	01010	46500											

TEMP Wrocław,godz.00 GMT.

TT	12425	53075	85435	05031	03613	70003	52533	00220	50561	67691	03617	40725	78809	03515	30925	94962
	03512	20188	02058	0XXXX	15376	97029	0XXXX	11122	07241	04065						
TT 23	12425	55555	00995	13128	11968	12119	22938	12107	33913	10063	44862	07057	55850	05031	66768	01001
	77741	51524	88703	52533	99617	58604	11560	61636	22466	70725	33336	88902	44261	00039	45250	02054
	66241	03064	77216	04077	88165	98025	99150	97029	77777	12997	03204	06890	00213	17223	03403	01010
	755XX															

Przebieg pogody w Polsce w dniu 12.VI.1965r.

Początkowo było zachmurzenie duże, a na południu i w centralnej części kraju deszcz. W ciągu dnia przeważało zachmurzenie umiarkowane. Miejscami występowały przelotne opady i burze. Temperatura minimalna od 8 C w Koszalinie i Jeleniej Górze i Zakopanym do 13°C w Szczecinie, Toruniu, Gdańsku i Suwałkach. Temperatura maksymalna od 11°C w Zakopanym i 12°C w Ustce do 22°C w Ostrołęce, 21°C w Warszawie. Wiatry umiarkowane lokalnie dość

Druk PPWK - W. wa. Sdec 18. Zam. 4609/67/B/164 - 3.11.64 - Y - 55262 - 100.000 - 61.88 mapa/papier 100g

PAŃSTWOWY INSTYTUT
HYDROLOGICZNO-METEOROLOGICZNY
WARSZAWA

BIULETYN SYNOPTYCZNY

Legenda

Izolinie:

- na mapach synop. dolnych izobary co 5 mb.
- „ „ topografii barycznej izohipsy co 4 dkm.
- „ „ „ „ izotermy co 4° C
- „ „ tendencji ciśnienia izalobary co 1 mb/3 godz.

Układy ciśnienia:

W – wyż
N – niż

Masy powietrza:

PP	powietrze polarne	m	morskie
PA	„ arktyczne	k	kontynentalne
PZ	„ zwrotnikowe	c	ciepłe
		s	stare

Fronty:

- linia czerwona – front ciepły
- „ niebieska „ chłodny
- „ fioletowa „ zokludowany
- „ naprzemian czerwona i niebieska „ stacjonarny

Meteory (M):

- mżawka
- deszcz
- śnieg
- grad
- opady przelotne
- obszar jednostajnych opadów deszczu
- „ „ „ „ śniegu
- mgła
- burza
- błyskawica
- zamieć śnieżna

Wielkość zachmurzenia (N):

- nieba bezchmurne
- 1/10 pokrycia nieba
- 2/10 – 3/10 „ „
- 4/10 „ „
- 5/10 „ „
- 6/10 „ „
- 7/10 – 8/10 „ „
- 9/10 „ „
- 10/10 „ „
- niebo niewidoczne

Wiatr:

- 1/2 m/sek
- 1 m/sek
- 2 1/2 m/sek
- 5 m/sek

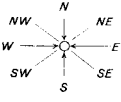

Rozmieszczenie danych:

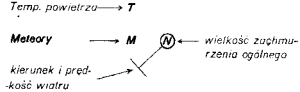

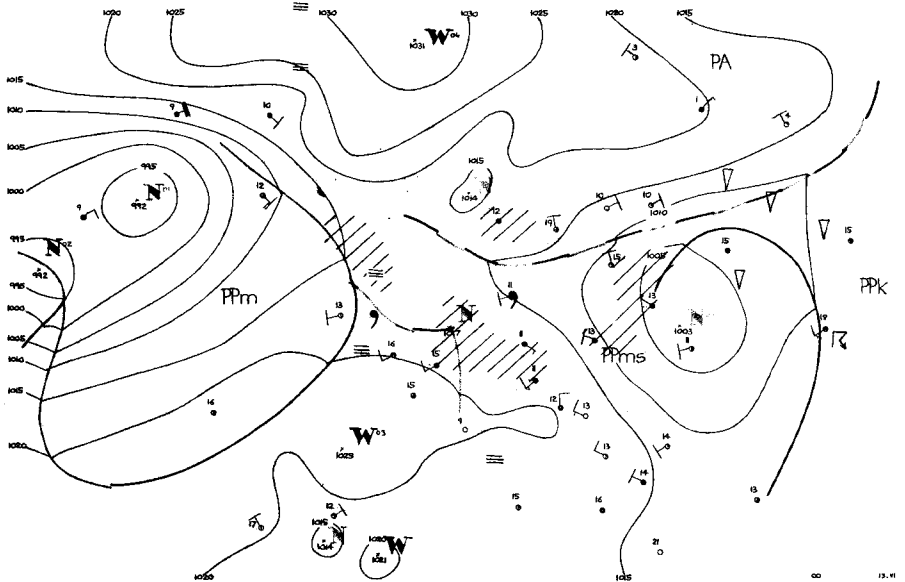
PA
PPm
PPk
PPms
1020
1025
1030
1015
1010
1005
1000
995
1031
1014
1010
1003
1025
1021
00
13.VI
45

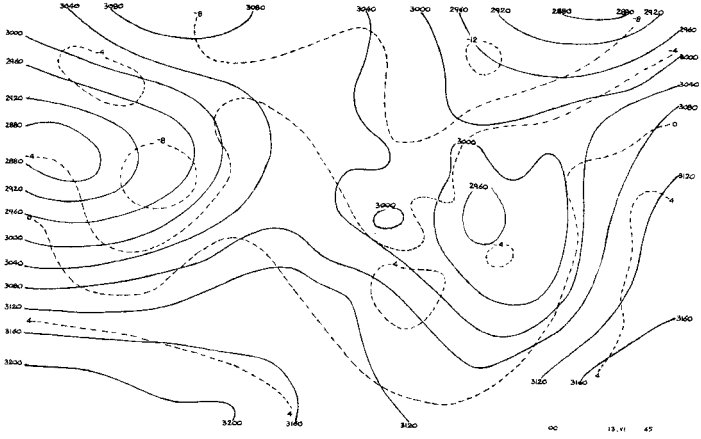
3060
3080
3080
3040
3000
2960
2920
2880
2880
2920
2960
3000
3040
3080
3120
3160
3200
3200
3160
3120
3000
2960
3000
3040
3080
3120
3160
3120
3160
00
13.VI 45

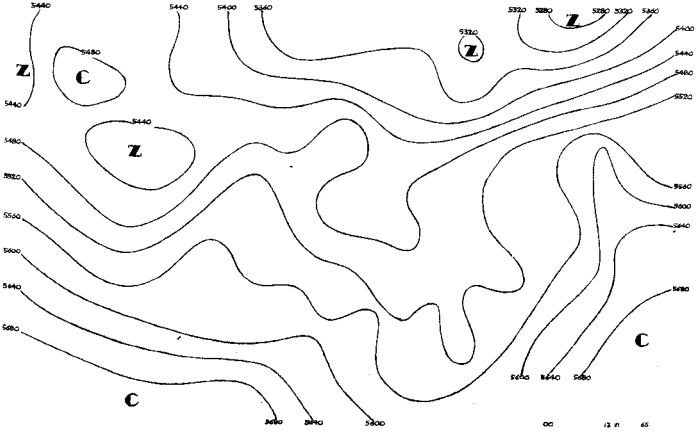
5440
5440
5400
5360
5320
5280
5320
5360
5400
5440
5480
5520
5480
5440
5480
5520
5560
5600
5640
5680
5600
5640
5680
5600
5640
5680
5600
00
13 VI 65

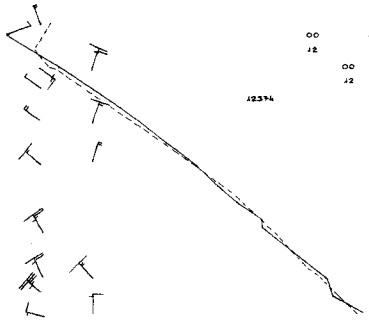
00 13.VI.65
12 12.VI.65
00 13.VI.65
12 12.VI.65
12394

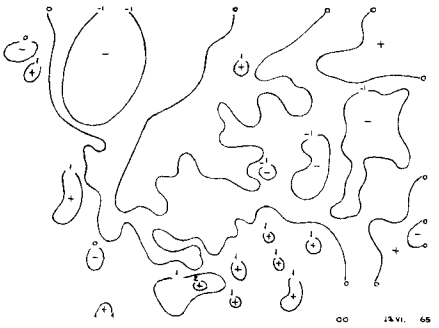
00 13.VI. 65

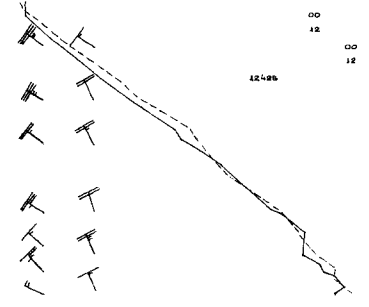
00 13.VI.65
12 12.VI.65
00 13.VI.65
12 12.VI.65
12486

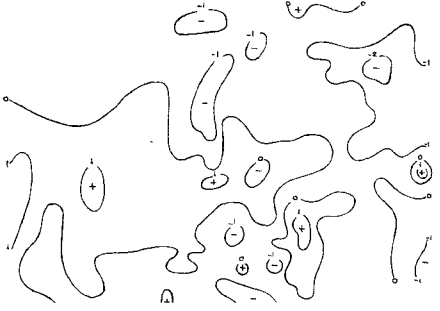

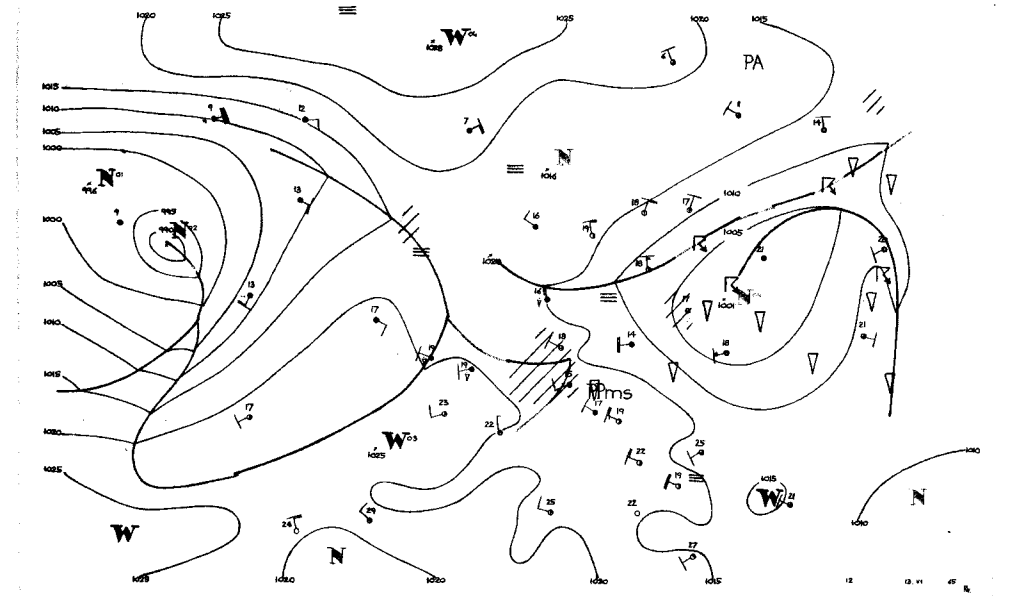
PA
Mms

SYNOP z godz.00 GMT.

105	72706	98021	14811	755XX	10707
150	72708	65012	12112	7097X	09709
195	82702	96109	07813	855XX	11604
205	01701	70011	16711	00900	09705
235	22903	97011	14709	25500	08707
250	72704	97012	14312	756XX	08802
272	82907	97022	10912	855XX	09804
295	82905	96618	08213	7732X	12703
330	72705	60031	16411	756XX	09801
375	82906	60029	11113	6653X	11004
400	72701	65031	17511	786XX	07704
424	22603	40101	17807	00901	07702
465	73006	60012	13511	754XX	10207
495	62707	96802	09314	634XX	12400
510	93218	90454	36502	9XXXX	02500
560	82704	58102	17510	854XX	09209
570	83206	60602	12813	854XX	12107
575	83204	56216	14613	6542X	12206
650	93409	00614	97501	9XXXX	01400
695	62704	60018	11413	6557X	12202

SYNOP z godz.12 GMT.

105	53208	98012	15015	3253X	10002
150	83206	70022	13315	855XX	12103
195	62706	98028	07019	32532	14806
205	73201	60012	16015	755XX	09801
235	83204	97022	13716	854XX	09400
250	83004	97032	13916	825XX	10801
272	83205	96808	11614	894XX	12203
295	82706	97026	08416	854XX	13804
330	53906	62011	14718	526XX	08806
375	82709	65022	12814	855XX	11204
400	72204	60032	15317	63508	09804
424	82703	60021	16115	2562X	11704
465	62909	70032	13515	625XX	08804
495	82707	97036	12216	6257X	10400
510	93204	90458	36705	9XXXX	05400
560	72704	65032	15815	785XX	08810
570	72705	75022	14214	785XX	07802
575	72705	60012	15215	785XX	09804
650	72907	75031	98604	724XX	51102
695	62806	70032	14416	68500	09001

TEMP Legionowo,godz.00 GMT.

TT	12374	23093	14113	02903	85449	06058	03408	70016	53544	03309	50561	68764	03206	40723	80837	03102
	30921	96985	01204	20184	99XX2	03503	15374	99XX7	02902	10639	00XX4	00XXX	11122	04250	06XX1	
TT 23	12374	55555	00000	14113	11921	08076	22854	07052	55596	44658	55565	55600	60625	66517	66795	77472
	71747	88300	96985	40250	05XX8	66666	25006	23002	22303	18998	77777	09999	02903	90910	03213	38338
	03101	18301	01204	86233	03502	02144	02902	01010	3732X							
VV 23	12374	07871	01XX5	0XXXX												

TEMP Wrocław,godz.00 GMT.

TT	12425	23140	02903	85484	02015	03006	70049	52666	03013	50564	70948	03011	40726	82992	03017	30922
	96062	03117	20186	01106	03110	15373	01123	02904	10636	02181	0XXXX	11122	04250	03121		
TT 23	12425	55555	00003	08084	11987	10091	22974	10081	33940	08074	44909	06056	55880	05044	66850	02015
	77763	02556	88681	54721	99555	64891	11490	72951	22465	73965	33358	88026	44288	98072	41250	03113
	66228	03113	77192	00108	88100	02181	77777	12003	02902	84917	03209	67177	03107	96145	02804	01010
	15530															

Przebieg pogody w Polsce w dniu 13.VI.1965r.

Zachmurzenie było duże z większymi przejaśnieniami. Miejscami występowały opady, a w godzinach popołudniowych burze. Temperatura minimalna wahała się od 3°C w Jeleniej Górze i 5°C w Kłodzku do 12°C w Suwałkach, Terespolu, Lublinie i Przemyślu. Temperatura maksymalna zaś od 11°C w Ustce i 13°C w Lęborku i na Helu do 19°C w Suwałkach, Elblągu i Lesznie, jedynie w Opolu zanotowano 20°C. Wiatry były umiarkowane, [illegible]

Druk PPWK - W ww. Sokc 18. Zam. 4094/87/8164 - 3.11.84 - V - 35942 - 50.000 - 01.86 nadpisy 100g

PAŃSTWOWY INSTYTUT
ROLOGICZNO-METEOROLOGICZNY
WARSZAWA

BIULETYN SYNOPTYCZNY

Legenda

Izolinie:

- na mapach synop. dolnych izobary co 5 mb.
- „ „ topografii baryczn. izohipsy co 4 dkm.
- „ „ „ „ izotermy co 4°C
- „ „ tendencji ciśnienia izobary co 1 mb/3 godz.

Układy ciśnienia:

W — wyż
N — niż

Masy powietrza:

PP	powietrze polarne	m	morskie
PA	„ arktyczne	k	kontynentalne
PZ	„ zwrotnikowe	c	ciepłe
		s	stare

Fronty:

- linia czerwona — front ciepły
- „ niebieska — „ chłodny
- „ fioletowa — „ zokludowany
- „ naprzemian czerwona i niebieska — stacjonarny

Meteory (M):

- mżawka
- deszcz
- śnieg
- grad
- opady przelotne
- obszar jednostajnych opadów deszczu
- „ „ „ śniegu
- mgła
- burza
- błyskawica
- zamieć śnieżna

Wielkość zachmurzenia (N):

- niebo bezchmurne
- 1/10 — pokrycia nieba
- 2/10 – 3/10 — „ „
- 4/10 — „ „
- 5/10 — „ „
- 6/10 — „ „
- 7/10 – 8/10 — „ „
- 9/10 — „ „
- 10/10 — „ „
- niebo niewidoczne

Wiatr.

- 1/2 m/sek
- 1 m/sek
- 2 1/2 m/sek
- 5 m/sek

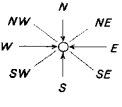

Rozmieszczenie danych:

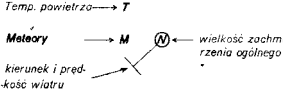

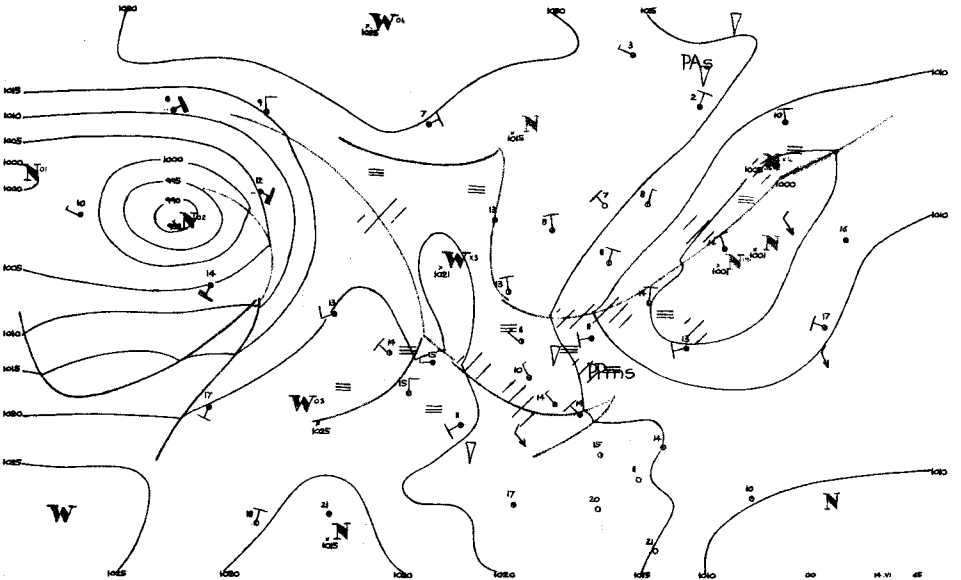
PAS
PMS

3040
-8
3000
2960
2920
2880
-8
-8
-12
2920
-8
2960
-4
3000
0
3040
4
3080
3120
3160
3200
-4
3080
4
8
4
3200
3160
3120
0
0
4
00
14.VI
65

5400
5360
5360
5400
5440
5480
5520
5560
5600
5400
5400
5440
5480
5520
5560
5600
5640
5680
5480
5520
5640
5680
5720
5560
5600
5640
5680
5720
5720
5720
5680
5640
5600
00
14.VI
65

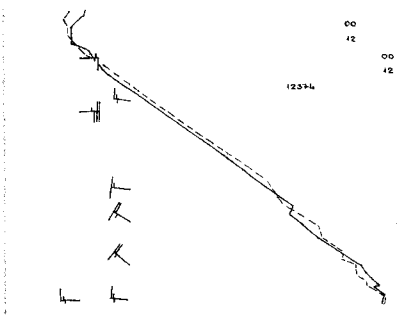
00 14.VI.65
12 13.VI.65
00 14.VI.65
12 13.VI.65
1234

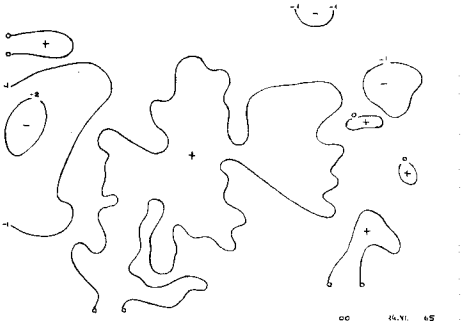
00 14.VI. 65

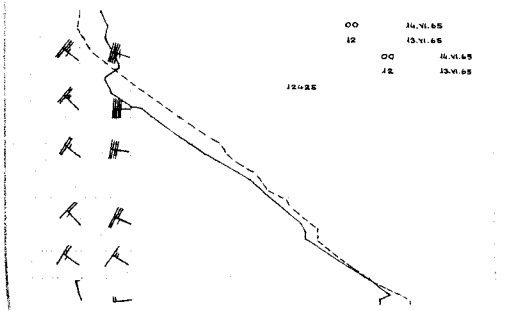
00 14.VI.65
12 13.VI.65
00 14.VI.65
12 13.VI.65
1245

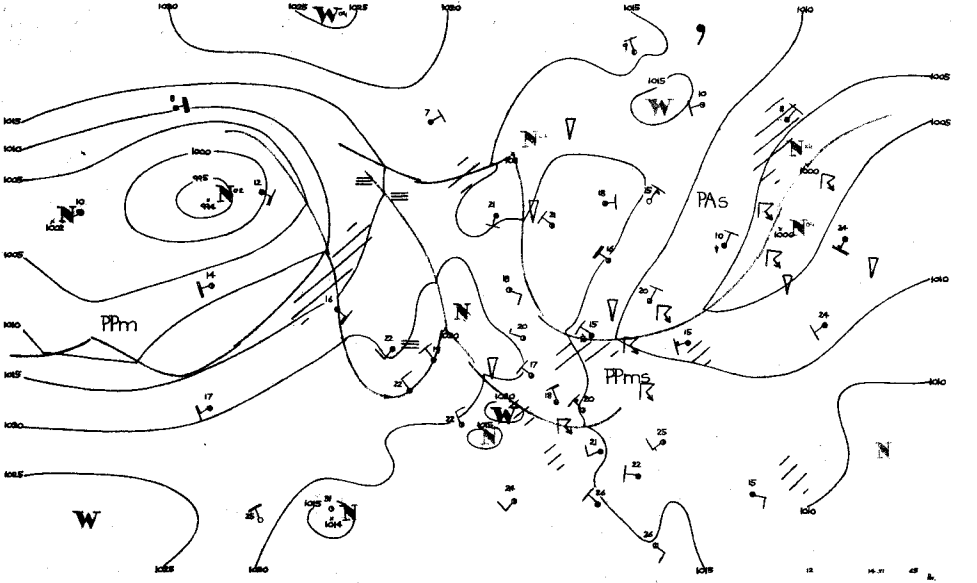
PPm
PAs
PPms

Druk PPWK - W-wa, Solec 38, zam. 4059/67/66/64 - 3.II.64 r. - 5592 egz. A-2

Dane synoptyczne z Polski w dniu 14.VI.1965r.

SYNOP z godz.00 GMT.

105	73402	96102	36010	7097X	10701	
150	63202	60216	13510	6543X	09802	
195	83004	96618	08812	8042X	10604	
205	70000	56101	16712	755XX	11102	
235	83305	97218	13410	874XX	09603	
250	82903	96612	14011	8052X	10601	
272	82906	96808	11711	894XX	10704	
295	02903	96616	08912	7732X	11707	
330	23404	60011	15711	15601	08102	
375	62704	60031	11811	25602	10705	
400	73402	68022	17312	756XX	09206	
424	73003	60022	15910	756XX	10601	
465	43301	58101	12910	30971	10705	
495	23504	97011	11411	25500	10709	
510	93208	90804	36303	9XXXX	03003	
560	82903	20602	14712	854XX	11802	
570	10000	40101	13010	00901	09705	
575	70000	40101	14012	755XX	12804	
650	72505	60414	97001	75XXX	01808	
695	73003	60031	13410	75XXX	08708	

SYNOP z godz.12 GMT.

105	13604	98020	18815	11500	07107	
150	13609	70020	17616	00901	07211	
195	53603	98012	11319	52500	12005	
205	20205	70030	19220	21602	12801	
235	60404	97031	16021	61504	08103	
250	23507	97021	15820	12501	06109	
272	13607	98021	13519	00901	09207	
295	63607	97036	10320	59531	15003	
330	63405	65032	16520	62600	10000	
375	73303	68956	12115	735XX	14005	
400	53603	75021	17719	53600	10003	
424	63203	80036	16718	42530	11400	
465	53407	65036	13617	52500	13203	
495	82704	97805	12412	833XX	11205	
510	93214	90454	38605	9XXXX	05217	
560	82902	30612	16312	873XX	11103	
570	82703	60612	13311	5732X	11302	
575	73006	60252	13716	735XX	11400	
650	93607	00879	97450	9XXXX	50206	
695	63003	65022	12617	635XX	11400	

TEMP Legionowo, godz.00 GMT.

TT	12374	23093	11105	02704	85443	06049	0XXXX	70001	55581	0XXXX	55558	XXXXX	0XXXX	40719	XXXXX	00813	30914
	97995	00904	20180	97XX2	03404	15370	97XX2	0XXXX	11122	97275	02XX1						
TT 23	12374	55555	00000	11105	11987	11102	22979	11114	33945	09086	44932	10091	55523	09085	66832	06032	77761
	50516	88665	57615	99648	57616	11440	66732	22347	90916	33315	95966	44288	98007	33250	01XX4	66666	27502
	25802	24101	23299	20097	15097	77777	09000	02704	06406	00813	28340	00824	76317	01307	16189	03304	01010
	00905																

TEMP Wrocław, godz.00 GMT.

TT	12425	23125	10104	03401	85478	04021	03108	70024	55574	03208	50558	74783	03111	40716	87927	03212	30911
	92987	03014	20188	97042	0XXXX	15371	98065	0XXXX	10627	00098	0XXXX	11122	83339	95991			
TT 23	12425	55555	00001	10104	11976	12111	22906	08068	33867	05031	44738	54542	55721	54553	66579	65724	77471
	77819	88391	89932	99360	93977	11339	94988	22312	92974	33267	94005	33250	94017	55230	95021	66160	00072
	77150	98065	88108	00083	77777	12001	03401	25774	03109	37248	03111	01010	756XX				
VV 23	12425	55555	11076	03121													

Przebieg pogody w Polsce w dniu 14.VI.1965r.

W części północnej i zachodniej było zachmurzenie niewielkie i umiarkowane. Na pozostałym obszarze występowało zachmurzenie duże z opadami deszczu i burzami; lokalnie występowały większe przejaśnienia. Temperatura minimalna wahała się od 7°C w Łebarku i Lesku do 12°C w Suwałkach i Świnoujściu, a maksymalna od 23°C w Wałczu do 14°C w Kielcach, Lublinie, Chełmie i Aleksandrowicach. Wiatry były umiarkowane, w końcu okresu słabe zachodnie i północne.

PAŃSTWOWY INSTYTUT
HYDROLOGICZNO-METEOROLOGICZNY
WARSZAWA

BIULETYN SYNOPTYCZNY

Legenda

Izolinie:

- na mapach synop. dolnych izobary co 5 mb.
- „ „ topografii barycznej izohipsy co 4 dkm.
- „ „ „ „ izotermy co 4° C
- „ „ tendencji ciśnienia izalobary co 1 mb/3 godz.

Układy ciśnienia:

W — wyż
N — niż

Masy powietrza:

PP	powietrze polarne	m	morskie
PA	„ arktyczne	k	kontynentalne
PZ	„ zwrotnikowe	c	ciepłe
		s	stare

Fronty:

linia czerwona	front ciepły
„ niebieska	„ chłodny
„ fioletowa	„ zokludowany
„ naprzemian czerwona i niebieska	„ stacjonarny

Meteory (M):

- mżawka
- deszcz
- śnieg
- grad
- opady przelotne
- obszar jednostajnych opadów deszczu
- „ „ „ śniegu
- mgła
- burza
- błyskawica
- zamieć śnieżna

Wielkość zachmurzenia (N):

- niebo bezchmurne
- 1/10 pokrycia nieba
- 2/10—3/10 „ „
- 4/10 „ „
- 5/10 „ „
- 6/10 „ „
- 7/10—8/10 „ „
- 9/10 „ „
- 10/10 „ „
- niebo niewidoczne

Wiatr.

- 1/2 m/sek
- 1 m/sek
- 2 1/2 m/sek
- 5 m/sek

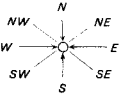

Rozmieszczenie danych:

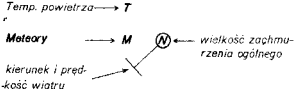

M – Wzór Nr VI/30

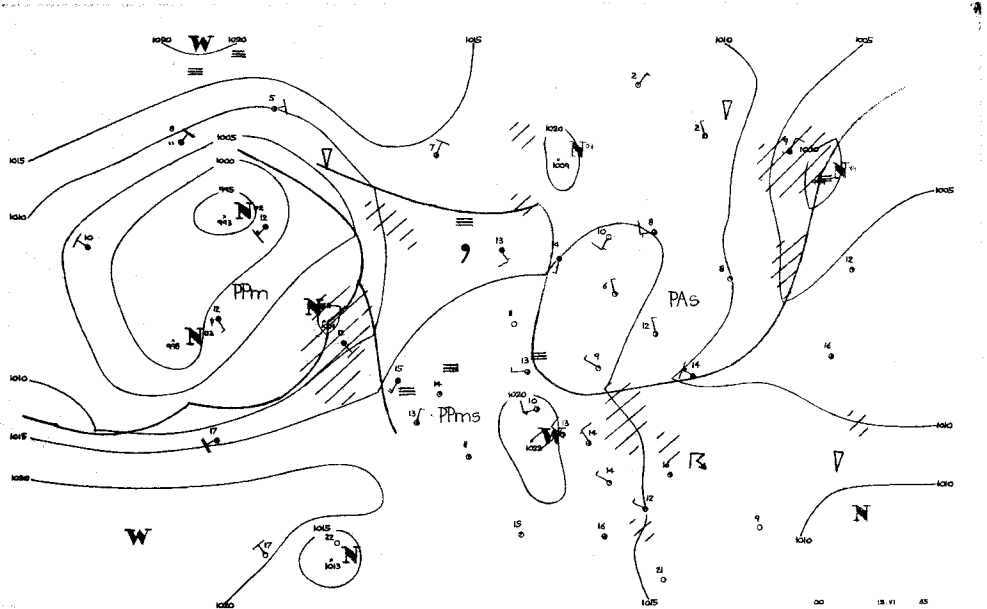
PPm
PPms
PAs
W
N
1020
1015
1010
1005
1000
995
993
998
1009
1013
1022
00
13.VI
65

3040
3000
2960
2920
2880
3080
3120
3160
3200
-8
-12
-4
0
4
00
15.VI
65

C
Z
5440
5400
5360
5320
5480
5520
5560
5600
5640
5680
5720
C
C
00
15.VI
65

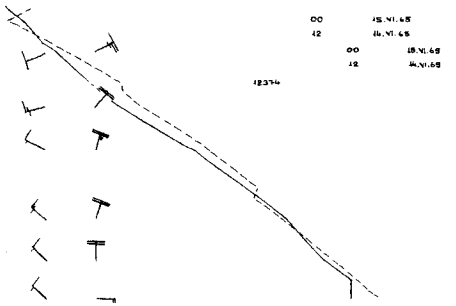
00 15.VI.65
12 16.VI.65
00 15.VI.65
12 16.VI.65
12374

00 15.VI. 65

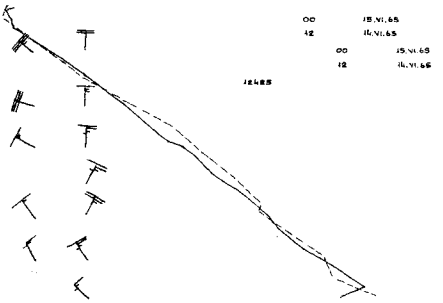
00 15.VI.65
12 16.VI.65
00 15.VI.65
12 16.VI.65
12485

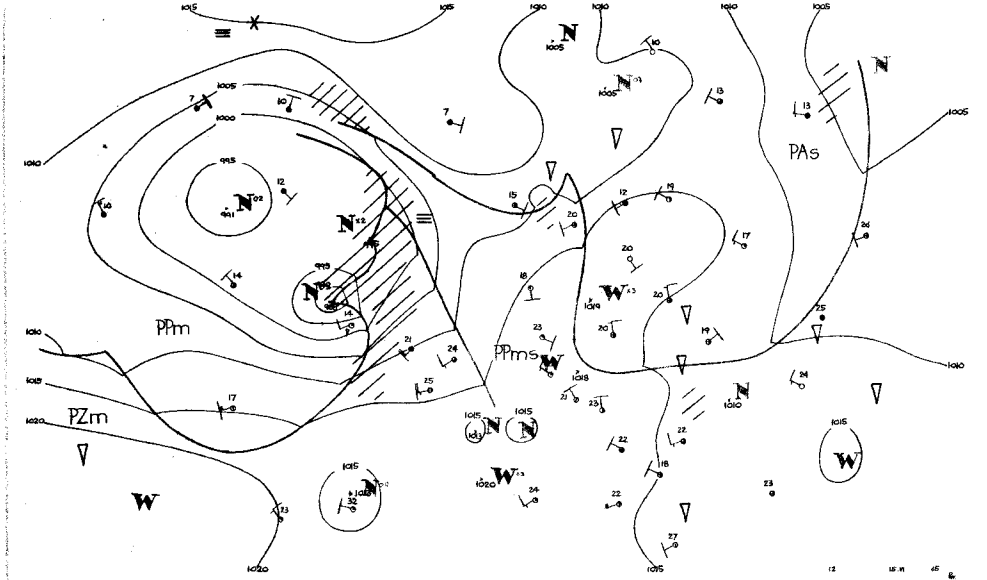
PPm
PPms
PZm
PAs

Druk PPWK w wa. Sobk 18. Zam. 4059/87/64 - 3.II.64 - V - 5595 - 50 egz. - B-1 86 Nowowiejska

Dane synoptyczne z Polski w dniu 15.VI.1965r.

SYNOP z godz.00 GMT.

105	10000	97020	19208	00901	08400
150	23201	65020	18708	00901	05001
195	13602	97020	15411	10940	06106
205	00000	70021	19409	00900	08301
235	23401	97020	19108	00908	06105
250	13001	97040	18606	00901	05205
272	13603	98020	16908	14600	07204
295	13402	97011	14711	00902	09108
330	50402	62021	19113	25830	09209
375	23103	60021	15809	15602	07108
400	63201	65021	19413	66700	08002
424	63603	60038	18613	45830	12400
465	16009	65000	17009	00902	05206
495	72703	96106	14113	7237X	11106
510	93210	90004	34805	4XXXX	05405
560	13203	40101	18711	10449	10104
570	00000	58106	15509	00900	08404
575	83702	50616	15513	6742X	12104
650	93615	00604	98803	9XXXX	03006
695	87305	58608	14113	6742X	13400

SYNOP z godz.12 GMT.

105	51402	98031	17420	22501	12710
150	20404	70020	18319	21600	07804
195	63502	98021	16719	61600	06500
205	32203	70030	17622	22601	10714
235	52202	97031	17821	52600	08706
250	13303	98030	18419	11600	03705
272	21602	98020	17219	22700	06703
295	50202	98011	16321	52500	10400
330	22201	60020	18422	21600	07707
375	53603	70021	17120	52600	08201
400	20401	83030	17622	22700	06712
424	10102	90010	18321	12600	10703
465	12205	70020	17718	12700	02601
495	62704	97006	16420	43870	14001
510	73402	97379	41107	7XXXX	00404
560	43404	70021	17619	20602	05806
570	50202	81021	16419	22601	10400
575	73601	98021	17538	11678	09603
650	73605	70031	01305	7XXXX	03103
695	73202	60020	17426	7x5XX	12205

TEMP Legionowo,godz.00 GMT.

	12374	23126	11081	03203	85481	06054	03303	70051	52577	03104	50563	70741	03103	40725	82852	02604	30921
TT	97993	02405	20182	03XX5	03007	15369	00XX6	03004	10633	00XX4	0XXXX	11122	10227	08XX1			
TT 23	12374	55555	00004	11081	11946	11072	12928	11084	33817	04031	44803	04001	55487	72761	66280	00037	40250
	04XX2	66666	22708	18301	10000	77777	09004	03203	87916	00404	64835	03103	56674	03002	78640	03405	49335
	02004	17139	03105	01010	15601												

TEMP Wrocław,godz.00 GMT.

	12425	23141	12121	00000	85506	06057	03404	70078	53572	03306	50566	70769	03007	40728	82851	02815	30925
TT	96015	03016	20187	02077	03108	15374	01066	03105	10637	02082	03404	11122	02260	04082			
TT 23	12425	55555	00003	11080	11969	15125	22940	13089	33912	12072	44880	09053	55817	03038	66745	51522	77713
	52563	88676	55607	99617	59627	11570	64662	22520	68732	33500	70769	44484	73763	55455	76773	66315	93989
	77260	04082	44250	04086	99238	05092	11208	04083	22189	00055	33174	02076	44156	01066	55100	02082	77777
	12003	00000	66836	03404	47389	02816	03123	03104	01010	15530							
VV 23	12425	07867	03093	00205	55555	11092	01084	22077	04118	33065	01089	77777	15056	00106			

Przebieg pogody w Polsce w dniu 15.VI.1965r,

Zachmurzenie było niewielkie lub umiarkowane, tylko w części południowo-wschodniej początkowo było zachmurzenie duże i zanikające opady ciągłe. Rano w dzielnicach południowo-zachodnich i południowych notowano lokalne burze. Temperatura minimalna wahała się od 3°C w Lęborku do 13°C w Legnicy, a maksymalna od 17°C na Helu, Przemyślu, Lęborku do 24°C w Świnoujściu, Orzeszynie, Poznaniu, Śmiłowie i Gorzowie. Wiatry były początkowo słabe i umiarkowane z kierunków północnych, później słabe umiarkowane.-

PAŃSTWOWY INSTYTUT
HYDROLOGICZNO-METEOROLOGICZNY
WARSZAWA

16 Czerw. 1965

BIULETYN SYNOPTYCZNY

Legenda

Izolinie:

- na mapach synop. dolnych izalbary co 5 mb.
- „ „ topografii baryczne izahipsy co 4 dkm.
- „ „ „ „ izatermy co 4° C
- „ „ tendencji ciśnienia izalabary co 1 mb/3 godz.

Układy ciśnienia:

W – wyż
N – niż

Masy powietrza:

PP	powietrze polarne	m	morskie
PA	„ arktyczne	k	kontynentalne
PZ	„ zwrotnikowe	c	ciepłe
		s	stare

Fronty:

- linia czerwona – front ciepły
- „ niebieska – „ chłodny
- „ fioletowa – „ zokludowany
- „ naprzemian czerwona i niebieska – stacjonarny

Meteory (M):

- mżawka
- deszcz
- śnieg
- grad
- opady przelotne
- obszar jednostajnych opadów deszczu
- „ „ śniegu
- mgła
- burza
- błyskawica
- zamieć śnieżna

Wielkość zachmurzenia (N):

○	niebo bezchmurne	
◔	1/10	pokrycia nieba
◔	2/10 – 3/10	„ „
◔	4/10	„ „
◑	5/10	„ „
◑	6/10	„ „
◕	7/10 – 8/10	„ „
◕	9/10	„ „
●	10/10	„ „
⊗	niebo niewidoczne	

Wiatr:

- 1/2 m/sek
- 1 m/sek
- 2½ m/sek
- 5 m/sek

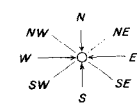

Rozmieszczenie danych:

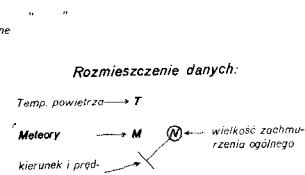

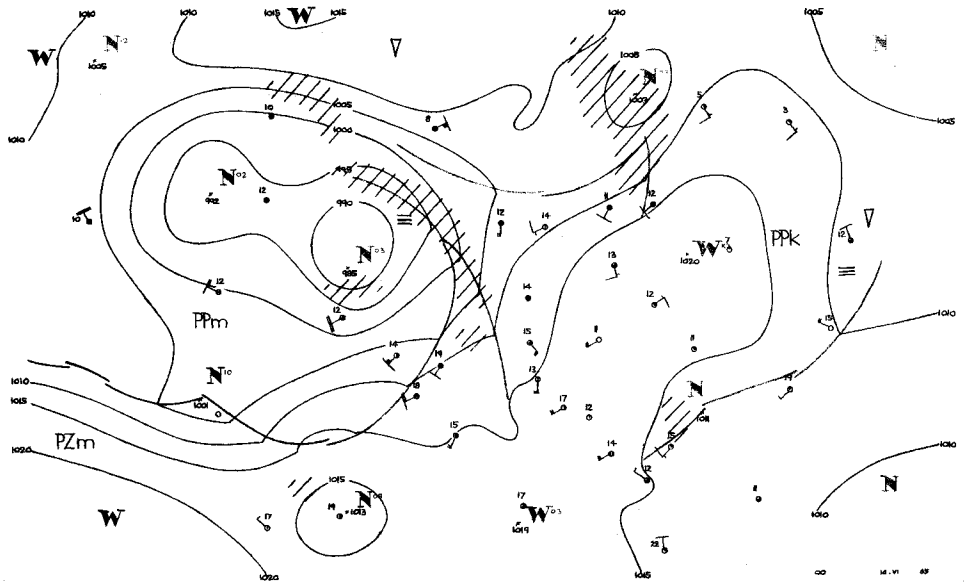
PPm
PZm
PPk

2960
2920
2880
2880
2880
2840
2880
2880
2880
2920
2960
3000
2840
2800
-4
-8
-12
-12
-8
-4
0
2960
3000
3040
3080
3120
3160
3200
3040
3080
3080
3080
3200
3160
3120
4
4
0
00
16.VI
65

5480
5440
5400
5360
5320
5280
Z
5280
5320
5360
5400
5440
5480
5520
5400
Z
5320
5560
5600
5640
5680
5720
5760
5560
5600
5480
Z
5480
Z
C
C
5560
5600
5560
5760
5720
5680
5640
5600
00
16.VI
65

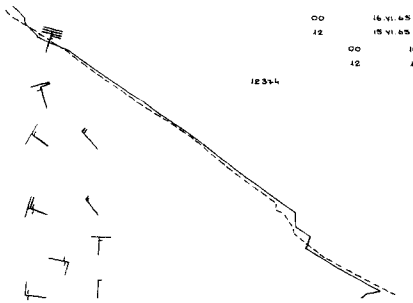
00 16.VI.65
12 15.VI.65
00 16.VI.65
12 15.VI.65
1234

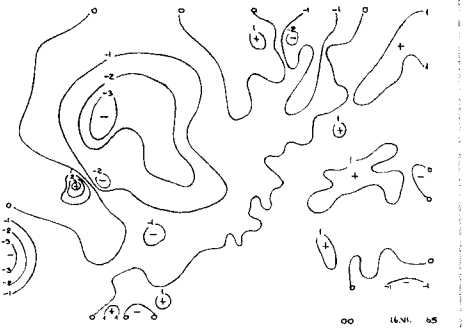
00 16.VI. 65

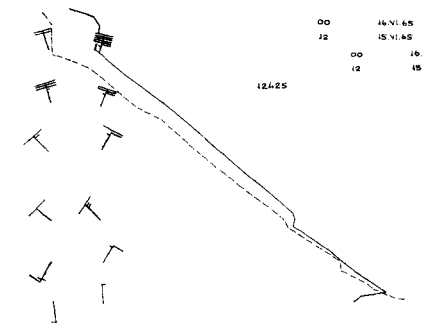
00 16.VI.65
12 15.VI.65
00 16.VI.65
12 15.VI.65
1242.5

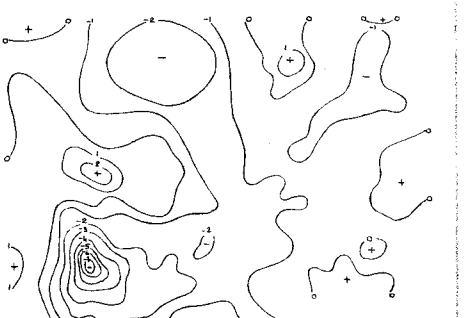

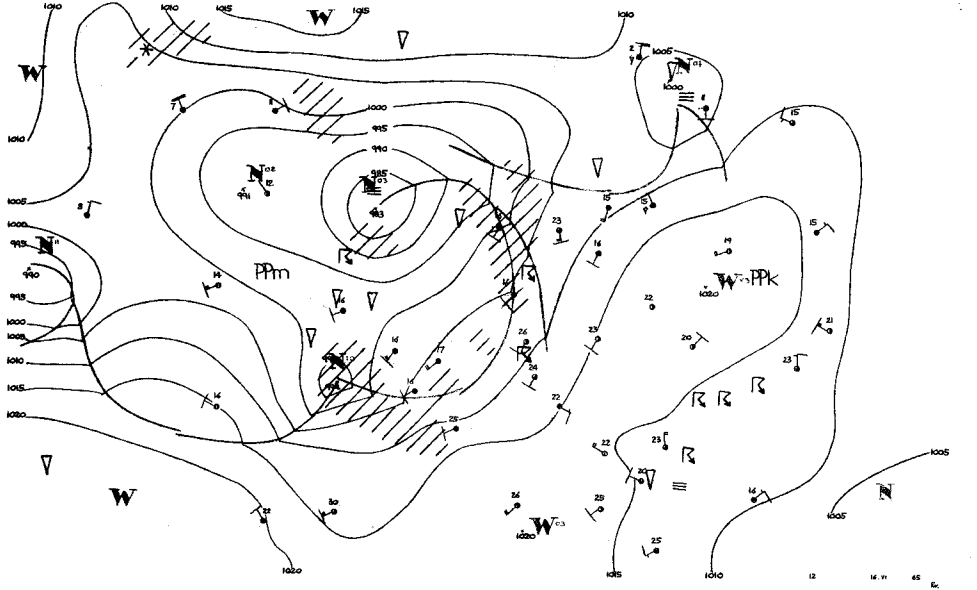
PPm
PPk

Dane synoptyczne z Polski w dniu 16.VI.1965r.

SYNOP z godz.00 GMT.

105	61404	97021	14015	6093X	08706
150	21803	98101	16314	20930	08906
195	13201	97020	17810	00901	08302
205	71808	65022	14018	30938	10705
235	01702	97021	16412	00900	08400
250	01201	97030	17407	00901	06801
272	00000	97020	17408	00900	07102
295	20000	97030	17710	25530	09101
330	51402	58101	16913	00904	09802
375	02101	60020	17111	00900	10702
400	61603	60021	16215	00908	10802
424	21102	70020	17412	00902	11400
465	01501	60020	17110	00900	07801
495	00000	98100	18109	00900	08400
510	62506	97411	38807	65XXX	07703
560	00000	56100	18610	00900	05406
570	01401	60011	17811	00400	09601
575	00000	62020	18410	00400	10203
600	00404	80001	01102	00400	13400
695	02703	60021	18411	00900	10204

SYNOP z godz.12 GMT.

105	72006	97032	09925	42536	12710
150	21807	70030	12225	20940	07718
195	71804	98031	14822	52606	08714
205	52007	70031	09326	12632	14716
235	31807	97031	11524	00906	10719
250	11602	98011	13325	00901	07721
272	21801	98010	13823	11602	07712
295	62002	97021	15823	52601	10810
330	51806	60051	12026	15708	11716
375	62204	70021	15223	11702	08815
400	62203	81022	11325	12707	10716
424	51804	65031	13525	22701	13714
465	72104	60021	13823	11608	08715
495	22004	98020	16223	22701	10814
510	62216	97031	57911	21308	06709
560	32004	70020	15123	11601	09714
570	61804	60031	14902	22708	07713
575	31602	98030	16022	22601	12816
600	62701	62031	02208	42401	04400
695	20501	70020	16821	22600	10713

TEMP Legionowo,godz.00 GMT.

TT	12374	23153	14092	02704	85517	05017	01203	70085	00701	02809	50569	68831	03106	40732	80913	03408	30930
	95042	00119	20190	07XX0	00122	15374	03XX8	03510	10636	02XX9	0XXXX	11122	15213	10XX1			
PP 23	12374	555555	00006	13101	11987	17093	22802	01528	33774	02627	44740	00663	55704	00696	49250	04XX0	66666
	26701	21310	18804	77777	09006	02702	35870	01003	46665	03103	05230	00228	65112	03609	01010	00900	
VV 23	12374	07865	01XX9	0XXXX	05086	00XX2	0XXXX	66666	07602	04500							

TEMP Wrocław,godz.00 GMT.

TT	12425	23133	12112	01801	85501	09002	02004	70079	51622	03105	50570	66791	03206	40734	77885	03516	30934
	91987	03510	20197	11XX3	03518	15378	04107	03415	10638	04111	0XXXX	11122	20198	17XX1			
PP 23	12425	55555	00002	11111	11978	17118	22850	09002	33802	05014	44755	01518	55734	01567	66700	51822	77677
	51642	88432	73865	99333	87933	11290	93992	22257	00065	55250	01078	44149	11XX6	95177	10XX4	66166	04108
	77113	03107	77777	12002	01801	51751	02802	75326	03614	77216	03417	01010	00900				
VV 23	12425	55555	11098	04112	22080	02108											

Przebieg pogody w Polsce w dniu 16.VI.1965r.

Zachmurzenie było niewielkie lub umiarkowane, w części północno-zachodniej i na krańcach zachodnich występowały opady przelotne i burze. Temperatura minimalna wahała się od 6°C w Olsztynie i Toruniu do 17°C w Świnoujściu, a maksymalna od 23°C miejscami na wschodzie i południowym-wschodzie do 28°C w Słubicach i Łęborku. Wiatry były słabe okresami umiarkowane z kierunków południowych.-

Druk PPWK - W. wa. Sobr. 18. Zam. 4095/B/64 - 3.III.64 - T - 55.246 - 500 egz. - Poligrafia

PAŃSTWOWY INSTYTUT
HYDROLOGICZNO-METEOROLOGICZNY
WARSZAWA

7 Czerw. 1965

BIULETYN SYNOPTYCZNY

Legenda

Izolinie:

- na mapach synop. dolnych izobary co 5 mb.
- „ „ topografii barycznej izohipsy co 4 dkm.
- „ „ „ „ izotermy co 4°C
- „ „ tendencji ciśnienia izalobary co 1 mb/d godz.

Układy ciśnienia:

W – wyż
N – niż

Masy powietrza:

PP	powietrze polarne	m	morskie
PA	„ arktyczne	k	kontynentalne
PZ	„ zwrotnikowe	c	ciepłe
		s	stare

Fronty:

linia czerwona	front ciepły
„ niebieska	„ chłodny
„ fioletowa	„ zokludowany
„ naprzemian czerwona i niebieska	„ stacjonarny

Meteory (M):

- mżawka
- deszcz
- śnieg
- grad
- opady przelotne
- obszar jednostajnych opadów deszczu
- „ „ „ śniegu
- mgła
- burza
- błyskawica
- zamieć śnieżna

Wielkość zachmurzenia (N):

- niebo bezchmurne
- 1/10 pokrycia nieba
- 2/10–3/10 „ „
- 4/10 „ „
- 5/10 „ „
- 6/10 „ „
- 7/10–8/10 „ „
- 9/10 „ „
- 10/10 „ „
- niebo niewidoczne

Wiatr.

- 1/2 m/sek
- 1 m/sek
- 2½ m/sek
- 5 m/sek

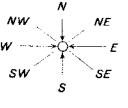

Rozmieszczenie danych:

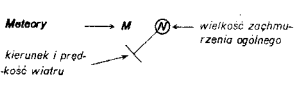

IM – Wzór Nr VI/30

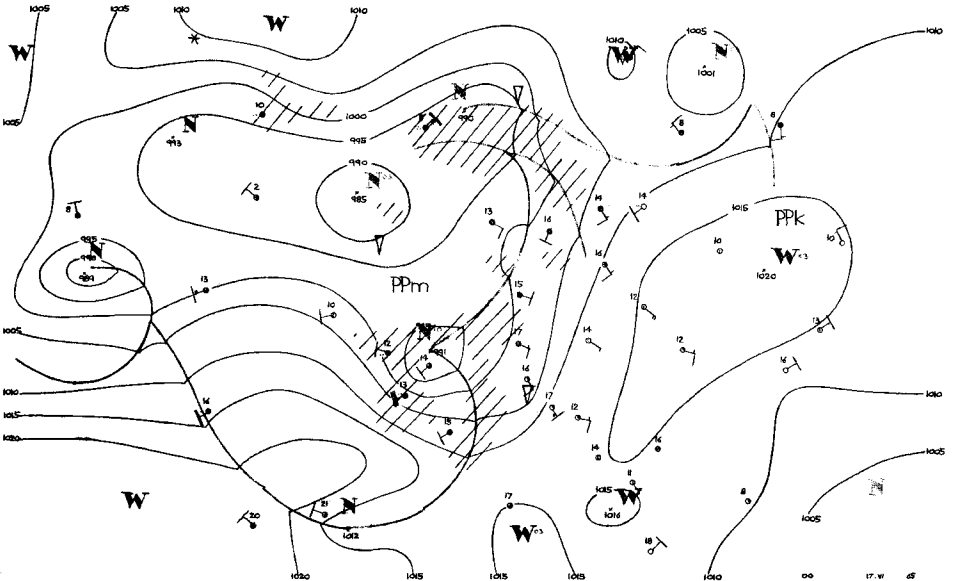
PPm
PPk

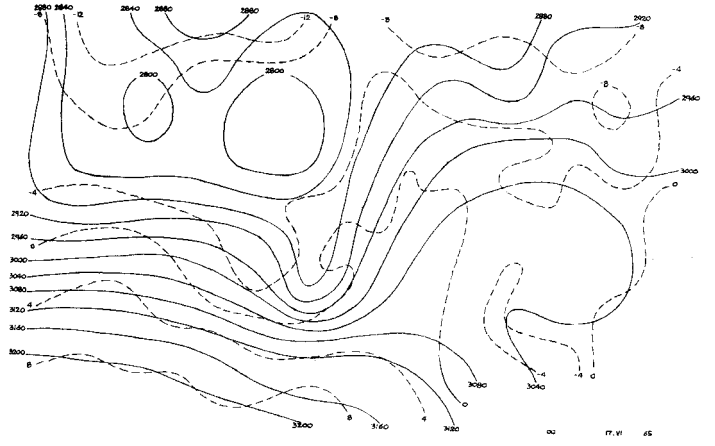
2880
2840
-12
2840
2880
2880
-12
-8
-8
2880
2920
-8
2800
2800
-4
-8
2960
3000
0
-4
2920
2960
0
3000
3040
3080
4
3120
3160
3200
8
3080
3040
-4
-4
0
0
3200
8
3160
4
3120
00
17.VI
65

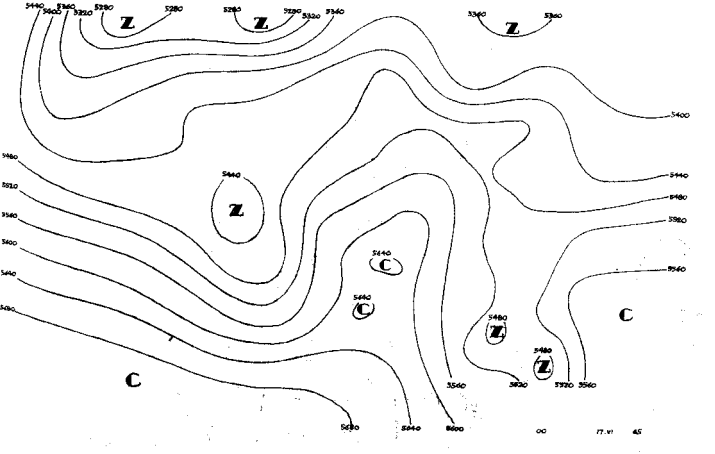
5440
5400
5360
5320
5280
Z
5280
5280
Z
5320
5360
5360
Z
5360
5400
5440
5480
5520
5560
5600
5640
5680
5440
Z
5440
C
5440
C
5480
Z
5480
Z
C
C
5560
5520
5520
5560
5680
5640
5600
00
17.VI
65

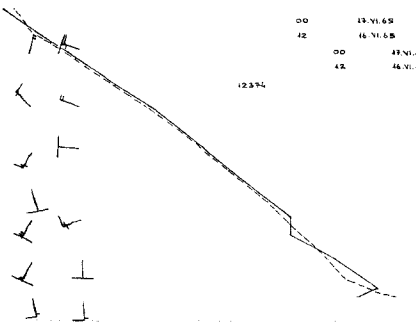
00 13.VI.65
12 16.VI.65
00 13.VI.65
12 16.VI.65
12334

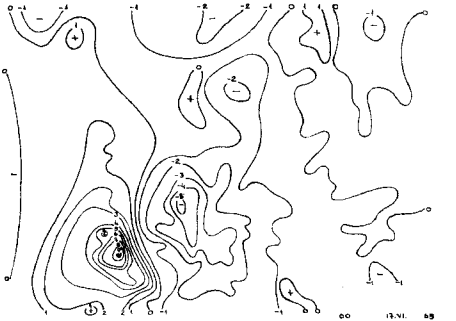
00 13.VI. 65

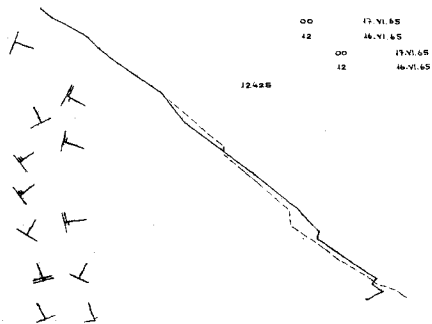
00 13.VI.65
12 16.VI.65
00 13.VI.65
12 16.VI.65
12428

12 13.VI. 65

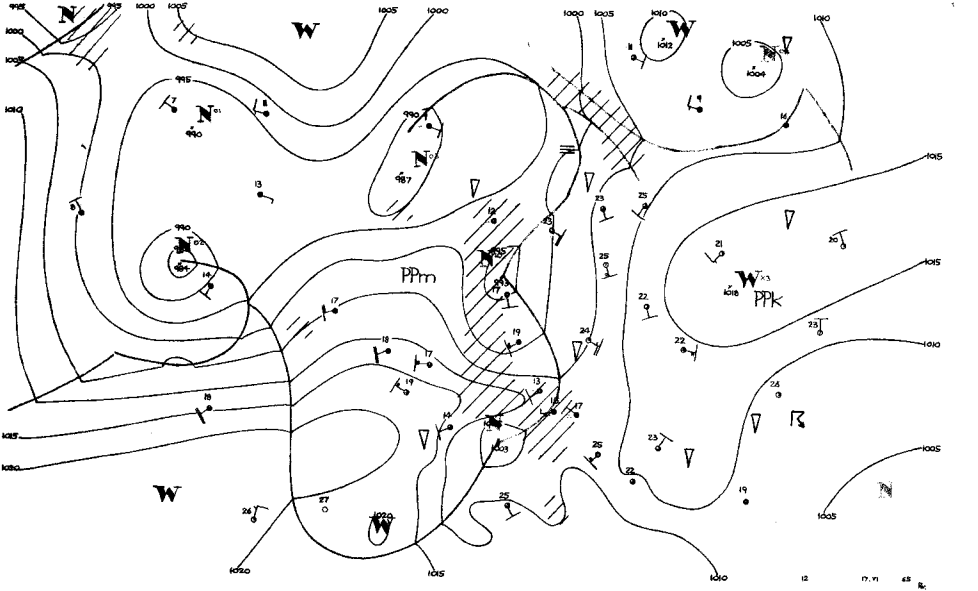
PPm
PPk

Dane synoptyczne z Polski w dniu 17.VI.1965r.

SYNOP z godz.00 GMT.

105	51605	97028	02819	00901	12722
150	21804	60011	07417	00902	11707
195	21202	98020	11811	00900	09708
205	82004	65022	01720	8097X	12618
235	31603	97031	06816	00904	11717
250	21703	97011	07416	00901	14709
272	01801	98010	08416	00900	10716
295	11602	97030	12414	00902	13711
330	41403	56050	05316	00906	11724
375	21402	65031	10314	20930	11711
400	61603	68031	03916	00906	10828
424	41303	58100	06513	00901	11730
465	01605	60020	08615	00900	10618
495	21402	97021	12713	00901	21804
510	62222	97411	30308	65XXX	99611
560	01804	60020	10513	00900	10715
570	01603	70010	10515	00903	17813
575	01401	62020	12015	00900	10710
650	61813	75031	97600	69XXX	04711
695	10000	60020	13713	00901	11712

TEMP Legionowo,godz.00 GMT.

	12374	00993	15112	01603	85479	13049	02307	70060	02662	04007	10570	64738	02004	40735	76812	03303	30937
	92981	00202															
11 00	12374	55555	00009	15112	01607	13096	02759	02810	03709	02662	44414	74795	55259	98041	57250	01XX4	66666
	22007	77777	09000	01603	08791	01207	11619	01605	75776	00103	75242	03404	01010	00900			

TEMP Wrocław,godz.00 GMT.

	12425	23057	85444	12039	01710	70038	04624	02005	50571	62656	02207	40730	72788	01705	30943	86937	02905
	20212	06111	03007	15391	08139	08708	10648	04109	02708	11122	30174	13XX1					
23	12425	55555	00993	16123	11968	19132	22940	17132	33923	17087	44765	06534	55740	06576	66666	02655	77566
	56601	88435	69728	99383	74824	11285	89952	66250	96024	33243	97038	44226	99058	55174	12XX6	66161	11XX9
	77147	08131	88131	08131	99100	04109	77777	12993	01605	50578	02107	36402	01705	10314	03105	78246	02408
	01010	00900															
VV 23	12425	07878	04111	03106	05094	03108	02908	03423	01094	03402	55555	11068	04111	22043	03106	33025	00089
	77777	48029	03402														

SYNOP z godz.12 GMT.

105	71807	97022	98023	63601	14604
150	21409	65030	00327	21700	11712
195	41510	98030	06724	415XX	06810
205	72209	70256	98218	725XX	14203
235	81808	97036	00122	836XX	13703
250	71808	97021	01425	726XX	11708
272	11807	98010	03226	11700	08708
295	41607	97030	07825	425XX	09713
330	72006	60031	00623	795XX	13701
375	21606	70020	04624	217XX	10610
400	72207	82032	01620	5867X	10308
424	82508	70032	00819	7867X	13302
465	72006	65801	00722	726XX	08708
495	31809	98010	07125	727XX	09716
510	92215	90604	27404	99XXX	04306
560	82508	65051	05127	5867X	12703
570	01405	70020	07324	217XX	09816
575	12406	69020	04624	136XX	11717
650	72308	99031	02507	722XX	04703
695	71807	70010	08023	22602	09717

Przebieg pogody w Polsce w dniu 17.VI.1965r.

W dzielnicach południowo-zachodnich początkowo zachmurzenie niewielkie i umiarkowane w ciągu dnia wzrastające aż do wystąpienia opadów deszczu. Na pozostałym obszarze zachmurzenie niewielkie i umiarkowane z lokalnymi przelotnymi opadami. W godzinach popołudniowych miejscami na Pomorzu zachodnim notowano burze. Temperatura minimalna wahała się od 9°C w Lesku do 17°C lokalnie na Pomorzu zachodnim, a maksymalna od 18°C w Jeleniej Górze i Zgorzelcu do 28°C w Gdańsku. Wiatry były umiarkowane miejscami dość silne i silne z kierunków południowych.-

Druk PPWK - W-wa, Sobie 18, Zam. 4059/67/81/64 - 3.11.64 - C-25581 - 50 000 - 1 - 86 - papier offsetowy 100g

PAŃSTWOWY INSTYTUT
YDROLOGICZNO-METEOROLOGICZNY
WARSZAWA

BIULETYN SYNOPTYCZNY

Legenda

Izolinie:

- na mapach synop. dolnych izobary co 5 mb.
- „ „ topografii barycznej izohipsy co 4 dkm.
- „ „ „ „ izotermy co 4°C
- „ „ tendencji ciśnienia izalobary co 1 mb/3 godz.

Układy ciśnienia:

W - wyż
N - niż

Masy powietrza:

PP	powietrze polarne	m	morskie
PA	„ arktyczne	k	kontynentalne
PZ	„ zwrotnikowe	c	ciepłe
		s	stare

Fronty:

linia czerwona	front ciepły
„ niebieska	„ chłodny
„ fioletowa	„ zokludowany
„ naprzemian czerwona i niebieska	„ stacjonarny

Meteory (M):

- mżawka
- deszcz
- śnieg
- grad
- opady przelotne
- obszar jednostajnych opadów deszczu
- „ „ „ „ śniegu
- mgła
- burza
- błyskawica
- zamieć śnieżna

Wielkość zachmurzenia (N):

- niebo bezchmurne
- 1/10 pokrycia nieba
- 2/10 – 3/10 „ „
- 4/10 „ „
- 5/10 „ „
- 6/10 „ „
- 7/10 – 8/10 „ „
- 9/10 „ „
- 10/10 „ „
- niebo niewidoczne

Wiatr:

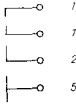

- 1/2 m/sek
- 1 m/sek
- 2 1/2 m/sek
- 5 m/sek

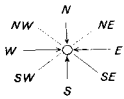

Rozmieszczenie danych:

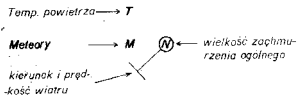

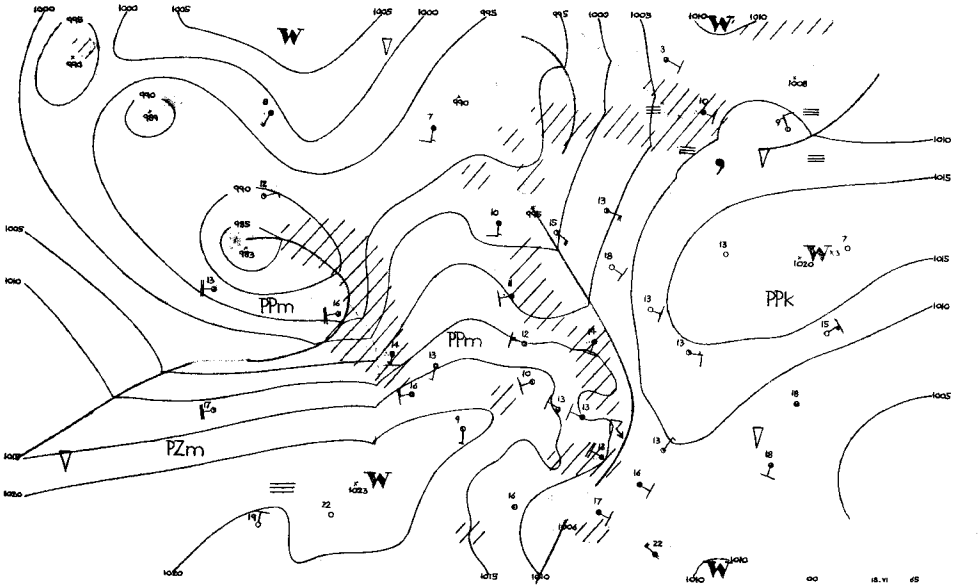
PPm
PPm
PPk
PZm
18.VI

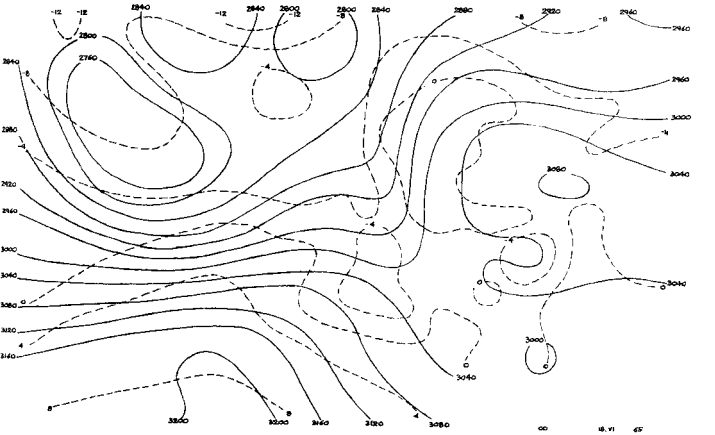

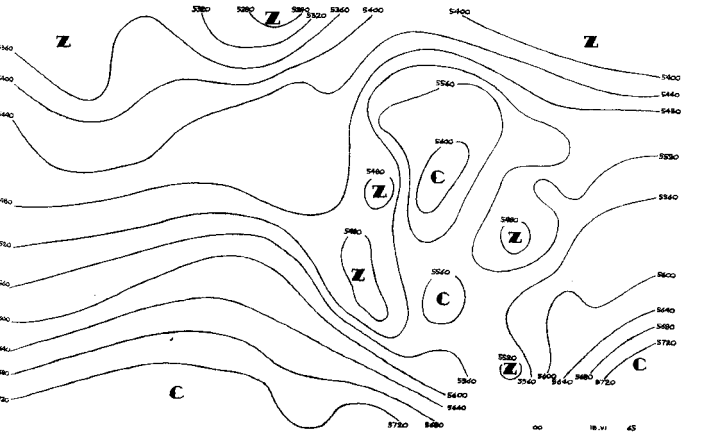
Z
C

00 18.VI.65

12 19.VI.65

12394

00 18.VI.65

12 19.VI.65

00 18.VI. 65

00 18.VI.65

12 19.VI.65

12455

00 18.VI.65

12 19.VI.65

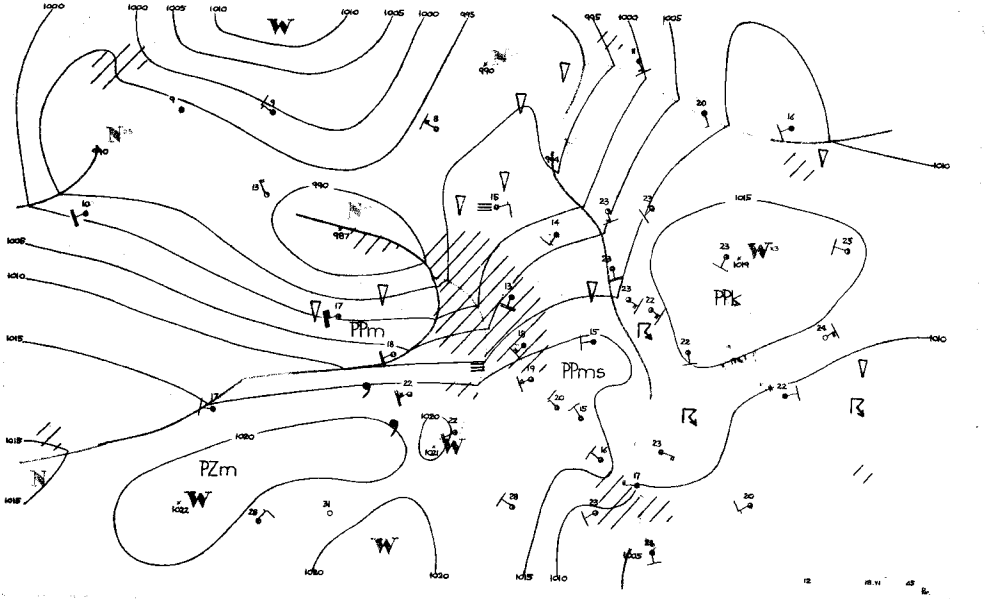
PPm
PPms
PPk
PZm

Dane synoptyczne z Polski w dniu 18.VI.1965r.

SYNOP z godz.00 GMT.

105	81806	96516	04112	864XX	11105
150	71804	65032	05215	755XX	12113
195	11404	98030	08215	10980	08400
205	82708	50616	07512	6732X	11228
235	82205	97028	06311	864XX	10112
250	82403	97026	07912	863XX	11218
272	72202	97801	07015	755XX	13214
295	61404	97031	08615	655XX	11201
330	72712	58108	10213	755XX	08123
375	82405	58611	09014	6542X	13314
400	82504	70018	12112	2562X	08218
424	22705	70028	12610	10931	09119
465	82705	60616	09812	873XX	11318
495	00000	97021	09414	00900	12212
510	93420	90456	32902	9XXXX	02116
560	83208	65212	12911	5547X	10226
570	82701	58606	09512	854XX	11213
575	80000	56612	11712	6742X	10220
650	83606	60696	95001	77XXX	01209
695	32704	65030	10014	25502	12214

SYNOP z godz.12 GMT.

105	82206	98032	10918	62507	05801
150	62207	90015	11719	42502	09214
195	61808	98021	11518	5253X	09210
205	82208	70011	11318	1257X	09712
235	82607	97035	12217	62707	09102
250	62405	97025	13917	625XX	09106
272	72205	97032	12814	734XX	12217
295	72205	97032	13718	724XX	11211
330	62508	65021	14019	62501	07703
375	72505	65022	15315	785XX	10210
400	82205	75012	13919	22707	06710
424	52804	75011	15519	22604	08805
465	52704	70012	14617	52500	08102
495	62903	98022	15318	52531	10106
510	72208	98031	36305	52302	02601
560	42803	70011	17917	22542	09801
570	72703	75022	15616	2553X	09003
575	72702	65032	16817	6253X	10001
650	92501	00457	00104	9XXXX	04311
695	72903	70022	16917	755XX	10218

TEMP Legionowo,godz.00 GMT.

TT	12374	00067	85424	06069	02307	70004	50509	01713	50562	65723	01714	40727	77901	01615	30927	93034	01618
	20189	07XX3	01713	15374	01XX0	03102	10638	02XX3	03204	11122	07241	06XX1					
TT 50	12374	55555	00997	14131	11975	12125	22966	13131	33941	10109	44879	07075	55772	04040	66621	56565	77598
	56565	88453	70831	47250	03XX7	66666	24106	21906	19608	16701	10501	77777	09997	62203	91901	02407	52743
	01709	76636	02015	15224	01319	76150	03102	01010	5732X								
VV 50	12374	66666	09703	08098	77777	28086	03302										

TEMP Wrocław,godz.00 GMT.

TT	12425	23091	75456	03021	03027	70012	53558	02713	50562	66724	02413	40725	79851	0XXXX			
TT 83	12425	55555	00997	10099	11989	11104	22971	10097	33935	08077	44819	00508	55801	01008	66776	00511	77762
	00512	88677	55571	99666	54568	11626	58593	22596	58611	33507	65717	44372	83892	55337	86926	77777	12997
	02702	50748	03014	84630	01911	06537	02606	70432	01604	01010	15500						

Przebieg pogody w Polsce w dniu 18.VI.1965r

Zachmurzenie było duże z większymi przejaśnieniami. Miejscami głównie w zachodniej i północnej części kraju występowały niewielkie opady deszczu. W końcu okresu na krańcach północno-zachodnich zaczęły występować burze. Temperatura minimalna wahała się od 9°C w Kłodzku do 14°C w Terespolu i Białymstoku, a maksymalna od 16°C w Mikołajkach do 22°C w Legnicy i Kłodzku. Wiatry były umiarkowane miejscami na północy dość silne z kierunków zachodnich i południowo-zachodnich.-

Druk PPWK - W - wa Sobc 18. Zam. 4559/87/1/64 - 3.VI.64 - Y - 5500 - 81 - Papier mat. V kl.

PAŃSTWOWY INSTYTUT
HYDROLOGICZNO-METEOROLOGICZNY
WARSZAWA

BIULETYN SYNOPTYCZNY

Legenda

Izolinie:

- na mapach synop. dolnych izobary co 5 mb.
- „ „ topografii barycznej izohipsy co 4 dkm.
- „ „ „ „ izotermy co 4° C
- „ „ tendencji ciśnienia izalobary co 1 mb/3 godz.

Układy ciśnienia:

W — wyż
N — niż

Masy powietrza:

PP	powietrze polarne	m	morskie
PA	„ arktyczne	k	kontynentalne
PZ	„ zwrotnikowe	c	ciepłe
		s	stare

Fronty:

- linia czerwona — front ciepły
- „ niebieska — „ chłodny
- „ fioletowa — „ zokludowany
- „ naprzemian czerwona i niebieska — „ stacjonarny

Meteory (M):

- mżawka
- deszcz
- śnieg
- grad
- opady przelotne
- obszar jednostajnych opadów deszczu
- „ „ „ śniegu
- mgła
- burza
- błyskawica
- zamieć śnieżna

Wielkość zachmurzenia (N):

- niebo bezchmurne
- 1/10 pokrycia nieba
- 2/10—3/10 „ „
- 4/10 „ „
- 5/10 „ „
- 6/10 „ „
- 7/10—8/10 „ „
- 9/10 „ „
- 10/10 „ „
- niebo niewidoczne

Wiatr.

- 1/2 m/sek
- 1 m/sek
- 2 1/2 m/sek
- 5 m/sek

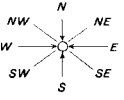

Rozmieszczenie danych:

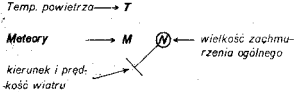

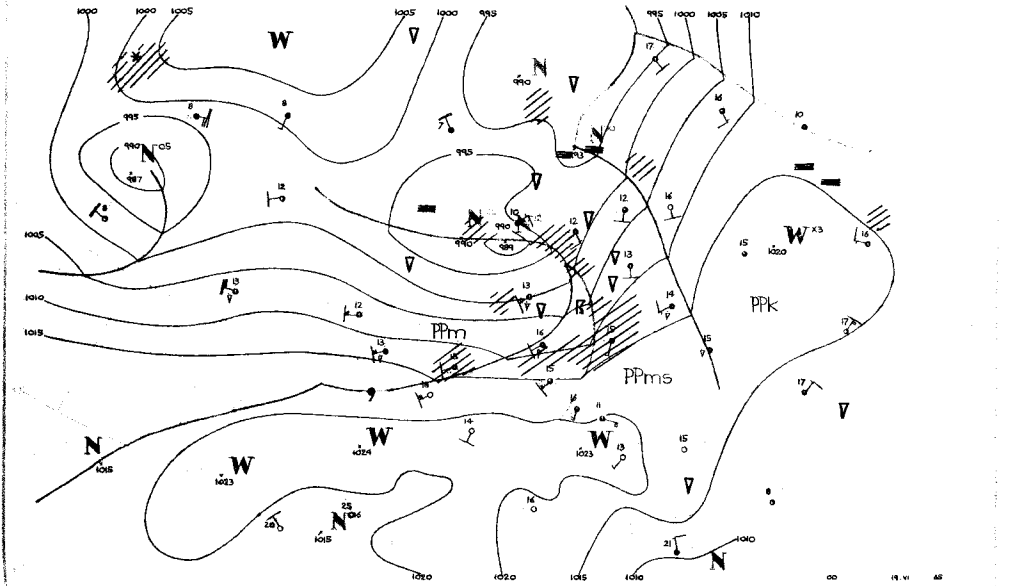
PPm
PPms
PPk

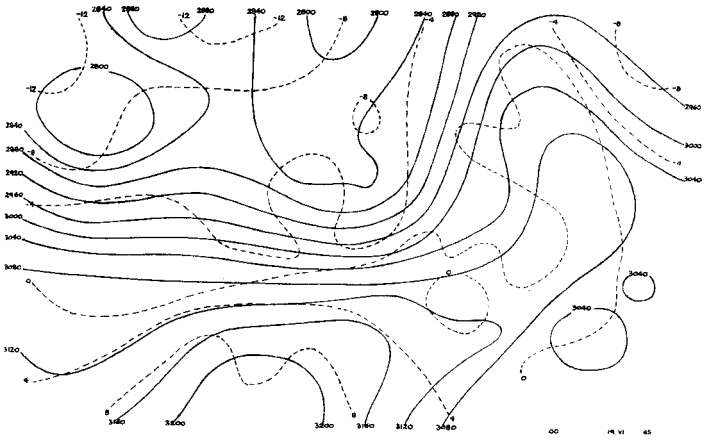

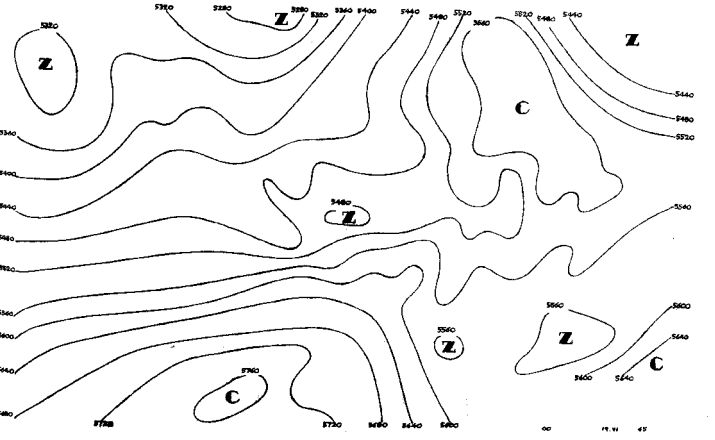
Z
Z
Z
Z
C
C
C

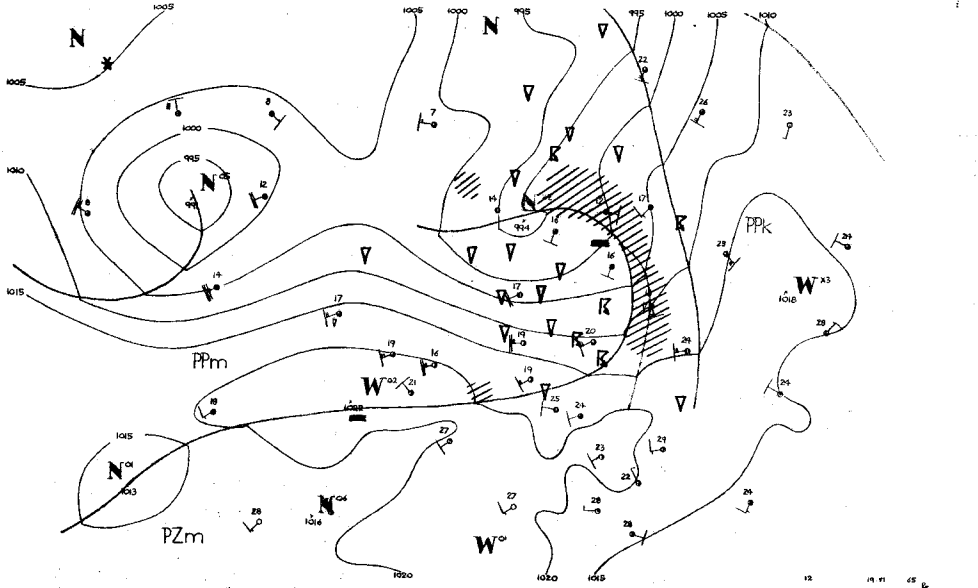
PPm
PZm
PPk

Dane synoptyczne z Polski w dniu 19.VI.1965r.

SYNOP z godz.00 GMT.

105	82208	97026	05116	6642X	14808
150	82008	60613	05715	6542X	14717
195	81504	96612	11113	8062X	11718
205	82207	65029	06416	854XX	15714
235	82207	96208	06714	863XX	13815
250	82103	97256	09416	855XX	13710
272	81806	97606	08516	8092X	11719
295	81803	97031	14113	854XX	11717
330	82205	56616	10515	6552X	14602
375	81803	65602	12715	856XX	10714
400	82204	59106	11015	8097X	14813
424	82303	60026	13816	856XX	13802
465	82204	60602	12116	8097X	10708
495	82003	97032	15914	8092X	10804
510	92215	90454	37108	9XXXX	08003
560	82205	60022	16215	856XX	09702
570	81804	62602	15014	8086X	09806
575	82102	58102	16814	4557X	10704
650	82707	80032	01804	30947	02002
695	32402	60031	18111	00904	10705

SYNOP z godz.12 GMT.

105	72712	98299	07817	4353X	11116
150	72508	70252	07017	735XX	12312
195	62209	98026	06418	6253X	12003
205	52507	70018	10417	39430	12209
235	52609	97252	08117	42560	12214
250	82505	96958	10317	895XX	14214
272	62906	97298	07913	695XX	13209
295	62707	97016	08818	6253X	12505
330	52712	65028	11222	52500	10210
375	62507	65026	10220	6253X	14701
400	72904	81032	13020	62606	09109
424	42906	80029	14220	42500	13106
465	62708	65036	11118	625XX	13702
495	72203	97298	12317	49538	15707
510	62716	98036	31707	682XX	04214
560	72804	58802	15416	5957X	12305
570	72205	70918	13216	795XX	14006
575	72505	98012	13324	59572	15804
650	62513	82022	02108	48348	02400
695	72207	70022	14123	60972	13814

TEMP Legionowo,godz.00 GMT.

TE	12374	23110	16101	02005	85475	07065	02315	70055	00000	02516	50569	63647	02621	40735	72771	02823	30939
	88896	02939	20206	08XX0	02926	15386	04XX7	0XXXX	10648	02XX0	0XXXX	11122	25186	11XX0	0XXXX	11XX1	11100
	91261	29061															
QR	23	12374	55555	00002	16101	11981	16105	22820	05046	33801	06060	44700	00000	55686	00000	66653	52520	77556
		50586	88451	68698	99445	68698	62250	97999	66666	22404	18611	17311	14804	77777	09002	02005	31759	02513
		49159	02935	01010	3552X													
TW	23	12374	07878	01XX3	0XXXX	66666	06001											

TEMP Wrocław,godz.00 GMT.

TE	12425	23116	15151	02204	85483	09091	02917	70074	01012	02818	50572	62626	02620	40739	71716	02729	30946
	83848	02831	20218	03045	02933	15399	10XX8	0XXXX	10654	04068	0XXXX	11122	32170	10XX1			
TT	23	12425	55555	00000	15151	11822	07079	22756	04045	33535	60605	44489	63632	55460	65694	66411	70705	77300
		83847	88273	88899	71250	93921	11207	02031	22170	10XX8	33131	10XX8	44116	06087	55100	04068	77777	12000
		02204	56844	02916	63214	02828	51162	02957	01010	855XX								

Przebieg pogody w Polsce w dniu 19.VI.1965r.

Zachmurzenie umiarkowane okresami duże, przelotne opady i burze głównie w północnej części kraju. Temperatura minimalna wahała się od 9°C w Lesku do 16°C w Słubicach, Jeleniej Górze i Kłodzku, a maksymalna wahała się od 18°C na Pomorzu do 24°C w Przemyślu Tarnowie i Nowym Sączu. Wiatry były umiarkowane zachodnie.-

Druk PPWK - W-wa. Sobieskiego Zam. 4656/87/B/64 - 3.VI.64 - V - 50 egz. - B-1

PAŃSTWOWY INSTYTUT
HYDROLOGICZNO-METEOROLOGICZNY
WARSZAWA

BIULETYN SYNOPTYCZNY

Legenda

Izolinie:

- na mapach synop. dolnych izobary co 5 mb.
- „ „ topografii barycznej izohipsy co 4 dkm.
- „ „ „ „ izotermy co 4° C
- „ „ tendencji ciśnienia izolobary co 1 mb/3 godz.

Układy ciśnienia:

W — wyż
N — niż

Masy powietrza:

PP	powietrze polarne	m	morskie
PA	„ arktyczne	k	kontynentalne
PZ	„ zwrotnikowe	c	ciepłe
		s	stare

Fronty:

linia czerwona	front ciepły
„ niebieska	„ chłodny
„ fioletowa	„ zokludowany
„ naprzemian czerwona i niebieska	„ stacjonarny

Meteory (M):

- mżawka
- deszcz
- śnieg
- grad
- opady przelotne
- obszar jednostajnych opadów deszczu
- „ „ „ śniegu
- mgła
- burza
- błyskawica
- zamieć śnieżna

Wielkość zachmurzenia (N):

○	niebo bezchmurne	
⦶	1/10	pokrycia nieba
◔	2/10—3/10	„ „
◔	4/10	„ „
◑	5/10	„ „
◕	6/10	„ „
◕	7/10—8/10	„ „
◐	9/10	„ „
●	10/10	„ „
⊗	niebo niewidoczne	

Wiatr.

- 1/2 m/sek
- 1 m/sek
- 2½ m/sek
- 5 m/sek

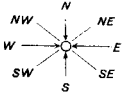

Rozmieszczenie danych:

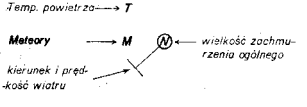

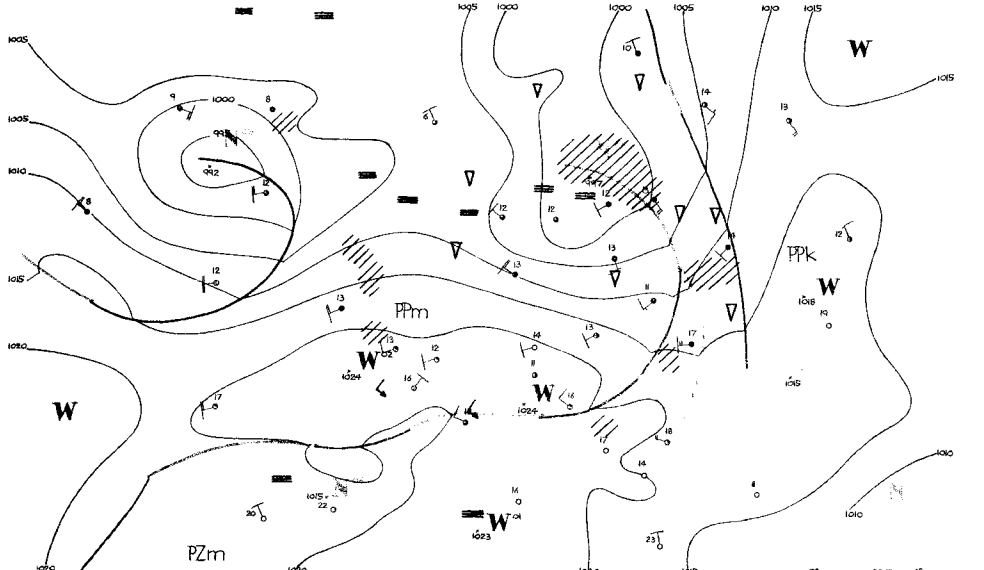

PPm
PPk
PZm
W
1005
1000
1010
1015
1020
1024
1023
1018
992
997
00
20.VI
45

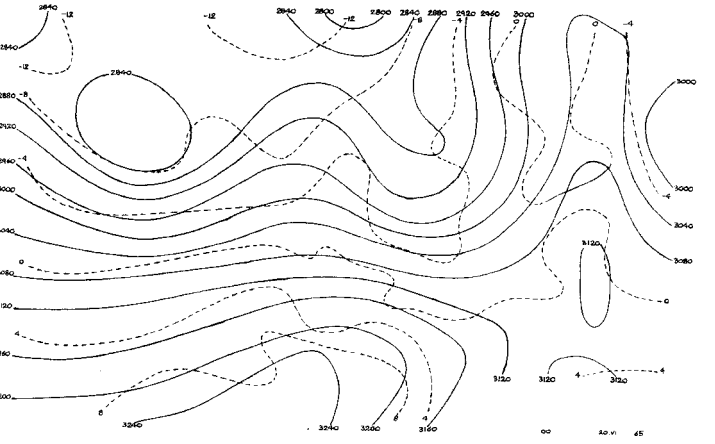
2840
2880
2920
2960
3000
3040
3080
3120
3160
3200
3240
00
20.VI
65

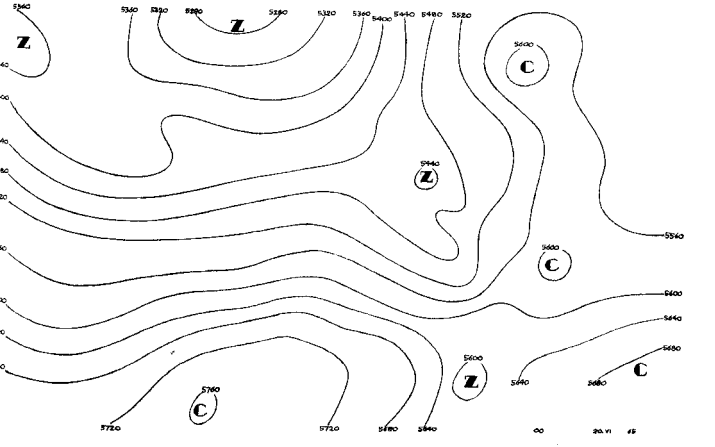
Z
C
5280
5320
5360
5400
5440
5480
5520
5560
5600
5640
5680
5720
5760
5800
5840
00
20.VI
65

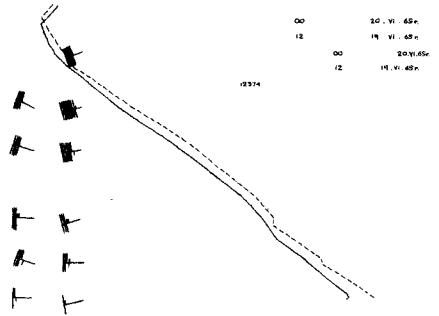
00 20. VI. 65 n.
12 19. VI. 65 n.
00 20.VI.65 c
12 19. VI. 65 r.
12374

00 20.VI. 65

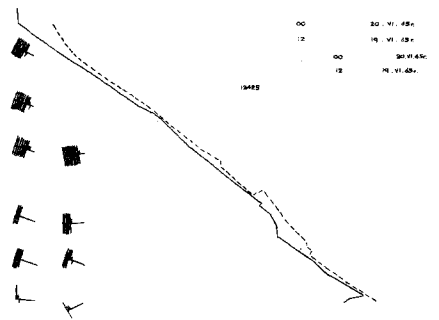
00 20. VI. 65 n.
12 19. VI. 65 r.
00 20.VI.65 c
12 19. VI. 65 r.
13485

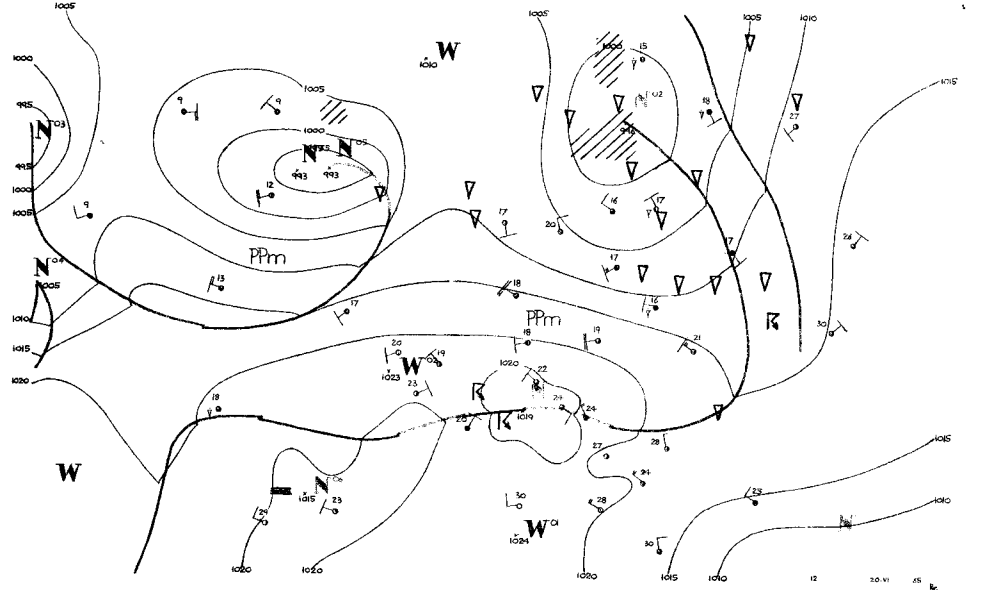
PPm
PPm

Druk. PPWK - W - wa, Sokc. 38. Zam. 4056/62/1654 - 3.IX.64 r. A-4

Nakład 613 egz.

Dane synoptyczne z Polski w dniu 20.VI.1965r.

SYNOP z godz.00 GMT.

105 82707 97022 14214 855XX 09211
150 82708 65028 12114 854XX 10114
195 72206 97018 10513 65532 11808
205 02505 70021 17715 00901 09212
235 82606 97028 14212 854XX 10207
250 82502 97028 15214 863XX 10110
272 72705 97038 12313 755XX 12206
295 72504 97012 13213 5533X 11107
330 02706 65018 17813 00900 10211
375 52406 65010 15513 55600 11106
400 02704 70021 19713 00900 10211
424 02703 58109 20111 00900 09110
465 22602 60031 11713 85500 09212
495 62501 97028 17413 634XX 11211
510 92916 90454 40704 9XXXX 04207
560 22404 60011 21210 20930 09209
570 22604 58109 18113 25600 09109
575 20000 60021 19804 25600 11217
650 83206 65281 03702 853XX 02204
695 82903 60038 19314 856XX 12211

SYNOP z godz.12 GMT.

105 42710 98021 17118 21531 09104
150 32710 70011 16019 32600 07106
195 82505 97252 14913 894XX 09011
205 52705 70022 18920 58500 10701
235 72707 97032 16617 734XX 11102
250 52607 98031 17620 52500 07101
272 62708 98012 15517 63400 17203
295 82706 97022 16716 884XX 09211
330 72706 70011 19818 785XX 10301
375 52709 70021 18219 42501 10101
400 72503 82032 20818 786XX 08400
424 32906 80011 20321 22702 09709
465 62907 70031 19217 685XX 09102
495 52708 98021 18920 52600 09003
510 62206 97022 42908 622XX 03302
560 62904 65011 20820 42641 10808
570 62905 60031 19219 62601 07802
575 72904 70011 20920 62608 10703
650 62904 75012 05307 42402 01204
695 43004 62030 20121 22504 09702

TEMP Legionowo,godz.00 GMT.

TT 12374 23126 13124 02708 85478 05033 02818 70034 54571 02717 50562 70764 02820 40724 82873 02920 30921
95001 OXXXX 20191 94024 OXXXX 15382 97055 OXXXX 10648 09087 OXXXX 11122 96284 96015
TT 23 12374 55555 00004 13124 11989 13116 22769 50519 33627 58633 44323 93982 55284 96015 66255 97048 42250
97033 88231 94015 99190 94025 11113 01083 22100 99087 77777 09004 02707 36864 02918 86366 02922 01010
30930

TEMP Wrocław,godz.00 GMT.

TT 12425 23158 12109 02704 85520 06041 02820 70087 51584 02913 50570 67785 02937 40733 78833 02949 30933
94985 03138 20196 02067 OXXXX 15383 02076 OXXXX 10644 03107 OXXXX 11122 05250 03071 11100 80695 29056
TT 23 12425 55555 00005 12102 11981 15119 22699 09074 33755 50527 44722 50559 55687 52593 66654 54564 77641
53667 88492 68794 99413 76825 11309 93971 52250 03071 33200 02077 44190 00046 55173 03081 66160 01066
77135 04093 77777 12005 02702 95420 02956 81279 03033 01010 00900
VV 23 12425 07874 04111 OXXXX 05091 02104 OXXXX 55555 11093 03108 22074 02092 33068 04127 44057 01082 55052
03103 66043 00085

Przebieg pogody w Polsce w dniu 20.VI.1965r

Zachmurzenie było umiarkowane, miejscami na północy występowały opady przelotne. Temperatura minimalna wahała się od 7°C w Kłodzku do 13°C w Kołobrzegu, Koszalinie, Gdańsku, Elblągu, Dęblinie, a maksymalna od 16°C w Suwałkach i Ustce do 23°C w Raciborzu. Wiatry były umiarkowane na północy miejscami dość silne z kierunków zachodnich i północno-zachodnich.-

PAŃSTWOWY INSTYTUT
HYDROLOGICZNO-METEOROLOGICZNY
WARSZAWA

BIULETYN SYNOPTYCZNY

Legenda

Izolinie:

——— na mapach synop. dolnych izobary co 5 mb.
——— „ „ topografii barycznej izohipsy co 4 dkm.
– – – – „ „ „ „ izotermy co 4° C
——— „ „ tendencji ciśnienia izalobary co 1 mb/3 godz.

Układy ciśnienia:

W — wyż
N — niż

Masy powietrza:

PP	powietrze polarne	m	morskie
PA	„ arktyczne	k	kontynentalne
PZ	„ zwrotnikowe	c	ciepłe
		s	stare

Fronty:

linia czerwona — front ciepły
„ niebieska — „ chłodny
„ fioletowa — „ zokludowany
„ naprzemian czerwona i niebieska — stacjonarny

Meteory (M):

- mżawka
- deszcz
- śnieg
- grad
- opady przelotne
- obszar jednostajnych opadów deszczu
- „ „ „ śniegu
- mgła
- burza
- błyskawica
- zamieć śnieżna

Wielkość zachmurzenia (N):

- niebo bezchmurne
- 1/10 pokrycia nieba
- 2/10–3/10 „ „
- 4/10 „ „
- 5/10 „ „
- 6/10 „ „
- 7/10–8/10 „ „
- 9/10 „ „
- 10/10 „ „
- niebo niewidoczne

Wiatr:

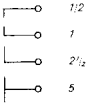

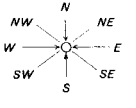

Rozmieszczenie danych:

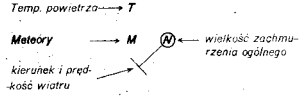

1005
1000
995
995
1000
1005
1010
1015
1020
1025
1025
N 1003
1000
995
994
N 1005
1005
1000
1005
1010
1015
PPm
N 1004
1006
W
W X2
1022
1016
N 1006
1015
W 1021
1023
1020
1020
1020
1015
1015
1010
1010
00
21.VI
65

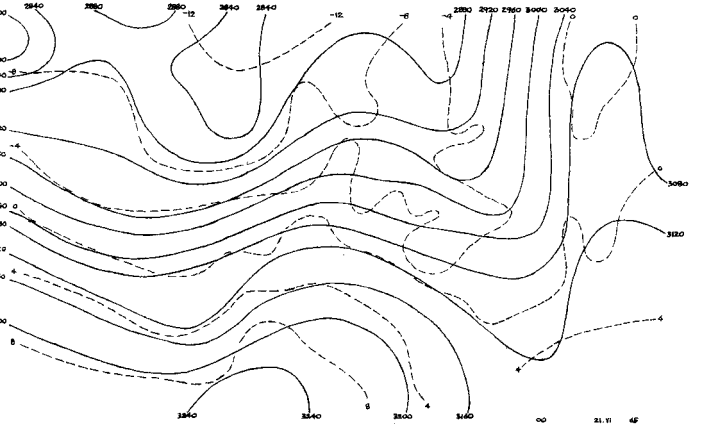
2840
2880
2880
2840
2840
-12
-12
-8
-4
2880
2920
2960
3000
3040
0
0
0
3080
3120
4
4
4
8
8
4
3280
3240
3200
3160
00
21. VI
65

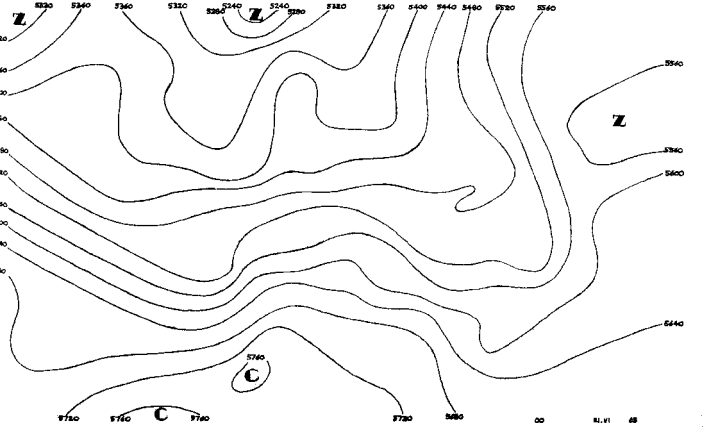
Z
Z
Z
C
C
5280
5240
5360
5320
5360
5240
5240
5280
5320
5360
5400
5440
5480
5520
5560
5560
5560
5600
5640
5760
5760
5760
5760
5720
5680
00
21. VI
65

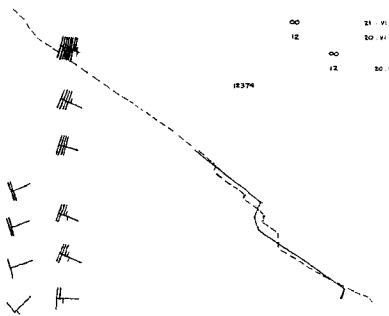
00 21 . VI . 65h
12 20 . VI . 65h
00 21.VI.65h
12 20 . VI . 65h
18374

00 21 VI 65

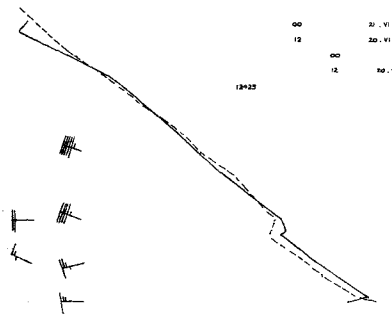
00 21 . VI . 65h
12 20 . VI . 65h
00 21.VI.65h
12 20 . VI . 65h
12425



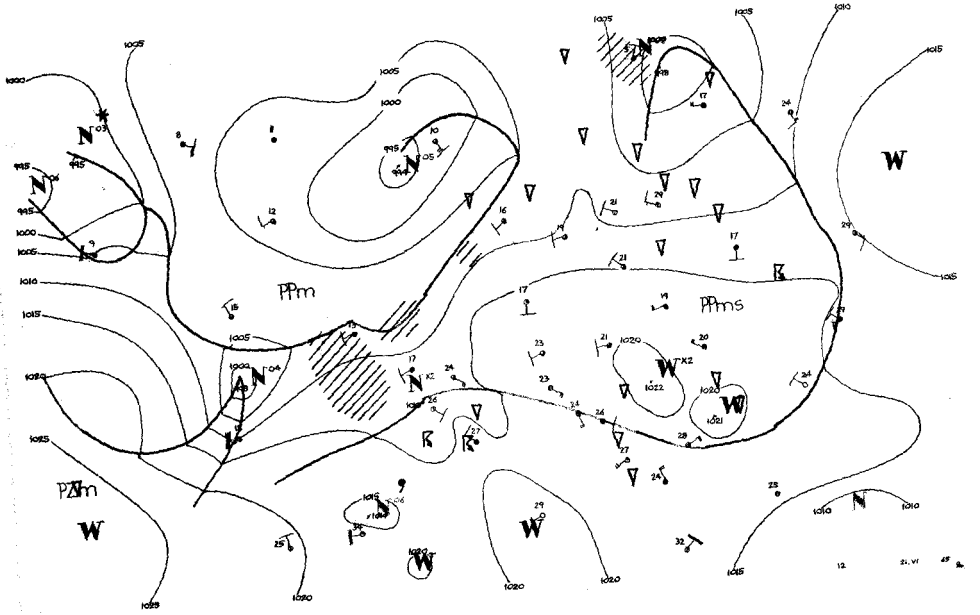
PPm
PPms
PΔm
1000
1005
1010
1015
1020
1025
995
1022
1021
12
21.VI

Dane synoptyczne z Polski w dniu 21.VI.1965r.

SYNOP z godz.00 GMT.

105	02502	98011	18810	00900	08203
150	02507	70020	17613	00900	10104
195	02204	98020	16710	00900	08400
205	72502	65031	20014	7093X	11304
235	02503	97021	19509	00900	08203
250	12401	97021	19912	10930	10204
272	02503	98020	17712	00900	08103
295	22502	97011	18411	25500	10210
330	22501	57101	20611	20940	10001
375	62504	70032	19314	3573X	10203
400	00000	70021	21213	00900	10203
424	20000	58101	21013	20930	11400
465	61801	60031	20411	20936	10105
495	20000	97011	20313	25700	10204
510	62706	97021	42508	4547X	03500
560	50000	56101	22012	55500	11103
570	00000	65021	20810	00900	08104
575	brak	danych			
650	72905	70022	04905	653XX	04702
695	82902	60021	21214	855XX	12400

SYNOP z godz.12 GMT.

105	72201	98022	19020	21538	11811
150	62906	70021	18722	41606	07004
195	62407	98031	18420	52502	10203
205	72701	70031	18121	755XX	11711
235	82004	97012	18720	52607	12709
250	62201	97032	18922	4263X	08808
272	72704	98031	18719	53502	09802
295	72703	97031	19022	52506	11000
330	30000	65011	18824	320XX	10713
375	62605	70021	19721	32762	11703
400	62202	75022	18123	32706	08717
424	61603	70021	18223	11602	12717
465	61805	65021	18921	52608	08709
495	72502	98031	20820	53631	11802
510	62703	97022	41911	523XX	06703
560	60000	65021	19123	22602	11713
570	60301	70031	19020	22608	08808
575	30301	65020	20122	22608	11807
650	73202	70021	05560	625X2	05801
695	20403	70030	20521	12604	10708

TEMP Legionowo,godz.00 GMT.

TT	12374	00160	12108	02203	85517	05025	02505	70071	54578	02411	50568	66717	OXXXX				
TT 00	12374	55555	00008	12105	11969	13086	22746	53541	33705	54574	44645	52648	55532	63689	66460	60745	77777
	09008	02203	80825	02507	48585	02410	01010	00940									

TEMP Wrocław,godz.00 GMT.

TT	12425	23166	15131	00000	85537	07067	03004	70116	00554	02710	50574	66678	OXXXX	40738	77786	OXXXX	30939
	94962	OXXXX	11122	02267	02058												
TT 23	12425	55555	00006	13125	11992	18141	22839	06058	33796	04026	44750	00514	55734	01525	66700	00554	77608
	56627	88551	61635	99516	65661	11347	84852	22267	02051	59250	00032	77777	12006	00000	50655	03004	61660
	02712	01010	00900														

Przebieg pogody w Polsce w dniu 21.VI.1965r.

Zachmurzenie było niewielkie i umiarkowane. Temperatura minimalna wahała się od 7°C w Bydgoszczy, Jeleniej Górze do 13°C w Przemyślu, Rzeszowie, Mielcu i Szczecinie, a maksymalna wahała się od 19°C w Ustce i Łebie do 25°C we Wrocławiu, Kłodzku, Zgorzelcu i Słubicach. Wiatry były słabe i umiarkowane z kierunków południowych.-

ŃSTWOWY INSTYTUT
LOGICZNO-METEOROLOGICZNY
WARSZAWA

BIULETYN SYNOPTYCZNY

Legenda

Izolinie:

——— na mapach synop. dolnych izobary co 5 mb.
——— „ „ topografii barycznej izohipsy co 4 dkm.
– – – – „ „ „ „ izotermy co 4°C
——— „ „ tendencji ciśnienia izalobary co 1 mb/3 godz.

Układy ciśnienia:

W — wyż
N — niż

Masy powietrza:

P	powietrze polarne	m	morskie
A	„ arktyczne	k	kontynentalne
Z	„ zwrotnikowe	c	ciepłe
		s	stare

Fronty:

linia czerwona — front ciepły
„ niebieska — „ chłodny
„ fioletowa — „ zokludowany
„ naprzemian czerwona i niebieska — stacjonarny

Meteory (M):

) mżawka
) deszcz
(śnieg
A grad
) opady przelotne

obszar jednostajnych opadów deszczu
„ „ „ „ śniegu
mgła
burza
błyskawica
zamieć śnieżna

Wielkość zachmurzenia (N):

) niebo bezchmurne
) 1/10 pokrycia nieba
2/10 – 3/10 „ „
4/10 „ „
5/10 „ „
) 6/10 „ „
) 7/10 – 8/10 „ „
) 9/10 „ „
) 10/10 „ „
) niebo niewidoczne

Wiatr:

1/2 m/sek
1 m/sek
2 1/2 m/sek
5 m/sek

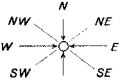

Rozmieszczenie danych:

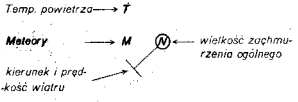

1005
1010
W
1000
995
993
1005
1010
1015
1020
1025
PZm
W
PPms
PZ
1020
1021
1015
1013
1015
1010
1025
1020
1015
∞
22.VI
45

2880
-8
-12
2840
2800
-12
2840
-8
2880
2920
2960
3000
3040
2840
-4
0
3080
2920
2960
3000
3040
4
3080
3120
0
3160
3120
3200
3240
3240
8
3240
12
12
3240
8
3200
3160
3120
3120
4
4
4
4
4
00
22.VI
65

5360
5320
5280
5240
Z
5240
5280
5320
5360
5400
5440
5480
5520
5560
5400
5440
5480
5520
5560
5600
5640
5680
5600
5640
5680
C
5680
5680
5720
5760
5800
C
5800
5740
5720
5720
C
5720
00
22.VI
68

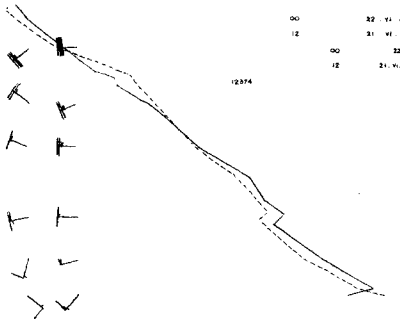
00 22. VI. 45r
12 21. VI. 45r.
00 22.VI.45r
12 21. VI. 45r.
12374

00 22.VI. 45

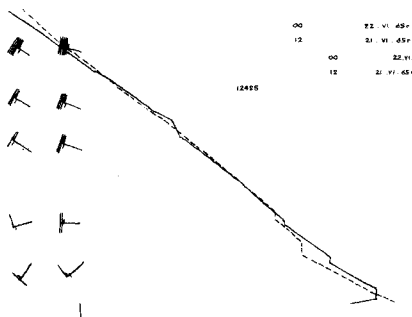
00 22. VI. 45r
12 21. VI. 45r
00 22.VI.45r.
12 21. VI. 45r.
12425

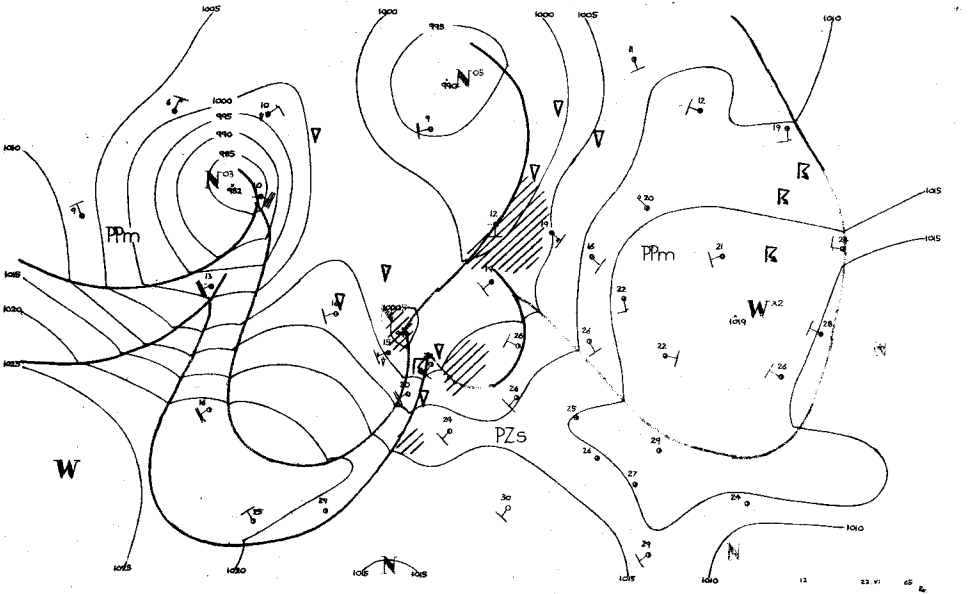
PPm
PZs
W
PPm
W

Dane synoptyczne z Polski w dniu 22.VI.1965r.

SYNOP z godz.00 GMT.

105	21405	97021	13116	20930	11613
150	21401	65020	15613	00901	12813
195	00000	40101	18518	00900	10801
205	01809	60021	1201X	00900	10717
235	81403	97021	14614	00907	11514
250	01302	97020	15915	00900	11809
272	20000	97030	17111	20930	10805
295	30000	97031	18711	355XX	10501
330	01402	56100	14416	00900	12713
375	10803	70020	17316	00901	11704
400	00000	08440	15311	00901	10806
424	01002	30100	12414	00900	13711
465	01402	60020	15410	00900	10709
495	00000	96100	18810	00900	10804
510	02214	97021	38610	00900	09709
560	01703	60021	16414	00900	12806
570	70601	65022	16413	00908	11710
575	21201	60011	16815	00901	13704
650	21808	70021	03207	15X42	06705
695	40901	60021	18715	40930	11705

SYNOP z godz.12 GMT.

105	72006	97022	06225	11536	15711
150	81607	60021	08926	10937	15716
195	41807	98020	14223	32601	09714
205	62206	65031	06826	3263X	17601
235	81506	97022	08324	50937	16810
250	71805	97031	09428	12638	15713
272	62004	97031	10526	11608	13721
295	31406	98030	15025	21602	13710
330	71807	70051	08428	63532	16712
375	31705	65031	12026	22631	15714
400	62205	75011	08626	12636	16704
424	52202	81041	09928	22642	20711
465	51908	60031	10127	02701	14712
495	31604	96050	13727	22601	15807
510	72212	97031	36813	5244X	12802
560	42404	70021	11726	42600	16810
570	31903	70031	11727	22601	13708
575	51803	65031	12527	42601	15708
650	82208	84011	02813	32408	06201
695	51102	65021	14327	52600	15707

TEMP Legionowo,godz.00 GMT.

TT	12374	23143	15122	01403	05519	09033	01903	70094	01594	02604	50573	65715	02806	40738	777X5	03111	30939
	92973	02316	20205	99057	03024	15394	98048	03011	10659	01XX7	03005	11122	07247	01XX2			
TT 23	12374	55555	00006	13116	11983	16121	02880	11033	35726	51512	44700	01494	55655	52574	66586	55651	77529
	62685	88366	82873	99351	82881	11340	00921	60250	00056	66666	24701	21503	19699	13199	10802	77777	09006
	01403	07200	03024	01010	20930												
VV 23	12374	07888	02XX8	0XXXX	05108	98XX6	0XXXX	66666	06203	05099	77777	40076	03006				

TEMP Wrocław,godz.00 GMT.

TT	12425	23116	14139	00000	85506	11061	02106	70102	01564	02603	50574	65713	03008	40739	75959	03113	30940
	91019	03123	20204	05134	03029	15390	00091	02821	10652	06156	02908	11122	18208	08153	11100	71083	31033
TT 23	12425	55555	00000	14139	11982	19156	22940	19126	33844	10055	44823	10035	55704	01559	66660	50632	77567
	58665	88462	69786	99430	71825	11332	86975	61250	01096	33239	04121	44208	07154	55185	01104	66143	00090
	77110	04133	77777	12000	00000	87635	02908	83242	03133	01010	00900						
VV 23	12425	07877	08171	02917	05091	03137	00000	11122	71092	08173	55555	11092	08171	22070	08171	33050	03137

Przebieg pogody w Polsce w dniu 22.VI.1965r

Zachmurzenie było niewielkie i umiarkowane w zachodniej połowie w godzinach popołudniowych przejściowo duże z burzami i opadami przelotnymi. Temperatura minimalna wahała się od 9°C w Olsztynie, Suwałkach, Białymstoku do 17°C w Szczecinie, a maksymalna od 23°C na Helu i 24°C w Suwałkach do 30°C w Kole i Legnicy. Wiatry były słabe, na zachodzie okresami umiarkowane i dość silne południowe i zachodnie.-

Druk PPWK - W zw. Sokc 18 Zam 4059/87/64 - 1.II.64 - Y - 55245 - 3000 - 18.III.65 Nadruk 1000

PAŃSTWOWY INSTYTUT
HYDROLOGICZNO-METEOROLOGICZNY
WARSZAWA

BIULETYN SYNOPTYCZNY

Legenda

Izolinie:

- na mapach synop. dolnych izobary co 5 mb.
- „ „ topografii barycznej izohipsy co 4 dkm.
- „ „ „ „ izotermy co 4° C
- „ „ tendencji ciśnienia izolobary co 1 mb/3 godz.

Układy ciśnienia:

W – wyż
N – niż

Masy powietrza:

PP	powietrze polarne	m	morskie
PA	„ arktyczne	k	kontynentalne
PZ	„ zwrotnikowe	c	ciepłe
		s	stare

Fronty:

linia czerwona	front ciepły
„ niebieska	„ chłodny
„ fioletowa	„ zakładowany
„ naprzemian czerwona i niebieska	„ stacjonarny

Meteory (M):

- mżawka
- deszcz
- śnieg
- grad
- opady przelotne
- obszar jednostajnych opadów deszczu
- „ „ „ śniegu
- mgła
- burza
- błyskawica
- zamieć śnieżna

Wielkość zachmurzenia (N):

- niebo bezchmurne
- 1/10 pokrycia nieba
- 2/10 – 3/10 „ „
- 4/10 „ „
- 5/10 „ „
- 6/10 „ „
- 7/10 – 8/10 „ „
- 9/10 „ „
- 10/10 „ „
- niebo niewidoczne

Wiatr.

- 1/2 m/sek
- 1 m/sek
- 2½ m/sek
- 5 m/sek

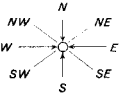

Rozmieszczenie danych:

Temp. powietrza → T

Meteory → M

N ← wielkość zachmurzenia ogólnego

kierunek i prędkość wiatru

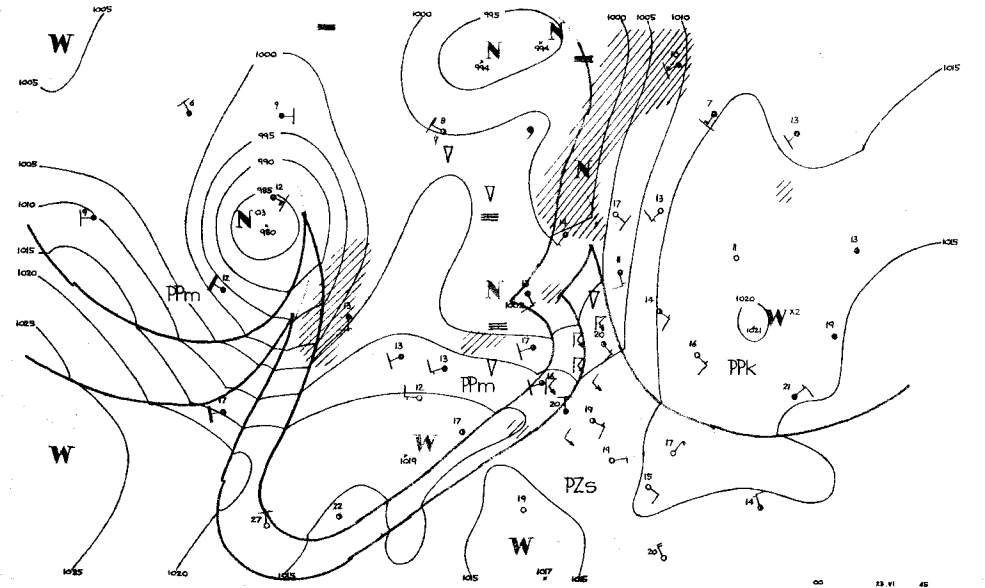
PPm
PPm
PPk
PZs

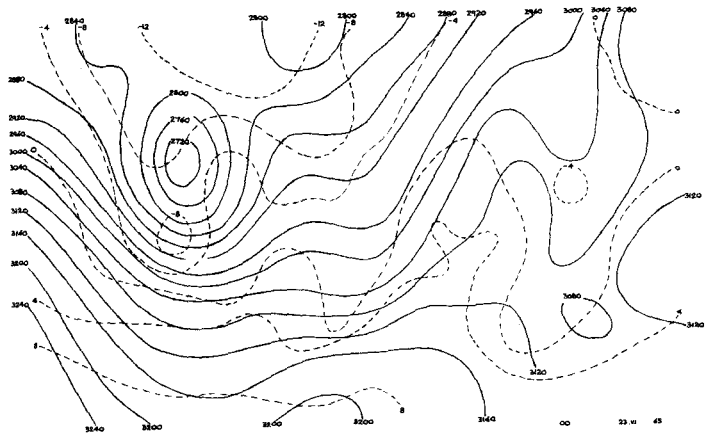
2840
2800
2760
2720
3000
3040
3080
3120
3160
3200
3240
3080
3120
3160
3200
3200
3240
00
23.VI 65

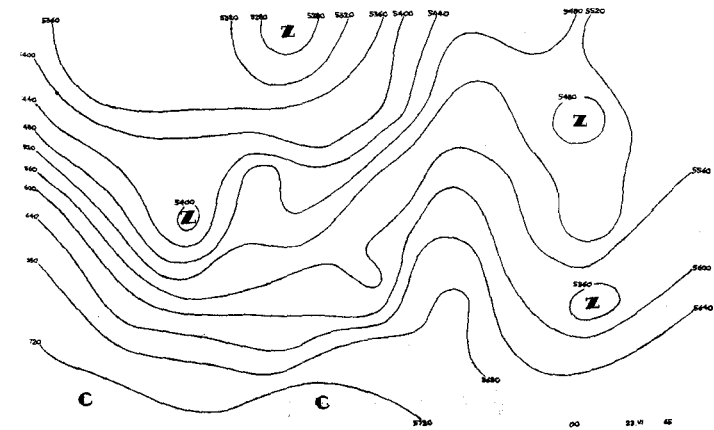
5360
5320
5400
5440
5480
5520
5560
5600
5640
5720
5680
Z
Z
Z
Z
C
C
00
23.VI 65

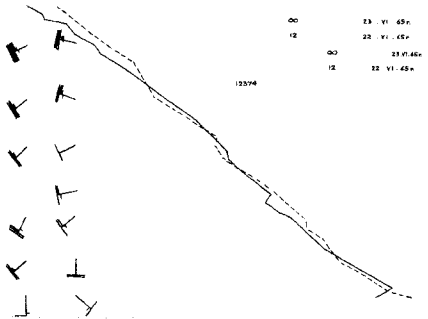
00 23. VI. 65h
12 22. VI. 65h
00 23 VI.65h
12 22 VI. 65h
12374


00 23.VI 65

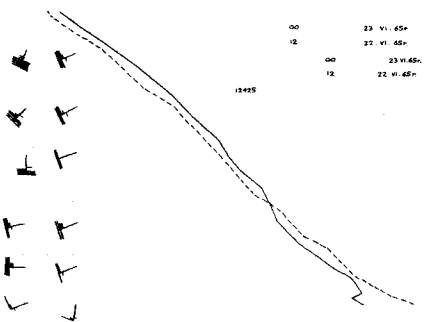
00 23. VI. 65h
12 22. VI. 65h
00 23 VI.65h
12 22 VI. 65h
12425

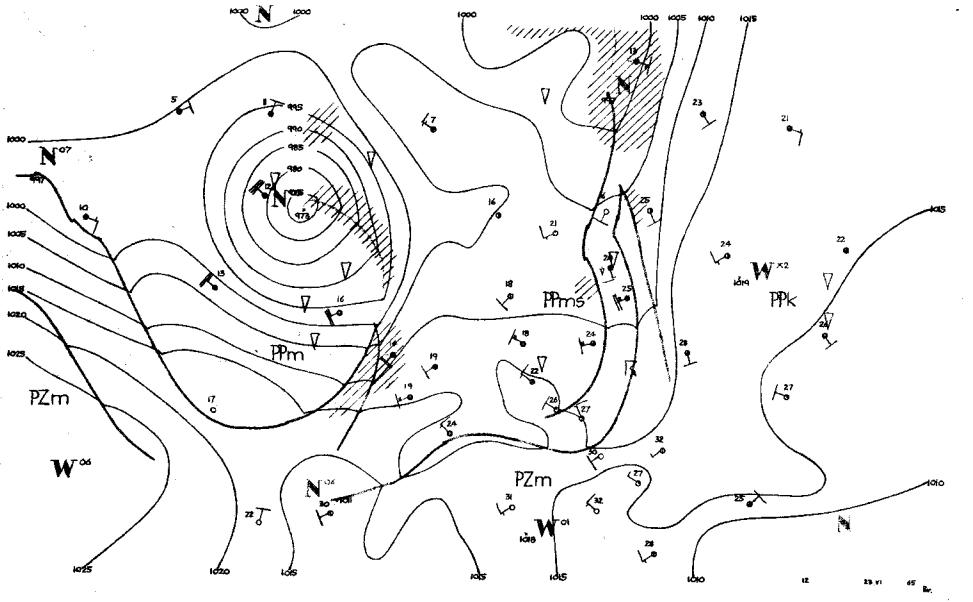

PZm
PPm
PPms
PPk
PZm

Dane synoptyczne z Polski w dniu 23.VI.1965r.

SYNOP z godz.00 GMT.

105	81603	96809	04217	895XX	17707
150	62202	65259	05017	64500	15809
195	61303	97032	08817	20942	13715
205	82203	65022	04518	8097X	16807
235	30000	97298	05215	33500	15726
250	81903	95951	07517	895XX	17308
272	80902	97959	08519	894XX	17707
295	21605	97021	10418	00902	16710
330	82207	60298	07420	855XX	15311
375	21603	60021	08420	15630	17704
400	82203	60029	07917	857XX	15302
424	82503	58109	09917	895XX	15121
465	21802	60131	07620	00902	16706
495	01603	97021	11218	00900	15805
510	92712	90479	34009	9XXXX	09000
560	42303	60130	09917	45600	15704
570	01804	60021	09318	00900	16604
575	21804	60020	10620	00901	16801
650	61811	80414	00109	68X02	09810
695	10000	60030	12617	00904	14704

SYNOP z godz.12 GMT.

105	22209	97028	10317	734XX	14223
150	62508	65032	08922	42580	12217
195	72006	97019	09021	6542X	16206
205	72506	65022	11120	785XX	13209
235	82502	96108	10416	2142X	13213
250	72104	97018	10821	3263X	11208
272	42506	98298	08922	42600	15209
295	62705	97018	10523	4948X	19202
330	62709	60022	12420	5263X	12211
375	62607	70026	11224	68600	15106
400	72503	75022	13519	786XX	12106
424	62905	80038	13621	686XX	13107
465	72207	65032	11921	786XX	13207
495	62205	98012	12524	22631	17001
510	72512	98034	37308	781XX	06111
560	63303	70032	13922	625XX	13103
570	62603	70022	11625	4363X	14701
575	62702	98032	13724	22630	15202
650	72201	88022	02912	78XXX	10208
695	73004	70021	14522	795XX	17212

TEMP Legionowo,godz.00 GMT.

	12374	01067	85470	14115	02210	70076	02008	02013	50573	60656	02111	40741	71815	02316	30946	86943	02424
	20214	07XX7	02312	15398	01XX0	0XXXX	10661	00XX5	0XXXX	11122	27183	12XX1					
00	12374	55555	00997	20171	11958	23171	22804	10081	33681	01511	44654	51537	55630	50594	66529	59634	77513
	59635	88441	66762	99313	85941	11298	86943	22285	90980	33264	92983	44252	96021	69250	96028	66666	18312
	16200	14202	10000	77777	09997	01803	91910	02313	37304	02425	77182	02613	01010	62621			

TEMP Wrocław,godz.00 GMT.

	12425	23074	85454	12091	02716	70052	01519	02614	50572	59592	02213	40742	68682	02119	30951	81827	01927
	20227	00019	02143	15410	04051	02244	11122	35164	10111	11100	61389	22057					
23	12425	55555	00995	17163	11976	15159	22952	17155	33896	15111	44745	04032	55683	00009	16594	52525	77548
	56561	88472	61610	99378	70702	11305	80817	22253	90914	78250	91913	44222	95968	55164	10103	66151	04051
	77132	05061	88116	05061	77777	12995	02504	44961	02208	58742	02722	57580	01818	12474	02211	89153	02257
	74116	02222	01010	895XX													

Przebieg pogody w Polsce w dniu 23.VI.1965r.

Zachmurzenie było umiarkowane i okresami duże z przelotnymi opadami i burzami, które występowały przeważnie na południu, na północnym-wschodzie i częściowo w rejonach woj. poznańskiego i bydgoskiego. W nocy i rano miejscami występowały zamglenia i mgły. Temperatura minimalna wynosiła od 13°C w Jeleniej Górze i Opolu do 19°C w Dęblinie, a maksymalna od 18°C w Koszalinie do 27°C w Mielcu. Wiatry były na ogół umiarkowane z kierunków zachodnich.

Druk PPWK - W-wa. Sobieskiego, Zam. 4659/87/8/64 - 3.11.64 - V-1, Nakład 670 - 61-1965

PAŃSTWOWY INSTYTUT
HYDROLOGICZNO-METEOROLOGICZNY
WARSZAWA

BIULETYN SYNOPTYCZNY

Legenda

Izolinie:

- na mapach synop. dolnych izobary co 5 mb,
- „ „ topografii barycznej izohipsy co 4 dkm.
- „ „ „ „ izotermy co 4° C
- „ „ tendencji ciśnienia izalobary co 1 mb/3 godz.

Układy ciśnienia:

W – wyż
N – niż

Masy powietrza:

PP	powietrze polarne	m	morskie
PA	„ arktyczne	k	kontynentalne
PZ	„ zwrotnikowe	c	ciepłe
		s	stare

Fronty:

- linia czerwona – front ciepły
- „ niebieska – „ chłodny
- „ fioletowa – „ zokludowany
- „ naprzemian czerwona i niebieska – stacjonarny

Meteory (M):

- mżawka
- deszcz
- śnieg
- grad
- opady przelotne
- obszar jednostajnych opadów deszczu
- „ „ „ „ śniegu
- mgła
- burza
- błyskawica
- zamieć śnieżna

Wielkość zachmurzenia (N):

- niebo bezchmurne
- 1/10 pokrycia nieba
- 2/10 – 3/10 „ „
- 4/10 „ „
- 5/10 „ „
- 6/10 „ „
- 7/10 – 8/10 „ „
- 9/10 „ „
- 10/10 „ „
- niebo niewidoczne

Wiatr:

- 1/2 m/sek
- 1 m/sek
- 2 1/2 m/sek
- 5 m/sek

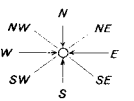

Rozmieszczenie danych:

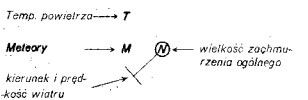

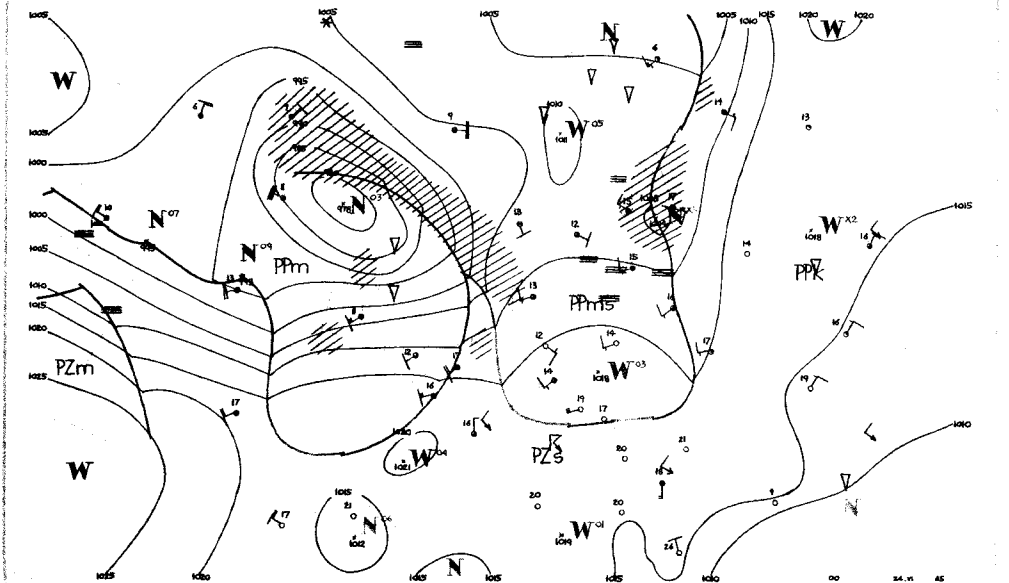

W
N
PPm
PPms
PZm
PZs
PPk

2880
-8
2840
-12
-12
2840
2800
2760
2920
-4
2960
8
3000
3040
3080
3120
4
3160
8
3200
3200
8
3120
4
-8
2880
2920
-4
2960
3000
0
3040
3080
0
0
0
4
3080
0
3080
00
24.VI
65

5400
5360
5320
Z
5320
5360
5400
5440
5480
5520
5560
C
5520
Z
5560
5320
Z
5440
5480
5520
5560
5600
5640
5440
Z
5520
5480
Z
5680
5640
5600
5720
5760
C
00
24.VI
65

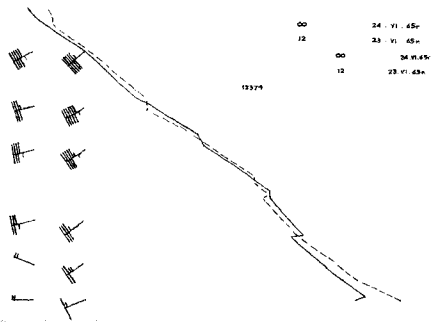
00 24 . VI . 65 r.
12 23 . VI . 65 r.
00 24.VI.65 r.
12 23.VI.65 n.
13374

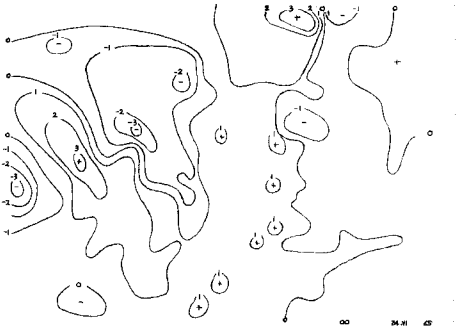
00 24.VI 65

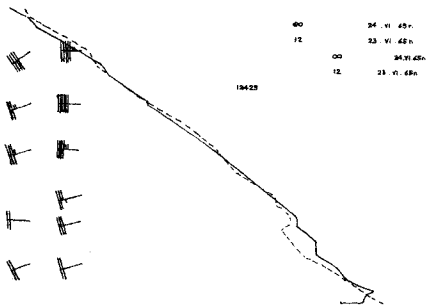
00 24 . VI . 65 r.
12 23 . VI . 65 h.
00 24.VI.65 n.
12 23 . VI . 65 n.
13423

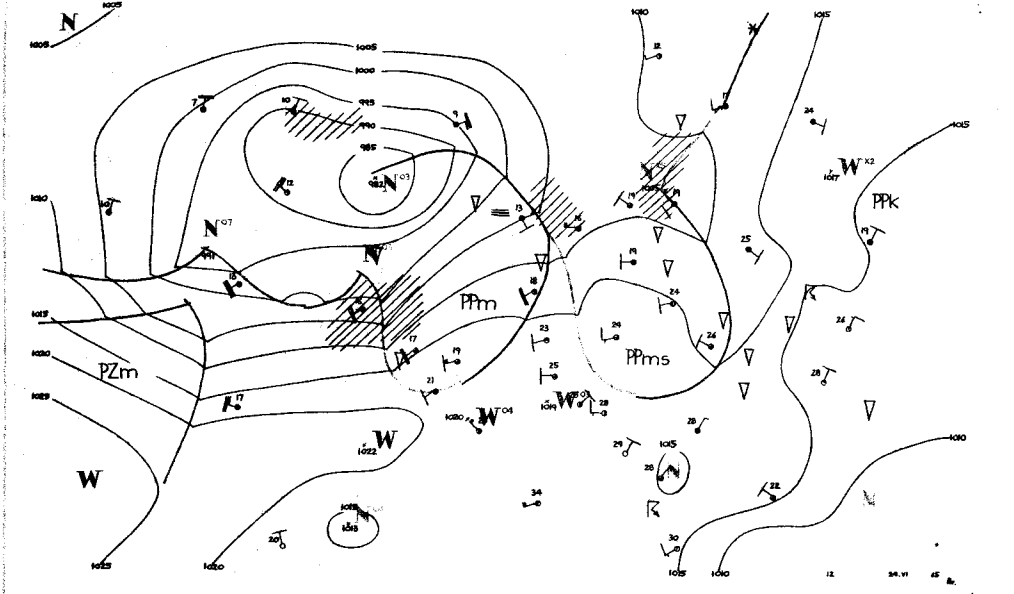
PZm
PPm
PPms
PPk

Dane synoptyczne z Polski w dniu 24.VI.1965r.

SYNOP z godz.00 GMT.

105	72003	96102	14014	755XX	13703
150	00000	56101	13715	00900	13202
195	82301	97031	13814	854XX	13204
205	02202	58101	14914	00900	13304
235	32301	96101	14714	00908	13205
250	12402	97031	15213	10930	13104
272	02702	97011	14215	00900	13202
295	02702	97021	14114	00900	14101
330	02201	56100	15912	00900	11301
375	02402	58100	15714	00900	12207
400	02701	60021	16114	00900	11103
424	00000	40100	16313	00900	13102
465	00000	60020	15913	00900	12205
495	00000	97028	16413	00900	13110
510	02712	97010	39208	00900	06001
560	50000	60031	17715	55600	12101
570	00000	65020	16812	00900	10204
575	00000	65020	16915	00900	14109
650	12702	80031	03908	15401	07400
695	02502	60020	17115	00900	15207

SYNOP z godz.12 GMT.

105	53206	97012	14920	63500	14301
150	50405	65021	15822	58600	11002
195	82202	97031	15421	856XX	14400
205	42505	70021	16023	32602	13111
235	72205	97031	15322	53604	13702
250	82502	97031	16322	835XX	12202
272	42707	97011	15522	42600	13203
295	62205	98021	16723	625XX	13702
330	52507	60051	16226	48701	11802
375	52703	70021	16224	32660	14802
400	42504	81011	16824	42700	12103
424	43003	81030	17324	12702	14101
465	62907	60021	15424	52602	13802
495	32203	97011	17125	32600	13802
510	62714	98022	42512	52302	07207
560	62903	65021	17325	5864X	12601
570	22504	70030	14826	12501	10807
575	22902	98021	16927	25600	15704
650	73205	80032	06113	634X2	07104
695	53303	70031	17127	32602	14707

TEMP Legicnowo,godz.00 GMT.

TT	12374	23126	15131	02702	85494	08064	02902	70078	02550	02613	50572	64693	02618	40738	76807	02616	30940
	90953	02523	20206	04XX1	02614	15392	01XX1	02510	10655	02XX6	0XXXX	11122	19206	04XX3			
TT 23	12374	55555	00004	14129	11990	16147	22751	02501	33742	04514	44628	52627	55606	52679	66489	65701	77466
	66707	88382	79826	99300	90953	11250	99057	62250	99057	66666	23202	21702	20604	15501	13003	10003	77777
	09004	02702	20880	03106	33525	02780	07314	02524	73132	02511	01010	00900					

TEMP Wrocław,godz.00 GMT.

TT	12425	23132	16132	00000	85511	10061	02510	70107	03656	02710	50576	62709	02616	40743	76793	02612	30945
	90946	02520	20210	04092	0XXXX	11122	13226	05091										
TT 23	12425	55555	00002	12127	11958	19150	22968	17114	33914	13095	44869	11076	55820	07027	66768	07612	77715
	03686	88682	03636	99500	62709	11396	76807	22343	84875	33324	86901	44261	98044	67250	00052	66226	04094
	77161	03107	77777	12002	00000	22990	01101	19790	02809	36262	02616	01010	00900				

Przebieg pogody w Polsce w dniu 24.VI.1965r.

Zachmurzenie było niewielkie i umiarkowane i gdzie niegdzie głównie na północy kraju - występowały burze i opady przelotne. **Temperatura minimalna** wahała się od 8°C w Jeleniej Górze do 14°C w Gdańsku i Zielonej Górze, a maksymalna od 21°C na Helu do 28°C miejscami na południu. Wiatry były słabe i umiarkowane z kierunków południowo-zachodnich.-

Druk PPWK - W. na Sojec 18. Zam. 4059/87/1/64 - 3.11.64 - A - 25/2 - 5000 - 61x86 maszynowy 80g

PAŃSTWOWY INSTYTUT
HYDROLOGICZNO-METEOROLOGICZNY
WARSZAWA

BIULETYN SYNOPTYCZNY

Legenda

Izolinie:

- na mapach synop. dolnych izobary co 5 mb.
- „ „ topografii baryczn. izohipsy co 4 dkm.
- „ „ „ „ izotermy co 4° C
- „ „ tendencji ciśnienia izalobary co 1 mb/3 godz.

Układy ciśnienia:

W – wyż
N – niż

Masy powietrza:

PP	powietrze polarne	m	morskie
PA	„ arktyczne	k	kontynentalne
PZ	„ zwrotnikowe	c	ciepłe
		s	stare

Fronty:

- linia czerwona – front ciepły
- „ niebieska – „ chłodny
- „ fioletowa – „ zokludowany
- „ naprzemian czerwona i niebieska – „ stacjonarny

Meteory (M):

- , mżawka
- • deszcz
- ✳ śnieg
- ▲ grad
- ▽ opady przelotne

- obszar jednostajnych opadów deszczu
- ✳ „ „ „ śniegu
- ≡ mgła
- ⌇ burza
- ↖ błyskawica
- ┼ zamieć śnieżna

Wielkość zachmurzenia (N):

○	niebo bezchmurne	
◔	1/10	pokrycia nieba
◔	2/10 – 3/10	„ „
◔	4/10	„ „
◑	5/10	„ „
◑	6/10	„ „
◕	7/10 – 8/10	„ „
◕	9/10	„ „
●	10/10	„ „
⊗	niebo niewidoczne	

Wiatr.

- 1/2 m/sek
- 1 m/sek
- 2 1/2 m/sek
- 5 m/sek

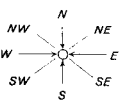

Rozmieszczenie danych:

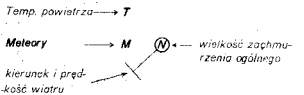

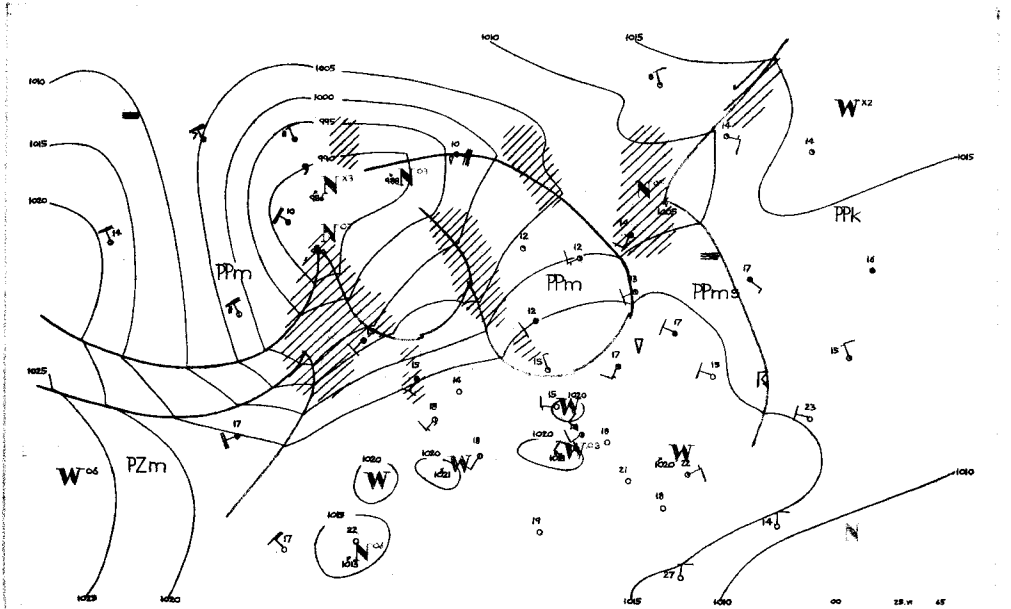

PPm
PPm
PPms
PPk
PZm
W
W
W
W
W
W
N
N
N
1010
1015
1020
1025
1005
1000
995
990
00
25.VI
65

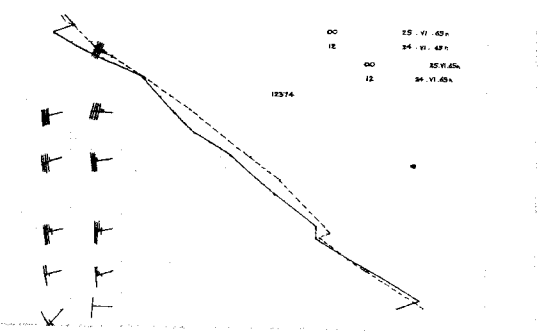
00 25 . VI . 45h
12 24 . VI . 45h
00 25 VI 45h
12 24 . VI . 45h
12374

00 25 VI 45

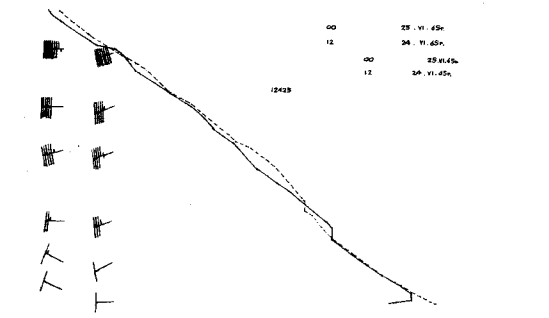
00 25 . VI . 45h
12 24 . VI . 45h
00 25 VI 45h
12 24 . VI . 45h
12423

12 25 VI 45

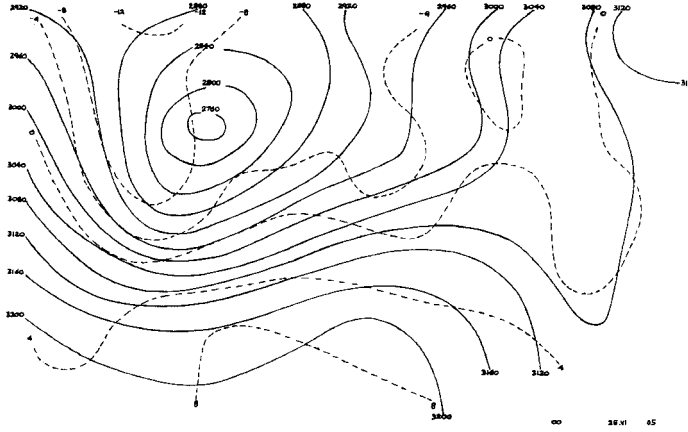
2820
2860
2900
2940
2980
3020
3060
3100
3140
3180
3220
3260
3300
2780
2800
2820
2840
2860
2880
2900
2920
2940
2960
3000
3020
3040
3060
3080
3120
3140
3160
3180
3200
3220
3240
3260
3280
3300
3320
3340
3360
3380
3400
3420
3440
3460
3480
3500
3520
3540
3560
3580
3600
3620
3640
3660
3680
3700
3720
3740
3760
3780
3800
3820
3840
3860
3880
3900

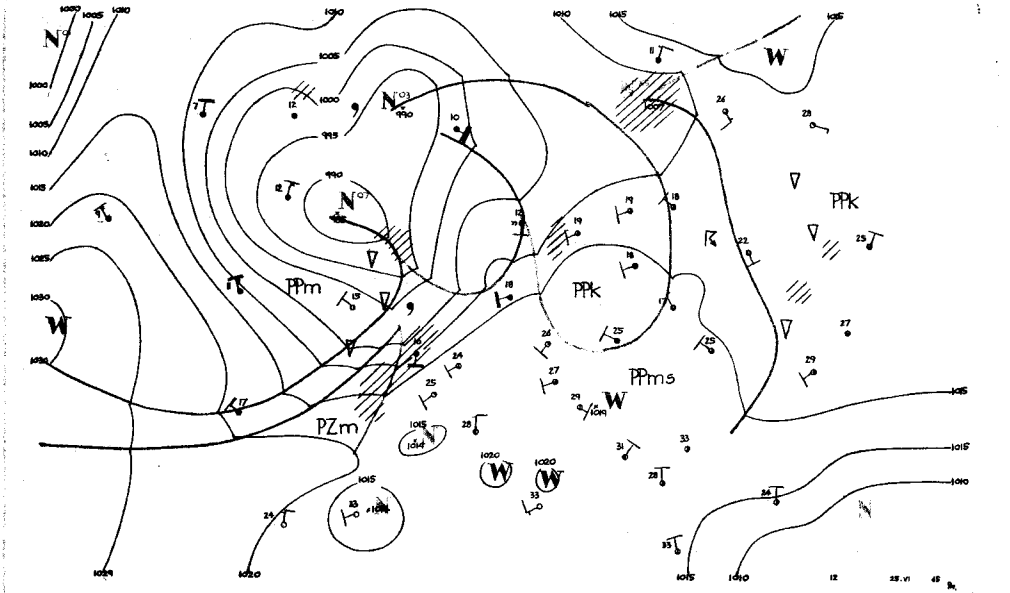
PPm
PPk
PPk
PPms
PZm
W
W
W
W
W
W
N
N
N
N
1020
1020
1015
1015
1010
1010
1005
1005
1000
1000
995
995
990
990
985
985
980
980
1025
1025
1030
1030
1035
1035
1040
1040
1045
1045
1050
1050
1055
1055
1060
1060
1065
1065
1070
1070
1075
1075
1080
1080
1085
1085
1090
1090
1095
1095
1100
1100
1105
1105
1110
1110
1115
1115
1120
1120

Dane synoptyczne z Polski w dniu 25.VI.1965r.

SYNOP z godz.00 GMT.

105	61802	97022	17611	40971	10101
150	72202	56100	17815	756XX	12103
195	82102	40801	17815	896XX	14207
205	02202	65021	18113	00900	12206
235	83201	96101	18113	00907	12108
250	60000	97031	18414	15606	13209
272	90000	06478	17514	9XXXX	14204
295	70000	97031	17314	755XX	13802
330	22201	58100	18314	20941	12305
375	51802	60021	17017	15602	15702
400	22703	75031	18819	25600	11303
424	02501	40101	19215	00900	14204
465	50000	60031	18817	00906	14801
495	00000	96101	18015	00900	14102
510	02712	97021	43010	00900	07301
560	02504	30101	18916	00900	14801
570	00000	62010	17613	00900	11804
575	00000	56101	18617	00900	15400
650	42907	81130	06710	25401	06490
695	02702	60020	18717	00900	35101

SYNOP z godz.12 GMT.

105	62207	98032	17523	52530	11705
150	50403	65021	18721	68600	14501
195	72802	98031	18421	62501	11803
205	22206	70010	17625	21702	11710
235	32605	97031	17923	21504	11704
250	32703	98031	18524	32600	10602
272	62703	98022	17924	62500	12705
295	53212	97011	18224	22530	13001
330	52702	65021	18627	21701	12710
375	22706	65021	18225	22700	12400
400	62203	67011	18426	21706	11708
424	32504	70030	19026	11704	14706
465	43105	60011	18224	22701	08704
495	22903	97051	18126	22700	12703
510	62208	97031	43913	42408	08400
560	12804	65020	18826	11700	13809
570	22903	70020	17826	22700	10802
575	23202	60010	18422	22700	14804
650	42903	83031	07914	22506	05104
695	23404	65020	18426	22600	14703

TEMP Legionowo, godz.00 GMT.

TT	12374	23144	17157	02204	85526	10085	02608	70104	00607	02618	50572	66672	02521	40737	77791	02625	30939
	92962	0XXXX	20204	04XX3	0XXXX												
TT	23 12374	55555	00006	16157	11980	21151	22740	00007	33698	00617	44600	57761	55537	62647	66432	73757	77339
	83889	59250	98021	66666	26002	24999	20004	77777	29879	02607	93718	02619	39400	02625	01010	00900	

TEMP Wrocław, godz.00 GMT.

TT	12425	23150	17132	00000	85538	11082	03006	70131	03673	02711	50576	64683	02626	40742	74829	02730	40944
	90973	02743	20208	07139	02731	15389	05116	02720	10647	06134	02617	11122	26185	10153	11100	80954	27044
	51264	27046	51518	26034													
TT	23 12425	55555	00004	15145	11996	20172	22974	20112	33836	10081	44756	04515	55720	04645	66608	54743	77544
	60665	88480	65726	99448	70733	11425	71788	22374	78871	33334	85932	44309	88961	55292	92004	66250	00077
	77244	02082	88185	09157	99176	08133	11170	09157	22160	05119	33126	05112	44110	07133	77777	12004	00000
	48961	03005	96809	02213	13700	02711	54295	02744	51218	02827	64155	02746	22142	02717	18123	02638	47100
	02617	01010	00900														
VV	23 12425	07875	03114	0XXXX	05093	01091	0XXXX	03426	99097	0XXXX	55555	11070	03114	22047	00097	33030	99069

Przebieg pogody w Polsce w dniu 25.VI.1965r.

W całym kraju było zachmurzenie niewielkie i umiarkowane, tylko gdzie niegdzie na krańcach wschodnich notowano słabe opady przelotne. Temperatura minimalna wahała się od 9°C w Jeleniej Górze i 10°C w Kłodzku do 16°C w Mielcu, a maksymalna od 20°C na Helu do 29°C w Mielcu. Wiatry były słabe i umiarkowane zmiennie zachodnie.

PAŃSTWOWY INSTYTUT
YDROLOGICZNO-METEOROLOGICZNY
WARSZAWA

BIULETYN SYNOPTYCZNY

Legenda

Izolinie:

———	na mapach synop. dolnych izobary co 5 mb.
———	„ „ topografii barycznej izohipsy co 4 dkm.
- - - -	„ „ „ „ izotermy co 4°C
———	„ „ tendencji ciśnienia izalobary co 1 mb/3 godz.

Układy ciśnienia:

W — wyż
N — niż

Masy powietrza:

PP	powietrze polarne	m	morskie
PA	„ arktyczne	k	kontynentalne
PZ	„ zwrotnikowe	c	ciepłe
		s	stare

Fronty:

linia czerwona	front ciepły
„ niebieska	„ chłodny
„ fioletowa	„ zokludowany
„ naprzemian czerwona i niebieska	„ stacjonarny

Meteory (M):

⚲	mżawka
•	deszcz
✳	śnieg
▲	grad
▽	opady przelotne
⁂	obszar jednostajnych upadów deszczu
⁂	„ „ „ śniegu
≡	mgła
⊼	burza
<	błyskawica
+	zamieć śnieżna

Wielkość zachmurzenia (N):

○	niebo bezchmurne	
⦶	1/10	pokrycia nieba
◔	2/10 – 3/10	„ „
◕	4/10	„ „
◑	5/10	„ „
◒	6/10	„ „
◕	7/10 – 8/10	„ „
◐	9/10	„ „
●	10/10	„ „
⊗	niebo niewidoczne	

Wiatr.

┌─	1/2 m/sek
├─	1 m/sek
└─	2½ m/sek
├─	5 m/sek

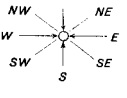

Rozmieszczenie danych:

Temp. powietrza ⟶ T

Meteory ⟶ M (N) ⟵ wielkość zachmurzenia ogólnego

kierunek i prędkość wiatru

Wzór Nr VI/30

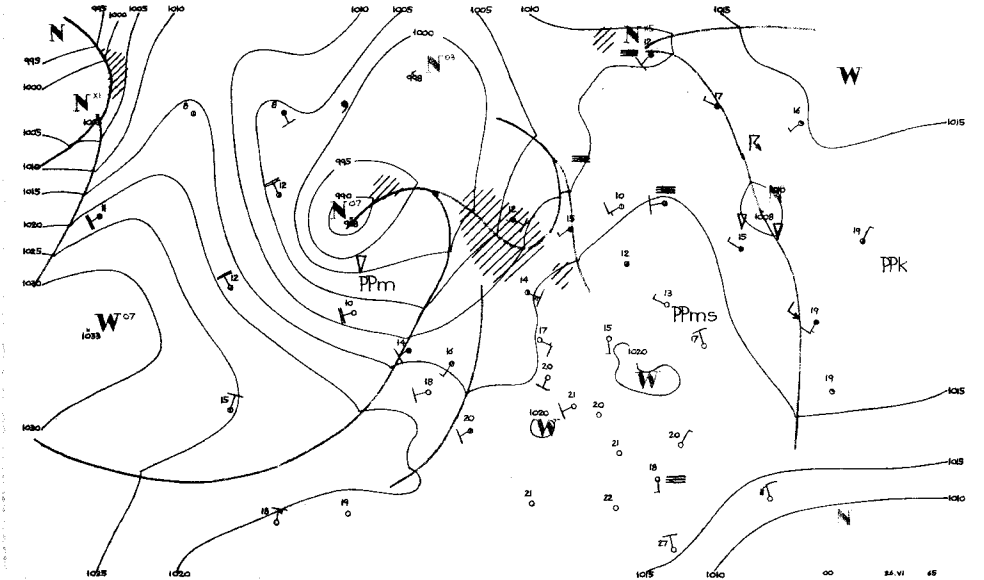

N
W
PPm
PPms
PPk
1000
1005
1010
1015
1020
1025
1030
995
990
1033
1008
00
26.VI
65

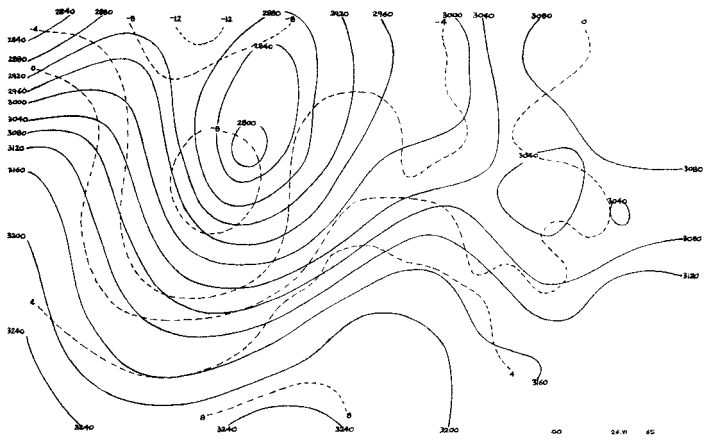
2840
2880
-8
-12
-12
2880
-8
2920
2960
3000
3040
3080
0
-4
2840
2880
0
2920
2960
3000
3040
3080
3120
3160
2800
-8
3040
3080
3040
3080
3120
3200
4
3240
4
3160
8
8
3240
3240
3200
00
24.VI
65

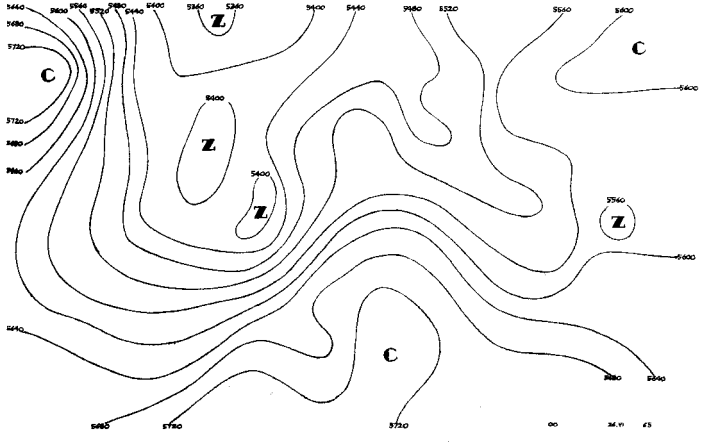
5640
5600
5560
5520
5480
5440
5400
5360
5360
5400
5440
5480
5520
5560
5600
5680
5720
C
Z
C
5600
5400
Z
5720
5480
5400
Z
5560
Z
5600
5640
C
5680
5640
5680
5720
5720
00
24.VI
65

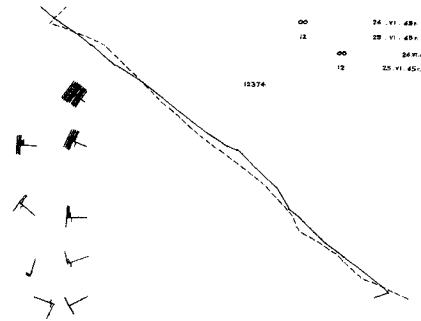
00 24. VI. 45 r.
12 25. VI. 45 r.
00 24 VI 45 r.
12 25. VI. 45 r.
12374


00 24 VI 45

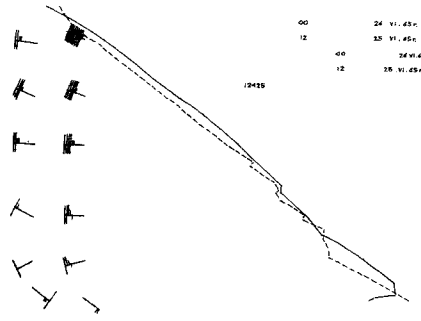
00 24. VI. 45 r.
12 25. VI. 45 r.
00 24 VI 45 r.
12 25. VI. 45 r.
12425

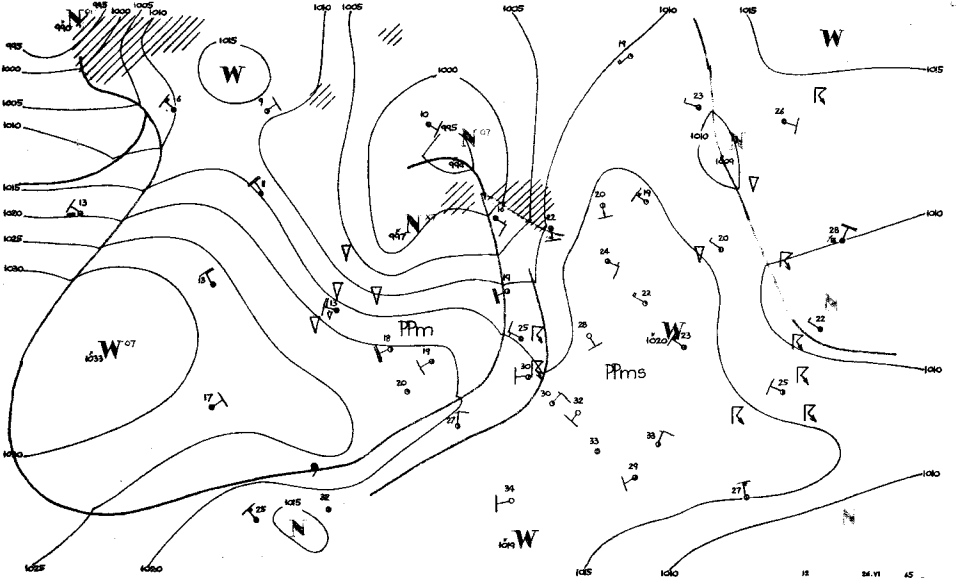

PPm
PPms

Dane synoptyczne z Polski w dniu 26.VI.1965r

SYNOP z godz.00 GMT.

105	01401	96100	16516	00900	12809
150	20000	65030	17716	10931	14201
195	51201	97031	20314	40932	13601
205	00902	60020	16315	00900	14803
235	00000	97020	12612	00900	11703
250	01402	97020	18416	00900	13601
272	10201	97030	18416	00902	14804
295	00000	96101	19714	00900	13701
330	01402	57101	17518	00900	13704
375	00000	50100	18915	00900	14803
400	01603	60020	16820	00900	15809
424	01204	58100	17817	00900	16704
465	01403	60020	18616	00900	13802
495	00000	96101	20114	00900	13102
510	02208	98020	43414	00900	11804
560	00000	58100	19118	00900	14805
570	00701	58100	19413	00900	12702
575	01201	60020	20516	00900	14105
650	02404	80020	07811	00900	04802
695	02502	56100	20215	00900	15702

SYNOP z godz.12 GMT.

105	62209	97021	12528	42631	16503
150	11805	62020	13729	10980	15719
195	11803	97020	17626	11500	12707
205	82204	65951	13823	896XX	20304
235	61905	96101	13428	20936	16712
250	12104	97020	14730	00901	15712
272	01804	98020	15728	00900	14712
295	12202	97020	18028	11600	13806
330	62208	60031	14131	22636	16805
375	01703	65020	16528	00900	14811
400	81802	70178	15721	69607	17306
424	21705	75030	14532	12732	19808
465	12505	60030	14830	11740	16709
495	22004	97020	17729	22600	15704
510	62214	97251	44318	52430	12208
560	21804	70010	16130	22600	17706
570	12002	65020	15331	11700	14810
575	20901	70030	16430	22700	16708
650	30000	82020	08317	32400	08204
695	11602	62020	17729	12600	13808

TEMP Legionowo,godz.00 GMT.

TTAA	12374	23160	19156	01104	85553	12073	02002	70169	03511	03008	50582	61631	02717	40750	74762	OXXXX	30953
	89921	OXXXX	20220	03XX3	OXXXX	11122	15221	03XX8									
TTBB 23	12374	55555	00008	18153	11993	21154	22789	08041	33759	08021	44676	01521	55611	50666	66511	59627	67379
	77796	88336	83878	99250	97002	66666	22103	20504	19001	77777	09006	01103	29689	03008	68449	03024	01010
	00900																

TEMP Wrocław,godz.00 GMT.

TTAA	12425	00141	18162	00000	85572	15099	02505	70191	05501	02806	50587	59743	02712	40756	71861	02816	30963
	86927	02712	20232	06132	02614	15411	12XX8	02608	10664	07158	OXXXX	11122	37169	15XX1			
TTBB 00	12425	55555	00003	17153	11988	22185	22931	22135	33779	09067	44759	07049	95730	07562	66700	05501	76623
	50627	88607	00632	99433	66844	87250	96045	22242	96065	66666	15915	15013	14814	13511	10008	77777	12003
	00000	47965	01407	76740	02706	50102	02611	01010	00900								

Przebieg pogody w Polsce w dniu 26.VI.1965r

Zachmurzenie było słabe i umiarkowane i miejscami występowały burze. Temperatura minimalna wahała sie od 11°C w Zamościu,Leborku, Jeleniej Górze i Łebie do 18°C w Zielonej Górze, a maksymalna od 26°C w Suwałkach i na Helu do 35°C w Krakowie,Raciborzu, Lesznie, Wrocławiu, Opolu, Mielcu i Wieluniu. Wiatry były słabe i umiarkowane w czasie burz silniejsze przeważnie z kierunków zachodnich.-

Druk PPWK - W-wa Sosnowa 18. Zam. 4659/87/8/65 - 3.10.65 - V-55 - 500 - 61-68 maszyny

PAŃSTWOWY INSTYTUT
HYDROLOGICZNO-METEOROLOGICZNY
WARSZAWA

BIULETYN SYNOPTYCZNY

Legenda

Izolinie:

- na mapach synop. dolnych izobary co 5 mb.
- „ „ topografii barycznej izohipsy co 4 dkm.
- „ „ „ „ izotermy co 4°C
- „ „ tendencji ciśnienia izolobary co 1 mb/3 godz.

Układy ciśnienia:

W — wyż
N — niż

Masy powietrza:

PP	powietrze polarne	m	morskie
PA	„ arktyczne	k	kontynentalne
PZ	„ zwrotnikowe	c	ciepłe
		s	stare

Fronty:

linia czerwona	front ciepły
„ niebieska	„ chłodny
„ fioletowa	„ zakładowany
„ naprzemian czerwona i niebieska	„ stacjonarny

Meteory (M):

- mżawka
- deszcz
- śnieg
- grad
- opady przelotne
- obszar jednostajnych opadów deszczu
- „ „ śniegu
- mgła
- burza
- błyskawica
- zamieć śnieżna

Wielkość zachmurzenia (N):

- niebo bezchmurne
- 1/10 pokrycia nieba
- 2/10 – 3/10 „ „
- 4/10 „ „
- 5/10 „ „
- 6/10 „ „
- 7/10 – 8/10 „ „
- 9/10 „ „
- 10/10 „ „
- niebo niewidoczne

Wiatr.

- 1/2 m/sek
- 1 m/sek
- 2½ m/sek
- 5 m/sek

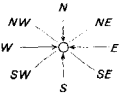

N, NW, NE, W, E, SW, SE, S

Rozmieszczenie danych:

Temp. powietrza → T

Meteory → M

N ← wielkość zachmurzenia ogólnego

kierunek i prędkość wiatru

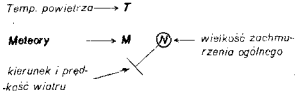

Wzór Nr VI/30

1000
1000
1005
1010
1010
1005
1005
1010
1015
1005
1010
1015
1020
1025
1030
1035
1035
1030
1025
1020
1015
1015
1015
1015
1010
1010
1000
995
993
1003
1009
1020
1020
1021
1020
N
N
N
N
N
N
N
W
W
W
W
W
PPm
PPms
00
27.VI
65

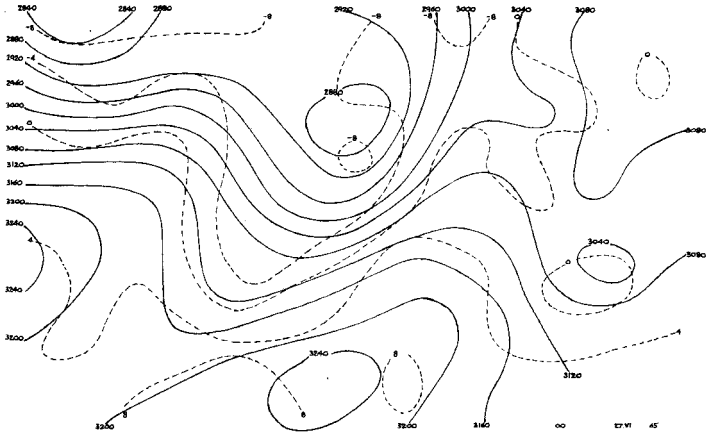
2840
2840
2880
2920
2960
3000
3040
3080
3120
3160
3200
3240
3200
3240
3200
3160
3120
3080
3040
00
27.VI
45

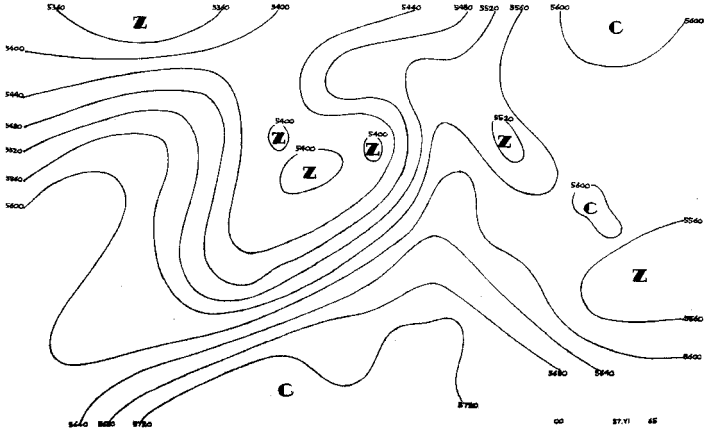
5360
3360
5400
5440
5480
5520
5560
5600
5600
5440
5480
5520
5560
5600
5560
5600
5640
5680
5720
5640
5680
5720
00
27.VI
45

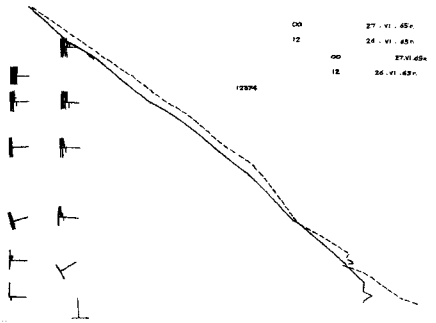
00 27 . VI . 45 h.
12 24 . VI . 45 h.
00 27.VI 45 h.
12 26 . VI . 45 h.
12376

00 27 VI 45

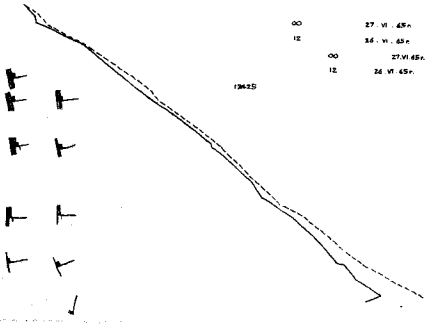
00 27 . VI . 45 h.
12 26 . VI . 45 h.
00 27.VI 45 h.
12 26 VI 45 h.
13625

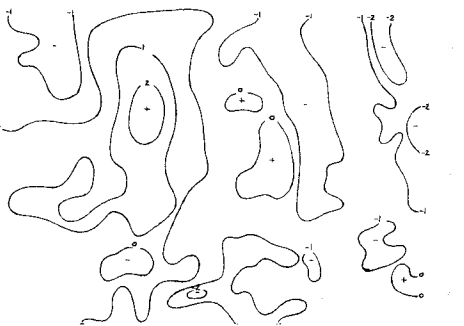

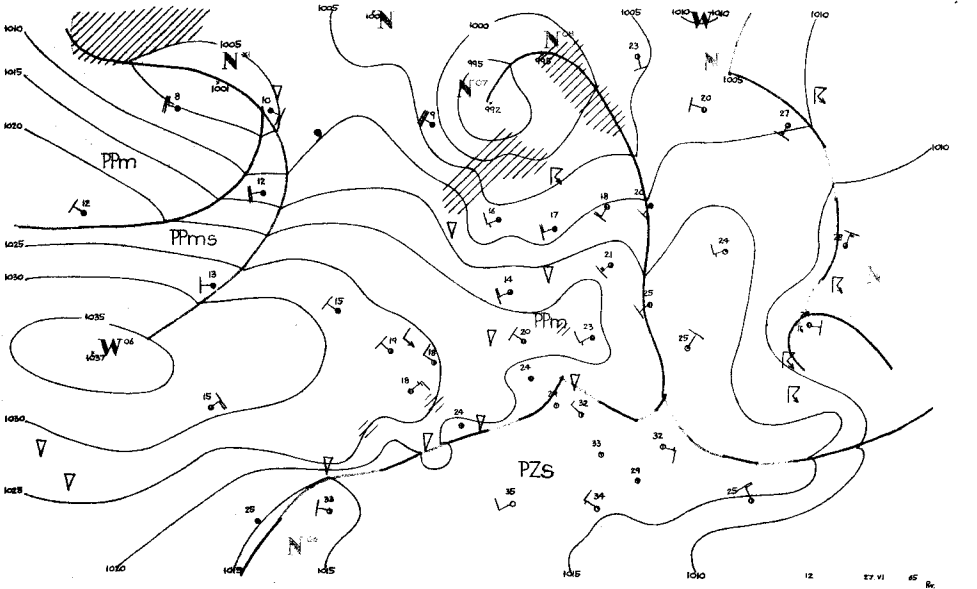
PPm
PPms
PPm
PZs
1010
1015
1020
1025
1030
1035
1037
1005
1001
1000
995
992
12
27.VI
65
Rv.

Dane synoptyczne z Polski w dniu 27.VI.1965r.

SYNOP z godz.00 GMT.

105	12902	98021	19911	00901	08104
150	22706	65011	19515	20930	11217
195	72703	97031	16319	755XX	15204
205	22702	70031	20812	25500	11101
235	02802	97021	20311	00900	09210
250	23101	97011	19716	20930	11114
272	22705	97011	18217	23500	13210
295	62902	97012	17220	45532	15206
330	03604	56101	21117	00900	14212
375	22803	60029	17617	00901	16206
400	73201	62031	19518	757XX	12102
424	72901	56109	19619	00904	18106
465	03201	56101	18516	00900	16209
495	00000	96108	17818	00900	17502
510	52708	97419	44713	55X[illegible]	12803
560	00000	56108	20615	00900	14703
570	62201	60039	18317	655XX	17613
575	00000	60029	19517	00900	16509
650	13407	84019	08312	00901	08608
695	82803	70298	19119	855XX	17703

SYNOP z godz.12 GMT.

105	62706	98011	19919	32601	08708
150	82202	70031	20619	685?X	10703
195	13006	98011	19021	11500	05607
205	72505	70022	20620	42602	08710
235	82201	97022	21017	855XX	10703
250	80000	96601	21217	7742X	11805
272	73204	98031	19020	770XX	10706
295	12507	97021	19523	11600	09604
330	80402	60028	21417	050XX	10606
375	72402	70031	20023	53624	14706
400	80701	81038	21217	886XX	13501
424	50402	60019	18723	50900	20711
465	70203	60178	20119	795XX	10604
495	23202	97020	19426	22600	16705
510	72208	97038	43814	62277	12803
560	42102	65030	17928	28640	15714
570	11301	65011	18225	11600	15815
575	10902	98020	18727	11600	17716
650	63602	82802	08314	6[illegible]4 X	11802
695	10202	65020	19027	11600	18811

TEMP Legionowo,godz.00 GMT.

	12374	00153	17169	02703	85542	13098	02706	70155	03006	02510	50580	63691	02610	40746	75801	02613	30948
	90948	0XXXX	20215	06AX0	0XXXX	15396	07XX7	0XXXX	11122	24192	06XX8						
TT 00	12374	55555	00007	17174	11982	19161	32956	17154	33912	17125	44709	04012	55568	56632	66290	92964	71250
	98013	66666	19208	15008	77777	09006	02703	67745	02909	04713	02510	44347	02720	01010	20940		

TEMP Wrocław, godz.00 GMT.

	12425	00159	19182	00000	85549	12128	02506	70159	03027	02613	50581	62762	02519	40748	74837	02517	30951
	88939	0XXXX	20217	05081	0XXXX	15398	07103	0XXXX	11122	26186	09136						
TT 00	12425	55555	00005	18181	11987	21196	22914	16131	33854	13123	44761	08042	55703	04022	66636	52533	77591
	54603	88492	62779	99396	75833	11345	81921	22296	89941	33260	98011	73250	98027	55200	05081	66186	09126
	77137	06101	77777	12005	00000	51957	03606	71835	02308	95720	02612	46347	02519	01010	00900		

Przebieg pogody w Polsce w dniu 27.VI.1965r

Zachmurzenie umiarkowane przejściowo duże z lokalnymi burzami i opadami przelotnymi- głównie w południowej połowie kraju. **Temperatura** minimalna od 8°C w Toruniu i Kołobrzegu do 18°C w Chełmie, Terespolu, Wrocławiu i Legnicy, a maksymalna od 18°C w Poznaniu do 31°C w Raciborzu. Wiatry były słabe i umiarkowane o kierunkach zmiennych.-

Druk PPWK - W. zam. 5/sier. B. Zam. 4659/67/1/64 - 3.64 r. - 55 000 egz.

PAŃSTWOWY INSTYTUT
HYDROLOGICZNO-METEOROLOGICZNY
WARSZAWA

BIULETYN SYNOPTYCZNY

Legenda

Izolinie:

——— na mapach synop. dolnych izobary co 5 mb.
——— „ „ topografii baryczn. izohipsy co 4 dkm.
– – – – – „ „ „ „ izotermy co 4° C
——— „ „ tendencji ciśnienia izalobary co 1 mb/3 godz.

Układy ciśnienia:

W — wyż
N — niż

Masy powietrza:

PP	powietrze polarne	m	morskie
PA	„ arktyczne	k	kontynentalne
PZ	„ zwrotnikowe	c	ciepłe
		s	stare

Fronty:

linia czerwona — front ciepły
„ niebieska — „ chłodny
„ fioletowa — „ zokludowany
„ naprzemian czerwona i niebieska — „ stacjonarny

Meteory (M):

, mżawka
• deszcz
✳ śnieg
▲ grad
▽ opady przelotne
obszar jednostajnych opadów: deszczu
„ „ „ śniegu
≡ mgła
R burza
< błyskawica
⊥ zamieć śnieżna

Wielkość zachmurzenia (N):

○ niebo bezchmurne
① 1:10 pokrycia nieba
◔ 2/10–3/10 „ „
◔ 4/10 „ „
◑ 5/10 „ „
◕ 6/10 „ „
◕ 7/10–8/10 „ „
◐ 9/10 „ „
● 10/10 „ „
⊗ niebo niewidoczne

Wiatr:

1/2 m/sek
1 m/sek
2½ m/sek
5 m/sek

N
NW NE
W E
SW SE
S

Rozmieszczenie danych:

Temp. powietrza → T
Meteory → M ← (N) wielkość zachmurzenia ogólnego
kierunek i prędkość wiatru

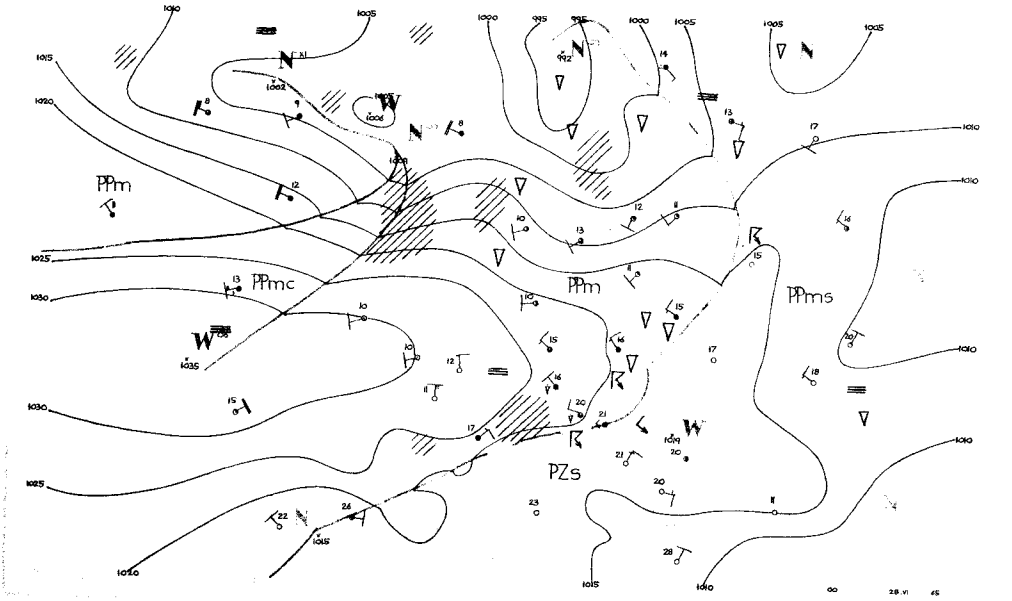
PPm
PPmc
PPm
PPms
PZs
1010
1005
1000
995
1015
1020
1025
1030
1035
1002
1006
992
1019
28.VI 65

2880
-12
-8
2880
-4
2920
2960
0
3000
3040
2920
2960 -12
3000
-8
3040 -4
3080 0
3120
4
3160
3200
2840
3080
3080
3040
0
-4
3200
4
4
3160
3120
4
3080
0
3200
8
3240
3240
3200
8
00
28.VI
65

5480
5440
5400
5400
5440
5480
5520
5520
5520
5560
5600
Z
Z
C
5600
5520
5560
5600
5640
5680
5720
5760
5400
Z
5520
Z
5800
C
5840
Z
5840
5800
5720
Z
5760
C
5720
5680
5640
5760
5720
5720
5760
C
5740
00
28.VI
65

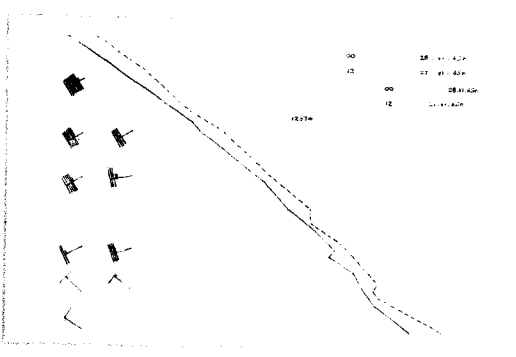

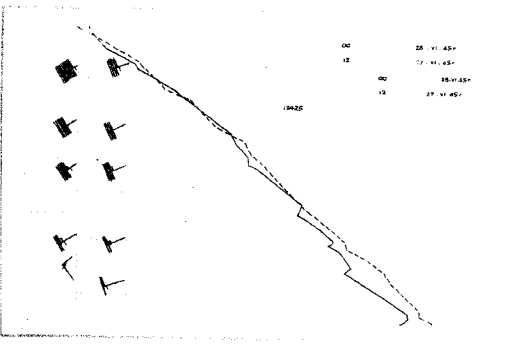

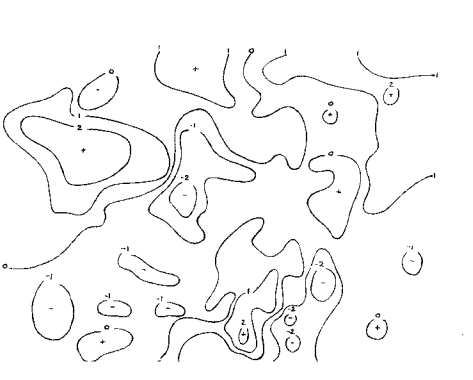

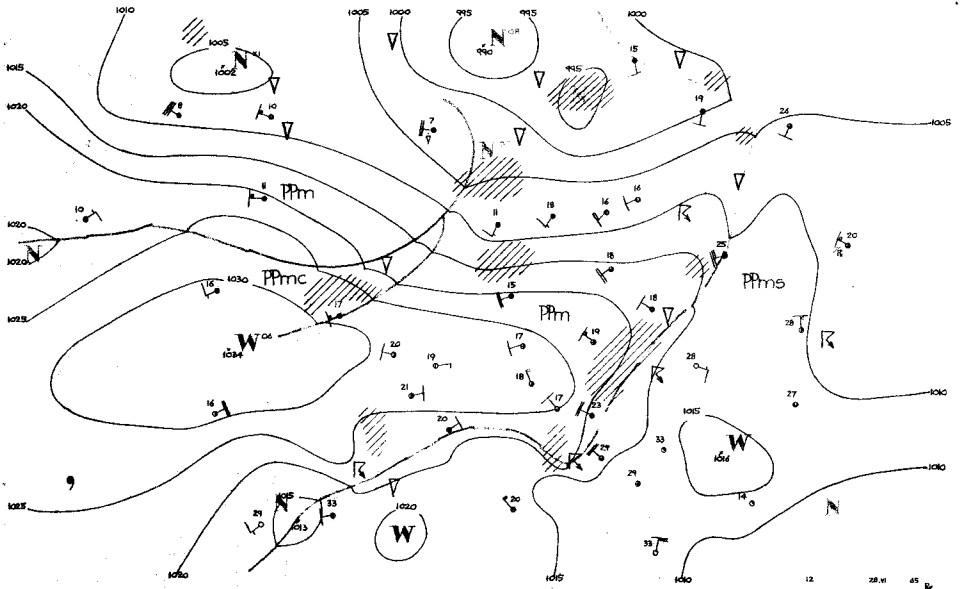

1010
1005
1000
995
995
1000
1005
1002
990
995
1015
1020
1005
1020
1020
1025
1030
1034
1025
1020
1020
1015
1010
1015
1016
1010
1015
1013
1020
1020
1015
1010
PPm
PPmc
PPm
PPms
W
W
W
12
28.VI
65

Dane synoptyczne z Polski w dniu 28.VI.1965r.

SYNOP z godz.00 GMT.

105	62703	98022	21512	6097X	09201
150	62703	62022	20013	30832	09204
195	80402	97022	18916	855XX	11801
205	33203	70011	23013	00902	09210
235	83002	98032	21011	00907	09400
250	83101	97032	20913	863XX	12305
272	80000	97022	19413	855XX	12203
295	83203	97802	19415	894XX	13503
330	83605	56102	21814	2567X	12302
375	83402	60028	19716	856XX	15206
400	83402	62012	22914	7097X	10206
424	83002	56102	21316	756XX	15001
465	83401	58109	20115	855XX	14303
495	80401	97029	18218	835XX	17103
510	93606	90472	43006	9XXXX	06305
560	83207	30958	19118	895XX	17807
570	83002	58109	17717	856XX	17002
575	80000	65039	18518	6552X	17703
650	82205	82139	05810	644XX	06815
695	73508	60178	17818	795XX	17208

SYNOP z godz.12 GMT.

105	62909	98022	24314	625XX	09400
150	72908	70022	22915	785XX	05105
195	72406	98022	20118	62531	06400
205	52905	70011	25618	58500	07705
235	62906	97012	23415	684XX	05103
250	73203	97031	23617	786XX	08104
272	73207	98031	21518	735XX	07202
295	82503	97036	20119	6357X	12802
330	72908	80011	25117	5863X	05501
375	52808	70012	21319	32632	12400
400	62903	84011	26616	646XX	05002
424	63205	81031	25318	52602	06101
465	73207	70032	22717	52508	07205
495	83403	96636	21114	5732X	14105
510	63614	97014	45504	68400	03006
560	83601	40606	24614	6547X	12104
570	83101	59616	21716	2732X	15103
575	82902	56606	23115	6547X	14106
650	93612	00613	05102	9XXXX	02303
695	83506	56608	19915	6732X	14211

TEMP Legionowo,godz.00 GMT.

TT		12374	01168	15148	03003	85527	07065	03206	70106	01541	02511	50573	63646	02326	40739	75768	02333	30941
		90922	02346	20205	11XX1	0XXXX	11100	91028	23048									
TT	01	12374	55555	00009	15148	11972	14116	22898	09085	33782	05032	44724	00000	55700	01541	66629	54703	77574
		58586	88500	63646	99391	78783	11271	95976	63250	00021	66666	22406	20011	77777	09009	02902	32872	03506
		80640	02415	28264	02348	01010	854XX											

TEMP Wrocław,godz.00 GMT.

TT		12425	23175	16156	00000	85548	08061	03304	70132	01511	02514	50578	64641	02429	40745	72762	02430	30950
		88933	02348	20217	05099	02335	15400	02077	02623	10662	04118	02420	11122	28182	08113	11100	70942	23049
TT	23	12425	55555	00007	15154	11996	17161	22970	17120	33807	04037	44797	04049	55745	03023	66720	00009	77707
		01007	88671	50625	99626	55604	11596	54554	22490	65655	33478	65671	44465	66692	55448	67699	66426	68719
		77346	80871	88305	88922	99276	91953	11276	94002	22254	97012	73250	98023	44235	02062	55226	02062	66205
		05095	77182	08111	88169	06114	99161	03085	11153	03086	22136	00064	33120	06121	44110	01087	55101	04118
		77777	12007	00000	47966	03304	81929	03406	67742	02516	42303	02349	62100	02420	01010	856XX		
VV	23	12425	07891	01107	0XXXX	05108	02100	0XXXX	03431	99083	0XXXX	55555	11091	03108	22080	05124	33070	01097
		44064	03101	55052	01098	66046	02109	77040	00082	88023	98083							

Przebieg pogody w Polsce w dniu 28.VI.1965r

W części południowej i południowo-wschodniej było zachmurzenie duże z ciągłymi opadami deszczu, na pozostałym obszarze utrzymywało się na ogół zachmurzenie umiarkowane z lokalnymi przelotnymi opadami. Temperatura minimalna wahała się od 10°C na północ-

Druk PPWK - W. wa. Solec 18. Zam. 4059/87/8/64 - 3 II 64 - A - 55900 - 61 x 86 mapowy 100

PAŃSTWOWY INSTYTUT
HYDROLOGICZNO-METEOROLOGICZNY
WARSZAWA

BIULETYN SYNOPTYCZNY

Legenda

Izolinie:

- na mapach synop. dolnych izobary co 5 mb.
- „ „ topografii barycznej izohipsy co 4 dkm.
- „ „ „ „ izotermy co 4°C
- „ „ tendencji ciśnienia izolobary co 1 mb/3 godz.

Układy ciśnienia:

W — wyż
N — niż

Masy powietrza:

PP	powietrze polarne	m	morskie
PA	„ arktyczne	k	kontynentalne
PZ	„ zwrotnikowe	c	ciepłe
		s	stare

Fronty:

linia czerwona	front ciepły
„ niebieska	„ chłodny
„ fioletowa	„ zakludowany
„ naprzemian czerwona i niebieska	„ stacjonarny

Meteory (M):

- mżawka
- deszcz
- śnieg
- grad
- opady przelotne
- obszar jednostajnych opadów deszczu
- „ „ śniegu
- mgła
- burza
- błyskawica
- zamieć śnieżna

Wielkość zachmurzenia (N):

- niebo bezchmurne
- 1/10 pokrycia nieba
- 2/10 – 3/10 „ „
- 4/10 „ „
- 5/10 „ „
- 6/10 „ „
- 7/10 – 8/10 „ „
- 9/10 „ „
- 10/10 „ „
- niebo niewidoczne

Wiatr.

- 1/2 m/sek
- 1 m/sek
- 2½ m/sek
- 5 m/sek

N, NW, NE, W, E, SW, SE, S

Rozmieszczenie danych:

Temp. powietrza ⟶ T

Meteory ⟶ M

N ⟵ wielkość zachmurzenia ogólnego

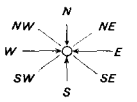

kierunek i prędkość wiatru

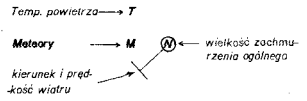

PIM – Wzór Nr VI/30

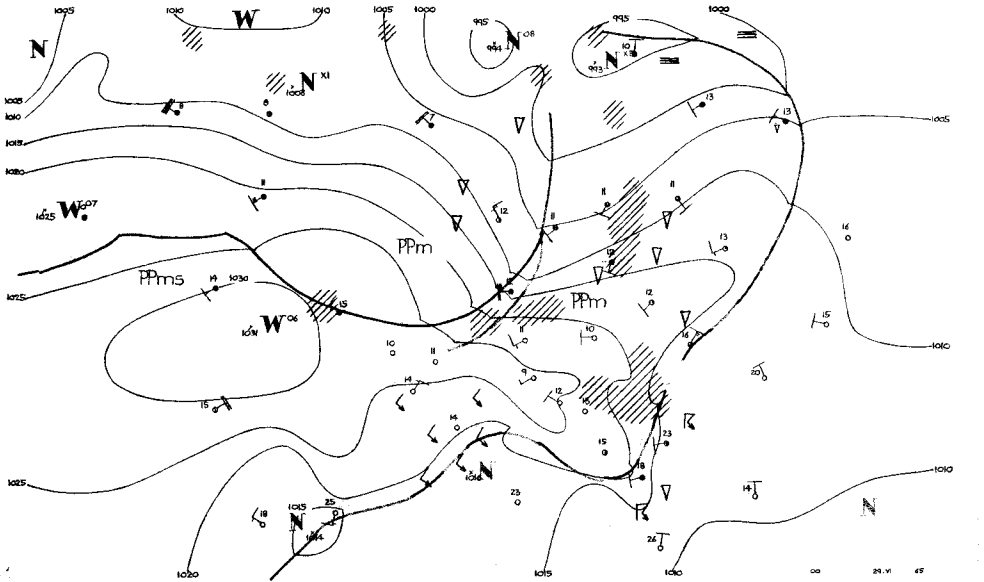

N
W
PPm
PPms
1005
1010
1015
1020
1025
1030
995
1000
00
29.VI
65

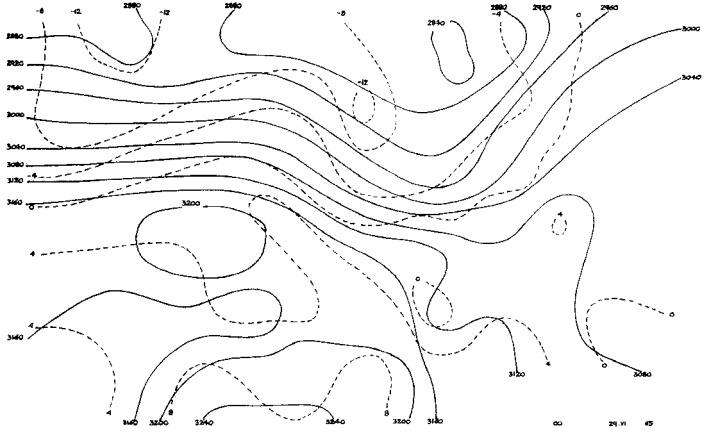
2880
2920
2960
3000
3040
3080
3120
3160
3200
3240
3280
3320
3360
3400
3440
3480
3520
3560
3600
3640
3680
3720
3760
00
29.VI
45

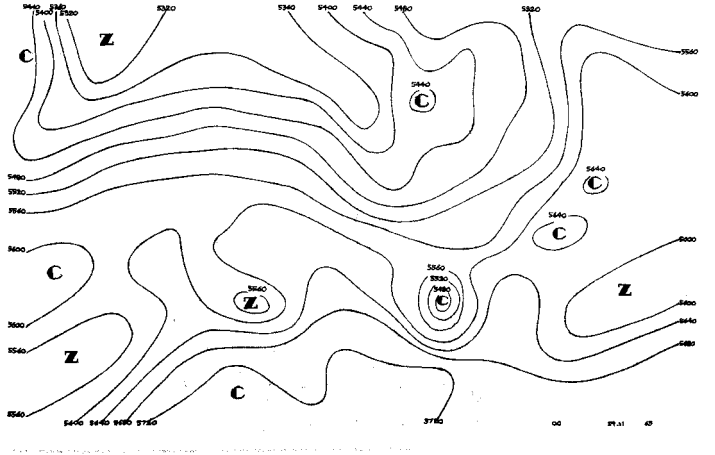
5440
5480
5520
5560
5600
5640
5680
5720
5760
00
29.VI
45

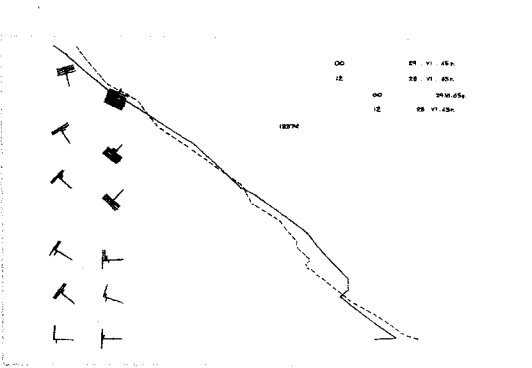

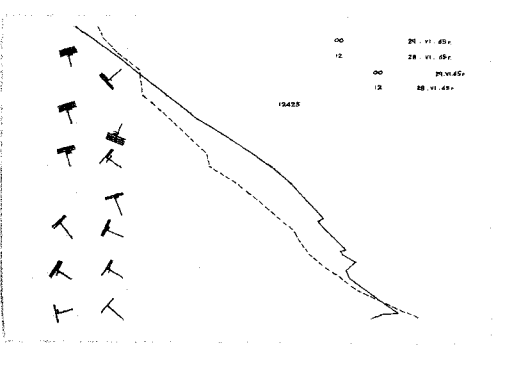

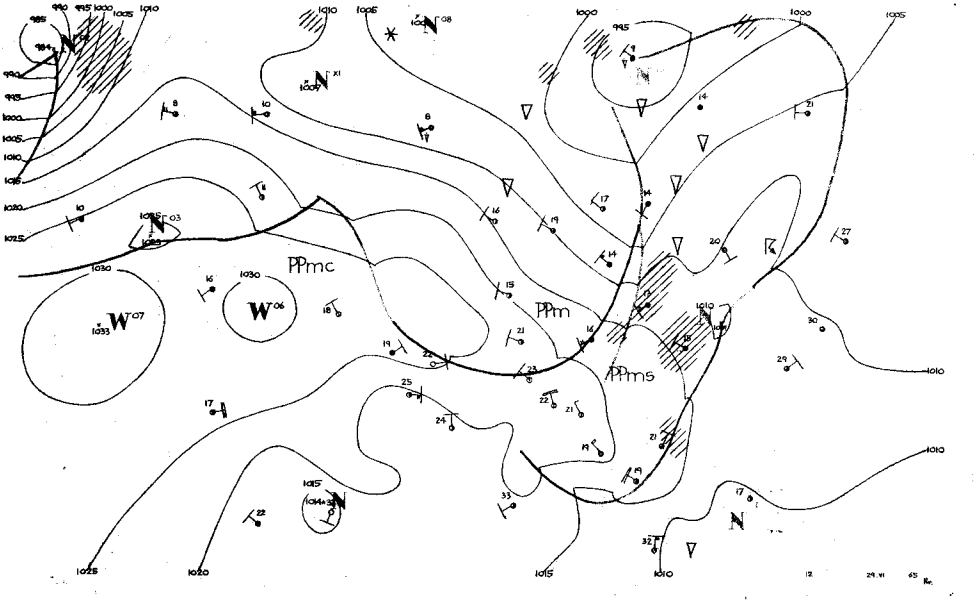
PPmc
PPm
PPms
1030
1033
1015
1014
1025
1020
1015
1010
1005
1000
995
990
985
12
29.VI
65

Dane synoptyczne z Polski w dniu 29.VI.1965r.

SYNOP z godz.00 GMT.

105	82508	96612	17415	6752X	09725
150	72206	70022	16315	7097X	08735
195	22202	97021	18410	20940	07721
205	82504	70031	20715	8091X	09815
235	22504	97011	18613	25400	07825
250	22202	97021	20611	20930	08220
272	62503	98031	18211	655XX	08725
295	00000	97020	20309	00900	08705
330	02204	60011	22610	00900	07714
375	02703	70020	21210	00900	08709
400	02502	68021	23413	00900	07613
424	02701	70020	24610	00900	09704
465	00000	60020	22209	00900	07707
495	02903	97021	21311	00900	09400
510	03614	98020	43504	00900	52713
560	02702	18101	24109	00900	08806
570	00000	60021	22508	00900	07705
575	00000	56106	23411	00900	10702
650	93612	00607	03701	9XXXX	01806
695	53304	58106	21013	854XX	11708

SYNOP z godz.12 GMT.

105	72908	98031	19814	755XX	07216
150	52909	70012	17218	52500	08217
195	72607	97252	13515	754XX	10103
205	53208	70022	21319	51500	09109
235	73009	97025	18716	724XX	08119
250	52806	98026	17420	52600	08801
272	72707	98026	15816	794XX	11207
295	82705	97606	15616	854XX	13705
330	52708	65022	20421	52500	09101
375	62508	65016	18116	685XX	13804
400	62904	65032	22217	686XX	10002
424	82905	70021	21918	855XX	11104
465	73107	60035	19218	725XX	124[illegible]
495	72507	98031	17520	4253X	11709
510	83606	97411	44109	82XXX	08005
560	02806	65031	21219	885XX	10605
570	83205	70031	19019	856XX	10504
575	23205	60011	19520	22600	12713
650	13607	89021	05209	00901	02004
695	[illegible]3204	70011	19519	22502	10807

TEMP Legionowo,godz.00 GMT.

TT
12374 23185 14119 02703 85538 05503 03211 70117 01536 03106 50574 66691 03212 40744 75819 00211 [illegible]0944
92927 03420 20208 05XX8 0XXXX 11122 14222 06XX3

TT 23
12374 55555 00010 10085 11007 15121 22908 08043 33834 03527 44804 05561 55760 05543 66700 01526 77625
52579 88520 62677 99320 39948 65250 00048 66666 22206 19606 18410 16207 77777 09010 02703 18890 03012
28779 03204 39350 03410 37262 03520 01010 00900

TEMP Wrocław,godz.00 GMT.

TT
12425 00190 12101 00000 85550 05027 03013 70137 02554 03310 50579 60677 03417 40747 74793 03421 [illegible]0950
89945 03426 20217 07127 03528 15399 05101 0XXXX 11122 24193 09131

TT 00
12425 55555 00009 10093 11990 15115 22969 14075 33846 05016 44816 05515 55788 07572 66751 04565 7774[illegible]
05554 88X57 50559 99642 00543 11503 60674 22478 63701 33426 70761 44308 88931 73250 97028 66193 09132
77138 03087 77777 11009 00000 47968 02606 93720 03308 50225 03530 91177 03429 01010 00900

Druk PPWK – W-wa, Solec 18. Zam. 4059/87/B/64 – 3.II.64 – Y – 55M2 – 8000 – 61x86 – powl.00g

Przebieg pogody w Polsce w dniu 29.VI.1965r.

W części południowej zachmurzenie było niewielkie, na pozostałym obszarze początkowo było zachmurzenie duże z zanikającymi opadami, w godzinach późniejszych występowały przejaśnienia i rozpogodzenia. Temperatura minimalna wahała się od 5°C w Jeleniej Górze i 6° w Kłodzku, Kielcach i Katowicach do 14°C w Szczecinie i Świnoujściu, a maksymalna od 16°C w Łebie i Lęborku do 23°C w Słubicach i Poznaniu. Wiatry były umiarkowane i dość silne, a na północy nawet silne o kierunkach zachodnich.-

PAŃSTWOWY INSTYTUT
HYDROLOGICZNO-METEOROLOGICZNY
WARSZAWA

BIULETYN SYNOPTYCZNY

Legenda

Izolinie:

- na mapach synop. dolnych izobary co 5 mb.
- „ „ topografii barycznej izohipsy co 4 dkm.
- „ „ „ „ izotermy co 4°C
- „ „ tendencji ciśnienia izalobary co 1 mb/3 godz.

Układy ciśnienia:

W – wyż
N – niż

Masy powietrza:

PP	powietrze polarne	m	morskie
PA	„ arktyczne	k	kontynentalne
PZ	„ zwrotnikowe	c	ciepłe
		s	stare

Fronty:

- linia czerwona – front ciepły
- „ niebieska – „ chłodny
- „ fioletowa – „ zokludowany
- „ naprzemian czerwona i niebieska – stacjonarny

Meteory (M):

- mżawka
- deszcz
- śnieg
- grad
- opady przelotne
- obszar jednostajnych opadów deszczu
- „ „ śniegu
- mgła
- burza
- błyskowica
- zamieć śnieżna

Wielkość zachmurzenia (N):

- niebo bezchmurne
- 1/10 pokrycia nieba
- 2/10 – 3/10 „ „
- 4/10 „ „
- 5/10 „ „
- 6/10 „ „
- 7/10 – 8/10 „ „
- 9/10 „ „
- 10/10 „ „
- niebo niewidoczne

Wiatr:

- 1/2 m/sek
- 1 m/sek
- 2 1/2 m/sek
- 5 m/sek

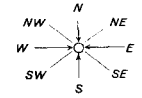

Rozmieszczenie danych:

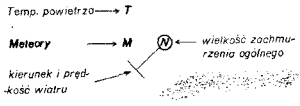

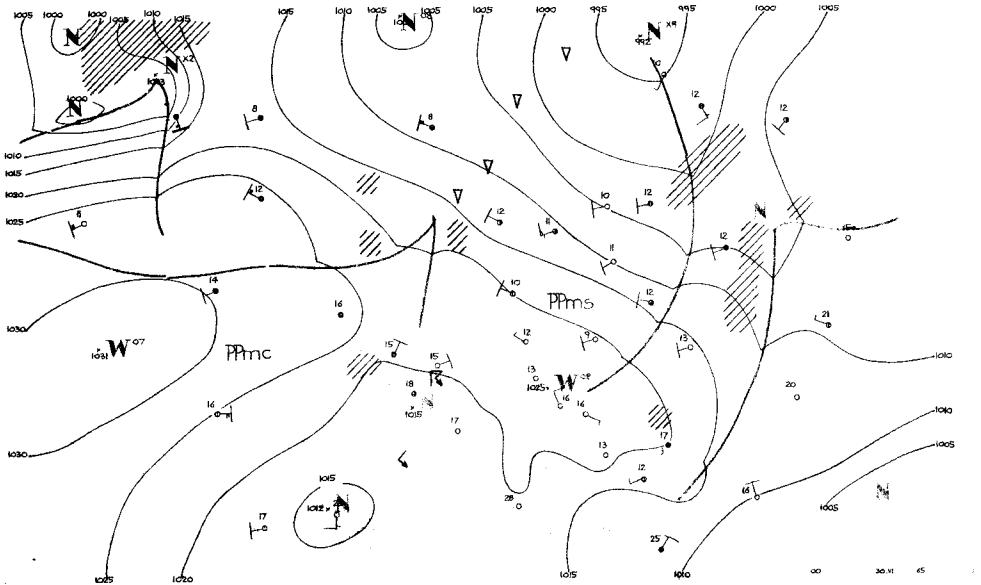
PPmc
PPms
1005
1000
995
1010
1015
1020
1025
1030
00
30.VI
65

2880
2920
-8
2920
2880
-8
2880
2920
2960
-4
0
-4
2880
2920
2960
0
3000
3040
3080
3120
3160
4
3000
3040
3080
4
0
3120
3120
8
3160
3200
8
3200
3160
00
30.VI
65

5440
5400
5360
5360
5400
5440
5480
5520
5560
5600
Z
C
5560
Z
5600
C
5560
Z
5640
5680
C
5640
5680
5720
5720
00
30.VI
48

00 30 . VI . 65 h
12 29 . VI . 65 h
00 30 VI 65 h
12 29 . VI . 65 h
12374

00 30 VI 65

00 30 . VI . 65 h
12 29 . VI . 65 h
00 30 VI 65 h
12 29 . VI . 65 h
12425

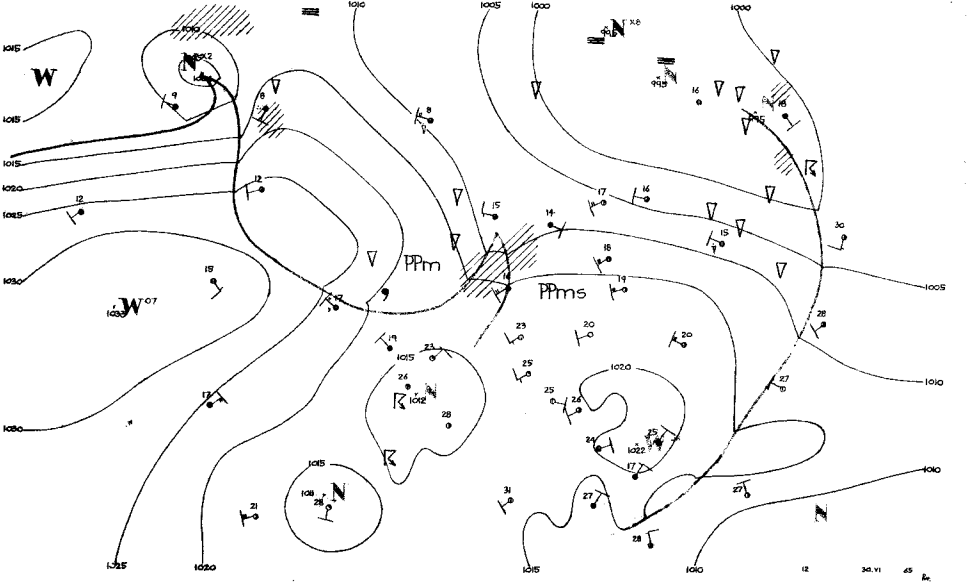

W
W
PPm
PPms
1015
1020
1025
1030
1010
1005
1000
12
30.VI
65

Dane synoptyczne z Polski w dniu 30.VI.1965r

SYNOP z godz.00 GMT.

105	52203	98031	20409	50930	08702
150	02702	80020	18512	00900	09400
195	02303	98021	17710	00900	08106
205	01202	60020	22312	00900	10103
235	02702	97021	20408	00900	07703
250	02401	97020	21309	00900	07205
272	02704	98021	18710	00900	09400
295	00000	97020	18810	00900	09105
330	00000	60020	22309	00900	07003
375	02504	70020	20509	00900	08202
400	02901	70020	23012	00900	08002
424	03001	56100	22411	00900	10005
465	00000	60020	21609	00900	08108
495	13202	97031	20412	14600	10708
510	03206	97021	43907	00900	50303
560	02504	60020	23311	00900	10202
570	00000	56100	22412	00900	11103
575	00000	56100	22412	00900	11103
650	22904	70414	05903	25X00	03400
695	02904	58101	22813	00900	11400

SYNOP z godz.12 GMT.

105	33206	98021	17416	12504	11812
150	23206	70031	16920	11530	07708
195	62707	98021	17217	62600	07400
205	32203	70030	17921	10932	09724
235	02706	97021	16920	00900	09714
250	02304	98021	17522	00900	09717
272	22704	98011	16619	21600	11710
295	52703	97021	17620	52500	11706
330	22005	70030	17923	00902	09026
375	02605	70010	18320	00900	10816
400	22503	80030	17424	00902	09726
424	19902	75020	18324	11600	14822
465	03105	80020	17921	00900	09616
495	12203	98020	19021	11600	11714
510	22703	98030	42215	11201	07808
560	12103	65020	18923	11600	11715
570	13002	80020	17823	11600	10716
575	12701	65011	19023	11600	13817
650	13203	80030	05912	11500	07101
695	12702	65020	19522	11600	12813

TEMP Legionowo,godz.00 GMT.

12374	23168	11085	02704	85512	05039	03017	70096	02601	03115	50575	62725	03034	40742	74841	03325	30944	
89967	03326	11100	80588	11100	80588	30036											
12374	55555	00009	11082	11956	12075	22941	10061	33882	03027	44823	07543	55733	05623	66700	02601	77676	
02568	88961	79892	11292	91987	67250	99043	66666	23802	21005	77777	09009	02702	56393	03324	64337	02922	
19311	03307	95240	02523	01010	00900												

TEMP Wrocław,godz.00 GMT.

12425	31182	11113	02704	85550	08024	03048	70149	02603	03010	50582	61762	03016	40749	73857	03119	30952	
89989	03013	20218	80151	03116	15398	00147	01117	10655	06158	02810	11122	28179	10173				
23 12425	55555	00008	10108	11988	15137	22896	11067	33855	07048	44841	09532	15828	08572	66793	98611	77782	
09005	88760	08624	99709	05615	11700	05553	22639	01593	33575	53695	44500	61762	55462	66807	66424	70831	
77357	80902	88254	99063	75250	99078	11210	07144	22179	09168	33150	06147	44111	07152	55106	05132	66100	
06158	77777	12008	00203	19890	02908	30778	03109	01010	00900								
VV 23	12425	55555	11081	05141	77777	90081	03010										

Przebieg pogody w Polsce w dniu 30.VI.1965r

W całej Polsce występowało zachmurzenie małe, jedynie lokalnie umiarkowane. Nocą na północnym-zachodzie i północy kraju nastąpił wzrost zachmurzenia i miejscami notowano przelotne opady. Temperatura minimalna wynosiła od 6°C w Jeleniej Górze i Mławie do 13°C w Ustce i Kołobrzegu, a maksymalna od 18°C w Łebie i Kołobrzegu do 26°C w Słubicach, Kłodzku, Legnicy, Częstochowie

Druk PPWK - W-wa. Sokoc 18. Zam. 4059/87/8/64 - 3.11.64 - Y - 55942 - 61x86 mapy 100