INSTYTUT METEOROLOGII I GOSPODARKI WODNEJ
ZAKŁAD PROGNOZ METEOROLOGICZNYCH KRÓTKOTERMINOWYCH 01-673 WARSZAWA, UL. PODLEŚNA 61 – tel: 34-80-97

LIBRARY
APR 2000
Atmospheric Administration
U.S. Dept. of Commerce
QC 925.4 .P7 B58 paźdz – grudz 1974

BIULETYN SYNOPTYCZNY

Dane synoptyczne z Polski w dniu 1.X.1974 r.

SYNOP z godz. 00 GMT.

105	01601	20100	19704	00900	03104
150	70000	40102	19805	7093X	05201
195	83604	30636	17010	7732X	09711
205	01801	02464	19402	00900	03105
235	82501	96102	19705	00907	04701
250	70000	30102	19706	7093X	05601
272	83403	56616	19407	5732X	07400
295	83201	08476	16610	9XXXX	09302
330	50000	12282	20703	20931	02400
375	83404	50616	18008	772XX	07400
400	21502	60011	19806	00901	05202
424	53401	02461	20101	00902	01302
465	83604	40616	18607	7722X	07104
495	83102	06514	15908	862XX	08201
510	13606	98011	48252	00901	52301
560	83601	40616	18107	6732X	06400
570	83202	96616	17907	7732X	07805
575	83102	56106	17207	854XX	07605
650	92107	90636	46303	9XXXX	03701
695	82602	40512	16408	864XX	08601

SYNOP z godz. 12 GMT.

105	73404	60031	18812	5357X	07813
150	73405	65032	17912	735XX	07808
195	80104	20616	14809	7732X	09710
205	50802	70034	19014	32502	06714
235	83503	97034	17612	32507	06610
250	73603	96102	17212	724XX	06610
272	83506	60028	15910	834XX	08712
295	81203	11516	13012	861XX	11712
330	73304	58054	18712	12509	05712
375	83205	58616	14909	7732X	08709
400	70601	65034	19012	22558	05709
424	73204	60034	17611	2567X	05719
465	83504	56102	15809	6247X	07713
495	82502	95636	13509	6732X	08504
510	93406	90494	47752	9XXXX	52705
560	83502	30516	16207	873XX	06810
570	83504	96612	15308	7742X	0867X
575	80000	30636	15308	6732X	08804
650	92302	00615	44901	9XXXX	01704
695	82703	56616	14808	6732X	08400

TEMP Legionowo, godz. 00 GMT.

TTAA	30231	12374	99006	07602	33002	00146	07201	34004	85470	02800	00504	70040	00500	19023	50566	15907
		19526	40731	26319	19527	30934	39518	19541	25057	475XX	19549	20200	583XX	19060	15380	569XX
		20029	10639	555XX	19024	88180	617XX	19531	77200	19060	41235	77152	20040	41010		
TTBB	3023X	12374	00006	07602	11975	05202	22696	00700	33672	03700	44579	08902	55281	423XX	66211	549XX
		77194	603XX	88180	617XX	99155	597XX	11148	561XX	22115	579XX	21212	00006	33002	11958	01012
		22834	00502	33806	20005	44679	19025	55420	19526	66200	19060	77165	17022	88152	19540	41414
		8092X	51515	11901	02005	22800	20006	33600	19026							
TTCC	30237	12374	70866	563XX	20018	88999	77999									
TTDD	3023X	12374	11856	527XX	22776	565XX	33594	559XX	21212	11594	19511					

TEMP Wrocław, godz. 00 GMT.

TTAA	30232	12425	99005	02007	00000	00156	03606	33001	85478	00857	03508	70013	07160	34501	50557	20560
		18011	40718	32162	20535	30917	439XX	19563	25037	531XX	19576	20180	533XX	20038	15366	519XX
		10628	533XX	88234	567XX	20044	77250	19576	41642	77312	19566	41502				
TTBB	3023X	12425	00005	02007	11993	06402	22932	03814	33914	04420	44863	01457	55694	07560	66613	13943
		77575	16350	88500	20560	99475	23961	11427	27562	22400	32162	33333	38761	44234	567XX	55210
		523XX	66200	533XX	77188	509XX	88108	533XX	21212	00005	00000	11982	35502	22887	04009	33759
		05005	44682	31001	55645	05502	66611	21505	77447	20527	88312	19566	99278	19557	19576	22227
		20030	33189	20040	41414	00906	51515	11900	04008	22800	03508	33600	21007			
TTCC	3023X	12425	70858	529XX	88999	77999										
TTDD	3023X	12425	11700	529XX												

Przebieg pogody w Polsce w dniu 1.X.1974 r.

W zachodniej części kraju zachmurzenie było umiarkowane wzrastające do dużego i miejscami wystąpiły opady. Na pozostałym obszarze zachmurzenie było całkowite z opadami deszczu. Temperatura maksymalna wynosiła od 5 °C w Zakopanem i 7 °C w Aleksandrowicach i Lesku do 15 °C na Helu, a minimalna od 1 °C w Słubicach do 11 °C miejscami na Wybrzeżu. Na krańcach zachodnich lokalnie wystąpiły przygruntowe przymrozki. Wiatry były słabe i umiarkowane przeważnie z kierunków północnych.

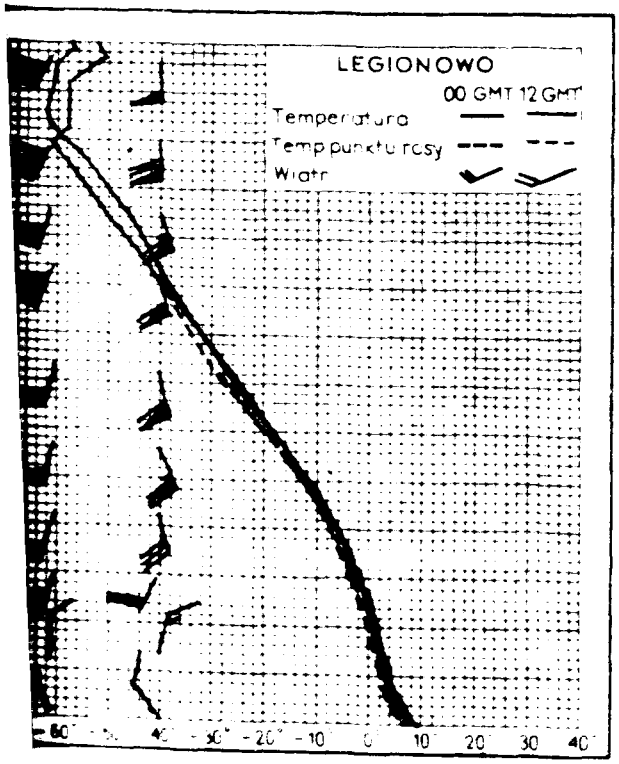



ATMOSPHERIC SCIENCES
LIBRARY
JAN 13 1975
N.O.A.A.
U. S. Dept. of Commerce

National Oceanic and Atmospheric Administration

Environmental Data Rescue Program

ERRATA NOTICE

One or more conditions of the original document may affect the quality of the image, such as:

Discolored pages
Faded or light ink
Binding intrudes into the text

This document has been imaged through the NOAA Environmental Data Rescue Program. To view the original document, please contact the NOAA Central Library in Silver Spring, MD at (301) 713-2607 x124 or www.reference@nodc.noaa.gov.

Information Manufacturing Corporation
Imaging Subcontractor
Rocket Center, West Virginia
September 14, 1999

Murmańsk
Archangielsk
Syktywkar
Oslo
Sztokholm
Helsinki
Leningrad
Kopenhaga
Mińsk
Moskwa
Stalingrad
Berlin
Warszawa
Kijów
Praga
Wiedeń
Budapeszt
Bukareszt
Belgrad
Sofia
Berno
Paryż
Rzym
Tirana
Ateny
Ankara
Lizbona
Madryt
PPm
PPms
00
1.IX.
74

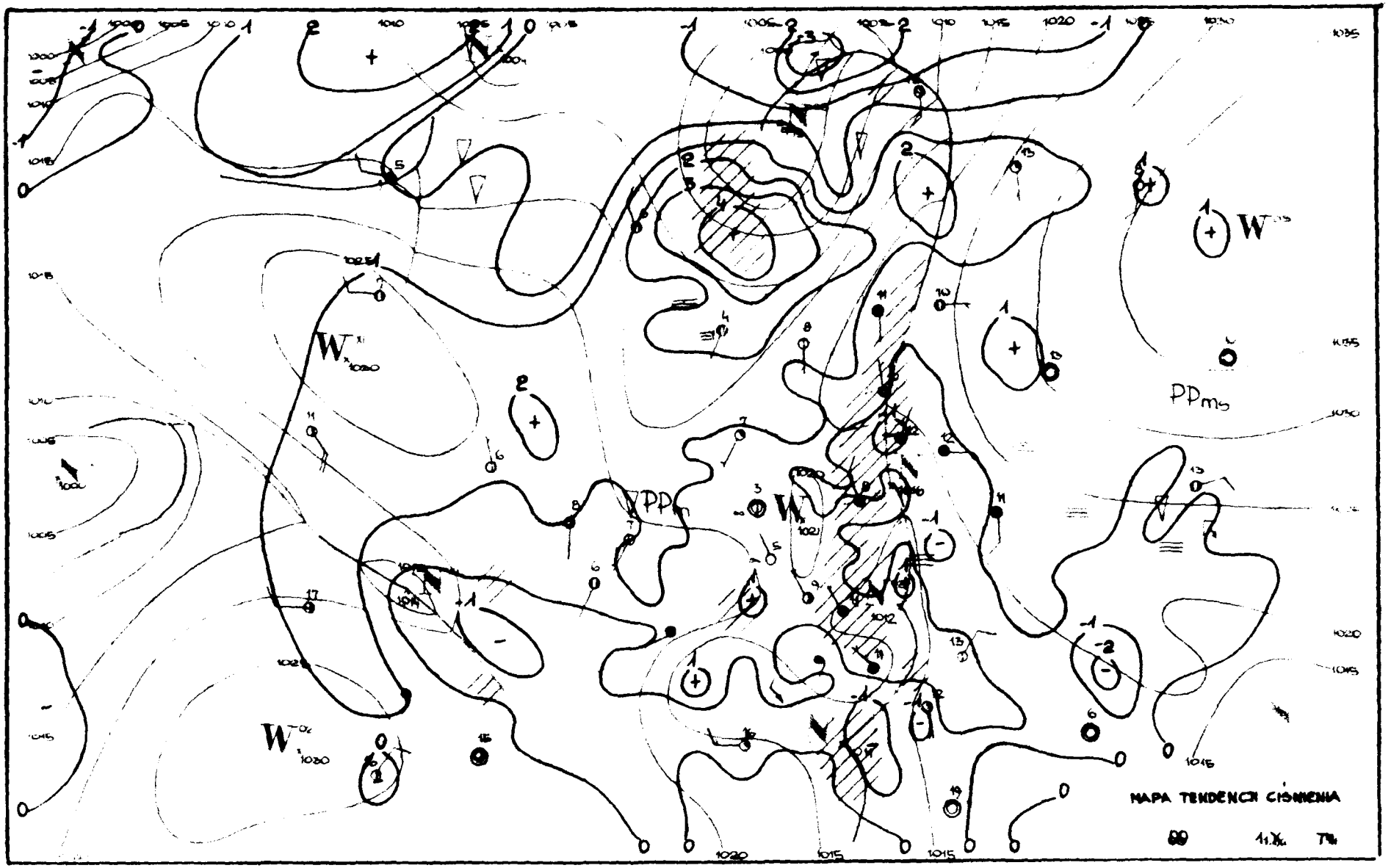
MAPA TENDENCIA CISNENIA

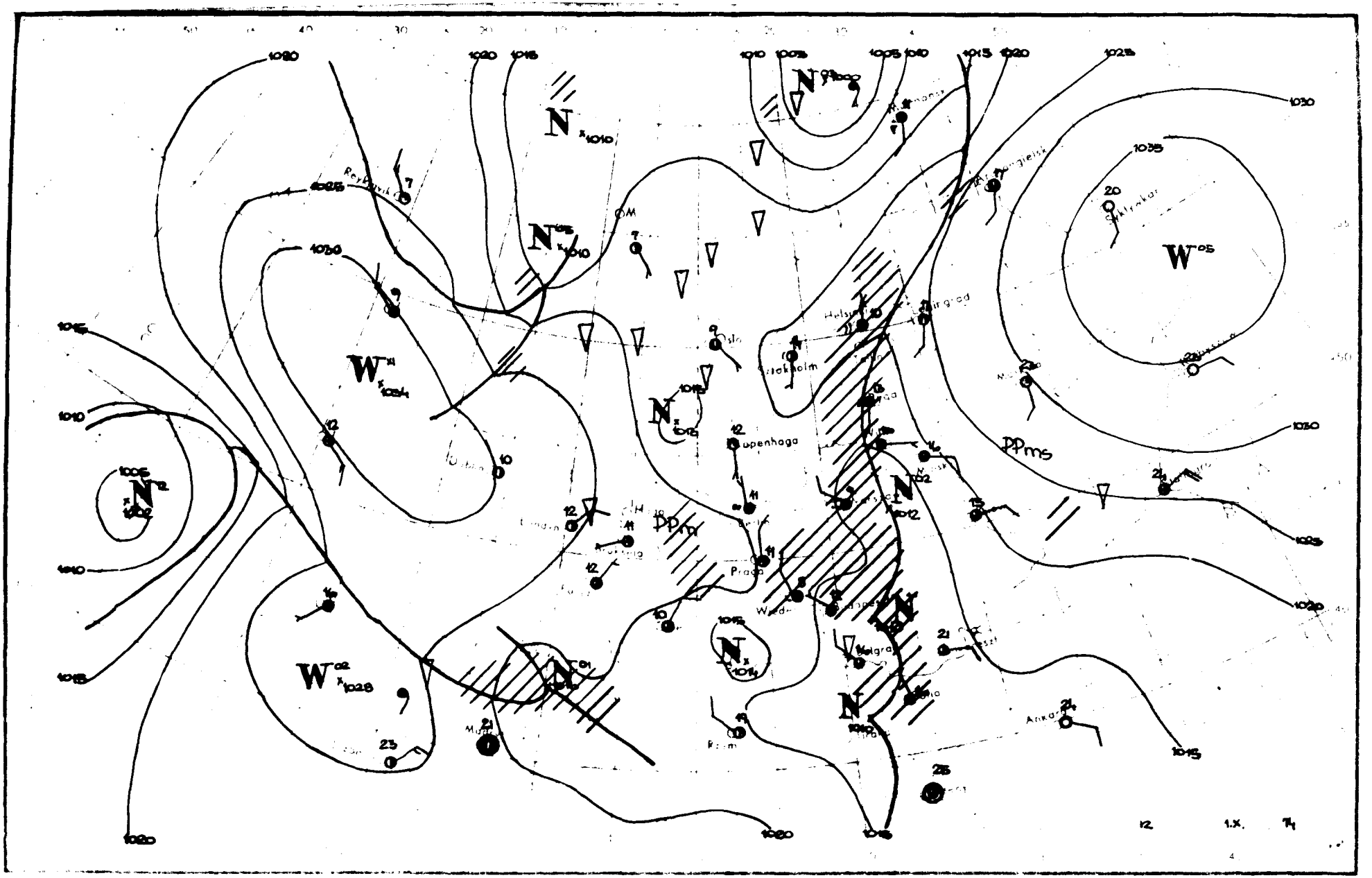

1020
1015
1010
1005
1025
1030
1035
Reykjavik
Oslo
Sztokholm
Helsinki
Leningrad
Kopenhaga
Praga
Wiedeń
Belgrad
Ankara
Rzym
Munich
Sylwykar
PPms
PPm
12
1.X.

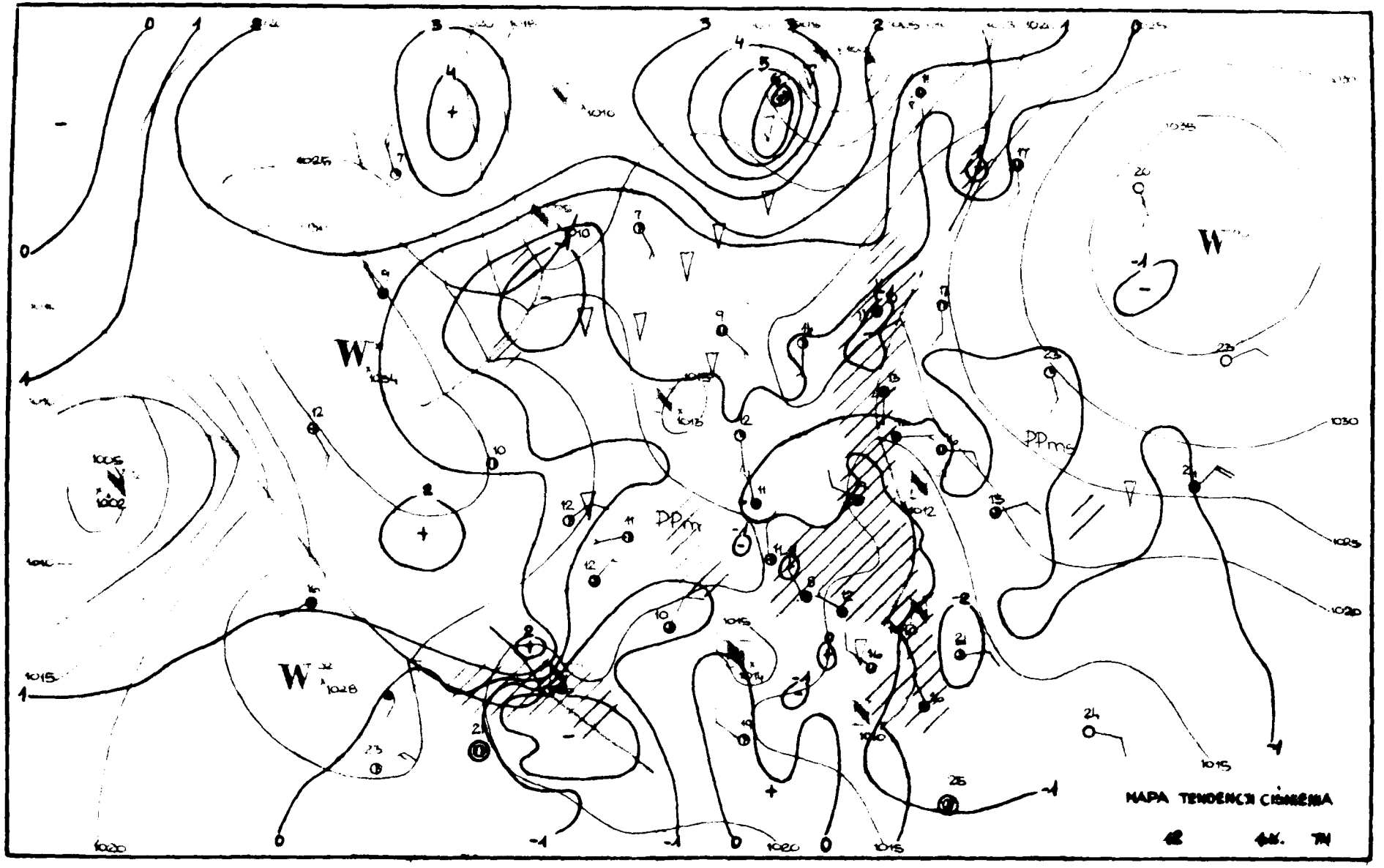
MAPA TENDENCJI CIŚNIENIA
W
PPm
PPms
1005
1002
1028
1010
1015
1020
1025
1030

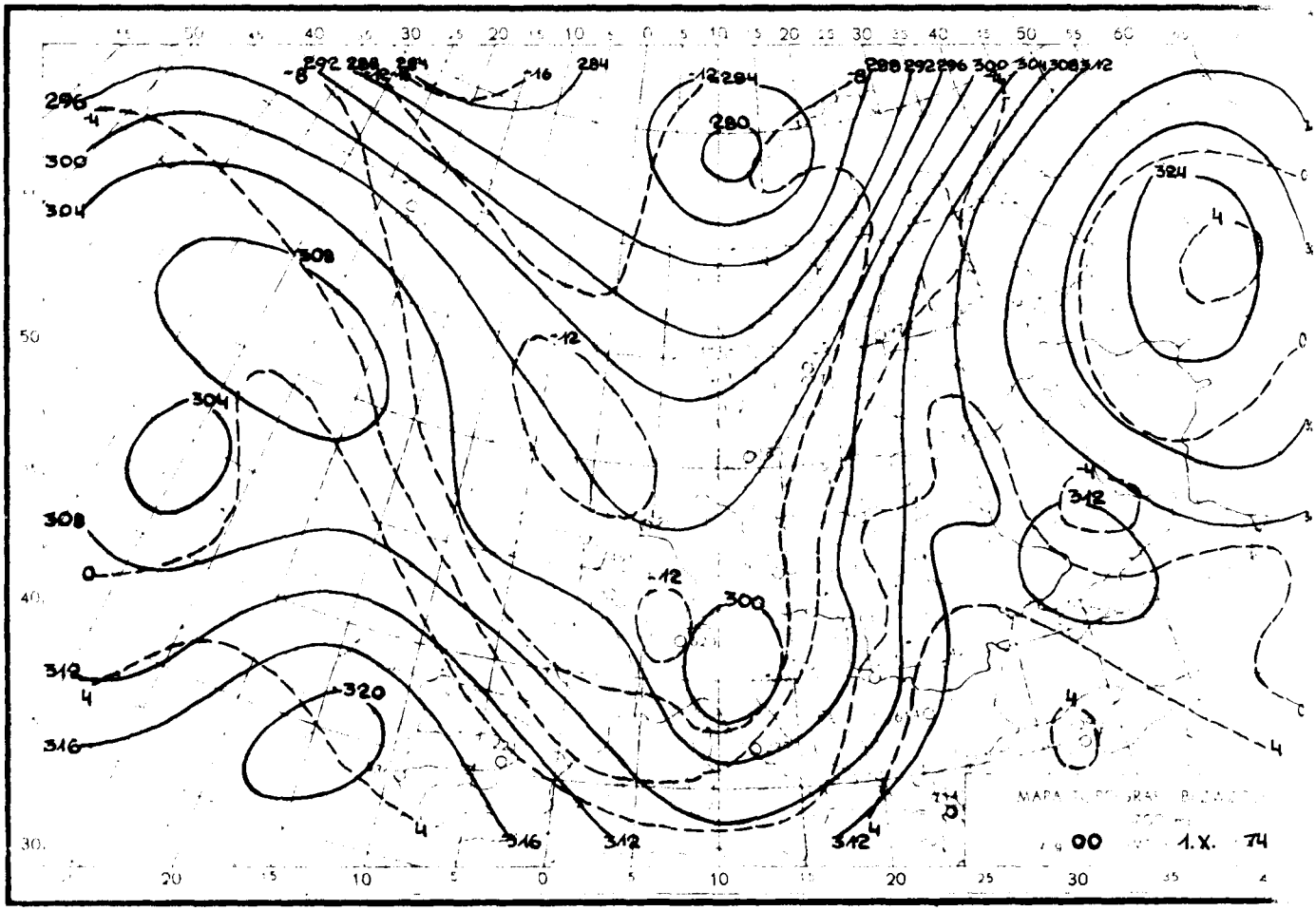

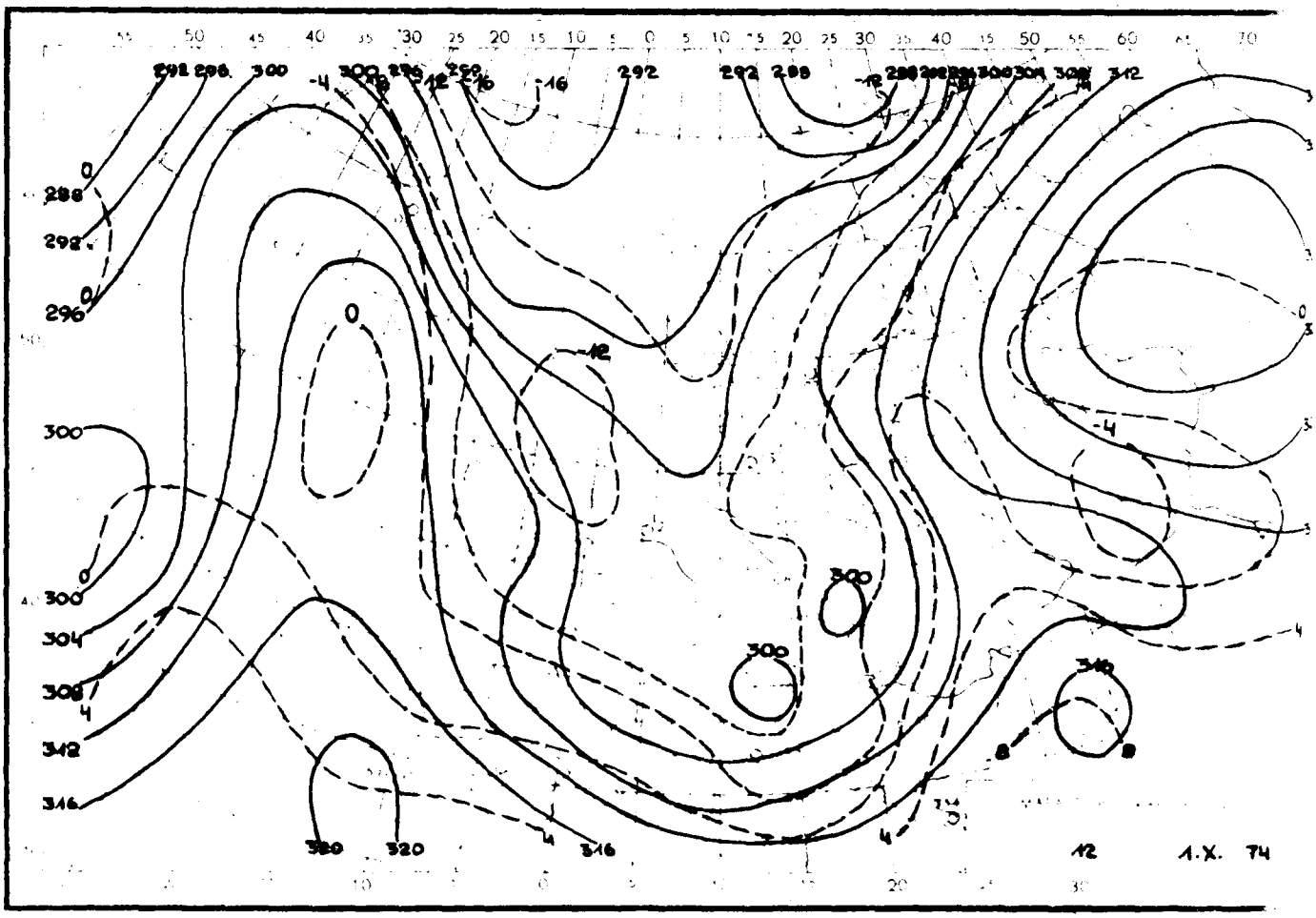

Reprodukowanie i publikowanie tekstu, map, wykresów i danych synoptycznych dozwolone wyłącznie w formie dosłownej z podaniem źródła informacji.

Druk PPWK–W-wa, Solec 18. Zam. 4125/155/B/73–21.V.73–X-114

NSTYTUT METEOROLOGII I GOSPODARKI WODNEJ
ZAKŁAD PROGNOZ METEOROLOGICZNYCH KRÓTKOTERMINOWYCH 01-673 WARSZAWA, UL. PODLEŚNA 61 – tel: 34-50-97

BIULETYN SYNOPTYCZNY

Dane synoptyczne z Polski w dniu 2.X.1974 r.

SYNOP z godz. 00 GMT.

105	72902	58102	14206	3557X	06719
150	83207	58616	10809	6732X	08726
195	81305	96616	08613	7732X	12615
205	22602	09444	15905	00902	05710
235	83007	96612	11909	8042X	07721
250	83204	50616	10909	7732X	08722
272	82903	58618	08410	6732X	09719
295	81503	58616	08811	7722X	10803
330	83205	60032	14409	8097X	06712
375	83003	30516	09109	862XX	08713
400	63101	56101	16005	10936	04712
424	82802	30616	14807	4732X	06608
465	83204	30515	10606	862XX	08718
495	82602	95616	09408	6732X	07811
510	93611	90497	45152	9XXXX	52706
560	82803	20616	12607	6722X	06716
570	82401	20506	11208	863XX	07714
575	82101	56316	11908	854XX	08706
650	91603	00497	42602	9XXXX	52606
695	82202	60215	12506	855XX	07504

SYNOP z godz. 12 GMT.

105	83106	70218	07811	4552X	07012
150	83010	40615	02408	6722X	08617
195	81608	97026	06310	853XX	08206
205	53204	62032	10212	42532	06818
235	82607	96616	06307	7742X	07606
250	82807	96636	07807	7732X	07311
272	82006	20636	02710	7722X	10504
295	81809	65038	07710	833XX	07209
330	72607	50216	11010	3257X	07708
375	82609	58605	09107	873XX	06326
400	53005	65032	12112	52600	05810
424	32806	60031	12511	32500	08806
465	82706	62616	11007	5947X	06202
495	72607	97025	11808	734XX	04218
510	72907	97874	44152	73XXX	52501
560	72703	65036	13609	52532	04801
570	72705	97018	13308	735XX	06306
575	72703	40106	14409	754XX	06207
650	90000	00704	44353	9XXXX	53306
695	83404	60022	15308	835XX	06212

TEMP Legionowo, godz. 00 GMT.

AA	02004	12374	99998	09000	28002	00080	XXXXX	XXXXX	85413	04000	XXXXX	70970	03902	19509	50554	30907
		17019	40716	31908	14025	30912	475XX	14526	25031	541XX	20175	517XX	88250	541XX	XXXXX	77335
		14531	40607													
BB	0200X	12374	00998	09000	11921	04600	22843	03800	33746	02500	44093	04102	55637	09104	66415	29108
		77348	40107	88328	423XX	99294	483XX	11250	541XX	22234	541XX	33223	521XX	44190	515XX	21212
		00998	28002	11772	25506	22807	12515	33558	17513	44336	14531	55285	14523	41414	7732X	51515
		11892	XXXXX	22800	XXXXX	33600	13515									

TEMP Wrocław, godz. 00 GMT.

AA	01231	12425	99000	07006	32002	00116	07006	32002	85440	00007	35512	70972	06905	01008	50552	24109
		10504	40710	37309	15013	30904	479XX	14531	25024	489XX	15528	20171	475XX	17515	15362	471XX
		19011	10628	509XX	18012	88300	479XX	14531	77319	14540	41511	77263	14533	40714		
BB	0123X	12425	00000	07006	11954	07211	22928	05615	33867	00811	44761	05100	55700	08905	66600	14506
		77535	20506	88473	27309	99356	441XX	11324	457XX	22300	479XX	33250	489XX	44232	465XX	55200
		475XX	66150	471XX	77100	509XX	21212	00000	32002	11950	36010	22712	36009	33531	11006	44438
		14512	55319	14540	66288	14526	77263	14533	88201	17515	41414	5732X	51515	11898	35512	22800
		35011	33600	06506												
CC	0123X	12425	70861	507XX	88999	77999										
DD	0123X	12425	11620	505XX	21212	11770	17515									

Przebieg pogody w Polsce w dniu 2.X.1974 r.

Zachmurzenie było całkowite lub duże z większymi przejaśnieniami, które wystąpiły początkowo na południowym zachodzie w ciągu nocy w dzielnicach centralnych i na południu. Prawie w całym kraju za wyjątkiem krańców zachodnich wystąpiły opady o charakterze ciągłym. W nocy i rano wystąpiły mgły, głównie na południu. Temperatura maksymalna wynosiła od 8°C w Łodzi do 15°C w Lesznie, a minimalna od -1°C w Jeleniej Górze do 7°C na Helu i 8°C w Mielcu. Na południowym zachodzie, w centrum i na wschodzie w wielu miejscowościach wystąpiły przygruntowe przymrozki. Wiatry były umiarkowane i dość silne, a na Wybrzeżu silne i chwilami bardzo silne i porywiste początkowo zachodnie a potem z kierunków zmiennych.



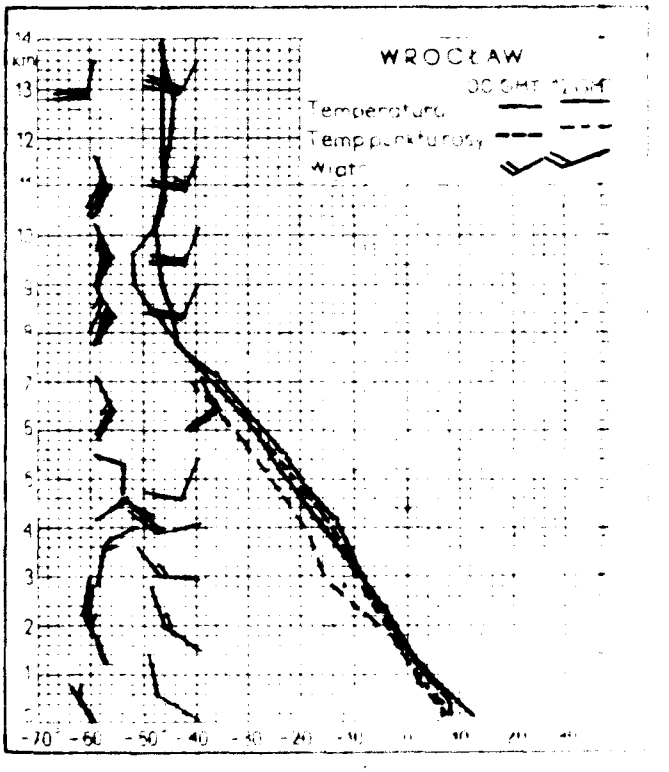

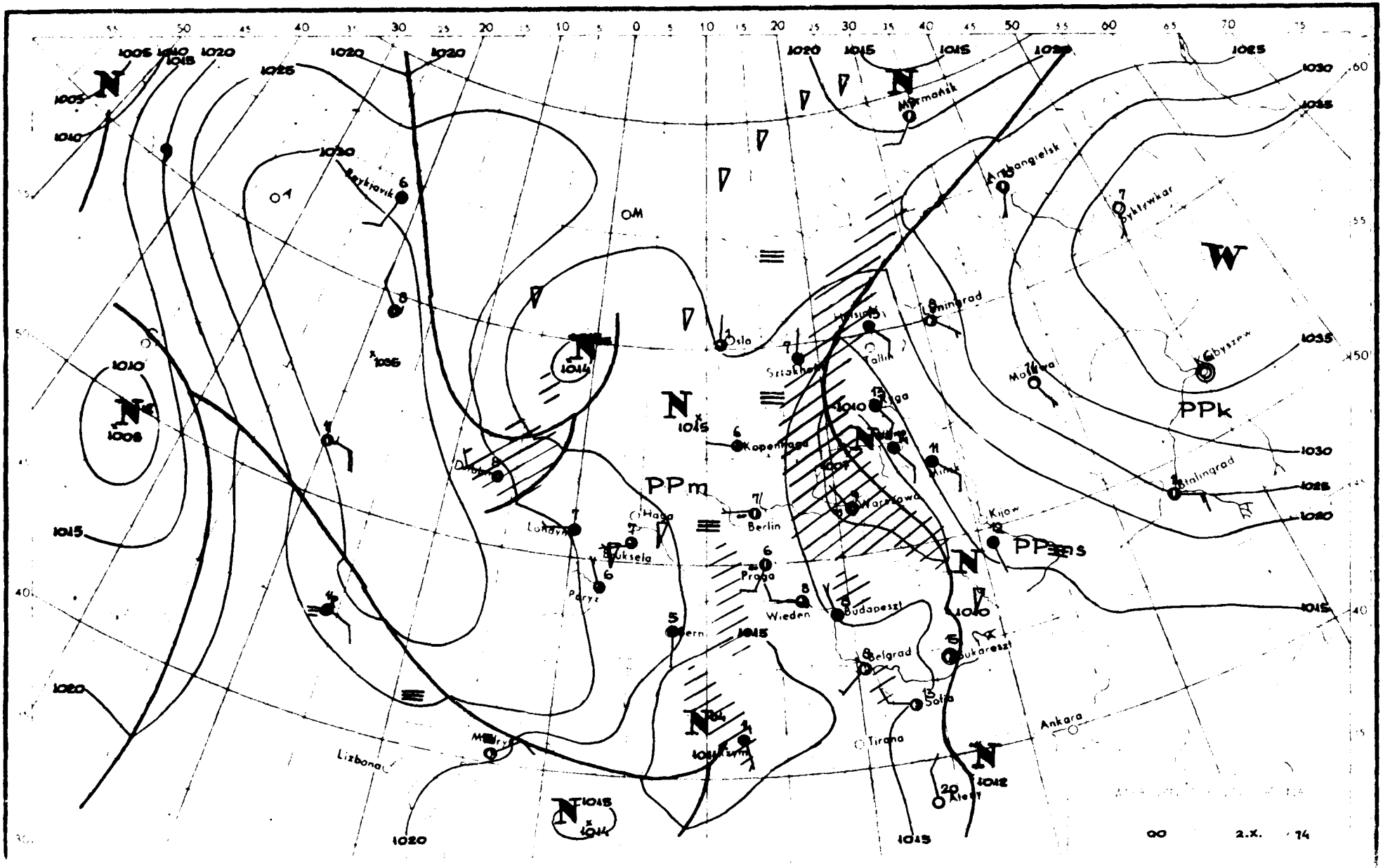

Reykjavik
Oslo
Sztokholm
Helsinki
Tallin
Leningrad
Kopenhaga
Berlin
Praga
Wiedeń
Budapeszt
Belgrad
Sofia
Tirana
Ankara
Ateny
Bukareszt
Kijow
Mińsk
Warszawa
Moskwa
Kujbyszew
Stalingrad
Syktywkar
Archangielsk
Murmańsk
Londyn
Haga
Bruksela
Paryż
Bern
Madryt
Lizbona
Dublin
PPm
PPk
PPms
W
N
1005
1010
1015
1020
1025
1030
1035
1012
1014
1015
2.X.

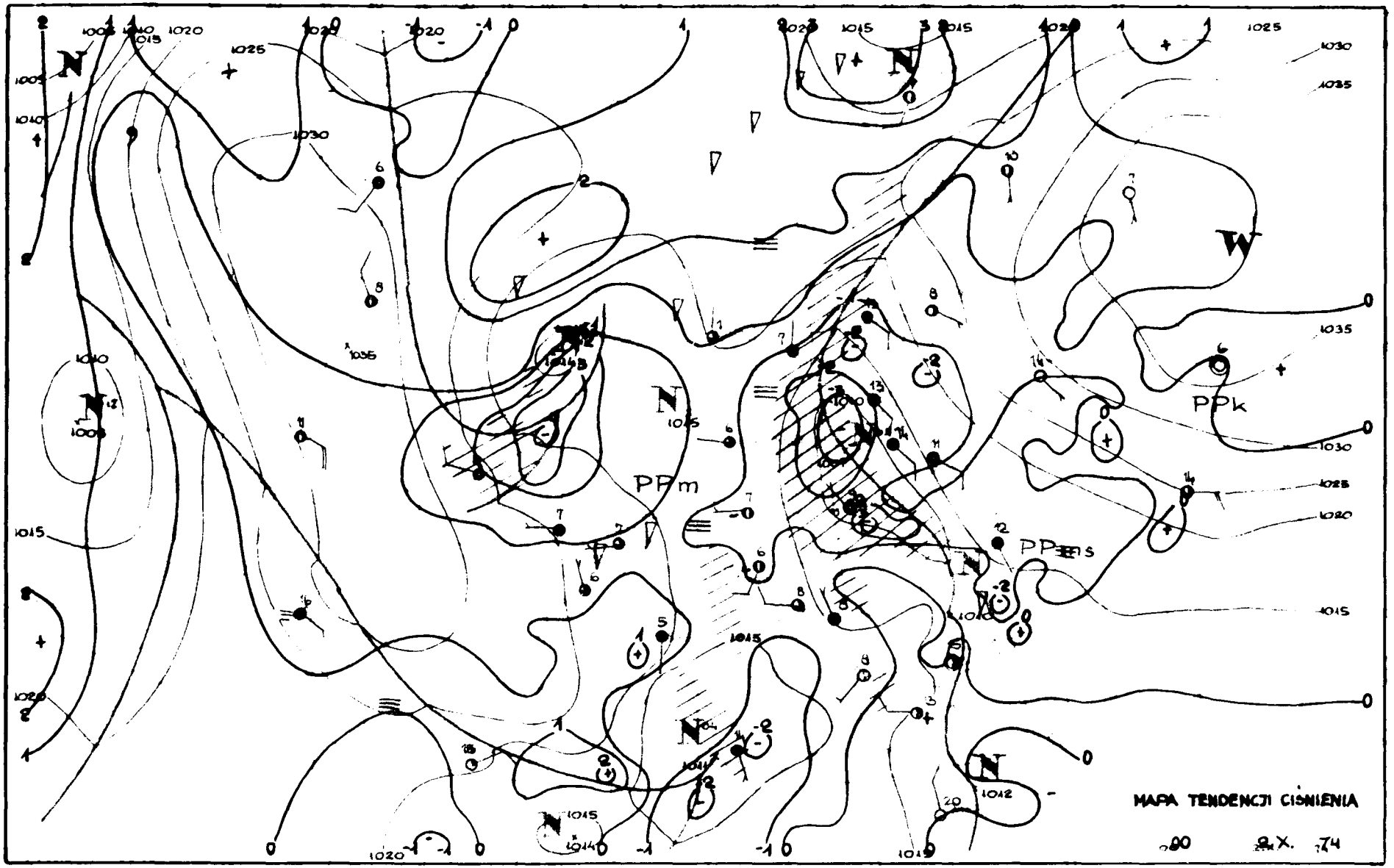
PPm
PPk
PPms
MAPA TENDENCJI CIŚNIENIA
00 9 X. 74

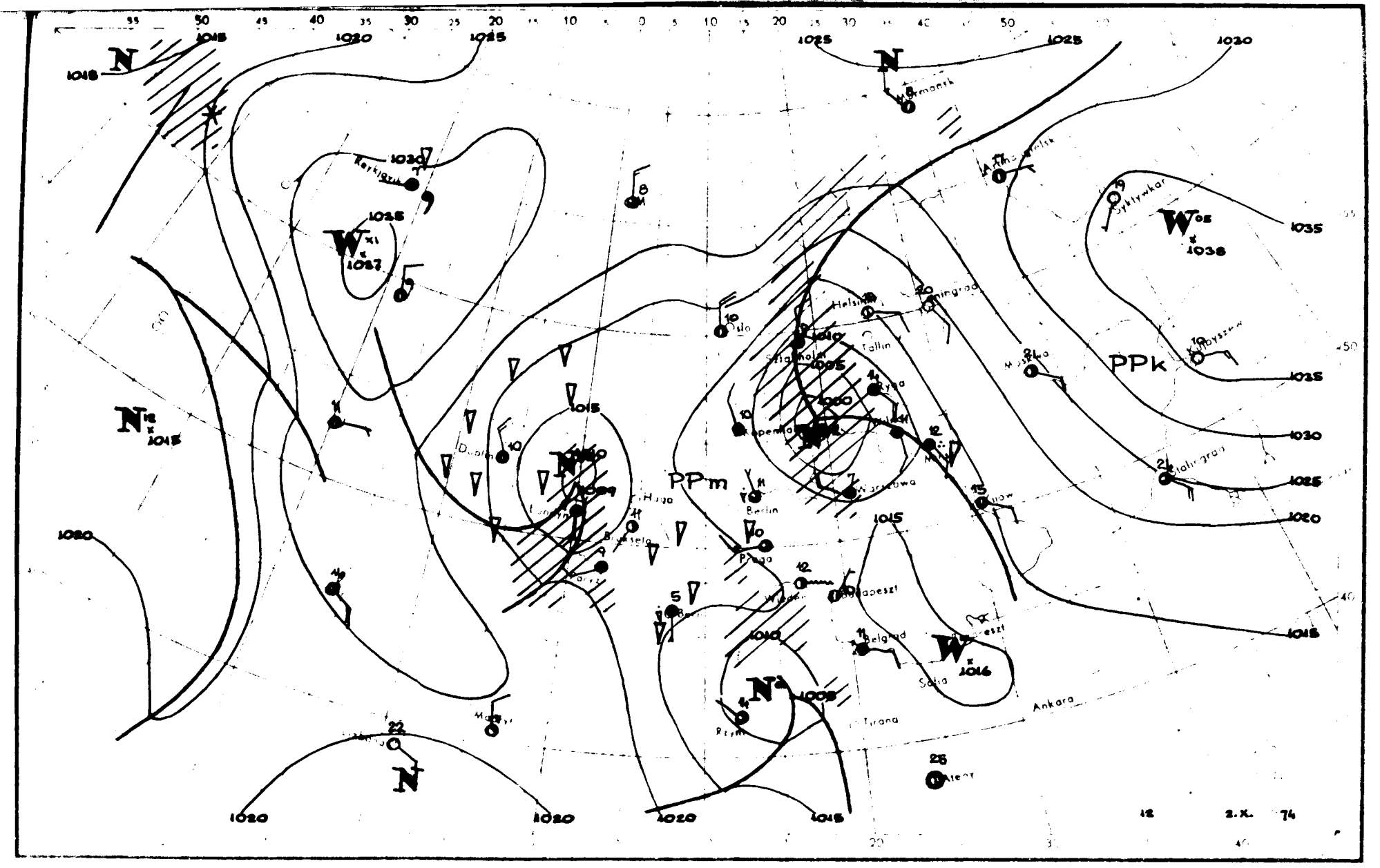

N
1015
1020
1025
1030
1035
1038
1037
1016
1010
1005
1000
PPm
PPk
Helsinki
Tallin
Oslo
Berlin
Praga
Warszawa
Belgrad
Sofia
Tirana
Ankara
Ateny
Dublin
Hago
Bruksela
Paryż
Wiedeń
Budapeszt
Kijow
Stalingrad
Syktywkar
Murmansk
Reykjavik
Kopenhaga
Ryga
Sztokholm
Rzym
Madryt
12
2.X.
74

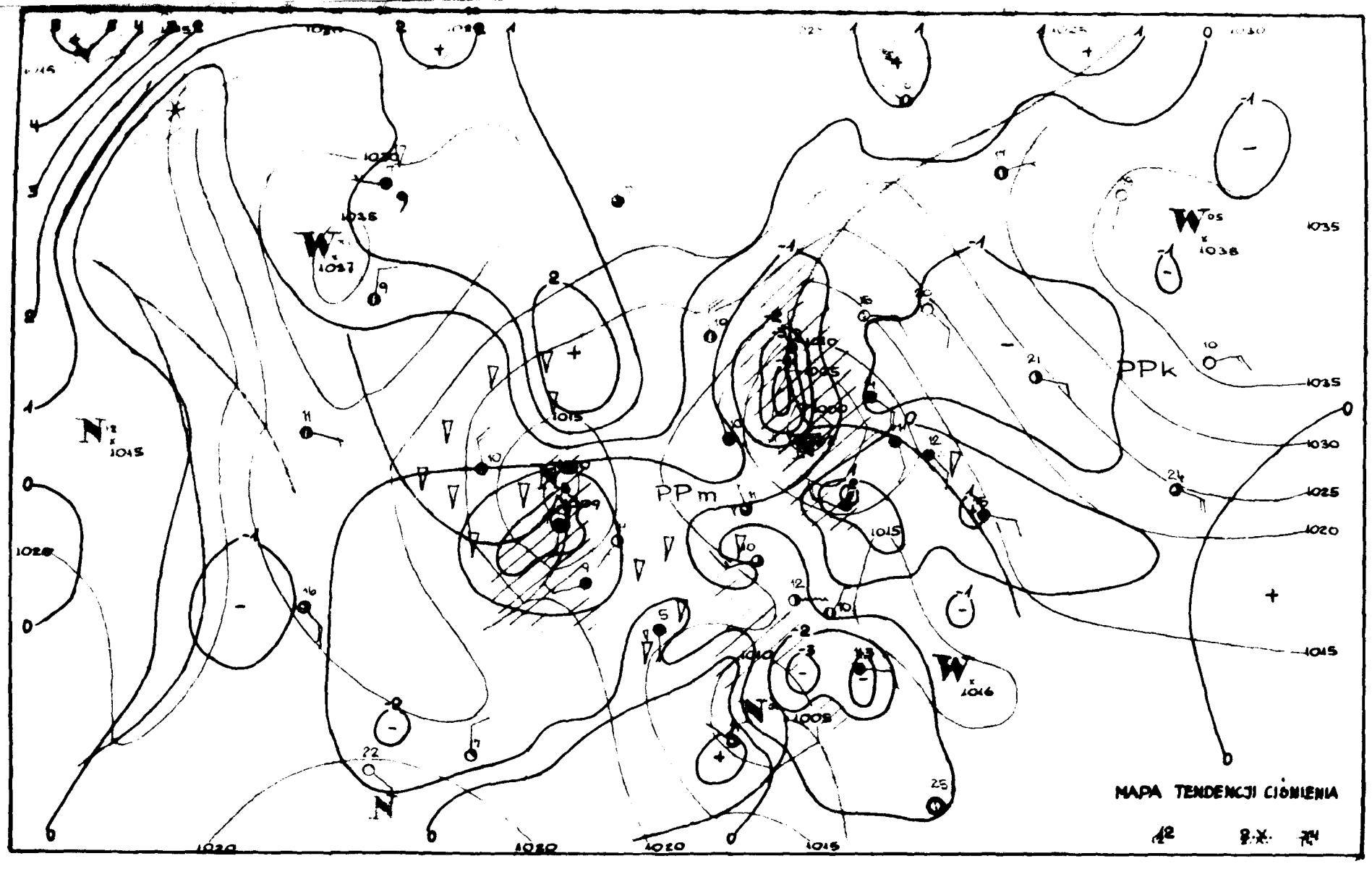
PPm
PPk
1035
1030
1025
1020
1015
MAPA TENDENCJI CIŚNIENIA

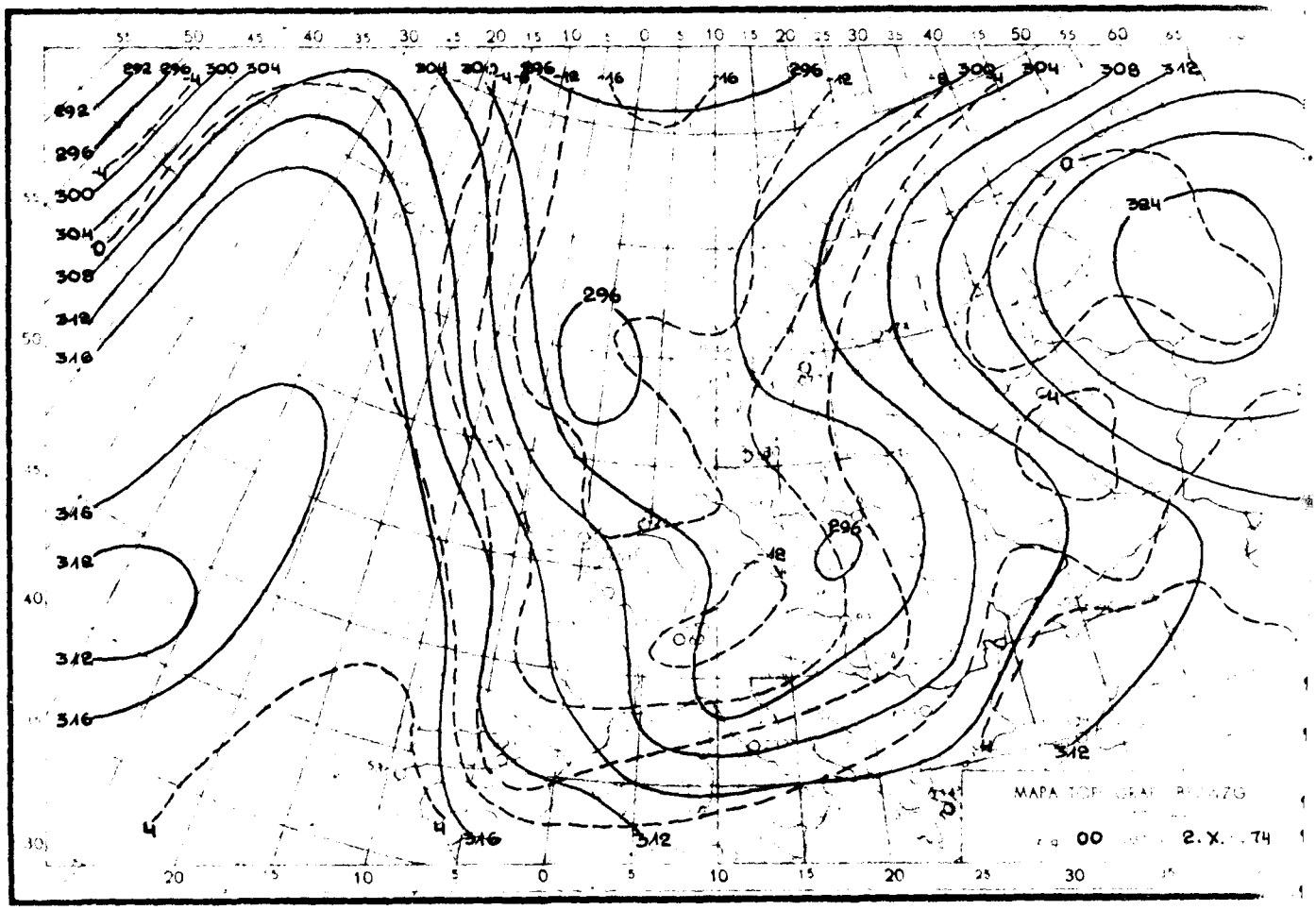

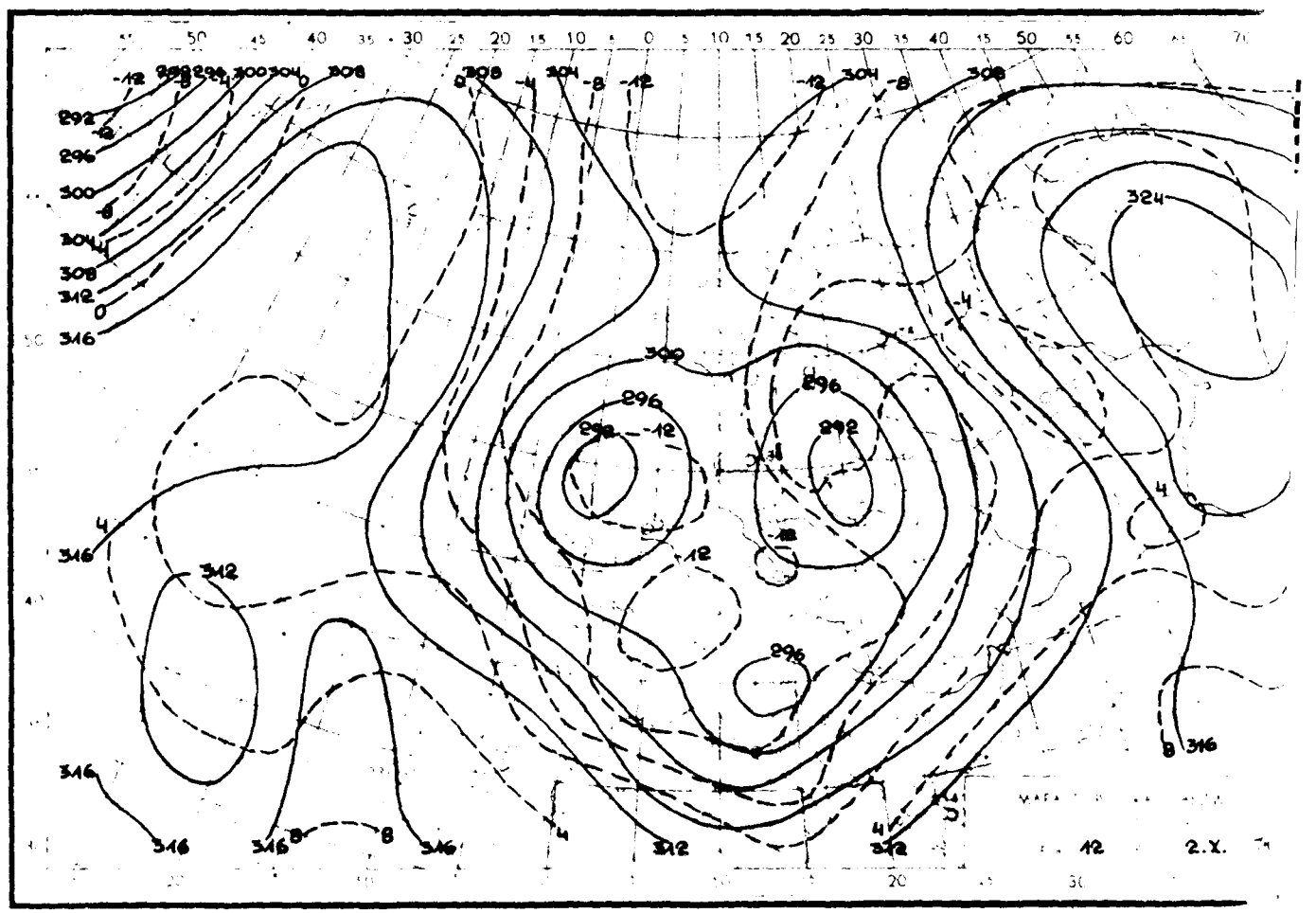

Reprodukowanie i publikowanie tekstu, map, wykresów i danych synoptycznych dozwolone wyłącznie w formie dosłownej z podaniem źródła informacji.

Druk PPWK-W-wa, Solec 18. Zam. 4125/155/B/73-21 V.73

STYTUT METEOROLOGII I GOSPODARKI WODNEJ
ŁAD PROGNOZ METEOROLOGICZNYCH KRÓTKOTERMINOWYCH – 01-673 WARSZAWA, UL. PODLEŚNA 61 – tel: 34-50-97

BIULETYN SYNOPTYCZNY

Dane synoptyczne z Polski w dniu 4.X.1974 r.

SYNOP z godz. 00 GMT.

105	80000	60022	10104	00908	03706
150	83005	60616	08507	6732X	06612
195	82711	40636	96607	7732X	06607
205	01401	03460	10001	00900	01705
235	82503	97022	09506	00907	05608
250	82402	96102	10306	8092X	05603
272	82706	56636	00606	4722X	05610
295	82712	40636	02006	7722X	04202
330	00000	16111	11702	00900	02607
375	72607	58106	10007	762XX	05304
400	21501	57100	10606	20950	02609
424	41202	40100	11803	40950	02708
465	72203	35102	11704	763XX	03400
495	02406	97016	12105	00900	04209
510	92282	90497	40653	9XXXX	53717
560	02002	65021	13404	00900	03712
570	02302	96101	14403	00900	03602
575	02002	58101	14504	00900	02807
650	71813	60413	44054	75XXX	54702
695	00000	60021	16106	00900	03001

SYNOP z godz. 12 GMT.

105	62005	58102	09510	32531	06001
150	82106	65036	08609	1257X	06105
195	82302	97026	09309	854XX	05234
205	82603	58106	11007	854XX	06102
235	82204	96502	10009	6957X	05108
250	72404	30102	11309	725XX	05307
272	72504	60032	09310	2247X	05109
295	42108	60011	11912	12502	04215
330	52406	50052	12909	52500	04209
375	62405	57102	12611	11530	06204
400	72505	62255	13107	795XX	03207
424	72402	60036	13610	6863X	03201
465	82304	56612	13707	2742X	06217
495	71903	97011	14011	4353X	08106
510	92216	90498	42953	9XXXX	54109
560	82805	58212	15908	5542X	06315
570	82104	96101	14709	8097X	06001
575	82101	60602	15910	855XX	07310
650	91810	00864	46653	9XXXX	53211
695	62105	70018	16310	4257X	06302

TEMP Legionowo, godz. 00 GMT.

03231	12374	99997	06801	26006	00075	XXXXX	XXXXX	85400	01706	28019	70920	10300	26516	50645
	27511	40705	31703	22003	30002	485XX	30516	25021	519XX	28005	20167	469XX	21511	15359
	19511	10620	521XX	18013	88271	545XX	35007	77999						
0323X	12374	00997	06801	11964	05400	22938	04401	33852	01706	44657	13100	55640	13300	06420
	77376	34704	88271	545XX	99263	519XX	11254	527XX	22226	465XX	34128	487XX	21212	00997
	11948	28518	22763	28021	33737	32020	44675	28018	55451	28506	66392	21003	77337	21515
	03018	99243	25007	11224	33509	22206	21510	33129	28008	41414	5732X	51515	11893	28018
	28020	33600	28517											
03232	12374	70848	551XX	15504	50061	551XX	08505	30387	553XX	11005	20648	535XX	06507	10106
	XXXXX	88999	77999											
0323X	12374	11810	551XX	22282	553XX	33179	529XX	44102	527XX	21212	11471	10005	22158	04504
	09006	44114	33507											

TEMP Wrocław, godz. 00 GMT.

03231	12425	99997	03407	00000	00092	XXXXX	XXXXX	85420	00635	24008	70912	10914	24512	50547
	26020	40705	38138	28027	30899	467XX	24012	25020	457XX	25016	20169	447XX	24014	15360
	24012	10627	489XX	21009	88331	465XX	25009	77433	27535	41514				
0323X	12425	00997	03407	11967	08433	22940	07650	33923	06249	44770	06708	55759	05520	66734
	77700	10914	88664	12511	99626	12539	11600	14356	22479	28740	33400	38138	44381	38537
	465XX	66320	447XX	77300	467XX	88200	447XX	99132	487XX	11100	489XX	21212	00997	00000
	22506	22885	24508	33761	25509	44609	25021	55495	26020	66433	27535	77333	25009	88237
	41414	30930	51515	11893	22507	22800	24509	33600	25020					
0323X	12425	70859	523XX	88999	77999									
0323X	12425	11820	523XX	22640	523XX	21212	11820	24007						

Przebieg pogody w Polsce w dniu 4.X.1974 r.

Przeważnie umiarkowane przejściowo duże, z przelotnymi opadami, tylko na północy i północnym wschodzie początkowo ciągłe. Temperatura maksymalna wynosiła od 8°C w Szczecinie do 13°C na wschodzie, a temperatura minimalna od -1°C w kotlinach do +6°C w Słubicach. Prawie w całej południowej połowie kraju wystąpiły przygruntowe przymrozki do -4°C w Krakowie i Jeleniej Górze. Wiatry były umiarkowane południowo-zachodnie.



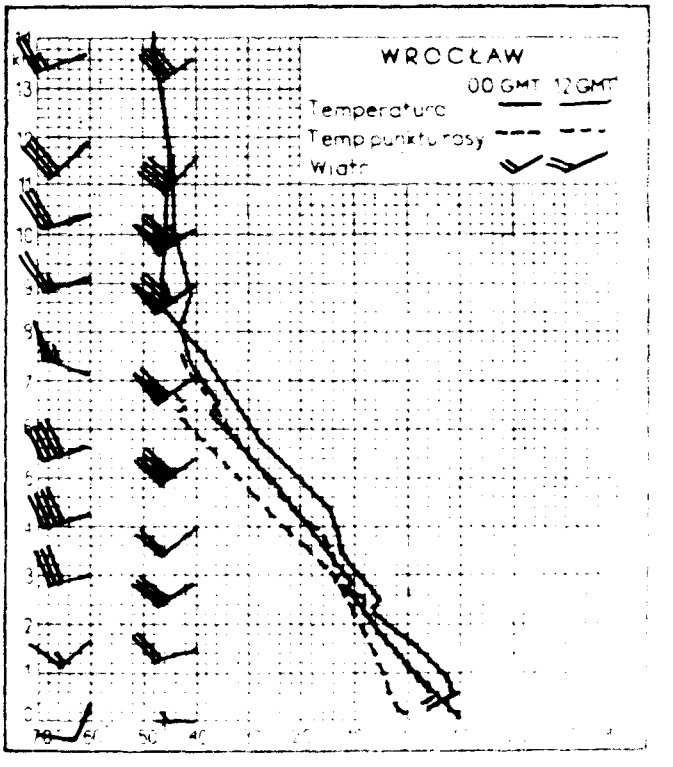

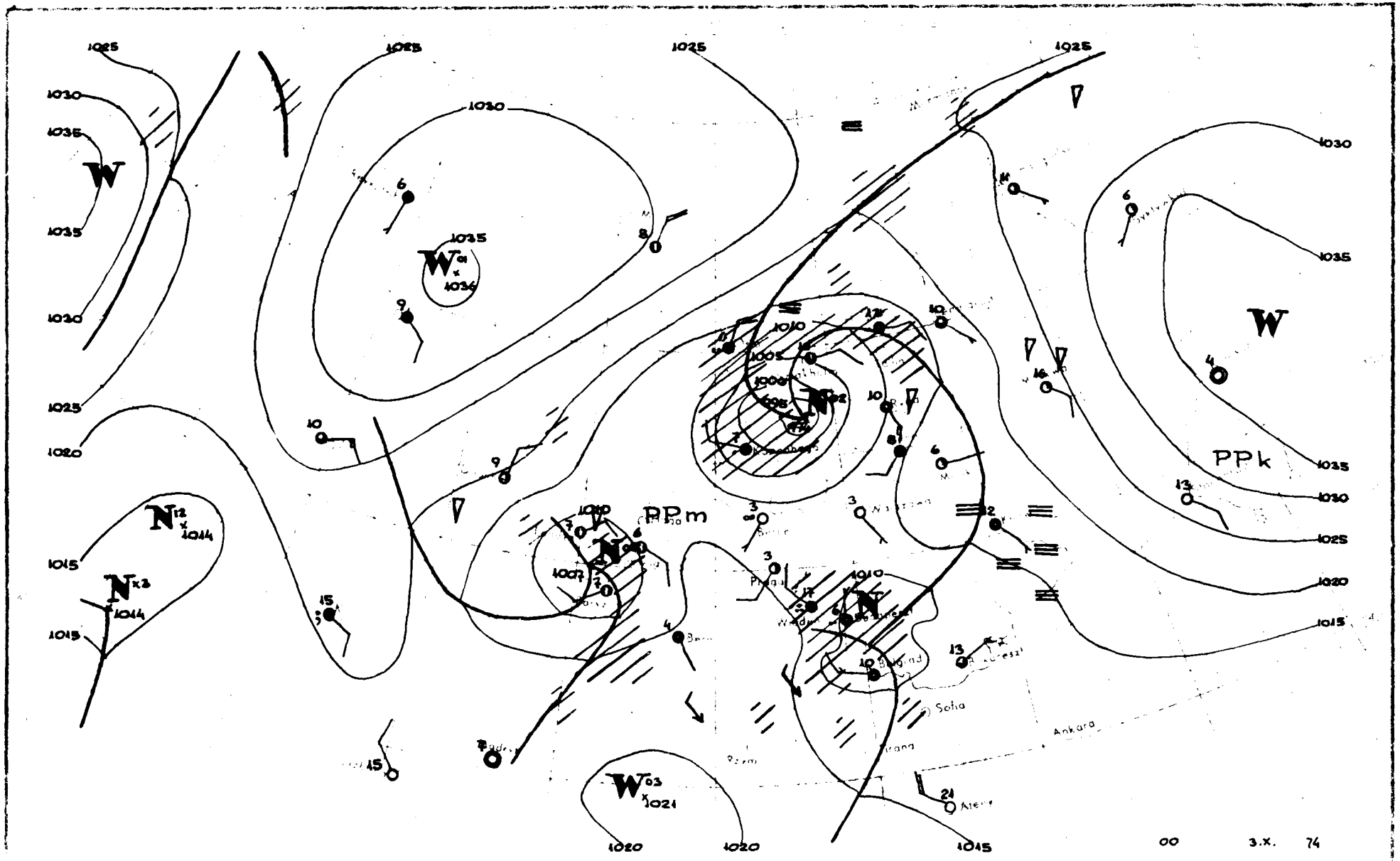

1025
1030
1035
W
1020
1015
N12
1014
N
1036
1021
PPm
PPk
1010
1005
1000
1007
Sofia
Ankara
00
3.X.
74

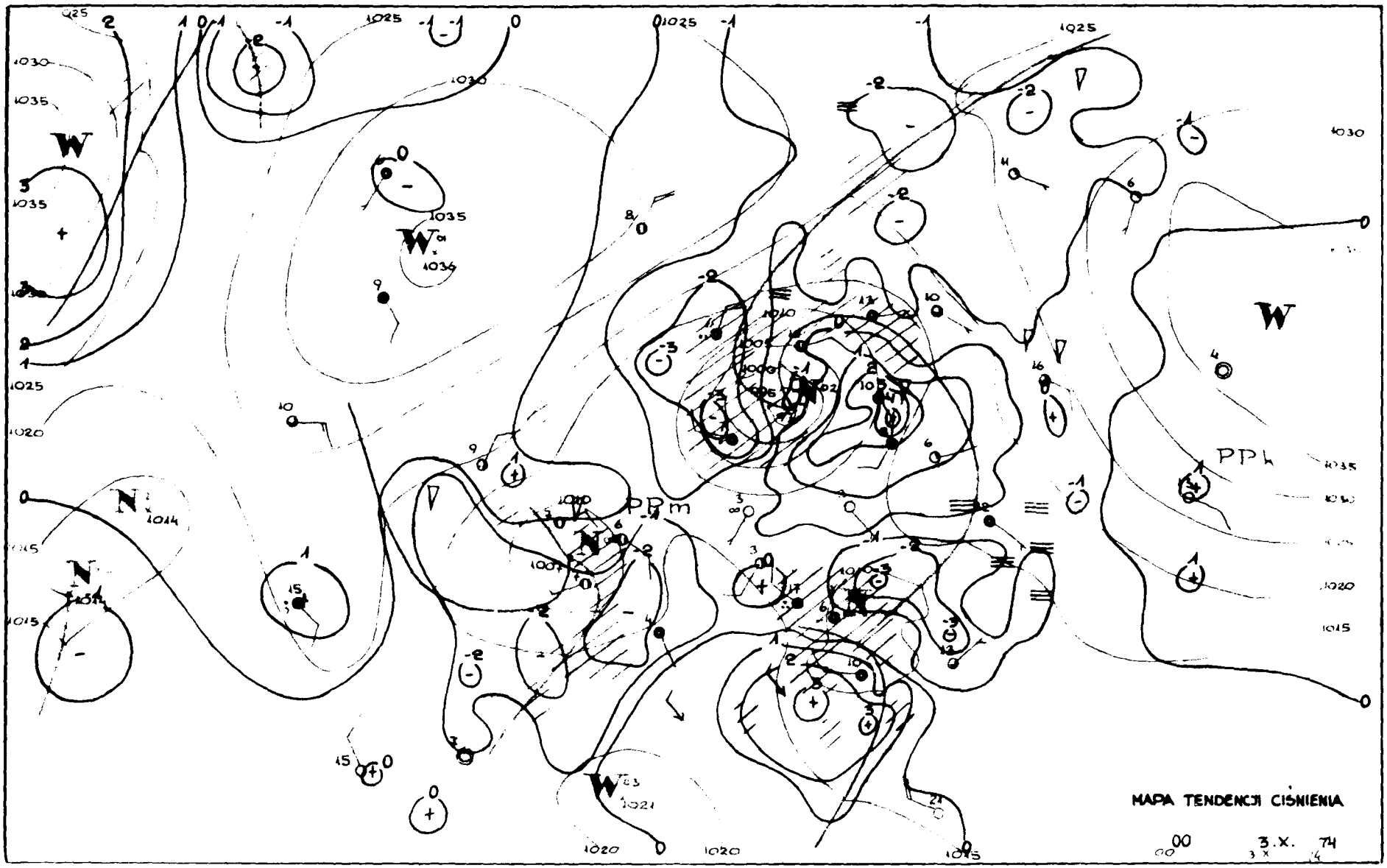
MAPA TENDENCJI CIŚNIENIA
00 3.X. 74
PPm
PPh

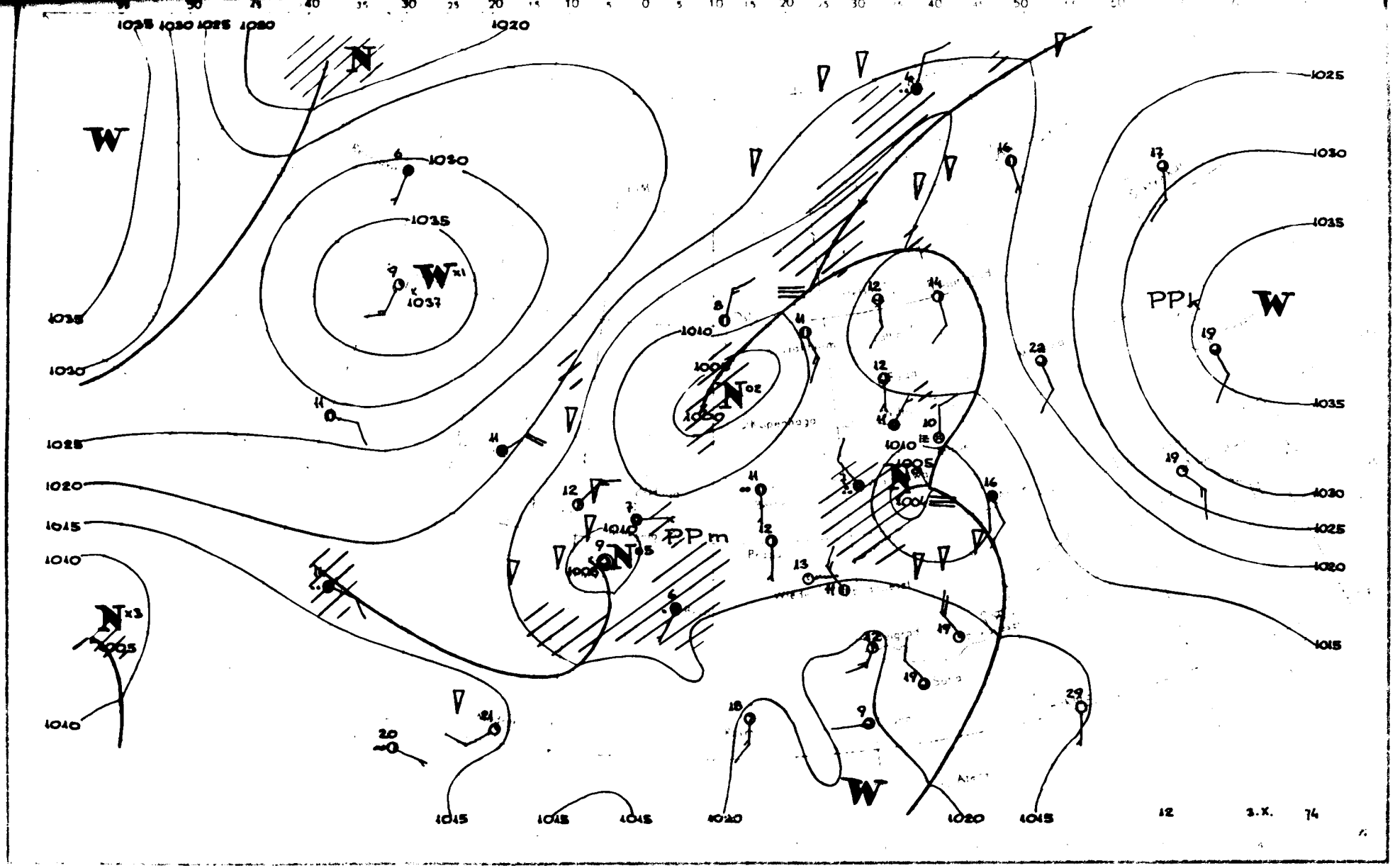

W
N
W
PPk
W
PPm
W
1035
1030
1025
1020
1015
1010
1005
1004
1000
1037
12
3.X.
74


PPm
PPk
1035
1030
1025
1020
1015
1010
MAPA TENDENCJI CIŚNIENIA
12 3.X. 74

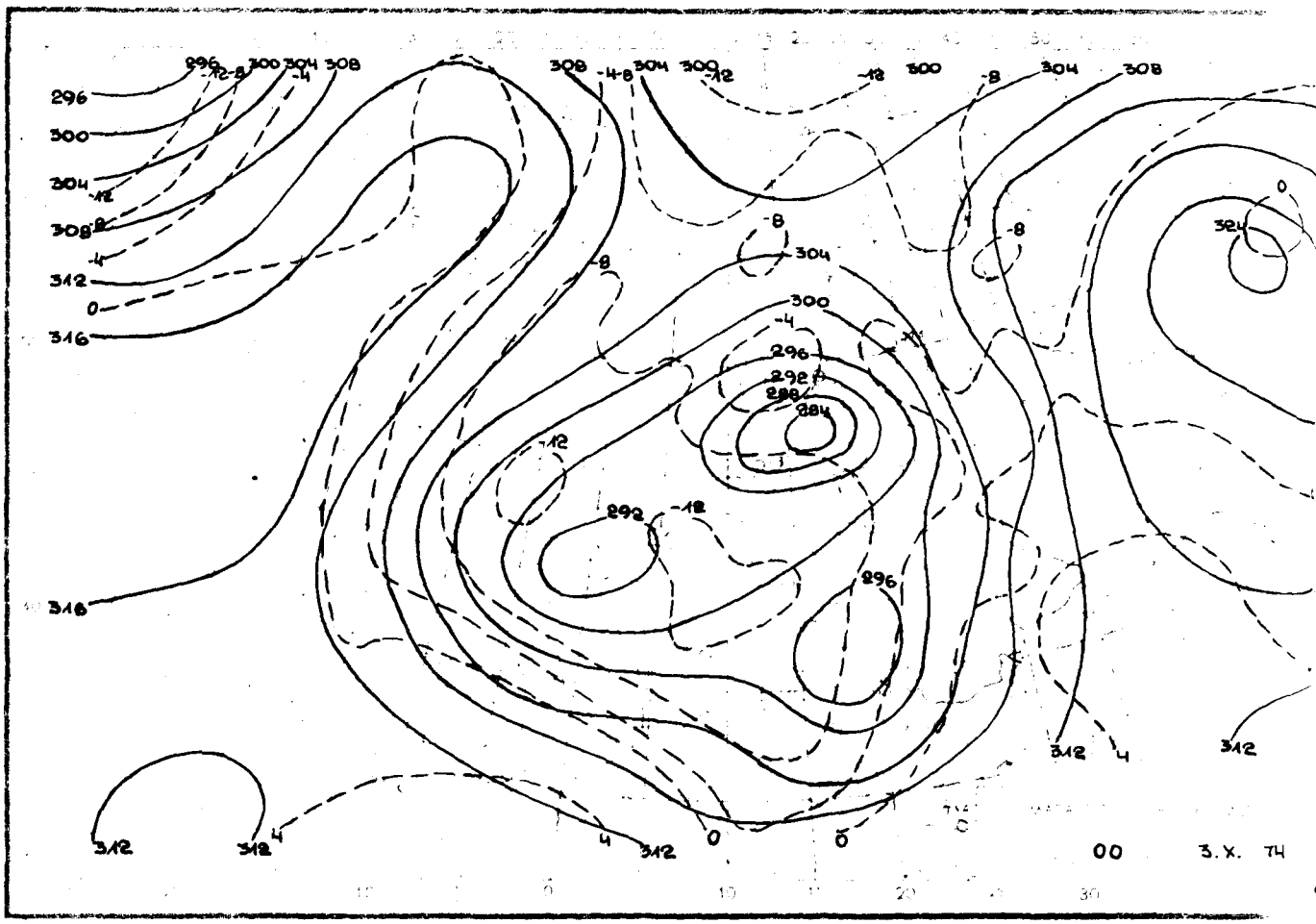

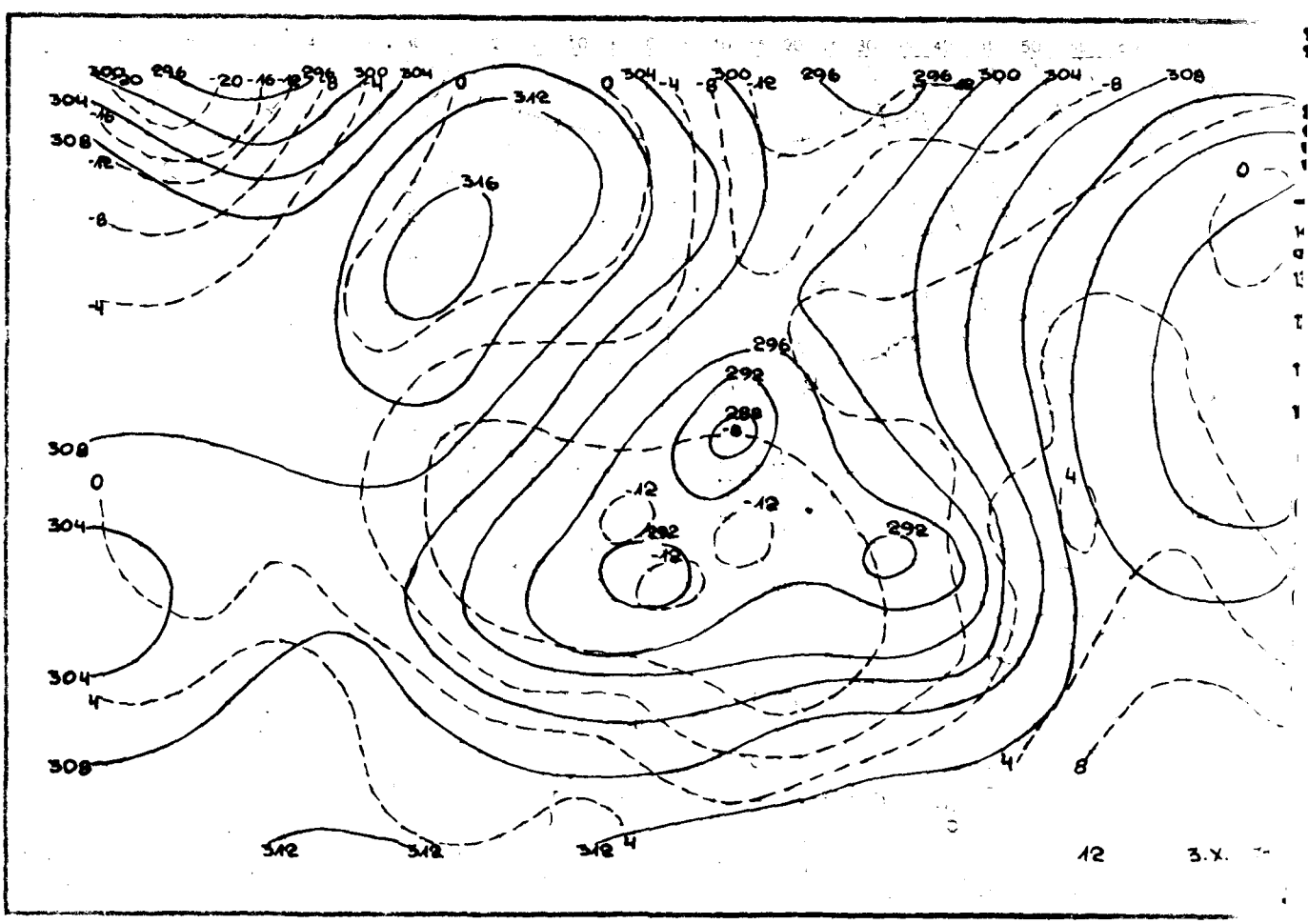

Reprodukowanie i publikowanie tekstu, map, wykresów i danych synoptycznych dozwolone wyłącznie w formie dosłownej z podaniem źródła informacji.

Druk PPWK-W-wa, Solec 18. Zam. 4125/155/B/73-21.V.73-

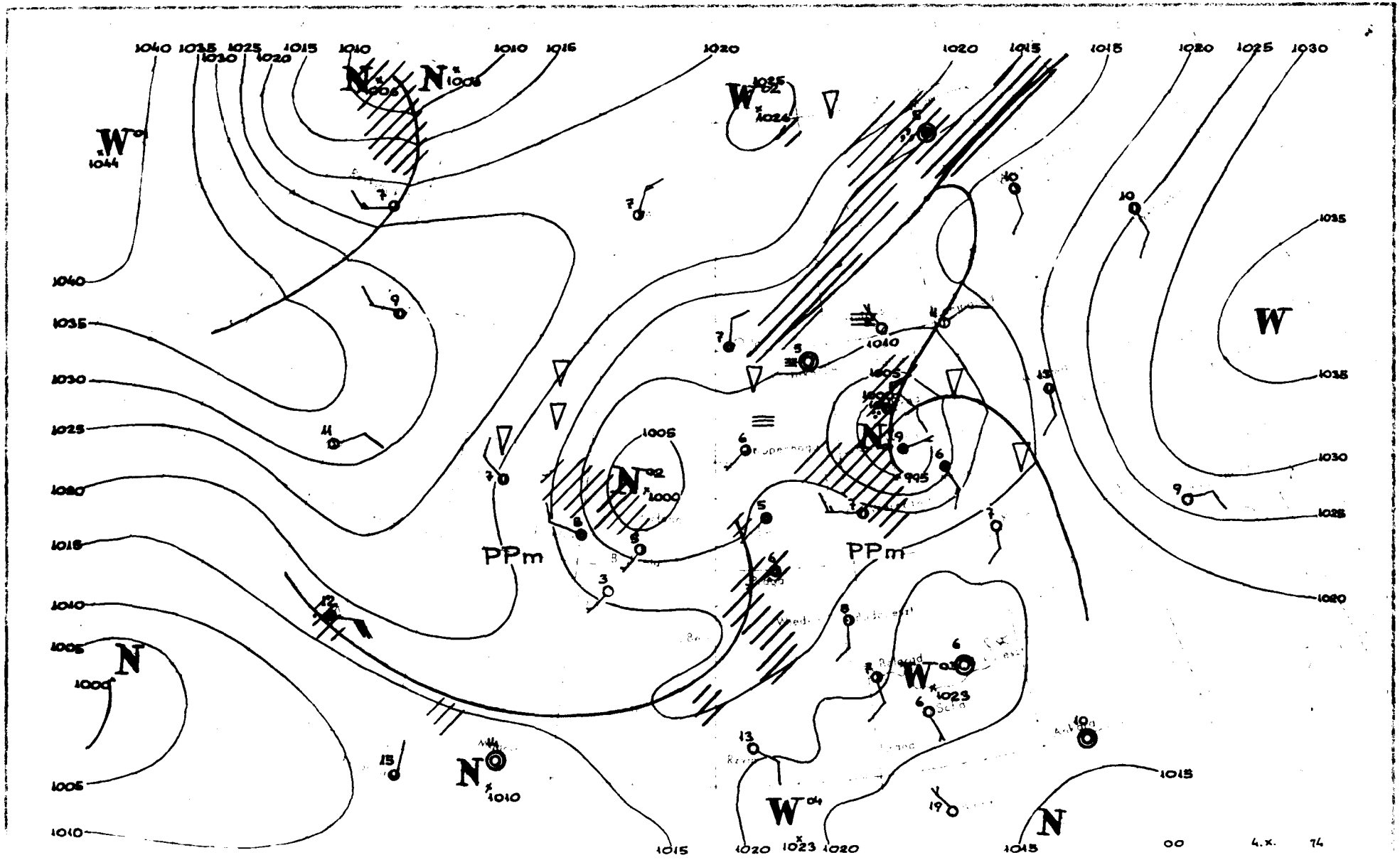

1040
1035
1030
1025
1020
1015
1010
1005
1000
W
N
PPm
1044
1024
1023
995
00
4.x.
74

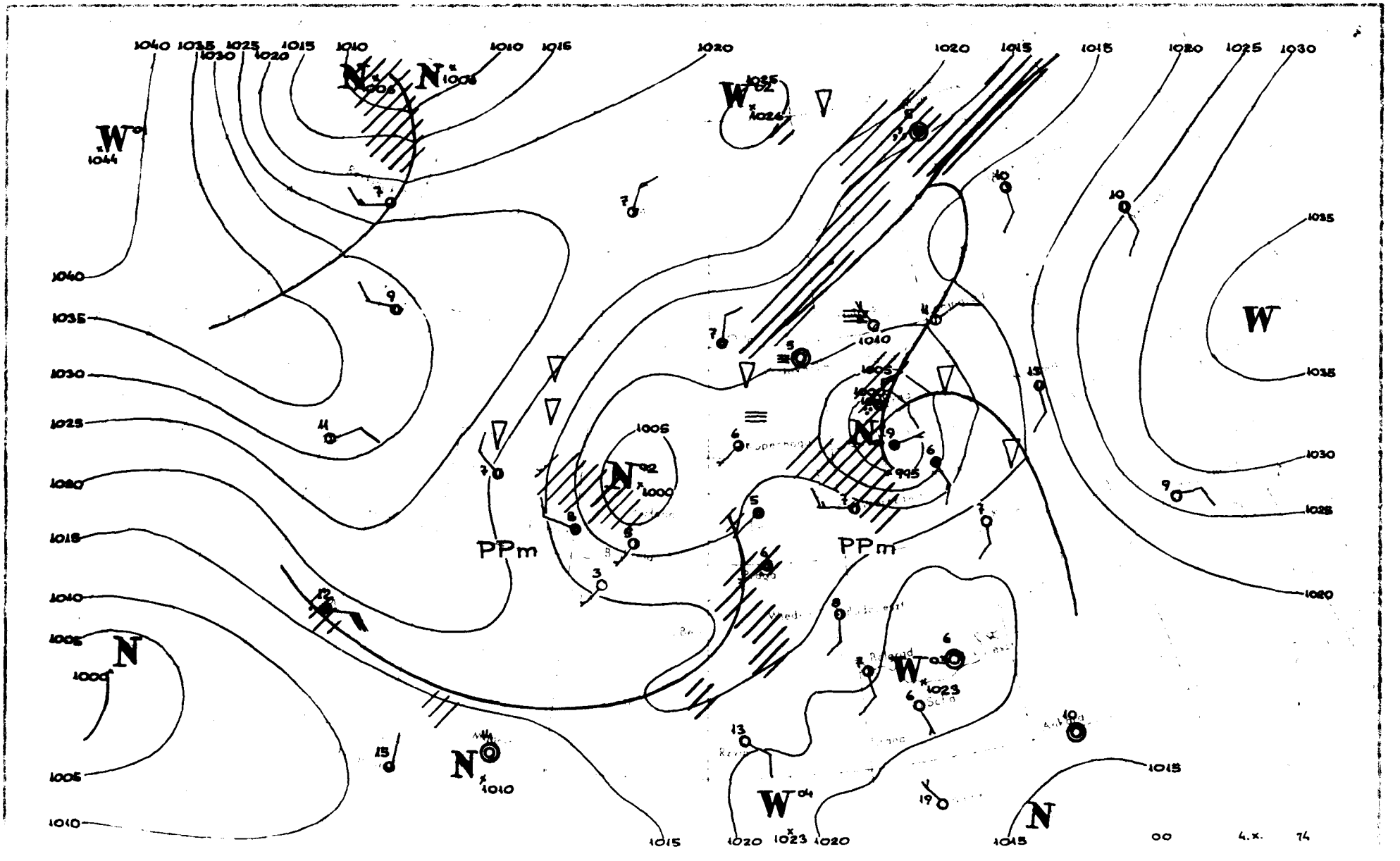
1040
1035
1030
1025
1020
1015
1010
1005
1000
995
W
N
PPm
00
4.X.
74

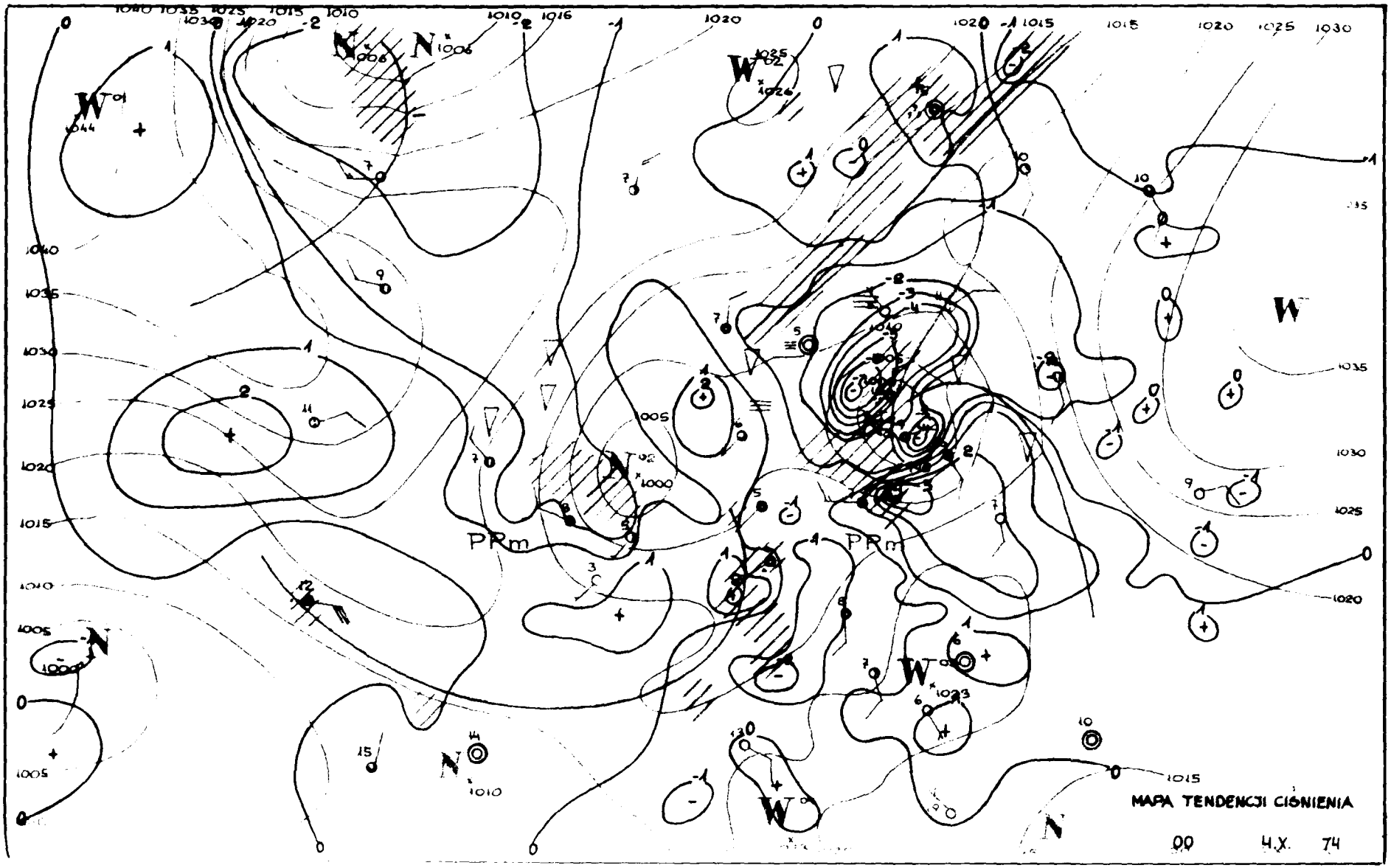
PRm
PRm
MAPA TENDENCJI CIŚNIENIA
00 4.X. 74

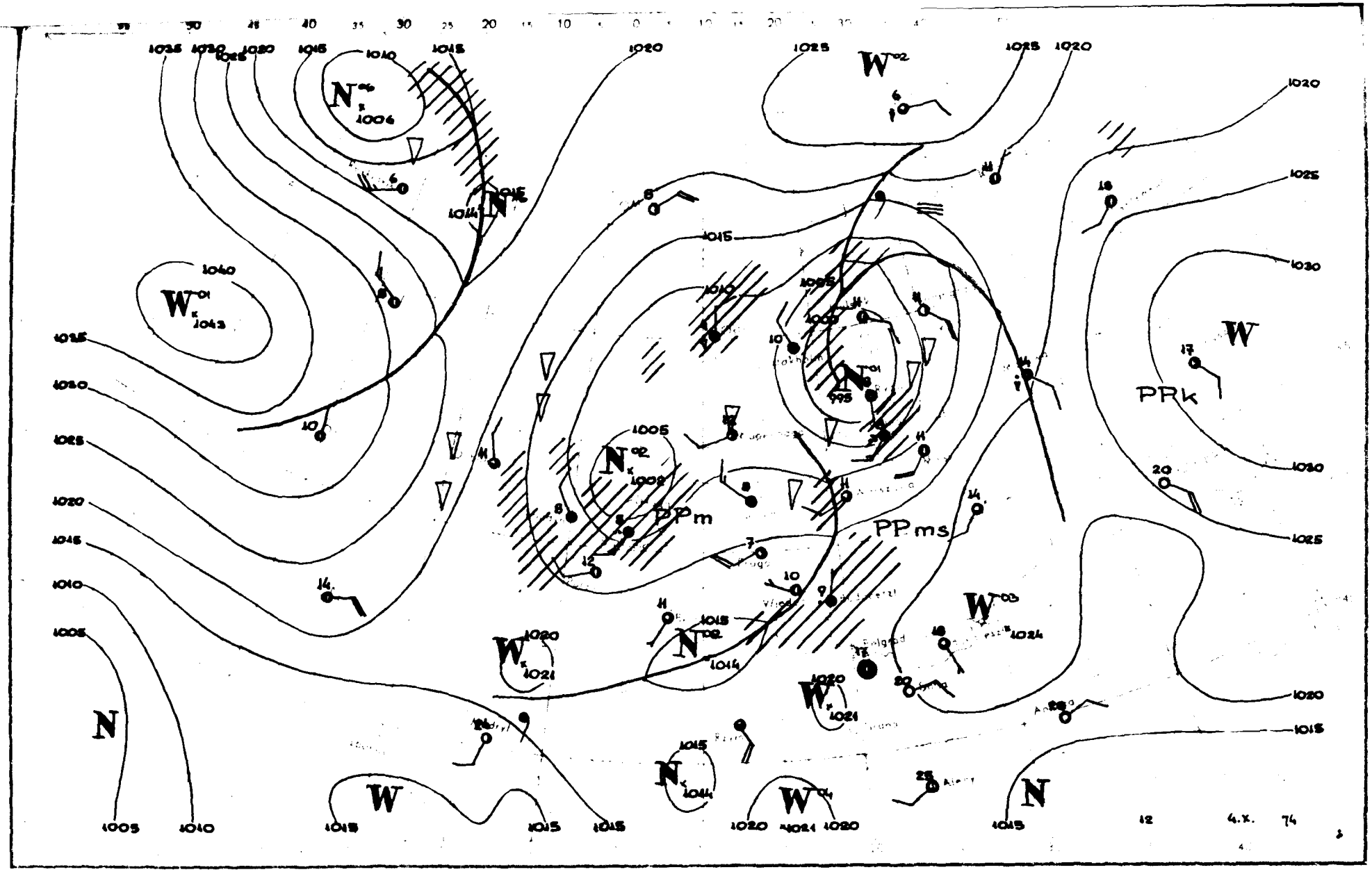
PPm
PPms
PPk
12
4.X.
74

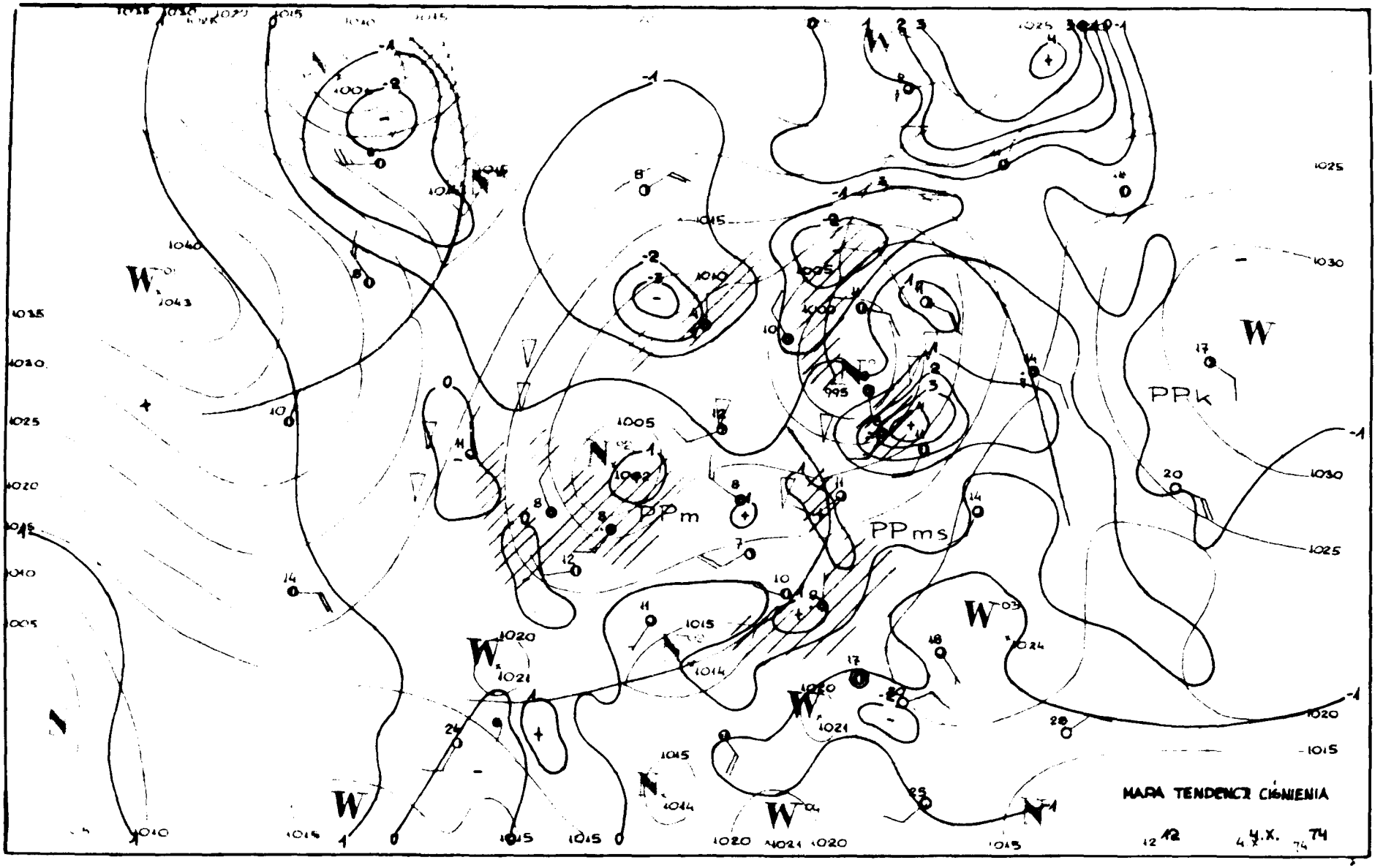
PPm
PPms
PPk
MAPA TENDENCJI CIŚNIENIA
12 12 4 X. 74

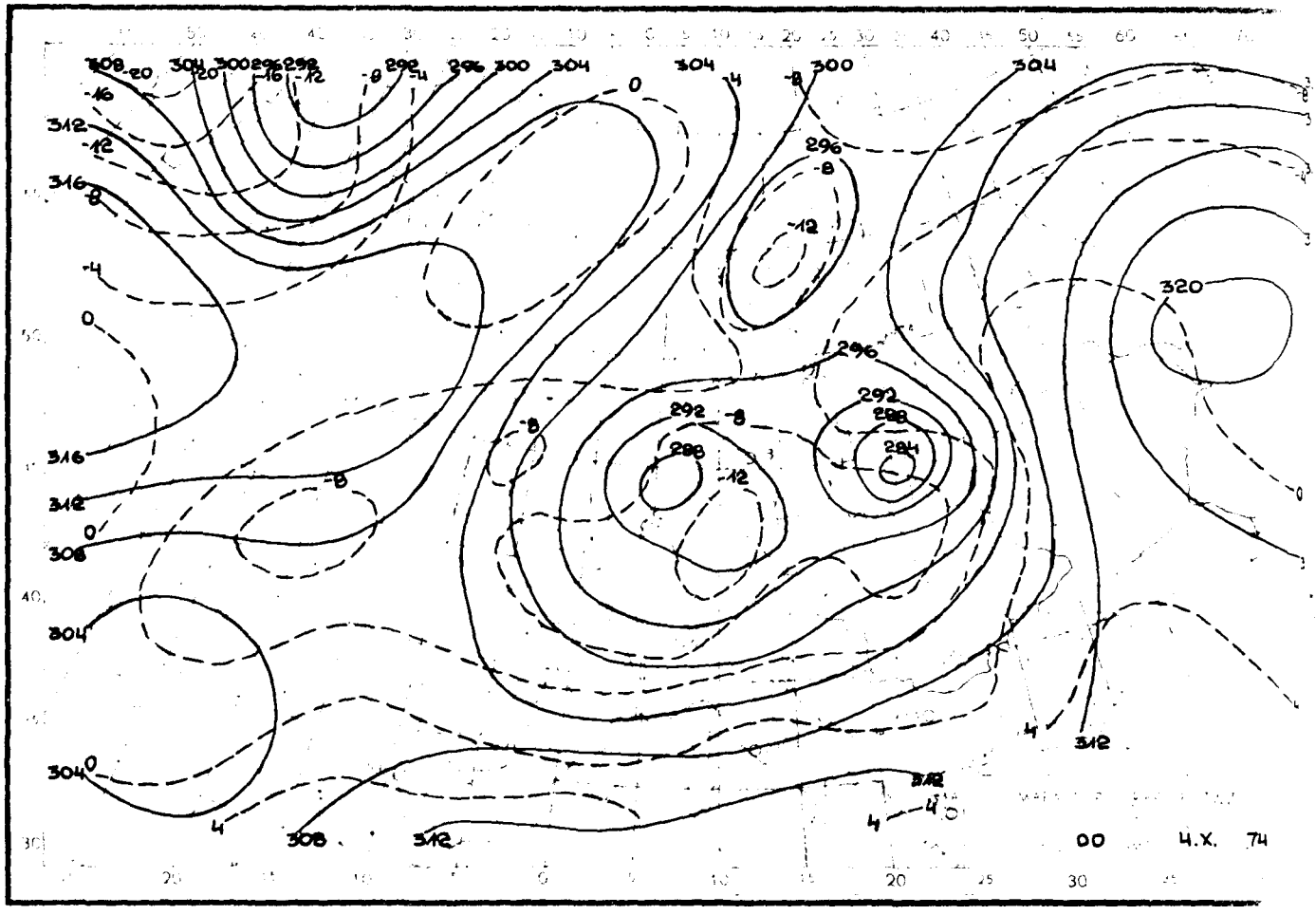

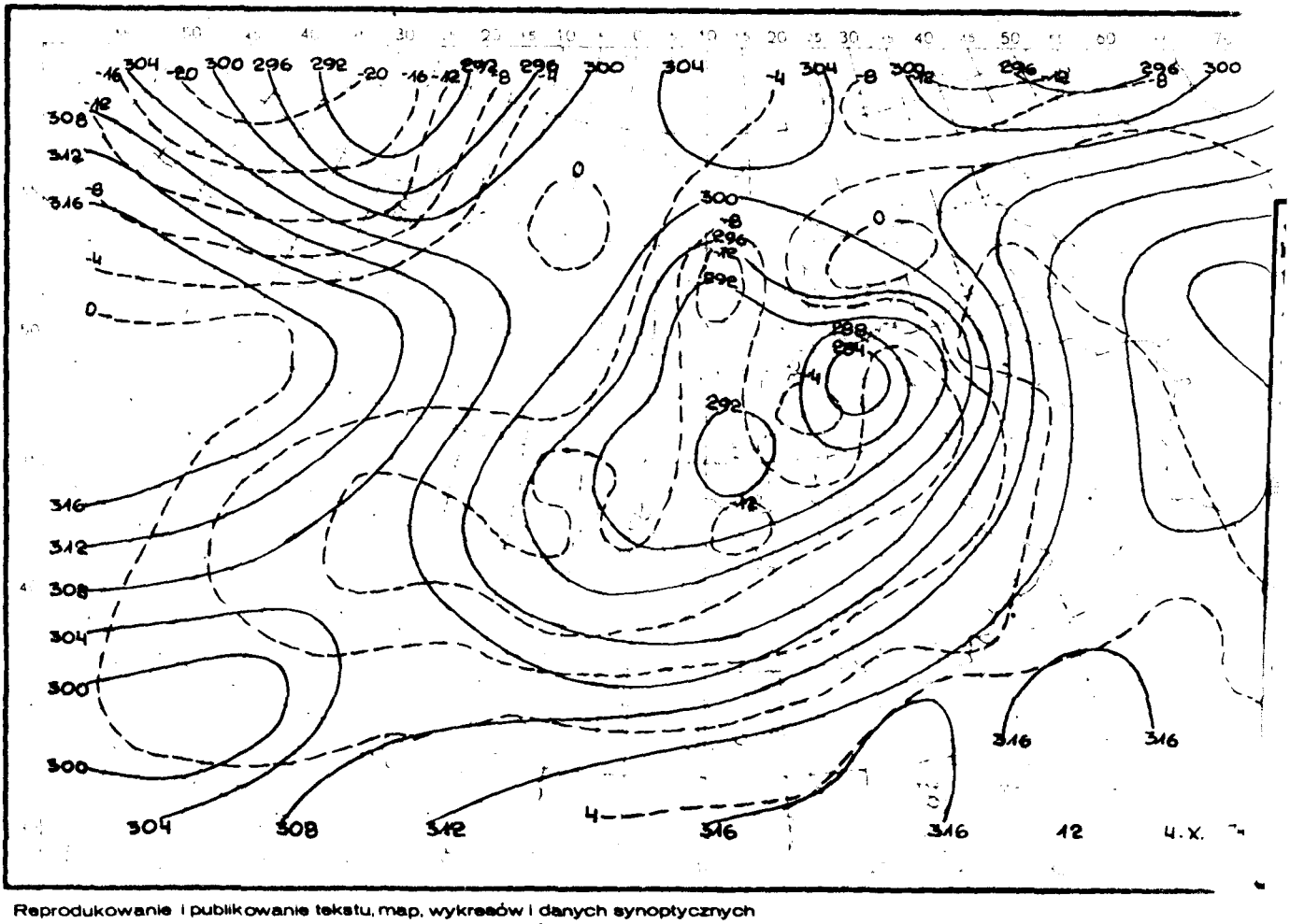

Reprodukowanie i publikowanie tekstu, map, wykresów i danych synoptycznych dozwolone wyłącznie w formie dosłownej z podaniem źródła informacji.

Druk PPWK-W-wa, Solec 18. Zam. 4125/155/B/73-21.V.73

NSTYTUT METEOROLOGII I GOSPODARKI WODNEJ
KŁAD PROGNOZ METEOROLOGICZNYCH KRÓTKOTERMINOWYCH – 01-673 WARSZAWA, UL. PODLEŚNA 61 – tel: 34-50-97

BIULETYN SYNOPTYCZNY

Dane synoptyczne z Polski w dniu 5.X.1974 r.

SYNOP z godz. 00 GMT.

105	61702	40101	12103	6093X	03202
150	22206	60011	11504	20930	03203
195	62006	97032	14005	654XX	04212
205	02404	56100	12006	00900	05705
235	brak danych				
250	02102	96101	14605	00900	04102
272	02003	30101	13904	00900	03208
295	02004	60026	16304	00900	03206
330	72203	58101	15406	757XX	05205
375	52003	60011	16706	50930	03206
400	52104	50101	15405	50930	04201
424	52303	60031	17104	50950	03007
465	02005	40108	16704	00900	03205
495	41702	95100	19402	40950	02208
510	92007	90494	45453	9XXXX	54001
560	62202	60031	19403	656XX	02104
570	00000	95100	19900	00900	50102
575	50000	30101	19804	55500	04003
650	71402	80023	48655	15X7X	56205
695	42402	56101	20606	45500	05304

SYNOP z godz. 12 GMT.

105	61404	60022	10611	5553X	07704
150	71808	60032	12010	52530	05702
195	61909	96102	16810	653XX	04102
205	62407	65032	10112	4253X	06705
235	71606	97014	12109	5543X	06703
250	72103	96102	14610	785XX	05802
272	62005	60031	15109	635XX	04701
295	32004	60030	18011	32500	04802
330	62005	60032	13712	4263X	04711
375	21905	70020	17513	21600	02705
400	32106	70031	13612	21601	03706
424	42602	80031	14713	32631	03814
465	12006	60020	16212	11600	04001
495	72002	97034	18510	32508	04806
510	62216	98033	45252	32244	52802
560	62204	98011	16911	42601	03812
570	71903	97021	18410	22608	02811
575	81401	60021	18310	8091X	04713
650	71803	84032	47454	7097X	55604
695	81102	20614	18808	6742X	07611

TEMP Legionowo, godz. 00 GMT.

04231	12374	99004	04806	22002	00130	04808	22503	85450	01325	25513	70960	10556	24514	50547	26541
	25026	40704	37342	24530	30899	471XX	25514	25017	463XX	24516	30168	479XX	23019	15355	481XX
	22515	10620	515XX	20008	88286	483XX	25015	77999							
0423X	12374	00004	04806	11916	02823	22820	03128	33738	10532	44713	09956	55610	16357	66527	25349
	77499	26541	88445	31732	99373	413XX	11286	483XX	22256	461XX	33162	493XX	44152	481XX	21212
	00004	22002	11949	26512	22409	24530	33287	25015	44221	23520	55103	23012	41414	00900	51515
	11899	26014	22800	25016	33600	24519									
04232	12374	70850	543XX	22509	50063	555XX	27504	30386	567XX	02008	20642	545XX	03005	10071	XXXXX
	XXXXX	88999	77999												
0423X	12374	11641	551XX	22270	569XX	33232	545XX	44124	545XX	21212	11940	13002	22716	21010	33602
	32001	44503	27504	55385	09001	66292	02010	77144	05505	88124	16005				

TEMP Wrocław, godz. 00 GMT.

04231	12425	99002	03014	22001	00132	03014	22002	85455	01332	27509	70975	09556	27012	50549	26520
	40707	38941	26030	30899	477XX	26521	25020	463XX	26017	20168	473XX	26015	15358	487XX	24513
	10623	509XX	25005	88352	465XX	26024	77999								
0423X	12425	00002	03014	11975	07225	22773	07706	33723	07756	44622	16136	55556	20550	66439	33343
	77352	465XX	88316	481XX	99295	475XX	11284	459XX	22273	475XX	33238	455XX	44213	469XX	21212
	00002	22001	11981	24510	22846	28009	33454	21518	44399	26530	55266	26015	66185	25521	77123
	25508	41414	20930	61515	11897	27510	22800	26008	33600	26015					
04237	12425	70854	537XX	22006	50070	547XX	30395	561XX	88999	77999					
0423X	12425	11700	537XX	22300	561XX	21212	11640	20508							

Przebieg pogody w Polsce w dniu 5.X.1974 r.

północnym zachodzie, zachodzie i południowym wschodzie zachmurzenie było duże z opadami deszczu. Na pozostałym obszarze zachmurzenie było małe i umiarkowane. Temperatura maksymalna wynosiła od 8°C w Lesku do 16°C we Wrocławiu, temperatura minimalna od 0°C w Kielcach i Suwałkach do 9°C w Świnoujściu i Szczecinie. Lokalnie na wschodzie centrum i na południu kraju wystąpiły przygruntowe przymrozki. Wiatry były umiarkowane z kierunków południowych.

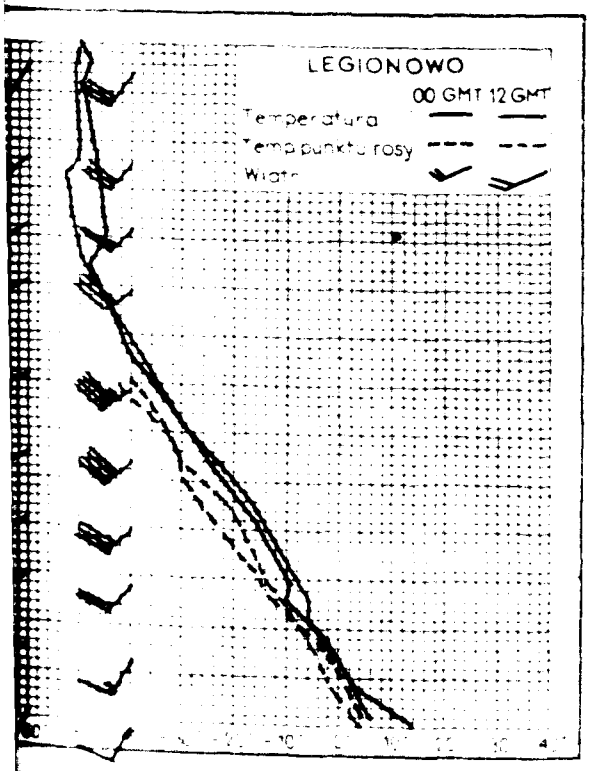

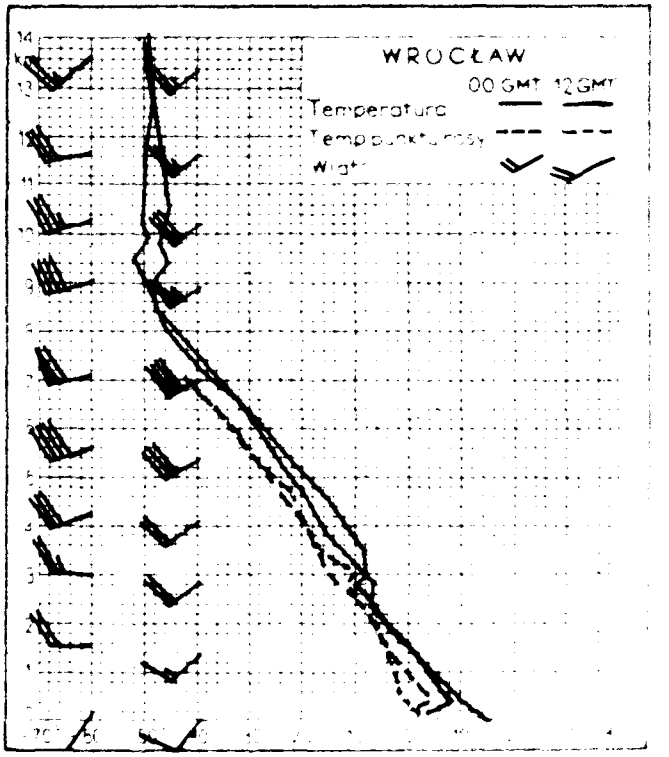

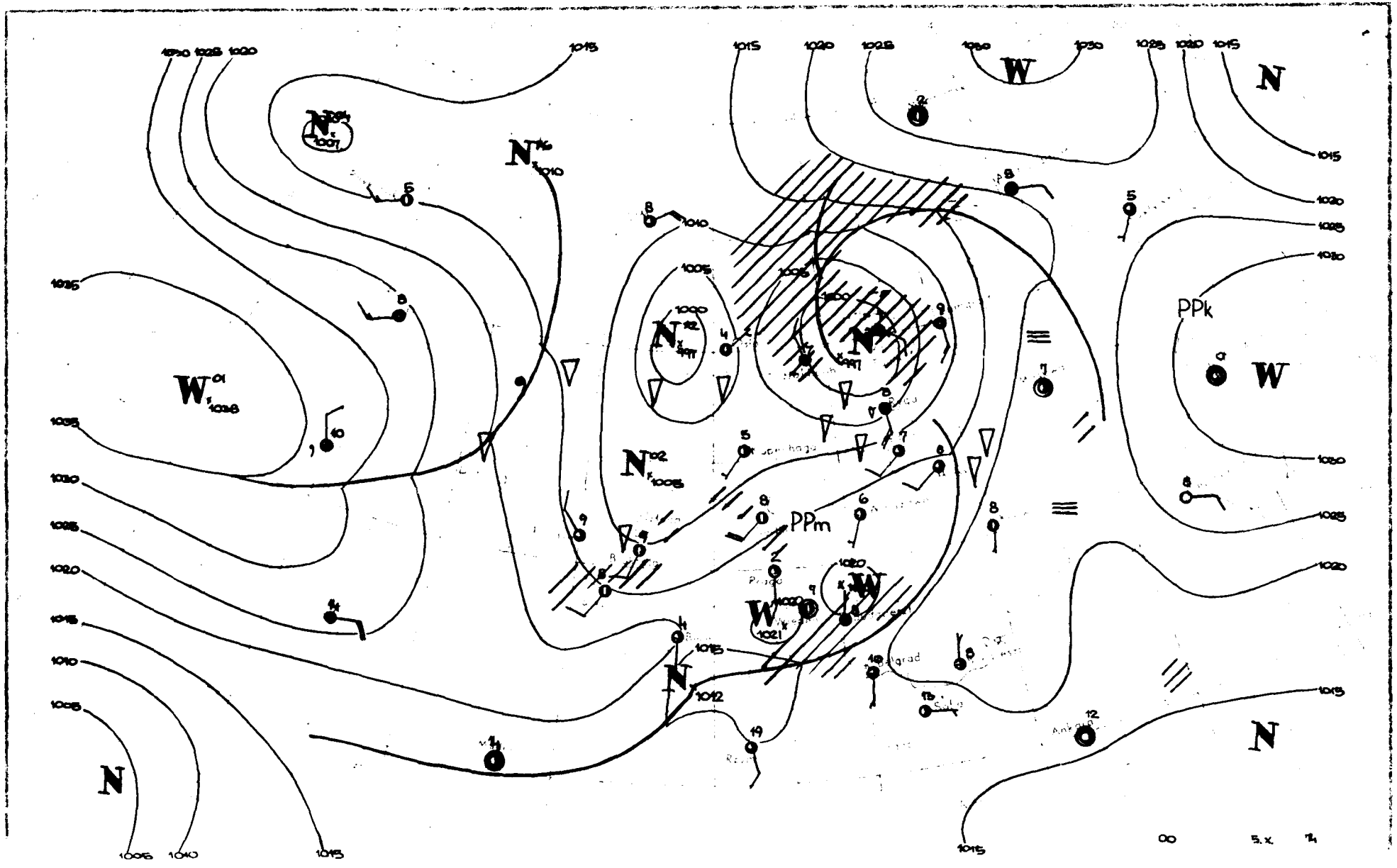
PPk
PPm
00
5.X.

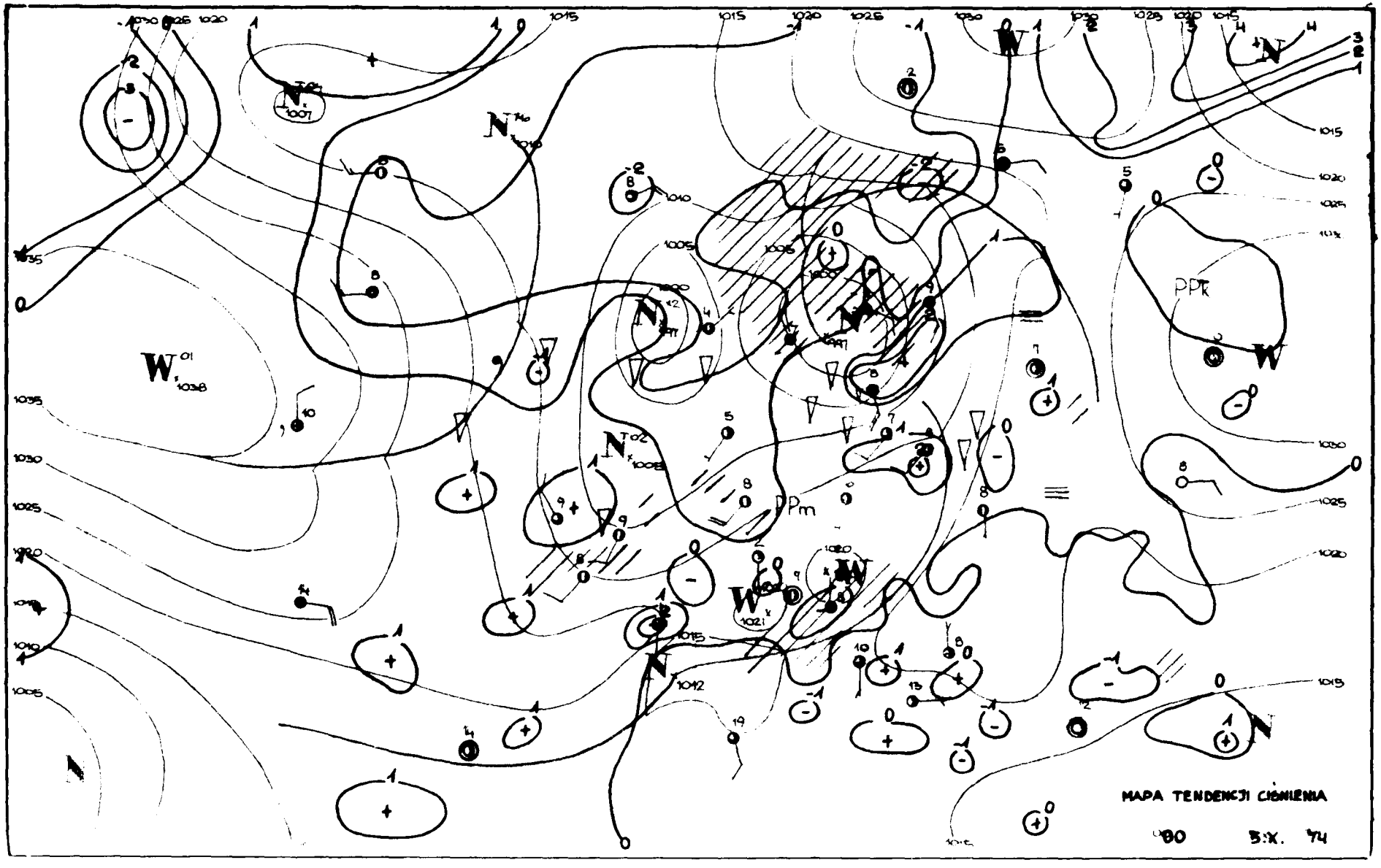
MAPA TENDENCJI CIŚNIENIA
00 5:X. 74

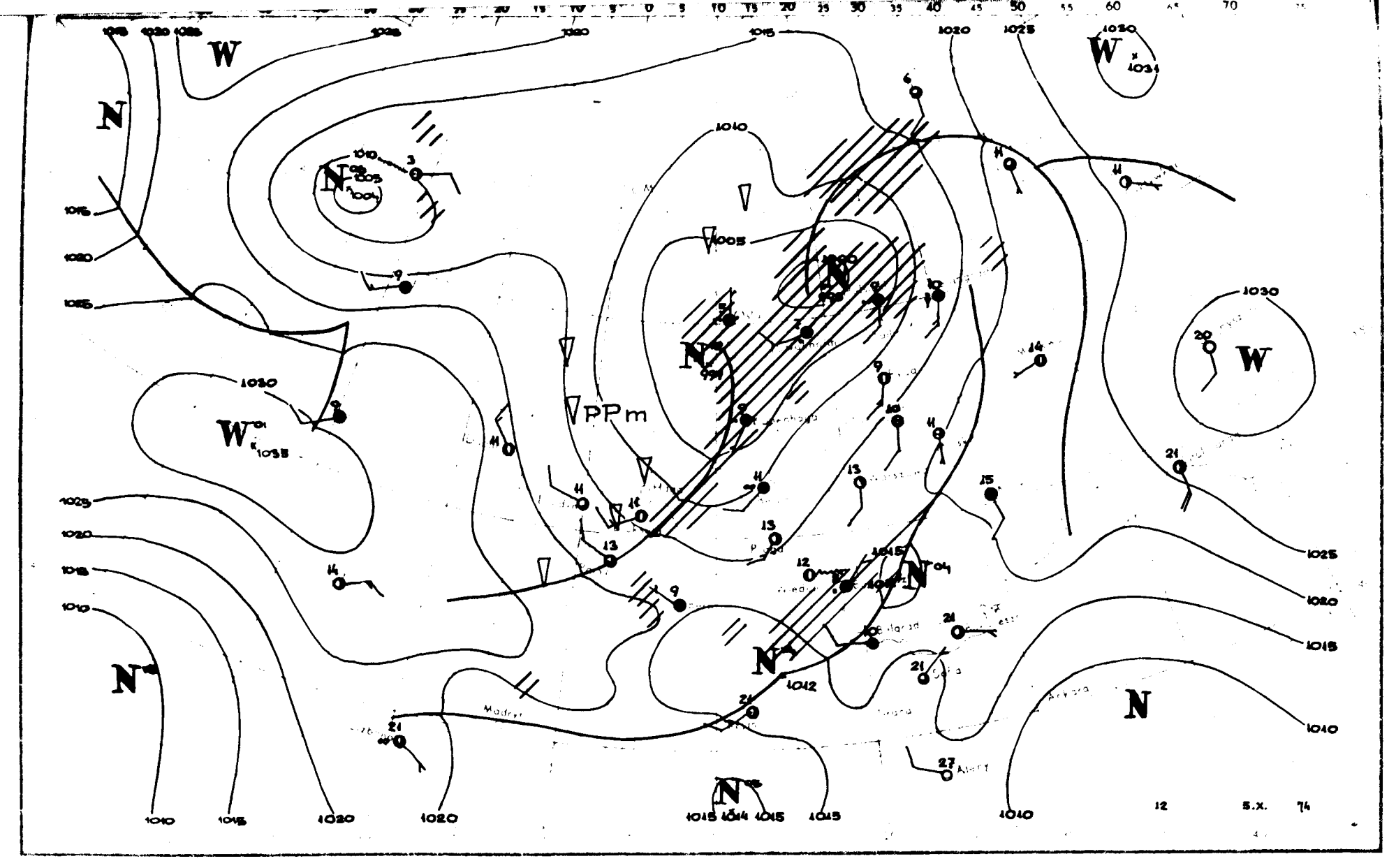

W
N
PPm
1010
1015
1020
1025
1030
1035
1012
1014
12
5.X.
74

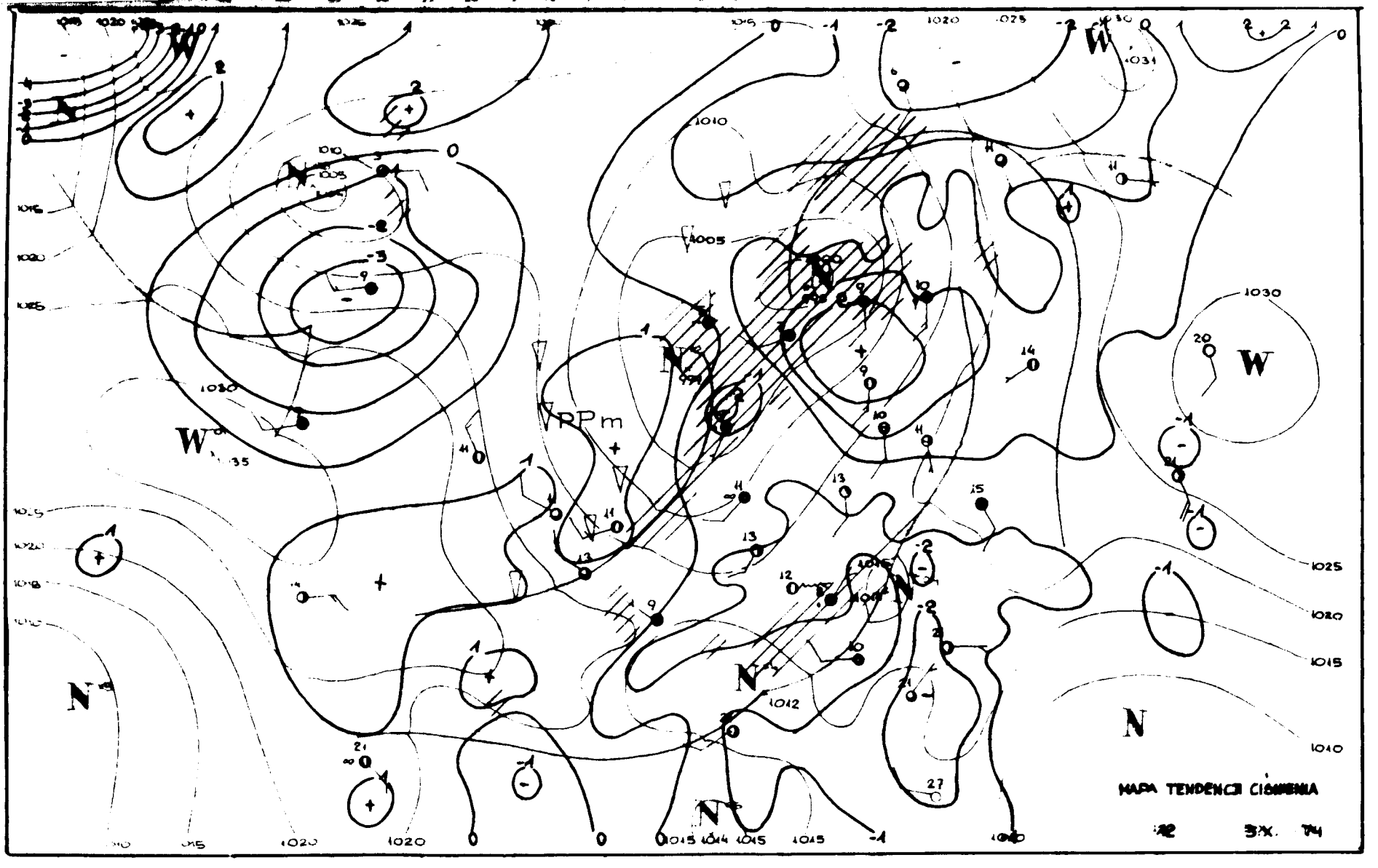
MAPA TENDENCJI CIŚNIENIA
PPm
W
N
1030
1025
1020
1015
1010
1005
1012

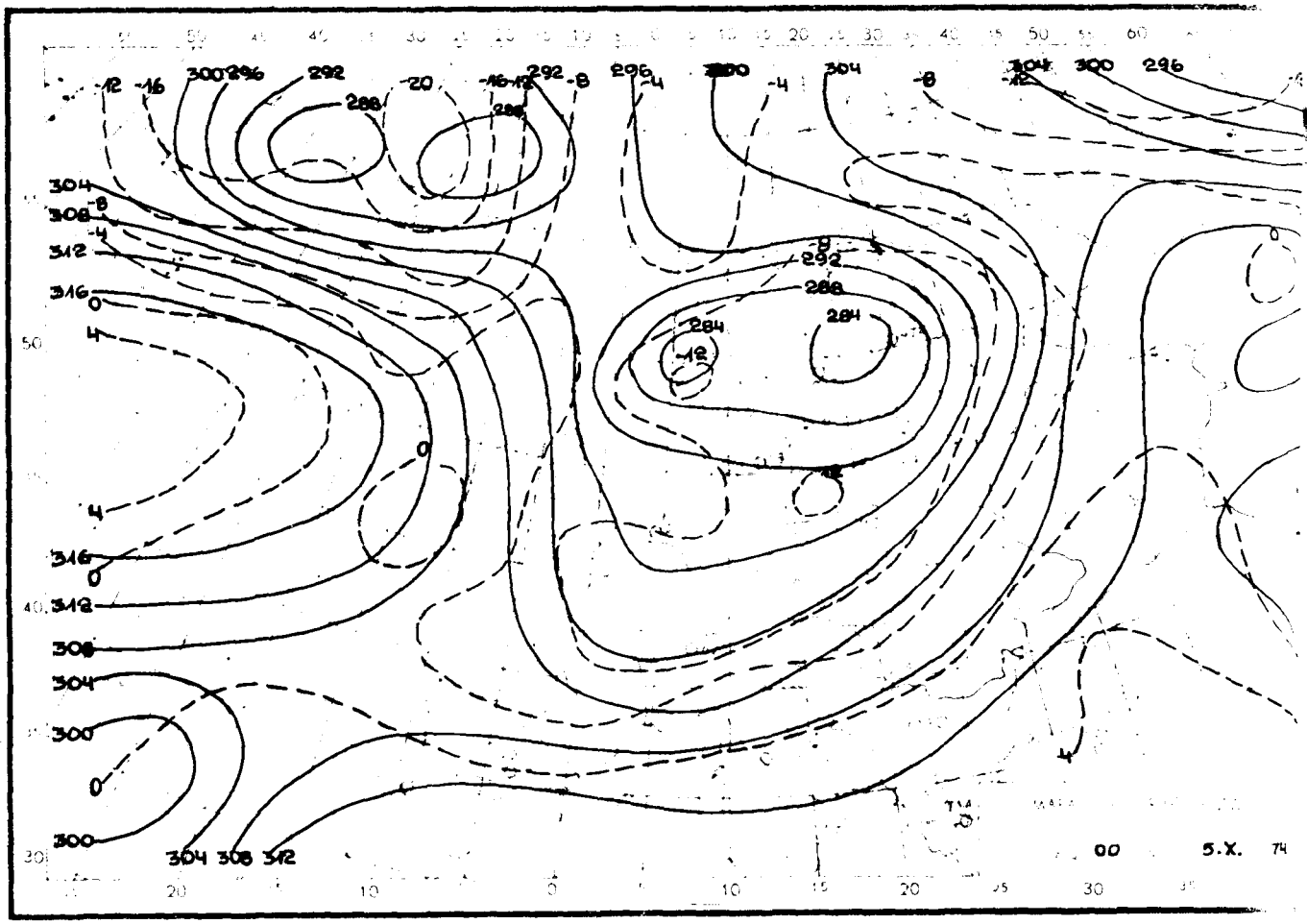

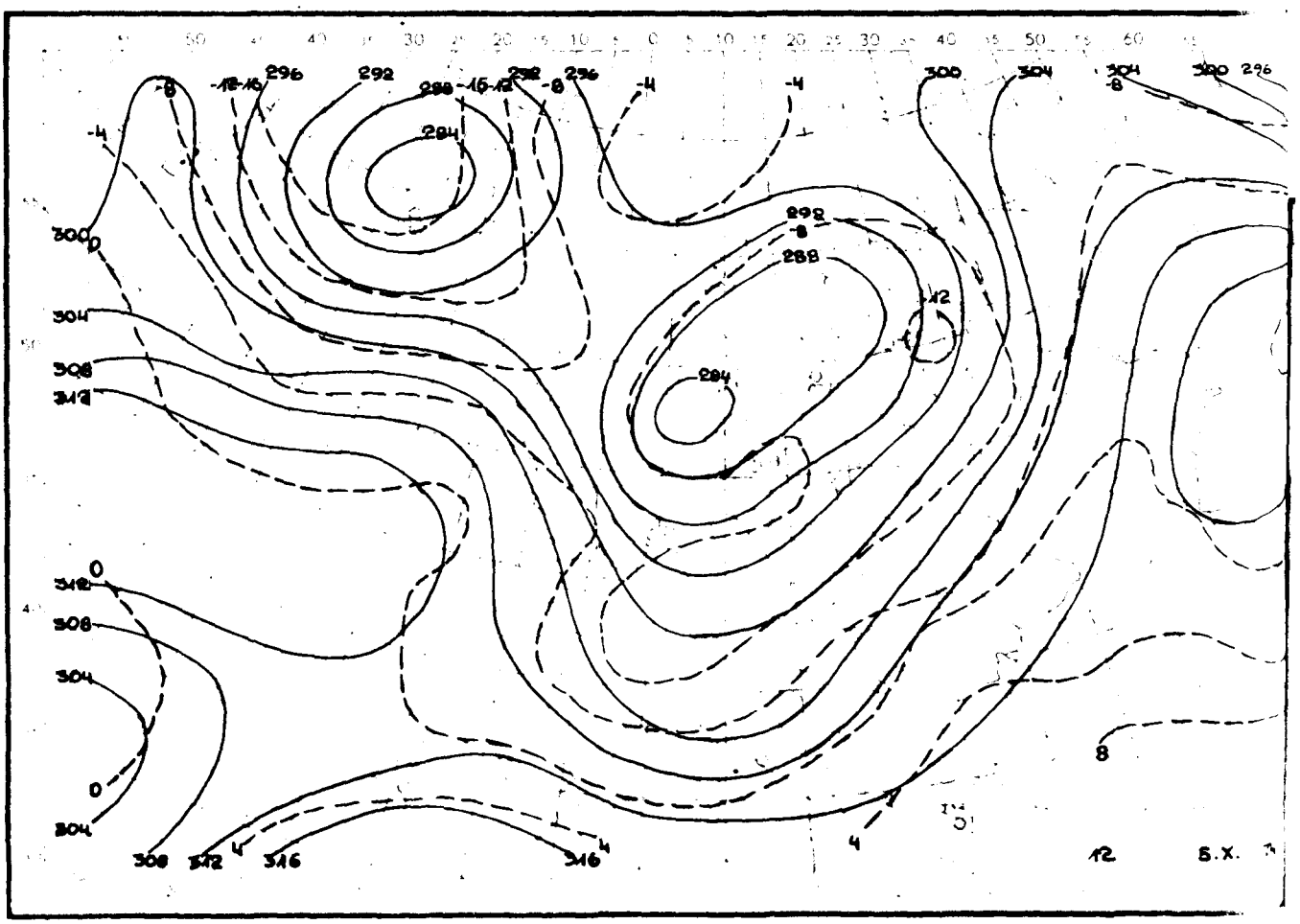

Reprodukowanie i publikowanie tekstu, map, wykresów i danych synoptycznych dozwolone wyłącznie w formie dosłownej z podaniem źródła informacji.

Druk PPWK-W-wa, Solec 18. Zam. 4126/155/B/73-21 V 73

ISTYTUT METEOROLOGII I GOSPODARKI WODNEJ
ŁAD PROGNOZ METEOROLOGICZNYCH KRÓTKOTERMINOWYCH – 01-673 WARSZAWA, UL. PODLEŚNA 61 – tel: 34-50-97

BIULETYN SYNOPTYCZNY

Dane synoptyczne z Polski w dniu 6.X.1974 r.

SYNOP z godz. 00 GMT.

105	81805	60022	07609	855XX	06712
150	61506	60012	10108	45530	03708
195	01503	97020	16402	00900	01709
205	82407	56606	07309	854XX	07508
235	71404	97031	09607	7093X	04712
250	61502	97012	12207	656XX	03713
272	01803	60021	13805	00900	02710
295	40000	20111	17002	45500	01709
330	31702	60011	12107	30930	04710
375	01501	60010	15702	00900	02711
400	72304	62031	11608	7095X	04610
424	11902	60011	13903	15700	02708
465	01203	50100	14403	00900	02711
495	80000	03465	15407	864XX	07809
510	92524	90494	43352	9XXXX	52508
560	62102	60031	15804	655XX	03807
570	90000	05470	17700	9XXXX	00608
575	70000	40101	16604	756XX	03805
650	91303	00704	45652	9XXXX	52606
695	83302	20214	16008	6732X	08607

SYNOP z godz. 12 GMT.

105	72205	60026	06010	754XX	07106
150	71906	65016	09310	755XX	06102
195	71905	97014	14309	7097X	05805
205	72406	70022	08411	784XX	07107
235	81906	97032	09509	894XX	05103
250	72202	97022	11511	725XX	05805
272	32405	60011	12010	32500	06400
295	81602	60034	14310	3247X	00803
330	72404	65022	12011	735XX	06400
375	61802	58102	13511	6093X	07709
400	72505	68018	12310	785XX	05400
424	62807	81011	13213	22604	06603
465	62303	70032	12812	52502	06805
495	82901	96616	14308	6732X	06605
510	72005	98484	44452	65XXX	52206
560	80000	60011	13311	8551X	06611
570	81501	96104	14409	854XX	07708
575	81501	40636	14907	8042X	06707
650	93506	00774	44364	9XXXX	54808
695	82702	56105	14807	855XX	06707

TEMP Legionowo, godz. 00 GMT.

06231	12374	99004	03210	14002	00128	03810	16004	85460	01132	23006	70980	07159	21012	50554	21760
	21013	40715	32559	21518	30912	491XX	21522	25030	525XX	21526	20174	546XX	22026	15360	523XX
	22012	10623	521XX	21007	88253	527XX	21526	77999							
0623X	12374	00004	03210	11979	07627	22928	05450	33832	02516	44625	10364	55393	33560	66296	499XX
	77253	527XX	88228	517XX	99195	551XX	11186	533XX	22113	513XX	21212	00004	14002	11990	19010
	22832	24505	33733	20513	44483	21013	55214	21530	66149	22012	41414	00901	51515	11899	20006
	22800	23009	33600	22013											
05232	12374	70853	543XX	20504	50066	565XX	20504	30391	573XX	34502	20650	531XX	00504	88999	77999
0523X	12374	11500	565XX	22442	545XX	33323	581XX	44199	531XX	55146	549YX	21212	11821	17506	22583
	25504	33489	20005	44407	33504	55146	01504								

TEMP Wrocław, godz. 00 GMT.

06231	12425	99999	05020	22001	00108	XXXXX	XXXXX	85448	01231	25009	70981	09521	23512	50553	22156
	23018	40713	33757	21520	30910	475XX	22538	25028	539XX	22525	20173	507XX	24016	15361	501XX
	23508	10625	515XX	23508	88279	509XX	22536	88254	549XX	22527	77292	23040	41214		
0623X	12425	00999	05020	11985	09231	22930	07047	33776	05314	44706	04316	55740	06933	66681	11313
	77658	10128	88600	14742	99557	16556	11400	33757	22332	427XX	33279	509XX	44270	509XX	55254
	549XX	66245	521XX	77213	501XX	88192	509XX	99177	497XX	21212	00999	22001	11934	25008	22799
	25010	33763	22509	44620	25012	55438	21016	66290	23040	77231	23017	41414	25700	51515	11899
	25510	22800	25510	33600	24513										
05237	12425	70857	529XX	25006	50072	551XX	30398	551XX	88999	77999					
0523X	12425	11730	521XX	22810	551XX	33300	551XX	21212	11570	24004					

Przebieg pogody w Polsce w dniu 6.X.1974 r.

ndniowo-wschodniej i wschodniej części kraju zachmurzenie było duże z opadami deszczu; na pozostałym obszarze rzenie duże, okresami występowały rozpogodzenia i tylko miejscami notowano przelotne opady. W godzinach ran- i mocnych wystąpiły lokalne zgły. Temperatura maksymalna wynosiła od 7°C miejscami na południowym wschodzie C w Płocku i lokalnie na zachodzie i południowym zachodzie, a temperatura minimalna od 0°C w Lesznie do 9°C lu. W zachodniej połowie kraju miejscami notowano przygruntowe przymrozki. Wiatry były słabe i umiarkowane runków południowych i południowo-zachodnich częściowo zmienne.





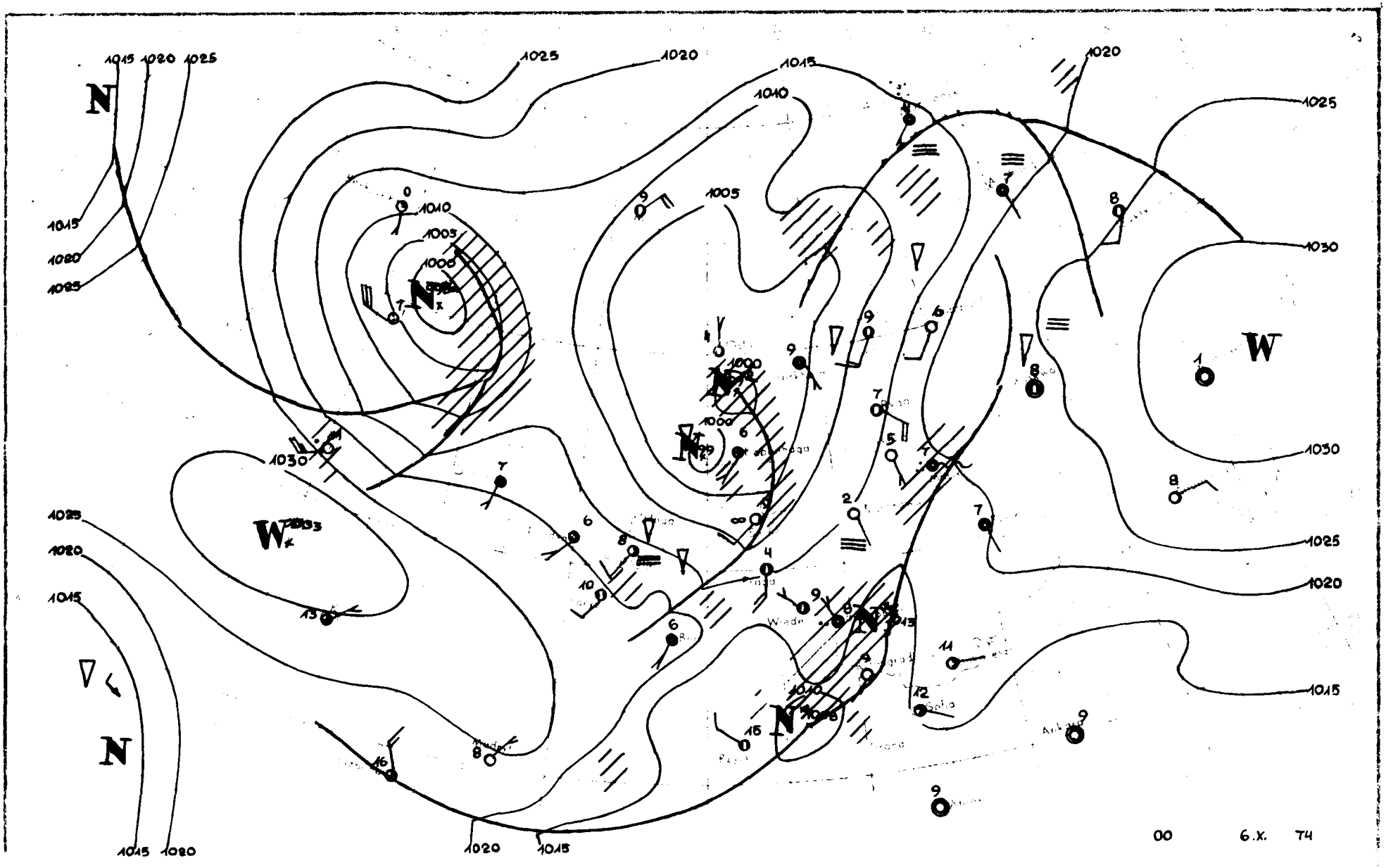
1015 1020 1025
1025
1020
1015
1010
1005
1000
1030
1025
1020
1015
1010
1005
1000
1030
1025
1020
1015
1030
1025
1020
1015
1015 1020
1020 1015
00 6.X. 74

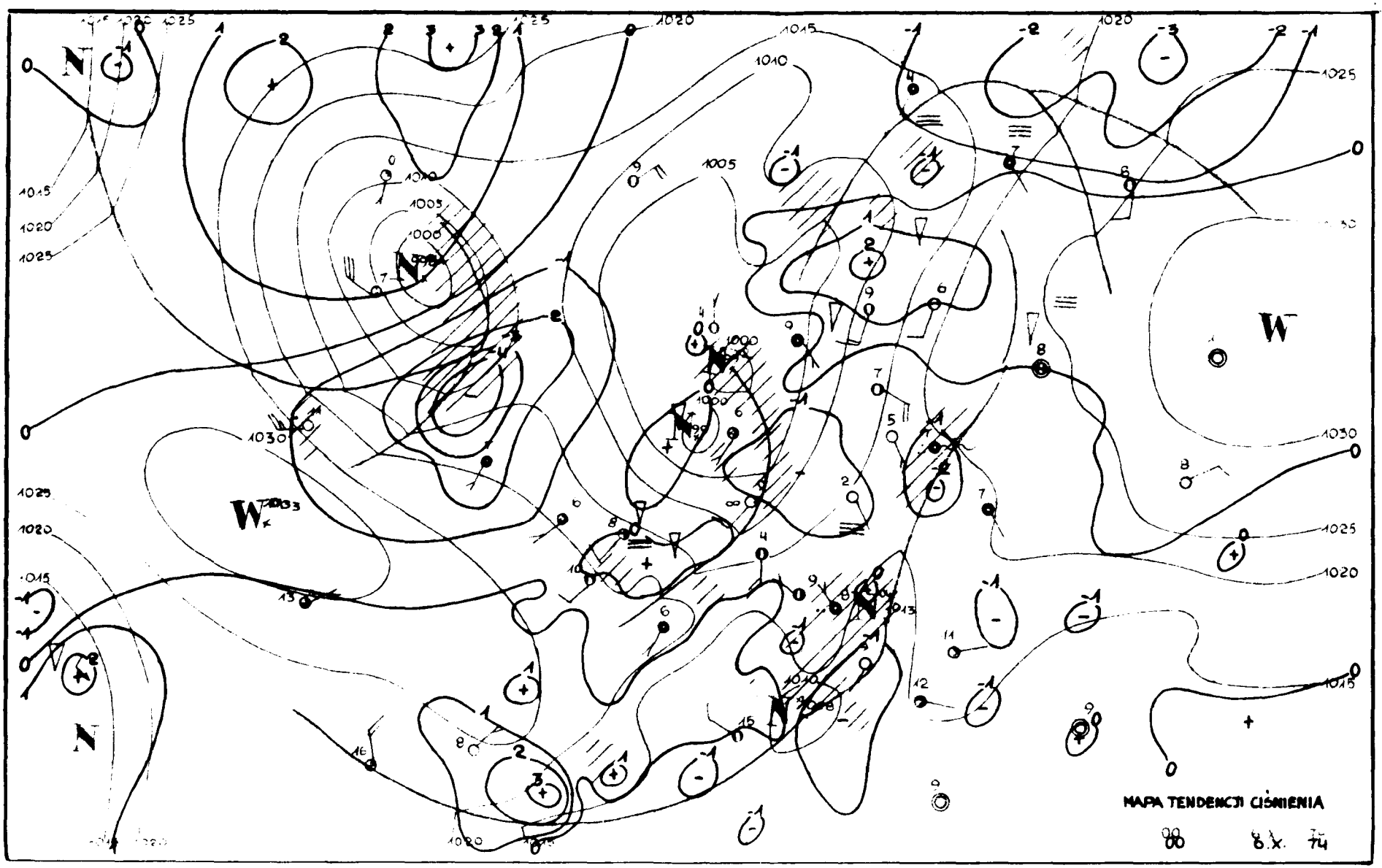
MAPA TENDENCJI CIŚNIENIA
00
8.X. 74

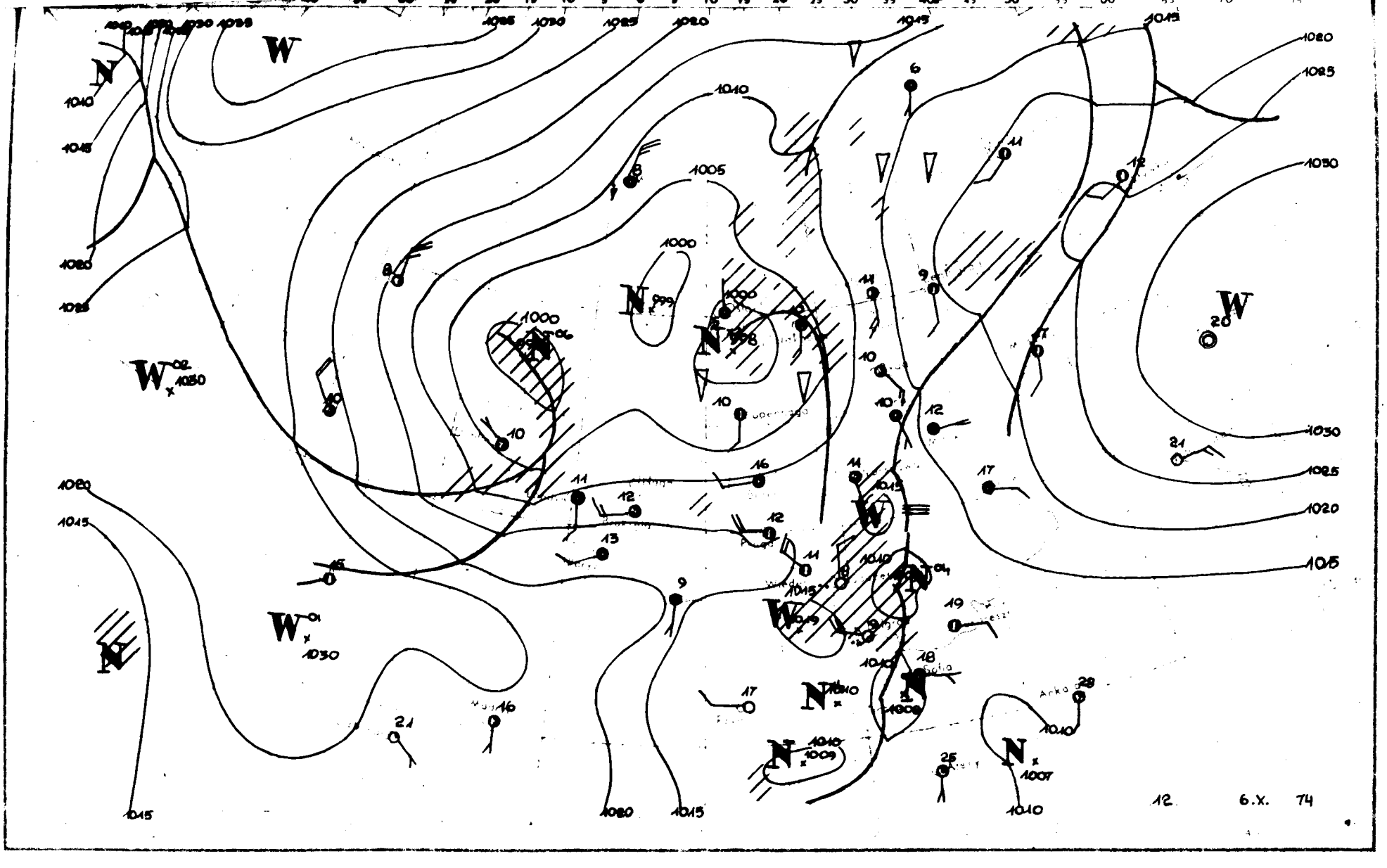
12 6.X. 74

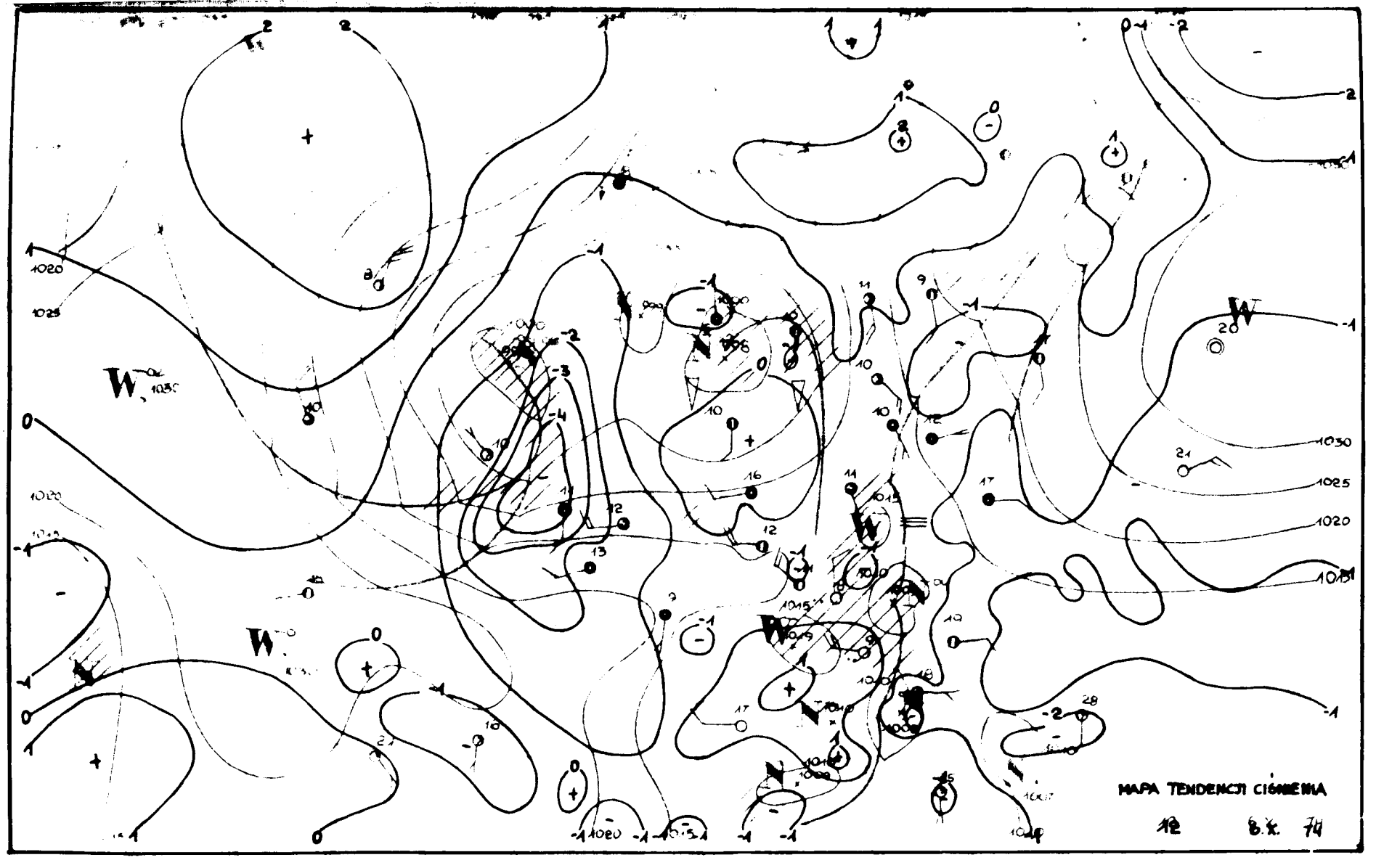
MAPA TENDENCJI CIŚNIENIA
12 B.K. 74

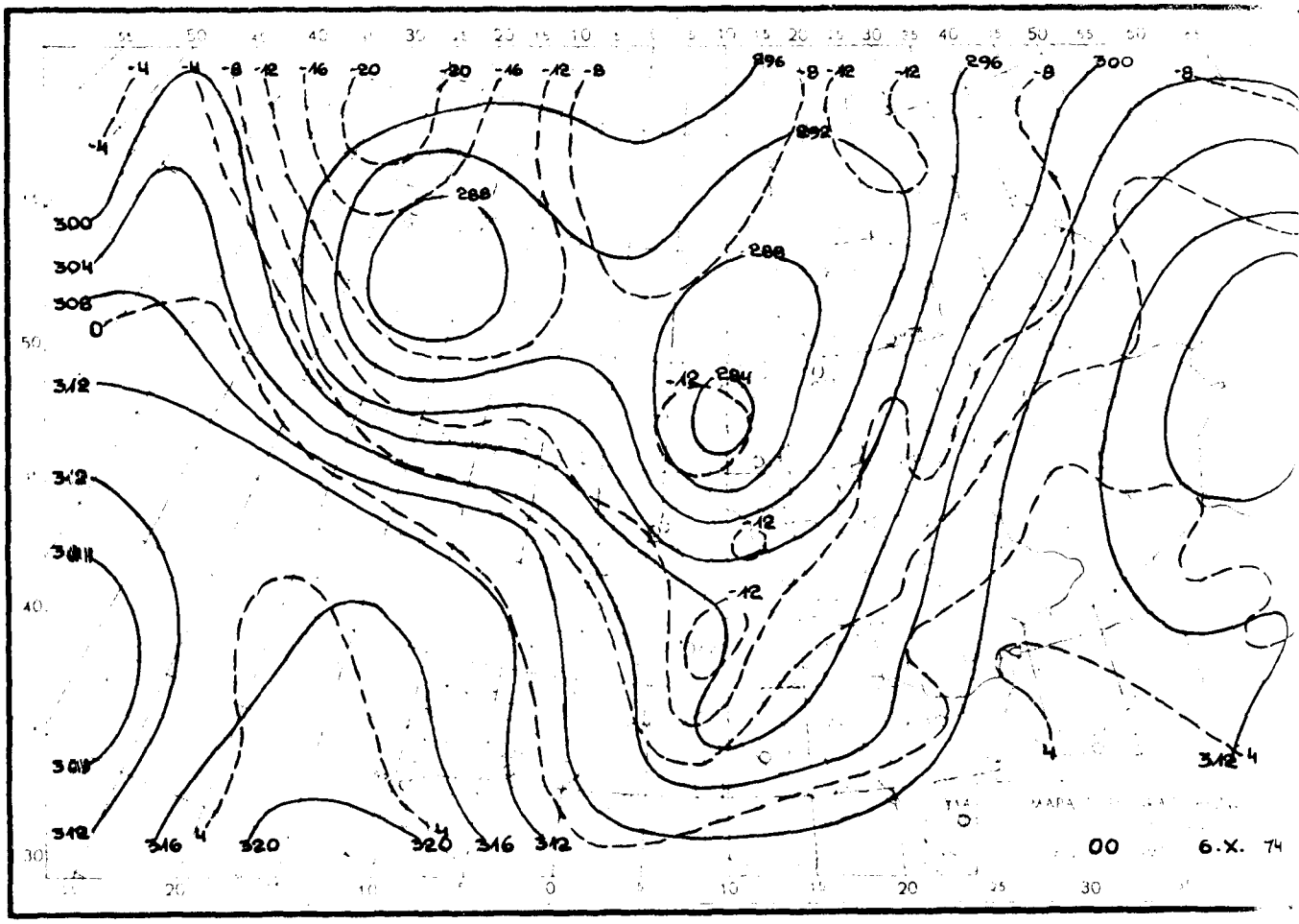

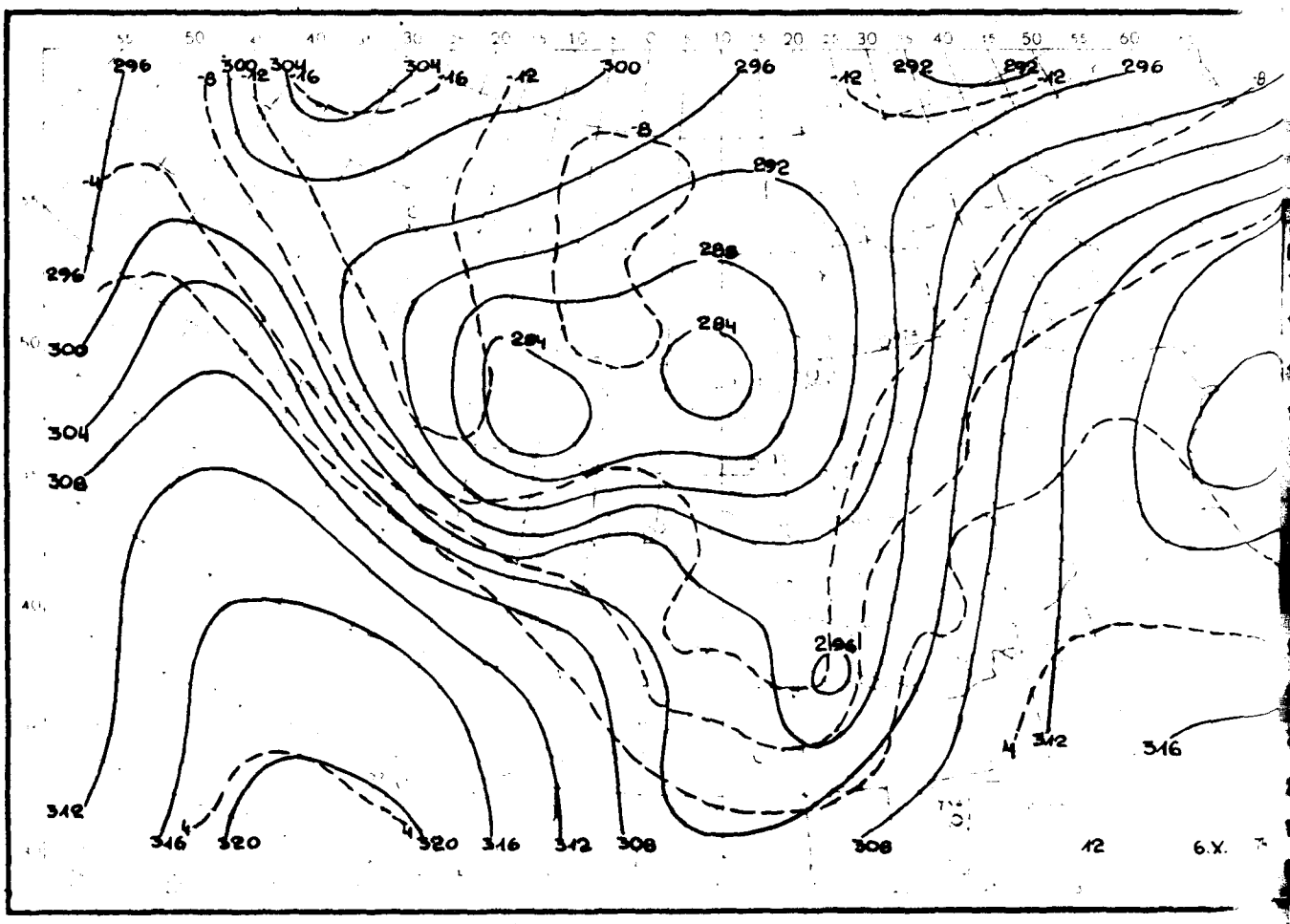

Reprodukowanie i publikowanie tekstu, map, wykresów i danych synoptycznych dozwolone wyłącznie w formie dosłownej z podaniem źródła informacji.

Druk PPWK-W-wa, Solec 18. Zam. 4125/155/B/73-21 V 73

ISTYTUT METEOROLOGII I GOSPODARKI WODNEJ
ŁAD PROGNOZ METEOROLOGICZNYCH KRÓTKOTERMINOWYCH – 01-673 WARSZAWA, UL. PODLEŚNA 61 – tel: 34-50-97

BIULETYN SYNOPTYCZNY

Dane synoptyczne z Polski w dniu 7.X.1974 r.

SYNOP z godz. 00 GMT.

105	71902	60022	09608	2553X	07703
150	62103	65031	10207	65400	06604
195	80000	96612	12806	8052X	05709
205	32405	65011	09207	2543X	05706
235	71802	97018	10307	755XX	06506
250	51501	97022	11405	55600	04607
272	72101	57101	11906	4557X	06709
295	83402	20616	11807	7732X	06716
330	32002	50101	12105	00904	04605
375	71601	40106	11707	762XX	06815
400	72002	58101	11906	7093X	04607
424	72401	60021	12806	1573X	06608
465	80000	20102	11906	854XX	05706
495	83302	90616	11006	6732X	05813
510	82509	98038	43652	75XXX	53706
560	82203	50216	13806	5632X	05302
570	82403	95536	13905	7732X	05302
575	82701	30616	13605	8042X	05601
650	98502	00714	43454	9XXXX	54304
695	82403	40636	13206	864XX	06303

SYNOP z godz. 12 GMT.

105	31604	60030	06812	31500	06715
150	51605	65022	08211	53500	06707
195	72204	96106	11509	721XX	07205
205	51707	62031	04613	33502	05720
235	41604	97031	07612	42500	06711
250	31603	97011	08913	22500	05714
272	51905	60031	09513	53500	05604
295	71904	60016	12310	784XX	06006
330	41505	60030	07413	42500	05722
375	51504	65031	11813	52500	06704
400	51703	65031	05213	23606	03623
424	11706	70010	06914	11600	03721
465	31606	60031	09613	32500	06413
495	51803	97012	12710	43502	06606
510	92024	90494	37351	9XXXX	51609
560	42004	65031	10012	42600	06816
570	51406	97014	11811	53500	06715
575	41506	65031	12511	32502	05612
650	21610	60083	42454	15333	55607
695	71904	70021	14410	765XX	06610

TEMP Legionowo, godz. 00 GMT.

06201	12374	99000	06805	16001	00006	06805	16001	85430	00310	34502	70050	08000	17505	50554	30005
	18514	40714	33346	18020	30010	481XX	16023	25026	540XX	17552	20470	561XX	18516	16356	535XX
	20514	10614	549XX	22912	88349	555XX	17521	77999							
06231	12374	00000	06805	11945	07415	22806	00412	33703	02800	44612	11500	65001	12800	06527	10706
	77360	39145	88276	501XX	99239	555XX	11221	22493	555XX	33181	52XXX	31515	08020	16001	11944
	02003	22767	35503	33752	18502	44663	19608	55361	15524	66108	32543	44414	655XX	51515	11906
	35004	23800	36502	33600	19011										
06242	12374	70642	501XX	22006	50054	571XX	20907	30374	570XX	20405	20420	08XXX	31608	60040	77999
06231	12374	11410	577XX	22208	560XX	33153	549XX	31212	11660	18507	22521	24008	33808	51408	44153
	20610														

TEMP Wrocław, godz. 00 GMT.

06311	12426	99095	05410	00000	00100	XXXXX	XXXXX	86427	00680	35505	70958	10008	28008	50550	23157
	36003	40710	33330	17004	30005	491XX	19510	25023	525XX	21507	20465	509XX	21510	15355	500XX
	33509	10618	529XX	XXXXX	88290	566XX	19509	77999							
06231	12425	00008	05410	11970	07824	22863	01814	33850	00680	44700	10906	55600	09115	66660	11150
	77643	11150	88626	13150	99573	15550	11500	23157	23420	26734	33201	36130	44350	42:XX	55327
	441XX	66290	509XX	77250	525XX	88215	509XX	99133	509XX	11107	537XX	21512	00908	00000	11970
	36505	22730	22500	33632	16500	44588	26502	55340	16005	66304	19510	77127	22510	41414	15731
	51515	11805	25006	22800	26507	33600	24002								
06231	12426	11930	521XX												

Przebieg pogody w Polsce w dniu 7.X.1974 r.

Nad terenem północno-wschodnich zachmurzenie było początkowo duże z niewielkimi opadami, później małe i umiarkowane, [illegible] do dużego. Na pozostałym obszarze było zachmurzenie małe i umiarkowane – bez opadów, w nocy na- [illegible] wzrost zachmurzenia do dużego z lokalnymi opadami deszczu lub mżawki. W nocy i rano mgły i zamglenia. Tempe- [illegible] wynosiła od 8°C w Lesku i Mikszynie do 15°C w Słubicach, Legnicy, Kołobrzegu, a temperatura minimalna °C w Zgorzelcu, do 9°C na Helu. Wiatry były słabe i umiarkowane przeważnie południowe.

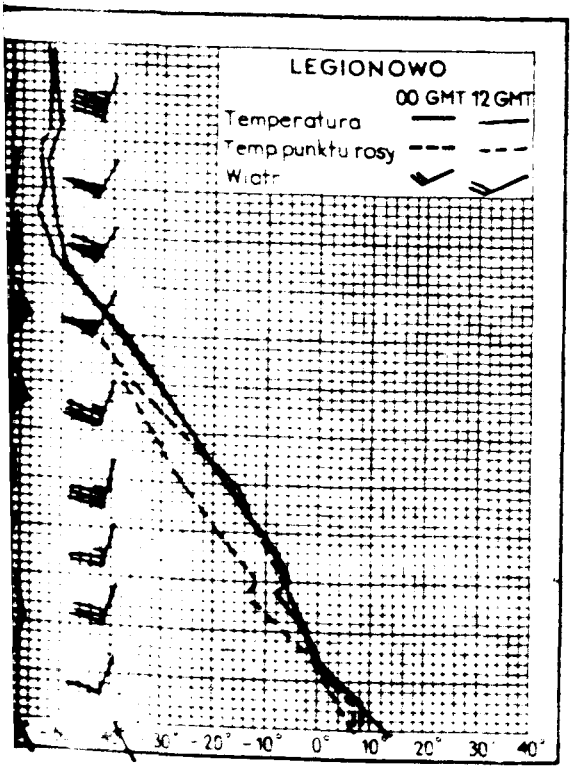

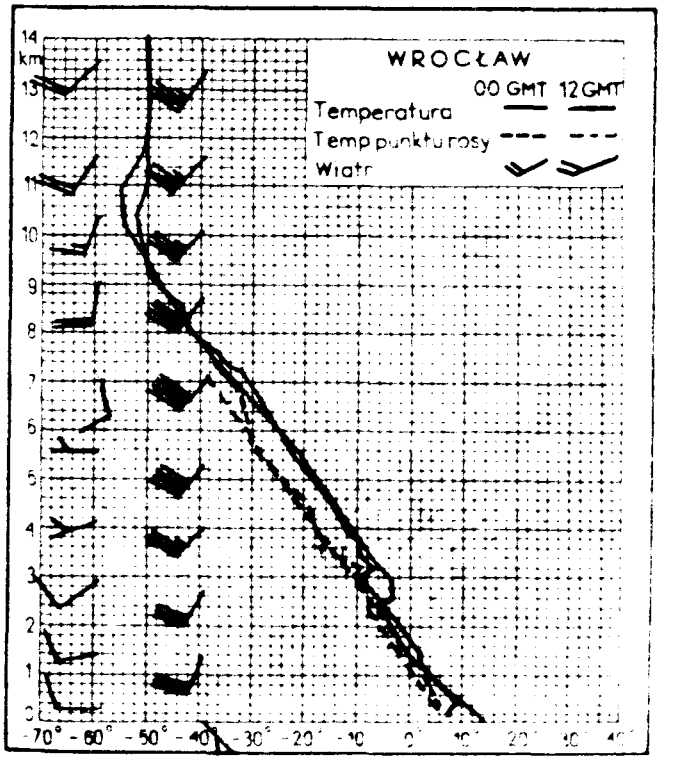

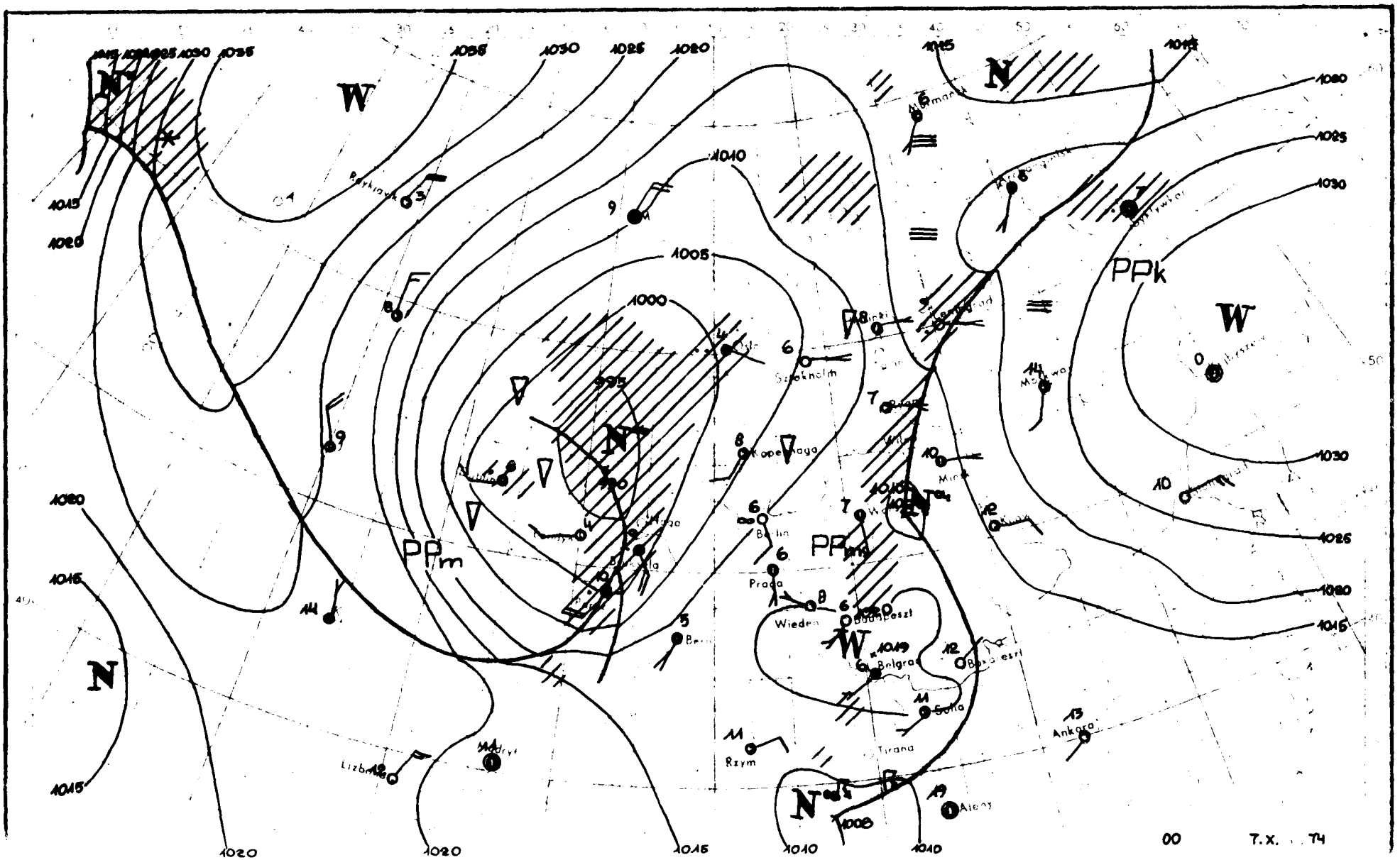
1040
1035
1030
1025
1020
1015
1010
1005
1000
995
W
N
F
PPm
PPk
Sztokholm
Kopenhaga
Berlin
Praga
Wiedeń
Budapeszt
Belgrad
Sofia
Tirana
Ateny
Ankara
Rzym
Madryt
Lizbona
00
T.X.
T4

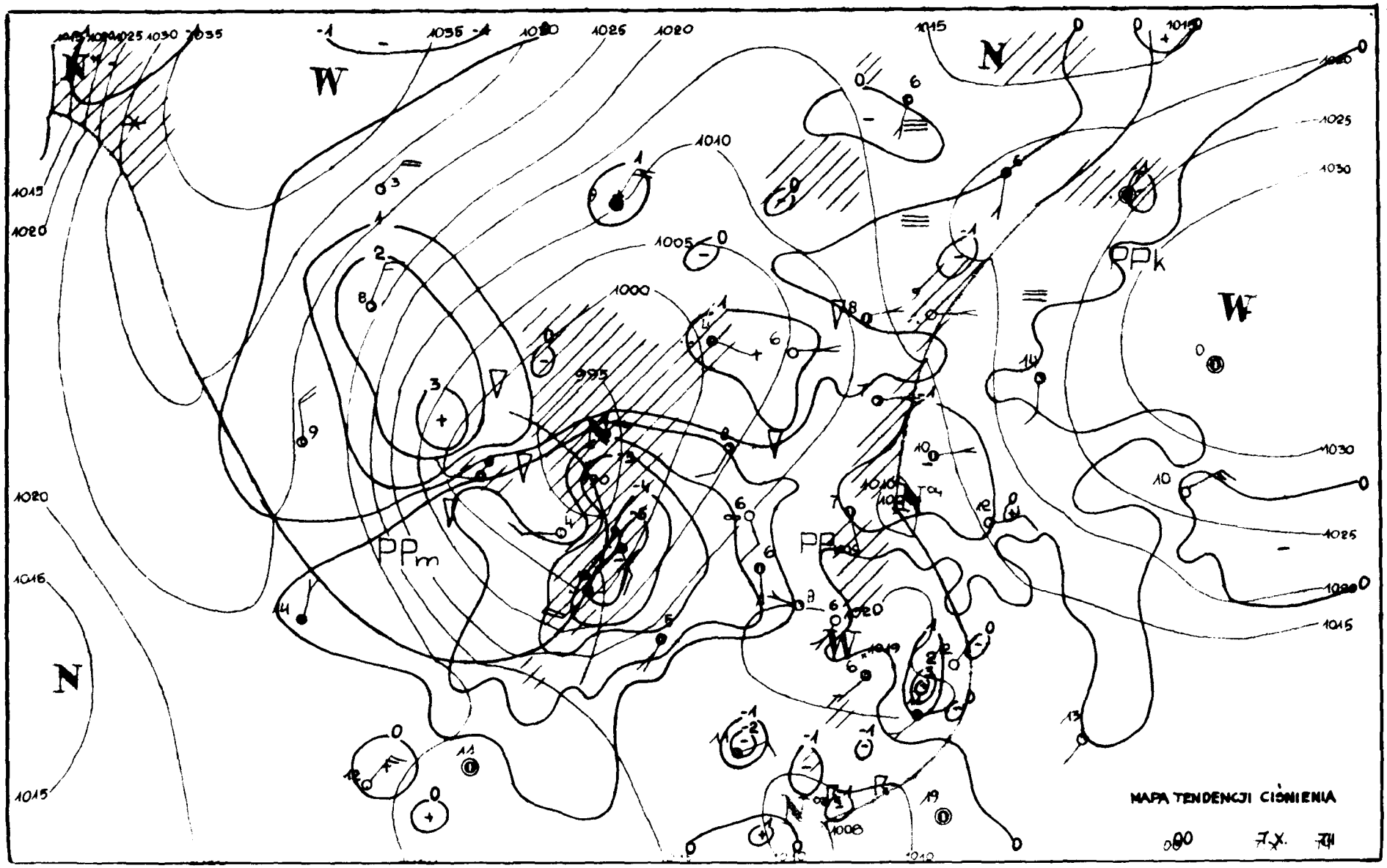
MAPA TENDENCJI CIŚNIENIA
W
N
PPm
PPk
1000
1005
1010
1015
1020
1025
1030
1035
995

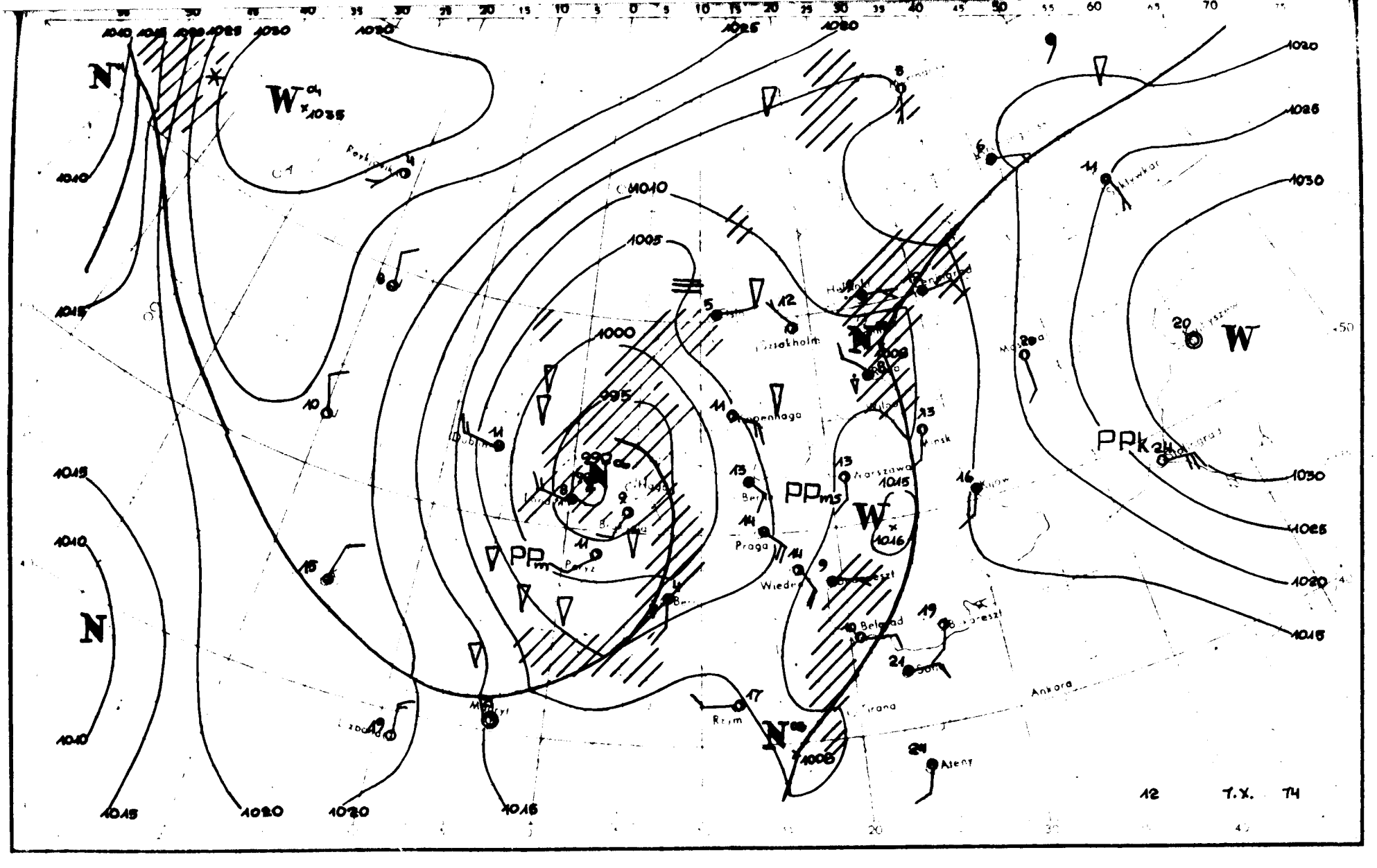

N
W
PPm
PPms
PPk
Sztokholm
Kopenhaga
Praga
Wiedeń
Belgrad
Ankara
Rzym
Ateny
Minsk
Kijów
Warszawa
Paryż
Dublin
Lizbona
Madryt
Tirana
Sofia
Bukareszt
Helsinki
Leningrad
Moskwa
Syktywkar
Rejkjavik
1000
1005
1010
1015
1020
1025
1030
995
990
12
T.X.
74

MAPA TENDENCJI CIŚNIENIA
12 7.X. 74
1010
1025
1030
1035
1040
1015
1010
1000
995
990
1008
1015
1030
1025
1020
1015
W
W
W
N
PPk
PPms

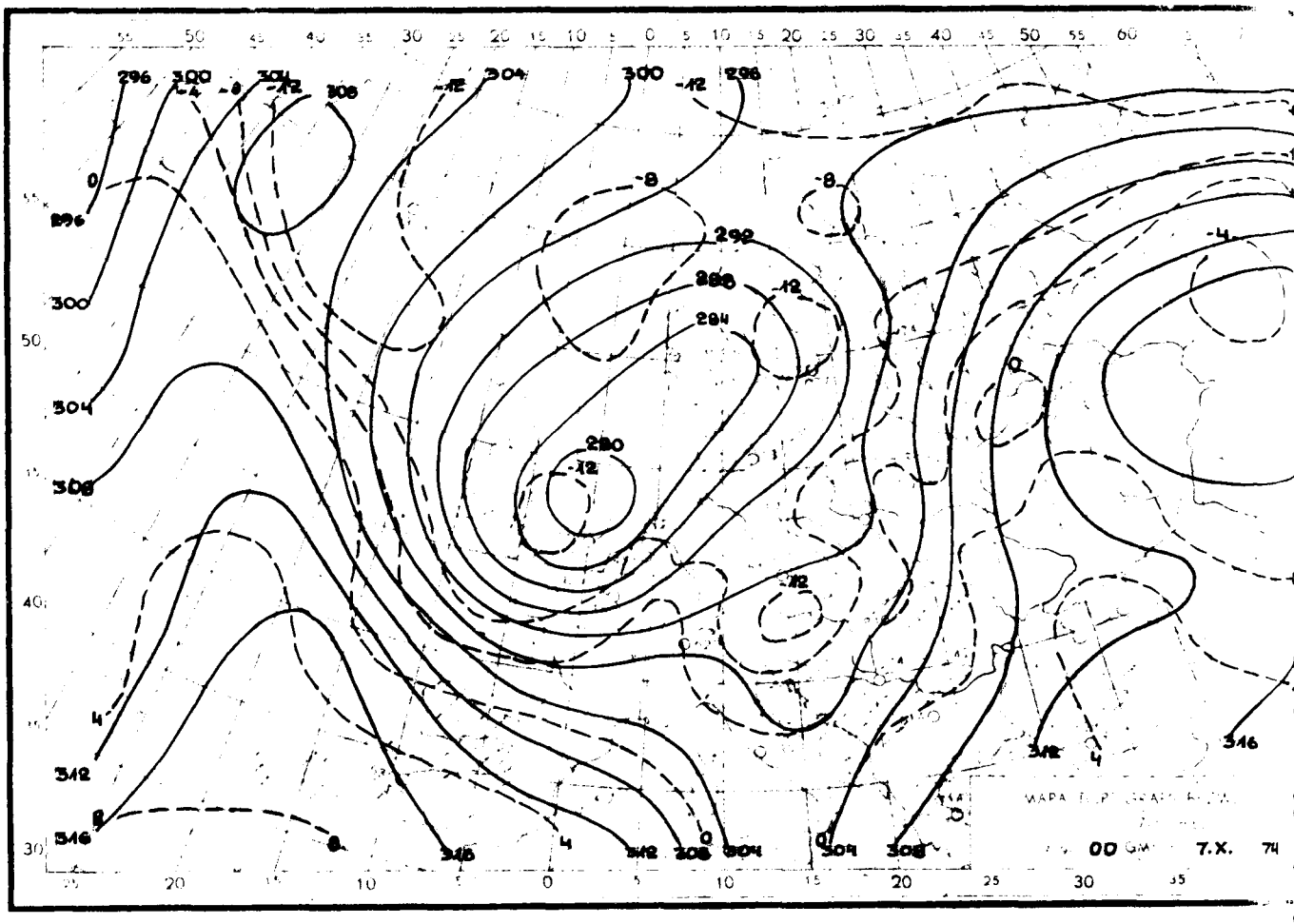

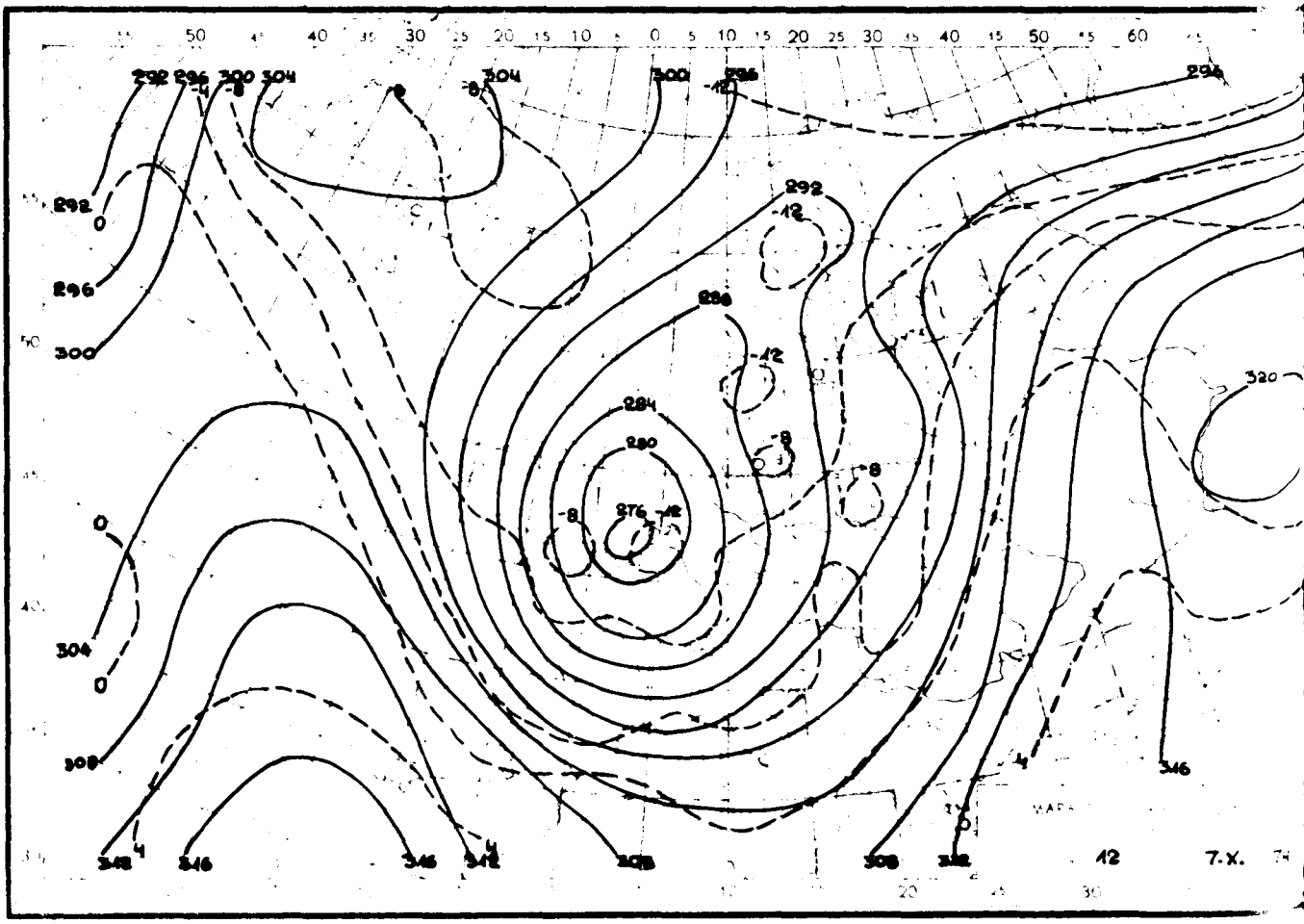

Reprodukowanie i publikowanie tekstu, map, wykresów i danych synoptycznych dozwolone wyłącznie w formie dosłownej z podaniem źródła informacji.

Druk PPWK-W-wa, Solec 18. Zam. 4126/155/B/73-21 V 73

ISTYTUT METEOROLOGII I GOSPODARKI WODNEJ
ŁAD PROGNOZ METEOROLOGICZNYCH KRÓTKOTERMINOWYCH – 01-673 WARSZAWA, UL. PODLEŚNA 61 – tel: 34-50-97

BIULETYN SYNOPTYCZNY

Dane synoptyczne z Polski w dniu 8.X.1974 r.

SYNOP z godz. 00 GMT.

105	71008	58102	08607	08808	08303
150	81303	87100	09305	20830	04308
195	91004	01471	13505	91XXX	05800
205	71303	62012	04186	78XXX	05308
235	00803	98180	07707	00800	05304
250	70905	97041	08506	00901	05201
272	81008	56101	10705	15507	05801
295	81308	20180	12604	00900	04805
330	81108	57101	08108	6571X	04400
375	71104	60021	09707	00908	00707
400	81108	60021	04007	8097X	04480
424	81407	65022	04007	9571X	05500
465	81308	56101	08605	00907	04605
495	81303	97001	08607	855XX	00712
510	82016	90484	36551	8XXXX	51307
560	81301	60021	07705	856XX	00502
570	81308	96101	09605	8001X	05705
575	81108	56101	08606	5557X	04605
650	81613	82364	40353	26X76	52308
695	84101	20102	10706	855XX	05802

SYNOP z godz. 12 GMT.

105	71208	60022	08611	708JX	07400
150	71203	56102	08408	754XX	08805
195	80804	20516	11108	863XX	07706
205	81208	60021	04813	35508	07708
235	70508	96106	08409	7083X	08808
250	71304	96101	08811	00908	08804
272	71103	30106	08509	712XX	08708
295	80904	20105	09410	862XX	09705
330	70908	58051	08712	726XX	08808
375	71203	60022	07015	40022	08714
400	72804	60021	08511	52506	08803
424	81201	60021	04812	4257X	07706
465	71301	60022	05012	7097X	09700
495	80903	96106	08512	4547X	11816
510	82201	90864	37150	8XXXX	50803
560	81001	58052	08113	4561X	08808
570	71703	97032	08513	32531	07716
575	80501	56102	05414	8097X	10716
650	71611	70803	30804	76XXX	09713
695	80801	08446	07021	8642X	11815

TEMP Legionowo, godz. 00 GMT.

12374	09008	08439	09000	00088	XXXXX	XXXXX	85400	01666	17041	70940	04158	18016	50552	18761
18518	40714	30128	17522	30814	427XX	21831	25035	525XX	21530	20475	857XX	21028	15359	545XX
21522	10515	549XX	23045	88205	591XX	21039	88108	565XX	20017	77336	21042	40804		
12374	09008	08239	11866	08627	23864	00660	33848	01858	44765	02958	55736	03568	06027	06160
77540	17561	88250	33529	09358	34336	11310	407XX	22863	500XX	33233	872XX	44205	591XX	55175
564XX	06162	567XX	77136	77135	515XX	88108	565XX	21212	00908	09008	11607	16514	22821	17008
33064	18020	44546	19545	55336	24042	66106	20017	41414	00907	51515	11505	16514	23800	17010
33600	18517													
12374	70847	547XX	20009	50061	546XX	23009	30362	575XX	28506	20637	571XX	27506	89999	77999
12374	11918	531XX	23413	581XX	33187	571XX	44132	540XX	21212	11981	24010	22777	16511	33297
28505	28506	44226	21505	55132	27510									

TEMP Wrocław, godz. 00 GMT.

12425	09001	09246	14005	00042	XXXXX	XXXXX	85372	08215	20010	70913	06336	18015	50548	21524
18020	40709	32523	19022	30905	481XX	21050	25024	527XX	21071	20168	503XX	21094	15356	511XX
28520	525XX	88250	537XX	21071	77252	21073	42132							
12425	00801	09246	11820	06243	23872	01420	33810	01700	44747	06500	55736	04300	66719	04322
77708	08533	88502	05145	99627	11532	11591	12964	23366	34335	33300	481XX	44250	527XX	55180
483XX	66156	511XX	77122	490XX	88113	527XX	21212	00901	14005	11923	17512	22769	20509	33653
20530	44378	18522	55352	21073	66152	21534	41414	856XX	51515	11580	19016	23800	20012	33600
18520														
12425	70851	529XX	50067	556XX	30392	561XX	88999	77999						
12425	11769	519XX	23500	566XX	33280	563XX								

Przebieg pogody w Polsce w dniu 8.X.1974 r.

Dzień był umiarkowany i duże. Prawie w całym kraju wystąpiły opady deszczu, a na krańcach wschodnich miejscami burze. Temperatura maksymalna wynosiła od 8°C w Suwałkach do 15°C w Lesku, a temperatura minimalna od 4°C nocy dość do 11°C w Terespolu. Wiatry były słabe i umiarkowane, początkowo z kierunków wschodnich później zmienne.



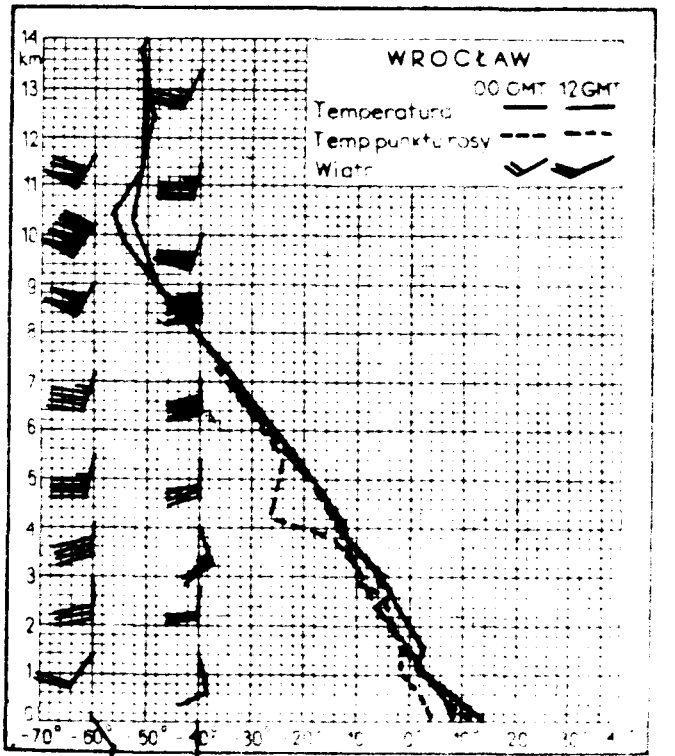

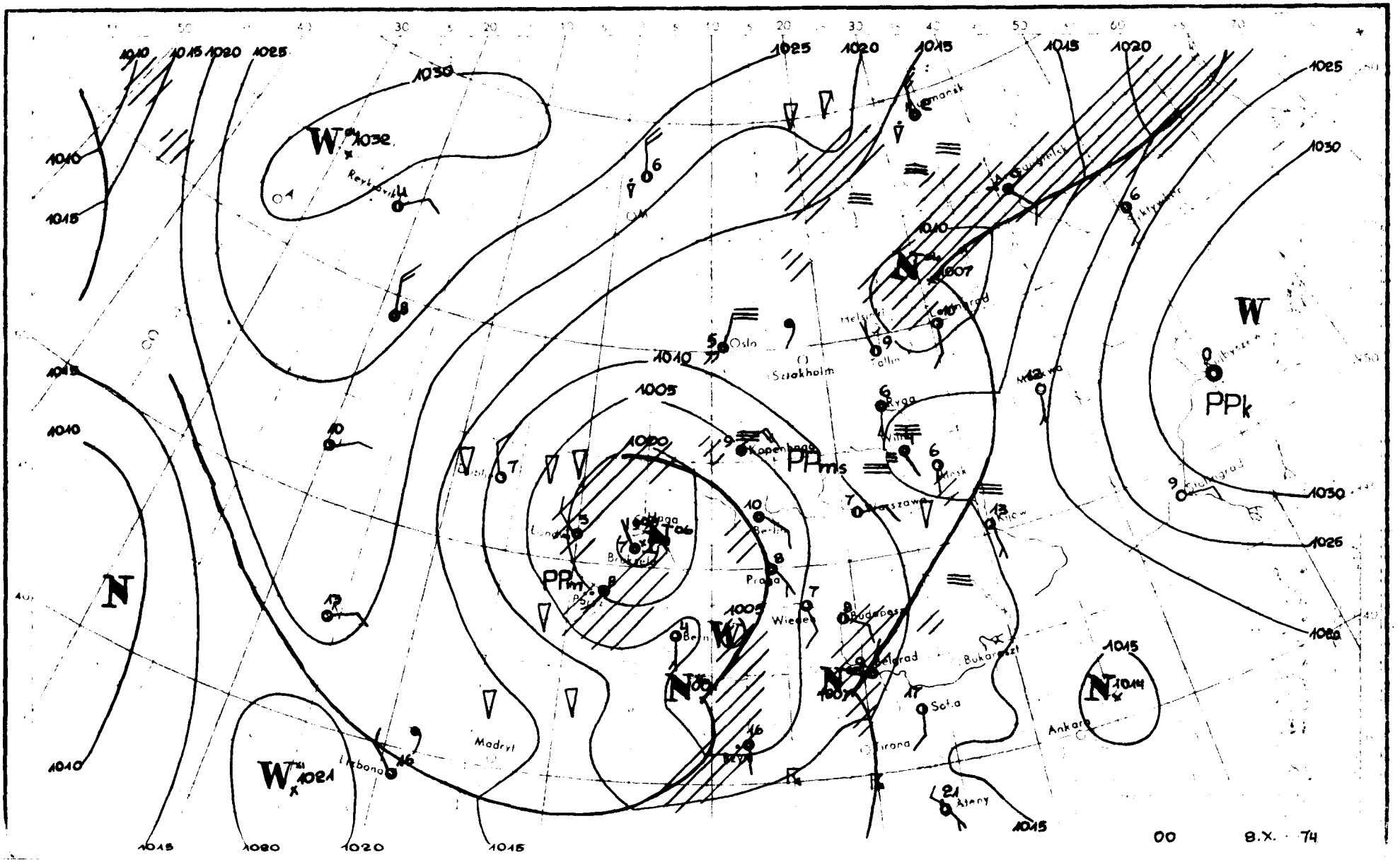

1010
1015
1020
1025
1030
1005
1000
W
N
PPk
PPms
PPm
Oslo
Sztokholm
Helsinki
Tallin
Ryga
Kopenhaga
Berlin
Praga
Wiedeń
Budapeszt
Belgrad
Bukareszt
Sofia
Tirana
Ateny
Ankara
Madryt
Lizbona
Reykjavik
Bruksela
Paryż
Dublin
Warszawa
Kijów
Moskwa
Stalingrad
Tiktyjkar
Murmansk
Sundsvall
Leningrad
00
8.X. 74

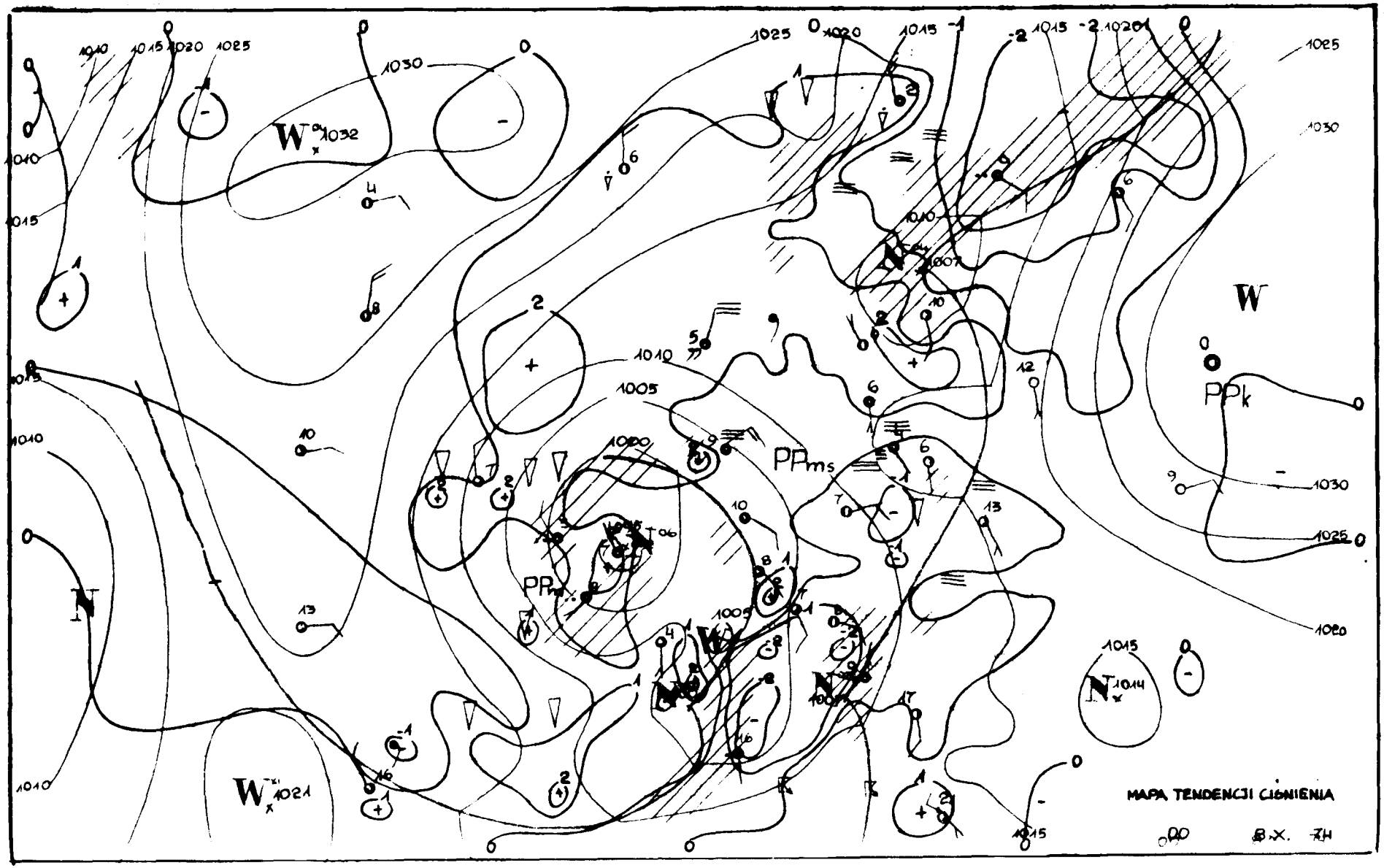
MAPA TENDENCJI CIŚNIENIA
8.X. 74
W
PPk
PPms
PPm
N
1025
1030
1020
1015
1010
1005
1000
1007
1014
1021
1032

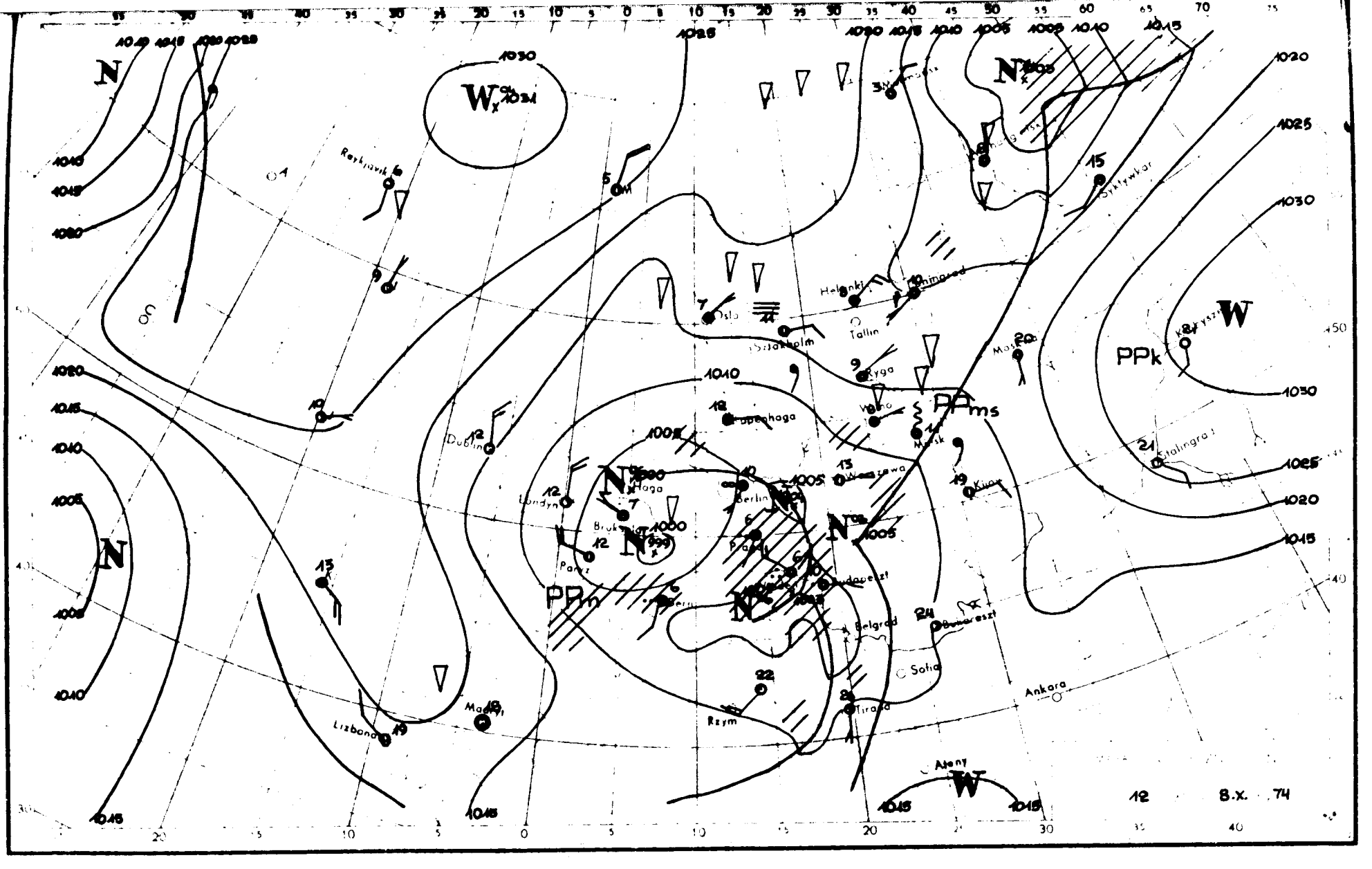

N
W
PPk
PPms
PPn
Reykjavik
Oslo
Sztokholm
Helsinki
Tallin
Ryga
Moskwa
Kyrgyzstan
Syktywkar
Stalingrad
Kopenhaga
Dublin
Londyn
Haga
Berlin
Warszawa
Kijow
Paryż
Budapeszt
Belgrad
Bukareszt
Sofia
Ankara
Tirana
Rzym
Madryt
Lizbona
Ateny
12 8.X. 74

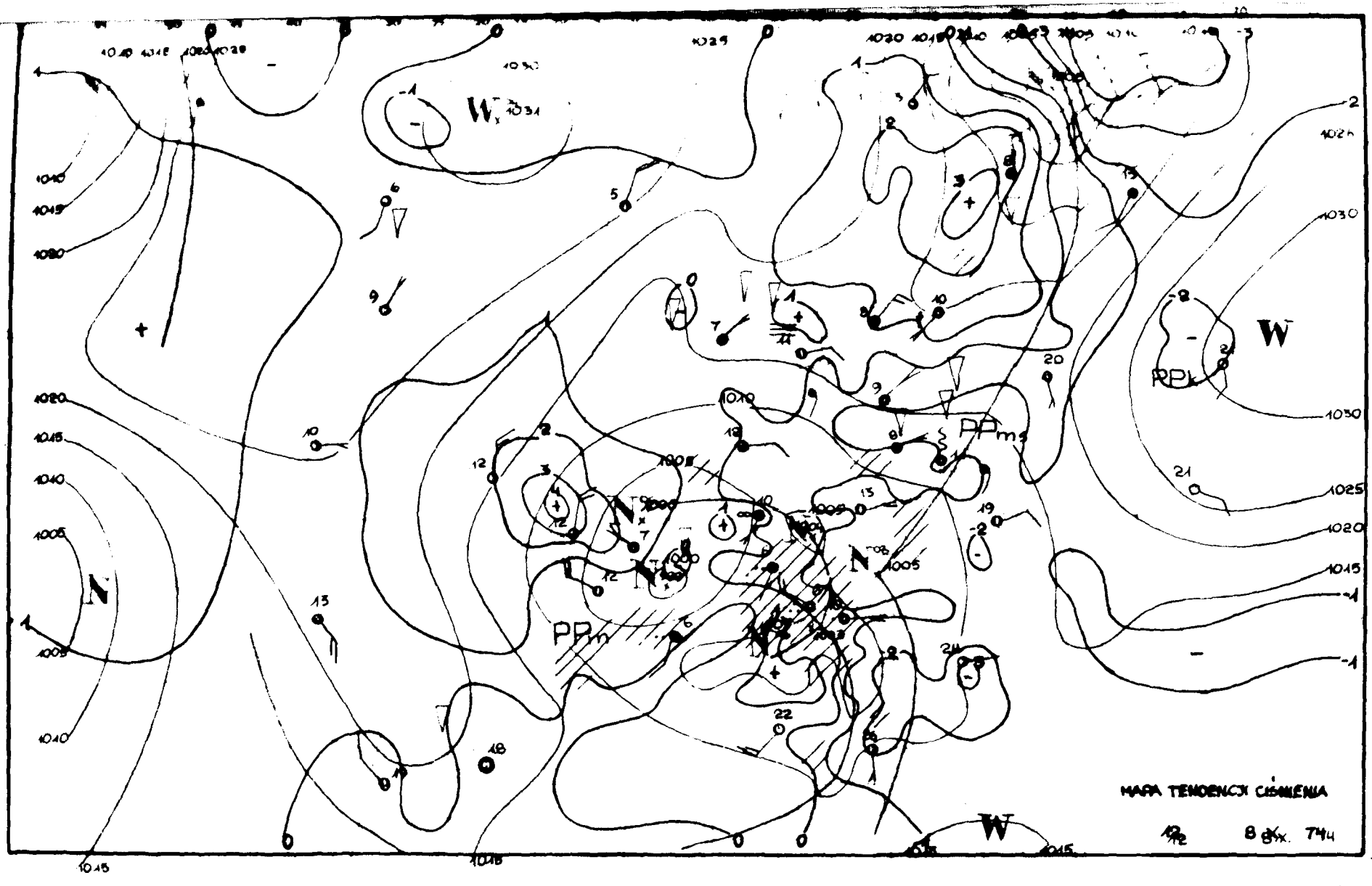
MAPA TENDENCJI CIŚNIENIA
8 IX. 744

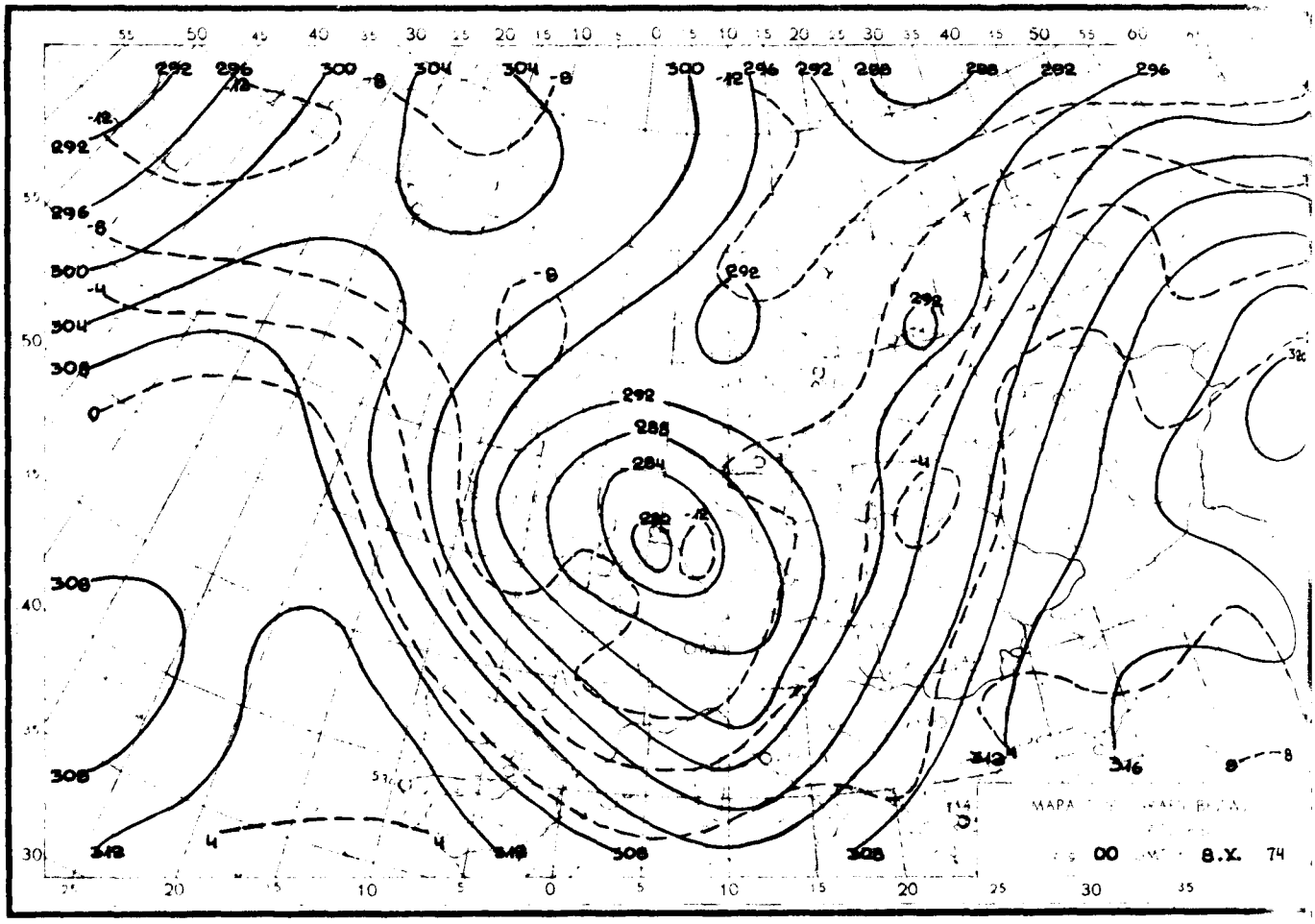

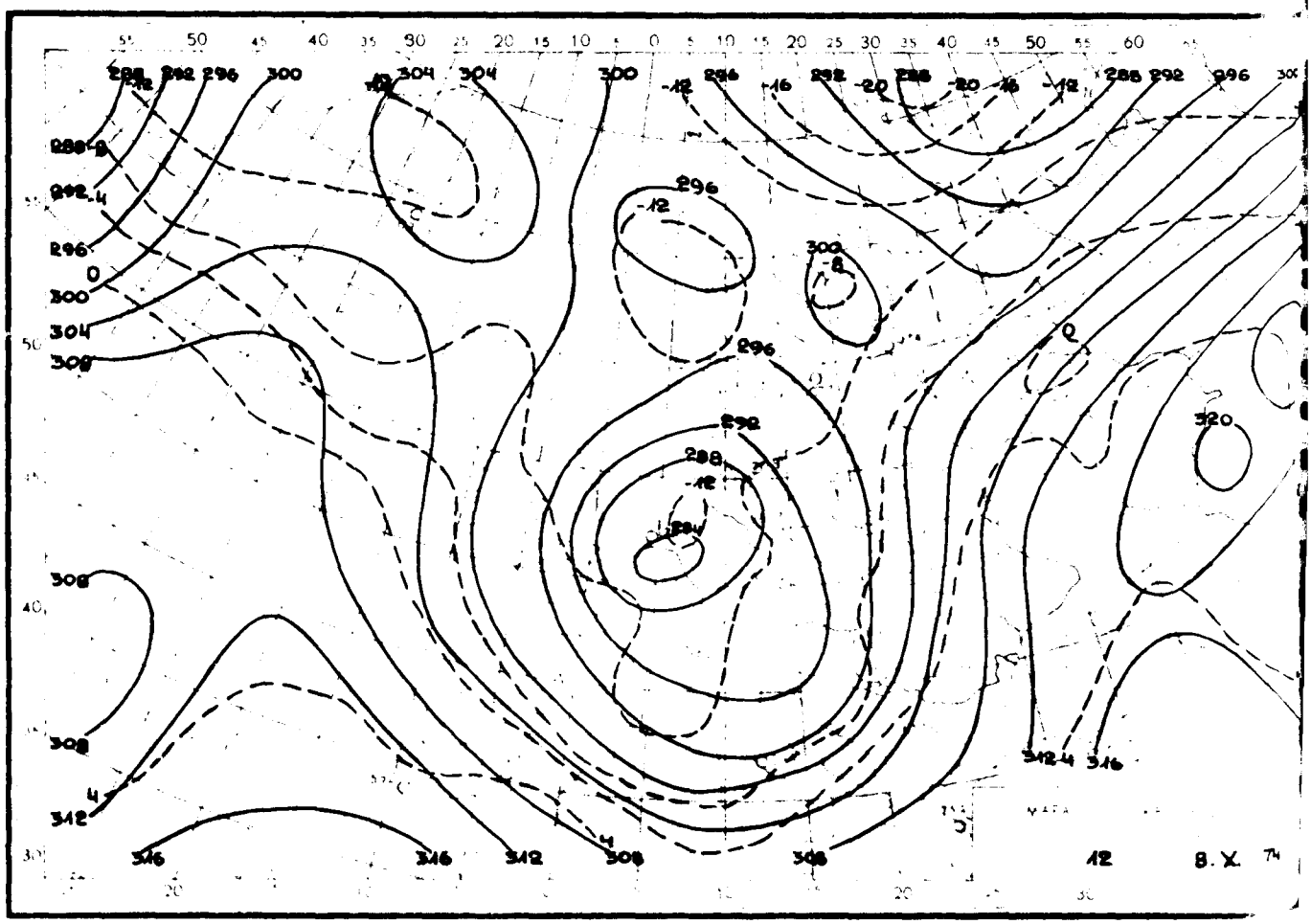

Reprodukowanie i publikowanie tekstu, map, wykresów i danych synoptycznych dozwolone wyłącznie w formie dosłownej z podaniem źródła informacji.

Druk PPWK-W-wa, Solec 18. Zam. 4125/155/B/73-21 V.73

STYTUT METEOROLOGII I GOSPODARKI WODNEJ
ŁAD PROGNOZ METEOROLOGICZNYCH KRÓTKOTERMINOWYCH – 01-673 WARSZAWA, UL. PODLEŚNA 61 – tel: 34-50-97

BIULETYN SYNOPTYCZNY

Dane synoptyczne z Polski w dniu 9.X.1974 r.

SYNOP z godz. 00 GMT.

105	80601	40612	05906	6552X	07709
150	80403	40102	05609	854XX	08715
195	80000	96106	05308	854XX	08811
205	80702	56102	04609	863XX	07706
235	80203	97022	04007	855XX	07711
250	80401	96102	03808	8092X	08712
272	80402	60088	04608	854XX	08714
295	90901	05476	03710	9XXXX	10815
330	80406	30216	04506	8097X	07707
375	80902	14202	02611	861XX	11711
400	83101	06656	04507	9XXXX	07703
424	82804	60216	04407	874XX	06500
445	80000	06462	02610	862XX	09506
495	81902	95104	03210	854XX	09506
510	93207	90714	36758	9XXXX	53602
560	82405	60206	05406	85600	04303
570	82405	95106	04409	4847X	07309
575	73203	58101	04610	755XX	07205
650	81606	00407	37653	9XXXX	53601
695	71601	65016	05411	755XX	09603

SYNOP z godz. 12 GMT.

105	82804	30615	01909	4732X	09709
150	82903	56636	99609	6722X	09715
195	82106	96215	01110	854XX	08503
205	82803	40604	03311	8542X	09607
235	82504	96816	01109	6732X	08706
250	82503	50636	03209	7732X	08102
272	82406	60036	99609	832XX	09506
295	82104	58106	03009	853XX	07207
330	83506	57102	04209	8642X	07104
375	82406	65062	04408	854XX	06908
400	82704	56616	06007	4731X	06904
424	82703	40616	06609	8552X	06105
445	82606	58106	05107	854XX	05206
495	82404	98061	06708	834XX	04311
510	93216	90714	47252	9XXXX	52303
560	72406	98061	07711	784XX	06000
570	82406	97062	07710	836XX	04302
575	82604	98041	07913	22560	04503
650	72206	70031	41254	78XXX	54103
695	82706	70011	08412	12592	04306

TEMP Legionowo, godz. 00 GMT.

12374	99992	10600	08002	00026	XXXXX	XXXXX	85370	05803	17009	70940	08512	15507	50553	19920
17519	40714	39750	17029	30914	451XX	10036	25033	505XX	10536	20177	525XX	17524	15368	515XX
19513	10626	537XX	21508	68256	511XX	18541	77361	18543	40617					
12374	00002	10600	11959	08602	32927	10002	33897	08400	44528	17118	55472	23721	06433	26737
77371	407XX	86358	511XX	99248	503XX	11208	536XX	23176	489XX	33165	513XX	21212	00992	08002
11970	10009	22900	17507	33733	15006	44558	19013	56261	16543	66338	16529	77152	19515	41414
80822	51515	11990	17008	22600	16508	33600	18813							
12374	70856	541XX	24005	50071	551XX	23006	30393	585XX	26508	30651	575XX	30006	58969	77999
12374	11548	543XX	22631	577XX	33651	521XX	44443	576XX	55496	557XX	68168	577XX	77131	533XX
21212	11483	23606	22151	28004										

TEMP Wrocław, godz. 00 GMT.

12436	99990	07401	97002	00034	XXXXX	XXXXX	85357	00600	23504	70995	08100	17506	50543	24932
17015	40701	36743	17515	30897	473XX	16520	25017	477XX	18521	30164	485XX	19012	15353	489XX
10617	523XX	88286	491XX	17021	77999									
12436	00990	07401	11979	06201	22881	01480	33330	00300	44700	08100	55639	14305	66810	14312
77581	17325	88553	19135	99508	24332	11489	25533	22404	36742	33385	36749	44368	38750	55286
491XX	66236	471XX	77180	495XX	88160	477XX	99130	537XX	21212	00990	27002	11970	29007	22796
18005	33483	17617	44368	17022	55281	18023	66290	19012	41414	855XX	51515	11888	26504	22800
18508	33600	16508												
12435	11880	521XX												

Przebieg pogody w Polsce w dniu 9.X.1974 r.

...mie było duże, tylko na południowym wschodzie i częściowo w centrum wystąpiły większe przejaśnienia i rozpo-...e. W zachodniej połowie kraju występowały opady deszczu, a na pozostałym obszarze tylko miejscami notowane opady. ...ura maksymalna wynosiła od 7°C w Zielonej Górze do 14°C w Tarnowie, Rzeszowie i Nowym Sączu, a temperatura mini-...a 3°C miejscami na południu do 8°C na Helu. Lokalnie na południu kraju wystąpiły przygruntowe przymrozki. Wiatry ...arkowne, okresami dość silne i porywiste przeważnie z kierunków południowo-zachodnich.



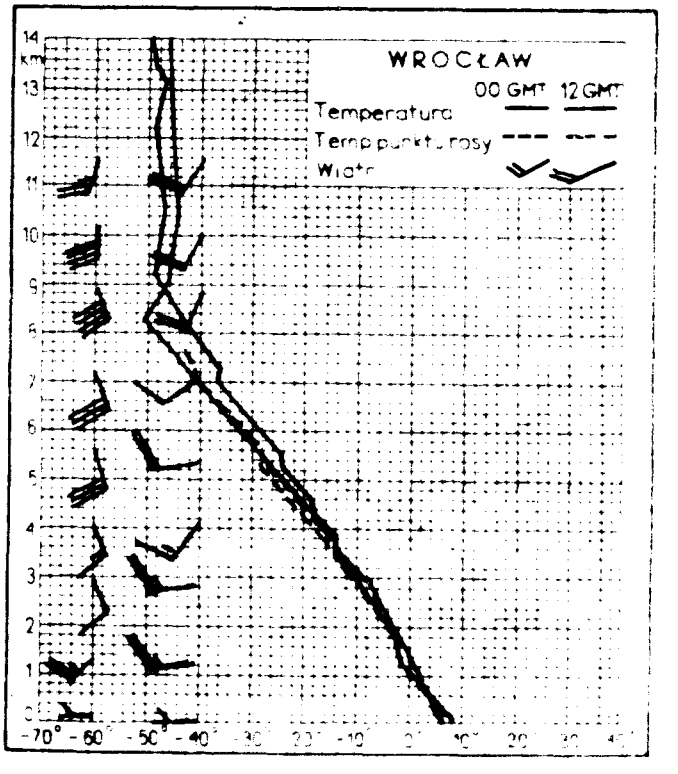

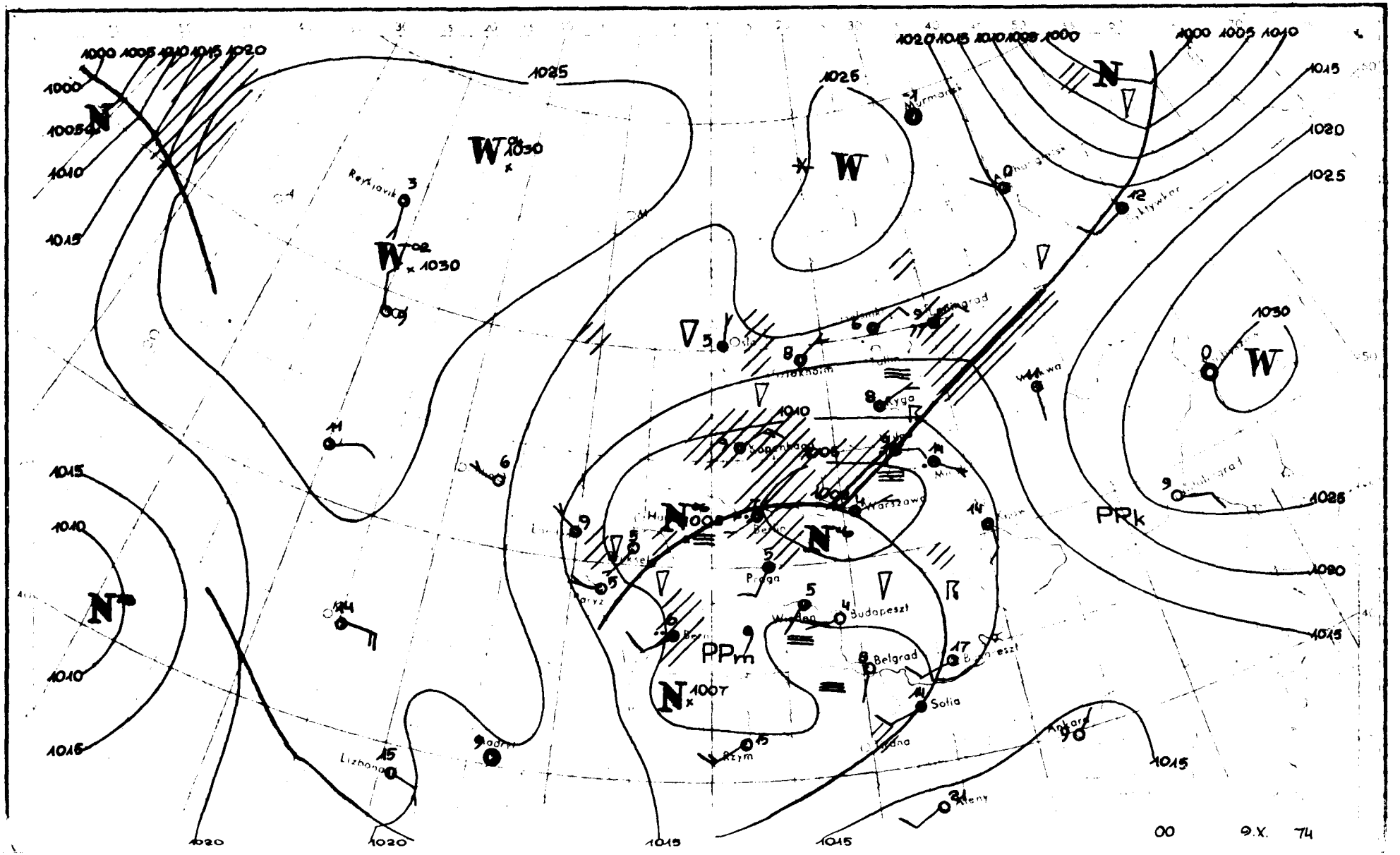

1000 1005 1010 1015 1020
1000
1005
1010
1015
N
1025
W
1030
Reykjavik
3
W
1030
1025
W
1020 1015 1010 1005 1000
1000 1005 1010
1015
1020
1025
Murmansk
12
1030
W
Oslo
Kyga
1010
1005
Warszawa
Berlin
Praga
Budapeszt
Belgrad
Sofia
Rzym
Lizbona
Madryt
Ankara
Ateny
PPm
PPk
N
1007
1015
1020
1025
1030
1015
1020
1015
1015
00
9.X. 74

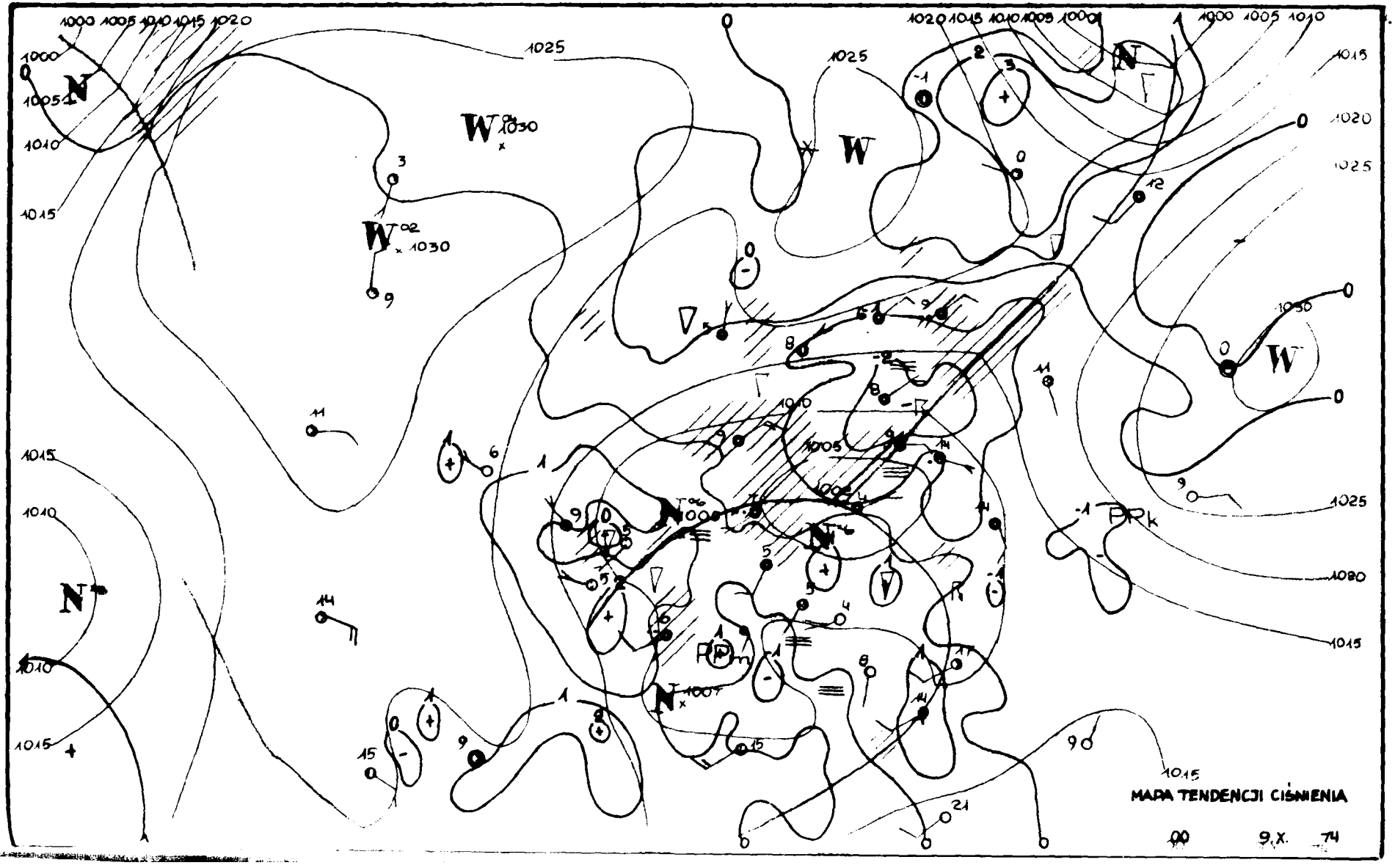
MAPA TENDENCJI CIŚNIENIA
00 9.X. 74

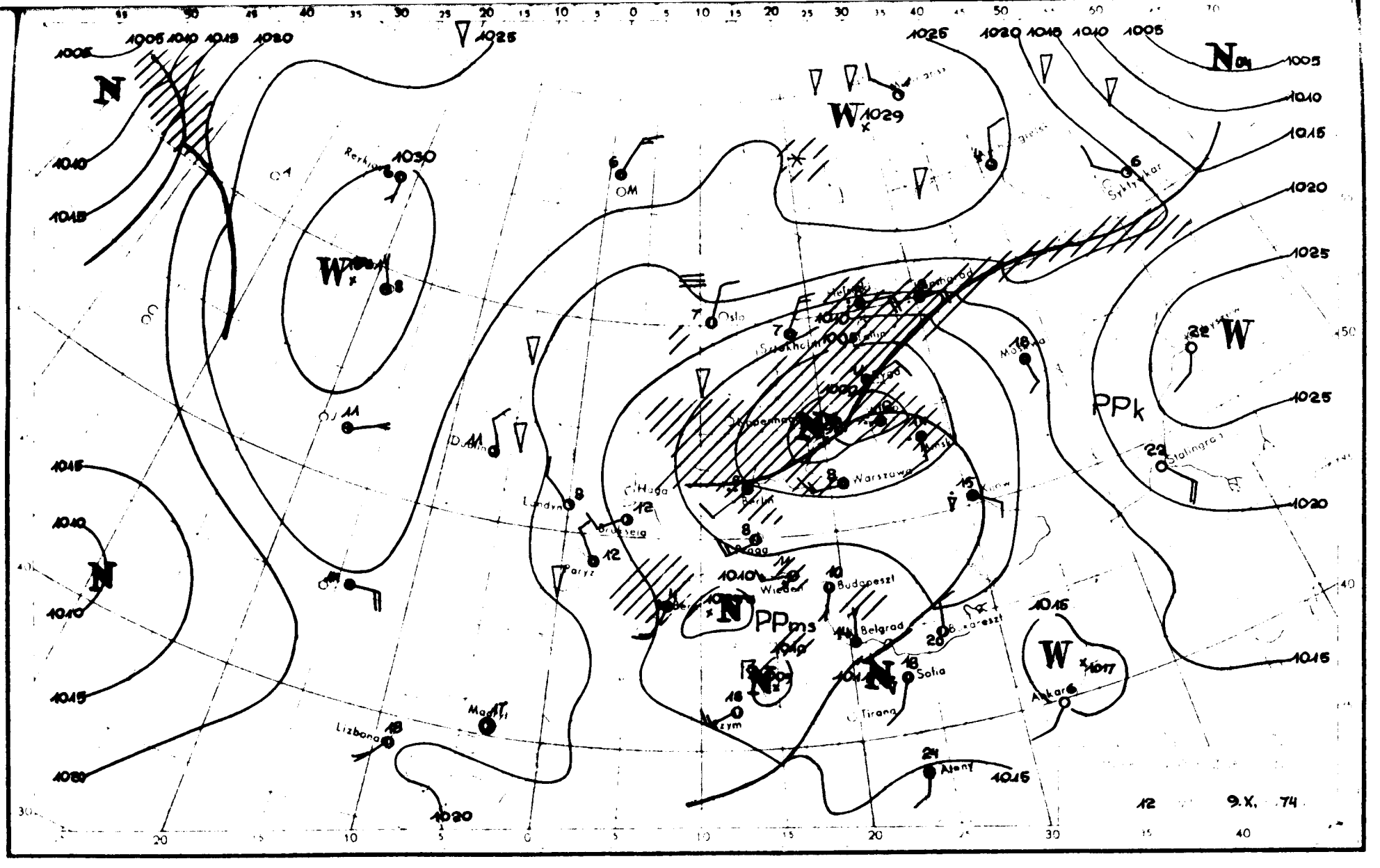

N
W
PPk
PPms
Oslo
Sztokholm
Helsinki
Leningrad
Moskwa
Warszawa
Berlin
Praga
Wiedeń
Budapeszt
Belgrad
Bukareszt
Sofia
Tirana
Ankara
Ateny
Kijów
Stalingrad
Haga
Brukseia
Paryż
Londyn
Dublin
Lizbona
Madryt
Reykjavik
OM
1005
1010
1015
1020
1025
1030
1029
1017
12
9.X. 74

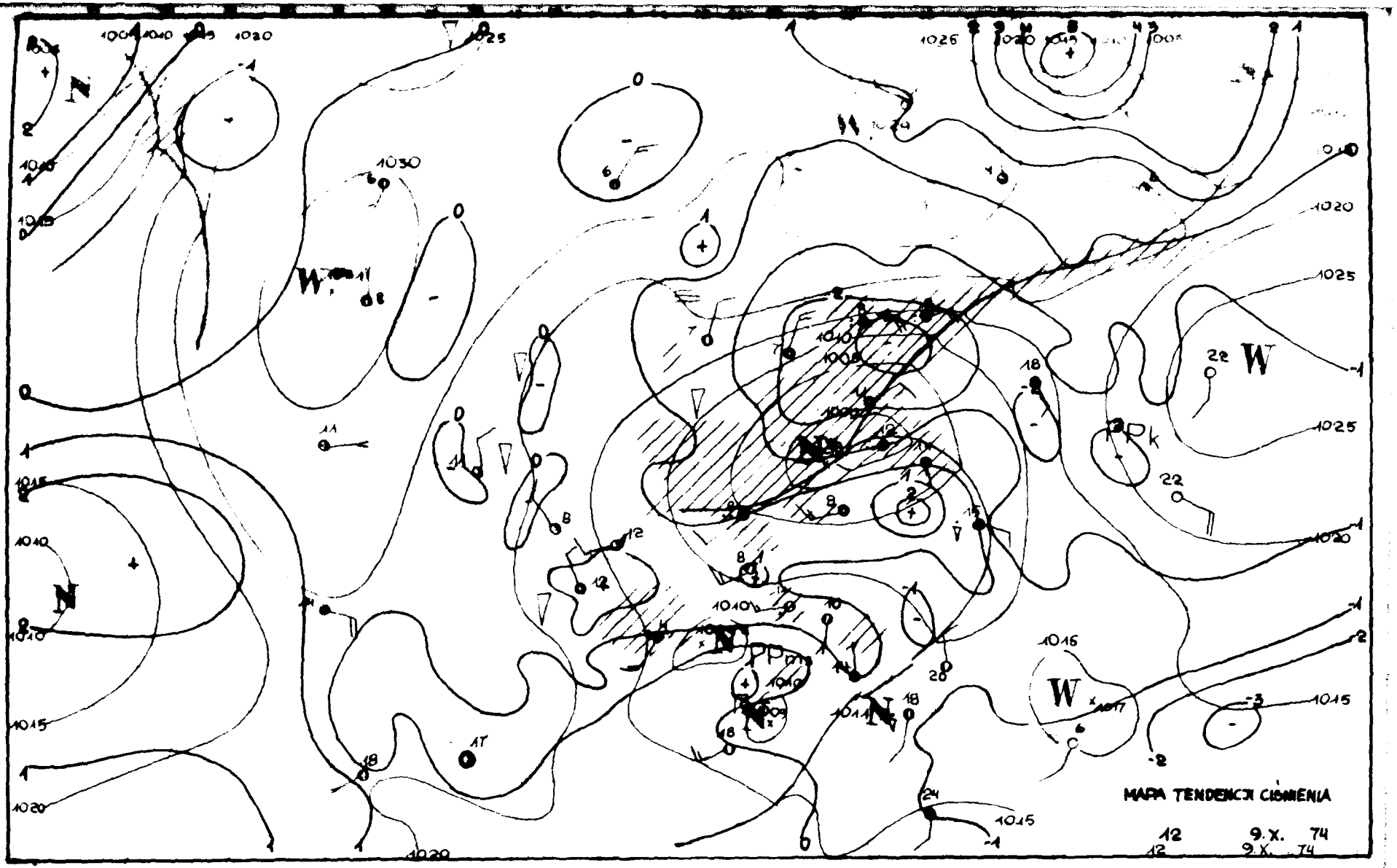
MAPA TENDENCJI CIŚNIENIA
12 9.X. 74
12 9.X. 74

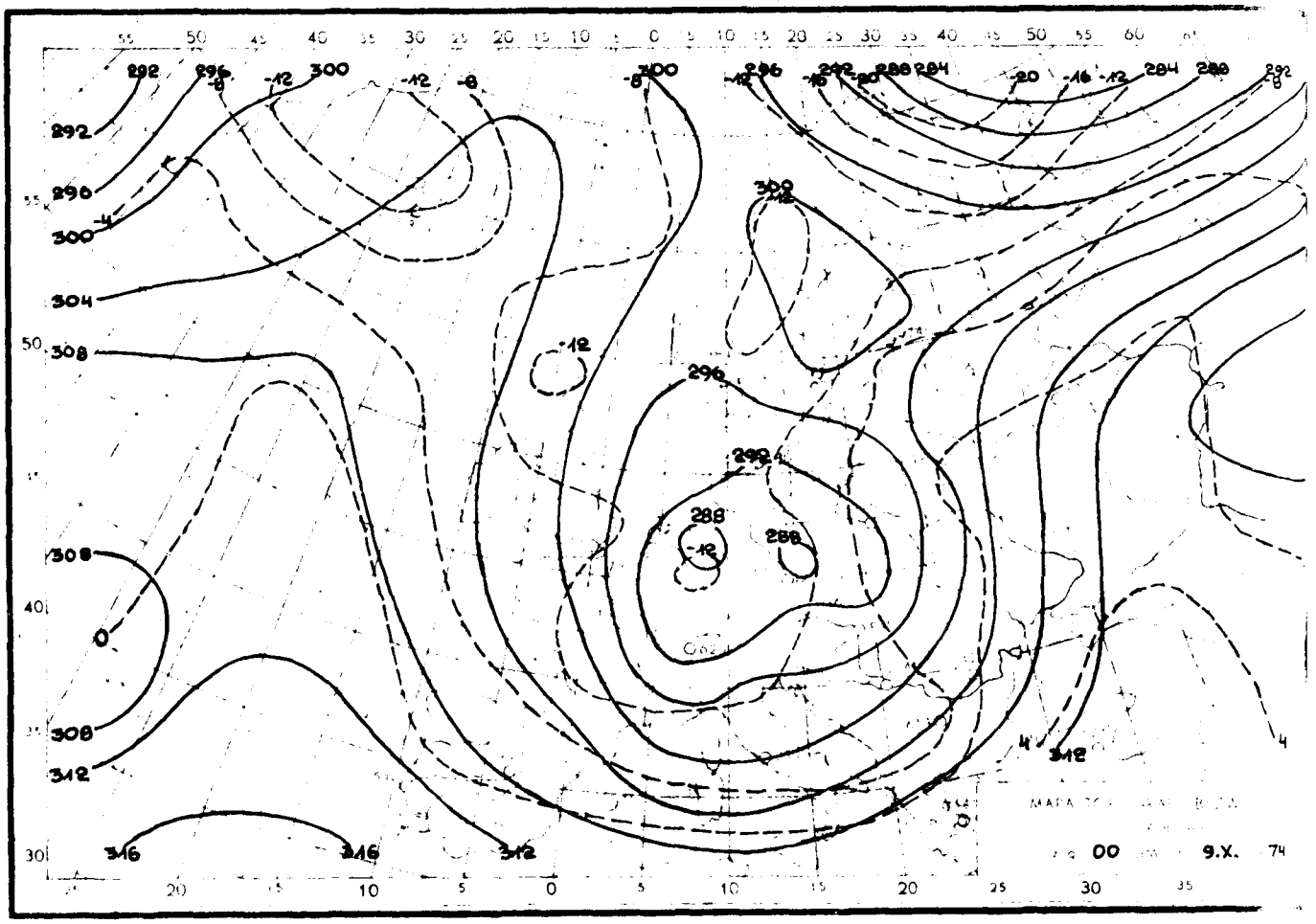

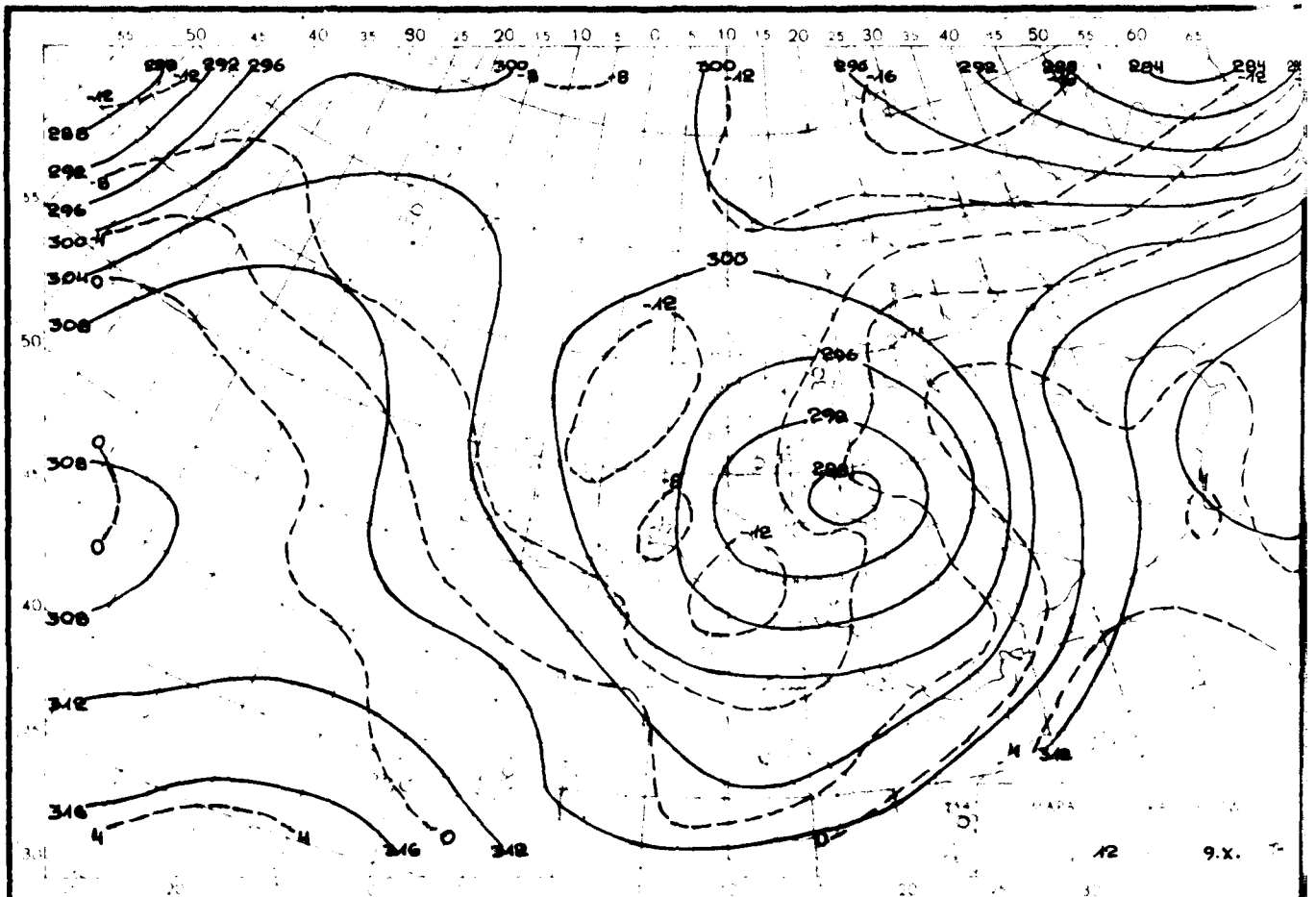

Reprodukowanie i publikowanie tekstu, map, wykresów i danych synoptycznych dozwolone wyłącznie w formie dosłownej z podaniem źródła informacji.

Druk PPWK-W-wa, Solec 18 Zam. 4125/155/B/73-21 V.73

ISTYTUT METEOROLOGII I GOSPODARKI WODNEJ
ZAD PROGNOZ METEOROLOGICZNYCH KRÓTKOTERMINOWYCH – 01-673 WARSZAWA, UL. PODLEŚNA 61 – tel: 34-50-97

BIULETYN SYNOPTYCZNY

Dane synoptyczne z Polski w dniu 10.X.1974 r.

SYNOP z godz. 00 GMT.

105	82507	30656	97807	6722X	06708
150	81907	60616	95306	4542X	06615
195	83006	97085	02907	854XX	05400
205	83004	40616	01106	6732X	07704
235	82207	96636	97107	7732X	06715
250	82304	50615	01306	7722X	06711
272	82307	56616	00607	7722X	06707
295	82105	58102	05206	854XX	05101
330	82307	56105	02606	864XX	06603
375	83005	60021	06007	35730	05805
400	82207	26516	04906	863XX	05812
424	82305	60021	07007	3567X	05806
465	72306	60031	08406	753XX	03604
495	82004	97031	08905	855XX	03605
510	92327	90774	38053	9XXXX	53622
560	02106	60021	10504	00000	02000
570	12506	56104	10106	00902	04803
575	00000	45041	11305	00900	03301
650	31511	60021	41556	25140	57802
695	02502	60020	12807	00900	03301

SYNOP z godz. 12 GMT.

105	82509	60616	98106	6732X	05206
150	82110	60616	95905	6542X	04207
195	81913	40612	03406	7732X	04304
205	82607	56616	02007	5532X	06307
235	82309	97616	98406	7732X	05211
250	82305	96616	02006	7732X	04117
272	82306	58606	99806	4728X	05309
295	81910	60601	05609	6552X	03103
330	82607	58816	04408	6332X	06216
375	82110	60616	06008	5542X	06204
400	72607	76212	06109	6253X	05009
424	82705	65216	06109	755XX	07217
465	82507	40616	06607	6722X	06312
495	82207	98031	08909	835XX	03303
510	92715	90774	40052	9XXXX	52214
560	82205	65601	11106	6542X	06112
570	82306	97801	10607	834XX	05110
575	72303	70031	11510	755XX	03308
650	92112	00452	42855	9XXXX	55113
695	23406	70011	12111	13502	01500

TEMP Legionowo, godz. 00 GMT.

00231	12374	00993	07215	21014	00043	XXXXX	XXXXX	85360	01115	24018	70880	09904	23519	50539	26716
	23516	40906	38515	24014	30866	475XX	22512	25008	437XX	20012	20156	469XX	19513	15348	469XX
	18514	10612	53702	19012	88222	521XX	23012	77999							
00231	12374	00993	07215	11801	00812	32745	06113	33654	14120	44637	13723	55446	32015	66332	521XX
	77906	475XX	88267	481XX	99254	436XX	21212	00993	21010	11978	22018	22038	24016	33685	23020
	44369	24513	55163	17515	41414	4552X	51515	11589	24517	22800	24519	33600	23516		
00231	12374	70830	541XX	24012	50047	567XX	22506	30367	609XX	23505	20621	573XX	24508	10061	557XX
	28041	08406	XXXXX	XXXXX	88774	571XX	20010	77999							
00231	12374	11848	539XX	23774	571XX	33739	537XX	44266	613XX	55214	573XX	66134	575XX	77060	531XX
	21212	11918	21606	22848	16005	33704	24512	44367	22005	55218	29006	66196	23508	77144	30013
	88066	29010	99067	25011	11060	26023									

TEMP Wrocław, godz. 00 GMT.

00331	12426	00993	06623	25005	00059	XXXXX	XXXXX	85381	00106	27517	70905	10100	26515	50543	26725
	26015	40701	38330	29008	30692	517XX	30606	25012	457XX	25008	20161	457XX	25008	15352	477XX
	24011	477XX	24011	10618	509XX	25012	88411	517XX	30008	77999					
00331	12425	00993	06623	11949	05431	22778	04703	33712	10100	44682	10100	55990	39730	66356	461XX
	77311	517XX	88297	517XX	99275	467XX	11228	447XX	21212	00993	25005	11888	28016	22759	27009
	33657	26018	44436	27509	55329	29012	66287	31003	77190	22507	41414	856XX	51515	11890	27516
	23800	27013	33600	26017											
00331	12426	70840	531XX	88999	77999										
00331	12425	11700	531XX	21212	11800	24509									

Przebieg pogody w Polsce w dniu 10.X.1974 r.

Przeważnie było całkowite z opadami, tylko na południowym wschodzie przeważało zachmurzenie małe i umiarkowane. Na południowym zachodzie i zachodzie wystąpiły większe przejaśnienia i rozpogodzenia. Temperatura minimalna od 2°C w Kielcach do 9°C w Ustce i Siedlcach, a temperatura maksymalna od 6°C w Koszalinie, Szczecinku i Słupsku do 12°C lokalnie na południowym wschodzie. Wiatry były umiarkowane iddość silne porywiste z kierunków północno-zachodnich i zachodnich.



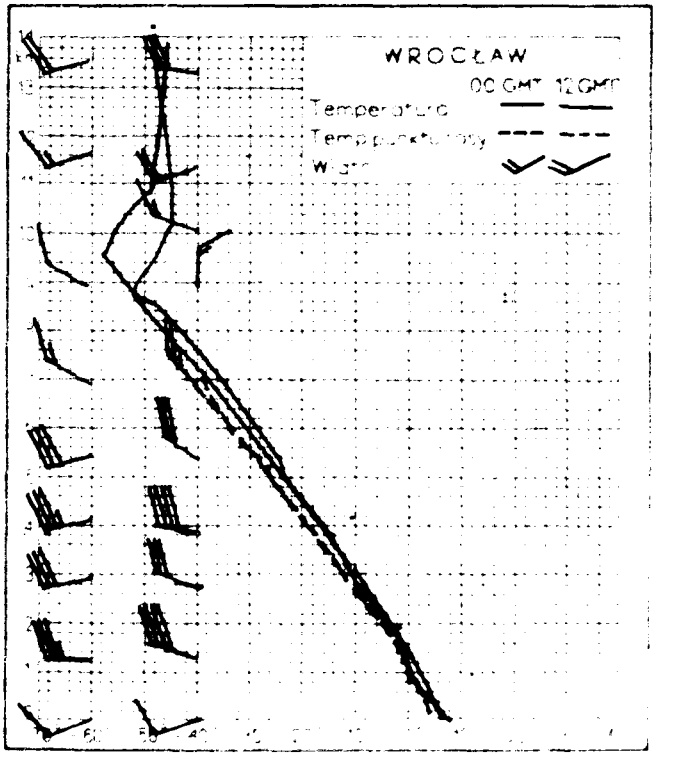

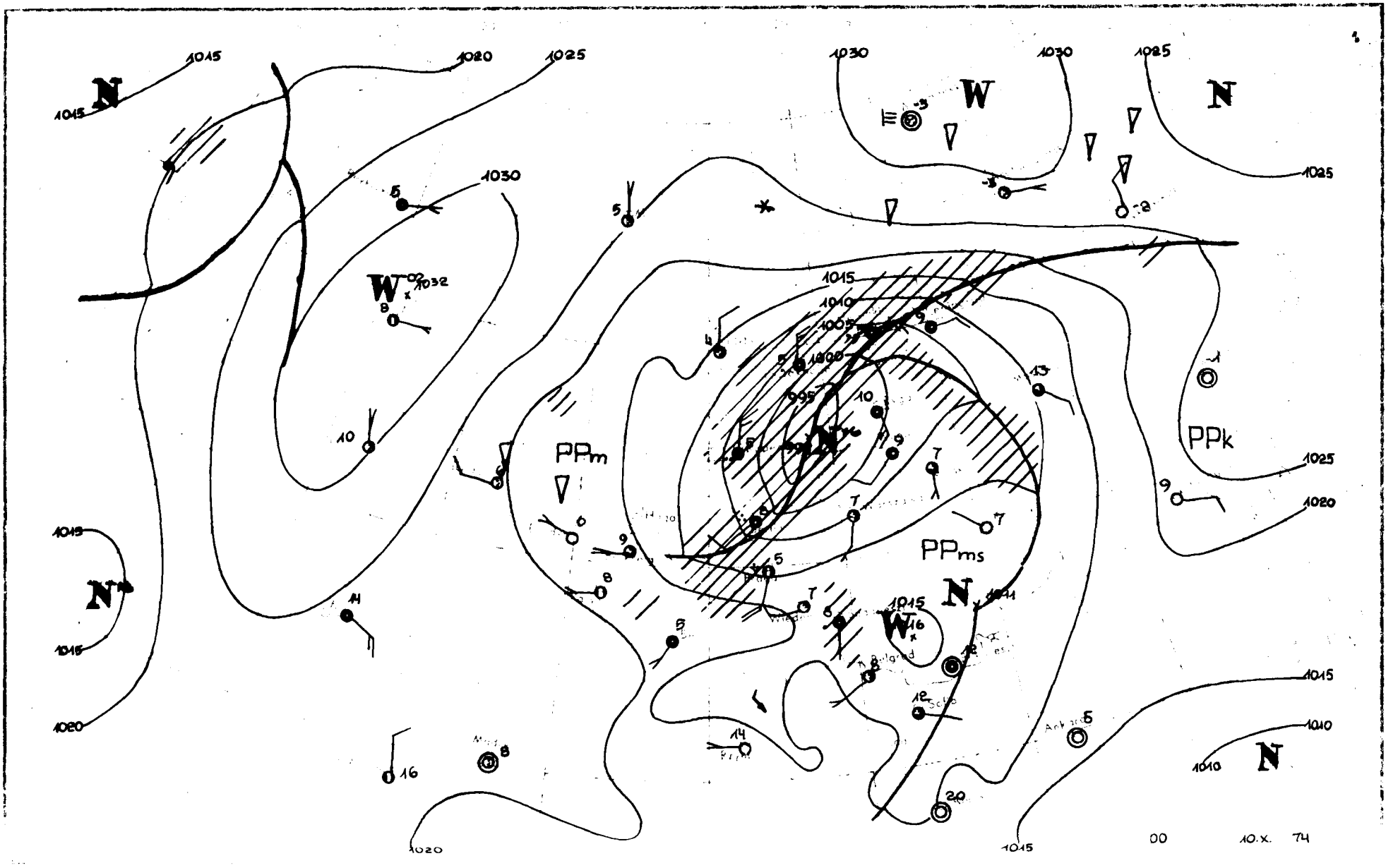
1015
1020
1025
1030
1032
1010
1005
1000
995
PPm
PPms
PPk
00
10.X. 74

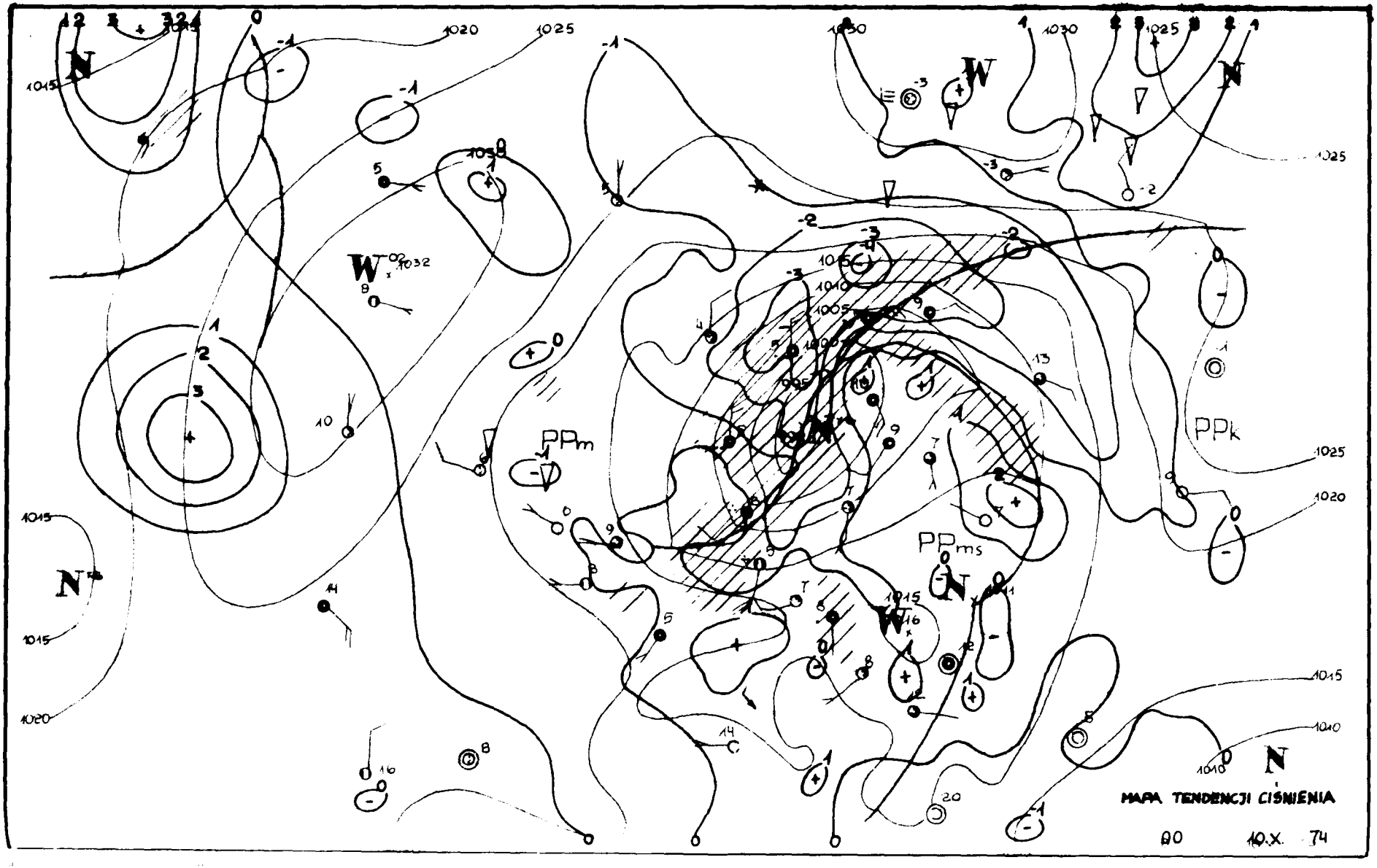
MAPA TENDENCJI CIŚNIENIA
00 10.X. 74
PPm
PPms
PPk

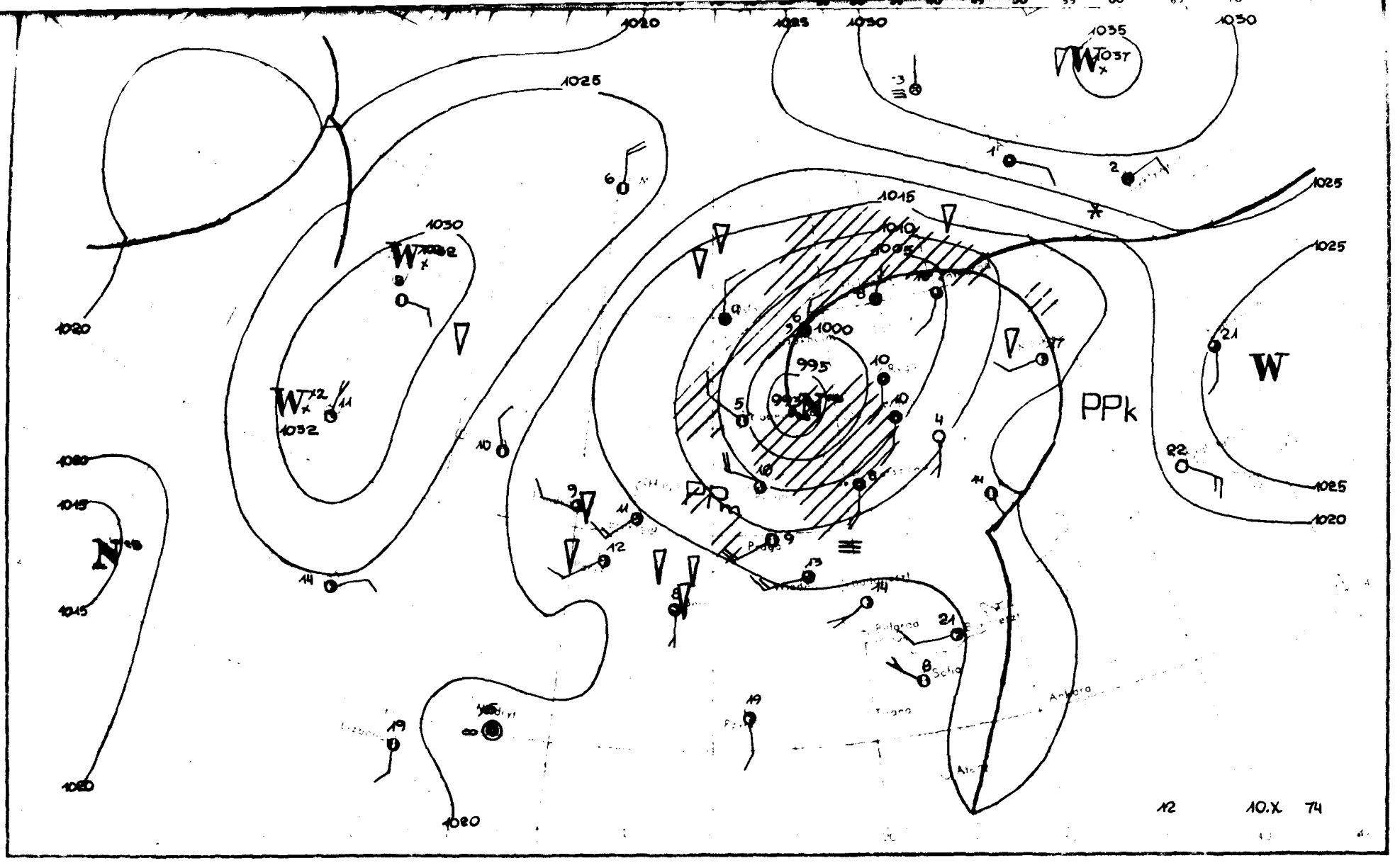
1020
1025
1030
1035
1037
1015
1010
1005
1000
995
993
1032
PPk
PPm
W
N
Praga
Bolgrad
Sofia
Ankara
12
10.X
74

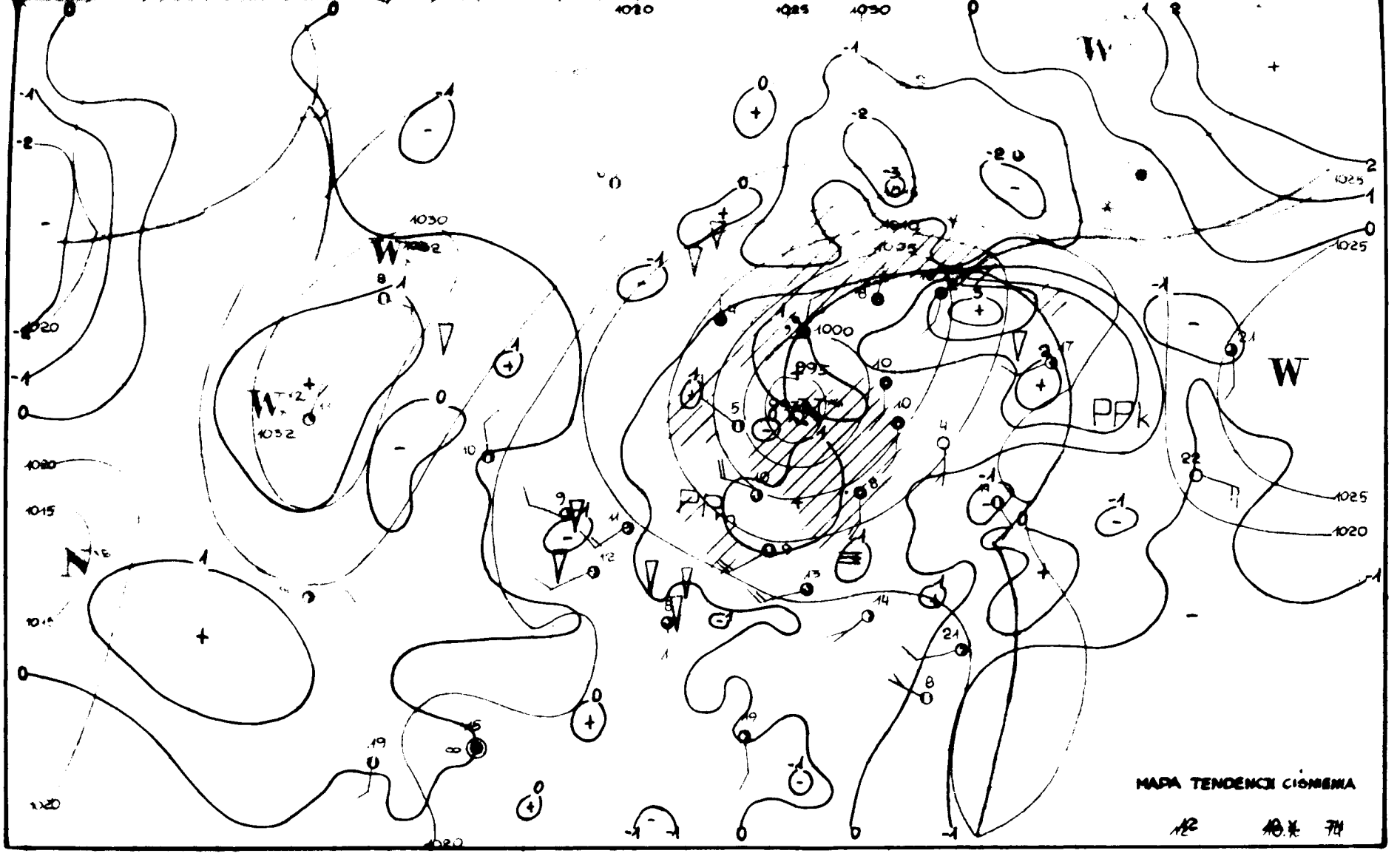
MAPA TENDENCJI CIŚNIENIA
12
10.X
71

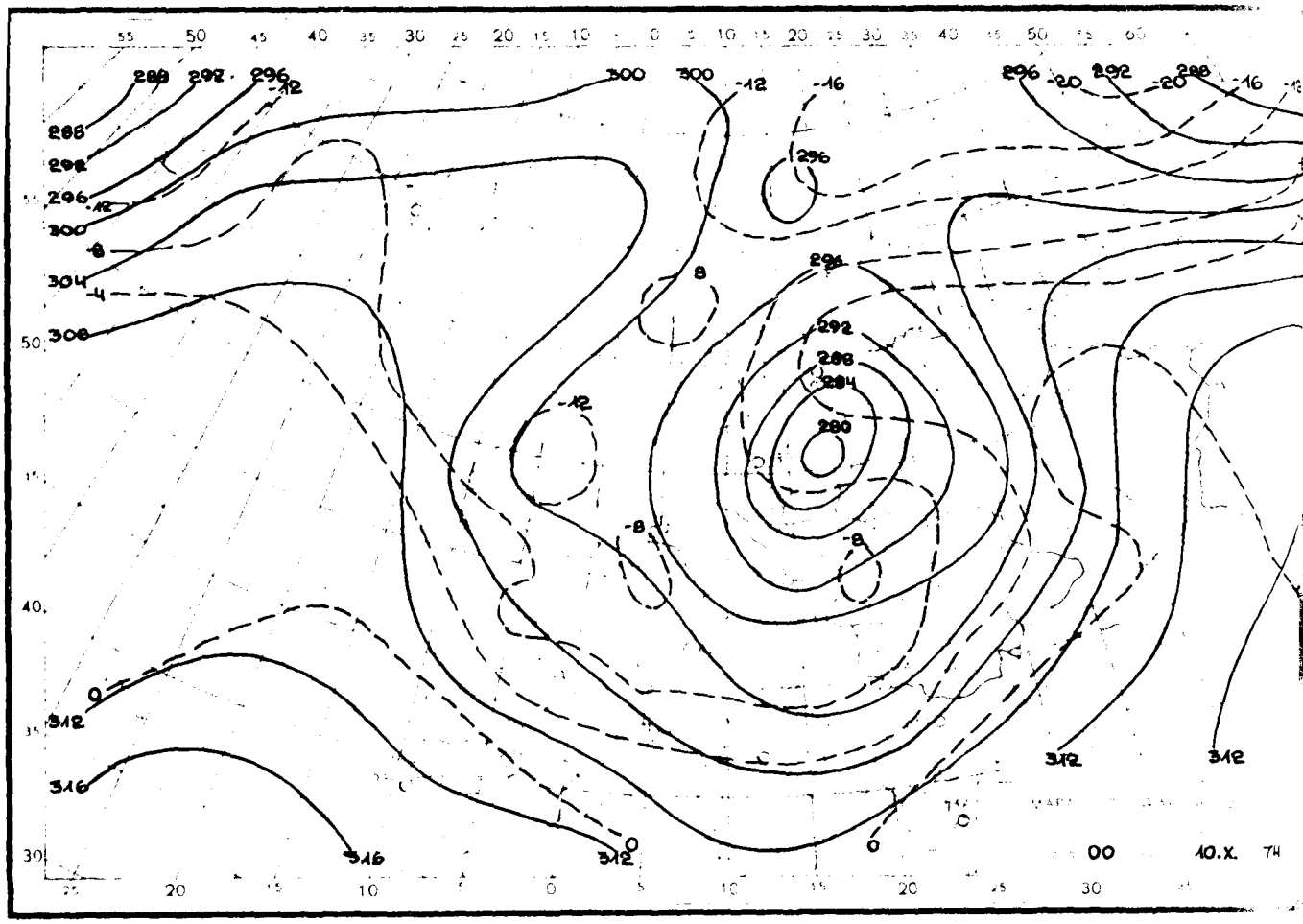

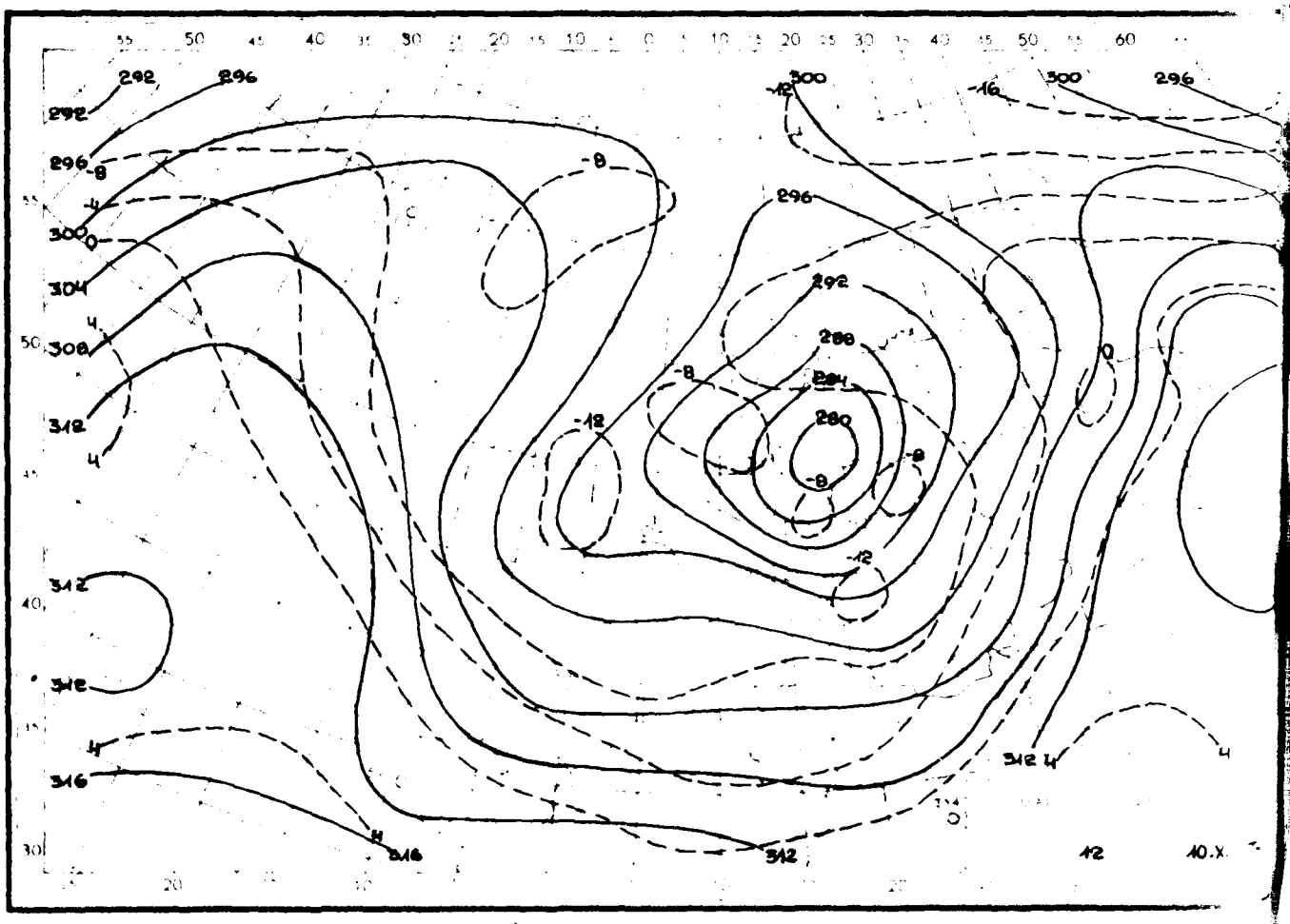

Reprodukowanie i publikowanie tekstu, map, wykresów i danych synoptycznych dozwolone wyłącznie w formie dosłownej z podaniem źródła informacji.

Druk PPWK-W-wa, Solec 18 Zam. 4125/155/B/73-21 V

STYTUT METEOROLOGII I GOSPODARKI WODNEJ
ŁAD PROGNOZ METEOROLOGICZNYCH KRÓTKOTERMINOWYCH 01-673 WARSZAWA, UL. PODLEŚNA 61 – tel: 34-50-97

BIULETYN SYNOPTYCZNY

Dane synoptyczne z Polski w dniu 11.X.1974 r.

SYNOP z godz. 00 GMT.

105	82509	60616	04506	6732X	05218
150	82508	60616	00507	6542X	05327
195	81909	98606	04106	853XX	04501
205	72705	65096	07807	754XX	05311
235	82310	97618	04405	773XX	04219
250	82406	96106	06706	654XX	04214
272	82508	56616	03605	7732X	04814
295	73206	56106	07806	754XX	
330	82506	60606	09707	656XX	05211
375	82308	60026	09706	60500	05309
400	33505	62048	11507	35500	05809
424	62403	60011	13107	3563X	05209
465	62806	60026	11506	654XX	04315
495	08105	97026	13105	00900	04211
510	92716	90497	42052	9XXXX	52310
560	42305	65036	15107	45500	05205
570	42103	97031	14905	45600	04209
575	42101	98021	15508	45500	04207
650	93405	00774	48553	9XXXX	55307
695	22305	70041	16507	25500	03300

SYNOP z godz. 12 GMT.

105	82406	60612	10507	754XX	04212
150	72208	70016	09207	5547X	04216
195	82109	97606	11807	854XX	05221
205	82805	65608	12506	6547X	06216
235	82306	96802	10607	804XX	05212
250	82508	96106	12806	6642X	06109
272	82106	60252	11607	834XX	06116
295	82407	60602	15107	804XX	05219
330	61206	60256	14411	63500	06207
375	62406	70028	15312	52509	06210
400	62504	60026	14610	48451	06006
424	22106	70031	15613	22601	05802
465	52607	60022	15711	52500	04204
495	53306	98021	17611	53500	05110
510	92211	90493	45552	9XXXX	52306
560	62306	65031	17312	5263X	07000
570	42404	97011	17912	42500	06101
575	42002	98030	17815	42500	05803
650	71910	80381	48553	782X1	54801
695	22407	70020	19813	22600	03001

TEMP Legionowo, godz. 00 GMT.

A	30331	12974	99997	07620	23006	00066	XXXXX	XXXXX	85390	01500	26524	70920	10903	26024	50542	22722
		26024	40703	34547	24526	30696	493XX	25013	557XX	23513	20158	497XX	23011	15345	491XX	23510
		10510	526XX	20510	88257	563XX	23015	77999								
B	10631	12374	00997	07620	11877	00300	23655	01700	33845	01500	44768	06900	55750	08101	66634	14903
		77576	17106	88468	23525	99276	535XX	11257	563XX	22219	537XX	33199	485XX	44115	503XX	55107
		537XX	21212	00997	29006	11881	26026	22347	23525	33204	23610	44107	29513	41414	67421	51515
		11882	26025	22800	26522	33600	25524									
C	10233	12374	70840	553XX	20505	50053	575XX	23005	30374	575XX	25005	88999	77999			
D	10231	12374	11848	515XX	22768	547XX	33479	577XX	44286	575XX	21212	11484	20010	22338	28005	33300
		25005														

TEMP Wrocław, godz. 00 GMT.

A	10831	12425	99998	07218	27002	00000	XXXXX	XXXXX	85423	00700	26523	70960	09119	26524	50548	25346
		26517	40705	34950	25013	30999	529XX	25511	25017	521XX	26012	20162	491XX	27009	15351	499XX
		25510	10614	543XX	88297	535XX	25511	77999								
B	10331	12425	00998	07218	11984	05017	23850	00700	33792	03514	44740	08906	55726	07708	66665	11549
		77600	17538	88550	20550	99430	32750	11376	406XX	22297	535XX	33269	536XX	44260	519XX	55242
		535XX	66320	489XX	77134	506XX	88100	543XX	21212	00998	27002	11838	28526	22751	26016	33670
		29026	44332	25011	55134	26509	41414	45777	51515	11896	28517	22800	28019	33600	29018	
C	10331	12425	70844	531XX	50060	531XX	88999	77999								
D	10231	12426	11840	521XX	22420	565XX										

Przebieg pogody w Polsce w dniu 11.X.1974 r.

północno-zachodniej i północnej części kraju zachmurzenie było duże z opadami deszczu, w nocy wystąpiły większe
niejscami. Na pozostałym obszarze zachmurzenie było umiarkowane i małe miejscami przejściowe duże z przelotnymi
mi. Temperatura minimalna wynosiła od -3°C w Jeleniej Górze do 8°C w Tarnowie, temperatura maksymalna od 7°C
ocami na północnym zachodzie do 16°C w Krakowie. Wiatry w dzień były umiarkowane na północy dość silne porywiste,
Nocy słabe i umiarkowane południowo-zachodnie.



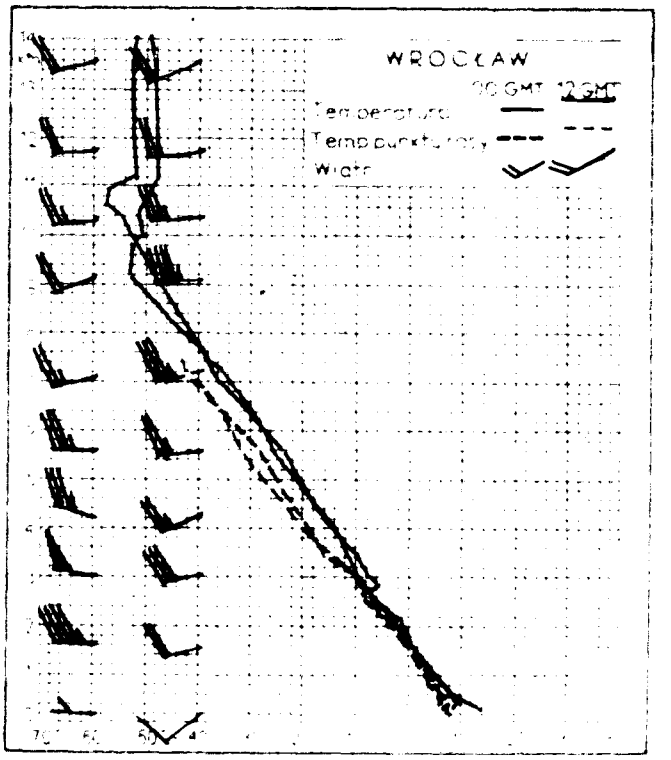

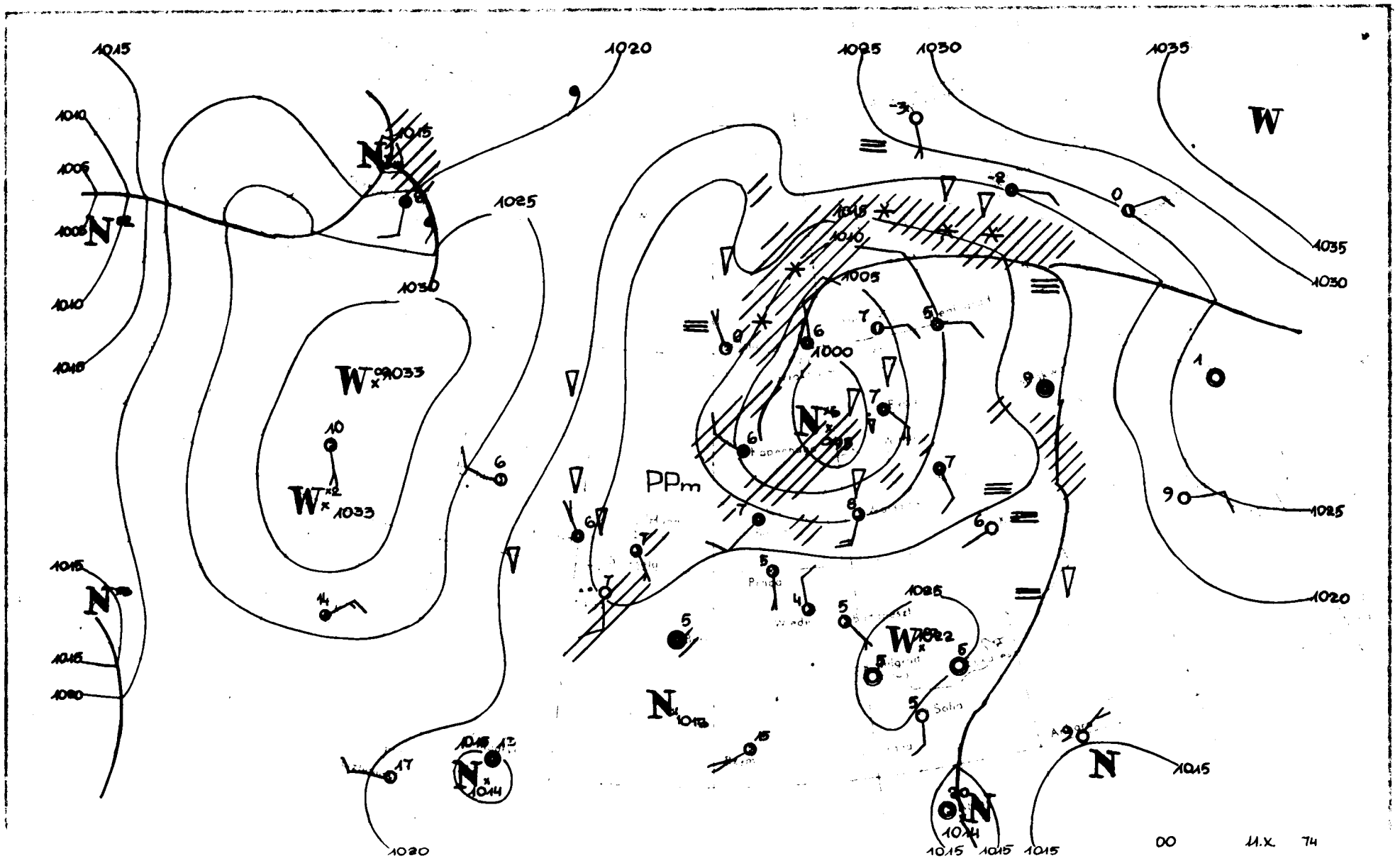

1015
1020
1025
1030
1035
W
1010
1005
1000
PPm
1033
1022
1014
N
00
11.X. 74

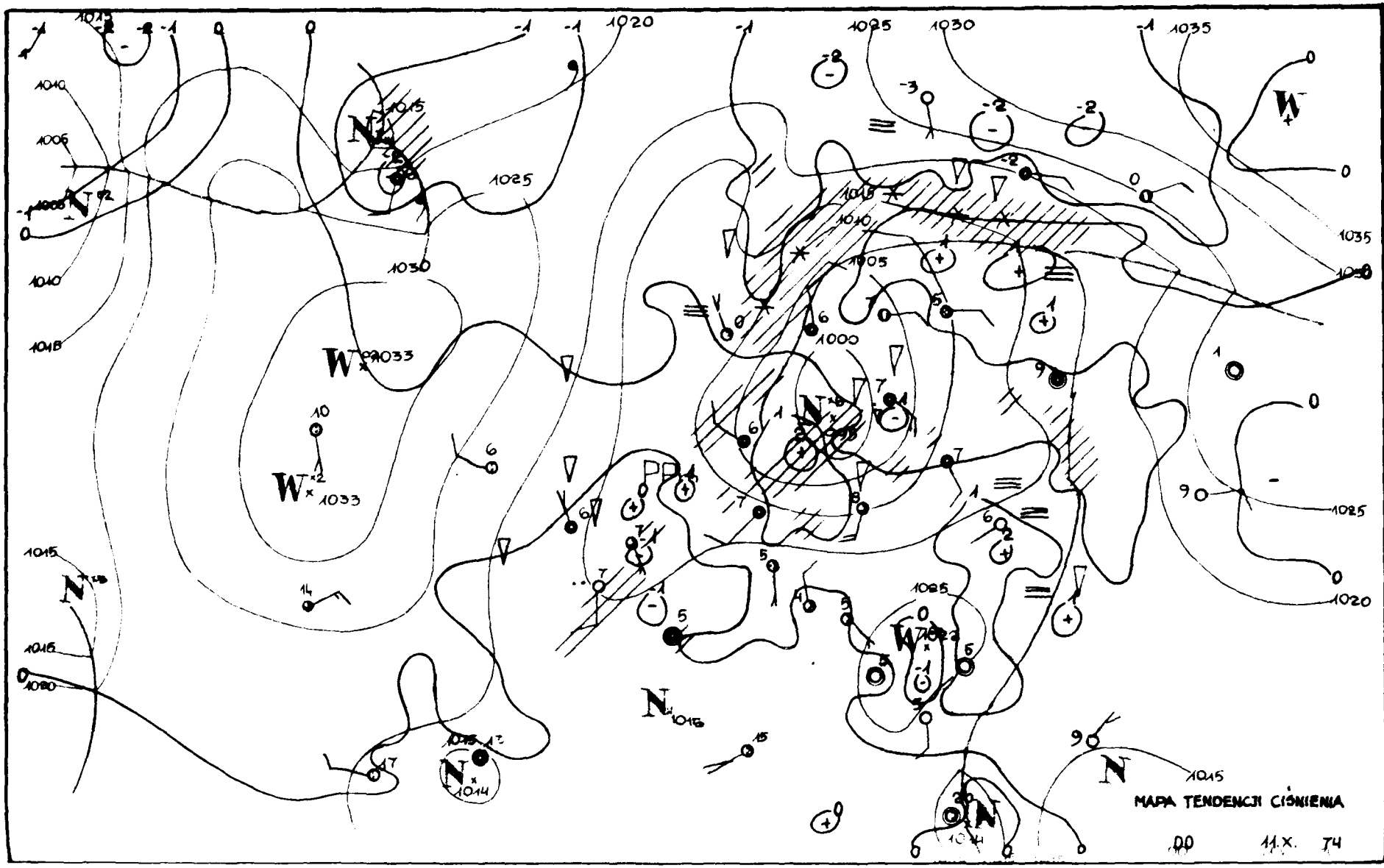
MAPA TENDENCJI CIŚNIENIA
00 11.X. 74

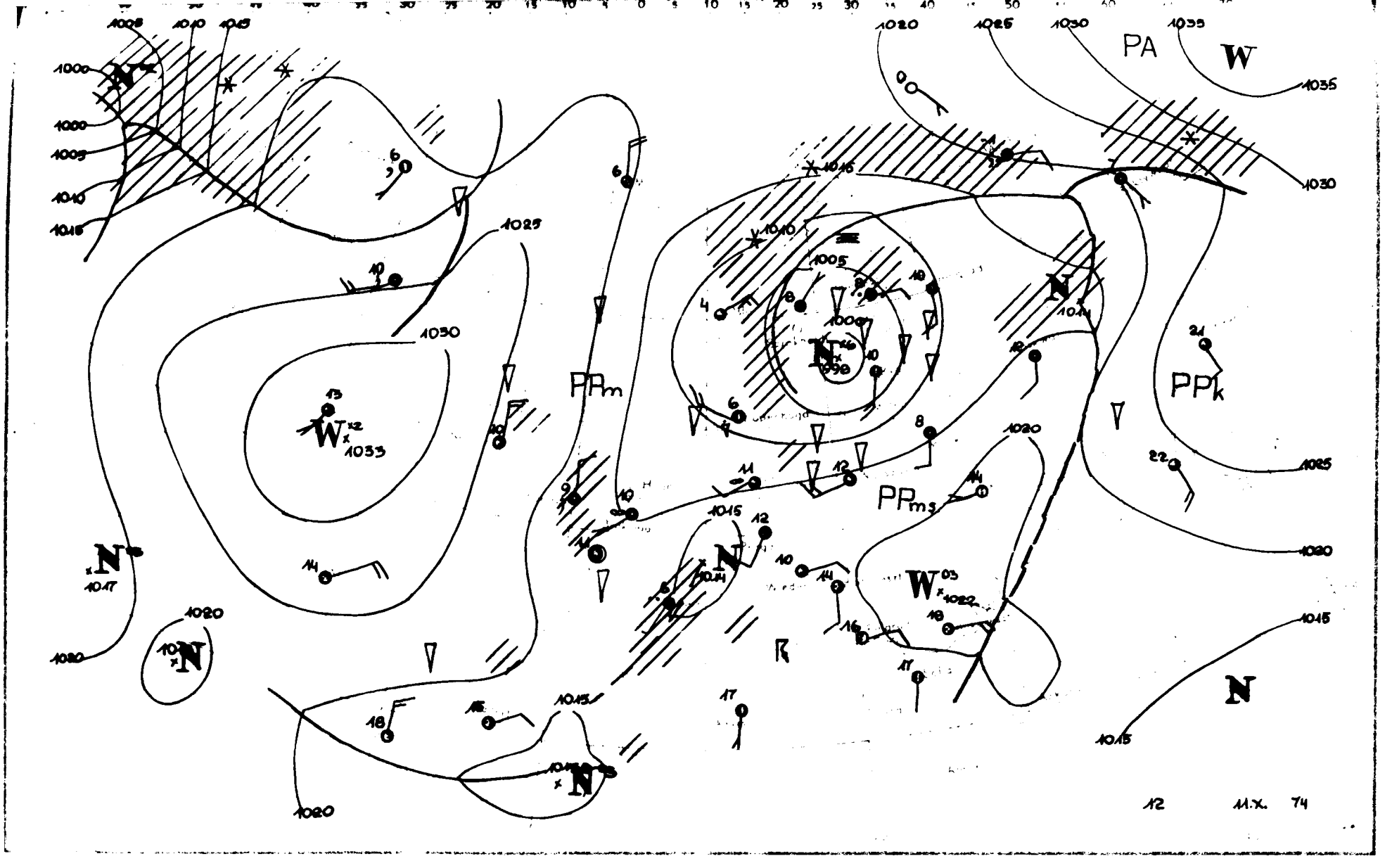
PA
W
PPm
PPk
PPms
N
12
11.X. 74

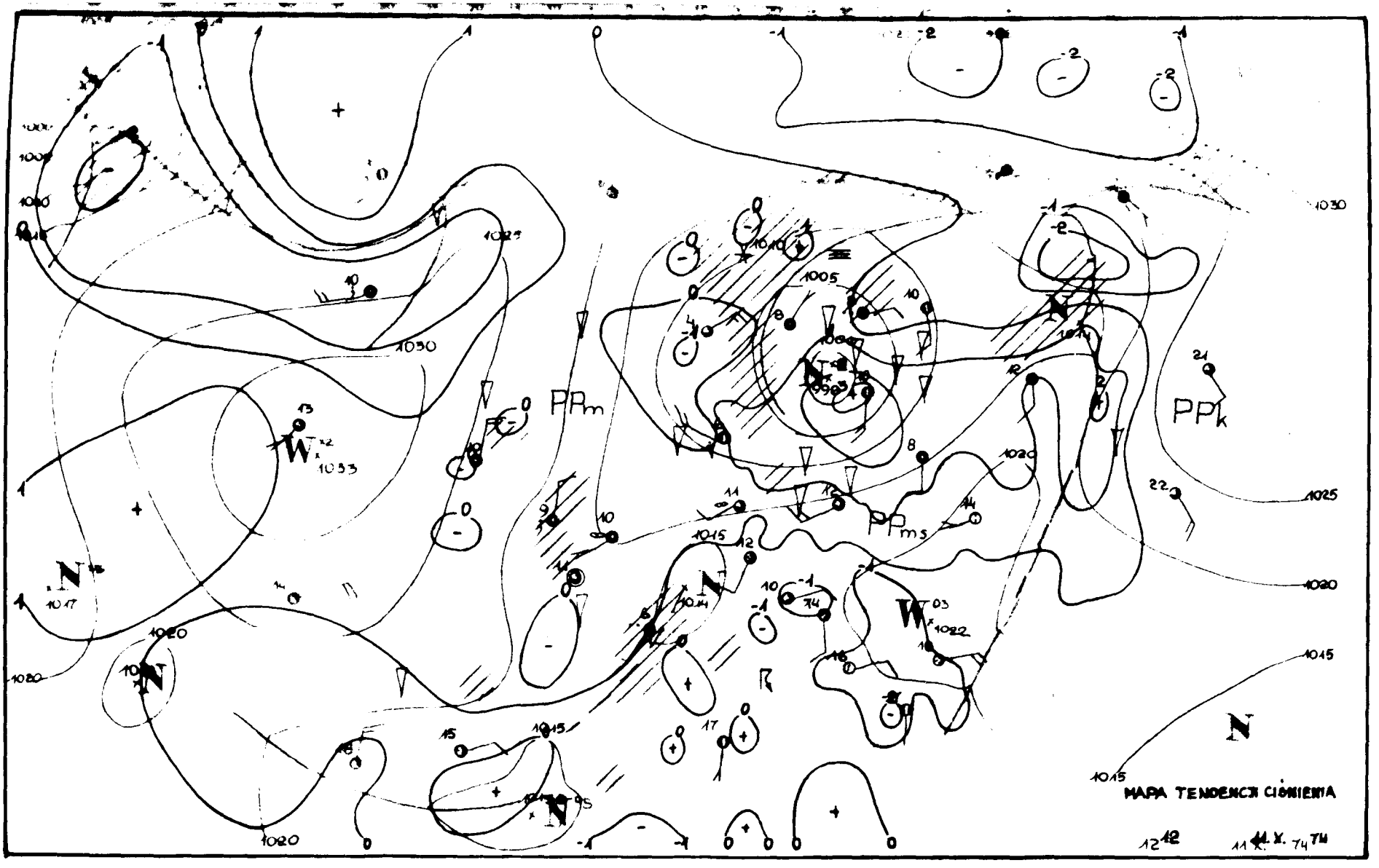
PPm
PPk
PPms
1005
1010
1015
1020
1025
1030
1033
1022
1017
MAPA TENDENCJI CIŚNIENIA
12 12
11 X. 74 TH

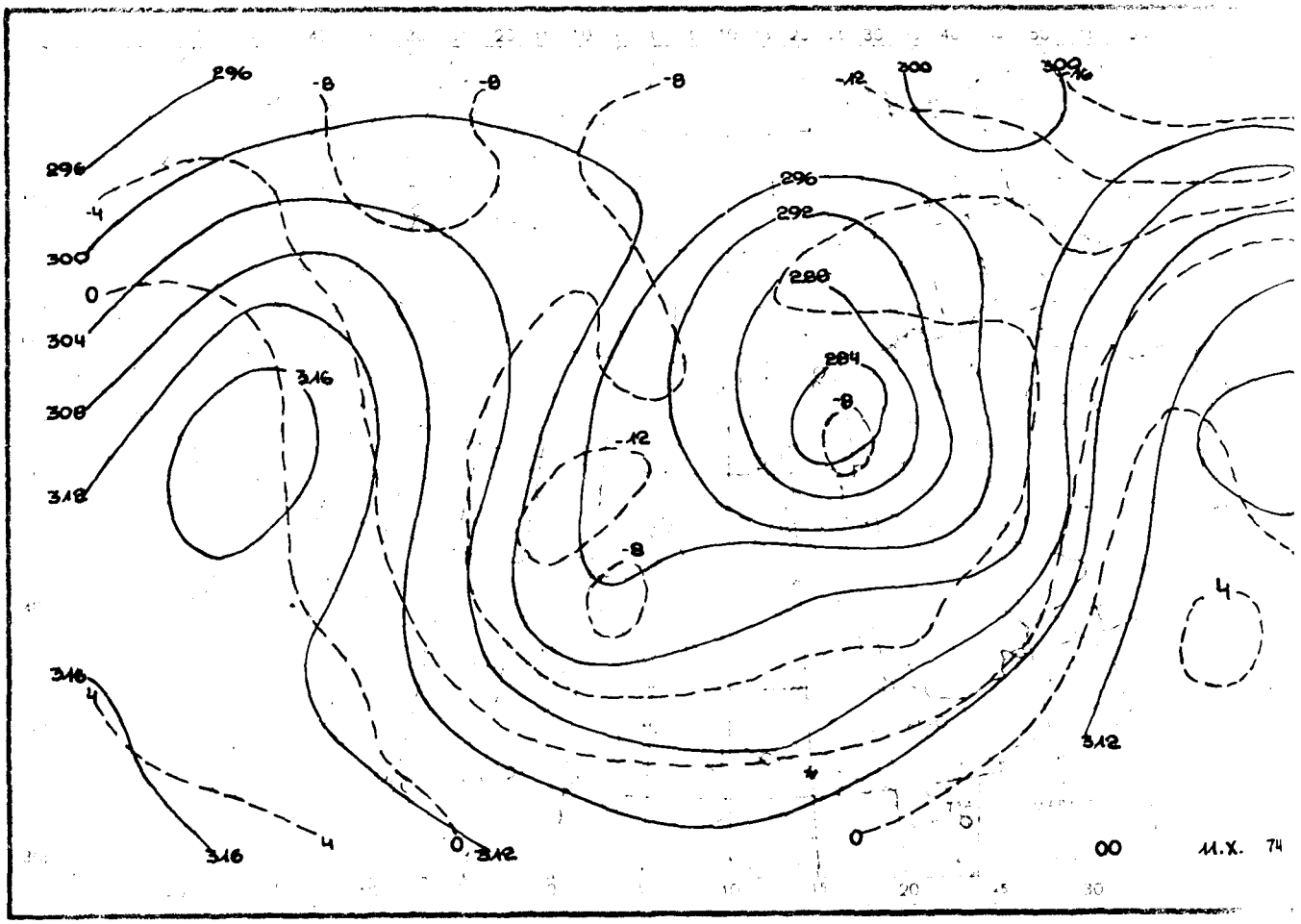

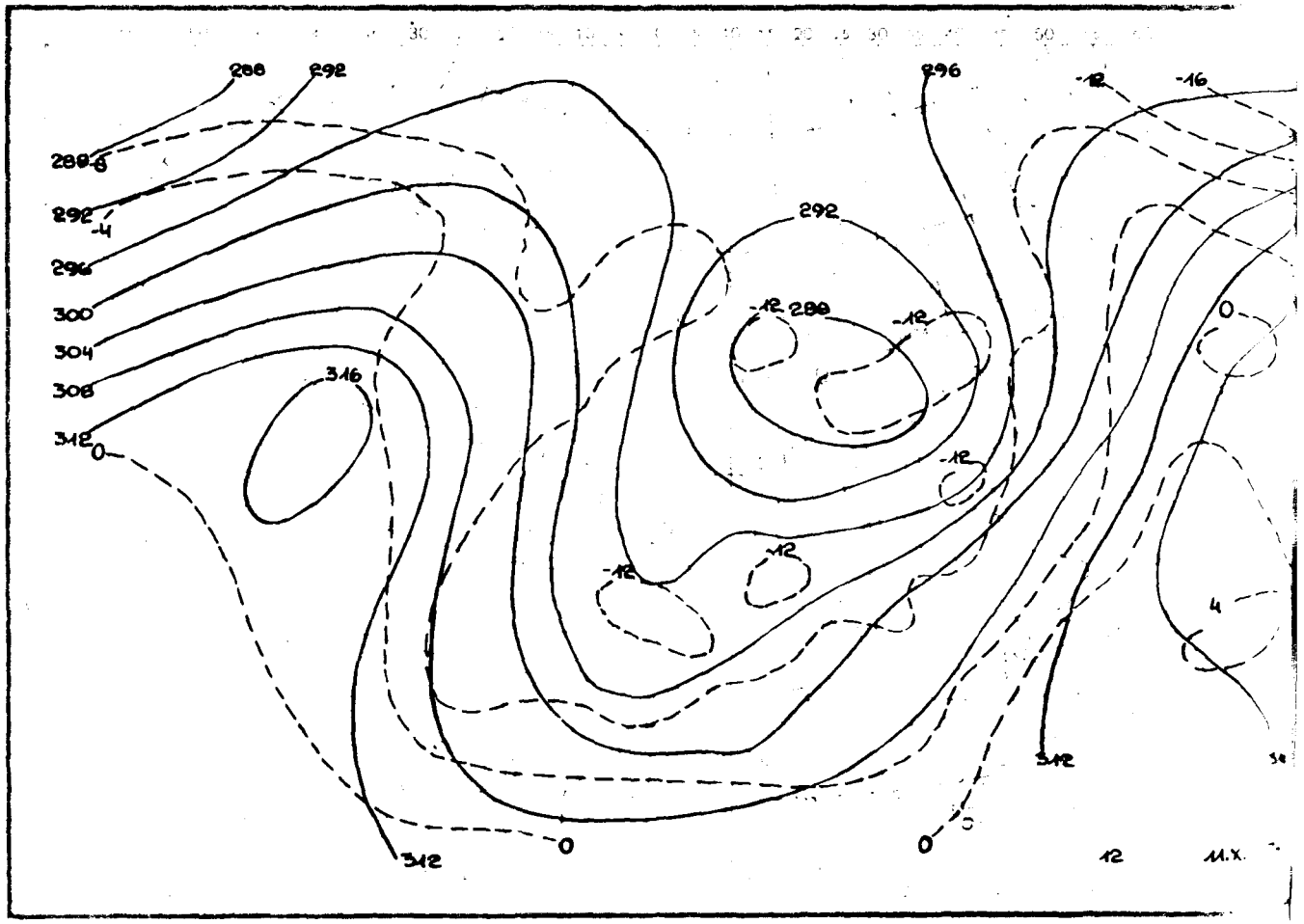

Reprodukowanie i publikowanie tekstu, map, wykresów i danych synoptycznych dozwolone wyłącznie w formie dosłownej z podaniem źródła informacji.

Druk PPWK-W-wa, Solec 18. Zam. 4125/155/B/73-21 V 73

ISTYTUT METEOROLOGII I GOSPODARKI WODNEJ
KŁAD PROGNOZ METEOROLOGICZNYCH KRÓTKOTERMINOWYCH 01-673 WARSZAWA, UL. PODLEŚNA 61 – tel: 34-50-97

BIULETYN SYNOPTYCZNY

Dane synoptyczne z Polski w dniu 12.X.1974 r.

SYNOP z godz. 00 GMT.

105	81603	58616	14506	855XX	04301
150	62105	65031	14905	25502	03109
195	63004	97216	16906	654XX	04211
205	62304	40106	14406	654XX	05400
235	01003	96101	15903	00900	03205
250	70900	50101	17105	755XX	03002
272	61902	60916	16305	55400	05206
295	01802	60020	18504	00900	03211
330	02004	35100	17903	00900	03102
375	41702	60030	16905	40950	04207
400	01602	56100	16705	00990	04601
424	10900	12104	17704	00901	01105
485	71401	40101	17905	755XX	04303
495	01803	97020	20005	00900	04103
510	98213	90402	46451	9XXXX	51203
560	82704	30616	19107	855XX	06206
570	70904	96214	19705	7097X	04801
575	62102	65021	19509	855XX	04400
650	61912	80413	48553	65XXX	53703
695	01801	70020	22105	00900	03302

SYNOP z godz. 12 GMT.

105	51804	58101	14811	42501	06802
150	71706	58051	16411	22502	04001
195	41404	96104	20308	42500	06205
205	22506	60020	14211	11401	05806
235	31305	96104	15911	32400	07803
250	12003	96104	17313	11600	06802
272	22102	60034	18111	22500	07400
295	30000	40106	19811	38400	07801
330	22303	58050	17313	22600	05602
375	31803	60036	18913	21502	06806
400	72003	62031	16811	11586	06400
424	61202	60034	16612	40952	07806
485	61805	60011	17513	42502	06803
495	51701	98011	19413	50930	07801
510	60000	97031	46901	53701	51000
560	71303	58106	17512	5557X	09804
570	61603	97016	19113	6097X	07709
575	61403	65036	18613	30942	05711
650	71413	70387	48451	74XXX	51803
695	61102	70031	20314	48632	05808

TEMP Legionowo, godz. 00 GMT.

11231	12374	00006	04806	20002	00147	05608	21003	85480	00412	23510	70000	10122	23517	50544	23136
	23045	40714	32714	23012	30909	481XX	22516	25027	547XX	22017	30170	539XX	25516	15357	525XX
	23513	10615	533XX	29509	88307	565XX	22518	77999							
1123X	12374	00006	04806	11979	08413	22670	12324	33558	18157	44418	31517	55288	501XX	66237	565XX
	77220	531XX	88131	622XX	21212	00006	20092	11951	25508	22623	24021	33401	23012	44223	23019
	41414	00900	51515	11902	24507	22500	23011	33600	24018						
11237	12374	70847	543XX	21508	50063	535XX	24506	30378	XXXXX	XXXXX	88999	77999			
1123X	12374	21212	11765	22505	22573	24010	33471	24504	44365	21005	55342	26013			

TEMP Wrocław, godz. 00 GMT.

11291	12425	00003	00000	00000	00140	01801	00000	85464	00617	24007	70987	10711	23513	50550	26329
	24048	40708	37341	23518	30901	519XX	22519	25030	507XX	23013	30164	511XX	23013	15351	535XX
	24013	10612	537XX	23508	88300	519XX	22519	77999							
1123X	12425	00003	00300	11984	07407	22940	06037	33814	03705	44700	10710	55651	13139	66584	19529
	77542	23128	88300	519XX	99250	507XX	11235	527XX	22183	50311	33160	535XX	21212	00003	00000
	11982	26502	29934	21509	33639	24007	44492	24018	55393	22519	41414	00901	51515	11897	22509
	32800	24507	33600	24517											
11237	12425	70841	545XX	23005	50066	559XX	88999	77999							
1123X	12425	11700	545XX	22400	567XX	21212	11980	23007	22560	23009					

Przebieg pogody w Polsce w dniu 12.X.1974 r.

[illegible] dnia zachmurzenie było umiarkowane i małe, tylko miejscami, głównie na południu i wschodzie początkowo duże [illegible]jącymi opadami deszczu. W godzinach popołudniowych od południa nastąpił wzrost zachmurzenia do całkowitego [illegible]ami deszczu, a rano również miejscami wystąpiły mgły. Temperatura maksymalna wynosiła od 9 °C w Suwałkach do [illegible] w Łodzi, a minimalna od 1 °C w Gdańsku do 8 °C w wielu miejscowościach w centrum, na wschodzie i południu kraju. [illegible]y były słabe, przeważnie z kierunków południowych.





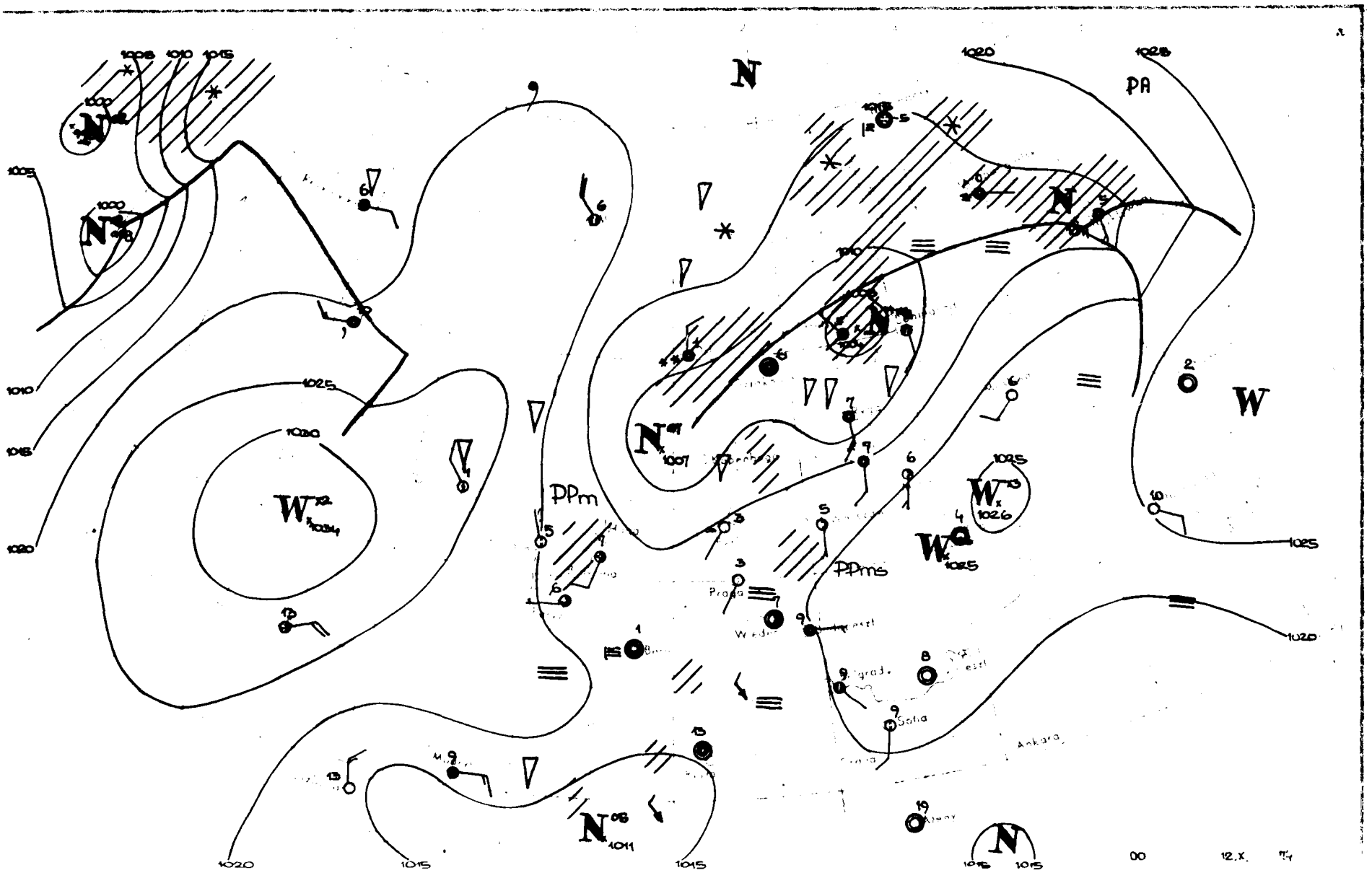
N
PA
W
PPm
PPms
Prag
Sofia
Ankara
00
12.X.
74

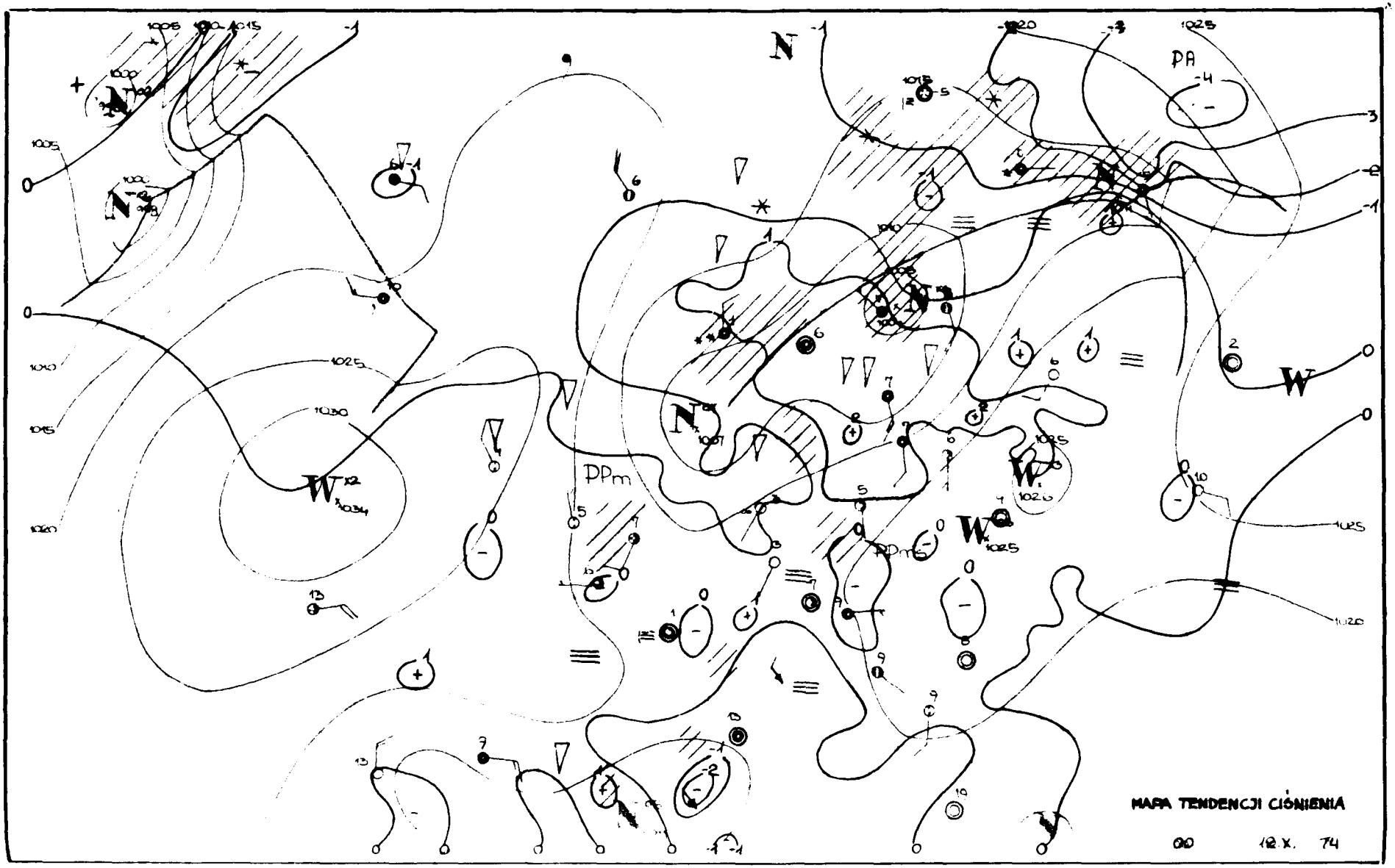
PA
PPm
PPm
MAPA TENDENCJI CIŚNIENIA
00 12.X. 74

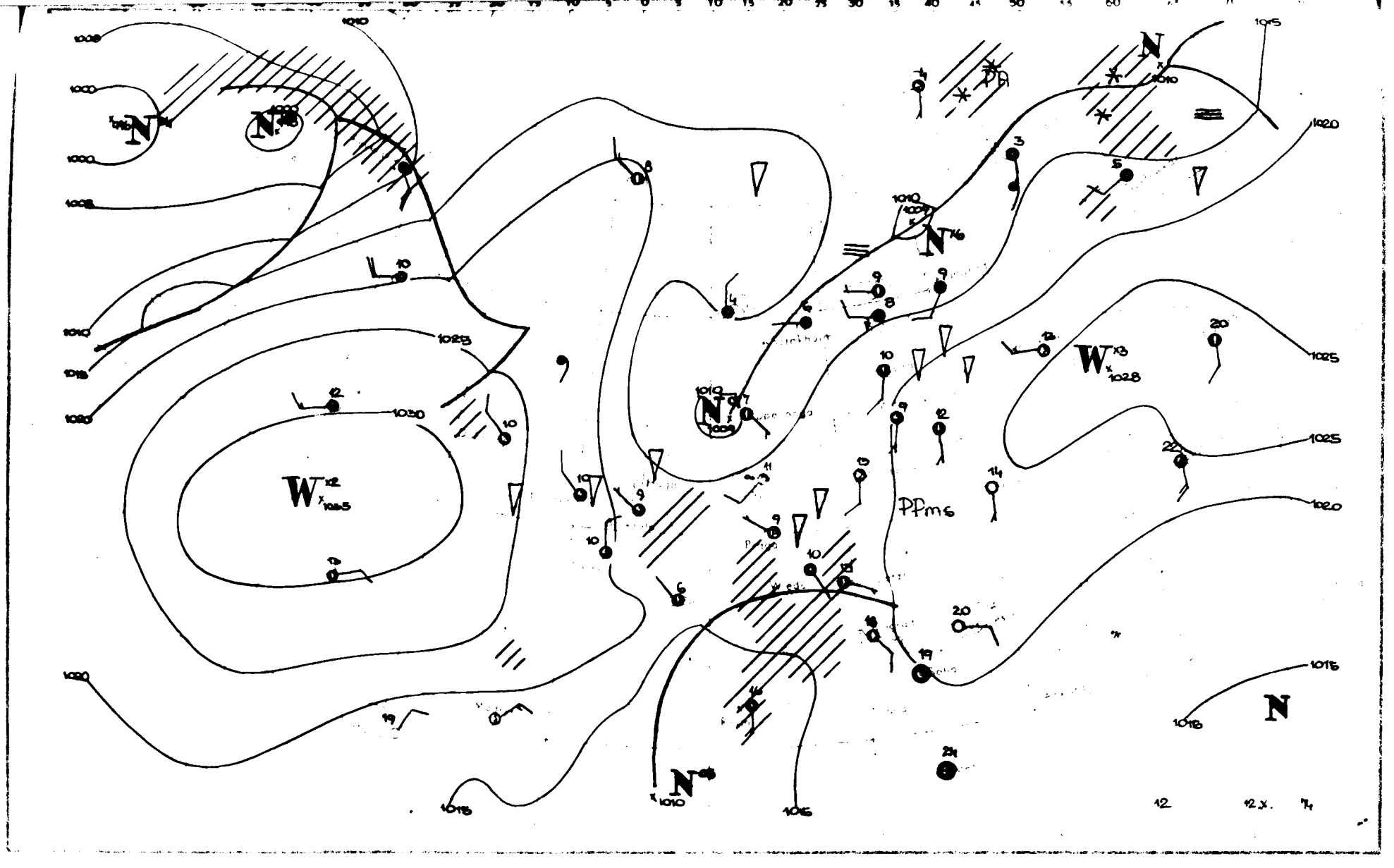

N
W
PPms
1010
1015
1020
1025
1030


MAPA TENDENCJI CIŚNIENIA
12
12.X. 74

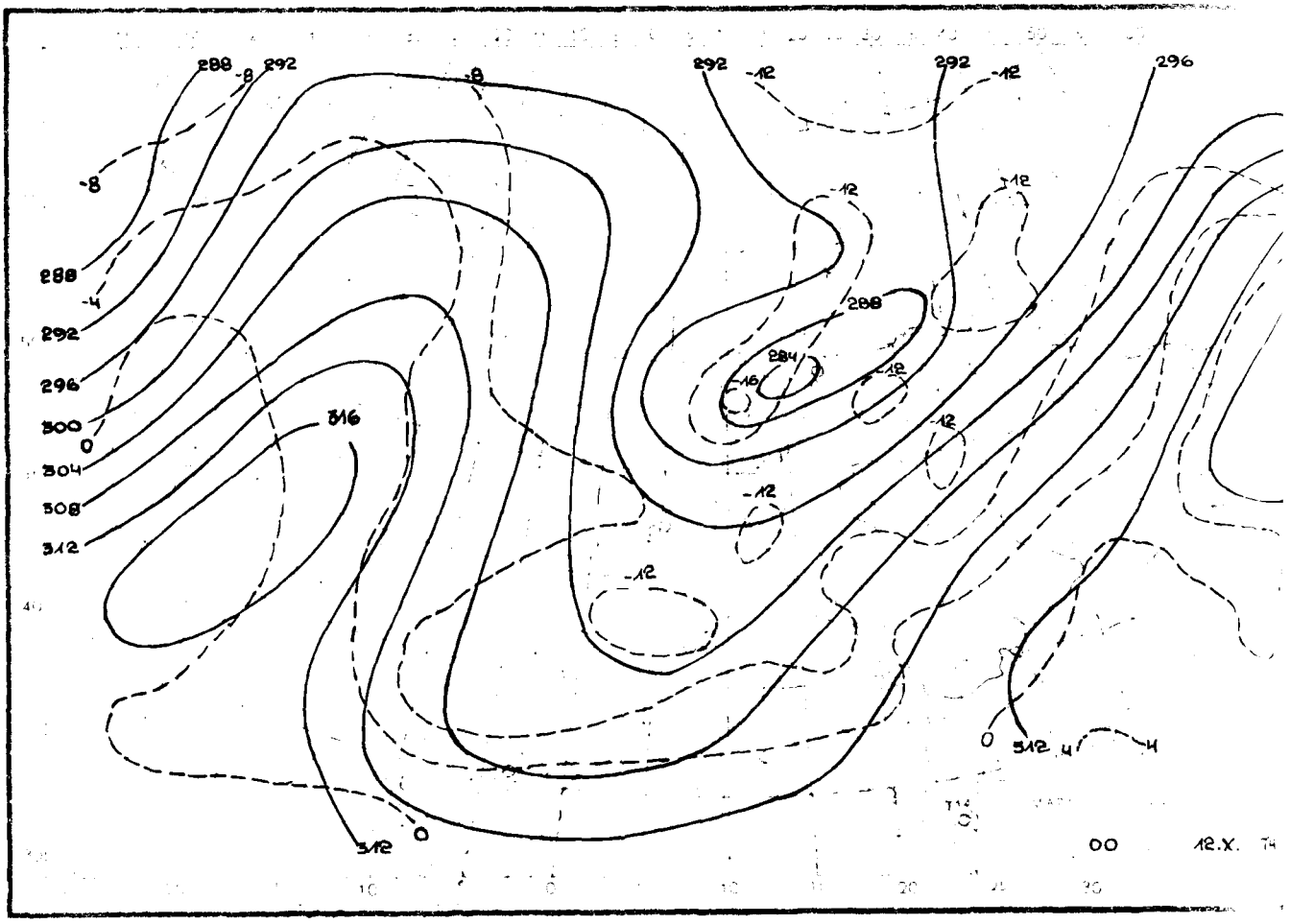

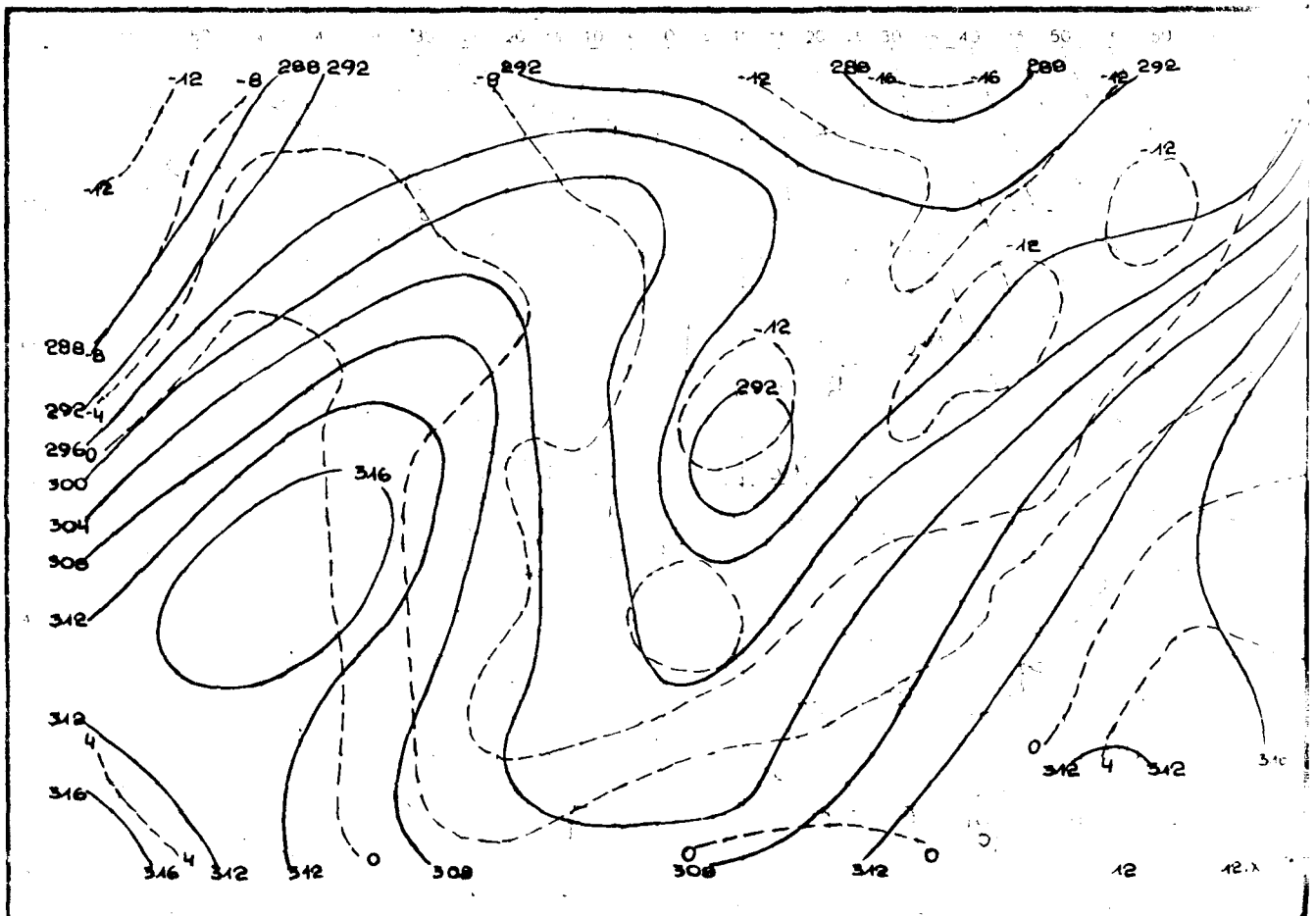

Reprodukowanie i publikowanie tekstu, map, wykresów i danych synoptycznych dozwolone wyłącznie w formie dosłownej z podaniem źródła informacji.

Druk PPWK-W-wa. Solec 18 Zam. 4125/155/B/73-21

NSTYTUT METEOROLOGII I GOSPODARKI WODNEJ
KŁAD PROGNOZ METEOROLOGICZNYCH KRÓTKOTERMINOWYCH 01-673 WARSZAWA, UL. PODLEŚNA 61 – tel: 34-50-97

BIULETYN SYNOPTYCZNY

Dane synoptyczne z Polski w dniu 13.X.1974 r.

SYNOP s godz. 00 GMT.

105	88402	40811	17807	894XX	06305
150	01302	25100	18303	00900	03803
195	00602	03424	21804	00900	04804
205	82103	50101	15907	863XX	05400
235	00602	95100	17105	00900	05703
250	70901	30101	17506	7093X	05603
272	81002	40101	18907	895XX	06803
295	80702	56614	20007	8052X	06807
330	83202	30101	17807	895XX	06000
375	81202	50616	17308	95771	08709
400	82703	50609	16906	4967X	06608
424	82982	30102	16307	695XX	07001
465	81201	20616	16408	6722X	08711
495	81402	96612	18008	854XX	07709
510	72801	98484	46351	65XXX	52603
560	81401	30616	16908	6732X	07608
570	81001	96616	18008	3742X	08807
575	80000	98106	16809	854XX	08911
650	91908	00894	46750	9XXXX	50709
695	80701	60081	18008	895XX	06615

SYNOP s godz. 12 GMT.

105	82902	40616	15407	6732X	06809
150	81103	17616	13907	7722X	07709
195	80804	20616	15808	6732X	07719
205	82901	56106	15909	3547X	06802
235	82703	96604	14307	6732X	07605
250	82802	20614	14409	7732X	09704
272	81201	20616	13909	7722X	08710
295	81306	20616	15009	7722X	08716
330	72805	98106	16509	724XX	06301
375	83002	20606	14110	772XX	09708
400	52504	62021	16808	52500	04601
424	43005	60016	16810	32530	06801
465	82703	09604	14907	6722X	07303
495	81702	95636	13609	6732X	09803
510	62503	97024	46052	62XXX	53203
560	83304	25106	16706	864XX	05006
570	82904	96106	15109	884XX	08308
575	82702	20616	15209	6732X	05307
650	91603	00684	45500	9XXXX	00304
695	81601	56102	14113	4597X	10604

TEMP Legionowo, godz. 00 GMT.

[illegible]	12031	12374	99006	08205	07002	00146	07606	10504	85480	08809	18509	70030	06300	17006	50960	22108	21520	40718
		33517	23035	30914	475XX	24048	25031	549XX	23543	20972	579XX	24033	15357	539XX	23519	10615	543XX	26011
		88003	98588	23048	77219	23050	40724											
[illegible]	12031	12374	00006	08885	11974	09813	28878	05015	33816	00003	44802	00780	55777	01500	66538	18105	77323	44300
		88257	54100	98823	285XX	11178	575XX	22168	523XX	33109	569XX	44102	537XX	21212	00006	07002	11990	14907
		22814	20998	33697	17006	44578	21018	55518	21018	66295	24049	77239	23043	88219	23050	99200	24033	11136
		23014	22102	26512	41414	45427	51515	11902	16006	22800	19508	33600	20015					
[illegible]	12031	12374	70841	559XX	28508	50053	569XX	23806	88999	77999								
[illegible]	12031	12374	11916	571XX	28626	555XX	33395	585XX	21212	11667	22506	28395	24510					

TEMP Wrocław, godz. 00 GMT.

[illegible]	12033	12425	99002	07806	00000	09132	07606	02001	85497	00700	21511	70990	08511	21006	50552	24510	21506	40711
		34309	21558	30907	493XX	22570	25025	583XX	20169	53133	15356	523XX	10617	545XX	88088	517XX	23073	77364
		28573	42306															
[illegible]	12033	12425	00002	07806	11908	03807	28850	00700	33810	02100	44764	05714	55740	05714	66561	20110	77474	26510
		88404	33809	99374	36608	11288	517XX	22192	533XX	33173	517XX	44100	545XX	21212	00002	00000	11988	35506
		28846	21511	33635	19507	44469	21532	55364	22573	66322	22565	77285	23074	41414	657XX	51915	11998	26008
		22800	20986	33600	20511													

Przebieg pogody w Polsce w dniu 13.X.1974 r.

Obserwowane całkowite i opady deszczu, a na południowym zachodzie większe przejaśnienia i rozpogodzenia, które w ciągu nocy objęły [illegible] dzielące centralne. Lokalne mgły i zamglenia. Temperatura maksymalna wynosiła od 7°C w Szczecinku, Częstochowie i Aleksandrowie [illegible] do 13°C w Przasnyszu, a temperatura minimalna od -3°C w Jeleniej Górze do +9°C w Ustce, przy gruncie temperatura spadła do -4°C [illegible], Wrocławiu i Kłodzku. Wiatry były słabe zmienne.





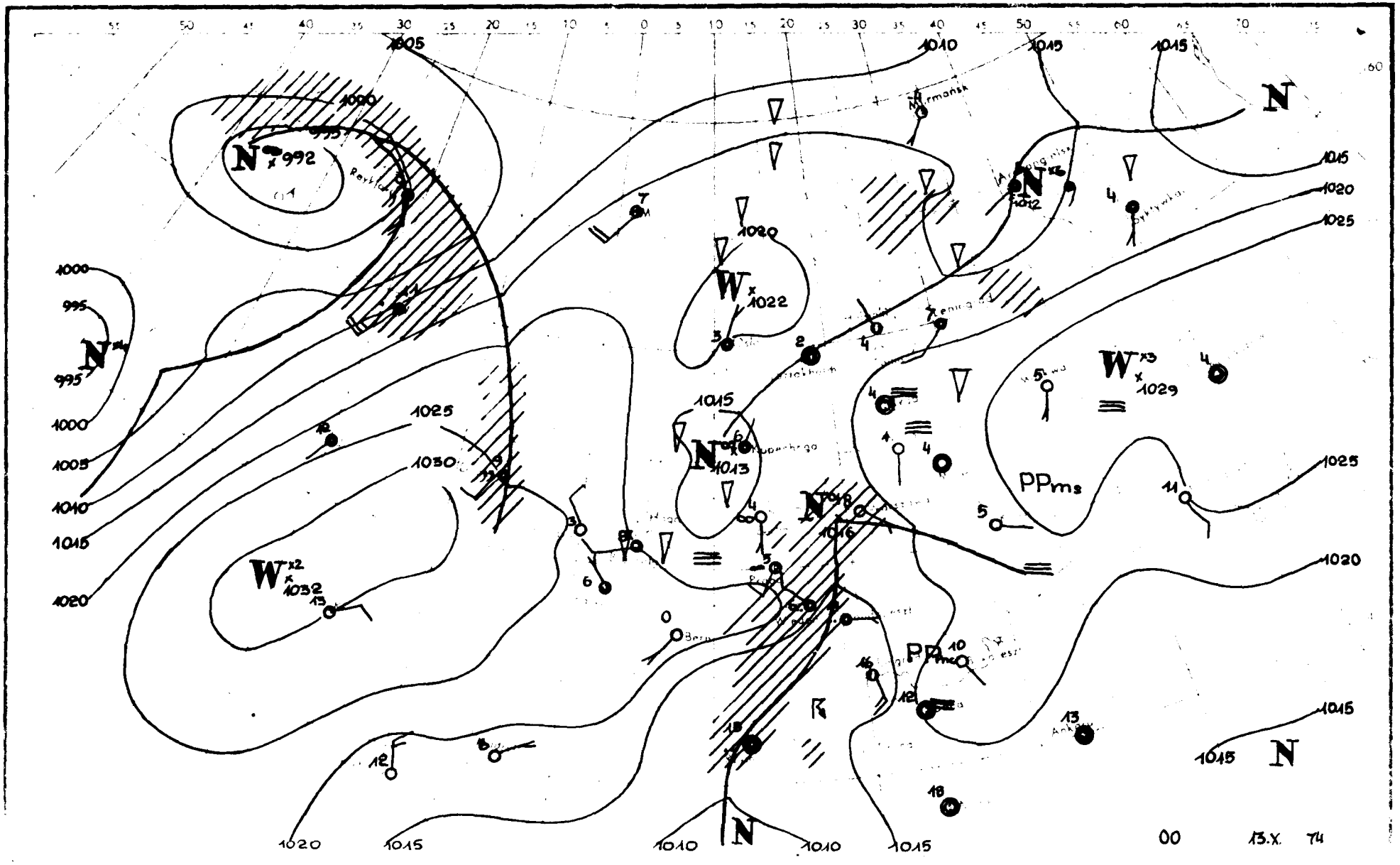

N
992
1000
995
1005
1010
1015
1020
1025
1030
W
1022
1013
1012
1029
1032
PPms
PPmc
Murmansk
Reykjavik
Leningrad
Kopenhaga
Bern
Ankara
00
13.X. 74

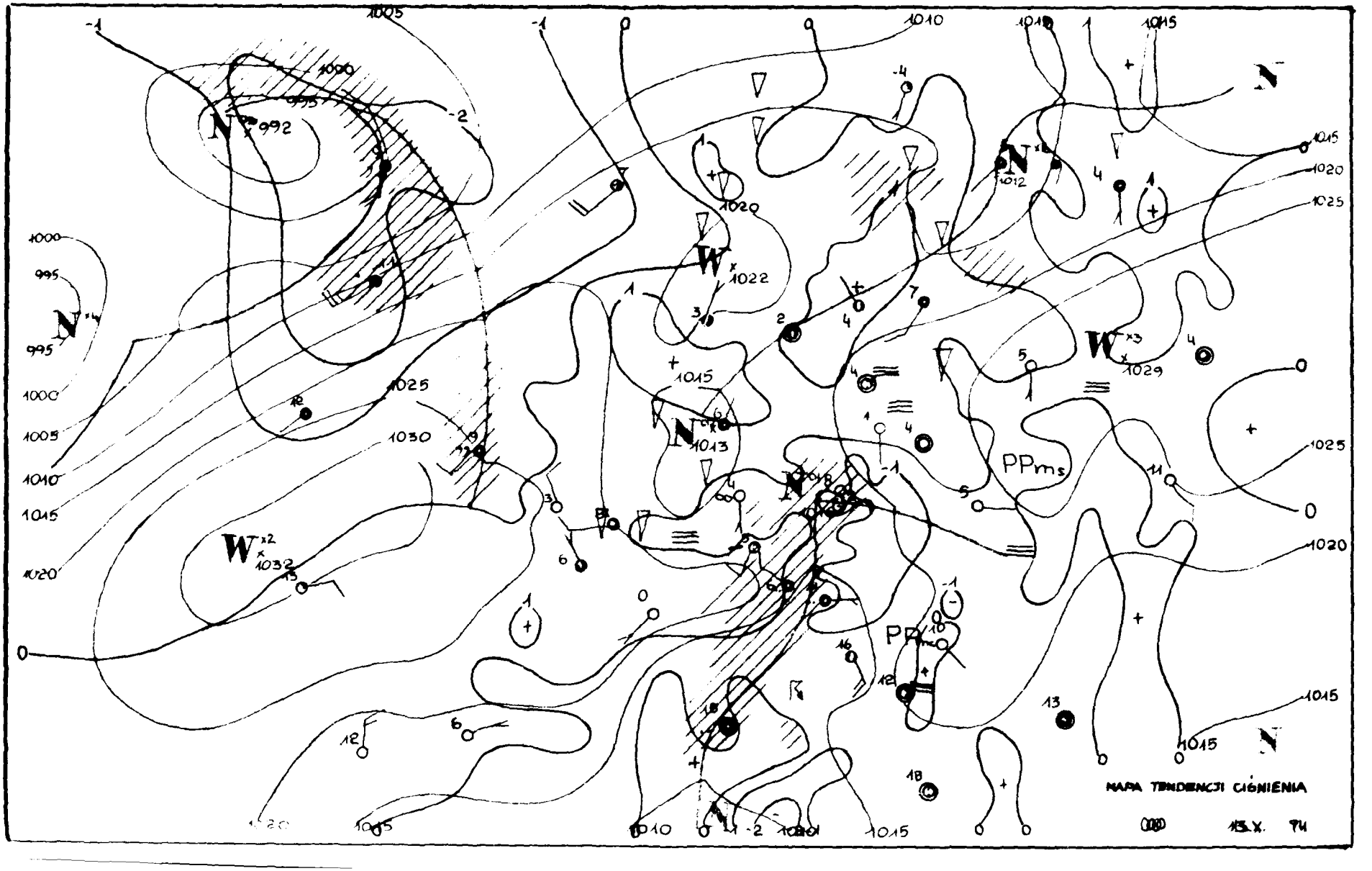
MAPA TENDENCJI CIŚNIENIA
15.X. 74

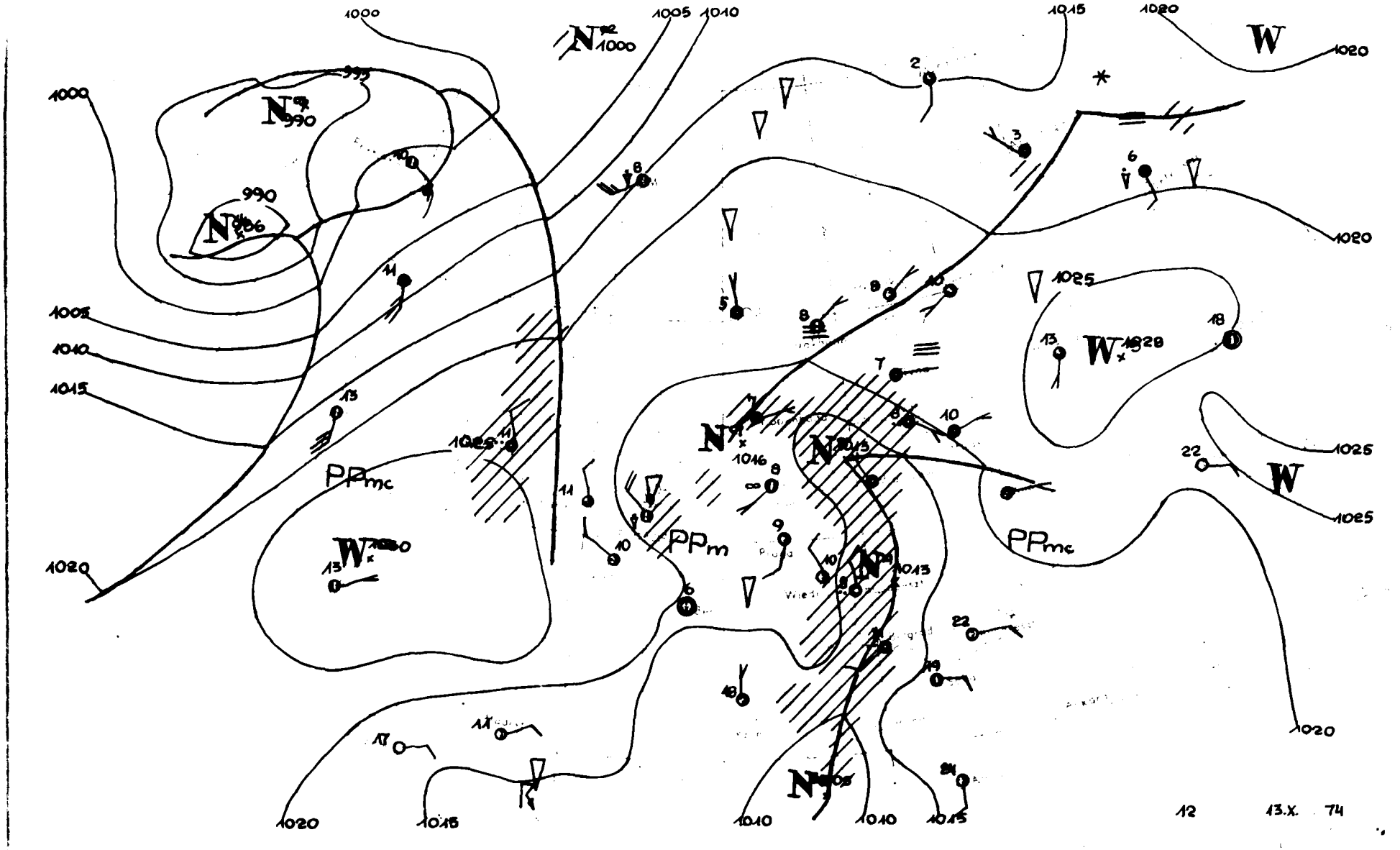

1000
1005
1010
1015
1020
1025
W
PPmc
PPm
12
13.X. 74

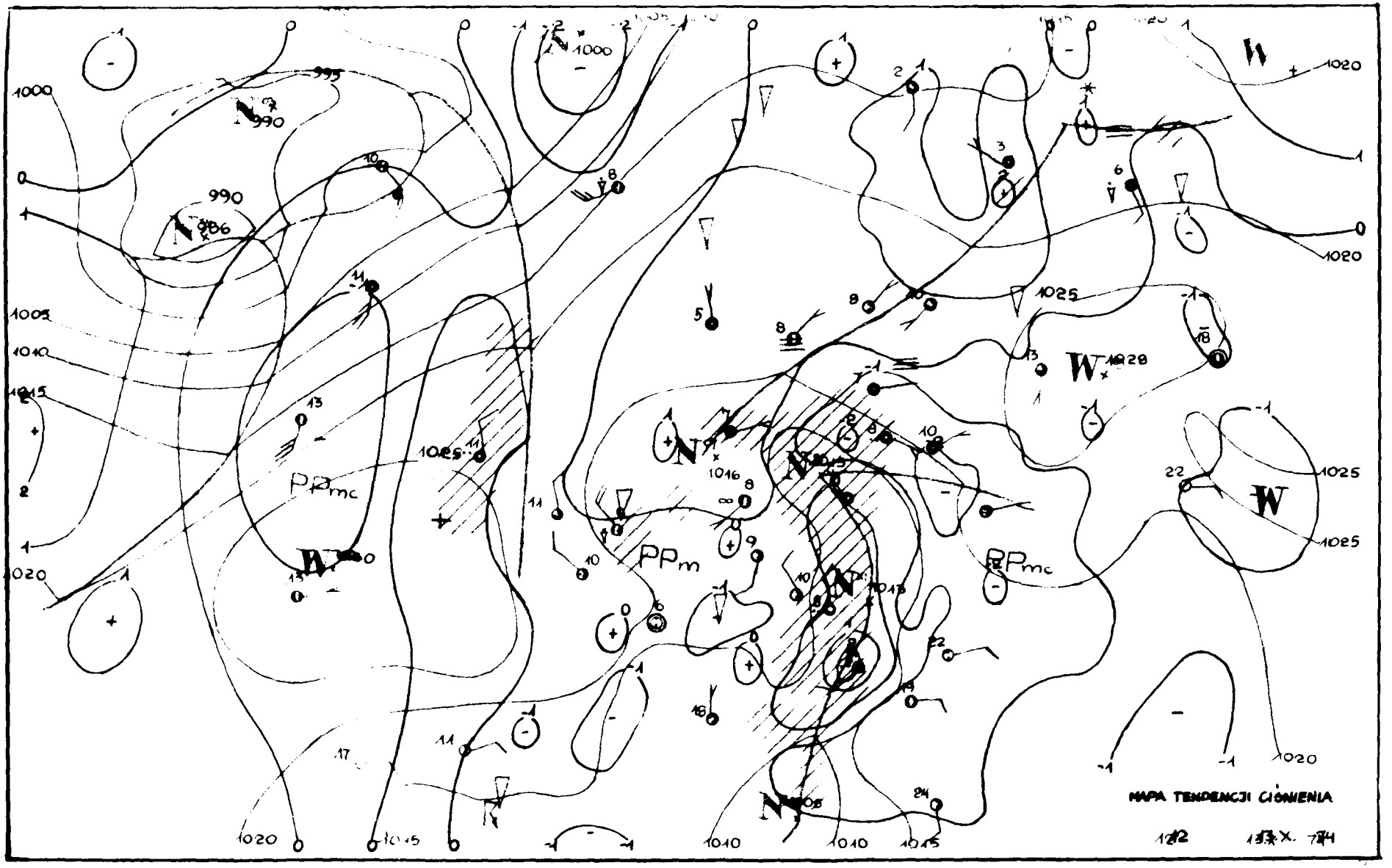
MAPA TENDENCJI CIŚNIENIA
PPmc
PPm
PPmc
1000
1005
1010
1015
1020
1025
1028
1016
1013
990
995
986

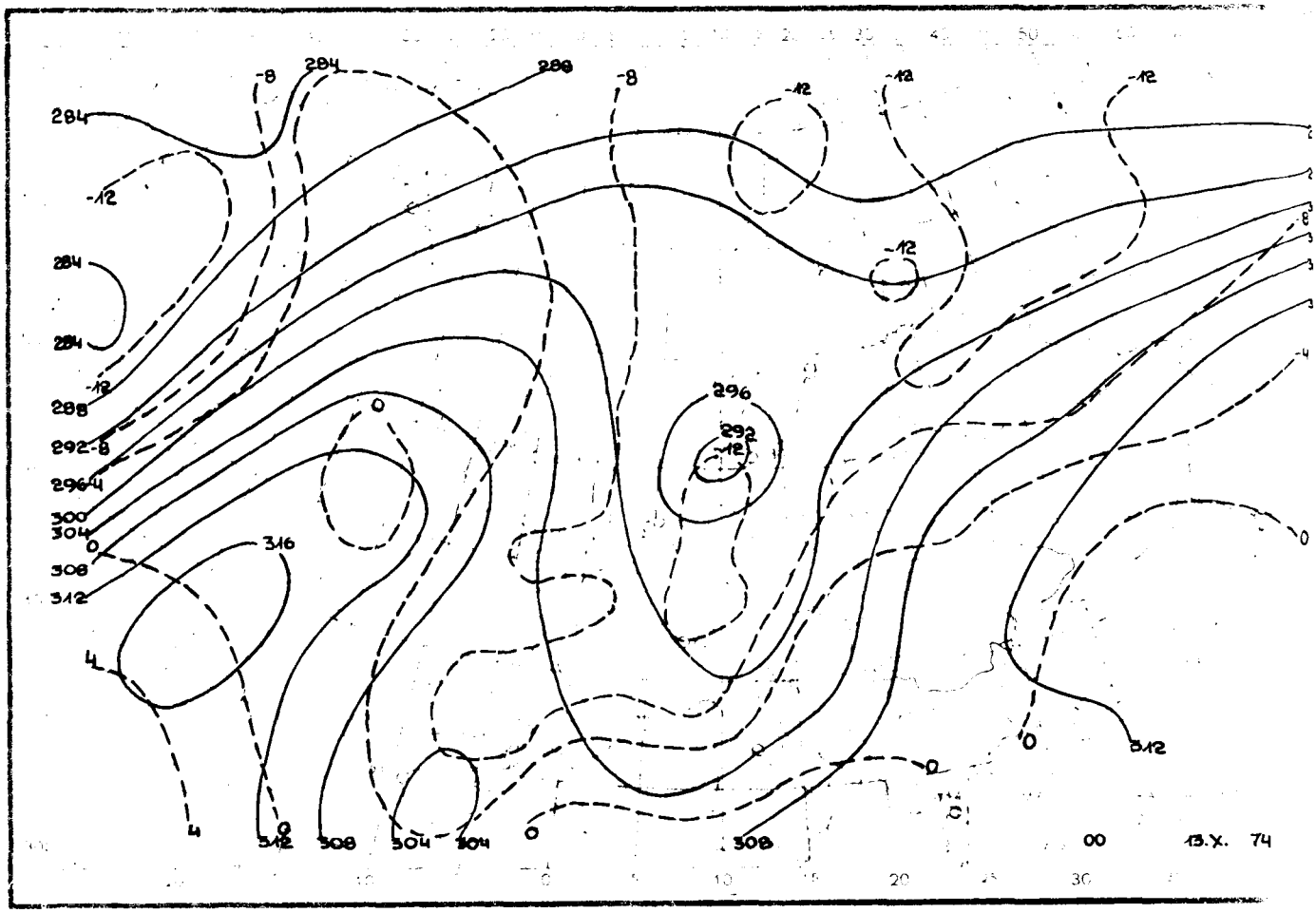

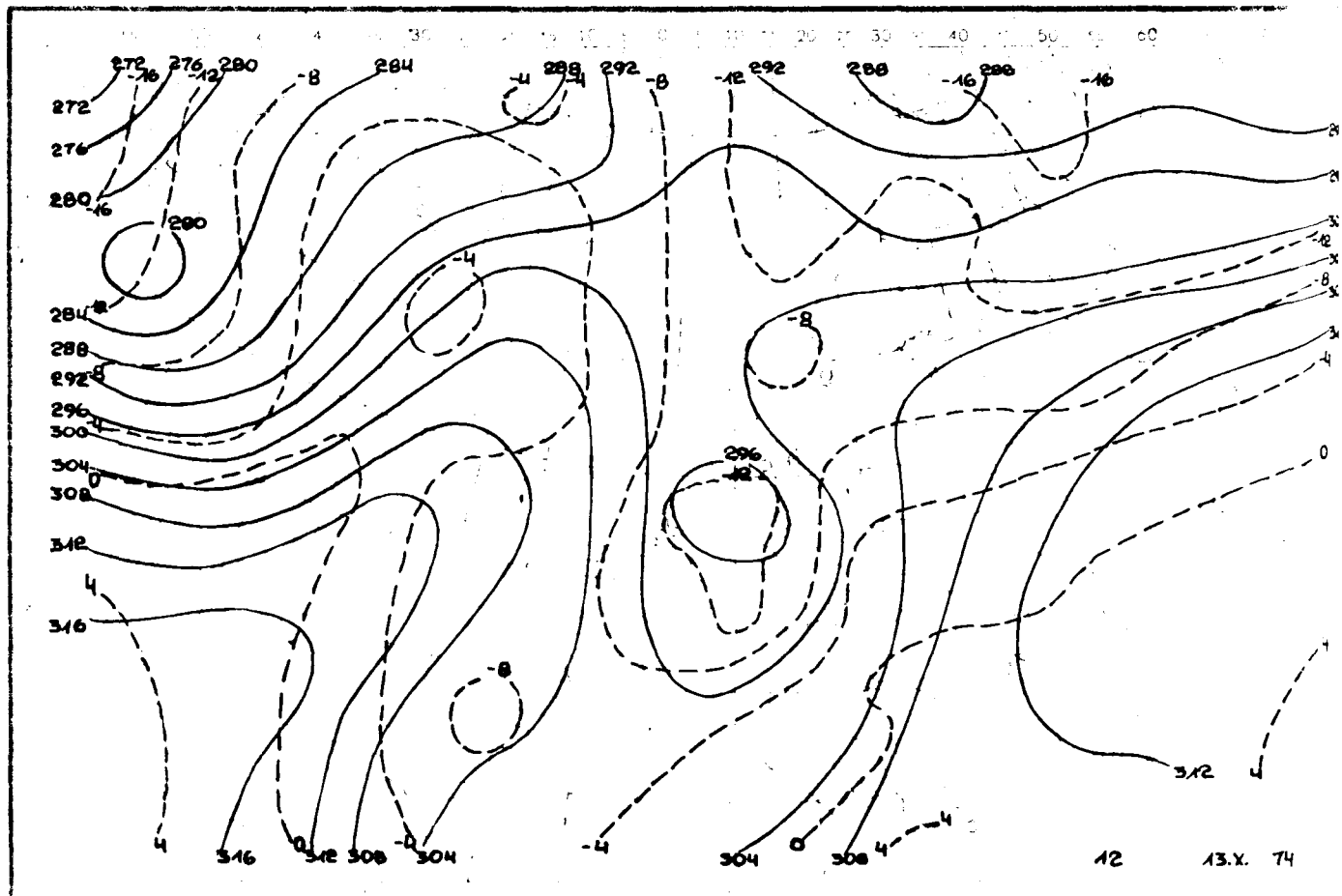

Reprodukowanie i publikowanie tekstu, map, wykresów i danych synoptycznych dozwolone wyłącznie w formie dosłownej z podaniem źródła informacji.

Druk PPWK-W-wa, Solec 18. Zam. 4125/155/B/73-21 V 73-X-1

INSTYTUT METEOROLOGII I GOSPODARKI WODNEJ
ZAKŁAD PROGNOZ METEOROLOGICZNYCH KRÓTKOTERMINOWYCH 01-673 WARSZAWA, UL. PODLEŚNA 61 – tel: 34-50-97

BIULETYN SYNOPTYCZNY

Dane synoptyczne z Polski w dniu 14.X.1974 r.

SYNOP z godz. 00 GMT.

105	82204	50108	14706	863XX	06807	
150	81906	60022	13407	863XX	05400	
195	82403	20504	15908	863XX	08201	
205	82702	40101	16606	863XX	06602	
235	82105	96102	15205	854XX	04101	
250	22501	20101	16603	25500	03803	
272	02402	20106	15405	00900	05001	
295	82901	30105	15508	863XX	08208	
330	22001	13284	18103	25700	02802	
375	32803	40101	17206	36400	05103	
400	00000	50101	18003	00900	03802	
424	70000	30101	18901	757XX	01500	
465	41701	08441	18103	45500	03102	
495	83303	17616	16807	6732X	06304	
510	02701	98024	46854	00900	54500	
560	80000	16102	18805	854XX	05001	
570	83102	96602	18706	854XX	05202	
575	82701	20616	18207	8042X	06206	
650	91803	00564	46250	91XXX	50702	
695	82805	58616	17208	8042X	07400	

SYNOP z godz. 12 GMT.

105	82103	58616	16408	6722X	08006
150	82005	60022	15909	854XX	07712
195	82304	96052	17706	854XX	03105
205	82502	40604	17709	853XX	08305
235	82205	96102	16506	854XX	06006
250	62101	40102	17707	42510	05000
272	82403	20102	17505	862XX	04104
295	72901	58102	17906	3633X	04001
330	12702	56104	18608	12400	06804
375	70000	30104	18607	3643X	05803
400	43002	62024	18309	32505	04807
424	62601	50104	18210	32562	04707
465	53002	60034	18007	22401	03807
495	83503	96102	17507	6347X	05803
510	73602	98418	46952	731XX	52801
560	80303	60022	17508	885XX	04808
570	83202	97012	18308	3547X	65710
575	80302	30106	17707	854XX	06809
650	90000	00475	44802	9XXXX	02806
695	83604	20614	16807	6732X	07807

TEMP Legionowo, godz. 00 GMT.

TTAA	13231	12374	99005	06608	26003	00137	06408	26003	85450	00625	26506	70000	05924	20513	50557	21914	20527	40717
		30712	20040	30915	437XX	20048	25035	519XX	19546	20179	605XX	21046	15361	541XX	20519	10619	573XX	23013
		88203	611XX	21049	77208	21054	40706											
TTBB	1323X	12374	00005	06608	11974	05202	22933	03009	33685	00719	44849	00624	55674	06121	66657	06331	77510	21111
		88410	29514	99296	441XX	11203	611XX	22198	603XX	33191	553XX	44139	537XX	55107	575XX	21212	00005	26003
		11957	29506	22709	20512	33277	19555	44252	19546	55208	21054	66157	20517	41414	8092X	51515	31900	29006
		22800	25507	33600	20521													
TTCC	13102	12374	70846	577XX	24504	50059	569XX	25007	30381	609XX	25511	20620	613XX	30014	88281	623XX	25012	77999
TTDD	1310X	12374	11809	563XX	22591	591XX	33471	561XX	44353	573XX	55281	623XX	66176	609XX	21212	11589	20504	22539
		88505	33493	24008	44203	31513	55192	24016										

TEMP Wrocław, godz. 00 GMT.

TTAA	13231	12425	99004	02402	00000	00150	03002	32001	85469	01923	28506	70992	08962	23006	50553	24160	21522	40712
		35958	22524	30907	469XX	24030	25027	501XX	22030	20173	501XX	23027	15360	517XX	20011	10621	565XX	22511
		88279	495XX	24026	77206	23036	40617	77319	24034	41107								
TTBB	1323X	12425	00004	02402	11980	07207	22835	03314	33802	04514	44774	08120	55746	05956	66653	12565	77574	16964
		88422	33558	99372	38958	11279	495XX	XXXXX	22220	509XX	33200	501XX	44126	525XX	55100	565XX	21212	00004
		00000	11982	31504	22566	21507	33319	24034	44282	24026	55206	23036	66149	19511	41414	35700	51515	11899
		29005	22800	29006	33600	21512												
TTCC	13235	12425	70848	549XX	23010	50062	565XX	22508	30385	591XX	20638	593XX	10086	561XX	88999	77999		
TTDD	1323X	12425	11700	549XX	22240	601XX	33100	561XX	21212	11440	18007							

Przebieg pogody w Polsce w dniu 14.X.1974 r.

We wschodniej połowie kraju zachmurzenie było duże z opadami deszczu. Na pozostałym obszarze zachmurzenie było duże miejscami umiarkowane, lokalnie występiły opady deszczu. W nocy i rano prawie w całym kraju występowały zamglenia i mgły. Temperatura minimalna wynosiła -1°C w Jeleniej Górze do 10°C w Ustce, temperatura maksymalna od 6°C w Suwałkach, Olsztynie i Nowym Sączu do 12°C w Łebie. Wiatry były słabe o kierunkach zmiennych.

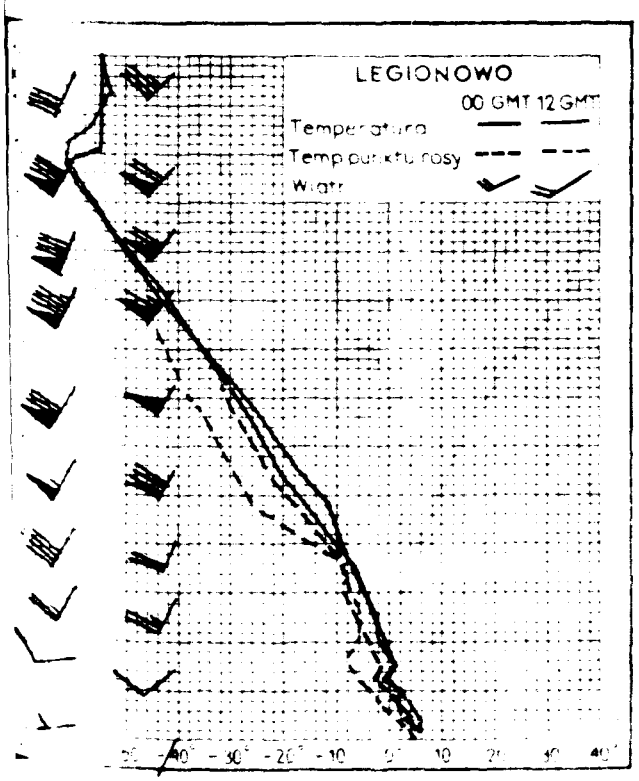

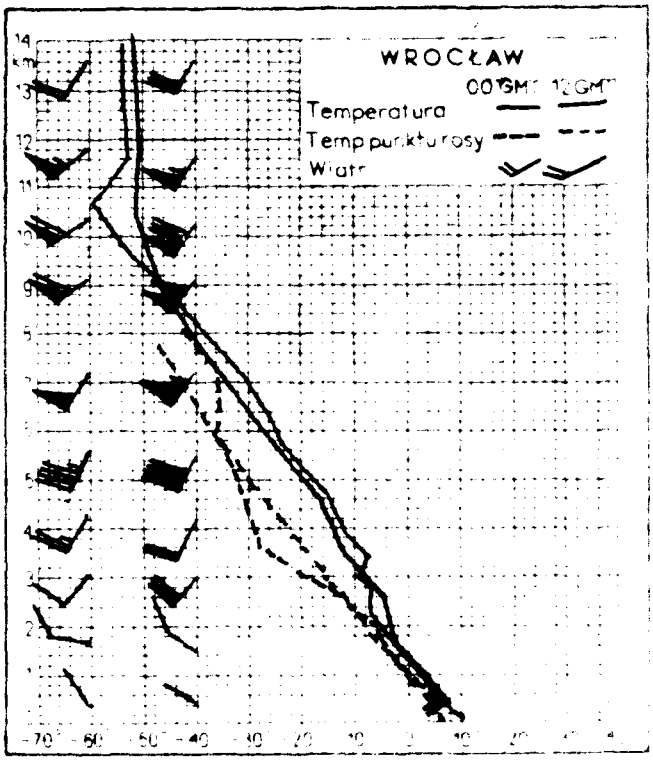

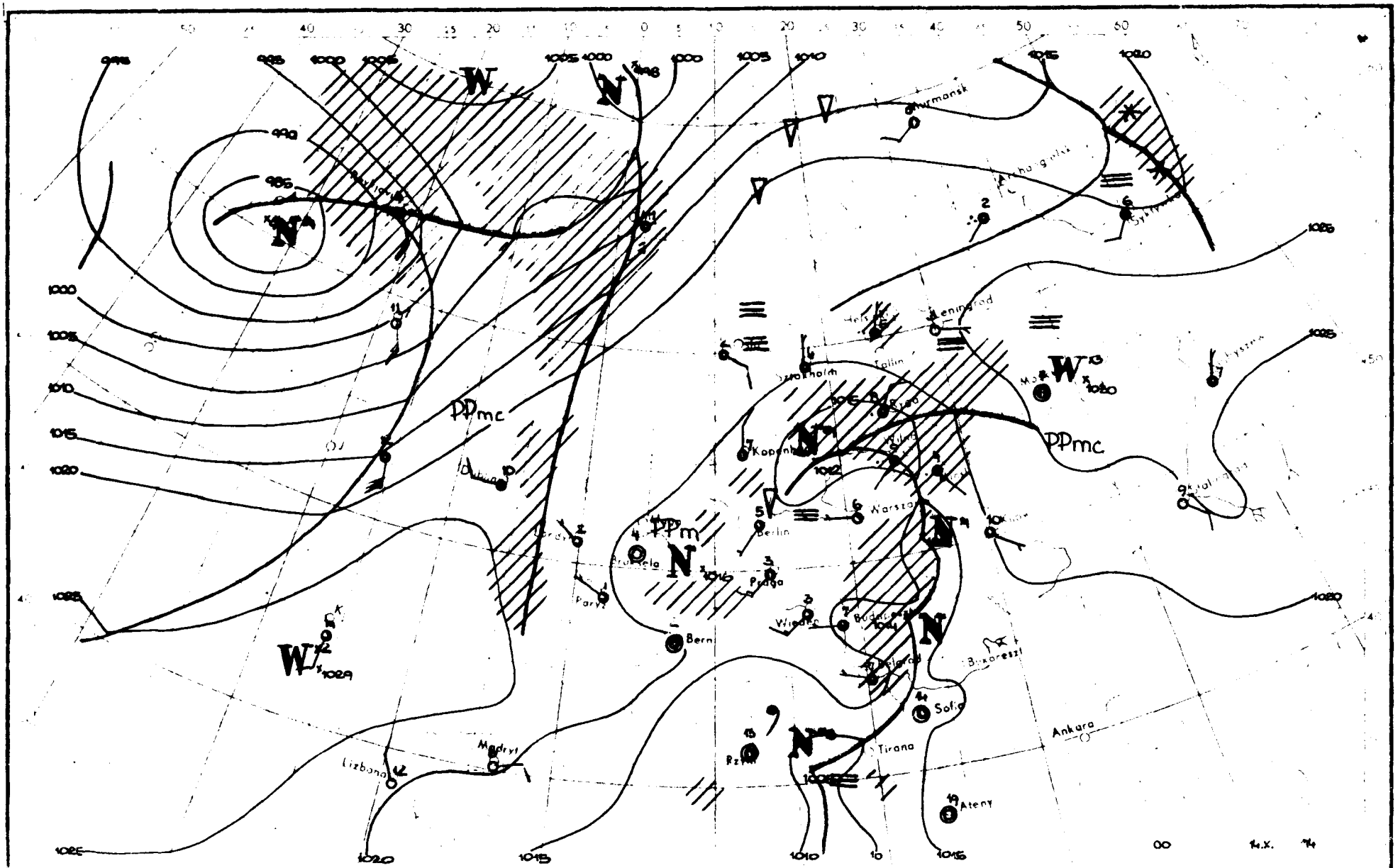

PPmc
PPm
PPmc
Murmansk
Leningrad
Tallin
Kopenhaga
Berlin
Praga
Bern
Paryż
Madryt
Lizbona
Rzym
Tirana
Sofia
Ateny
Ankara
Bukareszt
Wiedeń
Budapeszt
Belgrad
Warsza
Kijów
Kyjaszew
Kyjalingrad
Sztokholm
Helsinki
Rygа
Wilno
Dublin
Londyn
Brukselа
Mińsk
Archangielsk
Syktywkar
Dubno
Paryż

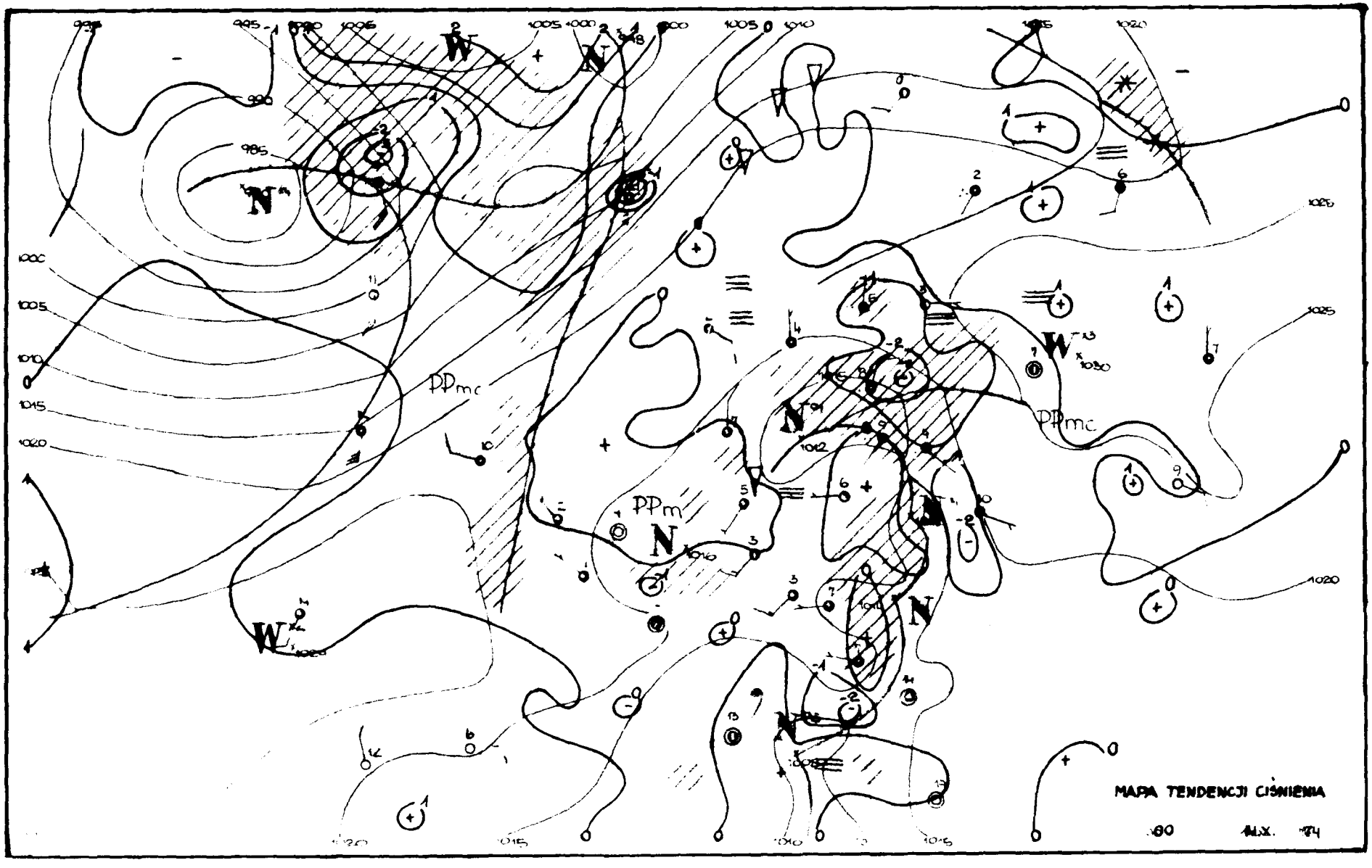
PPmc
PPm
PPmc
MAPA TENDENCJI CIŚNIENIA
80 M.X. 74

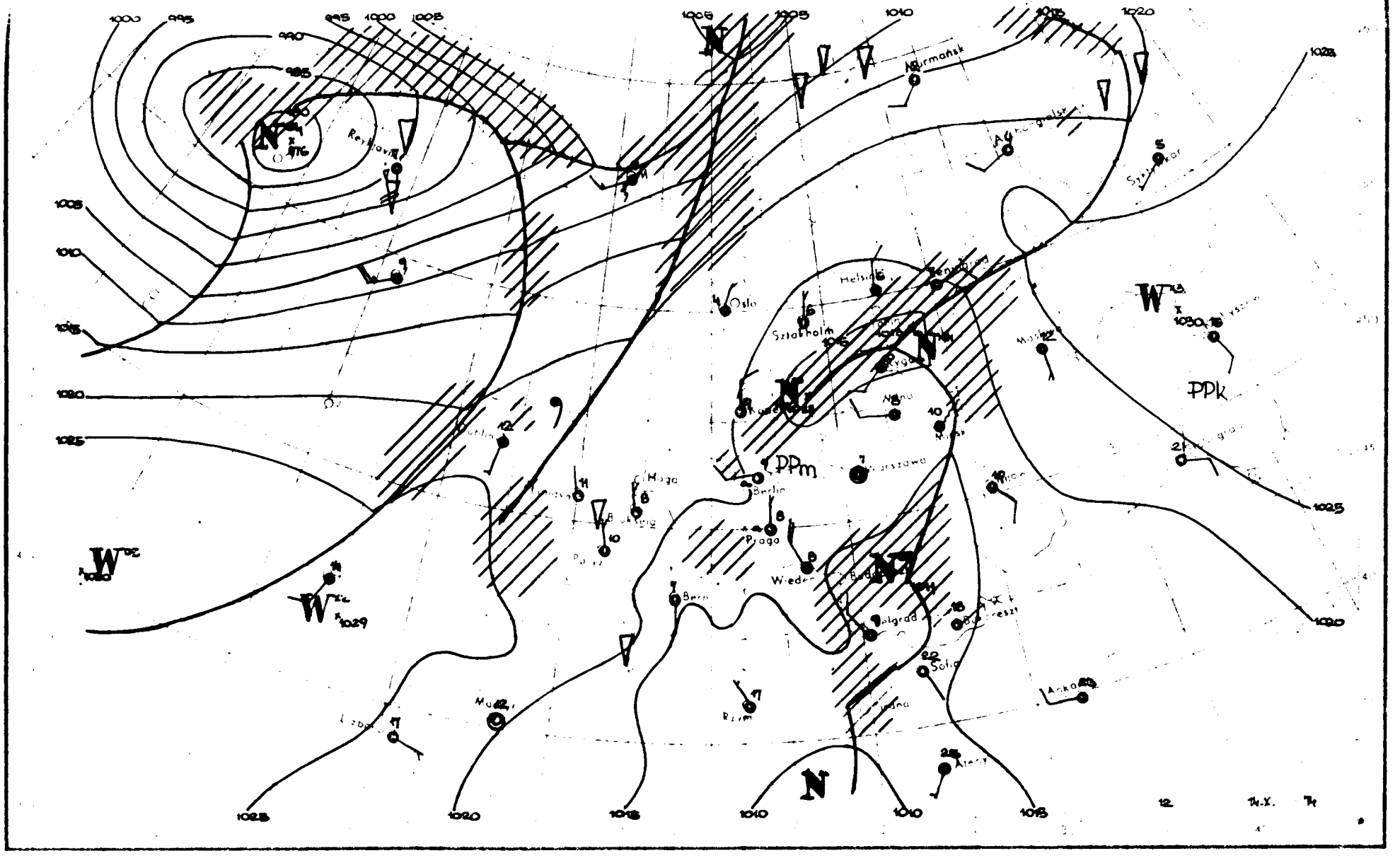

Murmańsk
Reykjavik
Oslo
Sztokholm
Helsinki
Moskwa
Berlin
Praga
Wiedeń
Bern
Rzym
Sofia
Ateny
Ankara
PPm
PPk
1000
995
990
985
1005
1010
1015
1020
1025
1030
12
14.X.
74

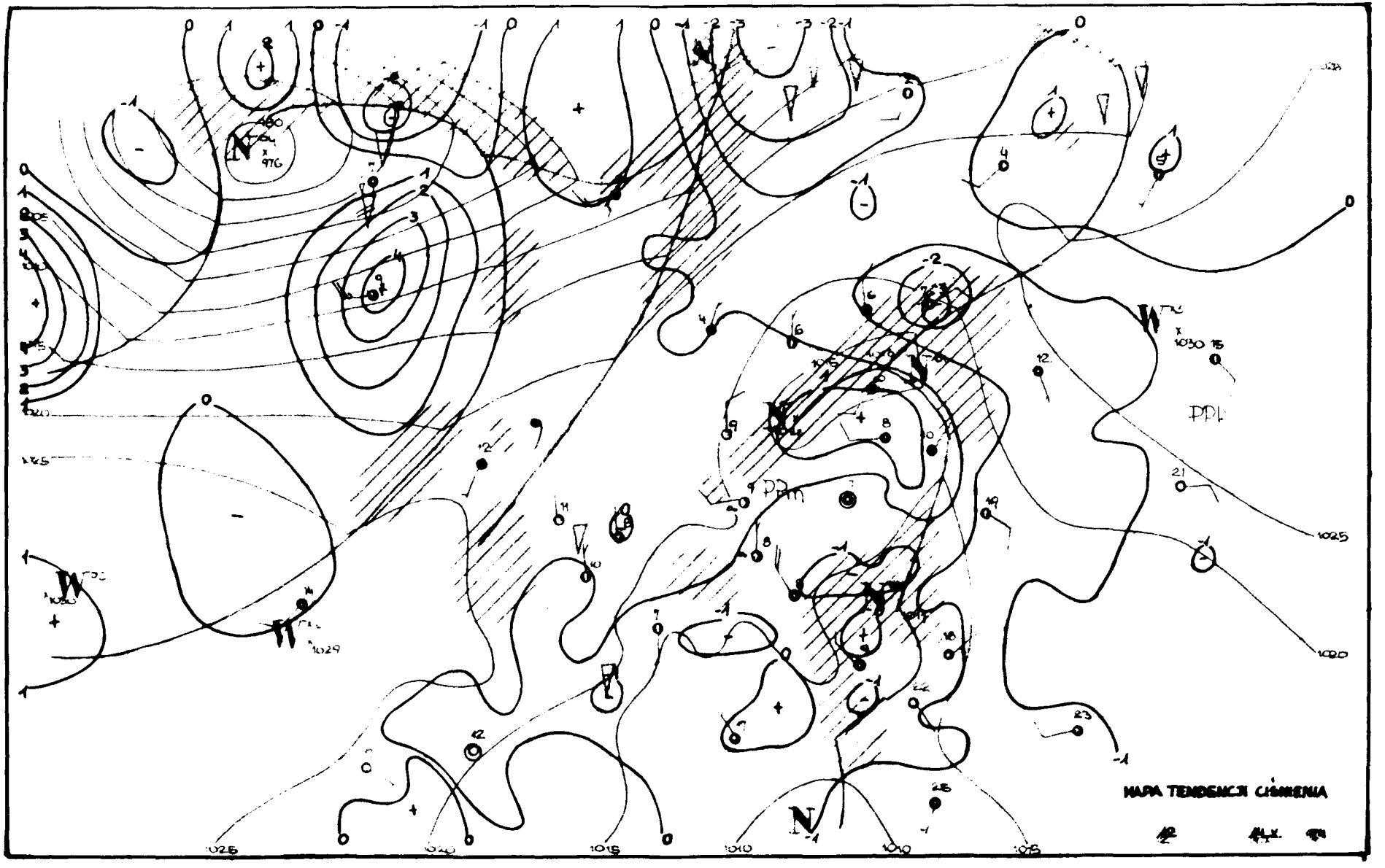
MAPA TENDENCJI CIŚNIENIA

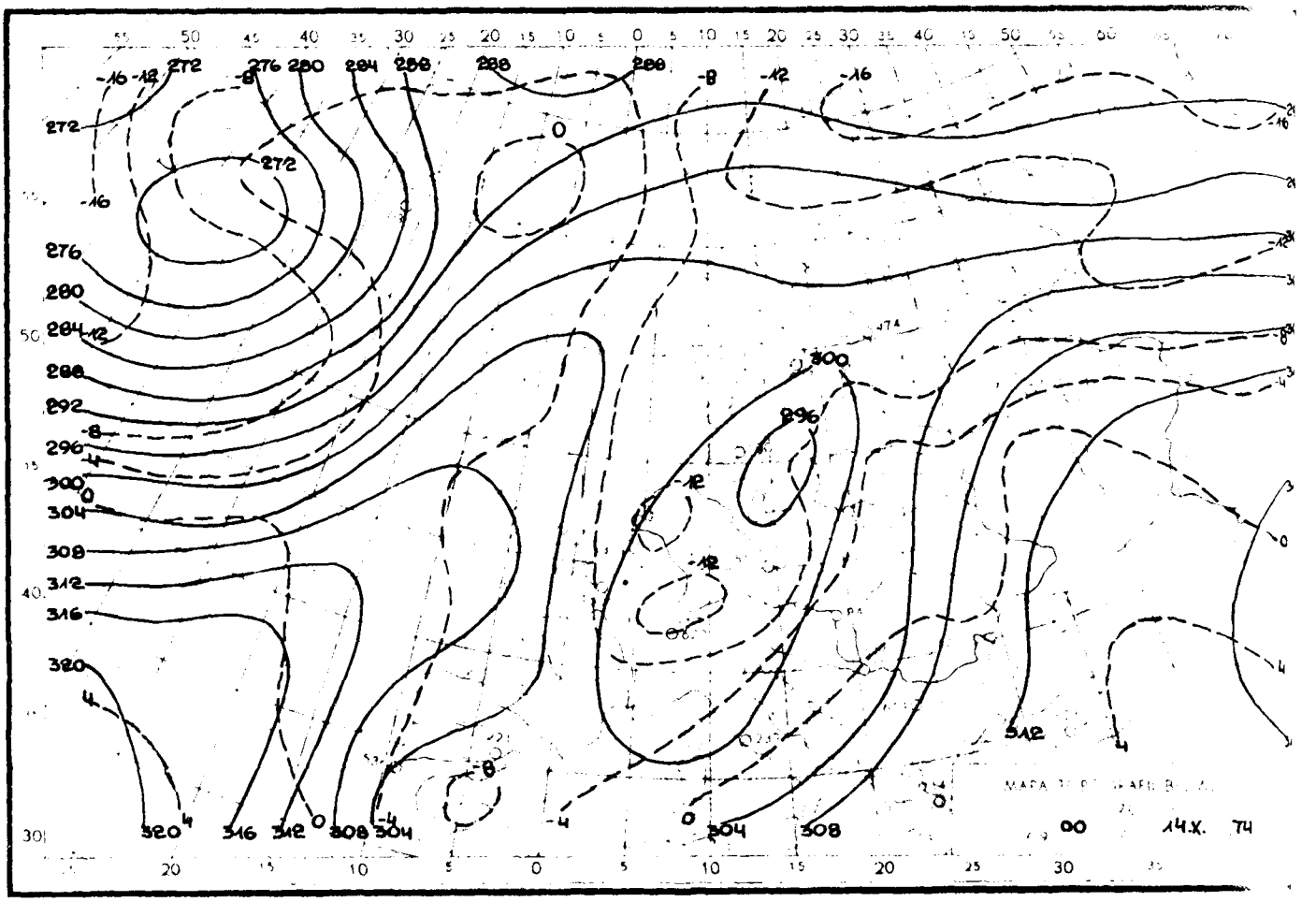

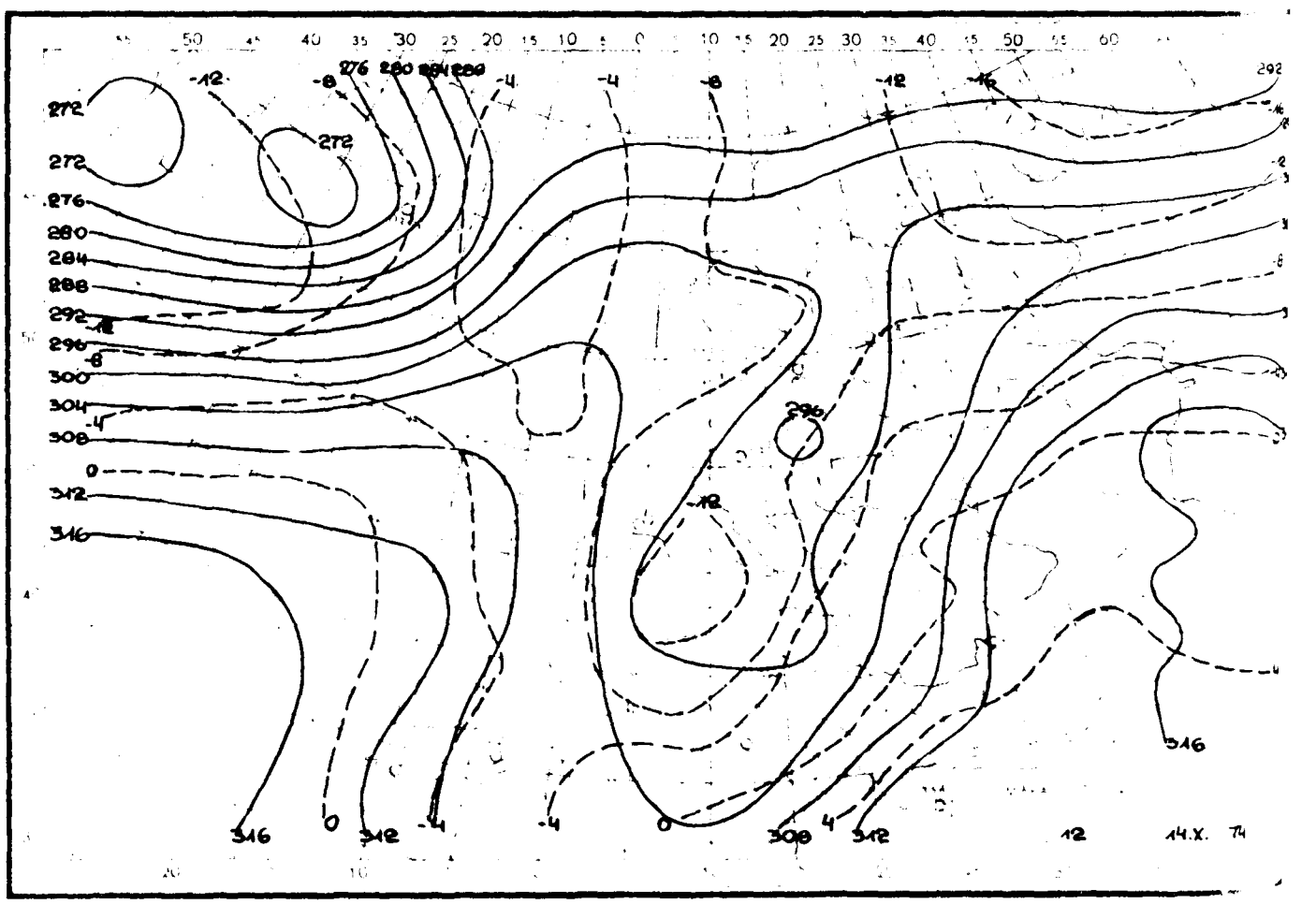

Reprodukowanie i publikowanie tekstu, map, wykresów i danych synoptycznych dozwolone wyłącznie w formie dosłownej z podaniem źródła informacji.

Druk. PPWK-W-wa, Solec 18. Zam. 4125/155/B/73-21 V 73-

INSTYTUT METEOROLOGII I GOSPODARKI WODNEJ
ZAKŁAD PROGNOZ METEOROLOGICZNYCH KRÓTKOTERMINOWYCH 01-673 WARSZAWA, UL. PODLEŚNA 61 – tel: 34-50-97

BIULETYN SYNOPTYCZNY

Dane synoptyczne z Polski w dniu 15.X.1974 r.

SYNOP z godz. 00 GMT.

105	63602	58802	17708	694XX	08103
150	82601	40102	16407	862XX	07400
195	83604	97022	16405	854XX	03713
205	70203	56106	18508	754XX	08102
235	80000	95612	16807	7742X	07002
250	80000	96102	17205	855XX	05809
272	80000	30102	16806	854XX	05803
295	83303	30616	14605	7732X	05717
330	82201	30102	18006	862XX	06803
375	83203	40612	16505	856XX	04604
400	93101	04472	18405	9XXXX	05702
424	83201	40102	18005	8097X	04804
465	82701	07462	17005	861XX	05506
495	83305	96636	14205	8042X	04602
510	73610	98488	46355	65XXX	55603
560	80101	60216	18104	6742X	03203
570	83404	96616	17303	6732X	03502
575	83201	30636	16504	6732X	03400
650	81603	40417	44654	85XXX	54304
695	83004	60216	15006	855XX	05308

SYNOP z godz. 12 GMT.

105	50103	60016	17410	55400	09302
150	70204	62022	17010	5557X	07311
195	83304	96106	15506	7632X	05210
205	80303	56606	18009	7537X	09803
235	70301	96252	16609	5943X	08102
250	82501	40106	17408	5647X	06001
272	80701	10616	17206	7722X	06108
295	82904	58106	16306	853XX	04119
330	63001	58104	17910	3253X	07001
375	82903	50102	18207	884XX	05212
400	71002	30215	17908	784XX	07103
424	72803	50102	18108	754XX	06801
465	63302	58105	17508	634XX	03801
495	82502	96202	18405	862XX	04109
510	72501	97712	46753	65XXX	53001
560	82601	20102	18806	6542X	03601
570	83202	97032	18806	834XX	04000
575	82801	57102	19107	854XX	05400
650	90000	00477	46252	9XXXX	53201
695	63305	60012	18307	684XX	03806

TEMP Legionowo, godz. 00 GMT.

TTAA	14231	12374	99005	05410	32001	00136	05210	32502	85450	00126	01505	70000	04302	09004	50559	18509	40721	29716
		17513	30920	461XX	16518	25037	563XX	16025	20179	611XX	18524	15363	545XX	20012	10619	561XX	22510	88214
		631XX	17026	77999														
TTBB	1423X	12374	00005	05410	11989	00019	22874	00622	33814	01527	44754	01316	55792	04700	66606	09700	77576	11702
		88439	24514	99336	39517	11238	589XX	22214	631XX	33200	613XX	44183	539XX	21212	00005	32001	11678	11010
		22544	17009	33220	16527	44183	16527	41414	8082X	51515	11899	35002	22800	05506	33600	14509		
TTCC	14232	12374	70845	573XX	22504	50057	587XX	20503	30375	605XX	27508	20626	617XX	28510	88999	77999		
TTDD	1423X	12374	11238	613XX	22142	625XX	21212	11547	27006	22503	20003	33332	27508	44142	27513			

TEMP Wrocław, godz. 00 GMT.

TTAA	14231	12425	99004	05411	00000	00148	05612	32002	85466	02306	33004	70991	08304	16503	50555	22113	19014	40715
		32735	17023	30911	475XX	17029	25030	561XX	18017	20173	523XX	18516	15360	521XX	19513	10621	539XX	XXXXX
		88250	561XX	18017	77343	16533	40905											
TTBB	1423X	12425	00004	05411	11976	06424	22808	05500	33770	05510	44611	12104	55521	19313	66470	26107	77451	26113
		88380	34746	99300	475XX	11250	561XX	22209	523XX	33131	521XX	21212	00004	00000	11995	32505	22766	32504
		33689	14004	44616	17018	55567	17007	66343	16533	77229	19016	88128	21014	41414	8097X	51515	11900	31003
		22800	32005	33600	17014													
TTCC	1423X	12425	70849	563XX	50063	569XX	30389	573XX	88999	77999								
TTDD	1423X	12425	11700	563XX	22300	573XX												

Przebieg pogody w Polsce w dniu 15.X.1974 r.

Zachmurzenie było całkowite z przejaśnieniami w dzielnicach zachodnich i północno-zachodnich. Prawie w całym kraju występowały opady deszczu i lokalne mgły. Temperatura maksymalna wynosiła od 5°C w Białymstoku do 12°C w Łebie, Lęborku i Szczecinku, a minimalna od 0°C w Aleksandrowicach do 8°C na Helu. W Chojnicach temperatura przy gruncie wynosiła -1°C. Wiatry były słabe i umiarkowane przeważnie z kierunków północnych.



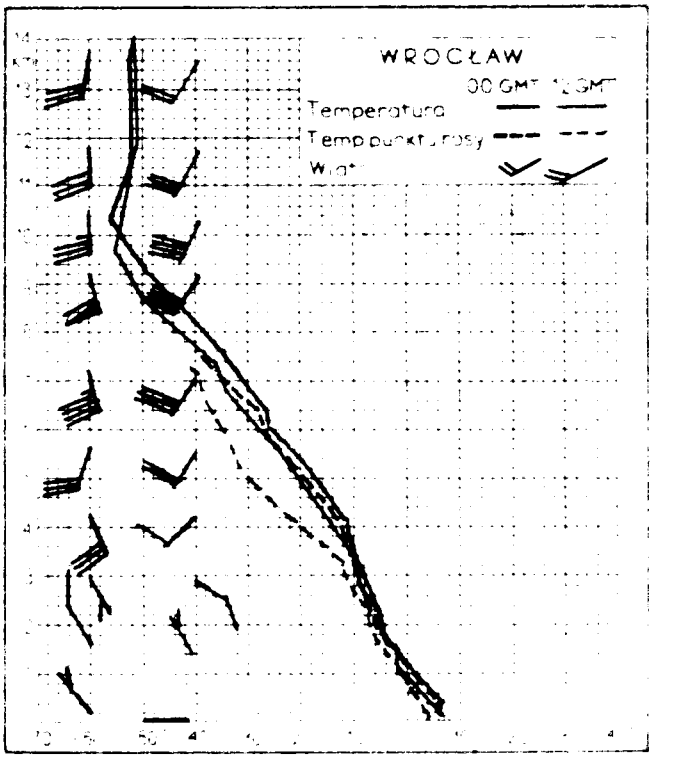

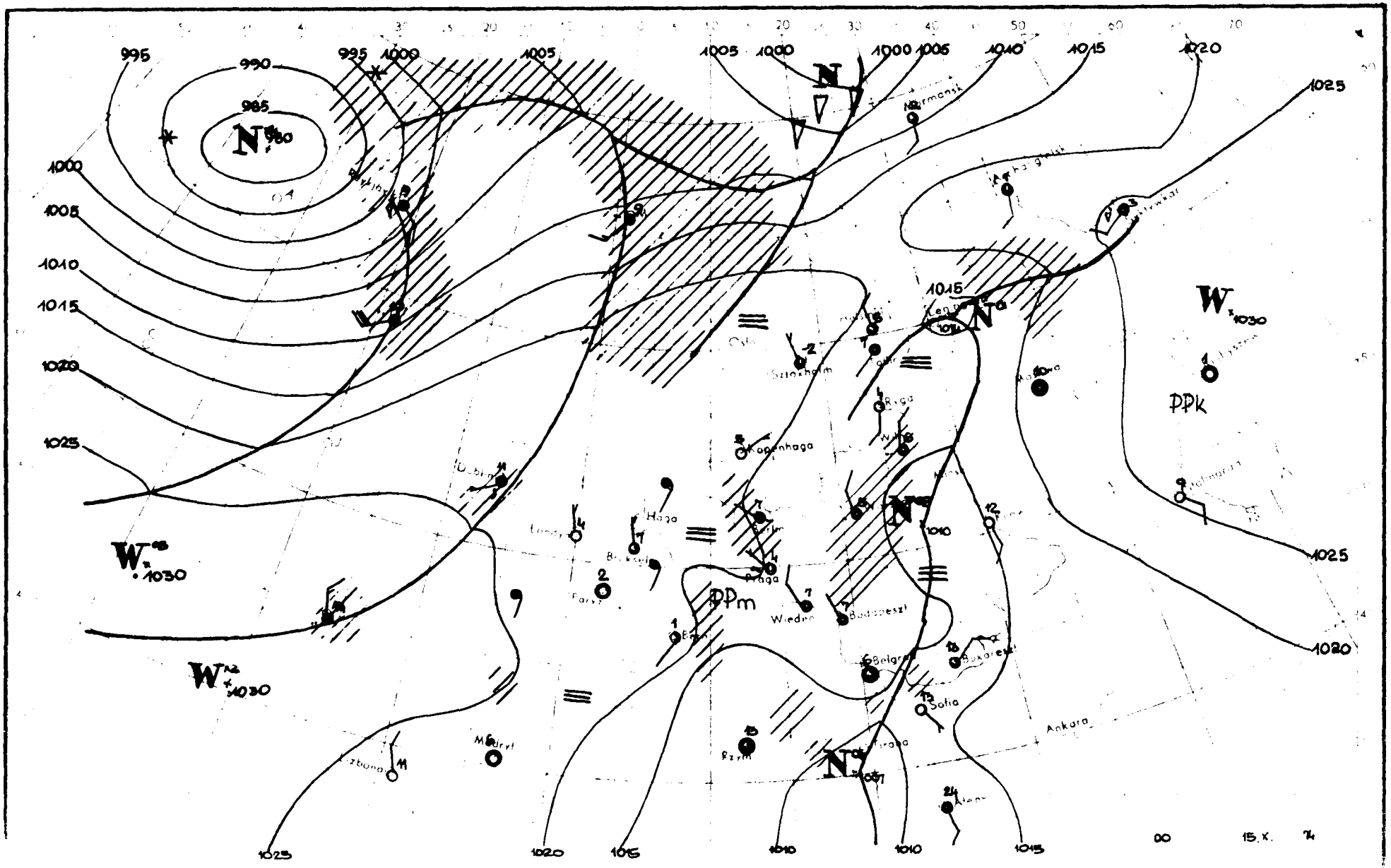

995
990
985
1000
1005
1010
1015
1020
1025
Norrmansk
Archangielsk
Sztokholm
Kopenhaga
Ryga
Haga
Praga
Wiedeń
Budapeszt
Belgrad
Sofia
Ankara
Rzym
Madryt
Lizbona
PPm
PPk
15.X.

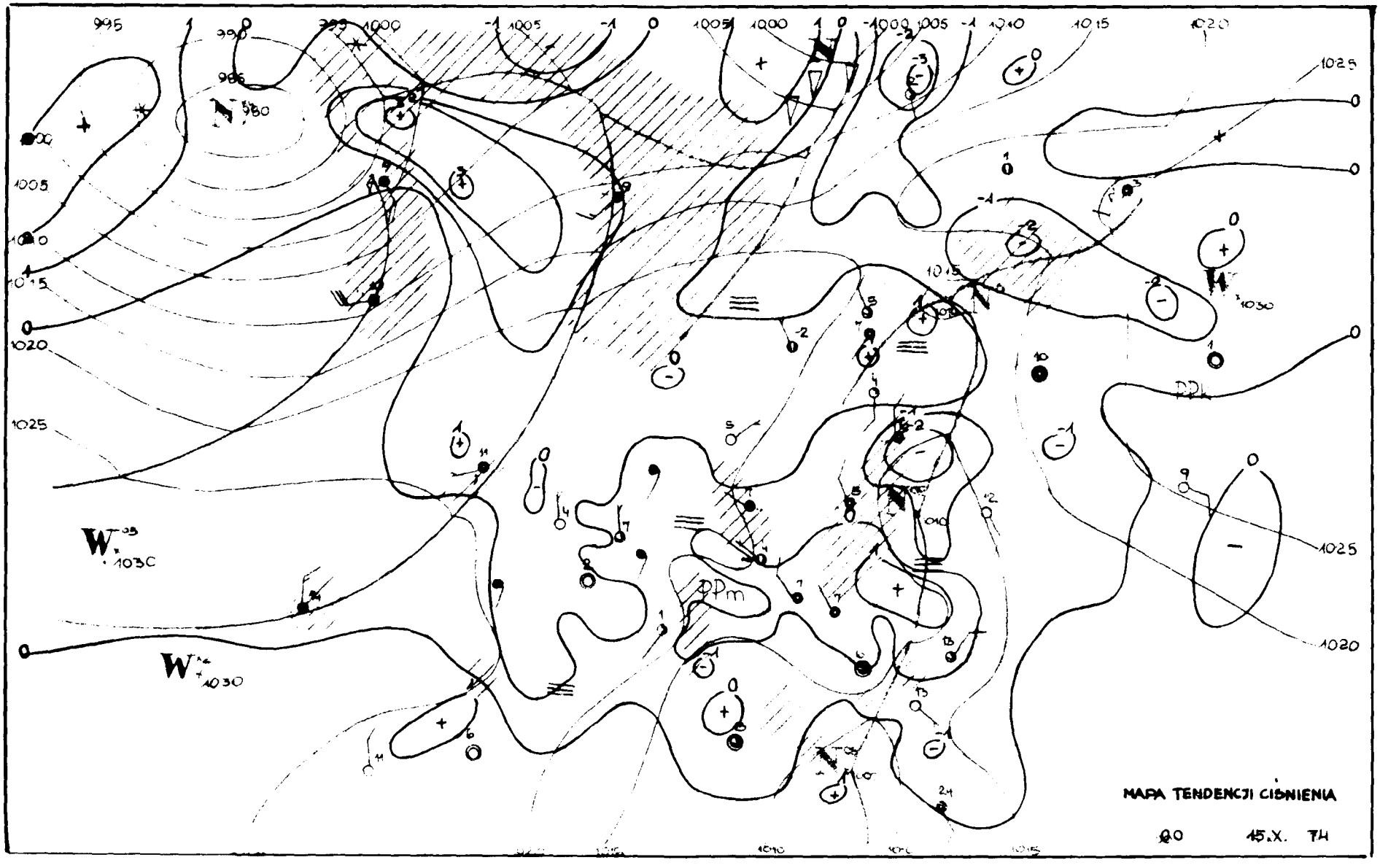
MAPA TENDENCJI CIŚNIENIA
00 15.X. TH

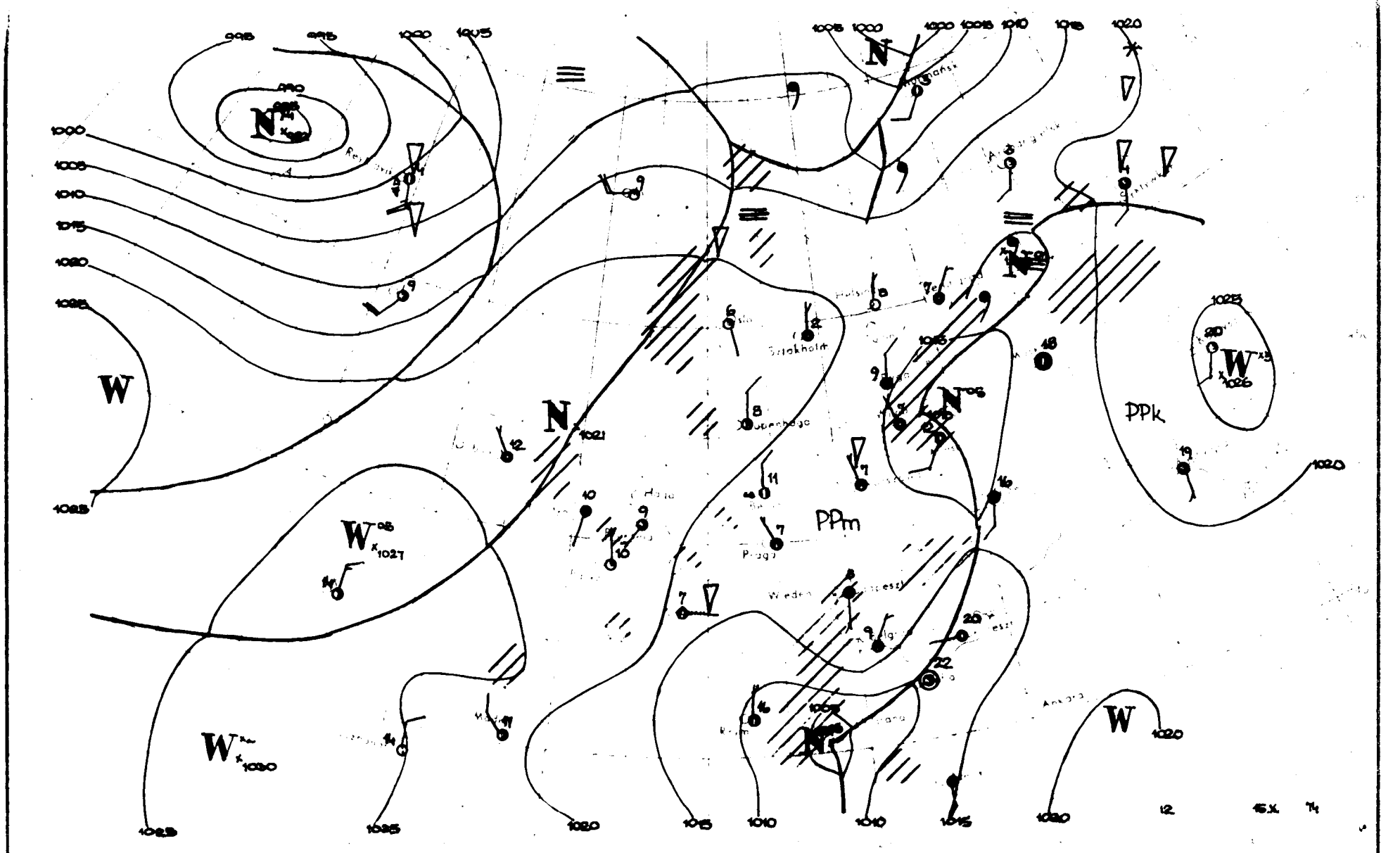

W
N
PPm
PPk
Sztokholm
Wiedeń
Praga
Ankara
12
15.X.
74

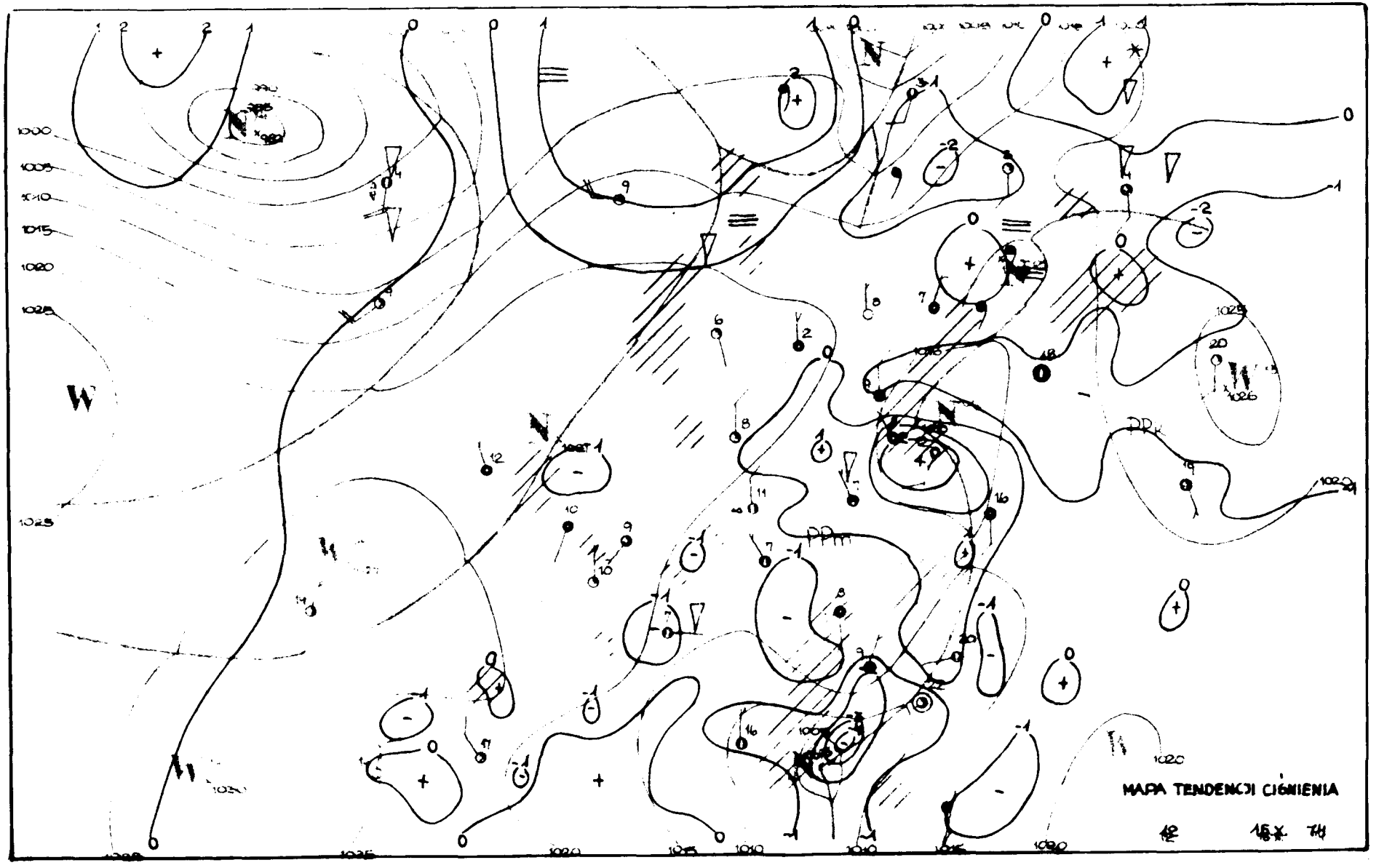
MAPA TENDENCJI CIŚNIENIA
18 X 74

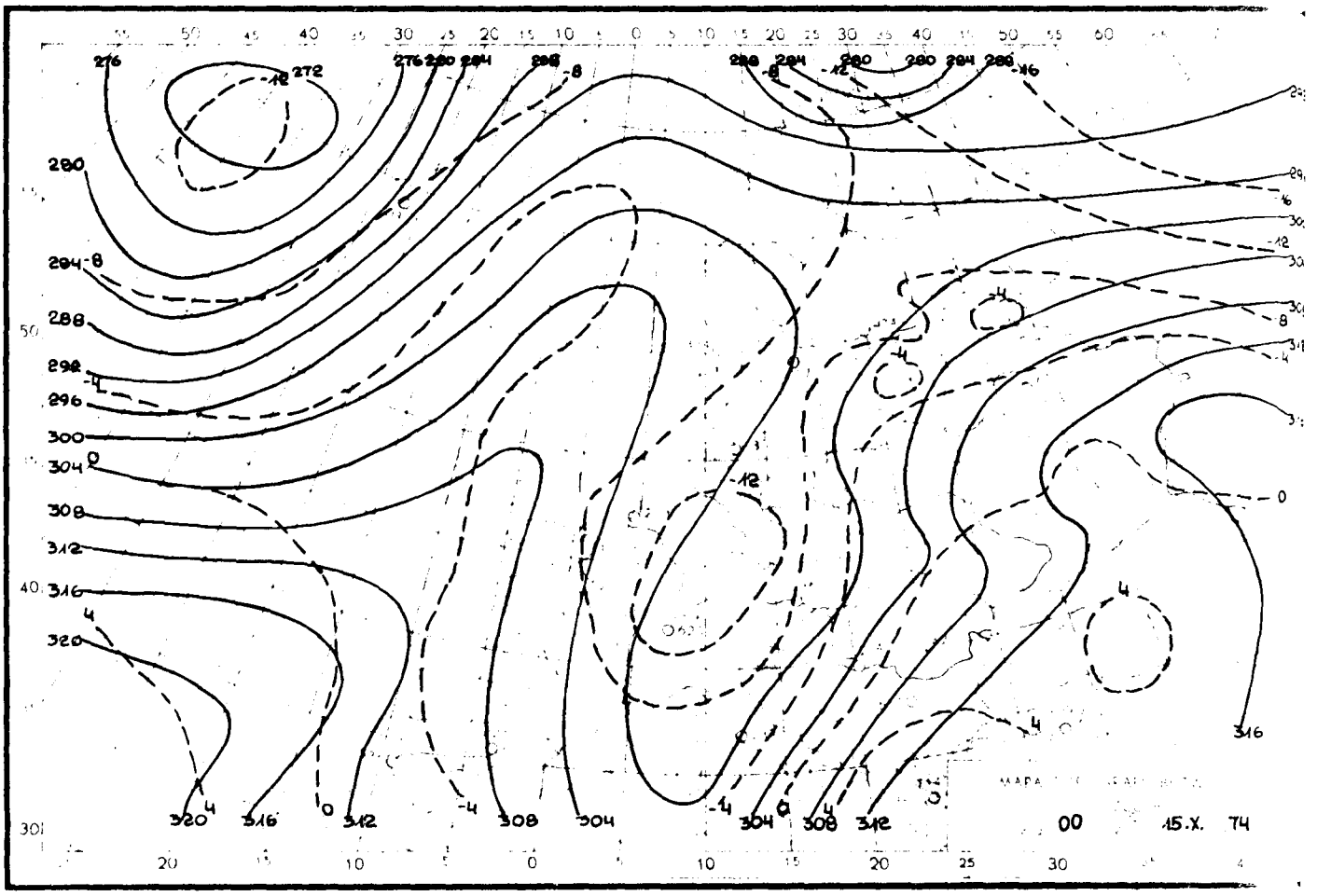

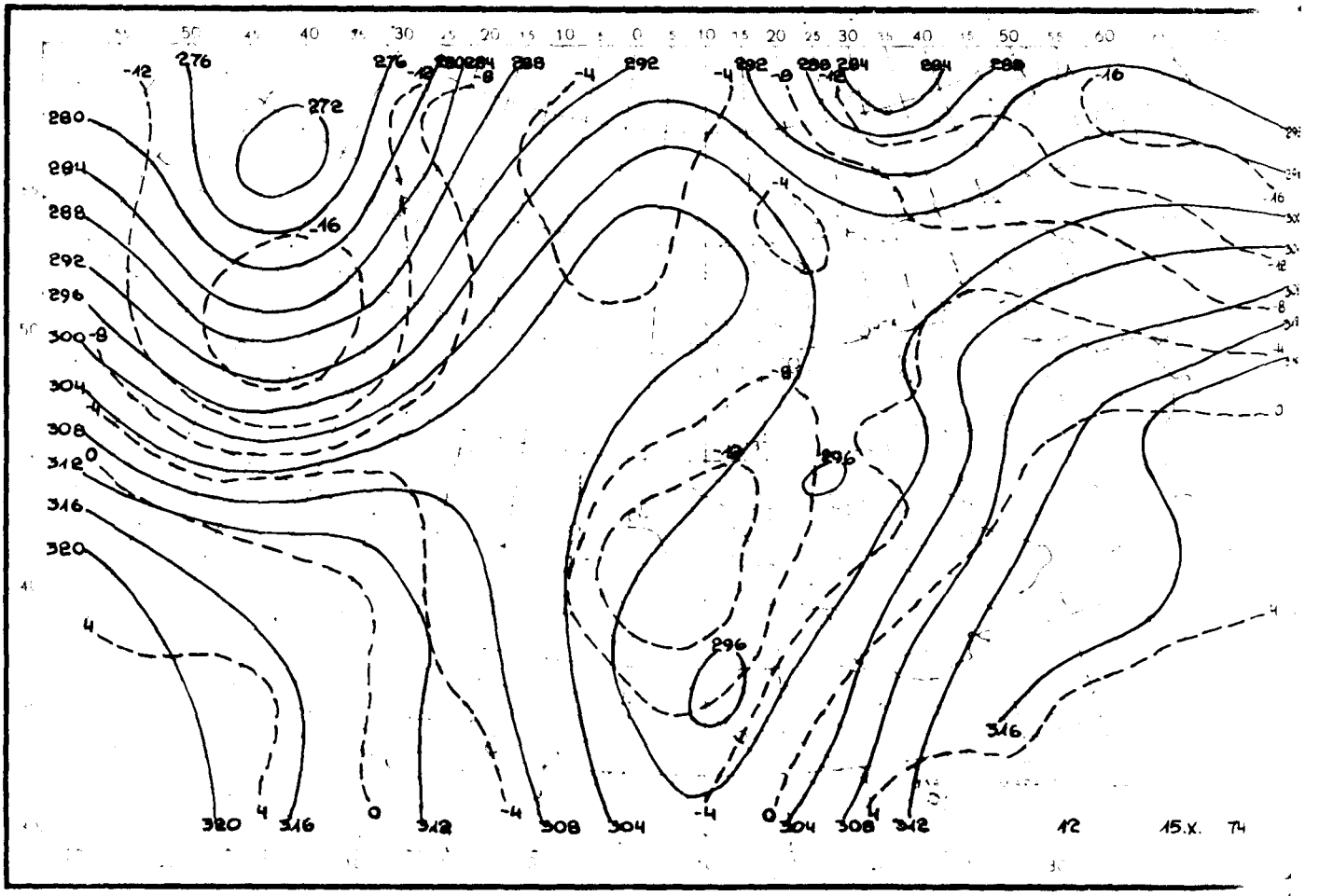

Reprodukowanie i publikowanie tekstu, map, wykresów i danych synoptycznych dozwolone wyłącznie w formie dosłownej z podaniem źródła informacji.

Druk PPWK-W-wa, Solec 18. Zam. 4125/155/B/73-21 V 73-X-

INSTYTUT METEOROLOGII I GOSPODARKI WODNEJ
ZAKŁAD PROGNOZ METEOROLOGICZNYCH KRÓTKOTERMINOWYCH – 01-673 WARSZAWA, UL. PODLEŚNA 61 – tel: 34-50-97

BIULETYN SYNOPTYCZNY

Dane synoptyczne z Polski w dniu 16.X.1974 r.

SYNOP z godz. 00 GMT.

105	00701	12104	17506	00900	06805
150	83301	30102	17407	854XX	07805
195	83001	97022	17705	855XX	04400
205	80000	30102	16708	863XX	07807
235	00503	96100	15704	00900	04603
250	90000	01454	17003	9XXXX	03808
272	80000	14104	17606	862XX	05806
295	80000	18102	17305	853XX	05807
330	70000	18101	16607	755XX	06812
375	80000	35102	16906	855XX	05812
400	92901	03454	16406	9XXXX	06611
424	80000	25602	15906	857XX	06614
465	81001	16104	16005	863XX	04814
495	80000	96102	16705	854XX	04609
510	93602	90715	45053	9XXXX	53710
560	80602	60022	14806	885XX	04619
570	80703	95602	16305	854XX	04715
575	80602	40636	14905	8042X	05823
650	80601	60737	41250	8042X	50823
695	80808	60022	15105	855XX	04822

SYNOP z godz. 12 GMT.

105	80205	60021	13310	4291X	06713
150	70205	69012	12409	5542X	05715
195	80404	97025	10108	854XX	06729
205	80304	90406	13409	864XX	08712
235	83503	96102	11408	894XX	06720
250	80103	40636	09806	6742X	06808
272	80106	59102	09607	7628X	06730
295	80406	96616	07907	6782X	06735
330	80205	40616	12006	6782X	05714
375	80305	40636	07006	5732X	09720
400	83602	18634	12105	7727X	09708
424	83103	35646	10006	6722X	05713
465	80105	28636	08804	6728X	03713
495	80202	96636	04106	7732X	06813
510	93606	90714	40853	9XXXX	53807
560	88603	12716	08800	6722X	00400
570	82802	96616	06605	7736X	04705
575	82706	50816	07304	854XX	03807
650	92206	00497	37454	9XXXX	54805
695	82408	70036	06408	854XX	04311

TEMP Legionowo, godz. 00 GMT.

..AA	15231	12374	99006	06003	15001	00144	06003	15001	85460	01500	02006	70000	02359	18007	50588	10950	19512	40721
		30320	20519	30919	447XX	21540	25040	527XX	22554	20185	585XX	23042	15365	565XX	21515	10624	975XX	23012
		88163	613XX	23090	77234	22058	41116											
..BB	1523X	12374	00006	06003	11980	06201	22962	05200	33805	04500	44792	04100	55772	03342	66715	03358	77707	01750
		88653	05961	98637	05161	11602	09157	22323	407XX	33276	498XX	44200	571XX	56207	573XX	66183	613XX	77173
		603XX	88160	563XX	21212	00006	15001	11922	01503	22843	02007	33915	13001	44623	20010	55431	21012	66234
		28058	77171	22517	41414	863XX	51515	11900	03003	22800	13001	33600	20010					
..CC	15235	12374	70848	595XX	28013	50060	595XX	25008	88999	77999								
..DD	1523X	12374	11463	601XX	21212	11873	23008	22453	16508									

TEMP Wrocław, godz. 00 GMT.

..AA	12231	12425	99002	09802	00000	00132	06002	00000	85452	01702	08004	70982	07703	11006	50856	19703	15516	40718
		29705	18526	30917	445XX	19540	25037	537XX	20564	20480	509XX	19521	15366	537XX	19519	10620	539XX	19510
		88240	549XX	20565	77260	20071	43130											
..BB	1523X	12425	00002	05802	11981	07008	22815	04100	33782	03303	44706	08103	55692	06903	66670	06902	77577	1.XXX
		88424	27705	99371	32305	11260	527XX	22840	549XX	33225	521XX	44213	541XX	55206	505XX	66157	539XX	77124
		527XX	21212	00002	00000	11978	00502	22617	13508	33298	20040	44260	20071	55192	19015	66126	20020	41414
		857XX	51515	11897	04502	22800	05505	33600	14009									
..CC	15237	12425	70856	561XX	22517	50070	549XX	88999	77999									
..DD	1523X	12425	11630	567XX	22500	549XX	21212	11890	19506	28650	24015							

Przebieg pogody w Polsce w dniu 16.X.1974 r.

Zachmurzenie było całkowite i w całym kraju utrzymywały opady ciągłe. Temperatura maksymalna wynosiła od 2°C w Ałaksandrowicach do 11°C na Wybrzeżu, a temperatura minimalna wynosiła od 0°C w Łodzi, Wieluniu, Częstochowie, Sulejowie i Jeleniej Górze do 8°C w Ustce. Wiatry były umiarkowane, w nocy i w dzielnicach północnych dość silne, przeważnie z kierunków północnych i zachodnich.



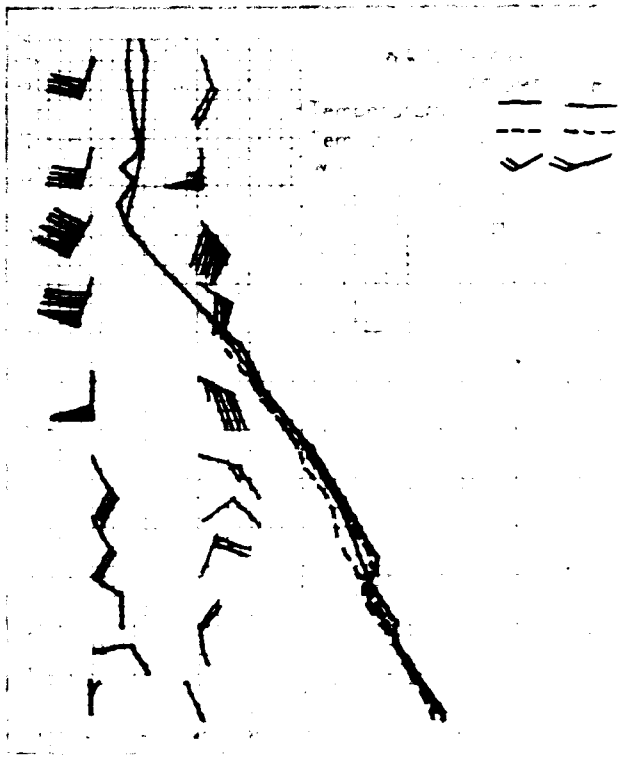

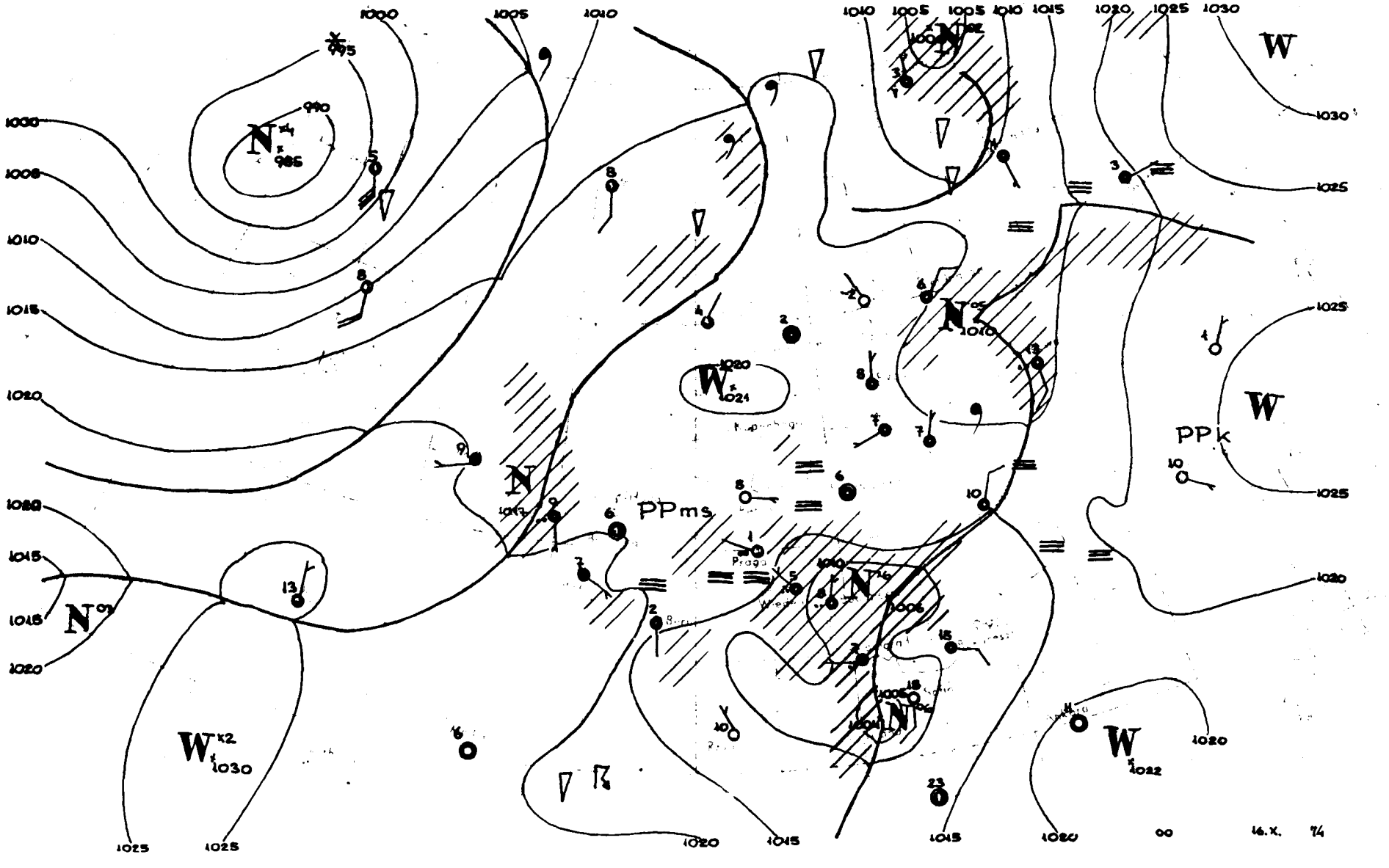
PPms
PPk
00
16.X. 74

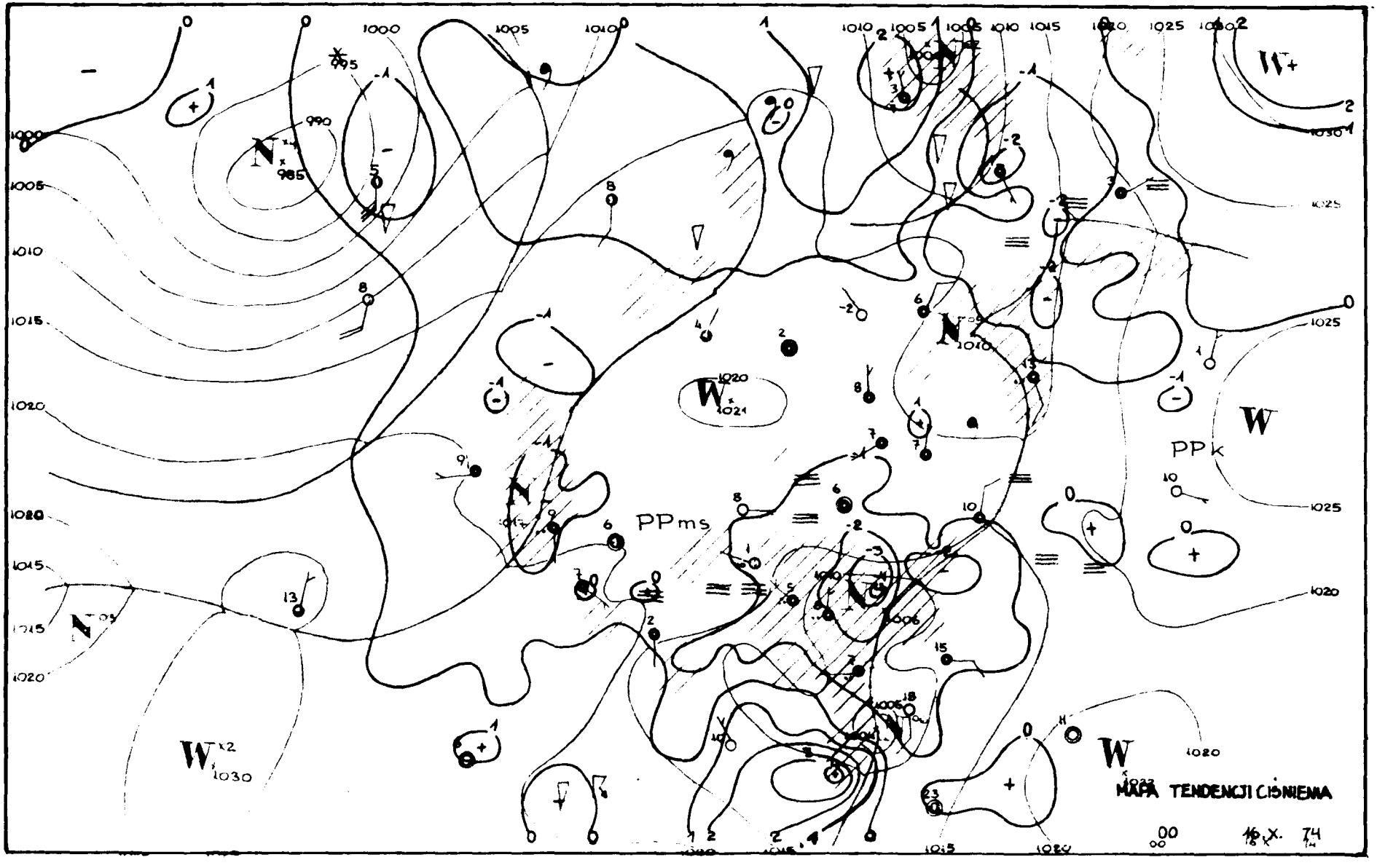
MAPA TENDENCJI CIŚNIENIA
PPms
PPk
W
W+
00
16.X. 74

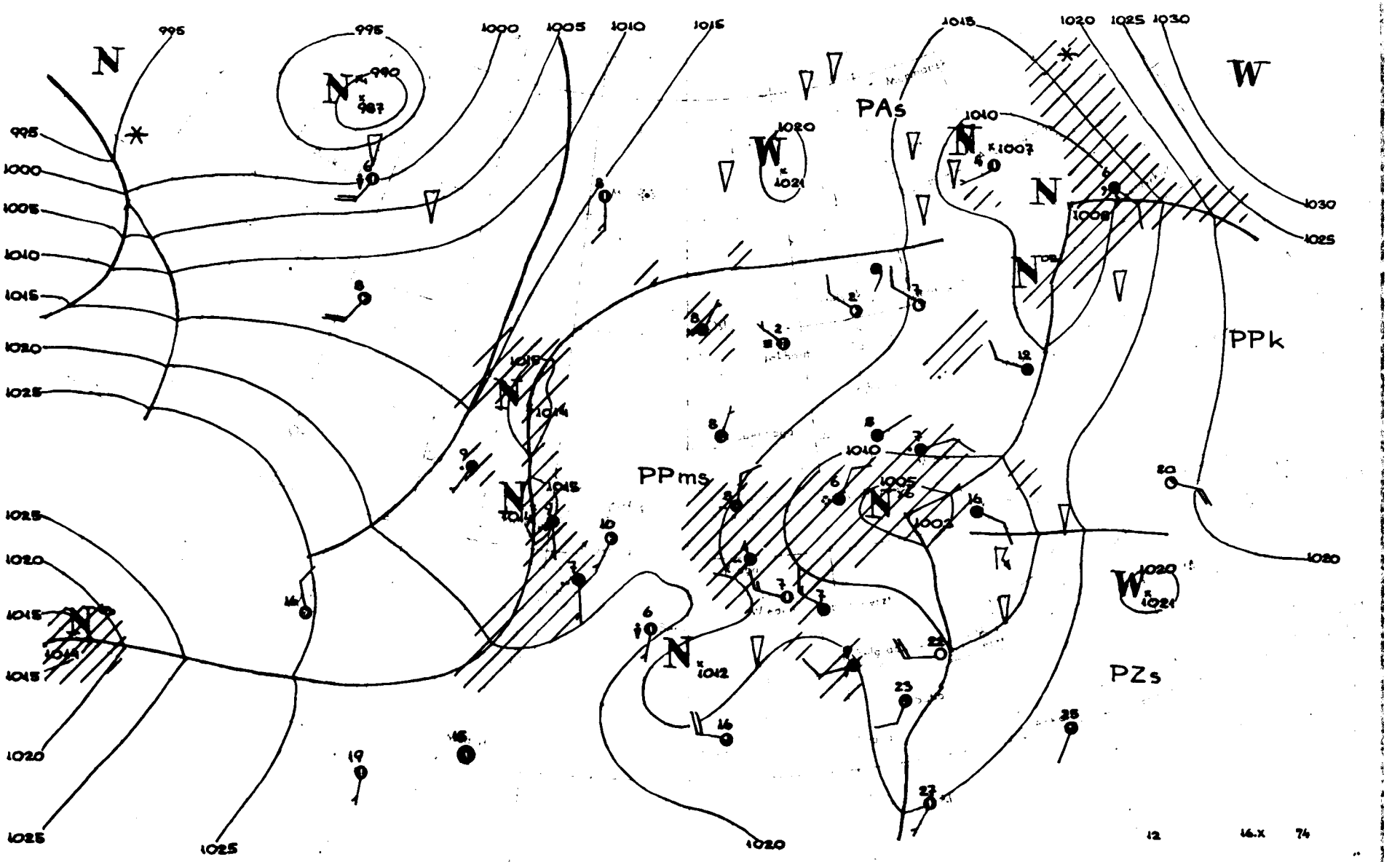
PAs
PPk
PPms
PZs
12
14.X
74

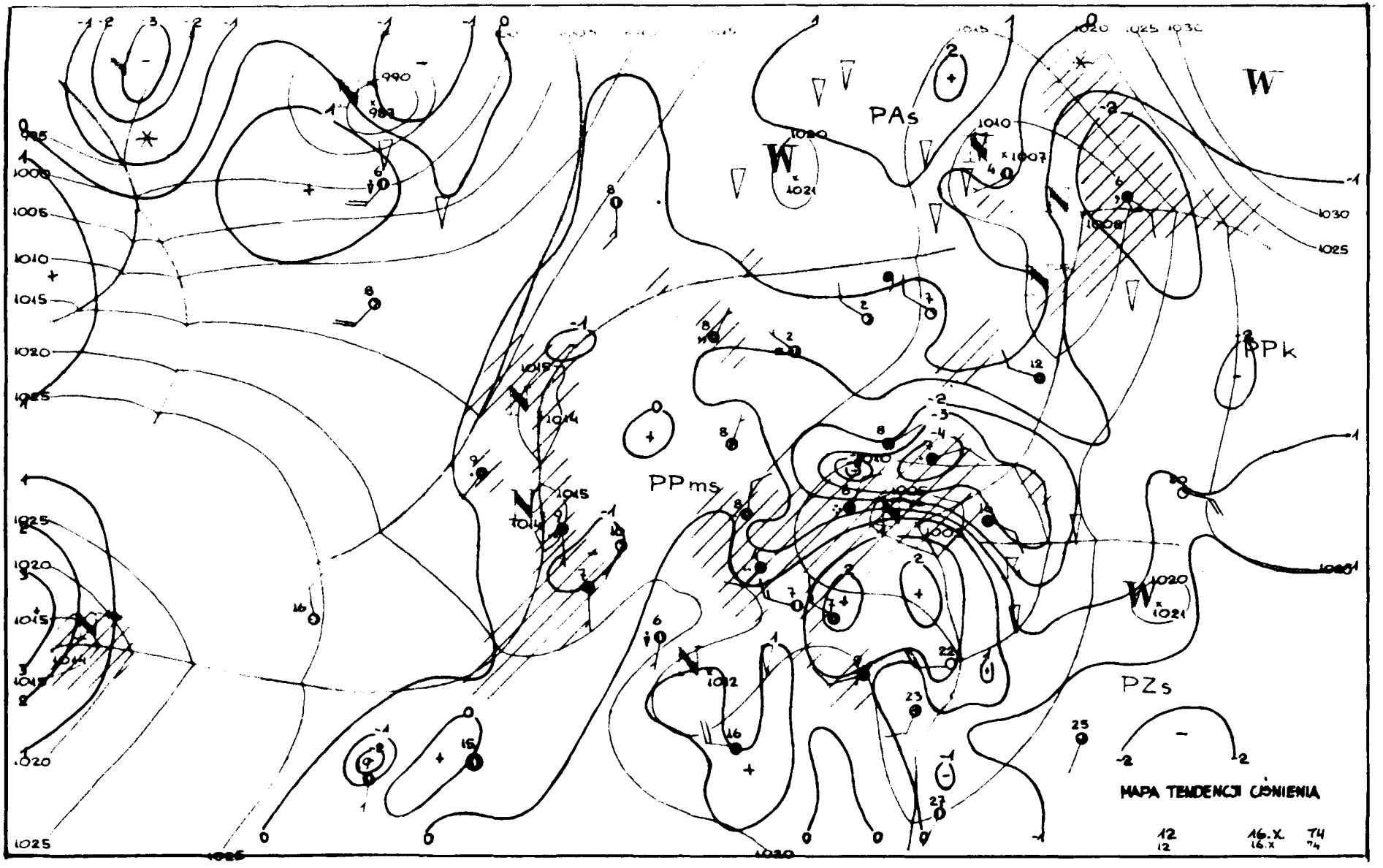
PAs
PPk
PPms
PZs
W
MAPA TENDENCJI CIŚNIENIA
12
16.X.
T4

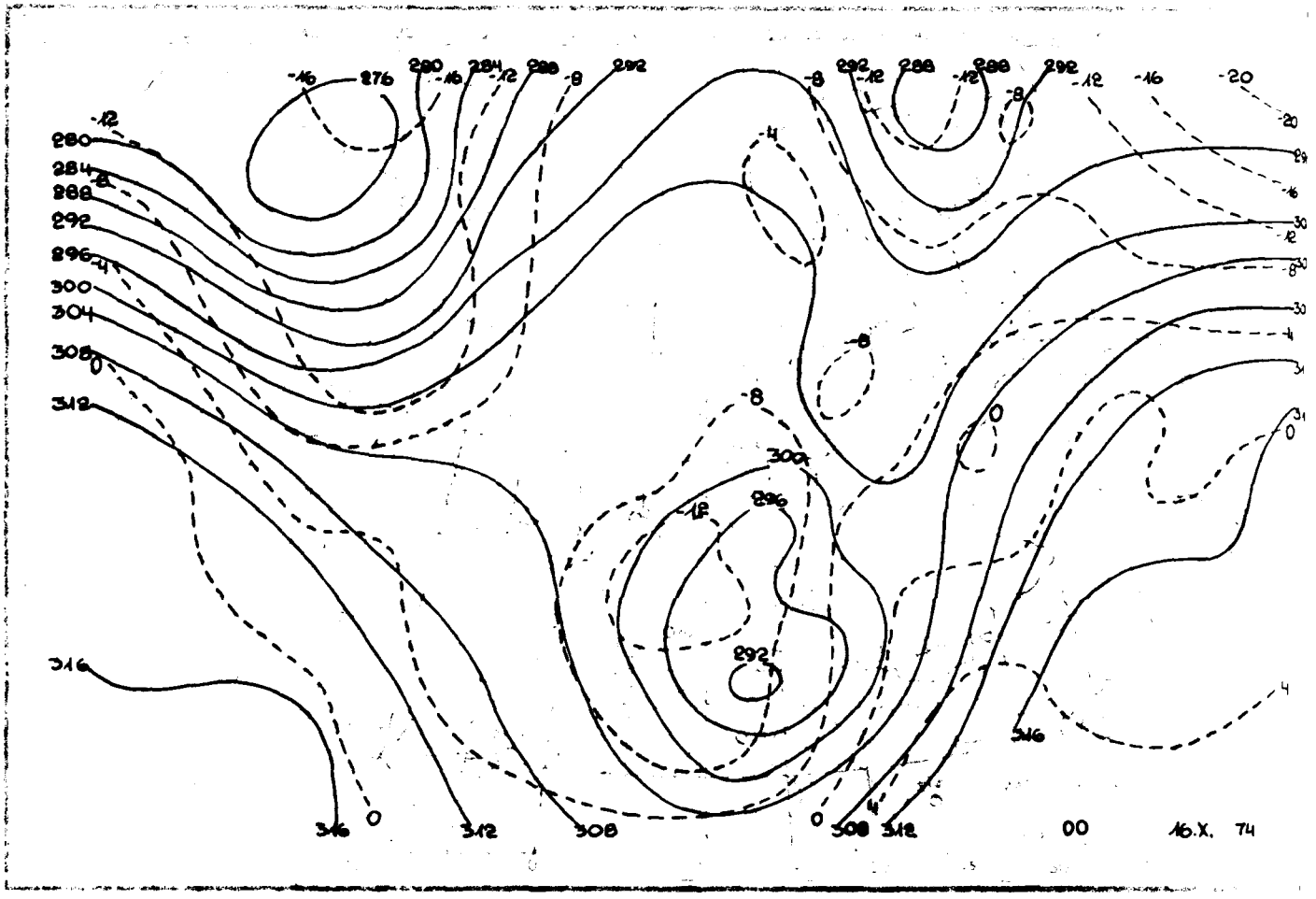

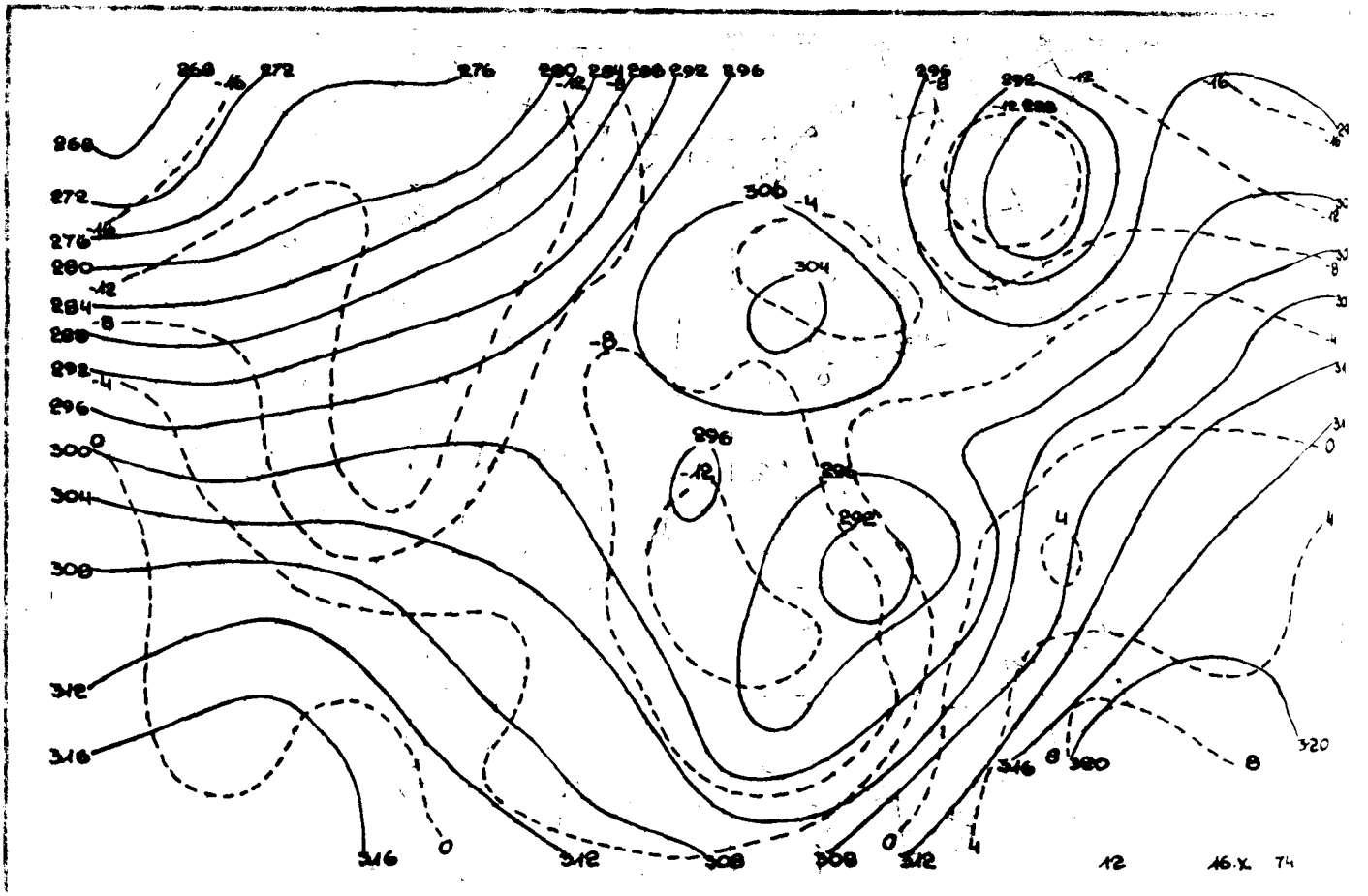

Reprodukowanie i publikowanie tekstu, map, wykresów i danych synoptycznych dozwolone wyłącznie w formie dosłownej z podaniem źródła informacji.

Druk PPWK-W-wa, Solec 18. Zam. 4125/155/B/73-21.V.73-A

INSTYTUT METEOROLOGII I GOSPODARKI WODNEJ
ZAKŁAD PROGNOZ METEOROLOGICZNYCH KRÓTKOTERMINOWYCH – 01-673 WARSZAWA, UL. PODLEŚNA 61 – tel: 34-50-97

BIULETYN SYNOPTYCZNY

Dane synoptyczne z Polski w dniu 17.X.1974 r.

SYNOP z godz. 00 GMT.

105	83107	98642	07107	67321	09721
190	83686	96636	04406	67361	09717
195	84503	40646	08605	67321	09710
205	83503	90546	10407	86361	05913
235	88306	96638	04705	77421	09796
250	83305	90636	08905	77321	08716
272	83405	96616	04904	77821	04023
295	88007	96946	09505	66861	04301
330	83808	96636	09105	67361	08887
375	88885	60646	03802	77321	04805
400	83302	30636	14804	77321	08709
424	83007	60636	08504	77321	03800
465	82408	96697	04501	67861	08842
495	82407	96602	05004	66471	08890
510	93814	90714	38595	98821	96602
560	88405	96646	08802	97321	04602
570	82307	96646	07902	77321	02685
575	84701	60082	08405	69861	02707
660	91845	00493	37797	98821	58711
695	02105	70091	89805	00800	08710

SYNOP z godz. 12 GMT.

105	83808	96636	09907	67321	07808
190	83306	98646	08007	97321	07305
195	84102	96106	09804	86421	02400
205	83905	98106	10807	35471	09102
235	88908	96616	09307	77381	05208
250	83904	98616	08407	77381	05805
272	83602	98886	09805	76381	05089
295	84905	60606	04401	86381	08602
330	88908	98616	09805	77421	09408
375	82907	97616	01905	77321	04101
400	88886	40805	11605	88481	04805
424	88888	60646	11305	97321	04240
465	82708	46646	04604	67381	08408
495	82407	96697	04804	67321	08804
510	93930	90714	48564	98821	58816
560	82907	66646	11505	77321	08807
570	82508	96697	08304	77421	03887
575	88888	98086	10306	86881	03402
660	82311	60413	48196	88121	57810
695	82008	70881	10906	48402	03407

TEMP Legionowo, godz. 00 GMT.

TTAA	16239	12324	98998	04201	22087	08882	11111	11111	85040	01980	24505	78860	08800	23088	50537	23764	13507	40699
		34263	08009	30994	45121	08944	25086	45381	14043	20863	48381	15088	15361	58431	18569	10612	56611	22910
		88888	45631	08645	88404	56511	21840	77888										
TTBB	16231	12324	09991	04201	11989	00200	28864	08309	33708	09700	44682	10880	58644	12304	46594	17943	77540	19965
		88363	39362	99305	44781	14282	45811	28252	44761	33133	58851	44124	51781	56104	56511	24712	00861	22007
		11993	21510	28784	26084	33727	22085	44660	26003	55668	13008	66304	08914	77957	19091	41414	80801	51515
		11886	23505	28800	26086	33600	14804											
TTCC	16234	12324	70839	56611	22509	80050	59781	26542	30368	60381	28507	20504	60581	28511	10057	90561	30530	88562
		59781	23615	77999														
TTDD	16231	12384	11669	56111	22662	59721	33917	64981	44083	56381	56091	56681	24242	11787	23540	22979	30512	33191
		38530	44071	31089														

TEMP Wrocław, godz. 00 GMT.

TTAA	16232	12485	99894	03805	28802	08859	11111	11111	85220	03400	34820	78887	11308	33844	50540	25640	34514	40699
		32842	05016	30885	45381	05526	26097	47981	06514	20464	47981	05005	15364	48981	80883	46381	05625	77999
TTBB	16231	12485	00894	03805	11925	00800	28748	09900	33900	11303	44680	10108	56870	21340	66519	23615	77475	28311
		88439	28312	98856	38542	11306	41981	22283	46381	33450	48781	21242	00894	28002	11915	33524	22746	33011
		33773	33024	44749	38509	55886	33519	66630	34509	77440	05012	88298	06086	98793	04502	41414	97321	51515
		11894	33523	22880	33041	33680	33511									

Rozkład pogody w Polsce w dniu 17.X.1974 r.

Zachmurzenie było umiarkowane i duże z opadami deszczu. W godzinach nocnych spotykały lokalne większe przejaśnienia. Temperatura maksymalna wynosiła od 3°C w Białymstoku do 10°C w Ustce, a temperatura minimalna od 2°C w Łebczynie, Olsztynie i Białymstoku do 6°C w Ustce. Wiatry były umiarkowane i dość silne, lokalnie porywiste północne na północy kraju, a na pozostałym obszarze z kierunków północno-zachodnich.



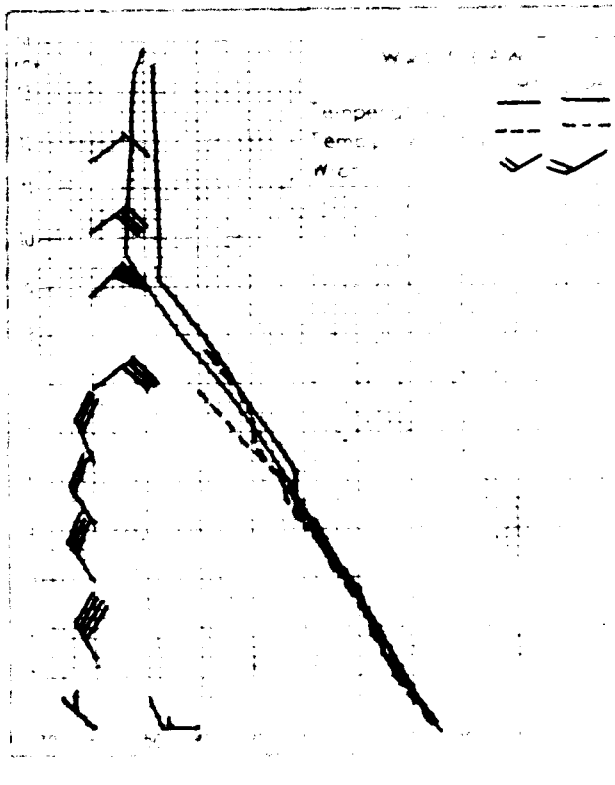

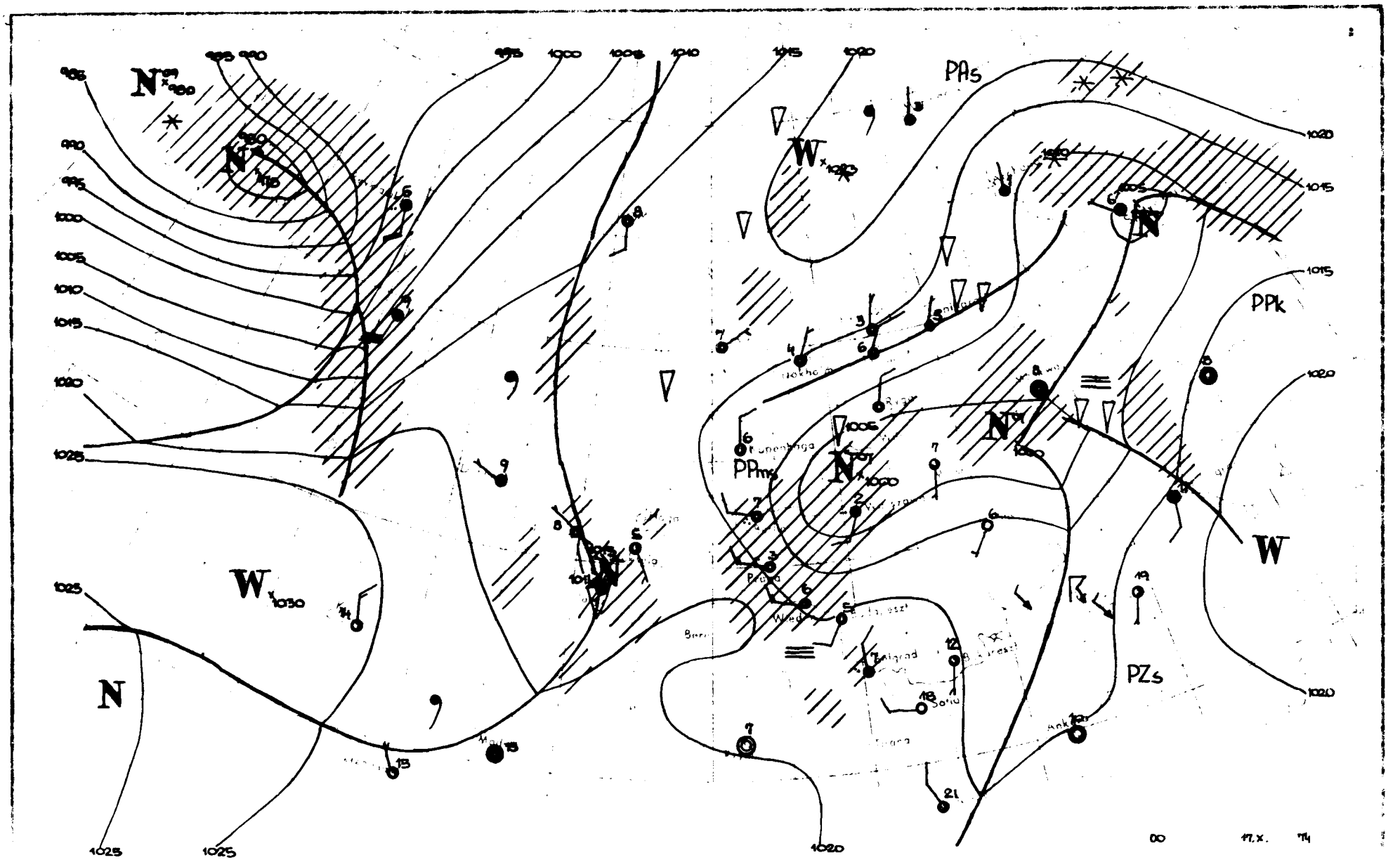
PAs
PPk
PPm
PZs
W
N
1020
1015
1010
1005
1000
995
990
985
1025
1030
00
17.X.

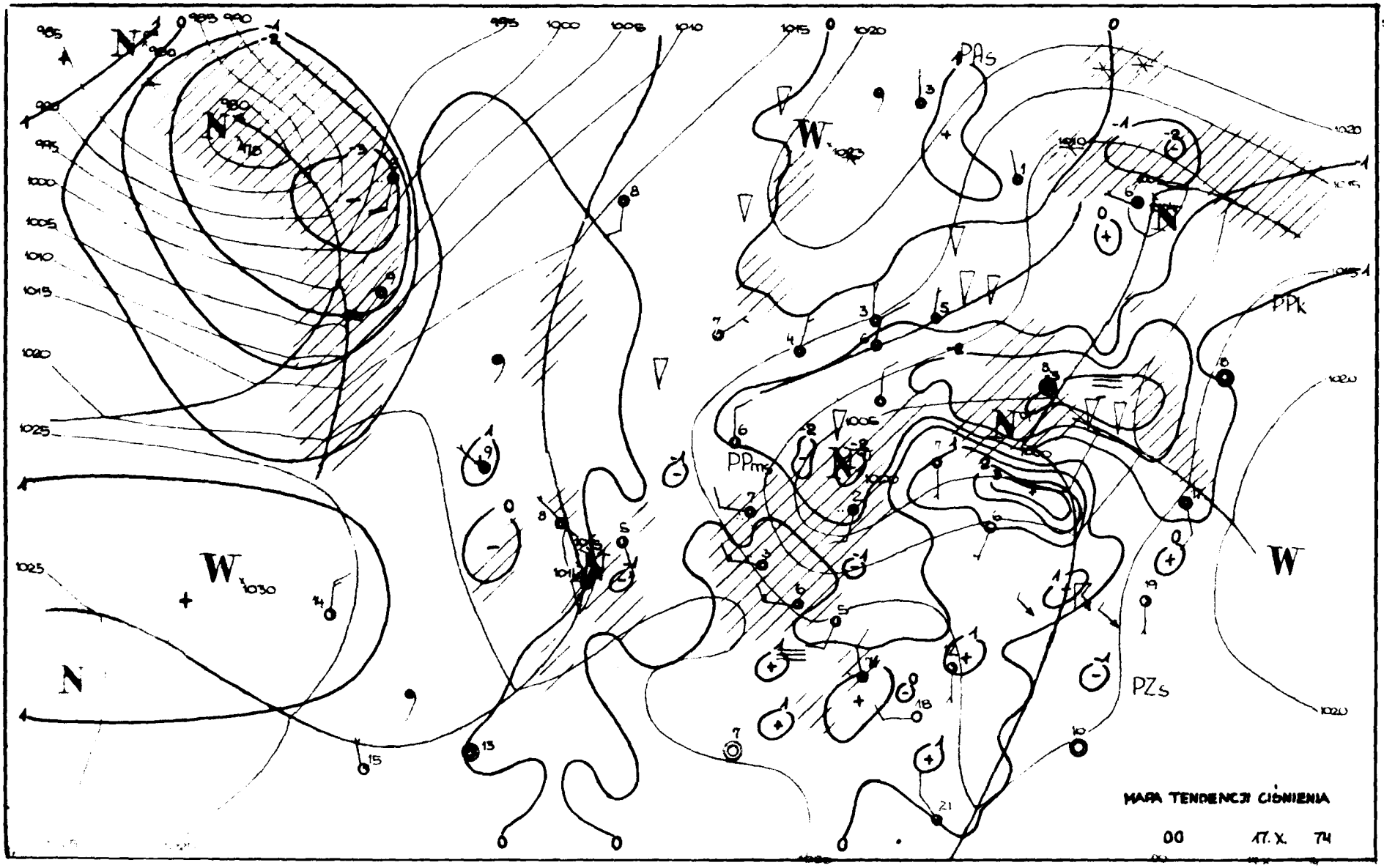
PAs
PPk
PPms
PZs
W
N
MAPA TENDENCJI CIŚNIENIA
00 17. X. 74

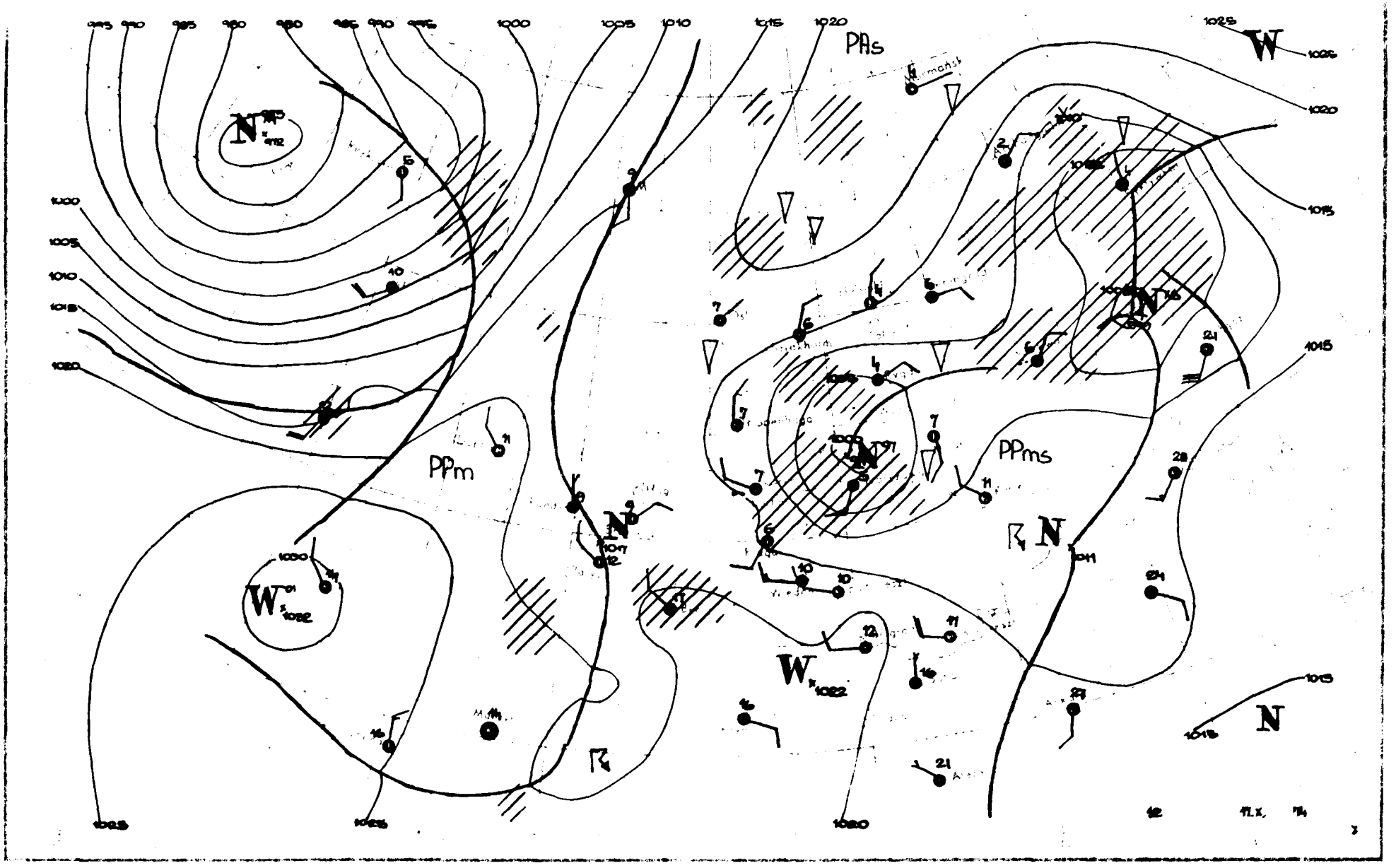
PAs
PPm
PPms
W
N
1000
1005
1010
1015
1020
1025

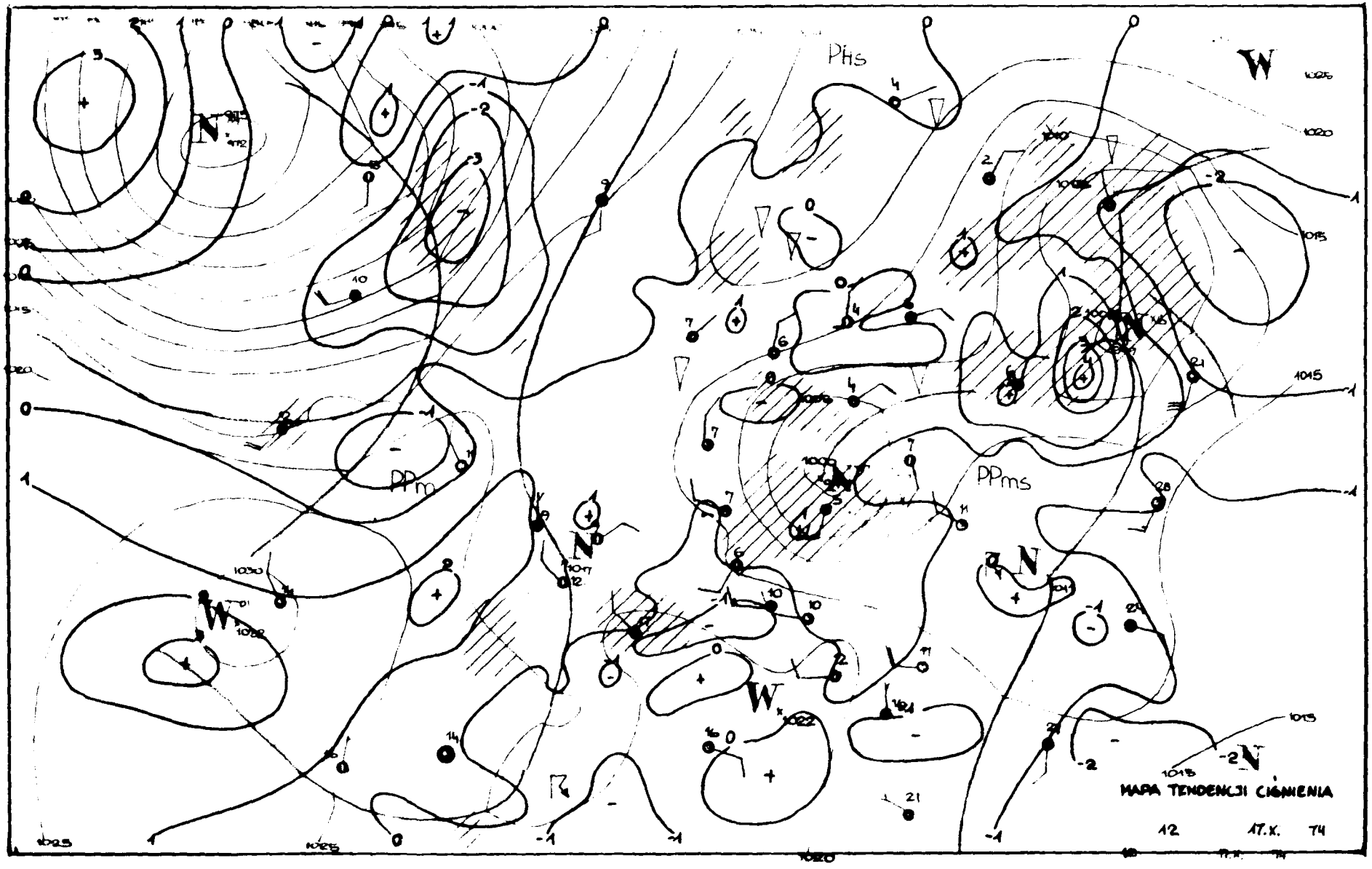
PHs
PPm
PPms
MAPA TENDENCJI CIŚNIENIA
12 AT.K. T4

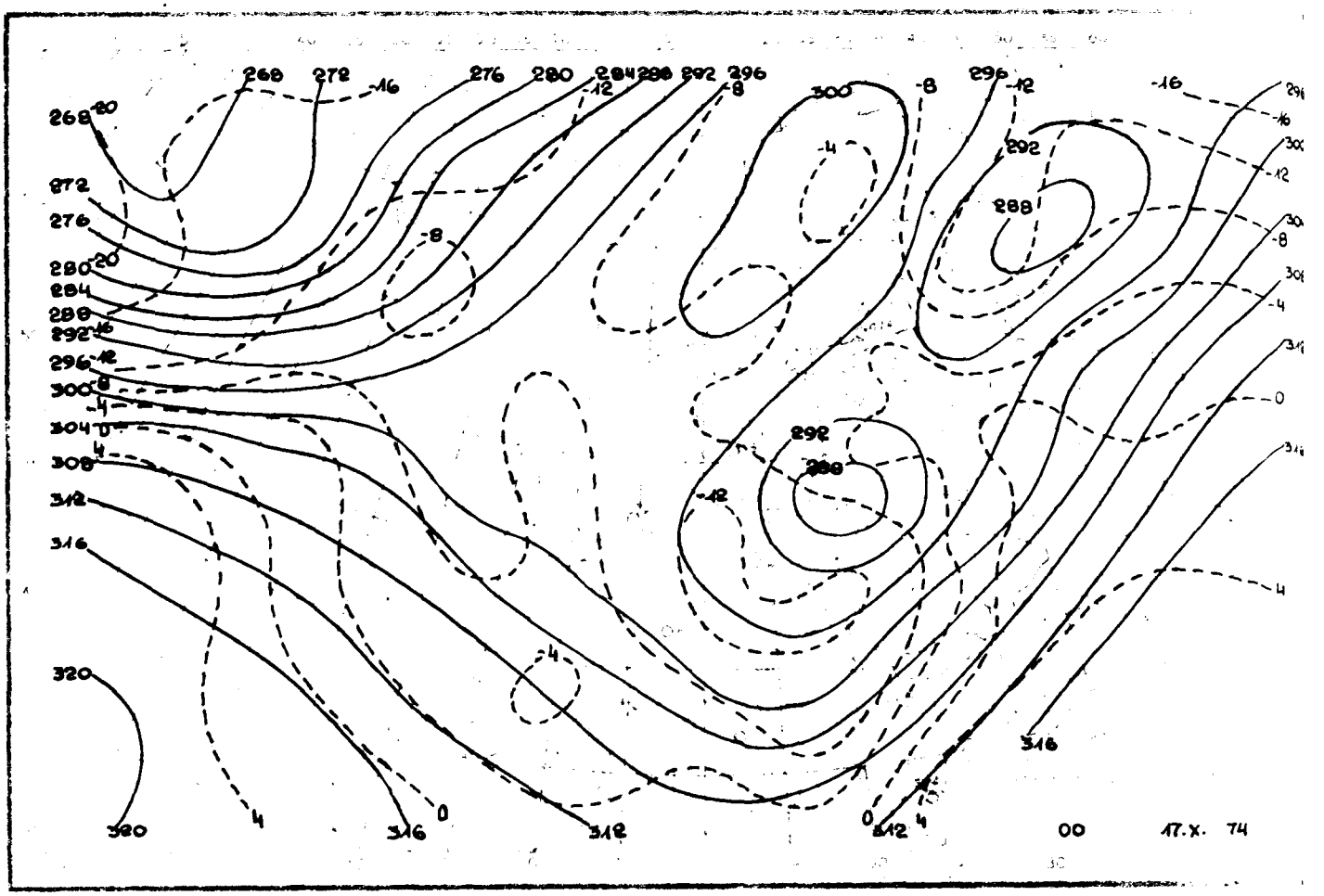

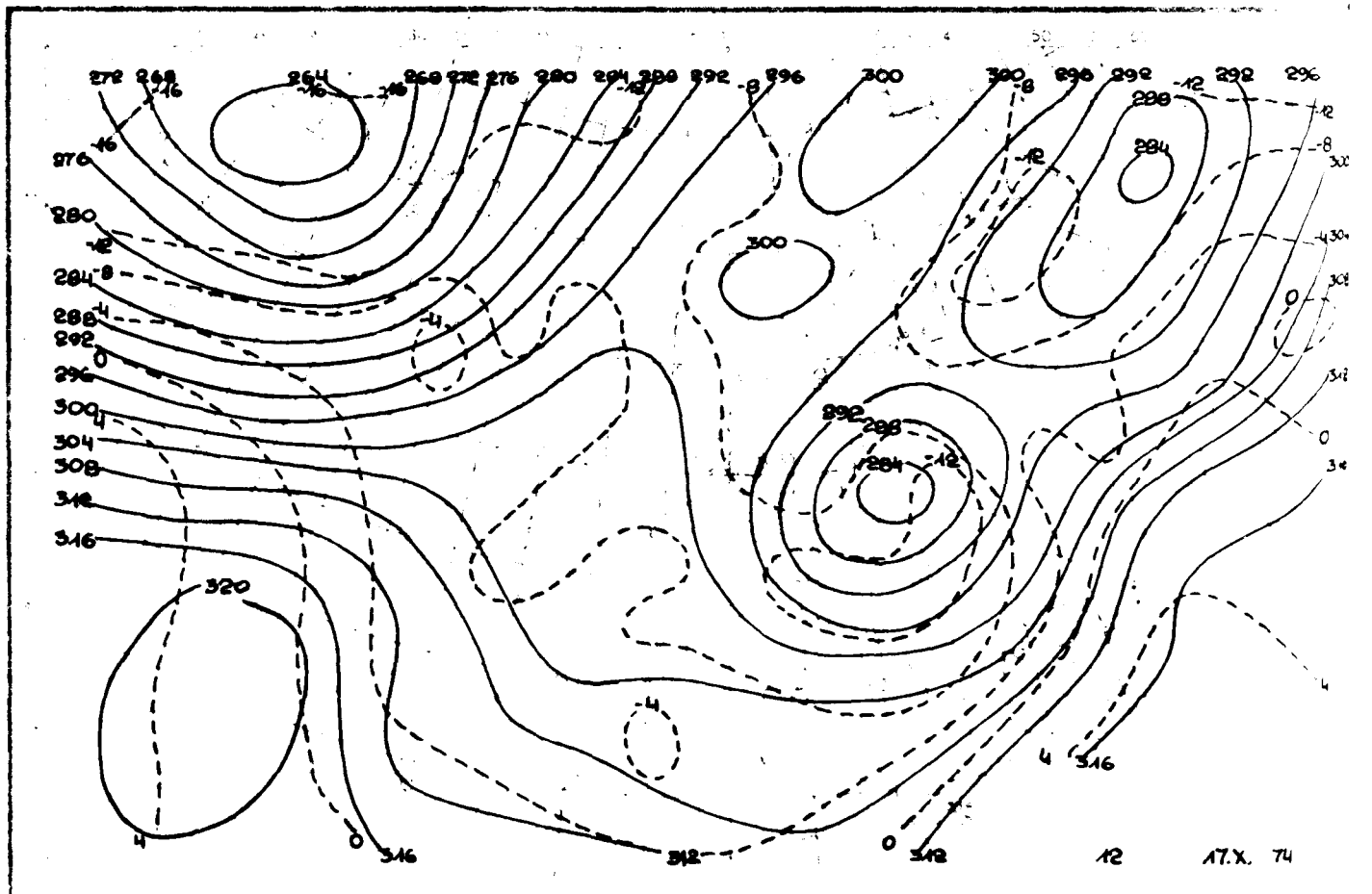

Reprodukowanie i publikowanie tekstu, map, wykresów i danych synoptycznych dozwolone wyłącznie w formie dosłownej z podaniem źródła informacji.

Druk. PPWK-W-wa, Solec 18. Zam. 4125/155/B/73-21 V 73-X

INSTYTUT METEOROLOGII I GOSPODARKI WODNEJ

ZAKŁAD PROGNOZ METEOROLOGICZNYCH KRÓTKOTERMINOWYCH – 01-673 WARSZAWA, UL. PODLEŚNA 61 – tel: 34-50-97

BIULETYN SYNOPTYCZNY

Dane synoptyczne z Polski w dniu 18.X.1974 r.

SYNOP z godz. 00 GMT.

105	73304	60836	12706	53531	06215
150	83406	60616	09405	57328	04219
195	83402	97026	05303	85401	00216
205	73303	58106	15206	75401	06207
235	82905	96616	11006	77328	05218
250	73104	96216	09607	76301	86220
272	23203	60021	08003	25500	02220
295	83002	58102	04203	86301	02210
330	82807	58216	14006	77401	05220
375	83403	60606	07904	55421	03208
400	82704	98802	16305	88401	04314
424	82708	58106	15706	75501	05243
465	83008	56616	09506	67021	05118
495	82308	96636	06404	77328	03206
510	93220	90714	44154	98301	54113
560	82407	60616	15204	57321	03209
570	82710	96616	11304	77321	04209
575	82508	60616	13305	80421	04204
650	82303	60418	43657	88401	58204
695	82608	60612	12605	80421	02308

SYNOP z godz. 12 GMT.

105	72403	70252	17807	75501	06007
150	62905	65252	15608	39530	05111
195	72905	97015	13505	75401	03113
205	62604	62036	18309	42432	06801
235	62704	97032	16808	42531	03106
250	73002	98022	17509	78501	04111
272	73001	70252	14907	73401	06212
295	82903	58104	14405	85301	03216
330	72705	70022	19209	32531	04103
375	72906	70026	16608	72401	05117
400	62403	62012	20208	42530	05002
424	53004	60036	20210	22530	06001
465	72907	60026	18207	75401	04109
495	82705	96612	16506	67321	04119
510	73207	98704	48453	45171	53207
560	82605	56252	20906	62421	04110
570	83007	96256	20106	83401	05230
575	82608	50606	20207	85401	04116
650	93104	00074	49055	93101	50112
695	82706	56106	19906	55421	04118

TEMP Legionowo, godz. 00 GMT.

[illegible]	17234	12374	98895	04410	38002	00053	XXXXX	XXXXX	85370	02909	34512	70890	09902	32014	50539	24957	33535	40700
		33564	35029	30893	44954	36033	25013	53301	36030	20161	49601	35014	15349	52301	30008	10508	53701	23007
		88850	50601	36010	77333	36635	40503											
[illegible]	17234	12374	00995	04430	11893	02310	22809	01510	33773	05904	44767	05304	55648	14103	66571	20303	77536	21357
		88429	32760	98404	33461	11395	37361	20341	39560	33853	53501	44215	51701	55203	49301	66138	53301	21212
		00995	30002	11948	36608	26796	32515	33617	32517	44333	35535	55203	35515	66156	23005	41414	80202	51515
		11930	33511	22800	33045	33600	32518											
[illegible]	17234	12374	70838	56401	25040	50054	57301	24512	30371	59101	25510	20625	58101	29510	10062	55501	30524	05500
		54901	29020	88889	77999													
[illegible]	17234	12374	11992	54101	22452	57901	33321	59301	44151	57101	55055	52101	66048	56301	21212	11343	24010	22120
		31546	33850	28029														

TEMP Wrocław, godz. 00 GMT.

[illegible]	12425	98000	05810	29004	00146	05840	27004	85430	02115	31516	70952	10901	32513	50549	22712	35516	40711
		32429	35015	30907	46701	02016	25006	54701	02019	20168	56301	35509	15352	53901	33507	19613	52901	20508
		88246	55901	02020	77999													
[illegible]	17234	12425	00000	05810	11871	02119	22850	02115	33770	06100	44700	10901	55694	09901	66582	16111	77552	20109
		80531	20109	98395	32931	11276	50701	22246	55101	33280	56301	44183	54301	55100	52901	21212	00000	27004
		11932	32049	33861	31516	33794	33020	44754	33508	55674	33516	66245	02520	77207	36009	88135	32005	99104
		19006	41414	45401	51615	11895	31597	22800	33020	33600	31515							
[illegible]	07235	12425	70842	54301	26009	50057	55701	30003	89999	77999								
[illegible]	17234	12425	11470	56801	21212	11500	30003											

Przebieg pogody w Polsce w dniu 18.X.1974 r.

[illegible]-zachodniej części kraju początkowo było zachmurzenie całkowite i miejscami opady deszczu. W ciągu dnia wystąpiły prze-[illegible]ścienia, na pozostałym obszarze było zachmurzenie duże z większymi przejaśnieniami i lokalnymi rozpogodzeniami, miejscami notowano [illegible] przelotne. Temperatura maksymalna wynosiła od 5°C w Suwałkach do 11°C w Świnoujściu, a temperatura minimalna wynosiła od -1°C [illegible] Jeleniej Górze do 6°C nad morzem. Słabe przygruntowe przymrozki wystąpiły na południowym zachodzie i lokalnie na północnym wscho-[illegible]dzie. Wiatry były słabe i umiarkowane z kierunków zachodnich.



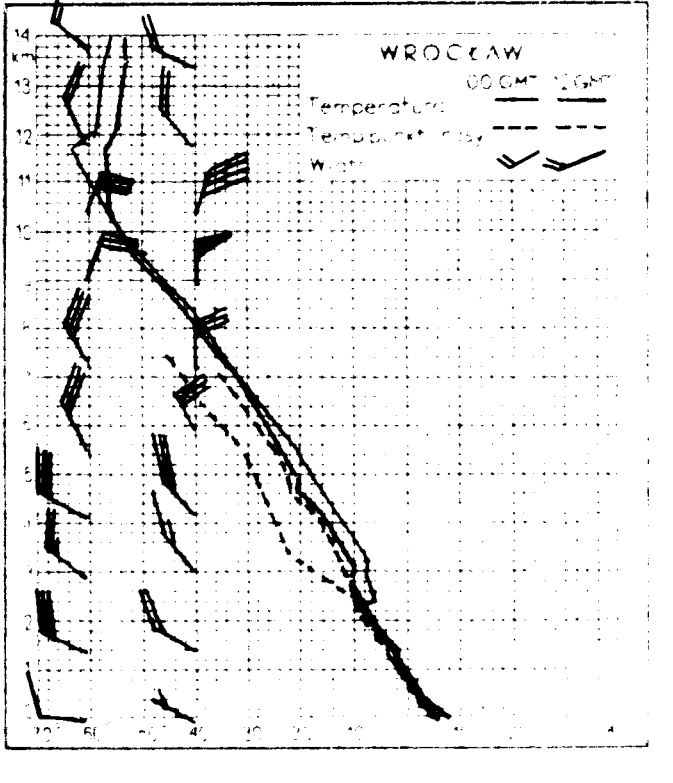

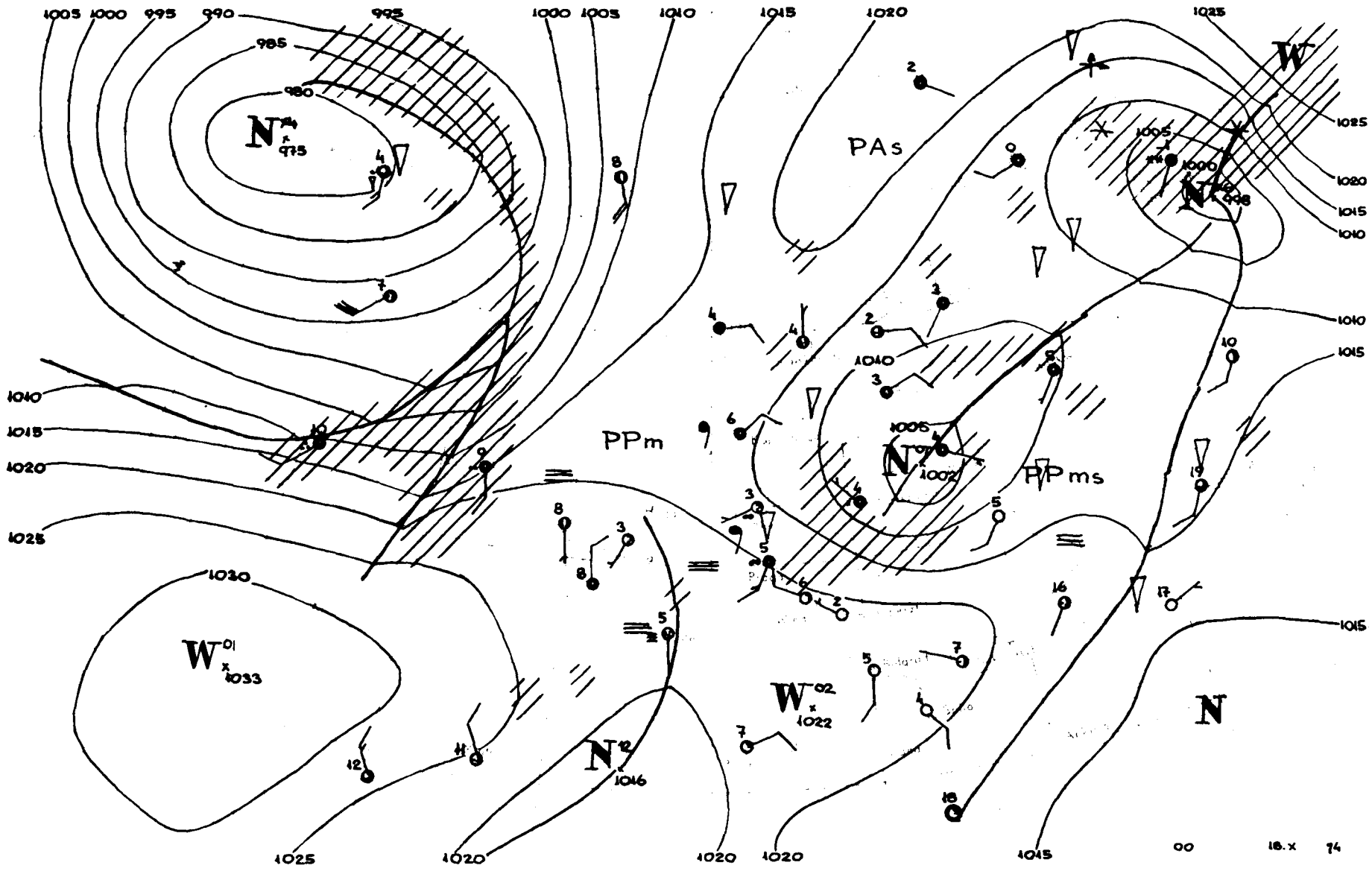
1005 1000 995 990 985 980 975
1000 1005 1010 1015 1020 1025
PAs
PPm
PPms
1033
1022
1016
1002
00 18.X 74

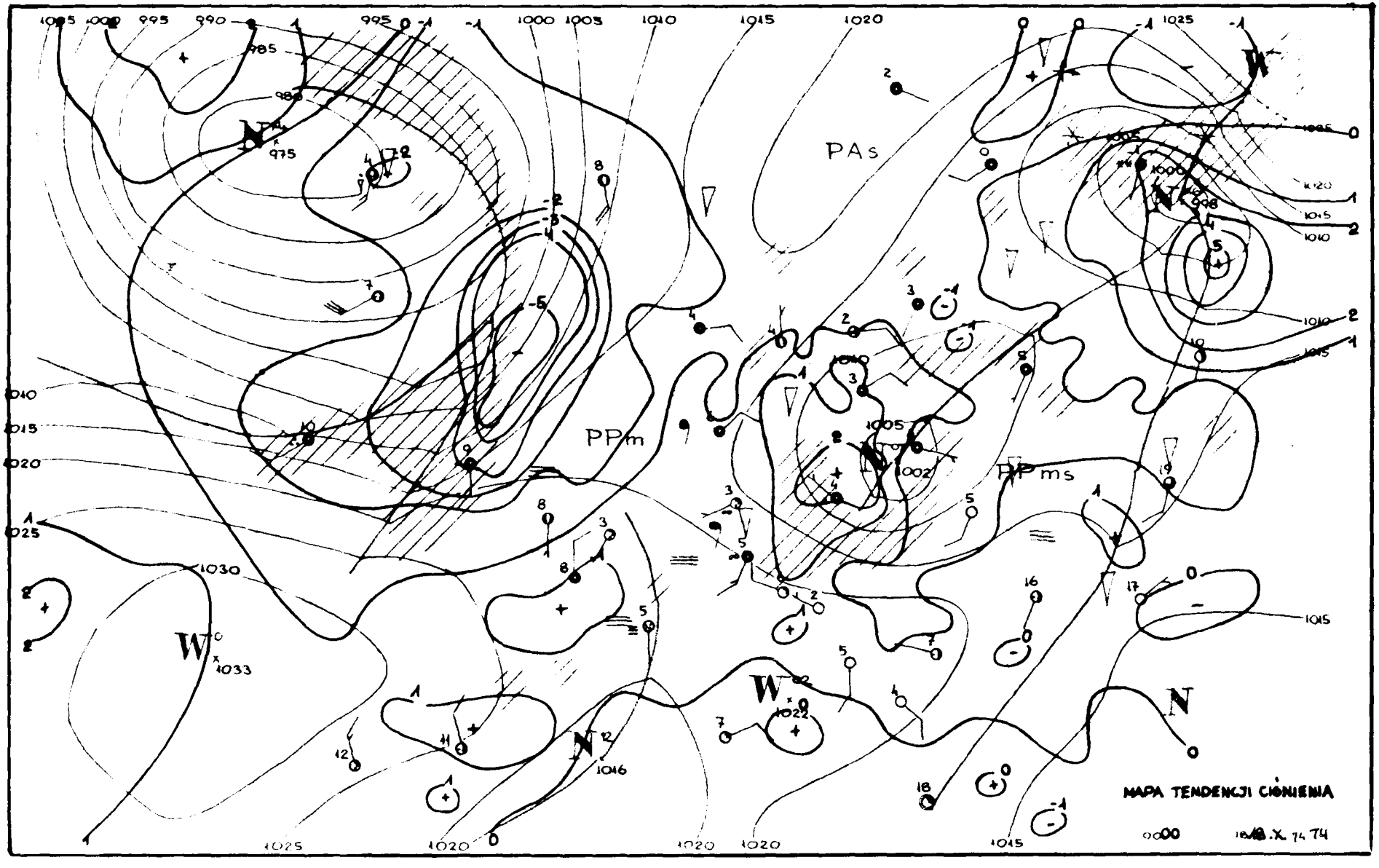
PAs
PPm
PPms
MAPA TENDENCJI CIŚNIENIA
0000
18.X.74 74

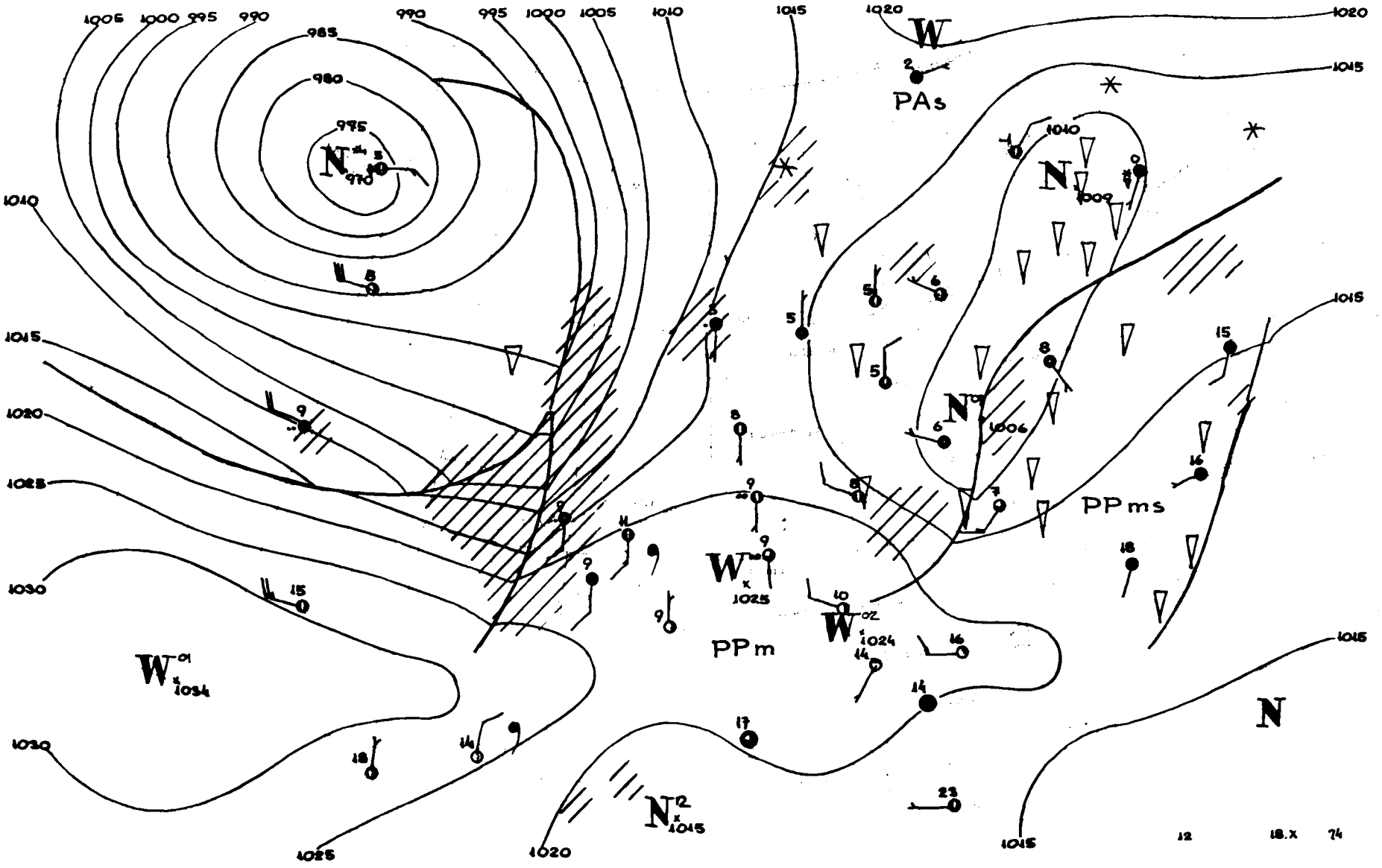

1005
1000
995
990
985
980
975
970
1010
1015
1020
1025
1030
W
PAs
N
1009
1006
PPms
PPm
1025
1024
1034
1015
12
18.X
74

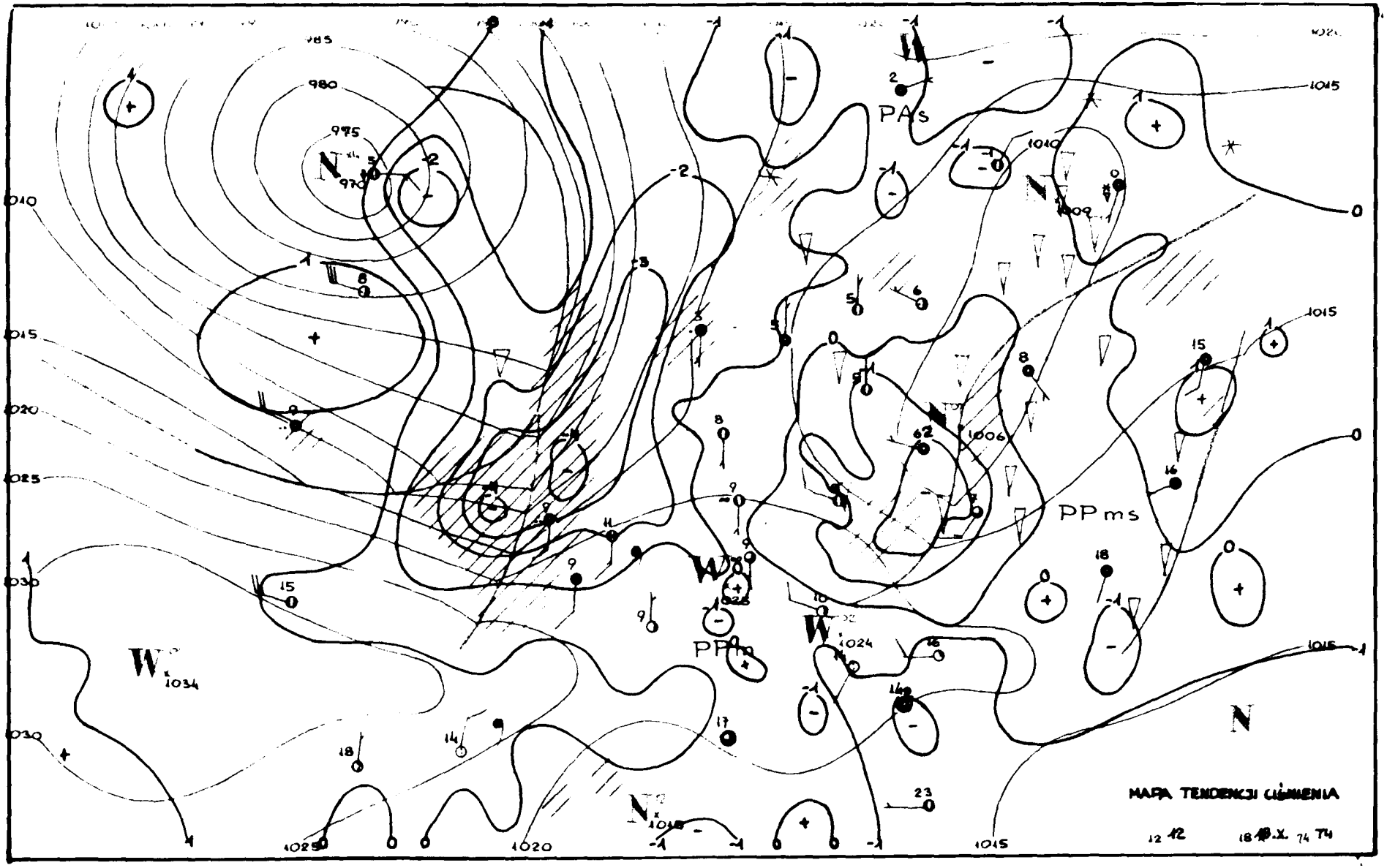
PAs
PPms
PPm
N
MAPA TENDENCJI CIŚNIENIA
12 12 18 19.X. 74 T4

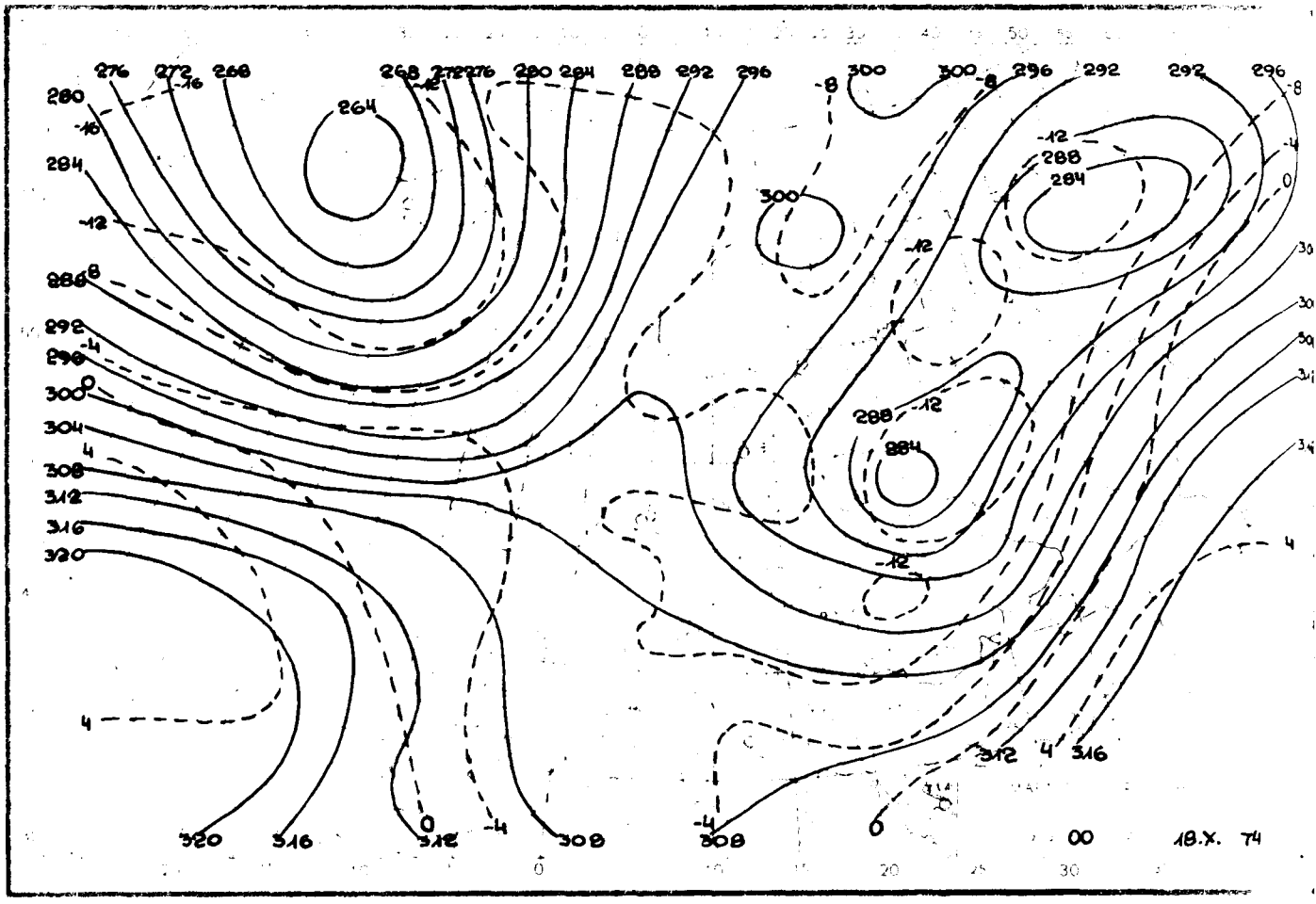

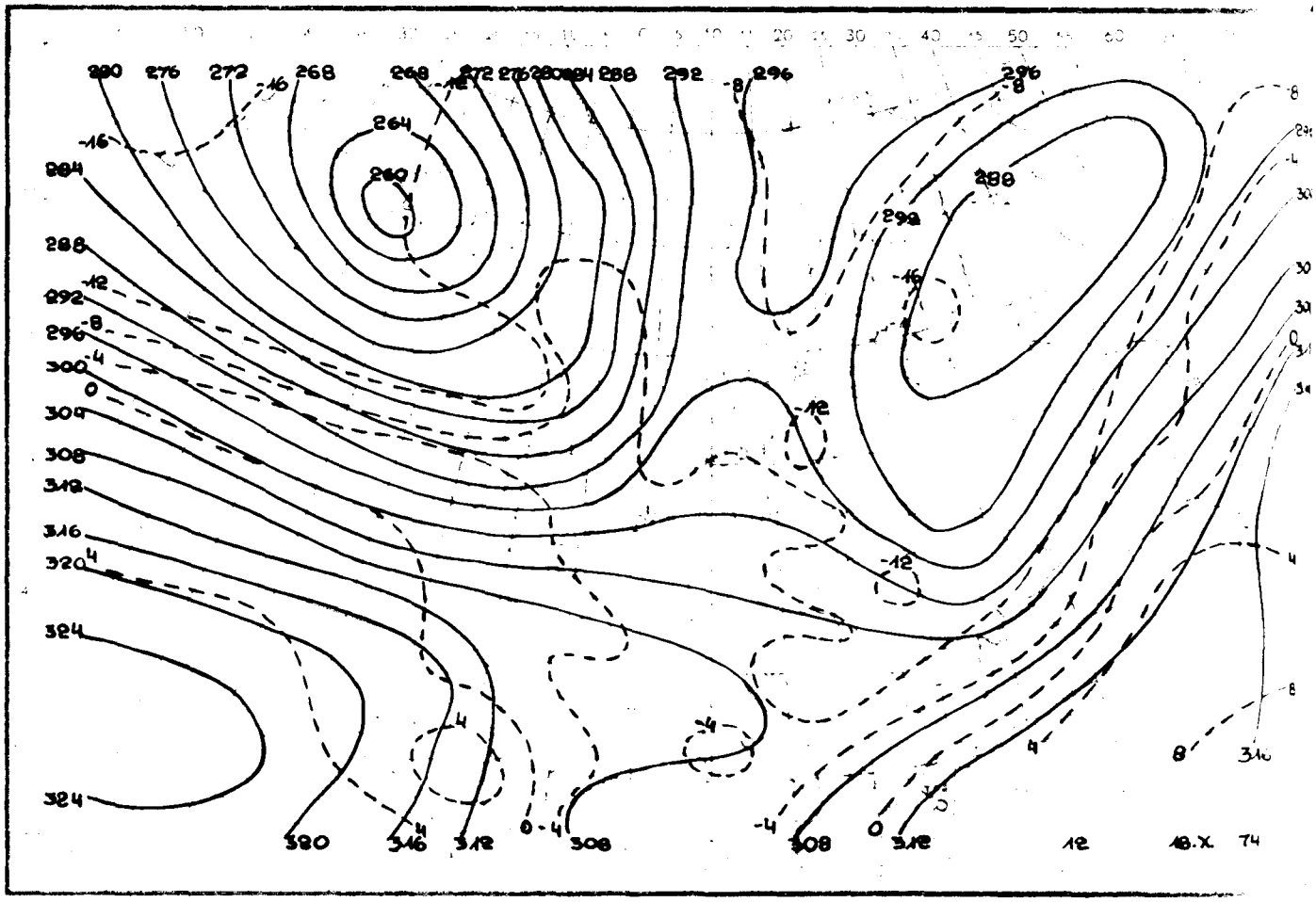

Reprodukowanie i publikowanie tekstu, map, wykresów i danych synoptycznych dozwolone wyłącznie w formie dosłownej z podaniem źródła informacji.

Druk PPWK-W-wa. Solec 18 Zam. 4125/155/B/73-21 V 73-X

INSTYTUT METEOROLOGII I GOSPODARKI WODNEJ
ZAKŁAD PROGNOZ METEOROLOGICZNYCH KRÓTKOTERMINOWYCH 01-673 WARSZAWA, UL. PODLEŚNA 61 – tel: 34-50-97

BIULETYN SYNOPTYCZNY

Dane synoptyczne z Polski w dniu 19.X.1974 r.

SYNOP z godz. 00 GMT.

105	81802	40402	14006	863XX	06716	
150	61703	60021	15405	65500	03714	
195	82204	97026	16704	855XX	03202	
205	52404	50106	13306	35402	05723	
235	81502	96101	15405	864XX	05713	
250	82801	96101	17005	855XX	04713	
272	31801	70030	17302	35600	01805	
295	82202	56108	17905	853XX	04301	
330	52103	20106	17306	50930	05814	
375	72503	60022	19306	6373X	05702	
400	01802	40101	16405	00900	03823	
424	81501	57102	18805	8097X	04712	
465	72002	40102	19205	755XX	04708	
495	72202	97012	20204	755XX	03400	
510	92218	90714	46353	9XXXX	54814	
560	82104	56102	21104	855XX	03905	
570	80000	96102	21704	856XX	04804	
575	80000	58102	22105	855XX	03706	
650	82102	65022	49557	85XXX	58706	
695	72705	60012	22705	755XX	03601	

SYNOP z godz. 12 GMT.

105	81504	30612	02907	4742X	06731
150	81407	56102	04207	4567X	04834
195	81804	08514	13205	862XX	05720
205	82108	40606	00509	7732X	07731
235	71505	96102	04410	5543X	06733
250	11705	96101	07310	00902	05737
272	71605	40106	09309	755XX	05729
295	41507	58101	13609	22530	04725
330	71804	58052	06011	7097X	05734
375	61706	60031	12011	6095X	03835
400	81906	60026	04610	8097X	05734
424	61808	65032	06914	11542	05840
465	51807	56051	10210	40931	04725
495	31805	97031	14310	21501	04730
510	92230	90497	37251	9XXXX	51737
560	41908	65031	11911	32609	05730
570	71705	97011	13911	32609	05730
575	02004	60011	14613	00900	02732
650	91815	00774	44755	9XXXX	55715
695	42006	60011	16810	42600	02723

TEMP Legionowo, godz. 00 GMT.

[illegible]	18231	12374	99007	05605	23004	00154	05405	24006	85470	01327	27008	70980	07158	29009	50553	21559	29019	40712
		31944	28521	30911	463XX	28524	25031	553XX	28525	20173	589XX	28521	15355	551XX	26514	10612	551XX	25510
		88217	603XX	29523	77999													
	18231	12374	00007	05605	11868	00525	22736	11340	33705	07158	44640	09365	55387	33539	66231	5894X	77217	603XX
		88161	549XX	21212	00007	23004	11946	27008	22545	29516	33258	28527	44107	24509	41414	8092X	51515	11901
		26507	22800	26507	33600	28513												
[illegible]	18231	12374	70839	551XX	23510	58853	553XX	23510	30379	555XX	25514	20635	561XX	30006	10075	571XX	29512	05550
		XXXXX	XXXXX	88999	77999													
[illegible]	1823X	12374	11389	553XX	22089	571XX	33083	545XX	44058	547XX	21212	11547	25510	22247	28515	33200	30006	44058
		29026																

TEMP Wrocław, godz. 00 GMT.

[illegible]	18231	12425	99005	05612	00000	00157	05814	23004	85478	01119	25007	70001	04760	27511	50558	17361	27013	40780
		31358	29017	30918	457XX	29019	25037	541XX	29521	20178	611XX	30517	15359	553XX	29515	10618	553XX	28008
		88219	601XX	28521	77999													
	1823X	12425	00005	05612	11979	07016	22953	05221	33928	05221	44747	09510	55708	04360	66664	08159	77638	00161
		88554	16159	99500	17361	11441	26159	22327	417XX	33219	601XX	44210	601XX	55204	617XX	66174	573XX	77164
		583XX	88150	553XX	21212	00005	00000	11984	23011	22752	28505	33223	28022	41414	8093X	51515	11900	25008
		22800	25506	33600	27510													
[illegible]	18233	12425	70845	553XX	27510	50060	553XX	28010	30386	553XX	27015	88999	77999					
[illegible]	1823X	12425	11300	553XX	21212	11530	29008	20390	24019	33300	27015							

Przebieg pogody w Polsce w dniu 19.X.1974 r.

Zachmurzenie było małe i umiarkowane od zachodu umiarkowane do dużego z opadami, które objęły większą część kraju, jedynie na południu i wschodzie notowano opady tylko lokalnie. Rano występowały mgły i zamglenia. Temperatura maksymalna wynosiła od 8°C w Suwałkach i Ustce do 14°C we Wrocławiu. Temperatura minimalna wynosiła od 2°C miejscami na południowym wschodzie do 8°C w Lęborku i na Helu. W Zamościu przy gruncie notowano -2°C. Wiatry były umiarkowane i dość silne południowe i południowo-zachodnie.

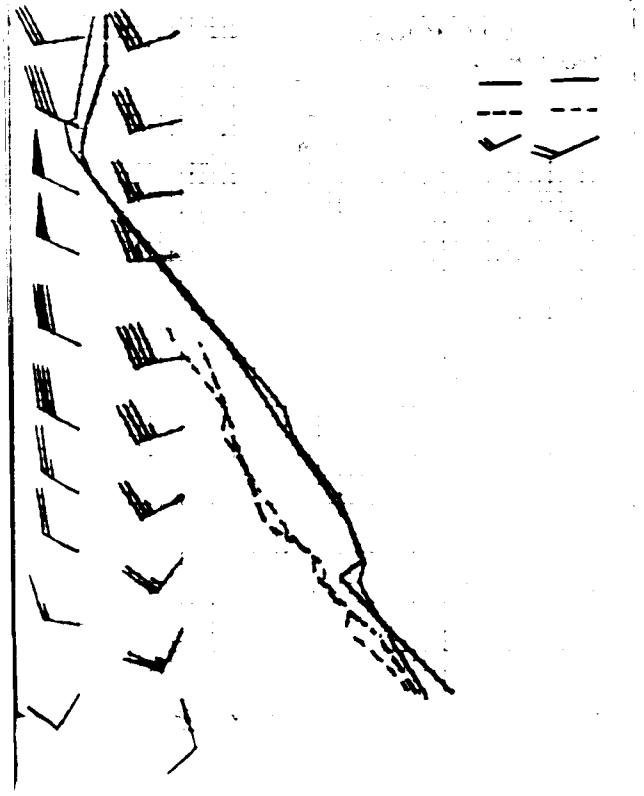

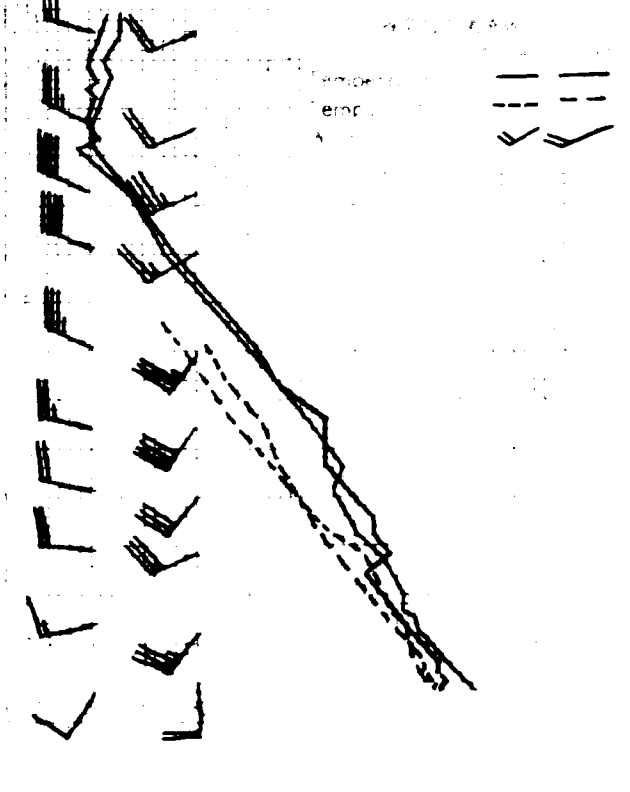

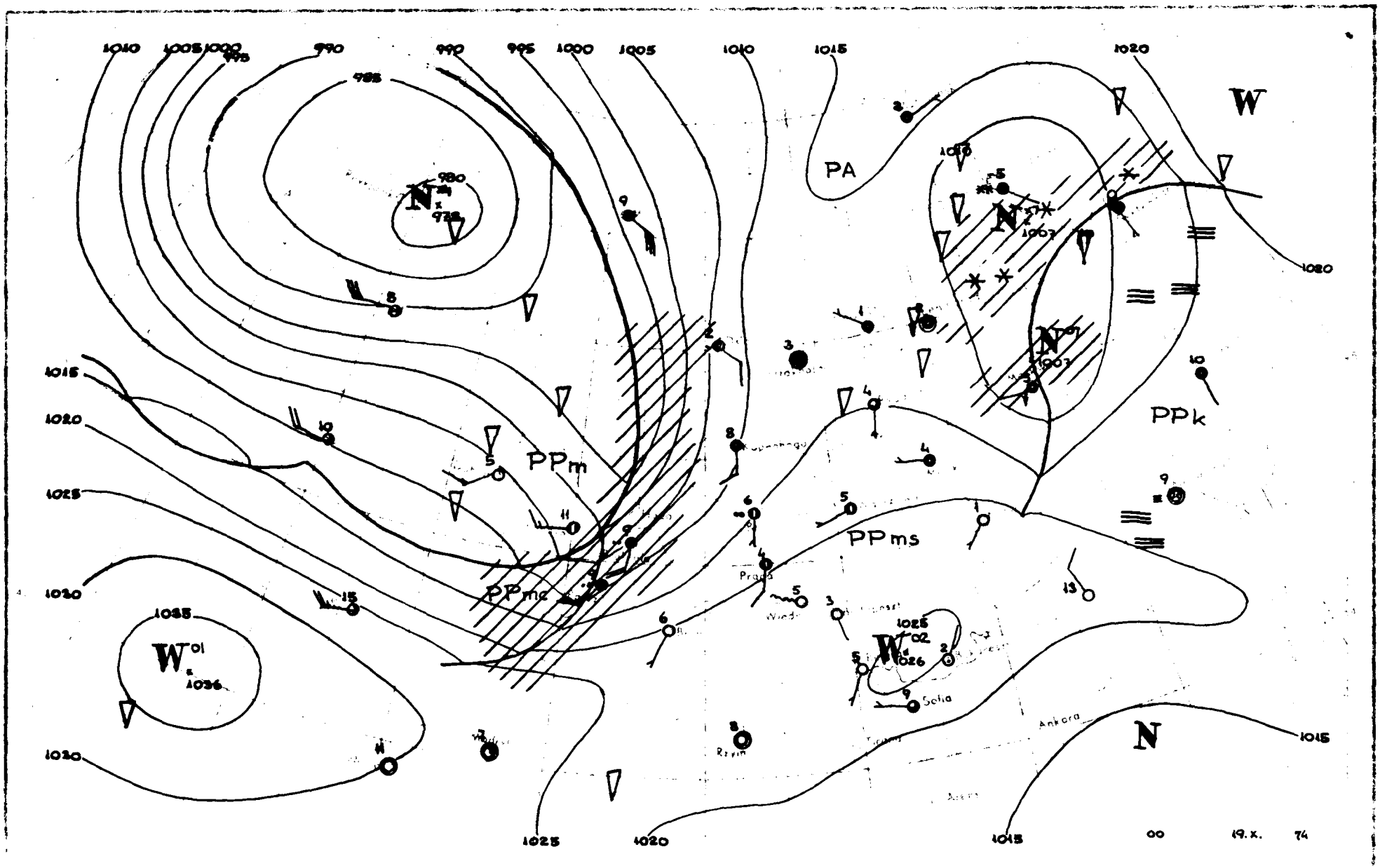

1010
1005
1000
995
990
985
980
N
1015
1020
1025
1030
1035
W
01
1036
PA
PPm
PPmc
PPms
PPk
1007
1025
02
1026
Praga
Wiedeń
Sofia
Rzym
Ankara
N
00
19.X.
74

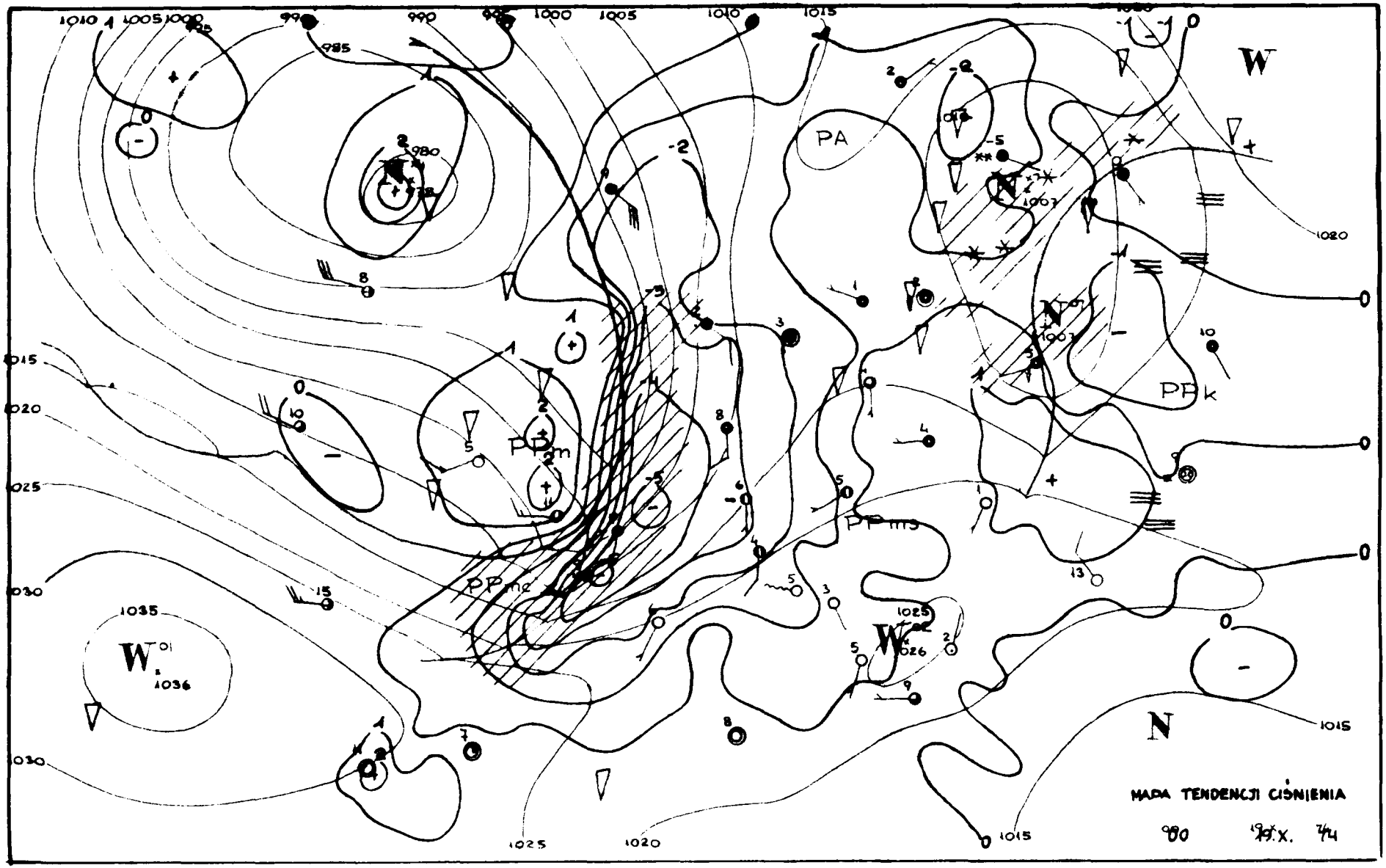
MAPA TENDENCJI CIŚNIENIA
980
19.X. 74

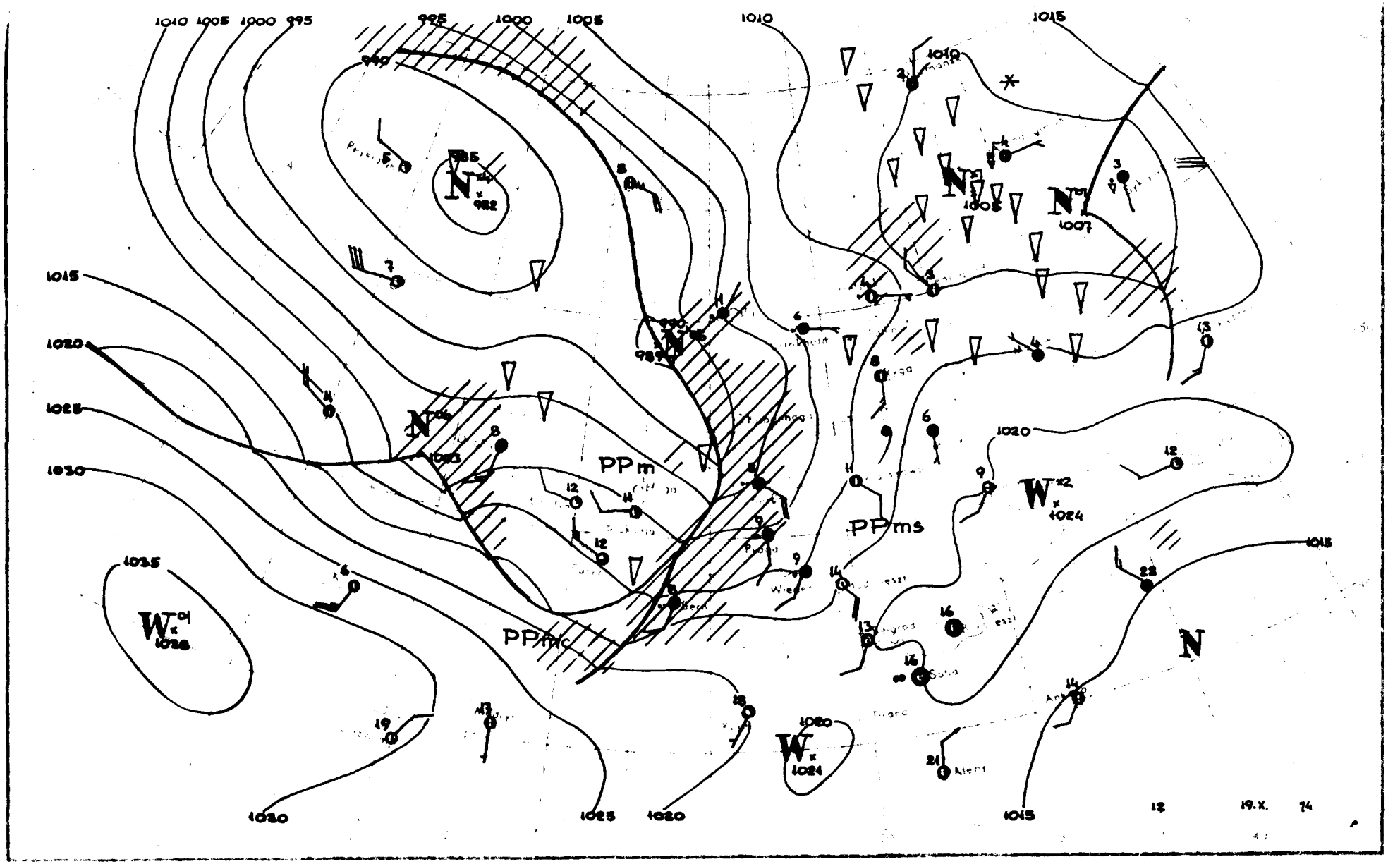

1010 1005 1000 995
995 1000 1005
1010
1015
990
1010
1015
1020
1025
1030
1035
1020
1025
1020
1015
1020
1015
PPm
PPms
PPmc
N
W
12
19.X.
74

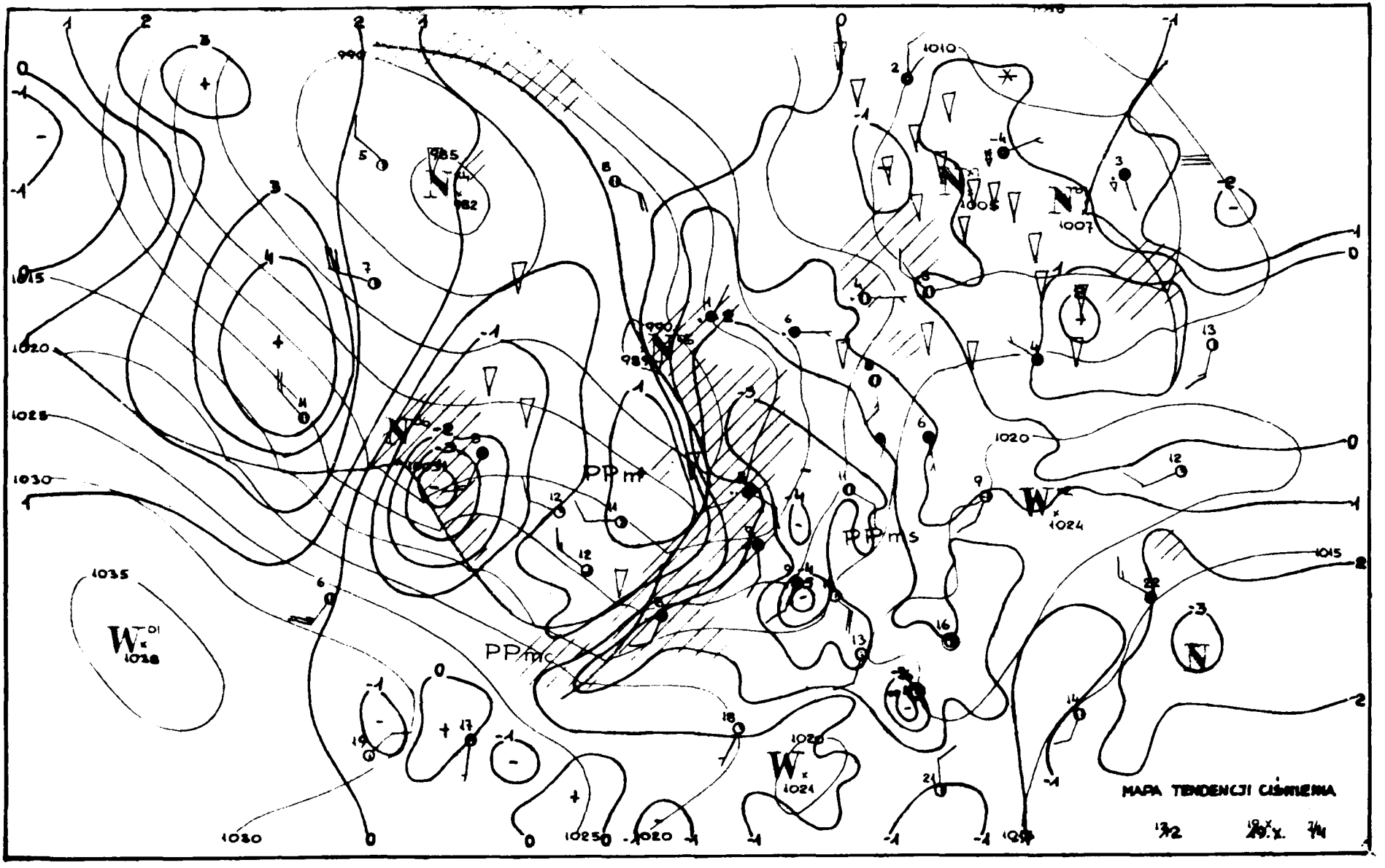
MAPA TENDENCJI CIŚNIENIA
PPm
PPms
PPmc

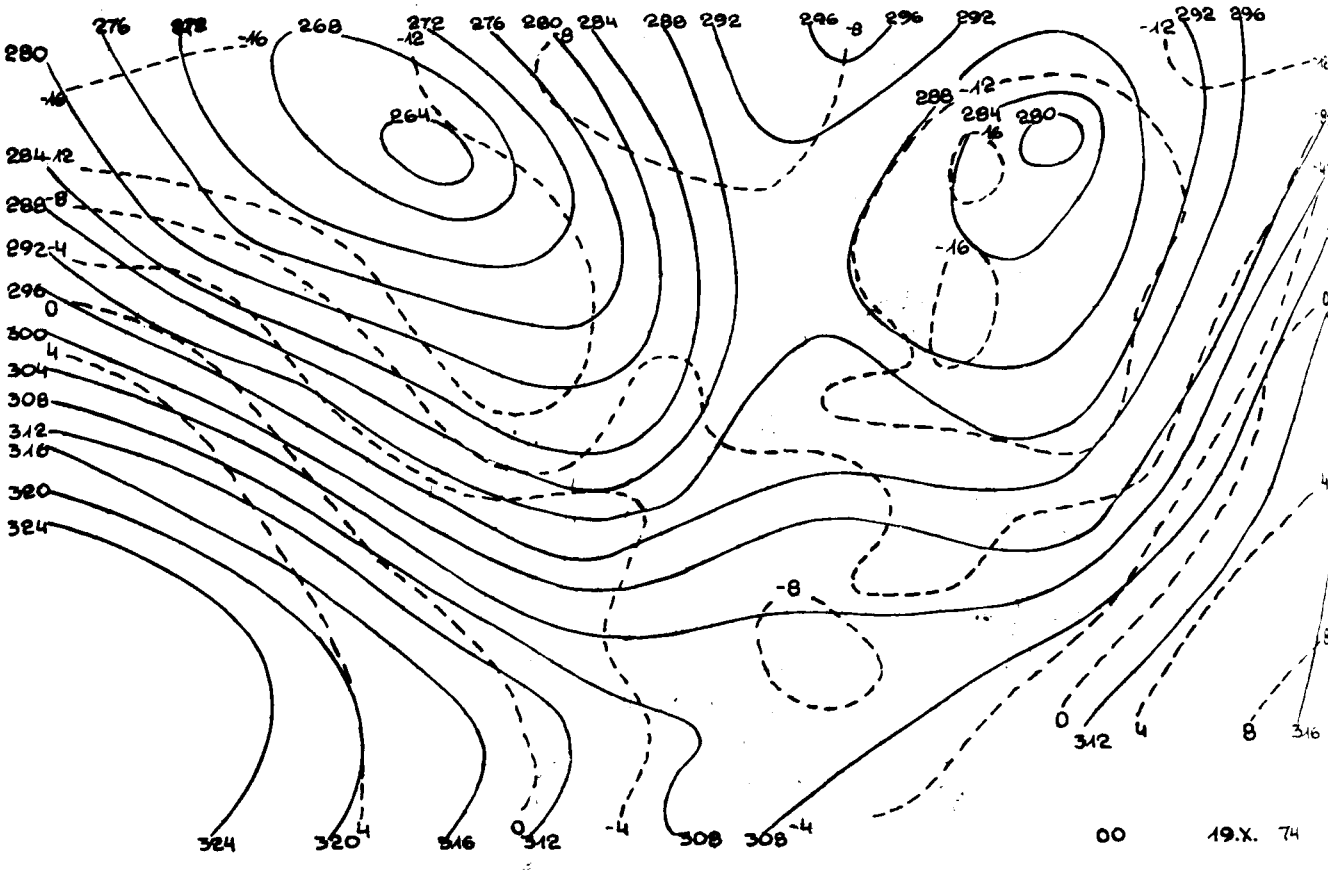

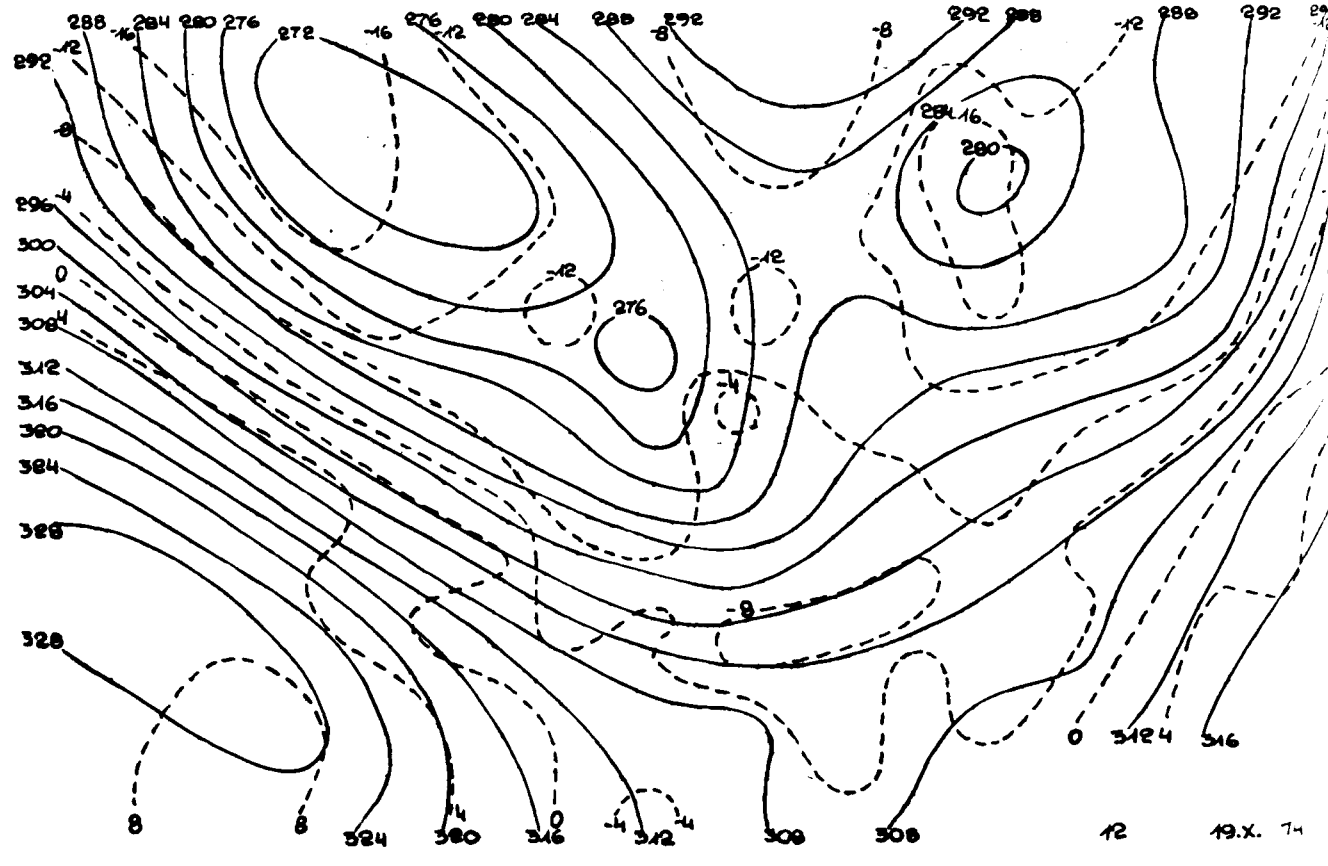

Reprodukowanie i publikowanie tekstu, map, wykresów i danych synoptycznych dozwolone wyłącznie w formie dosłownej z podaniem źródła informacji.

Druk PPWK-W-wa, Solec 18. Zam. 4125/155/B/73-21 V 73

INSTYTUT METEOROLOGII I GOSPODARKI WODNEJ
ZAKŁAD PROGNOZ METEOROLOGICZNYCH KRÓTKOTERMINOWYCH 01-673 WARSZAWA, UL. PODLEŚNA 61 – tel: 34-50-97

BIULETYN SYNOPTYCZNY

Dane synoptyczne z Polski w dniu 20.X.1974 r.

SYNOP z godz. 00 GMT.

105	82004	60026	98508	855XX	06705
150	81805	60218	99408	85530	06605
195	81405	96511	06005	863XX	03720
205	82506	56102	99308	854XX	06202
235	81804	96106	99707	7632X	07804
250	82104	96616	02008	7732X	07710
272	82006	58802	02508	834XX	07714
295	81505	60021	07305	856XX	03719
330	72203	60016	03508	7093X	07805
375	81705	60022	05507	6093X	03721
400	02305	65016	02706	00900	05809
424	81501	60616	03408	5587X	07712
465	81806	40102	04707	8097X	03716
495	01802	97020	09103	00900	09816
510	92203	90736	36151	9XXXX	51707
560	81701	65031	06105	2553X	03619
570	01805	96100	08204	00900	03726
575	01703	98020	07706	009.00	02822
650	91816	00497	36254	9XXXX	54610
695	01504	70020	10806	00900	00726

SYNOP z godz. 12 GMT.

105	70000	60022	97308	784XX	06804
150	71303	65022	98009	4853X	05705
195	71606	97032	01309	11632	03714
205	71403	60032	96409	754XX	05806
235	81001	96602	97107	854XX	05710
250	81302	96102	97808	863XX	07710
272	81501	18516	99206	6722X	05710
295	71509	60031	01208	48432	05718
330	70702	56106	97109	756XX	06716
375	71804	65036	99311	6563X	05714
400	80903	56101	95107	2147X	05725
424	80603	30616	94308	4732X	07832
465	71704	60036	97611	4243X	05712
495	41705	97016	00410	42500	06718
510	91811	90714	27752	9XXXX	52722
560	81104	56611	96409	6547X	06725
570	61404	97031	99810	5253X	07817
575	71807	65031	99310	785XX	06720
650	91415	00774	30652	9XXXX	53725
695	71804	70028	02811	735XX	06717

TEMP Legionowo, godz. 00 GMT.

TTAA	19231	12374	99994	07645	17004	00047	XXXXX	XXXXX	85380	00618	24017	70920	08326	21017	50545	21324
		21545	40706	30760	30019	30605	46111	20020	25022	547XX	20020	20163	507XX	22016	15347	547XX
		22542	10607	541XX	24011	85219	601XX	20518	77999							
TTBB	19231	12374	00994	07645	11936	08436	22818	01335	33801	01138	44685	09326	55621	13112	66607	13318
		77999	17112	88541	17314	99470	24356	11432	26760	22319	423XX	33288	485XX	44219	601XX	55186
		603XX	66156	548XX	21212	00994	17004	11978	18514	23866	24019	33763	20013	44671	22017	55248
		20020	66167	23012	41414	5096X	51515	11890	33518	23800	21014	33600	22016			
TTCC	19232	12374	70834	548XX	25010	50048	565XX	24011	30371	567XX	25510	20627	559XX	26506	88999	77999
TTDD	19231	12374	11875	539XX	22466	567XX	33413	541XX	44287	571XX	55244	545XX	66186	563XX	77164	541XX
		44287	571XX	55244	545XX	66186	563XX	77164	541XX	21212	11868	25009	22595	23008	33270	26511
		44164	25505													

TEMP Wrocław, godz. 00 GMT.

TTAA	19331	12426	99996	08206	22001	00033	XXXXX	XXXXX	85360	01007	28009	70896	07900	24012	50545	22109
		21520	40706	34312	21025	30900	501XX	21042	25018	555XX	20634	20161	513XX	23518	15347	531XX
		25518	10808	547XX	24519	88256	556XX	20036	77287	21044	40712					
TTBB	19331	12426	00996	08206	11960	08224	22927	06623	33685	02615	44762	04100	55676	09700	66550	17308
		77440	28910	88365	407XX	99300	501XX	11256	555XX	22241	555XX	33236	533XX	44222	533XX	55200
		513XX	66144	535XX	77135	513XX	88122	547XX	21212	00996	22001	11777	28510	22761	24007	33629
		22018	44663	23020	55471	21025	66416	21020	77287	21044	88308	24018	99156	27020	41414	4567X
		51515	11886	28010	22800	26007	33800	22515								
TTCC	19237	12426	70636	540XX	27008	50052	553XX	88099	77999							
TTDD	19231	12426	11500	553XX	23440	577XX	21212	11650	26006							

Przebieg pogody w Polsce w dniu 20.X.1974 r.

Zachmurzenie było duże lub całkowite z lokalnymi większymi przejaśnieniami. Okresami występowały opady. Temperatura maksymalna wynosiła od 6°C w Olsztynie do 12°C w Warszawie, Sulejowie, Zamościu, Nowym Sączu i Raciborzu, a minimalna od 3°C w Jeleniej Górze i Aleksandrowicach do 9°C w Kozienicach, Rzeszowie i Lesku. Wiatry były słabe lub umiarkowane z kierunków południowych, tylko na zachodzie zmienne.



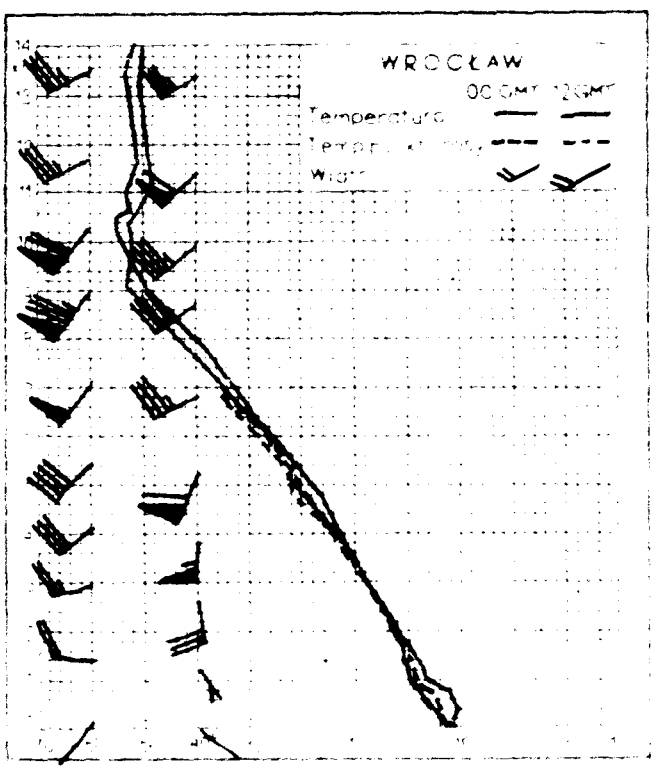

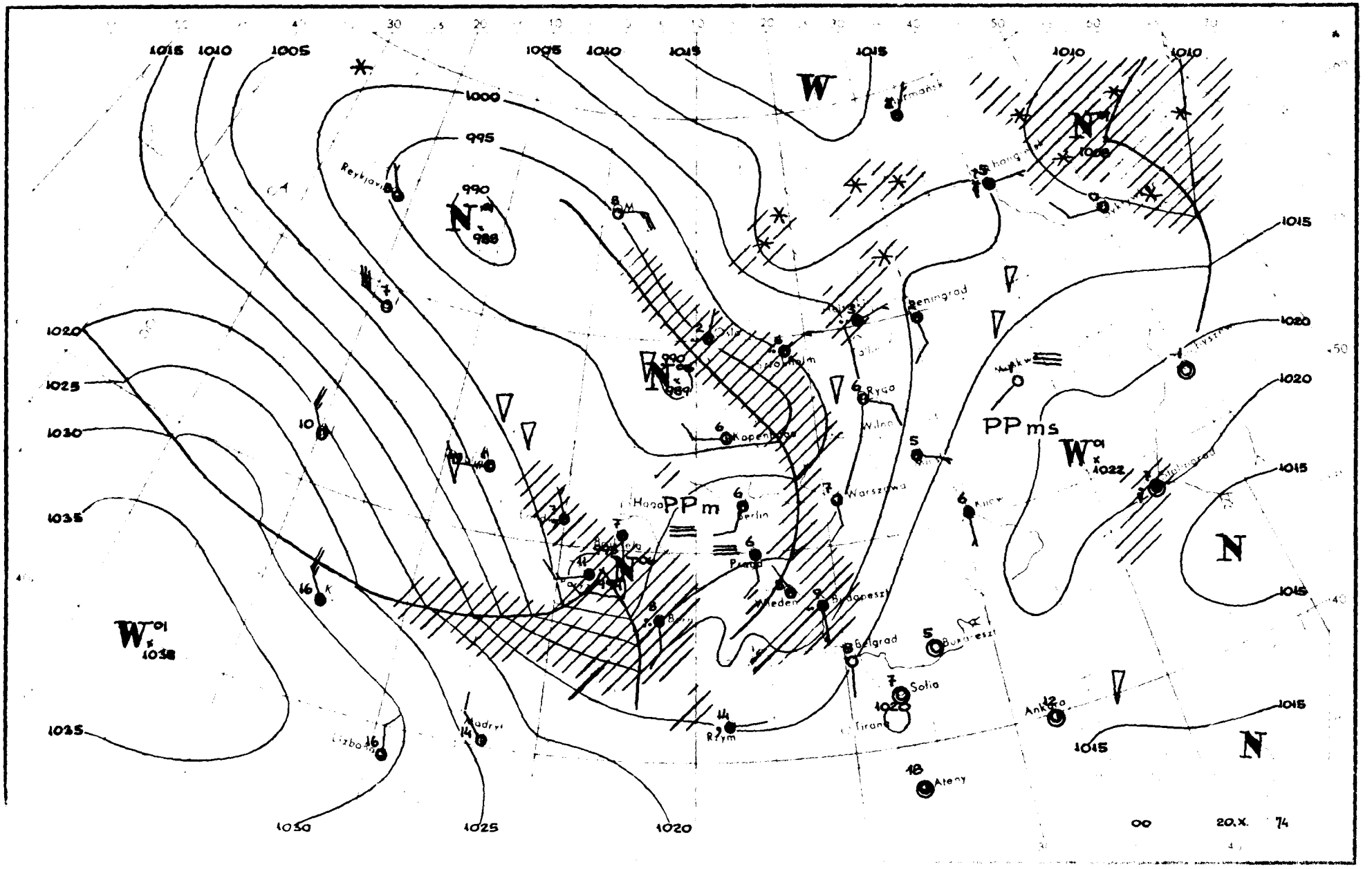

W
N
PPm
PPms
Reykjavik
Oslo
Kopenhaga
Haga
Berlin
Praga
Wiedeń
Budapeszt
Belgrad
Sofia
Tirana
Rzym
Madryt
Lizbona
Ateny
Ankara
Bukareszt
Warszawa
Wilno
Ryga
Leningrad
Murmansk
Kijow
Stalingrad
Tallin
Stockholm
1000
995
990
988
989
1008
1022
1038
1015
1010
1005
1020
1025
1030
1035
00
20.X.
74

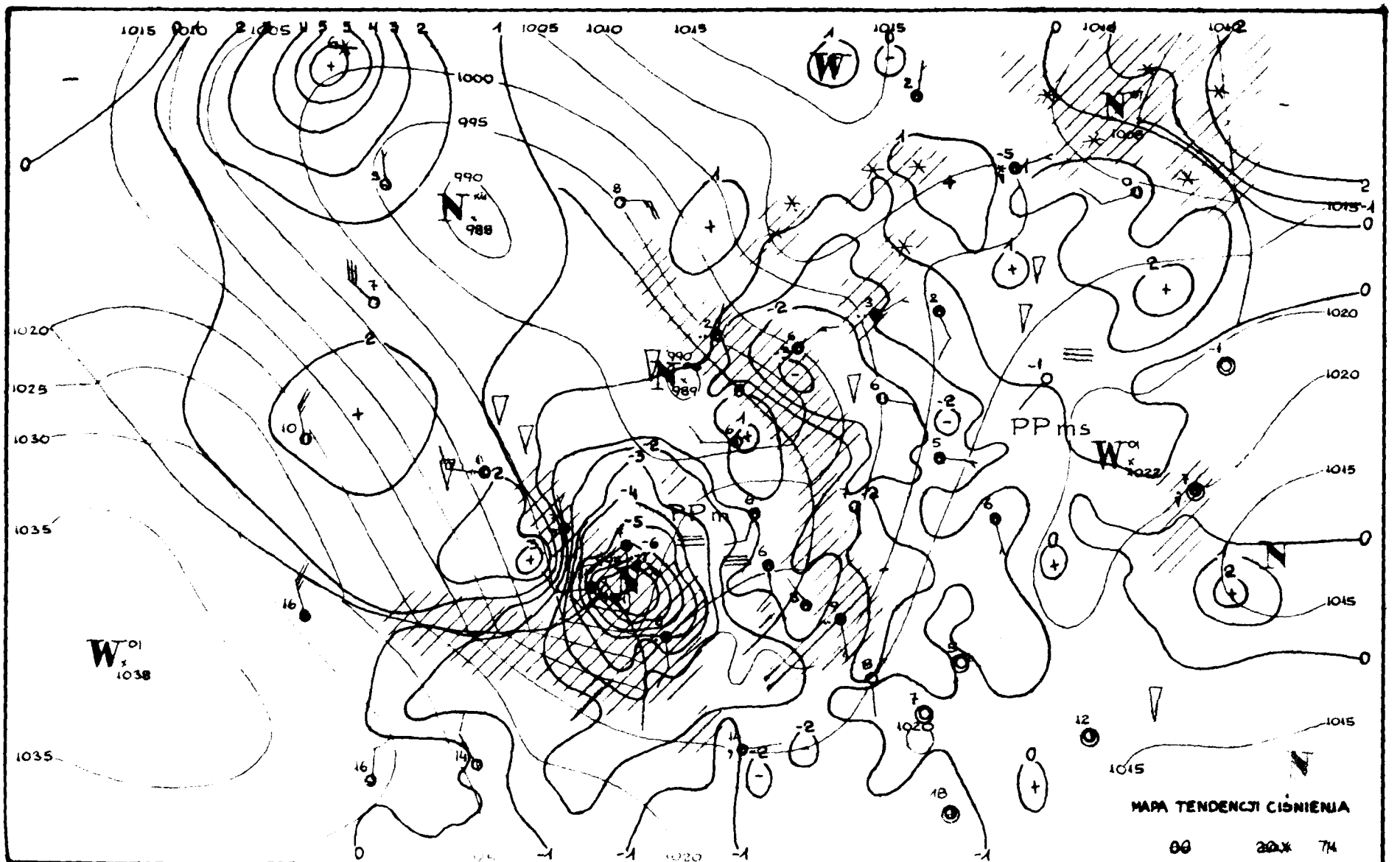
MAPA TENDENCJI CIŚNIENIA
PPms
PPm

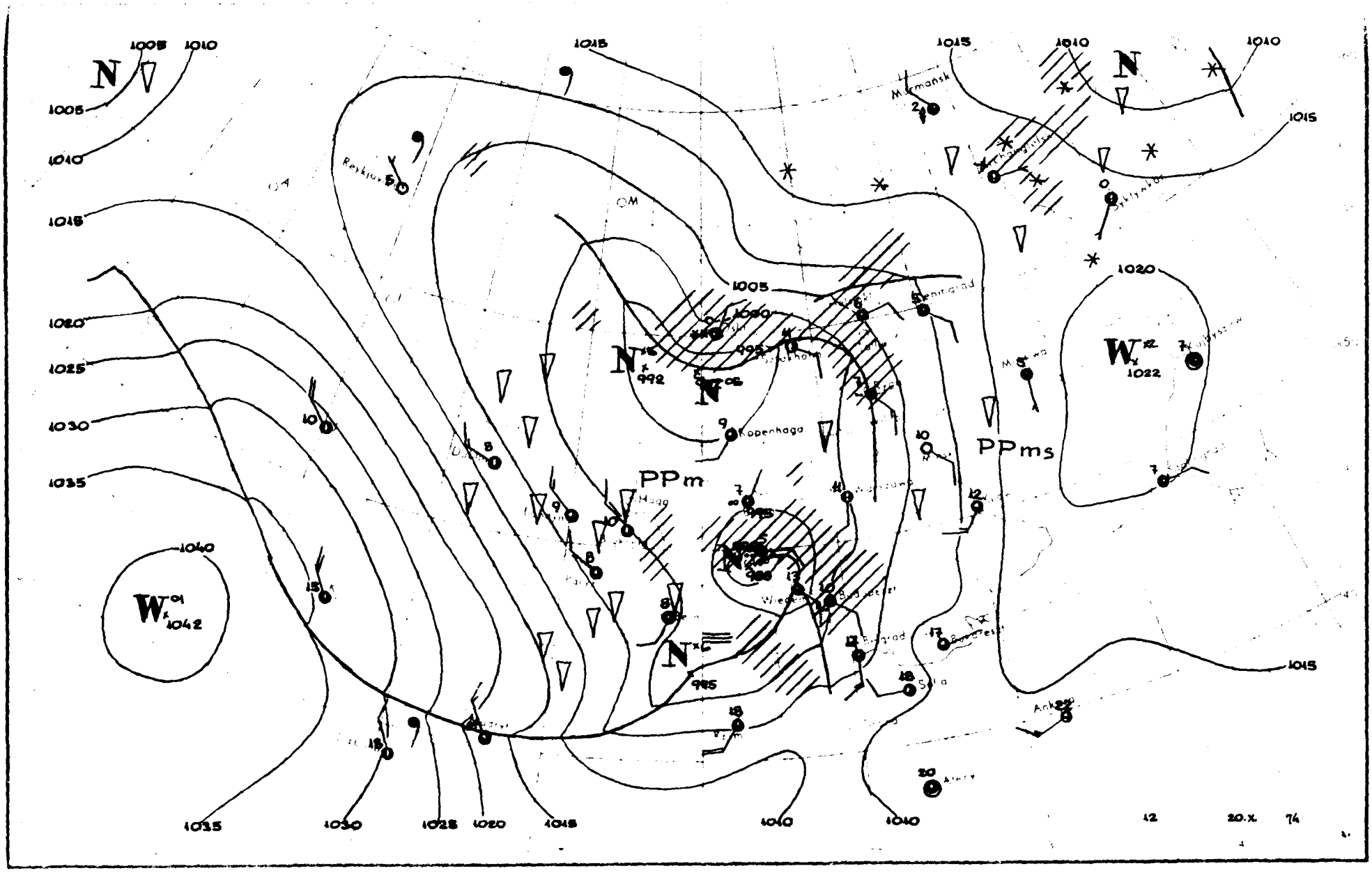

N
1005
1010
1015
1020
1025
1030
1035
1040
W 01 1042
N 15 992
N 06
N 995
PPm
PPms
W 12 1022
Kopenhaga
Murmansk
Reykjavik
Sofia
Ankara
12
20.X.
74

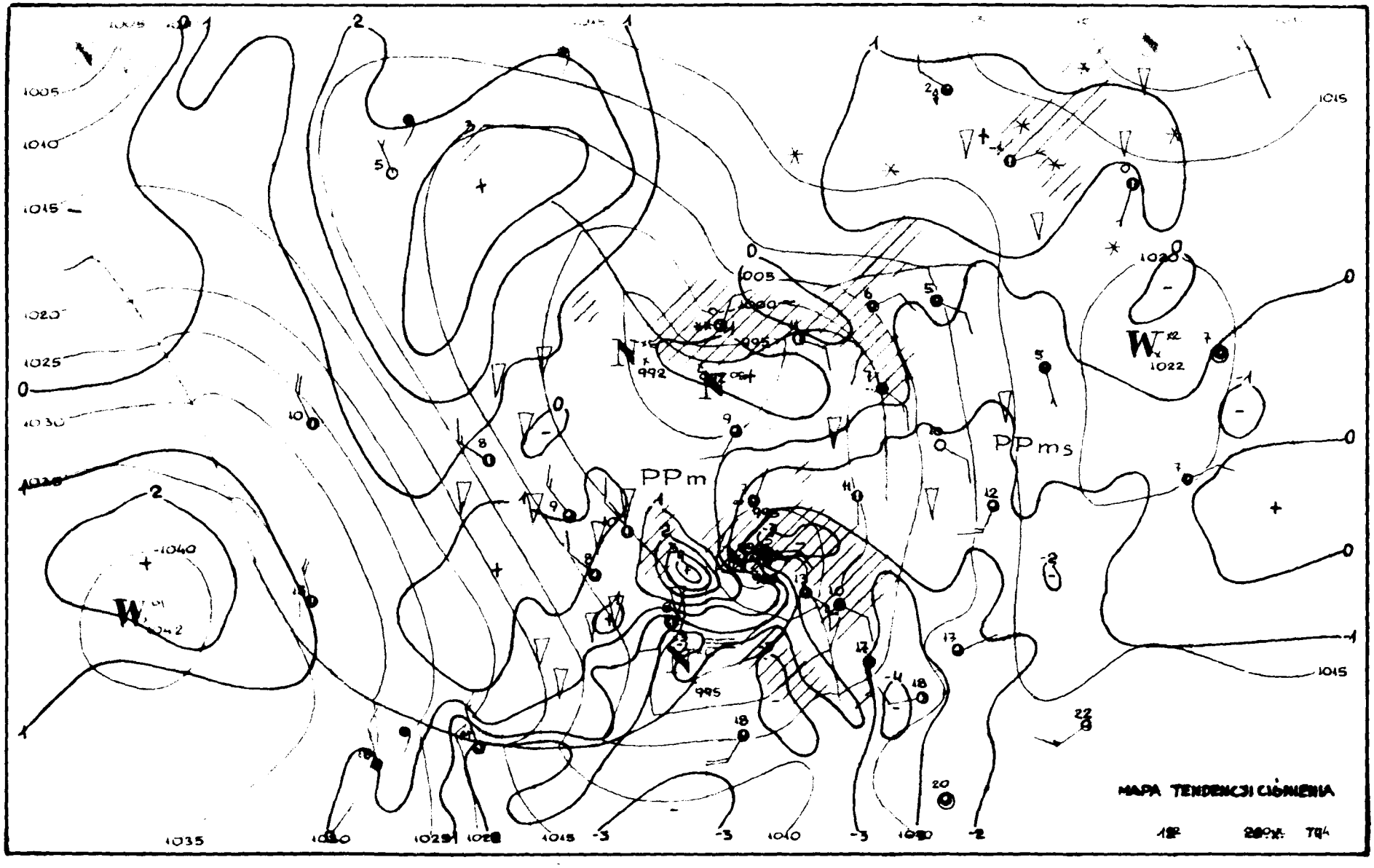
PPm
PPms
MAPA TENDENCJI CIŚNIENIA

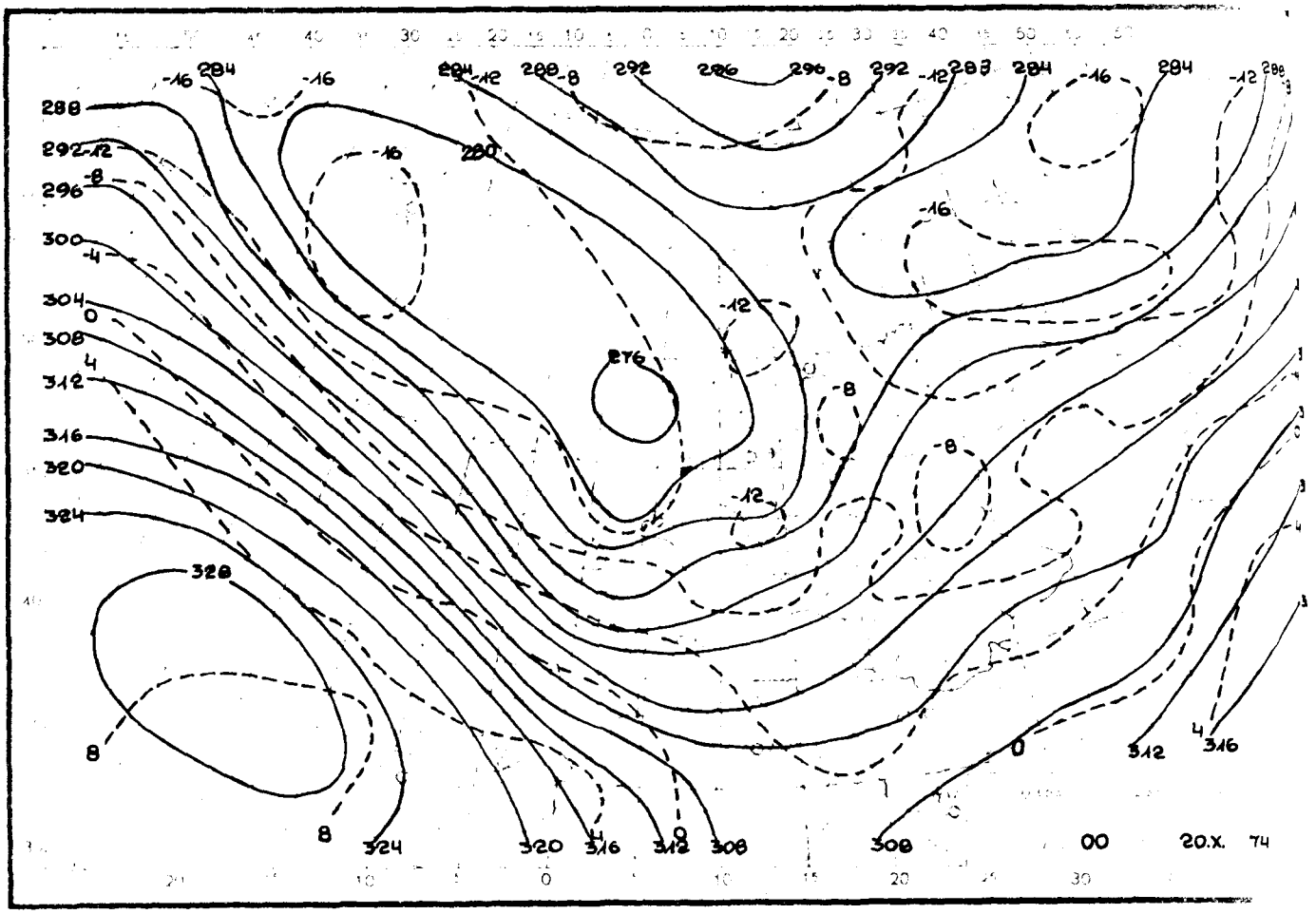

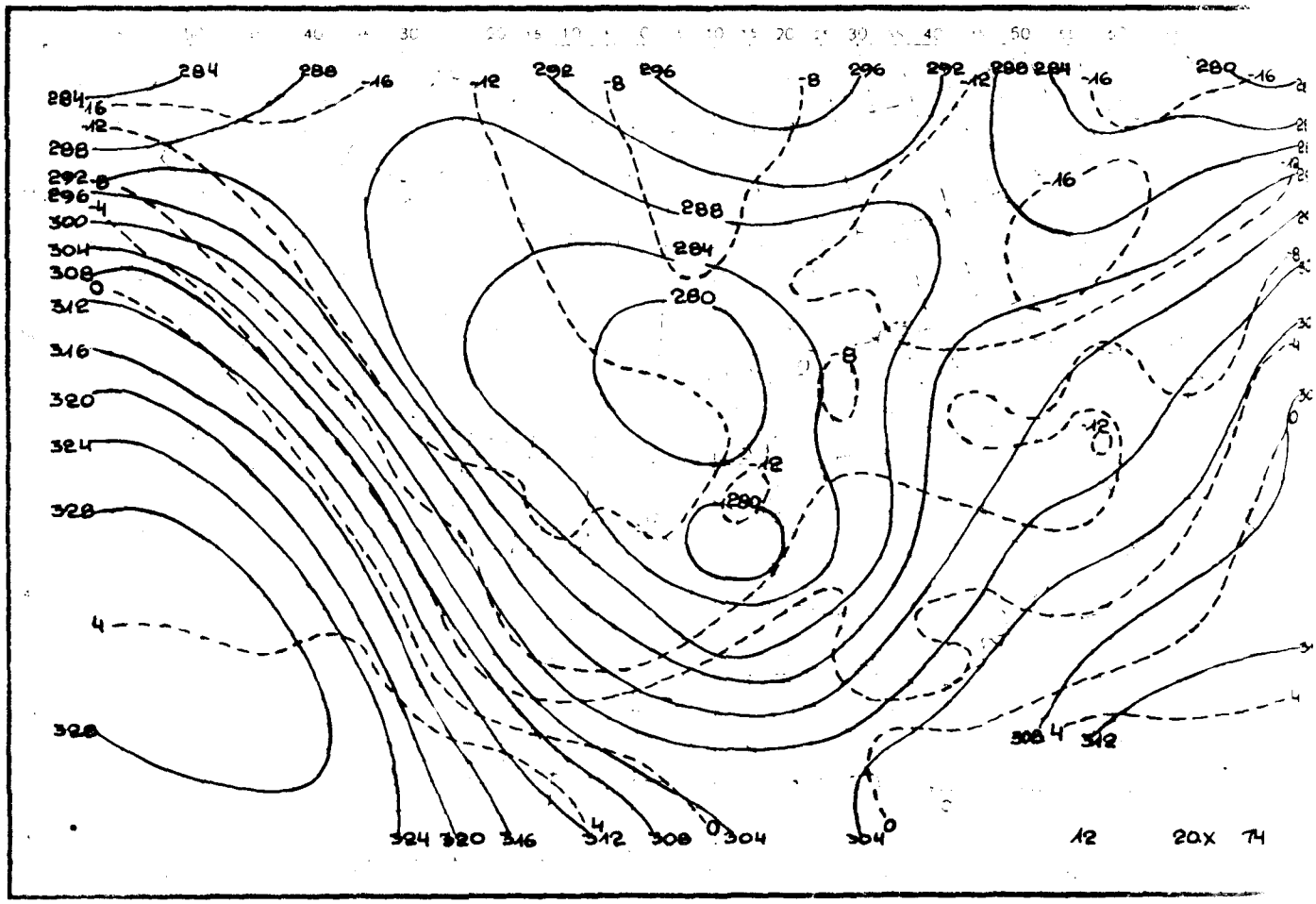

Reprodukowanie i publikowanie tekstu, map, wykresów i danych synoptycznych dozwolone wyłącznie w formie dosłownej z podaniem źródła informacji.

Druk PPWK-W-wa, Solec 18. Zam. 4125/155/B/73-21 V 73-X-114

INSTYTUT METEOROLOGII I GOSPODARKI WODNEJ
ZAKŁAD PROGNOZ METEOROLOGICZNYCH KRÓTKOTERMINOWYCH 01-673 WARSZAWA, UL. PODLEŚNA 61 – tel: 34-50-97

BIULETYN SYNOPTYCZNY

Dane synoptyczne z Polski w dniu 21.X.1974 r.

SYNOP z godz. 00 GMT.

105	80204	40616	94006	6732X	06821
150	80504	40616	95407	7732X	06719
195	81303	97022	00607	854XX	08707
205	80303	50616	94607	6732X	06710
235	80603	96606	93107	7732X	06614
250	81305	96212	93708	863XX	08604
272	81104	60022	95908	854XX	07712
295	81507	65022	99408	856XX	05602
330	81603	50106	92408	763XX	08802
375	81404	60212	96409	8097X	07701
400	82803	30616	94205	6732X	05307
424	82506	70211	94606	854XX	04213
465	81706	58102	94608	854XX	06400
495	81705	97022	97909	855XX	05503
510	93214	90497	28053	9XXXX	53209
560	82003	65032	95608	5557X	05302
570	81304	97011	96608	00902	07802
575	01504	60026	96110	00900	07810
650	91411	00774	29651	9XXXX	51603
695	81703	70021	99411	856XX	05710

SYNOP z godz. 12 GMT.

105	71202	58102	94506	754XX	07206
150	71407	60022	95908	754XX	05207
195	81307	97022	00610	856XX	08400
205	83203	56606	94708	853XX	07301
235	91303	05516	95106	9XXXX	06005
250	71603	96102	96308	754XX	04000
272	81302	50102	97010	853XX	08803
295	81207	60032	95111	8097X	08806
330	82403	58202	96507	853XX	05801
375	83302	28616	96509	4732X	08713
400	82704	56102	97105	854XX	04801
424	83105	60022	96506	774XX	04812
465	83503	58606	96206	3547X	05813
495	71204	97036	95111	5563X	08718
510	93412	90497	28854	9XXXX	54804
560	80302	40616	95205	6732X	04722
570	80503	94106	95607	854XX	07720
575	83001	56106	95107	855XX	06820
650	81707	56417	28300	85XXX	00616
695	81207	56102	95210	2557X	07720

TEMP Legionowo, godz. 00 GMT.

TTAA	20231	12374	99985	00021	13005	00526	XXXXX	XXXXX	85310	04456	19007	70870	05721	16512	50543	18924
		20019	40706	30329	21027	30904	466XX	22534	25021	563XX	23538	20163	529XX	22025	15351	531XX
		23025	10610	533XX	23515	88232	603XX	24041	77235	24045	41020					
TTBB	2023X	12374	00985	00021	11941	07026	22911	08031	33668	08118	44649	08117	55547	14509	66392	31525
		77232	603XX	88208	529XX	21212	00985	13005	11972	15514	22695	20509	33674	17020	44443	21020
		55235	24045	66214	22525	41414	80821	51515	11883	30008	22800	19011	33600	19018		
TTCC	20232	12374	70839	537XX	23510	50053	557XX	22507	30378	553XX	24017	20641	XXXXX	XXXXX	88999	77999
TTDD	2023X	12374	11730	535XX	22397	571XX	33321	551XX	44225	565XX	21212	11656	23008	22540	21513	33492
		22505	44338	23522	55226	24509										

TEMP Wrocław, godz. 00 GMT.

TTAA	20232	12425	99980	05807	22006	00547	XXXXX	XXXXX	85267	01500	28511	70798	07529	20014	50536	22157
		22533	40697	33350	23546	30992	491XX	22059	25010	559XX	22538	20154	479XX	XXXXX	15342	527XX
		88246	565XX	22536	77326	22065	40613									
TTBB	2023X	12425	00980	05807	11907	01604	22777	04100	33755	06500	44717	06500	55677	09141	66600	12565
		77352	39944	88306	455XX	99246	565XX	11203	479XX	22150	527XX	33100	501XX	21212	00980	22006
		11914	27513	22730	20508	33617	19523	44582	21515	55326	22065	66233	22530	41414	754XX	51515
		11879	27012	22600	25009	33600	20521									
TTCC	2023X	12425	70835	545XX	88999	77999										
TTDD	2023X	12425	11850	537XX	22600	551XX										

Przebieg pogody w Polsce w dniu 21.X.1974 r.

Zachmurzenie było całkowite z opadami deszczu. Temperatura maksymalna wynosiła od 4°C w Aleksandrowicach do 10°C na północnym wschodzie i 16°C w Lesku. Temperatura minimalna wynosiła od 1°C w Kłodzku do 11°C w Ostrołęce, Warszawie, Siedlcach, Terespolu i Włodawie. Wiatry były umiarkowane, w nocy na wschodzie i południu dość silne i silne porywiste przeważnie z kierunków wschodnich.

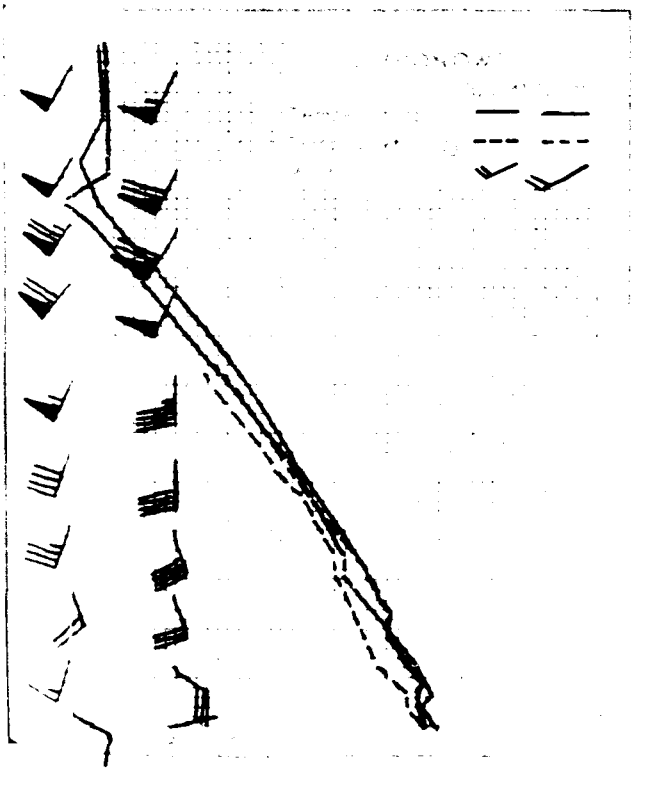



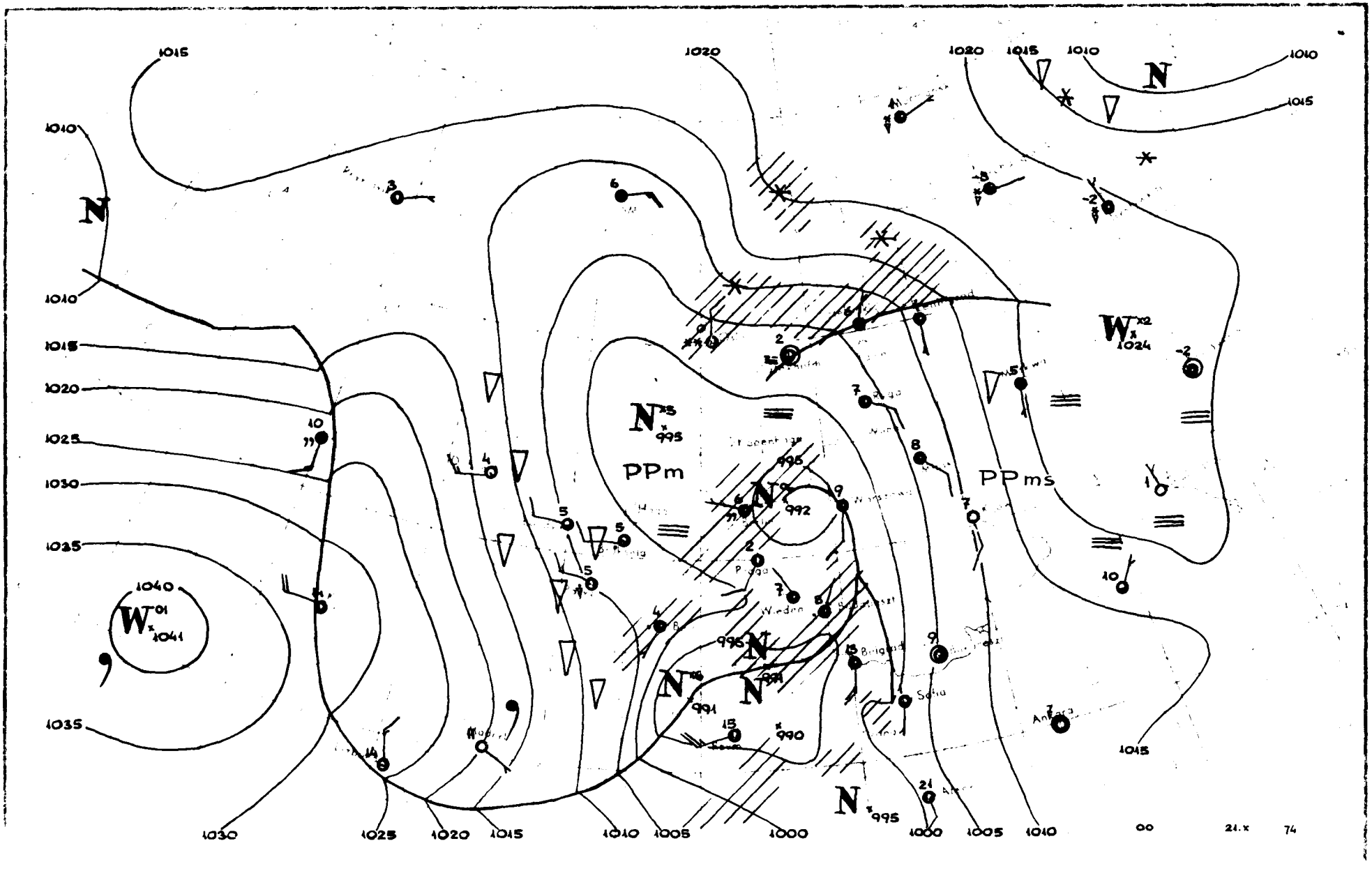

1015
1020
1020
1015
1010
1010
1015
N
1010
N
1010
1015
1020
1025
1030
1035
1040
W 01 1041
1035
1030
1025
1020
1015
1010
1005
1000
1000
1005
1010
1015
W 1024
PPm
PPms
N 995
N 992
N 991
N 990
N 995
Praga
Wien
Belgrad
Sofia
Ankara
00
21.x
74


PPm
PPms
MAPA TENDENCJI CIŚNIENIA
00
21.X. 74

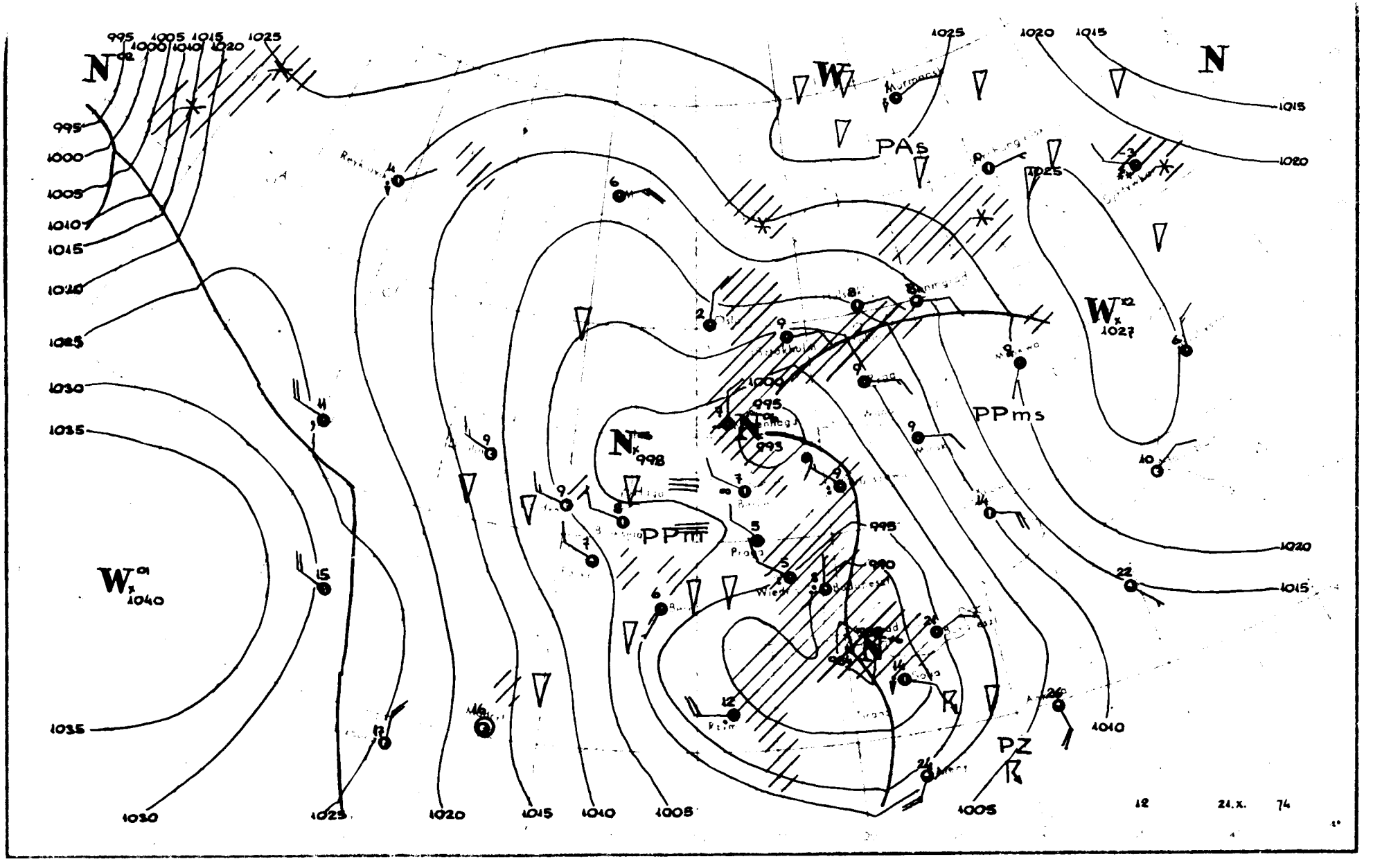

N
W
PAs
PPms
PPm
PZ
995
1000
1005
1010
1015
1020
1025
1030
1035
1040
1027
12
21.X.
74

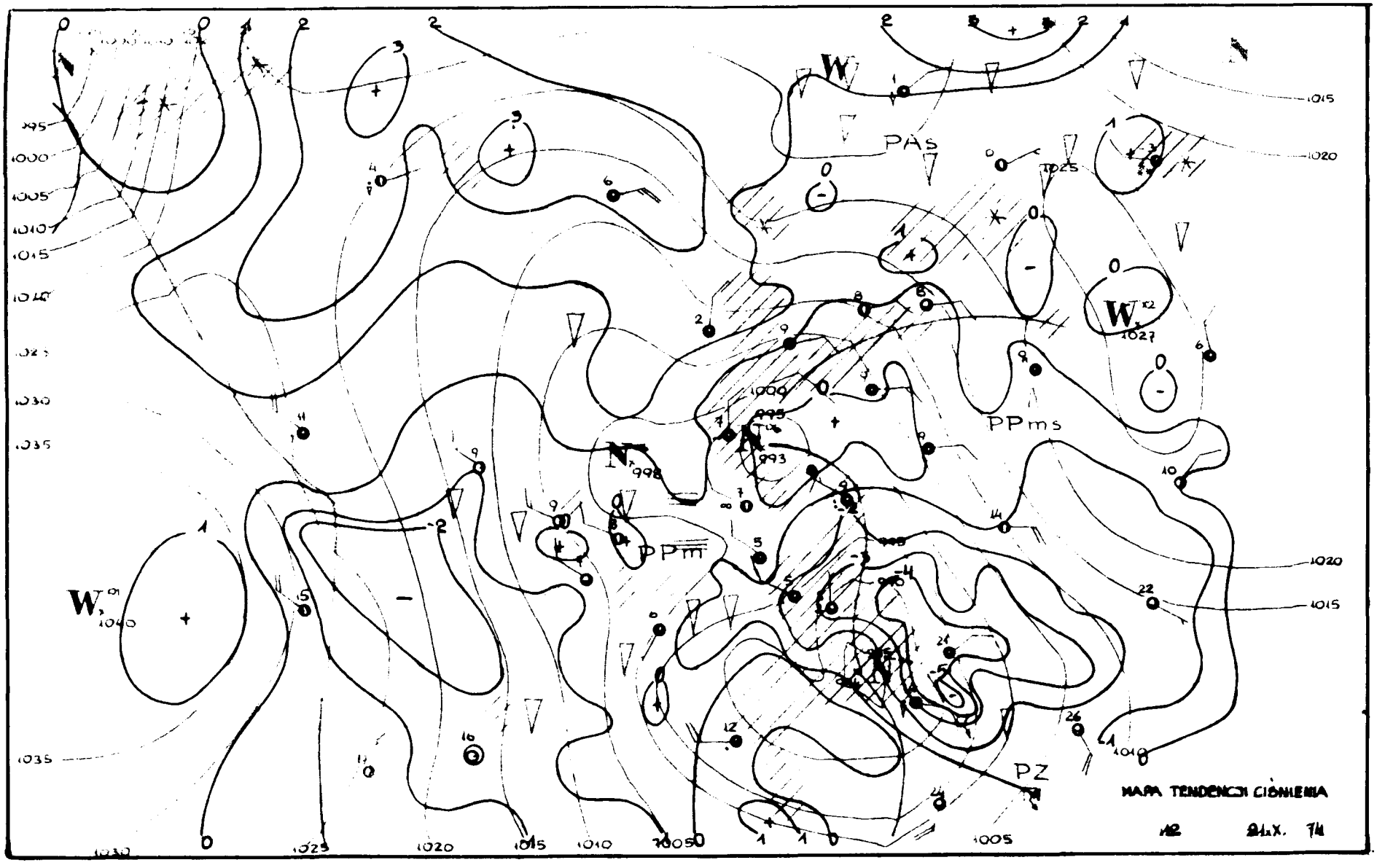
MAPA TENDENCJI CIŚNIENIA
12 21.X. 74
PAs
PPms
PPm
PZ
W
N
1000
1005
1010
1015
1020
1025
1030
1035
1040
1027
998
993

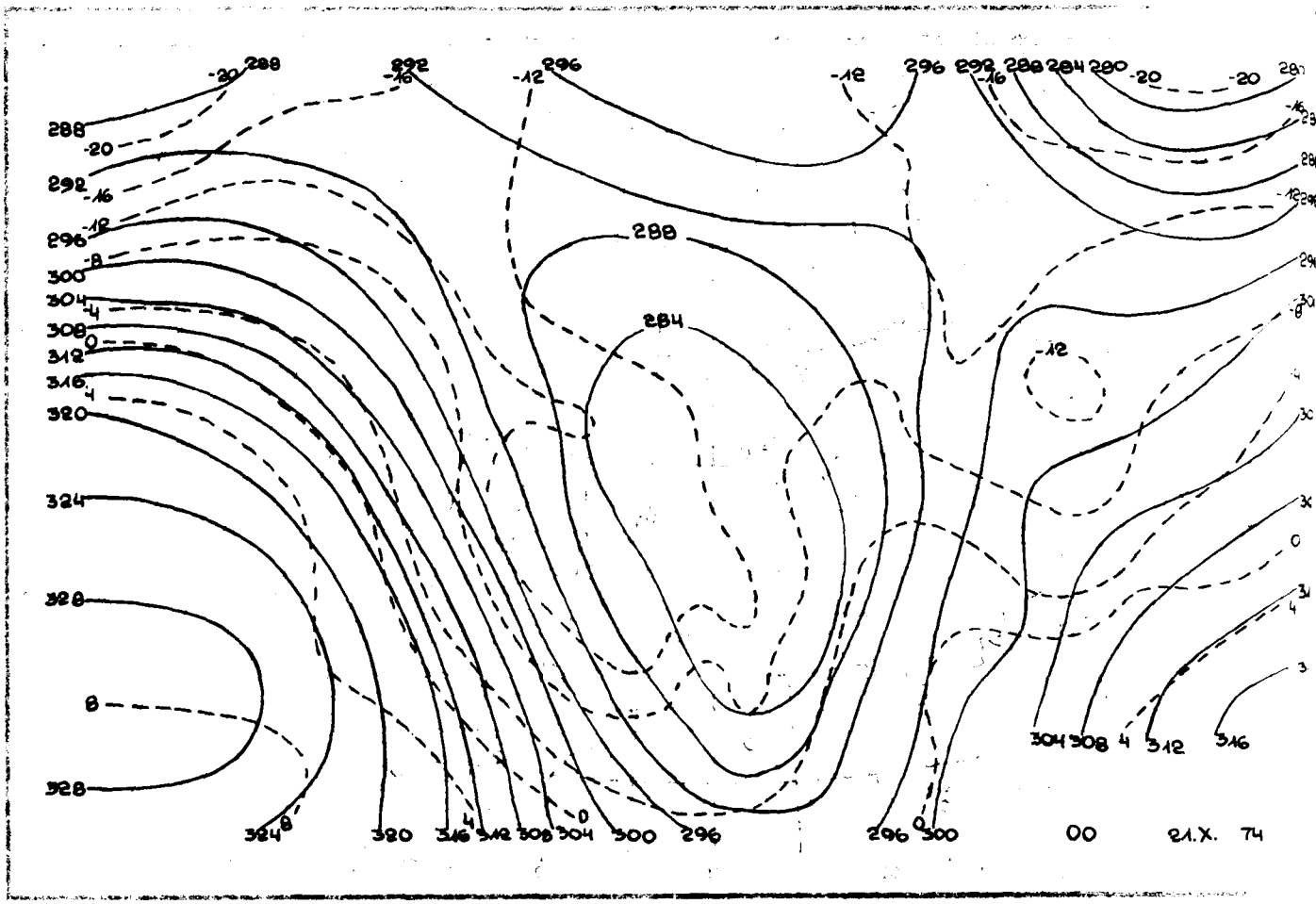

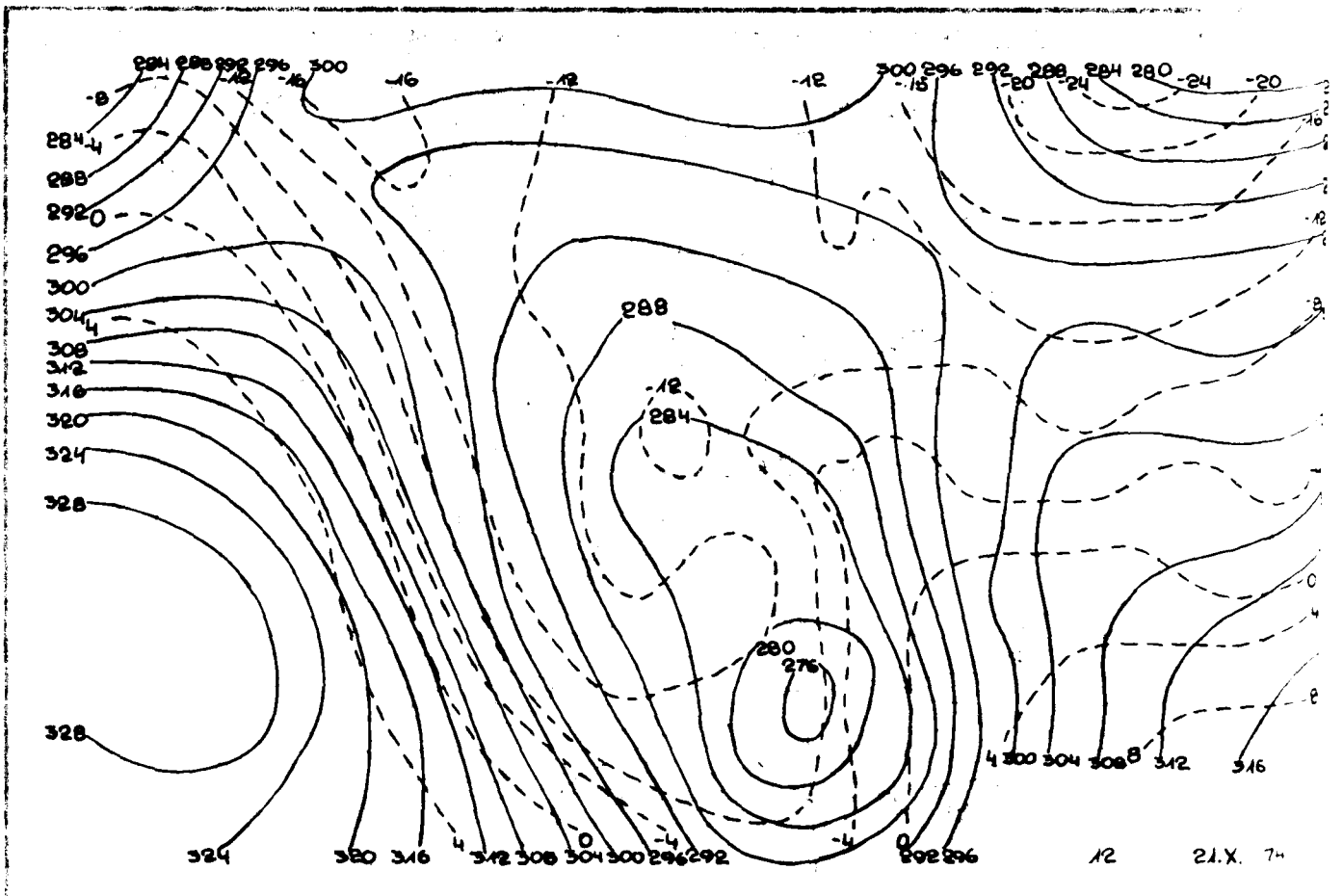

Reprodukowanie i publikowanie tekstu, map, wykresów i danych synoptycznych dozwolone wyłącznie w formie dosłownej z podaniem źródła informacji.

Druk PPWK-W-wa. Solec 18 Zam 4125, 155/B/73-21 V 73-

INSTYTUT METEOROLOGII I GOSPODARKI WODNEJ
ZAKŁAD PROGNOZ METEOROLOGICZNYCH KRÓTKOTERMINOWYCH 01-673 WARSZAWA, UL. PODLEŚNA 61 – tel: 34-50-97

BIULETYN SYNOPTYCZNY

Dane synoptyczne z Polski w dniu 22.X.1974 r.

SYNOP z godz. 00 GMT.

105	80404	29302	91606	873XX	06730
150	80566	20616	91711	7712X	11723
195	81109	97616	96110	6732X	09718
205	80504	58618	90867	6732X	07635
235	93604	86614	88548	9XXXX	09741
250	80305	58616	85610	7732X	08856
272	80907	85606	89312	854XX	11735
295	81012	40616	91911	7722X	10836
330	82307	40616	97306	6722X	08752
375	81908	56636	84113	7732X	12740
400	97203	08634	88505	9XXXX	08536
424	83107	58636	86205	6722X	05740
465	80904	56116	82412	6732X	11734
495	80905	96616	89313	6732X	11742
510	83423	90714	21454	9XXXX	55722
560	82904	20616	84005	6722X	05725
570	80504	96606	81712	854XX	12735
575	82703	20616	82606	8832X	06628
650	91703	09617	16300	9XXXX	00719
695	81304	70036	81614	854XX	12625

SYNOP z godz. 12 GMT.

105	80604	58512	81511	863XX	10706
150	80810	56106	84110	8542X	08605
195	80912	96602	98807	853XX	08605
205	80504	30616	79511	6722X	11710
235	80705	96606	80810	7732X	08609
250	81508	90616	81108	7722X	07715
272	81911	40608	84709	6732X	09302
295	80908	56602	86508	853XX	07601
330	82205	30636	76308	7712X	07306
375	82907	60606	86207	854XX	05736
400	82808	40636	80206	6732X	06302
424	82108	80214	84305	756XX	03219
465	82109	85026	84905	854XX	03245
495	82907	97026	88106	853XX	04234
510	92571	90714	18456	9XXXX	56601
560	72408	98036	98305	7241X	03237
570	82209	47026	89205	856XX	02536
575	72403	70416	90608	786XX	04323
650	91915	00497	23957	9XXXX	57114
695	82409	70412	92906	856XX	02537

TEMP Legionowo, godz. 00 GMT.

TTAA	21231	12374	99965	12003	07006	00515	XXXXX	XXXXX	85240	07400	12031	70820	00700	14535	50545	14902
		12992	40709	25726	13525	30912	415XX	14529	25933	517XX	15523	20175	695XX	15532	15366	545XX
		15926	10618	505XX	17519	86195	697XX	15522	77999							
TTBB	21231	12374	00975	12003	11940	10809	22853	07400	32694	01180	44673	01180	55644	04509	60535	12100
		77462	16305	88343	32530	99523	512XX	11207	50511	22198	667XX	33167	60311	44183	569XX	56121
		521XX	21212	00975	02006	11841	13033	22814	14529	33705	14527	44672	15017	55294	14529	60322
		15080	77165	16530	41414	77221	51515	11875	13024	22800	14523	33600	14019			
TTCC	21235	12374	70839	561XX	17009	50047	571XX	22097	30368	XXXXX	XXXXX	88999	77999			
TTDD	21231	12374	11799	606XX	22656	54311	33614	571XX	44335	57511	21212	11665	16507	22503	22507	33335
		21009														

TEMP Wrocław, godz. 00 GMT.

TTAA	21234	12425	99973	05202	32003	00507	XXXXX	XXXXX	85210	01202	04511	70767	02500	12010	50535	16110
		12519	40702	27518	15022	30903	431XX	25023	51711	20167	525XX	15354	509XX	88222	561XX	XXXXX
		77999														
TTBB	21231	12425	00973	05202	11888	00505	22825	01600	33786	00509	44719	01700	55546	05700	66545	11906
		77462	19915	88362	32722	99261	467XX	11222	561XX	22185	490XX	33139	513XX	21212	00973	32003
		11917	35517	22761	09508	33730	11513	44265	15524	41414	672XX	51515	11671	02015	22509	07510
		33000	13013													

Przebieg pogody w Polsce w dniu 22.X.1974 r.

Zachmurzenie było całkowite. Prawie w całym kraju, za wyjątkiem części południowo-wschodniej występowały opady deszczu. W dzielnicach południowych i południowo-wschodnich notowano większe przejaśnienia, a w nocy rozpogodzenia. Temperatura maksymalna wynosiła od 5°C w Kłodzku, Zgorzelcu i Częstochowie do 12°C w Warszawie, a temperatura minimalna od 1°C w Krakowie do 7°C w Świnoujściu. Na południu notowano lokalne przygruntowe przymrozki. Wiatry były umiarkowane i dość silne, na północy miejscami silne przeważnie południowo-zachodnie i południowe, tylko w północnej połowie kraju pochodzące z kierunków wschodnich i północnych.



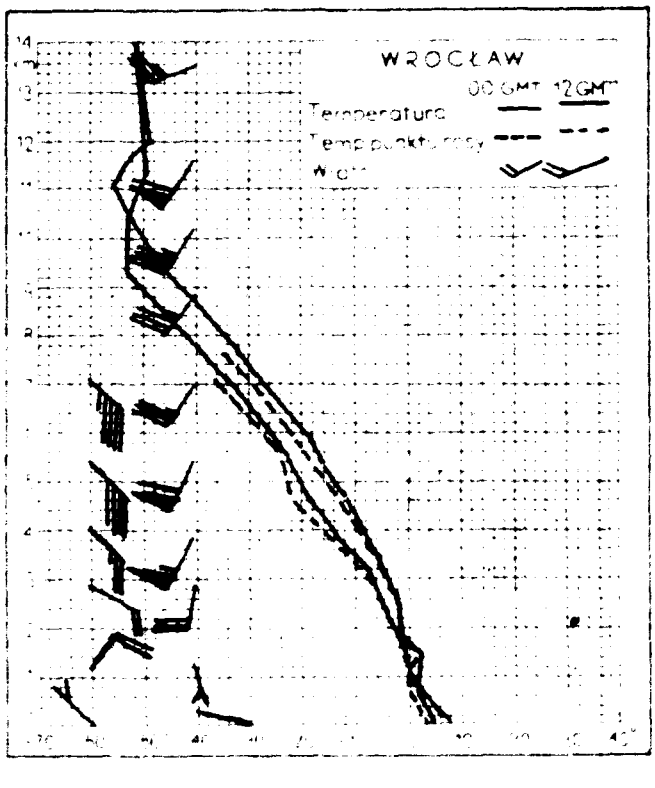

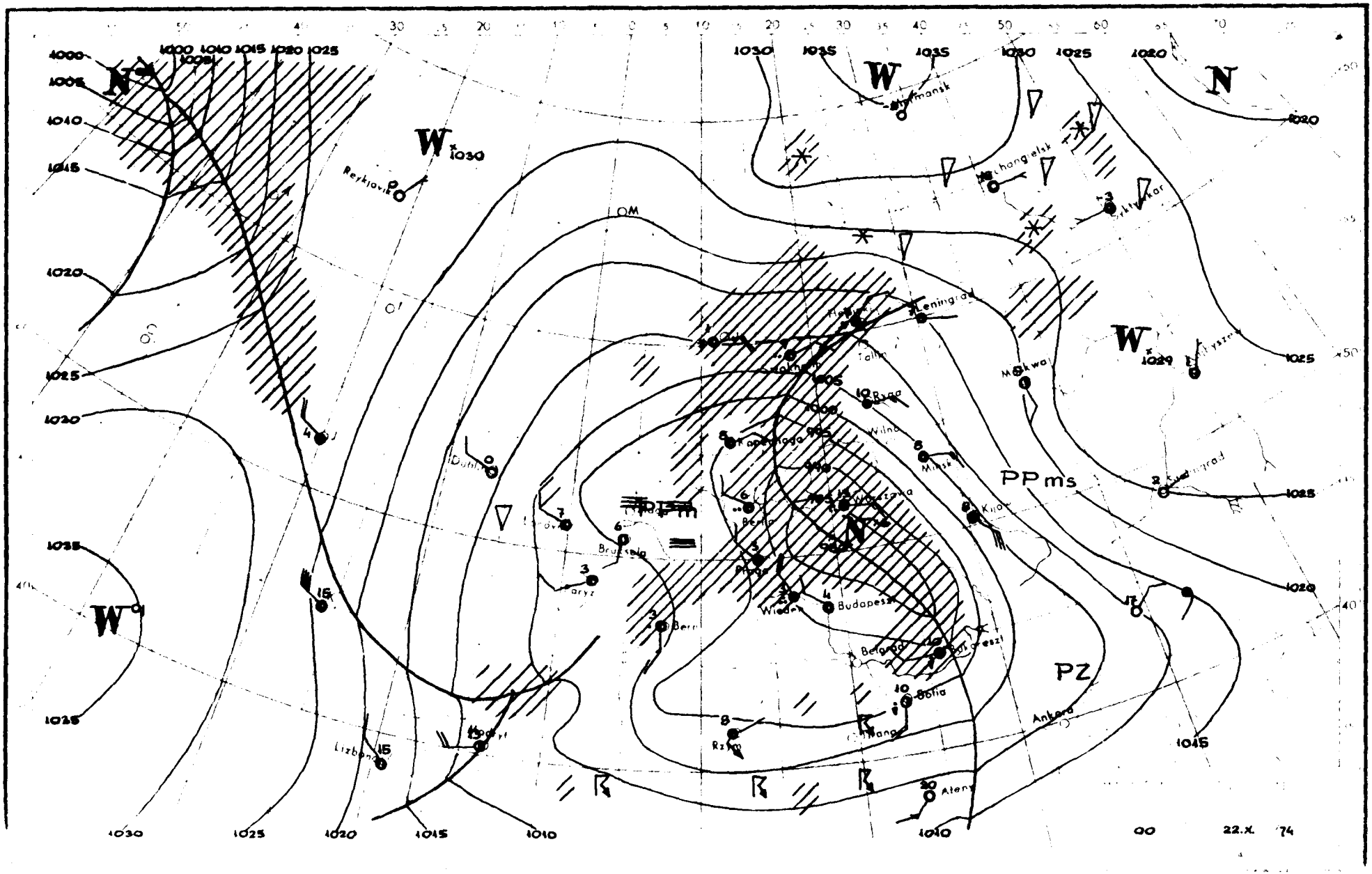

W
N
PPms
PZ
Leningrad
Moskwa
Kijow
Budapeszt
Wiedeń
Bern
Paryż
Bruksela
Dublin
Lizbona
Rzym
Ateny
Ankara
Sofia
Belgrad
Bukareszt
Minsk
Wilno
Ryga
Tallin
Reykjavik
Murmansk
Archangielsk
Syktyvkar
Kopenhaga
Berlin
Praga
Warszawa
Kijów
Sudingrad
Lyszew
1000
1005
1010
1015
1020
1025
1030
1035
00
22.X. '74

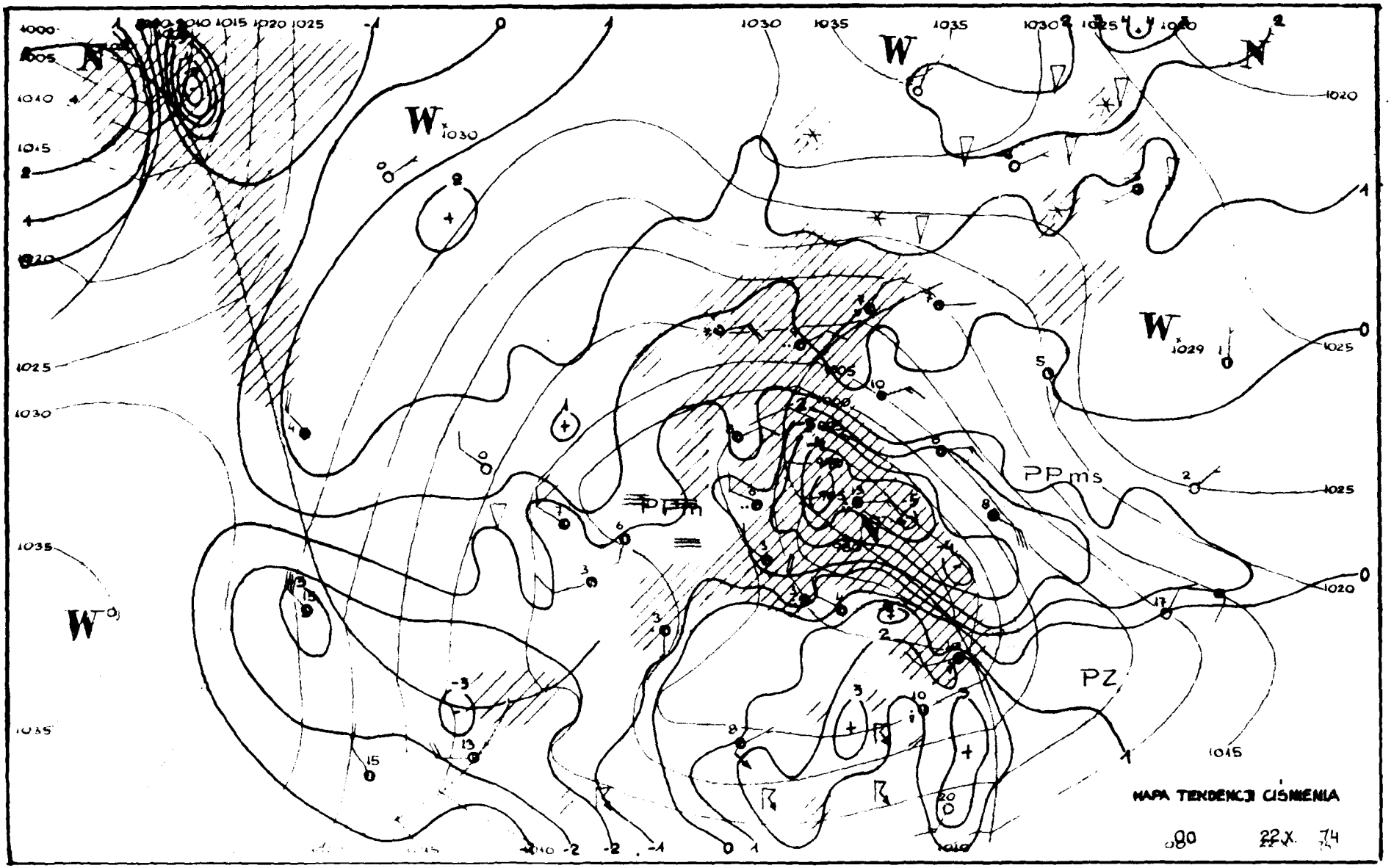
1000
1005
1010
1015
1020
1025
1030
1035
W
N
PPm
PPms
PZ
MAPA TENDENCJI CIŚNIENIA
80
22X. 74

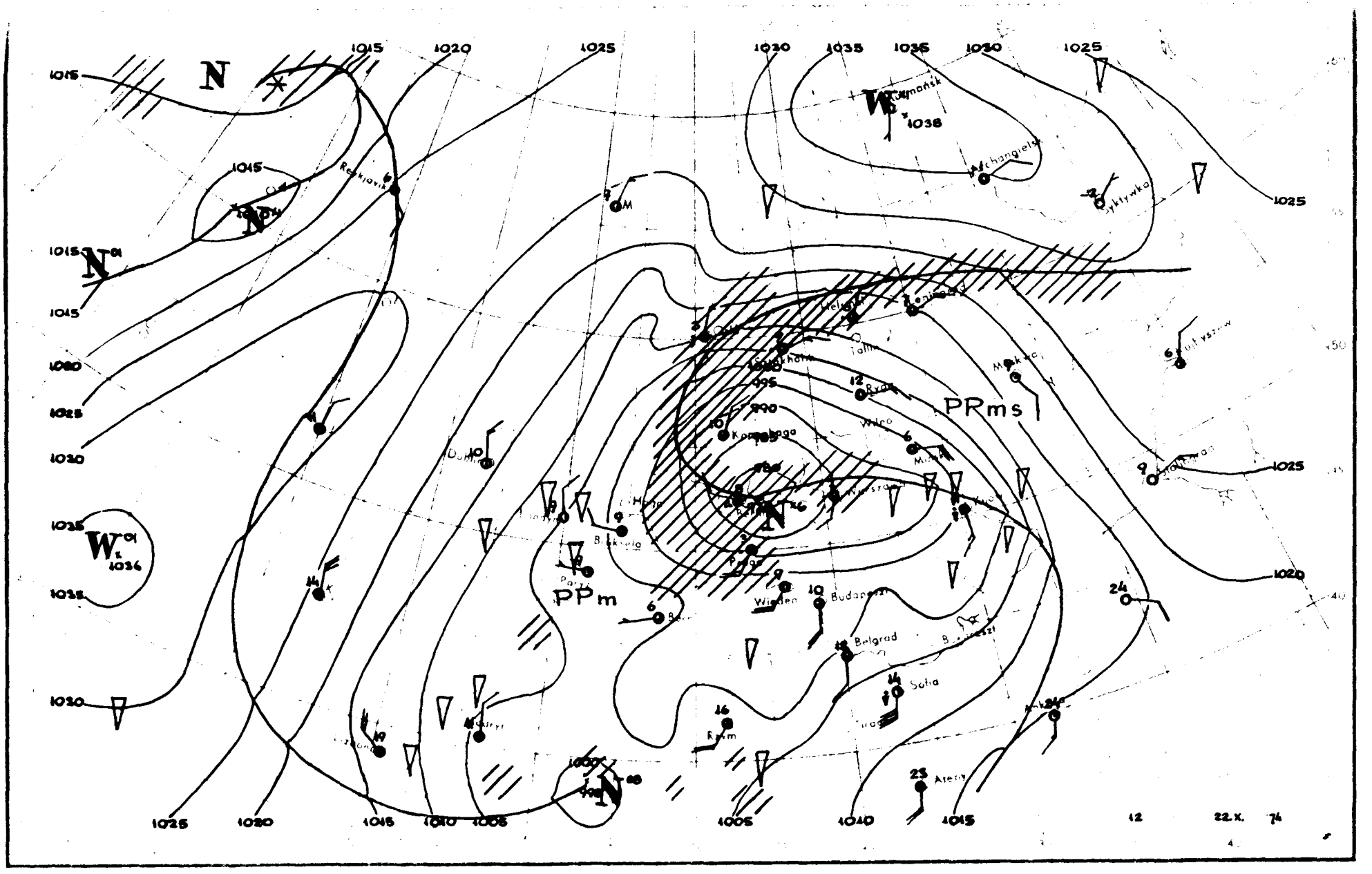

N
N
N
N
W
W
1015
1020
1025
1030
1035
1038
1036
1010
1005
1040
PPms
PPm
Reykjavik
Archangielsk
Syktywka
Kujbyszew
Helsinki
Leningrad
Tallin
Ryga
Wilno
Kopenhaga
Dublin
Bruksela
Paryż
Wiedeń
Budapeszt
Belgrad
Sofia
Rzym
Ateny
Moskwa
Mińsk
Warszawa
Kijów
Bukareszt
Lizbona
Madryt
12
22.X.
74

PPm
PPmS
MAPA TENDENCJI CIŚNIENIA

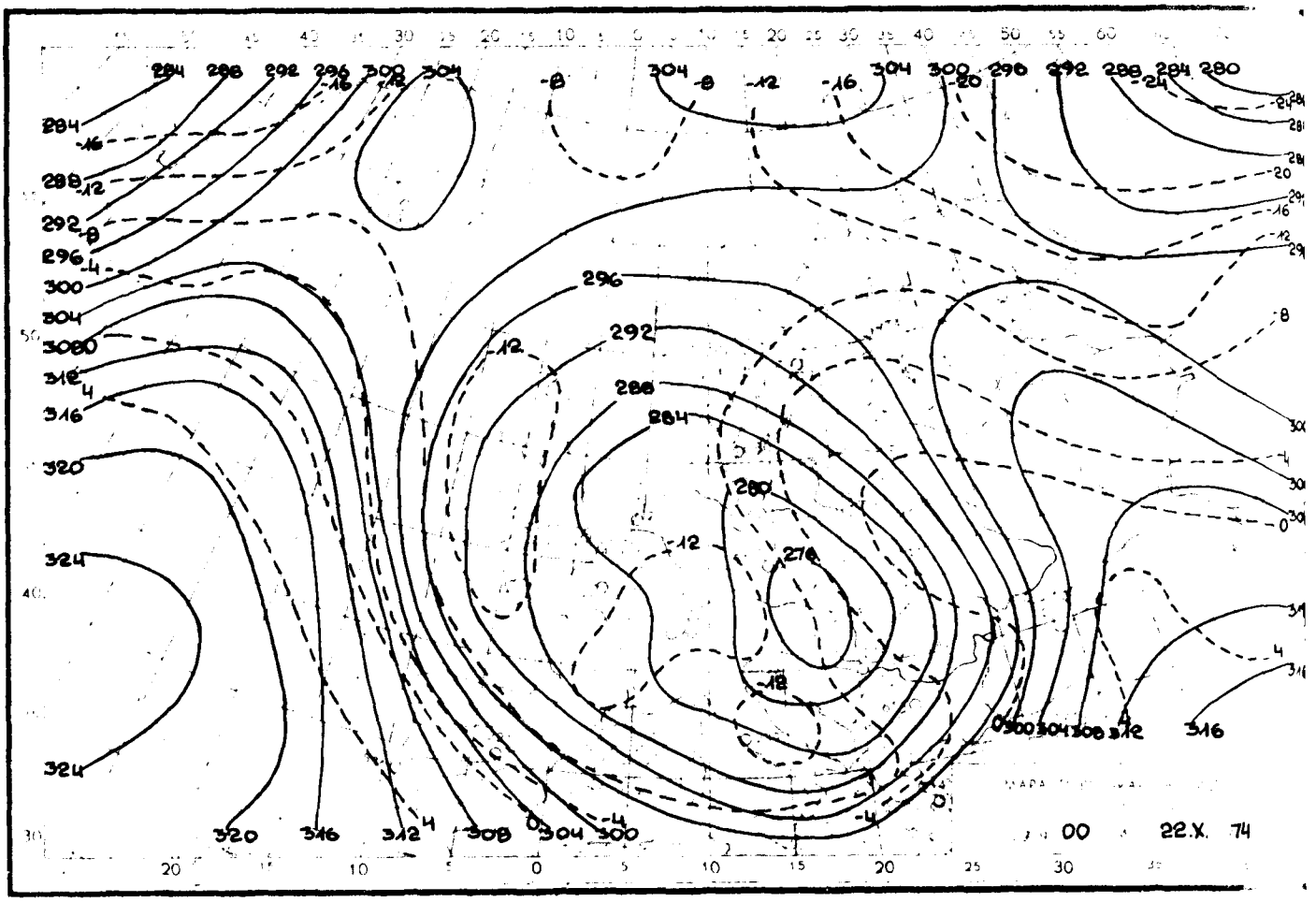

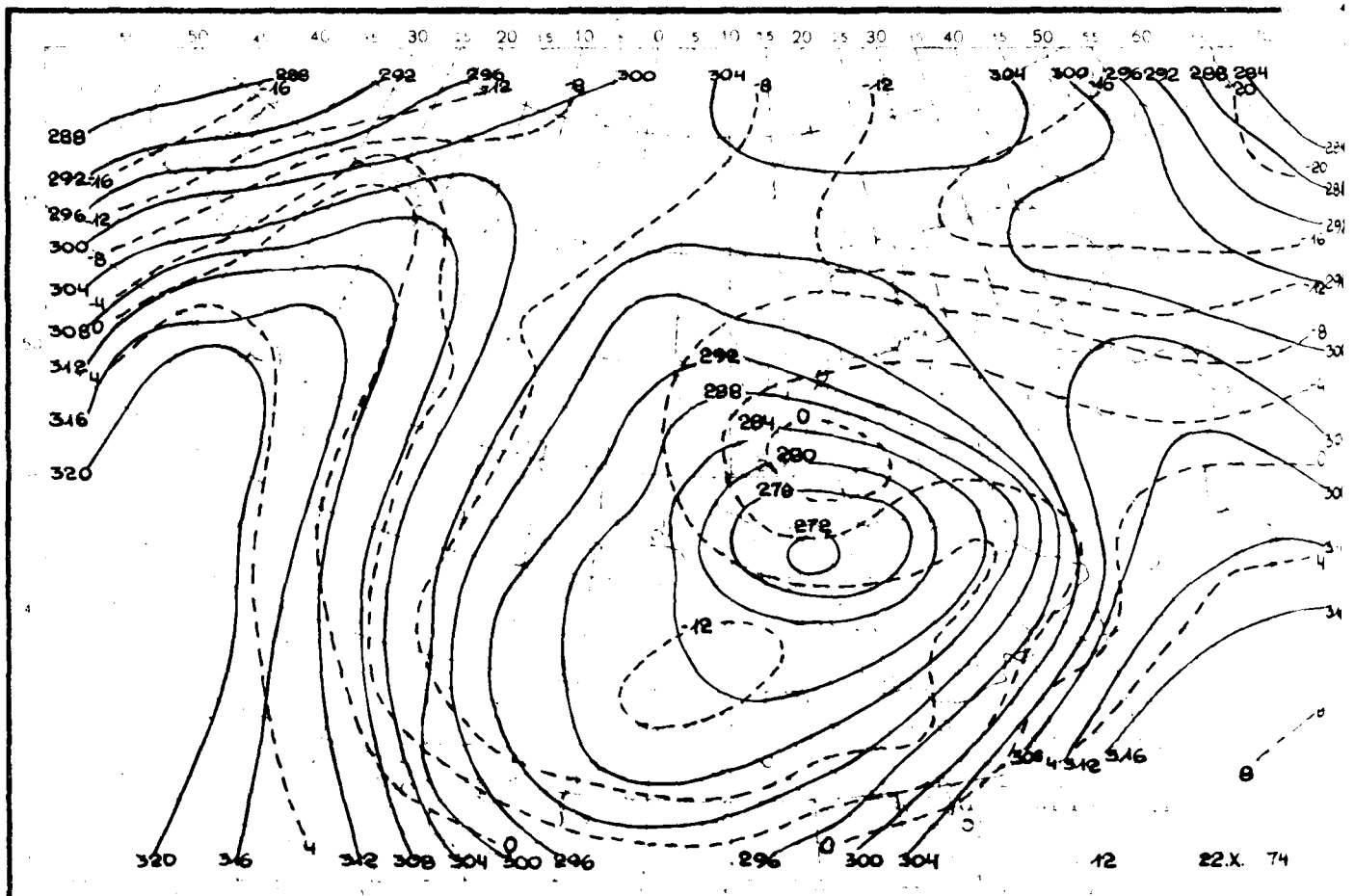

Reprodukowanie i publikowanie tekstu, map, wykresów i danych synoptycznych dozwolone wyłącznie w formie dosłownej z podaniem źródła informacji.

Druk PPWK-W-wa, Solec 18 Zam. 4125/155/B/73-21.V 73-X-1

INSTYTUT METEOROLOGII I GOSPODARKI WODNEJ
ZAKŁAD PROGNOZ METEOROLOGICZNYCH KRÓTKOTERMINOWYCH 01-673 WARSZAWA, UL. PODLEŚNA 61 – tel: 34-50-97

BIULETYN SYNOPTYCZNY

Dane synoptyczne z Polski w dniu 23.X.1974 r.

SYNOP z godz. 00 GMT.

105	00003	00002	00000	0XXXX	05220
150	81404	40615	92105	6722X	04216
195	81000	00618	00005	7732X	03226
205	82104	00106	07800	8XXXX	06128
235	81101	00616	91004	7732X	04221
250	81700	00006	00105	7732X	04216
272	42103	40615	94104	6722X	04222
295	81706	00608	07506	8XXXX	03221
320	81003	40622	00405	8562X	04216
375	81907	70002	00507	7567X	03220
400	82005	00616	00404	6732X	04106
424	82100	70002	02807	3567X	02108
465	81700	00608	04006	5557X	03218
495	01606	97001	00105	00000	03218
510	98201	00714	21455	9XXXX	55120
560	02000	40621	00605	00000	01110
570	81807	97021	00005	8007X	01216
575	01704	70010	01105	00000	03005
650	82115	00408	31956	9XXXX	57107
695	02105	70000	03006	00000	04118

SYNOP z godz. 12 GMT.

105	00004	00002	00000	0XXXX	05125
150	81304	40002	01105	8542X	04224
195	81607	97021	02709	38500	03106
205	70003	00012	00400	7642X	06220
235	81203	00106	00005	8542X	04128
250	71505	97002	00100	7652X	03119
272	41303	05001	01000	42500	04213
295	21505	05000	04110	32500	03208
320	71304	05002	00800	3152X	03224
375	13207	70000	01712	11700	00103
400	81104	58106	00005	0847X	05130
424	81908	00031	00200	1157X	03122
465	42107	05024	00800	11072	00116
495	71404	00801	03410	32536	04400
510	98030	97714	20565	9XXXX	55220
560	02000	00031	01210	21446	02004
570	81804	00030	00810	12508	04801
575	21402	00800	03112	11640	00504
650	81812	00074	24055	9XXXX	56106
695	81000	00612	06106	0742X	06107

TEMP Legionowo, godz. 00 GMT.

TTA	22232	12374	00003	07044	21006	09544	XXXXX	XXXXX	85360	01918	22815	70970	08510	22517	50533	23365
		17509	40000	25750	13006	30084	490XX	13009	25006	412XX	08046	20157	436XX	00007	15349	472XX
		20503	10612	543XX	19007	85203	489XX	11510	77899							
TTBB	22232	12374	00003	07044	11814	04210	22765	01307	23556	19060	44504	19963	55350	41502	66283	488XX
		77356	411XX	22207	443XX	99176	447XX	21212	09003	21006	11950	20015	22825	22017	33351	05610
		44183	00007	55148	21002	66126	11504	41414	5002X	51515	11650	22017	22500	22016	33600	21013
TTCC	22232	12374	70645	540XX	24516	50059	548XX	23015	24363	505XX	26017	20640	601XX	24513	58009	77900
TTDD	22232	12374	11953	517XX	22502	551XX	32477	521XX	44426	595XX	55346	563XX	66200	602XX	77165	583XX
		21212	11636	20515	22155	24017										

TEMP Wrocław, godz. 00 GMT.

TTAA	22231	12 125	99978	05633	20010	09545	XXXXX	XXXXX	85353	01307	24517	98871	09304	24515	58532	23759
		13005	40582	34941	09503	10667	447XX	06010	25010	431XX	05016	20160	427XX	00012	15251	467XX
		15007	10616	511XX	18008	88219	471XX	08508	88181	475XX	09509	77999				
TTBB	22232	12425	00978	05003	11879	09915	22760	05305	33755	05305	44823	15100	55604	13003	66558	19537
		77454	27060	88406	34941	98219	471XX	11371	4031X	22200	437XX	33200	437XX	44181	476XX	21213
		00978	20010	12052	21518	22735	25042	33427	05506	44301	13008	66275	05530	00100	10008	41414
		35477	61545	11575	24015	22500	25014	33600	22013							
TTCC	22235	12425	70847	541XX	22511	50951	557XX	24516	24387	549XX	00000	77200				
TTDD	22232	12425	11750	525XX	22540	550XX	32500	540XX	21212	11410	24525	23970	25012			

Przebieg pogody w Polsce w dniu 23.X.1974 r.

W części północnej i północno-wschodniej zachmurzenie było małe i umiarkowane. Na pozostałym obszarze zachmurzenie było na ogół duże i miejscami wystąpiły opady deszczu. Temperatura maksymalna wynosiła od 5°C w Zgorzelcu do 12°C lokalnie na południowym wschodzie i w centralnej części kraju, a temperatura minimalna od -3°C w Białymstoku do 4°C na Hybrydach i w Tarnowie. Wiatry były umiarkowane, okresami dość silne, przeważnie z kierunków południowych.

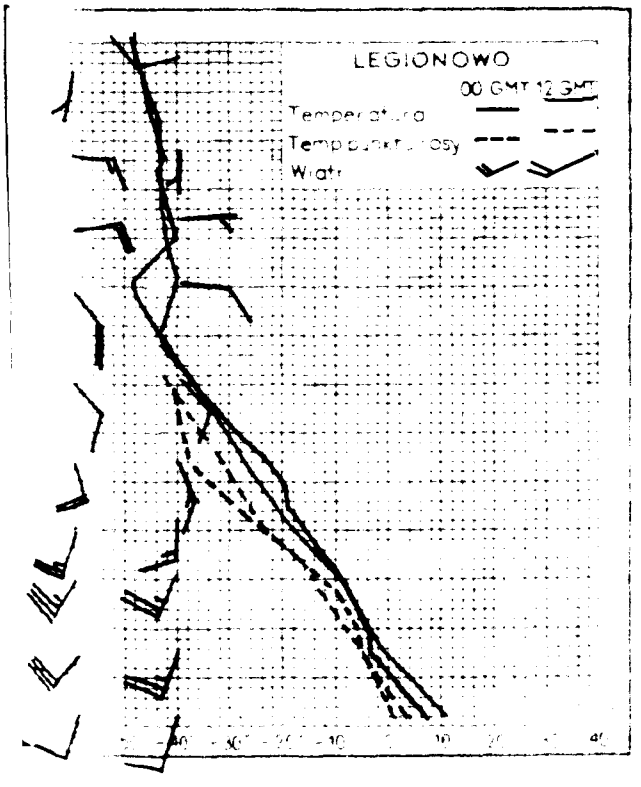



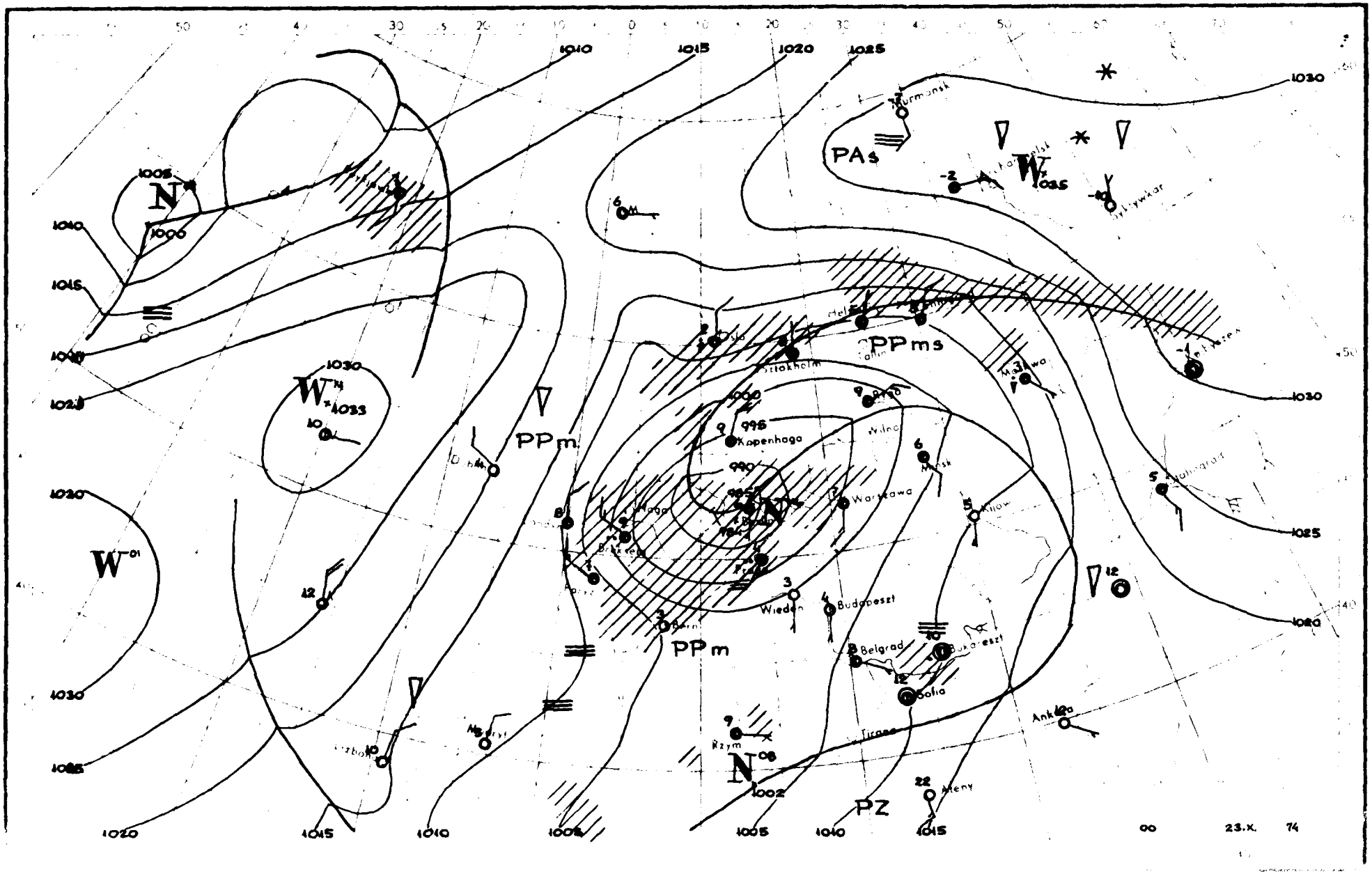

PAs
PPms
PPm
PPm
PZ
Murmansk
Sztokholm
Kopenhaga
Warszawa
Wilno
Minsk
Kijow
Wiedeń
Budapeszt
Belgrad
Bukareszt
Sofia
Rzym
Ateny
Ankara
Tirana
Bern
Praga
Dublin
Lizbona
Madryt
Paryż
Brukseli
Haga
Oslo
Helsinki
Tallin
Moskwa
Stalingrad
Kyjiwkar
Archangielsk
1000
995
990
1005
1010
1015
1020
1025
1030
1035
1033
23.X.
74

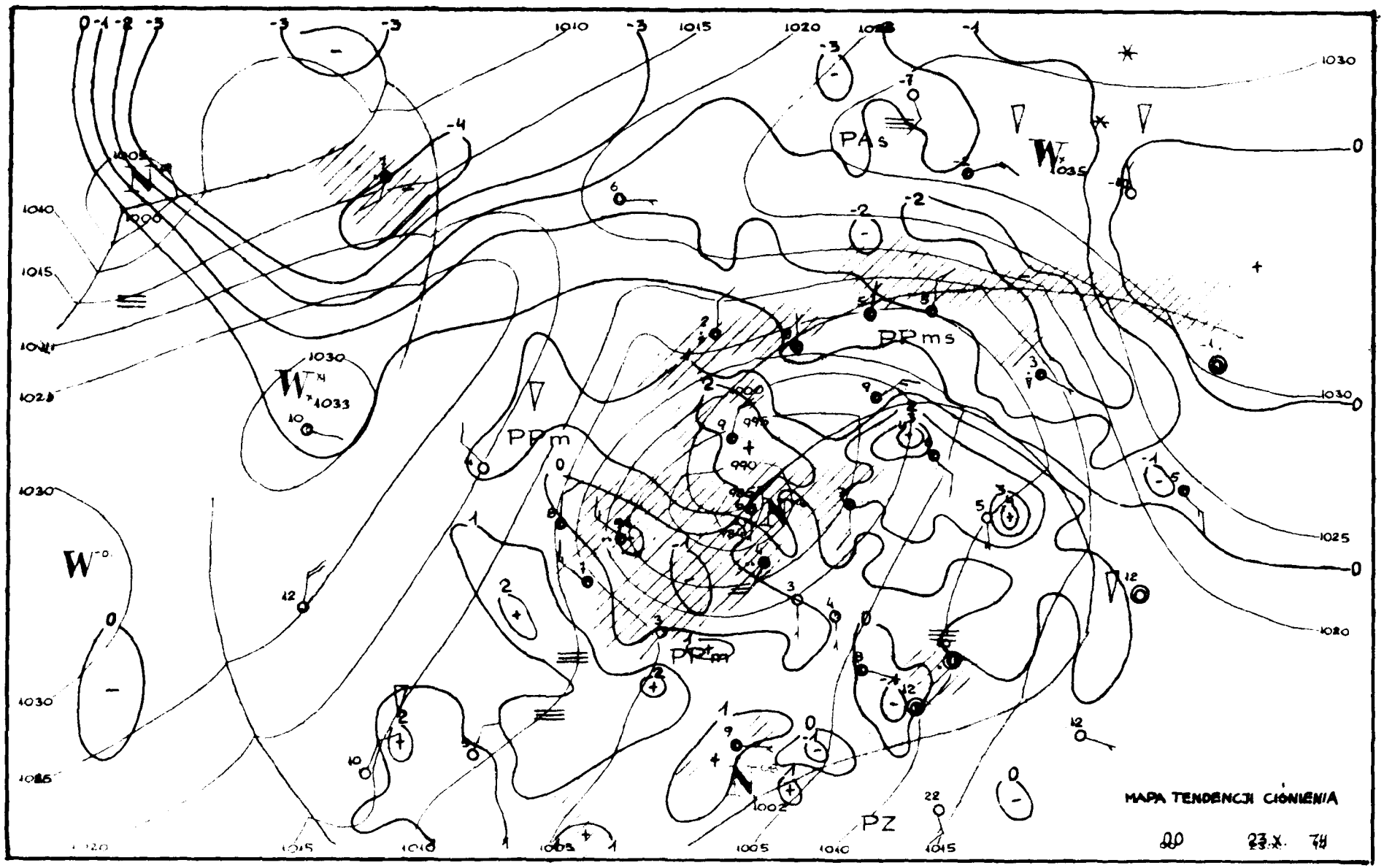
MAPA TENDENCJI CIÓNIENIA
PAs
PPms
PPm
PPm
PZ
W
W
W
1030
1025
1020
1015
1010
1005
1000
995
990
1002
1033
1035

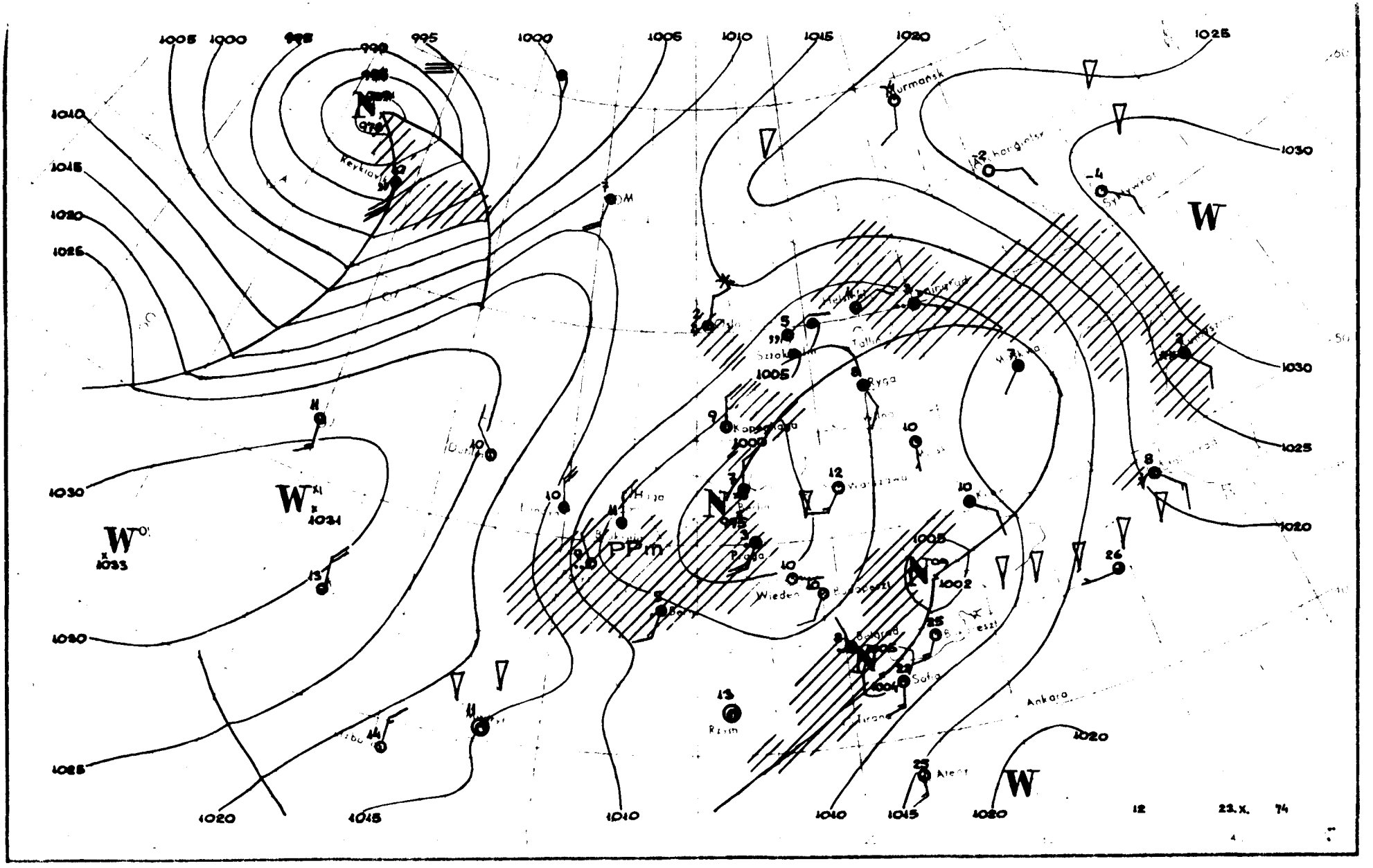

1005
1000
995
1000
1005
1010
1015
1020
1025
1030
1025
1020
1015
1010
1010
1015
1020
1025
1030
1030
1025
1020
1015
1010
1010
1015
1020
1020
1025
1030
1030
1025
1020
W
W
W
W
N
N
N
PPm
Murmansk
Ryga
Wieden
Sofia
Ankara
Rzym
Tirana
Atene
12
23.X.
74

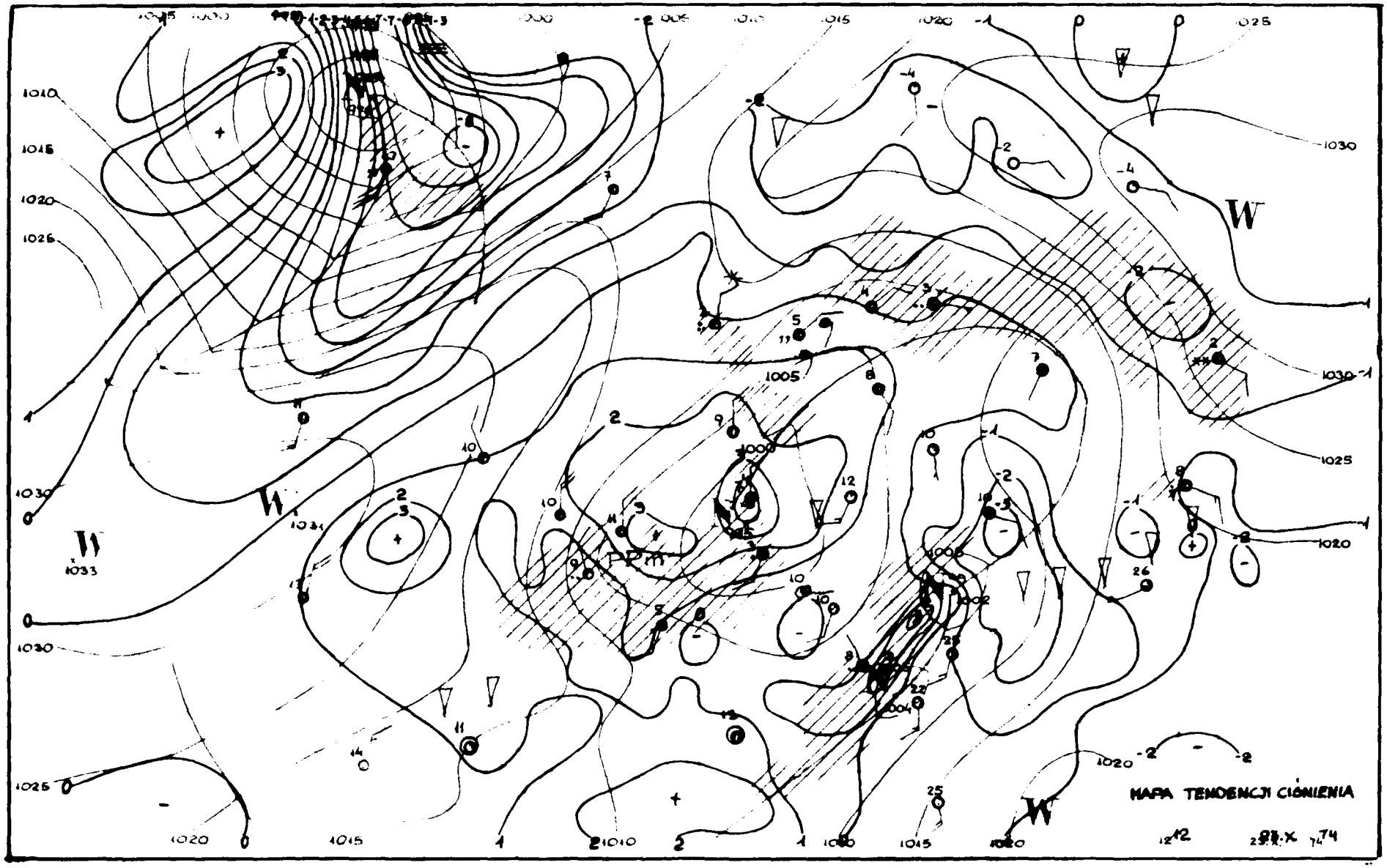
MAPA TENDENCJI CIŚNIENIA
W
W
W
W
1005
1000
1010
1015
1020
1025
1030
1033
1031
PPm

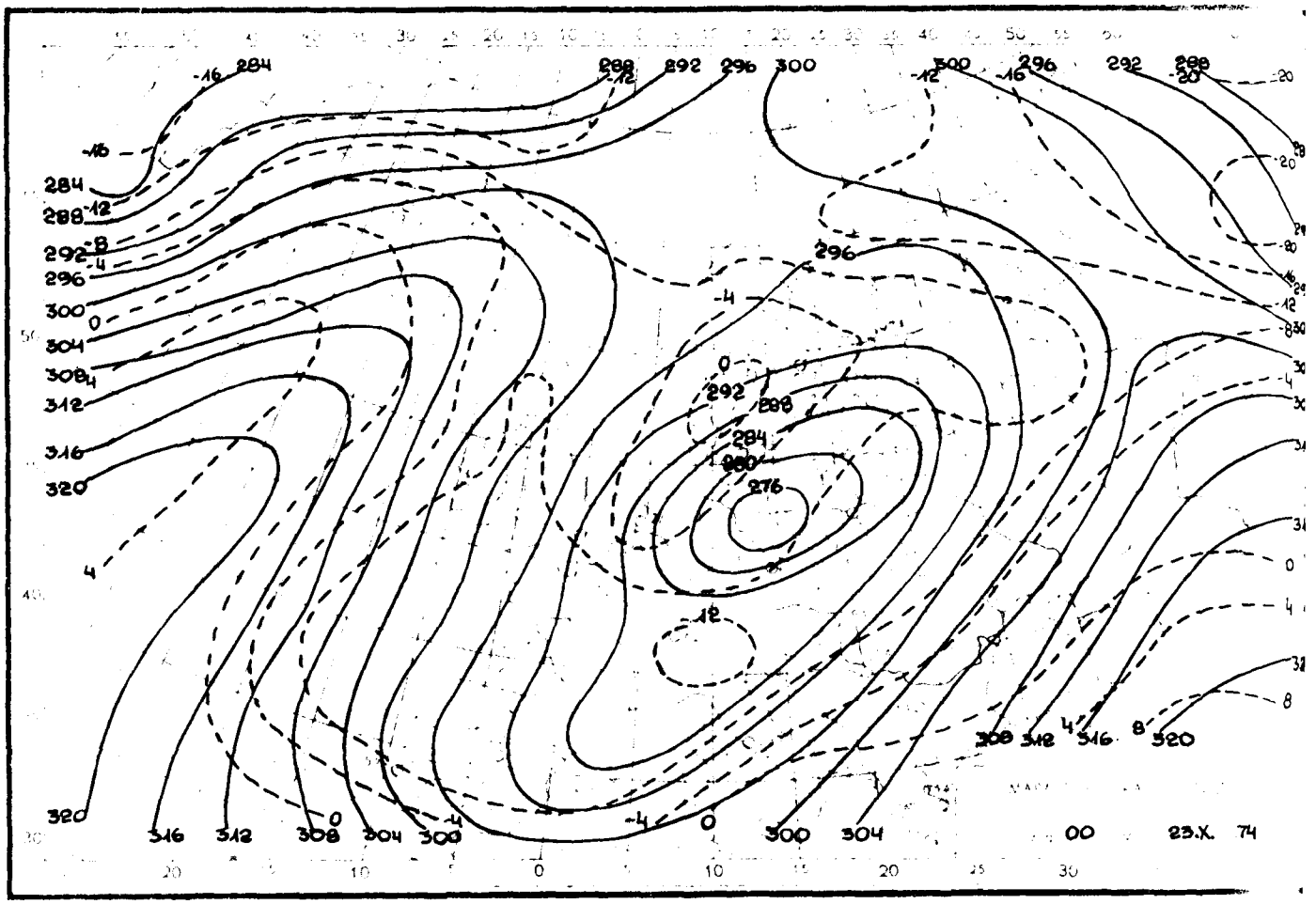

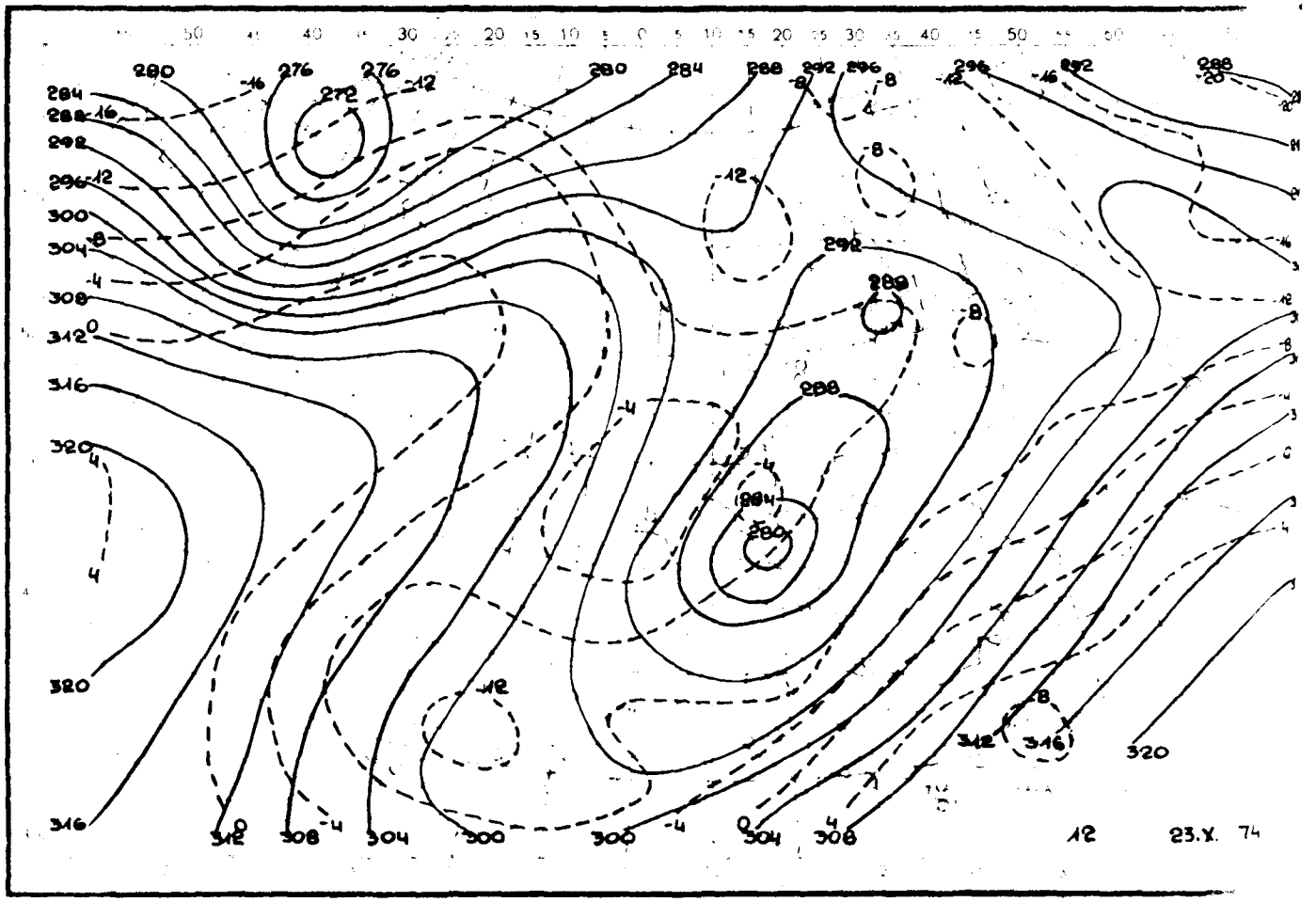

Reprodukowanie i publikowanie tekstu, map, wykresów i danych synoptycznych dozwolone wyłącznie w formie dosłownej z podaniem źródła informacji.

Druk PPWK-W-wa. Solec 18. Zam. 4125/155/8/73-21 V 73-X

INSTYTUT METEOROLOGII I GOSPODARKI WODNEJ
ZAKŁAD PROGNOZ METEOROLOGICZNYCH KRÓTKOTERMINOWYCH 01-673 WARSZAWA, UL. PODLEŚNA 61 – tel: 34-50-97

BIULETYN SYNOPTYCZNY

Dane synoptyczne z Polski w dniu 24.X.1974 r.

SYNOP z godz. 00 GMT.

105	80000	60033	08805	8/7XX	05110
150	80000	40102	08805	8/4XX	05314
195	00000	96100	07201	00000	00307
205	80201	62002	08607	8/6XX	05211
235	80602	96102	08305	8/4XX	04208
250	00401	96101	06502	00000	01107
272	80000	60021	08605	8/6XX	05307
295	80000	03470	07252	9/1XX	52201
330	70704	50102	05806	7/7XX	04113
375	31502	56111	06602	39930	02205
400	93101	06472	06104	9/1XX	04216
424	82802	80022	04905	8/7XX	04311
455	70901	60031	08606	7/5XX	02303
495	71602	96101	07102	7/6XX	03207
510	93402	90564	36154	8/1XX	54213
560	80000	06616	05905	8/6XX	04106
570	80009	96602	08906	8/4XX	04213
575	71803	98031	07507	7/6XX	03107
650	92013	00774	37455	9/1XX	55000
695	02405	70029	08805	00000	02206

SYNOP z godz. 12 GMT.

105	83303	50016	08907	4/2/1	07207
150	82504	50613	08406	8/3/1	06104
195	32105	97051	07809	11510	04400
205	82602	40606	11308	7/6/1	07210
235	82703	90253	08807	7/4/1	05103
250	82901	50104	08406	3/6/1	04108
272	82702	70014	07909	10831	04091
295	61603	30104	08407	6/1/1	06702
330	72805	50102	11007	3/2/1	05408
375	81301	60026	09607	7/4/1	05104
400	83002	25104	11906	7/4/1	06112
424	83006	35105	11707	7/4/1	05115
455	82903	60032	09107	8/4/1	05108
495	83002	96646	08506	4/3/1	09001
510	93612	90774	41363	9/1/1	53113
560	82604	20106	11405	8/3/1	04218
570	82603	96106	10306	8/4/1	05209
575	82302	50106	11006	8/4/1	06208
650	92005	00774	40365	9/1/1	55214
695	82307	60032	10608	5/3/1	03205

TEMP Legionowo, godz. 00 GMT.

TTAA	33331	12374	00995	04505	14004	00054	1/1/1	1/1/1	85350	00720	16004	70900	12131	15502	50540	27750
		28503	40695	39367	31506	30891	44311	01519	25014	45511	36006	20160	45511	37307	15350	49711
		26506	10614	53911	26010	88281	45611	34510	77999							
TTBB	33331	12374	00995	04505	11966	07933	22780	05918	33662	15519	44522	25350	55397	39757	66381	45511
		77303	44311	88134	52211	21212	00005	18004	11941	25005	22903	12507	33326	03011	44191	24507
		44414	80041	51515	11891	21504	22500	12507	33600	22004						
TTCC	33331	12374	70642	56311	25909	50065	56111	26513	30175	56311	26014	20633	58911	27415	10066	57211
		26014	55999	77999												
TTDD	33331	12374	11702	56311	22461	56111	23346	60911	44262	57111	55261	59711	66006	56911	77060	51811
		21212	11969	27024												

TEMP Wrocław, godz. 00 GMT.

TTAA	33331	12425	98990	08415	06000	00034	1/1/1	1/1/1	85353	01704	19003	70876	98709	16002	50542	23958
		02510	40701	32060	04029	30900	43511	03526	26022	46111	03017	20170	47511	02607	15358	49311
		33004	19823	53111	27007	88291	45111	03524	77260	04535	42504					
TTBB	33331	12425	00990	08415	11958	05616	22772	00519	33768	05900	44468	09109	55622	14703	66611	13905
		77427	30359	88425	30260	99072	35760	11337	37660	22291	45111	33158	49311	21212	00990	00000
		11985	25905	23824	14501	23627	05010	44595	34502	55434	02513	66360	04536	77196	03008	98172
		33606	99122	33504	41414	85611	51545	11886	23904	22800	14582	23000	34602			
TTCC	33331	12425	70852	52911	26508	50067	55311	88999	77999							
TTDD	33331	12425	11760	55711	28708	52911	23620	55111	44460	56511	21212	11610	24509			

Przebieg pogody w Polsce w dniu 24.X.1974 r.

Zachmurzenie było duże z rozpogodzeniami na północnym wschodzie kraju. Miejscami wystąpiły opady deszczu i mżawki. Na północnym wschodzie mgły i zamglenia utrzymywały się lokalnie do godzin południowych. Temperatura maksymalna wynosiła od 9°C w Kłodzku, Katowicach i Aleksandrowicach do 12°C w Mikołajkach, a temperatura minimalna od 2°C w Sumałkach do 6°C w wielu miejscowościach głównie w zachodniej połowie kraju. Wiatry były słabe zmienne, później umiarkowane z kierunków zachodnich.

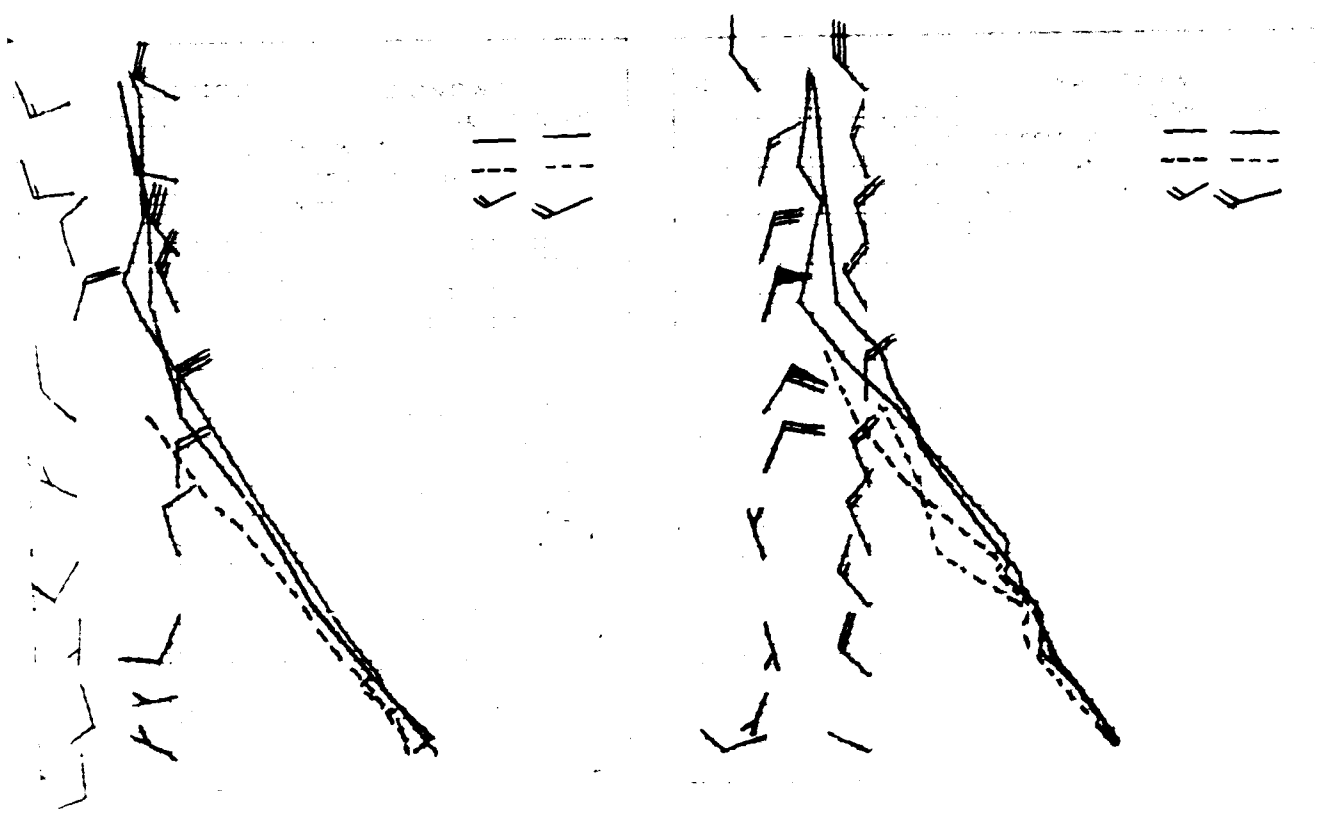

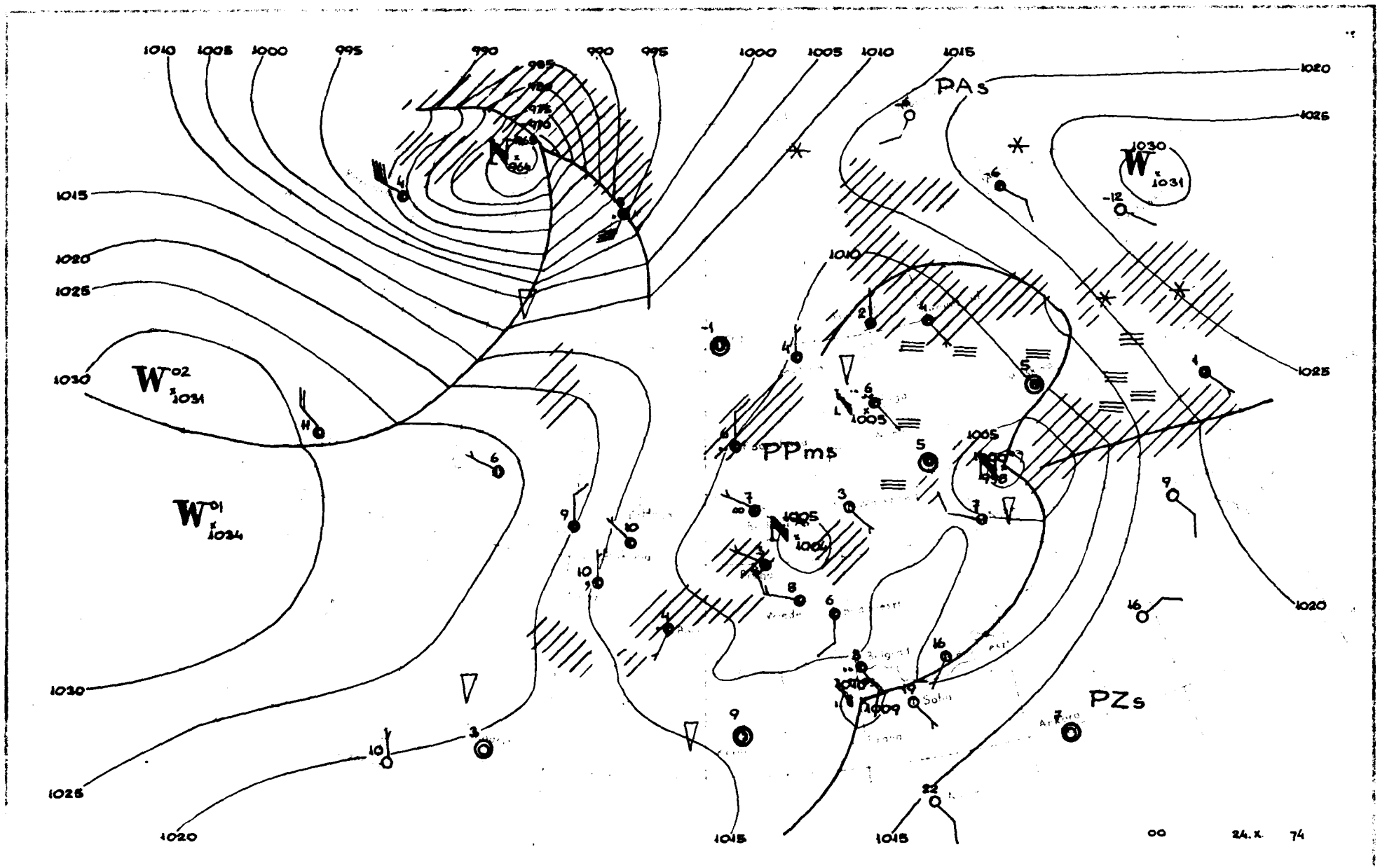

PAs
PPms
PZs
W 1031
W 1034
W 1031
1010
1005
1000
995
990
985
1015
1020
1025
1030
00
24.X.
74

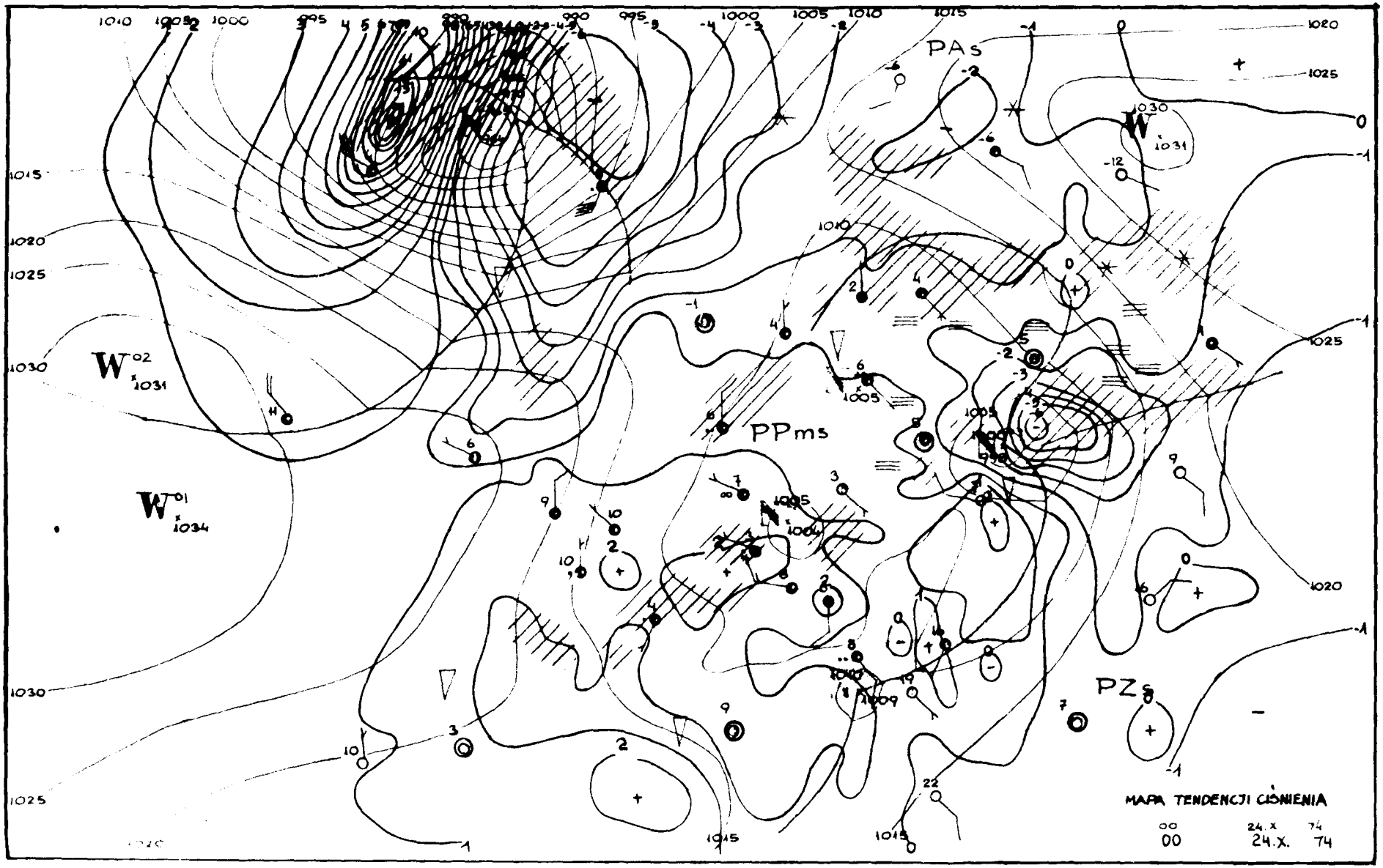
PAs
PPms
PZs
W 02 1031
W 01 1034
W 1031
1030
MAPA TENDENCJI CIŚNIENIA
00 24.X. 74
00 24.X. 74

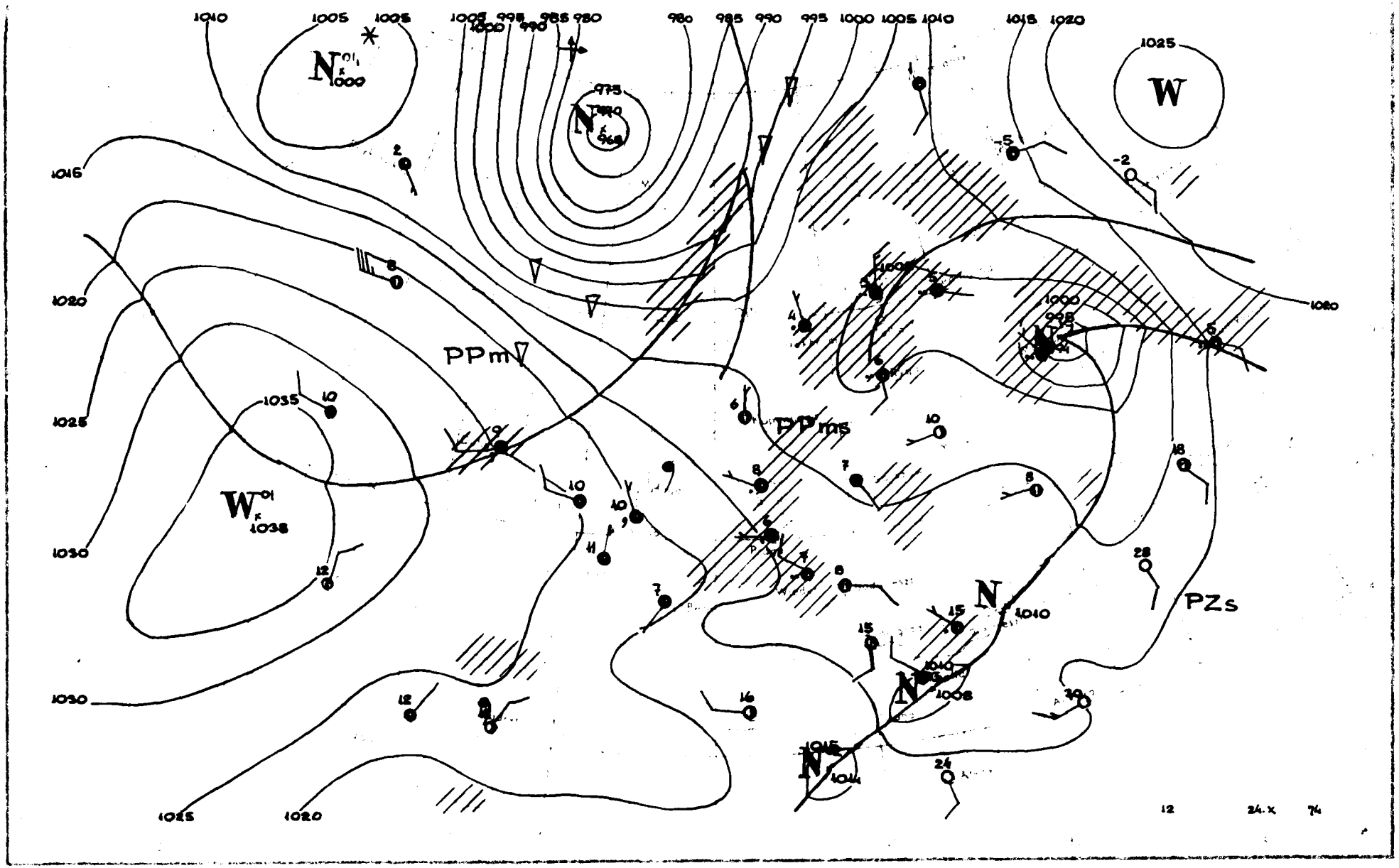

1010
1005
1005
1005
1000
995
990
985
980
980
985
990
995
1000
1005
1010
1015
1020
1025
W
1015
1020
1025
1030
1030
1025
1020
1020
1035
PPm
PPms
PZs
N
1010
N
1008
N
1014
12
24.X
74

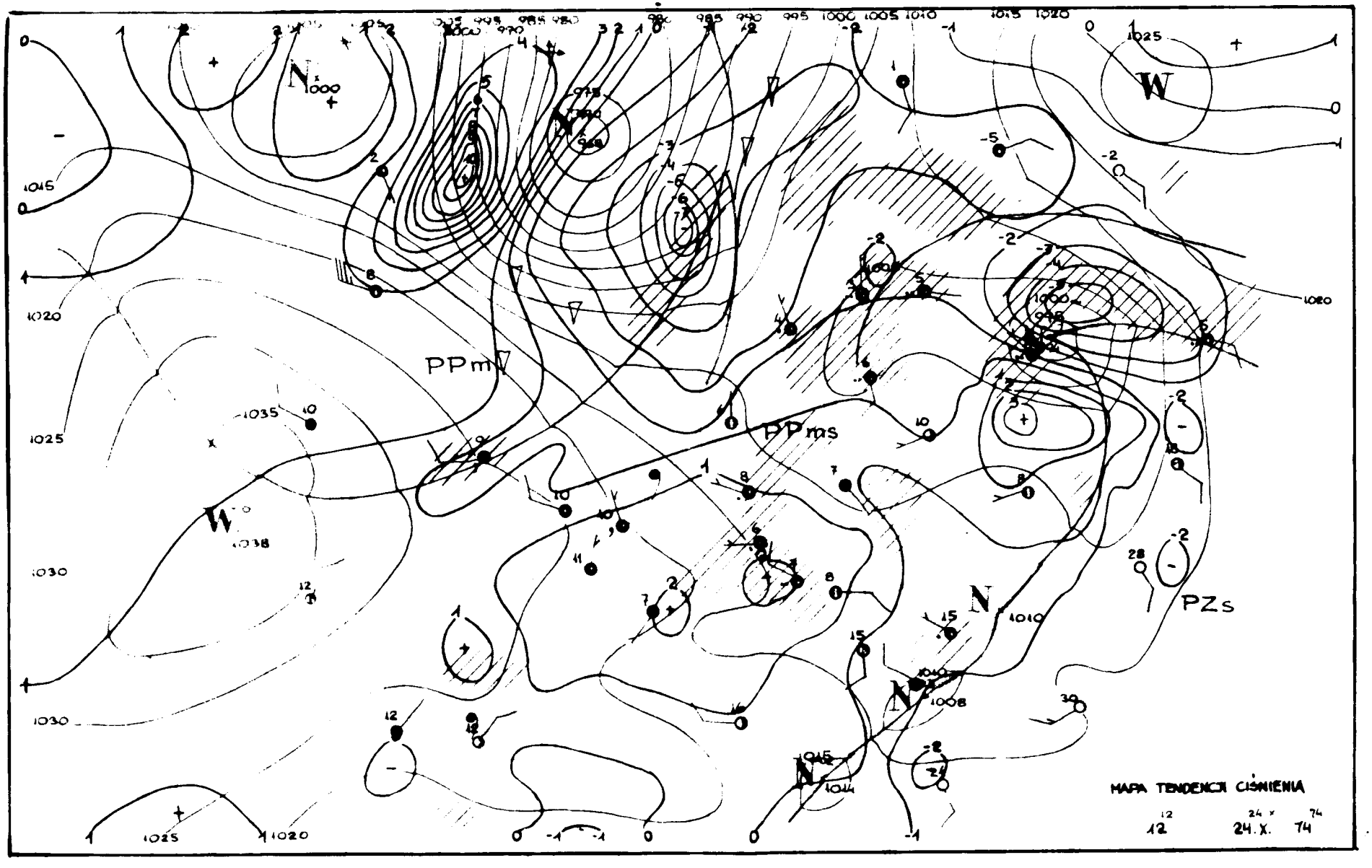
PPmV
PPms
PZs
MAPA TENDENCJI CIŚNIENIA
12
24.X. 74

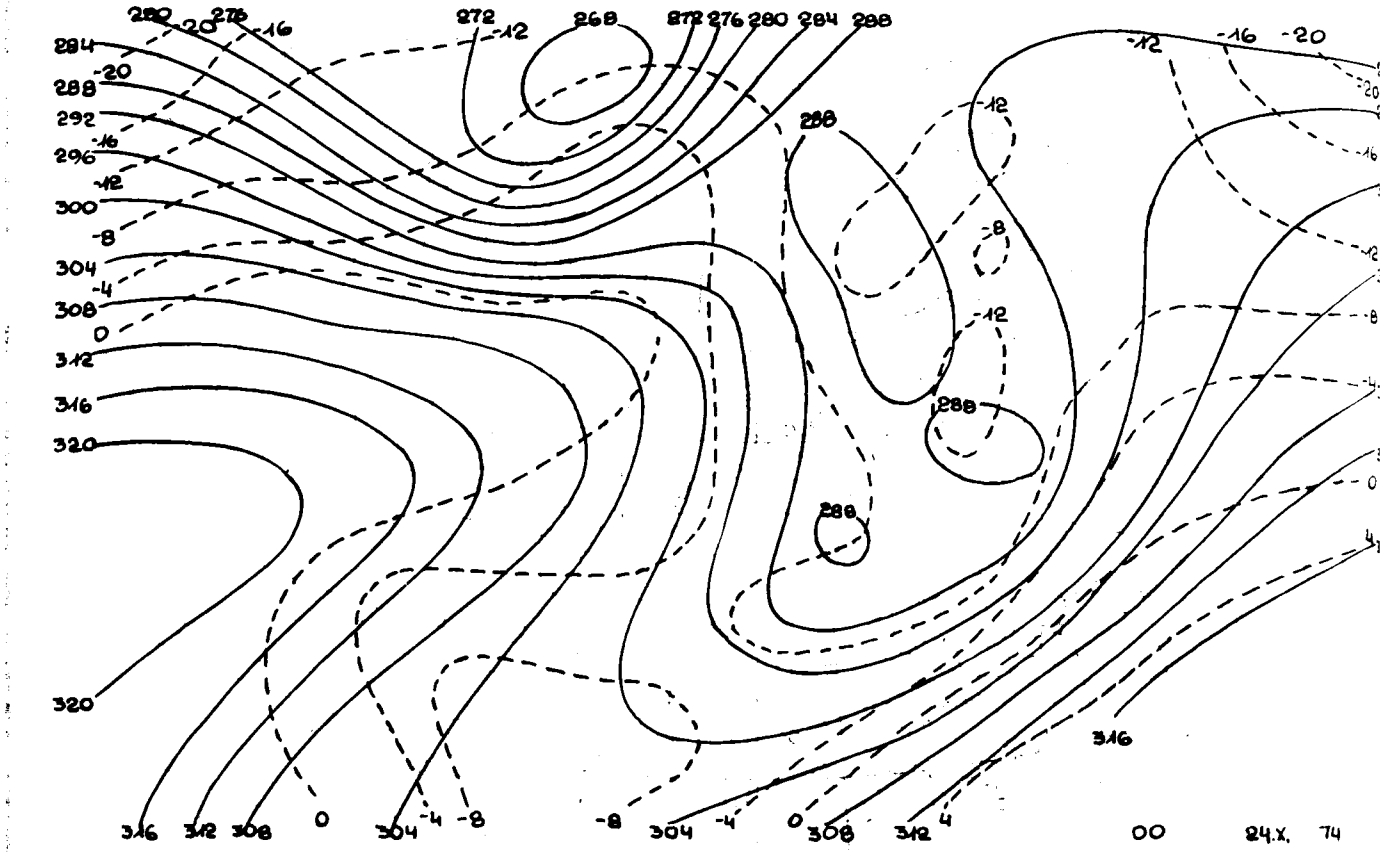

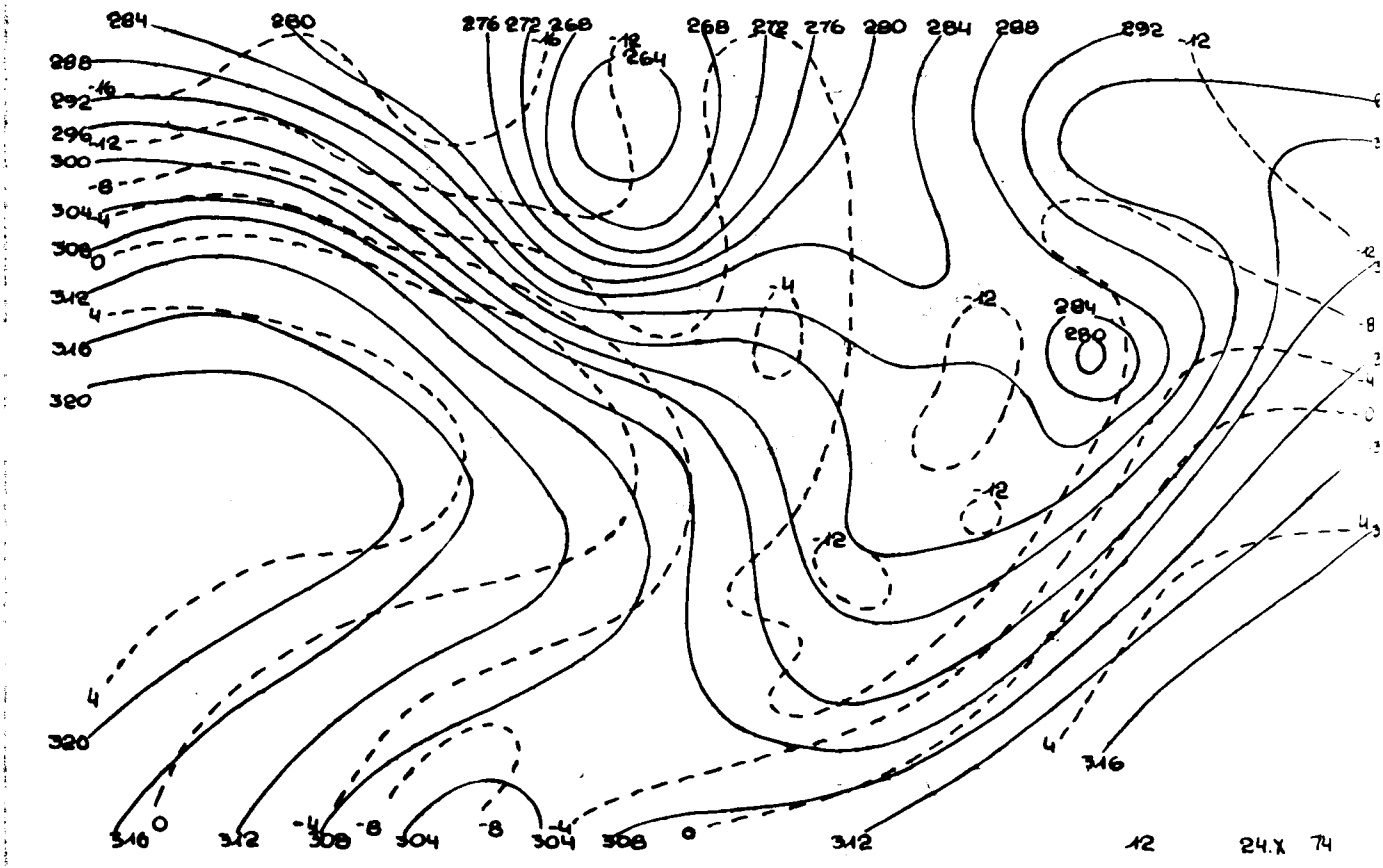

Reprodukowanie i publikowanie tekstu, map, wykresów i danych synoptycznych dozwolone wyłącznie w formie dosłownej z podaniem źródła informacji.

Druk PPWK-W-wa, Solec 18. Zam. 4125/155/B/73-21 V 73-X+1

INSTYTUT METEOROLOGII I GOSPODARKI WODNEJ

ZAKŁAD PROGNOZ METEOROLOGICZNYCH KRÓTKOTERMINOWYCH – 01-673 WARSZAWA, UL. PODLEŚNA 61 – tel: 34-50-97

BIULETYN SYNOPTYCZNY

Dane synoptyczne z Polski w dniu 26.X.1974 r.

SYNOP z godz. 00 GMT.

105	82306	58612	08508	5732X	05716
150	82506	60036	07605	6542X	02811
195	82505	40801	86905	853XX	04708
205	82702	40216	10607	854XX	06709
235	82405	96602	09005	884XX	04810
250	82502	96105	10406	855XX	05507
272	82605	60032	08406	855XX	04711
295	82903	18611	08604	7732X	04808
330	82505	58109	13007	884XX	05605
375	82604	50811	11105	773XX	05704
400	82702	25616	12906	773XX	05805
424	82706	60206	14707	873XX	06705
445	82504	30402	12306	7732X	05605
495	82405	96105	12905	854XX	03102
510	92918	99497	43552	9XXXX	53907
560	82504	40615	15205	7732X	04601
570	82504	95102	14105	854XX	05801
575	82603	58102	14906	855XX	04409
590	93209	00497	44356	9XXXX	57104
695	82705	58102	14705	855XX	04306

SYNOP z godz. 12 GMT.

105	72406	58808	08607	734XX	06724
150	82402	60806	08407	764XX	05723
195	82105	40506	80907	853XX	05716
205	62907	70015	09709	854XX	06729
235	72806	97025	00807	734XX	09724
250	82405	96602	03107	773XX	06725
272	82606	65252	00907	834XX	05729
295	82107	58606	03706	853XX	08732
330	82406	58832	05907	773XX	08735
375	82507	60026	05908	764XX	08723
400	82907	58608	07907	854XX	05829
424	82609	65216	08508	774XX	08602
445	82408	60028	07107	854XX	05626
495	92505	96205	09207	833XX	05717
510	92918	99704	40852	9XXXX	53619
560	72806	57105	11108	764XX	08624
570	82307	90218	10707	854XX	05709
575	82401	58106	12406	856XX	08717
590	93009	09774	43354	9XXXX	56711
695	82407	60842	12607	85572	04814

TEMP Legionowo, godz. 00 GMT.

TTAA	24291	12374	00899	08000	25004	00000	XXXXX	XXXXX	85400	00500	28010	70940	11530	28011	50546	22500
		30512	40707	28508	01003	30007	42502	36024	25008	51707	00524	20471	56902	35520	15356	52102
		32012	10414	52702	28011	85819	56102	01024	88117	54802	28012	77000				
TTBB	24292	12374	00899	08000	11502	00900	22942	00300	33815	08300	44072	12930	55553	13160	55506	14722
		77604	22300	00414	28766	99264	49702	11219	56102	22195	67102	35107	53502	44160	54102	56137
		51102	66117	54802	77104	52302	21212	00959	25004	11940	28511	22407	23401	33411	01023	44210
		00525	55174	32911	66101	28511	41414	70202	51515	71804	29099	23500	28010	23500	30512	
TTCC	24291	12374	70845	53102	28012	50060	56102	27011	30203	57702	28014	20835	07202	28040	10971	56102
		27523	88505	56702	27810	77000										
TTDD	24292	12374	11905	54102	22702	53102	33505	56702	44424	55202	55208	58102	22202	11050	28507	28078
		30021														

TEMP Wrocław, godz. 00 GMT.

TTAA	24291	12425	99000	86801	27003	00116	86501	27003	85432	01101	28514	70965	08156	31516	50511	28014
		30925	40713	28129	00527	30813	42302	00526	25034	50102	30030	28477	57302	26003	15301	53202
		32001	10620	54202	22222	86210	57902	00524	77318	00501	40807					
TTBB	24292	12425	00000	08501	11773	05700	23725	00701	32700	08156	44545	10963	56508	11956	66457	28013
		77425	25723	86348	35926	99210	57902	11171	55302	22150	52202	33133	56102	21212	00009	27003
		11940	29011	22467	26528	33300	00522	44318	00531	55203	00522	66240	34000	77112	32010	41414
		86402	51516	11894	28513	22900	29014	32600	34518							
TTCC	24292	12425	70840	54702	50864	54502	30200	57102	68990	77900						
TTDD	24292	12426	11800	53002	22670	55702	33400	59702	44300	57102						

Przebieg pogody w Polsce w dniu 26.X.1974 r.

Zachmurzenie było duże przechodzące od północnego-zachodu w zmianę. Prawie w całym kraju notowano przelotne opady, a na Wybrzeżu burze. Temperatura maksymalna wynosiła od 7°C do 10°C. Temperatura minimalna od 2°C do 6°C. Wiatry były umiarkowane i dość silne w porywach silne południowo-zachodnie skręcające na zachodnie i północno-zachodnie.



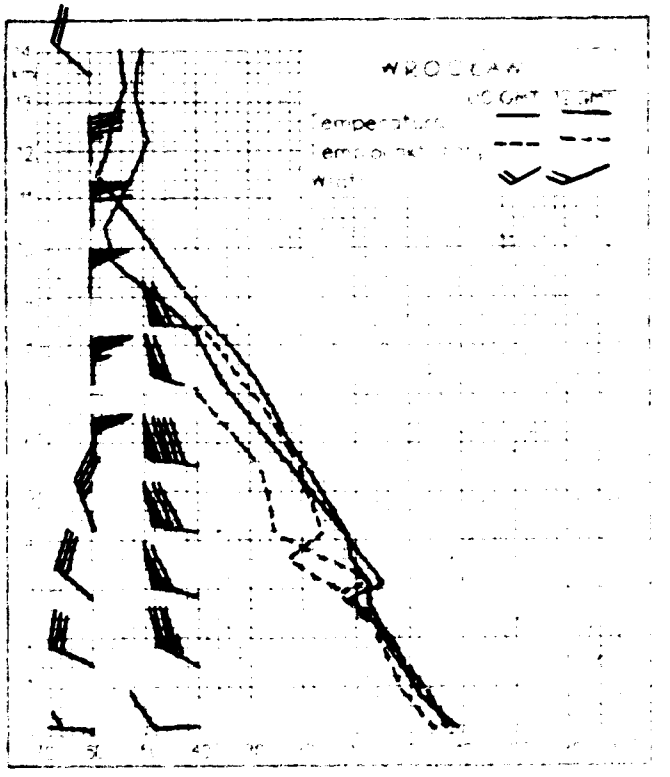

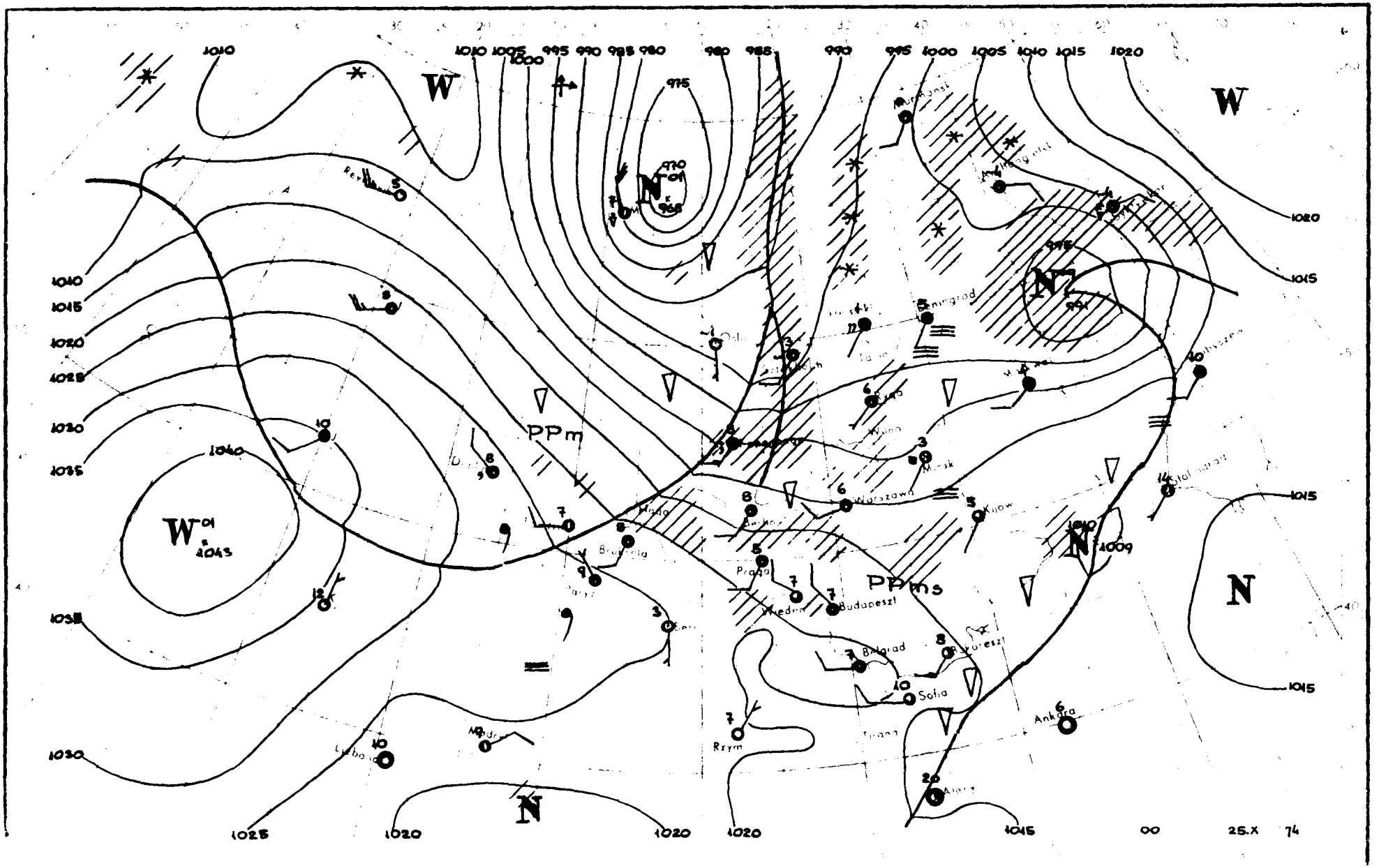
W
W
N
N
N
N
PPm
PPms
Warszawa
Kijow
Budapeszt
Belgrad
Sofia
Ankara
Rzym
Praga
Wiedeń
Berlin
Minsk
Wilno
Leningrad
Stalingrad
Bukareszt
Tirana
Madryt
Lizbona
Paryż
Bruksela
Hagа
Oslo
Reykjavik
Murmansk
Kiev
1010
1015
1020
1025
1030
1035
1040
1005
1000
995
990
985
980
975
970
968
1009
00
25.X
74

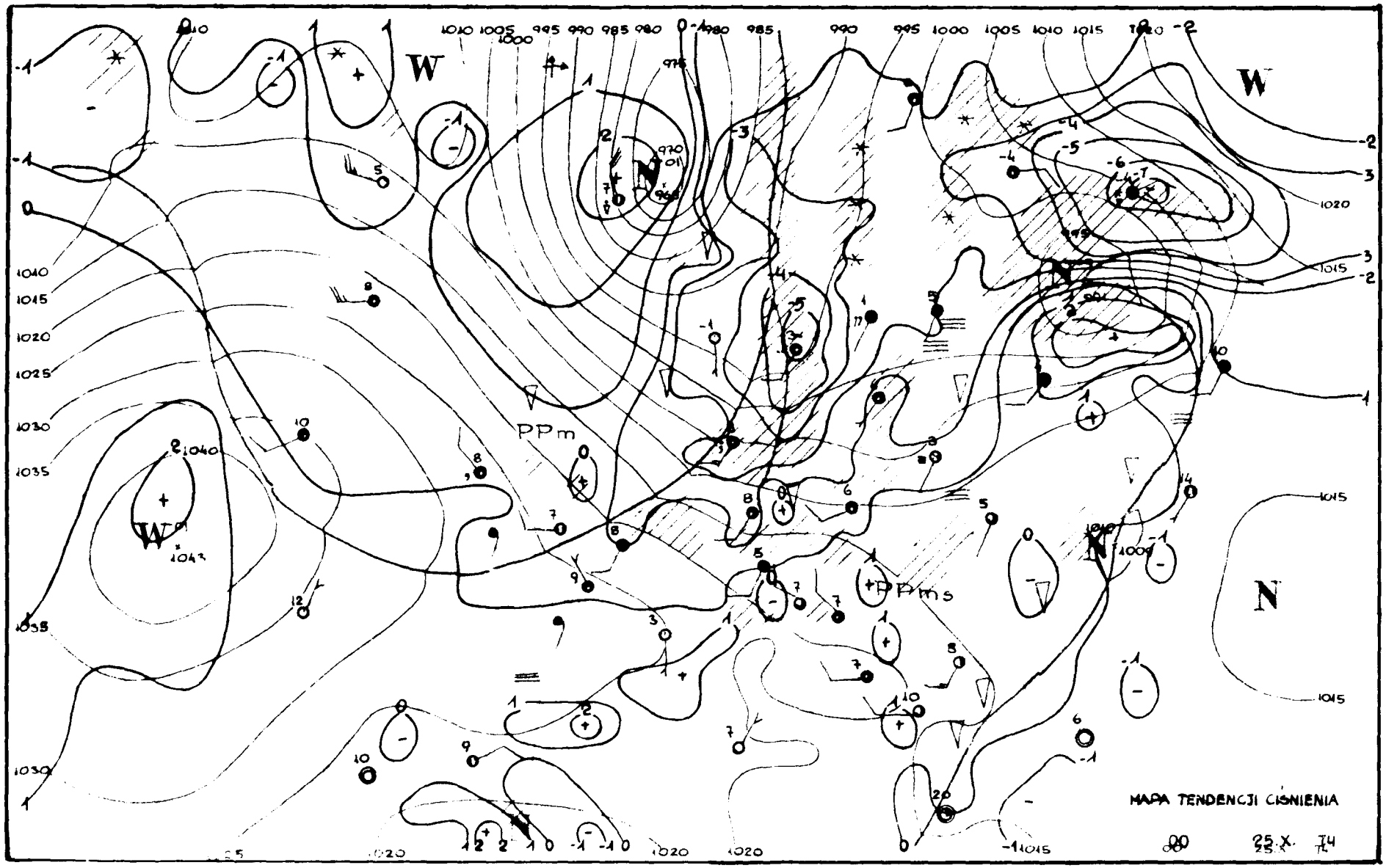
MAPA TENDENCJI CIŚNIENIA
00
25.X. 14

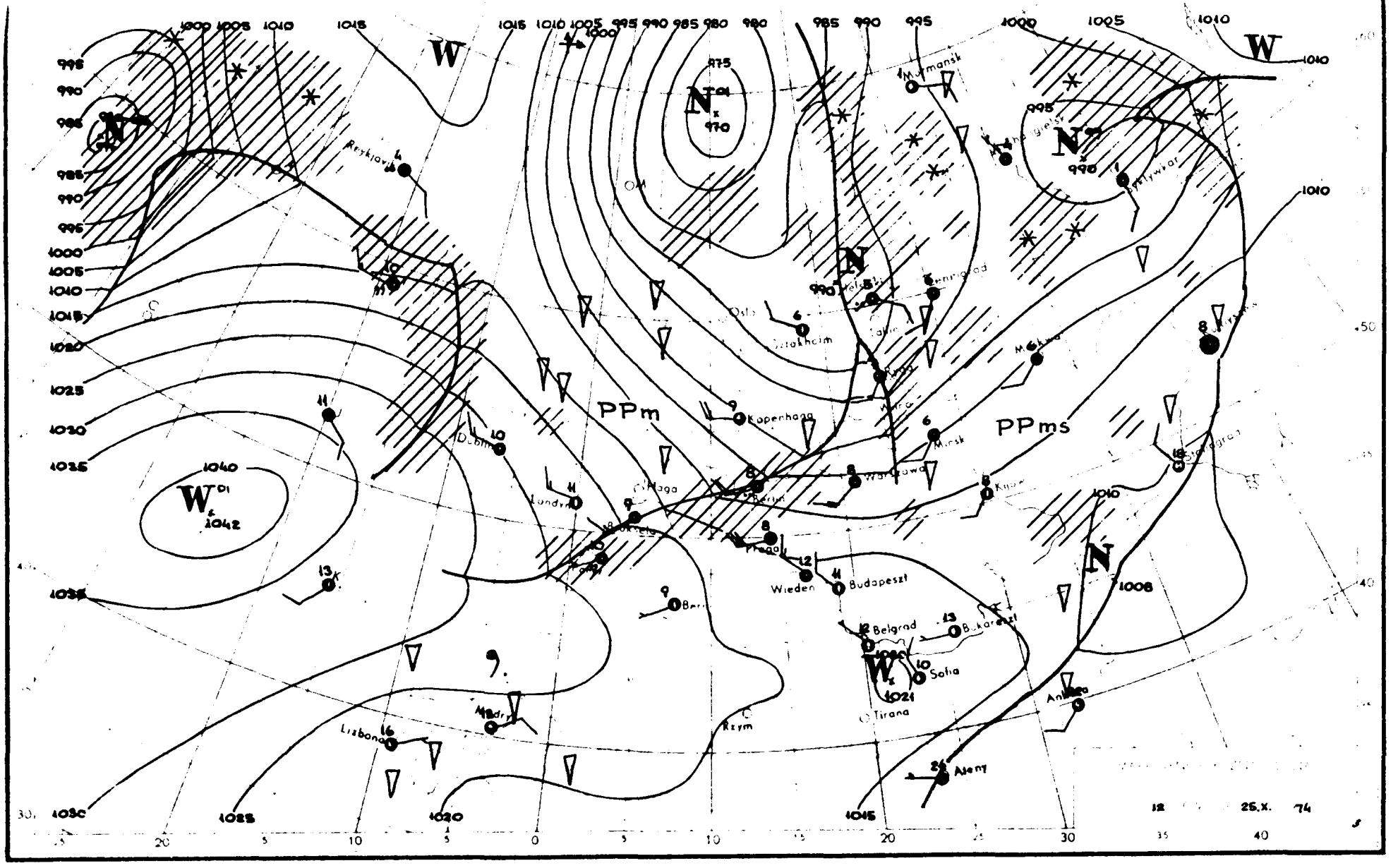

W
N
PPm
PPms
Murmansk
Reykjavik
Oslo
Sztokholm
Kopenhaga
Dublin
Londyn
Berlin
Wiedeń
Budapeszt
Belgrad
Bukareszt
Sofia
Tirana
Rzym
Madryt
Lizbona
Ateny
Ankara
Minsk
Moskwa
Kijów
Warszawa
Ryga
Leningrad
Stalingrad
Syktywkar
Murmansk
25.X. 74

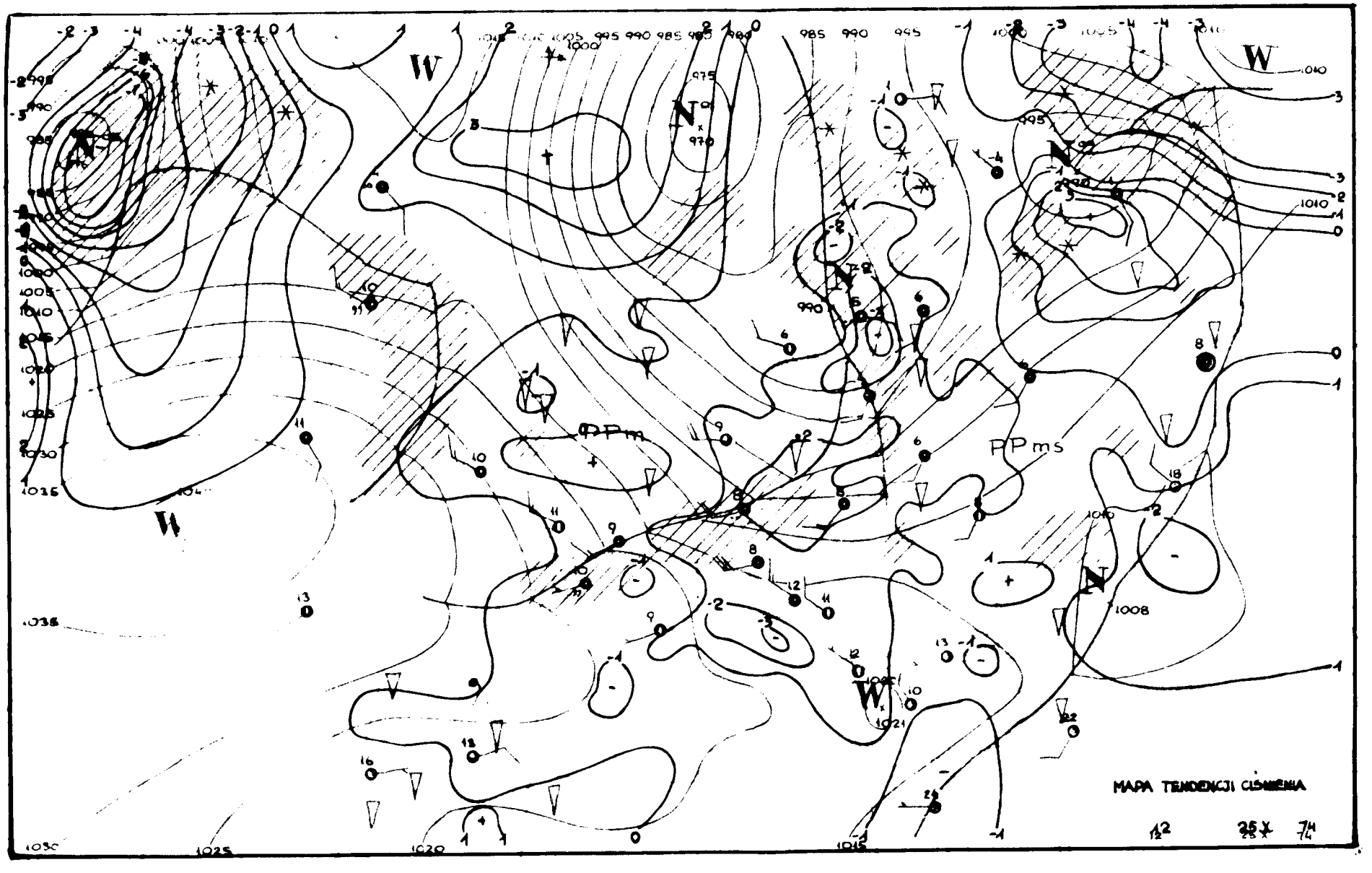
PPm
PPms
MAPA TENDENCJI CIŚNIENIA

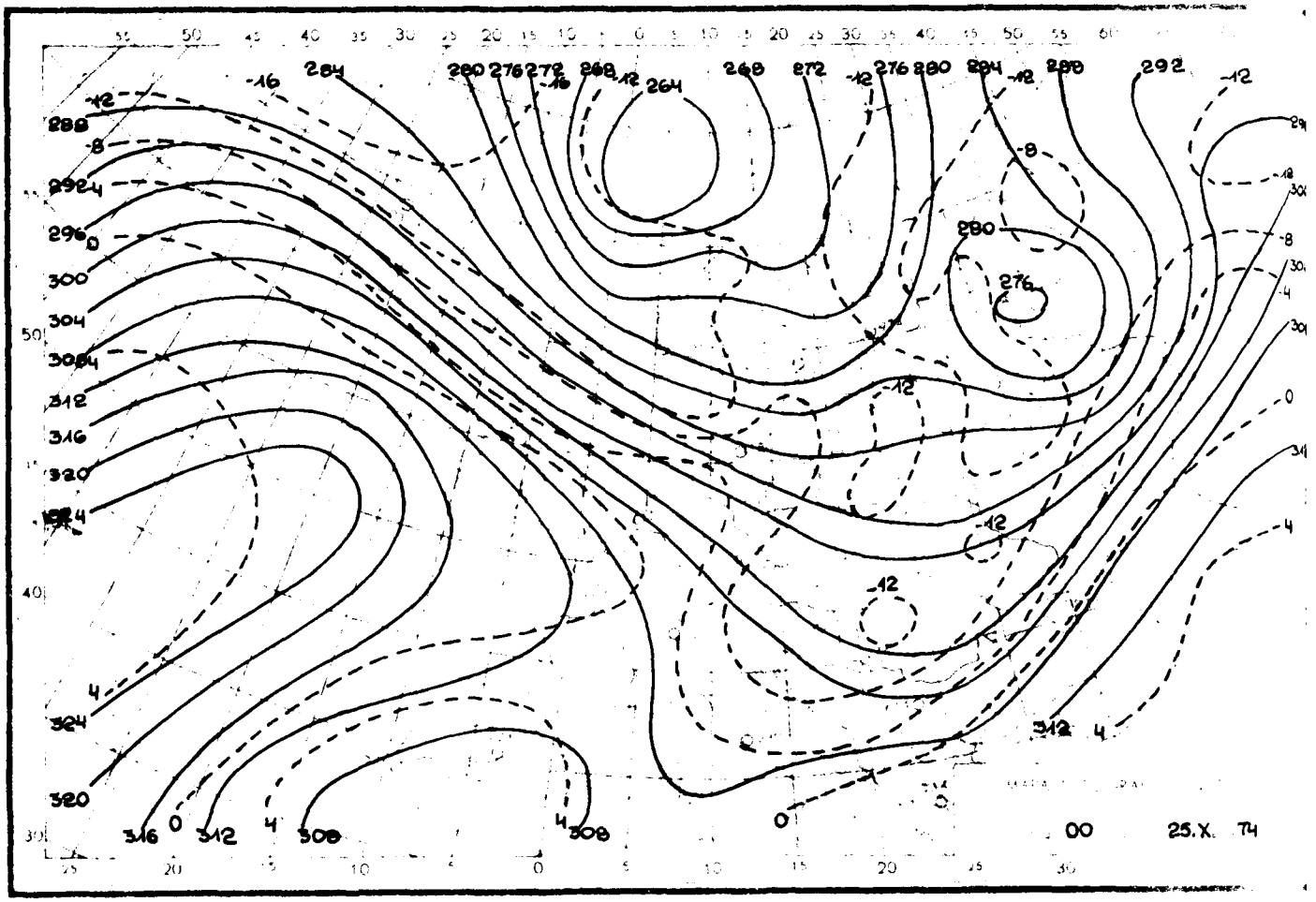

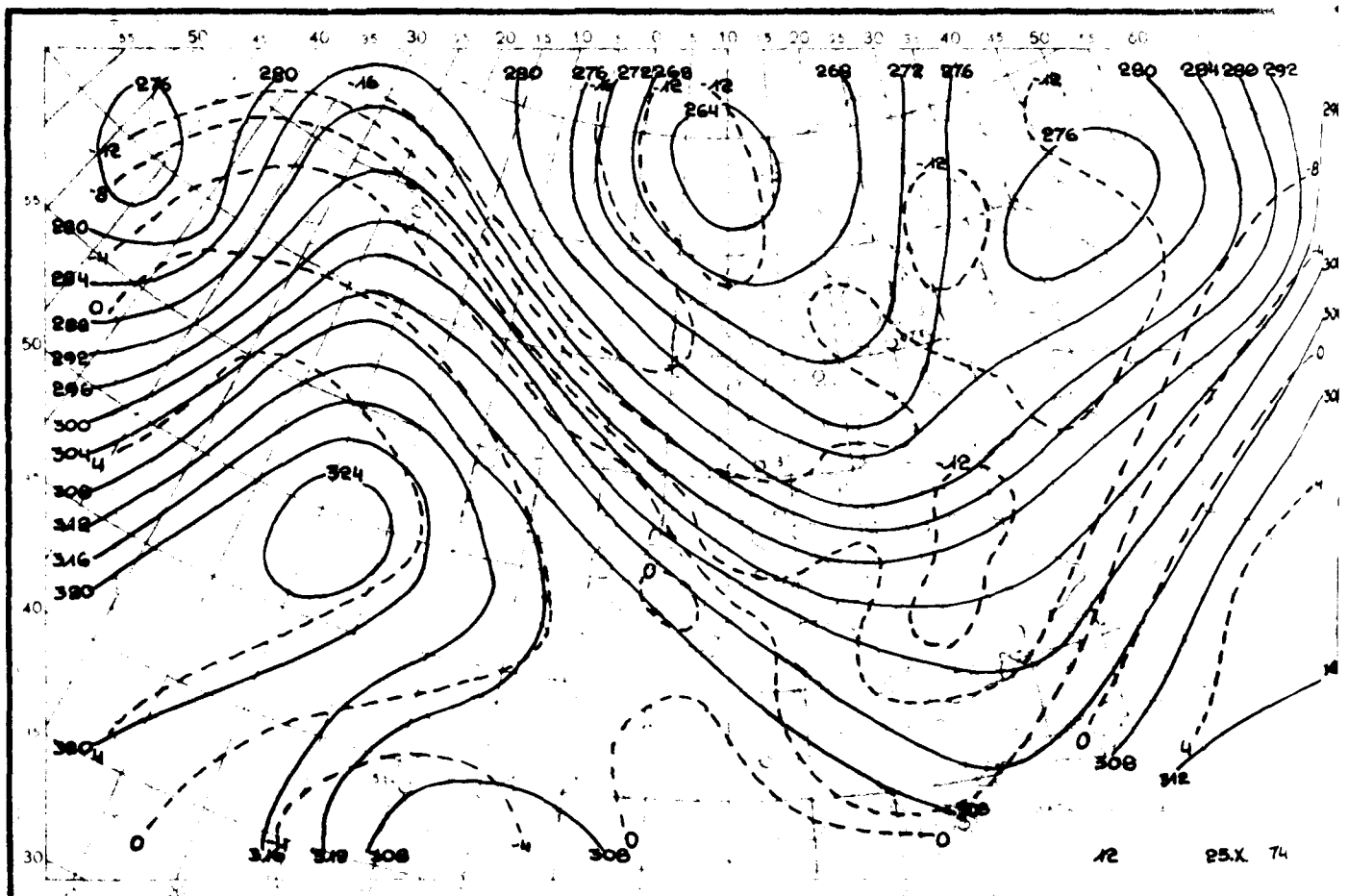

Reprodukowanie i publikowanie tekstu, map, wykresów i danych synoptycznych dozwolone wyłącznie w formie dosłownej z podaniem źródła informacji.

Druk PPWK-W-wa, Solec 18. Zam. 4125/155/B/73-21 V 73-

INSTYTUT METEOROLOGII I GOSPODARKI WODNEJ
ZAKŁAD PROGNOZ METEOROLOGICZNYCH KRÓTKOTERMINOWYCH – 01-673 WARSZAWA, UL. PODLEŚNA 61 – tel: 34-50-97

BIULETYN SYNOPTYCZNY

Dane synoptyczne z Polski w dniu 26.X.1974 r.

SYNOP z godz. 00 GMT.

105	82704	56818	87008	884XX	08702
150	82308	70018	96802	85400	02806
195	82808	87026	94206	864XX	03807
205	72705	70028	98705	5567X	03811
235	82607	87028	97304	864XX	03710
250	82403	97018	98804	85588	04711
272	12802	70014	87304	15588	03708
295	82207	60018	98705	854XX	04705
320	82408	40802	04805	838XX	04718
375	82607	80212	08806	764XX	04713
400	82808	80258	03104	784XX	03718
424	82907	60416	05105	5582X	03512
465	82808	58802	08205	854XX	03713
495	82405	87218	03008	864XX	04711
510	82728	80714	35163	82XXX	54727
550	82307	58616	05806	5732X	04820
570	82504	80618	05405	854XX	05719
575	82504	58106	08207	865XX	04816
650	82006	80576	38065	8XXXX	58716
695	82404	60812	01405	8742X	04808

SYNOP z godz. 12 GMT.

105	42806	70918	98408	28582	03811
150	72706	70821	97107	3242X	03107
195	72306	98802	96905	7853X	03206
205	42306	70831	92108	634XX	03310
235	82506	87018	98605	88,8XX	04312
250	82702	96812	98705	9732X	03105
272	72502	85352	97705	736XX	03204
295	72704	65812	96908	784XX	00400
320	72709	70912	92508	729XX	02207
375	82707	70025	92106	63589	02042
400	82507	65252	04408	888XX	02107
424	82908	70018	04508	884XX	03208
465	82808	70906	01405	834XX	03205
495	82305	98028	08505	30589	02801
510	83224	98714	34556	8XXXX	86205
550	82805	28905	82903	88402	03803
570	52805	87257	83205	53889	03409
575	82707	60618	03704	8742X	04608
650	82810	40857	34305	8XXXX	58711
695	72706	78038	83706	736XX	98104

TEMP Legionowo, godz. 00 GMT.

TTAA	26002	12974	98858	98415	27006	00886	XXXXX	XXXXX	85320	02110	27015	70840	12916	26516	50532	28538
		28022	48897	41128	29022	30877	88388	26520	25998	47088	26527	20148	88188	27017	15388	47511
		26888	10804	50788	20513	88208	49788	26520	77969							
TTBB	26002	12974	00859	98415	11450	15916	22522	19150	32537	23760	44278	43888	55308	49788	66205	44888
		31212	00988	27008	11971	25613	22595	26582	23215	26521	41414	85528	51515	11555	27018	22500
		27814	32600	26522												
TTCC	26002	12974	78835	52888	30506	50851	54788	29513	30272	57788	27511	88888	77880			
TTDD	26002	12974	11747	52188	23882	58888	73257	58788	21212	13652	30505	22497	29618	22257	28511	

TEMP Wrocław, godz. 00 GMT.

TTAA	25234	12425	99889	97721	27006	00024	XXXXX	XXXXX	85348	41905	28523	70868	11905	28520	50536	28818
		28527	40883	39620	27028	30885	47711	25885	47688	28153	46388	15383	49688	10609	49388	88831
		47718	77458	28542	41688											
TTBB	25238	12425	00886	97721	11870	81507	22847	08102	33758	98300	44588	20716	55510	28718	06476	28817
		77417	37520	88078	43988	99231	47788	11231	47388	22214	45588	33158	49588	31212	00888	27088
		11895	29025	22075	27528	33194	20528	44858	28542	56488	27028	41414	55678	51515	11888	28522
		28888	28824	32888	28528											

Przebieg pogody w Polsce w dniu 26.X.1974 r.

Zachmurzenie zmienne, na ogół duże z opadami deszczu przelotnie o charakterze przelotnym. Temperatura maksymalna wynosiła od 4°C w Jeleniej Górze, Katowicach i Gdańsku do 9°C na Helu, w Łebie, Kołobrzegu i Szczecinie, a temperatura minimalna od 0°C w Pile i z Łeby do 5°C na Helu. Wiatry były umiarkowane i dość silne, na północy przejściowo silne z kierunków zachodnich.





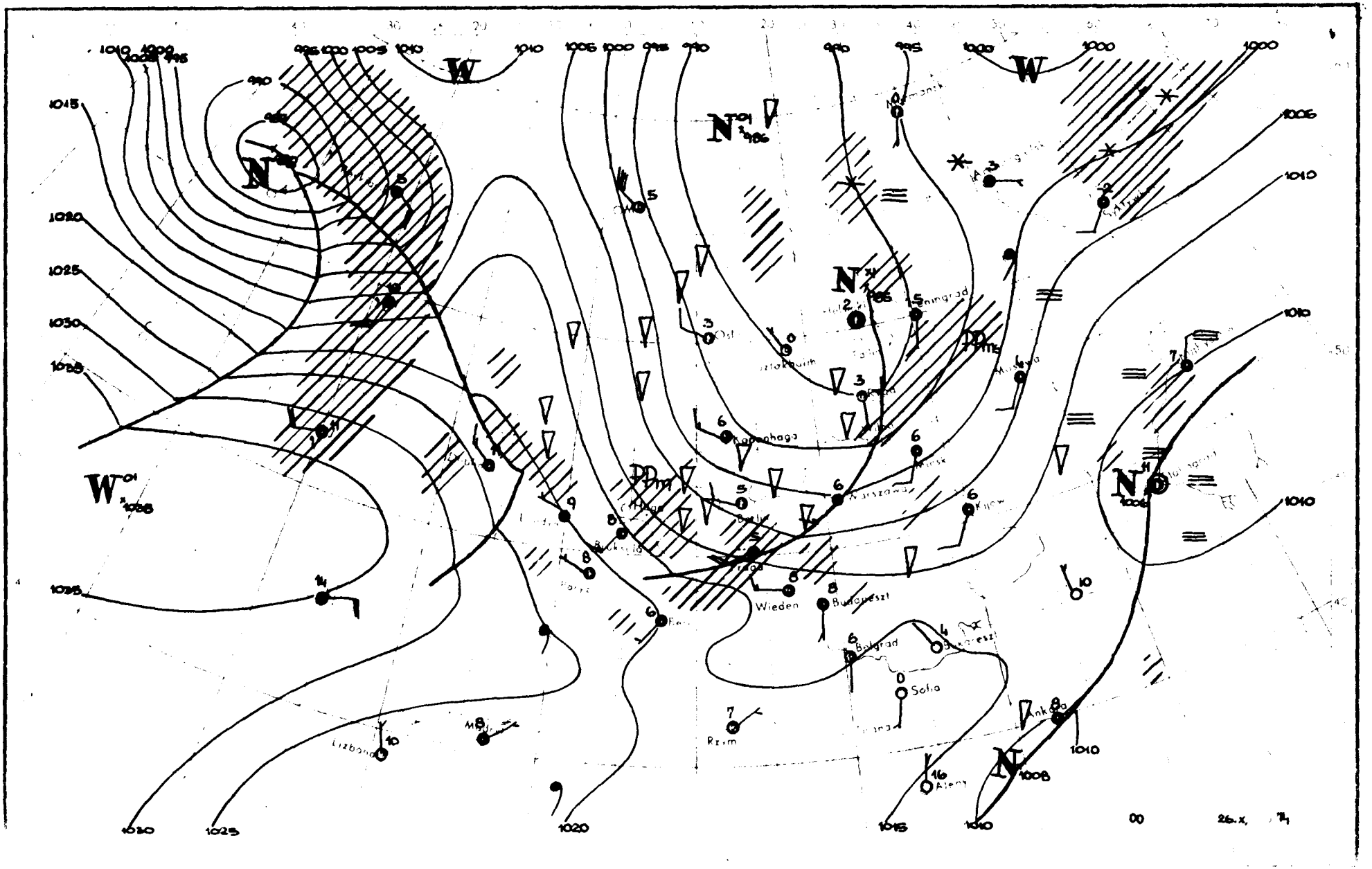

W
N
W
N
W
N
N
Wieden
Budapeszt
Belgrad
Sofia
Rzym
Lizbona
Ankara
Aleny
Kijow
Warszawa
Kopenhaga
Leningrad
Moskwa
Mińsk
Bukareszt
Paryż
Berlin
Praga
Oslo
Sztokholm
Rzym
1010
1005
1000
995
990
1015
1020
1025
1030
1035
00
26.X.

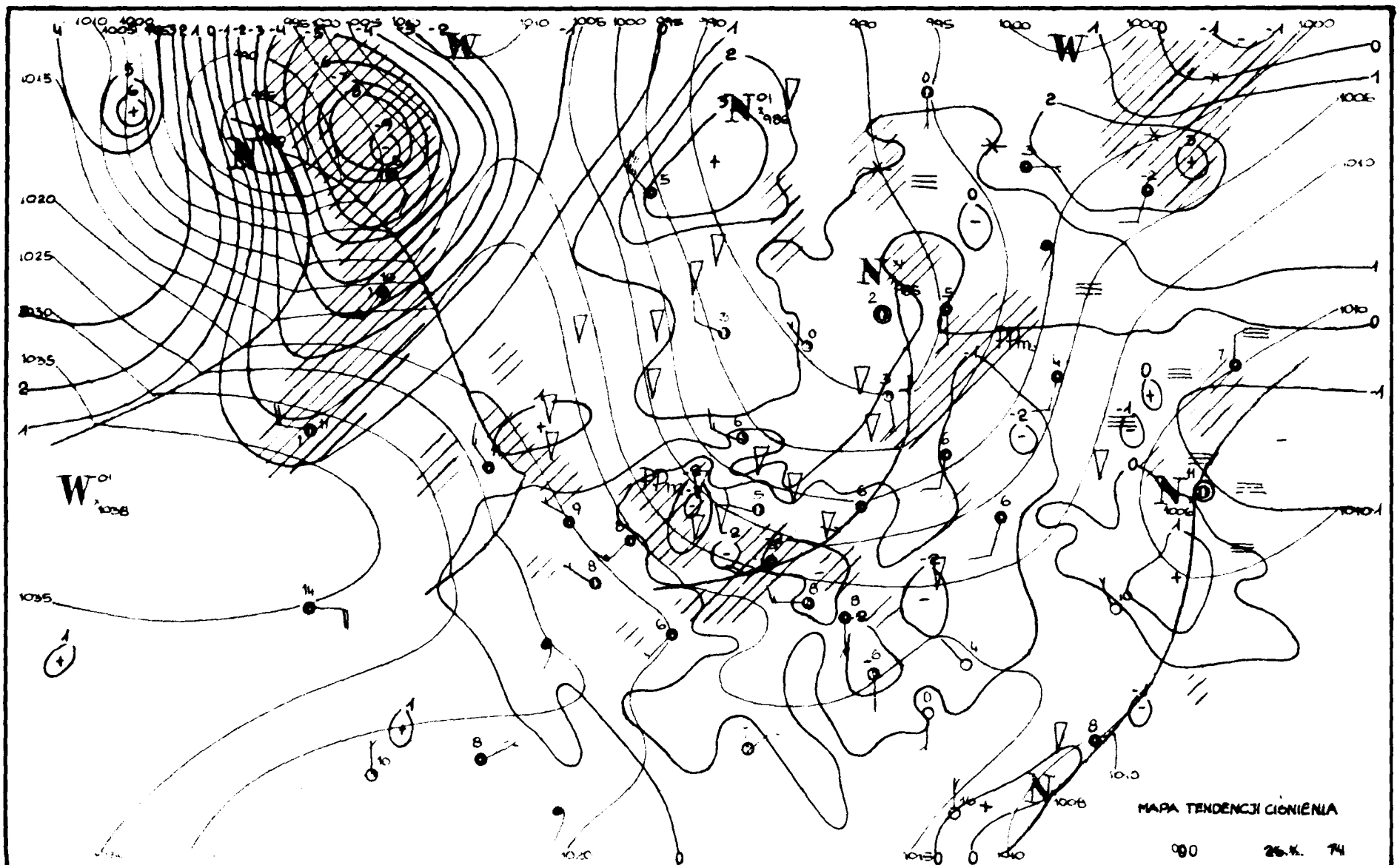
MAPA TENDENCJI CIŚNIENIA
26.X. 74

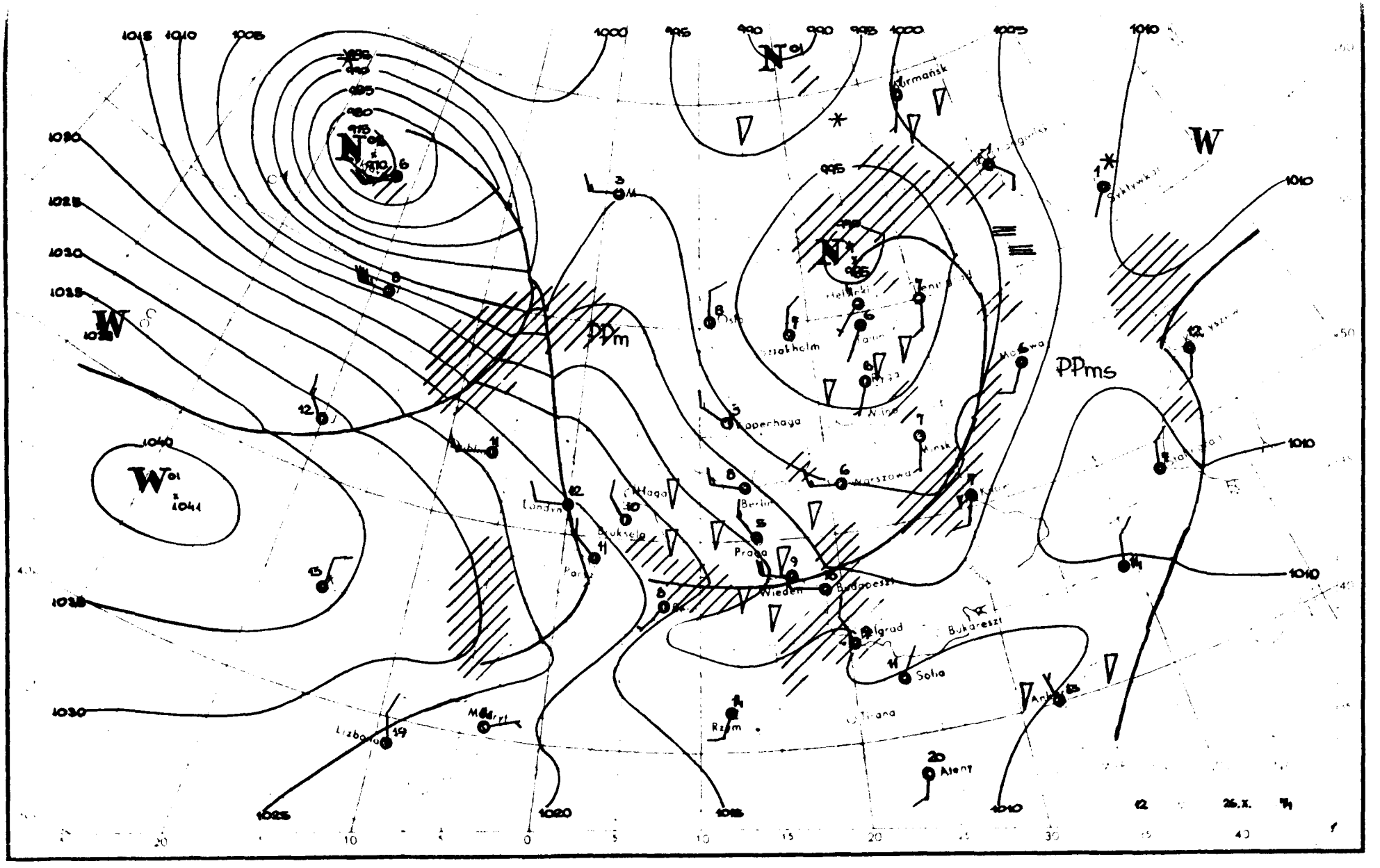

PPm
PPms
W
W
Kurmańsk
Sztokholm
Kopenhaga
Minsk
Warszawa
Berlin
Praga
Wiedeń
Budapeszt
Belgrad
Bukareszt
Sofia
Tirana
Ateny
Rzym
Madryt
Lizbona
Londyn
Haga
Bruksela
Paryż
Kiev
Moskwa
Syktywkar
1040
1041
1025
1030
1035
1020
1015
1010
1005
1000
995
990

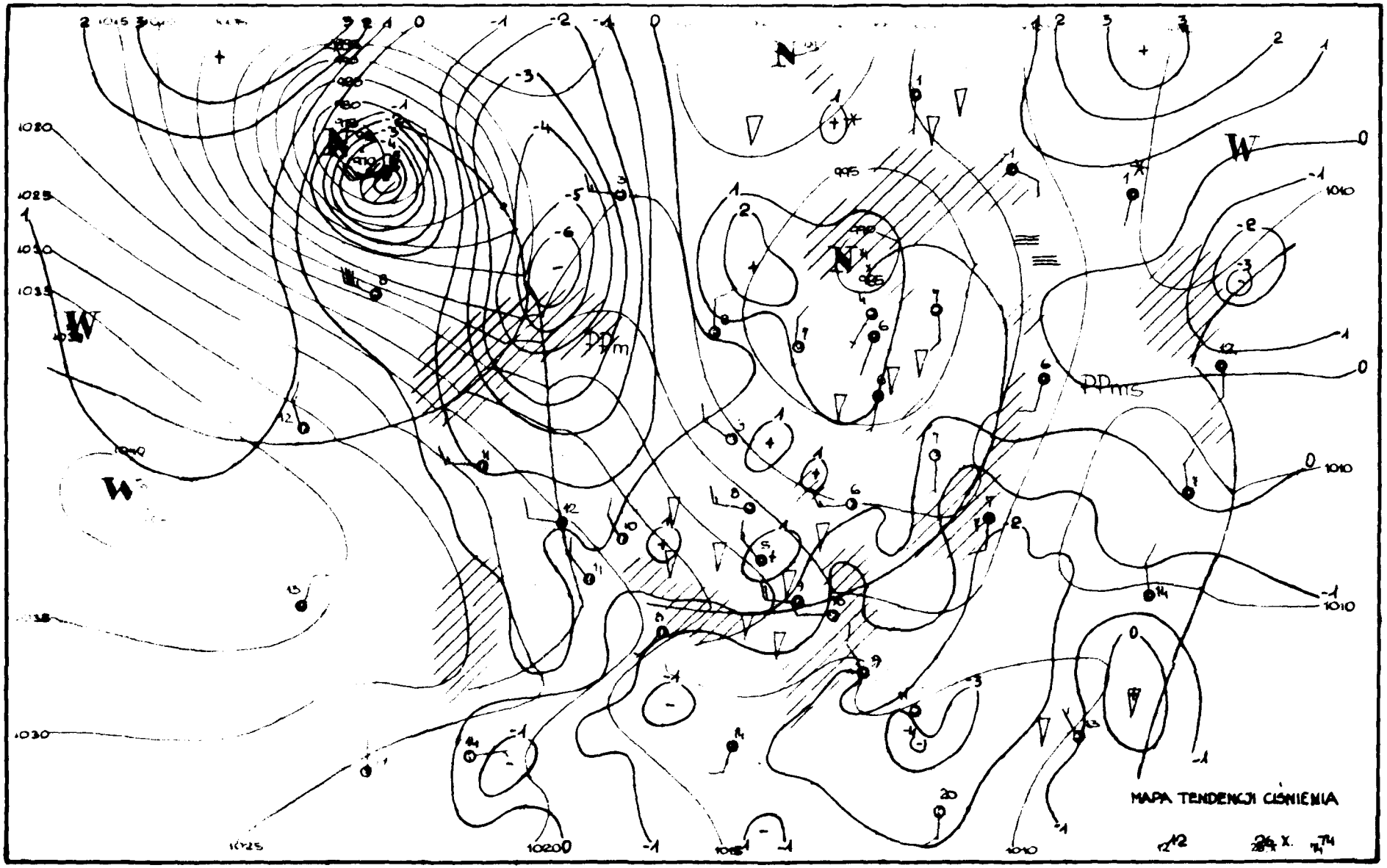
MAPA TENDENCJI CIŚNIENIA

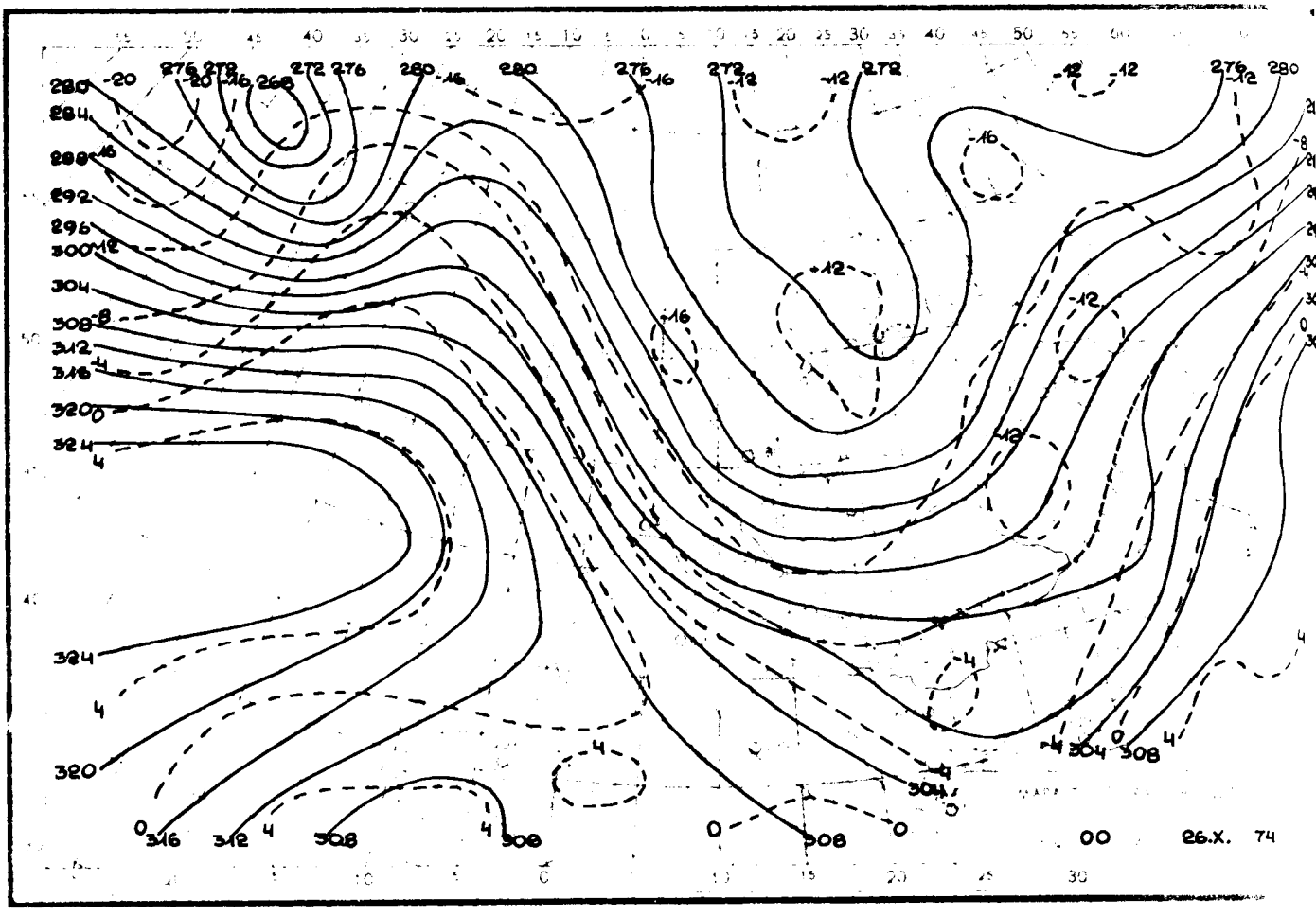

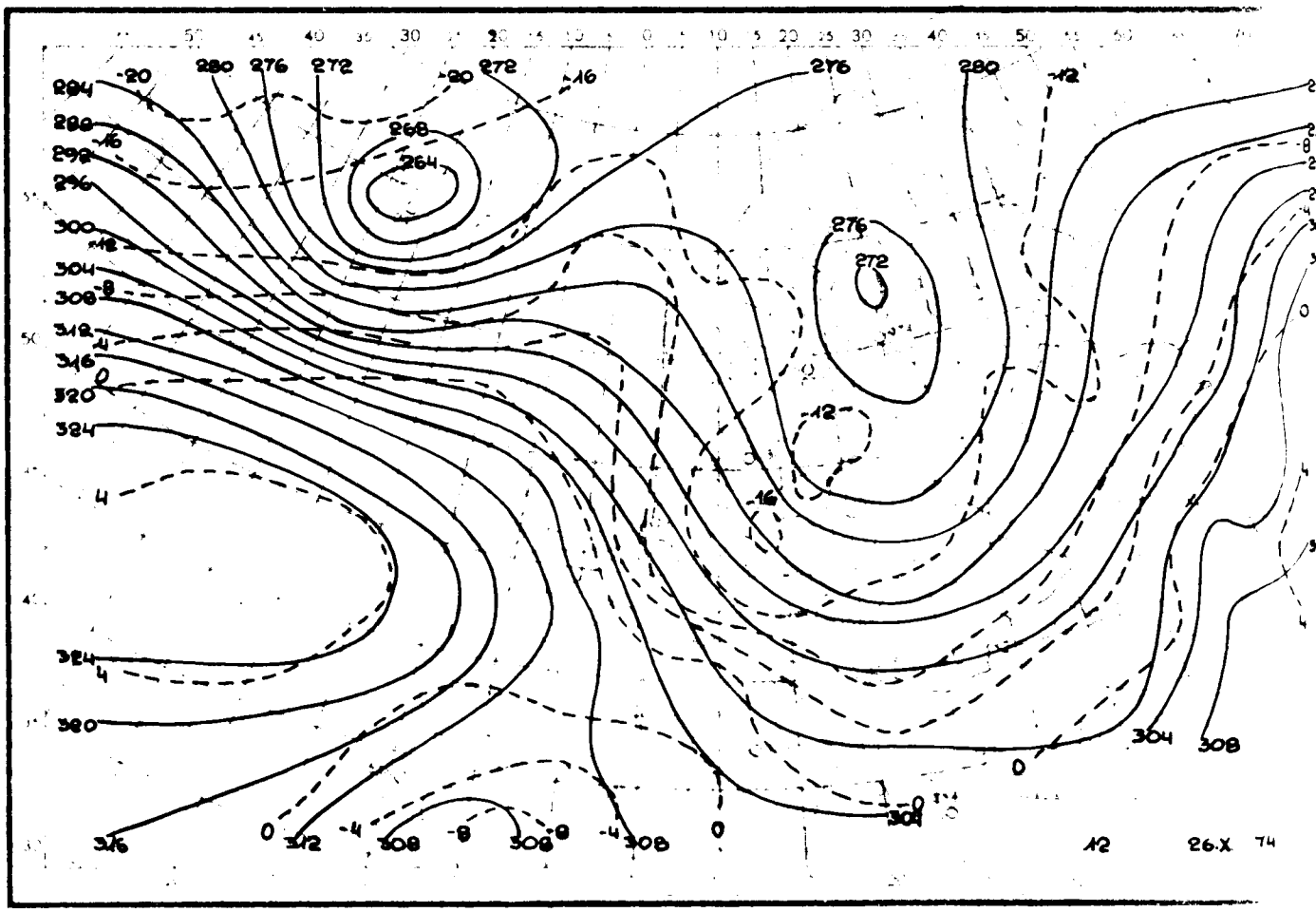

Reprodukowanie i publikowanie tekstu, map, wykresów i danych synoptycznych dozwolone wyłącznie w formie dosłownej z podaniem źródła informacji.

Druk PPWK-W-wa, Solec 18. Zam. 4125/155/B/73-21 V.73-A-

INSTYTUT METEOROLOGII I GOSPODARKI WODNEJ
ZAKŁAD PROGNOZ METEOROLOGICZNYCH KRÓTKOTERMINOWYCH – 01-673 WARSZAWA, UL. PODLEŚNA 61 – tel: 34-50-97

BIULETYN SYNOPTYCZNY

Dane synoptyczne z Polski w dniu 27.X.1974 r.

SYNOP z godz. 00 GMT.

105	40804	70031	02102	35501	02003
150	52405	45013	00804	25530	02400
195	72304	97038	98603	7555X	02304
205	82804	80801	04205	4542X	04605
235	12104	97012	02301	15500	01400
250	62503	97031	03102	3561X	03102
272	32304	70011	00602	30010	02204
295	82003	80928	08804	855XX	03206
330	32404	58101	05702	45500	02801
375	82805	60026	02804	764XX	02206
400	82805	65021	07508	763XX	03000
424	22906	60021	07703	15630	02803
465	02705	60018	05403	3563X	03204
495	52402	97252	04303	4345X	02706
510	72420	98407	28356	65XXX	57302
560	82503	40038	05503	855XX	01105
570	82704	98211	08903	855XX	02704
575	82703	57108	07999	855XX	01209
650	99408	00854	37560	9XXXX	61363
695	82604	60031	07602	856XX	04106

SYNOP z godz. 12 GMT.

105	81805	60616	90803	8732X	03746
150	81908	60612	92804	8732X	02735
195	82307	97032	98803	854XX	00711
205	82606	35616	90508	7738X	07749
235	81807	96612	92703	8742X	03644
250	82005	966.2	96005	7732X	03740
272	82006	80022	98605	854XX	02731
295	82206	65022	00805	854XX	01719
330	82105	56613	98505	8732X	04548
375	72306	60022	00807	786XX	02727
400	82206	40008	94505	8732X	05640
424	82007	60612	99005	2742X	04843
465	82108	60012	00806	3257X	02730
495	72205	98025	03405	764XX	02823
510	92226	99403	32354	9XXXX	54680
560	72308	65038	04206	58532	01821
570	72107	97012	04505	53505	03726
575	82405	98031	06507	52509	00827
650	91909	00458	38566	9XXXX	59821
695	82306	70036	06707	42502	01814

TEMP Legionowo, godz. 00 GMT.

TTAA	26324	12374	00001	04421	26003	00022	XXXXX	XXXX	85340	02724	30511	70850	14115	32048	00533	31318
		31512	40486	425XX	30006	30876	477XX	29510	25995	471XX	33513	20142	466XX	33562	15337	477XX
		33613	10600	606XX	31606	88354	483XX	26508	77999							
TTBB	26324	12374	00001	04421	11956	05022	22706	13315	33653	19115	44560	23319	55354	483XX	68179	481XX
		77110	501XX	31212	00991	26083	11948	28506	22704	32010	33423	31008	44283	30006	58216	33516
		41414	8082X	51506	11667	30011	22890	31511	33600	30508						
TTCC	26324	12374	70831	520XX	34008	50044	555XX	31508	30365	579XX	27006	29617	588XX	26010	10053	483XX
		27518	05500	499XX	26033	88672	555XX	34508	88189	611XX	27012	66046	26038	406XX		
TTDD	26324	12374	11762	513XX	22672	566XX	33492	555XX	44456	679XX	56204	581XX	66189	611XX	77135	578XX
		66102	589XX	99069	491XX	11946	593XX	21212	11831	31507	22623	01507	33410	26097	44326	38003
		51305	26506	66083	26016	77046	26038									

TEMP Wrocław, godz. 00 GMT.

TTAA	26324	12425	99994	03206	29002	00068	XXXXX	XXXXX	85374	04316	31013	70877	12525	32013	50534	31980
		33615	40680	37525	25034	30884	440XX	25553	25085	471XX	35558	20153	461XX	35562	15342	497XX
		10008	527XX	66273	466XX	35597	88177	506XX	XXXXX	77312	36062	40621	77247	35561	61905	
TTBB	26324	12425	00994	03206	11964	01209	22931	01613	33818	06906	44791	06916	55732	12529	68711	12524
		77665	17324	88616	20128	99546	28120	11415	36121	22490	375.5	33291	36525	44382	37327	55324
		433XX	66273	469XX	77262	462XX	88226	481XX	99209	447XX	11177	506XX	22150	497XX	21212	00994
		20902	11931	31016	22752	32006	33714	32013	44590	35507	55469	33516	66356	35061	77313	36063
		88277	36534	99247	11224	34053	22200	35562	41414	16630	51515	11800	31015	28600	30513	28600
		34508														
TTCC	26324	12425	70838	537XX	50061	576XX	88990	77999								
TTDD	26324	12425	11800	537XX	22650	537XX	33480	561XX	44400	562XX						

Przebieg pogody w Polsce w dniu 27.X.1974 r.

Początkowo na wschodzie i w centrum były większe przejaśnienia, w ciągu dnia od zachodu przemieszczała się strefa całkowitego zachmurzenia z opadami deszczu, która przeszła przez całą Polskę. Temperatura maksymalna wynosiła od 4° C w Suwałkachdo 9°C w Nowym Sączu, Legnicy i Słubicach, a temperatura minimalna wynosiła od 1°C w Suwałkach do 6°C miejscami na zachodzie kraju. Wiatry były umiarkowane i dość silne, chwilami porywiste przeważnie z kierunków zachodnich.



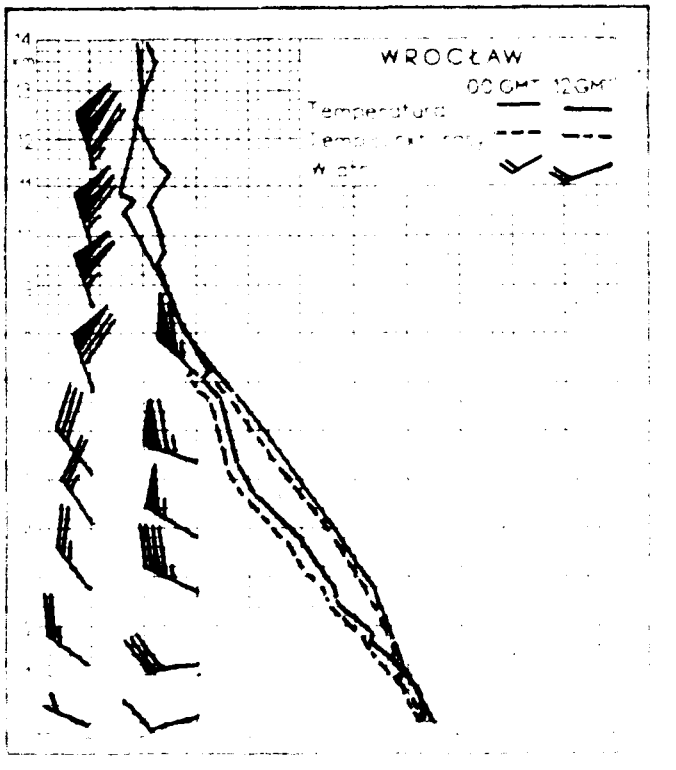

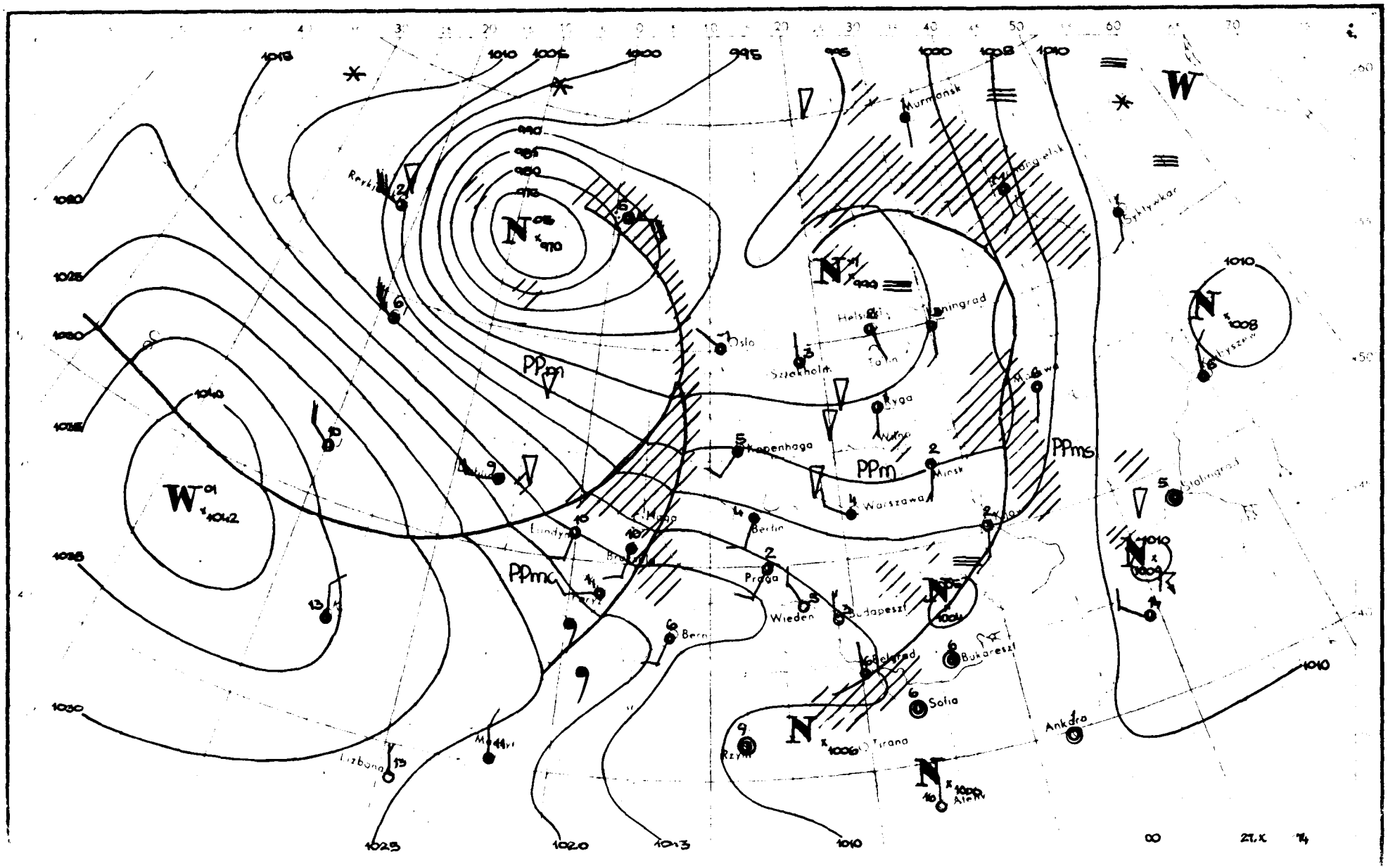

W
N
PPm
PPmc
PPms
Murmansk
Syktywkar
Oslo
Helsinki
Leningrad
Szlakholm
Ryga
Kopenhaga
Minsk
Warszawa
Berlin
Praga
Wieden
Budapeszt
Bern
Belgrad
Bukareszt
Sofia
Tirana
Ankara
Lizbona
Stalingrad
1015
1010
1005
1000
995
1020
1025
1030
1035
1040
1013

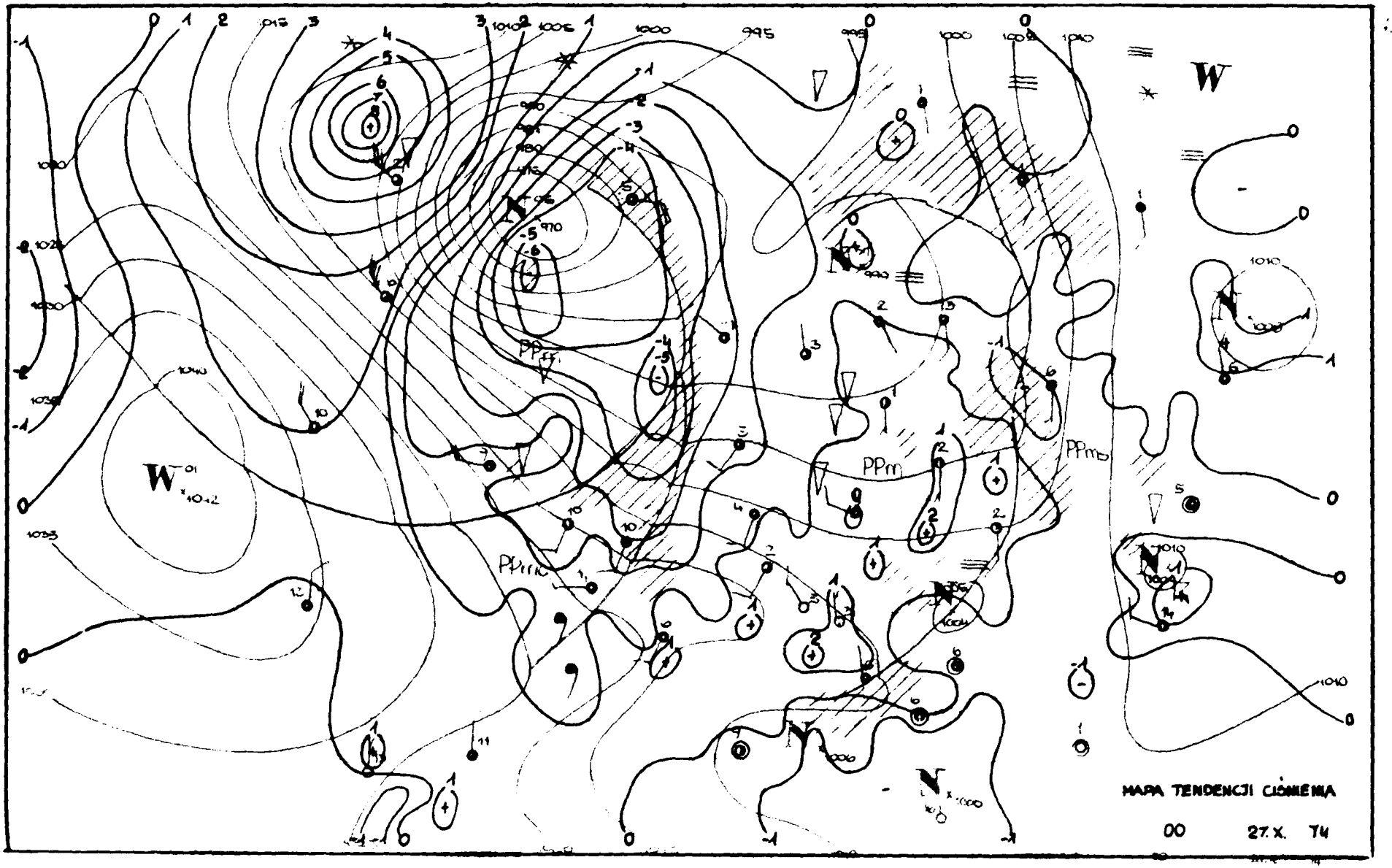
MAPA TENDENCJI CIŚNIENIA
00 27.X. 74

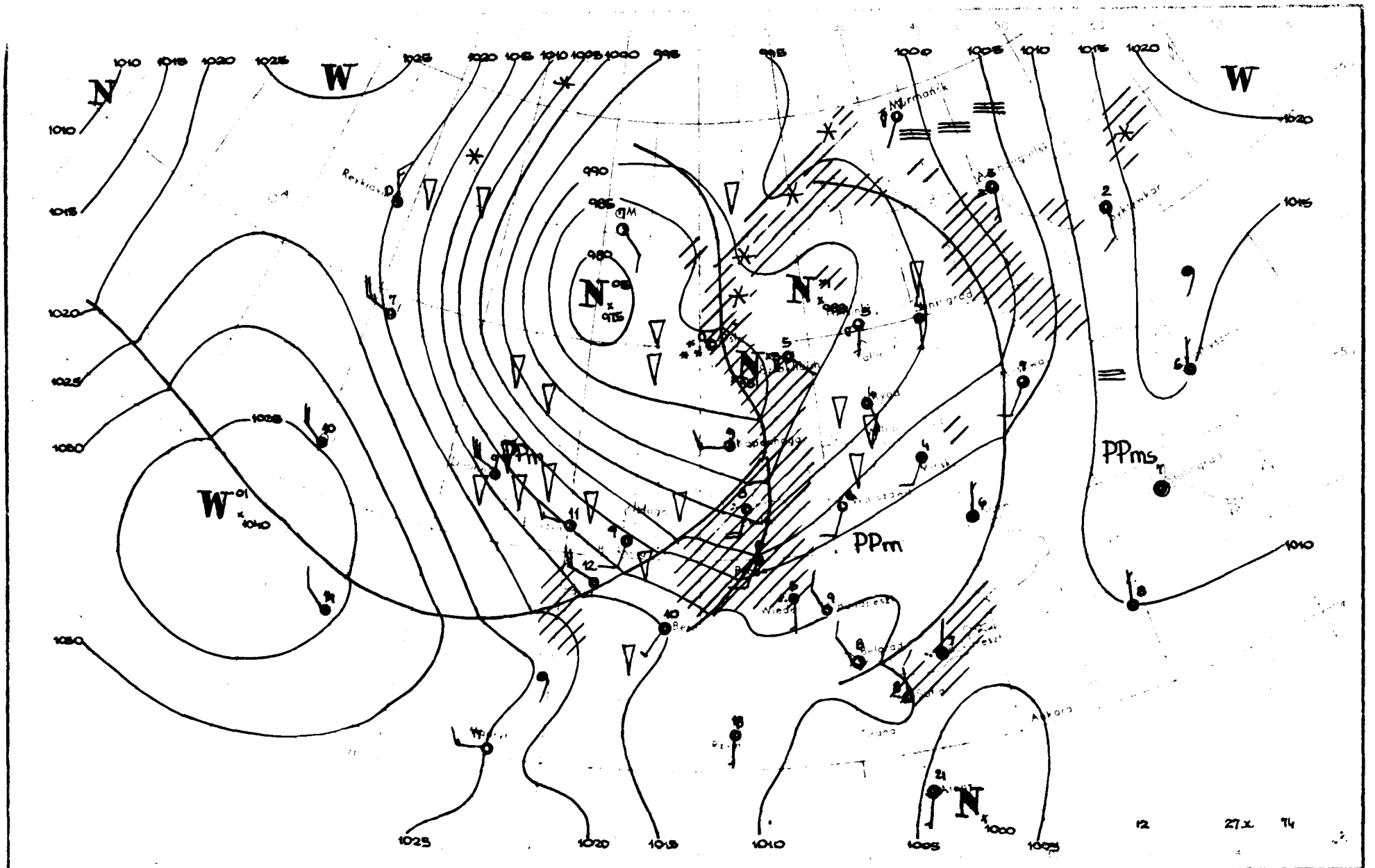

N
W
W
W
N
N
N
PPm
PPm
PPms
1010
1015
1020
1025
1030
1035
1040
1050
1000
995
990
985
980
975
12
27.x
74

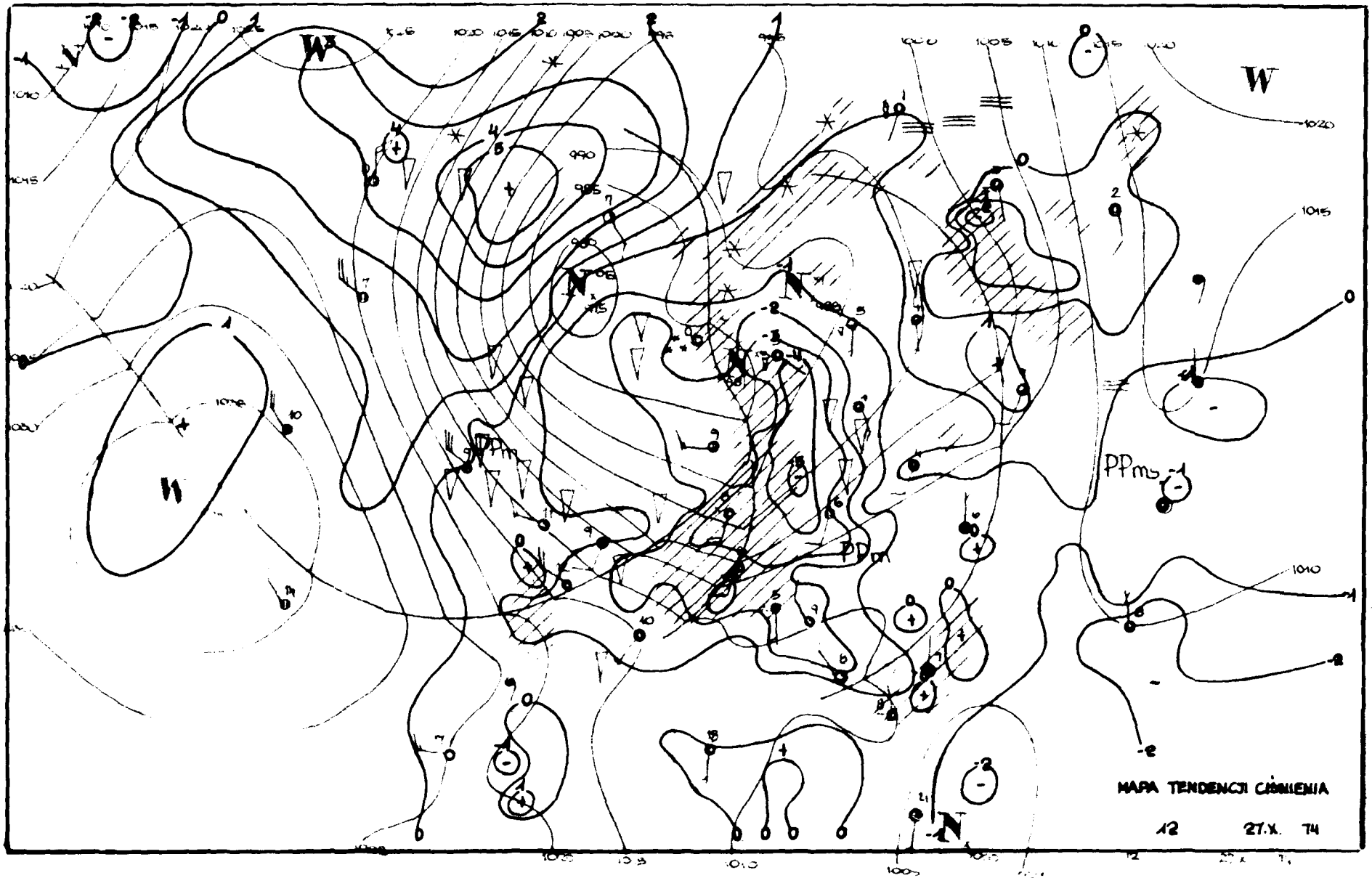
MAPA TENDENCJI CIŚNIENIA
12
27.X. 74
W
W
N
N
N
PPm
PPm
PPms

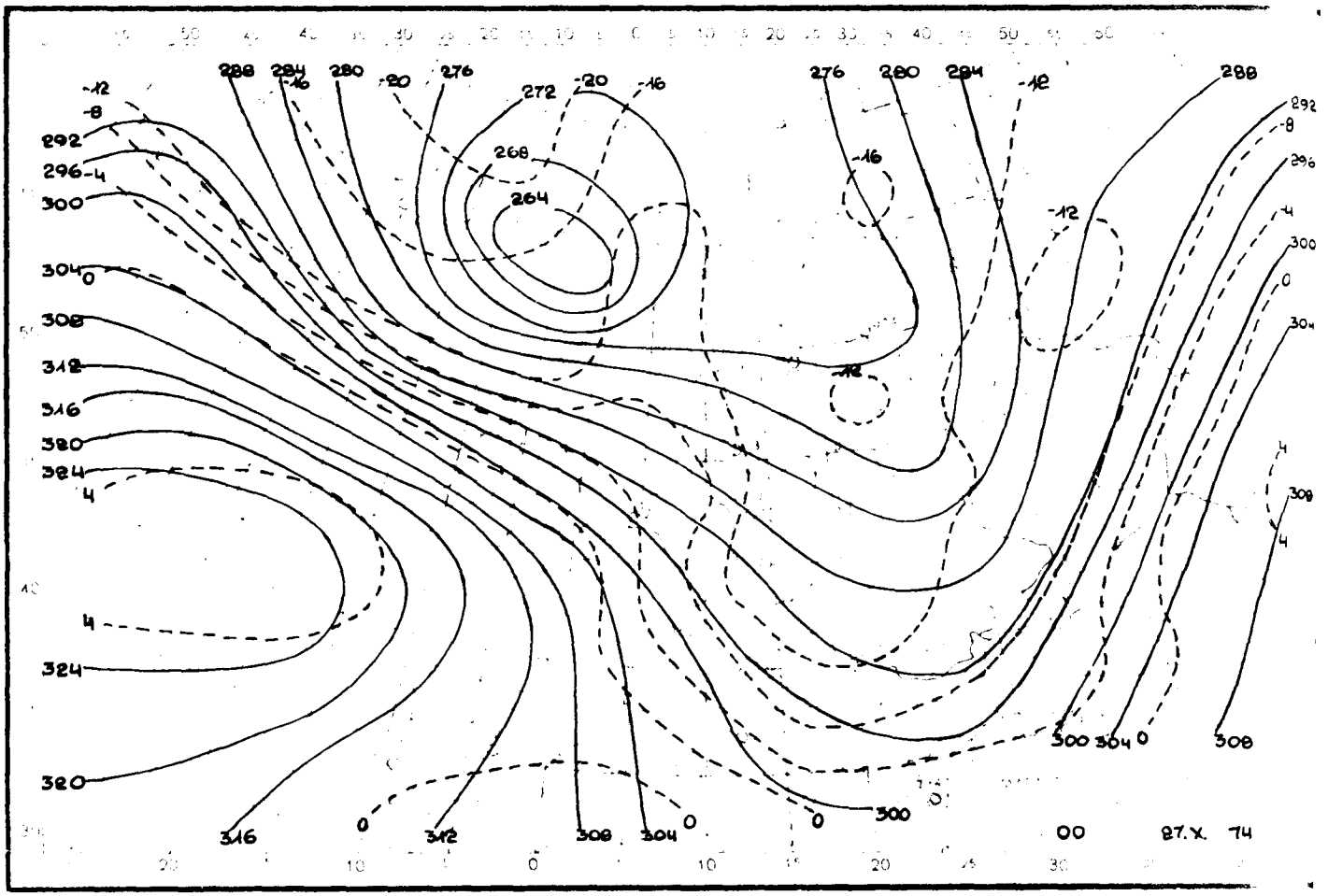

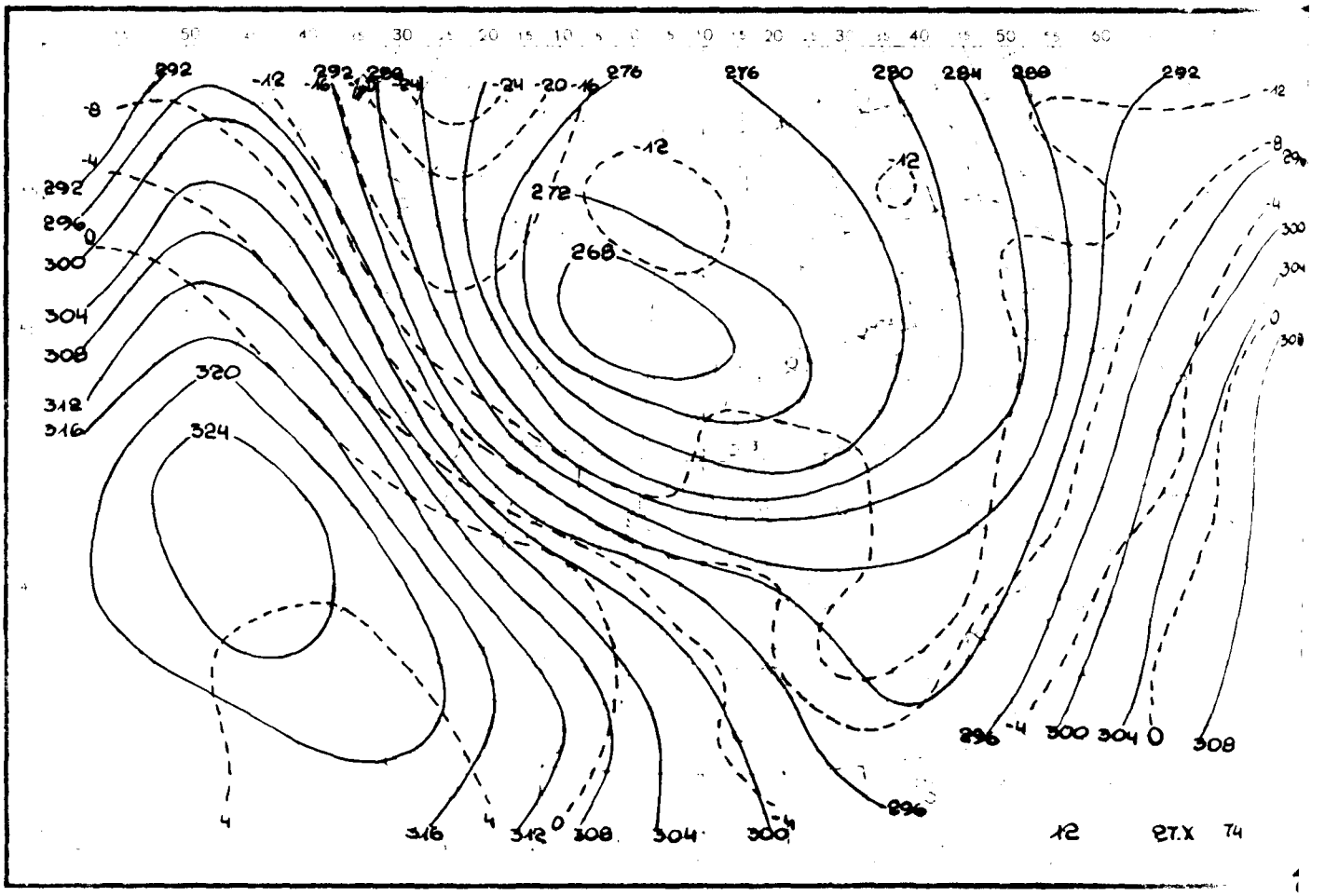

Reprodukowanie i publikowanie tekstu, map, wykresów i danych synoptycznych dozwolone wyłącznie w formie dosłownej z podaniem źródła informacji.

Druk PPWK-W-wa, Solec 18 Zam 4125/155/B/73-21 V 73

INSTYTUT METEOROLOGII I GOSPODARKI WODNEJ
ZAKŁAD PROGNOZ METEOROLOGICZNYCH KRÓTKOTERMINOWYCH – 01-673 WARSZAWA, UL. PODLEŚNA 61 – tel: 34-50-97

BIULETYN SYNOPTYCZNY

Dane synoptyczne z Polski w dniu 26.X.1974 r.

SYNOP z godz. 00 GMT.

105	82605	60000	82205	8741X	04304	
150	82805	70048	86704	28430	02308	
195	81708	80686	80908	8065X	02703	
205	82705	65030	80305	8541X	04003	
235	73305	97806	80004	7841X	04303	
250	82405	97215	80905	8561X	04210	
272	82605	60414	87503	82305	03213	
295	81408	80415	80309	8782X	02721	
330	72405	70253	82305	7681X	04305	
375	72505	60012	81508	7561X	04404	
400	72505	82020	82405	7251X	02002	
424	82707	70604	85908	7851X	04007	
495	82408	80405	82305	8541X	03215	
495	82807	80436	84304	7781X	03710	
510	82723	90714	20808	9XXXX	84803	
560	82308	60815	80705	7651X	84709	
570	72404	80108	86105	7541X	04605	
575	82305	60215	80005	8541X	82104	
650	92310	08493	21256	81XXX	50703	
695	82407	70801	80504	3582X	02709	

SYNOP z godz. 12 GMT.

105	81804	60206	08805	8541X	84000	
150	71805	65021	88805	7841X	03104	
195	71908	97805	84305	7841X	03213	
205	82508	85805	88305	8841X	04003	
235	71907	97256	80205	8453X	04203	
250	82904	84259	82805	8841X	04205	
272	72205	65020	82705	7341X	02209	
295	81805	65025	84105	8841X	04213	
330	82904	58519	08905	8553X	04001	
375	82805	70253	86507	28541	05002	
400	72404	72025	82707	8853X	82702	
424	72805	82253	84907	7881X	03101	
495	72905	84808	84807	7951X	08809	
495	42005	80418	97307	28868	83009	
510	92935	90714	20868	81XXX	86809	
560	82405	85020	87307	5281X	01802	
570	72405	85011	86307	53408	03802	
575	82303	20921	85409	4881X	02808	
650	71908	40844	31588	7381X	87703	
695	82305	70832	84107	56882	02509	

TEMP Legionowo, godz. 00 GMT.

TTAA	27834	12374	99970	04806	23010	80677	XXXXX	XXXXX	85250	01903	20017	70760	10810	28516	60828	28130
		25092	40844	407XX	24081	20974	47300	24522	25881	47100	24538	28138	46088	28087	15020	47900
		28814	18604	80800	25808	88241	48100	24526	77888							
TTBB	27828	12374	09898	04806	02804	28760	07701	32788	08184	44456	28887	85373	44800	66341	48100	77288
		47800	88170	48800	21317	08078	22810	11008	24020	28706	28016	33333	26008	44133	28007	48414
		48858	58815	11076	28810	28800	25817	32600	25016							
TTCC	27835	12374	70826	83300	25805	50030	56100	24505	20362	XXXXX	88888	77888				
TTDD	27881	12374	11504	54300	28820	60800	21212	11938	28504	28623	30508	33416	28806	44284	28804	58320
		30006														

TEMP Wrocław, godz. 00 GMT.

TTAA	27382	12425	99981	05802	27005	80538	XXXXX	XXXXX	85277	01907	28024	70709	10810	28018	60588	28136
		27632	40000	30032	87021	28079	45600	27850	25001	45500	27566	28048	47100	00000	16248	48100
		18607	61300	88030	46800	28048	77480	27538	41468							
TTBB	27382	12425	09861	05003	11940	84219	22008	05100	23774	05704	46660	12730	55607	23130	68500	28136
		77078	42700	88708	46600	88300	48500	11258	45600	22800	47100	73128	48300	44113	8850	21812
		88881	87008	11825	28035	28782	28814	23541	27903	44480	27538	55420	27038	88250	27888	41414
		76500	51515	11878	28882	23000	20019	22680	27637							
TTCC	27828	12425	70830	50300	50050	55600	88888	77898								
TTDD	27888	12425	11508	55500												

Przebieg pogody w Polsce w dniu 26.X.1974 r.

Zachmurzenie było duże z większymi przejaśnieniami, a w nocy w centrum i miejscami na wschodzie wystąpiły rozpogodzenia. Przede w całym kraju wystąpiły okresami słabe opady deszczu przelotnego o charakterze przelotnym. Temperatura maksymalna wynosiła od 6°C miejscami na północy i zachodzie do 10°C w Toruniu i Białce. Temperatura minimalna wynosiła od -3°C w Krakowie do 5°C lokalnie nad morzem. Wiatry były umiarkowane i dość silne przeważnie południowo-zachodnie.

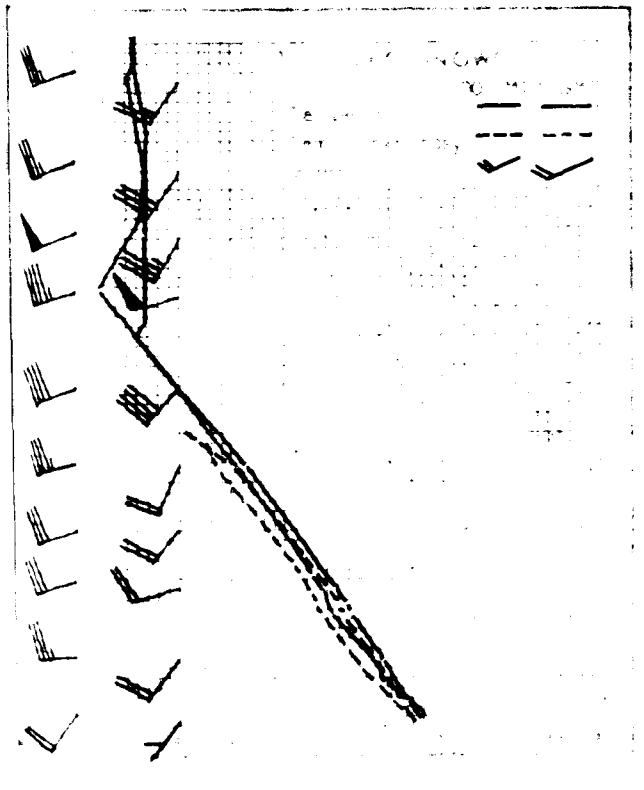

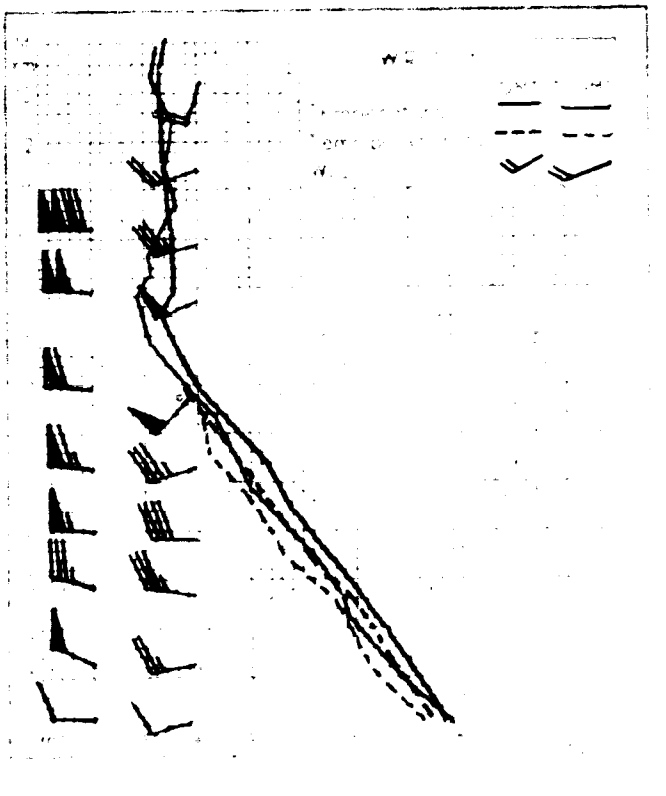

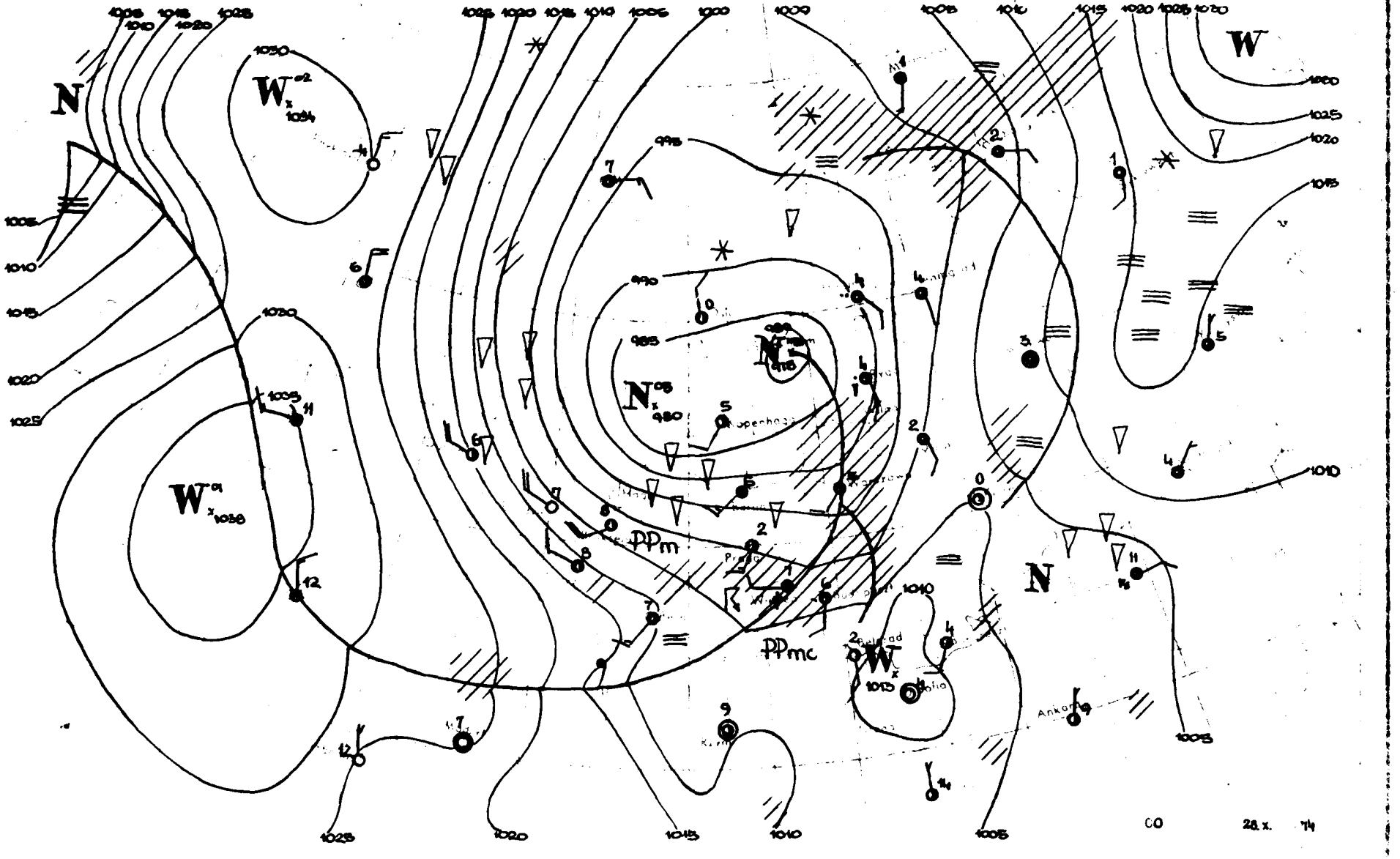
N
W
PPm
PPmc
Ankara
CO
28.x.
74

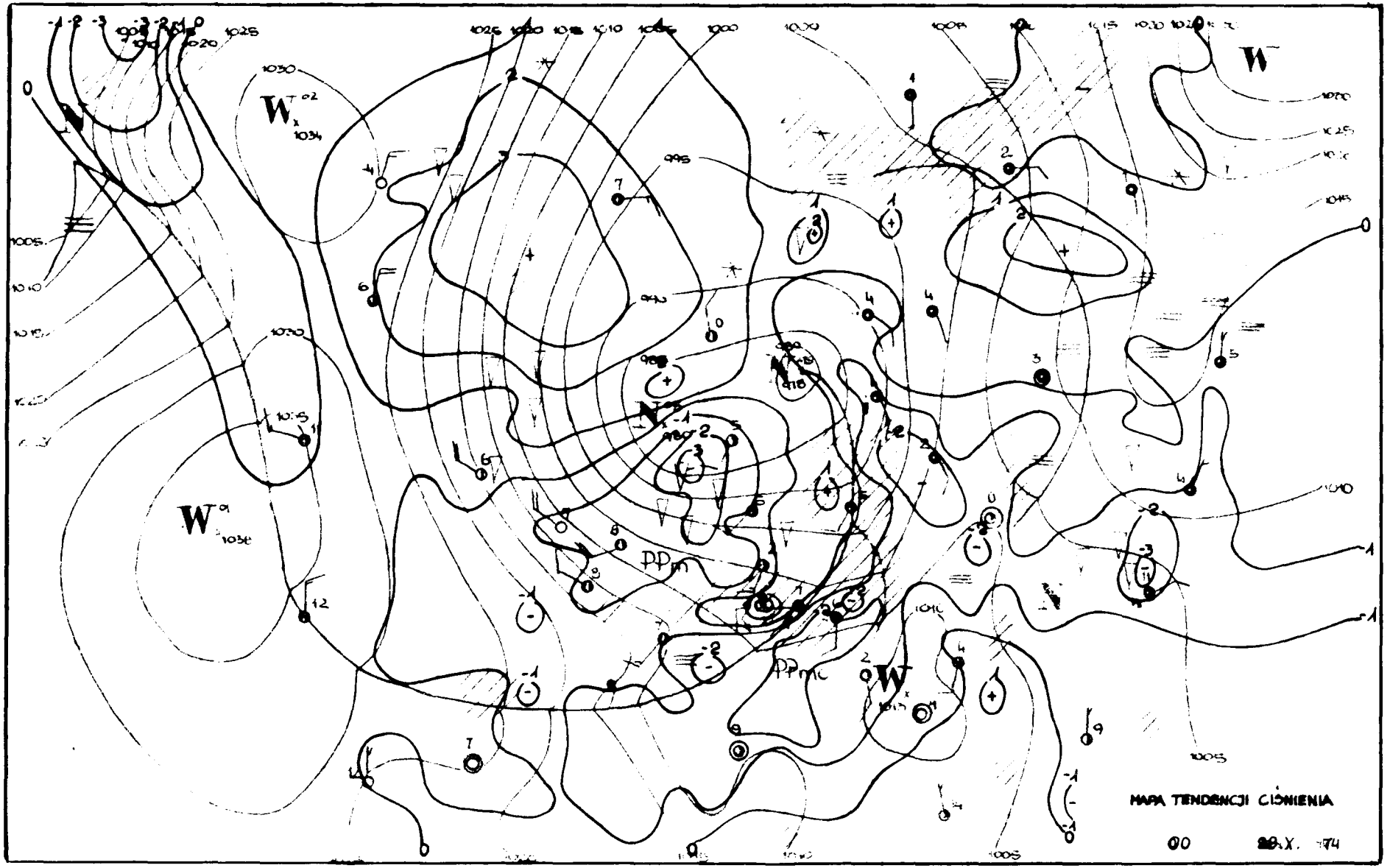
MAPA TENDENCJI CIŚNIENIA
00 28.X. 74

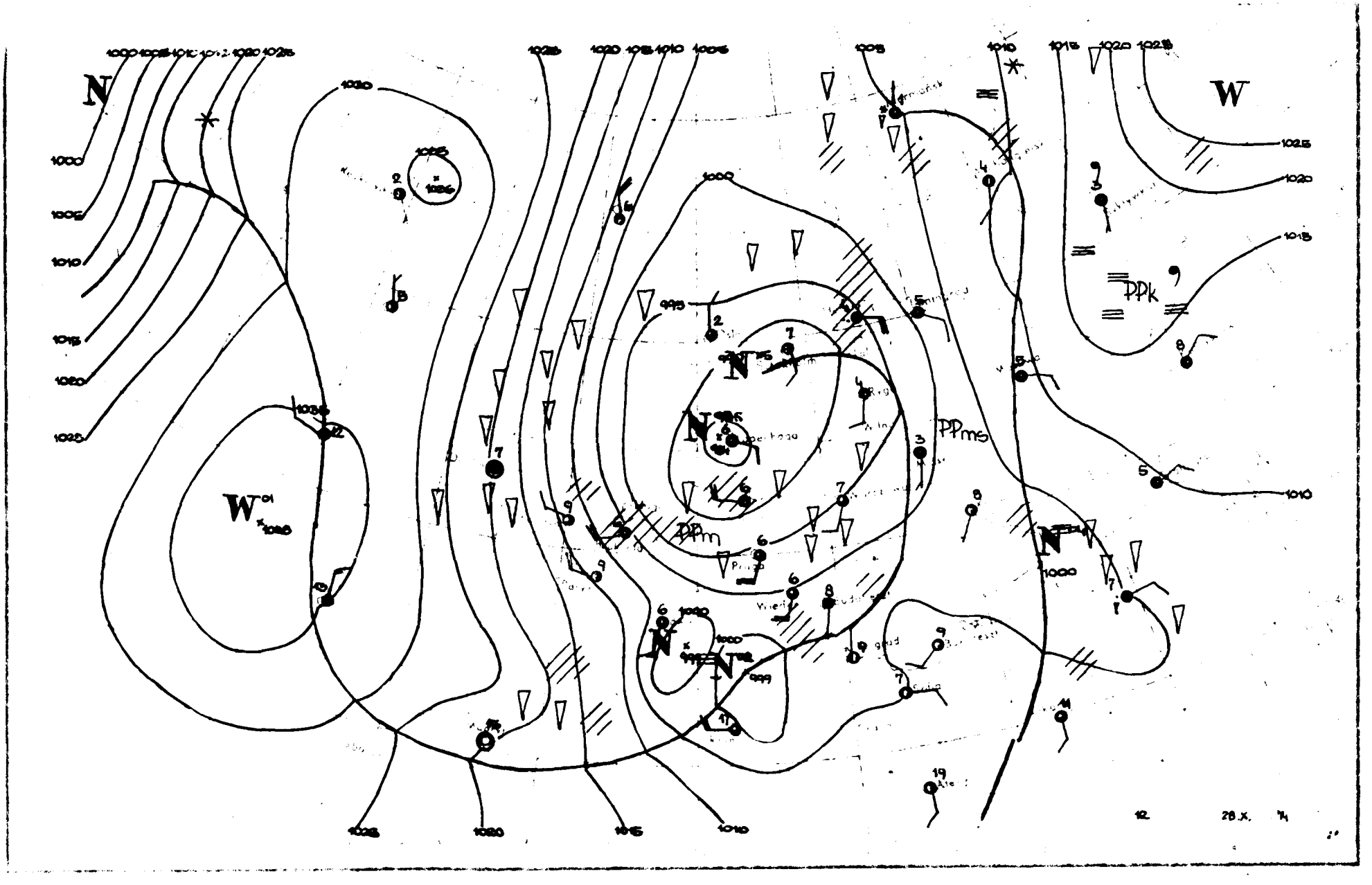
N
W
PPk
PPms
PPm
12
28.X.
74

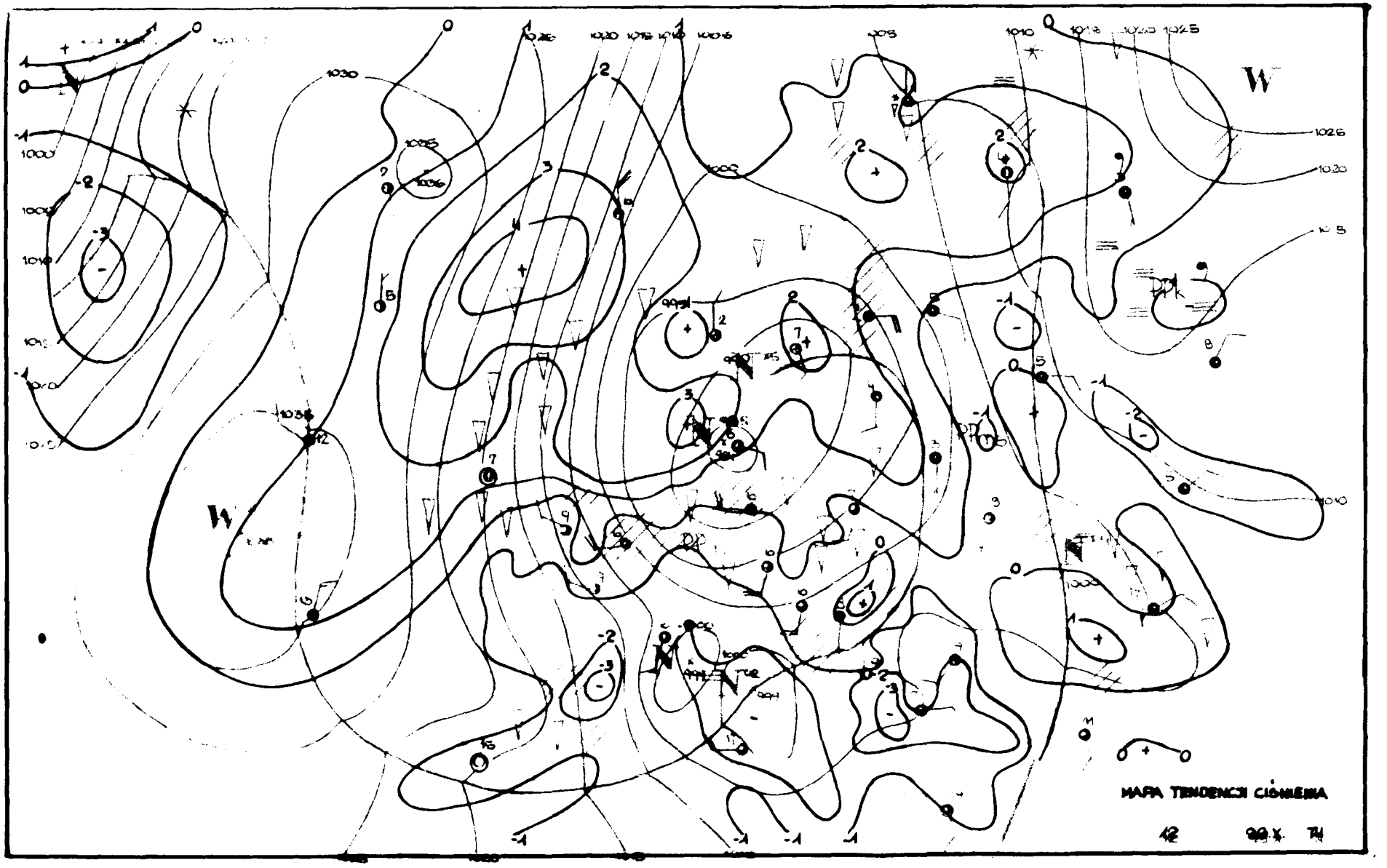
MAPA TENDENCIA ISOBÁRICA

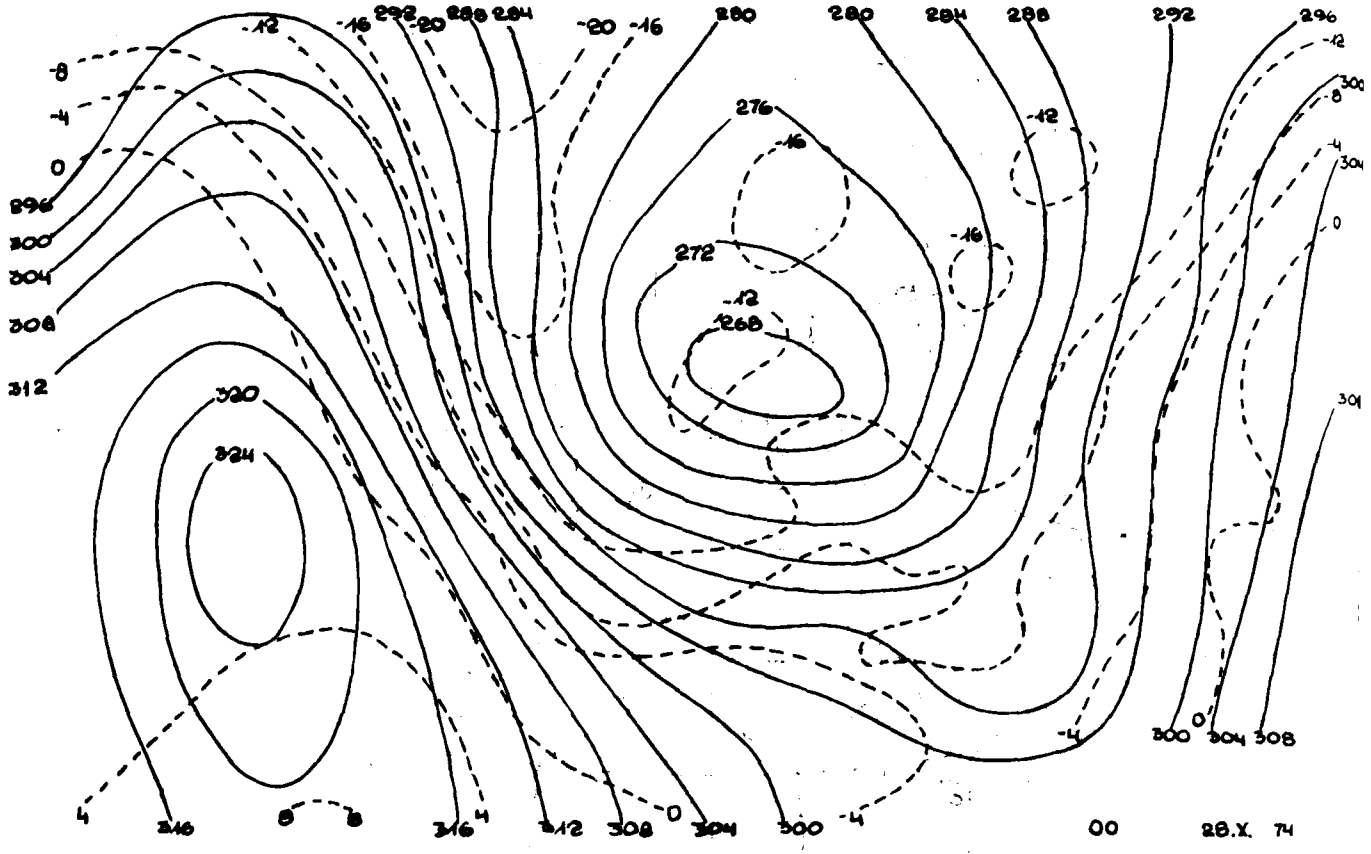

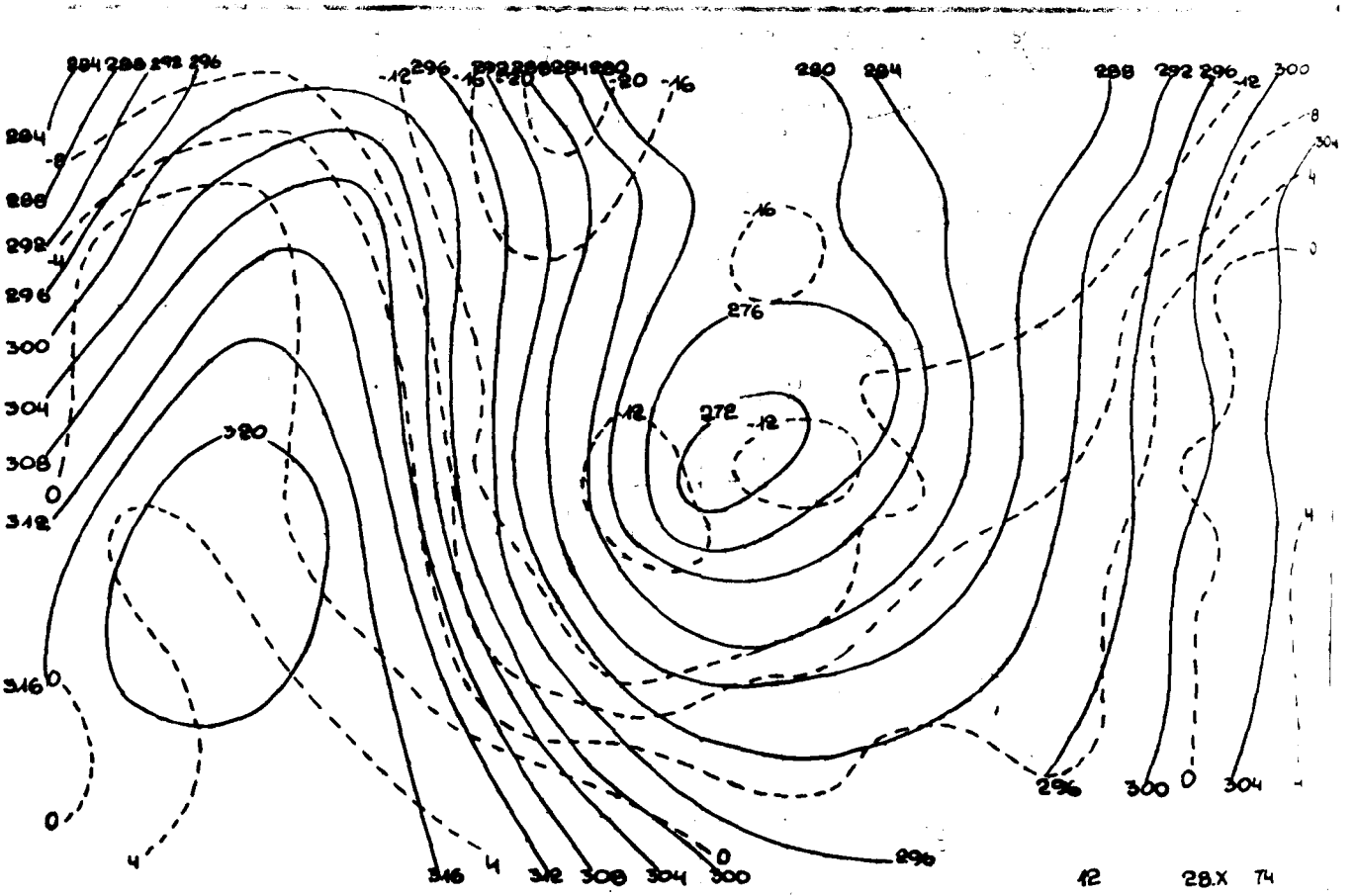

Reprodukowanie i publikowanie tekstu, map, wykresów i danych synoptycznych dozwolone wyłącznie w formie dosłownej z podaniem źródła informacji.

Druk PPWK-W-wa, Solec 18. Zam. 4125/155/B/73-21 V 73

INSTYTUT METEOROLOGII I GOSPODARKI WODNEJ
ZAKŁAD PROGNOZ METEOROLOGICZNYCH KRÓTKOTERMINOWYCH – 01-673 WARSZAWA, UL. PODLEŚNA 61 – tel: 34-50-97

BIULETYN SYNOPTYCZNY

Dane synoptyczne z Polski w dniu 29.X.1974 r.

SYNOP z godz. 00 GMT.

105	81803	60022	92005	855XX	04203
150	71704	60012	94404	754XX	03106
195	71503	60018	00003	755XX	02110
205	82404	58608	98605	853XX	05209
235	81404	97032	93504	855XX	03204
250	71803	97021	95604	755XX	03203
272	71602	60031	97503	755XX	03209
295	71503	60018	00002	755XX	02110
330	81904	60032	94805	855XX	03301
375	81704	60030	99602	20930	01207
400	82403	58808	94604	4747X	03203
424	61806	70031	96604	6095X	09802
465	01806	60021	98401	08900	01302
495	11308	98101	00801	00801	08400
510	92817	90714	27456	9XXXX	56305
560	42401	65030	00301	26530	51803
570	21503	96109	01850	00902	50500
575	21901	98021	01604	20930	01400
650	21806	84384	32158	20930	59703
695	33802	60821	02902	00902	04707

SYNOP z godz. 12 GMT.

105	61302	60036	97505	685XX	08213
150	71606	56102	99006	4543X	03111
195	81104	20103	03804	854XX	03002
205	82601	40606	96306	4732X	05115
235	81303	96106	98404	804XX	03210
250	71501	96106	98806	35531	03102
272	51505	40101	01203	43401	02103
295	70805	58104	01906	7007X	03710
330	61902	58312	98705	684XX	04106
375	61004	60032	00406	11506	02706
400	72002	58102	98904	4242X	02113
424	53301	70032	98507	32530	03105
465	51802	60081	98107	32602	01706
495	80304	95632	99403	5732X	02717
510	72702	97714	30254	76XXX	55108
560	81801	60011	98607	12607	00809
570	80201	97002	00105	8003X	02711
575	80802	30612	98904	5742X	03613
650	91401	00734	30457	9XXXX	57707
695	83502	58106	98005	6542X	04712

TEMP Legionowo, godz. 00 GMT.

TTAA	28221	12374	99987	02008	15003	00508	XXXXX	XXXXX	85290	03326	20800	70610	12538	21013	50629	29359
		21015	40685	417XX	22020	30876	525XX	22035	25991	506XX	31025	20139	475XX	23018	15334	406XX
		19511	10509	513XX	16006	88291	531XX	22025	77999							
TTBB	2823X	12374	00987	02008	11926	03211	22483	21158	33418	39756	44317	513XX	55291	531XX	66208	473XX
		77112	405XX	88102	511XX	21213	00907	15003	11932	23012	29851	33298	22035	44230	21024	55188
		22510	66144	19511	77113	25007	41414	00900	51515	11882	22508	23500	21011	33600	21011	
TTCC	28232	12374	70623	523XX	16508	50037	551XX	17007	30260	581XX	29007	20813	601XX	27005	10036	XXXXX
		XXXXX	88009	77999												
TTDD	2823X	12374	11500	551XX	22180	603XX	33113	613XX	21212	11771	16506	22501	24008	33517	16007	44360
		27005	55249	32507	66212	26003	77154	30507	88113	36512						

TEMP Wrocław, godz. 00 GMT.

TTAA	28331	12425	99982	04439	20004	00530	XXXXX	XXXXX	85282	03325	27911	70794	13308	25015	50527	30726
		24515	40682	415XX	24028	30873	511XX	23024	25993	481XX	22018	20141	453XX	25514	15332	479XX
		23505	10598	499XX	24007	88300	511XX	23024	77378	23532	41113					
TTBB	2823X	12425	00982	04439	11870	01127	22797	06716	33736	11106	44624	18314	55444	37530	66343	477XX
		77209	511XX	88276	503XX	99256	475XX	11239	489XX	22220	455XX	33182	449XX	44154	475XX	21212
		00982	20004	11916	24514	22827	27008	33556	23011	44378	23532	55336	23017	66296	23024	77171
		26503	88121	20508	41414	30940	51515	11879	26013	22800	25510	33600	23514			
TTDD	2823X	12425	11730	517XX	21212	11730	23004									

Przebieg pogody w Polsce w dniu 29.X.1974 r.

Zachmurzenie było duże z większymi przejaśnieniami, miejscami występiły przejściowe rozpogodzenia. Temperatura maksymalna wynosiła od 4°C w Olsztynie i miejscami na południowym wschodzie do 8°C miejscami na pozostałym obszarze, a temperatura minimalna od -3°C w Kłodzku i Jeleniej Górze do 4°C w Suwałkach, Białymstoku, Mikołajkach i na Helu. Wiatry były słabe i umiarkowane o kierunkach zmiennych.

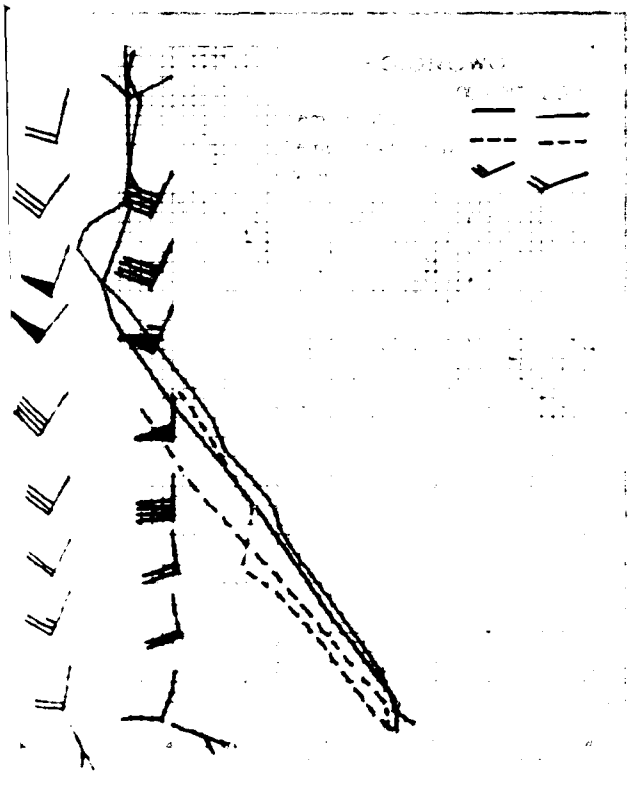



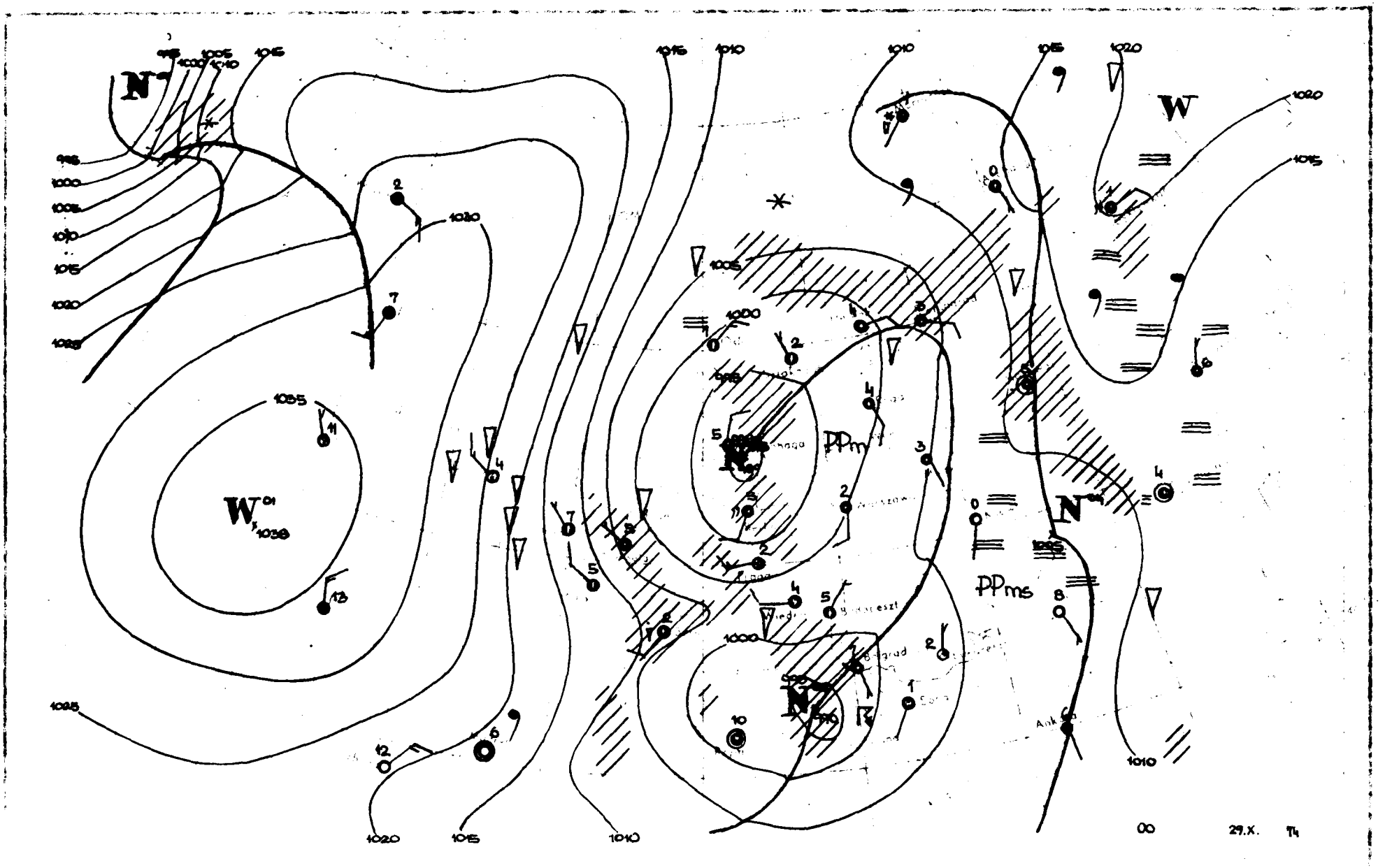

N
W
W01
1038
1035
1030
1025
1020
1015
1010
1005
1000
995
PPm
PPms
N
N
N
Bucharest
Belgrad
Ankara
00
29.X.
T4


MAPA TENDENCJI CIŚNIENIA
00 29.X. 74

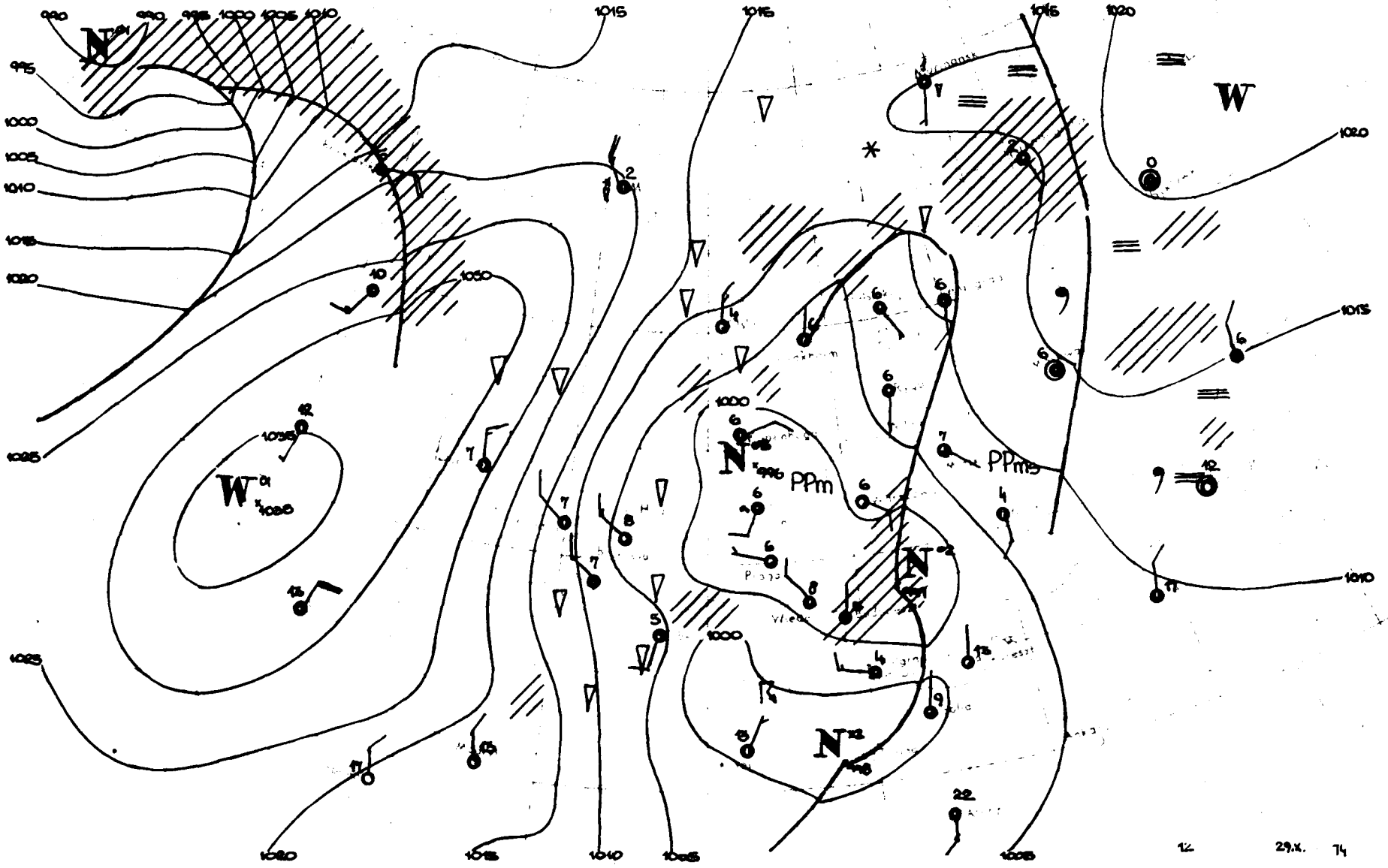
W
PPm
PPm
12
29.X.
74

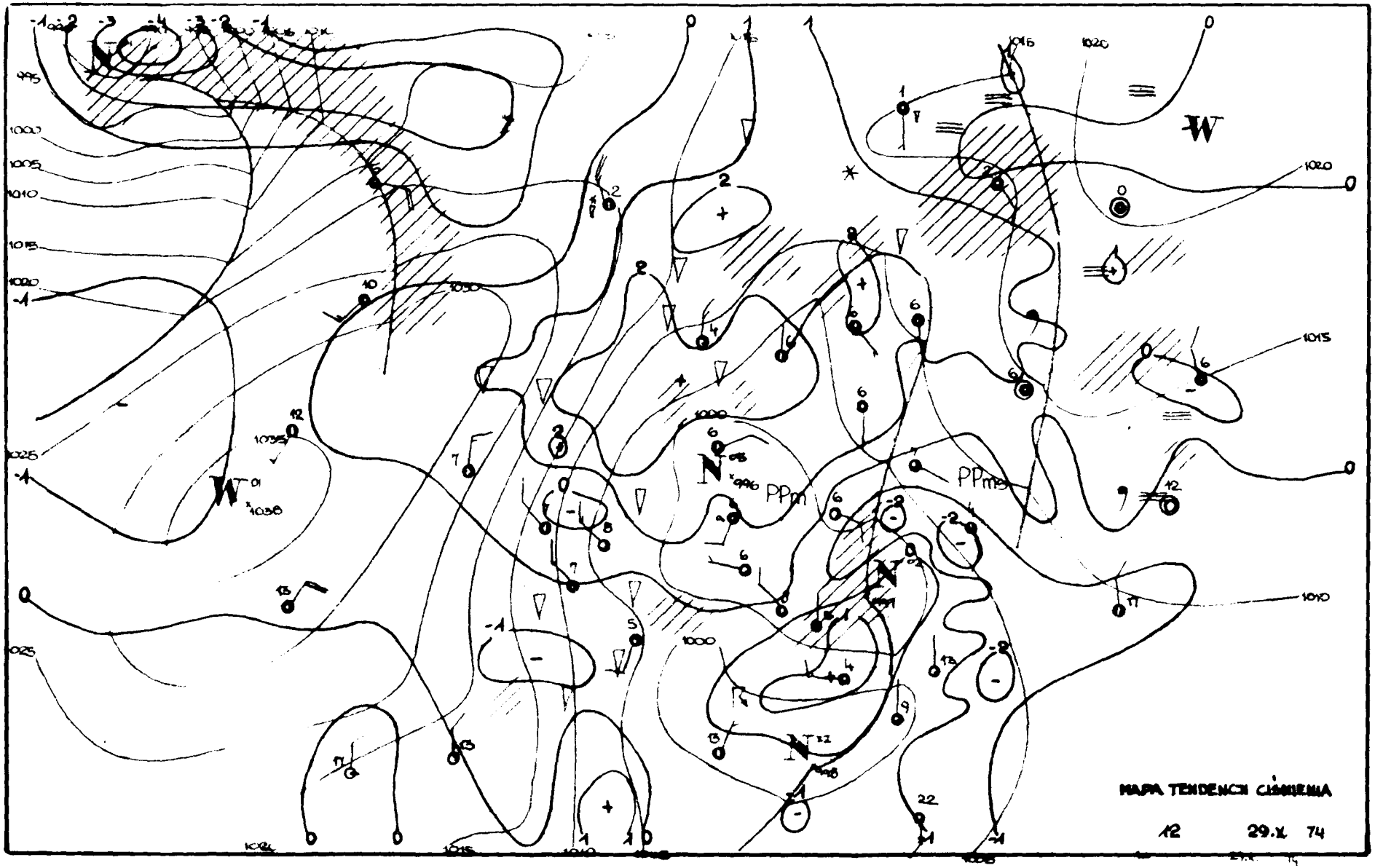
MAPA TENDENCIA CLIMATICA
12 29.X 74

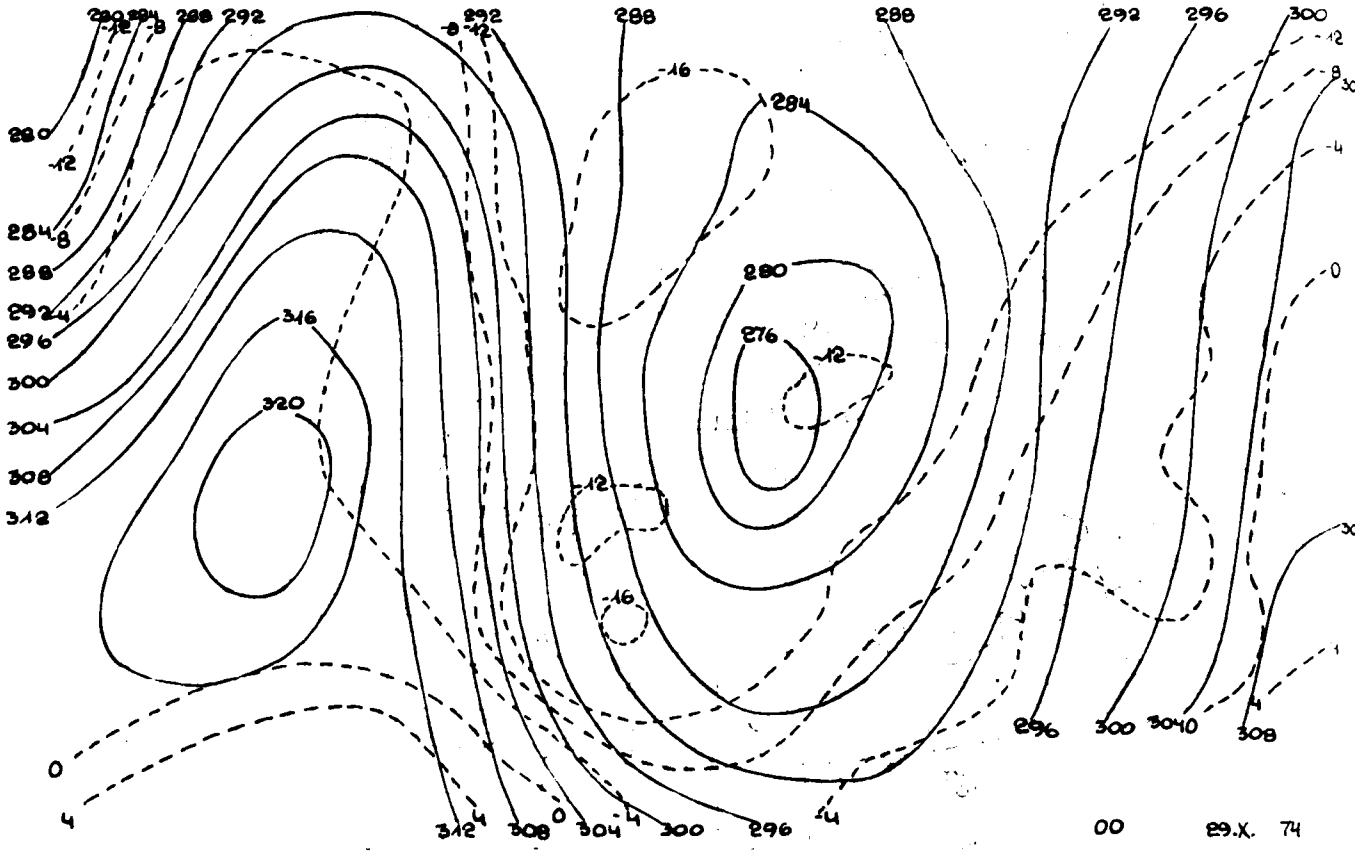

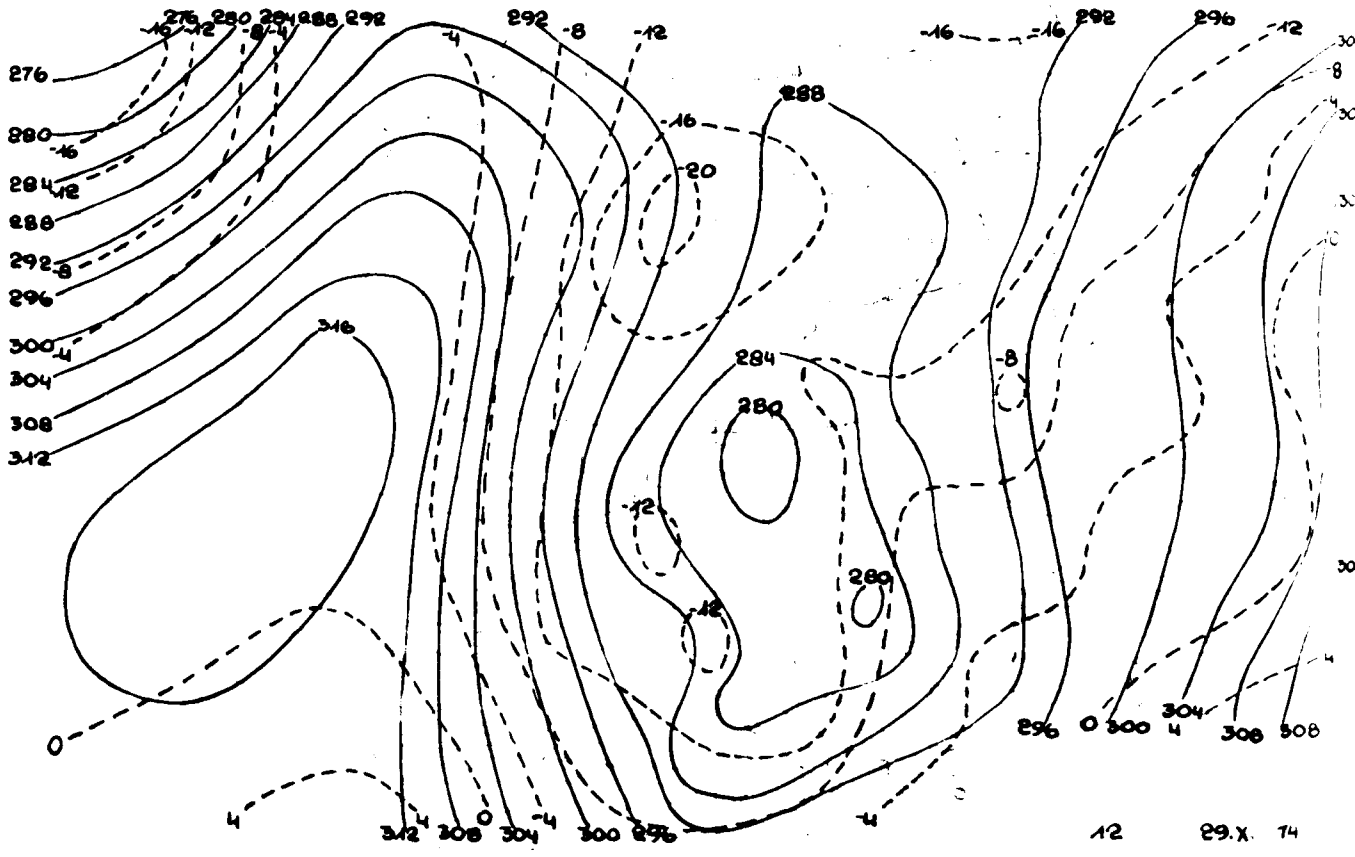

Reprodukowanie i publikowanie tekstu, map, wykresów i danych synoptycznych dozwolone wyłącznie w formie dosłownej z podaniem źródła informacji.

Druk PPWK-W-wa, Solec 18. Zam. 4125/155/B/73-21.V.73-X-114

INSTYTUT METEOROLOGII I GOSPODARKI WODNEJ
ZAKŁAD PROGNOZ METEOROLOGICZNYCH KRÓTKOTERMINOWYCH – 01-673 WARSZAWA, UL. PODLEŚNA 61 – tel: 34-50-97

BIULETYN SYNOPTYCZNY

Dane synoptyczne z Polski w dniu 30.X.1974 r.

SYNOP z godz. 00 GMT.

105	70601	20106	01703	7093X	03501
150	70000	20101	02401	754XX	01707
195	80704	96602	00804	854XX	03714
205	70000	18122	01203	755XX	03000
235	80501	95102	01602	8091X	02400
250	80000	50102	01202	8091X	02801
272	83305	30616	00203	7732X	03712
295	81205	18216	99305	855XX	04606
330	80000	30102	02303	855XX	02203
375	83005	58616	99503	6722X	02302
400	70000	40102	02402	7093X	02302
424	80000	30101	02202	8577X	02322
465	82401	58602	00903	2542X	02301
495	82104	98106	99802	854XX	01314
510	73205	98481	33056	85XXX	57104
560	82403	20102	02302	855XX	02310
570	82603	96506	02702	854XX	01213
575	82201	56217	02501	25500	00110
650	70000	60417	33158	75XXX	59104
695	82503	70032	03602	5557X	01219

SYNOP z godz. 12 GMT.

105	82302	35614	01305	8732X	04805
150	82105	56106	00504	8542X	03205
195	82006	97066	03203	854XX	02111
205	82602	25104	02304	862XX	04400
235	82105	96104	01704	863XX	03006
250	82505	96104	02804	864XX	02106
272	72402	56106	02104	724XX	03007
295	82503	65032	04004	884XX	02109
330	82503	57104	03204	854XX	02003
375	72503	56102	03206	784XX	02807
400	72602	60014	03205	785XX	02802
424	33002	60011	02807	22430	03806
465	72702	30104	02904	763XX	02808
495	80402	96102	03204	862XX	02806
510	82901	98771	33654	75XXX	55802
560	80000	16101	03004	3151X	02810
570	82402	96104	04203	854XX	02612
575	83602	16102	03203	864XX	02513
650	90305	00714	32158	91XXX	59613
695	80608	58611	02703	5742X	02819

TEMP Legionowo, godz. 00 GMT.

TTAA	29231	12374	99988	03401	31003	00000	XXXXX	XXXXX	85310	03500	36003	70810	12100	11004	50530	28708
		15010	40687	411XX	12013	30876	517XX	14515	25992	531XX	16518	20138	491XX	18511	15126	489XX
		19012	10591	529XX	19010	88255	539XX	16517	77999							
PIBB	2923X	12374	00988	03401	11654	15100	22620	17900	33482	30312	44395	419XX	5534.	481XX	66314	511XX
		77255	539XX	88232	499XX	99165	479XX	21212	00988	31003	11949	36004	25885	32008	33682	12004
		44493	15011	55325	11514	66222	19514	41414	8082X	51515	11883	32502	22800	03002	33600	13005
TTCC	29232	12374	70821	557XX	21506	50034	571XX	23006	30357	577XX	25007	20611	567XX	25506	10048	XXXXX
		XXXXX	88999	77999												
TTDD	2923X	12374	11779	553XX	22434	577XX	33399	563XX	44107	629XX	21212	11496	23005	22373	26003	33107
		26023														

TEMP Wrocław, godz. 00 GMT.

TTAA	29231	12425	99987	02008	00000	00011	XXXXX	XXXXX	85319	02933	28506	70826	12935	30505	50538	28758
		21005	40688	39357	17014	30879	491XX	18506	25000	481XX	18007	20150	431XX	20506	15344	443XX
		15005	10613	453XX	21006	86328	503XX	18009	77999							
TTBB	29231	12425	00987	02008	11950	02415	22850	02933	33755	11300	44742	10319	55600	20548	66567	22758
		77400	39357	85328	503XX	99306	503XX	11292	479XX	22225	431XX	33163	427XX	44126	479XX	55100
		453XX	21212	00987	00000	11963	29005	22729	26504	33622	32504	44466	18506	55408	17015	66193
		21005	77175	08504	88133	21011	99113	23508	41414	6577X	51515	11882	28506	22800	27606	33600
		30003														
TTCC	29236	12425	70647	503XX	23004	50067	515XX	23003	88999	77999						
TTDD	2923X	12425	11900	495XX	22500	515XX	21212	11870	18004	22500	23003					

Przebieg pogody w Polsce w dniu 30.X.1974 r.

Zachmurzenie było duże z większymi przejaśnieniami. Miejscami zwłaszcza na północy występiły opady deszczu, a później na wschodzie kraju opady deszczu, deszczu ze śniegiem i śniegu. W całym kraju notowano mgły, które lokalnie utrzymywały się przez większą część dnia. Temperatura maksymalna wynosiła od 3°C w Tarnowie, Tęgoszu i Lesku do 8°C w Opolu i Raciborzu, a minimalna od -1°C w Bydgoszczy, Słubicach, Leszniu i Częstochowie do 5°C na Helu. Wiatry były w ciągu dnia słabe i umiarkowane o kierunkach zmiennych, w nocy na wschodzie umiarkowane, okresami dość silne i porywiste z kierunków północno-zachodnich.

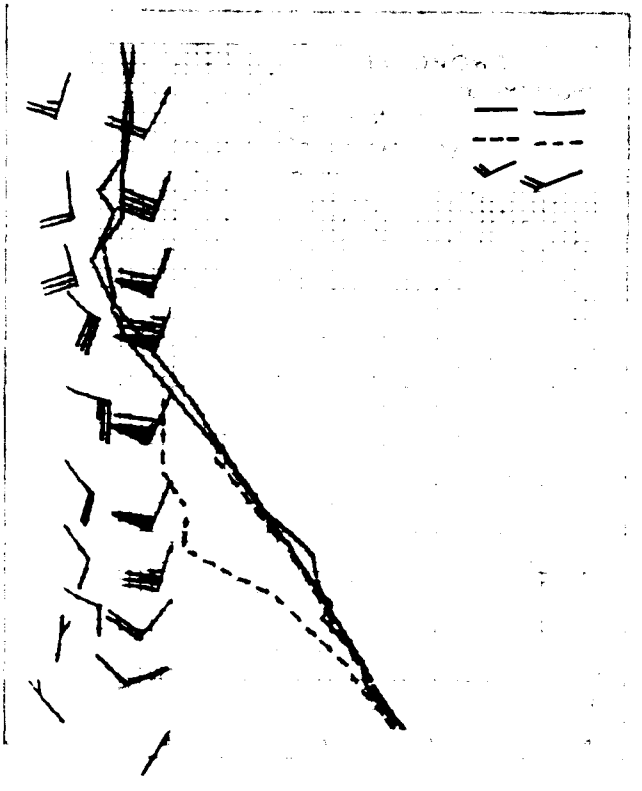



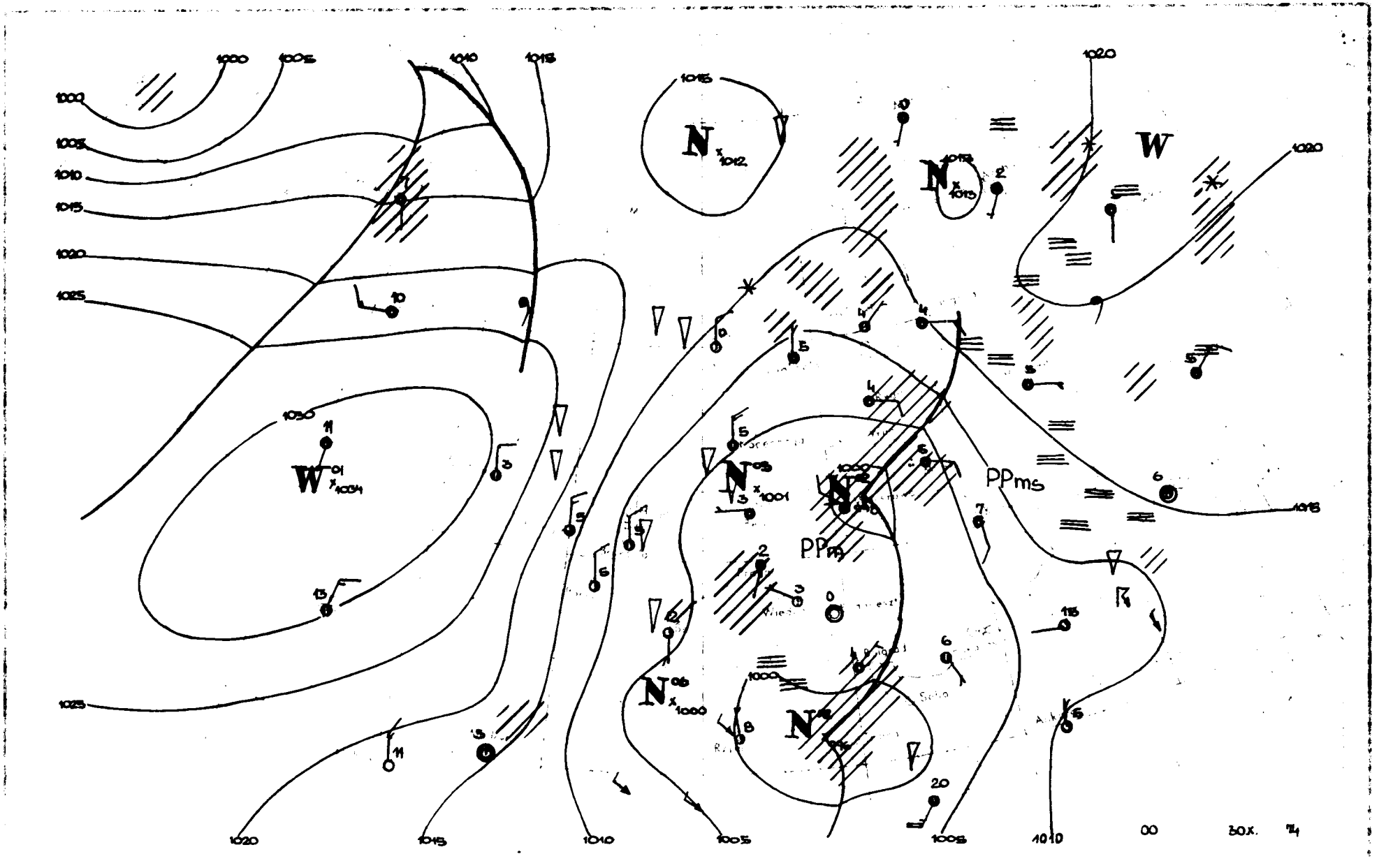

1000
1005
1010
1015
1020
1025
1030
N
W
PPms
PPm
00
30X.

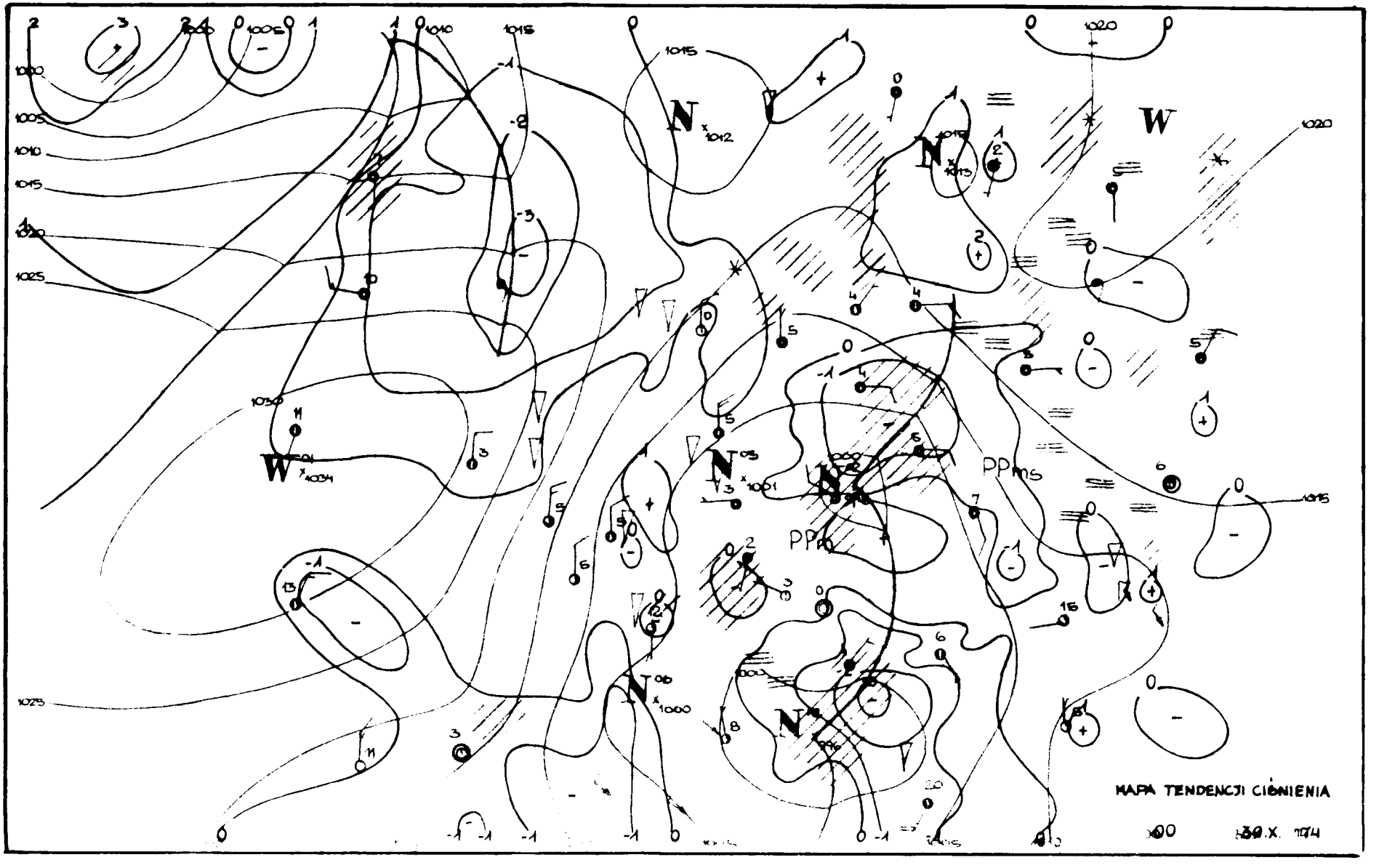
MAPA TENDENCJI CIŚNIENIA
00
30.X. 1974

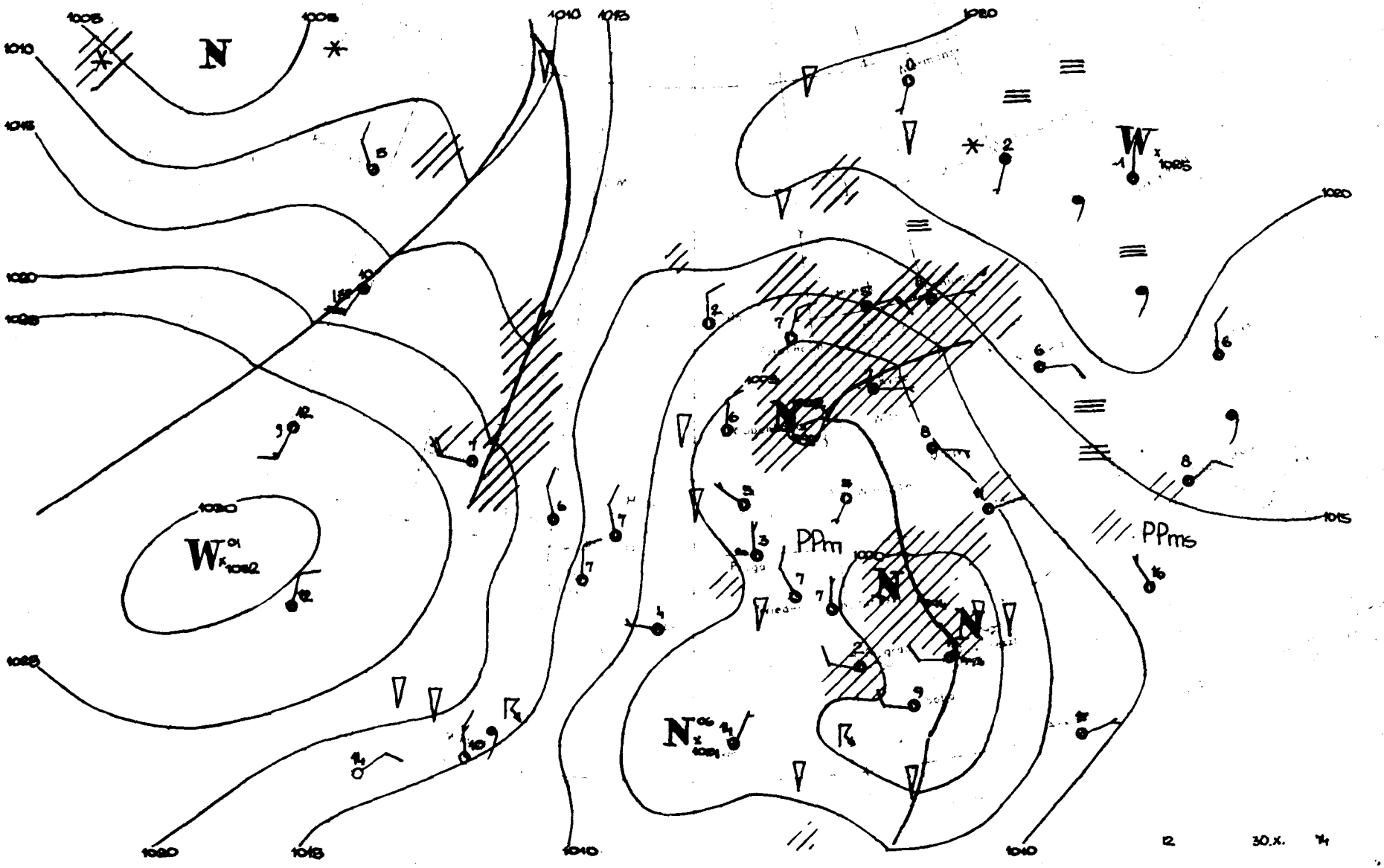
N
W
PPm
PPms
12
30.X.

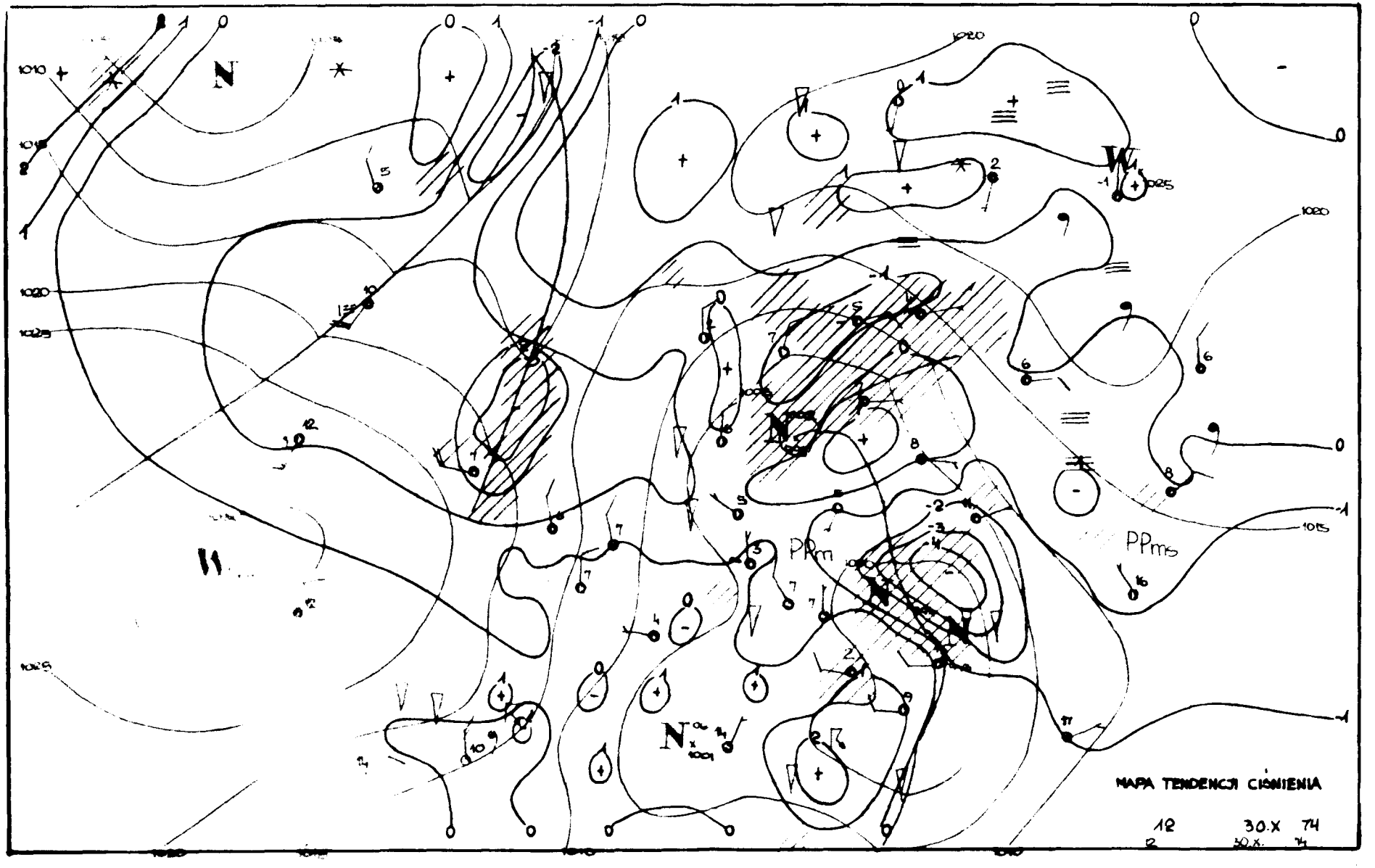
PPm
PPms
MAPA TENDENCJI CIŚNIENIA
12 30.X 74

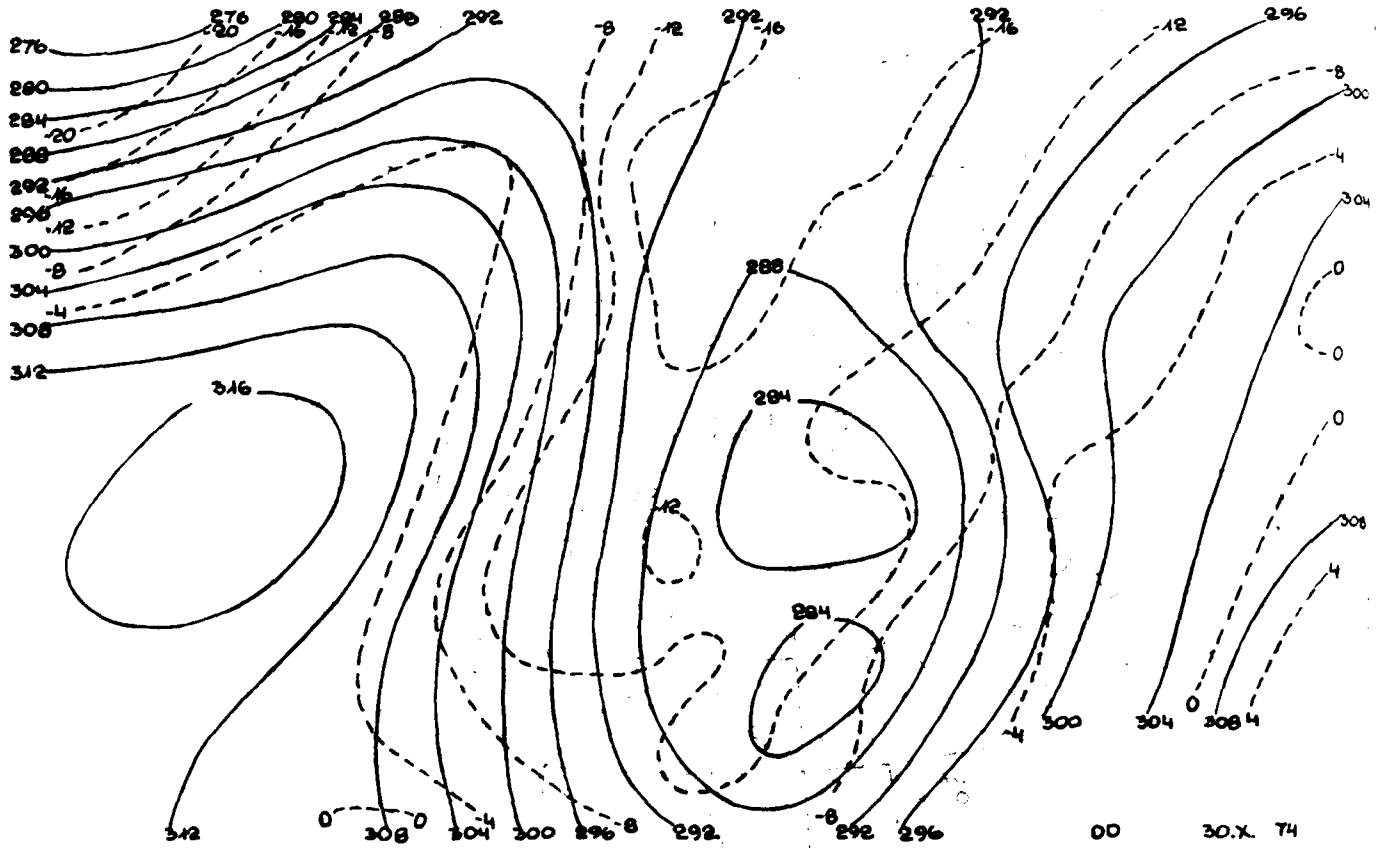

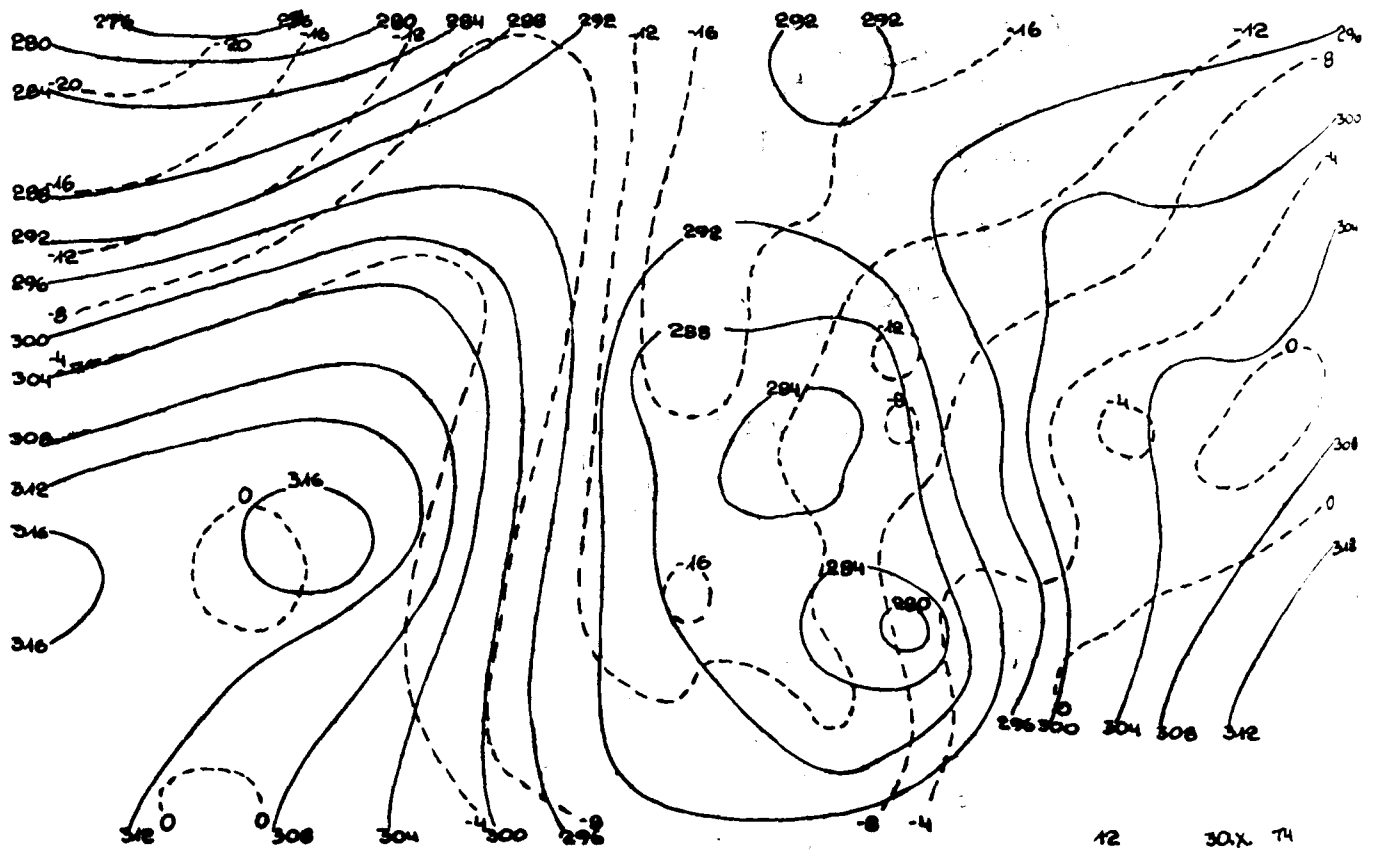

Reprodukowanie i publikowanie tekstu, map, wykresów i danych synoptycznych dozwolone wyłącznie w formie dosłownej z podaniem źródła informacji.

Druk PPWK-W-wa, Solec 18. Zam. 4125/155/B/73-21.V.73 X

INSTYTUT METEOROLOGII I GOSPODARKI WODNEJ
ZAKŁAD PROGNOZ METEOROLOGICZNYCH KRÓTKOTERMINOWYCH – 01-673 WARSZAWA, UL. PODLEŚNA 61 – tel: 34-50-97

BIULETYN SYNOPTYCZNY

Dane synoptyczne z Polski w dniu 31.X.1974 r.

SYNOP z godz. 00 GMT.

105	82503	40105	01003	862XX	03708
150	82902	60012	01003	4547X	03808
195	83309	96612	96102	8052X	01750
205	82602	25702	02204	854XX	04702
235	82302	97022	01103	854XX	02609
250	82901	50102	01301	8091X	01610
272	83102	50102	00002	8092X	01721
295	83108	30816	92202	7722X	01760
330	82906	25101	03203	862XX	02504
375	83106	58102	98903	656XX	01719
400	92303	03472	04001	9XXXX	01500
424	72702	35102	03902	7083X	01400
465	83003	40102	01701	8097X	00607
495	83007	95706	95501	8042X	50711
510	82902	97488	33956	75XXX	57400
560	72603	40102	03901	757XX	01208
570	83007	96102	01602	8097X	01301
575	82706	50103	01903	855XX	02306
650	93604	00497	33060	9XXXX	61214
695	82508	40717	99800	8042X	50214

SYNOP z godz. 12 GMT.

105	82803	60618	99705	855XX	05708
150	82711	56616	91904	6732X	03730
195	82408	16615	90303	7732X	02214
205	82804	56602	00406	853XX	05703
235	82507	98802	95805	894XX	04712
250	82806	50212	97204	862XX	03804
272	82710	30636	92103	6722X	02400
295	82410	20617	94702	772XX	01338
330	82408	50605	01904	773XX	03400
375	82510	60026	99604	754XX	01213
400	72406	56216	03804	6542X	92801
424	32708	65011	04606	2853X	02202
465	72408	65022	01904	784XX	50206
495	72407	98033	02404	734XX	00217
510	72719	98714	34257	65XXX	58602
560	42408	60018	06205	48500	00303
570	72507	97028	05304	734XX	01108
575	42506	65031	06207	42560	51107
650	92311	70413	36858	92.00	59204
695	12308	60021	07406	12500	51216

TEMP Legionowo, godz. 00 GMT.

TTAA	30231	12374	99988	02810	30004	00505	XXXXX	XXXXX	85290	05109	33011	70600	10908	36011	50533	24106
		11013	40693	35314	11518	30587	519XX	14028	25004	579XX	14531	20144	537XX	16013	15333	509XX
		19512	10593	507XX	19512	88242	583XX	14526	77277	13036	41212					
TTBB	30232	12374	00988	02810	11966	04309	22602	15506	33436	30308	44317	493XX	55271	566XX	00242	583XX
		77236	551XX	88189	517XX	99173	491XX	11146	513XX	21212	00988	30904	11971	33511	22720	34013
		33622	09506	44336	13522	55277	13036	66196	16012	77109	17509	41414	60905	51515	11883	32011
		22800	32011	33600	09506											
TTCC	30232	12374	70824	535XX	19508	50039	555XX	26006	30358	569XX	26509	20615	485XX	29512	68908	77909
TTDD	30232	12374	11876	507XX	22625	549XX	33167	591XX	21212	11810	24505	22735	19008	33167	29516	

TEMP Wrocław, godz. 00 GMT.

TTAA	30231	12425	99989	02209	29001	00027	XXXXX	XXXXX	85331	04184	28010	70837	12536	27507	50532	28058
		30510	40688	39957	16028	30880	509XX	15037	25998	493XX	15011	20145	471XX	17508	15335	487XX
		21506	10601	501XX	21510	88280	543XX	16026	77304	15036	40926					
TTBB	30232	12425	00988	02209	11962	03210	95301	33705	07314	44707	12505	55725	10527	66544	70767	77418
		36957	58400	39957	99346	453XX	11320	497XX	22307	497XX	33280	543XX	44250	493XX	55200	471XX
		21212	00989	29001	11969	29508	22915	30504	33815	28511	44650	28003	55677	18505	66304	15038
		77244	18009	88158	25506	99136	15503	41414	70831	51515	11866	30097	22800	28011	33600	21505
TTCC	30235	12425	79833	515XX	20509	50051	537XX	27006	30378	547XX	88999	77909				
TTDD	30231	12426	11650	519XX	22420	547XX	33300	547XX	21212	11360	22502					

Przebieg pogody w Polsce w dniu 31.X.1974 r.

W północnej połowie kraju zachmurzenie b. duże całkowite z opadami deszczu, na północnym wschodzie deszczu ze śniegiem i śniegu. Na pozostałym obszarze było zachmurzenie duże z większymi przejaśnieniami, rozpogodzeniami i lokalnymi opadami. Temperatura maksymalna wynosiła od 9°C w Łebie do 3°C w Mławie, a temperatura minimalna od 5°C w Ustce, Łebie i na Helu do -3°C w Kielcach, Rzeszowie, Przemyślu, Lesku i Nowym Sączu. Wiatry były umiarkowane i dość silne w północnej połowie silne, w porywach bardzo silne z kierunków zachodnich.

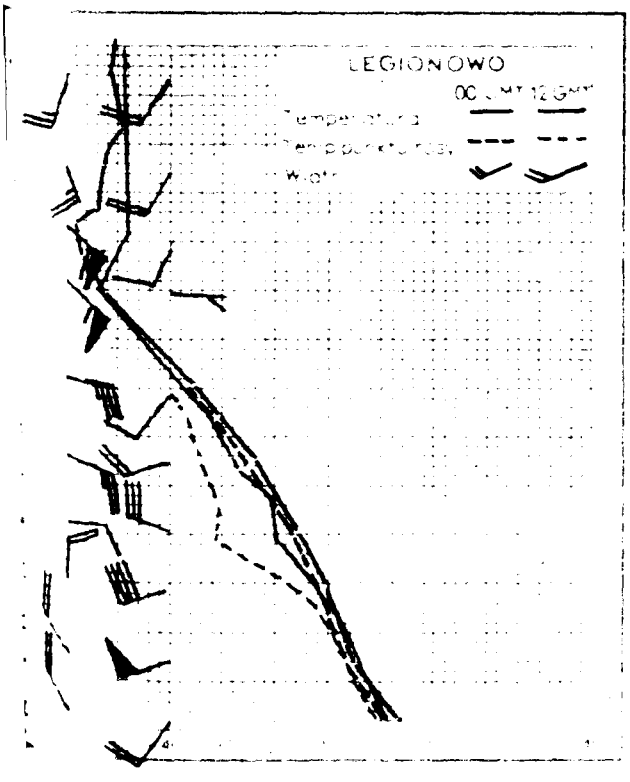

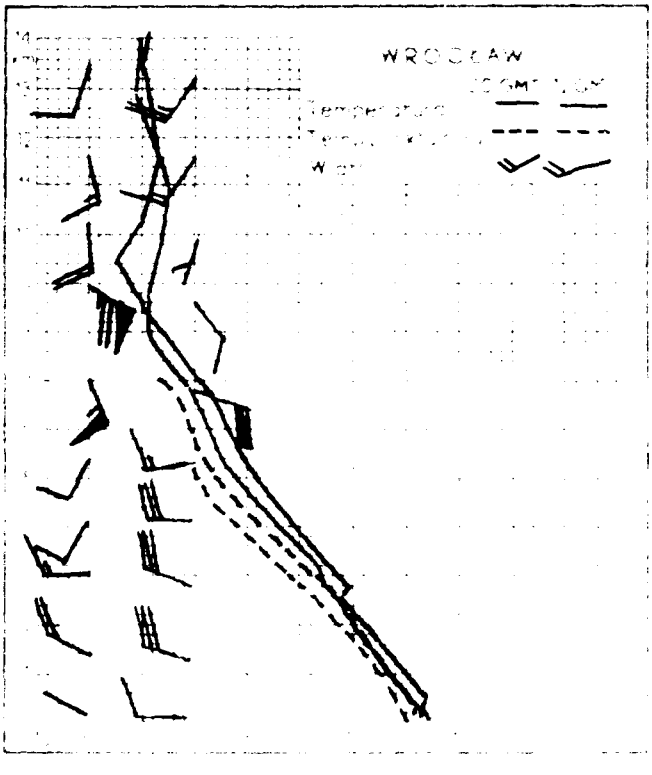

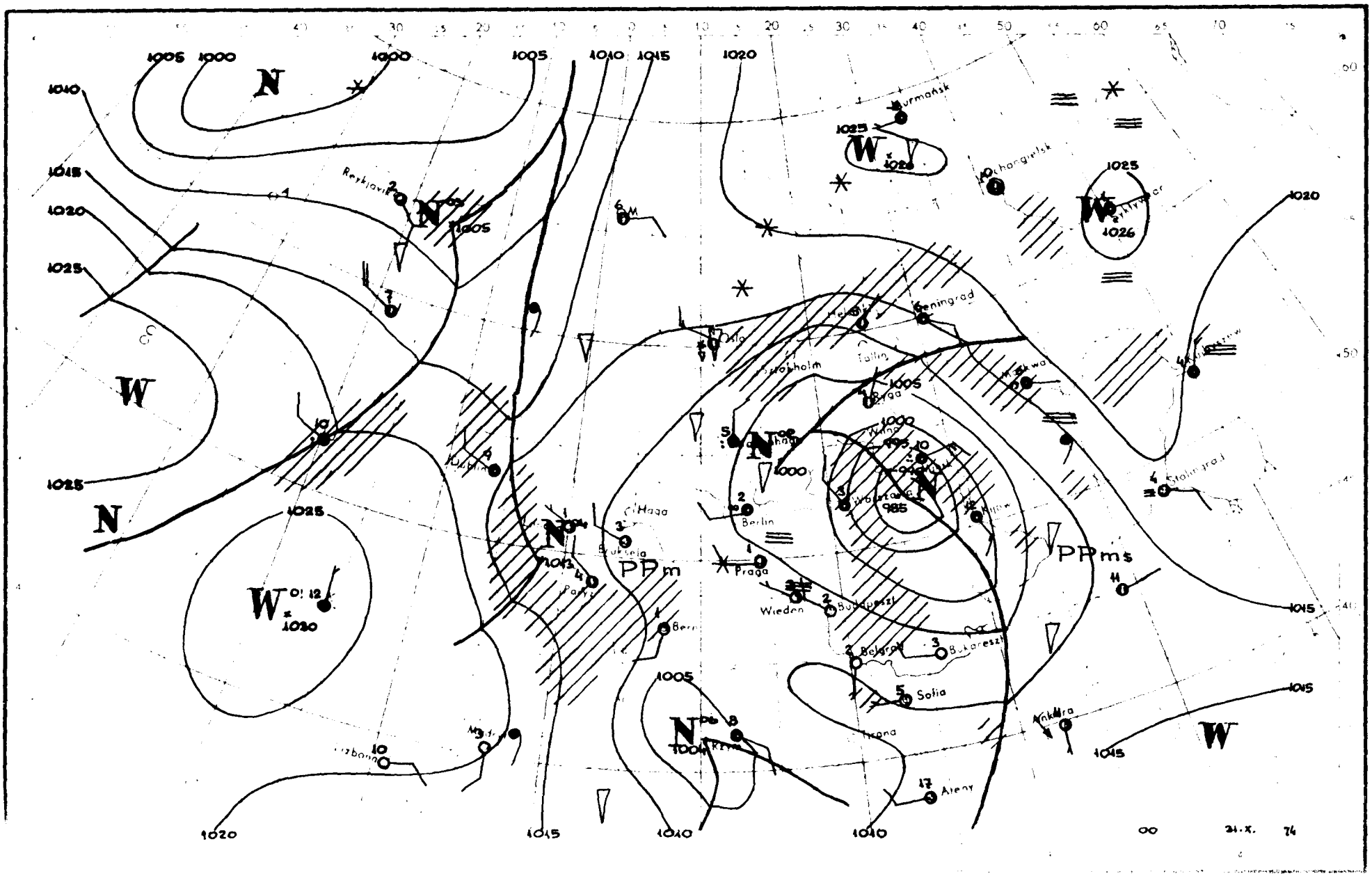

N
W
PPm
PPms
Murmańsk
Ochangielsk
Geningrad
Tallin
Ryga
Berlin
Praga
Wieden
Budapeszt
Belgrad
Bukareszt
Sofia
Ateny
Stalingrad
Haga
Bruksela
Paryż
Dublin
Reykjavik
Lizbona
Madryt
Ankara
1005
1000
1010
1015
1020
1025
1026
985
00
21.X.
74

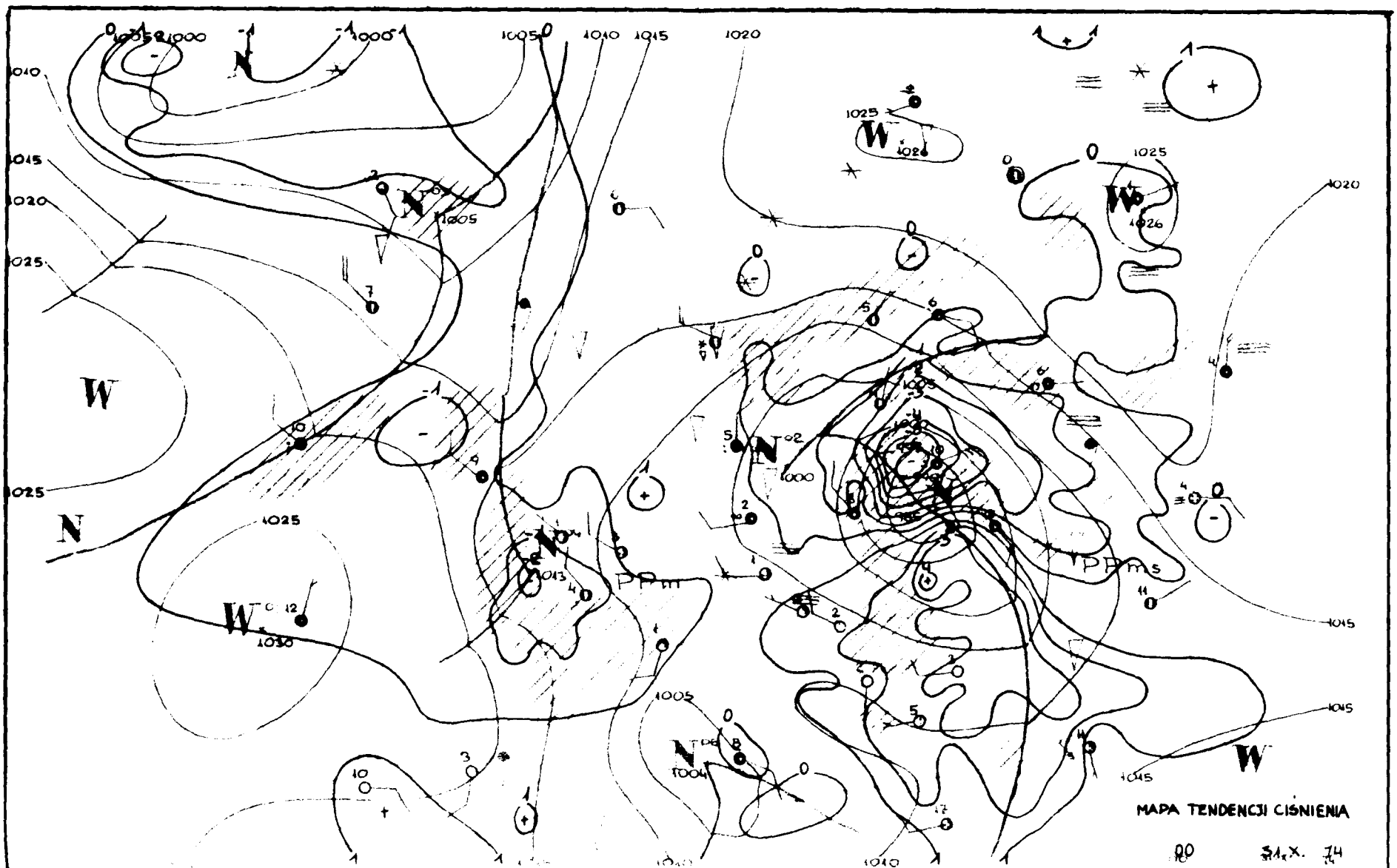
MAPA TENDENCJI CIŚNIENIA
00 31.X. 74

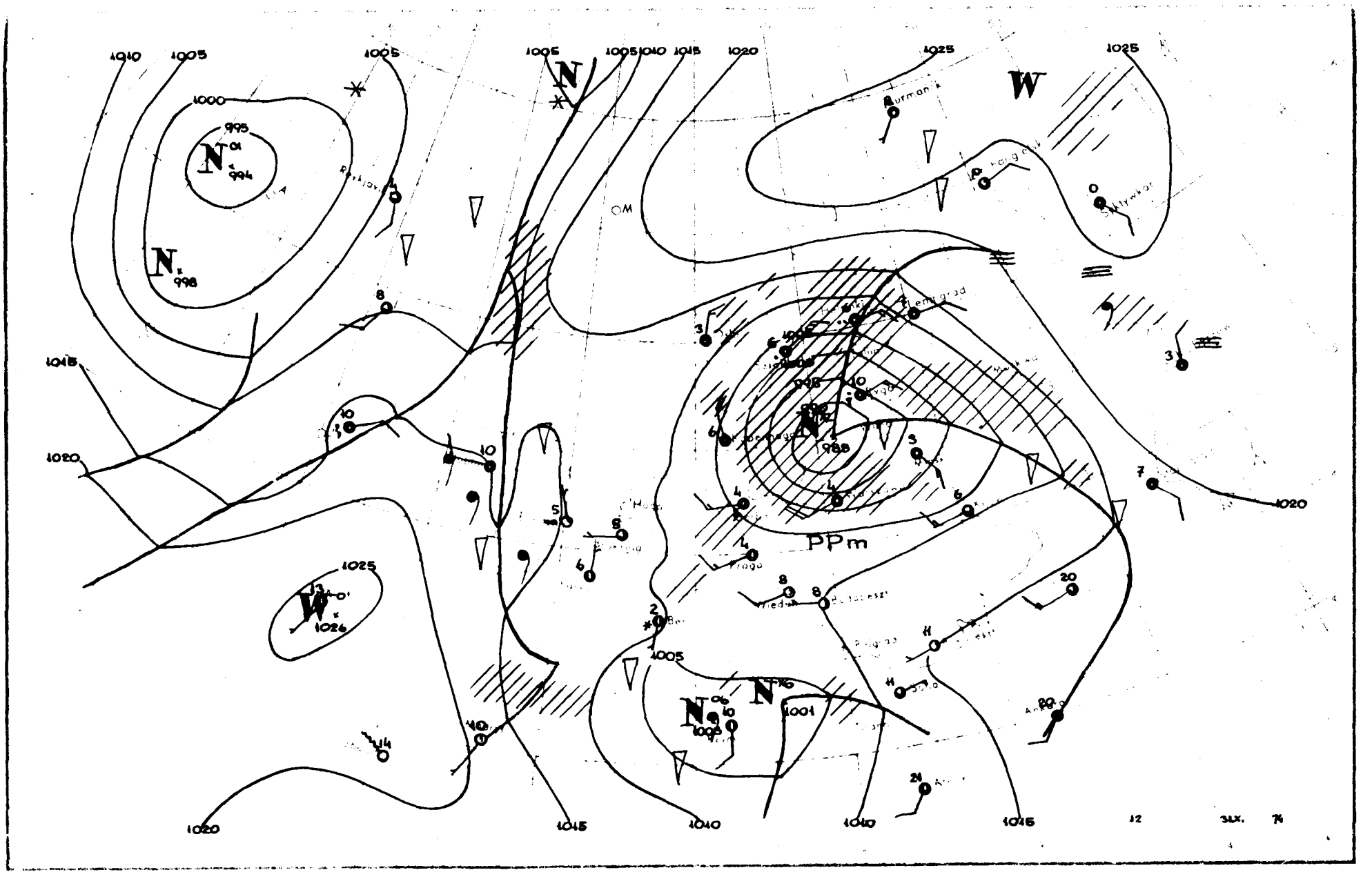

1010
1005
1005
1005
1005
1010
1015
1020
1025
1025
1000
995
994
998
N
W
OM
1015
1020
1025
1026
1005
1001
1005
1010
1010
1015
1020
1020
1015
1010
1010
1015
PPm
12

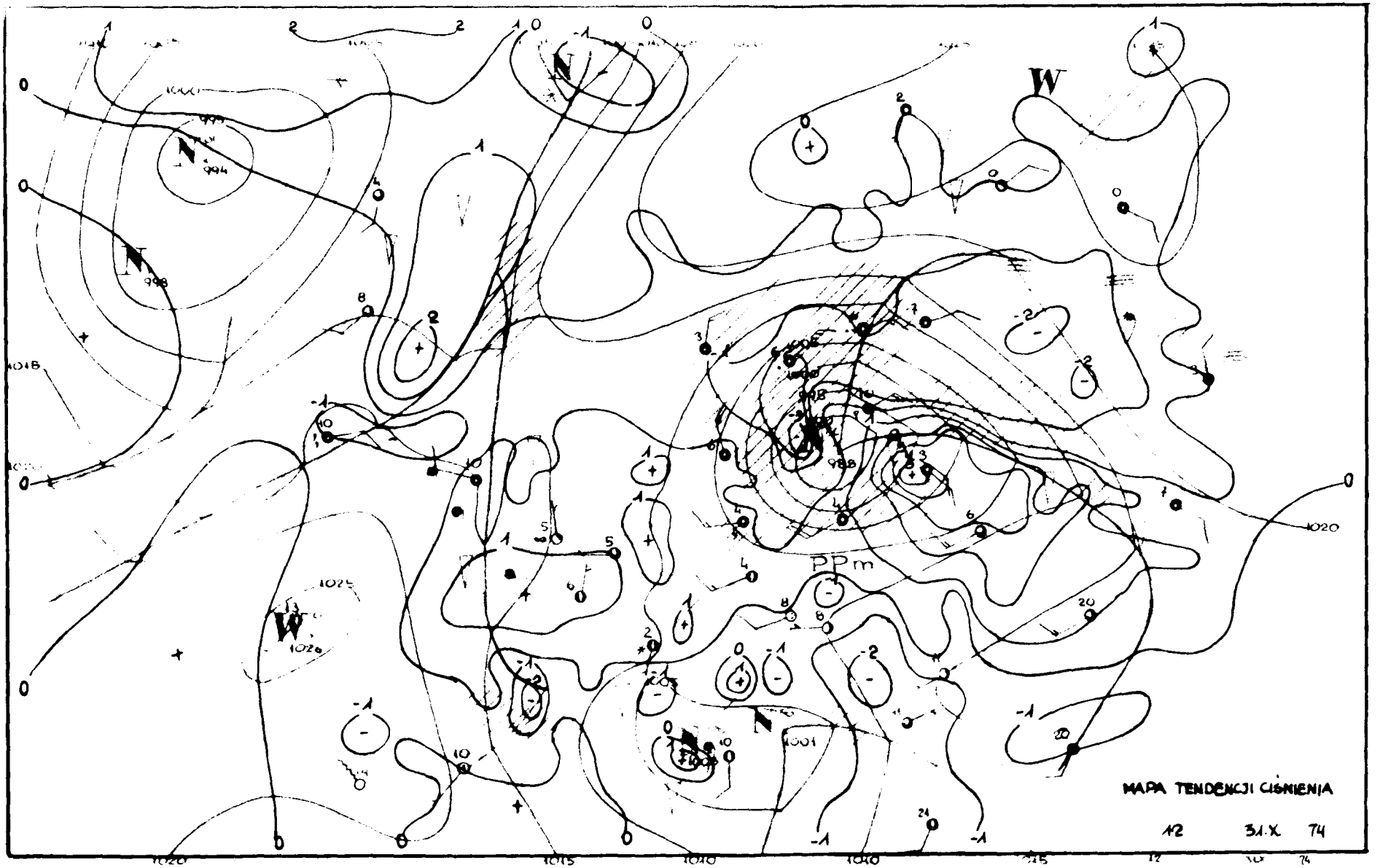
MAPA TENDENCJI CIŚNIENIA
12 31.X 74
PPm
1020
1015
1010
1005
1001
1025
1026
1018
994
998
988

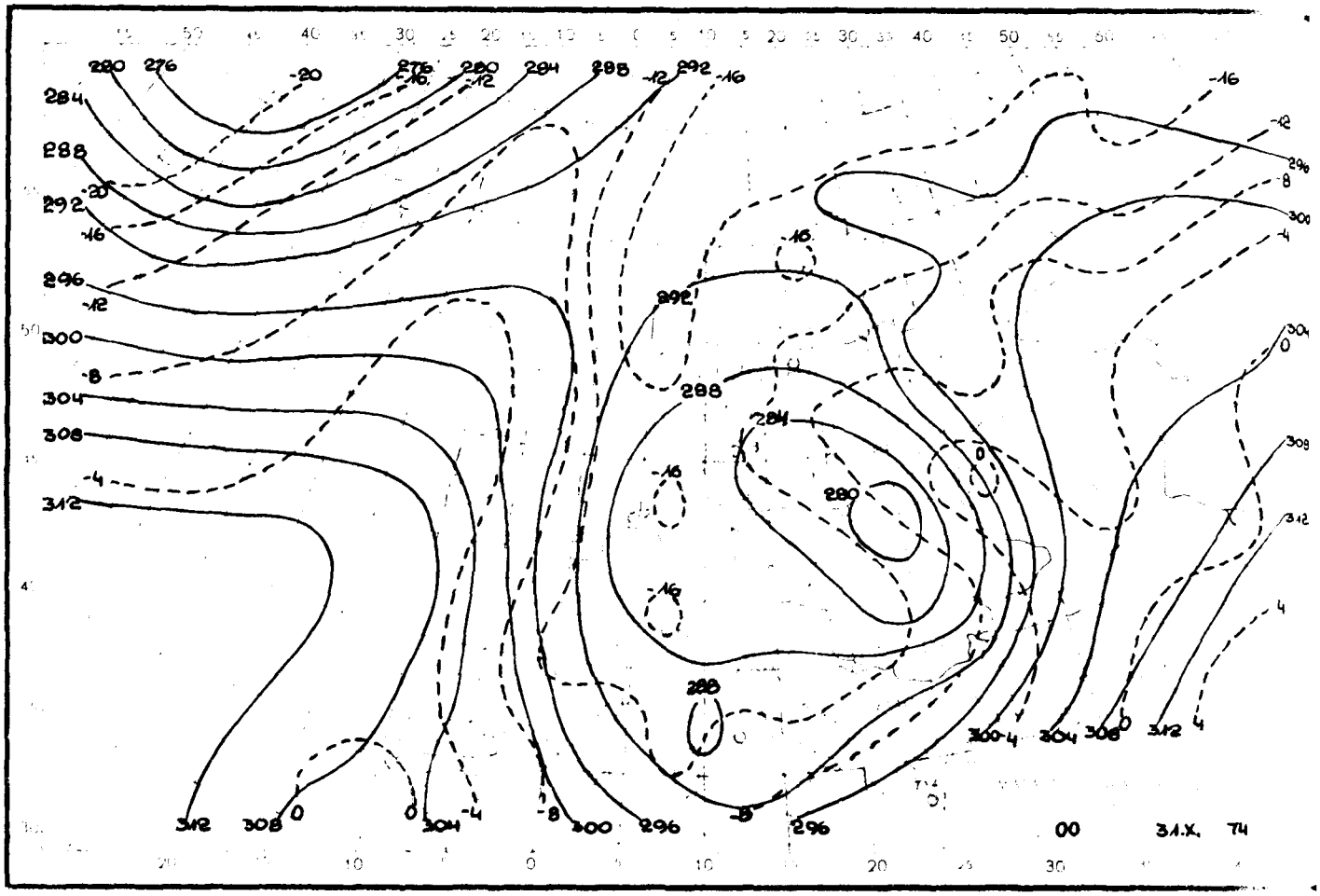

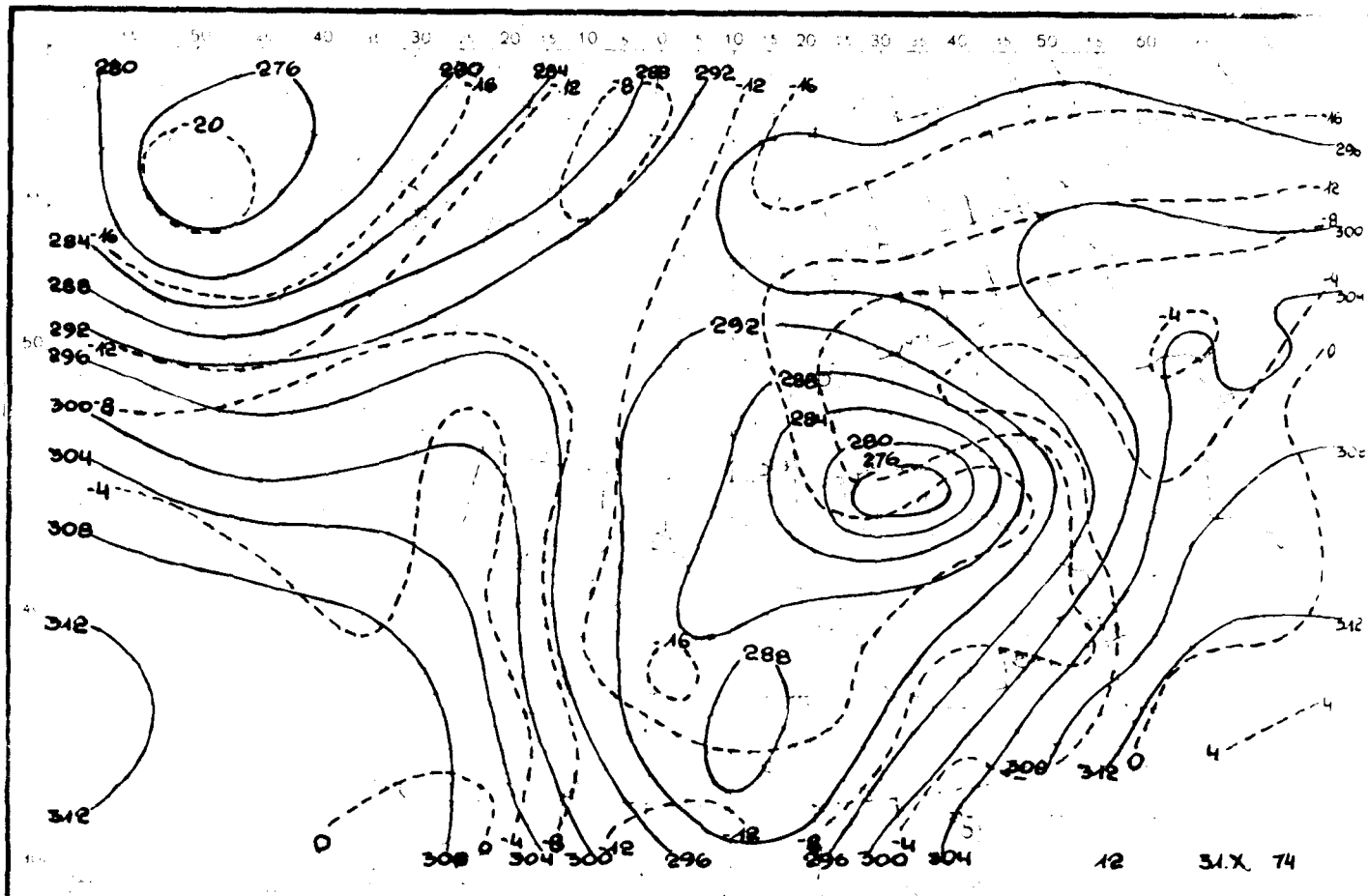

Reprodukowanie i publikowanie tekstu, map, wykresów i danych synoptycznych dozwolone wyłącznie w formie dosłownej z podaniem źródła informacji.

Druk PPWK-W-wa, Solec 18. Zam. 4125/155/B/73-21 V 73- X-11

INSTYTUT METEOROLOGII I GOSPODARKI WODNEJ
ZAKŁAD PROGNOZ METEOROLOGICZNYCH KRÓTKOTERMINOWYCH – 01-673 WARSZAWA, UL. PODLEŚNA 61 – tel: 34-50-97

BIULETYN SYNOPTYCZNY

Dane synoptyczne z Polski w dniu 1.XI.1974 r.

SYNOP z godz. 00 GMT.

105	82405	58616	95903	6742X	03002
150	82107	65026	93404	6732X	03218
195	82014	96616	98803	7722X	01220
205	82907	40636	99606	4722X	05803
235	82308	96616	95904	67402	03211
250	82306	50636	99104	7722X	03109
272	82409	56616	96303	6722X	03220
295	73007	65026	03203	754XX	51221
330	82308	56616	02404	7732X	03104
375	62107	60031	04703	00906	51214
400	83606	20616	05003	0732X	03202
424	82507	65032	06603	4553X	51400
465	82207	60012	05202	00907	51206
495	53005	98031	09301	55500	52112
510	93530	90714	38557	9XXXX	58313
560	02104	60030	02900	00900	51108
570	03005	96101	09901	00900	00107
575	03301	60021	10502	00900	53002
650	21910	70413	39361	15X40	62104
695	11802	60010	12401	60902	51101

SYNOP z godz. 12 GMT.

105	82304	00616	98606	5722X	05108
150	61905	65212	98006	55430	04118
195	81609	97022	06603	854XX	00210
205	82805	56616	00306	8532X	06301
235	82108	96615	99604	7732X	03214
250	82207	96616	02404	7722X	03106
272	82109	60026	02704	854XX	03306
295	51707	60011	06104	52400	51003
330	82308	60216	03804	854XX	03801
375	72005	65022	07006	785XX	01001
400	82506	40616	04903	6742X	03807
424	72607	60022	06906	755XX	02709
465	82107	65032	06505	855XX	00604
495	72801	97011	08904	00906	51711
510	92726	90704	38656	9XXXX	57801
560	32405	60020	09105	31500	51805
570	52605	97031	09605	32530	00711
575	73102	60031	09306	00906	50709
650	43603	84020	38457	15X06	59705
695	83603	56101	10103	8097X	51806

TEMP Legionowo, godz. 00 GMT.

TTAA	01001	12374	99992	04050	22006	00031	XXXXX	XXXXX	85320	03324	24521	70650	11540	23514	50534	27957
		23610	40660	38330	26005	30680	523XX	23005	25000	471XX	22009	20148	473XX	19506	15336	513XX
		22010	18596	513XX	21513	88296	531XX	23006	77999							
TTBB	0100X	12374	00992	04050	11902	01736	22868	02324	33771	08134	44747	08136	55533	25358	66461	31147
		77296	531XX	88336	449XX	99147	515XX	11142	501XX	21212	00992	22008	11924	23521	22592	23018
		33375	27002	44197	19506	55125	24005	66116	14009	77109	19015	41414	7081X	51515	11886	24021
		22800	24021	33600	23018											
TTCC	01005	12374	70827	535XX	20505	50040	535XX	25508	88999	77999						
TTDD	0100X	12374	11500	535XX	21212	11744	25508	22472	18511	33500	25508					

TEMP Wrocław, godz. 00 GMT.

TTAA	31232	12425	99992	03242	22006	00051	XXXXX	XXXXX	85350	04115	27516	70853	13711	27016	50533	31147
		34507	40688	403XX	01504	30879	515XX	02504	25998	489XX	23504	20145	475XX	13503	88292	517XX
		00503	77999													
TTBB	3123X	12425	00992	03242	11949	01440	22890	03517	33872	02516	44808	07512	55730	11504	66481	33150
		77405	39739	88325	503XX	99292	517XX	11240	481XX	22190	473XX	21212	00992	22006	11920	26518
		22837	29013	33530	26009	44469	07005	55415	35002	66363	07510	77281	33502	88190	13503	41414
		15608	51515	11888	27017	22800	28017	33600	27508							

Przebieg pogody w Polsce w dniu 1.XI.1974 r.

Zachmurzenie było duże z większymi przejaśnieniami, na zachodzie i północnym zachodzie występowały opady deszczu, a na pozostałym obszarze notowano tylko lokalnie słabe opady. Temperatura maksymalna wynosiła od 3°C w Suwałkach, Zielonej Górze, Przemyślu i Lesku do 8°C miejscami nad morzem i 9°C w Raciborzu. Temperatura minimalna wynosiła od -2°C w Suwałkach do 5°C w Kołobrzegu i na Helu. Wiatry były umiarkowane i dość silne, okresami w porywach silne, przeważnie zachodnie i północno-zachodnie.

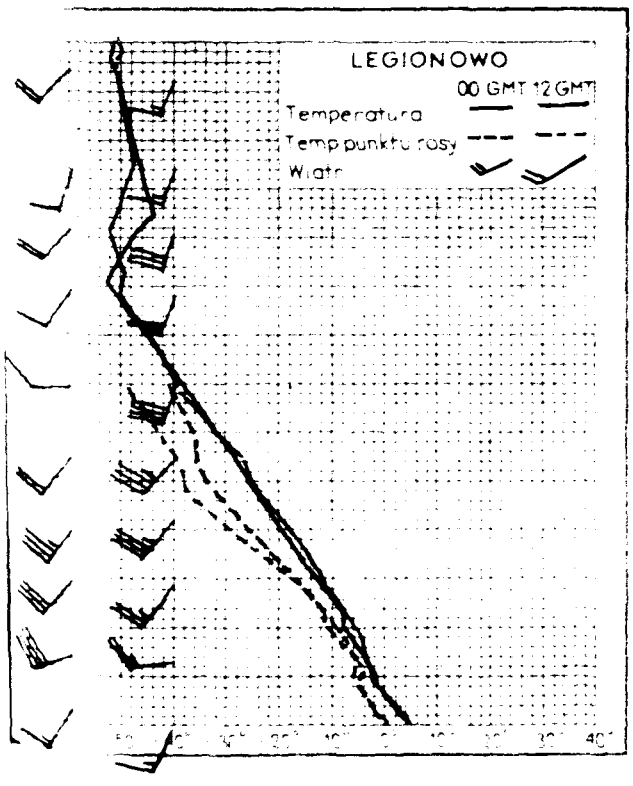

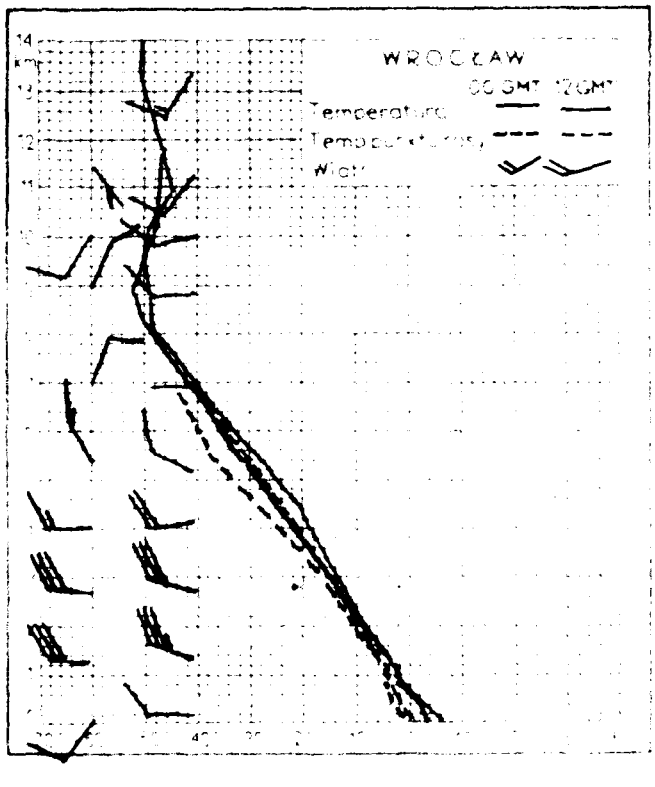

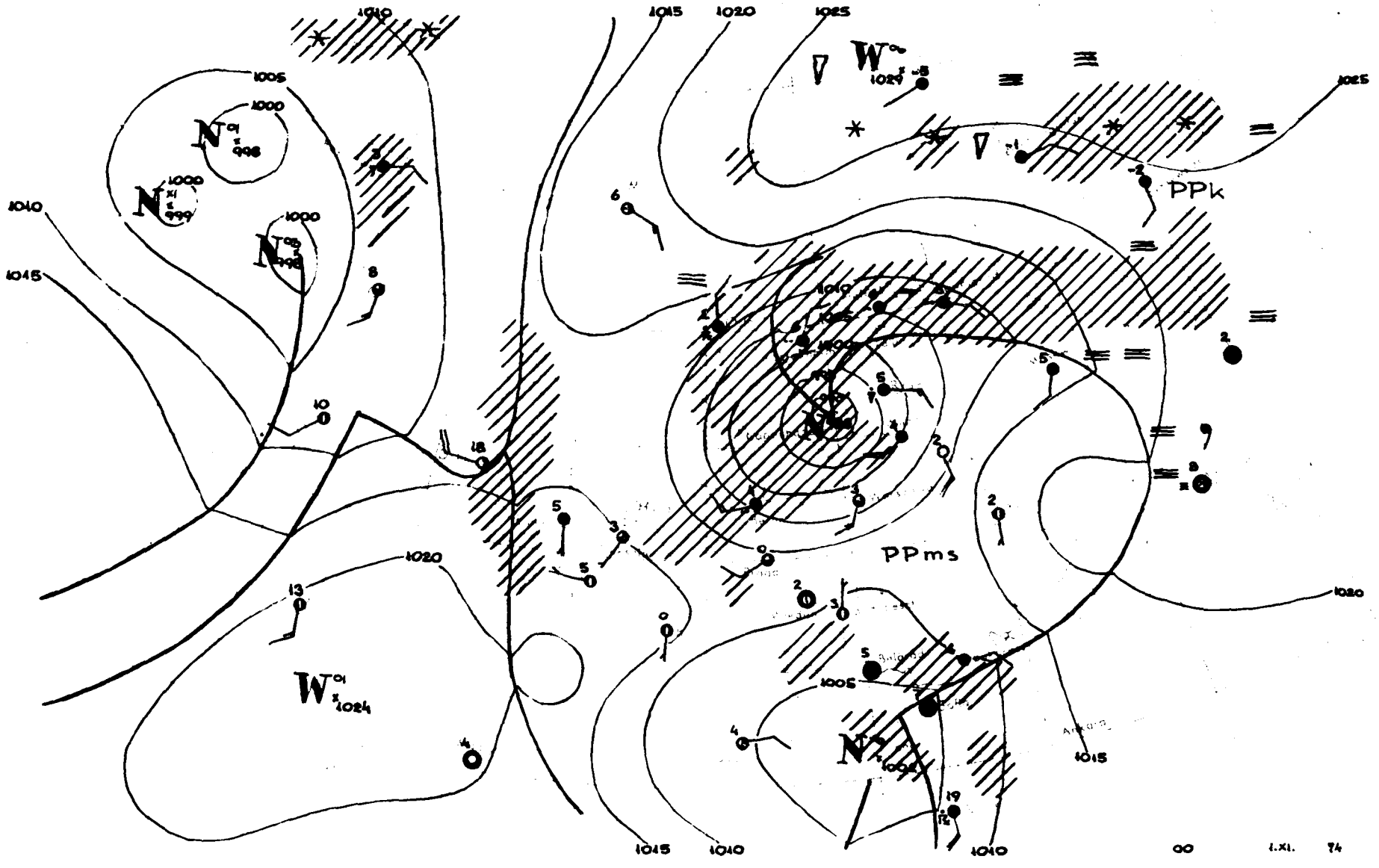
1010
1005
1000
1000
1000
1010
1015
1020
1025
1025
PPk
PPms
1020
1020
1005
1015
1015
1010
1010
00
1.XI.
74

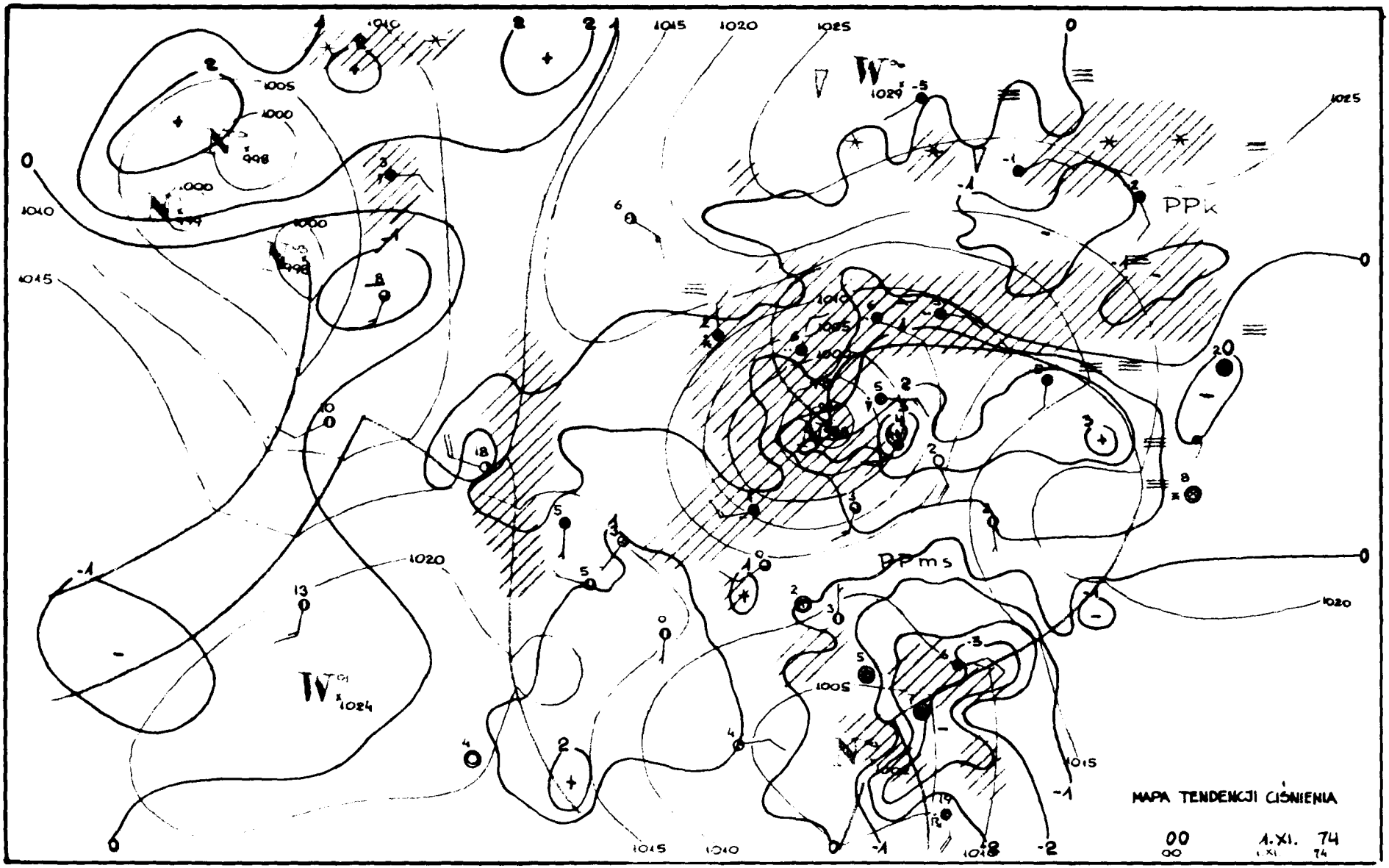
MAPA TENDENCJI CIŚNIENIA
00
1.XI. 74
PPk
PPms
1029
1024
1005
1000
998
1010
1015
1020
1025

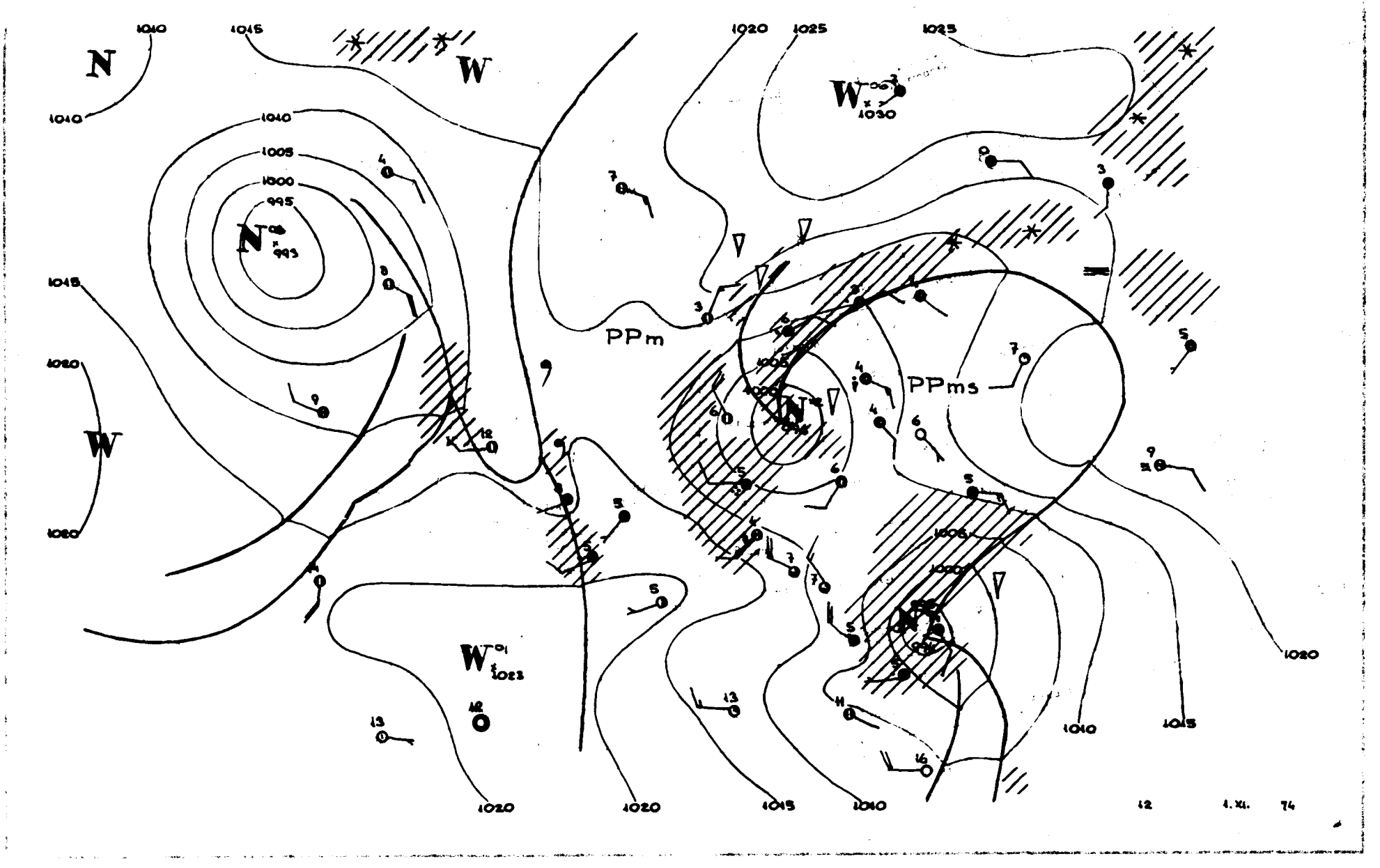
N
W
W
W
PPm
PPms
1010
1015
1020
1025
1005
1000
995
12
1.XI.
74

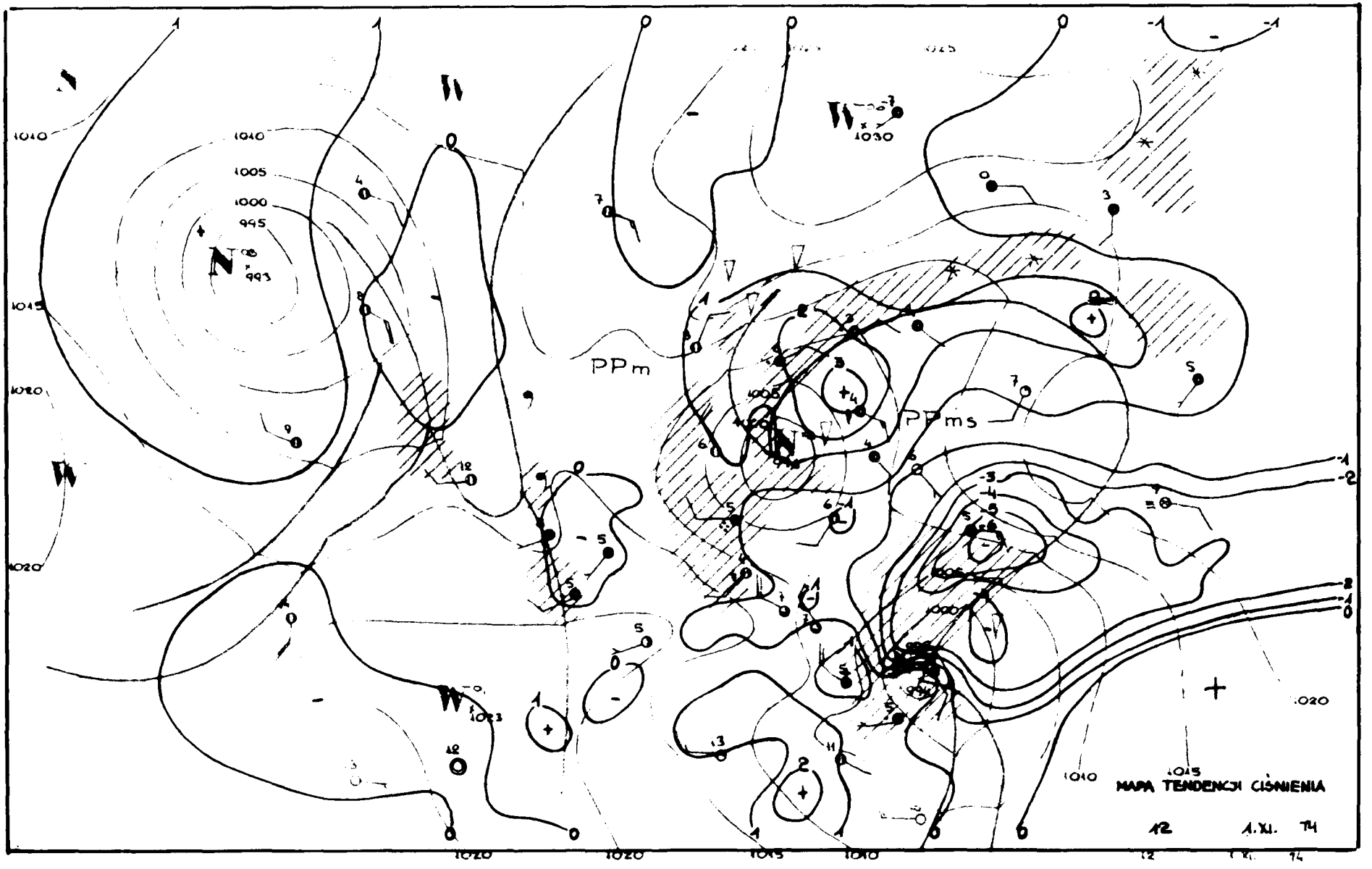
PPm
PPms
MAPA TENDENCJI CIŚNIENIA
12
1.XI.
74

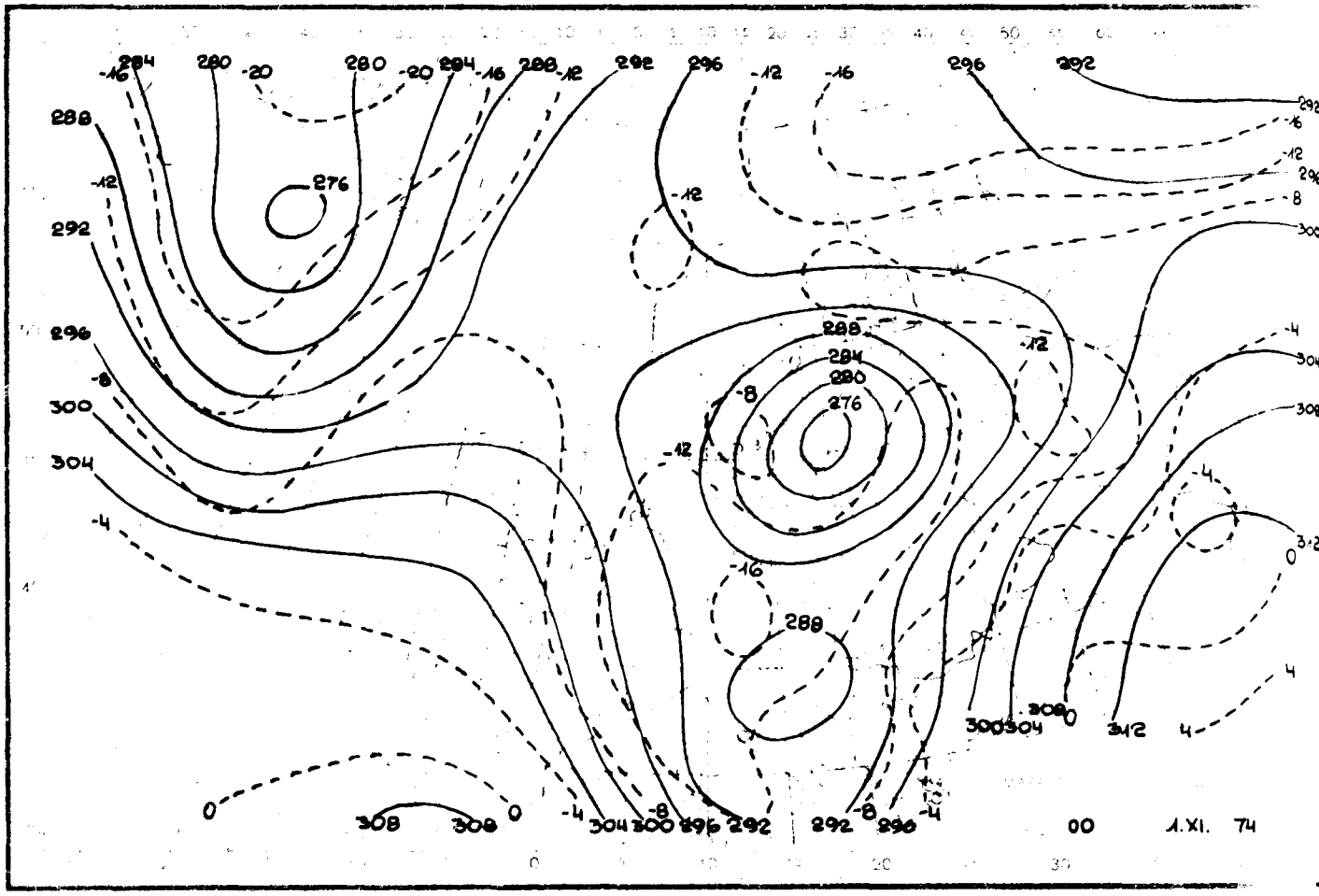

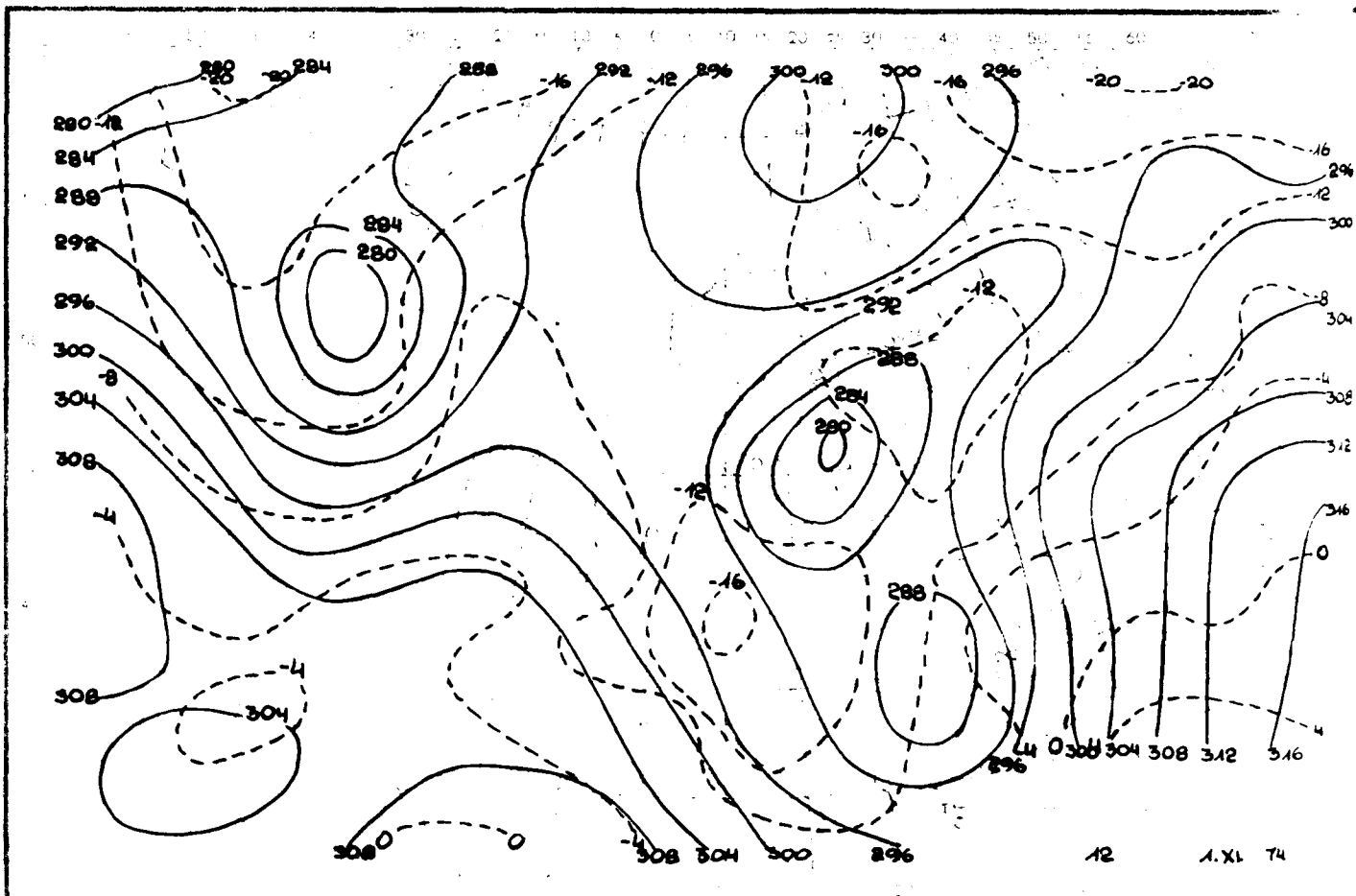

Reprodukowanie i publikowanie tekstu, map, wykresów i danych synoptycznych dozwolone wyłącznie w formie dosłownej z podaniem źródła informacji.

Druk. PPWK-W-wa, Solec 18. Zam. 4125/155/B/73-21 V 73-X-1[illegible]

INSTYTUT METEOROLOGII I GOSPODARKI WODNEJ
ZAKŁAD PROGNOZ METEOROLOGICZNYCH KRÓTKOTERMINOWYCH – 01-673 WARSZAWA, UL. PODLEŚNA 61 – tel: 34-50-97

BIULETYN SYNOPTYCZNY

Dane synoptyczne z Polski w dniu 2.XI.1974 r.

SYNOP z godz. 00 GMT.

105	61604	60106	04205	66XXX	06217	
150	61304	30608	06104	77XXX	60217	
195	49302	97681	00150	48606	53807	
205	52704	50006	04606	77XXX	06405	
235	51308	98106	04606	66XXX	08814	
250	51601	06105	06604	66XXX	06409	
272	51102	60000	00006	6541X	06207	
295	53000	00006	07106	6001X	51819	
330	53606	50616	06604	77XXX	04313	
375	71401	60006	07001	70YXX	51806	
400	52704	40614	07606	6702X	00112	
434	53007	60614	06604	6702X	05311	
455	53506	00006	00606	6541X	06804	
495	54603	06106	06606	6001X	51710	
510	92716	90704	34056	9XXXX	56308	
560	53705	60006	06606	6561X	01406	
570	54006	60101	06606	6541X	50608	
575	53106	50101	07606	6561X	00709	
650	92607	00774	37550	9XXXX	50702	
695	53607	60006	06106	6001X	06814	

SYNOP z godz. 12 GMT.

105	60303	60016	10605	4633X	04217	
150	73606	00012	09106	4263X	01400	
195	83409	06734	01900	8042X	50716	
205	80404	65216	10106	853XX	06217	
235	40406	97035	08905	42400	01206	
250	73605	96105	07606	3247X	02400	
272	83405	58102	06505	8092X	01712	
295	83407	12736	99100	7732X	50718	
330	83604	40615	08905	862XX	05306	
375	83306	60212	03304	5642X	02716	
400	83701	16306	09304	862XX	06207	
434	83004	58216	09404	5642X	03104	
455	83106	20615	06004	862XX	03602	
495	83007	95716	06401	5728X	00608	
510	98715	90714	38154	9XXXX	55001	
560	83105	58106	06106	7632X	02607	
570	83006	95106	06103	854XX	02609	
575	83206	56106	05004	854XX	01708	
650	98810	00774	36356	9XXXX	60704	
695	83706	40613	02609	8732X	02607	

TEMP Legionowo, godz. 00 GMT.

TTAA	04304	12974	00005	00156	11908	00005	85XXX	XXXXX	85370	04512	30068	70650	09961	18097	50540	23561
		17564	48008	85255	19048	30809	484XX	17094	25010	557XX	17632	585XX	18008	15843	507XX	14506
		10004	583XX	17504	88288	855XX	17525	77977	17525	40411						
TTBB	04302	12974	00005	00156	11955	04349	28006	00917	33797	08714	44706	08050	55719	10150	66708	09560
		77588	16763	88500	30568	98500	23561	11430	32050	25978	30350	33273	530XX	44365	53611	55356
		553XX	00006	85555	77317	581XX	56105	486XX	98112	531XX	21212	00005	13008	11982	23514	22044
		24008	22008	16604	44007	22502	55590	15512	66448	28011	77377	17525	55100	19004	99142	11003
		11130	22005	22106	17605	41414	765XX	51515	11990	16503	22500	17503	33500	16010		
TTCC	04304	12974	70235	585XX	24011	50052	537XX	28005	30381	541XX	28508	20842	558XX	28011	10068	606XX
		88488	085256	XXXXX	XXXXX	88184	578XX	30613	88074	686XX	30000	77062	30034	406XX		
TTDD	04306	12974	11880	644XX	22104	578XX	22000	611XX	44074	686XX	55062	645XX	21212	11663	24012	22522
		88505	22002	28507	44151	30516	55117	20044	66062	30024						

TEMP Wrocław, godz. 00 GMT.

TTAA	04304	12486	00004	40017	28007	00007	XXXXX	XXXXX	85365	03000	31517	70577	11000	31510	50537	28012
		97510	40006	40128	30010	30004	485XX	20507	25003	495XX	25507	20150	497XX	24002	15336	507XX
		26504	10500	517XX	22000	46323	485XX	21005	77000							
TTBB	04304	12486	00004	02017	11844	00013	22006	02500	33517	05480	44760	08500	55733	11300	66686	12100
		77437	17708	88540	25321	99405	32725	11373	441XX	28363	441XX	33333	485XX	44303	485XX	55376
		606XX	66250	486XX	77320	486XX	88321	471XX	90180	501XX	11462	483XX	22197	535XX	33100	517XX
		21213	00004	20007	11031	00510	22706	21517	33403	27010	44756	31510	55201	20508	66224	26505
		77106	25500	41414	77XXX	66566	11000	31017	22500	32006	33500	31513				
TTCC	04305	12486	70230	584XX	27008	00007	534XX	27511	88000	77000						
TTDD	04304	12486	11880	584XX	22500	56XXX	21212	11500	27511							

Przebieg pogody w Polsce w dniu 2.XI.1974 r.

Na północnym zachodzie zachmurzenie było duże z większymi przejaśnieniami i miejscami wystąpiły opady przelotne; na pozostałym obszarze zachmurzenie było zmienne z opadami deszczu o charakterze ciągłym, tylko w części wschodniej z opadami w postaci deszczu ze śniegiem i śniegu. Temperatura maksymalna wynosiła od 1°C w Zegrzeiu i Lublinie do 8°C na Wybrzeżu. Temperatura minimalna wynosiła od 0°C miejscami we wschodniej części kraju do 8°C w Ustce. Wiatry były zmiantemowne i dość silne, miejscami silne i porywiste z kierunków północnych i północno-wschodnich.

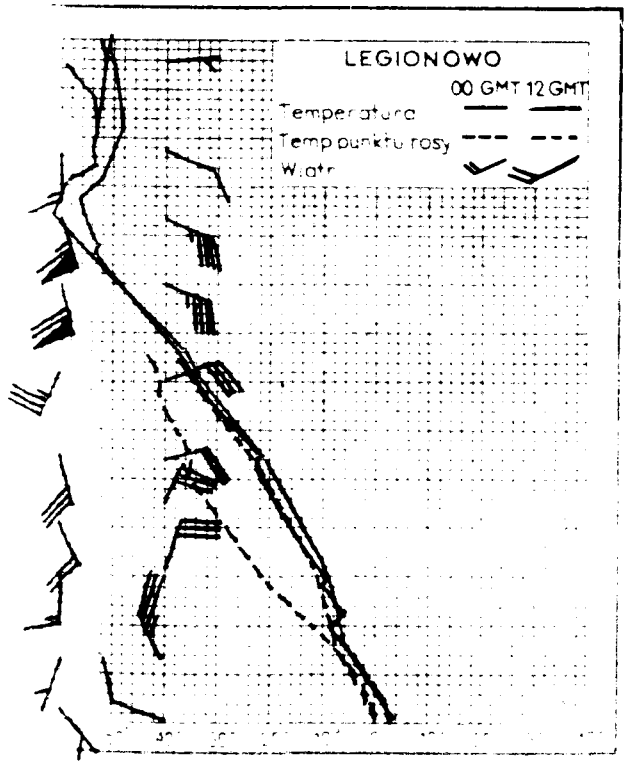

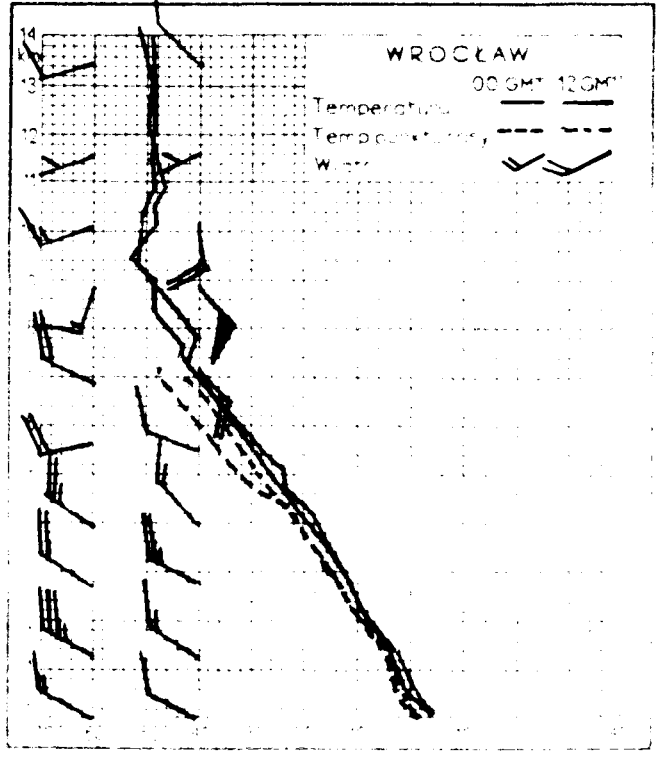

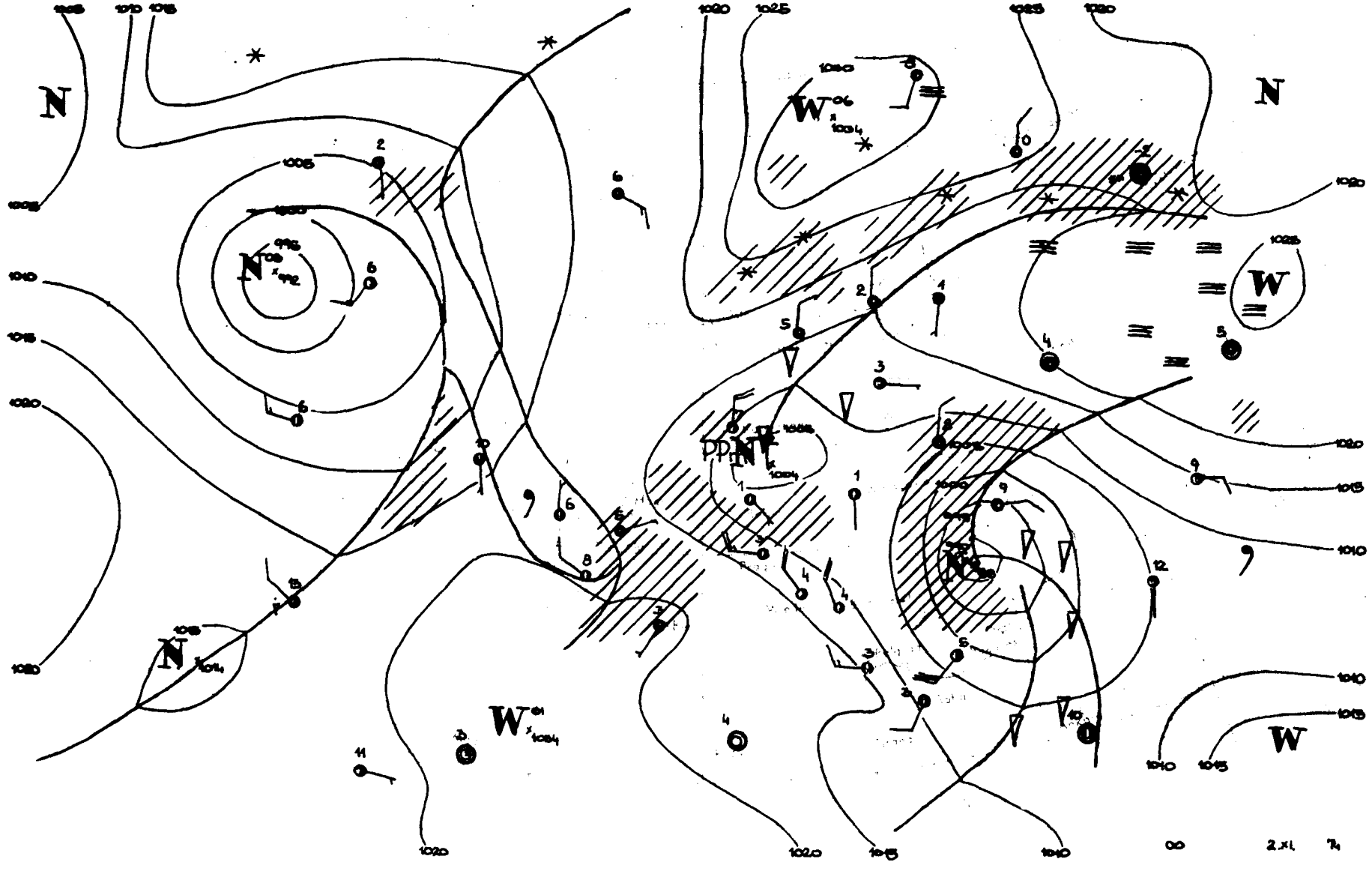
N
W
00
2.XI

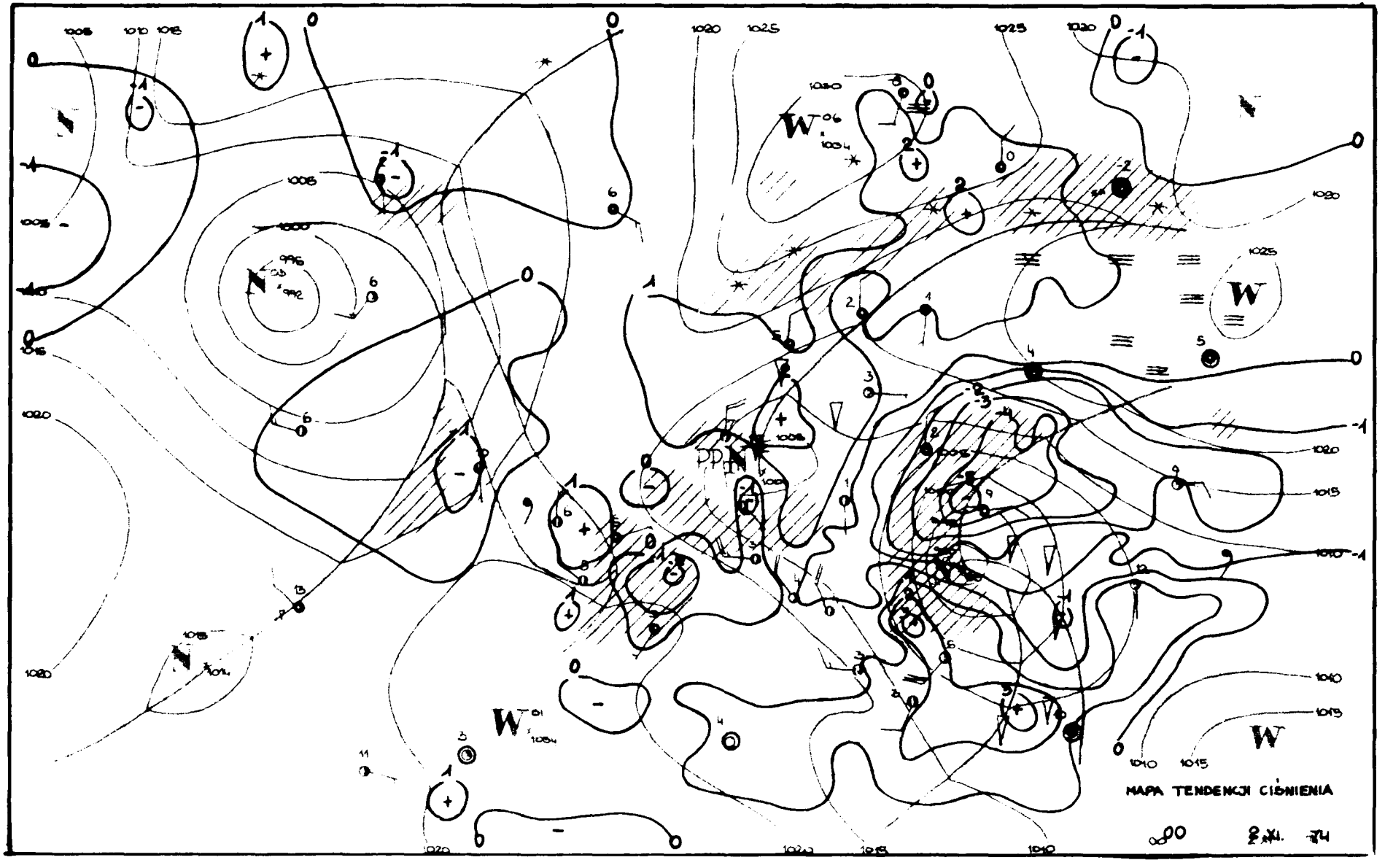
MAPA TENDENCJI CIŚNIENIA
00
8 XI. 74

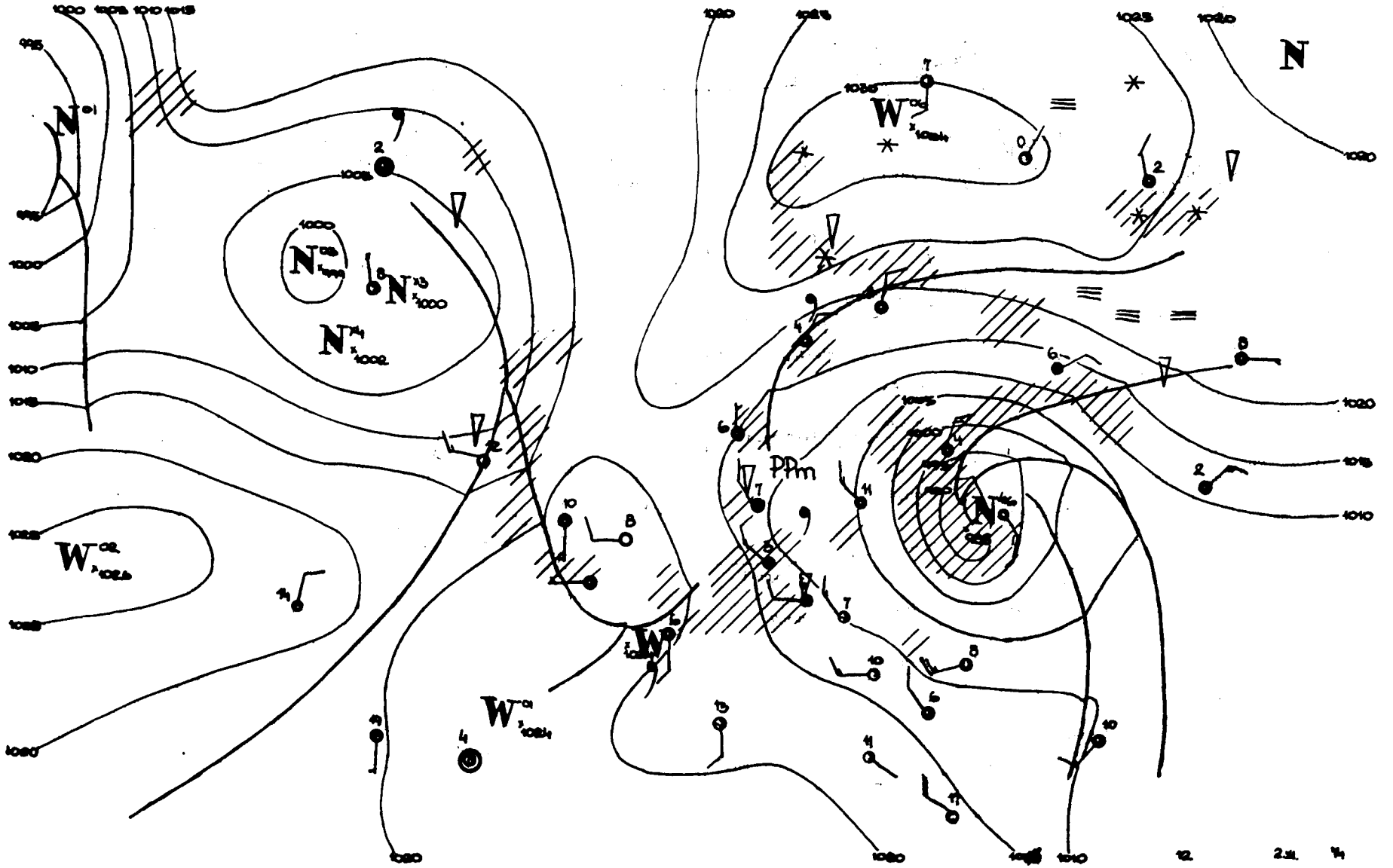
N
PPm

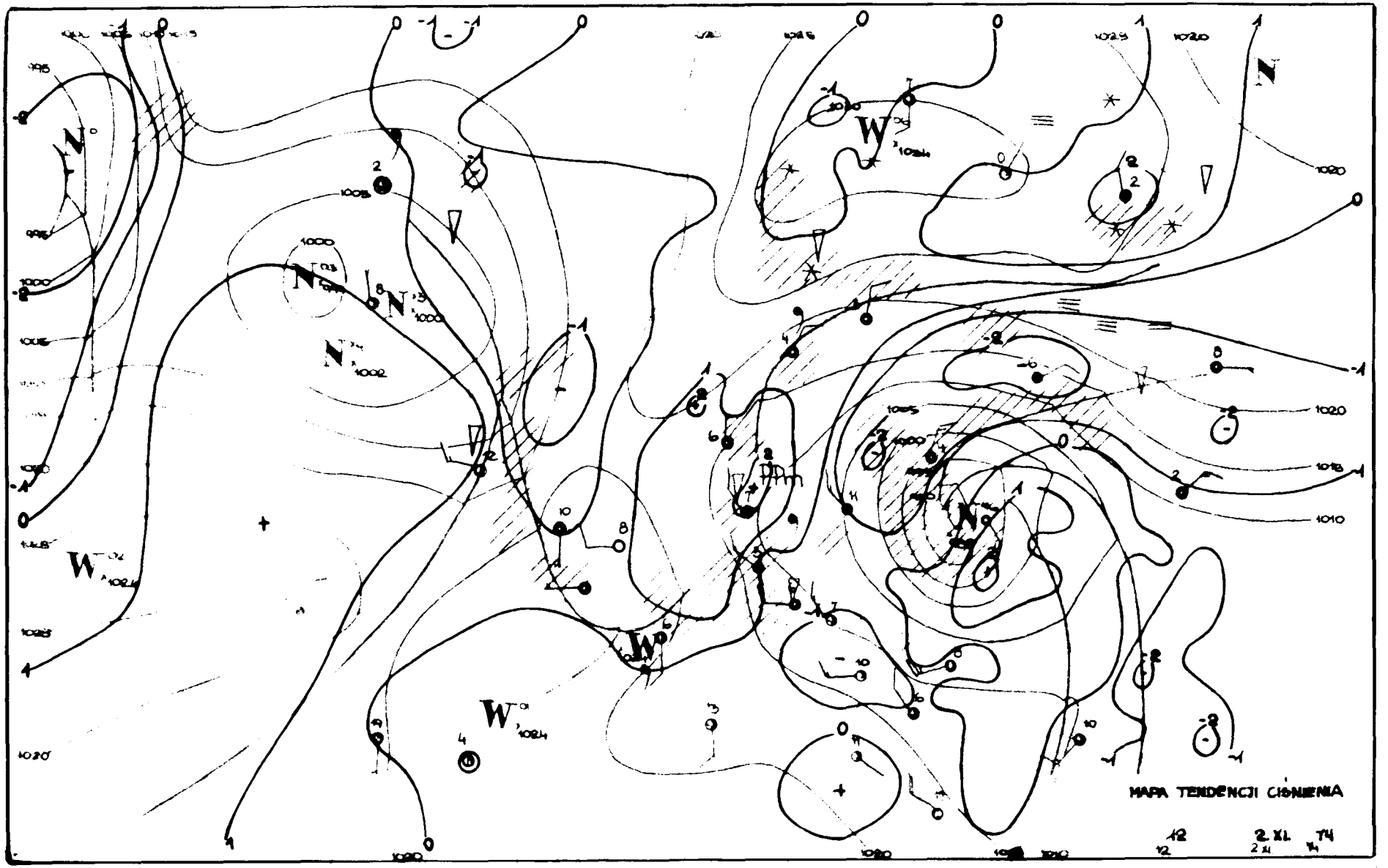
MAPA TENDENCJI CIŚNIENIA
12
2 XI
T4

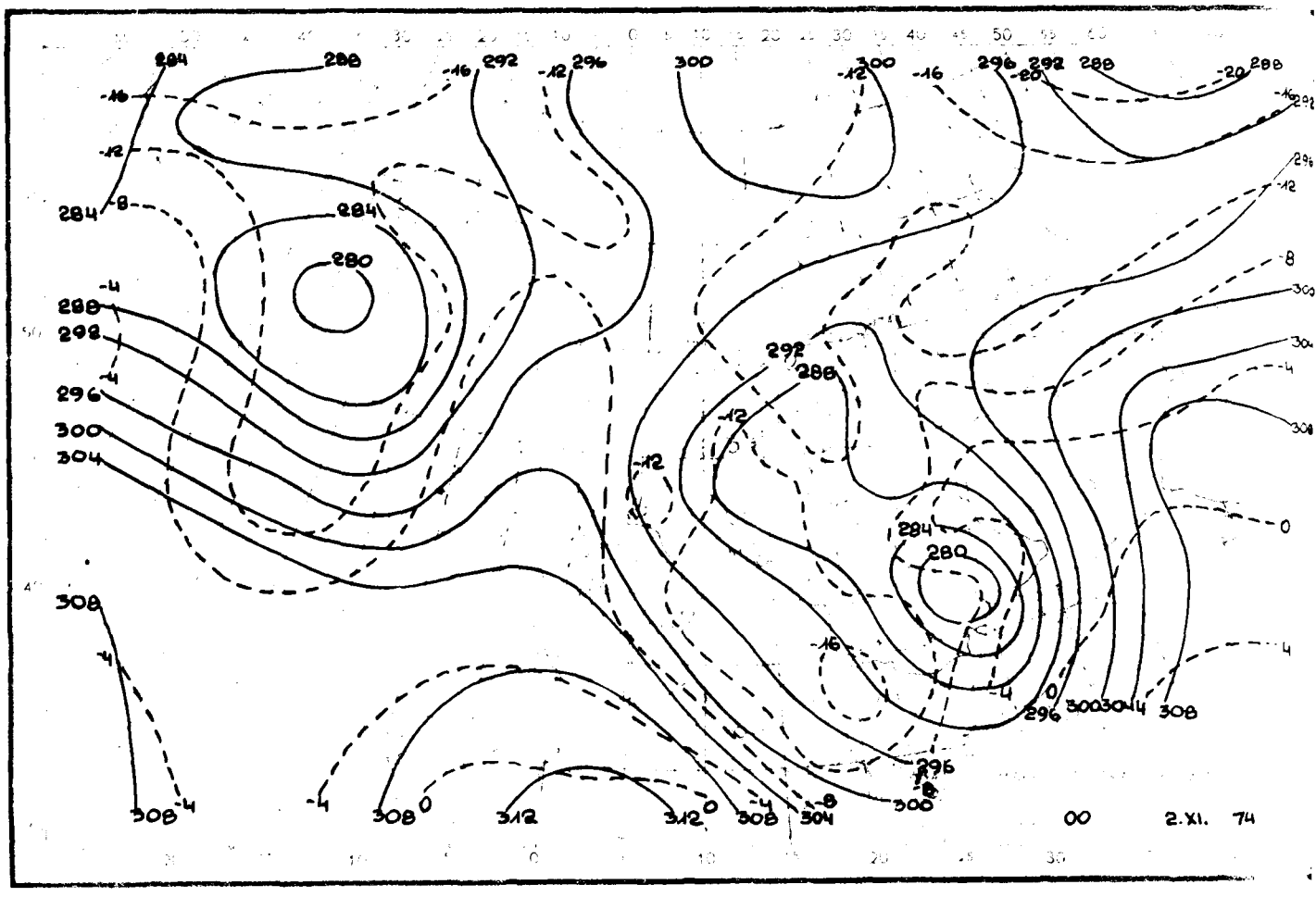

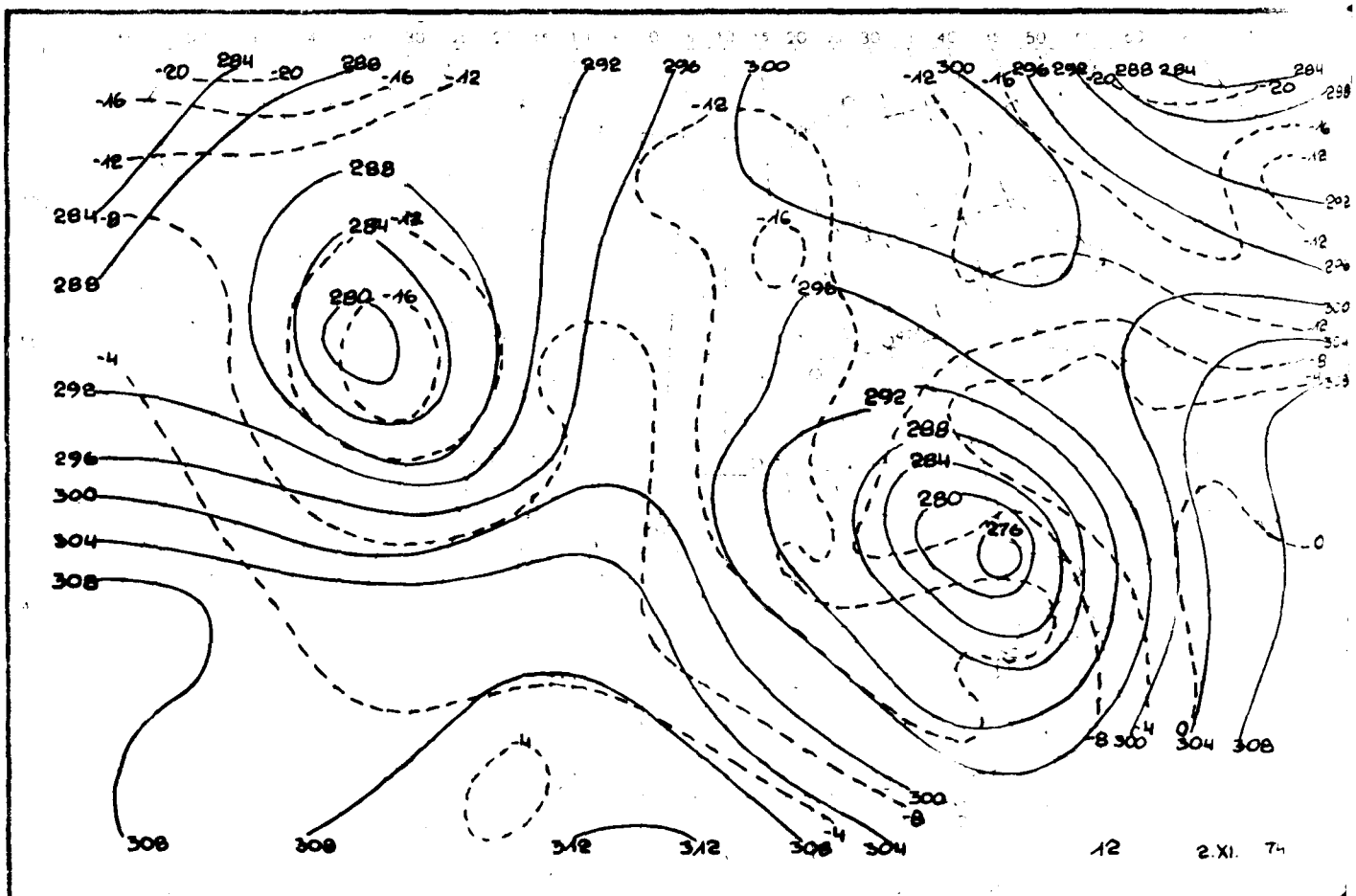

Reprodukowanie i publikowanie tekstu, map, wykresów i danych synoptycznych dozwolone wyłącznie w formie dosłownej z podaniem źródła informacji.

Druk PPWK-W-wa, Solec 18 Zam 4125/155/B/73-21 V 73-X-

INSTYTUT METEOROLOGII I GOSPODARKI WODNEJ
ZAKŁAD PROGNOZ METEOROLOGICZNYCH KRÓTKOTERMINOWYCH – 01-673 WARSZAWA, UL. PODLEŚNA 61 – tel: 34-50-97

BIULETYN SYNOPTYCZNY

Dane synoptyczne z Polski w dniu 3.XI.1974 r.

SYNOP z godz. 00 GMT.

105	73507	60021	13705	756XX	03305
150	83510	X0032	09005	5347X	03601
195	83506	97687	02501	6732X	01208
205	83303	56106	16306	45430	04306
235	83107	97032	10405	8093X	02601
250	83405	96636	07805	7732X	03403
272	83508	50616	06502	6732X	02301
295	83405	20907	99702	863XX	03206
330	83108	58102	12904	6561X	03205
375	83906	56667	03501	7732X	00304
400	73103	35102	15903	00906	02209
424	83106	80016	13304	5742X	04107
465	83310	30616	06003	6732X	03101
495	83907	95737	00800	8042X	51302
510	90315	90734	41956	9XXXX	56006
560	83106	58616	09903	6722X	01301
570	83906	95616	06501	7732X	01302
575	83906	56616	05702	8042X	01601
650	93413	09408	36058	9XXXX	59503
695	89709	60666	02702	6732X	01400

SYNOP z godz. 12 GMT.

105	73407	60252	14706	734XX	05400
150	83407	57616	10505	5732X	04102
195	83306	96602	06202	854XX	02304
205	83504	58101	17107	5547X	04400
235	83207	96616	12005	6732X	04104
250	83305	96616	10706	7732X	05204
272	83306	60026	08403	854XX	03203
295	83204	56612	04304	6722X	04206
330	83009	65032	14507	6257X	04302
375	83307	58106	07803	863XX	02109
400	73009	70032	15406	784XX	03204
424	73009	70032	15406	784XX	03204
465	83208	58616	09904	6722X	04209
495	83905	01467	06401	854XX	01112
510	93424	90704	4X455	9XXXX	56005
560	83008	30616	12604	6722X	03207
570	83208	96606	09303	7347X	02307
575	82806	40617	09903	6732X	02309
650	93616	09774	40458	9XXXX	58209
695	89706	96716	08501	6732X	01214

TEMP Legionowo, godz. 00 GMT.

TTAA	02231	12374	00001	01605	01005	00083	XXXXX	XXXXX	85330	03060	33615	70860	06100	00510	50542	20300
		03080	40704	33305	08083	30900	481XX	03033	25018	577XX	01520	20160	547XX	01010	15346	521XX
		01005	10606	535XX	19502	88243	591XX	01530	77999							
TTBB	0223X	12374	00001	01605	11830	05109	22743	04700	33665	07500	44496	20500	55403	31905	66243	591XX
		77175	517XX	21213	00001	01005	11955	00519	22903	05006	33848	33015	44806	01019	55742	06007
		66497	00510	77499	03024	88255	01530	99130	02005	41414	8732X	51515	11586	04510	22800	01017
		33600	03016													
TTCC	0223X	12374	70836	545XX	22504	50050	547XX	29007	30376	548XX	28508	20635	556XX	31004	10068	607XX
		31517	53000	77000												
TTDD	0223X	12374	11660	547XX	22230	548XX	33005	611XX	21212	11904	18503	22534	29506	33371	23502	44246
		31006	55005	31548												

TEMP Wrocław, godz. 00 GMT.

TTAA	02231	12425	00008	04014	28006	00100	XXXXX	XXXXX	85403	05008	34521	70807	10706	00521	50543	22304
		04518	40704	33308	06012	30899	493XX	07518	25017	561XX	08011	20158	531XX	09509	15344	521XX
		01006	88221	593XX	05508	77999										
TTBB	0223X	12425	00008	04014	11976	02004	22944	00009	33917	00000	44860	05703	55819	05709	66754	10722
		77734	09510	88676	11706	98621	16302	11519	22302	22510	21303	33423	30108	44354	405XX	55281
		537XX	66221	583XX	77200	531XX	88150	521XX	11111	597XX	21212	00948	29006	11760	36027	22670
		00513	33501	36027	44361	09009	55274	08521	66338	08006	77111	02005	41414	6732X	51515	11800
		34019	22800	35023	33600	00523										

Przebieg pogody w Polsce w dniu 3.XI.1974 r.

W zachodniej części kraju było zachmurzenie duże z większymi przejaśnieniami i miejscami notowano przelotne opady. Na pozostałym obszarze na ogół zachmurzenie było całkowite z opadami ciągłymi deszczu, a miejscami w części południowo-wschodniej pozaotkowe wystąpiły opady deszczu ze śniegiem i śniegu. Mano na zachodzie notowano lokalne mgły. Temperatura maksymalna wynosiła od 2 °C na południowym zachodzie do 8 °C w Lubie, Ustce i w Pile, a temperatura minimalna od 1 °C w Lublinie i Kłodzku do 6 °C na Wybrzeżu. Wiatry były umiarkowane i dość silne, miejscami porywiste przeważnie z kierunków północno-zachodnich.

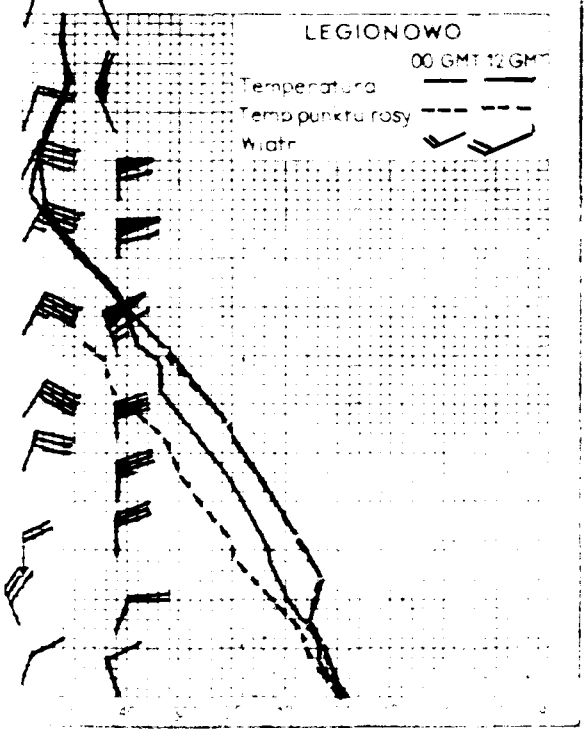

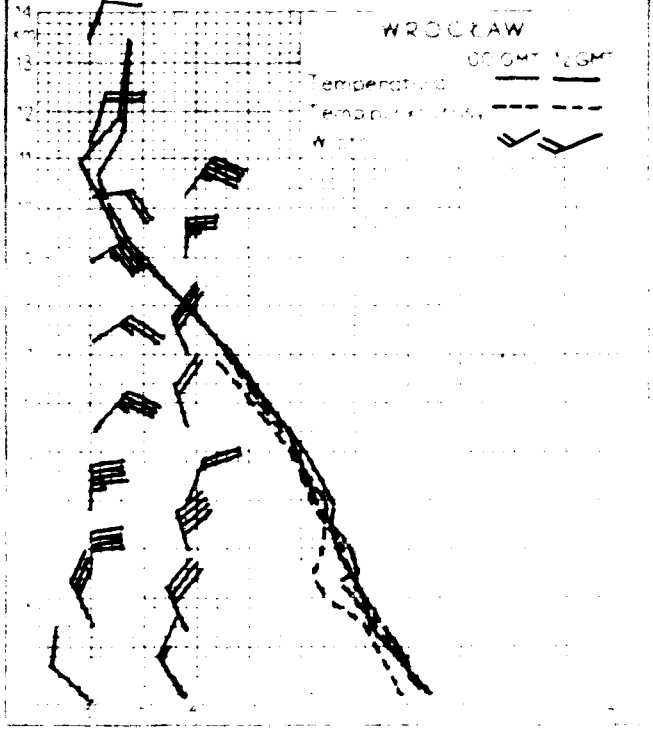

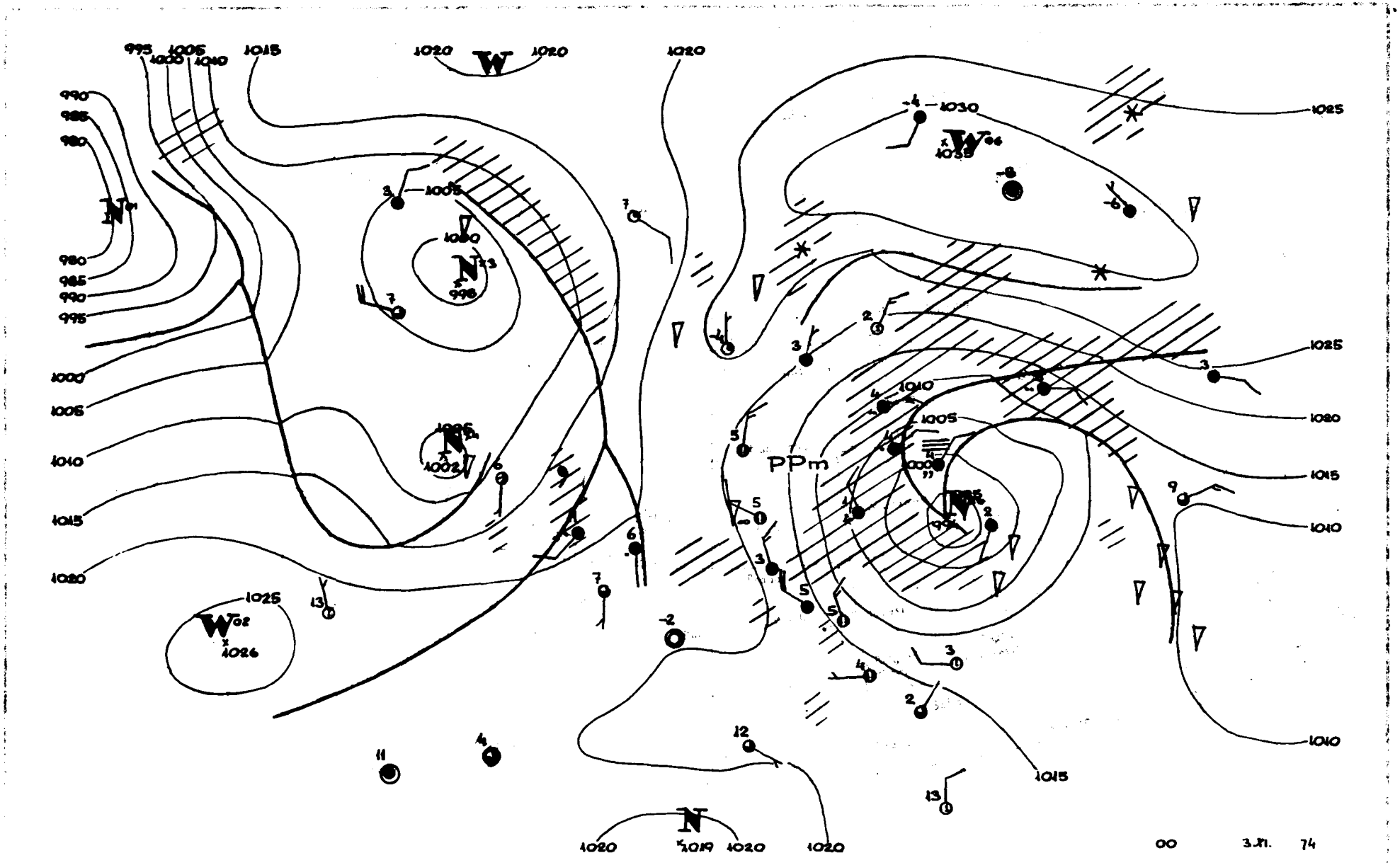

995
1000
1005
1010
1015
1020
W
1020
1020
990
985
980
N
980
985
990
995
1000
1005
1010
1015
1020
1005
1000
N
998
N
1002
1025
W
1026
1030
W
1035
1025
1025
1020
1015
1010
1010
1005
1000
PPm
1010
1015
1020
N
1019
1020
1020
00
3.XI.
74

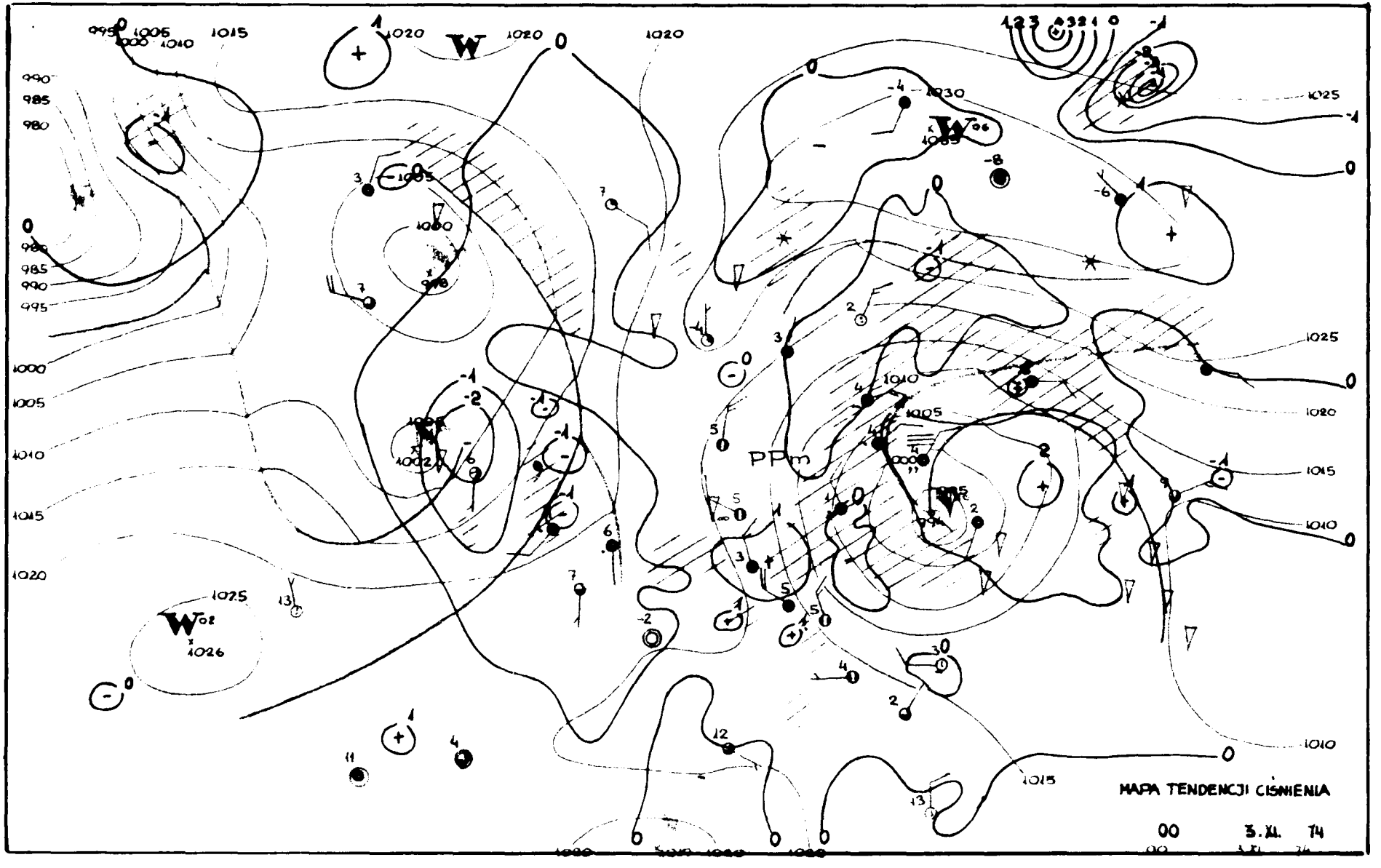
MAPA TENDENCJI CIŚNIENIA
00 3.XI. 74

995
990
985
980
975
970
1000
1005
1010
1015
1020
1025
1030
1035
PPms
12 3.XI. 74

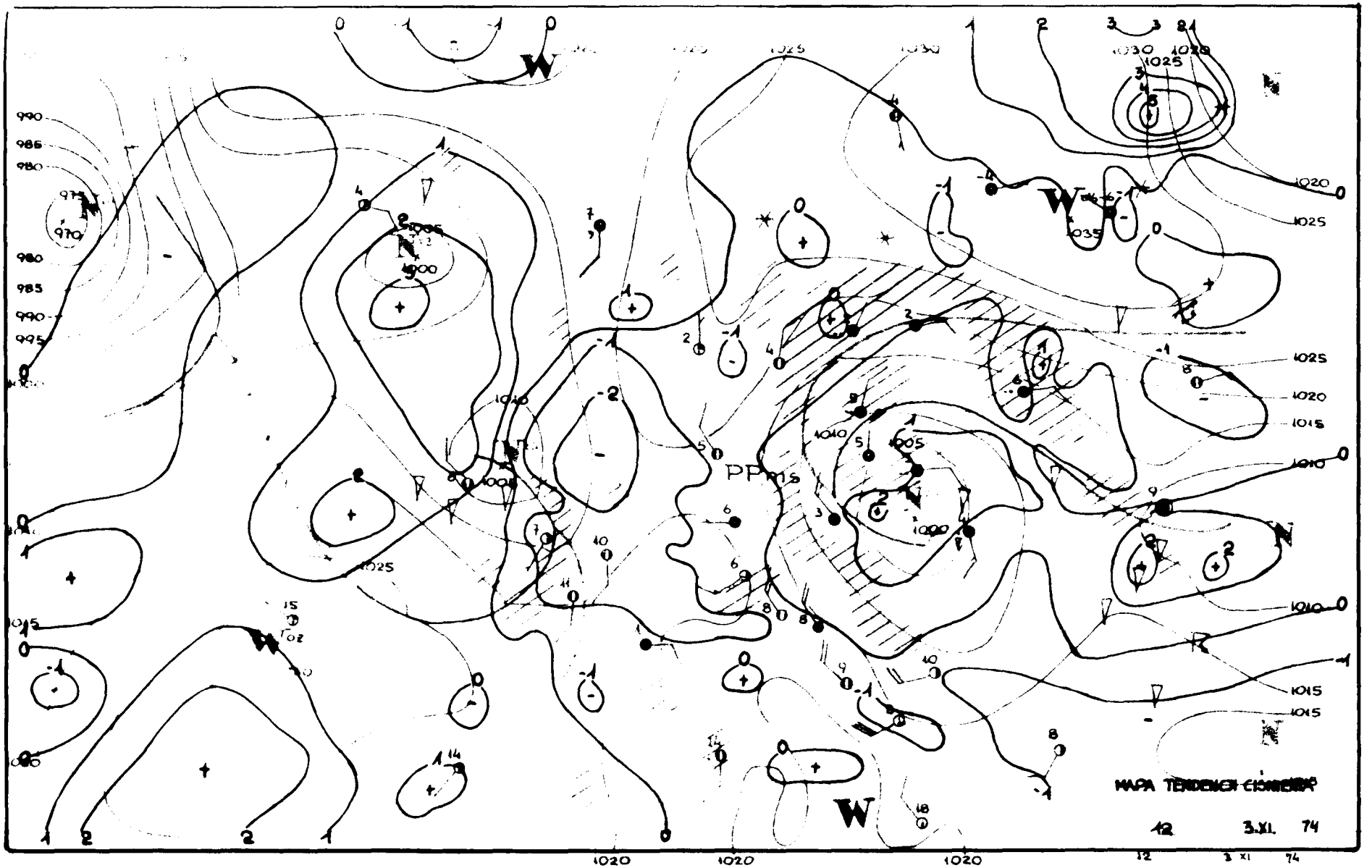
MAPA TENDENCIA CICLONICA
12 3.XI. 74
12 3 XI 74

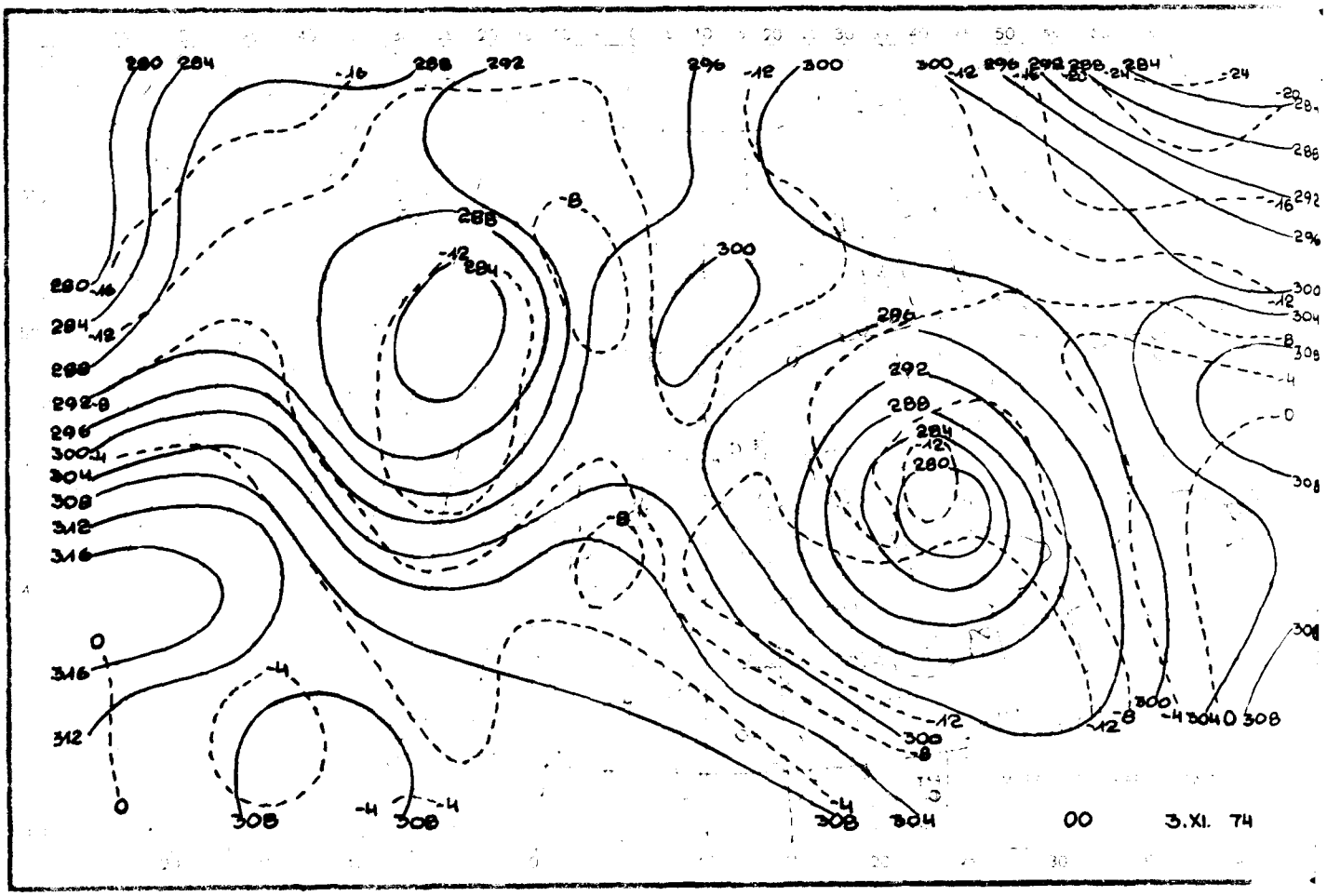

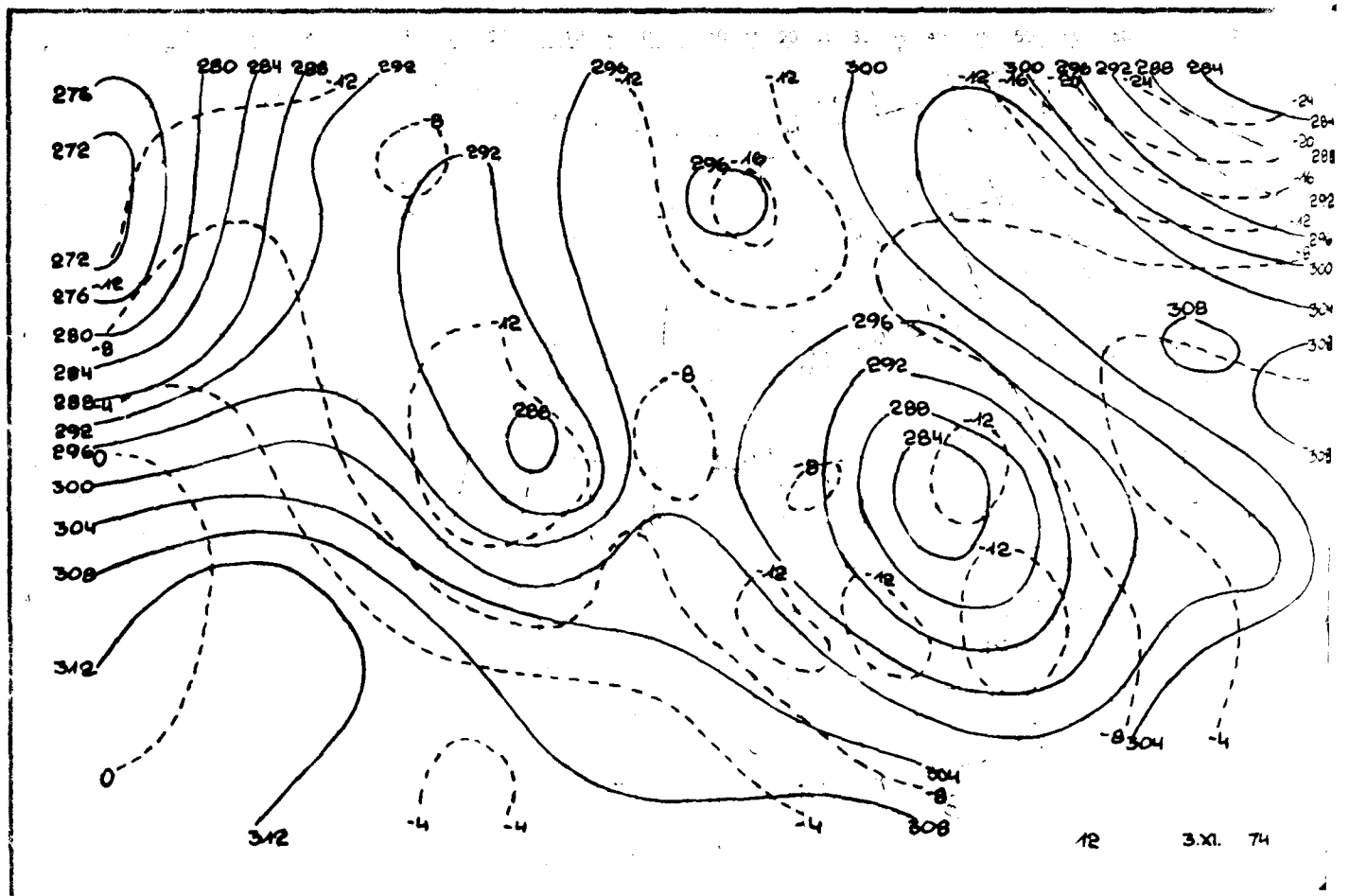

Reprodukowanie i publikowanie tekstu, map, wykresów i danych synoptycznych dozwolone wyłącznie w formie dosłownej z podaniem źródła informacji.

Druk PPWK-W-wa, Solec 18. Zam 4125/155/B/73-21 V 73-X-

INSTYTUT METEOROLOGII I GOSPODARKI WODNEJ
ZAKŁAD PROGNOZ METEOROLOGICZNYCH KRÓTKOTERMINOWYCH – 01-673 WARSZAWA, UL. PODLEŚNA 61 – tel: 34-50-97

BIULETYN SYNOPTYCZNY

Dane synoptyczne z Polski w dniu 4.XI.1974 r.

SYNOP z godz. 00 GMT.

105	83004	60608	14704	4263X	08708	
150	82905	60806	10005	8542X	04708	
195	83508	48105	00403	8631X	08806	
205	83008	58108	18104	8541X	08805	
225	82804	90416	13004	7732X	08400	
250	83105	90416	12404	6732X	08601	
272	83202	50608	09704	8541X	04400	
295	83108	40105	08008	8631X	08309	
330	82705	60082	16104	8541X	09601	
375	82804	30515	10705	8631X	04108	
400	82804	90482	17008	8097X	09708	
424	82906	60608	17104	8542X	08400	
455	83008	58816	13004	6732X	03804	
495	82903	18515	10408	8631X	01104	
510	82810	97617	44456	8058X	57608	
560	82705	58106	16308	8631X	08908	
570	82807	90616	12403	7742X	08103	
575	82804	40616	13704	8642X	09308	
650	82507	60715	49456	9XXXX	56308	
695	82908	58806	12805	8151X	08304	

SYNOP z godz. 12 GMT.

105	83004	60608	16405	8551X	04309	
150	82703	70026	14007	5543O	05307	
195	83308	40104	12803	6631X	03209	
205	83008	58108	17707	4343X	04003	
225	82805	90408	15005	6732X	04208	
250	83003	90616	15305	6732X	04208	
272	83201	50014	14205	5341X	03210	
295	83004	58108	13705	8631X	08813	
330	83004	60858	17606	4343X	03806	
375	82906	58506	14404	7731X	03213	
400	82801	90813	17605	5053O	01108	
424	83308	58106	17606	23430	03103	
455	82705	60008	15005	5341X	08208	
495	82705	90416	14603	6708X	04215	
510	70080	97031	45154	6853X	54209	
560	72704	58108	17605	6843X	03105	
570	73706	97016	17205	7841X	08906	
575	83706	40416	17605	5853X	08205	
650	80080	60854	44754	58300	57206	
695	83008	58106	16705	53500	08307	

TEMP Legionowo, godz. 00 GMT.

TTAA	03804	12974	00000	44008	25008	00000	XXXXX	XXXXX	85460	00000	38686	70010	12112	33008	50545	26706
		30500	40708	34507	38004	38806	40XXX	36524	38046	577XX	38685	38486	897XX	38000	18343	534XX
		30508	10008	536XX	34305	38300	50XXX	38082	77000							
TTBB	03804	12974	00000	04008	11583	00000	22853	09708	33684	14743	44611	16312	56506	36306	64421	31800
		77082	5641X	88000	503XX	99217	56XXX	11106	51611	34312	00000	36000	11580	33503	33653	33506
		33470	33006	58194	33008	66130	31005	77106	16504	41414	866XX	51515	11383	33508	33600	30500
		33000	33514													
TTCC	03804	12974	70833	5841X	27004	50040	548XX	38504	36974	5441X	36004	30634	5568X	36007	10074	586XX
		37044	88000	77000												
TTDD	33533	12974	11750	588XX	88583	537XX	33458	563XX	44983	5386X	58160	5683X	66136	5455X	77078	617XX
		88068	6815X	21812	11068	25505	33521	18504	36484	88008	44230	30800	58068	37085		
		TEMP Wrocław, godz. 00 GMT.														
TTAA	03804	12435	00008	04415	20005	08122	04215	30085	85497	08905	31800	70844	08345	30005	50545	33360
		31000	40708	34850	38004	38008	470XX	30097	25021	561XX	30000	30163	541XX	38040	15340	528XX
		30505	10813	533XX	37505	88345	570XX	30000	77000							
TTBB	03804	12435	00008	04415	11082	00811	22752	10300	39714	13100	44708	08345	55650	11756	66618	15366
		77663	17350	88334	451XX	99375	511XX	11345	570XX	28178	5583X	33100	583XX	81313	00003	38005
		11082	30010	22715	38004	33584	30510	44976	38005	55384	30013	41414	874XX	51515	11807	31000
		33000	33007	33600	30505											
TTCC	03807	12435	70844	497XX	25008	58000	77090									
TTDD	03833	12435	11700	497XX	24312	11700	25008									

Przebieg pogody w Polsce w dniu 4.XI.1974 r.

Zachmurzenie było duże z lokalnymi większymi przejaśnieniami, głównie na zachodzie kraju. Miejscami wystąpiły niewielkie opady deszczu i mżawki. Mgły notowano lokalnie rzadko. Temperatura maksymalna wynosiła od 3 °C w Lublinie i Suwałkach do 8 °C miejscami na Wybrzeżu i w Zgorzelcu, a temperatura minimalna od -1 °C we Wrocławiu do 6 °C w Kalisko, Ustce i Lebie. Wiatry były słabe i umiarkowane z kierunków północno-zachodnich i zachodnich.



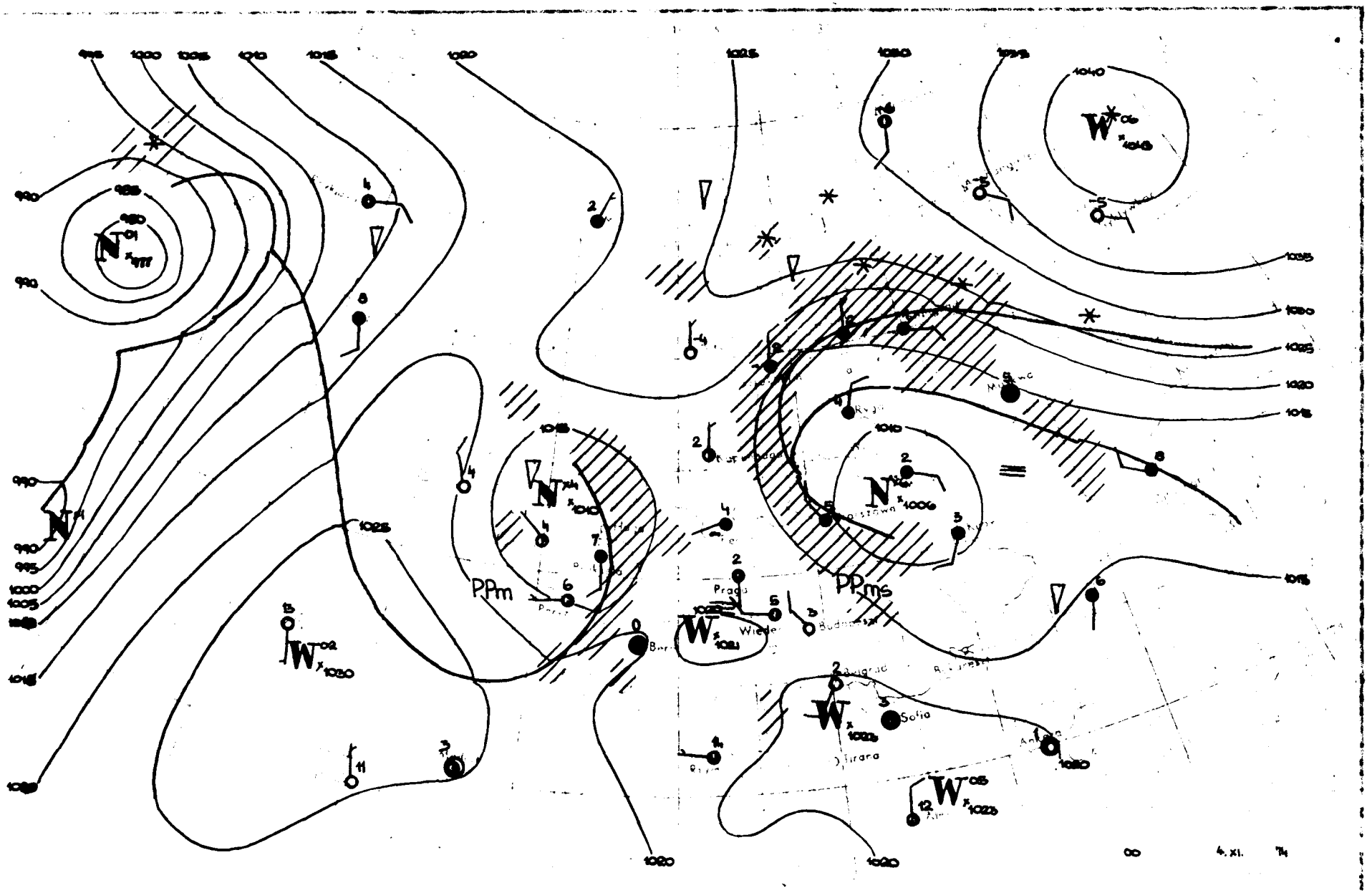

PPm
PPms
Praga
Wiedeń
Budapeszt
Belgrad
Sofia
Tirana
Ankara
4. XI.

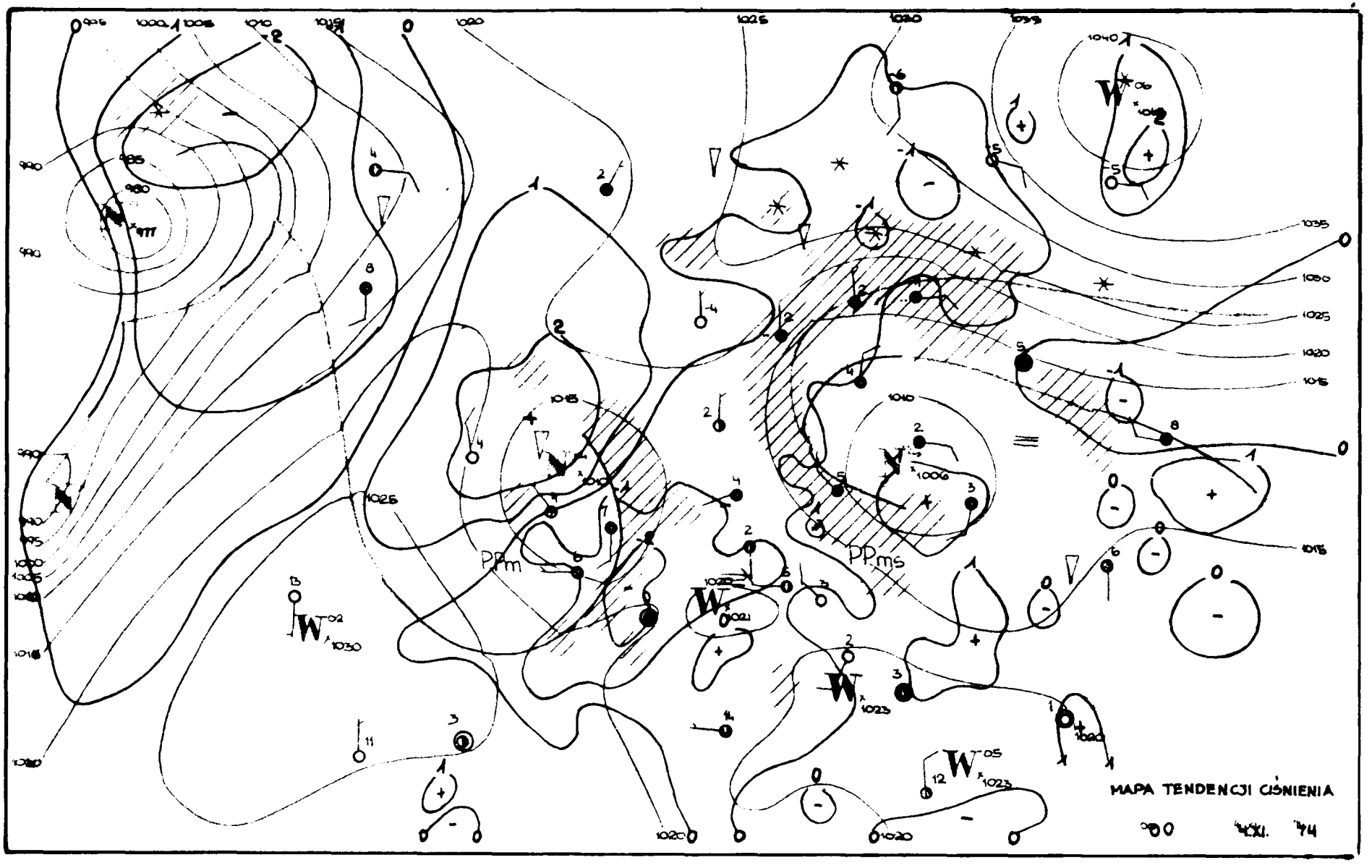
PPm
PPms
MAPA TENDENCJI CIŚNIENIA
XI. 74

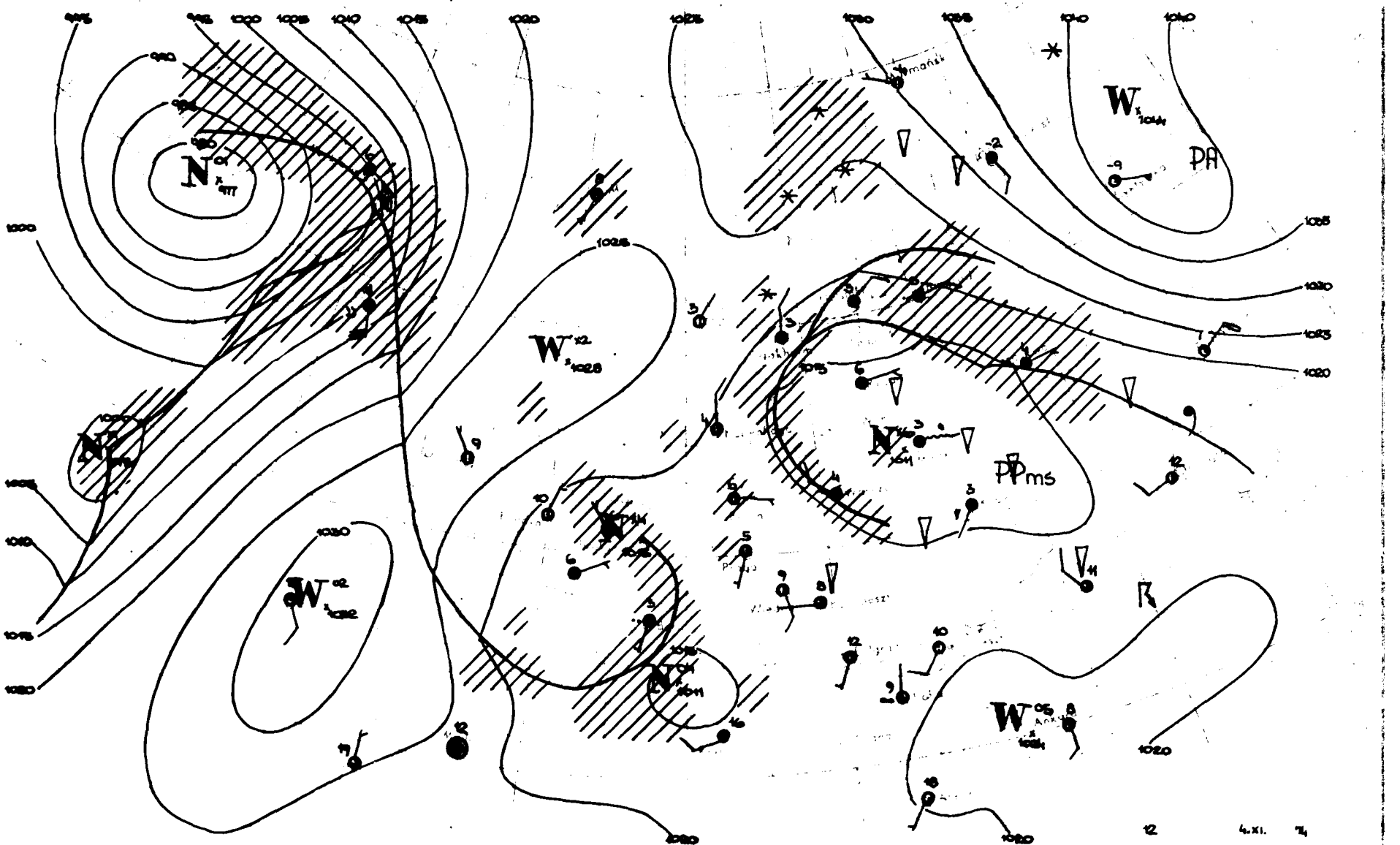
PA
PPms
12
4.XI.

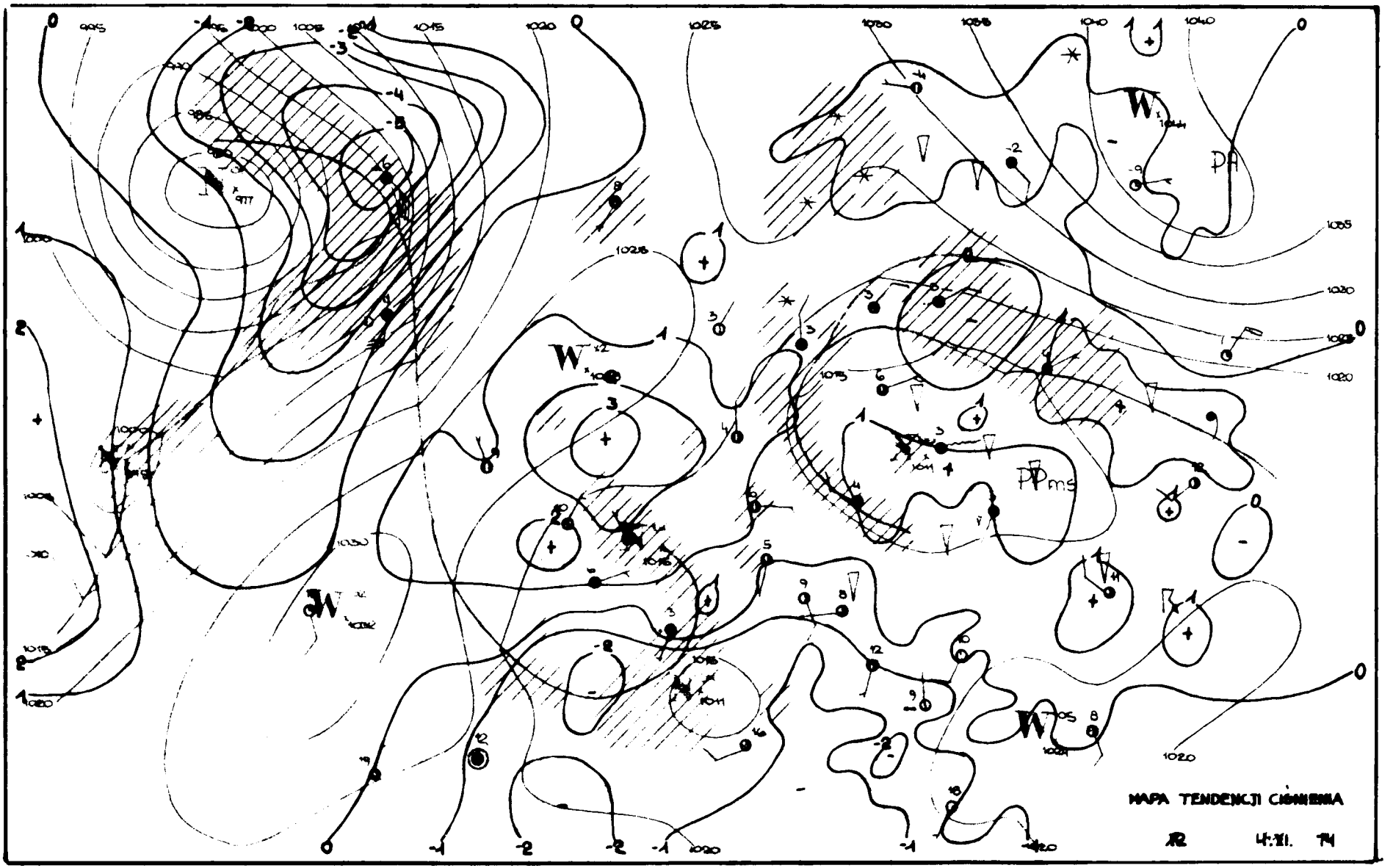
MAPA TENDENCJI CIŚNIENIA
12 4.XI. 74

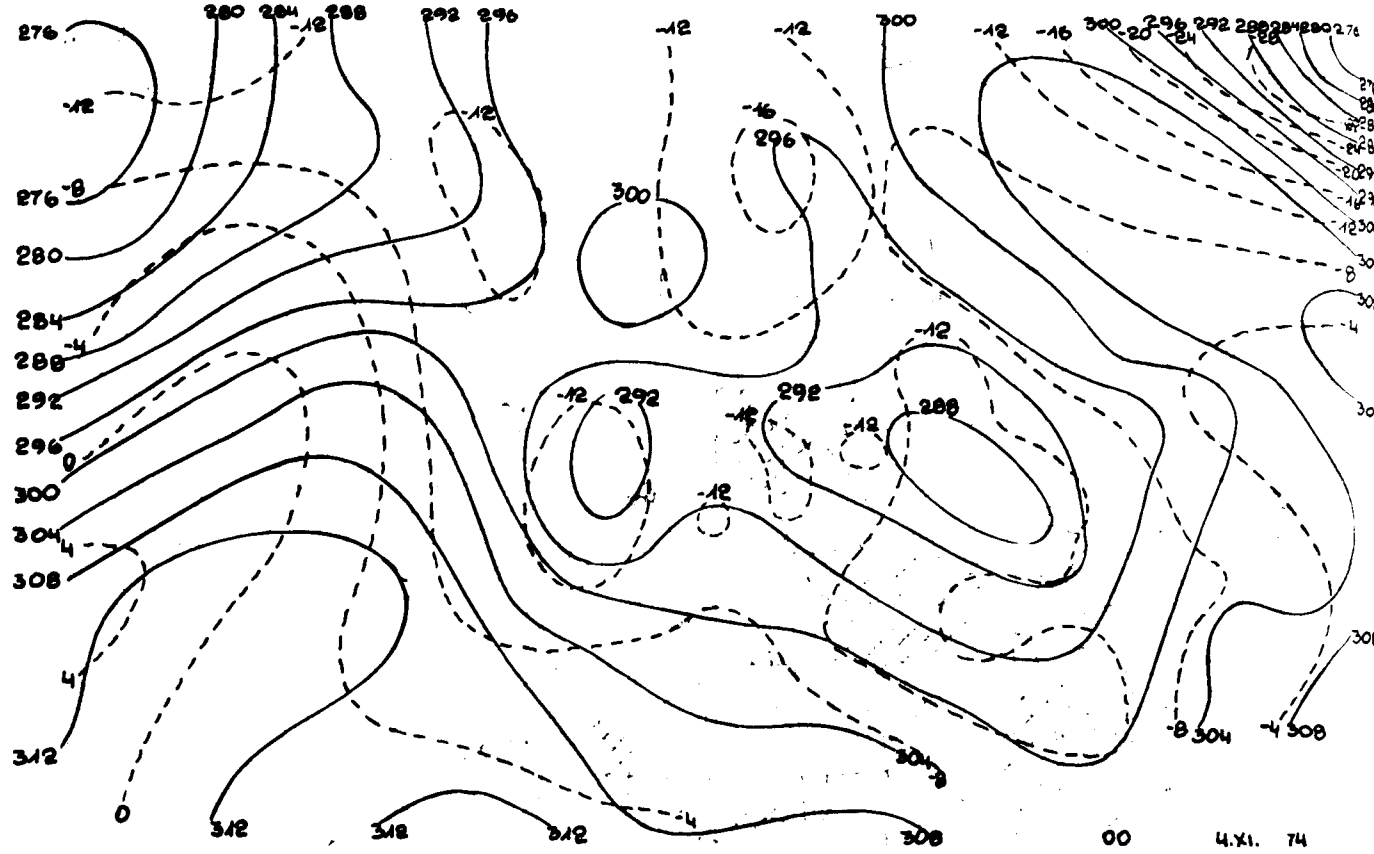

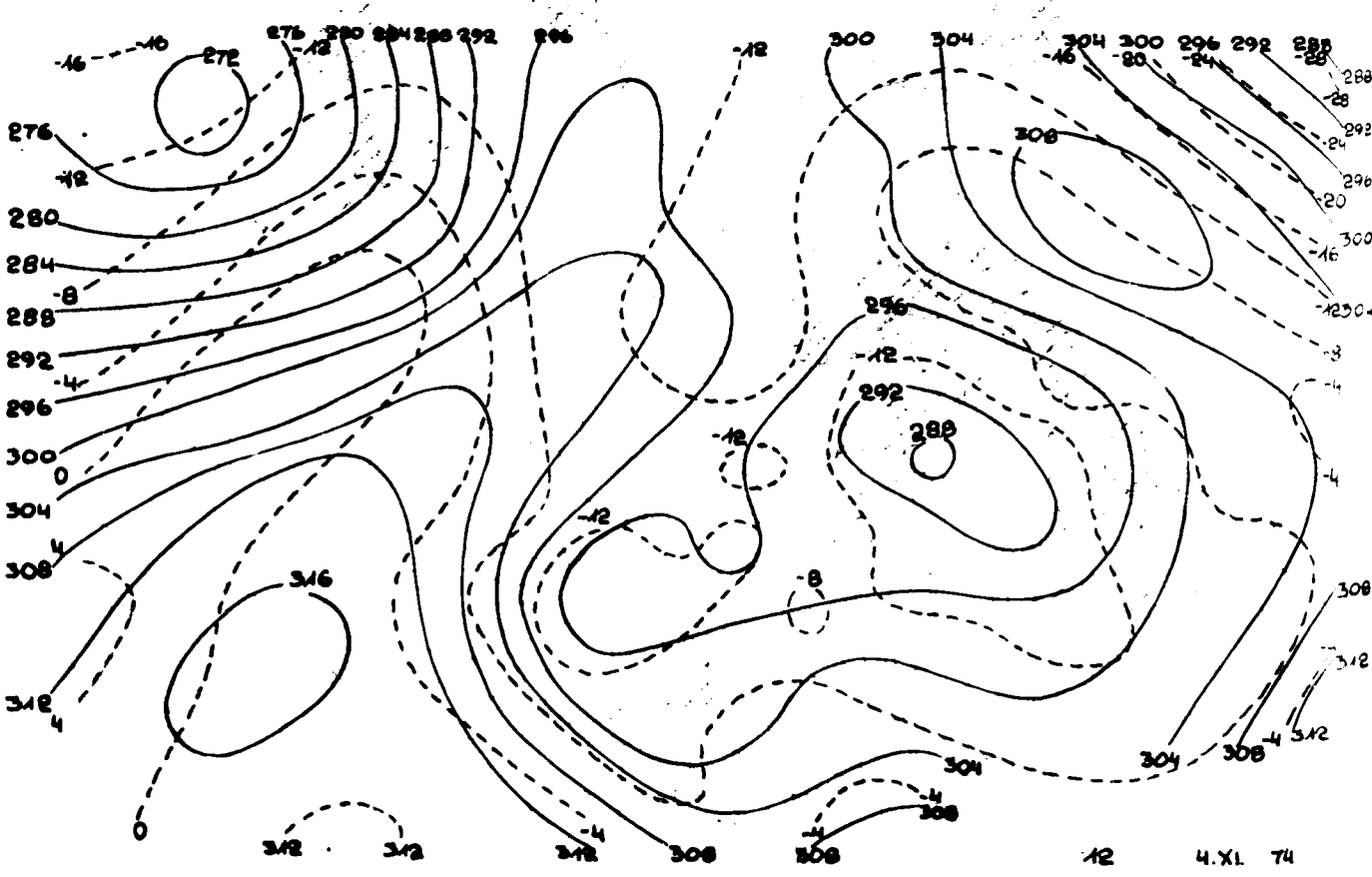

Reprodukowanie i publikowanie tekstu, map, wykresów i danych synoptycznych dozwolone wyłącznie w formie dosłownej z podaniem źródła informacji.

Druk PPWK-W-wa, Solec 18. Zam. 4125/155/B/73-21 V 73-X-1143

INSTYTUT METEOROLOGII I GOSPODARKI WODNEJ
ZAKŁAD PROGNOZ METEOROLOGICZNYCH KRÓTKOTERMINOWYCH – 01-673 WARSZAWA, UL. PODLEŚNA 61 – tel: 34-50-97

BIULETYN SYNOPTYCZNY

Dane synoptyczne z Polski w dniu 5.XI.1974 r.

SYNOP z godz. 00 GMT.

105	83503	60612	19606	6732X	06206
150	72702	60081	18408	754XX	03307
195	82902	98605	18608	854XX	08209
205	83002	86608	21404	854XX	03104
225	82908	97046	18704	3543X	03106
250	73304	97913	19006	764XX	04308
272	83501	40401	18002	856XX	06210
295	82709	86405	17403	854XX	08314
330	83705	67612	20904	6568X	03307
375	82705	86615	18504	6732X	03307
400	78800	40401	21703	756XX	03302
424	83801	86102	21403	8567X	08306
455	72608	86102	18608	4553X	08304
495	83508	98046	18603	4732X	03308
510	83804	97089	47656	75XXX	57102
560	83101	40102	21601	858XX	00106
570	83402	86102	21102	8097X	08104
575	83809	86106	21603	856XX	00303
650	73304	65032	48250	751XX	61207
695	72606	60081	21606	854XX	04309

SYNOP z godz. 12 GMT.

105	73103	70028	23406	735XX	04105
150	72404	65252	21505	724XX	04211
195	82402	96102	21504	853XX	03209
205	83601	63016	25006	854XX	04205
225	72804	97216	22706	6943X	04307
250	72903	97036	23607	764XX	05104
272	72303	50254	21706	4347X	06111
295	72808	40102	21805	783XX	03210
330	83802	40096	24506	734XX	05207
375	72605	58102	23406	754XX	03211
400	83301	68038	25004	885XX	03106
424	72904	66012	25306	11451	00207
455	82402	18604	20904	6732X	03307
495	82403	97096	23804	834XX	03211
510	53902	97497	50555	45X04	56109
560	70000	30101	24406	785XX	01102
570	52704	97012	24805	23570	00304
575	09060	60080	25007	09800	09106
650	91704	00774	50556	9XXXX	57206
695	52503	60081	25006	53500	00804

TEMP Legionowo, godz. 00 GMT.

TTAA	04284	12974	00088	04480	28003	00446	04000	25504	85460	02560	30907	70970	13700	28512	50545	26918
		28017	40701	28340	28533	30803	50122	28586	25012	571XX	30840	20455	531XX	30508	15343	535XX
		27505	10804	531XX	28508	88248	576XX	30019	77999							
TTBB	04288	12974	00088	04400	11806	01300	22967	00700	33821	05300	44979	15101	55963	16102	66601	20508
		77681	24716	88307	28730	99348	576XX	11321	537XX	22174	583XX	21212	00006	26003	11954	28508
		28046	28040	33206	28529	44165	28503	41414	6552X	51515	11900	28007	22500	30010	33600	30013
TTCC	04324	12974	70833	585XX	28005	50048	537XX	28508	30971	581XX	28007	20535	575XX	28511	10062	601XX
		27508	40809	77999												
TTDD	04308	12974	11650	535XX	28573	561XX	33514	536XX	44316	583XX	55205	571XX	66160	601XX	77119	593XX
		88095	413XX	21213	11964	28006	22985	28005	33700	28005	44363	23005	55305	28008	66249	22004
		77124	25010	28076	27538											

TEMP Wrocław, godz. 00 GMT.

TTAA	04324	12425	00087	08000	00173	03010	32501	85475	04024	30004	70975	10456	21004	50550	25115
		28011	40708	36122	28014	30802	507XX	28011	25049	567XX	28511	20161	537XX	28506	15347	531XX
		28006	10510	515XX	XXXXX	88329	589XX	28008	77999							
TTBB	04328	12425	00087	00000	11807	03016	22815	01325	33807	01315	44747	12600	55720	09134	66630	13959
		77645	20717	88302	3712X	99330	471XX	11282	533XX	22272	533XX	33258	567XX	44248	567XX	55239
		88811	66203	545XX	77209	537XX	88188	513XX	99176	529XX	11108	511XX	21212	00007	00000	11982
		32004	25708	37503	33256	31004	44611	27008	55385	28015	66144	28506	41414	6567X	51515	11900
		33004	22800	28003	28500	27009										
TTDD	04328	12425	11760	533XX												

Przebieg pogody w Polsce w dniu 5.XI.1974 r.

Zachmurzenie było duże z większymi przejaśnieniami. Prawie w całym kraju wystąpiły opady deszczu, mżawki, a w górach śniegu. Miejscami mgły i zamglenia. Temperatura maksymalna wynosiła od 4°C w Suwałkach, Lublinie, Zielonej Górze, Kaliszu i Łodzi do 8°C w Toruniu. Bydgoszczy na Helu i na południowym wschodzie kraju, a temperatura minimalna od -2°C w Kielcach i Zielonej Górze do 5°C w Warszawie. W południowej i zachodniej części kraju wystąpiły w wielu miejscowościach przygruntowe przymrozki dochodzące do -4°C. Wiatry były słabe i umiarkowane, przeważnie z kierunków zachodnich.

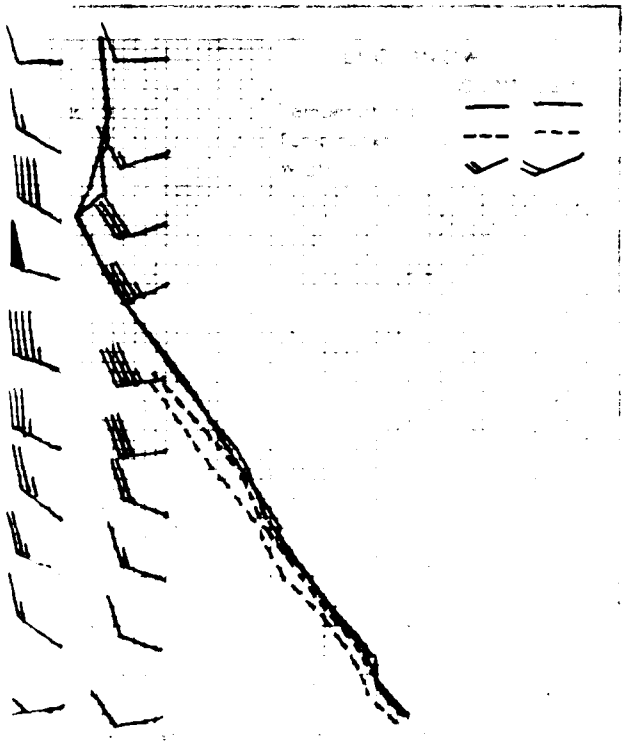

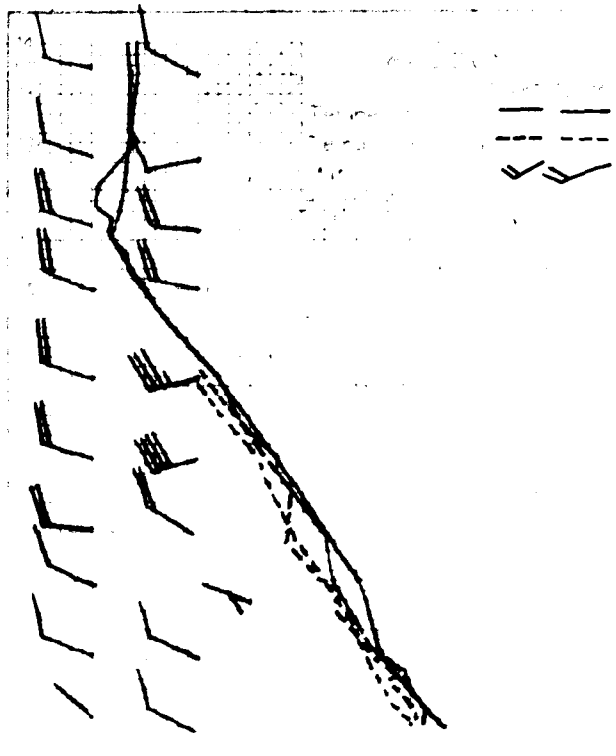

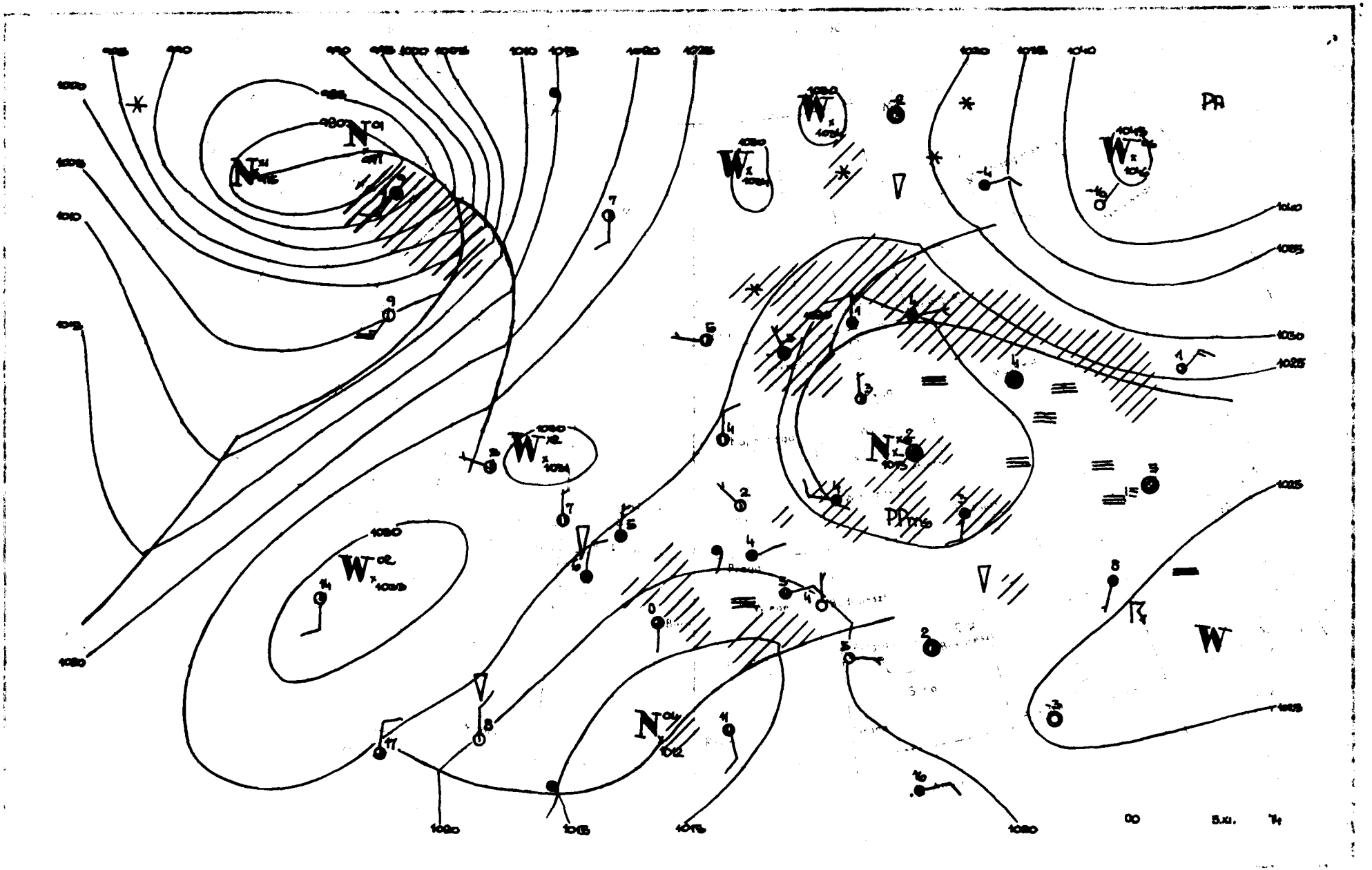
PA
PPms
W
00
5.XI.
74

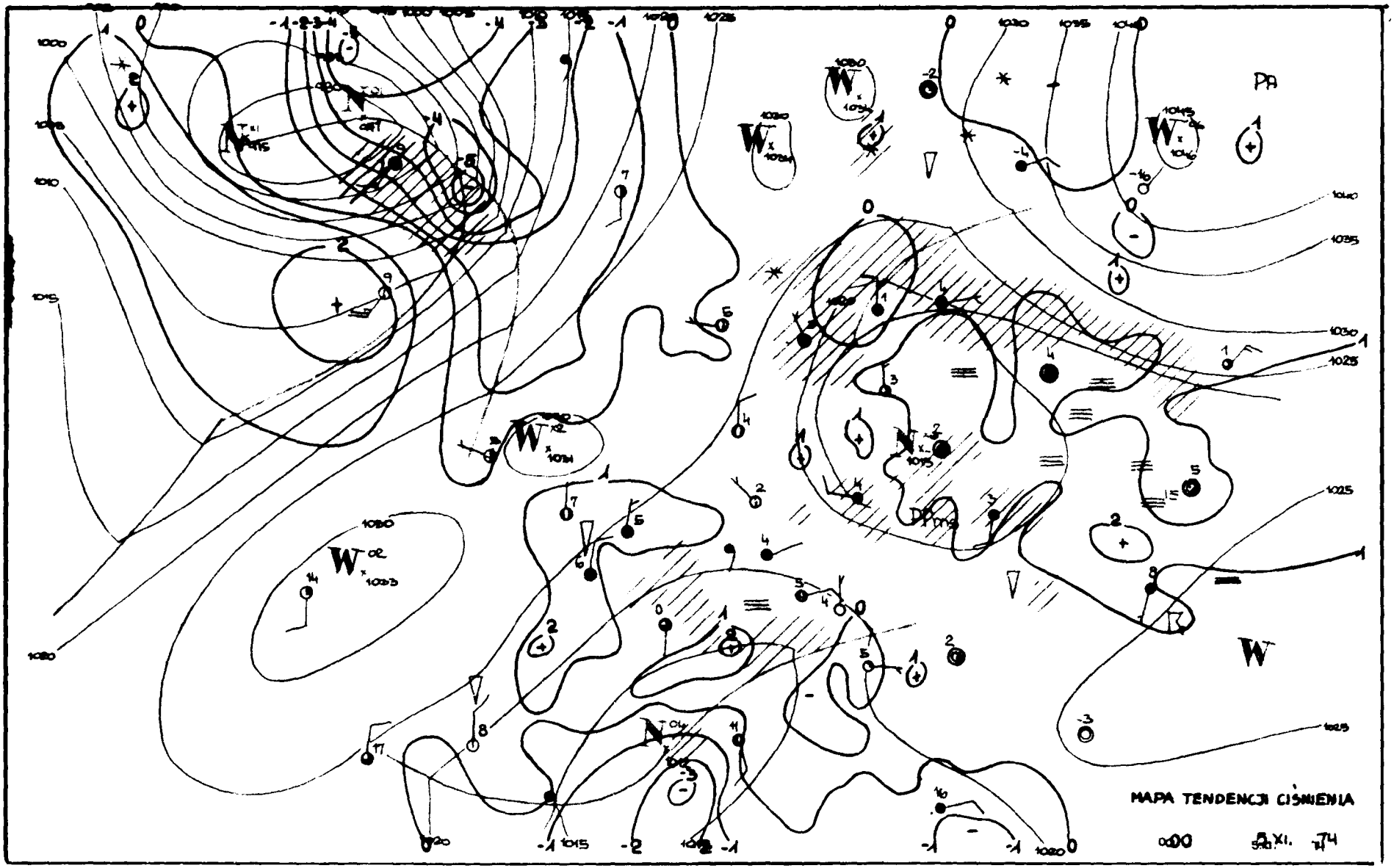
MAPA TENDENCJI CIŚNIENIA

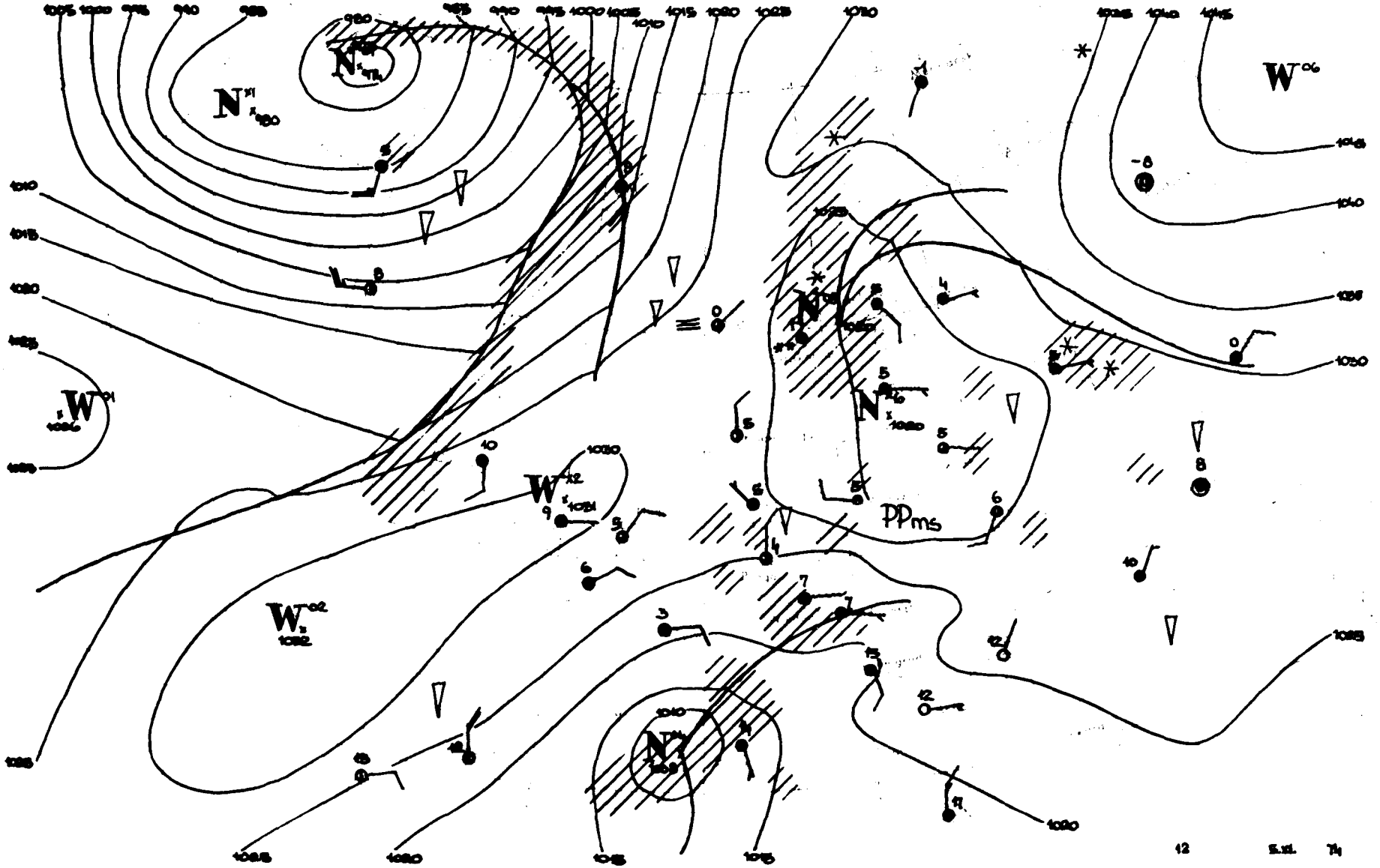
PPms

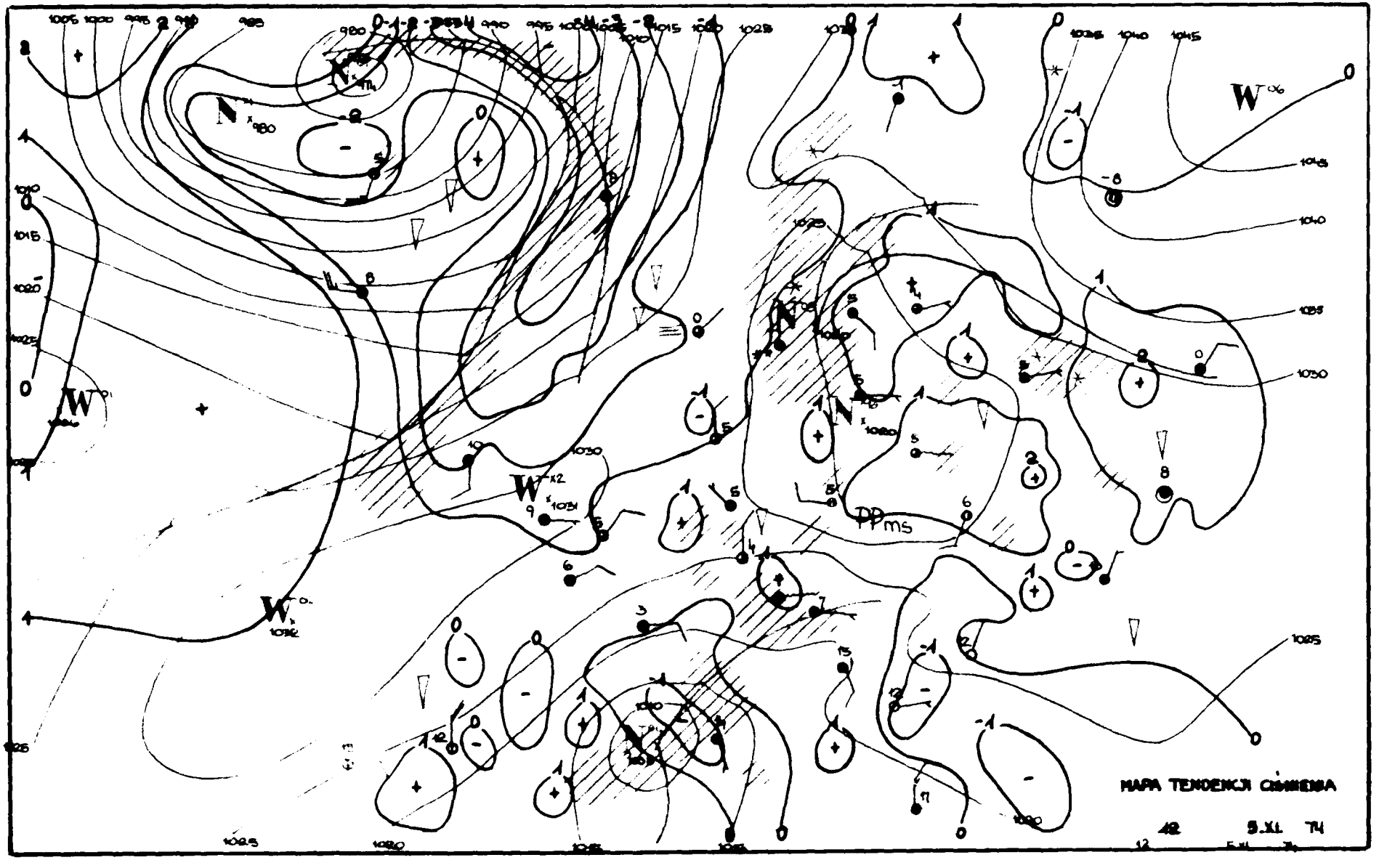
MAPA TENDENCJI CIŚNIENIA
42
9.XI. 74

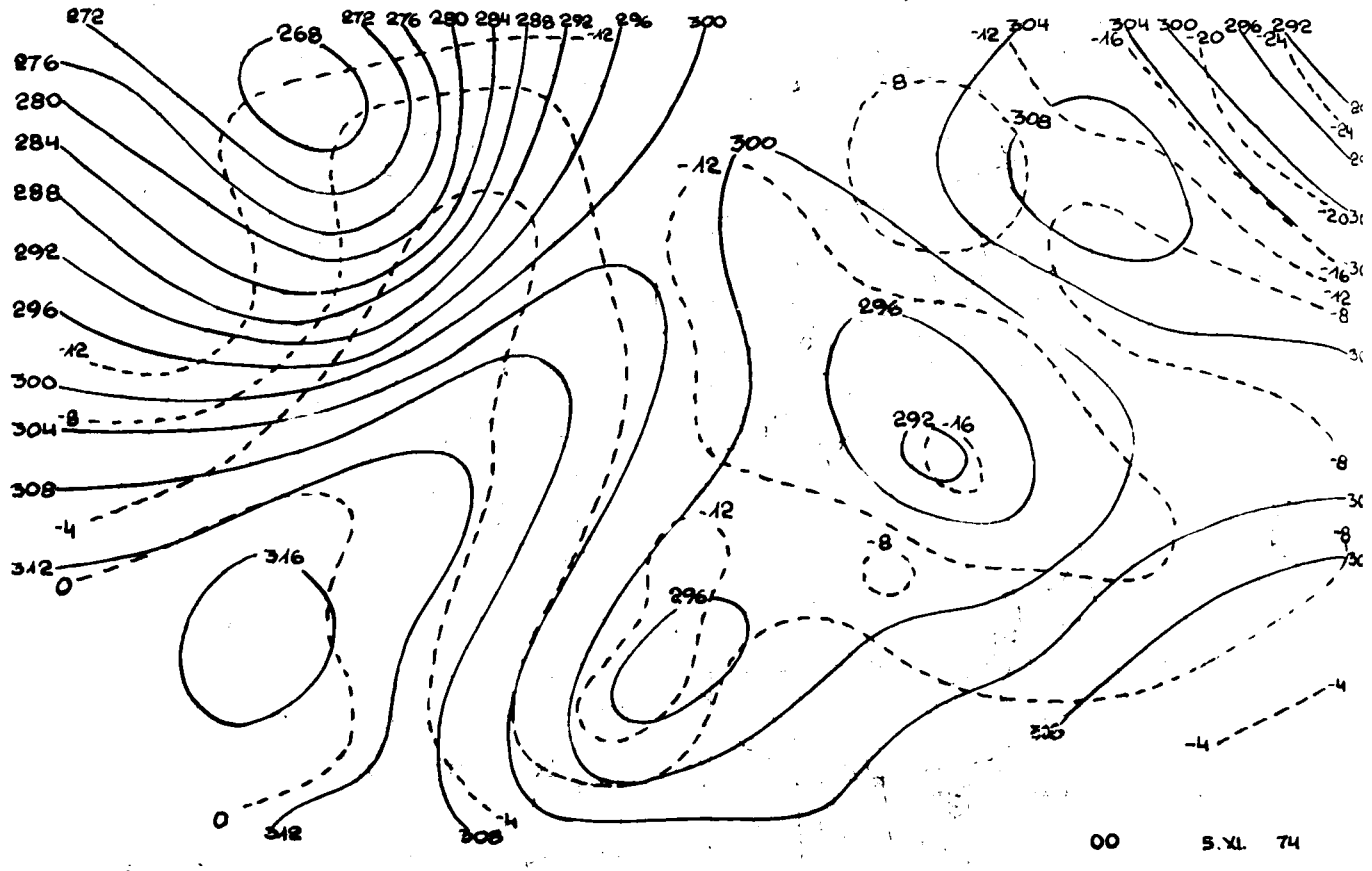

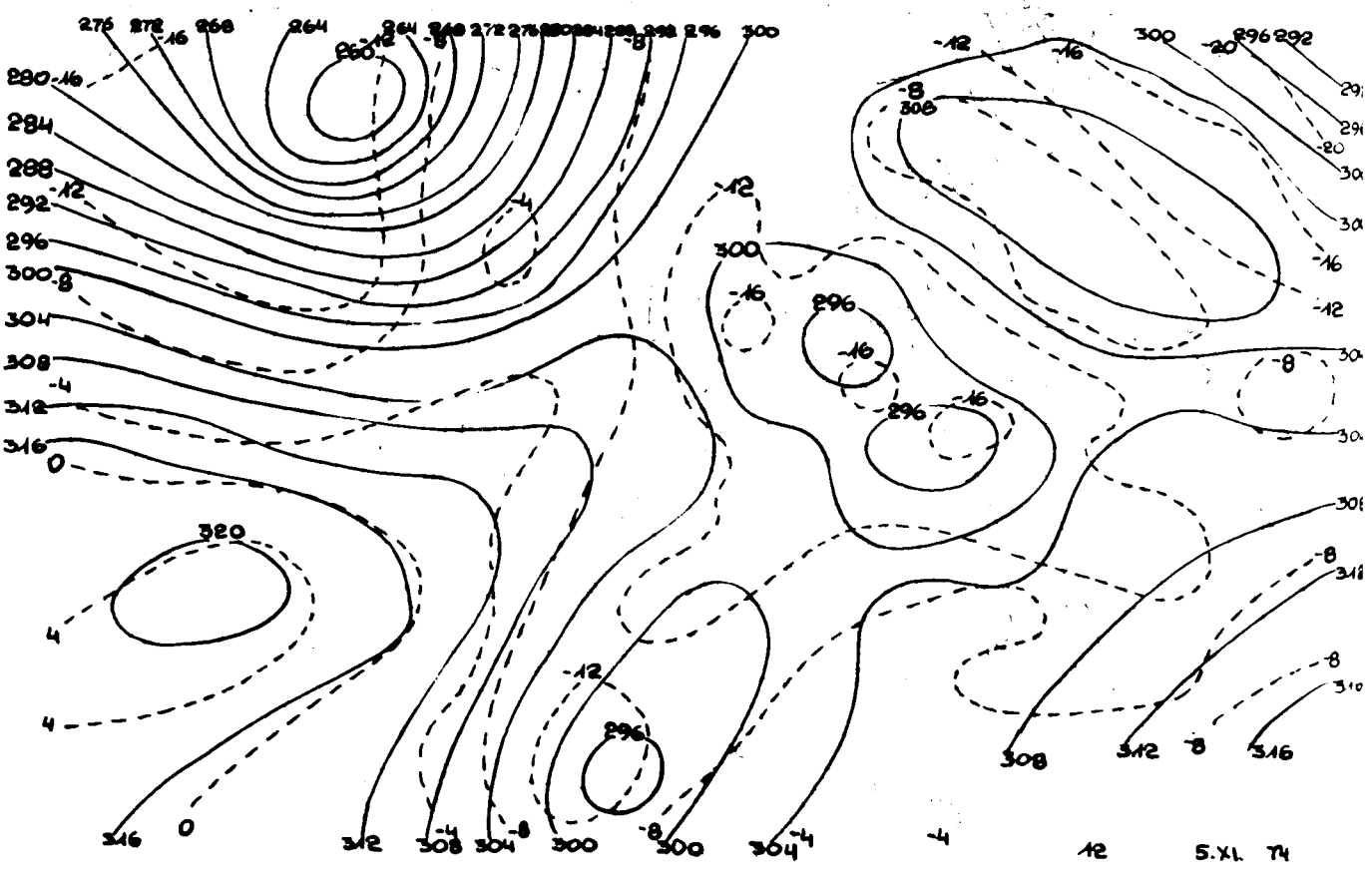

Reprodukowanie i publikowanie tekstu, map, wykresów i danych synoptycznych dozwolone wyłącznie w formie dosłownej z podaniem źródła informacji.

Druk PPWK-W-wa, Solec 18. Zam. 4125/155/B/73-21 V 73-X-11436

INSTYTUT METEOROLOGII I GOSPODARKI WODNEJ

ZAKŁAD PROGNOZ METEOROLOGICZNYCH KRÓTKOTERMINOWYCH – 01-673 WARSZAWA, UL. PODLEŚNA 61 – tel: 34-50-97

BIULETYN SYNOPTYCZNY

Dane synoptyczne z Polski w dniu 6.XI.1974 r.

SYNOP z godz. 00 GMT.

105	72503	80015	26803	755XX	02206
150	82304	65021	25303	854XX	03302
195	82303	96215	24804	854XX	03206
205	72503	65036	28501	754XX	00206
235	72603	97011	26802	755XX	02205
250	82701	96102	27404	864XX	03208
272	72802	60015	25804	754XX	03206
295	82303	56102	26204	862XX	03305
330	82802	60216	25804	856XX	03206
375	82403	50102	27405	762XX	04204
400	93202	08472	29102	9XXXX	02207
424	72502	56101	29002	754XX	01002
465	82501	40102	27804	862XX	03103
495	62201	95284	29050	6093X	51306
510	82504	97481	57256	75XXX	57102
560	82401	30102	29202	3551X	01306
570	70000	95101	30052	7093X	52105
575	80000	56102	29203	855XX	01310
650	91706	00714	52656	9XXXX	57201
695	80000	56102	29401	855XX	00304

SYNOP z godz. 12 GMT.

105	52404	58102	26406	51400	04103
150	82306	60601	27104	8542X	02804
195	82206	97602	27804	854XX	02104
205	42906	65021	29607	35630	02703
235	62404	97012	28704	854XX	02103
250	72604	97034	29906	785XX	01601
272	52503	70031	28605	52400	02003
295	82503	58802	29104	833XX	03204
330	72604	58104	31505	735XX	01101
375	73003	60026	30006	784XX	03102
400	42803	65034	31506	42600	01000
424	63402	60022	31806	665XX	00004
465	63205	60036	30605	5343X	02207
495	72402	97031	30604	43406	02101
510	72201	97484	54953	75XXX	56107
560	80000	06444	31402	862XX	01104
570	82101	96101	31703	8097X	02104
575	80000	20616	31703	8042X	03205
650	92205	00714	53954	9XXXX	54301
695	80402	40615	31502	8742X	02603

TEMP Legionowo, godz. 00 GMT.

TTAA	05231	12374	99014	04806	22003	00208	04203	24507	85520	03580	27504	70020	13903	26006	80549	30150
		25519	40705	38357	26021	30900	507XX	26021	25017	547XX	26017	20155	519XX	27013	15345	525XX
		29009	10606	533XX	28504	88247	549XX	26017	77999							
TTBB	0523X	12374	00014	04806	11951	01800	22819	08100	33777	09100	44745	11100	55529	26737	66484	32156
		77406	37557	88316	495XX	99247	549XX	11200	519XX	21212	00014	22003	11001	24507	23916	29003
		33496	26022	44132	29006	41414	00811	51515	11907	29003	22800	25505	33600	25009		
TTCC	05232	12374	70635	547XX	26008	80047	561XX	26505	30370	575XX	23006	20625	577XX	27016	85999	77999
TTDD	0523X	12374	11858	537XX	22351	577XX	33201	577XX	44169	589XX	21212	11297	23006	22169	26021	

TEMP Wrocław, godz. 00 GMT.

TTAA	05231	12425	99014	01206	00000	00229	01404	28504	85530	03530	29505	70036	14109	24005	50554	26750
		26025	40712	37950	27025	30906	489XX	27519	25024	539XX	28515	20167	517XX	29511	15354	541XX
		29509	10615	535XX	31008	88250	539XX	28515	77999							
TTBB	0523X	12425	00014	01206	11971	02002	22880	03501	33869	02108	44850	03530	55742	10515	66686	15506
		77644	14908	88612	16519	99500	26750	11460	31950	22335	459XX	33250	539XX	44209	513XX	55150
		541XX	66143	527XX	21212	00014	00000	11994	28506	22817	29003	33775	21003	44655	29013	55441
		26526	66210	27010	41414	863XX	51515	11909	30005	22800	26003	33600	25515			
TTDD	0523X	12425	11750	541XX	21212	11750	31508									

Przebieg pogody w Polsce w dniu 6.XI.1974 r.

Zachmurzenie było duże z większymi przejaśnieniami i lokalnymi rozpogodzeniami. Na północy i południu oraz miejscami na pozostałym obszarze notowano opady deszczu. Występowały mgły, głównie w południowej części kraju. Temperatura maksymalna wynosiła od 7°C w Świnoujściu i Szczecinie do 2°C w Lesku i Aleksandrowicach, a minimalna od +5°C na Helu do −6°C w Jeleniej Górze. Wiatry były słabe i umiarkowane przeważnie z kierunków zachodnich.

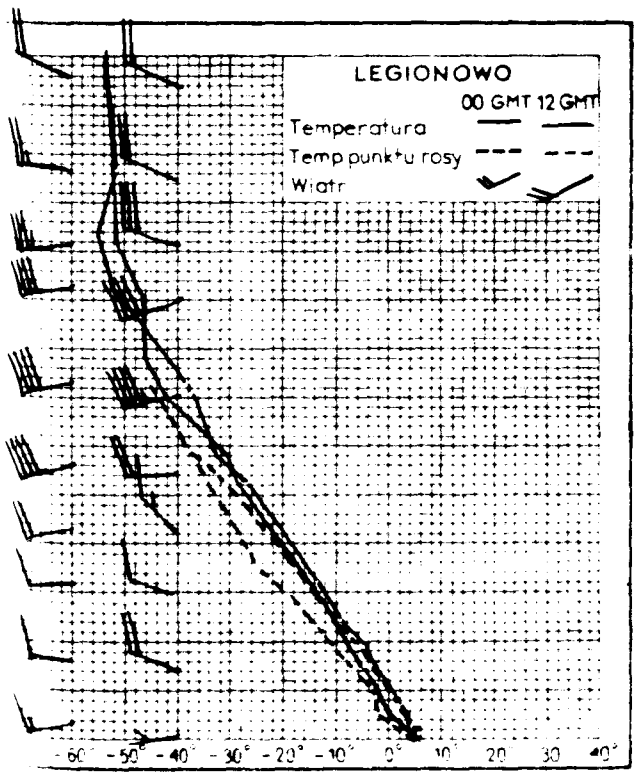

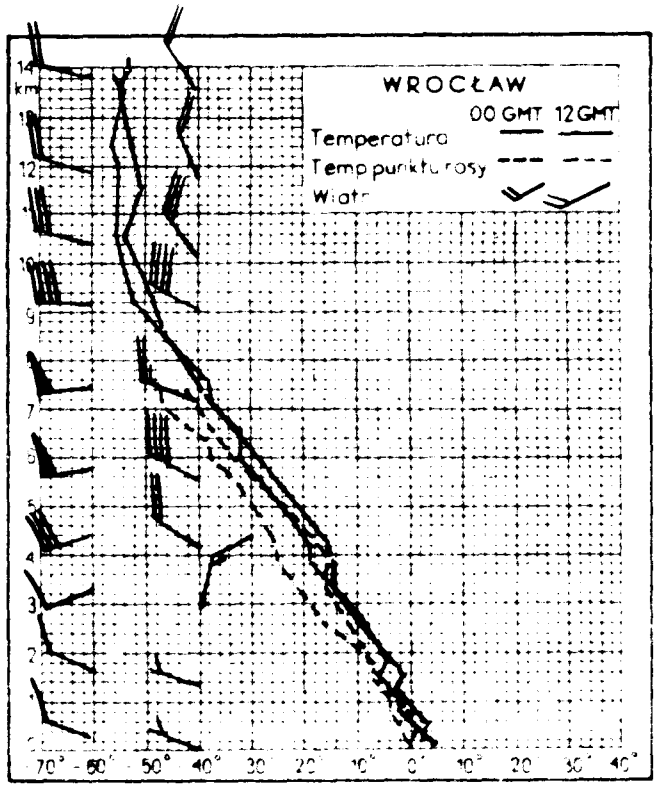

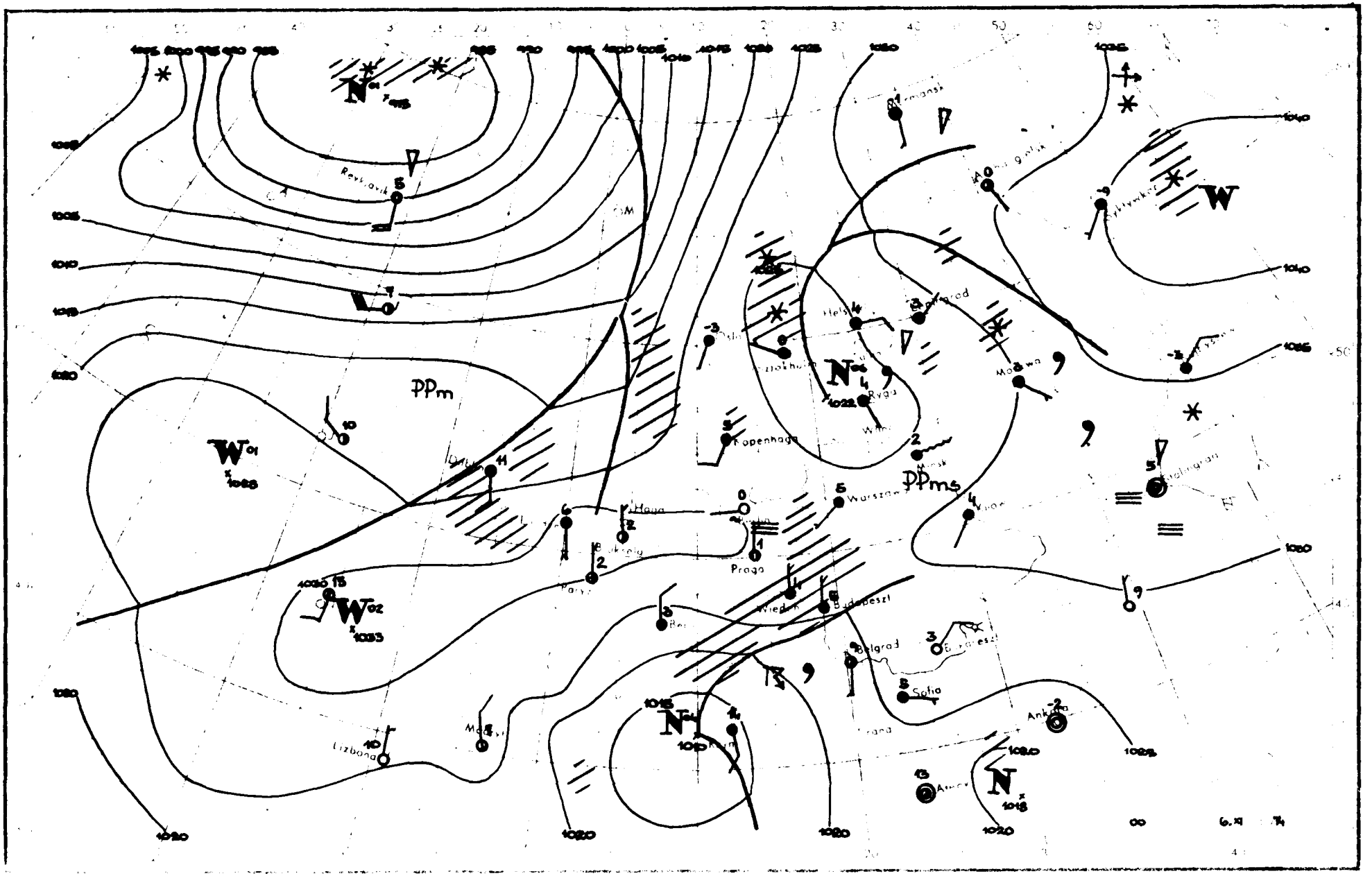

PPm
PPms
W
Reykjavik
Kopenhaga
Praga
Wiedeń
Budapeszt
Belgrad
Sofia
Ankara
Lizbona
Madryt
Paryż
Hagа
Warszawa
Minsk
Ryga
Helsinki
Sztokholm
Oslo
Moskwa
Stalingrad
Kiew
Bukareszt
Ateny
Rzym
Berlin
Dublin
Bruksela
Wilno
Tirana
Murmansk
Syktywkar
Kirkenes

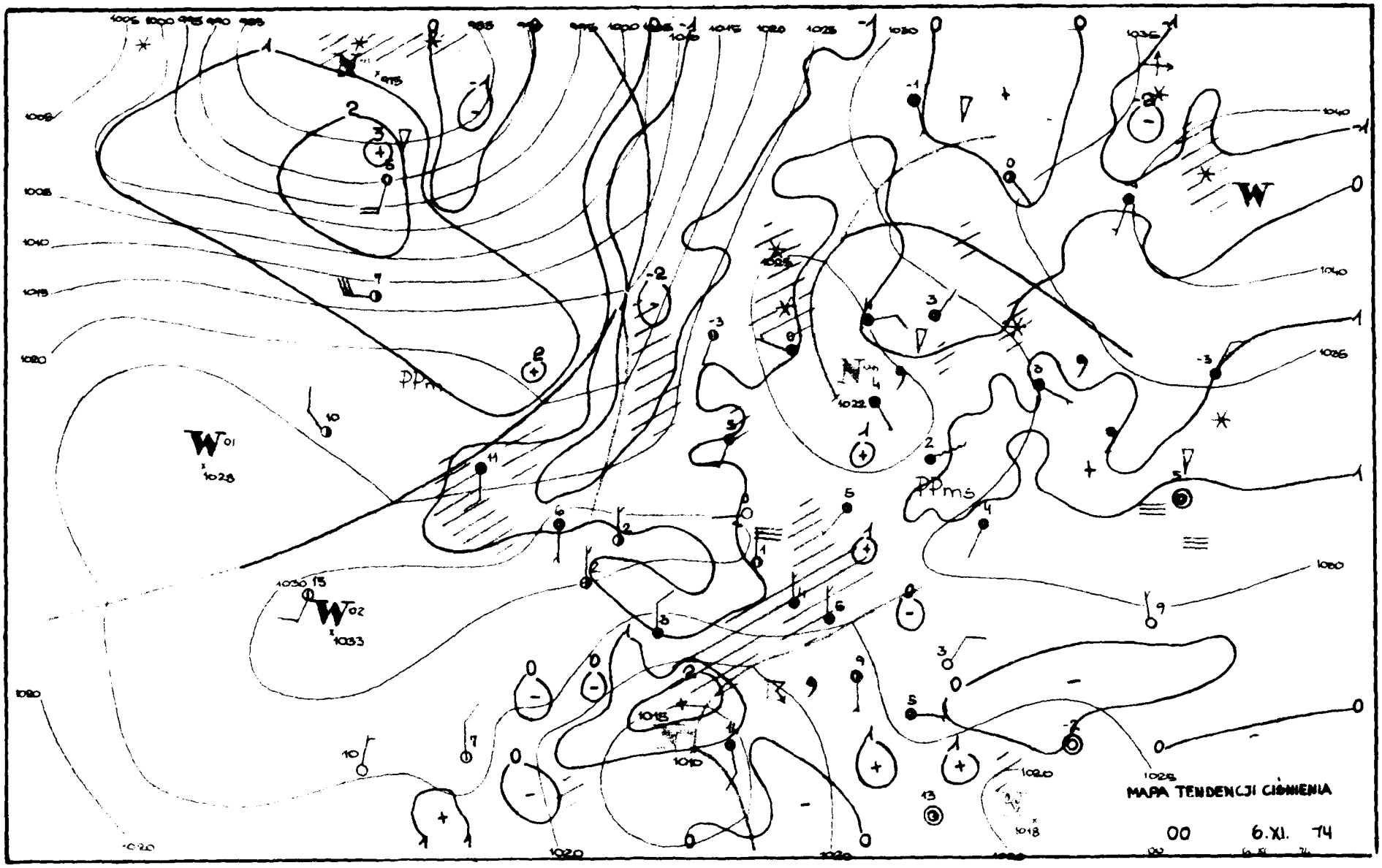
MAPA TENDENCJI CIŚNIENIA
00 6.XI. 74

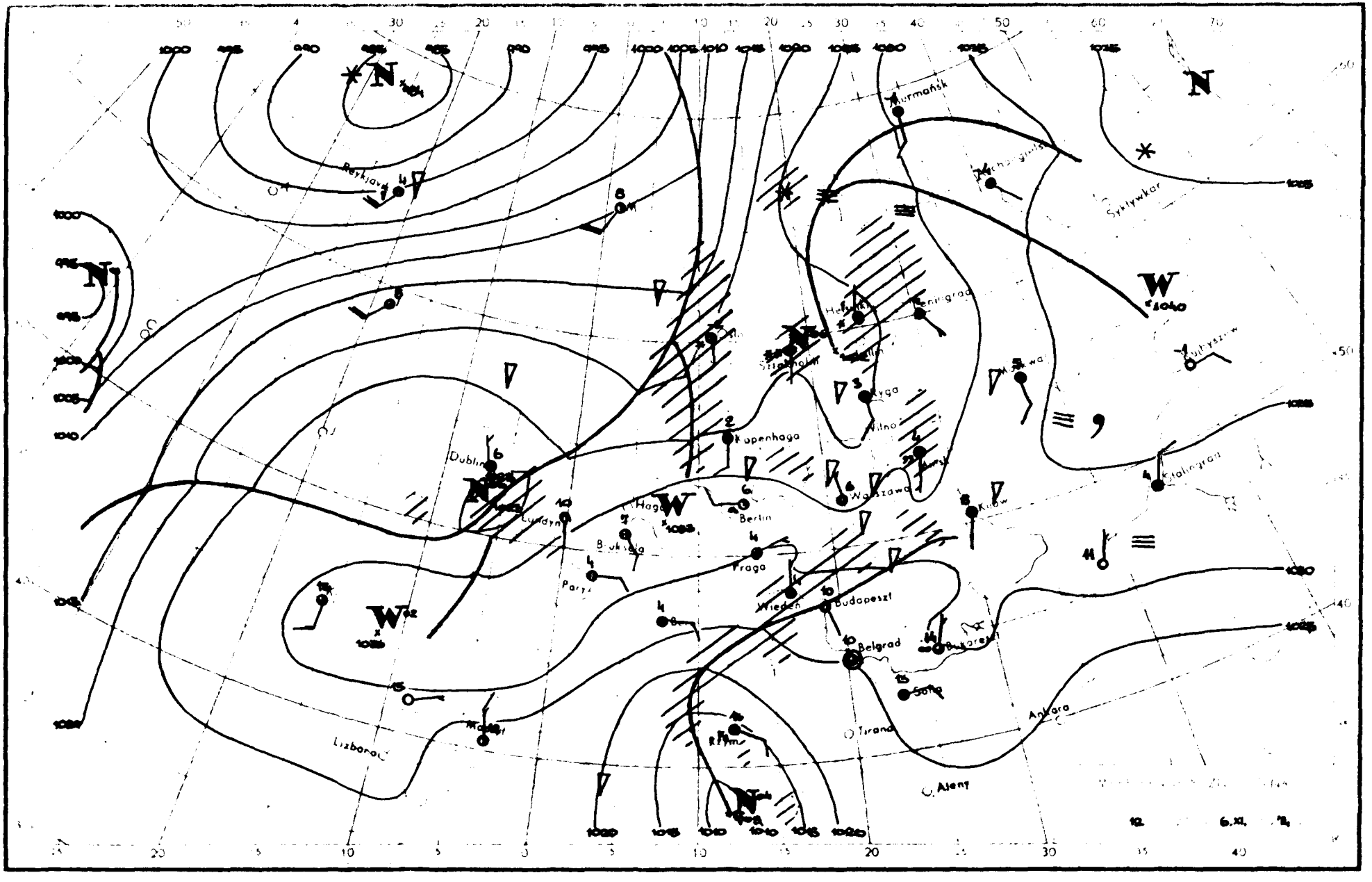

Murmańsk
Syktywkar
Reykjavik
Kopenhaga
Dublin
Berlin
Praga
Wiedeń
Budapeszt
Belgrad
Sofia
Tirana
Ankara
Ateny
Lizbona
Kijów
Stalingrad
Ryga
Wilno
Warszawa
Paryż
Bruksela
Londyn
Hagen
Rzym

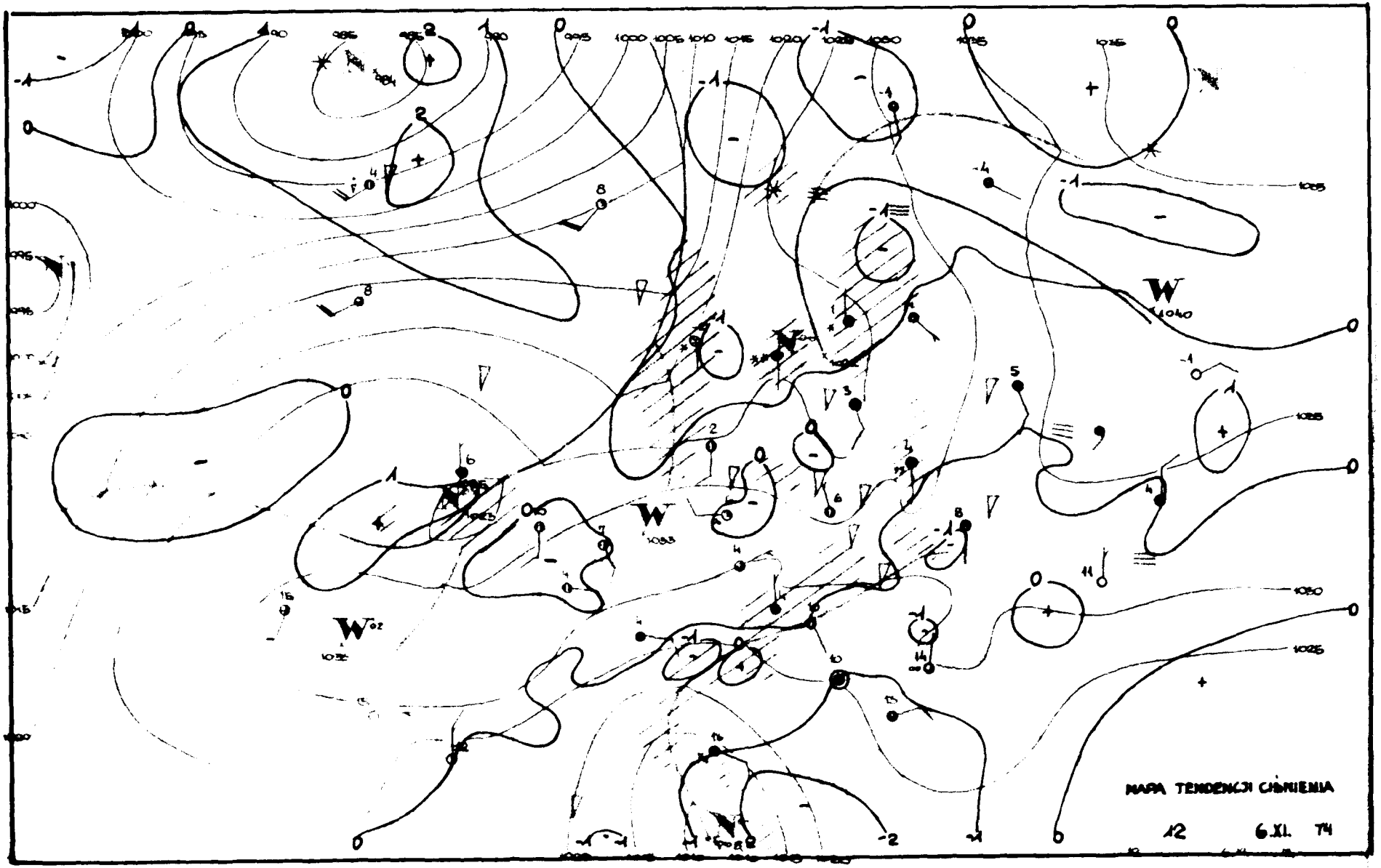
MAPA TENDENCJI CIŚNIENIA
12 6.XI. 74

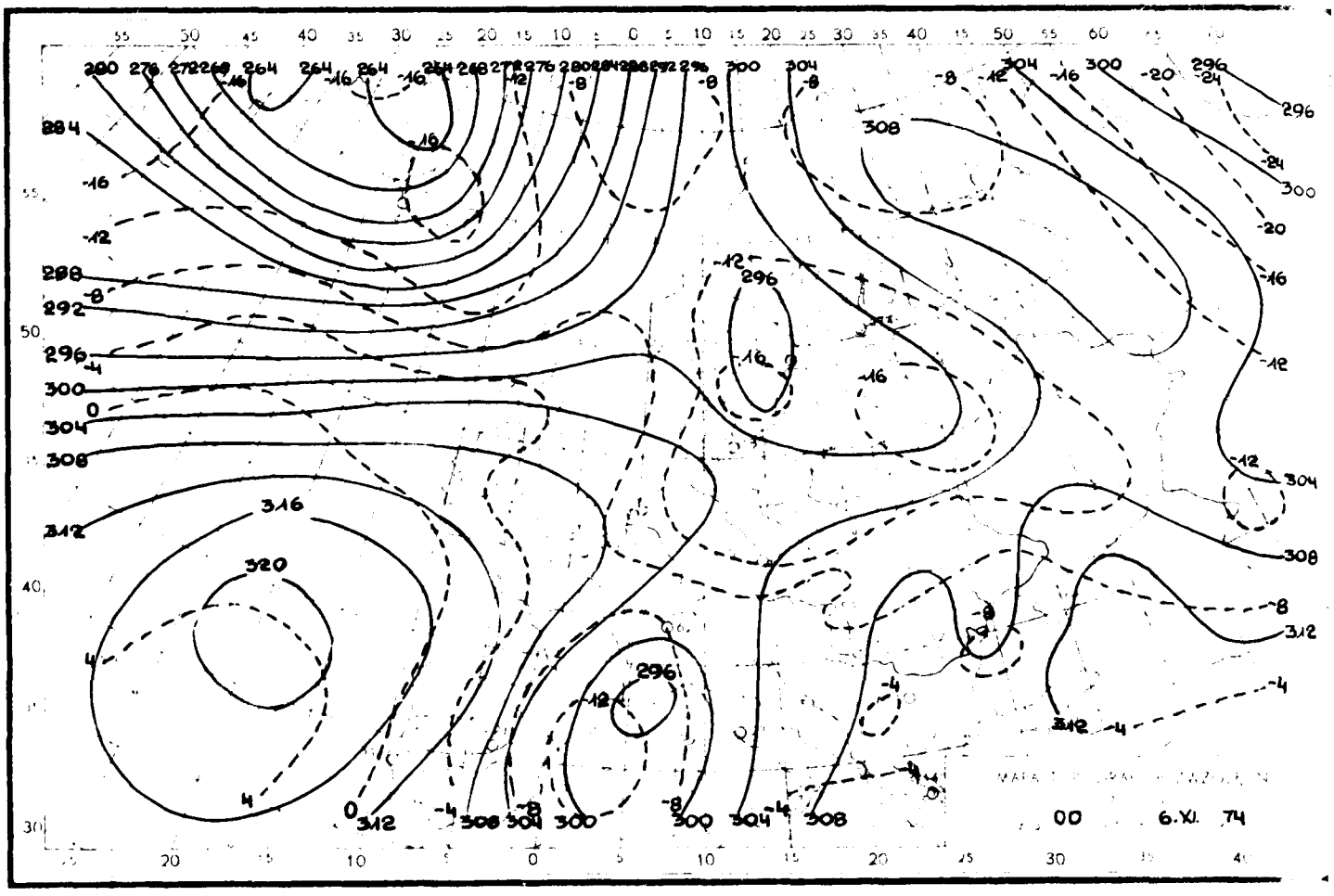

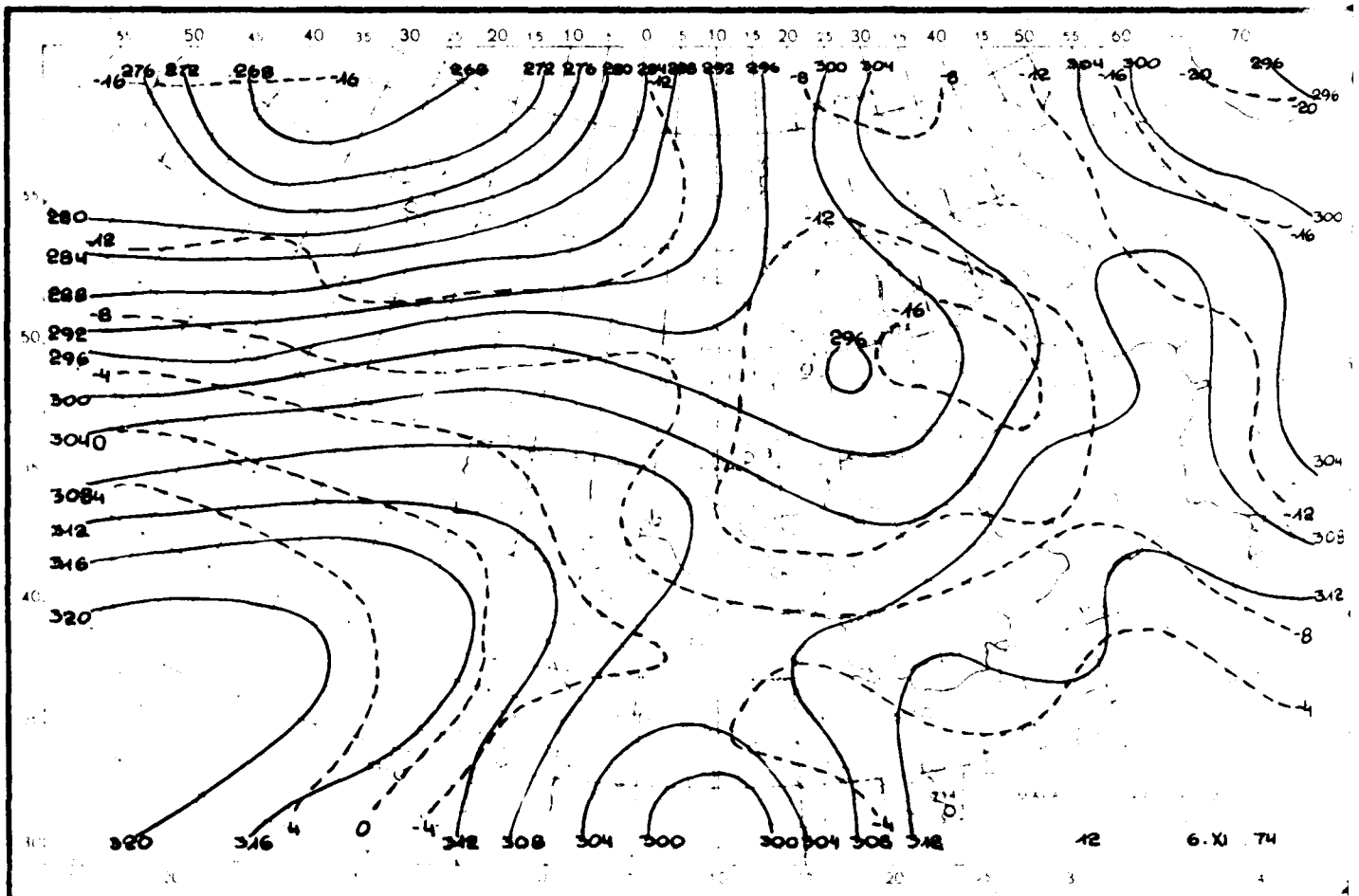

Reprodukowanie i publikowanie tekstu, map, wykresów i danych synoptycznych dozwolone wyłącznie w formie dosłownej z podaniem źródła informacji.

Druk PPWK-W-wa, Solec 18 Zam. 4125/155/B/73-21 V 73-X-11436

INSTYTUT METEOROLOGII I GOSPODARKI WODNEJ

ZAKŁAD PROGNOZ METEOROLOGICZNYCH KRÓTKOTERMINOWYCH – 01-673 WARSZAWA, UL. PODLEŚNA 61 – tel: 34-50-97

BIULETYN SYNOPTYCZNY

Dane synoptyczne z Polski w dniu 7.XI.1974 r.

SYNOP z godz. 00 GMT.

105	82105	58106	30602	60931	01400
150	82406	60216	29604	85421	03106
195	82305	97211	29903	854XX	08304
205	82404	96101	31302	855XX	00802
235	82304	96101	31401	35400	00103
250	42403	96101	32501	40830	00104
272	82302	60022	30603	854XX	02104
295	72303	50101	31401	756XX	01007
330	12202	25100	33951	00901	52102
375	02502	45100	33551	00900	52103
400	12301	58100	33701	00901	51102
424	00000	02440	34554	00900	55001
465	82101	40104	34051	854XX	52004
495	02701	08441	33700	00900	00105
510	20902	99020	57054	00901	59304
560	80501	20102	34002	856XX	02102
570	90000	07451	35151	9XXXX	51203
575	90000	01451	34701	9XXXX	01205
650	70403	70027	55956	7097X	56103
695	82901	40106	34401	854XX	01206

SYNOP z godz. 12 GMT.

105	82404	09465	29404	863XX	03801
150	82307	40102	28304	6632X	03707
195	72208	97036	28905	5553X	01711
205	82603	20202	30504	864XX	03202
235	82305	96102	20503	855XX	01809
250	62506	20104	31305	6083X	01810
272	62304	60031	29305	1553X	01711
295	62404	56106	30905	11432	03606
330	12104	50051	32105	10930	01811
375	22604	60030	32305	11501	01710
400	62803	40101	31905	60950	00810
424	20301	40104	32705	20939	02606
465	22302	50104	32804	21400	01707
495	82002	16104	33501	863XX	51707
510	20201	99020	57053	10831	59000
560	31003	60011	32504	35600	51713
570	90000	08434	34300	9XXXX	00712
575	20501	40101	33003	25500	02720
650	21801	59011	54754	00902	55706
695	80703	58102	33402	855XX	01713

TEMP Legionowo, godz. 00 GMT.

TTAA	06231	12374	99021	00005	24002	00264	00804	27507	85560	05108	29507	70060	14326	30510	50554	26356
		32014	40713	36734	32014	30907	493XX	30519	25024	575XX	29224	20165	587XX	30018	15344	577XX
		30514	10600	583XX	29506	88240	593XX	29524	77999							
TTBB	0623X	12374	00021	00005	11979	00603	22900	01705	33753	12315	44660	15134	55635	18920	66617	18150
		77552	21750	88317	467YX	99240	593XX	11146	575XX	21212	00021	24092	11006	27507	22435	33513
		33253	29524	44101	30018	41414	00909	51515	11912	28007	22800	30507	33600	31512		
TTCC	06231	12374	70823	589XX	29508	50035	597XX	30508	30353	611XX	28013	20600	623XX	27021	10017	627XX
		27536	88999	77098	27537	41004										
TTDD	0623X	12374	11457	599XX	22129	637XX	33088	623XX	21212	11457	28012	11114	27027	33096	27537	44088
		27033														

TEMP Wrocław, godz. 00 GMT.

TTAA	06231	12425	99020	04700	00000	00273	00804	29003	85571	03944	31501	70080	12537	32507	50581	24557
		35510	40720	33956	32010	30915	489XX	29515	25032	575XX	20173	586XX	29514	15384	577XX	33016
		10611	567XX	29008	88249	577XX	29516	77999								
TTBB	0623X	12425	00020	04700	11998	01806	22948	00723	33920	02714	44905	00347	55824	05735	66792	06350
		77716	12136	88685	12738	99666	14942	11629	12564	22549	19359	33430	32746	44415	32150	55352
		40156	66324	455XX	77249	577XX	88200	585XX	21212	00020	00000	11004	29003	22850	31501	33566
		00509	44237	29515	55144	33518	41414	00900	51515	11911	28502	22800	30503	33600	35009	
TTCC	0623X	12425	70836	585XX	88999	77999										
TTDD	0623X	12425	11830	561XX	22740	593XX	33620	569XX	21212	11920	30510					

Przebieg pogody w Polsce w dniu 7.XI.1974 r.

Na północy było zachmurzenie duże ze słabymi opadami deszczu i mżawki. Na pozostałym obszarze zachmurzenie było umiarkowane i małe. W południowej Polsce występowały liczne mgły. Temperatura maksymalna wynosiła od 1°C w Zamościu, Kielcach, Sandomierzu i Mielcu do 8°C w Ustce i Zgorzelcu. Temperatura minimalna od -5°C we Wrocławiu do +6°C na Helu. Wiatry były słabe i umiarkowane przeważnie z kierunków zachodnich.



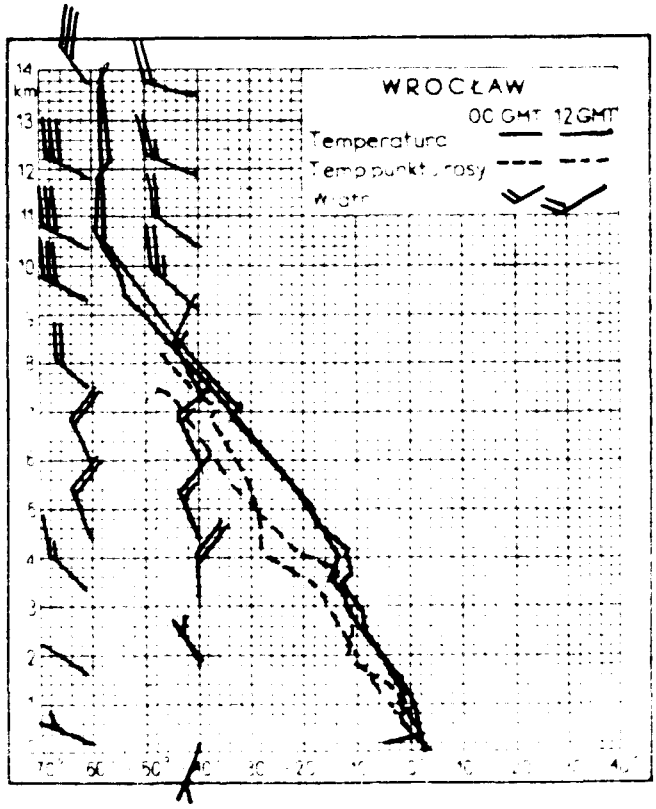

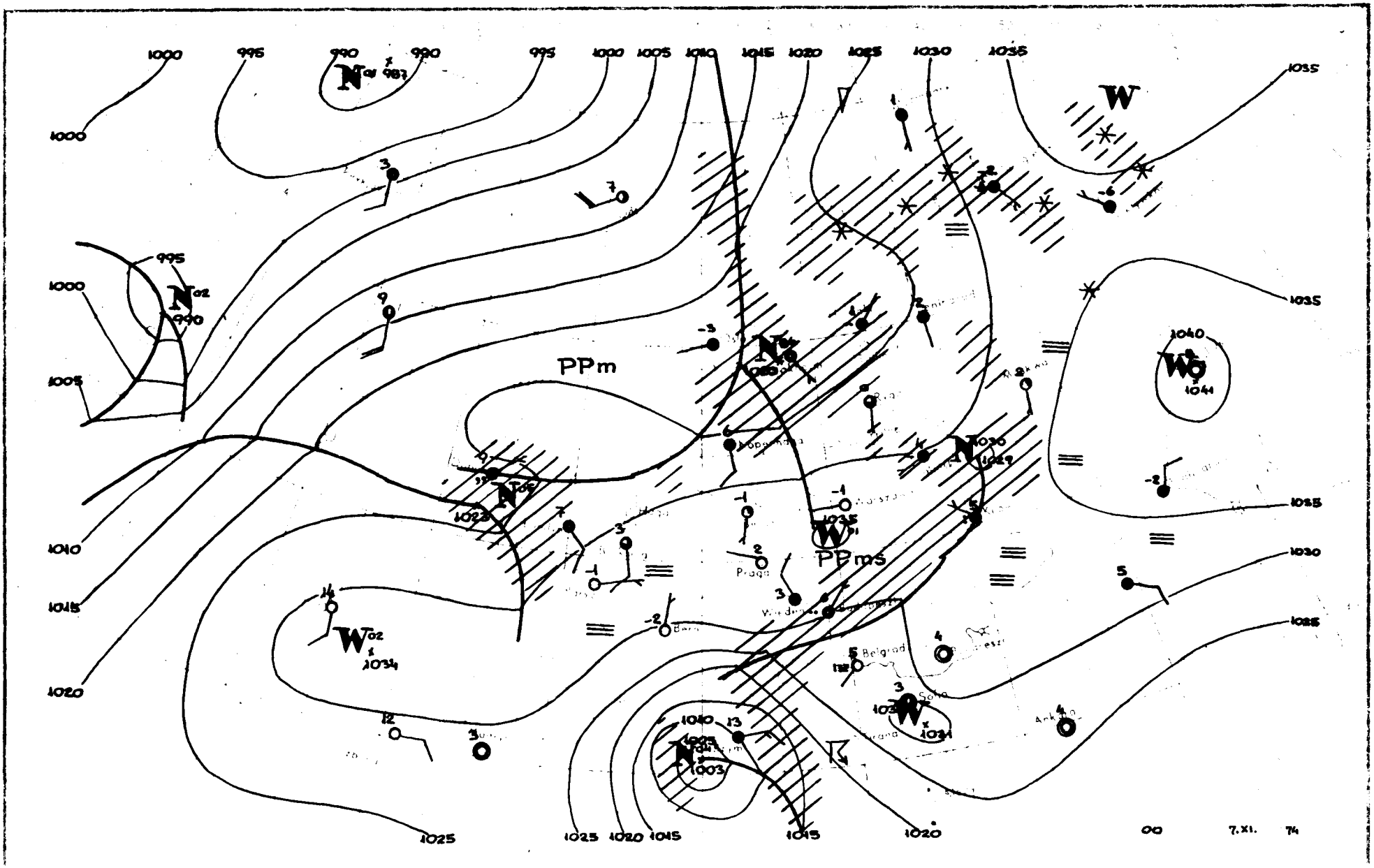
PPm
PPms
Praga
Belgrad
Sofia
Ankara
00
7.XI.
74

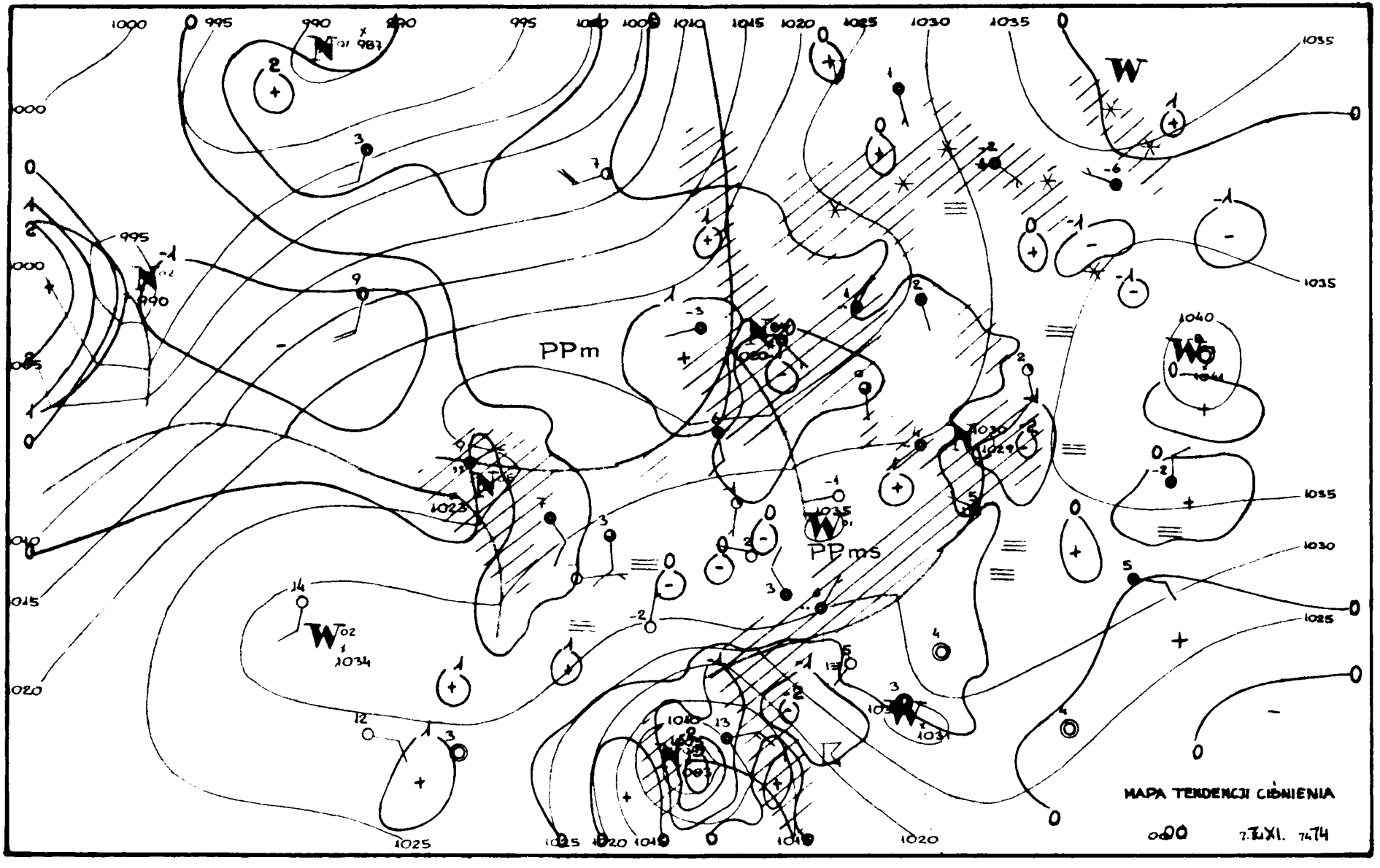
PPm
PPms
MAPA TENDENCJI CIŚNIENIA
0000 7.XI. 74

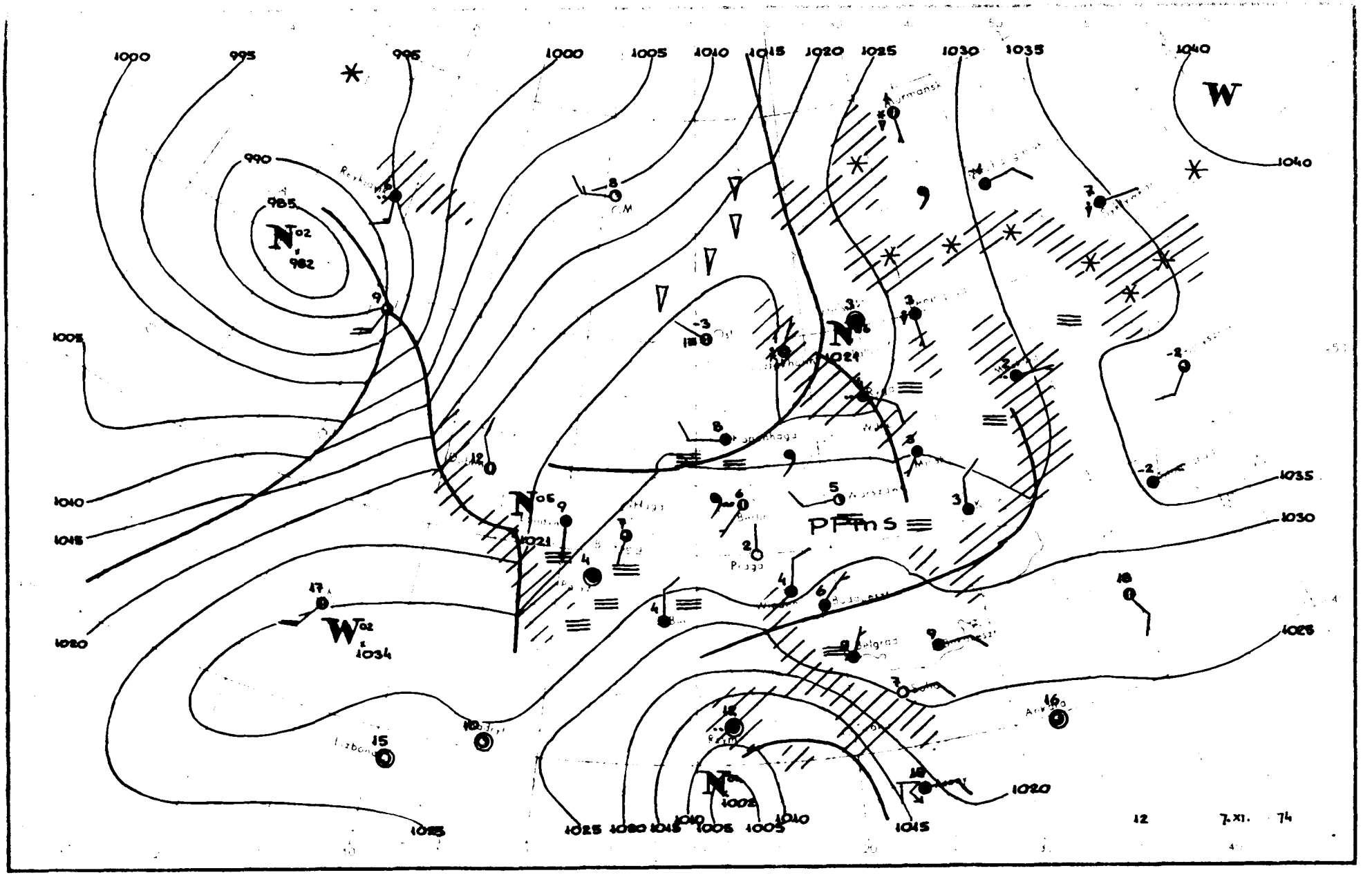

1000
995
995
1000
1005
1010
1015
1020
1025
1030
1035
1040
W
1040
990
985
N 02
982
1005
1010
1015
1020
N 05
1021
W 02
1034
N
1021
PFms
1035
1030
1025
1025
1025
1020
1015
1010
1005
1005
1010
1015
1020
N
1002
12
7.XI.
74

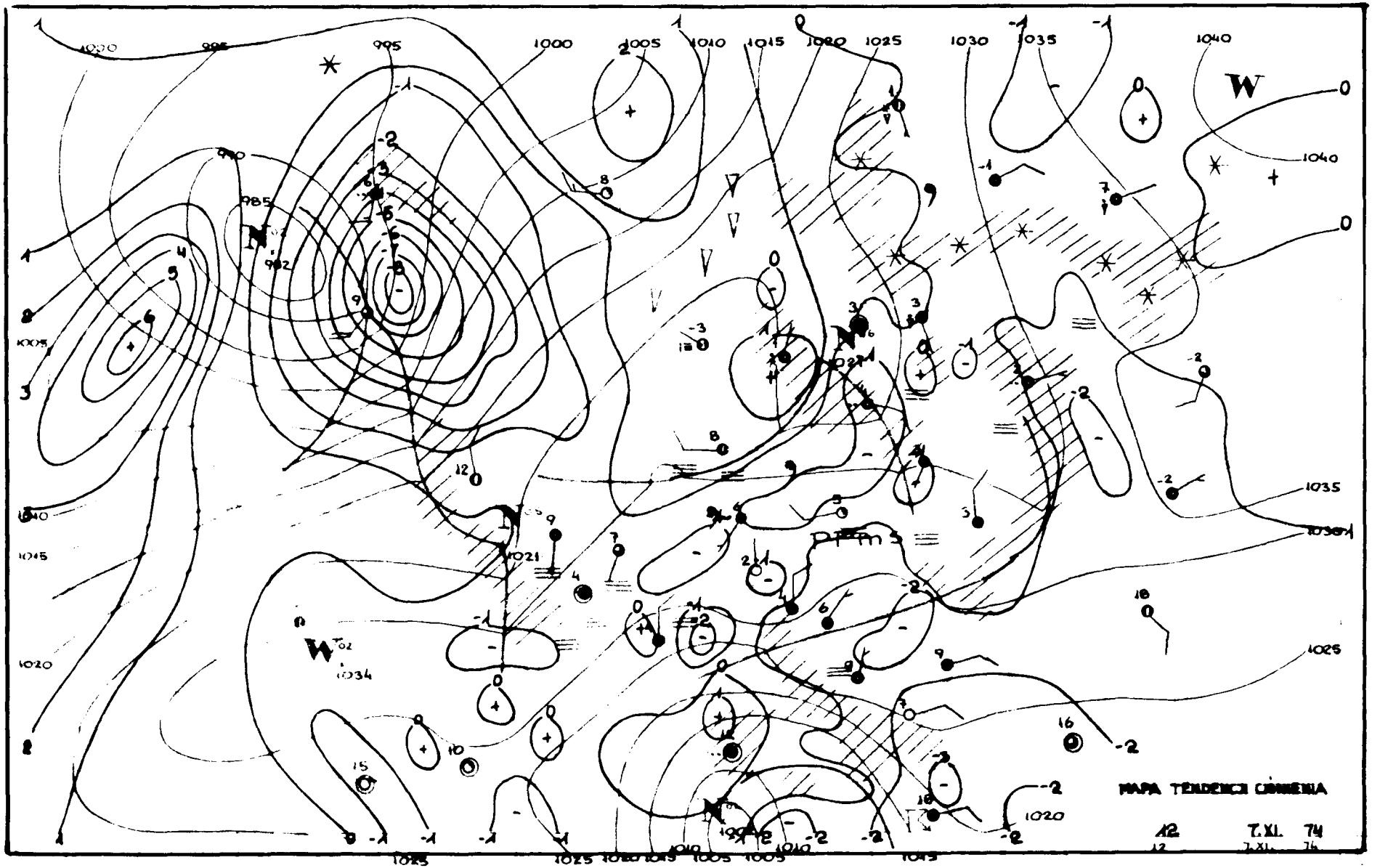
MAPA TENDENCIA GEOMETRIA
12 T.XI. 74

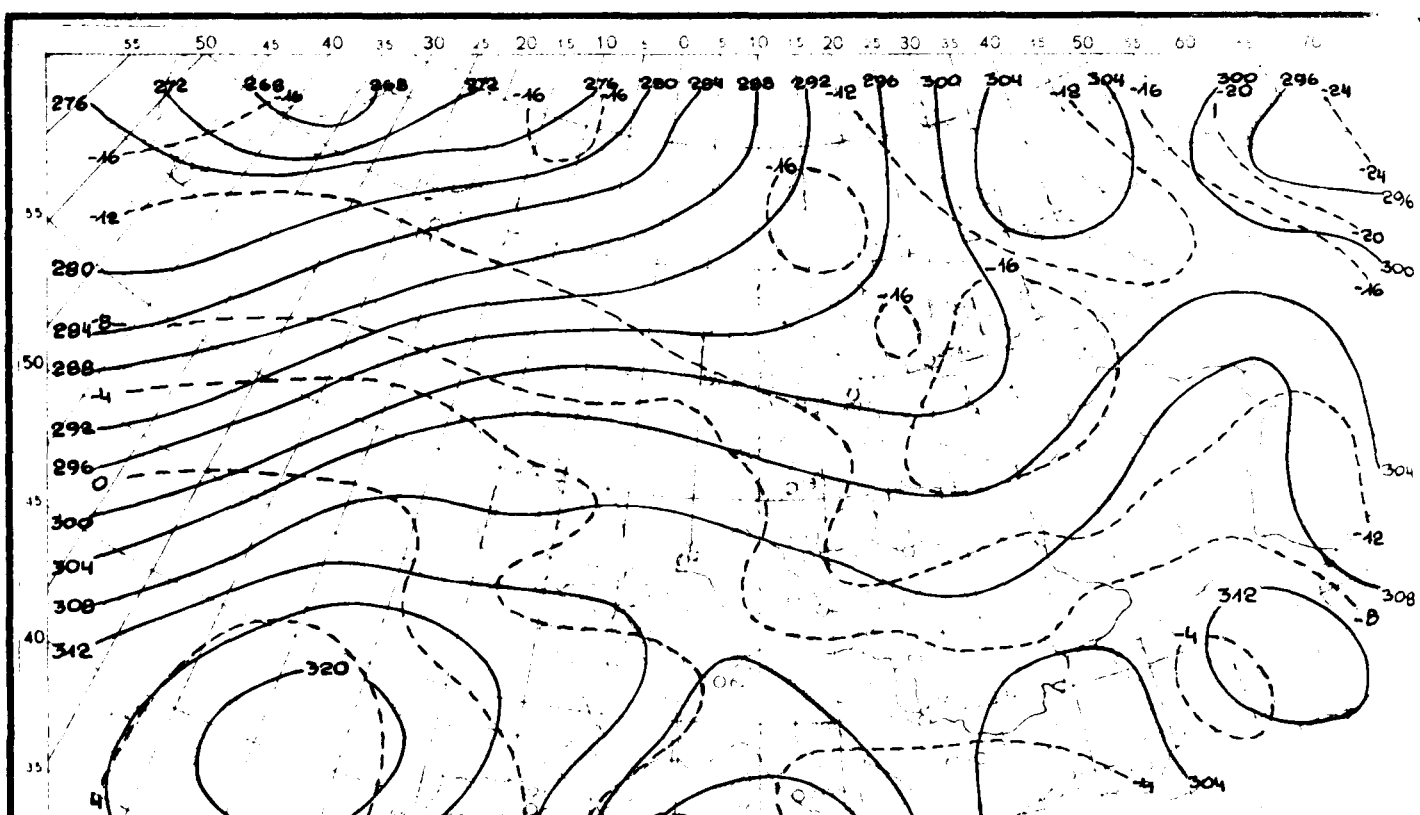

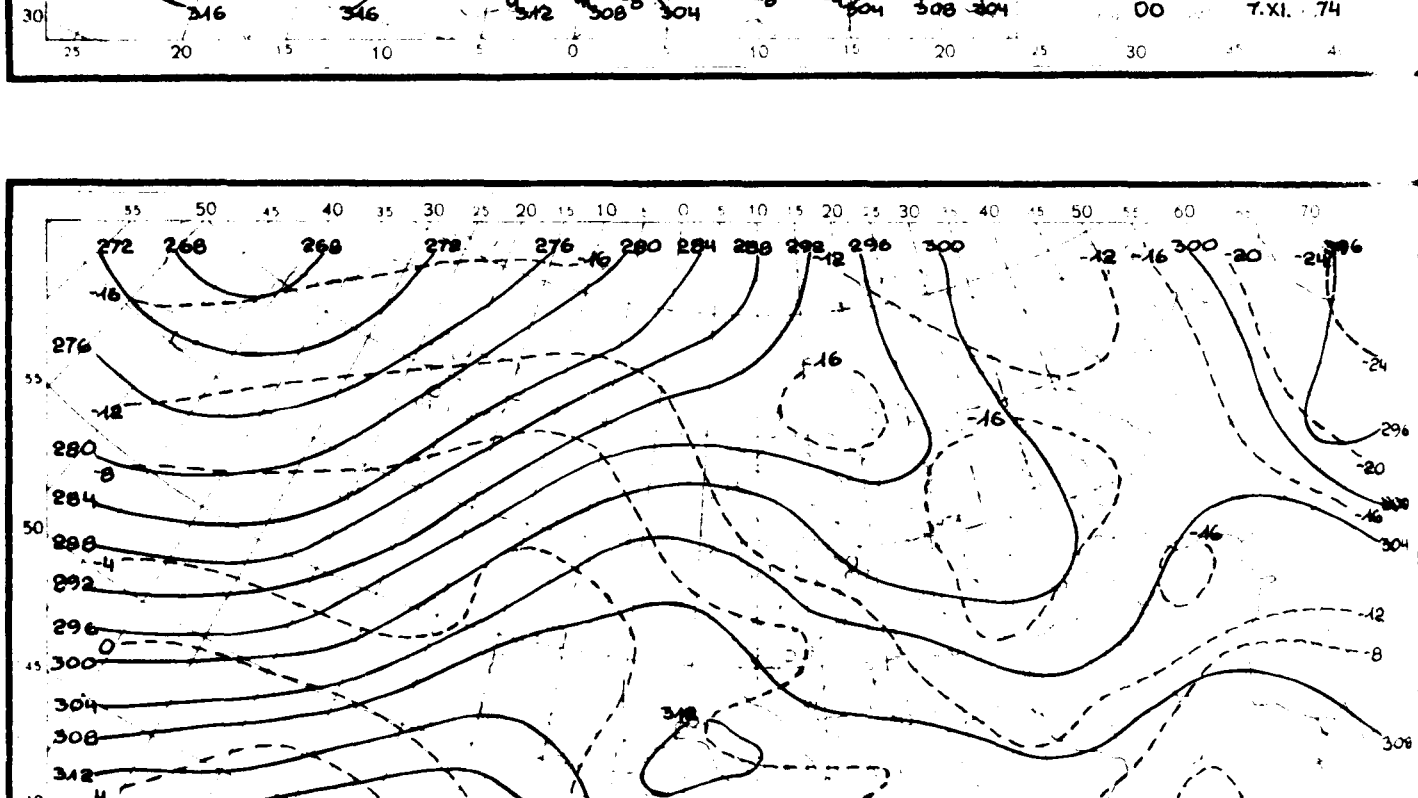

Reprodukowanie i publikowanie tekstu, map, wykresów i danych synoptycznych dozwolone wyłącznie w formie dosłownej z podaniem źródła informacji.

Druk PPWK-W-wa, Solec 18 Zam. 4125/155/B/73-21 V 73-X-114

INSTYTUT METEOROLOGII I GOSPODARKI WODNEJ
ZAKŁAD PROGNOZ METEOROLOGICZNYCH KRÓTKOTERMINOWYCH – 01-673 WARSZAWA, UL. PODLEŚNA 61 – tel: 34-50-97

BIULETYN SYNOPTYCZNY

Dane synoptyczne z Polski w dniu 8.XI.1974 r.

SYNOP z godz. 00 GMT.

105	82403	12102	29004	862XX	04704
150	72404	40102	28104	754XX	04400
195	82308	97022	26703	854XX	02705
205	92702	08434	30404	9XXXX	04501
235	92403	08454	29203	9XXXX	03805
250	82601	40101	30002	856XX	01802
272	82603	40102	28503	854XX	02400
295	82404	56102	29003	853XX	02704
330	82301	30102	31804	854XX	03804
375	82403	50101	30702	856XX	00703
400	82601	20102	31104	8007X	03803
424	00000	07424	31853	00900	53002
465	82001	30102	31100	855XX	51803
495	82303	01464	31851	863XX	51805
510	03607	99020	55754	00900	59805
560	90801	03450	31951	9XXXX	52807
570	82201	95104	32751	854XX	51705
575	80501	58102	32000	755XX	00800
650	20302	89033	54055	00902	60805
695	80805	56102	32351	855XX	51709

SYNOP z godz. 12 GMT.

105	72401	56104	27705	763XX	03710
150	62803	60012	26806	65500	03713
195	82705	96216	25105	854XX	03707
205	82403	30104	27606	862XX	04716
235	82701	96104	27405	864XX	03811
250	82902	96104	27905	863XX	04812
272	73104	58102	26905	754XX	03705
295	82505	40102	26204	854XX	03810
330	82303	20104	28904	862XX	03813
375	82902	25102	27705	864XX	03611
400	83401	40104	28504	754XX	03812
424	82901	16102	28904	655XX	03714
465	82203	18102	28303	863XX	03710
495	82203	18104	28301	863XX	50716
510	73601	98022	54152	7077X	54810
560	81901	18101	29400	863XX	50816
570	82802	95104	29801	864XX	00816
575	72702	40102	29101	755XX	51818
650	60607	80383	52457	00908	58708
695	80302	20102	29851	863XX	52713

TEMP Legionowo, godz. 00 GMT.

TTAA	07231	12374	99018	02414	24003	00350	02212	25507	85560	03118	29509	70060	08964	30509	50560	24957
		20512	40717	36760	28018	30012	50711	29016	25038	885XX	29018	20167	887XX	28018	15350	553XX
		30012	10606	501XX	31010	88222	633XX	28519	58106	591XX	XXXXX	77999				
TTBB	0723X	12374	99018	02414	11919	00805	22992	00702	33767	07957	44737	10760	55721	07962	66583	15957
		77693	24756	88586	433XX	99222	633XX	11207	611XX	22198	573XX	33148	551XX	44106	591XX	21212
		00018	24093	11926	30006	22598	32010	33390	29019	44204	28019	41414	80821	51515	11911	29506
		33600	26006	33600	31510											
TTCC	07232	12374	70830	591XX	30508	50039	615XX	28508	30355	643XX	29013	20603	627XX	28016	10042	XXXXX
		XXXXX	88999	77999												
TTDD	0723X	12374	11631	591XX	22569	629XX	33360	44323	647XX	55238	639XX	66217	611XX	77119	661XX	21212
		11844	28506	22300	27515	33119	27030									

TEMP Wrocław, godz. 00 GMT.

TTAA	07231	12425	99017	03601	00000	00249	04211	28002	85558	01757	35004	70081	05361	34005	50563	23558
		32806	40723	35357	30507	30916	507XX	29510	25034	869XX	29510	25034	560XX	29012	20174	559XX
		31516	15358	553XX	34012	10616	565XX	31511	58228	611XX	30011	77999				
TTBB	0723X	12425	99017	03601	11007	04307	22988	04215	33945	00611	44900	00656	55850	01757	66818	03343
		77741	10706	88734	05321	99711	06359	11685	07961	22612	12963	33568	17558	44508	22558	55453
		28357	66418	32857	77372	39357	88300	507XX	99284	515XX	11228	611XX	22200	558XX	33150	553XX
		21212	99017	00000	11905	28002	22800	00505	33530	34005	44325	29011	55147	34512	41414	00900
		51515	11910	32004	22800	00505	33600	34505								
TTCC	07235	12425	70641	575XX	32008	50064	583XX	32010	30374	595XX	88999	77999				
TTDD	0723X	12425	11300	595XX	21212	11440	32019									

Przebieg pogody w Polsce w dniu 8.XI.1974 r.

Zachmurzenie duże z większymi przejaśnieniami i lokalnymi rozpogodzeniami. Miejscami nieznaczne opady deszczu lub mżawki. Temperatura maksymalna wynosiła od 0°C na południu do 8°C w Lebie, a minimalna od -4°C w Jeleniej Górze i -3°C w Aleksandrowicach i Kłodzku do +4°C w Świnoujściu, Szczecinie, Mosku i Kołobrzegu. Wiatry słabe przeważnie z kierunków zachodnich.

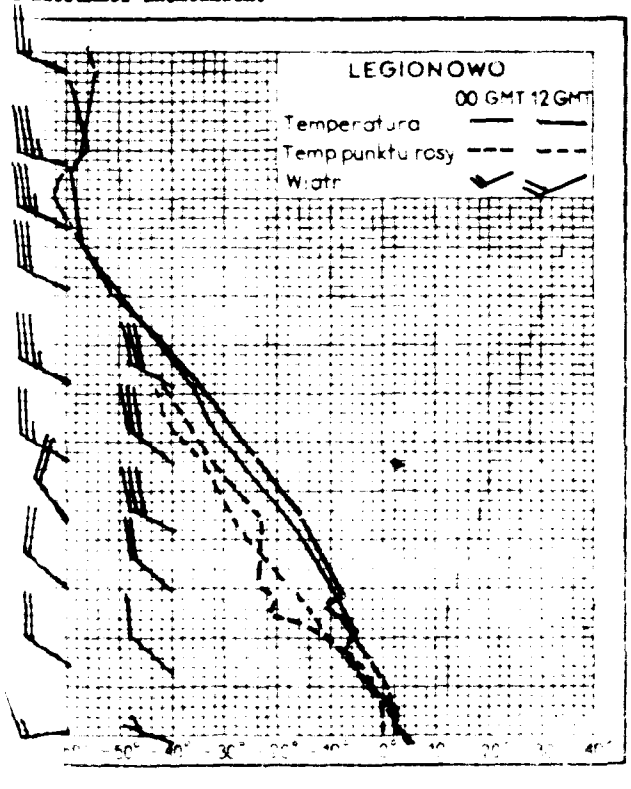



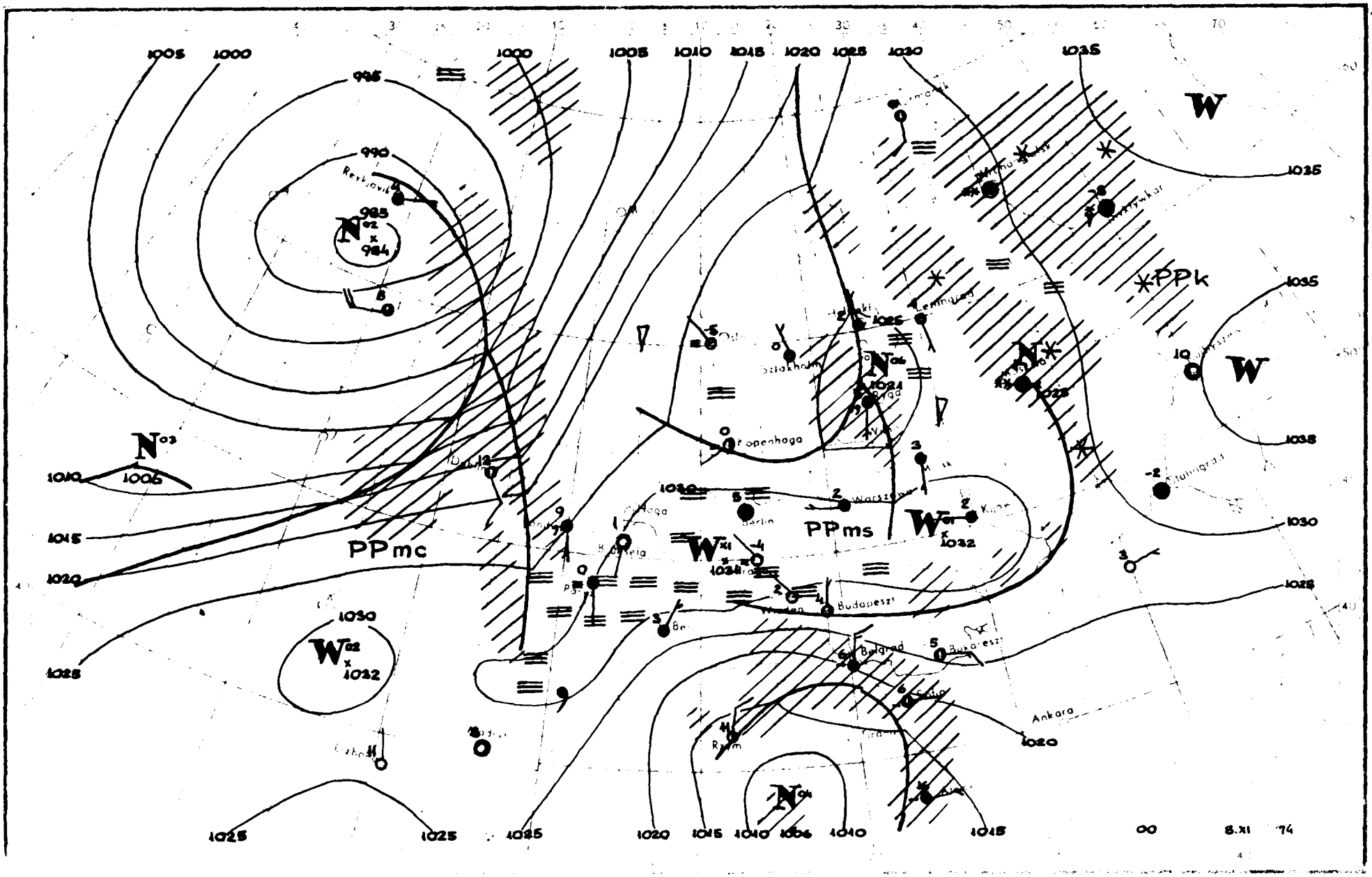

PPmc
PPms
PPk
W
Kopenhaga
Budapeszt
Belgrad
Bukareszt
Ankara
Rzym
Berlin
Warszawa
Leningrad
Szlakholm
Ryga
Wiedeń
Bruksela
Reykjavik
Stalingrad
1005
1000
995
990
985
984
1010
1006
1015
1020
1025
1030
1035
1024
1032
1034
8.XI 74

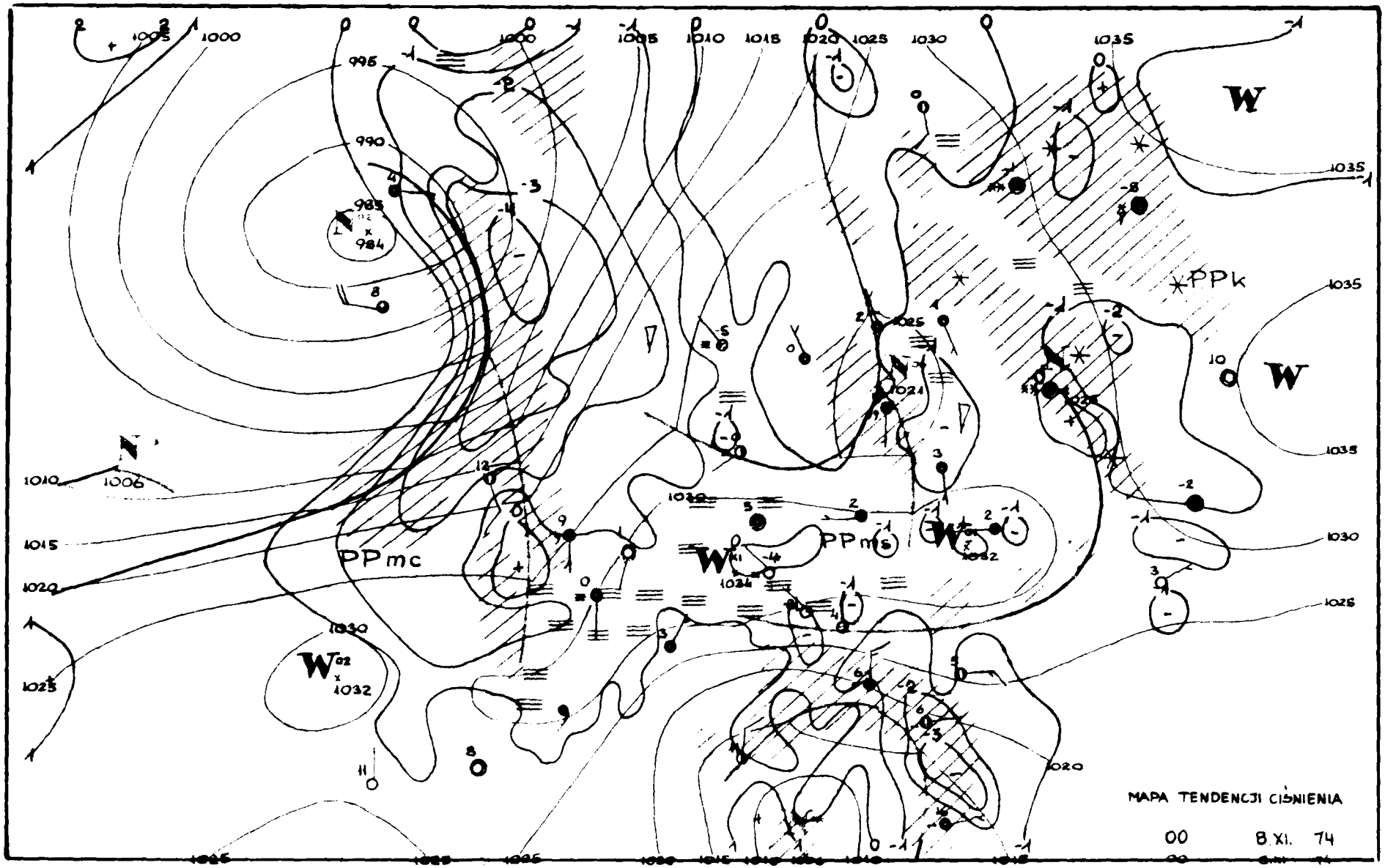
MAPA TENDENCJI CIŚNIENIA
00 8.XI. 74
PPmc
PPms
PPk
W
W
W
W
1000
1005
1010
1015
1020
1025
1030
1035
995
990
985
984
1006
1024
1032

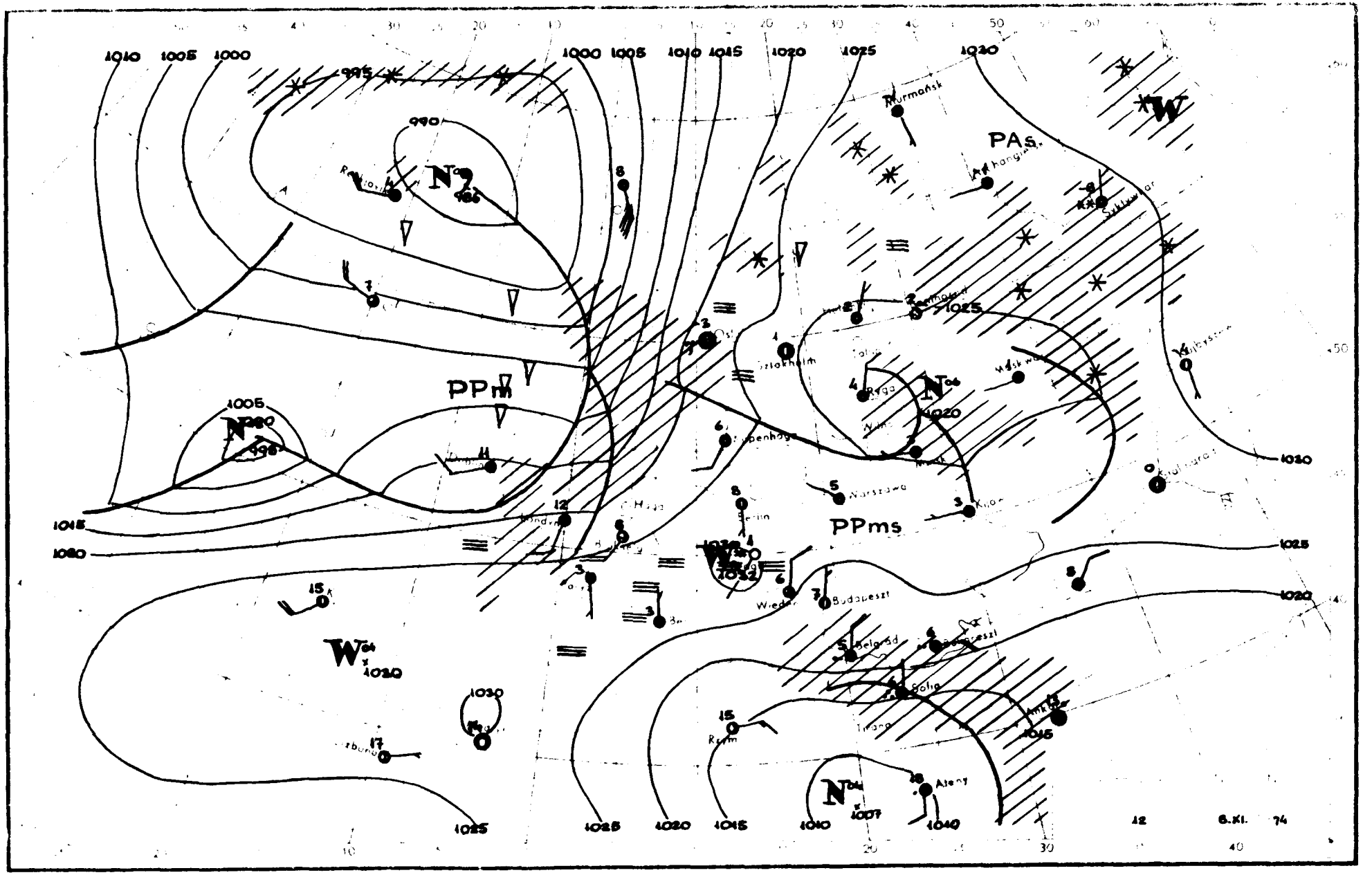

PAs
PPm
PPms
Murmańsk
Archangielsk
Sztokholm
Ryga
Warszawa
Kijów
Berlin
Wiedeń
Budapeszt
Belgrad
Sofia
Rzym
Ateny
Ankara
Kopenhaga
Haga
Londyn
Paryż
Lizbona
Reykjavik
Tirana
1010
1005
1000
995
990
1015
1020
1025
1030
1040
12
8.XI.
74

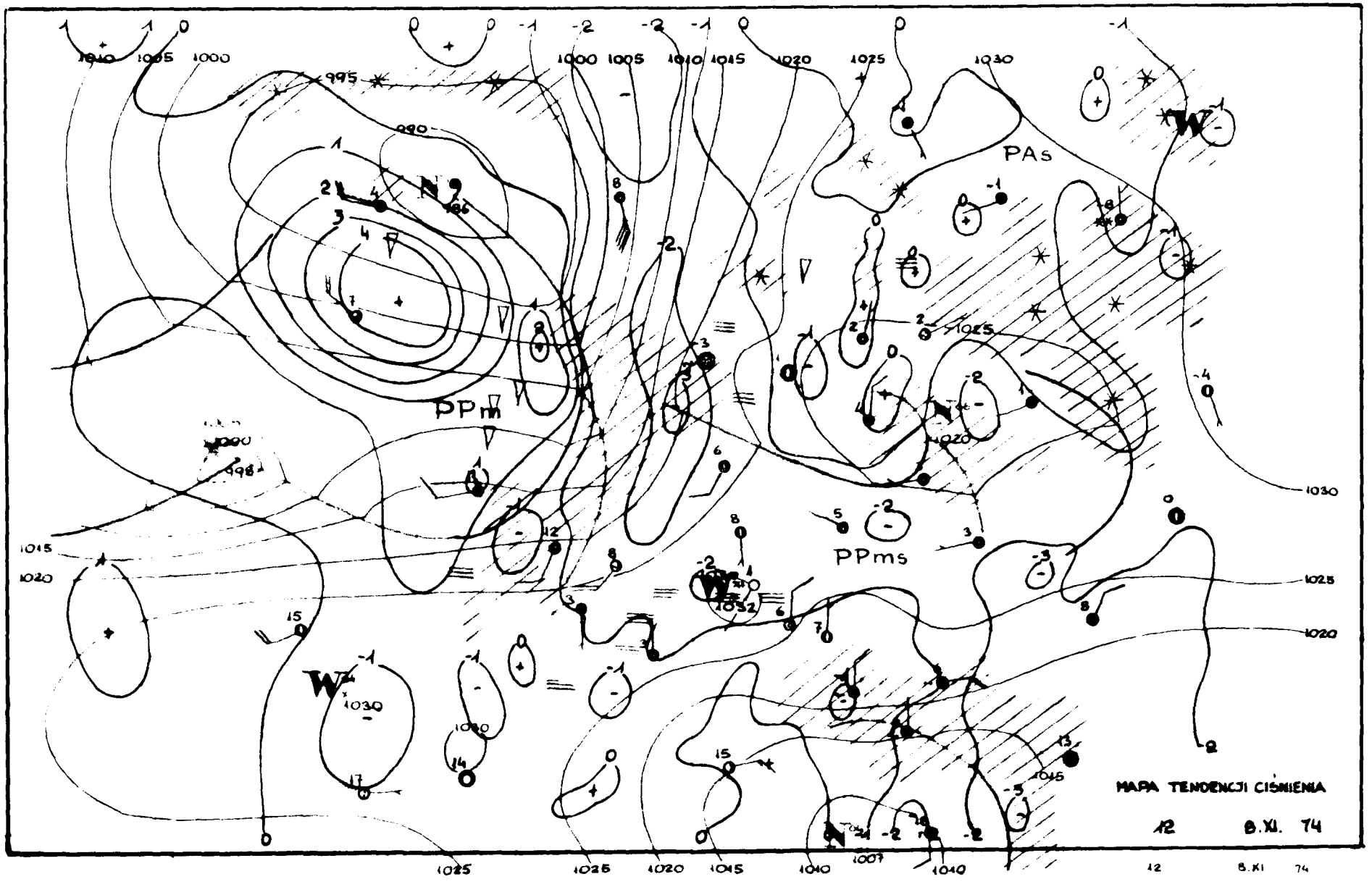
PAs
PPm
PPms
MAPA TENDENCJI CIŚNIENIA
12 8.XI. 74

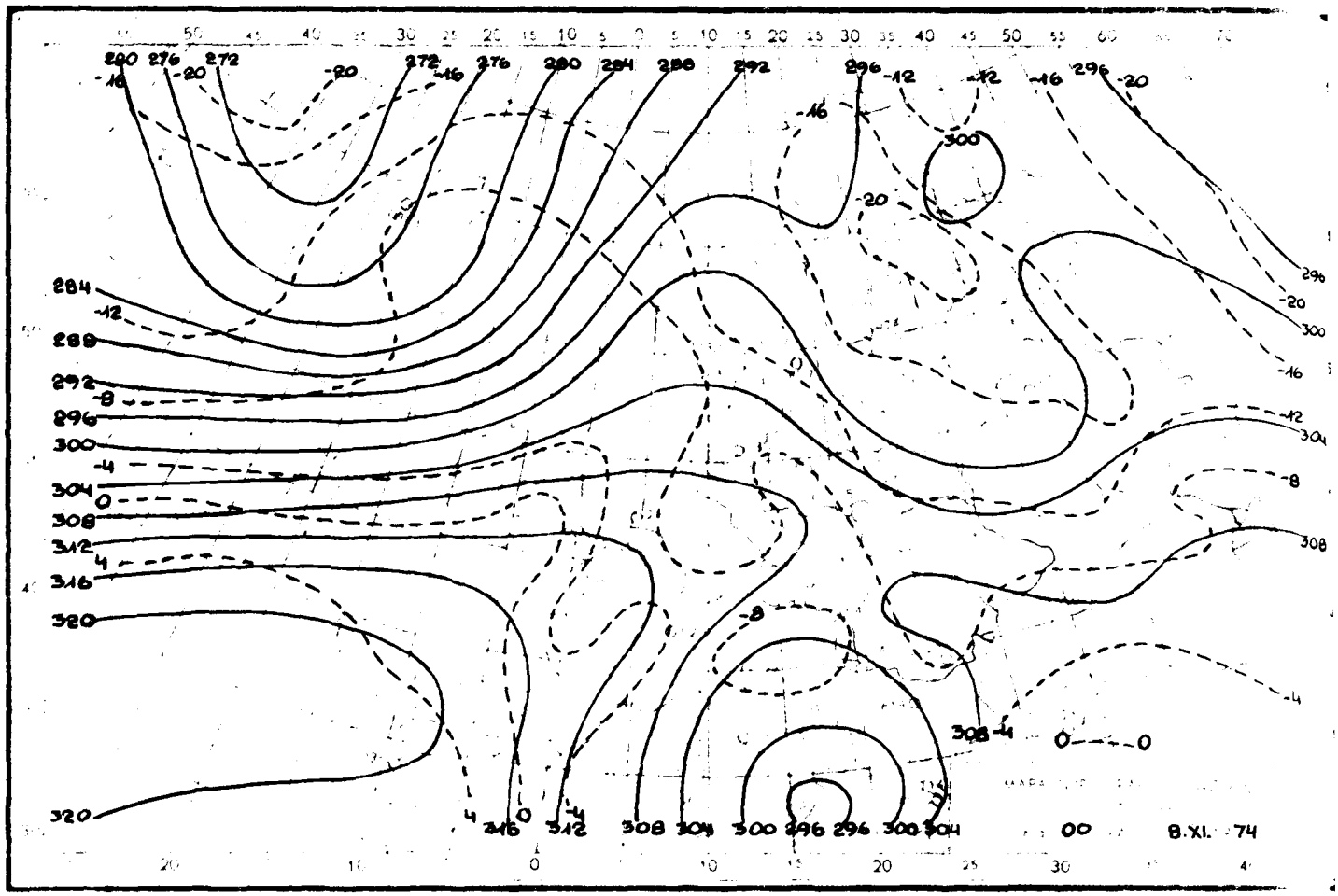

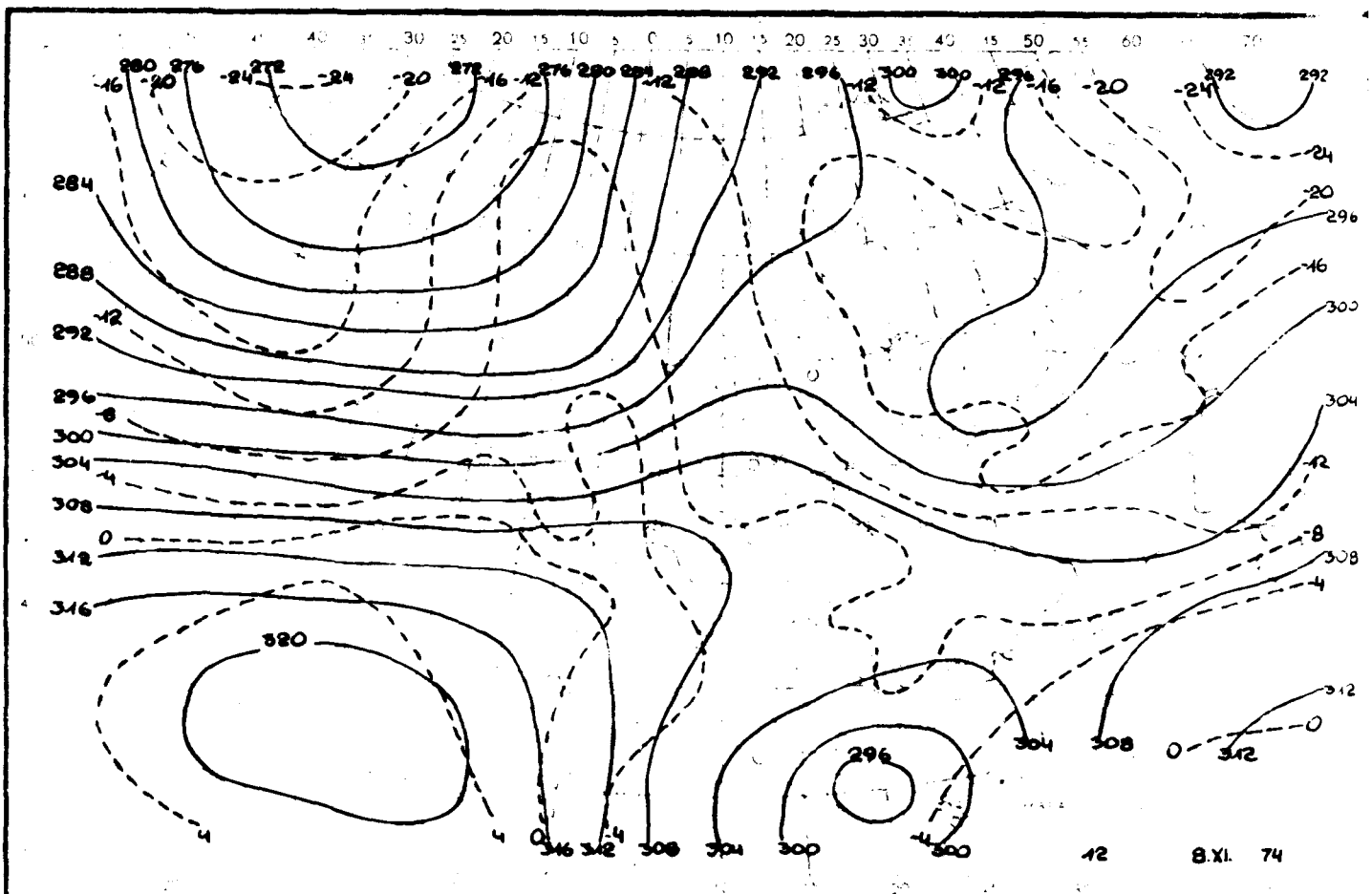

Reprodukowanie i publikowanie tekstu, map, wykresów i danych synoptycznych dozwolone wyłącznie w formie dosłownej z podaniem źródła informacji.

Druk PPWK-W-wa, Solec 18 Zam. 4125/155/B/73-21 V 73-X-11436-1

INSTYTUT METEOROLOGII I GOSPODARKI WODNEJ
ZAKŁAD PROGNOZ METEOROLOGICZNYCH KRÓTKOTERMINOWYCH – 01-673 WARSZAWA, UL. PODLEŚNA 61 – tel: 34-50-97

BIULETYN SYNOPTYCZNY

Dane synoptyczne z Polski w dniu 9.XI.1974 r.

SYNOP z godz. 00 GMT.

105	81508	50102	23603	863XX	02716
150	72303	57101	24502	762XX	01814
195	82902	97022	24403	855XX	02706
205	82004	50102	22905	853XX	04718
235	92103	03454	24801	9XXXX	01818
250	90000	02451	25900	9XXXX	00713
272	82501	60082	24804	856XX	03712
295	82702	58106	25402	854XX	01706
330	91201	02470	25950	9XXXX	50717
375	83102	30102	25903	862XX	02809
400	91802	04472	25102	9XXXX	02618
424	81301	11102	25803	862XX	03815
465	90000	01454	25702	9XXXX	02811
495	82301	95102	26301	863XX	50807
510	23601	98011	51554	20730	54809
560	83001	14102	26650	862XX	51817
570	82101	94102	27401	862XX	00710
575	80000	56102	26901	855XX	51813
650	00000	89020	50655	00900	62608
695	82402	40402	27751	863XX	51713

SYNOP z godz. 12 GMT.

105	81505	50212	17704	856XX	03824
150	81605	57102	20903	3862X	01711
195	81702	96102	23604	854XX	03707
205	81903	30602	17305	4732X	02719
235	81504	95104	20703	864XX	03813
250	81704	40102	32404	854XX	02713
272	82103	30102	23004	8097X	02706
295	72401	58102	24005	724XX	02708
330	81606	20104	21904	854XX	02716
375	82002	58102	24006	11432	02709
400	71805	60004	20307	7095X	51716
424	82304	14104	22802	762XX	01715
465	71904	40104	23604	3247X	51610
495	82102	95104	24203	854XX	02711
510	42907	99011	50151	30153	54503
560	11402	30104	23605	10930	51616
570	71603	95104	24904	755XX	01613
575	71502	40102	24704	755XX	51812
650	11803	89010	48654	00902	63705
695	80602	58102	25900	863XX	52611

TEMP Legionowo, godz. 00 GMT.

TTAA	08231	12374	99014	03007	33091	00210	02807	35502	85510	05716	35501	70020	09966	31807	50555	23363
		31015	40714	33131	32016	30910	487XX	31522	25027	557XX	32522	20168	646XX	33020	15345	591XX
		38517	10600	586XX	31511	88195	653XX	33019	77999							
TTBB	0823X	12374	00014	03007	11950	02010	22830	07318	33780	08156	44754	07358	55670	11566	66563	18763
		77545	18964	88490	24359	99423	29734	11349	413XX	22290	501XX	33277	507XX	44225	613XX	55195
		653XX	66151	541XX	21212	00014	23001	11837	36001	22714	31007	33296	31522	41414	80821	51515
		11907	33002	22800	33002	33600	30512									
TTCC	08235	12374	70822	607XX	31011	50031	595XX	31510	30345	XXXXX	88999	77999				
TTDD	0823X	12374	11880	589XX	32773	613XX	33619	591XX	44375	633XX	55317	621XX	21212	11973	31010	22469
		32009	33363	26513	44317	29015										

TEMP Wrocław, godz. 00 GMT.

TTAA	08231	12425	99012	03407	00000	00213	03006	20502	85518	02730	26504	70034	08764	25506	50560	21356
		31010	40721	32737	30010	30917	481XX	31510	25036	543XX	31010	20175	636XX	32513	15353	617XX
		34012	10606	599XX	33008	88206	651XX	32513	77999							
TTBB	0823X	12425	00012	03407	11945	01202	22915	01100	33892	00405	44765	09313	55731	05359	66540	09168
		77512	20758	88481	22356	99347	403XX	11284	509XX	22280	497XX	33230	575XX	44206	651XX	55197
		627XX	66185	645XX	77173	617XX	88150	617XX	99137	587XX	11100	599XX	21212	00012	00000	11999
		30502	22771	33007	33732	25002	44579	33007	55139	33516	66101	33008	41414	862XX	51515	11909
		35504	22800	32507	33600	31007										
TTCC	28237	12425	70828	603XX	32008	50038	607XX	88999	77999							
TTDD	0823X	12425	11400	611XX	21212	11840	32516	32600	33512							

Przebieg pogody w Polsce w dniu 9.XI.1974 r.

Zachmurzenie było przeważnie duże z większymi przejaśnieniami, na północy i zachodzie występowały niewielkie opady deszczu i mżawki. Na południowym wschodzie zachmurzenie było na ogół umiarkowane. Rano, a miejscami prawie przez cały dzień utrzymywały się mgły i zamglenia. Temperatura maksymalna wynosiła od 0°C w Przemyślu do 9°C w Legnicy i Słubicach, a temperatura minimalna od -3°C w Lesku do 5°C w Świnoujściu, Szczecinie i Kołobrzegu. Wiatry były słabe i umiarkowane przeważnie z kierunków południowych.

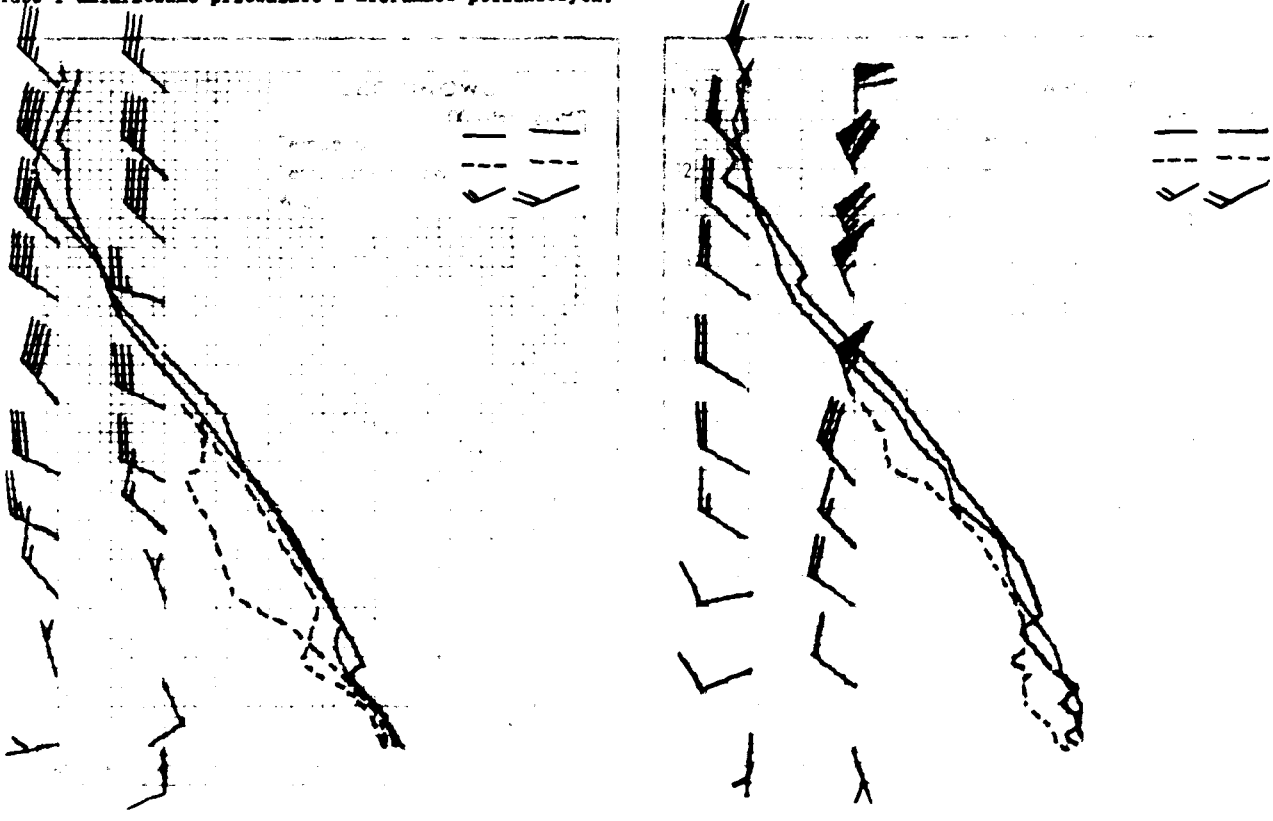

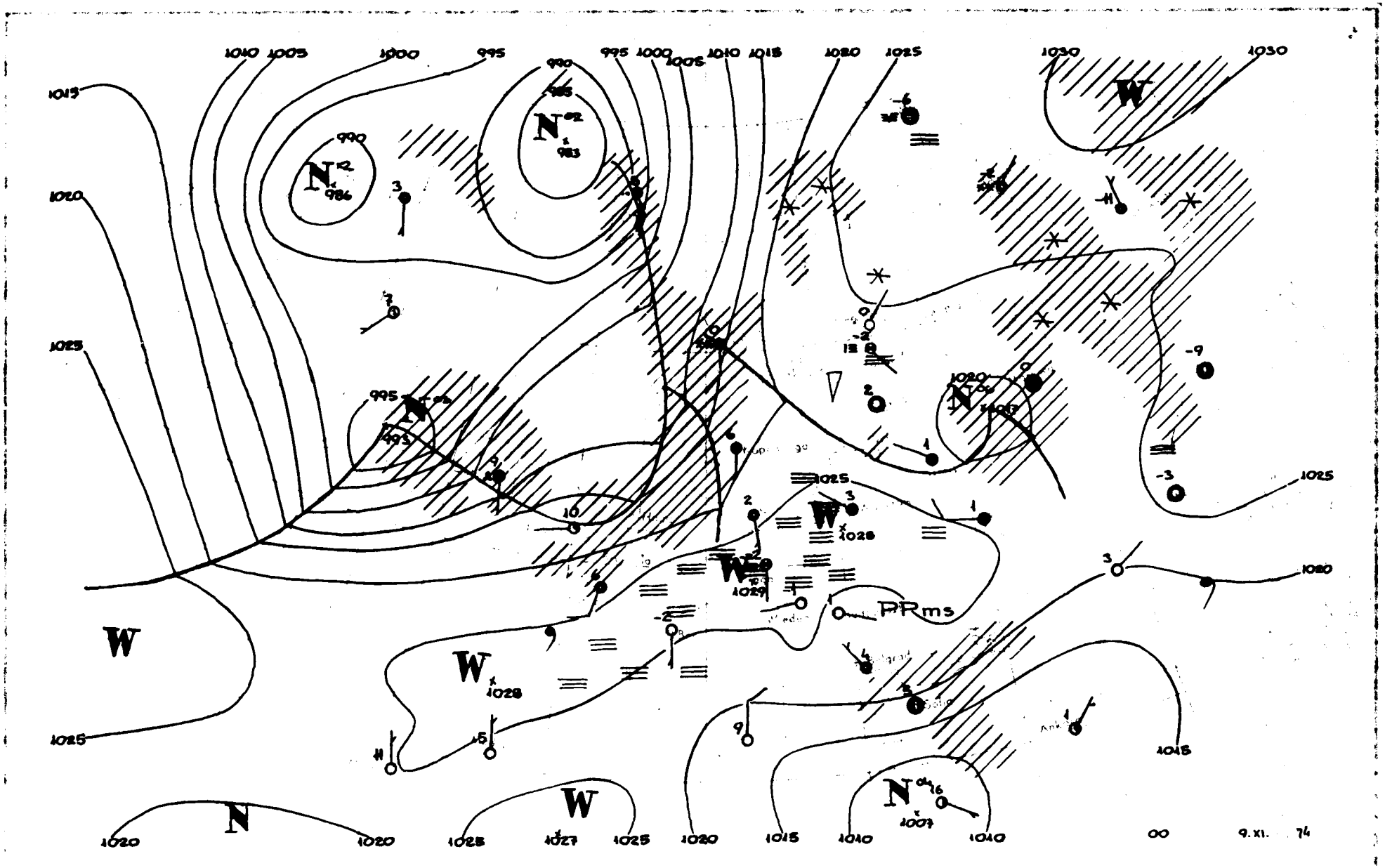

1010 1005 1000 995 990 995 1000 1005 1010 1015 1020 1025 1030 1030
1015
1020
1025
1025
1025
1020
1015
1020 1020 1025 1027 1025 1020 1015 1010 1010
N
W
W
W
W
N
N
N
PPms
00
9.XI. 74

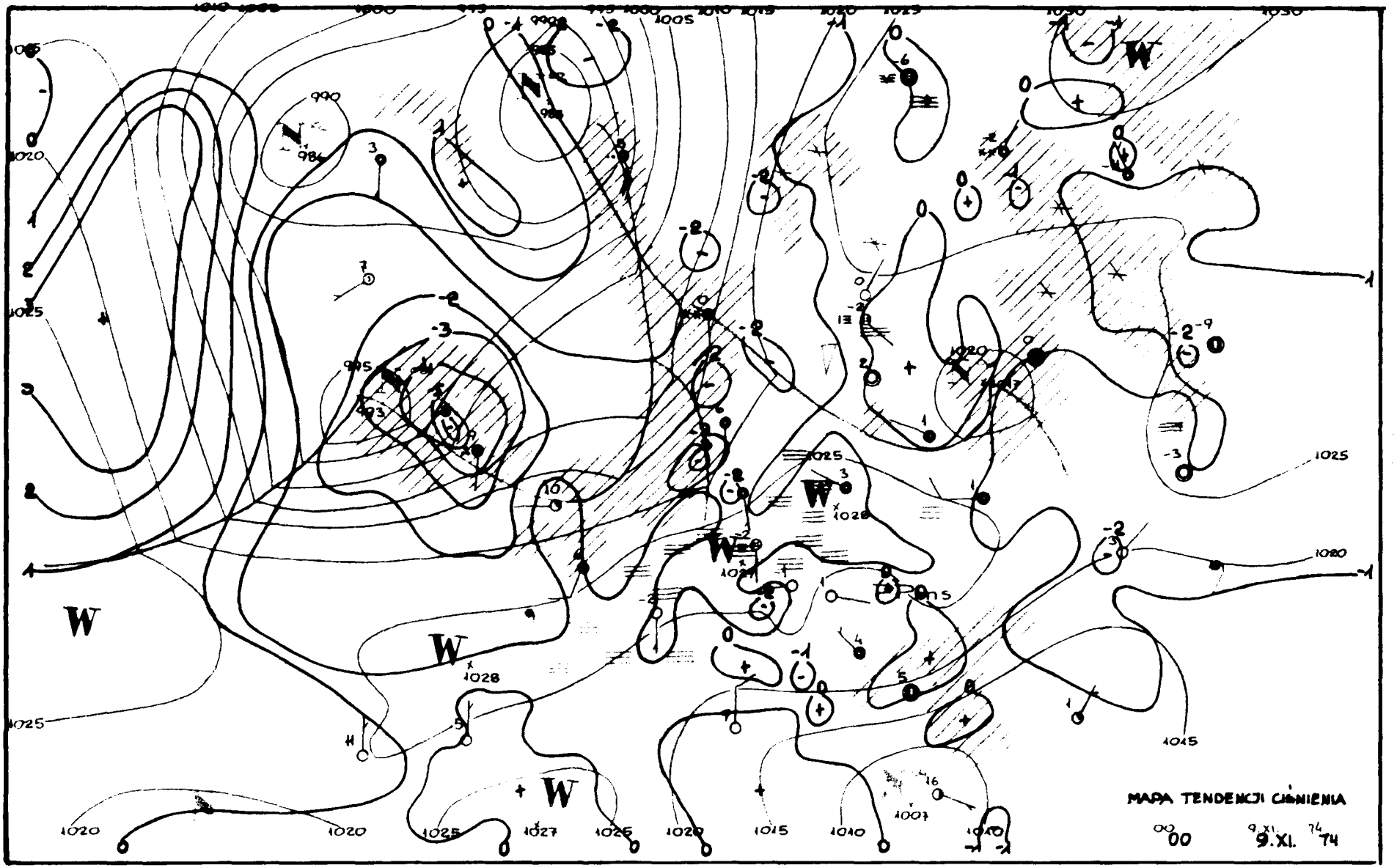
MAPA TENDENCJI CIŚNIENIA
00 00 9.XI. 74


1005
1000
995
995
1000
1005
1010
1015
1020
1025
1030
1030
W
1025
1020
1015
1010
1015
1020
1025
1030
1030
1025
1020
1015
1025
1020
1015
PPm
12
9.XI.
74

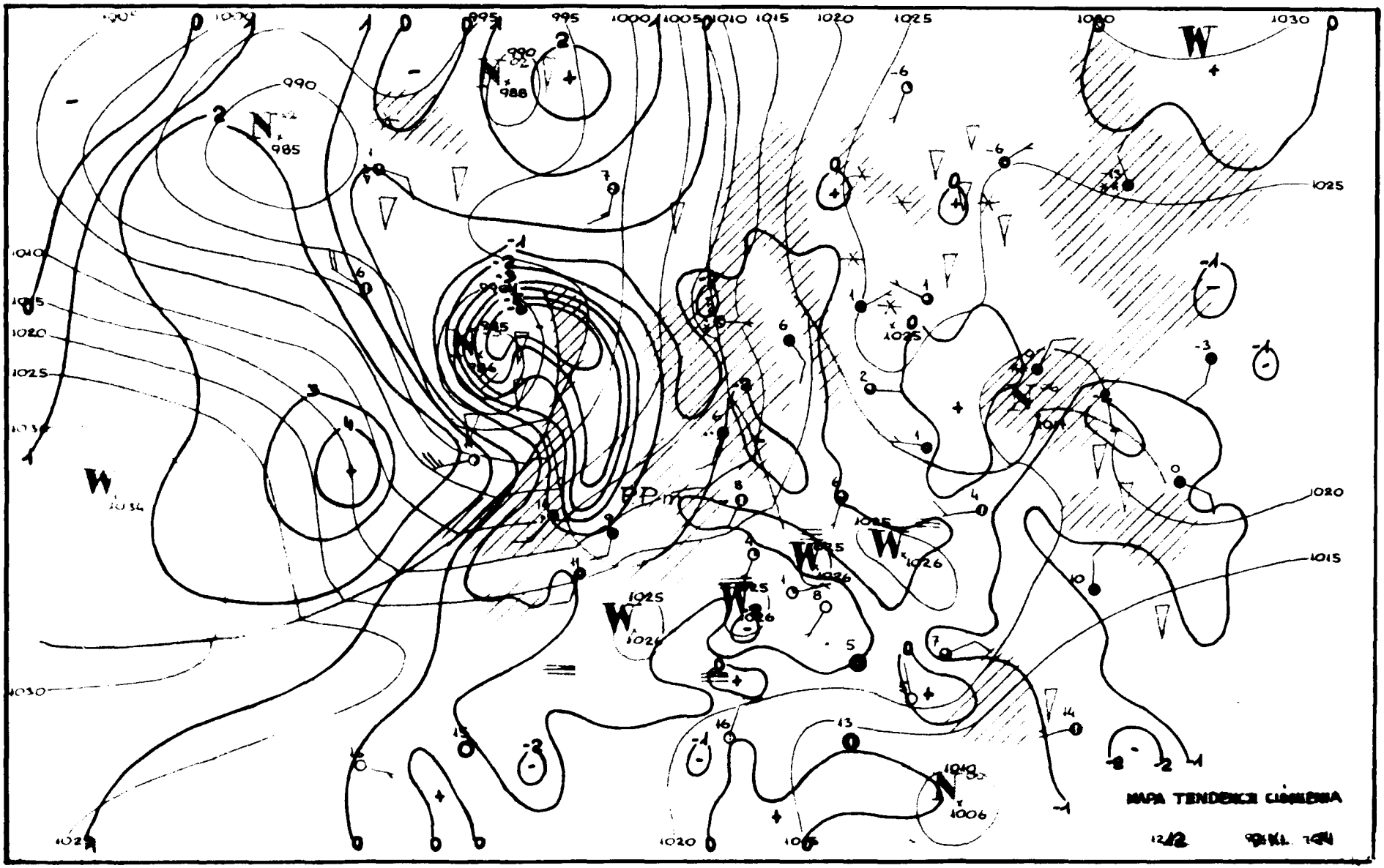
MAPA TENDENCJI CIŚNIENIA

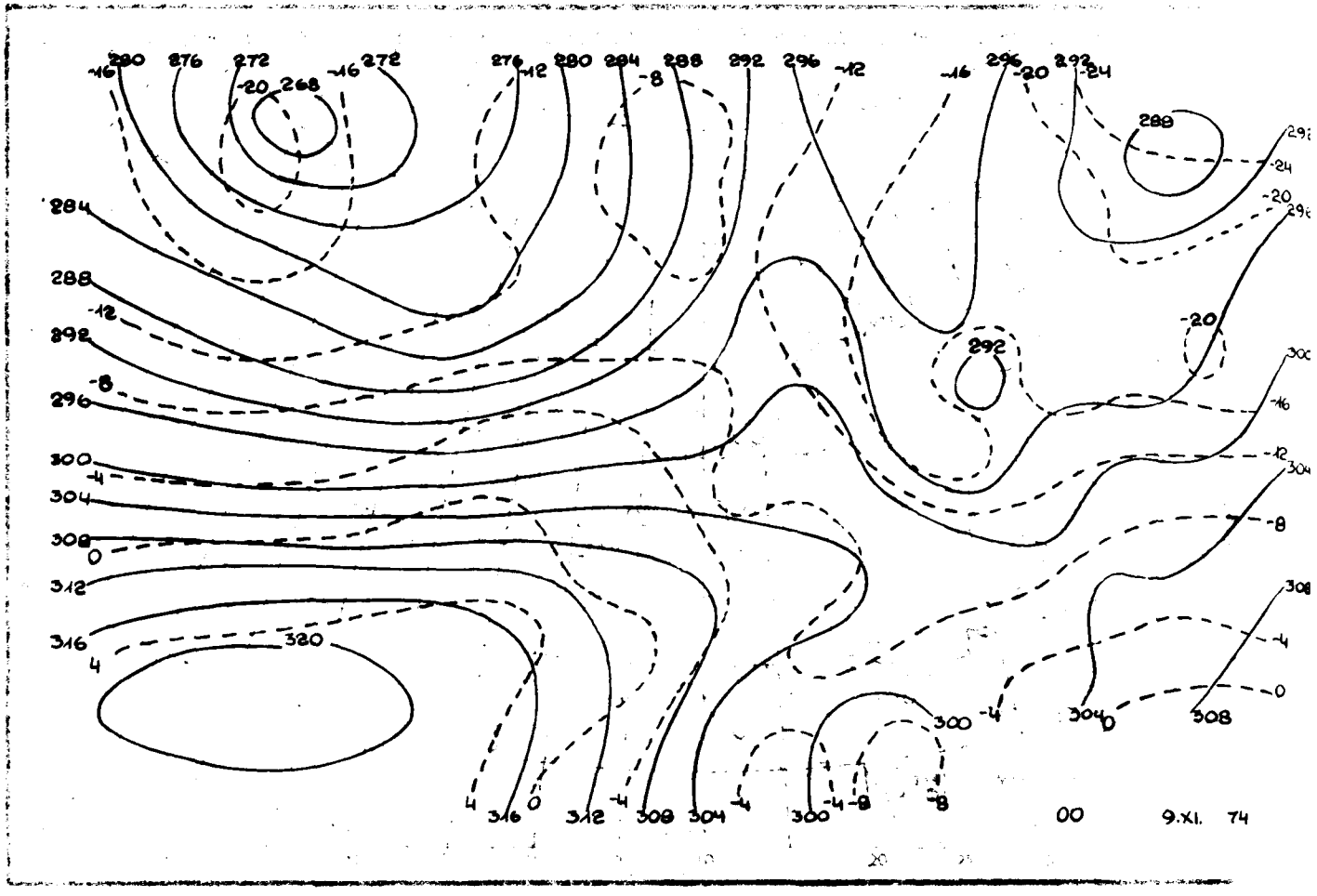

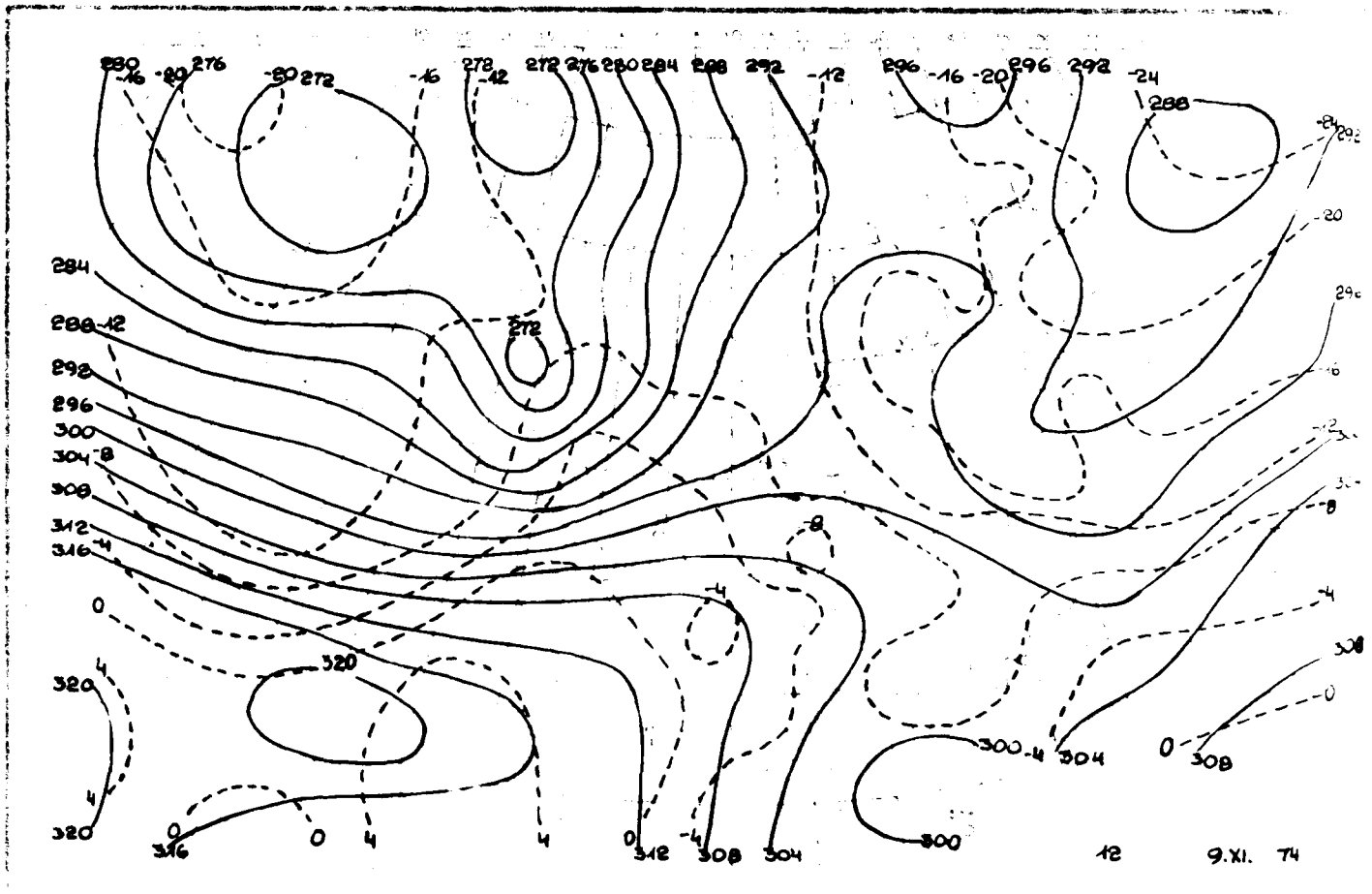

Reprodukowanie i publikowanie tekstu, map, wykresów i danych synoptycznych dozwolone wyłącznie w formie dosłownej z podaniem źródła informacji.

Druk PPWK-W-wa, Solec 18. Zam. 4125/155/B/73-21.V.73-X-1143

INSTYTUT METEOROLOGII I GOSPODARKI WODNEJ
ZAKŁAD PROGNOZ METEOROLOGICZNYCH KRÓTKOTERMINOWYCH – 01-673 WARSZAWA, UL. PODLEŚNA 61 – tel: 34-50-97

BIULETYN SYNOPTYCZNY

Dane synoptyczne z Polski w dniu 10.XI.1974 r.

SYNOP z godz. 00 GMT.

105	81704	20616	12504	6722X	04718
150	81507	30616	15103	7732X	02724
195	81602	96102	22402	854XX	02710
205	82406	30606	12005	5732X	04817
235	81405	95612	14903	7732X	02716
250	81602	50102	16804	863XX	02819
272	81606	40616	19202	7732X	01814
295	81502	56102	22502	8097X	01805
330	81805	30616	16704	6732X	02716
375	81604	40102	21802	3567X	00707
400	81903	40606	15903	8092X	02718
424	81702	60012	17705	8097X	02714
465	81703	56102	19502	854XX	51716
495	81602	09444	23251	863XX	52710
510	82016	98687	46953	75XXX	54608
560	81902	40101	21050	657XX	52713
570	81202	95101	23051	854XX	51612
575	71203	58101	22851	755XX	5271X
650	60204	89021	48654	00908	64701
695	82102	58102	24150	864XX	51507

SYNOP z godz. 12 GMT.

105	81804	30106	09607	862XX	07802
150	82707	25106	10306	863XX	04804
195	81709	20615	16902	7732X	51720
205	82406	20602	09709	854XX	07802
235	91904	02506	11105	9XXXX	05602
250	81804	50106	13105	863XX	04609
272	81806	20617	14202	5732X	02712
295	81608	56102	18702	854XX	50713
330	72104	40106	13307	4543X	05806
375	81605	60602	16504	5577X	00714
400	72204	58106	13109	7097X	06706
424	72305	80016	14609	4557X	04808
465	82005	57606	15106	3557X	03809
495	71902	97012	19303	2553X	00810
510	72525	99412	44903	75XXX	03811
560	72204	58212	17306	3567X	01809
570	81805	96102	18804	8097X	01713
575	62002	80012	19006	8097X	51808
650	72506	89033	48251	2537X	54001
695	72004	60022	21105	756XX	01711

TEMP Legionowo, godz. 00 GMT.

TTAA	09231	12374	99010	03234	15002	00178	02638	16006	85470	02508	23506	70000	08501	26506	50654	22707
		36015	40714	32917	33520	30910	469XX	34535	25028	545XX	35037	20169	611XX	35045	15349	633XX
		33526	10600	607XX	32018	88201	609XX	35045	77199	35045	31012					
TTBB	0923X	12374	00010	03234	11889	04118	22862	01912	33807	05102	44758	06101	55733	07701	66684	08700
		77571	17100	88551	17502	99449	28310	11395	33517	22264	527XX	33201	609XX	44184	621XX	55177
		606XX	66159	641XX	77108	593XX	88100	607XX	21212	00010	15002	11991	17010	22628	26003	33515
		36012	44336	33535	55199	35045	66124	32515	77100	32018	41414	8092X	51515	11902	19008	22800
		25011	32600	29012												

TEMP Wrocław, godz. 00 GMT.

TTAA	09231	12425	99004	04845	00000	00149	04848	24002	85471	00850	25011	70017	03702	25510	50560	18306
		29012	40723	29309	34526	30923	451XX	34027	25042	519XX	35523	20184	601XX	34534	15360	633XX
		34523	10611	609XX	XXXXX	88175	673XX	34529	77213	34541	41713					
TTBB	0923X	12425	00004	04845	11940	06660	22911	05259	33809	02935	44802	01128	55760	01311	66700	03702
		77641	08100	88612	09500	99572	13100	11519	16704	22354	35512	33274	503XX	44242	526XX	55203
		507XX	66185	649XX	77175	673XX	88156	636XX	21212	00004	00000	11982	24010	22892	24515	33798
		24508	44672	29015	55500	29012	66404	34529	77261	36518	88213	34541	99121	34524	41414	1577X
		51515	11900	24516	22800	24508	33600	29011								
PTCC	0923X	12425	70833	625XX	50040	625XX	30356	623XX	88999	77999						
TTDD	09323	12425	11890	601XX	22700	625XX	33300	623XX								

Przebieg pogody w Polsce w dniu 10.XI.1974 r.

Zachmurzenie było duże i całkowite z lokalnymi większymi przejaśnieniami na południu i zachodzie. Prawie w całym kraju występowały opady. Temperatura maksymalna wynosiła od 2°C w Białymstoku do 11°C w Słubicach. Temperatura minimalna od -2°C w Mszynie, 1°C we Włodawie, Suwałkach, Jeleniej Górze do 7°C na Helu. Na Pogórzu wystąpiły lokalne przygruntowe przymrozki do -3°C. Wiatry były umiarkowane i dość silne miejscami porywiste południowe skręcające na zachodnie.

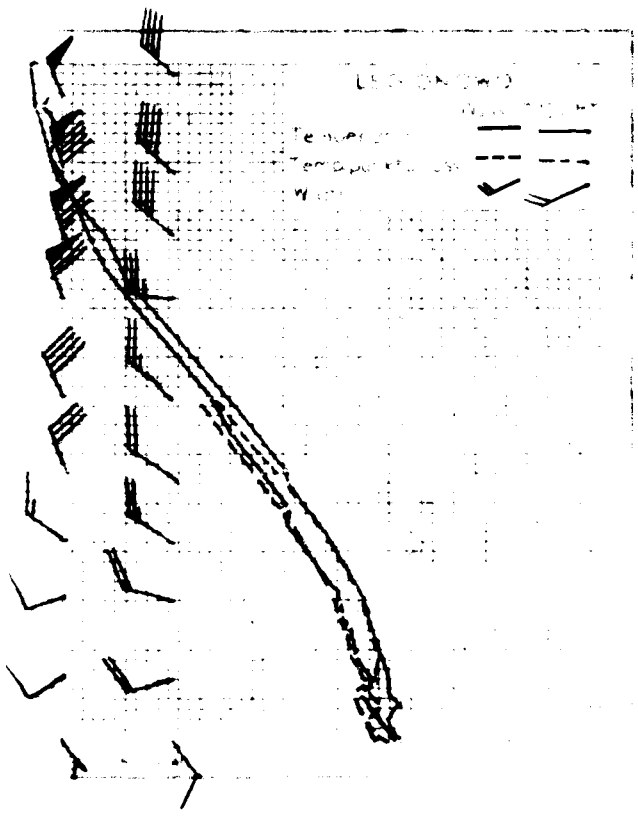



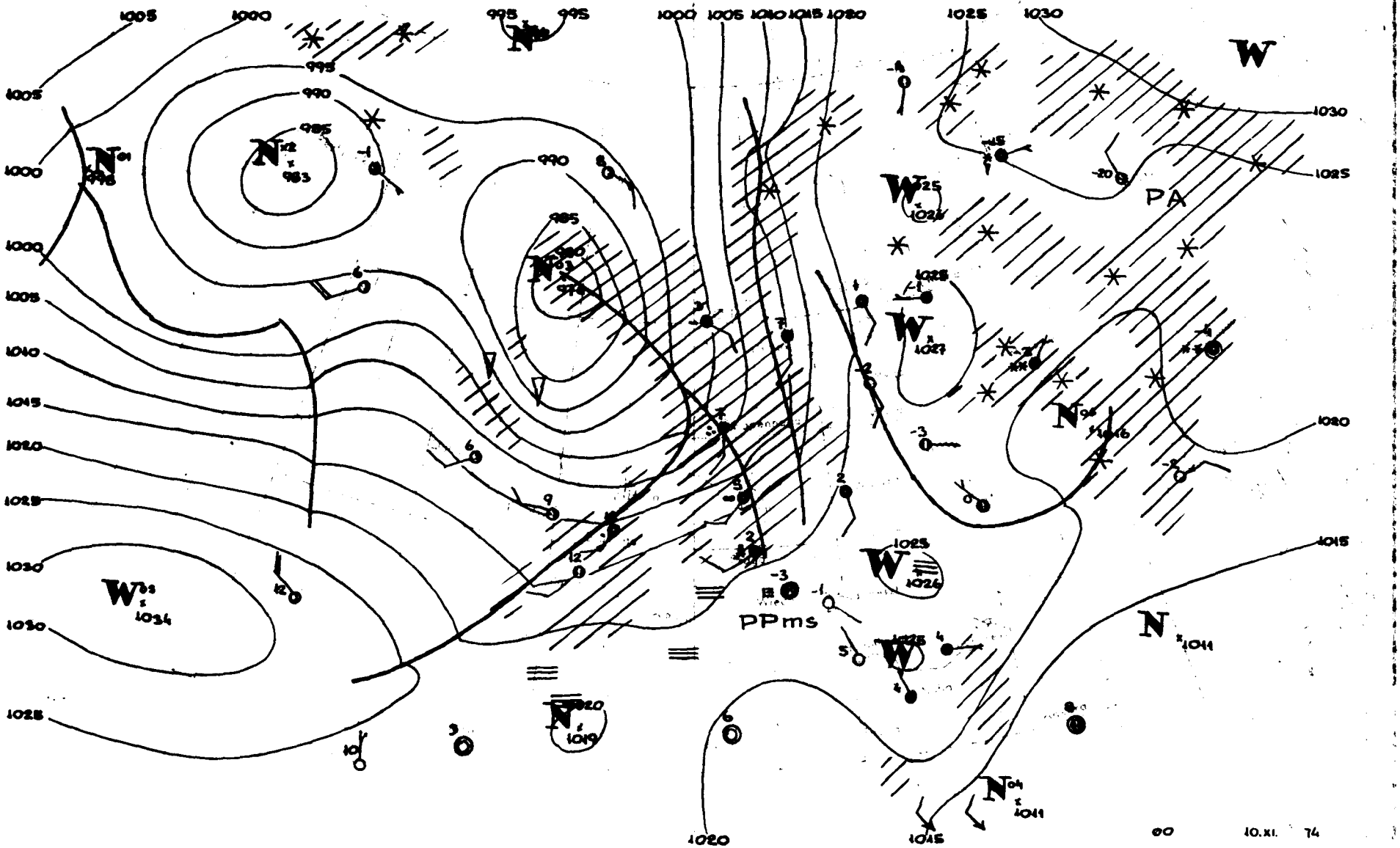
PA
PPms
00
10.XI. 74

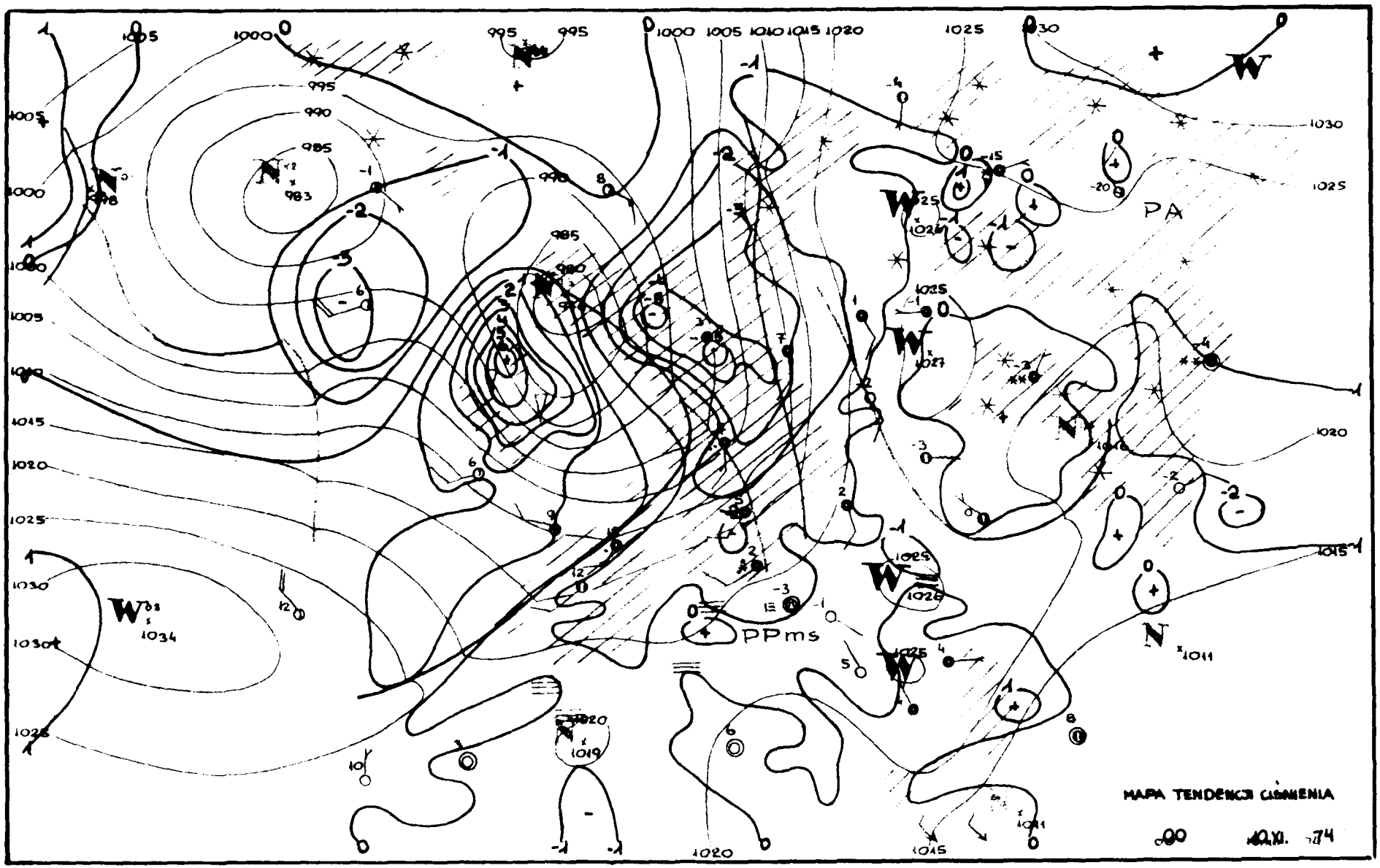
PPms
PA
MAPA TENDENCJI CIŚNIENIA
00 10.XI. 74

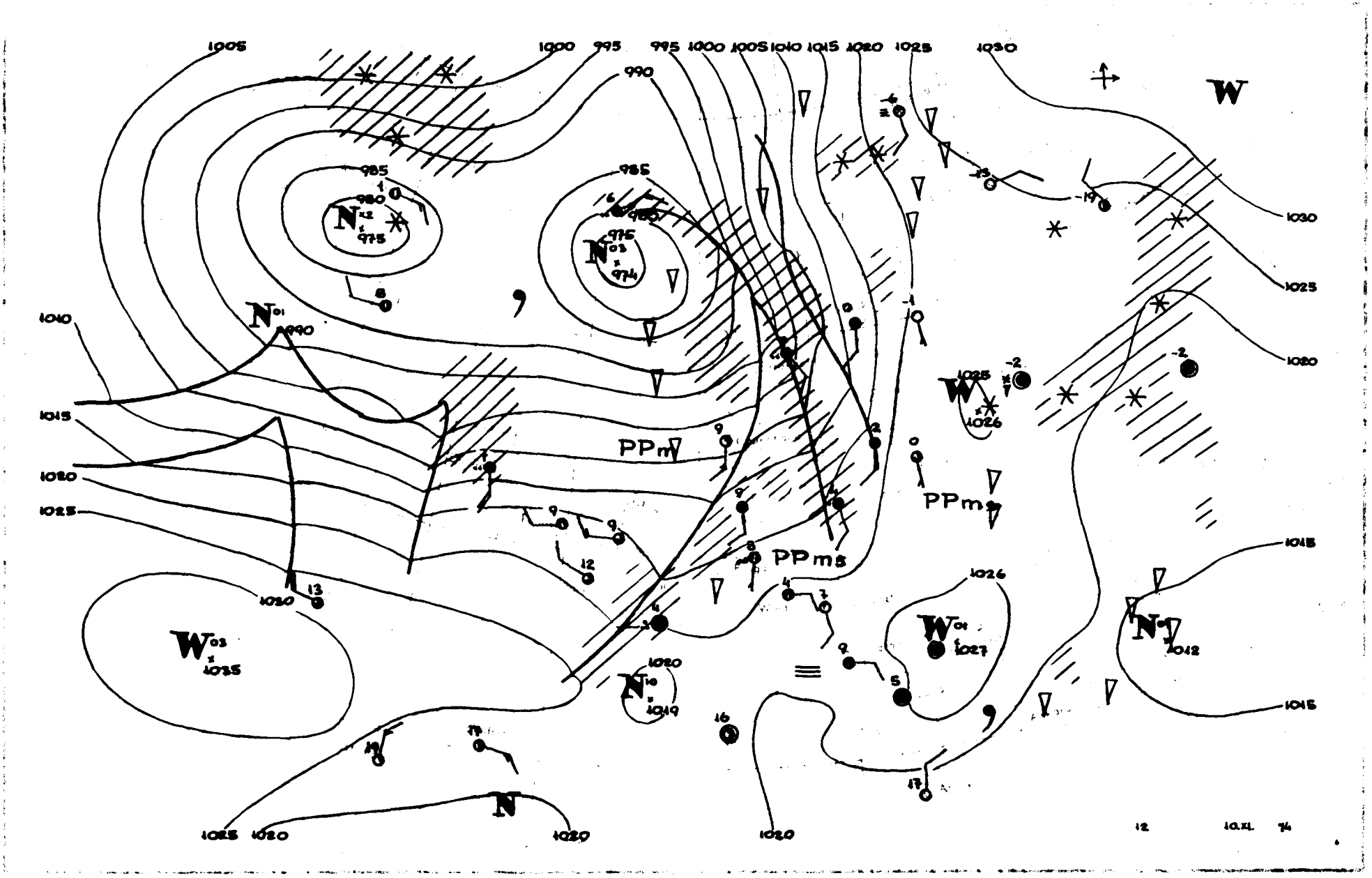

1005
1000
995
990
995
1000
1005
1010
1015
1020
1025
1030
W
985
980
975
N
x2
x
975
985
980
975
N
03
x
974
N
01
990
1010
1015
1020
1025
PPm
PPm5
PPm
1025
W
x
1026
1026
W
01
x
1027
N
01
x
1012
1030
1025
1020
1015
W
03
x
1035
1020
N
10
x
1019
1025
1020
N
1020
1020
12
10.XI.
74

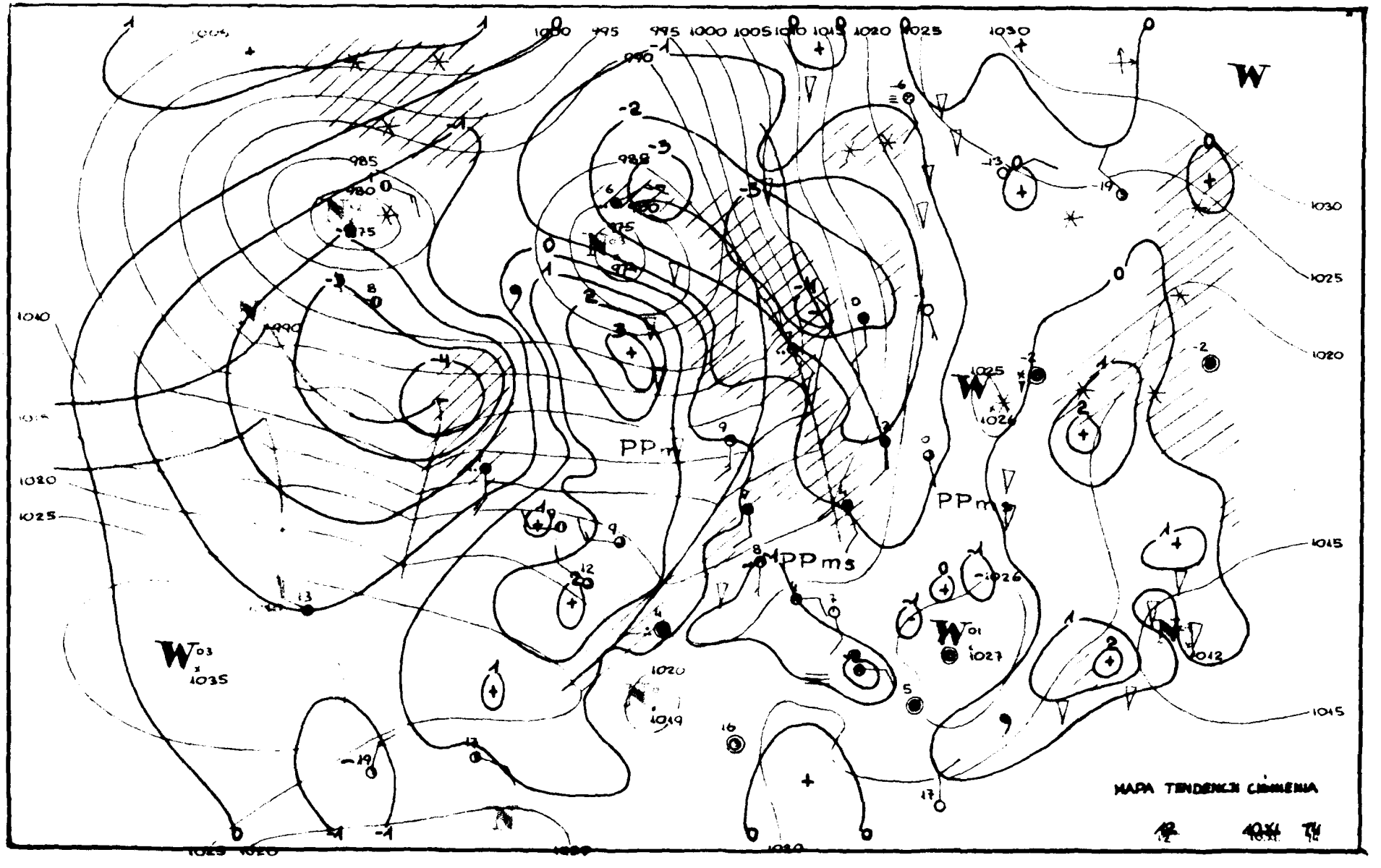
MAPA TENDENCJI CIŚNIENIA
W
PPm
PPms
W03
1035
W01
1027
1026
1025
1020
1015
1010
1030
1005
1000
995
990
985
980
975

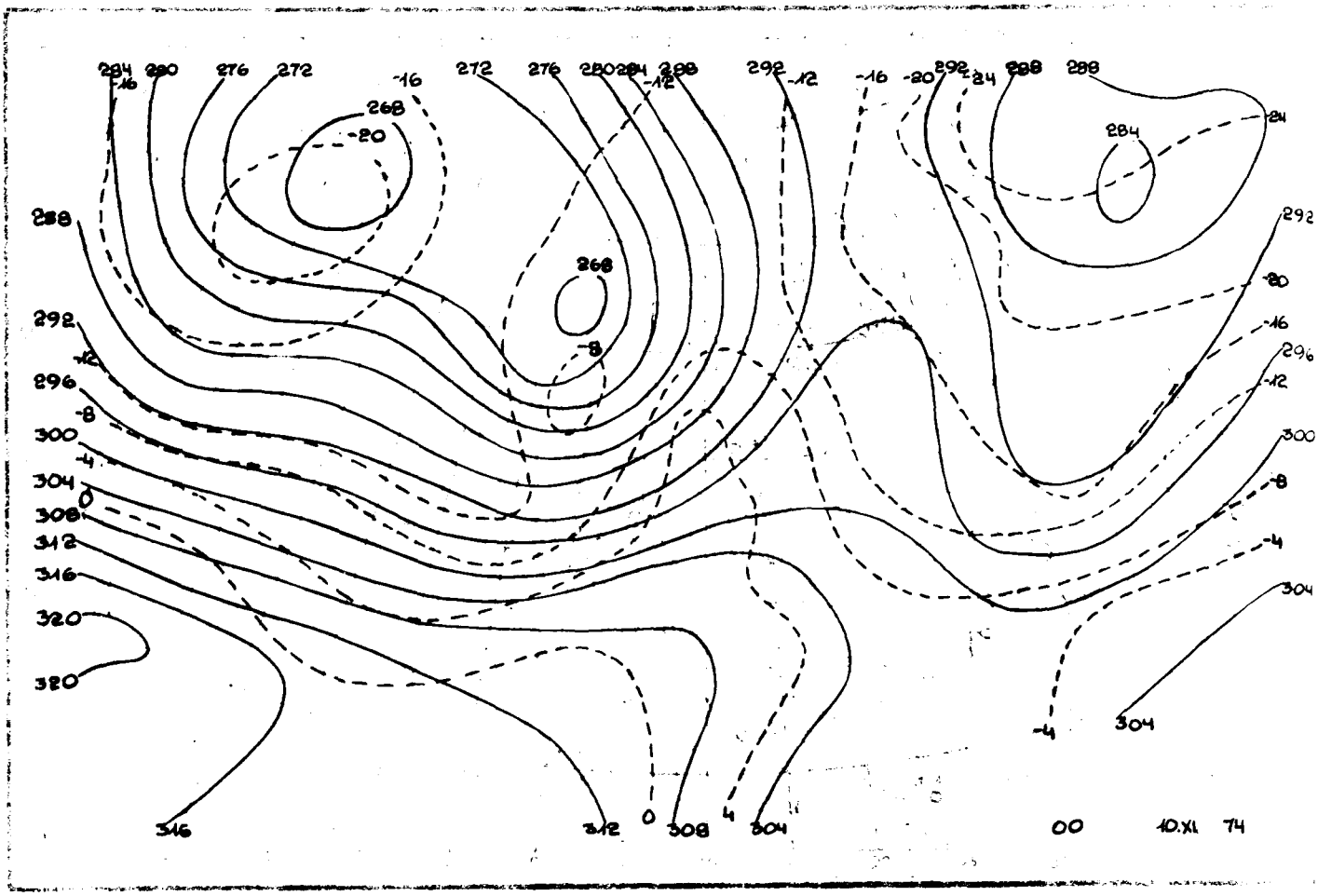

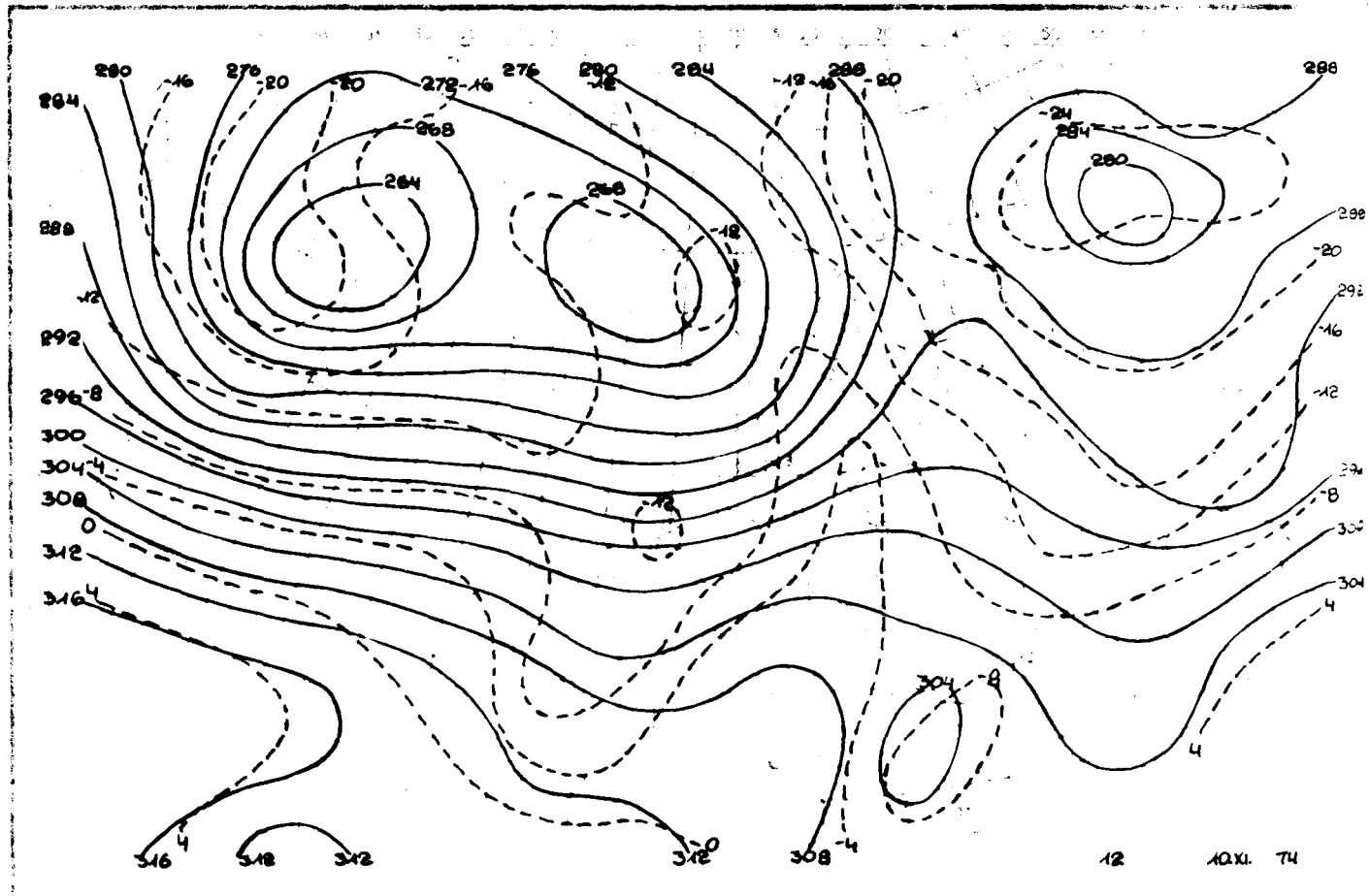

Reprodukowanie i publikowanie tekstu, map, wykresów i danych synoptycznych dozwolone wyłącznie w formie dosłownej z podaniem źródła informacji.

Druk. PPWK-W-wa, Solec 18. Zam. 4125/155/B/73-21.V.73-X-114

INSTYTUT METEOROLOGII I GOSPODARKI WODNEJ
ZAKŁAD PROGNOZ METEOROLOGICZNYCH KRÓTKOTERMINOWYCH – 01-673 WARSZAWA, UL. PODLEŚNA 61 – tel: 34-50-97

BIULETYN SYNOPTYCZNY

Dane synoptyczne z Polski w dniu 11.XI.1974 r.

SYNOP z godz. 00 GMT.

105	42205	58101	12406	45600	04110
150	42308	65016	10707	754XX	05006
195	82107	40636	12603	6732X	03607
205	02506	60021	14206	00900	04111
235	52506	97016	12906	55400	06211
250	82503	50106	14507	863XX	06210
272	82404	40616	12706	5732X	06106
295	81606	30815	14204	894XX	02608
330	72506	30106	16508	755XX	06214
375	82605	40616	15706	7722X	05209
400	02404	60016	17506	00900	05117
424	82506	65026	18307	757XX	06213
465	82403	50616	17006	6722X	06218
495	82004	96612	17703	5547X	02400
510	92715	90567	47252	9XXXX	52109
560	82606	60602	20006	855XX	01313
570	82001	96806	19704	834XX	03207
575	81803	60212	19904	855XX	00312
650	72007	89271	49353	6537X	57202
695	08307	70026	20205	855XX	51500

SYNOP z godz. 12 GMT.

105	71505	60021	11206	40936	03715
150	72210	65012	12206	50932	02612
195	62309	98031	15306	655XX	03301
205	82406	60021	11008	8091X	04817
235	82106	96102	13506	6953X	04709
250	72103	50101	16007	784XX	04811
272	62207	65032	15307	62401	04807
295	72306	60032	17607	724XX	03103
330	82105	57101	16908	00907	04808
375	62206	65031	18908	525XX	04803
400	82005	65031	16407	30957	03711
424	82105	70031	18709	30947	03809
465	72207	58102	19008	52408	04710
495	72204	96106	20006	734XX	04104
510	72228	99482	45554	25X48	54509
560	62107	58101	21009	32502	04710
570	72404	96104	21608	11406	06708
575	71702	58106	22507	756XX	03804
650	71908	60414	50553	65X4X	53400
695	82405	58102	23407	5557X	02801

TEMP Legionowo, godz. 00 GMT.

TTAA	10231	12374	99003	05200	24004	00124	05000	24504	85440	00800	26015	70990	05300	25022	50555	21511
		22519	40716	32329	23027	30913	463XX	24028	25031	579XX	24029	20169	627XX	25024	15347	60GXX
		25529	88215	653XX	24534	77187	24535	40207								
TPBB	1023X	12374	00003	05200	11806	00700	22772	01100	33724	03900	44637	09104	55375	35326	66394	475XX
		77262	555XX	88215	653XX	99206	631XX	11149	605XX	21212	00003	24004	11988	28013	22754	24016
		33434	22524	44318	24034	55242	24026	66187	24535	77149	26029	41414	80B2X	51515	11898	28514
		28800	25017	33600	24020											

TEMP Wrocław, godz. 00 GMT.

TTAA	10234	12425	99003	07014	27003	00141	06815	27005	85465	00023	29012	70999	07901	26020	50554	23113
		24532	40715	33513	24557	30911	477XX	25029	557XX	20170	597XX	15351	577XX	10605	617XX	88233
		983XX	XXXXX	77371	24574	43211										
TPBB	1023X	12425	00003	07014	11932	05016	22828	01721	33717	06900	44643	11902	55586	15310	66389	34714
		77274	521XX	88233	583XX	99210	583XX	11200	597XX	22187	575XX	33140	579XX	44113	64GXX	21212
		00003	27003	11991	28012	22890	29511	33600	25532	44548	25529	55371	24574	66322	24563	41414
		757XX	51515	11900	30011	22800	28017	33600	25532							
TPCC	1023X	12425	70826	623XX	88999	77999										
TTDD	1023X	12425	11660	625XX												

Przebieg pogody w Polsce w dniu 11.XI.1974 r.

Zachmurzenie było umiarkowane i duże. Na południowym wschodzie miejscami wystąpiły niewielkie opady deszczu. Temperatura maksymalna wynosiła od 6°C miejscami na wschodzie, w Szczecinku i Chojnicach do 10°C w Słubicach, Opolu i Krakowie. Temperatura minimalna wynosiła od -1°C w Katowicach i Krakowie do 6°C w Zielonej Górze, Gorzowie, Świnoujściu, Szczecinie i na Helu. Wiatry były umiarkowane i dość silne z kierunków południowo-zachodnich.

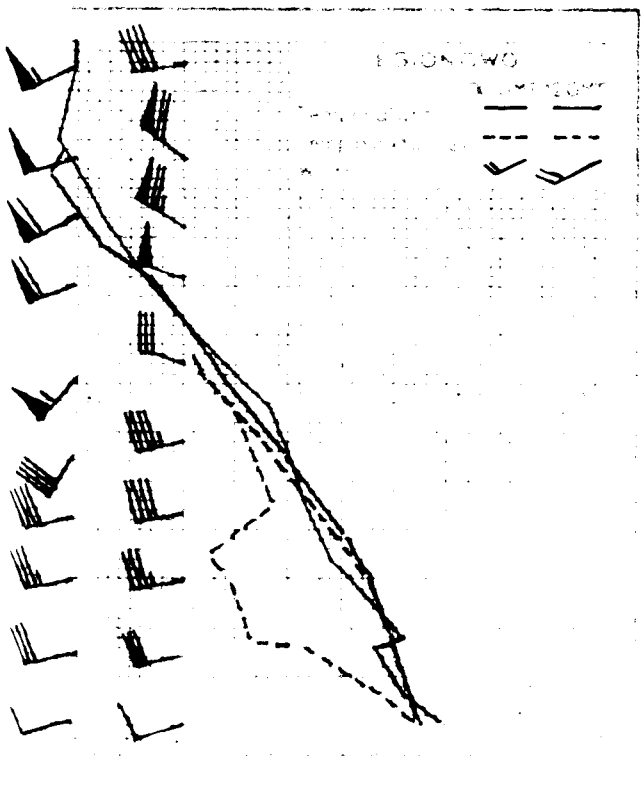

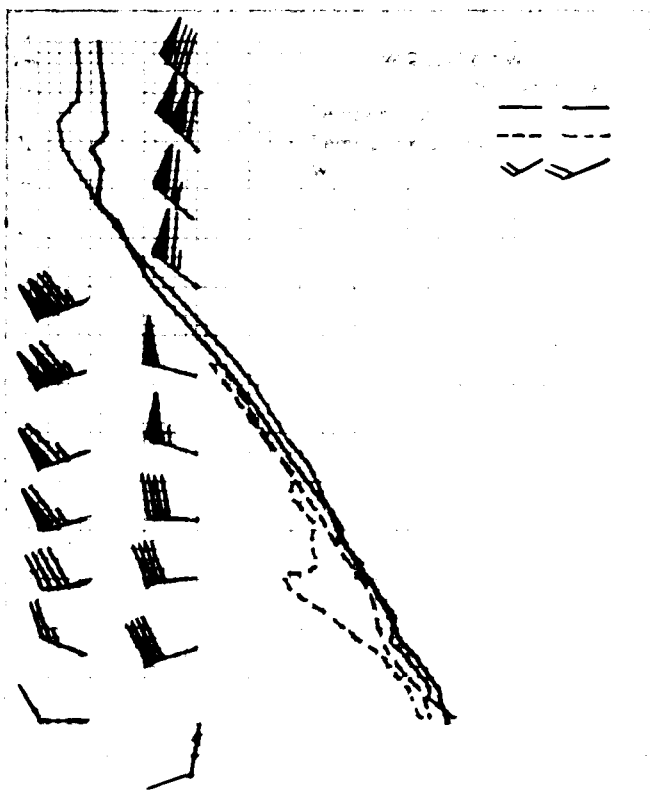

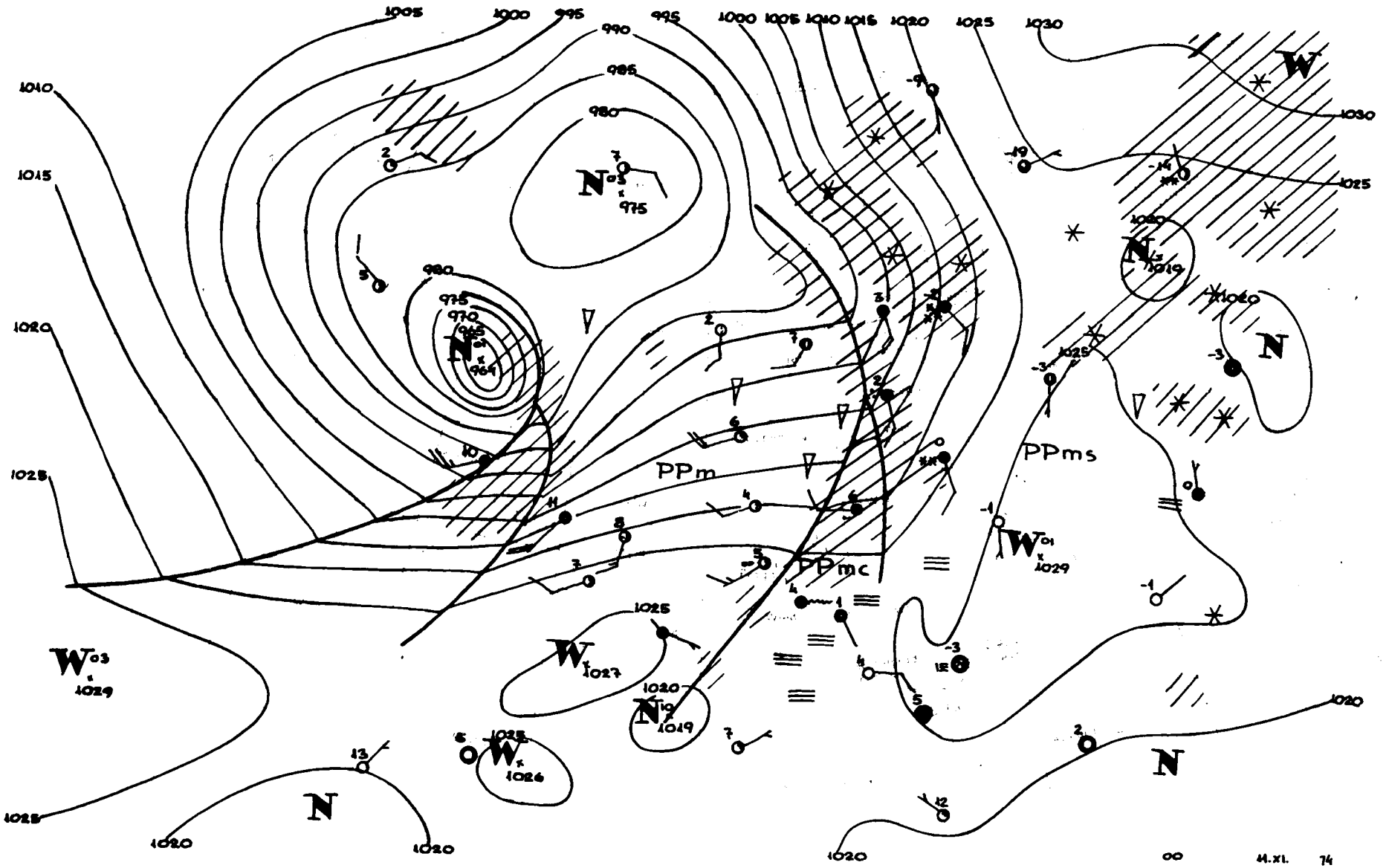

PPm
PPmc
PPms
N
W
1005
1000
995
990
985
980
975
970
965
964
1010
1015
1020
1025
1030
1029
1027
1026
1019

00 11.XI. 74

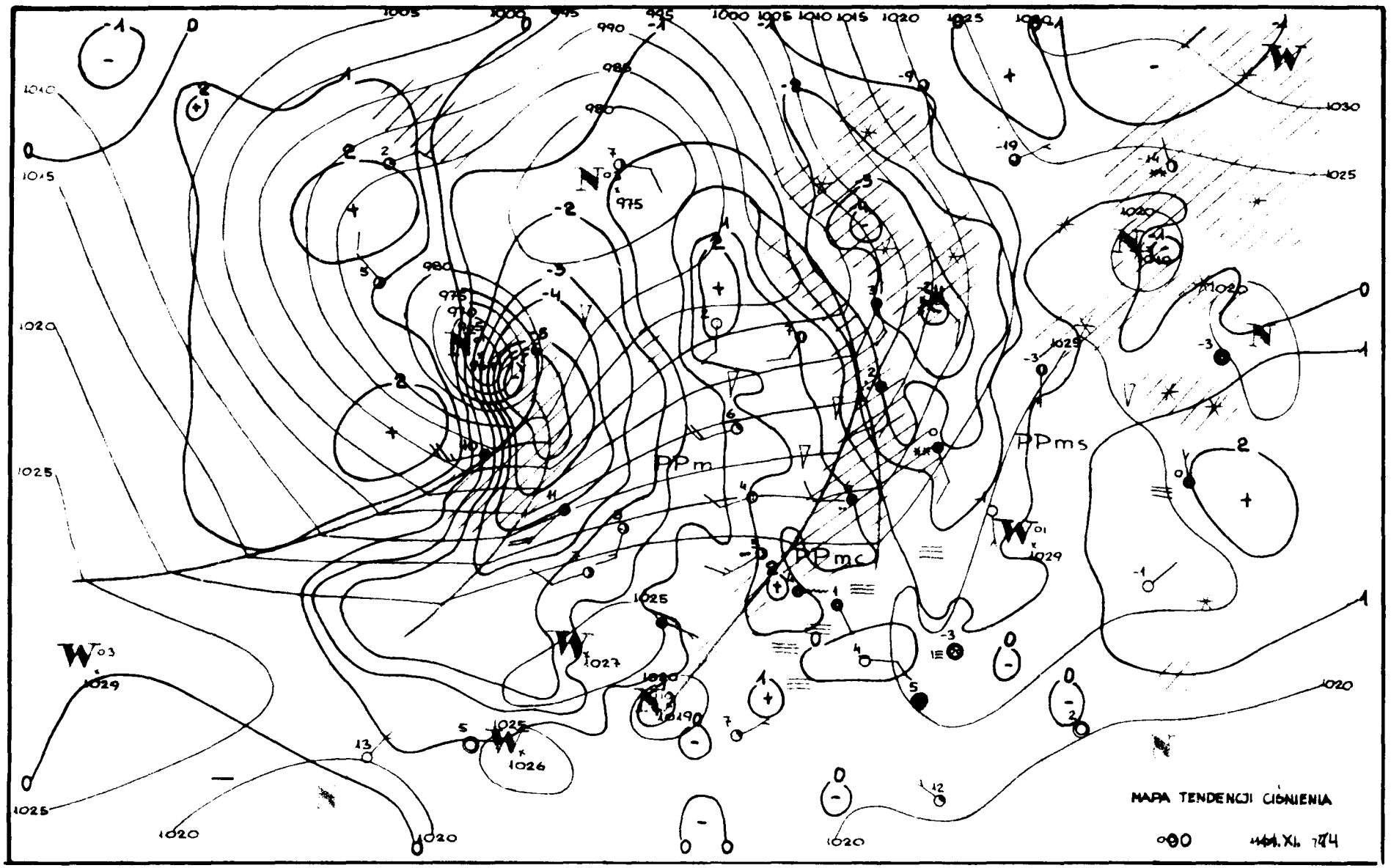
MAPA TENDENCJI CIŚNIENIA
PPm
PPms
PPmc

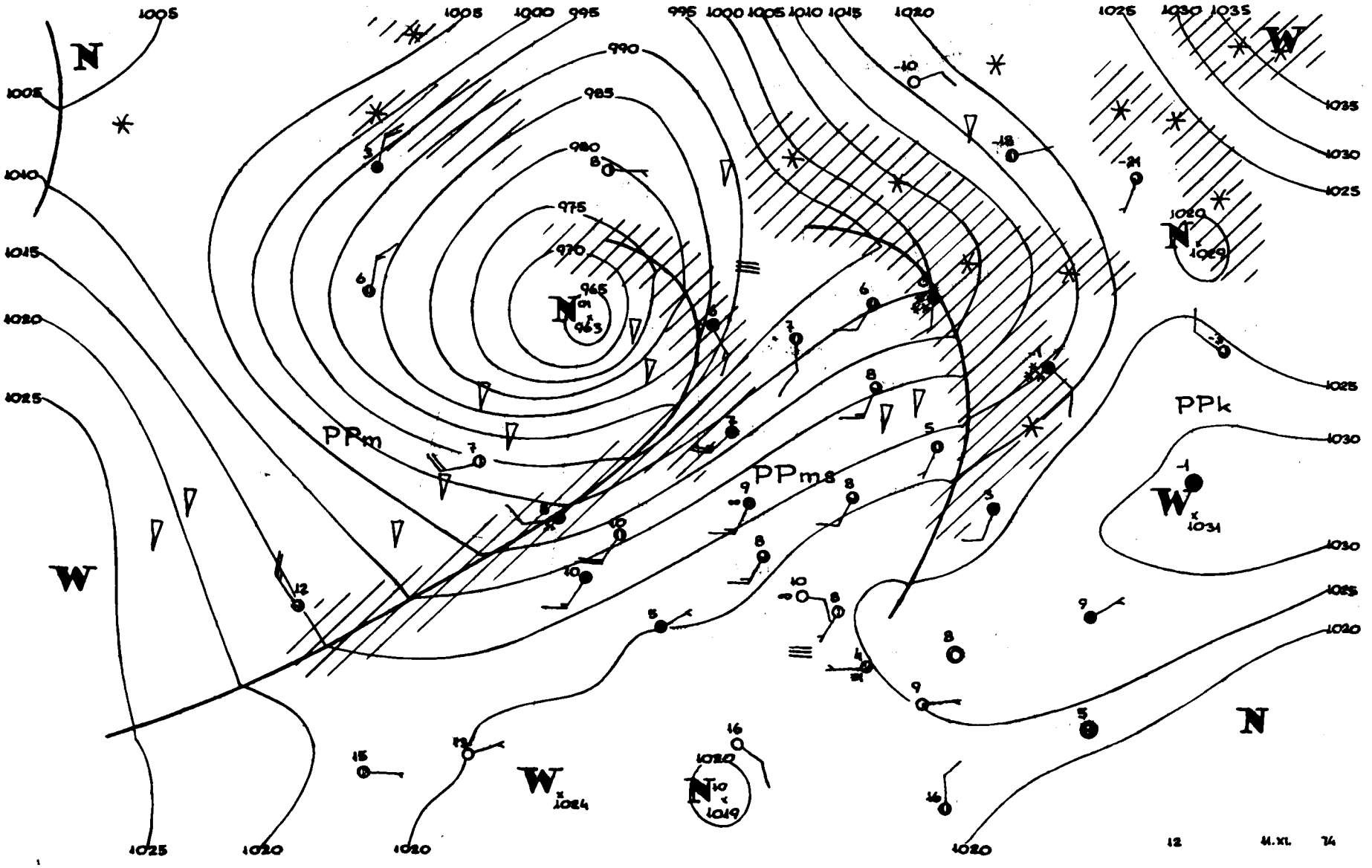

N
W
PPm
PPms
PPk
1005
1010
1015
1020
1025
1030
1035
995
990
985
980
975
970
965
963
1029
1031
1024
1019
12
11.XI.
74

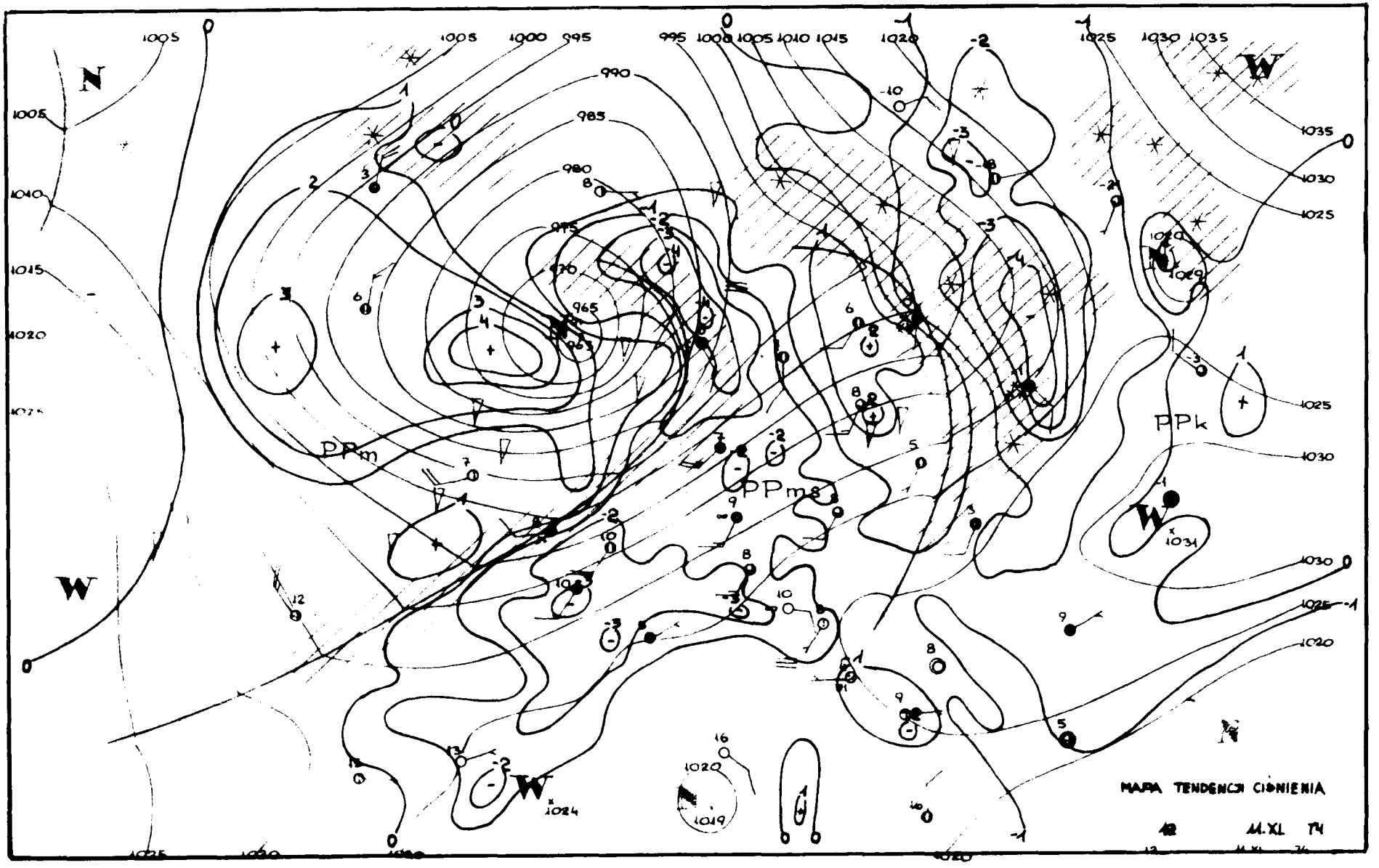
MAPA TENDENCJI CIŚNIENIA
12 XI 74

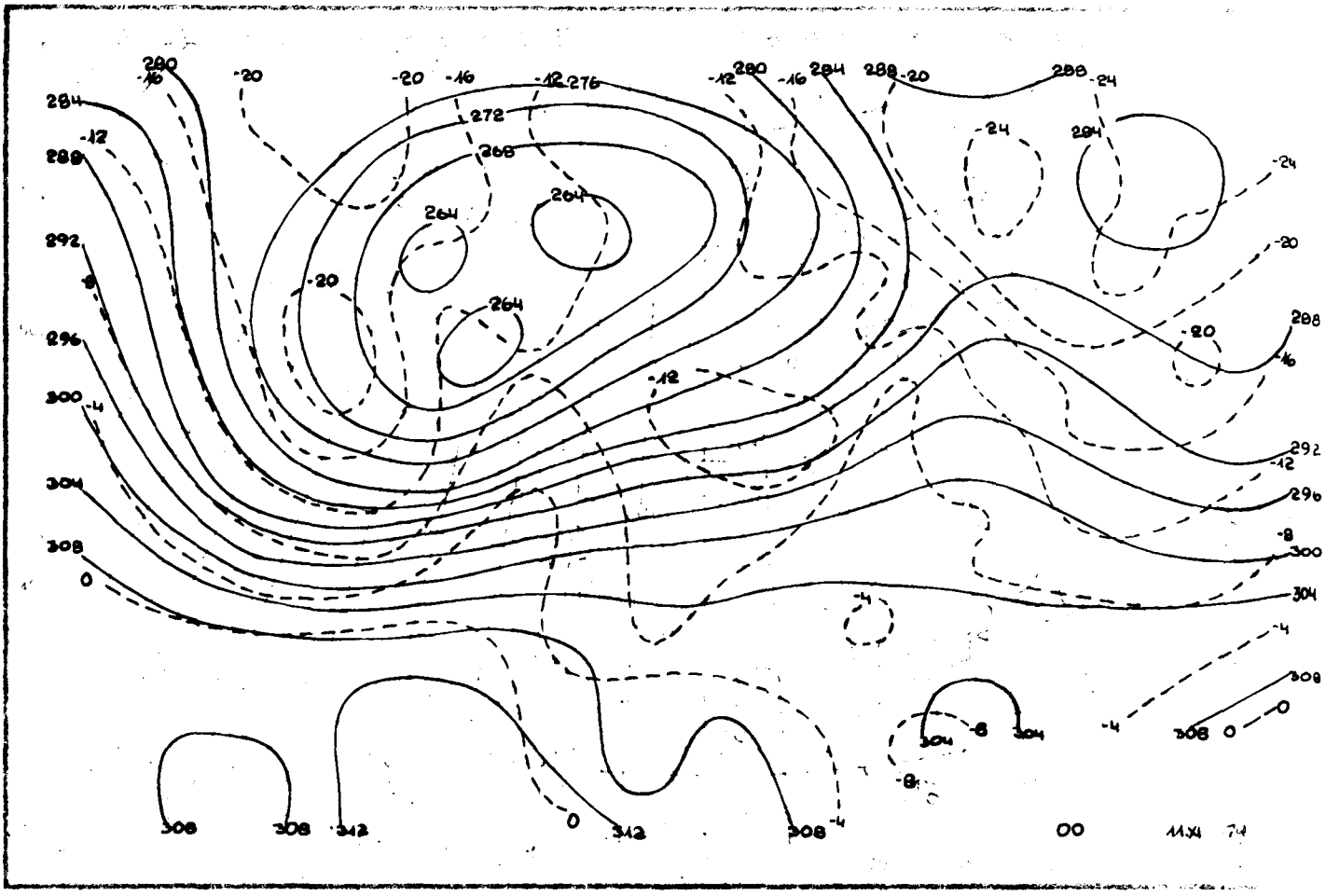

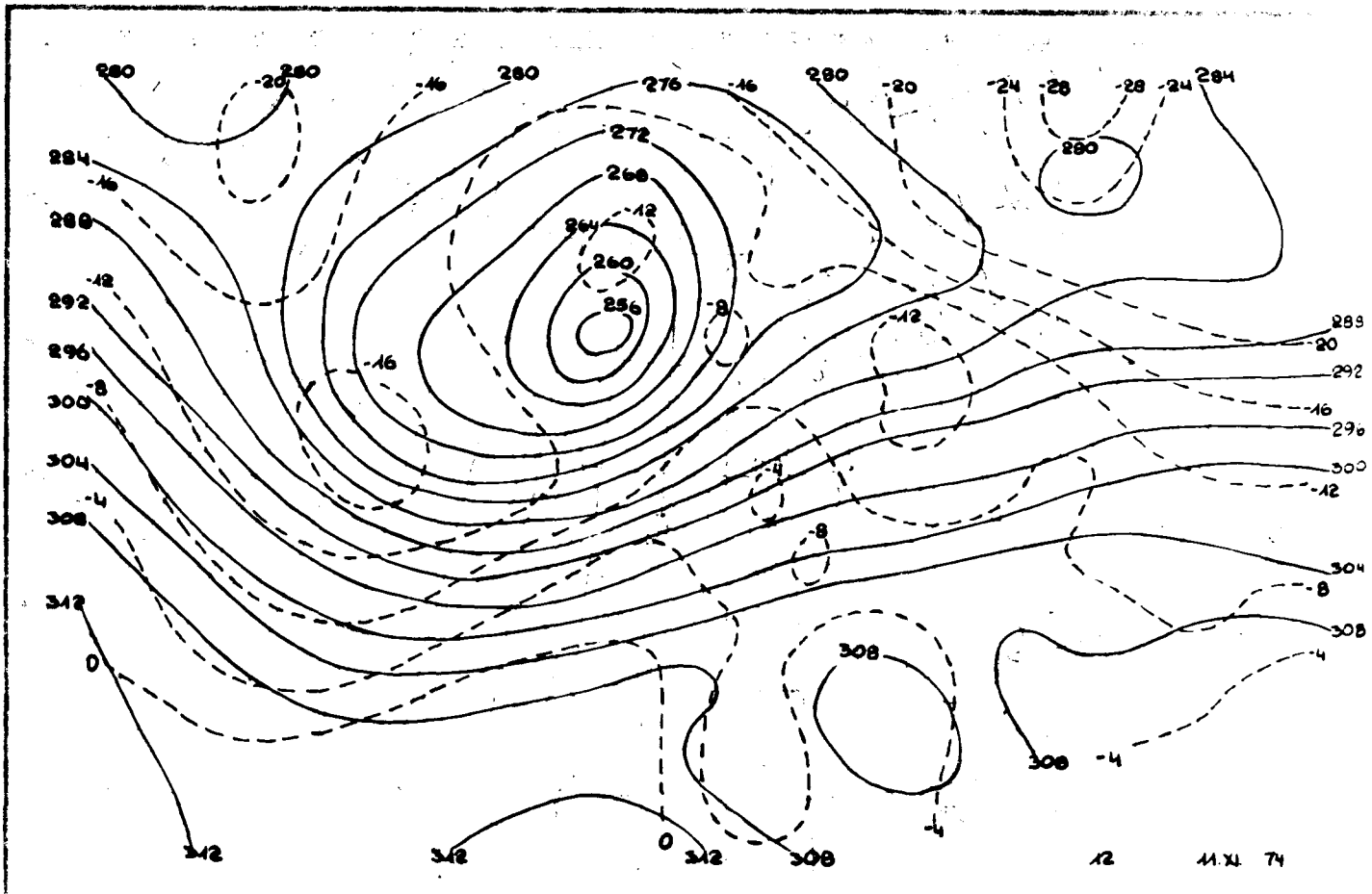

Reprodukowanie i publikowanie tekstu, map, wykresów i danych synoptycznych dozwolone wyłącznie w formie dosłownej z podaniem źródła informacji.

Druk PPWK-W-wa, Solec 18 Zam 4125-155 B.73-21 V 73 X-114 36

INSTYTUT METEOROLOGII I GOSPODARKI WODNEJ
ZAKŁAD PROGNOZ METEOROLOGICZNYCH KRÓTKOTERMINOWYCH – 01-673 WARSZAWA, UL. PODLEŚNA 61 – tel: 34-50-97

BIULETYN SYNOPTYCZNY

Dane synoptyczne z Polski w dniu 12.XI.1974 r.

SYNOP z godz. 00 GMT.

105	52005	60012	07205	00908	03706
150	03108	60011	08303	00900	02708
195	81909	97022	12404	858XX	03806
205	02406	65011	08906	00900	03709
235	02006	97021	08804	00900	02710
250	02004	97011	11806	00900	03606
272	82207	60021	11305	8091X	03710
295	81403	30101	15703	8091X	02706
330	01804	58101	12005	00900	03709
375	42004	40101	15404	00901	03711
400	02007	65021	11307	00900	05712
424	41201	60031	14105	00904	03506
465	01906	56101	14805	00900	03711
495	42103	96101	18603	00908	02806
510	72236	98484	44251	75XXX	51706
560	02202	60031	17702	20930	01710
570	01706	95101	19002	00900	01708
575	01702	60030	19105	00900	02611
650	91811	00493	47654	9XXXX	54609
695	02207	70080	21105	00900	01808

SYNOP z godz. 12 GMT.

105	72104	60022	07407	756XX	04107
150	72105	60032	07107	55530	03303
195	82008	40102	11205	863XX	04703
205	52405	65032	07109	32532	04005
235	82206	96102	08307	8097X	04106
250	72405	96102	10009	7097X	04602
272	82206	50102	09807	30977	04102
295	71807	58102	12407	10936	03707
330	72104	58052	10509	7097X	04000
375	72105	56102	12807	50952	03710
400	82406	60032	10509	8097X	04103
424	72006	60022	12709	7097X	04000
465	62104	58102	12408	35641	04805
495	52007	97032	14308	20948	03713
510	72235	99032	42152	40742	53301
560	32305	58051	14909	10941	03601
570	32106	97011	15009	00908	03608
575	61805	60031	15211	00908	03812
650	21815	89413	46751	15X01	52308
695	42110	70030	16909	11544	02712

TEMP Legionowo, godz. 00 GMT.

TTAA	11231	12374	99004	04813	20005	00128	04617	20007	85460	04661	24012	70020	04761	26014	50558	20757
		27018	40719	30128	27026	30916	451XX	27026	25035	513XX	28531	20177	601XX	28536	15354	709XX
		28540	10500	623XX	26517	88148	713XX	28549	77146	28549	40413	77216	28542	41205		
TTBB	1123X	12374	00004	04813	11963	03240	22949	06456	33899	02658	44860	05060	55809	02863	66079	06161
		77628	10562	88595	11563	99500	20757	11429	26534	22303	447XX	33245	519XX	44148	713XX	55137
		713XX	66128	655XX	77118	659XX	88101	623XX	21212	00004	20005	11949	24017	22550	27016	33423
		28527	44269	28527	55216	28542	66193	29033	77146	28549	88109	28513	41414	30930	51515	11899
		24014	22800	25014	33600	28514										
TTCC	11232	12374	70819	635XX	26014	50023	647XX	26013	30335	659XX	27018	20580	661XX	25524	10999	XXXXX
		88999	77999													
TTDD	1123X	12374	11419	655XX	22118	669XX	21212	11246	27515	22126	27021					

TEMP Wrocław, godz. 00 GMT.

TTAA	11231	12425	99999	07033	18004	00108	XXXXX	XXXXX	85443	04068	23007	70005	03561	24012	50559	18936
		26021	40722	30519	26034	30921	425XX	27041	25042	511XX	27541	20183	621XX	28523	15357	691XX
		27031	88160	709XX	XXXXX	77163	27554	425XX	77309	27048	42118	77247	27543	11122	77394	26034
		40406														
TTBB	1123X	12425	00999	07033	11986	06428	22974	07237	33954	07242	44916	05041	55875	07068	66812	04365
		77746	01361	88740	00762	99678	05561	11594	09964	22457	24117	33359	35918	44300	425XX	55300
		621XX	66160	709XX	77152	709XX	88146	657XX	99139	641XX	11124	637XX	21212	00999	18004	11896
		23517	22761	24006	33394	26034	44348	27525	55309	27048	66277	28023	77247	27543	88222	27019
		99163	27454	11143	27029	41414	20931	51515	11896	23517	22600	23506	33600	24520		

Przebieg pogody w Polsce w dniu 12.XI.1974 r.

Zachmurzenie było duże z większymi przejaśnieniami, głównie na południu i wschodzie. Mgły na południu kraju występowały ...agły. Miejscami wystąpiły niewielkie opady deszczu. Temperatura maksymalna wynosiła od 5°C w Suwałkach i Kłodzku do 12° ... w Krakowie, Tarnowie i Nowym Sączu. Temperatura minimalna wynosiła od -3°C w Mławie do 6°C w Bydgoszczy, na Helu i na ... krańcach południowo-wschodnich. Wiatry były umiarkowane i dość silne, na południu kraju w porywach bardzo silne, przeważnie południowo-zachodnie.



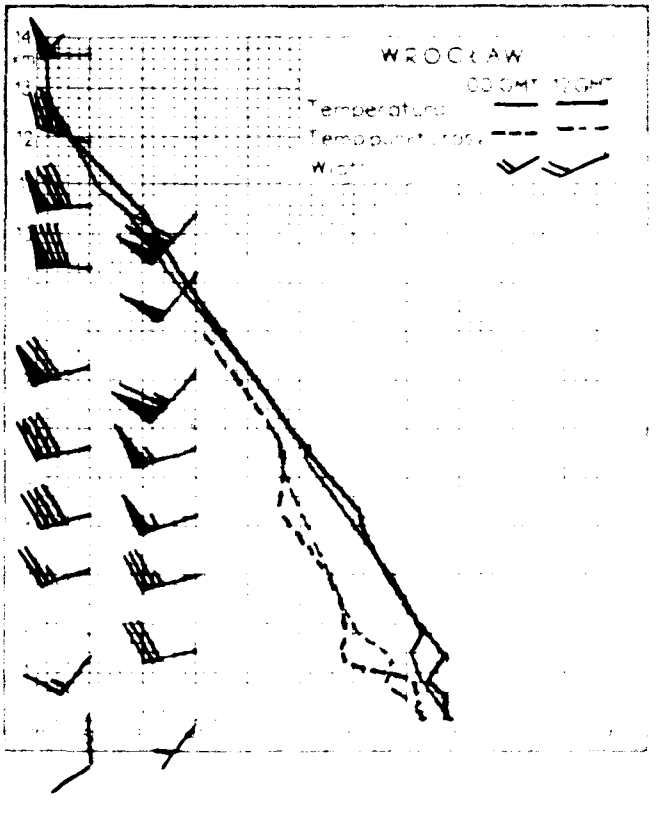

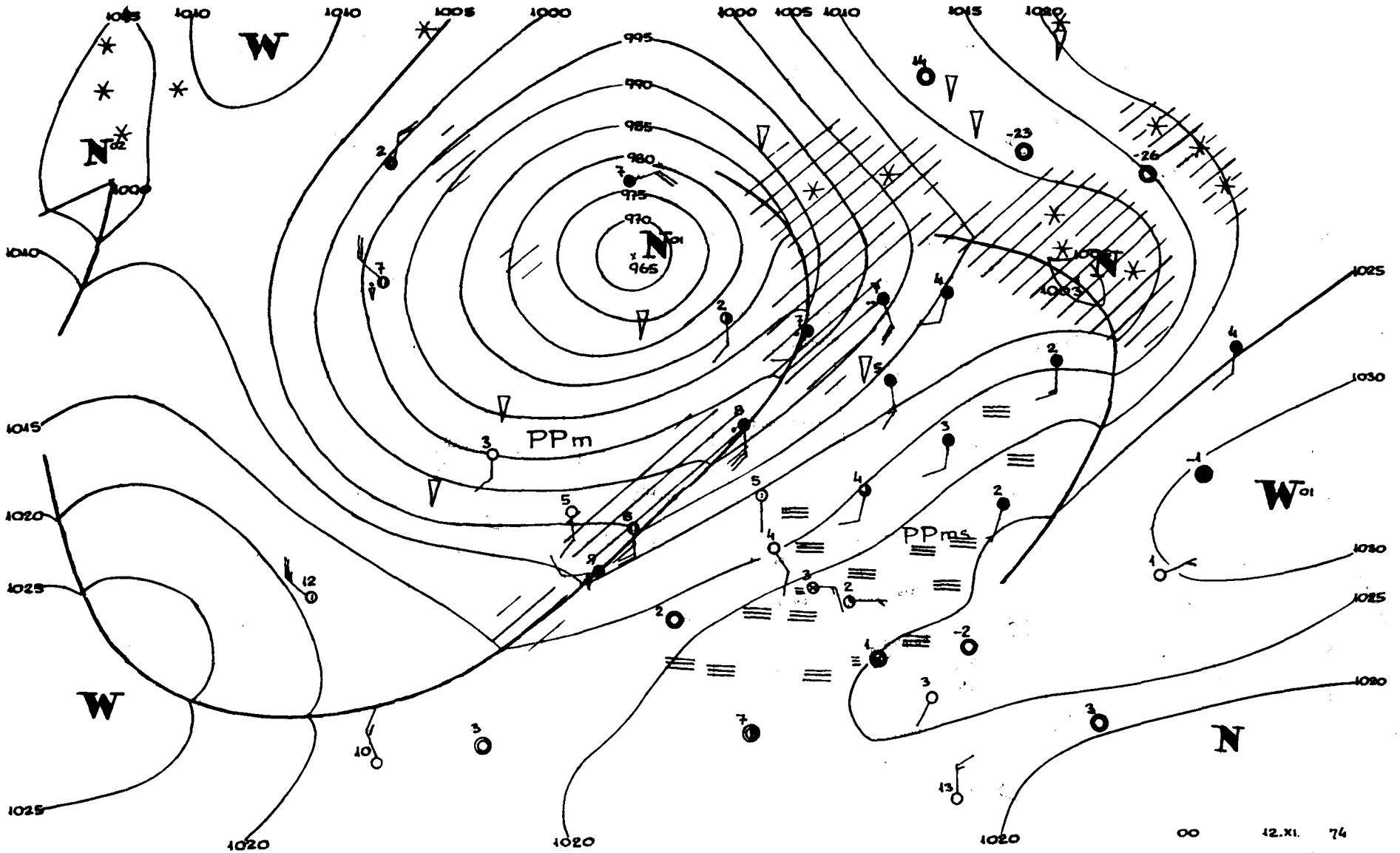

W
N
PPm
PPms
W01
N02
N01
995
990
985
980
975
970
965
1000
1005
1010
1015
1020
1025
1030
00
12.XI.
74

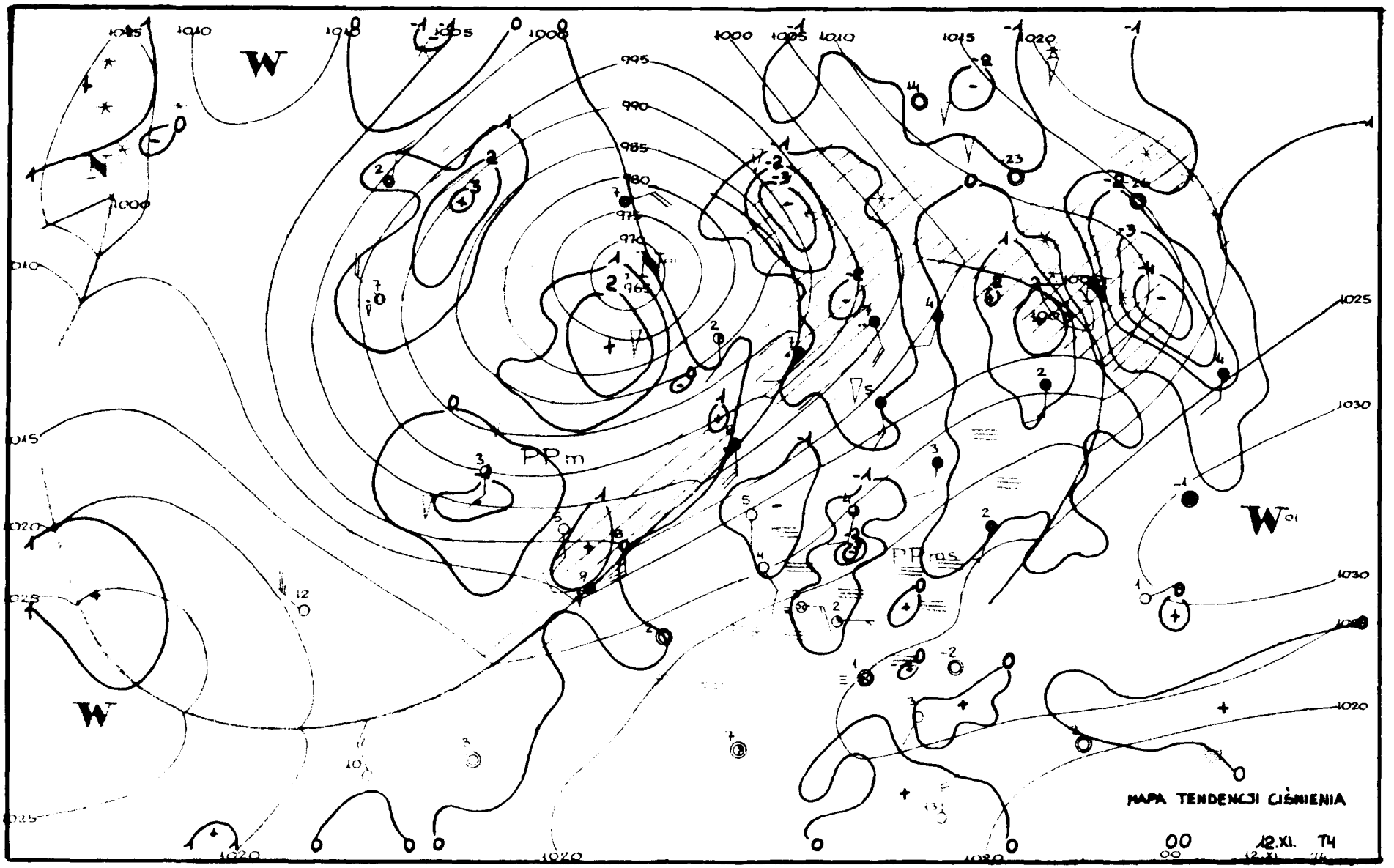
MAPA TENDENCJI CIŚNIENIA
00 12.XI. T4

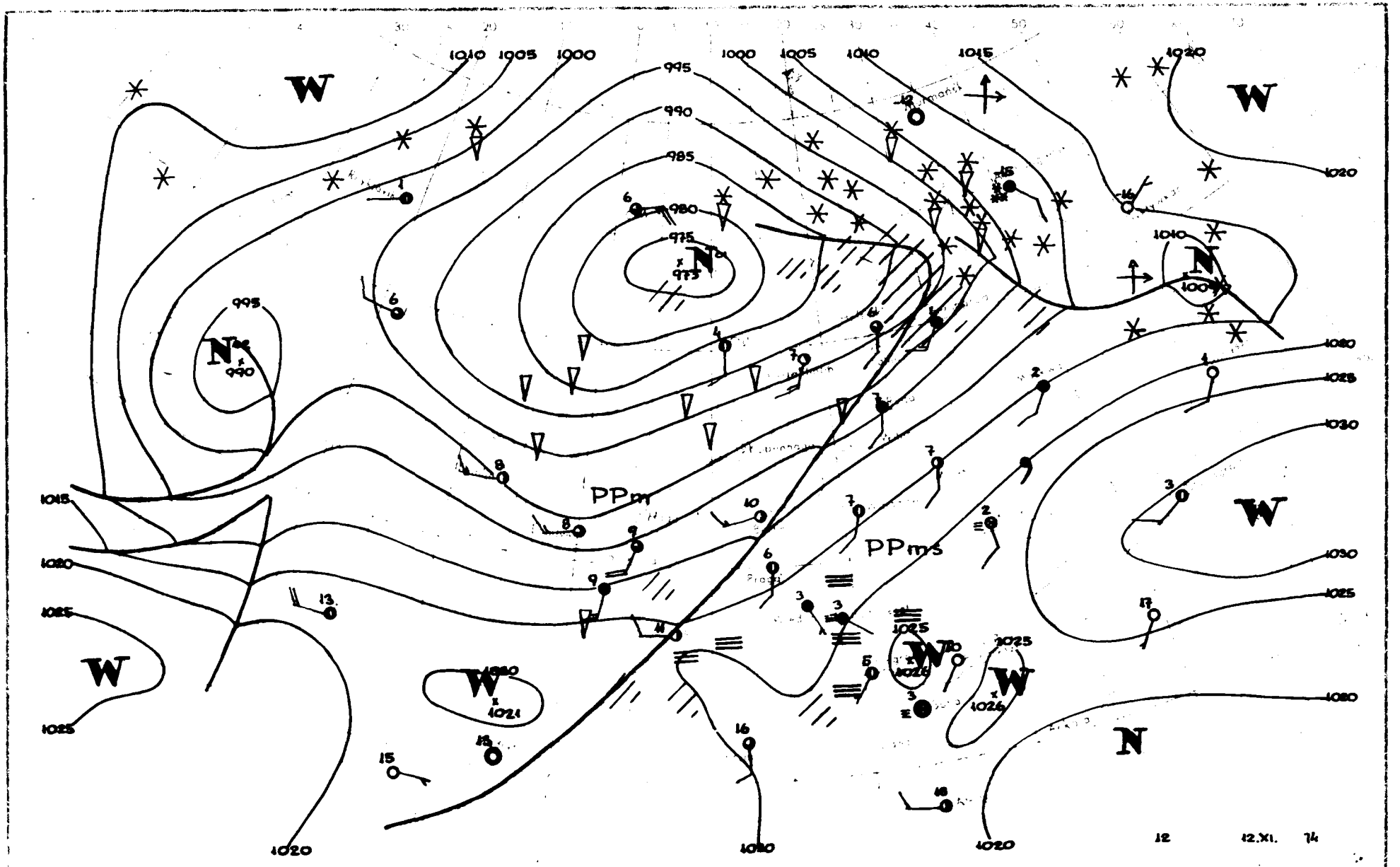

W
N
PPm
PPms
1000
1005
1010
1015
1020
1025
1030
995
990
985
980
975
12
12.XI.
74

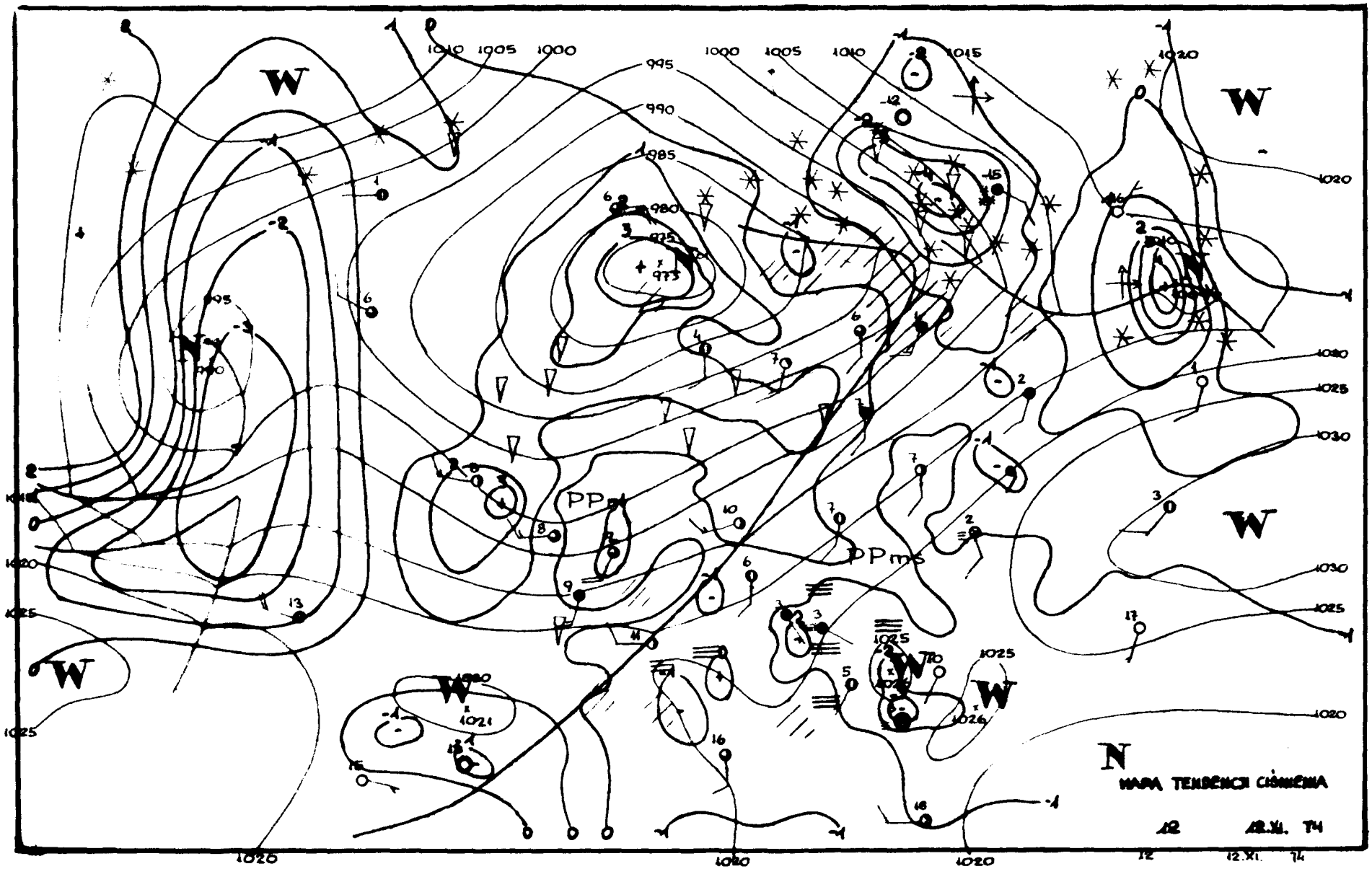
W
1010 1005 1000
995
990
985
980
975
973
1000 1005 1010 1015
1020
1025
1030
PP
PPms
1021
1026
N
MAPA TENDENCJI CIŚNIENIA
12 12.XI. T4

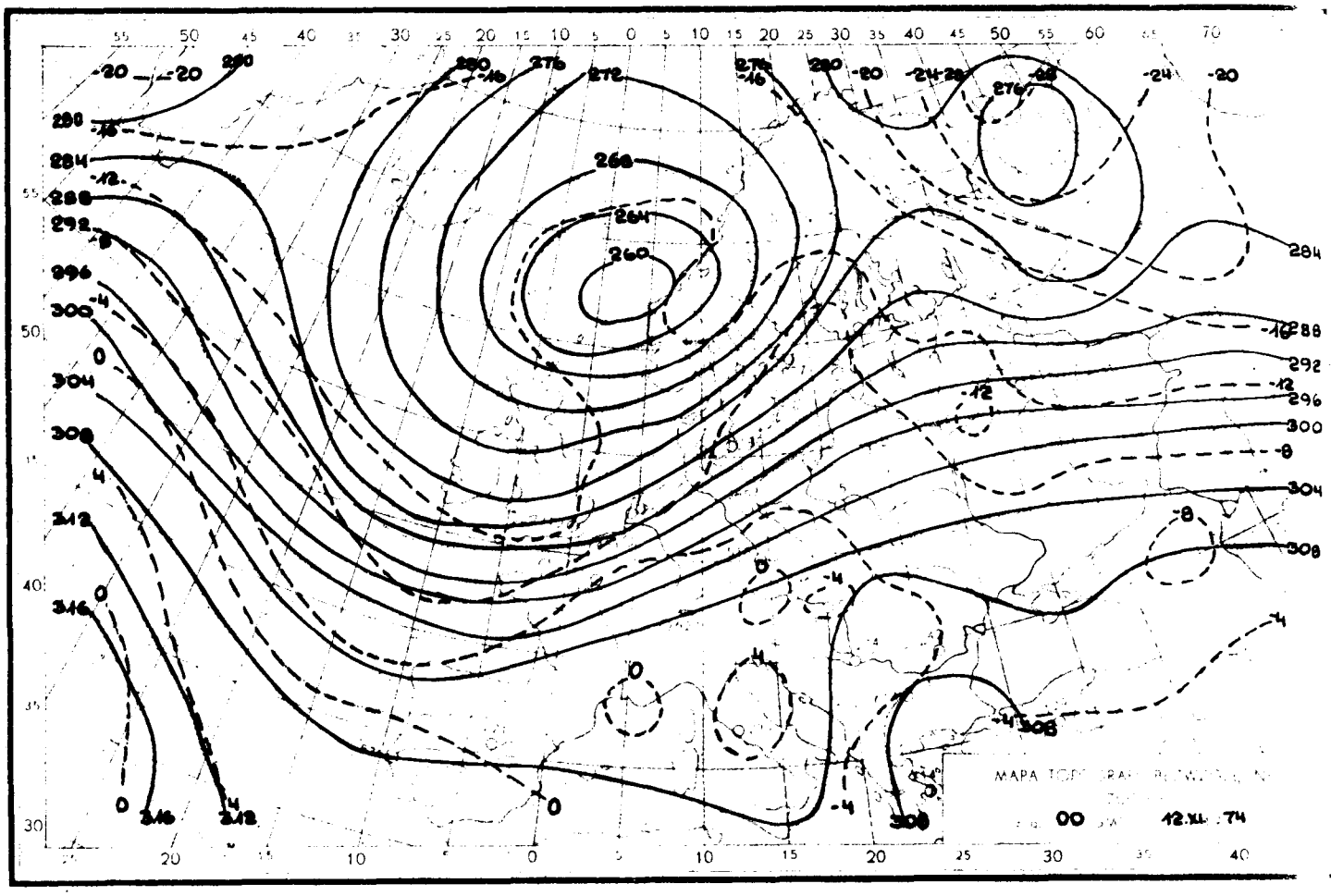

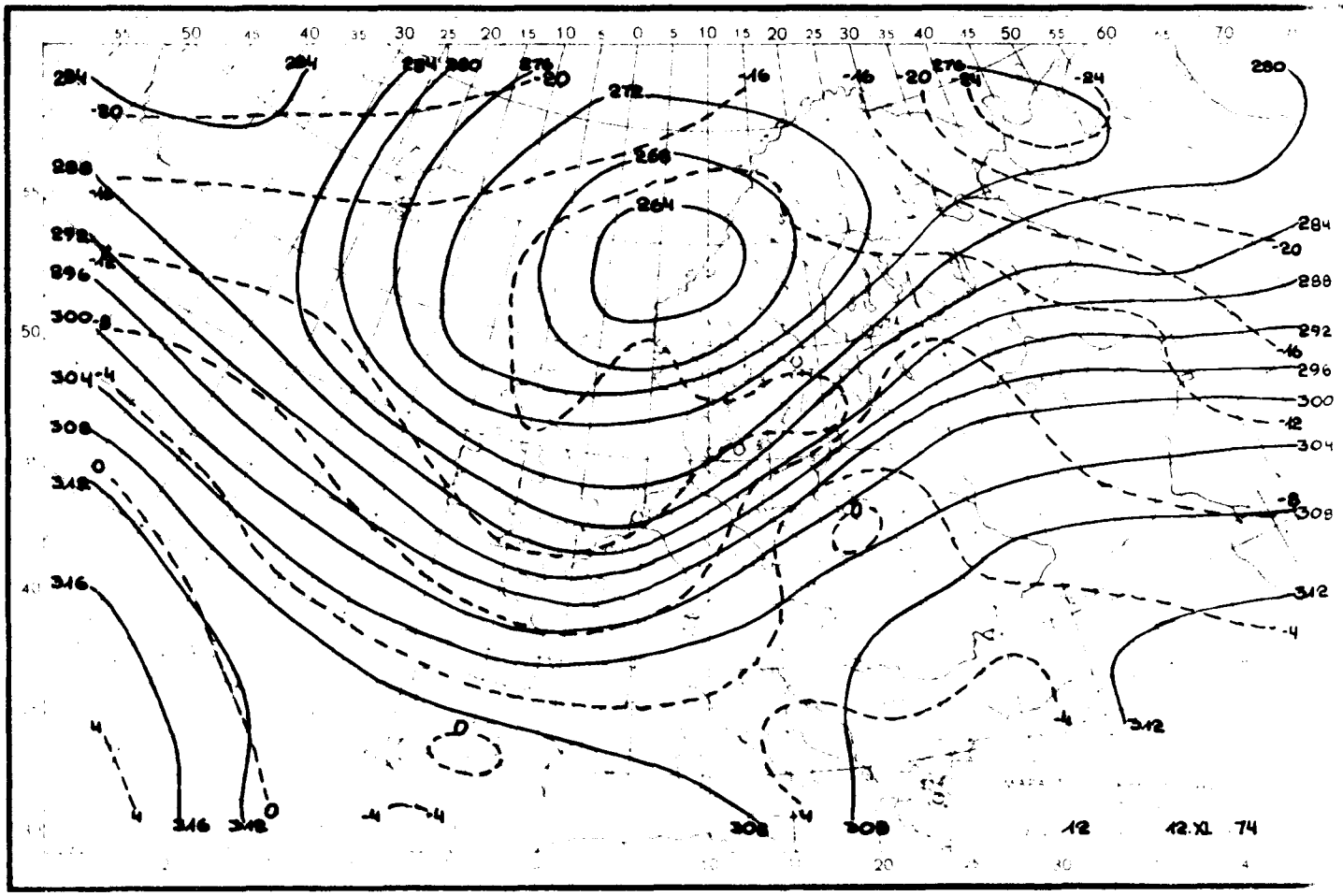

Reprodukowanie i publikowanie tekstu, map, wykresów i danych synoptycznych dozwolone wyłącznie w formie dosłownej z podaniem źródła informacji.

Druk. PPWK-W-wa, Solec 18. Zam. 4125/155/B/73-21.V.73-X-11436-170 000

INSTYTUT METEOROLOGII I GOSPODARKI WODNEJ
ZAKŁAD PROGNOZ METEOROLOGICZNYCH KRÓTKOTERMINOWYCH – 01-673 WARSZAWA, UL. PODLEŚNA 61 – tel: 34-50-97

BIULETYN SYNOPTYCZNY

Dane synoptyczne z Polski w dniu 13.XI.1974 r.

SYNOP z godz. 00 GMT.

105	71904	30101	06005	7093X	04709
150	71904	58101	07904	3547X	04709
195	81904	97022	11604	855XX	03801
205	32506	62011	06006	36400	04708
235	71805	97031	07905	755XX	04607
250	81802	97022	10206	8097X	04604
272	82103	60021	09606	8097X	04804
295	61803	58101	12404	00906	03803
330	82103	50106	09907	2567X	03706
375	72004	56102	12504	7097X	02707
400	41904	60041	10107	40930	04502
424	82402	60021	12406	3567X	03501
465	72205	56102	12603	4557X	02607
495	01803	97030	15102	00900	00703
510	92235	90684	30553	9XXXX	53501
560	72103	58101	14903	756XX	01709
570	00060	95100	16850	00900	51801
575	01900	60030	15804	00906	01804
650	92210	00490	46855	9XXXX	55803
695	00206	70020	16607	00900	00604

SYNOP z godz. 12 GMT.

105	72505	60036	11006	734XX	03219
150	72408	60036	09505	724XX	03221
195	82108	96106	10306	854XX	03302
205	42706	65011	12008	45400	03212
235	72507	97252	11605	794XX	04223
250	82504	97018	13206	52400	02310
272	72406	60038	11006	5243X	03216
295	22306	58106	11908	23500	03501
330	42507	60018	15308	42500	02117
375	62709	65031	14707	686XX	01211
400	32807	72038	15208	32500	01110
424	32606	80090	16410	31600	51203
465	52706	65031	15507	52500	01211
495	32607	97038	15607	32500	00307
510	62523	99483	44455	65XXX	55218
560	42506	60011	15008	41500	02102
570	42705	97016	17808	42500	02206
575	12809	60031	15010	11600	12606
650	22207	80011	47354	23X00	55801
695	62407	60012	18208	46463X	09307

TEMP Legionowo, godz. 00 GMT.

TTAA	13001	12374	99001	04616	21004	00104	04616	21506	85420	00413	23513	70860	05556	25018	50553	21520
		23036	40714	31115	21530	30913	449XX	23038	26034	533YX	21041	20172	619XX	21041	15349	647XX
		23034	55172	641XX	23038	77999										
TTBB	1300X	12374	00001	04616	11984	04416	22970	07017	33943	08415	44840	00312	55749	02333	66661	08387
		77546	20717	88534	18717	99372	34216	11208	613XX	22172	641XX	33143	647XX	21912	00001	21004
		11989	23010	22058	24508	33748	23516	44725	25516	55383	21532	66295	21044	77143	23034	41414
		8003X	51515	11886	23508	22800	24014	33600	23520							
		TEMP Wrocław, godz. 00 GMT.														
TTAA	12883	12425	99006	05432	22003	00100	XXXXX	XXXXX	85432	01831	26013	70971	09800	24023	50551	24905
		23030	40710	35119	23049	30905	489XX	23054	26023	547XX	20164	597XX	15344	597XX	10508	565XX
		88218	597XX	XXXXX	77486	23050	41901									
TTBB	1283X	12425	00906	05432	11985	05431	22974	33948	07848	44769	04328	55700	08900	66677	09900	77500
		24905	86456	26310	99304	36116	11305	483XX	22212	597XX	33119	597XX	44100	565XX	21212	00998
		22003	11941	25014	22585	25012	33760	26516	44550	23030	55535	23521	66436	23050	77376	23548
		88397	23054	41414	3567X	51515	11885	25012	22800	26516	33600	23523				

Przebieg pogody w Polsce w dniu 13.XI.1974 r.

Zachmurzenie było małe i umiarkowane, tylko miejscami gdzieniegdzie w północnej połowie kraju przejściowe duże z niewielkimi opadami deszczu. Temperatura maksymalna wyniosiła od 5°C w Chojnicach do 11°C w Nowym Sączu. Temperatura minimalna wyniosiła od -4°C w Nowym Sączu do +4°C w Kłodzku i Zgorzelcu. Wiatry były umiarkowane i dość silne, porywiste z kierunków południowo-zachodnich.

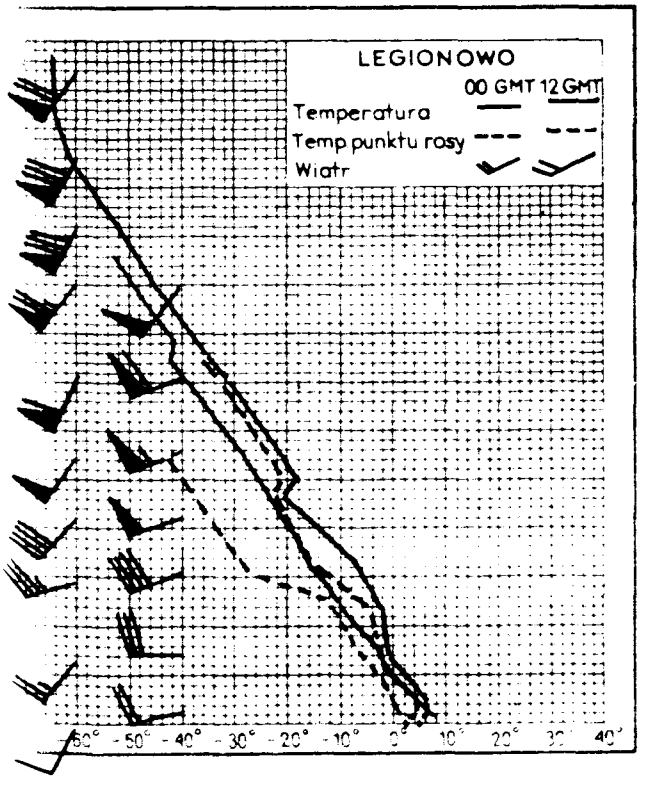

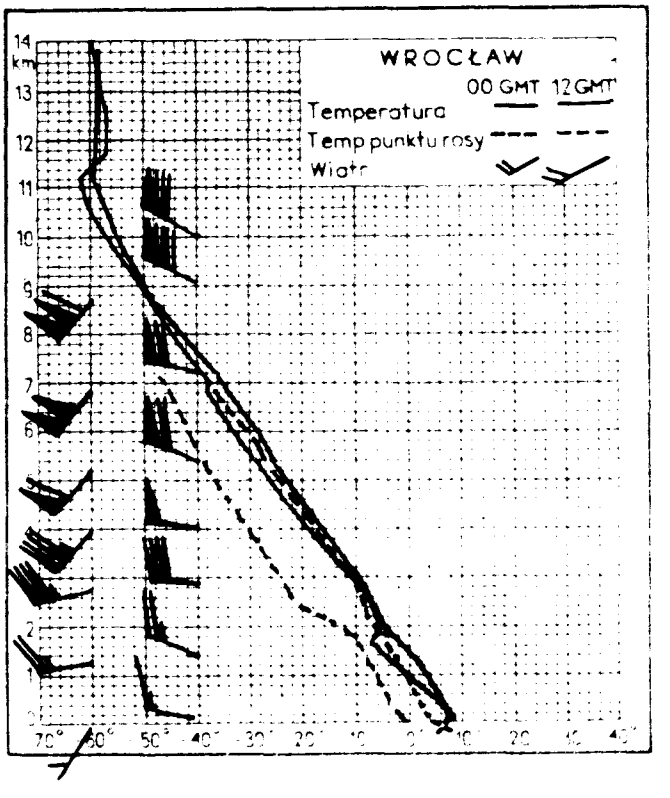

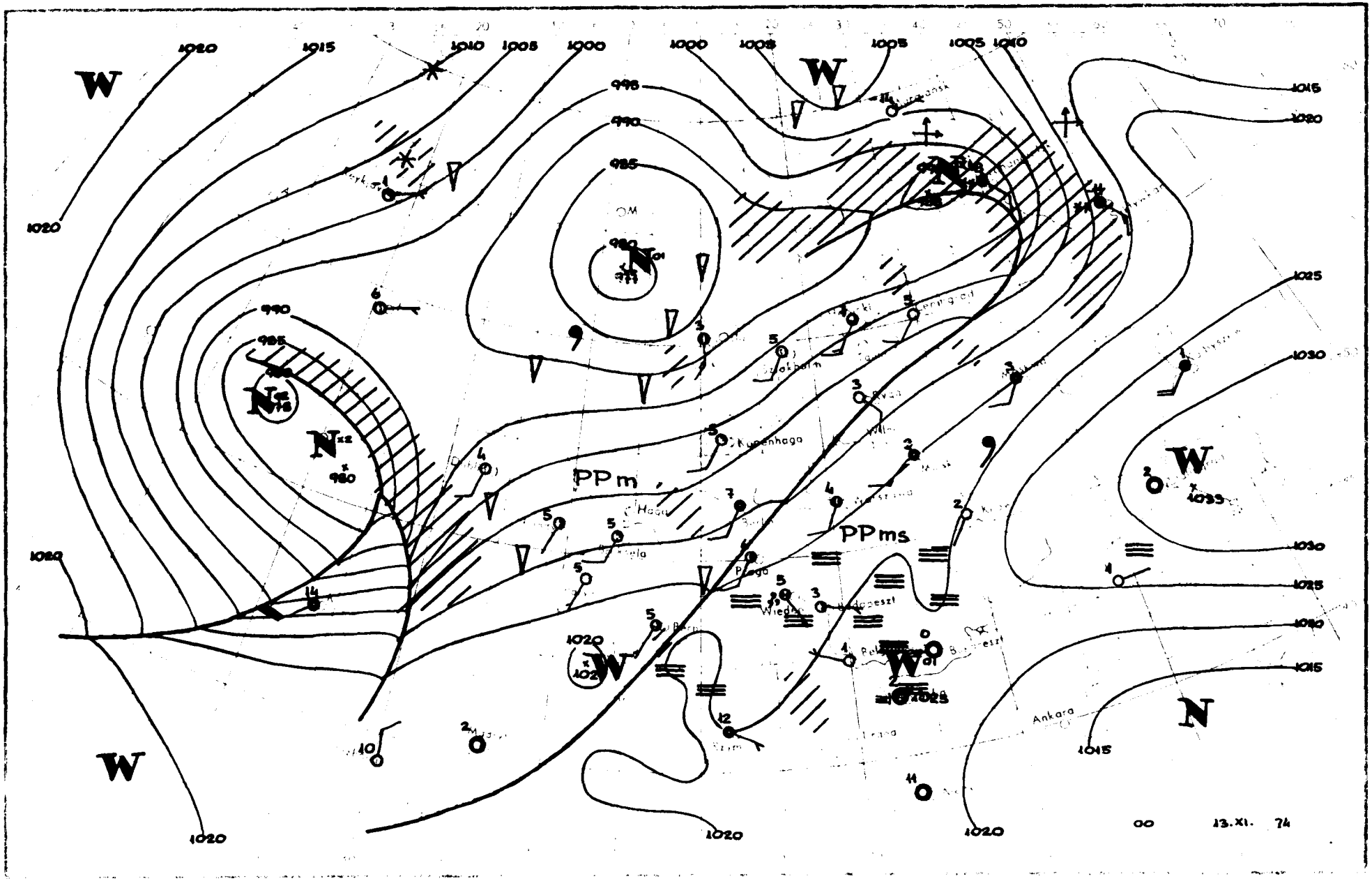
1020
1015
1010
1005
1000
995
990
985
980
1025
1030
1035
PPm
PPms
Kopenhaga
Wiedeń
Budapeszt
Ankara
00 13.XI. 74

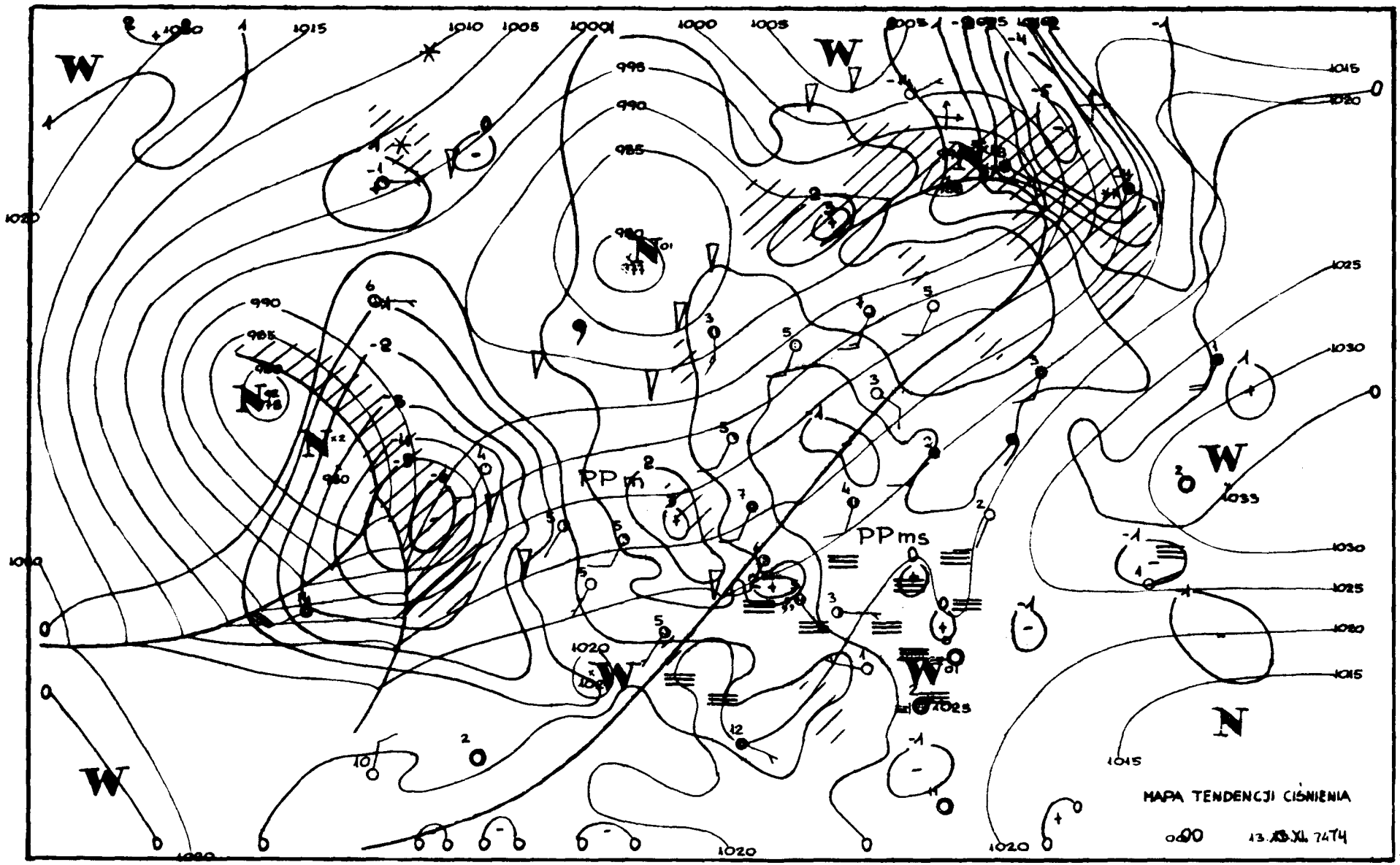
MAPA TENDENCJI CIŚNIENIA
PPm
PPms
W
N
1000
1005
1010
1015
1020
1025
1030
1033
995
990
985
980

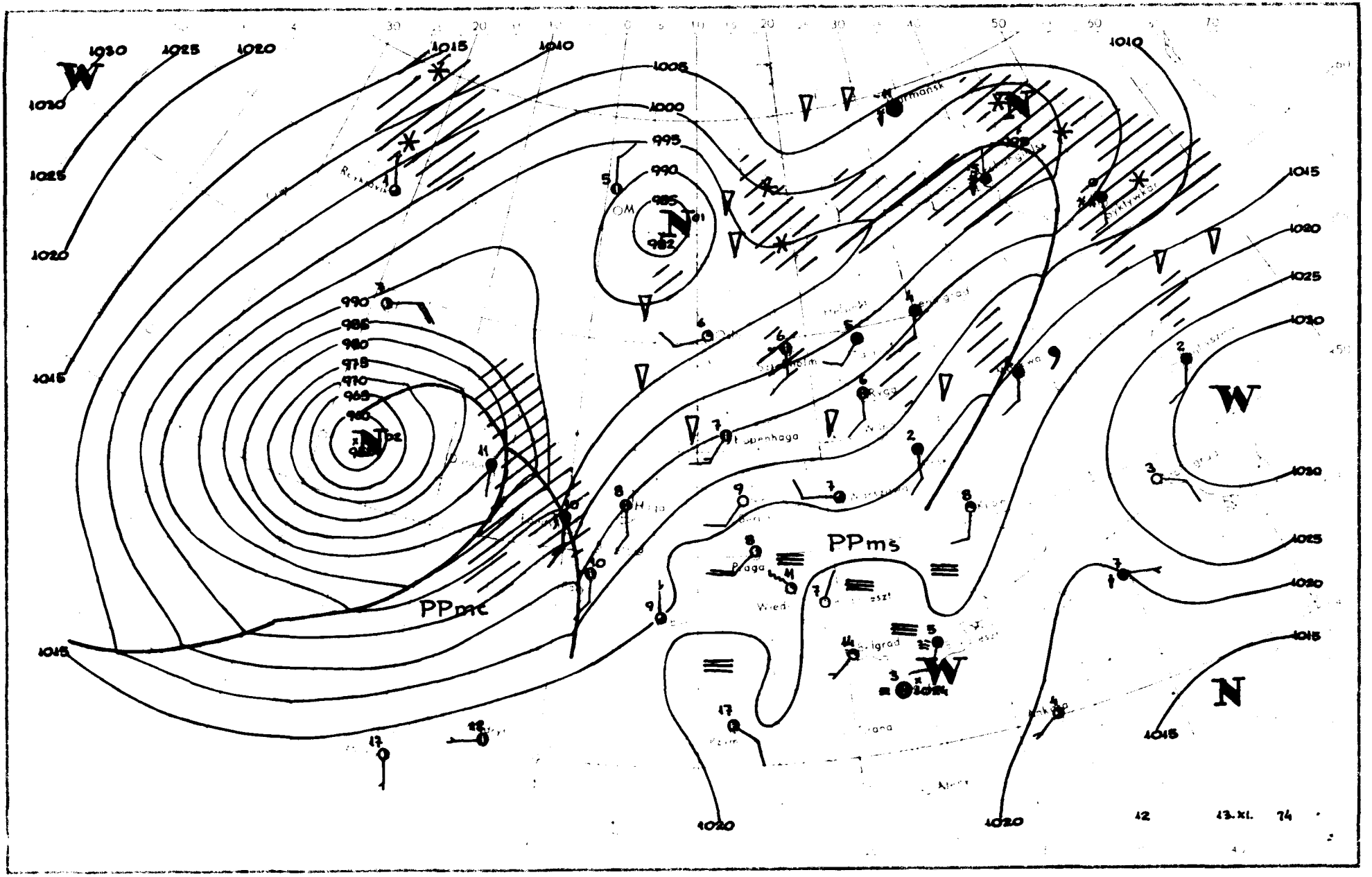
PPmc
PPms
42
13.XI. 74

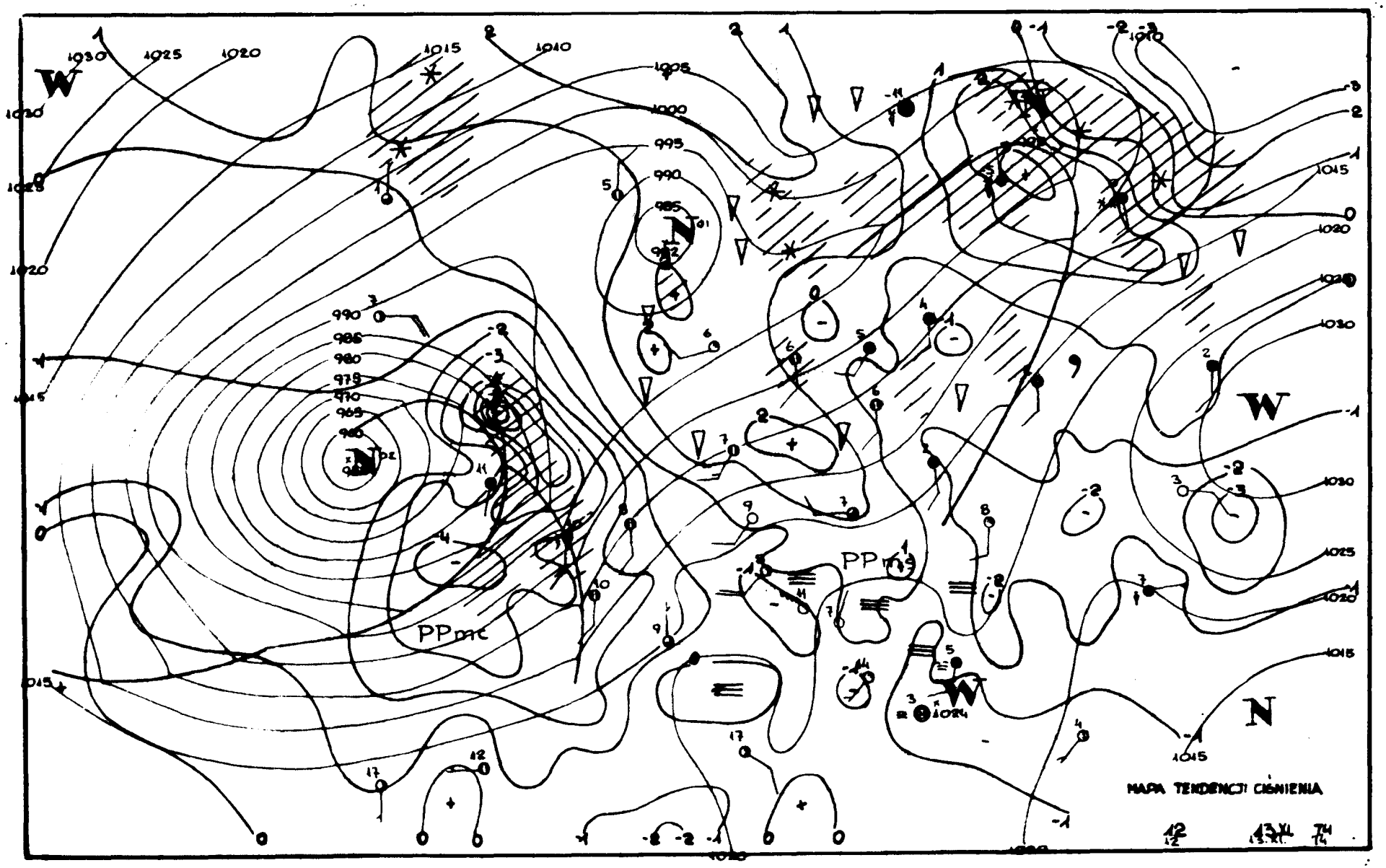
MAPA TENDENCJI CIŚNIENIA

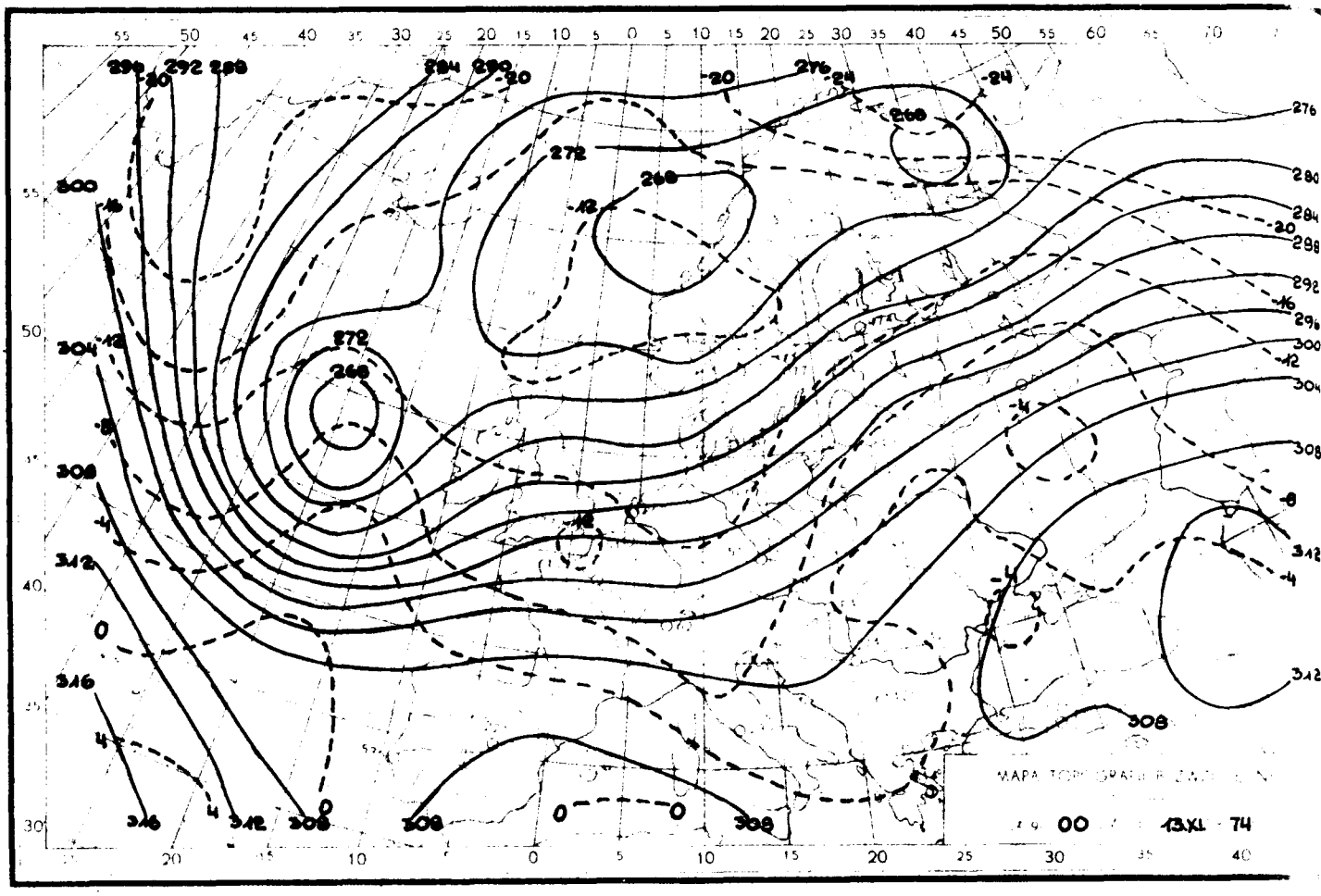

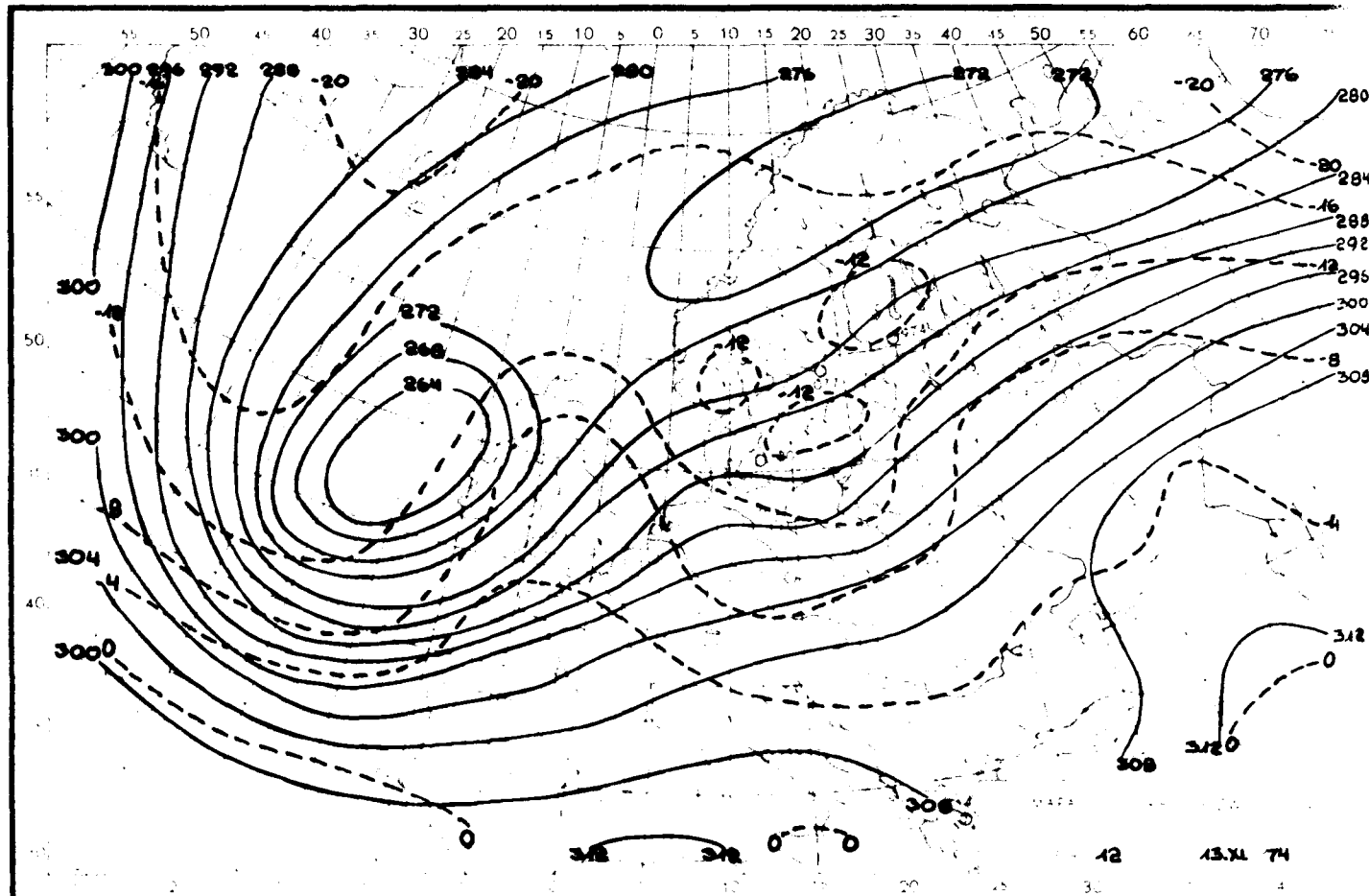

Reprodukowanie i publikowanie tekstu, map, wykresów i danych synoptycznych dozwolone wyłącznie w formie dosłownej z podaniem źródła informacji.

Druk PPWK-W-wa, Solec 18. Zam. 4125/155/B/73-21.V.73-X-11436-170 000

INSTYTUT METEOROLOGII I GOSPODARKI WODNEJ
ZAKŁAD PROGNOZ METEOROLOGICZNYCH KRÓTKOTERMINOWYCH – 01-673 WARSZAWA, UL. PODLEŚNA 61 – tel: 34-50-97

BIULETYN SYNOPTYCZNY

Dane synoptyczne z Polski w dniu 14.XI.1974 r.

SYNOP z godz. 00 GMT.

105	11604	60020	13201	00001	00705
150	01704	60021	14004	00000	00101
195	08102	97020	17701	00000	00212
205	08104	60020	11504	00000	03709
235	01503	97021	14401	00000	00803
250	01702	96101	16202	00000	51809
272	52008	60031	17002	55500	01102
295	32004	60011	19401	35600	50111
330	01402	60020	18202	00000	00804
375	01802	65020	19401	00000	51409
400	01602	62021	14603	00000	51611
424	01405	60020	16401	00000	51714
465	01602	56100	18001	00000	51802
495	01902	96100	21200	00000	51103
510	22225	99484	44353	25X00	54610
560	61401	58101	19701	655XX	51704
570	00801	95100	22151	00000	51103
575	01204	98020	22102	00000	00400
650	71817	86031	48353	753XX	54805
695	08600	56100	23401	00000	00105

SYNOP z godz. 12 GMT.

105	81606	60021	08808	8001X	03711
150	81707	58102	11206	8007X	01717
195	41705	96100	17308	00002	01712
205	88307	62022	06011	50037	03716
235	81306	96102	11306	60837	03712
250	81503	96101	13207	00008	03713
272	51805	60101	14507	00006	03716
295	51605	58101	18406	00006	00712
330	41803	58051	12610	00801	04711
375	41705	60021	16708	00002	03713
400	52004	60021	11410	00006	04711
424	61705	58051	13611	30076	05709
465	31805	58101	15408	00801	03809
495	51906	96101	19107	00006	03609
510	62018	99013	45101	00006	53701
560	22106	58021	16212	00801	03809
570	51604	97021	18058	00002	04610
575	21802	60020	17811	00002	04714
650	91617	00494	48553	91XXX	53502
695	22305	65031	20411	11504	04713

TEMP Legionowo, godz. 00 GMT.

TTAA	13114	12374	99007	00414	20084	00152	03023	XXXXX	85465	02356	25009	70886	10166	27516	50553	33956
		28526	40712	34956	30037	30906	507XX	25033	585XX	20162	599XX	18343	587XX	10598	573XX	88243
		606XX	XXXXX	77417	30542	411XX										
TTBB	1311X	12374	99007	00414	11982	06456	22871	02349	33834	02358	44693	10569	66091	36156	77282	539XX
		88843	906XX	99100	673XX	21212	00007	20004	11871	25008	22758	26522	33730	27515	44636	26515
		55417	30642	66382	30031	41414	00900	51515	11902	XXXXX	22600	26016	33600	27517		

TEMP Wrocław, godz. 00 GMT.

TTAA	13281	12425	99008	03236	00000	00132	18503	85454	00457	21009	70991	07564	26511	50856	30756	29019
		40717	32043	30913	405XX	29527	25030	581XX	30028	20168	641XX	30037	15346	593XX	29026	10599
		607XX	29520	88214	653XX	31533	77200	30037	40818							
TTBB	1328X	12425	00002	03235	11979	06438	22932	05241	33834	00757	44805	00562	55753	06159	66700	07564
		77668	08560	88621	11330	99568	12550	11524	18157	22475	24150	33356	38541	44300	495XX	55214
		653XX	66150	503XX	77120	613XX	88100	607XX	21212	00002	00000	11985	19511	22756	24506	33376
		29526	44268	30028	55200	30037	66167	29515	77142	30027	88121	28515	99112	30024	41414	00900
		51515	11900	23511	22800	23006	33600	27513								
TTCC	13237	12425	70821	621XX	26513	50088	635XX	88889	77999							
TTDD	1323X	12425	11430	641XX	21212	11620	29514									

Przebieg pogody w Polsce w dniu 14.XI.1974 r.

Zachmurzenie było małe i umiarkowane, tylko na północy wzrosło do dużego. Na Wybrzeżu zanotowano niewielkie opady. Temperatura maksymalna wynosiła od 6°C w Suwałkach, Białymstoku i Terespolu do 13°C w Słubicach. Temperatura minimalna wynosiła od 0°C w Kasiborsu, Katowicach i Krakowie do 10°C w Szczecinie. Miejscami głównie w południowej połowie kraju notowano przygruntowe przymrozki. Wiatry były umiarkowane i dość silne z kierunków południowych.

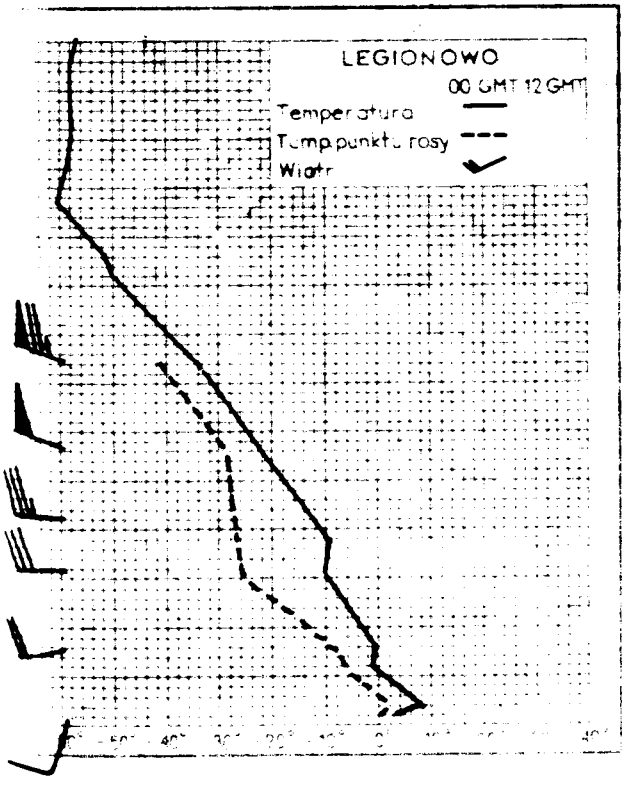



W
1025
1020
1015
1010
1005
1000
995
990
985
980
975
970
965
960
958
N
Reykjavik
Murmańsk
Oslo
Sztokholm
Leningrad
Ryga
Wilno
Kopenhaga
Moskwa
Mińsk
Warszawa
Kijów
Haga
Bruksela
Praga
Wiedeń
Budapeszt
Bern
Belgrad
Bukareszt
Sofia
Tirana
Rzym
Madryt
Lizbona
Ateny
Ankara
Syktywkar
Kujbyszew
Stalingrad
998
1030
PP
PPmc
00
14. XI. 1974

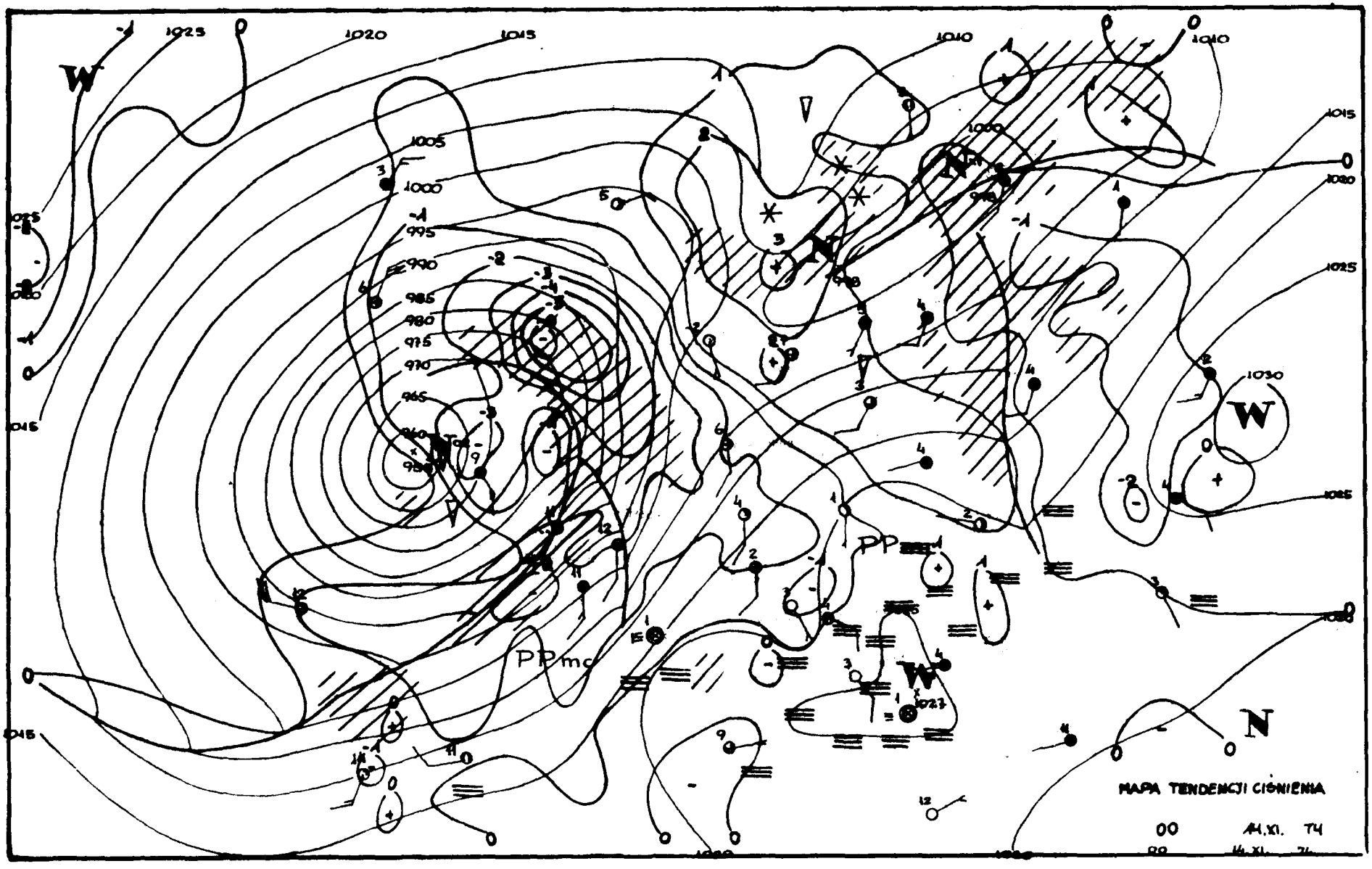
MAPA TENDENCJI CIŚNIENIA
00 14.XI. 74
12 14.XI. 74

N
W
PPm
PPms
1020
1015
1010
1005
1000
995
990
985
980
975
970
965
960
1025
Ryga
Praga
Budapeszt
Tirana
12 14.XI. 74

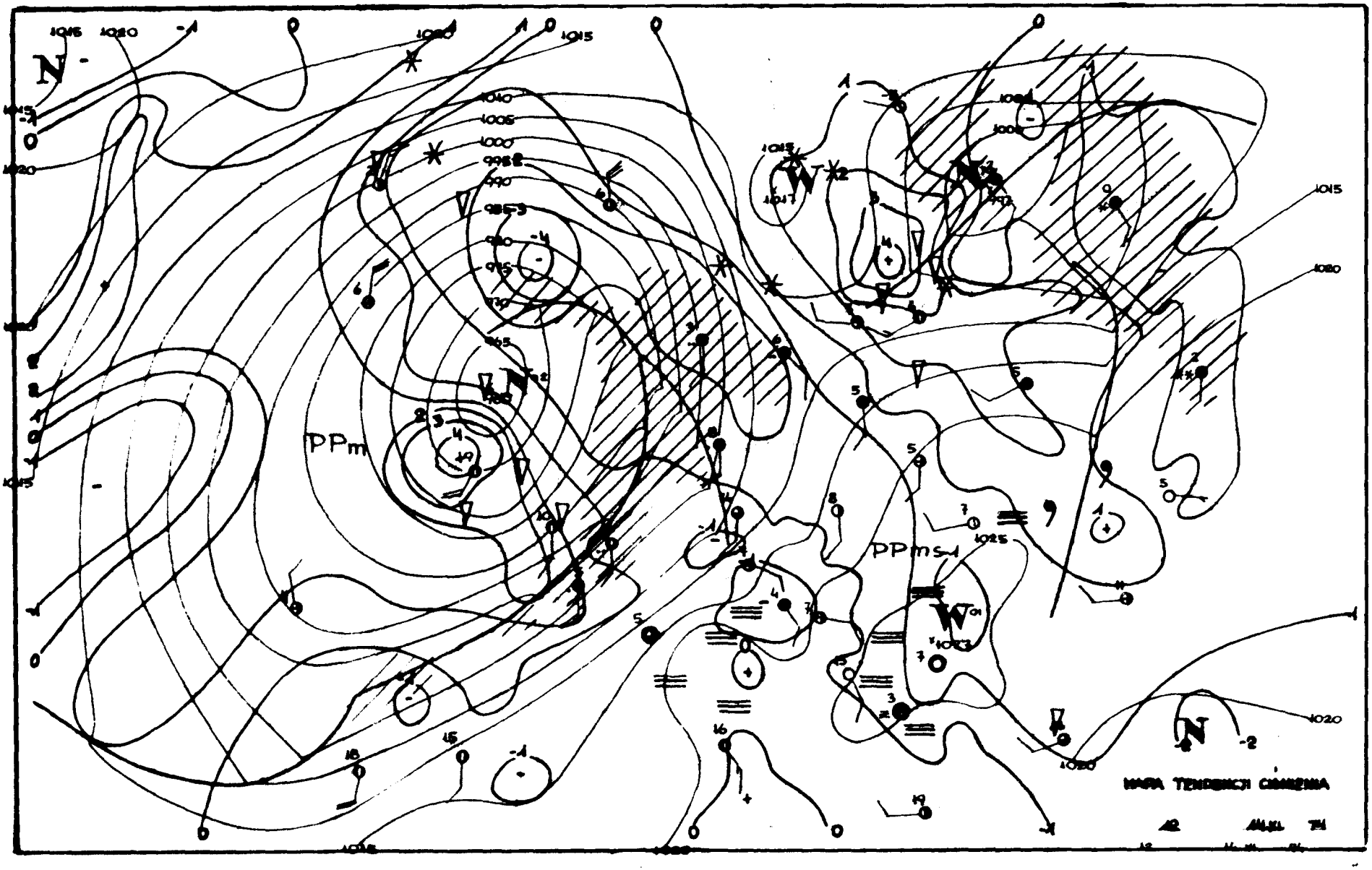
PPm
PPms-1
MAPA TENDENCJI CIŚNIENIA

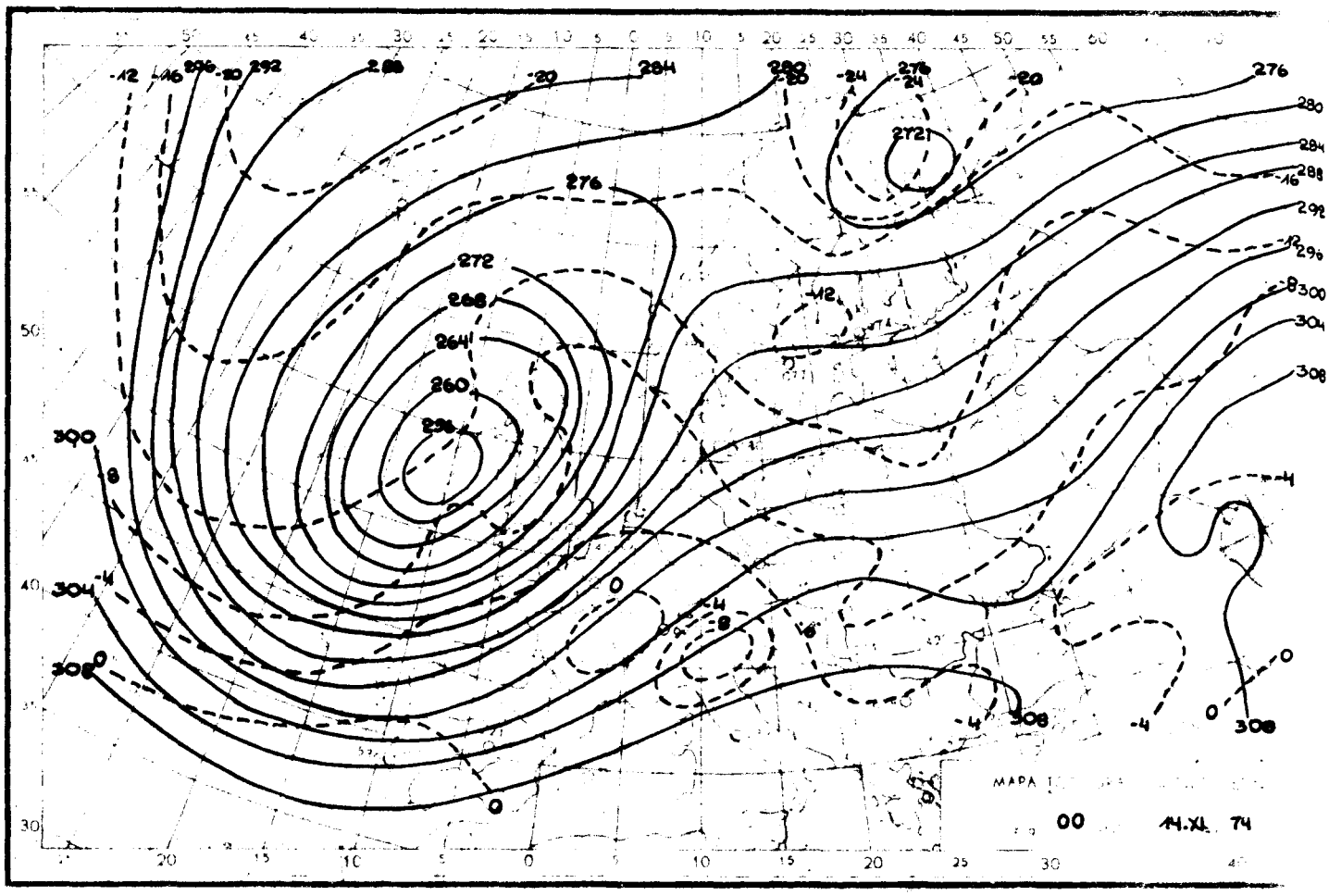

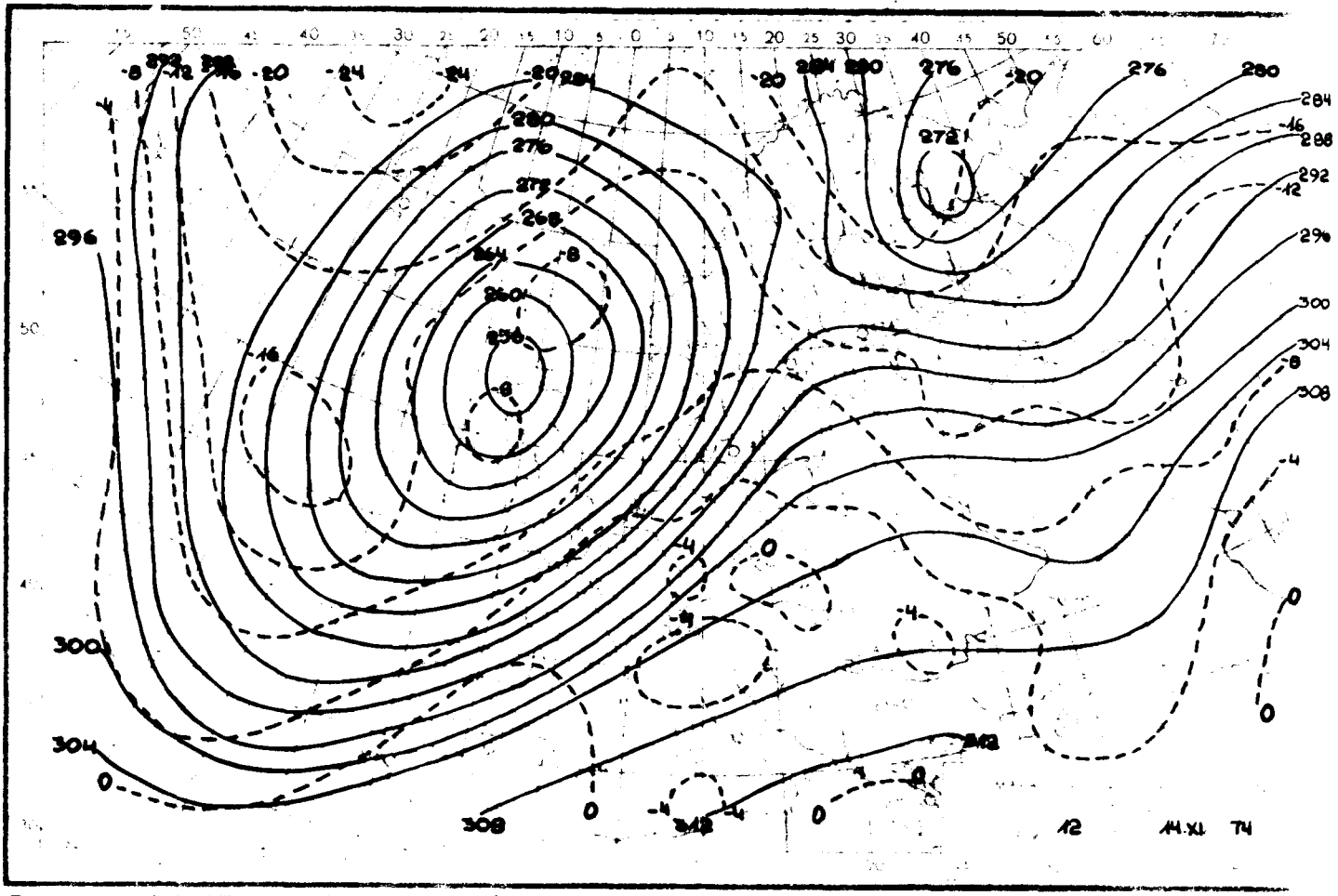

Reprodukowanie i publikowanie tekstu, map, wykresów i danych synoptycznych dozwolone wyłącznie w formie dosłownej z podaniem źródła informacji.

Druk. PPWK-W-wa, Solec 18. Zam. 4125/155/B/73-21.V.73-X-11436-170 000

INSTYTUT METEOROLOGII I GOSPODARKI WODNEJ
ZAKŁAD PROGNOZ METEOROLOGICZNYCH KRÓTKOTERMINOWYCH – 01-673 WARSZAWA, UL. PODLEŚNA 61 – tel: 34-50-97

BIULETYN SYNOPTYCZNY

Dane synoptyczne z Polski w dniu 15.XI.1974 r.

SYNOP z godz. 00 GMT.

105	81905	60082	07908	8081X	03003
150	72106	60051	09188	7097X	08703
195	81805	97081	15303	855XX	08705
205	82408	60082	06710	8097X	04201
235	81603	97081	10106	854XX	03901
250	41703	96101	12406	00906	04480
272	82305	40101	12805	09907	03707
295	01705	30101	17002	00900	01703
330	01803	50101	12106	00900	03002
375	31804	60090	16004	00901	03202
400	01805	60081	11107	00900	04802
424	01401	60090	13603	00900	02811
465	31704	56100	14704	35509	03804
495	01602	96100	19003	00900	02400
510	11905	99011	46304	00901	57105
560	01608	60090	16305	00900	03607
570	01102	96100	19002	00900	02804
576	01501	60080	17607	00900	04809
650	91819	00493	48152	9XXXX	52905
695	01901	70090	20906	00900	02806

SYNOP z godz. 12 GMT.

105	81805	60082	06111	8093X	04810
150	71907	60082	07910	7097X	03607
195	71906	96101	13907	50972	04706
205	72308	65082	05513	7097X	05603
235	81504	96102	08508	40934	06608
250	61905	96102	10610	10936	06611
272	72007	50101	11708	30938	05810
295	61705	56102	15308	00908	05710
330	71603	50052	10211	10931	06807
375	71604	57102	13810	10932	06813
400	71804	65032	09711	40958	05707
424	50000	60081	11212	10937	06606
465	62007	57101	12611	00908	06610
495	82006	98031	15312	00907	06813
510	71806	99022	45106	00909	58604
560	42009	98011	13714	11501	06618
570	71703	97022	15212	00908	07715
576	21804	65020	15015	00907	06615
650	51820	84384	46600	35X01	00000
695	32108	70030	17614	11602	03606

TEMP Legionowo, godz. 00 GMT.

TTAA	15007	12374	00004	08508	17005	00126	03010	18008	86464	08452	23017	70034	01159	XXXXX	50564	16760
		40720	20350	30026	453XX	25046	511XX	20189	601XX	15364	660XX	88XXX	77999			
TTBB	1500X	12374	00004	08508	11975	07422	22926	08450	33650	08452	44820	05264	55746	00659	66685	01559
		77583	08368	88532	13350	99362	34548	11268	457XX	22215	569XX	33170	673XX	44150	669XX	21212
		00004	17005	11940	24517	22760	22516	33715	24016	41414	00900	51515	11900	23018	23809	23017
		33600	XXXXX													

TEMP Wrocław, godz. 00 GMT.

TTAA	14291	12425	99999	06083	18001	00186	XXXXX	XXXXX	85460	08861	23003	70037	01062	83508	50566	14963
		24517	40730	27761	25020	30930	439XX	24518	25040	539XX	26419	20169	641XX	27082	15362	663XX
		26524	10510	633XX	99085	88176	697XX	27023	77999							
TTBB	1428X	12425	00999	06023	11970	10030	22843	10047	33630	11457	44860	09861	55821	06369	66742	03063
		77720	08062	88643	03164	98558	11759	11513	13363	22420	25161	33360	32559	44372	499XX	55176
		697XX	66164	697XX	77143	646XX	88114	663XX	21212	00999	18001	11963	20508	22806	23503	33632
		23515	44418	24523	55337	24515	66162	25026	77115	27019	41414	00900	51515	11897	19506	22800
		22503	33600	23514												
TTCC	1423X	12425	70630	641XX	88999	77980										
TTDD	1423X	12425	11940	626XX	23550	653XX	21212	11970	27027							

Przebieg pogody w Polsce w dniu 15.XI.1974 r.

Zachmurzenie było małe i umiarkowane, tylko na północnym zachodzie okresami duże. W nocy na Wybrzeżu zanotowano lokalnie niewielkie opady deszczu, a rano również lokalnie wystąpiły mgły. Temperatura maksymalna wyniosiła od 8°C w Suwałkach i Białymstoku do 15°C miejscami na południu. Temperatura minimalna wyniosiła od 0°C w Legnicy do 10°C w Lesku. Lokalnie wystąpiły przygruntowe przymrozki. Wiatry były umiarkowane na południu miejscami dość silne i porywiste z kierunków południowych.

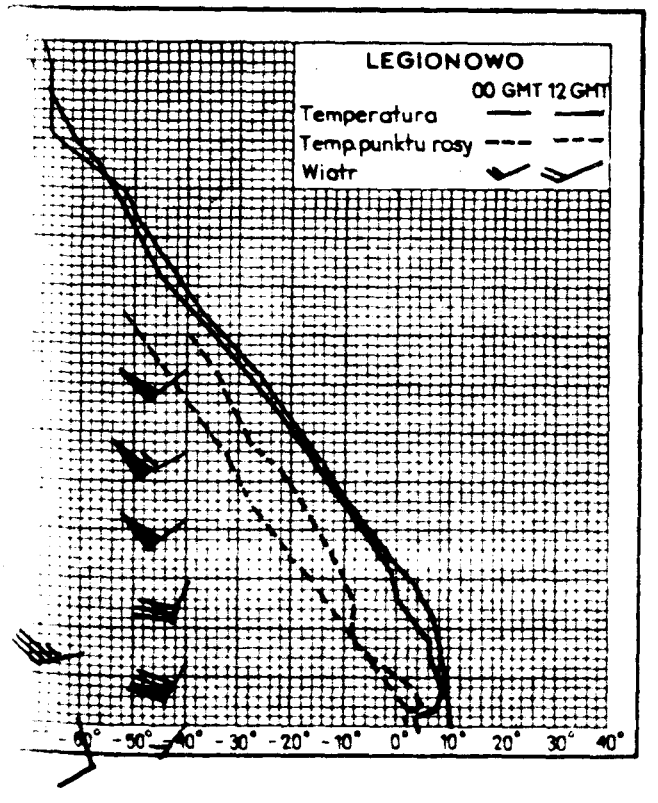

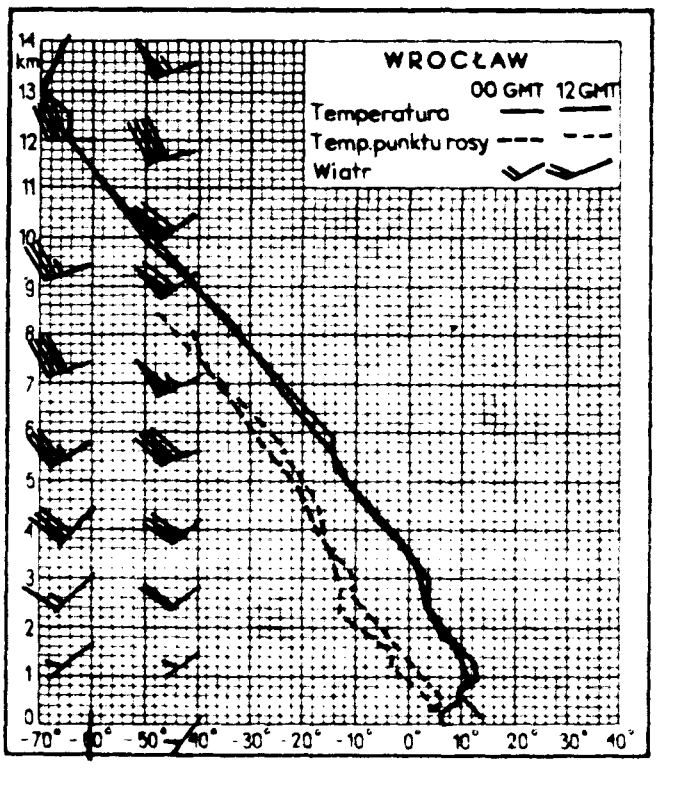

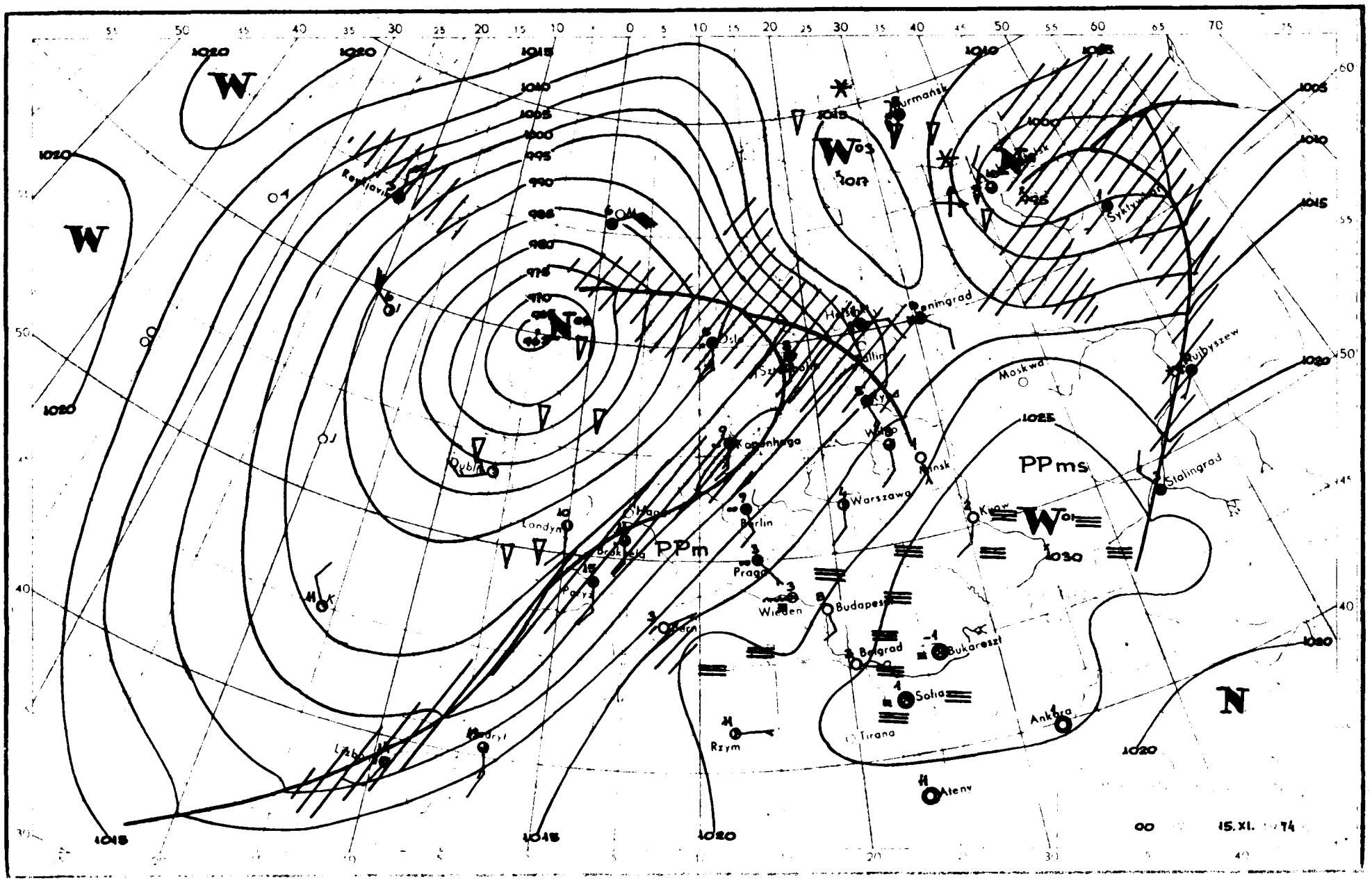
W
W
N
PPm
PPms
Moskwa
Stalingrad
Rujbyszew
Syktywkar
Leningrad
Kopenhaga
Berlin
Warszawa
Kijow
Praga
Wiedeń
Budapeszt
Belgrad
Bukareszt
Sofia
Tirana
Ankara
Ateny
Rzym
Londyn
Paryż
Dublin
Oslo
Rewkjavik
Murmańsk
Minsk
Wilno
Kyjów
Bern
Madryt
Lizbona
1020
1015
1010
1005
1000
995
990
985
980
975
970
1025
1030
15. XI. 74

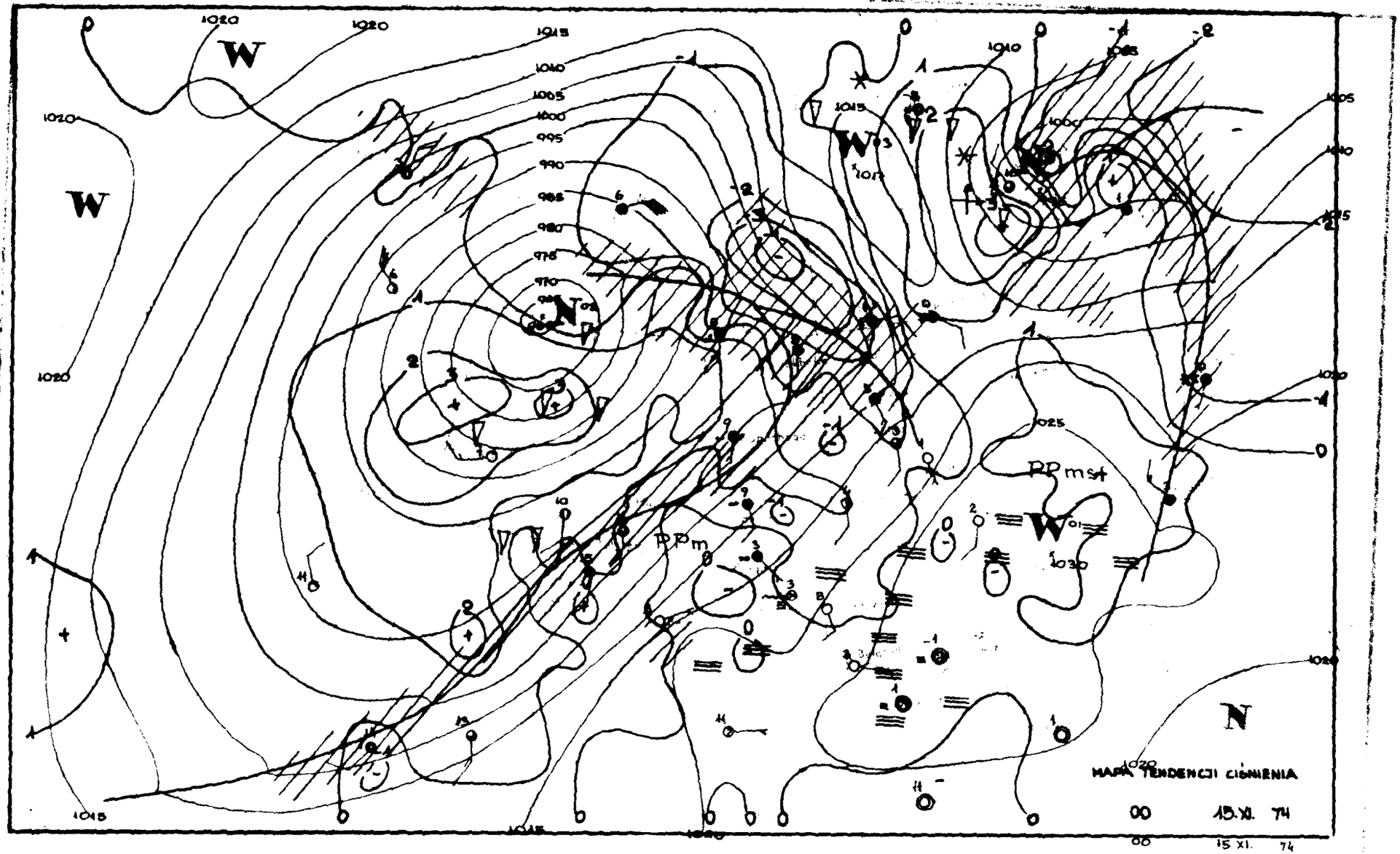
MAPA TENDENCJI CIŚNIENIA
00 15.XI. 74
15 XI. 74

PPm
PPmc
PPk
Oslo
Tallin
Londyn
Warszawa
Mińsk
Wieden
Tirana
Rzym
Stalingrad
Paryż
Ateny
969
993
998
1016
1032
15.XI. 74

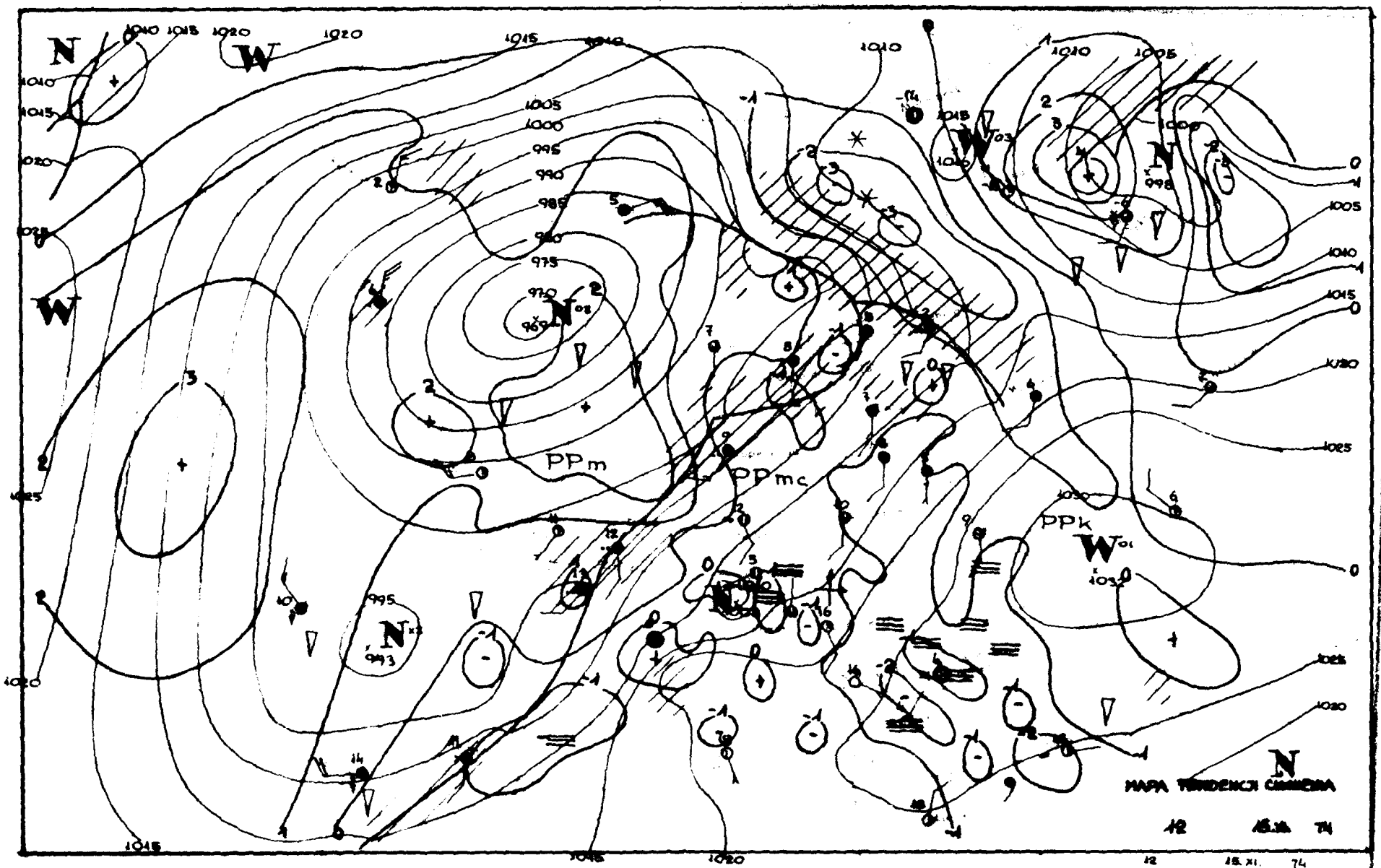
PPm
PPmc
PPk
MAPA TENDENCJI CIŚNIENIA
12 15.XI. 74

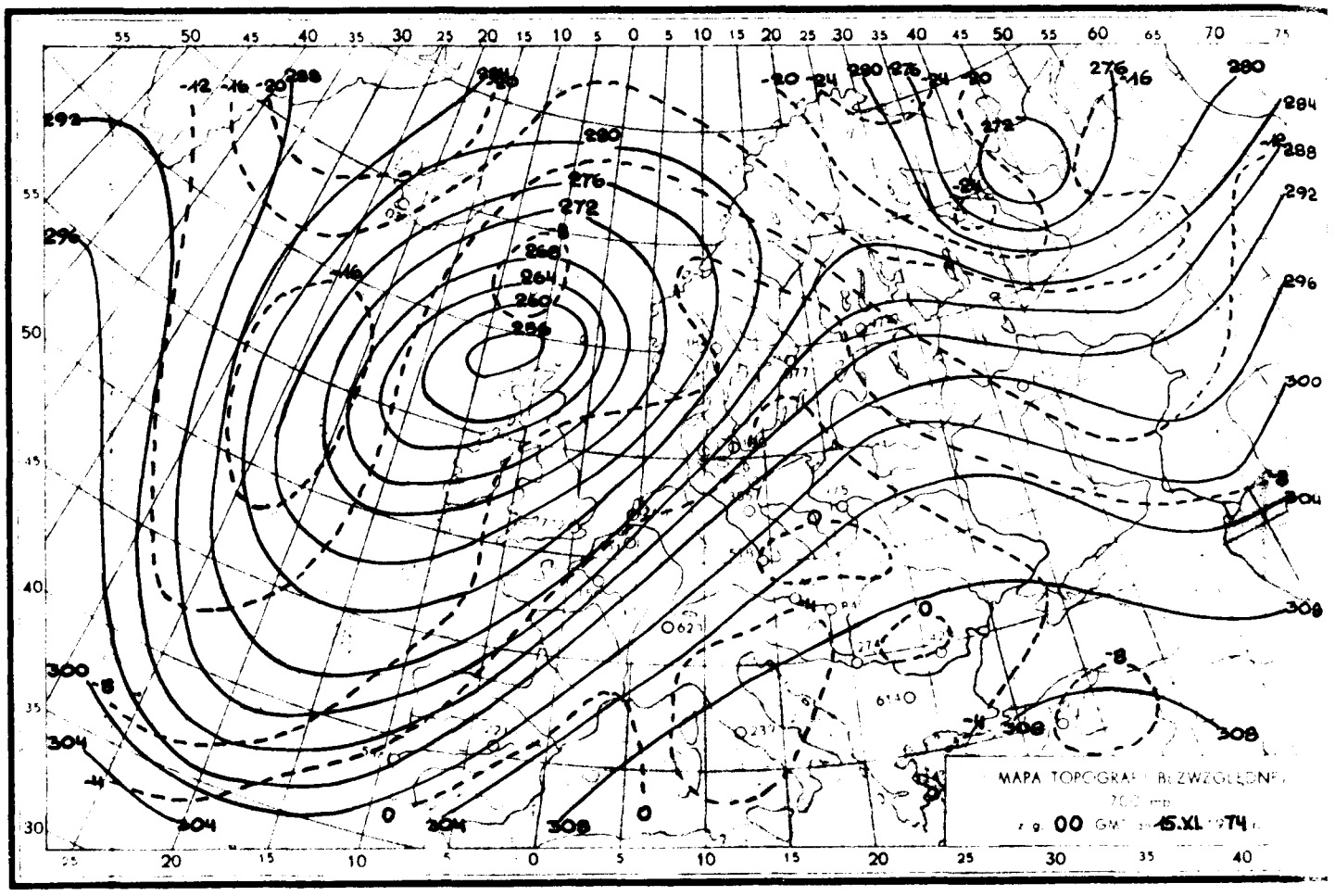

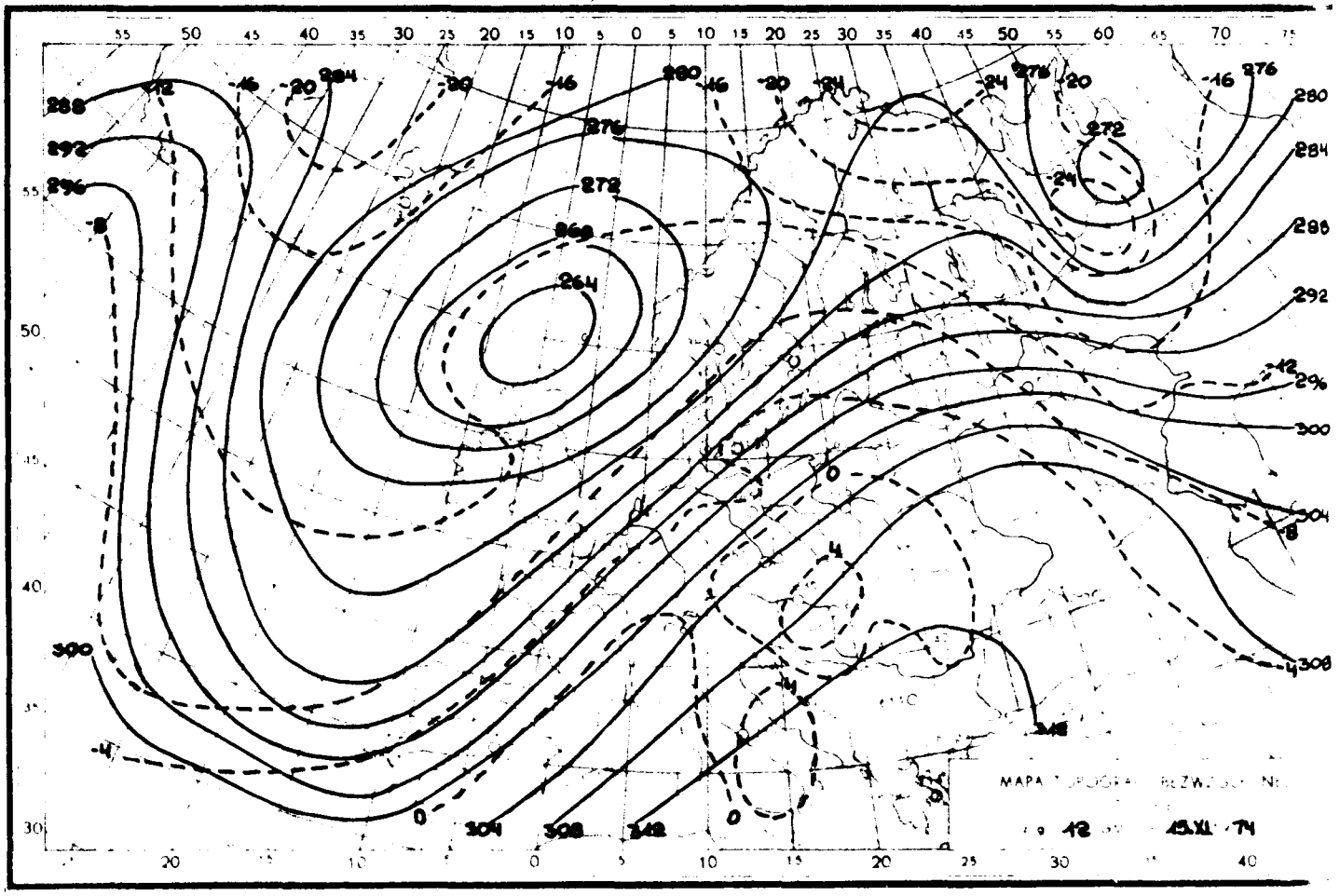

Reprodukowanie i publikowanie tekstu, map, wykresów i danych synoptycznych dozwolone wyłącznie w formie dosłownej z podaniem źródła informacji.

Druk PPWK-W-wa, Solec 18. Zam. 4125/155/B/73-21.V.73-X-11436-17

INSTYTUT METEOROLOGII I GOSPODARKI WODNEJ
ZAKŁAD PROGNOZ METEOROLOGICZNYCH KRÓTKOTERMINOWYCH 01-673 WARSZAWA, UL. PODLEŚNA 61 – tel: 34-50-97

BIULETYN SYNOPTYCZNY

Dane synoptyczne z Polski w dniu 16.XI.1974 r.

SYNOP z godz. 00 GMT.

105	81603	60022	08108	8097X	05400
150	82306	60022	08507	80932	05802
195	03005	97020	12605	00900	04400
205	82406	62022	07010	8097X	04503
235	01703	97021	09006	00900	05801
250	01902	50101	11204	00900	04101
272	02103	56101	11105	00900	04400
295	01805	58100	14305	00900	04602
330	01301	40101	11105	00900	04801
375	41803	57100	13806	00901	04400
400	31904	62021	10206	00908	03706
424	01208	40100	11704	00900	03608
465	01X04	58100	13006	00900	05803
495	21804	96100	16207	00901	04704
510	02021	99022	44905	00900	53709
560	02102	60020	14208	00900	06707
570	01501	96100	16404	00900	03804
575	01604	65020	16409	00900	05707
650	92217	00454	47600	9XXXX	00801
695	03007	70020	18610	00900	03204

SYNOP z godz. 12 GMT.

105	71503	60012	03610	60971	06821
150	82004	60032	06009	50032	05812
195	41805	97054	11409	00902	06710
205	82103	60022	09012	6097X	07715
235	71404	95102	05808	7093X	07716
250	61702	40104	06611	6093X	07823
272	41904	56104	08411	80930	07719
295	11506	60080	11810	00901	07712
330	81503	50104	05613	20942	08722
375	21304	60010	10212	00901	06717
400	71704	62032	04912	60958	07716
424	81806	85011	06413	00902	07814
465	81604	60020	08013	00906	07821
495	01905	98020	11313	00900	08722
510	72016	99081	41004	10736	01807
560	22007	98030	09615	11601	06608
570	11702	98010	11313	00902	07614
575	01608	70020	10617	00900	06617
650	21925	89021	45601	22X00	51716
695	02010	70020	13316	00900	04723

TEMP Legionowo, godz. 00 GMT.

TTAA	15831	12374	99003	06817	19004	00121	07018	20010	85470	08860	25003	70060	00862	23008	50567	15359
		24080	40731	26358	24083	30932	419XX	24024	25052	506XX	23527	20195	509XX	15370	691XX	25535
		10613	695XX	27531	88148	693XX	25520	77999								
TTBB	1583X	12374	00003	06817	11934	09646	23906	08656	33874	00859	44806	07362	55724	01262	66706	01262
		77695	88477	16360	99304	413XX	11278	451XX	22202	607XX	33148	683XX	44133	671XX	21212	00003
		19004	11983	20613	23949	25012	33876	22504	55694	23009	66466	24095	77320	24093	88163	24527
		41414	00900	51515	11899	24006	22500	33902	33606	24512						
TTDD	1583X	12374	11974	699XX	21212	11974	27521									

TEMP Wrocław, godz. 00 GMT.

TTAA	15231	12426	99897	06814	00000	00091	XXXXX	XXXXX	85450	08663	19505	70032	00862	25588	50566	15750
		24018	40730	27358	24027	30931	431XX	23025	25052	505XX	24526	20195	595XX	24035	15371	681XX
		25030	10616	683XX	24524	88158	681XX	24526	77203	24035	41010					
TTBB	1523X	12425	00897	06814	11950	13657	22914	13064	08662	44700	00262	55554	01962	66554	10457	77533
		13156	88462	19158	99350	34757	11300	431XX	22278	447XX	33215	523XX	44158	681XX	55150	681XX
		66141	681XX	77100	683XX	21212	00997	00000	11976	20006	22930	23008	33837	19008	44712	27507
		55604	21515	66380	23530	77223	24025	88203	24035	99114	24018	41414	00901	51515	11895	21005
		22800	19006	33600	25016											
TTCC	15235	12425	70831	673XX	24514	50036	651XX	27013	30347	641XX	88999	77909				
TTDD	1523X	12425	11820	650XX	22720	687XX	33649	637XX	44390	663XX	55300	641XX	21212	11440	24016	

Przebieg pogody w Polsce w dniu 16.XI.1974 r.

Zachmurzenie było małe i umiarkowane, tylko na północnym zachodzie okresami duże z niewielkimi opadami deszczu. Temperatura maksymalna wynosiła od 8°C w Chojnicach do 17°C w Tarnowie, a minimalna od 4°C w Kielcach i Włodawie do 10°C w Opolu i Przemyślu. Wiatry były umiarkowane i dość silne, na północy silne okresami w porywach bardzo silne z kierunków południowych.



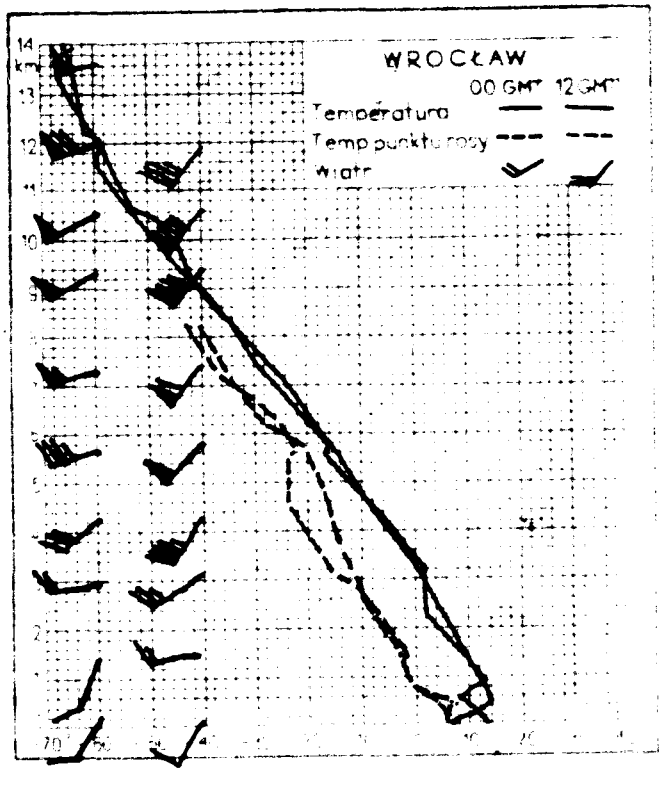

N
1010
1015
1005
1000
995
990
985
980
975
Reykjavik
Oslo
Sztokholm
Kopenhaga
Ryga
Moskwa
Berlin
Warszawa
Praga
Wiedeń
Budapeszt
Bern
Belgrad
Bukareszt
Rzym
Tirana
Ankara
Madryt
Murmańsk
Archangielsk
Syktywkar
PPm
PPmc
PPk
W
1034
1020
1025
1030
00
16. XI. 74

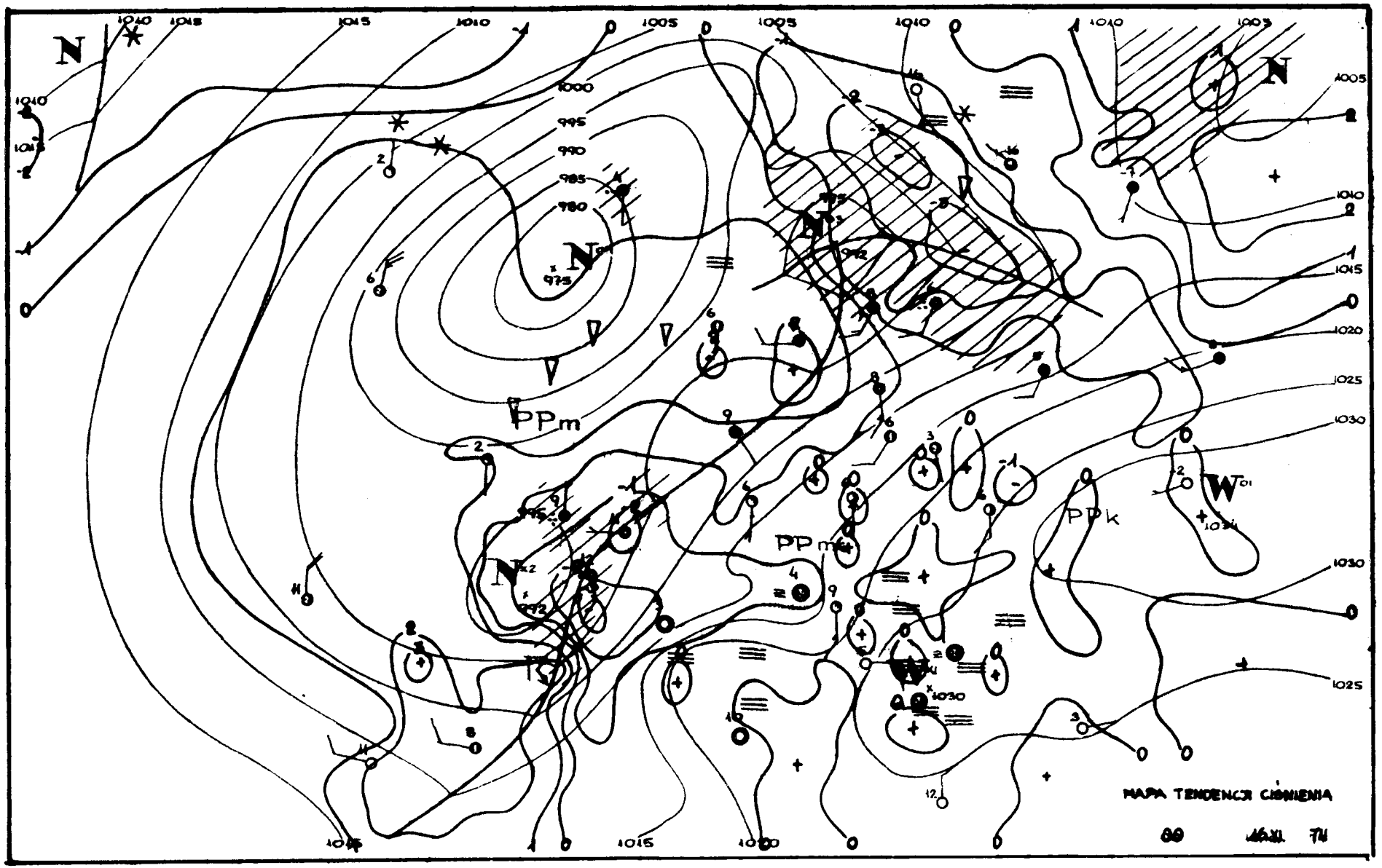
MAPA TENDENCJI CIŚNIENIA
00 16.XI. 74
PPm
PPm
PPk
N
W
1000
995
990
985
980
975
1005
1010
1015
1020
1025
1030

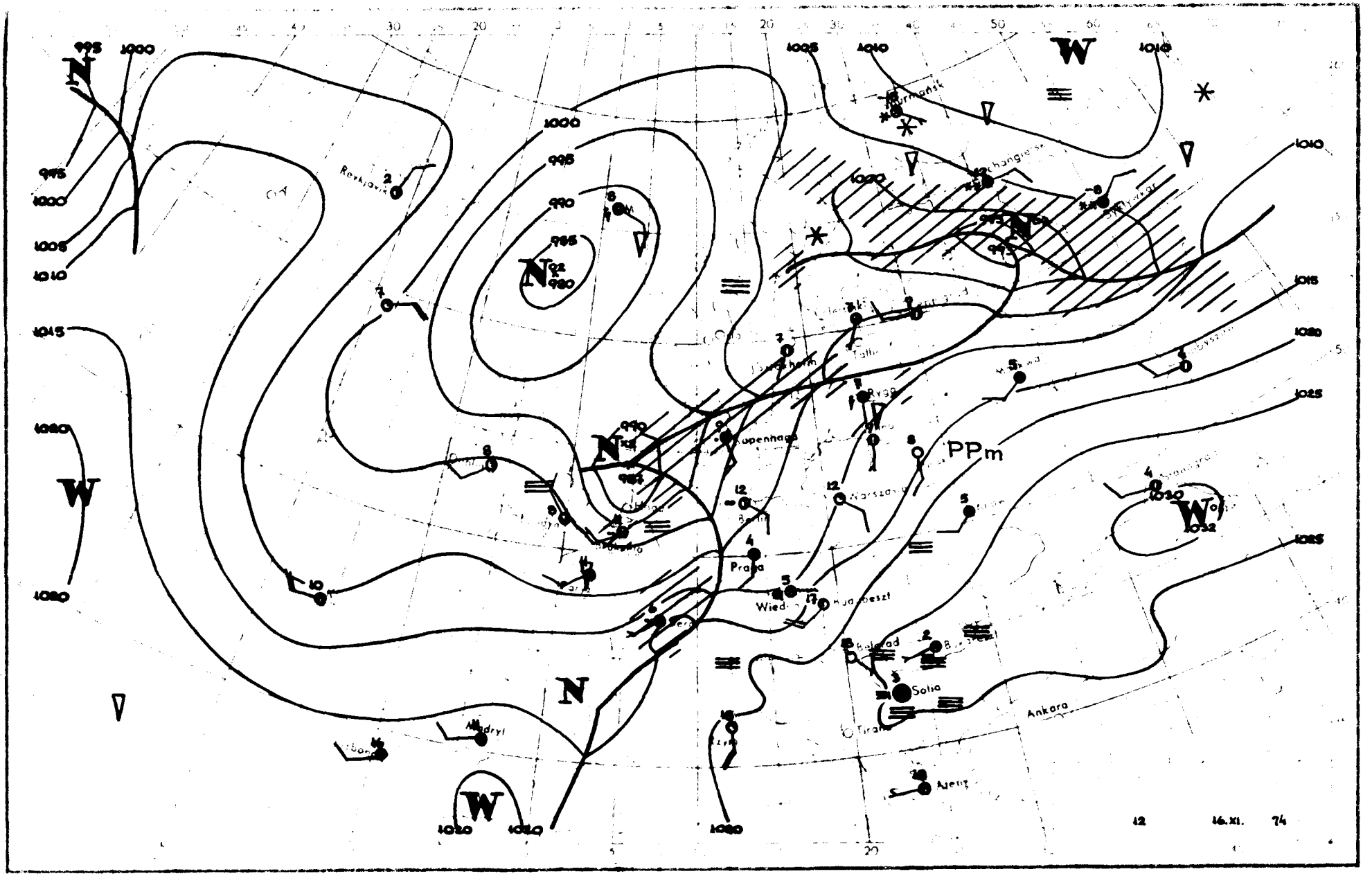

N
W
PPm
Reykjavik
Kopenhaga
Praga
Wiedeń
Budapeszt
Belgrad
Sofia
Ankara
Madryt
Ateny
Tirana
Rzym
Ryga
Warszawa
Berlin
Kiev
Murmansk
Archangielsk
Syktywkar
Tallin
Jonkoeping
Oslo
Paryż
Lisbona
Dublin
Stanmore
Bukareszt
Tolga
995
1000
1005
1010
1015
1020
1025
1030
1032
990
985
980
12
16.XI.
74

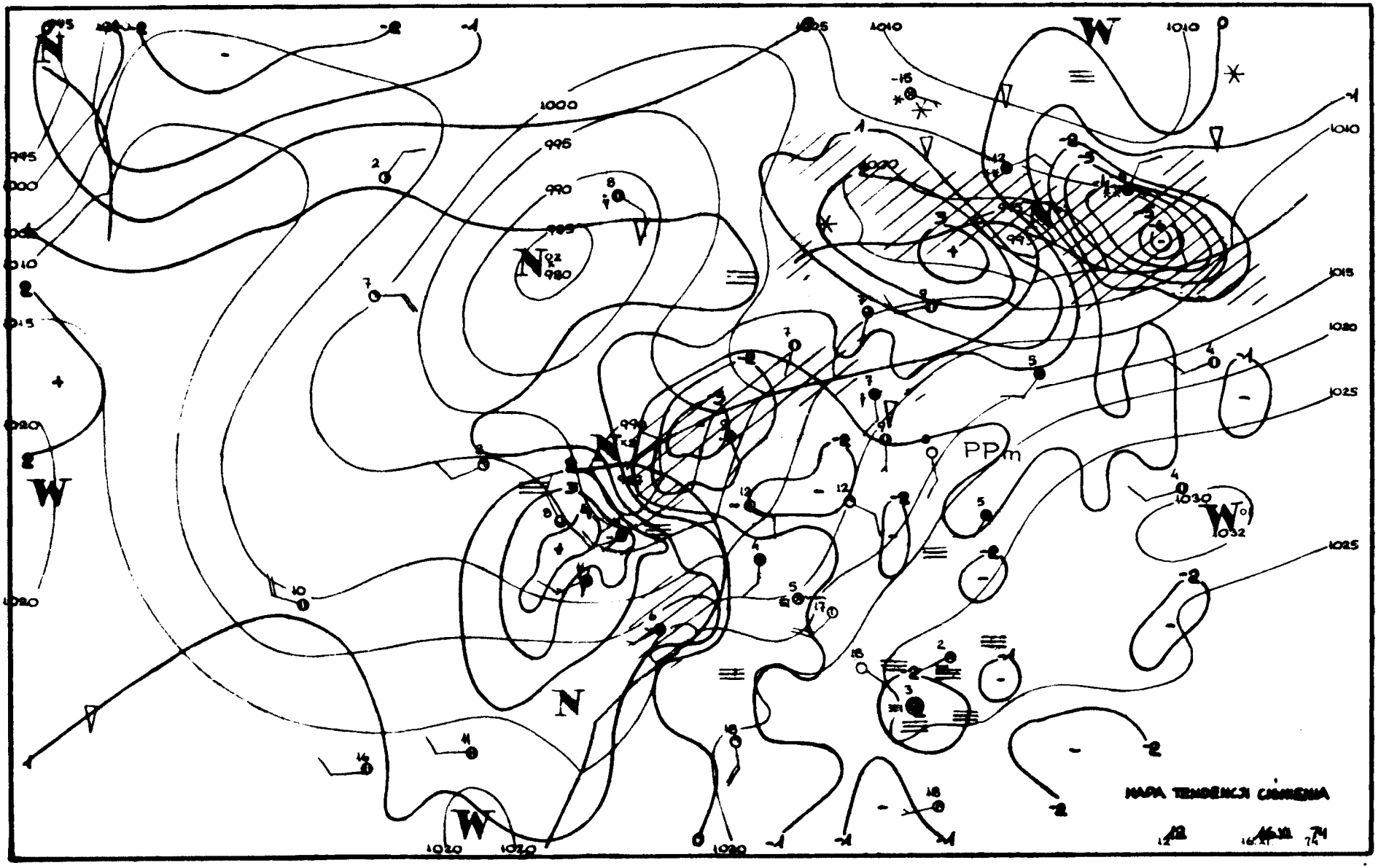
MAPA TENDENCJI CIŚNIENIA

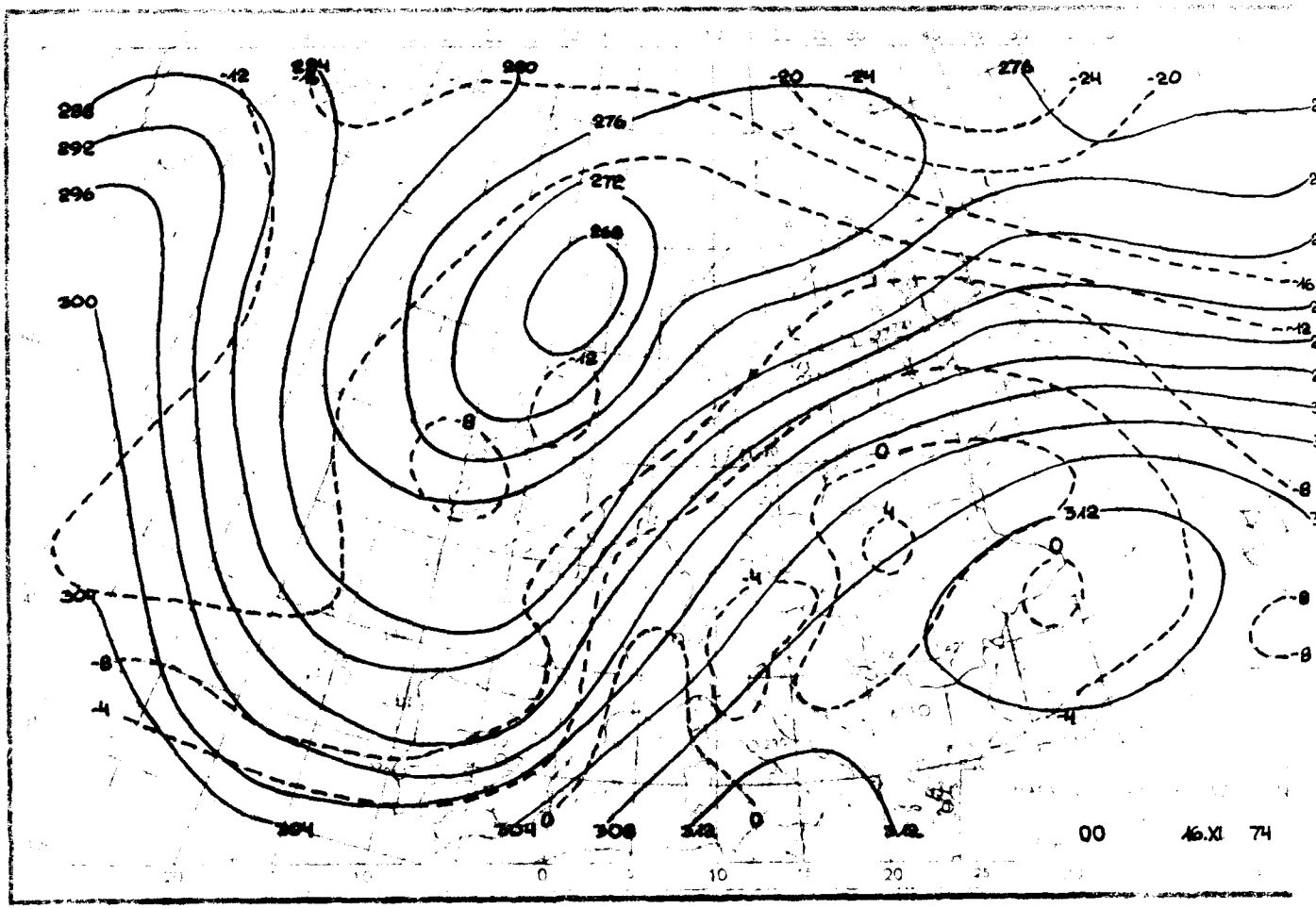

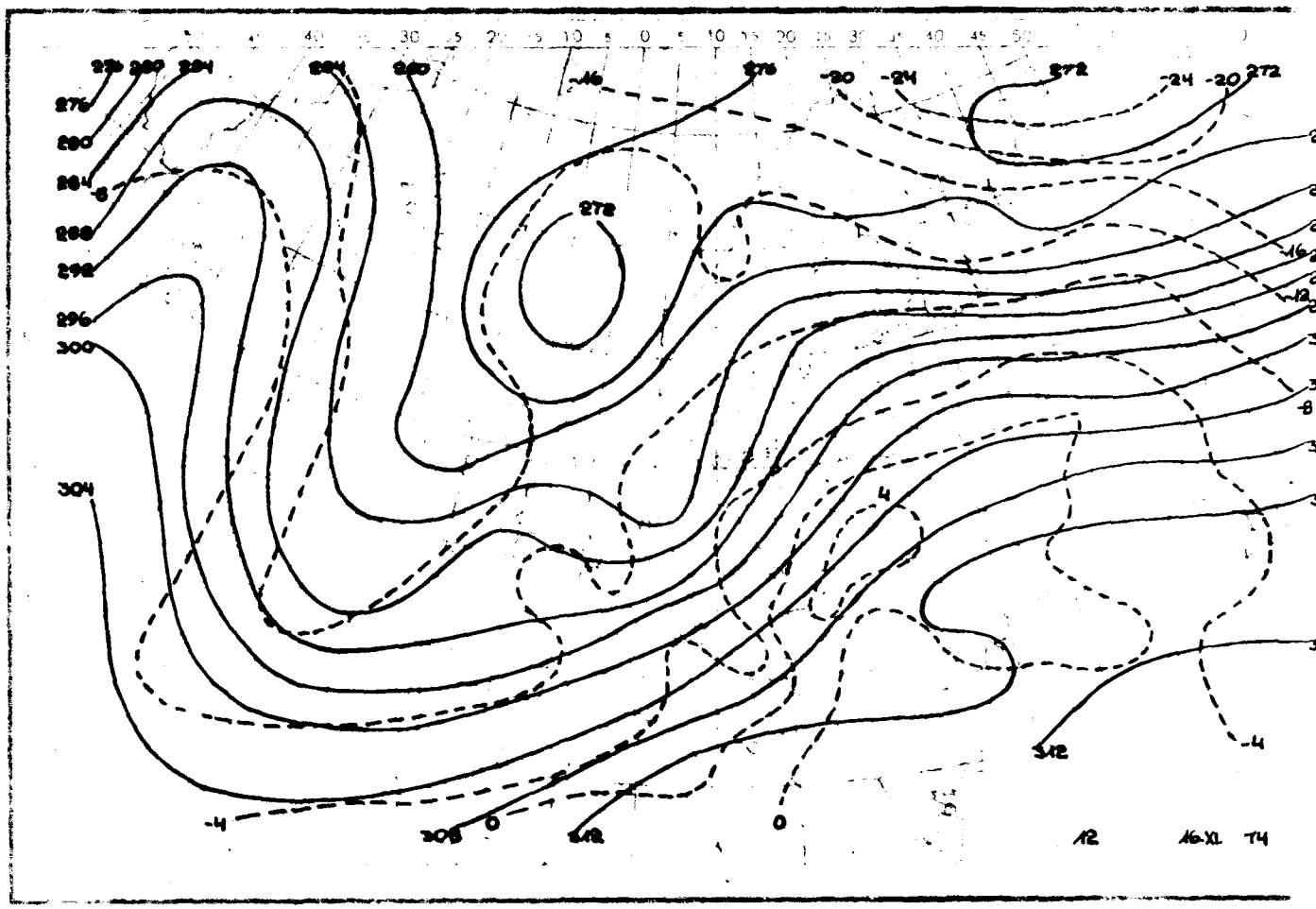

Reprodukowanie i publikowanie tekstu, map, wykresów i danych synoptycznych dozwolone wyłącznie w formie dosłownej z podaniem źródła informacji.

Druk PPWK-W-wa, Solec 18. Zam. 4125/155/B/73-21.V.73-X-11436-17

INSTYTUT METEOROLOGII I GOSPODARKI WODNEJ
ZAKŁAD PROGNOZ METEOROLOGICZNYCH KRÓTKOTERMINOWYCH 01-673 WARSZAWA, UL. PODLEŚNA 61 – tel: 34-50-97

BIULETYN SYNOPTYCZNY

Dane synoptyczne z Polski w dniu 17.XI.1974 r.

SYNOP z godz. 00 GMT.

105	62108	60031	02411	855XX	06000
150	02009	60011	03008	00900	04006
195	02006	97011	06807	00900	05504
205	72611	60031	05211	755XX	05334
235	01908	97021	04907	00900	05102
250	02205	97021	06409	00900	04216
272	02106	58101	06908	00900	05213
295	42104	70020	09506	00908	06305
330	02207	60020	09709	00900	04016
375	42506	60030	10910	30932	06117
400	32306	60031	11408	30950	05223
424	22206	70011	14108	10931	04134
465	02206	60011	12409	00900	06228
495	02004	97020	12906	00900	06107
510	92535	90494	43851	9XXXX	51327
560	12204	65031	15210	10930	06218
570	01803	96100	15405	00900	04220
575	03001	98020	16209	00900	05224
650	32009	84281	49400	38X00	51222
695	02408	70020	16412	00900	06308

SYNOP z godz. 12 GMT.

105	42104	70011	16009	11531	05106
150	32307	70011	15009	25502	04317
195	62310	98011	15109	51402	03122
205	72404	58101	15908	758XX	06803
235	52305	97011	16508	50830	05110
250	62002	97031	18309	6095X	06209
272	62505	70011	16410	42501	05113
295	72404	60011	18110	00906	05216
330	52002	60011	19211	55600	06105
375	62705	70011	19012	42501	06109
400	52407	75031	18112	32531	07802
424	52307	81031	19714	11641	06803
465	62406	60031	20111	4563X	06004
495	22404	98021	20611	10941	06102
510	82527	98414	48450	75XXX	50006
560	72305	65031	21712	757XX	05802
570	22404	97090	22311	12530	06400
575	12202	70021	22414	00902	04802
650	62507	89021	53101	60942	52202
695	12904	65021	22913	10940	06801

TEMP Legionowo, godz. 00 GMT.

TTAA	16231	12374	99998	09828	23006	00080	XXXXX	XXXXX	85420	07087	25848	70990	02948	24019	50886	19328
		22531	40719	28930	23035	30922	423XX	21541	25042	503XX	22041	20183	571XX	23038	18864	619XX
		23534	88153	619XX	23536	77164	23541	40212								
TTBB	16231	12374	00998	09828	11969	09837	22946	10646	33893	07086	44822	07058	55653	06936	66837	06826
		77481	21337	88365	32931	99254	499XX	11207	567XX	22153	619XX	33146	619XX	44143	563XX	55138
		565XX	66117	633XX	21212	00998	22006	11956	26019	22551	23023	33332	21543	44164	23541	88117
		31524	41414	20930	51515	11895	26520	22800	25517	33600	24023					

TEMP Wrocław, godz. 00 GMT.

TTAA	16233	12425	99999	08839	25006	00108	XXXXX	XXXXX	85445	02825	26523	70999	05137	24024	50556	22736
		22025	40718	31557	24035	30914	475XX	24066	25033	513XX	20176	577XX	15357	563XX	10608	653XX
		55175	619XX	XXXXX	88111	653XX	XXXXX	77423	23552	43630						
TTBB	16233	12425	00999	08839	11965	10247	22906	05837	33863	02826	44822	03837	55789	00137	66731	02560
		77606	13357	88493	23325	99474	21135	11390	33756	22342	405XX	33288	493XX	44243	515XX	55175
		619XX	66159	547XX	77111	653XX	21212	00999	25006	11882	26026	22753	27004	33663	24529	44628
		24520	55536	25544	66477	20011	77423	23552	88374	24517	99292	24067	41414	10032	51515	11896
		26026	22800	27513	33600	25529										
TTCC	16233	12425	70825	643XX	50033	613XX	88999	77999								
TTDD	16233	12425	11780	653XX	22500	613XX										

Przebieg pogody w Polsce w dniu 17.XI.1974 r.

Zachmurzenie było małe i umiarkowane, tylko początkowo na północnym zachodzie duże. Niewielkie opady wystąpiły lokalnie w północnej połowie kraju. Temperatura maksymalna wynosiła od 9°C miejscami na północnym zachodzie do 16°C w Nowym Sączu, a temperatura minimalna od 7°C w Aleksandrowicach, 6°C na Helu do -2°C w Jeleniej Górze i Wrocławiu. Wiatry były umiarkowane i dość silne, początkowo na północnym wschodzie silne z kierunków południowo-zachodnich.

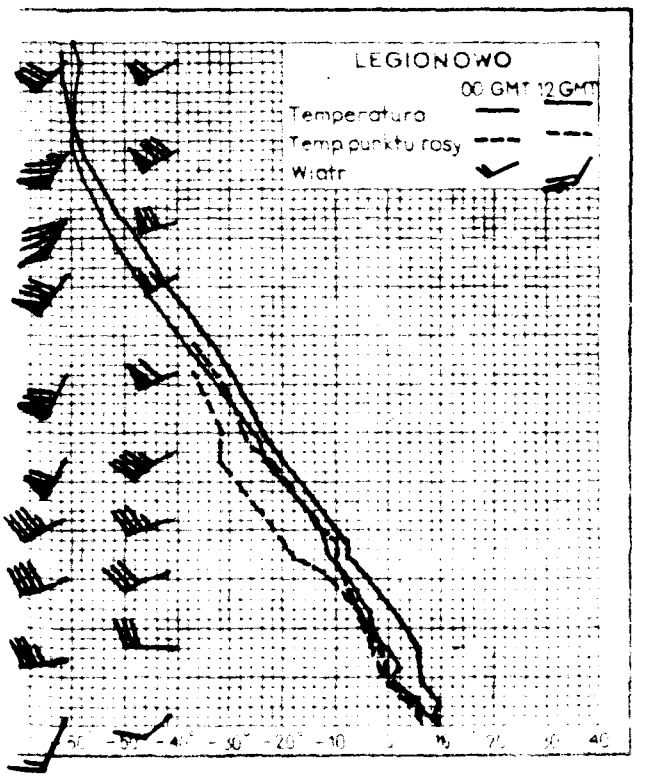

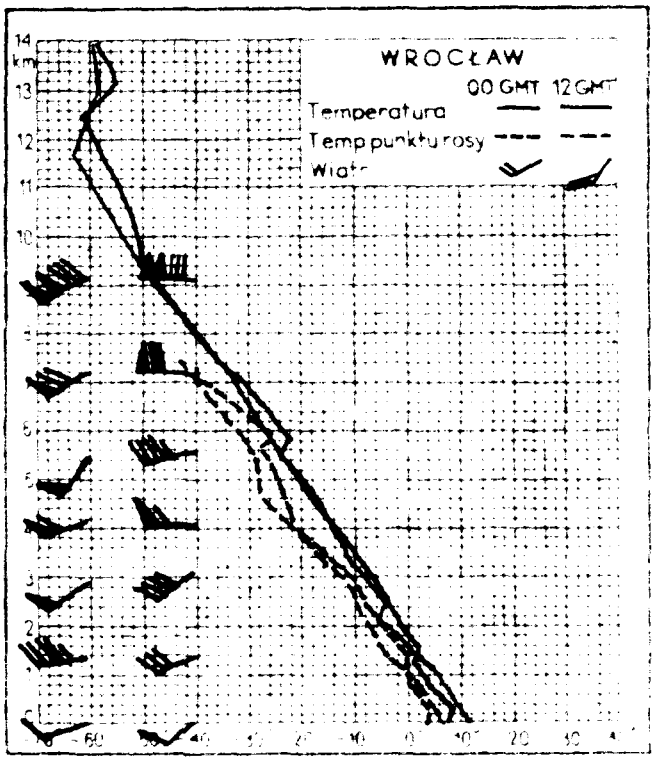

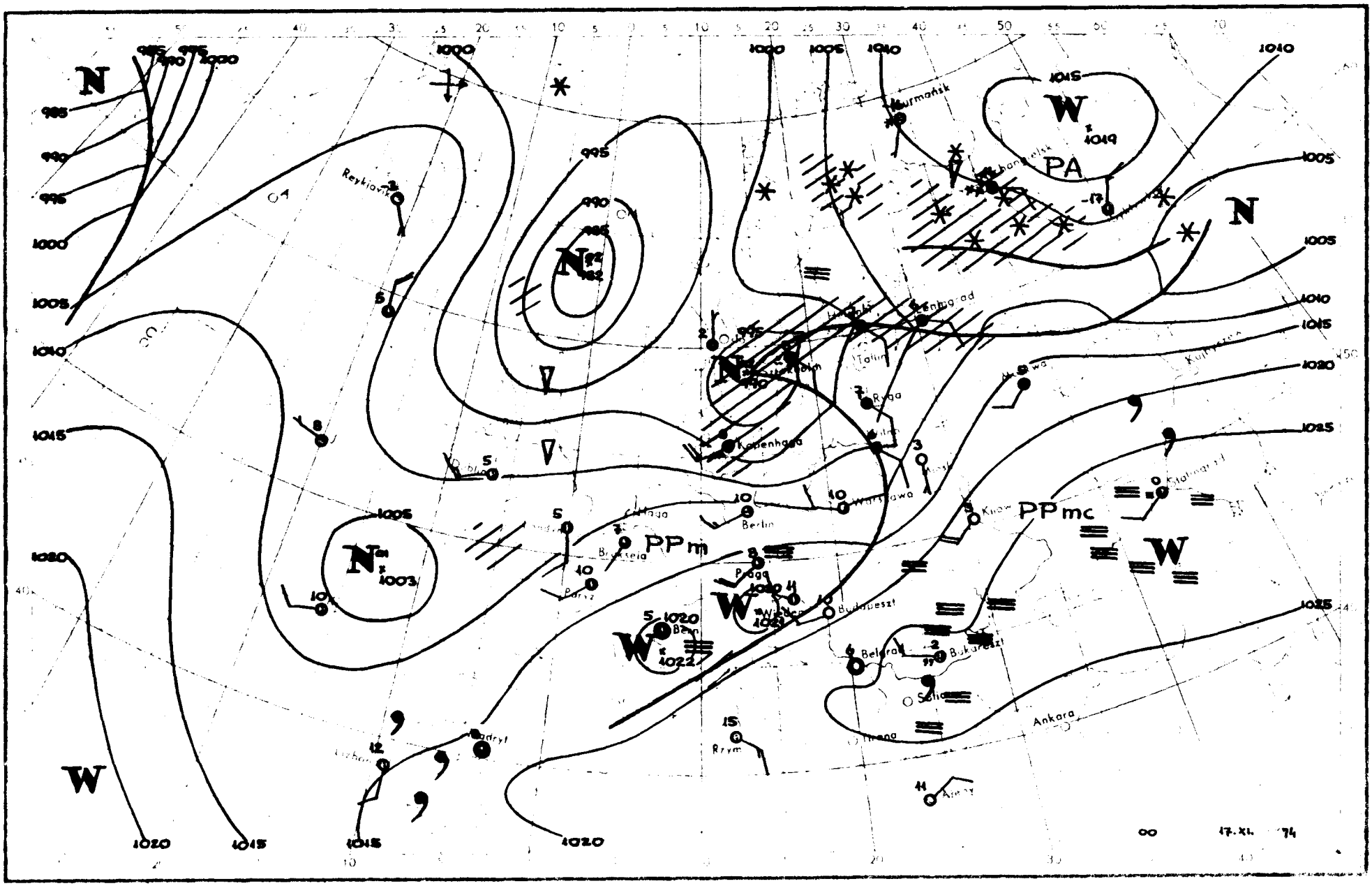

N
W
PA
PPm
PPmc
Reykjavik
Murmańsk
Kopenhaga
Berlin
Praga
Budapeszt
Belgrad
Bukareszt
Ankara
Rzym
Paryż
Bruksela
Warszawa
Kijów
Stalingrad
Tallin
Ryga
Leningrad
Bern
Madryt
17.XI. 74

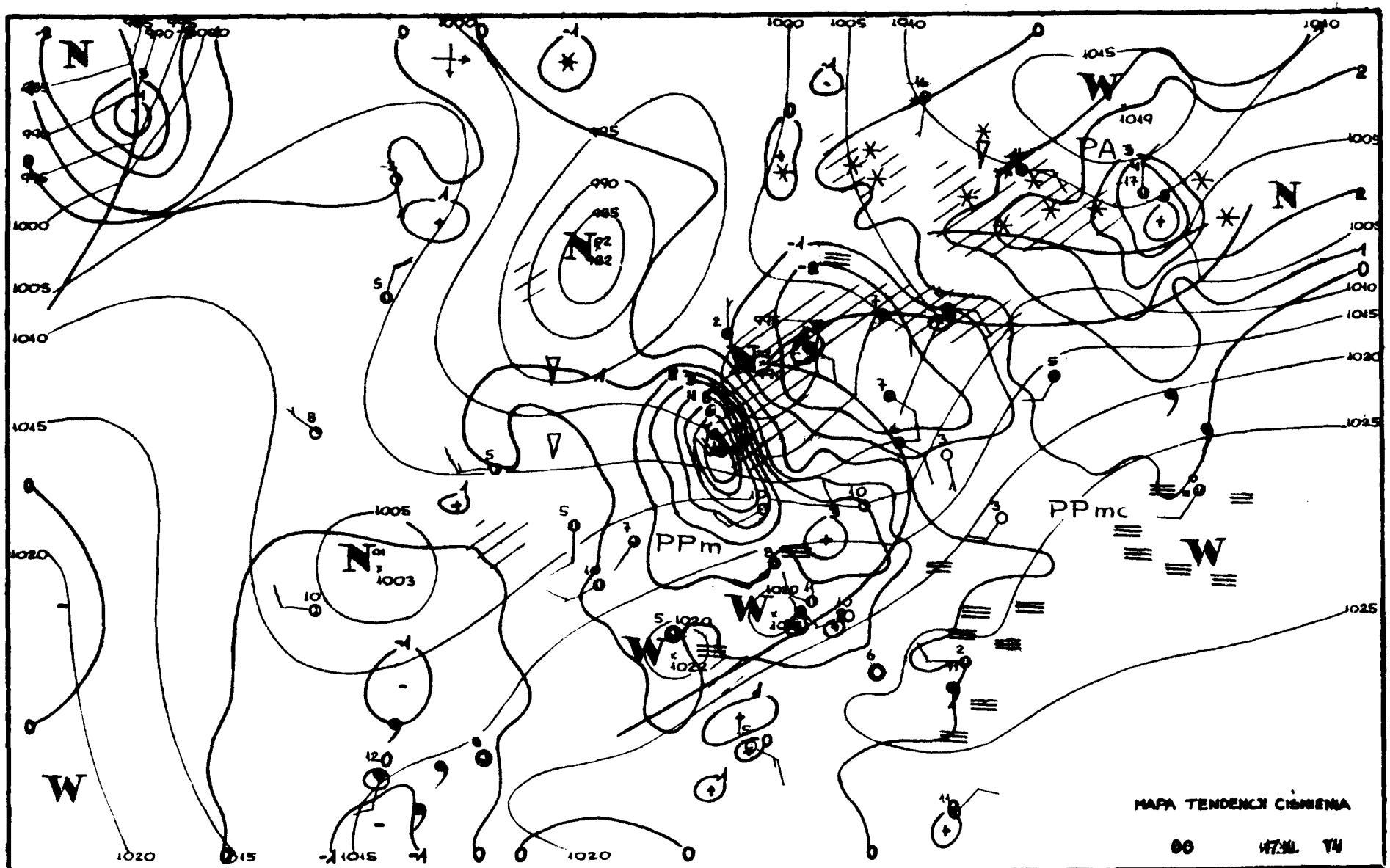
MAPA TENDENCJI CIŚNIENIA
PPm
PPmc
PA

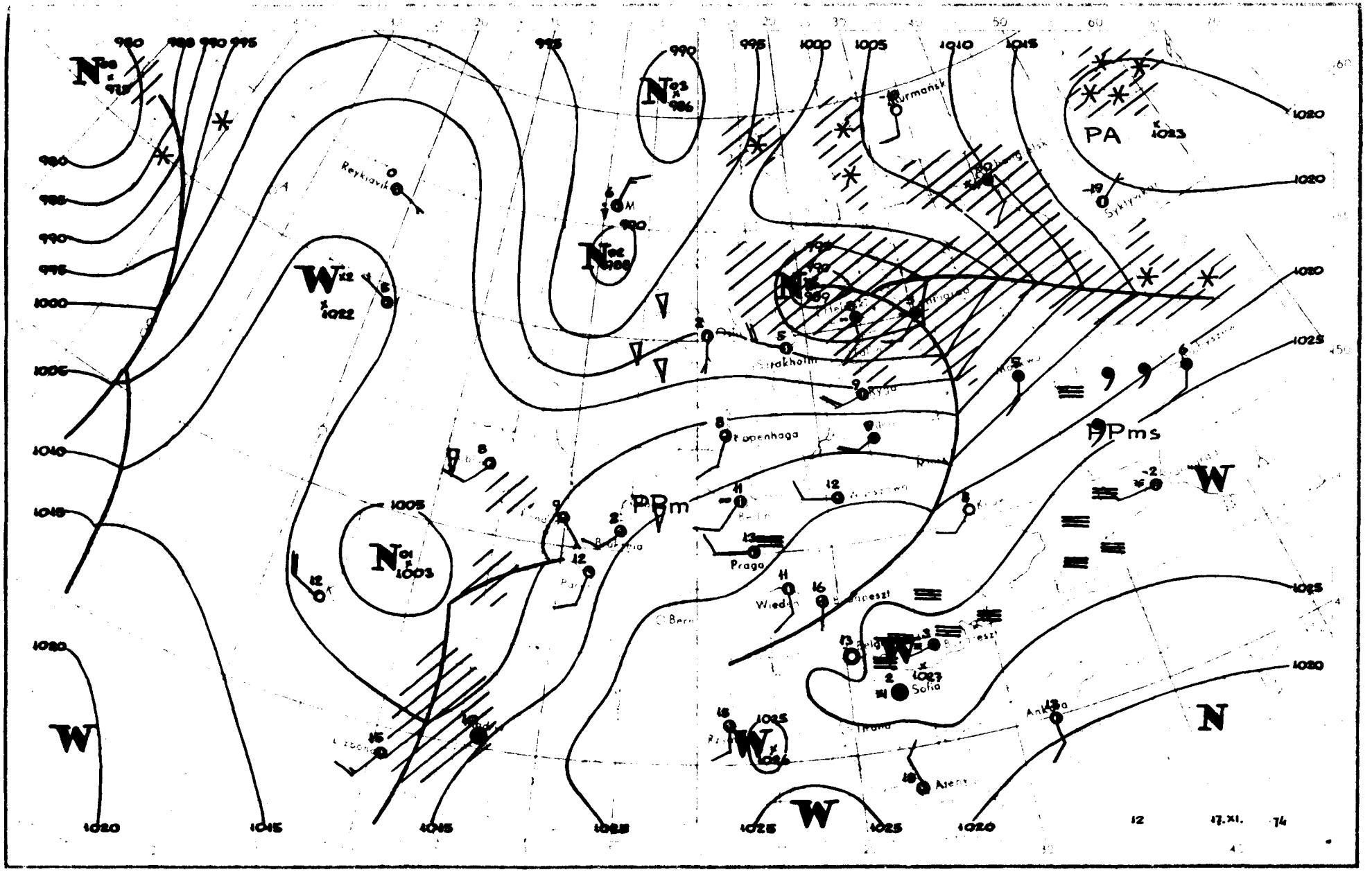
Reykjavik
Murmansk
Stockholm
Kopenhaga
Praga
Wiedeń
Sofia
Ateny
PA
PPm
PPms
12
17.XI.
74

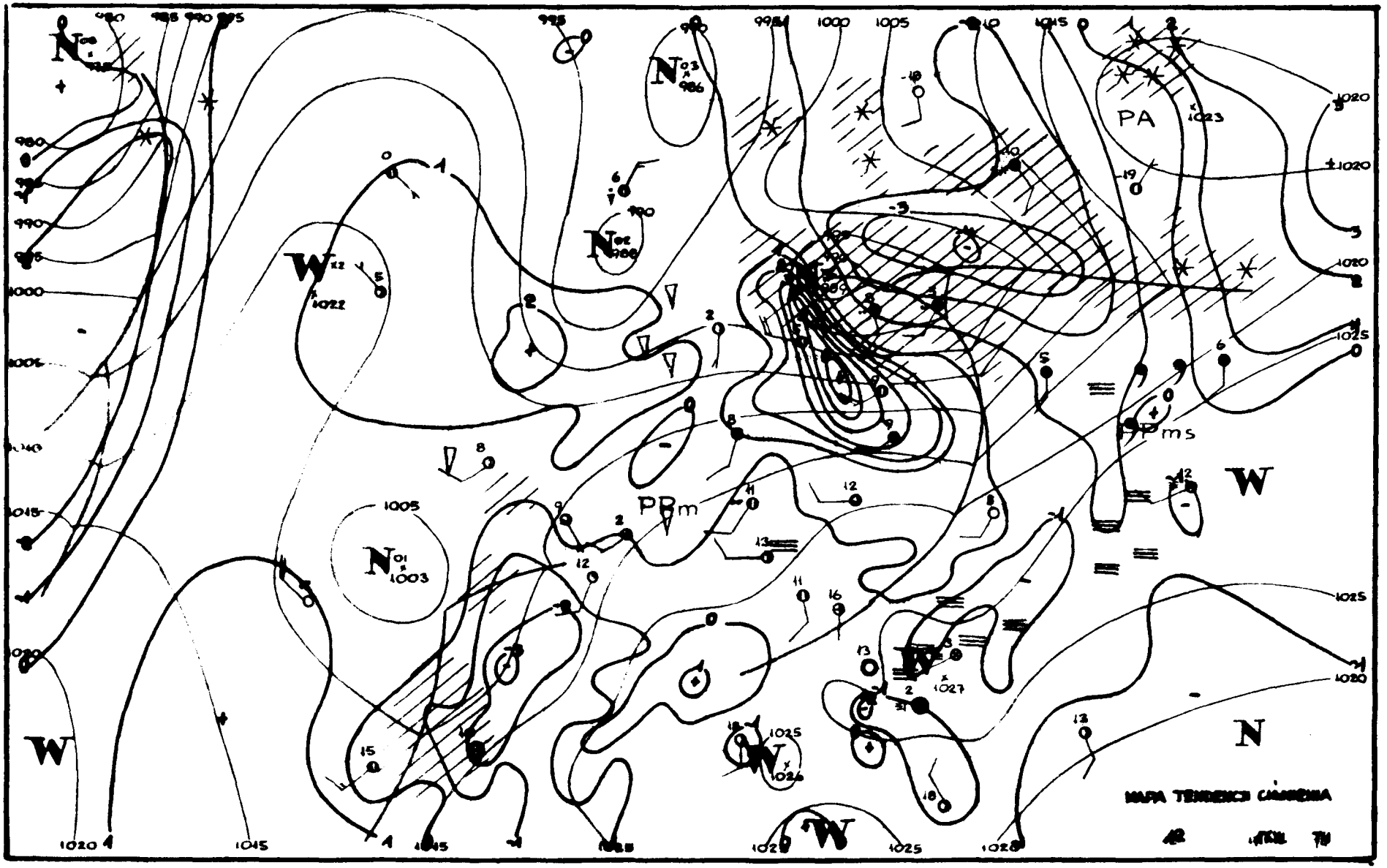
PA
PPms
PPm
W
N
MAPA TENDENCIA BAROMETRICA

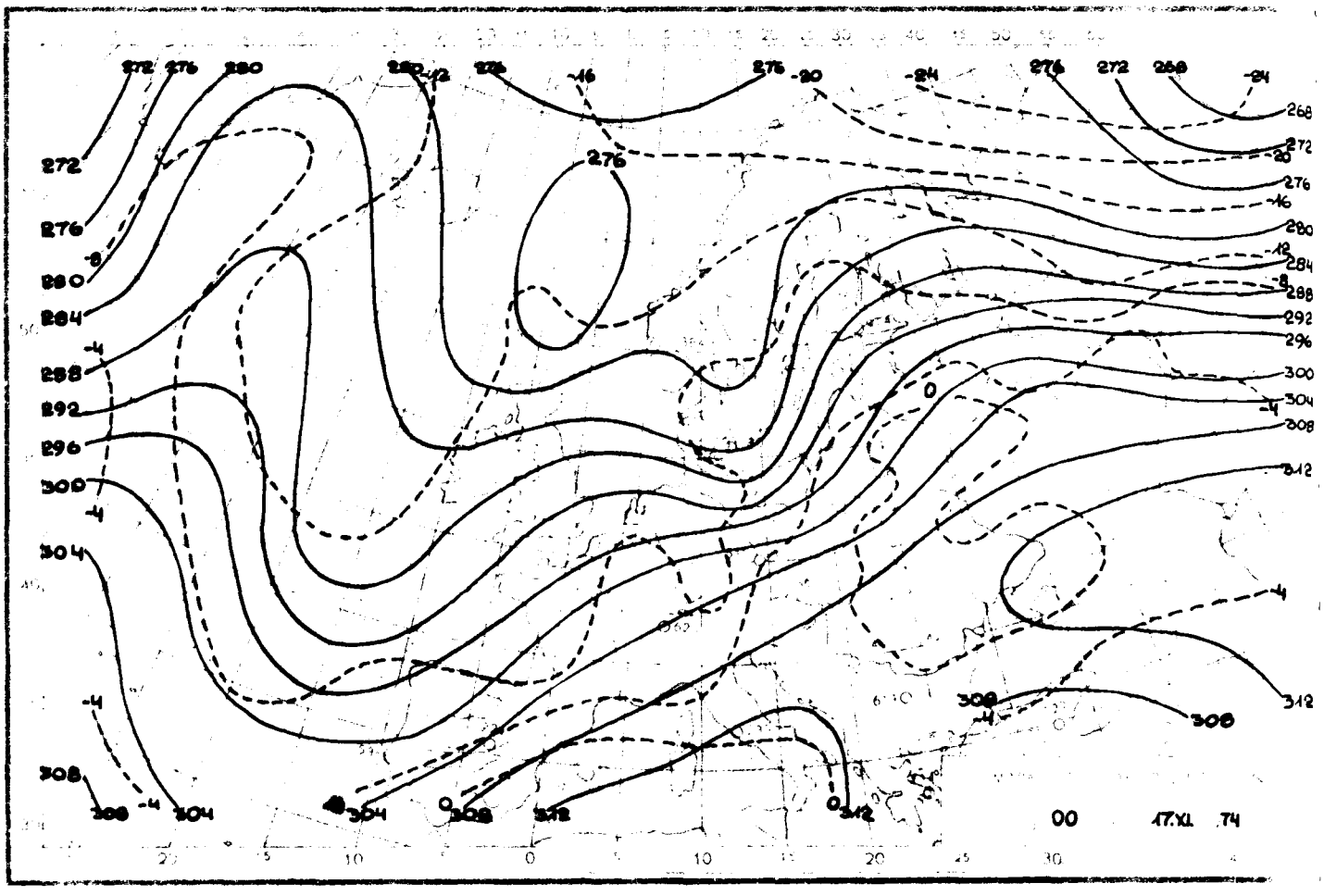

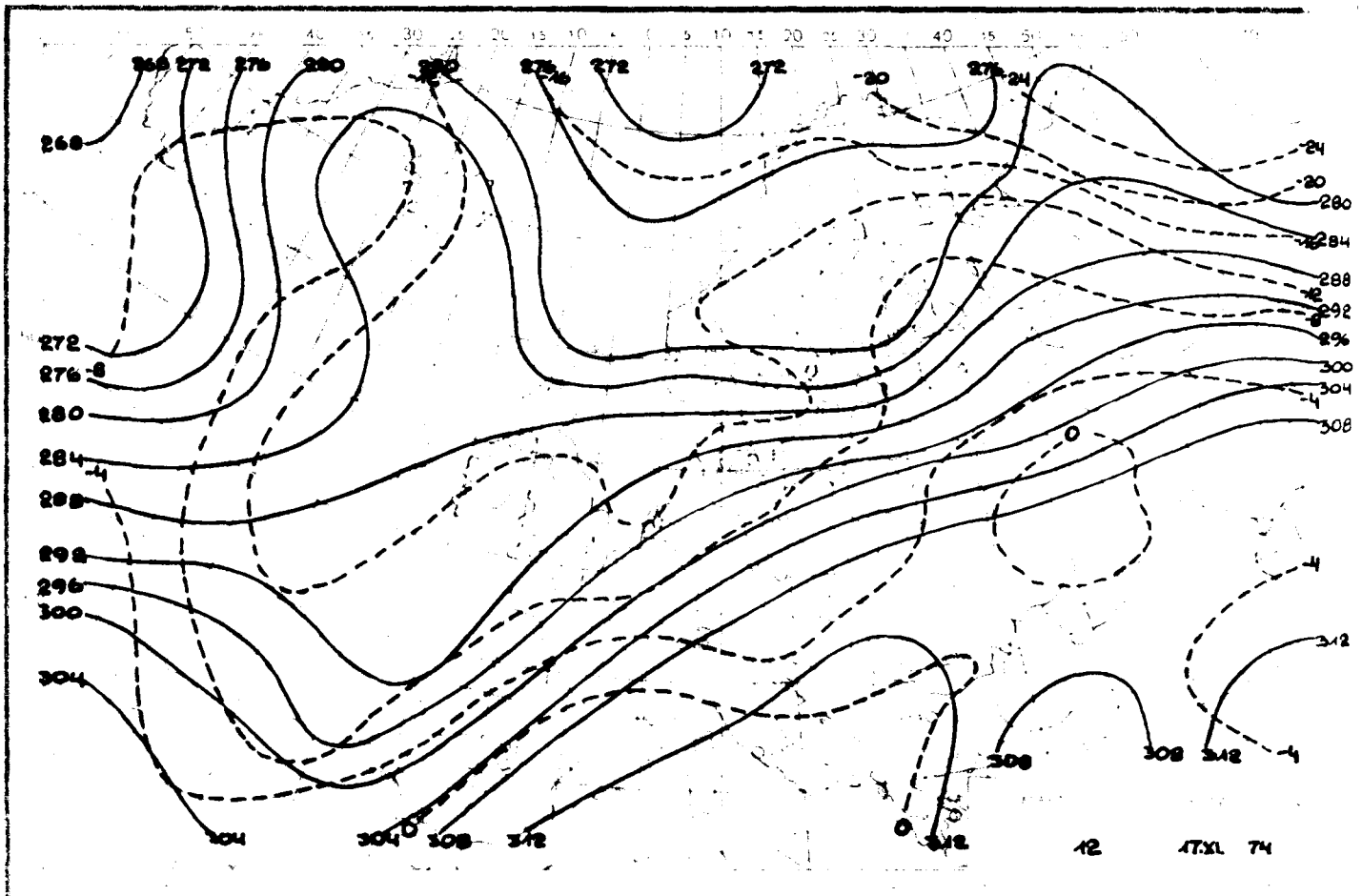

Reprodukowanie i publikowanie tekstu, map, wykresów i danych synoptycznych dozwolone wyłącznie w formie dosłownej z podaniem źródła informacji.

Druk PPWK-W-wa, Solec 18. Zam. 4125/155/B/73-21 V 73 - X-11436-17

INSTYTUT METEOROLOGII I GOSPODARKI WODNEJ
ZAKŁAD PROGNOZ METEOROLOGICZNYCH KRÓTKOTERMINOWYCH 01-673 WARSZAWA, UL. PODLEŚNA 61 – tel: 34-50-97

BIULETYN SYNOPTYCZNY

Dane synoptyczne z Polski w dniu 18.XI.1974 r.

SYNOP z godz. 00 GMT.

105	01903	20101	16906	00900	06103
150	23205	58101	16806	35400	05108
195	82103	97021	18506	854XX	05103
205	02404	56101	17007	00900	05201
235	02103	97018	18203	00900	03107
250	02101	97021	19305	00900	04104
272	02403	60021	18705	00900	04206
295	02103	60021	19905	00900	05304
330	03002	60020	19704	00900	03400
375	02308	60021	21304	00900	03204
400	22302	65030	23150	00904	04000
424	01201	85021	21000	00900	51802
465	02192	58101	21304	00900	04001
495	52001	97021	23804	55500	04101
510	02507	99024	50251	00900	52103
560	40701	60031	22305	45600	03801
570	20000	96100	24001	20930	01002
575	70000	98021	22808	755XX	05102
650	62000	60411	52550	85XXX	51804
695	62502	60031	23907	656XX	04701

SYNOP z godz. 12 GMT.

105	71604	60032	15108	7097X	05718
150	71805	60032	18808	50932	05813
195	91804	01454	20305	9XXXX	04708
205	81605	65032	13509	3097X	05721
235	51403	96102	16308	50930	06816
250	71403	40104	17108	40931	05724
272	61803	56104	18308	20934	05716
295	71502	50101	20607	00906	06710
330	70904	40104	16110	7097X	05824
375	51103	35104	19309	20932	05822
400	71702	56102	14706	30938	06724
424	61403	50104	15610	10932	06726
465	71203	40101	17109	20909	05722
495	81602	96104	20000	8097X	06718
510	62020	99014	48603	20748	50717
560	81402	58061	17114	20947	07818
570	81102	96102	19704	8097X	01837
575	51803	60011	18504	10948	06725
650	71718	70412	50350	62X4X	50400
695	61903	70012	20914	55630	06717

TEMP Legionowo, godz. 00 GMT.

TTAA	17331	12374	99000	05821	21004	00168	06409	24506	85500	00616	25817	70048	06157	25517	50557	24958
		26020	40715	35823	25523	30911	475XX	26039	25029	547XX	26542	20168	608XX	26038	15251	601XX
		25541	10600	621XX	25021	85200	609XX	26035	77160	25048	40915					
TTBB	1733X	12374	00000	05821	11967	09041	22804	02035	33777	02156	44736	05146	5570a	06556	66569	15150
		77463	20556	88365	33137	99256	543XX	11213	579XX	22200	606XX	33165	631XX	44145	593XX	21212
		00009	21004	11995	26012	22960	27008	33437	26027	44232	26544	55204	26038	66160	25048	77126
		27035	41414	00900	51515	11904	25010	22600	24012	33600	26018					
TTCC	18333	12374	70819	647XX	24521	50023	667XX	25062	30332	687XX	25524	20562	XXXXX	XXXXX	88889	77999
TTDD	1833X	12374	11524	660XX	22406	661XX	33225	711XX	21212	11394	26018	22225	25530			

TEMP Wrocław, godz. 00 GMT.

TTAA	17383	12425	99006	02606	00000	00164	04810	23001	85498	02049	25066	70046	05859	26012	50560	22147
		27031	40721	33356	27048	30917	477XX	28049	25035	549XX	20175	627XX	15362	630XX	10602	633XX
		88303	625XX	XXXXX	77999											
TTBB	1738X	12425	00006	02606	11984	10630	22948	08650	33854	01644	44835	03058	55736	06157	66666	06163
		77600	14558	88543	18539	99435	28756	11382	35956	22313	463XX	33350	549XX	44203	625XX	55150
		636XX	66140	619XX	21212	00006	00000	11985	23005	22900	26503	33774	24511	44620	26515	55389
		27050	66298	28049	41414	00900	51515	11902	26503	22800	24511	33600	26018			
TTCC	1723X	12425	70821	651XX	50027	639XX	88999	77999								
TTDD	1739X	12425	11700	651XX	22560	629XX	33400	656XX								

Przebieg pogody w Polsce w dniu 18.XI.1974 r.

Zachmurzenie było na ogół umiarkowane, okresami małe. W nocy na zachodzie wystąpił wzrost zachmurzenia i miejscami na północnym zachodzie notowane niewielkie opady deszczu. W godzinach rannych i przedpołudniowych występowały zamglenia i mgły. Temperatura maksymalna wynosiła od 5°C w Suwałkach i Mikołajkach do 15°C w Aleksandrowicach i w Nowym Sączu, a temperatura minimalna od 0°C w Suwałkach do 9°C w Kłodzku i Lesku. Wiatry były słabe i umiarkowane południowe i południowo-wschodnie, w górach wiał wiatr halny.

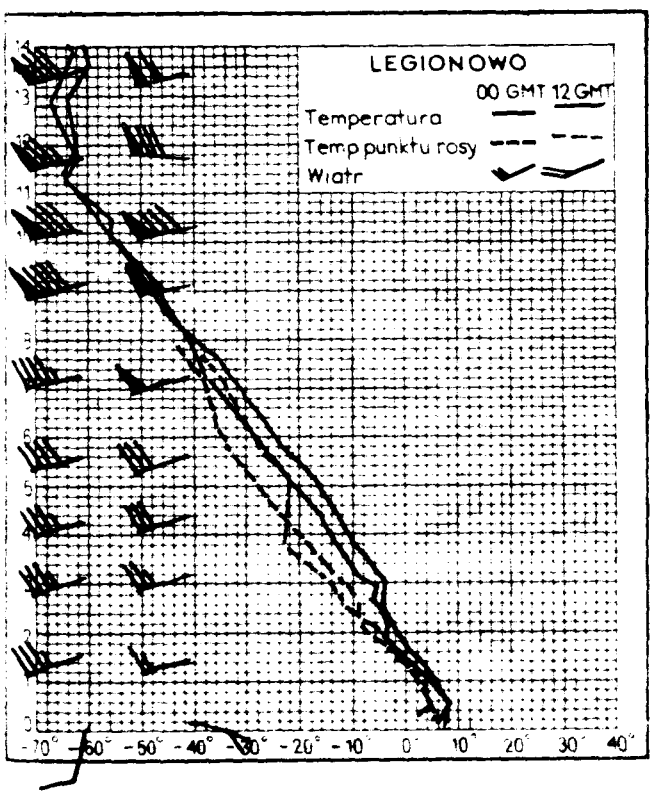

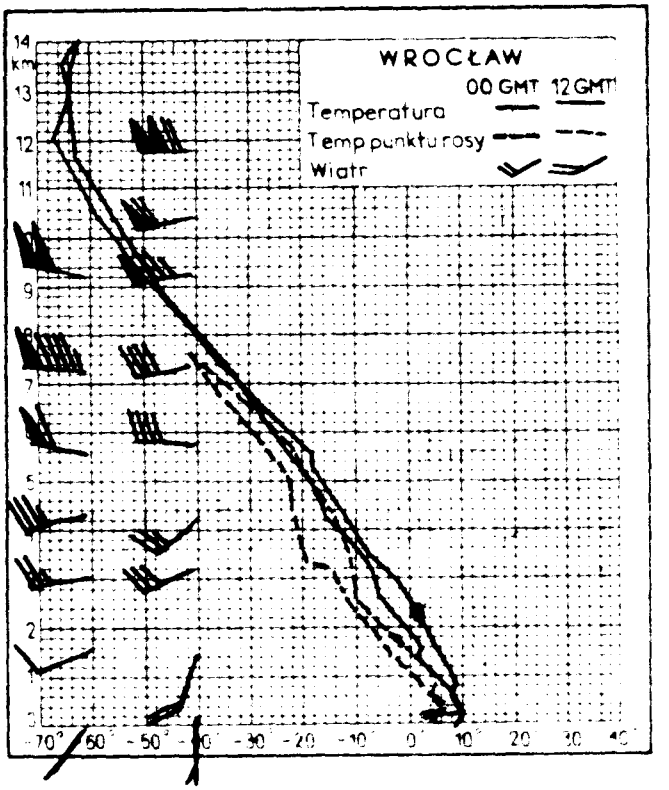

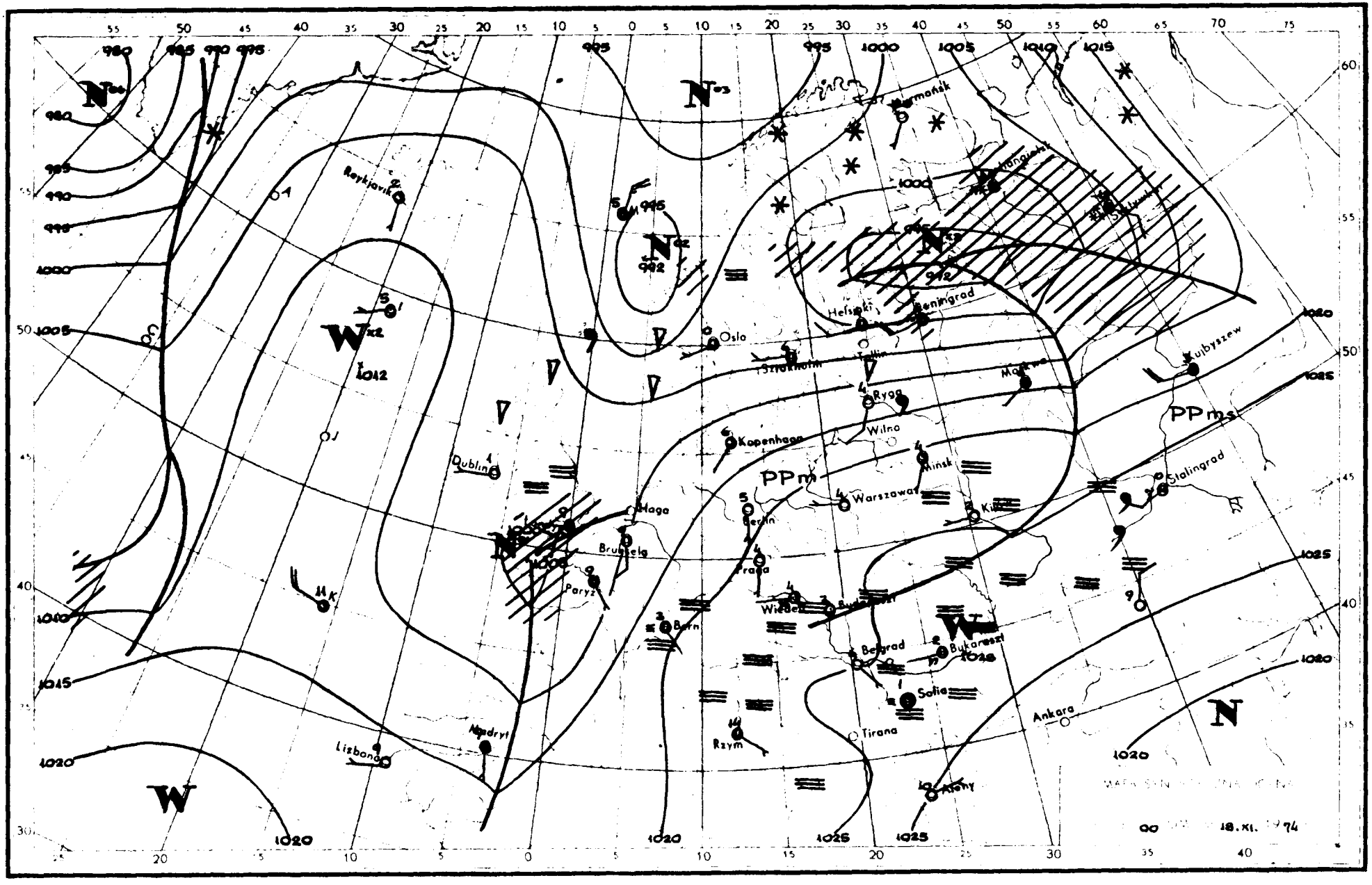
Reykjavik
Oslo
Sztokholm
Helsinki
Leningrad
Tallin
Murmańsk
Kujbyszew
Ryga
Wilno
Mińsk
Kopenhaga
Dublin
Berlin
Warszawa
Kijów
Stalingrad
Haga
Bruksela
Paryż
Praga
Wiedeń
Budapeszt
Bern
Belgrad
Bukareszt
Sofia
Tirana
Ankara
Rzym
Madryt
Lizbona
PPm
PPms
W
N
18.XI.

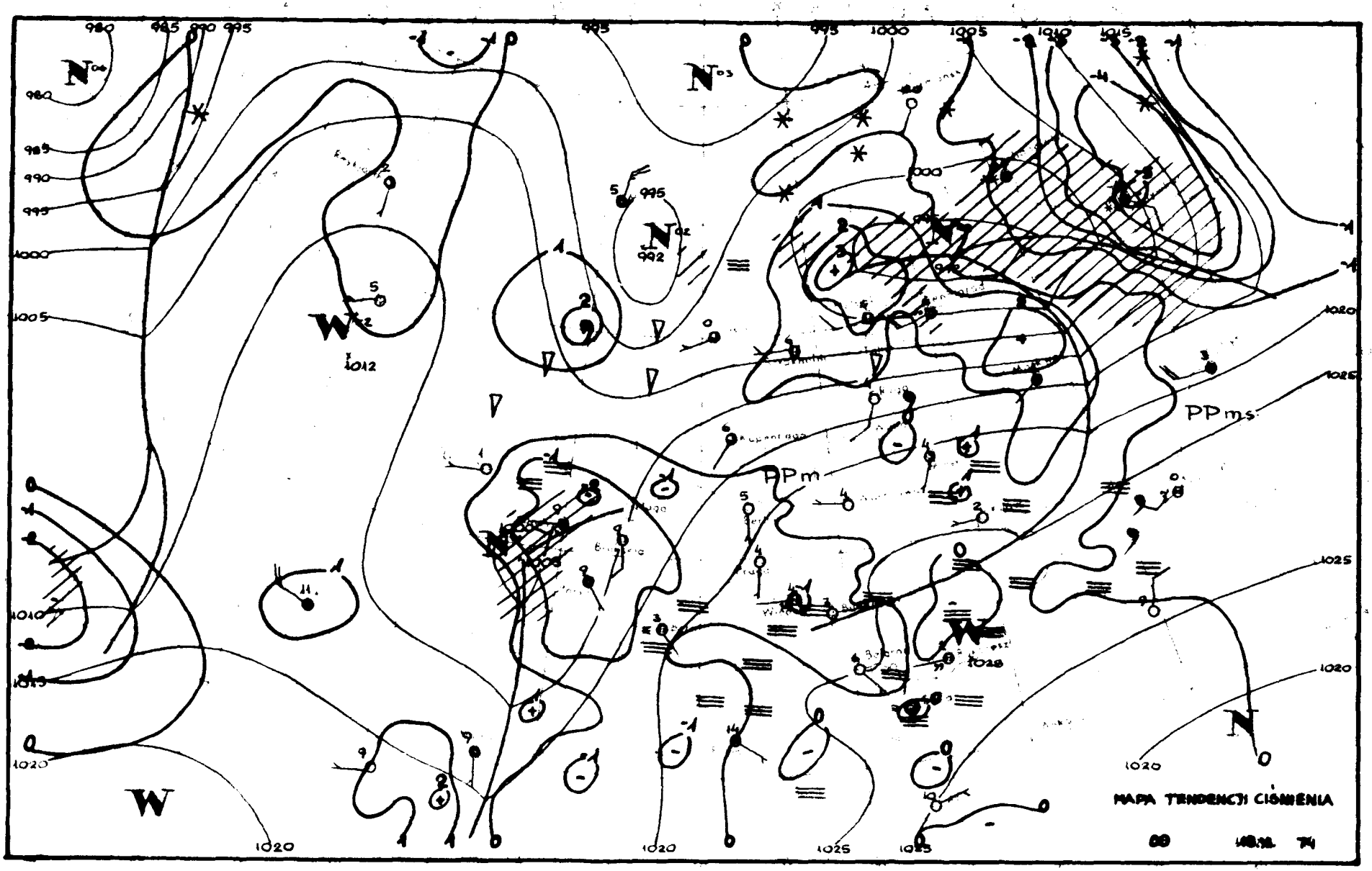
MAPA TENDENCJI CIŚNIENIA
PPm
PPms
W
N
1012
1028
1020
1025
1000
1005
1010
1015
980
985
990
995

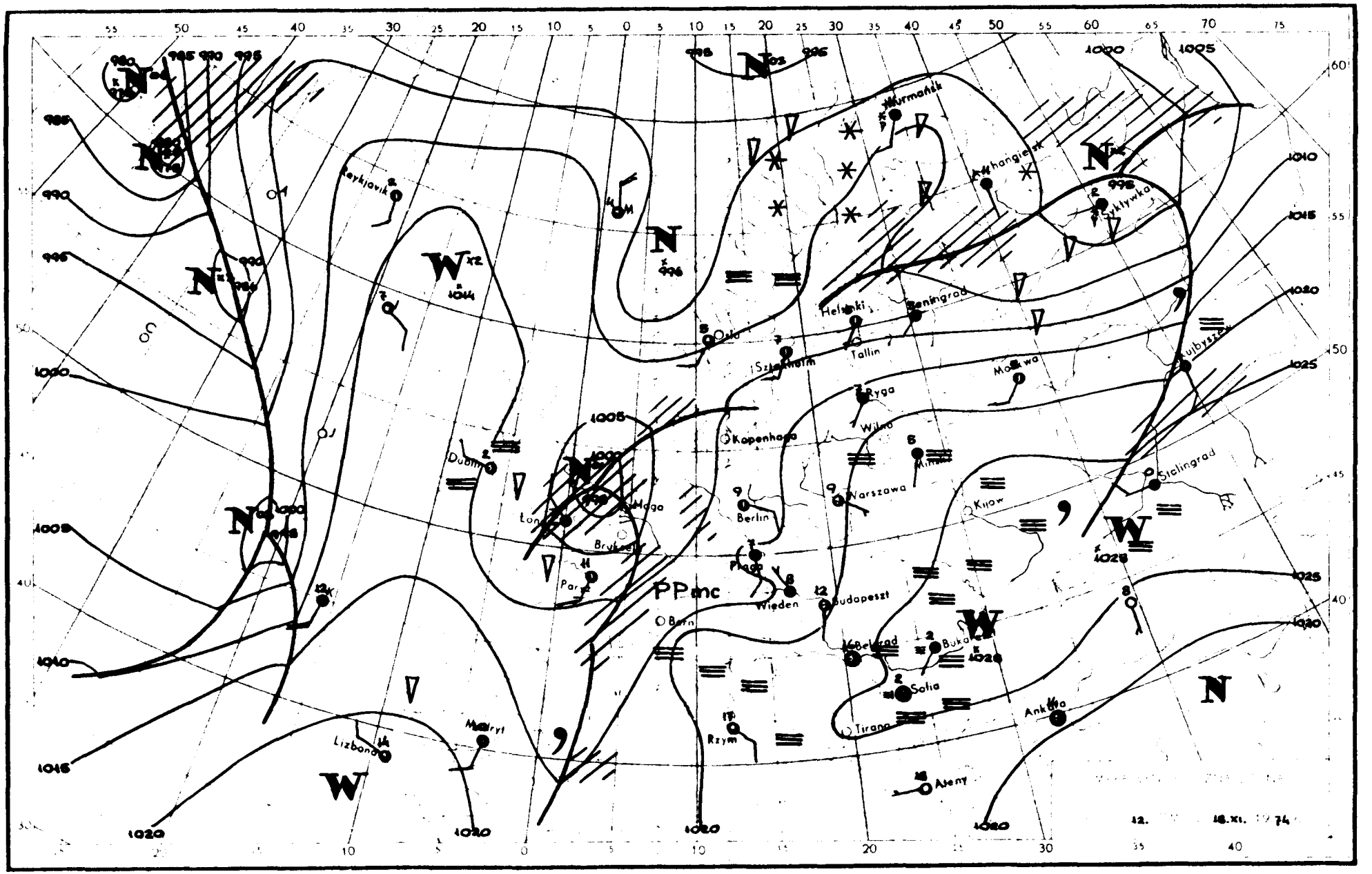

Murmańsk
Reykjavik
Helsinki
Tallin
Ryga
Wilno
Kopenhaga
Berlin
Warszawa
Kijow
Stalingrad
Budapeszt
Wiedeń
Praga
Bern
Rzym
Tirana
Ateny
Lizbona
Madryt
Dublin
Paryż
Bruksela
Moga
Oslo
Sztokholm
Moskwa
Kujbyszew
Ankara
PPmc
12. 18.XI. 1974

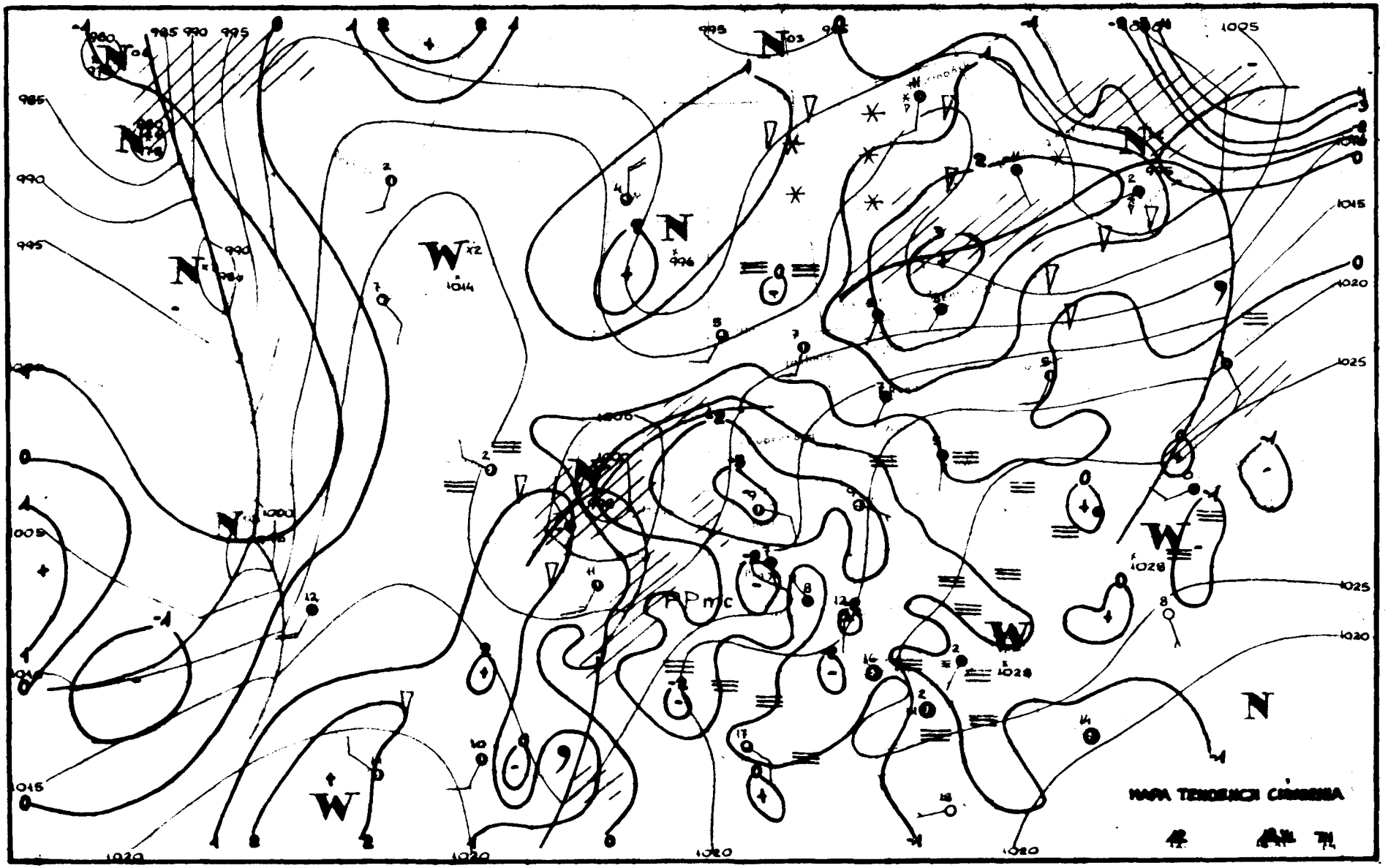
MAPA TENDENCIA CAMBIADA

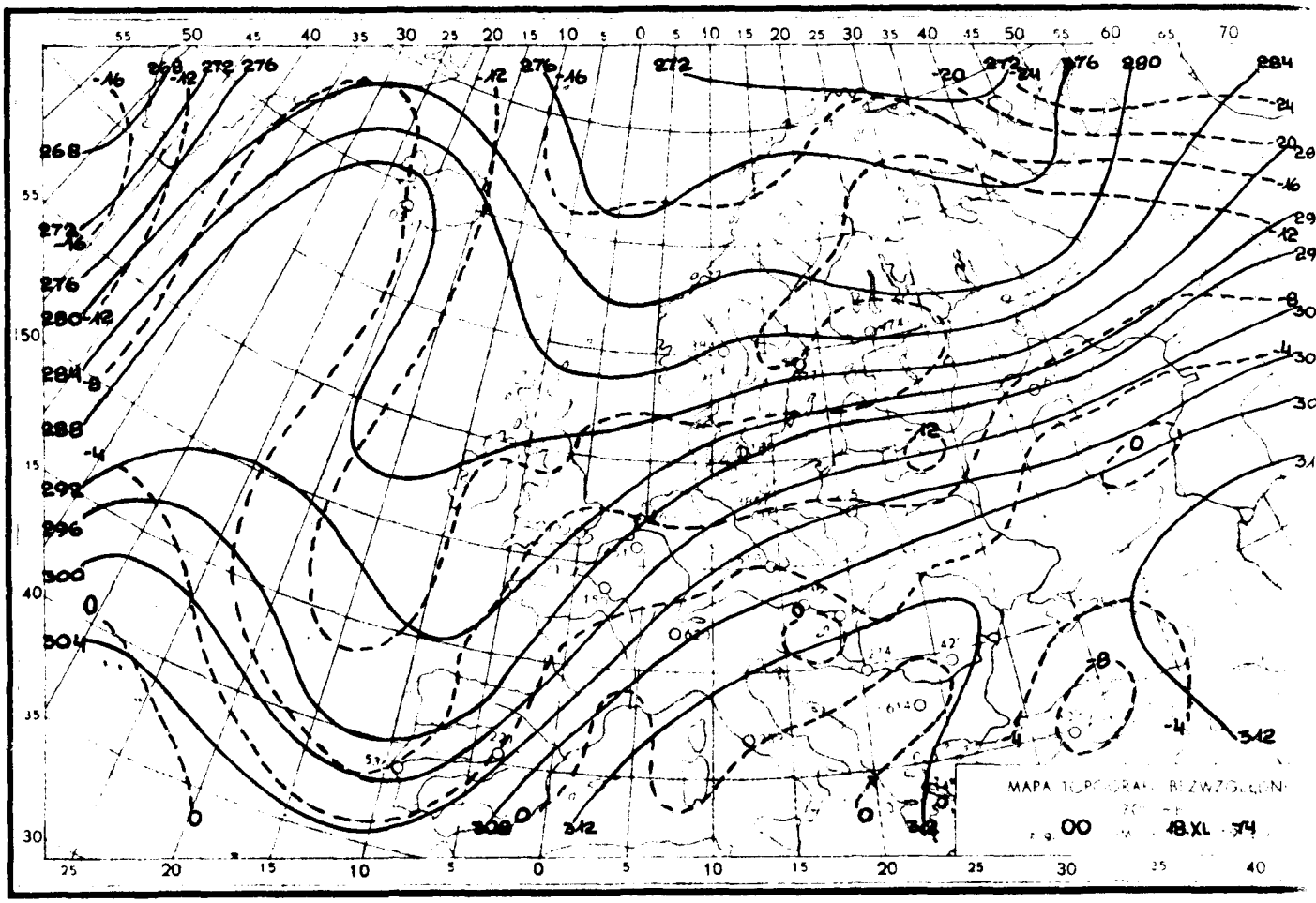

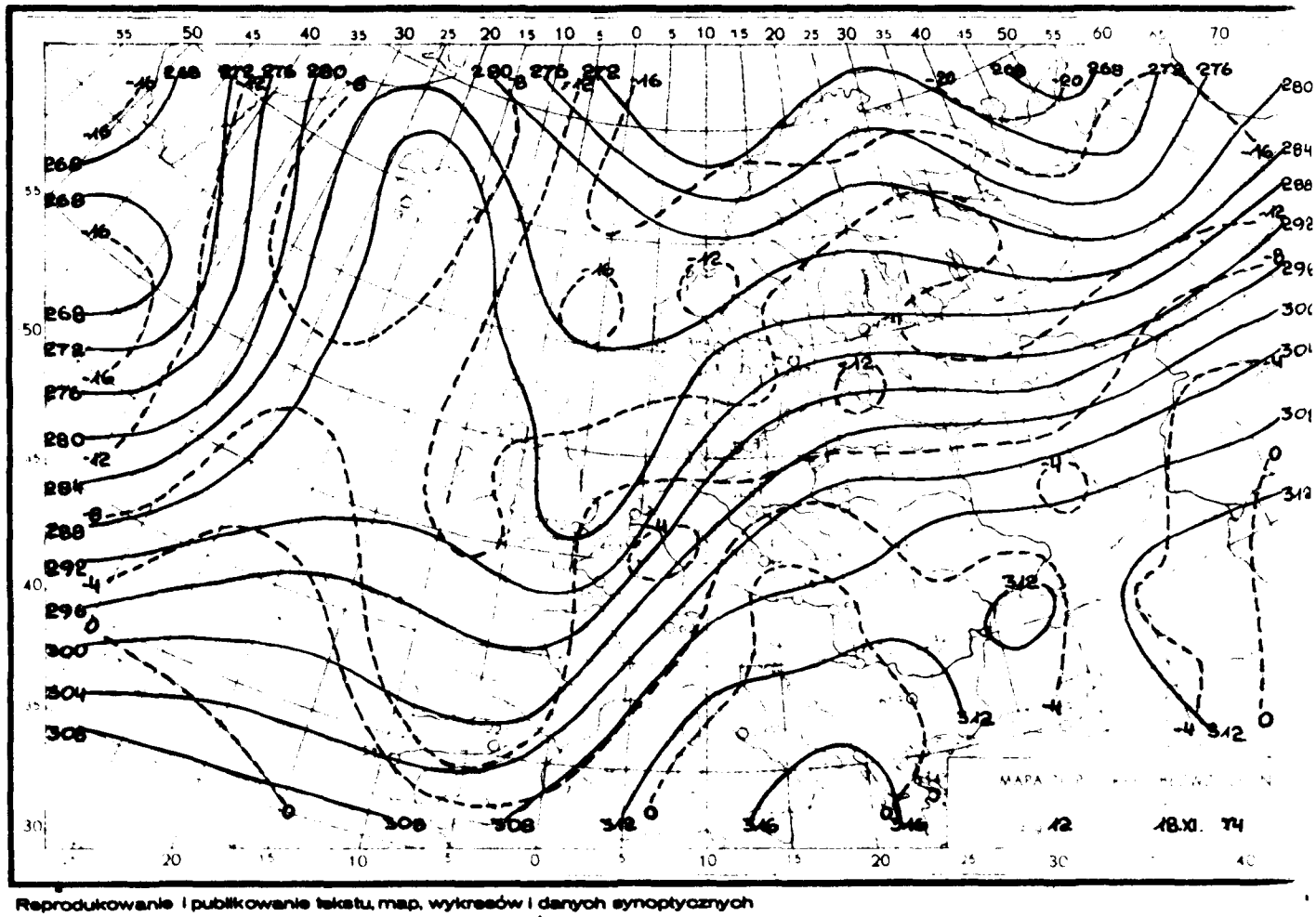

Reprodukowanie i publikowanie tekstu, map, wykresów i danych synoptycznych dozwolone wyłącznie w formie dosłownej z podaniem źródła informacji.

Druk. PPWK-W-wa, Sołec 18. Zam. 4125/155/B/73-21.V.73-X-11436-170

INSTYTUT METEOROLOGII I GOSPODARKI WODNEJ
ZAKŁAD PROGNOZ METEOROLOGICZNYCH KRÓTKOTERMINOWYCH 01-673 WARSZAWA, UL. PODLEŚNA 61 – tel: 34-50-97

BIULETYN SYNOPTYCZNY

Dane synoptyczne z Polski w dniu 19.XI.1974 r.

SYNOP z godz. 00 GMT.

105	41606	60031	07506	40080	05706
150	81504	56102	03706	8007X	05726
195	91106	92454	15102	8XXXX	08714
205	82307	62022	06502	8007X	08704
235	01304	96101	08706	08000	04714
250	31402	40101	10806	30000	04712
272	21402	16101	11605	25500	04715
295	01602	16101	14904	00000	08713
330	41203	30101	09106	08001	04847
375	31402	30101	09704	08001	08718
400	81303	40101	07607	08005	05804
434	81504	56101	03906	8007X	04846
445	81504	30100	11205	8007X	04721
495	81704	96101	14706	08005	04815
510	62021	08411	41601	65000	04828
560	41401	56102	13205	60004	09723
570	81202	96100	14404	08000	04720
575	01603	60000	13210	08000	05722
650	51713	60004	45202	00005	54419
695	08002	70000	17005	08000	04811

SYNOP z godz. 12 GMT.

105	82706	30612	05707	6722X	06206
150	83401	40102	03906	60970	06812
195	81405	40104	08006	8001X	06726
205	72705	70006	06502	8547X	06006
235	72804	96104	04206	75XXX	06607
250	73402	20103	04507	30036	05806
272	71503	15104	04407	81302	06722
295	81506	56102	07106	8007X	05721
330	82907	30615	06607	6732X	06114
375	83206	56102	05610	60977	07811
400	82704	35606	09206	6742X	06113
434	82907	30632	06907	6732X	07118
445	72406	56102	06109	15556	08207
495	82005	82022	07912	8007X	06807
510	93619	90714	40180	9XXXX	53306
560	82704	60652	09642	8563X	06108
570	71806	97022	0871X	30946	07803
575	71604	85032	06013	7007X	05805
650	71826	70830	40700	42348	51703
695	72108	65021	11313	7007X	03807

TEMP Legionowo, godz. 00 GMT.

TTAA	19231	12974	00000	04404	14002	00488	08006	15006	85460	08060	22507	70630	09132	26508	50660	19926
		25066	40722	31541	35045	30040	468XX	26034	25008	563XX	26536	20175	686XX	27082	15347	673XX
		26525	10502	646XX	25547	25174	731XX	25535	77148	696XX	25540	40010				
TTBB	19231	12974	00000	04404	11060	11007	28971	07068	33846	06280	44704	03635	55571	12133	66421	29535
		77307	31541	88200	661XX	90174	721XX	11165	696XX	22130	647XX	31212	00002	14008	11989	16012
		22702	26508	33266	25515	44307	26006	55215	26530	66196	27090	77168	25540	26113	26017	41414
		00000	51515	11502	18543	22500	23510	33600	25014							
TTDD	19231	12974	11706	66XXX	31212	11706	25026									

TEMP Wrocław, godz. 00 GMT.

TTAA	19232	12486	00005	00004	20001	08076	XXXXX	XXXXX	85433	00460	17010	70015	01358	22517	50660	20123
		21521	40722	31316	23530	30080	471XX	24543	25058	579XX	25046	26176	641XX	25053	15362	631XX
		26205	44XXX	25585	77206	25585	412XX	77260	24548	40702						
TTBB	19232	12485	00005	02231	11943	13558	28080	11643	33782	05460	44700	01358	55550	15015	66516	18723
		77400	31315	88210	44XXX	90246	590XX	11205	648XX	22193	631XX	33160	657XX	44150	631XX	21212
		00005	20001	11075	19511	22700	18041	33564	24016	44379	26030	55334	24086	66260	24548	77233
		25540	26206	25585	99183	25046	41414	8007X	51515	11893	18500	22800	16011	33600	23517	

Przebieg pogody w Polsce w dniu 19.XI.1974 r.

Zachmurzenie było duże z większymi przejaśnieniami. Okresami występowały opady deszczu, przemieszczające się od zachodu ku wschodowi. Rano w północnej połowie kraju notowano lokalne mgły. Temperatura maksymalna wyniosła od 7°C miejscami na północy i zachodzie do 18°C w Nowym Sączu, a temperatura minimalna od -1°C we Wrocławiu do 5°C miejscami na wschodzie i na Helu. Wiatry były słabe i umiarkowane, a na południu miejscami dość silne i silne a w porywach bardzo silne z kierunków południowo-wschodnich, okresowo od zachodu na zachodnie.

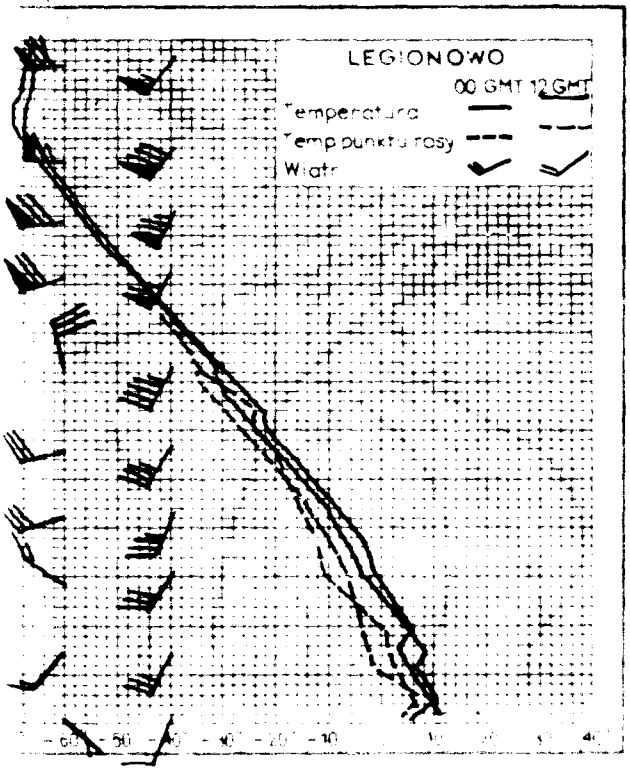



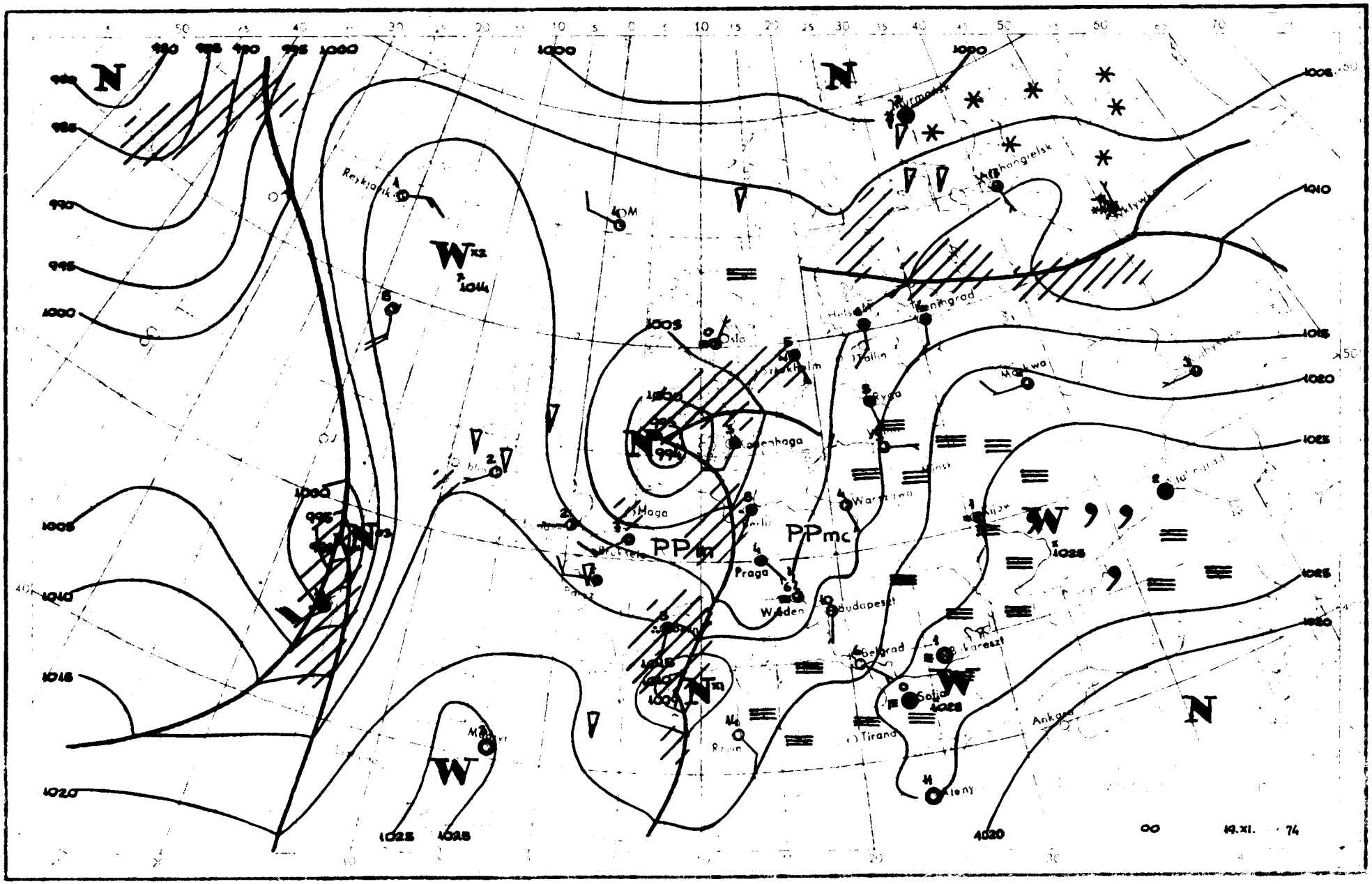

N
W
PPm
PPmc
Reykjavik
Oslo
Kopenhaga
Haga
Praga
Wiedeń
Budapeszt
Belgrad
Tirana
Ateny
Ankara
Tallin
Ryga
Warszawa
Moskwa
Murmansk
Archangielsk
Leningrad
Kijów
Bukareszt
Sofia
Rzym
Madryt
1000
1005
1010
1015
1020
1025
1030
1035
00
19.XI.
74

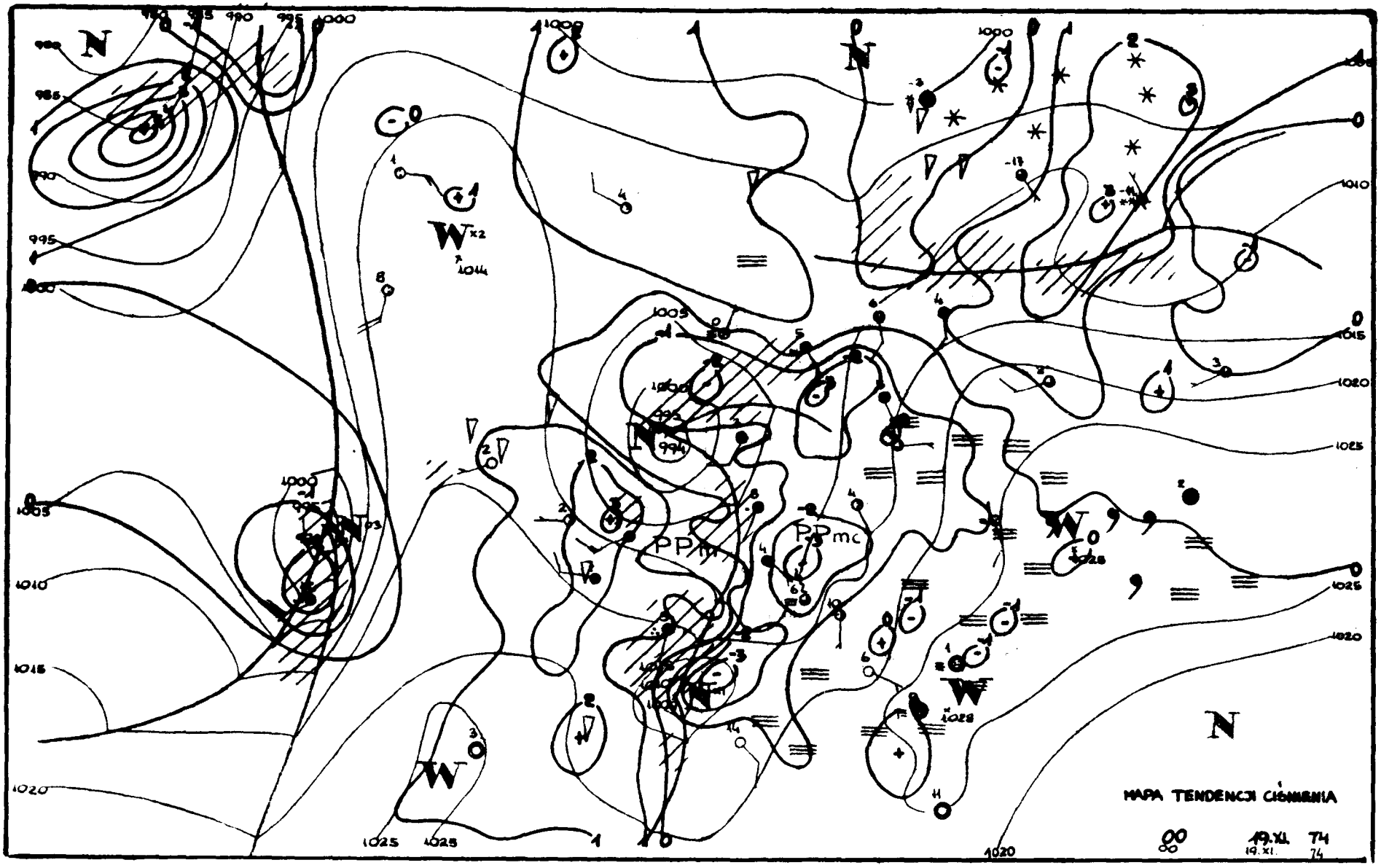
MAPA TENDENCJI CIŚNIENIA
19.XI. T4
19.XI. 74

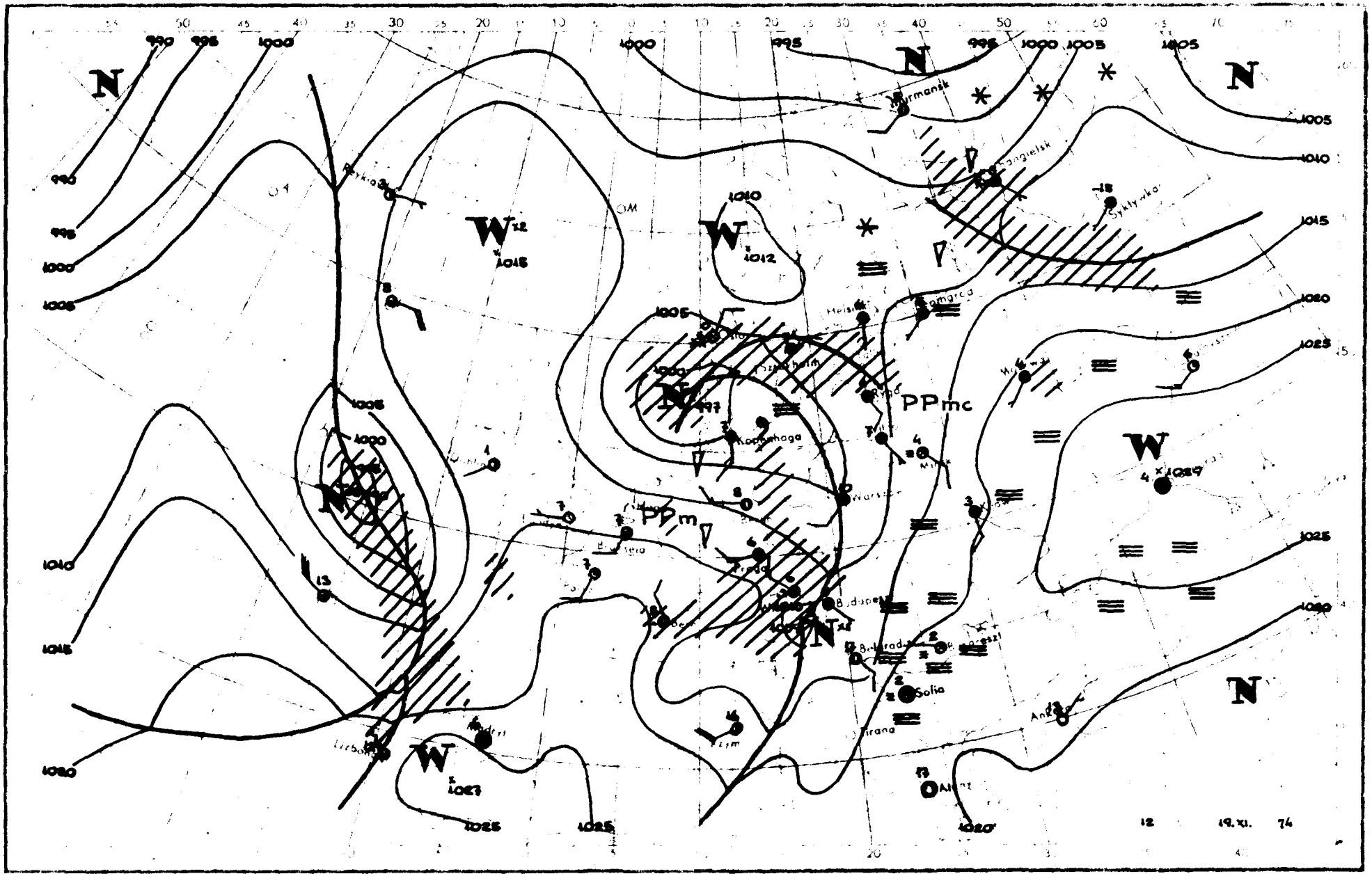

N
W
PPmc
PPm
Murmansk
Kopenhaga
Warszawa
Budapest
Belgrad
Sofia
Tirana
Ankara
Madryt
Lizbona
Reykjavik
Syktywkar
Helsinki
Rygа
Minsk
Praga
Bern
Lyon
Brussela
Dublin
Oslo
Sztokholm
Bucharest
Kiev
Moskwa
Kiev
990
995
1000
1005
1010
1015
1020
1025
12
19.XI.
74

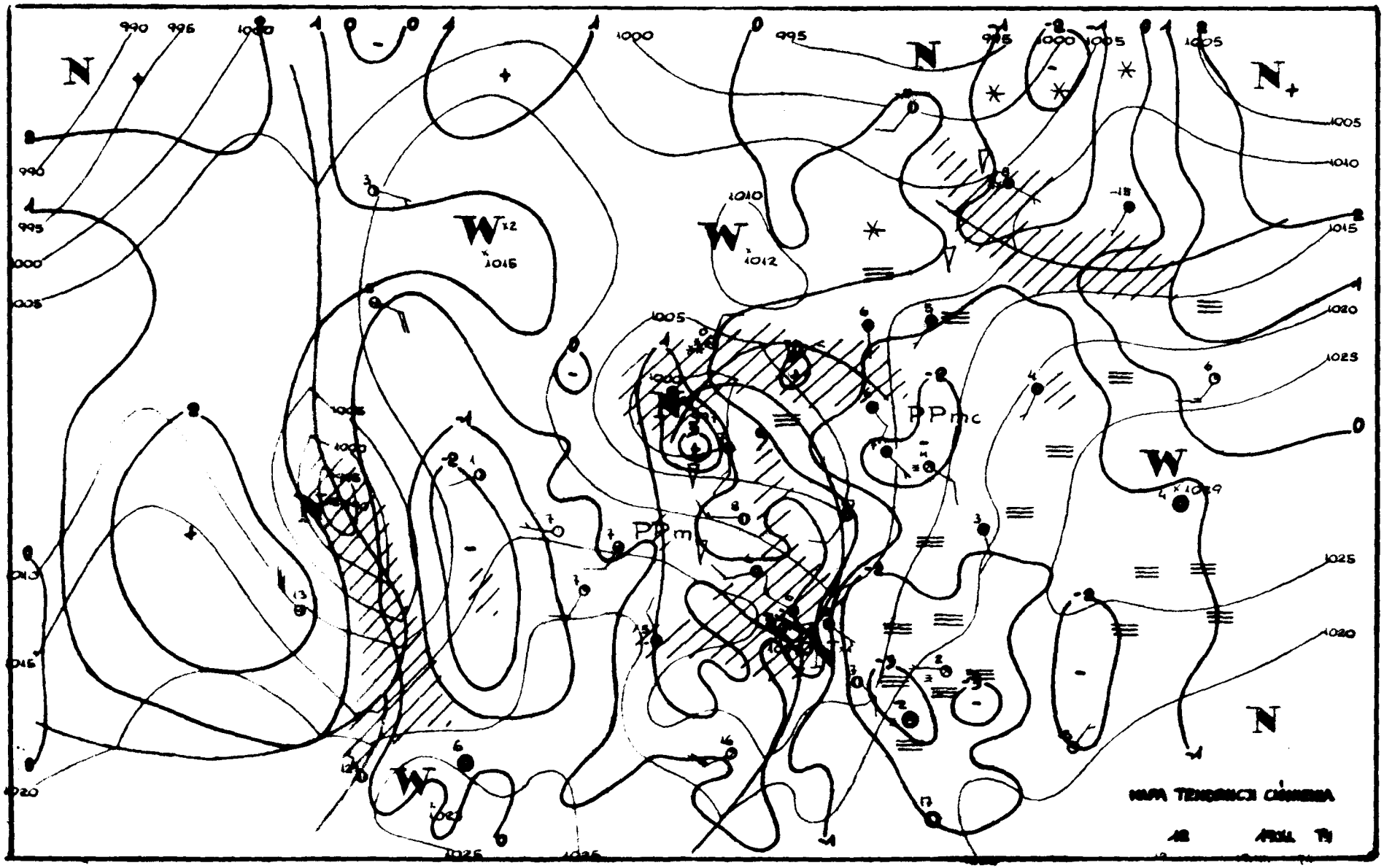
N
N
N
N
W
W
W
W
PPmc
PPm
990
995
1000
1005
1010
1015
1020
1025

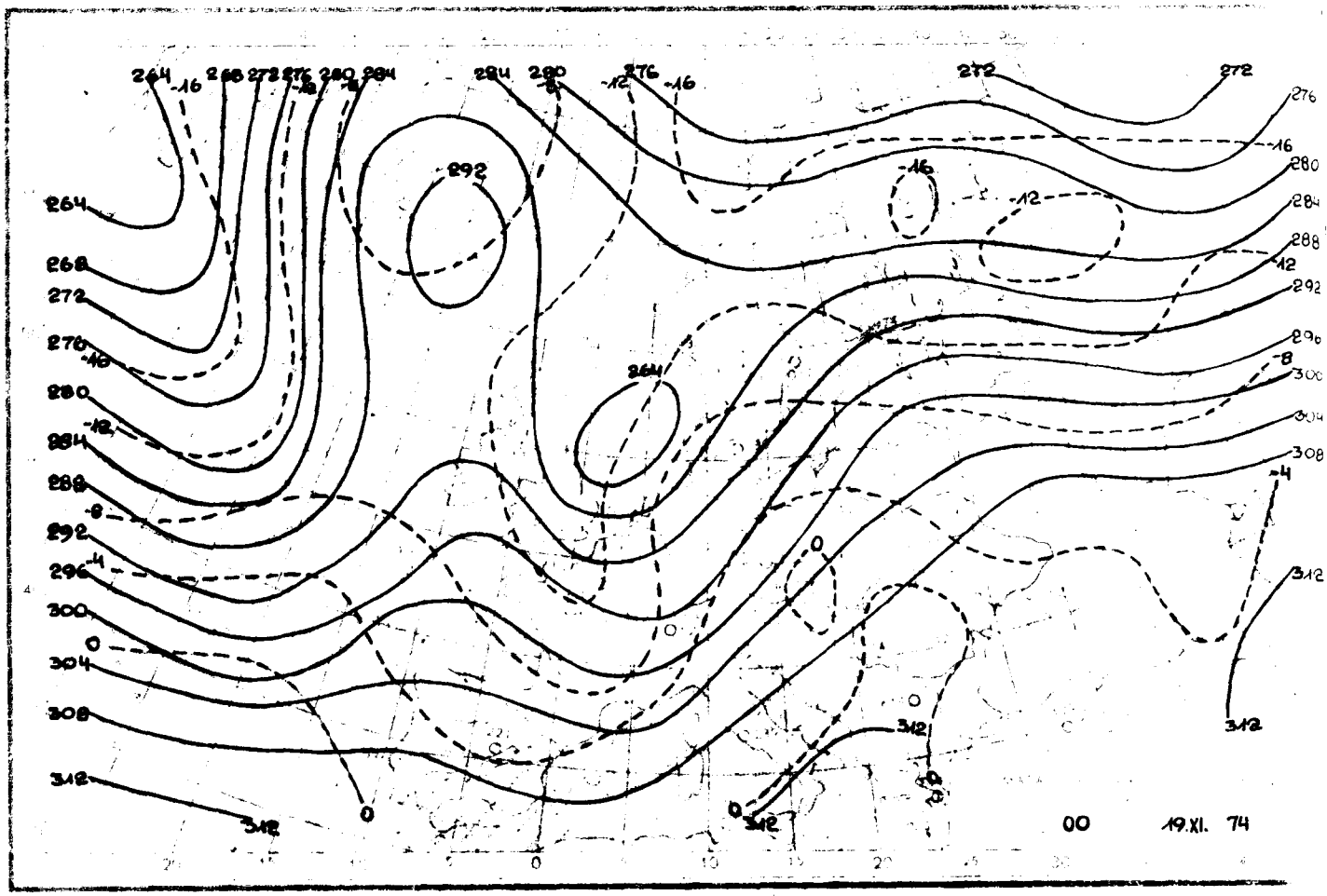

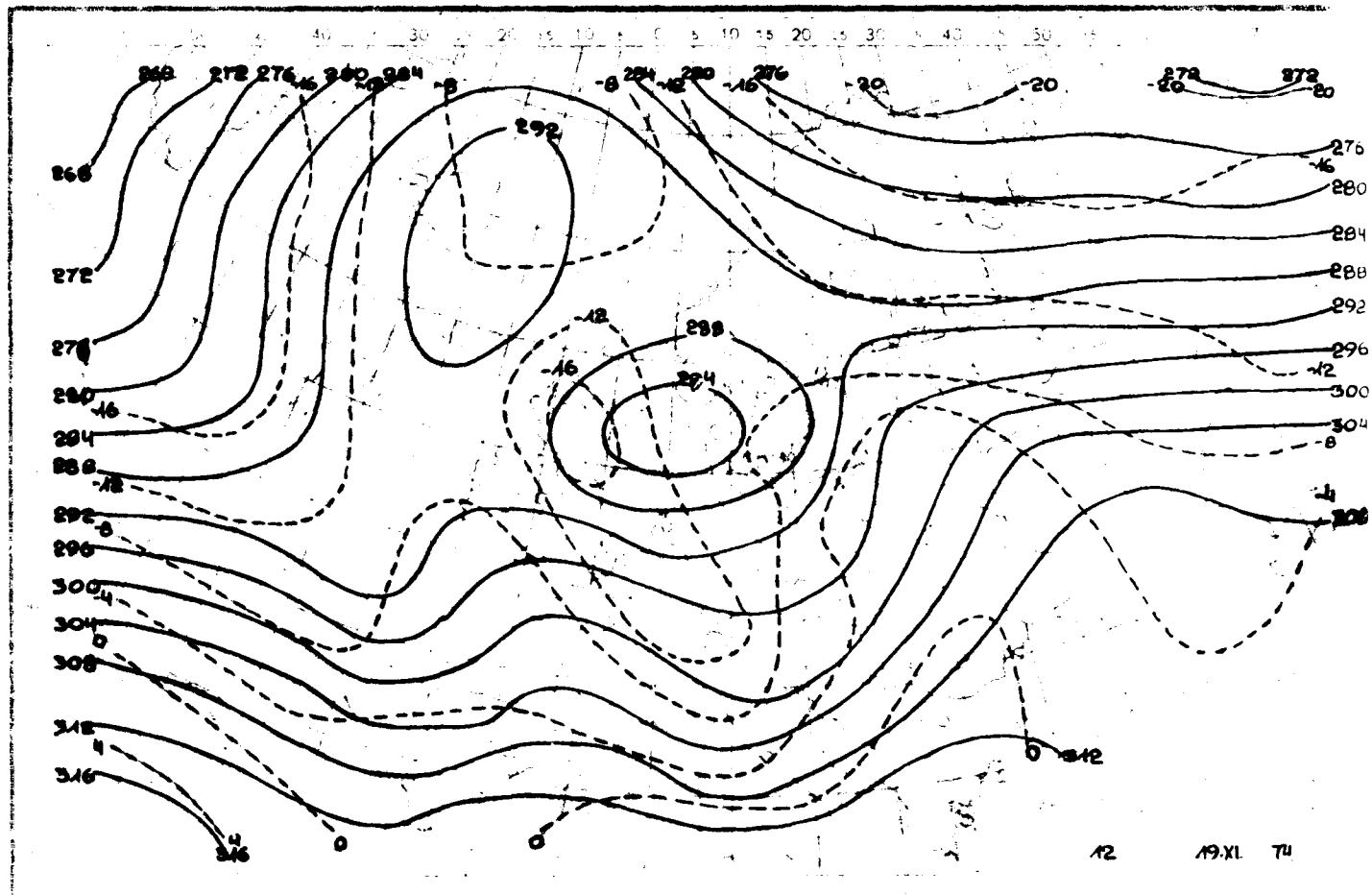

Reprodukowanie i publikowanie tekstu, map, wykresów i danych synoptycznych dozwolone wyłącznie w formie dosłownej z podaniem źródła informacji.

Druk PPWK-W-wa, Solec 18. Zam. 4125/165/B/73-21.V 73-X-11436-170

INSTYTUT METEOROLOGII I GOSPODARKI WODNEJ
ZAKŁAD PROGNOZ METEOROLOGICZNYCH KRÓTKOTERMINOWYCH 01-673 WARSZAWA, UL. PODLEŚNA 61 – tel: 34-50-97

BIULETYN SYNOPTYCZNY

Dane synoptyczne z Polski w dniu 30.XI.1974 r.

SYNOP z godz. 00 GMT.

105	32404	60911	11003	00901	02815
150	08406	05026	08905	7542X	08310
195	88506	96515	06706	8622XX	05809
205	08404	70980	13004	00900	98880
235	08406	97052	10704	8641XX	08814
260	72704	06106	11005	7585XX	08815
272	80804	86616	08405	8708X	84313
285	82708	80612	07906	8628XX	06004
330	78505	60088	14005	7677XX	08110
375	80807	87005	10005	8543XX	84207
400	30405	62851	15304	30400	51211
424	48505	05006	14406	40800	06214
485	82706	84806	13304	8541XX	08413
495	80807	98612	10704	47703	98813
510	30705	06407	42407	34300	52104
550	70505	88648	14604	7742XX	08811
570	80804	96616	16704	8708X	08816
575	82708	88616	15604	8744XX	08808
650	84808	08807	44207	9XXXX	58812
695	72709	70808	12604	83072	08328

SYNOP z godz. 12 GMT.

105	52100	58104	13804	35430	03106
150	32406	05011	13404	15408	50808
195	68907	90088	13704	6342XX	01216
205	72905	58106	14305	7542XX	08105
235	76205	96101	14708	7642XX	08208
260	42108	96401	15004	4858X	08104
272	43805	58101	14808	43400	08305
285	38508	60048	15305	12408	01214
330	72804	50811	14804	3567X	08808
375	68805	60831	17708	43500	08309
400	72803	83807	14805	4508X	80804
424	42807	70811	15806	10043	08400
485	72404	58104	17808	8558X	01108
495	43806	97051	15805	53401	01207
510	98516	80704	44156	6XXXX	80804
550	43907	58101	20008	11548	08708
570	72805	97041	20405	08808	08804
575	42502	08801	20408	08808	51808
650	43908	80411	48707	45X48	57108
695	43806	58101	20706	08808	51401

TEMP Legionowo, godz. 00 GMT.

TTAA	19231	12074	00000	08200	97097	00006	XXXXX	XXXXX	85400	08408	30514	70980	08304	24507	50548	22922
		30044	40706	30884	20448	80000	88888	18055	25063	5511XX	18088	30455	5588XX	21523	15358	5811XX
		21561	10808	6288XX	20513	88886	8888X	10630	77975	18884	41204					
TTBB	19232	12074	00000	08400	11041	00000	88884	00000	30864	01300	44708	85808	88880	08404	88510	21728
		77308	8888XX	88836	8833XX	00884	8833XX	11145	8888XX	22412	8888XX	21312	00000	27007	11944	30818
		88884	34844	39720	88888	44578	20081	85318	17520	66876	18534	77176	25843	88188	20511	99100
		20513	41414	8888X	51548	11884	34814	22800	21514	53000	20510					

TEMP Wrocław, godz. 00 GMT.

TTAA	19231	12425	00004	04426	97003	00184	04486	27003	85427	30946	70948	11768	28614	50848	27137	25017
		40708	30784	20000	30805	5085XX	25818	26013	5288XX	26845	20186	5308XX	28648	15340	5618XX	26015
		10885	6118X	28582	88880	5408XX	58888	77000								
TTBB	19232	12425	00004	04426	11978	04487	22840	08584	33780	08815	44766	07887	85710	11356	68468	14159
		77615	17887	88883	21357	90583	20342	11440	34735	22400	38724	33368	4378XX	44288	5198X	85265
		5618XX	68884	5418XX	77314	5238XX	66426	5888XX	99118	6061XX	21242	00001	27883	11938	30818	22560
		26014	22588	28888	44140	26084	55136	26811	41414	08888	51345	11865	30516	22800	20514	33400
		26014														
TTCC	19235	12425	70815	6418X	26518	50018	6678X	28018	28098	77988						
TTDD	19232	12425	11880	6108X	23540	6672X	23600	6672X	21212	11900	26526	23500	28018			

Przebieg pogody w Polsce w dniu 30.XI.1974 r.

Zachmurzenie było małe i umiarkowane, tylko miejscami na północy i wschodzie przejściowo duże z niewielkimi opadami deszczu. Temperatura maksymalna wynosiła od 5°C miejscami na południu i w Bieszczadach do 3°C w Pile i Chojnicach. Temperatura minimalna od -4°C miejscami na zachodzie i w Suwałkach do 4°C w Aleksandrowicach i na Helu. Wiatry były na ogół umiarkowane z kierunków południowo-zachodnich.

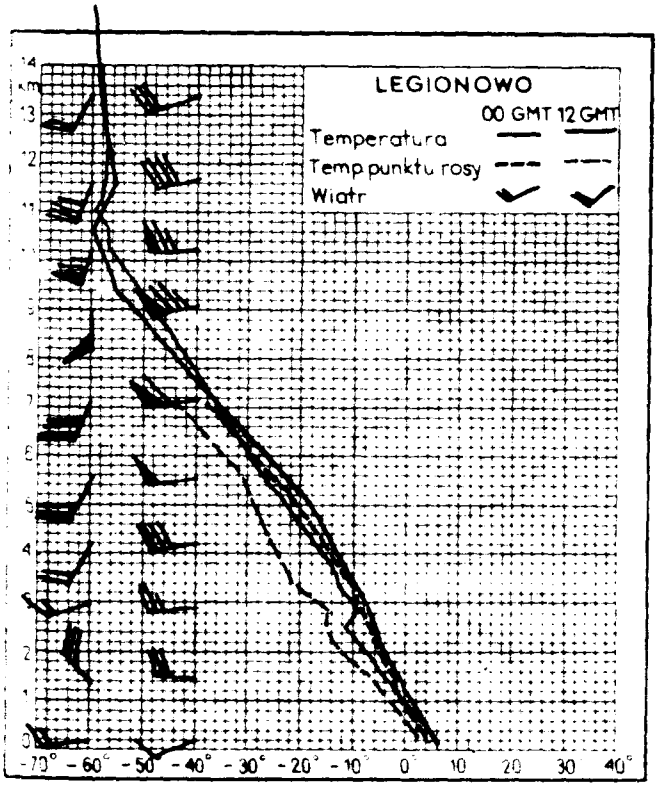

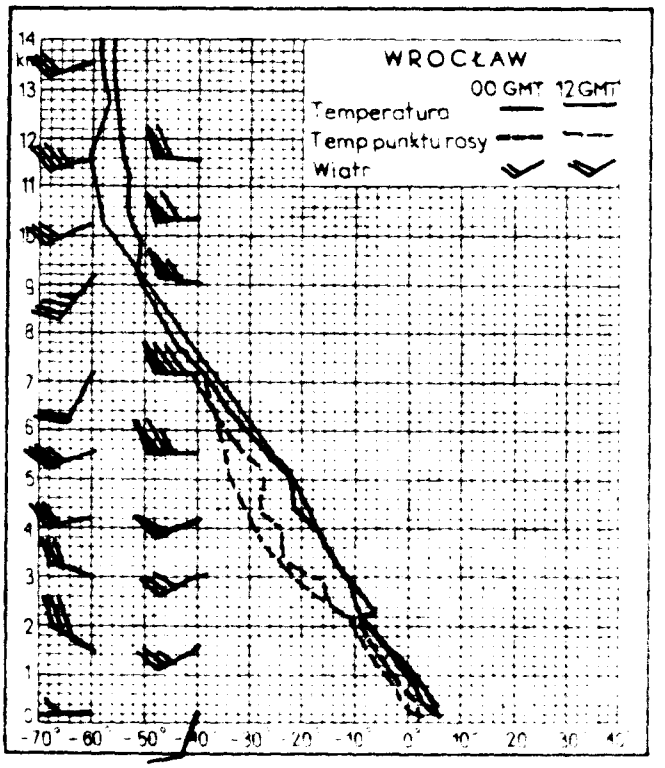

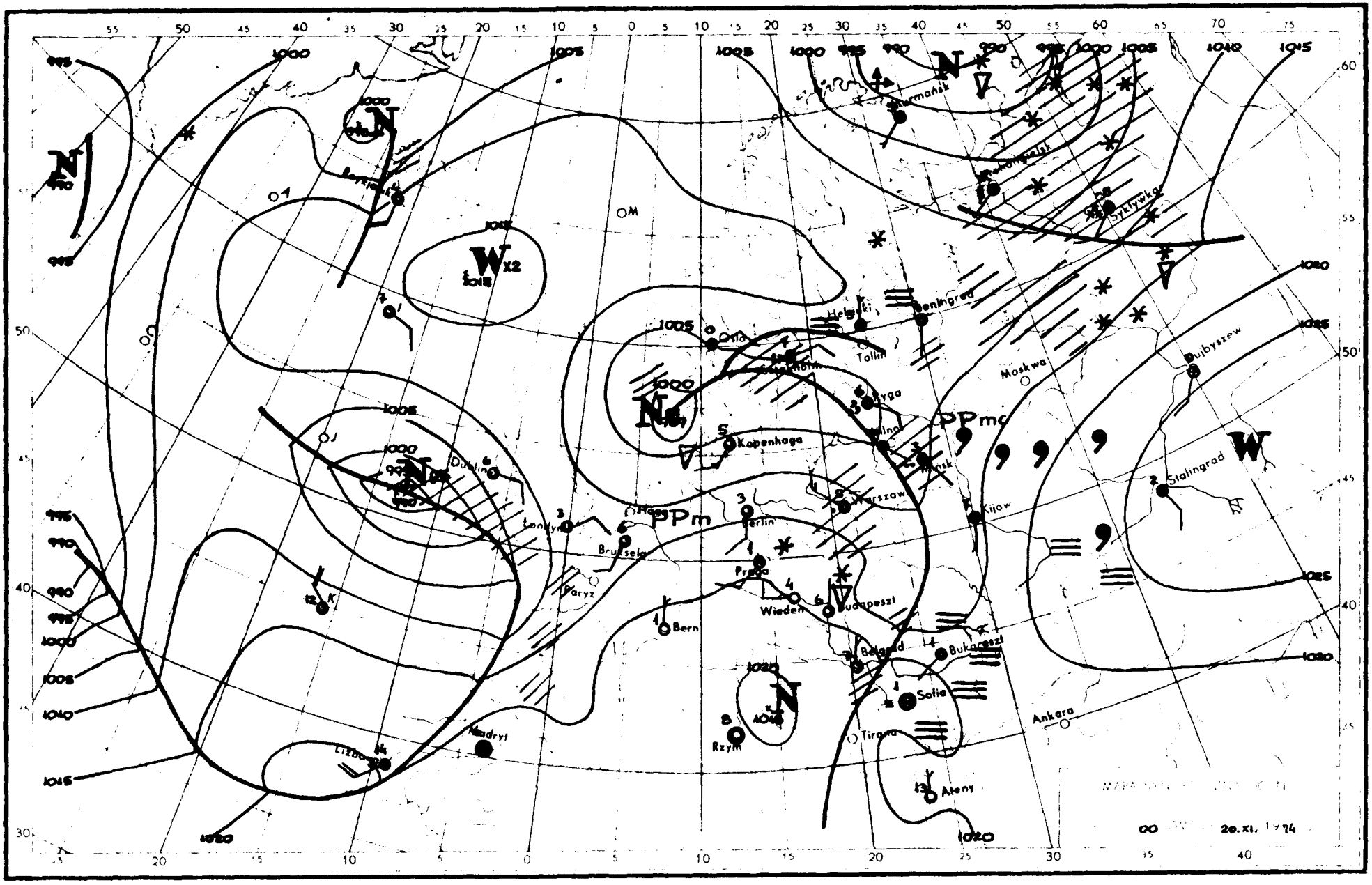
Murmańsk
Archangielsk
Leningrad
Helsinki
Tallin
Oslo
Kopenhaga
Moskwa
Kujbyszew
Stalingrad
Kijów
Mińsk
Wilno
Warszawa
Berlin
Londyn
Bruksela
Paryż
Praga
Wiedeń
Budapeszt
Bern
Belgrad
Bukareszt
Sofia
Ateny
Tirana
Rzym
Ankara
Lizbona
Madryt
Dublin
PPm
PPmc
20.XI.1974

MAPA TENDENCJI CIŚNIENIA
PPm
PPmc
N
W
1000
1005
1010
1015
1020
995
990

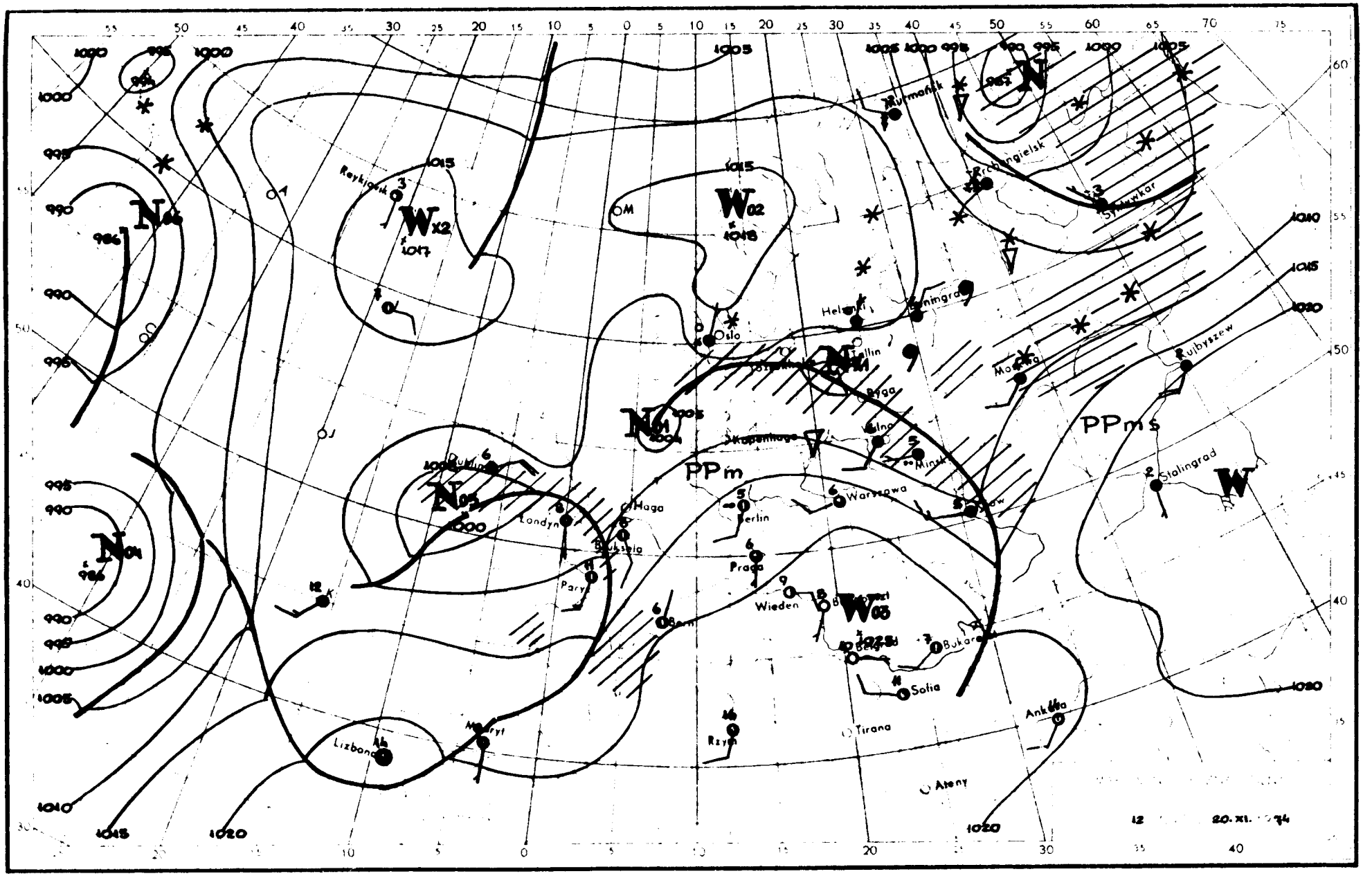

Murmańsk
Rechangielsk
Sykiwkar
Reykjavik
Oslo
Helsinki
Leningrad
Tallin
Ryga
Moskwa
Rybyszew
Kopenhaga
Wilno
Minsk
Stalingrad
Dublin
Londyn
Haga
Berlin
Warszawa
Bruksela
Paryż
Praga
Wiedeń
Bern
Belgrad
Bukareszt
Sofia
Tirana
Ankara
Rzym
Ateny
Lizbona
Madryt
PPm
PPms
W
W02
W03
W04
W05
W06
W01
W02
W03
N
N01
N02
N03
N04
N05
N06
12
20. XI. 74

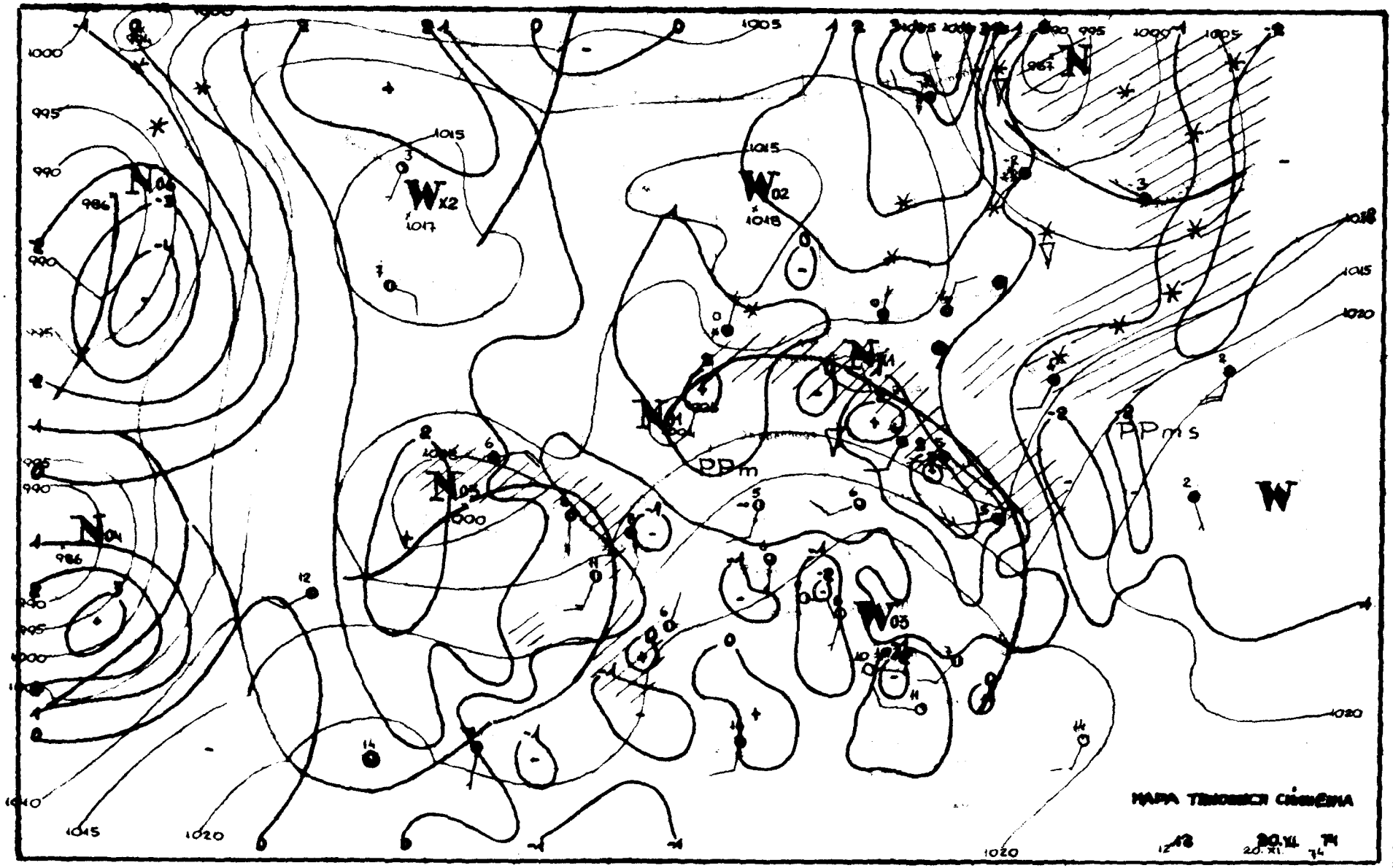
PPm
PPms
W
MAPA TENDENCJI CIŚNIENIA

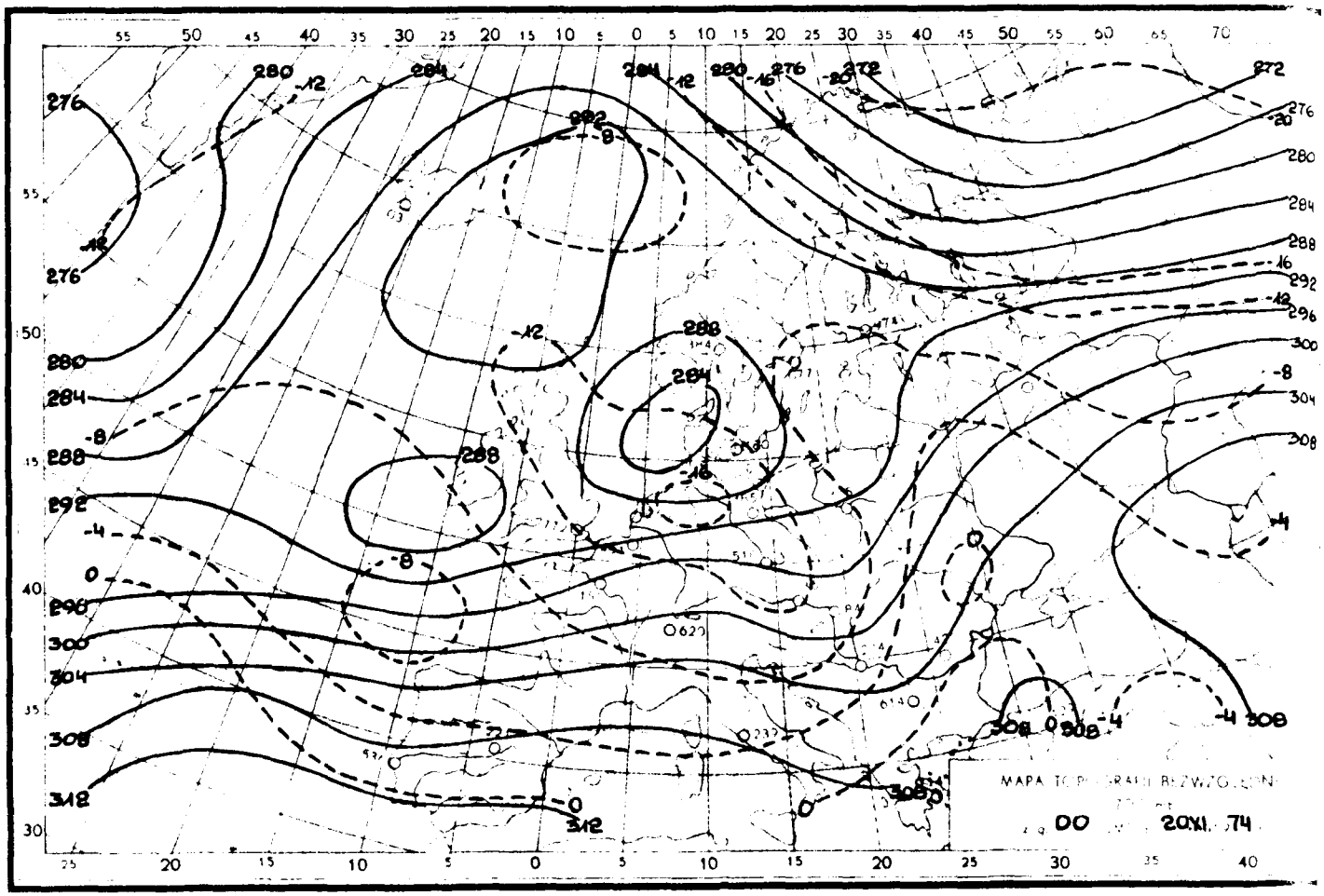

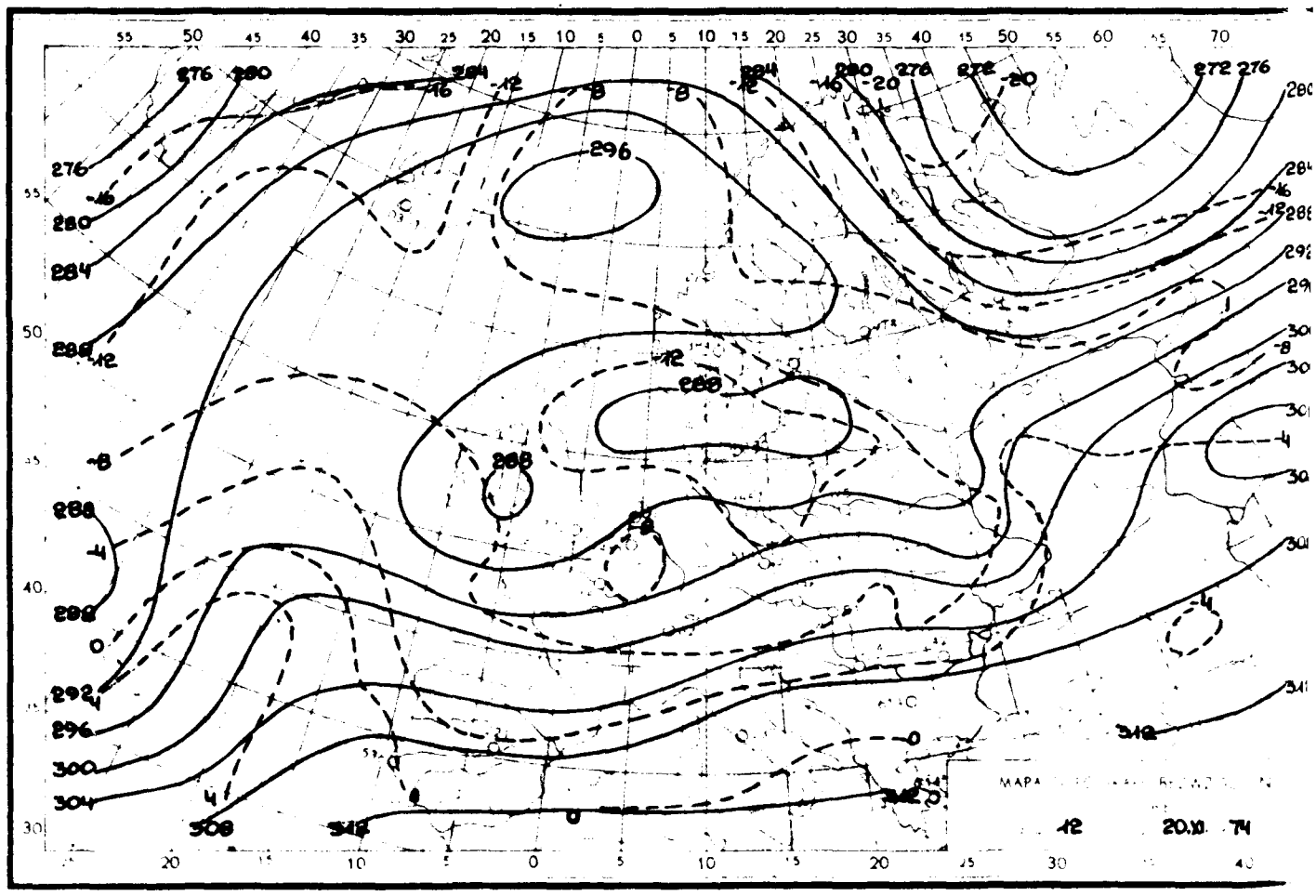

Reprodukowanie i publikowanie tekstu, map, wykresów i danych synoptycznych dozwolone wyłącznie w formie dosłownej z podaniem źródła informacji.

Druk PPWK-W-ws, Salec 18. Zam. 4125/155/B/73-21.V.73-X-11436-17

INSTYTUT METEOROLOGII I GOSPODARKI WODNEJ
ZAKŁAD PROGNOZ METEOROLOGICZNYCH KRÓTKOTERMINOWYCH 01-673 WARSZAWA, UL. PODLEŚNA 61 – tel: 34-50-97

BIULETYN SYNOPTYCZNY

Dane synoptyczne z Polski w dniu 21.XI.1974 r.

SYNOP z godz. 00 GMT.

105	81802	35101	16402	854XX	01202
150	72305	58102	15802	754XX	01802
195	82203	96101	17601	854XX	00103
205	08602	56100	16602	00000	01303
235	92302	02472	17000	9XXXX	00001
250	03402	50101	18301	00000	50001
272	82102	56602	17702	834XX	01003
295	08003	20401	18500	00000	51400
330	03002	36100	18750	00000	51001
375	22103	56101	20000	35800	51304
400	01902	40400	18301	00000	51000
424	21502	56100	19251	00001	51803
465	01802	40401	20061	00000	52101
495	03002	96100	21400	00000	51000
510	22313	98024	45855	00001	56002
560	72001	60001	21250	758XX	51802
570	00000	95100	23552	00000	53400
575	01802	58100	22303	00000	00000
650	00000	28041	48450	00000	69802
695	08508	58100	23004	00000	00601

SYNOP z godz. 12 GMT.

105	52402	56101	18405	50930	02206
150	72506	58102	18704	5567X	02205
195	81905	40218	17803	3742X	02706
205	12501	25104	18205	00902	03000
235	02502	95284	18202	00900	02302
250	12302	50104	18805	00901	02804
272	82303	40102	18203	8091X	02703
295	81503	58101	19605	00906	01806
330	30000	40104	19704	30950	00001
375	10000	30101	20102	10930	00803
400	82402	40102	19004	8097X	02801
424	31301	20104	19406	20942	03000
465	42303	30104	19606	40930	02802
495	82103	96101	20804	6093X	01707
510	72509	98484	47453	75XXX	53103
560	72503	56102	20207	8563X	03803
570	70000	96102	22002	7097X	01805
575	78000	58102	21006	3873X	02801
650	22006	84011	49455	15X71	57502
695	60311	58101	22306	3873X	02803

TEMP Legionowo, godz. 00 GMT.

TTAA	20331	12374	00008	04210	22003	00160	01612	23504	85460	03738	26510	70860	11762	26512	50545	26762
		27025	40702	30760	24082	30004	497XX	26027	25015	549XX	26025	20156	557XX	22516	15339	557XX
		26516	10502	597XX	28042	88263	543XX	26028	77434	26534	41003					
TTBB	20232	12374	00008	01210	11977	08836	22846	03935	33788	08126	44726	12556	55716	11359	66700	11762
		77579	21762	88561	21962	99446	31361	11326	467XX	22263	543XX	33228	561XX	44159	551XX	21212
		00008	22008	11946	28040	22607	28012	33434	26534	44193	25016	41414	00900	51515	11901	26507
		22600	26512	33600	28013											
TTCC	20235	12374	70811	631XX	28008	50017	651XX	30011	88999	77999						
TTDD	20232	12374	11708	631XX	22377	667XX	21212	11722	29007	22377	30512					

TEMP Wrocław, godz. 00 GMT.

TTAA	20331	12425	00004	04501	00000	00148	00507	23003	85459	03345	24508	70981	10360	29016	50551	25925
		27519	40709	37340	27522	30008	513XX	26530	25018	609XX	26521	20159	563XX	26514	15342	577XX
		27523	10506	615XX	28250	809XX	26521	77999								
TTBB	20232	12425	00004	04501	11979	04231	22909	01450	33847	03745	44830	02956	55740	02543	66720	09539
		77664	11965	88635	13162	99600	15057	11535	20733	22483	28519	33391	38341	44300	513XX	55250
		609XX	66238	573XX	77183	557XX	88100	615XX	21212	00004	00000	11990	23505	22699	29015	33462
		27525	44411	27521	55301	26530	66193	26009	77150	27523	41414	00901	51515	11900	24507	22800
		25011	33600	28014												
TTCC	20232	12425	70817	621XX	50024	643XX	88999	77999								
TTDD	20232	12425	11830	597XX	22560	651XX	33420	633XX								

Przebieg pogody w Polsce w dniu 21.XI.1974 r.

Początkowo było zachmurzenie małe i umiarkowane, tylko na północy wystąpił wzrost zachmurzenia z niewielkimi opadami. W godzinach wieczornych i nocnych było zachmurzenie przeważnie duże z lokalnymi rozpogodzeniami i miejscami zanotowano niewielkie opady. Występowały też lieśne mgły. Temperatura maksymalna wynosiła od 2°C w Gorzowie do 9°C w Aleksandrowicach i miejscami na południowym wschodzie, a temperatura minimalna od -4°C w Płocku i Pile do 6°C w Ustce. Wiatry były słabe i umiarkowane z kierunków południowych.

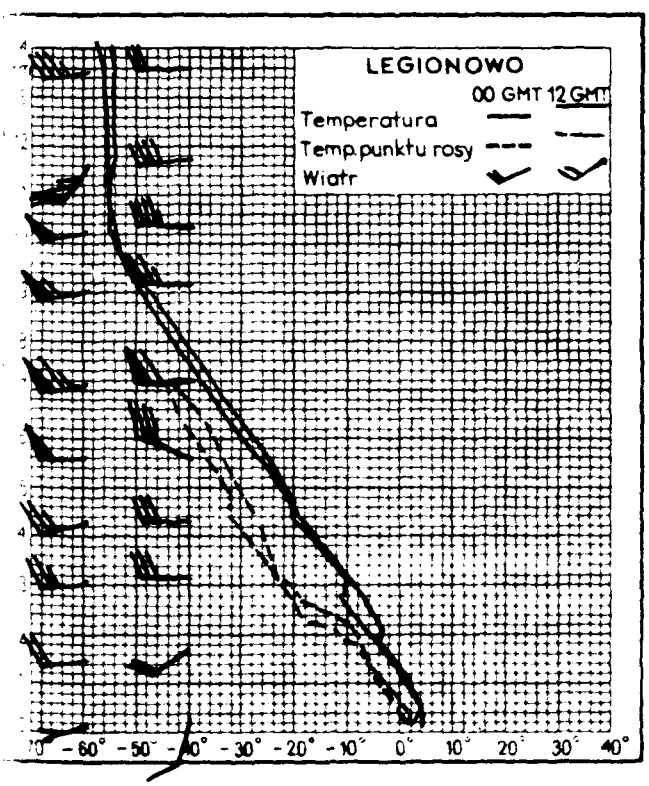

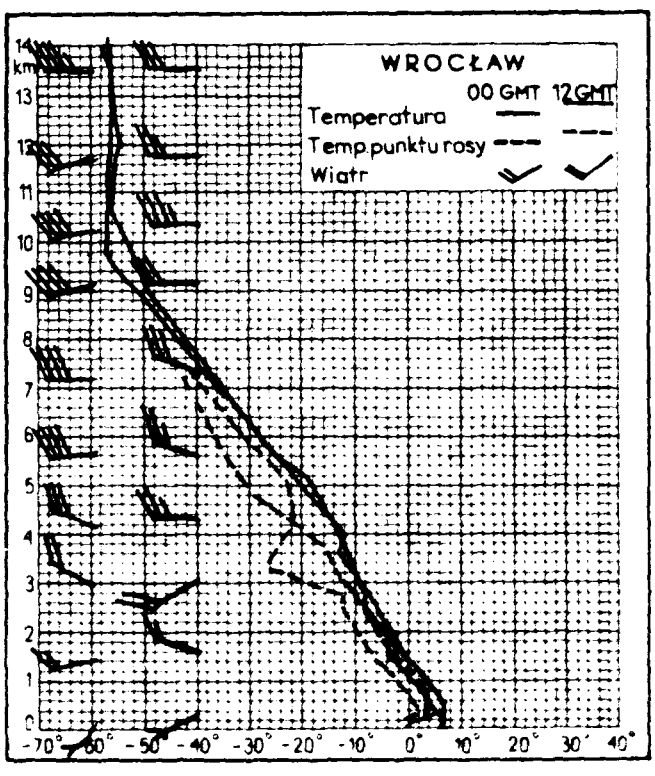

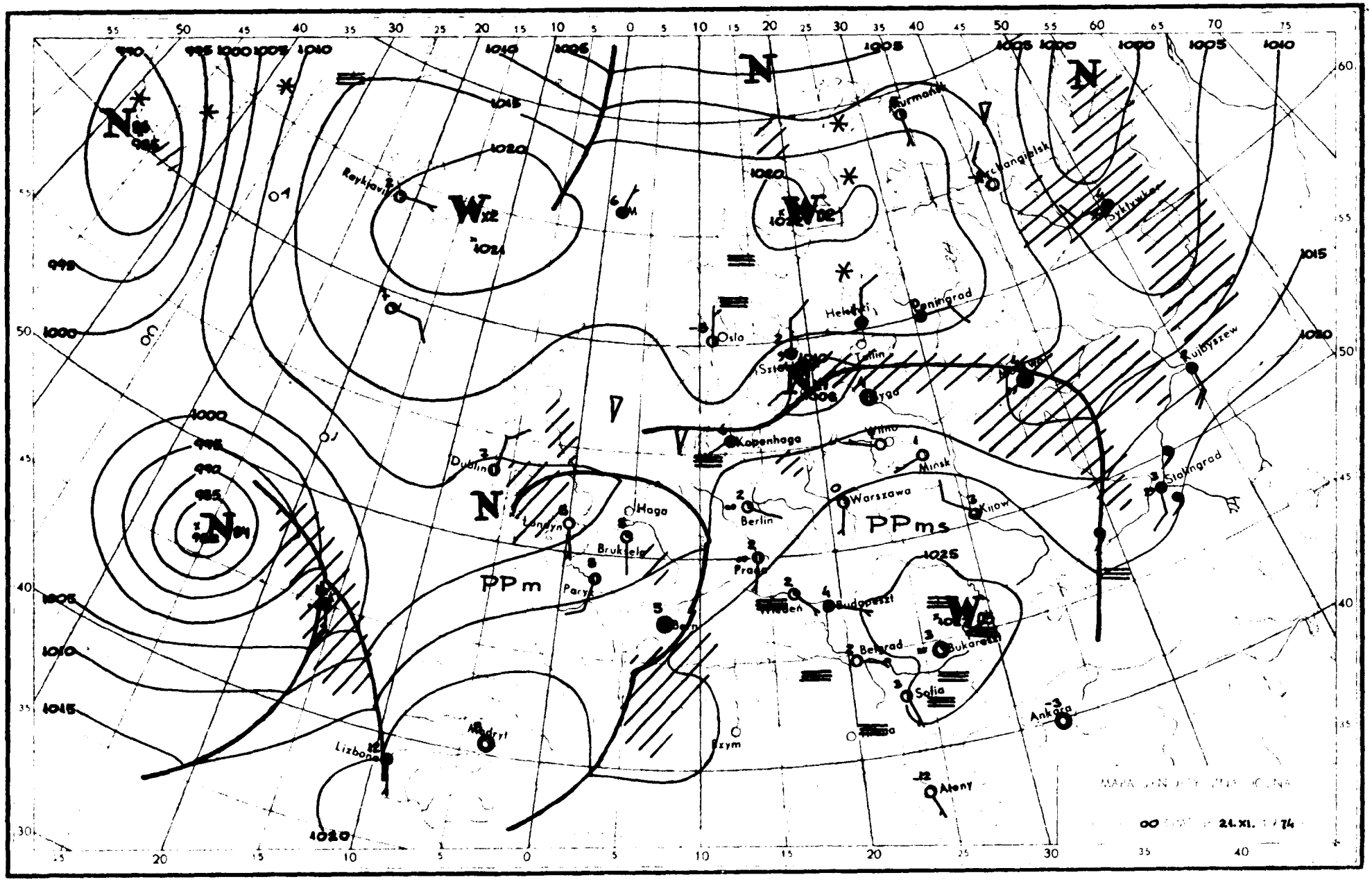

N
W
PPm
PPms
Murmańsk
Archangielsk
Syktywkar
Rujbyszew
Stalingrad
Kopenhaga
Oslo
Helsinki
Tallin
Wilno
Mińsk
Kijów
Warszawa
Berlin
Praga
Wiedeń
Budapeszt
Bukareszt
Belgrad
Sofia
Ankara
Ateny
Dublin
Londyn
Haga
Bruksela
Paryż
Bern
Madryt
Lizbona
Rzym
Reykjavik
1005
1010
1015
1020
1025

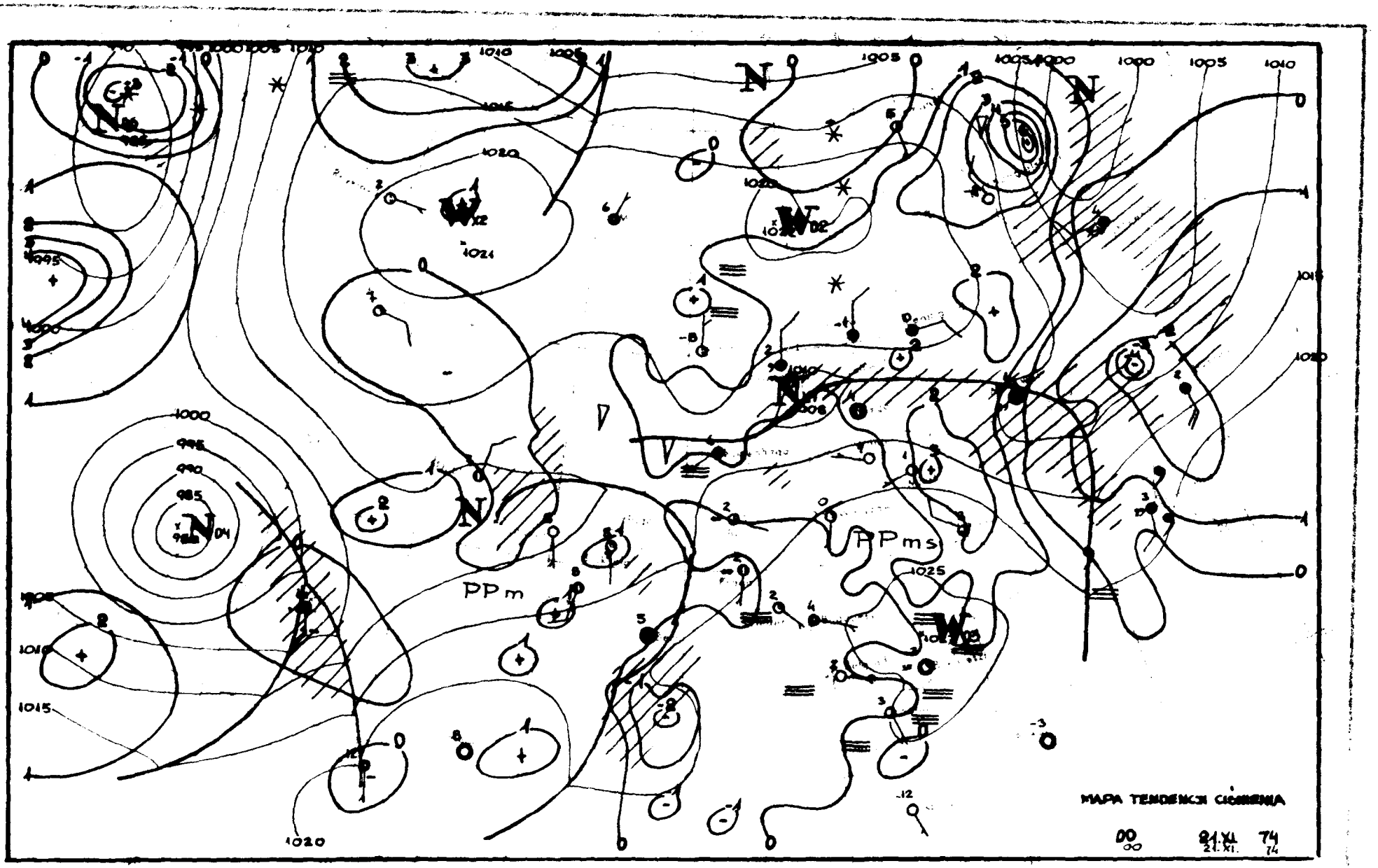
MAPA TENDENCJI CIŚNIENIA
PPm
PPms
00
21.XI.
74

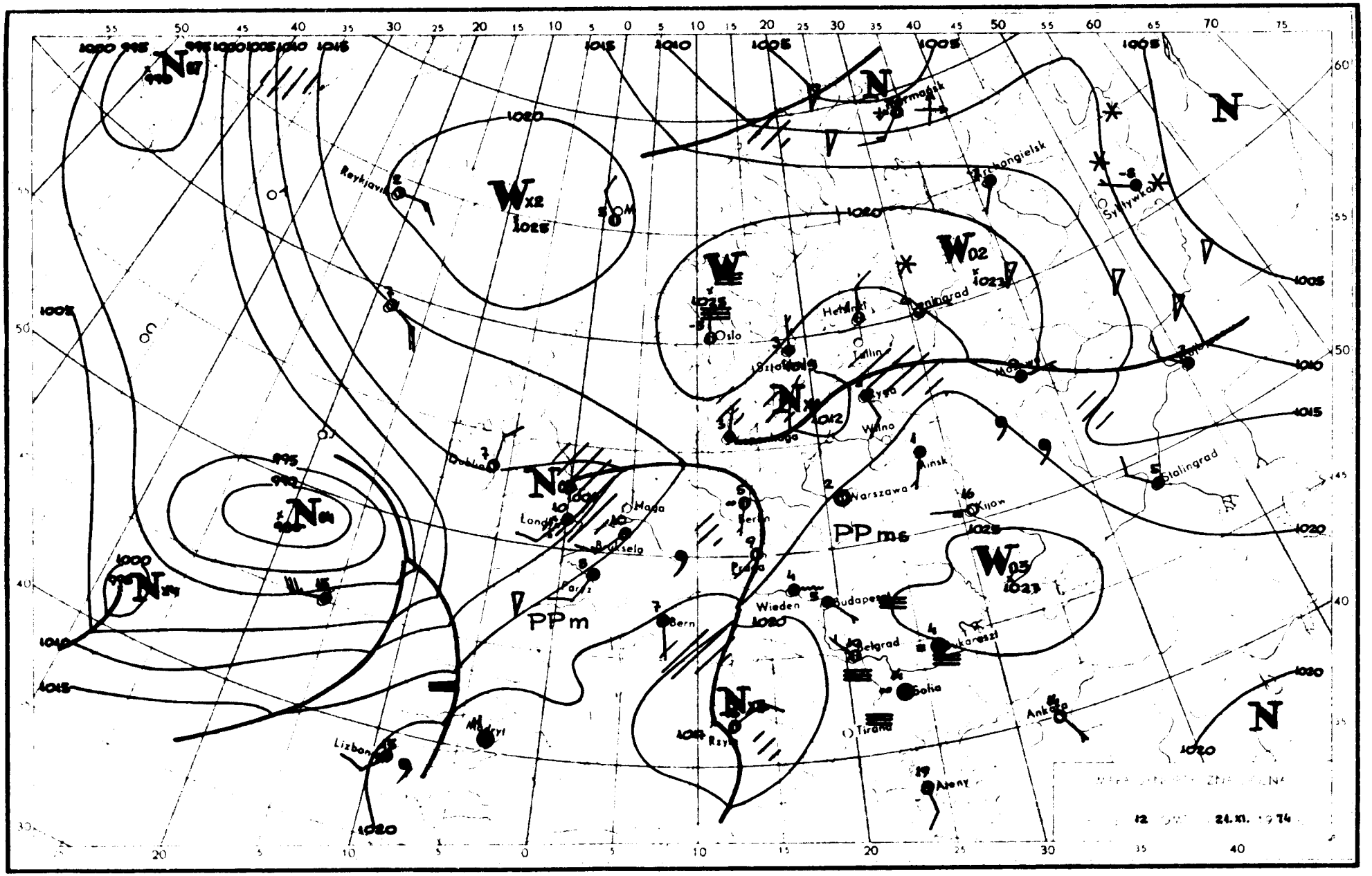

Reykjavik
Oslo
Helsinki
Leningrad
Tallin
Ryga
Wilno
Mińsk
Warszawa
Kijów
Stalingrad
Dublin
Londyn
Haga
Bruksela
Paryż
Berlin
Praga
Wiedeń
Budapeszt
Belgrad
Bukareszt
Sofia
Tirana
Ankara
Ateny
Rzym
Madryt
Lizbona
Bern
Archangielsk
Syktywka
PPm
PPms
N
W
W02
W03
W02
W03
1025
1023
1012
1020
1015
1010
1005
1000
995
12 24.XI. 1974

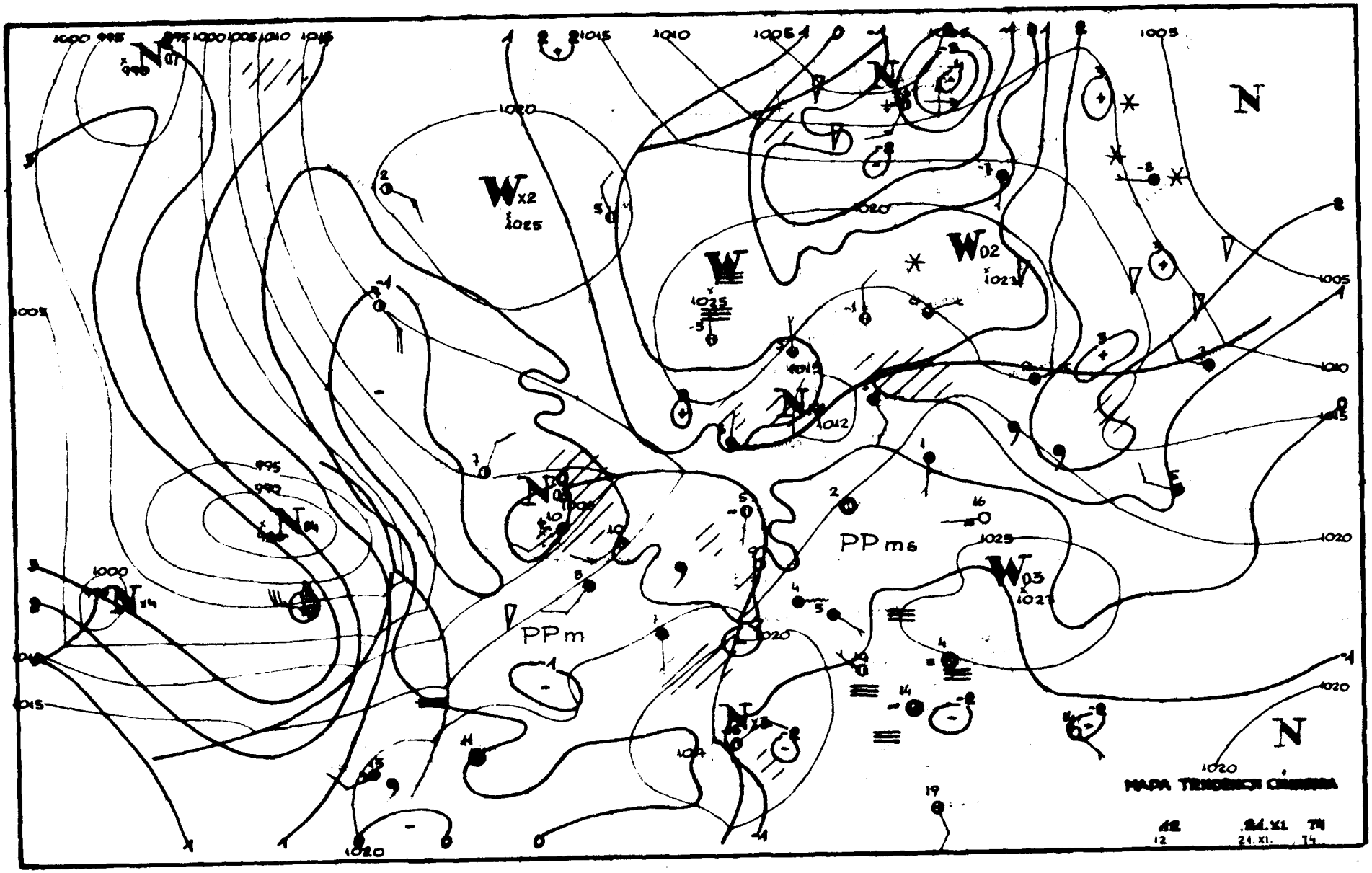

N
W
W02
W03
PPm
PPms
1000
995
990
1005
1010
1015
1020
1025
1012
MAPA TRENDENCJI CIŚNIENIA

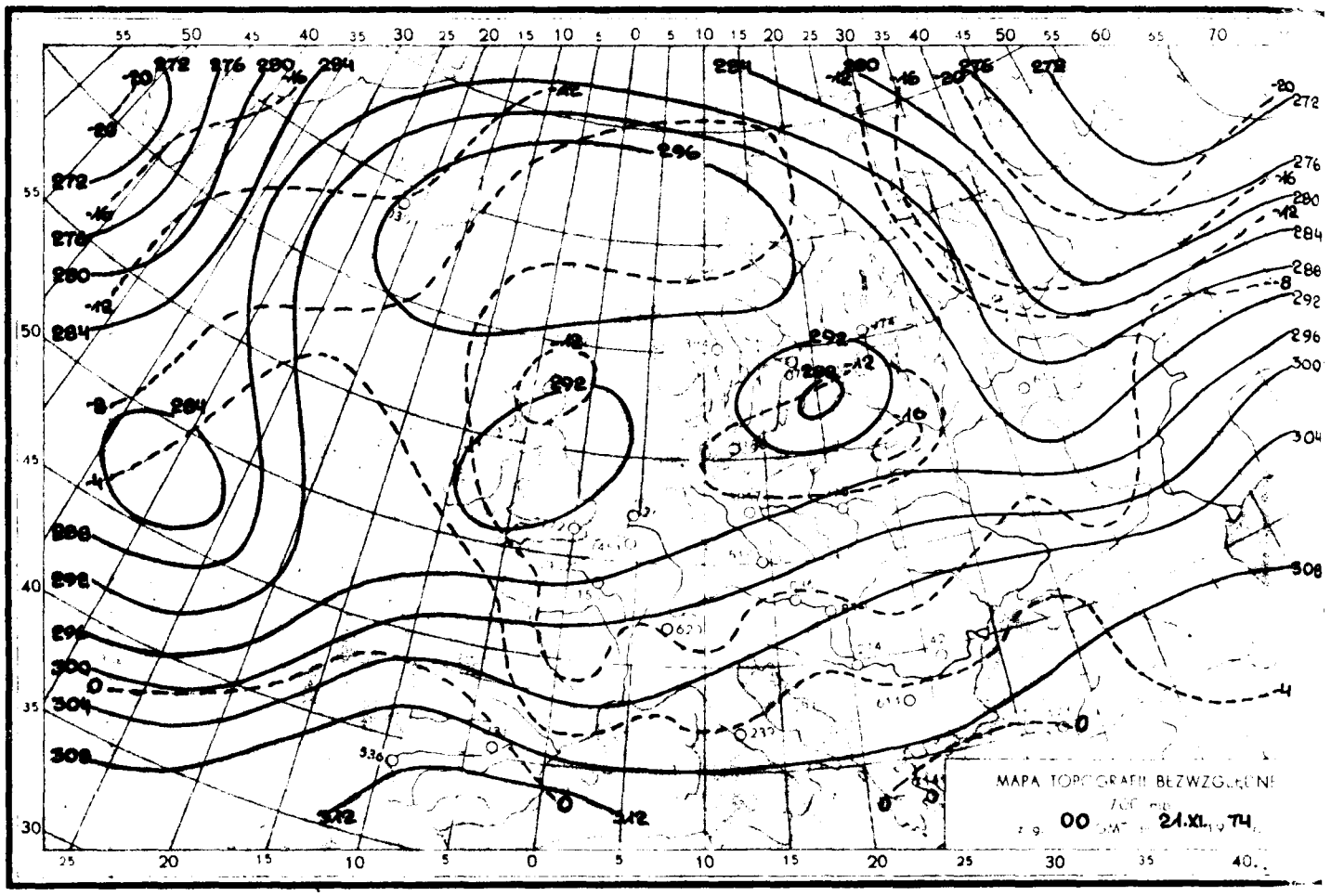

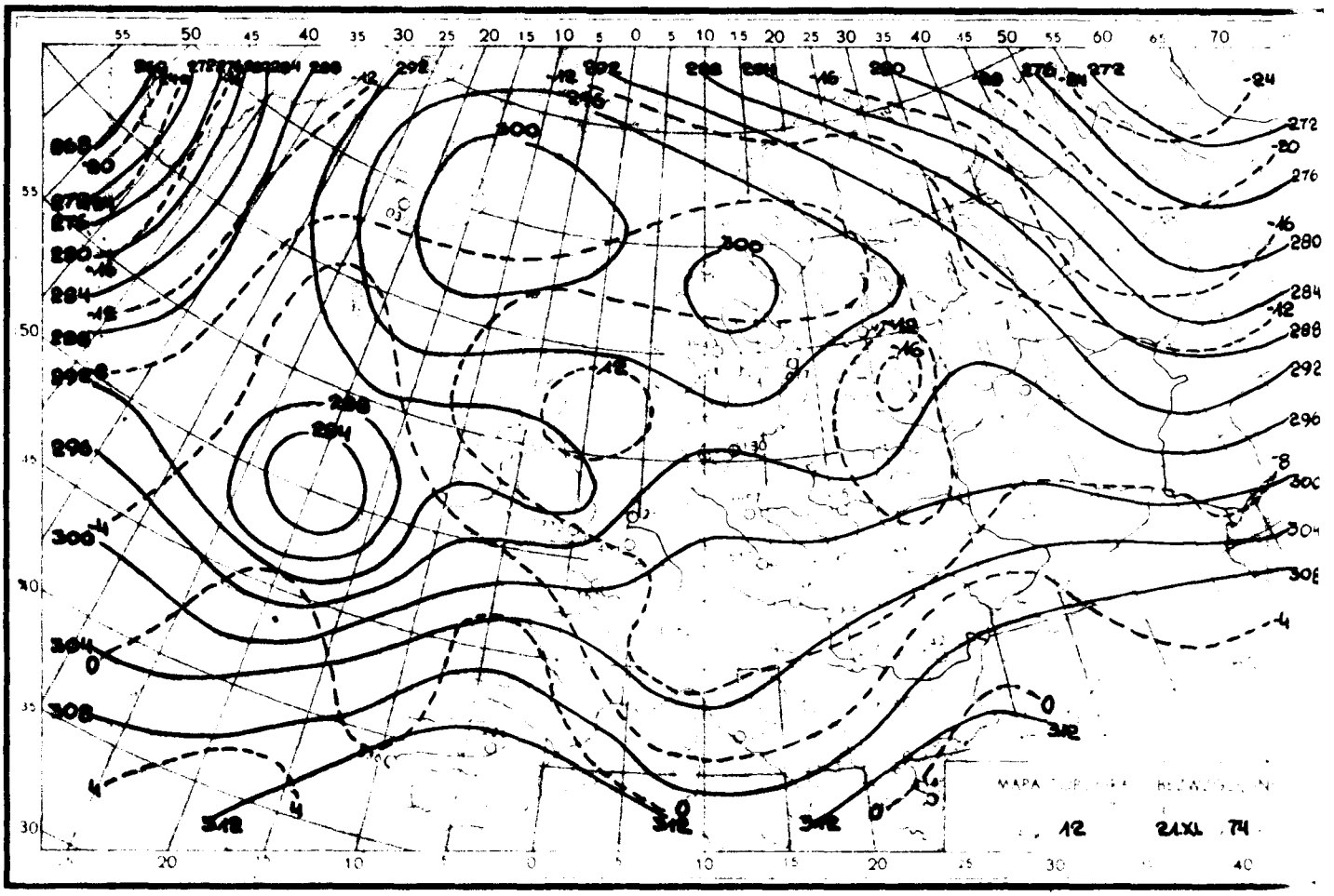

Reprodukowanie i publikowanie tekstu, map, wykresów i danych synoptycznych dozwolone wyłącznie w formie dosłownej z podaniem źródła informacji.

Druk PPWK-W-wa. Solec 18. Zam. 4125/155/B/73-21.V.73-X-11436-170

INSTYTUT METEOROLOGII I GOSPODARKI WODNEJ
ZAKŁAD PROGNOZ METEOROLOGICZNYCH KRÓTKOTERMINOWYCH 01-673 WARSZAWA, UL. PODLEŚNA 61 – tel: 34-50-97

BIULETYN SYNOPTYCZNY

Dane synoptyczne z Polski w dniu 22.XI.1974 r.

SYNOP z godz. 00 GMT.

105	72301	10281	19502	754XX	03001
150	82305	80026	17504	7632X	04402
195	82306	40615	16102	7752X	02709
205	90602	01474	20052	9XXXX	52303
235	42503	95281	19001	864XX	01501
250	00000	30100	10752	00900	52501
272	82504	40612	17403	7733X	02704
295	82104	18104	18251	8007X	51709
330	80080	20101	20703	855XX	01301
375	82402	30104	20801	756XX	00400
400	72104	30408	20106	7007X	04701
424	58301	40106	20702	80030	01503
465	82701	25106	19804	851XX	03908
495	82104	96101	20802	856XX	02906
510	72715	98484	48358	26X7X	53501
560	62903	58106	21703	854XX	03901
570	00000	95101	21901	00900	01502
575	82101	40032	21904	855XX	03603
650	28805	82011	40956	15X41	57703
695	72607	70031	21804	755XX	53802

SYNOP z godz. 12 GMT.

105	30000	58101	20305	35600	04801
150	50301	60032	20005	53500	03106
195	82806	97082	18701	854XX	51206
205	91003	02434	19501	9XXXX	01507
235	60000	96104	20104	634XX	04400
250	80000	12104	20301	863XX	04101
272	83403	60034	20003	854XX	01207
295	83305	58105	18403	863XX	51307
330	70804	15104	20405	755XX	03802
375	73005	25104	20004	763XX	03801
400	70961	30106	19106	3873X	05805
424	71301	25106	19407	4563X	04707
465	82902	16104	20004	862XX	04801
495	83104	96102	19704	854XX	03902
510	93515	90482	48653	9XXXX	53410
560	82403	20102	20406	4562X	03606
570	80000	95104	21104	855XX	03604
575	72501	50102	20307	755XX	03810
650	73606	80031	48555	20018	57805
695	72804	60031	20907	756XX	03708

TEMP Legionowo, godz. 00 GMT.

TTAA	21231	12374	99008	00501	23002	00156	00302	24503	85480	03346	28011	70970	11560	28510	50549	26743
		28045	40706	37884	30014	30996	515XX	30506	25015	561XX	28505	30156	567XX	28012	15337	563XX
		28043	10564	561XX	30008	86345	587XX	28506	77999							
TTBB	2123X	12374	00099	00804	11962	02357	22843	02557	33821	06123	44783	05528	55719	11558	66673	11764
		77582	22350	66864	560XX	99345	587XX	11233	587XX	22106	555XX	33128	566XX	21212	00006	23002
		11962	28010	22730	27514	33415	30046	44286	30505	55119	29015	41414	9XXXX	51515	11900	28008
		22860	27514	33600	29013											
TTCC	21235	12374	70816	615XX	28509	50093	645XX	28007	30335	XXXXX	88999	77999				
TTDD	2123X	12374	11776	615XX	23600	615XX	33479	647XX	44345	667XX	21212	11560	32006	22345	30516	

TEMP Wrocław, godz. 00 GMT.

TTAA	21231	12425	99006	00815	00000	00164	03217	26503	85480	01707	28509	77999	09725	30509	50551	26541
		28509	40708	40128	27811	30280	538XX	29017	25015	561XX	29016	20157	555XX	29015	15340	577XX
		28514	10564	605XX	30015	86300	538XX	29017	77999							
TTBB	2123X	12425	09006	03815	11976	05419	22850	01707	33745	18113	44732	17520	55642	14150	66600	15942
		77422	36534	66400	40128	99300	538XX	11250	561XX	22300	555XX	33100	606XX	21212	00006	00000
		11966	27006	28815	29011	33660	30508	44441	24009	55268	28512	41414	00600	51515	11900	29008
		22800	29010	33600	29511										
TTCC	2123X	12425	70816	613XX	28009	77999									
TTDD	2123X	12425	11700	613XX	21212	11770	29011								

Przebieg pogody w Polsce w dniu 22.XI.1974 r.

Zachmurzenie było duże z większymi przejaśnieniami i lokalnymi rozpogodzeniami. Miejscami zwłaszcza w południowo-zachodniej części wystąpiły niewielkie opady deszczu i mżawki. Notowane liczne mgły utrzymujące się miejscami przez większą część dnia. Temperatura maksymalna wynosiła od 0°C w Koszalinie i Pile do 8°C w Lesku i Wrocławiu, a temperatura minimalna od -4°C w Olsztynie do 4°C w Słubicach. Wiatry były słabe i umiarkowane z kierunków zmiennych.

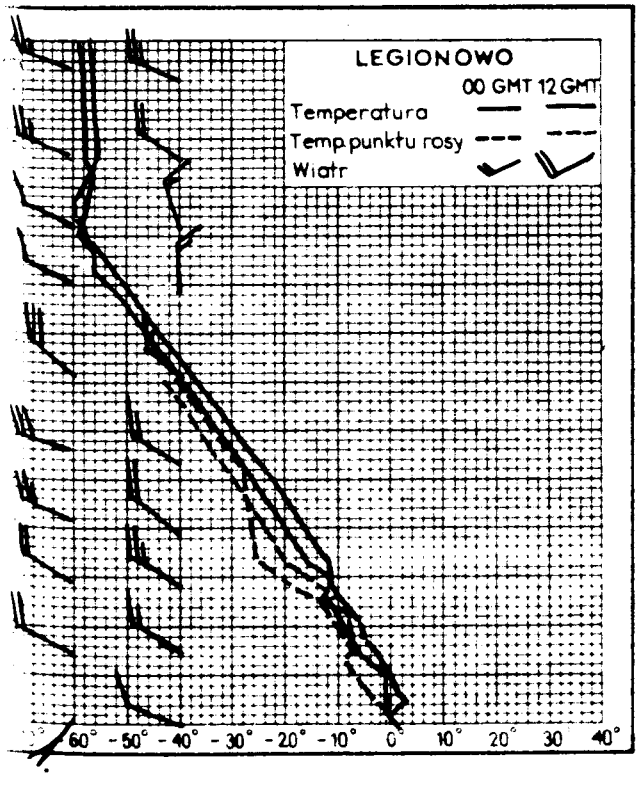

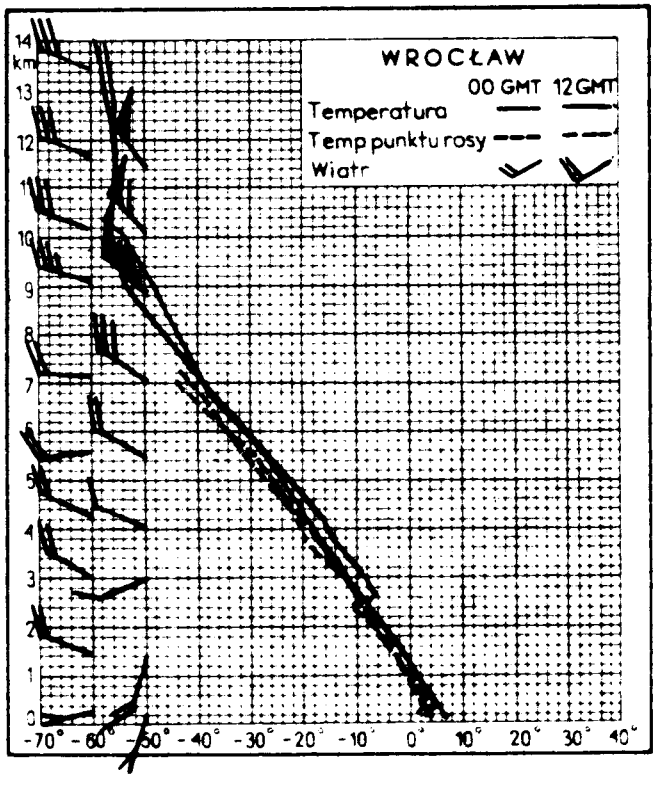

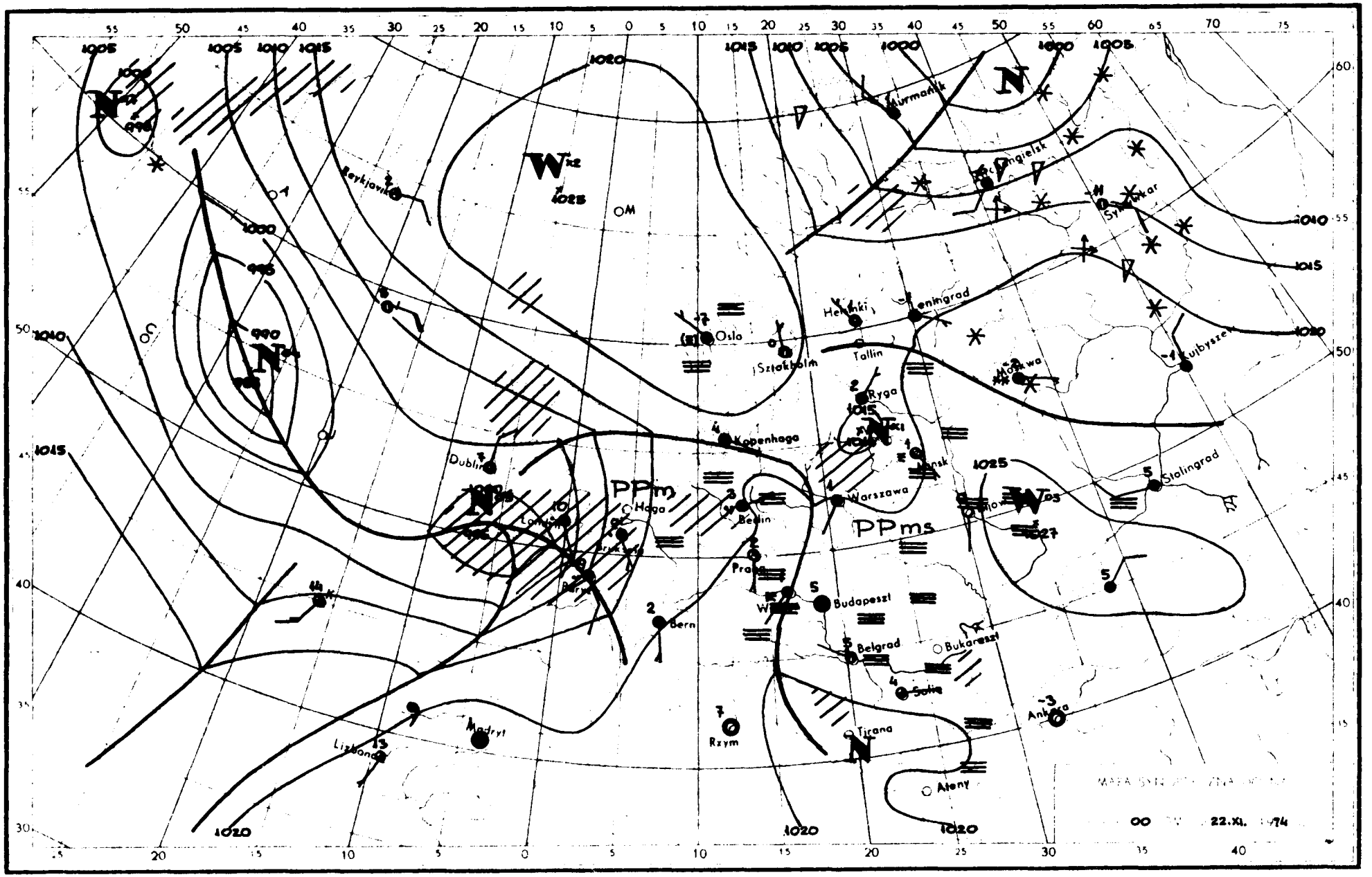

Murmańsk
Reykjavik
Oslo
Sztokholm
Helsinki
Leningrad
Tallin
Ryga
Moskwa
Kujbyszew
Kopenhaga
Dublin
Warszawa
Berlin
Praga
Budapeszt
Bern
Belgrad
Bukareszt
Sofia
Tirana
Rzym
Madryt
Lizbona
Ateny
Ankara
Stalingrad
PPm
PPms
22.XI.

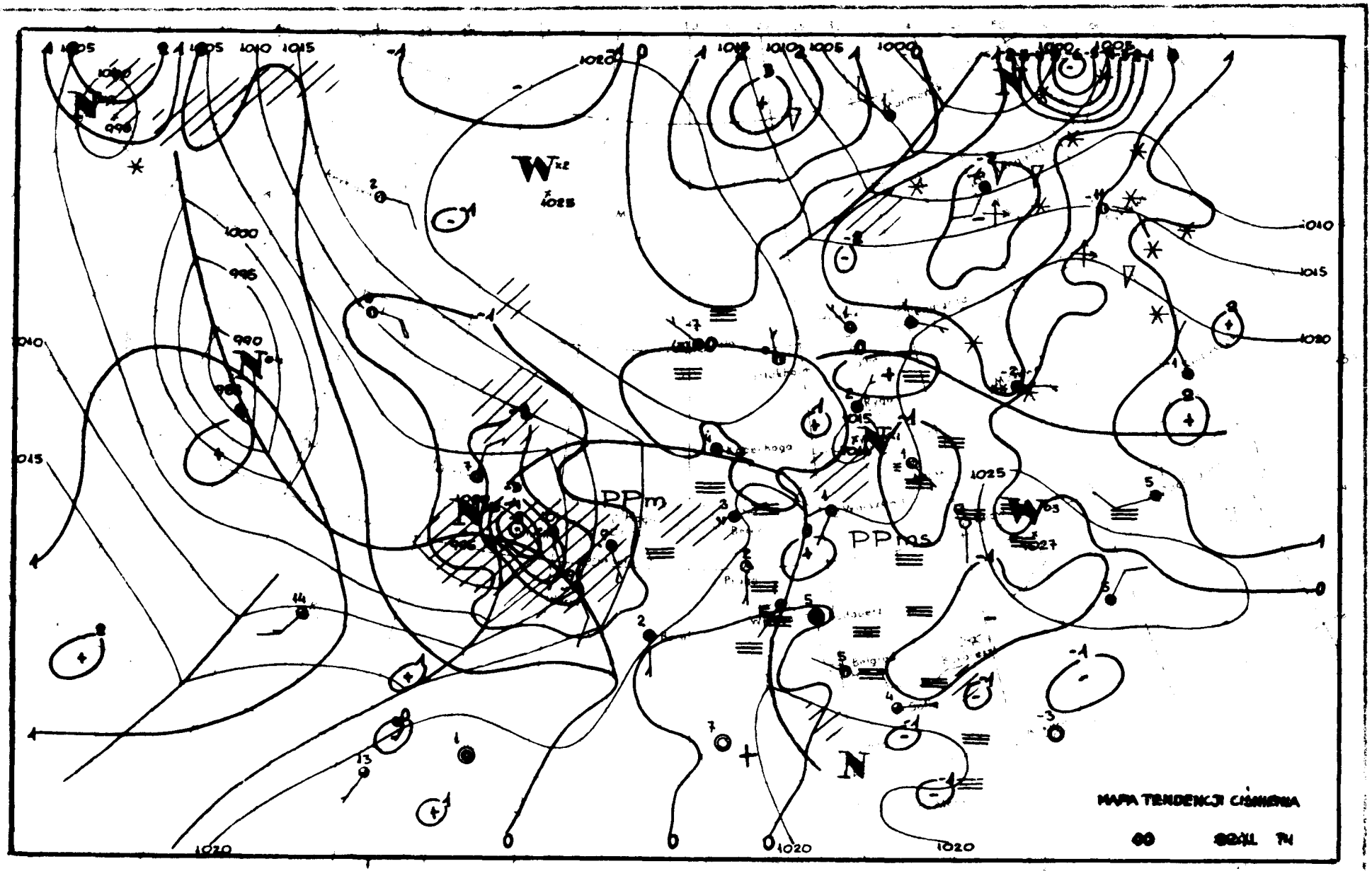
1005
1010
1015
1020
1000
995
990
985
1025
PPm
PPms
MAPA TENDENCJI CIŚNIENIA

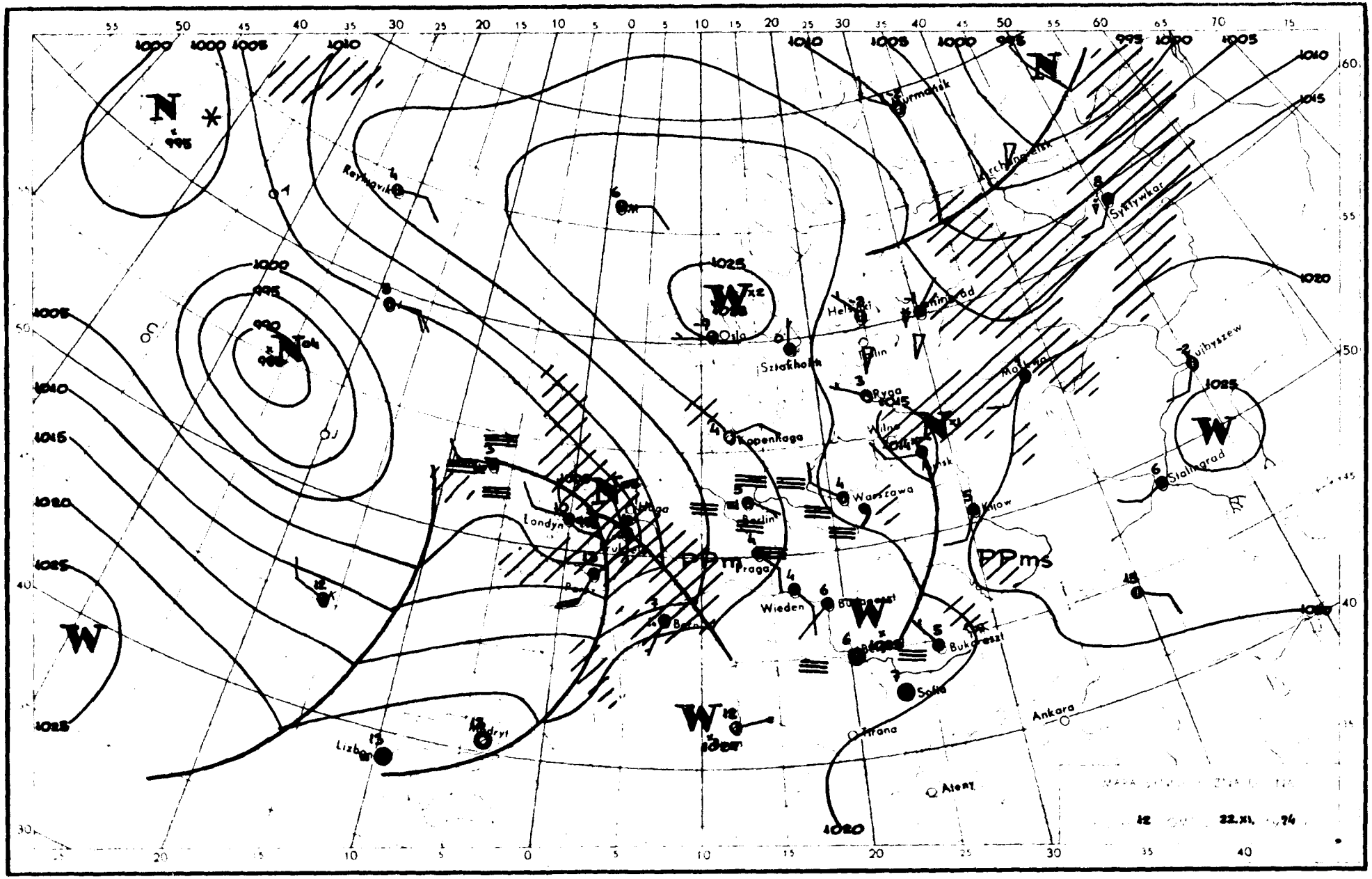

N
W
PPms
Reykjavik
Murmańsk
Archangielsk
Syktywkar
Helsinki
Leningrad
Oslo
Sztokholm
Tallin
Ryga
Moskwa
Kujbyszew
Kopenhaga
Wilno
Mińsk
Warszawa
Kijow
Stalingrad
Londyn
Berlin
Praga
Wieden
Budapeszt
Bukareszt
Sofia
Tirana
Ankara
Ateny
Lizbona
Madryt
22.XI. 74

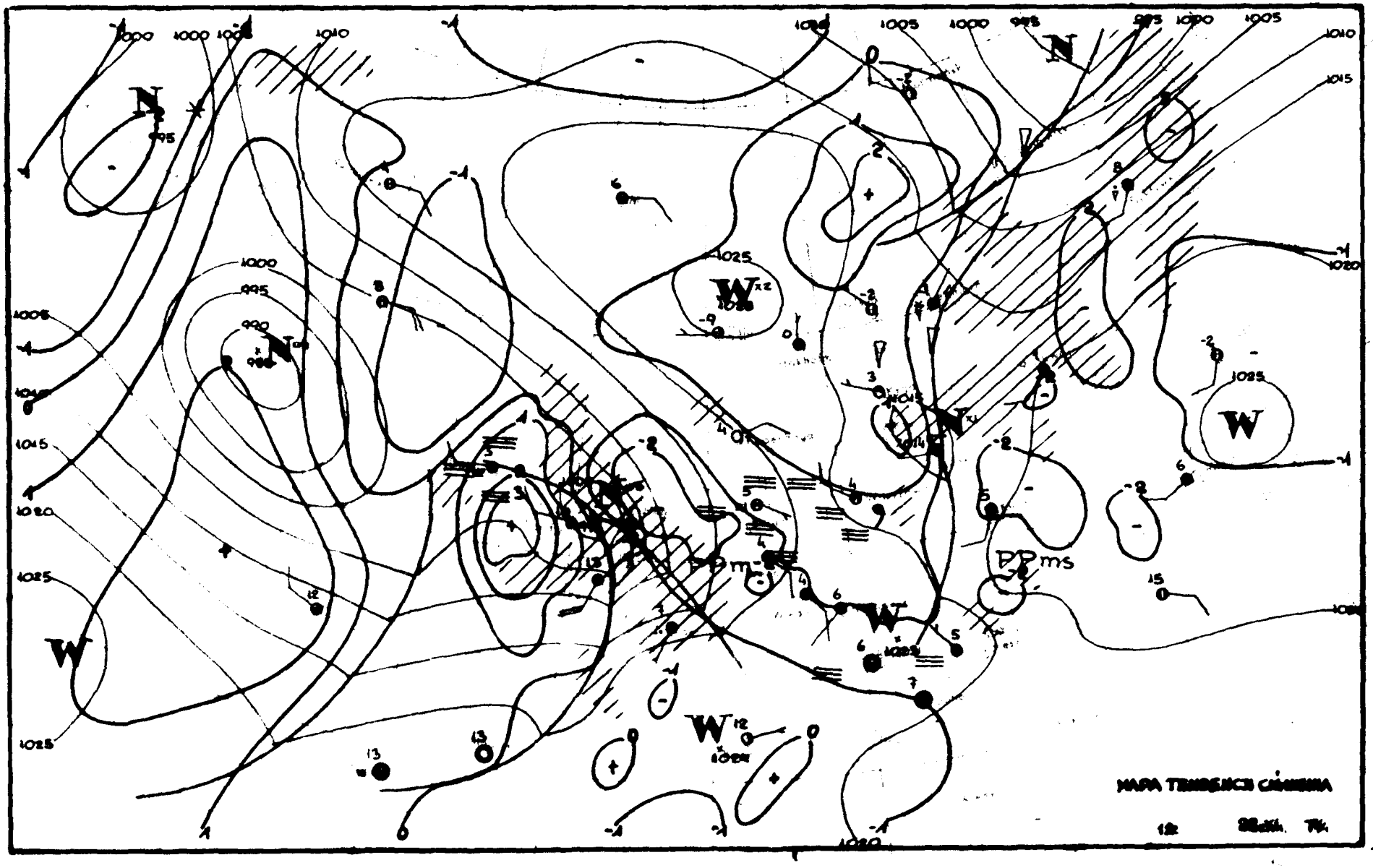
MAPA TENDENCIA CÁMBRICA

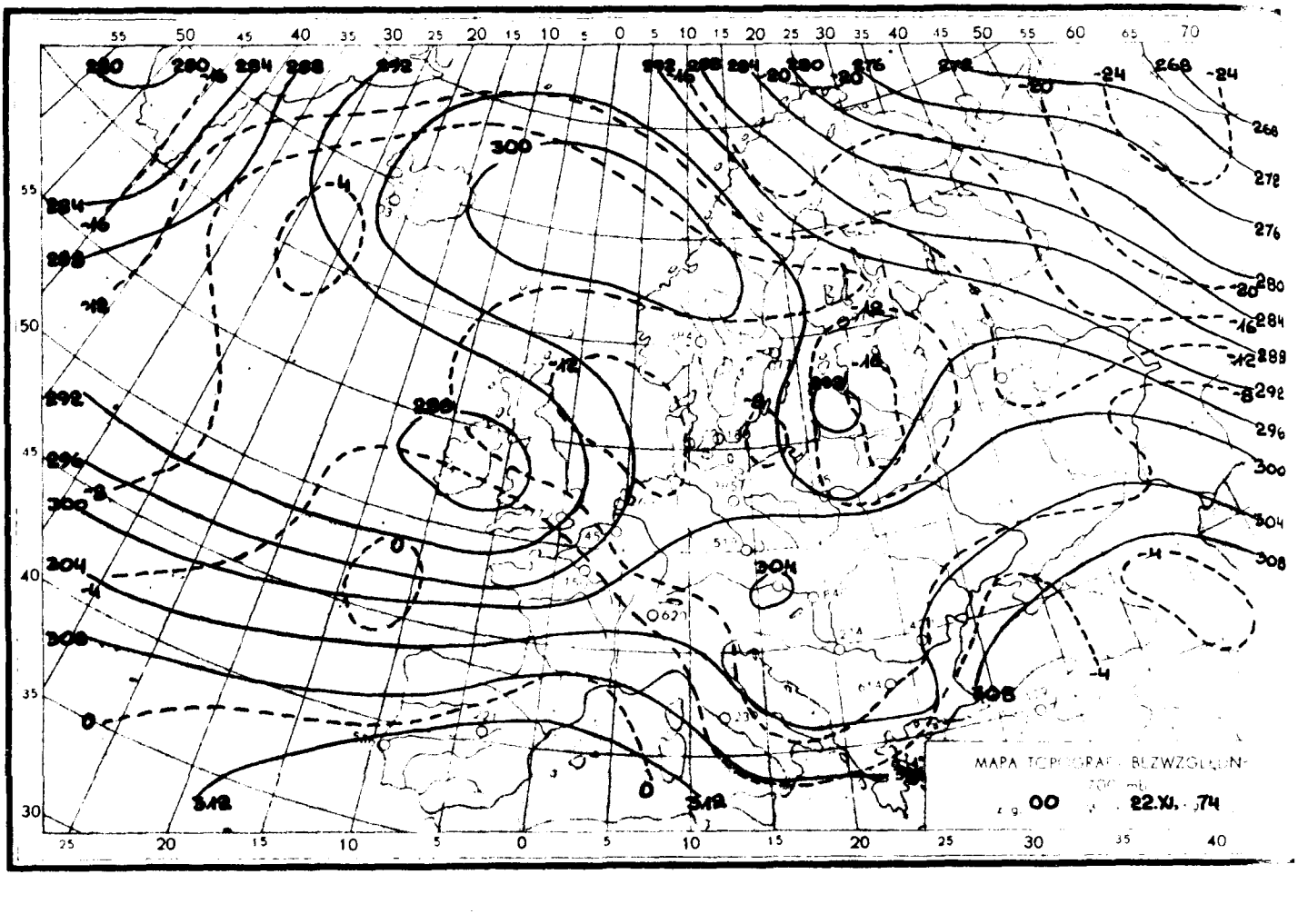

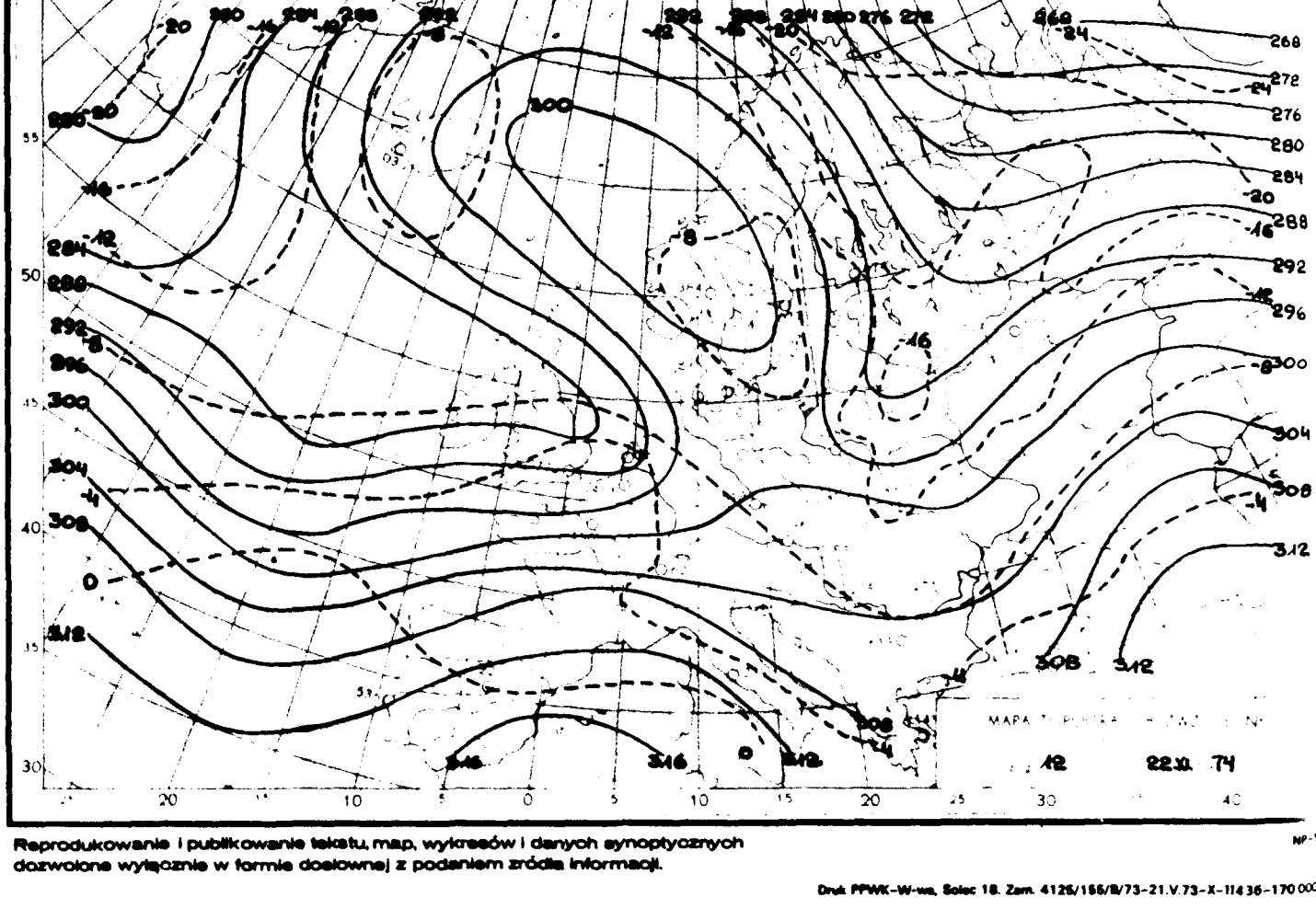

Reprodukowanie i publikowanie tekstu, map, wykresów i danych synoptycznych dozwolone wyłącznie w formie dosłownej z podaniem źródła informacji.

Druk: PPWK-W-wa, Solec 18. Zam. 4125/155/B/73-21.V.73-X-11436-170 000

INSTYTUT METEOROLOGII I GOSPODARKI WODNEJ
ZAKŁAD PROGNOZ METEOROLOGICZNYCH KRÓTKOTERMINOWYCH 01-673 WARSZAWA, UL. PODLEŚNA 61 – tel: 34-50-97

BIULETYN SYNOPTYCZNY

Dane synoptyczne z Polski w dniu 23.XI.1974 r.

SYNOP z godz. 00 GMT.

105	51102	12254	21600	561XX	00000
150	01002	56101	23800	00900	51211
195	03101	97011	22850	00900	51210
205	81305	56101	19102	853XX	01804
235	91202	02470	22851	91XXX	51205
250	01102	40105	23251	00900	51104
272	89000	80031	24052	855XX	53208
295	83202	80022	22501	855XX	50210
330	80905	15102	20903	862XX	02802
375	80803	80032	23400	754XX	53209
400	91104	04474	18703	9XXXX	03704
424	81204	06464	19601	00908	01701
465	81104	09424	22101	863XX	01109
495	83302	95101	22501	863XX	00312
510	92017	90492	45453	9XXXX	54808
560	90000	09474	21652	9XXXX	52002
570	80602	95104	22603	854XX	02107
575	21201	56101	21603	24500	02302
650	02701	88010	48455	00900	58202
695	80102	40102	22504	855XX	03110

SYNOP z godz. 12 GMT.

105	31303	60020	22300	26301	52000
150	01104	58101	25201	00900	53803
195	80101	97022	27051	854XX	54208
205	81408	30102	19702	863XX	02809
235	00905	96101	23701	00900	52803
250	21204	97011	24502	00901	52803
272	21002	80031	25602	12501	51001
295	50902	59104	26001	38430	52207
330	71005	30102	21804	763XX	02601
375	31103	65031	25103	32500	53801
400	brak danych				
424	81005	13104	20304	754XX	02000
465	81205	40102	23401	8637X	51801
495	81202	97022	25001	855XX	54102
510	92201	91714	46851	9XXXX	51205
560	81205.	20104	21902	862XX	02803
570	80904	95102	24701	863XX	00000
575	81004	30102	23103	854XX	02603
650	71802	80021	48553	18X08	57400
695	80803	58102	24701	855XX	51801

TEMP Legionowo, godz. 00 GMT.

TTAA	22231	12374	99012	00822	09003	00192	00526	09003	85480	031XX	34504	70000	057XX	33510	50554	248XX
		36007	40712	377XX	377XX	38610	30904	509XX	33019	25021	577XX	33023	20162	585XX	32030	15343
		573XX	33518	10596	603XX	31514	88236	597XX	33023	77999						
TTDB	2223X	12374	00042	00822	11896	061XX	22854	027XX	33825	043XX	44716	063XX	55701	055XX	66576	159XX
		77348	453XX	88236	597XX	99163	567XX	11105	601XX	21212	00012	09003	11821	32504	22717	35510
		35536	01007	44270	32523	41414	856XX	51515	11903	03003	22800	33004	33600	35006		
TTCC	22232	12374	70617	623XX	32012	50024	641XX	33010	30334	675XX	30519	20574	699XX	30024	88999	77999
TTDD	2223X	12374	11320	665XX	22224	717XX	33188	689XX	44161	705XX	21212	11502	33010	22441	29510	33161
		29020														

TEMP Wrocław, godz. 00 GMT.

TTAA	22231	12425	99005	01607	00000	00156	02406	15503	85476	00729	16507	70999	08357	14007	50555	22764
		31511	40716	32959	31526	30911	505XX	32529	25028	577XX	33524	20167	603XX	33024	15348	589XX
		33515	10601	619XX	33012	88219	631XX	32528	77340	32031	40503					
TTBB	2223X	12425	00005	01607	11981	05401	22947	05440	33786	05321	44724	08356	55675	08360	66518	21965
		77300	505XX	88219	631XX	99206	601XX	22195	605XX	22182	575XX	33100	619XX	21212	00005	00000
		11995	15505	22576	16006	33457	33021	44340	32031	55223	32528	66143	31511	41414	00906	51515
		11900	16006	22800	17506	33600	16006									
TTCC	2223X	12425	70521	627XX	32515	88999	77999									
TTDD	2223X	12425	11650	631XX	21212	11890	33009	22840	32519	33700	32515					

Przebieg pogody w Polsce w dniu 23.XI.1974 r.

Zachmurzenie duże z większymi przejaśnieniami i lokalnymi rozpogodzeniami. Miejscami w dzielnicach południowo-zachodnich wystąpiły niewielkie opady deszczu. W nocy i rano, głównie na południu wystąpiły mgły. Temperatura maksymalna wynosiła od 0°C w Suwałkach do 6°C w Słubicach i Jeleniej Górze, a temperatura minimalna od -3°C miejscami na północy i w centrum do +4°C w Jeleniej Górze. Wiatry były słabe i umiarkowane z kierunków południowo-wschodnich i wschodnich.

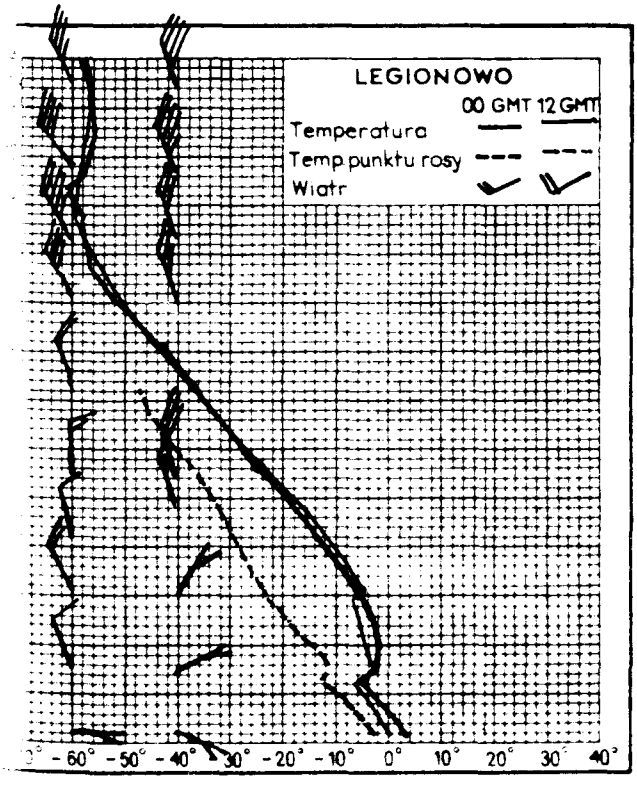

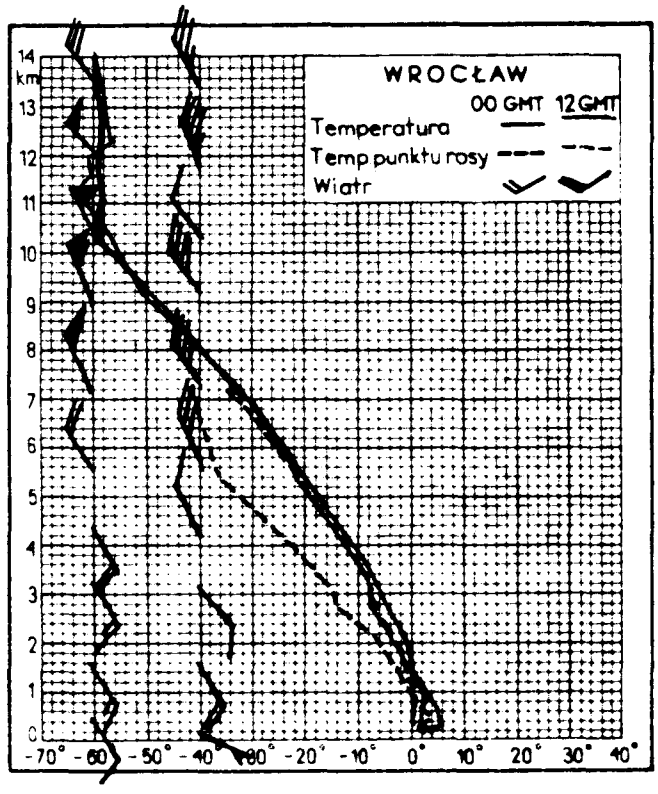

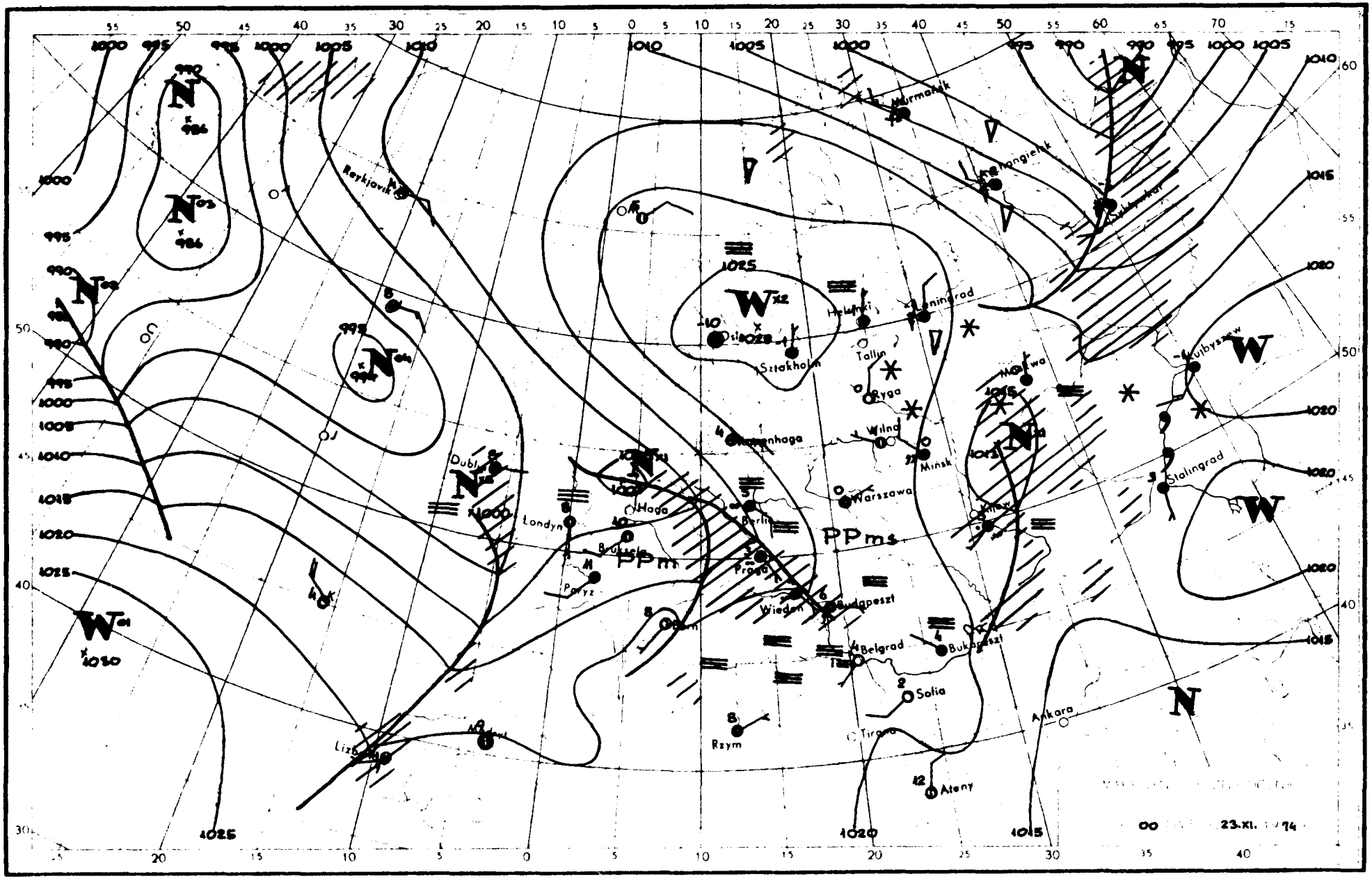
Murmańsk
Archangielsk
Reykjavik
Leningrad
Helsinki
Sztokholm
Tallin
Ryga
Wilno
Minsk
Moskwa
Kujbyszew
Stalingrad
Kijów
Kopenhaga
Warszawa
Berlin
Haga
Londyn
Bruksela
Paryż
Praga
Wiedeń
Budapeszt
Belgrad
Bukareszt
Sofia
Rzym
Ateny
Ankara
Lizbona
PPms
PPm
23.XI.

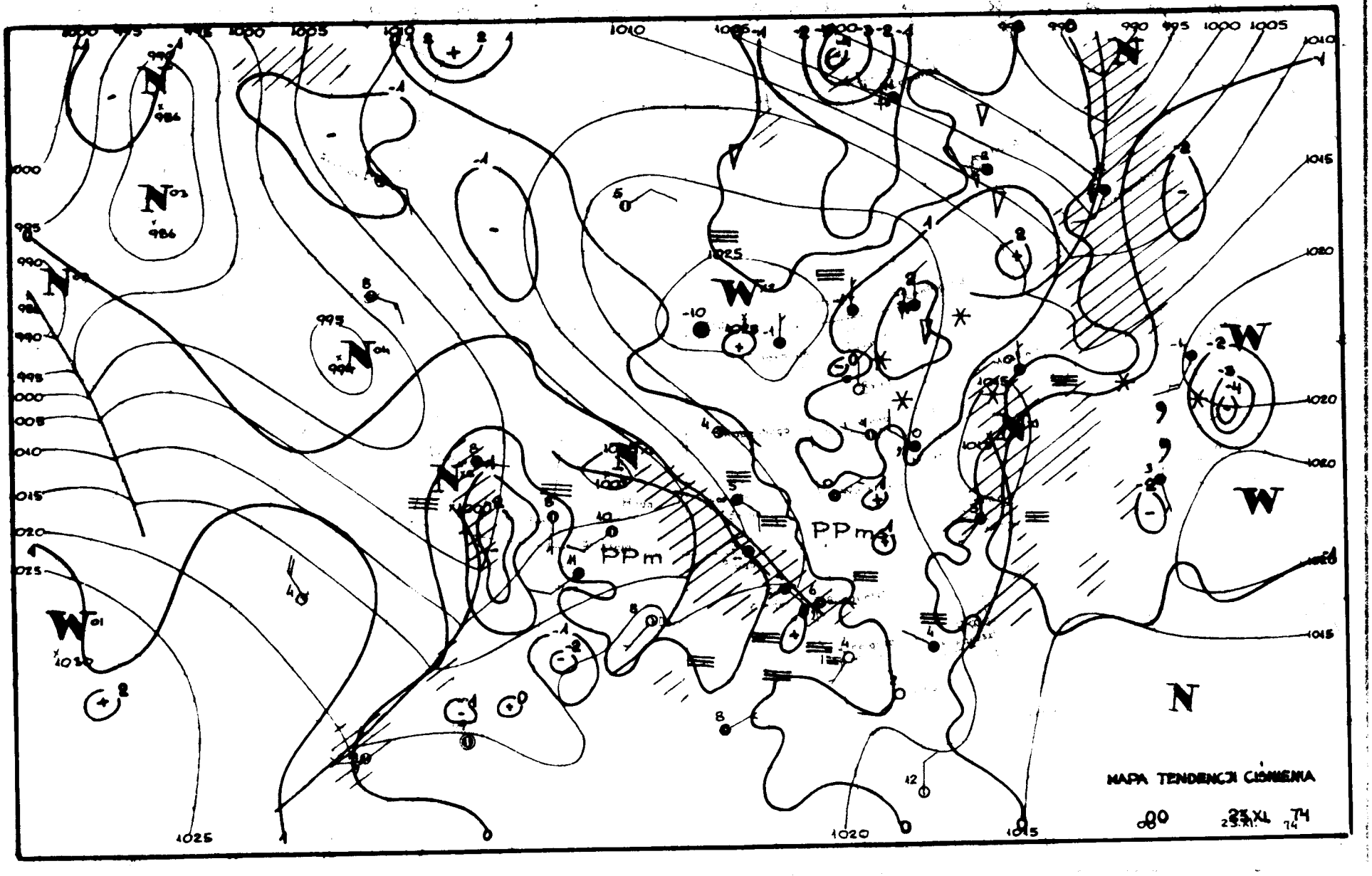
MAPA TENDENCJI CIŚNIENIA
00
23.XI 74
PPm
PPm

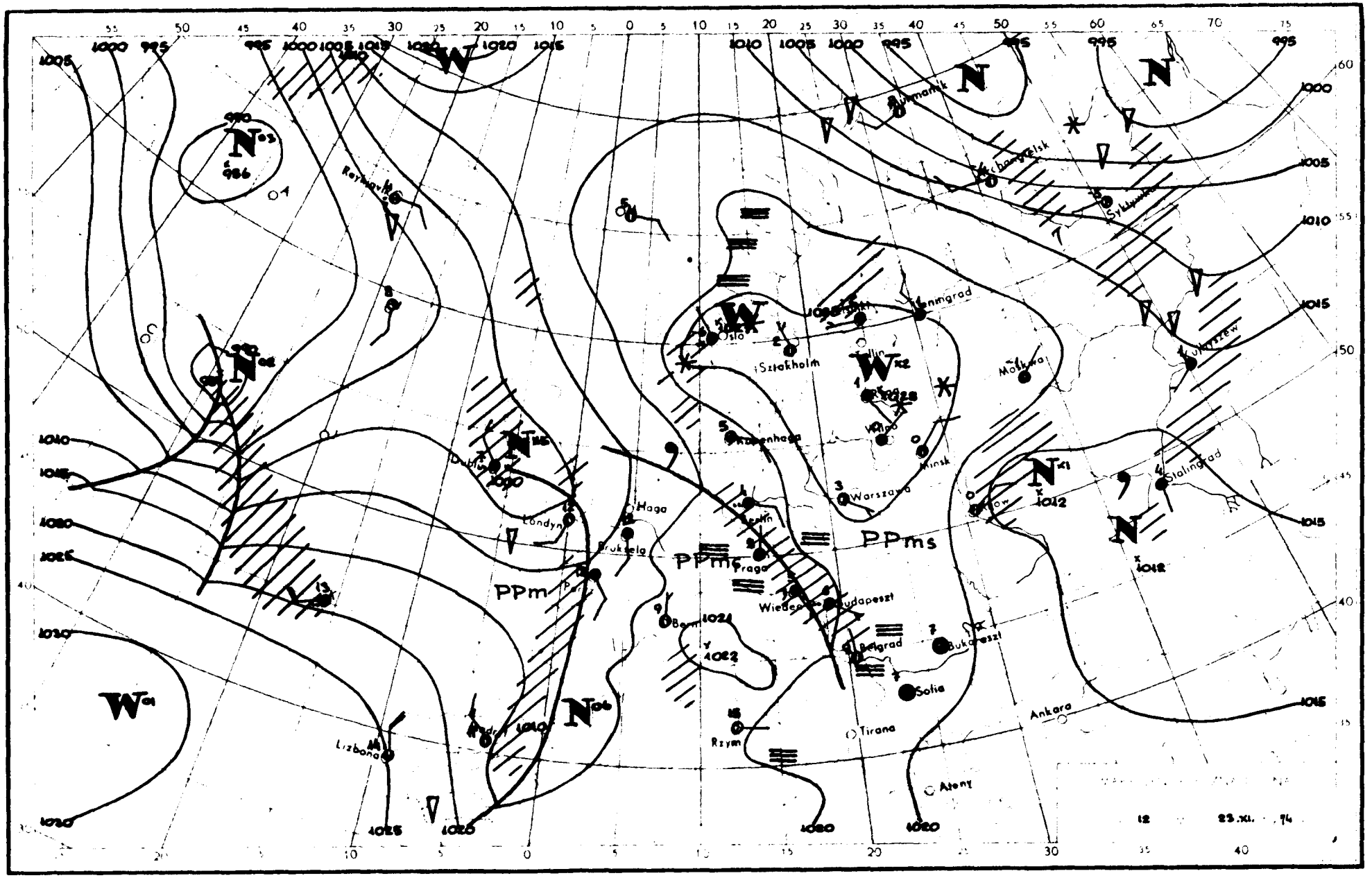

PPm
PPms
PPms
Oslo
Sztokholm
Kopenhaga
Minsk
Warszawa
Moskwa
Stalingrad
Haga
Londyn
Bruksela
Praga
Wiedeń
Budapeszt
Belgrad
Bukareszt
Sofia
Tirana
Rzym
Ankara
Ateny
Lizbona
Reykjavik
Dublin
Berlin
Bern
Kijów
Kuybyszew
Syktywka
Archangielsk
Murmansk
Tallin
Wilno
12
23.XI. 74

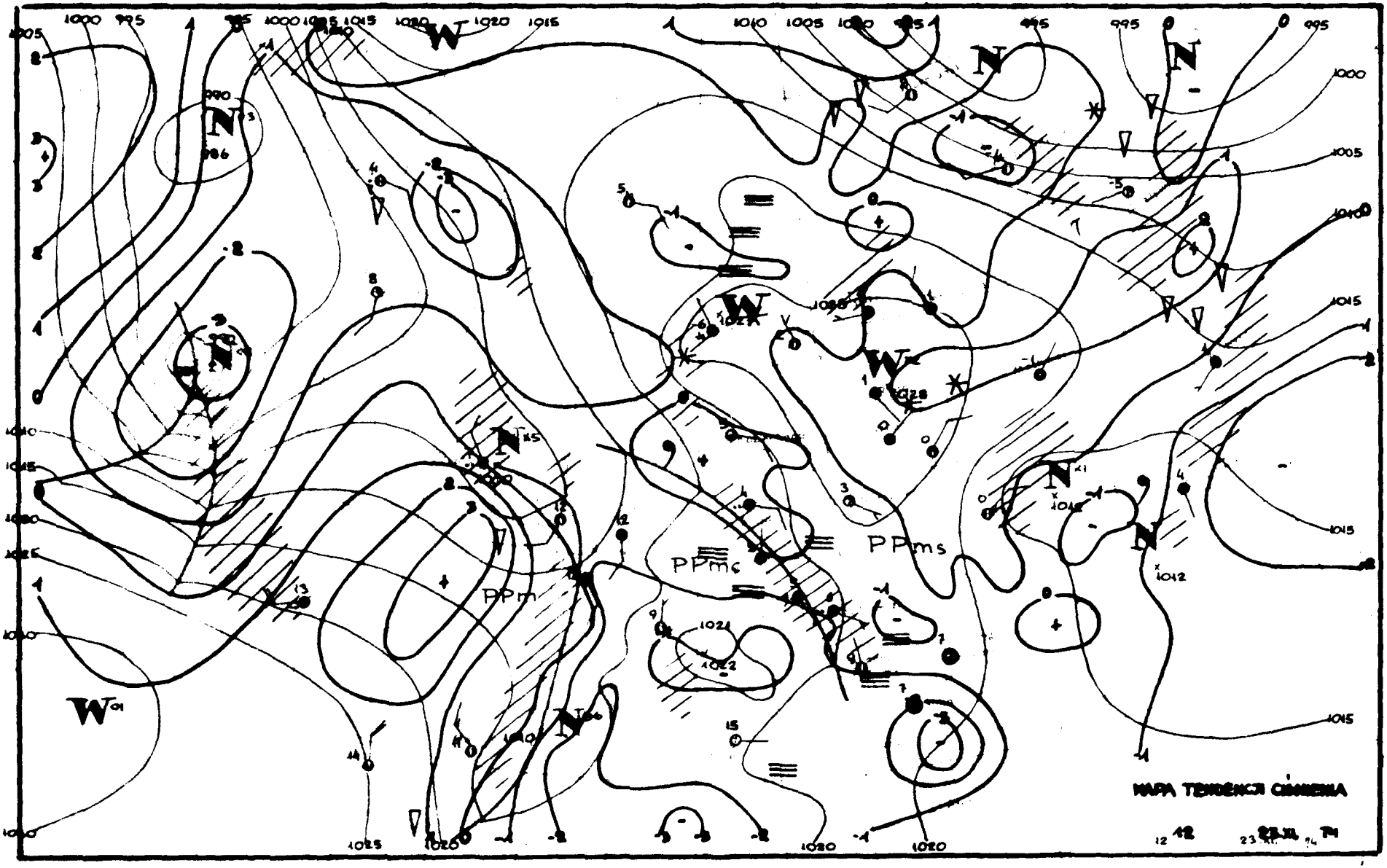
PPm
PPmc
PPms
MAPA TENDENCJI ZMIENIA

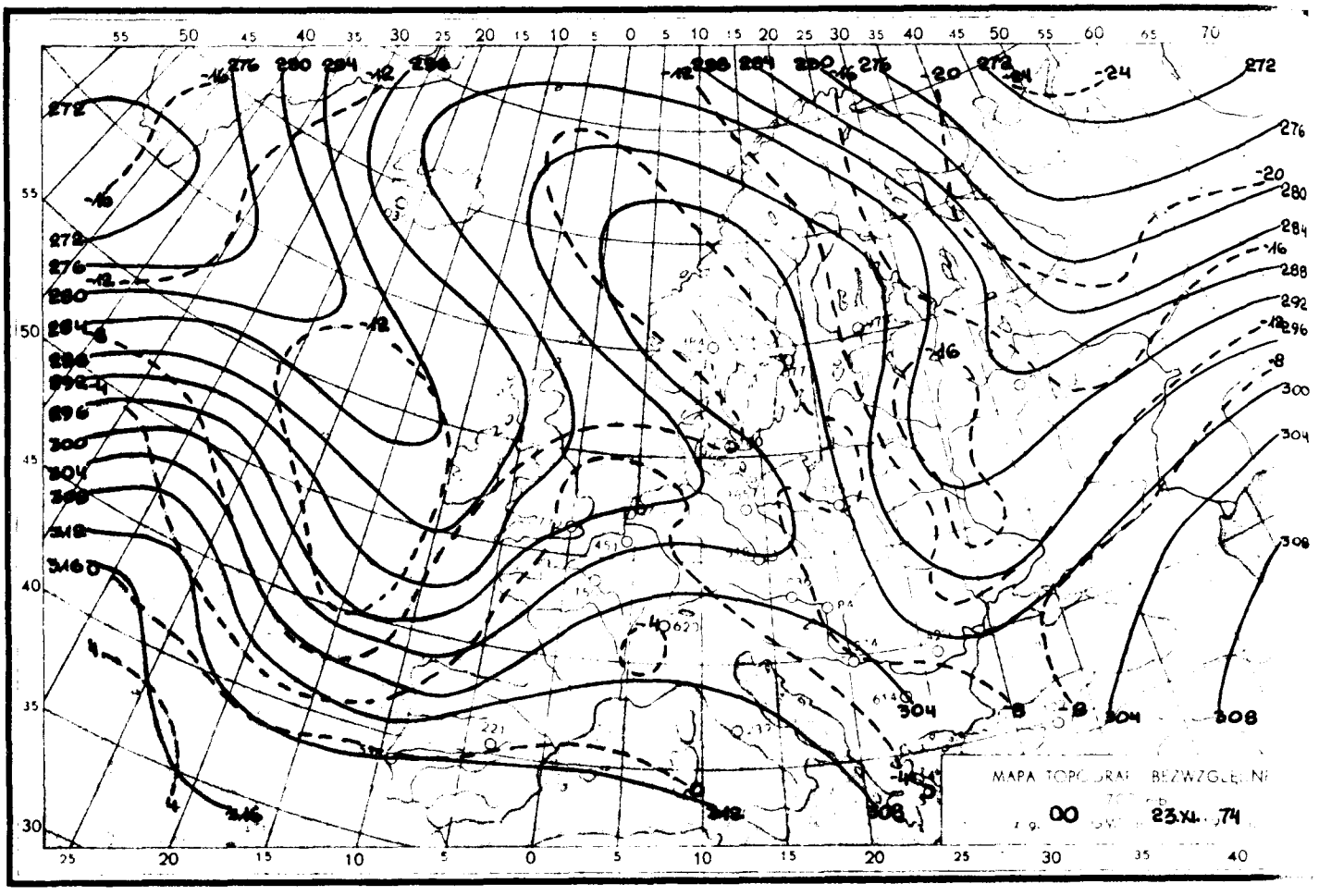

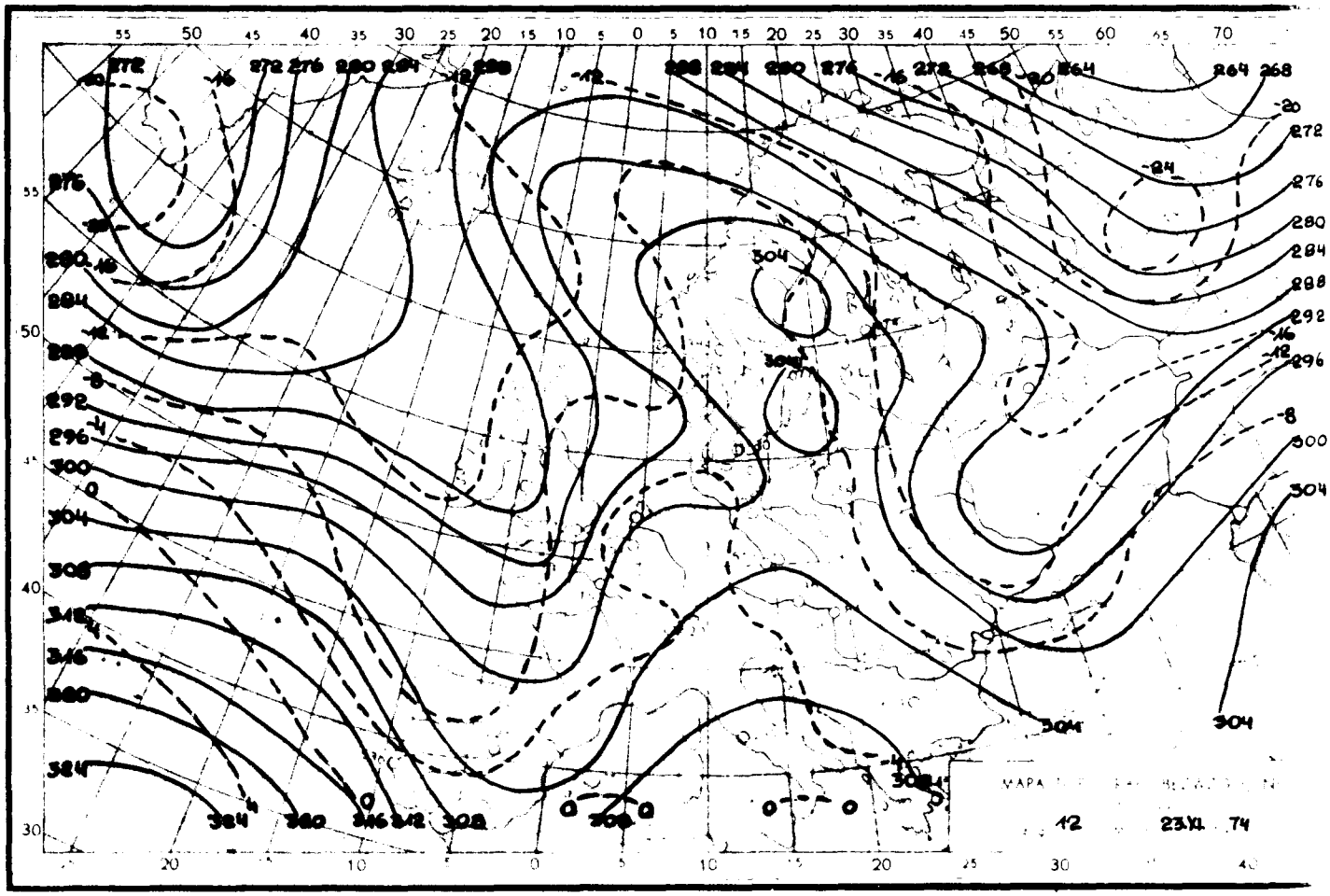

Reprodukowanie i publikowanie tekstu, map, wykresów i danych synoptycznych dozwolone wyłącznie w formie dosłownej z podaniem źródła informacji.

Druk. PPWK-W-wa, Solec 18. Zam. 4125/155/B/73-21.V.73-X-114 36-170 000

INSTYTUT METEOROLOGII I GOSPODARKI WODNEJ
ZAKŁAD PROGNOZ METEOROLOGICZNYCH KRÓTKOTERMINOWYCH 01-673 WARSZAWA, UL. PODLEŚNA 61 – tel: 34-50-97

BIULETYN SYNOPTYCZNY

Dane synoptyczne z Polski w dniu 24.XI.1974 r.

SYNOP z godz. 00 GMT.

105	81505	60060	23451	00901	52805
150	71205	30101	26252	763XX	53103
195	81304	97082	28050	855XX	54103
205	81506	30102	20408	863XX	03802
235	81303	97081	24452	864XX	53808
250	04103	96100	25352	00900	54804
272	81008	60031	27251	856XX	53801
295	81808	60031	25250	855XX	53103
330	81106	40103	20108	863XX	04801
375	41204	70021	26852	10032	55701
400	81305	25102	20803	0007X	02703
434	81206	30402	21403	784XX	08803
485	81408	40402	24800	863XX	54001
495	81208	97081	26750	855XX	54400
510	91805	90455	47651	9XXXX	51803
560	81004	60032	23102	854XX	50802
570	01003	97011	26851	00900	54802
575	80902	60032	25104	855XX	51603
650	11801	88081	48853	15301	61201
695	81004	60032	26850	856XX	53602

SYNOP z godz. 12 GMT.

105	81505	56102	18950	4642X	51815
150	01507	60030	21800	00900	54720
195	71808	97012	27551	755XX	54710
205	81608	30102	17403	862XX	03713
235	41205	96101	21100	31530	53714
250	01407	97030	22102	00900	53716
272	01406	70010	24601	00900	56714
295	41307	65011	27600	45600	55800
330	81406	35102	20302	863XX	00715
375	01408	70020	25102	00900	54717
400	71104	16102	18104	2567X	01811
434	71307	30102	19404	1543X	03712
485	81507	58101	23001	855XX	52714
495	81206	98081	26001	55500	54712
510	92019	90404	46152	9XXXX	53506
560	00904	56101	21803	00900	00712
570	11504	98011	24402	15500	54713
575	01205	60011	23205	00900	00814
650	11606	89020	48752	00901	60606
695	01109	70020	25901	00900	54713

TEMP Legionowo, godz. 00 GMT.

TTAA	24017	12974	99015	00812	10002	00814	09525	14006	85499	00364	11005	70020	08569	03505	50557	22362
		XXXXX	40718	33361	88XXX	77XXX										
TTBB	24041	12974	99015	00812	11973	09926	22996	08304	33872	00058	44812	01168	55564	18364	66535	19362
		77468	25962	88400	33361	90363	30961	21212	00015	10002	11954	15009	22708	04004	33577	10009
		41414	00800	51515	11905	14008	22800	08505	33600	03509						

TEMP Wrocław, godz. 00 GMT.

TTAA	23832	12425	99007	03418	11004	00173	03217	12007	85483	00406	16010	70033	03962	13508	50561	20566
		04507	40723	32161	35016	30920	473XX	32522	26039	555XX	32520	20179	579XX	XXXXX	18361	577XX
		10614	613XX	88223	608XX	XXXXX	77999									
TTBB	23823	12425	00007	03418	11934	09906	22922	01000	33879	01003	44871	01803	55829	01504	66803	00814
		77786	03557	88708	03561	90584	12367	11409	30761	22300	473XX	33223	609XX	44200	579XX	55188
		552XX	66177	575XX	77150	577XX	88116	611XX	21212	00007	11004	11991	13061	22903	16510	33525
		08502	44465	15014	55356	33022	66333	32019	41414	764XX	51515	11901	16510	22800	16508	33600
		11005														
TTCC	23823	12425	70835	619XX	88009	77999										
TTDD	23823	12425	11700	619XX												

Przebieg pogody w Polsce w dniu 24.XI.1974 r.

Zachmurzenie było na ogół małe, tylko lokalnie duże. W nocy w części zachodniej i środkowej wystąpił wzrost zachmurzenia i miejscami na zachodzie notowano niewielkie opady deszczu. Temperatura maksymalna wynosiła od -1°C w Suwałkach do 9°C w Zgorzelcu i Jeleniej Górze, a temperatura minimalna od -4°C w Zamościu, Przemyślu i Lesku do 6°C w Zgorzelcu. Wiatry były umiarkowane i dość silne z kierunków południowo-wschodnich.



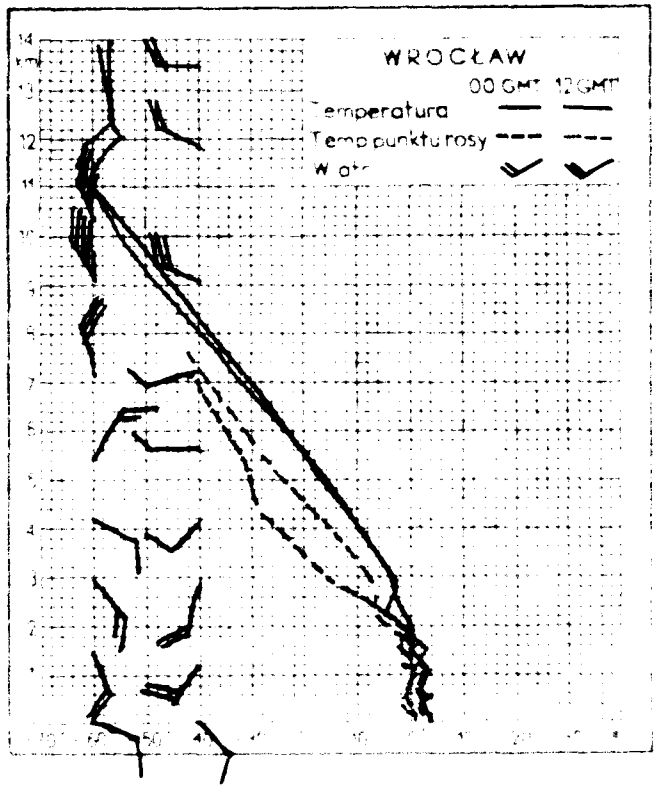

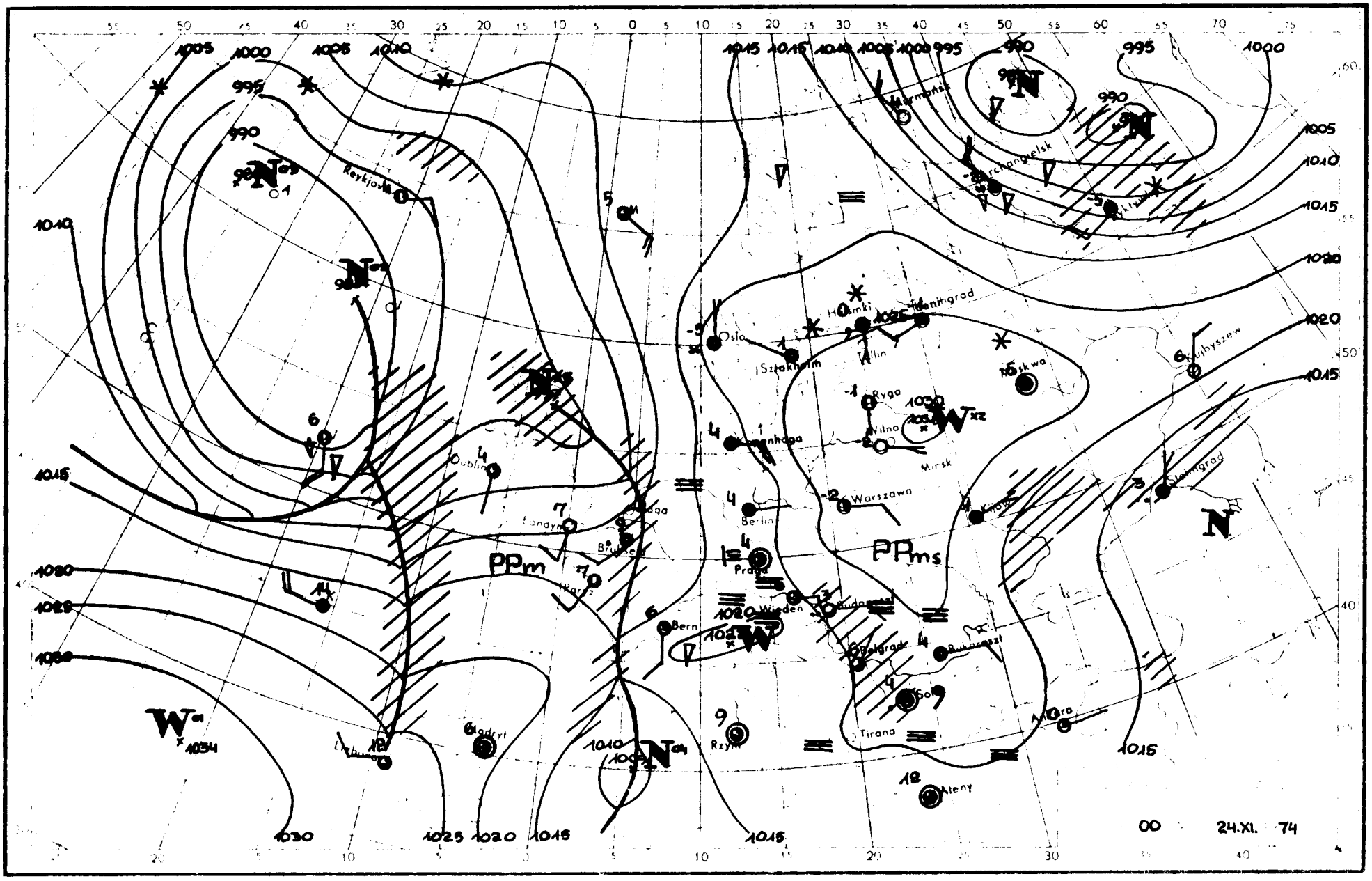
Reykjavik
Murmańsk
Archangielsk
Helsinki
Leningrad
Oslo
Sztokholm
Tallin
Moskwa
Kujbyszew
Ryga
Wilno
Kopenhaga
Mińsk
Dublin
Londyn
Warszawa
Berlin
Kijów
Stalingrad
Praga
Wiedeń
Budapeszt
Bern
Belgrad
Bukareszt
Sofia
Madryt
Rzym
Tirana
Ateny
PPm
PPms
00 24.XI. 74

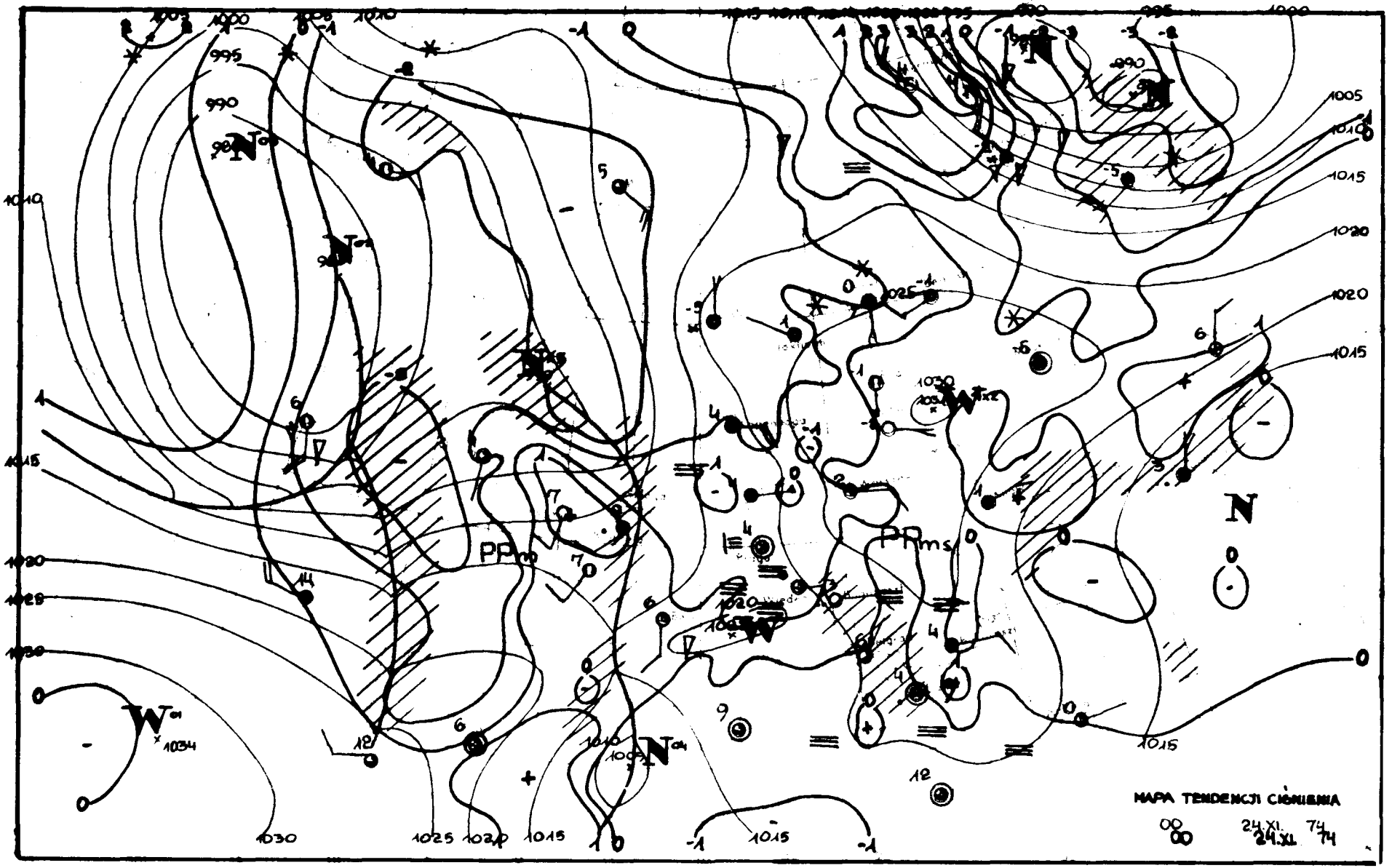
MAPA TENDENCJI CIŚNIENIA
00 24.XI 74
00 24.XI 74

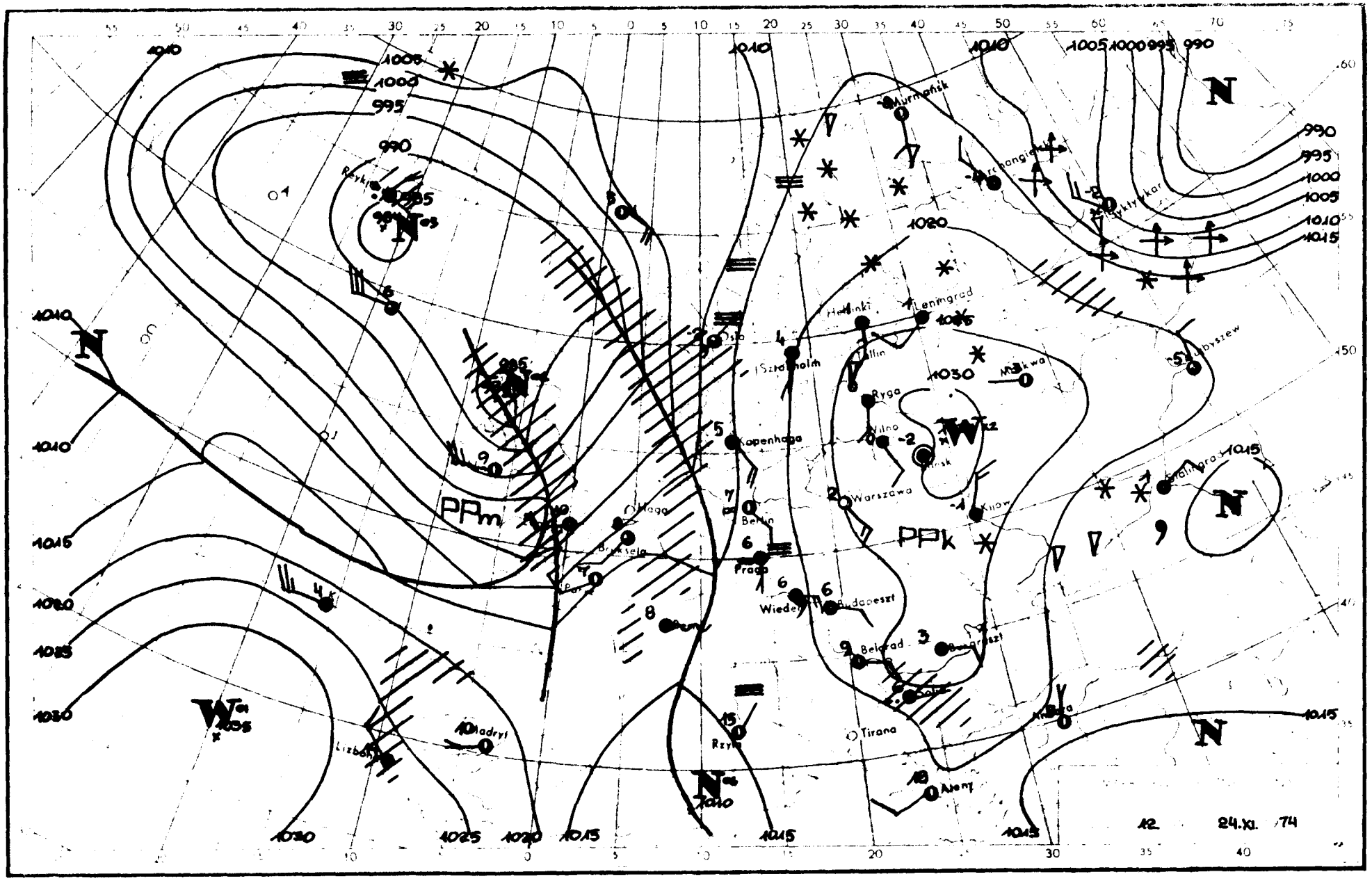

PPm
PPk
N
W
Murmańsk
Leningrad
Helsinki
Tallin
Ryga
Wilno
Warszawa
Kijów
Kopenhaga
Berlin
Praga
Wiedeń
Budapeszt
Belgrad
Tirana
Ateny
Madryt
Lizbona
Rzym
Bruksela
Haga
Paryż
Oslo
Sztokholm
Moskwa
Kujbyszew
Stalingrad
Rzeki
12
24.XI. 74

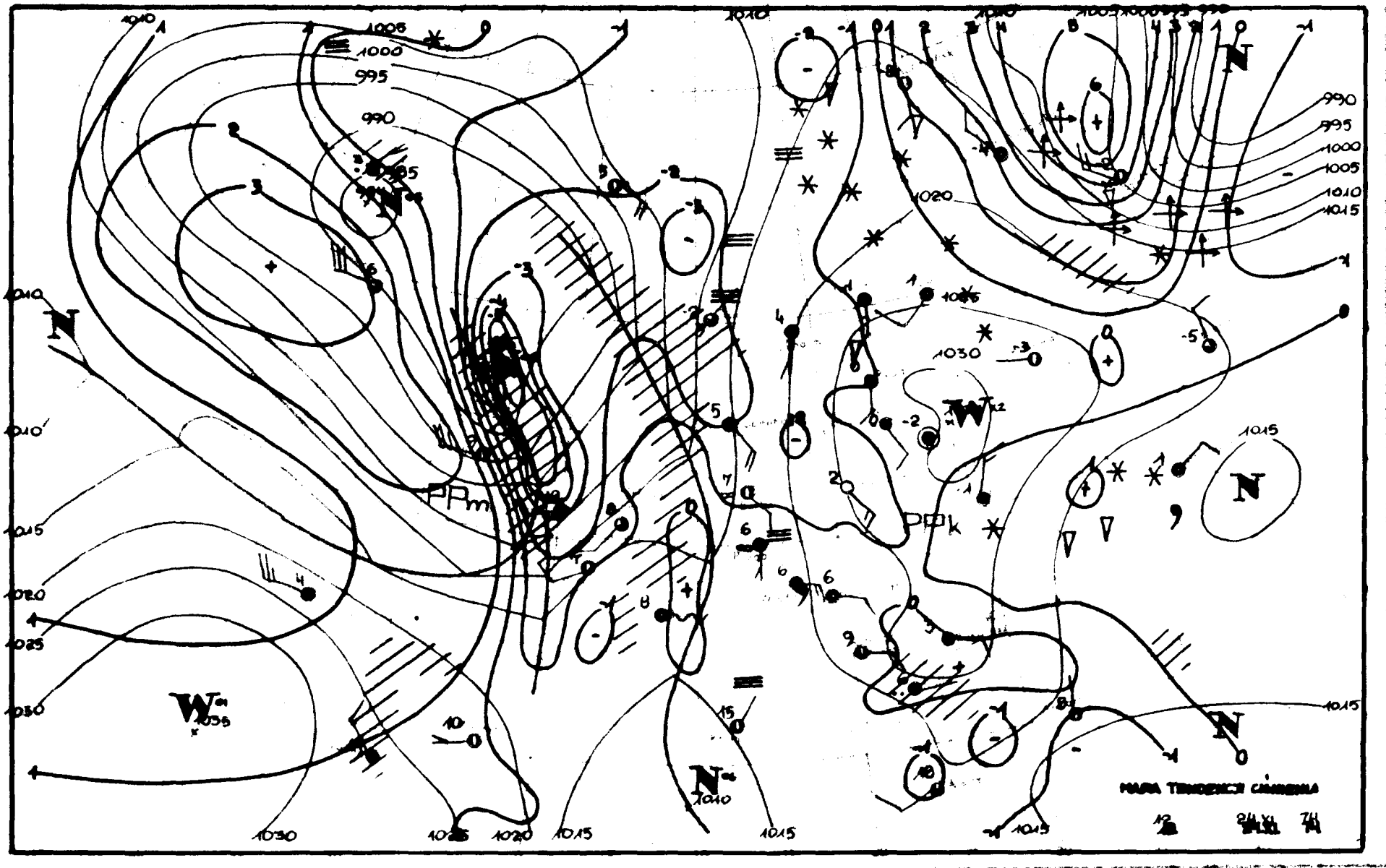
MAPA TENDENCJI CIŚNIENIA
PPm
PPk
1005
1000
995
990
1010
1015
1020
1025
1030

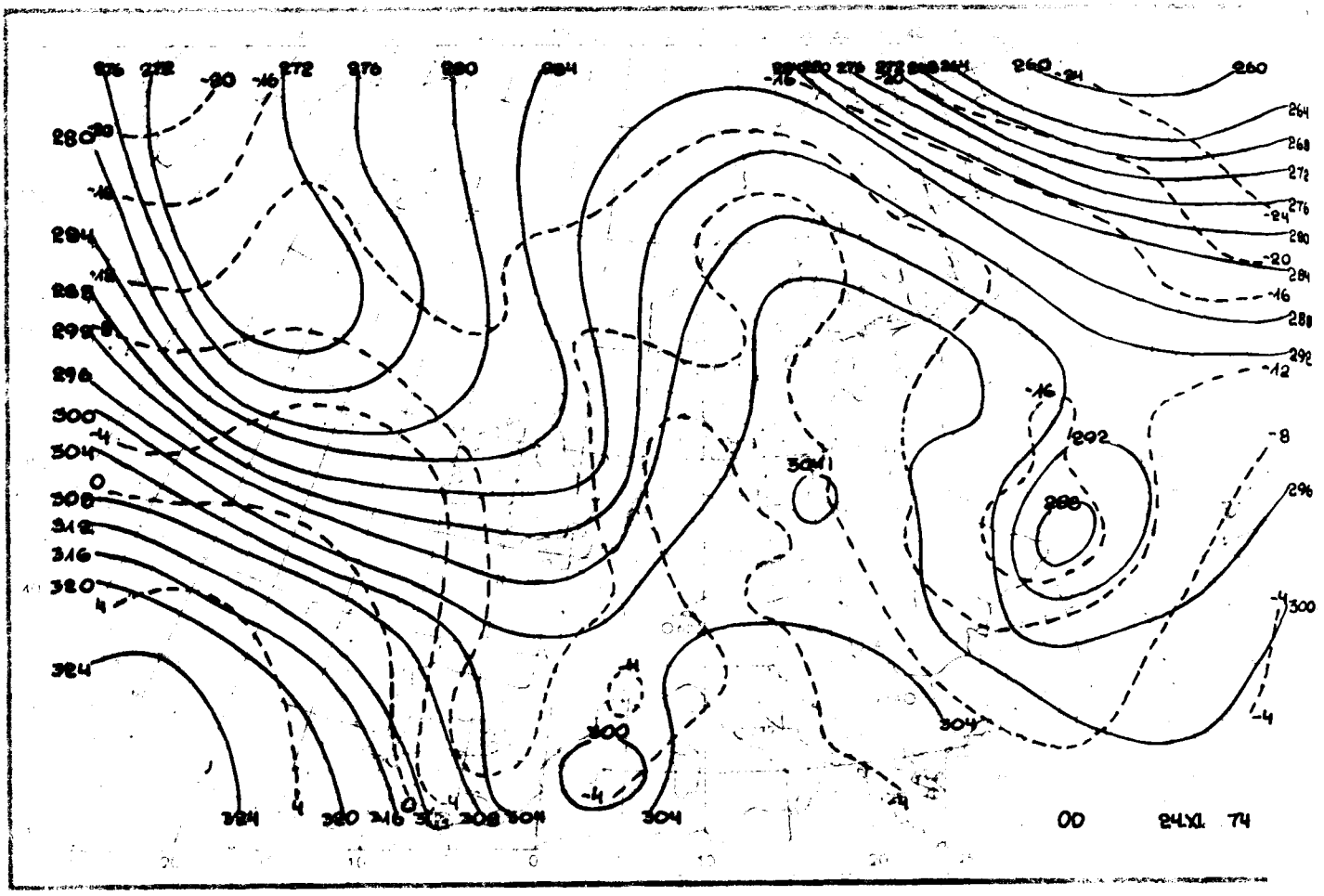

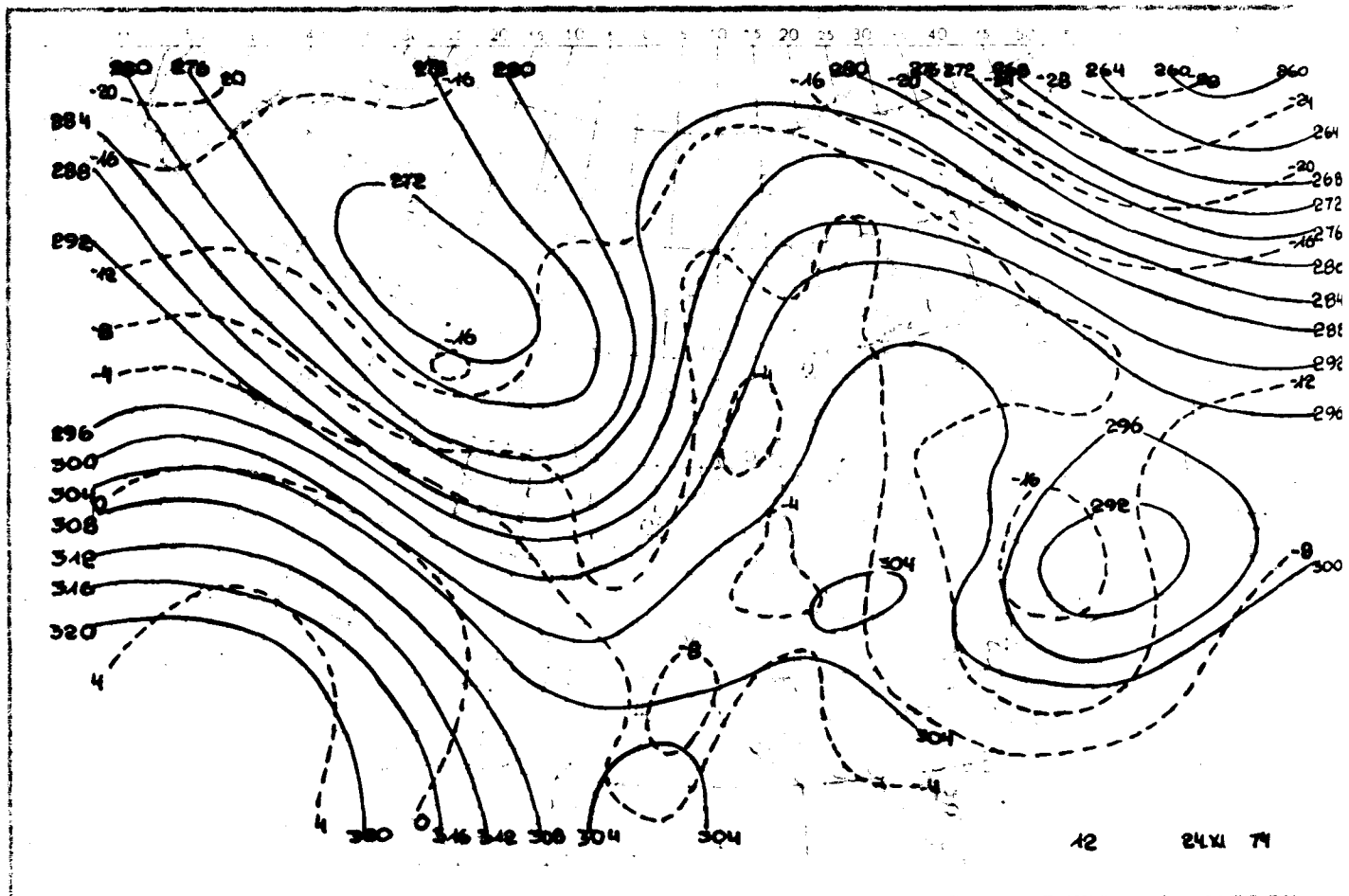

Reprodukowanie i publikowanie tekstu, map, wykresów i danych synoptycznych dozwolone wyłącznie w formie dosłownej z podaniem źródła informacji.

Druk PPWK-W-wa, Solec 18. Zam. 4125/155/B/73-21.V.73 · X-11436-1

INSTYTUT METEOROLOGII I GOSPODARKI WODNEJ
ZAKŁAD PROGNOZ METEOROLOGICZNYCH KRÓTKOTERMINOWYCH 01-673 WARSZAWA, UL. PODLEŚNA 61 - tel: 34-50-97

BIULETYN SYNOPTYCZNY

Dane synoptyczne z Polski w dniu 25.XI.1974 r.

SYNOP z godz. 00 GMT.

105	81504	40102	11203	8097X	02728
150	81407	60032	14800	854XX	53720
195	41508	97011	22852	00902	55715
205	81506	30612	09205	6732X	04727
235	81204	97022	13601	854XX	50725
250	81405	97022	15901	855XX	52823
272	81805	70031	18552	855XX	54719
295	01407	60021	23152	00900	54720
330	71303	35102	13403	00908	02724
375	41405	60020	19652	00902	54823
400	71604	18102	12403	40958	03721
424	81705	65022	13806	856XX	04819
465	81304	56101	17100	855XX	52721
495	01206	97020	21952	00900	54821
510	92025	90564	42453	9XXXX	53615
560	71504	58102	17203	55608	01819
570	21102	96100	20852	30930	54815
575	41504	60020	19303	00908	51716
650	91914	00493	46555	9XXXX	55819
695	21503	56100	24753	00905	55811

SYNOP z godz. 12 GMT.

105	81504	50102	01806	863XX	05723
150	81407	50212	05202	7542X	01713
195	81509	97022	13900	5557X	53725
205	82207	56602	99908	8547X	06720
235	81203	94516	04003	773XX	03723
250	81506	96612	05905	4557X	03721
272	81305	56102	08701	854XX	52721
295	81409	60022	14002	8097X	52724
330	71705	56106	04608	4556X	05720
375	81506	58602	10303	6567X	01827
400	81905	56612	03807	4567X	06715
424	71806	60216	05707	4577X	05715
465	71606	60012	08106	4557X	02720
495	71605	97011	13903	755XX	51723
510	92017	90718	36452	9XXXX	53610
560	82106	65032	09008	8557X	03724
570	81504	96102	12605	8097X	02721
575	81806	65022	12306	8097X	01627
650	72014	70036	08108	48542	05722
695	31708	70011	16406	20042	52722

TEMP Legionowo, godz. 00 GMT.

TTAA	24231	12374	99008	02315	14003	00155	02517	14508	85460	00461	20010	70000	06367	20510	50555	20964
		23010	40715	33149	22510	30912	489XX	24013	25030	585XX	25511	20167	653XX	25513	15343	587XX
		26010	10596	643XX	29009	88206	663XX	25014	77999							
TTBB	2423X	12374	00008	02315	11970	03521	22946	01226	33865	01059	44736	04368	55530	17564	66375	36536
		77234	619XX	88206	663XX	99199	651XX	11188	653XX	22180	623XX	33153	583XX	44109	647XX	21212
		00008	14003	11992	14513	22873	20508	33799	18013	44461	23508	55214	25014	41414	00902	51515
		11900	19508	22800	20010	33600	22011									
TTCC	24233	12374	70814	639XX	29006	50018	661XX	29510	30323	665XX	29511	88999	77999			
TTDD	2423X	12374	11814	629XX	22533	659XX	33248	667XX	21212	11808	30508	22248	31508			

TEMP Wrocław, godz. 00 GMT.

TTAA	24232	12425	99000	05220	18004	00116	05220	18004	85433	02300	22011	70984	05736	21008	50585	22158
		22015	40716	33526	22523	30911	491XX	23019	25028	593XX	23028	20166	621XX	23025	15347	589XX
		10599	623XX	88250	593XX	23028	88226	639XX	23014	77258	23033	41422				
TTBB	2423X	12425	00000	05220	11984	05420	22941	04427	33850	02300	44834	02220	55806	02259	66692	06536
		77632	08163	88500	22158	99372	37324	11276	537XX	22258	555XX	33250	593XX	44244	581XX	55226
		639XX	66186	611XX	77172	577XX	88100	623XX	21212	09000	18004	11942	21013	22666	24508	33581
		22019	44460	22016	55406	22524	66362	24016	77258	23033	88217	23010	99171	23532	41414	856XX
		51515	11895	22009	22800	23009	33600	22516								
TTCC	2423X	12425	70820	623XX	88999	77999										
TTDD	2423X	12425	11700	623XX												

Przebieg pogody w Polsce w dniu 25.XI.1974 r.

Zachmurzenie było duże, tylko na wschodzie kraju początkowo małe i umiarkowane. W całym kraju występowały opady deszczu, a w Suwałkach śniegu. Temperatura maksymalna wynosiła od 1°C w Suwałkach do 10°C w Aleksandrowicach, a minimalna od -2°C w Terespolu do 5°C na północnym zachodzie i w Tarnowie. Wiatry były dość silne, w porywach bardzo silne południowo-zachodnie.

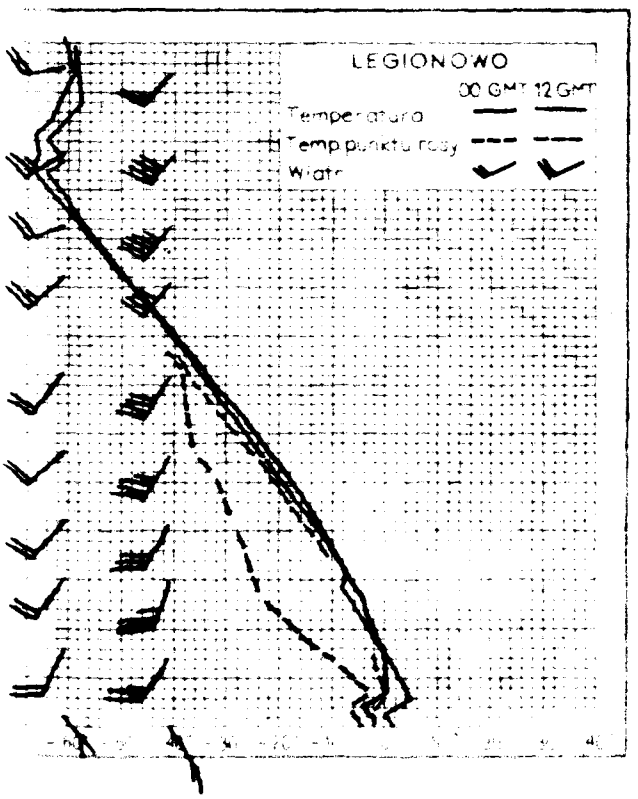



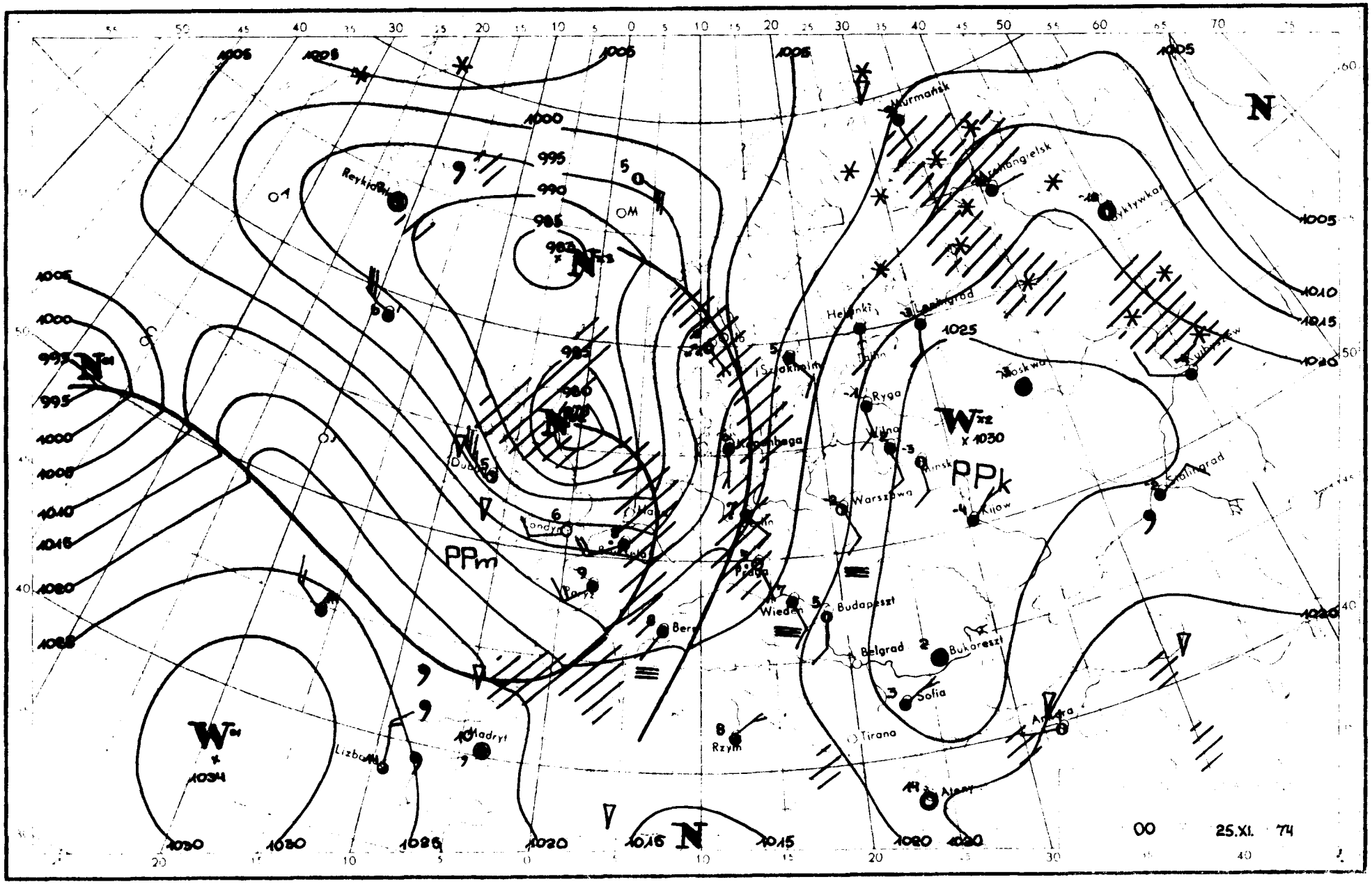

Murmańsk
Archangielsk
Reykjavik
Helsinki
Leningrad
Moskwa
Ryga
Wilno
Minsk
Warszawa
Kijow
Stalingrad
Kopenhaga
Londyn
Paryż
Praga
Wiedeń
Budapeszt
Belgrad
Bukareszt
Sofia
Tirana
Rzym
Madryt
Lizbona
Ateny
Ankara
PPm
PPk
N
W
1034
1030
1025
1020
1015
1010
1005
1000
995
990
985
00
25.XI. 74

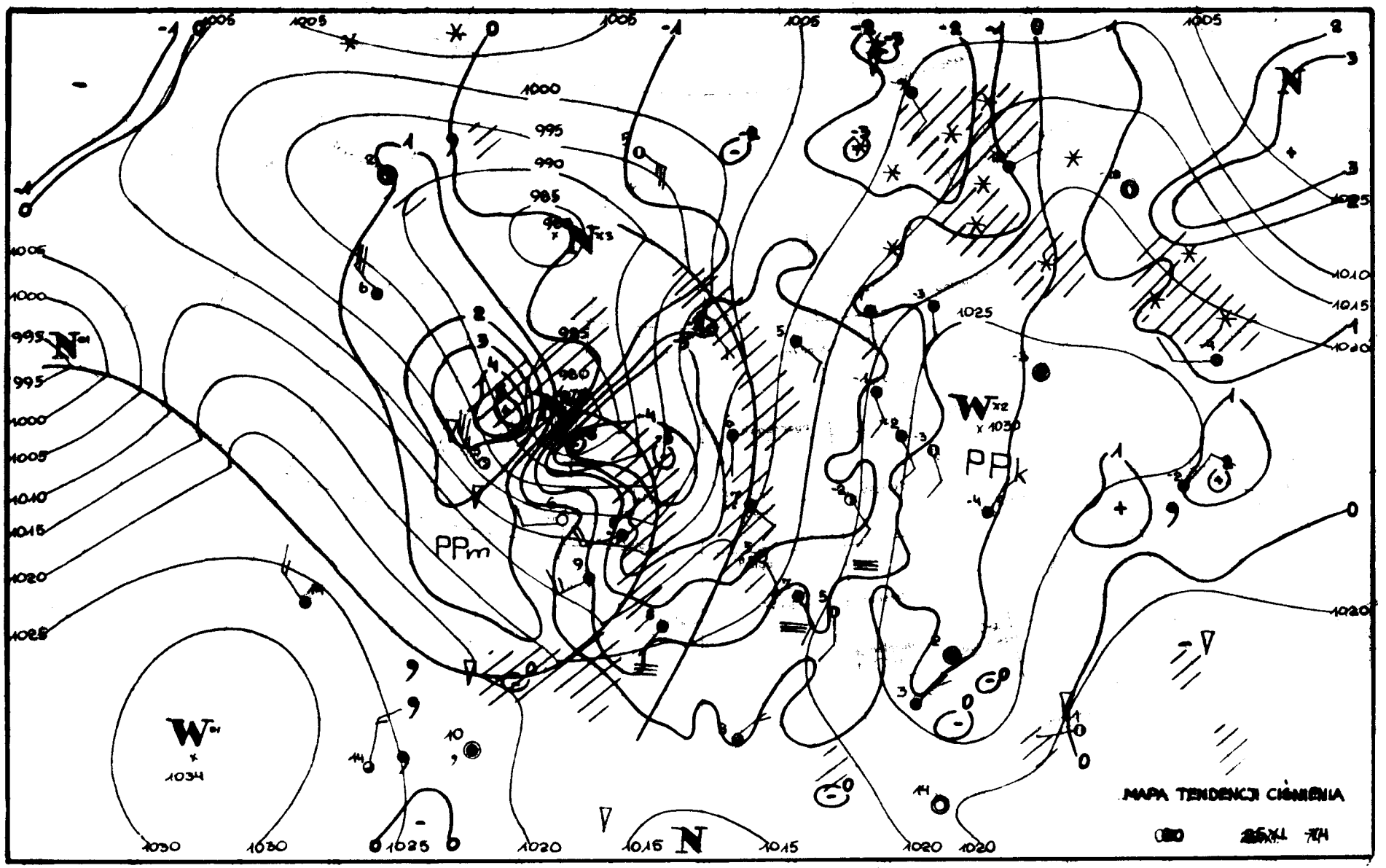
PPm
PPk
MAPA TENDENCJI CIŚNIENIA

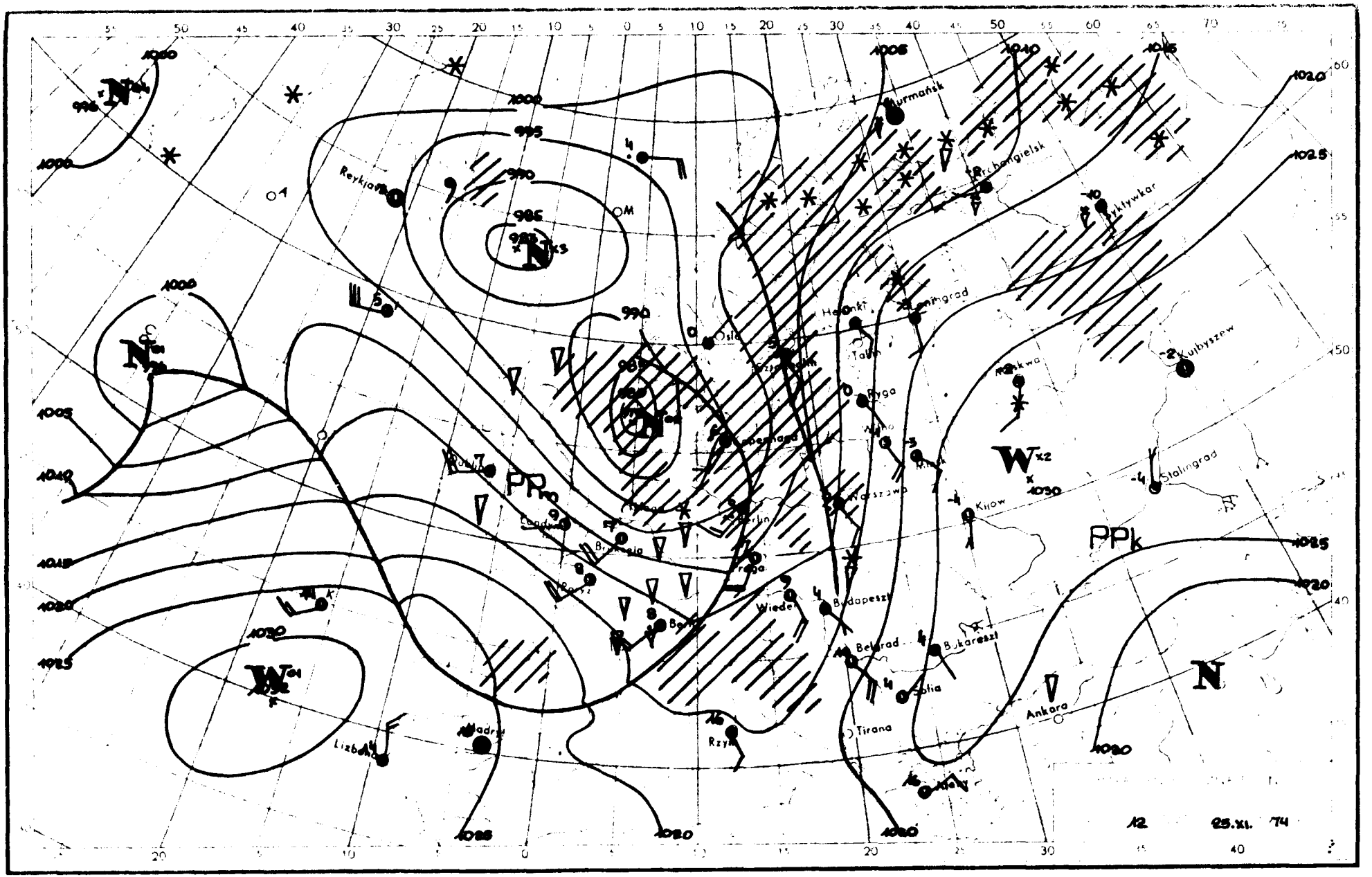
Murmańsk
Archangielsk
Reykjavik
Oslo
Helsinki
Tallin
Ryga
Leningrad
Kujbyszew
Moskwa
Stalingrad
Kijow
Warszawa
Berlin
Londyn
Bruksela
Paryż
Frankfurt
Wiedeń
Budapeszt
Belgrad
Bukareszt
Sofia
Ankara
Tirana
Madryt
Lizbona
Rzym
PPk
12
25.XI. 74

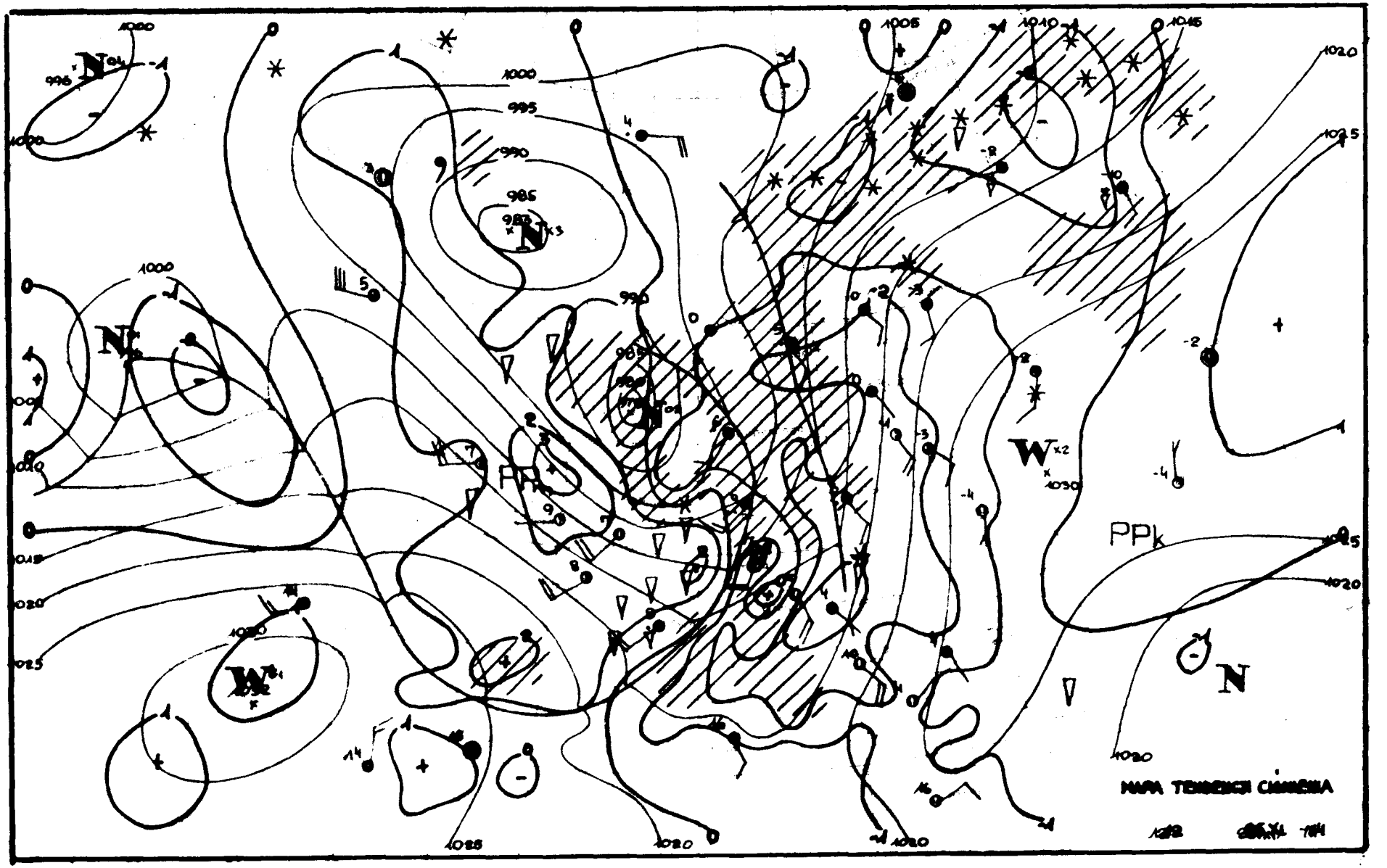
1000
995
990
985
1005
1010
1015
1020
1025
1030
PPk
N
W
MAPA TENDENCJI CIŚNIENIA

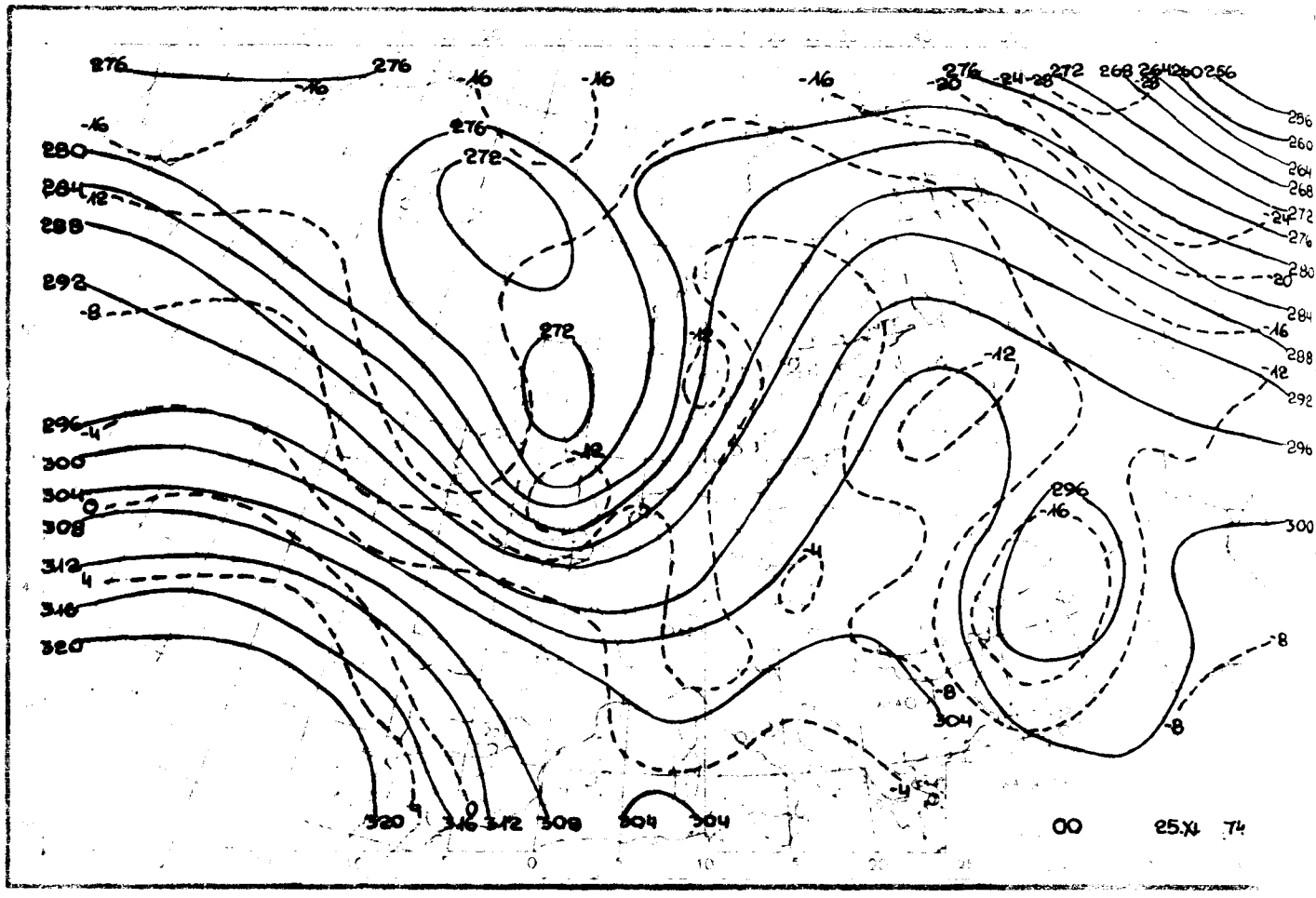

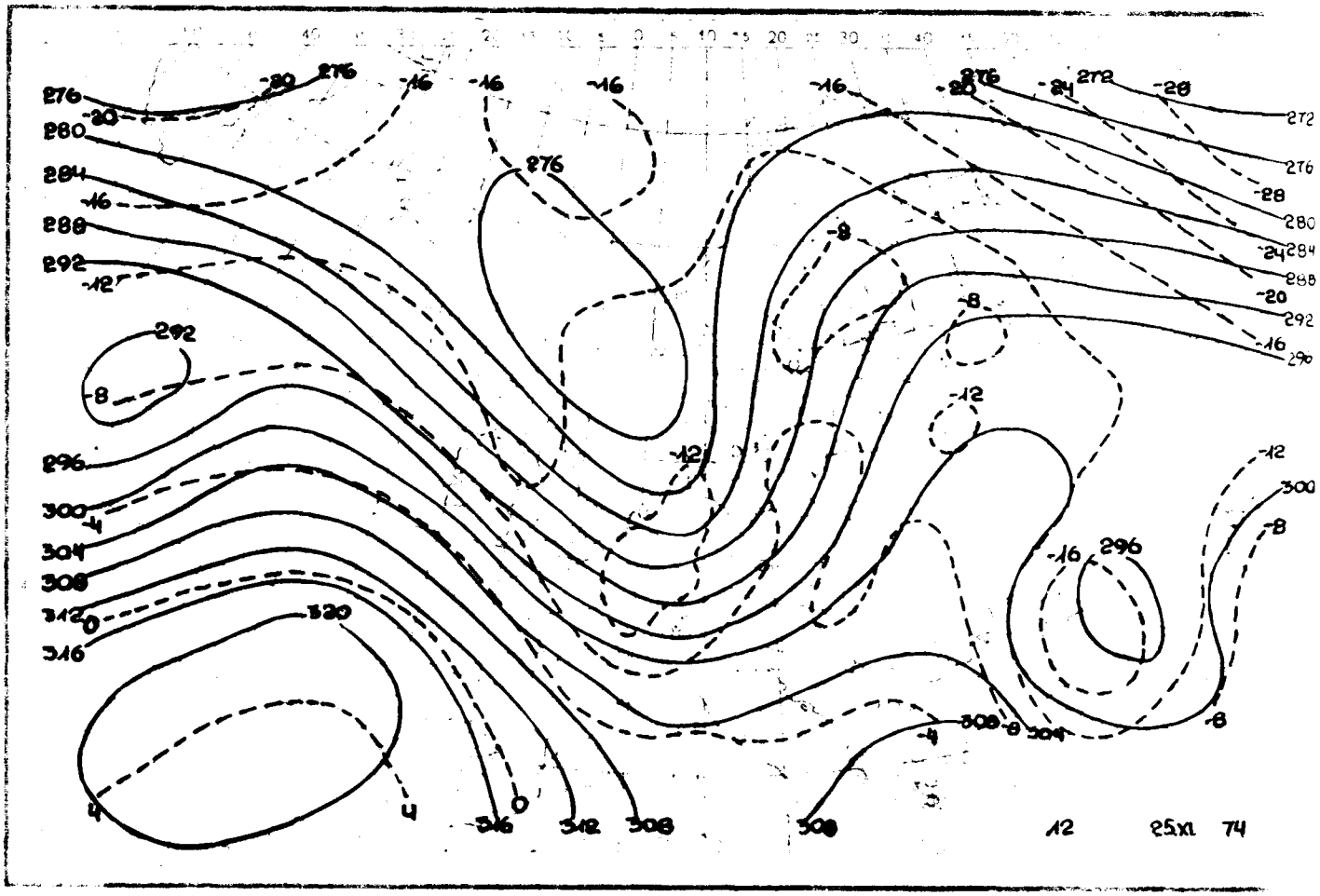

Reprodukowanie i publikowanie tekstu, map, wykresów i danych synoptycznych dozwolone wyłącznie w formie dosłownej z podaniem źródła informacji.

Druk PPWK-W-wa, Solec 18. Zam. 4125/155/B/73-21 V 73 X-11436

INSTYTUT METEOROLOGII I GOSPODARKI WODNEJ
ZAKŁAD PROGNOZ METEOROLOGICZNYCH KRÓTKOTERMINOWYCH 01-673 WARSZAWA, UL. PODLEŚNA 61 – tel: 34-50-97

BIULETYN SYNOPTYCZNY

Dane synoptyczne z Polski w dniu 26.XI.1974 r.

SYNOP z godz. 00 GMT.

105	82006	60031	00705	854XX	03707
150	81705	56102	02505	4547X	03801
195	81507	97026	08901	855XX	51712
205	82509	62211	99906	854XX	04704
235	81905	97026	02204	6642X	03803
250	81903	96106	04704	20937	03801
272	81804	30216	05103	854XX	03806
295	81508	58606	09701	854XX	51711
330	72005	58108	05605	756XX	02301
375	81705	30616	07504	6732X	03704
400	82005	60031	05704	2567X	02703
424	82304	65032	08205	8567X	01104
465	82404	58606	07304	4541X	03005
495	81704	97026	10802	855XX	00708
510	92223	90714	37155	9XXXX	56007
560	brak danych				
570	81802	96606	10303	856XX	03803
575	81804	60606	10705	854XX	02704
650	93206	00854	30955	9XXXX	55801
695	81803	65036	12402	855XX	00812

SYNOP z godz. 12 GMT.

105	82005	58615	00004	854XX	03804
150	81706	60022	01505	6542X	02602
195	91403	01457	06901	9XXXX	50708
205	82506	58106	99906	5547X	03804
235	81706	97022	01904	854XX	02705
250	52104	96101	04106	52500	02707
272	72104	58102	04404	724XX	02607
295	81506	18716	07200	6732X	50710
330	32107	60031	04706	32500	02707
375	72002	57612	06504	755XX	03808
400	82005	58801	05103	858XX	02706
424	32405	70011	06307	22630	00607
465	72403	60032	06106	766XX	02810
495	81902	16614	07901	7732X	01812
510	91219	90704	36257	9XXXX	58706
560	62404	60036	07705	684XX	01715
570	82401	96616	06803	7742X	03711
575	82201	40616	06803	6742X	02810
650	92204	00498	38057	9XXXX	58706
695	82503	20267	09301	858XX	00713

TEMP Legionowo, godz. 00 GMT.

TTAA	35231	12374	99996	04001	18005	00064	XXXXX	XXXXX	85370	01100	24510	70900	08100	21009	50543	23511
		20521	40703	36121	22025	30693	499XX	20027	25013	601XX	19525	20150	635XX	20020	15329	551XX
		31511	10583	606XX	25011	88220	665XX	20619	77999							
TTBB	35233	12374	00996	04001	11961	02001	22940	03200	33880	00000	44766	04100	55647	11502	66620	13902
		77534	22108	88510	33310	99333	457XX	11310	481XX	22220	665XX	33150	551XX	21212	00996	18005
		11947	23015	22913	24512	33731	21008	44670	19510	55336	21028	66189	20022	77139	21008	88113
		33513	41414	80621	51515	11890	24512	22800	23011	33600	19012					
TTCC	35235	12374	70803	617XX	28508	50011	621XX	29507	88999	77999						
TTDD	35231	12374	11942	613XX	23748	611XX	33539	641XX	44471	607XX	21212	11619	29006	22471	29507	

TEMP Wrocław, godz. 00 GMT.

TTAA	35232	12436	99994	04230	23004	00067	XXXXX	XXXXX	85375	03911	27516	70884	12513	26513	50539	27745
		20528	40696	406XX	22037	30886	537XX	21536	25003	545XX	22521	20146	539XX	22531	15331	535XX
		10590	555XX	86268	561XX	21533	77340	21547	41013							
TTBB	35232	12435	00994	04230	11929	01833	23827	05704	33791	06509	44652	15913	55631	15338	66587	19756
		77539	23150	88430	36124	99327	503XX	11288	551XX	22270	533XX	33256	545XX	44150	535XX	55118
		66TXX	66104	545XX	31212	00894	22004	11894	27517	22777	26512	33669	26016	44583	22509	55340
		31547	66264	22531	77300	22531	41414	35771	51515	11892	27517	22800	27012	33600	24010	
TTCC	35232	12436	70814	598XX	28999	77999										
TTDD	35232	12425	11880	581XX	23560	613XX										

Przebieg pogody w Polsce w dniu 26.XI.1974 r.

Zachmurzenie było duże, okresami umiarkowane. W całym kraju wystąpiły opady deszczu lub śniegu. Rano na północnym wschodzie wystąpiły miejscami mgły. Temperatura maksymalna wynosiła od 0°C we Włodawie do 7°C na zachodzie, a temperatura minimalna od -4°C w Mikszynie do 5°C w Ustce i w Kołobrzegu. Wiatry były słabe i umiarkowane, na północy okresami dość silne z kierunków południowych i południowo-zachodnich.

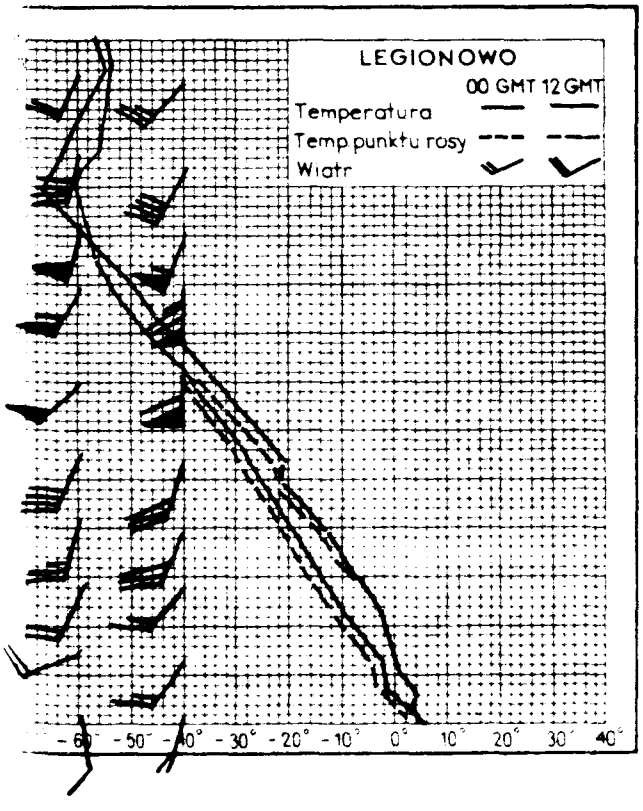

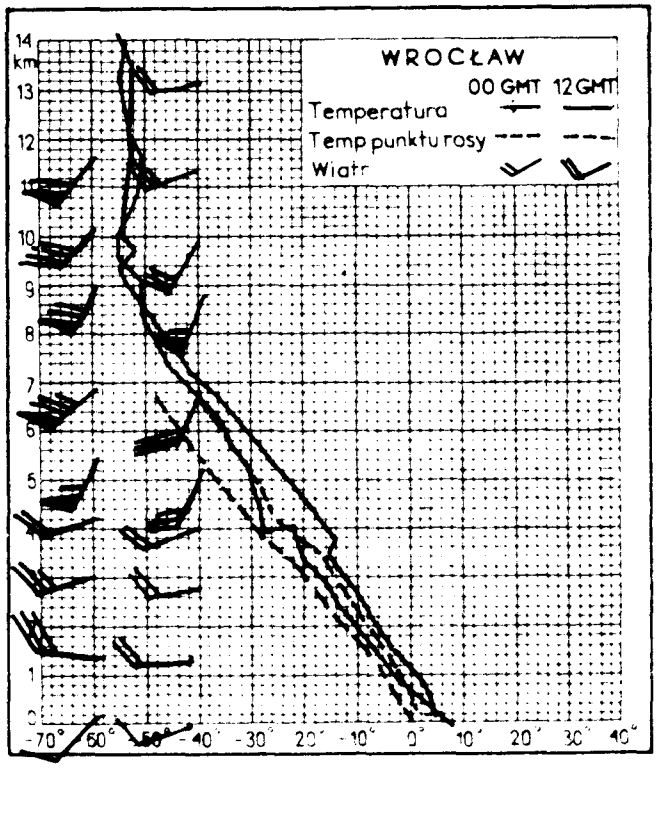

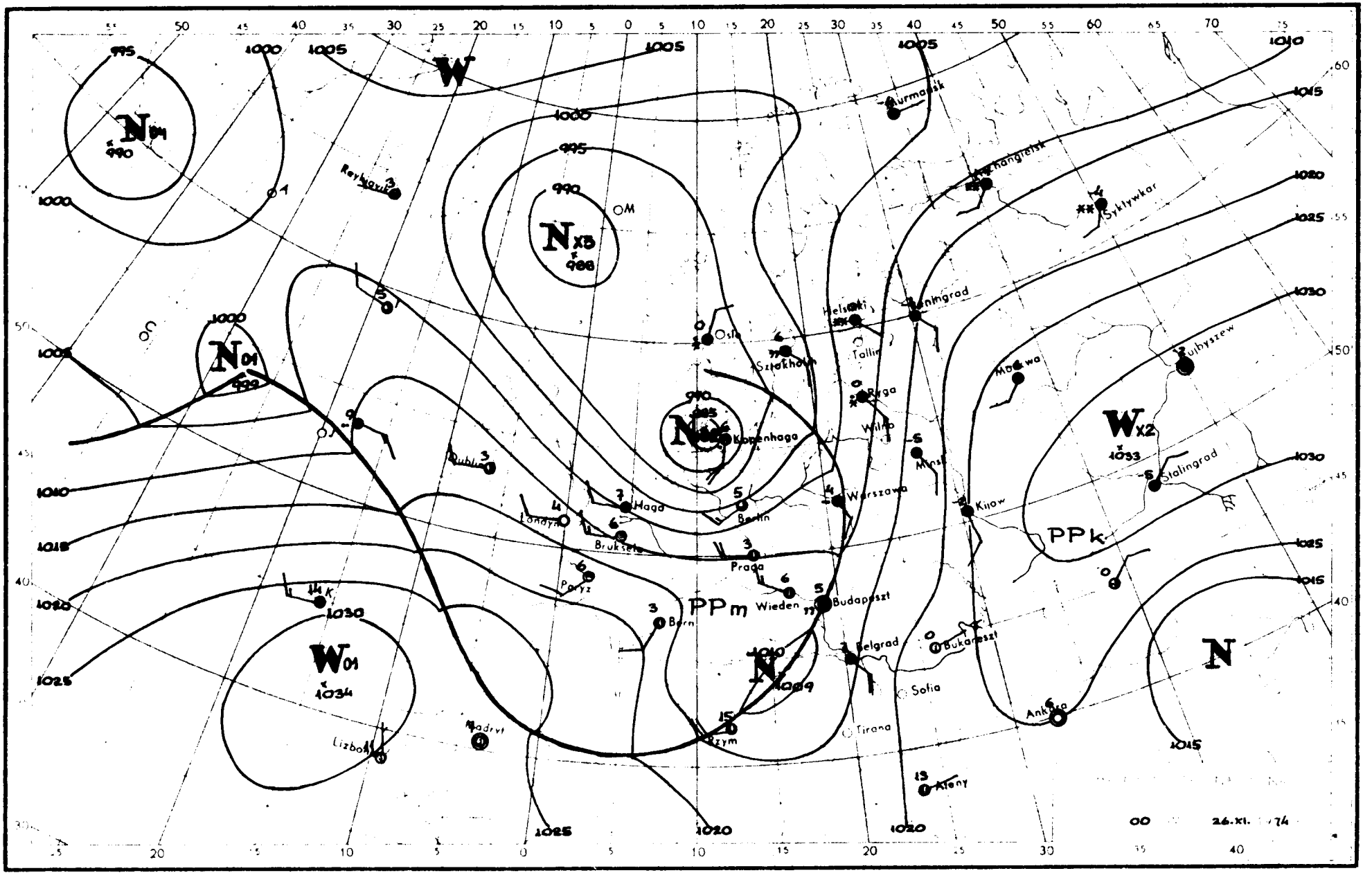

W
N
PPm
PPk
Murmansk
Reykjavik
Oslo
Sztokholm
Helsinki
Tallin
Ryga
Wilno
Minsk
Kopenhaga
Dublin
Londyn
Haga
Bruksela
Berlin
Warszawa
Praga
Paryż
Wiedeń
Budapeszt
Bern
Belgrad
Bukareszt
Sofia
Tirana
Rzym
Madryt
Lizbona
Ateny
Ankara
Kijow
Moskwa
Stalingrad
Syktywkar
26.XI.

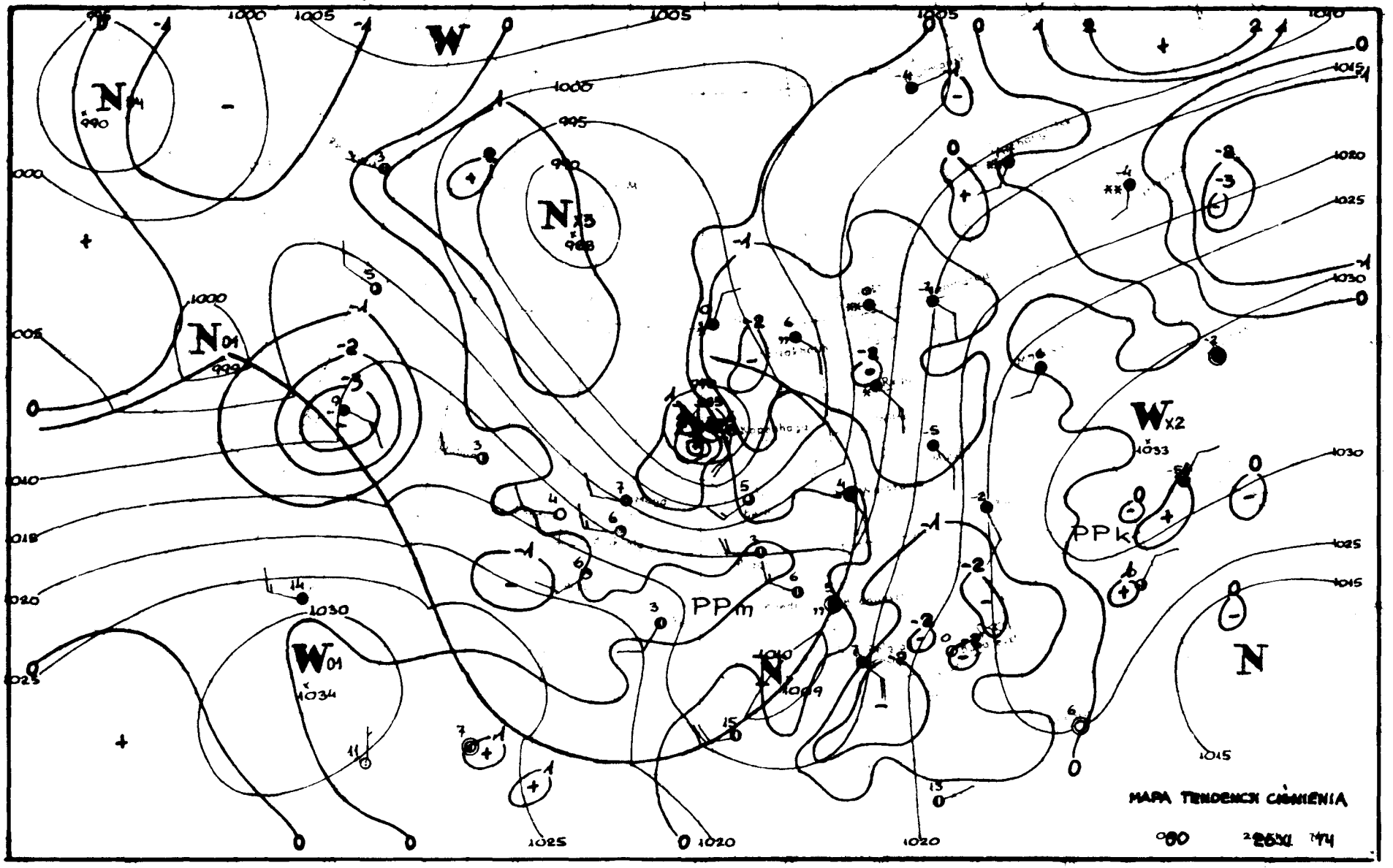
MAPA TENDENCJI CIŚNIENIA
PPm
PPk
N
W
W01
W02
N01
N03
990
1034
1033
1029
1025
1020
1015
1030
1035
1040
1045
1050
1055
1060
1065
1070
1075
1080
1085
1090
1095
1100
1105
1110
1115
1120
1125
1130
1135
1140
1145
1150
1155
1160
1165
1170
1175
1180
1185
1190
1195
1200
1205
1210
1215
1220
1225

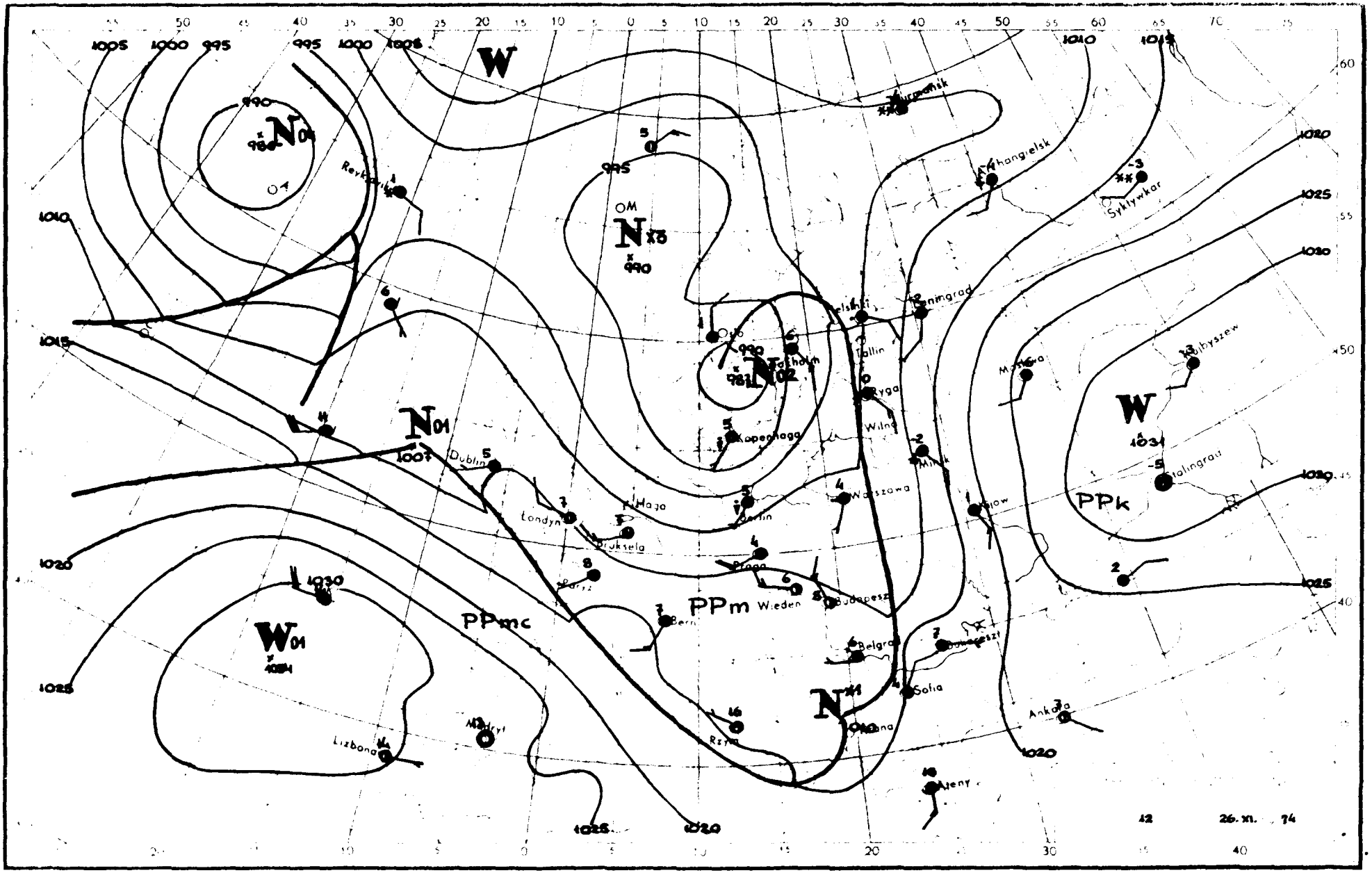
W
N01
N02
N03
N04
N01
W01
W
PPk
PPm
PPmc
Reykjavik
Murmańsk
Archangielsk
Syktywkar
Leningrad
Tallin
Ryga
Wilno
Minsk
Kopenhaga
Dublin
Londyn
Haga
Bruksela
Berlin
Warszawa
Kijow
Moskwa
Kujbyszew
Stalingrad
Praga
Wiedeń
Budapeszt
Bern
Paryż
Belgrad
Bukareszt
Sofia
Ankara
Ateny
Rzym
Madryt
Lizbona
1005
1000
995
1010
1015
1020
1025
1030
12
26. XI. 74

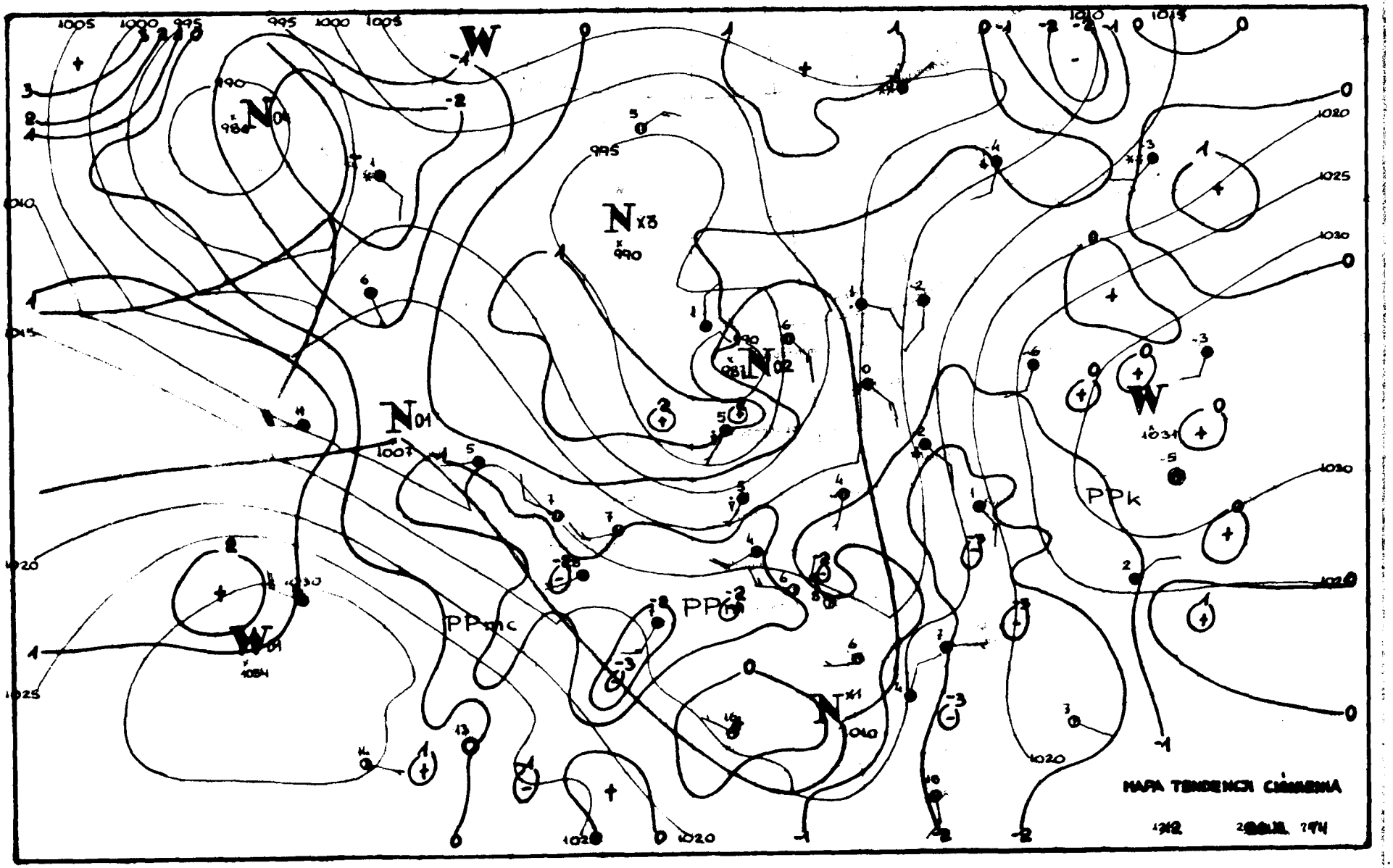
MAPA TENDENCJI CIŚNIENIA
W
N01
N02
N03
N04
PPk
PPmc
PPm

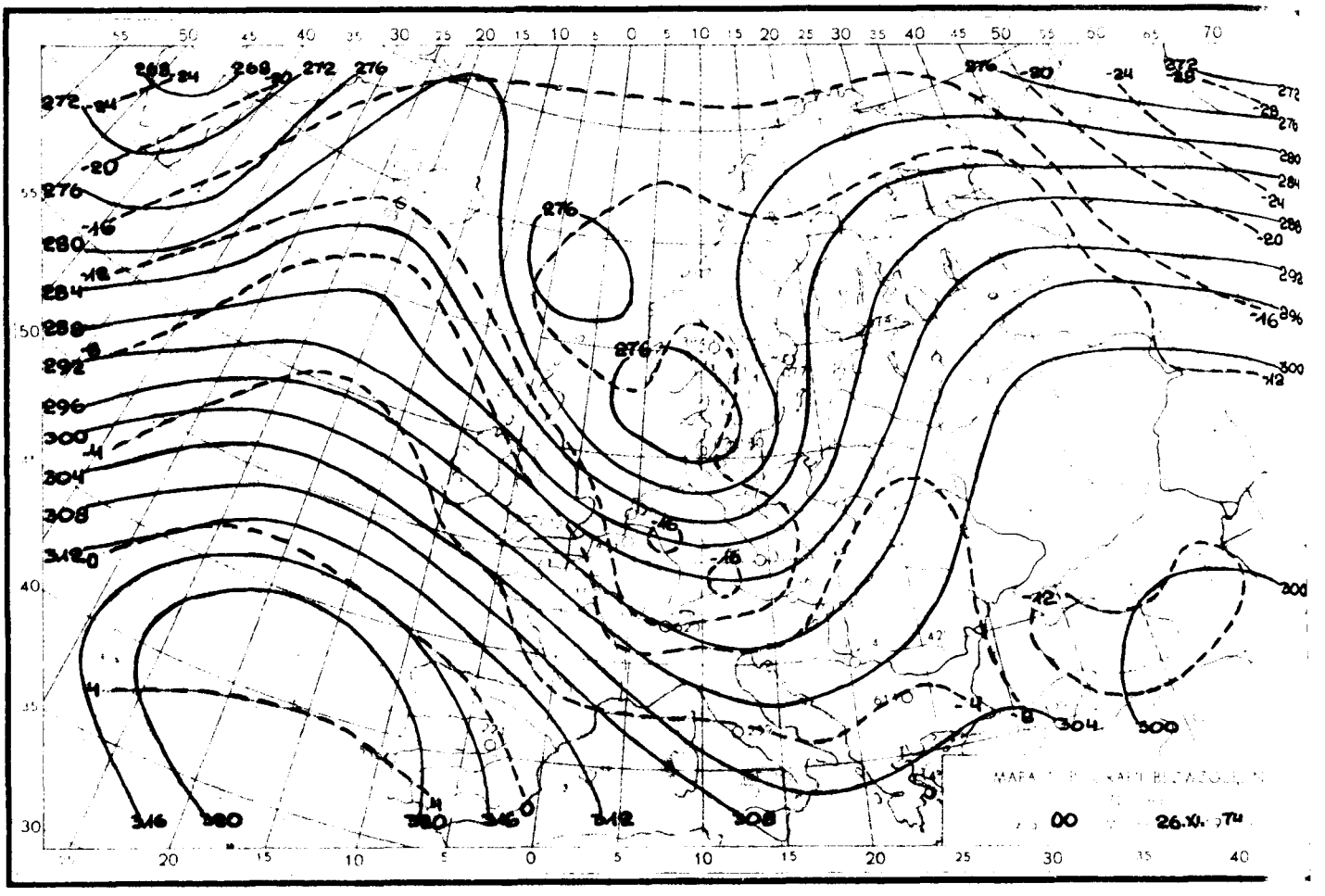

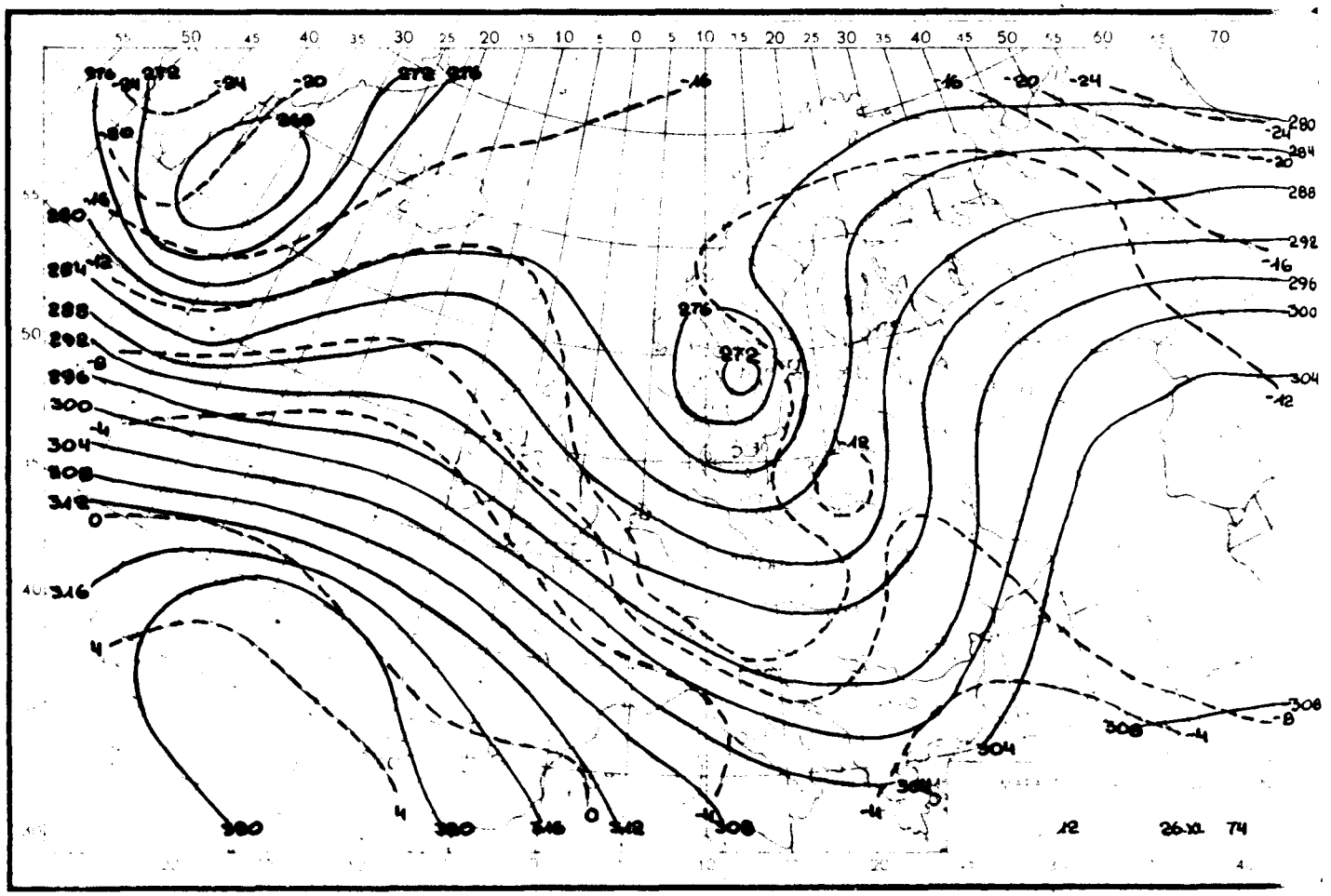

Reprodukowanie i publikowanie tekstu, map, wykresów i danych synoptycznych dozwolone wyłącznie w formie dosłownej z podaniem źródła informacji.

Druk PPWK-W-wa, Solec 18. Zam. 4125/155/B/73-21 V 73-X-11436-

INSTYTUT METEOROLOGII I GOSPODARKI WODNEJ
ZAKŁAD PROGNOZ METEOROLOGICZNYCH KRÓTKOTERMINOWYCH 01-673 WARSZAWA, UL. PODLEŚNA 61 - tel: 34-50-97

BIULETYN SYNOPTYCZNY

Dane synoptyczne z Polski w dniu 27.XI.1974 r.

SYNOP z godz. 00 GMT.

105	82003	50612	99304	854XX	04704
150	81705	58102	99904	854XX	02811
195	91702	02477	04300	9XXXX	50706
205	83605	40602	99905	5547X	04400
235	81704	97022	00303	854XX	03707
250	82002	50516	03403	872XX	02602
272	81903	20101	02801	854XX	00604
295	91903	04457	04700	9XXXX	00603
330	72104	40211	03203	756XX	02602
375	81902	60021	05001	10931	50400
400	82205	40106	03703	856XX	02702
424	83403	60026	04703	857XX	01601
465	82101	30851	04400	804XX	50704
495	61902	95107	06300	655XX	50804
510	92811	90407	35157	9XXXX	58301
560	72303	60011	06602	5563X	51605
570	80000	96101	07550	855XX	51704
575	71901	60021	07401	756XX	51607
650	92209	00854	36160	9XXXX	61705
695	72604	85021	08301	756XX	00608

SYNOP z godz. 12 GMT.

105	82305	60022	98905	854XX	04805
150	72306	60216	98404	5547X	03708
195	81605	18104	02400	862XX	00813
205	82606	60032	00306	854XX	04807
235	82407	97256	99604	895XX	04604
250	72405	98107	01305	763XX	04802
272	82304	16606	00502	6722X	01607
295	81802	08447	03001	7702X	00712
330	72506	56106	02905	5543X	03000
375	82406	35212	03303	773XX	02711
400	72405	40216	04304	3643X	03803
424	83605	60216	09505	873XX	03203
465	82407	25606	04102	6732X	02803
495	12105	97011	05003	00901	00709
510	92716	90493	35656	9XXXX	57500
560	72405	56101	06804	755XX	00003
570	82402	95102	07401	855XX	00706
575	22402	60021	07605	20930	00801
650	52305	80418	36558	52X00	59400
695	52504	70031	07603	58500	51807

TEMP Legionowo, godz. 00 GMT.

TTAA	26231	12374	99993	00811	20002	00040	XXXXX	XXXXX	85340	04713	22006	70820	15323	23007	50530	32921
		17505	40684	423XX	15016	30874	513XX	17018	25992	527XX	18512	20137	531XX	20512	15323	536XX
		22006	10581	561XX	25509	88277	541XX	18015	77999							
TTBB	2623X	12374	00993	00811	11977	01005	22738	13516	33721	13519	44676	17327	55650	16933	66555	25320
		77494	32922	88379	44511	99335	495XX	11305	509XX	22277	541XX	33269	527XX	44131	537XX	21212
		00993	20002	11983	22508	22460	14507	33368	15519	44109	25506	41414	7083X	51515	11887	21506
		22800	22007	33600	18009											
TTCC	26232	12374	70804	501XX	27511	50015	619XX	27511	30329	651XX	27511	20573	671XX	27022	88999	77999
TTDD	2623X	12374	11404	617XX	22191	671XX	33164	657XX	21212	11734	27014	22462	28011	33164	27027	

TEMP Wrocław, godz. 00 GMT.

TTAA	26231	12435	99990	03414	25002	00036	XXXXX	XXXXX	85338	04911	27510	70840	15508	27009	50531	32120
		33009	40884	436XX	32511	30875	503XX	32511	25994	503XX	32014	20140	501XX	30013	15327	519XX
		30015	10589	541XX	28516	88350	487XX	34508	77999							
TTBB	2623X	12435	00990	03414	11930	01639	22888	02522	33776	09500	44657	19109	55600	21712	66472	35320
		77436	407XX	88350	487XX	99235	487XX	11287	511XX	22220	493XX	33150	519XX	21212	00990	25002
		11930	27513	22354	34508	31016	41414	886XX	51515	11885	27512	22800	27509	33600	28510	
TTDD	2623X	12435	11950	547XX	21212	11950	28017									

Przebieg pogody w Polsce w dniu 27.XI.1974 r.

Zachmurzenie było duże z większymi przejaśnieniami, głównie na południowym wschodzie i południowym zachodzie. Okresami występowały opady deszczu, deszczu ze śniegiem, a rano miejscami opady śniegu, z wyjątkiem krańców południowo-wschodnich. Temperatura maksymalna wynosiła od 1°C w Suwałkach do 7°C w Słubicach i Kołobrzegu, a temperatura minimalna od -3°C w Mławie do 3°C we Wrocławiu, Legnicy i na Helu. Wiatry były umiarkowane i dość silne w porywach bardzo silne z kierunków południowo-zachodnich i południowych.

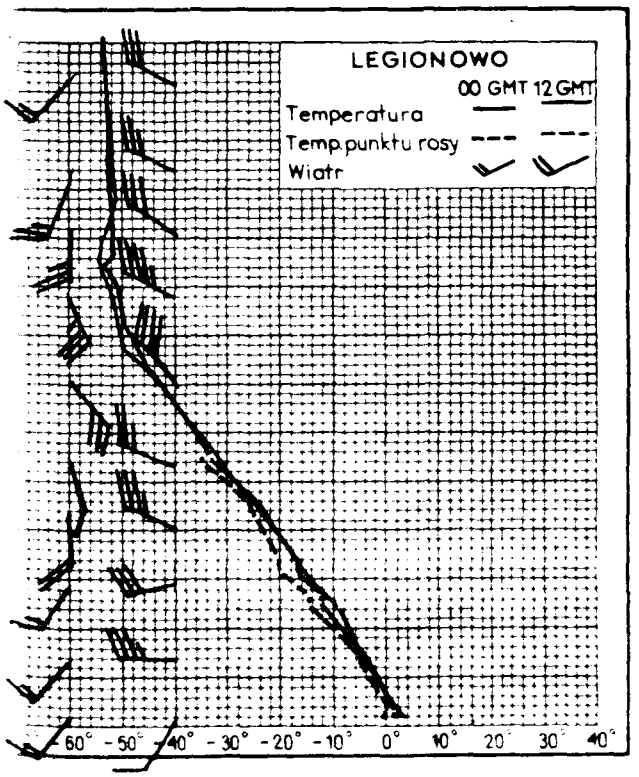

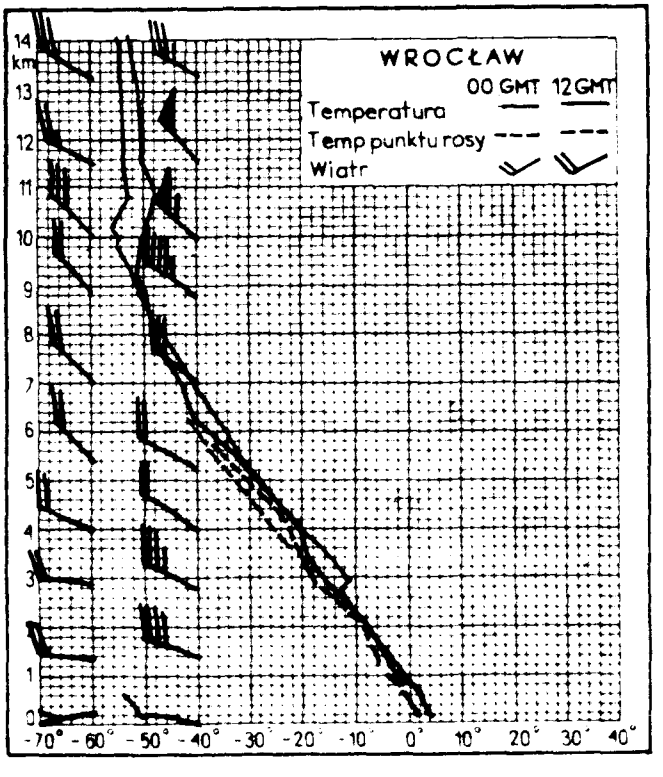

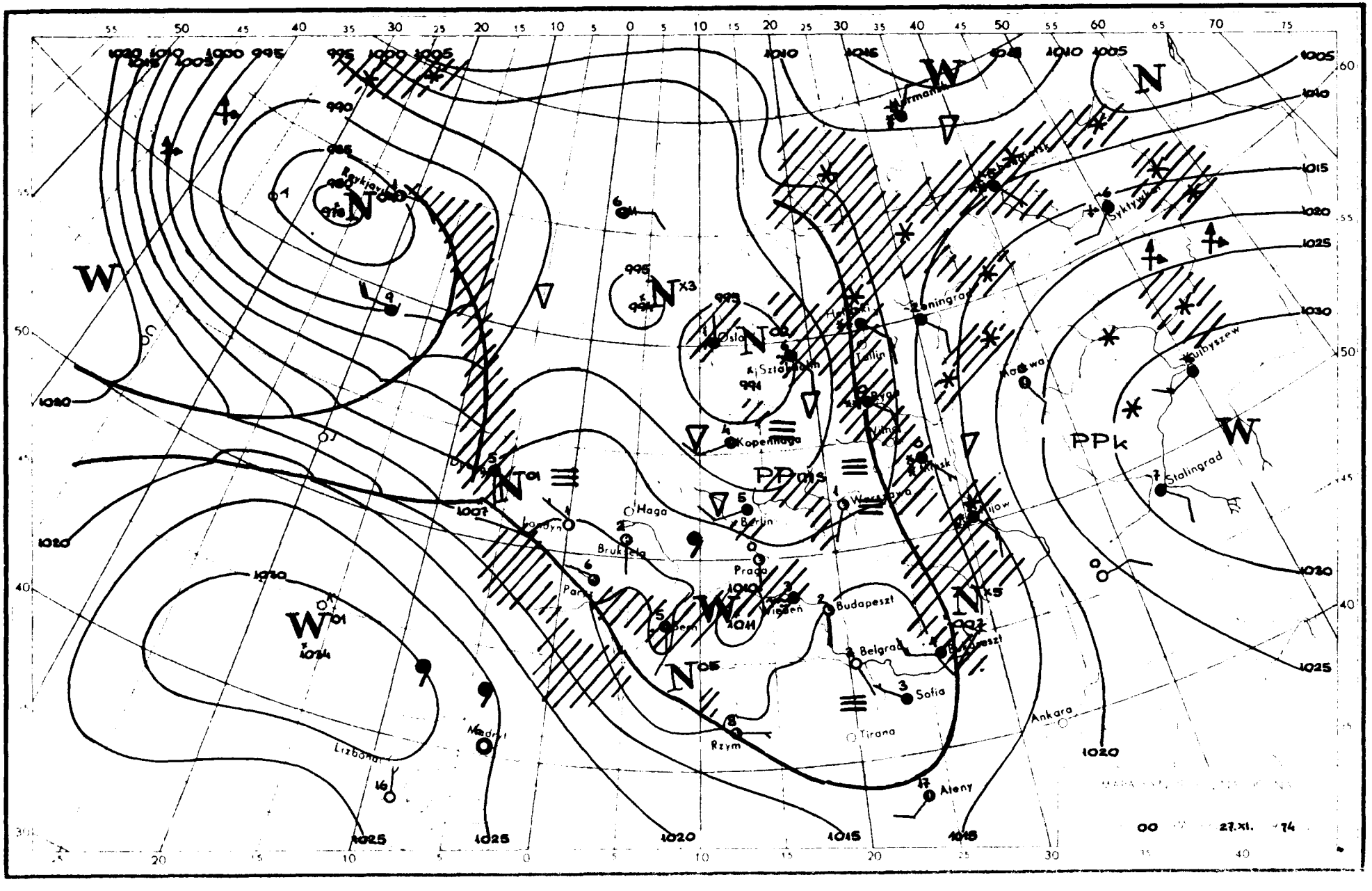

Murmansk
Syktywkar
Leningrad
Tallin
Kopenhaga
Oslo
Sztokholm
Moskwa
Kujbyszew
Stalingrad
Haga
Berlin
Londyn
Bruksela
Praga
Paryż
Wiedeń
Budapeszt
Belgrad
Sofia
Tirana
Rzym
Ateny
Ankara
Madryt
Lizbona
PPk
PPms
W
N
27.XI. 74

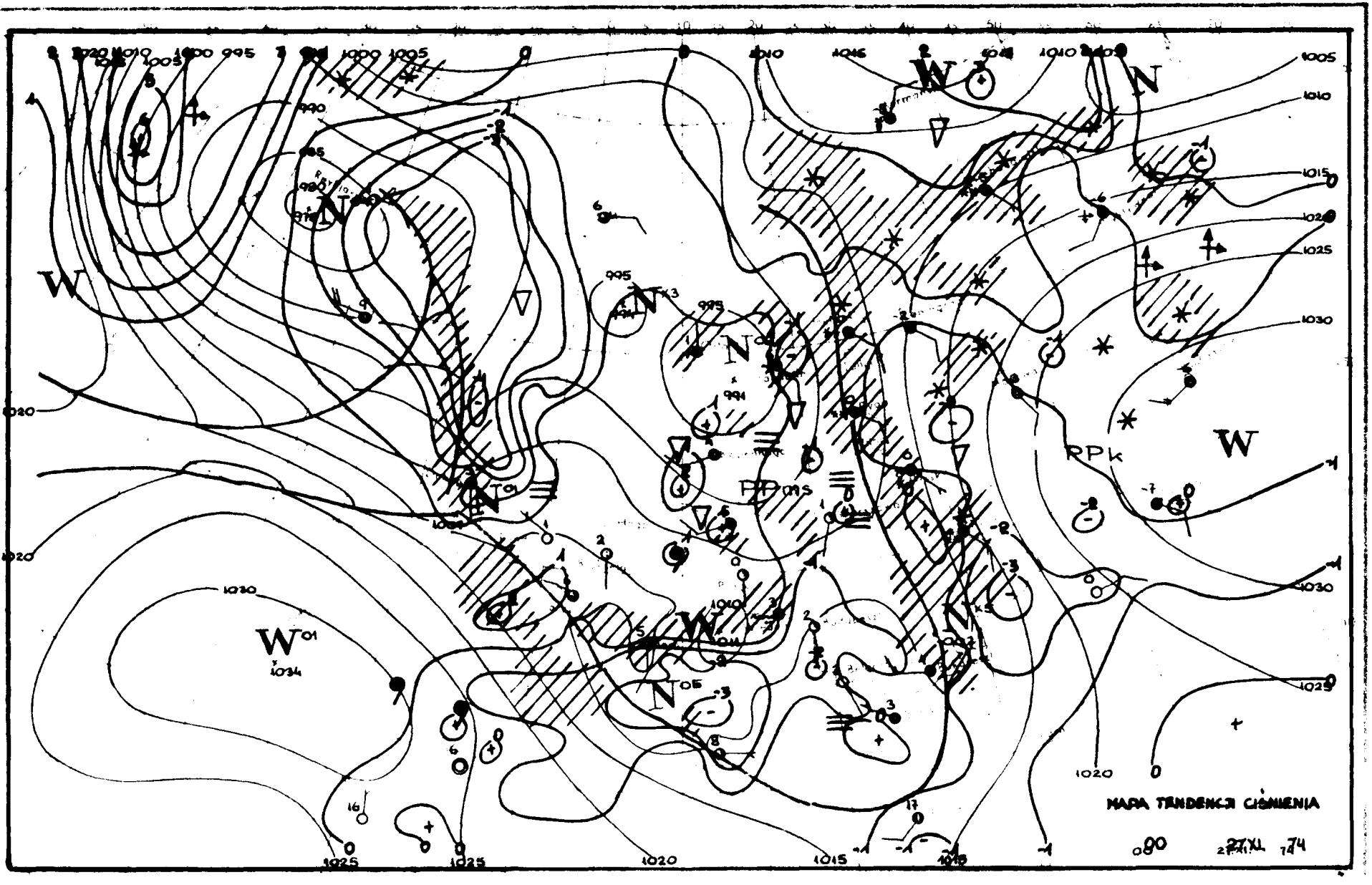
MAPA TENDENCJI CIŚNIENIA
00
27 XI 74

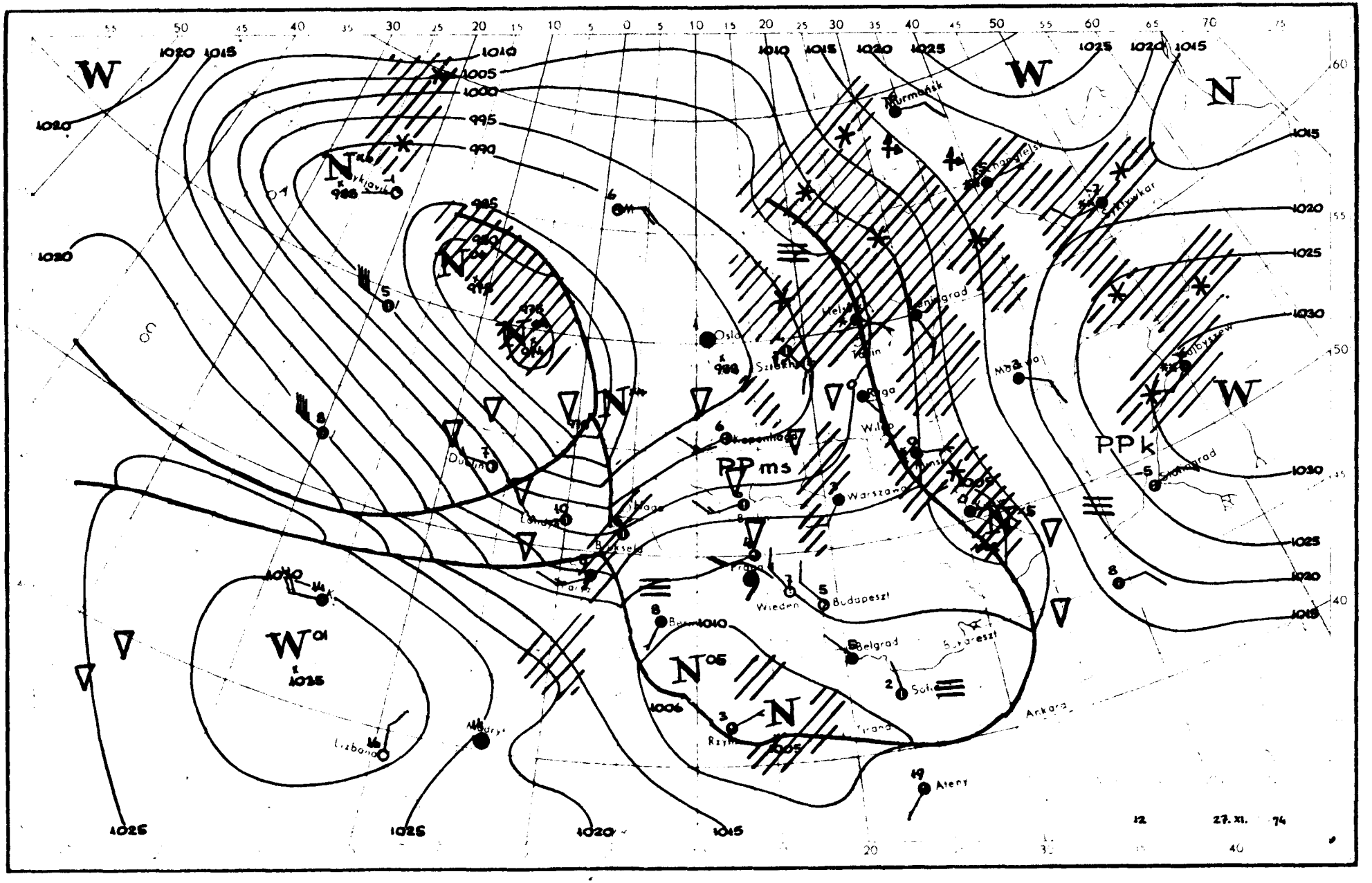
W
N
PPms
PPk
Murmansk
Oslo
Helsinki
Leningrad
Tallin
Riga
Wilno
Minsk
Warszawa
Kopenhaga
Dublin
Londyn
Bruksela
Praga
Wiedeń
Budapeszt
Belgrad
Bukareszt
Sofia
Ankara
Ateny
Rzym
Madryt
Lizbona
Moskwa
Stalingrad
Kujbyszew
Syktywkar
Schangielsk
Sykjavik
1010
1005
1000
995
990
985
1020
1025
1030
1015
1006
27. XI. 74

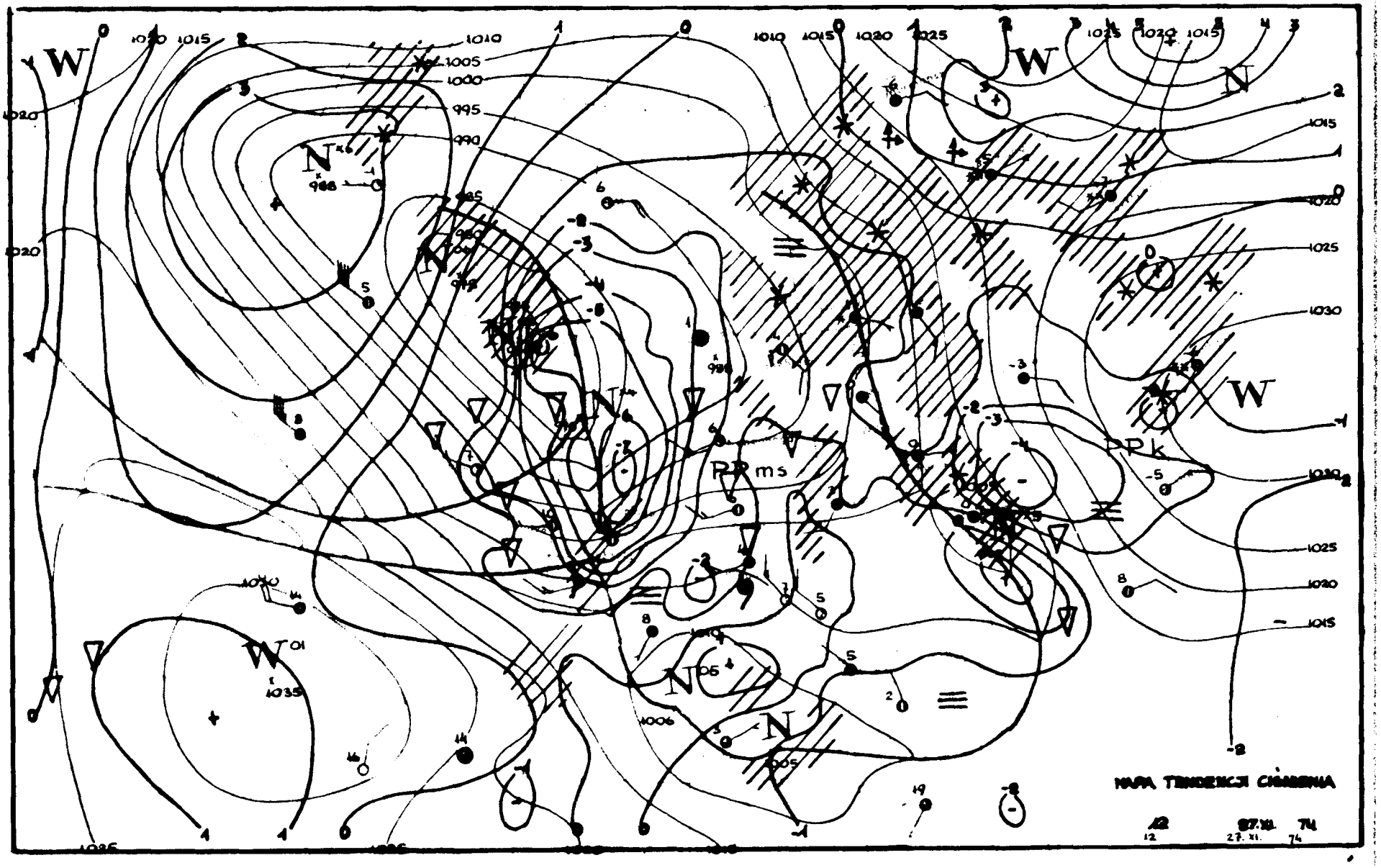
MAPA TENDENCJI CIŚNIENIA

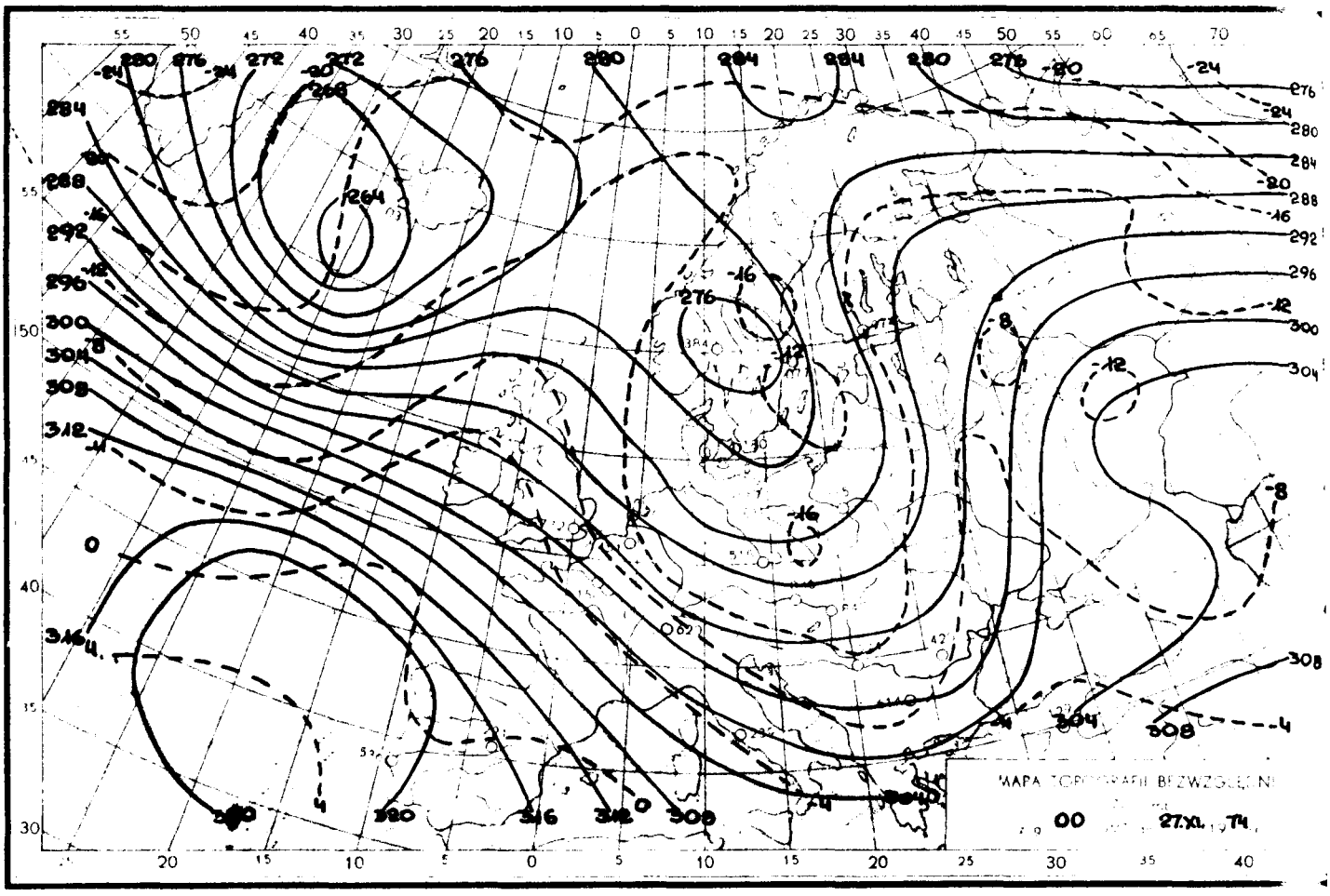

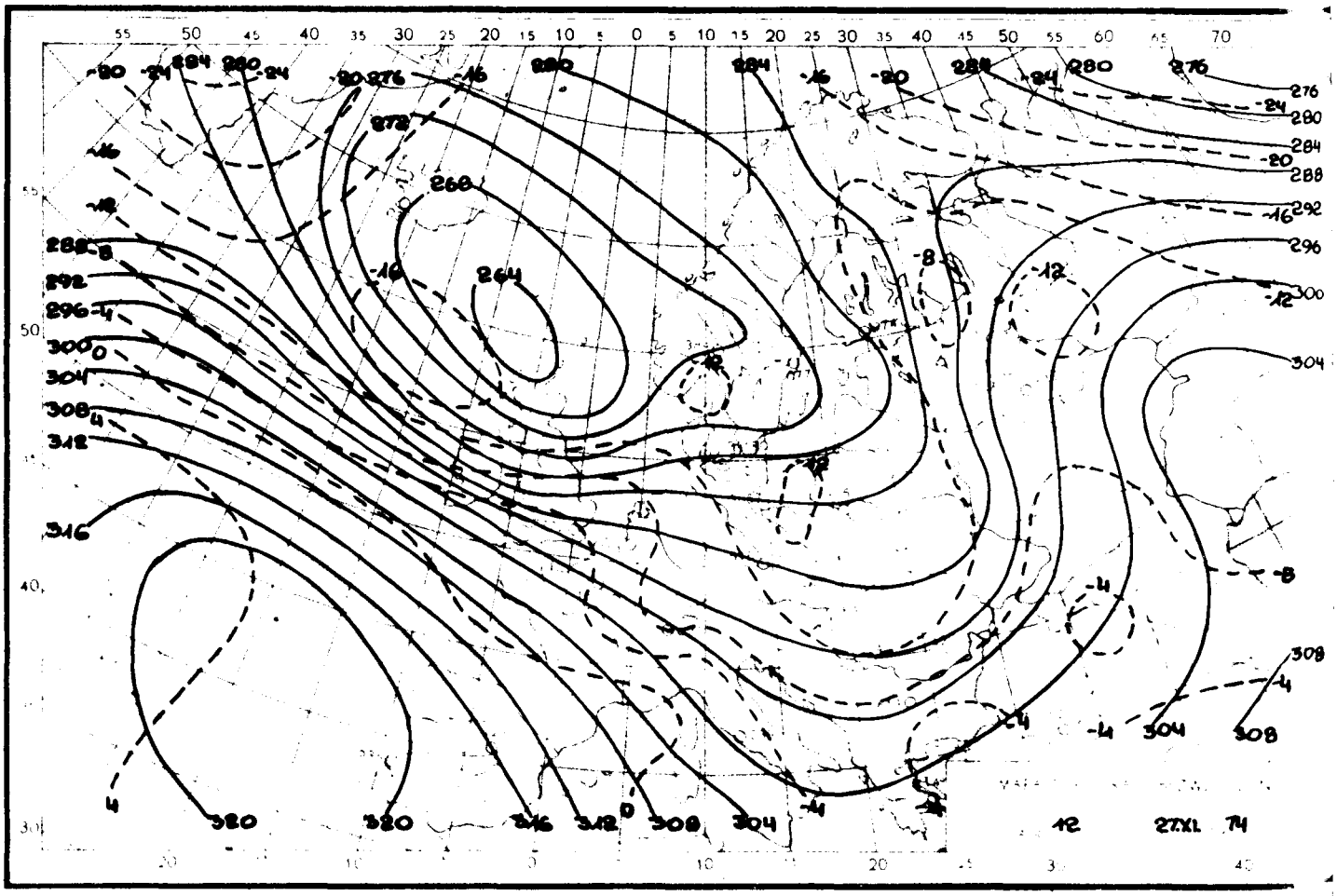

Reprodukowanie i publikowanie tekstu, map, wykresów i danych synoptycznych dozwolone wyłącznie w formie dosłownej z podaniem źródła informacji.

Druk PPWK-W-wa, Solec 18. Zam. 4125/155/B/73-21 V 73-X-11436-

INSTYTUT METEOROLOGII I GOSPODARKI WODNEJ
ZAKŁAD PROGNOZ METEOROLOGICZNYCH KRÓTKOTERMINOWYCH – 01-673 WARSZAWA, UL. PODLEŚNA 61 – tel: 34-50-97

BIULETYN SYNOPTYCZNY

Dane synoptyczne z Polski w dniu 28.XI.1974 r.

SYNOP z godz. 00 GMT.

105	81606	60252	83803	854XX	01760
150	81509	60022	88604	854XX	01744
195	81907	20106	96302	863XX	01724
205	82111	50969	81701	8732X	01760
235	81407	97026	87002	854XX	01752
250	81806	97022	90203	8092X	01756
272	81804	30102	92703	854XX	02737
295	82104	56102	97802	862XX	01726
330	81707	58102	88303	3552X	51766
375	81805	50101	96602	15707	00840
400	81506	56682	86302	8092X	01872
424	82008	60031	91004	6577X	51765
465	81809	58102	94202	8091X	51756
495	41805	96107	00350	00906	52833
510	92734	90497	22158	9XXXX	58732
560	81908	98021	97603	8091X	52752
570	81708	96101	00250	00907	52746
575	81804	70031	00201	00907	52848
650	71715	80413	31660	75XXX	61635
695	22104	85030	04650	25500	53830

SYNOP z godz. 12 GMT.

150	72205	70021	80703	764XX	01205
150	72308	65017	80303	5557X	01310
195	81909	96717	84400	7722X	51732
205	72507	65022	80304	784XX	01702
235	72408	97026	81502	784XX	50208
250	82306	40297	83401	7732X	01214
272	82405	09717	82401	6722X	50308
295	81909	18227	96101	7722X	00515
330	72307	60028	84604	735XX	00010
375	72406	60217	86603	654XX	03014
400	72207	62018	84403	4855X	51814
424	32518	75011	88006	12531	51106
465	72408	70257	86903	734XX	00221
495	82006	96107	89601	863XX	50303
510	92527	90738	20158	9XXXX	59000
560	72207	65036	81404	784XX	00322
570	82103	97218	90902	834XX	01212
575	81904	65037	92104	6557X	51305
650	72014	82387	25258	75XXX	59217
695	82408	70222	93703	4552X	51607

TEMP Legionowo, godz. 00 GMT.

TTAA	27231	12374	99985	02410	20004	00525	XXXXX	XXXXX	85280	03909	20514	70800	10558	22817	50530	251XX
		27015	40687	345XX	29020	30881	503XX	29031	25998	593XX	29536	20136	589XX	28522	15321	547XX
		27519	10578	585XX	27515	88240	613XX	29039	77240	29039	40417					
TTBB	2723X	12374	00985	02410	11894	00909	22771	09528	33754	06742	44613	17162	55573	19561	66539	23558
		77497	251XX	88446	287XX	99283	533XX	11240	613XX	22233	597XX	33209	613XX	44183	541XX	55171
		573XX	66164	539XX	21212	00985	20004	11963	19515	22388	29020	33240	29039	44205	28022	55111
		27515	41414	6093X	51515	11881	21013	22800	21513	33600	24014					
TTCC	27235	12374	70801	597XX	26513	30324	XXXXX	88999	77999							
TTDD	2723X	12374	11950	589XX	22688	597XX	656XX	21212	11312	26516						

TEMP Wrocław, godz. 00 GMT.

TTAA	27233	12425	99980	04256	18010	00547	XXXXX	XXXXX	85254	00062	22528	70782	08727	24526	50533	21516
		27033	40694	32917	27536	30890	489XX	29565	25007	599XX	20145	597XX	15328	567XX	88219	627XX
		XXXXX	77999													
TTBB	2723X	12425	00980	04256	11897	00550	22850	00062	33721	08732	44666	08721	55580	16514	66500	21516
		77350	39719	88250	599XX	99219	627XX	11171	541XX	22142	575XX	33130	565XX	21212	00980	18010
		11823	23032	22736	23012	33694	25029	44417	27032	55270	28574	41414	8097X	51515	11879	22024
		22800	24023	33600	26028											

Przebieg pogody w Polsce w dniu 28.XI.1974 r.

Zachmurzenie było duże z większymi przejaśnieniami i lokalnymi przejściowymi rozpogodzeniami. Prawie w całym kraju wystąpiły opady deszczu, deszczu ze śniegiem i śniegu. Temperatura maksymalna wynosiła od 1°C w Suwałkach, Kętrzynie i Mikołajkach do 6°C w Raciborzu, Wrocławiu, a minimalna od -7°C w Mszynie do 3°C miejscami na zachodzie oraz w Raciborzu i Kole. Wiatry były dość silne i silne, w porywach zwłaszcza na południu, bardzo silne z kierunków południowych i południowo-zachodnich.



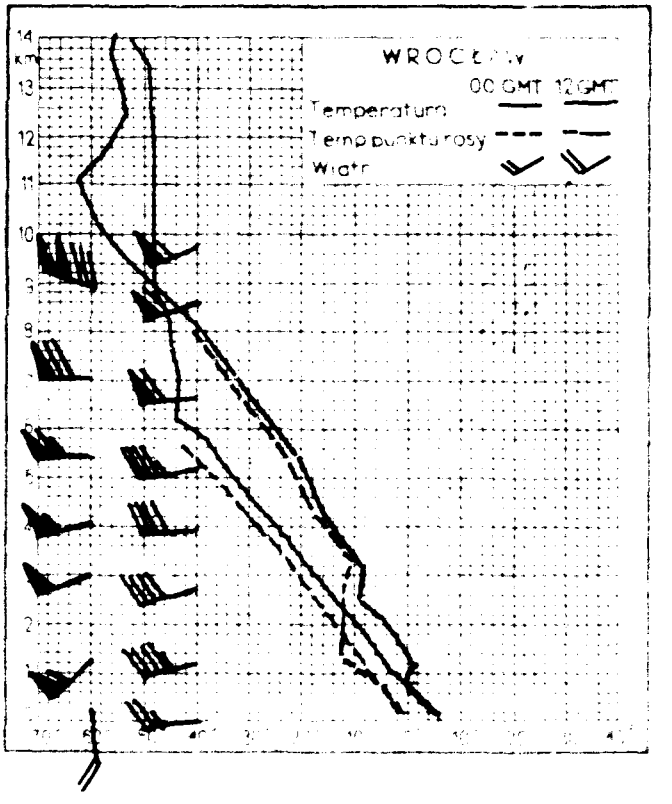

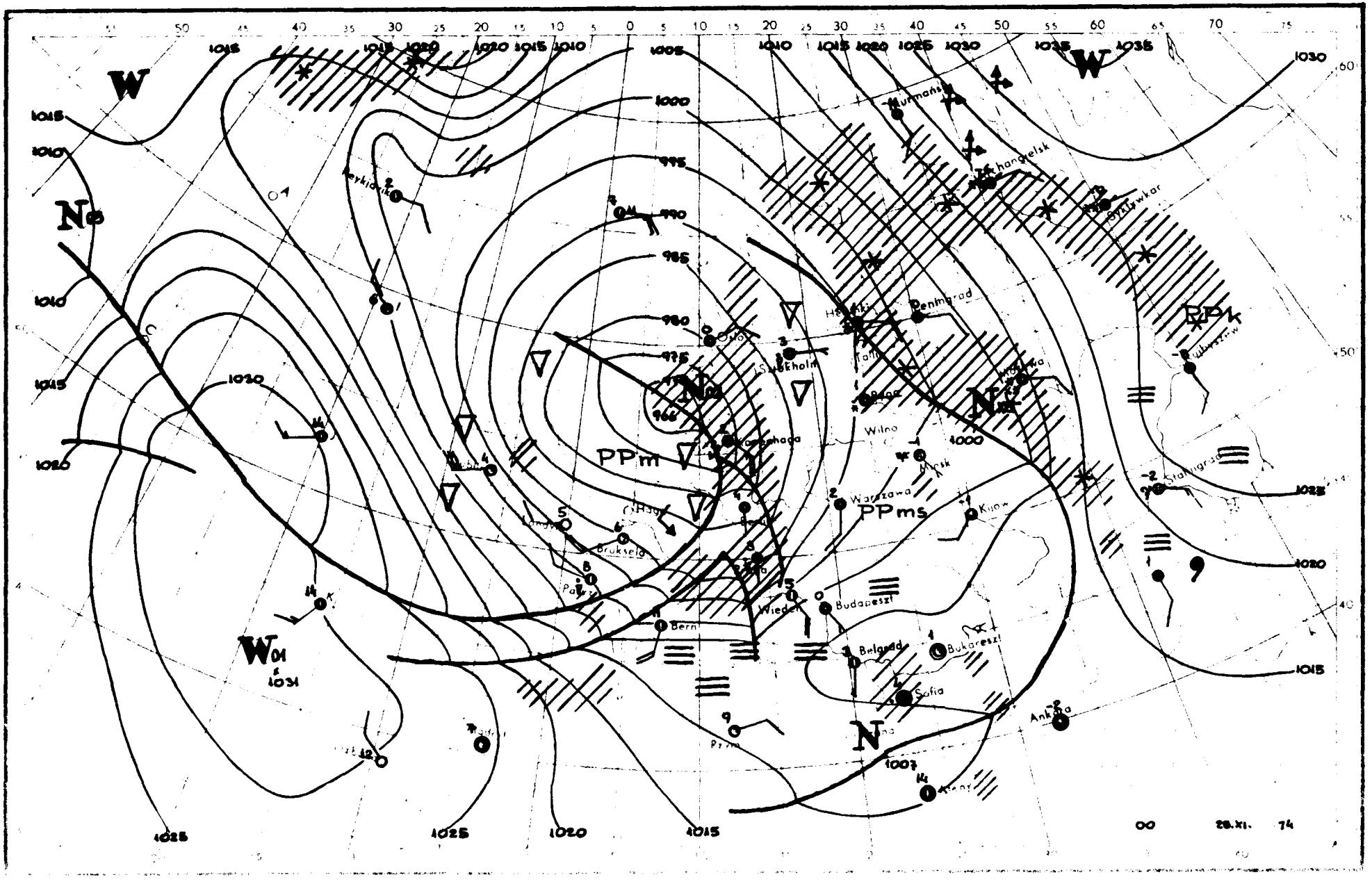

W
N
PPm
PPms
RPk
Murmańsk
Archangielsk
Syktywkar
Peningrad
Wilno
Mińsk
Warszawa
Kijów
Budapeszt
Wiedeń
Bern
Bruksela
Belgrad
Bukareszt
Sofia
Ankara
Stalingrad
Reykjavik
Oslo
Sztokholm
Kopenhaga
Hagi
Paryż
Madryt
Rzym
Ateny
1000
995
990
985
980
975
966
1005
1007
1010
1015
1020
1025
1030
1035
1031
00
28.XI.
74

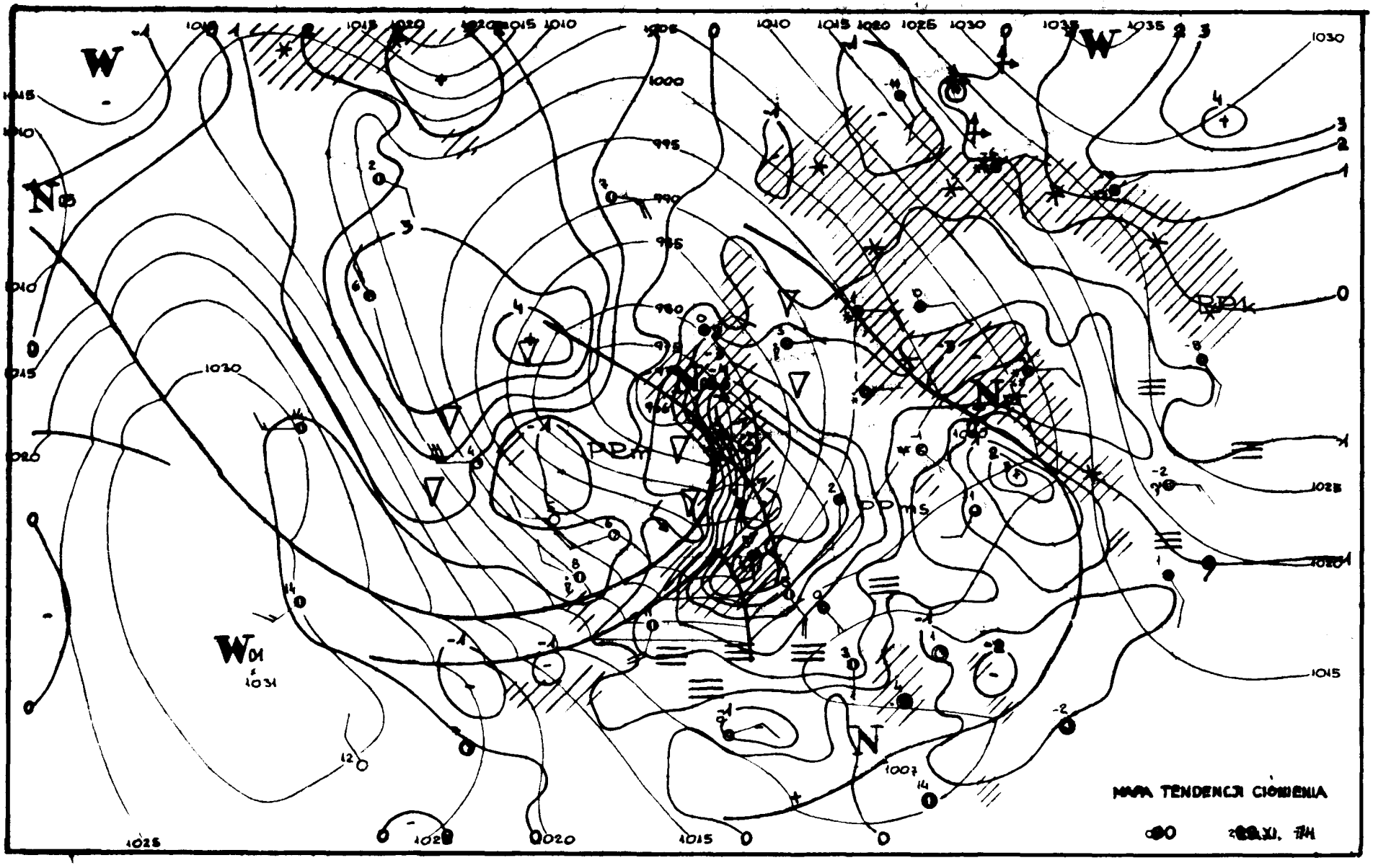
MAPA TENDENCJI CIÓNIENIA

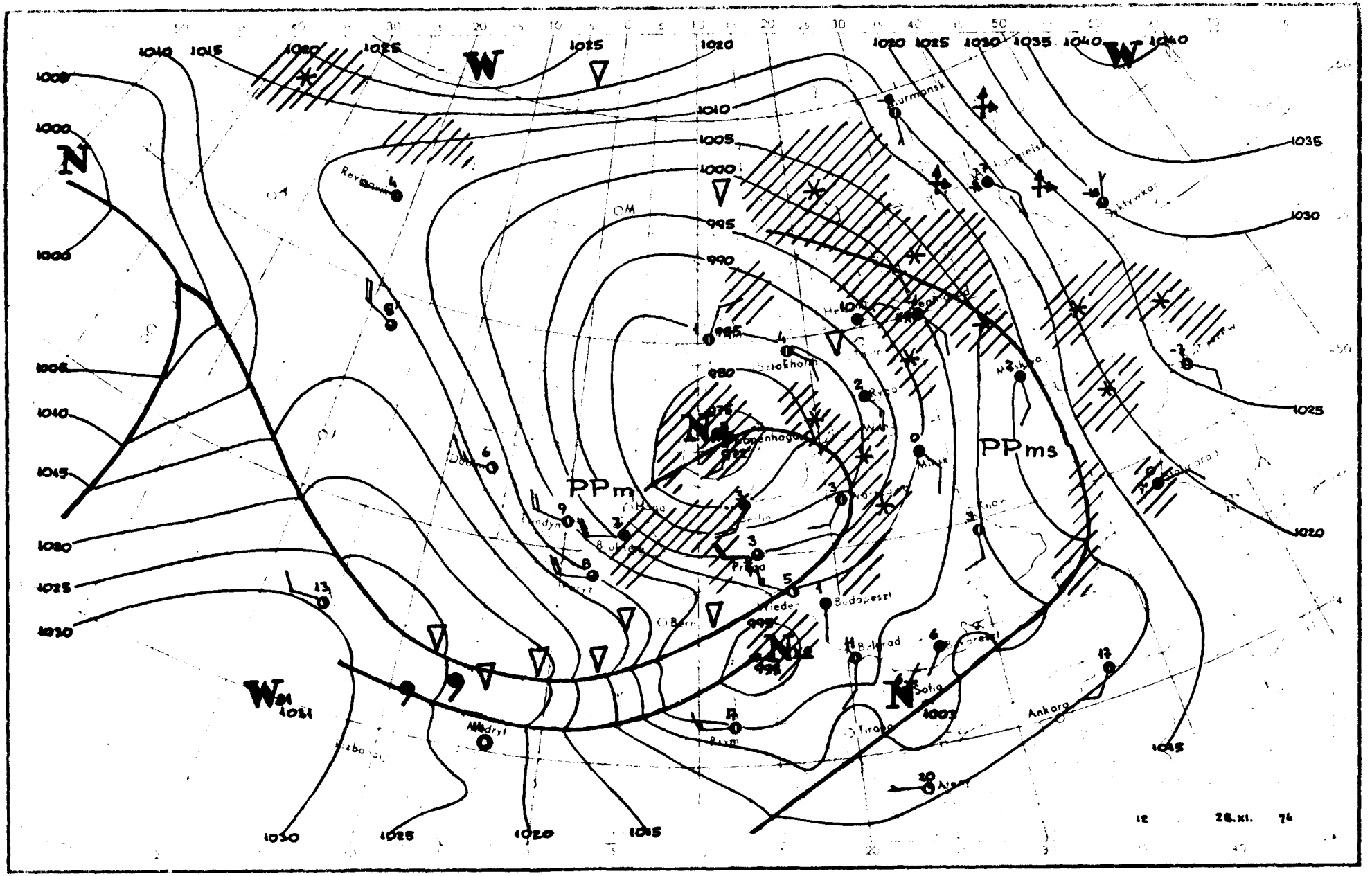

W
N
PPm
PPms
Budapeszt
Ankara
Sofia
Madryt
Lizbona
Reykjavik
Stockholm
Kopenhaga
Berlin
Praga
Wiedeń
Bern
Bukareszt
Belgrad
Tirana
Ateny
Rzym
Moskwa
Minsk
Kijów
Stalingrad
Murmansk
Hangielsk
Syktywkar
1000
1005
1010
1015
1020
1025
1030
1035
1040
1045
995
990
985
980
12
28.XI.
74

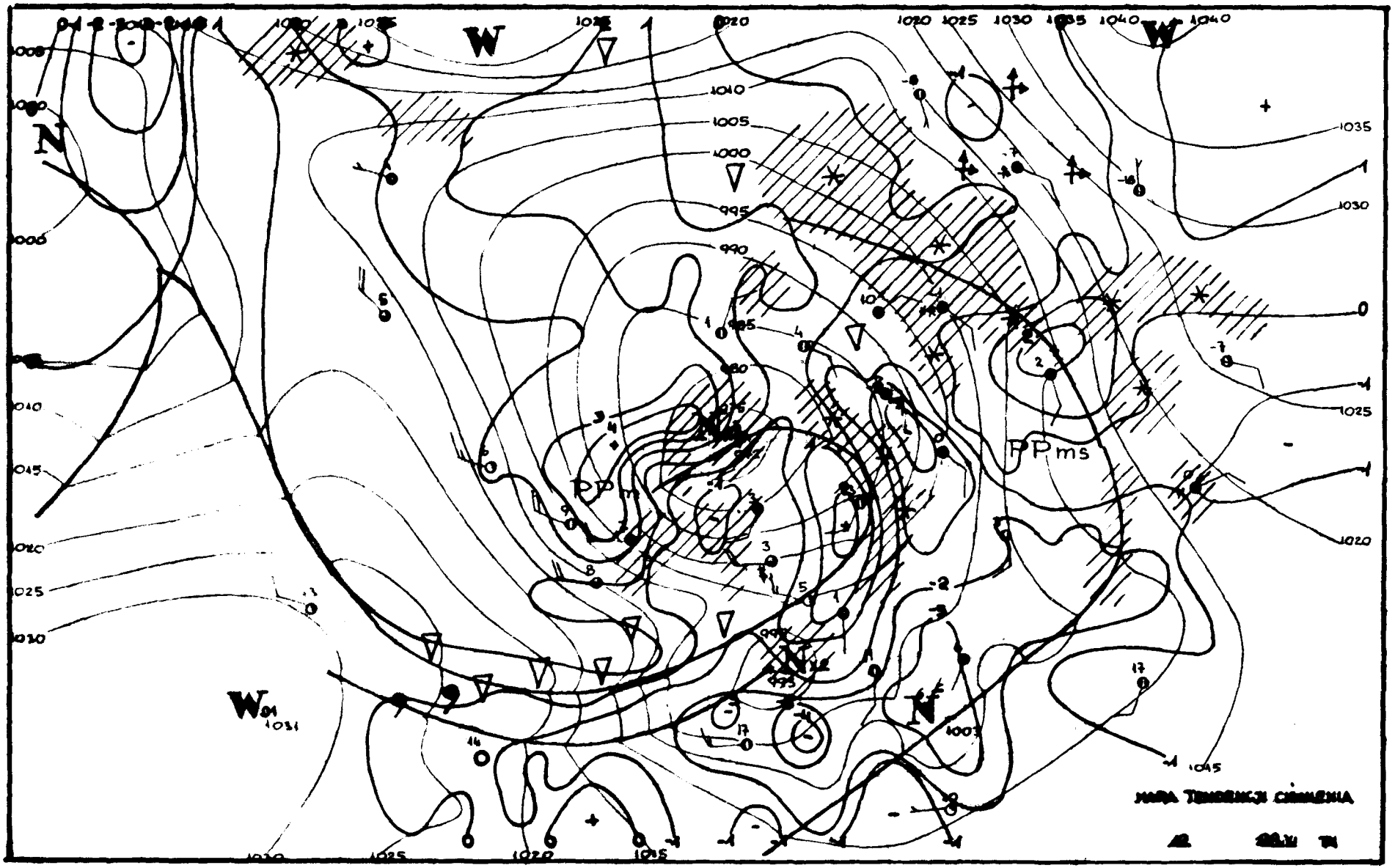
W
N
PPms
1010
1005
1000
995
990
1020
1025
1030
1035
1040
1045
MAPA TENDENCJI CIŚNIENIA

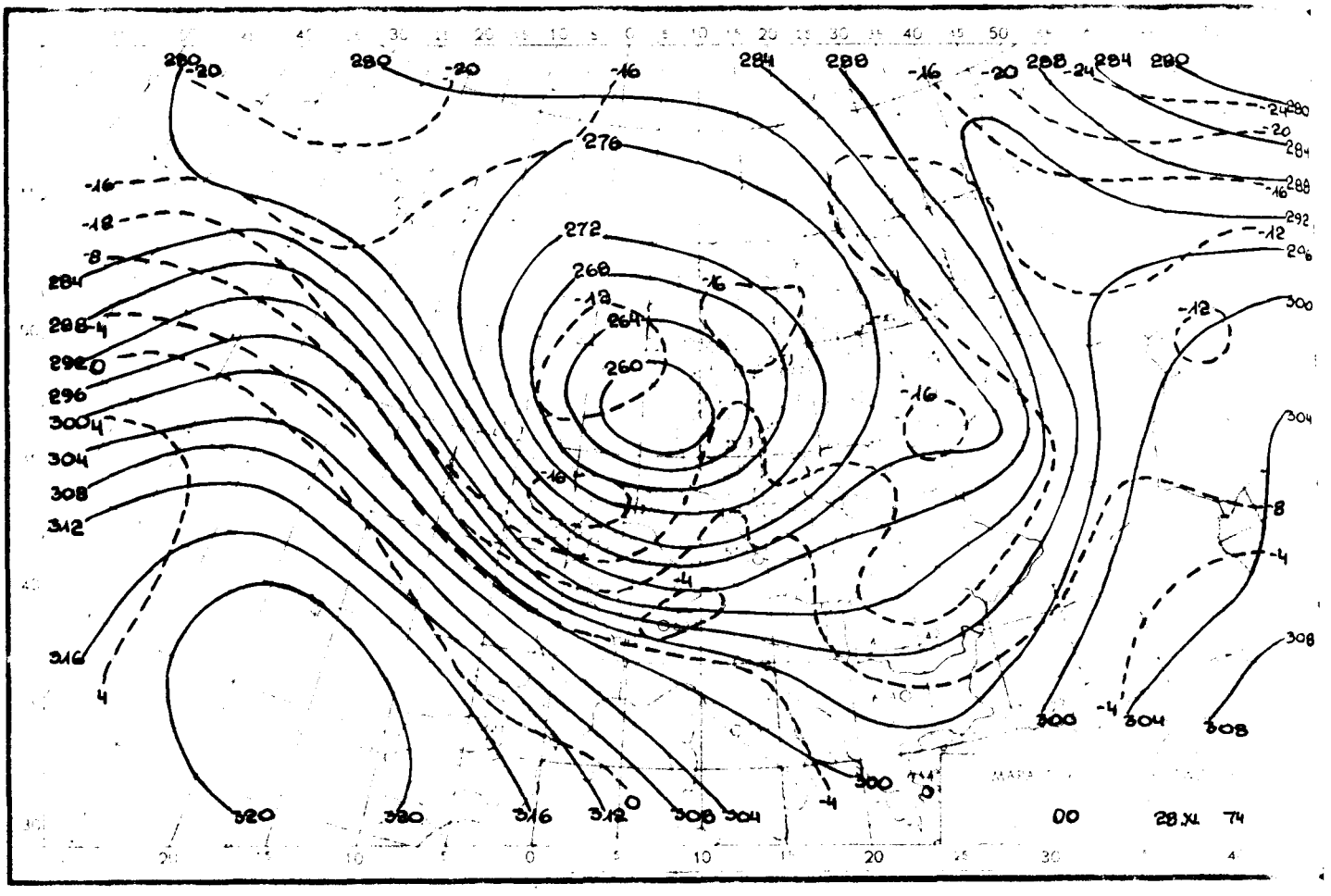

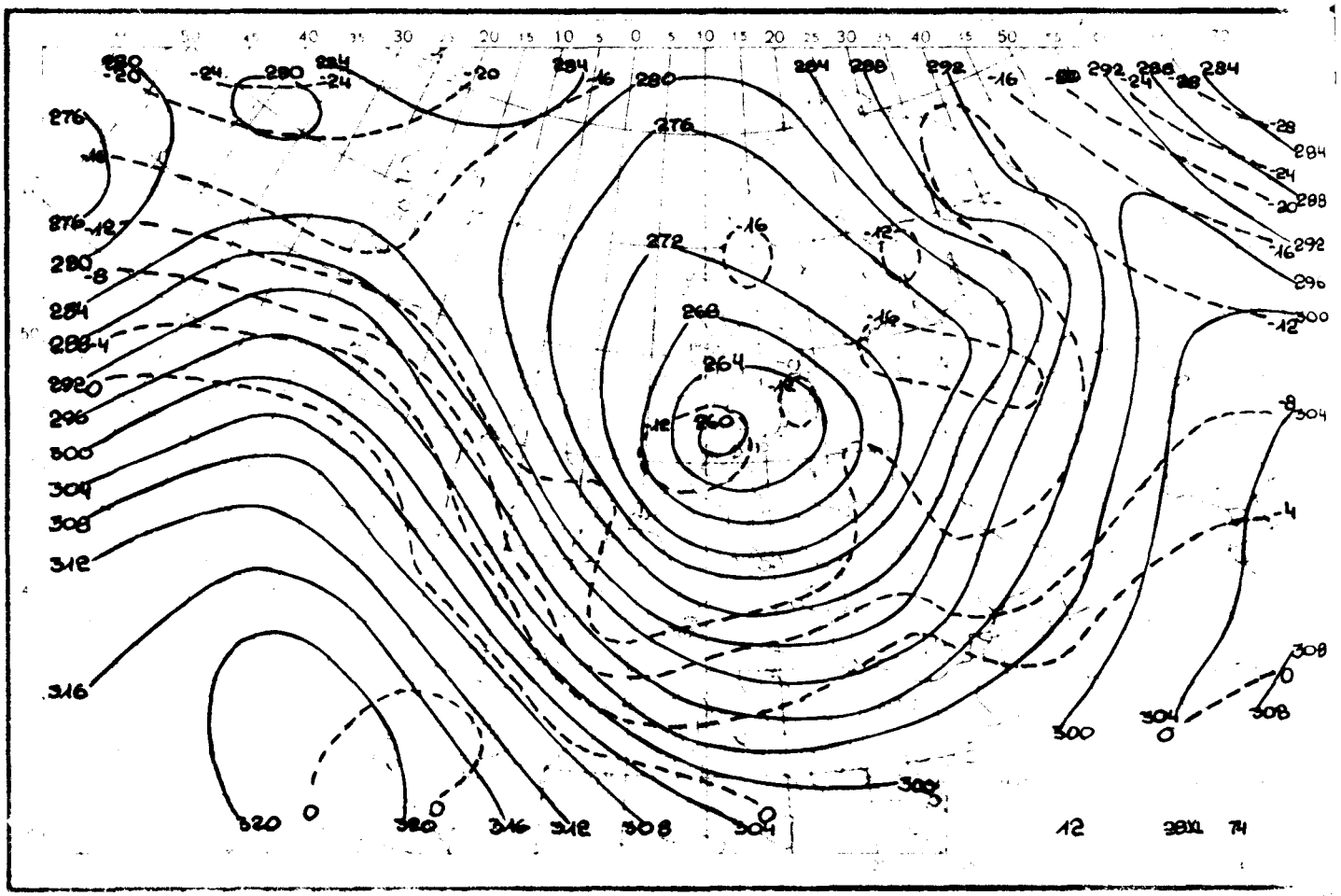

Reprodukowanie i publikowanie tekstu, map, wykresów i danych synoptycznych dozwolone wyłącznie w formie dosłownej z podaniem źródła informacji.

Druk PPWK-W-wa, Solec 18. Zam. 4125/155/B/73-21 V.73-X-11436

INSTYTUT METEOROLOGII I GOSPODARKI WODNEJ
ZAKŁAD PROGNOZ METEOROLOGICZNYCH KRÓTKOTERMINOWYCH – 01-673 WARSZAWA, UL. PODLEŚNA 61 – tel: 34-50-97

BIULETYN SYNOPTYCZNY

Dane synoptyczne z Polski w dniu 29.XI.1974 r.

SYNOP z godz. 00 GMT.

105	81502	58217	78101	6732X	01502
150	81205	40612	80301	7722X	01808
195	81709	96702	88000	854XX	51802
205	82907	58216	80403	853XX	02219
235	81604	95718	78800	8042X	00712
250	82206	96612	81102	7732X	01719
272	81705	60022	83901	854XX	00708
295	71805	60021	88650	7093X	51807
330	82406	60808	82103	834XX	02400
375	41705	60031	86701	20932	51713
400	82307	60618	84803	773XX	02219
424	82710	70606	86204	5567X	02307
465	82108	60618	85102	6732X	50713
495	71805	97031	90100	756XX	52808
510	92930	90734	18856	9XXXX	57503
560	82207	65601	89103	856XX	00614
570	72005	97031	90301	756XX	52710
575	01704	70021	91501	00900	00900
650	91812	00774	24359	9XXXX	61710
695	32004	70021	93600	00902	52802

SYNOP z godz. 12 GMT.

105	73105	56802	89603	794XX	02223
150	72906	60031	86102	754XX	01215
195	81504	20717	86500	8042X	50701
205	83303	58602	92004	854XX	02323
235	82505	97256	87902	894XX	01217
250	82605	96612	88503	7734X	02122
272	82902	12708	85401	6722X	00215
295	81805	18617	86701	7722X	01803
330	72710	58108	91004	754XX	02113
375	72708	60216	88303	724XX	02211
400	72406	75038	92704	784XX	02110
424	73007	80806	93703	634XX	02216
465	82708	60806	90503	894XX	01115
495	82004	97832	90202	834XX	01307
510	92725	90704	25356	9XXXX	56304
560	82706	60802	94603	884XX	01210
570	72606	96256	93102	734XX	01208
575	52607	65012	94005	28532	00108
650	73208	60418	27859	78XXX	60207
695	62410	70037	94503	635XX	51204

TEMP Legionowo, godz. 00 GMT.

TTAA	28231	12374	99975	01019	18004	00604	XXXXX	XXXXX	85190	03910	22013	70670	14314	21519	50516	32148
		24017	40669	453XX	25515	30656	525XX	25013	25974	511XX	22513	20117	515XX	23020	15303	529XX
		24518	10560	581XX	25518	88344	539XX	25516	77999							
TTBB	2823X	12374	00975	01019	11911	02507	22892	01908	33608	06116	44726	12914	55584	21357	66548	26357
		77344	539XX	88311	541XX	99280	493XX	11222	533XX	22181	501XX	33117	563XX	21212	00975	18004
		11920	21520	22847	22013	33656	22020	44280	24510	55208	23020	66153	24520	77122	25012	41414
		60909	51515	11870	23014	22800	22514	33600	22514							
TTCC	28237	12374	70781	617XX	25014	88999	77999									
TTDD	2823X	12374	11681	619XX	21212	11976	25519	22681	25515							

TEMP Wrocław, godz. 00 GMT.

TTAA	28232	12425	99972	03814	22006	00614	XXXXX	XXXXX	85195	03305	28532	70708	12300	28514	50519	30113
		28026	40674	445XX	29517	30861	537XX	30633	25980	503XX	29043	20126	497XX	XXXXX	15313	10573
		555XX	88334	537XX	30518	77245	29557	43721								
TTBB	2823X	12425	00972	03814	11850	03305	22809	04900	33700	12300	44560	23908	55452	35912	66400	445XX
		77334	537XX	88294	537XX	99272	503XX	11185	493XX	22160	531XX	33127	531XX	21212	00972	22006
		11845	28533	22750	28520	33431	29029	44388	30013	55245	29557	66214	29033	41414	755XX	51515
		11870	28027	22800	29023	33600	28023									
TTCC	2823X	12425	70797	613XX	88999	77999										
TTDD	2823X	12425	11910	563XX	22750	613XX	33600	613XX								

Przebieg pogody w Polsce w dniu 29.XI.1974 r.

Zachmurzenie było duże z lokalnymi większymi przejaśnieniami, prawie w całym kraju występowały opady deszczu i deszczu ze śniegiem, a na wschodzie i północnym wschodzie śniegu. Temperatura maksymalna wynosiła od 1°C w Suwałkach i Białymstoku do 8°C w Raciborzu. Temperatura minimalna od -2°C w Mławie do 3°C w Kołobrzegu, Ustce i Łebie. Wiatry umiarkowane i dość silne, przejściowo na północy i południu porywiste, zachodnie i północno-zachodnie.

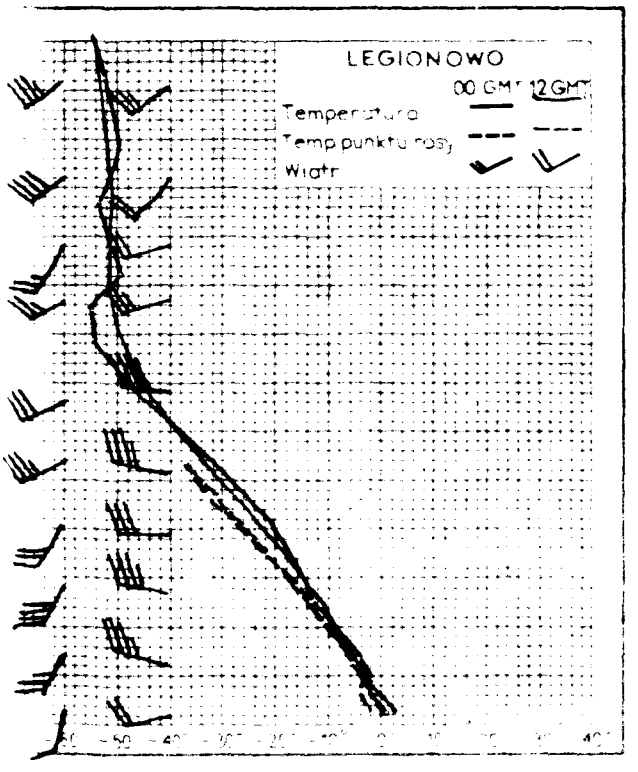



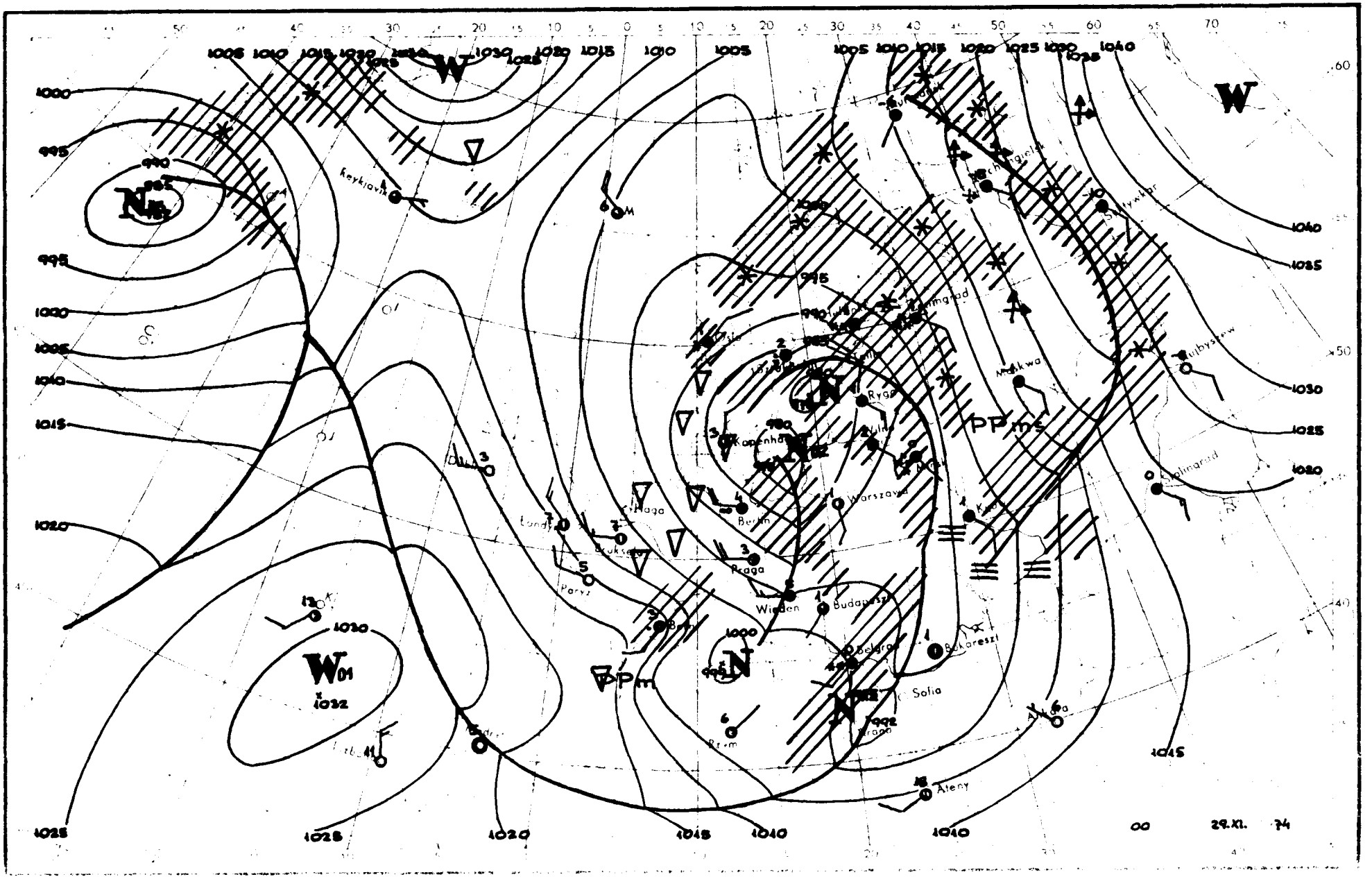

W
W01
N
PPms
PPm
Keykjavik
Kopenhaga
Berlin
Praga
Wiedeń
Budapeszt
Belgrad
Bukareszt
Sofia
Ateny
Warszawa
Rygа
Moskwa
Kijów
Stalingrad
Kujbyszew
Paryż
Londyn
Bruksela
Rzym
Ankara
Leningrad
Oslo
Helsinki
Stockholm
Tallin
Vilna
Minsk
Kopenhaga
Murmansk
Archangielsk
Sverdlovsk
Kiev
Odessa
Madryt
Lizbona
1000
995
990
985
1005
1010
1015
1020
1025
1030
1035
1040
00
29.XI.
74

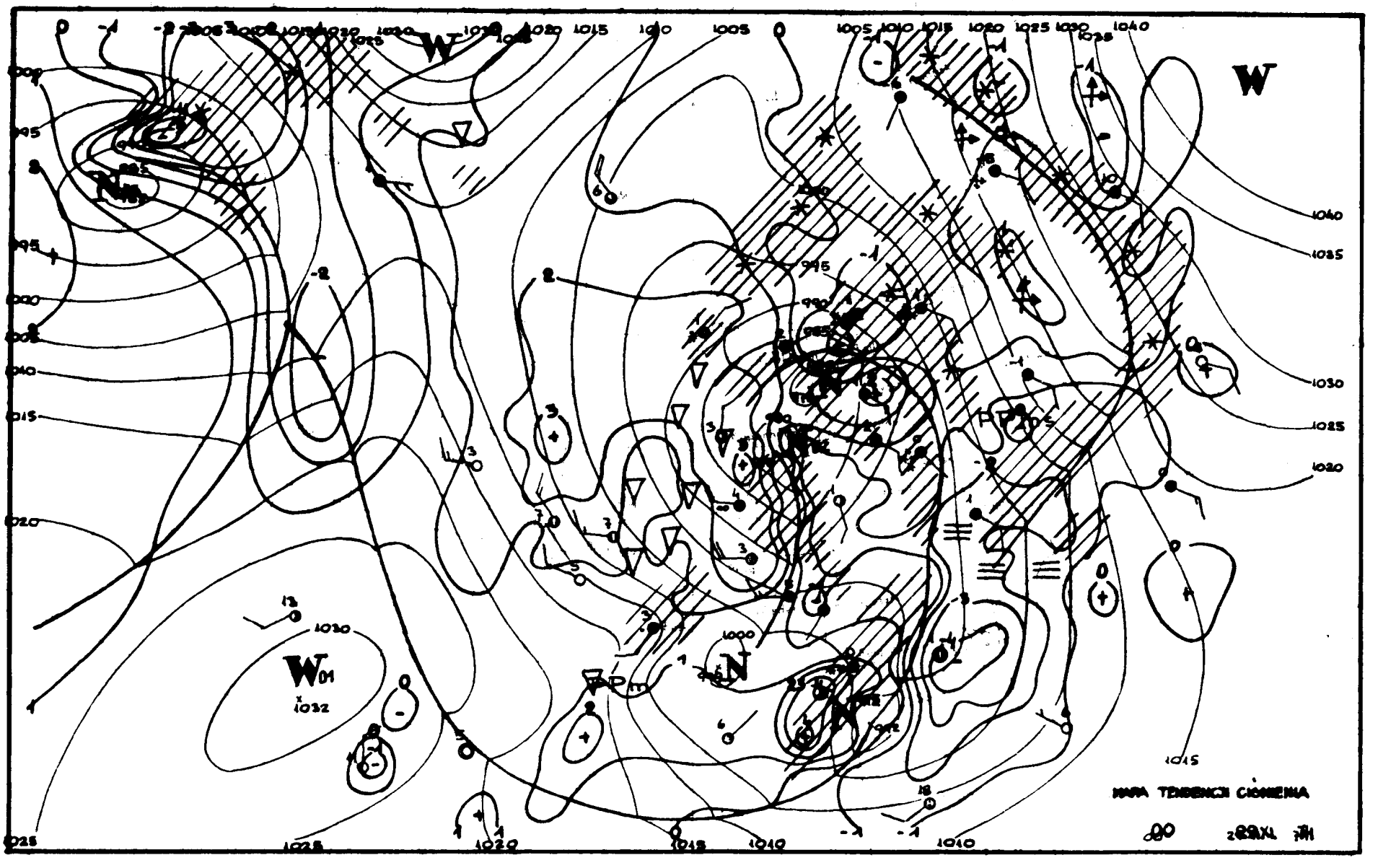
MAPA TENDENCJI CIŚNIENIA

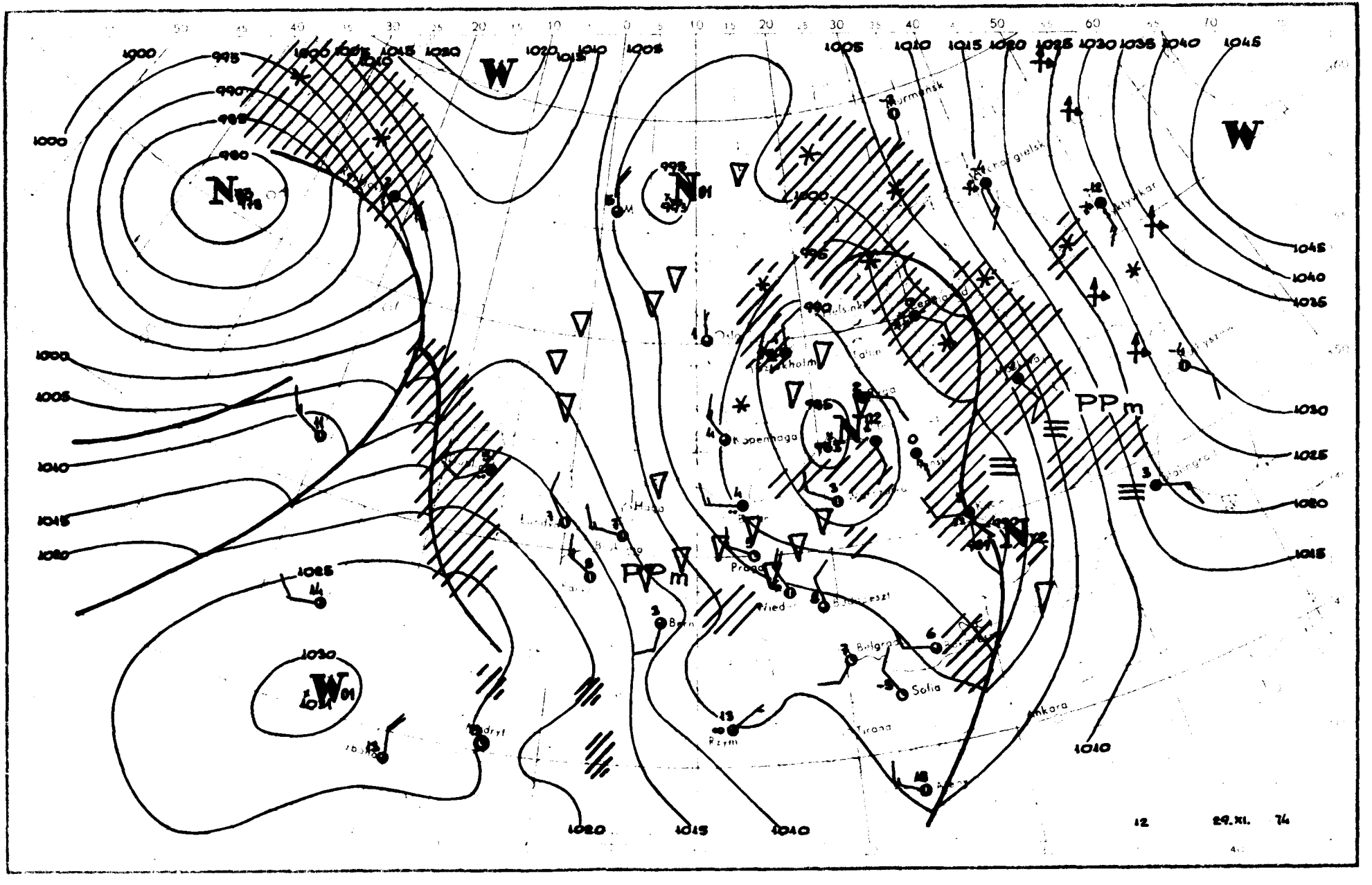

W
N
PPm
Murmansk
Archangielsk
Kopenhaga
Prag
Wied
Bern
Belgrad
Sofia
Tirana
Rzym
Ankara
Budapeszt
Tallin
Helsinki
Oslo
Stalingrad
Kyjiwkar
12
29.XI.
74

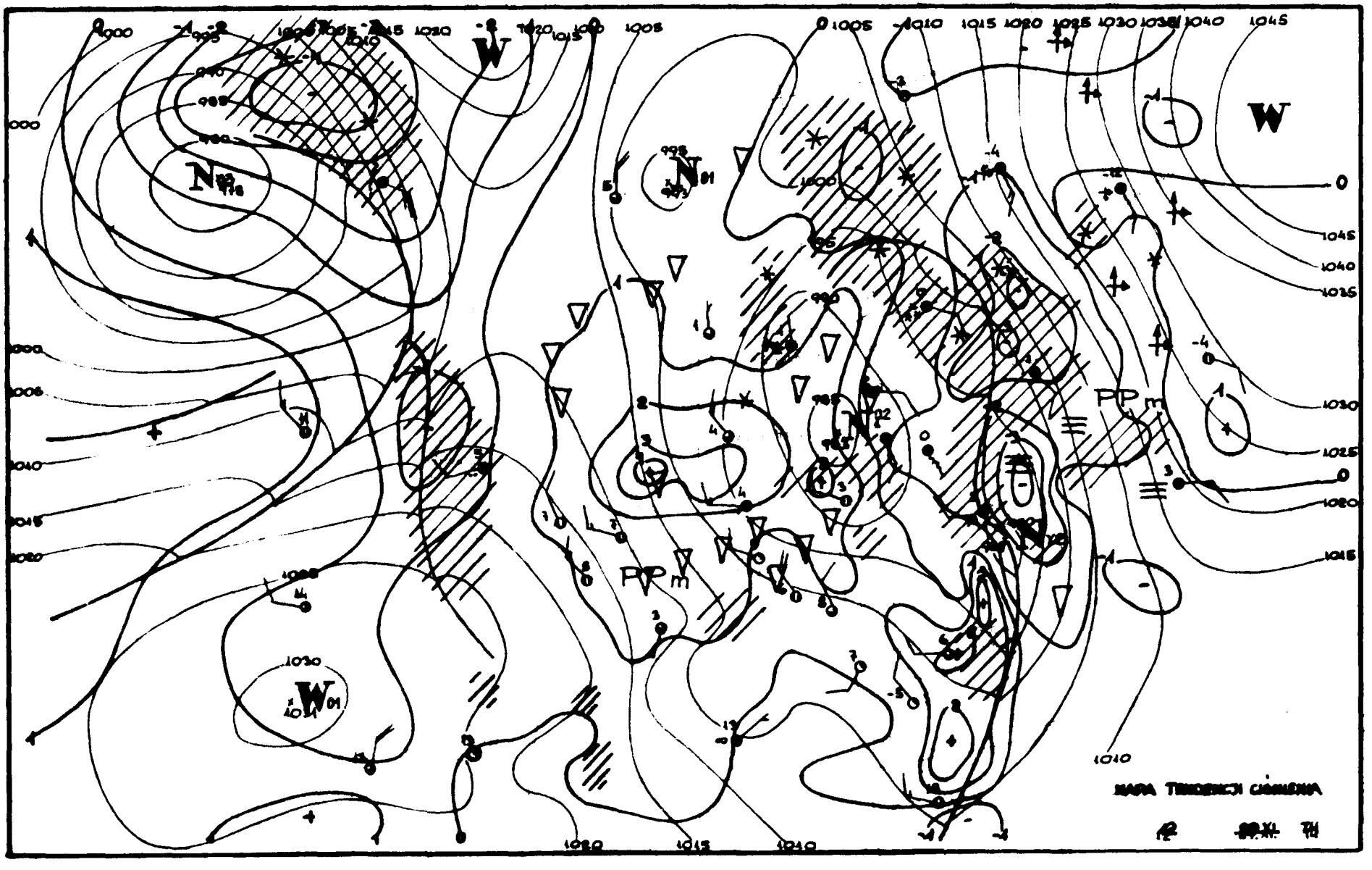
MAPA TENDENCJI CIŚNIENIA

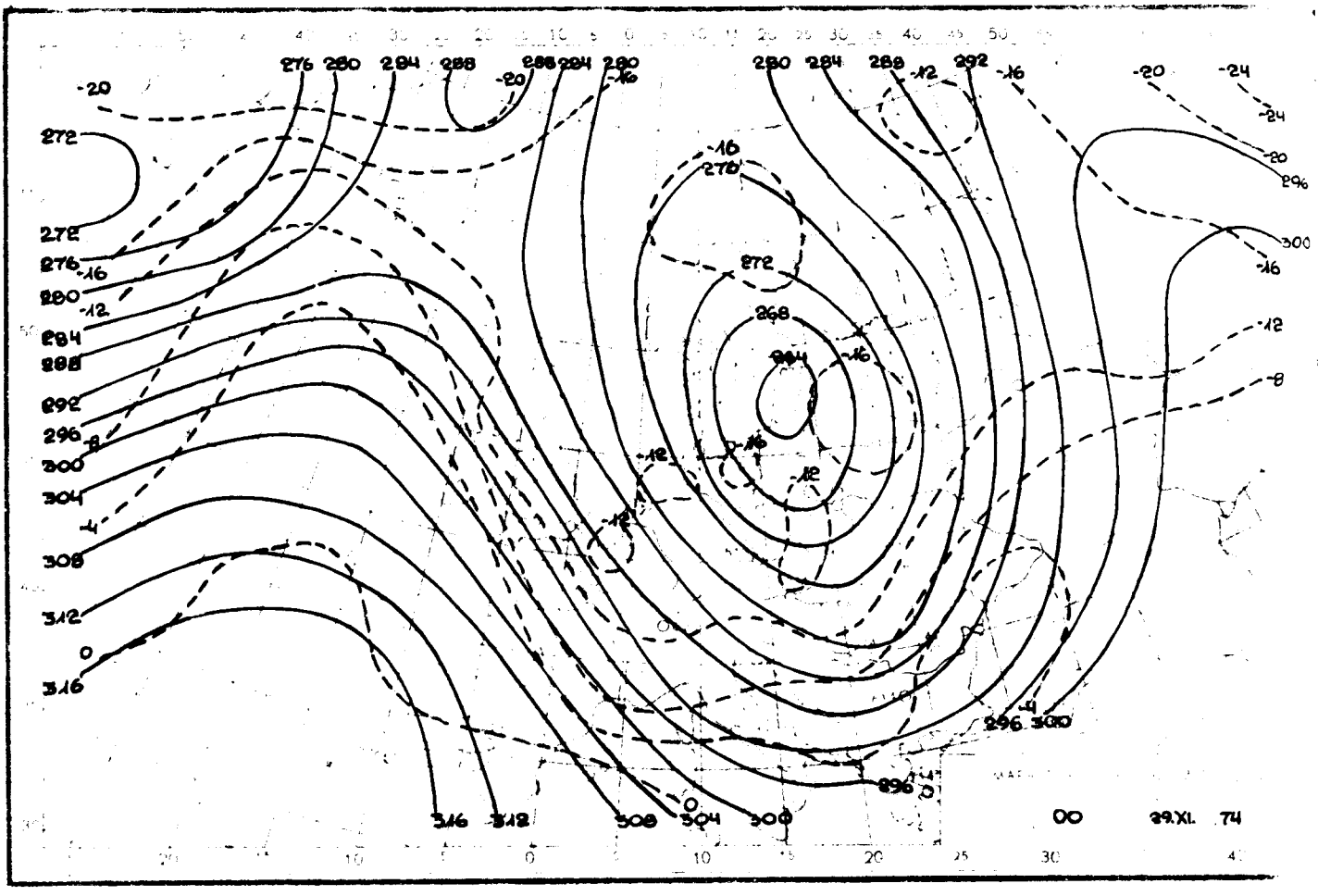

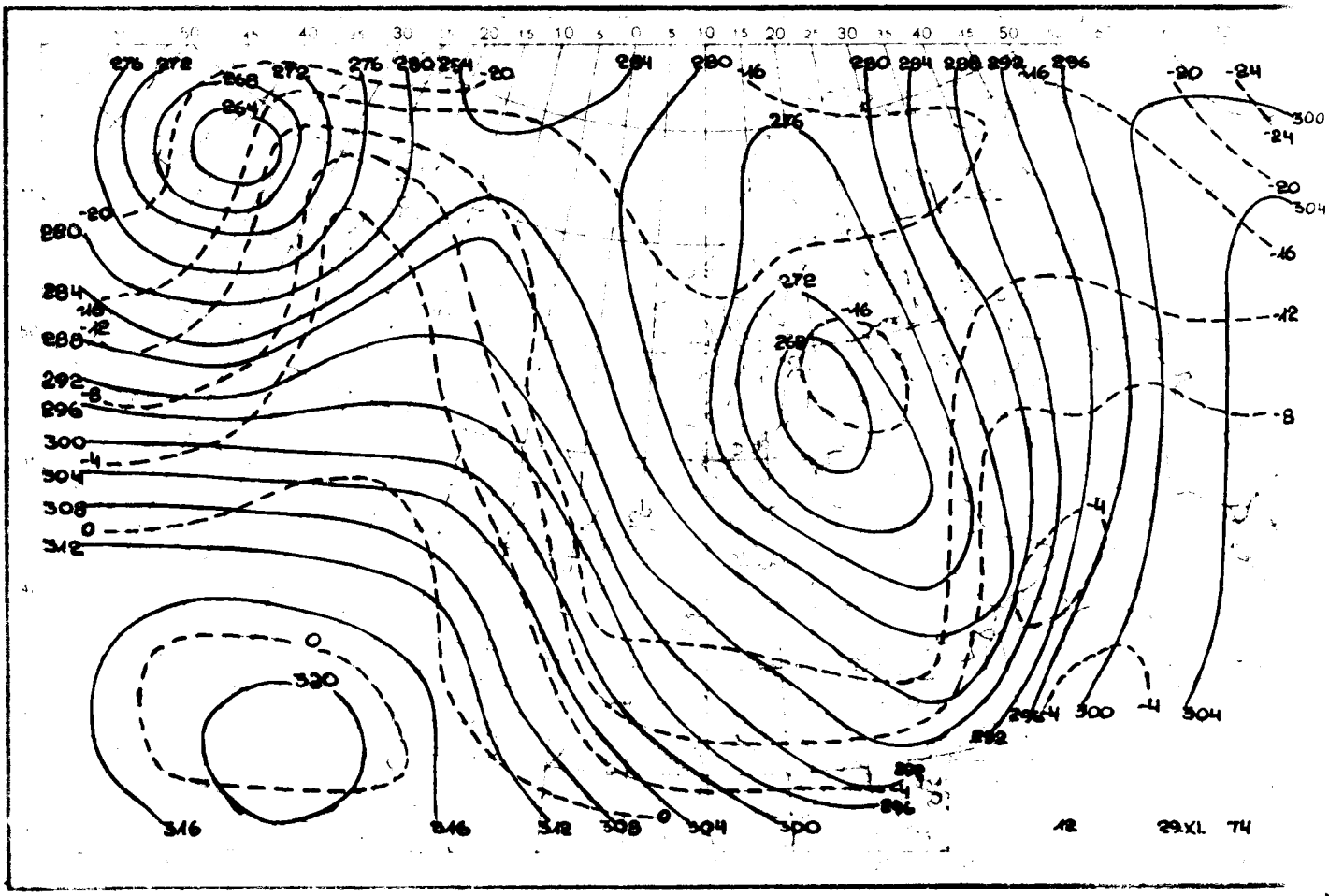

Reprodukowanie i publikowanie tekstu, map, wykresów i danych synoptycznych dozwolone wyłącznie w formie dosłownej z podaniem źródła informacji.

Druk PPWK-W-wa, Solec 18. Zam. 4125/155/B/73-21.V 73-X-11436

INSTYTUT METEOROLOGII I GOSPODARKI WODNEJ

ZAKŁAD PROGNOZ METEOROLOGICZNYCH KRÓTKOTERMINOWYCH – 01-673 WARSZAWA, UL. PODLEŚNA 61 – tel: 34-50-97

BIULETYN SYNOPTYCZNY

Dane synoptyczne z Polski w dniu 30.XI.1974 r.

SYNOP z godz. 00 GMT.

105	22705	70018	97600	23500	52213
150	72806	70028	93901	754XX	52208
195	82406	96107	89301	854XX	00214
205	72805	65031	00202	755XX	01007
235	72606	97262	96200	794XX	51215
250	72804	97032	98602	7083X	00220
272	82704	56106	92801	854XX	51218
295	82706	56107	91001	862XX	00215
330	12908	62018	00601	18500	51222
375	72708	60027	96302	784XX	00224
400	72904	56106	03001	755XX	51224
424	83009	60276	02502	6557X	00221
465	82806	60602	98402	894XX	50222
495	82607	97838	96701	834XX	50220
510	93223	90734	32157	9XXXX	57217
560	82704	60026	02601	854XX	00222
570	82706	96832	00601	834XX	00223
575	82404	58606	01602	855XX	01225
650	93010	00498	41660	9XXXX	61212
695	72606	60026	00802	755XX	00221

SYNOP z godz. 12 GMT.

105	22809	60030	02603	15540	51113
150	52707	65012	99302	854XX	51219
195	72109	97268	98000	794XX	51210
205	73004	60036	05304	784XX	01210
235	32707	97031	01901	31400	52211
250	72804	97037	02403	734XX	52212
272	72605	65262	99601	734XX	51212
295	62505	60037	00602	624XX	52210
330	62708	65018	00404	42501	00216
375	72607	57608	03502	8543X	01307
400	72505	65272	07104	785XX	01110
424	72707	60606	07504	734XX	03010
465	72907	60602	04802	734XX	01209
495	62405	96851	06202	634XX	51106
510	72925	98704	36156	76XXX	57103
560	72309	60052	06103	784XX	01400
570	82505	96862	07801	834XX	00100
575	42505	85261	06203	38540	51102
650	73211	70388	38260	48X48	61303
695	32609	65018	09103	20042	52106

TEMP Legionowo, godz. 00 GMT.

TTAA	29231	12374	99982	02218	27007	00548	XXXXX	XXXXX	88260	08734	30018	70760	15314	29512	50520	31906
		28516	30674	413XX	30518	30864	547XX	31016	28981	571XX	30018	20182	533XX	38007	15308	548XX
		28514	10566	575XX	28506	88261	589XX	30516	77999							
TTBB	2923X	12374	00982	02218	11650	08724	22748	12910	33687	16915	44559	26112	88458	36917	66411	39926
		77283	573XX	88261	589XX	99225	527XX	11118	555XX	21212	00982	27007	11963	27514	22867	30016
		33501	44358	32021	55248	29506	66149	28514	41414	755XX	51515	11578	30016	22800	29519	33600
		30014														
TTDD	2923X	12374	11944	581XX	21212	11944	28509									

TEMP Wrocław, godz. 00 GMT.

TTAA	29231	12425	99987	02412	29008	00011	XXXXX	XXXXX	85305	06307	31015	70797	16900	31018	50526	30529
		32016	40681	422XX	32517	30869	569XX	32010	25983	567XX	32015	20127	513XX	32514	15312	563XX
		32012	10570	589XX	31515	88271	611XX	32012	77999							
TTBB	2923X	12425	00987	02412	11611	08906	22753	12502	33694	17300	44685	16102	55600	23126	66527	28135
		77469	33528	88332	529XX	99271	611XX	11244	551XX	22232	559XX	33206	511XX	44144	559XX	55127
		547XX	66100	589XX	21212	00987	29008	11925	29518	22830	31014	33640	32021	44552	32512	55376
		32516	66294	32009	77234	31516	88109	30013	41414	6547X	11883	31016	22800	30516	33600	33019
TTCC	29235	12425	70794	589XX	32017	50005	605XX	31020	88999	77999						
TTDD	2923X	12425	11940	575XX	22500	33400	629XX	21212	11840	32025	22640	32014	33500	31026		

Przebieg pogody w Polsce w dniu 30.XI.1974 r.

Zachmurzenie było duże z lokalnymi większymi przejaśnieniami i nocnymi rozpogodzeniami. Prawie w całym kraju wystąpiły opady deszczu, deszczu ze śniegiem i śniegu, przeważnie o charakterze przelotnym. Temperatura maksymalna wynosiła od 1°C we Wrocławiu, Suwałkach i Olsztynie do 5°C miejscami na zachodzie i południu kraju. Temperatura minimalna od -3°C miejscami w północnej połowie kraju i w Krakowie do 2°C w Zgorzelcu i na Helu. Wiatry były słabe i umiarkowane z kierunków południowo-zachodnich i zachodnich.

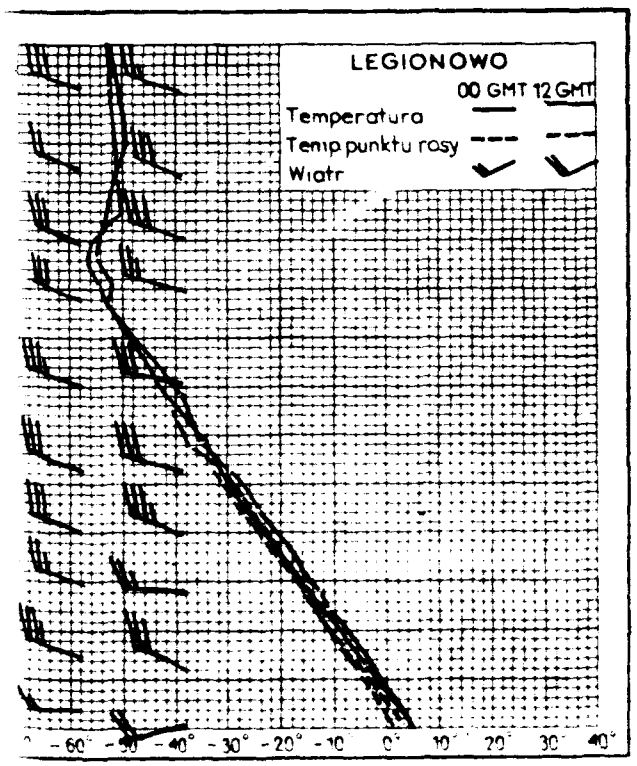

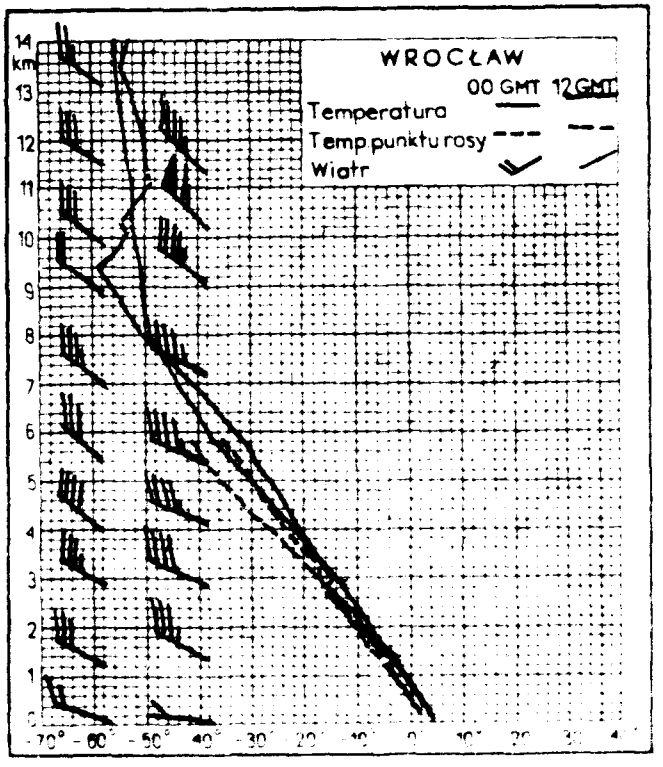

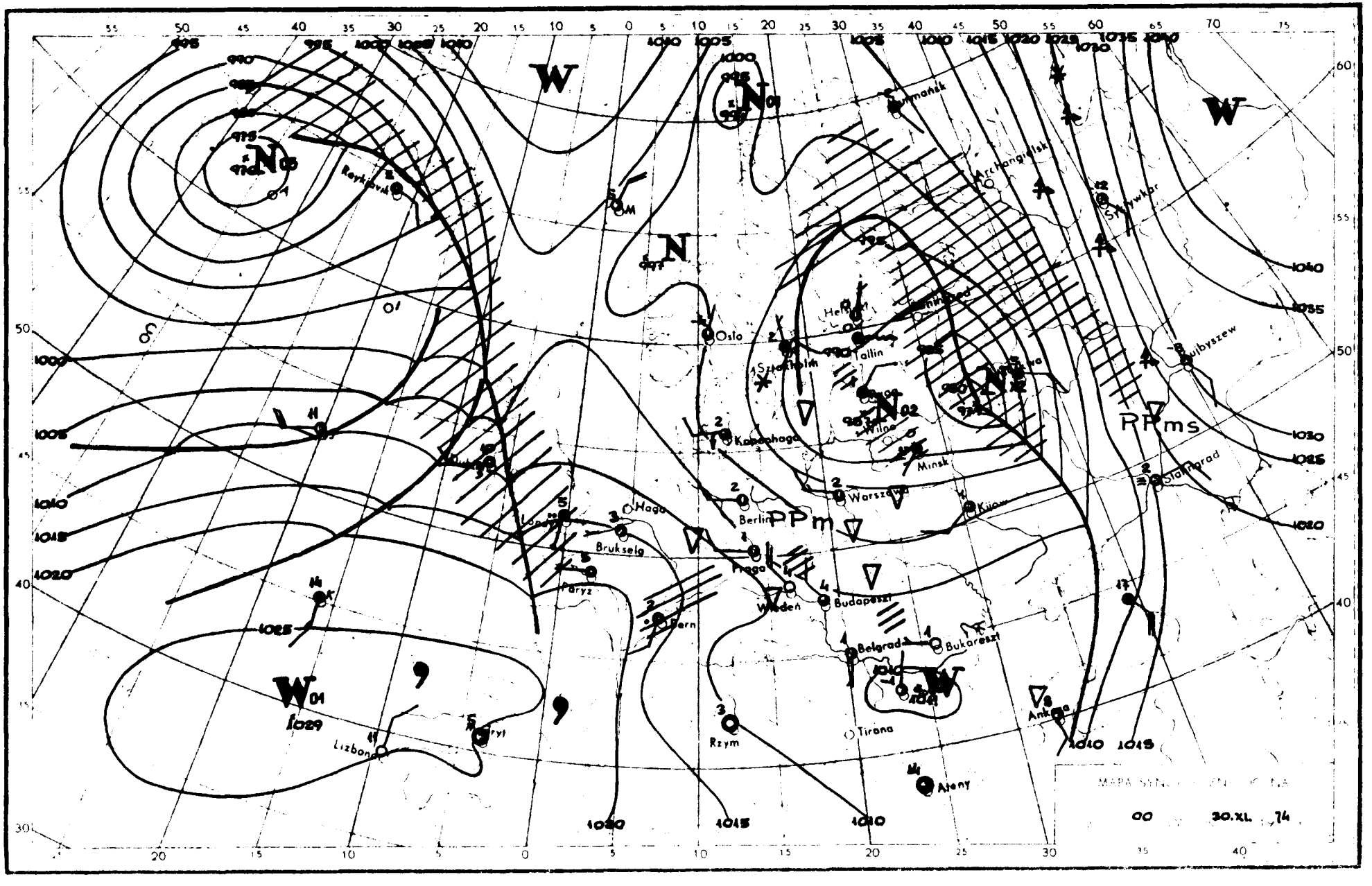

W
N
PPms
PPm
Oslo
Kopenhaga
Berlin
Praga
Wiedeń
Budapeszt
Belgrad
Bukareszt
Tirana
Rzym
Ateny
Ankara
Kijow
Minsk
Wilno
Tallin
Sztokholm
Helsinki
Archangielsk
Kujbyszew
Stalingrad
Bern
Paryż
Bruksela
Haga
Lizbona
Reykjavik
Murmańsk
Sysywkar
00
30.XI.
74

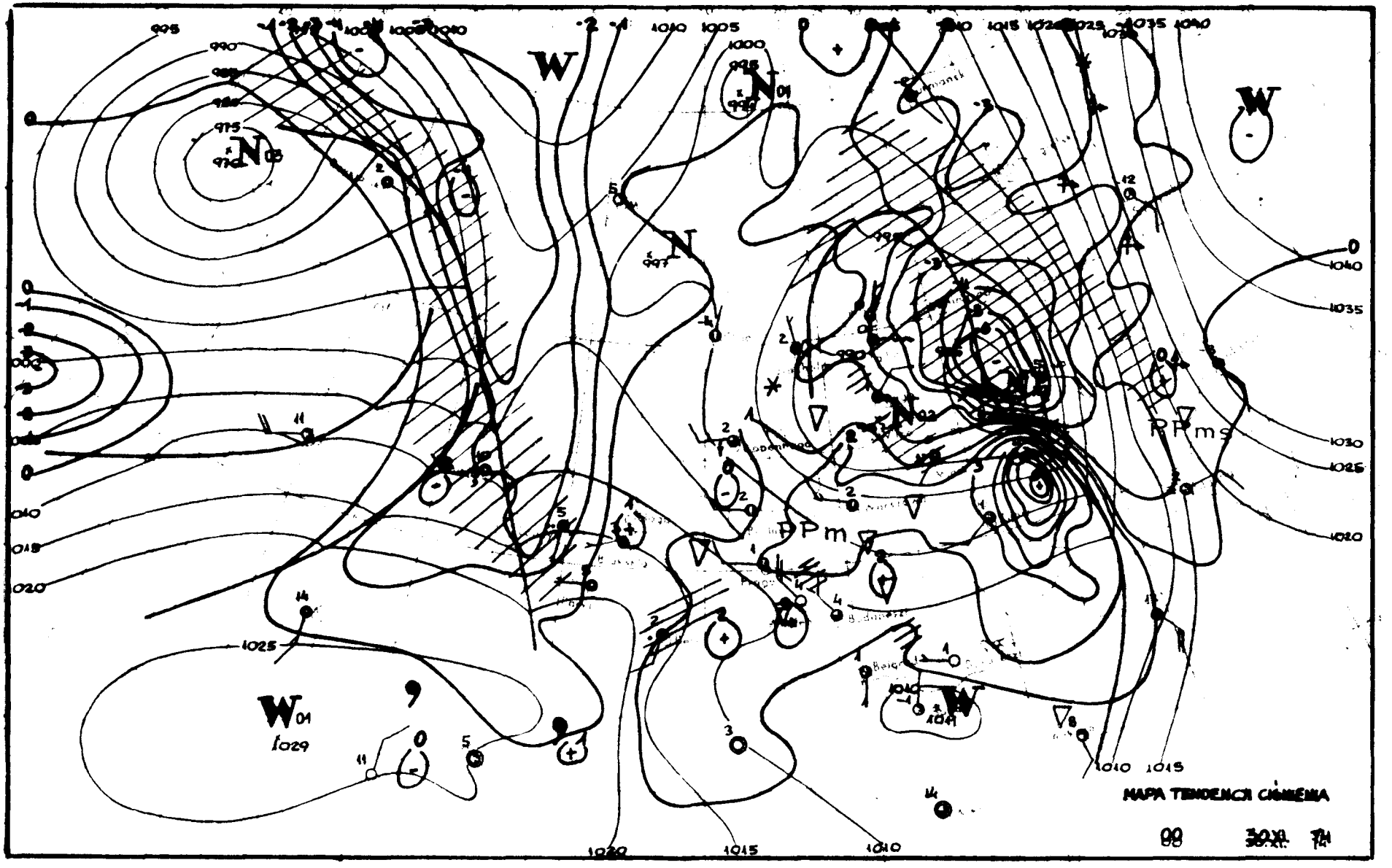
MAPA TENDENCJI CIŚNIENIA
PPms
PPm
W
N
1010
1015
1020
1025
1030
1035
1040
1005
1000
995
990
975
1029

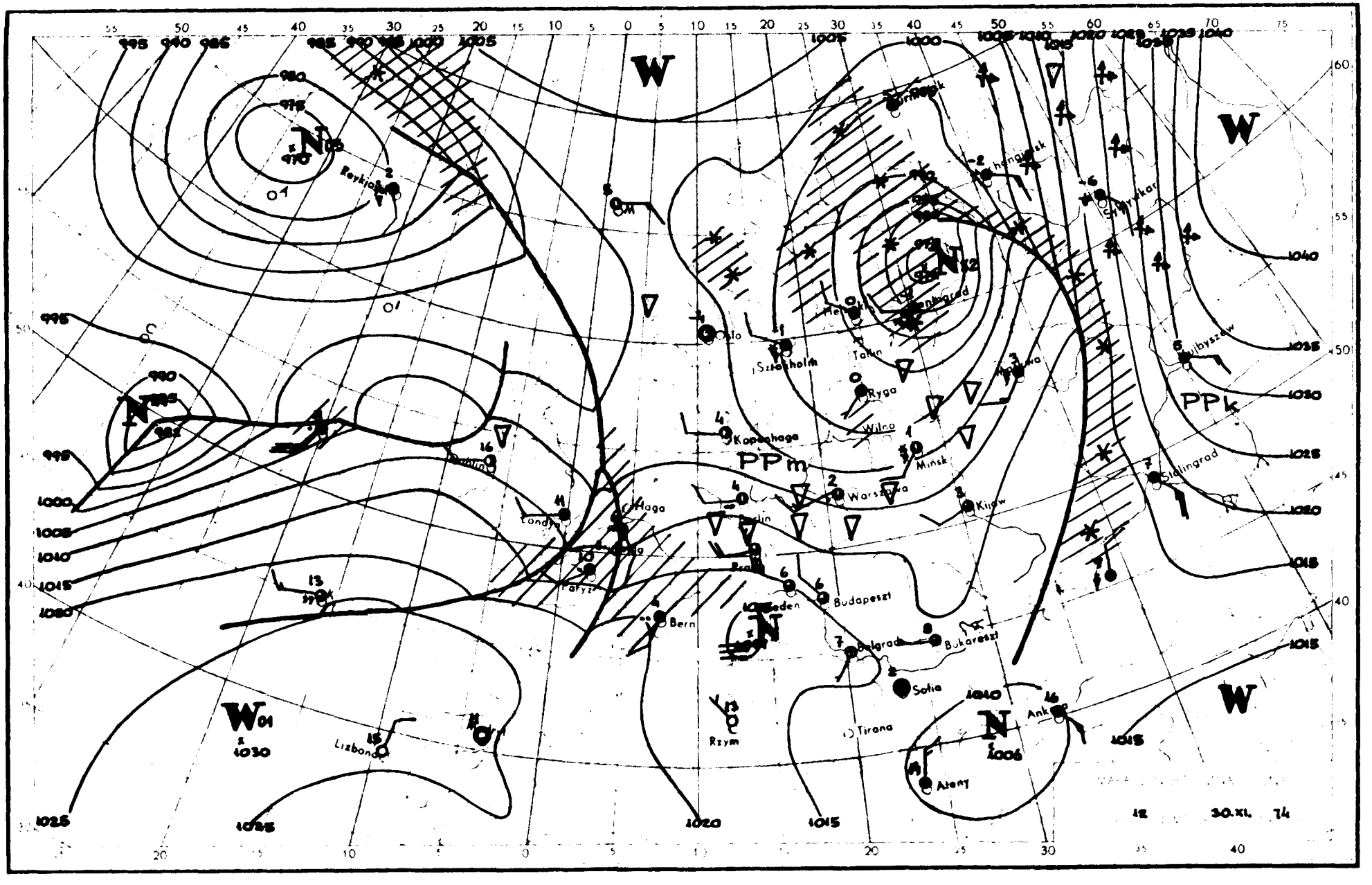
W
W
W
W
N
N
N
N
PPm
PPk
Reykjavik
Oslo
Sztokholm
Helsinki
Tallin
Ryga
Wilno
Kopenhaga
Minsk
Warszawa
Kijow
Stalingrad
Haga
Londyn
Paryż
Bern
Budapeszt
Belgrad
Bukareszt
Sofia
Tirana
Rzym
Ateny
Lizbona
Ankara
12
30.XI.
74

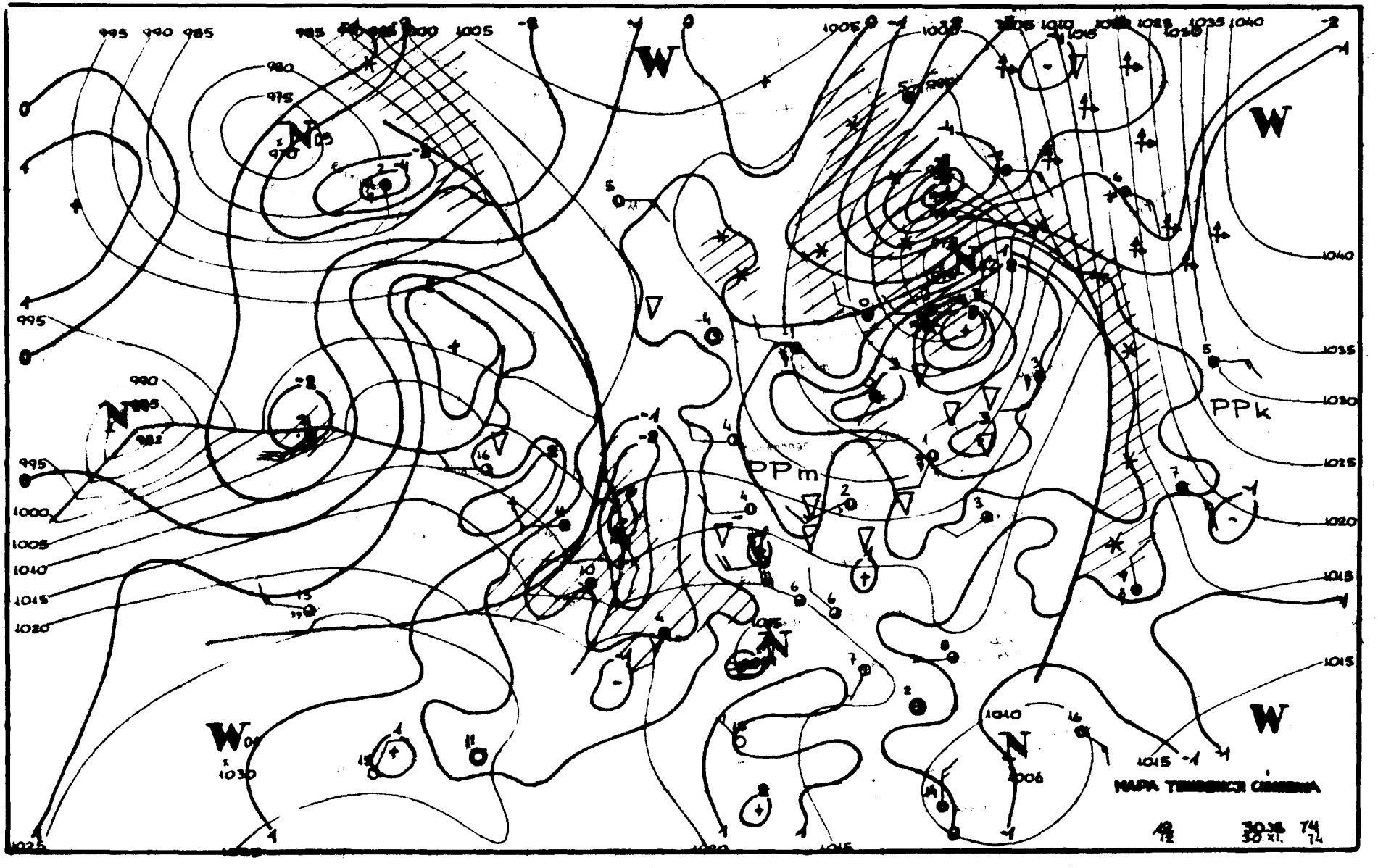
W
W
W
W
N
N
N
N
PPm
PPk
MAPA TENDENCJI CIŚNIENIA

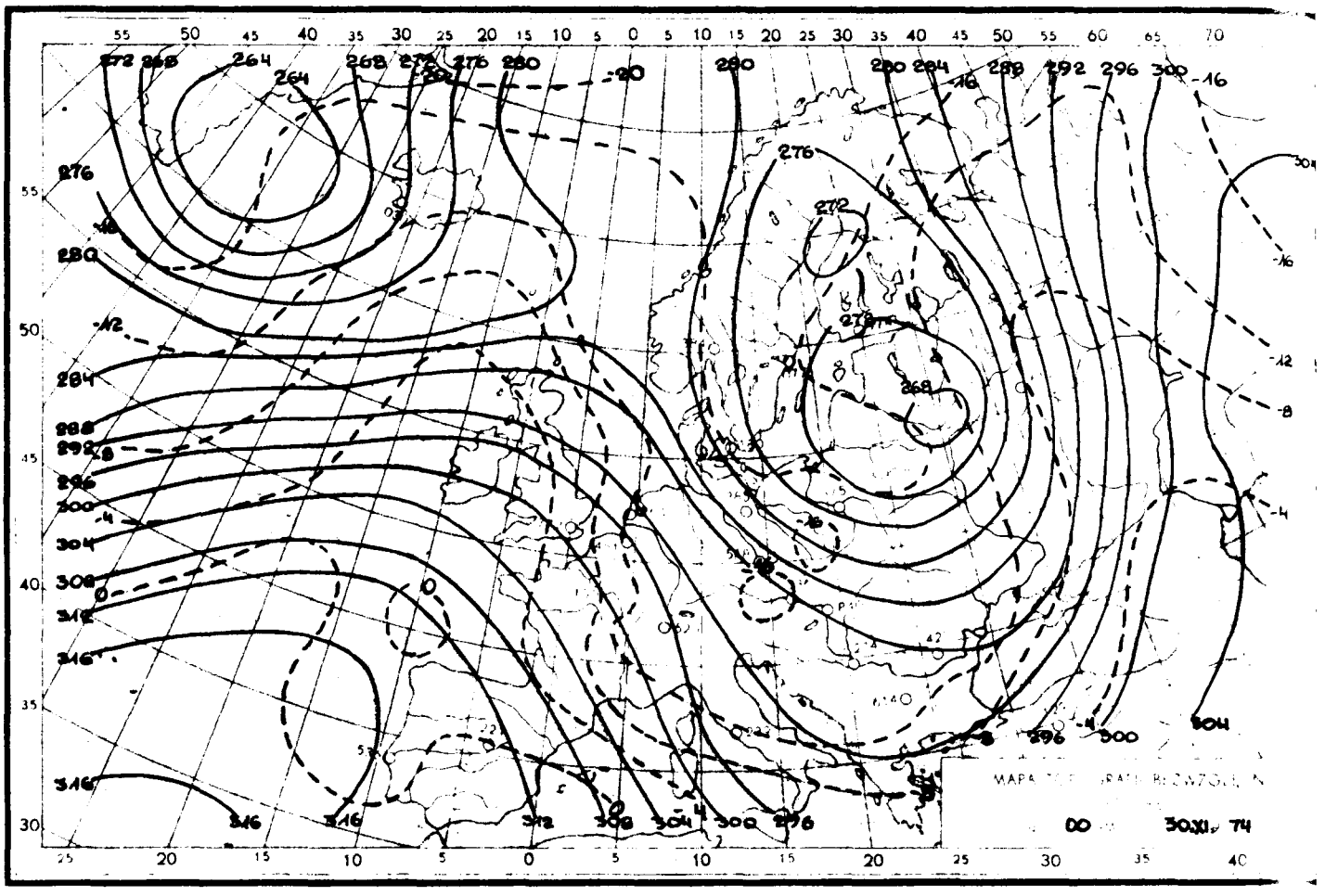

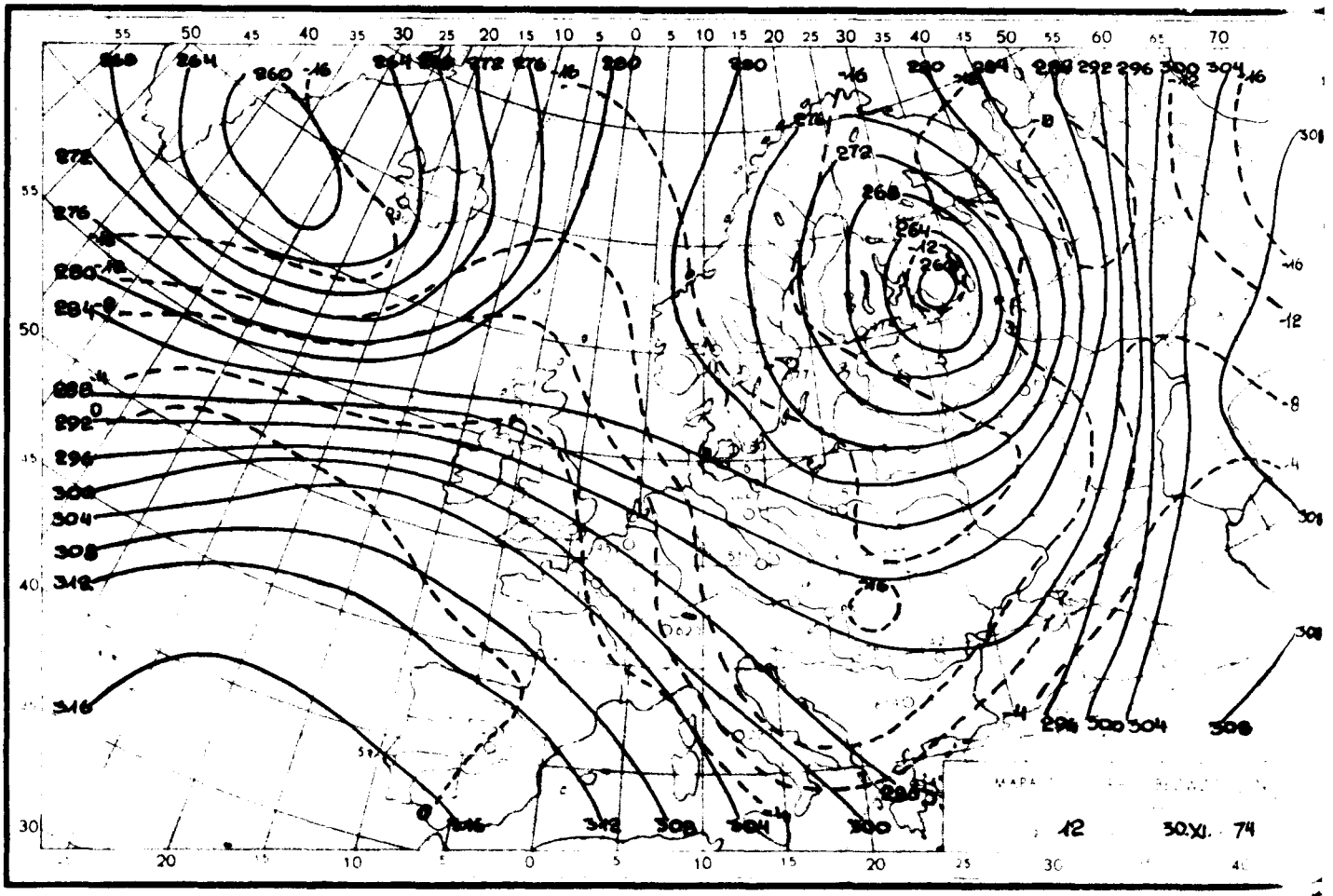

Reprodukowanie i publikowanie tekstu, map, wykresów i danych synoptycznych dozwolone wyłącznie w formie dosłownej z podaniem źródła informacji.

Druk PPWK-W-wa, Solec 18. Zam. 4125/155/B/73-21.V.73-X-11436

INSTYTUT METEOROLOGII I GOSPODARKI WODNEJ
ZAKŁAD PROGNOZ METEOROLOGICZNYCH KRÓTKOTERMINOWYCH – 01-673 WARSZAWA, UL. PODLEŚNA 61 – tel: 34-50-97

BIULETYN SYNOPTYCZNY

Dane synoptyczne z Polski w dniu 1.XII.1974 r.

SYNOP z godz. 00 GMT.

105	51802	58108	07650	55500	51105
150	02305	70021	07251	00900	53115
195	82606	97022	05800	854XX	50214
205	82503	56601	07603	854XX	02206
235	92204	03471	08051	9XXXX	51205
250	02301	97021	09251	00900	52212
272	02403	65011	07451	00900	52212
295	82504	60858	11000	892XX	50219
330	72001	25101	09501	756XX	50002
375	52504	65031	10201	55700	51212
400	81502	25102	09502	5557X	02102
424	71401	60012	10352	3563X	02701
465	82604	58102	10800	862XX	50209
495	72304	97022	11200	754XX	51110
510	92520	90704	38357	9XXXX	57506
560	72202	58102	12201	755XX	00001
570	82301	96102	13050	855XX	51108
575	70000	60022	13402	756XX	01207
650	72706	60853	40759	78XXX	61000
695	22406	60017	13901	15630	51003

SYNOP z godz. 12 GMT.

105	72303	30102	12503	762XX	02207
150	62206	60018	11801	65400	00006
195	72306	97012	13752	754XX	53107
205	92504	01454	03501	9XXXX	01205
235	92303	03457	12801	9XXXX	01106
250	82402	04464	14301	763XX	01108
272	82103	20101	13800	862XX	51107
295	82102	58102	15150	862XX	51309
330	22202	40104	14504	00904	02106
375	82303	50101	15502	763XX	01206
400	72203	50101	14904	21438	02106
424	03001	60020	15505	00900	02108
465	02502	58101	15004	00900	01206
495	62102	96222	16202	854XX	00307
510	22505	98704	42955	15X31	56105
560	02504	60011	15605	00900	51108
570	02001	97011	16703	00900	00305
575	21902	60031	16405	20930	51303
650	82202	70418	43358	88XXX	59312
695	82307	60021	17004	45530	51102

TEMP Legionowo, godz. 00 GMT.

TTAA	30231	12374	99998	00307	23004	00080	XXXXX	XXXXX	85370	07120	27012	70850	15535	29510	50530	33556
		30013	40684	419XX	30020	30874	521XX	32029	25993	577XX	32026	20133	551XX	32020	18317	555XX
		32018	10576	577XX	32016	88248	579XX	32025	77999							
TTAA	3023X	12374	00998	00307	11956	00309	22762	12909	33717	14330	44653	18557	55446	39738	66421	433XX
		77399	419XX	88344	463XX	99281	547XX	11248	579XX	22235	571XX	33223	549XX	44133	557XX	21213
		00998	23004	11936	25510	22783	30009	33451	29513	44316	32030	55174	32015	41414	30930	51515
		11891	27510	22800	29010	33600	29012									
TTCC	30233	12374	70797	601XX	31019	50004	623XX	31522	30318	669XX	30020	88999	77999			
TTDD	3023X	12374	11509	621XX	22285	673XX	21212	11556	31522	22285	30020					

TEMP Wrocław, godz. 00 GMT.

TTAA	30231	12425	99996	02002	00000	00100	XXXXX	XXXXX	85402	04903	26509	70899	14900	27007	50537	29348
		32526	40694	37724	33039	30887	509XX	33039	25004	571XX	32542	20145	553XX	33536	18329	543XX
		33532	10587	575XX	XXXXX	88235	591XX	33036	77334	33546	40809	77437	32044	41907	77177	33540
		40606														
TTBB	3023X	12425	00996	02002	11972	02801	22763	10900	33700	14900	44662	17307	55620	21102	66500	29348
		77439	32527	88400	37724	99291	525XX	11238	591XX	22193	543XX	33150	543XX	21212	00996	00000
		11980	25503	22886	27010	33722	27006	44561	30015	55437	32044	66382	33537	77334	33546	88292
		32537	99252	32543	11222	33531	22177	33540	32146	33531	44124	33534	41414	754XX	51515	11894
		26510	22800	26509	33600	30016										
TTCC	3023X	12425	70611	599XX	50021	617XX	88999	77999								
TTDD	3023X	12425	11810	591XX	22420	629XX										

Przebieg pogody w Polsce w dniu 1.XII.1974 r.

Zachmurzenie było duże z większymi przejaśnieniami. W całym kraju wystąpiły opady deszczu, a na wschodzie takie mokrego śniegu. Temperatura maksymalna wynosiła od -1°C w Suwałkach do 6°C miejscami na południowym zachodzie, a minimalna od -3°C w Mławie do 5°C w Słubicach, Zielonej Górze, Legnicy i Zgorzelcu. Wiatry były słabe i umiarkowane z kierunków południowych i południowo-zachodnich.

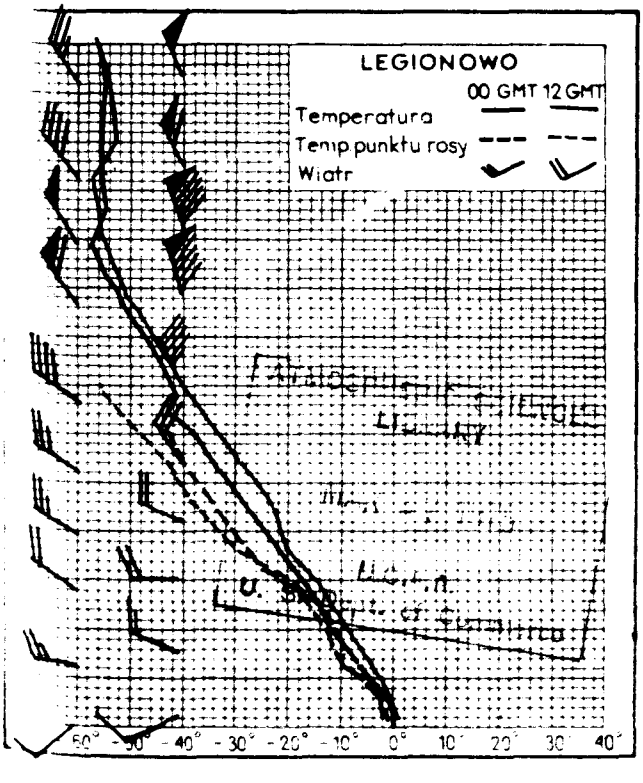

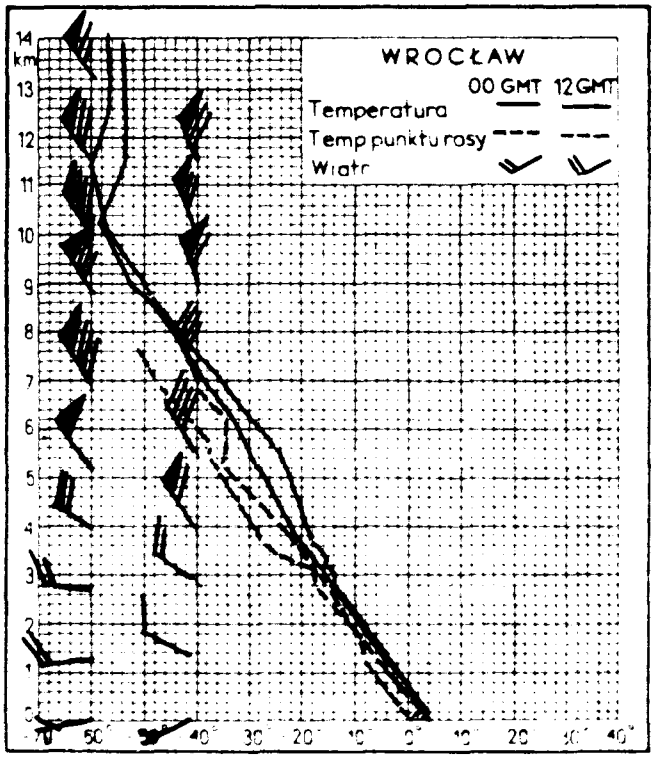

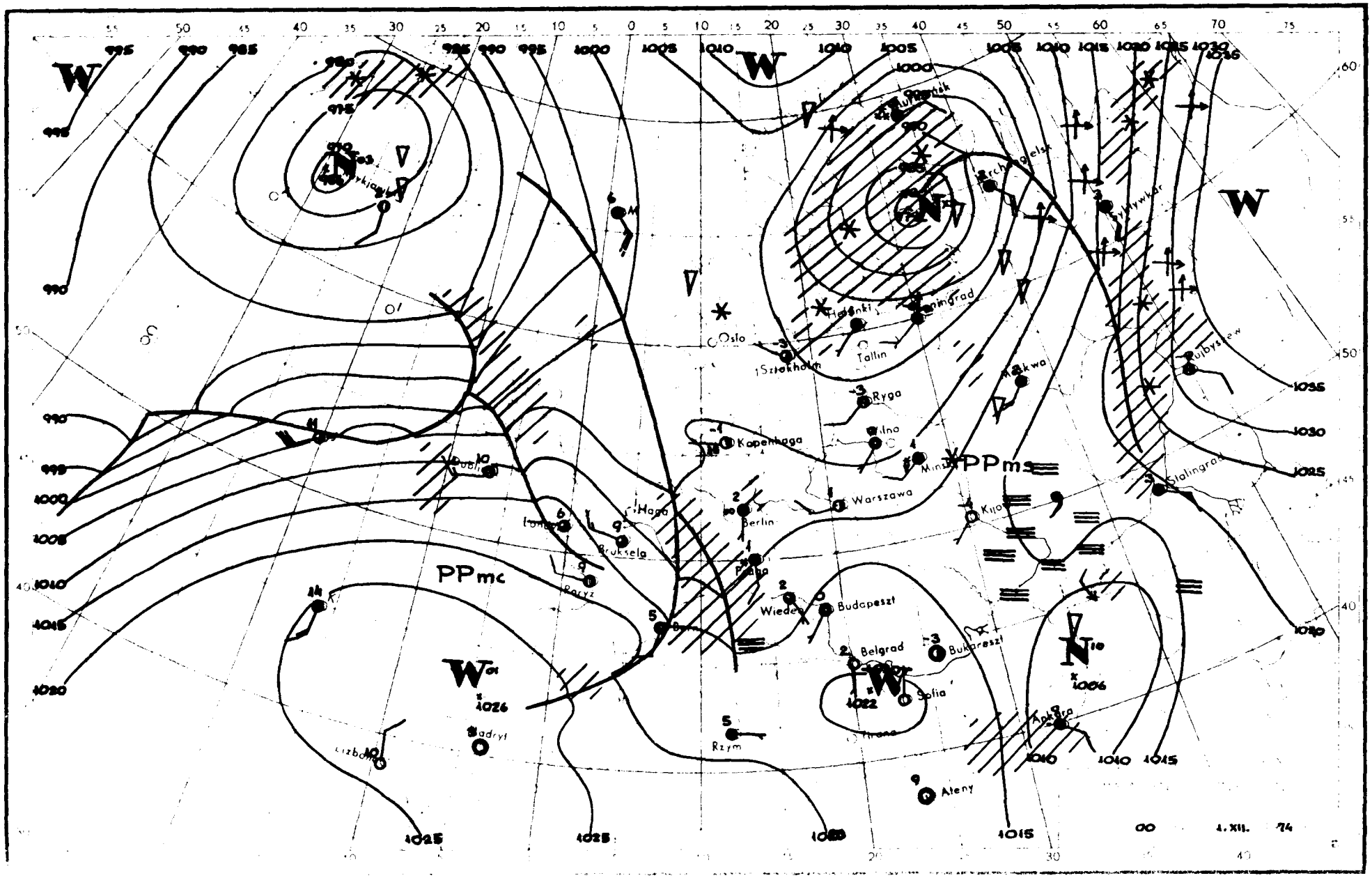

PPmc
PPms
Oslo
Sztokholm
Helsinki
Tallin
Ryga
Kopenhaga
Wilno
Minsk
Warszawa
Berlin
Haga
Bruksela
Paryż
Wiedeń
Budapeszt
Belgrad
Bukareszt
Sofia
Rzym
Ateny
Ankara
Stalingrad
Kijów
Moskwa
Rybyszew
Syktywkar
Archangielsk
Lizbona
Madryt
1.XII. 74

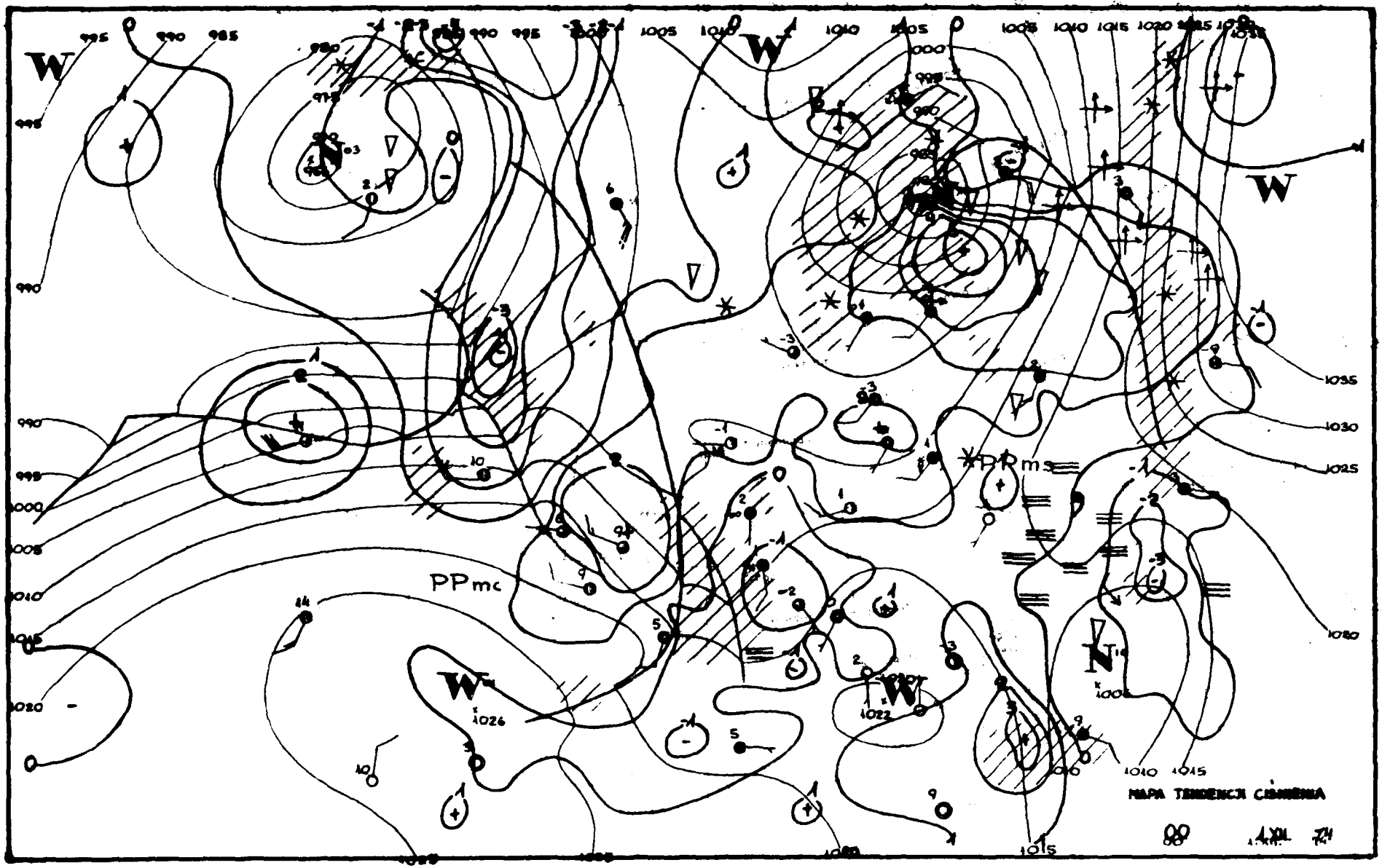
PPmc
PPms
MAPA TENDENCJI CIŚNIENIA

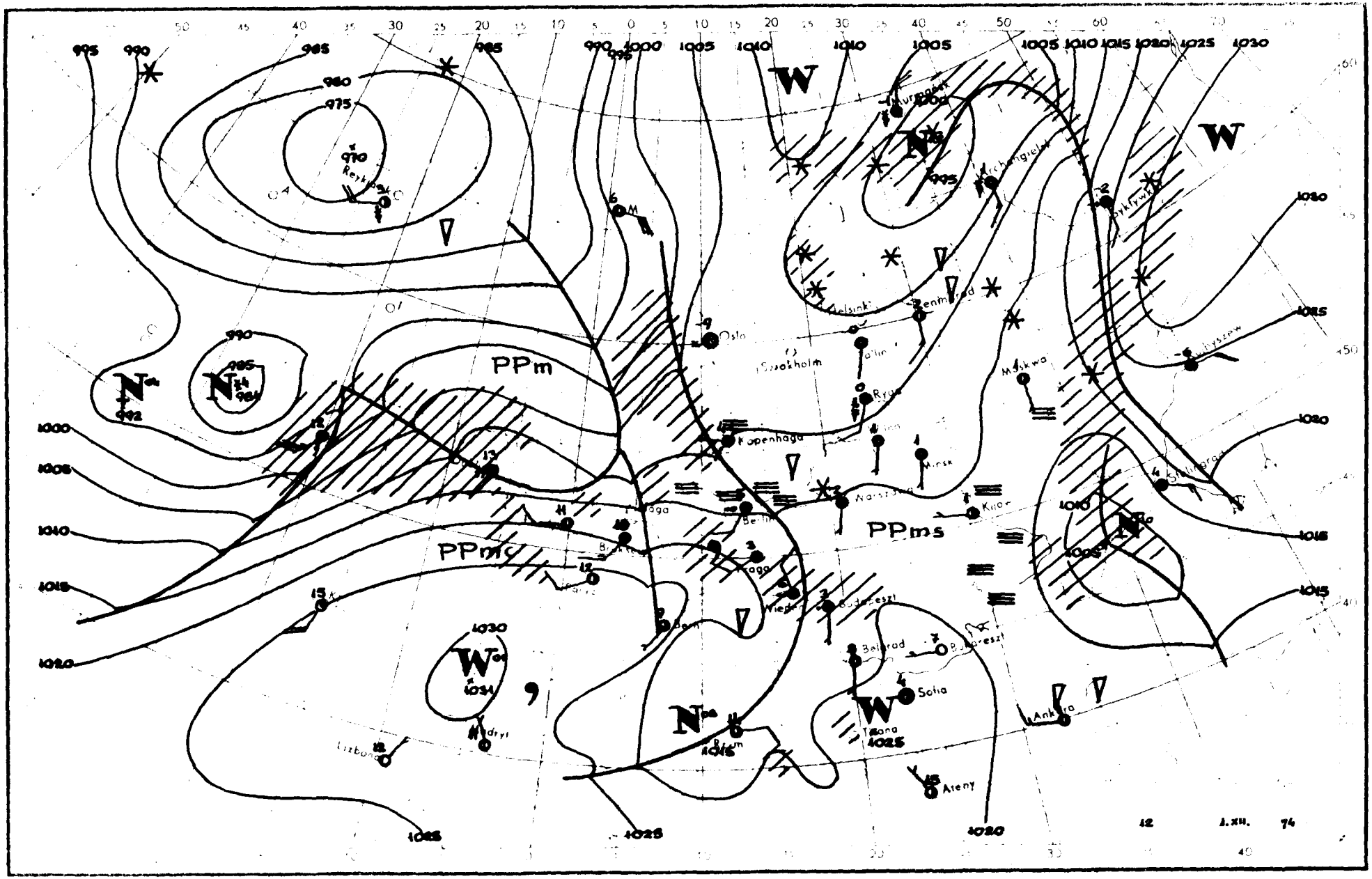

PPm
PPmc
PPms
Oslo
Kopenhaga
Berlin
Praga
Wiedeń
Budapeszt
Belgrad
Bukareszt
Sofia
Ateny
Ankara
Moskwa
Minsk
Kijów
Warszawa
Ryga
Tallin
Helsinki
Sztokholm
Murmansk
Archangielsk
Pykływkar
Stalingrad
Rzym
Madryt
Lizbona
Reykjavik
1.XII.
74

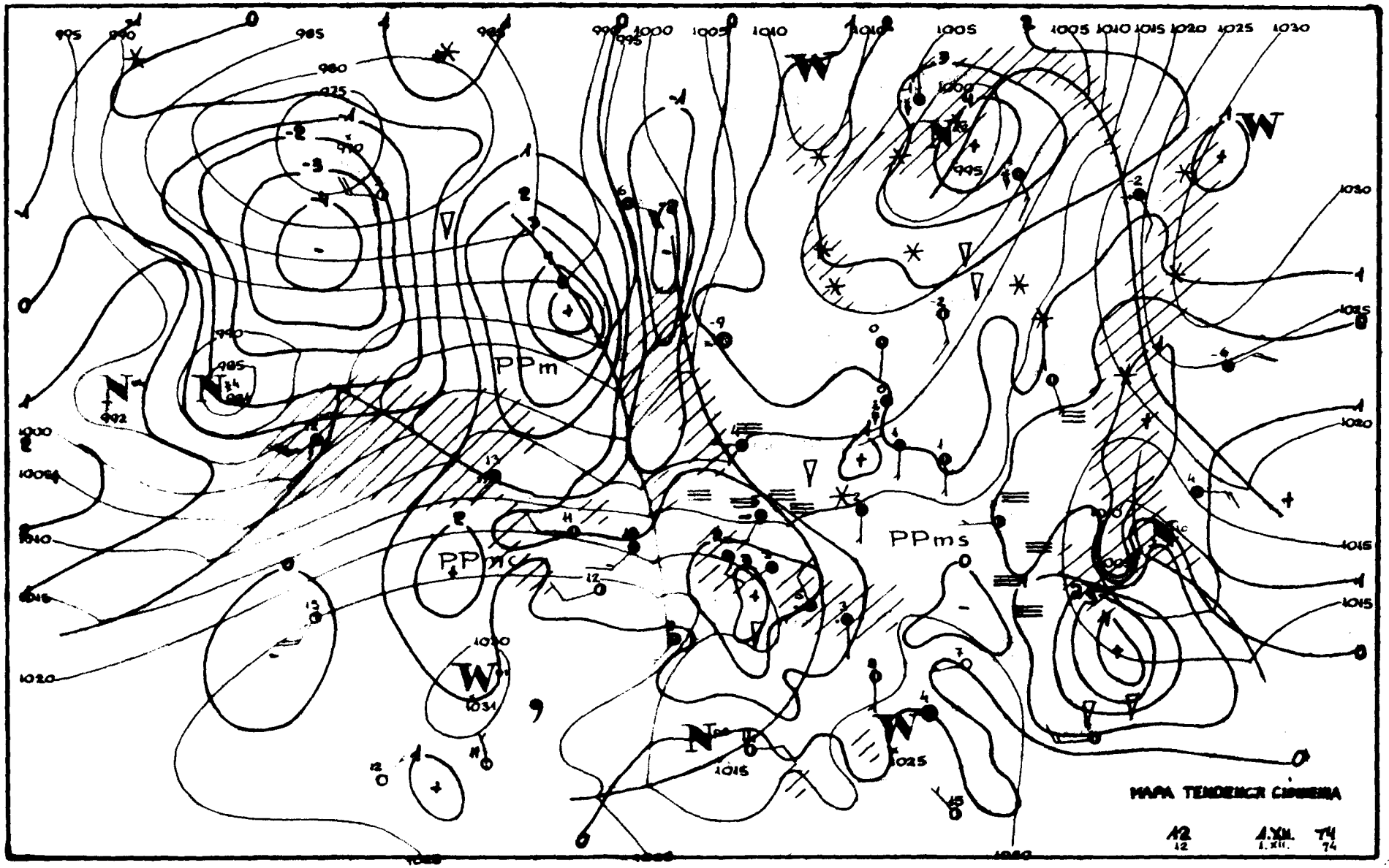
PPm
PPmc
PPms
MAPA TENDENCIA CUBIERTA
12
12
1.XII.
74

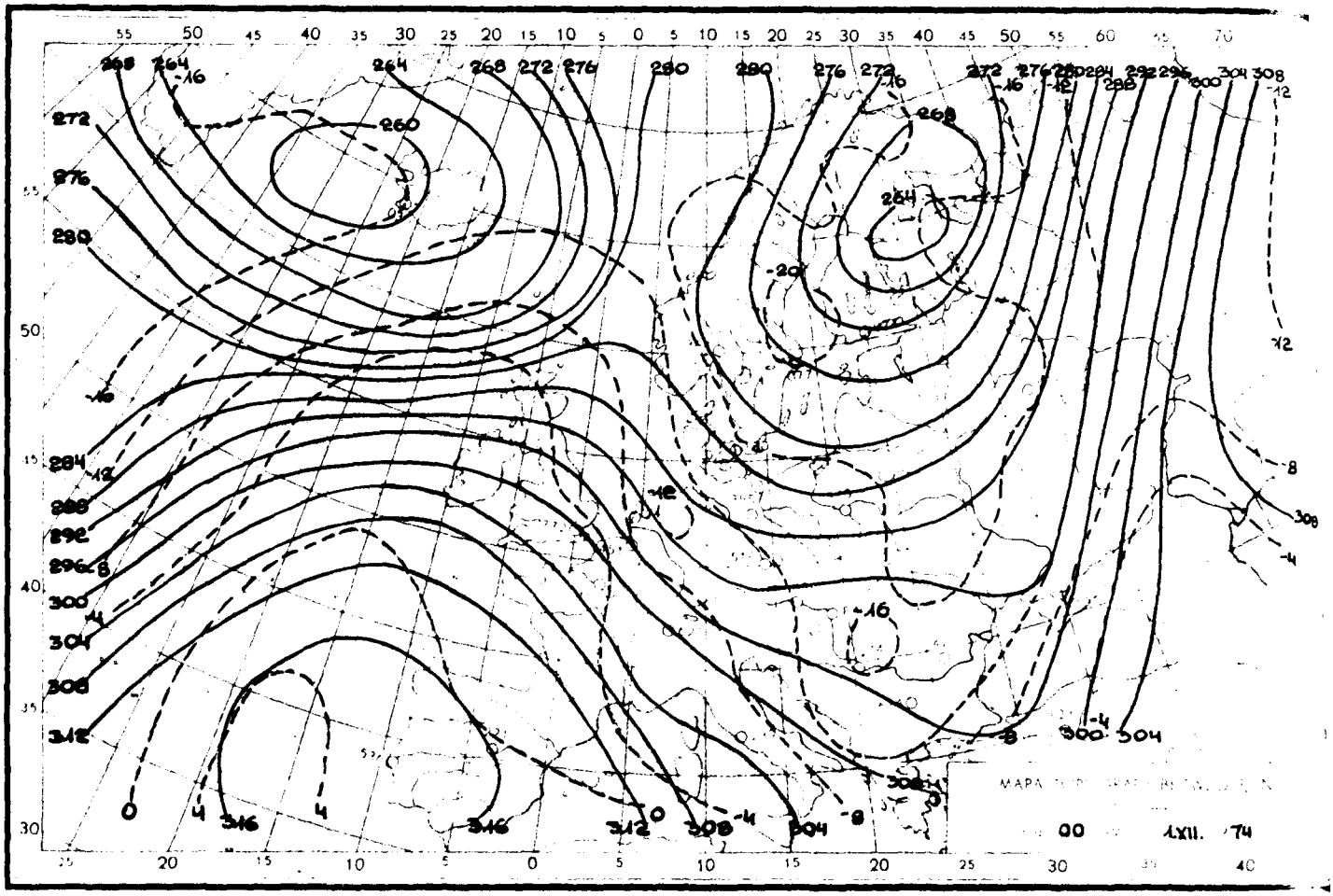

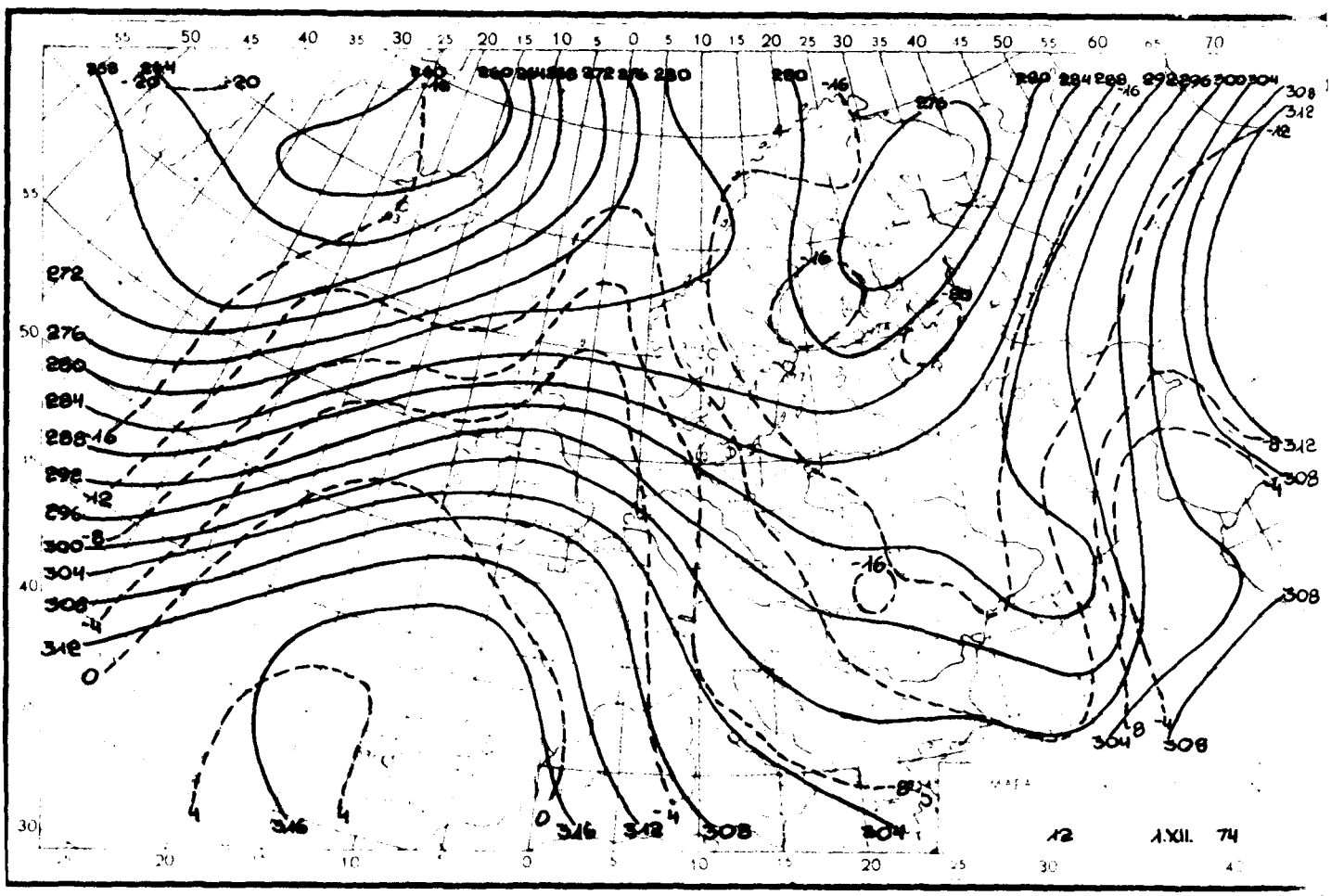

Reprodukowanie i publikowanie tekstu, map, wykresów i danych synoptycznych dozwolone wyłącznie w formie dosłownej z podaniem źródła informacji.

Druk PPWK-W-wa, Solec 18. Zam. 4125/155/8/73-21.V.73-X-11436-170 000

INSTYTUT METEOROLOGII I GOSPODARKI WODNEJ
ZAKŁAD PROGNOZ METEOROLOGICZNYCH KRÓTKOTERMINOWYCH – 01-673 WARSZAWA, UL. PODLEŚNA 61 – tel: 34-50-97

BIULETYN SYNOPTYCZNY

Dane synoptyczne z Polski w dniu 2.XII.1974 r.

SYNOP z godz. 00 GMT.

105	70000	20116	14102	763XX	02210
150	72403	40518	14501	772XX	01106
195	82203	97027	15950	854XX	52207
205	82502	40206	14106	862XX	05209
235	90000	01455	14701	9XXXX	01206
250	80000	30614	15302	7732X	02206
272	82301	10107	15301	862XX	00205
295	81901	18107	16400	862XX	50205
330	82604	40616	15105	6732X	04104
375	82102	30612	16501	755XX	00002
400	82305	25616	15205	5742X	05801
424	82501	60606	16505	4542X	04102
465	81601	30612	15701	6732X	01602
495	71901	95101	18050	755XX	51305
510	92927	90714	43852	9XXXX	52604
560	82303	30616	18002	7742X	01709
570	80000	95862	18600	834XX	50704
575	81801	58101	18601	855XX	51604
650	92909	00774	45856	9XXXX	57801
695	52506	60011	19701	15532	51201

SYNOP z godz. 12 GMT.

105	91903	08475	16905	9XXXX	05806
150	81003	58104	17602	6637X	01807
195	82104	96102	20100	863XX	51801
205	82605	30606	17409	6722X	09805
235	91703	02514	17803	9XXXX	03607
250	81902	15104	19504	763XX	04803
272	72102	30105	19502	754XX	01802
295	92202	02478	21701	9XXXX	01312
330	82203	05465	20206	861XX	06000
375	81902	25104	21003	4623X	02204
400	82506	25215	20708	854XX	06103
424	82805	30106	21609	863XX	06207
465	91001	01454	20804	9XXXX	04302
495	81901	95102	21201	863XX	50003
510	93220	90566	49750	9XXXX	50213
560	82503	12512	22305	872XX	04111
570	90000	02206	22701	9XXXX	01109
575	82604	20106	22306	854XX	04110
650	92904	80774	49754	9XXXX	58213
695	82605	40617	23101	864XX	00309

TEMP Legionowo, godz. 00 GMT.

TTAA	01231	12374	99005	01204	23002	00137	01004	23502	85440	04305	28006	70000	15130	33006	50548	28162
		34022	40707	36961	35524	30900	517XX	34033	25016	559XX	35031	30160	529XX	34028	15343	555XX
		33524	10599	593XX	34022	88263	573XX	35034	77267	35034	40203					
TTBB	0123X	12374	00005	01204	11979	00204	22900	01305	33643	19740	44612	19134	55596	20924	66485	28763
		77335	467XX	88263	573XX	99237	543XX	11198	527XX	21212	00005	22002	11980	26505	22789	27004
		33713	33504	44549	32523	55429	36022	66267	35034	41414	6551X	51515	11898	26506	22800	27006
		33600	32024													
TTDD	0123X	12374	11922	601XX	21212	11998	34022	22922	34513							

TEMP Wrocław, godz. 00 GMT.

TTAA	01234	12425	99002	04807	25003	00132	04803	25003	85444	01901	29013	70972	07901	33520	50551	24144
		33535	40710	35546	34065	30904	483XX	25023	541XX	20164	573XX	15347	569XX	10603	589XX	88224
		579XX	XXXXX	77999												
TTBB	0123X	12425	00002	04807	11978	04407	22879	01901	33850	01900	44756	06500	55720	06500	66606	15102
		77564	19508	88545	19716	99395	36147	11336	453XX	22224	579XX	33163	563XX	44100	589XX	21212
		00002	25003	11902	28517	22789	31512	33523	34026	44361	34578	41414	4552X	51515	11898	28517
		22800	31012	33600	32527											
TTCC	0123X	12425	70826	601XX	88999	77999										
TTDD	0123X	12425	11700	601XX												

Przebieg pogody w Polsce w dniu 2.XII.1974 r.

Zachmurzenie było duże i występowały opady deszczu oraz mżawki, a na wschodzie kraju początkowo mokrego śniegu. Lokalnie mgły utrzymujące się również w ciągu dnia. Temperatura maksymalna wynosiła od 1°C na wschodzie do 11°C w Słubicach i 10°C w wielu miejscach na zachodzie. Temperatura minimalna od 0°C w Białymstoku i Włodawie do 10°C w Słubicach i Legnicy. Wiatry słabe i umiarkowane w nocy na Wybrzeżu dość silne w porywach silne południowo-zachodnie i zachodnie.



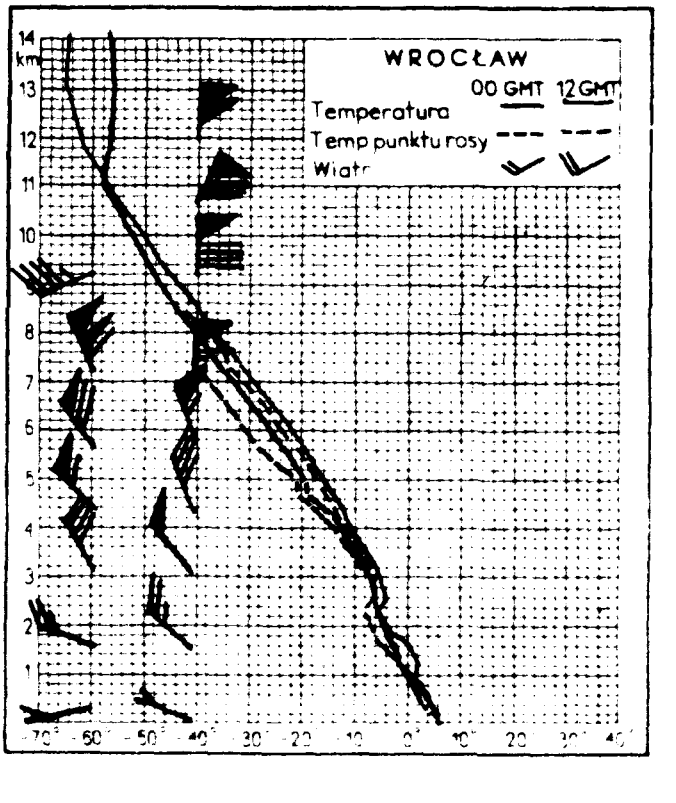

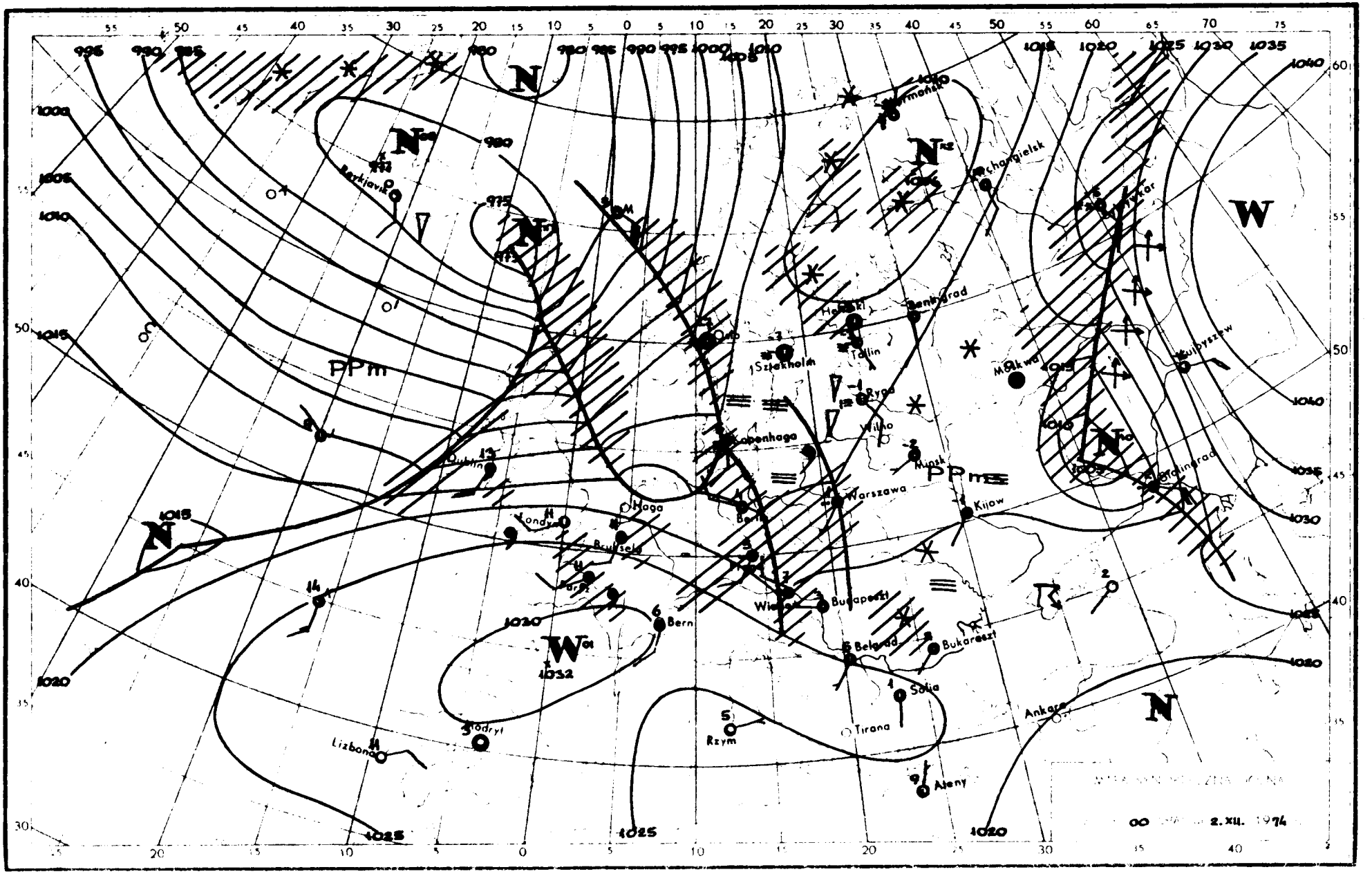

N
W
PPm
Reykjavik
Oslo
Sztokholm
Helsinki
Tallin
Leningrad
Ryga
Wilno
Kopenhaga
Minsk
Warszawa
Kijow
Moskwa
Kujbyszew
Stalingrad
Dublin
Haga
Londyn
Bruksela
Paryż
Bern
Wiedeń
Budapeszt
Belgrad
Bukareszt
Sofia
Tirana
Rzym
Ateny
Ankara
Madryt
Lizbona
Archangielsk
Murmańsk
Jyvykar
00 2.XII. 1974

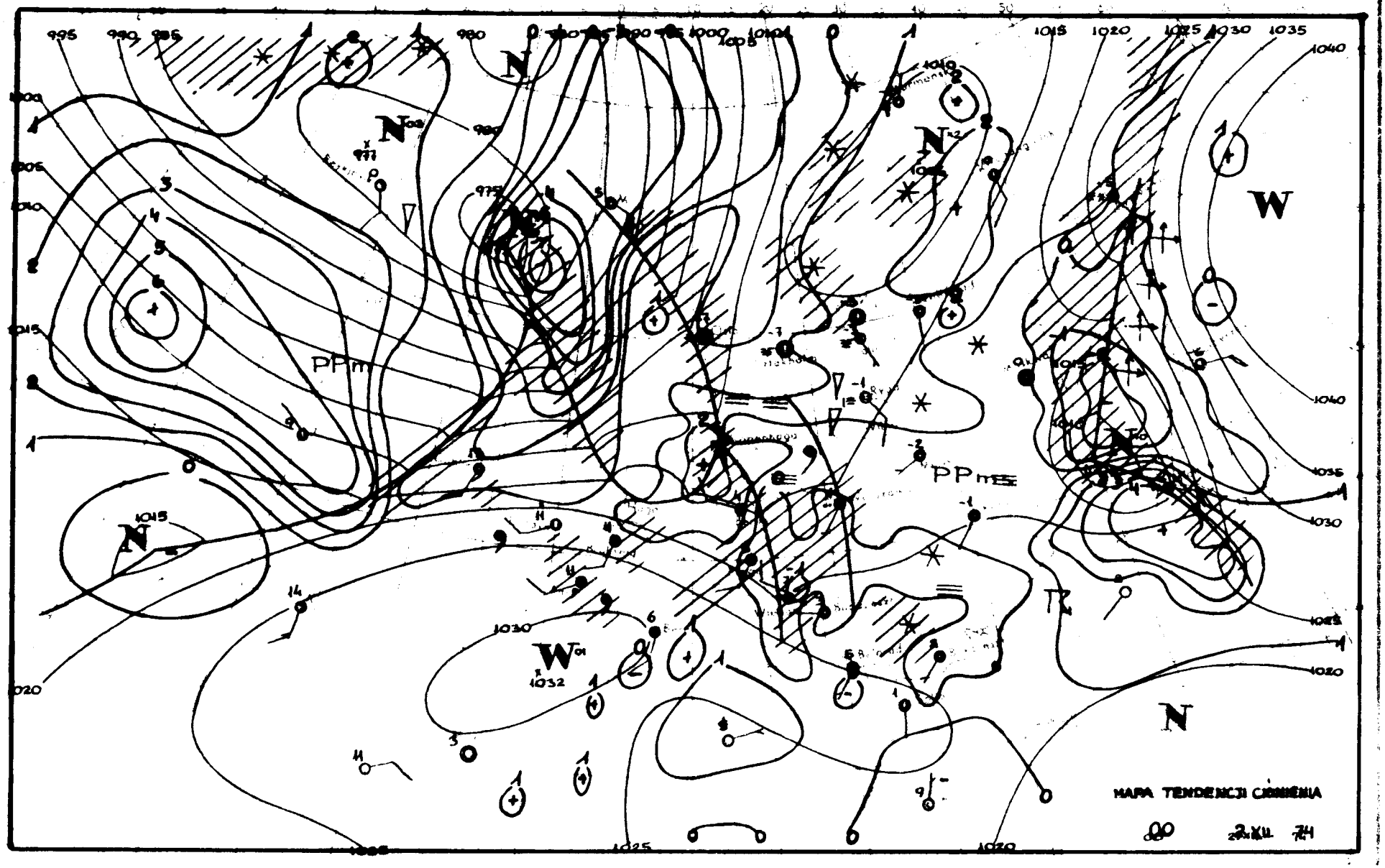
MAPA TENDENCJI CIŚNIENIA
00
2 XII 74

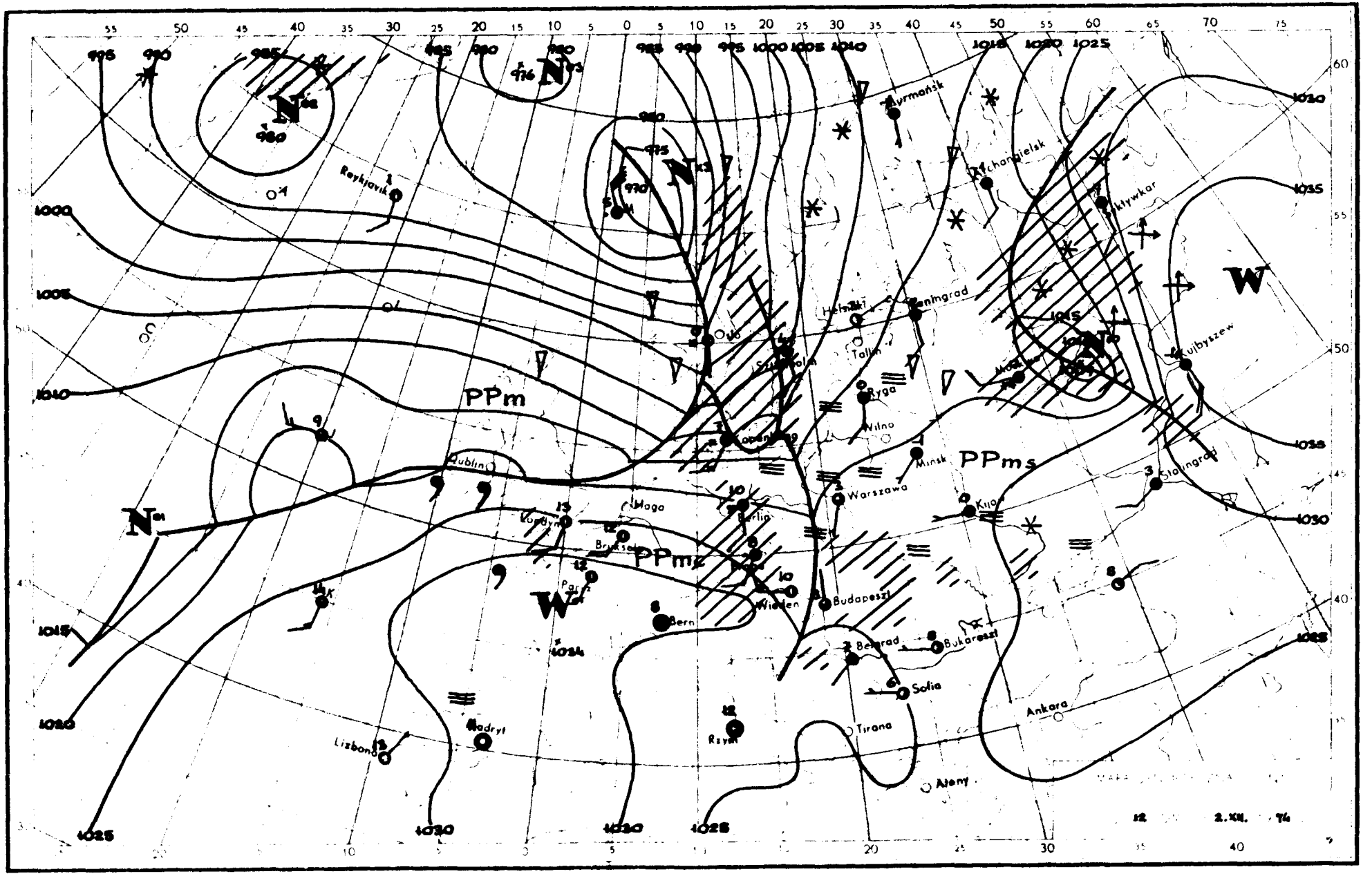
PPm
PPms
PPmz
Reykjavik
Murmańsk
Archangielsk
Jekaterynburg
Leningrad
Helsinki
Tallin
Ryga
Wilno
Moskwa
Kujbyszew
Stalingrad
Minsk
Warszawa
Kijów
Dublin
Londyn
Berlin
Paryż
Wiedeń
Budapeszt
Bern
Belgrad
Bukareszt
Sofia
Ankara
Tirana
Ateny
Madryt
Lizbona
Rzym
2.XII. 74

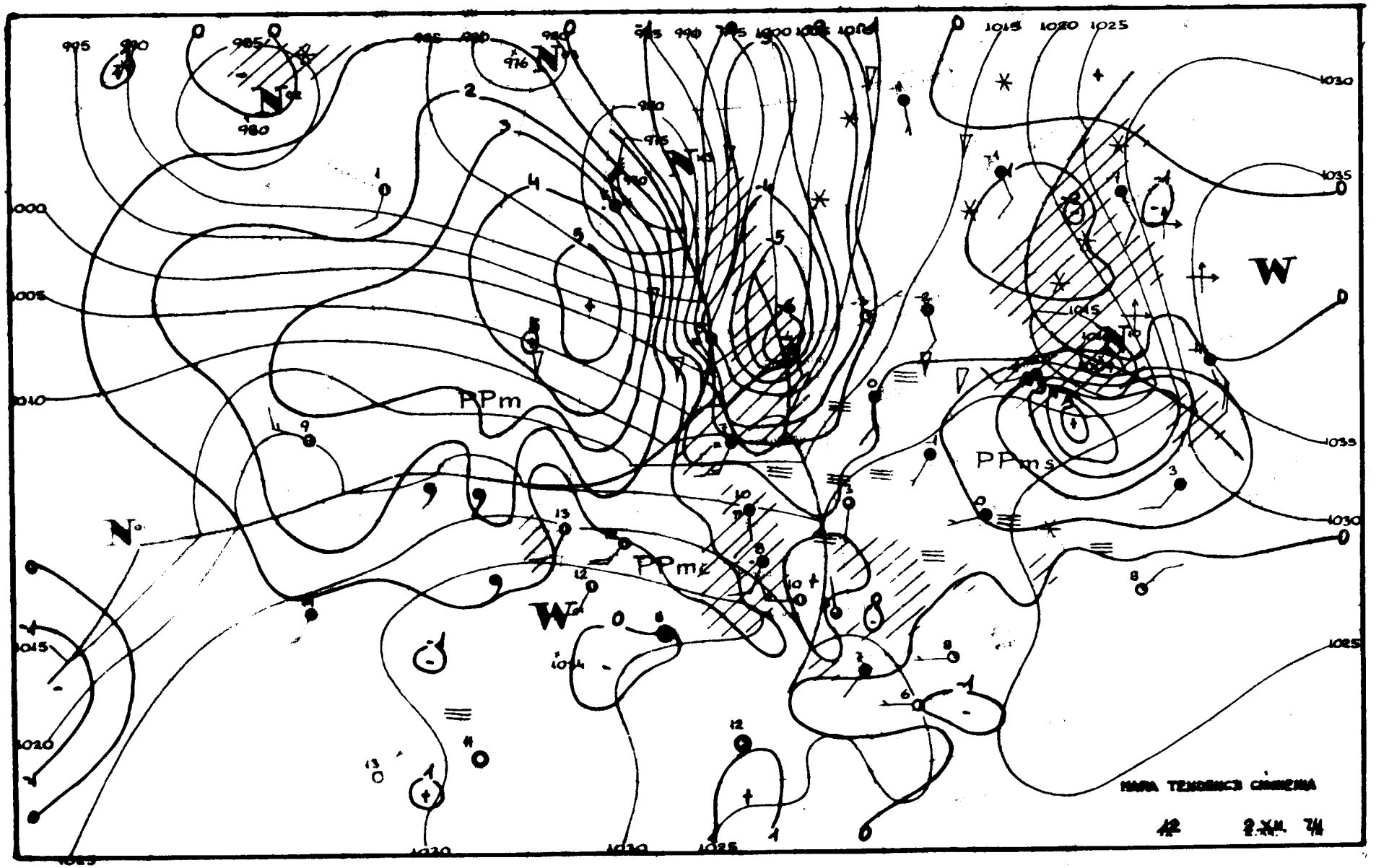
PPm
PPms
PPmc
W
N
MAPA TENDENCJI CIŚNIENIA
12
2.XII. 74

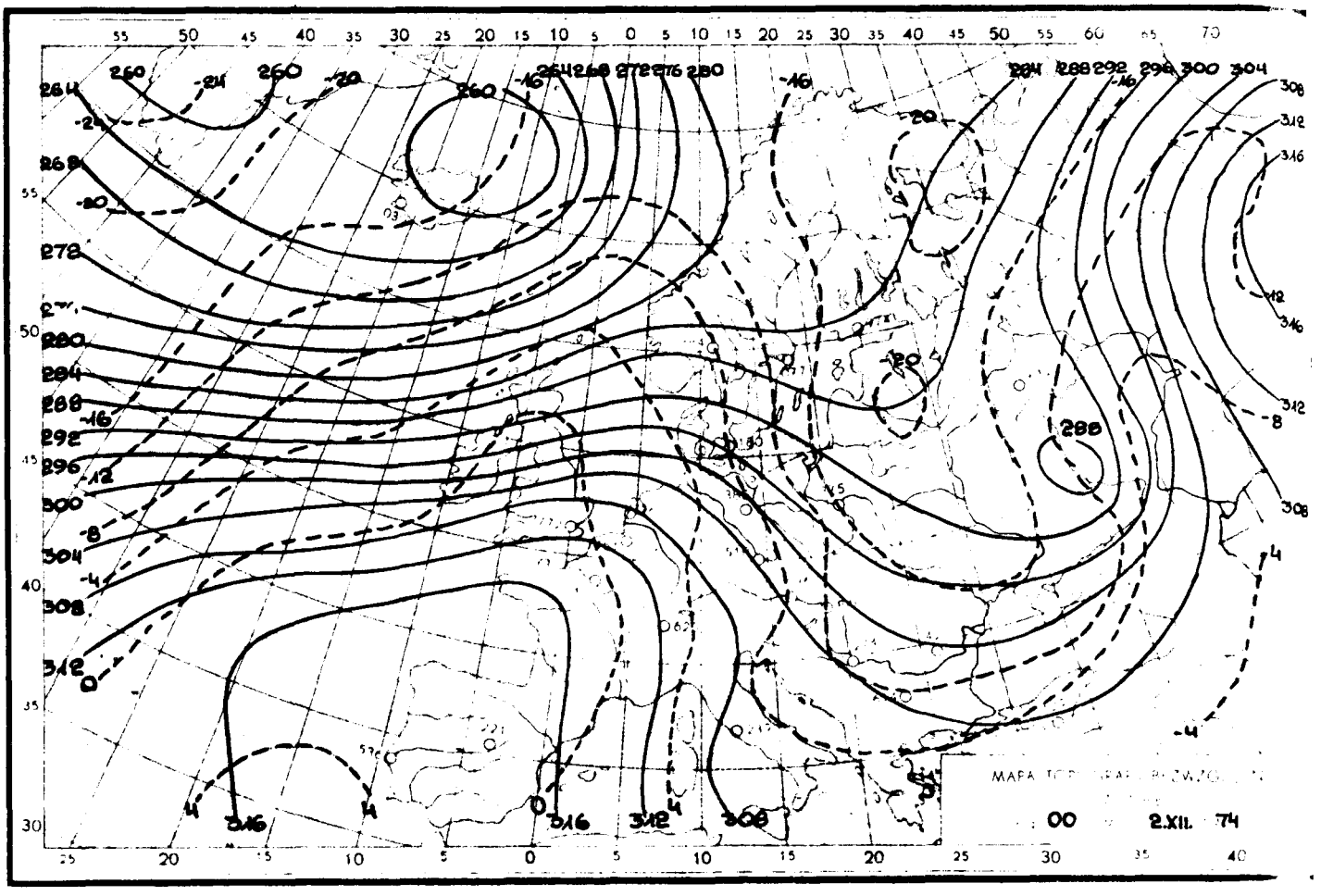

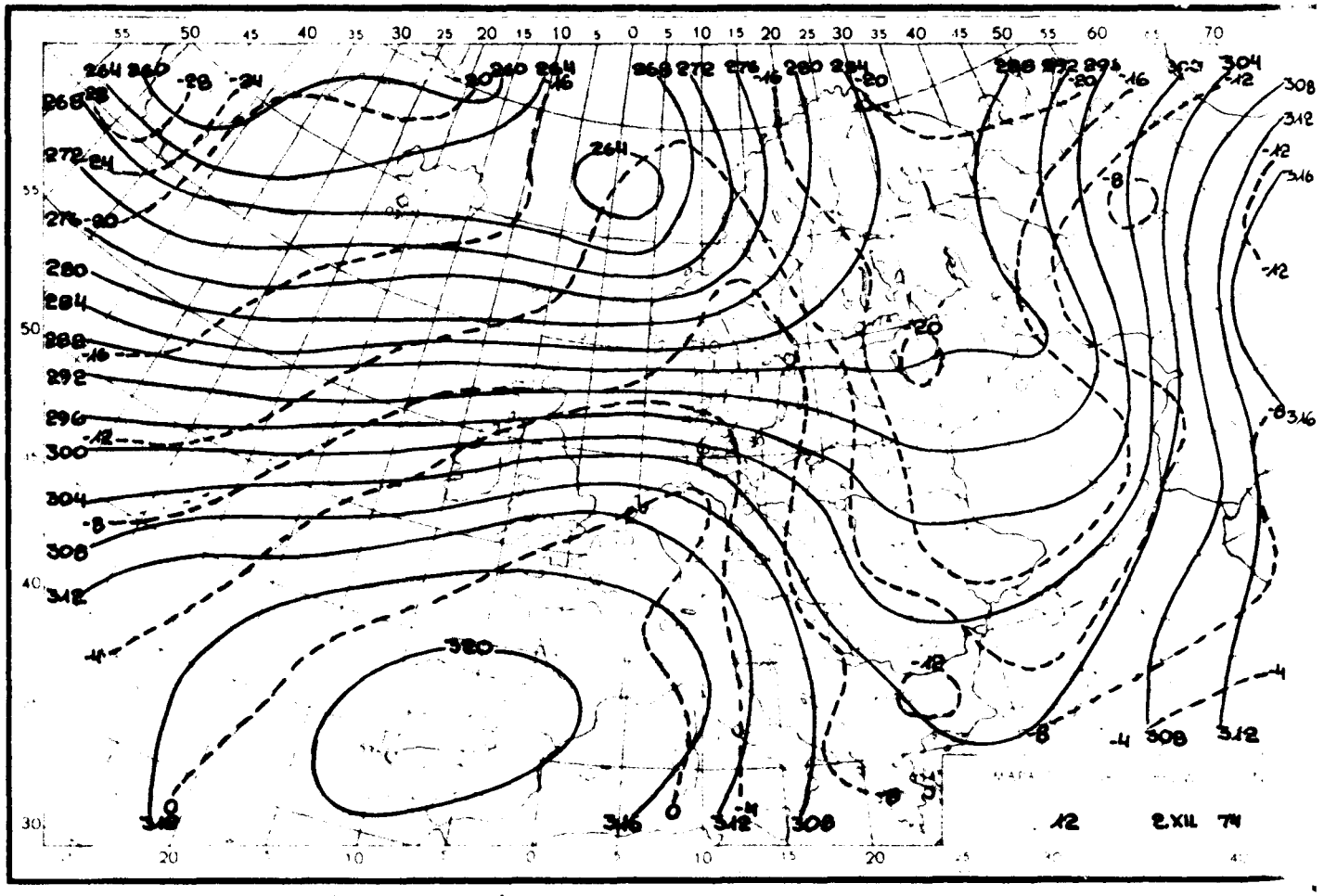

Reprodukowanie i publikowanie tekstu, map, wykresów i danych synoptycznych dozwolone wyłącznie w formie dosłownej z podaniem źródła informacji.

Druk PPWK-W-wa, Solec 18. Zam. 4125/156/B/73-21.V.73-X-11436

INSTYTUT METEOROLOGII I GOSPODARKI WODNEJ
ZAKŁAD PROGNOZ METEOROLOGICZNYCH KRÓTKOTERMINOWYCH – 01-673 WARSZAWA, UL. PODLEŚNA 61 – tel: 34-50-97

BIULETYN SYNOPTYCZNY

Dane synoptyczne z Polski w dniu 3.XII.1974 r.

SYNOP z godz. 00 GMT.

105	42707	50106	16609	754XX	07202
150	82709	65015	13108	8542X	06400
195	82207	96616	13302	8042X	01725
205	72705	57106	19310	755XX	09305
235	82508	97026	15608	854XX	07002
250	72806	97016	16909	754XX	08000
272	82705	40216	14008	854XX	07606
295	81805	20536	15102	861XX	01727
330	72708	57205	20610	754XX	09208
375	82707	50615	17008	772XX	08714
400	82306	20205	22110	854XX	08204
424	82709	56212	22610	854XX	09003
465	82805	20615	19209	8722X	08604
495	82105	08615	19404	7732X	04713
510	92830	90615	51102	9XXXX	02804
560	82605	40615	23308	8732X	07102
570	82603	12106	21807	863XX	06602
575	82606	58216	22808	854XX	07500
650	93110	00497	52552	9XXXX	52210
695	82509	60026	23103	855XX	02807

SYNOP z godz. 12 GMT.

105	82706	60022	23507	854XX	08219
150	82909	70031	19806	854XX	02215
195	82813	97028	14705	894XX	03228
205	82804	65012	26009	3547X	08213
235	82706	97021	22406	854XX	03113
250	82908	97031	22308	1553X	04110
272	72807	70028	18706	736XX	03218
295	83009	60038	16606	884XX	03220
330	82808	60011	25808	2552X	04118
375	83110	80011	20808	22800	04217
400	72904	62031	26509	32458	05111
424	73105	60211	26410	4552X	06208
465	73209	65032	23508	8243X	04216
495	72909	98252	20106	734XX	08312
510	93428	90604	54201	9XXXX	01906
560	72904	60256	25208	784XX	08000
570	82909	98032	23706	835XX	04206
575	83004	60016	24310	22502	06208
650	93114	00497	54852	9XXXX	53006
695	72807	60036	23407	734XX	08501

TEMP Legionowo, godz. 00 GMT.

TTAA	02234	12374	99005	06400	24011	00137	06600	24011	85466	02000	29026	70012	06700	29524	50558	20564
		32543	40719	32748	33041	30914	483XX	XXXXX	28032	561XX	20172	613XX	18561	611XX	10609	606XX
		88220	615XX	XXXXX	77442	31560	42320									
TTBB	0223X	12374	00005	06400	11997	06800	22901	04600	33831	00800	44776	01300	55648	11100	66575	12367
		77500	20564	88430	28547	99393	33548	11307	481XX	22290	493XX	33220	615XX	44100	606XX	21212
		00005	24006	11865	29042	22850	29526	33728	31030	44692	29023	55598	31536	66540	33528	77442
		31560	88400	33041	99355	31548	41414	7732X	51515	11901	29037	22800	20020	33600	31535	

TEMP Wrocław, godz. 00 GMT.

TTAA	02231	12425	99009	10008	27005	00191	09608	27507	85526	02400	31016	70079	04902	33017	50566	19566
		31521	40729	31550	32023	30926	459XX	33030	25046	521XX	31536	20187	615XX	32032	15366	589XX
		32513	10618	627XX	33028	88188	623XX	31535	77171	32537	40623	77248	31536	40610		
TTBB	0223X	12425	00009	10006	11971	07606	22930	06206	33850	02400	44733	02700	55633	09712	66550	10769
		77484	21565	88430	26758	99371	36344	11344	39549	22284	483XX	33254	513XX	44208	606XX	55188
		623XX	66170	589XX	77150	589XX	88114	627XX	21212	00009	27005	11940	30015	22850	31016	33734
		32014	44619	31530	55453	32020	66248	31536	77217	33024	88171	32537	99152	32513	11114	33030
		41414	854XX	51515	11904	30514	22800	31516	33600	31529						
TTCC	02235	12425	70838	631XX	32529	50044	645XX	32024	30357	637XX	88999	77999				
TTDD	0223X	12425	11740	627XX	22580	649XX	33300	637XX								

Przebieg pogody w Polsce w dniu 3.XII.1974 r.

Zachmurzenie było duże z większymi przejaśnieniami i miejscami na południu i wschodzie kraju występowały niewielkie opady deszczu. Temperatura maksymalna wynosiła od 5°C w Suwałkach do 12°C w Legnicy, a minimalna od 0°C w Mławie do 5°C na Wybrzeżu. Miejscami na północy i południu kraju wystąpiły przygruntowe przymrozki. Wiatry były umiarkowane i dość silne, a na północy w porywach bardzo silne z kierunków zachodnich.

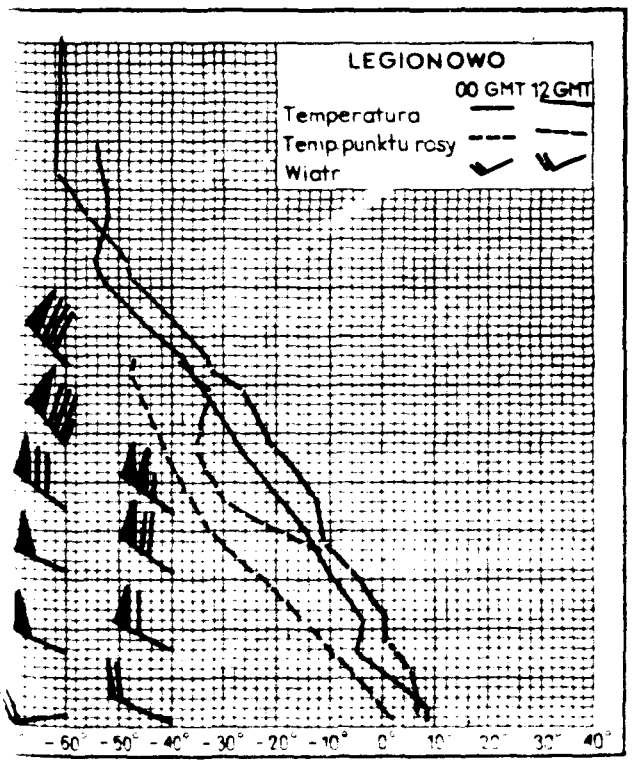

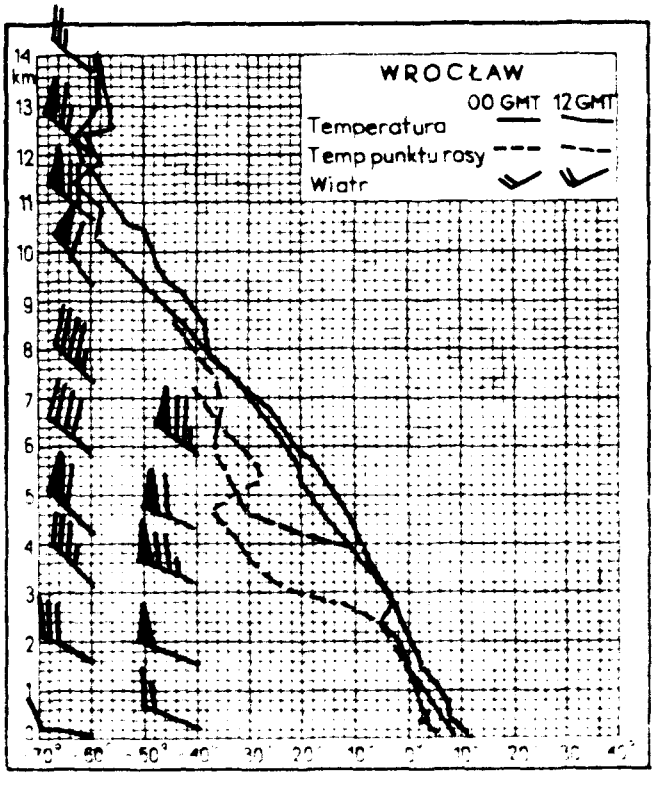

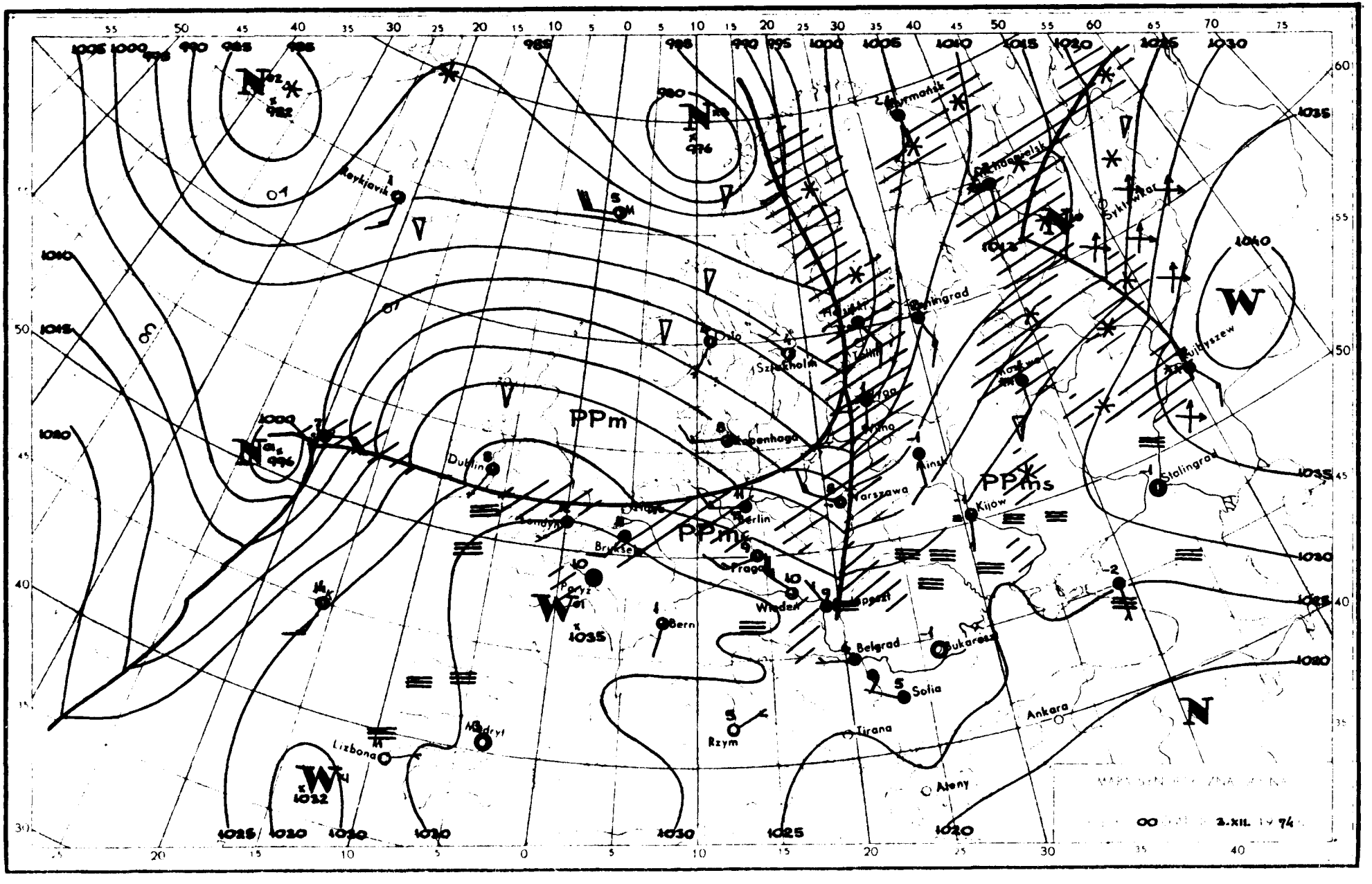

PPm
PPms
PPmr
W
N
Reykjavik
Oslo
Sztokholm
Kopenhaga
Dublin
Londyn
Bruksela
Paryż
Bern
Berlin
Praga
Wiedeń
Budapeszt
Warszawa
Kijów
Minsk
Belgrad
Bukareszt
Sofia
Rzym
Tirana
Ateny
Ankara
Madryt
Lizbona
Stalingrad
Kujbyszew
Moskwa
Syktywkar
Murmańsk
Tallin
Wilno
Riga
Helsinki
Leningrad
00
3.XII.

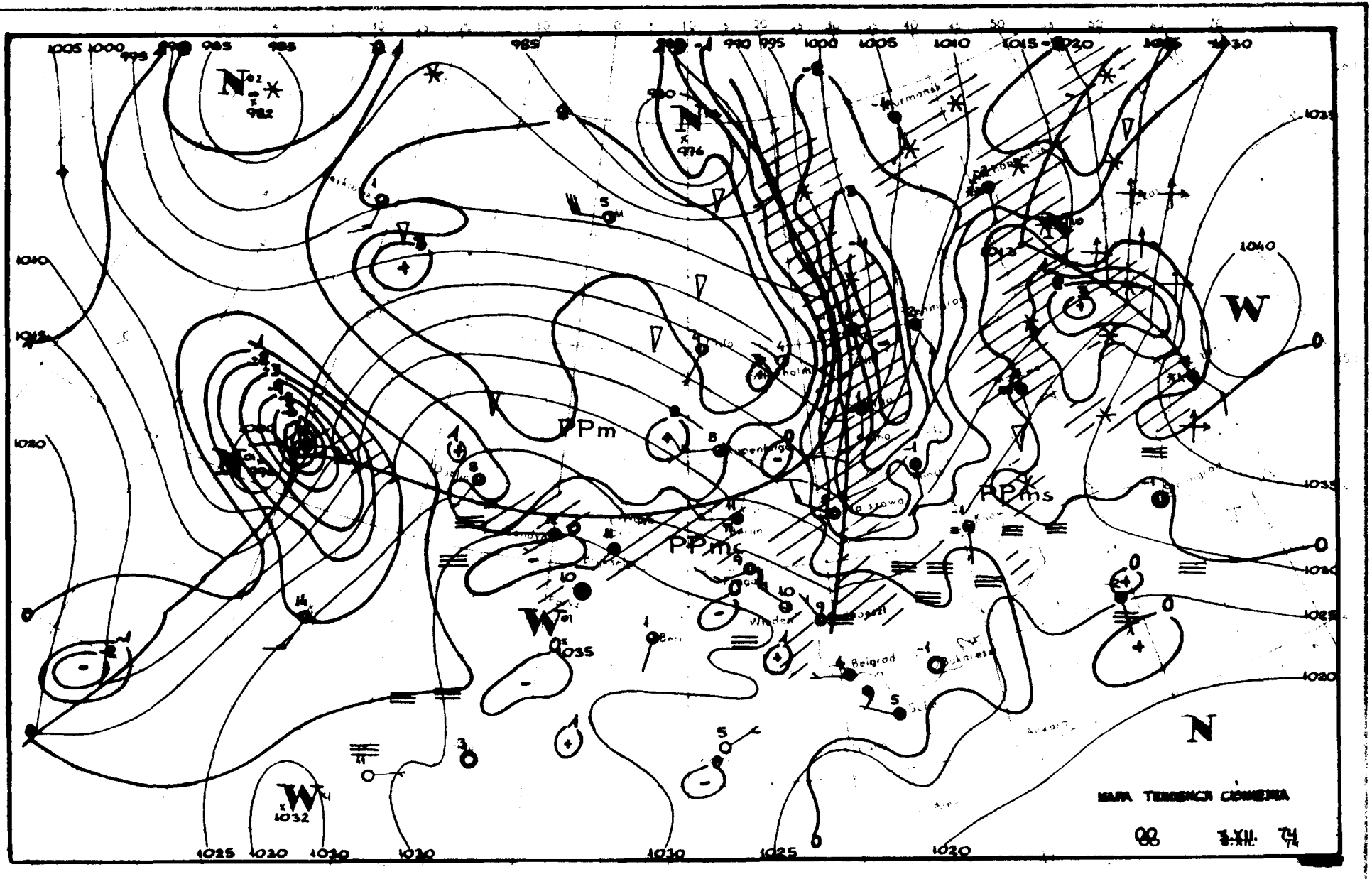

MAPA TENDENCJI CIŚNIENIA
PPm
PPmc
PPms
W
N
Belgrad
Bukareszt
Wiedeń
Berlin
Kopenhaga
Warszawa
Murmansk

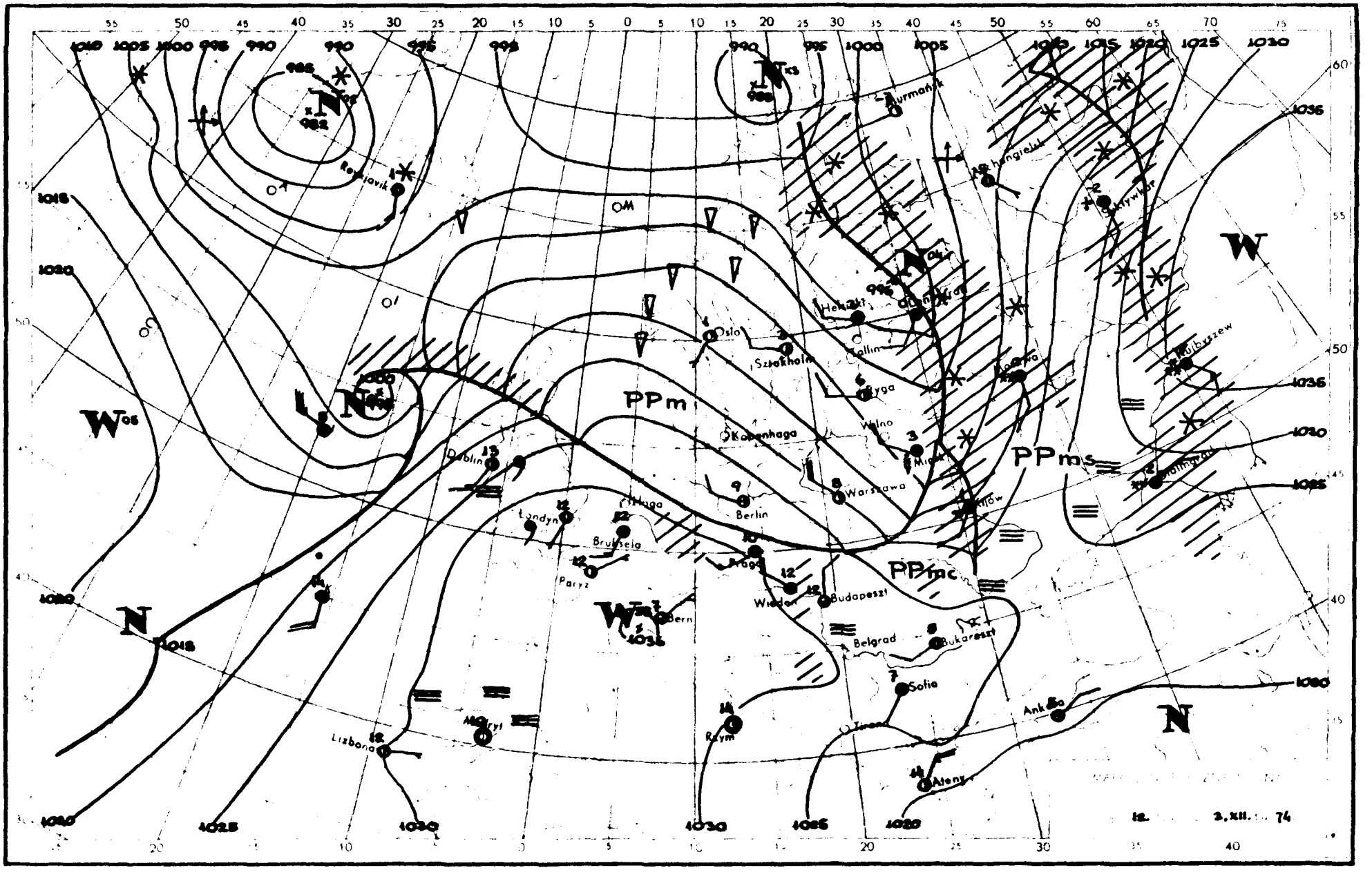

PPm
PPms
PPmc
W
N
Murmańsk
Oslo
Sztokholm
Helsinki
Tallin
Ryga
Wilno
Kopenhaga
Dublin
Londyn
Haga
Bruksela
Paryż
Berlin
Warszawa
Praga
Wiedeń
Budapeszt
Bern
Belgrad
Bukareszt
Sofia
Rzym
Lizbona
Ateny
Ankara
Kijów
Kujbyszew
Rejkjavik
12. 3.XII. 74

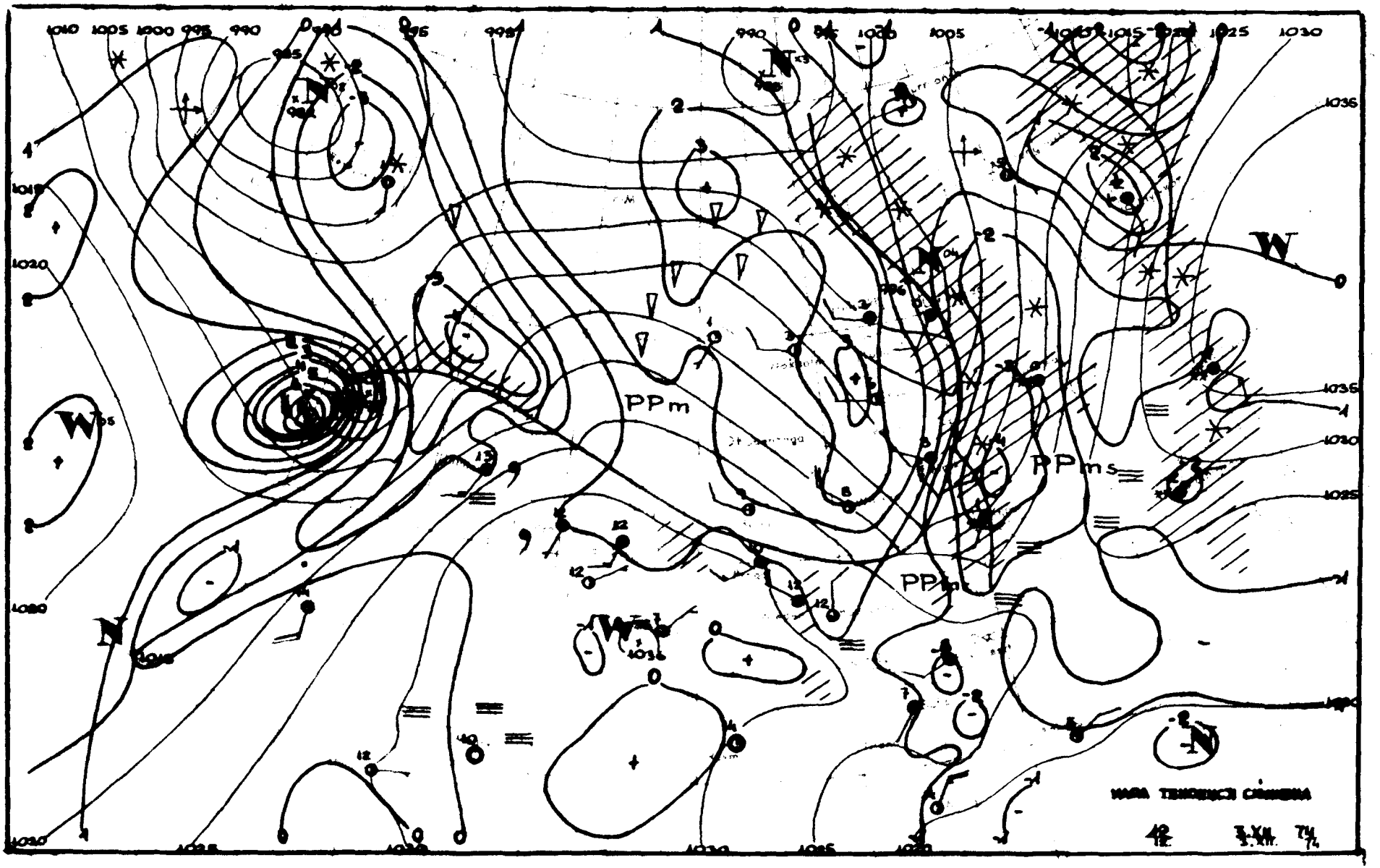
PPm
PPms
PPm
W
N
1010
1005
1000
995
990
1015
1020
1025
1030
1035

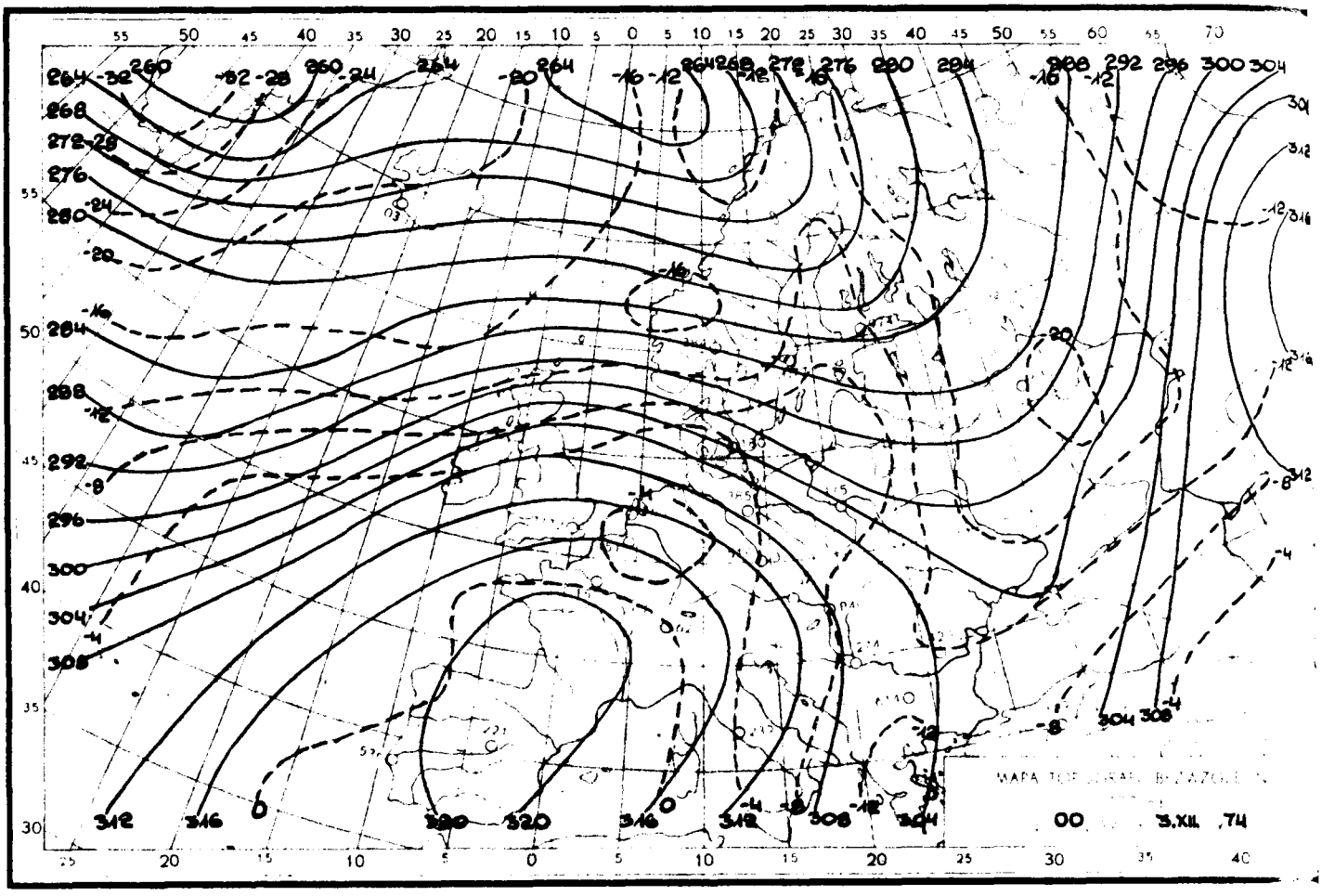

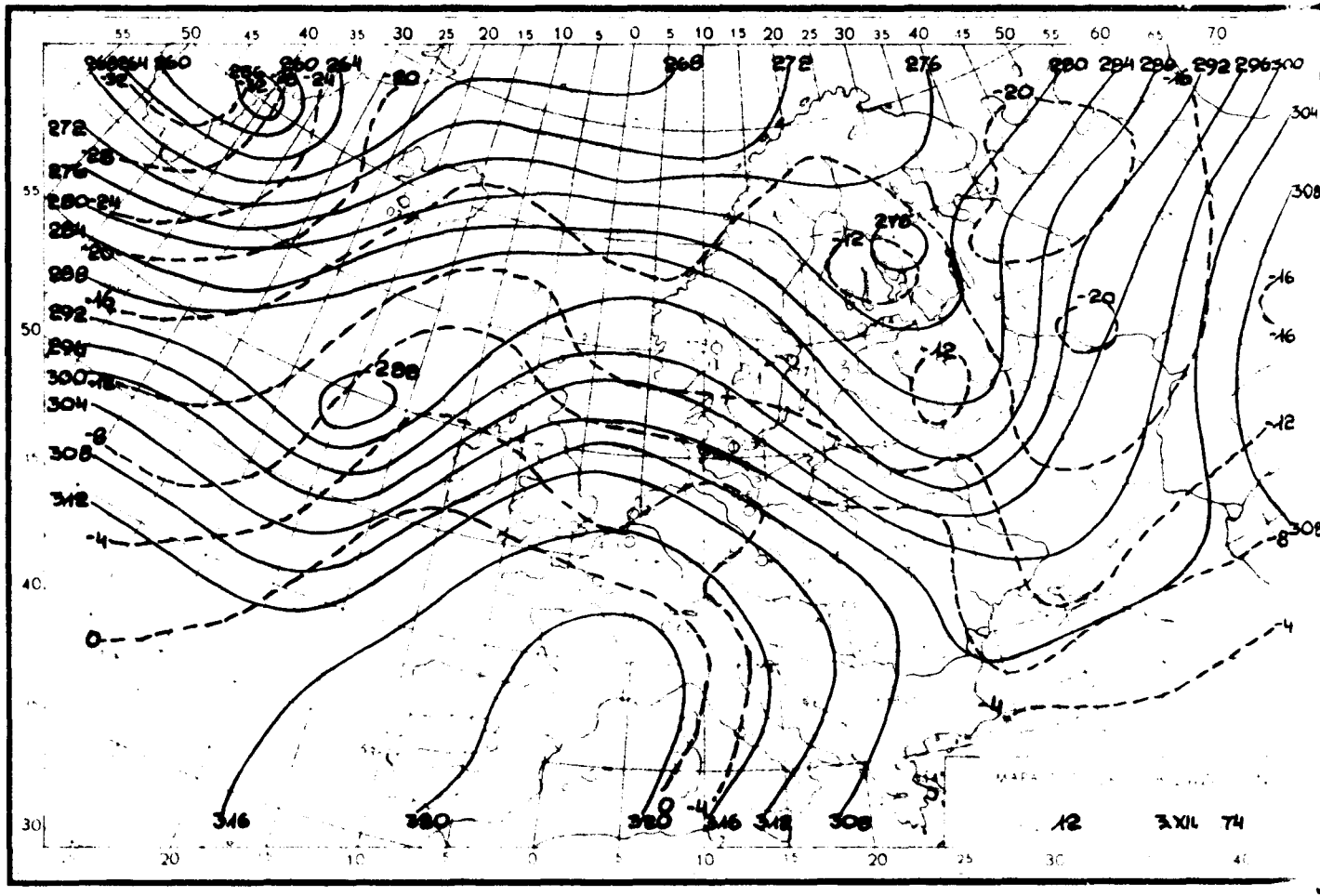

Reprodukowanie i publikowanie tekstu, map, wykresów i danych synoptycznych dozwolone wyłącznie w formie dosłownej z podaniem źródła informacji.

Druk PPWK-W-wa, Solec 18. Zam. 4125/155/B/73-21.V.73-X-11436

INSTYTUT METEOROLOGII I GOSPODARKI WODNEJ
ZAKŁAD PROGNOZ METEOROLOGICZNYCH KRÓTKOTERMINOWYCH – 01-673 WARSZAWA, UL. PODLEŚNA 61 – tel: 34-50-97

BIULETYN SYNOPTYCZNY

Dane synoptyczne z Polski w dniu 4.XII.1974 r.

SYNOP z godz. 00 GMT.

105	72504	60032	25605	763XX	05203
150	72807	65022	06205	755XX	02105
195	82807	97022	20704	854XX	02205
205	02502	62011	27204	00900	03201
235	72405	97022	25204	755XX	04001
250	72802	97031	25905	757XX	04440
272	82905	70022	23405	854XX	03204
295	72807	60022	21604	755XX	02501
330	72504	60031	25305	755XX	03703
375	72805	60021	25604	755XX	03905
400	32403	56101	25605	35600	04805
424	73002	40101	29005	7563X	04803
465	82804	60032	27304	855XX	03101
495	72803	97012	25404	755XX	03000
510	93227	90494	53852	9XXXX	52608
560	52901	03461	29003	50950	03806
570	72803	97031	25104	7093X	03605
575	22703	60031	25203	20930	02804
650	93306	00493	54357	9XXXX	58709
695	82804	60031	26805	855XX	00602

SYNOP z godz. 12 GMT.

105	82004	60032	19205	855XX	04737
150	72206	70011	19605	25402	01724
195	82403	97031	20804	858XX	01710
205	82507	20102	18807	862XX	06848
235	82105	97022	20504	855XX	03731
250	82103	98101	21804	856XX	03830
272	72503	70021	21204	724XX	03718
295	72403	60022	21804	755XX	03811
330	81704	25284	22904	863XX	03735
375	72805	58102	23305	784XX	03820
400	91703	02474	22406	9XXXX	06831
424	71301	30104	23906	7552X	05631
465	72503	14104	23903	761XX	03722
495	82702	97032	23804	858XX	02816
510	72810	98484	51651	65XXX	51818
560	72802	58104	25005	784XX	03724
570	72703	97022	25605	755XX	02719
575	52704	58102	25406	55500	03726
650	53208	84027	52257	00906	59812
695	52703	60012	25704	53500	01717

TEMP Legionowo, godz. 00 GMT.

TTAA	04001	12374	99013	04214	27006	00202	03612	28008	85510	05156	31014	70030	10563	32517	50554	23114
		33034	40714	33120	33544	30912	471XX	33548	25030	565XX	34052	20170	649XX	33550	15345	581XX
		33525	10596	643XX	31523	88200	649XX	33550	77302	33558	40711					
TTBB	0400X	12374	00013	04214	11952	01202	22931	00800	33879	04533	44817	05156	55834	03958	66764	08762
		77743	08962	88727	08962	99589	17163	11463	25931	22321	433XX	33266	541XX	44200	649XX	55170
		663XX	66165	621XX	77160	621XX	88149	577XX	99100	643XX	21212	00013	27005	11945	31513	22576
		32523	33402	33544	44202	33558	55136	34020	66106	33030	41414	854XX	51515	11906	31514	22800
		31015	33600	32522												
TTCC	04007	12374	70816	625XX	30513	88691	629XX	30013	77999							
TTDD	0400X	12374	11842	591XX	22691	629XX	33673	593XX	44574	641XX	21212	11977	30520	22574	35014	

TEMP Wrocław, godz. 00 GMT.

TTAA	03233	12425	99015	04207	29001	00237	05014	30008	85548	01530	32015	70088	06165	33019	50566	19911
		32535	40729	31310	33554	30926	471XX	34552	25044	553XX	20183	655XX	15359	15359	613XX	10613
		609XX	88195	669XX	XXXXX	77360	33559	41418								
TTBB	0323X	12425	00015	04207	11987	06022	22876	02908	33862	01719	44746	02568	55691	06561	66662	07145
		77600	11510	88438	25910	99378	34512	11296	477XX	22195	669XX	33178	663XX	44150	613XX	55119
		571XX	21212	00015	29001	11994	30509	22545	33029	33380	33559	44335	33039	55300	34552	41414
		4563X	51515	11911	31012	22800	32516	33600	33025							
TTCC	0323X	12425	70833	623XX	50041	617XX	20609	617XX	88999	77999						
TTDD	0323X	12425	11900	629XX	22500	617XX	33150	619XX								

Przebieg pogody w Polsce w dniu 4.XII.1974 r.

Zachmurzenie było duże z większymi przejaśnieniami. W całym kraju wystąpiły opady deszczu. W ciągu dnia występowały lieśne mgły, które lokalnie utrzymały się do godzin wieczornych. Temperatura maksymalna wynosiła od 4°C w wielu miejscowościach w kraju do 10°C w Słubicach, a temperatura minimalna od -3°C w Łeszynie do 5°C w Zgorzelcu i w Legnicy. Wiatry były umiarkowane, w nocy dość silne, okresami silne i porywiste z kierunków południowo-zachodnich i zachodnich.

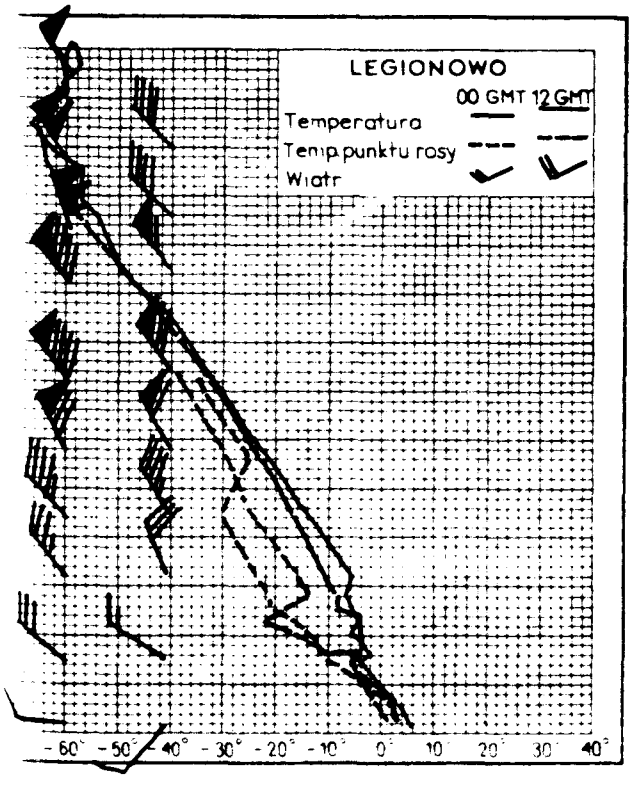

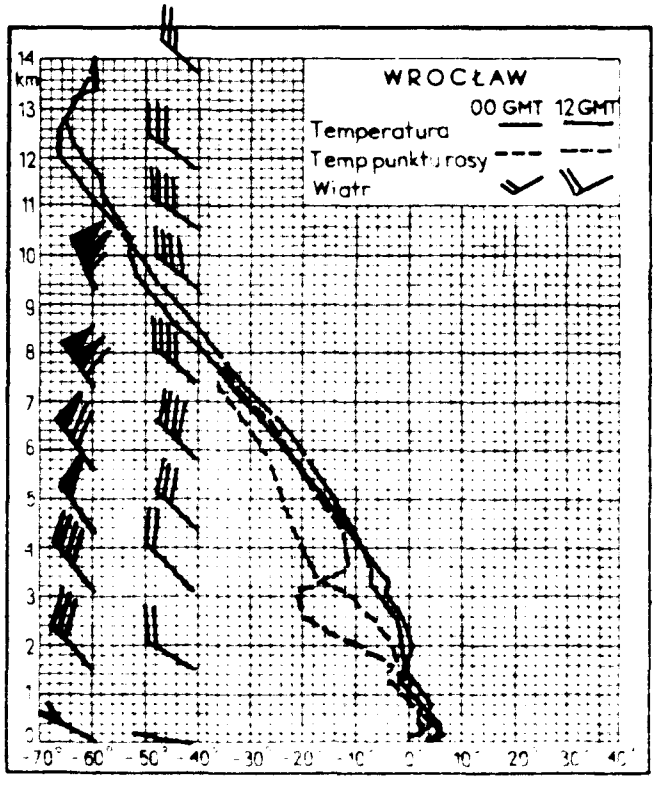

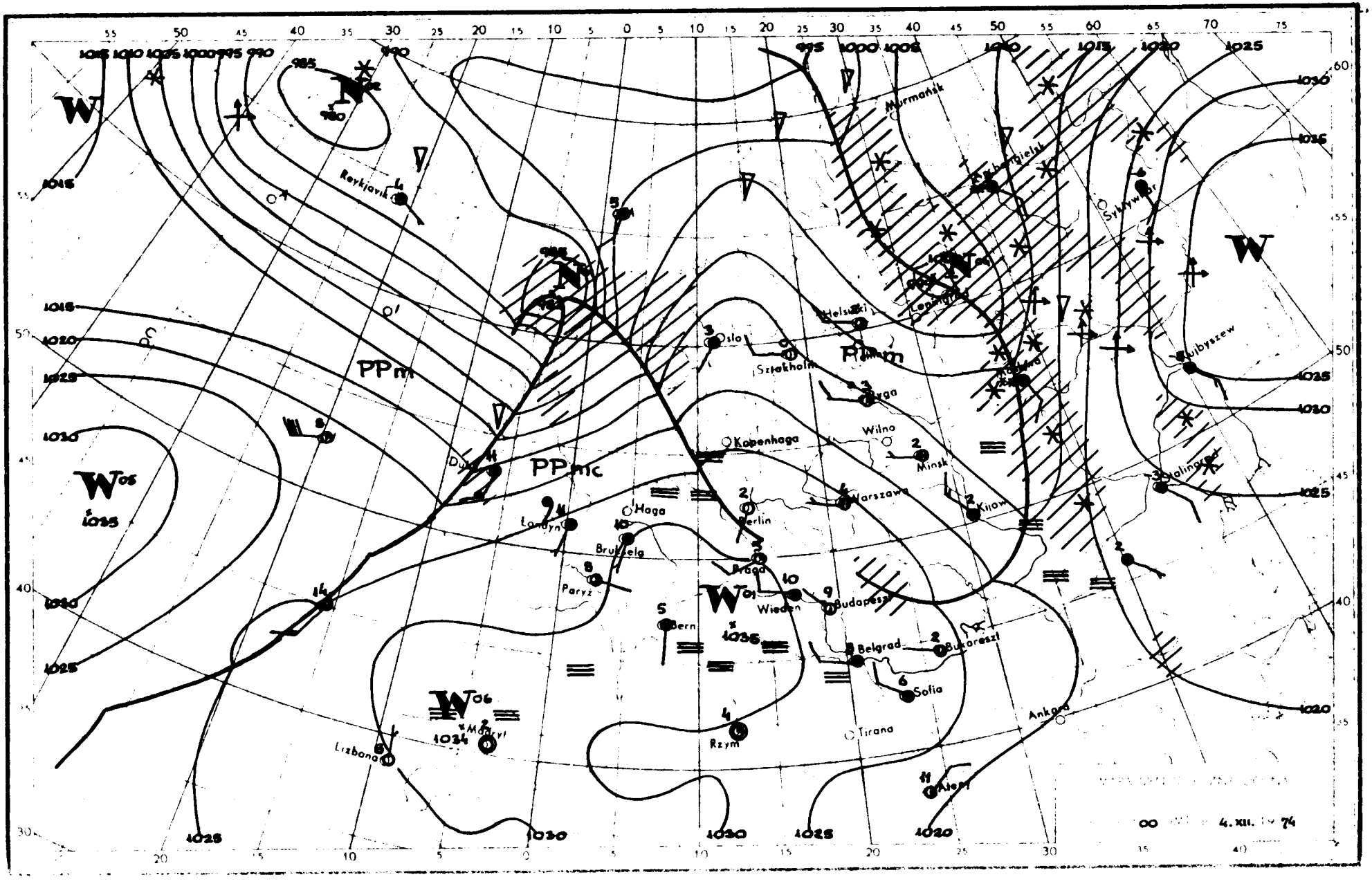

W
W
W
W
W
PPm
PPmc
PPm
Reykjavik
Murmańsk
Helsinki
Oslo
Sztokholm
Ryga
Wilno
Minsk
Kopenhaga
Warszawa
Kijow
Berlin
Haga
Londyn
Bruksela
Paryż
Praga
Wiedeń
Budapeszt
Bern
Belgrad
Bukareszt
Sofia
Rzym
Tirana
Ankara
Ateny
Madryt
Lizbona
Stalingrad
Kujbyszew
Syktywkar
4. XII. 74

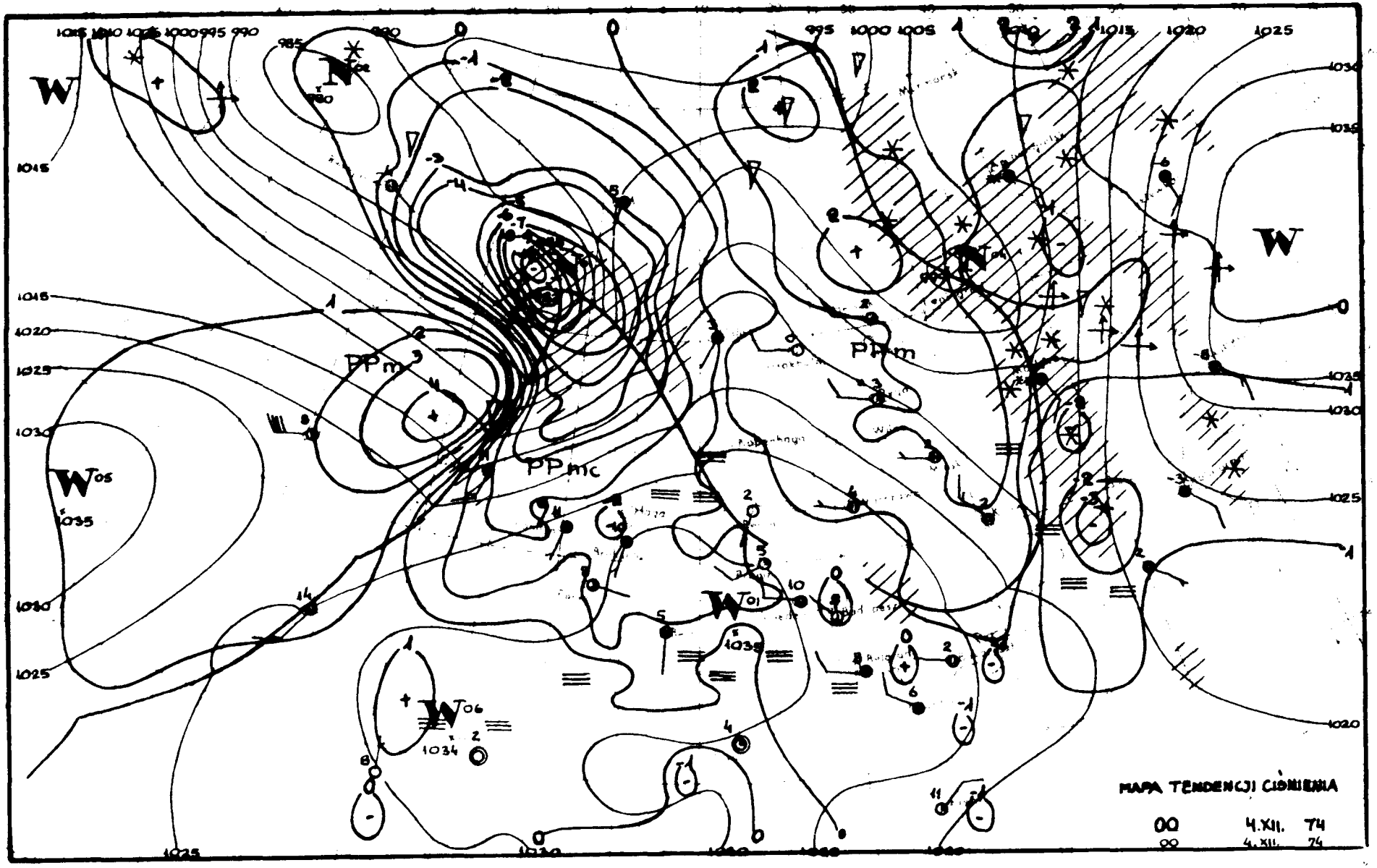
MAPA TENDENCJI CIŚNIENIA
00 4.XII. 74
00 4.XII. 74

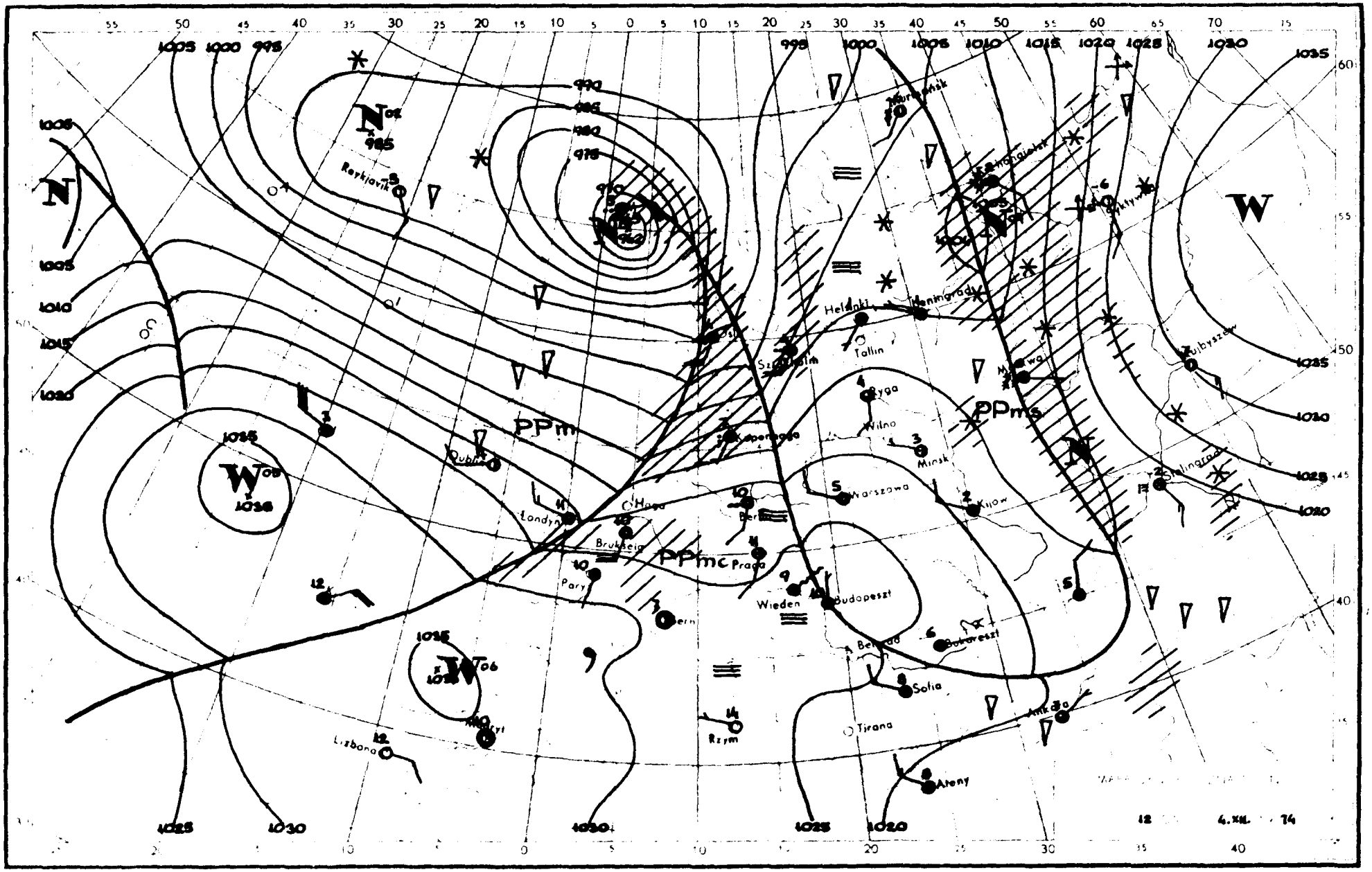

N
W
PPm
PPmc
PPms
Reykjavik
Oslo
Helsinki
Tallin
Ryga
Wilno
Minsk
Warszawa
Kijow
Kopenhaga
Dublin
Londyn
Haga
Bruksela
Paryż
Bern
Praga
Wiedeń
Budapeszt
Bukareszt
Belgrad
Sofia
Tirana
Ateny
Rzym
Madryt
Lizbona
Stalingrad
Zujbyszew
Moskwa
Murmańsk
Leningrad
Szczytowa
Ankara
12
4.XII.
74

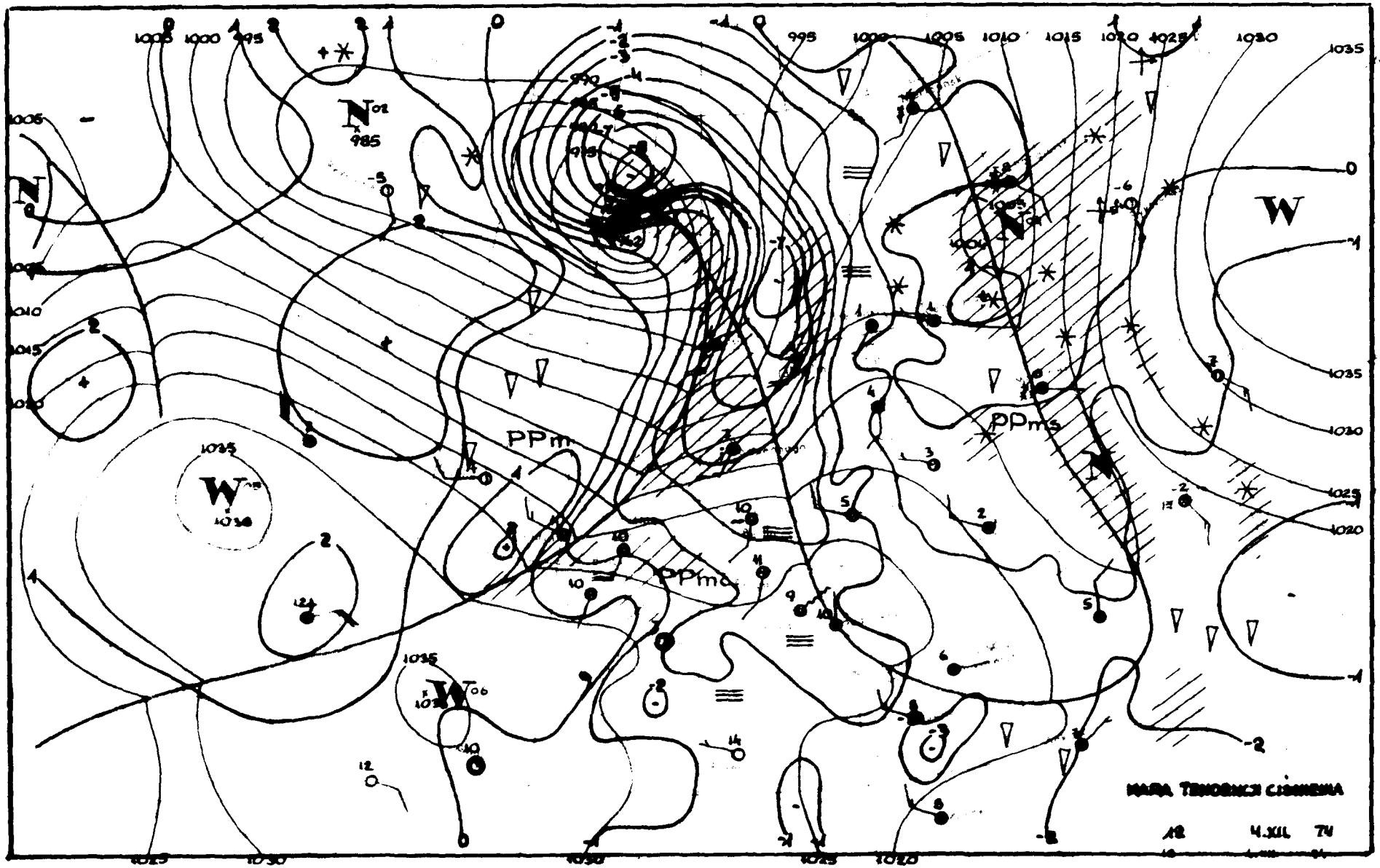
MAPA TENDENCJI CIŚNIENIA
18
4.XII. 74

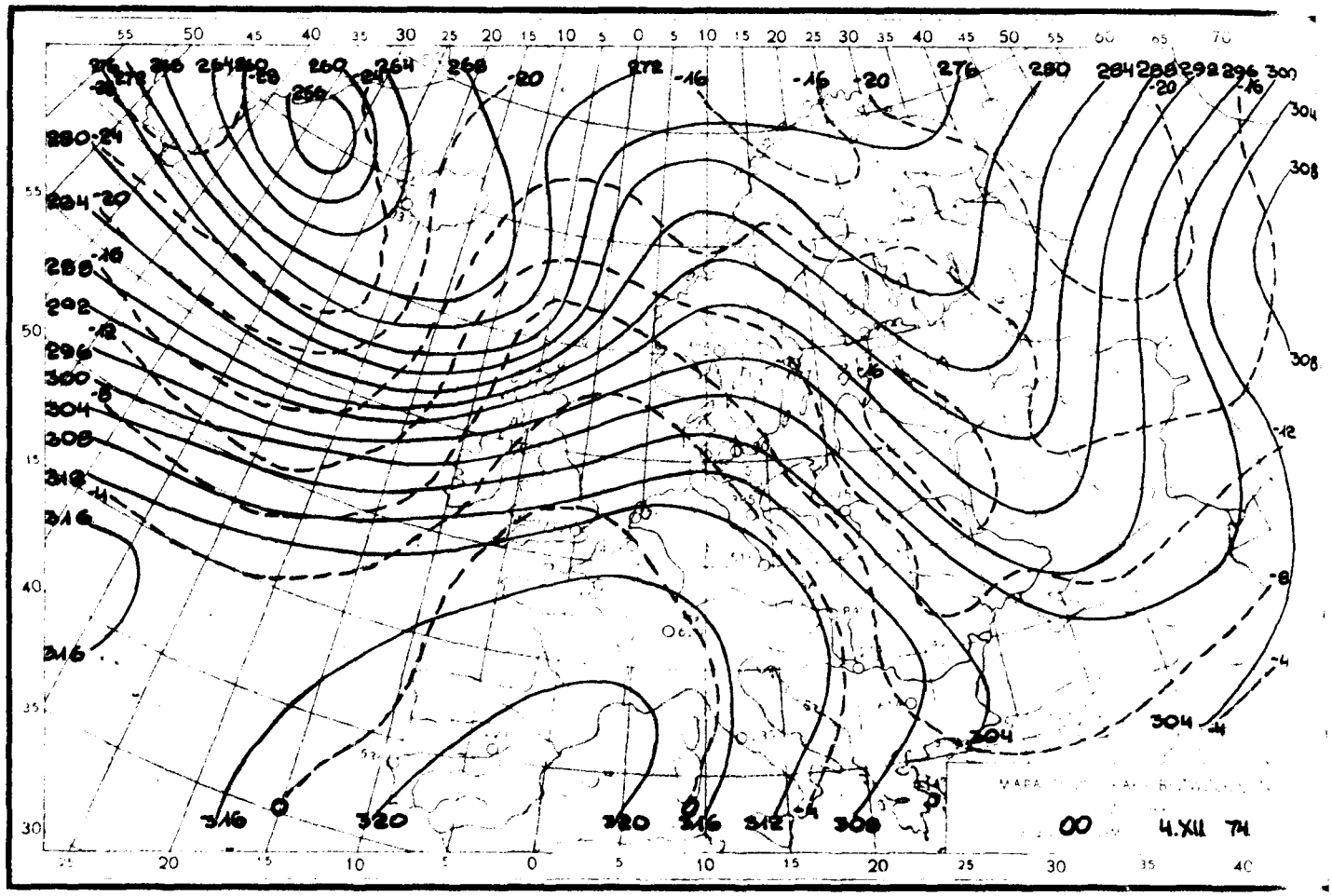

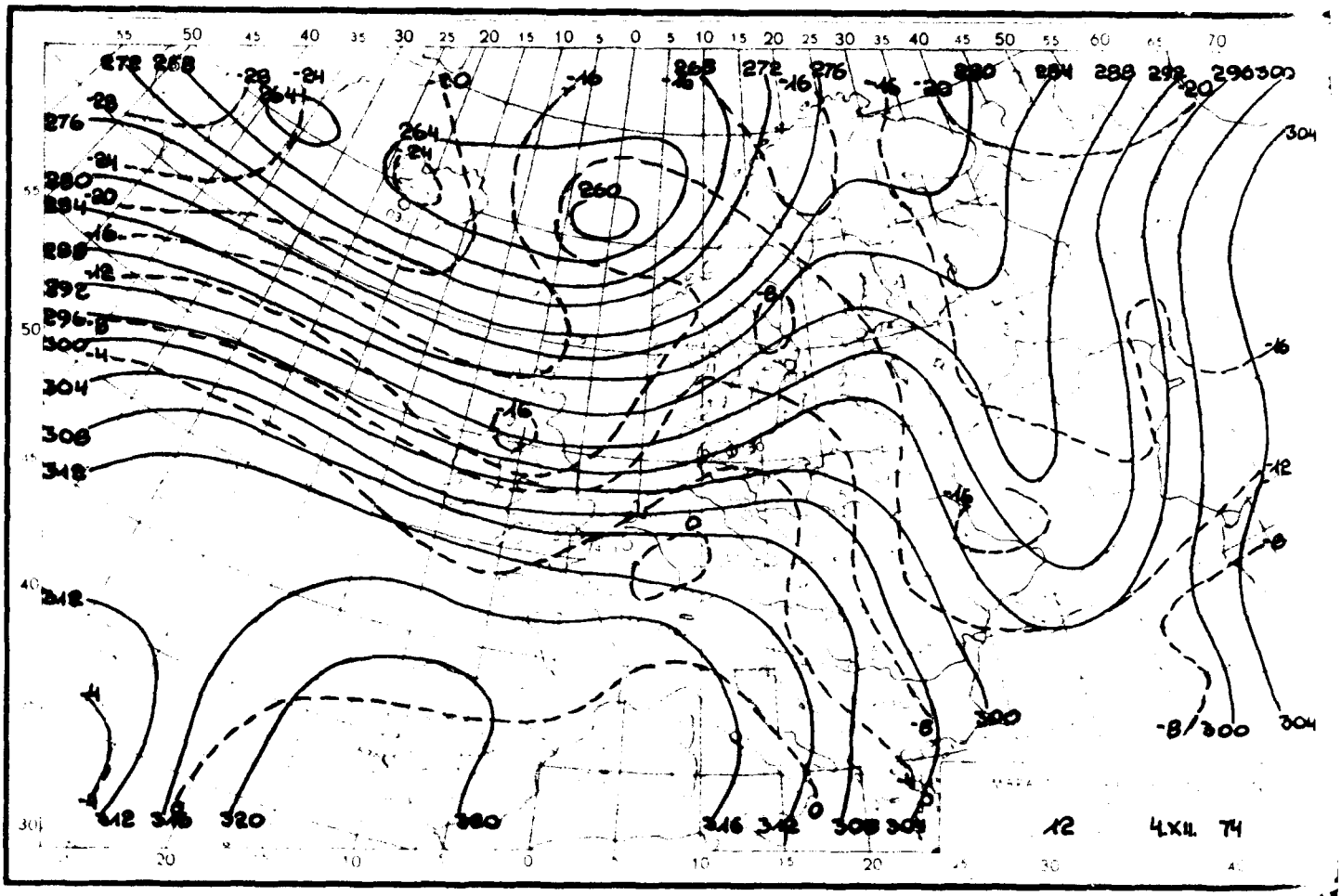

Reprodukowanie i publikowanie tekstu, map, wykresów i danych synoptycznych dozwolone wyłącznie w formie dosłownej z podaniem źródła informacji.

Druk PPWK-W-wa, Solec 18. Zam. 4126/155/B/73-21.V.73-X-11436-170 XX

INSTYTUT METEOROLOGII I GOSPODARKI WODNEJ
ZAKŁAD PROGNOZ METEOROLOGICZNYCH KRÓTKOTERMINOWYCH – 01-673 WARSZAWA, UL. PODLEŚNA 61 – tel: 34-50-97

BIULETYN SYNOPTYCZNY

Dane synoptyczne z Polski w dniu 5.XII.1974 r.

SYNOP z godz. 00 GMT.

105	82608	60616	04607	854XX	06625
150	82006	30636	03306	6722X	05743
195	82007	97022	09102	855XX	00743
205	72907	58216	06607	753XX	05516
235	82706	96634	04406	7732X	05739
250	82106	96616	06307	7732X	06751
272	82208	60022	06005	854XX	04757
295	81605	58101	10802	856XX	00744
330	82407	40635	08908	6722X	07735
375	71905	50102	11503	756XX	03746
400	82206	30616	10407	5732X	06722
424	82406	58601	11606	755XX	06820
465	82406	56602	10306	6722X	04740
495	71902	96101	13601	45406	00842
510	92725	90494	42452	9XXXX	53502
560	72205	60031	13805	4563X	02732
570	81803	96101	14502	854XX	01712
575	82002	60031	14904	855XX	00833
650	72512	89383	44755	20948	56829
695	02205	56100	17500	00900	51731

SYNOP z godz. 12 GMT.

105	72509	70802	00103	795XX	01708
150	72406	65262	97300	794XX	00605
195	72008	96608	97204	755XX	01716
205	62805	70012	02603	55402	00713
235	72410	97252	00203	794XX	50603
250	72710	98028	01903	784XX	50604
272	82707	60802	98703	834XX	01711
295	72406	60036	99304	5243X	02711
330	82510	60802	04504	894XX	02818
375	72709	70252	02903	784XX	02611
400	72208	62801	06603	784XX	01826
424	72811	80806	08705	794XX	00812
465	62908	70018	05603	624XX	00503
495	72506	98028	03804	734XX	01819
510	92930	90714	37657	9XXXX	58705
560	72707	65038	09503	784XX	51718
570	72809	98266	08102	53402	00810
575	82712	20816	08205	834XX	02620
650	92918	00497	38058	9XXXX	59728
695	32609	65036	08005	22530	XX714

TEMP Legionowo, godz. 00 GMT.

TTAA	04233	12374	99000	03613	19003	00096	03613	19003	85414	01300	26011	70949	06131	25821	50550	23135
		25532	40710	33722	25524	30905	491XX	26027	25023	573XX	20161	617XX	15342	565XX	10598	589XX
		88222	629XX	XXXXX	77999											
TTBB	0423X	12374	00000	03613	11975	02403	22957	05806	33864	00200	44845	01505	55716	08700	66709	06115
		77686	06145	88454	27924	99392	34722	11300	491XX	22222	629XX	33180	605XX	44163	569XX	55138
		563XX	21212	00000	19003	11987	22010	28508	33722	25523	44633	25513	55513	25534	66458	26026
		77274	26028	41414	8092X	51515	11897	25508	22800	25513	33600	25522				
TTCC	0423X	12374	70822	597XX	50032	597XX	88999	77999								
TTDD	0423X	12374	11880	597XX	22500	597XX										

TEMP Wrocław, godz. 00 GMT.

TTAA	04232	12425	99999	07614	22005	00108	XXXXX	XXXXX	85432	00202	25016	70965	08708	26018	50552	22957
		25025	40712	35530	26531	30907	501XX	26036	25024	583XX	26029	20163	593XX	27024	15348	561XX
		10601	617XX	88250	583XX	26029	77292	26038	41005	77439	26532	40701				
TTBB	0423X	12425	00999	07614	11968	07614	22896	02210	33780	03100	44700	08705	55660	08728	66551	16912
		77423	32728	88315	477XX	99250	583XX	11226	583XX	22207	619XX	33196	577XX	44182	583XX	551XX
		66105	619XX	21212	00999	22005	11932	26515	22561	26028	33439	26532	44336	26027	55292	26038
		66233	26523	77161	27031	41414	755XX	51515	11894	26012	22800	25515	33600	25525		
TTCC	0423X	12425	70823	611XX	88999	77999										
TTDD	0423X	12425	11700	611XX												

Przebieg pogody w Polsce w dniu 5.XII.1974 r.

W części wschodniej początkowo było zachmurzenie duże z ciągłymi opadami deszczu. Poza tym było zachmurzenie zmienne z przelotnymi opadami deszczu, deszczu ze śniegiem i śniegu. Temperatura maksymalna wynosiła od 3°C w Pile i Gorzowie do 7°C w Tarnowie, a temperatura minimalna wynosiła od -2°C w Łuszynie do 3°C miejscami nad morzem. Wiatry były umiarkowane i dość silne przejściowo silne i porywiste z kierunków zachodnich.



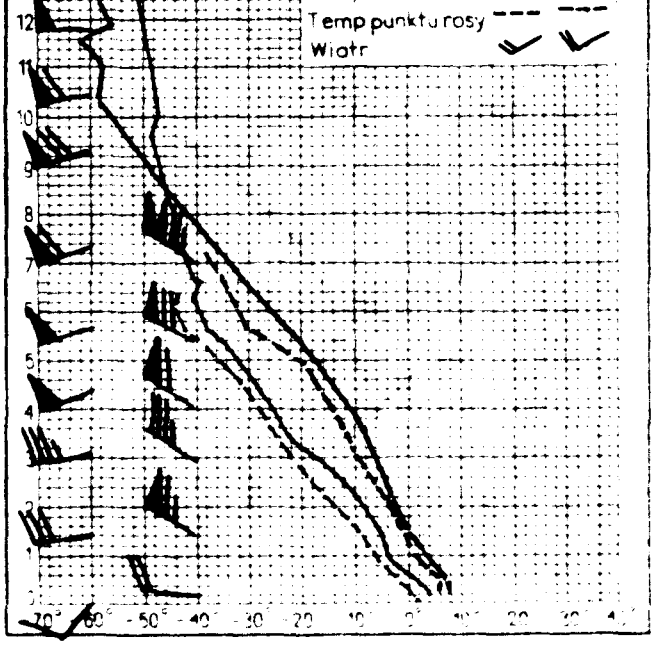

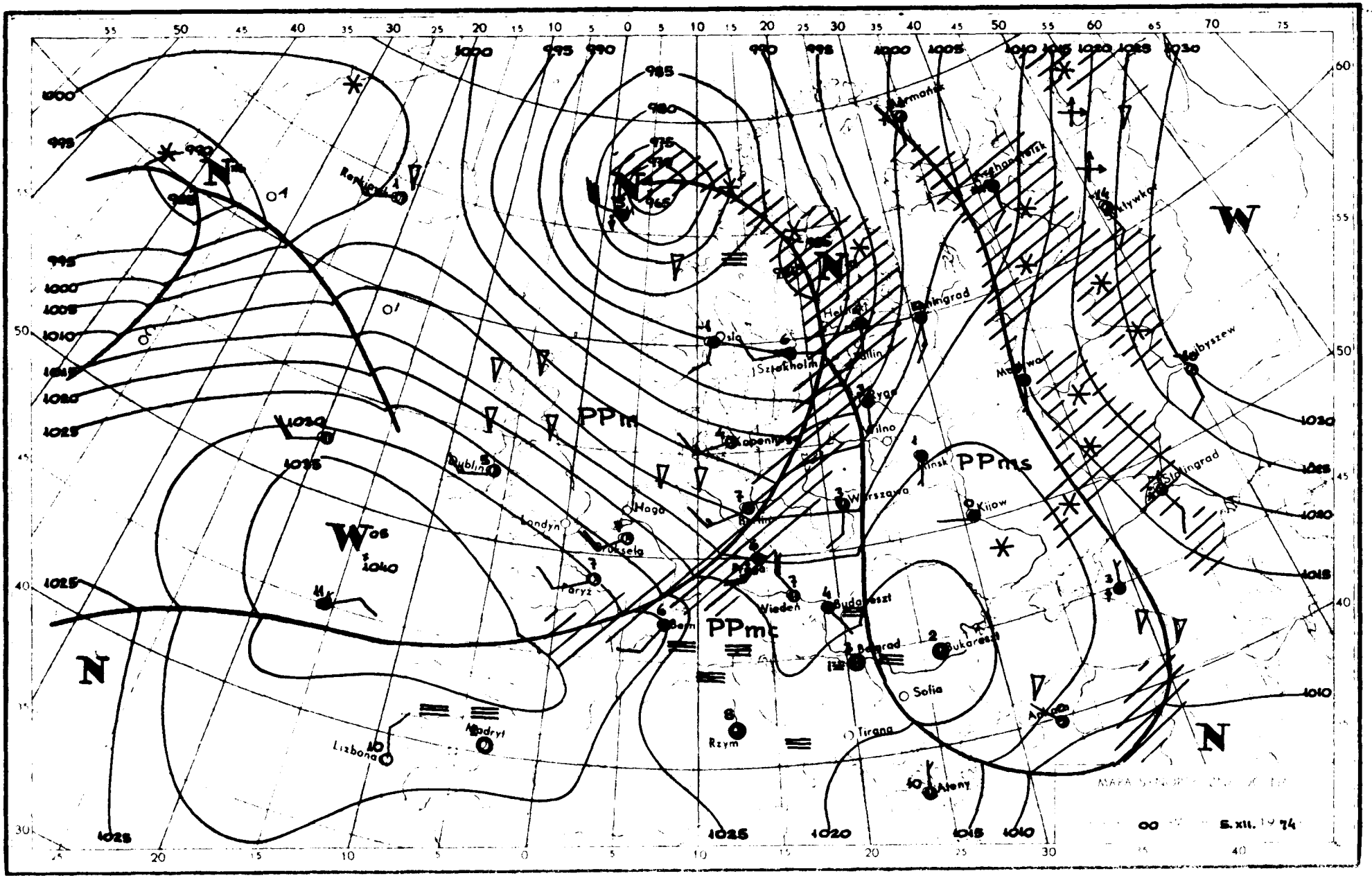

PPm
PPms
PPmc
W
N
Oslo
Sztokholm
Helsinki
Tallin
Ryga
Wilno
Kopenhaga
Berlin
Warszawa
Kijow
Wiedeń
Budapeszt
Belgrad
Bukareszt
Sofia
Tirana
Rzym
Ateny
Madryt
Lizbona
Paryż
Bruksela
Londyn
Haga
Dublin
Rapkjavik
Murmańsk
Archangielsk
Sztalingrad
Kujbyszew
Moskwa
Kaliningrad
Mińsk
Bern
Praga
Ankara
5. XII. 1974

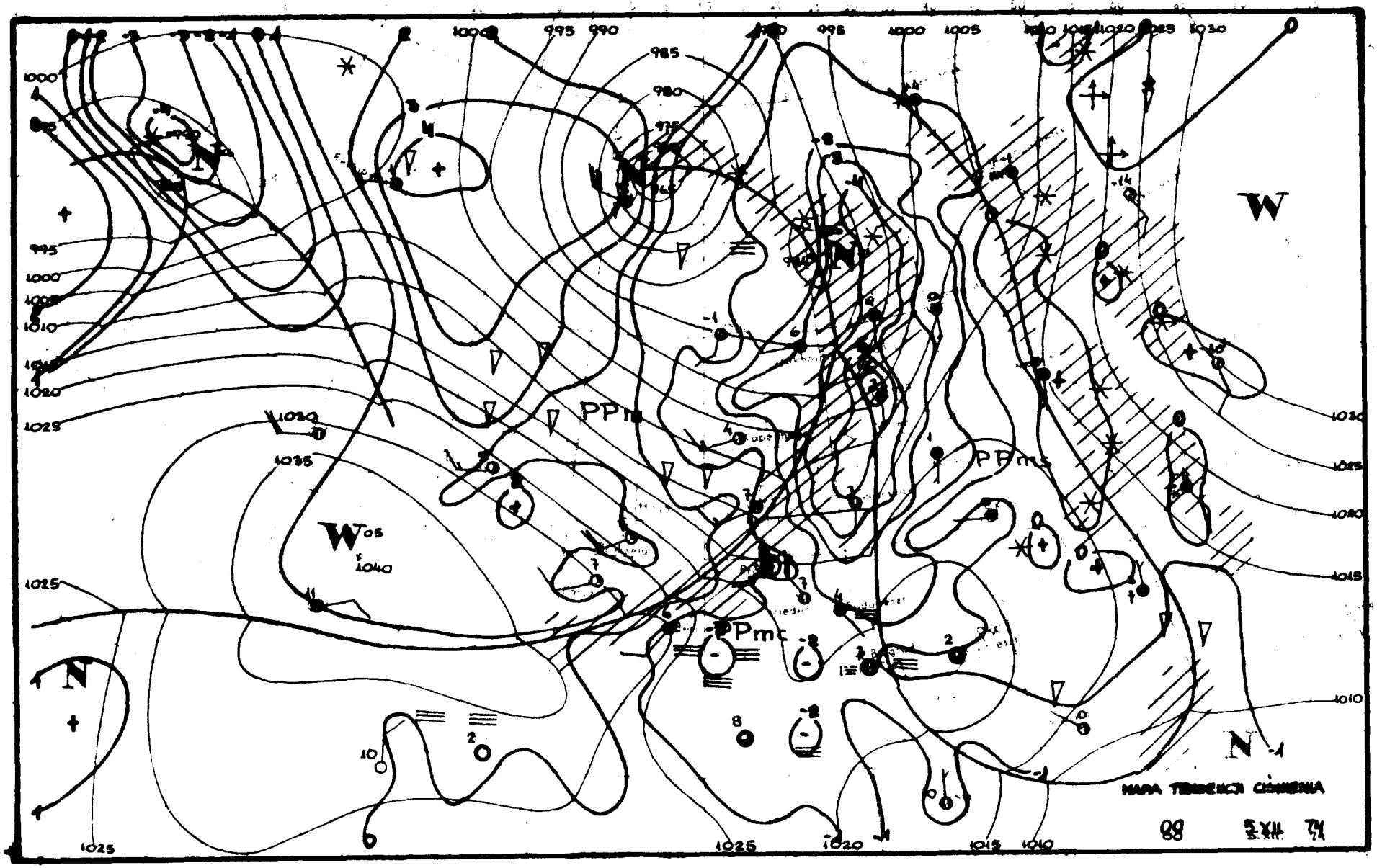

W
N
PPm
PPms
PPmc
W
N
MAPA TENDENCJI CIŚNIENIA
5.XII 74

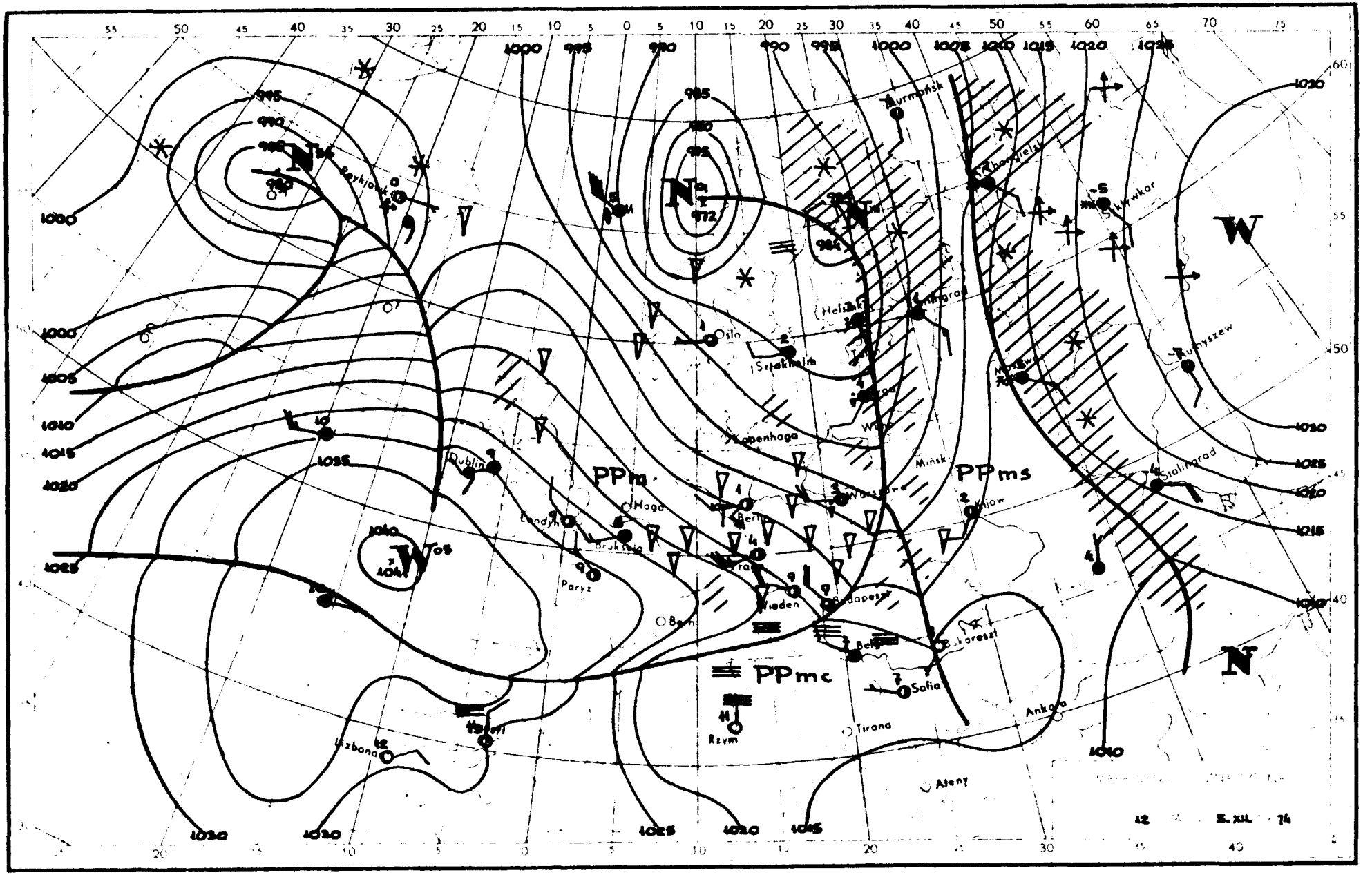

PPm
PPms
PPmc
W
N
Murmańsk
Oslo
Sztokholm
Helsinki
Kopenhaga
Dublin
Londyn
Haga
Bruksela
Paryż
Berlin
Wiedeń
Budapeszt
Bukareszt
Sofia
Tirana
Rzym
Ateny
Ankara
Lizbona
Kijow
Minsk
Stalingrad
Rumyszew
Sykiwkar
Bern
12
5. XII. 74

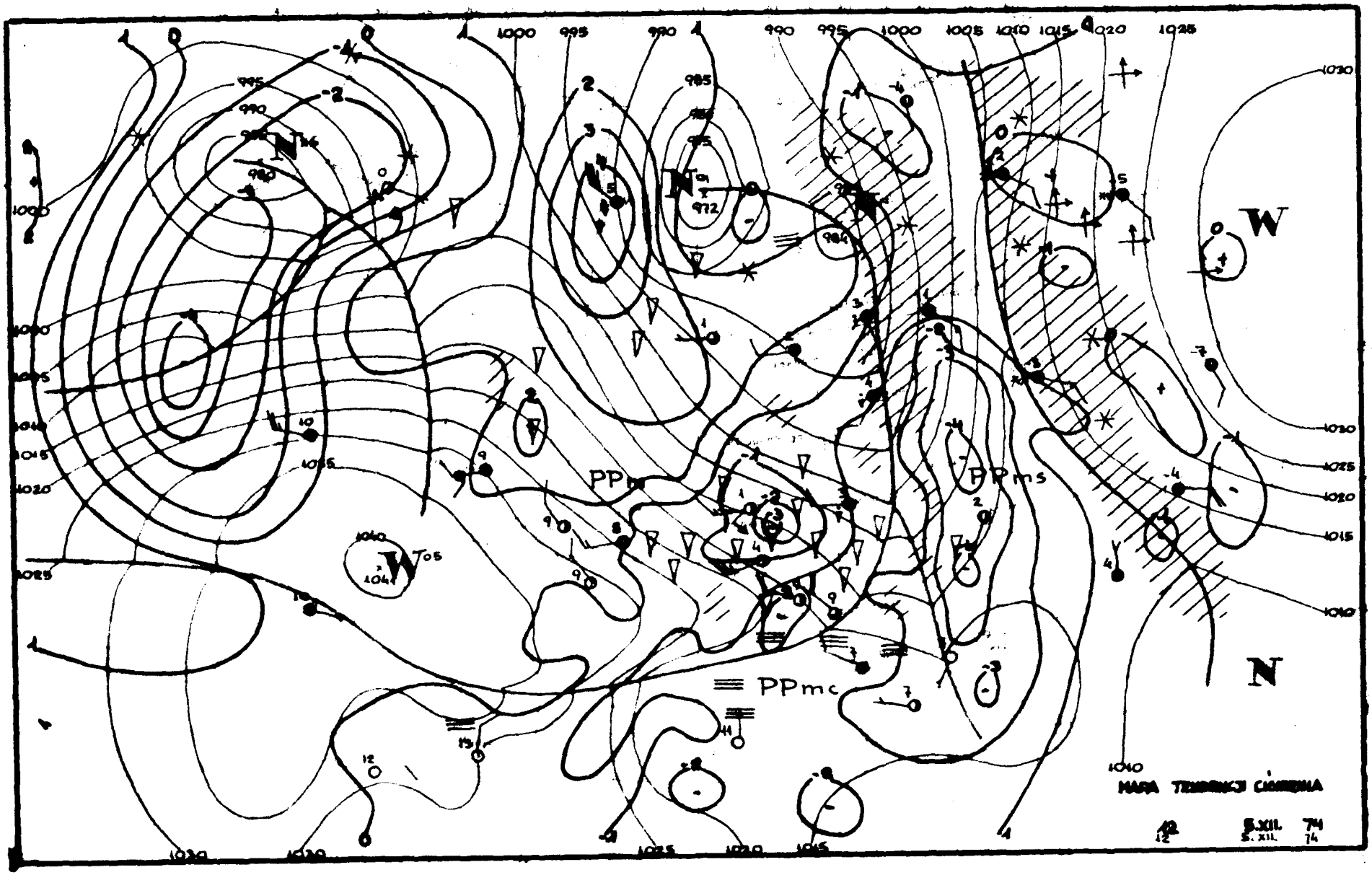

PPm
PPms
PPmc
W
N
MAPA TENDENCJI CIŚNIENIA
5.XII. 74

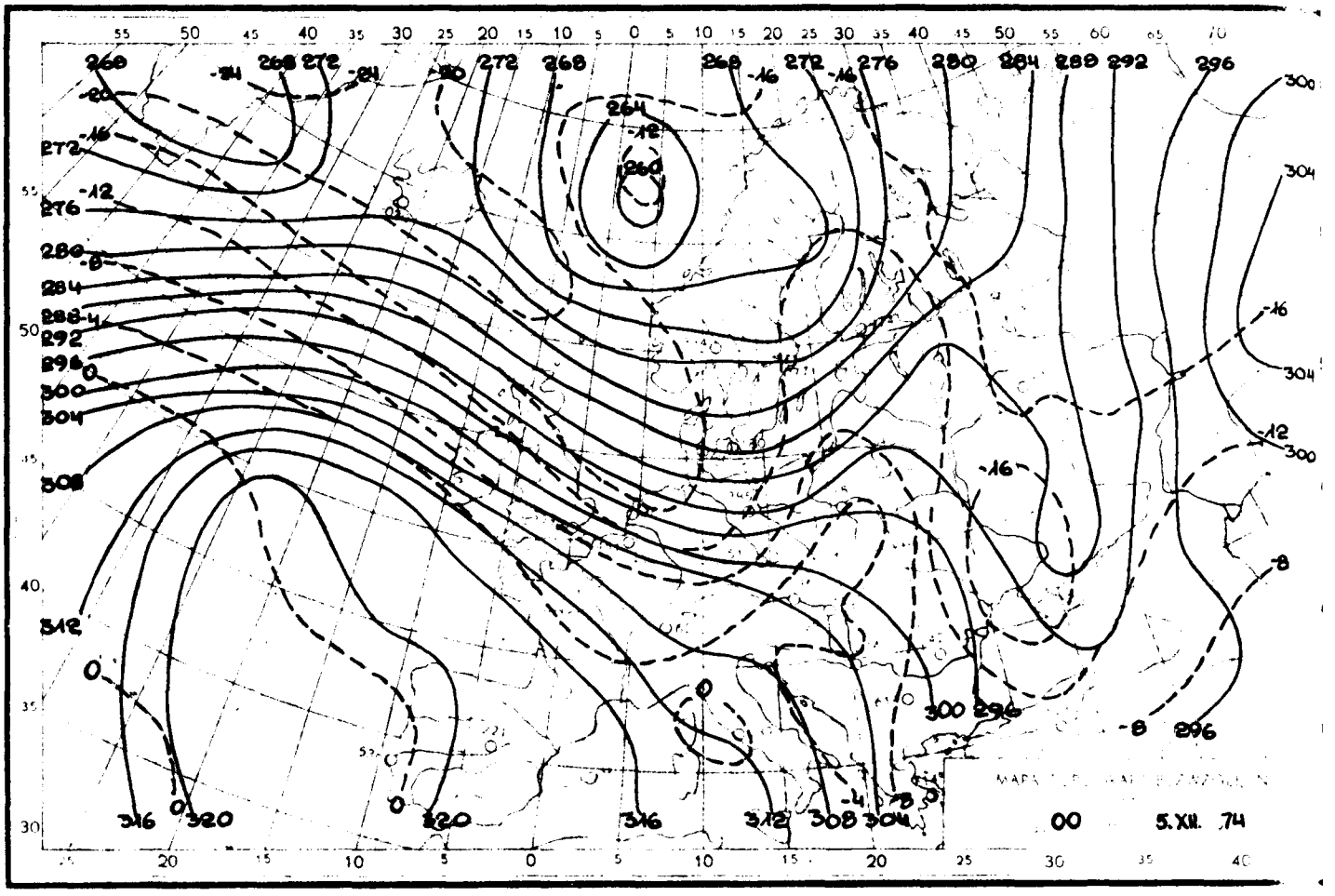

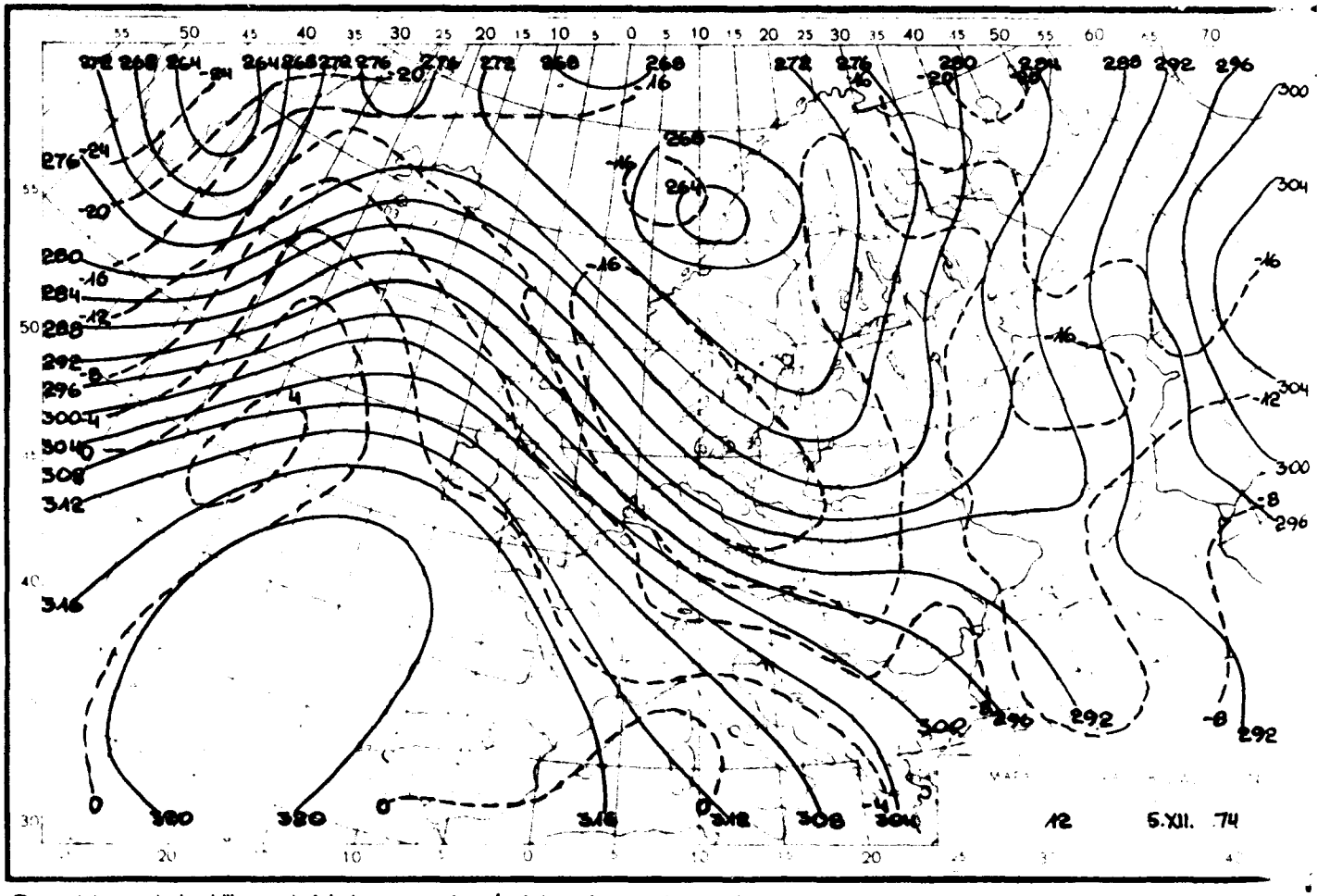

Reprodukowanie i publikowanie tekstu, map, wykresów i danych synoptycznych dozwolone wyłącznie w formie dosłownej z podaniem źródła informacji.

Druk PPWK-W-wa, Solec 18. Zam. 4125/155/B/73-21 V.73-X-11436

INSTYTUT METEOROLOGII I GOSPODARKI WODNEJ
ZAKŁAD PROGNOZ METEOROLOGICZNYCH KRÓTKOTERMINOWYCH – 01-673 WARSZAWA, UL. PODLEŚNA 61 – tel: 34-50-97

BIULETYN SYNOPTYCZNY

Dane synoptyczne z Polski w dniu 6.XII.1974 r.

SYNOP z godz. 00 GMT.

105	42706	70038	04602	40930	01219
150	12807	65010	00900	15400	51214
195	82606	96717	98400	7732X	51210
205	22704	70011	08102	25400	51220
235	32505	97027	03800	35400	50216
250	72603	97252	03501	755XX	00213
272	72604	70022	00401	755XX	50107
295	52404	60011	00101	55500	51204
330	72709	60808	07702	794XX	00318
375	72806	60228	03301	784XX	50002
400	82606	75026	10802	884XX	51117
424	82908	65028	10202	884XX	00113
465	82707	60852	04800	894XX	50003
495	82404	97858	04450	834XX	51108
510	93432	90718	37759	9XXXX	60313
560	73005	65262	09401	784XX	51305
570	82808	97858	07200	834XX	50303
575	82607	70018	08101	655XX	51400
650	92811	00869	37162	9XXXX	62701
695	82606	56717	07900	855XX	50010

SYNOP z godz. 12 GMT.

105	42706	60038	05201	35501	02705
150	72407	60021	01902	754XX	00400
195	82407	40518	01501	863XX	50703
205	72905	65032	08705	784XX	02805
235	62408	97018	04502	36432	01805
250	82606	97032	06003	755XX	00504
272	82507	70031	02702	821XX	00706
295	82505	60012	03202	5242X	00802
330	72610	65038	09504	735XX	01810
375	72708	60026	06902	784XX	00803
400	42505	70011	11704	49500	00804
424	62907	65022	12304	685XX	01605
465	83006	25852	09201	894XX	00803
495	82607	98262	07901	834XX	51106
510	73431	98487	39057	65XXX	58503
560	72504	60262	13001	784XX	51000
570	72706	97277	11500	734XX	50001
575	72707	56107	12101	734XX	50400
650	73212	60418	40562	78XXX	63003
695	62706	70038	11401	625XX	51103

TEMP Legionowo, godz. 00 GMT.

TTAA	05231	12374	99992	01214	26007	00026	XXXXX	XXXXX	85320	07308	29013	70800	17334	30511	50523	37542
		33007	40672	515XX	33008	30860	491XX	31011	25980	467XX	31013	20129	475XX	31013	15317	495XX
		30512	10582	531XX	32009	88382	531XX	32509	77999							
TTBB	0523X	12374	00992	01214	11728	15325	22623	23557	33468	415XX	44406	511XX	55382	531XX	66358	515XX
		77247	465XX	88167	483XX	21212	00992	26007	11931	29514	22850	29013	33529	33508	44239	31015
		41414	7732X	51515	11885	29516	22800	29513	33600	31510						
TTCC	05232	12374	70809	567XX	30509	50020	587XX	30012	30340	613XX	30013	20594	593XX	30516	88999	77999
TTDD	0523X	12374	11717	561XX	22620	595XX	33444	583XX	44272	621XX	55230	585XX	66183	599XX	21212	11490
		30013	22183	31015												

TEMP Wrocław, godz. 00 GMT.

TTAA	05232	12425	99995	01612	27010	00076	XXXXX	XXXXX	85374	07700	32025	70856	17725	32527	50528	38130
		33533	40677	489XX	34016	30867	471XX	35032	25988	471XX	35039	20135	503XX	XXXXX	15324	481XX
		10591	481XX	88406	491XX	34017	77320	34037	41305							
TTBB	0523X	12425	00995	01612	11897	04900	22839	08500	33805	10506	44744	16302	55720	16312	66634	23545
		77530	34545	88441	461XX	99406	491XX	11352	467XX	22316	485XX	33281	455XX	44200	503XX	55150
		481XX	66100	481XX	21212	00995	27010	11898	31527	22818	33020	33582	33535	44400	34016	55320
		34037	66290	35530	77250	35039	41414	885XX	51515	11889	31527	22800	33023	33600	33533	
TTCC	0523X	12425	70834	523XX	88999	77999										
TTDD	0523X	12425	11700	523XX												

Przebieg pogody w Polsce w dniu 6.XII.1974 r.

Zachmurzenie było duże z lokalnymi większymi przejaśnieniami i miejscami wystąpiły opady deszczu, deszczu ze śniegiem, a na wschodzie i południu śniegu. Temperatura maksymalna wynosiła od 0°C w Lesku do 7°C w Kołobrzegu, a temperatura minimalna od -6°C w Muszynie do 4°C w Zgorzelcu. Wiatry były dość silne w porywach silne z kierunków zachodnich.

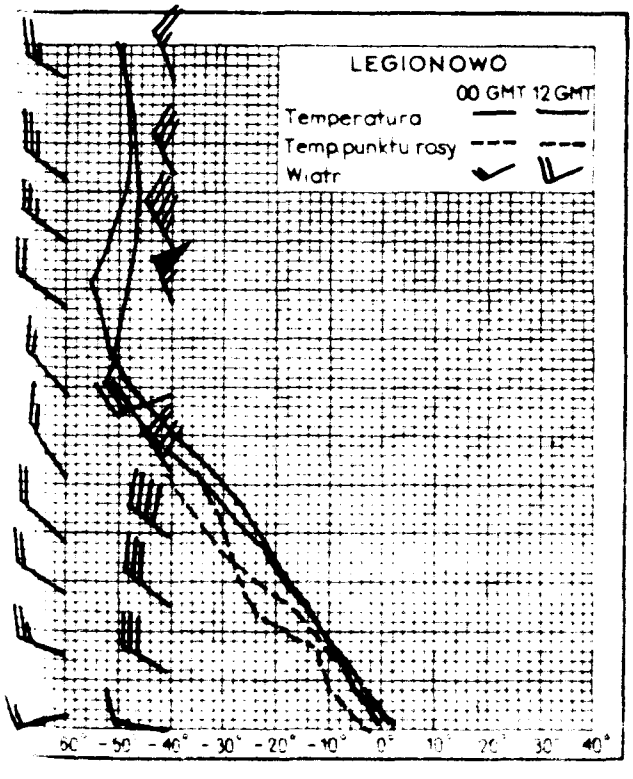

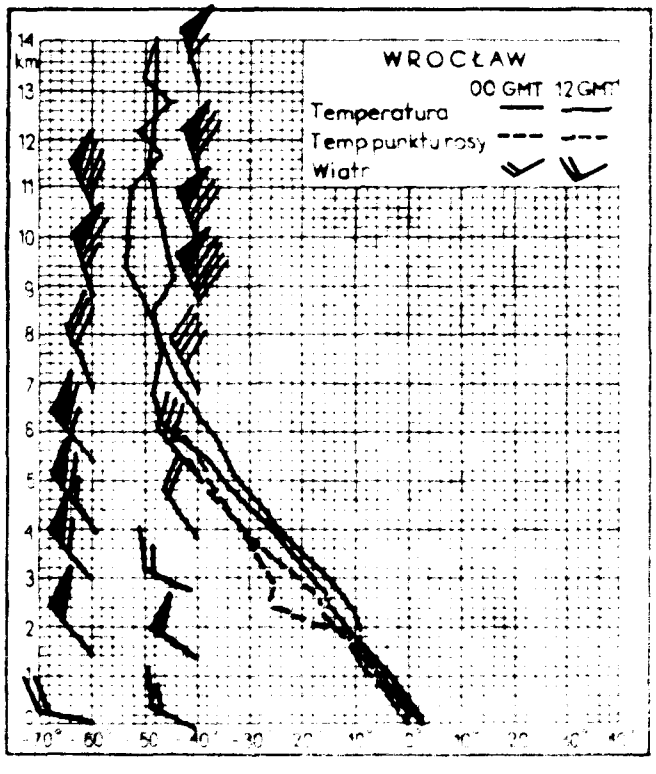

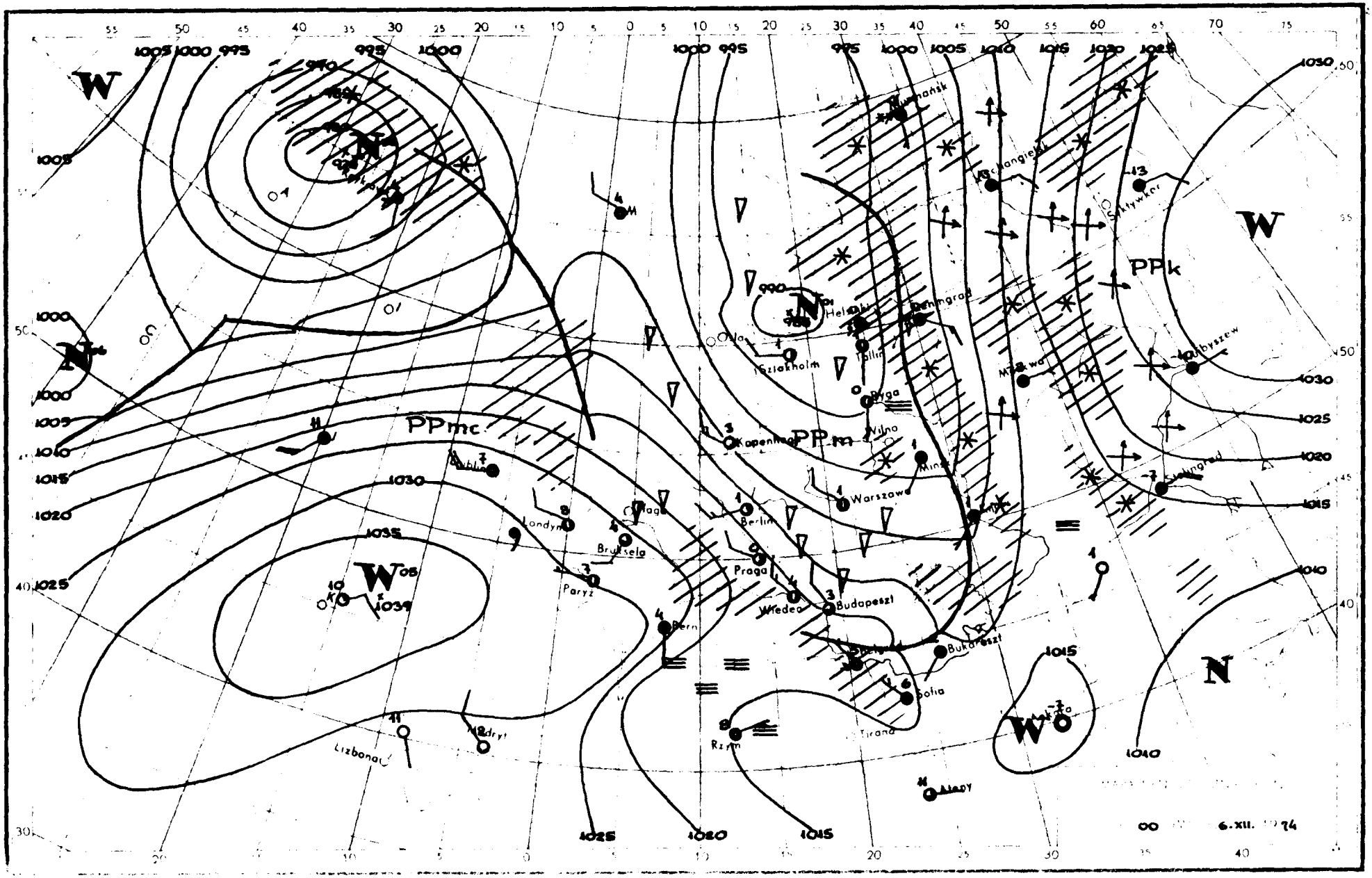

W
N
PPmc
PPm
PPk
Murmańsk
Archangielsk
Siktywkar
Helsinki
Tallin
Denmgrad
Oslo
Sztokholm
Ryga
Wilno
Minsk
Moskwa
Kopenhaga
Warszawa
Berlin
Praga
Wiedeń
Budapeszt
Bukareszt
Sofia
Tirana
Rzym
Bern
Paryż
Bruksela
Londyn
Dublin
Madryt
Lizbona
Stalingrad
Kuibyszew
Ankara
Aleppy
6.XII.

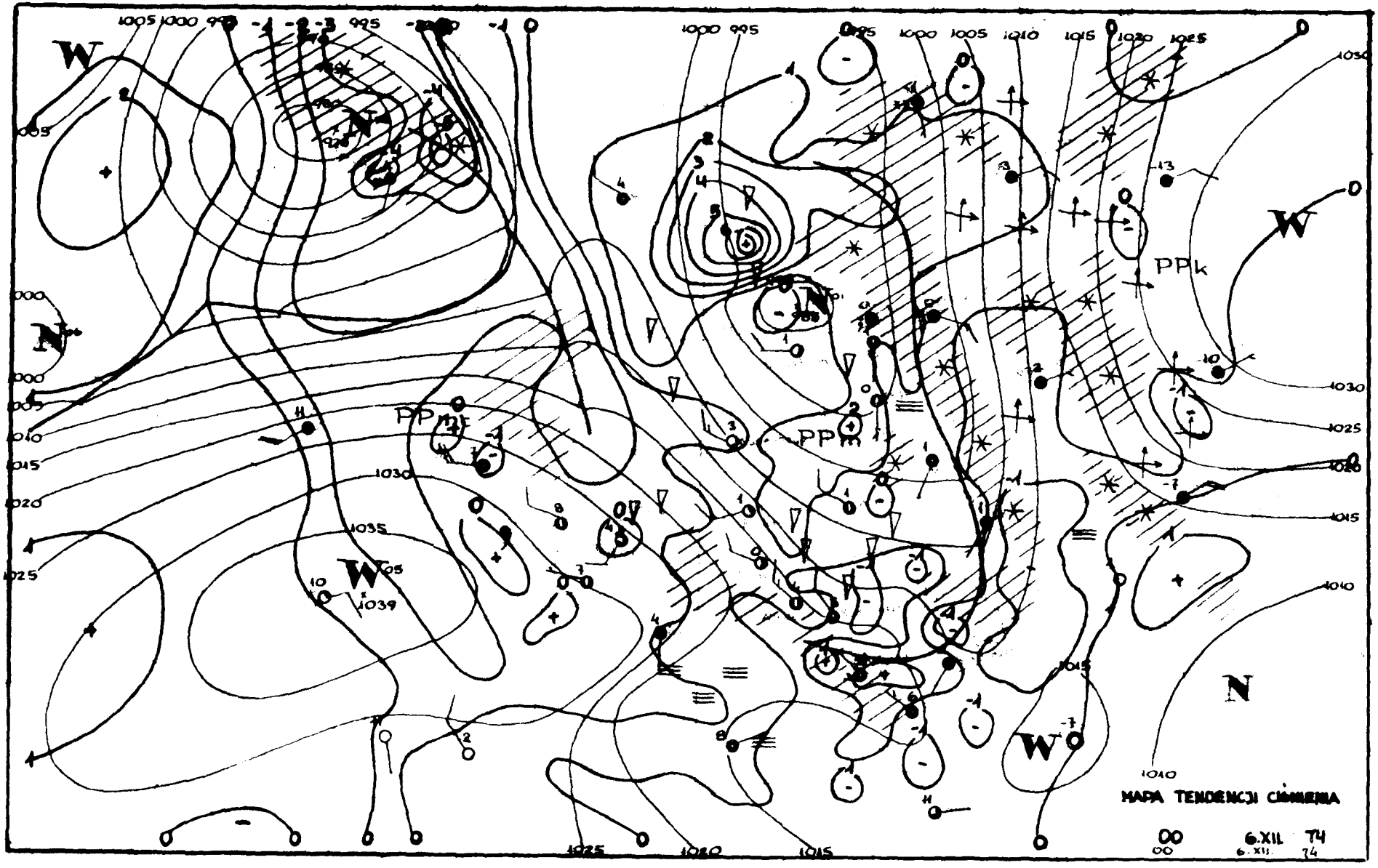
MAPA TENDENCJI CIŚNIENIA
00 6.XII 74
00 6.XII 74

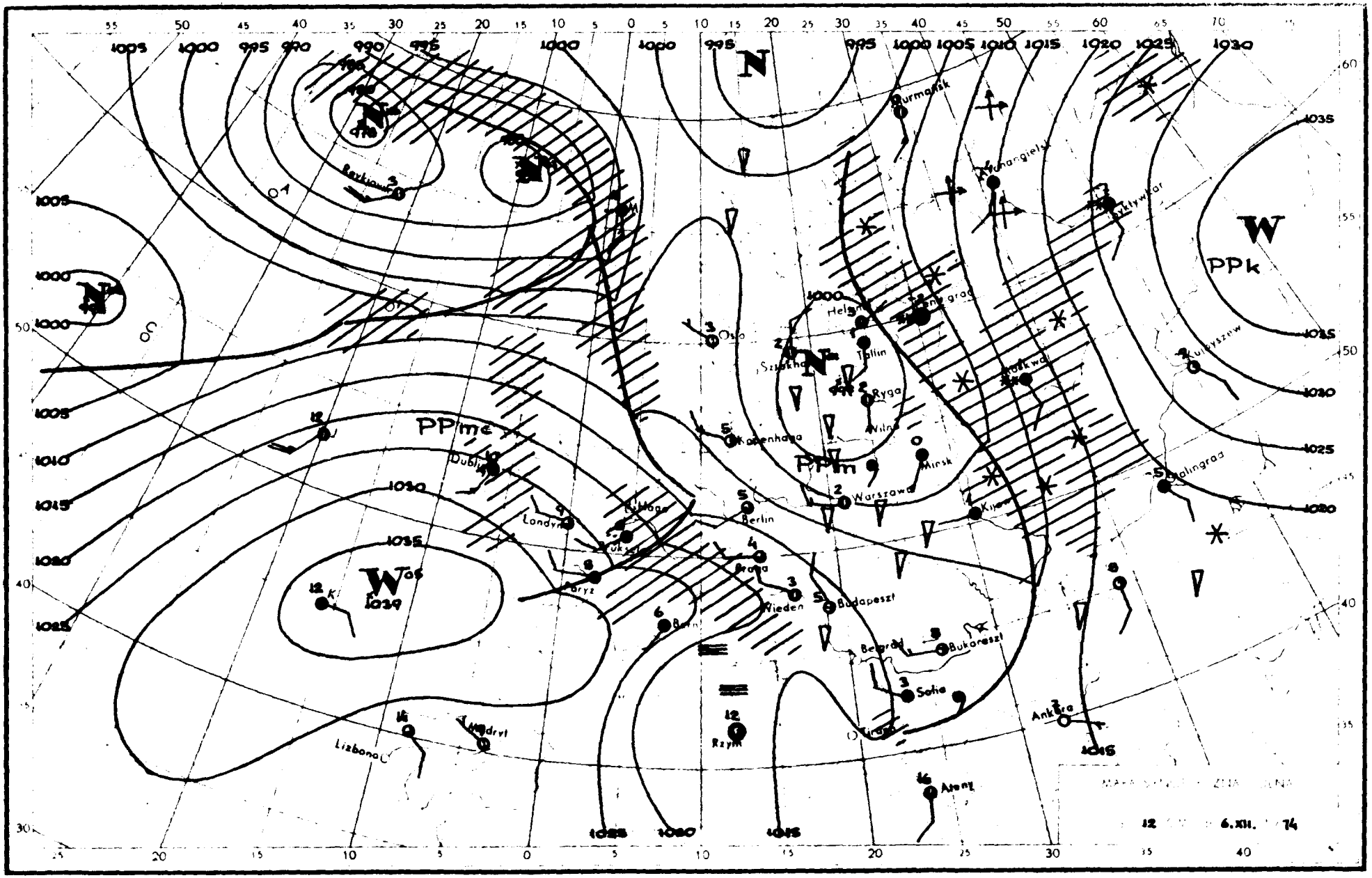

N
W
PPk
PPmc
PPm
Oslo
Helsinki
Tallin
Ryga
Wilno
Minsk
Warszawa
Kopenhaga
Berlin
Praga
Wiedeń
Budapeszt
Belgrad
Bukareszt
Sofia
Ankara
Ateny
Rzym
Londyn
Paryż
Lizbona
Madryt
Kijów
Stalingrad
Kujbyszew
Moskwa
Murmansk
Kyrkiewicz
Dublin
Bern
Tirana
1005
1000
995
990
1010
1015
1020
1025
1030
1035
6.XII.
74

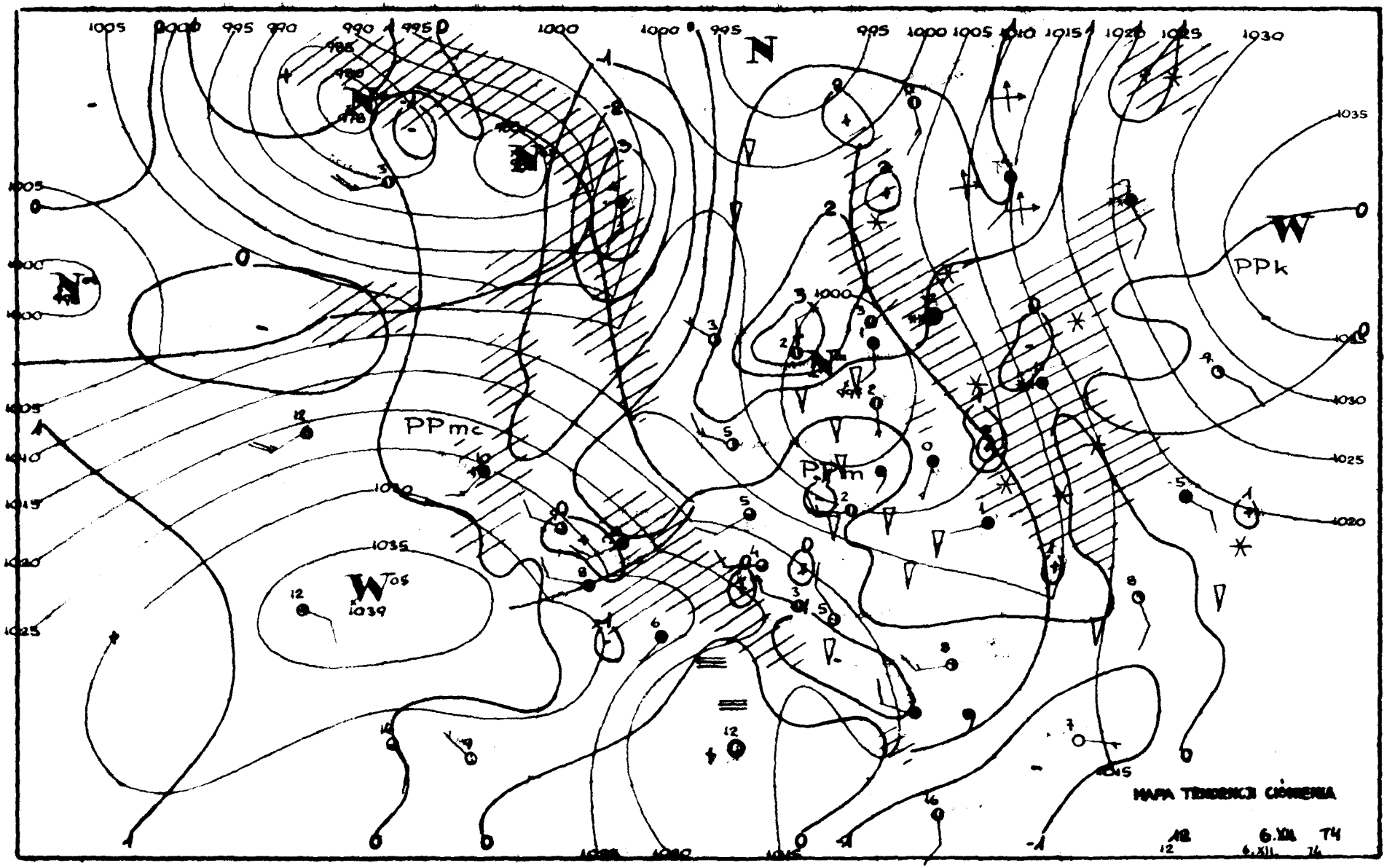
PPmc
PPm
PPk
W
1039
MAPA TENDENCJI CIŚNIENIA
6.XII T4

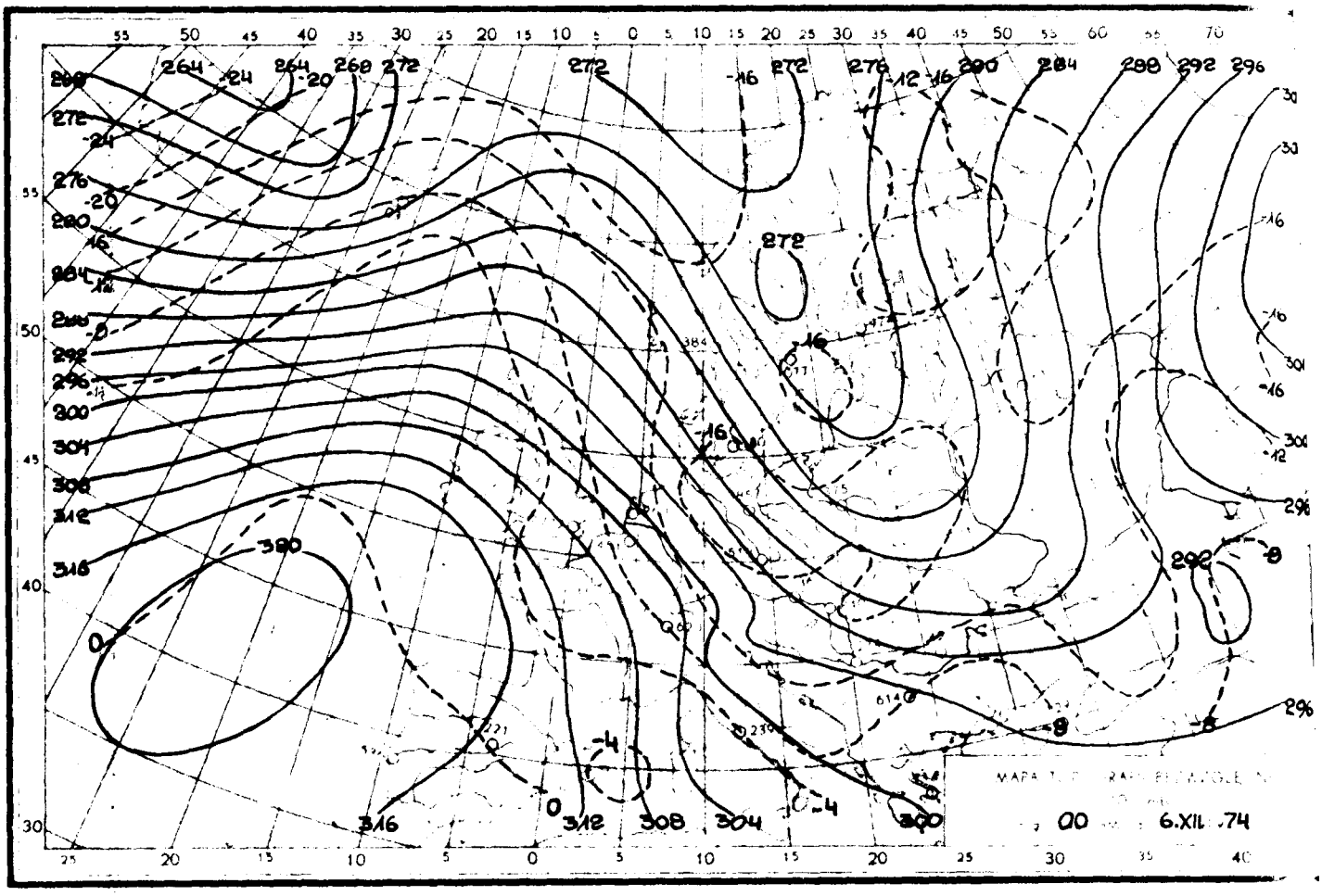

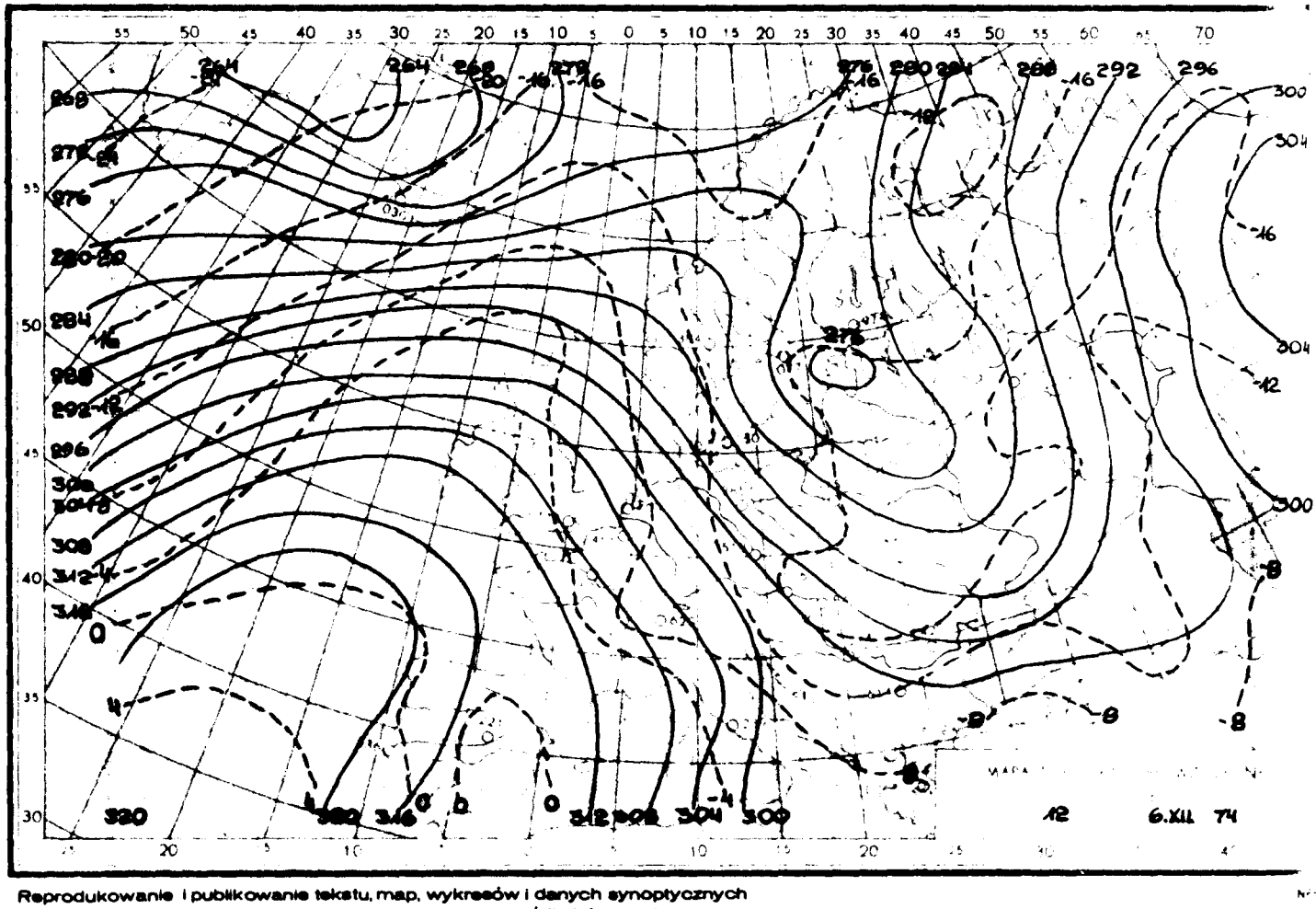

Reprodukowanie i publikowanie tekstu, map, wykresów i danych synoptycznych dozwolone wyłącznie w formie dosłownej z podaniem źródła informacji.

Druk PPWK-W-wa, Solec 18 Zam 4125/155/B/73-21 V 73-X-11436-170 000

INSTYTUT METEOROLOGII I GOSPODARKI WODNEJ
ZAKŁAD PROGNOZ METEOROLOGICZNYCH KRÓTKOTERMINOWYCH – 01-673 WARSZAWA, UL. PODLEŚNA 61 – tel: 34-50-97

BIULETYN SYNOPTYCZNY

Dane synoptyczne z Polski w dniu 7.XII.1974 r.

SYNOP z godz. 00 GMT.

105	73003	70012	08303	756XX	01105
150	63108	70038	05902	65400	01218
195	83005	98717	99400	7732X	50101
205	72903	60031	10202	754XX	01804
235	72904	97802	06901	994XX	00208
250	73204	97026	06802	756XX	01118
272	73105	70018	02602	735XX	01210
295	82405	56716	00000	6722X	50709
330	53606	62012	10002	35630	01004
375	62806	57608	04402	774XX	01702
400	02703	60011	11802	00900	01802
424	82905	60031	11403	754XX	02802
465	82908	58802	07302	894XX	01703
495	82407	96867	05800	834XX	51714
510	93435	90704	50154	9XXXX	55205
560	72505	98028	11502	755XX	51706
570	82507	96706	09401	854XX	51712
575	82606	70022	10702	855XX	51706
650	93309	00778	40461	9XXXX	62701
695	82606	60027	11000	655XX	52712

SYNOP z godz. 12 GMT.

105	82001	60024	07804	863XX	03803
150	52803	70012	07503	15506	00802
195	73104	97037	06350	754XX	52116
205	82003	56616	07503	5732X	03809
235	92102	05471	08300	9XXXX	00703
250	62703	96101	08902	22574	00103
272	32801	70031	07701	32400	50305
295	83203	60027	05701	853XX	50216
330	82403	58106	10103	873XX	02400
375	73006	65028	08102	784XX	00306
400	91403	08517	09801	8XXXX	01705
424	82002	30696	10301	9723X	01805
465	62803	58102	09502	684XX	00104
495	72907	97028	07202	734XX	51111
510	93425	90688	38252	9XXXX	52306
560	82702	16716	10701	6732X	00104
570	52804	97257	10401	35300	50103
575	73002	56106	10002	785XX	00104
650	93206	01734	38458	9XXXX	60702
695	62507	40717	09550	25532	51102

TEMP Legionowo, godz. 00 GMT.

TTAA	06231	12374	99992	02414	27006	00032	XXXXX	XXXXX	85340	05904	31515	70820	14908	32515	50528	34556
		31525	40652	425XX	33031	30672	499XX	34545	25990	529XX	34535	20133	525XX	35528	15317	521XX
		35019	10581	545XX	34513	88264	529XX	34541	77326	34047	41000					
TTBB	06231	12374	00992	02414	11894	04104	22881	04104	33783	10303	44741	12301	55722	13103	66448	40511
		77372	43711	88339	47111	99264	529XX	11121	51911	22107	54311	21212	00992	27006	11931	30018
		22724	33014	33458	31527	94326	34047	55275	34047	66195	35024	41414	80821	51515	11887	31516
		22800	32013	33600	32021											
TTCC	0623X	12374	70808	XXXXX	XXXXX	88999	77999									
TTDD	0623X	12374	11837	551XX	22708	577XX	21212	11708	34010							

TEMP Wrocław, godz. 00 GMT.

TTAA	06234	12425	99997	03624	29006	00092	XXXXX	XXXXX	85330	02942	32519	70844	12957	33027	50534	26161
		35067	40692	37156	38553	30885	503XX	25002	581XX	20144	549XX	15328	545XX	10588	539XX	88250
		581XX	XXXXX	77484	35064	426XX										
TTBB	0623X	12425	00997	03624	11892	02904	22870	01518	33796	05960	44675	15158	55618	20358	66536	22361
		77471	29160	88445	31158	99378	403XX	11250	581XX	22217	551XX	33100	539XX	21212	00997	29008
		11973	33028	22656	34025	33484	35064	44400	35553	41414	754XX	51515	11886	32518	22800	32523
		33600	34032													

Przebieg pogody w Polsce w dniu 7.XII.1974 r.

W dzielnicach zachodnich zachmurzenie było całkowite z opadami deszczu lub mżawki. Na pozostałym obszarze zachmurzenie było duże z lokalnymi większymi przejaśnieniami i miejscami wystąpiły opady deszczu, deszczu ze śniegiem, a w górach śniegu. Temperatura maksymalna od -1°C w Lesku do 8°C w Słubicach, a temperatura minimalna od -4°C w Suwałkach do 8°C w Słubicach. Wiatry były umiarkowane w dzień północno-zachodnie i zachodnie, a w nocy przeważnie z kierunków południowych.

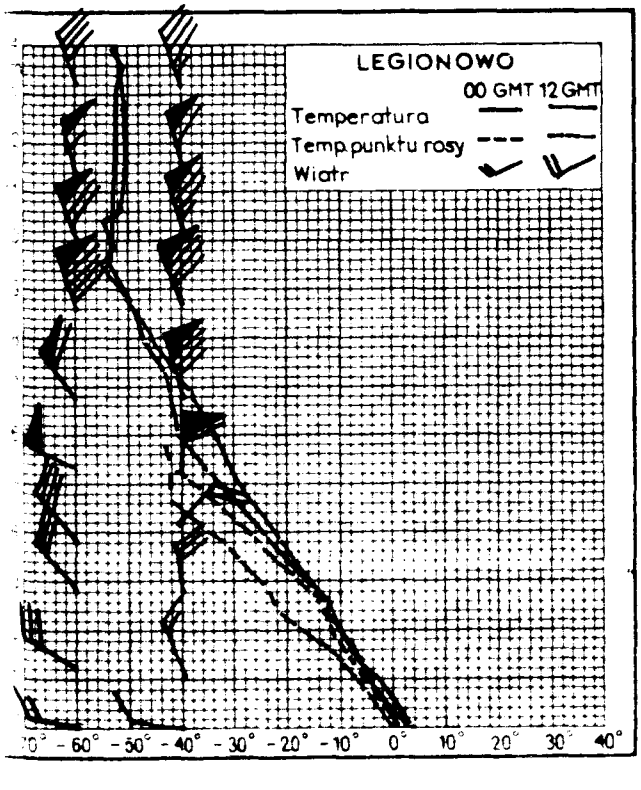

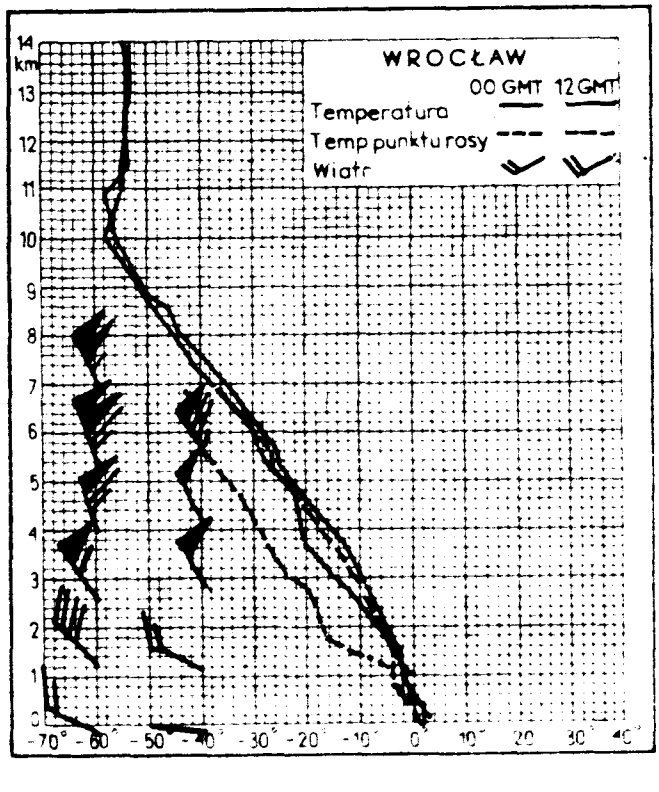

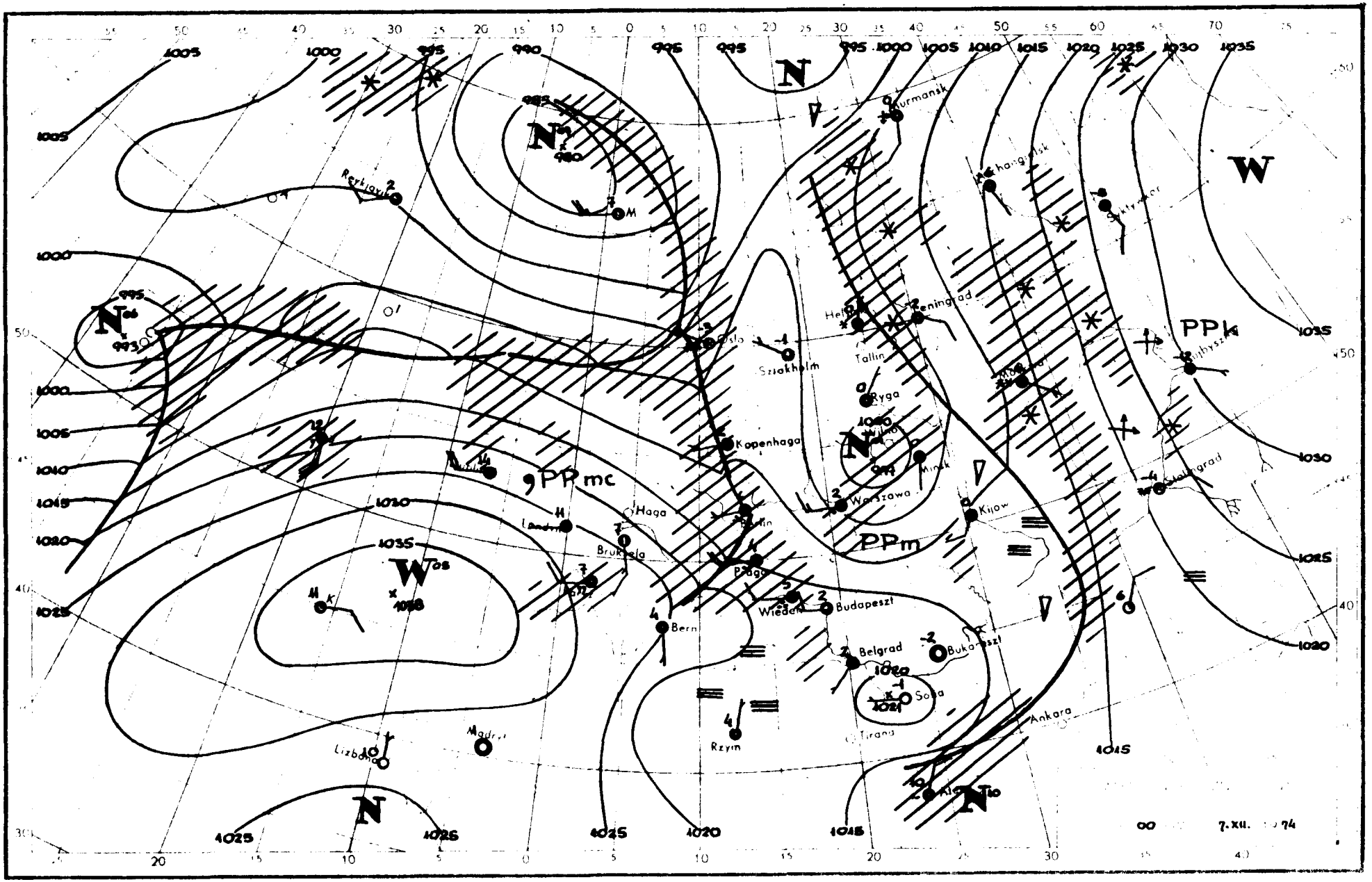
Murmansk
Archangielsk
Reykjavik
Oslo
Sztokholm
Helsinki
Leningrad
Tallin
Ryga
Kopenhaga
Minsk
Warszawa
Kijow
Haga
Berlin
Bruksela
Paryż
Wiedeń
Budapeszt
Bern
Belgrad
Bukareszt
Sofia
Tirana
Ankara
Lizbona
Madryt
Rzym
PPmc
PPm
PPk
W
N
7.XII.

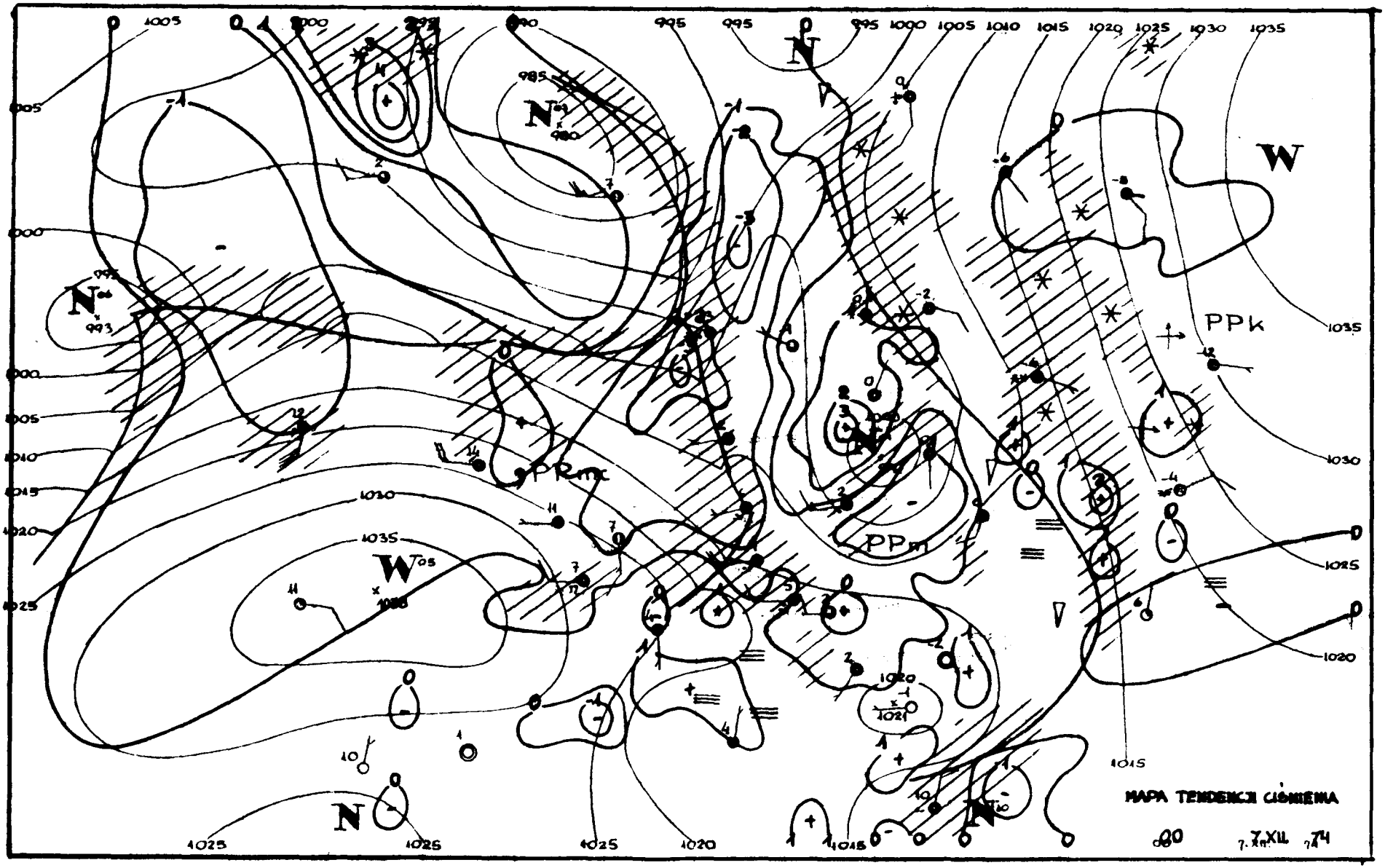
MAPA TENDENCJI CIŚNIENIA
7.XII 74
00

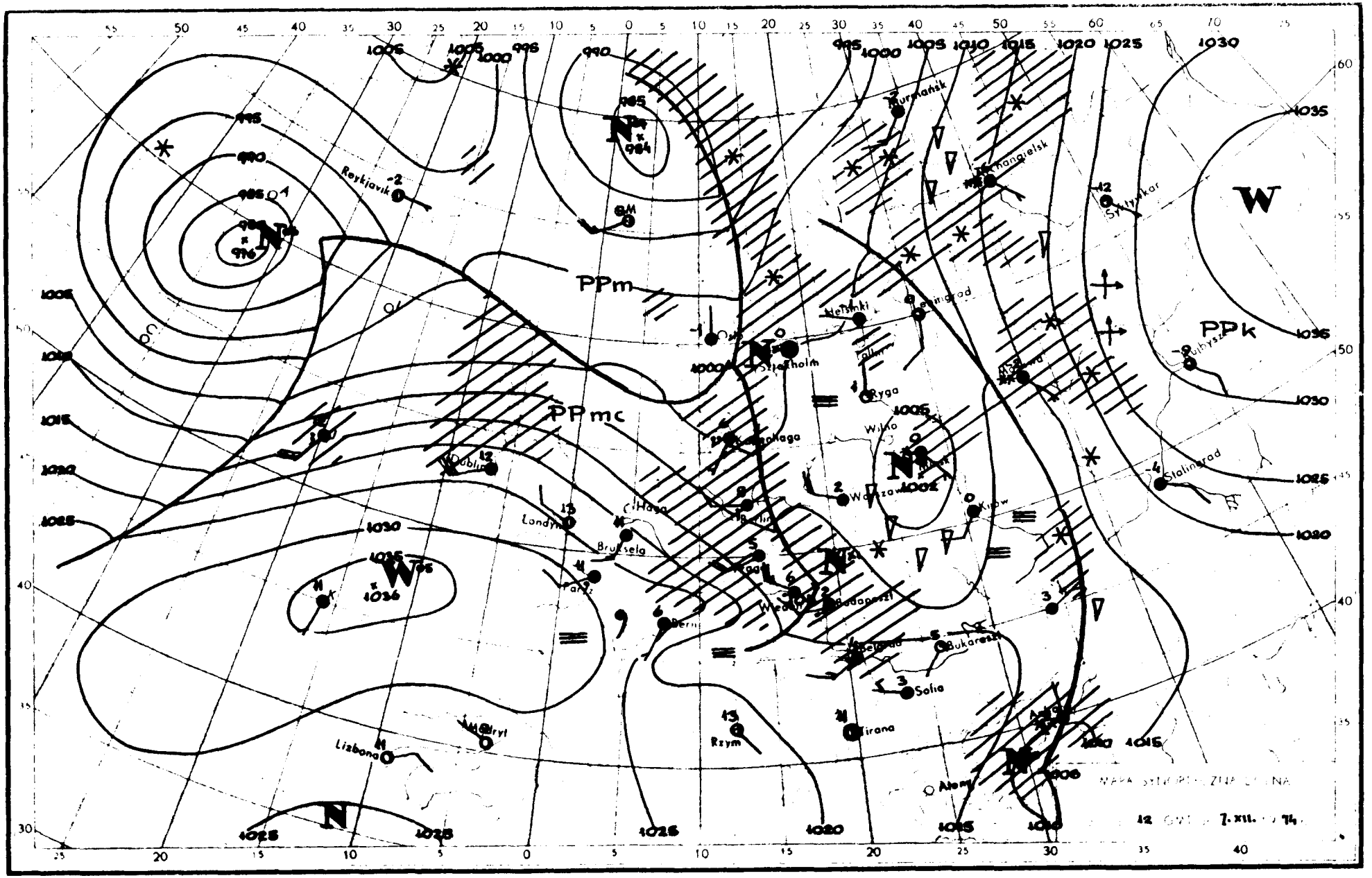
PPm
PPmc
PPk
W
N
Reykjavik
Murmańsk
Archangielsk
Syktywkar
Helsinki
Leningrad
Sztokholm
Ryga
Wilno
Kopenhaga
Dublin
Londyn
Haga
Bruksela
Paryż
Berlin
Warszawa
Kijów
Stalingrad
Bukareszt
Sofia
Tirana
Rzym
Lizbona
Madryt
Atenas
Bern
Wiedeń
Budapeszt
Belgrad
Moskwa
Kujbysz
MAPA SYNOPTYCZNA DOLNA
12 GMT 7.XII.1974

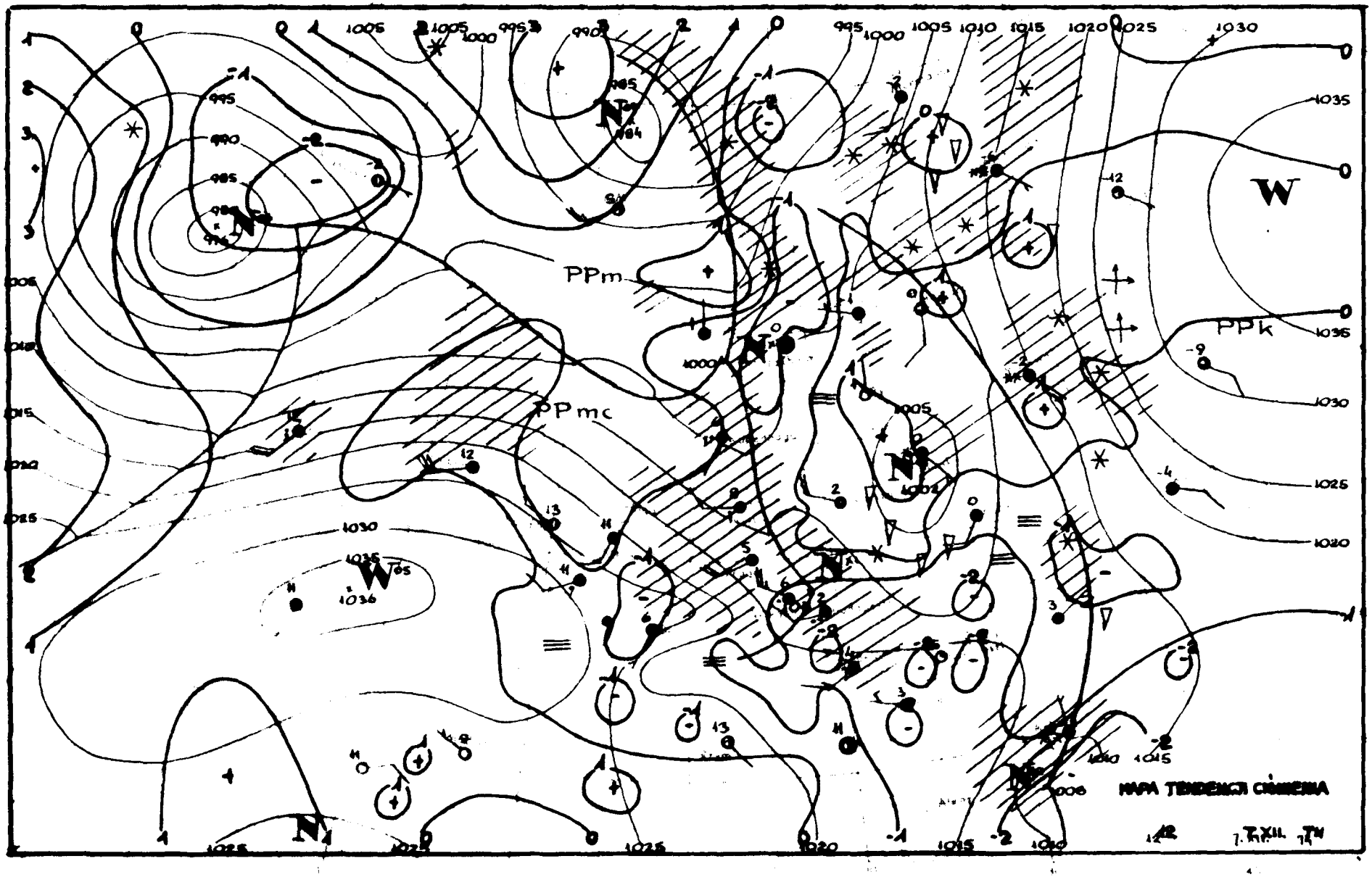
PPm
PPmc
PPk
W
MAPA TENDENCJI CIŚNIENIA

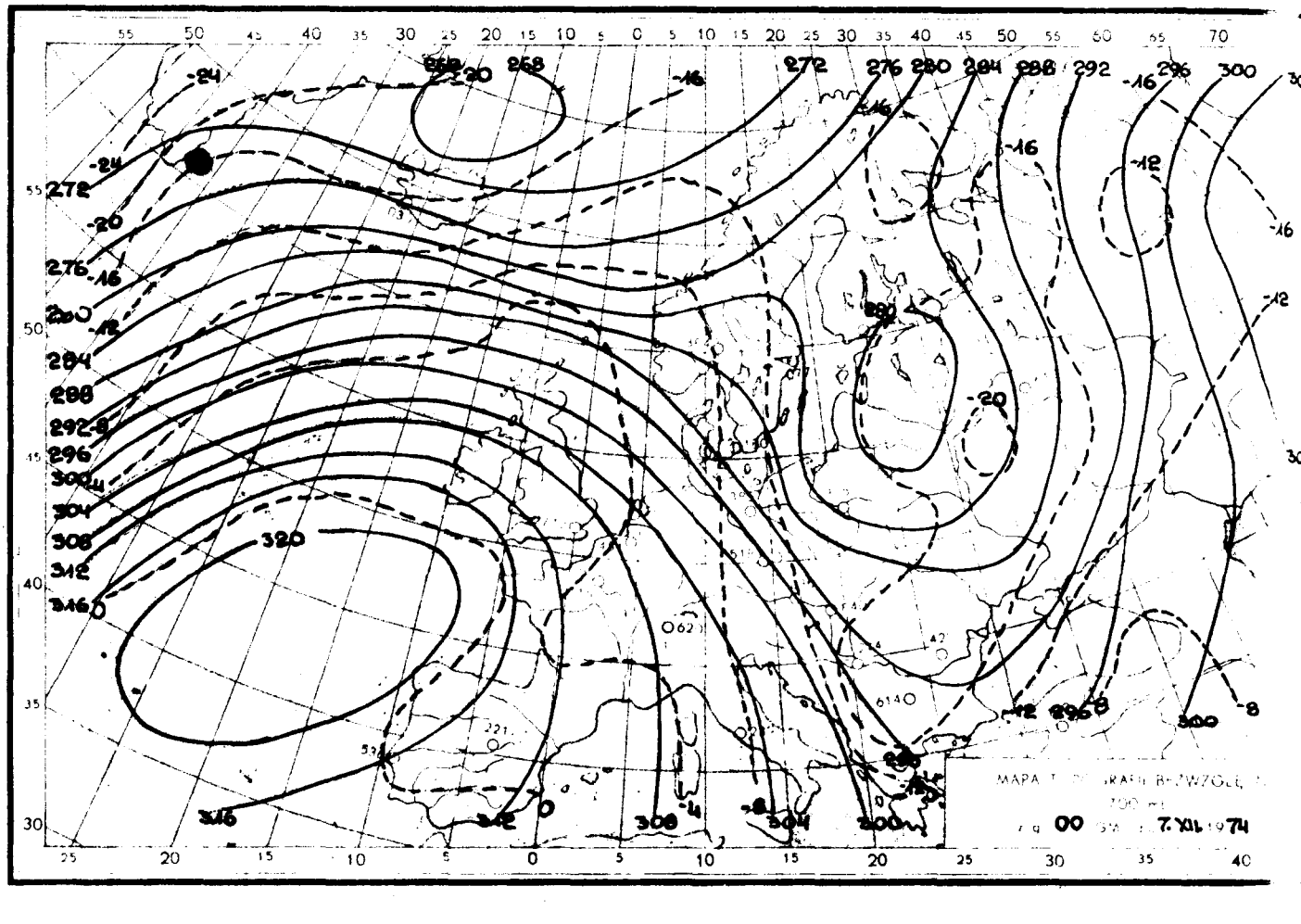

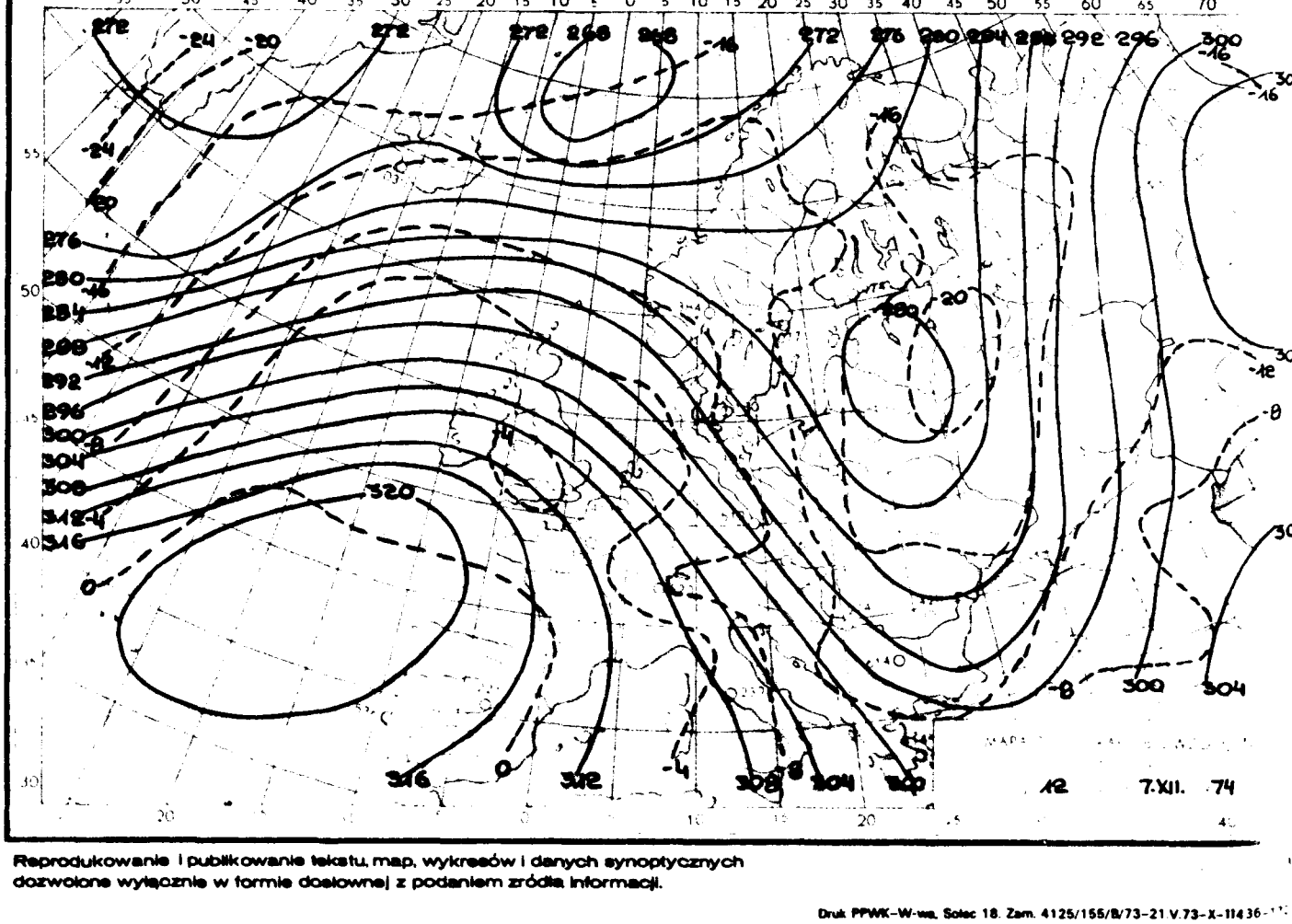

Reprodukowanie i publikowanie tekstu, map, wykresów i danych synoptycznych dozwolone wyłącznie w formie dosłownej z podaniem źródła informacji.

Druk PPWK-W-wa, Solec 18. Zam. 4125/155/B/73-21 V.73-X-11436

INSTYTUT METEOROLOGII I GOSPODARKI WODNEJ
ZAKŁAD PROGNOZ METEOROLOGICZNYCH KRÓTKOTERMINOWYCH – 01-673 WARSZAWA, UL. PODLEŚNA 61 – tel: 34-50-97

BIULETYN SYNOPTYCZNY

Dane synoptyczne z Polski w dniu 8.XII.1974 r.

SYNOP z godz. 00 GMT.

105	81701	40516	03504	862XX	04706
150	81404	58712	05700	8542X	50709
195	80000	97021	09353	854XX	55400
205	82803	30615	04406	8722X	07808
235	81304	95617	04500	4732X	00712
250	81402	40716	05801	7732X	00815
272	81402	56102	07200	854XX	50706
295	80000	60082	08851	855XX	51400
330	80000	13536	05303	861XX	03709
375	61802	50102	07951	50032	51810
400	82604	18596	06208	773XX	08803
424	83004	25615	05506	5732X	06710
465	81403	30712	06600	6732X	00816
495	72801	97022	08550	754XX	51811
510	93430	90684	36851	9XXXX	51810
560	81601	30617	06701	6732X	01824
570	81501	95851	09151	838XX	51617
575	81504	58102	08401	855XX	00720
650	93111	00734	37254	9XXXX	55814
695	72801	56101	11052	755XX	53811

SYNOP z godz. 12 GMT.

105	71001	58105	11204	754XX	03120
150	81704	25107	13000	862XX	50218
195	00103	98021	14152	00900	56218
205	83604	60022	12307	854XX	06213
235	81203	08447	12501	864XX	00227
250	81302	50107	12601	763XX	01124
272	11302	70011	13102	10030	51215
295	20603	85011	12650	21500	53216
330	80601	16516	12005	861XX	04125
375	30903	80011	12602	28530	53225
400	83002	50605	12804	864XX	05116
424	73207	70018	11508	5845X	05225
465	81203	40102	12000	36330	51130
495	60603	97022	11200	856XX	54216
510	93432	90497	40552	9XXXX	53214
560	80402	50106	10403	6542X	02230
570	80403	96107	12000	854XX	51129
575	80403	50107	10600	855XX	51230
650	93306	00714	37755	9XXXX	55214
695	80403	20107	11151	864XX	52113

TEMP Legionowo, godz. 00 GMT.

TTAA	07231	12374	99997	00006	18002	00072	XXXXX	XXXXX	85360	07147	25004	70870	11962	32500	50537	27920
		33519	40695	37722	34026	30688	507XX	25003	549XX	34037	20148	555XX	35533	18333	531XX	35524
		10502	555XX	35519	85258	549XX	34036	77232	34038	40308						
TTBB	07232	12374	00007	00006	11888	05729	22844	07350	33798	07158	44650	14562	55606	17344	66497	28319
		77486	34320	88338	469XX	99258	549XX	11845	547XX	22226	567XX	33155	529XX	44102	551XX	21212
		00997	18002	11901	19506	22793	33004	33232	34038	44168	35525	41414	555XX	51515	11590	20506
		22500	32004	33600	33015											
TTCC	07233	12374	70818	572XX	35014	50030	603XX	35508	30347	613XX	34007	88999	77999			
TTDD	07232	12374	11830	593XX	22877	569XX	33426	621XX	44219	606XX	21212	11446	35000	22367	31507	33219
		31515														

TEMP Wrocław, godz. 00 GMT.

TTAA	07237	12425	99991	04202	29001	00043	XXXXX	XXXXX	85365	00400	32017	70907	06100	33525	50547	22524
		40708	32721	30004	48TXX	25021	561XX	20162	579XX	15344	585XX	88220	591XX	XXXXX	77999	
TTBB	07232	12425	00991	04202	11969	06203	22850	00400	33787	02300	44744	05300	55711	05300	66673	07700
		77572	15503	88516	22517	99505	22121	11471	24739	22395	33121	33274	539XX	44220	591XX	55180
		560XX	66150	585XX	21212	00991	29001	11873	32524	22841	33522	22800	33035	33600	XXXXX	

Przebieg pogody w Polsce w dniu 8.XII.1974 r.

Na zachodzie i częściowo w centrum przeważało zachmurzenie duże. Na pozostałym obszarze było zachmurzenie umiarkowane z lokalnymi rozpogodzeniami. W woj. zachodnich wystąpiły opady deszczu i mżawki, a w centrum przeważnie śniegu. Temperatura maksymalna wynosiła od -1°C w Przemyślu i Suwałkach do 9°C w Słubicach i Zgorzelcu. Temperatura minimalna wynosiła od -15°C w Mławie do 0°C w Słubicach. Wiatry były słabe i umiarkowane o kierunkach zmiennych.

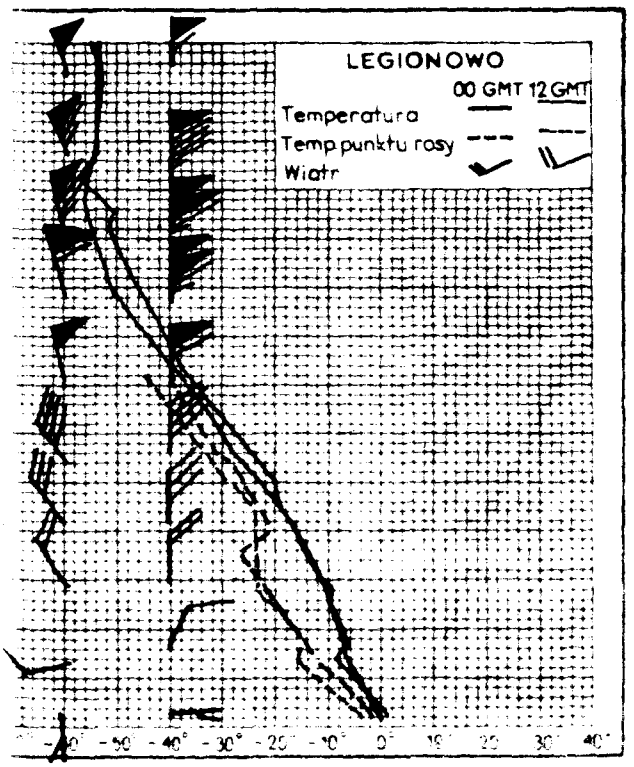

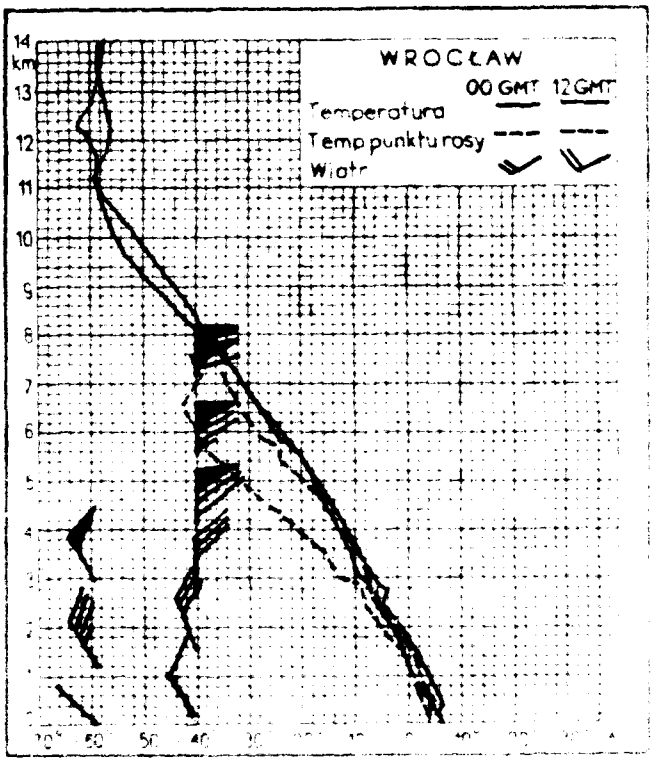

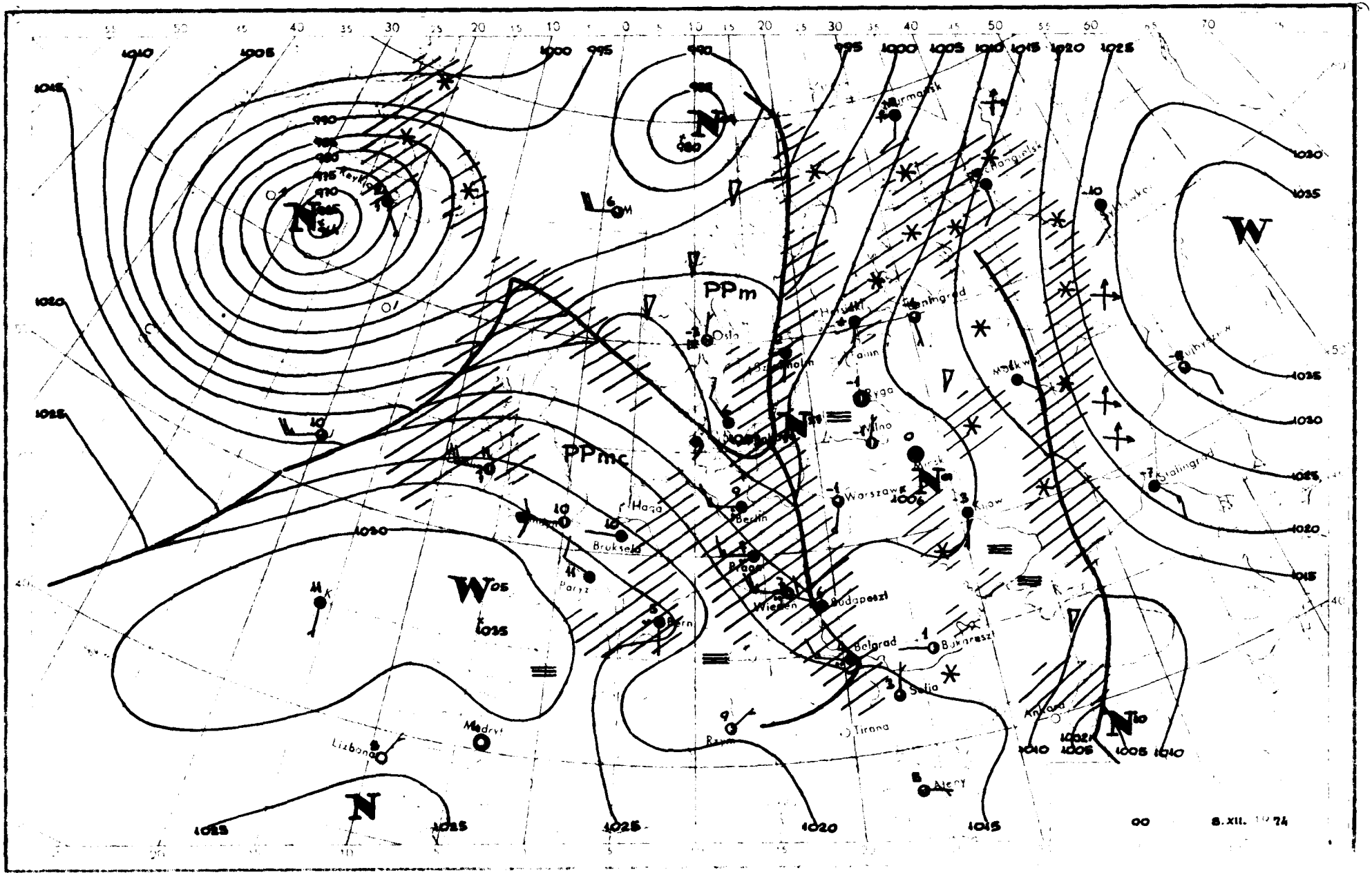

PPm
PPmc
W
N
Oslo
Berlin
Praga
Wiedeń
Budapeszt
Belgrad
Bukareszt
Sofia
Tirana
Ateny
Rzym
Madryt
Lizbona
Paryż
Bruksela
Haga
Bern
Warszawa
Kijów
Moskwa
Stalingrad
Ryga
Wilno
Murmansk
Leningrad
Ankara
8.XII.

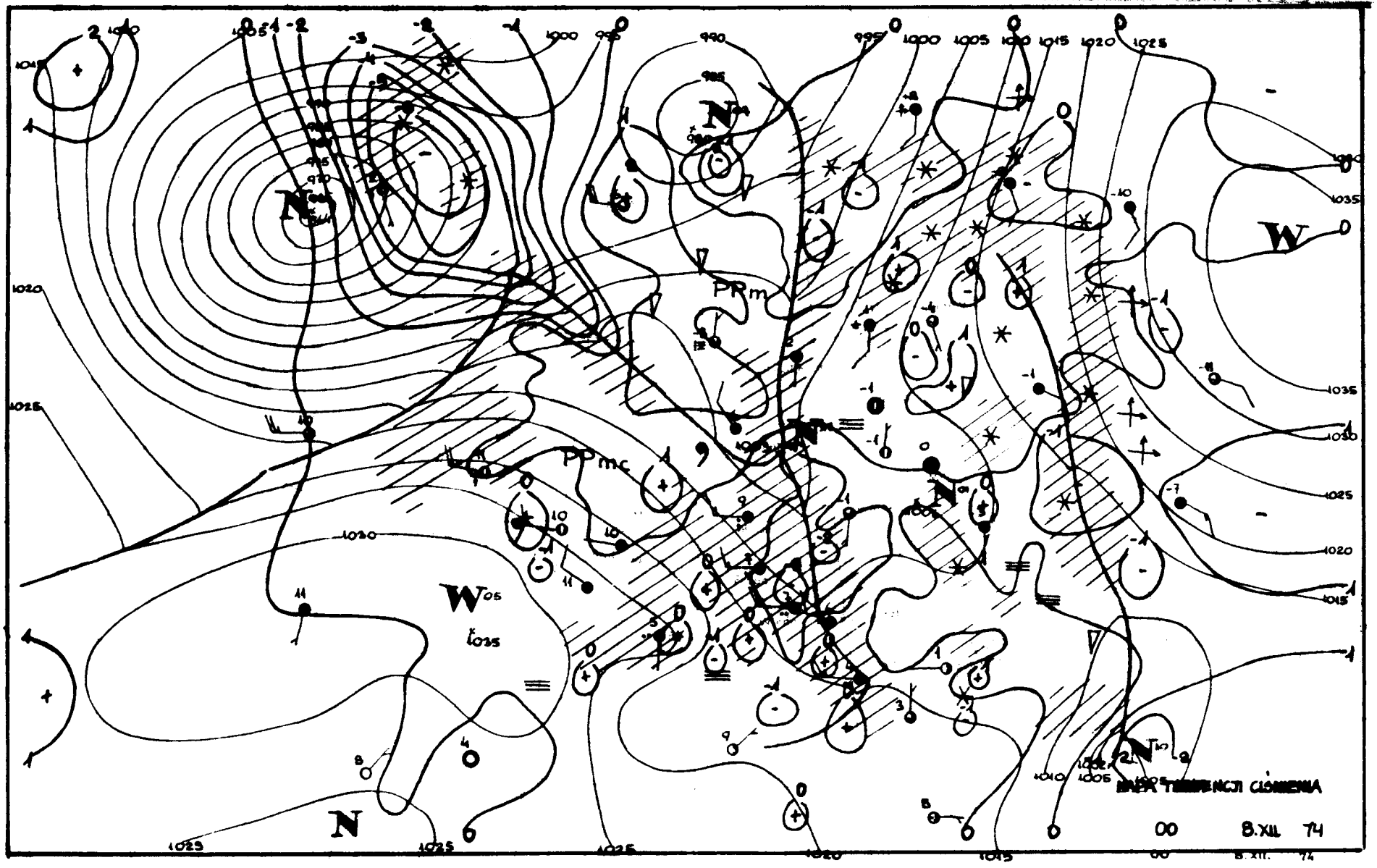

PPm
PPmc
W
N
NAPA TENDENCJI CIŚNIENIA
00 8.XII 74

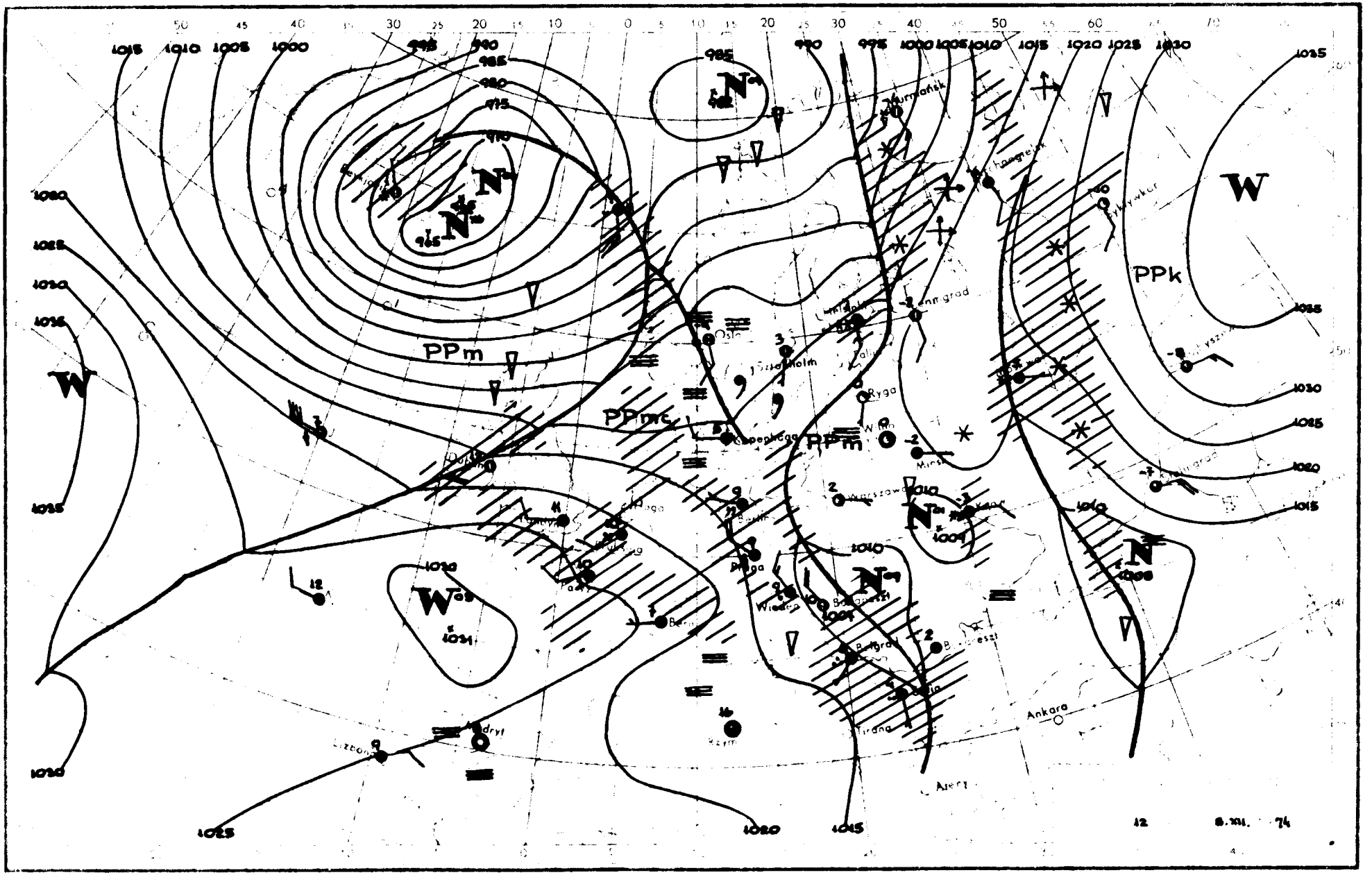

PPm
PPmc
PPm
PPk
W
W
W
Murmańsk
Oslo
Sztokholm
Ryga
Minsk
Warszawa
Praga
Wiedeń
Bukareszt
Belgrad
Tirana
Ankara
Madryt
Lizbona
Rzym
Berlin
Paryż
Dublin
Kopenhaga
Helsinki
Leningrad
Kijów
Moskwa
Sykstywkar
Kaliningrad
Bukareszt
Sofia
Arery

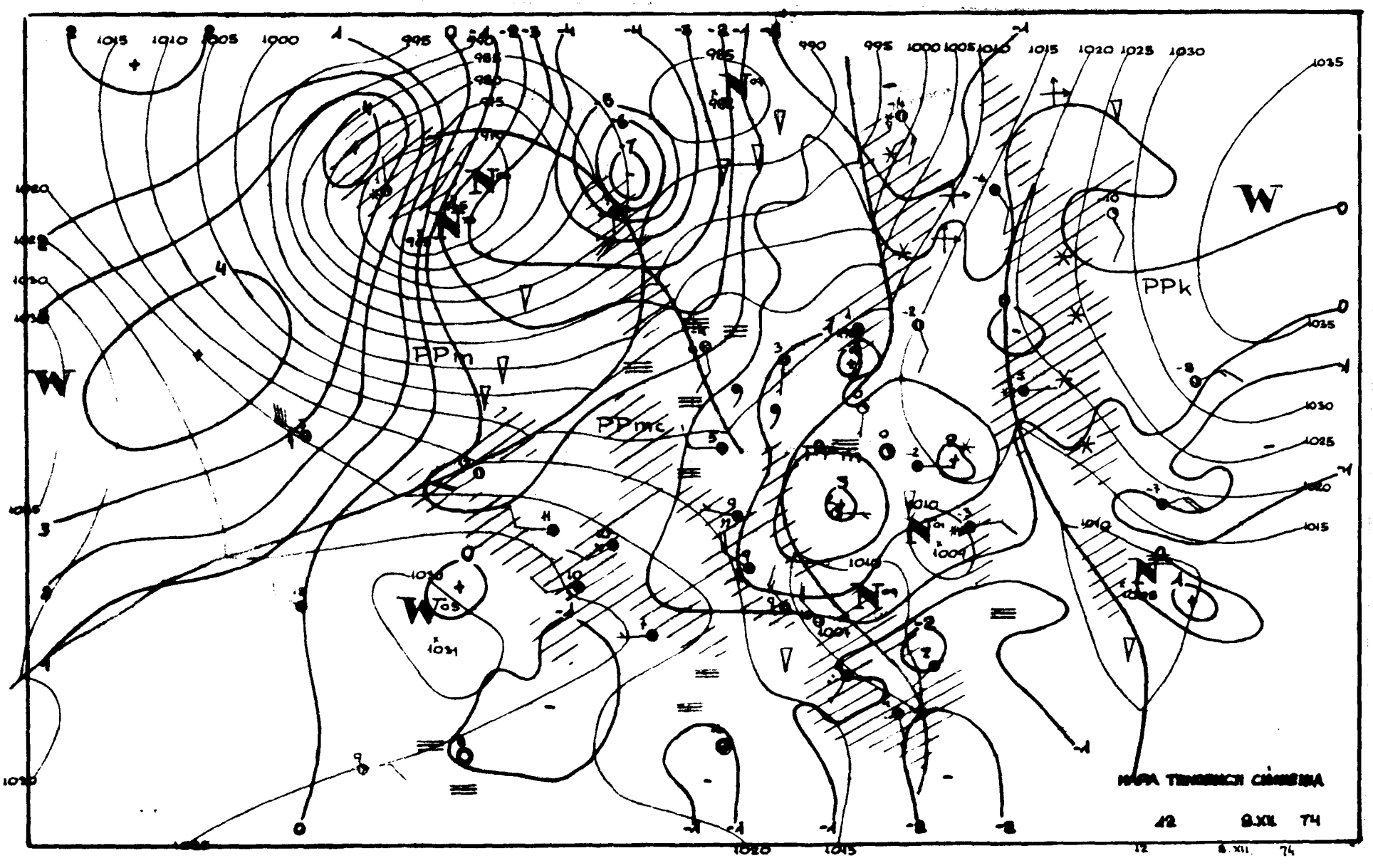

PPm
PPmc
PPk
W
12
8.XII 74

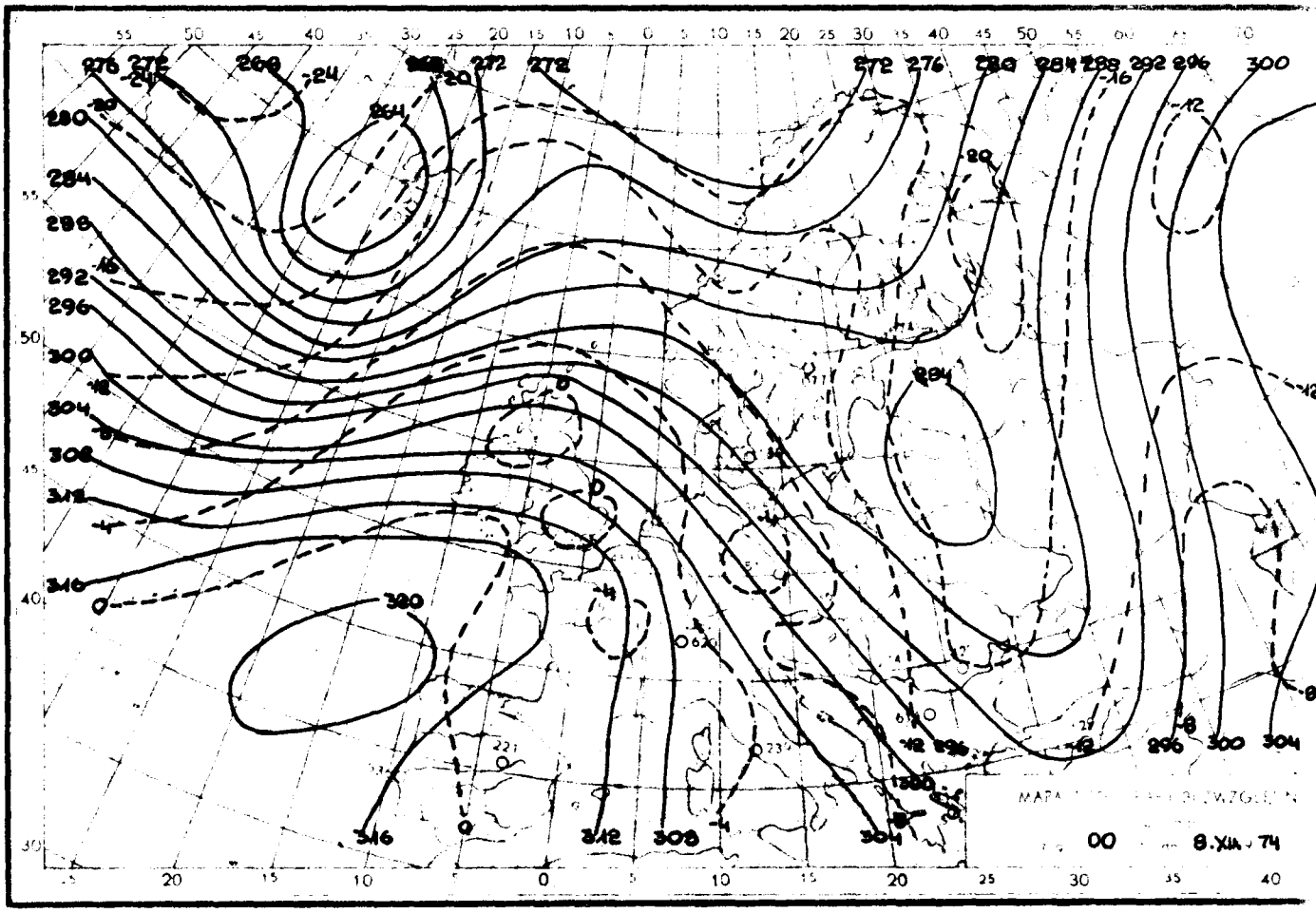

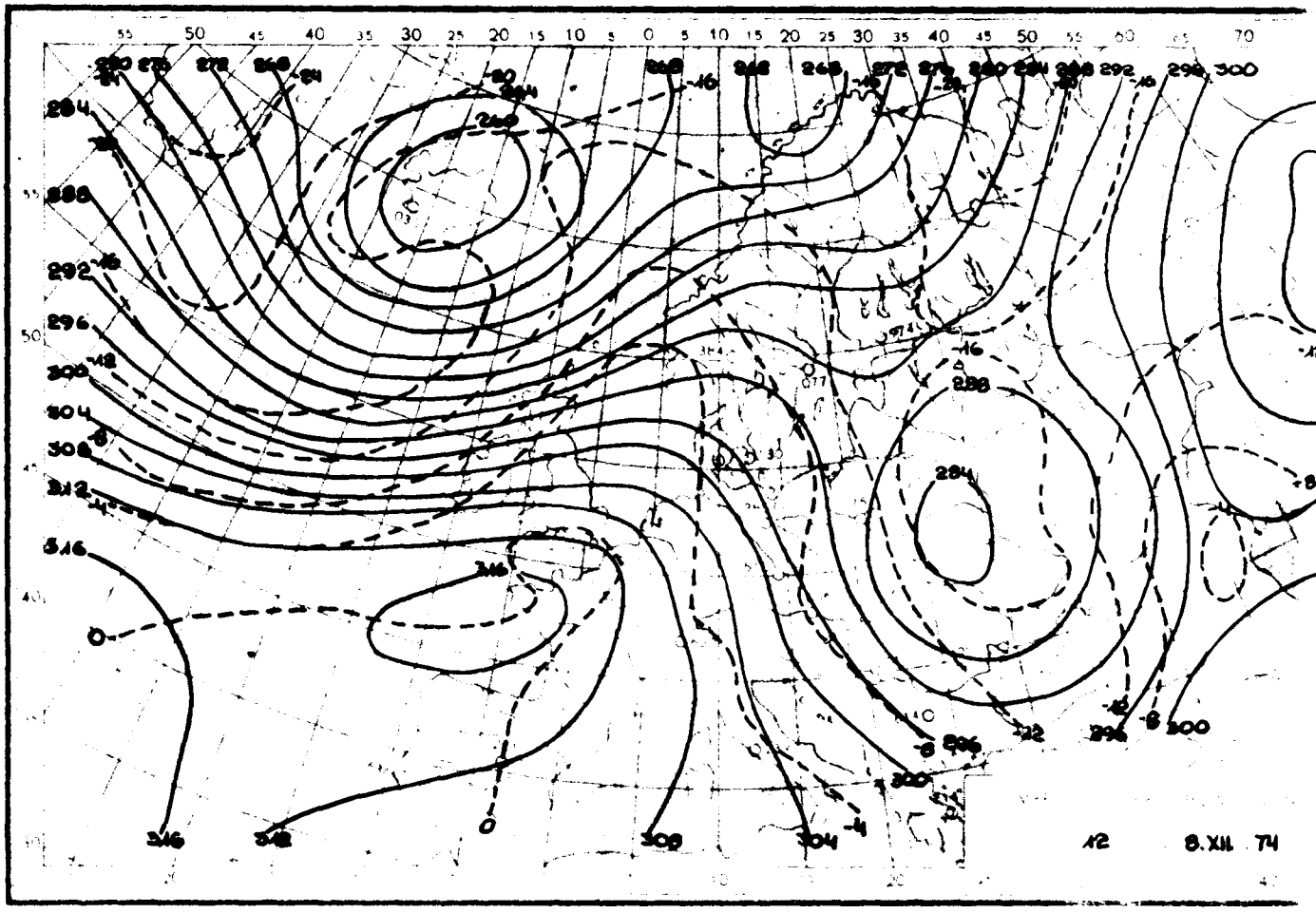

Reprodukowanie i publikowanie tekstu, map, wykresów i danych synoptycznych dozwolone wyłącznie w formie dosłownej z podaniem źródła informacji.

Druk PPWK-W-wa, Solec 18 Zam 4125/155/B/73-21 V 73-X-11436

INSTYTUT METEOROLOGII I GOSPODARKI WODNEJ

ZAKŁAD PROGNOZ METEOROLOGICZNYCH KRÓTKOTERMINOWYCH – 01-673 WARSZAWA, UL. PODLEŚNA 61 – tel: 34-50-97

BIULETYN SYNOPTYCZNY

Dane synoptyczne z Polski w dniu 9.XII.1974 r.

SYNOP z godz. 00 GMT.

105	81503	40105	13404	862XX	03804
150	81606	40102	15200	854XX	51801
195	81803	97081	19453	854XX	54107
205	82404	30615	12808	8722X	07807
235	91403	01514	15101	9XXXX	01803
250	81503	96102	16000	863XX	51601
272	01801	60080	18253	00000	56101
285	80000	18101	19453	854XX	54100
330	81502	11105	16004	861XX	04000
375	01302	60020	19354	00000	55105
400	82501	30105	16305	862XX	05603
424	82501	30105	16305	862XX	05603
485	01301	40101	18453	00000	54302
495	38601	97081	19654	35500	55106
510	98412	90664	44050	9XXXX	50002
560	81402	60087	18350	854XX	52106
570	00000	96100	21258	00000	59107
575	01302	30401	19754	00000	55100
650	90000	00403	44068	9XXXX	58207
695	78502	60081	20354	755XX	56114

SYNOP z godz. 12 GMT.

105	82604	30616	11909	862XX	09801
150	81906	30616	11403	872XX	03806
195	71908	97012	17061	5843X	54706
205	82706	58102	13110	3547X	09802
235	91903	01476	12405	9XXXX	05803
250	81204	08615	14603	7738X	03811
272	82007	58612	14900	6738X	52712
285	81906	65031	18600	42501	52810
330	82702	40285	14809	762XX	09801
375	71806	60092	18200	60052	54710
400	82403	30614	15709	864XX	09801
424	82901	07536	16107	861XX	07101
485	81706	56686	16850	8002X	51708
495	81604	97091	19709	11441	53909
510	98419	90614	46600	9XXXX	00801
560	81502	16616	17608	6732X	01808
570	71904	98022	20552	7007X	54805
575	41201	60021	19751	85530	54607
650	83405	65411	46254	84XXX	55906
695	81601	60041	20052	10062	59706

TEMP Legionowo, godz. 00 GMT.

TTAA	09001	12874	99007	04310	13005	00150	03712	14504	85430	07159	16506	70950	08562	35506	50651	20761
		33526	40719	32360	36041	30907	466XX	36043	25027	537XX	35548	20167	611XX	36050	15345	XXXXX
		35563	10600	587XX	35012	82304	613XX	35550	77152	35570	41382					
TTBB	0900X	12874	00007	04310	11976	02118	22857	07558	33791	05165	44716	07165	55514	20760	66491	20762
		77218	443XX	82304	613XX	99133	575XX	11125	608XX	28113	579XX	21212	00007	13003	11930	19006
		22773	01502	53612	30513	44586	02513	55543	35518	68267	35552	77227	00550	66152	35570	99110
		55525	11102	36012	41414	00000	51515	11598	18500	22800	09502	33600	34513			
TTCC	09008	12874	70823	607XX	00511	50031	619XX	34500	30347	625XX	31510	58999	77999			
TTDD	0900X	12874	11035	613XX	22212	627XX	33254	613XX	21212	11775	35519	22536	32510	33470	01006	44406
		30508	55574	35510	66270	31004	77254	36009								

TEMP Wrocław, godz. 00 GMT.

TTAA	08333	12425	99003	04302	00000	00183	04802	00000	85447	00400	33013	70000	07125	35518	50557	19535
		35531	40719	31123	36031	30917	485XX	36044	25036	531XX	20177	621XX	15354	619XX	10607	599XX
		88189	635XX	XXXXX	77329	36044	41302									
TTBB	0833X	12425	00002	04302	11973	04402	22041	02302	33856	00200	44816	02500	55502	00033	66755	03362
		77682	08516	88670	07135	99632	07567	11547	15556	22474	21324	33416	30125	44392	31523	55364
		34025	66300	455XX	77205	615XX	88189	635XX	99107	593XX	21212	00002	00000	11981	24503	22859
		32500	33518	35533	44367	15530	55329	36044	66272	35530	41414	862XX	51515	11897	33008	22800
		34014	33600	35522												
TTCC	0833X	12425	70829	613XX	50027	609XX	84999	77999								
TTDD	0833X	12425	11810	615XX	22500	609XX										

Przebieg pogody w Polsce w dniu 9.XII.1974 r.

We wschodniej połowie kraju początkowe było zachmurzenie umiarkowane, stopniowo od zachodu wzrastające z opadami śniegu i śniegu z deszczem, przechodzącymi w gdzieniegdzie. Na pozostałym obszarze było zachmurzenie całkowite z lokalnymi niewielkimi przejaśnieniami i miejscami występowały niewielkie opady deszczu i mżawki. Miejscami notowano mgły. Temperatura maksymalna wynosiła od -8°C w Kielcach i Przemyślu do 1°C w Słubicach, a temperatura minimalna od -4°C w Łesku do +4°C w Legnicy. Wiatry były słabe i umiarkowane przeważnie z kierunków zachodnich i południowych.



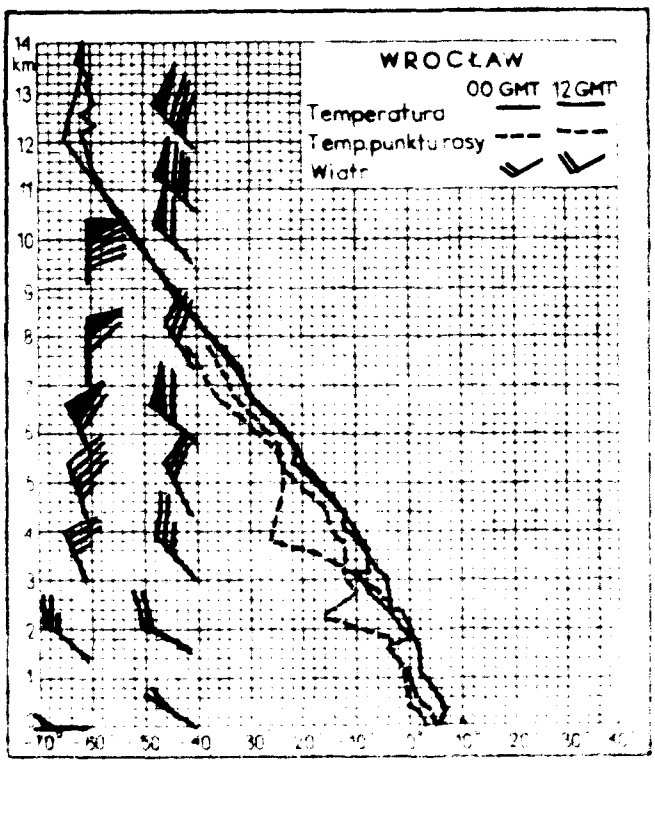

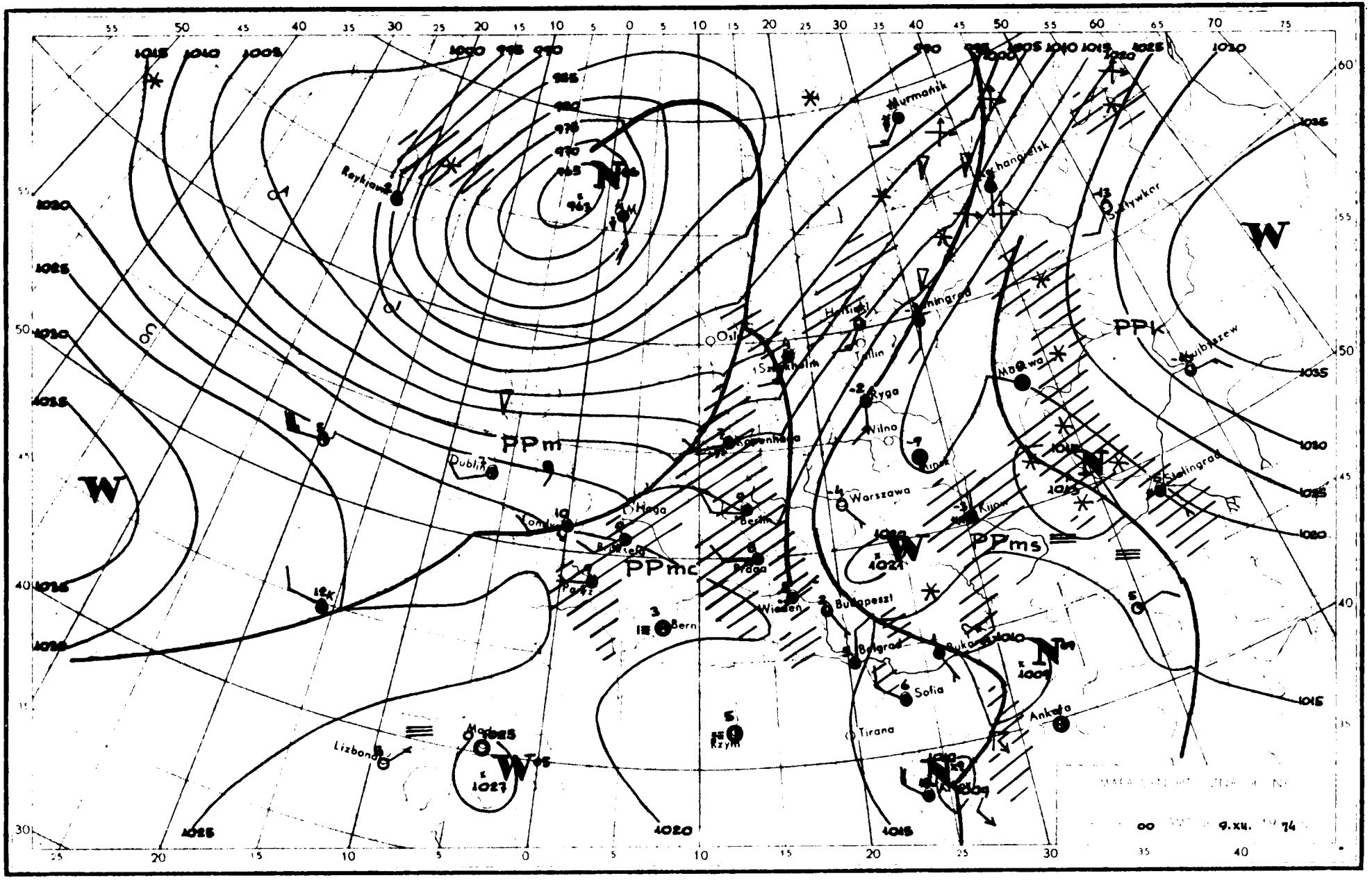

PPm
PPmc
PPms
PPk
W
Murmańsk
Reykjavik
Dublin
Londyn
Haga
Bruksela
Paryż
Berlin
Praga
Wiedeń
Bern
Kopenhaga
Oslo
Szwajcaria
Helsinki
Tallin
Ryga
Wilno
Warszawa
Kijów
Budapeszt
Belgrad
Sofia
Tirana
Rzym
Lizbona
Madryt
Ankara
Moskwa
Stalingrad
Kujbyszew
Sylwykar
Archangielsk
Leningrad
Kijów
Bukareszt
1015
1010
1005
1000
995
990
985
980
975
970
965
963
1020
1025
1030
1035
1027
1024
1009
00
9.XII.
74

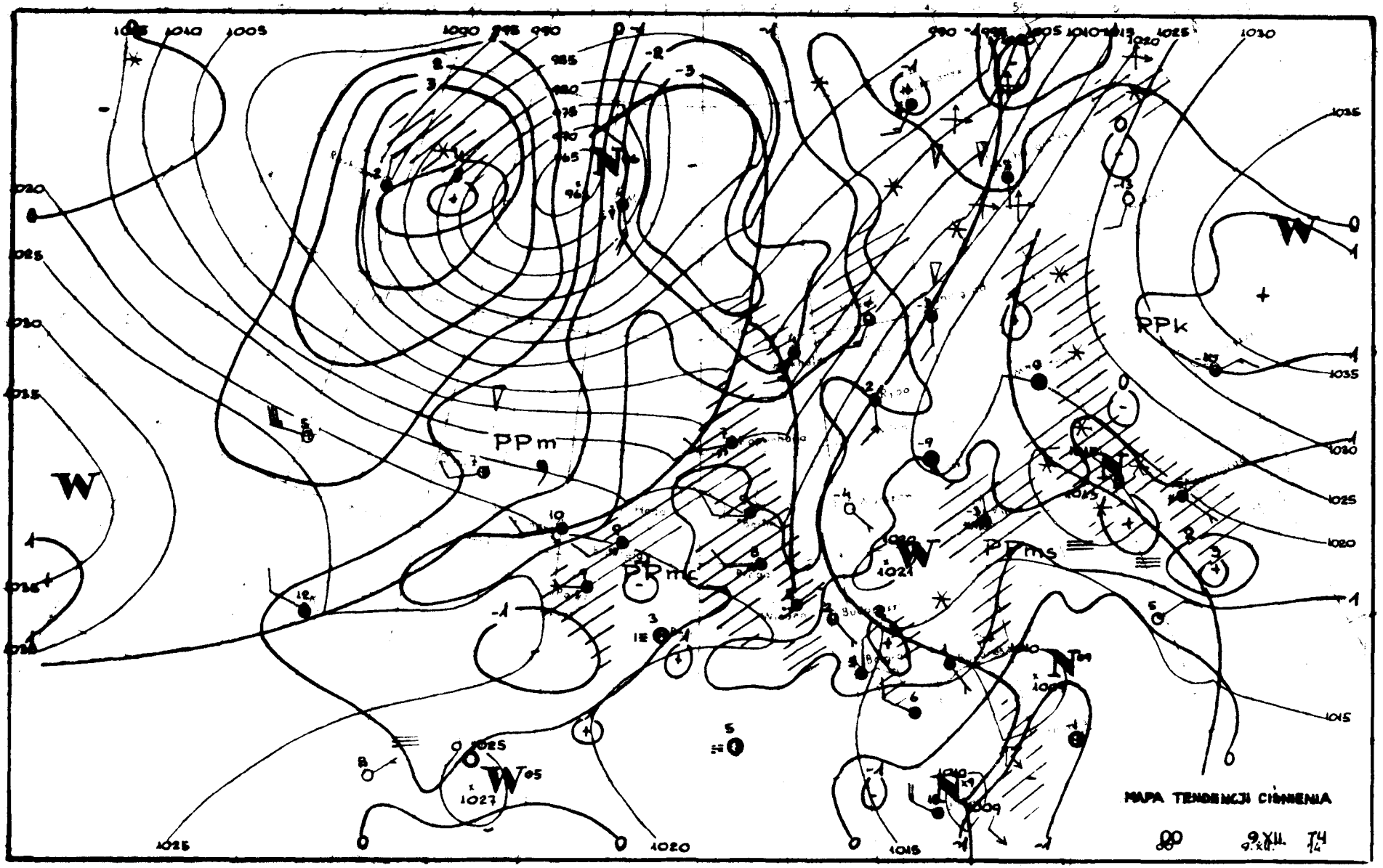
PPm
PPmc
PPk
PPms
W
N
MAPA TENDENCJI CIŚNIENIA
9.XII.

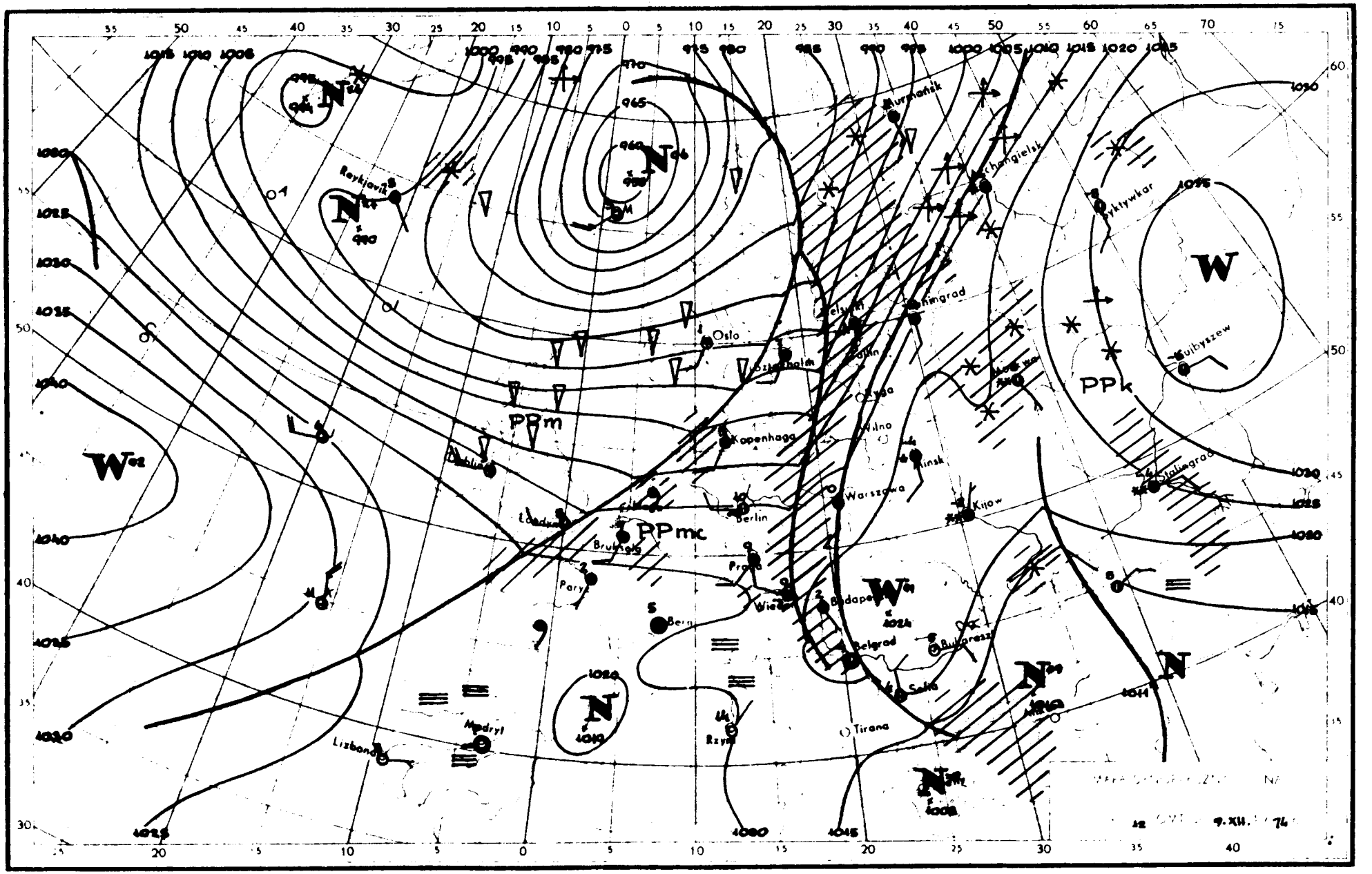

Murmańsk
Archangielsk
Syktywkar
Kujbyszew
Stalingrad
Oslo
Sztokholm
Helsinki
Kopenhaga
Wilno
Mińsk
Warszawa
Kijow
Berlin
Londyn
Bruksela
Paryż
Praga
Wiedeń
Budapeszt
Belgrad
Bukareszt
Sofia
Tirana
Rzym
Bern
Madryt
Lizbona
Dublin
Reykjavik
PPm
PPmc
PPk
W
N

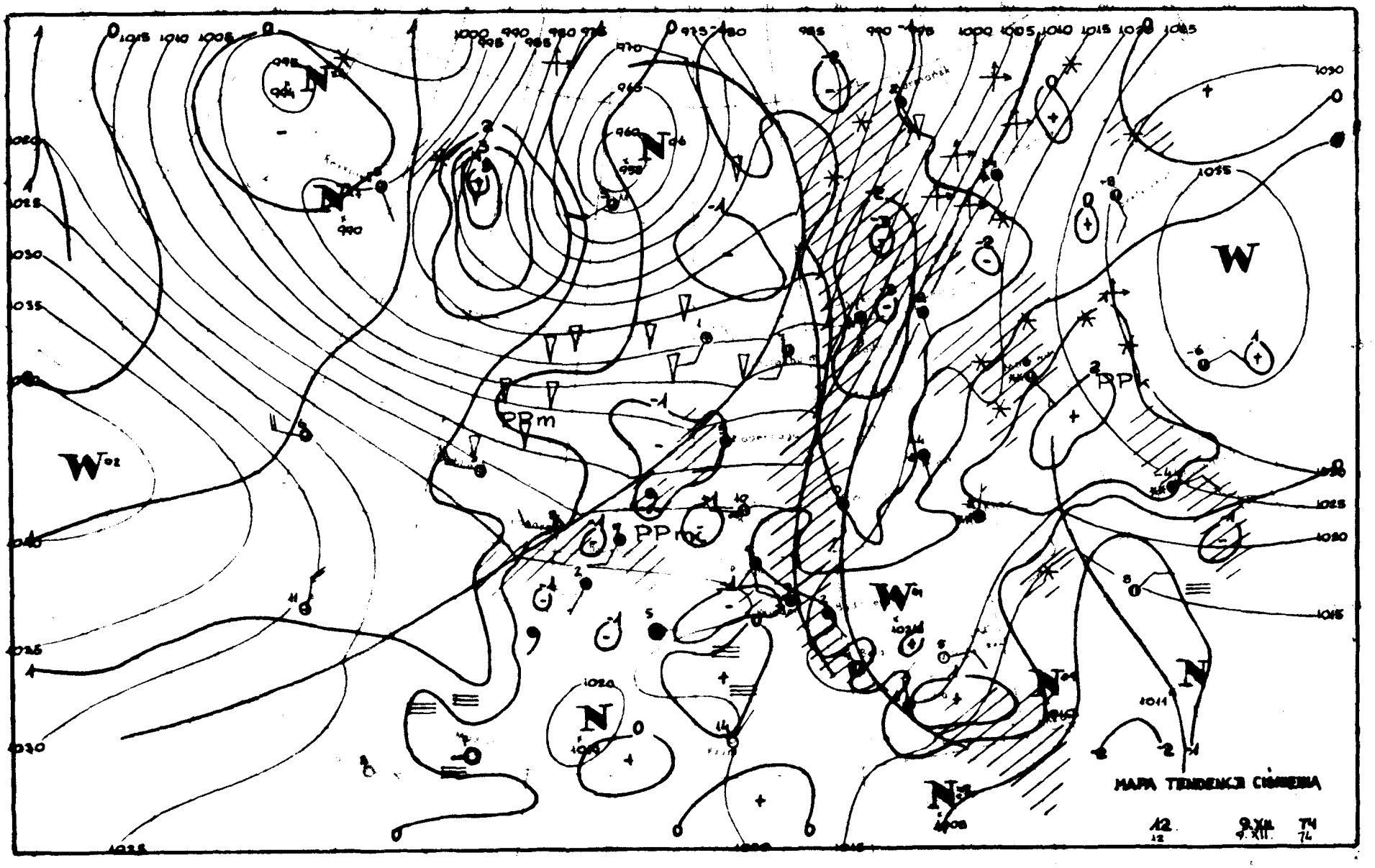
MAPA TENDENCJI CIŚNIENIA
12
12
9.XII
T4
74

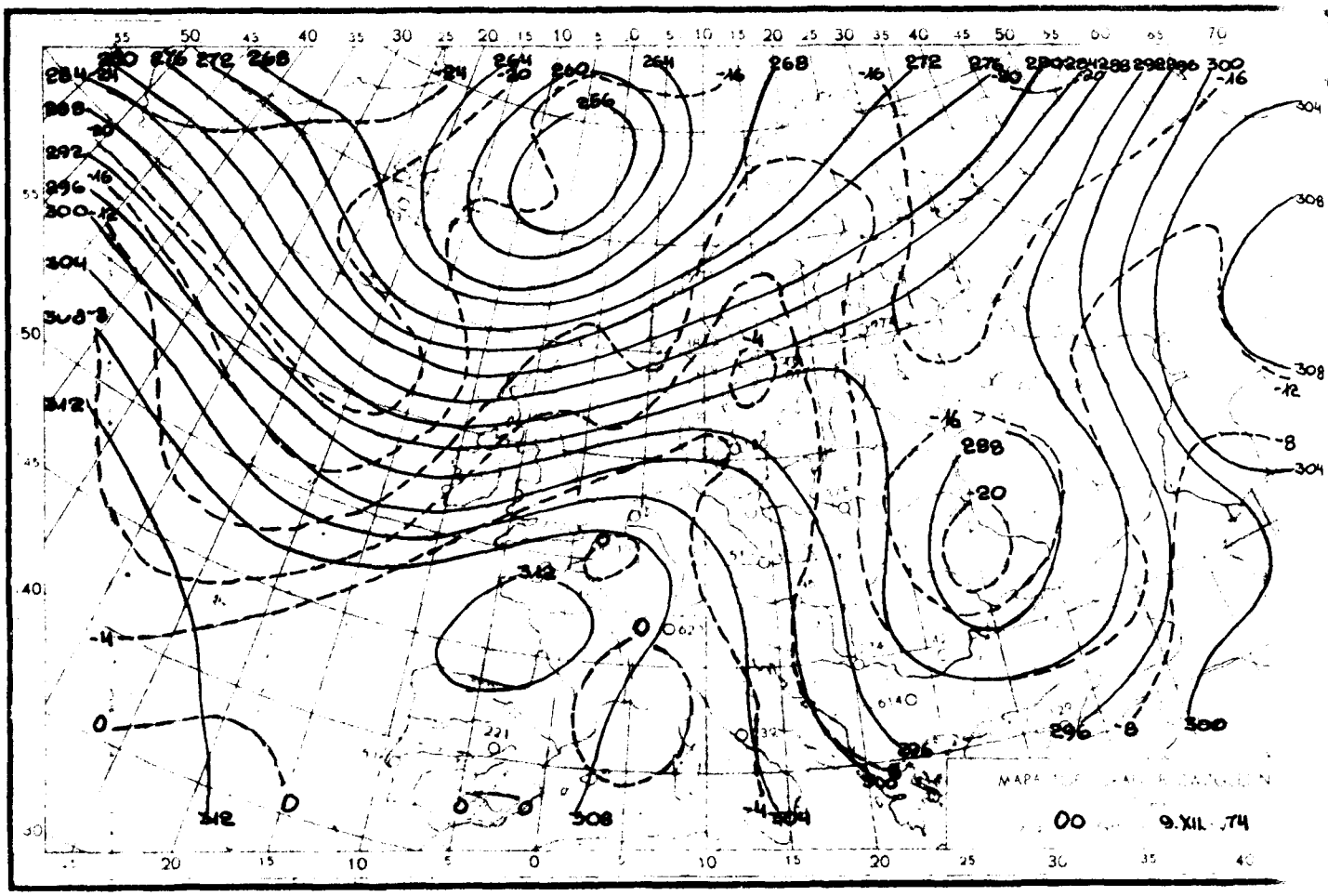

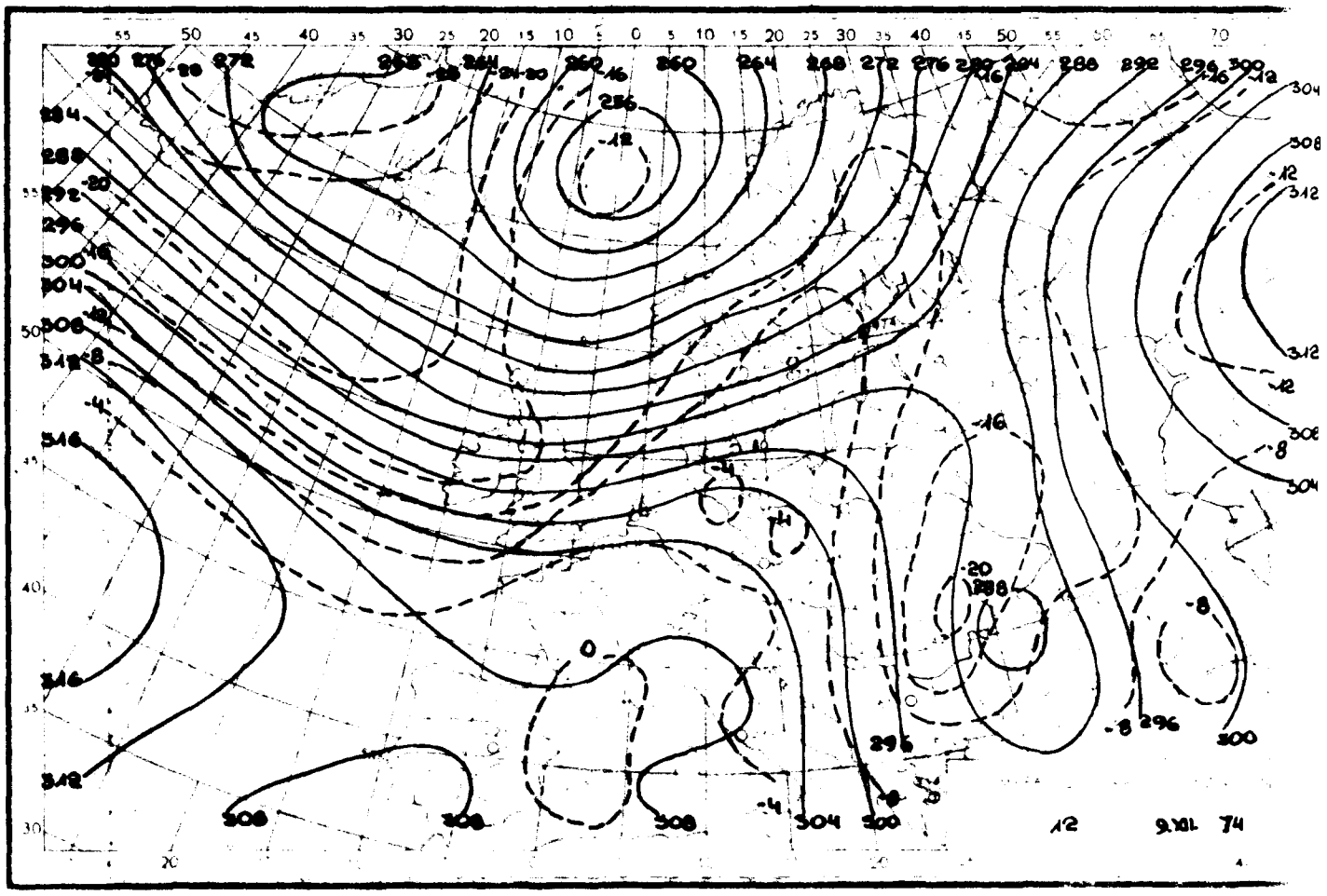

Reprodukowanie i publikowanie tekstu, map, wykresów i danych synoptycznych dozwolone wyłącznie w formie dosłownej z podaniem źródła informacji.

Druk PPWK-W-wa, Solec 18 Zam 4125/155/B/73-21 V 73-x-11436

INSTYTUT METEOROLOGII I GOSPODARKI WODNEJ
ZAKŁAD PROGNOZ METEOROLOGICZNYCH KRÓTKOTERMINOWYCH – 01-673 WARSZAWA, UL. PODLEŚNA 61 – tel: 34-50-97

BIULETYN SYNOPTYCZNY

Dane synoptyczne z Polski w dniu 10.XII.1974 r.

SYNOP z godz. 00 GMT.

105	82104	58106	10807	854XX	06808
150	81805	50105	10506	7542X	05705
195	82006	96565	18350	863XX	51703
205	82406	58102	11808	854XX	06706
235	72204	97022	12006	754XX	06803
250	72401	50106	13908	755XX	07703
272	81904	12106	13602	863XX	02703
295	81707	58866	17050	855XX	51805
330	82303	58106	15206	857XX	06400
375	81803	18106	17001	862XX	01705
400	82104	50106	15507	855XX	06002
424	70000	60022	16508	757XX	07603
465	92203	01455	16506	9XXXX	05501
495	81803	96212	19650	854XX	X5000
510	82516	97414	45850	75XXX	50709
560	72003	60025	18705	755XX	05504
570	91301	62566	20550	9XXXX	50801
575	81705	50506	20601	864XX	00302
650	90000	60497	48562	9XXXX	52801
695	82204	60022	22750	855XX	53302

SYNOP z godz. 12 GMT.

105	52204	60021	13405	52500	03201
150	52207	70022	12804	55400	01202
195	82304	09614	14701	7722X	01303
205	12606	65021	14706	12400	02702
235	72506	97026	14004	755XX	02604
250	82403	96106	15904	763XX	03703
272	81202	50616	14701	6722X	01801
295	91805	08614	15502	9XXXX	01709
330	82406	57106	17004	854XX	03804
375	82103	21806	15704	832XX	03400
400	82303	58108	17803	784XX	02706
424	83006	60616	18504	4732X	03016
465	83505	60616	16503	6732X	02210
495	81905	97034	17902	855XX	51614
510	92907	90714	45753	9XXXX	54801
560	82407	58606	18504	5732X	03306
570	82302	95802	19001	834XX	00607
575	81806	56612	18502	5742X	51714
650	92112	00775	47083	9XXXX	53711
695	72304	70012	21103	6553X	52811

TEMP Legionowo, godz. 00 GMT.

TTAA	10002	12374	99005	01400	18003	00136	01600	19004	85456	00819	26011	70000	05158	29013	50556	22958
		27017	40716	33556	27523	30913	459XX	29031	25032	535XX	29032	20173	611XX	28525	10350	603XX
		88179	641XX	28527	77312	29034	41203									
TTBB	10000X	12374	00005	01400	11958	06200	22921	04400	33877	02626	44787	04104	55755	01330	66613	11556
		77595	11759	88491	24158	99214	607XX	11198	611XX	22179	641XX	33150	603XX	21212	00005	18003
		11989	22009	22758	27516	33676	30012	44496	27017	55312	29034	66172	29022	41414	9XXXX	51515
		11900	25009	22800	26514	33600	28013									

TEMP Wrocław, godz. 00 GMT.

TTAA	09232	12425	99003	08609	22001	00141	08609	22001	85473	01203	24507	70026	05550	26511	50559	22557
		27516	40720	30535	29034	30918	471XX	29039	25036	545XX	28535	20177	619XX	29055	15352	667XX
		10601	629XX	88186	687XX	XXXXX	77277	29048	41211							
TTBB	0923X	12425	00003	08609	11981	00814	22902	04203	33869	02400	44828	00904	55806	02223	66734	02157
		77646	10932	88634	09150	99600	11758	11528	19957	22451	27756	33415	28936	44372	33739	55300
		471XX	66242	561XX	77214	595XX	88180	657XX	99150	667XX	11139	637XX	21212	00003	22001	11983
		21505	22869	23505	33750	28513	44514	27015	55277	29048	66247	28533	77185	29064	41414	788XX
		51515	11899	23006	22800	27010	33600	27513								
TTCC	0923X	12425	70621	621XX	88999	77999										
TTDD	0923X	12425	11560	617XX												

Przebieg pogody w Polsce w dniu 10.XII.1974 r.

Zachmurzenie było całkowite, z większymi przejaśnieniami w dzielnicach północno-zachodnich i południowo-wschodnich. W nocy wystąpiły lieśne rozpogodzenia. Opady przeważnie deszczu i deszczu ze śniegiem, wystąpiły prawie w całym kraju. Temperatura maksymalna wynosiła od 2°C na wschodzie do 9°C w Aleksandrowicach. Temperatura minimalna wynosiła od -4°C w Łazynie do 3°C miejscami w zachodniej połowie kraju. Wiatry były słabe i umiarkowane, w nocy w dzielnicach północno-zachodnich i północnych wzrastające do dość silnych i silnych w porywach wzrastające do 16 m/sek. z kierunków południowych i zachodnich.

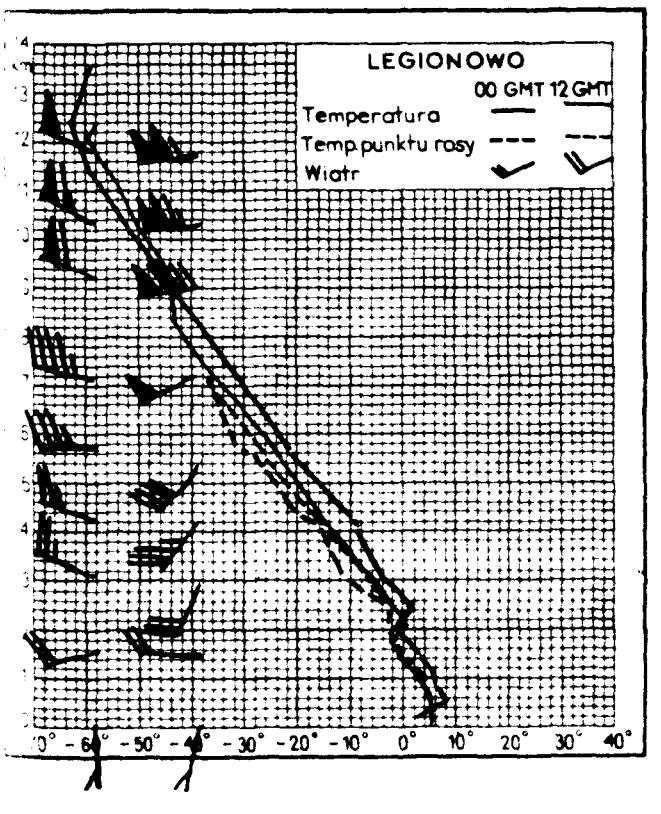

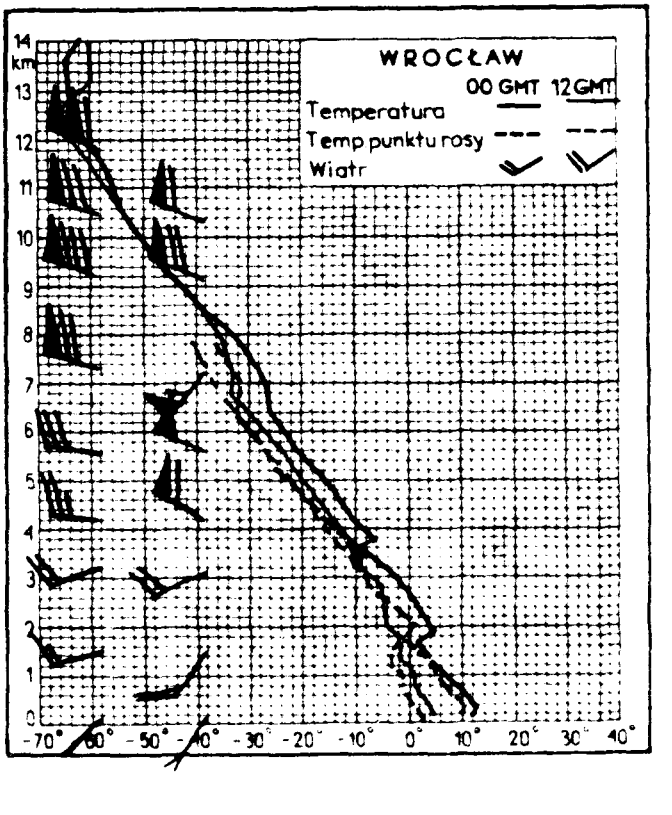

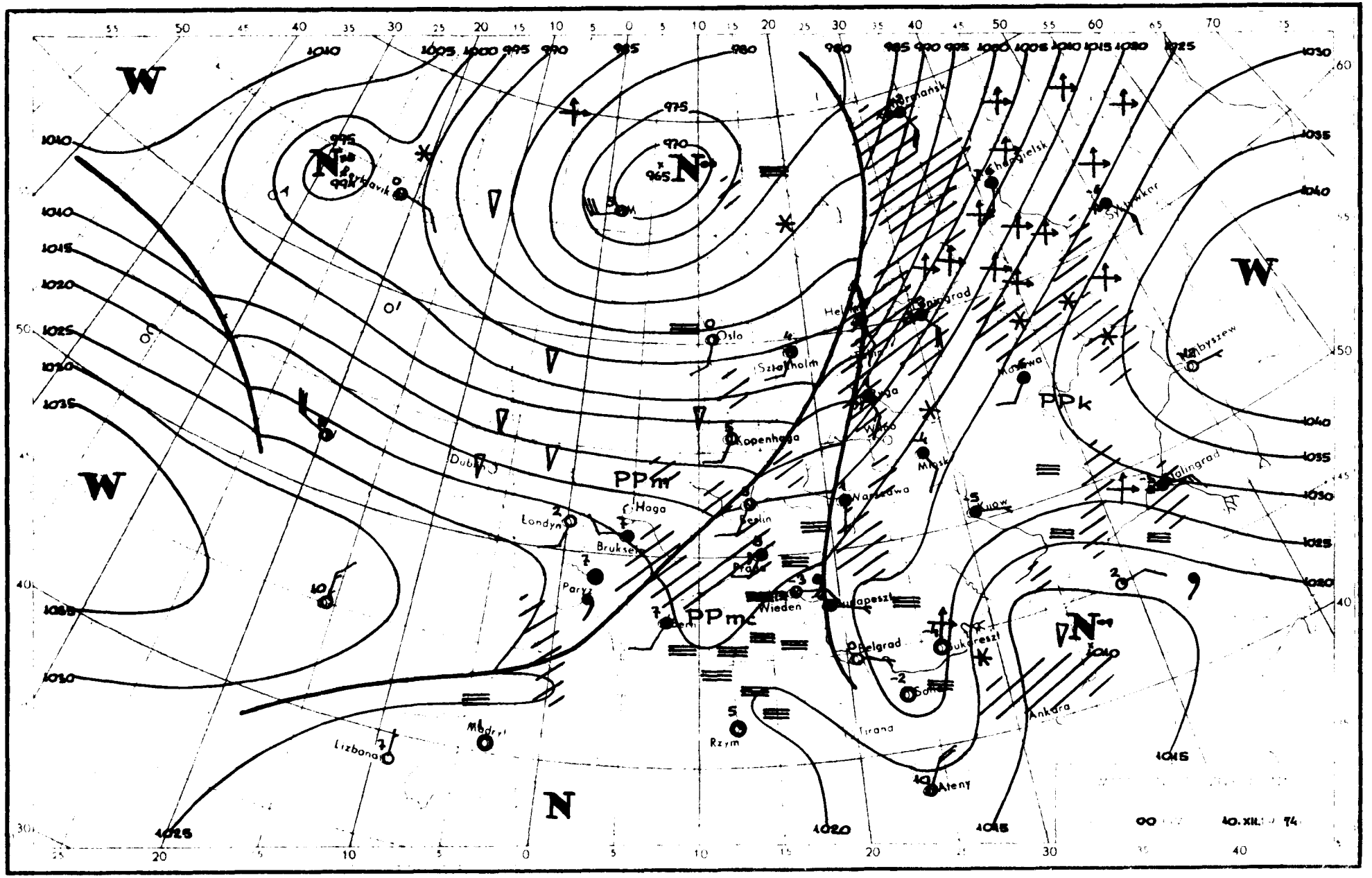
W
W
W
N
N
N
PPm
PPmc
PPk
Oslo
Sztokholm
Kopenhaga
Dublin
Londyn
Haga
Bruksela
Paryż
Berlin
Praga
Wiedeń
Budapeszt
Belgrad
Sofia
Rzym
Tirana
Ateny
Ankara
Kijów
Moskwa
Mińsk
Warszawa
Ryga
Wilno
Helsinki
Leningrad
Murmańsk
Chengielsk
Syktywkar
Kujbyszew
Stalingrad
Madryt
Lizbona
Reykjavik
10.XII.74

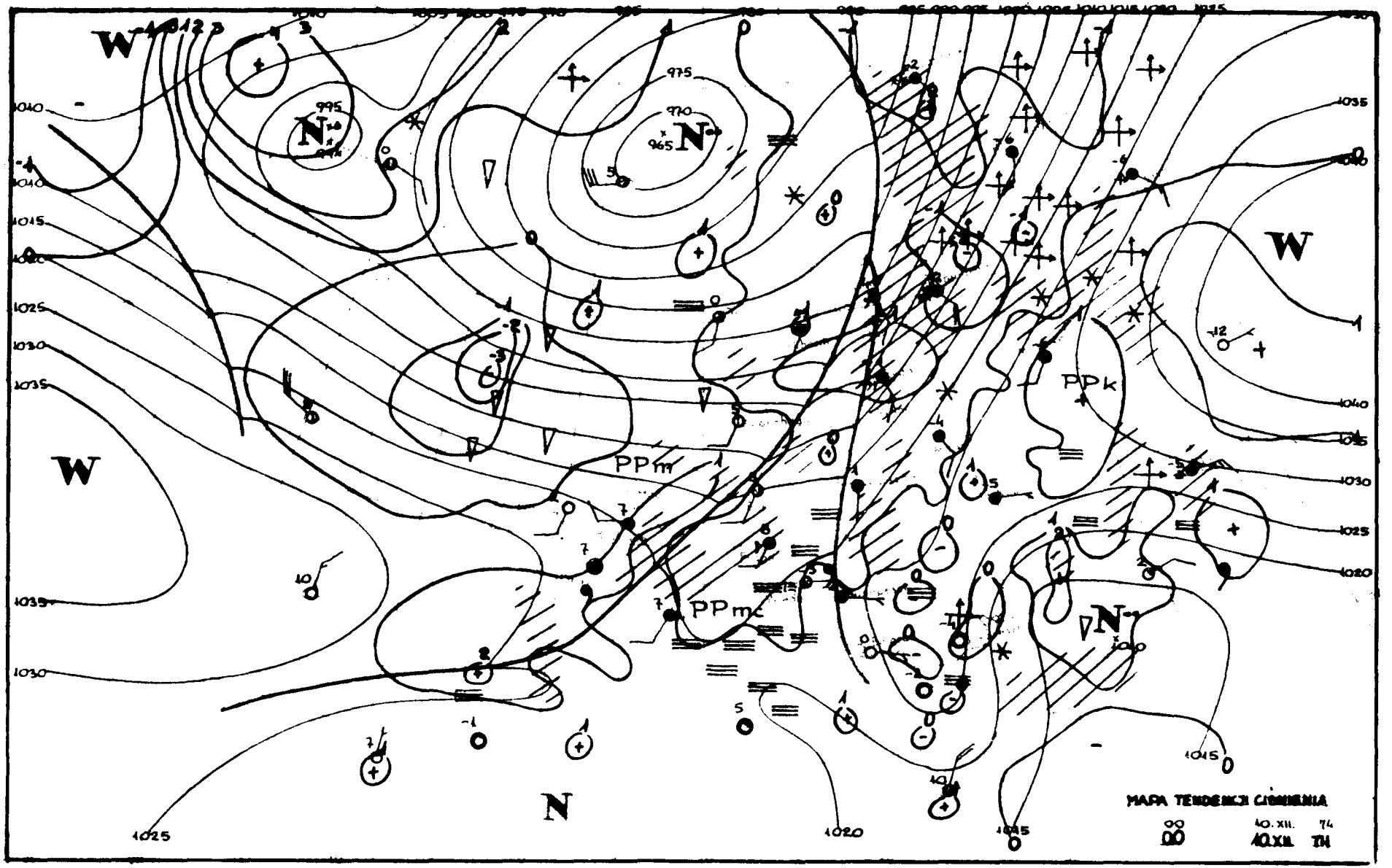
W
W
W
N
N
N
N
PPm
PPmc
PPk
MAPA TENDENCJI CIŚNIENIA
10.XII.
74
TH

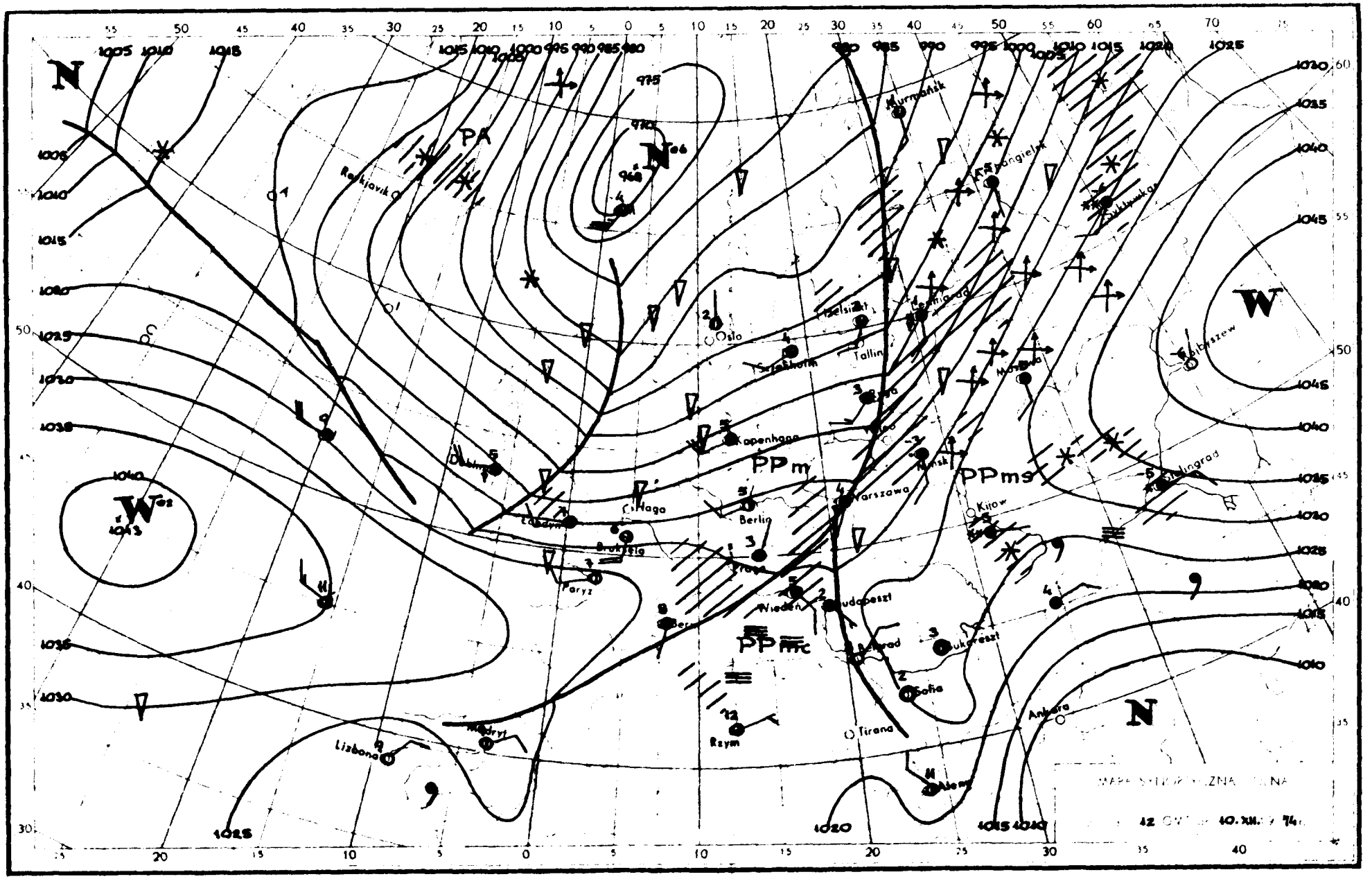

N
W
PA
PPm
PPms
PPmc
Murmańsk
Oslo
Tallin
Kopenhaga
Berlin
Haga
Paryż
Wiedeń
Budapeszt
Belgrad
Sofia
Tirana
Rzym
Lizbona
Madryt
Ankara
Kijow
Mińsk
Warszawa
Stalingrad
Kaibyszew
Rejkjavik
Dublin
Londyn
Bruksela
Berlin
Praga
Bern
Moskwa
Leningrad
Helsinki
Sztokholm
Ryga
Wilno
Kopenhaga
Spangielsk
Syktywkar

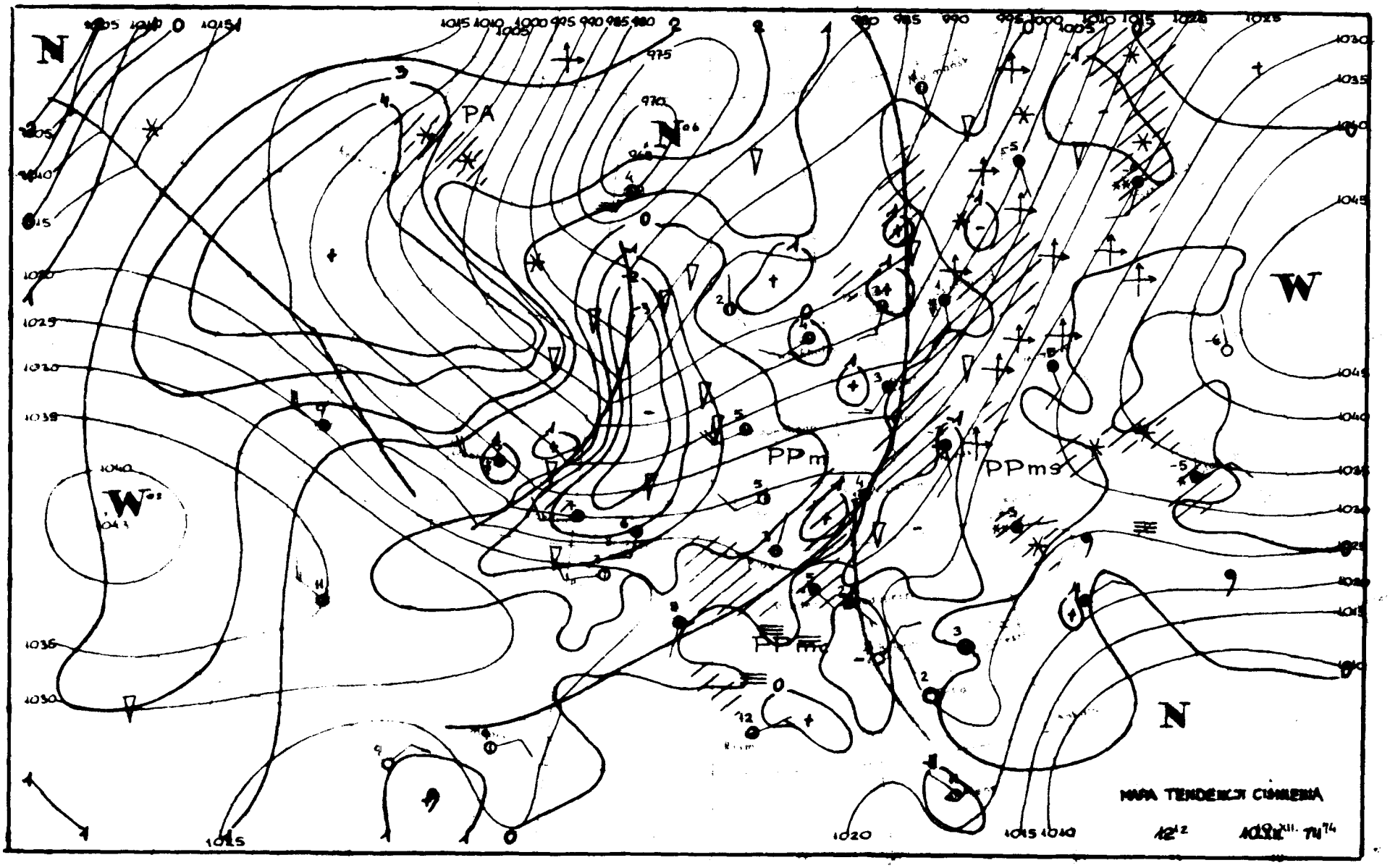
N
PA
N
W
PPm
PPms
W
N
MAPA TENDENCJI CIŚNIENIA
12 12
10.XII. 74

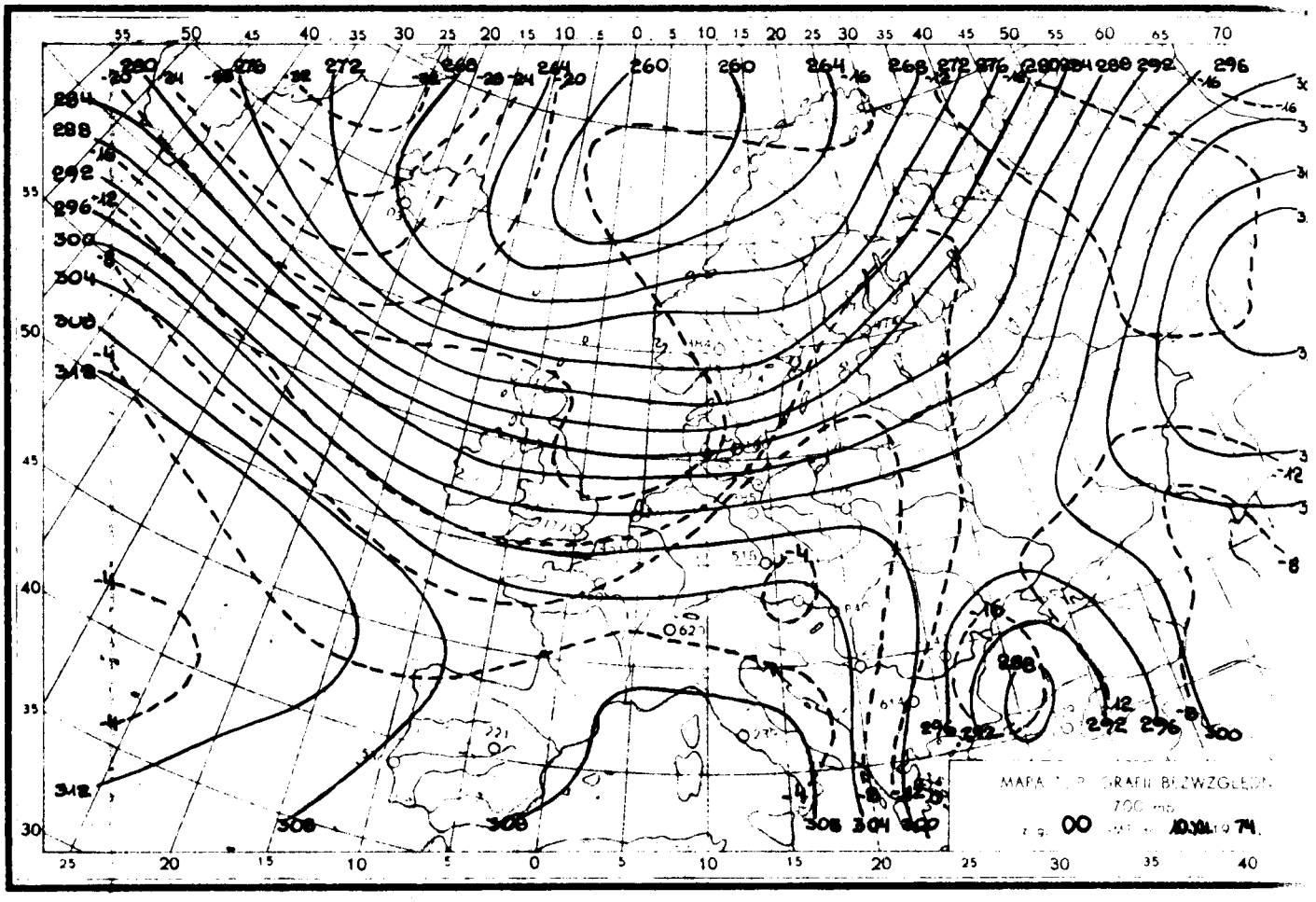

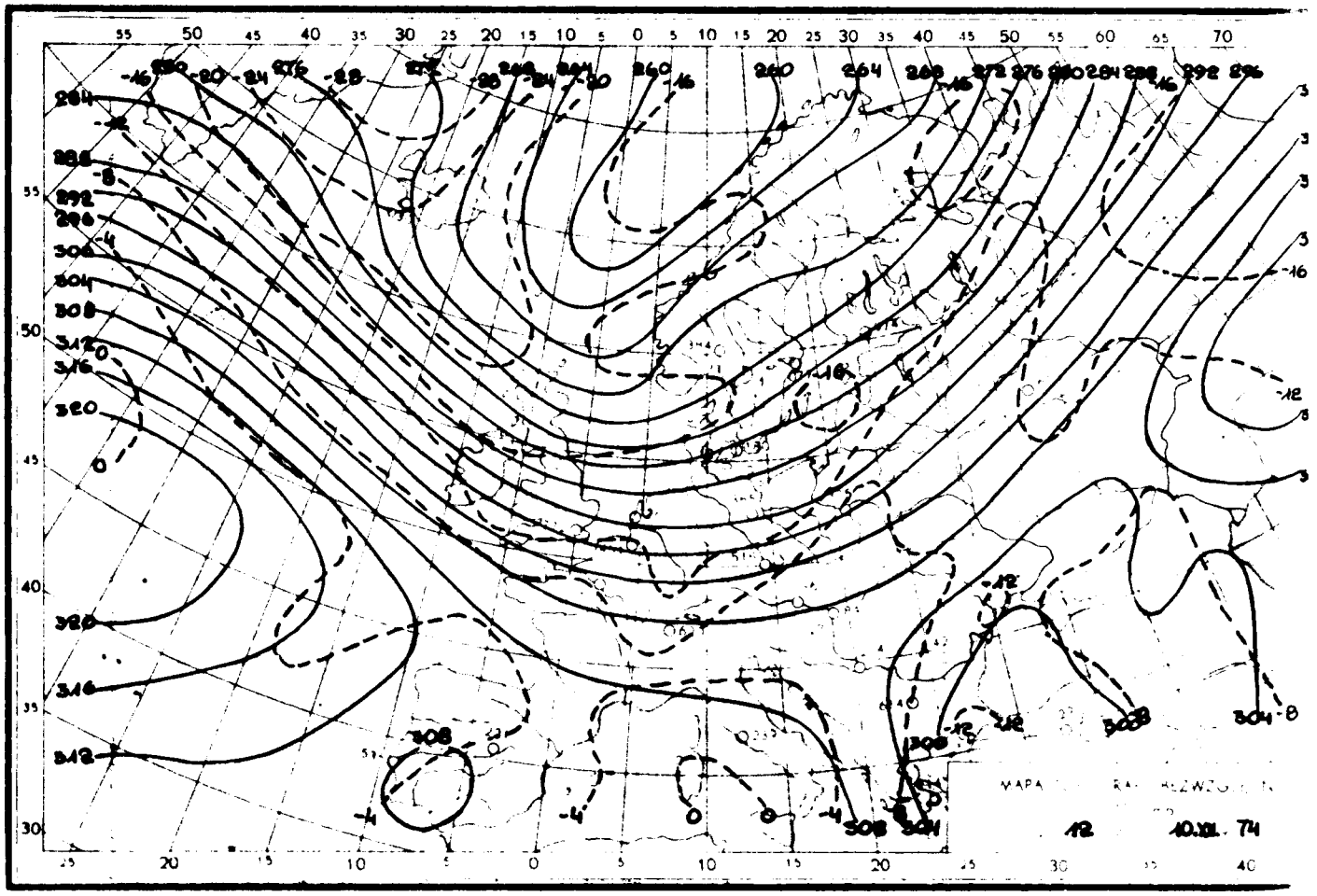

Reprodukowanie i publikowanie tekstu, map, wykresów i danych synoptycznych dozwolone wyłącznie w formie dosłownej z podaniem źródła informacji.

Druk PPWK–W-wa, Solec 18. Zam. 4125/165/B/73–21.V.73–X–11436

INSTYTUT METEOROLOGII I GOSPODARKI WODNEJ
ZAKŁAD PROGNOZ METEOROLOGICZNYCH KRÓTKOTERMINOWYCH – 01-673 WARSZAWA, UL. PODLEŚNA 61 – tel: 34-50-97

BIULETYN SYNOPTYCZNY

Dane synoptyczne z Polski w dniu 11.XII.1974 r.

SYNOP z godz. 00 GMT.

105	brak danych				
150	41807	60031	08102	45500	51718
195	82106	87032	14300	854XX	52806
205	72510	65032	06904	7097X	00731
235	21905	87031	10000	26400	51724
250	32206	96101	13301	35500	00820
272	62108	60031	13101	655XX	00717
295	82102	56105	16101	853XX	01802
330	72005	60011	13502	20938	51720
375	12004	56101	16601	15602	00808
400	01905	62011	13501	00900	52722
424	02404	60021	16202	00900	51810
465	62003	58102	16002	854XX	01714
495	82002	03774	19100	862XX	00202
510	92235	90704	41259	9XXXX	60816
560	72304	60026	18504	755XX	03706
570	90000	06436	19402	9XXXX	01806
575	82001	58216	19802	854XX	51804
650	92202	00497	47255	9XXXX	55704
695	72505	70027	21101	755XX	51803

SYNOP z godz. 12 GMT.

105	71805	70031	03604	26406	01725
150	71907	65012	06003	55502	00803
195	82008	40212	10701	854XX	50509
205	82109	60031	01005	7542X	02740
235	81805	97022	05602	21407	01820
250	61804	96106	08004	1257X	02723
272	32105	58108	08603	11402	00810
295	81905	58102	11903	853XX	01811
330	81804	58612	07504	6747X	01734
375	62104	60031	11505	20932	01820
400	81605	60252	05703	1157X	01843
424	71804	80022	09204	7097X	01736
465	72106	60011	10804	50971	01736
495	51905	97031	14002	22406	51821
510	92035	90714	33757	9XXXX	58752
560	72102	65031	13105	4557X	01825
570	71605	96101	14403	784XX	02722
575	21705	60031	15202	00902	52828
650	61911	70414	42456	45X41	57812
695	22307	70011	16804	25600	51723

TEMP Legionowo, godz. 00 GMT.

TTAA	10231	12374	99005	01405	21004	00136	01603	21005	85440	06527	24014	70940	12362	24517	50546	25546
		24026	40704	36730	24526	30899	517XX	25035	25014	571XX	25042	20155	593XX	25039	15333	587XX
		24033	10590	581XX	24521	88260	573XX	25041	77240	25043	40503					
TTBB	1023X	12374	00005	01405	11992	01813	22967	00800	33941	00301	44840	07133	55831	06940	66809	05356
		77704	12362	88620	15163	99433	32337	11286	541XX	22260	573XX	33235	571XX	44199	593XX	55103
		581XX	21212	00005	21004	11952	24511	22323	25031	33240	25043	41414	00900	51515	11898	24513
		22800	24013	33600	24023											
TTCC	10235	12374	70814	603XX	23515	50016	621XX	24015	30329	XXXXX	88999	77999				
TTDD	1023X	12374	11325	645XX	21212	11740	23514	22640	23514	22649	24017	33444	24012	44385	22017	

TEMP Wrocław, godz. 00 GMT.

TTAA	10234	12425	99002	01257	22003	00132	01857	22003	85437	02967	29011	70947	12172	26520	50547	25757
		25561	40705	37757	25045	30891	519XX	25014	553XX	20155	597XX	15336	577XX	10592	587XX	88276
		553XX	XXXXX	77474	25571	42422										
TTBB	1023X	12425	00002	01257	11986	04057	22960	02461	33931	01661	44694	12772	55661	13372	66576	18162
		77406	36357	88339	467XX	99276	553XX	11235	553XX	22208	601XX	33164	577XX	44110	577XX	21212
		00003	22003	11932	26016	22836	30011	33696	26520	44658	27515	55474	25571	66400	25045	41414
		00900	51515	11897	27013	22800	28013	33600	25039							
TTCC	1023X	12425	70815	609XX	88999	77999										
TTDD	1023X	12425	11700	609XX												

Przebieg pogody w Polsce w dniu 11.XII.1974 r.

Zachmurzenie było duże z większymi przejaśnieniami i miejscami wystąpiły opady deszczu, deszczu ze śniegiem i śniegu. Temperatura maksymalna wynosiła od +1°C w Suwałkach do 7°C w Krakowie. Temperatura minimalna od -2°C w Nowym Sączu i Mrągowie do +3°C w Opolu i województwie gdańskim i koszalińskim. Wiatry były umiarkowane okresami dość silne z kierunków południowych i południowo-zachodnich.

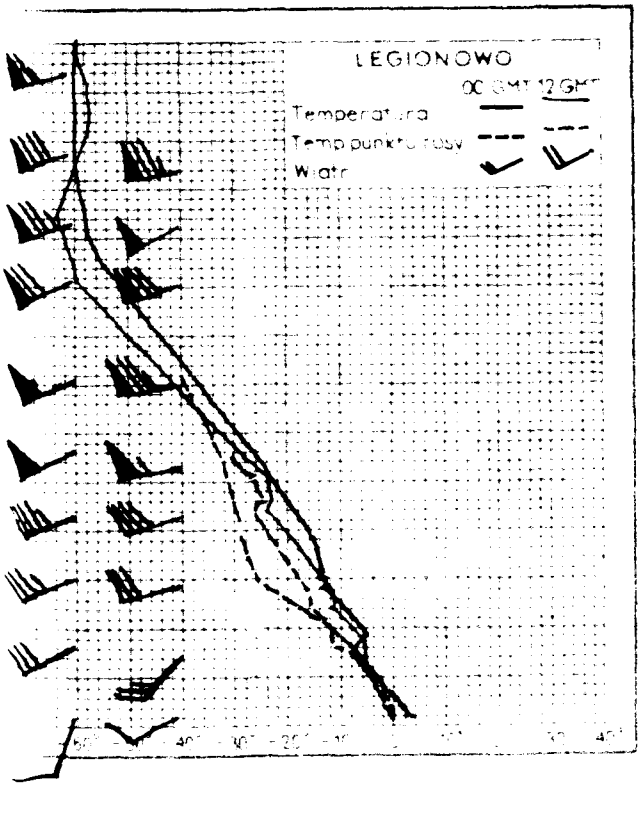

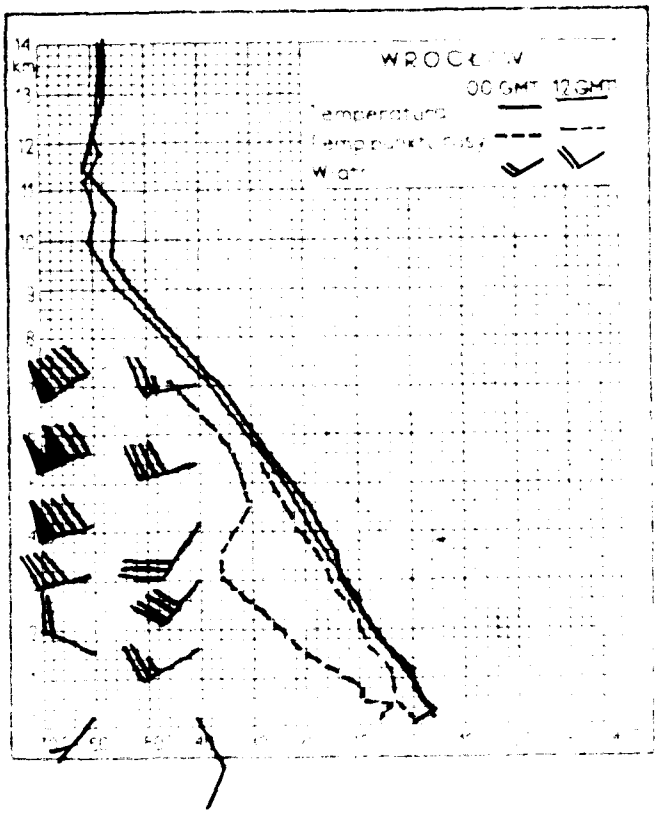

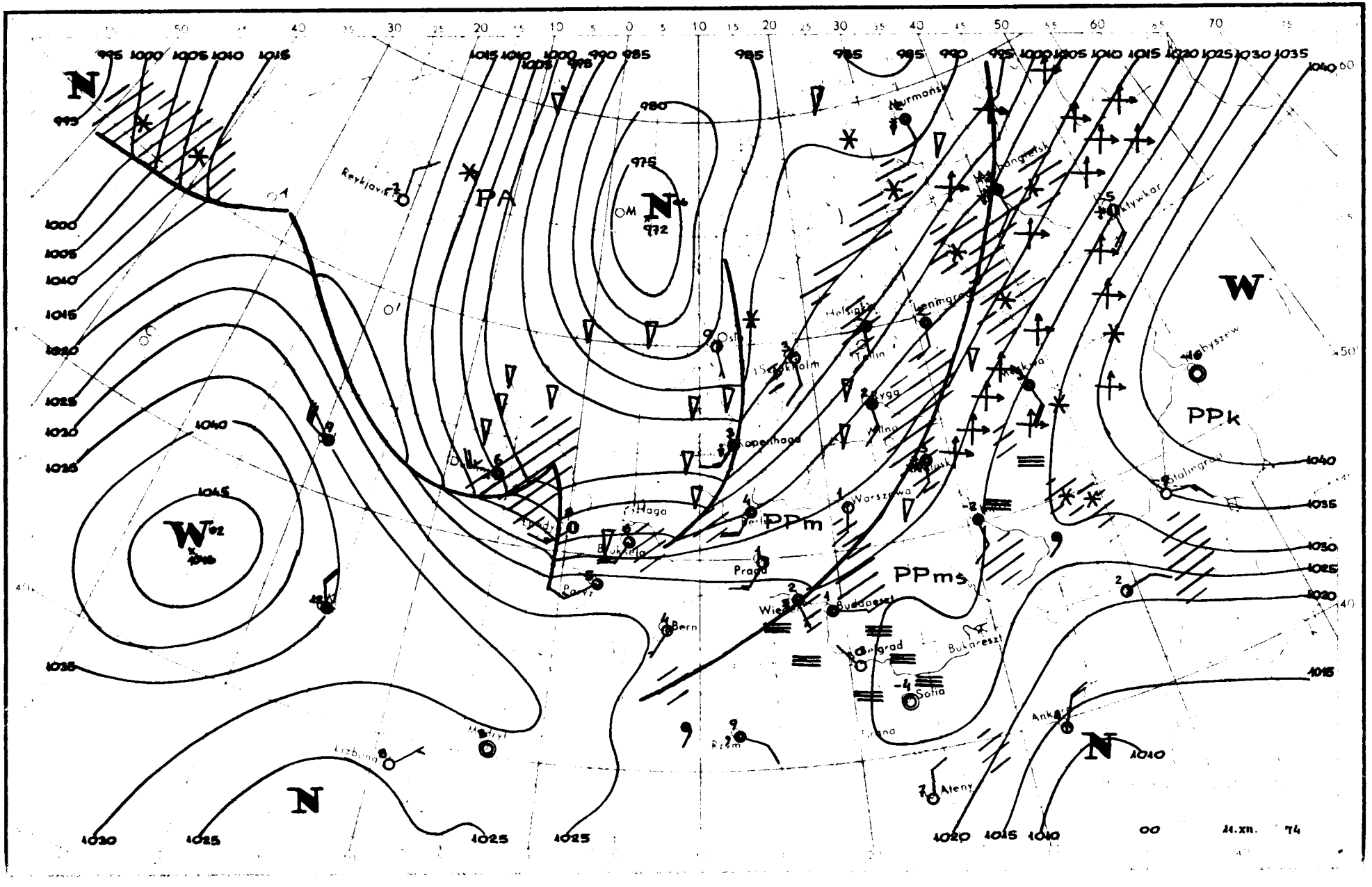

N
W
PA
PPm
PPms
PPk
Reykjavik
Oslo
Sztokholm
Kopenhaga
Helsinki
Tallin
Leningrad
Ryga
Wilno
Warszawa
Praga
Bern
Wiedeń
Budapeszt
Belgrad
Sofia
Bukareszt
Ateny
Ankara
Stalingrad
Lizbona
Madryt
Paryż
Bruksela
Rzym
Murmansk
Archangielsk
Moskwa
Kiktywkar
Kyjiw
Tirana
11.XII. 74

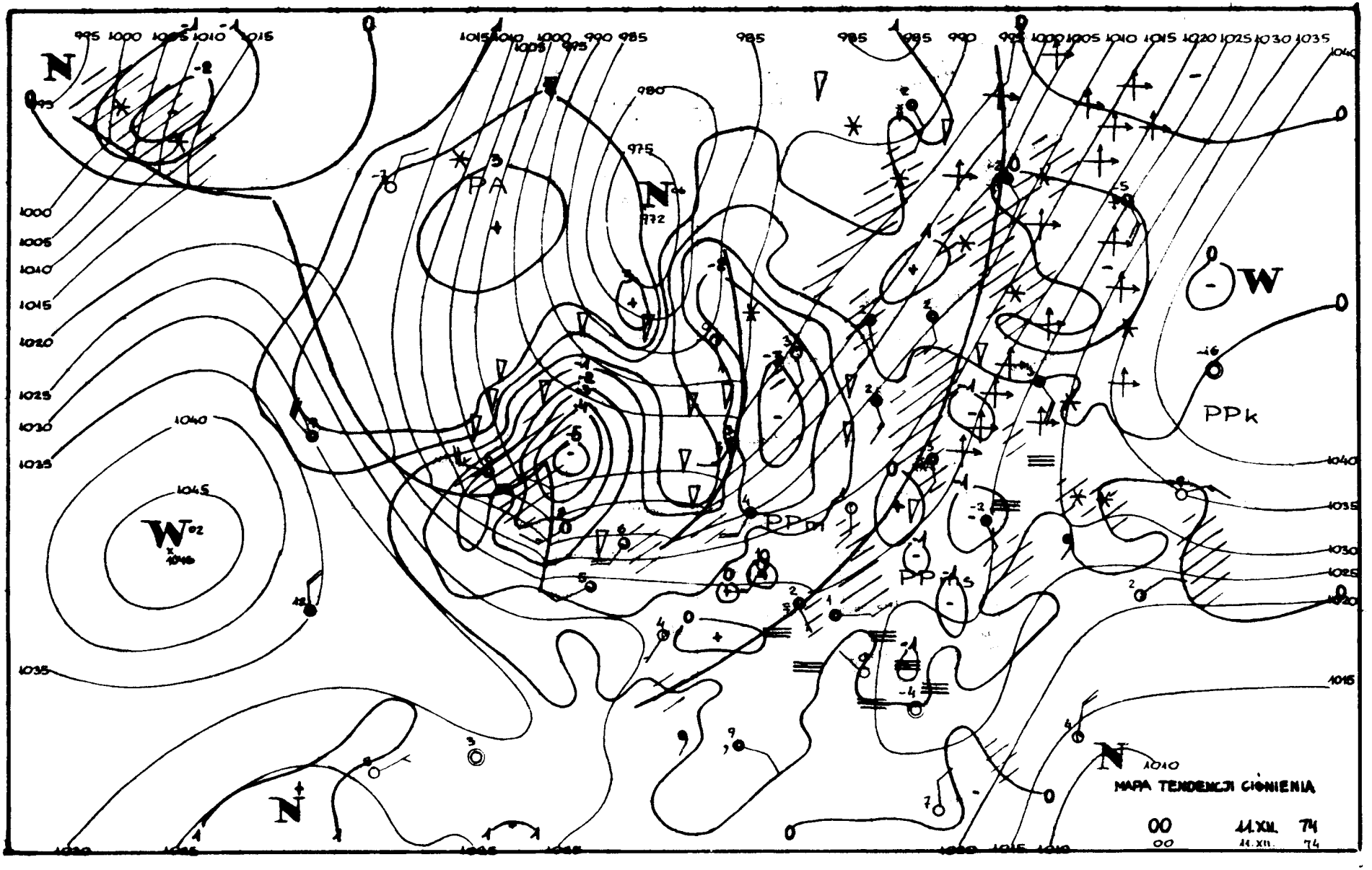
MAPA TENDENCJI CIŚNIENIA
00 11.XII. 74
00 11.XII. 74

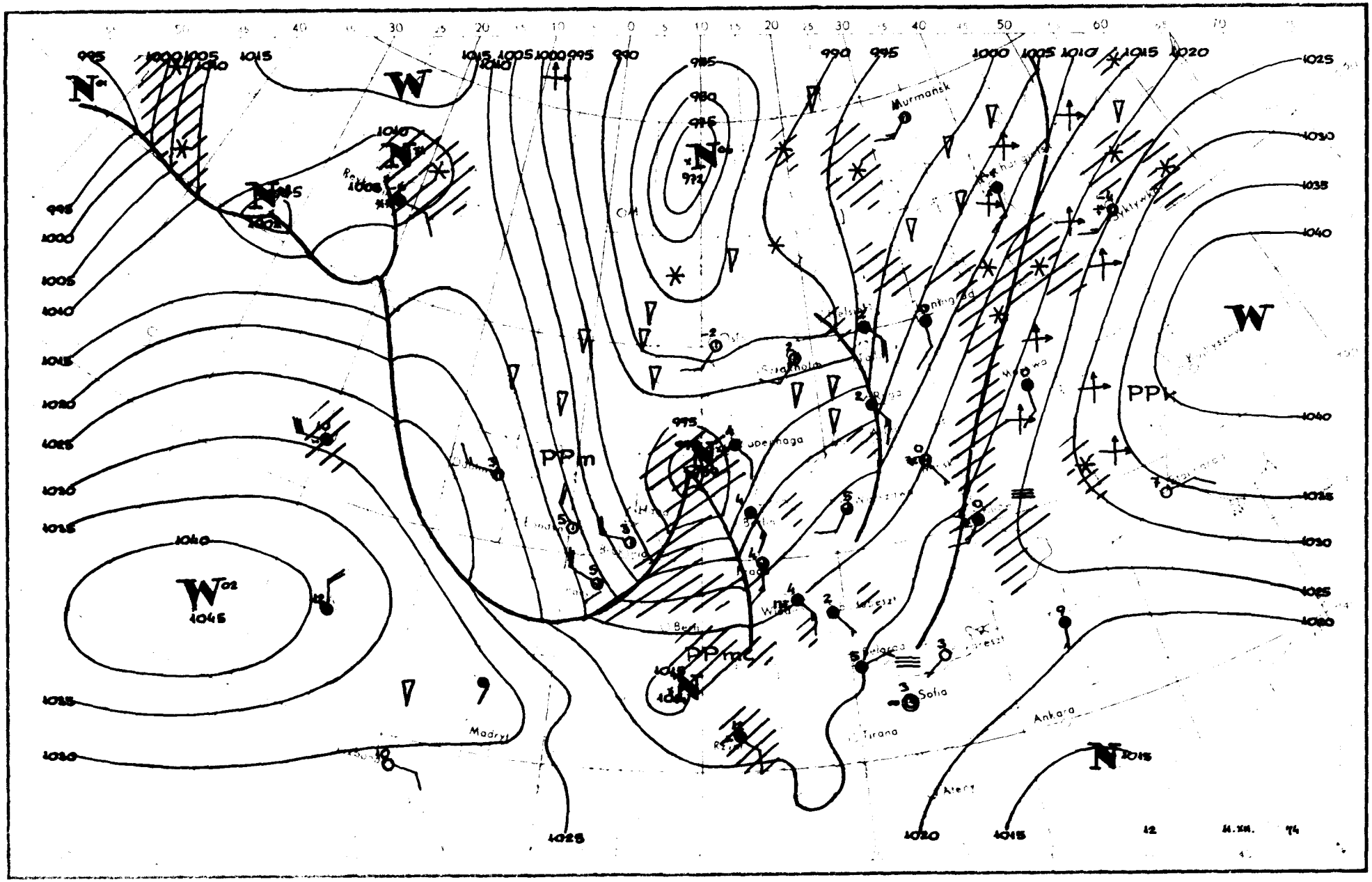

Murmansk
Sofia
Tirana
Ankara
Madryt
PPm
PPk
PPmc
W
N

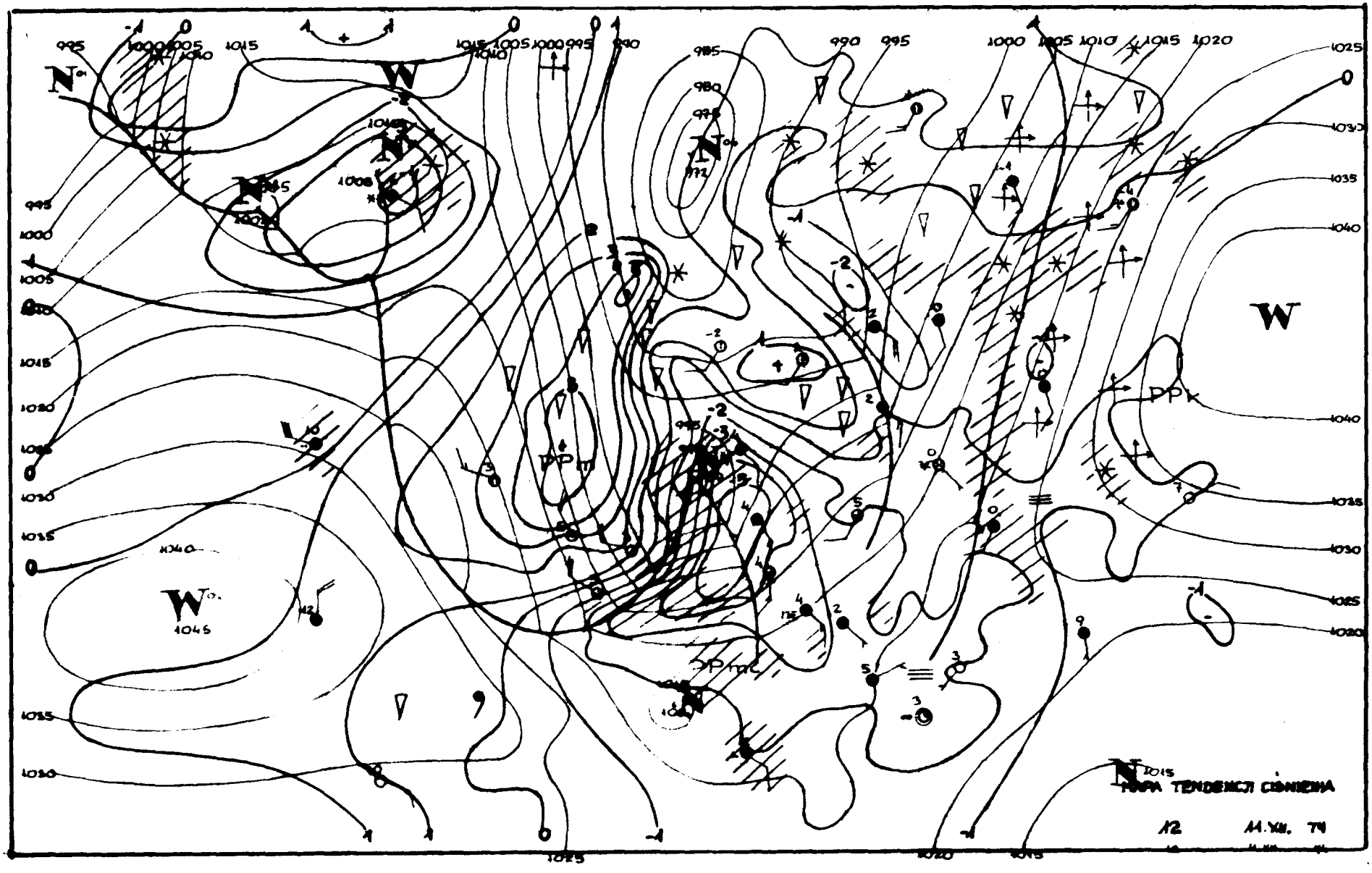
MAPA TENDENCJI CIŚNIENIA
12 11.XII. 74

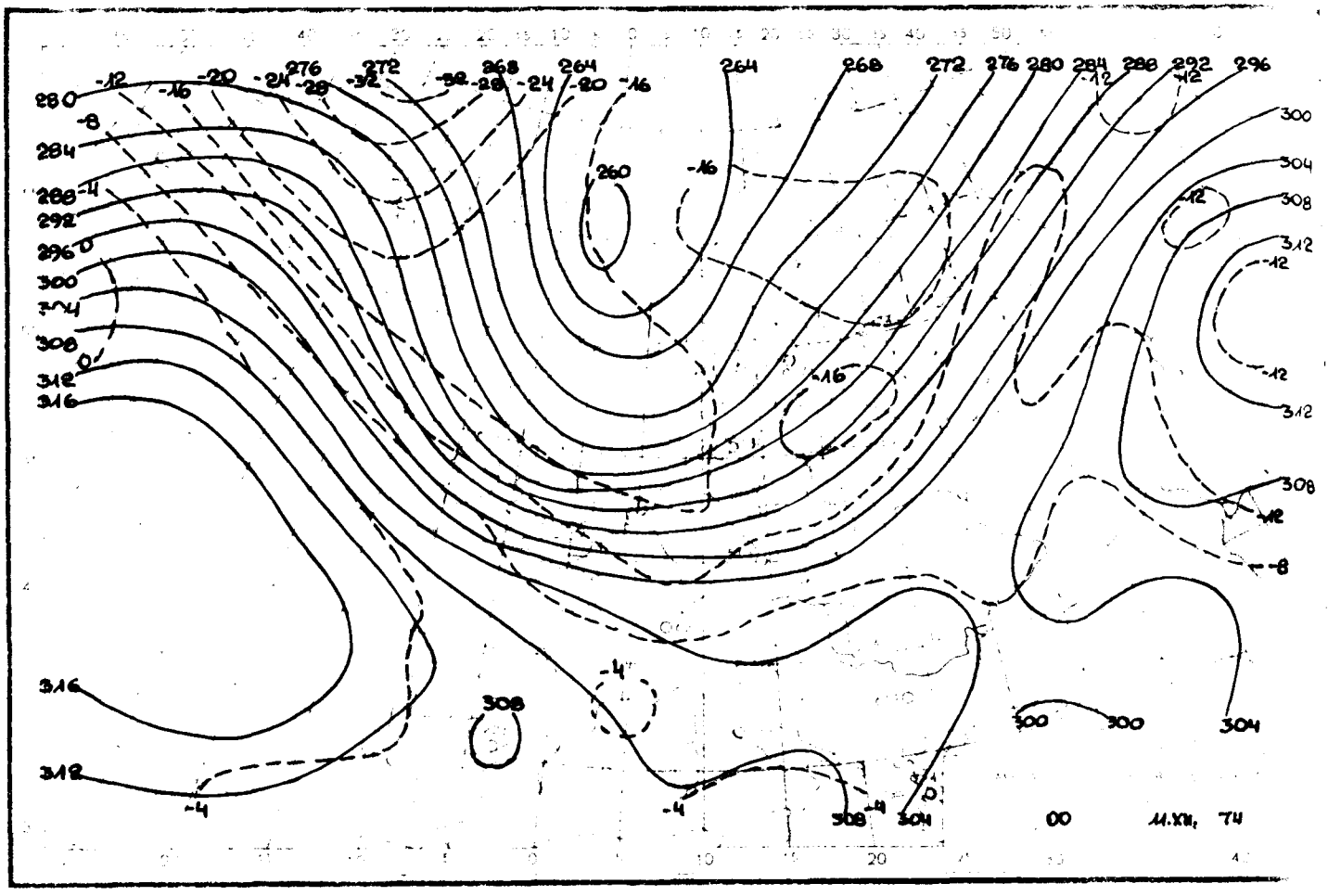

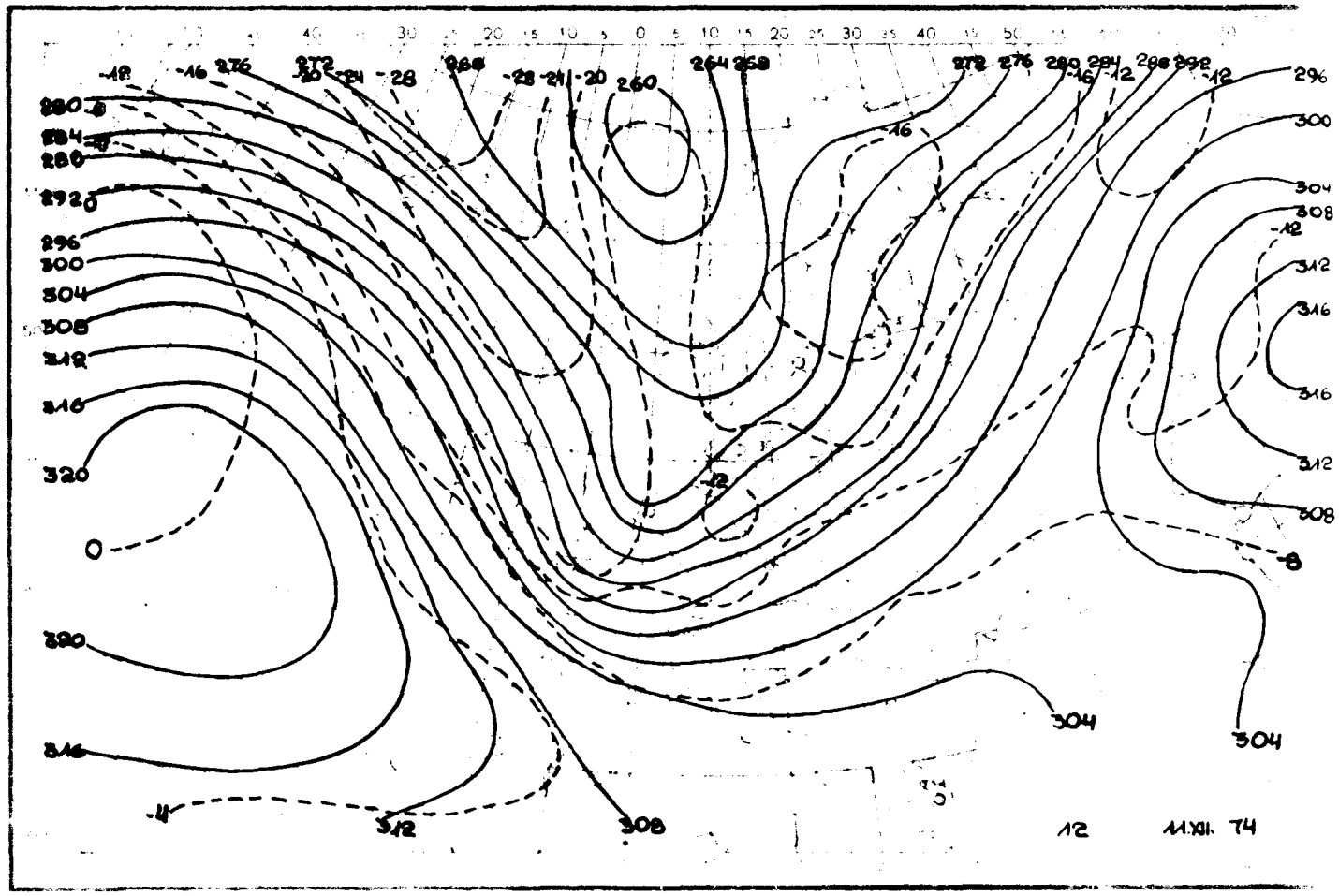

Reprodukowanie i publikowanie tekstu, map, wykresów i danych synoptycznych dozwolone wyłącznie w formie dosłownej z podaniem źródła informacji.

Druk PPWK-W-wa, Solec 18. Zam. 4125/155/B/73-21.V.73-X-11436-17.

INSTYTUT METEOROLOGII I GOSPODARKI WODNEJ

ZAKŁAD PROGNOZ METEOROLOGICZNYCH KRÓTKOTERMINOWYCH – 01-673 WARSZAWA, UL. PODLEŚNA 61 – tel: 34-50-97

BIULETYN SYNOPTYCZNY

Dane synoptyczne z Polski w dniu 12.XII.1974 r.

SYNOP z godz. 00 GMT.

105	81804	60022	96103	854XX	03607
150	81607	50616	97803	6732X	02616
195	81607	40716	05601	8042X	50718
205	82507	60602	96304	853XX	03205
235	81606	96516	97603	874XX	02708
250	81904	96106	99904	854XX	02611
272	81804	56602	01403	8092X	02716
295	81408	58607	06201	854XX	51723
330	81803	60026	00404	856XX	02602
375	81605	60036	04202	8097X	51718
400	72107	68256	01101	785XX	51215
424	23506	70011	02504	25600	02307
465	72005	60016	03503	754XX	01504
495	81606	97032	06902	855XX	52719
510	92225	90718	31557	9XXXX	58804
560	82006	65032	05004	855XX	01611
570	81707	97031	06601	854XX	00618
575	81605	98022	06603	855XX	52815
650	92310	00854	36257	9XXXX	57505
695	81202	65032	08702	855XX	54718

SYNOP z godz. 12 GMT.

105	62408	70018	99500	834XX	51114
150	72212	65027	97201	754XX	51220
195	81908	20704	01100	854XX	51606
205	62809	70031	02102	854XX	53400
235	52212	97267	00400	59400	52322
250	82508	97027	02501	8541X	52223
272	72605	56852	99701	794XX	50308
295	61805	60017	03501	35501	50304
330	52511	65038	05902	52500	52115
375	72506	58611	05402	754XX	01312
400	72207	20861	07201	736XX	51102
424	22708	80037	09003	22500	50209
465	52908	65011	06802	52500	53224
495	82205	97017	06901	8097X	50203
510	92530	90734	36060	9XXXX	60605
560	42705	98011	10303	32502	55125
570	82708	97022	09201	854XX	51212
575	82707	65032	09703	8557X	51307
650	73204	40857	38761	78XXX	62205
695	82201	20716	11000	8042X	00108

TEMP Legionowo, godz. 00 GMT.

TTAA	11231	12374	99993	01823	18004	00040	XXXXX	XXXXX	85350	02534	21517	70670	10338	22023	50536	27940
		23023	40693	38025	21527	30884	523XX	22036	25000	579XX	22544	20139	629XX	22533	15321	585XX
		22524	10673	617XX	23530	88203	629XX	22534	77266	22549	41412					
TTBB	1123X	12374	00993	01823	11888	00432	22831	03933	33712	09536	44287	543XX	55203	629XX	66188	625XX
		77160	573XX	88108	623XX	21212	00993	18004	11981	17504	22901	22019	33426	21526	44302	22035
		55266	22549	66145	22523	41414	6742X	51515	11888	22519	22800	22016	33600	23021		
TTCC	11237	70793	629XX	23027	88999	77295	23532	40206								
TTDD	1123X	12374	11890	589XX	22681	633XX	33654	613XX	44607	627XX	21212	11925	23532	22720	23024	33607
		23531														

TEMP Wrocław, godz. 00 GMT.

TTAA	11235	12425	99988	05840	22006	00017	XXXXX	XXXXX	85329	03310	24514	70841	12720	25020	50532	31513
		23025	40685	435XX	30874	533XX	25991	559XX	20132	585XX	15314	573XX	10568	611XX	88205	587XX
		XXXXX	77999													
TTBB	1123X	12425	00988	05840	11815	06102	22730	10122	33660	16930	44600	20720	55513	30313	66464	35513
		77370	477XX	88300	533XX	99205	587XX	11162	565XX	21212	00988	11767	25021	22618	25014	33498
		23025	44440	22522	41414	4563X	51515	11883	24014	22800	25015	33600	24517			
TTDD	1123X	12425	11870	627XX	22850	619XX										

Przebieg pogody w Polsce w dniu 12.XII.1974 r.

Zachmurzenie było duże z większymi przejaśnieniami oraz rozpogodzeniami, głównie w godzinach nocnych. Prawie w całym kraju wystąpiły opady deszczu, deszczu ze śniegiem i śniegu; tylko miejscami na południu kraju opadów nie notowano. Temperatura maksymalna wyniosiła od 1°C miejscami na wschodzie i na północnym zachodzie do 5°C w Raciborzu, a temperatura minimalna od −7°C w Mławie do +1°C na Helu. Wiatry były umiarkowane i dość silne w porywach bardzo silne z kierunków południowych i południowo-zachodnich.



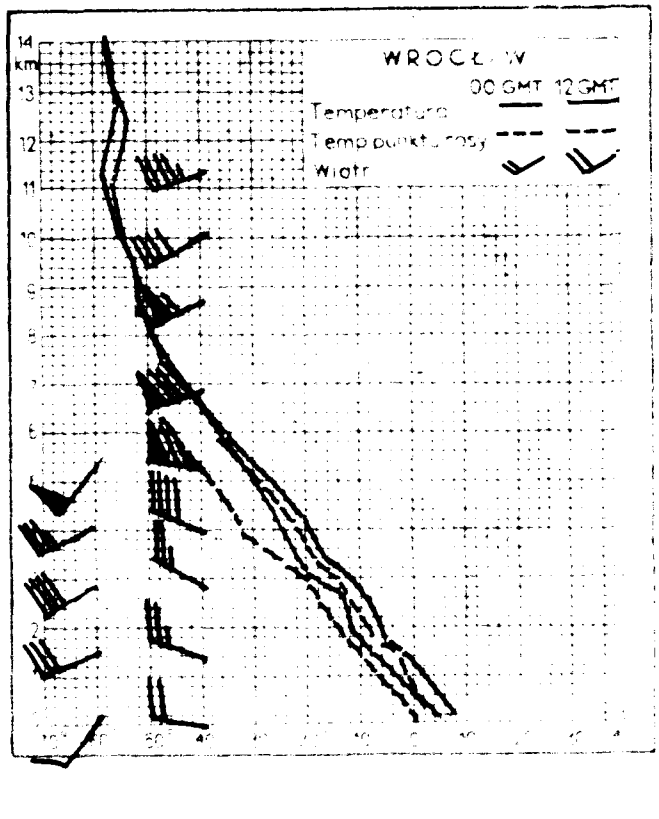

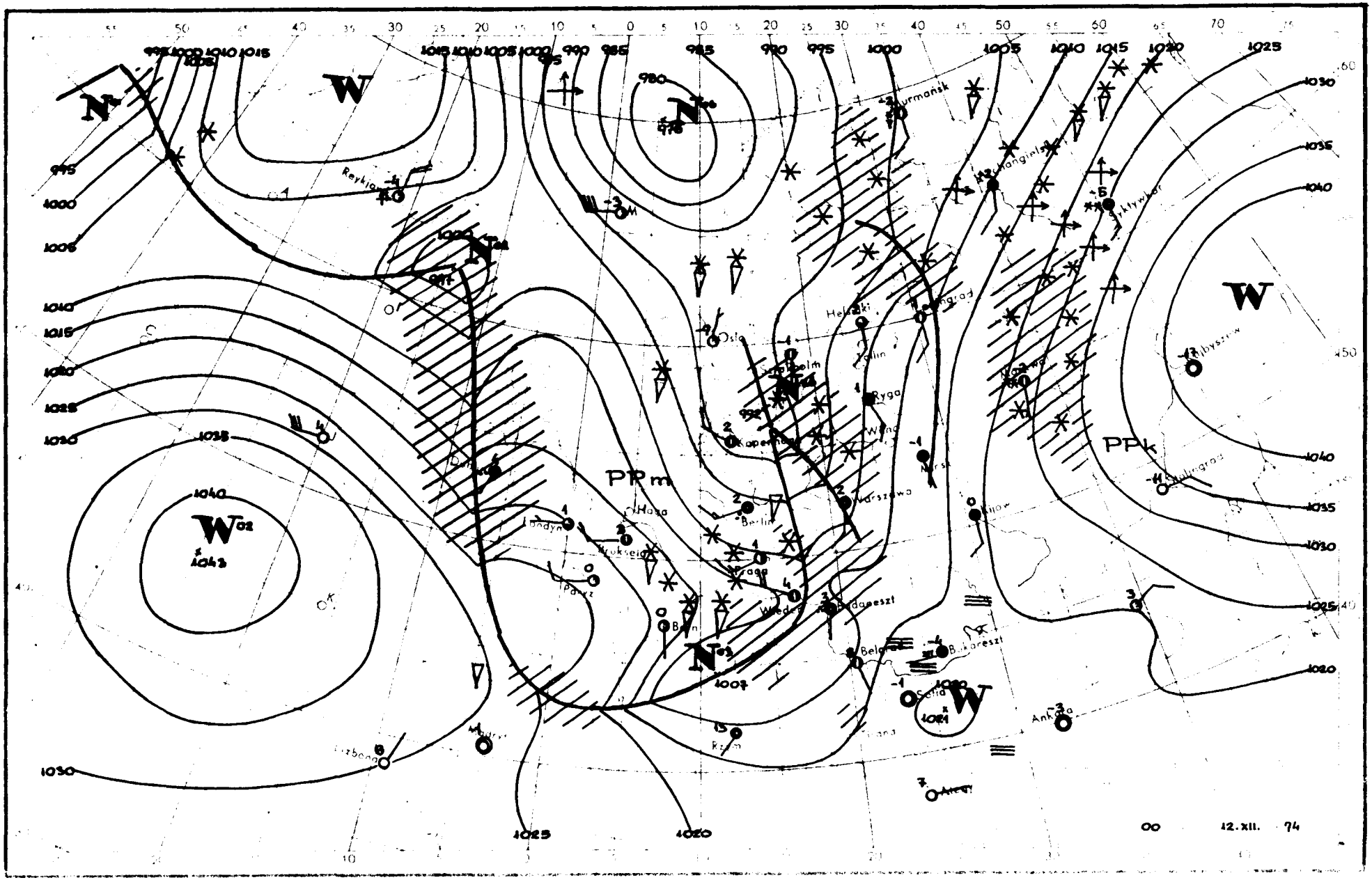

W
N
PPm
PPk
Murmansk
Reykjavik
Oslo
Helsinki
Ryga
Warszawa
Berlin
Praga
Wiedeń
Budapeszt
Belgrad
Bukareszt
Sofia
Ankara
Kijów
Paryż
Madryt
Lizbona
Rzym
Haga
Londyn
Brukseia
Kopenhaga
Sztokholm
Tallin
Wilno
Mińsk
Leningrad
Archangielsk
Syktywkar
Stalingrad
Tajbyszew
Aleppo
00
12.XII. 74

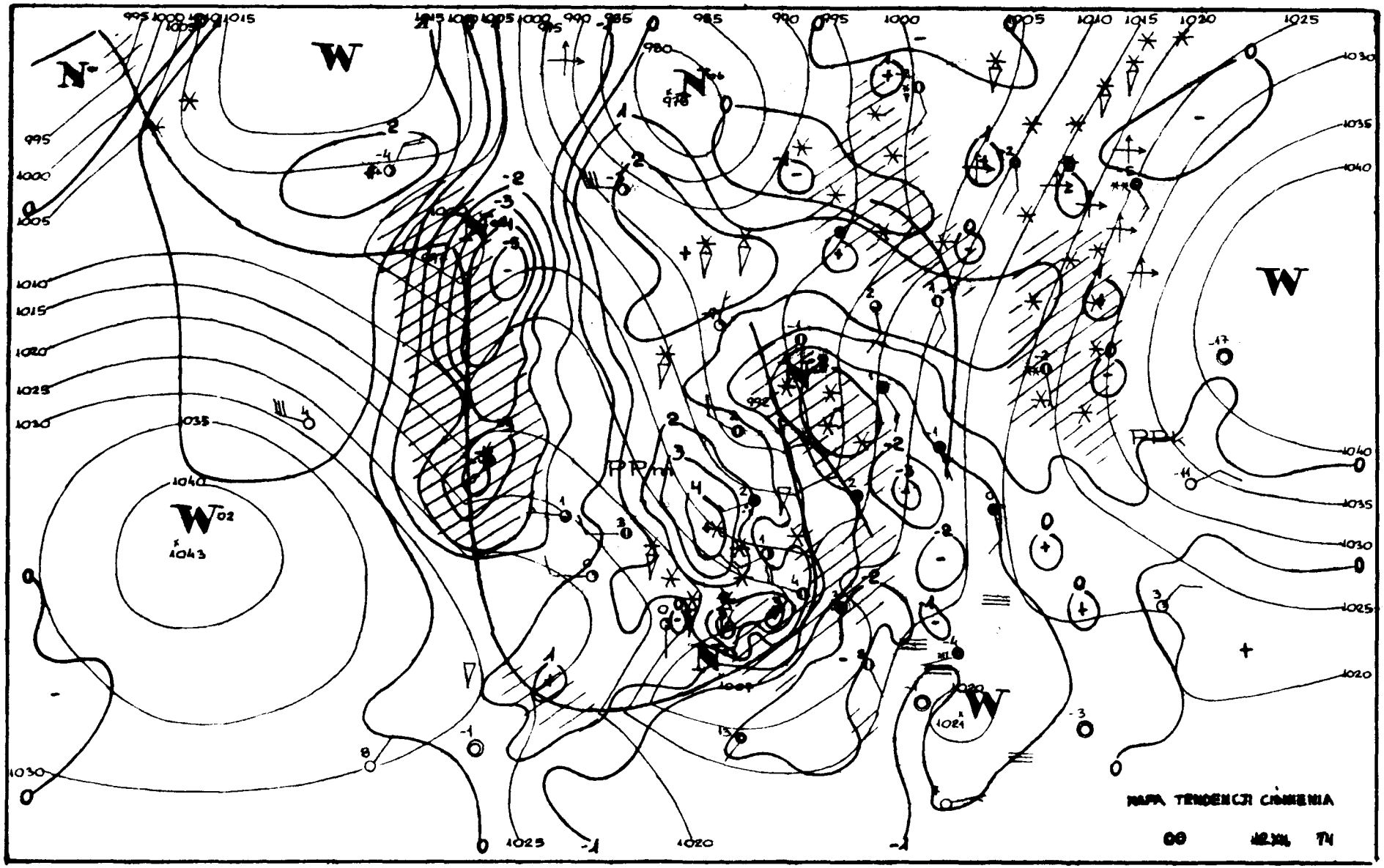
MAPA TENDENCJI CIŚNIENIA

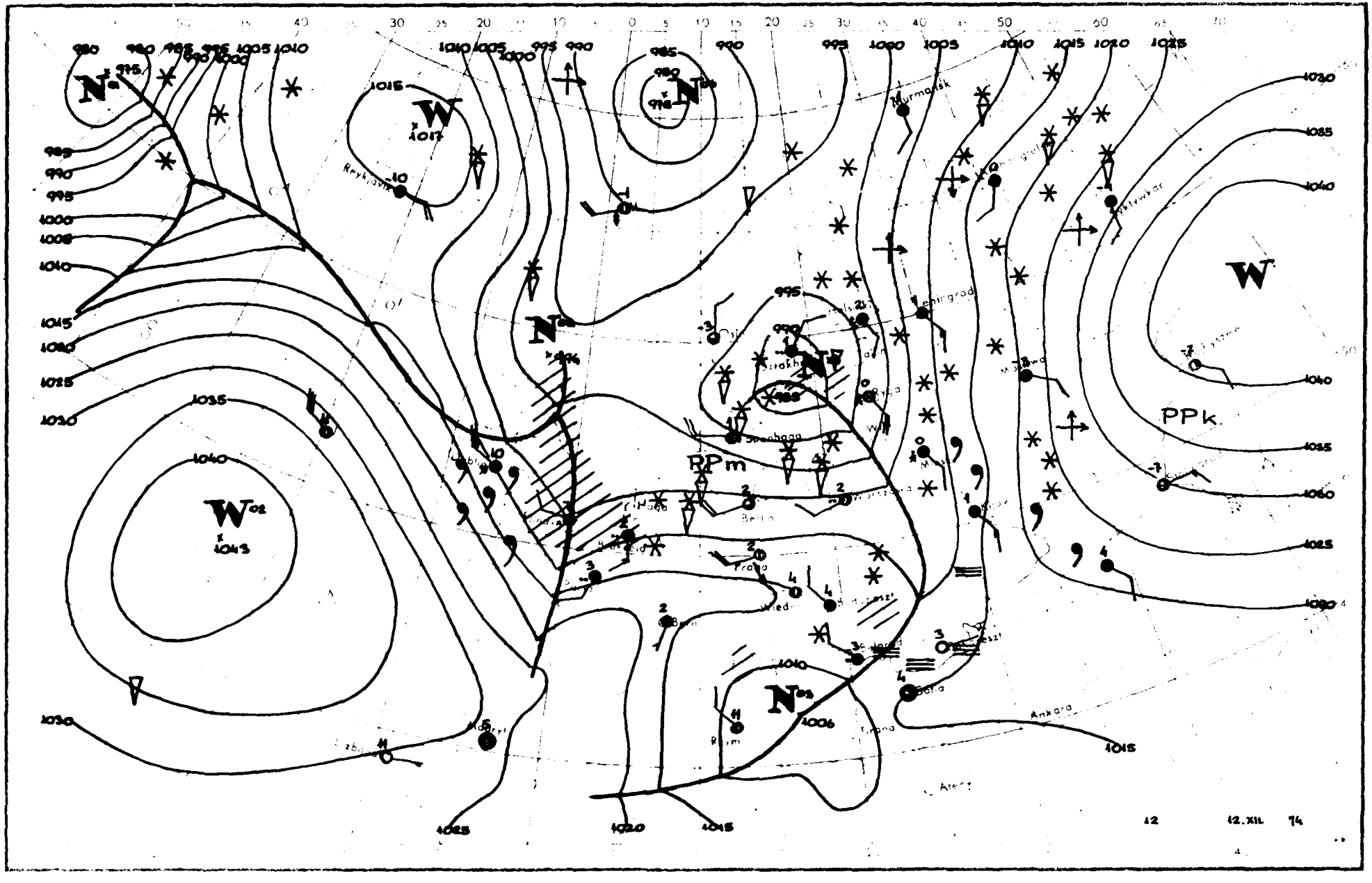

Murmansk
Leningrad
Moskwa
Ryga
Berlin
Praha
Wien
Budapeszt
Bern
Rzym
Tirana
Ankara
Ateny
Reykjavik
Madryt
Lizbona
PPm
PPk
W
W02
1043
W
1017
N
N
N
N
N
1006
12
12.XII
74

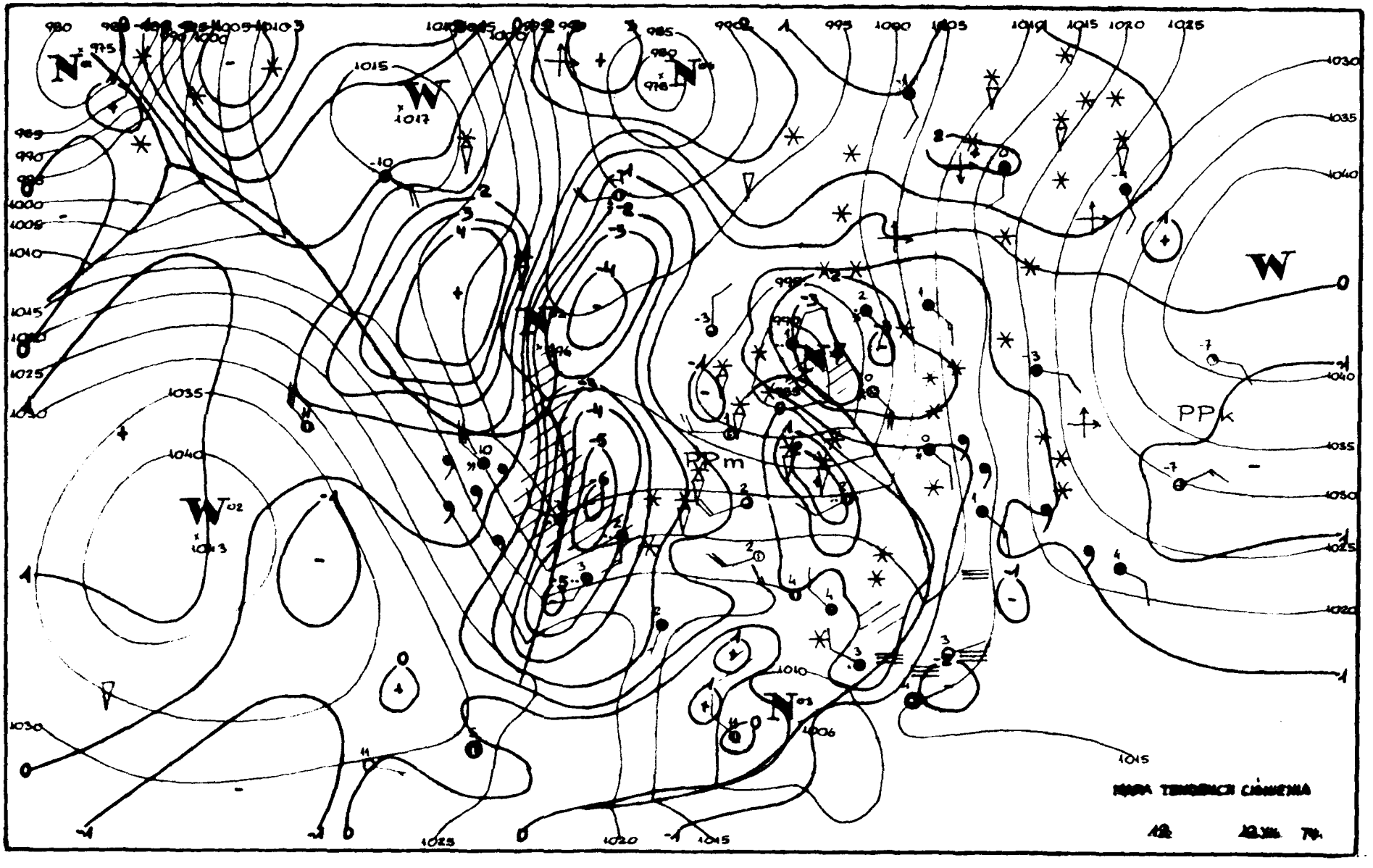
PPk
PPm
MAPA TENDENCJI CIŚNIENIA

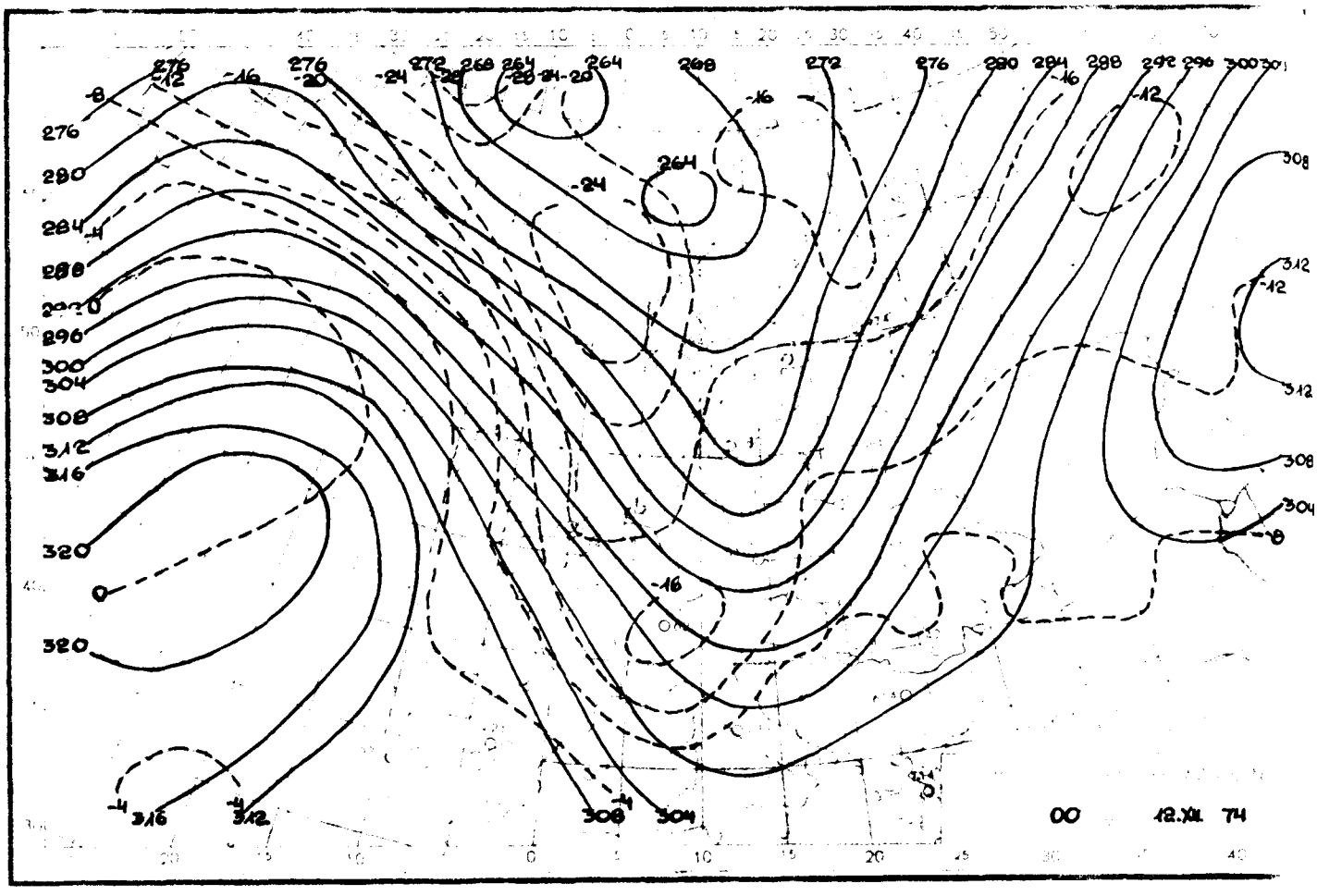

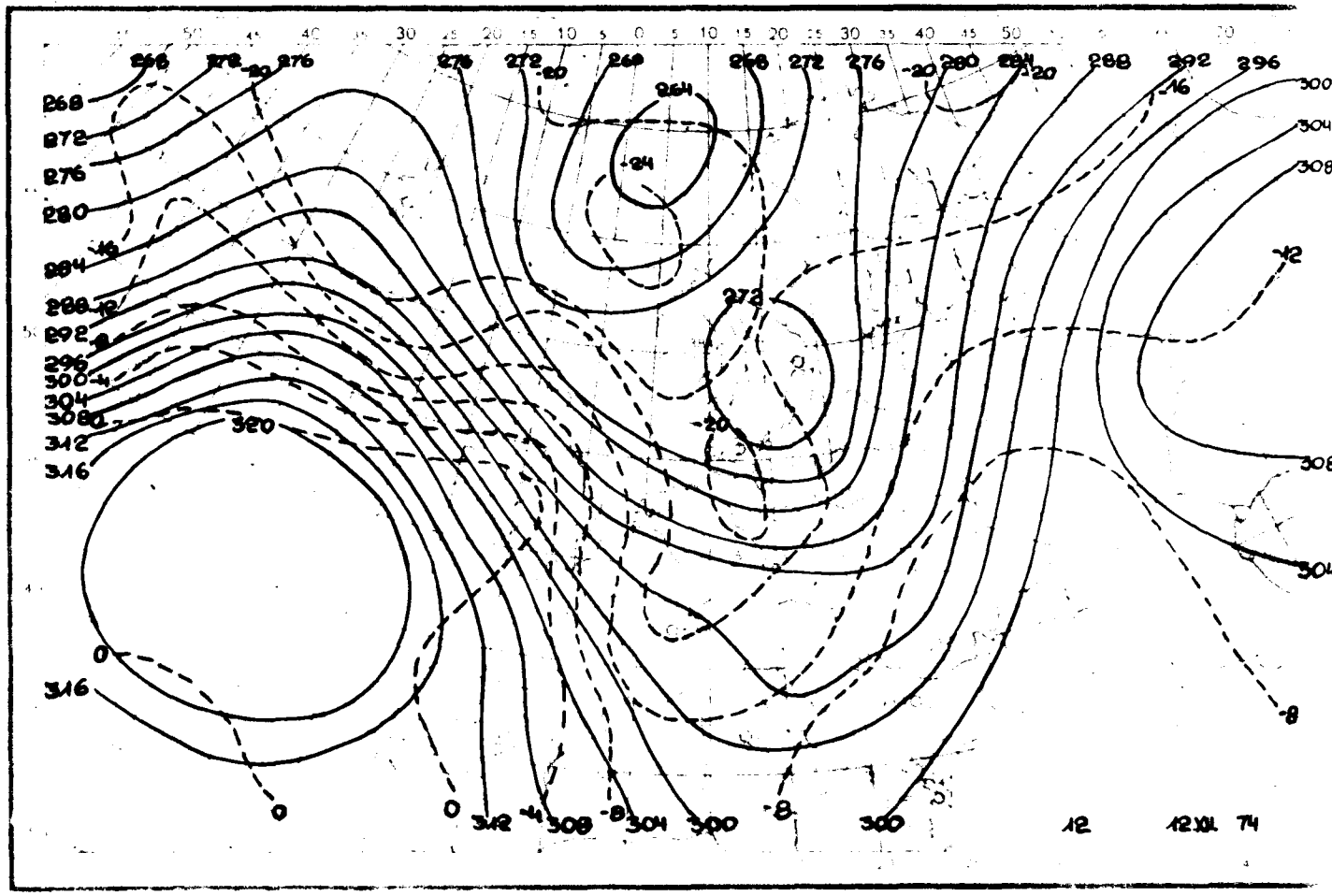

Reprodukowanie i publikowanie tekstu, map, wykresów i danych synoptycznych dozwolone wyłącznie w formie dosłownej z podaniem źródła informacji.

Druk PPWK-W-wa, Solec 18 Zam. 4125/155/B/73-21.V 73-X-11436-17

INSTYTUT METEOROLOGII I GOSPODARKI WODNEJ
ZAKŁAD PROGNOZ METEOROLOGICZNYCH KRÓTKOTERMINOWYCH – 01-673 WARSZAWA, UL. PODLEŚNA 61 – tel: 34-50-97

BIULETYN SYNOPTYCZNY

Dane synoptyczne z Polski w dniu 13.XII.1974 r.

SYNOP z godz. 00 GMT.

105	82104	86718	97800	8732X	51804
150	71708	85036	98700	784XX	51301
195	01807	97011	06753	00900	54106
205	82807	80687	97200	8732X	50710
235	81908	86718	99350	8042X	51605
250	82007	97011	02201	655XX	54710
272	81907	85021	03150	854XX	52601
295	31904	80090	07652	38500	54101
330	21908	80017	01701	25700	52717
375	01805	70090	06451	00900	53712
400	81804	85031	00700	856XX	54827
424	02106	70010	03401	00900	55828
465	01803	80021	06452	00900	54712
495	81702	97021	00151	855XX	53710
510	92505	90704	28961	9XXXX	52838
560	31903	98080	07152	00904	56823
570	01502	96100	06452	00900	54716
575	81201	80031	00051	855XX	54719
650	73008	80022	36263	50078	65723
695	81201	80022	10550	855XX	52716

SYNOP z godz. 12 GMT.

105	70000	80107	06350	784XX	51231
150	63001	87102	06551	30032	52223
195	70803	97021	11254	3547X	55210
205	70102	45107	06301	1633X	00234
235	83501	96107	06151	8001X	52236
250	71302	40102	07801	7001X	52234
272	11202	50100	06800	00001	52215
295	71103	58101	06851	7007X	52306
330	80702	30827	06900	6731X	51227
375	70803	50101	07400	30056	52205
400	80602	80714	06751	758XX	51225
424	81001	06737	06450	6722X	51224
465	41303	58100	06101	11942	52211
495	80806	16717	06450	6722X	51504
510	93415	90714	32150	9XXXX	00830
560	81202	30101	04601	00906	52211
570	81004	97032	06050	855XX	51608
575	80000	16732	05050	8042X	51308
650	90702	01734	32761	9XXXX	62806
695	90902	01714	06500	9XXXX	00805

TEMP Legionowo, godz. 00 GMT.

TTAA	12231	12374	00004	00022	21005	00048	XXXXX	XXXXX	85340	06521	23512	70840	16737	28015	50630	29343
		22525	40686	412XX	28020	30874	525XX	21536	25992	553XX	21037	80135	566XX	28530	15313	587XX
		23005	10566	XXXXX	23520	88308	535XX	21537	77322	28038	40603					
TTBB	1223X	12374	00004	00022	11944	00724	22655	20337	33605	21150	44485	80333	56353	487XX	66308	535XX
		77207	521XX	88277	545XX	99111	609XX	21212	00994	21005	11978	80513	22807	24512	33612	22017
		44322	28038	55100	23520	41414	00900	51515	11888	24512	28600	23013	33600	28018		

TEMP Wrocław, godz. 00 GMT.

TTAA	12232	12425	00000	01222	30004	00036	XXXXX	XXXXX	85324	07136	22516	70810	17757	21014	50528	30929
		27517	40662	420XX	24520	30671	515XX	24032	25088	547XX	25021	80131	557XX	31513	15314	571XX
		10666	521XX	88331	527XX	24039	77336	24040	41711							
TTBB	1223X	12425	00000	01222	11976	01222	22872	07124	33643	07137	44751	13157	55503	16357	66634	19746
		77564	24756	88466	34732	99331	527XX	11314	507XX	22250	547XX	33150	571XX	44100	521XX	21212
		00000	30004	11922	22016	22792	24018	33435	28512	44536	24040	55183	27600	41414	10031	51515
		11886	22015	22800	24018	33600	23513									

Przebieg pogody w Polsce w dniu 13.XII.1974 r.

W województwach zachodnich, południowo-wschodnich i wschodnich było zachmurzenie duże z większymi przejaśnieniami i wystąpiły opady śniegu. Na pozostałym obszarze było zachmurzenie umiarkowane. Temperatura maksymalna wynosiła od -3°C w Suwałkach do 3°C w Świnoujściu i Kaczkowie, a temperatura minimalna wynosiła od -9°C w Szczecinku do -1°C w wielu miejscowościach na południu i południowym wschodzie. Wiatry były słabe i umiarkowane wschodnie i południowo-wschodnie skręcające na północno-zachodnie i zachodnie.

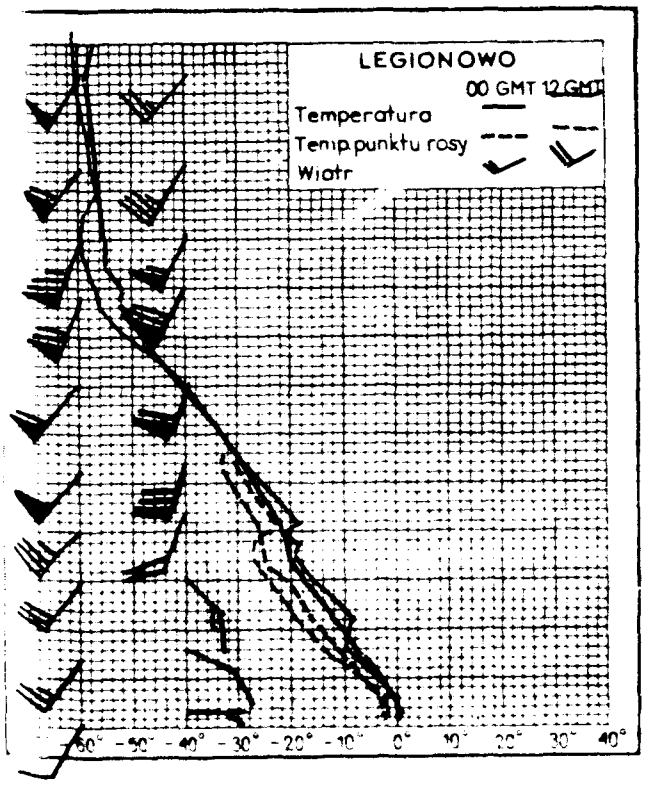

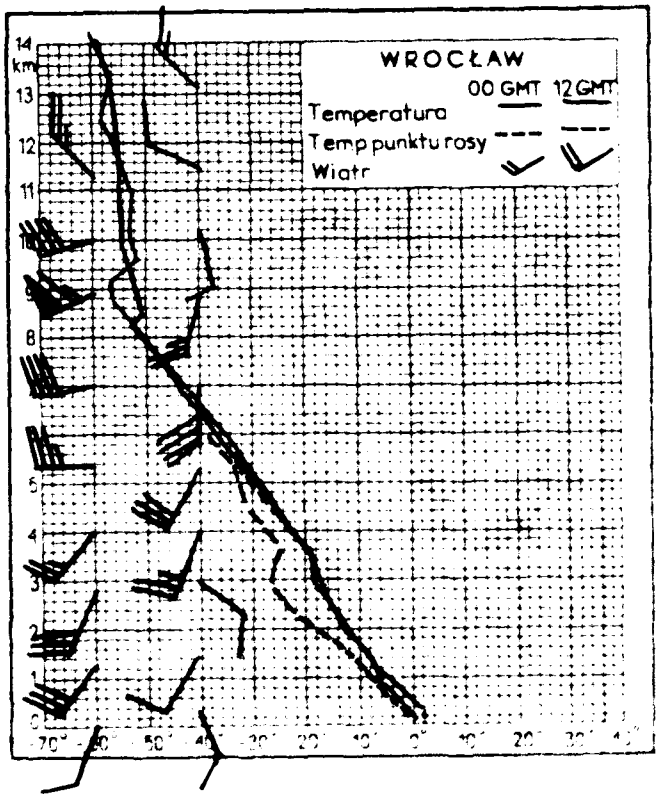

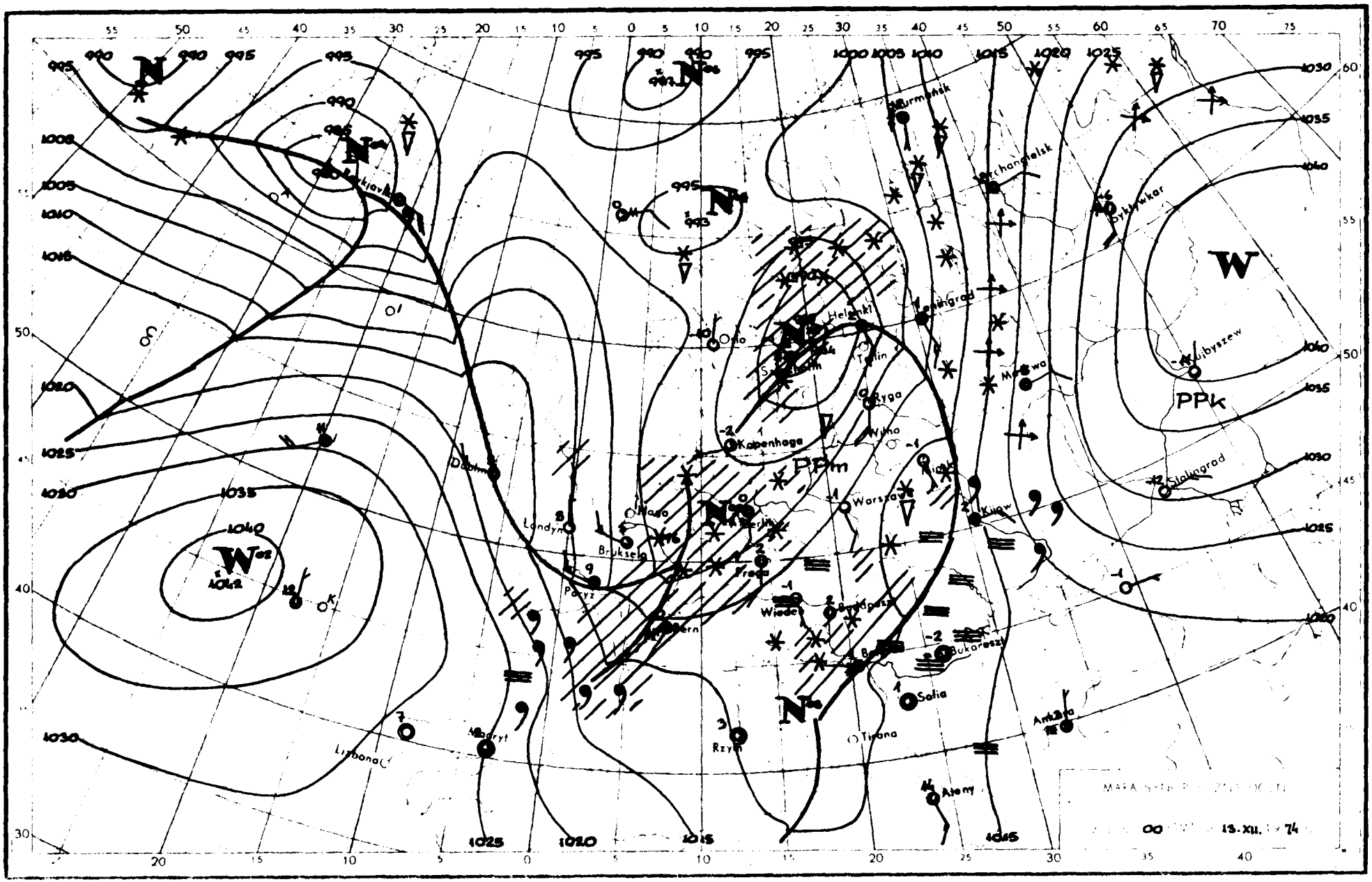

Murmańsk
Archangielsk
Syktywkar
Leningrad
Helsinki
Oslo
Tallin
Ryga
Wilno
Kopenhaga
Moskwa
Kujbyszew
Stalingrad
Kijów
Warszawa
Mińsk
Berlin
Praga
Wiedeń
Budapeszt
Bukareszt
Sofia
Tirana
Ateny
Rzym
Madryt
Lizbona
Paryż
Bruksela
Londyn
Dublin
Reykjavik
Bern
PPm
PPk
W
N

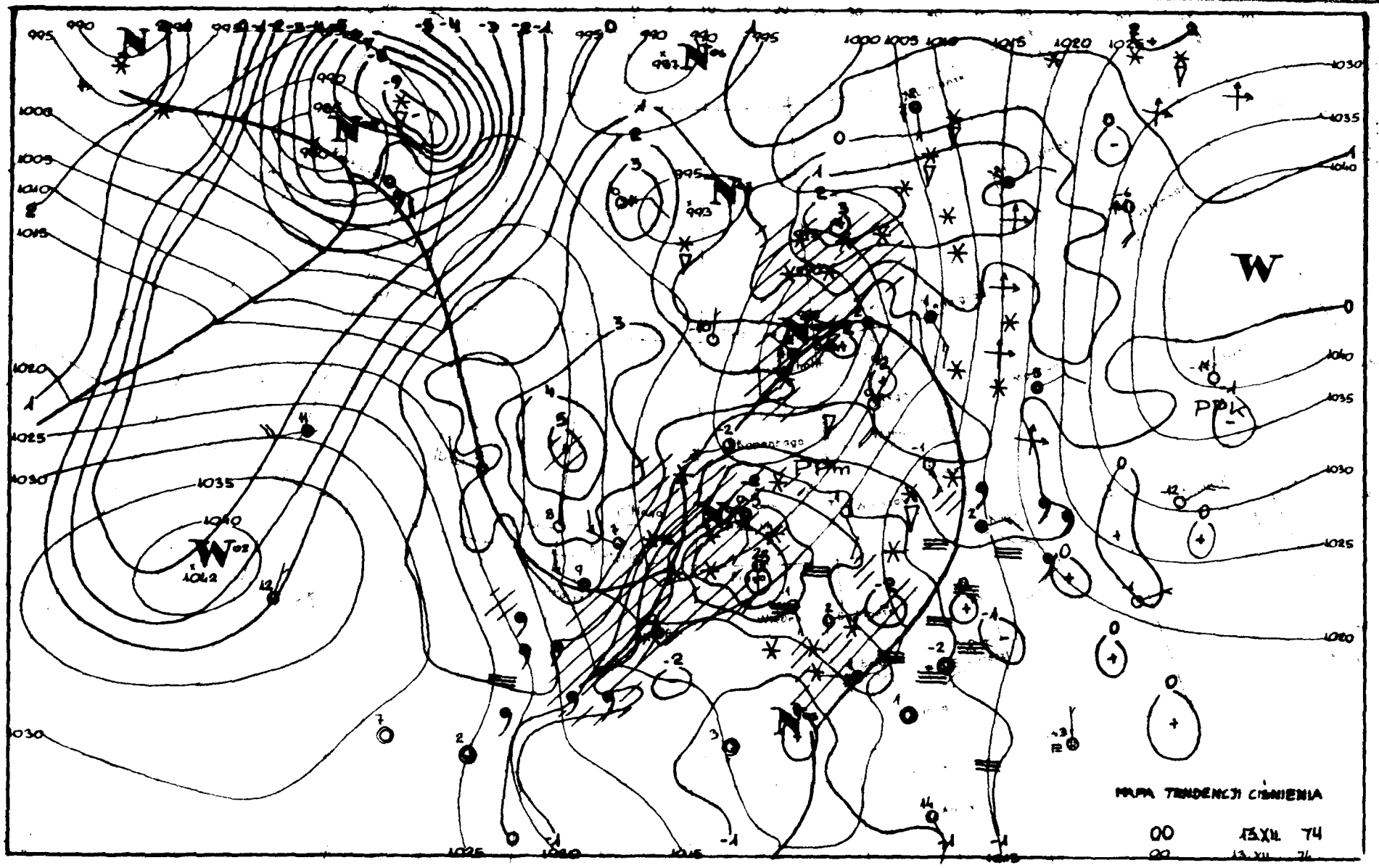
MAPA TENDENCJI CIŚNIENIA
00 13.XII 74

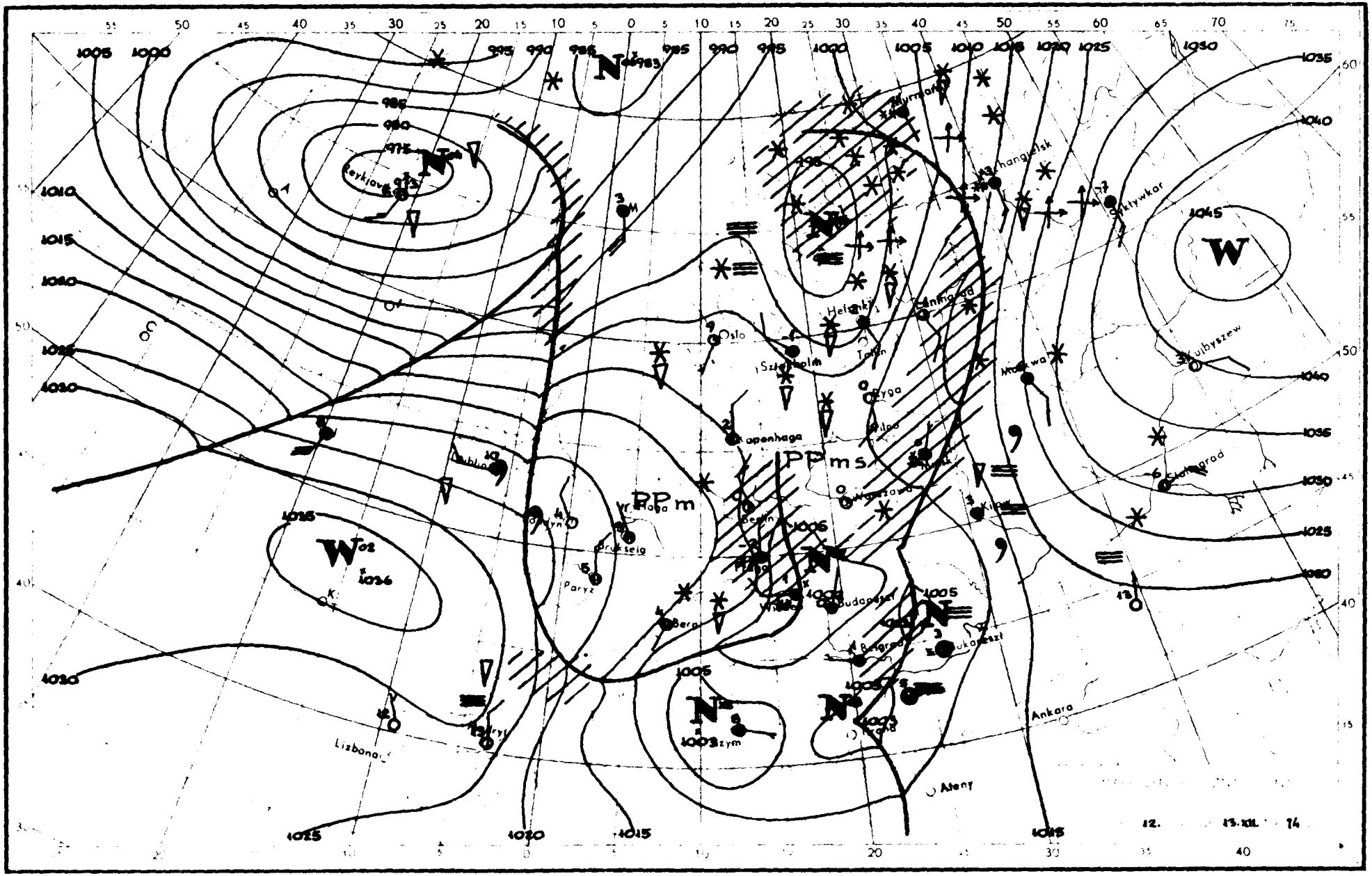

PPm
PPms
Reykjavik
Oslo
Sztokholm
Helsinki
Tallin
Ryga
Kopenhaga
Berlin
Paryż
Bern
Budapeszt
Belgrad
Bukareszt
Ankara
Ateny
Lizbona
Kijów
Moskwa
Kujbyszew
Stalingrad
Syktywkar
Archangielsk
Murmansk
Dublin
Brukseia
Wiedeń
Szym
12.
13.XII.
74

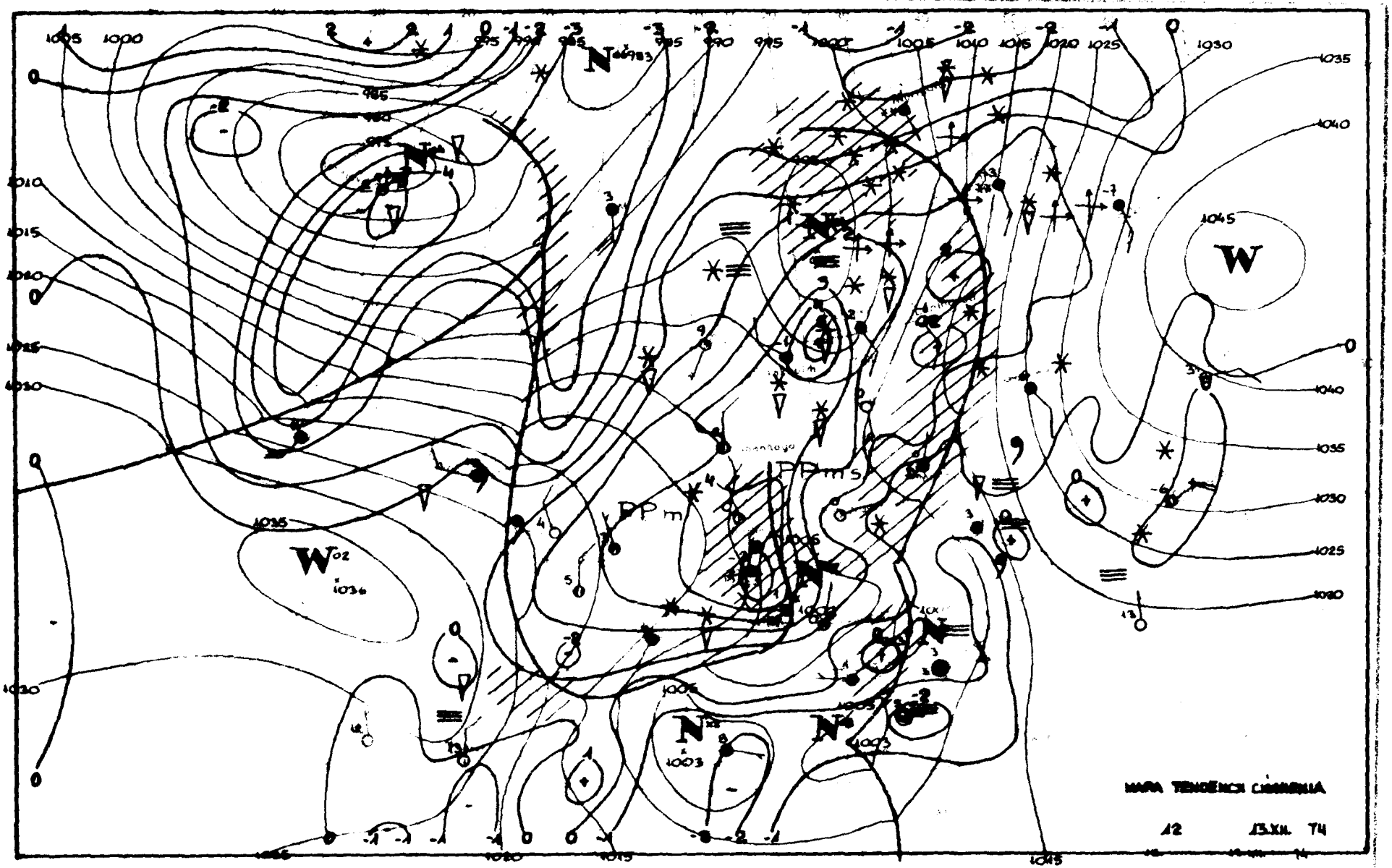
MAPA TENDENCJI CIŚNIENIA
12
13.XII. 74
W
W
N
N
N
N
PPm
PPms
1005
1000
1010
1015
1020
1025
1030
1035
1040
1045

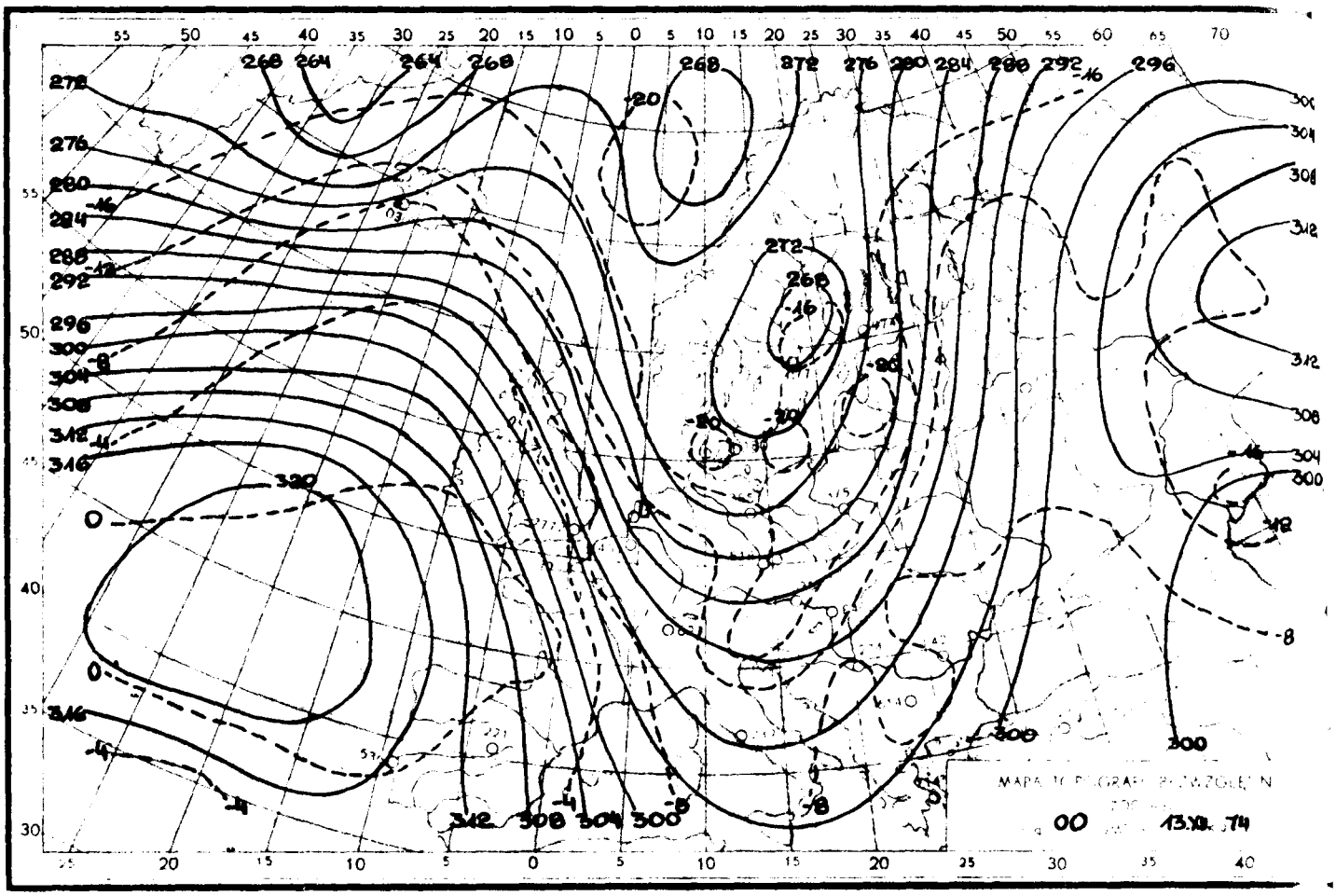

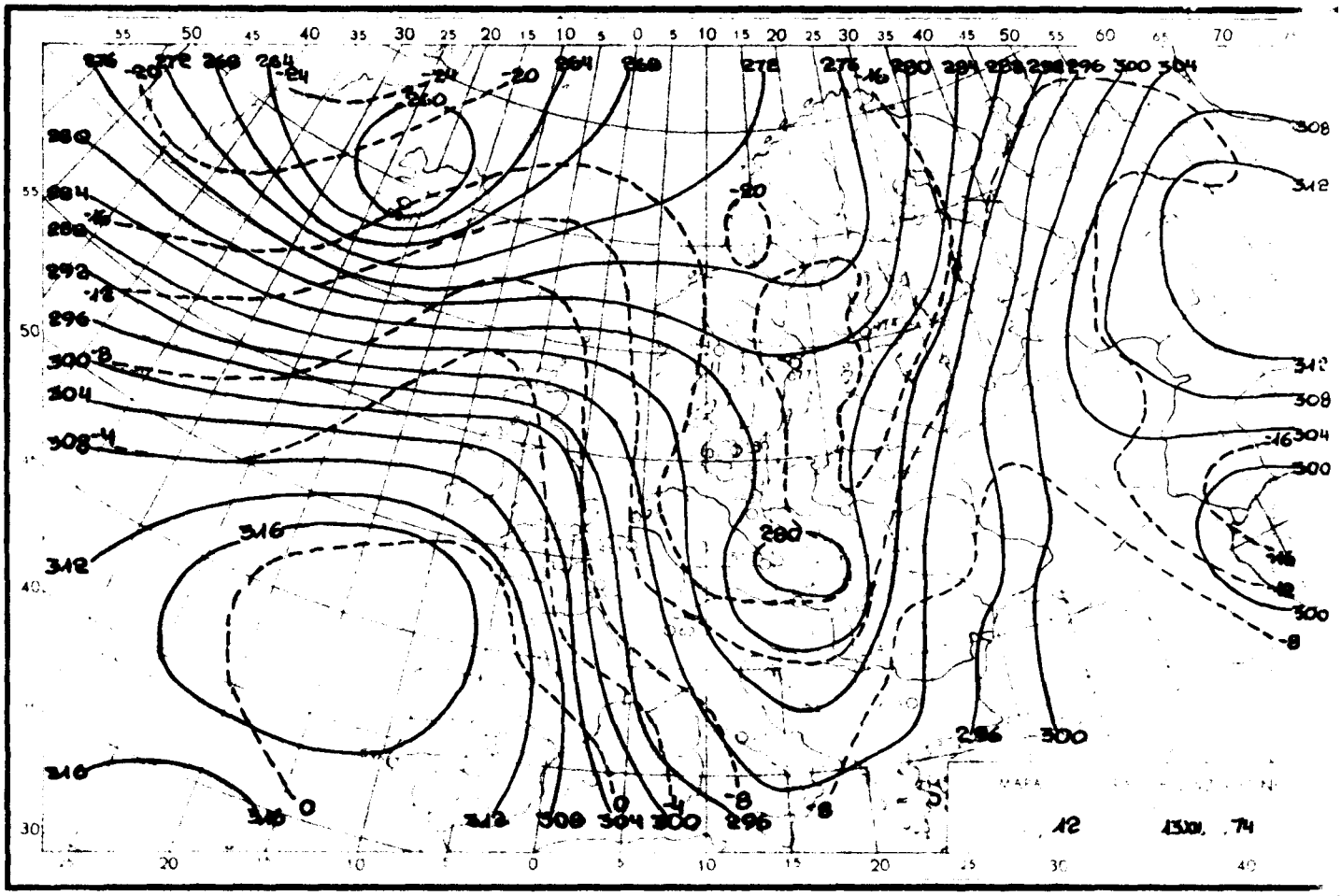

Reprodukowanie i publikowanie tekstu, map, wykresów i danych synoptycznych dozwolone wyłącznie w formie dosłownej z podaniem źródła informacji.

Druk. PPWK-W-wa, Solec 18. Zam. 4125/155/B/73-21.V.73-X-11436-170

INSTYTUT METEOROLOGII I GOSPODARKI WODNEJ
ZAKŁAD PROGNOZ METEOROLOGICZNYCH KRÓTKOTERMINOWYCH 01-673 WARSZAWA, UL. PODLEŚNA 61 – tel: 34-50-97

BIULETYN SYNOPTYCZNY

Dane synoptyczne z Polski w dniu 14.XII.1974 r.

SYNOP z godz. 00 GMT.

105	01401	56104	19856	00900	56115
150	22102	20101	19455	00902	55218
195	83104	97022	17752	855XX	54213
205	02604	65021	20954	00900	55220
235	02702	96104	20155	00900	56219
250	02901	30100	20755	00900	55328
272	02601	40101	19254	00900	55220
295	63502	56107	16852	855XX	53317
330	72901	40101	21852	754XX	52129
375	63106	40107	19353	5583X	54235
400	82408	13107	22852	863XX	52231
424	73203	56107	22351	763XX	52234
465	82701	02461	20852	862XX	52233
495	63503	02467	17351	863XX	51132
510	93416	90716	45560	9XXXX	60133
560	83002	60021	20851	855XX	54131
570	82603	97021	19551	854XX	52233
575	83202	56102	18550	855XX	51235
650	93207	00407	42962	9XXXX	63223
695	73003	60021	17652	755XX	53226

SYNOP z godz. 12 GMT.

105	81805	60032	19651	6637X	52716
150	31907	70011	20954	16430	55706
195	02402	96104	23356	00900	57101
205	82407	58102	19251	854XX	52719
235	82005	96104	21853	36432	53712
250	82502	10104	23552	862XX	52811
272	82103	14104	23052	863XX	53706
295	02701	40101	23300	00900	52204
330	82103	40104	24252	862XX	53712
375	82903	25284	24952	862XX	53501
400	71703	50104	23552	10958	53716
424	81503	35101	25351	50930	52808
465	82603	60024	24851	854XX	54703
495	82902	95102	24152	863XX	54302
510	92903	99020	48557	00901	62603
560	80000	60022	25351	854XX	53804
570	83203	96102	24152	854XX	54400
575	83302	40772	25351	864XX	52400
650	20806	05428	47061	15X41	62201
695	93402	08455	24051	9XXXX	51601

TEMP Legionowo, godz. 00 GMT.

TTAA	13231	12374	99007	08510	33002	00148	02511	01502	85430	08510	01007	70920	15908	35006	50541	28757
		21040	40695	421XX	21512	30884	551XX	23010	25000	563XX	26004	20141	585XX	35007	15319	619XX
		29506	10568	552XX	32004	88303	551XX	23010	77999							
TTBB	13239	12374	00007	08510	11962	02712	22802	11110	33670	17518	44643	15750	55612	17558	66502	28557
		77348	513XX	88303	551XX	99229	571XX	11113	651XX	21212	00007	33002	11957	03504	22537	35502
		33529	21509	44340	22018	55261	23503	66175	04003	30507	41414	885XX	51515	11898	02507	22800
		02006	33600	29005												
TTCC	13232	12374	70785	685XX	28511	50985	719XX	27506	30285	745XX	25532	20524	561XX	25041	88438	751XX
		27013	77297	25533	41006	77195	35041	407XX								
TTDD	13231	12374	11534	705XX	22438	751XX	33287	731XX	44277	751XX	55208	665XX	66160	645XX	21212	11448
		27012	22297	25533	33257	26024	44195	25041	55160	25037						

TEMP Wrocław, godz. 00 GMT.

TTAA	14002	12425	99006	00708	00000	00164	01108	85445	07501	70932	16520	50541	28346	40697	400XX	30890
		481XX	25008	541XX	20150	599XX	15330	599XX	10581	631XX	88227	567XX	XXXXX	77999		
TTBB	14002	12425	00006	00708	11966	02504	22914	06700	33676	08901	44800	10500	55650	18921	66617	18525
		77507	27545	88464	33145	99430	38342	11351	457XX	22306	471XX	33266	521XX	44227	567XX	55216
		567XX	66200	500XX	77150	599XX	88122	637XX	99100	631XX	21212	00006	00000	41414	863XX	51515
		11900	XXXXX	22800	XXXXX	33600	XXXXX									

Przebieg pogody w Polsce w dniu 14.XII.1974 r.

Zachmurzenie było duże z większymi przejaśnieniami i lokalnymi rozpogodzeniami. Miejscami na zachodzie, północnym zachodzie i południowym wschodzie występowały opady przeważnie śniegu. Lokalnie występowały mgły. Temperatura maksymalna wynosiła od -5°C w Suwałkach do 2°C w Legnicy i Jeleniej Górze, a temperatura minimalna od -9°C w Jeleniej Górze do 1°C w Kołobrzegu. Wiatry były słabe i umiarkowane, tylko na północnym zachodzie i zachodzie dość silne, powodujące lokalne zamiecie, z kierunków przeważnie zachodnich i południowo-zachodnich.

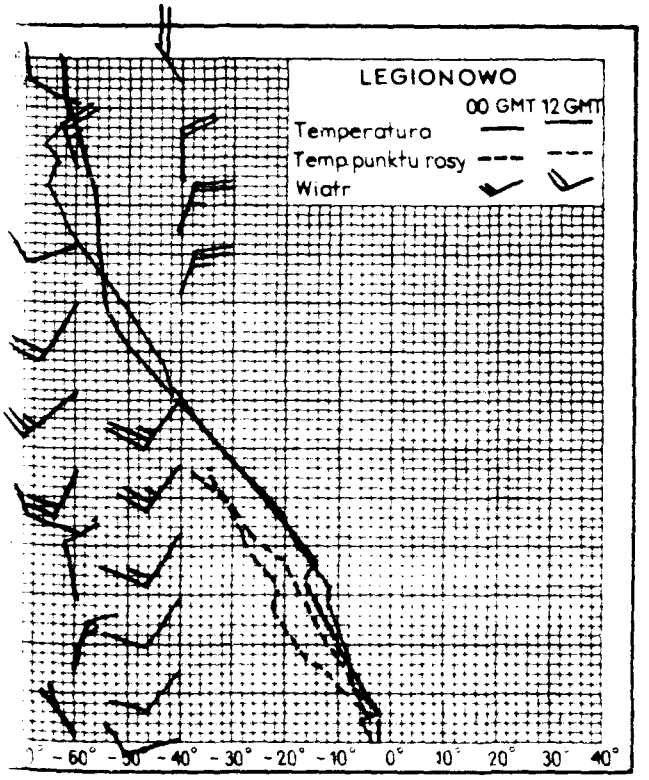

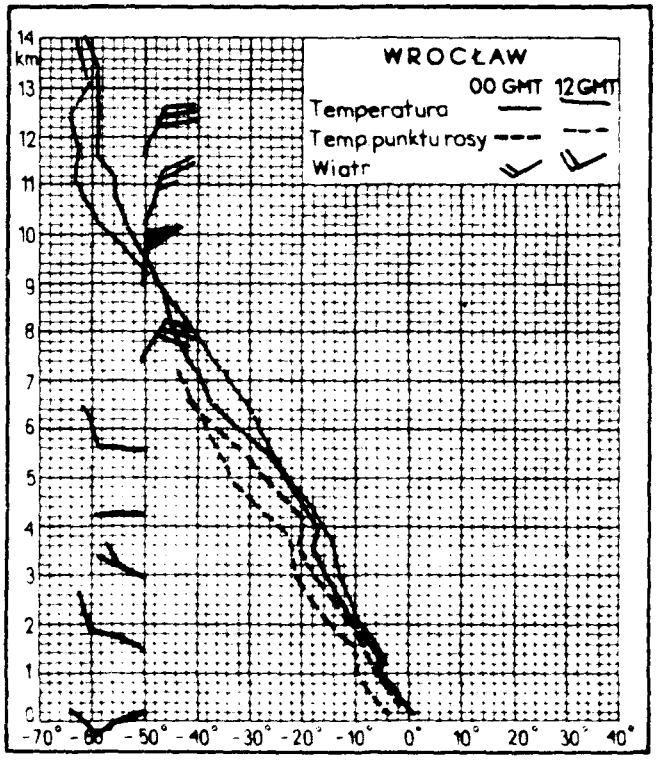

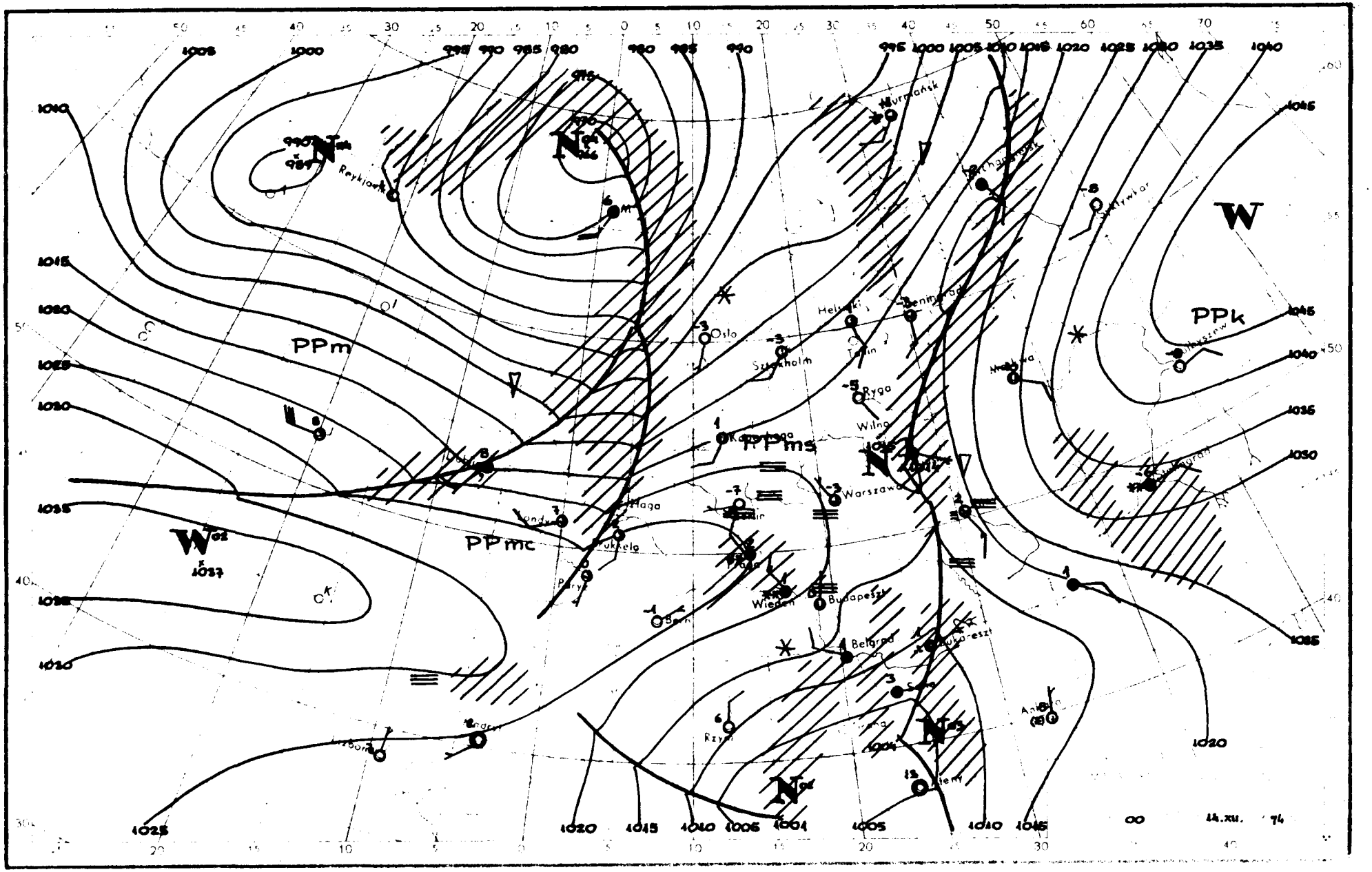
PPm
PPmc
PPms
PPk
W
Reykjavik
Murmańsk
Oslo
Sztokholm
Helsinki
Tallin
Ryga
Wilno
Warszawa
Praga
Wiedeń
Budapeszt
Belgrad
Bukareszt
Rzym
Paryż
Londyn
Bern
Lizbona
Madryt
Ankara
14.XII. 74

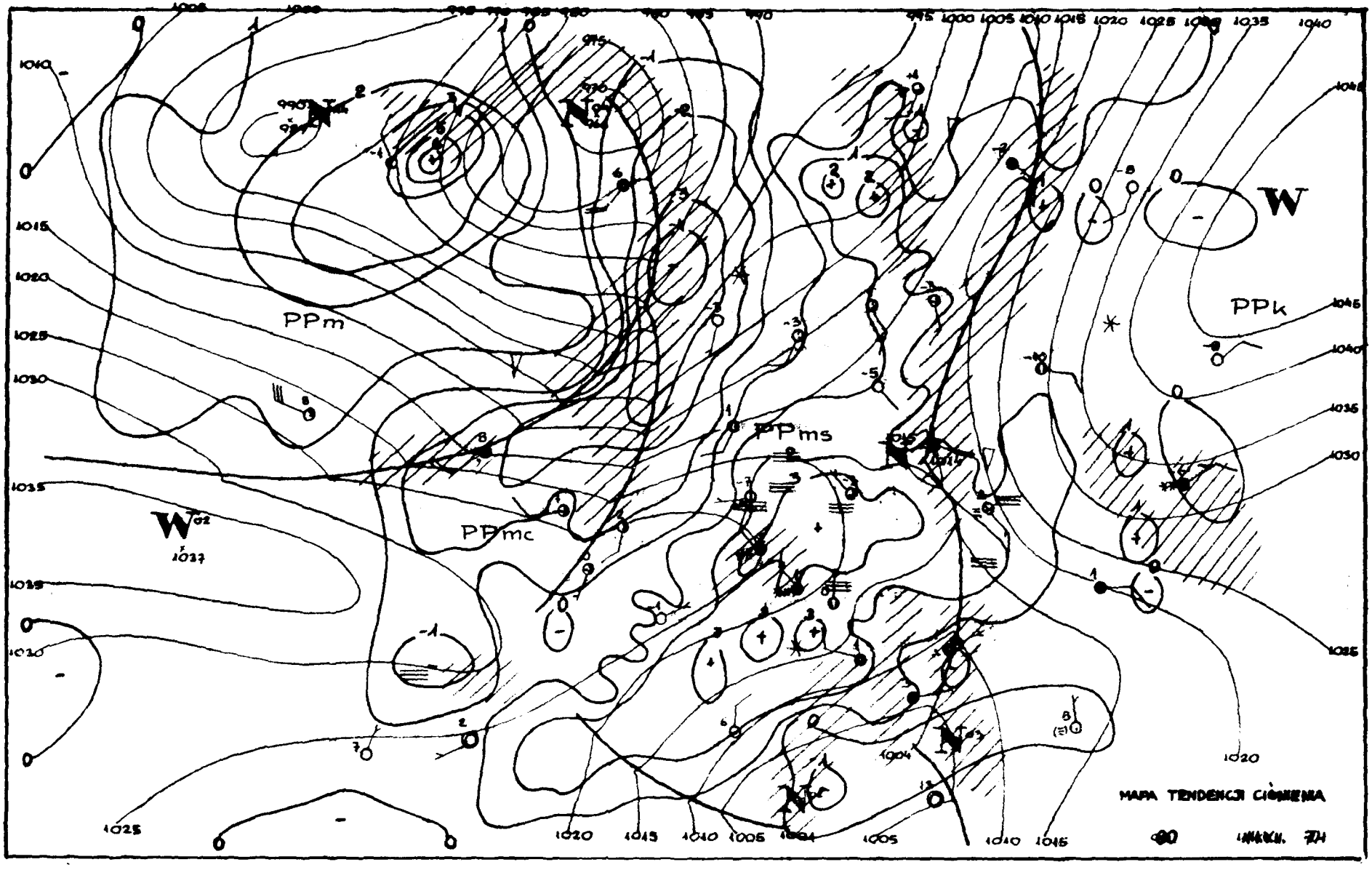
PPm
PPmc
PPms
PPk
W
W
MAPA TENDENCJI CIŚNIENIA

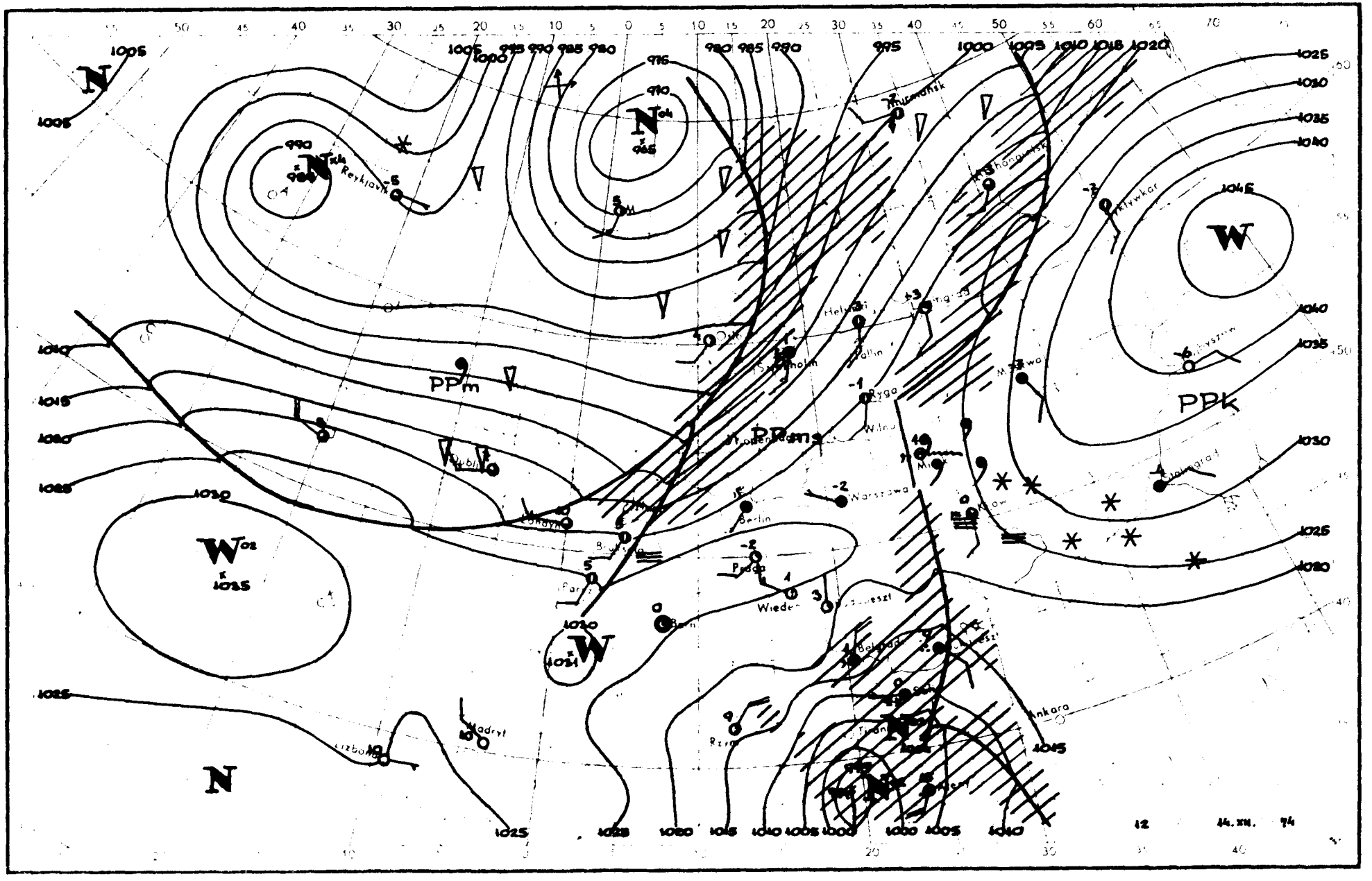

N
W
PPm
PPk
Reykjavik
Murmansk
Helsinki
Tallin
Ryga
Wilno
Warszawa
Berlin
Praga
Wiedeń
Budapeszt
Bern
Rzym
Ankara
Madryt
Lizbona
Dublin
Londyn
Paryż
Bruksela
Oslo
Sztokholm
Mińsk
Kijów
Stalingrad
Murmańsk
Archangielsk
Tiksi
Belgrad
Sofia
Bukareszt
Wiedeń
12
14.XII.
74

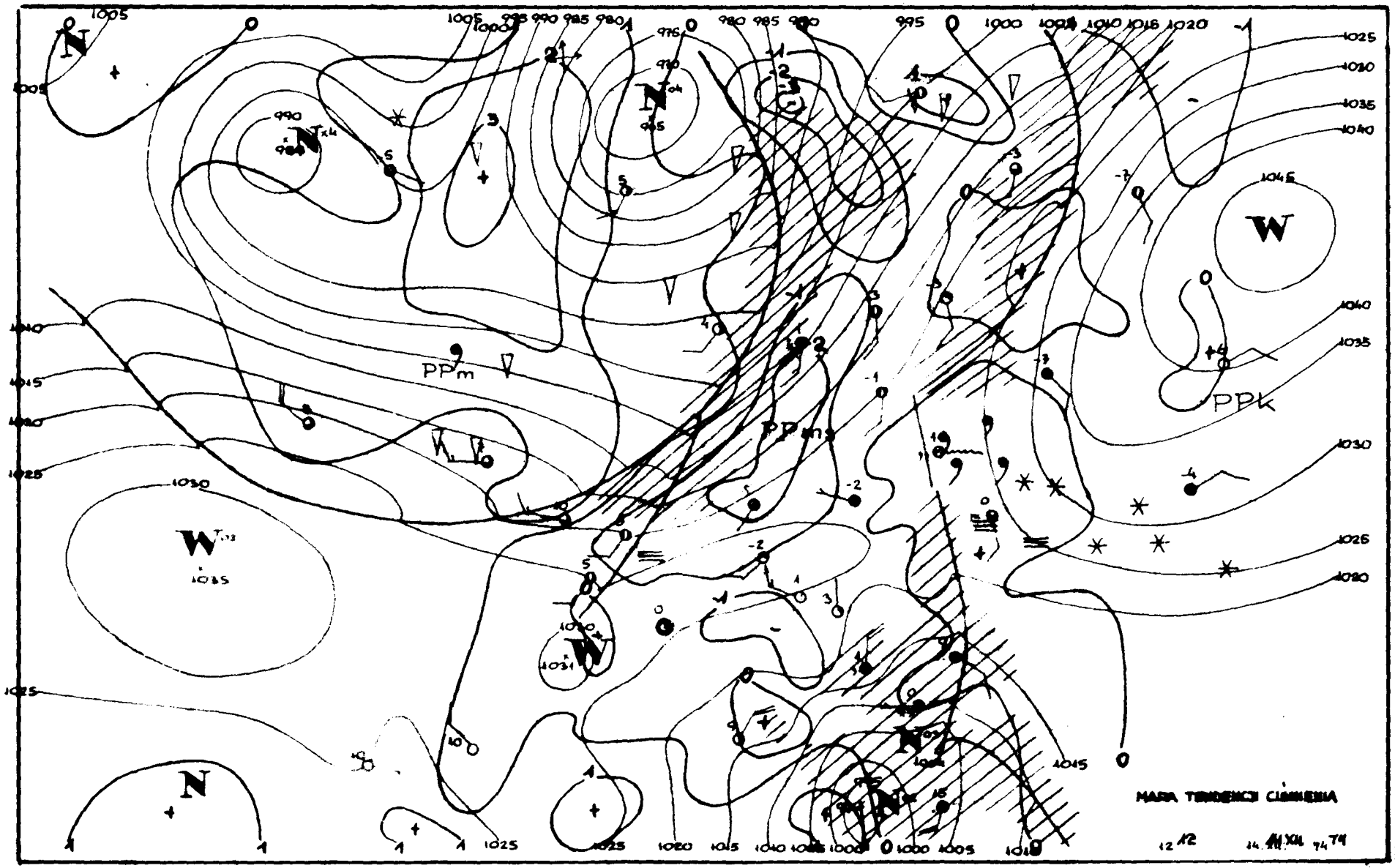
MAPA TENDENCJI CIŚNIENIA
PPm
PPms
PPk
W
N

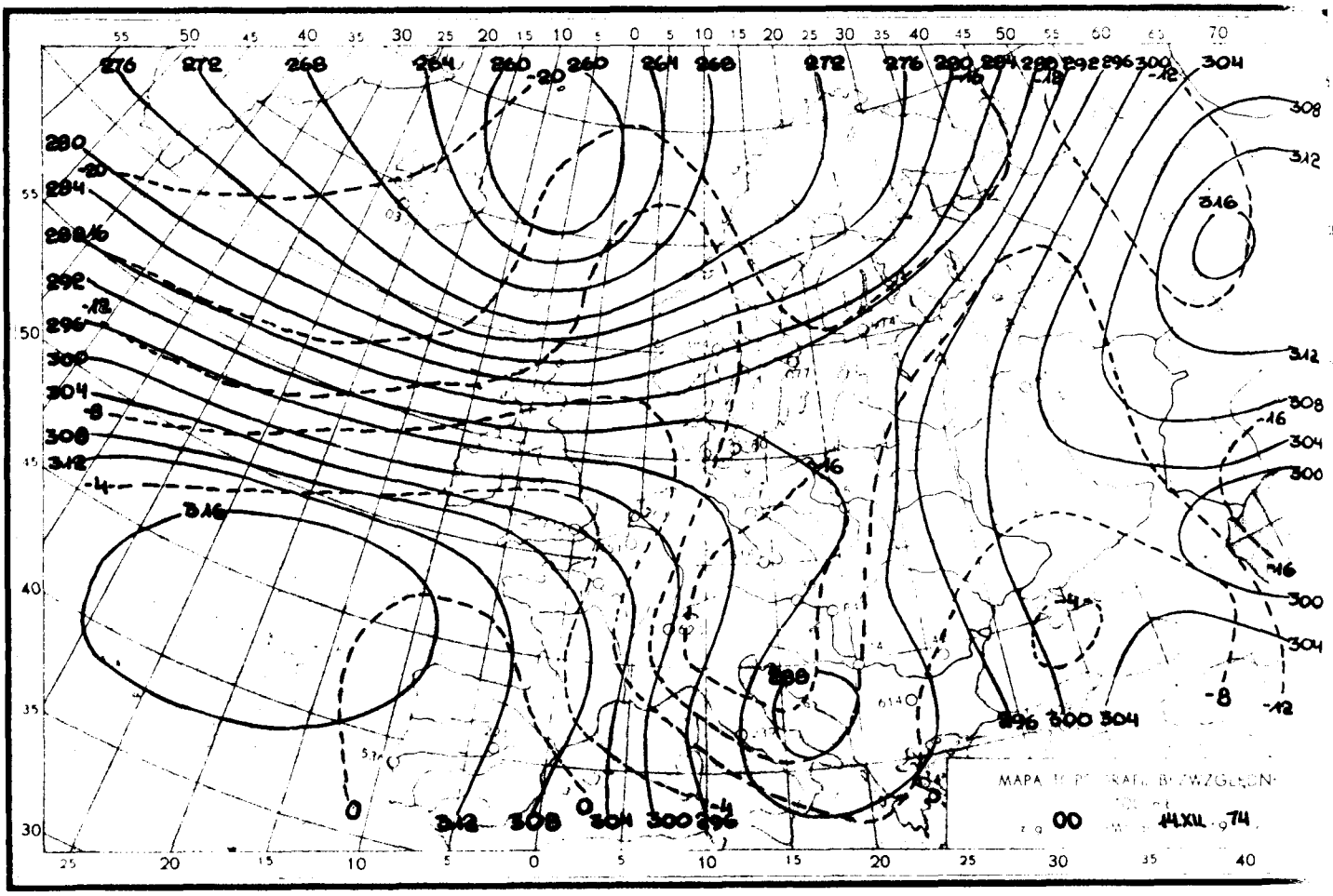

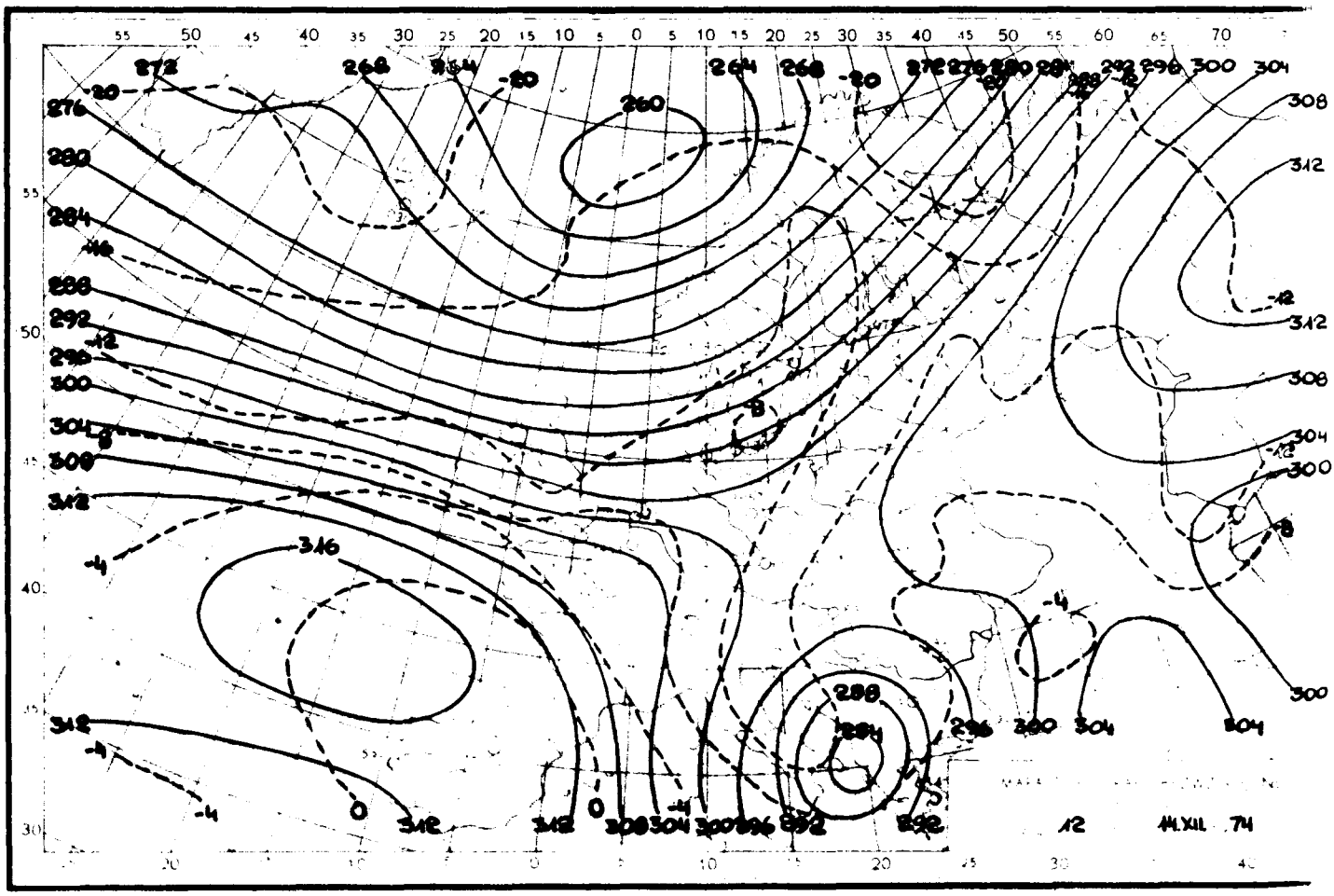

Reprodukowanie i publikowanie tekstu, map, wykresów i danych synoptycznych dozwolone wyłącznie w formie dosłownej z podaniem źródła informacji.

Druk PPWK-W-wa. Solec 18. Zam. 4125/155/B/73-21.V.73-X-11436-170 000

INSTYTUT METEOROLOGII I GOSPODARKI WODNEJ
ZAKŁAD PROGNOZ METEOROLOGICZNYCH KRÓTKOTERMINOWYCH 01-673 WARSZAWA, UL. PODLEŚNA 61 – tel: 34-50-97

BIULETYN SYNOPTYCZNY

Dane synoptyczne z Polski w dniu 15.XII.1974 r.

SYNOP z godz. 00 GMT.

105	81804	80717	14300	3732X	00709
150	71807	86102	15351	754XX	53611
195	81907	96104	21854	854XX	55709
205	82407	30837	14304	7722X	01708
235	81706	96706	16352	8042X	52714
260	41904	96100	19152	00001	54714
272	81906	82102	19352	854XX	54715
295	82208	82804	22754	863XX	55711
330	82004	40712	19251	4722X	52814
375	81803	82101	22853	85400	55713
400	81805	80717	18552	8542X	52715
424	81902	86104	20955	8003X	55713
465	01702	00081	21854	00800	55812
485	90201	02404	23954	9XXXX	54715
510	72715	80482	45655	6XXXX	55713
560	01901	40100	23055	00900	57814
570	70000	96102	24154	754XX	55714
575	82401	80102	23253	855XX	53716
650	82202	80081	44556	80051	58807
695	82502	80777	23352	864XX	52709

SYNOP z godz. 12 GMT.

105	81903	13287	13101	862XX	01806
150	82106	10102	13701	862XX	00707
195	81706	96102	17854	854XX	55712
205	82606	80512	13502	862XX	02710
235	92105	01457	14100	9XXXX	00708
260	82203	30107	16400	864XX	58806
272	82004	80107	16451	863XX	52709
295	51603	86104	18053	30932	54711
330	82104	40817	16601	773XX	50710
375	71704	30102	18853	8632X	54813
400	81903	14107	16501	863XX	50801
424	81903	35217	17901	755XX	51809
465	82402	12701	17851	4537X	53711
485	80000	95237	18952	854XX	53717
510	72915	80487	44885	68XXX	56804
560	62302	40104	18701	10036	52811
570	90000	06484	20854	9XXXX	54712
575	40000	30101	19380	40830	52810
650	22003	80081	44756	00808	57706
695	83301	07434	20152	842XX	52806

TEMP Legionowo, godz. 00 GMT.

TTAA	15001	12374	99010	08520	15003	00176	03518	19006	85460	04757	21506	70970	09960	22011	50650	26363
		22512	40708	36156	22560	30900	511XX	21509	25017	583XX	21011	20157	623XX	25511	15337	599XX
		27506	10585	631XX	30011	88216	623XX	24013	77999							
TTBB	1500X	12374	00040	08520	11948	04315	22918	03134	33586	03150	44817	08360	55722	08560	66651	12960
		77486	26562	88434	32761	99315	491XX	11240	599XX	22334	561XX	33216	622XX	44203	627XX	55183
		601XX	66412	597XX	21212	00010	18005	11990	19509	22039	22008	33246	21011	44110	31007	00900
		51515	11901	22007	22800	22007	33600	22510								
TTCC	15007	12374	70807	855XX	31514	50007	XXXXX	XXXXX	88925	630XX	31016	77999				
TTDD	1500X	12374	11925	630XX	22962	619XX	33525	701XX	21212	11525	31019					

TEMP Wrocław, godz. 00 GMT.

TTAA	14232	12425	99006	08121	00000	00164	02920	00000	85460	01961	27008	70978	09961	27511	50650	25112
		22012	40709	37800	26506	30901	531XX	22015	25017	571XX	25513	20157	597XX	28514	15337	585XX
		10500	637XX	88216	597XX	28515	77999									
TTBB	1423X	12425	00006	03121	11970	01325	22944	01333	00259	44286	01560	55866	01160	66808	04962	77725
		08565	88673	11156	99612	17324	11576	17328	22406	36300	33215	511XX	44283	551XX	44285	551XX
		55216	597XX	66175	597XX	77150	521XX	88104	615XX	21212	00006	00000	11879	21009	22877	26509
		33671	28514	44330	24006	55291	21518	66164	30015	41414	00806	51515	11908	24506	22800	26007
		33600	26508													
TTDD	1423X	12425	11950	643XX	22870	621XX	33800	633XX								

Przebieg pogody w Polsce w dniu 15.XII.1974 r.

Zachmurzenie było duże, a na południu i w centrum notowano większe przejaśnienia. Występowały przejściowe opady na wschodzie śniegu, a na pozostałym obszarze mżawki, deszczu, deszczu ze śniegiem i śniegu. Temperatura maksymalna wynosiła od -4°C w Kielcach do +4°C w Świnoujściu. Temperatura minimalna od -12°C w Mławie do +3°C w Szczecinie. Wiatry były słabe i umiarkowane z kierunków południowych i południowo-zachodnich.

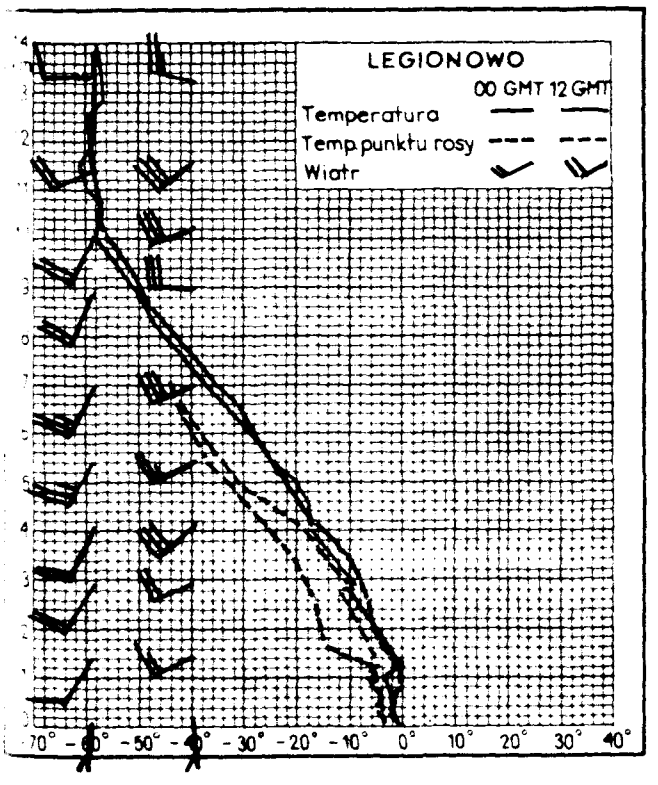

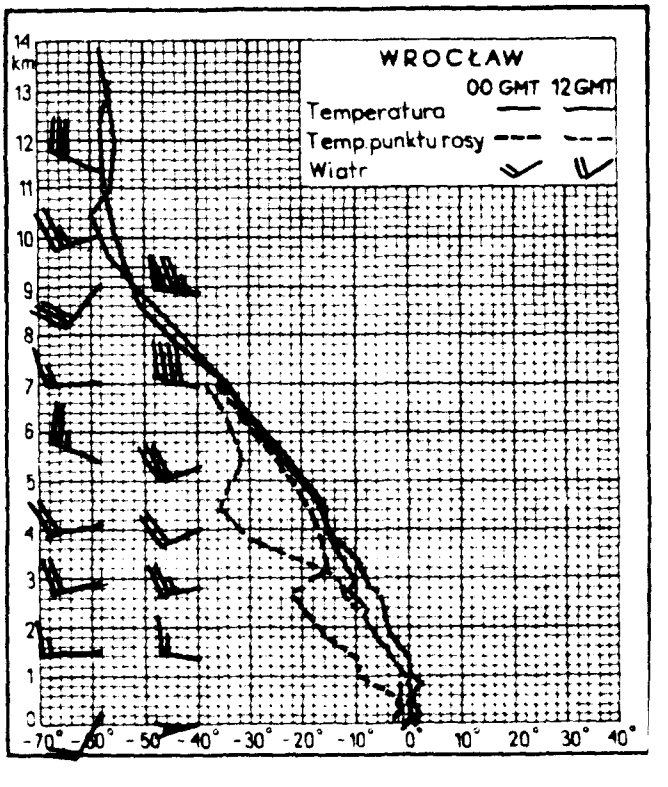

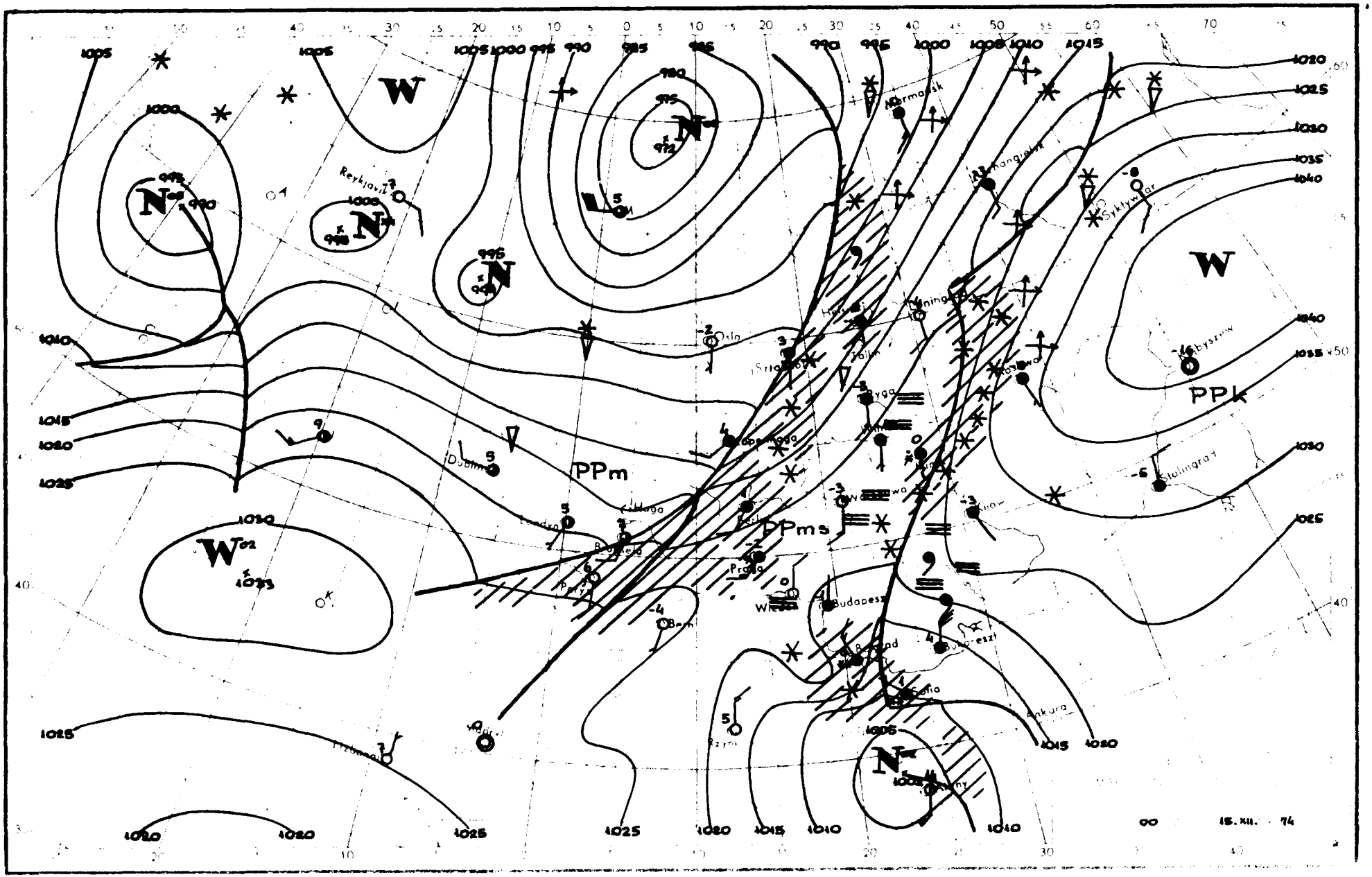

W
N
PPm
PPms
PPk
Reykjavik
Oslo
Dublin
Londyn
Bruksela
Paryż
Berlin
Praga
Wiedeń
Budapeszt
Bukareszt
Sofia
Ankara
Rzym
Madryt
Lizbona
Ryga
Kijów
Stalingrad
Syktywkar
Murmansk
Archangielsk
Leningrad
Tallin
Sztokholm
Helsinki
Kopenhaga
Warszawa
Moskwa
Rostow
Abyszew
Belgrad
Bern
15. XII. 74

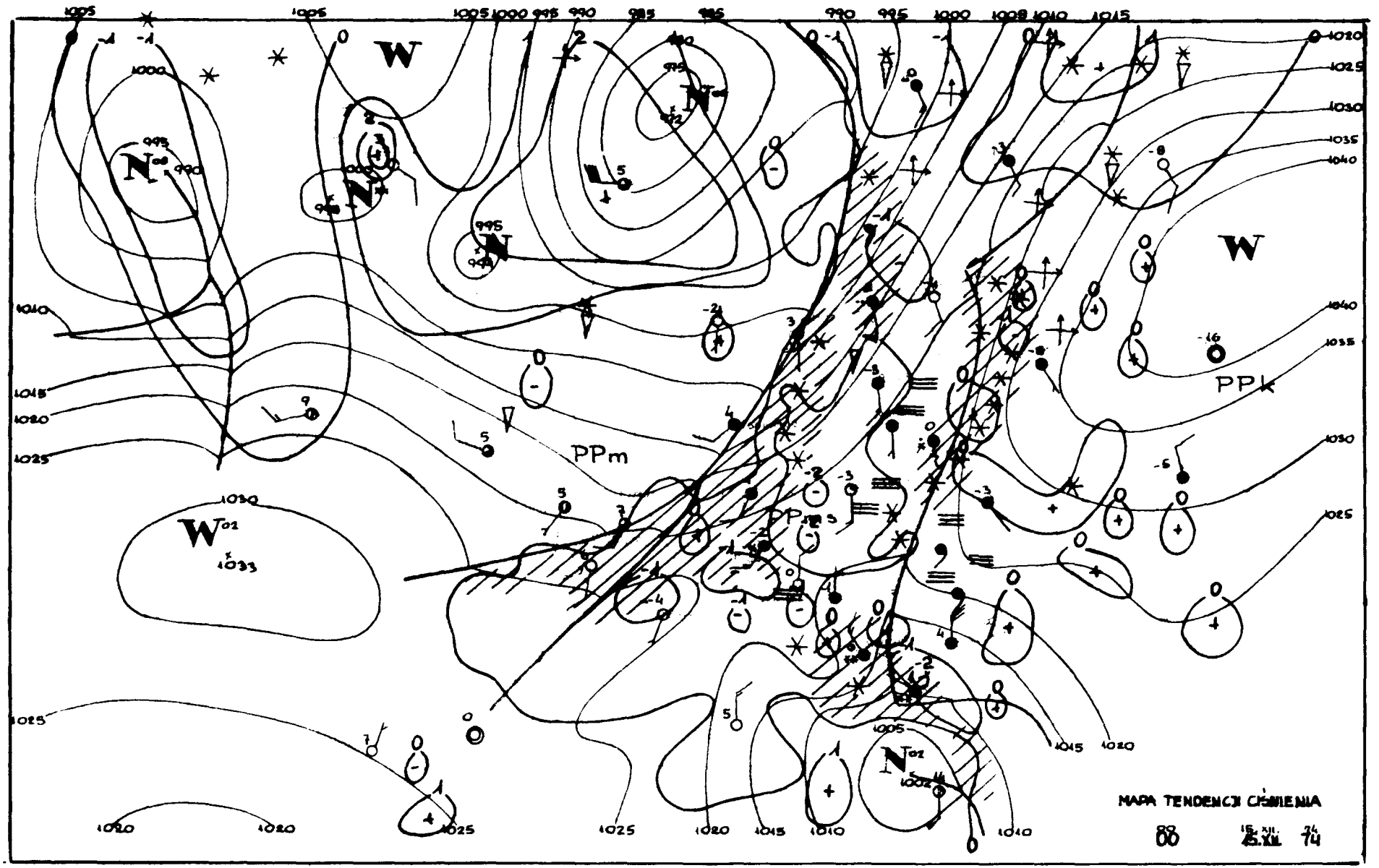
W
W
PPm
PPk
MAPA TENDENCJI CIŚNIENIA
00
15.XII.
74

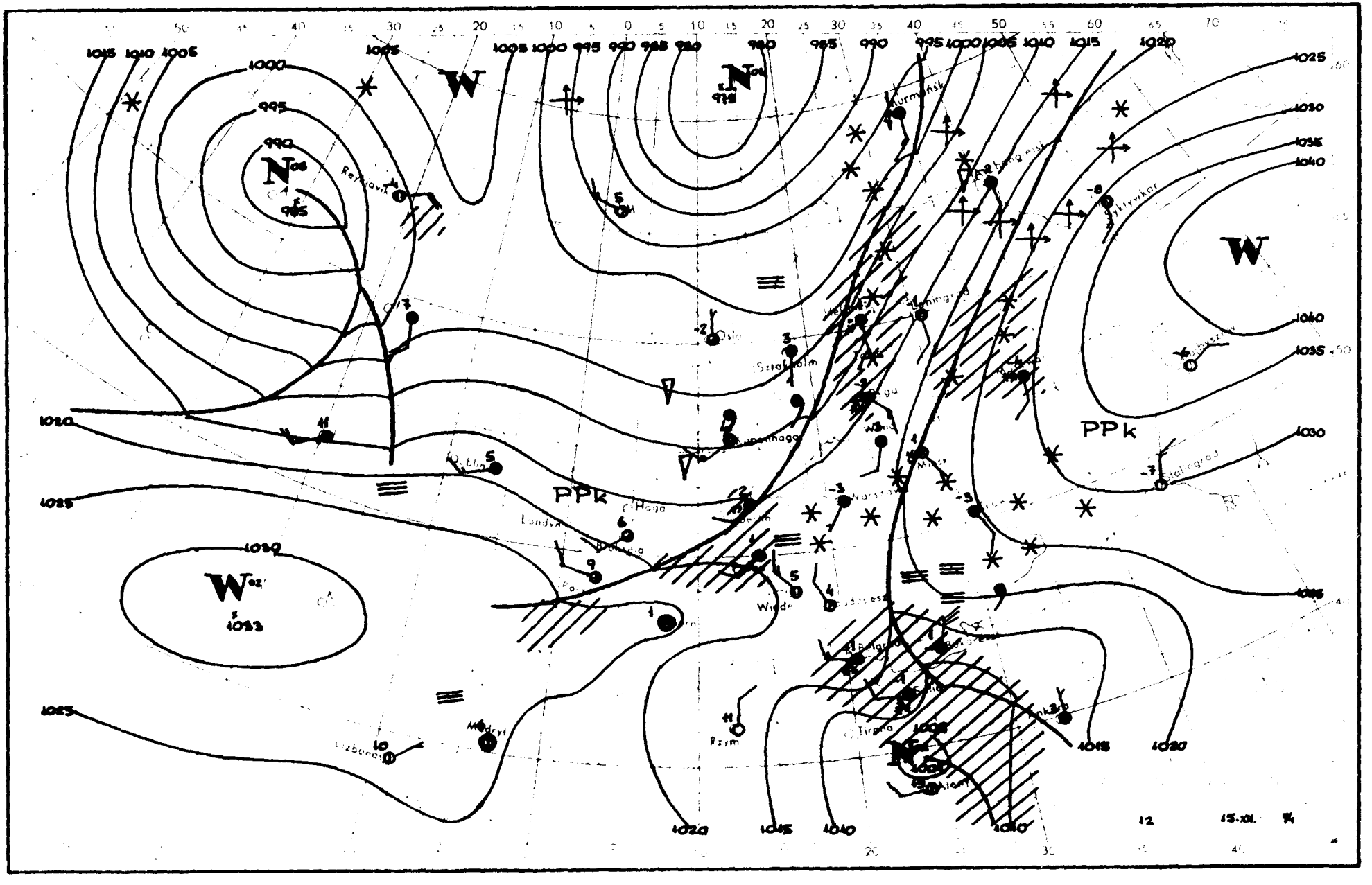
W
PPk
W
PPk
12
15.XII.

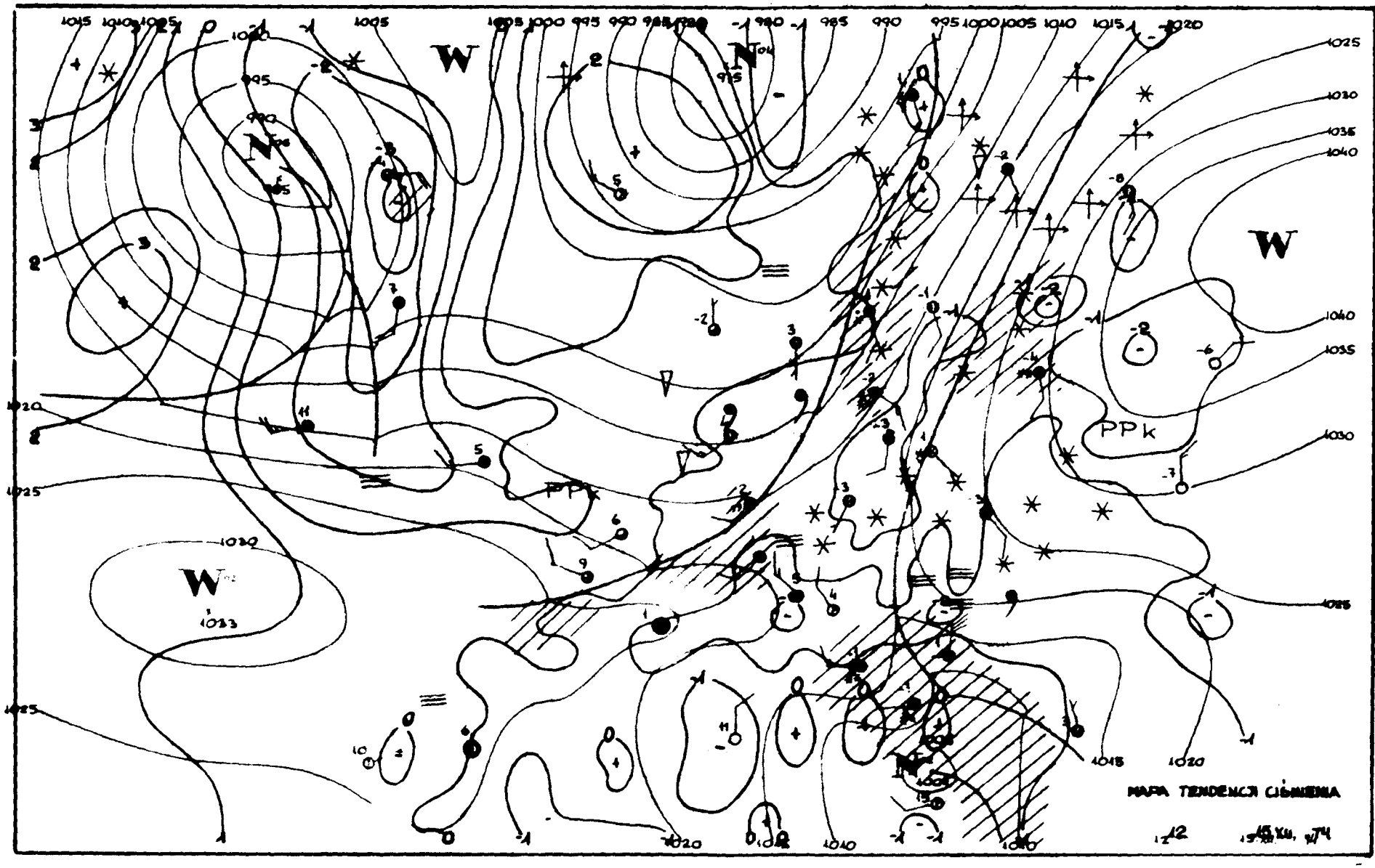
W
N
W
PPk
PPk
W
1033
1025
1030
1035
1040
1015
1020
1005
1000
995
990
985
980
MAPA TENDENCJI CIŚNIENIA
12
15 XII. 74

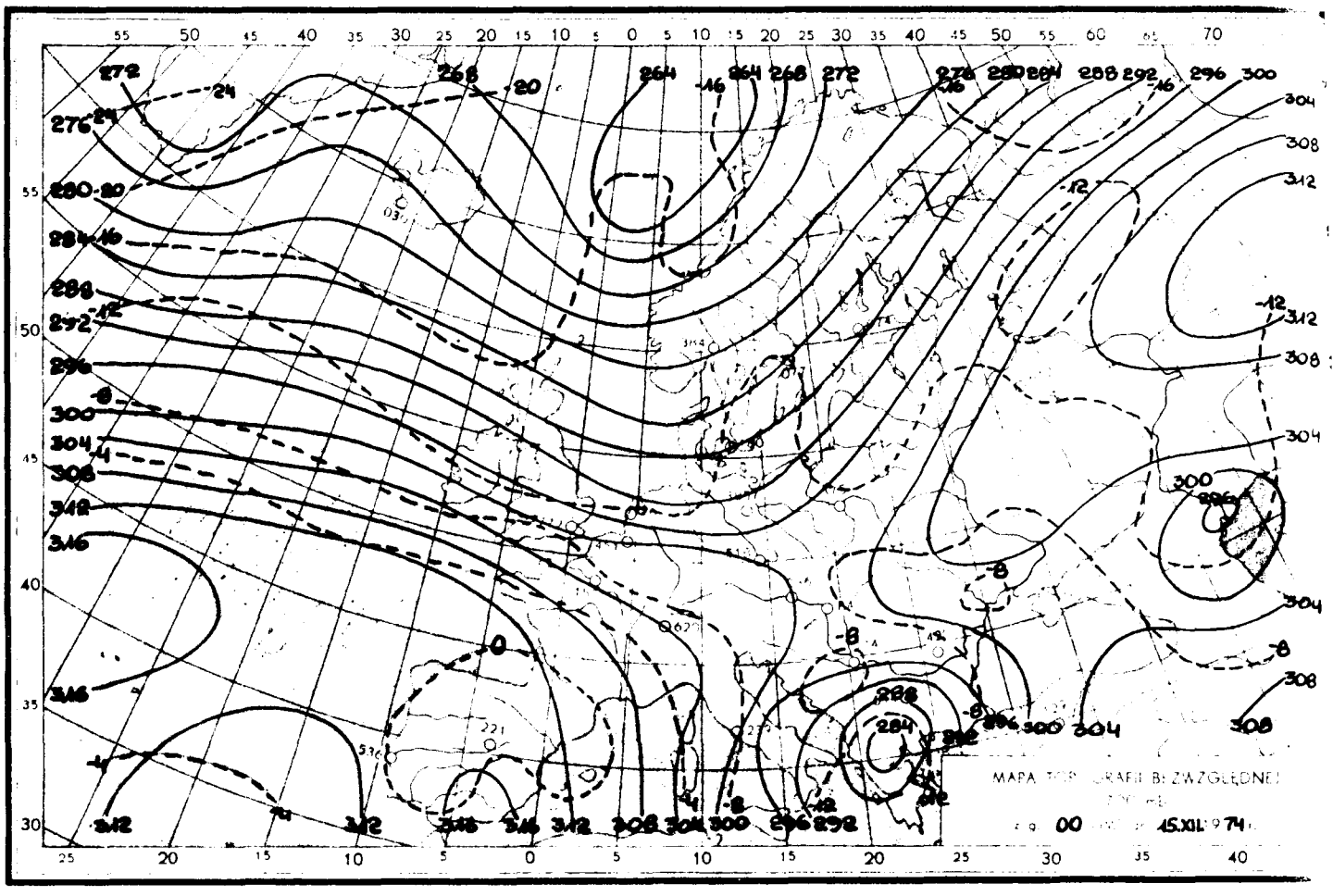

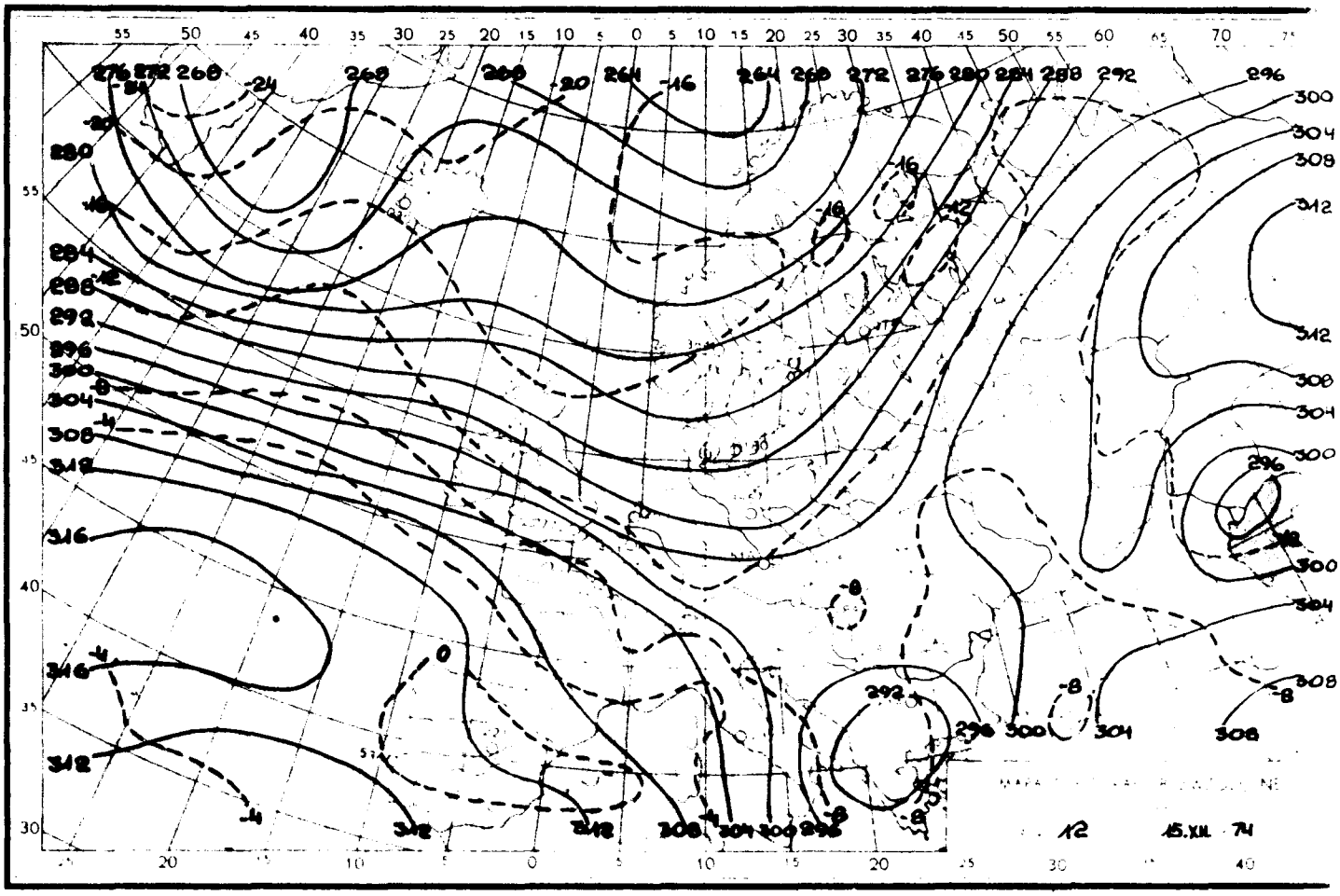

Reprodukowanie i publikowanie tekstu, map, wykresów i danych synoptycznych dozwolone wyłącznie w formie dosłownej z podaniem źródła informacji.

Druk PPWK-W-wa, Solec 18. Zam. 4125/155/B/73-21.V.73-X-11436-170 000

INSTYTUT METEOROLOGII I GOSPODARKI WODNEJ
ZAKŁAD PROGNOZ METEOROLOGICZNYCH KRÓTKOTERMINOWYCH 01-673 WARSZAWA, UL. PODLEŚNA 61 – tel: 34-50-97

BIULETYN SYNOPTYCZNY

Dane synoptyczne z Polski w dniu 16.XII.1974 r.

SYNOP z godz. 00 GMT.

105	82103	30215	12502	862XX	02000
150	82005	40102	13001	862XX	00802
195	81804	97027	16853	854XX	53400
205	72504	40106	14003	763XX	02304
235	92105	08714	13700	9XXXX	00701
250	82002	40106	14801	863XX	01805
272	82104	20107	15000	863XX	50806
295	81903	30104	17853	862XX	54400
330	82903	26206	16001	861XX	01802
375	81903	35107	17150	753XX	51704
400	82104	20106	16303	854XX	01306
424	82001	50602	17301	754XX	50702
465	82102	30717	16800	6732X	51802
495	81901	01404	18055	9XXXX	55001
510	92919	90403	43056	9XXXX	57602
560	82401	50711	18351	855XX	52702
570	80000	95102	19563	854XX	53702
575	80000	40604	19063	855XX	53400
650	72904	89081	44357	10936	59706
695	83402	20102	19251	863XX	52501

SYNOP z godz. 12 GMT.

105	82103	50102	12903	863XX	02810
150	72306	50102	13301	754XX	01000
195	82005	02464	15350	862XX	50706
205	62305	40106	13704	4547X	02613
235	92203	02514	14001	9XXXX	01606
250	82302	20104	15502	863XX	02805
272	82403	14102	14901	862XX	00504
295	81602	06467	16251	862XX	51604
330	72304	56102	16704	755XX	02805
375	82402	50107	16901	754XX	00803
400	42103	35101	16903	42500	01809
424	82402	60031	18004	6553X	01708
465	82602	25107	17501	862XX	01802
495	82203	16227	17951	863XX	51802
510	72513	99487	44258	65XXX	58707
560	82703	20107	18702	858XX	01802
570	82501	94107	19401	854XX	00703
575	82701	20107	19401	864XX	00400
650	93606	00734	44358	9XXXX	60804
695	82402	58102	19251	8092X	52806

TEMP Legionowo, godz. 00 GMT.

TTAA	15231	12374	99005	00100	18003	00136	00300	19505	85430	04500	25506	70930	13312	26008	50543	25909
		21519	40701	37312	21527	30894	509XX	22029	25011	587XX	22026	20151	597XX	24520	15330	577XX
		25514	10585	607XX	27517	88241	601XX	21525	77999							
TTBB	1523X	12374	00005	00100	11920	00900	22786	08100	33655	16306	44553	21710	55481	27508	66340	455XX
		77241	604XX	88235	507XX	99218	611XX	11185	571XX	21212	00005	18003	11953	25007	22722	26509
		33586	21519	44347	29030	55127	27510	66114	26518	41414	7722X	51515	11898	25507	22800	26008
		33600	23515													
TTCC	15233	12374	70806	641XX	28015	50007	699XX	29518	30307	713XX	29521	88433	741XX	29524	77999	
TTDD	1523X	12374	11705	625XX	23483	706XX	33433	741XX	44282	707XX	55232	733XX	21212	11609	28515	22351
		29026	33232	28032												

TEMP Wrocław, godz. 00 GMT.

TTAA	15234	12425	99003	01007	25001	00140	01015	25002	85442	04100	28508	70850	13507	28507	50544	28529
		28014	40700	39747	23036	30892	509XX	25010	541XX	20153	555XX	15337	549XX	10506	559XX	88294
		517XX	XXXXX	77999												
TTBB	1423X	12425	00003	01007	11979	02008	22902	01100	33732	11300	44570	23704	55564	23304	66522	26322
		77459	52944	88406	39747	99353	437XX	11294	517XX	22241	547XX	33222	547XX	44208	569XX	55190
		541XX	21212	00003	25001	11934	28510	22576	27504	33400	23035	41414	754XX	51515	11897	28509
		22800	28508	33600	27006											
TTDD	1523X	12425	11850	561XX												

Przebieg pogody w Polsce w dniu 16.XII.1974 r.

Zachmurzenie było duże i okresami notowane większe przejaśnienia lub rozpogodzenia. Prawie w całym kraju wystąpiły opady śniegu, śniegu z deszczem i deszczu. Temperatura maksymalna wynosiła od -2 °C w Mławie do 5 °C w Łagnicy, Lesznie i Wrocławiu. Temperatura minimalna wynosiła od -11 °C w Mławie do 2 °C miejscami na północnym zachodzie. Wiatry były słabe i umiarkowane w nocy dość silne i silne porywiste z kierunków zachodnich i południowych.

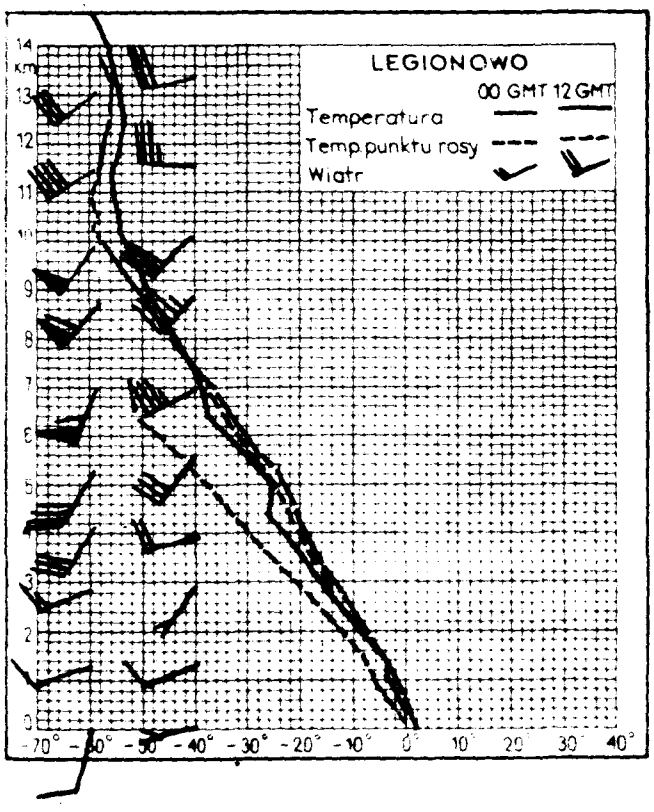

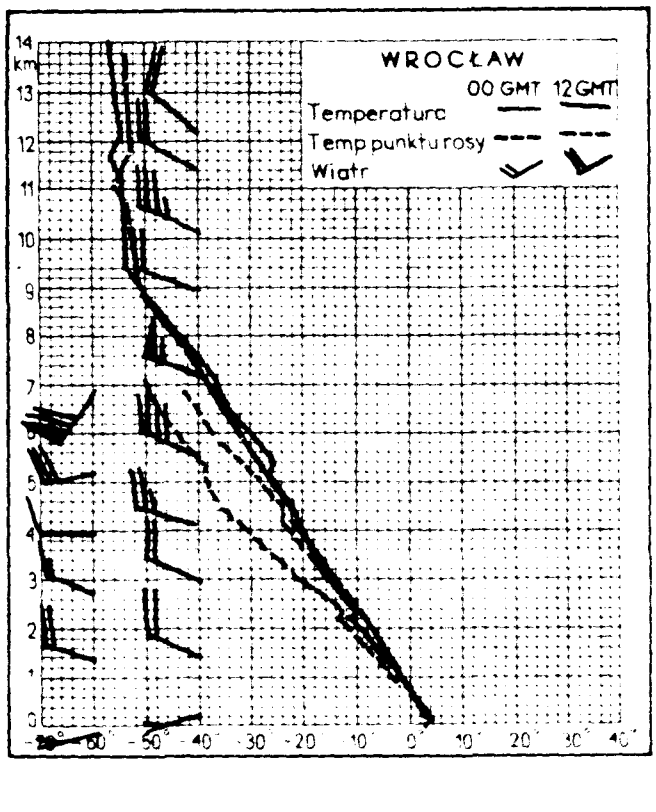

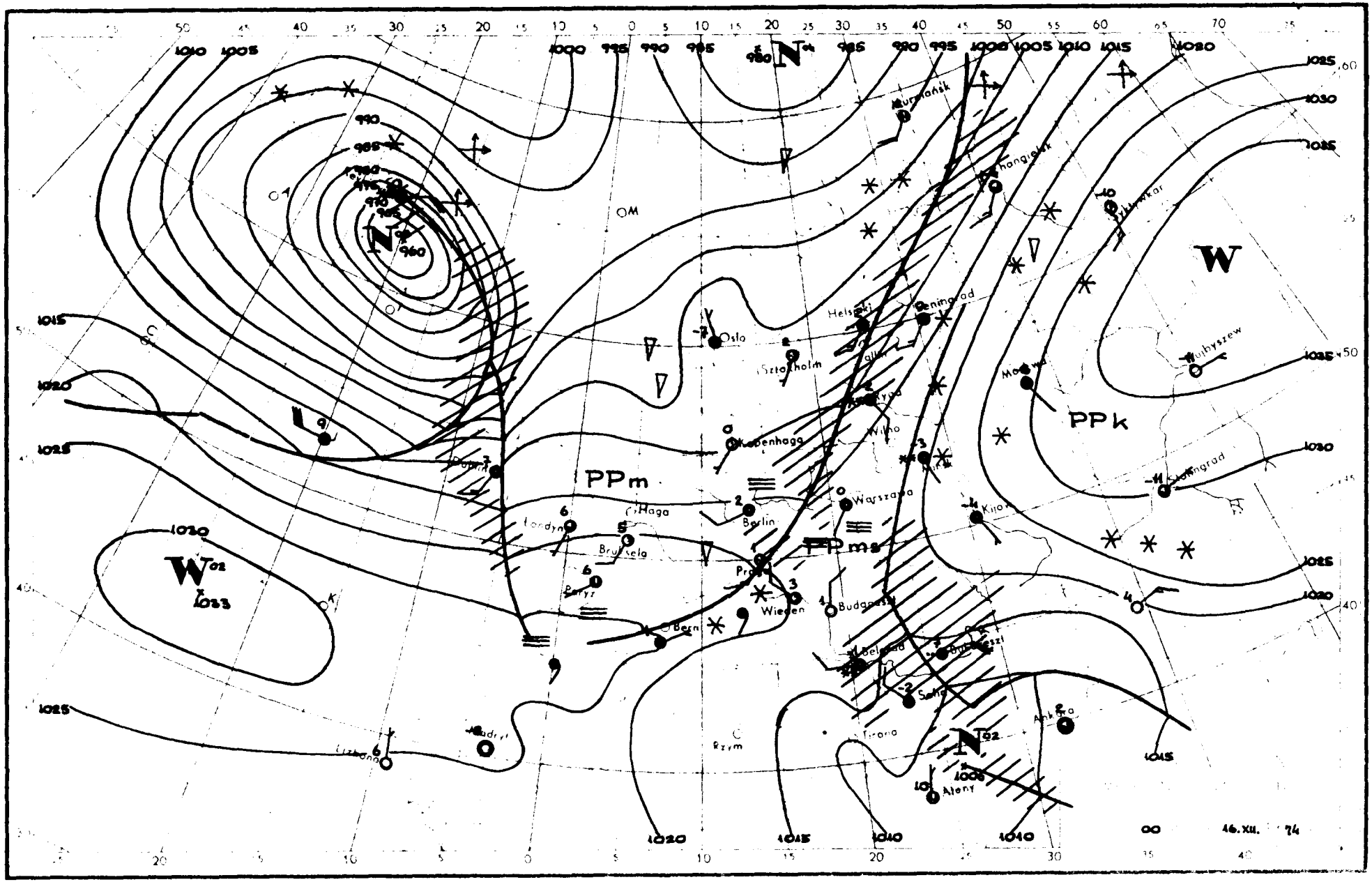

PPm
PPk
PPms
W
Oslo
Sztokholm
Helsinki
Leningrad
Kopenhaga
Berlin
Warszawa
Wilno
Kijów
Moskwa
Stalingrad
Wujbyszew
Haga
Londyn
Bruksela
Paryż
Bern
Wiedeń
Budapeszt
Belgrad
Bukareszt
Sofia
Tirana
Ankara
Ateny
Rzym
Madryt
Lizbona
Murmańsk
Changielsk
Syktywkar
Kopenhaga
Dublin
16.XII. 74

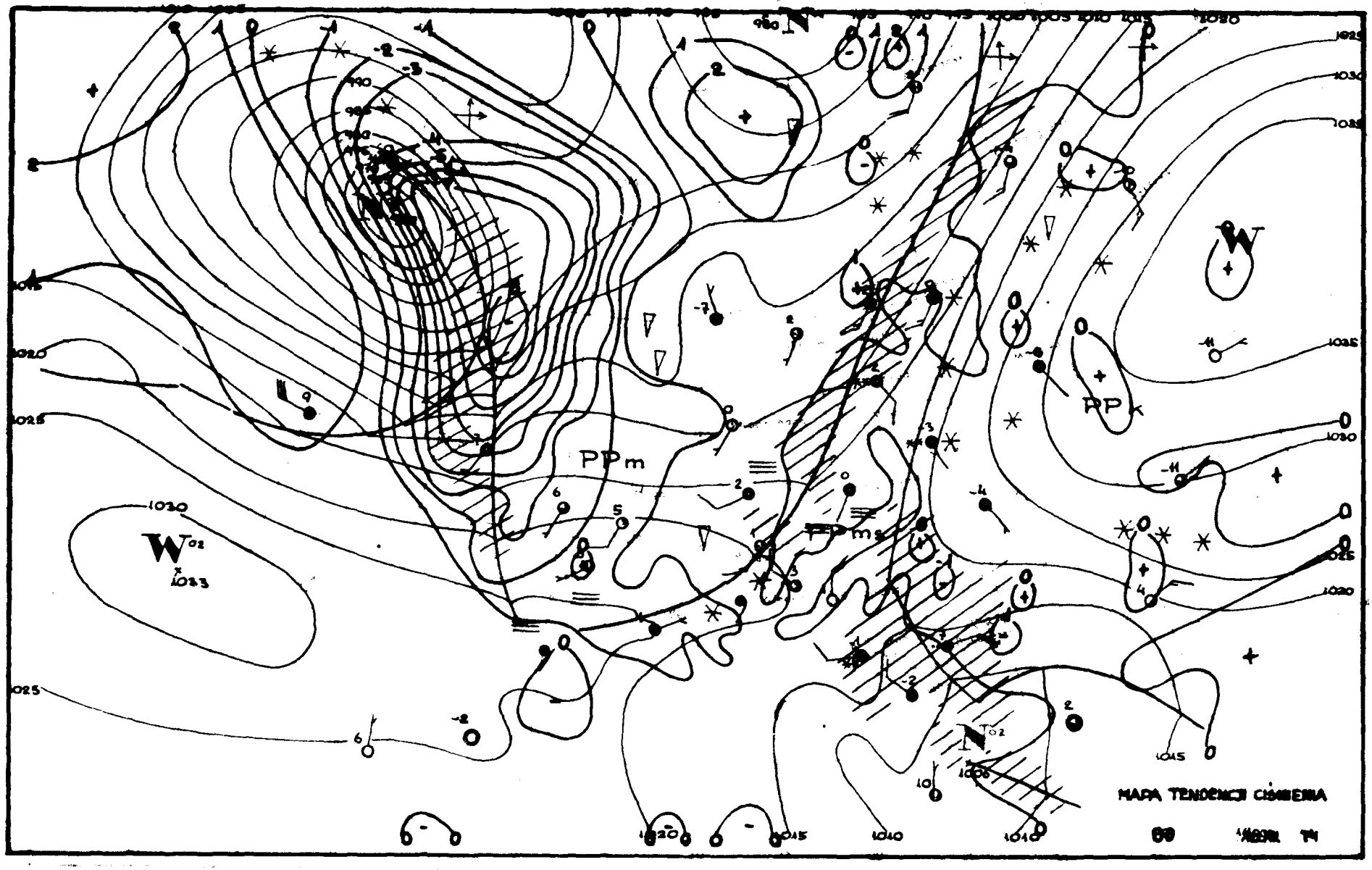
PPm
PP
MAPA TENDENCJI CIŚNIENIA

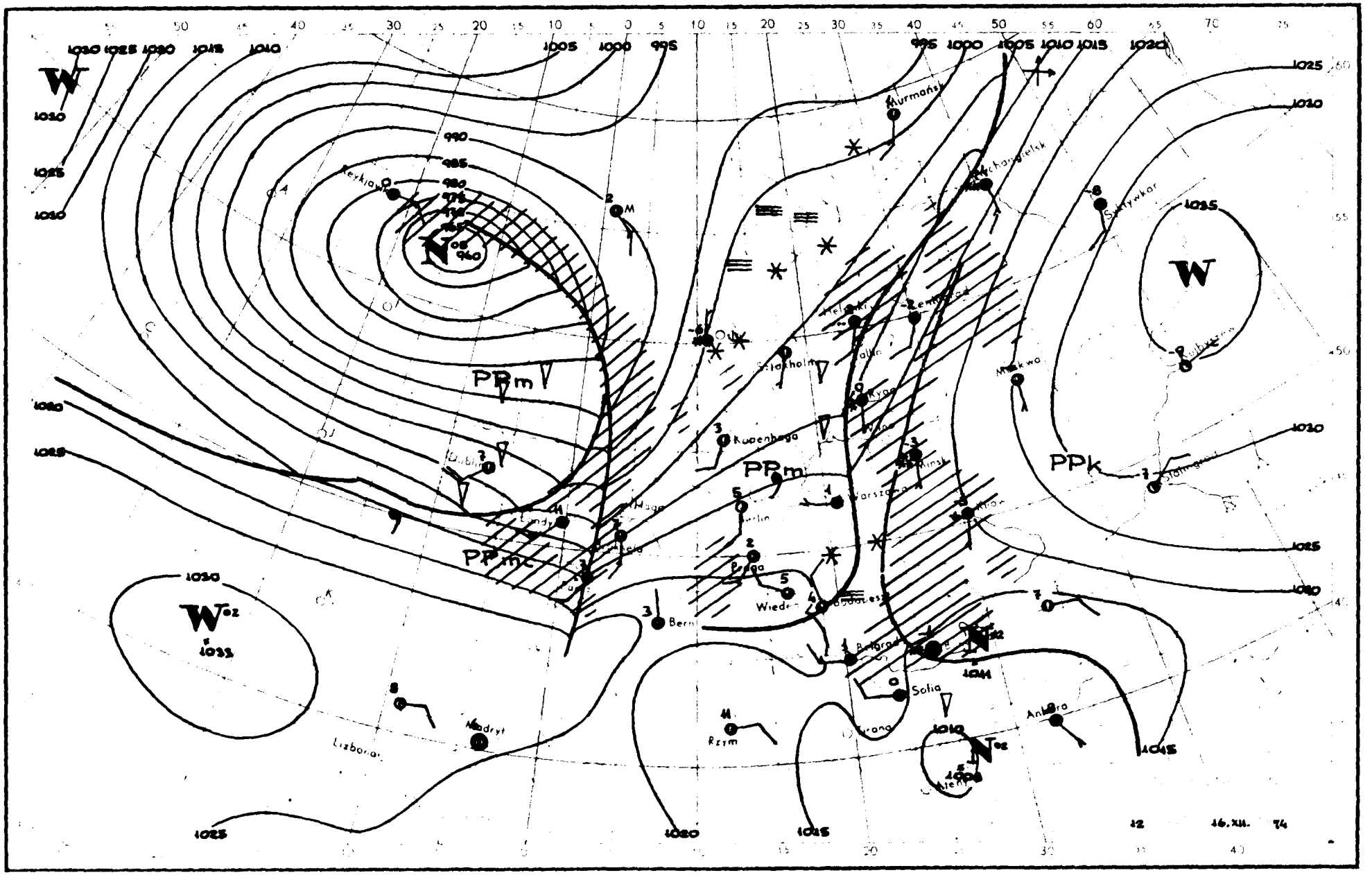

W
N
PPm
PPmc
PPk
Murmańsk
Kopenhaga
Berlin
Wiedeń
Bern
Rzym
Madryt
Lizbona
Sofia
Ankara
Moskwa
Kijów
Minsk
Warszawa
Praga
Budapeszt
Belgrad
Ateny
Dublin
Londyn
Reykjavik
Sztokholm
Helsinki
Kyaa
Sykrywkar
Stalingrad
Kuibyszew
Tallin
Oslo
Hagen
Lizbona
1030
1025
1020
1015
1010
1005
1000
995
990
985
980
960
1035
1011
1008
12
16.XII.
74

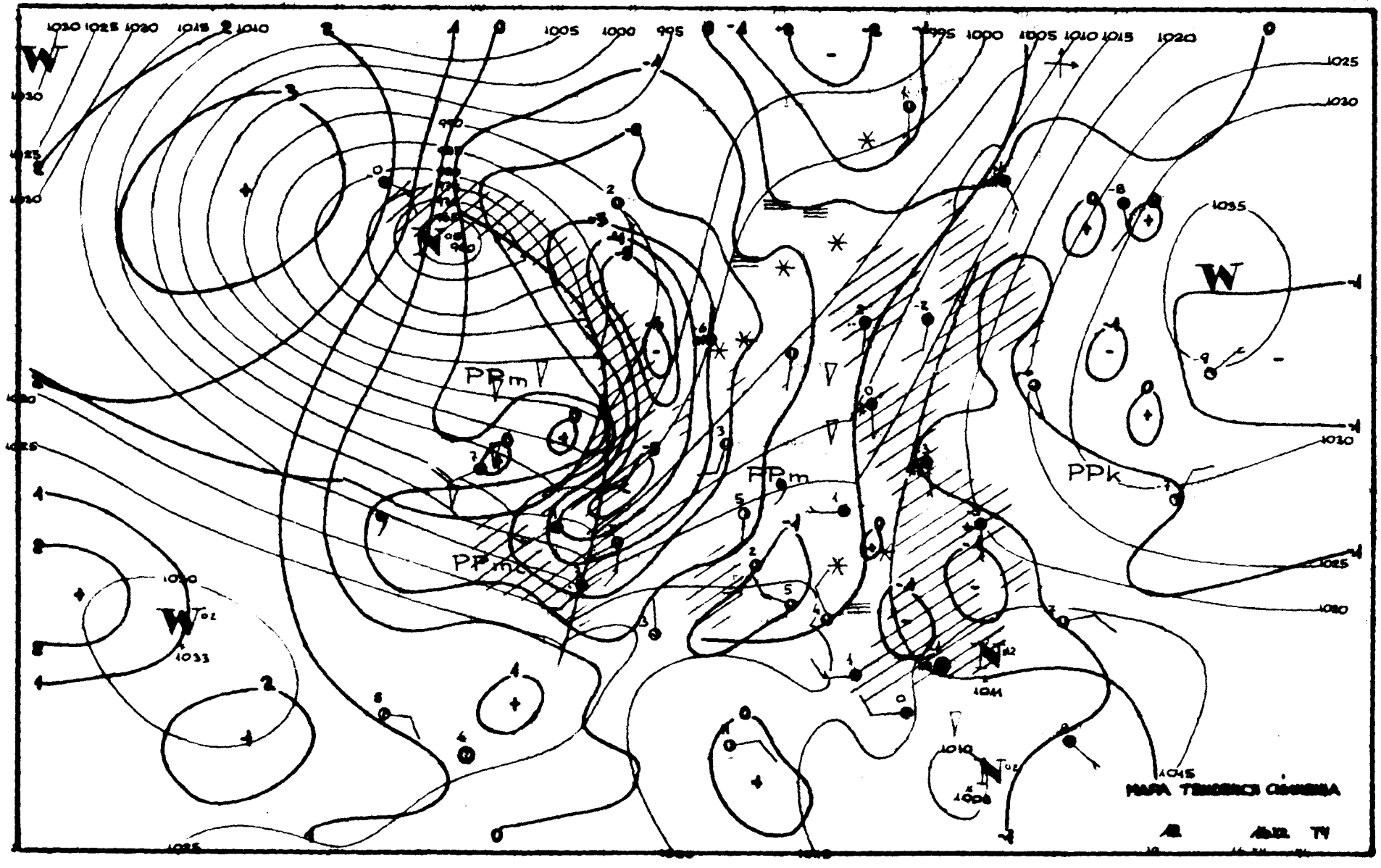
PPm
PPm
PPm
PPk
W
W
W
1030
1025
1020
1015
1010
1005
1000
995
1035
1033
1011
1008
1015
MAPA TENDENCIA CIMIENTA

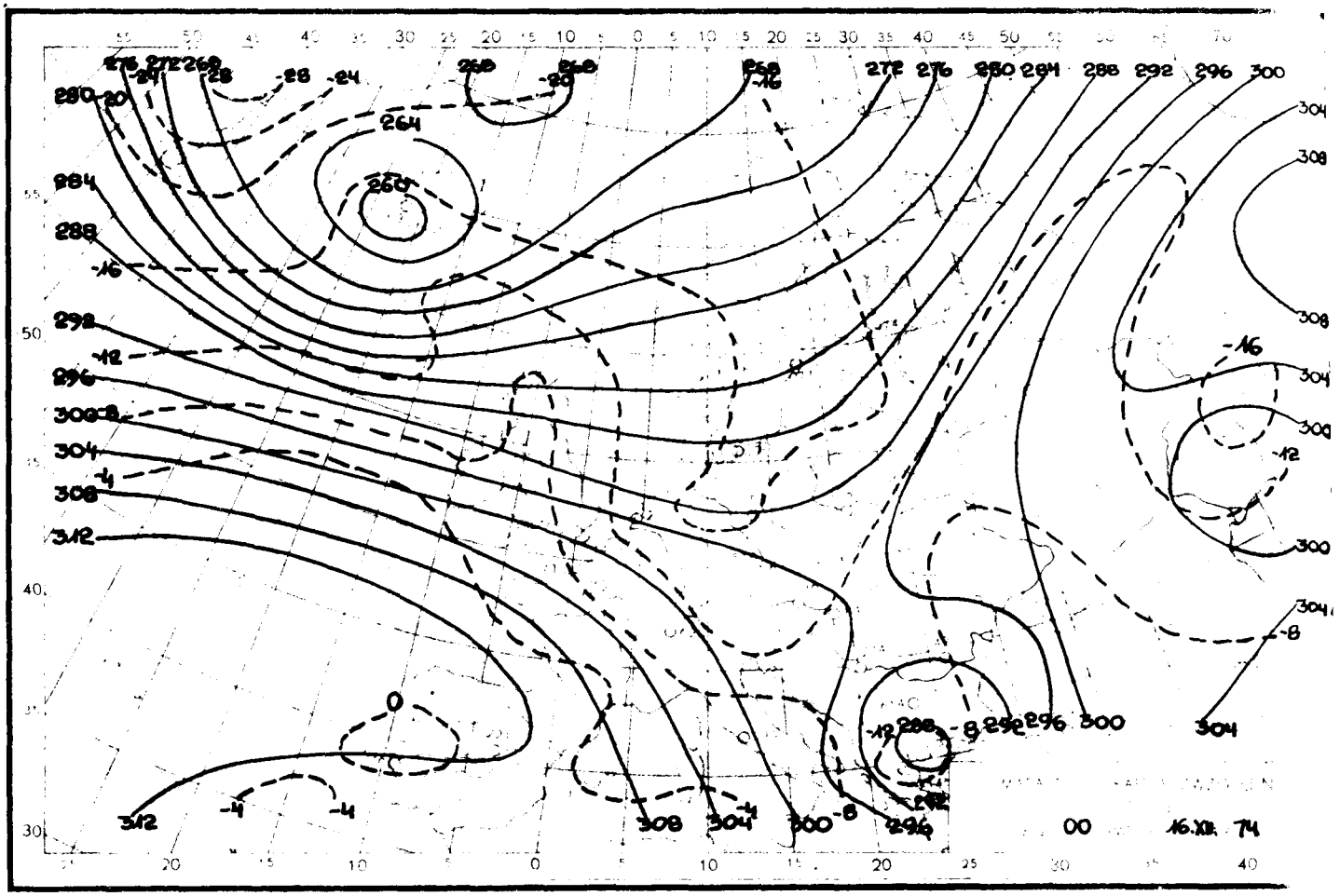

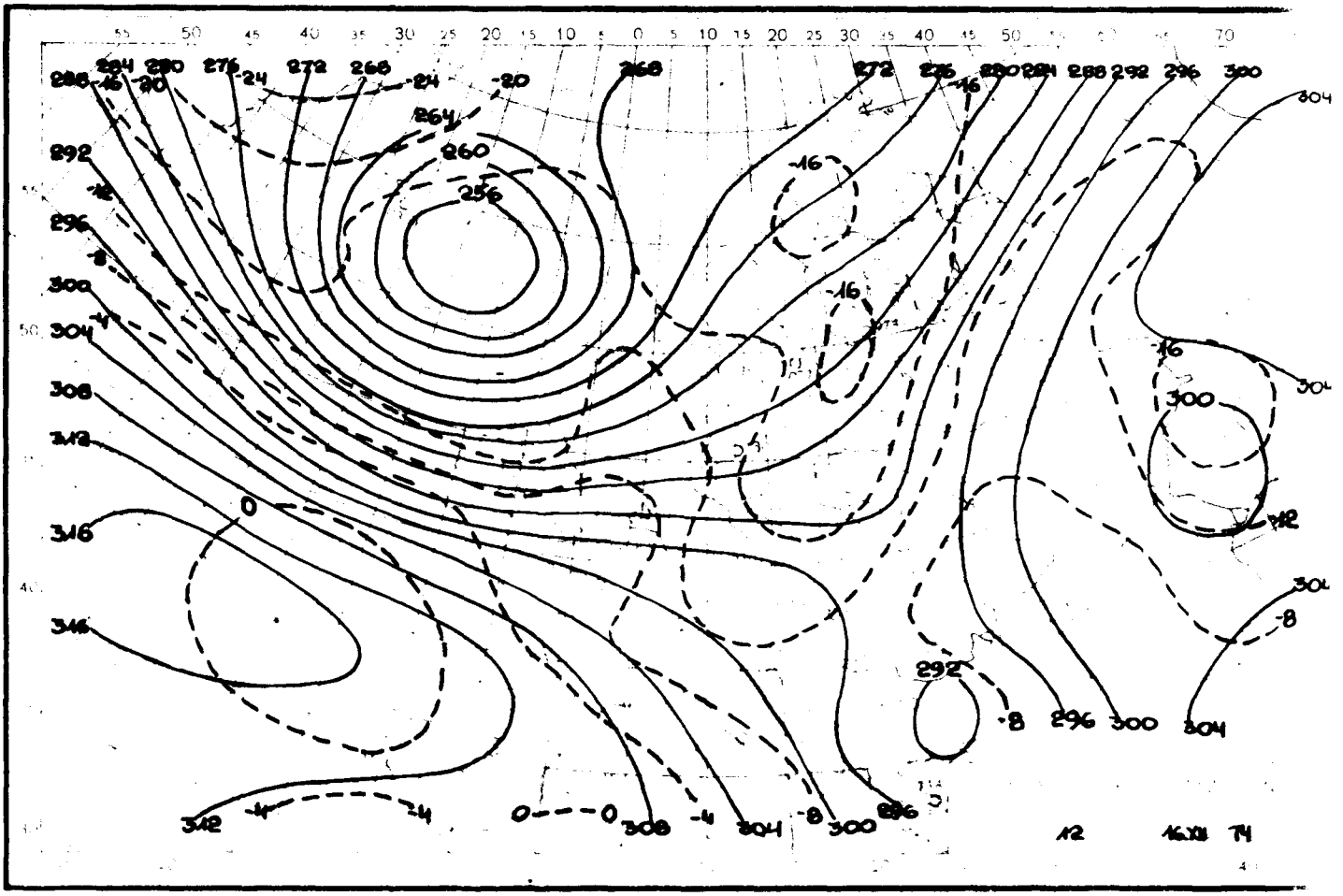

Reprodukowanie i publikowanie tekstu, map, wykresów i danych synoptycznych dozwolone wyłącznie w formie dosłownej z podaniem źródła informacji.

Druk PPWK-W-wa, Solec 18 Zam. 4125/155/B/73-21 V.73-X-11436-1700

INSTYTUT METEOROLOGII I GOSPODARKI WODNEJ
ZAKŁAD PROGNOZ METEOROLOGICZNYCH KRÓTKOTERMINOWYCH 01-673 WARSZAWA, UL. PODLEŚNA 61 – tel: 34-50-97

BIULETYN SYNOPTYCZNY

Dane synoptyczne z Polski w dniu 17.XII.1974 r.

SYNOP z godz. 00 GMT.

105	81606	58102	99102	854XX	51743
150	71508	50102	03401	784XX	51747
195	82007	97022	11800	854XX	00726
205	82311	40632	96602	8732X	01758
235	81606	97022	02800	854XX	51756
250	01706	96101	06700	00000	51746
272	81706	50102	06601	854XX	50737
295	81804	56102	13050	862XX	51716
330	71706	50101	05602	7063X	51754
375	01805	58101	12851	00000	52726
400	81707	56101	03508	8092X	50759
434	81807	60031	88201	00006	31850
465	01906	80100	11351	00000	52734
495	81902	96102	15251	863XX	52721
510	71838	80704	32857	8XXXX	57745
560	01803	60080	14452	00000	54720
570	81601	98101	16153	864XX	54724
575	00000	20101	16853	00000	54819
650	01811	84380	42262	00000	64720
695	82201	30102	16750	864XX	51823

SYNOP z godz. 12 GMT.

105	72004	60036	85904	873XX	03730
150	81707	30687	87001	7722X	01726
195	81713	08733	95351	8043X	52745
205	72508	65256	86105	794XX	03724
235	81806	96617	87202	8732X	02735
250	82306	96617	90002	7722X	02730
272	82108	50687	91201	7732X	00730
295	81610	11733	96851	8732X	51750
330	82006	56216	88804	8042X	09744
375	81807	60237	96501	785XX	51847
400	82607	60636	95205	8552X	02800
434	82400	84806	93507	736XX	03630
465	82208	86697	94200	4742X	00842
495	81908	86712	00800	8042X	50744
510	82230	80714	36854	8XXXX	55813
560	81908	65417	98603	8542X	01740
570	81808	97082	00802	8007X	51744
575	72003	70041	01404	8563X	53843
650	82324	00483	34087	9XXXX	58815
695	82100	70021	05068	48978	53730

TEMP Legionowo, godz. 00 GMT.

TTAA	16231	12374	99001	00416	18606	00104	00418	18005	85400	06025	20511	70690	11944	25012	50543	24557
		28013	40702	35046	28515	30895	519XX	30025	25010	603XX	31085	20148	587XX	26518	15331	573XX
		27515	10684	619XX	27013	88208	630XX	29017	77999							
TTBB	16232	12374	00001	00416	11958	00221	22603	10326	33783	09359	44712	12164	55663	11567	66446	29744
		77271	573XX	88247	607XX	99208	630XX	11201	55XXX	22194	506XX	33185	560XX	44197	577XX	55122
		563XX	21212	00001	18606	11960	21513	22850	20511	33240	31025	44216	30017	41414	655XX	51515
		11904	21011	22600	22012	33600	26013									
TTCC	16233	12374	70604	641XX	27015	50010	600XX	27518	30312	797XX	27524	88048	620XX	27012	86452	713XX
		28019	77999													
TTDD	16232	12374	11948	620XX	22606	647XX	33452	713XX	44257	733XX	21212	11844	26512	22484	28019	33276
		28028														

TEMP Wrocław, godz. 00 GMT.

TTAA	16235	12426	99006	01631	18003	00084	XXXXX	XXXXX	85388	08725	23515	70916	07650	25619	50547	21535
		25518	40708	33524	30004	485XX	25021	571XX	20160	631XX	15341	553XX	10506	603XX	88200	631XX
		XXXXX	77999													
TTBB	16132	12425	00006	00006	01631	11962	02428	22048	02430	33804	01124	44801	00525	55850	03755	66631
		02130	77700	07550	88545	00057	99580	16145	11535	17929	22415	31925	33333	420XX	44262	561XX
		55200	631XX	66191	627XX	77182	571XX	99162	88XXX	00180	553XX	11136	591XX	22115	567XX	33100
		603XX	21212	00006	18008	11803	25518	22618	24013	33713	25520	44403	25518	41414	00006	51515
		11801	25518	22600	23515	33600	26016									

Przebieg pogody w Polsce w dniu 17.XII.1974 r.

Zachmurzenie było duże z większymi przejaśnieniami i rozpogodzeniami, początkowo na krańcach południowo-wschodnich a w nocy na pozostałym obszarze. Prawie w całym kraju wystąpiły opady śniegu, śniegu z deszczem i deszczu, a w Przemyślu i Zielonej Górze burza. Miejscami, głównie na wschodzie występowały przejściowe zamiecie. Temperatura maksymalna wynosiła od 0°C w Suwałkach do 8°C w Legnicy. Temperatura minimalna od -1°C miejscami na wschodzie do 3°C na północnym zachodzie. Wiatry były południowo-zachodnie i zachodnie umiarkowane i dość silne, miejscami, wzrastające do silnych osiągające w Bielsku Białej 30 m/sek. w porywach, w Lesku 27 m/sek. i w Przemyślu 25 m/sek.

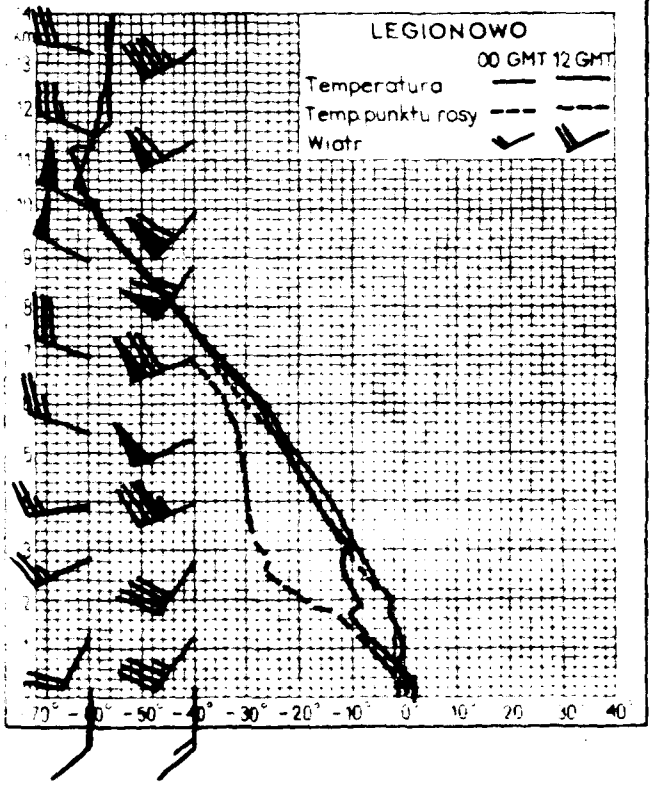

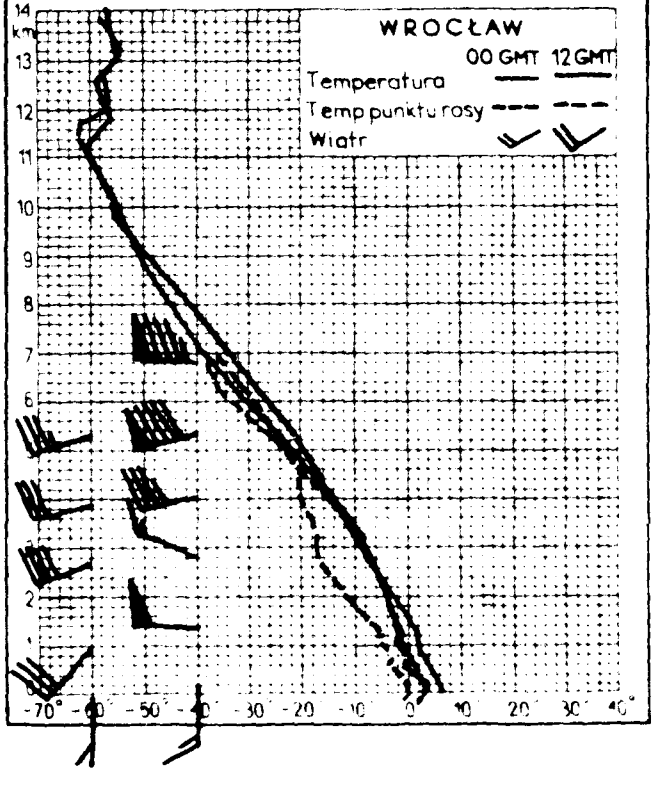

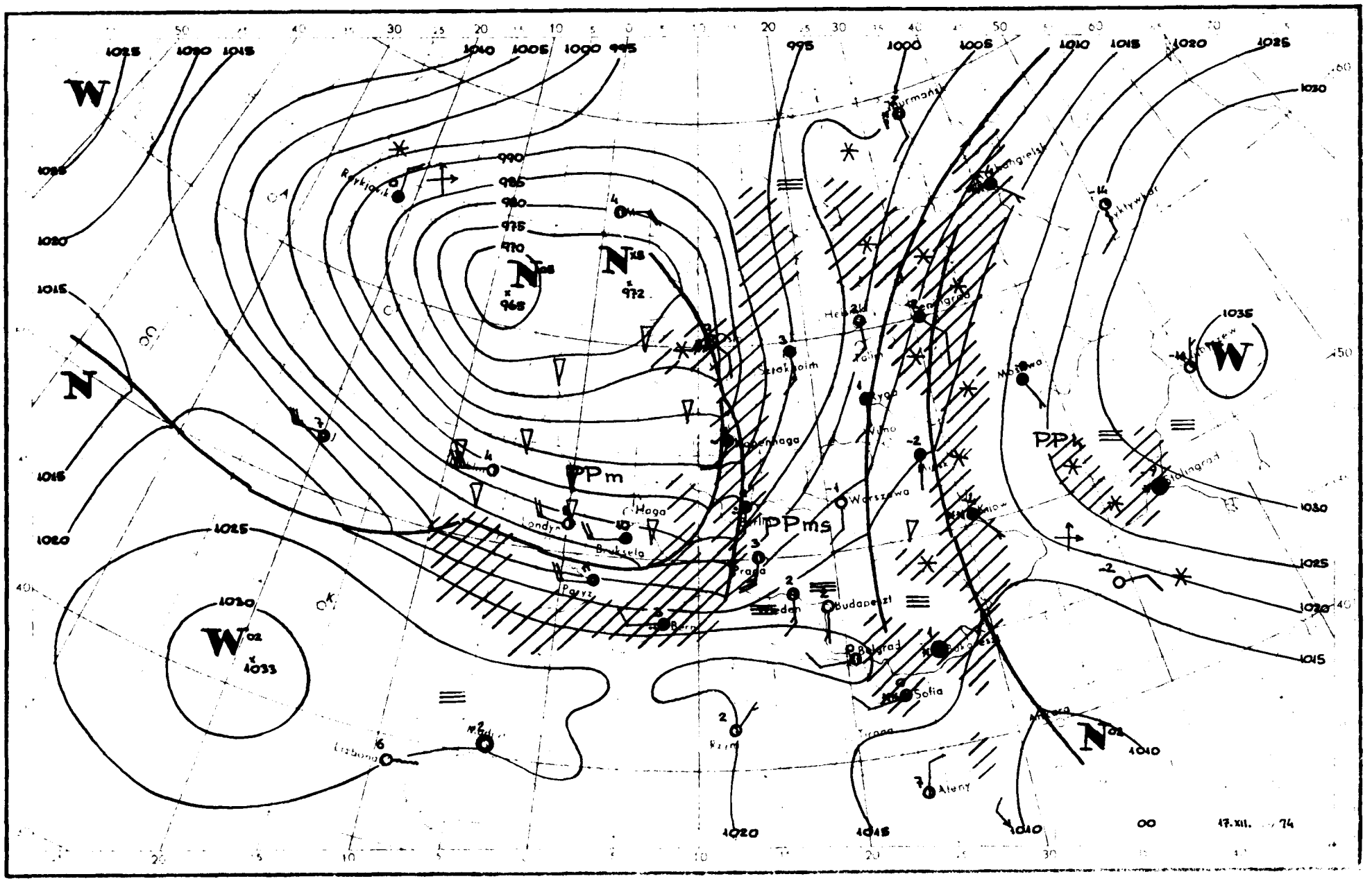

W
N
PPm
PPms
PPk
Reykjavik
Sztokholm
Hopenhaga
Haga
Londyn
Bruksela
Paryż
Berlin
Praga
Wiedeń
Budapeszt
Belgrad
Sofia
Ateny
Warszawa
Kijów
Moskwa
Stalingrad
Tyklywkar
Murmańsk
Helsinki
Tallin
Ryga
Wilno
Rzym
Lizbona
Madryt
Bukareszt
Tirana
Ankara
17.XII. 74

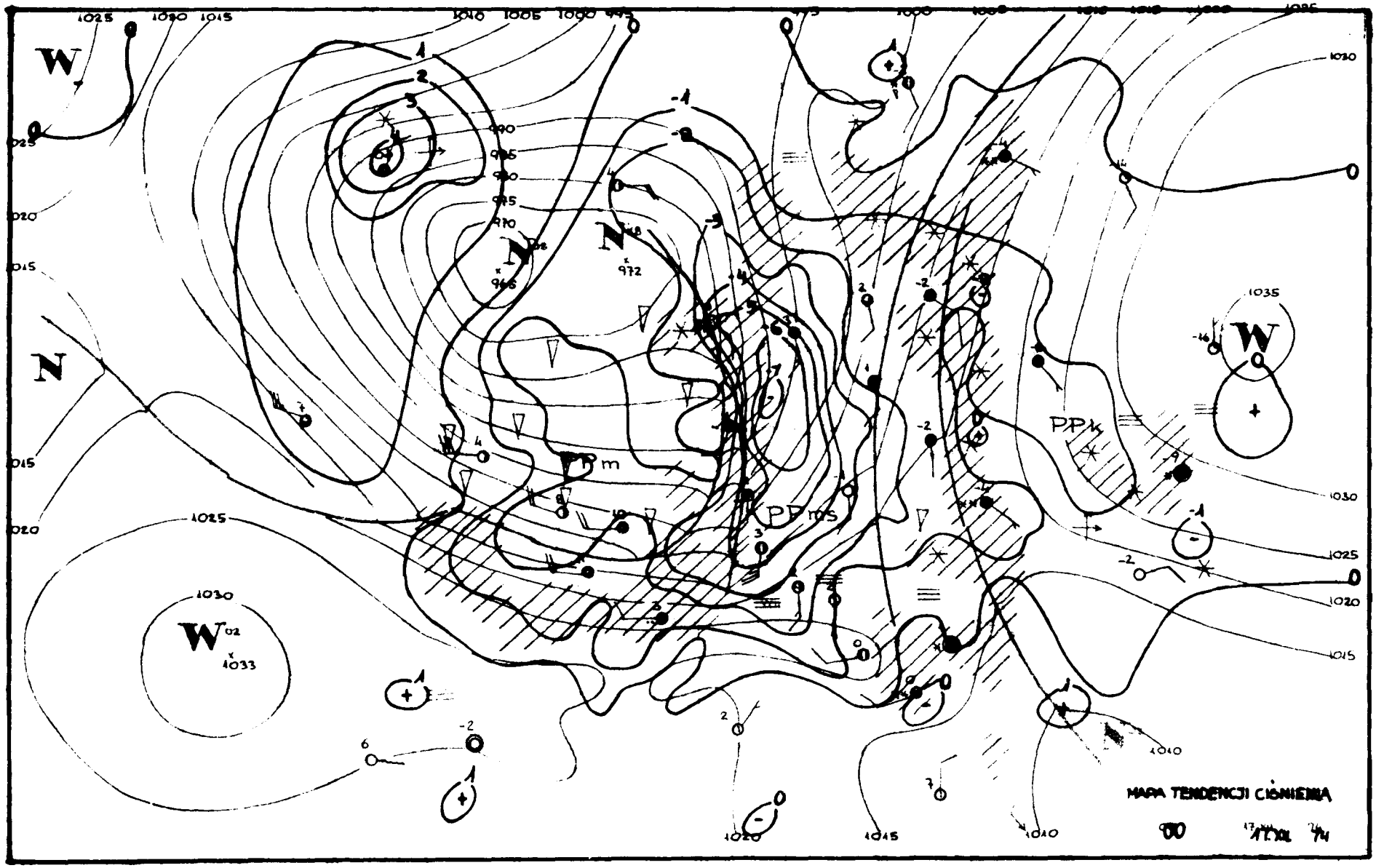
MAPA TENDENCJI CIŚNIENIA

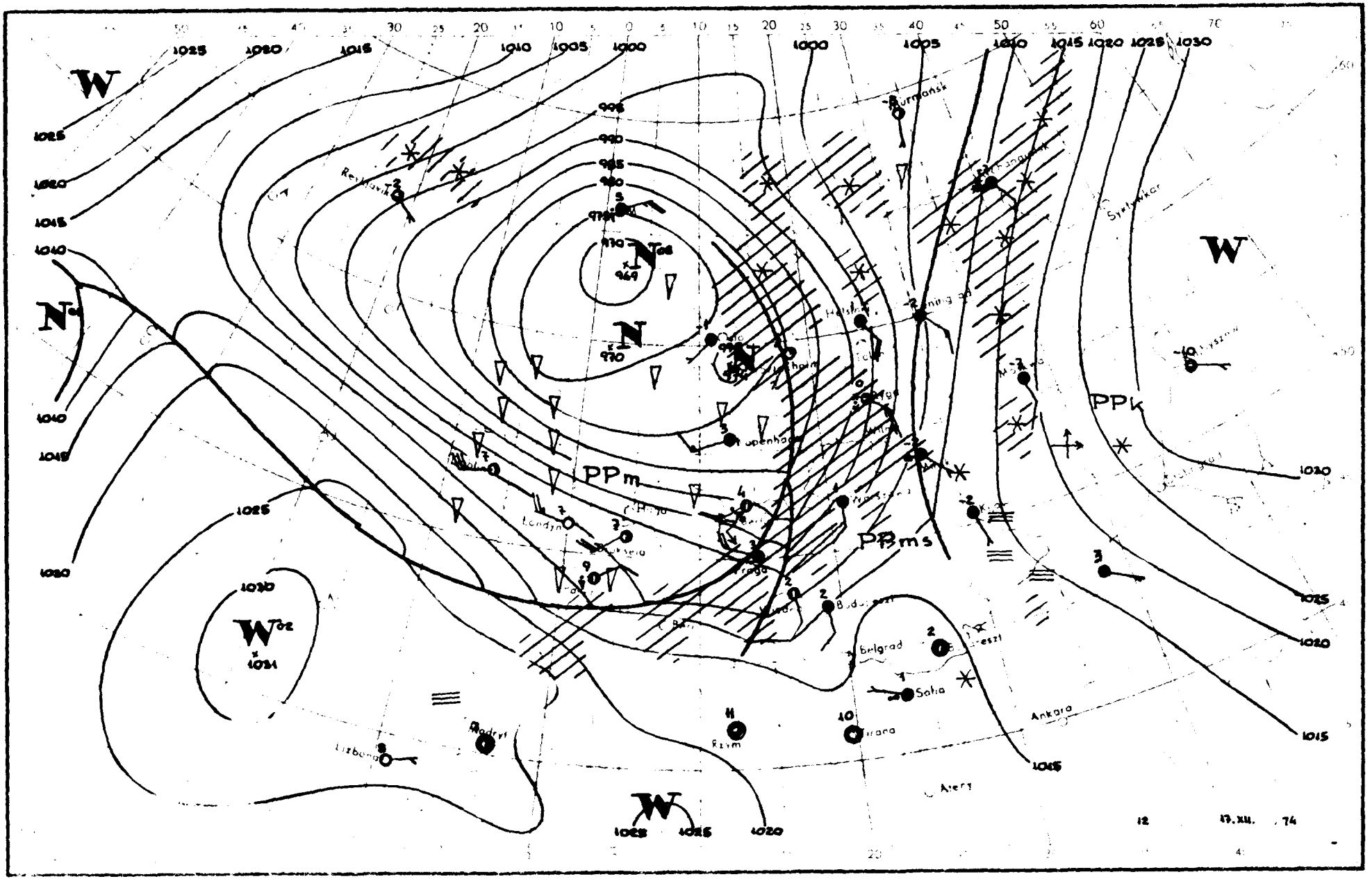
W
N
PPm
PPms
PPk
Murmansk
Reykjavik
Oslo
Helsinki
Kopenhaga
Londyn
Praga
Warszawa
Budapeszt
Belgrad
Sofia
Tirana
Rzym
Madryt
Lizbona
Ankara
Ateny
Syktywkar
1025
1020
1015
1010
1005
1000
995
990
985
980
970
969
1030
1031
12
17.XII.
74

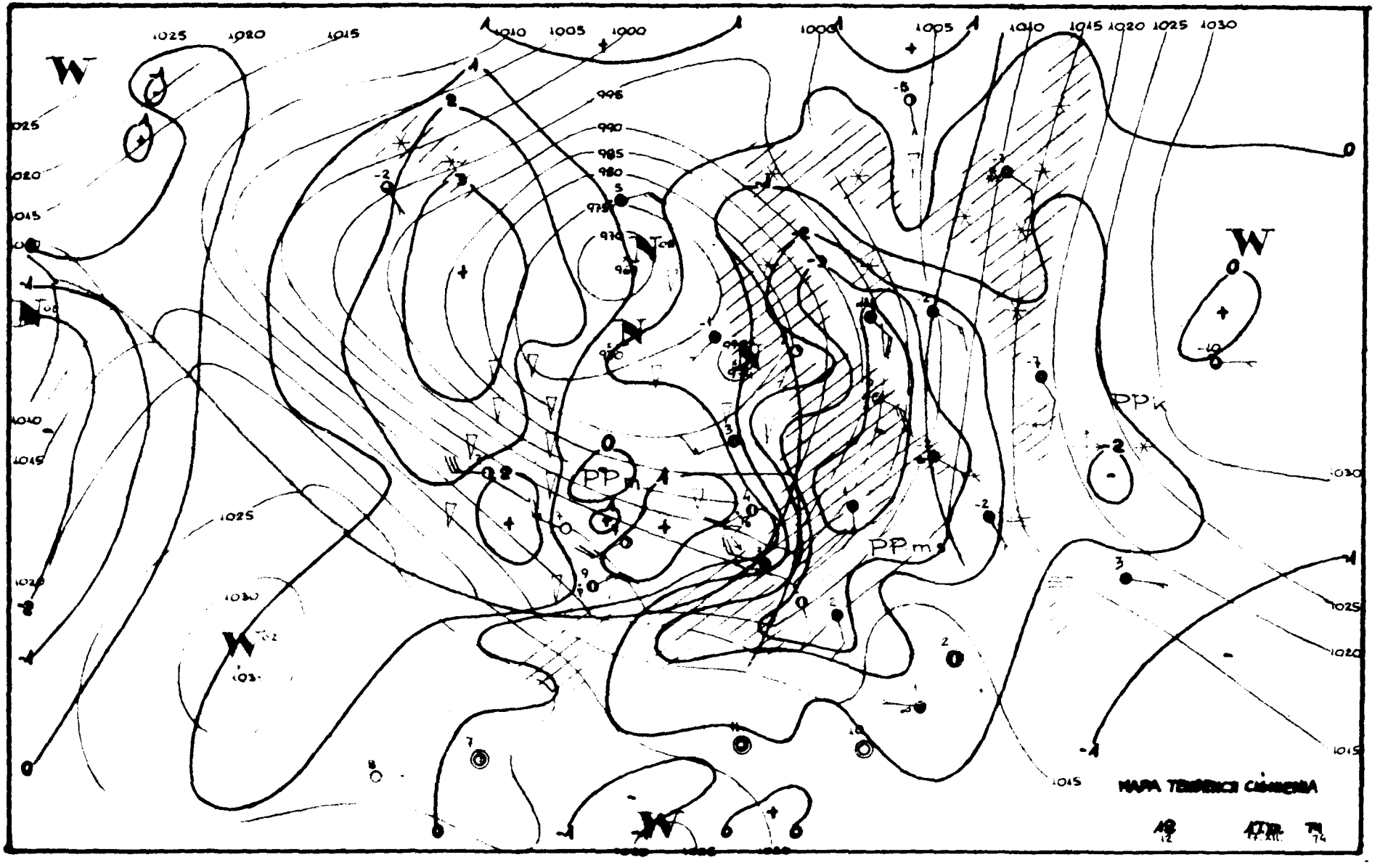

W
W
W
W
PPk
PPm
PPms
1025
1020
1015
1010
1005
1000
1030
995
990
985
980
975
970

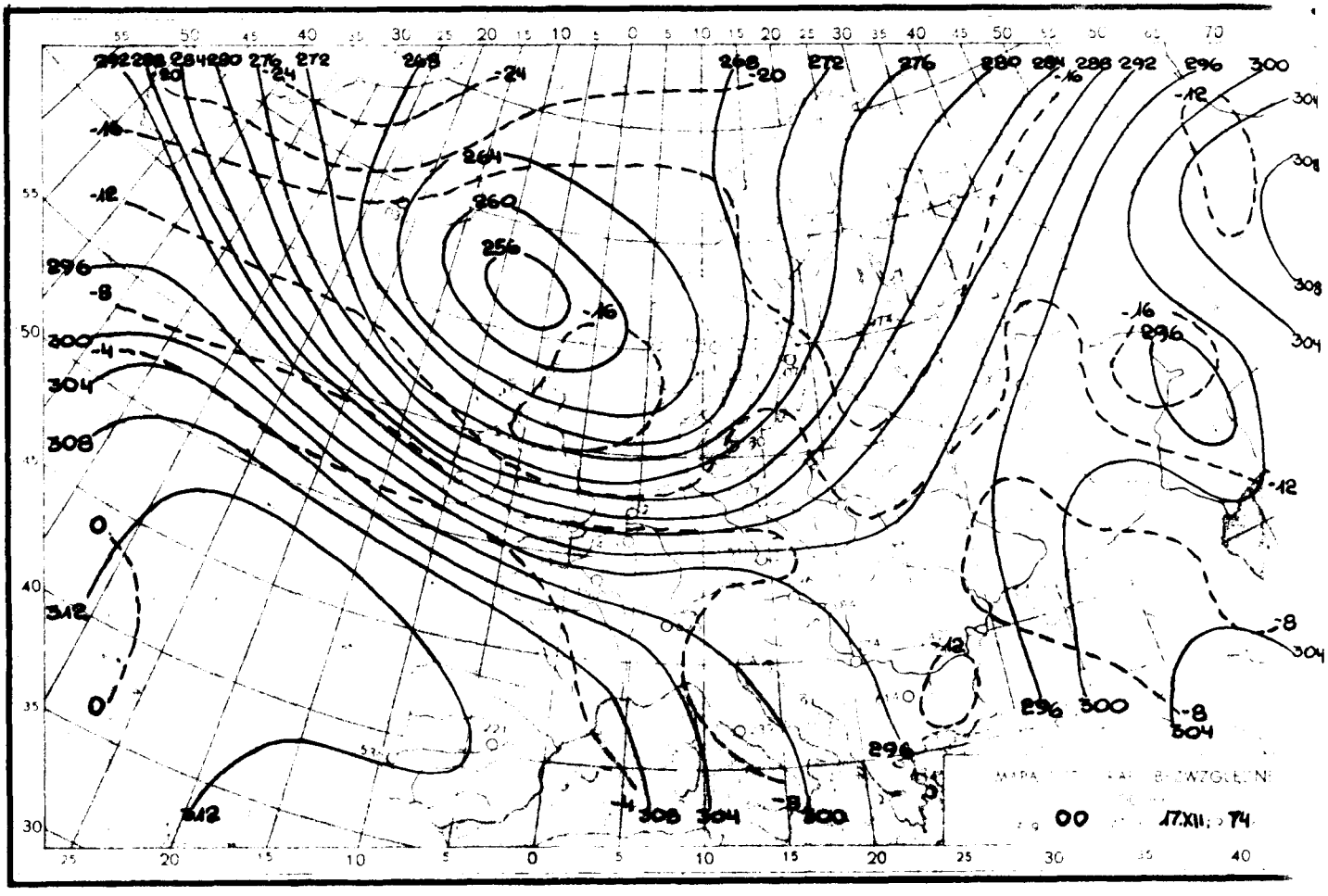

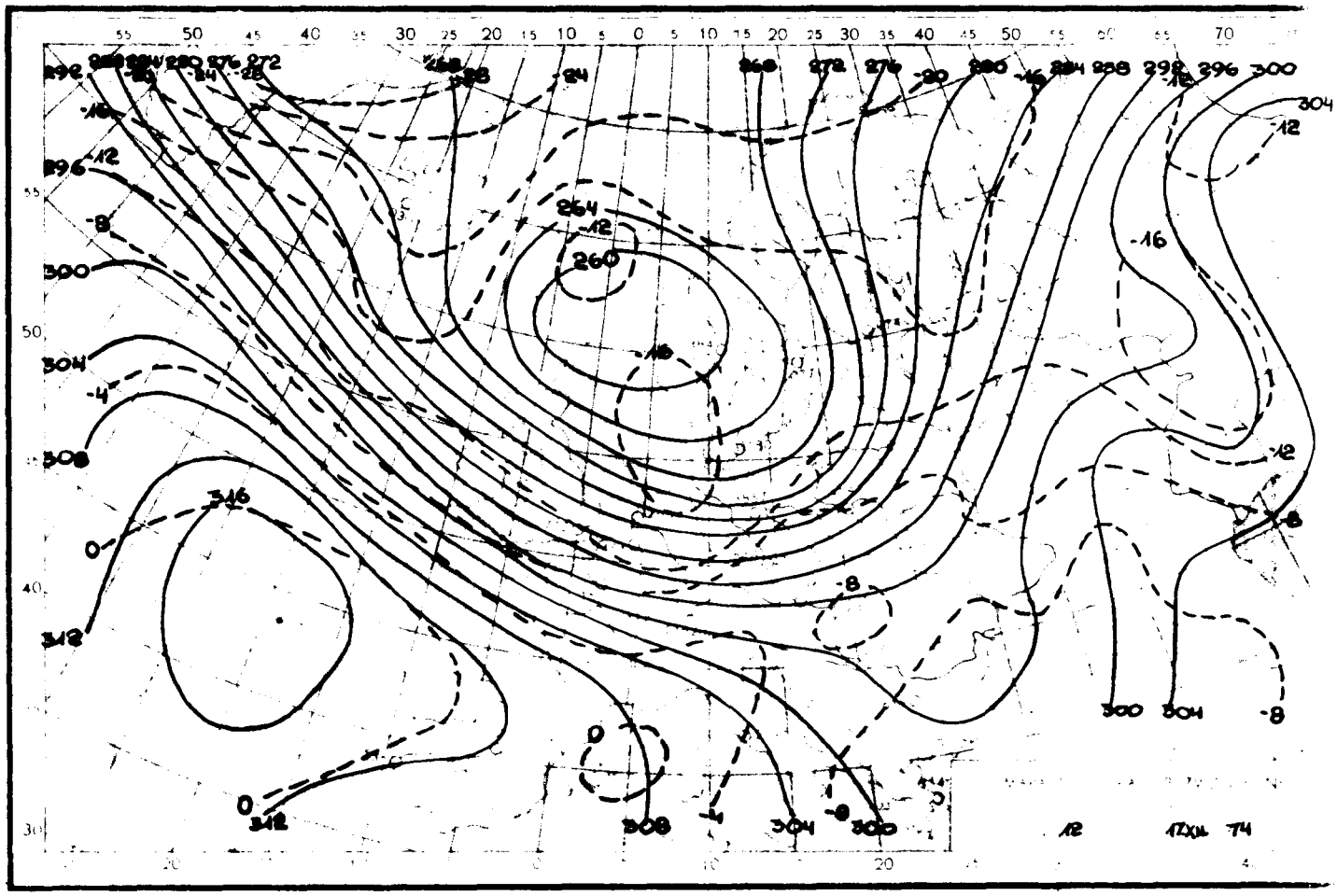

Reprodukowanie i publikowanie tekstu, map, wykresów i danych synoptycznych dozwolone wyłącznie w formie dosłownej z podaniem źródła informacji.

Druk PPWK-W-wa, Solec 18. Zam. 4125/155/B/73-21.V 73-X-11436-170 000

INSTYTUT METEOROLOGII I GOSPODARKI WODNEJ
ZAKŁAD PROGNOZ METEOROLOGICZNYCH KRÓTKOTERMINOWYCH 01-673 WARSZAWA, UL. PODLEŚNA 61 – tel: 34-50-97

BIULETYN SYNOPTYCZNY

Dane synoptyczne z Polski w dniu 18.XII.1974 r.

SYNOP z godz. 00 GMT.

105	82107	58802	88002	894XX	01807
150	83009	65036	87901	55400	51106
195	82312	97027	92201	854XX	52115
205	82510	97212	88504	5732X	02708
235	82209	97026	90201	894XX	50105
250	72207	97031	93701	758XX	51215
272	83508	60038	92101	834XX	00216
295	82907	56106	95101	854XX	51218
330	82206	70031	95102	85600	51000
375	12407	65011	97022	10030	51207
400	82706	65801	96202	855XX	51002
424	82305	60038	99003	7087X	51102
485	08407	60038	98101	00900	50206
495	82006	97012	99601	854XX	51207
510	92218	90714	30458	9XXXX	59315
560	72305	65031	02002	758XX	50210
570	82907	96101	01502	855XX	01212
575	31802	70011	02202	35500	51209
650	92915	00857	32959	9XXXX	60202
695	82506	70027	03902	855XX	53208

SYNOP z godz. 12 GMT.

105	72406	60256	89103	754XX	02215
150	71908	60018	88203	5547X	01400
195	81909	97022	94601	854XX	51809
205	82907	60608	91805	854XX	04232
235	82508	97262	89301	894XX	01201
250	82106	96806	91203	883XX	02817
272	82108	60802	92001	834XX	00712
295	71806	58108	97302	3137X	00808
330	82307	57806	93804	834XX	02504
375	72107	65256	94202	784XX	00711
400	82309	70802	96404	885XX	00209
424	52610	60016	99106	38541	00905
485	72408	60252	97602	5943X	01707
495	72006	97037	00702	755XX	51706
510	92524	90734	30856	9XXXX	57115
560	62208	65031	02203	685XX	51603
570	72207	98038	11803	784XX	51711
575	72205	98031	03006	755XX	52606
650	52510	70388	33960	58X00	61608
695	42606	60030	04803	30934	54806

TEMP Legionowo, godz. 00 GMT.

TTAA	17231	12374	99984	02231	25005	00534	XXXXX	XXXXX	85260	04927	26517	70770	13957	25517	50524	33735
		28016	40675	465XX	27014	30865	499XX	24029	25981	517XX	24029	20138	515XX	24528	18313	539XX
		24528	10571	519XX	23528	88379	495XX	26517	88174	549XX	77799	32527	77999			
TTBB	1723X	12374	00984	02231	11963	01328	22790	09325	33769	09150	44627	19350	55379	495XX	66345	77255
		519XX	88207	507XX	99174	549XX	11130	529XX	31212	00984	25008	11932	25520	22444	29015	33399
		27014	44282	24030	41414	00900	51515	11879	26517	22800	27016	33600	27016			
TTCC	17233	12374	70793	617XX	25024	50997	631XX	25021	30305	717XX	25518	88993	621XX	23528	88604	651XX
		23518	88411	695XX	24522	77999										
TTDD	1723X	12374	11993	621XX	22837	579XX	33604	651XX	44480	625XX	55411	695XX	66292	719XX	21212	11292
		25518														

TEMP Wrocław, godz. 00 GMT.

TTAA	17233	12426	99984	02644	25003	00513	XXXXX	XXXXX	85289	05134	28521	70787	14956	28513	50524	34750
		29515	40676	479XX	30030	30864	497XX	29514	25983	495XX	20128	523XX	15313	541XX	10575	517XX
		88357	517XX	29020	77999											
TTBB	1723X	12425	00984	02644	11973	03449	22943	02256	33770	11513	44752	10739	55600	23940	66563	26756
		77500	34750	88385	499XX	99357	517XX	11337	499XX	22850	495XX	33215	519XX	44150	541XX	55100
		517XX	21212	00984	25003	11827	28524	22652	30010	33616	31516	44578	32010	55407	30030	66288
		29012	41414	50630	51515	11880	28018	22800	29022	33600	31515					

Przebieg pogody w Polsce w dniu 18.XII.1974 r.

Zachmurzenie było duże z większymi przejaśnieniami i w całym kraju występowały opady deszczu, deszczu ze śniegiem i śniegu, częściowo o charakterze przelotnym. Temperatura maksymalna wynosiła od 1°C w Suwałkach i Mławie do 7°C we Wrocławiu, a minimalna od -3°C w Mławie do 4°C w Świnoujściu i Szczecinie. Wiatry były dość silne i silne, porywiste z kierunków południowo-zachodnich.



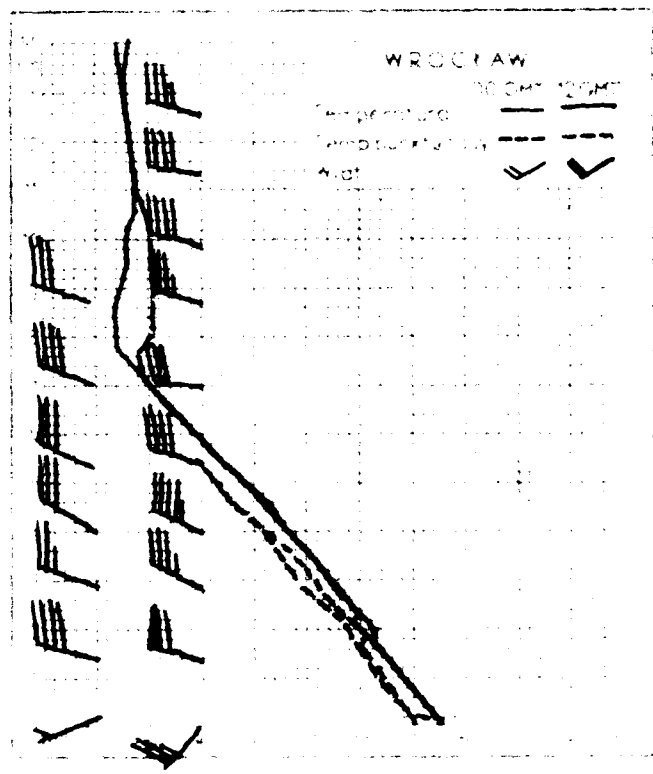

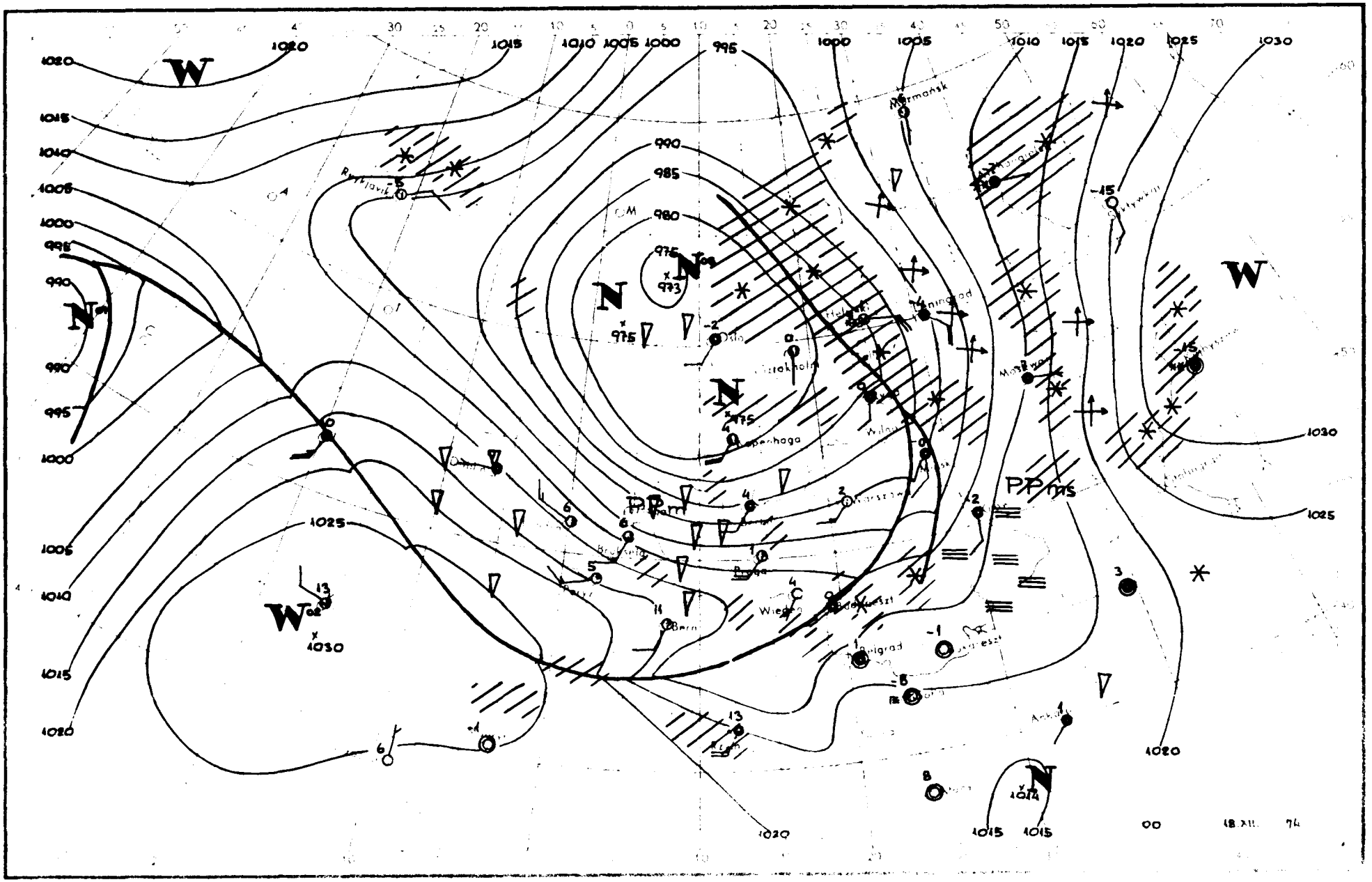

W
N
PPms
Murmansk
Oslo
Helsinki
Leningrad
Moskwa
Copenhaga
Wilno
Warszawa
Praga
Wiedeń
Bern
Belgrad
Ankara
Reykjavik
1020
1015
1010
1005
1000
995
990
985
980
975
973
1025
1030
18.XII. 74

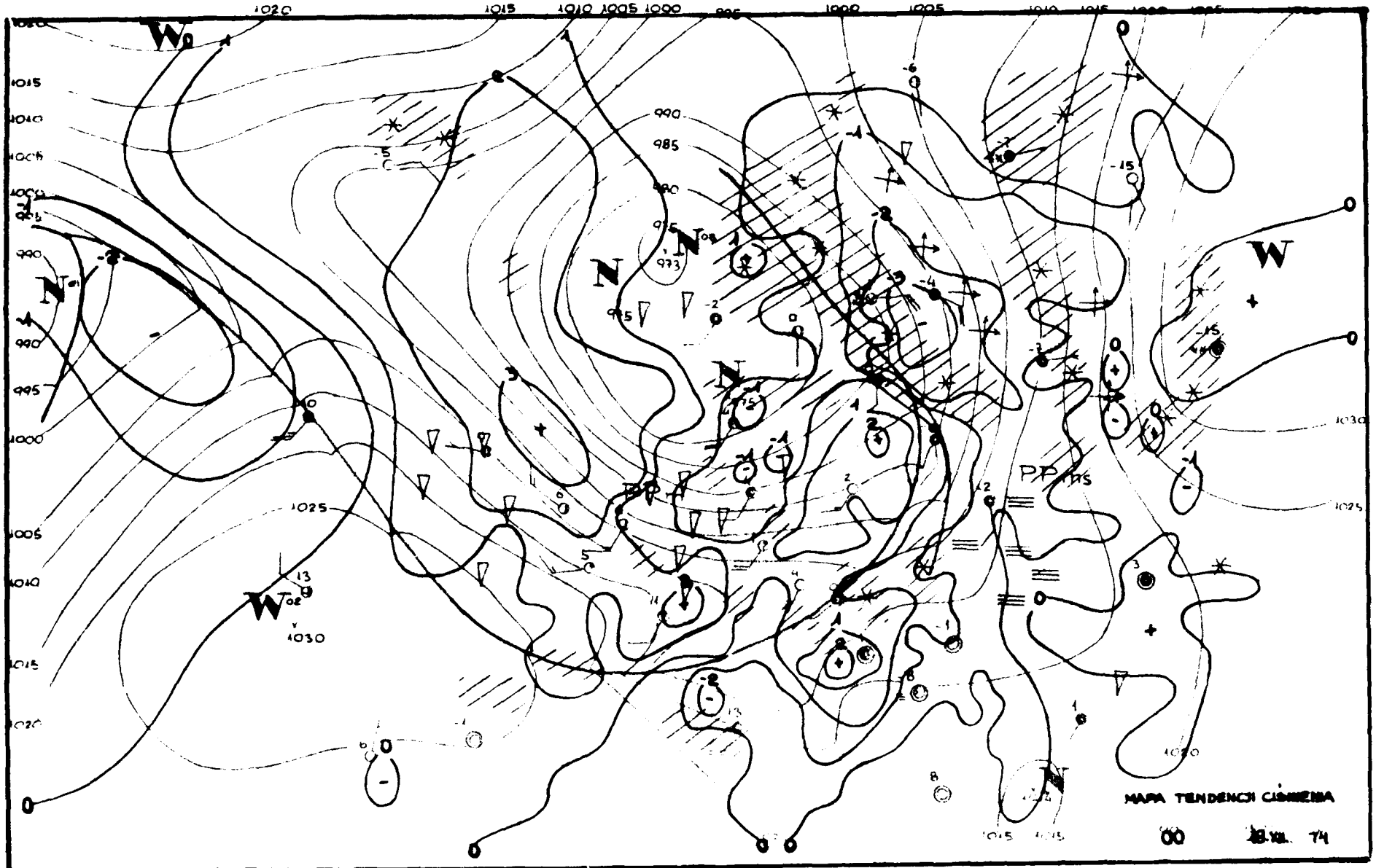
MAPA TENDENCJI CIŚNIENIA
00
18.XII. 74

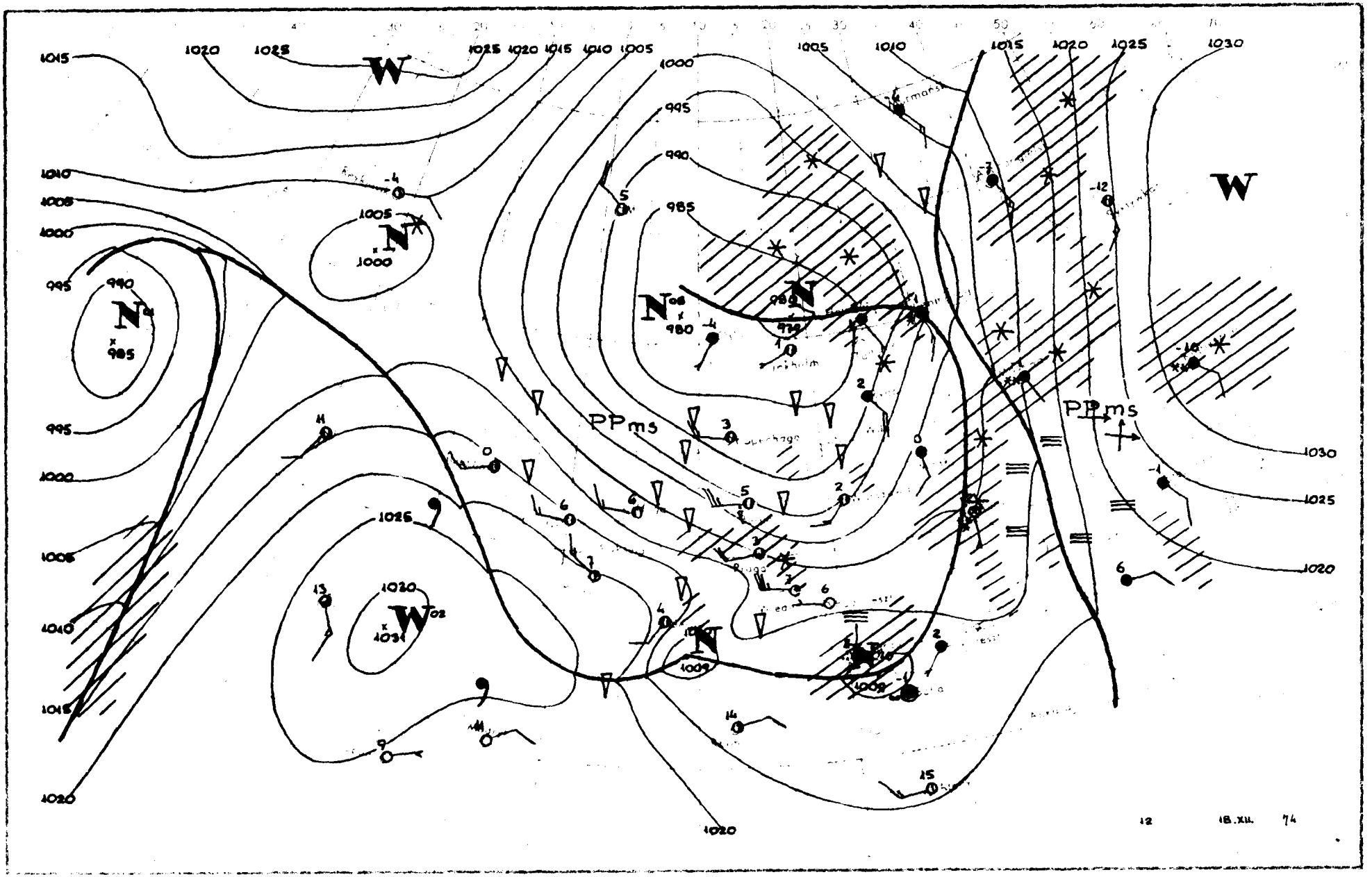

W
N
PPms
1015
1020
1025
1030
1000
995
990
985
980
1005
1010
12
18.XII.
74

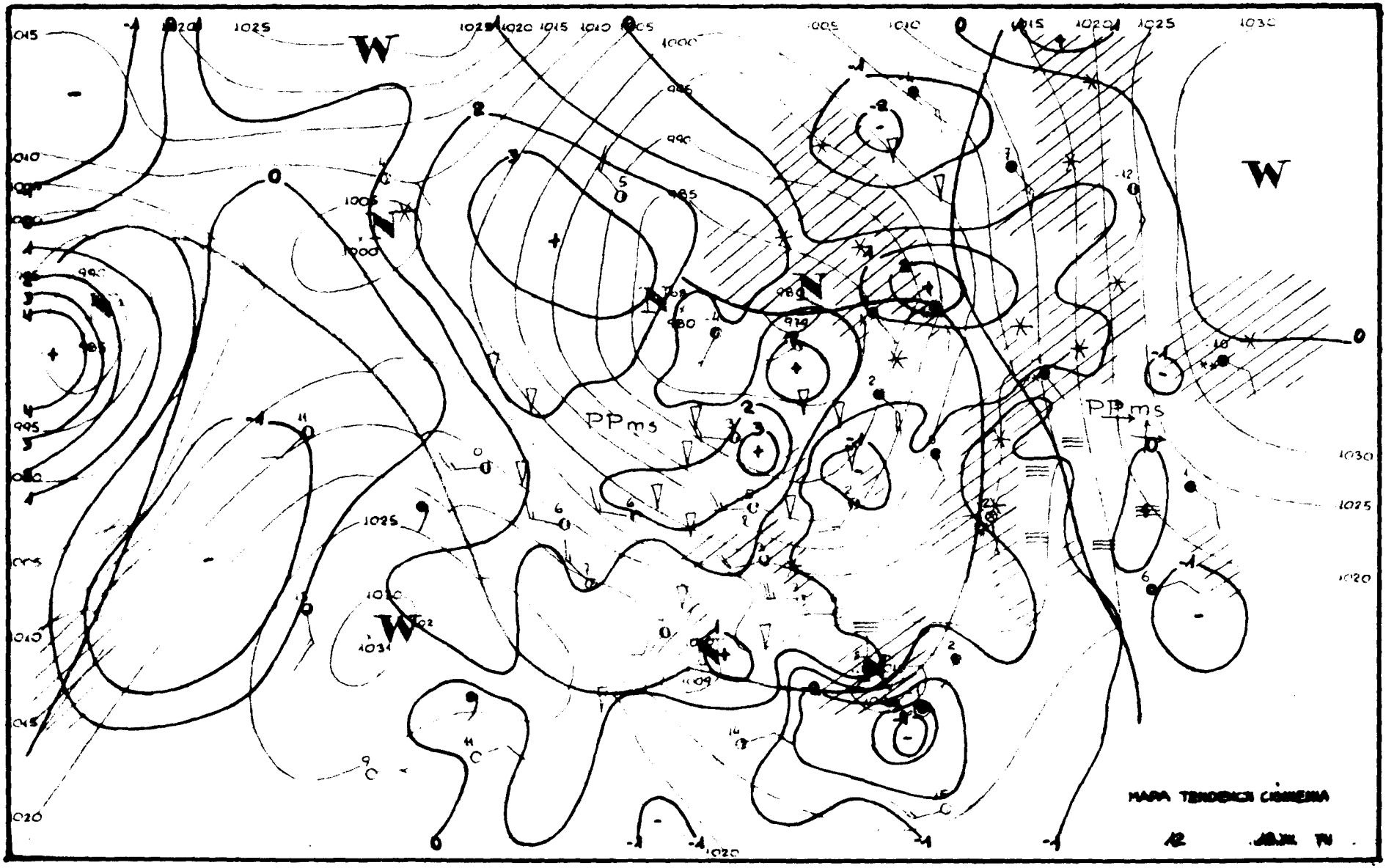
W
W
W
PPms
PPms
MAPA TENDENCIA CIGNIENIA

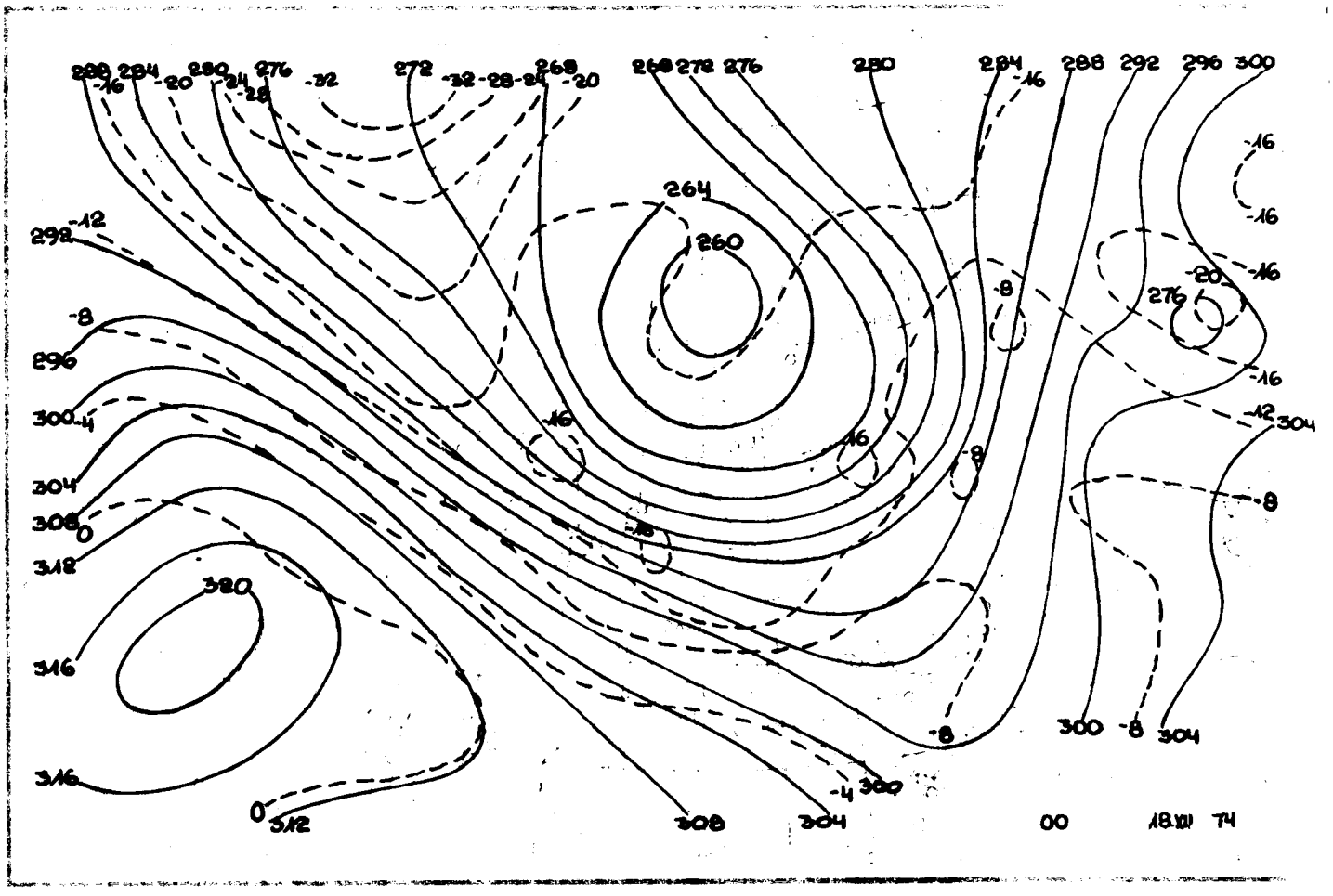

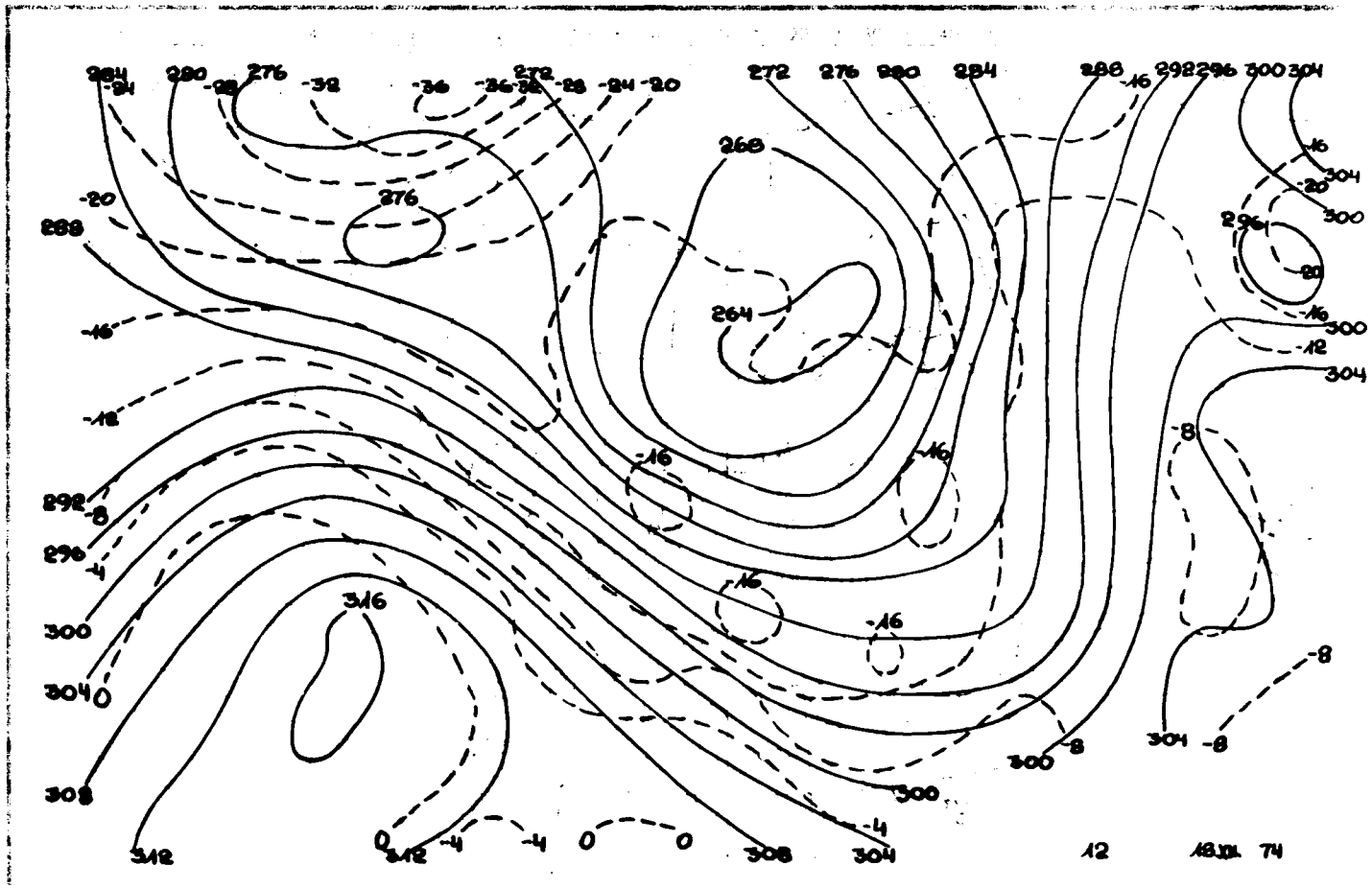

Reprodukowanie i publikowanie tekstu, map, wykresów i danych synoptycznych dozwolone wyłącznie w formie dosłownej z podaniem źródła informacji.

Druk PPWK-W-wa, Solec 18 Zam 4125/155/B/73-21.V 73-X-11436-170 000

INSTYTUT METEOROLOGII I GOSPODARKI WODNEJ
ZAKŁAD PROGNOZ METEOROLOGICZNYCH KRÓTKOTERMINOWYCH 01-673 WARSZAWA, UL. PODLEŚNA 61 – tel: 34-50-97

BIULETYN SYNOPTYCZNY

Dane synoptyczne z Polski w dniu 19.XII.1974 r.

SYNOP z godz. 00 GMT.

105	82508	60256	96403	854XX	02211
150	82006	65018	95302	85400	01003
195	82407	97027	97301	854XX	51227
205	82806	65026	99804	4547X	02121
235	72406	97251	96502	795XX	01106
250	82506	96606	98803	873XX	02108
272	82103	58831	97701	834XX	50107
295	72406	60028	99402	783XX	00219
330	82408	60808	02203	834XX	02316
375	82406	58106	01803	784XX	02114
400	82306	85018	05003	785XX	00234
424	82809	65802	06103	734XX	01218
485	82606	58618	02902	47321	00214
495	82304	96107	03401	854XX	00213
510	93238	90714	34857	9XXXX	58313
560	82404	40686	07501	854XX	00216
570	82408	96687	05802	854XX	01215
575	82506	60617	07102	854XX	01213
650	92711	06854	36760	9XXXX	61307
695	82506	60026	07102	855XX	51309

SYNOP z godz. 12 GMT.

105	62910	70038	07104	856XX	51333
150	82908	58802	02402	854XX	00226
195	82207	30607	01401	853XX	00305
205	83106	70021	10306	42432	02227
235	72807	97026	05803	794XX	00230
250	62908	97012	05704	5843X	51219
272	82605	60808	02402	833XX	01216
295	82205	58267	03201	882XX	01305
330	32809	65038	09505	32800	01224
375	82506	56618	06202	873XX	01400
400	72807	70352	13404	785XX	92222
424	72806	60036	12904	784XX	02118
485	73009	60858	08601	794XX	00308
495	72404	96107	08601	733XX	00302
510	93233	90714	30956	9XXXX	57219
560	82706	40717	12801	854XX	00103
570	72408	96632	11301	733XX	00105
575	82609	58602	11803	855XX	51302
650	83214	56857	40959	88XXX	61103
695	72409	65028	12803	756XX	52602

TEMP Legionowo, godz. 00 GMT.

TTAA	18231	12374	99888	03008	24805	00008	XXXXX	XXXXX	85300	04703	28015	70800	15118	28514	50525	34136
		27515	40677	475XX	27513	30862	603XX	28015	25974	579XX	27514	30116	559XX	28013	15298	571XX
		26513	10554	591XX	26010	88269	611XX	28015	77999							
TTBB	1823X	12374	00888	03008	11943	00003	22860	04103	33784	08503	44779	09703	55615	22556	66525	30942
		77352	549XX	88320	591XX	99289	611XX	11273	600XX	22232	563XX	33124	579XX	21212	00989	24005
		11927	36516	22884	28014	33637	28011	44338	27516	55174	28510	66137	27019	77100	24510	41414
		6732X	51515	11884	28014	22800	27513	33600	28512							
TTCC	18235	12374	70775	615XX	25015	50882	631XX	26014	88578	661XX	25518	77999				
TTDD	1823X	12374	11559	619XX	22578	661XX	33486	633XX	21212	11871	26016	22486	26014			

TEMP Wrocław, godz. 00 GMT.

TTAA	18231	12425	99880	03426	27010	00035	XXXXX	XXXXX	85333	05706	30024	70827	15122	30515	50528	34515
		30515	40679	489XX	30510	30863	575XX	34009	25979	563XX	31015	30121	555XX	32513	15304	569XX
		31517	10560	587XX	XXXXX	88354	569XX	33008	77999							
TTBB	1823X	12425	00890	03426	11918	01915	22835	06504	33785	10500	44690	15722	55482	36717	66354	569XX
		77272	577XX	88220	544XX	99150	569XX	11100	587XX	21212	00890	27010	11932	26524	22744	30025
		33726	31011	44614	30524	55585	30506	66301	34009	77230	30025	88201	32513	99150	31517	41414
		734XX	51515	11887	31520	22800	30522	33600	29524							
TTCC	1823X	12425	70783	615XX	50990	639XX	88999	77999								
TTDD	1823X	12425	11500	639XX												

Przebieg pogody w Polsce w dniu 19.XII.1974 r.

Zachmurzenie było duże z większymi przejaśnieniami i lokalnymi rozpogodzeniami. Miejscami występowały opady deszczu i śniegu z deszczem. Temperatura maksymalna wynosiła od 1°C w Suwałkach, Terespolu i Lublinie do 6°C w Szczecinie, Słubicach i Gorzowie. Temperatura minimalna od -2°C w Suwałkach i Mławie do 4°C w Kołobrzegu. Wiatry umiarkowane, jedynie rano lokalnie dość silne zachodnie i południowo-zachodnie.





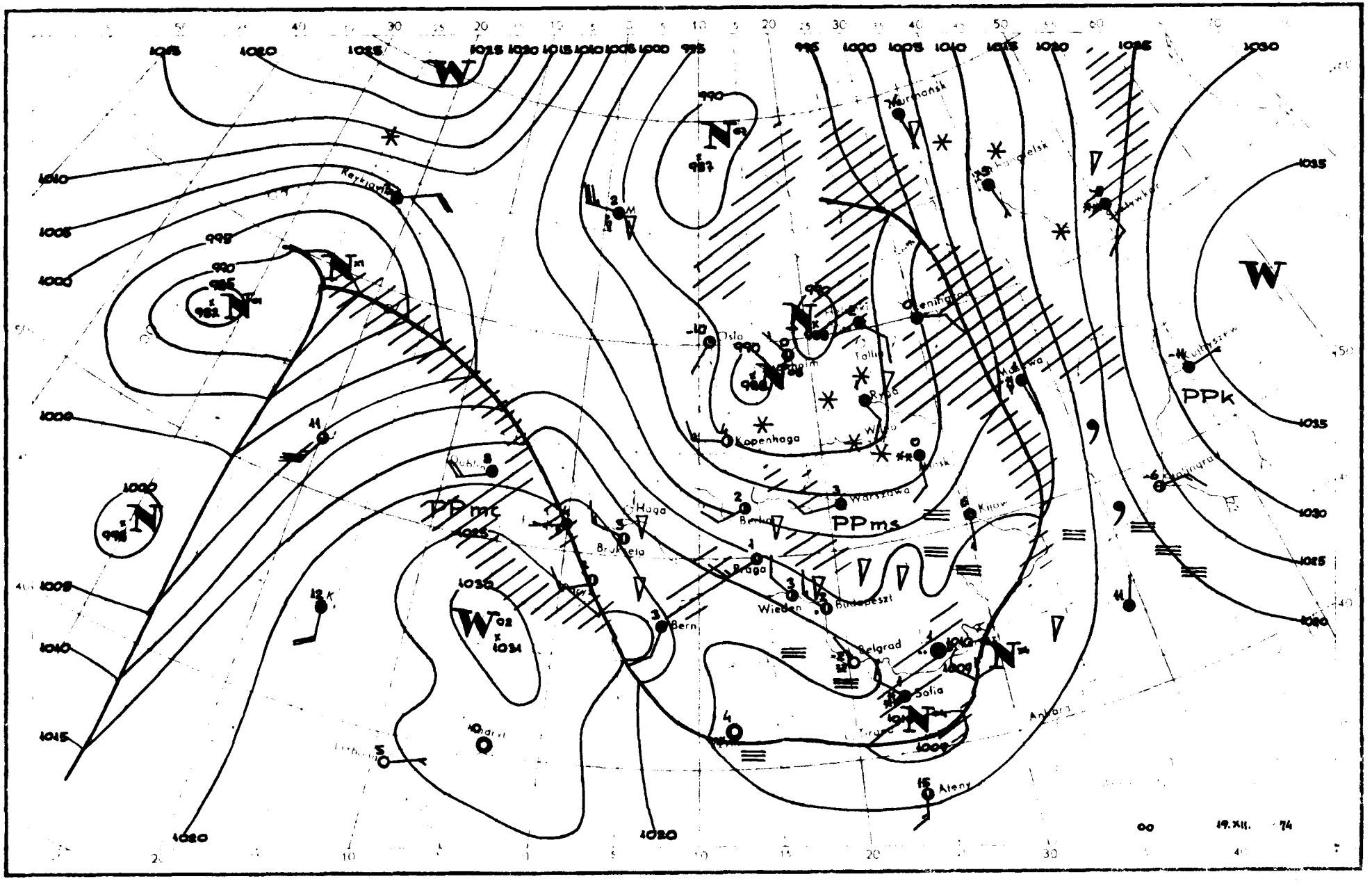

W
N
PPmc
PPms
PPk
Oslo
Kopenhaga
Tallin
Ryga
Warszawa
Berlin
Haga
Bruksela
Praga
Wiedeń
Budapeszt
Bern
Belgrad
Sofia
Ateny
Ankara
Kijów
Murmansk
Leningrad
Kaliningrad
Reykjavik
19.XII. 74

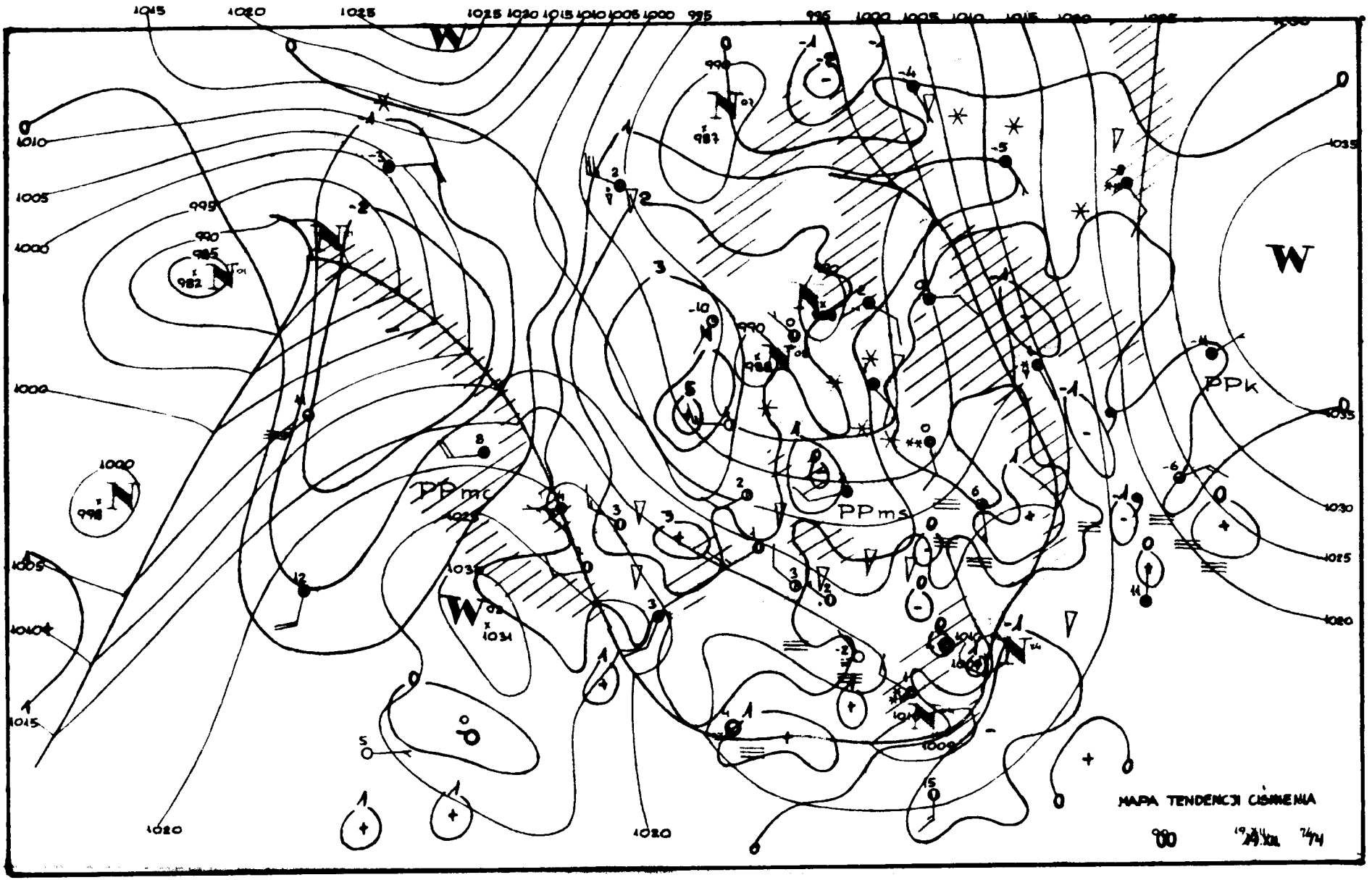
MAPA TENDENCJI CIŚNIENIA
PPmc
PPms
PPk
W
N

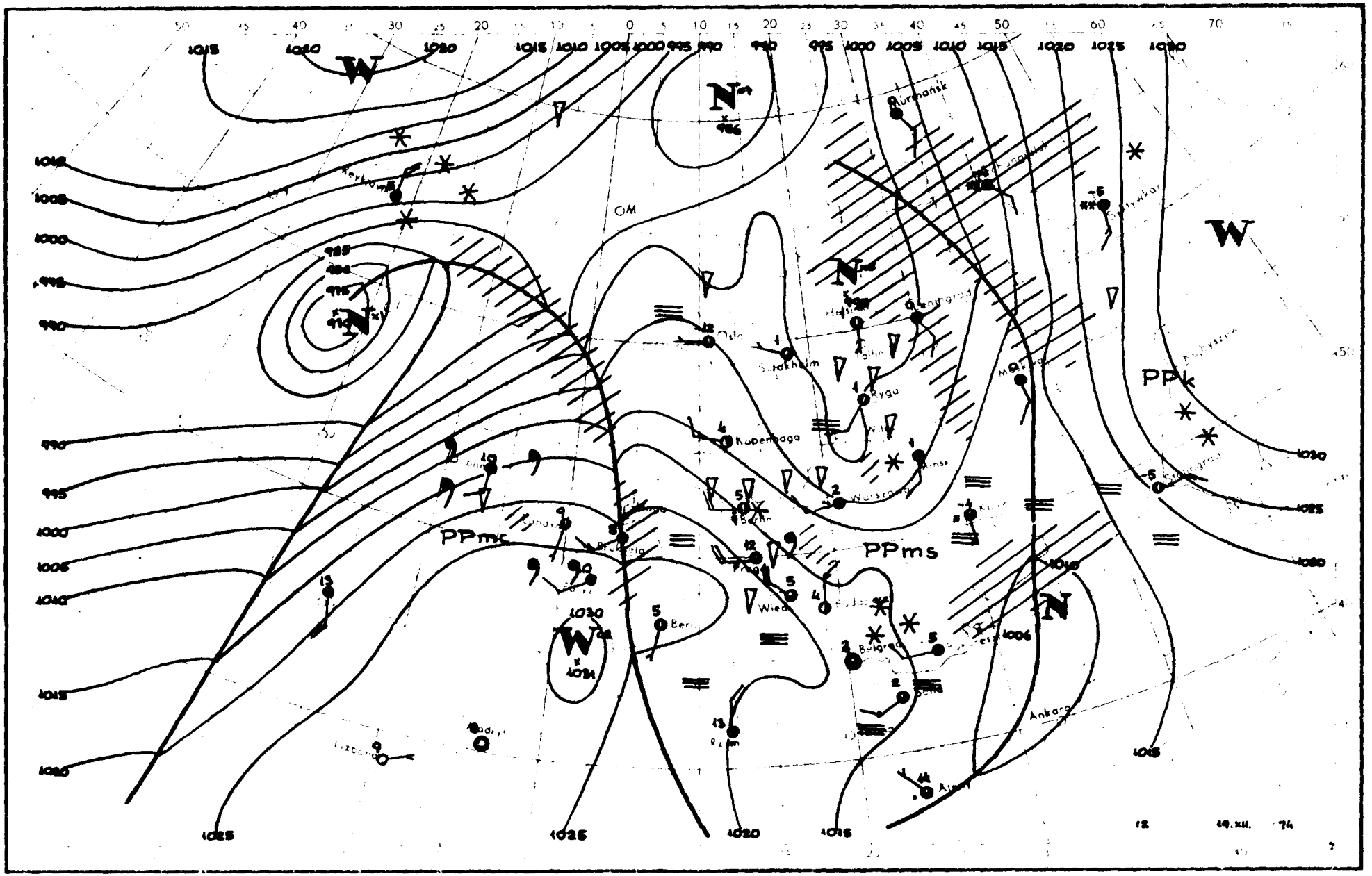
W
N
PPmc
PPms
PPk
OM
Murmansk
Oslo
Sztokholm
Leningrad
Ryga
Kopenhaga
Wiedeń
Belgrad
Ankara
Rzym
Madryt
Lizbona
1015
1020
1025
1030
1005
1000
995
990
12
19.XII.
74

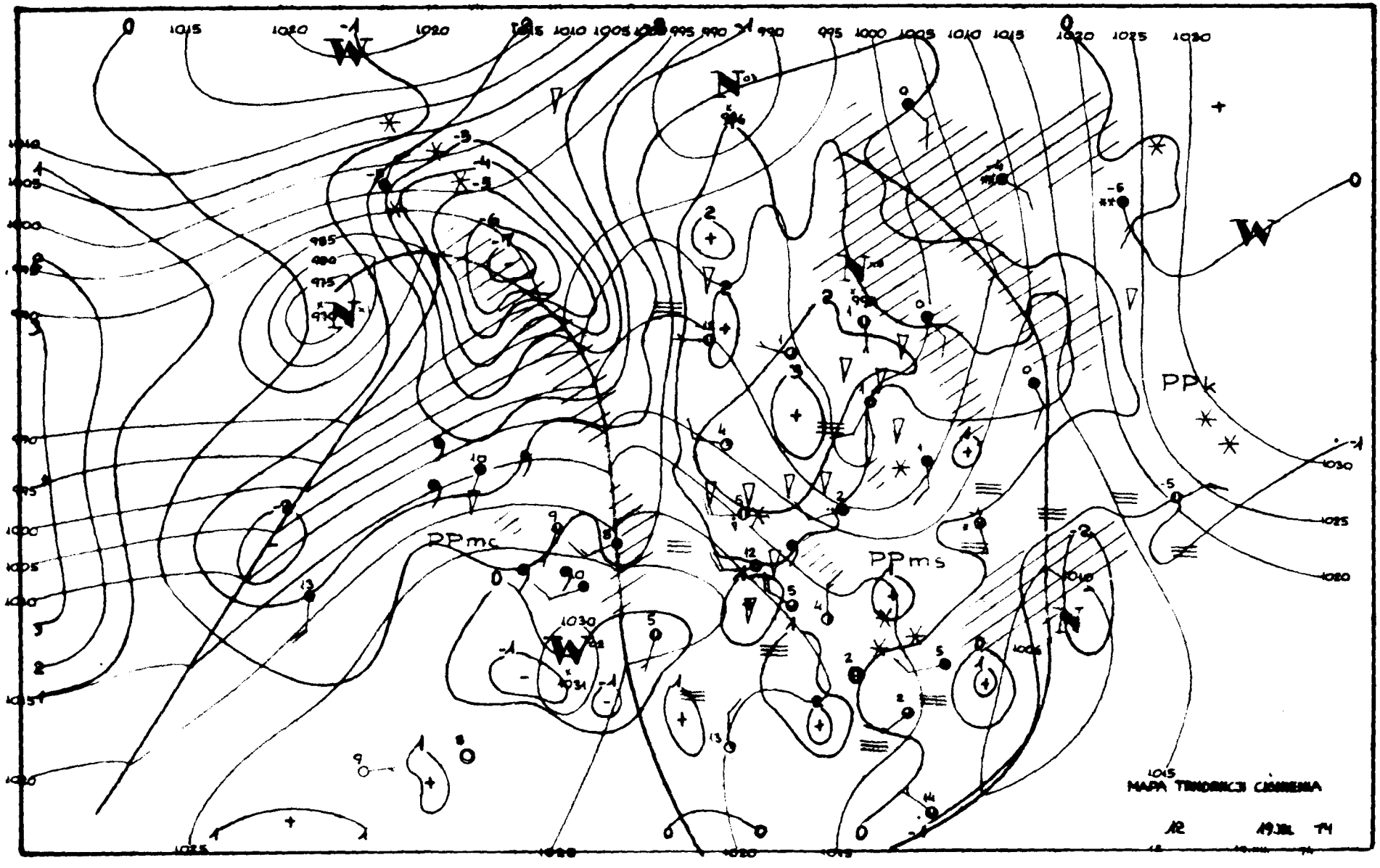
PPmc
PPms
PPk
MAPA TENDENCJI CIŚNIENIA

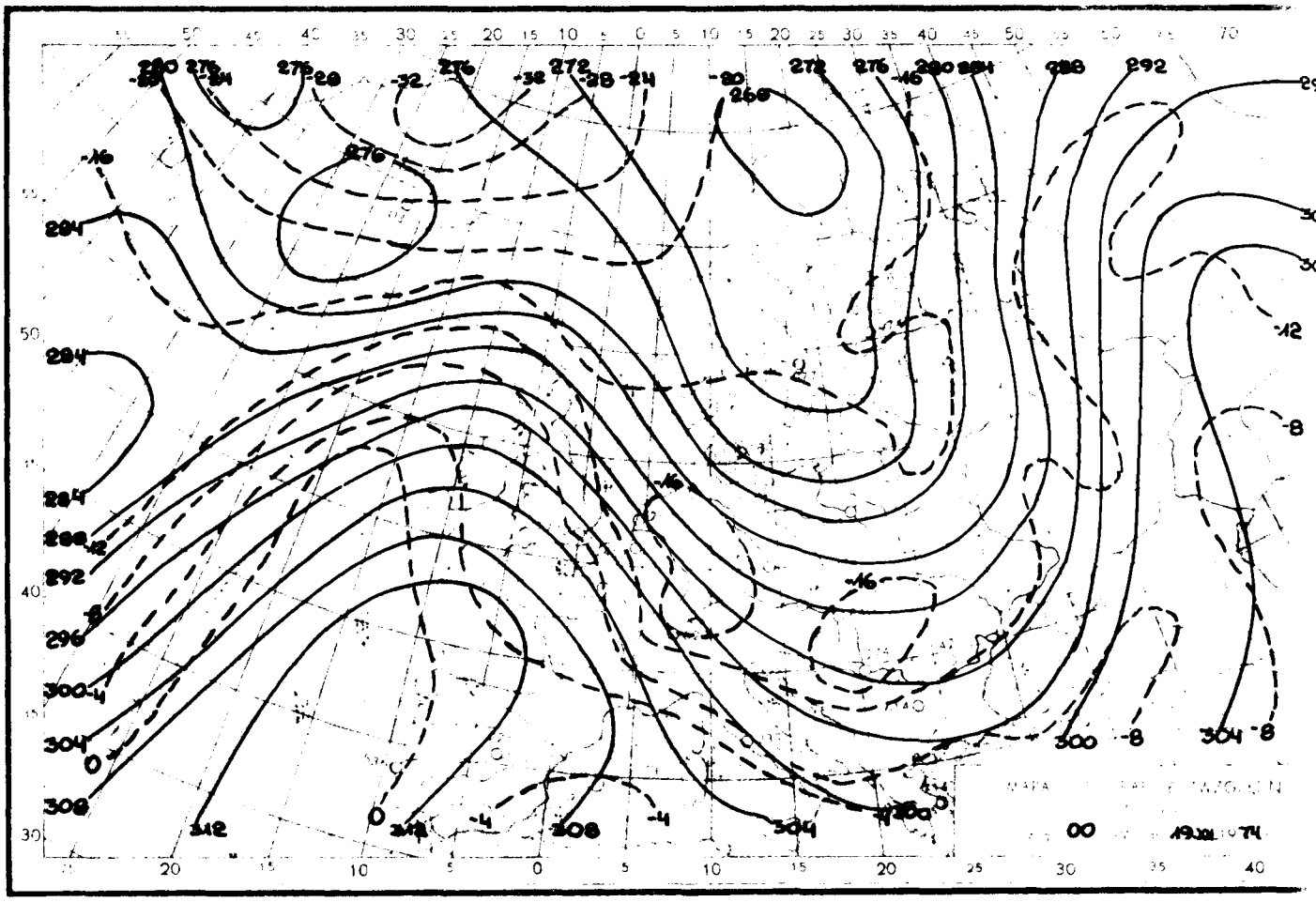

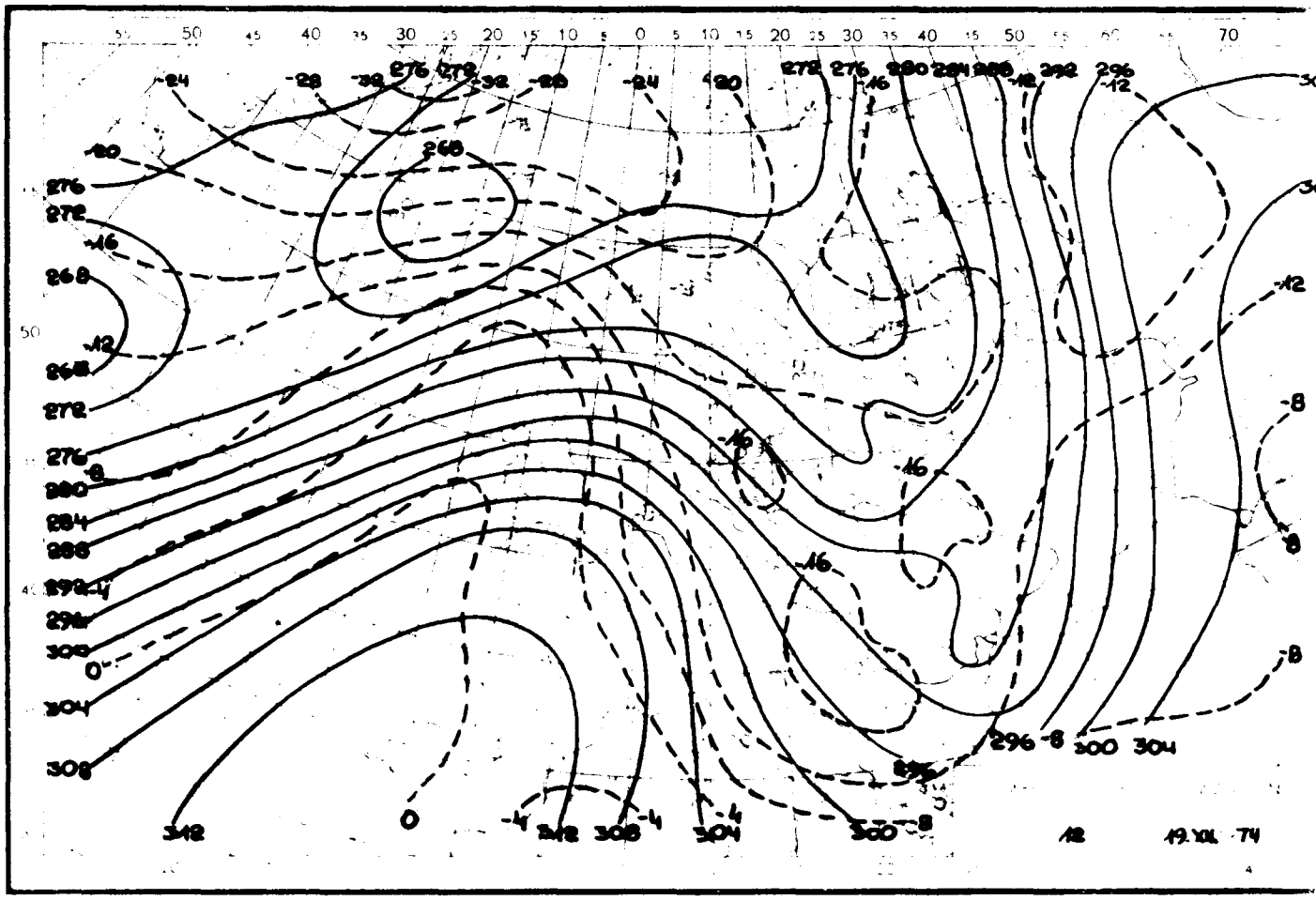

Reprodukowanie i publikowanie tekstu, map, wykresów i danych synoptycznych dozwolone wyłącznie w formie dosłownej z podaniem źródła informacji.

Druk PPWK-W-wa, Solec 18. Zam. 4125/155/B/73-21 V.73-X-11436-170

INSTYTUT METEOROLOGII I GOSPODARKI WODNEJ
ZAKŁAD PROGNOZ METEOROLOGICZNYCH KRÓTKOTERMINOWYCH 01-673 WARSZAWA, UL. PODLEŚNA 61 – tel: 34-50-97

BIULETYN SYNOPTYCZNY

Dane synoptyczne z Polski w dniu 20.XII.1974 r.

SYNOP z godz. 00 GMT.

105	82304	58101	15903	854XX	03208
150	02803	65010	14550	00900	51112
195	02905	97021	12652	00900	53227
205	72505	60022	17104	754XX	03103
235	72505	97021	15901	755XX	01211
250	82703	97021	17001	6093X	00117
272	53003	60018	15201	55400	50221
295	73005	58107	12700	713XX	50231
330	52605	60011	19003	55700	02113
375	73005	70031	16201	756XX	51223
400	82104	58102	20103	856XX	01004
424	72905	60026	21202	757XX	01113
465	72904	60021	18101	754XX	50120
495	82807	96788	15031	854XX	51125
510	73220	98487	46357	75XXX	57009
560	72906	65022	20602	755XX	00216
570	82908	97857	19101	835XX	51223
575	82905	60036	19201	855XX	00220
650	93212	00654	46160	9XXXX	62113
695	82908	65037	16901	855XX	51215

SYNOP z godz. 12 GMT.

105	82305	40615	10606	6732X	05720
150	81908	20106	10403	6622X	03723
195	82006	20104	14851	862XX	51711
205	82508	25602	12307	853XX	05718
235	82306	94215	11604	6732X	04723
250	82404	30206	13604	863XX	04727
272	82105	30104	13202	862XX	01725
295	82303	58102	15800	862XX	50811
330	82507	40615	15906	873XX	04718
375	82304	30612	16802	4722X	01715
400	82206	58606	17306	2567X	04809
424	82707	60602	18807	756XX	04612
465	82405	18615	16702	7712X	02703
495	82403	96102	17901	854XX	50714
510	92920	90714	46554	9XXXX	54702
560	82306	18617	20202	6732X	02712
570	82504	94618	20101	7732X	01712
575	82803	30612	20102	6742X	01812
650	92309	00778	47256	9XXXX	58000
695	82607	40102	20202	63402	00507

TEMP Legionowo, godz. 00 GMT.

TTAA	20014	12374	99004	01213	29007	00128	01013	29007	85410	10108	32010	70890	17744	32517	50534	28956
		35039	40690	39556	35033	30862	51IXX	88XXX	77376	35043	420XX	77482	35032	41206		
TTBB	1201X	12374	00004	01213	11818	12308	22799	10914	33587	28750	44555	28356	55530	26156	66448	33756
		77367	431XX	88300	51IXX	21212	00004	29007	11942	32010	22590	33018	33482	35032	44429	35021
		55376	35043	66334	00533	41414	00900	51515	11897	31510	22800	32513	33600	33018		

TEMP Wrocław, godz. 00 GMT.

TTAA	19235	12425	99008	03615	27004	00165	02414	28007	85460	05116	32017	70958	14956	33018	50547	24541
		35540	40706	33935	30902	475XX	25020	557XX	20159	653XX	15337	623XX	88200	653XX	XXXXX	77999
TTBB	1923X	12425	00006	03615	11961	00014	22900	02100	33630	06903	44793	08128	55691	15756	66660	16558
		77640	15958	88565	19737	99344	401XX	11290	493XX	22200	653XX	33181	623XX	44150	623XX	21212
		00006	27004	11948	31019	22742	32511	33464	35554	41414	757XX	51515	11896	31516	22800	32016
		33600	35031													

Przebieg pogody w Polsce w dniu 20.XII.1974 r.

Zachmurzenie było duże i całkowite z opadami deszczu i mżawki, a na wschodzie początkowo śniegu. Temperatura maksymalna wynosiła od 1°C w Suwałkach, Białymstoku, Włodawie i Łasku do 8°C w Świnoujściu, Szczecinie i Słubicach, a minimalna od 0°C w Suwałkach, Lublinie i Mszynie do 8°C w Świnoujściu i Szczecinie. Wiatry były umiarkowane i dość silne w porywach silne z kierunków zachodnich.

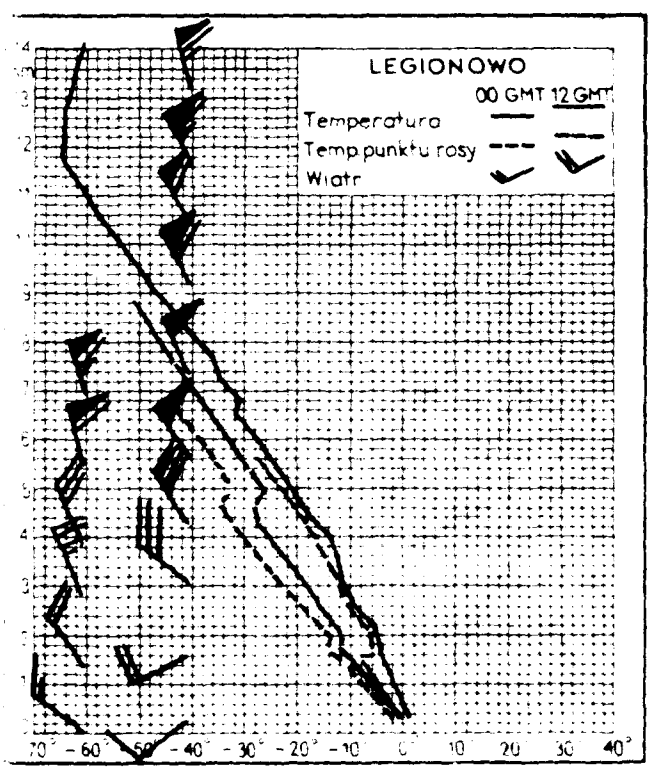

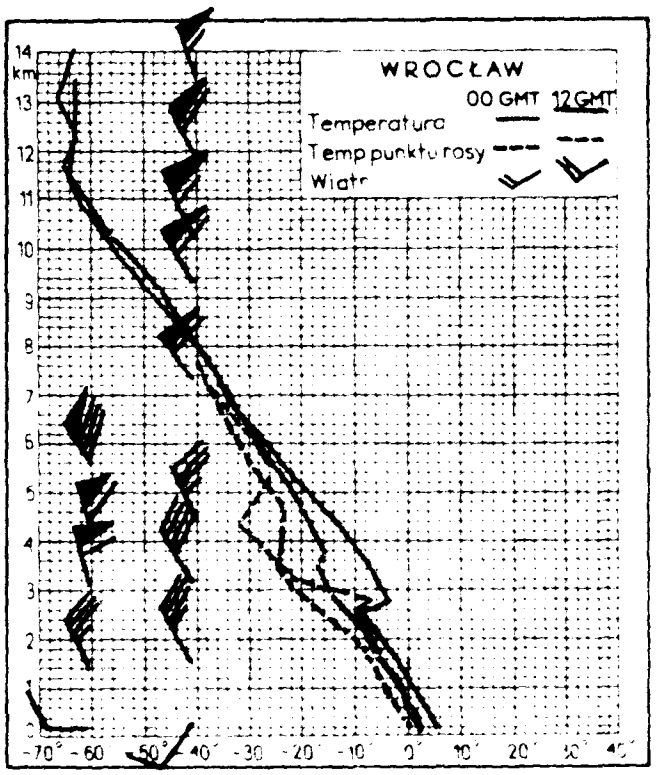

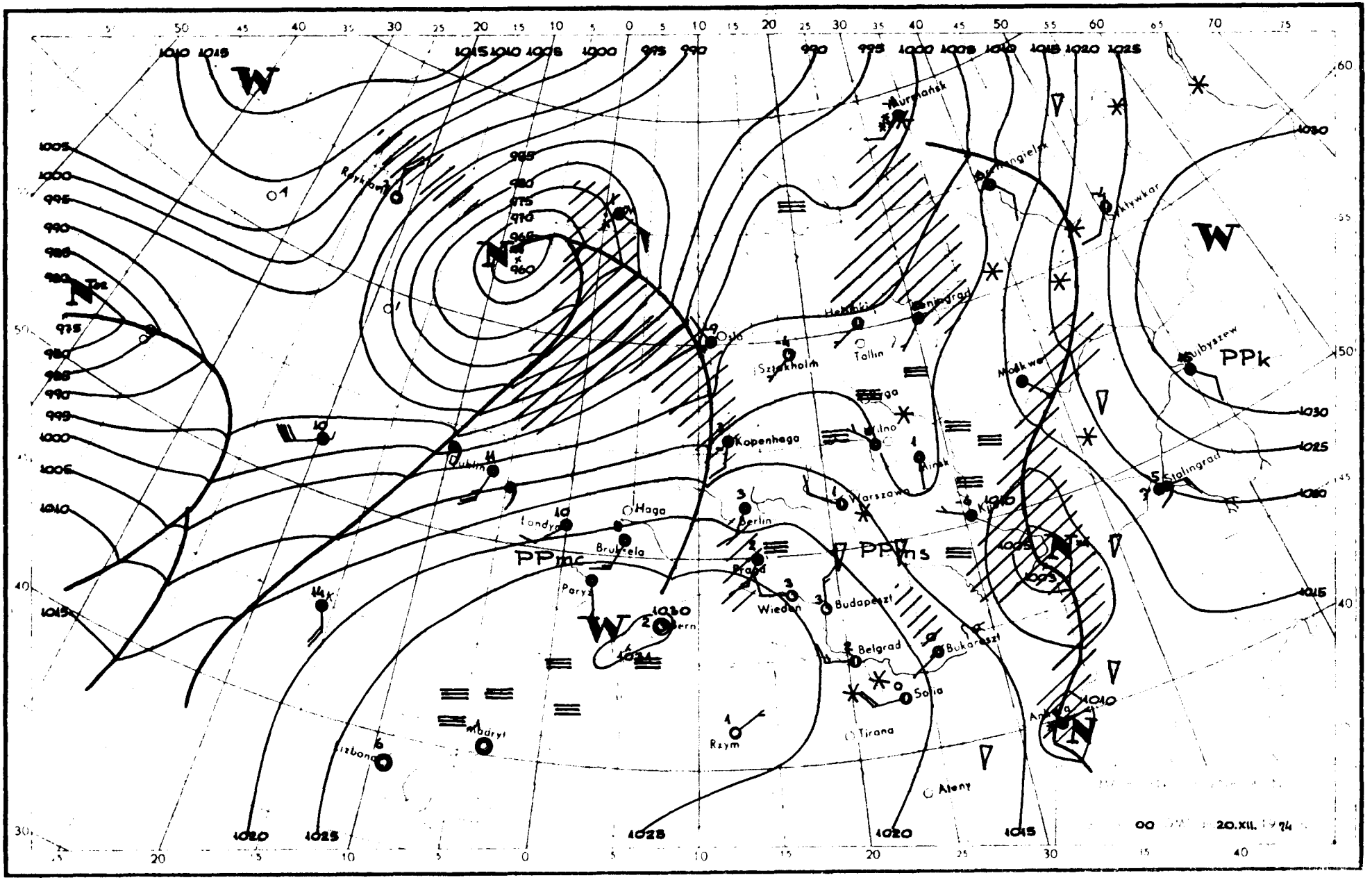

W
N
PPk
PPmc
PPms
Murmańsk
Reykjavik
Oslo
Sztokholm
Helsinki
Tallin
Leningrad
Moskwa
Kopenhaga
Wilno
Mińsk
Warszawa
Kijów
Stalingrad
Dublin
Londyn
Haga
Bruksela
Berlin
Praga
Paryż
Wiedeń
Budapeszt
Belgrad
Bukareszt
Sofia
Tirana
Rzym
Madryt
Lizbona
Ateny
Ankara
Syktywkar
Kujbyszew
20.XII.1974

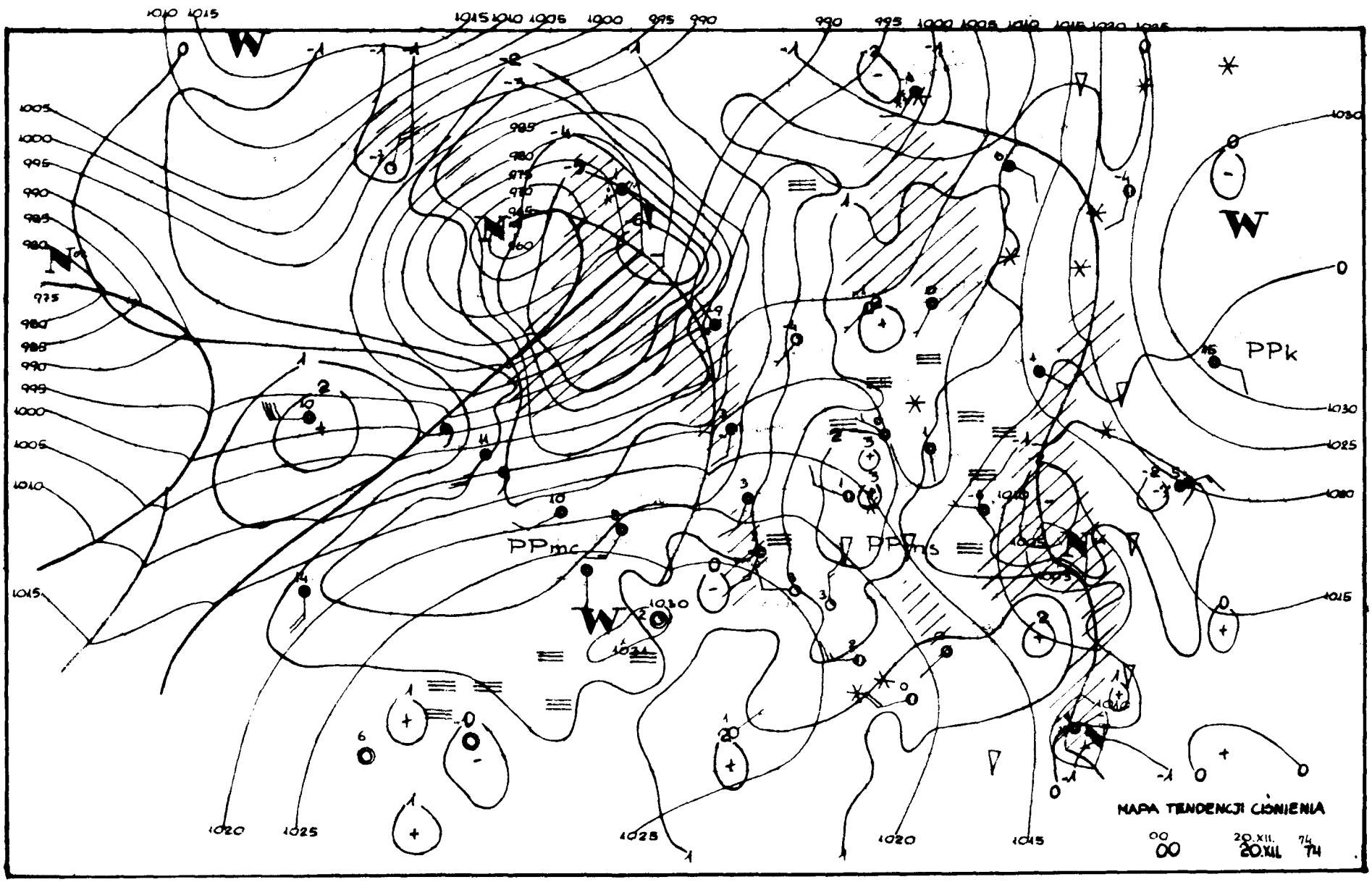
PPmc
PPmś
PPk
MAPA TENDENCJI CIŚNIENIA
00
20.XII. 74

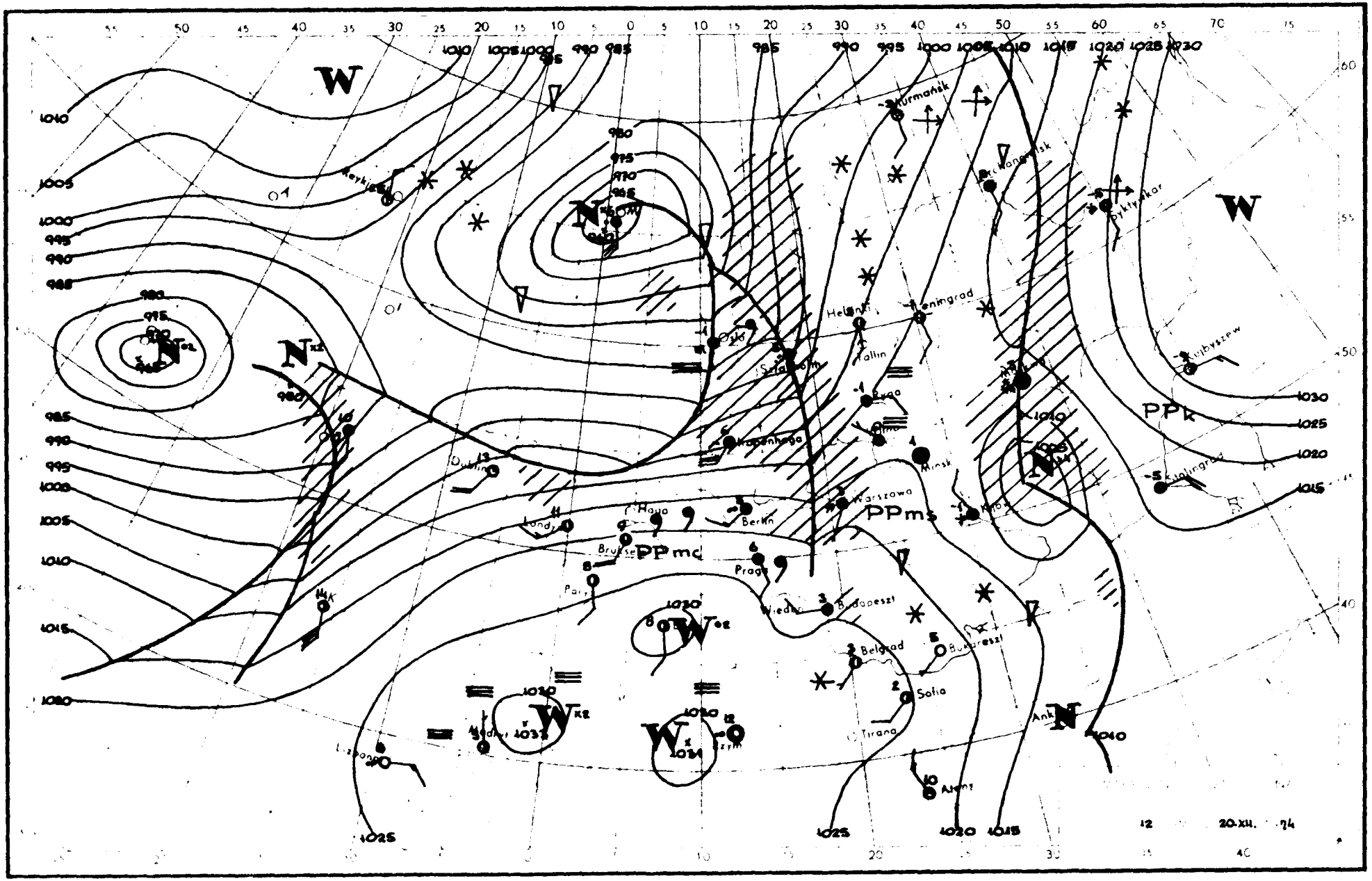
W
N
PPk
PPms
PPmc
Murmańsk
Helsinki
Leningrad
Tallin
Ryga
Minsk
Warszawa
Berlin
Praga
Budapeszt
Belgrad
Sofia
Tirana
Dublin
Londyn
Paryż
Kopenhaga
Kijów
Kujbyszew
Kitalingrad
Ankara
Lizbona
Sydney
Rzym
Reykjavik
Oslo
Sztokholm
Wiedeń
Bukareszt
Ateny
20.XII. 74

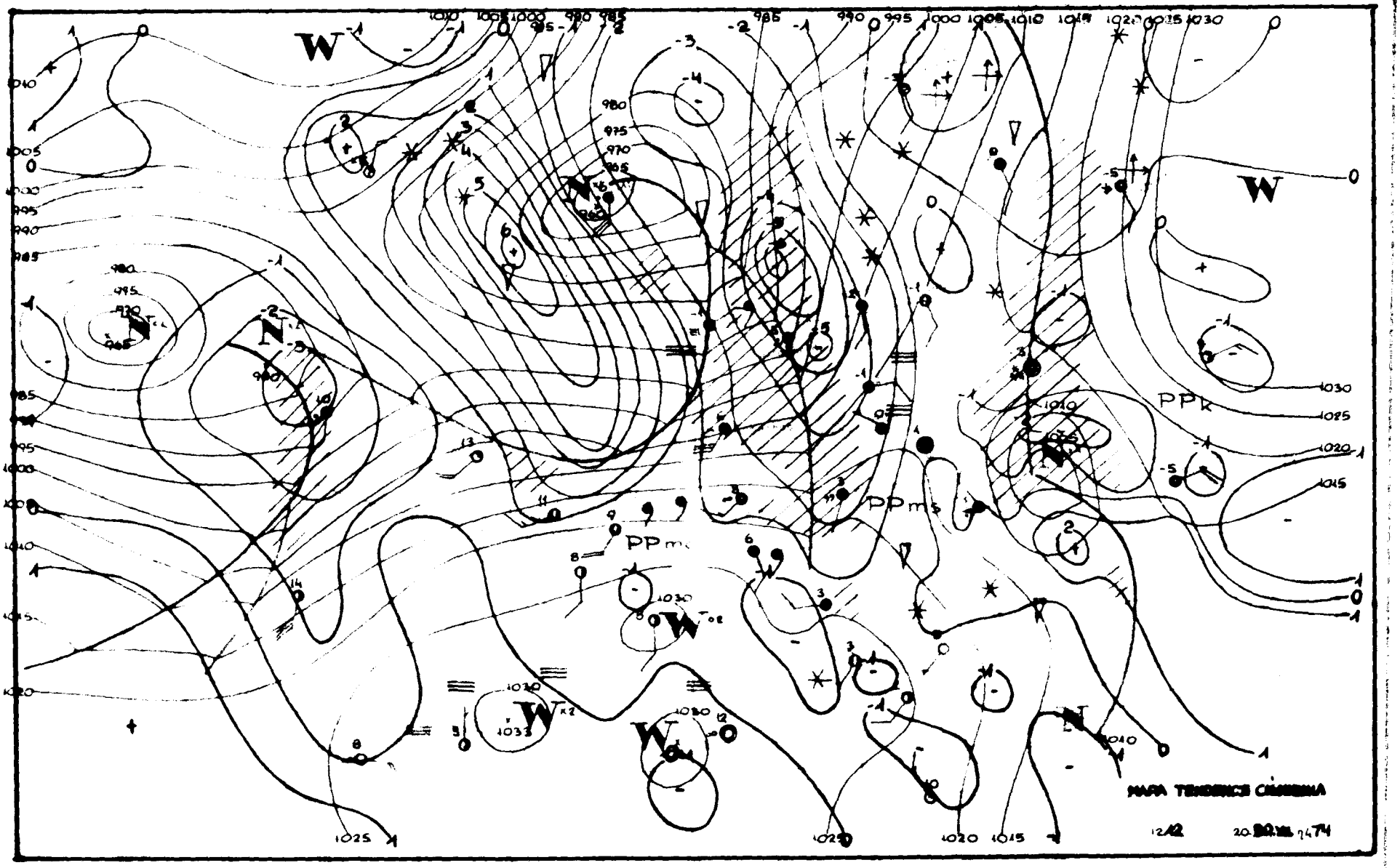
MAPA TENDENCIA CENTENA

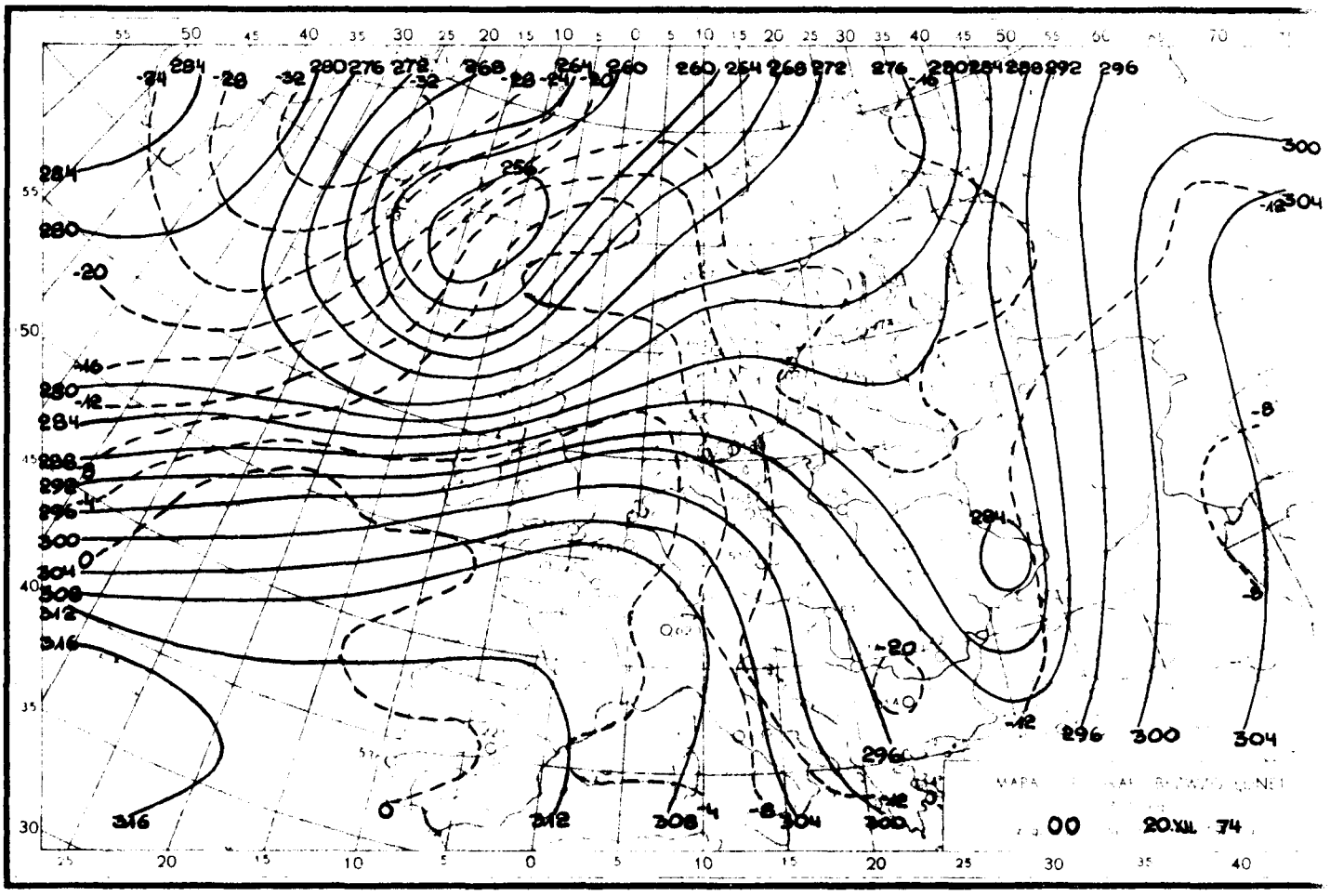

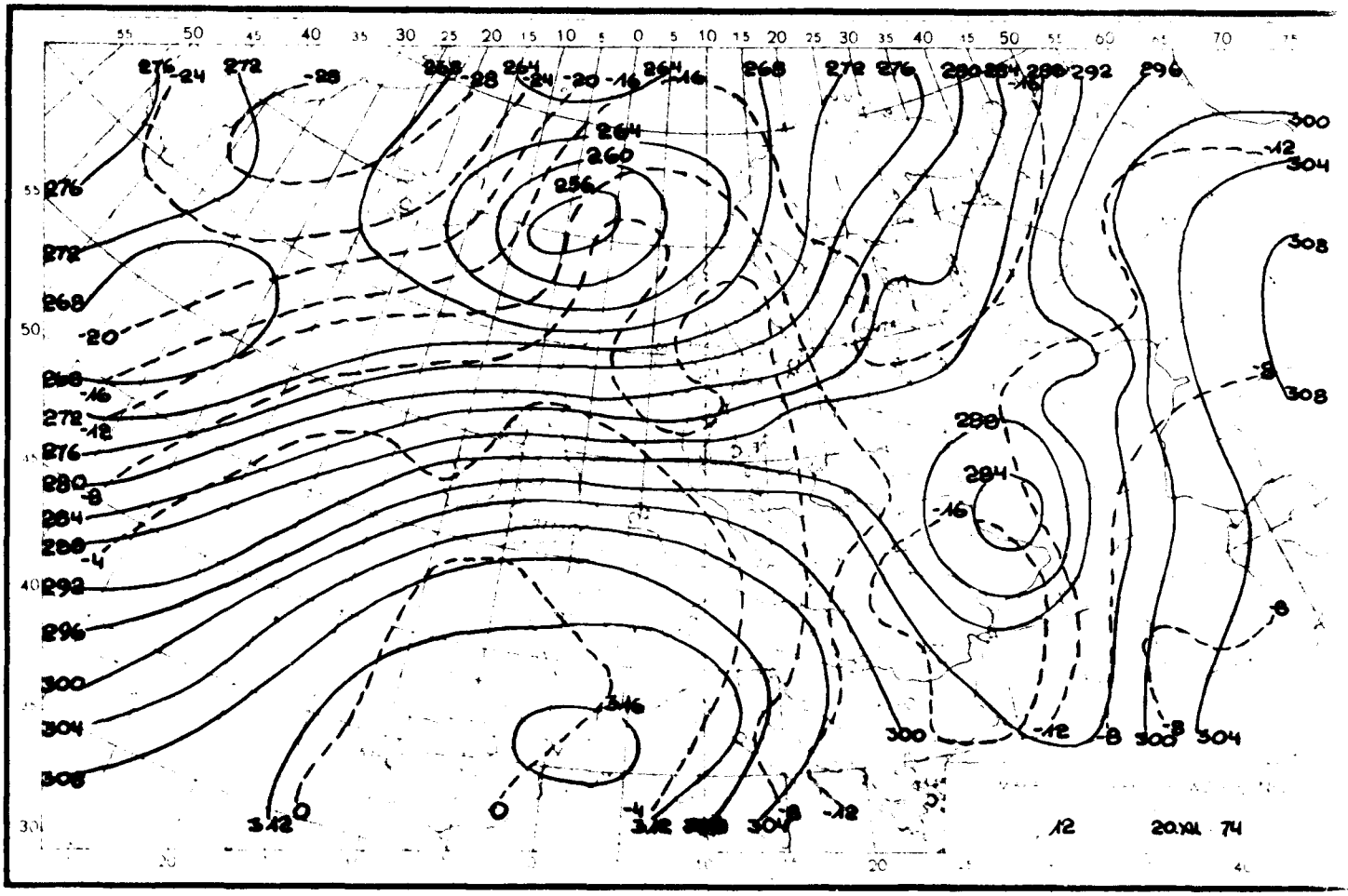

Reprodukowanie i publikowanie tekstu, map, wykresów i danych synoptycznych dozwolone wyłącznie w formie dosłownej z podaniem źródła informacji.

NP-118

Druk. PPWK-W-wa, Solec 18. Zam. 4125/155/B/73-21.V.73-X-11436-170 000 eg

INSTYTUT METEOROLOGII I GOSPODARKI WODNEJ
ZAKŁAD PROGNOZ METEOROLOGICZNYCH KRÓTKOTERMINOWYCH 01-673 WARSZAWA, UL. PODLEŚNA 61 – tel: 34-50-97

BIULETYN SYNOPTYCZNY

Dane synoptyczne z Polski w dniu 21.XII.1974 r.

SYNOP z godz. 00 GMT.

105	82507	40615	10207	6732X	07214
150	82510	56216	07607	6732X	06306
195	82307	20637	07102	7722X	03708
205	82808	56102	13808	854XX	07308
235	82607	96536	09807	773XX	06107
250	82506	96516	11307	772XX	06104
272	82508	14106	08306	862XX	05500
295	82405	56615	09203	7712X	03711
330	82610	58102	14507	854XX	05304
375	82708	30615	12306	872XX	04706
400	82407	40606	16507	855XX	04103
424	82808	60022	17607	756XX	04106
465	82706	56602	14306	6732X	04703
495	82505	95636	14303	854XX	03705
510	93230	90497	45652	9XXXX	52302
560	82404	56502	18704	873XX	02803
570	82506	96212	17004	854XX	03706
575	82604	70096	17904	855XX	03806
650	93007	00497	47256	9XXXX	57501
695	82509	85096	18302	855XX	01704

SYNOP z godz. 12 GMT.

105	82407	40206	15706	863XX	07110
150	82710	56516	13307	873XX	07219
195	82306	06614	11804	7722X	04217
205	82806	58106	17808	5547X	06307
235	82606	96515	16107	7732X	07216
250	82807	50606	16707	773XX	06106
272	82706	60015	13608	853XX	06215
295	82706	96106	12507	862XX	06216
330	82508	58606	20106	856XX	07110
375	82806	50106	17007	854XX	06113
400	62206	65012	21607	65500	03106
424	72706	60032	23606	756XX	04206
465	83006	30616	19606	6722X	05206
495	82707	95606	17706	6722X	05206
510	72712	98484	50652	65XXX	52005
560	82404	20106	22906	5632X	04106
570	82807	96616	21606	6732X	05206
575	82706	40106	21806	854XX	05303
650	82810	00497	50852	9XXXX	52005
695	82407	58106	21104	855XX	03305

TEMP Legionowo, godz. 00 GMT.

TTAA	20232	12374	99000	05006	25606	00096	05606	25006	85410	00400	30618	70950	06500	30021	50557	19750
		32526	40717	26359	34035	30918	423XX	35035	25039	507XX	34537	30180	615XX	34046	88999	77200
		34046	408XX													
TTBB	2023X	12374	00000	05006	11976	04200	22903	01200	33790	00900	44697	05500	55658	07738	66612	14759
		77540	18761	88517	17559	99443	25557	11407	27759	22239	529XX	33204	613XX	44200	615XX	21212
		00000	25006	11942	28021	22806	30519	33815	30014	44606	31026	55467	33526	66440	34036	77293
		25035	88255	34540	99200	34046	41414	8732X	51515	11895	30519	23800	28013	33600	32524	

TEMP Wrocław, godz. 00 GMT.

TTAA	20237	12425	99003	06830	27010	00141	06827	27012	85459	00800	30029	70003	06700	30547	50559	18159
		40722	29548	30921	447XX	25041	511XX	20181	647XX	15357	633XX	10607	637XX	88200	647XX	XXXXX
		77990														
TTBB	2023X	12425	00003	06830	11920	01611	22874	01600	33810	00700	44780	04100	55740	03800	66693	07300
		77675	06125	88600	11163	99558	12968	11500	18159	22470	21750	33433	25346	44291	465XX	55250
		511XX	66225	583XX	77200	647XX	88120	623XX	99110	649XX	11100	637XX	21212	00003	27010	11890
		30531	22800	29527	33682	30653	44644	30046	41414	755XX	51515	11898	30029	29527	33600	XXXXX

Przebieg pogody w Polsce w dniu 21.XII.1974 r.

Zachmurzenie było duże z opadami deszczu lub mzawki. Temperatura maksymalna wynosiła od 4°C w Suwałkach i Lesku do 9°C miejscami na północnym zachodzie i zachodzie, a minimalna od -2°C w Jeleniej Górze do 8°C w Kołobrzegu i Ustce. Wiatry były przeważnie dość silne i silne miejscami w porywach do 18 m/sek. z kierunków zachodnich.

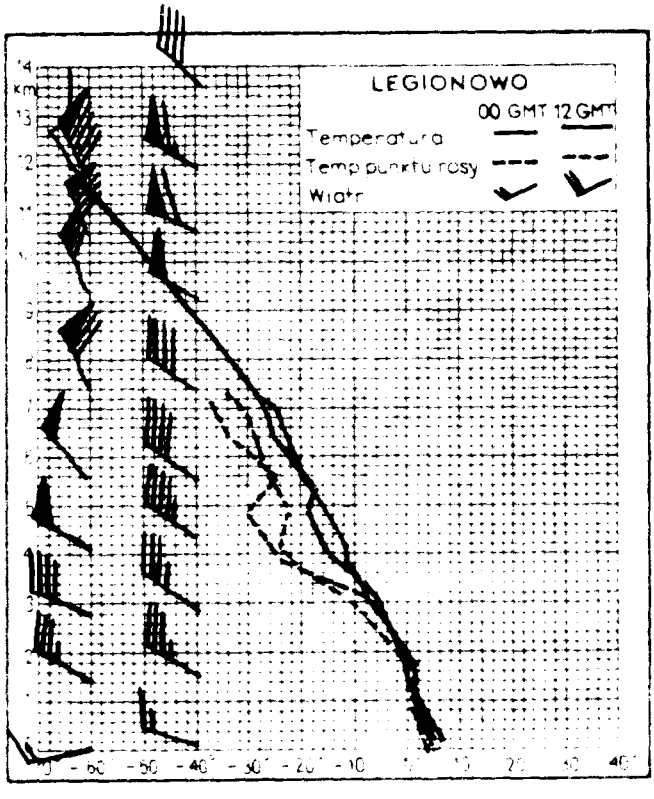

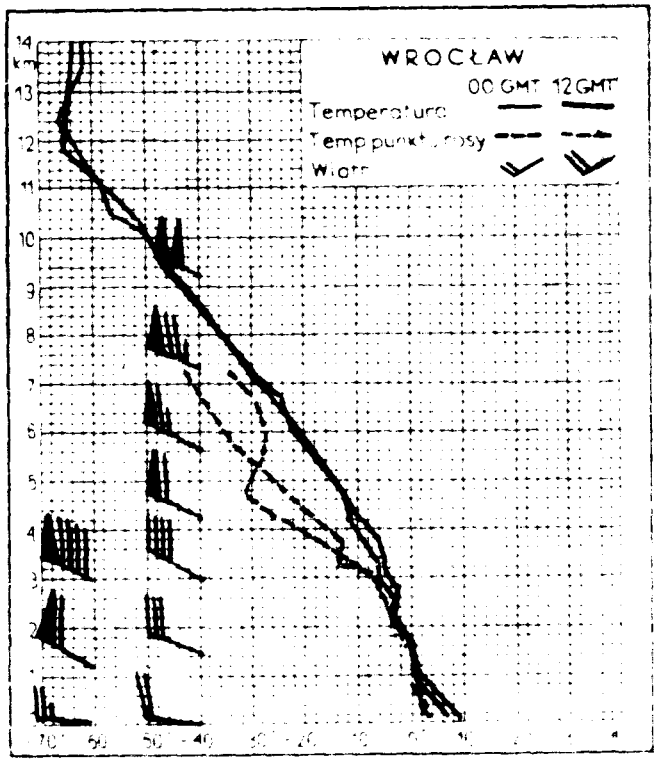

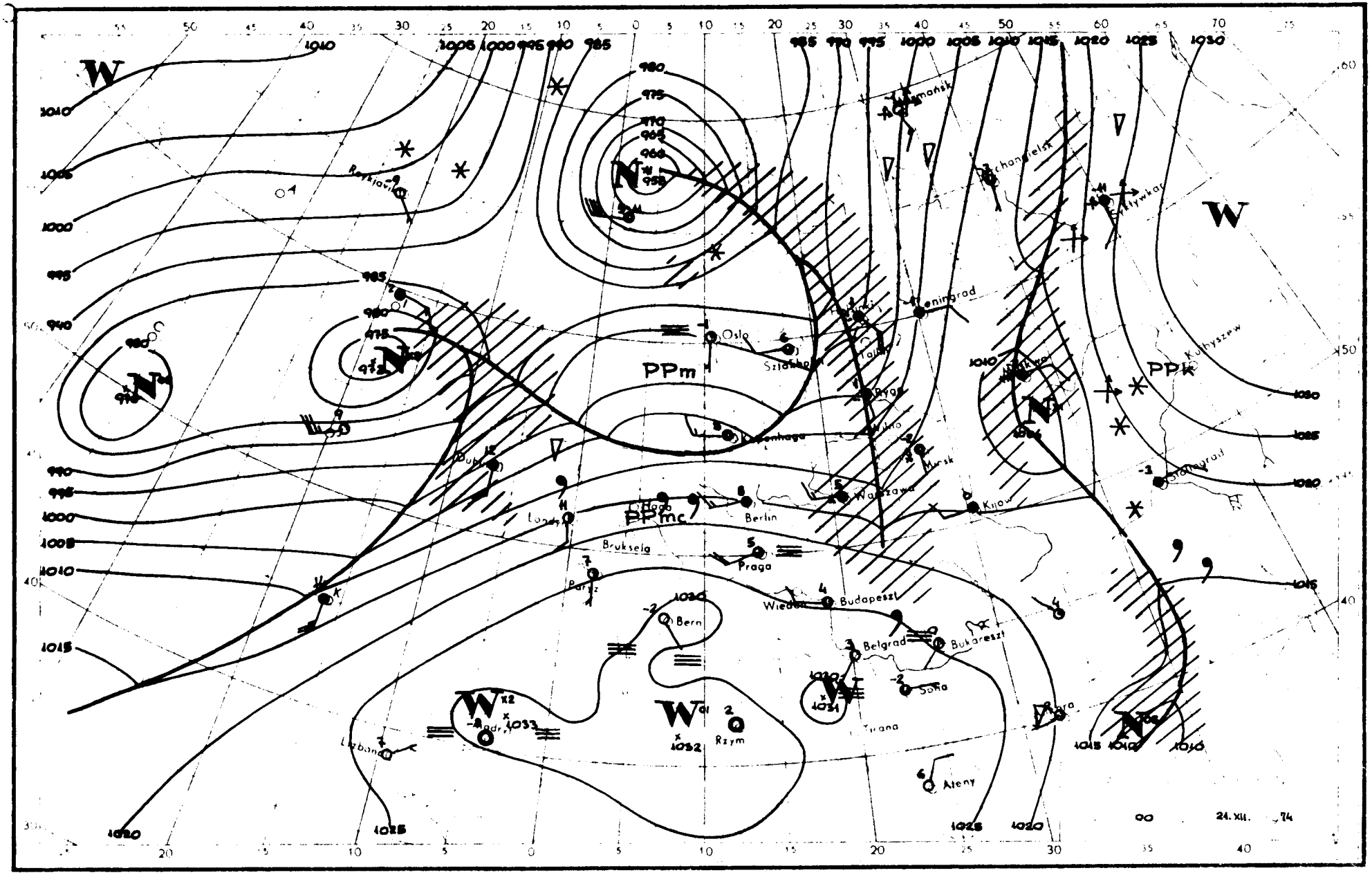

W
N
PPm
PPmc
PPk
Oslo
Sztokholm
Leningrad
Kopenhaga
Berlin
Praga
Wiedeń
Budapeszt
Bern
Belgrad
Bukareszt
Sofia
Tirana
Rzym
Ateny
Madryt
Lizbona
Paryż
Londyn
Dublin
Warszawa
Kijów
Mińsk
Ryga
Wilno
Tallin
Kuybyszew
Stalingrad
Syktywkar
Archangielsk
Murmańsk
Reykjavik
21. XII. 74

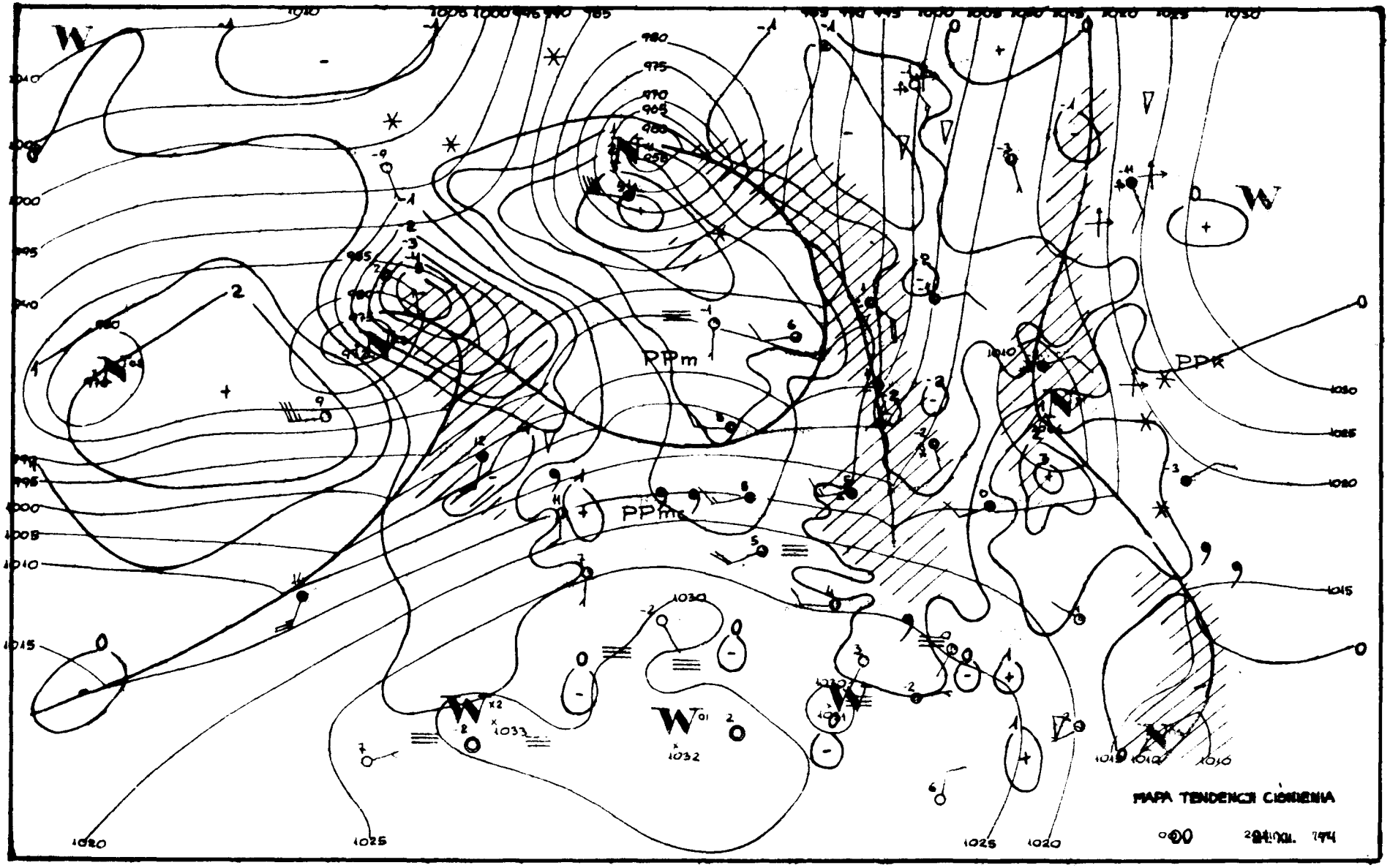
PPm
PPmc
PPk
MAPA TENDENCJI CIŚNIENIA

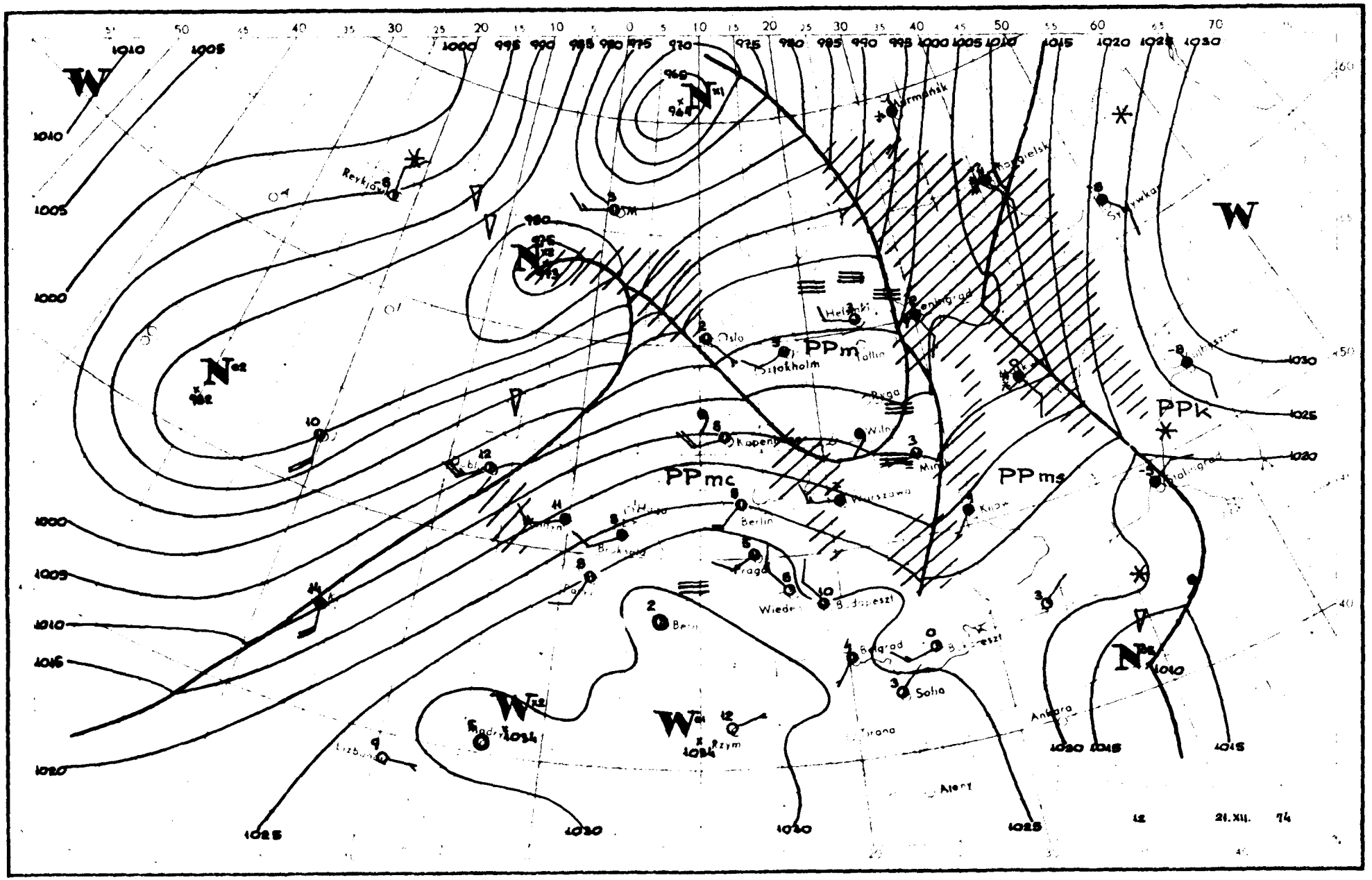

W
PPm
PPmc
PPms
PPk
Oslo
Sztokholm
Helsinki
Tallin
Ryga
Wilno
Minsk
Warszawa
Berlin
Praga
Wiedeń
Budapeszt
Bern
Belgrad
Bukareszt
Sofia
Tirana
Ateny
Ankara
Madryt
Lizbona
Rzym
Reykjavik
Murmańsk
Sykywkar
Stalingrad
Kijów
Kopenhaga
Hawa
Brukselа
Paryż
21.XII. 74

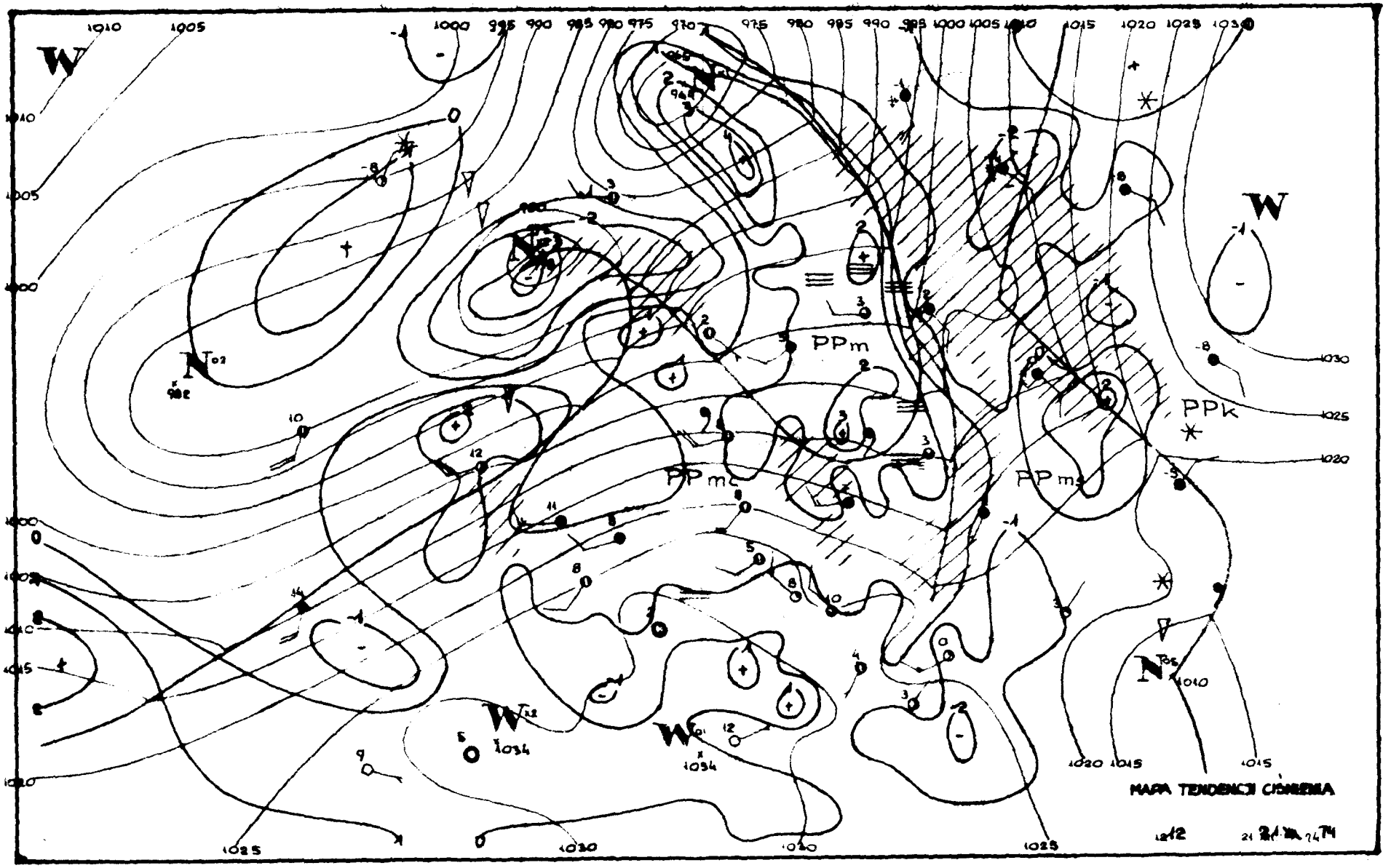
PPm
PPmc
PPms
PPk
MAPA TENDENCJI CIŚNIENIA

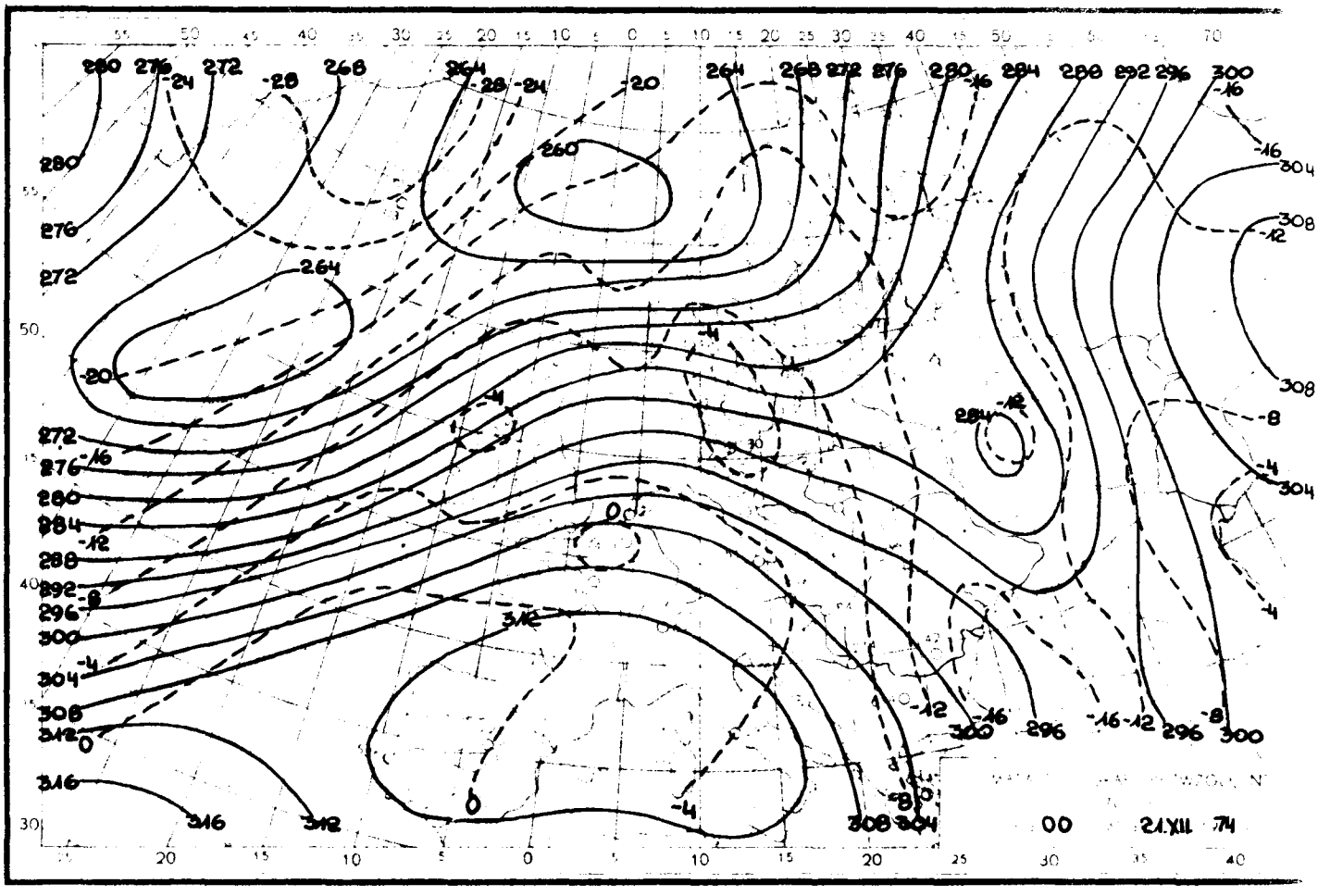

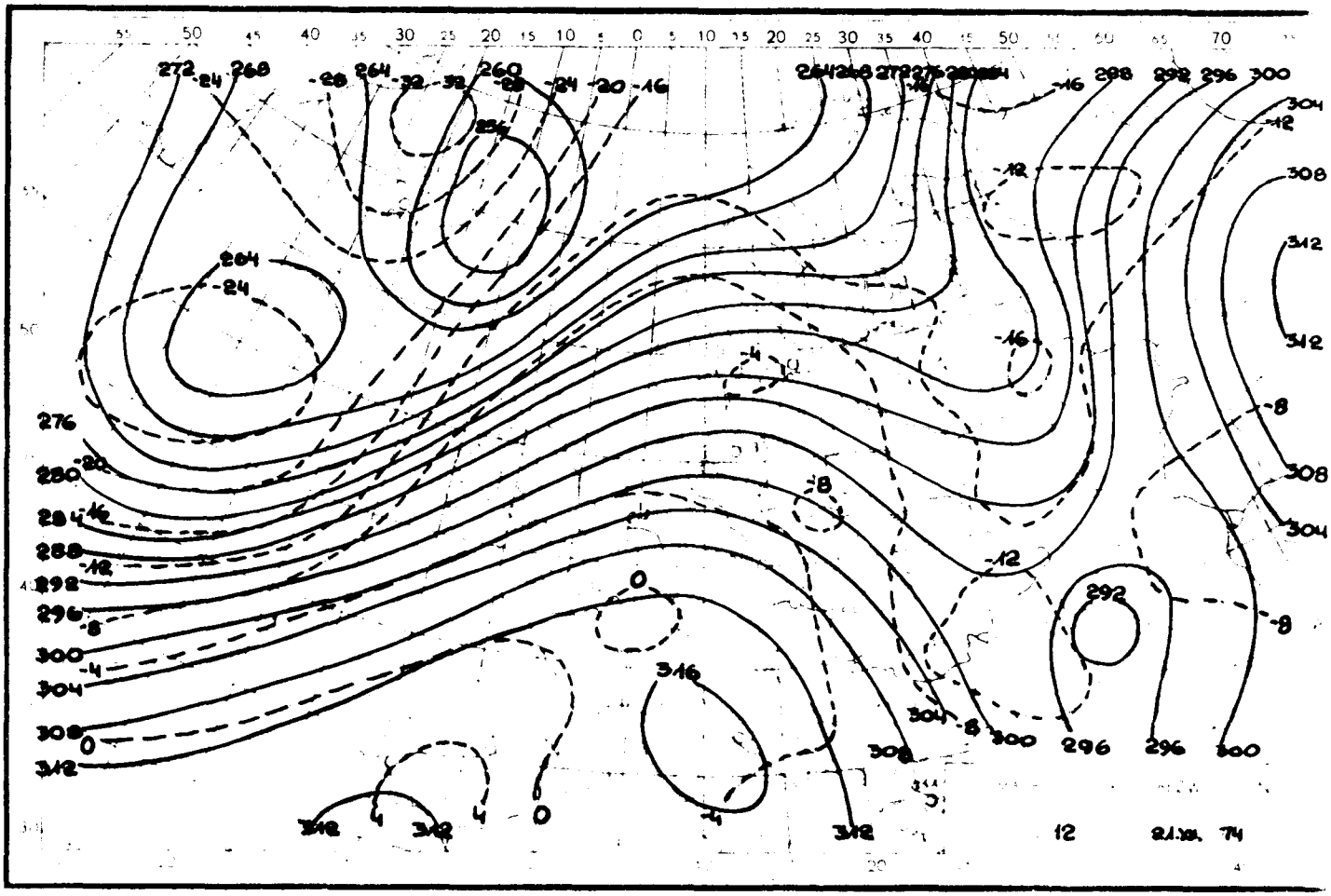

Reprodukowanie i publikowanie tekstu, map, wykresów i danych synoptycznych dozwolone wyłącznie w formie dosłownej z podaniem źródła informacji.

Druk PPWK-W-wa, Solec 18. Zam. 4125/155/B/73-21.V.73-X-11436-170 000

INSTYTUT METEOROLOGII I GOSPODARKI WODNEJ
ZAKŁAD PROGNOZ METEOROLOGICZNYCH KRÓTKOTERMINOWYCH 01-673 WARSZAWA, UL. PODLEŚNA 61 – tel: 34-50-97

BIULETYN SYNOPTYCZNY

Dane synoptyczne z Polski w dniu 22.XII.1974 r.

SYNOP z godz. 00 GMT.

105	82304	60022	21108	855XX	05210
150	72609	57102	18807	754XX	05315
195	82504	96106	19204	853XX	04218
205	82506	60022	22508	8097X	04212
235	82506	97022	21606	854XX	05110
250	82404	97011	23006	855XX	04211
272	82704	58106	21006	854XX	05213
295	82706	30512	20107	861XX	07106
330	82406	58102	25207	856XX	03208
375	82807	58106	23606	757XX	04112
400	82206	65022	26006	856XX	02108
424	82306	60022	26606	756XX	03000
465	82604	58606	25406	8547X	03111
495	82705	96106	21205	854XX	04212
510	73417	99481	53153	75XXX	53209
560	82403	60031	28204	855XX	02308
570	82604	96102	27006	854XX	03212
575	72704	60012	27905	755XX	03310
650	02202	84021	56452	00000	53206
695	82707	60612	26906	6742X	04211

SYNOP z godz. 12 GMT.

105	72105	58106	22707	755XX	05805
150	72205	58102	22207	754XX	05110
195	82507	20102	22705	862XX	04202
205	72406	60022	24107	755XX	04707
235	82307	96102	23706	8087X	04802
250	82404	96102	25607	3573X	04400
272	82505	40106	24206	763XX	05106
295	82403	40205	24505	8631X	05302
330	82204	60032	27406	00902	02806
375	72605	58102	26807	756XX	04201
400	31905	60031	27304	11451	00809
424	20000	56101	28207	00901	02709
465	brak danych				
495	82604	96512	28305	864XX	03002
510	12921	99021	54301	00901	58802
560	82004	65012	29705	2563X	01805
570	82403	97022	30405	8097X	03101
575	70000	60022	29507	755XX	03807
650	23208	89020	56001	00902	51102
695	82604	58102	30505	855XX	03400

TEMP Legionowo, godz. 00 GMT.

TTAA	21231	12374	99011	06618	26008	00190	06217	26510	85510	02411	29511	70060	06918	30008	50561	19357
		33019	40724	30760	33083	30921	455XX	35525	25042	549XX	33530	20181	655XX	34034	15383	641XX
		32016	10600	629XX	35510	88188	675XX	35032	77204	33535	40308					
TTBB	2123X	12374	00011	06618	11935	03618	22912	05817	33728	04511	44655	10106	55553	14360	66462	22952
		77274	501XX	88206	647XX	99188	675XX	11158	673XX	22147	627XX	21212	00011	26008	11943	29515
		22714	28009	33650	34706	44564	33018	55348	33027	66318	33021	77204	33535	88128	35909	99111
		35510	41414	80921	51515	11905	29013	22800	29010	33400	32513					
TTCC	21237	12374	70621	665XX	32511	88919	665XX	30008	77999							
TTDD	2123X	12374	11986	629XX	22919	646XX	33862	643XX	44668	667XX	55635	641XX	21212	11635	32013	

TEMP Wrocław, godz. 00 GMT.

TTAA	21234	12425	99012	05625	25002	00314	05636	28007	85526	03207	30011	70090	02758	33013	50568	18959
		31524	40730	30957	32018	30928	463XX	25047	561XX	20186	669XX	15360	631XX	10611	641XX	88206
		667XX	XXXXX	77999												
TTBB	2123X	12425	00012	05625	11982	05627	22842	03800	33826	03801	44807	03816	55738	00357	66645	06358
		77543	14159	88429	27756	99358	35957	11262	497XX	22250	561XX	33240	587XX	44239	599XX	55206
		667XX	66181	677XX	77135	607XX	88100	641XX	21212	00012	25002	11004	26510	22811	26012	33769
		36011	44576	31526	55400	32018	41414	756XX	51515	11905	27510	22800	30512	33600	31521	
TTCC	2123X	12425	70829	641XX	88999	77999										
TTDD	2123X	12425	11550	643XX												

Przebieg pogody w Polsce w dniu 22.XII.1974 r.

Zachmurzenie duże z lokalnymi opadami mżawki na północy i północnym wschodzie. W dzielnicach południowo-zachodnich większe przejaśnienia i rozpogodzenia, które w nocy objęły także dzielnice centralne. Temperatura maksymalna wynosiła od 3°C w Muszynie do +9°C w Świnoujściu, minimalna od -5°C w Muszynie do +5°C nad morzem. Wiatry umiarkowane południowo-zachodnie.

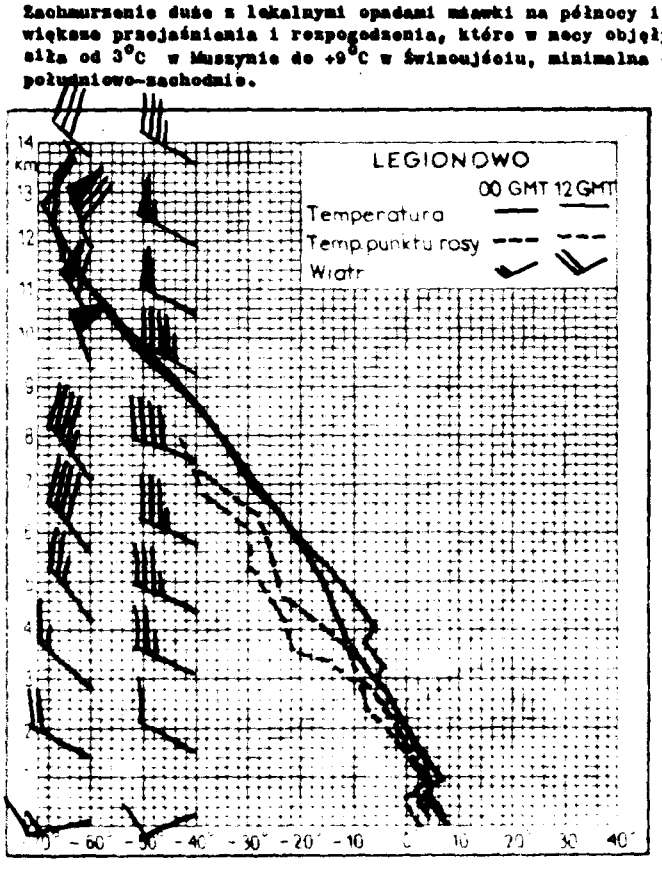

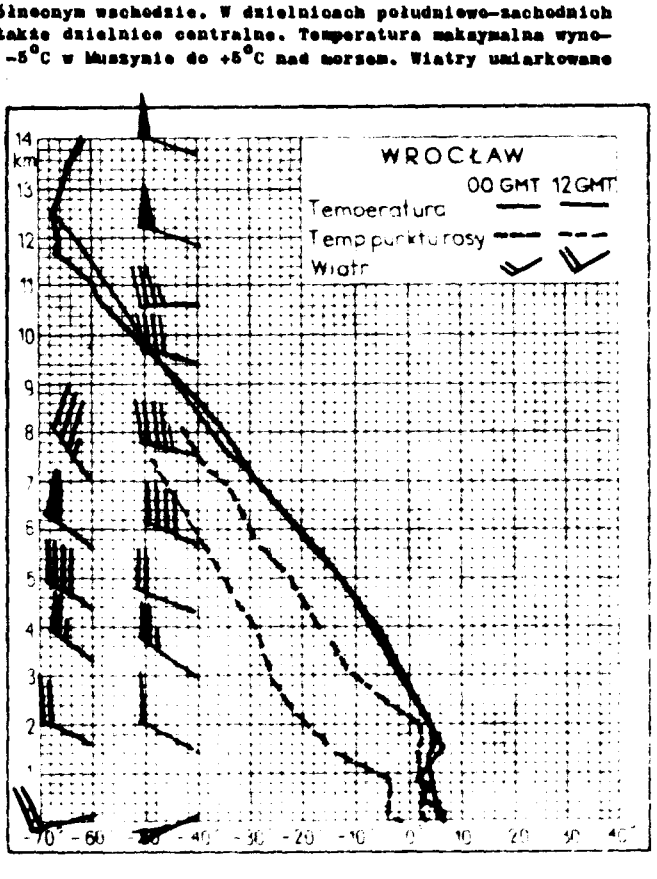

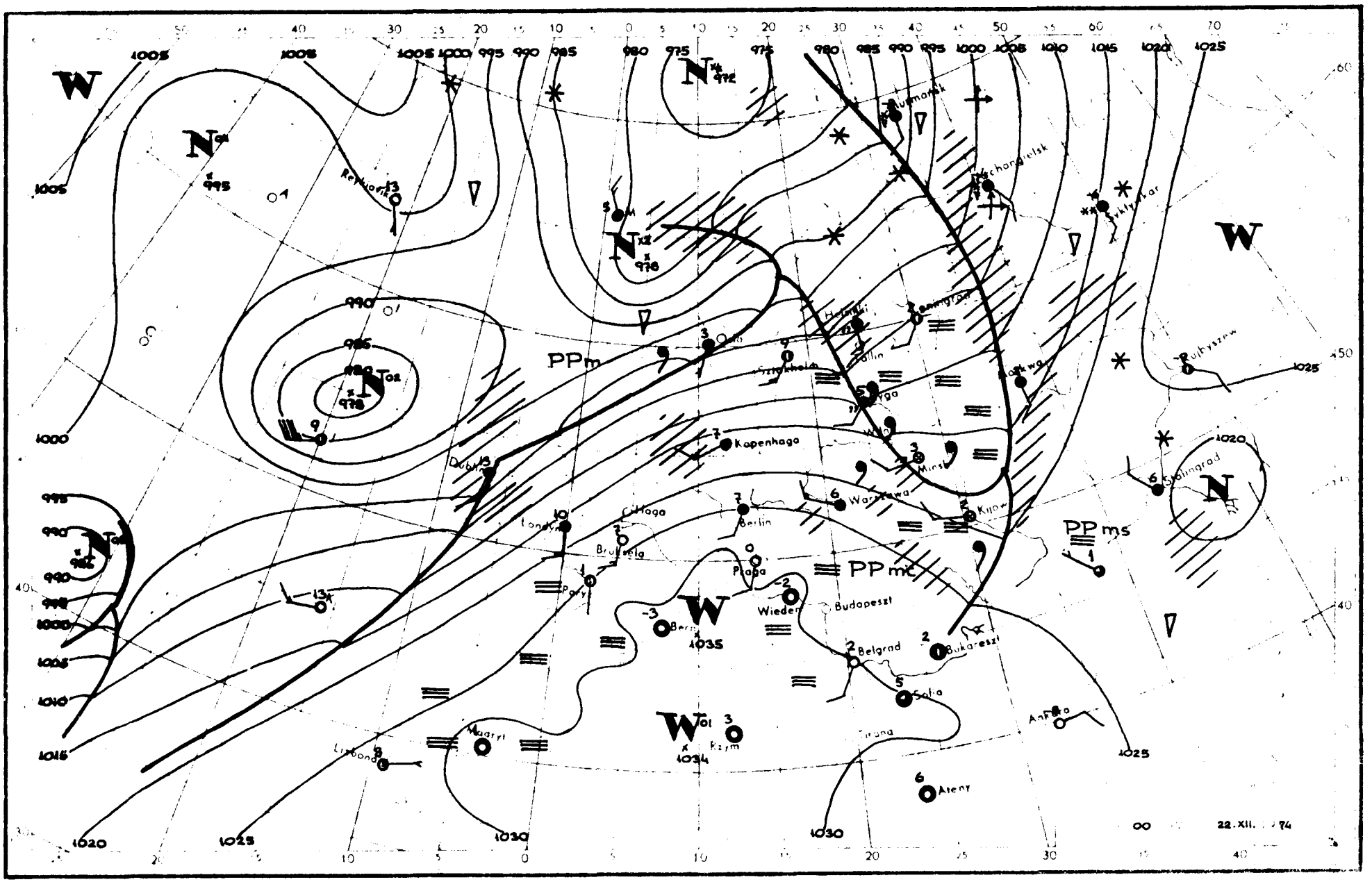

W
N
PPm
PPms
PPmc
Kopenhaga
Berlin
Praga
Wiedeń
Budapeszt
Belgrad
Bukareszt
Sofia
Ateny
Rzym
Madryt
Lizbona
Londyn
Paryż
Bruksela
Haga
Dublin
Oslo
Sztokholm
Helsinki
Tallin
Ryga
Wilno
Minsk
Warszawa
Kijów
Moskwa
Rybyszew
Stalingrad
Archangielsk
Murmansk
Reykjavik
Ankara
Tirana
22.XII.

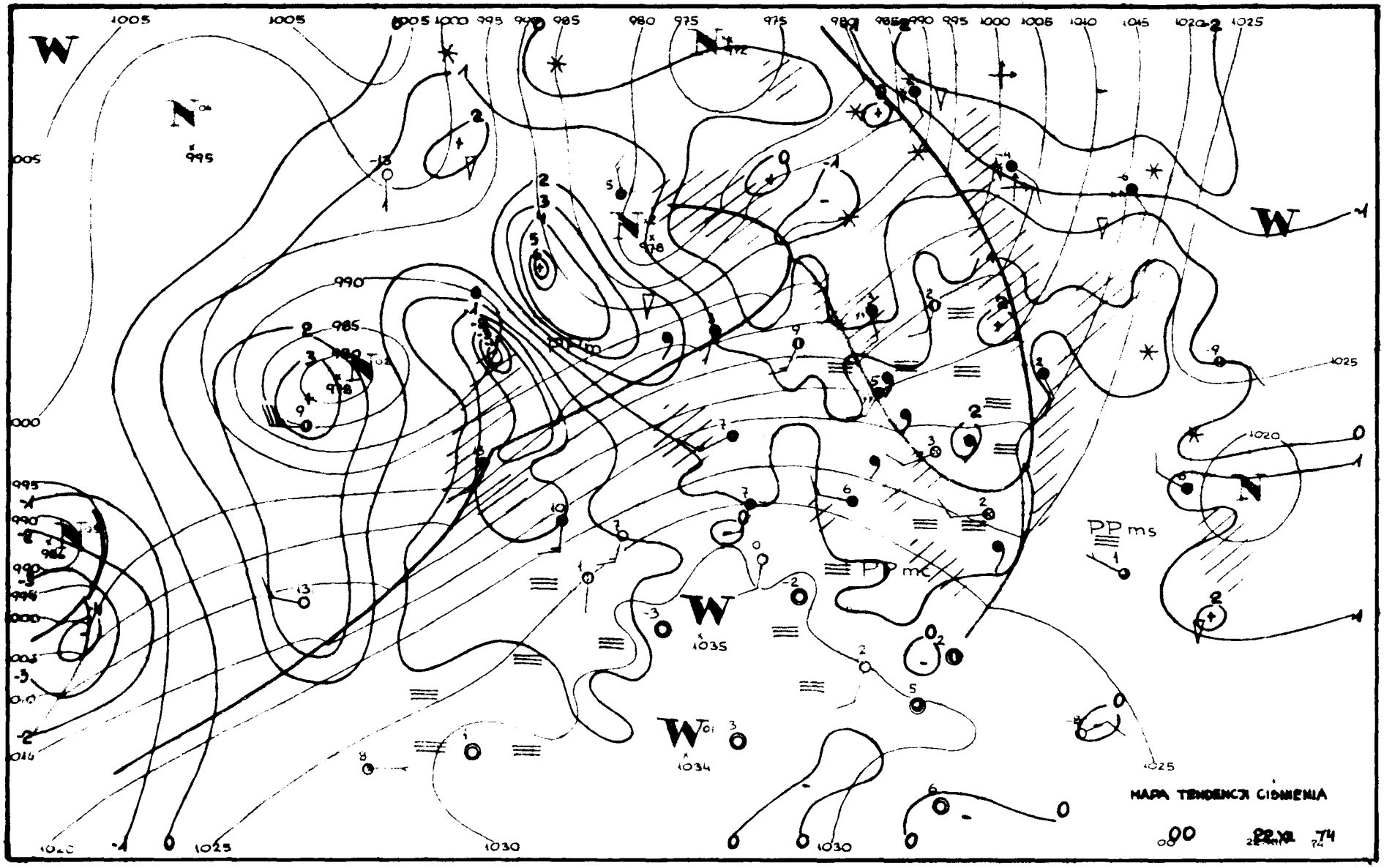
PP ms
PP mc
MAPA TENDENCJI CIŚNIENIA

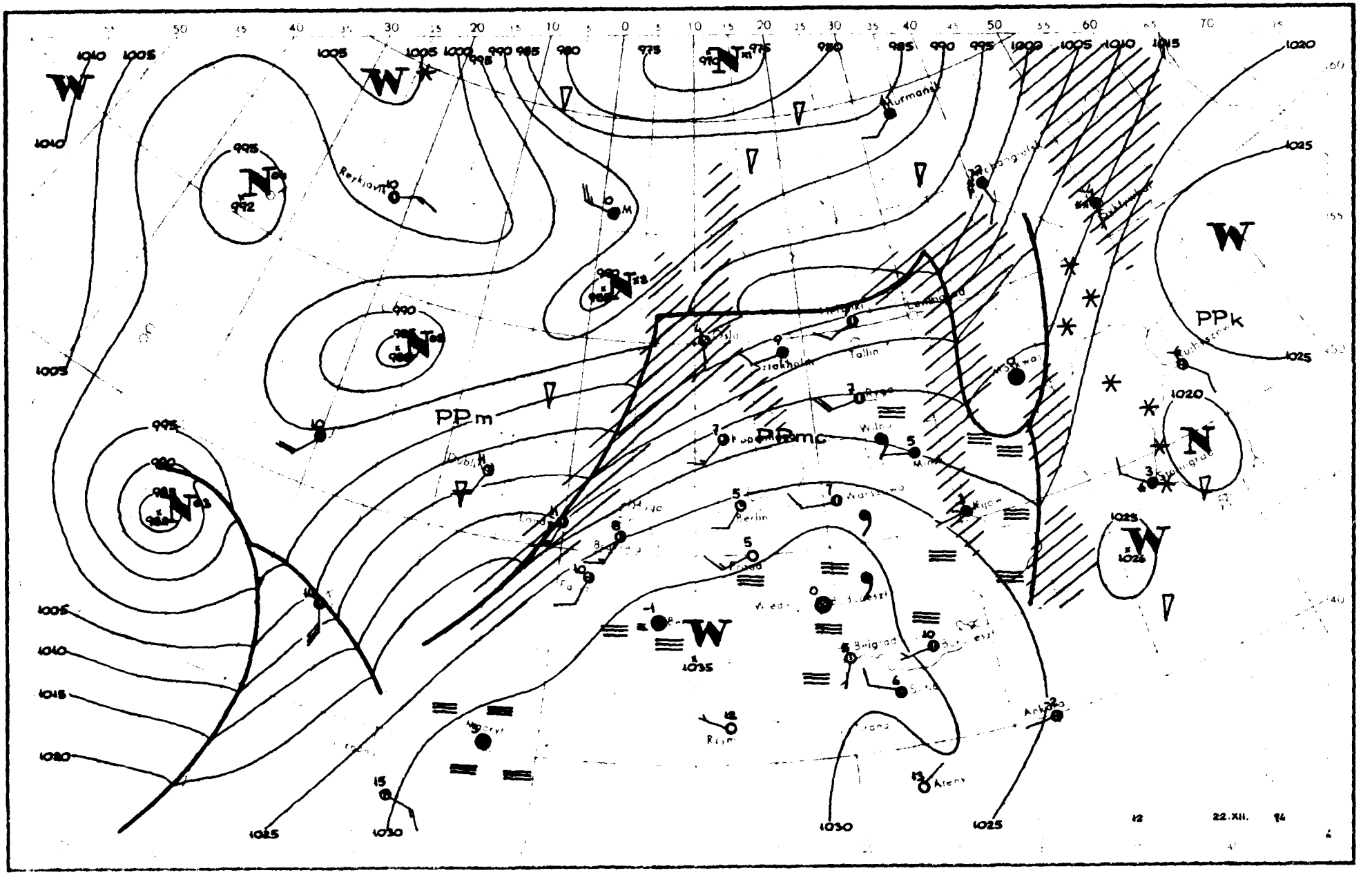

PPm
PPmc
PPk
Murmansk
Reykjavik
Tallin
Berlin
Belgrad
Ankara
Rzym
Ateny
22.XII.

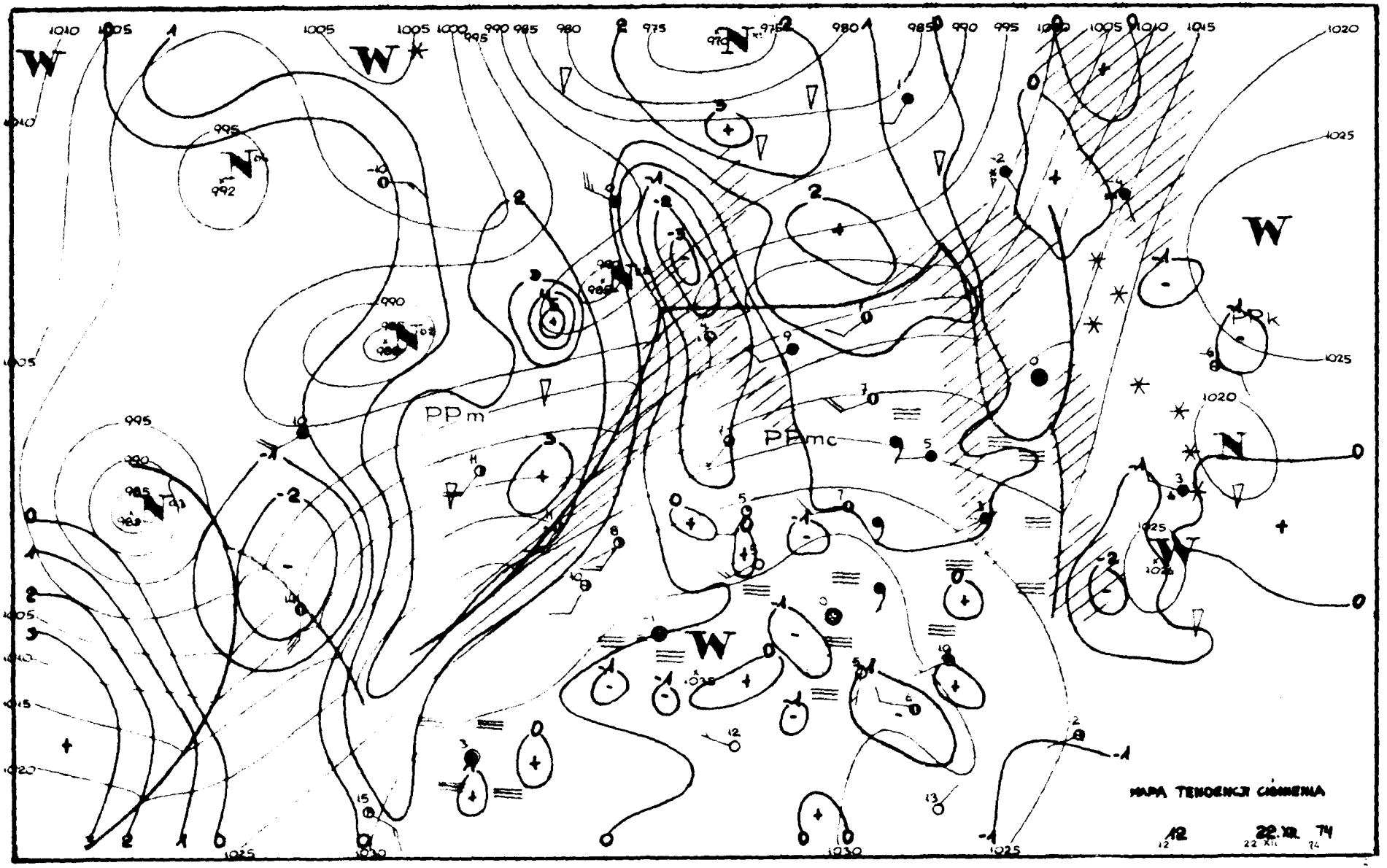
PPm
PPmc
PPk
MAPA TENDENCJI CIŚNIENIA
12
22.XII. 74

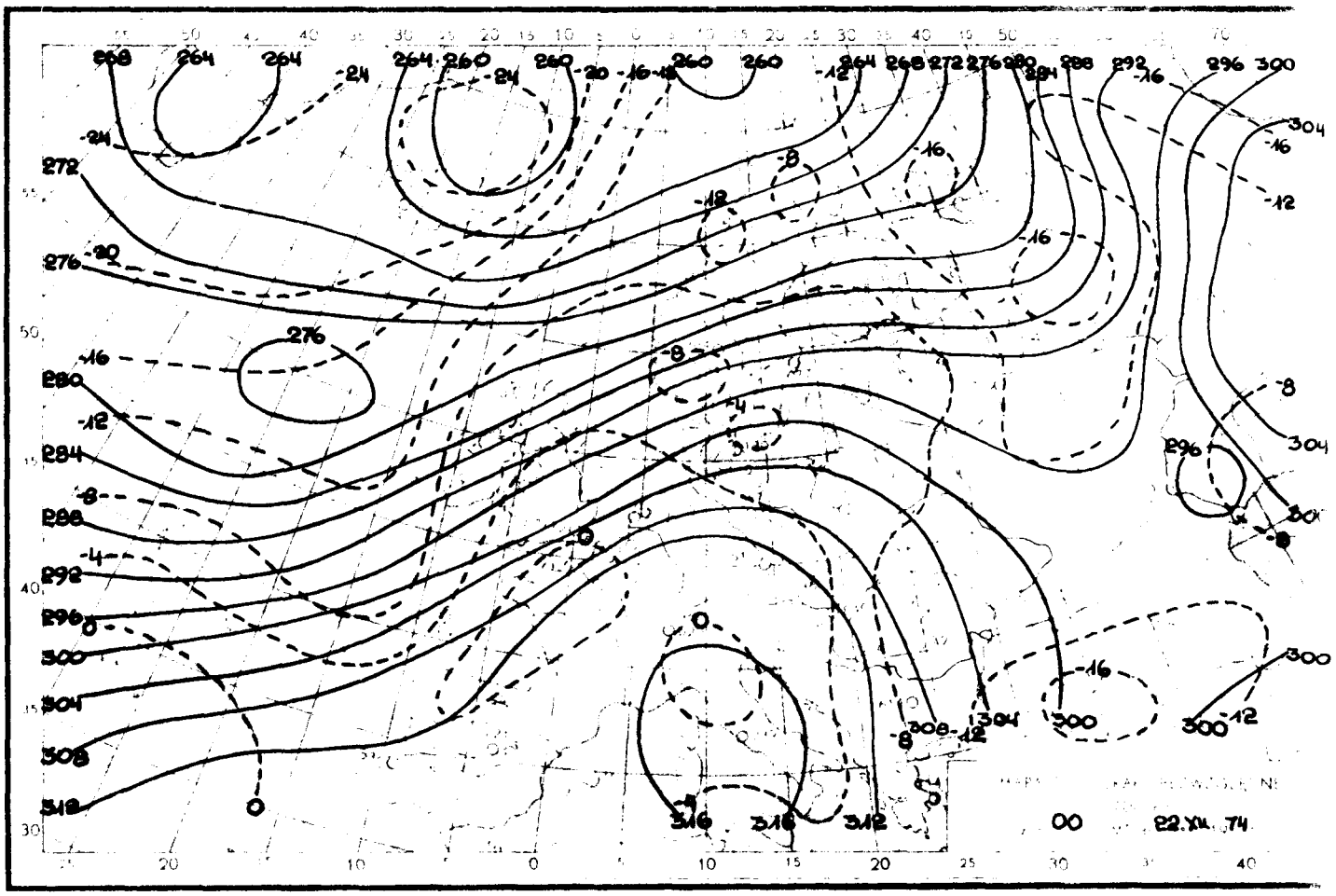

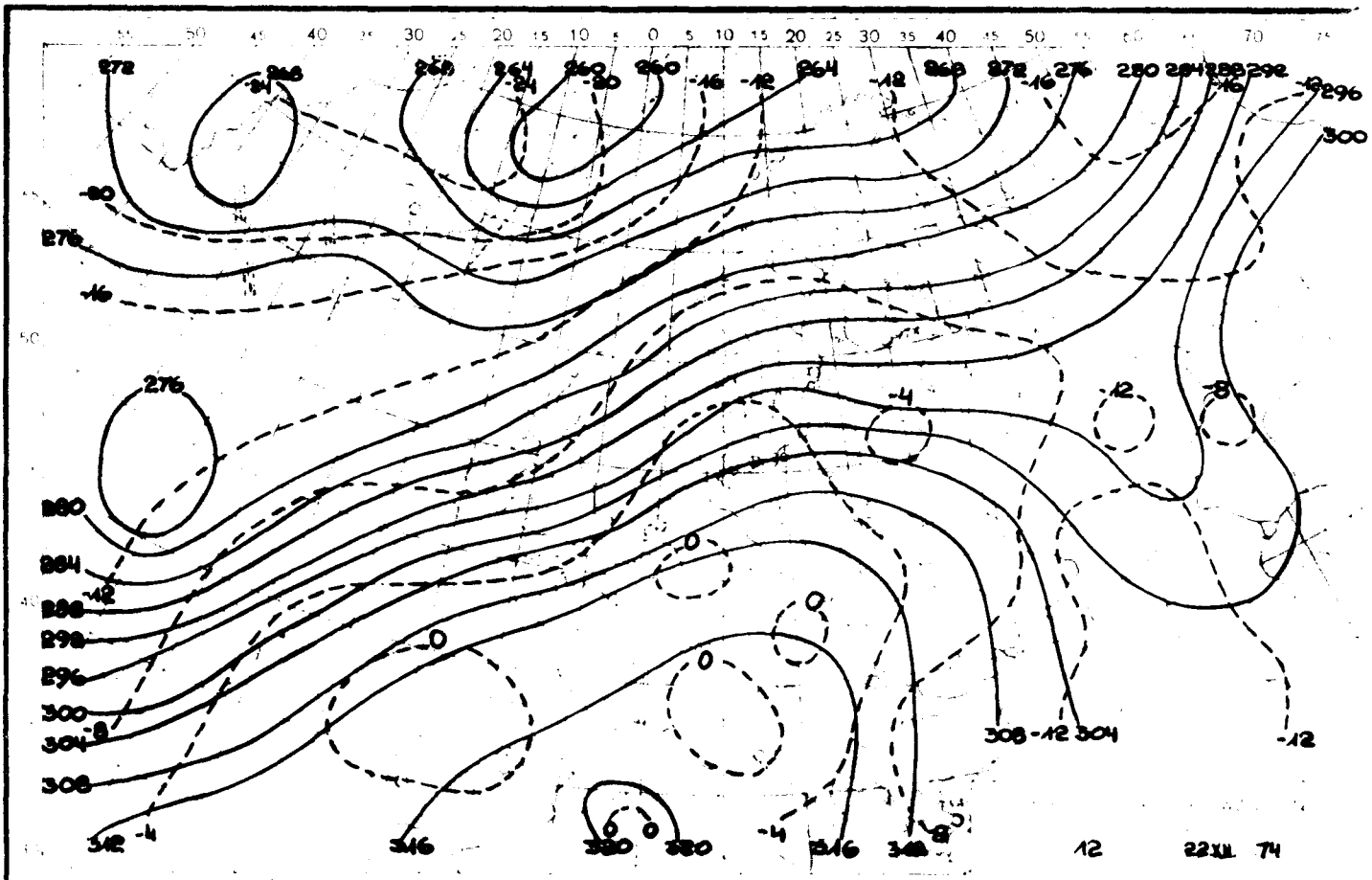

Reprodukowanie i publikowanie tekstu, map, wykresów i danych synoptycznych dozwolone wyłącznie w formie dosłownej z podaniem źródła informacji.

NP-

Druk PPWK-W-wa, Solec 18. Zam. 4125/155/B/73-21.V.73-X-11436-170 000

INSTYTUT METEOROLOGII I GOSPODARKI WODNEJ
ZAKŁAD PROGNOZ METEOROLOGICZNYCH KRÓTKOTERMINOWYCH – 01-673 WARSZAWA, UL. PODLEŚNA 61 – tel: 34-50-97

BIULETYN SYNOPTYCZNY

Dane synoptyczne z Polski w dniu 23.XII.1974 r.

SYNOP z godz. 00 GMT.

105	82404	56601	22405	854XX	03306
150	72408	50101	20804	754XX	03705
195	02106	97011	22508	00000	01706
205	82605	56101	24008	8097X	03314
235	82305	96101	22801	8082X	01608
250	02405	96100	25804	00000	51808
272	02104	60080	22801	00000	80707
295	02303	56101	25108	00000	02806
330	02208	56100	27020	00000	50803
375	02104	40100	26504	00000	00705
400	42108	56100	27104	20086	01804
424	12808	65080	22801	00002	51804
445	02408	40100	27501	00000	50803
495	02108	96101	20008	00000	04105
510	22902	99080	56252	00004	57501
560	02308	56100	30000	00000	52104
570	00000	96100	30851	00000	51301
575	01902	56100	30001	00000	50002
650	02708	60080	56401	00000	64000
695	02708	60041	20708	00000	01806

SYNOP z godz. 12 GMT.

105	82405	60082	26408	855XX	05308
150	72507	50102	25107	754XX	05209
195	82206	09434	25504	852XX	04507
205	62604	56102	27308	855XX	06104
235	72504	96102	26507	756XX	05304
250	62405	50101	27008	60031	04107
272	82606	40108	25608	855XX	05104
295	82504	30106	26008	852XX	05309
330	72404	56102	26007	756XX	04001
375	72506	50102	25105	755XX	05104
400	72102	56102	26007	757XX	04804
424	70000	36102	30106	758XX	04804
445	82702	40102	26504	854XX	03409
495	82604	96101	20102	854XX	05003
510	22709	99044	56501	10771	00708
560	72504	20101	30004	756XX	05005
570	82401	95101	31302	8087X	01403
575	70000	56101	30806	3556X	00804
650	10404	60080	57351	00001	64708
695	32406	60030	30006	20032	06614

TEMP Legionowo, godz. 00 GMT.

TTAA	22221	12374	99015	04508	22004	00214	01610	24010	85530	04061	27044	70060	08708	28014	50548	21161
		26516	40727	34156	26514	30028	47511	26522	25042	58011	26520	20181	64311	26519	15556	63311
		20082	10607	62811	29014	86208	64311	26519	77999							
TTBB	2222X	12374	00015	04508	11038	00435	22008	03056	33630	04454	44772	03448	58807	09066	56478	23561
		77383	29556	26531	48011	99222	61111	11202	64511	25146	64711	35121	60311	21212	00015	23004
		11064	26513	22643	28513	33365	25016	44164	26024	41414	00000	51515	11907	28013	22600	27514
		33600	28517													
TTCC	22232	12374	78527	66111	28514	50029	66911	29017	30335	71911	29514	26572	73311	29021	28552	66311
		28516	58207	72111	29514	77209										
TTDD	2223X	12374	11703	66111	22029	64511	33552	66311	44424	64711	55207	72111	66266	09911	77342	73911
		66142	74111	21218	11021	26012	22215	28018	33142	30060						

TEMP Wrocław, godz. 00 GMT.

TTAA	22235	12425	99013	00713	00000	00220	03819	27010	85542	06670	28517	70111	01574	28011	50569	22362
		27010	40750	32768	30025	49711	25042	57311	20184	62711	15558	61311	10610	64011	66213	61911
		11111	77999													
TTBB	2223X	12425	00013	00713	11000	03819	28978	05843	33056	05243	44030	09023	55004	04657	66640	05871
		77820	04673	88502	04575	99067	03574	11460	24761	22400	33763	33328	45011	44282	56511	55232
		66711	66213	61911	77181	63711	55114	61511	21212	00012	00000	11997	27011	22954	28519	33669
		27506	44471	27540	41414	00000	51515	11908	28016	22800	28012	33600	29008			
TTCC	2223X	12425	70825	66111	50031	64511	55990	77999								
TTDD	2223X	12425	11860	66111	22650	64111	33600	64511								

Przebieg pogody w Polsce w dniu 23.XII.1974 r.

Zachmurzenie było duże z większymi przejaśnieniami, tylko na południu małe lub umiarkowane. Lokalnie notowane opady mżawki. W nocy i rano miejscami występowały mgły. Temperatura maksymalna wynosiła od 2°C w Kielcach do 10°C w Koszalinie, temperatura minimalna od -8°C w Jeleniej Górze do 0°C w Lęborku. Wiatry były słabe i umiarkowane, w części północno-zachodniej okresami dość silne z kierunków zachodnich i południowo-zachodnich.

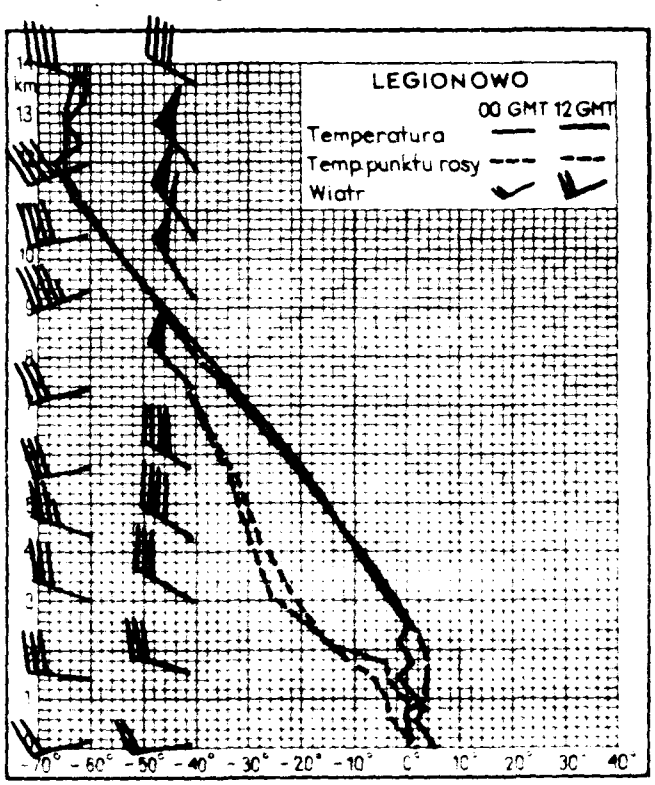

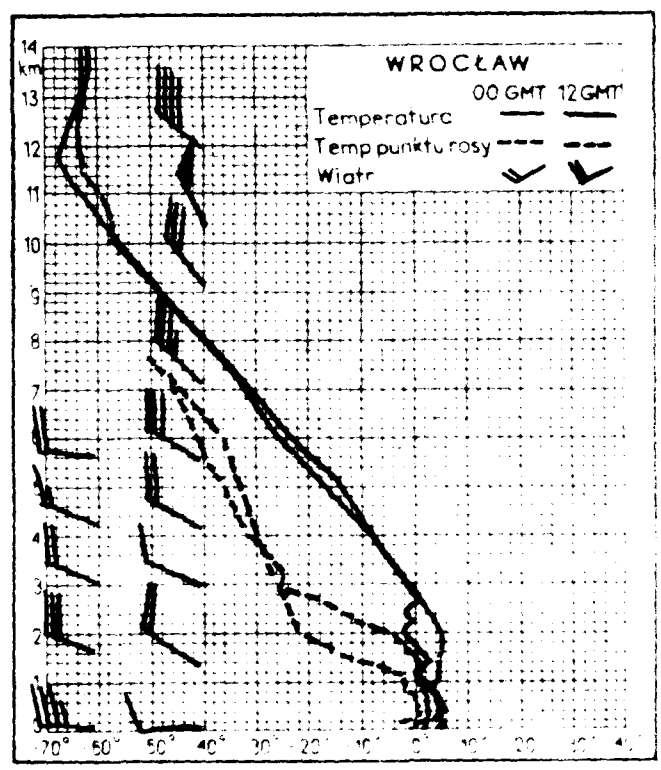

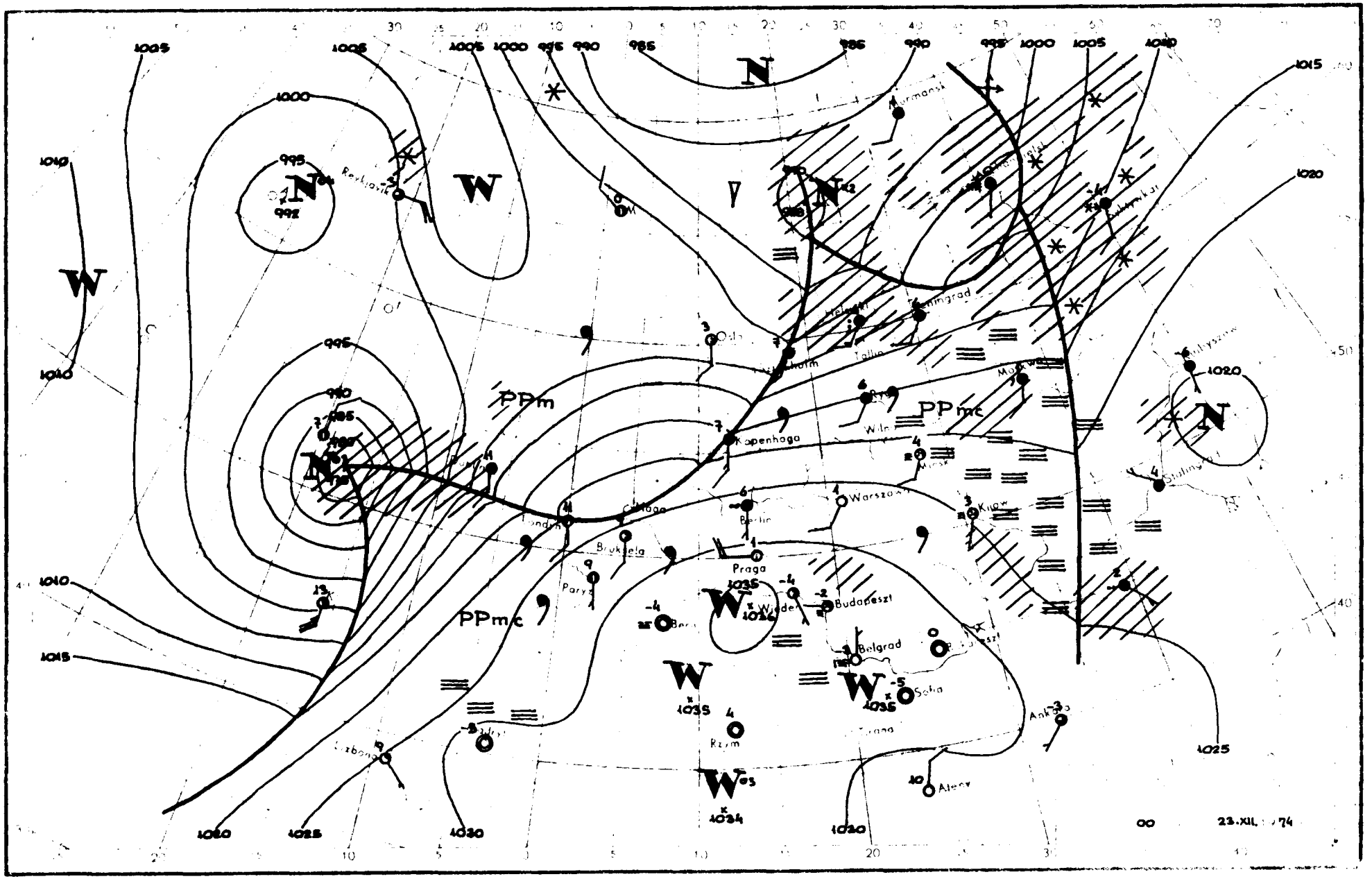

N
W
PPm
PPmc
Reykjavik
Murmansk
Oslo
Helsinki
Leningrad
Tallin
Moskwa
Kopenhaga
Wilno
Minsk
Warszawa
Kijow
Stalingrad
Berlin
Praga
Wiedeń
Budapeszt
Belgrad
Sofia
Rzym
Ankara
Ateny
Londyn
Bruksela
Paryż
Lizbona
23.XII.1974

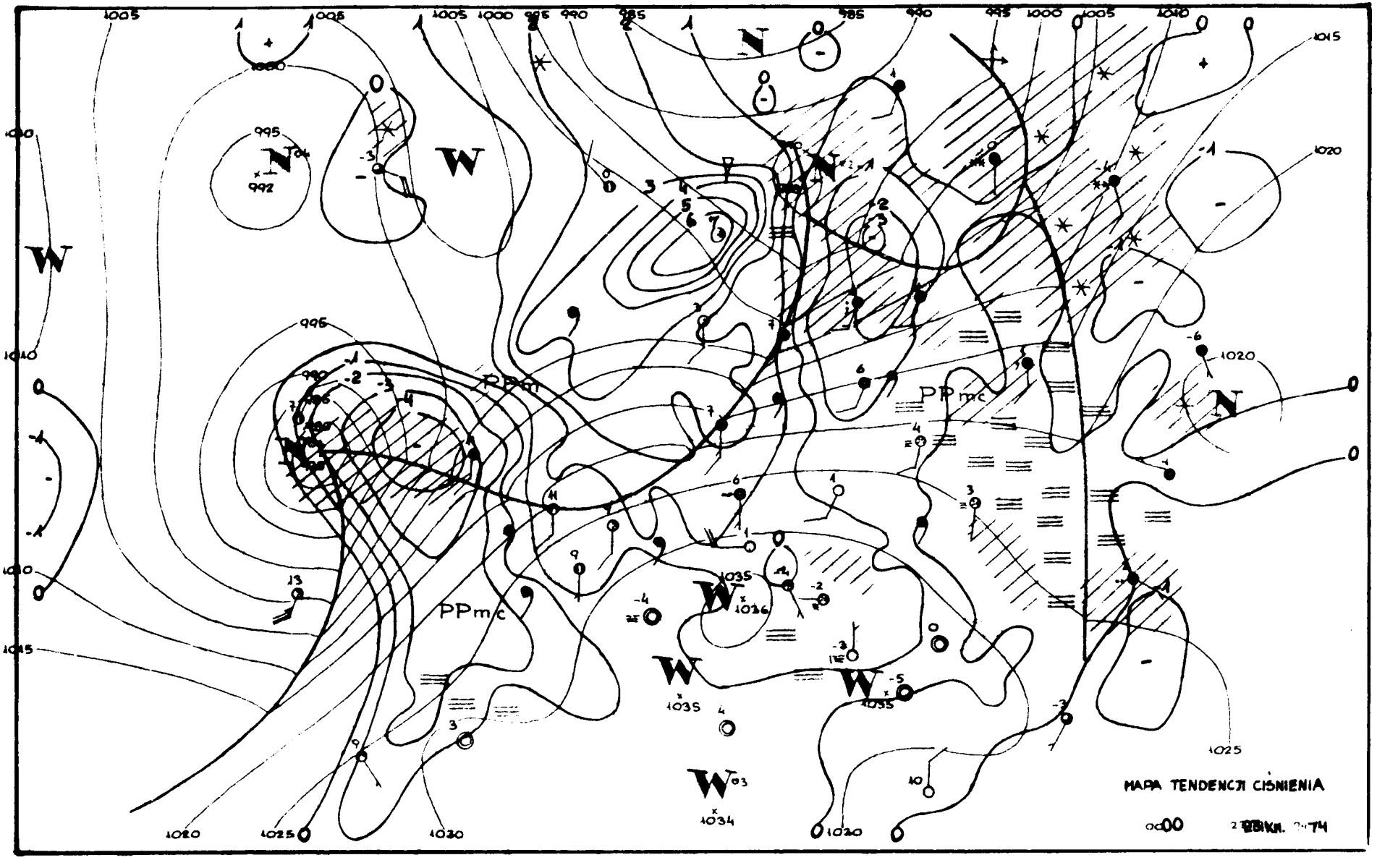
MAPA TENDENCJI CIŚNIENIA
PPmc
PPmc
PPmc

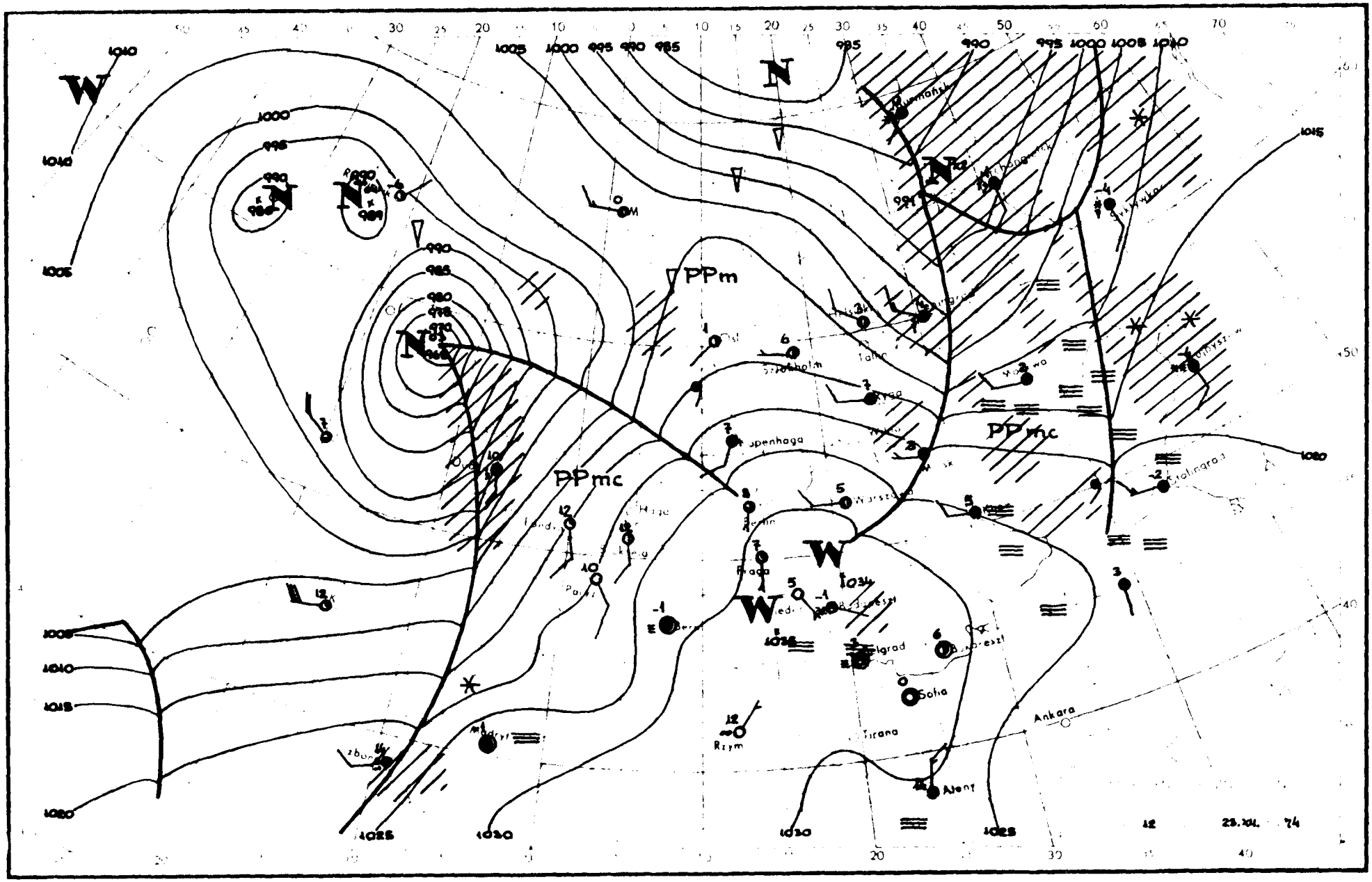

PPm
PPmc
PPmc
Kopenhaga
Warszawa
Praga
Belgrad
Sofia
Tirana
Ankara
Ateny
Rzym
Madryt
Stalingrad
Sykstyw
Murmańsk
Tallin
Kyga
Moskwa
Berlin
Paryż
Bukareszt
Budapeszt
Wiedeń
Oslo
Sztokholm
Lizbona
1025
1030
1030
1025
1020
1015
1010
1005
1000
995
990
985
980
975
970
1034
1038
12
23.XII. 74

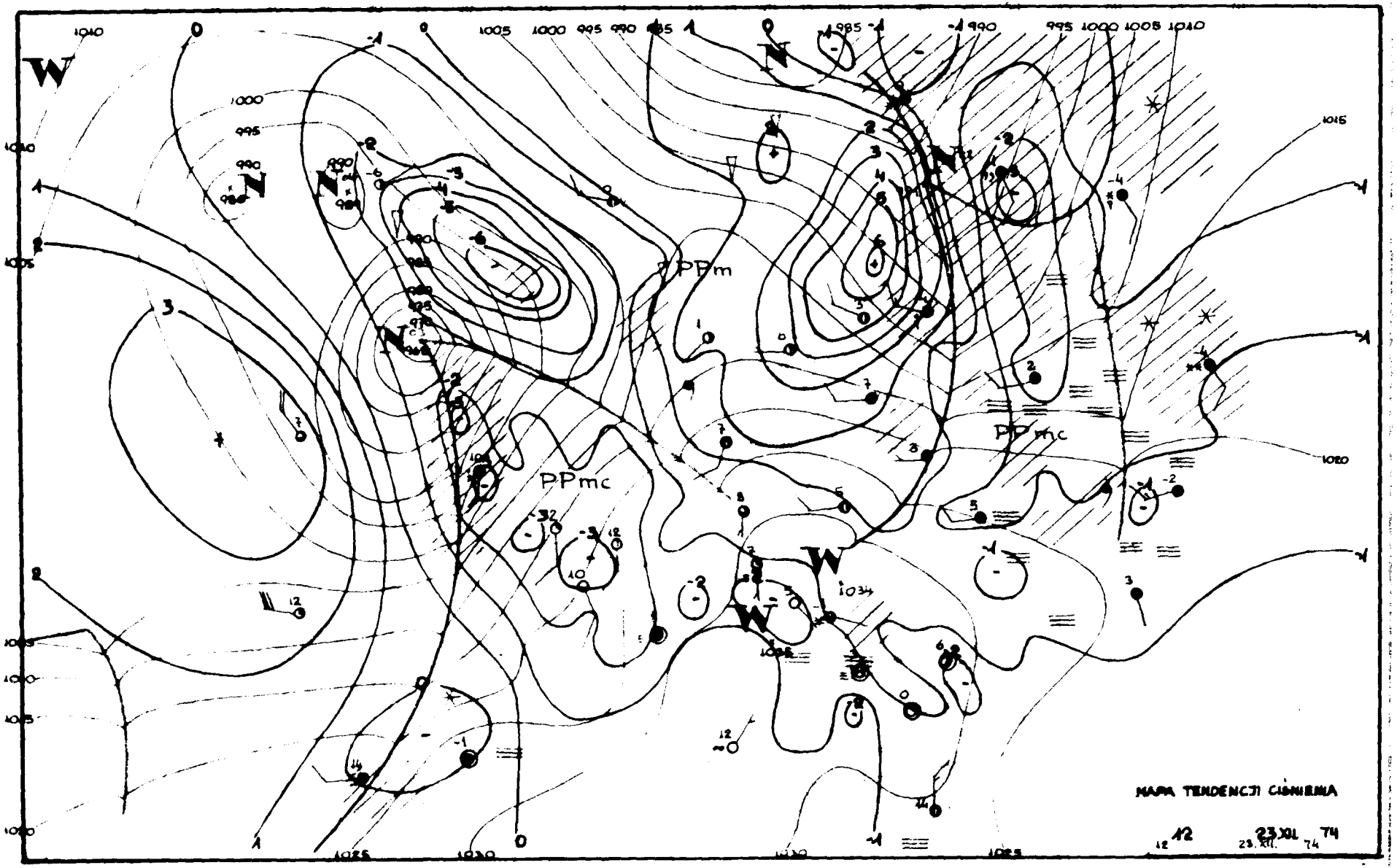
PPPm
PPmc
PPmc
1034
MAPA TENDENCJI CIŚNIENIA
12 12 23.XII. 74

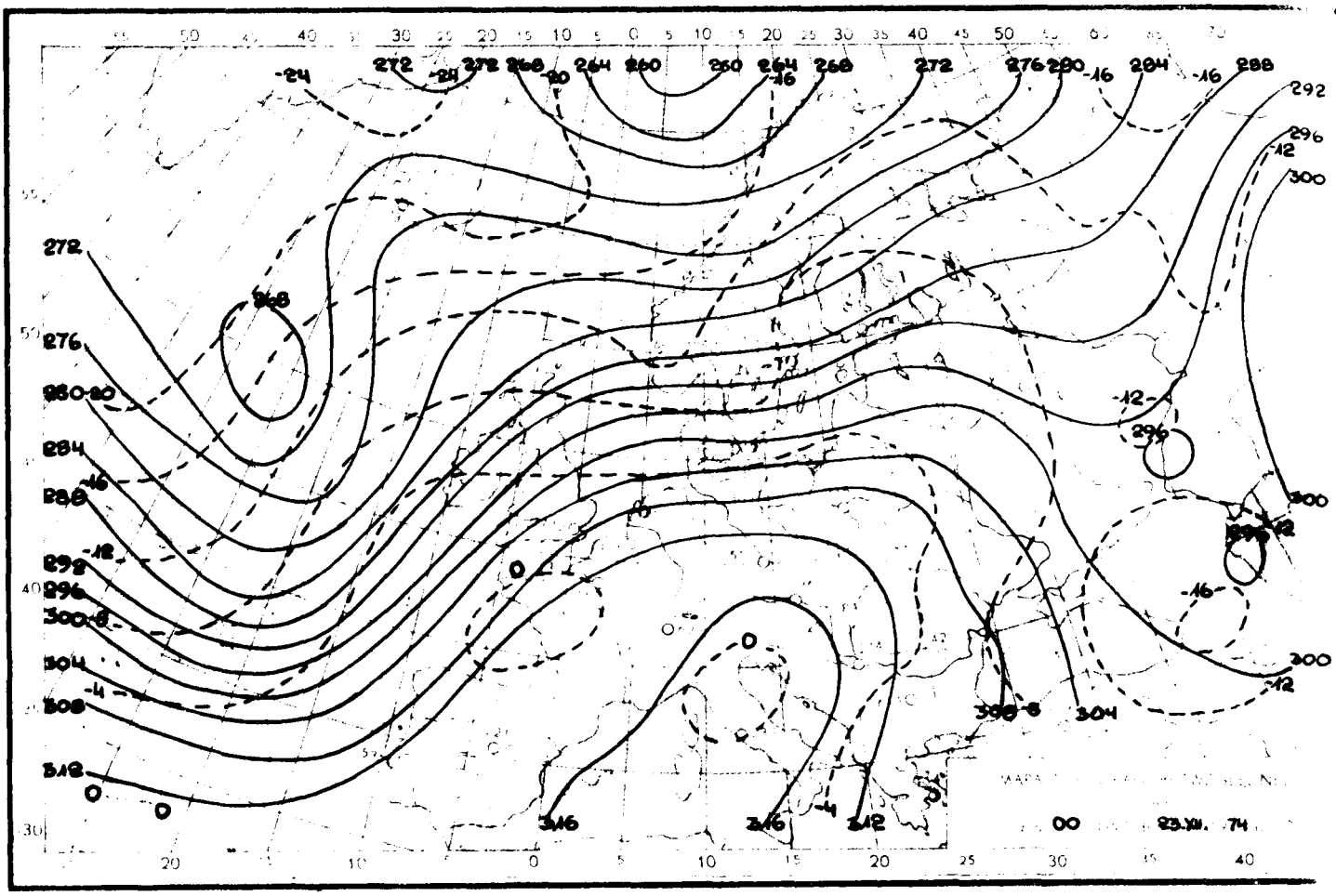

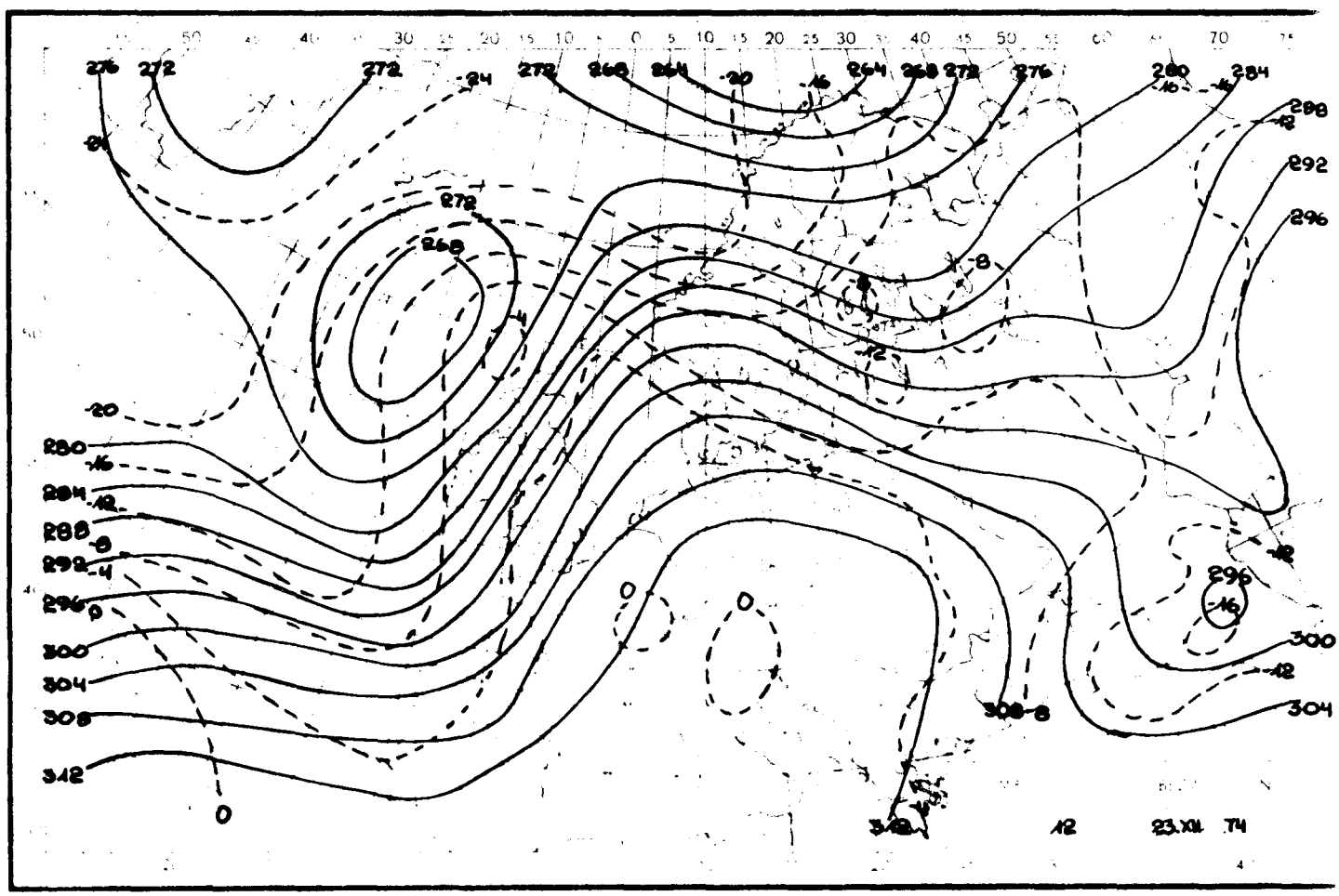

Reprodukowanie i publikowanie tekstu, map, wykresów i danych synoptycznych dozwolone wyłącznie w formie dosłownej z podaniem źródła informacji.

Druk PPWK-W-wa, Solec 18 Zam. 4125/155/B/73-21.V.73-X-11436-17000

INSTYTUT METEOROLOGII I GOSPODARKI WODNEJ
ZAKŁAD PROGNOZ METEOROLOGICZNYCH KRÓTKOTERMINOWYCH – 01-673 WARSZAWA, UL. PODLEŚNA 61 – tel: 34-50-97

BIULETYN SYNOPTYCZNY

Dane synoptyczne z Polski w dniu 24.XII.1974 r.

SYNOP z godz. 00 GMT.

105	71502	40102	23805	755XX	04713
150	71703	60022	25505	755XX	03707
195	82303	96102	25904	854XX	04400
205	12101	40101	23504	15500	03605
235	71502	95102	25304	755XX	04713
250	81401	40102	26604	857XX	04813
272	82202	56102	26705	855XX	04804
295	82403	16102	27204	854XX	03801
330	01202	20101	26305	00900	04714
375	72302	56102	28304	756XX	03805
400	01403	30100	24203	00900	02719
424	01204	20100	25801	00900	00820
465	31401	20101	27801	30930	01612
495	82102	16102	29103	854XX	00707
510	42028	99411	51752	45X00	52818
560	00000	30101	28401	00900	51713
570	70000	94285	30002	755XX	01812
575	81303	58102	29104	855XX	00815
650	01907	89020	55102	00900	54706
695	82604	65022	30503	855XX	01711

SYNOP z godz. 12 GMT.

105	01704	50100	16204	00900	01721
150	71507	30102	18105	762XX	04728
195	81604	96102	24404	854XX	02713
205	02403	56100	15404	00900	01818
235	01504	96104	17704	00900	01621
250	01803	96104	19205	00900	01726
272	51403	58102	20706	55500	03731
295	71604	60022	24305	755XX	01721
330	01602	40100	19303	00900	01717
375	11406	60021	22006	00901	03729
400	01804	58104	18703	00900	51613
424	12207	60030	21103	00901	51804
465	01605	50100	21202	00900	50724
495	71804	96101	24004	754XX	02826
510	12513	99030	47451	00904	63708
560	02606	40100	23002	00900	51622
570	51705	97031	24002	52500	01733
575	01705	60020	23704	00900	51722
650	01912	89383	51350	00900	62713
695	01402	60020	25505	00900	02726

TEMP Legionowo, godz. 00 GMT.

TTAA	23231	12374	99017	04610	21001	00234	22506	85550	03760	27005	70110	03767	29006	50570	17960	32008
		40732	32360	32306	30926	497XX	34510	25044	60IXX	34514	20181	695XX	34515	15350	653XX	32017
		10597	627XX	28511	88189	711XX	34016	77999								
TTBB	2323X	12374	00017	04610	11976	05222	22849	03758	33817	00661	44790	00063	55781	01865	66751	01867
		77701	03567	88512	16560	99256	585XX	11217	673XX	22189	711XX	33174	711XX	44155	655XX	55106
		625XX	21212	00017	21001	11998	22506	22913	26003	33760	31507	44451	36004	55350	33008	66233
		34016	77168	33017	41414	855XX	51515	11910	26003	22800	28506	33600	32506			
TTCC	23232	12374	70817	645XX	29514	50020	661XX	26010	30330	703XX	28518	20570	699XX	28024	10000	XXXXX
		88999	77999													
TTDD	2323X	12374	11593	655XX	22410	667XX	33265	715XX	44200	699XX	55124	781XX	21212	11496	26010	22438
		28516	33220	28026	44124	28034										

TEMP Wrocław, godz. 00 GMT.

TTAA	23231	12425	99012	02418	00000	00203	03432	15006	85528	01625	18511	70100	00474	20005	50569	19966
		23505	40731	32764	21504	30927	475XX	19504	25044	585XX	16003	20183	641XX	04002	15358	639XX
		28509	10609	637XX	30010	88184	665XX	01002	77999							
TTBB	2323X	12425	00012	02418	11975	06850	22928	05235	33908	05244	44850	01625	55809	03657	66772	02461
		77748	03672	88711	01474	99600	10172	11419	29765	22389	34964	33343	419XX	44307	445XX	55277
		533XX	66250	585XX	77184	665XX	88167	633XX	99158	653XX	11132	601XX	22107	637XX	21212	00012
		00000	11993	15008	22863	17010	33749	24507	44712	18005	55678	24007	66592	21002	77529	26509
		88473	20502	99277	19503	11163	27010	22100	30010	41414	00900	51515	11905	17509	22800	24010
		33600	21002													
TTCC	2323X	12425	70838	631XX	50045	643XX	88999	77999								
TTDD	2323X	12425	11590	627XX	22460	653XX										

Przebieg pogody w Polsce w dniu 24.XII.1974 r.

Początkowo na wschodzie i północy zachmurzenie duże, na pozostałym obszarze zachmurzenie małe i umiarkowane, tylko miejscami przejściowo duże, a na północnym zachodzie w nocy wystąpiły niewielkie opady deszczu. Temperatura maksymalna wynosiła od 2°C w Łodzi i miejscami na południowym zachodzie do 8°C w Elblągu i Lebie. Temperatura minimalna wynosiła od -4°C w Krakowie do 4°C w Szczecinie. Wiatry były słabe i umiarkowane, jedynie na północnym zachodzie okresowo dość silne południowe i południowo-zachodnie.

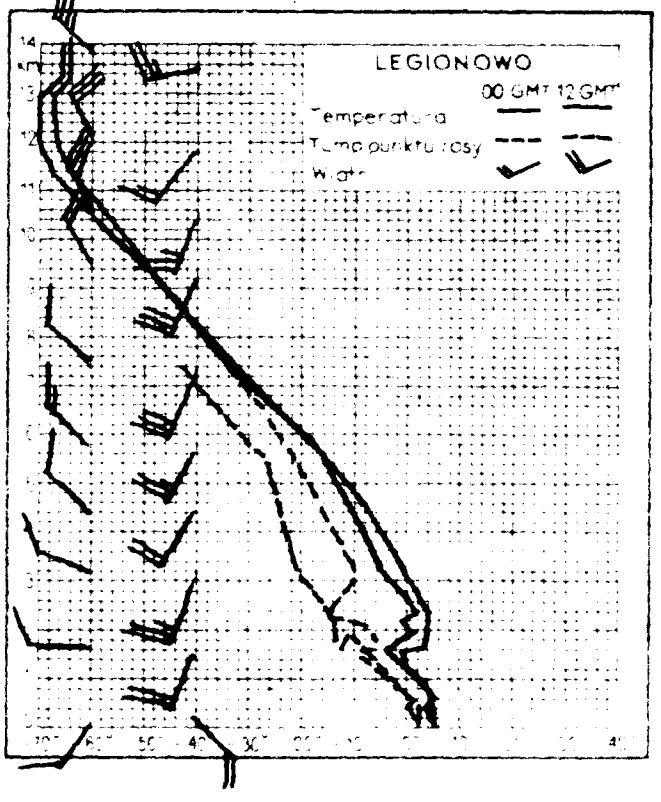

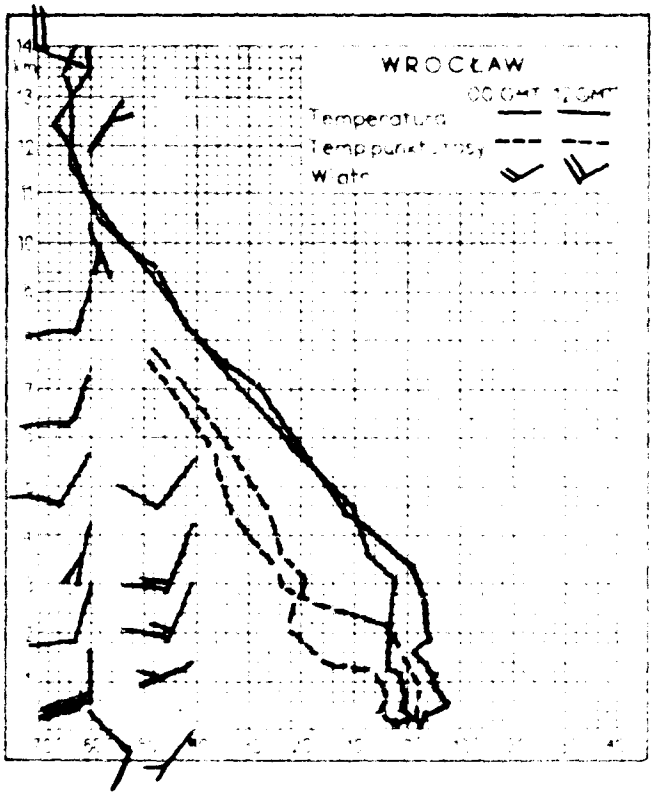

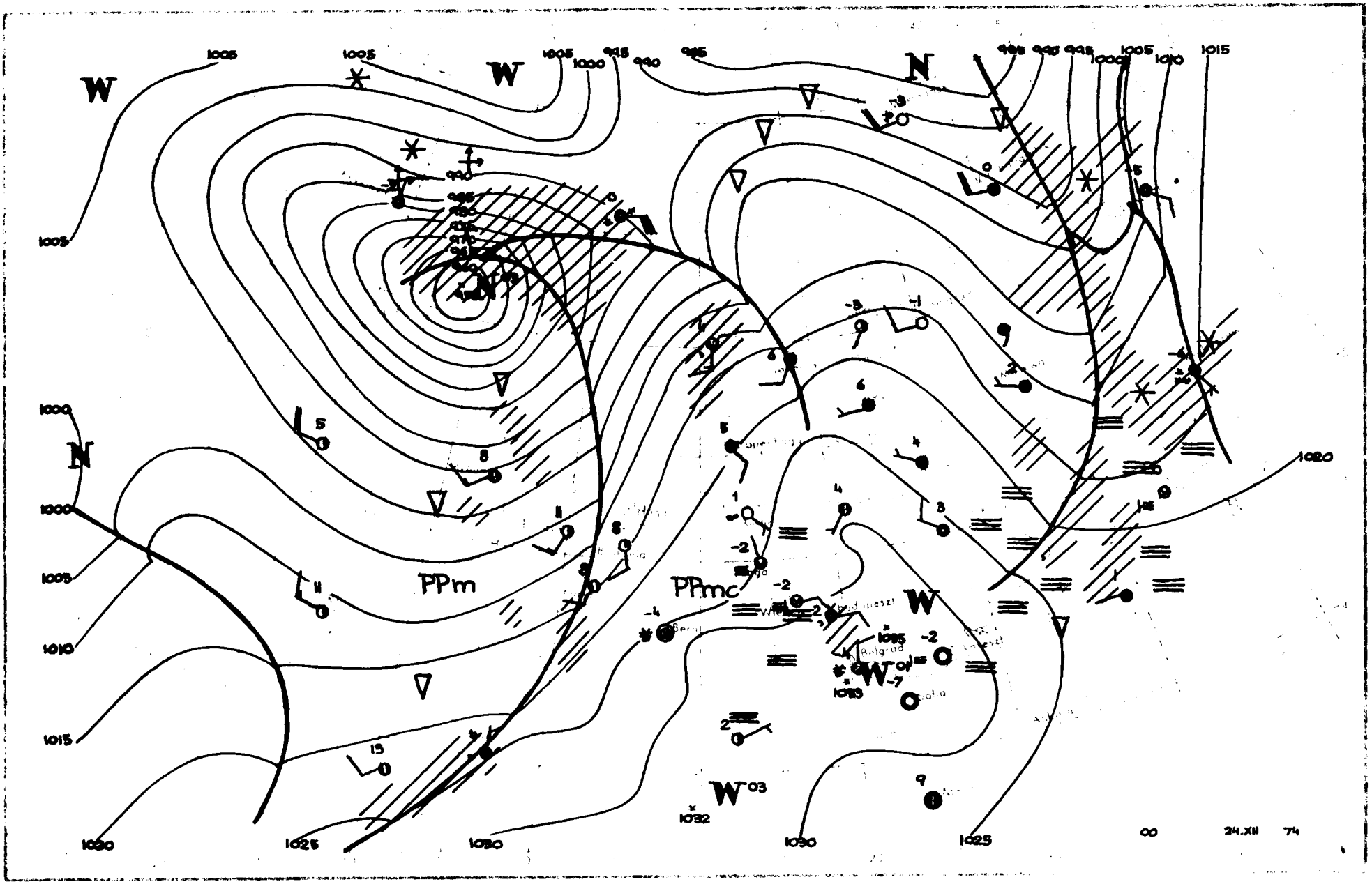
W
W
N
N
W
W
W
PPm
PPmc
1005
1000
995
990
1010
1015
1020
1025
1030
00
24.XII
74

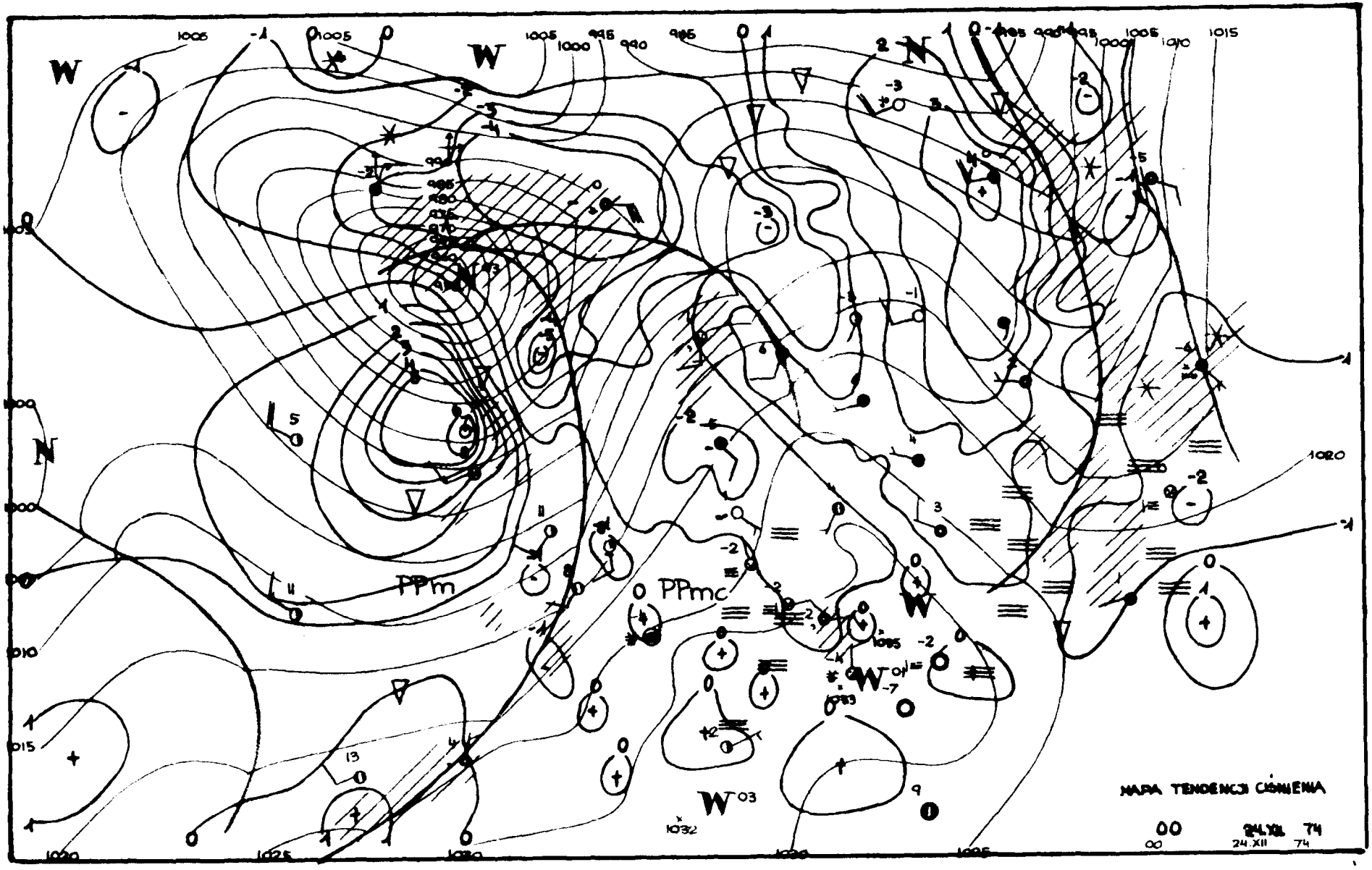
MAPA TENDENCJI CIŚNIENIA
00
24.XII 74
PPm
PPmc

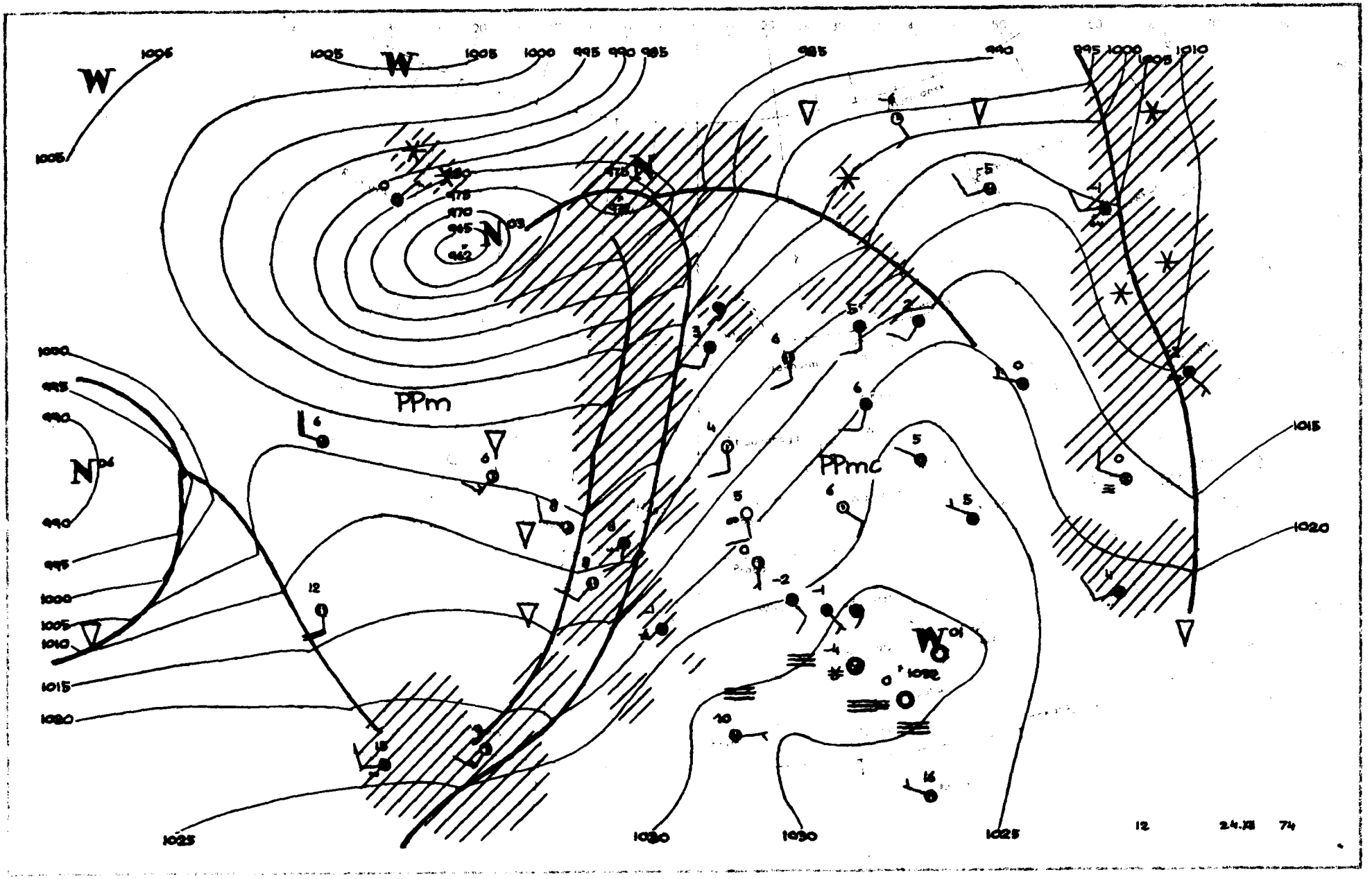

W
1005
1000
995
990
985
980
975
970
965
962
N
PPm
PPmc
1010
1015
1020
1025
1030
12
24.XII
74

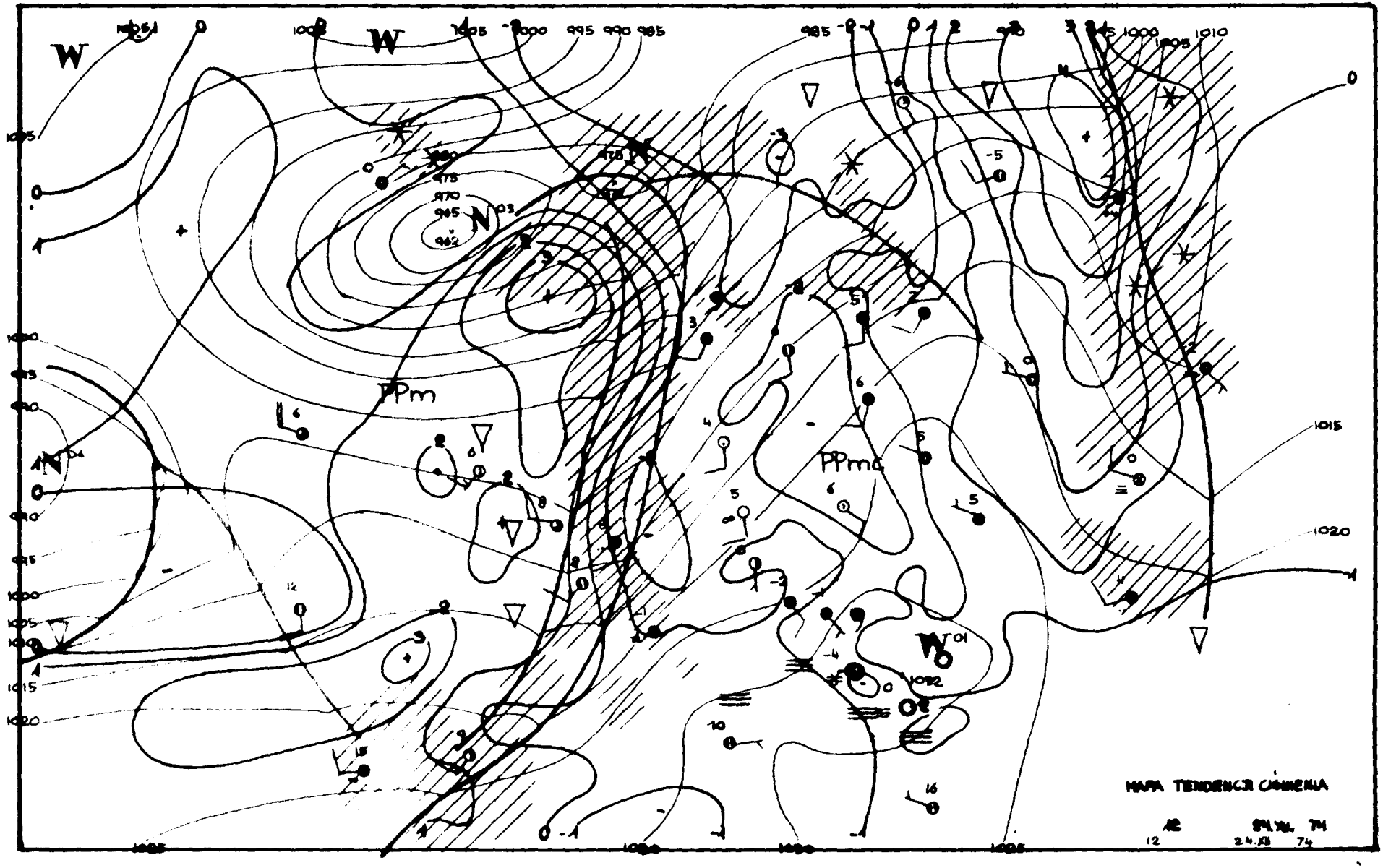
MAPA TENDENCJI CIŚNIENIA
12
24.XII 74

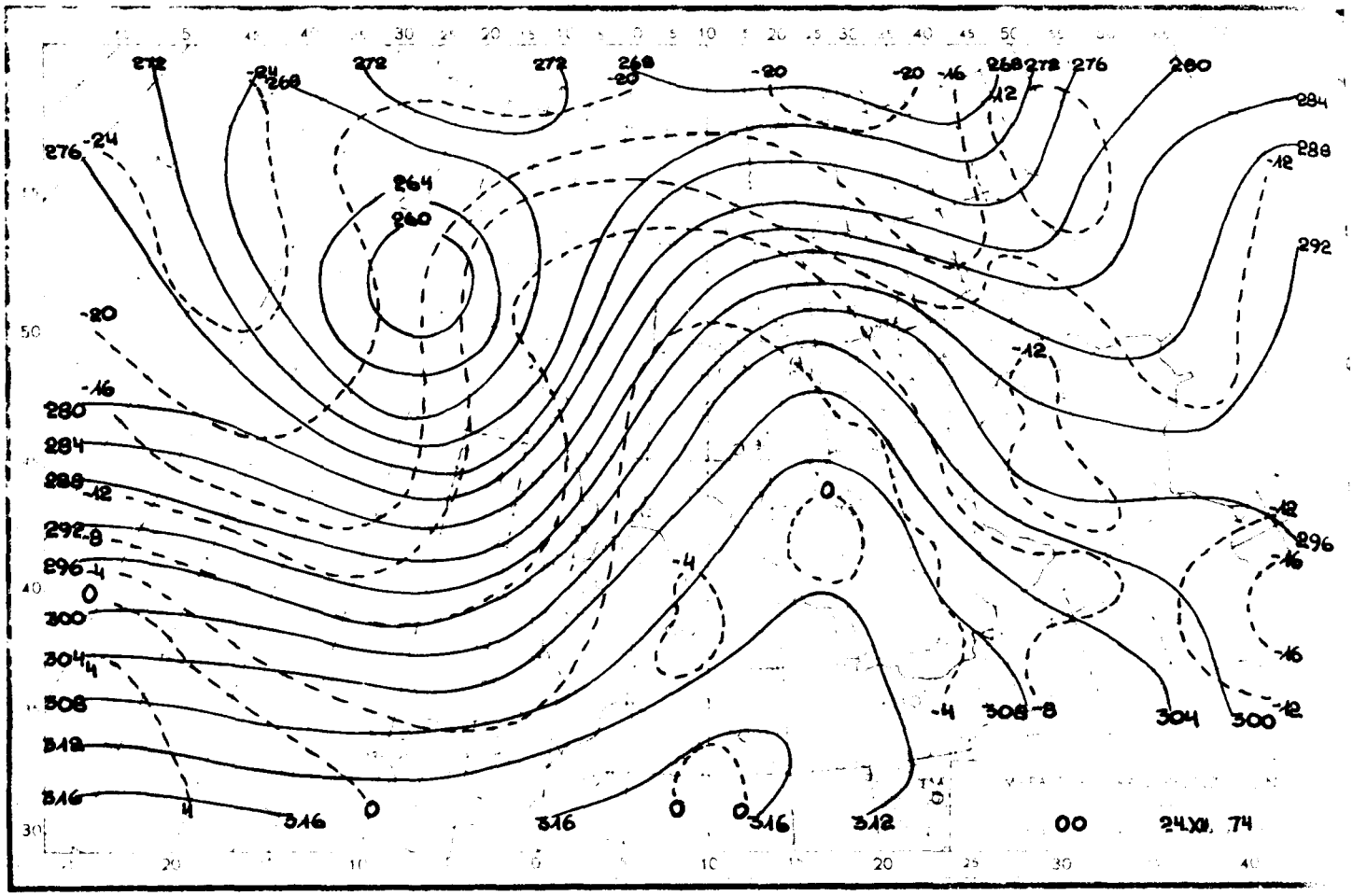

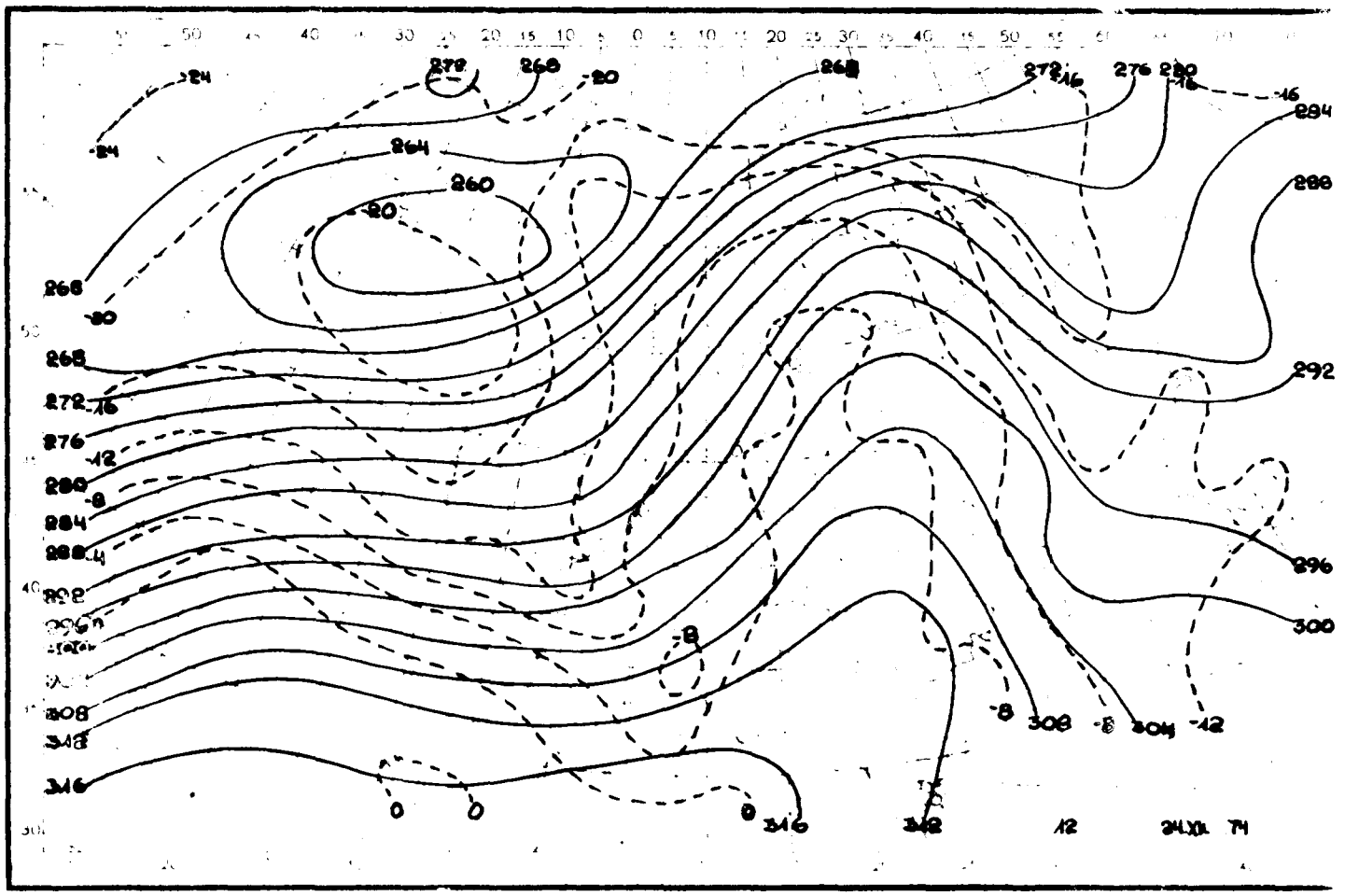

Reprodukowanie i publikowanie tekstu, map, wykresów i danych synoptycznych dozwolone wyłącznie w formie dosłownej z podaniem źródła informacji.

Druk PPWK-W-wa, Solec 18 Zam. 4125/155/B/73-21 V.73-X-11436-17000

INSTYTUT METEOROLOGII I GOSPODARKI WODNEJ
ZAKŁAD PROGNOZ METEOROLOGICZNYCH KRÓTKOTERMINOWYCH – 01-673 WARSZAWA, UL. PODLEŚNA 61 – tel: 34-50-97

BIULETYN SYNOPTYCZNY

Dane synoptyczne z Polski w dniu 25.XII.1974 r.

SYNOP z godz. 00 GMT.

105	81805	50611	10203	6552X	02723
150	11908	50101	11401	15500	51716
195	82006	97022	18001	855XX	51102
205	82606	56211	09605	8097X	04714
235	81805	96101	12301	854XX	51818
250	11803	80101	15350	10930	51817
272	01904	60021	15960	00900	52610
295	82004	60021	19104	853XX	51808
330	71703	80101	18402	7095X	51715
375	01804	58101	19350	00900	51709
400	71906	56101	15009	7093X	51810
434	71602	58101	18001	3558X	00613
465	02103	56101	19351	00900	52605
495	11904	96100	21281	00901	52807
510	92338	97464	43263	75XXX	54725
560	33208	62011	22151	30930	53806
570	01801	96101	22659	00900	53707
575	62102	70021	22601	00902	52802
650	12403	80011	50551	00902	56304
695	32607	60011	23403	35500	51805

SYNOP z godz. 12 GMT.

105	62406	70028	17506	655XX	03230
150	72614	60212	13306	756XX	03236
195	82106	40102	14303	854XX	01506
205	62707	70032	19506	854XX	03112
235	72410	97252	17005	794XX	02223
250	72809	98032	18707	756XX	02113
272	82511	70022	15406	855XX	02310
295	72105	58102	17903	755XX	01303
330	82608	60013	22107	52600	01116
375	72607	60032	20705	3153X	02212
400	42306	70031	22707	42600	02005
434	22707	70031	24206	11532	03110
465	62708	60031	22305	826XX	01211
495	82304	96106	23001	5557X	00106
510	72723	96464	49955	65XXX	56110
560	72305	60031	26402	756XX	51113
570	72504	96102	24902	757XX	00107
575	82402	60026	25804	858XX	01305
650	92213	00497	52656	9XXX3	57302
695	82507	58617	25902	5742X	01106

TEMP Legionowo, godz. 00 GMT.

TTAA	24231	12374	00007	00715	19003	00152	00814	19006	85450	02959	26511	70010	06367	24017	21959	22523
		40718	33067	22586	30914	484XX	23029	25031	571XX	21533	20170	647XX	21027	15344	611XX	24016
		10500	807XX	26516	86206	647XX	21020	77235	21033	40406						
TTBB	24231	12374	00007	00715	11973	02119	23036	03040	33900	01031	44855	03059	85786	01764	66742	02107
		77647	00057	00505	12566	99527	19130	11496	23560	22241	587XX	33205	647XX	44182	647XX	55176
		611XX	66162	943XX	77148	806XX	88110	589XX	21212	00007	19003	11988	19503	23076	27500	33684
		24090	44535	21003	55106	27515	41414	00900	51515	11900	26000	22500	24012	33600	22519	
TTCC	24233	12374	70019	696XX	26516	50024	667XX	27522	30328	711XX	27024	88607	673XX	27517	77999	
TTDD	24236	12374	11784	651XX	22719	653XX	33607	673XX	44519	653XX	55265	723XX	21212	11492	27523	22416
		27516	33265	26520												

TEMP Wrocław, godz. 00 GMT.

TTAA	24235	12425	99004	01423	22003	00148	01225	22003	85479	03646	27509	70018	08104	25515	50658	19359
		26050	40719	33759	30913	500XX	25029	577XX	20169	587XX	15350	583XX	10605	597XX	55256	606XX
		XXXXX	77900													
TTBB	24232	12425	00004	01423	11945	01856	22019	07857	33787	02730	44855	11000	55625	13502	66511	17956
		77415	31560	88283	471XX	99273	555XX	11287	543XX	22238	606XX	33194	583XX	44176	599XX	55169
		556XX	66144	881XX	77153	543XX	21912	00004	23003	11583	33008	22890	25009	33758	24508	44496
		26052	41414	35515	51515	11900	27000	22500	27008	33600	26033					
TTDD	24233	12426	11930	807XX												

Przebieg pogody w Polsce w dniu 25.XII.1974 r.

Zachmurzenie było umiarkowane, okresami duże. Miejscami w woj. północnych i południowych wystąpiły opady deszczu. Temperatura maksymalna wynosiła od 2°C w Sandomierzu i Lublinie do 9°C we Wrocławiu. Temperatura minimalna od -5°C w Mławie i -2°C w Sandomierzu, Kielcach i Krakowie do 4°C na północnym zachodzie i Wybrzeżu. Wiatry umiarkowane i dość silne na Wybrzeżu w porywach silne południowo-zachodnie i zachodnie.



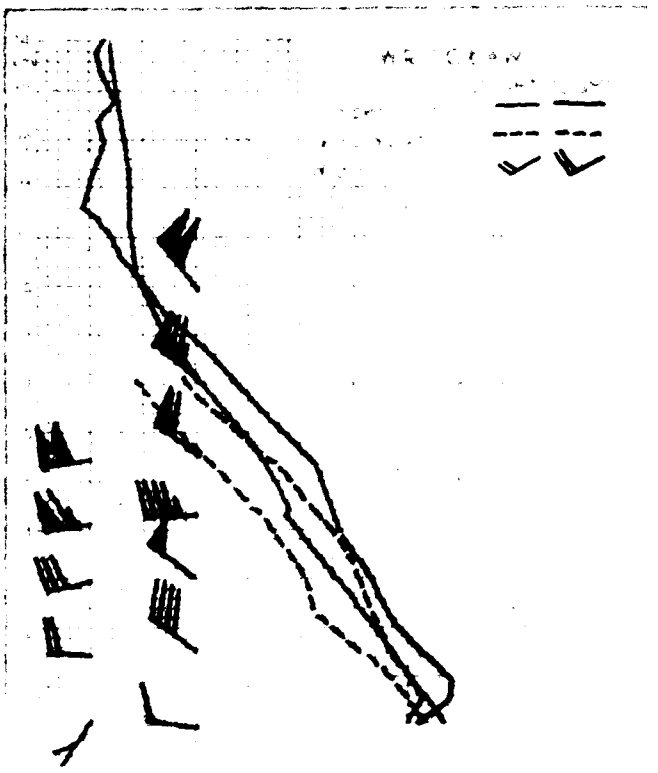

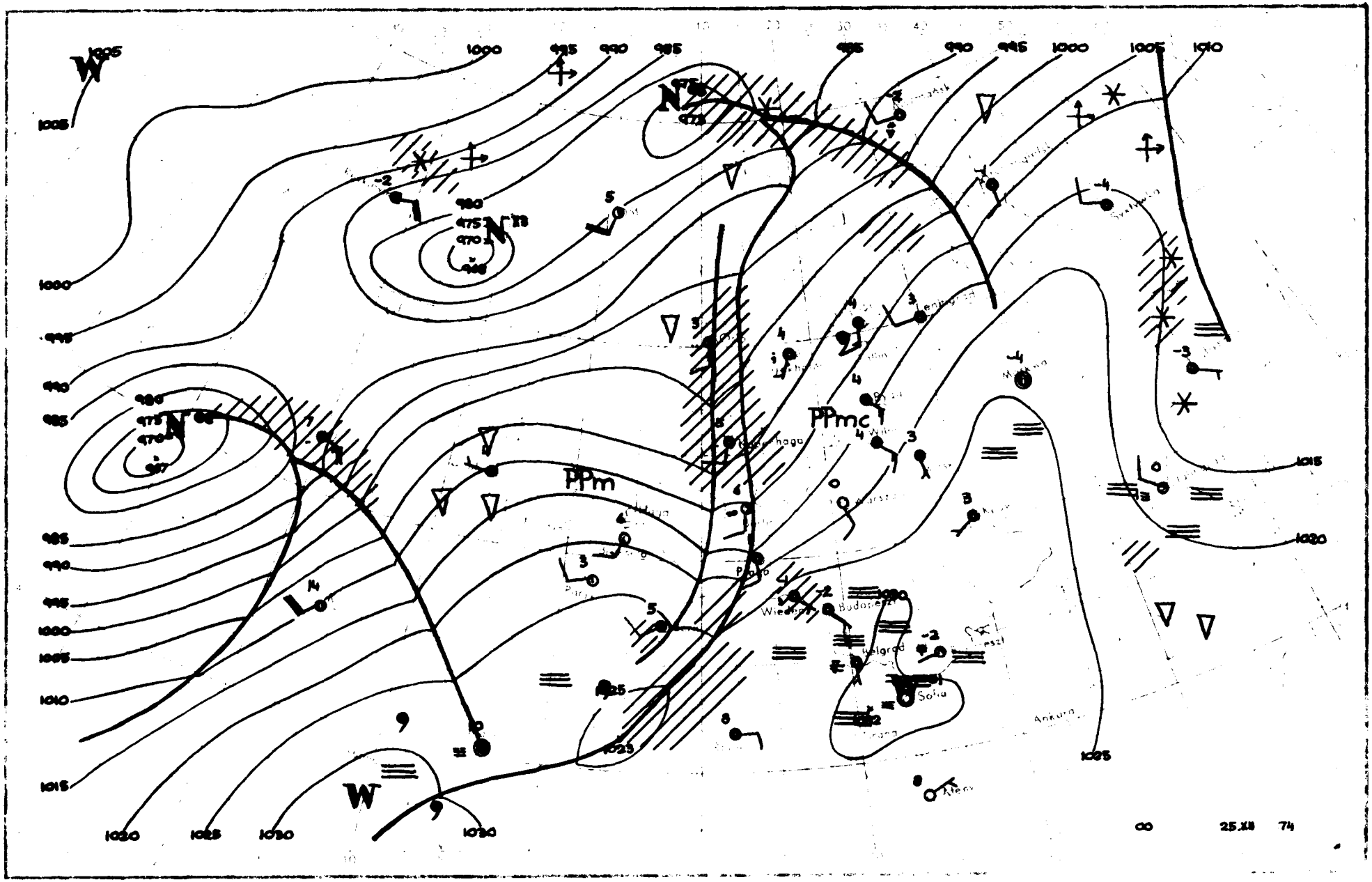

PPm
PPmc
Budapest
Belgrad
Sofia
Ankara
00
25.XII 74

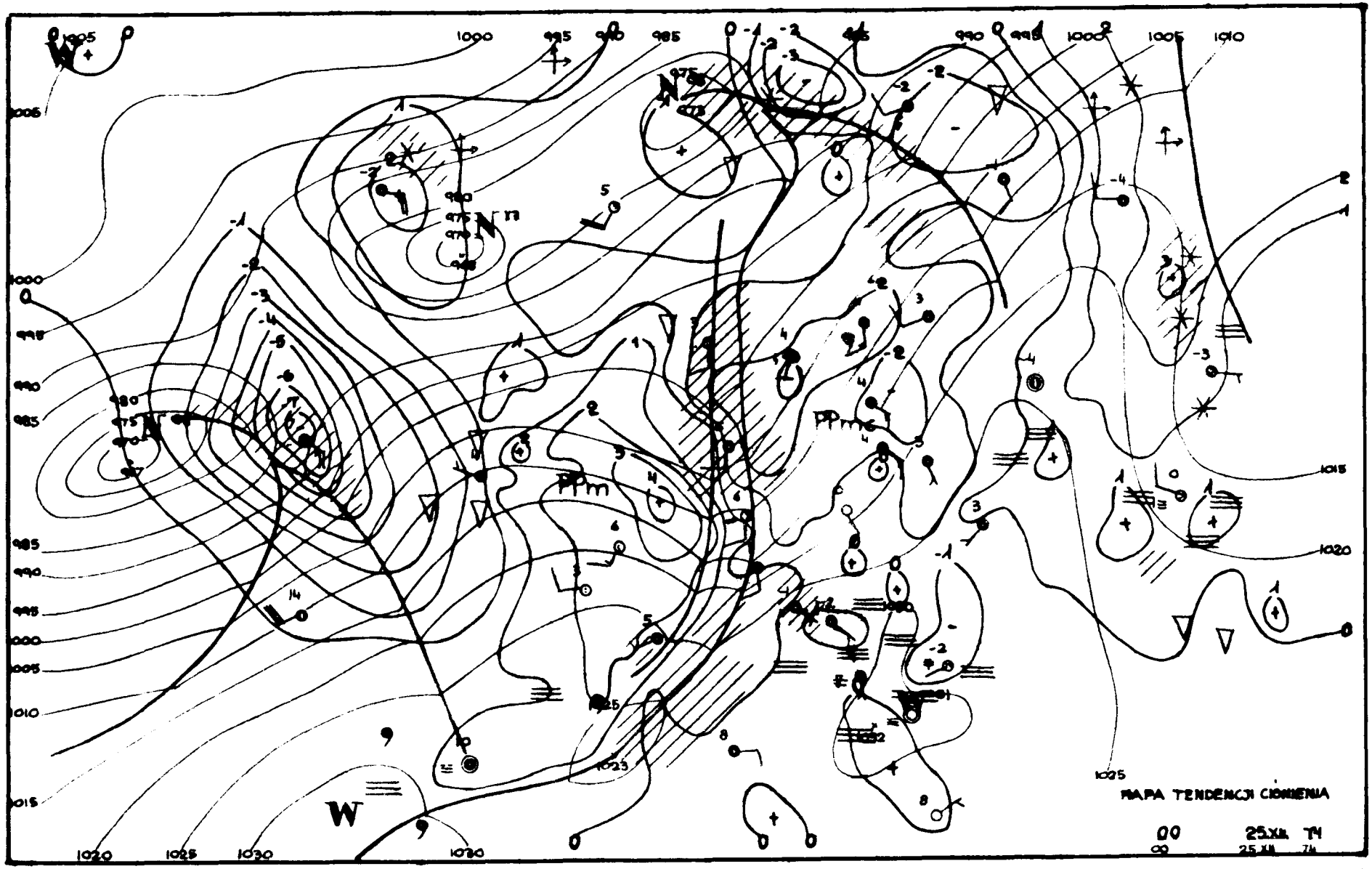
MAPA TENDENCJI CIŚNIENIA
00
25 XII 74

1000
995
990
985
980
975
N
972
N
975
PPm
PPmc
PPmc
W
1035
1036
W
1005
1010
1015
1020
1025
1030
Murmansk
Ankara
Sofia
12
25.XII
74

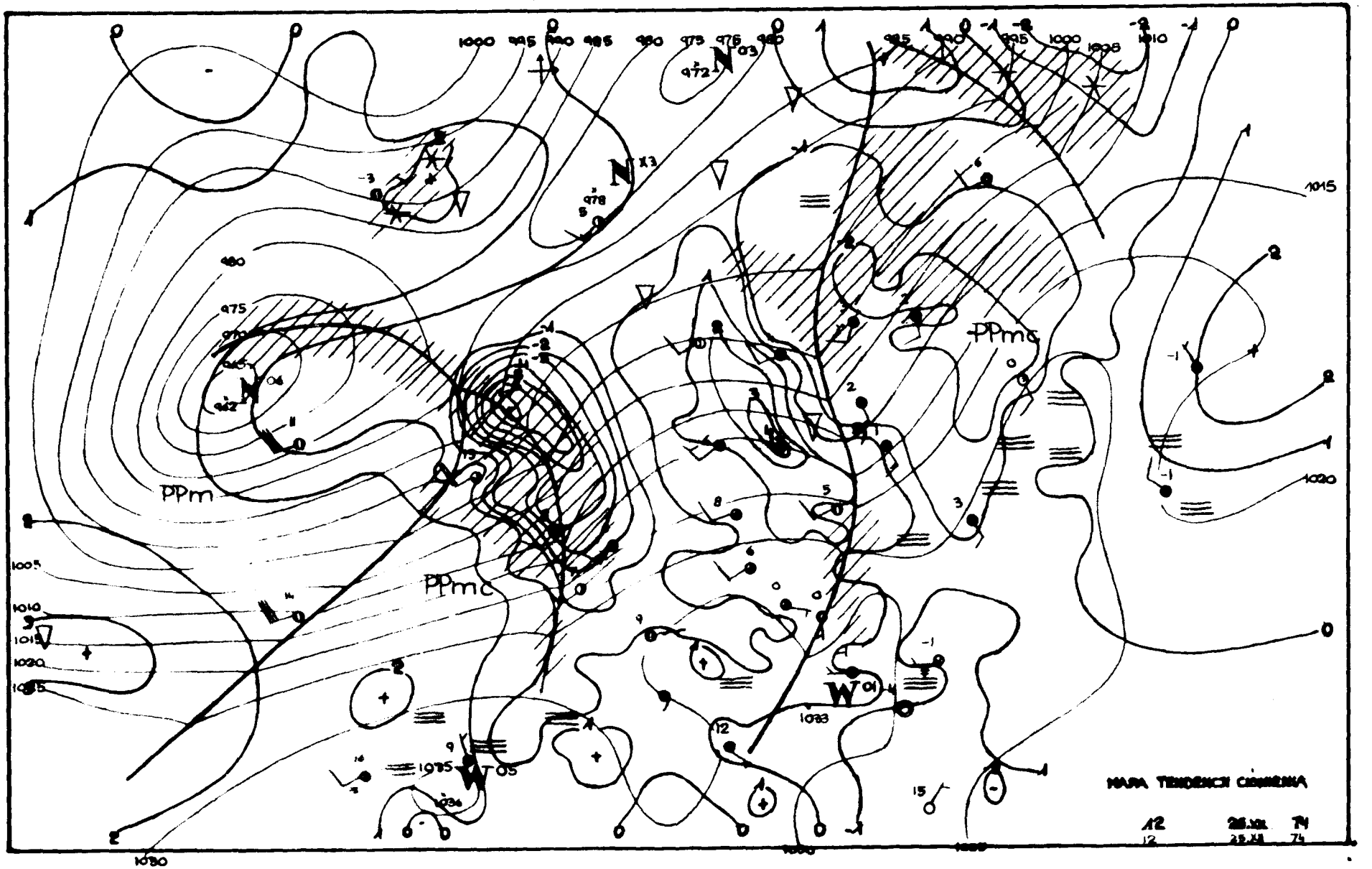
PPm
PPmc
PPmc
MAPA TENDENCJI CIŚNIENIA
12
26.XII
74

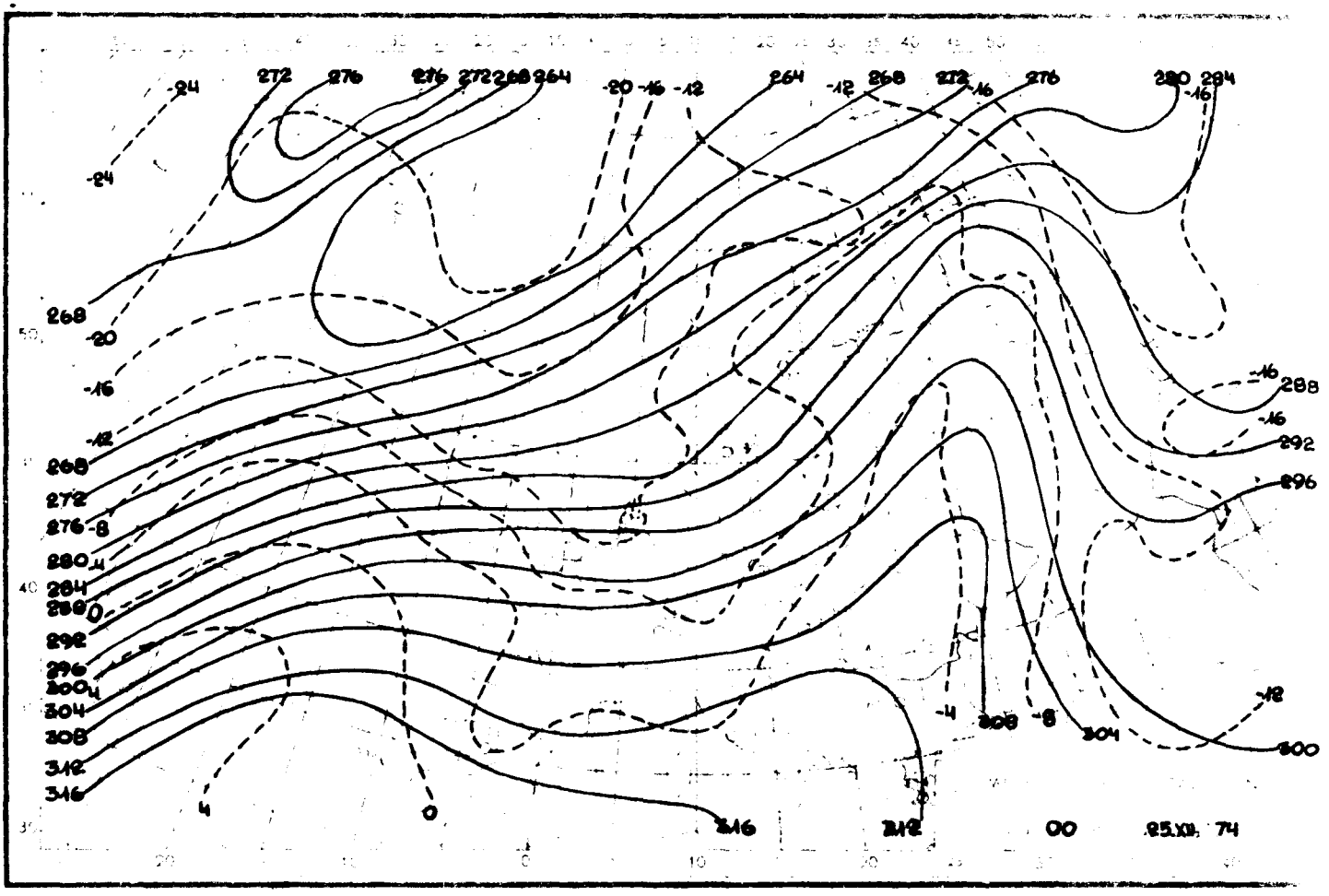

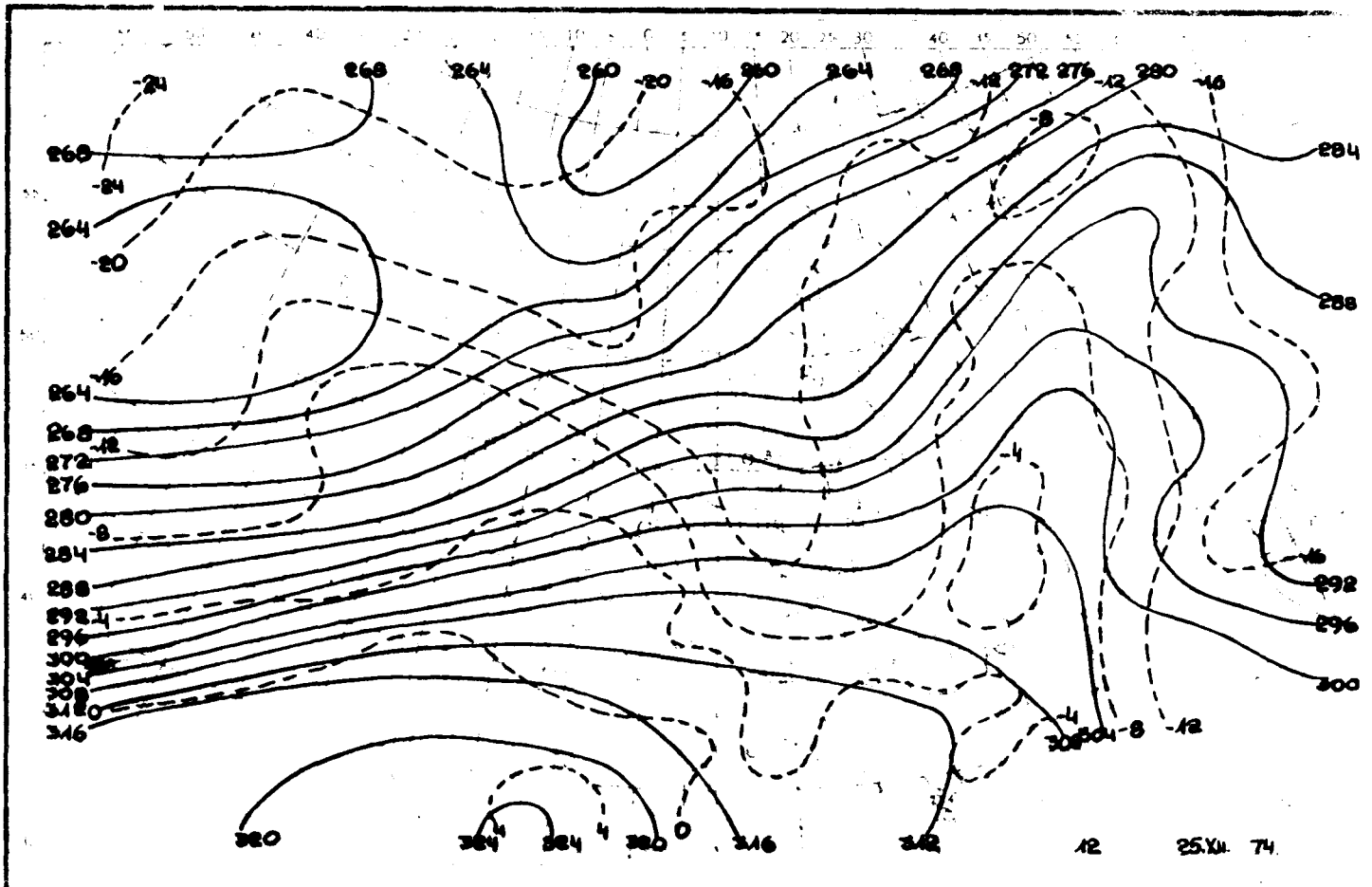

Reprodukowanie i publikowanie tekstu, map, wykresów i danych synoptycznych dozwolone wyłącznie w formie dosłownej z podaniem źródła informacji.

Druk. PPWK-W-wa, Solec 18. Zam. 4125/155/B/73-21 V 73-X-11436-170 000

INSTYTUT METEOROLOGII I GOSPODARKI WODNEJ
ZAKŁAD PROGNOZ METEOROLOGICZNYCH KRÓTKOTERMINOWYCH – 01-673 WARSZAWA, UL. PODLEŚNA 61 – tel: 34-50-97

BIULETYN SYNOPTYCZNY

Dane synoptyczne z Polski w dniu 26.XII.1974 r.

SYNOP z godz. 00 GMT.

105	81805	70082	12701	8007X	02742
150	82008	60082	14403	5553X	01722
195	82207	97082	19002	855XX	50804
205	82810	60212	11006	854XX	04842
235	82106	97022	15003	854XX	01833
250	82004	96102	18503	3551X	01723
272	21905	70011	18302	30030	00719
295	52104	60041	21303	55500	00001
330	82004	58601	18104	6567X	01833
375	42004	60081	12001	00908	00819
400	81805	60802	17104	8007X	03704
424	81804	85031	20803	8007X	02829
445	72006	58101	21501	783XX	51828
495	02103	96104	24850	00000	51712
510	92334	90714	44085	9XXXX	55627
560	72104	85011	24401	00006	53828
570	41201	96100	25852	40050	54723
575	12101	70080	26201	00001	52725
650	52814	60091	52857	18X58	70809
695	02406	60080	26100	00000	52809

SYNOP z godz. 12 GMT.

105	72407	60212	00909	763XX	08710
150	82207	58216	00007	5557X	06721
195	81809	20618	04502	7723X	01741
205	72406	60256	01811	794XX	09808
235	82406	97026	01308	7742X	07613
250	82404	96216	02708	863XX	07630
272	82106	30632	02504	6732X	04736
295	81808	58107	06202	6532X	00751
330	82305	57606	05009	6732X	08618
375	82106	40516	06006	784XX	04750
400	72208	68016	06810	35651	07505
424	82507	84016	08011	4563X	07516
445	82308	50615	05907	6722X	06743
495	82105	96612	10901	5732X	00746
510	82533	97546	40300	75XXX	00807
560	82207	60616	11207	6542X	06835
570	82004	95618	11403	7732X	02742
575	82102	60606	12505	855XX	03708
650	82413	80714	45851	55X7X	51718
695	72207	70217	14903	2547X	01746

TEMP Legionowo, godz. 00 GMT.

TTAA	25231	12374	99010	04815	21004	00477	03215	22511	85480	03546	25015	70000	11167	26012	50554	22358
		20520	40714	34835	32088	30000	50100	31538	25024	53511	31548	20169	50500	32041	15349	55900
		30527	10004	61700	20519	88184	62100	31038	77233	31550	40810					
TTBB	25232	12374	00010	04815	11972	03215	22027	00415	33970	03150	44823	03959	55710	10967	66631	12965
		77503	13006	88520	21157	90487	23158	11300	50100	22233	54900	33184	62100	44151	55700	55136
		50000	21212	00010	21004	11907	23013	22665	27514	33358	31533	44233	31550	55152	30527	41414
		00000	51515	11903	24013	22800	25014	33600	29516							
TTCC	25233	12374	70021	65100	20022	50035	68100	28520	30328	68500	28028	20268	71900	26021	88235	73100
		28522	77909													
TTDD	25230	12374	11280	70500	22265	68100	33225	73100	44189		71500	21212	11956	29515	27490	28520	33410
		27028	44190	28021												

TEMP Wrocław, godz. 00 GMT.

TTAA	25235	12425	99007	08231	20008	00173	03632	20507	85488	00956	25514	70014	05921	27018	50559	20308
		20531	40721	32110	30017	47900	25036	56300	20176	50700	15356	58300	88214	61800	XXXXX	77999
TTBB	25237	12425	00007	08231	11983	05238	22862	00056	33800	04556	44723	08829	55712	05321	66625	09708
		77420	27500	88306	32510	90315	46100	11250	54300	22214	61300	33150	58300	21212	00007	20003
		11901	24023	22842	26012	33406	29549	41414	80910	51515	11901	24022	22800	27012	33600	28524

Przebieg pogody w Polsce w dniu 26.XII.1974 r.

Zachmurzenie było duże i okresami opady deszczu. Temperatura maksymalna wynosiła od 3°C lokalnie na południowym wschodzie i w Suwałkach do 12°C w Słubicach, Legnicy i Wrocławiu, a minimalna od -1°C w Mławie do 8°C miejscami na południowym zachodzie i w centrum. Wiatry były umiarkowane i dość silne, w porywach do 20 m/sek. południowo-zachodnie i zachodnie.

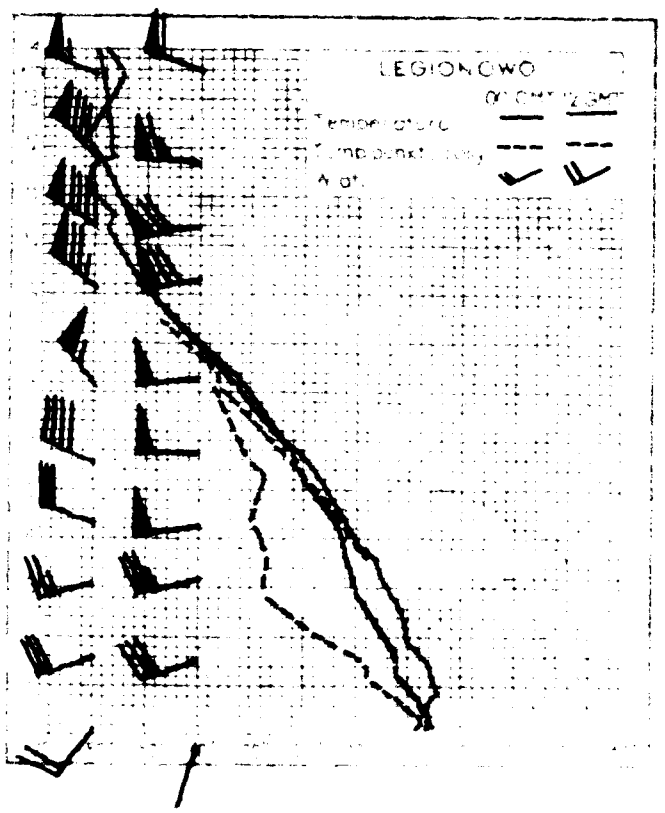

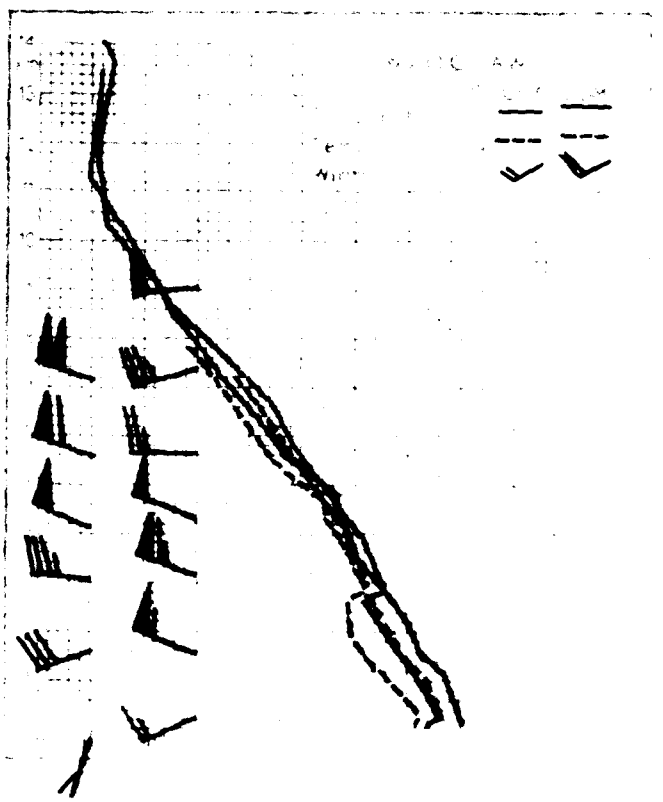

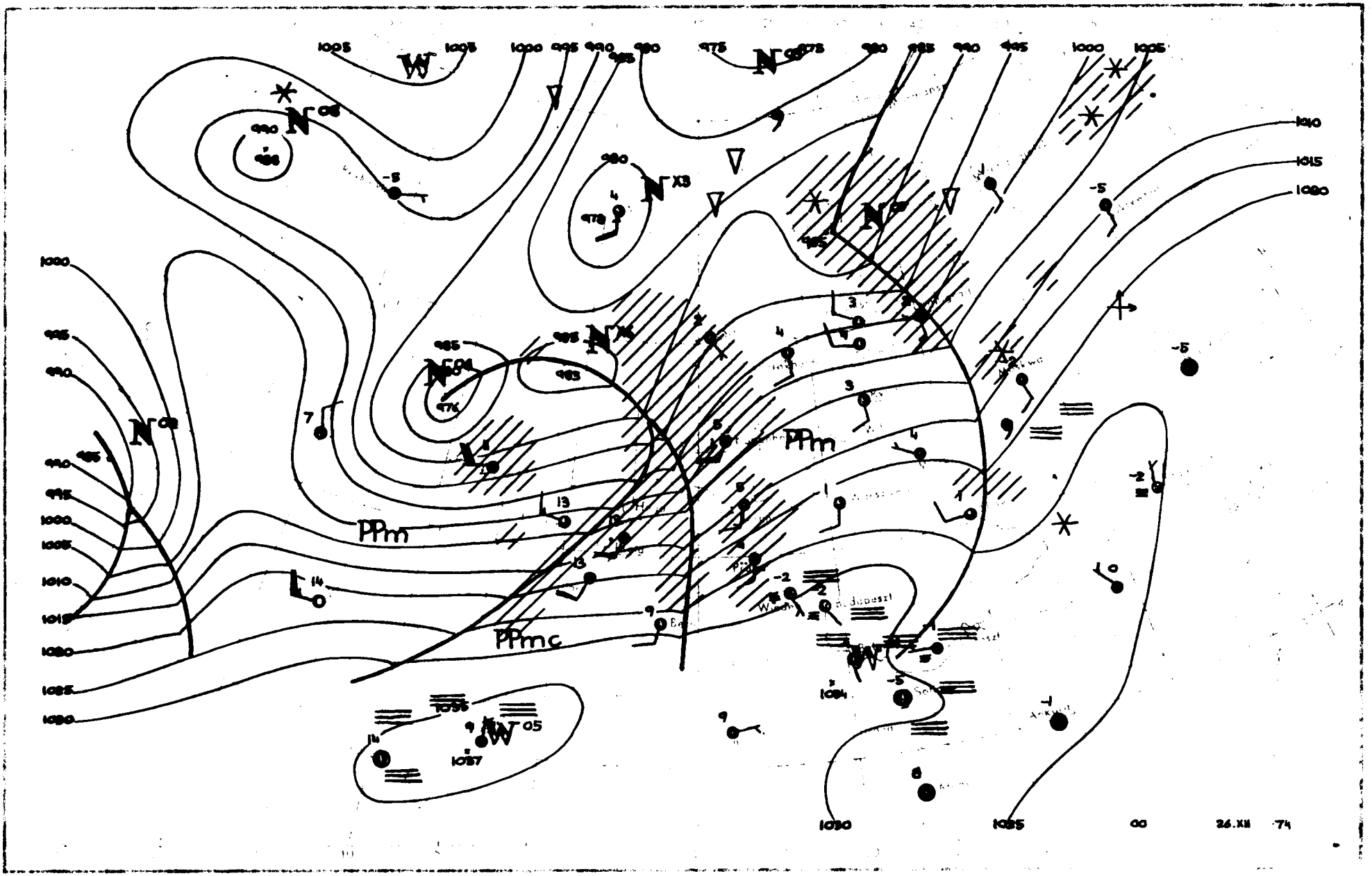

PPm
PPm
PPmc
1005
1000
995
990
985
980
975
1010
1015
1020
1025
1030
00
26.XII
74

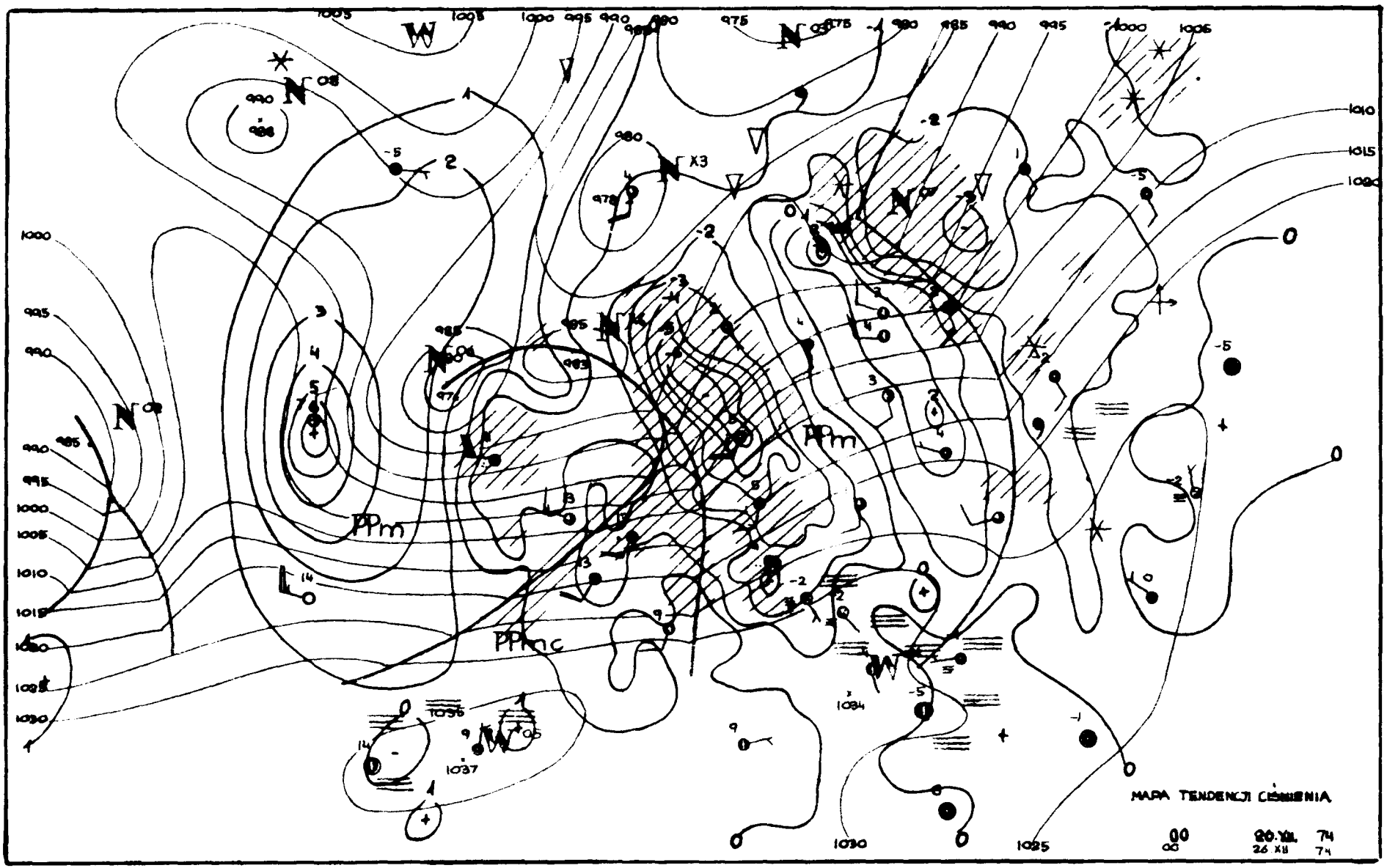
MAPA TENDENCJI CIŚNIENIA
00
20.VII. 74
26 XII 74

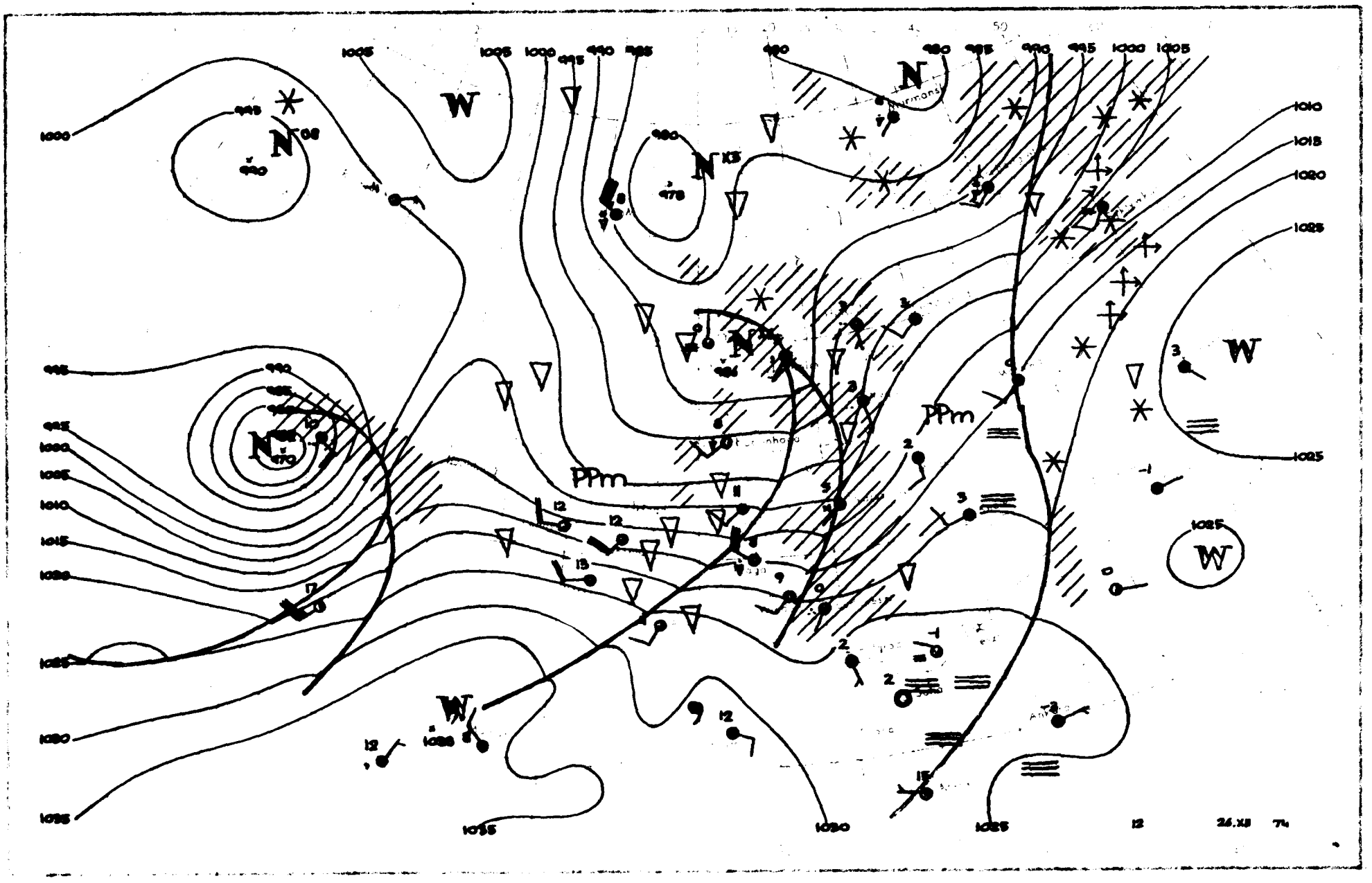

W
N
PPm
1000
1005
1010
1015
1020
1025
1030
1035
12
26.XII 74

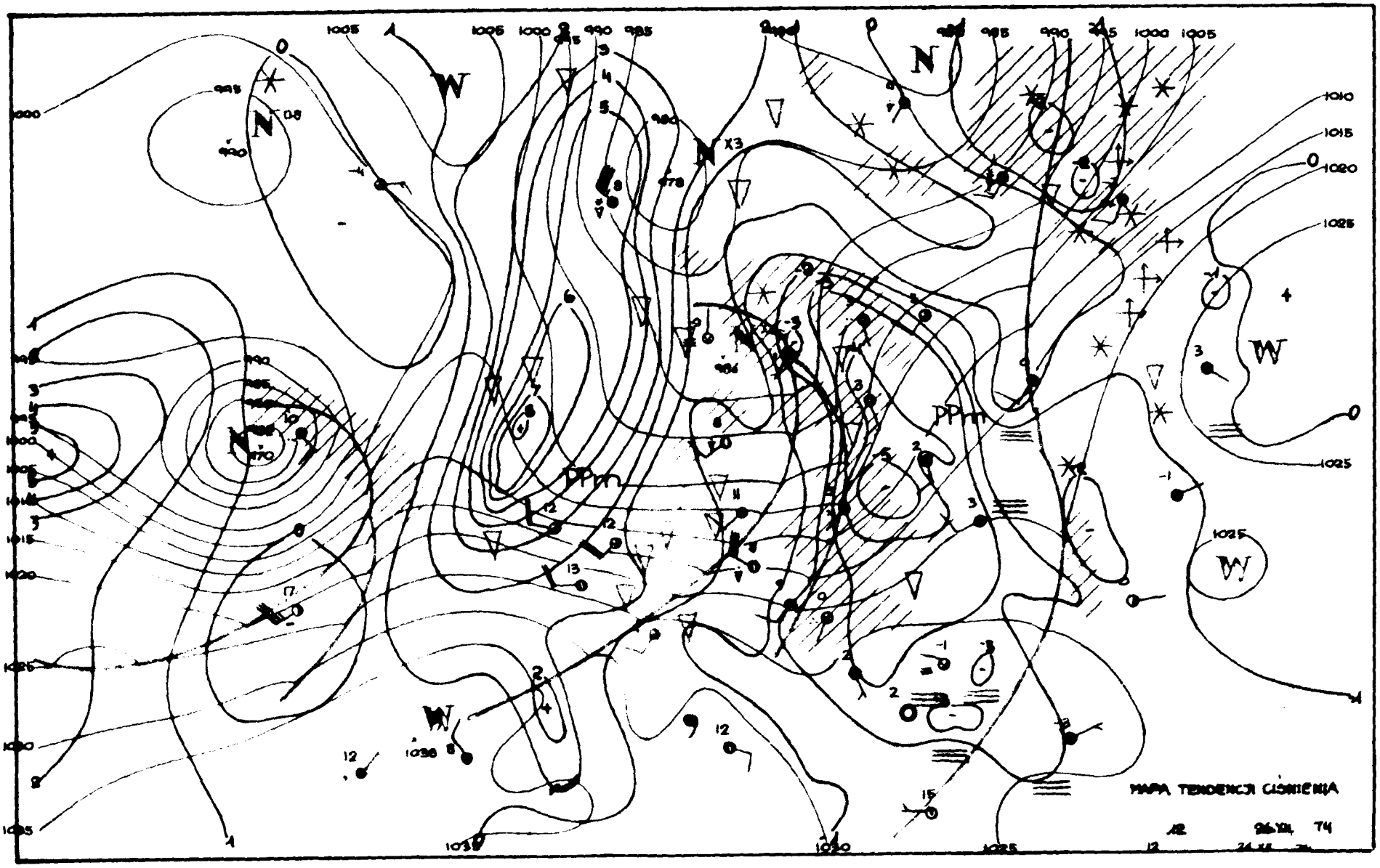
MAPA TENDENCJI CIŚNIENIA

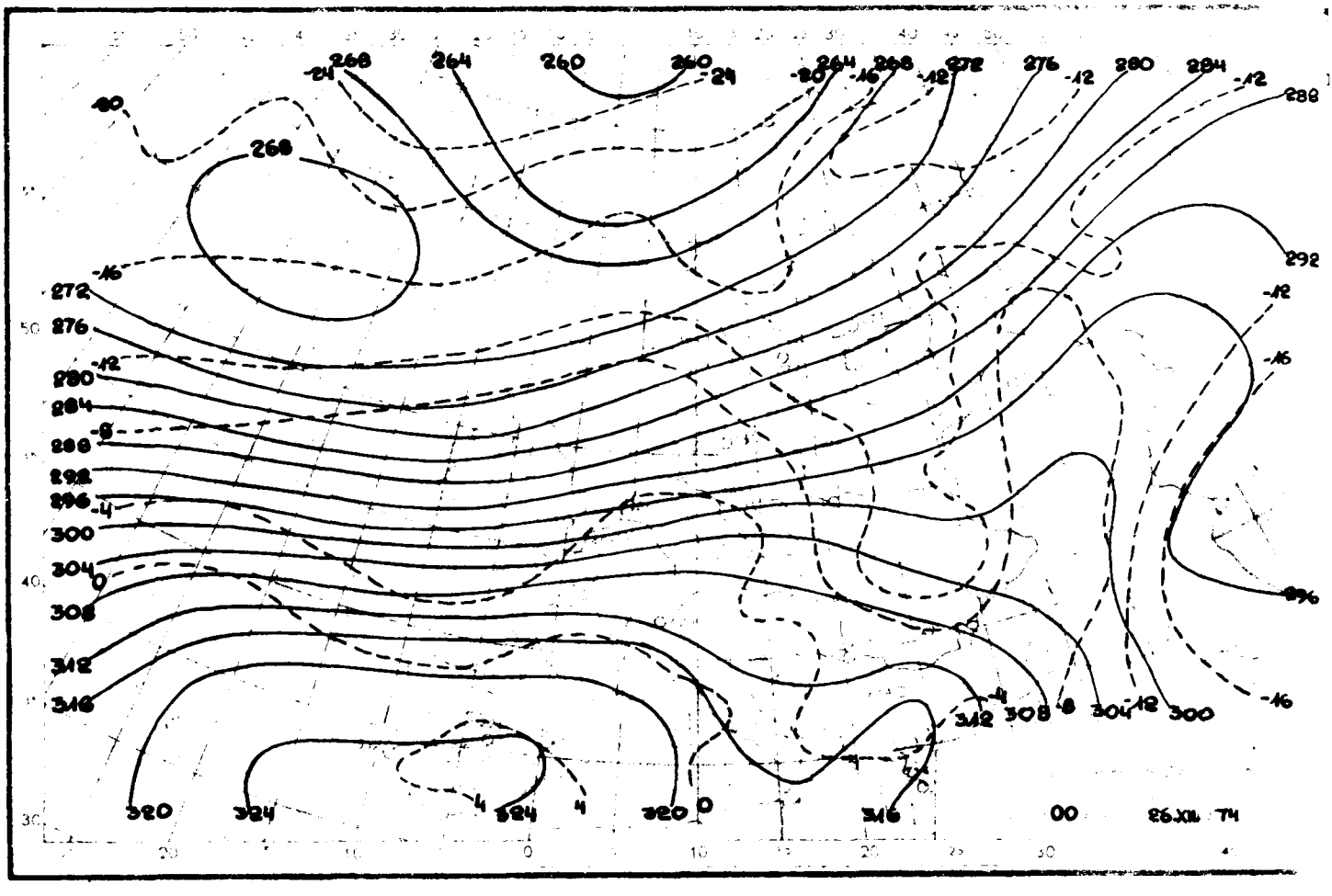

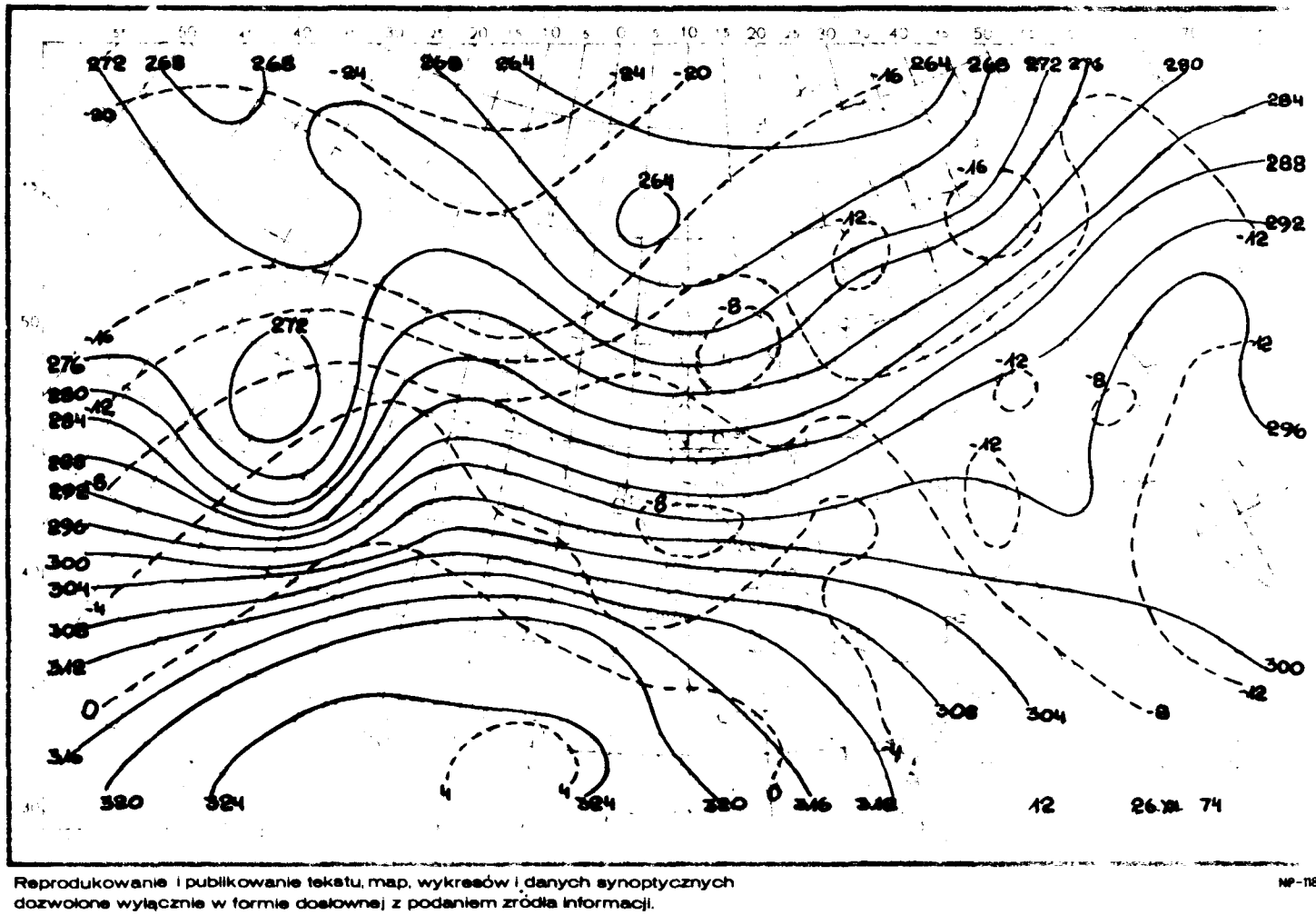

Reprodukowanie i publikowanie tekstu, map, wykresów i danych synoptycznych dozwolone wyłącznie w formie dosłownej z podaniem źródła informacji.

NP-118

Druk PPWK-W-wa, Solec 18. Zam. 4125/155/B/73-21 V 73-X-11436-170 000 e

INSTYTUT METEOROLOGII I GOSPODARKI WODNEJ
ZAKŁAD PROGNOZ METEOROLOGICZNYCH KRÓTKOTERMINOWYCH – 01-673 WARSZAWA, UL. PODLEŚNA 61 – tel: 34-50-97

BIULETYN SYNOPTYCZNY

Dane synoptyczne z Polski w dniu 27.XII.1974 r.

SYNOP z godz. 00 GMT.

105	82711	60806	04107	894XX	07224
150	82709	58802	00407	894XX	07305
195	82305	98604	00906	853XX	06704
205	82907	60808	07609	894XX	08232
235	82506	97088	08108	894XX	07400
250	83607	98612	04409	T742X	08104
272	82305	58106	01806	854XX	07102
295	82304	30615	03307	6722X	06701
330	82509	65252	08009	835XX	07310
375	82709	60036	05609	865XX	07105
400	82307	58006	10709	884XX	07217
424	82710	80812	11509	4853X	07309
465	82908	60802	08008	894XX	08103
495	03508	96106	07407	854XX	06601
510	93227	90407	41051	9XXXX	51718
560	82407	65806	12907	865XX	06101
570	82708	96106	10907	856XX	05003
575	82607	98006	12108	755XX	05402
650	92716	00714	45763	9XXXX	53710
695	72609	70006	12605	755XX	03503

SYNOP z godz. 12 GMT.

105	82903	70031	08905	25502	02818
150	82607	70011	08004	35502	01003
195	82710	98028	05904	654XX	01220
205	82102	56101	07806	3937X	05841
235	72305	97032	09503	51401	02811
250	72604	97032	10605	12576	01806
272	62604	70031	08404	22406	01701
295	63008	65018	07305	655XX	00213
330	72203	62011	11406	7097X	04825
375	62908	70026	11505	23642	01304
400	81703	56106	10607	8097X	07837
424	62401	80016	12310	50972	06828
465	72905	70031	12306	22406	03806
495	62807	98038	11305	23406	02307
510	72725	99487	42153	45X7X	54730
560	62603	56216	14707	654XX	06616
570	62708	98038	13606	23806	02803
575	62805	56106	14008	585XX	05809
650	92906	00498	45954	9XXXX	54610
695	72609	70018	12906	23600	03610

TEMP Legionowo, godz. 00 GMT.

TTAA	26231	12374	09994	08818	26010	00648	XXXXX	XXXXX	85380	01412	29019	70920	08315	26017	50544	25960
		28019	40702	38761	28822	30891	543XX	28019	25006	591XX	27515	30146	549XX	29021	15334	543XX
		27016	10588	604XX	27016	58260	599XX	28017	58137	579XX	28019	77999				
TTBB	2623X	12374	00994	08818	11747	05513	06513	22475	28360	33269	509XX	44244	587XX	55334	557XX	66154
		533XX	77137	579XX	88125	567XX	21212	00994	26010	11924	28020	32879	27517	33408	28023	44242
		27514	55225	28528	66151	27016	77118	29524	58110	29514	41414	7732X	51515	11891	28519	22800
		28518	33600	28018												
TTCC	26235	12374	70809	631XX	28523	50014	669XX	29023	58999	77999						
TTDD	2623X	12374	11949	609XX	29524	639XX	33411	669XX	44386	663XX	21212	11634	28530	33386	29021	

TEMP Wrocław, godz. 00 GMT.

TTAA	26233	12425	99997	10039	25010	00081	XXXXX	XXXXX	85425	01202	30030	70967	07106	30019	50551	25313
		31022	40708	38324	31032	30899	549XX	31532	25016	539XX	30160	517XX	15347	523XX	10606	575XX
		88280	567XX	31531	77343	31038	40607									
TTBB	2623X	12425	00997	10039	11958	06433	22813	04615	33830	00000	44753	03900	55700	07106	66635	12702
		77600	14708	88432	33122	90384	409XX	11290	567XX	22270	539XX	33254	545XX	44236	519XX	55163
		513XX	21212	00997	25010	11976	28018	22845	30031	33765	29516	44343	31038	55272	31529	41414
		6557X	51515	11896	29522	22800	31025	33600	30524							
TTDD	2623X	12425	11770	611XX												

Przebieg pogody w Polsce w dniu 27.XII.1974 r.

Zachmurzenie było duże z większymi przejaśnieniami. Miejscami występowały opady deszczu. Temperatura maksymalna wynosiła od 4°C w Szczecinku i Chojnicach do 10°C w Legnicy, Wrocławiu i Raciborzu, a minimalna od -1°C miejscami na krańcach wschodnich i Mławy nie do 7°C w Szczecinie. Wiatry były umiarkowane i dość silne z kierunków południowo-zachodnich i zachodnich.

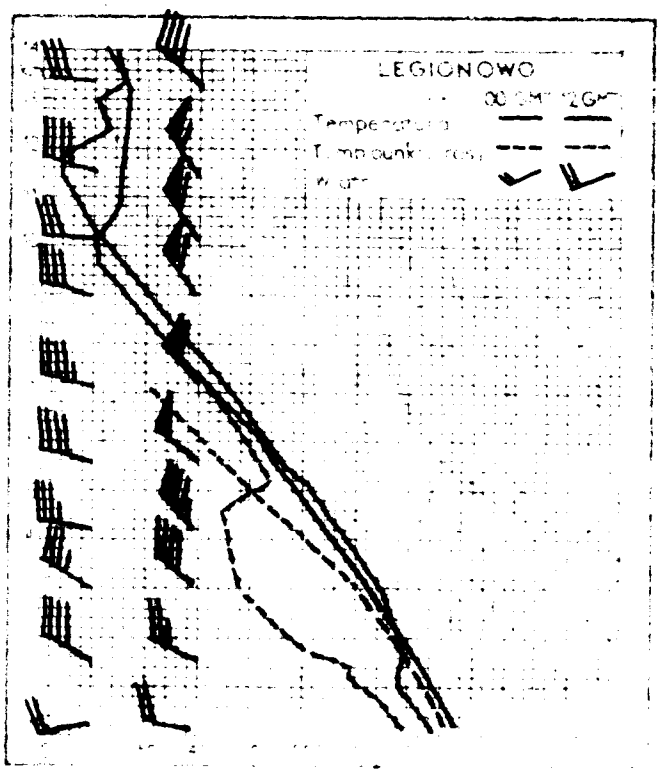



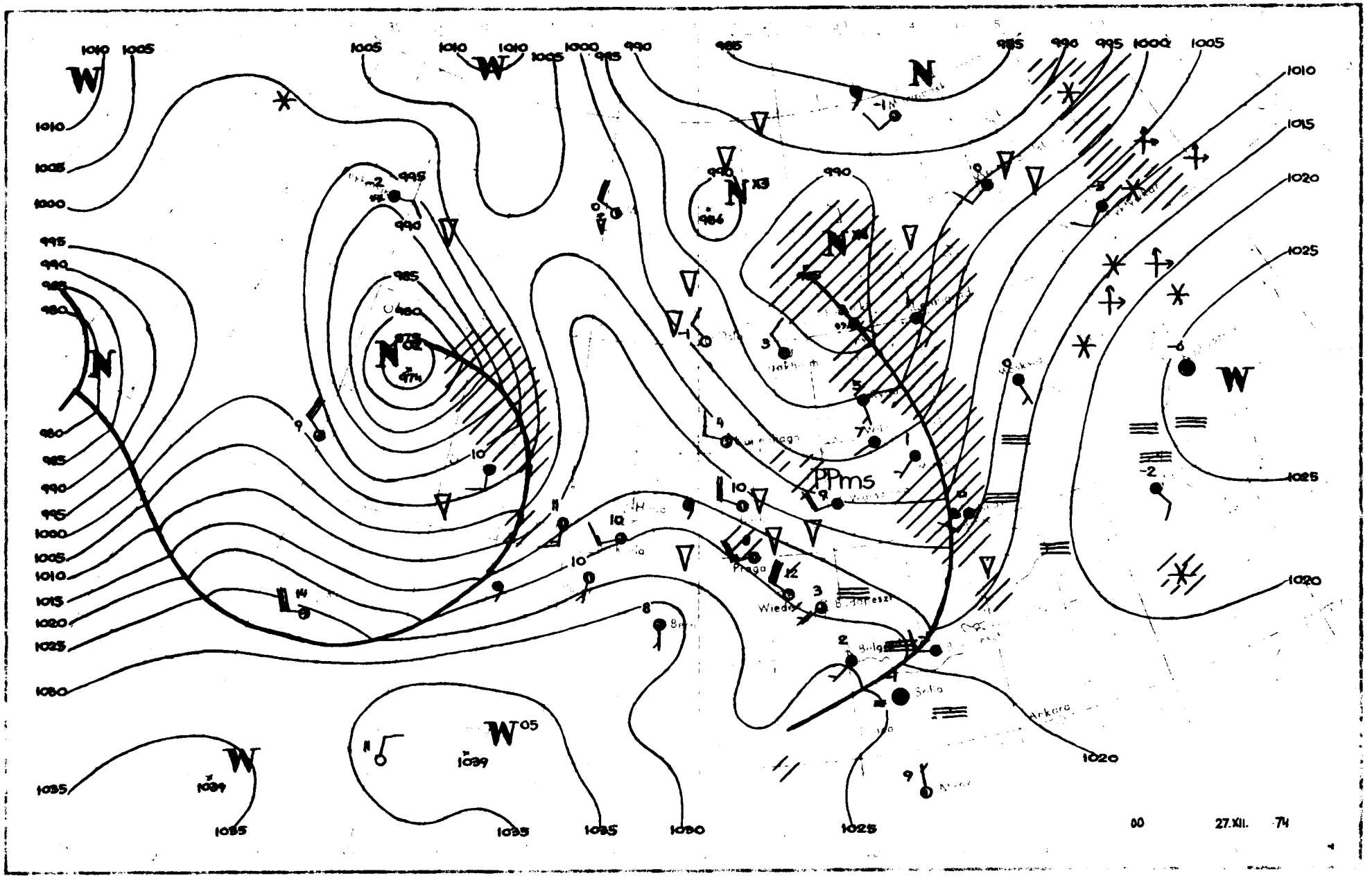
PPm5
Praga
Wiedeń
Sofia
Ankara
00
27.XII.
74

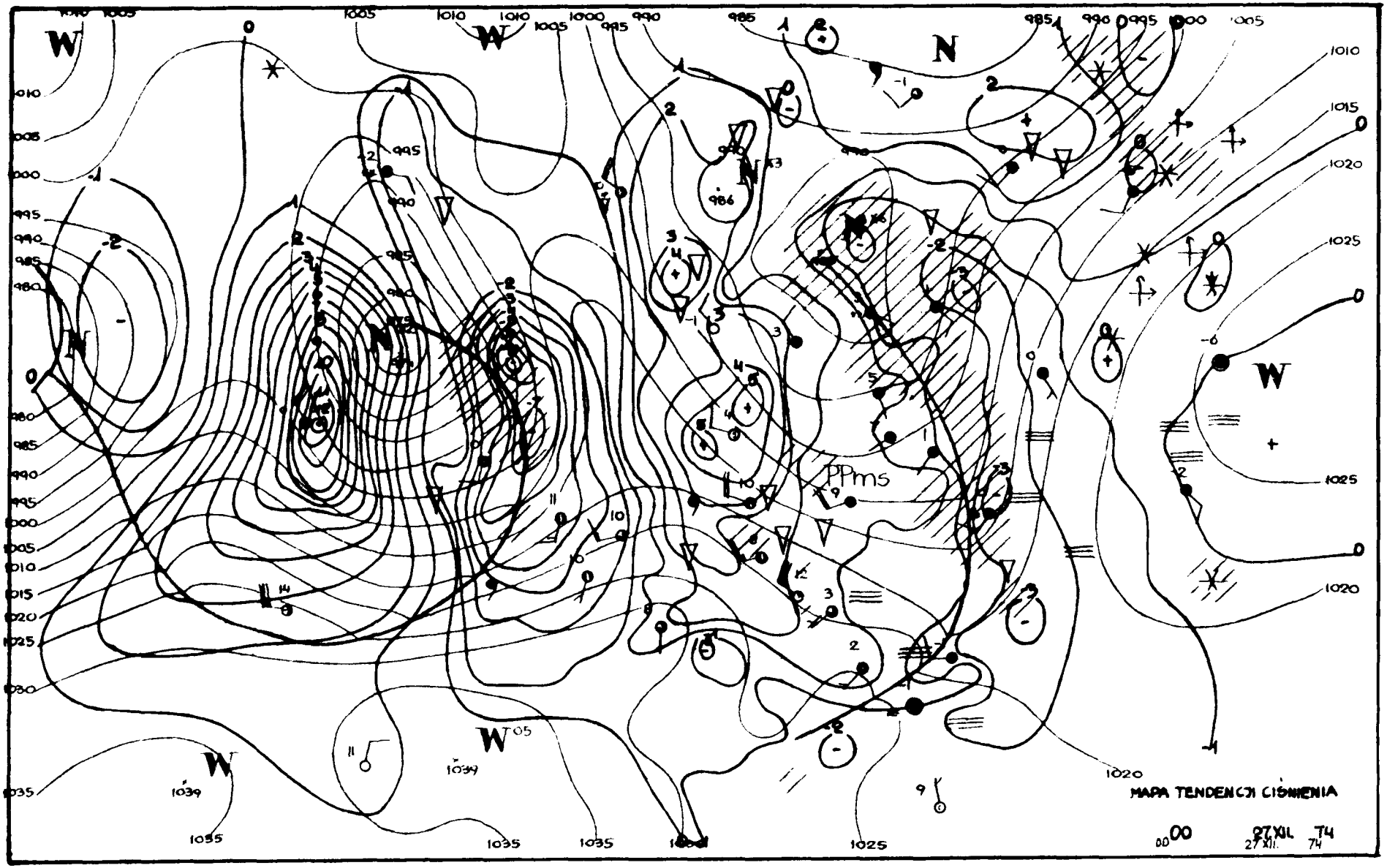
MAPA TENDENCJI CIŚNIENIA
00 00 27 XII. T4
27 XII. 74

1000
995
990
985
980
975
976
980
985
990
995
1000
1005
1010
1015
1020
1025
1030
1035
1005
1005
1000
995
990
990
995
1000
1005
1010
1015
1020
1025
1025
1020
1020
1025
1030
1036
1040
985
990
N
N
N
W
W
PPm
PPms
Murmansk
12
27.XII
74

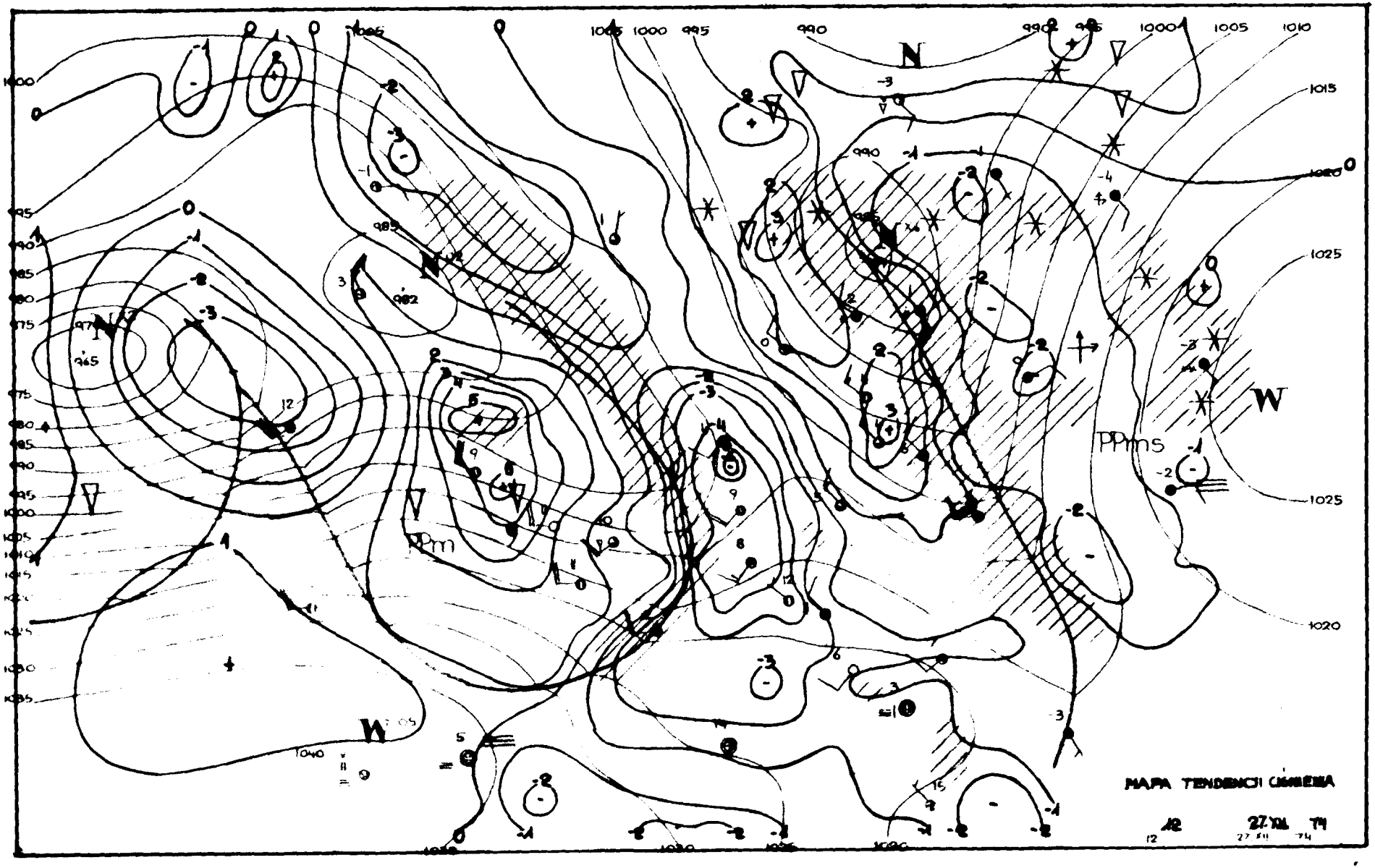
MAPA TENDENCII CIŚNIENIA

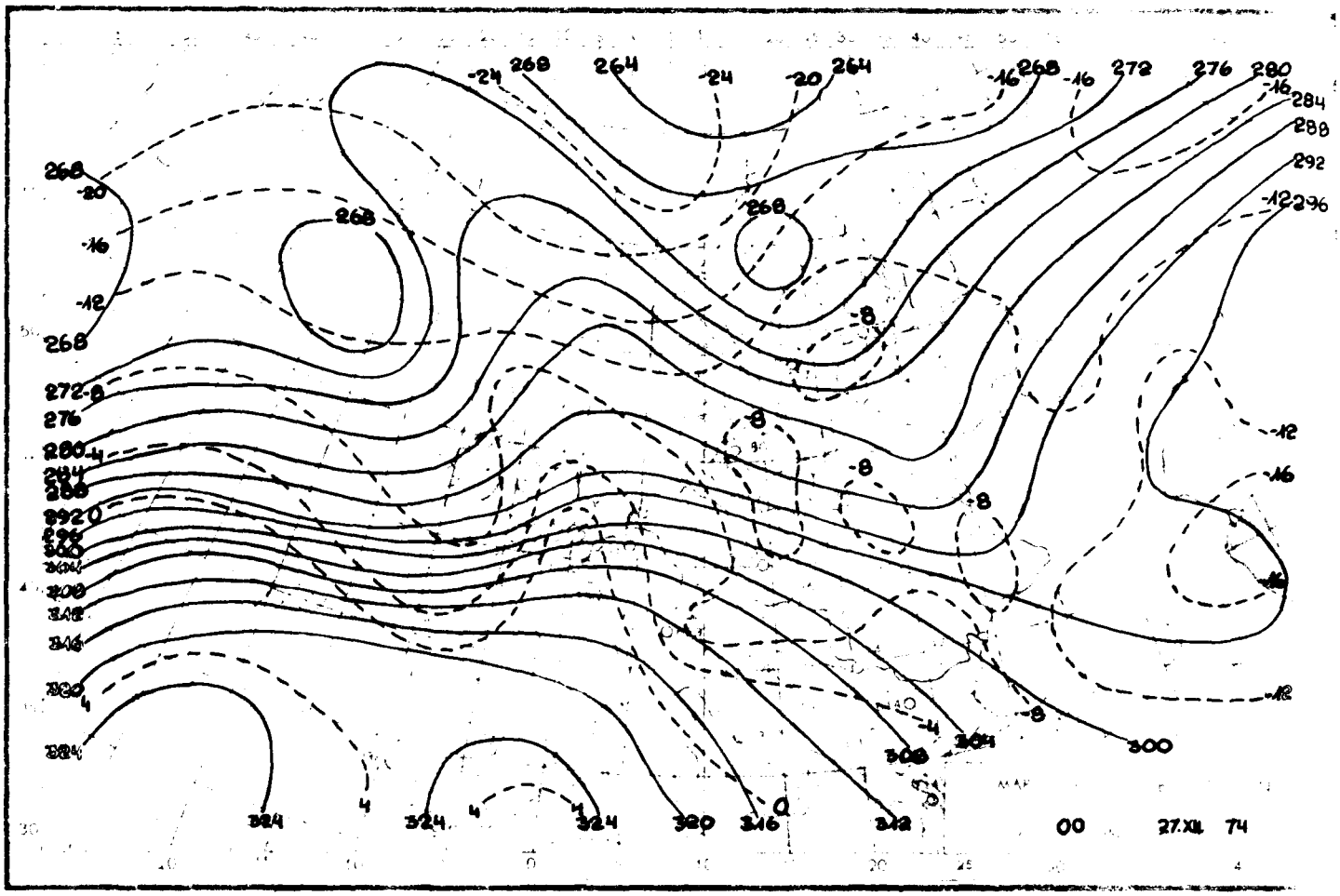

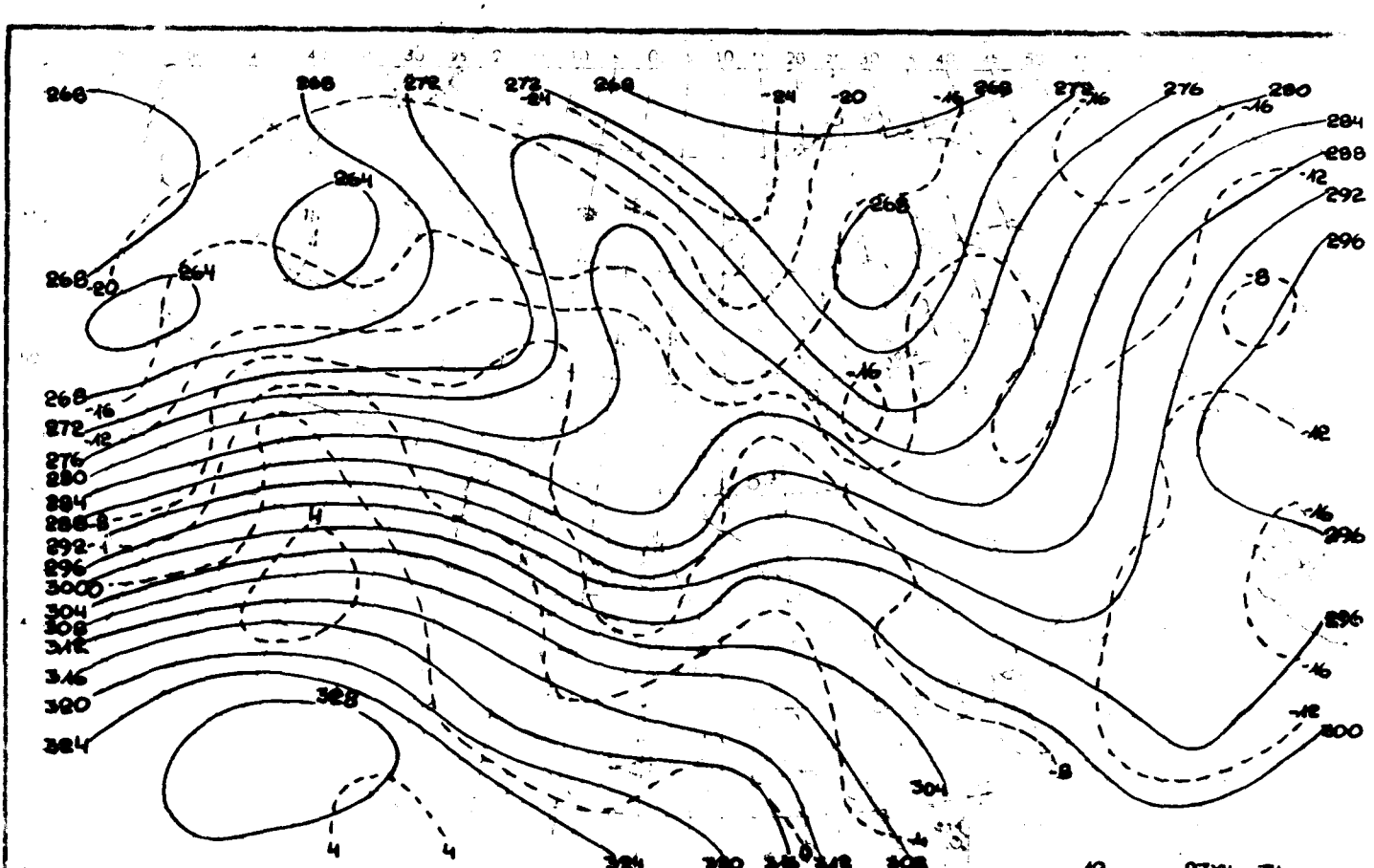

Reprodukowanie i publikowanie tekstu, map, wykresów i danych synoptycznych dozwolone wyłącznie w formie dosłownej z podaniem źródła informacji.

NP-118

Druk PPWK-W-wa, Solec 18. Zam. 4125/155/B/73-21 V.73-X-11436-170 000 ex

INSTYTUT METEOROLOGII I GOSPODARKI WODNEJ
ZAKŁAD PROGNOZ METEOROLOGICZNYCH KRÓTKOTERMINOWYCH – 01-673 WARSZAWA, UL. PODLEŚNA 61 – tel: 34-50-97

BIULETYN SYNOPTYCZNY

Dane synoptyczne z Polski w dniu 28.XII.1974 r.

SYNOP z godz. 00 GMT.

105	62002	58106	05706	4543X	06303
150	81403	56212	06902	862XX	02702
195	41402	97021	09850	51806	XXXXX
205	72405	60026	06707	755XX	06216
235	81702	95608	06205	6732X	05400
250	82301	96216	07406	863XX	06503
272	71703	60802	08202	734XX	01712
295	71602	60831	09851	7093X	51806
330	72304	60026	09107	756XX	06310
375	71602	60212	09603	757XX	02704
400	82104	58106	10307	885XX	05315
424	82606	60036	11606	786XX	06316
465	82403	50606	09306	6742X	05203
495	82103	97002	10904	858XX	03504
510	92526	90687	41552	9XXXX	52212
560	82406	60026	13606	855XX	05112
570	82401	96802	12205	834XX	04104
575	82401	60602	13005	855XX	02207
650	92813	00493	43854	9XXXX	54208
695	32506	60011	13706	35500	02605

SYNOP z godz. 12 GMT.

105	82107	56616	99106	6722X	05857
150	82009	60025	00006	854XX	05746
195	82107	40286	05304	7622X	04727
205	82410	30638	99707	6732X	06763
235	82208	96806	01106	894XX	05846
250	72405	96104	05106	764XX	04737
272	82208	50604	03205	673XX	04745
295	82206	56105	07506	853XX	04719
330	82107	58601	06407	8097X	04845
375	72307	65022	08907	5247X	04830
400	82006	60612	06607	4572X	04846
424	82306	65011	09908	5577X	05841
465	72407	60022	09607	5557X	04836
495	82305	97032	11407	33408	04723
510	92528	90497	39153	9XXXX	53727
560	82506	60016	13507	5551X	04833
570	82305	96102	13706	855XX	04724
575	82303	65022	15009	655XX	03720
650	92508	00774	45455	9XXXX	55719
695	52405	65011	15907	25632	03617

TEMP Legionowo, godz. 00 GMT.

TTAA	27231	12374	99998	03012	13003	00080	XXXXX	XXXXX	85400	00005	23004	70940	06506	24518	50550	22112
		24014	40710	34125	24511	30905	501XX	24017	25021	595XX	24020	20162	575XX	28015	15341	565XX
		30080	10598	577XX	29522	88220	645XX	25019	77999							
TTBB	2723X	12374	00098	03012	11980	05010	22915	04405	33817	02503	44698	06506	55502	22113	66350	409XX
		77365	573XX	88220	648XX	99214	595XX	11205	575XX	22136	561XX	21212	00998	13003	11946	24009
		22906	21504	33808	26505	44680	24017	55434	24510	66219	25019	77171	30015	41414	4552X	51515
		11983	22005	22800	26006	33600	24018									
TTCC	27233	12374	70622	595XX	30022	50031	609XX	29017	30348	655XX	29522	20585	88999	66226	30542	413XX
TTDD	2723X	12374	11470	611XX	22506	691XX	21212	11696	30022	22402	28515	33226	30542			

TEMP Wrocław, godz. 00 GMT.

TTAA	27233	12425	99996	07024	25004	00063	XXXXX	XXXXX	85406	00716	09011	70927	11907	29517	50534	26137
		21015	40702	38525	20020	30893	537XX	21024	25011	511XX	20155	545XX	15338	565XX	10594	585XX
		88286	553XX	22020	77999											
TTBB	2723X	12425	00096	07024	11876	07629	22690	12506	33670	12535	44572	19913	55549	20513	66500	26137
		77354	453XX	88316	517XX	99286	553XX	11263	507XX	22200	545XX	33114	583XX	21212	00996	25004
		11934	29014	22781	29006	33710	30017	44541	22009	55428	20523	66380	19017	77299	21024	88271
		23519	41414	757XX	51515	11895	29512	22800	29012	33500	24510					
TTCC	2723X	12425	70618	593XX	88999	77999										
TTDD	2723X	12425	11870	595XX												

Przebieg pogody w Polsce w dniu 28.XII.1974 r.

Zachmurzenie było duże z przejściowymi większymi przejaśnieniami. Okresami występowały opady deszczu. Temperatura maksymalna wynosiła od 5°C w Suwałkach do 12°C w Zgorzelcu, temperatura minimalna od 4°C na wschodzie do 9°C na zachodzie. Wiatry były południowo-zachodnie i zachodnie początkowo umiarkowane, później dość silne i silne, porywiste, lokalnie porywy osiągnęły 22 m/sek.

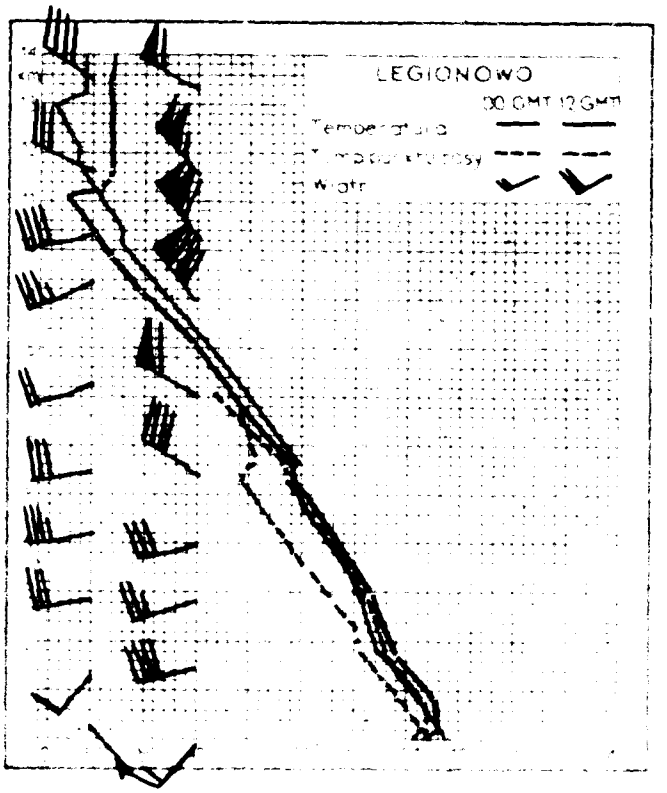

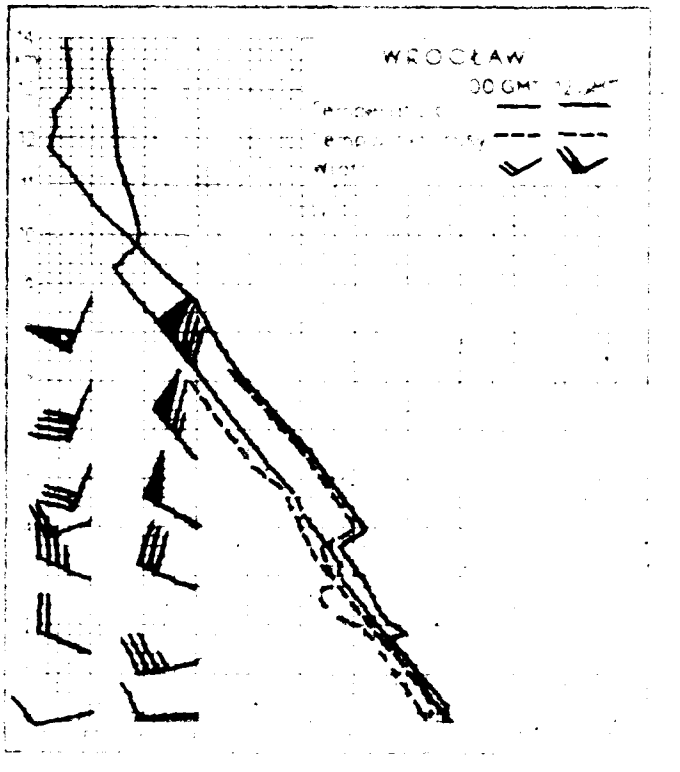

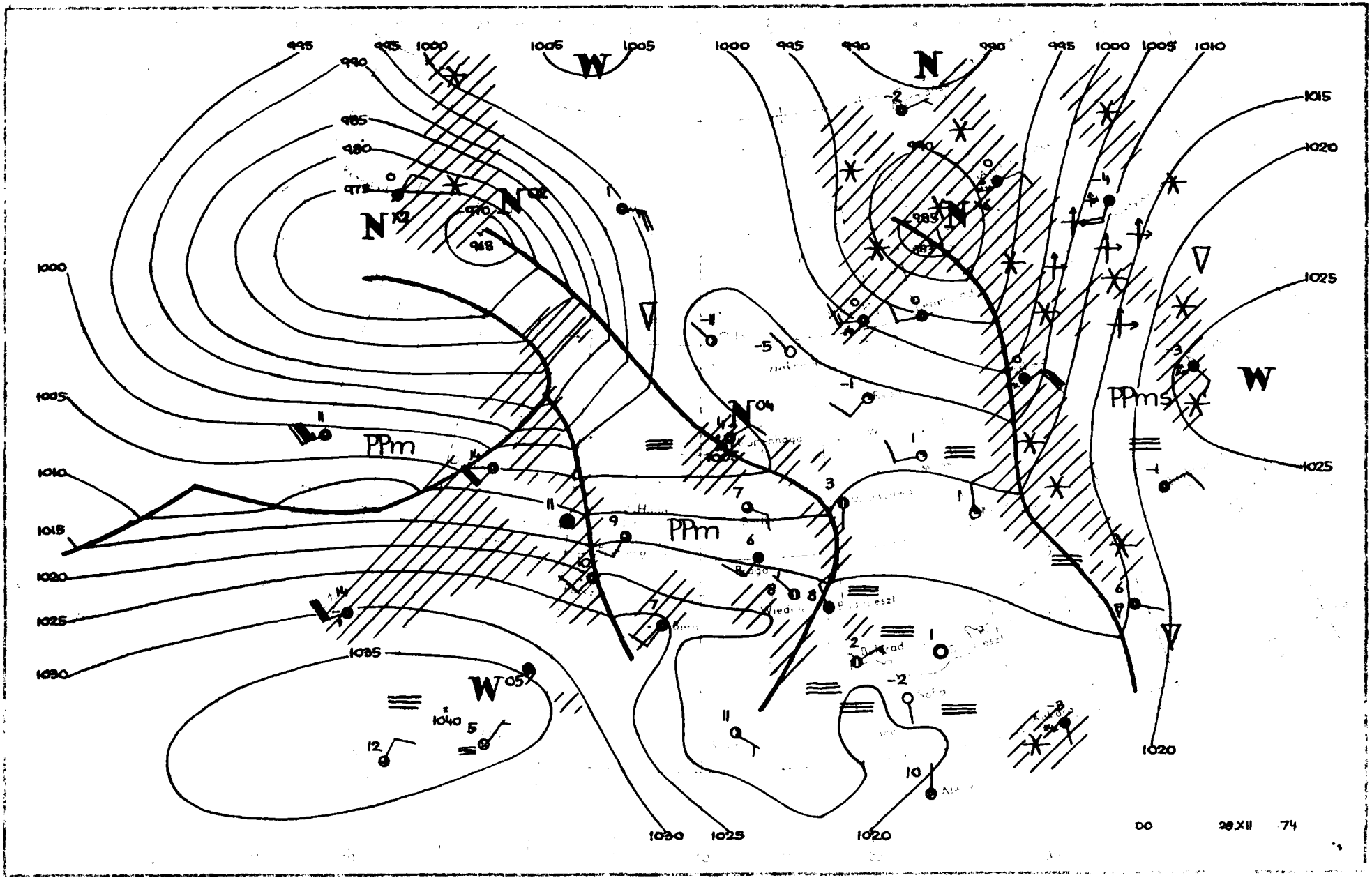

995
990
985
980
975
1000
1005
1010
1015
1020
1025
1030
1035
1040
W
N
PPm
PPms
DO
28.XII
74

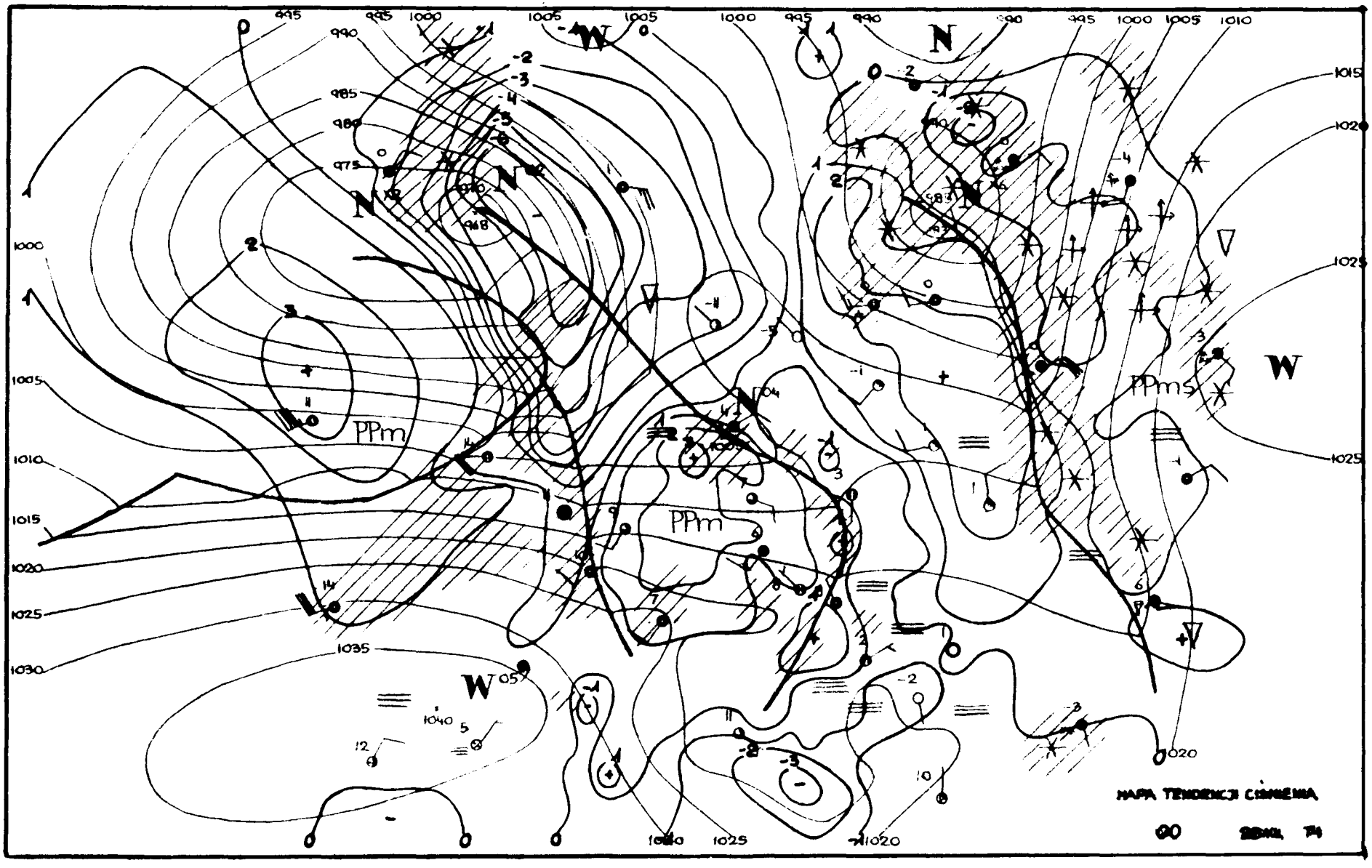
PPm
PPm
PPms
W
N
MAPA TENDENCJI CIŚNIENIA

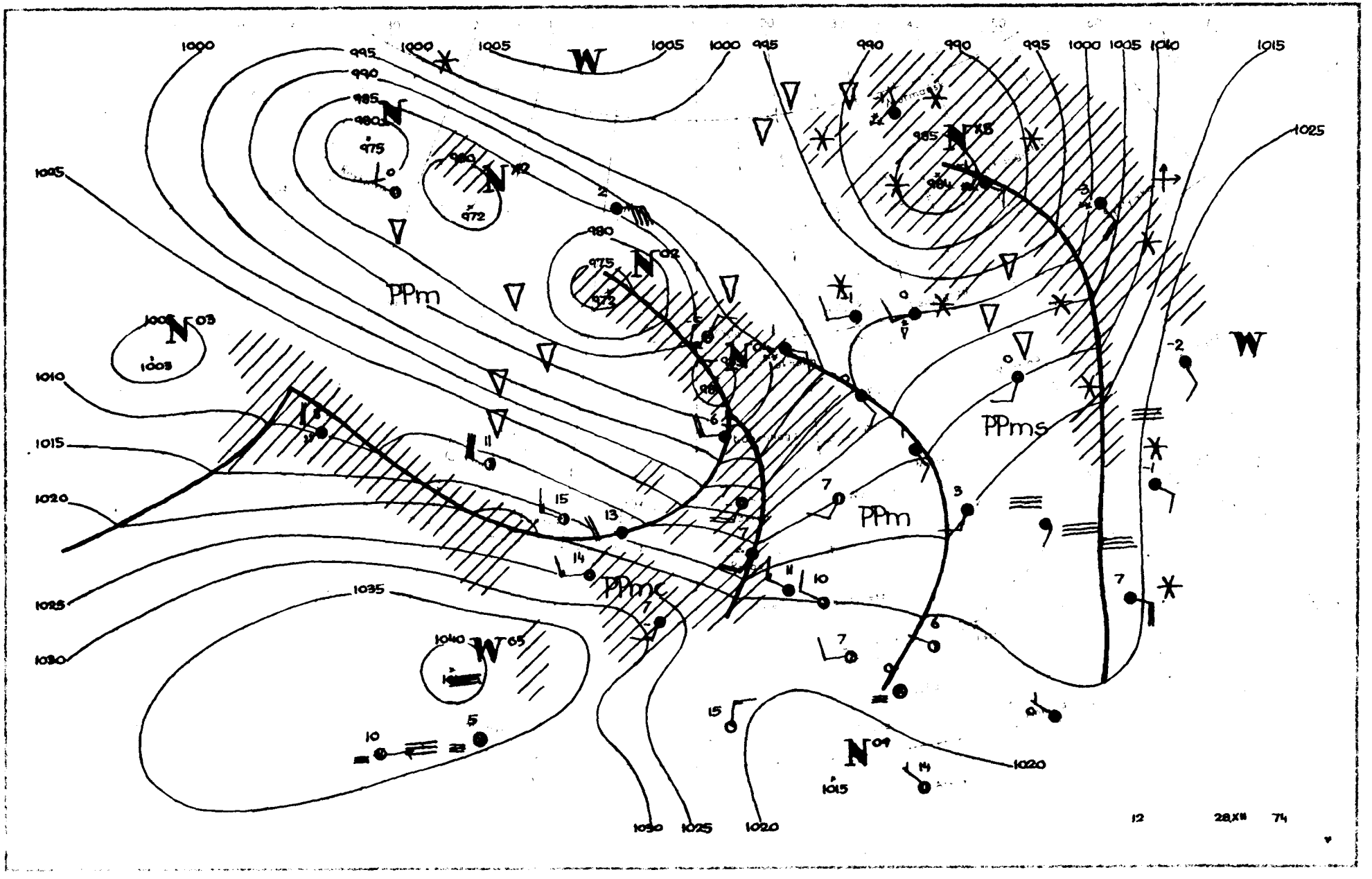
PPm
PPms
PPm
PPmc
12
28,XII
74

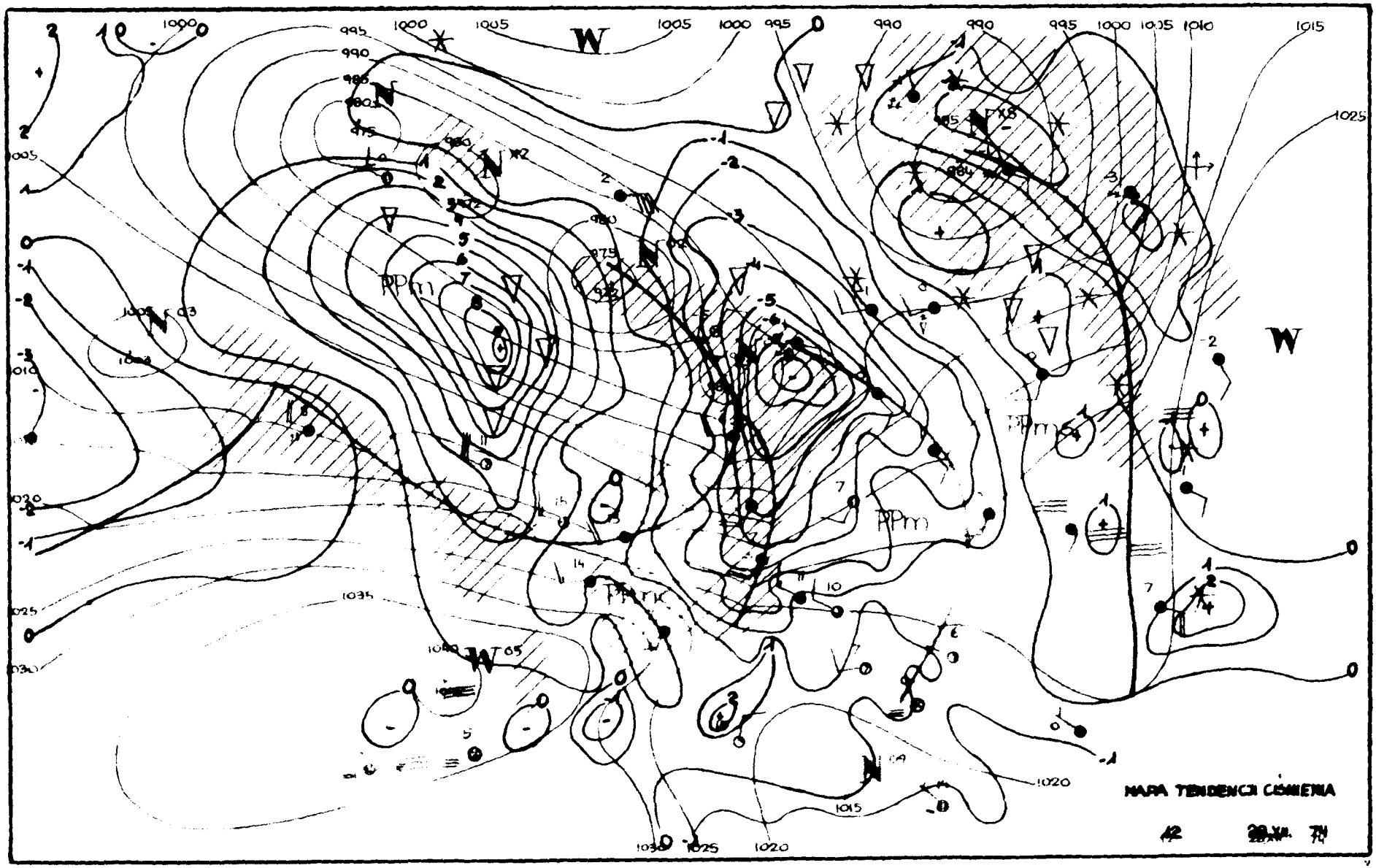
MAPA TENDENCIA CENTENA

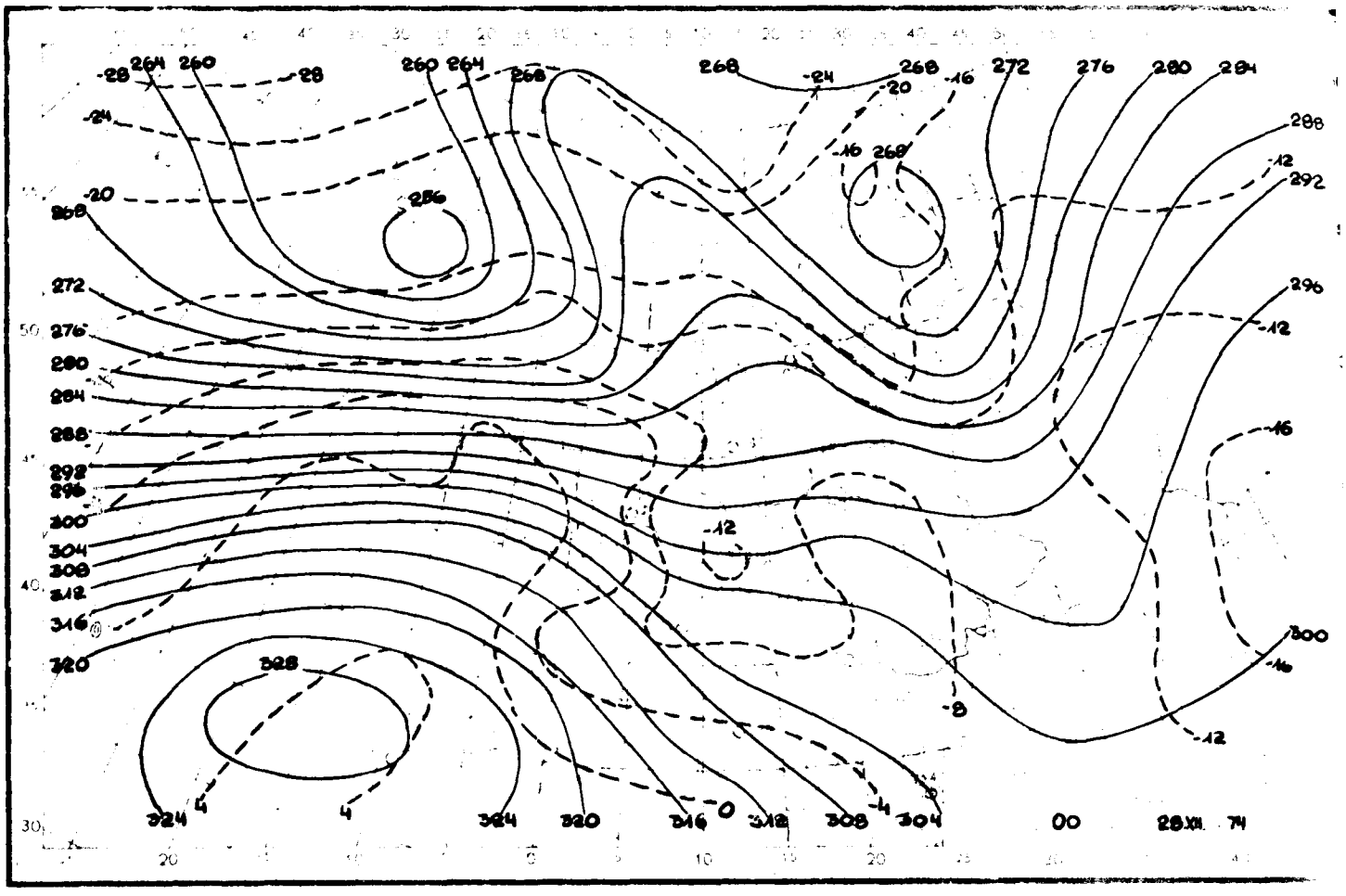

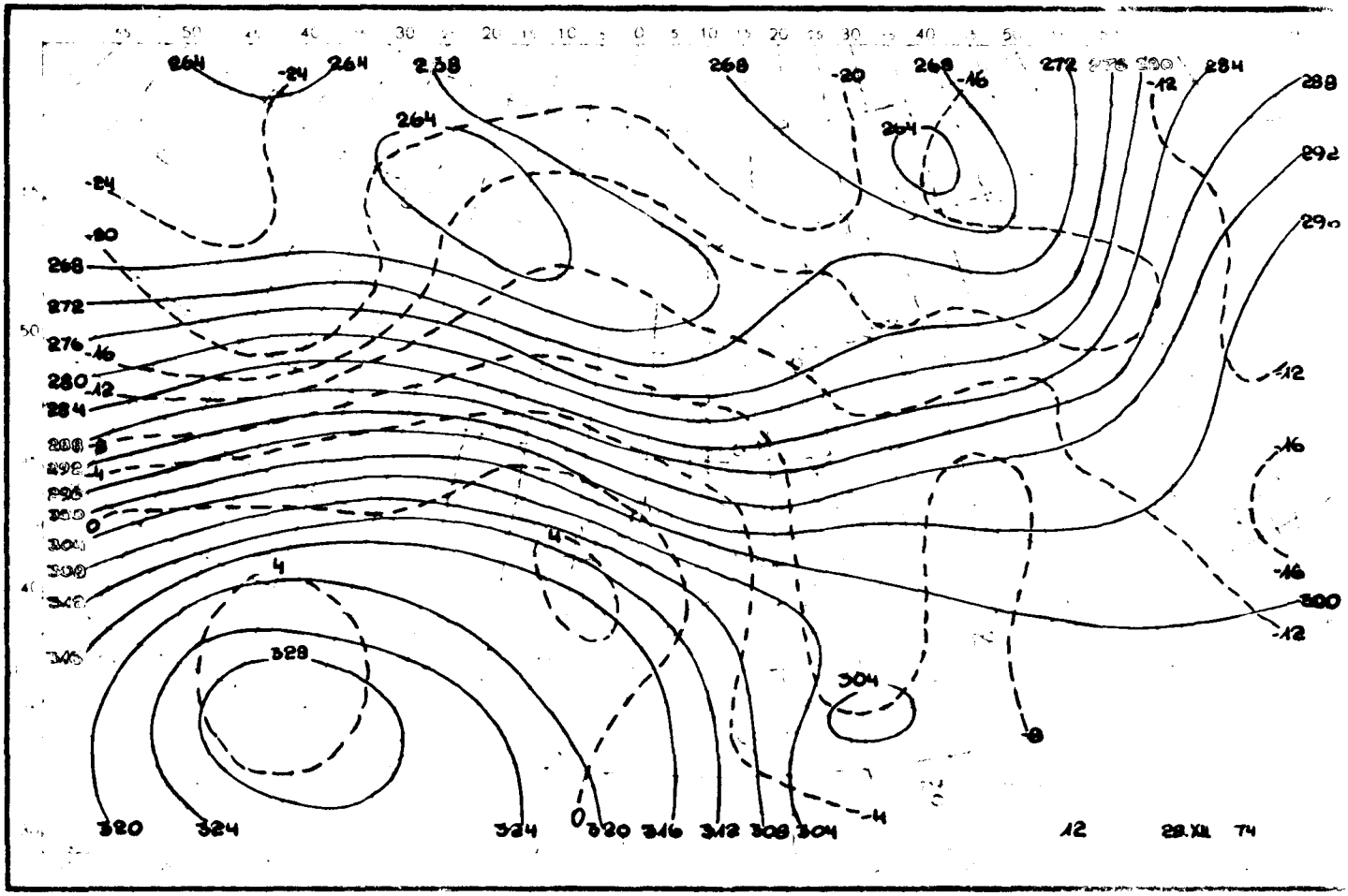

Reprodukowanie i publikowanie tekstu, map, wykresów i danych synoptycznych dozwolone wyłącznie w formie dosłownej z podaniem źródła informacji.

NP-118

Druk PPWK-W-wa, Solec 18 Zam. 4125/155/B/73-21 V 73-X-11436-170 000 e

INSTYTUT METEOROLOGII I GOSPODARKI WODNEJ
ZAKŁAD PROGNOZ METEOROLOGICZNYCH KRÓTKOTERMINOWYCH – 01-673 WARSZAWA, UL. PODLEŚNA 61 – tel: 34-50-97

BIULETYN SYNOPTYCZNY

Dane synoptyczne z Polski w dniu 29.XII.1974 r.

SYNOP z godz. 00 GMT.

105	82711	70012	00408	855XX	06220
150	72812	65256	95907	754XX	05219
195	82713	97036	90606	854XX	04307
205	73108	70028	03709	754XX	06218
235	82511	97258	99007	894XX	05119
250	82707	96602	00108	7732X	06122
272	12108	60256	95407	734XX	05215
295	72708	60036	94207	763XX	08210
330	82810	65252	04809	894XX	05223
375	82709	60806	99808	84XXX	834XX
400	82407	62803	08008	885XX	07121
424	32908	70018	08409	25604	07124
445	83809	58806	03107	894XX	05213
495	72807	97036	00707	754XX	05310
510	92932	90498	39851	9XXXX	81318
560	72908	60038	08108	754XX	06313
570	72809	97028	08008	735XX	06209
575	82607	60216	08709	854XX	06219
650	92820	00867	41053	9XXXX	53309
695	82604	60618	06106	6742X	05307

SYNOP z godz. 12 GMT.

105	82101	60618	96104	3732X	03744
150	82706	58802	97305	834XX	03821
195	82609	96616	95605	7732X	04805
205	82505	60616	95308	7732X	08787
235	82805	96618	96403	7732X	03839
250	82103	97602	00805	5557X	04834
272	82705	60802	98205	834XX	03713
295	82607	65252	97806	833XX	05707
330	81903	40638	01107	6738X	08858
375	82808	60806	03606	834XX	04714
400	82210	40806	02110	734XX	09852
424	72711	89606	03613	5562X	08764
445	82606	60612	03206	5847X	05740
495	82608	98038	05207	834XX	04813
510	92830	90456	37701	9XXXX	81723
560	82407	40216	07307	854XX	06846
570	72808	96802	06507	734XX	06828
575	82808	56602	07609	855XX	04826
650	93138	00498	41350	9XXXX	50719
695	82509	60038	07009	855XX	09851

TEMP Legionowo, godz. 00 GMT.

TTAA	28231	12374	00987	08225	27011	00511	XXXXX	XXXXX	85320	00019	30030	70850	10130	30028	50537	26560
		30535	40685	35062	31046	30902	425XX	32070	26014	487XX	32067	80158	847XX	32064	15341	573XX
		30533	10506	500XX	30028	88186	567XX	31550	77310	32070	41001					
TTBB	2823X	12374	00987	08225	11506	18340	22554	19760	33461	31759	44286	37162	55318	405XX	66270	485XX
		77186	567XX	88172	557XX	99148	575XX	11145	588XX	22119	567XX	21212	00987	27011	11521	30033
		22737	30023	33400	31043	44310	32070	55210	31555	66173	31035	41414	555XX	51515	11504	29527
		22800	30021	33600	30028											
TTDD	2823X	12374	11946	607XX	21212	11946	30030									

TEMP Wrocław, godz. 00 GMT.

TTAA	28237	12425	99994	09026	27008	00067	XXXXX	XXXXX	85395	00415	32030	70921	07150	30045	50549	17760
		40712	30756	30909	449XX	25029	535XX	20170	621XX	15347	609XX	10600	581XX	58185	637XX	XXXXX
		77999														
TTBB	2823X	12425	00994	09026	11971	07823	22898	03617	33845	00415	44538	00423	55750	06317	66690	07157
		77641	88523	15160	99335	411XX	11273	463XX	22290	585XX	33185	637XX	44155	631XX	55144	589XX
		66120	631XX	77108	593XX	88100	581XX	21212	00994	27008	11930	32019	22754	30564	33721	29535
		41414	45600	51515	11891	31524	22800	30551	33600	XXXXX						

Przebieg pogody w Polsce w dniu 29.XII.1974 r.

Zachmurzenie było duże z lokalnymi większymi przejaśnieniami i okresami opady deszczu, a na północy miejscami deszczu ze śniegiem i śniegu. Lokalnie wystąpiły burze. Temperatura maksymalna wynosiła od 8°C miejscami na północy i w Kaliszu do 14°C w Zgorzelcu. Temperatura minimalna wynosiła od 0°C miejscami w dzielnicach północnych do 5°C w Słubicach. Wiatry były silne i bardzo silne, w porywach miejscami dochodziły do 37 m/sek. z kierunków zachodnich.

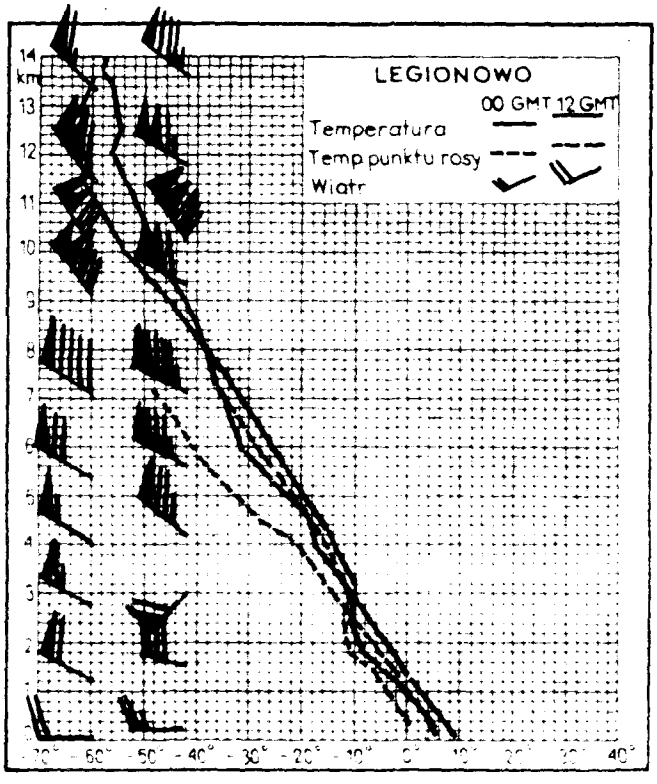



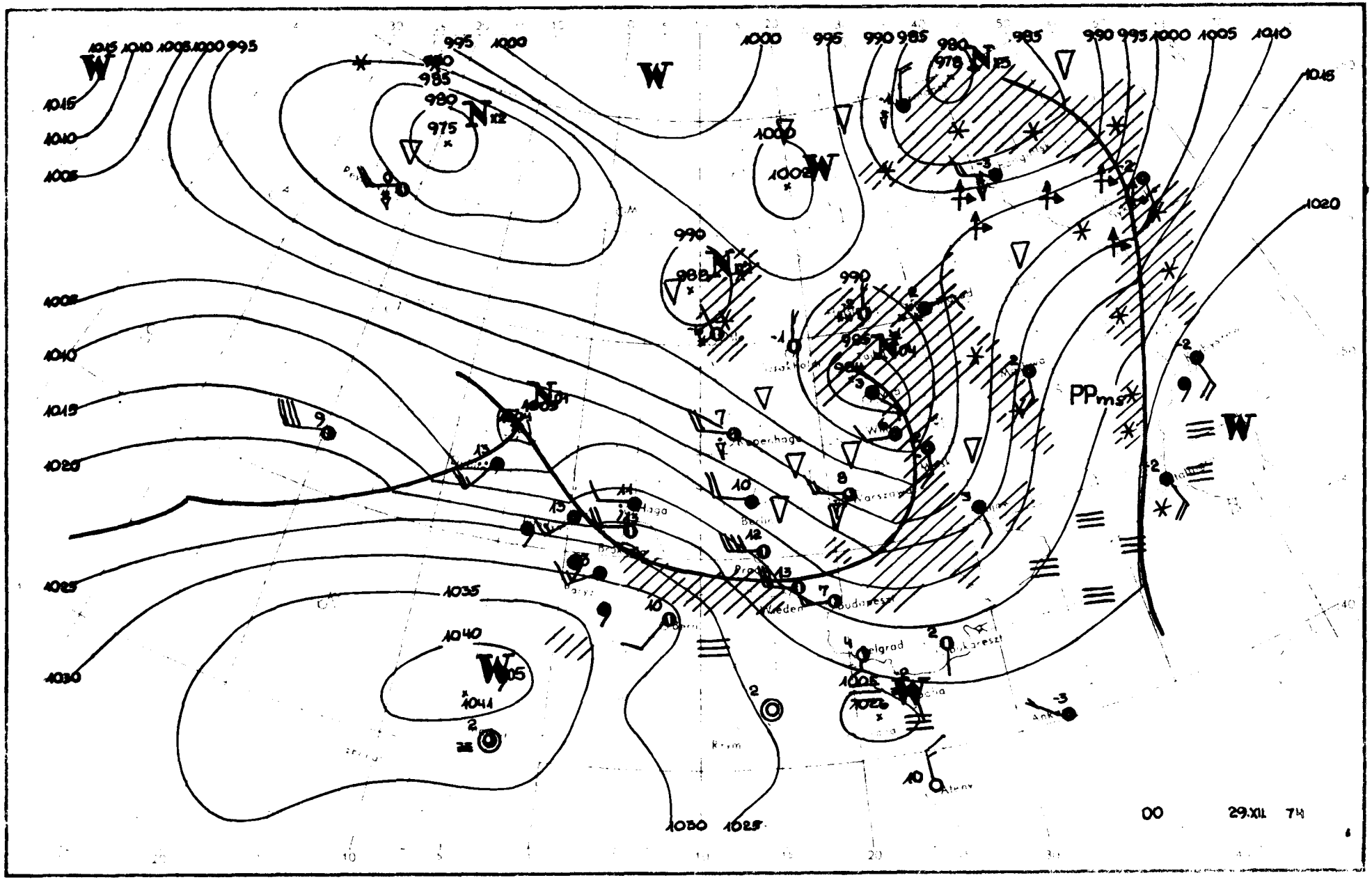
00 29.XII 74

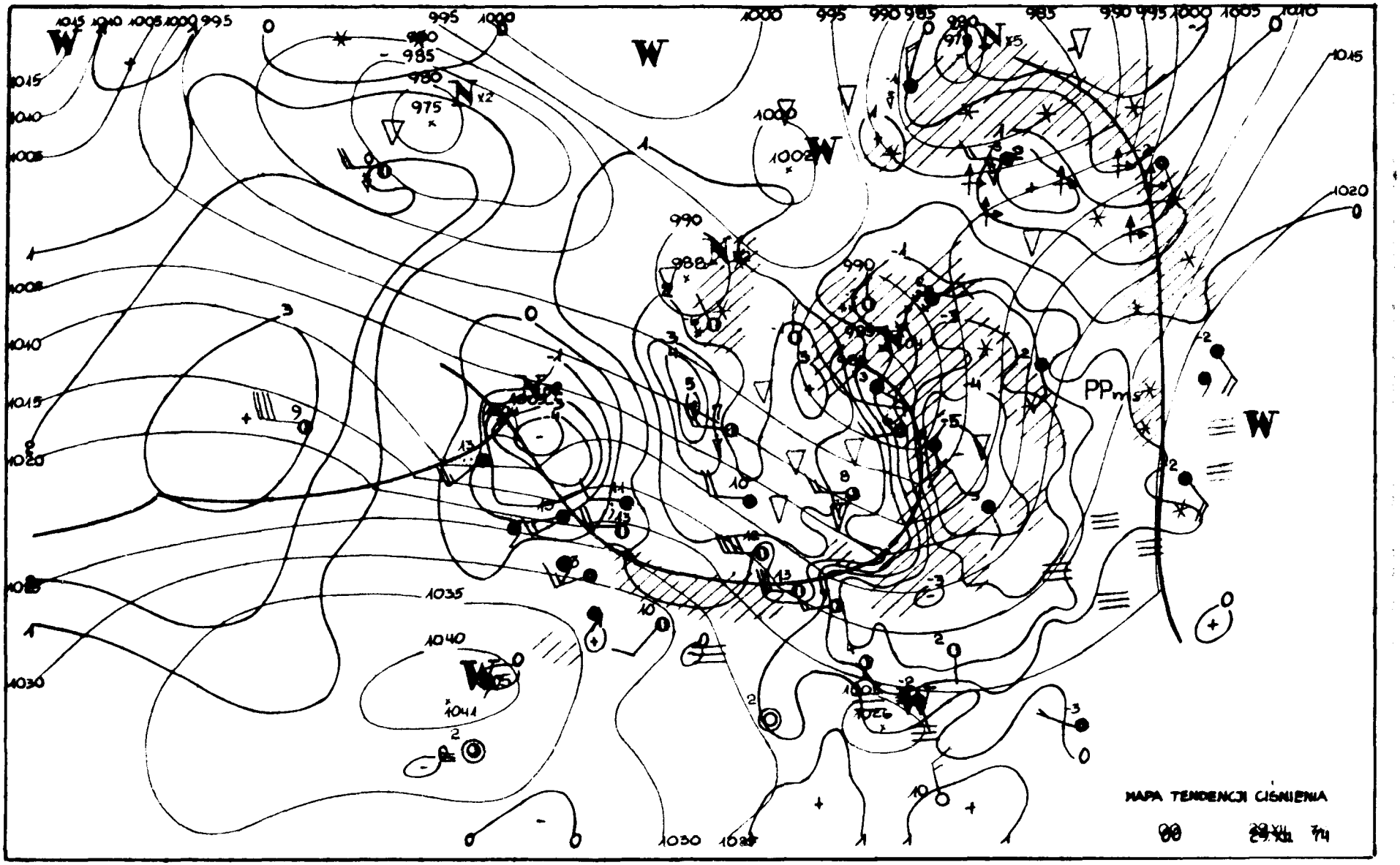
MAPA TENDENCJI CIŚNIENIA
00
29.XII 74

W
N
PPm
PPmc
1010
1005
1000
995
990
985
980
1015
1020
1025
1030
1035
1040
1037
Syktywkar
Minsk
Sofia
Tirana
Rzym
12
29.XII.
74

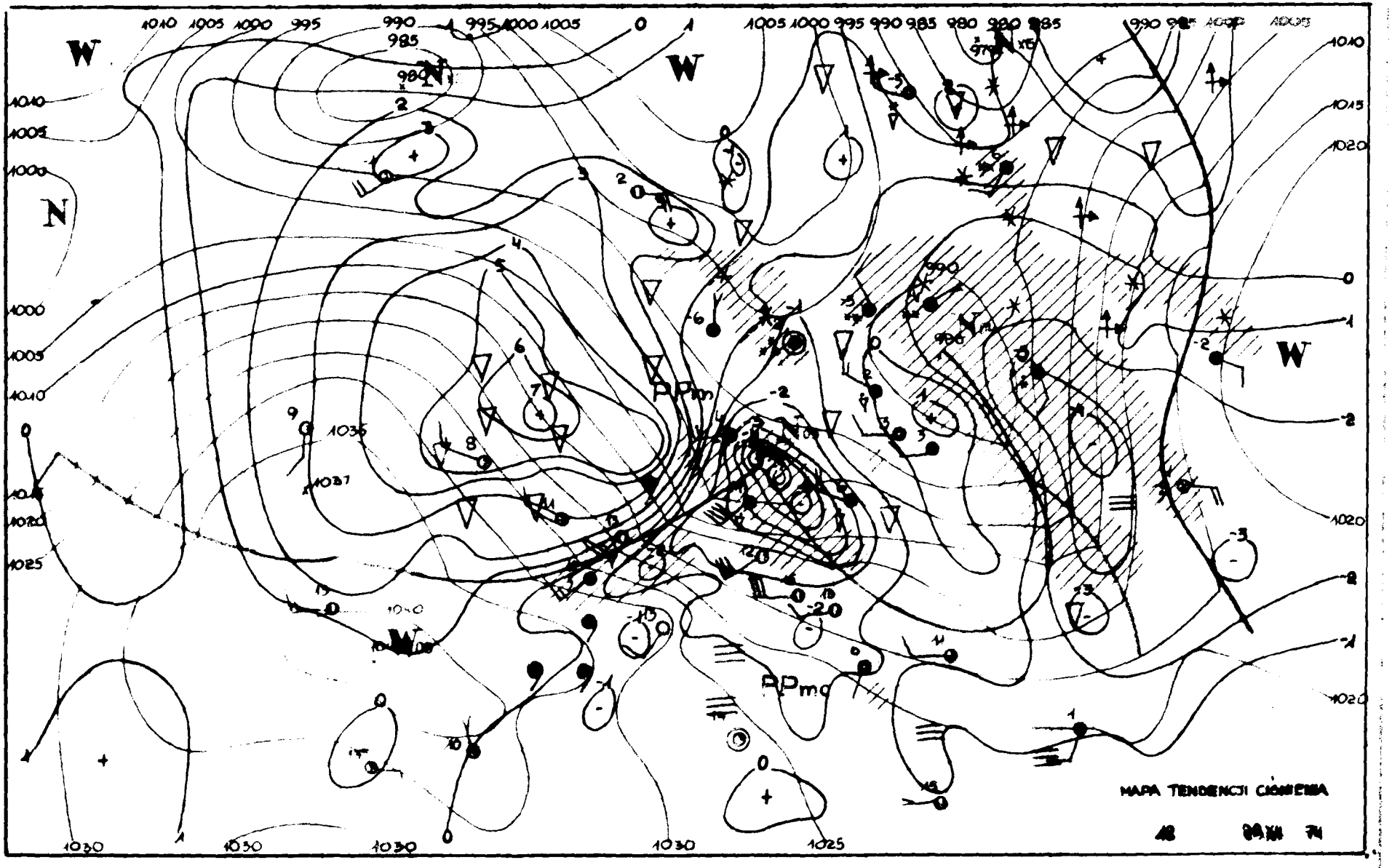
MAPA TENDENCJI CIŚNIENIA

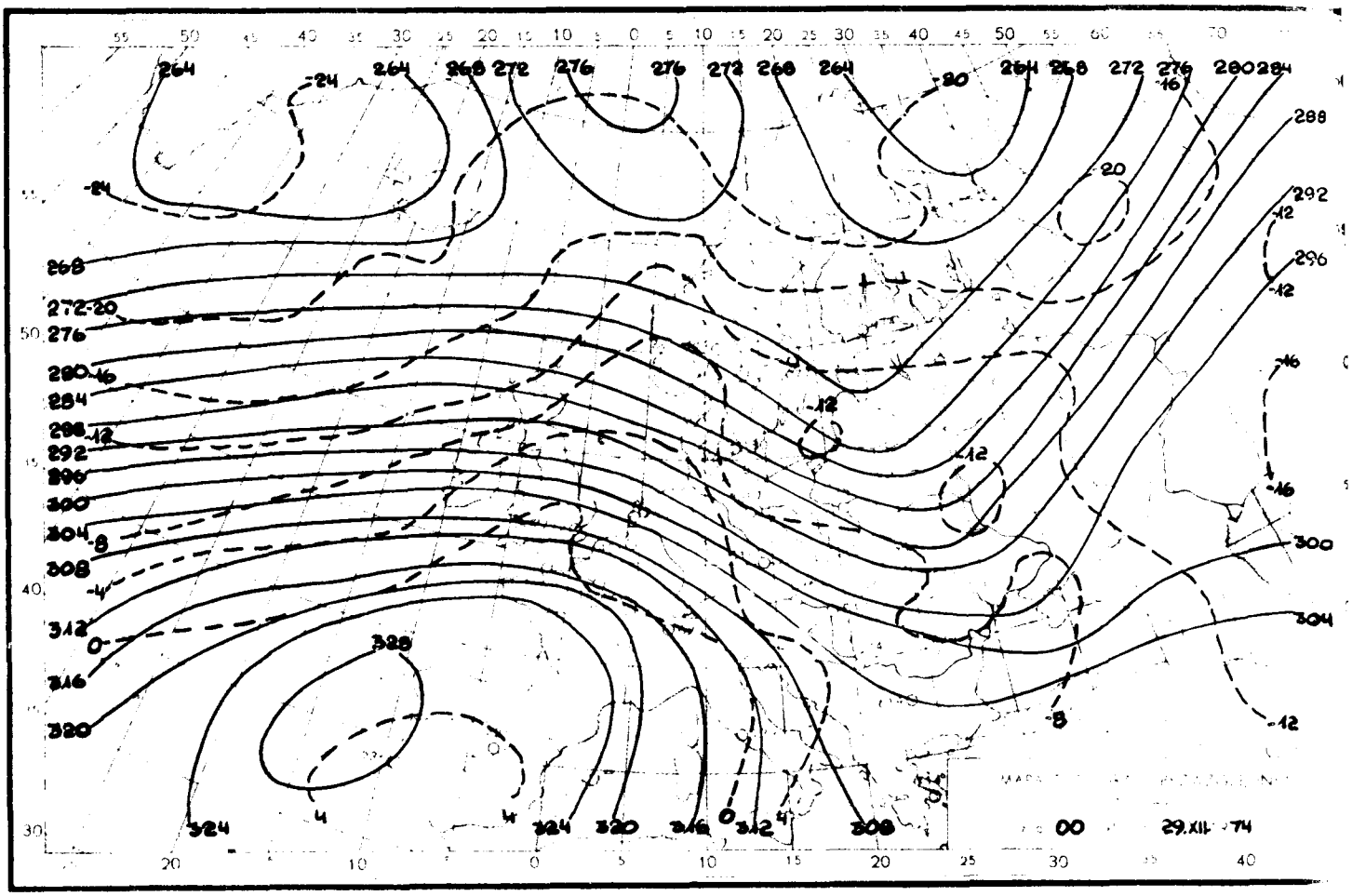

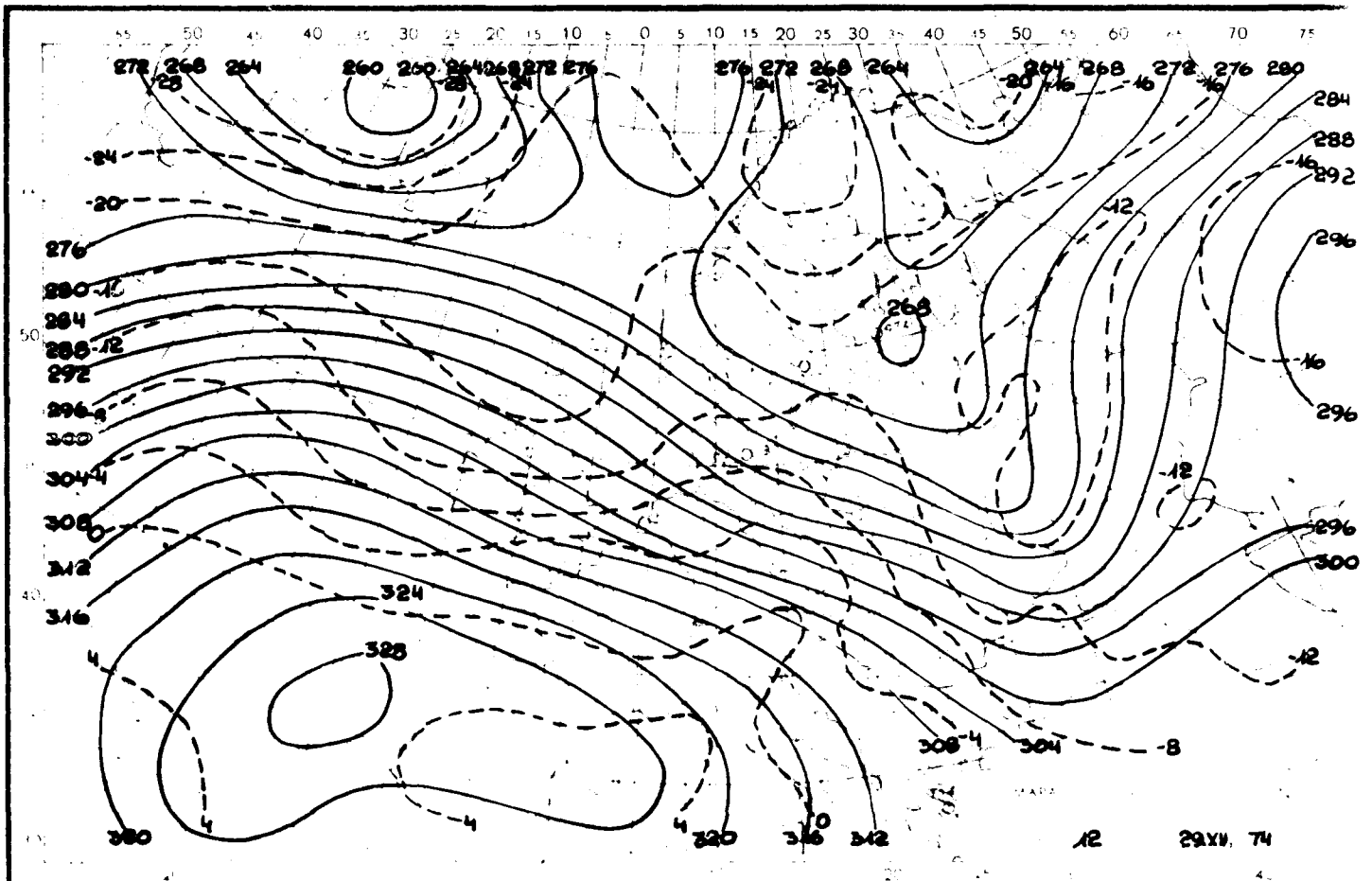

Reprodukowanie i publikowanie tekstu, map, wykresów i danych synoptycznych dozwolone wyłącznie w formie dosłownej z podaniem źródła informacji.

Druk PPWK-W-wa, Solec 18. Zam. 4125/155/B/73-21.V.73-X-11436-170 000

INSTYTUT METEOROLOGII I GOSPODARKI WODNEJ
ZAKŁAD PROGNOZ METEOROLOGICZNYCH KRÓTKOTERMINOWYCH – 01-673 WARSZAWA, UL. PODLEŚNA 61 – tel: 34-50-97

BIULETYN SYNOPTYCZNY

Dane synoptyczne z Polski w dniu 30.XII.1974 r.

SYNOP z godz. 00 GMT.

105	72706	70252	05805	754XX	03211
150	52810	70031	01203	53400	00116
195	82700	96617	96601	7732X	00124
205	72904	70022	08706	754XX	04108
235	52600	97256	04603	59400	02113
260	63006	96106	04904	654XX	02212
272	82007	60006	00603	854XX	03122
295	82008	65027	98303	853XX	01243
330	72608	70022	08405	754XX	03008
375	52810	70016	04304	55400	01126
400	82505	65602	10304	856XX	04807
434	82905	70082	11306	756XX	04701
465	73106	65036	08304	754XX	01220
495	72913	97020	04000	734XX	00154
510	82027	98718	40154	9XXXX	81203
560	42906	65016	12304	45800	51120
570	42910	97011	06403	424XX	01132
575	32908	98841	10104	36500	01127
650	92715	06850	40857	9XXXX	58008
695	42042	70851	07904	43400	01201

SYNOP z godz. 12 GMT.

105	73506	70038	17801	735XX	51250
150	53804	70262	14750	35460	51237
195	73108	97352	07851	754XX	54232
205	53508	65258	19405	52400	02231
235	73208	97028	16101	794XX	00239
260	33406	97016	14802	15581	51133
272	73107	70261	11400	734XX	51229
295	63007	70852	07301	43430	51235
330	73007	60962	18401	794XX	00230
375	53306	70028	11602	58502	51329
400	78706	75036	19904	738XX	01118
434	73009	84038	18904	788XX	03227
466	73208	60806	14108	794XX	01227
495	72906	97832	10406	734XX	51312
510	83435	90734	44457	9XXXX	58222
560	83008	60836	14805	884XX	01214
570	72807	90262	13303	734XX	51310
575	82707	65038	14004	884XX	01206
650	92813	00864	43250	9XXXX	61103
695	82706	70801	13104	838XX	01308

TEMP Legionowo, godz. 00 GMT.

TTAA	20231	12974	99001	04088	27012	00024	XXXXX	XXXXX	85330	08114	30623	70840	13756	31026	50630	30163
		30027	40585	482XX	28635	30075	479XX	28035	25003	481XX	28034	20140	505XX	27831	15327	523XX
		27536	10583	501XX	28024	50357	496XX	29535	88118	503XX	28523	77999				
TTBB	2023X	12374	00001	04088	11800	08526	22732	11556	33521	27763	44367	496XX	55341	487XX	66335	471XX
		77817	503XX	88173	511XX	99133	531XX	11112	505XX	21212	00991	27012	11888	30025	22800	31521
		33487	30027	44859	28036	55130	28523	41414	755XX	51515	11886	30024	22800	31521	33600	30528
TTCC	2023X	12974	70806	631XX	27527	88099	77999									
TTDD	2023X	12974	11616	631XX	28581	665XX	21212	11737	27022	22666	26029	33581	26522			

TEMP Wrocław, godz. 00 GMT.

TTAA	20235	12486	99007	05430	27006	00002	XXXXX	XXXXX	85306	04101	31023	70907	13106	31027	50638	32716
		30037	40603	497XX	30884	525XX	26001	513XX	20148	525XX	16331	541XX	10690	563XX	88274	553XX
		XXXXX	77999													
TTBB	2023X	12486	00007	11874	03304	22829	04700	33797	06303	44635	18309	55568	24315	66510	31916	77446
		37718	88403	401XX	99290	538XX	11874	553XX	22850	513XX	33100	563XX	31212	00997	27006	11910
		32021	22804	30031	33616	31020	44436	29545	41414	755XX	51515	11893	31021	22800	30030	33600
		31022														

Przebieg pogody w Polsce w dniu 30.XII.1974 r.

Zachmurzenie było duże z większymi przejaśnieniami i opadami deszczu, deszczu ze śniegiem, śniegu, przeważnie o charakterze przelotny. Temperatura maksymalna wynosiła od 0°C w Terespolu do 6°C w Słubicach, a minimalna od -9°C w Koszalinie i Lęborku do 0°C w Słubicach i Poznaniu. Wiatry były początkowo dość silne i silne, w porywach bardzo silne, stopniowo słabnące, z kierunków zachodnich i północno-zachodnich.





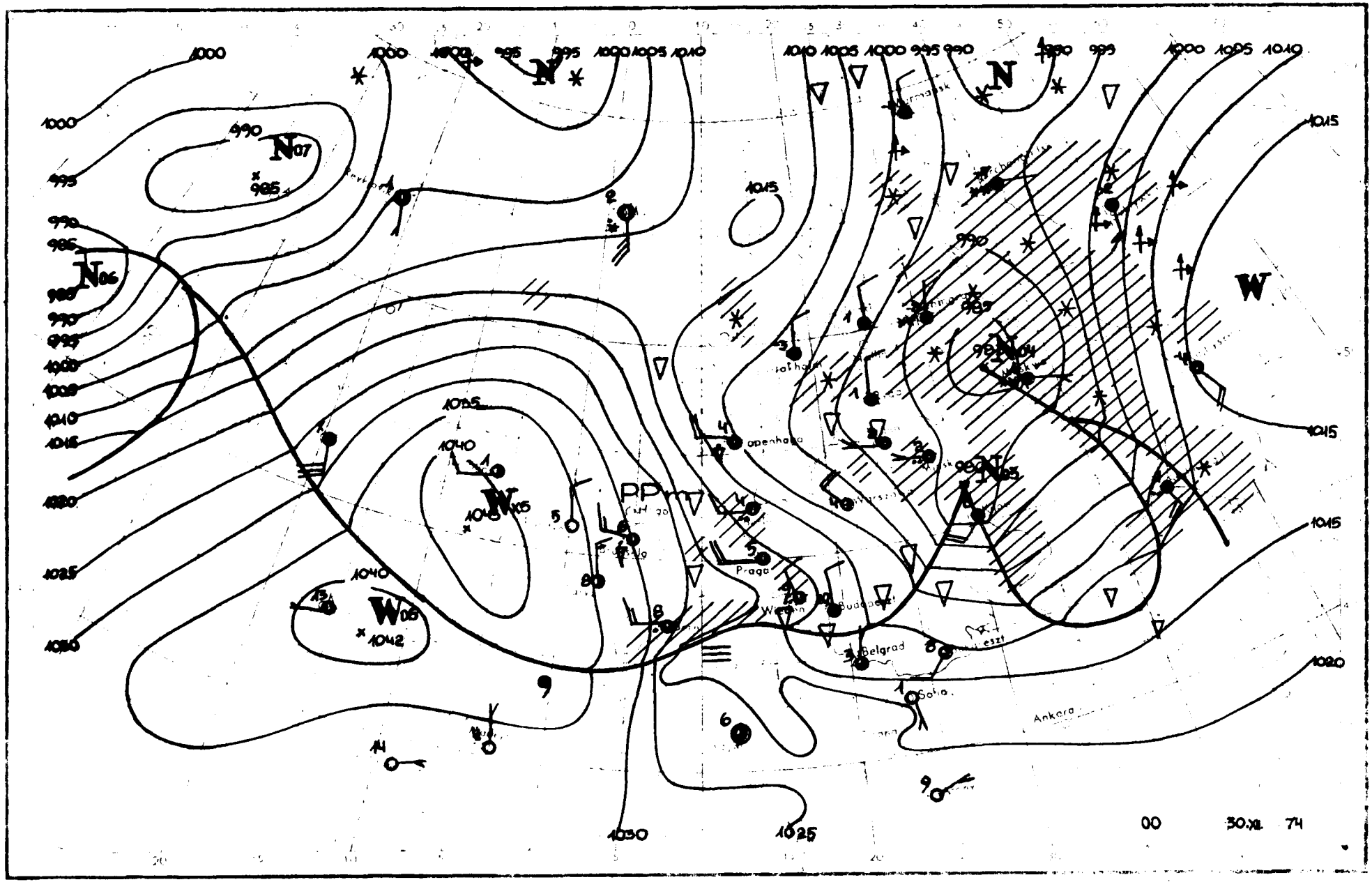

1000
995
990
985
1005
1010
1015
1020
1025
1030
1035
1040
1042
N
W
PP
Praga
Belgrad
Ankara
00
30.XII 74

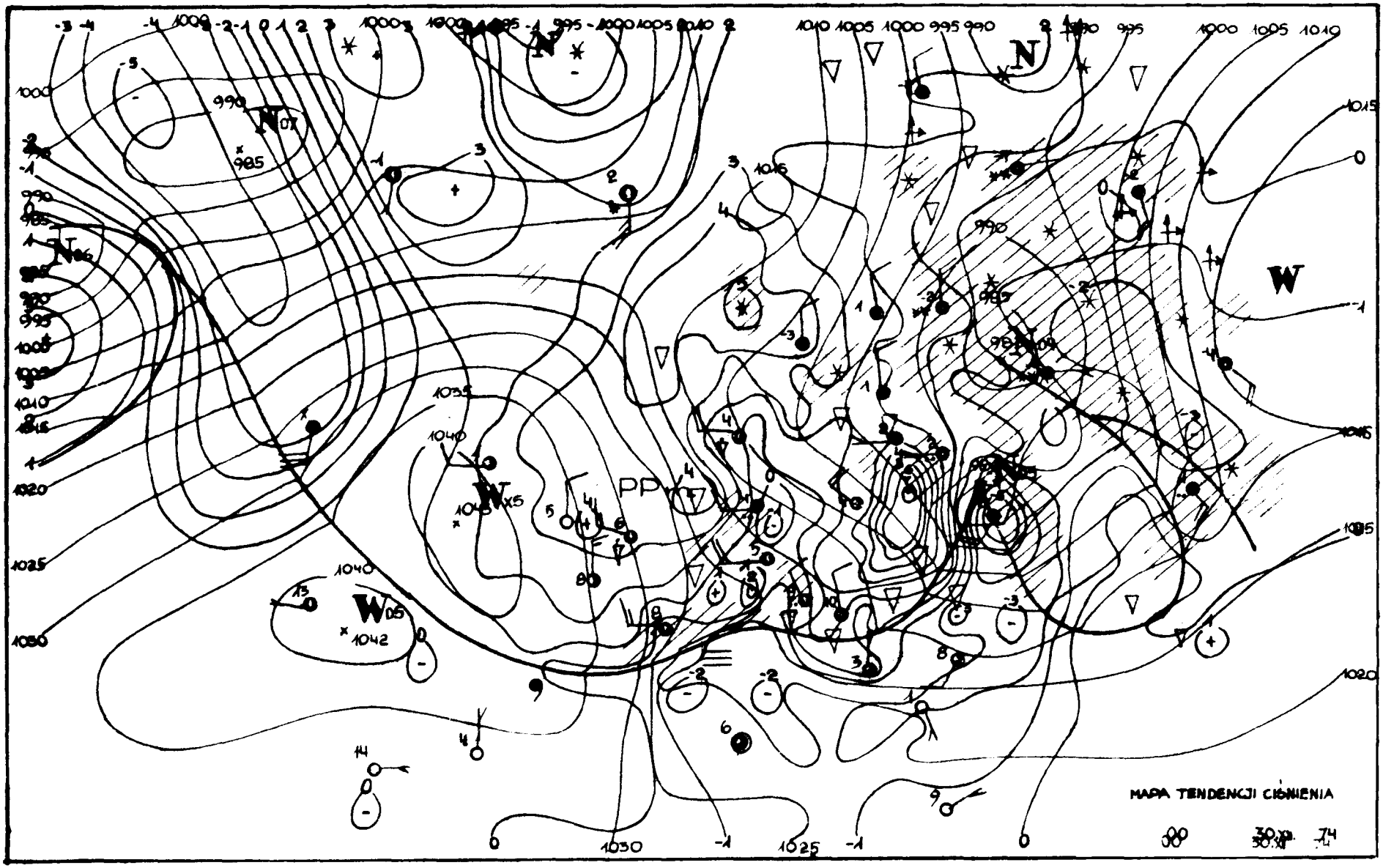
MAPA TENDENCJI CIŚNIENIA

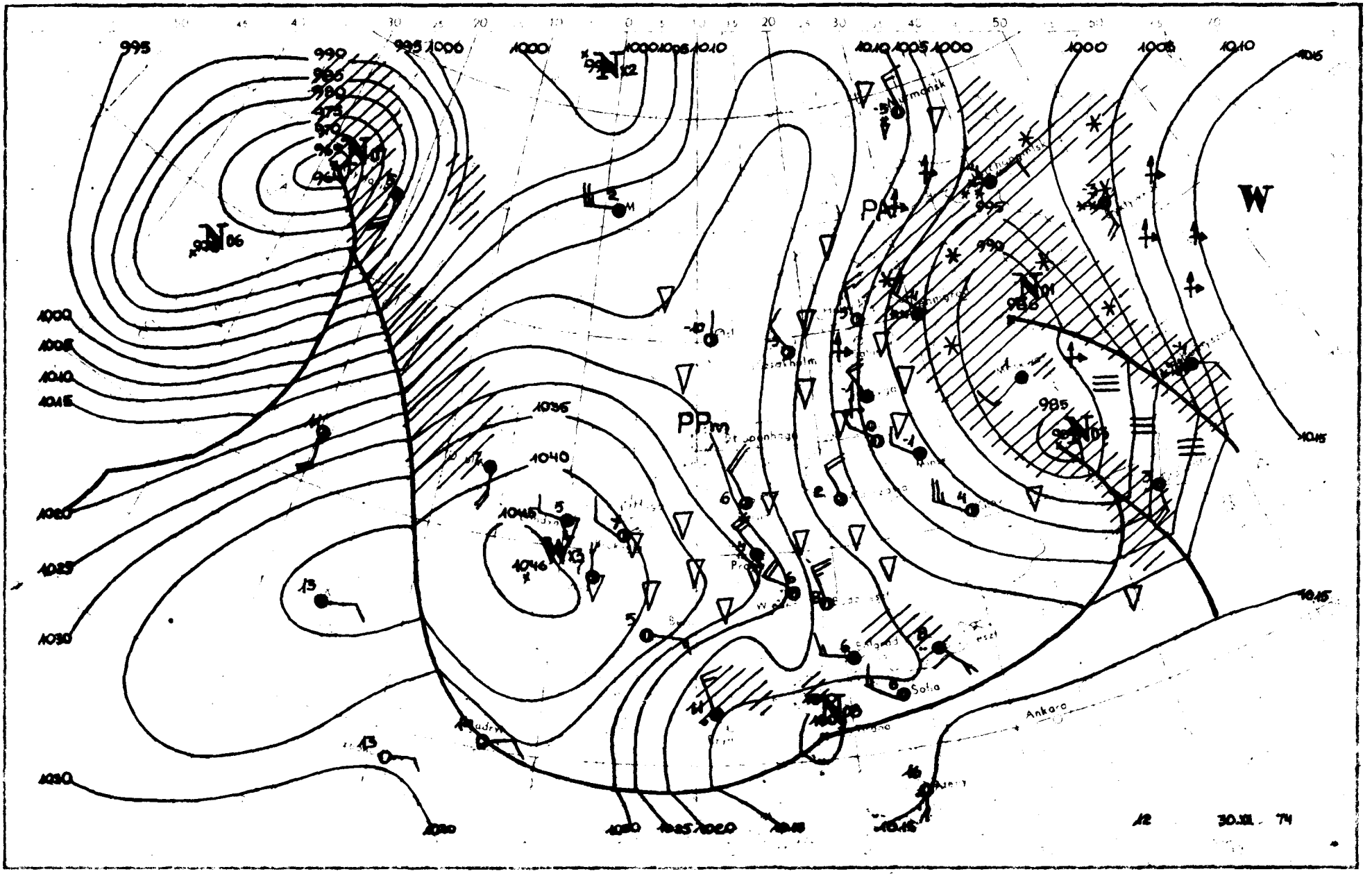

995
990
985
980
975
970
965
964
1000
1005
1010
1015
1020
1025
1030
1035
1040
1045
1046
PPm
PA
W
Ankara
Sofia
12
30.XII. 74

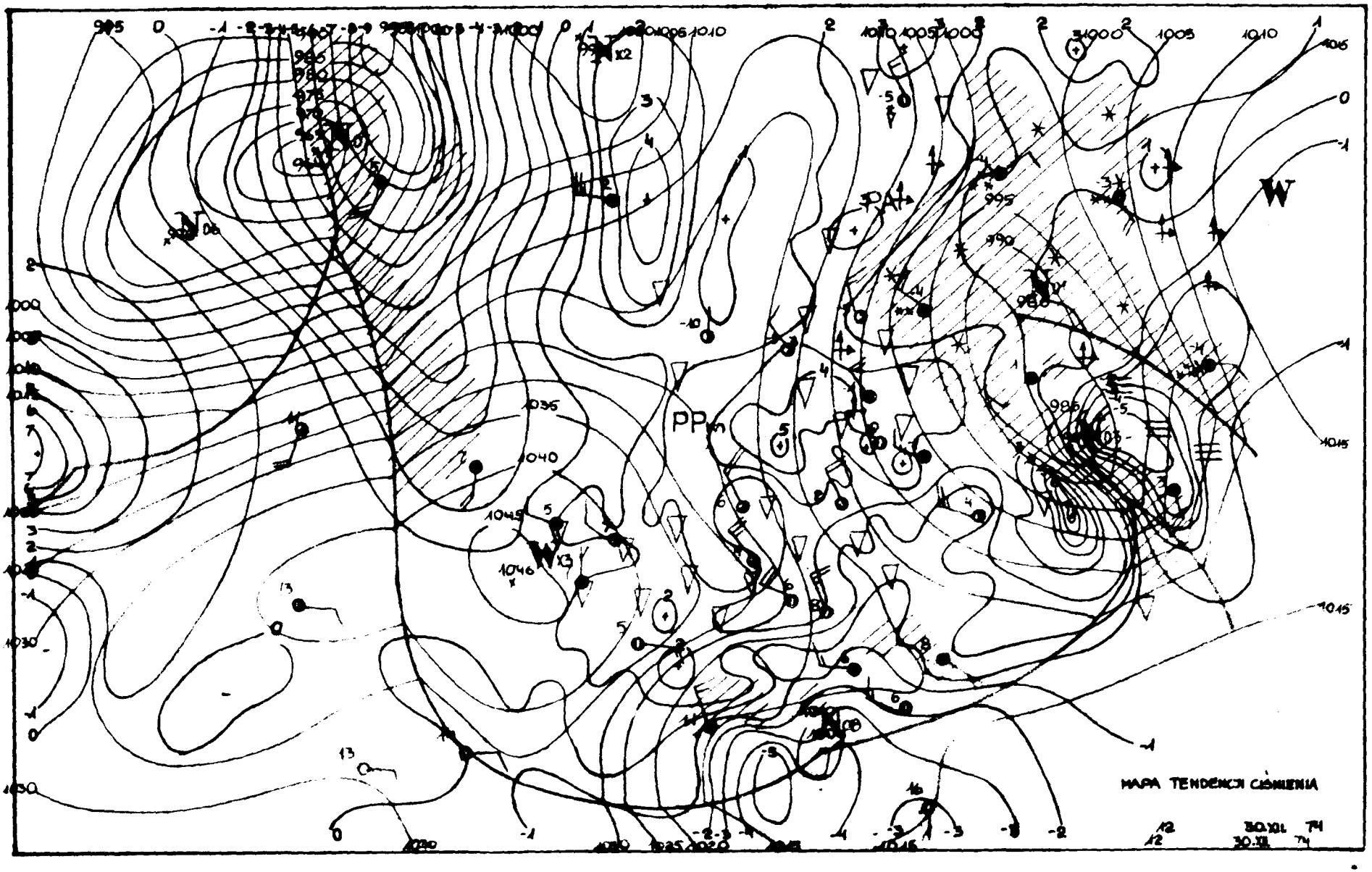
MAPA TENDENCJI CIŚNIENIA
PPm
PA
W
30.XII. 74

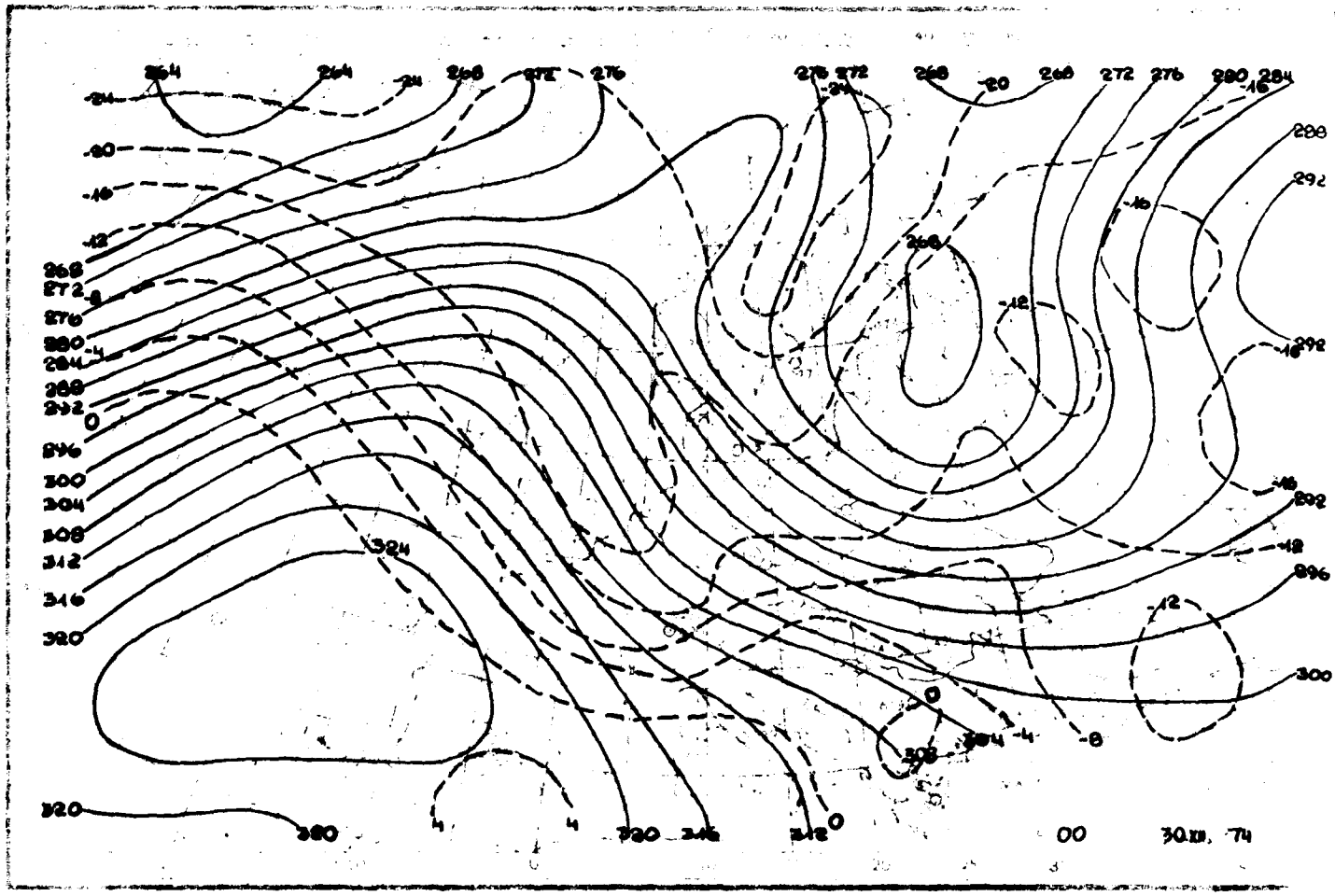

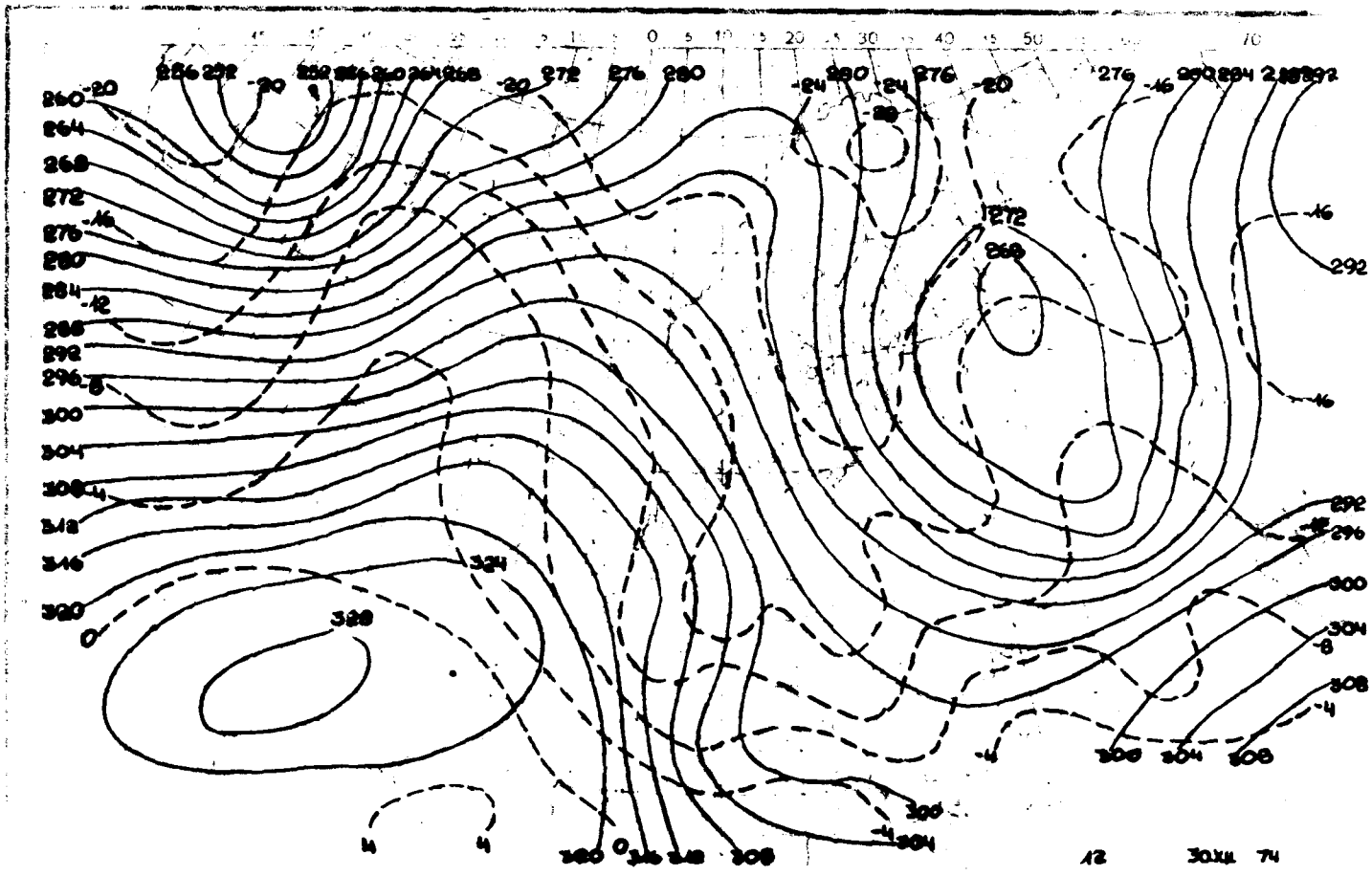

Reprodukowanie i publikowanie tekstu, map, wykresów i danych synoptycznych dozwolone wyłącznie w formie dosłownej z podaniem źródła informacji.

NP-118.7

Druk PPWK-W-wa, Solec 18. Zam. 4125/155/B/73-21.V.73-X-11436-170 000

INSTYTUT METEOROLOGII I GOSPODARKI WODNEJ
ZAKŁAD PROGNOZ METEOROLOGICZNYCH KRÓTKOTERMINOWYCH – 01-673 WARSZAWA, UL. PODLEŚNA 61 – tel: 34-50-97

BIULETYN SYNOPTYCZNY

Dane synoptyczne z Polski w dniu 31.XII.1974 r.

SYNOP z godz. 00 GMT.

105	00000	70018	30955	00900	56211	
150	42906	65038	25554	45400	56215	
195	02807	98030	19154	00900	55208	
205	70000	56106	26101	704XX	00706	
235	02902	97030	26454	00900	56207	
250	02802	97030	26354	00900	55210	
272	12900	70028	25153	15500	57212	
295	63006	60852	19152	634XX	54108	
330	22802	70030	27753	00904	55400	
375	53206	65038	25652	58500	53115	
400	81602	40701	27251	8007X	51212	
424	52906	70021	20452	50030	53001	
445	53406	60018	26851	55500	53112	
495	03206	97021	28852	00900	55219	
510	03490	90704	50358	8XXXX	60006	
560	83303	60852	26651	685XX	53118	
570	73906	97018	28752	754XX	53220	
575	33308	70018	28151	35500	53216	
650	03611	00854	47162	8XXXX	64404	
695	63008	70046	23061	664XX	54215	

SYNOP z godz. 12 GMT.

105	42903	70030	26250	00901	53013
150	62806	70012	27852	65500	56101
195	13008	98011	23553	10960	59103
205	82106	30104	26701	862XX	51814
235	22403	97030	26852	00901	55708
250	22403	97030	26852	00901	55708
272	73208	70028	26151	755XX	58801
295	53107	70031	23652	58500	54008
330	12801	56104	26501	11300	51806
375	23006	70030	27450	11540	55400
400	22902	60084	26001	11501	52806
424	92501	04484	31252	9XXXX	53803
445	23406	70010	26652	21800	58301
495	62906	98031	26452	5346X	56804
510	23411	98427	51056	25200	59208
560	63406	65008	26652	634XX	58301
570	33403	96011	26652	32800	56108
575	63004	70021	26652	665XX	55108
650	23611	84358	50165	28X00	72201
695	63008	70021	27852	65500	57208

TEMP Legionowo, godz. 00 GMT.

TTAA	30331	12374	00012	04525	31006	00188	02183	31507	85480	11520	33512	70920	21033	33515	50535	33771
		34080	40686	441XX	34080	30675	565XX	33515	25001	531XX	33516	20131	545XX	33080	15317	561XX
		33080	10572	607XX	33081	88312	564XX	33515	88112	608XX	33080	77000				
TTBB	30333	12374	00012	04525	11755	15033	21517	33680	22367	44507	26768	55479	33766	66332	535XX	77312
		561XX	88306	587XX	99253	531XX	11138	571XX	22112	600XX	21212	00012	31006	11874	33513	22581
		34522	40030	33301	33515	41414	40030	51515	11902	33512	33800	33515	33600	33600	34520	

TEMP Wrocław, godz. 00 GMT.

TTAA	30325	12425	00013	01716	32004	00219	01916	32006	85484	10550	34013	70974	16545	35030	50541	35529
		34544	40095	443XX	30884	517XX	25002	533XX	20146	531XX	15330	561XX	10564	560XX	88337	507XX
		XXXXX	77999													
TTBB	30323	12425	00013	01716	11961	02318	22885	09036	33777	14516	44742	13356	55681	17923	66600	26134
		77537	31117	88476	38530	99484	417XX	11419	433XX	22337	507XX	33250	533XX	44214	511XX	55184
		550XX	66164	541XX	77123	611XX	88111	585XX	21212	00013	32004	11737	34536	22668	35026	33635
		36041	44507	35511	55410	35049	41414	50030	51515	11903	34500	22800	34525	33600	35520	
TTDD	30323	12425	11930	500XX												

Przebieg pogody w Polsce w dniu 31.XII.1974 r.

Zachmurzenie było małe i umiarkowane w ciągu dnia od zachodu stopniowo wzrastało do dużego. W całym kraju wystąpiły opady śniegu, na zachodzie deszczu i mżawki. Temperatura maksymalna wynosiła od $-3^{\circ}C$ w Suwałkach do $+3^{\circ}C$ w Świnoujściu, Szczecinie i Zgorzelcu, a temperatura minimalna od $-10^{\circ}C$ w Nowym Sączu do $+2^{\circ}C$ w Świnoujściu i Zgorzelcu. Wiatry były umiarkowane i dość silne południowo-zachodnie i zachodnie.



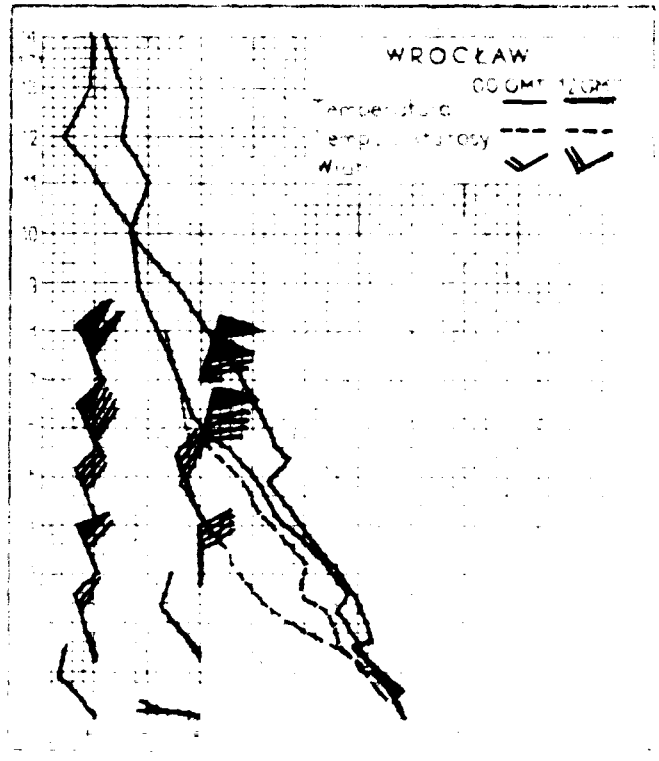

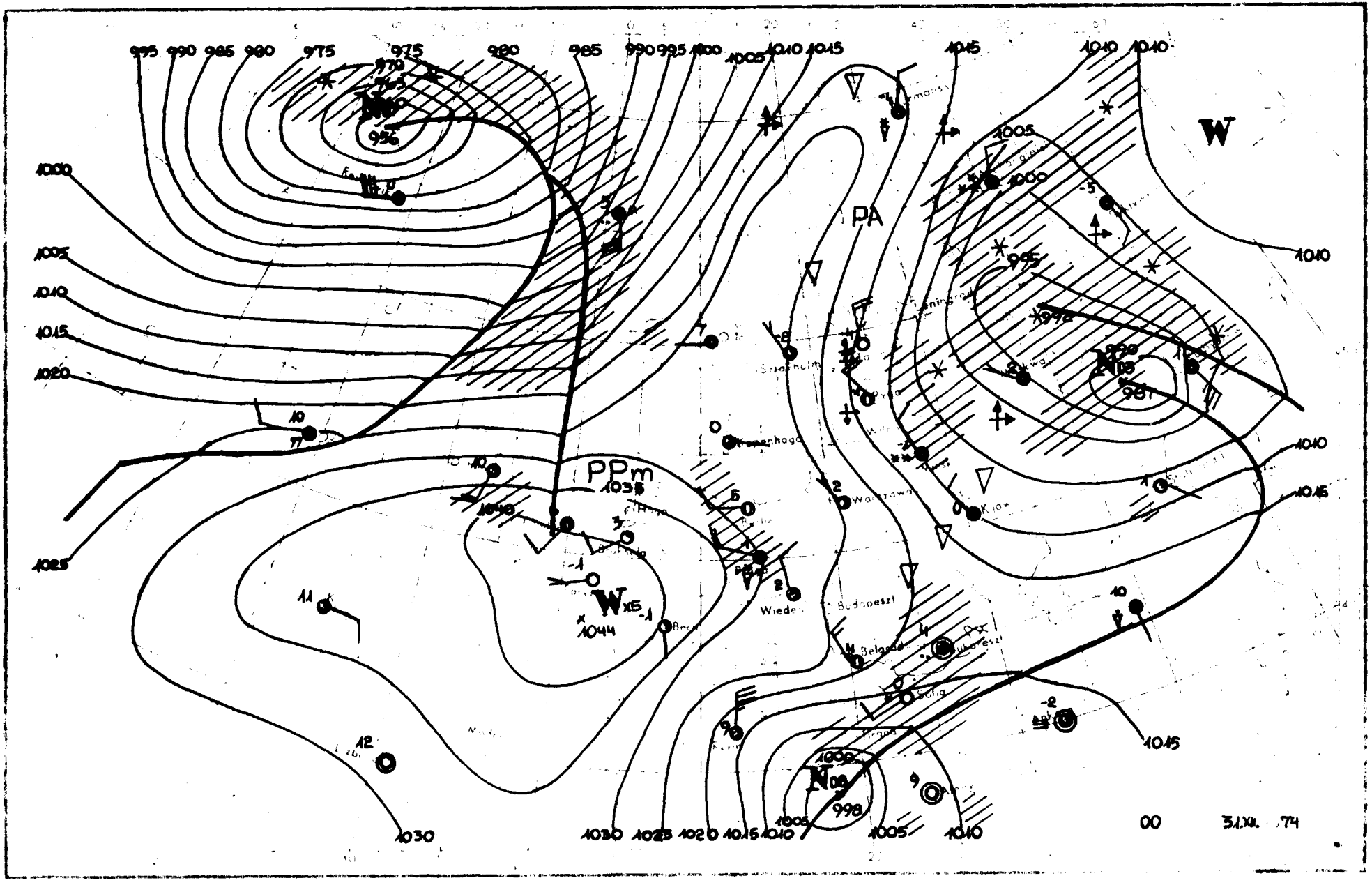

995 990 985 980 975 975 980 985 990 995 1000 1005 1010 1015
1015 1010 1010
W
PA
PPm
1035
W x5
1044
Budapeszt
Wiedeń
Belgrad
Bukareszt
Sofia
Kopenhaga
Kijów
1000
1005
1010
1015
1020
1025
1030
1030 1025 1020 1015 1010 1005 1010
00
31.XII. 74

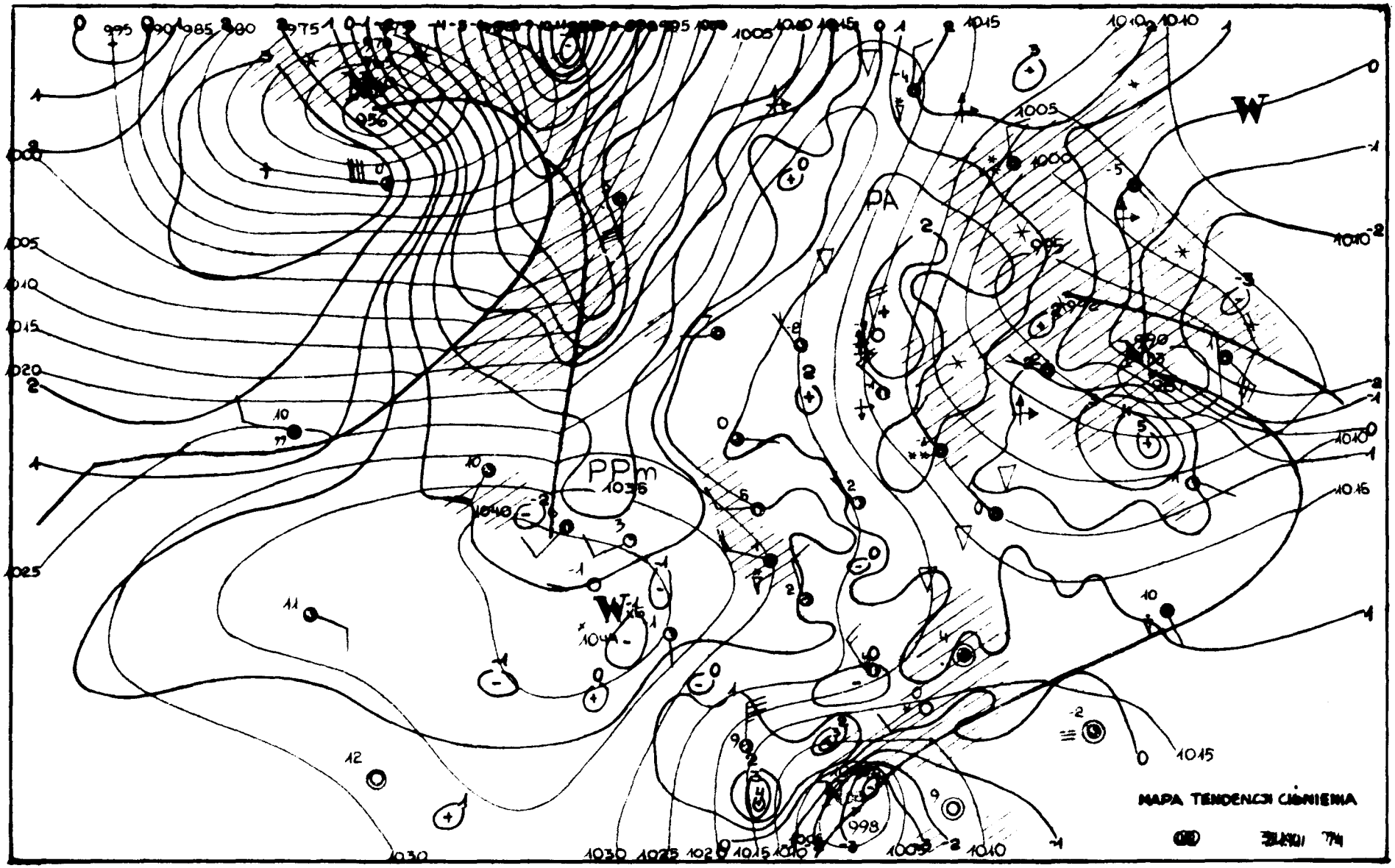
MAPA TENDENCJI CIŚNIENIA
PA
PPm
W
1035
1040
1044
1030
1025
1020
1015
1010
1005
1000
995
998

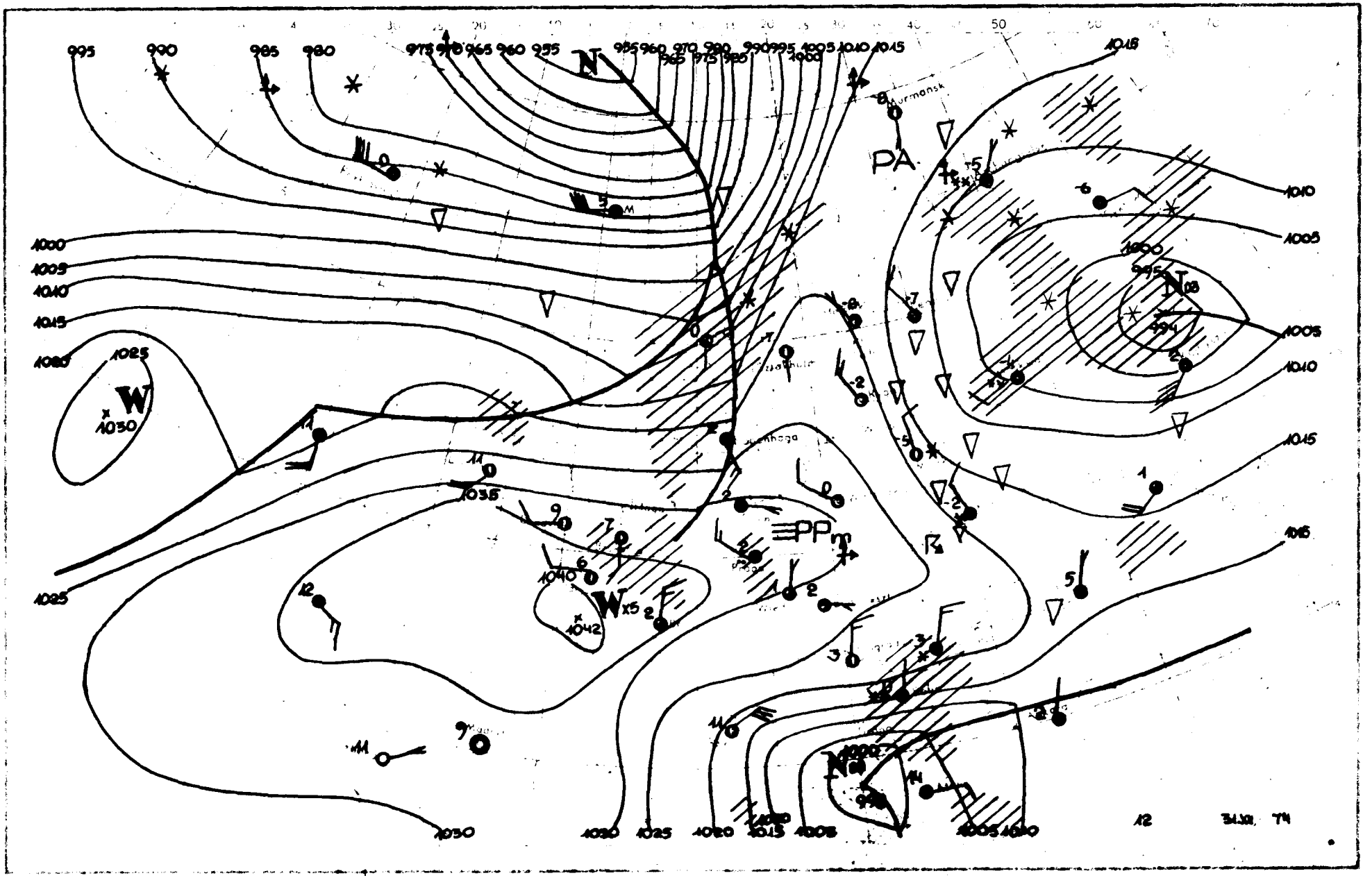
PA
Murmansk
W
1030
W x5
1042
PPm
1040
1035
1025
1030
1020
1015
1010
1005
1000
995
990
985
980
975
970
965
960
955
950
945
940
935
930
925
920
915
910
905
900
895
890
885
880
875
870
865
860
855
850
845
840
835
830
825
820
815
810
805
800
795
790
785
780
775
770
765
760
755
750
745
740
735
730
725
720
715
710
705
700
695
690
685
680
675
670
665
660
655
650
645
640
635
630
625
620
615
610
605
600
595
590
585
580
575
570
565
560
555
550
545
540
535
530
525
520
515
510
505
500
495
490
485
480
475
470
465
460
455
450
445
440
435
430
425
420
415
410
405
400
395
390
385
380
375
370
365
360
355
350
345
340
335
330
325
320
315
310
305
300
295
290
285
280
275
270
265
260
255
250
245
240
235
230
225
220
215
210
205
200
195
190
185
180
175
170
165
160
155
150
145
140
135
130
125
120
115
110
105
100
95
90
85
80
75
70
65
60
55
50
45
40
35
30
25
20
15
10
5
0
-5
-10
-15
-20
-25
-30
-35
-40
-45
-50
-55
-60
-65
-70
-75
-80
-85
-90
-95
-100
-105
-110
-115
-120
-125
-130
-135
-140
-145
-150
-155
-160
-165
-170
-175
-180
-185
-190
-195
-200

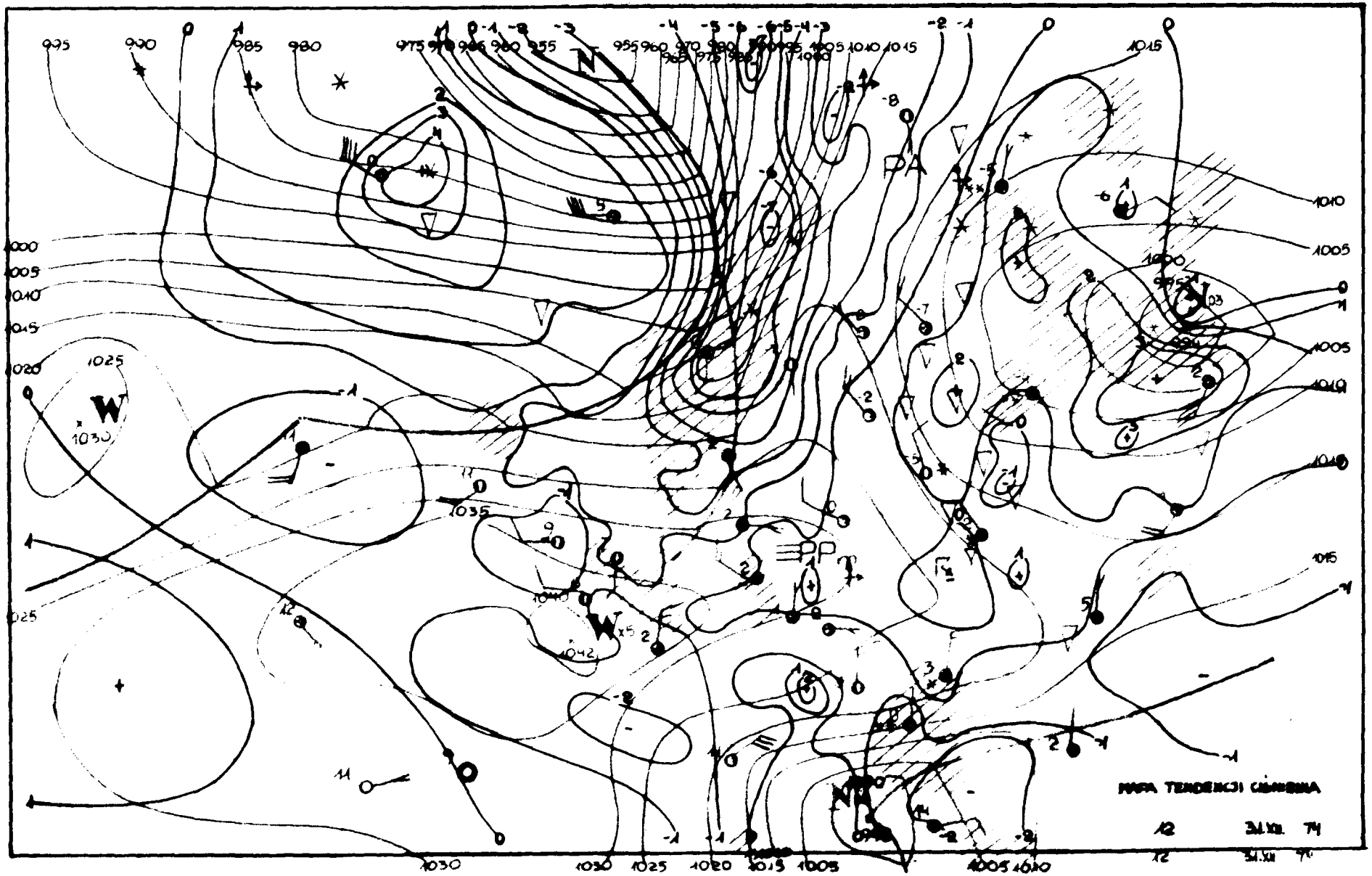
MAPA TENDENCJI CIŚNIENIA
12 31.XII. T4

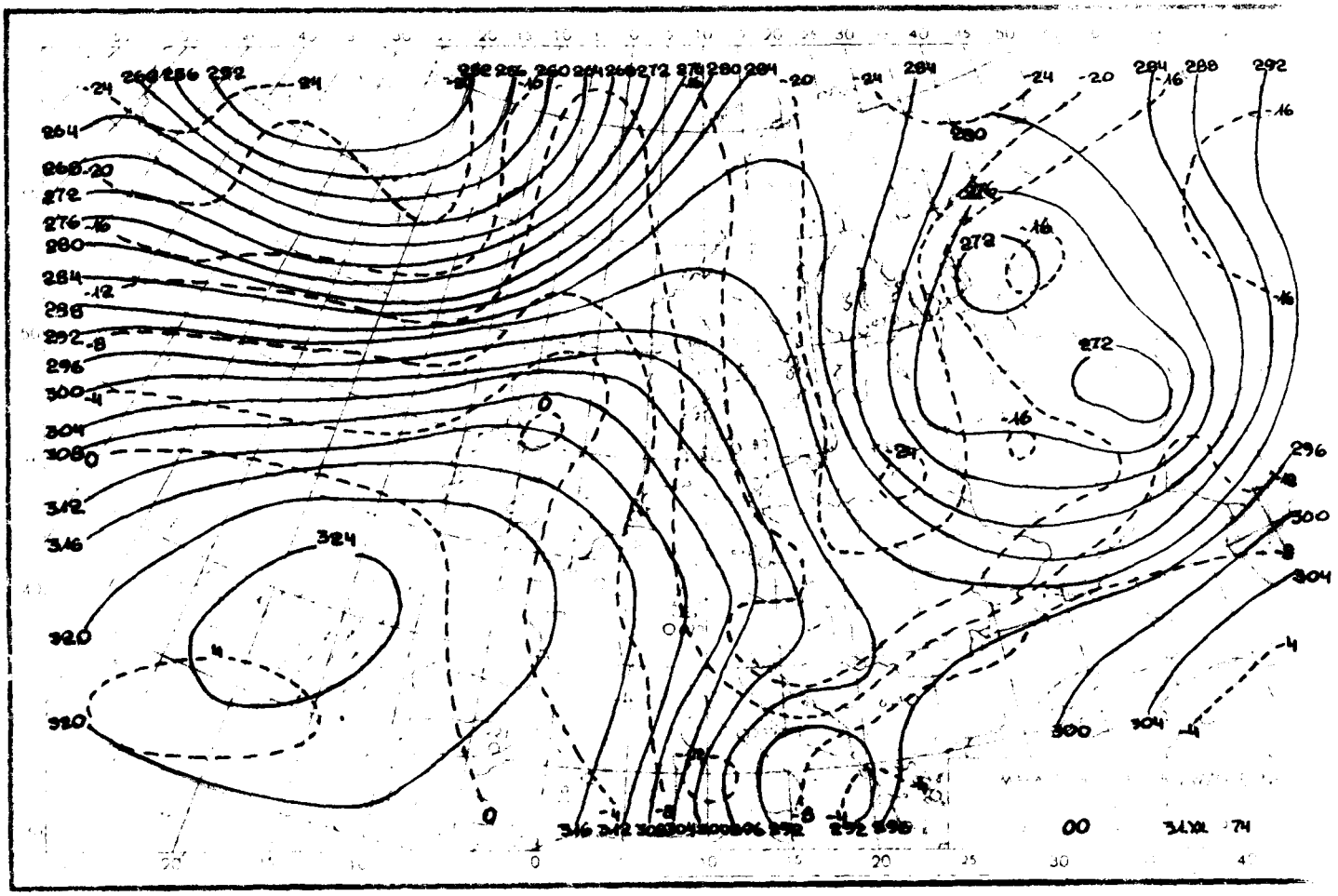

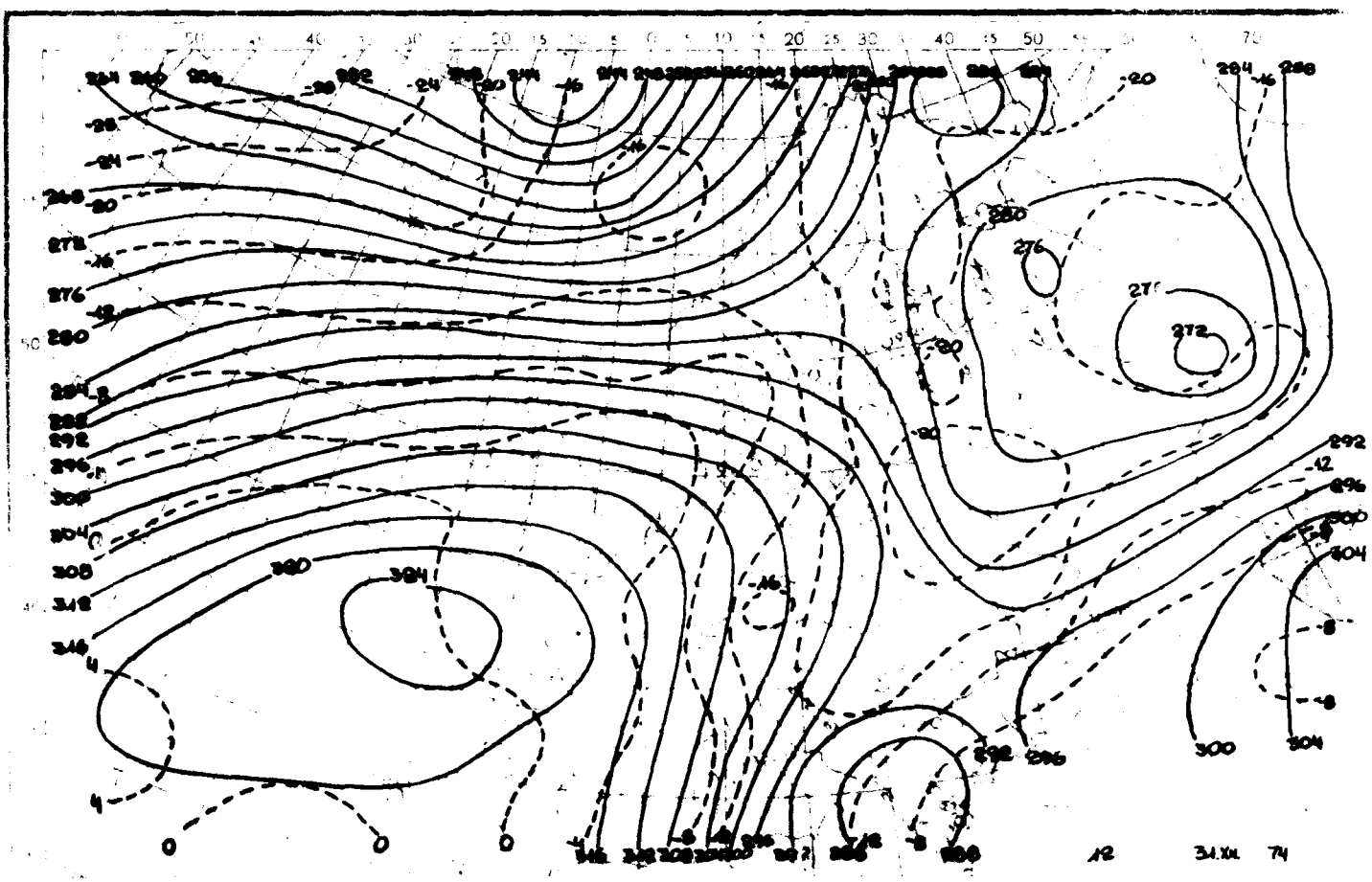

Reprodukowanie i publikowanie tekstu, map, wykresów i danych synoptycznych dozwolone wyłącznie w formie dosłownej z podaniem źródła informacji.

NP-118.73

Druk PPWK-W-wa, Solec 18. Zam. 4125/155/B/73-21.V.73-X-11436-170 000 egz.