INSTYTUT METEOROLOGII I GOSPODARKI WODNEJ

ZAKŁAD PROGNOZ METEOROLOGICZNYCH KRÓTKOTERMINOWYCH – 01-673 WARSZAWA, UL. PODLEŚNA 61 – tel: 34-50-97

BIULETYN SYNOPTYCZNY

QC
1254
.P7
B58
stycz
-
mar
1976

Dane synoptyczne z Polski w dniu 1.I.1976 r.

SYNOP z godz. 00 GMT.

105	82208	56616	01105	6742X	04727
150	82409	56616	00303	7722X	03739
195	82408	40617	05302	7732X	01731
205	82511	40616	02904	6722X	03727
235	82110	40616	03003	7732X	02631
250	82306	40616	06104	7732X	01732
272	82408	40616	04203	7732X	02738
295	82207	56615	09102	7728X	01722
330	82309	58602	07705	857XX	00832
375	82308	60022	10804	855XX	00728
400	82205	60031	09604	756XX	50631
424	32309	65011	12605	00902	00726
465	62108	56102	12902	655XX	51720
495	02057	97011	15150	00900	52726
510	92536	90494	39555	9XXXX	55737
560	02309	60021	16902	00900	51619
570	02204	96101	16500	00900	51720
575	01704	65020	17701	00900	53718
650	32014	89383	47454	00908	58811
695	02409	97020	18400	00900	55830

SYNOP z godz. 12 GMT.

105	22708	98018	05004	21400	01220
150	62812	70262	02302	65400	00603
195	72409	98256	01303	794XX	01012
205	72809	70038	09405	794XX	00[illegible]
235	62510	97018	05203	[illegible]	00207
250	72707	96836	06302	[illegible]	00[illegible]
272	82605	70038	[illegible]	893XX	02805
295	72708	60028	[illegible]	534XX	02208
330	52711	60256	10304	59500	02315
375	82609	60806	07205	734XX	03804
400	32905	75298	13503	294[illegible]	02221
424	72809	80036	13605	78[illegible]	02108
465	82509	58638	10004	6742X	02001
495	82306	96616	10503	6732X	01400
510	92730	90714	41265	9XXXX	5[illegible]
560	82207	60232	14742	6552X	51609
570	82606	96102	13404	855XX	0[illegible]
575	82202	65036	14304	655[illegible]	01[illegible]
650	82514	60388	43654	[illegible]	55710
695	82510	98011	15601	80[illegible]X	52501

ATMOSPHERIC SCIENCES LIBRARY
JAN 13 1976
U.S. DEPT. OF COMMERCE
N.O.A.A.

TEMP Legionowo, godz. 00 GMT.

TTAA	01002	12374	99998	03632	22005	00081	XXXXX	XXXXX	85390	00616	25021	70930	06532	26030	50550	20516
		26032	40711	32718	26535	30906	489XX	26536	25025	589XX	27037	20160	671XX	27042	88999	77209
		27044	40706													
TTBB	0100X	12374	00998	03632	11961	01028	22903	02623	33855	00817	44782	03315	55771	02114	66755	02112
		77690	07335	88603	10956	99458	24917	11332	433XX	22246	597XX	33222	641XX	44175	711XX	21212
		00998	22005	11897	25516	22839	25020	33659	26034	44285	26535	55209	27044	66175	26538	41414
		883XX	51515	11892	25525	22800	25523	33600	25534							

TEMP Wrocław, godz. 00 GMT.

TTAA	01007	12425	99999	04838	22010	00108	XXXXX	XXXXX	85430	02057	27528	70982	05160	27037	50555	20957
		40716	32729	30912	487XX	25029	591XX	29165	683XX	15338	641XX	88184	699XX	XXXXX	77999	
TTBB	0100X	12425	00999	04838	11955	04038	22917	05456	33865	00857	44840	02659	55732	02762	66626	11157
		77600	11759	88445	27135	99332	431XX	11220	665XX	22184	699XX	33150	641XX	21212	00999	22010
		11932	26529	22729	27023	33623	27047	41414	20932	51515	11897	27527	22800	26522	33600	XXXXX

Przebieg pogody w Polsce w dniu 1.I.1976 r.

Zachmurzenie było duże z większymi przejaśnieniami i rozpogodzeniami na południu. Miejscami występowały opady deszczu, deszczu ze śniegiem lub śniegu, a na zachodzie lokalne burze. Temperatura maksymalna wynosiła od -2°C do 2°C na Pogórzu, na pozostałym obszarze od 3°C do 7°C, a minimalna od -5°C w Muszynie do 3°C w Łebie. Wiatry były umiarkowane i dość silne, na północy, w centrum i na zachodzie silne, w porywach dochodziły do 23 m/sek południowo-zachodnie i zachodnie.

APR 2000

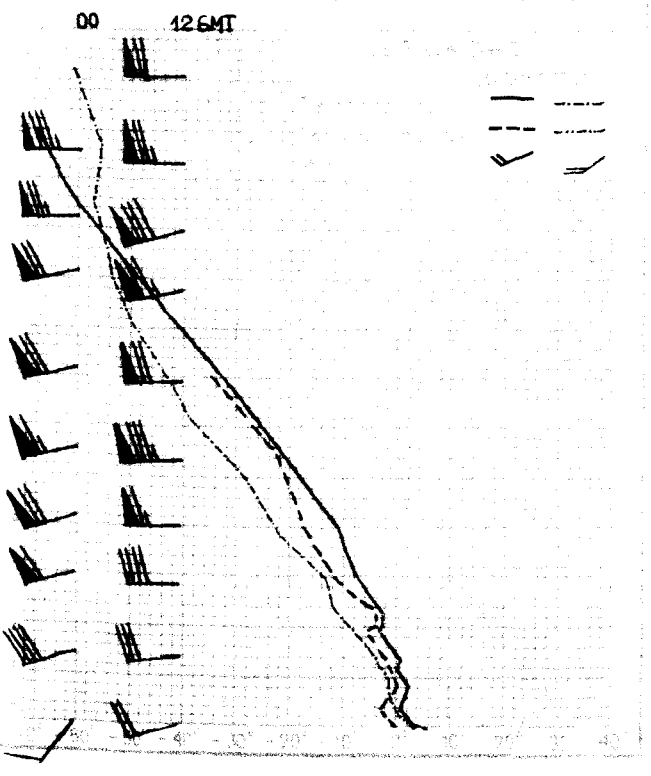

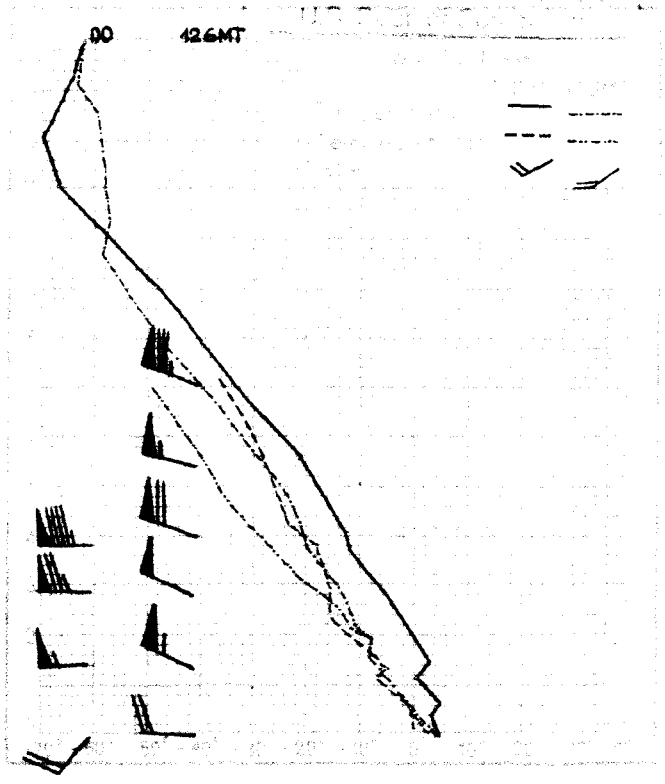

National Oceanic and Atmospheric Administration

Environmental Data Rescue Program

ERRATA NOTICE

One or more conditions of the original document may affect the quality of the image, such as:

Discolored pages
Faded or light ink
Binding intrudes into the text

This document has been imaged through the NOAA Environmental Data Rescue Program. To view the original document, please contact the NOAA Central Library in Silver Spring, MD at (301) 713-2607 x124 or www.reference@nodc.noaa.gov.

Information Manufacturing Corporation
Imaging Subcontractor
Rocket Center, West Virginia
September 14, 1999

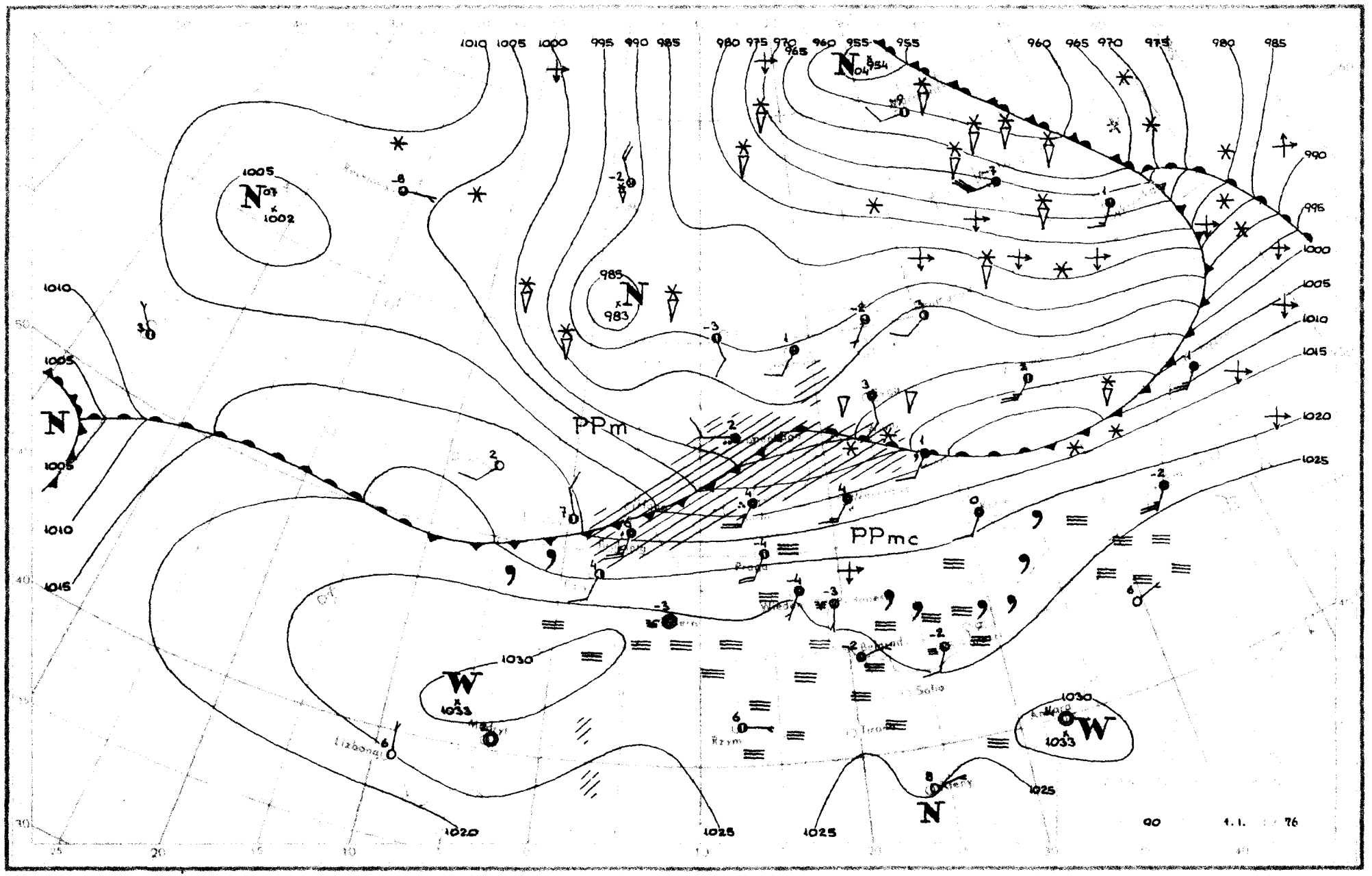
PPm
PPmc
Lisbonne
Rzym
00
1.1.
76

INSTYTUT METEOROLOGII I GOSPODARKI WODNEJ
ZAKŁAD PROGNOZ METEOROLOGICZNYCH KRÓTKOTERMINOWYCH – 01-673 WARSZAWA, UL. PODLEŚNA 61 – tel: 34-50-97

BIULETYN SYNOPTYCZNY

Objaśnienie symboli i znaków

MAPY SYNOPTYCZNE DOLNE:

Układy ciśnienia:

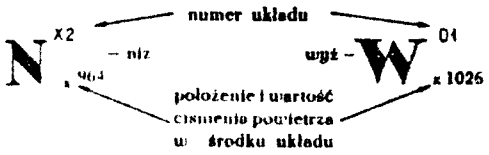

izobara ————

Fronty:

front ciepły
„ chłodny
„ zokludowany
„ prawie stacjonarny

Masy powietrza:

powietrze polarne	PP	morskie	m
„ arktyczne	PA	kontynentalne	k
„ zwrotnikowe	PZ	ciepłe	c
		stare	s

Zjawiska (M):

Zjawisko		Natężenie: słabe	umiarkowane	silne
wichura pyłowa				
zamiet śnieżna niska				
zamiet śnieżna wysoka				
mżawka	z przerwami			
	ciągła			
	marznąca			
mżawka z deszczem				
deszcz	z przerwami			
	ciągły			
	marznący			
deszcz lub mżawka ze śniegiem				
śnieg	z przerwami			
	ciągły			
opad przelotny				
burza				

krupy śnieżne
ziarna lodowe
grad
słupki lodowe
śnieg ziarnisty
gwiazdki śniegu
przelotny deszcz
gwałtowny

mgła:
- w płatach
- niebo widoczne
- z szadzią, niebo widoczne
- niebo niewidoczne
- z szadzią, niebo niewidoczne
- w pobliżu stacji

zjawisko słabnie w ostatniej godzinie M|
„ wzmaga się „ „ |M
„ zanikło w „ „ M]

Obszary występowania zjawisk:

jednostajne opady deszczu
jednostajne opady śniegu
mżawki
opady przelotne
burze
mgły
zamiecie śnieżne

Wielkość zachmurzenia ogólnego (N):

Pokrycie nieba

w ósmych częściach	w dziesiątych częściach
Niebo bezchmurne	
1	1
2	2 – 3
3	4
4	5
5	6
6	7 – 8
7	9
8	10
Niebo niewidoczne	

Rozmieszczenie danych:

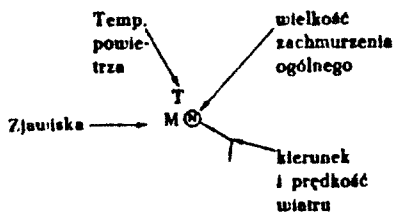

Wiatr:

cisza
0,5 – 1 m/sek
1,5 – 3,5 m/sek
4 – 6 m/sek
24 – 26 m/sek
wiatr zmienny

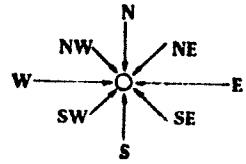

MAPY TOPOGRAFII BEZWGLĘDNEJ 700 mb:

izohipsa w dziesiątkach metrów ————
izoterma — — — — —

MAPY TENDENCJI CIŚNIENIA:

izalobara ————
obszar wzrostu ciśnienia +
obszar spadku ciśnienia —

DANE AEROLOGICZNE:

Prędkość wiatru jak na mapach synoptycznych dolnych.

IMGW 24/76 500
NP – 118/71

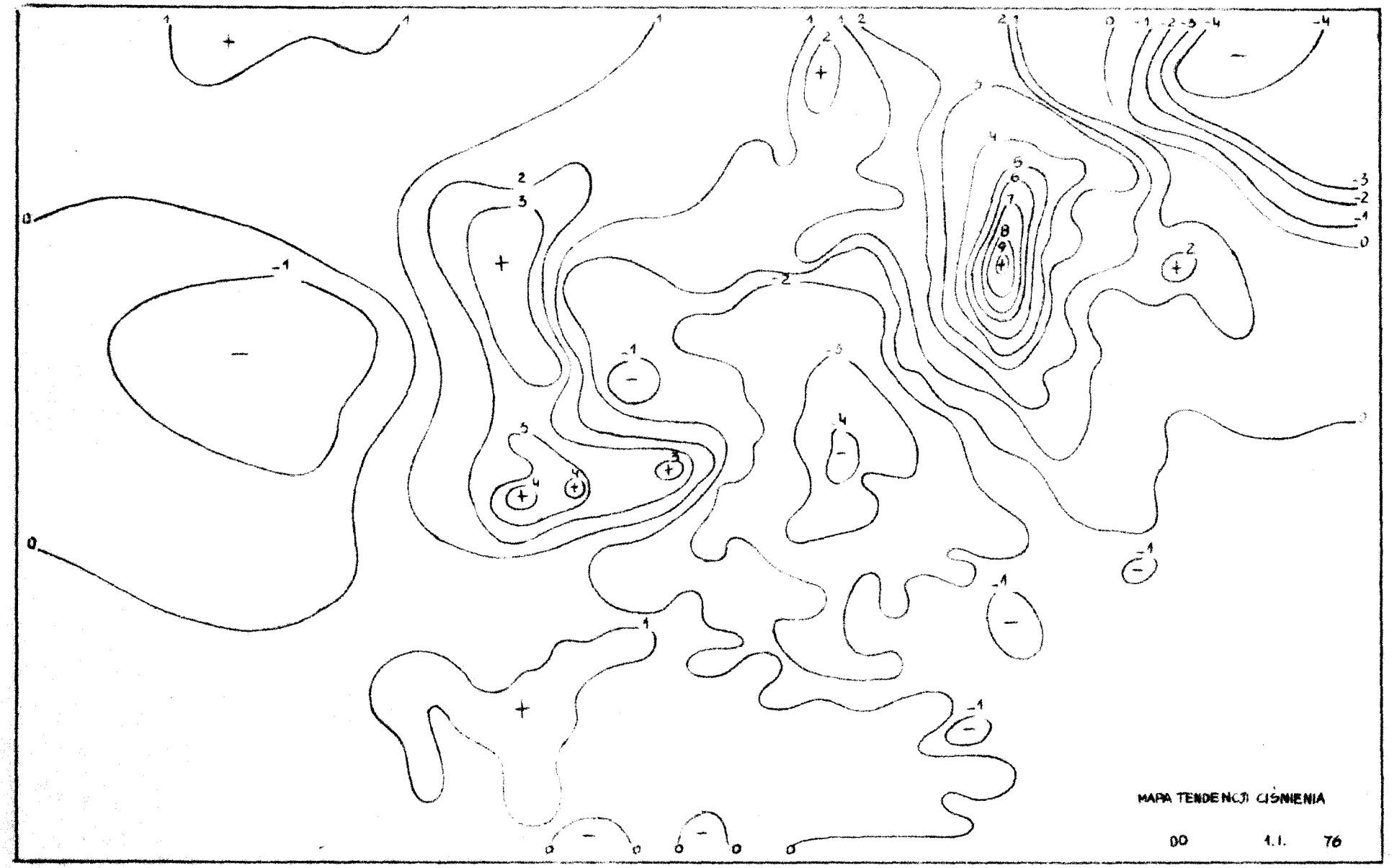
MAPA TENDENCJI CIŚNIENIA
00 1.1. 76

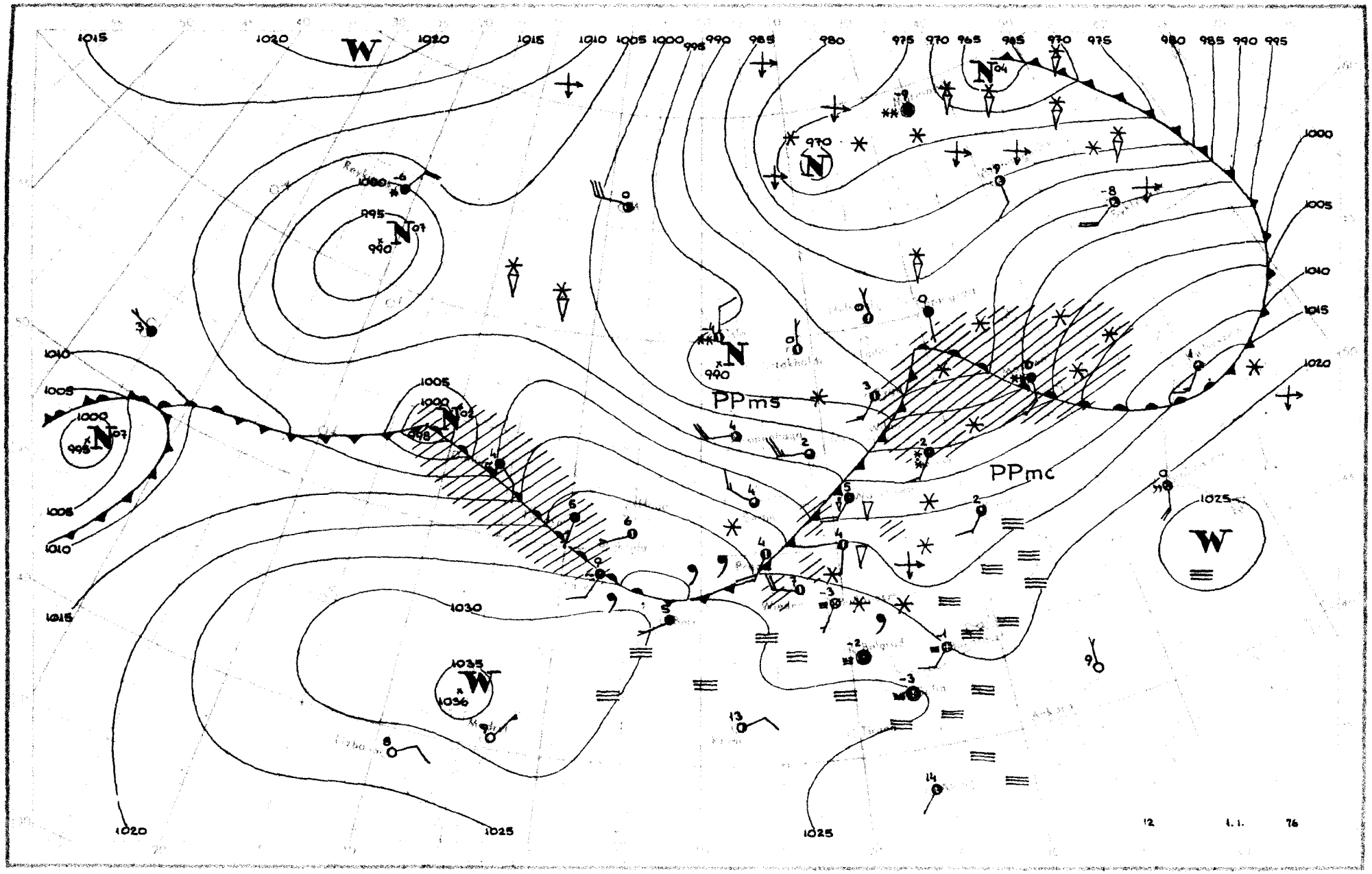
PPms
PPmc
12 1.1. 76

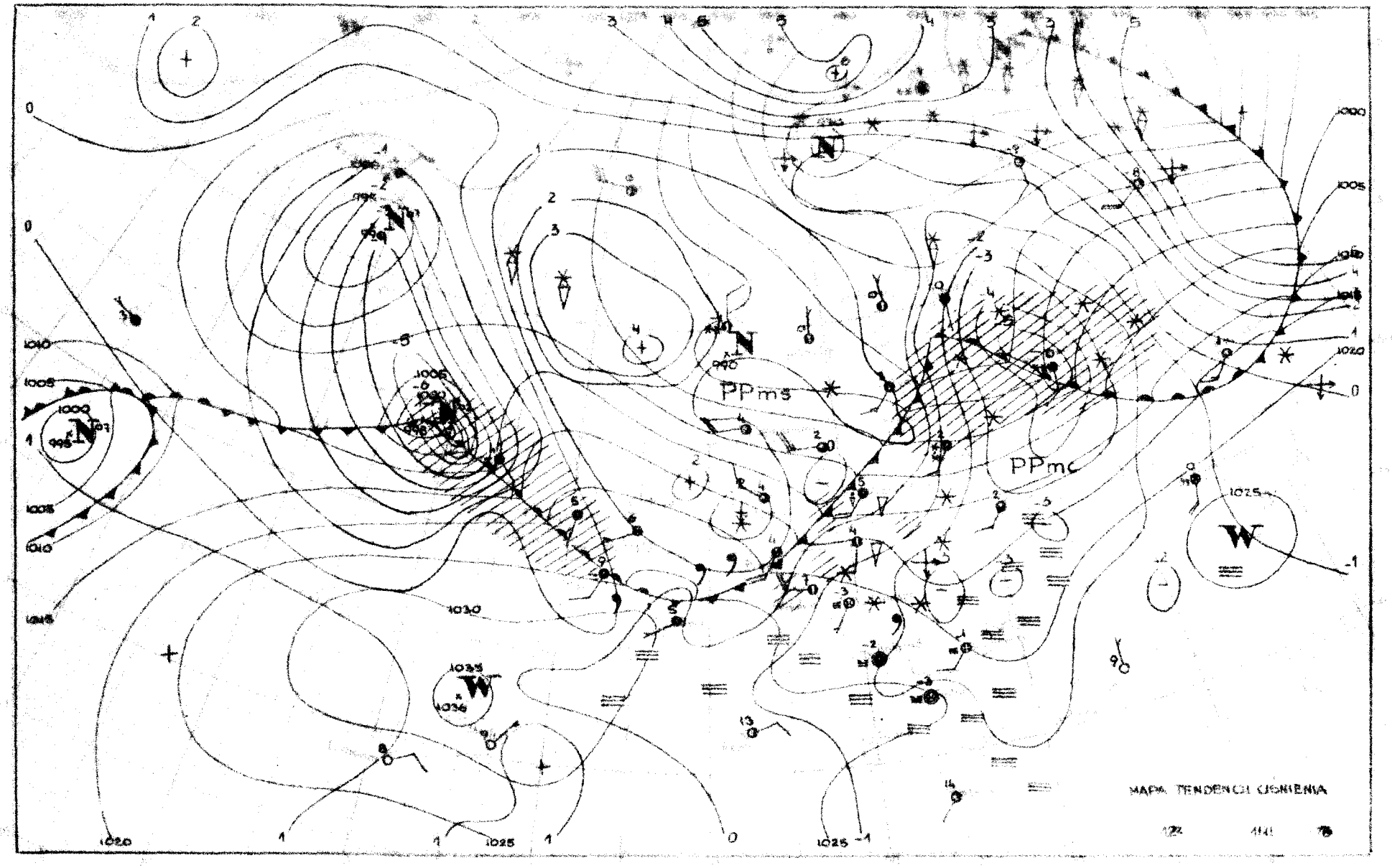
PPms
PPmc
MAPA TENDENCIA ISONIEVIA

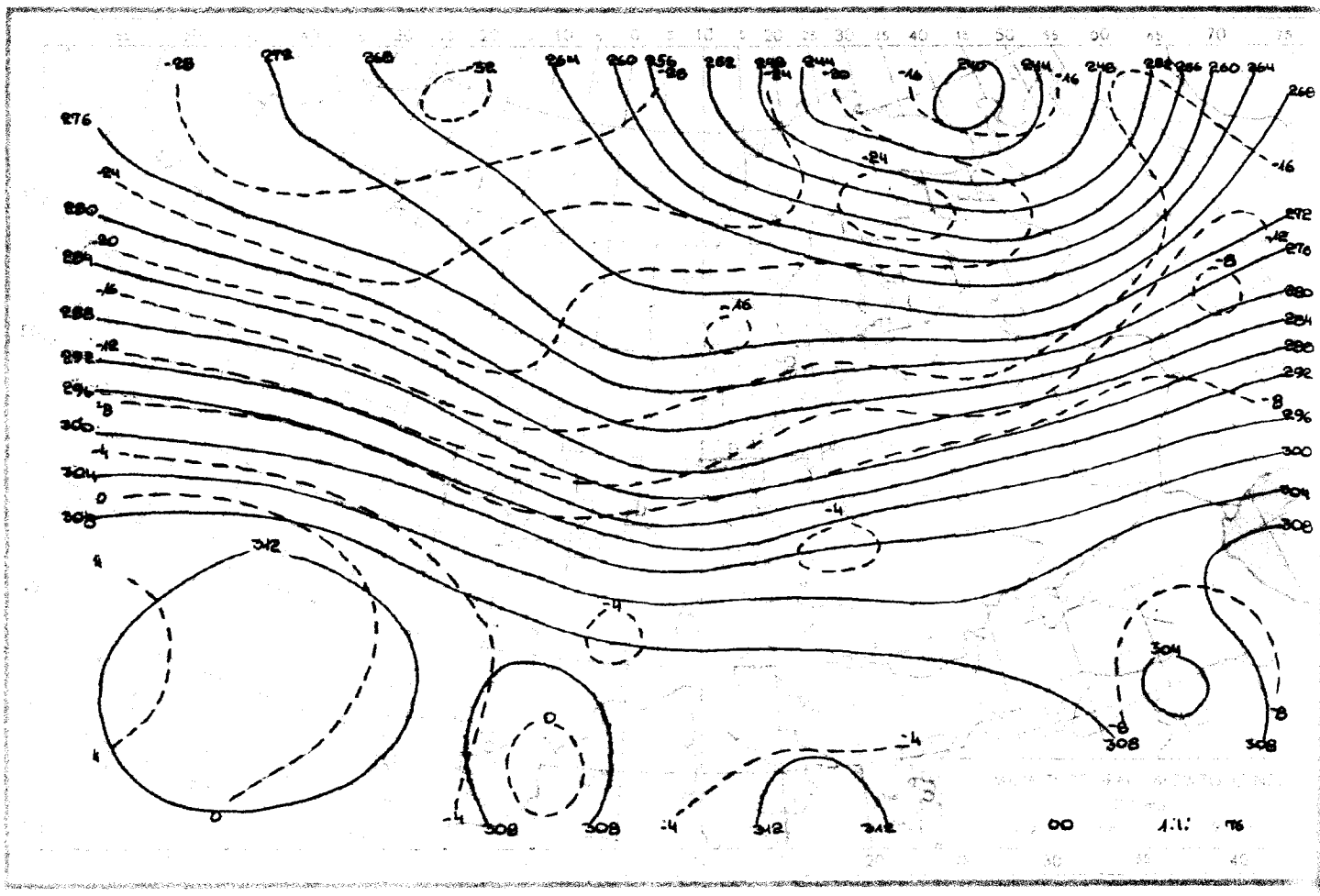

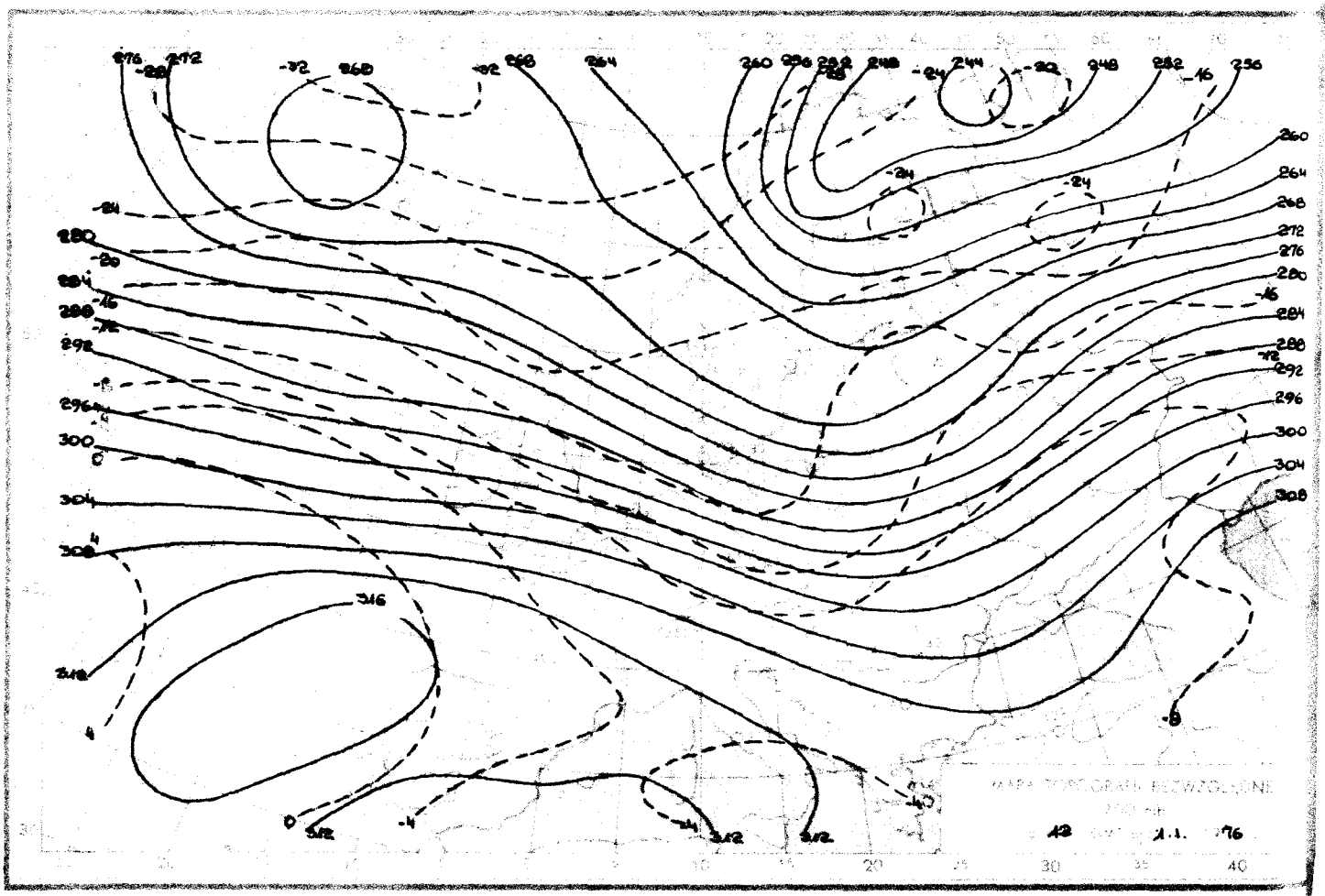

Reprodukowanie i publikowanie tekstu, map, wykresów i danych synoptycznych dozwolone wyłącznie w formie dosłownej z podaniem źródła informacji.

Druk PPWK-W-wa, Solec 18. Zam. 4125/155/B/73-21.V.73-X-114 36-1

INSTYTUT METEOROLOGII I GOSPODARKI WODNEJ

ZAKŁAD PROGNOZ METEOROLOGICZNYCH KRÓTKOTERMINOWYCH – 01-673 WARSZAWA, UL. PODLEŚNA 61 – tel: 34-50-97

BIULETYN SYNOPTYCZNY

Dane synoptyczne z Polski w dniu 2.1.1976 r.

SYNOP z godz. 00 GMT.

105	22409	98011	06402	25400	00704
150	52708	65038	04801	55400	00103
195	72414	97018	02201	754XX	52702
205	72604	70031	09102	754XX	00813
235	72409	97022	06702	754XX	51808
250	72605	97031	08602	754XX	51810
272	42808	60011	05201	45500	52103
295	32409	65011	05801	35600	52705
330	02408	70018	11502	00900	51815
375	22709	70021	10402	20930	51807
400	42303	70011	12602	00908	52824
424	52404	70031	14501	20932	51823
465	72508	65031	12802	754XX	51811
495	02406	97020	12701	00900	52707
510	72721	98463	41658	75XXX	59723
560	72504	60021	16202	755XX	51819
570	02706	96108	15401	00900	52809
575	82101	60021	16203	855XX	52815
650	63210	70834	45060	00906	68805
695	02307	98011	18251	00900	54801

SYNOP z godz. 12 GMT.

105	83303	16868	08900	894XX	00238
150	73405	60858	07450	734XX	51235
195	33207	97267	02851	25402	54215
205	73108	60267	11602	794XX	00240
235	82705	95862	07300	893XX	50224
250	73005	97032	07603	784XX	51232
272	63304	70038	05201	53402	52223
295	63007	70037	02001	43506	52301
330	72907	60037	11201	6543X	50153
375	73205	58107	05101	764XX	00316
400	73003	50107	14350	784XX	51165
424	73207	70227	12701	754XX	50192
465	83207	25707	07700	854XX	50238
495	81703	16737	02851	8032X	52512
510	90227	90857	37558	9XXXX	59152
560	83205	60217	06501	854XX	51354
570	70305	95707	04650	754XX	51313
575	73307	56637	01304	6742X	04514
650	92525	01497	32954	9XXXX	55612
695	82409	97716	99901	4742X	00753

TEMP Legionowo, godz. 00 GMT.

TTAA	02001	12374	99998	01821	26007	00080	XXXXX	XXXXX	85370	07906	28520	70850	17146	28521	50532	28937
		29036	40688	39517	30044	30879	537XX	30050	25993	601XX	30048	20136	591XX	29047	15317	587XX
		29544	88265	597XX	30052	77260	30052	40311	77192	29550	40807					
TTBB	0200X	12374	00998	01821	11776	13321	22750	13730	33636	22356	44554	25357	55541	24956	66350	457XX
		77265	597XX	88237	605XX	99220	593XX	11123	587XX	21212	00998	26007	11939	27020	22650	29021
		33324	30051	44260	30052	55231	30041	66192	29550	77173	29041	88123	29042	41414	655XX	51515
		11891	28522	22800	28520	33600	29030									

TEMP Wrocław, godz. 00 GMT.

TTAA	02002	12425	99000	01626	25003	00116	01626	25003	85418	05356	29017	70918	13313	28525	50543	25510
		30033	40702	35712	30537	30896	509XX	31053	25012	579XX	30554	20151	631XX	XXXXX	15303	593XX
		88200	631XX	XXXXX	77999											
TTBB	0200X	12425	00000	01626	11990	02828	22966	02831	33893	02956	44850	05356	55722	14115	66710	12913
		77542	21509	88444	31313	99356	405XX	11280	549XX	22268	549XX	33250	579XX	44200	631XX	55161
		595XX	66134	591XX	77108	653XX	21212	00000	25003	11980	27513	22821	29518	33685	28026	44612
		30017	55527	30035	66467	30031	77316	31553	88247	30554	41414	20932	51515	11896	29016	22800
		29018	33600	30018												

Przebieg pogody w Polsce w dniu 2.1.1976 r.

Zachmurzenie było duże i miejscami, zwłaszcza w woj. południowych, a w końcu okresu w zachodniej części kraju występowały opady śniegu i deszczu ze śniegiem. W nocy były rozpogodzenia i lokalnie mgły. Temperatura maksymalna wynosiła od 0°C w Zamościu do 7°C w Aleksandrowicach i Jeleniej Górze, a temperatura minimalna od -8°C w Zamościu, Włodawie i Suwałkach do 0°C w Szczecinie i Świnoujściu. Wiatry były słabe i umiarkowane z kierunków zachodnich. Na południu kraju, a w końcu okresu również na zachodzie dość silne w porywach lokalnie do 20 m/sek.





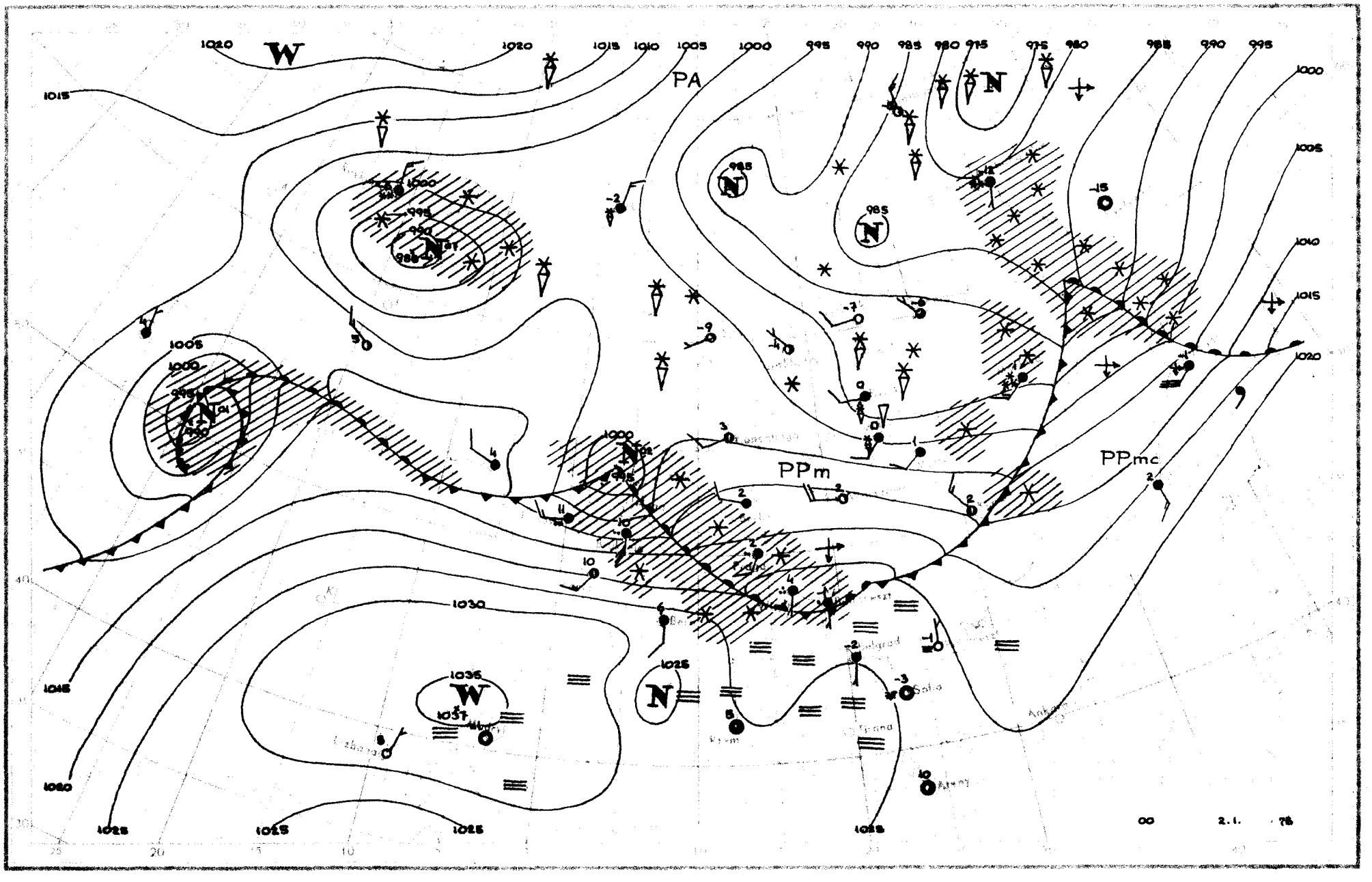
PA
PPm
PPmc
W
N
1020
1015
1010
1005
1000
995
990
985
980
975
1030
1035
1025
00
2.1.
75

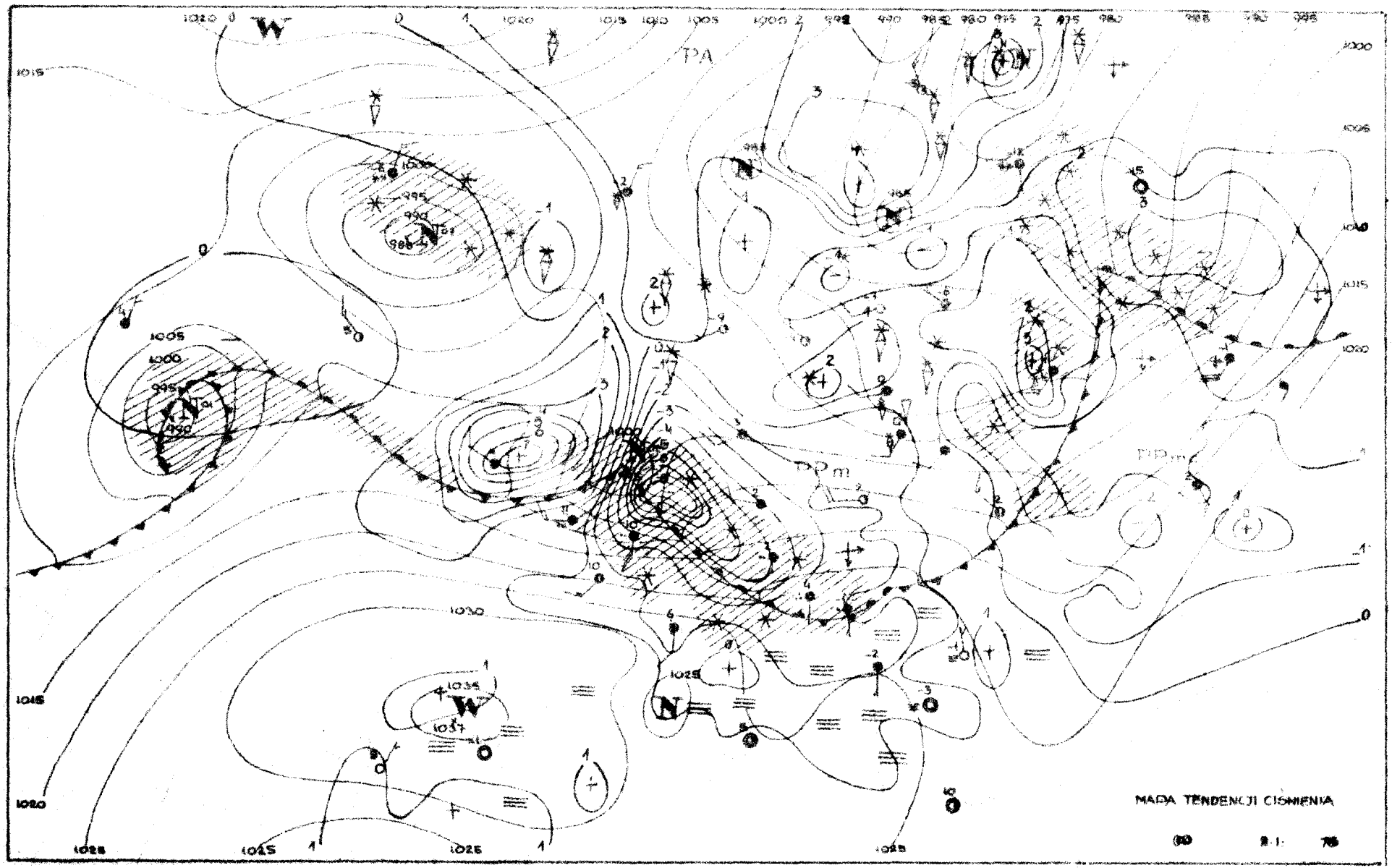
MAPA TENDENCJI CISNIENIA
00 9.1. 75

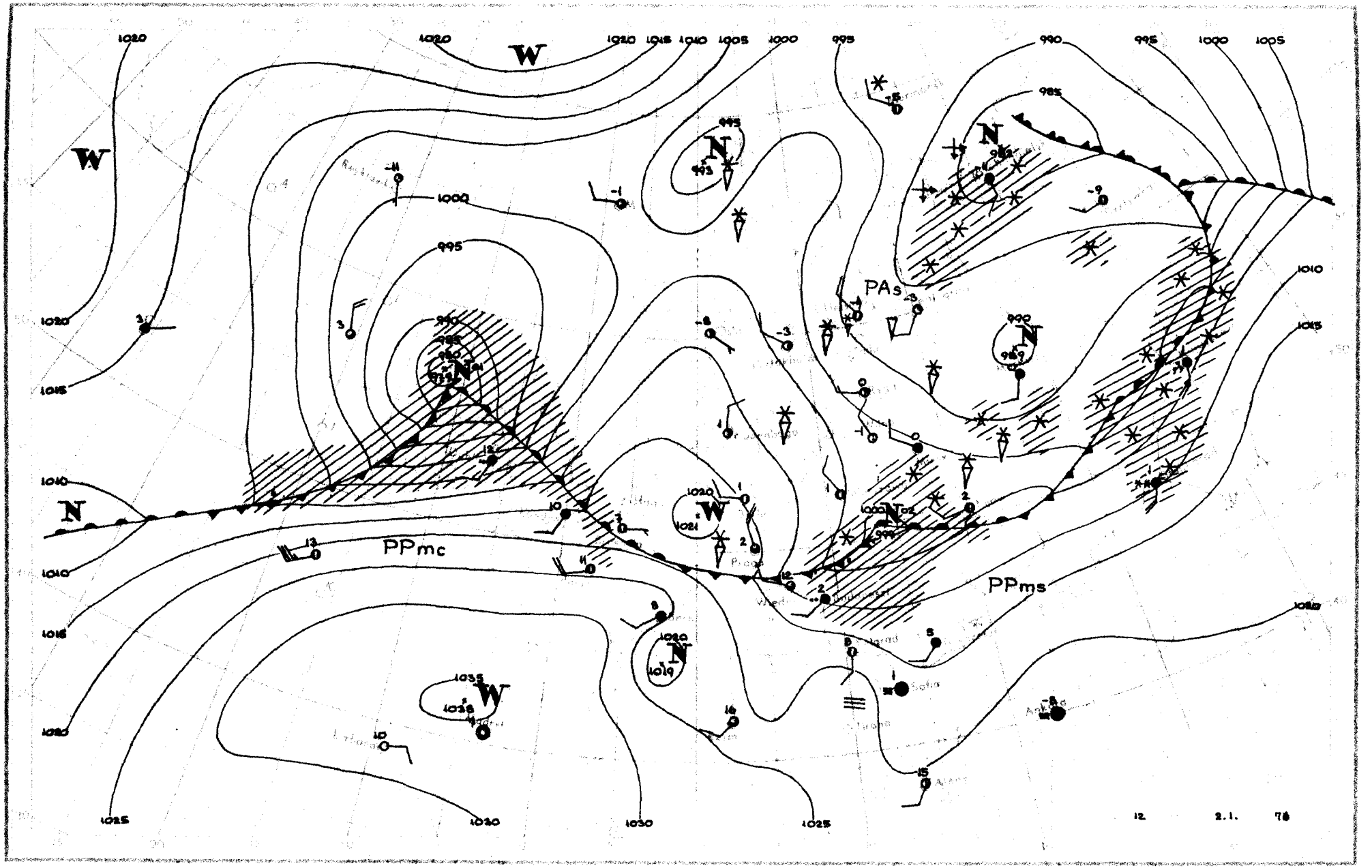
PPmc
PPms
PAs
12 2.1. 78

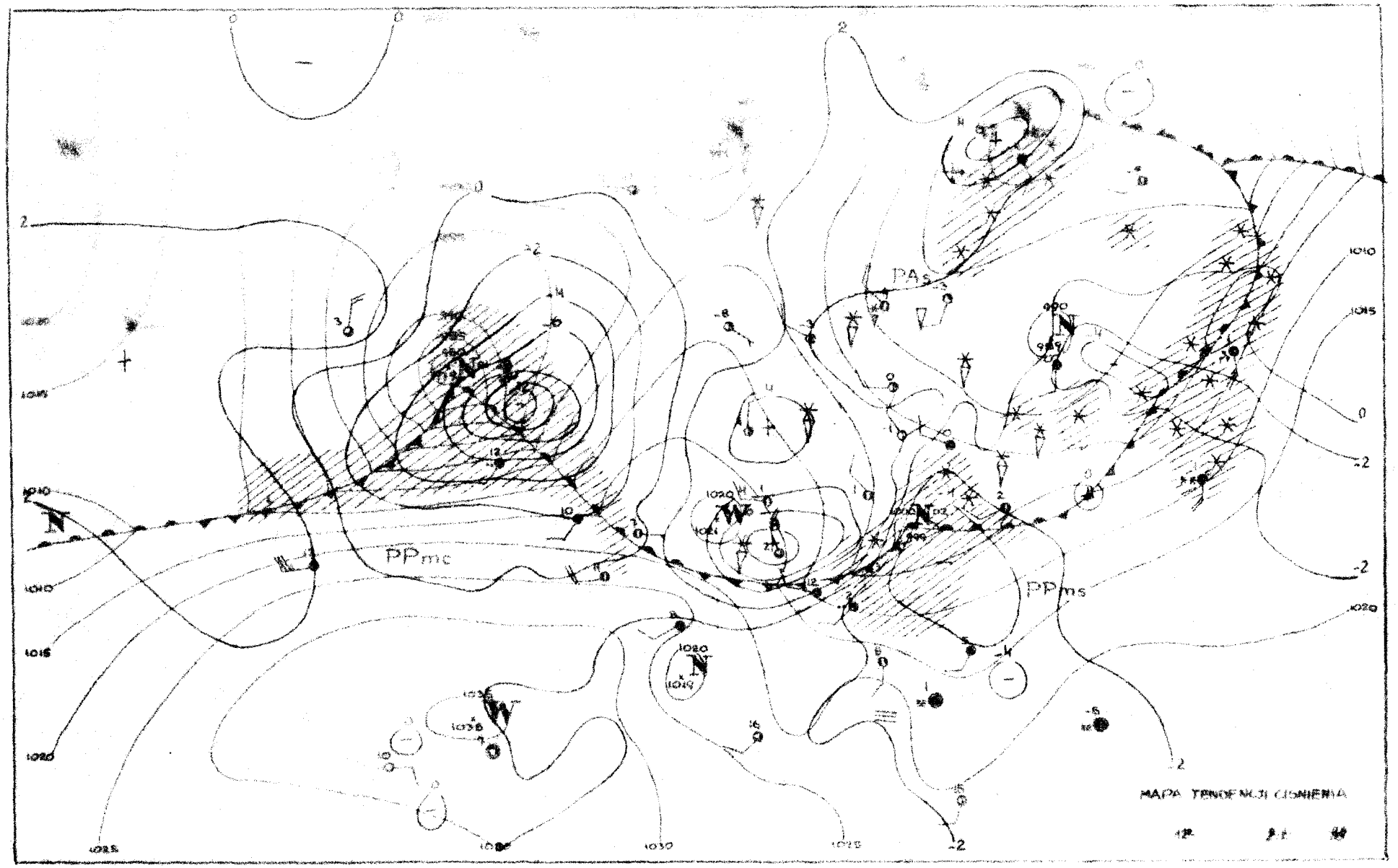
PPmc
PPms
PAs
MAPA TRNDENCJI CIŚNIENIA

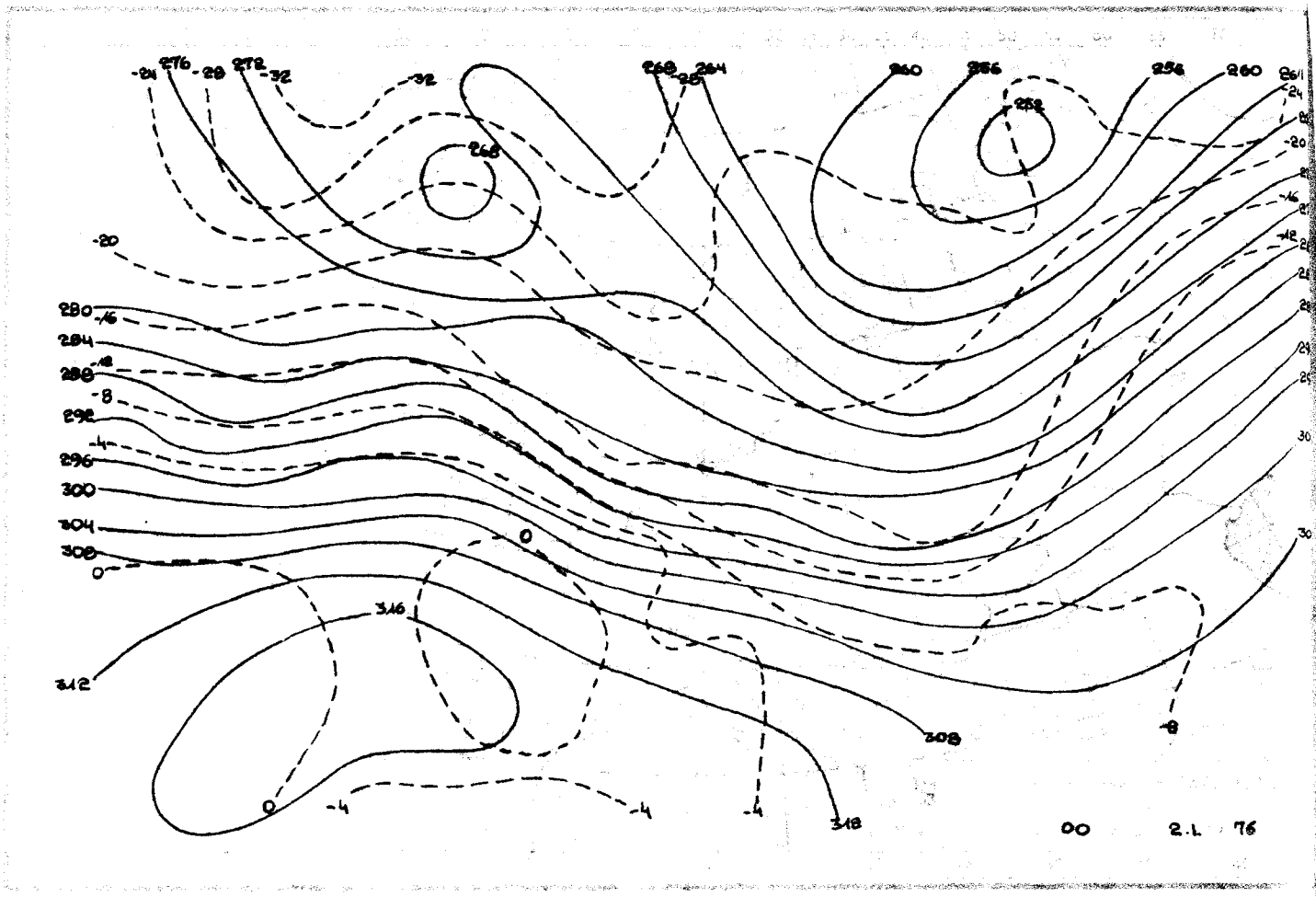

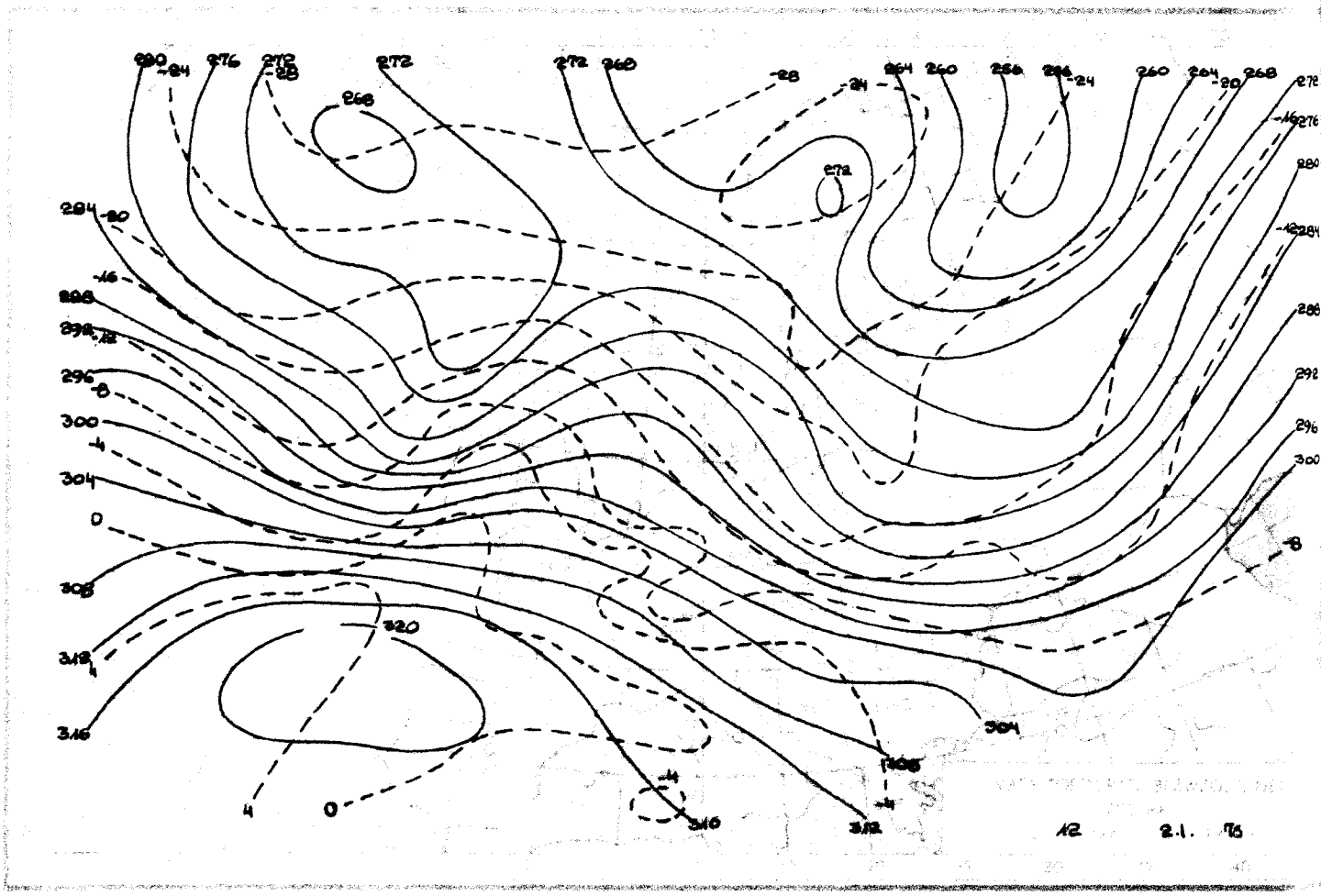

Reprodukowanie i publikowanie tekstu, map, wykresów i danych synoptycznych dozwolone wyłącznie w formie dosłownej z podaniem źródła informacji.

Druk PPWK-W-wa, Solec 18. Zam. 4125/155/B/73-21.V.73-X-11436-1700

INSTYTUT METEOROLOGII I GOSPODARKI WODNEJ

ZAKŁAD PROGNOZ METEOROLOGICZNYCH KRÓTKOTERMINOWYCH – 01-673 WARSZAWA, UL. PODLEŚNA 61 – tel: 34-50-97

BIULETYN SYNOPTYCZNY

Dane synoptyczne z Polski w dniu 3.I.1976 r.

SYNOP z godz. 00 GMT.

105	81605	96101	06550	863XX	51764
150	62004	65031	10053	65500	55837
195	02605	97020	11957	00900	58803
205	81910	60022	04750	854XX	52878
235	81604	95284	09351	863XX	52751
250	81602	96101	12552	8097X	52735
272	42302	70030	12754	454XX	56718
295	02704	70020	12554	00900	56806
330	81204	56102	11651	863XX	52853
375	83103	09421	15353	861XX	53814
400	81505	50102	09752	8092X	52835
424	81607	70022	13251	00907	52851
465	81903	30107	15153	854XX	53826
495	92804	04477	16354	9XXXX	55804
510	92226	90493	38760	9XXXX	61860
560	31902	56107	16752	35500	54826
570	52401	97028	18453	55400	53806
575	82703	60028	17800	854XX	51606
650	13602	84018	43763	00802	64706
695	73110	97717	17652	755XX	53306

SYNOP z godz. 12 GMT.

105	82610	56697	77202	6732X	02302
150	81508	15717	78151	7712X	51758
195	81009	40737	92354	8042X	56761
205	82914	65606	82505	6537X	00245
235	82108	36688	78401	8042X	00618
250	82609	96617	81602	7722X	01629
272	81308	14713	82652	7722X	53762
295	81409	09733	90853	6732X	54773
330	82514	60808	85804	834XX	01304
375	82206	60807	87203	835XX	01657
400	82812	72256	89704	725XX	50214
424	62815	80018	91508	3257X	00000
465	82712	30617	88603	6732X	02618
495	82006	96713	91501	8032X	00656
510	92537	90864	24655	9XXXX	55201
560	62508	98018	94706	58543	02713
570	72407	97037	93104	734XX	02829
575	82303	70257	94806	854XX	01630
650	92721	00874	29955	9XXXX	56728
695	52410	98017	96501	45502	52658

TEMP Legionowo, godz. 00 GMT.

TTAA	03001	12374	99003	04108	24003	00119	04108	24003	85390	06770	28504	70880	16571	33514	25346	31035
		40694	33927	31044	30891	463XX	31552	25010	561XX	31060	20150	XXXXX	32050	15326	635XX	32540
		10574	655XX	30533	88216	631XX	31561	77220	31064	40419						
TTBB	0300X	12374	00003	04108	11994	04108	22973	01717	33902	05959	44866	06166	55809	08974	66728	16370
		77712	15970	88636	20369	99580	24763	11560	22561	22471	26934	33324	429XX	44315	437XX	55266
		621XX	77216	631XX	88209	615XX	99177	637XX	11114	633XX	21212	00003	24003	11842	28005	22813
		33505	33494	31036	44220	31064	55179	32542	41414	863XX	51515	11895	27504	22800	33006	33023
TTCC	03007	12374	70790	647XX	31037	88999	77999									
TTDD	0300X	12374	11916	667XX	22700	647XX	21212	11700	31037							

TEMP Wrocław, godz. 00 GMT.

TTAA	03002	12425	99001	00320	16002	00124	00320	16002	85418	02762	18506	70937	12364	28015	50546	23910
		30536	40707	30110	31036	30906	455XX	31052	25025	559XX	30576	20163	661XX	XXXXX	15337	643XX
		88212	657XX	XXXXX	77999											
TTBB	0300X	12425	00001	00320	11977	00322	22928	03716	33898	02748	44833	02764	55730	09166	66648	17959
		77627	15156	88600	15128	99465	27310	11425	27310	22373	33110	33335	39110	44212	657XX	55172
		675XX	66150	643XX	21212	00001	16002	11933	19512	22837	17005	33593	29042	44428	30533	55250
		30576	41414	00907	51515	11895	20509	22800	24007	33600	29038					

Przebieg pogody w Polsce w dniu 3.I.1976 r.

achmurzenie było duże z lokalnymi większymi przejaśnieniami w woj. zachodnich. Występowały opady śniegu od zachodu rzechodzące w opady deszczu ze śniegiem i deszczu. Miejscami notowano burze. Temperatura maksymalna wynosiła od -3°C Suwałkach do 9°C w Opolu i Raciborzu, a temperatura minimalna od 1°C w Warszawie, Legnicy i Świnoujściu do -6°C Suwałkach. Wiatry były silne i bardzo silne w porywach do 30 m/sek z kierunków południowo-zachodnich i zachodnich.



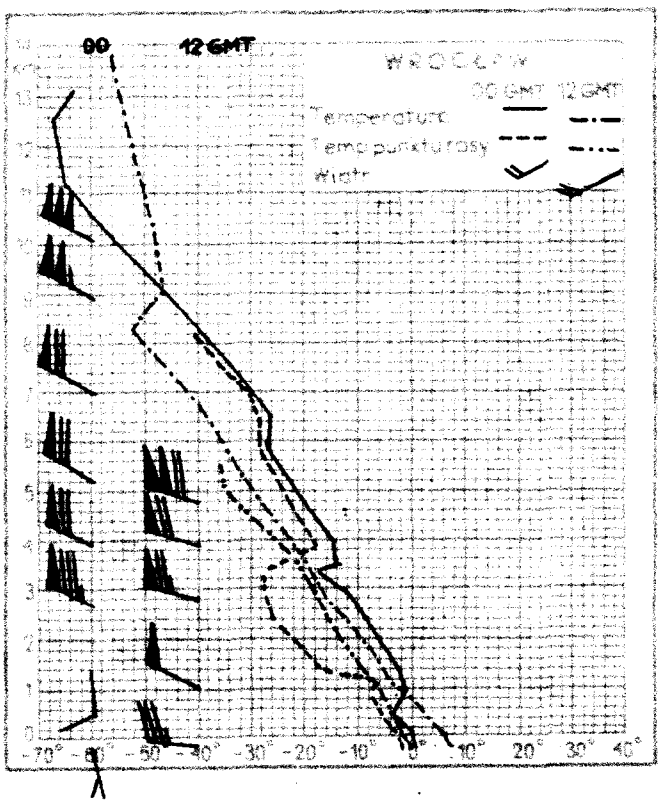

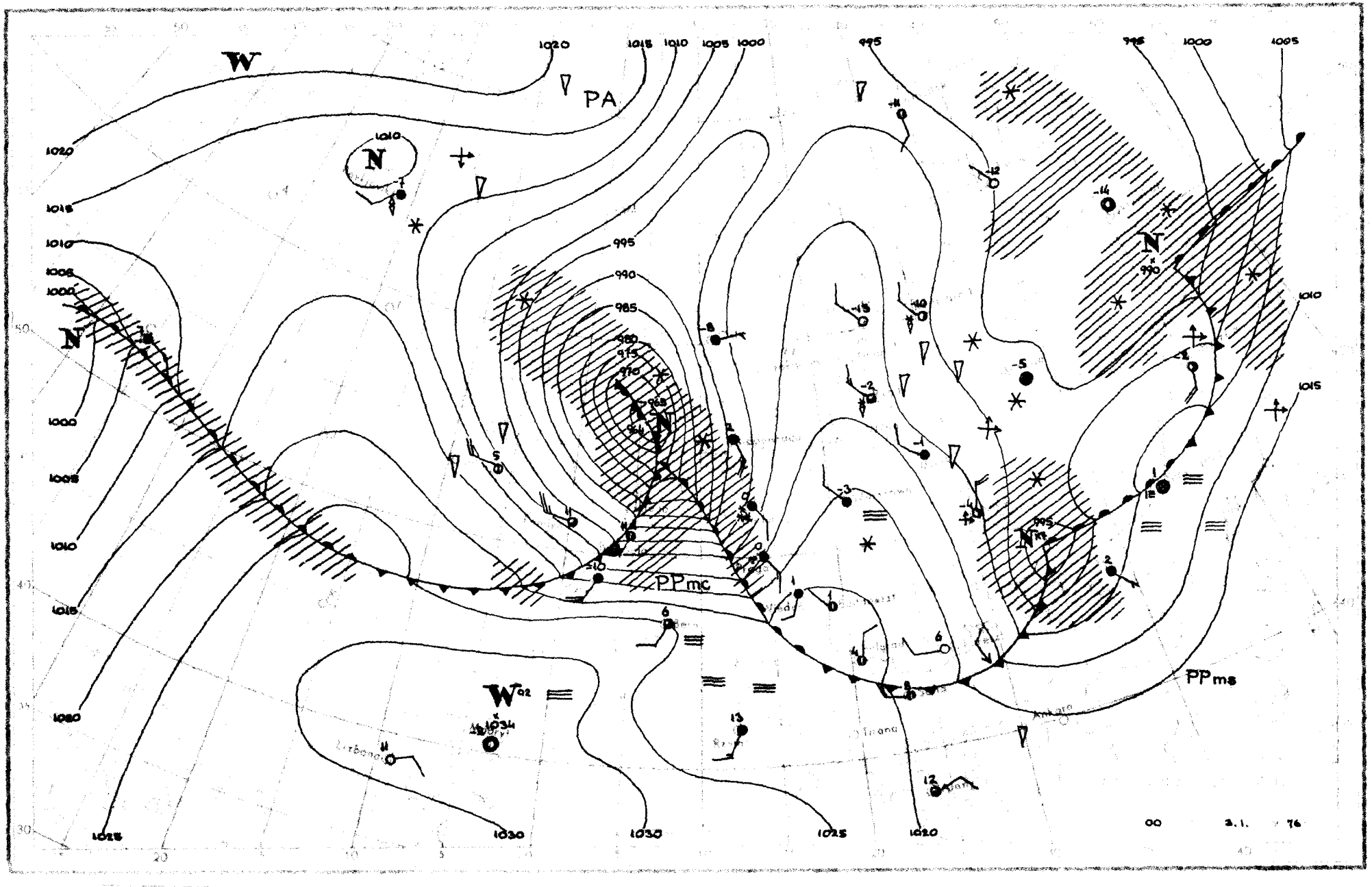
W
PA
N
PPmc
PPms
W
N
N
N
00
3.1.
76

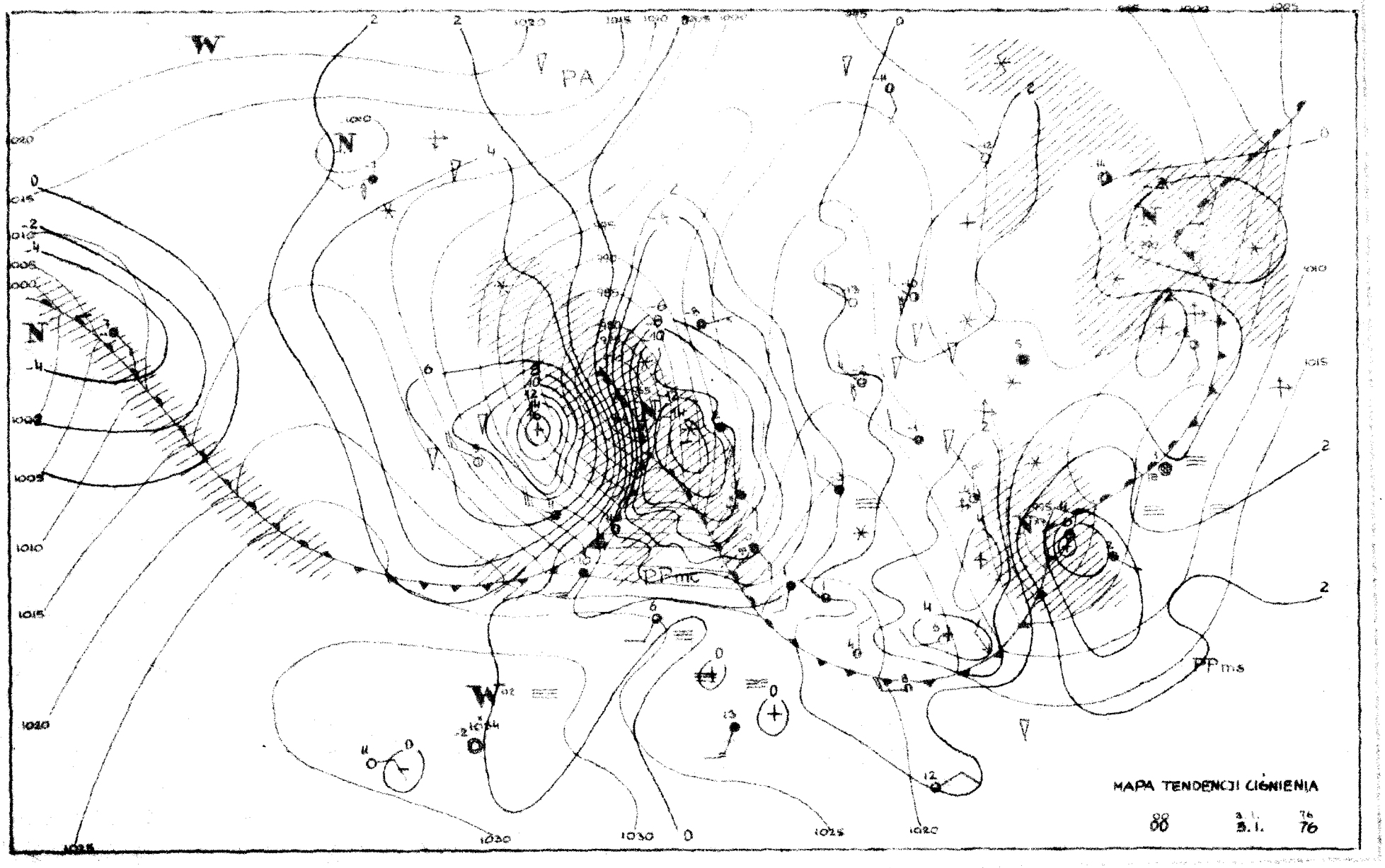
MAPA TENDENCJI CIŚNIENIA
00
3.I.
76

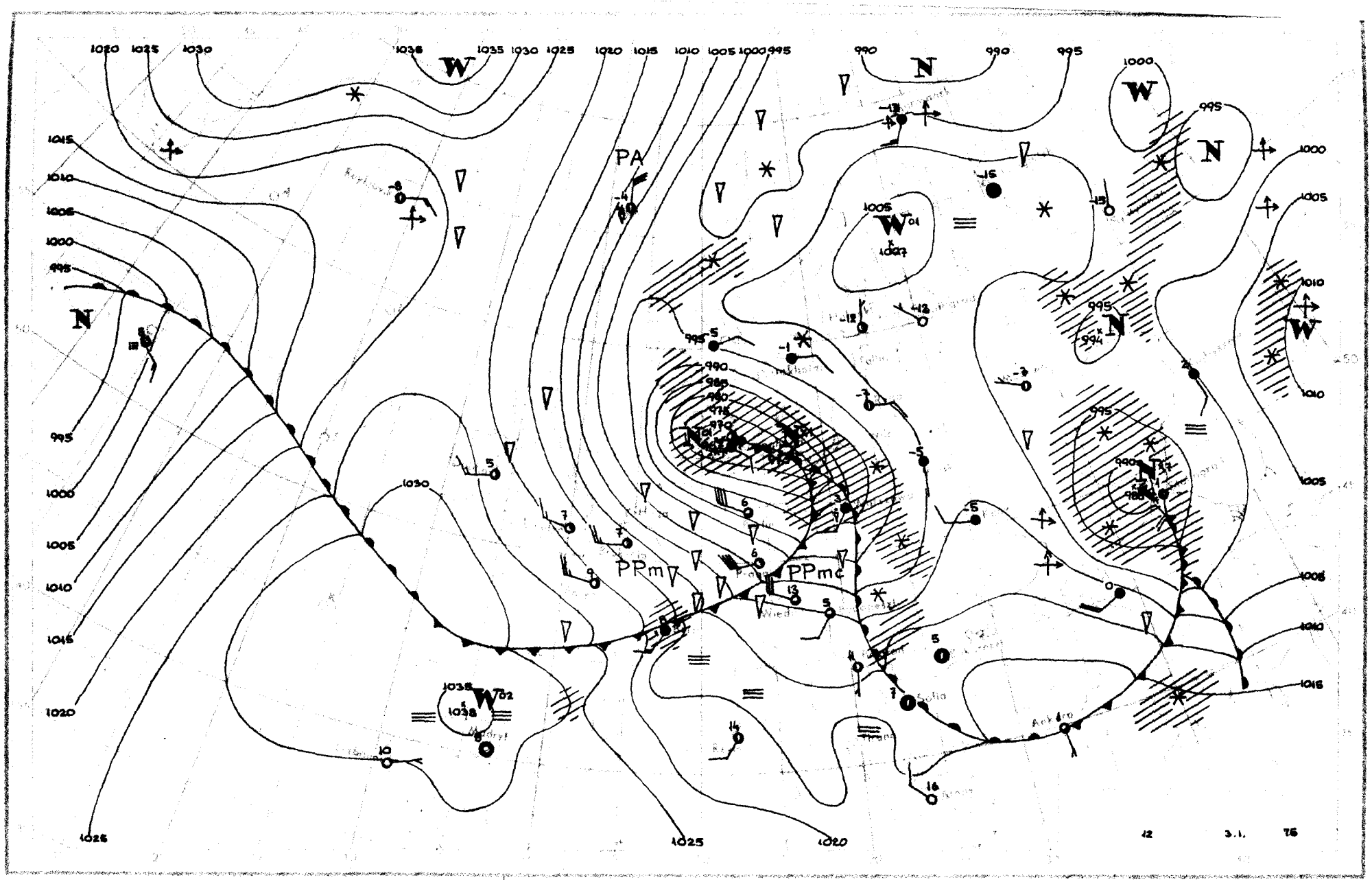
PA
PPm
PPmc
12
3.1.
76


MAPA TENDENCJI CIŚNIENIA
12 12 3.I. 76 76

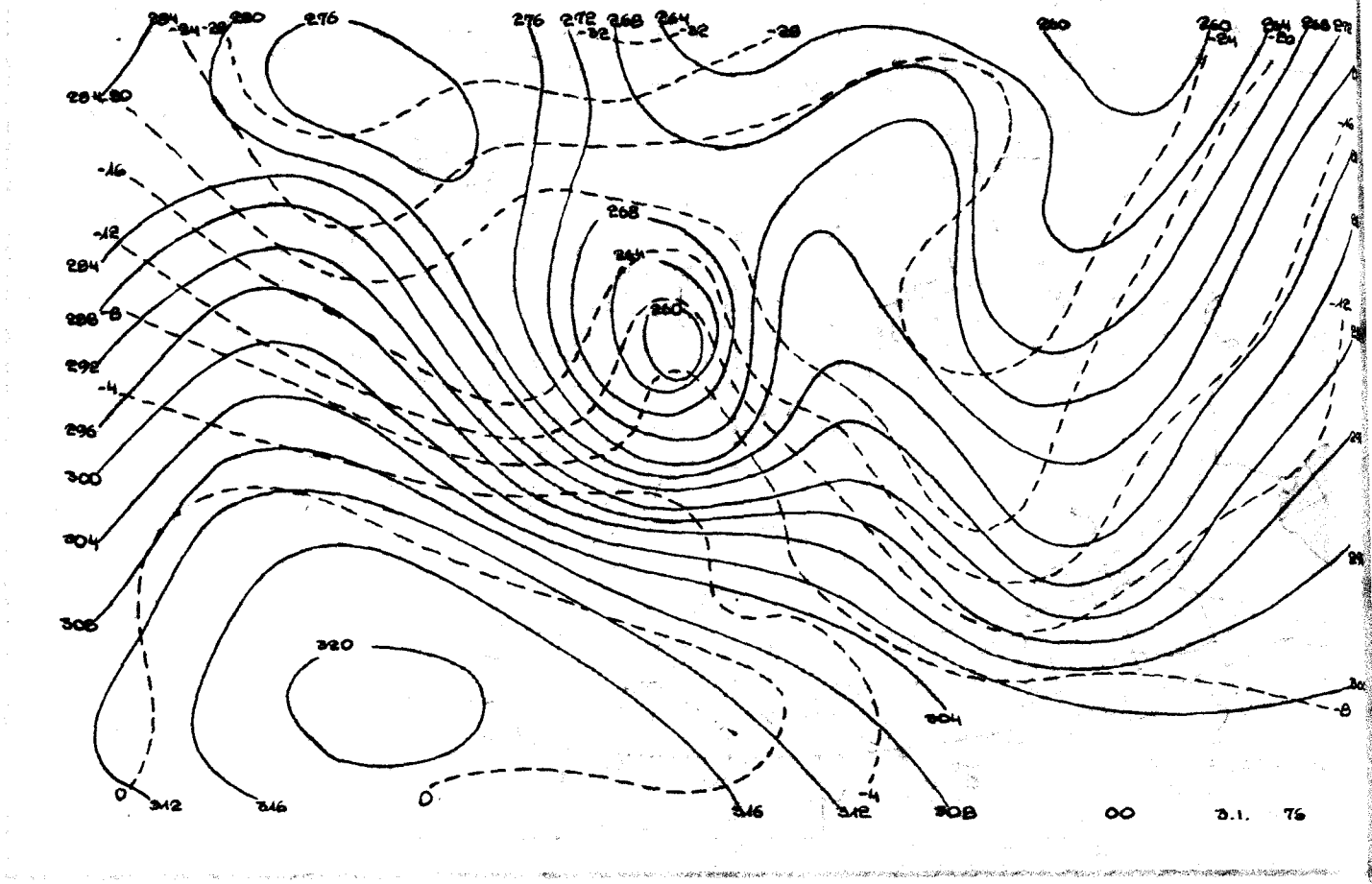

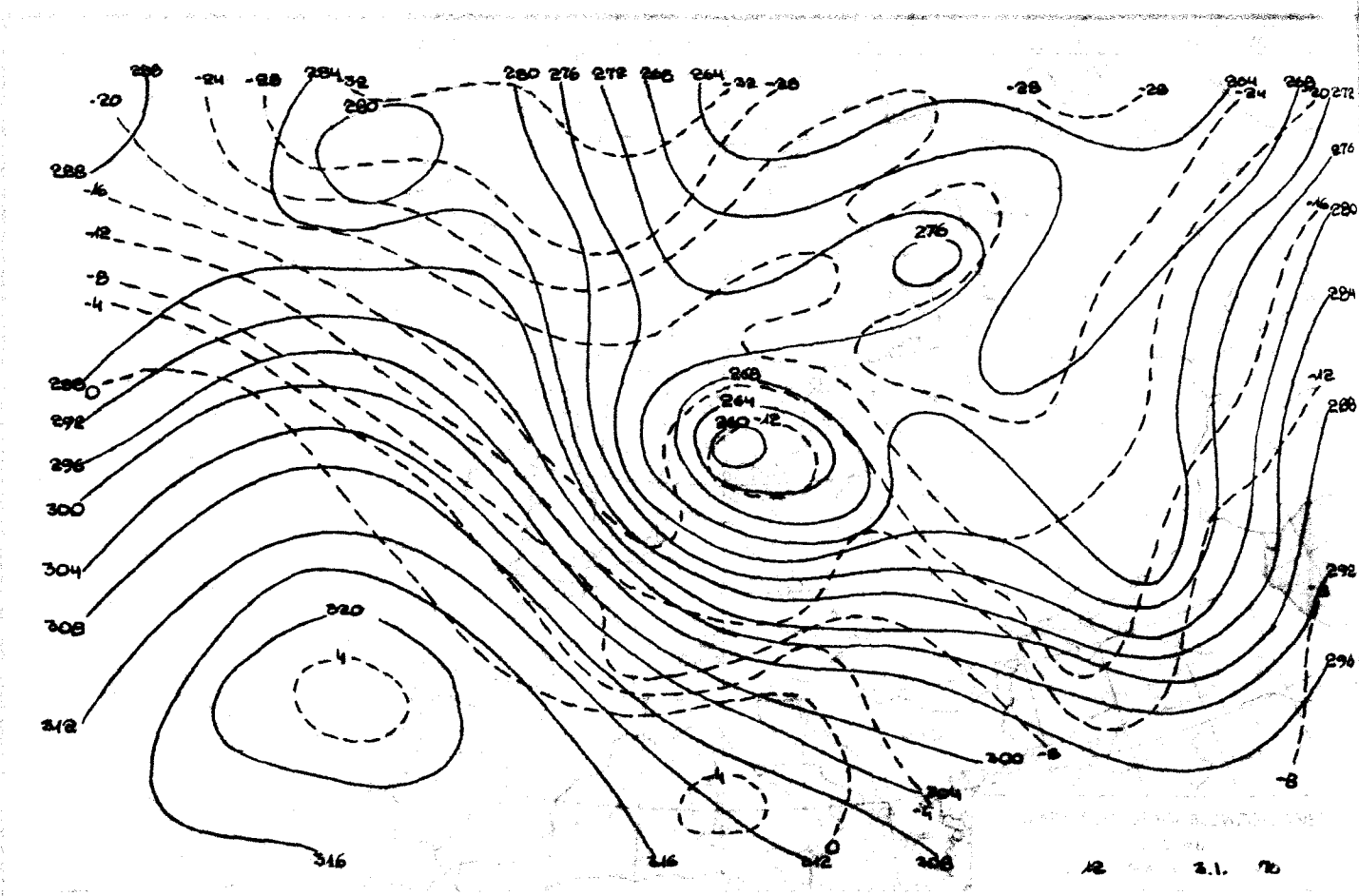

Reprodukowanie i publikowanie tekstu, map, wykresów i danych synoptycznych dozwolone wyłącznie w formie dosłownej z podaniem źródła informacji.

Druk PPWK-W-wa, Solec 18. Zam. 4125/155/B/73-21.V.73-X-11436-1700

INSTYTUT METEOROLOGII I GOSPODARKI WODNEJ

ZAKŁAD PROGNOZ METEOROLOGICZNYCH KRÓTKOTERMINOWYCH – 01-673 WARSZAWA, UL. PODLEŚNA 61 – tel: 34-50-97

BIULETYN SYNOPTYCZNY

Dane synoptyczne z Polski w dniu 4.I.1976 r.

SYNOP z godz. 00 GMT.

105	80312	60026	85600	864XX	51359
150	80608	40717	85952	7722X	52344
195	80708	96713	86654	8042X	55207
205	80208	56617	89402	852XX	01390
235	82901	97027	83400	854XX	50225
250	82602	96686	83101	7722X	00400
272	82205	50717	83401	6722X	50210
295	82304	56717	85200	6732X	51003
330	82810	58838	83401	794XX	00503
375	82307	60712	86901	754XX	51802
400	82813	20858	88500	794XX	50316
424	82816	65637	88402	774XX	01626
465	82211	97687	88001	4742X	50824
495	72407	98018	89701	795XX	51807
510	92945	90714	19058	9XXXX	59544
560	82507	60021	93502	855XX	53713
570	72813	97038	91802	734XX	53712
575	12308	70030	93603	15500	55812
650	92820	00874	26961	9XXXX	63717
695	22309	97021	95101	23500	52709

SYNOP z godz. 12 GMT.

105	73408	56853	11251	69403	54230
150	73607	60857	08454	734XX	56129
195	83411	40367	02261	8091X	63233
205	50106	70031	14300	35432	55321
235	53206	96712	99253	55400	55231
250	53205	97367	07651	32531	54146
272	83305	70223	05757	2241X	59245
295	83608	14714	99257	8052X	60354
330	73013	60028	11251	795XX	53252
375	83411	09713	01855	773XX	57269
400	73005	84038	14251	52536	54124
424	73114	84388	11950	755XX	55134
465	83312	58367	05152	5241X	56154
495	83109	08733	95053	8032X	54238
510	93435	90708	37862	9XXXX	63226
560	83208	60367	08352	5242X	55257
570	83312	16713	02454	7732X	56260
575	83008	56388	03523	6542X	54723
650	93225	00864	31264	9XXXX	66232
695	82910	06733	95951	8042X	51333

TEMP Legionowo, godz. 00 GMT.

TTAA	04001	12374	99974	01822	24007	00620	XXXXX	XXXXX	85180	05110	27020	70680	14520	25508	50516	28356
		32004	40673	39950	34505	30862	557XX	31009	25975	577XX	25975	577XX	31016	20120	547XX	30018
		15300	565XX	29527	10558	593XX	28035	88285	585XX	30010	77999					
TTBB	0400X	12374	00974	01822	11898	02917	22747	10122	33634	20920	44612	20926	55554	25157	66529	25357
		77419	37350	88285	585XX	99248	577XX	11214	543XX	21212	00974	24007	11842	27020	22770	27510
		33708	25507	44653	25012	55514	31004	66396	35004	77282	30010	41414	6732X	51515	11869	26019
		22800	27514	33600	26008											
TTCC	04002	12374	70870	617XX	29034	50988	641XX	27040	30295	697XX	28042	20536	713XX	26550	88383	687XX
		28041	88256	725XX	27047	66238	25051	409XX								
TTDD	0400X	12374	11513	637XX	22383	687XX	33334	675XX	44256	725XX	55179	709XX	21212	11849	31040	22736
		29534	33550	29034	44411	26043	55274	27542	66238	25051						

TEMP Wrocław, godz. 00 GMT.

TTAA	04005	12425	99974	01609	25019	00594	XXXXX	XXXXX	85203	05100	30033	70706	13301	28037	50521	26731
		32517	40679	37729	30870	539XX	25988	531XX	20133	509XX	15319	535XX	10578	573XX	88300	539XX
		77999														
TTBB	0400X	12425	00974	01609	11891	03500	22842	05700	33700	13301	44651	14700	55559	23302	66538	22310
		77508	26136	88474	28132	99300	539XX	11212	505XX	21212	00974	25019	11806	31041	22694	27535
		33636	30534	44551	32011	55464	35522	41414	774XX	51515	11870	39531	22800	31037	33600	31519
TTCC	0400X	12425	70802	637XX	50008	637XX	88680	651XX	77999							
TTDD	0400X	12425	11820	573XX	22680	651XX	33500	637XX								

Przebieg pogody w Polsce w dniu 4.I.1976 r.

Początkowo zachmurzenie było duże z opadami śniegu z zawiejami i zamieciami, później następowały większe przejaśnienia i rozpogodzenia. Drogi i chodniki śliskie. Temperatura maksymalna wynosiła od -6°C w Suwałkach do 3°C w Łuszynie, minimalna od -15°C w Kętrzynie do -3°C w Świnoujściu i na Helu. Wiatry początkowo były bardzo silne w porywach do 8 m/sek stopniowo słabnące, w nocy umiarkowane i dość silne z kierunków zachodnich i północnych.

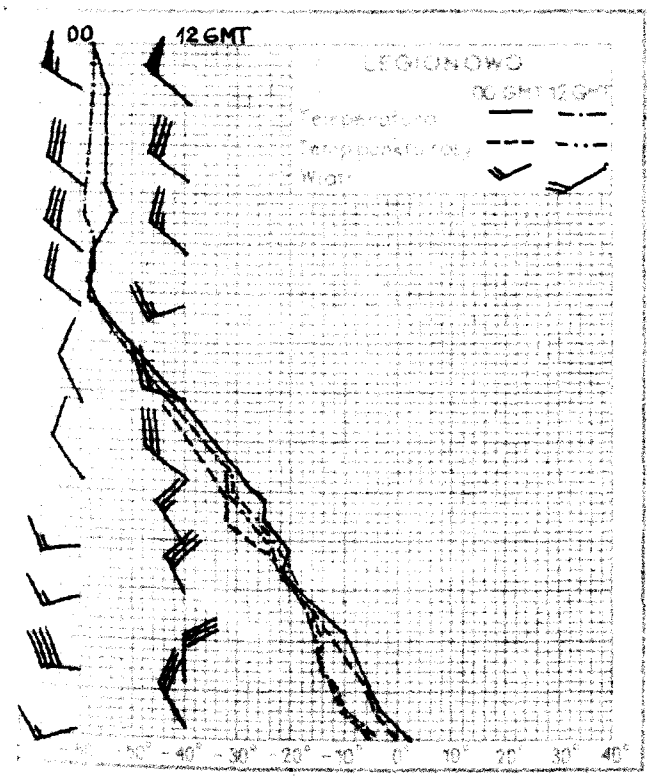



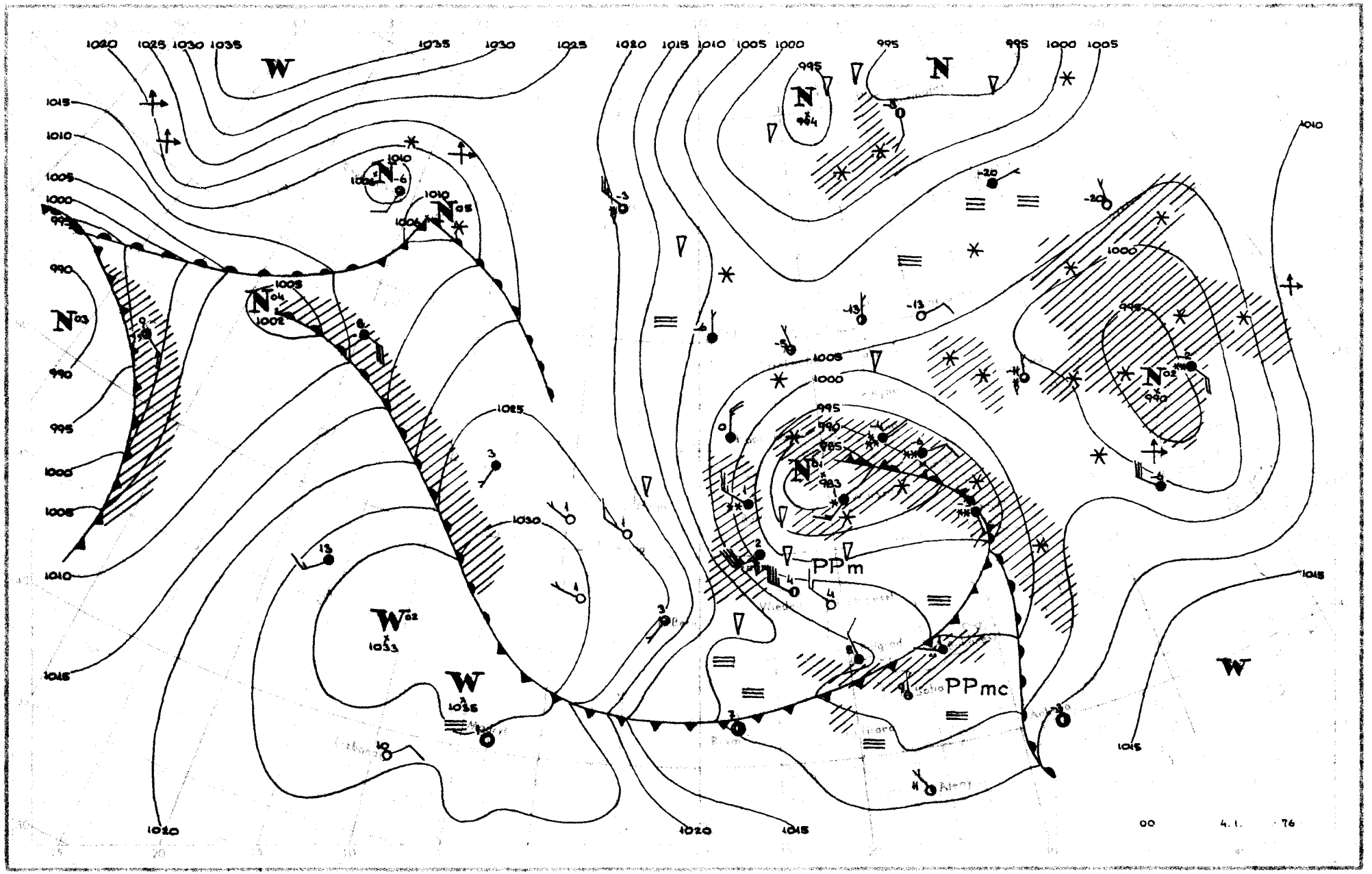
W
N
PPm
PPmc
00 4.1. 76

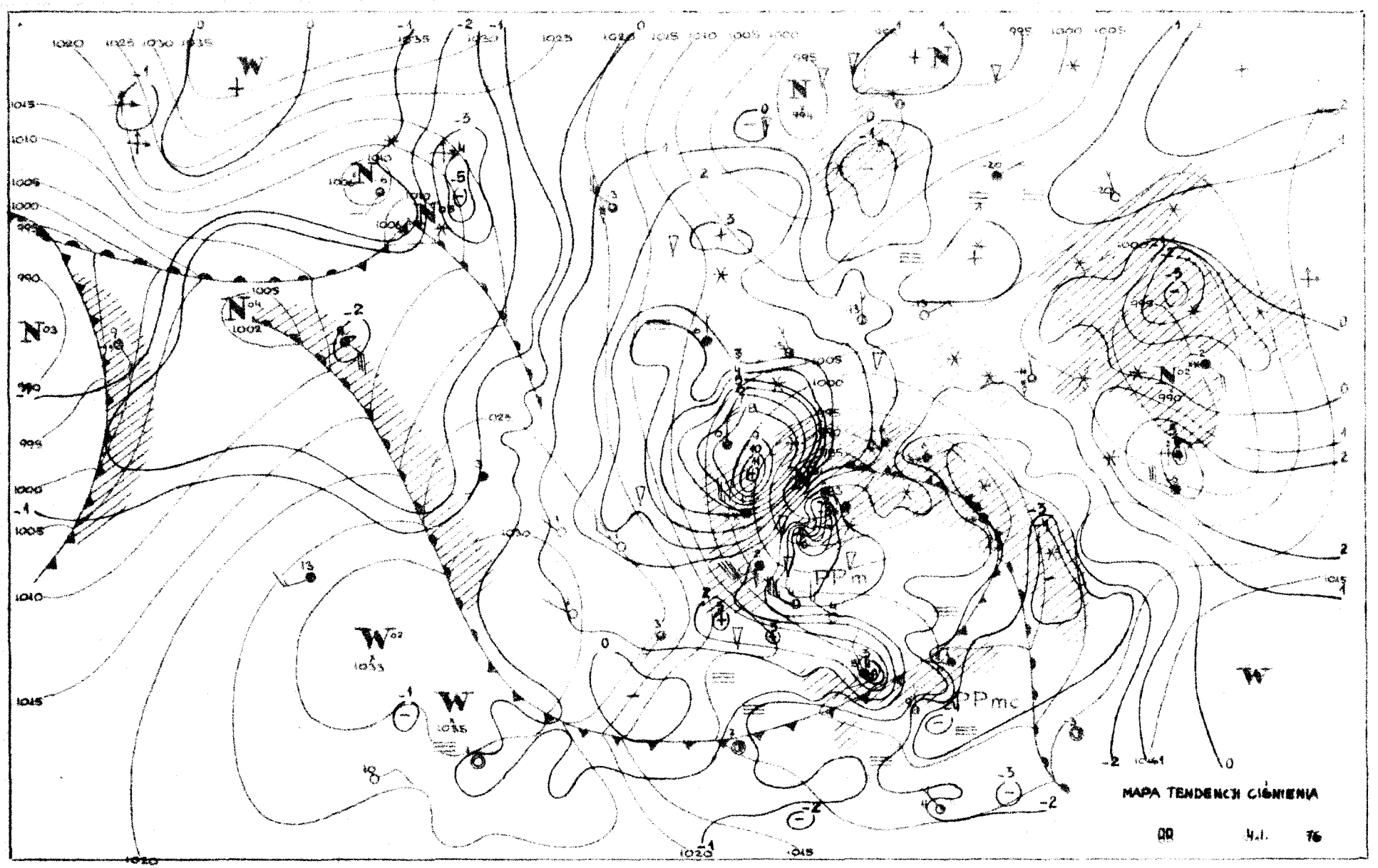
MAPA TENDENCJI CIŚNIENIA
00 4.I. 76

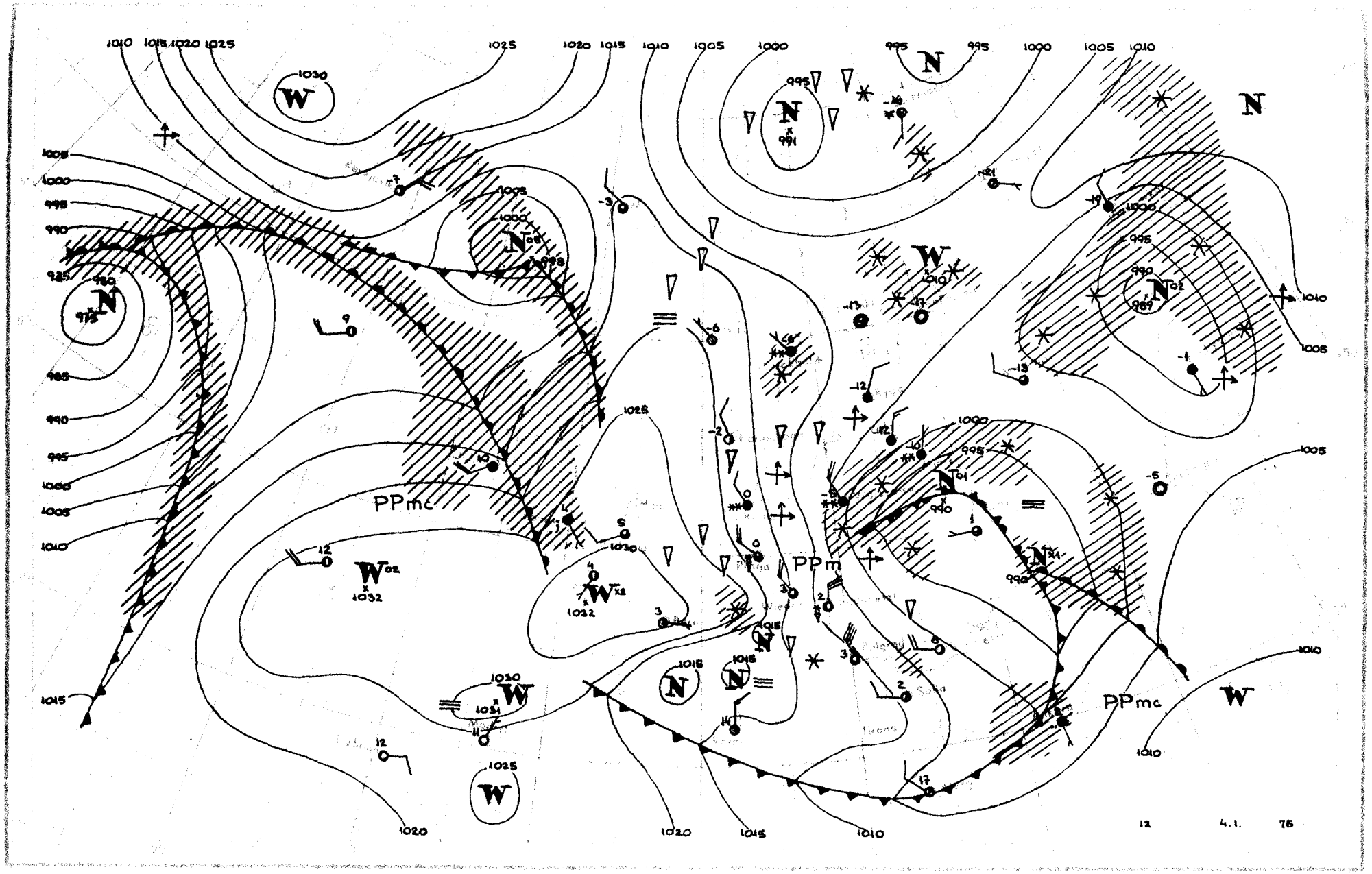
PPmc
PPm
PPmc
12 4.1. 76

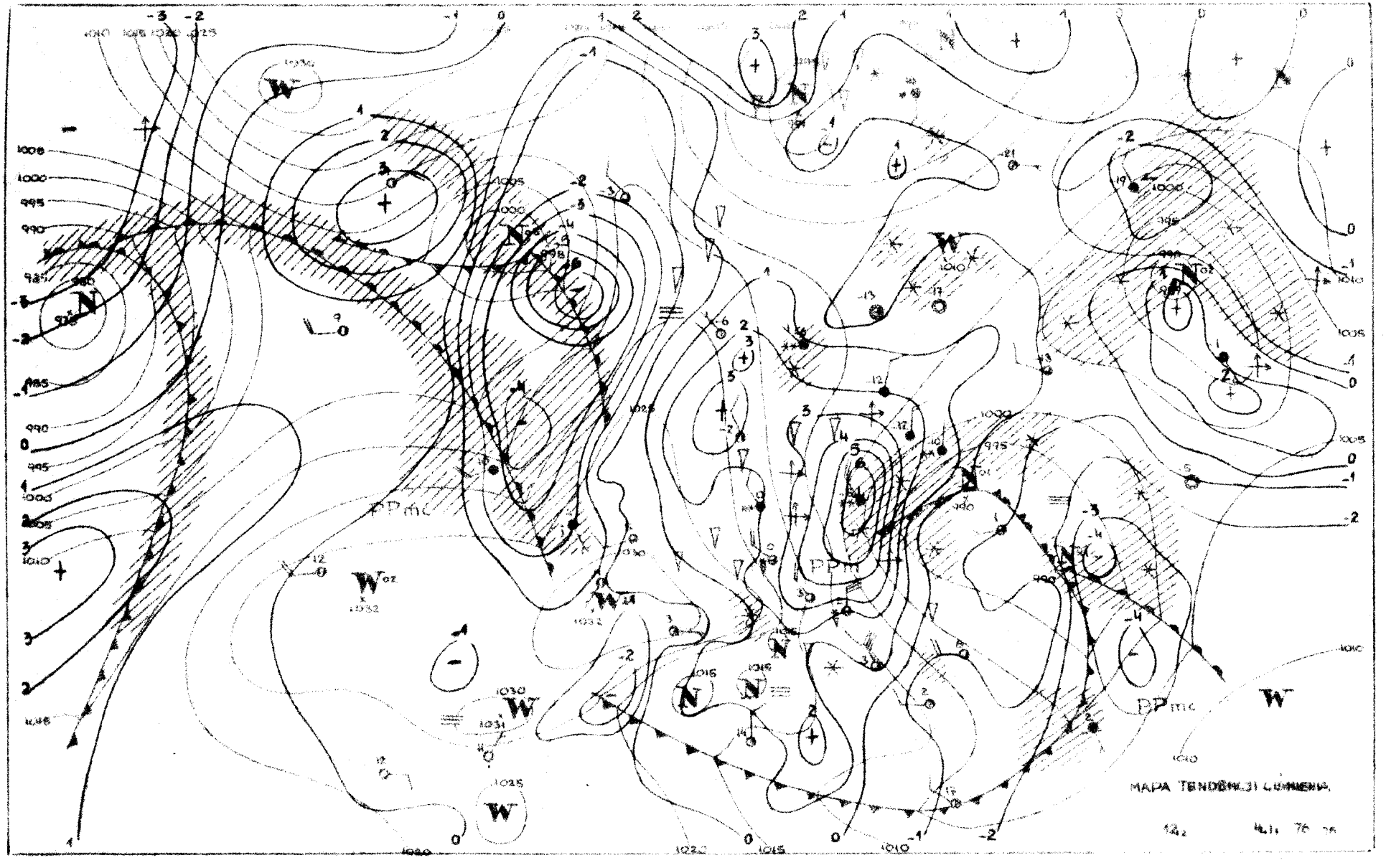
MAPA TENDENCJI CIŚNIENIA

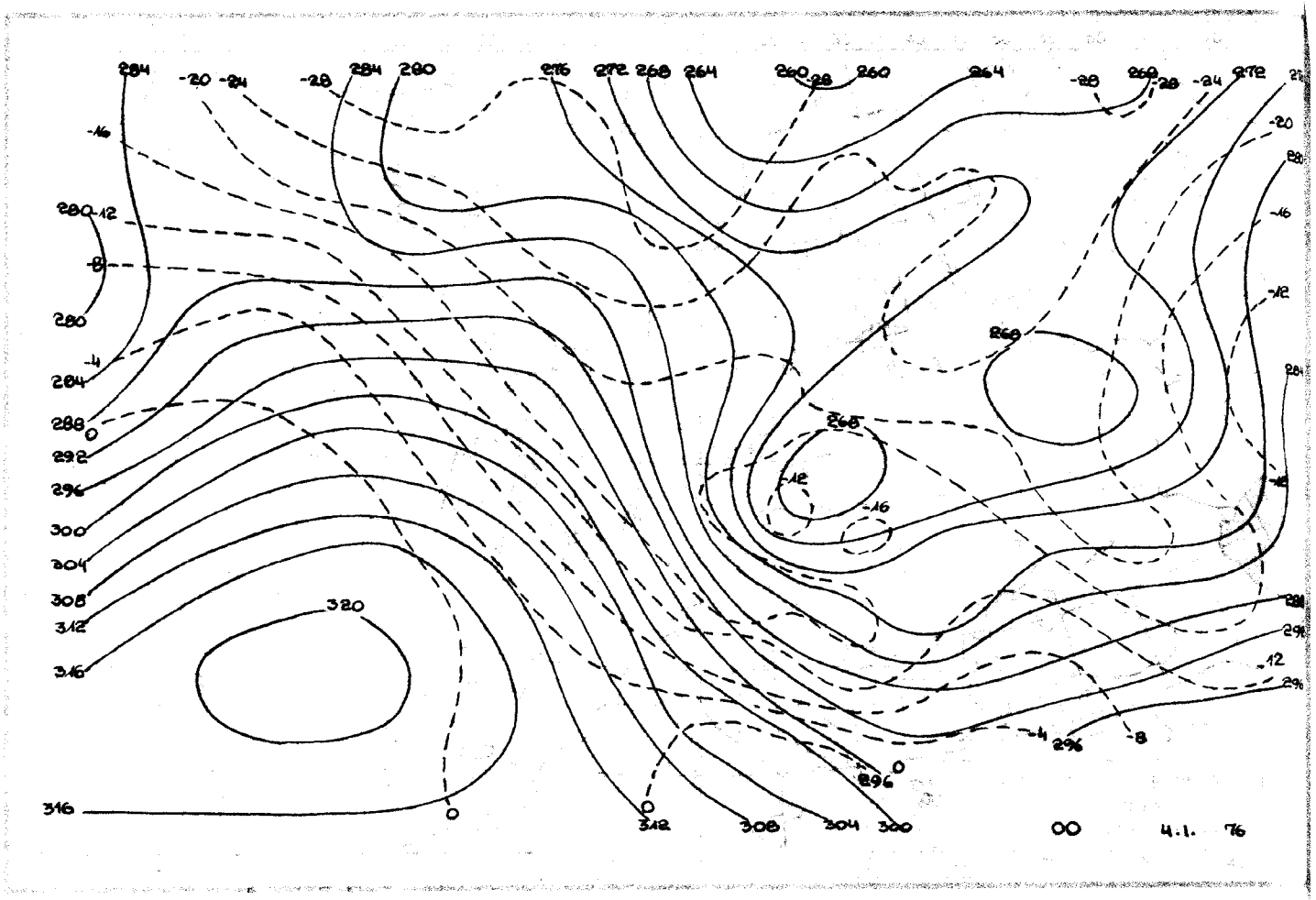

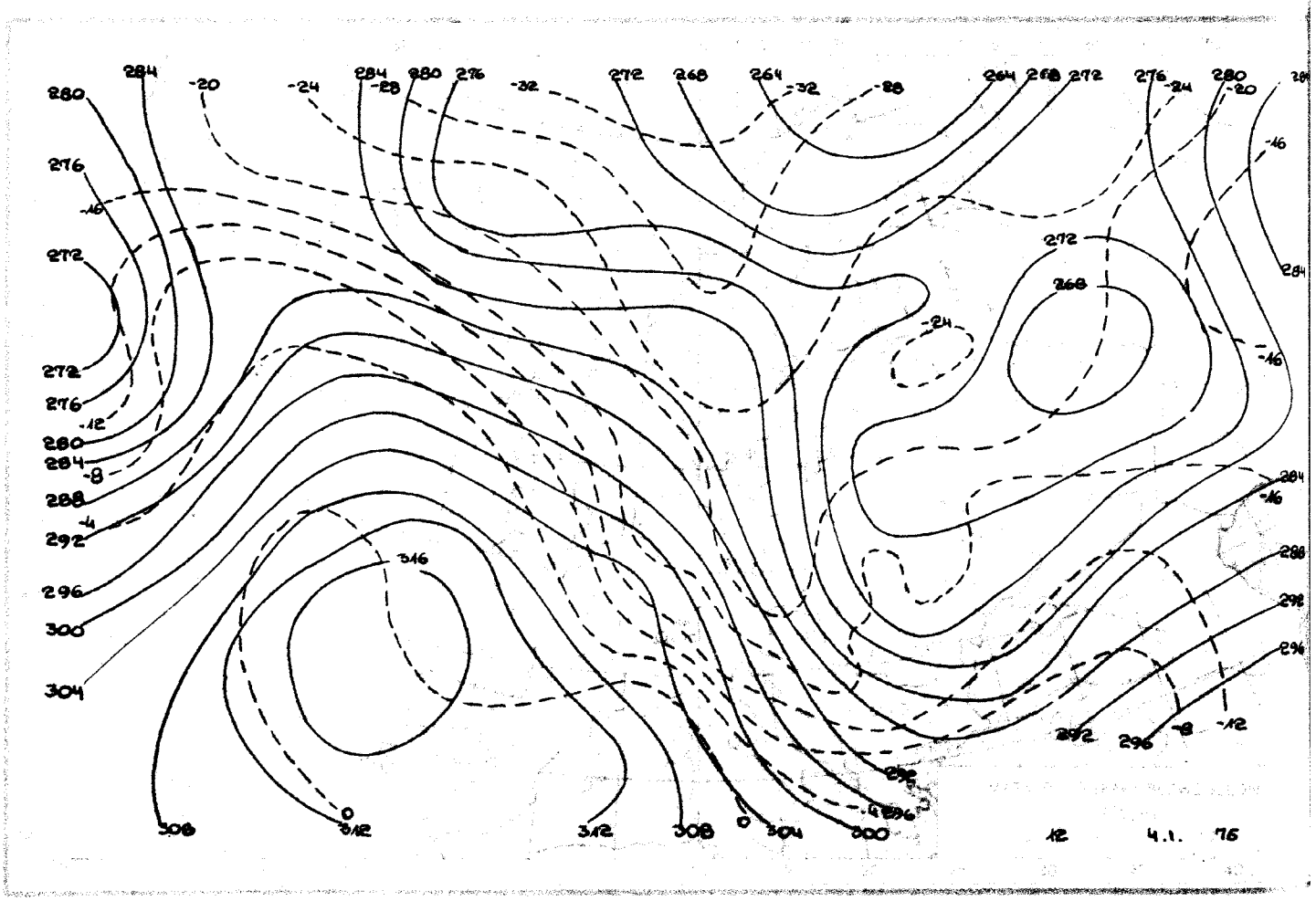

Reprodukowanie i publikowanie tekstu, map, wykresów i danych synoptycznych dozwolone wyłącznie w formie dosłownej z podaniem źródła informacji.

Druk PPWK-W-wa, Solec 18. Zam. 4125/155/B/73-21.V.73-X-11436-1700

INSTYTUT METEOROLOGII I GOSPODARKI WODNEJ

ZAKŁAD PROGNOZ METEOROLOGICZNYCH KRÓTKOTERMINOWYCH – 01-673 WARSZAWA, UL. PODLEŚNA 61 – tel: 34-50-97

BIULETYN SYNOPTYCZNY

Dane synoptyczne z Polski w dniu 5.1.1976 r.

SYNOP z godz. 00 GMT.

105	43102	98261	20253	45500	57103
150	03005	70261	19253	00900	61207
195	43506	97021	15561	00902	63220
205	83204	70038	22053	854XX	55005
235	02803	97021	20757	00900	58209
250	02801	97010	20757	00900	59122
272	02902	70020	17760	00900	62211
295	63202	60038	14863	694XX	65224
330	03104	60010	22857	00900	59217
375	03105	65021	18560	00900	63128
400	42803	70030	24054	45600	55210
424	13004	80021	23755	10930	57216
465	23105	60018	19957	25400	58128
495	43304	96037	16361	46300	62235
510	93623	90714	45063	9XXXX	65213
560	73208	65368	21654	755XX	57229
570	33406	96108	19857	33400	60227
575	72904	70021	28655	755XX	58124
650	93617	00854	41067	9XXXX	69313
695	02909	97367	15959	00900	63233

SYNOP z godz. 12 GMT.

105	81810	05753	94152	7732X	53799
150	81811	10732	98755	6722X	56899
195	81806	96102	10158	863XX	58847
205	82511	30617	96601	6722X	51796
235	91510	02752	99655	9XXXX	56799
250	82107	96712	05653	854XX	56891
272	81806	70031	07455	854XX	57767
295	81703	60028	11858	8097X	60843
330	81808	06732	04453	8032X	54799
375	72108	60031	12755	5547X	57857
400	82108	14713	04752	8062X	53788
424	82008	20732	09251	8092X	55789
465	81808	60012	10355	8092X	57789
495	82106	97031	15857	8091X	59741
510	92239	90704	34261	9XXXX	62659
560	82109	60021	16454	8097X	58853
570	72106	97012	16756	355XX	58850
575	72104	60011	17353	22506	59849
650	82811	89381	41763	856XX	77818
695	62507	97031	19656	00906	59823

TEMP Legionowo, godz. 00 GMT.

A	05001	12374	99006	09915	28003	00139	09916	28504	85380	14160	00519	70830	24360	35022	50521	37957
		34022	40672	465XX	34029	30860	527XX	34038	25978	565XX	34044	20118	581XX	33538	15300	583XX
		33034	10550	615XX	31039	88277	557XX	34041	88113	647XX	32034	77238	34045	40406		
B	0500X	12374	00006	09915	11968	10510	22948	10724	33933	09934	44883	12157	55705	24160	66538	33959
		77448	437XX	88357	489XX	99342	507XX	11294	529XX	22277	577XX	33183	589XX	44156	579XX	55128
		601XX	66113	647XX	77108	647XX	88101	613XX	21212	00006	28003	11946	35014	22809	01024	44641
		34518	44449	33021	55238	34045	66124	32526	41414	00900	51515	11894	35516	22800	01024	33600
		35020														
C	05007	12374	70768	649XX	29045	88999	77999									
D	0500X	12374	11597	663XX	21212	11898	31043	22597	30044							

TEMP Wrocław, godz. 00 GMT.

A	05005	12425	99008	03735	32006	00180	03734	32508	85446	12909	34012	70904	21333	35022	50536	32761
		36047	40690	419XX	30882	491XX	25100	577XX	20139	609XX	15321	571XX	10571	651XX	88218	619XX
		XXXXX	77999													
B	0500X	12425	00008	03735	11973	04324	22850	12909	33700	21333	44626	19762	55500	32761	66410	417XX
		77355	435XX	88308	479XX	99261	563XX	11218	619XX	22190	605XX	33180	557XX	44164	537XX	55126
		631XX	21212	00008	32006	11986	33013	22745	34015	33625	36055	44595	01029	55536	36051	66476
		00545	77421	34056	41414	10930	51515	11898	35011	22800	34517	33600	01033			
D	0500X	12425	11880	659XX												

Przebieg pogody w Polsce w dniu 5.I.1976 r.

atkowo zachmurzenie było przeważnie umiarkowane, w ciągu dnia od północnego-zachodu zaznaczył się wzrost zachmu-
ia do całkowitego z opadami śniegu, przechodzącego w deszcz ze śniegiem lub deszcz, wieczorem i w nocy od północ-
-zachodu wystąpiły większe przejaśnienia i miejscami notowano przelotne opady śniegu. Temperatura maksymalna wy-
ła od -7°C w Suwałkach, Białymstoku i Terespolu do 5°C miejscami na zachodzie, a temperatura minimalna od -9°C
wałkach do 2°C w Zgorzelcu. Wiatry były przeważnie dość silne i silne w porywach bardzo silne do 30 m/sek, tylko
le zanotowano 34 m/sek z kierunków zachodnich, skręcające na północno-zachodnie, powodujące zamiecie i zawieje
zne.

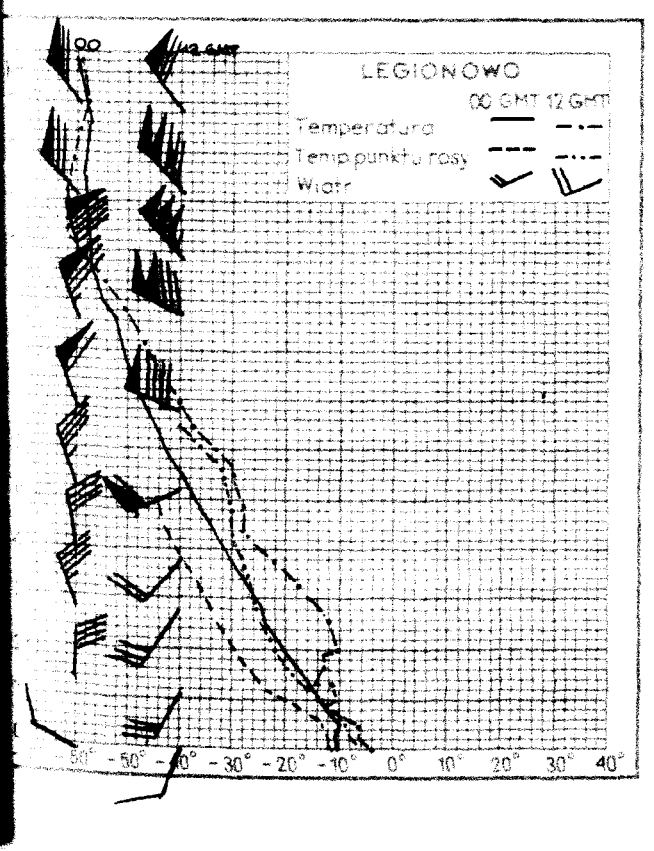

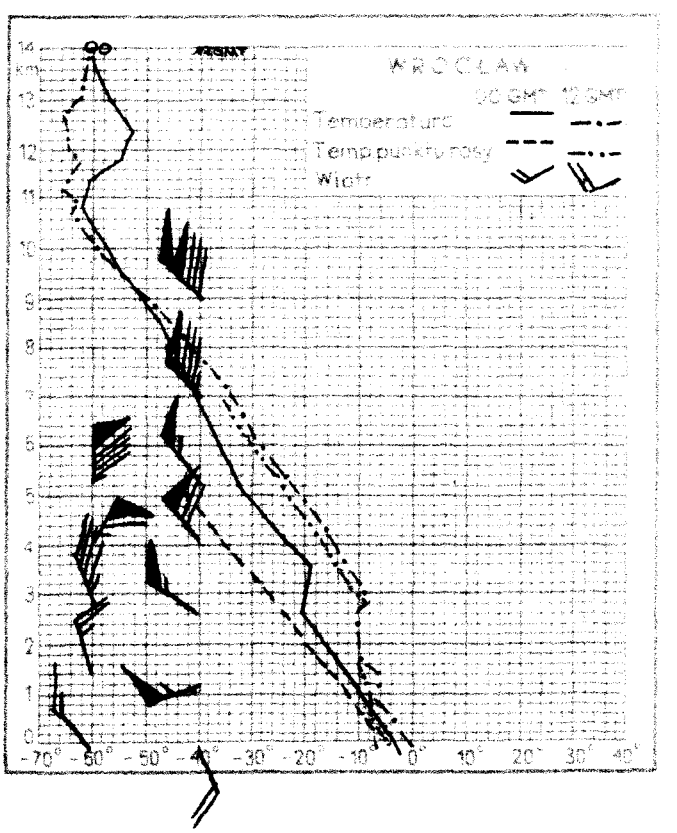

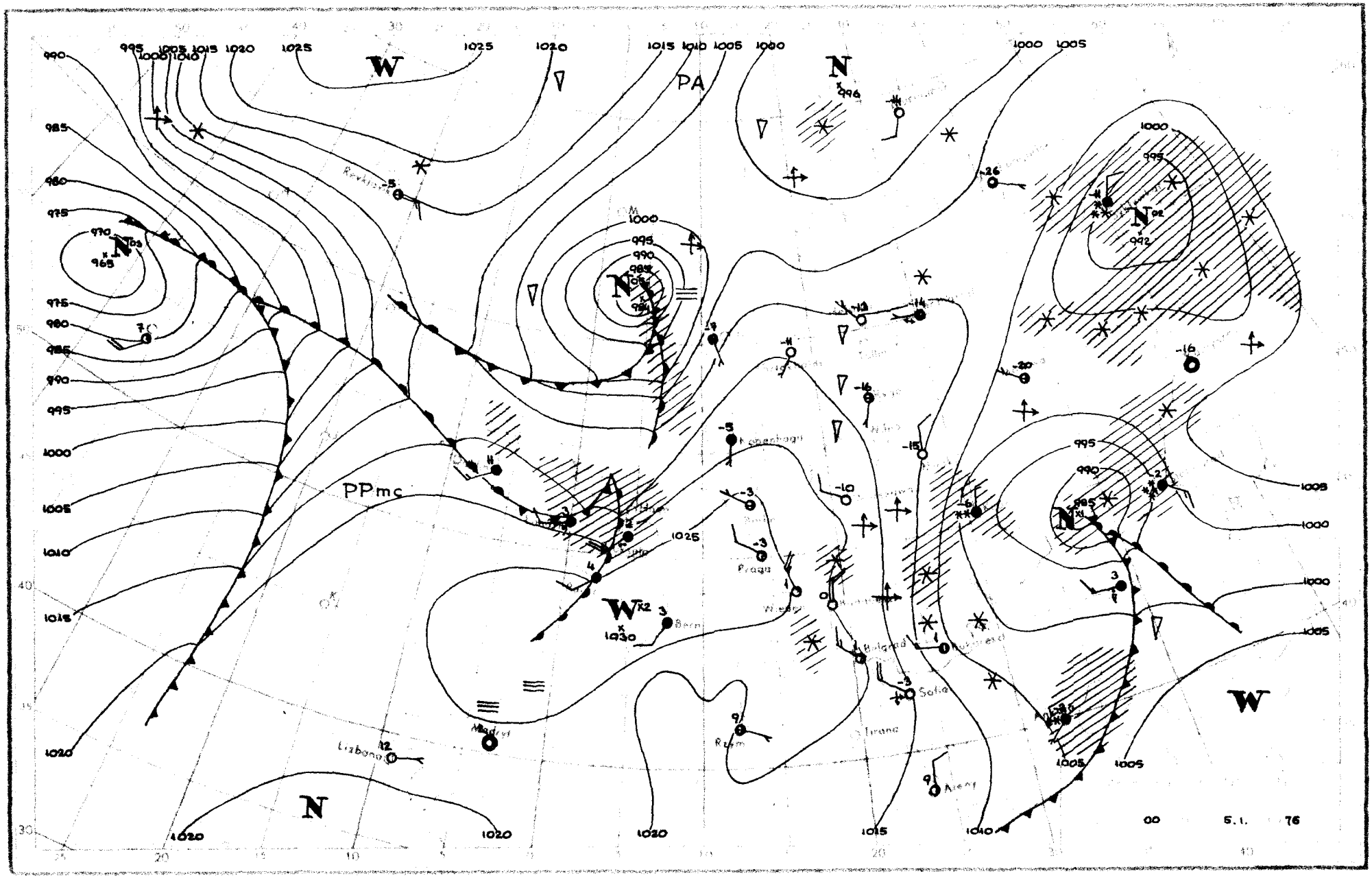
PA
PPmc
W
N
A
Reykjavik
Copenhagen
Prague
Bern
Madrid
Lisbona
Roma
Sofia
Tirana
Athens
00
5.1.
76

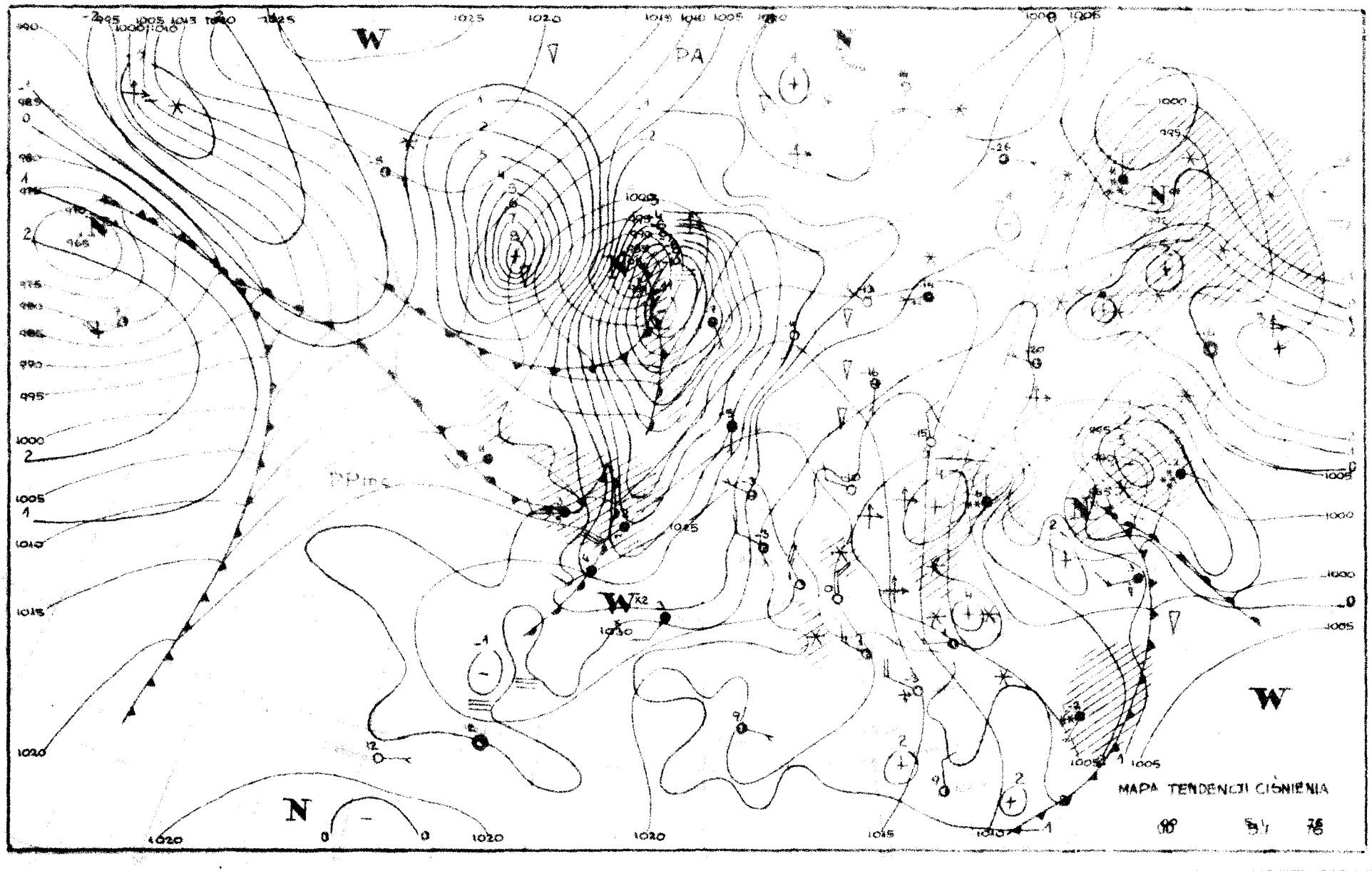
MAPA TENDENCJI CIŚNIENIA

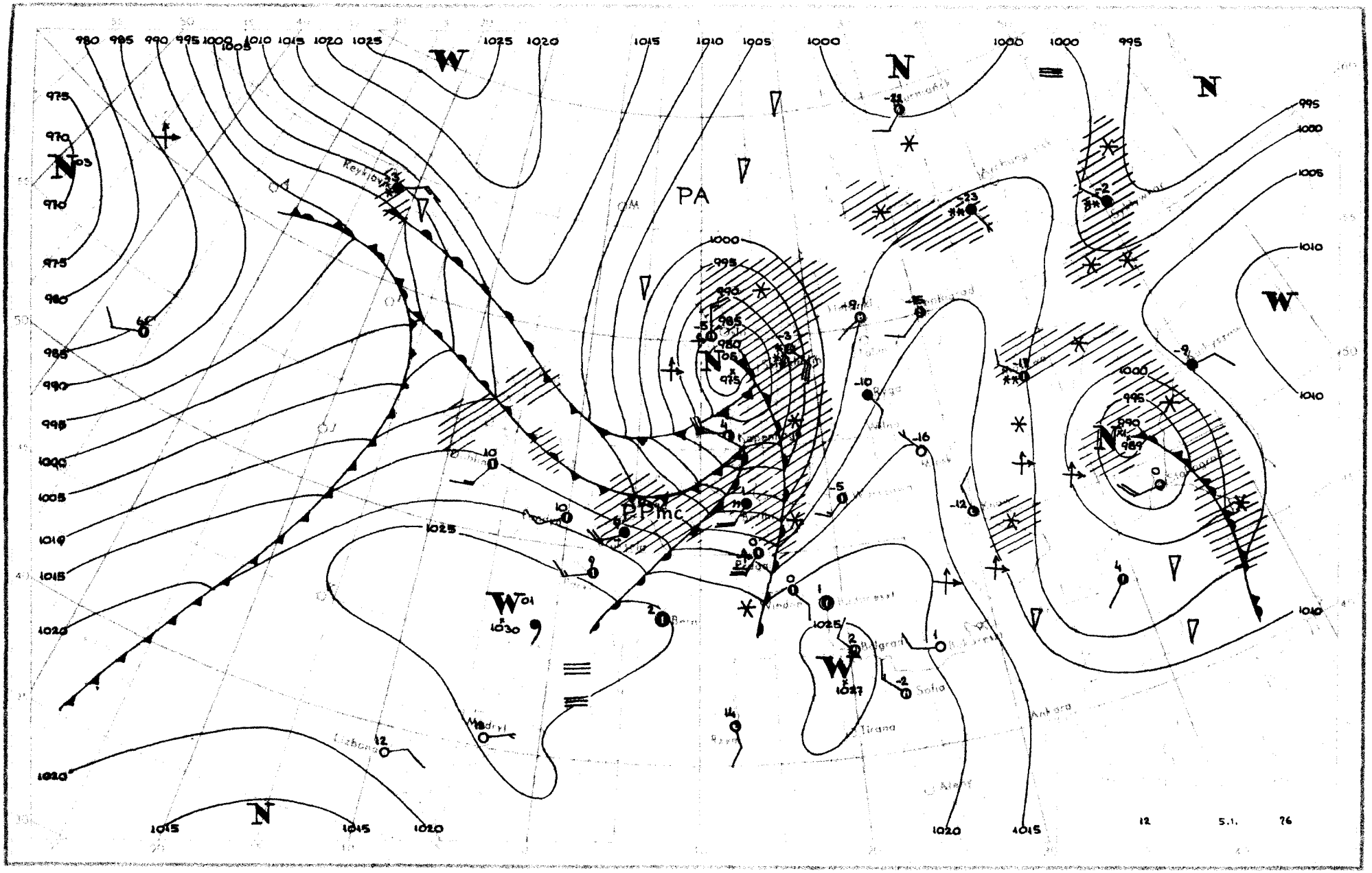
12
5.1.
76

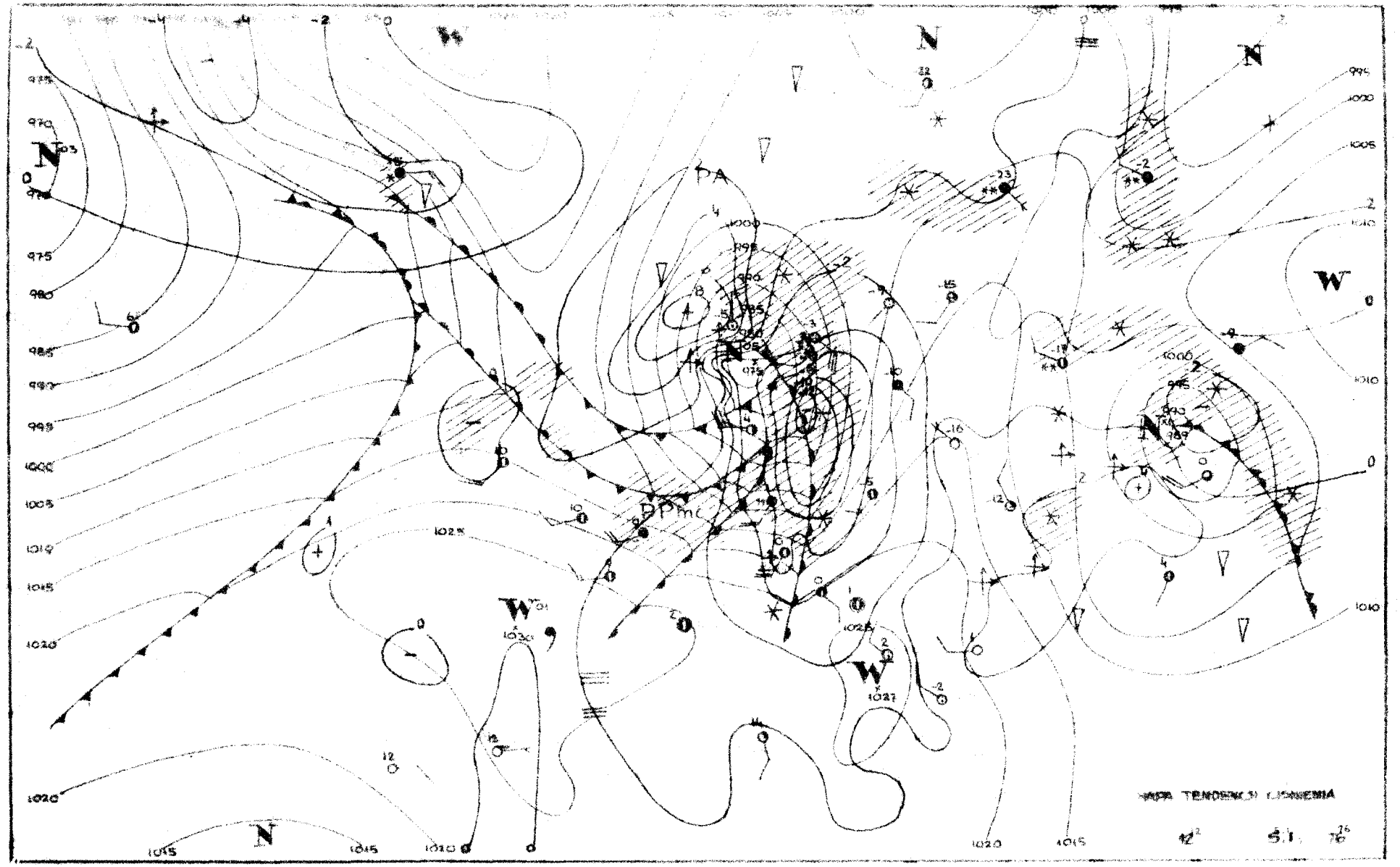
MAPA TENDENCIA LIGNEMIA

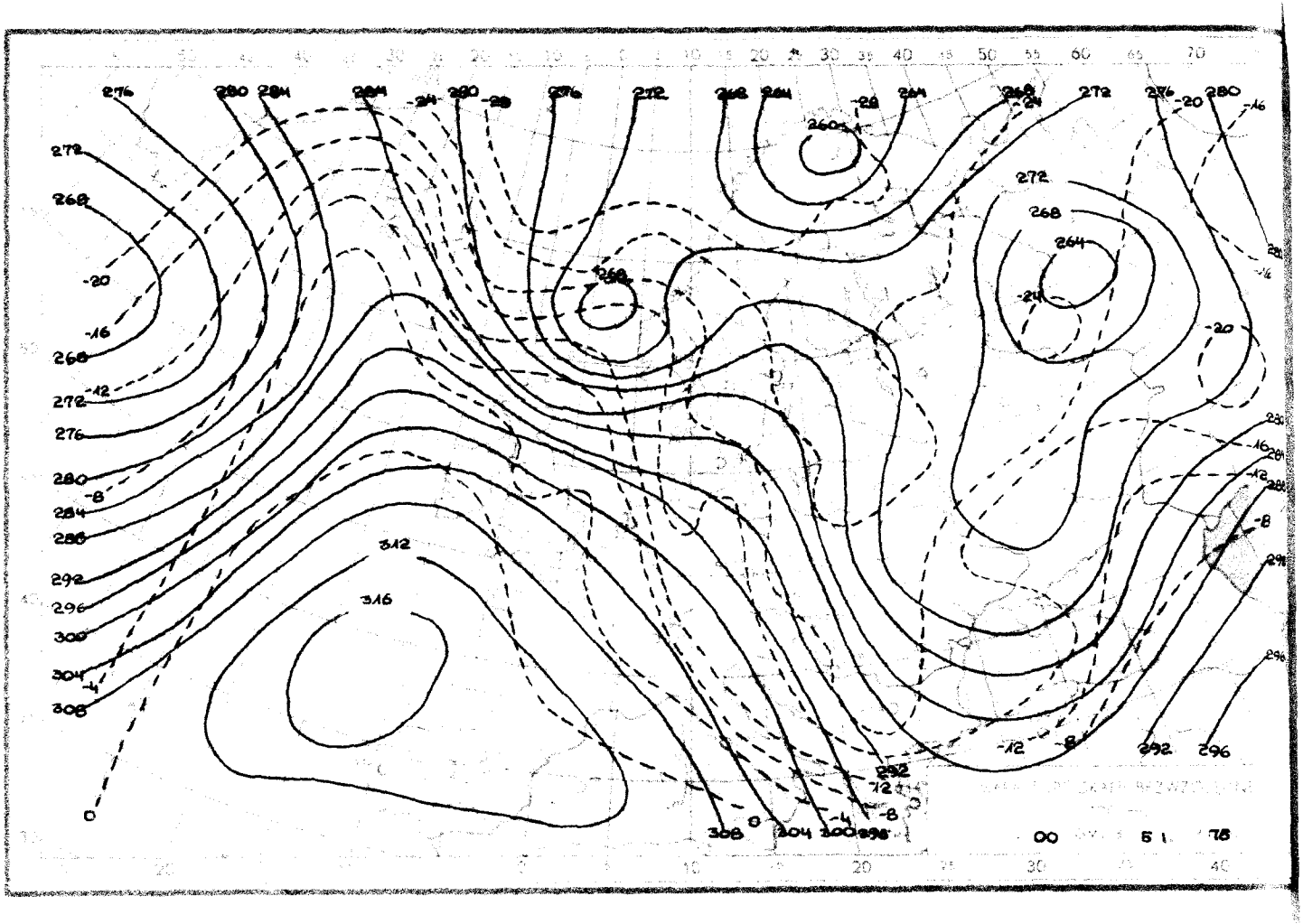

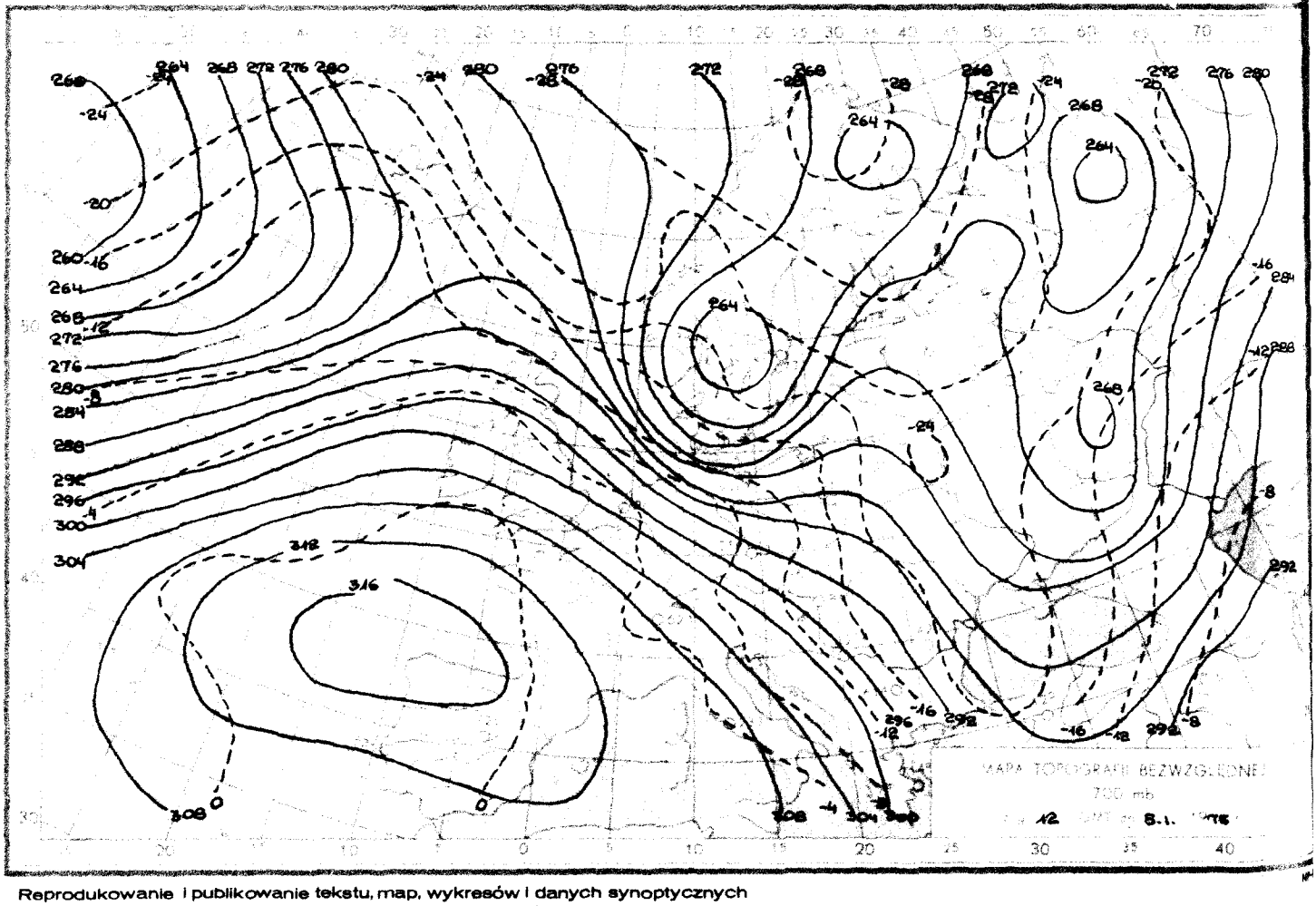

Reprodukowanie i publikowanie tekstu, map, wykresów i danych synoptycznych dozwolone wyłącznie w formie dosłownej z podaniem źródła informacji.

Druk PPWK-W-wa, Solec 18. Zam. 4125/155/8/73-21.V.73-X-114 36-170

INSTYTUT METEOROLOGII I GOSPODARKI WODNEJ

ZAKŁAD PROGNOZ METEOROLOGICZNYCH KRÓTKOTERMINOWYCH – 01-673 WARSZAWA, UL. PODLEŚNA 61 – tel: 34-50-97

BIULETYN SYNOPTYCZNY

Dane synoptyczne z Polski w dniu 6.I.1976 r.

SYNOP z godz. 00 GMT.

105	33216	97011	98600	33400	57235
150	83116	30398	92354	853XX	54244
195	81004	16733	87157	8042X	58511
205	13207	70038	03901	15400	54233
235	52714	97031	95852	59400	57236
250	83009	97038	96250	854XX	52243
272	82912	12857	90553	894XX	54241
295	82709	14867	86950	693XX	51511
330	02813	70011	00200	00900	54343
375	63012	70037	93800	684XX	53321
400	02807	80011	06101	00900	53230
424	12914	80036	04602	15600	52127
465	52914	40387	97400	55500	53322
495	82709	96713	93440	8042X	52503
510	73446	98487	33459	65XXX	50245
560	52809	65017	03102	55500	54124
570	72808	97367	98801	754XX	51503
575	72608	60027	01102	755XX	53314
650	93030	00493	32559	9XXXX	60304
695	72513	96713	99552	754XX	54503

SYNOP z godz. 12 GMT.

105	63506	97158	11901	634XX	54127
150	80206	15858	09553	833XX	54130
195	70405	97027	07261	754XX	63250
205	73304	70032	13900	754XX	53117
235	32906	97268	10152	33400	53225
250	73104	97267	09151	784XX	53120
272	23604	60018	08858	22400	61247
295	80406	30853	04557	894XX	60248
330	62909	60011	12651	25659	54117
375	73008	60857	07152	784XX	54129
400	63205	82012	14451	11538	58111
424	53208	82012	13801	11608	57114
465	72908	56853	10052	794XX	54114
495	73009	96368	06252	794XX	54220
510	73626	98704	39462	65XXX	63114
560	83007	65261	12851	3257X	57209
570	72909	97853	10952	734XX	55117
575	52605	70038	11251	45530	57216
650	73411	65418	38364	78XXX	66209
695	brak danych				

TEMP Legionowo, godz. 00 GMT.

TAA	06001	12374	99981	00508	28013	00558	XXXXX	XXXXX	85220	08717	30528	70700	18732	30522	50513	32960
		31039	40668	38560	31557	30861	471XX	31584	25981	531XX	31574	20125	579XX	31563	15305	589XX
		31548	589XX	31548	10557	639XX	31046	88205	579XX	31562	77305	31584	41406			
TBB	0600X	12374	00981	00508	11896	05520	22779	13902	33752	16110	44694	19135	55584	26958	66539	31559
		77451	34761	88418	38160	99359	39760	11270	513XX	22205	579XX	33176	579XX	44167	599XX	55151
		589XX	66116	613XX	77100	639XX	21212	00981	28013	11902	30031	22717	30520	33602	30528	44567
		31023	55305	31584	66206	31562	77181	31564	88161	31546	99100	31046	41414	4092X	51515	11875
		30530	22800	31026	33600	30528										

TEMP Wrocław, godz. 00 GMT.

TAA	06007	12425	99990	02456	29010	00035	XXXXX	XXXXX	85327	07339	31028	70810	09563	32535	50536	21950
		40697	33150	30892	491XX	25010	575XX	20148	631XX	15326	617XX	10577	619XX	88194	633XX	XXXXX
		77999														
TBB	0600X	12425	00990	02456	11850	07339	22820	08150	33745	14160	44700	09563	55657	09566	66588	15341
		77537	18350	88341	411XX	99310	475XX	11236	603XX	22194	633XX	33150	617XX	44100	619XX	21212
		00990	29010	11820	31533	22737	32531	33588	32067	41414	00900	51515	11885	31024	22800	32033
		33600	32059													

Przebieg pogody w Polsce w dniu 6.I.1976 r.

Zachmurzenie było duże. Z wyjątkiem dzielnic zachodnich w całym kraju występowały opady śniegu, a na południowym wschodzie zamiecie i zawieje. Od północy kraju wystąpiły większe przejaśnienia i rozpogodzenia. Temperatura maksymalna wynosiła od -9°C w Suwałkach i Ostrołęce do 3°C w Legnicy, a temperatura minimalna od -27°C w Suwałkach do -1°C w Ustce. Wiatry były umiarkowane i dość silne na południowym wschodzie w porywach do 22 m/sek, stopniowo słabnące do umiarkowanych i słabych przeważnie z kierunków północno-zachodnich i zachodnich.

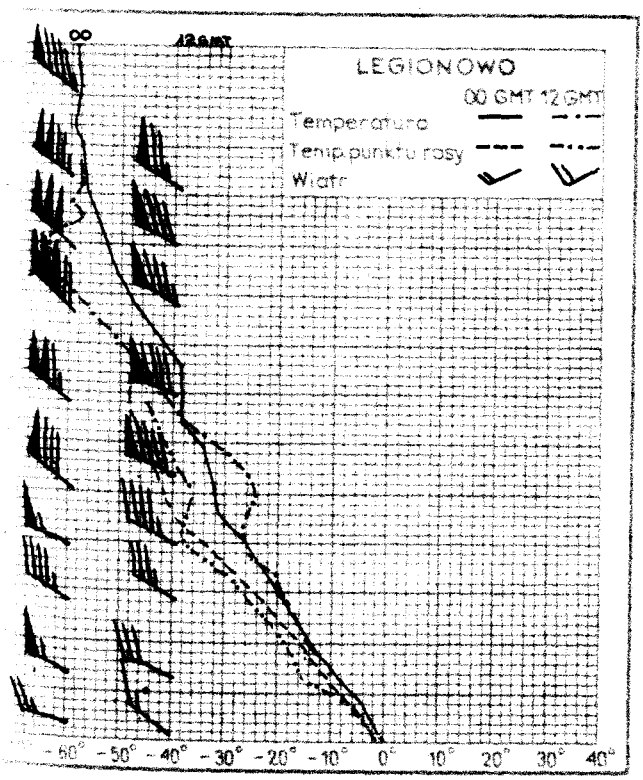

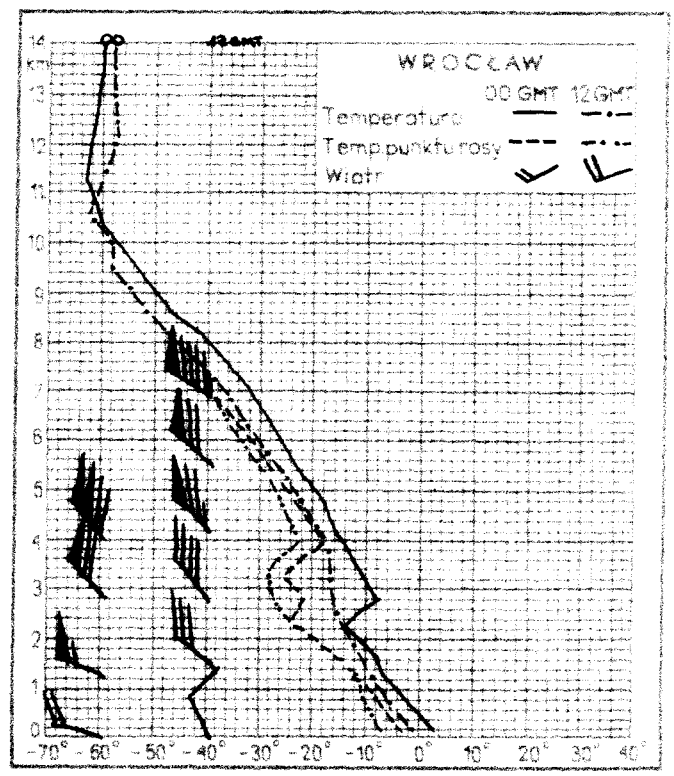

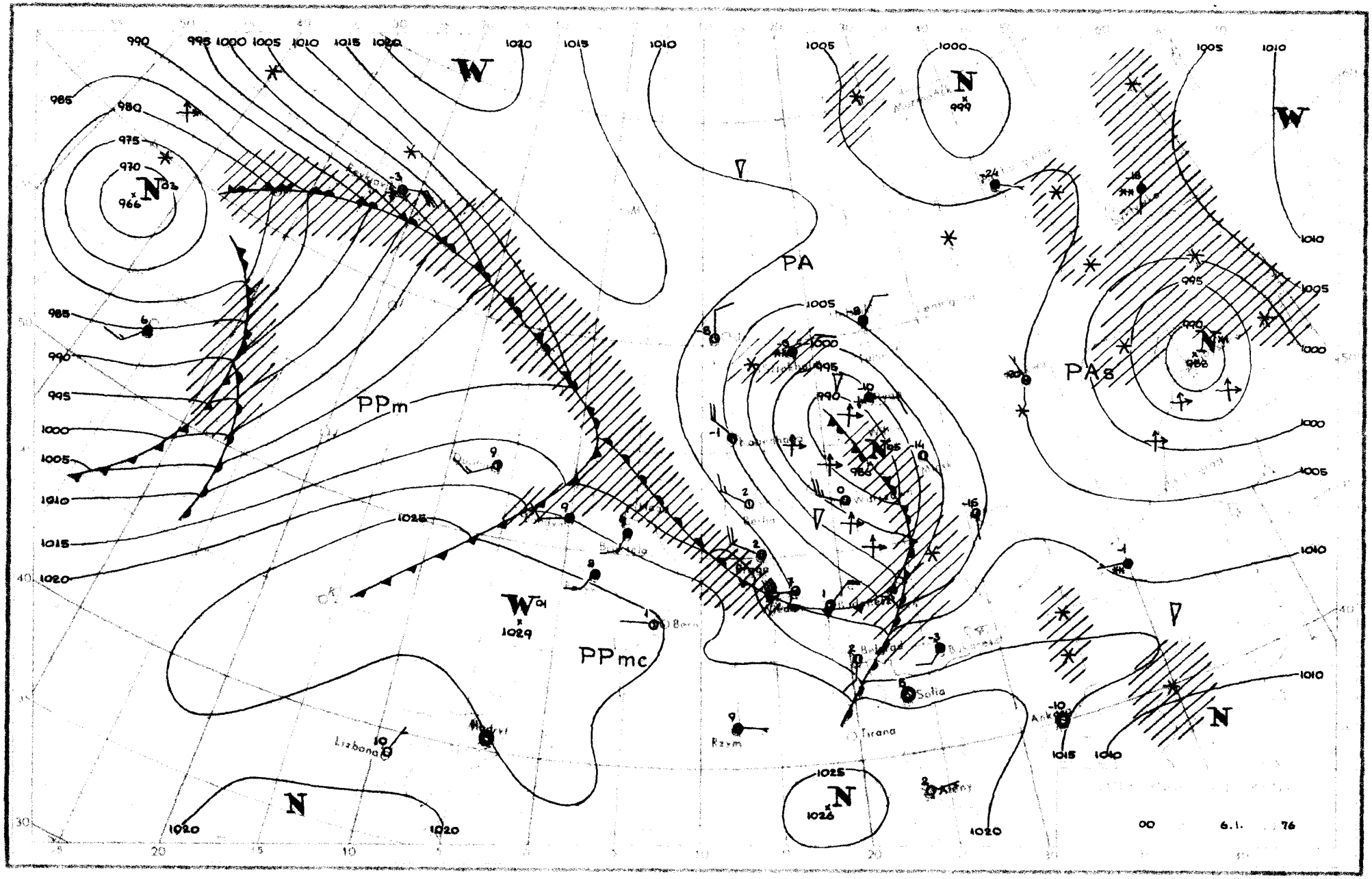
PPm
PPmc
PA
PAs
W
N
Lisbona
Sofia
Tirana
Atene
Roma
00
6.1.
76

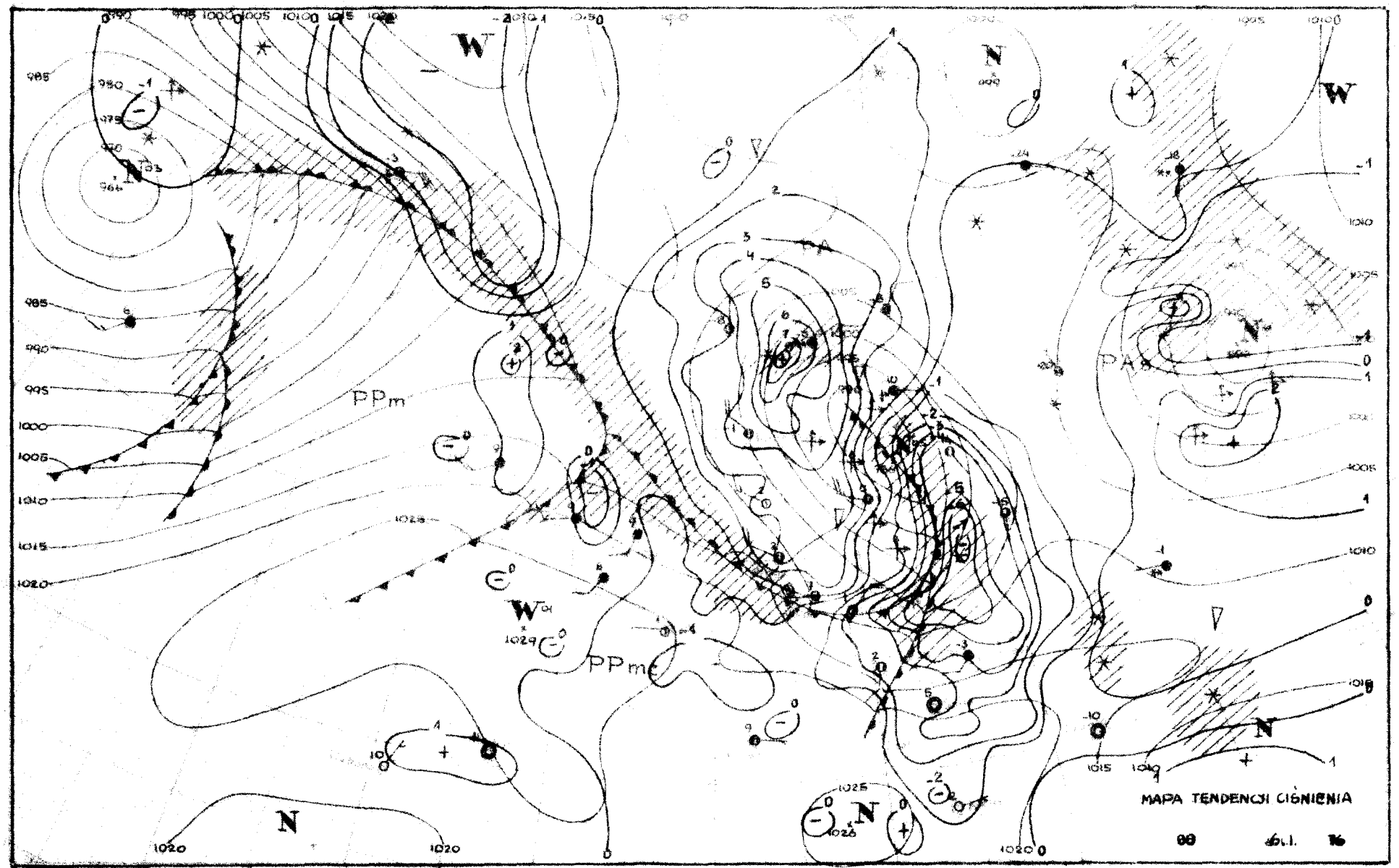
MAPA TENDENCJI CIŚNIENIA
00
W
N
PPm
PPmt
PAR

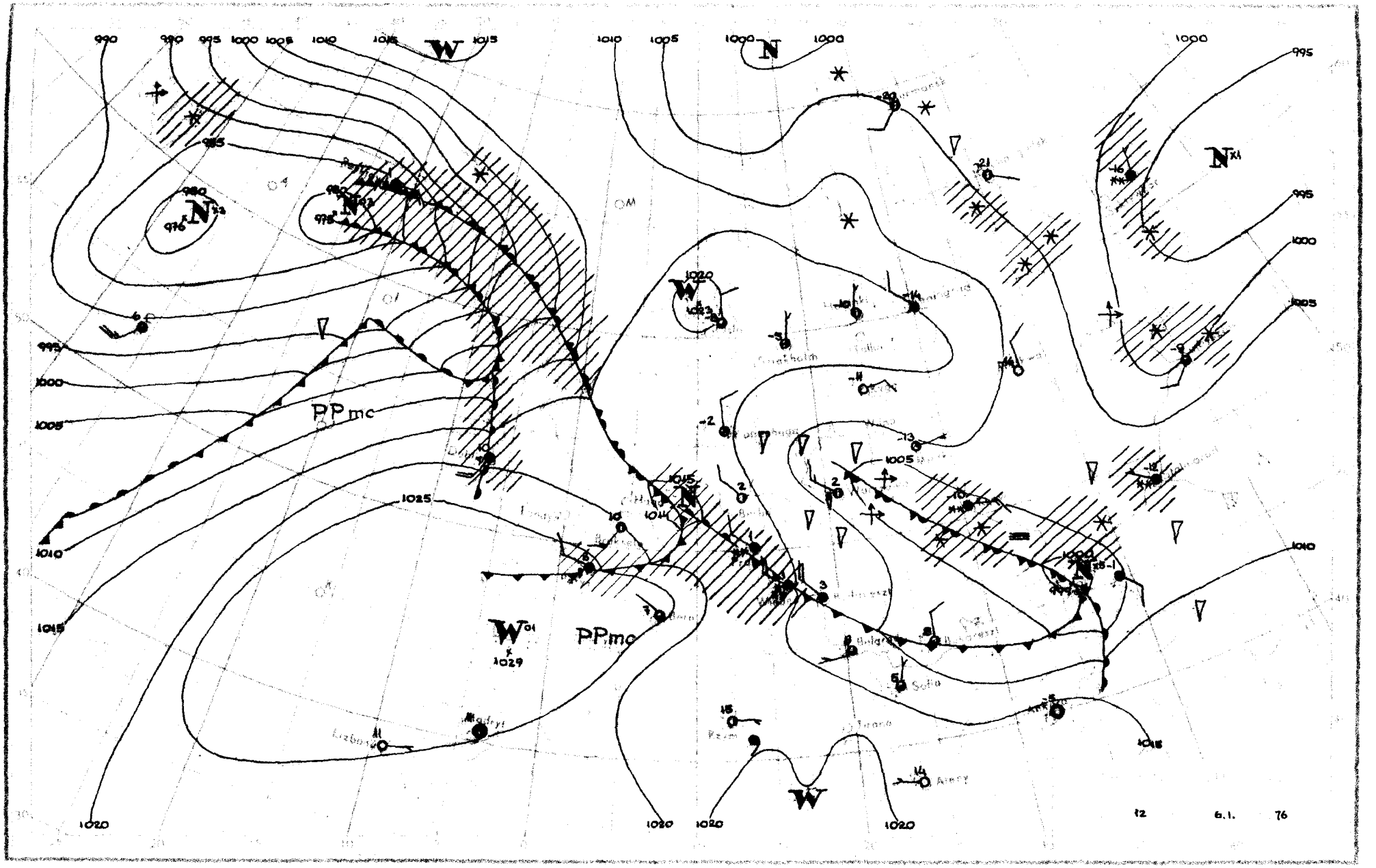
PPmc
PPmc
12
6.1.
76

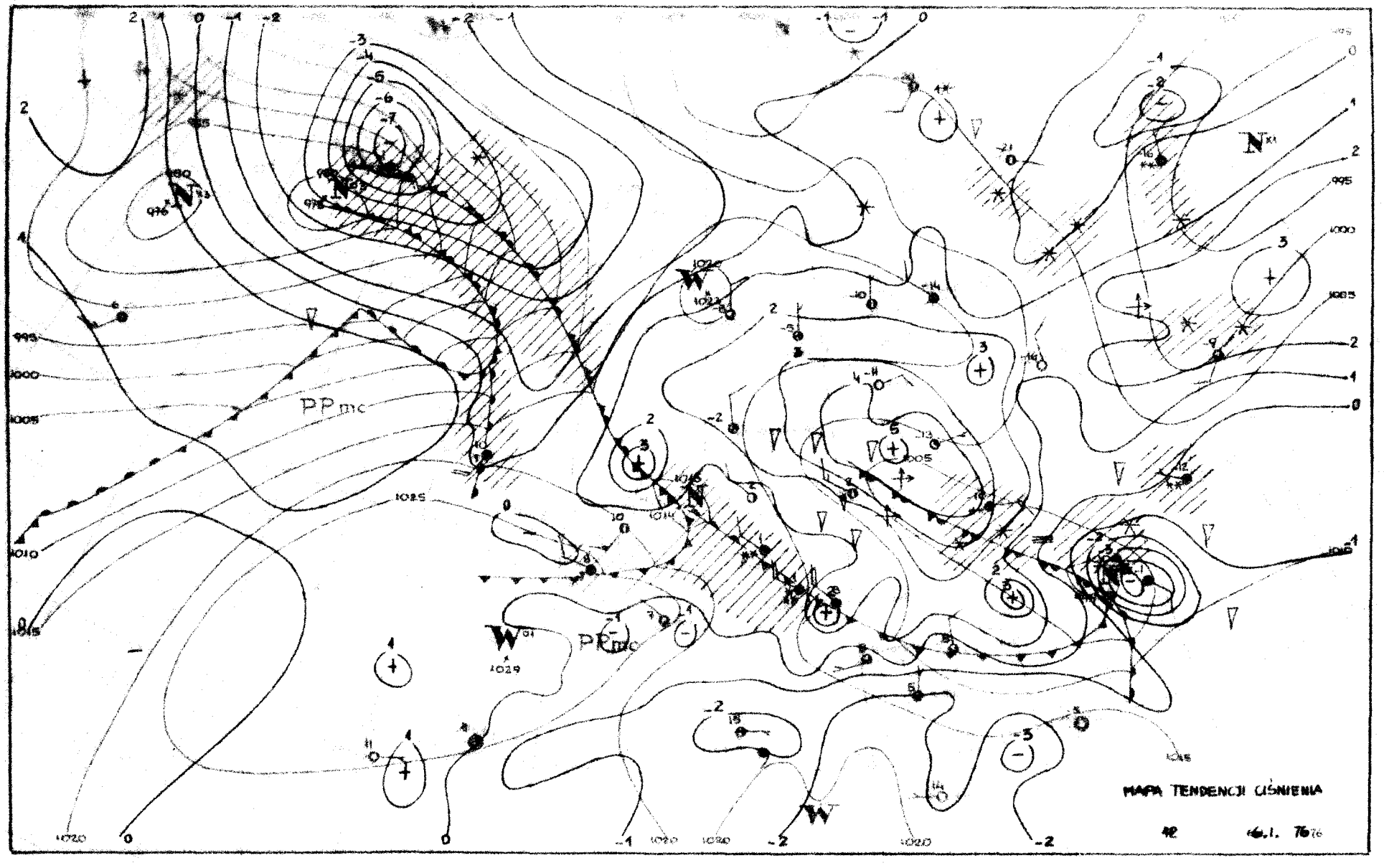
MAPA TENDENCJI CIŚNIENIA
12
6.I. 76

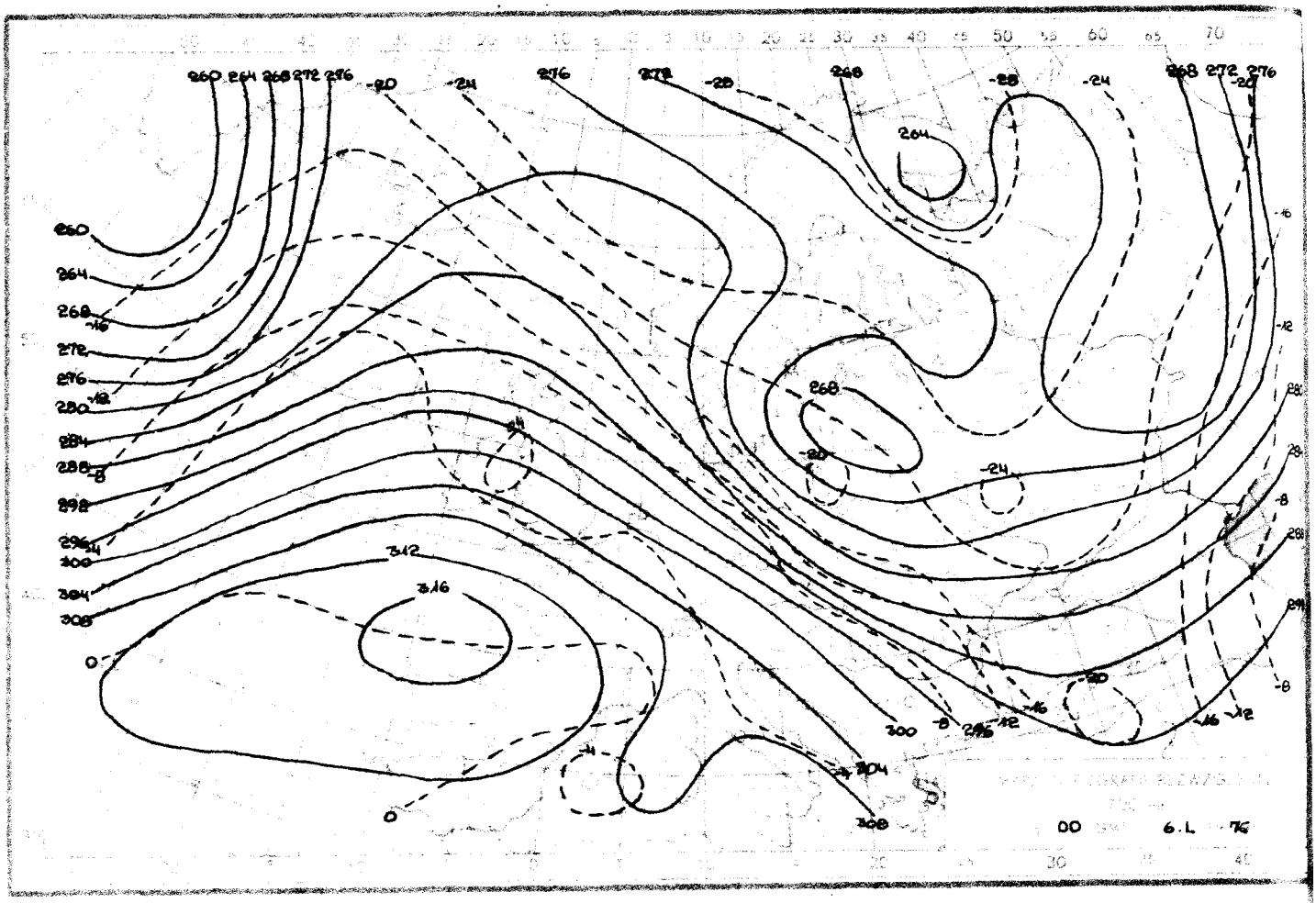

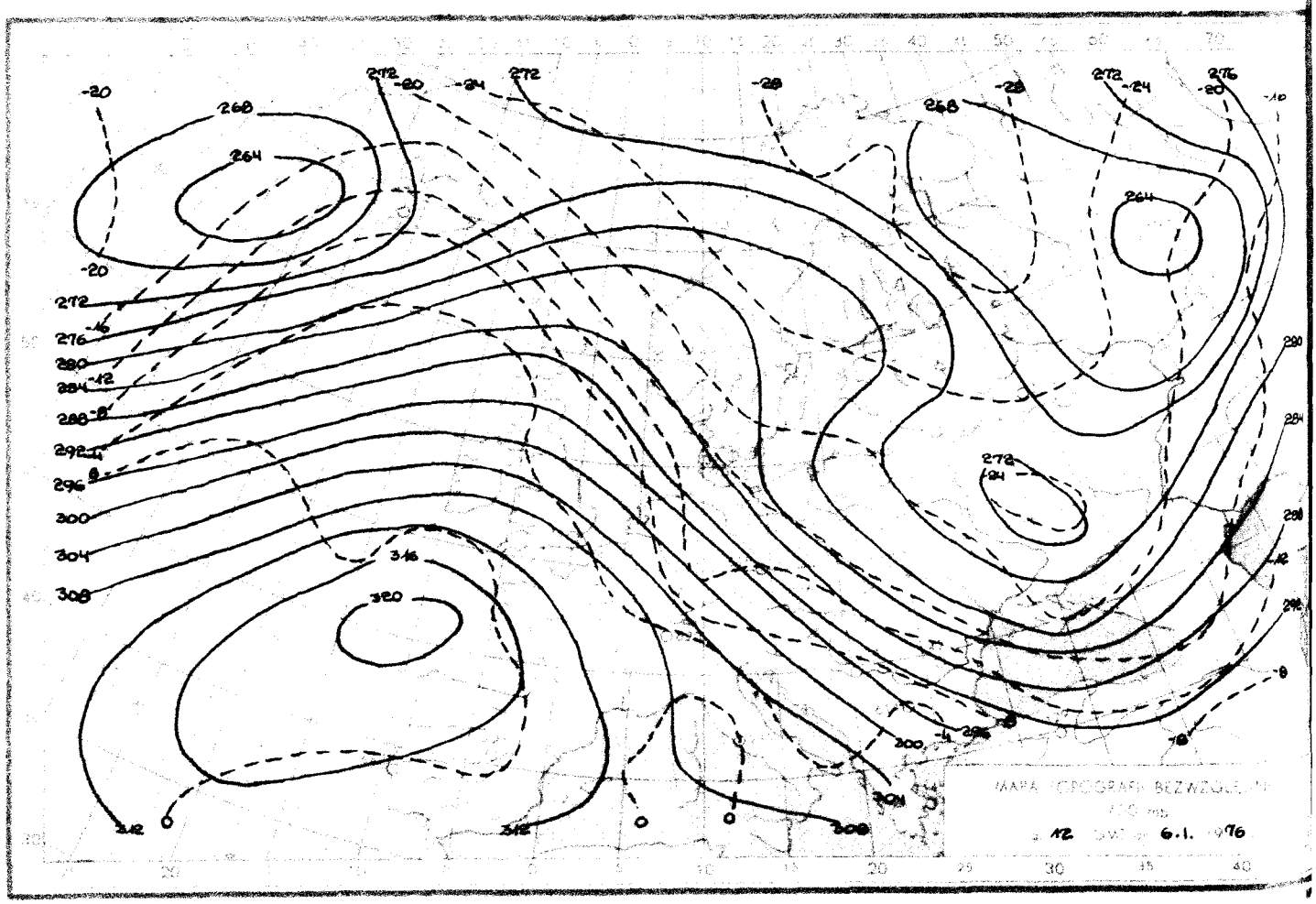

Reprodukowanie i publikowanie tekstu, map, wykresów i danych synoptycznych dozwolone wyłącznie w formie dosłownej z podaniem źródła informacji.

Druk PPWK-W-wa, Solec 18. Zam. 4125/156/B/73-21.V.73-X-114 36-1701

INSTYTUT METEOROLOGII I GOSPODARKI WODNEJ

ZAKŁAD PROGNOZ METEOROLOGICZNYCH KRÓTKOTERMINOWYCH – 01-673 WARSZAWA, UL. PODLEŚNA 61 – tel: 34-50-97

BIULETYN SYNOPTYCZNY

Dane synoptyczne z Polski w dniu 7.I.1976 r.

SYNOP z godz. 00 GMT.

105	brak danych				
150	61602	60012	24060	65400	62225
195	00204	97020	24670	00900	72233
205	62701	60011	23952	655XX	53119
235	80000	97031	24159	864XX	60229
250	03401	97011	24260	00900	62230
272	00000	60010	24065	00900	69228
295	60303	60018	19765	65400	69734
330	03202	60021	23951	00900	58224
375	83505	56227	21759	854XX	52228
400	33302	62011	24354	10935	55119
424	63203	80031	23954	654XX	56223
465	80205	60038	12358	854XX	60733
495	83204	97021	20260	854XX	62231
510	23418	90714	45863	9XXXX	64222
560	83105	60022	21952	855XX	58222
570	83606	97028	22055	855XX	59232
575	82605	60262	20652	855XX	55225
650	93208	00854	43965	9XXXX	67218
695	82805	96712	19653	854XX	55223

SYNOP z godz. 12 GMT.

105	81808	97031	21753	8092X	56832
150	52305	65031	23958	20932	60729
195	41902	96100	28668	00902	70400
205	82406	62031	22150	8092X	54733
235	81603	96104	24256	00907	57729
250	41902	96101	26856	00901	59816
272	31905	60020	26360	00902	63817
295	51301	60031	28065	00904	70815
330	31605	40104	26853	10939	55817
375	62803	50100	29360	00902	64000
400	72104	65031	25651	7095X	55821
424	12003	62021	28001	11631	55709
465	21902	56100	29357	00904	61706
495	72403	96101	29460	754XX	62106
510	22915	99020	50058	10832	61803
560	22704	65011	29953	22500	58207
570	02603	96101	31058	00900	62301
575	32901	60037	30257	38500	60002
650	13607	88388	49964	00901	66214
695	02804	96107	30158	00900	62102

TEMP Legionowo, godz. 00 GMT.

TTAA	07001	12374	99009	09118	36002	00166	09717	36003	85400	14107	02006	70880	16956	35008	50536	27963
		33519	40694	39131	32020	30883	545XX	30523	25998	601XX	32024	20137	599XX	33030	15317	591XX
		33036	10570	621XX	31533	88259	601XX	31524	77999							
TTBB	0700X	12374	00009	09118	11950	12914	22892	11909	33830	15108	44819	12308	55632	19763	66601	19966
		77580	18969	88520	26165	99492	28962	11472	29359	22425	35537	33305	539XX	44250	601XX	55203
		603XX	66186	581XX	77145	591XX	88139	579XX	99114	615XX	21212	00009	36002	11895	04008	22763
		34006	33565	34017	44266	31023	55175	33035	66111	32532	41414	8092X	51515	11897	04008	22800
		36010	33600	34515												
TTCC	07005	12374	70790	657XX	31537	50994	661XX	30539	30295	XXXXX	XXXXX	88999	77999			
TTDD	0700X	12374	11842	627XX	22717	657XX	33388	663XX	44332	691XX	21212	11332	30540			

TEMP Wrocław, godz. 00 GMT.

TTAA	07001	12425	99008	04132	32002	00179	04130	32504	85451	11112	33010	70928	14962	35015	50544	25557
		33521	40702	36956	33021	30896	495XX	36035	25013	567XX	36044	20153	605XX	35534	15334	585XX
		34021	10587	617XX	33540	88204	607XX	35534	77248	36044	40712	34043	410XX			
TTBB	0700X	12425	00008	04132	11975	03925	22826	12712	33798	12125	44740	15757	55720	14161	66700	14962
		77605	16766	88500	25557	99360	421XX	11250	567XX	22204	607XX	33164	579XX	21212	00008	32002
		11986	33509	22833	33510	33664	34522	44591	34518	55369	34021	66248	36044	77147	34521	88105
		34043	41414	654XX	51515	11900	33010	22800	34513	33600	34518					
TTCC	0700X	12425	70808	621XX	30015	657XX	88999	77999								
TTDD	0700X	12425	11930	623XX	22820	613XX	33550	637XX	44450	681XX	55350	659XX	21212	11960	33536	

Przebieg pogody w Polsce w dniu 7.I.1976 r.

Zachmurzenie było małe i umiarkowane od północnego-zachodu wzrastające do dużego. Prawie w całym kraju wystąpiły opady śniegu przechodzące w deszcz. W godzinach wieczornych i nocnych na drogach wystąpiła lokalnie gołoledź. Temperatura maksymalna wynosiła od -13°C w Suwałkach, Białymstoku i Terespolu do 3°C w Świnoujściu, Słubicach, a temperatura minimalna od -18°C w Muszynie do 3°C w Świnoujściu, Słubicach. Wiatry były umiarkowane, okresami dość silne w porywach dochodzące do 20 m/sek z kierunków południowo-zachodnich i zachodnich.





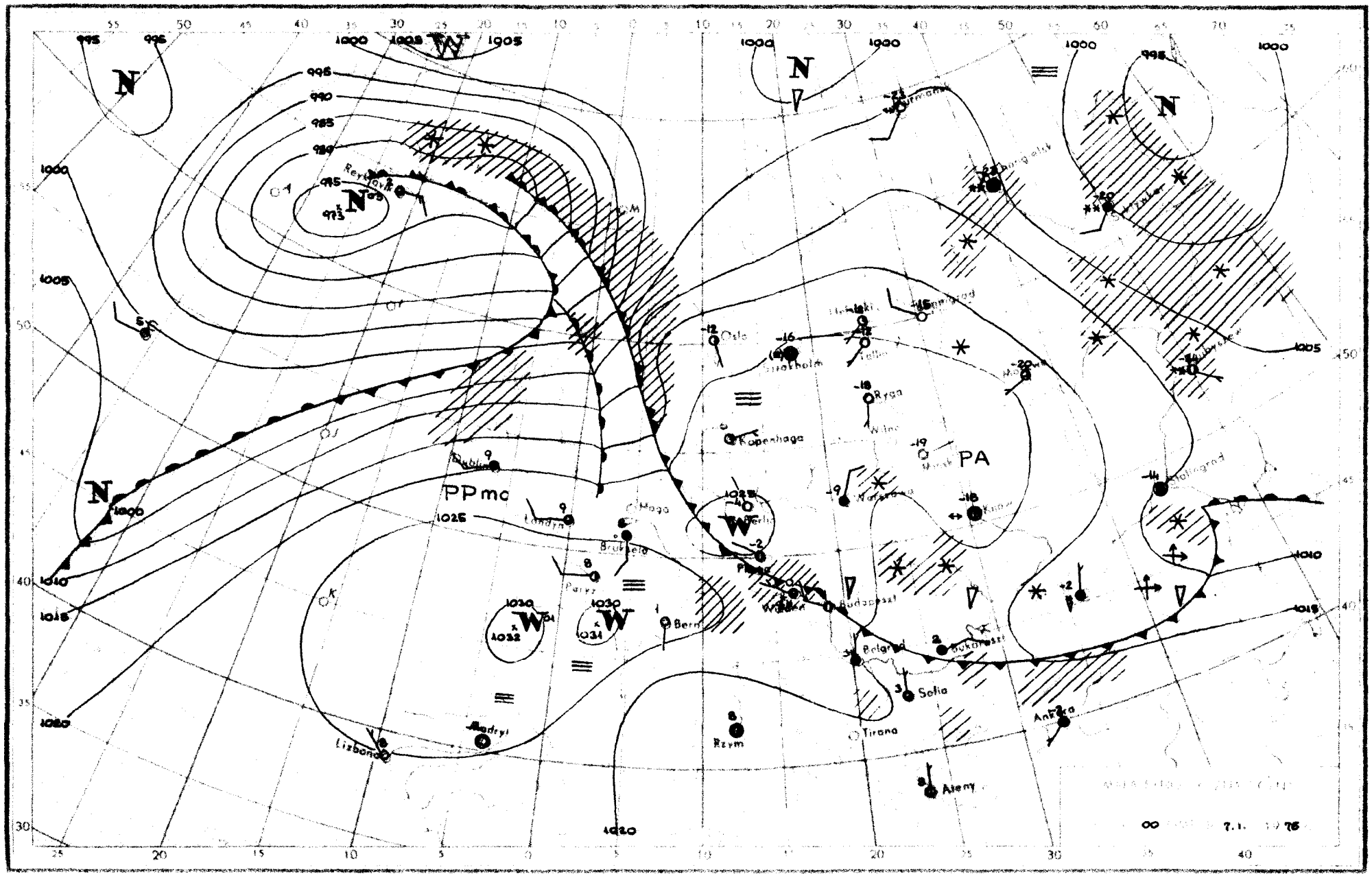
PPmc
PA
Reykjavik
Oslo
Helsinki
Leningrad
Kopenhaga
Ryga
Londra
Bruksela
Paryż
Berlin
Praga
Budapeszt
Belgrad
Bukareszt
Sofia
Ateny
Tirana
Rzym
Madryt
Lizbona
Ankara
Moskwa
Kaunas
Minsk
Wilno
Kijów
Kharkow
Stalingrad
Sverdlovsk
Omsk
Tashkent
Alma-Ata
Irkutsk
Yakutsk
Bern
Hague
Dublin
7.1.

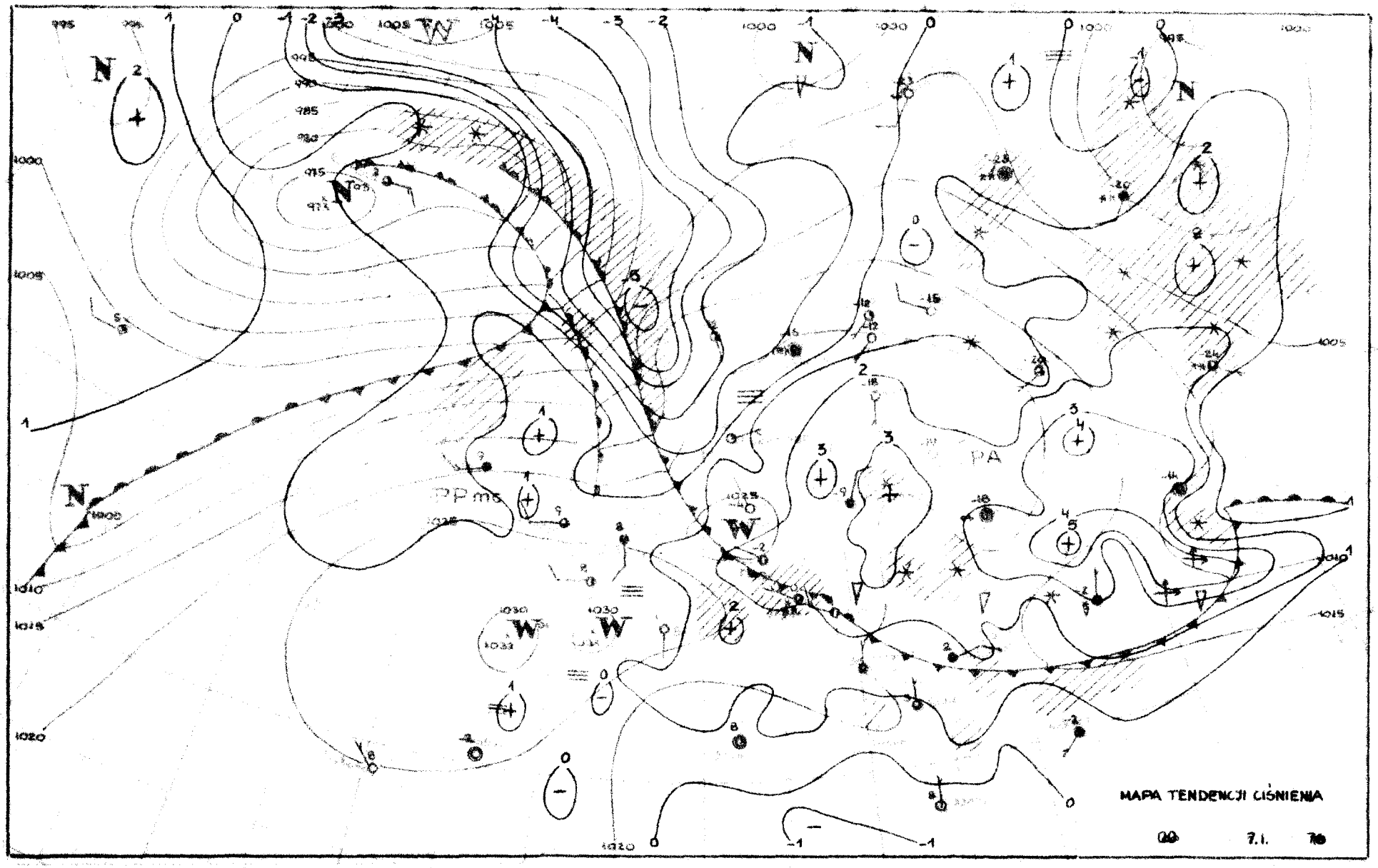
MAPA TENDENCJI CIŚNIENIA
7.I.
PPms
PA

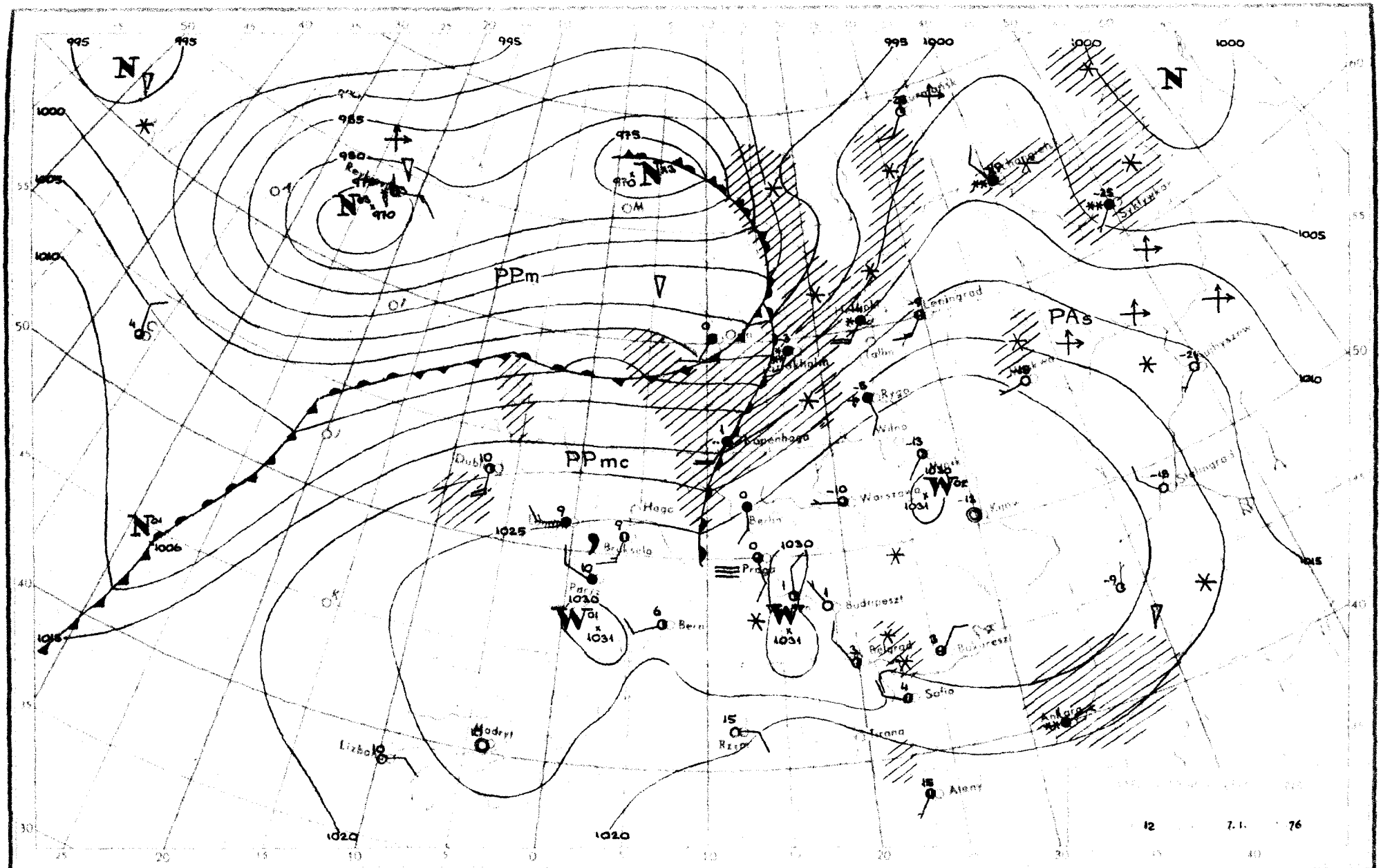
PPm
PPmc
PAs
Leningrad
Tallin
Helsinki
Riga
Wilno
Kopenhagen
Dublin
Haag
Berlin
Warszawa
Wien
Brüssel
Paris
Prag
Bern
Budapest
Belgrad
Bukarest
Sofia
Ankara
Madrid
Lisbon
Rzym
Athen
12 7.1. 76

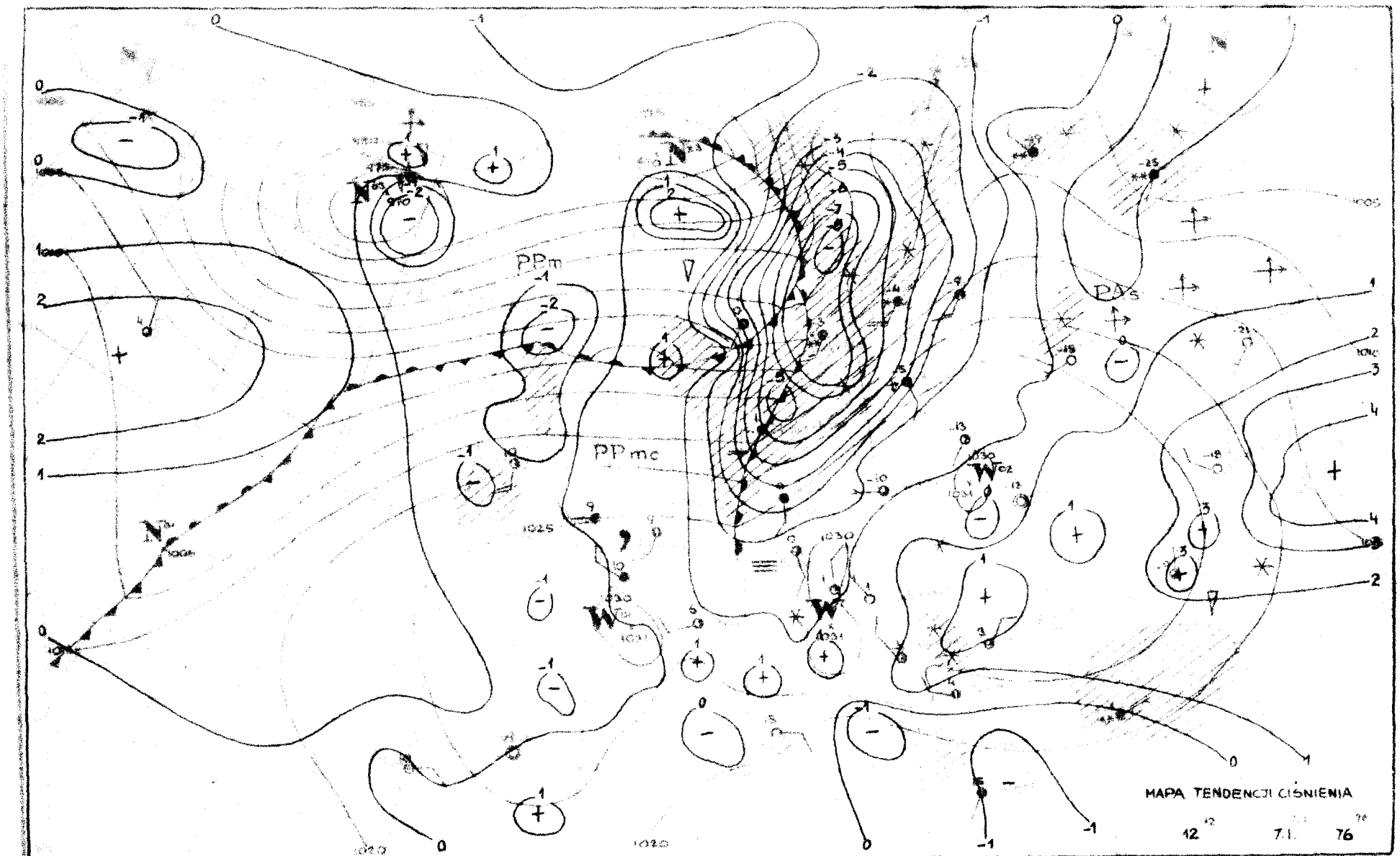
PPm
PPmc
PAs
MAPA TENDENCJI CIŚNIENIA
12 7.I. 76

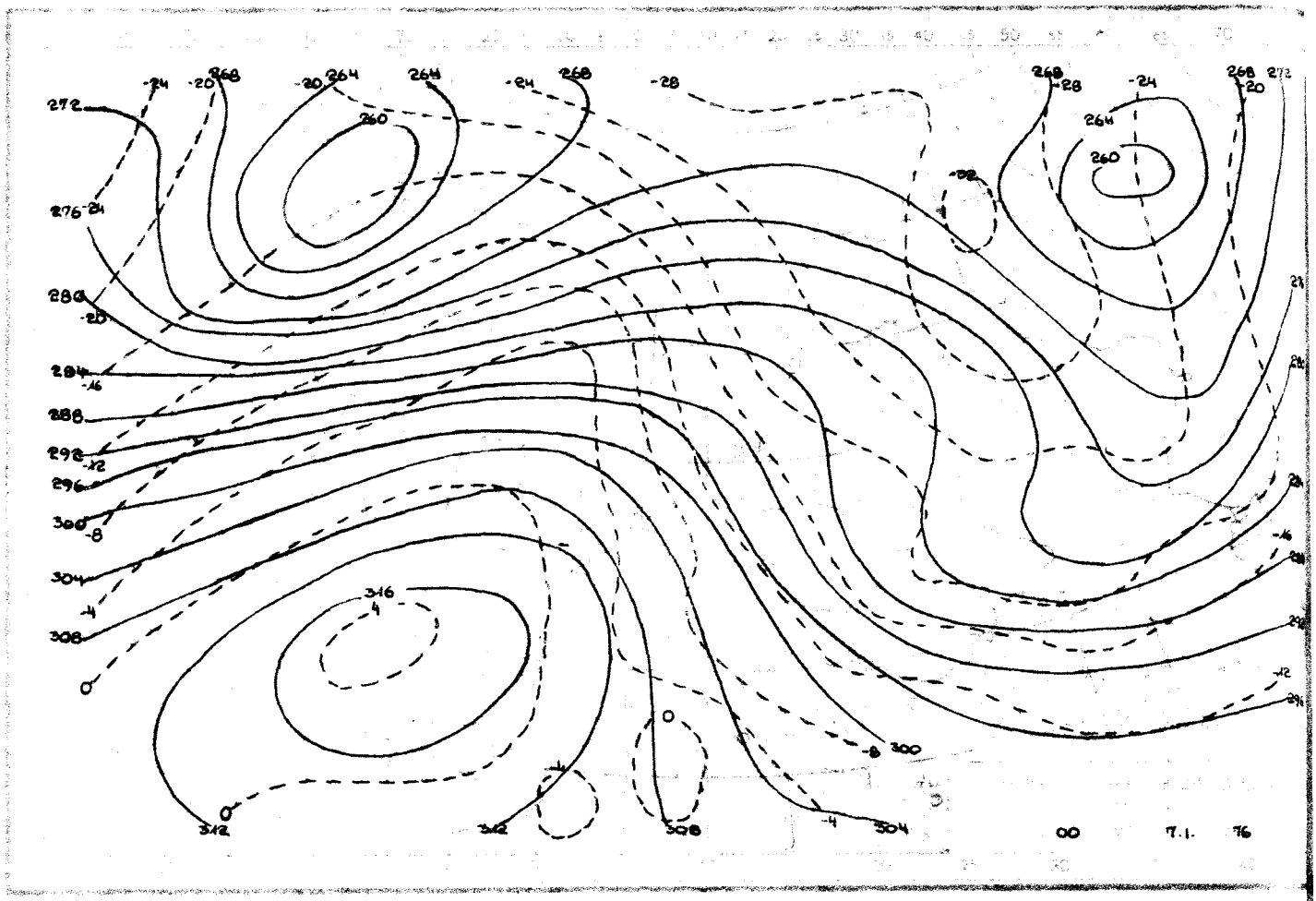

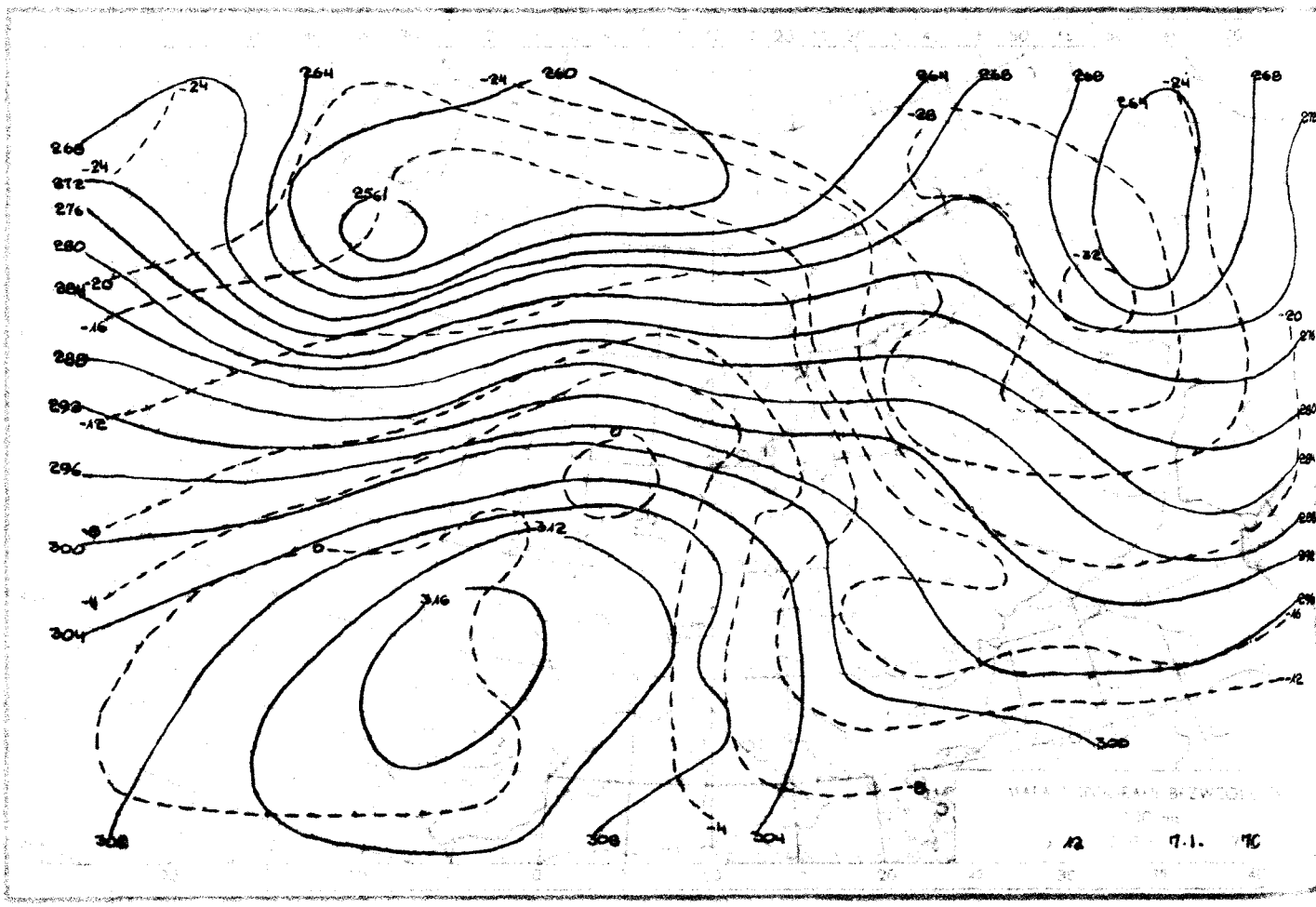

Reprodukowanie i publikowanie tekstu, map, wykresów i danych synoptycznych dozwolone wyłącznie w formie dosłownej z podaniem źródła informacji.

Druk PPWK-W-wa, Solec 18. Zam. 4125/155/B/73-21.V.73-X-11436-170

INSTYTUT METEOROLOGII I GOSPODARKI WODNEJ

ZAKŁAD PROGNOZ METEOROLOGICZNYCH KRÓTKOTERMINOWYCH – 01-673 WARSZAWA, UL. PODLEŚNA 61 – tel: 34-50-97

BIULETYN SYNOPTYCZNY

Dane synoptyczne z Polski w dniu 8.1.1976 r.

SYNOP z godz. 00 GMT.

105	82508	20515	15304	863XX	04004
150	82709	56666	13302	7722X	02205
195	82308	96367	12554	854XX	55728
205	82707	20515	18105	862XX	04104
235	82307	40536	16202	863XX	02302
250	82603	50107	17502	863XX	02704
272	82408	12577	14100	862XX	50711
295	82207	40577	15753	863XX	55736
330	82305	10504	20603	861XX	03206
375	82407	50667	19300	773XX	52717
400	82506	20215	22105	3747X	04104
424	82505	60502	23704	864XX	01205
465	82307	50512	22201	862XX	00705
495	82207	96701	22756	854XX	57625
510	92719	90494	50352	9XXXX	52105
560	82309	60022	26400	855XX	54604
570	72405	96101	25552	7097X	54711
575	71801	60031	26552	755XX	59615
650	72505	84033	52555	60978	64205
695	02407	96100	27155	00900	59717

SYNOP z godz. 12 GMT.

105	82308	56606	14105	6732X	04807
150	82713	58105	11004	5542X	02812
195	82412	40605	10003	854XX	02715
205	82806	30512	17705	873XX	04105
235	82306	96512	14903	864XX	03809
250	82506	40102	16205	6632X	03814
272	82507	14102	13604	861XX	03707
295	82410	20105	13203	862XX	02712
330	82205	40102	19504	855XX	03810
375	82508	58102	18504	756XX	02712
400	82607	65012	20807	5562X	03712
424	32205	60011	22407	25630	04811
465	82409	56105	21203	854XX	01611
495	82207	96106	20902	864XX	00713
510	22724	99014	50051	00901	52801
560	82305	20102	25602	854XX	50811
570	82505	96106	24002	854XX	00612
575	82101	50102	25202	855XX	52819
650	22213	80383	51851	15X42	64805
695	82410	97022	26651	855XX	55707

TEMP Legionowo, godz. 00 GMT.

A	08001	12374	99006	00513	22007	00146	00712	XXXXX	85450	008XX	28520	70000	05708	31020	50555	21958
		32025	40716	32734	32527	30912	483XX	32530	25029	575XX	33029	20166	677XX	33536	15340	647XX
		32531	10587	647XX	32532	88186	711XX	33535	77213	34036	40702					
B	0800X	12374	00006	00513	11979	01710	22880	018XX	33814	007XX	44805	002XX	55760	01509	66618	11921
		77578	16160	88562	16358	99534	18763	11496	22358	22461	24744	33238	599XX	44186	711XX	55180
		713XX	66162	659XX	77125	621XX	88109	655XX	21212	00006	22007	11861	27520	22751	30019	33444
		32527	44236	33030	55213	34036	66118	31528	77103	32532	41414	8082X	51515	11899	XXXXX	22800
		30520	33600	31521												
C	08003	12374	70806	657XX	31527	50009	669XX	30528	30318	677XX	30029	88671	665XX	31528	77251	28538
		408XX														
D	0800X	12374	11814	629XX	22671	665XX	33389	673XX	44365	657XX	55311	675XX	66233	691XX	21212	11733
		31025	22409	30034	33282	29530	44251	28538								

TEMP Wrocław, godz. 00 GMT.

A	08002	12425	99009	02822	27005	00189	03020	27507	85506	00900	29517	70050	03344	35511	50564	19958
		32018	40726	31741	35018	30923	467XX	33517	25042	543XX	34028	20182	621XX	33037	15360	621XX
		10612	597XX	88188	643XX	33038	77999									
B	0800X	12425	00009	02822	11984	03814	22906	02400	33819	02700	44810	00501	55792	00505	66740	04113
		77716	02550	88658	05158	99587	12733	11574	12738	22552	14158	33469	23550	44338	407XX	55312
		449XX	66250	543XX	77188	643XX	88163	621XX	99135	621XX	11123	597XX	21212	00009	27005	11941
		29523	22679	35010	33328	34022	44296	33517	55171	33043	41414	855XX	51515	11904	29021	22800
		31014	33600	33514												
C	0800X	12425	70833	633XX	50040	627XX	30354	637XX	88999	77999						
D	0800X	12425	11610	647XX												

Przebieg pogody w Polsce w dniu 8.1.1976 r.

chmurzenie było duże z większymi przejaśnieniami na południu kraju. Miejscami występowały opady deszczu i mżawki. mperatura maksymalna wynosiła od -3°C w Muszynie do 9°C w Jeleniej Górze, a temperatura minimalna od -5°C w Muszy- e do 6°C miejscami na Wybrzeżu i na zachodzie kraju. Wiatry były umiarkowane, dość silne, okresami silne i pory- sie, w porywach do 20 m/sek z kierunków zachodnich.



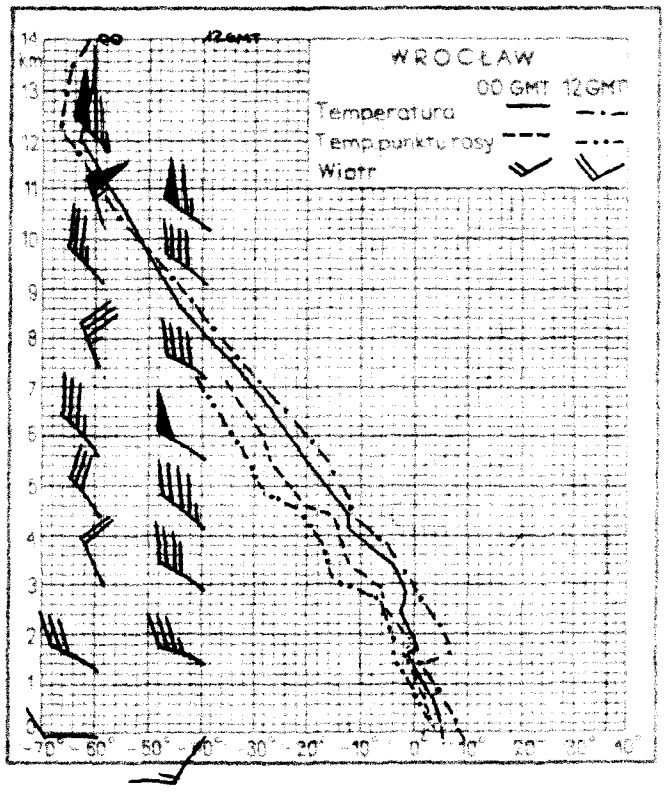

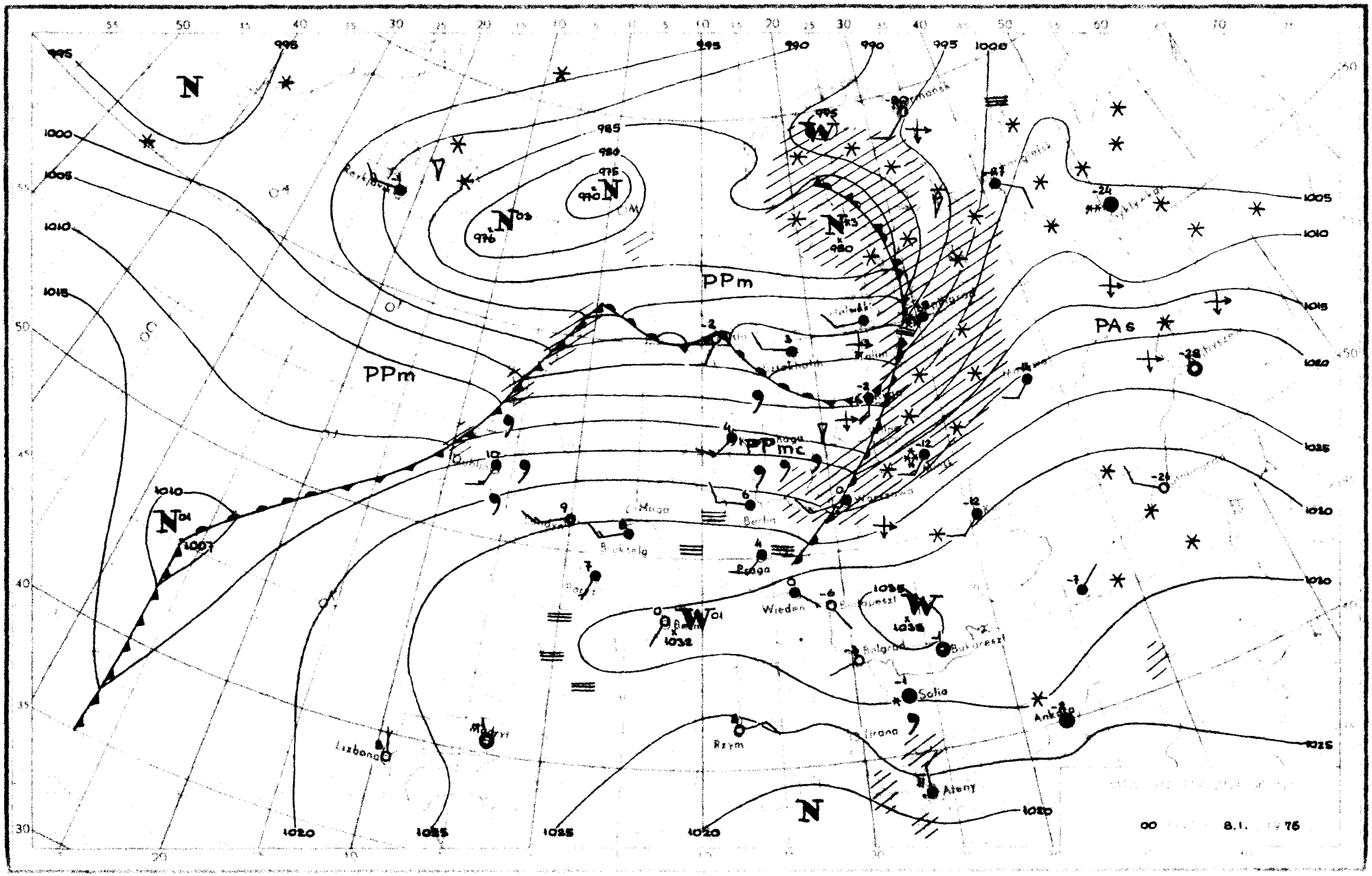
PPm
PPm
PPmc
PAs
Wiedeń
Budapeszt
Belgrad
Sofia
Ateny
Rzym
Madryt
Lizbona
Berlin
Praga
Bukareszt
Ankara
00
8.1.
76

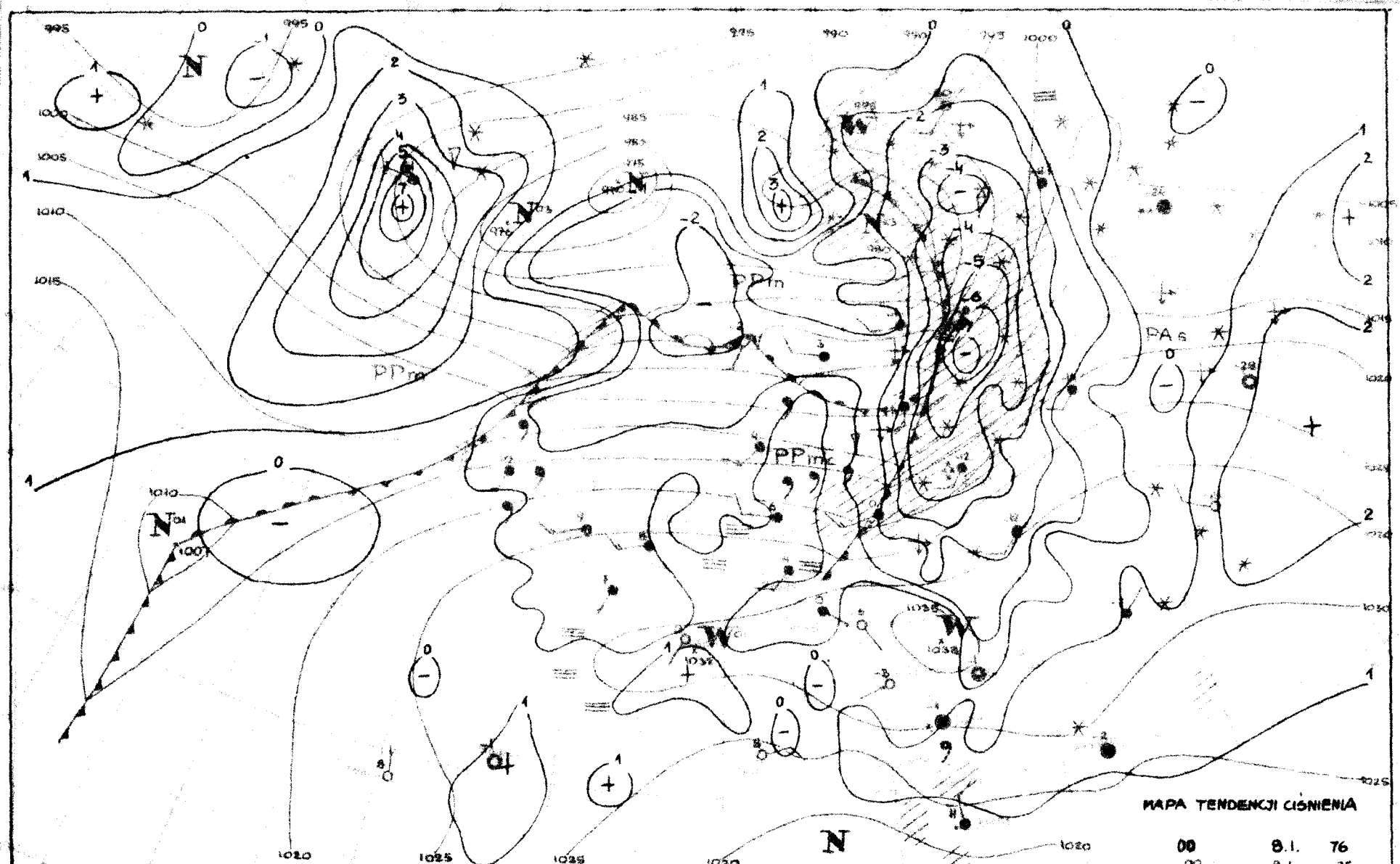
MAPA TENDENCJI CIŚNIENIA
00
8.I.
76

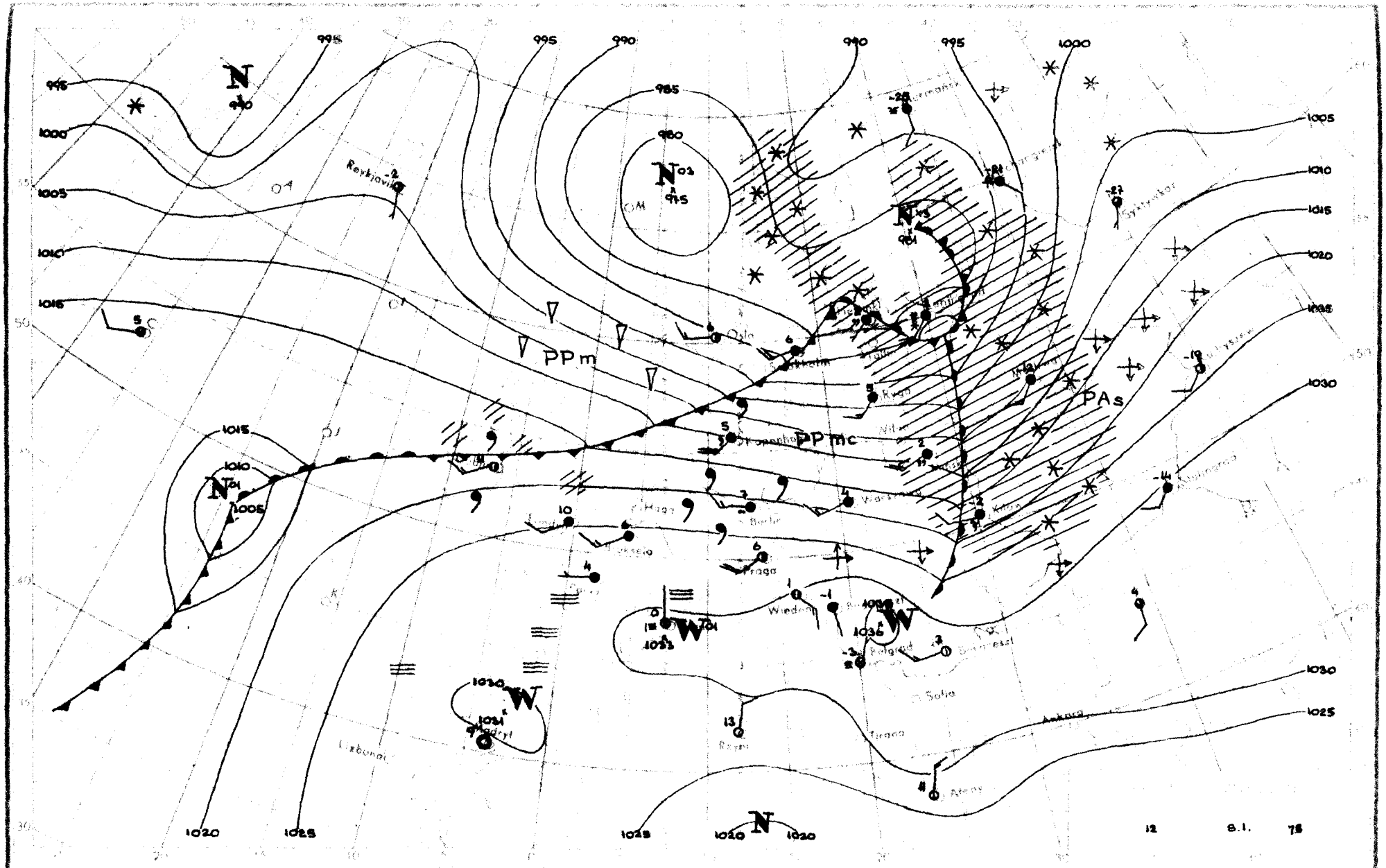
PPm
PPmc
PAs
Reykjavik
Oslo
Stockholm
Riga
Berlin
Prague
Wiedeń
Budapest
Sofia
Ankara
Madryt
Lisbona
Rzym
Ateny
12
8.1.
78

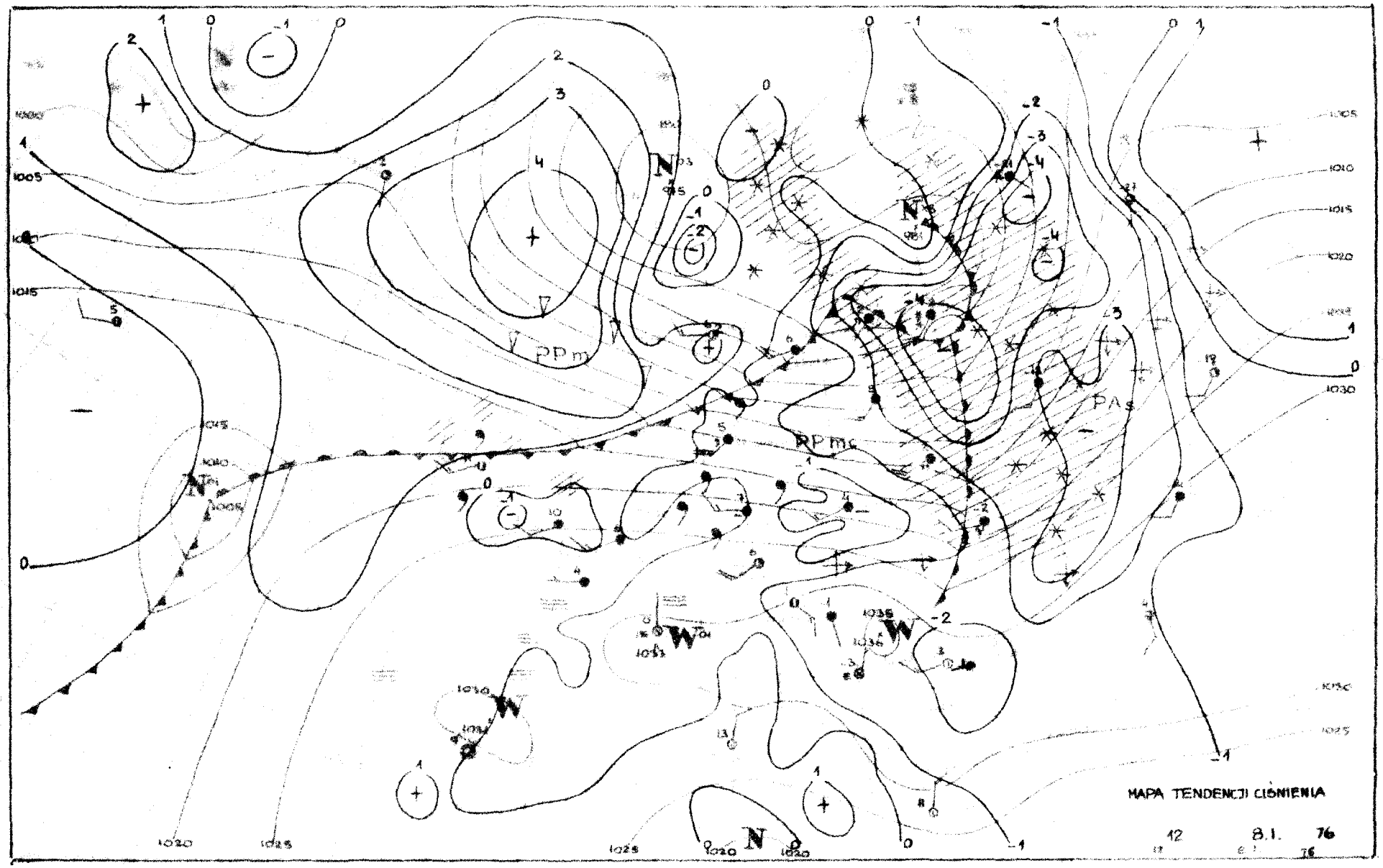
MAPA TENDENCJI CIŚNIENIA
12
8.I.
76
PPm
PPmc
PAs

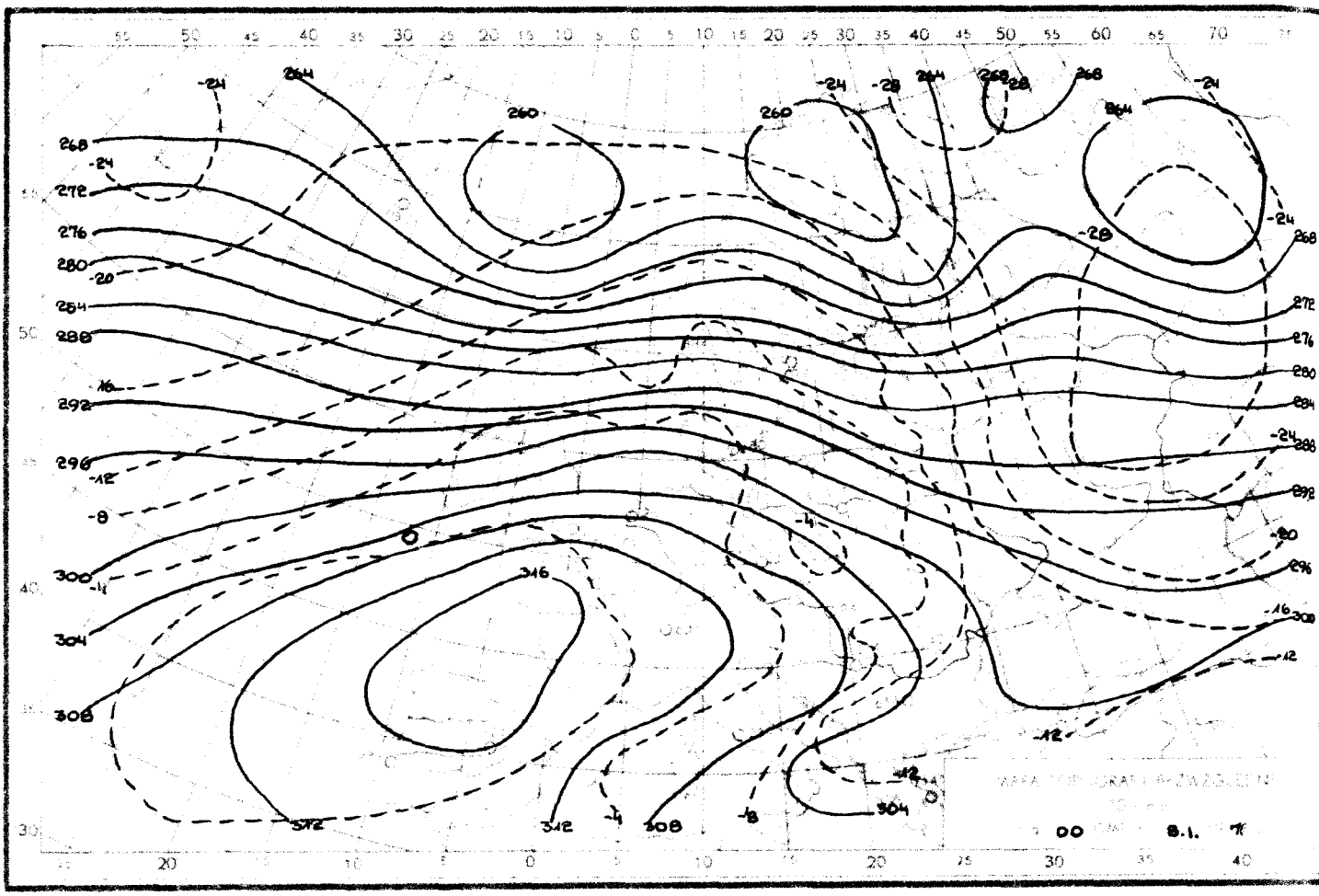

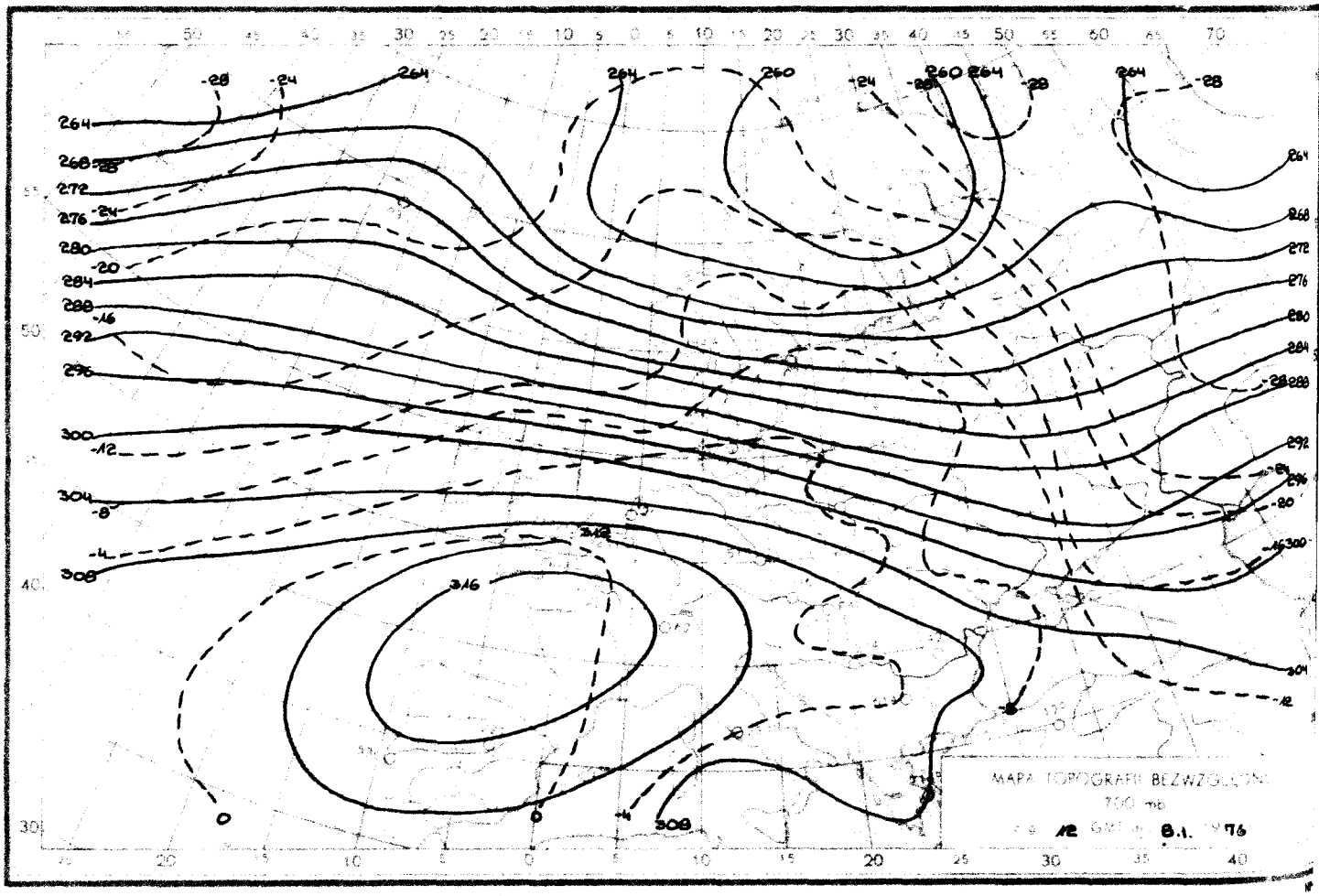

Reprodukowanie i publikowanie tekstu, map, wykresów i danych synoptycznych dozwolone wyłącznie w formie dosłownej z podaniem źródła informacji.

Druk PPWK–W-wa, Solec 18. Zam. 4125/155/8/73–21.V.73–X–11436–1708

INSTYTUT METEOROLOGII I GOSPODARKI WODNEJ

ZAKŁAD PROGNOZ METEOROLOGICZNYCH KRÓTKOTERMINOWYCH – 01-673 WARSZAWA, UL. PODLEŚNA 61 – tel: 34-50-97

BIULETYN SYNOPTYCZNY

Dane synoptyczne z Polski w dniu 9.I.1976 r.

SYNOP z godz. 00 GMT.

105	82609	56515	14506	863XX	06002
150	72914	60015	11405	754XX	04309
195	82413	96105	08603	862XX	02400
205	82705	50602	18107	853XX	04104
235	82410	40555	14605	863XX	04400
250	82706	96105	17005	863XX	03400
272	82609	20505	12504	862XX	03500
295	82510	40106	11804	853XX	02602
330	82407	56102	20006	855XX	03004
375	82710	56102	17405	854XX	02607
400	82607	58102	21906	855XX	02202
424	82506	58102	23506	856XX	03802
465	82404	57505	20704	863XX	02000
495	82405	96106	19802	854XX	01609
510	22926	99020	49601	00901	54204
560	82204	30101	25002	855XX	00000
570	82405	40105	23202	854XX	01711
575	82001	58101	24801	855XX	51704
650	12713	84383	51801	00901	64703
695	82412	97021	24600	855XX	54809

SYNOP z godz. 12 GMT.

105	82707	97032	16206	6631X	04801
150	72910	65022	13105	755XX	03703
195	72509	97026	10203	754XX	01400
205	83104	60605	18806	2552X	04501
235	72607	97012	15505	754XX	03606
250	72905	97035	16806	764XX	03806
272	63108	60812	13305	22431	02705
295	72708	60022	12005	754XX	02801
330	82408	20616	19106	5732X	05807
375	82809	40106	16405	763XX	04808
400	82507	50102	20906	6547X	03805
424	82808	65602	21708	855XX	05809
465	82406	18615	19504	7722X	03709
495	82607	95615	18002	6732X	02612
510	92917	90492	49453	9XXXX	53604
560	82406	30106	23303	855XX	01812
570	82605	30608	22002	853XX	02711
575	72205	58212	22205	755XX	02716
650	93608	00493	50555	9XXXX	55709
695	72510	97032	22301	756XX	52805

TEMP Legionowo, godz. 00 GMT.

TAA	09002	12374	99005	04620	26010	00137	04217	26012	85450	00700	29520	70980	08138	29025	50554	21728
		29037	40715	31928	29542	30912	473XX	29046	25030	569XX	30048	20167	653XX	29049	88999	77999
TBB	0900X	12374	00005	04620	11943	01000	22904	01800	30742	06500	44726	05913	55679	10157	66613	12360
		77596	12950	88483	23328	99471	23727	11385	33726	22254	561XX	33213	651XX	44194	655XX	21212
		00005	26010	11903	28528	22836	30019	33460	29039	44194	29049	41414	6732X	51515	11899	28528
		22800	30033	33600	29031											

TEMP Wrocław, godz. 00 GMT.

TAA	09001	12425	99009	05844	22005	00190	05441	23509	85502	02300	30518	70065	02566	30025	50566	18765
		30530	40728	31561	30028	30925	479XX	31015	25043	567XX	31538	20182	661XX	30026	15356	619XX
		30548	10610	605XX	XXXXX	88200	661XX	30026	77238	31048	42720	77426	30033	40310		
TBB	0900X	12425	00009	05844	11850	02300	22812	03431	33730	00563	44598	10763	55578	10767	66332	423XX
		77270	533XX	88200	661XX	99186	661XX	11166	621XX	22100	605XX	21212	00009	22005	11939	28519
		22791	31019	33661	30026	44627	30022	55426	30033	66297	31015	77238	31048	88192	29526	99150
		30548	41414	856XX	51515	11901	30019	22800	31019	33600	30523					
TCC	0900X	12425	70831	615XX	50039	635XX	88999	77999								
TDD	0900X	12425	11700	615XX	22350	651XX										

Przebieg pogody w Polsce w dniu 9.I.1976 r.

Zachmurzenie było duże z większymi przejaśnieniami w północnej połowie kraju. Miejscami szczególnie na południu Polski występowały opady deszczu i mżawki. Notowano lokalne mgły. Temperatura maksymalna wynosiła od 2°C na wschodzie do 8°C na zachodzie. Temperatura minimalna od -2°C w Lesku do 4°C na południowym zachodzie. Wiatry były umiarkowane i dość silne na północy kraju silne i porywiste (w porywach do 17 m/sek) z kierunków zachodnich.

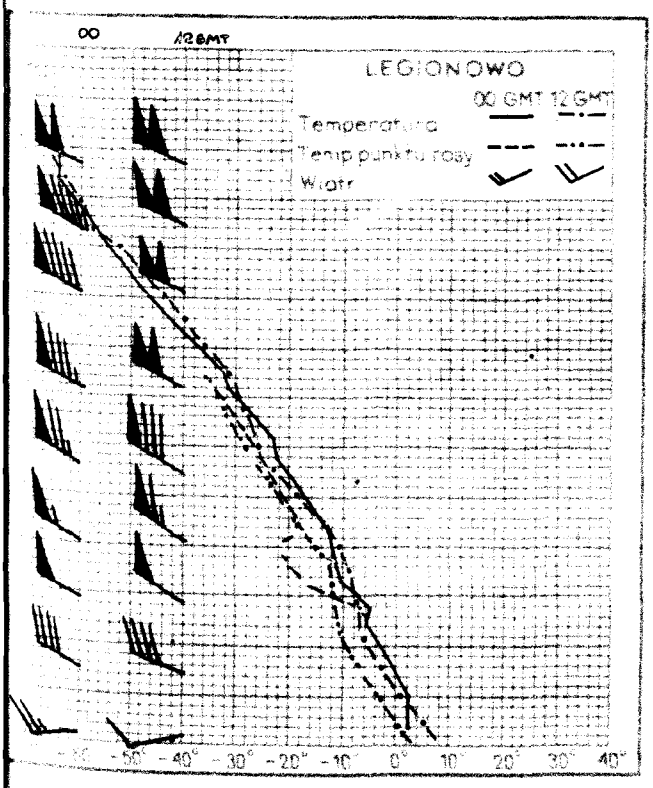



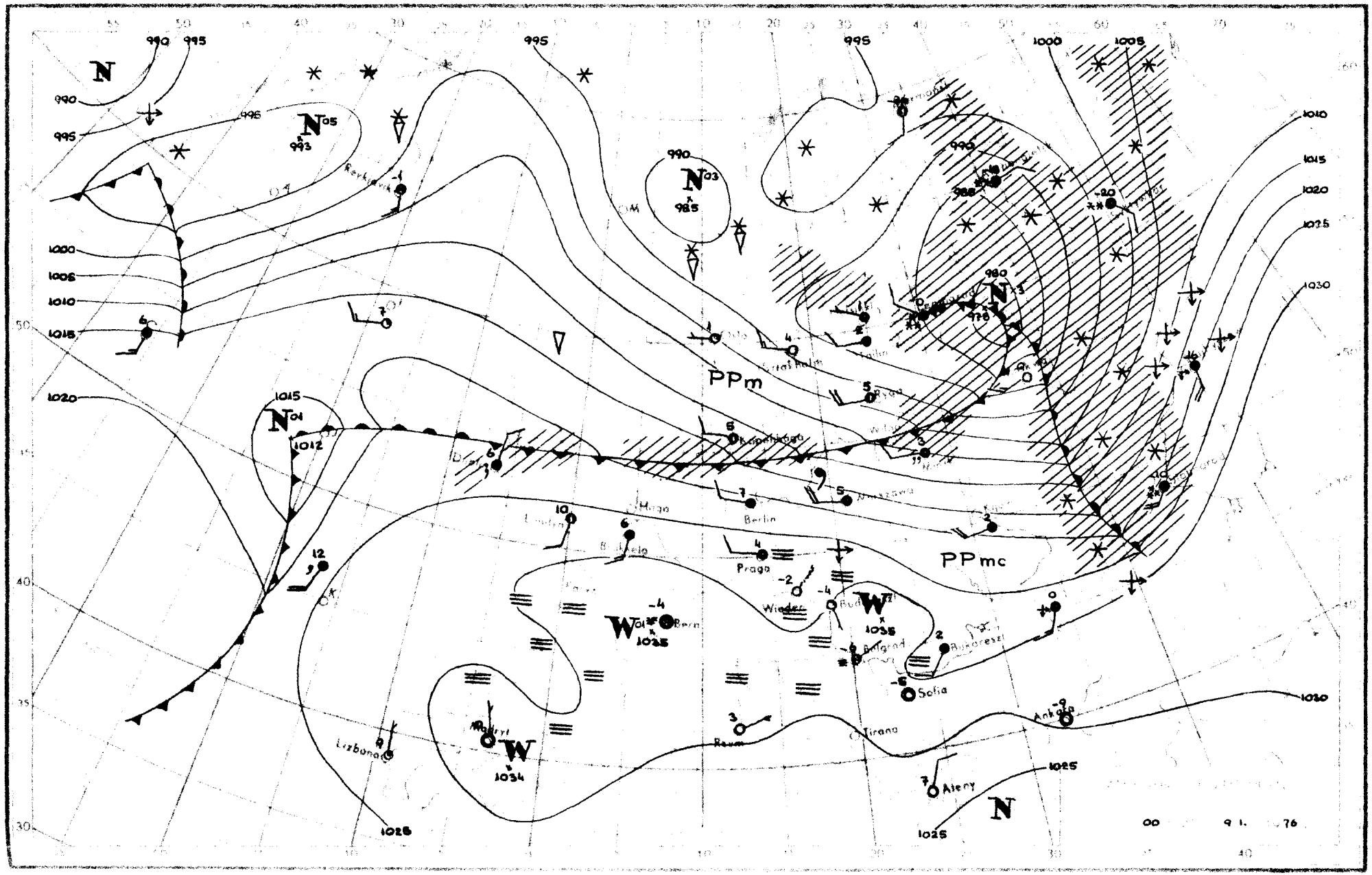
PPm
PPmc
Berlin
Praga
Wiedeń
Budapeszt
Sofia
Ankara
Tirana
Alger
Rzym
Lizbona
Bern
Londyn
Bruksela
Kopenhaga
Sztokholm
Helsinki
Moskwa
Ryga
Kijów
Belgrad
Bukareszt
Reykjavik
00 9 I. 76

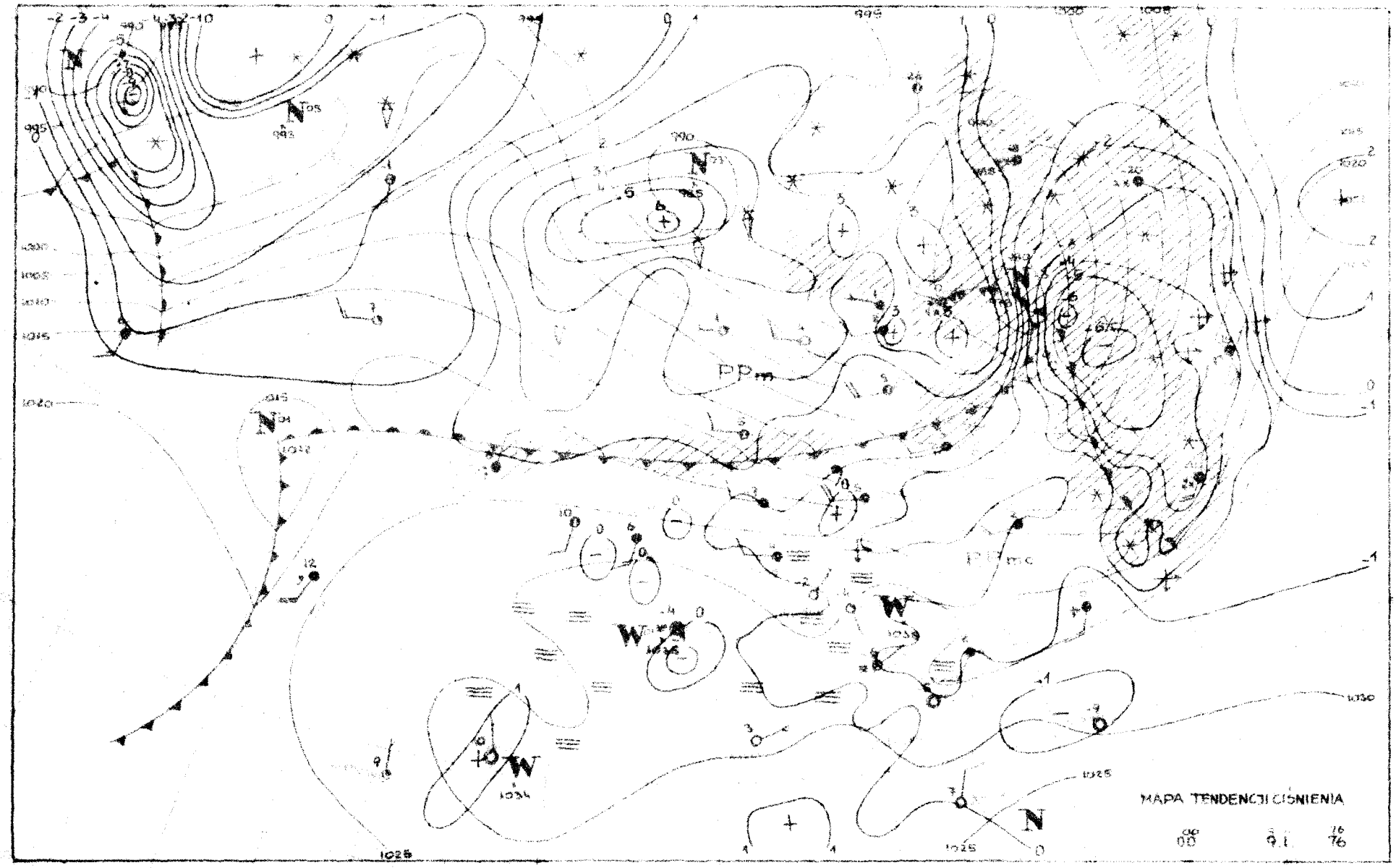
MAPA TENDENCJI CISNIENIA
00
9.1
16
76

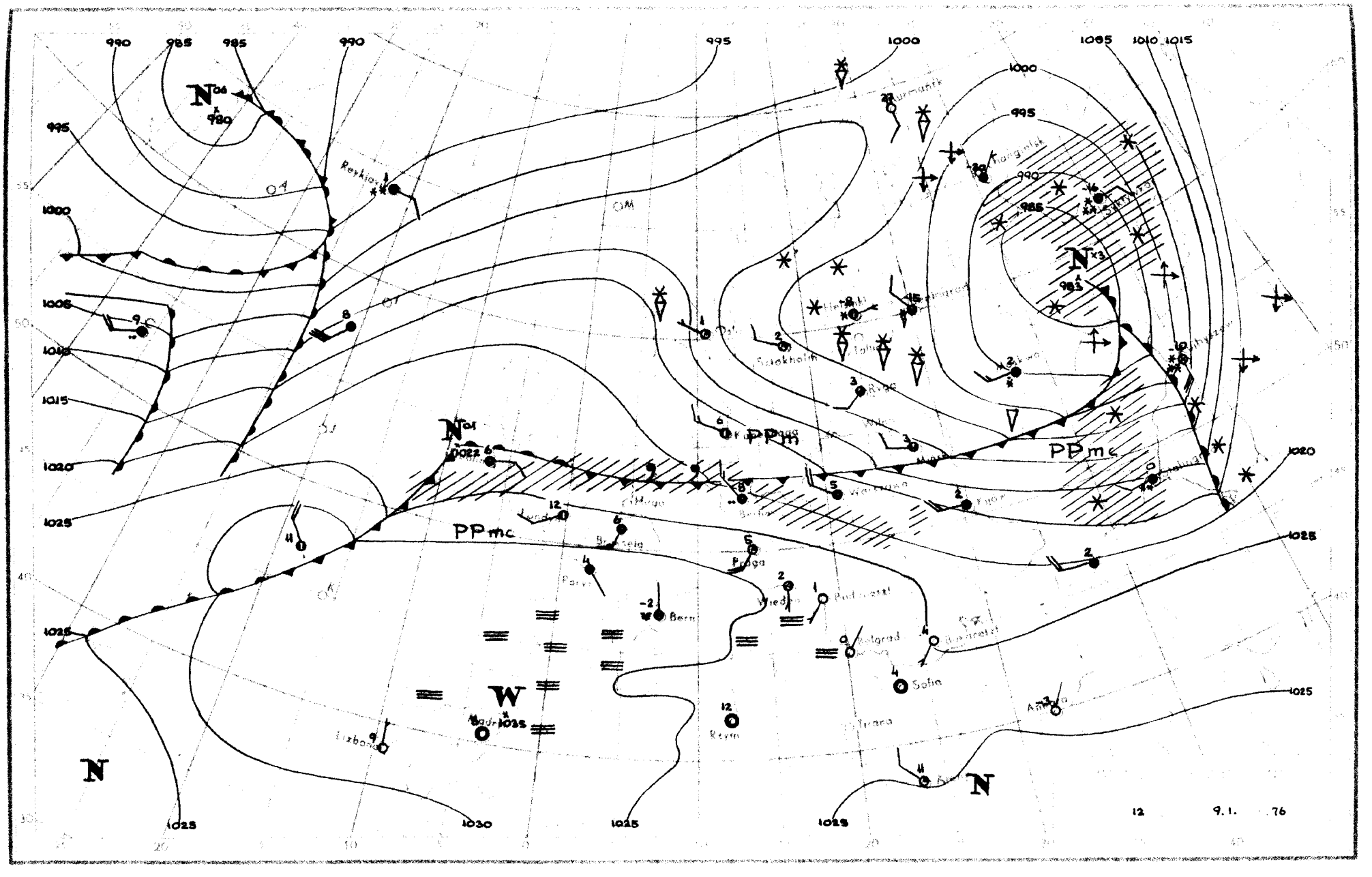
990
985
995
1000
1005
1010
1015
1020
1025
1030
PPmc
PPm
W
N
Reykjavik
Murmansk
Stockholm
Paris
Bern
Prague
Sofia
Madrid
Lisbon
Rome
Athens
12
9.1.
76

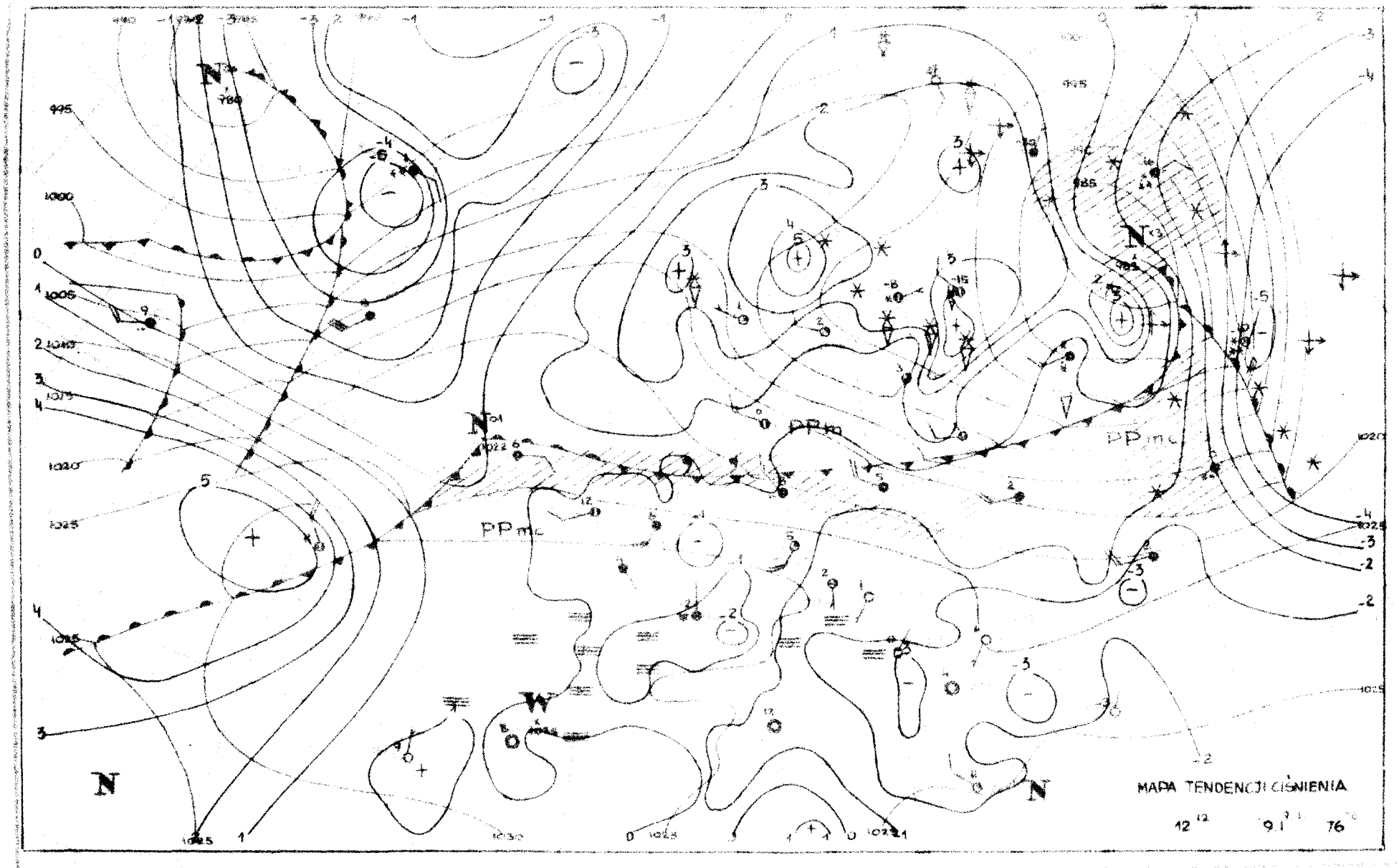
MAPA TENDENCJI CIŚNIENIA
12 12 9.1 76
PPmc
PPmc
PPmc

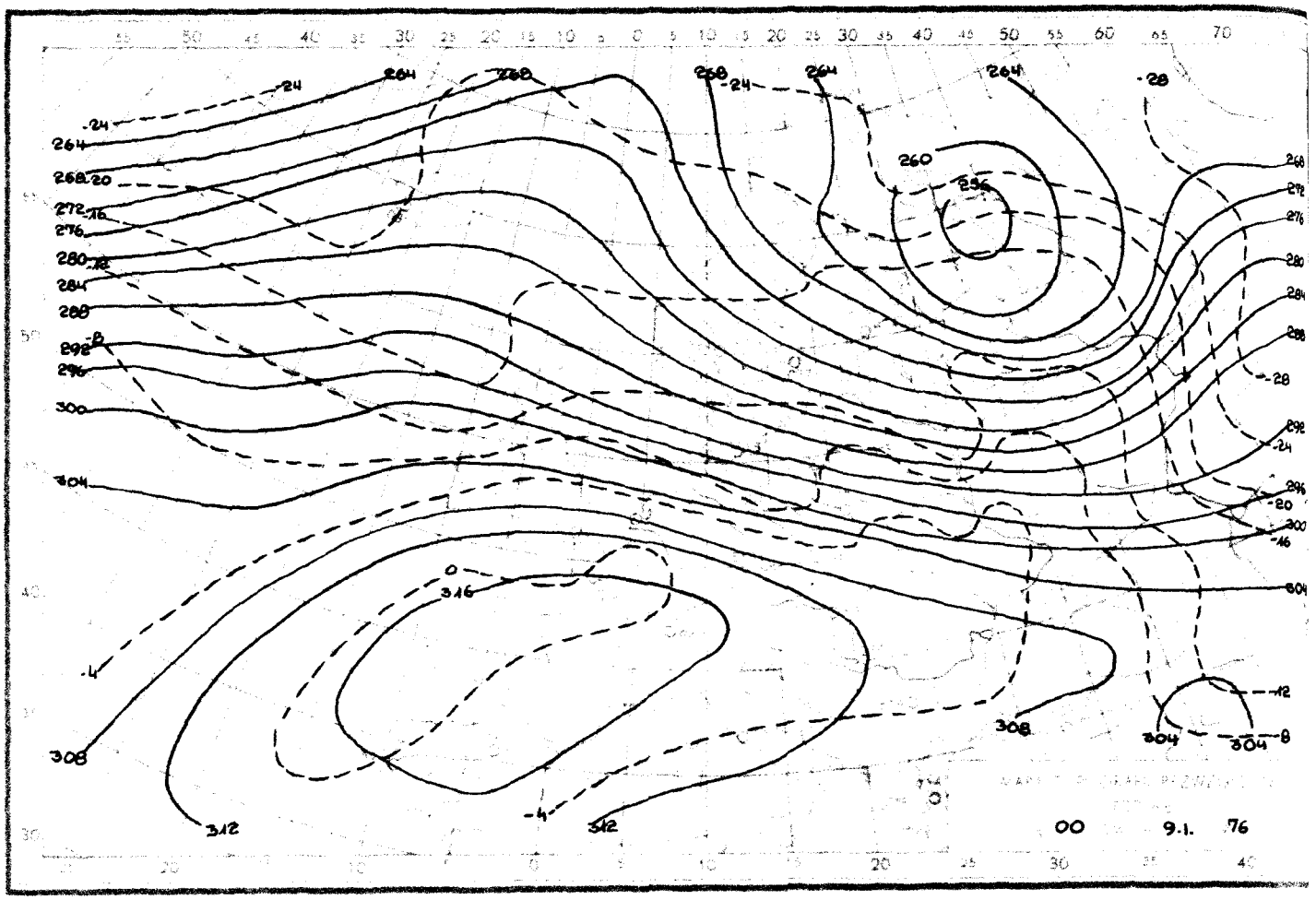

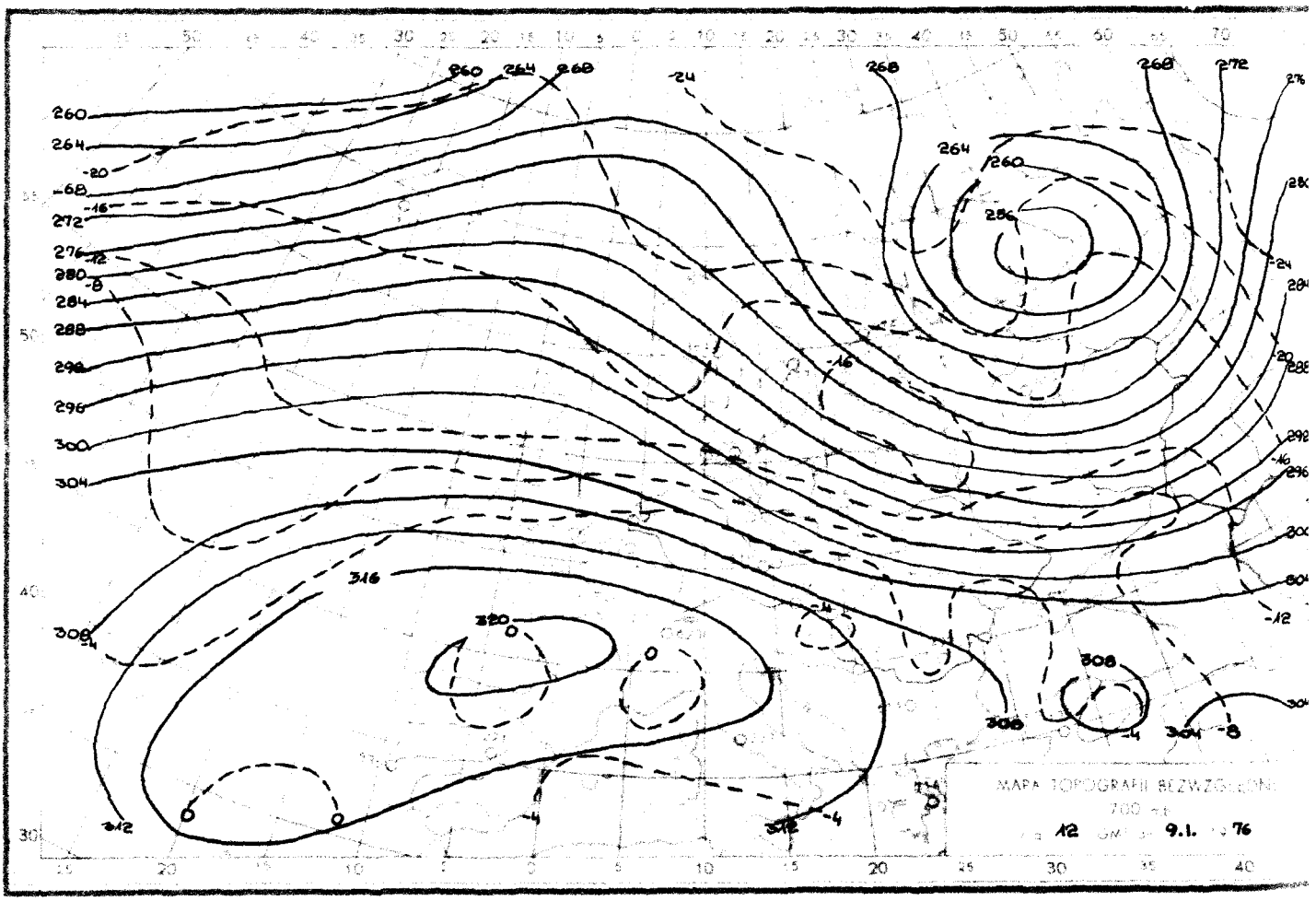

Reprodukowanie i publikowanie tekstu, map, wykresów i danych synoptycznych dozwolone wyłącznie w formie dosłownej z podaniem źródła informacji.

Druk PPWK-W-wa, Solec 18. Zam. 4125/155/8/73-21.V.73-X-114 36-1

INSTYTUT METEOROLOGII I GOSPODARKI WODNEJ

ZAKŁAD PROGNOZ METEOROLOGICZNYCH KRÓTKOTERMINOWYCH – 01-673 WARSZAWA, UL. PODLEŚNA 61 – tel: 34-50-97

BIULETYN SYNOPTYCZNY

Dane synoptyczne z Polski w dniu 10.I.1976 r.

SYNOP z godz. 00 GMT.

105	22803	97011	19403	25400	02007
150	63005	65012	17501	65400	00214
195	72809	97031	13202	755XX	51213
205	72802	65011	21104	754XX	04103
235	42802	97011	19104	45500	02105
250	42802	97011	19104	45500	02105
272	33005	60031	16503	35500	00208
295	82707	60022	14003	854XX	51204
330	82706	58102	21204	855XX	03000
375	72906	60032	18904	756XX	01207
400	82902	40216	22704	5742X	04202
424	82804	40612	22405	8042X	05803
465	72704	40106	20803	754XX	02207
495	62905	96106	19302	654XX	02210
510	92716	90704	48953	9XXXX	53803
560	82403	20612	22803	854XX	02603
570	83204	20616	21803	7722X	02203
575	82505	56106	22204	855XX	03400
650	93207	00497	49858	9XXXX	55805
695	82511	96716	21900	8042X	51704

SYNOP z godz. 12 GMT.

105	52404	96102	16803	52400	02818
150	52402	60012	16902	55400	00713
195	63006	97032	16750	45502	56804
205	82802	09442	17702	862XX	01815
235	52503	97032	17202	52500	00711
250	32803	97011	17603	12501	51716
272	63104	60032	16602	625XX	00714
295	63004	60031	16102	684XX	51809
330	82504	56102	18204	6547X	03714
375	73004	60022	17903	785XX	00713
400	82001	30806	18603	784XX	02717
424	83201	60616	18804	6742X	03718
465	82701	35102	18603	6637X	02821
495	72602	97022	18402	755XX	00715
510	92912	90704	45854	9XXXX	55812
560	82202	08614	20002	6722X	02817
570	82603	20604	19702	854XX	02723
575	82402	30616	19103	8042X	02722
650	92707	00498	46255	9XXXX	55715
695	82706	96712	20450	8052X	50720

TEMP Legionowo, godz. 00 GMT.

AA	10012	12374	99006	03418	27008	00146	03217	27509	85450	06710	31017	70950	13965	31526	50543	26364
		30537	40700	37561	30046	30893	501XX	30057	25012	593XX	30058	20151	565XX	30038	88248	595XX
		30058	77270	30062	40510											
BB	1001X	12374	00006	03418	11919	01112	22846	07110	33826	05158	44717	13564	55667	14965	66542	26163
		77501	26163	88468	28763	99421	35161	11301	501XX	22248	595XX	33226	571XX	44185	561XX	21212
		00006	27008	11946	30516	22782	29522	33608	31025	44335	30558	55270	30062	66200	30538	77185
		29540	41414	45300	51515	11899	31014	22800	30520	33600	31026					

TEMP Wrocław, godz. 00 GMT.

AA	10005	12425	99008	06021	29007	00181	05817	29010	85492	02100	31015	70014	08503	30028	50556	22917
		31031	40716	34133	30910	495XX	25027	591XX	20164	617XX	15345	581XX	10599	597XX	88226	645XX
		XXXXX	77999													
BB	1000X	12425	00008	06021	11939	01606	22854	01900	33763	07303	44720	07304	55616	14304	66609	13504
		77435	29327	88354	409XX	99226	645XX	11213	645XX	22188	593XX	33140	579XX	21212	00008	29007
		11949	31015	22764	31016	33612	31048	44557	31025	55451	32046	41414	855XX	51515	11901	31515
		22800	31016	33600	31043											
CC	1000X	12425	70821	621XX	88999	77999										
DD	1000X	12425	11570	639XX												

Przebieg pogody w Polsce w dniu 10.I.1976 r.

Zachmurzenie było duże z opadami deszczu i deszczu ze śniegiem. Początkowo w części północno-wschodniej, a w nocy również na północnym zachodzie wystąpiły większe przejaśnienia. Temperatura maksymalna od 0°C w Przemyślu do 5°C miejscami na południowym zachodzie, a temperatura minimalna od -5°C w Suwałkach do 4°C w Zgorzelcu. Wiatry były słabe i umiarkowane w nocy wzrastające do silnych, w porywach do 22 m/sek południowo-zachodnie i zachodnie.





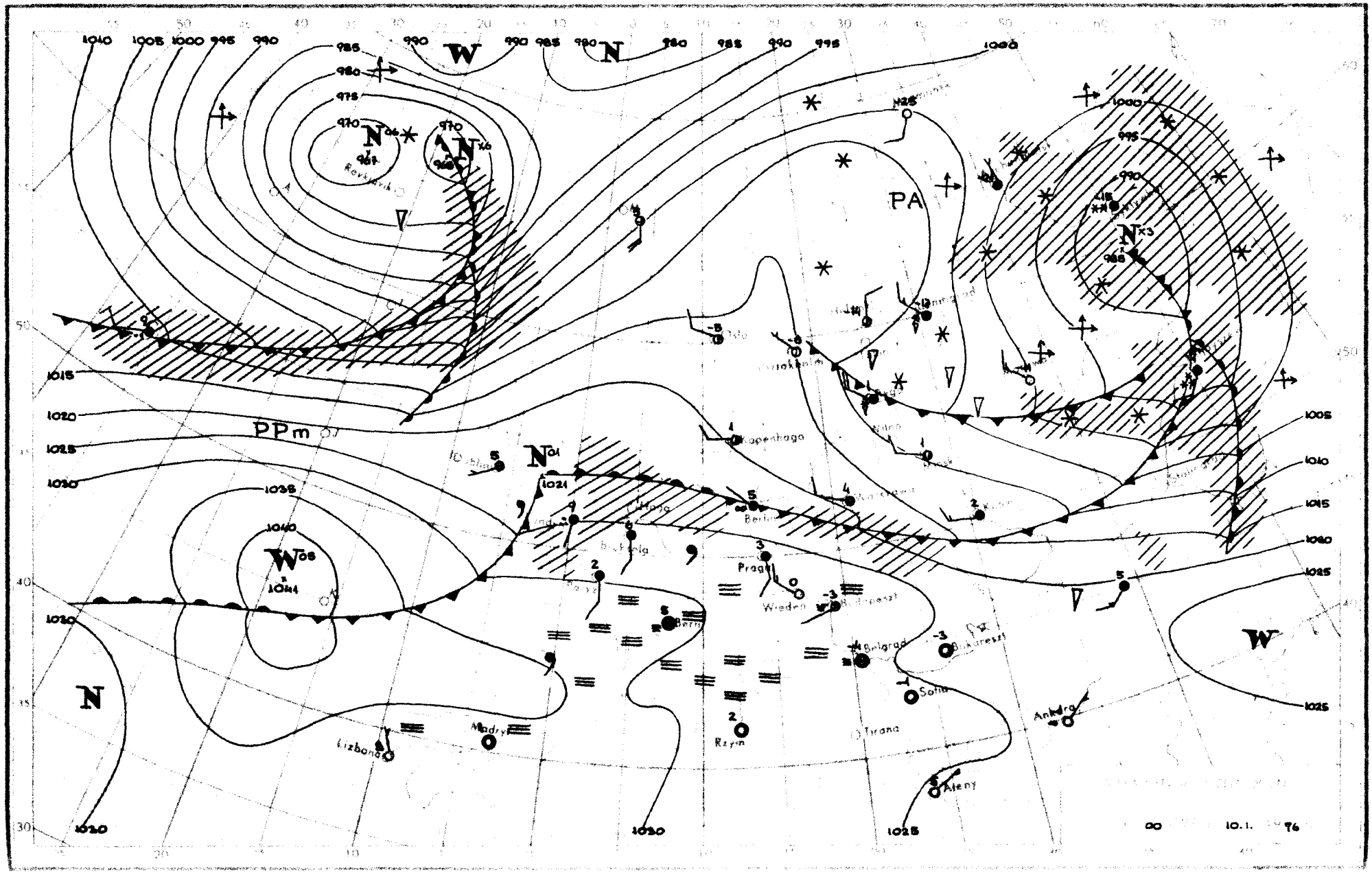
PA
PPm
Kopenhaga
Berlin
Praga
Wiedeń
Belgrad
Sofia
Rzym
Tirana
Ateny
Ankara
Madryt
Lizbona
Reykjavik
00
10.1.
76

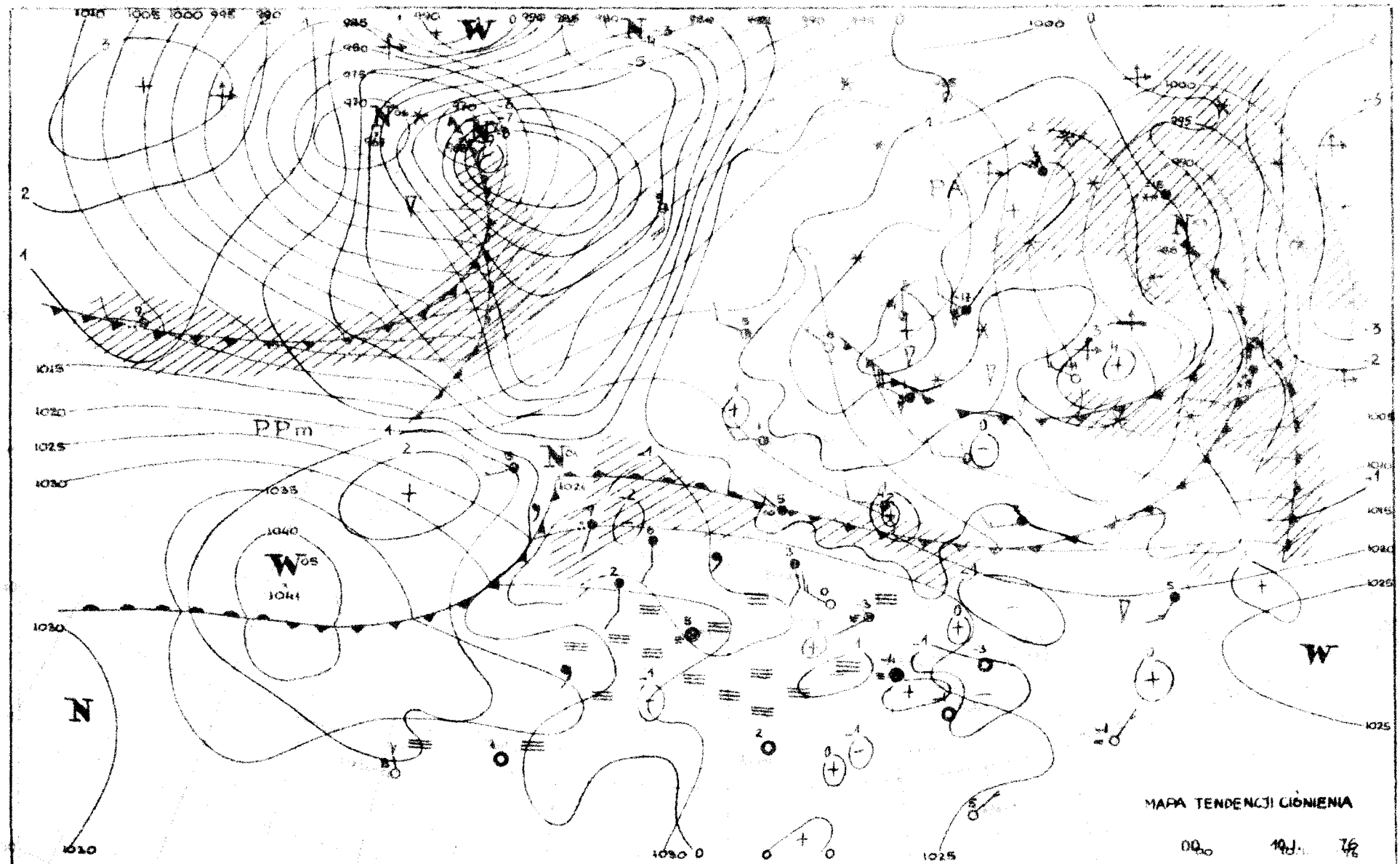
MAPA TENDENCJI CIŚNIENIA
PPm
PA
W
N

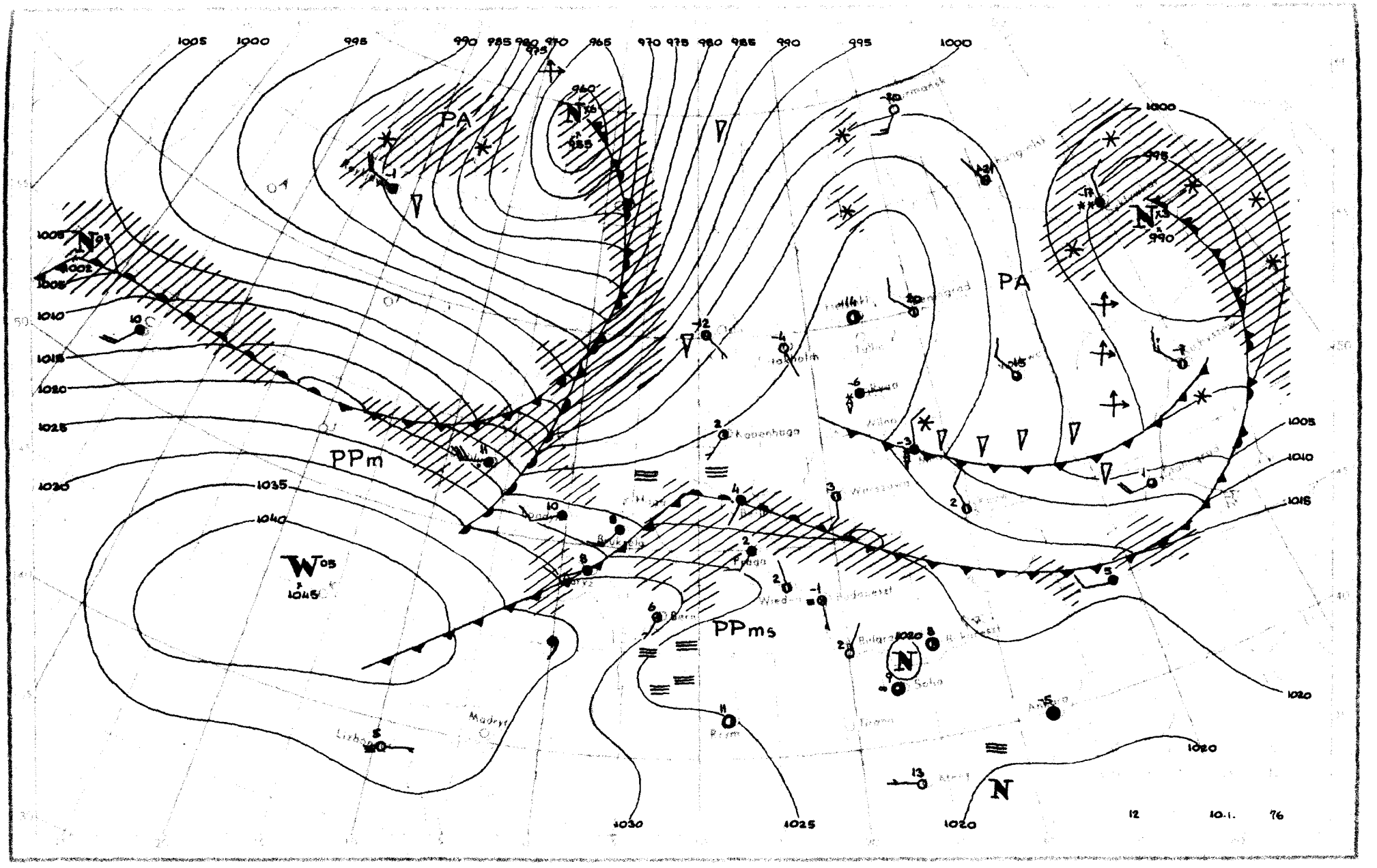
PA
PA
PPm
PPms
W
N
N
N
N
1005
1000
995
990
985
980
975
970
965
960
955
950
945
940
935
1010
1015
1020
1025
1030
1035
1040
1045
Madrid
Lisboa
Roma
Wien
Budapest
Praha
Kopenhagen
Oslo
Stockholm
Helsinki
Warszawa
Beograd
Sofia
Bucuresti
Kiev
Moskva
12
10.1.
76

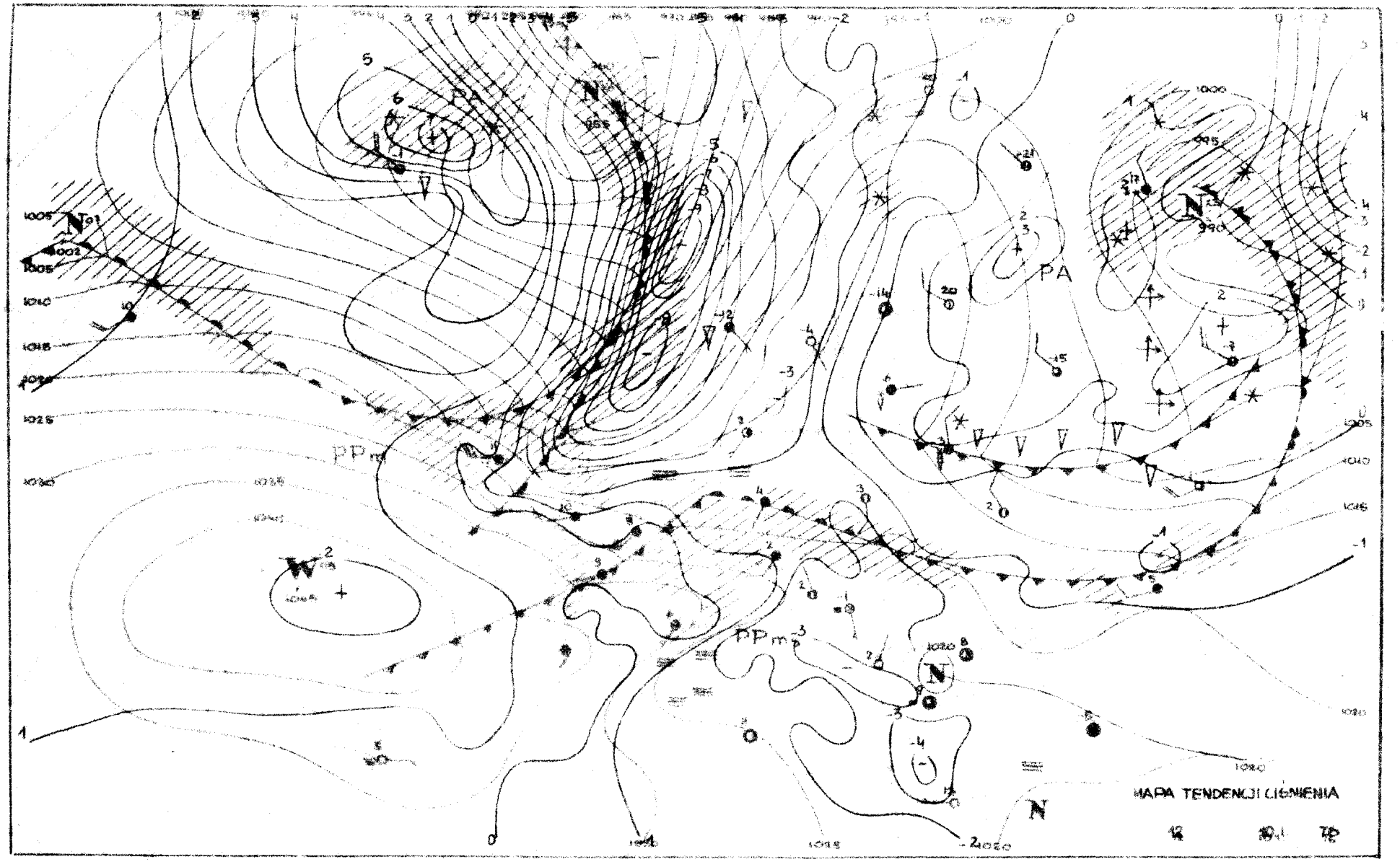
MAPA TENDENCJI CIŚNIENIA
PA
PA
PPm
PPm
N
N
N
N
W

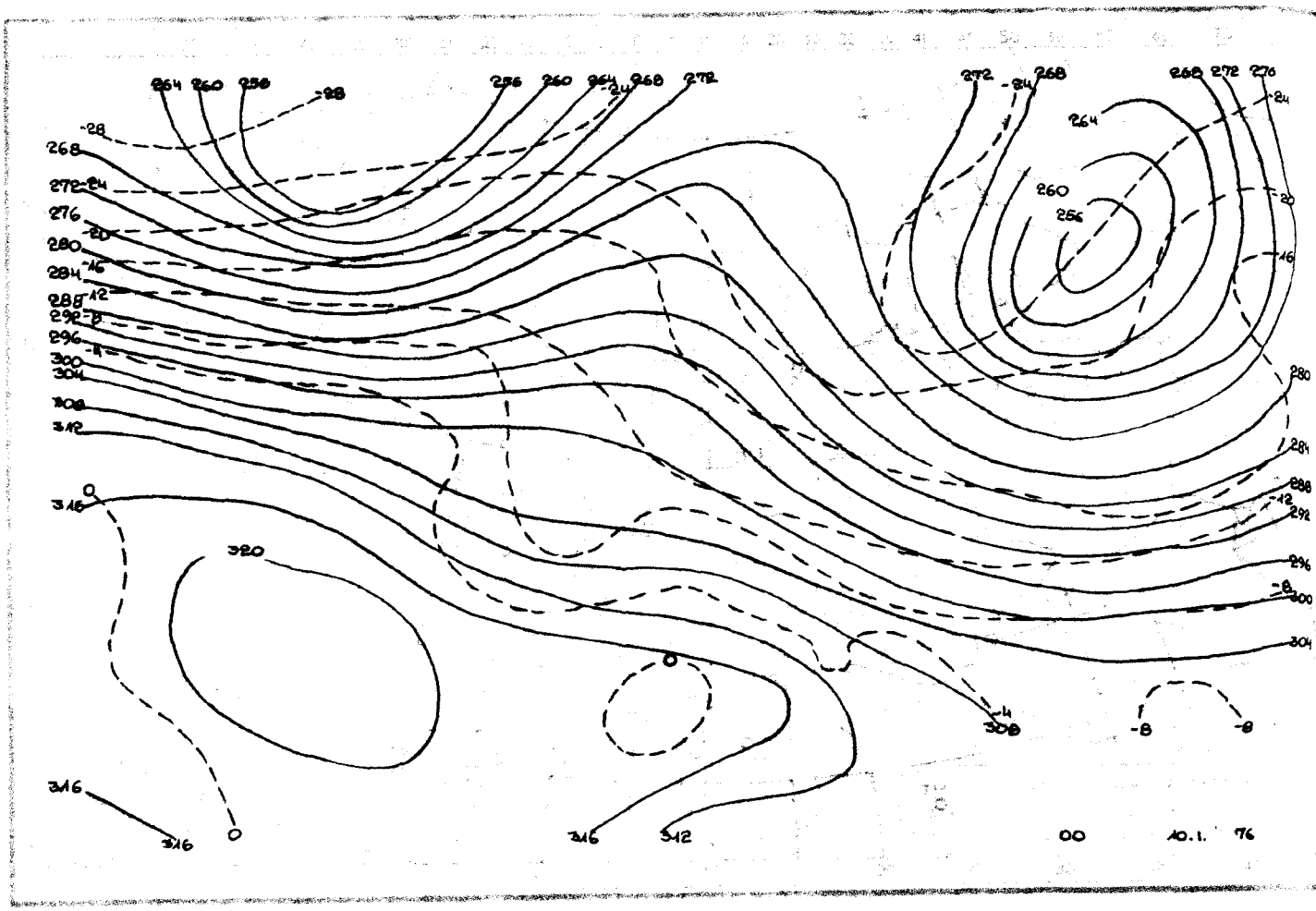

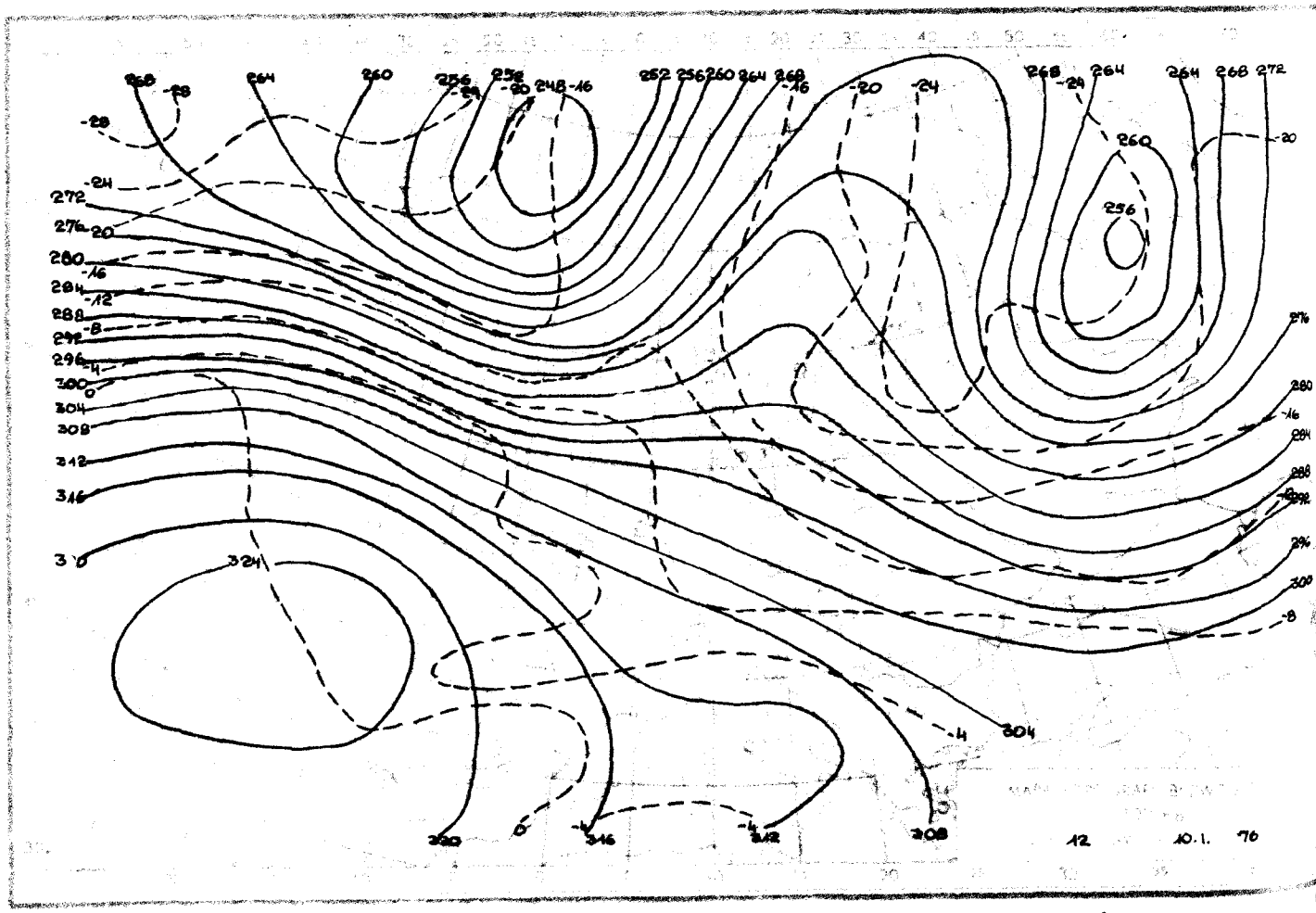

Reprodukowanie i publikowanie tekstu, map, wykresów i danych synoptycznych dozwolone wyłącznie w formie dosłownej z podaniem źródła informacji.

Druk PPWK–W-wa, Sołec 18. Zam. 4125/155/B/73–21.V.73–X–114 36–170

INSTYTUT METEOROLOGII I GOSPODARKI WODNEJ

ZAKŁAD PROGNOZ METEOROLOGICZNYCH KRÓTKOTERMINOWYCH – 01-673 WARSZAWA, UL. PODLEŚNA 61 – tel: 34-50-97

BIULETYN SYNOPTYCZNY

Dane synoptyczne z Polski w dniu 11.I.1976 r.

SYNOP z godz. 00 GMT.

105	81908	40632	96803	7732X	02792
150	81908	57731	99950	6732X	51763
195	81407	97021	09353	855XX	55749
205	82509	40616	99006	6722X	05775
235	81607	20712	99601	8042X	00790
250	81704	96612	04301	7742X	01773
272	81804	60031	05251	855XX	51769
295	71802	60012	10351	754XX	54739
330	82108	40616	05004	7732X	03765
375	81804	20104	07304	862XX	01852
400	82408	40635	05804	5742X	04863
424	82305	60616	09505	8052X	03842
465	82308	25615	09202	5732X	02751
495	82104	95102	12900	863XX	50835
510	92230	90493	37855	9XXXX	56831
560	82206	56106	14002	854XX	01732
570	82304	16105	13201	854XX	01839
575	81901	56607	14102	8042X	01831
650	93209	00498	43056	9XXXX	57820
695	82405	96107	15300	855XX	52727

SYNOP z godz. 12 GMT.

105	72911	60018	97904	724XX	00214
150	73013	60832	92902	734XX	00105
195	82507	20957	98001	894XX	01814
205	63310	70012	02807	52430	00215
235	82710	96802	96403	894XX	00209
250	63010	98028	96605	624XX	00305
272	72904	60262	93201	793XX	50500
295	72406	70277	91701	734XX	01708
330	72814	60038	01706	735XX	00109
375	72812	60801	95804	5946X	00619
400	73107	83038	05106	725XX	00204
424	83010	70038	04806	785XX	04702
465	83114	16868	00001	894XX	00504
495	82507	20957	98001	894XX	01814
510	92233	90714	34955	9XXXX	56306
560	82708	60616	04703	6542X	02605
570	72910	98018	01104	734XX	01715
575	82507	65016	02304	6547X	01815
650	92918	00854	34358	9XXXX	59716
695	62607	97227	02002	32530	01720

TEMP Legionowo, godz. 00 GMT.

TTAA	11001	12374	99998	00806	17002	00080	XXXXX	XXXXX	85381	04700	23511	70890	11703	26018	50538	16522
		26523	40697	37521	27525	30887	537XX	28026	25003	593XX	29531	20143	555XX	30529	15327	547XX
		30528	10590	573XX	29025	88258	607XX	29031	88112	577XX	30026	77999				
TTBB	1100X	12374	00998	00806	11990	00403	22854	00400	33790	07700	44763	08100	55655	13904	66621	18910
		77664	18914	88533	25324	99518	24523	11489	27922	22463	28521	33310	521XX	44258	607XX	55243
		583XX	66224	595XX	77207	579XX	88198	549XX	99124	545XX	11112	577XX	21212	00998	17002	11979
		19010	22770	27017	33525	26021	44238	30532	41414	6732X	51515	11892	22011	22800	25514	33600
		26519														
TTCC	1100X	12374	70820	599XX	29530	50020	611XX	29026	30338	649XX	28528	88715	603XX	29530	88359	633XX
		28526	77241	29035	405XX											
TTDD	1100X	12374	11840	569XX	22715	603XX	33619	577XX	44489	617XX	55419	591XX	66359	633XX	77346	631XX
		88302	647XX	99241	661XX	21212	11979	28524	22694	29531	33384	29026	44241	29035		

TEMP Wrocław, godz. 00 GMT.

TTAA	11002	12425	99996	04222	22004	00084	XXXXX	XXXXX	85394	02700	28520	70915	10908	30025	50544	25109
		31537	40703	37514	32028	30895	523XX	31542	25012	567XX	32550	20153	563XX	XXXXX	15337	555XX
		10595	567XX	88250	567XX	32550	77326	31550	42209	77487	31539	40910				
TTBB	1100X	12425	00996	04222	11953	02820	22846	02900	33838	02500	44732	08707	55656	13707	66632	13707
		77560	18507	88374	411XX	99300	523XX	11250	567XX	22206	583XX	33196	545XX	44166	535XX	55126
		585XX	66112	535XX	21212	00996	22004	11883	28520	22716	30027	33638	31521	44487	31839	55372
		32528	66326	31550	77288	31539	88250	32550	41414	855XX	51515	11891	28520	22800	28526	33600
		32027														
TTCC	1100X	12425	70821	585XX	88999	77999										
TTDD	1100X	12425	11700	585XX												

Przebieg pogody w Polsce w dniu 11.I.1976 r.

Zachmurzenie było duże z większymi przejaśnieniami i lokalnymi rozpogodzeniami. W całym kraju występowały opady śniegu i deszczu przeważnie o charakterze przelotnym oraz lokalne burze. Temperatura maksymalna wynosiła od 1°C na północnym wschodzie do 8°C w Słubicach. Temperatura minimalna od -1°C na wschodzie i północnym wschodzie do 7°C w Szczecinie. Wiatry były dość silne i silne w porywach bardzo silne (w Pile w porywach do 28 m/sek) z kierunków zachodnich.





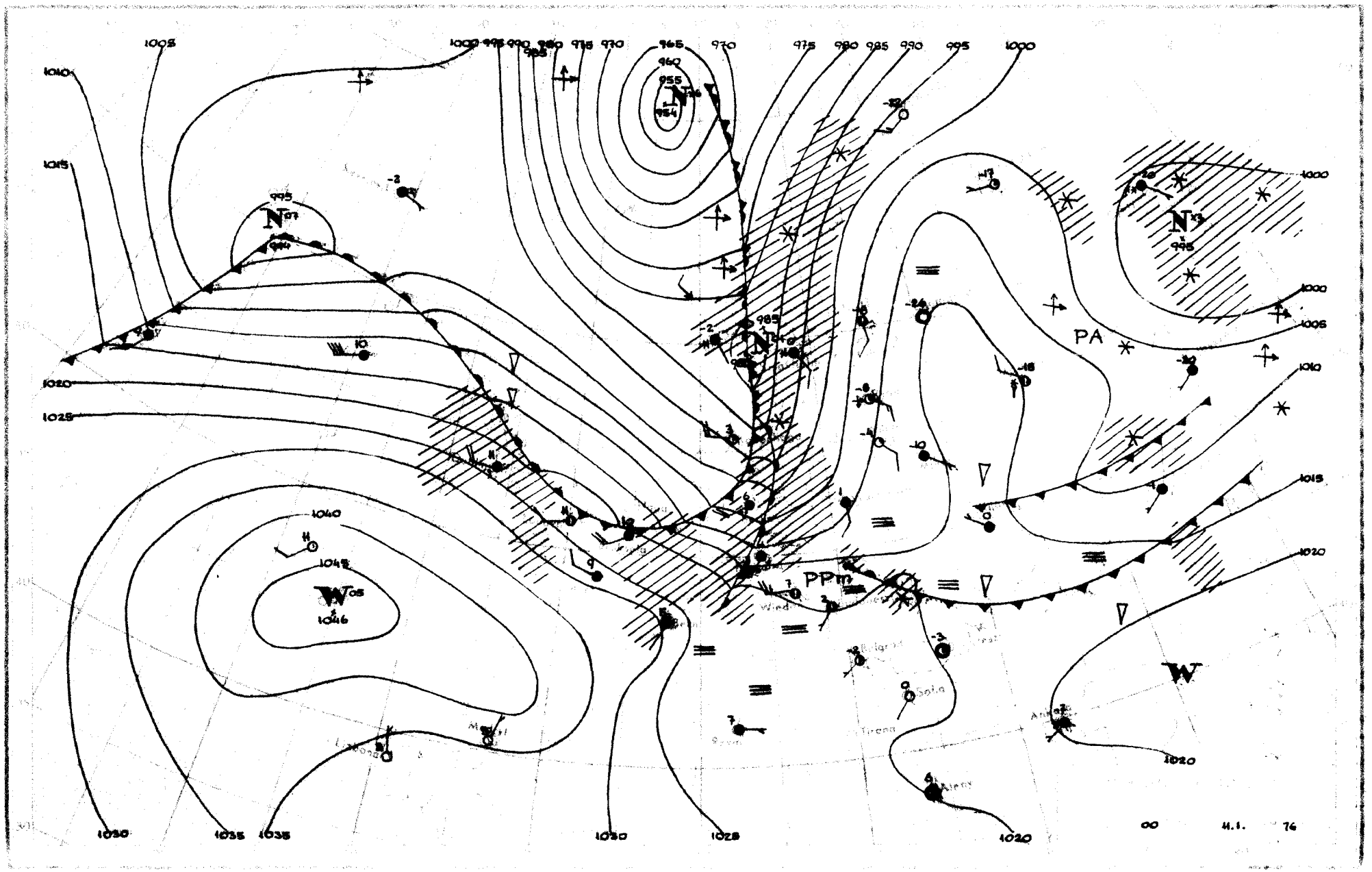
PA
PPm
00
11.1.
76

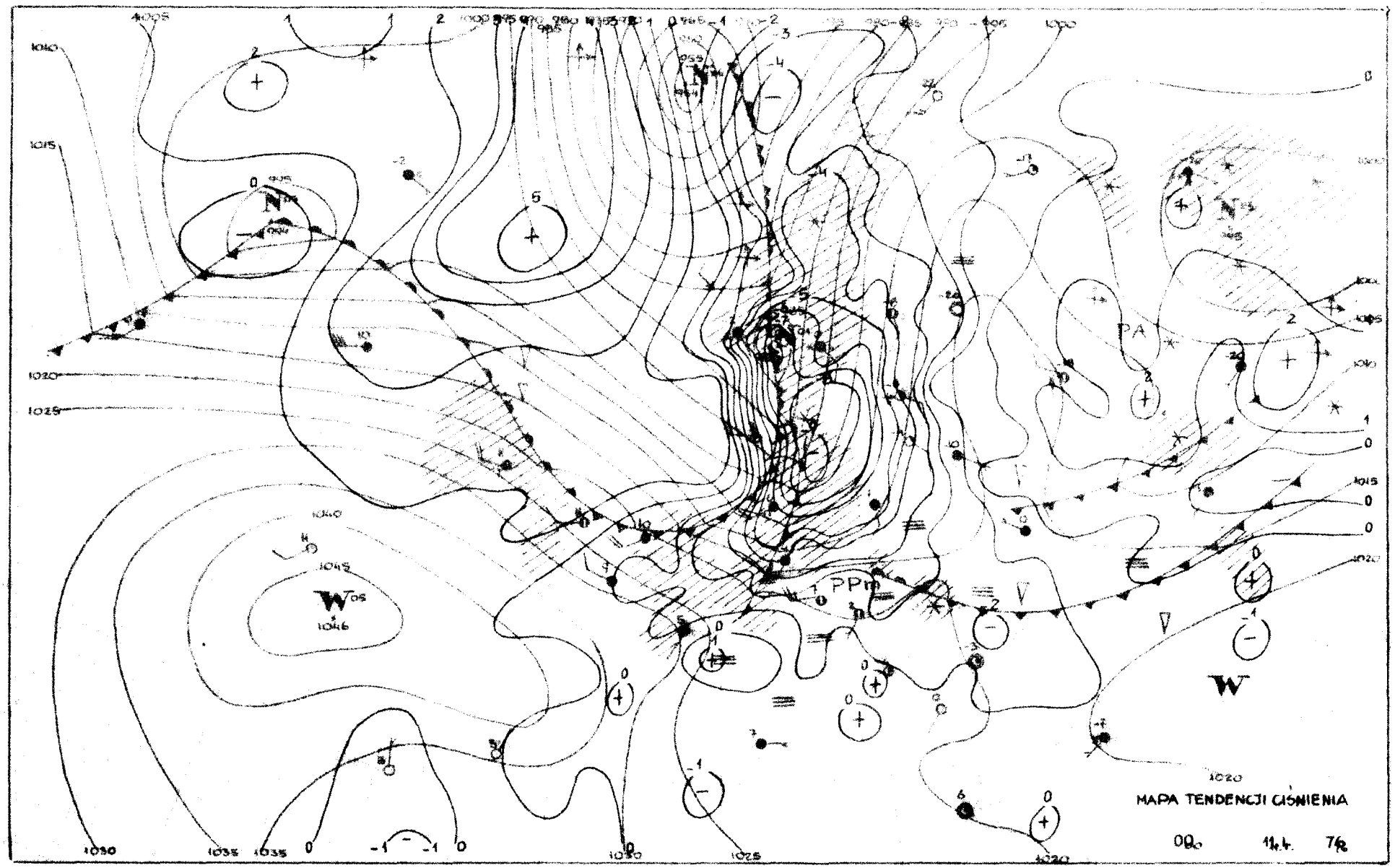
MAPA TENDENCJI CIŚNIENIA
00
14.4.
7/8

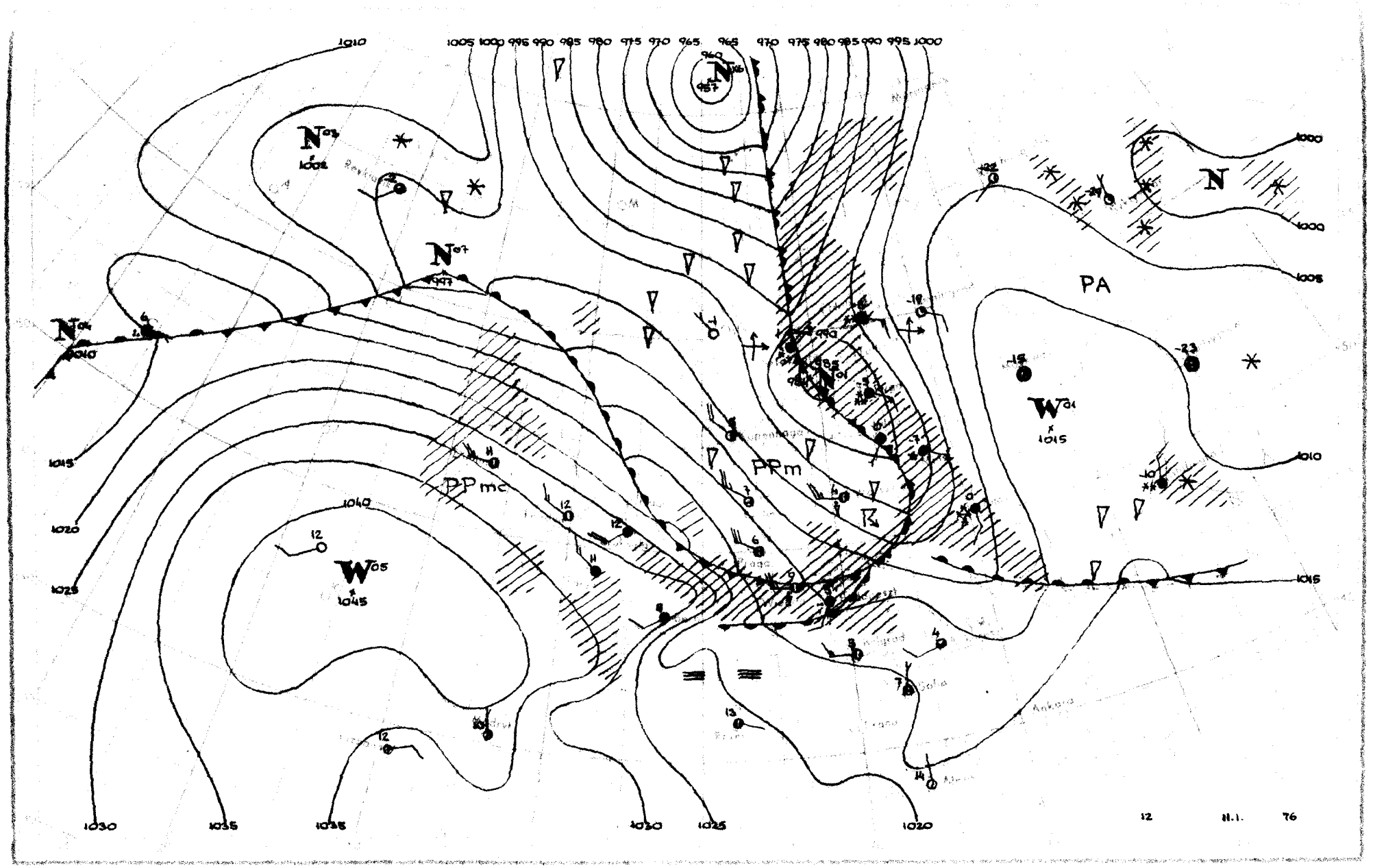
PA
PPmc
PPm
12 11.1. 76

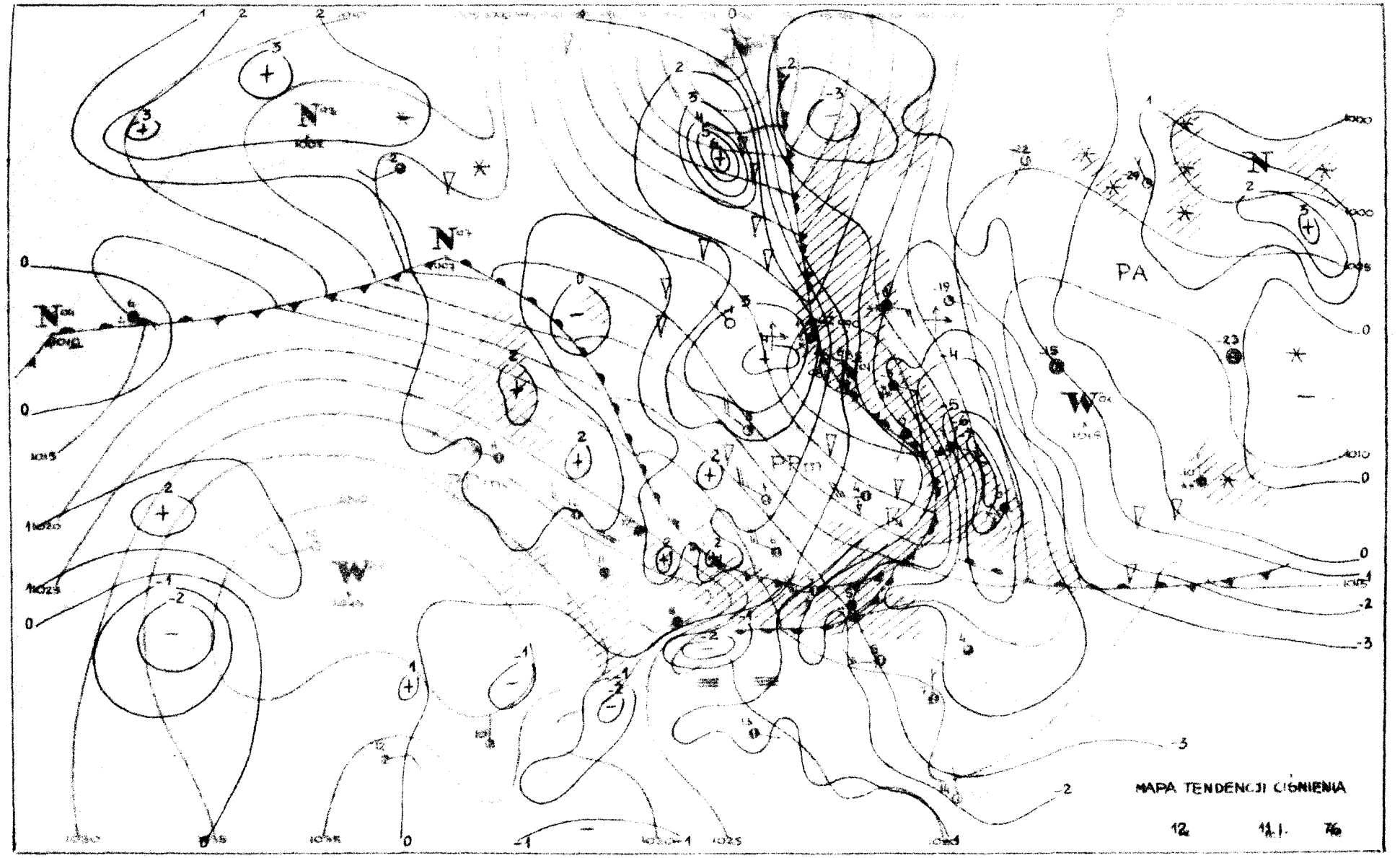
MAPA TENDENCJI CIŚNIENIA
12 11.1. 76

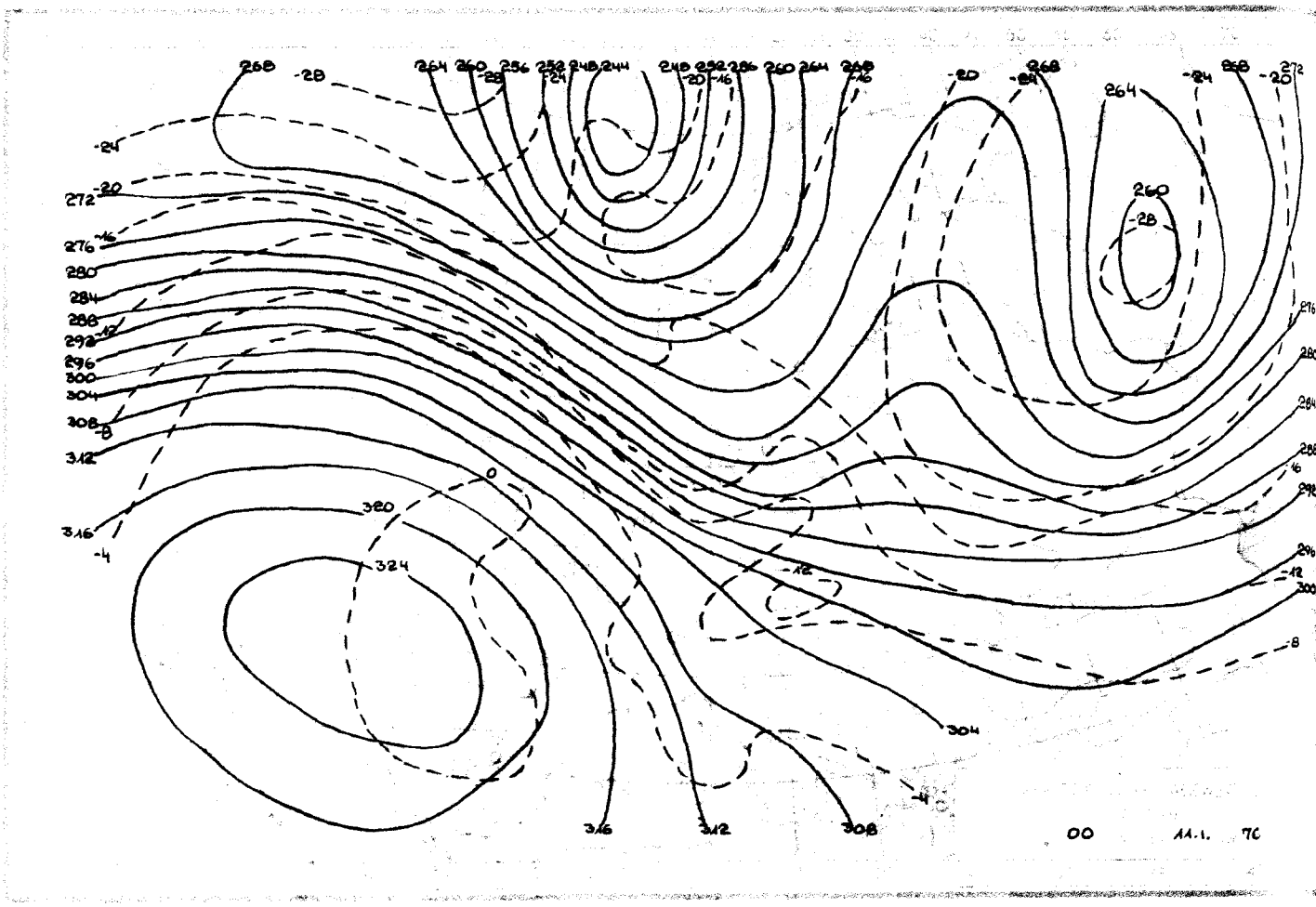

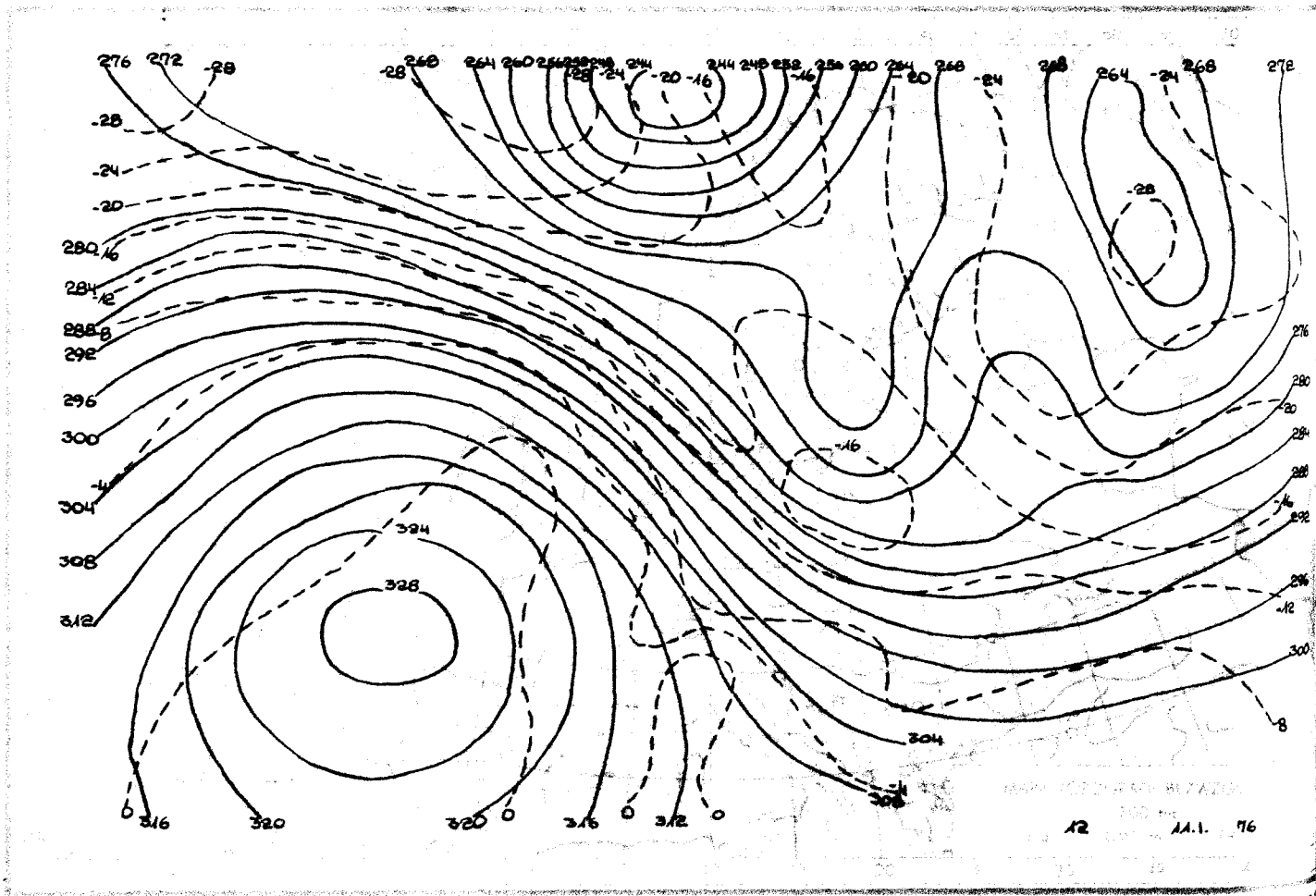

Reprodukowanie i publikowanie tekstu, map, wykresów i danych synoptycznych dozwolone wyłącznie w formie dosłownej z podaniem źródła informacji.

Druk PPWK-W-wa, Solec 18. Zam. 4125/155/B/73-21.V.73-X-11436-170

INSTYTUT METEOROLOGII I GOSPODARKI WODNEJ
ZAKŁAD PROGNOZ METEOROLOGICZNYCH KRÓTKOTERMINOWYCH – 01-673 WARSZAWA, UL. PODLEŚNA 61 – tel: 34-50-97

BIULETYN SYNOPTYCZNY

Dane synoptyczne z Polski w dniu 12.I.1976 r.

SYNOP z godz. 00 GMT.

105	72604	60021	06803	754XX	02004
150	13007	70031	04300	15500	52123
195	83312	40718	95950	6732X	52239
205	82805	70606	09403	854XX	02615
235	32607	97031	05901	30950	51111
250	13006	97031	06401	15600	52120
272	63111	60018	02001	654XX	51234
295	83008	56718	96600	7722X	51227
330	62806	65011	09904	65600	01212
375	63111	70021	04302	655XX	52326
400	83005	65251	11804	784XX	04802
424	72907	97052	11805	5553X	03004
465	23009	70030	08302	20950	53121
495	72909	98038	02601	755XX	52315
510	90228	90714	39853	9XXXX	54004
560	72708	96036	10803	755XX	51212
570	03010	97021	07702	00900	53217
575	12705	65011	08603	00901	52318
650	92920	00854	37560	9XXXX	61112
695	22912	97011	06102	25500	53312

SYNOP z godz. 12 GMT.

105	82812	60038	01507	894XX	05709
150	83018	70027	95906	854XX	03728
195	81108	96702	96151	855XX	52743
205	brak danych				
235	82612	97218	00607	6632X	04608
250	82806	50606	00407	6732X	06622
272	72705	65218	95705	755XX	04746
295	82206	08731	97100	8052X	50847
330	82710	58806	07308	834XX	06607
375	82911	65607	99707	754XX	05748
400	82710	68038	10908	724XX	06811
424	82914	60252	11608	735XX	07801
465	82713	70216	54708	6547X	05717
495	82404	96812	01702	894XX	02843
510	93227	90687	41751	9XXXX	51711
560	82706	60806	11407	6847X	05806
570	82810	96808	06606	833XX	04620
575	82708	40617	08107	6742X	06718
650	93016	00778	41255	9XXXX	56703
695	82507	97217	06702	774XX	01730

TEMP Legionowo, godz. 00 GMT.

TTAA	12001	12374	99992	02239	28008	00033	XXXXX	85320	08717	32527	70800	14571	33030	50529	27765	33047
		40688	31768	34063	30886	433XX	34066	25007	515XX	33560	20150	551XX	33055	15333	555XX	32542
		88217	551XX	33558	77355	33571	41206									
TTBB	1200X	12374	00992	02239	11910	03534	22842	09524	33802	09158	44717	13168	55668	17572	66643	17370
		77519	29364	88509	29364	99488	26165	11448	27568	22420	30369	33368	34167	44301	431XX	55260
		505XX	66217	551XX	77128	559XX	21212	00992	28008	11980	28519	22920	32524	33677	32530	44442
		34051	55355	33571	66180	33554	77128	31030	41414	654XX	51515	11886	30552	22800	33529	33600
		33535														

TEMP Wrocław, godz. 00 GMT.

TTAA	12007	12425	99977	05441	29008	00092	XXXXX	XXXXX	85397	03730	32526	70920	09512	33038	50546	22531
		40707	33158	30903	471XX	25022	539XX	20163	621XX	15340	611XX	10593	617XX	88200	621XX	XXXXX
		88108	615XX	XXXXX	77999											
TTBB	1200X	12425	00997	05441	11883	03113	22810	03134	33730	08509	44712	08510	55616	17908	66590	15132
		77552	17357	88508	22131	99480	23538	11400	33158	33307	463XX	44200	621XX	55172	635XX	66125
		579XX	77108	615XX	21212	00997	29008	11788	33031	22749	33525	33594	34055	44543	34552	41414
		5553X	51515	11893	32521	22800	33030	33600	34051							
TTCC	1200X	12425	70814	611XX	50023	621XX	88999	77999								
TTDD	1200X	12425	11760	625XX	22680	605XX	33500	621XX								

Przebieg pogody w Polsce w dniu 12.I.1976 r.

Zachmurzenie było duże z większymi przejaśnieniami. Występowały opady deszczu, deszczu ze śniegiem i śniegu. Temperatura maksymalna wynosiła od 3°C w Białymstoku i Suwałkach do 10°C w Słubicach, a temperatura minimalna od -7°C w Suwałkach do 7°C w Raciborzu. Wiatry były silne, bardzo silne w porywach dochodzące do 32 m/sek (w Mikołajkach) z kierunków zachodnich i północno-zachodnich.



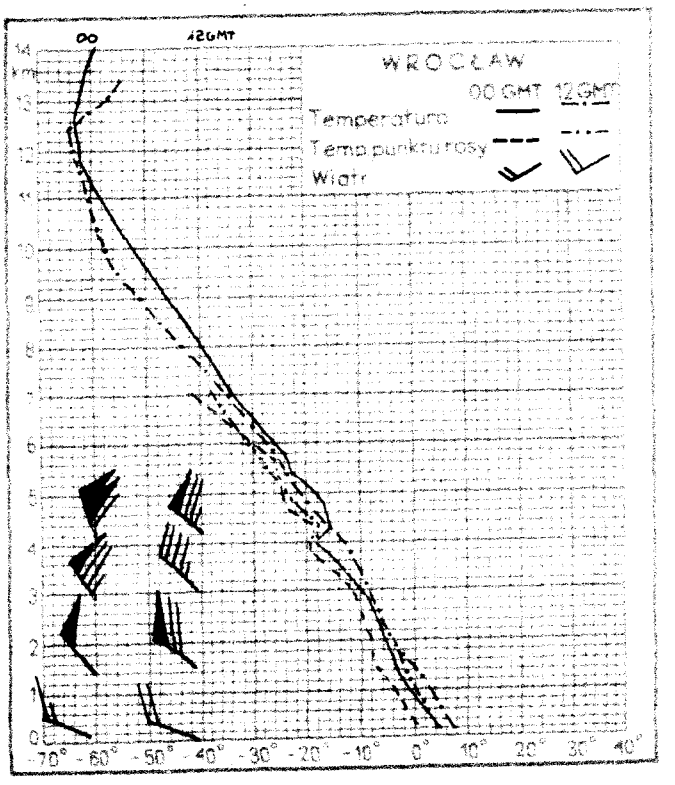

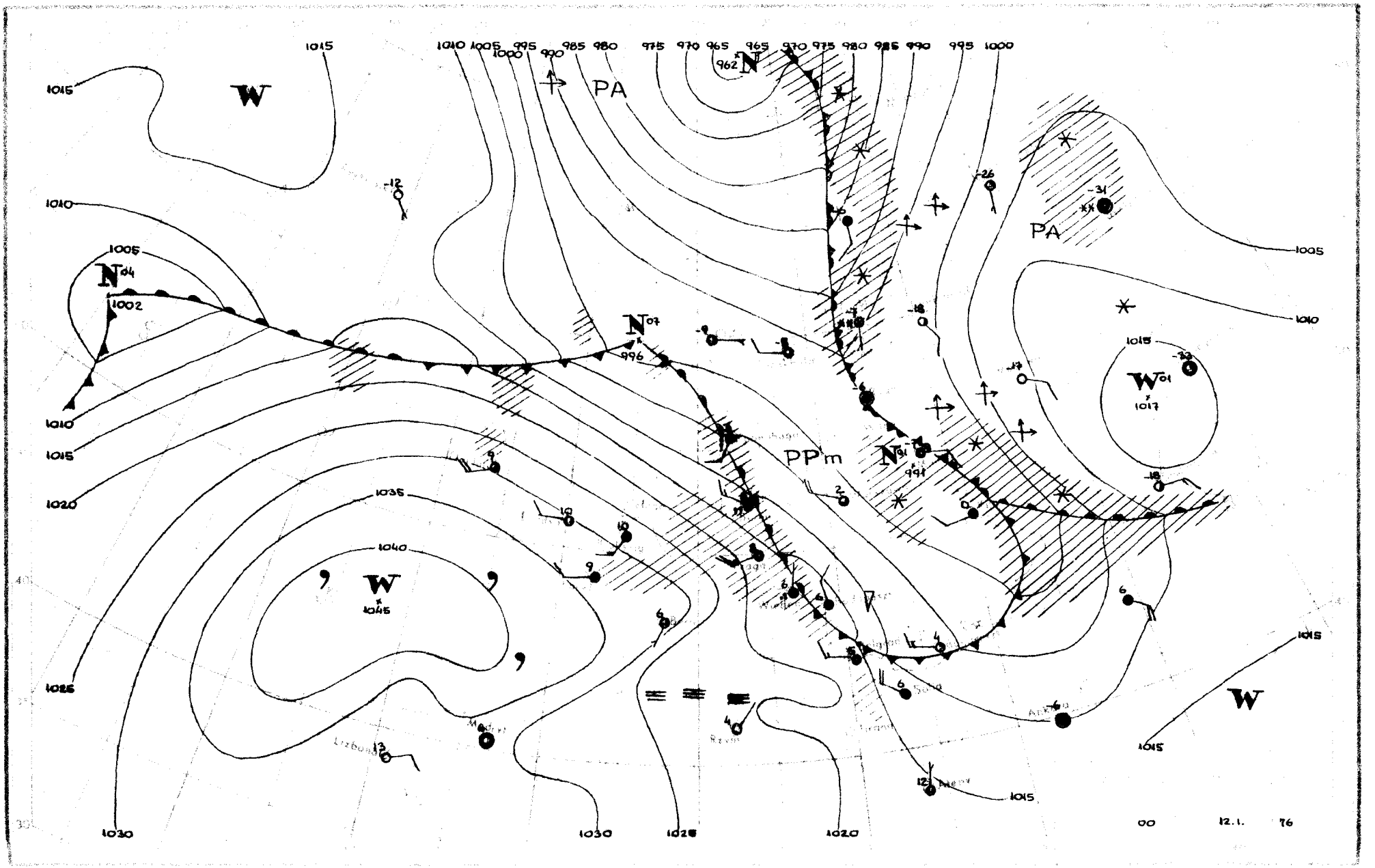
PA
PA
PPm
W
W
W
W
N
N
N
W
1015
1010
1005
1002
1020
1035
1040
1045
1030
1025
1020
1015
1005
1010
1017
996
991
962
00
12.1.
76

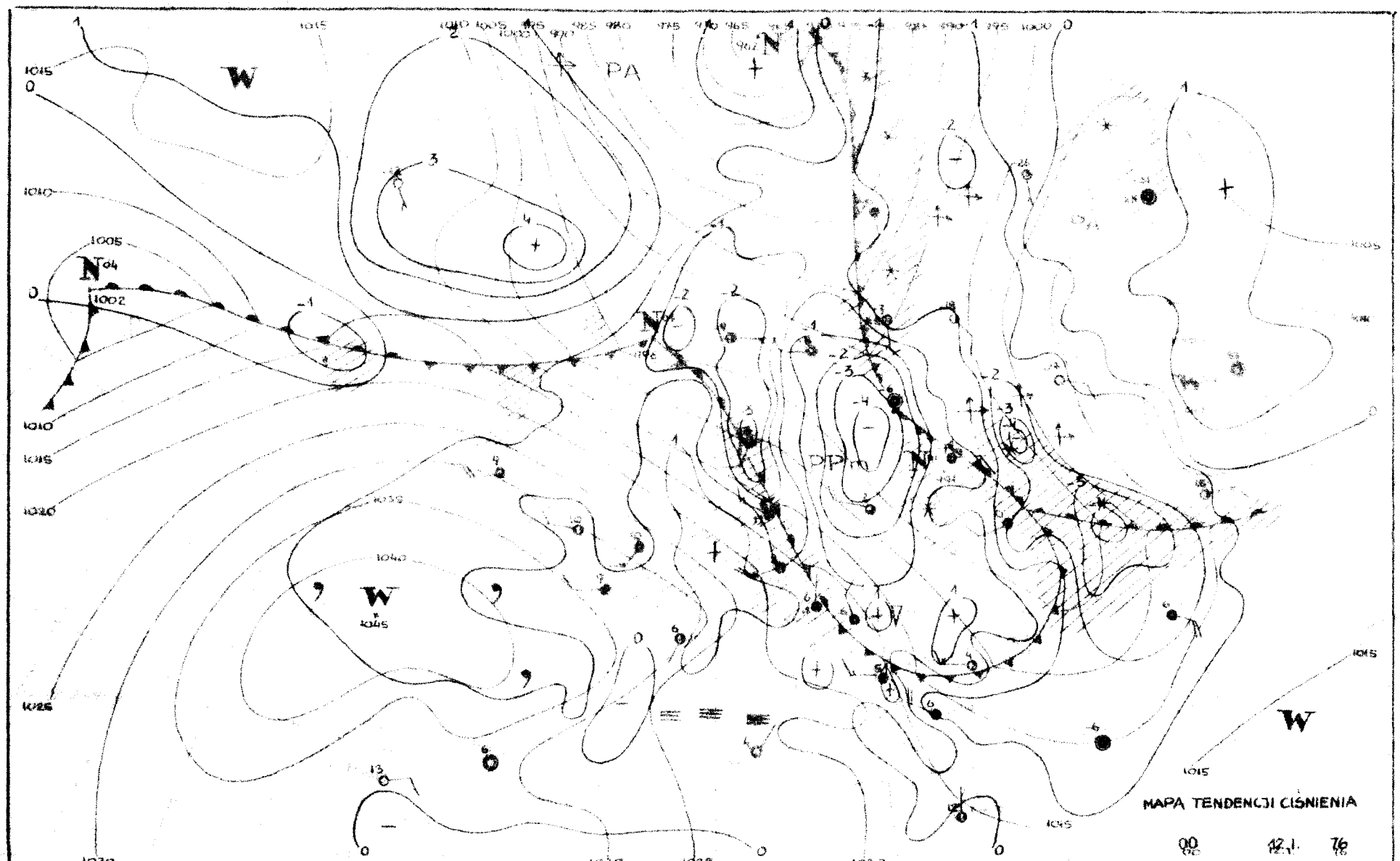
MAPA TENDENCJI CIŚNIENIA
00
12.I.
76

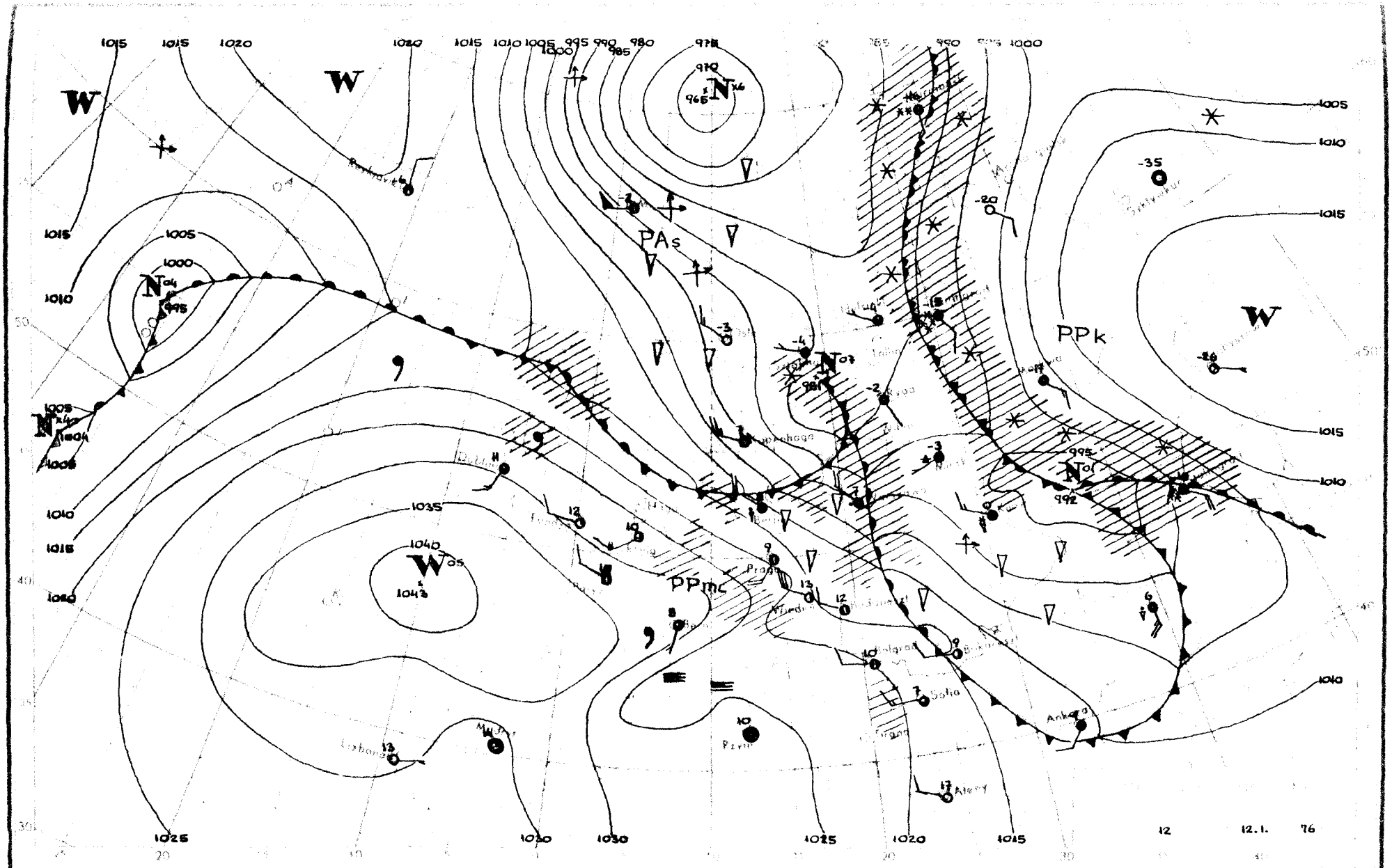
W
W
W
W
PAs
PPk
PPmc
1015
1020
1010
1005
1000
995
990
980
985
1035
1040
1025
1030
-35
-20
-26
-15
-4
-3
-2
12
12.1.
76

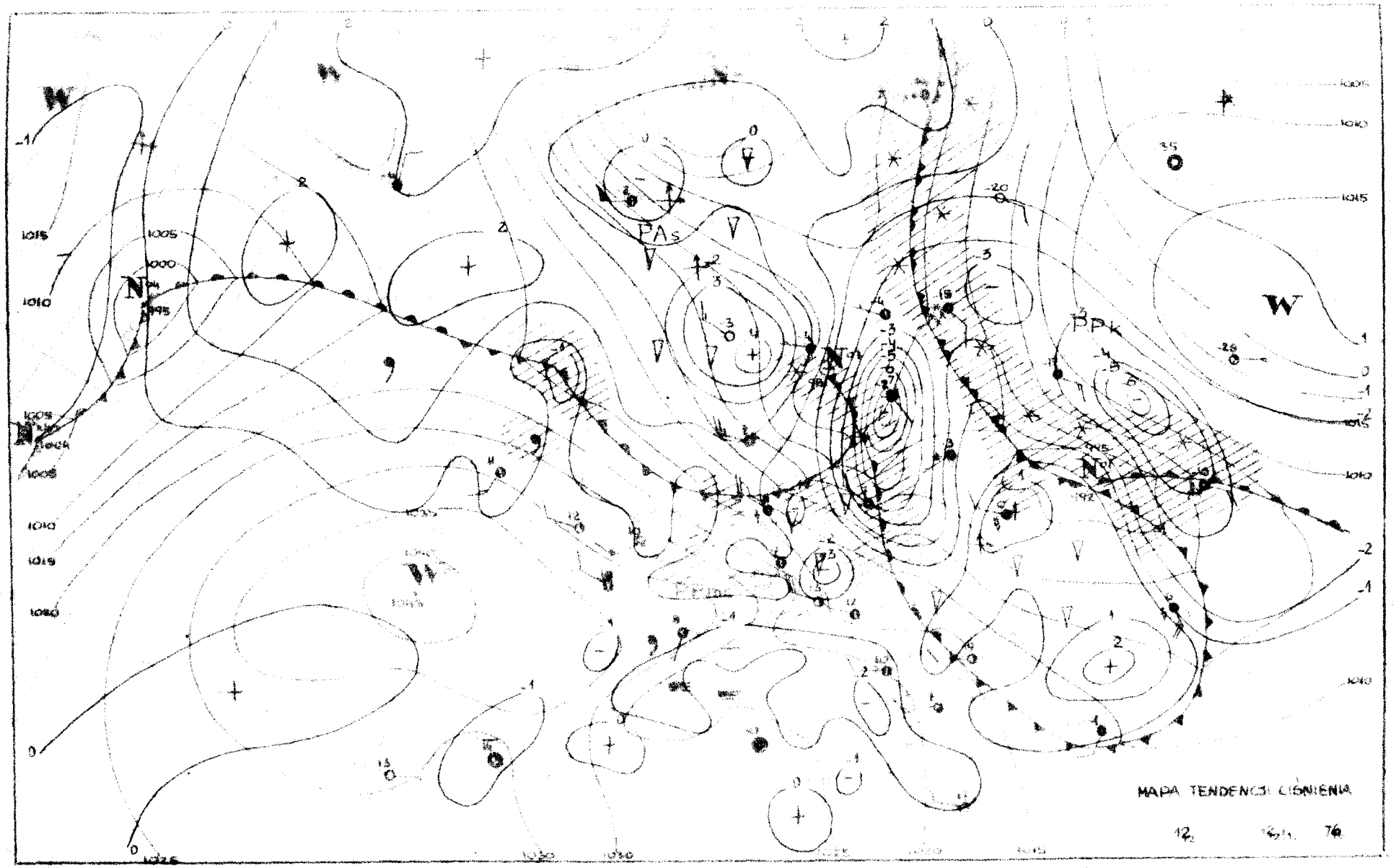
MAPA TENDENCJI CIŚNIENIA
12
76

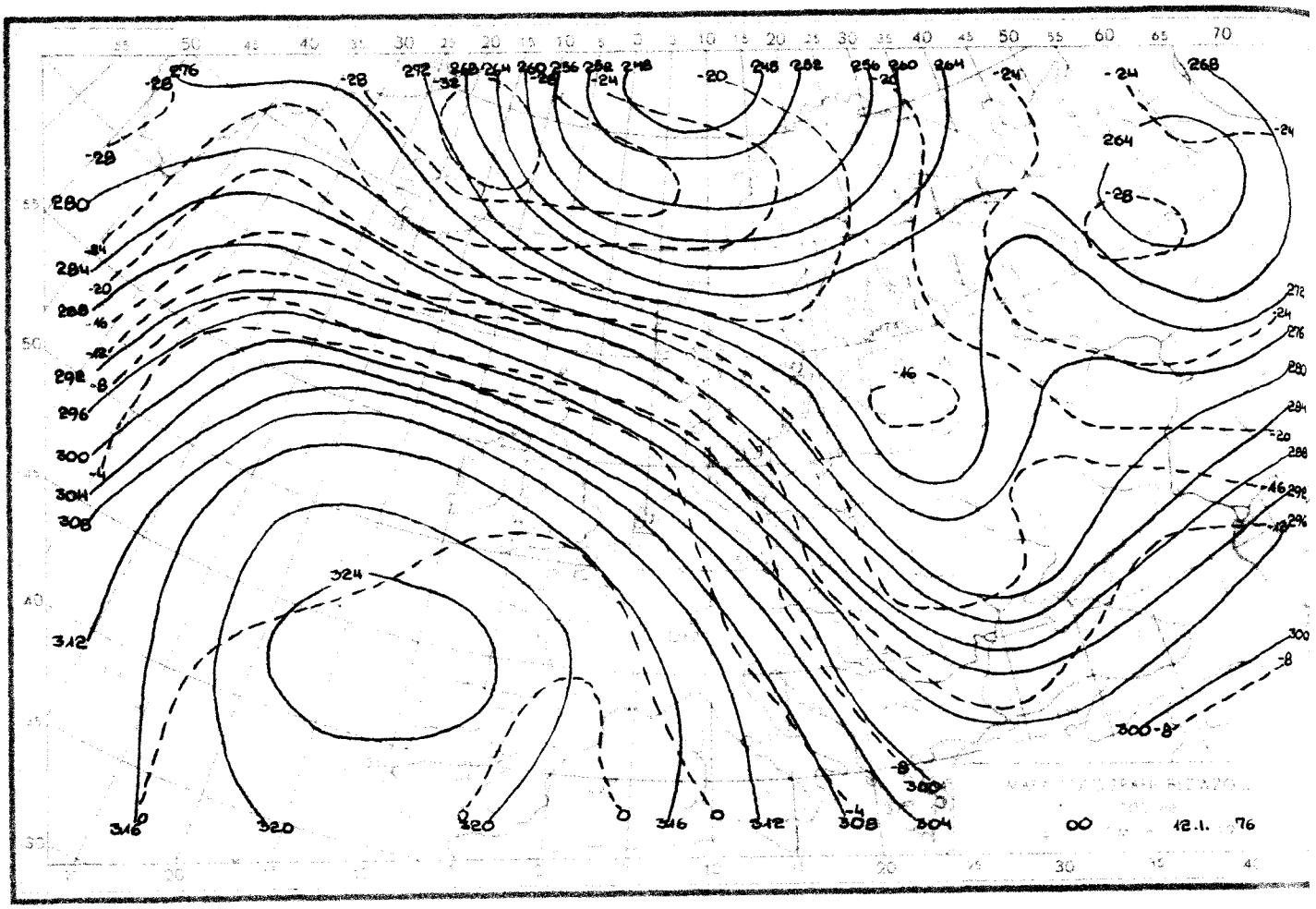

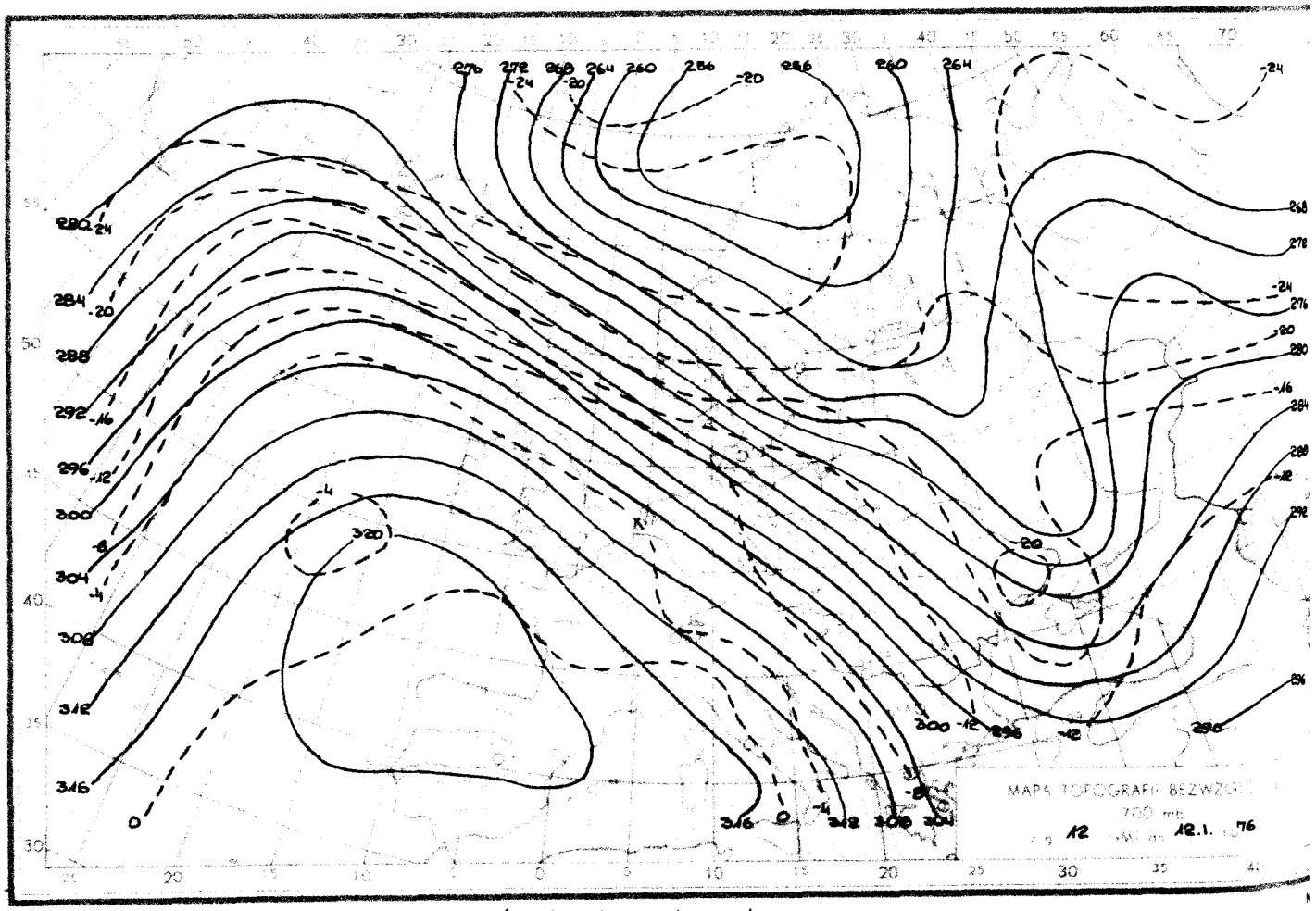

Reprodukowanie i publikowanie tekstu, map, wykresów i danych synoptycznych dozwolone wyłącznie w formie dosłownej z podaniem źródła informacji.

Druk PPWK-W-wa, Solec 18. Zam. 4125/155/B/73-21.V.73-X-11436-1701

INSTYTUT METEOROLOGII I GOSPODARKI WODNEJ
ZAKŁAD PROGNOZ METEOROLOGICZNYCH KRÓTKOTERMINOWYCH – 01-673 WARSZAWA, UL. PODLEŚNA 61 – tel: 34-50-97

BIULETYN SYNOPTYCZNY

Dane synoptyczne z Polski w dniu 13.I.1976 r.

SYNOP z godz. 00 GMT.

105	82707	60027	03501	8082X	51826
150	73205	70032	01450	5543X	51713
195	82912	97038	96452	854XX	53221
205	82902	20718	06400	7722X	00619
235	82407	96712	02351	8082X	51728
250	82907	96712	03401	8062X	53813
272	83106	70038	00500	8091X	55002
295	23009	60011	98251	25400	55123
330	80000	20718	05500	8032X	50733
375	65851	03202	734XX	53009	797XX
400	82409	58636	06907	6742X	06635
424	82713	60612	07507	854XX	06734
465	83206	20738	05600	5722X	00812
495	83008	97262	03401	894XX	51218
510	92234	90704	49053	9XXXX	53725
580	82607	60612	08705	854XX	02821
570	83208	20858	06801	833XX	50000
575	82508	57602	05906	854XX	04719
650	93320	00493	40155	9XXXX	56719
695	83212	60718	06001	8042X	00310

SYNOP z godz. 12 GMT.

105	73109	97262	08400	794XX	54806
150	43112	70020	04951	42400	56710
195	52607	98031	02155	30942	59803
205	73505	58852	11901	734XX	52400
235	72807	97261	07252	794XX	55604
250	72704	97031	09252	2555X	55306
272	43006	70038	04852	43400	60000
295	22907	70018	03153	12502	58104
330	33108	60267	10851	35500	51807
375	12806	70028	07353	12530	56002
400	73007	70852	13001	59538	54702
424	73305	70267	12601	2357X	51804
465	42806	65037	09752	42540	54209
495	63006	98037	06453	694XX	57103
510	93419	90734	38358	9XXXX	59813
560	82706	60277	11650	884XX	51108
570	53106	98012	10453	22501	55121
575	73005	60018	09900	3357X	54105
650	92912	00867	37860	9XXXX	61810
695	63009	98017	08351	634XX	53310

TEMP Legionowo, godz. 00 GMT.

Brak danych

TEMP Wrocław, godz. 00 GMT.

TTAA	13007	12425	99994	07220	27018	00067	XXXXX	XXXXX	85386	01104	30045	70914	08103	31538	50545	25708
		40703	37312	30895	531XX	25010	599XX	20149	611XX	15329	605XX	88233	613XX	XXXXX	77999	
TTBB	1300X	12425	00994	07220	11950	04020	22882	00409	33804	03500	44710	08500	55700	08103	66600	15706
		77475	28309	88382	39510	99272	583XX	11233	613XX	22220	597XX	33207	619XX	44182	589XX	55150
		605XX	21212	00994	27018	11855	30047	22827	30530	33765	31056	44735	32531	55675	31042	41414
		855XX	51515	11891	29543	22800	31040									

Przebieg pogody w Polsce w dniu 13.I.1976 r.

Zachmurzenie było umiarkowane przejściowo duże z przelotnymi opadami, głównie śniegu. We wschodniej połowie kraju notowano zawieje i zamiecie. Temperatura maksymalna wynosiła od -4°C w Suwałkach do 8°C w Raciborzu i Aleksandrowicach, a temperatura minimalna od -6°C w Zamościu i Lublinie do 2°C w Kołobrzegu, Ustce i Łebie. Wiatry były dość silne, porywiste dochodzące w porywach do 22 m/sek z kierunków północno-zachodnich.

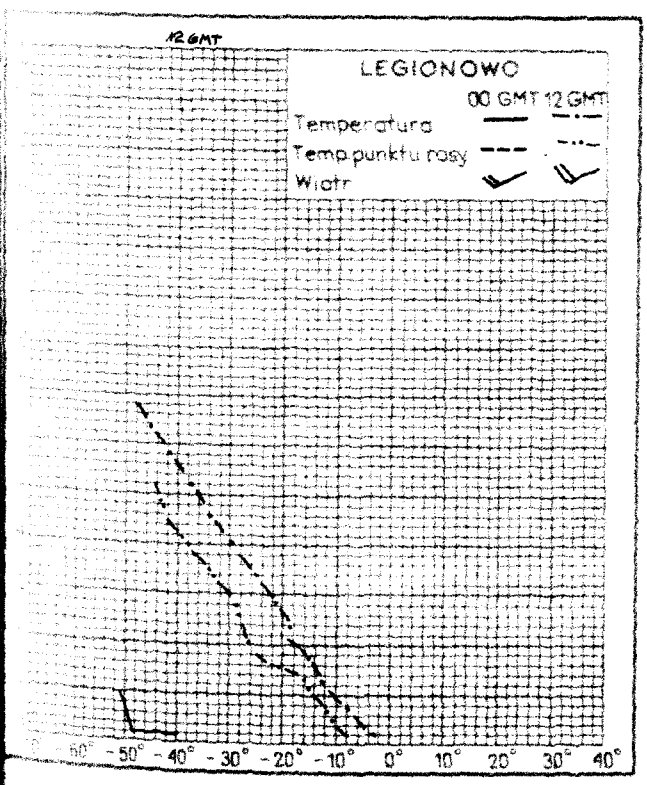

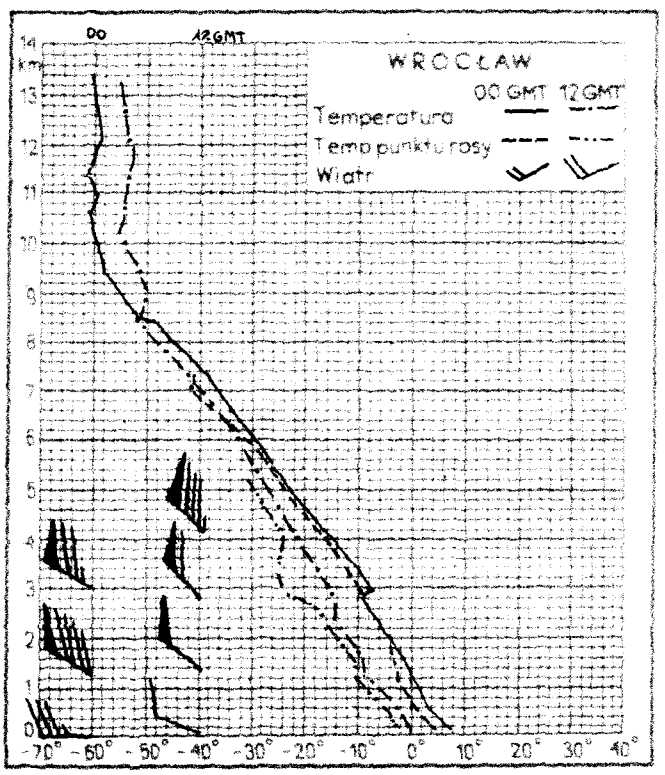

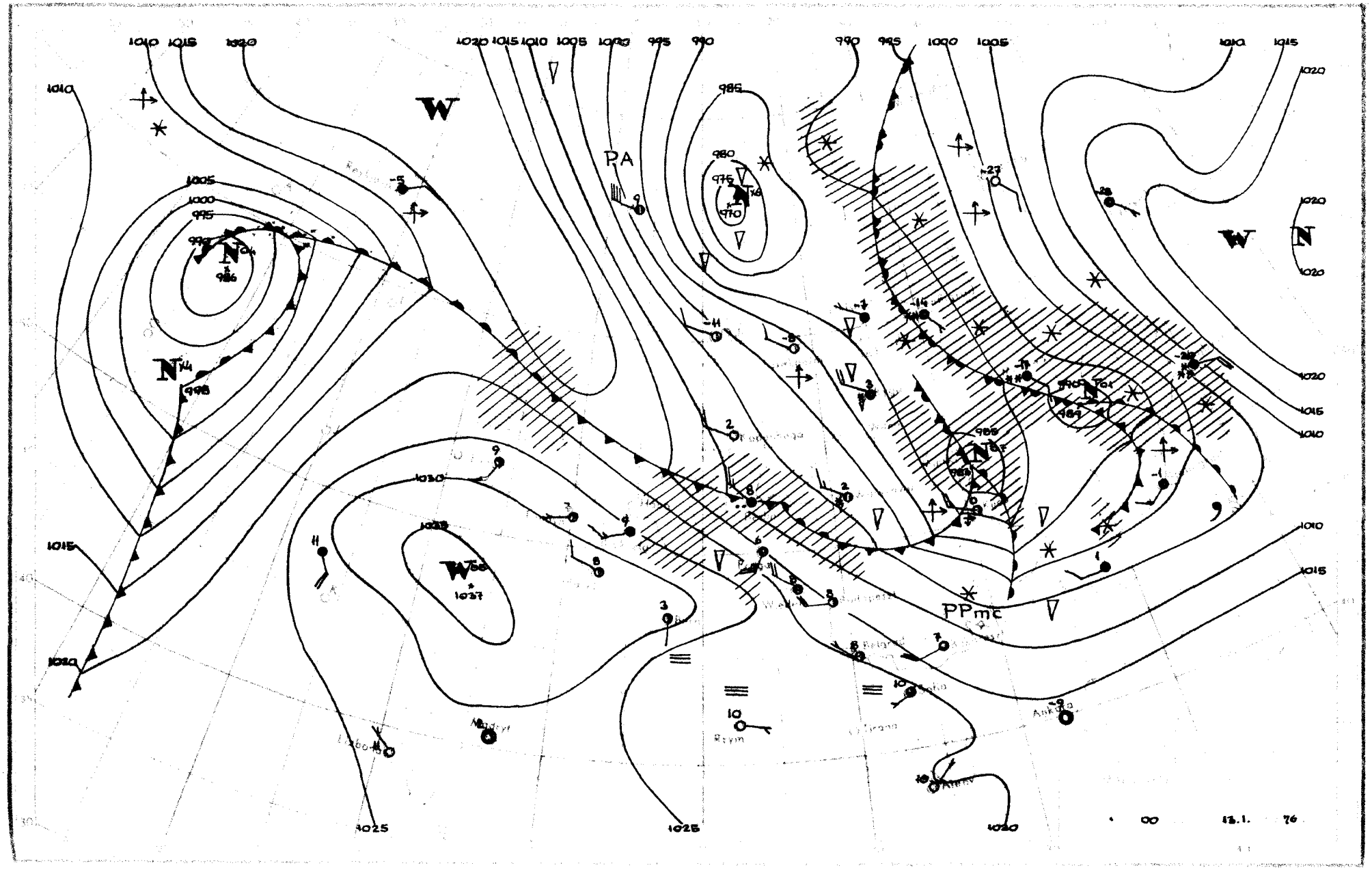
W
PA
PPmc
N
W
N
Ankara
Rzym
Madryt
Lisbona
00
15.1.
76

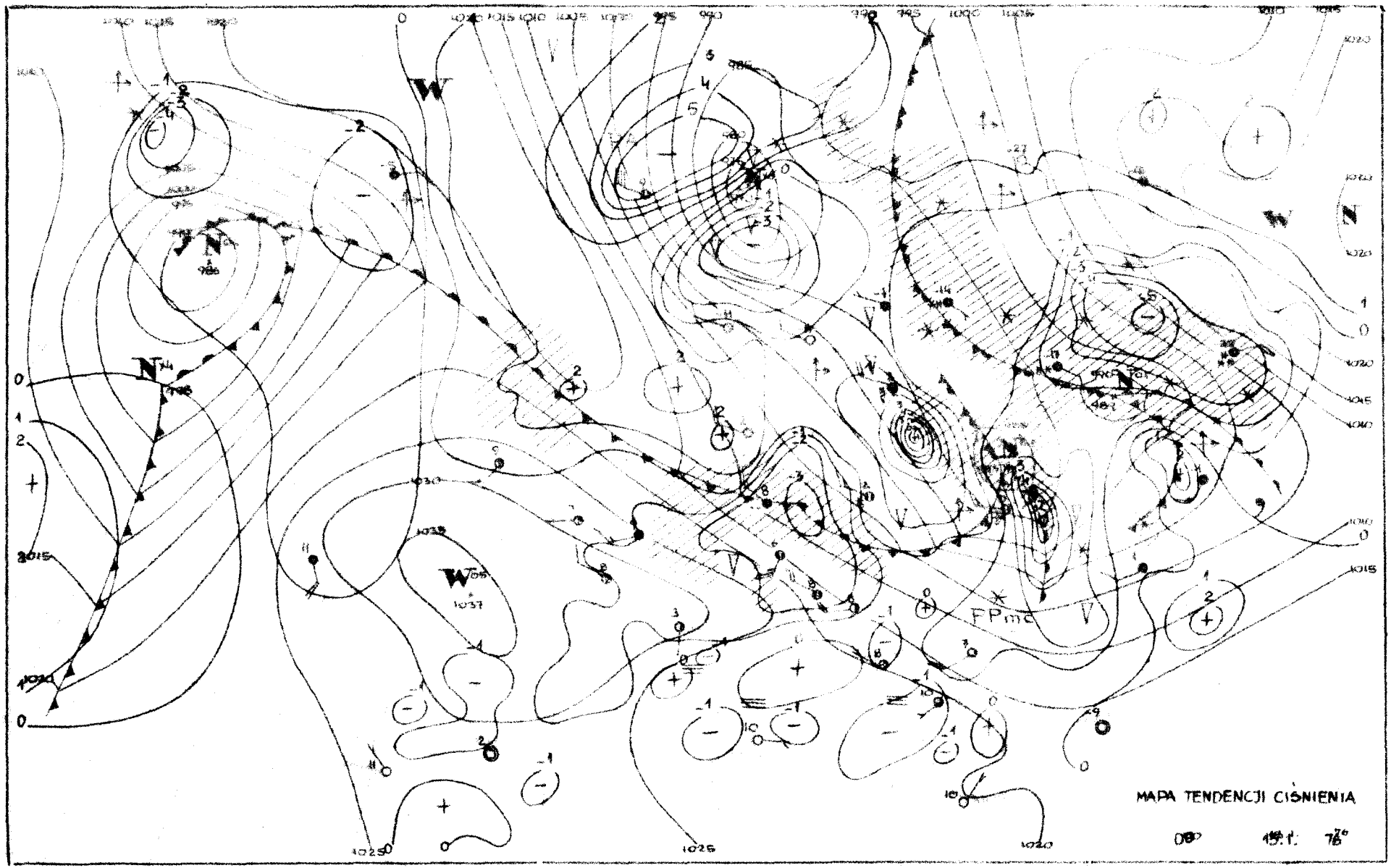
MAPA TENDENCJI CIŚNIENIA
FPmc

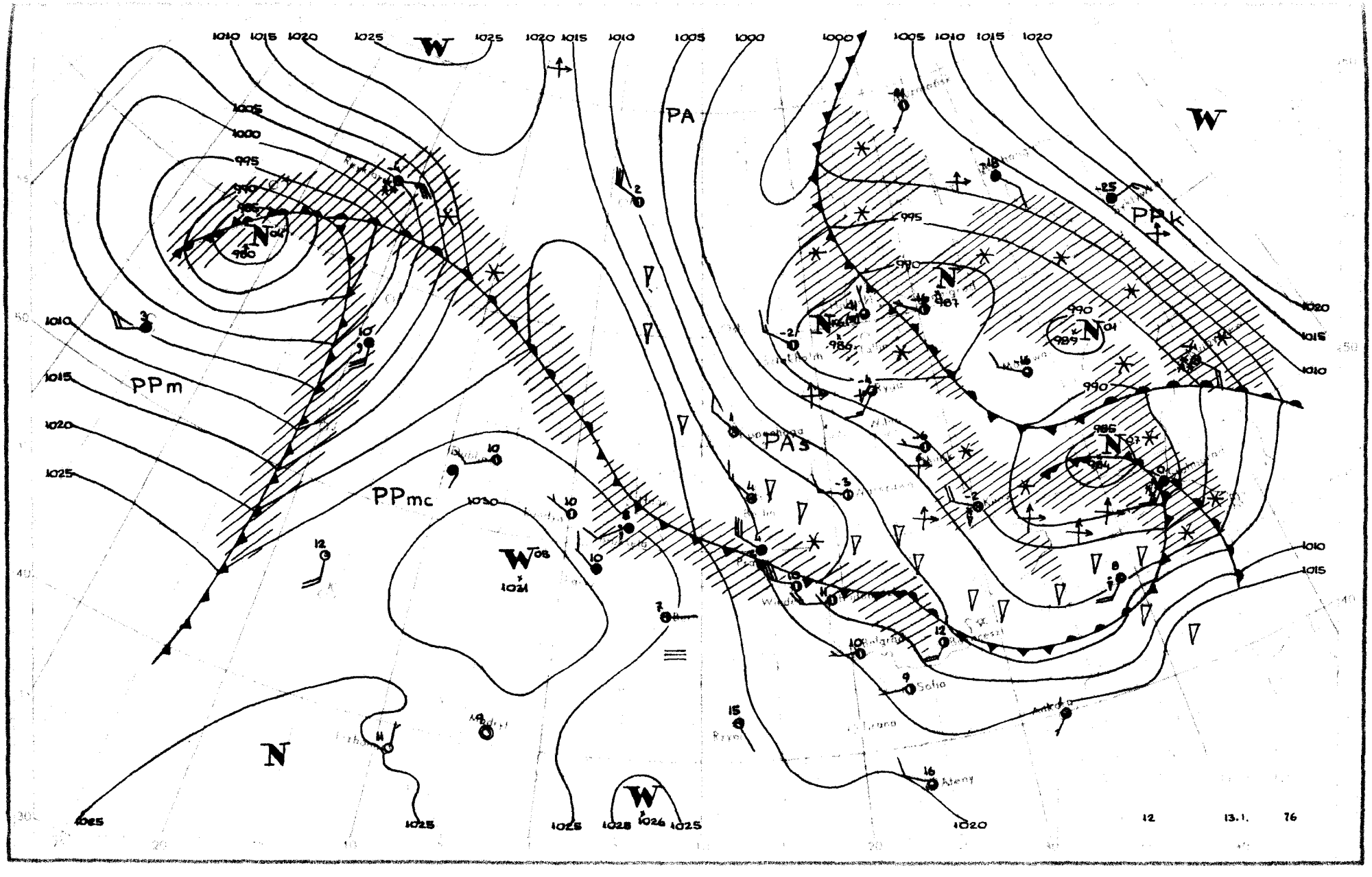
W
PA
PPk
PPm
PPmc
PAs
N
12
13.1.
76

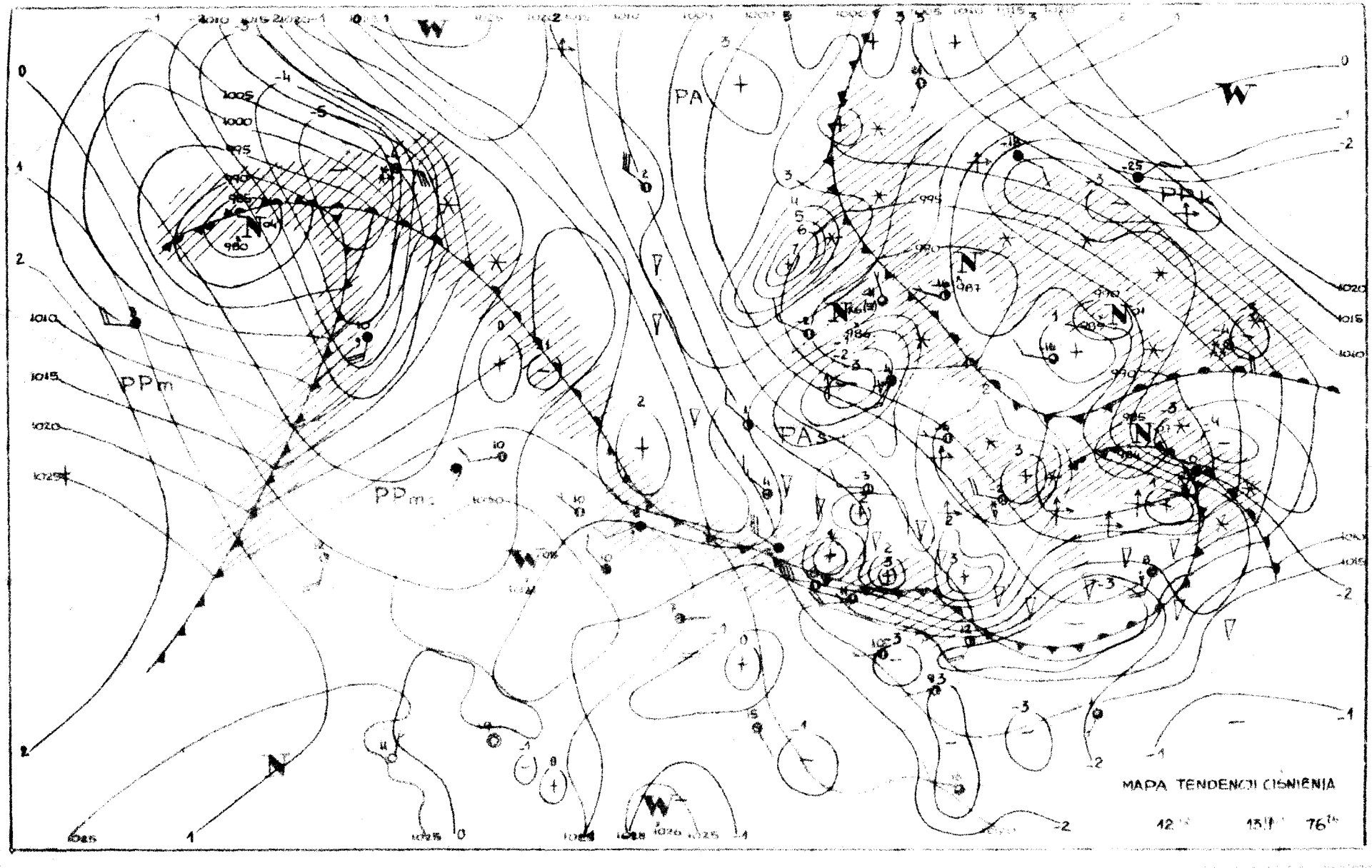
MAPA TENDENCIA PRESSÃO
PA
PPm
PPm
PA
PA
W
W
W
W
N
N
N
N
N
N
980
987
986
994
990
985
984
1005
1000
995
990
1020
1015
1010
1025

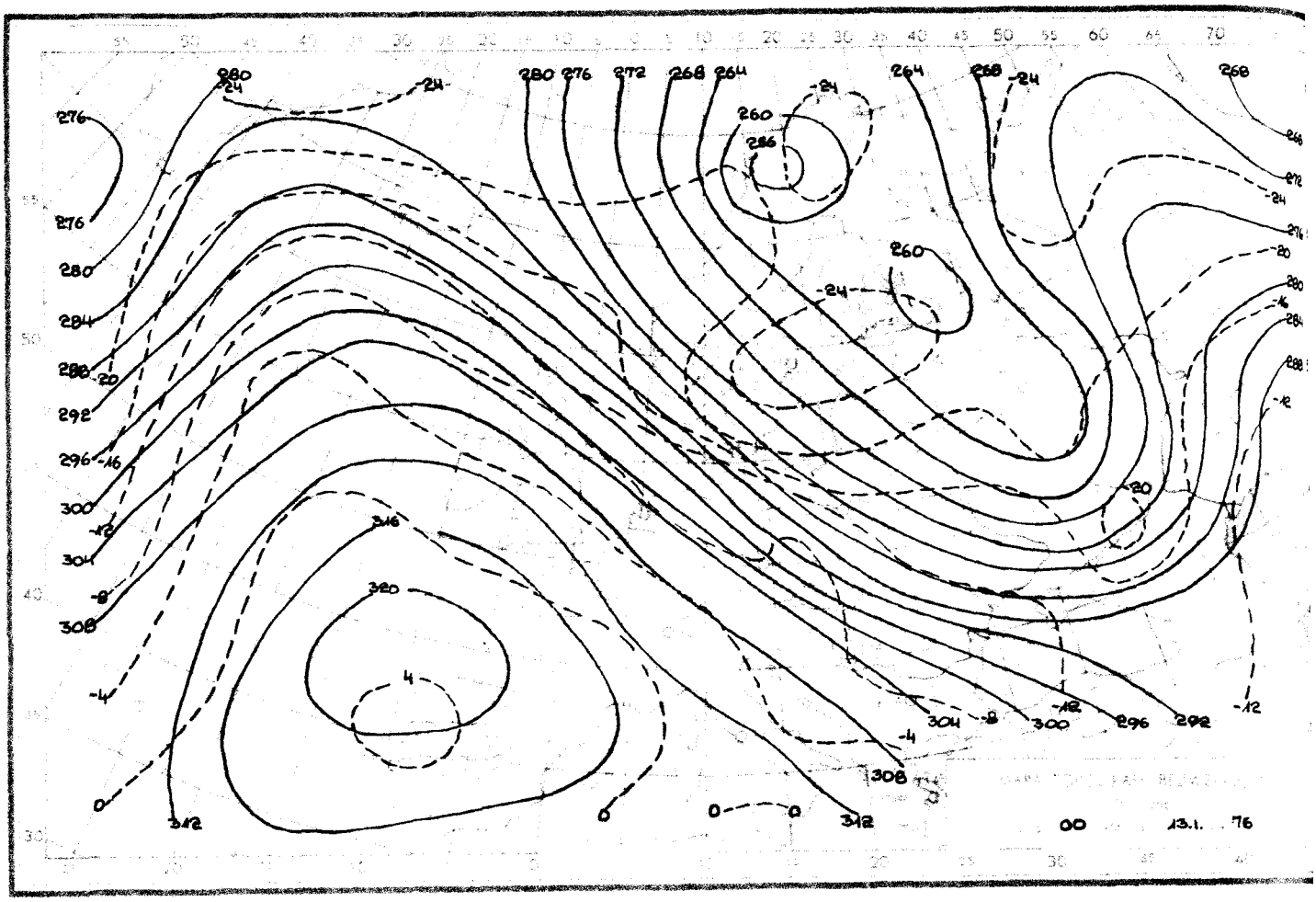

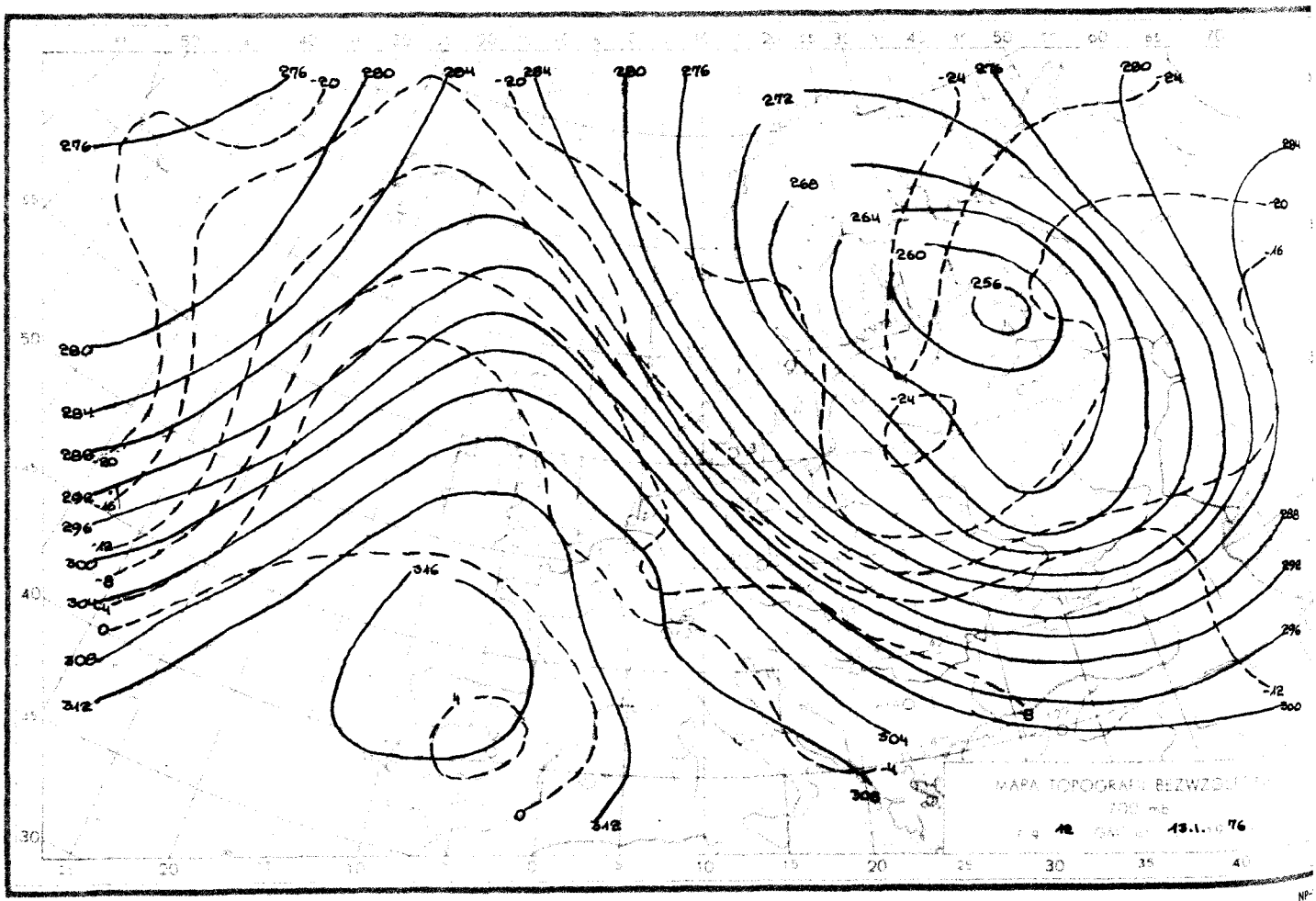

Reprodukowanie i publikowanie tekstu, map, wykresów i danych synoptycznych dozwolone wyłącznie w formie dosłownej z podaniem źródła informacji.

Druk PPWK-W-wa, Solec 18. Zam. 4125/155/B/73-21.V.73-X-11436-170 000

INSTYTUT METEOROLOGII I GOSPODARKI WODNEJ

ZAKŁAD PROGNOZ METEOROLOGICZNYCH KRÓTKOTERMINOWYCH – 01-673 WARSZAWA, UL. PODLEŚNA 61 – tel: 34-50-97

BIULETYN SYNOPTYCZNY

Dane synoptyczne z Polski w dniu 14.I.1976 r.

SYNOP z godz. 00 GMT.

105	62707	97031	13402	656XX	51109
150	53009	70018	08850	45430	52111
195	72711	30368	01552	755XX	53332
205	82805	70031	16650	855XX	53804
235	32609	97021	11651	35400	53006
250	12705	97031	11851	15530	54214
272	42907	65018	06351	44400	53115
295	73010	58853	02351	794XX	54316
330	02710	65020	16551	00900	54010
375	52809	60367	10152	55400	54317
400	72805	70031	19151	7095X	54002
424	52807	70031	19551	50930	54207
465	72713	60022	14252	754XX	54216
495	72808	96388	09452	794XX	53305
510	93419	90493	43761	9XXXX	62093
560	73008	65031	17851	755XX	55211
570	63011	96367	14652	634XX	54112
575	72707	60017	16051	755XX	55212
650	93215	00854	41565	9XXXX	66207
695	82907	97713	13853	855XX	54305

SYNOP z godz. 12 GMT.

105	82904	97032	11502	32407	52713
150	53208	75031	09401	42402	53604
195	73005	97703	06054	754XX	56106
205	82904	60602	13501	5732X	00717
235	72506	97031	10901	784XX	51710
250	62906	98031	11102	3243X	53812
272	73005	58861	08350	734XX	53102
295	83205	18863	06752	894XX	54107
330	72708	60038	13801	5257X	00813
375	72909	65032	11200	725XX	54807
400	82605	18718	15500	854XX	50816
424	82805	40717	15901	773XX	01717
465	72807	40262	13850	794XX	52807
495	72907	97363	11352	755XX	54604
510	93227	90704	41555	9XXXX	55813
560	82705	20717	16300	6542X	51813
570	73109	97368	14851	834XX	52806
575	82605	30857	15300	834XX	50713
650	82915	15854	42662	88XXX	63806
695	72507	97368	14852	735XX	52806

TEMP Legionowo, godz. 00 GMT.

TTAA	14004	12374	99997	01325	27012	00073	XXXXX	85340	10109	33523	70810	21757	32529	50517	419XX	33033
		40666	517XX	32537	88385	525XX	30040	77371	33044	411XX						
TTBB	1400X	12374	00997	01325	11916	05313	22859	10509	33833	09540	44683	23357	55522	423XX	66508	413XX
		77416	507XX	88385	525XX	99325	529XX	21212	00997	27012	11903	32026	22795	33523	33761	33031
		44618	33527	55508	33033	66415	32533	77371	33044	41414	25600	51515	11889	32525	22800	33523
		33600	33528													

TEMP Wrocław, godz. 00 GMT.

TTAA	14005	12425	99004	00050	29005	00148	00348	29007	85429	06359	32016	70920	16963	33515	50539	26162
		34556	40697	36559	30890	515XX	25006	593XX	20146	577XX	15328	575XX	10584	581XX	88250	593XX
		XXXXX	77999													
TTBB	1400X	12425	00004	00050	11895	07129	22886	06135	33850	06359	44700	16963	55641	21762	66592	24363
		77556	23164	88516	24963	99369	40158	11326	481XX	22250	593XX	33230	603XX	44191	571XX	55100
		581XX	21212	00004	29005	11940	31021	22731	33509	33580	32527	44472	35060	41414	50930	51515
		11897	32020	22800	32516	33600	32523									

Przebieg pogody w Polsce w dniu 14.I.1976 r.

W województwach zachodnich i południowych zachmurzenie było duże z opadami śniegu, a na południowym zachodzie również deszczu. Na pozostałym obszarze zachmurzenie duże z większymi przejaśnieniami i miejscami opady przelotne śniegu. Temperatura maksymalna wynosiła od -3°C w Suwałkach i Włodawie do 5°C w Zgorzelcu, a temperatura minimalna od -12°C w Suwałkach do 1°C na południowym zachodzie. Wiatry były umiarkowane i dość silne, na południowym wschodzie silne i porywiste powodujące zawieje i zamiecie z kierunków zachodnich i północno-zachodnich.



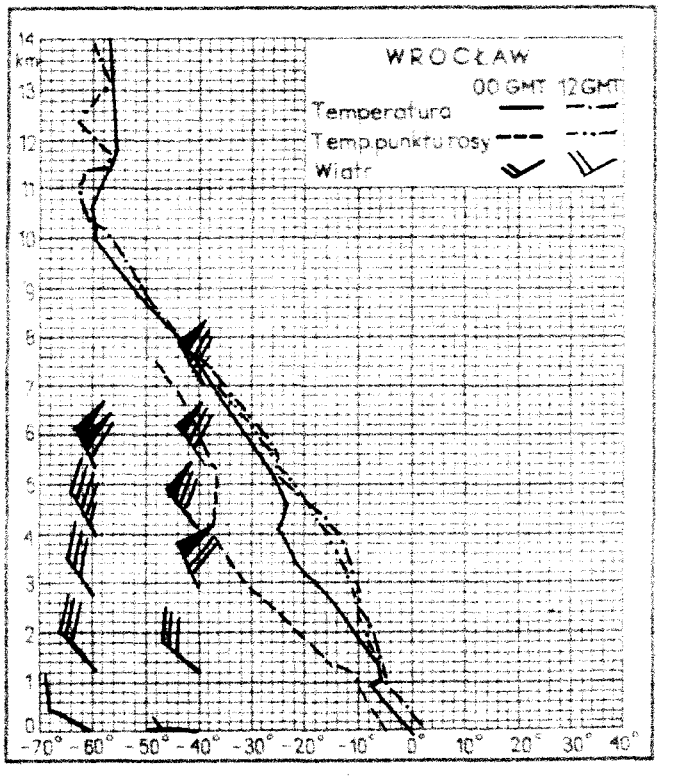

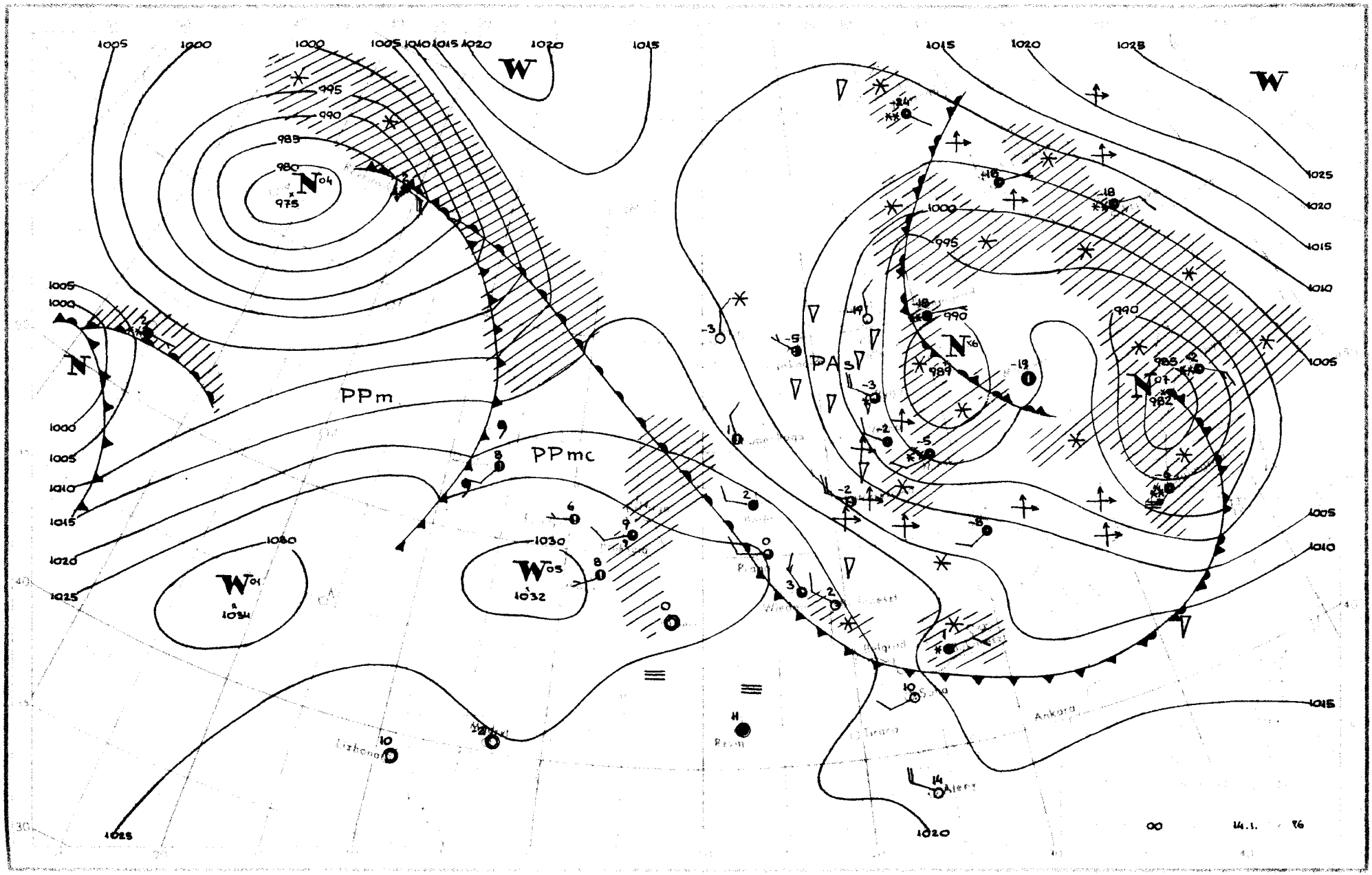
PPm
PPmc
PAs
W
N
Ankara
Alger
00
14.1.
76

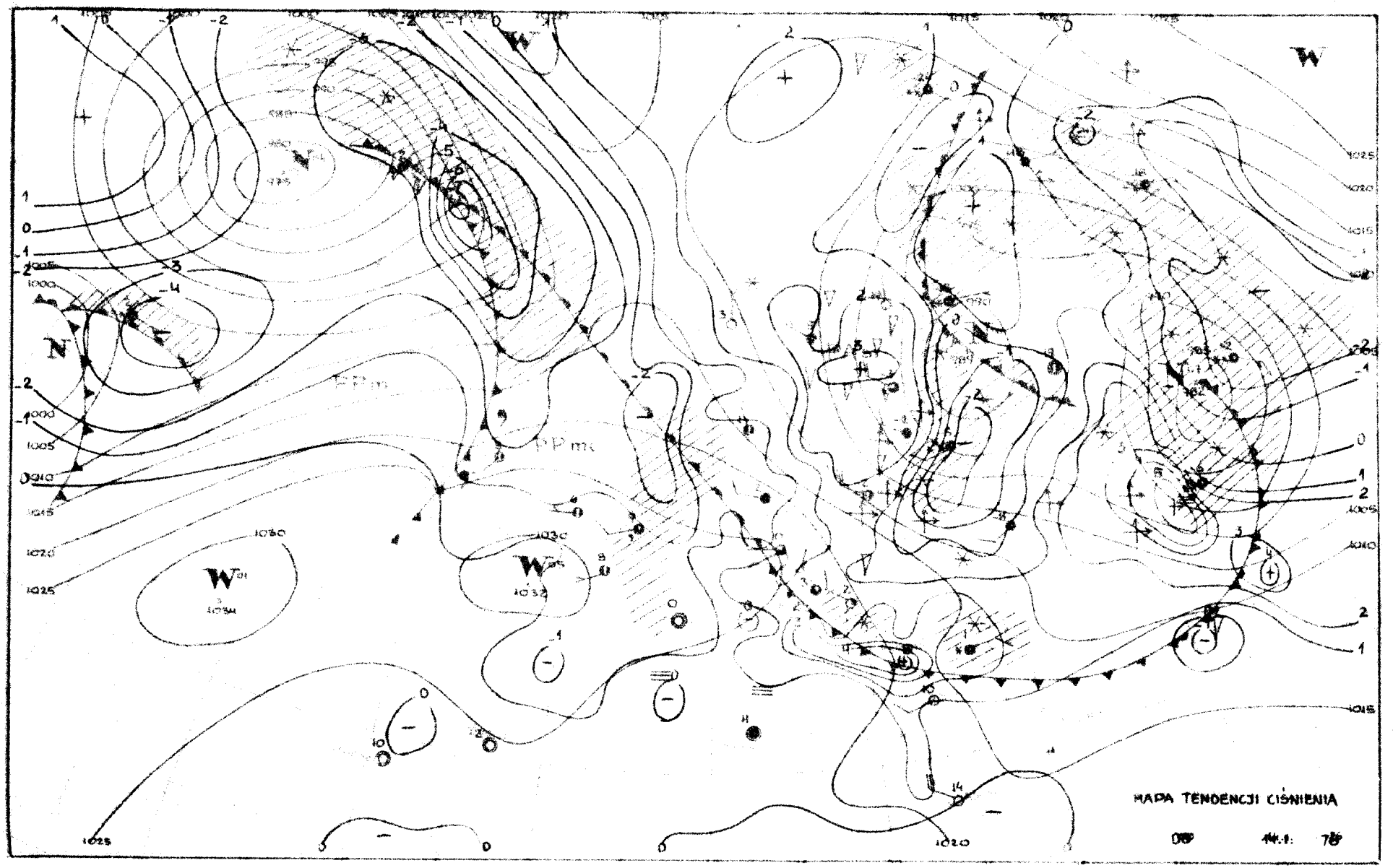
MAPA TENDENCJI CIŚNIENIA

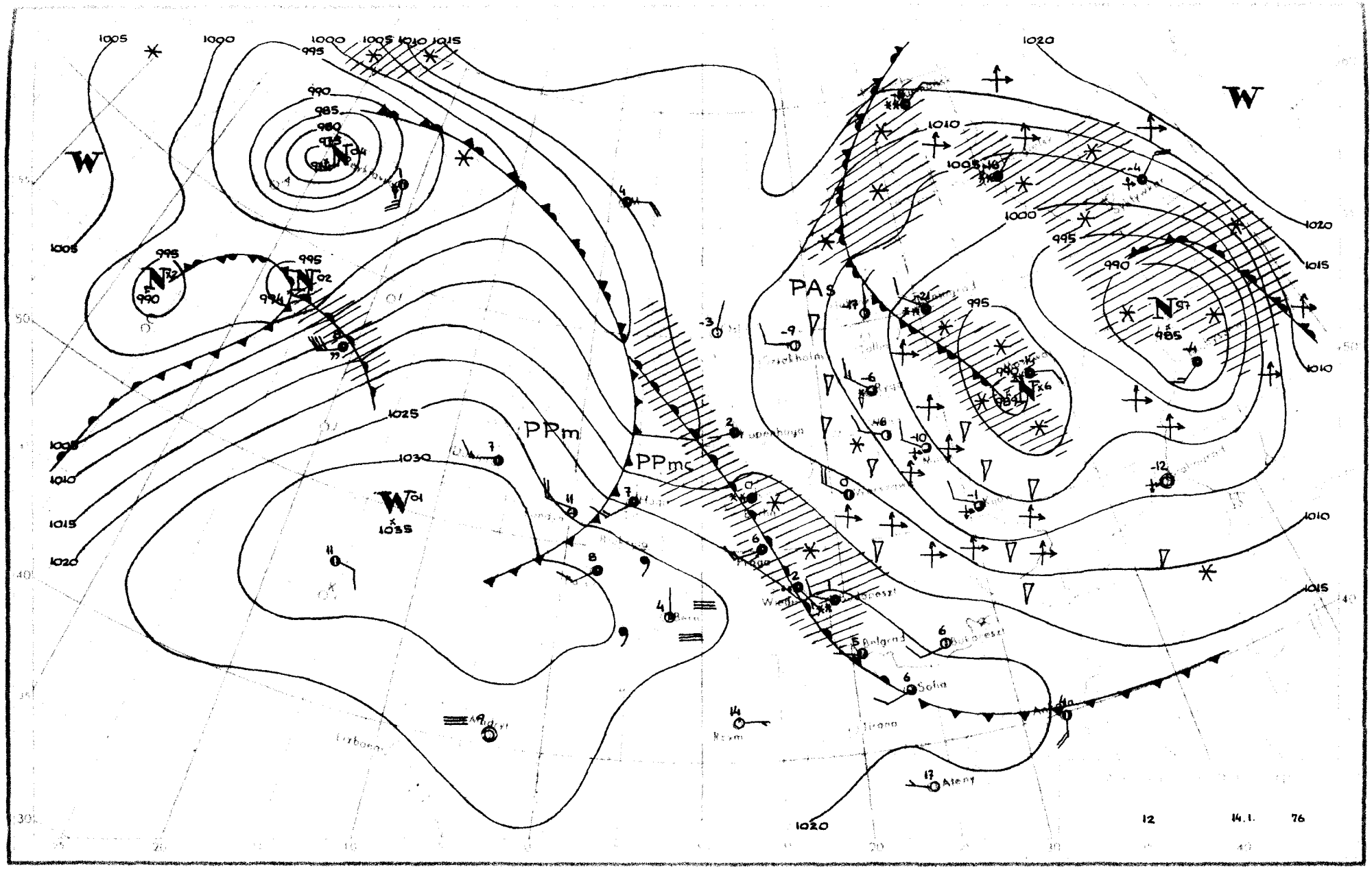
W
W
W
PPm
PPmc
PAs
N
N
N
N
N
1005
1000
995
990
985
980
1010
1015
1020
1025
1030
1035
Prague
Sofia
Athens
12
14.1.
76

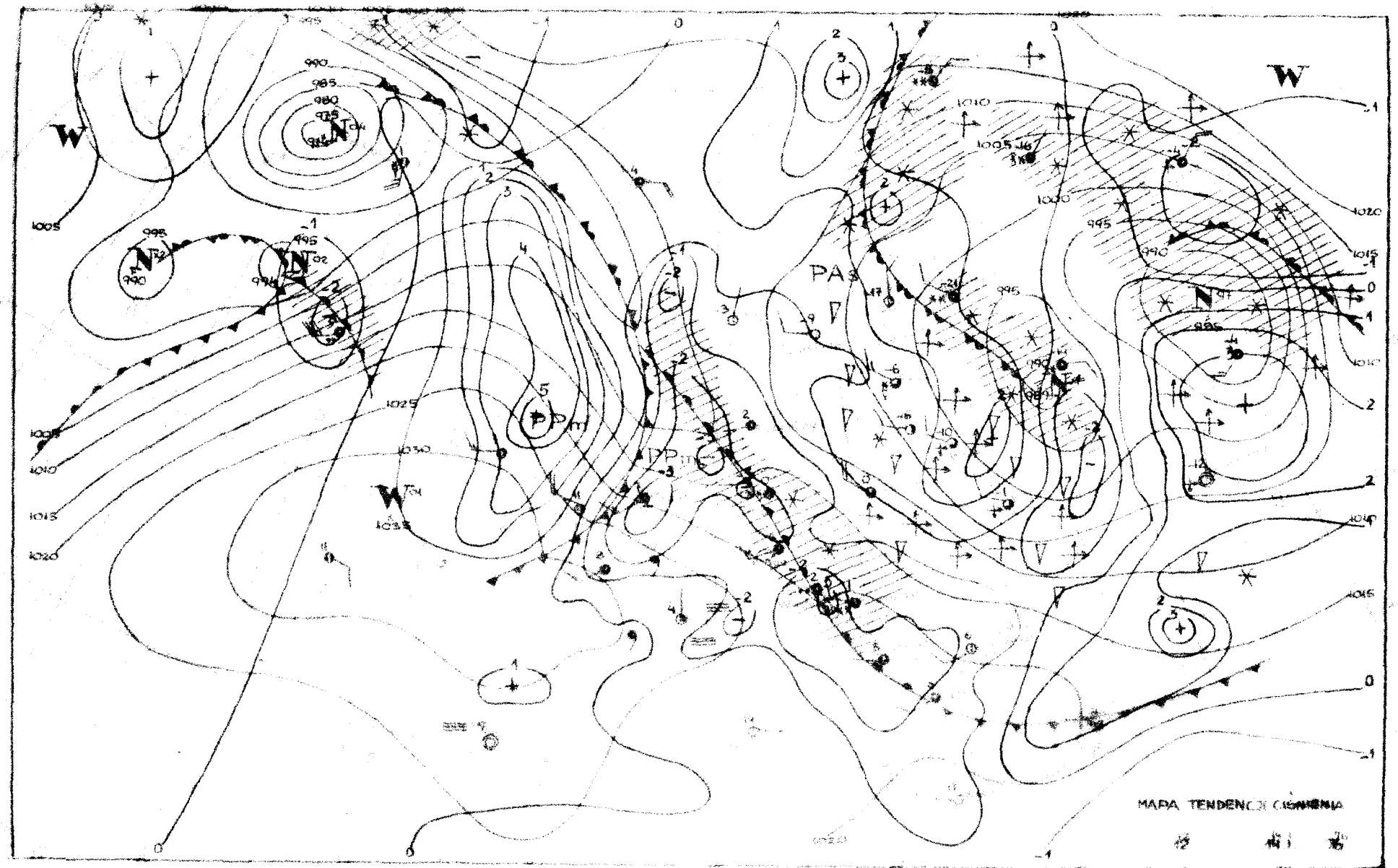
MAPA TENDENCIA

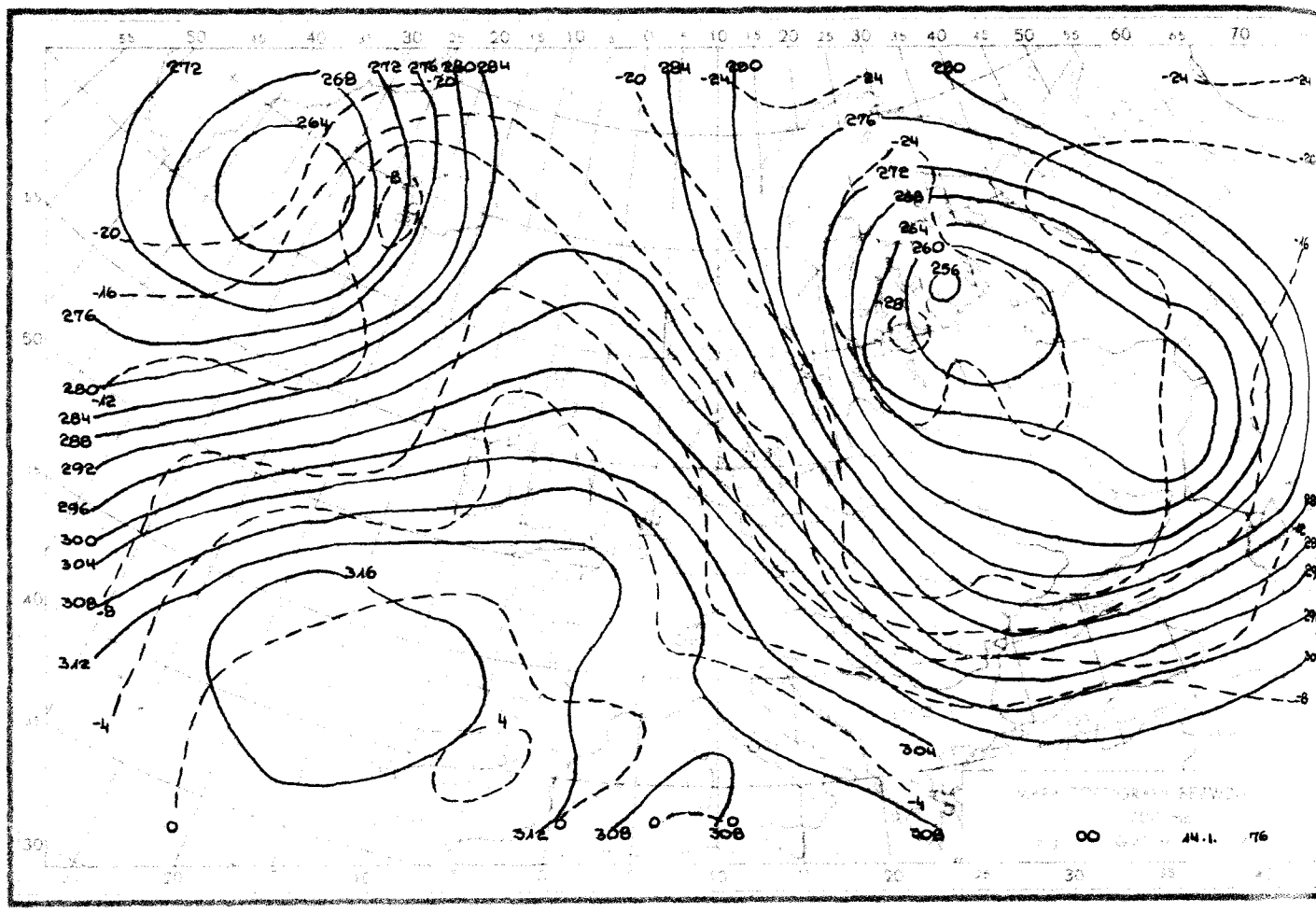

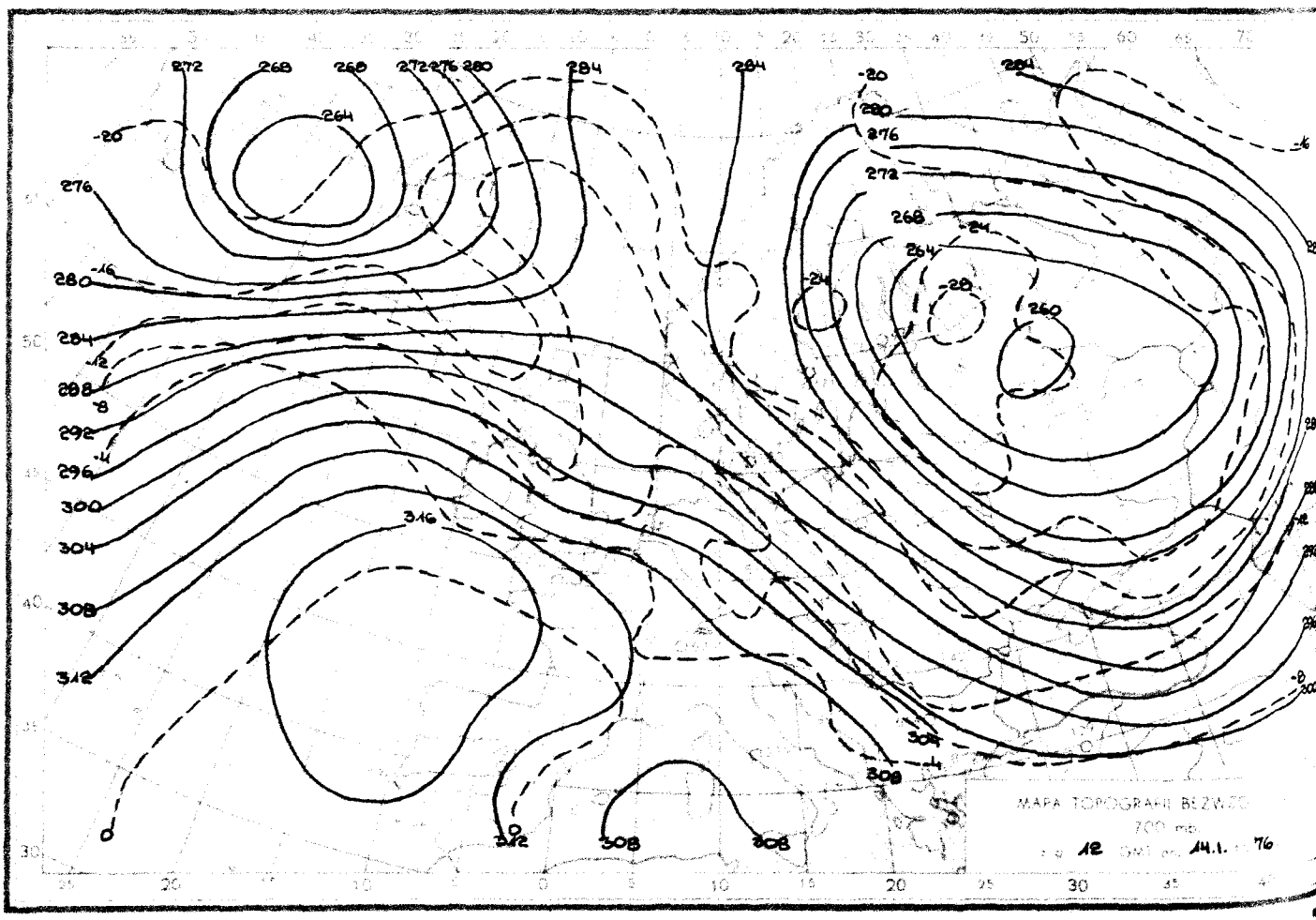

Reprodukowanie i publikowanie tekstu, map, wykresów i danych synoptycznych dozwolone wyłącznie w formie dosłownej z podaniem źródła informacji.

Druk PPWK-W-wa, Solec 18. Zam. 4125/155/B/73-21.V.73-X-11436-1701

INSTYTUT METEOROLOGII I GOSPODARKI WODNEJ

ZAKŁAD PROGNOZ METEOROLOGICZNYCH KRÓTKOTERMINOWYCH – 01-673 WARSZAWA, UL. PODLEŚNA 61 – tel: 34-50-97

BIULETYN SYNOPTYCZNY

Dane synoptyczne z Polski w dniu 15.I.1976 r.

SYNOP z godz. 00 GMT.

105	80000	40107	08351	16307	51308
150	13502	70011	08254	10930	56302
195	62502	97031	06262	6097X	62705
205	80703	20717	07600	6722X	00311
235	83202	30717	07551	8092X	51303
250	83301	96712	07251	8091X	52707
272	brak danych				
295	73002	60858	05854	795XX	57705
330	80602	15717	06650	6722X	51613
375	82804	56102	06551	762XX	52716
400	83203	40614	06003	5732X	03612
424	82804	35617	06103	8041X	03619
465	80000	18717	06651	8042X	51712
495	72704	97012	07252	755XX	52824
510	93229	90704	35554	9XXXX	55720
560	82202	30687	06701	6722X	01624
570	80000	95717	06351	7732X	52728
575	80000	16737	06600	8042X	50736
650	93016	01718	36255	9XXXX	56826
695	82504	40717	07951	855XX	52734

SYNOP z godz. 12 GMT.

105	33406	98011	19752	31500	59219
150	60109	60268	18355	62400	59334
195	33607	97367	15265	25502	67234
205	30204	70011	21151	32400	56115
235	63107	97851	17953	694XX	56220
250	53307	98031	16652	52500	55217
272	30205	70018	16159	12430	63236
295	83206	16857	12259	834XX	63224
330	13004	60021	19553	10930	54118
375	63209	70037	13353	625XX	57310
400	63504	70038	20450	52451	53113
424	23504	80017	19651	22500	54223
465	13108	60037	16354	12500	57115
495	73204	97857	11754	734XX	56211
510	93420	90714	42961	9XXXX	62222
560	63403	60267	16651	625XX	55128
570	63405	98037	15253	4354X	57118
575	13304	60017	14553	15500	56219
650	93314	00857	37962	9XXXX	63204
695	53305	97227	12653	52500	55223

TEMP Legionowo, godz. 00 GMT.

TTAA	15012	12374	99995	01507	27002	00056	XXXXX	XXXXX	85376	08900	27516	70853	17507	34528	50534	27307
		30024	40692	37100	28526	30885	511XX	27023	25002	551XX	32043	20145	539XX	32530	88230	551XX
		32043	77250	32043	41103											
TTBB	1501X	12374	00995	01507	11911	04900	22829	10503	33675	19110	44609	20106	55589	21504	66559	21500
		77344	439XX	88294	523XX	99250	551XX	11230	551XX	22186	523XX	33158	523XX	21212	00995	27002
		11738	35525	22322	24526	33250	32043	44192	33024	41414	6742X	51515	11892	27510	22800	28521
		33600	30524													

TEMP Wrocław, godz. 00 GMT.

TTAA	15002	12425	99992	02406	29002	00052	XXXXX	XXXXX	85459	02100	31021	70977	11303	30515	50548	28312
		29025	40704	407XX	29014	30895	493XX	32019	25014	545XX	31520	20156	553XX	30032	15340	569XX
		10597	577XX	88253	549XX	31518	88150	569XX	XXXXX	77208	30537	416XX				
TTBB	1500X	12425	00992	02406	11955	02406	22886	01100	33841	02500	44746	08700	55680	12503	66552	22508
		77389	421XX	88317	483XX	99280	501XX	11253	549XX	22236	535XX	33213	561XX	44174	535XX	55150
		569XX	21212	00992	29002	11875	31024	22595	31012	33516	29514	44476	28015	55258	31517	66208
		30537	77187	30024	41414	8042X	51515	11896	31013	22800	31019	33600	31013			
TTCC	1500X	12425	70820	607XX	88999	77999										
TTDD	1500X	12425	11860	583XX	22720	609XX	33620	599XX								

Przebieg pogody w Polsce w dniu 15.I.1976 r.

Zachmurzenie było umiarkowane przejściowo duże i miejscami, szczególnie na południu występowały opady śniegu oraz lokalnie zawieje i zamiecie. Temperatura maksymalna od -9°C w Suwałkach do 3°C w Słubicach, a temperatura minimalna od -23°C w Rzeszowie do -3°C na Wybrzeżu. Wiatry były umiarkowane i dość silne przejściowo, zwłaszcza w nocy słabe z kierunków północnych.



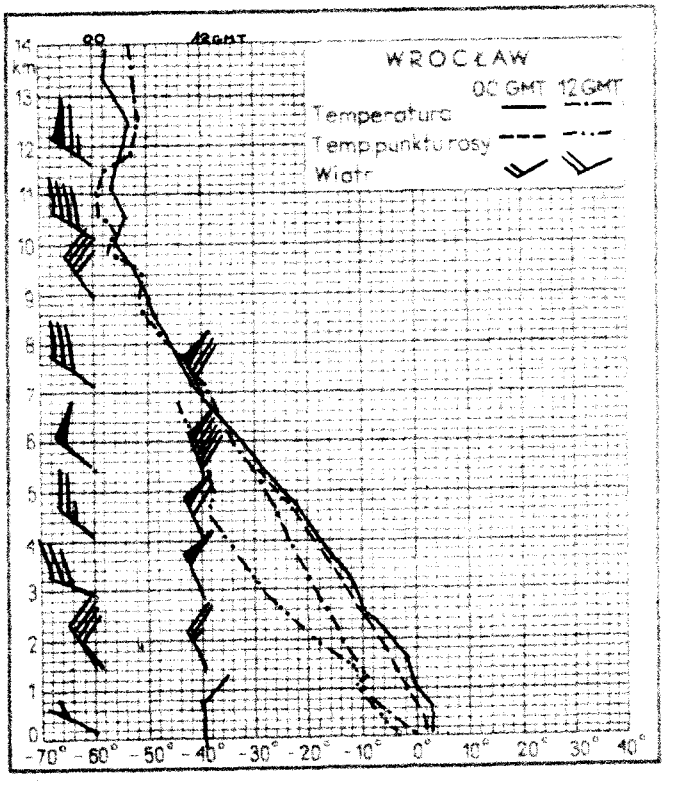

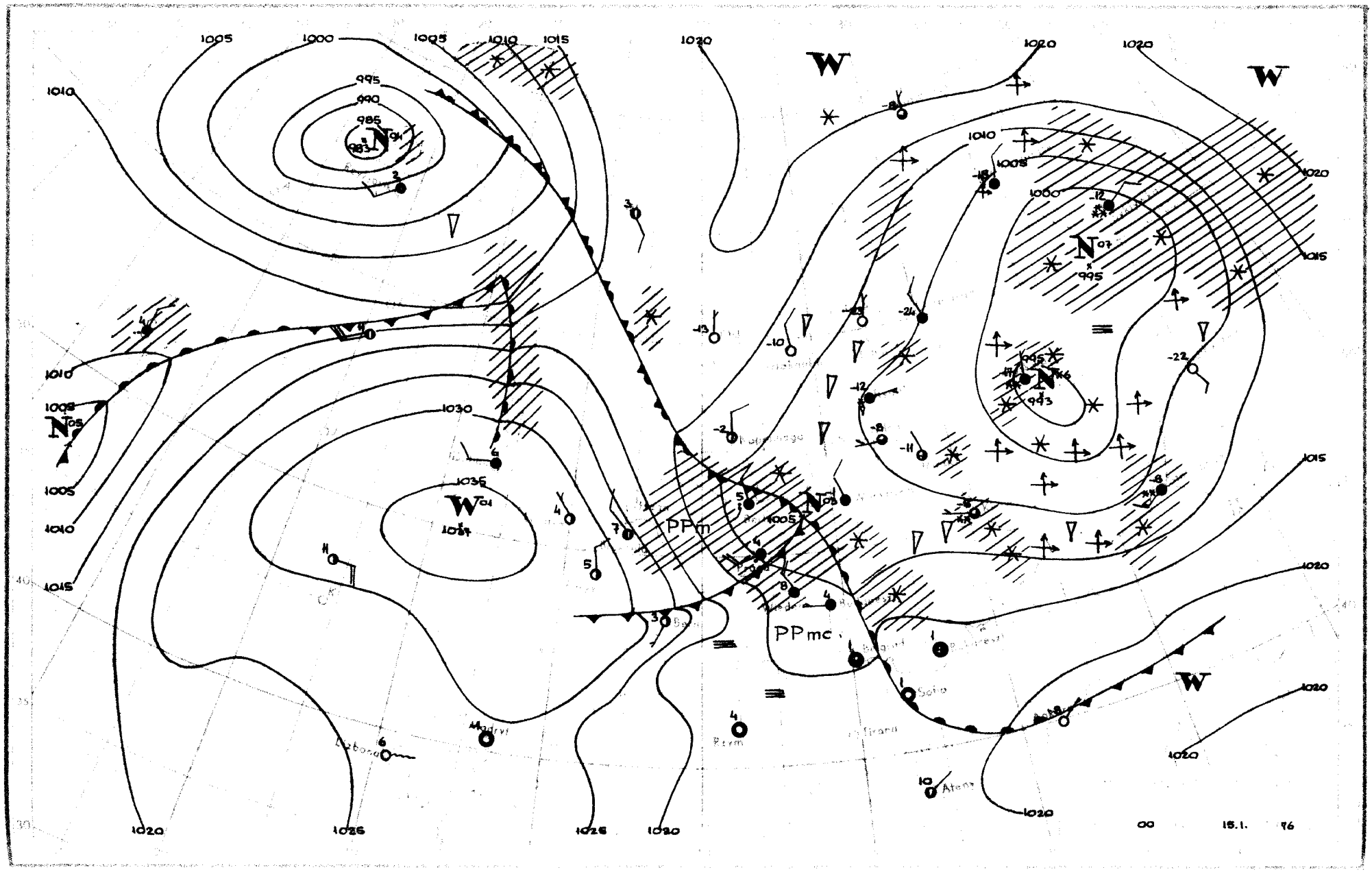
W
W
W
W
PPm
PPmc
00
15.1.
96

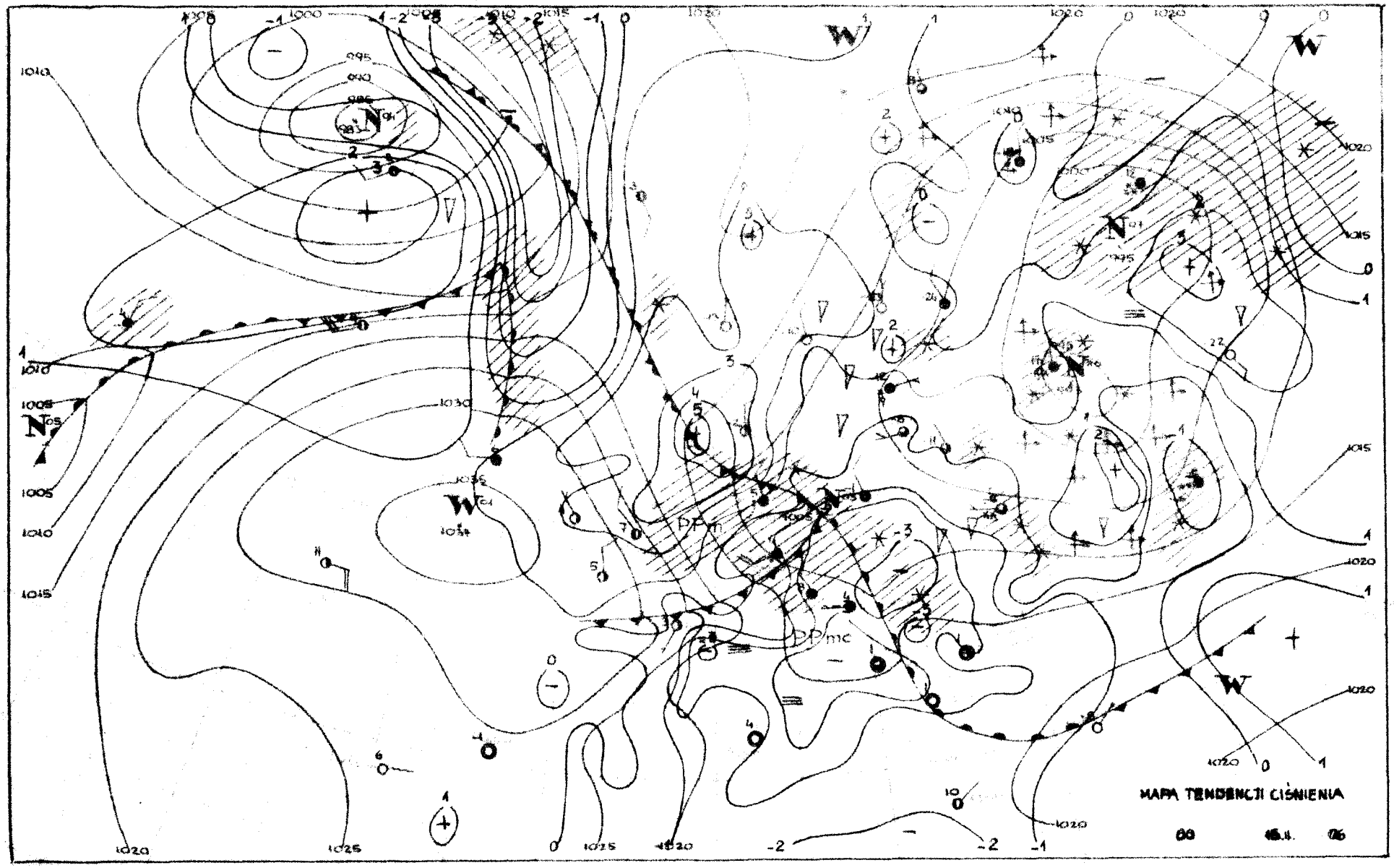
MAPA TENDENCJI CIŚNIENIA
00
15.II.
76

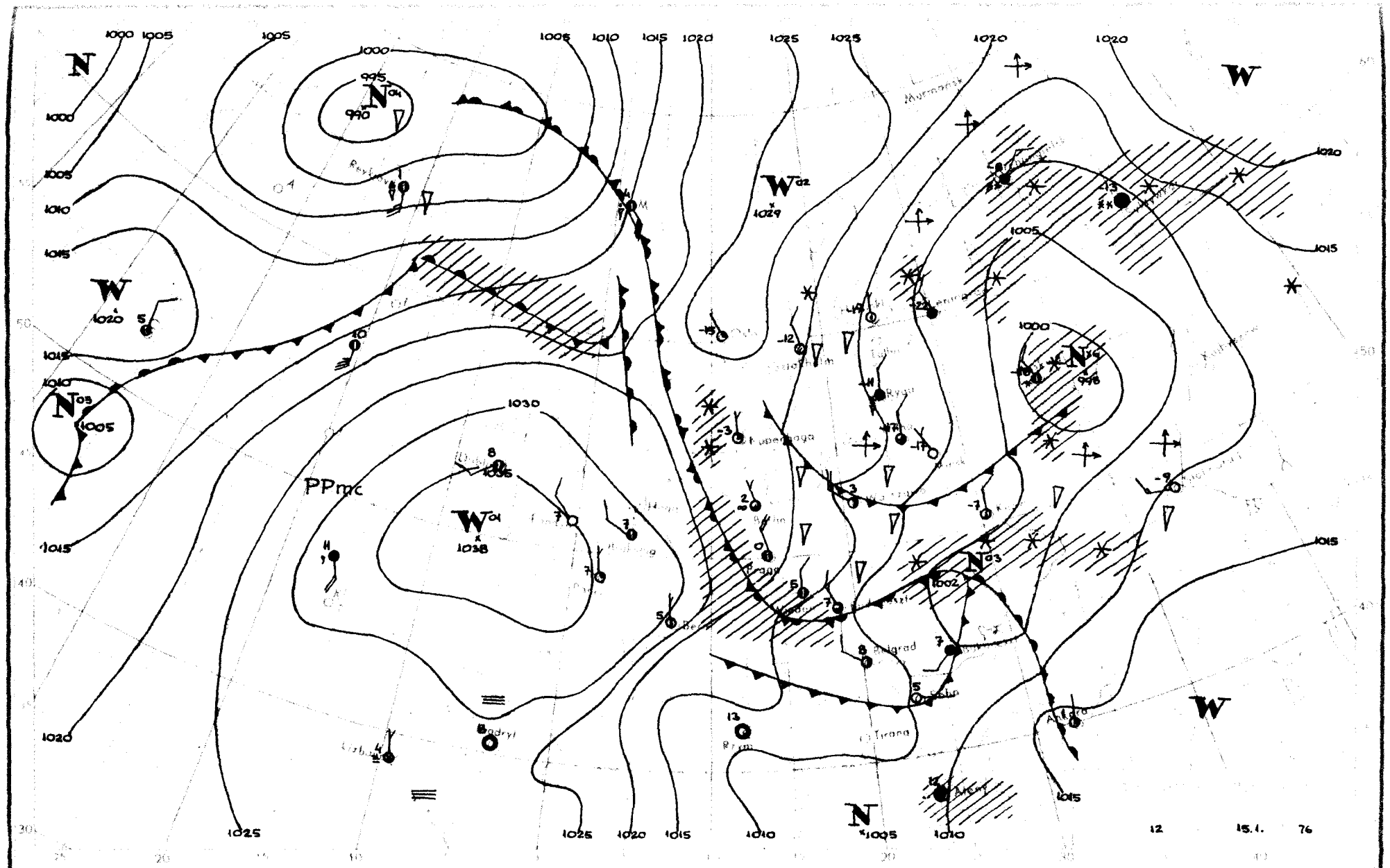
N
W
PPmc
12
15.1.
76

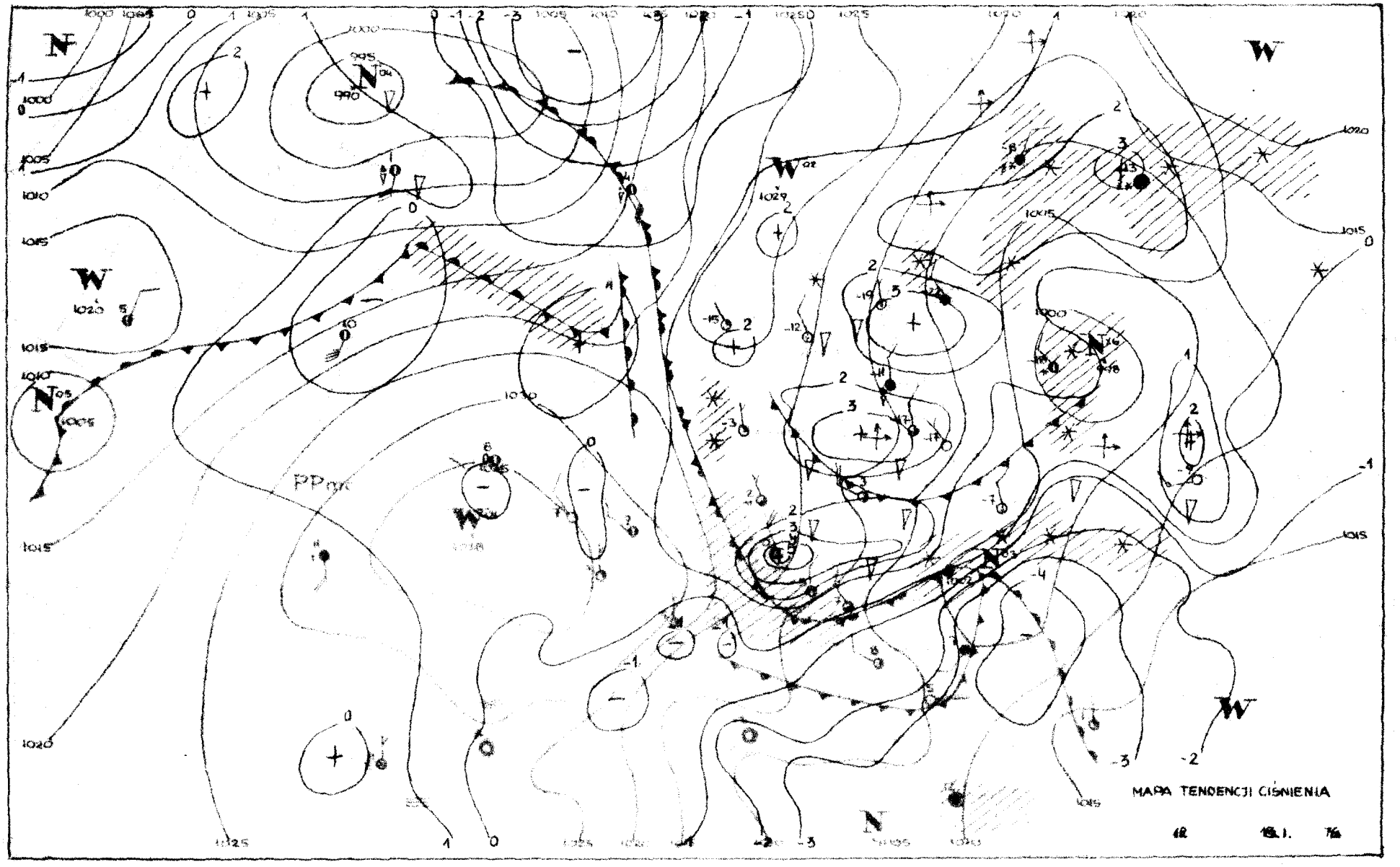
MAPA TENDENCJI CIŚNIENIA

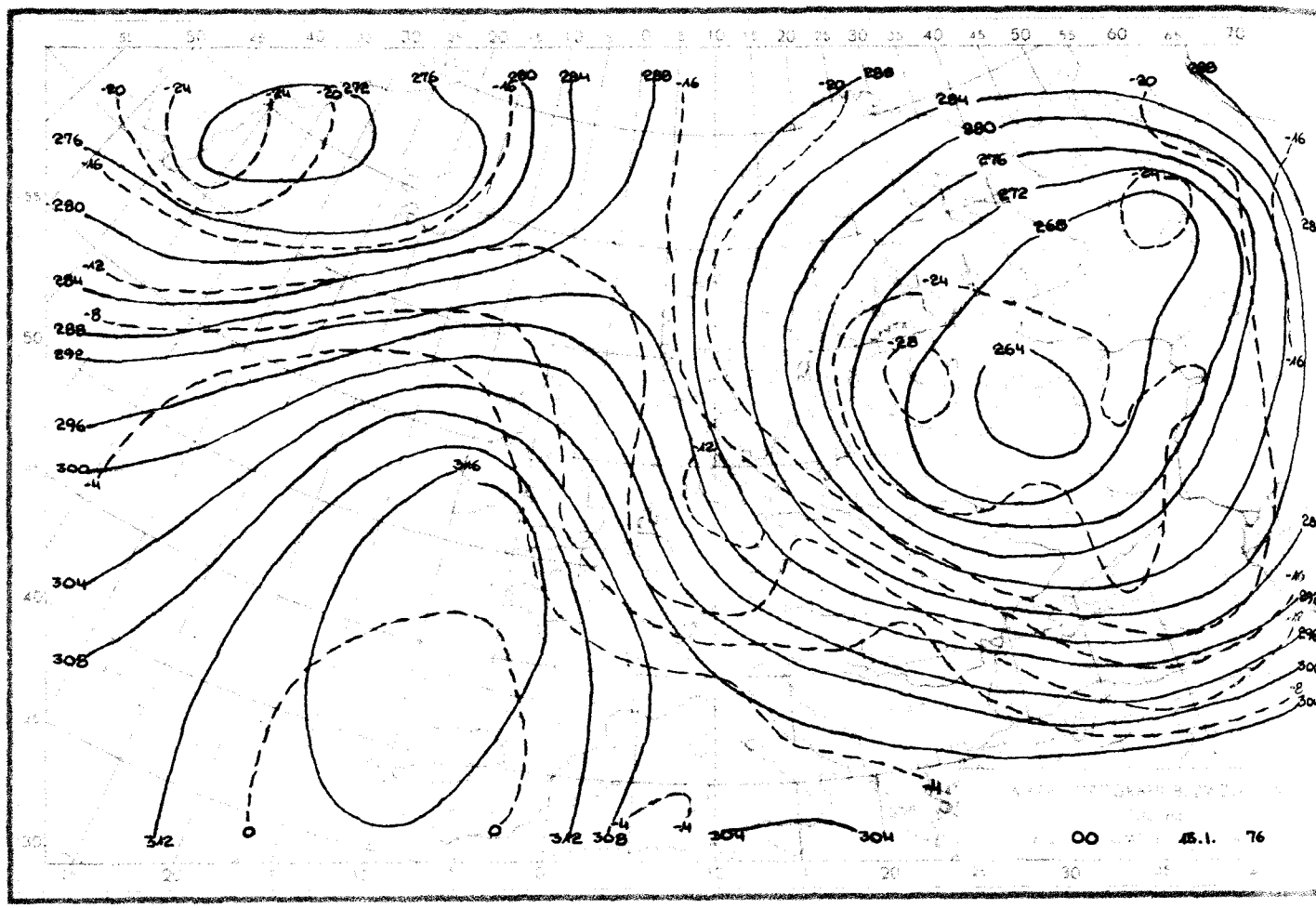

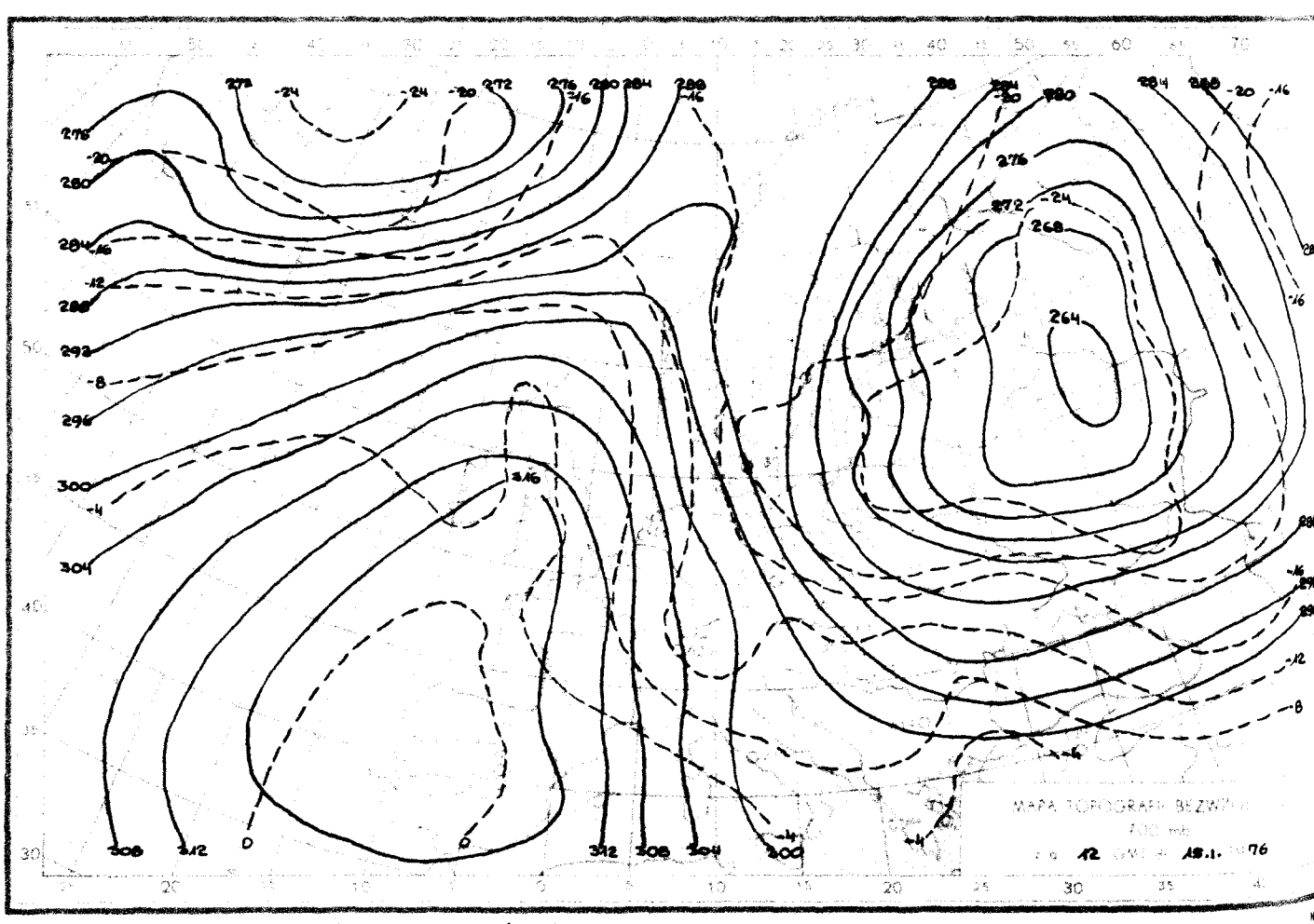

Reprodukowanie i publikowanie tekstu, map, wykresów i danych synoptycznych dozwolone wyłącznie w formie dosłownej z podaniem źródła informacji.

Druk PPWK-W-wa, Solec 18. Zam. 4125/155/B/73-21.V.73-X-11436-17000

INSTYTUT METEOROLOGII I GOSPODARKI WODNEJ
ZAKŁAD PROGNOZ METEOROLOGICZNYCH KRÓTKOTERMINOWYCH – 01-673 WARSZAWA, UL. PODLEŚNA 61 – tel: 34-50-97

BIULETYN SYNOPTYCZNY

Dane synoptyczne z Polski w dniu 16.I.1976 r.

SYNOP z godz. 00 GMT.

105	83403	98021	25553	855XX	59210
150	73003	65028	24456	754XX	58207
195	82606	96711	20765	8092X	67400
205	52701	50101	26956	55400	57208
235	82802	96781	25255	854XX	56307
250	82301	97782	25557	756XX	60208
272	82503	70021	23361	854XX	63801
295	82905	60031	22067	854XX	70101
330	13001	09488	26261	10930	63211
375	13302	65010	25365	00901	69009
400	00103	65020	27356	00900	58214
424	03401	65020	26756	00900	58208
465	20000	58108	26665	25500	66209
495	02702	98020	24468	00900	69208
510	93217	90493	46763	9XXXX	64205
560	83503	58101	24456	855XX	58400
570	03601	97028	26264	00900	66215
575	50101	59108	25261	35530	63315
650	93611	00498	44468	9XXXX	70208
695	83602	97713	24362	855XX	64115

SYNOP z godz. 12 GMT.

105	72403	97267	26053	5343X	56815
150	23005	70028	25256	20930	60713
195	02501	97020	23163	00900	66805
205	52503	65031	17854	11432	57813
235	42803	97031	26355	32404	59712
250	02903	98027	25953	00900	56807
272	82804	30717	23454	6732X	56804
295	22903	60028	23060	11501	66203
330	60000	56107	29158	657XX	59806
375	63006	56857	24854	68600	57400
400	32702	60020	28754	22501	58812
424	52904	80031	29254	52500	57805
465	02705	57108	27657	00900	59805
495	72805	96717	24256	4541X	58101
510	13410	99030	49061	00904	62005
560	62703	60031	28656	62500	60000
570	13107	97021	27656	12440	59804
575	02603	58100	27856	00900	60804
650	00409	88384	46666	00900	70107
695	22707	97030	26059	25600	63704

TEMP Legionowo, godz. 00 GMT,

TTAA	16002	12374	99012	16730	33002	00187	15333	32004	85420	18528	35010	70870	20950	00517	50529	35550
		01019	40682	465XX	01521	30863	535XX	02522	25985	525XX	02526	88316	585XX	02022	77999	
TTBB	1600X	12374	00012	16730	11970	12342	22935	12344	33842	19126	44825	16736	55772	17140	66617	25156
		77474	38949	88404	463XX	99382	469XX	11316	585XX	22307	535XX	33225	519XX	21212	00012	33002
		11570	02023	22250	02526	41414	50930	51515	11890	34008	22800	35013	33600	00520		

TEMP Wrocław, godz. 00 GMT.

TTAA	16002	12425	99011	07109	00000	00202	07106	34502	85454	12557	35008	70918	21343	36017	50534	36350
		00524	40686	425XX	36032	30877	485XX	36035	24997	507XX	00526	20142	509XX	36034	15330	511XX
		10591	569XX	88300	485XX	36035	77298	35536	41407	77391	36033	40811				
TTBB	1600X	12425	00011	07109	11982	07103	22903	11100	33871	11760	13758	55730	66655	24126	77640	23738
		88586	27157	99486	38143	11453	407XX	22407	419XX	33367	457XX	44346	455XX	55300	485XX	66282
		475XX	77259	503XX	88142	511XX	21212	00011	00000	11988	35005	22763	35019	33618	35016	44391
		36033	55357	35021	66298	35536	77240	36020	88200	36034	41414	00900	51515	11900	34006	22800
		35015	33600	35517												
TTDD	1600X	12425	11960	575XX	22740	583XX										

Przebieg pogody w Polsce w dniu 16.I.1976 r.

Zachmurzenie było duże z rozpogodzeniami. Przejściowe opady śniegu, na zachodzie częściowo deszczu, powodującego gołoledź. Temperatura maksymalna wynosiła od -12°C w Suwałkach do -1°C w Słubicach i Zgorzelcu. Temperatura minimalna wynosiła od -15°C w Nowym Sączu do -2°C w Świnoujściu i Słubicach. Wiatry były słabe i umiarkowane wzrastające do dość silnych i porywistych przeważnie z kierunków południowo-zachodnich i północno-zachodnich. Notowano zawieje i zamiecie śnieżne.

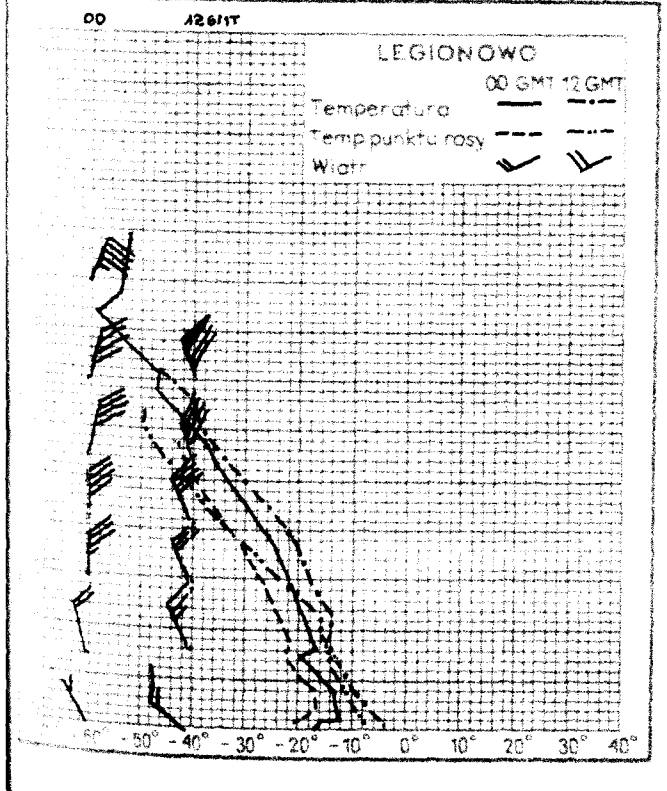

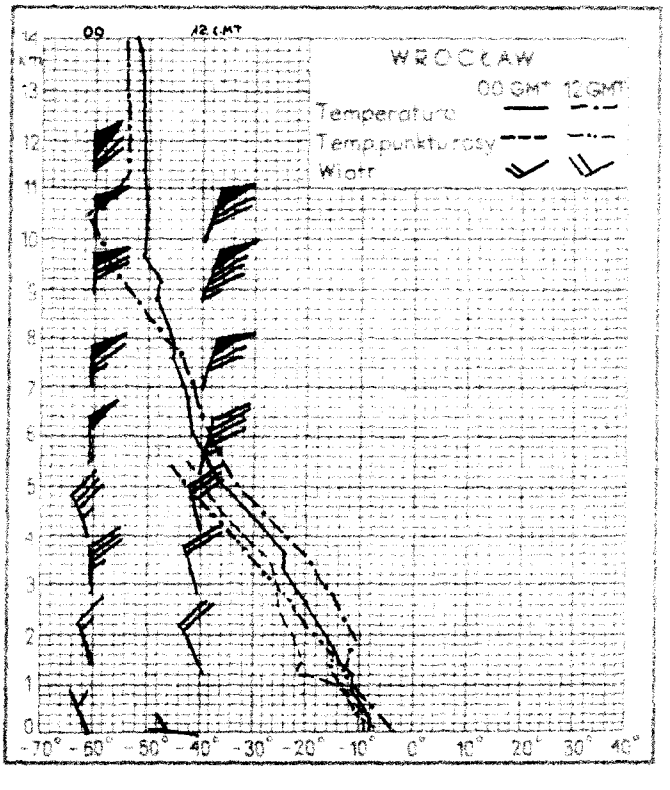

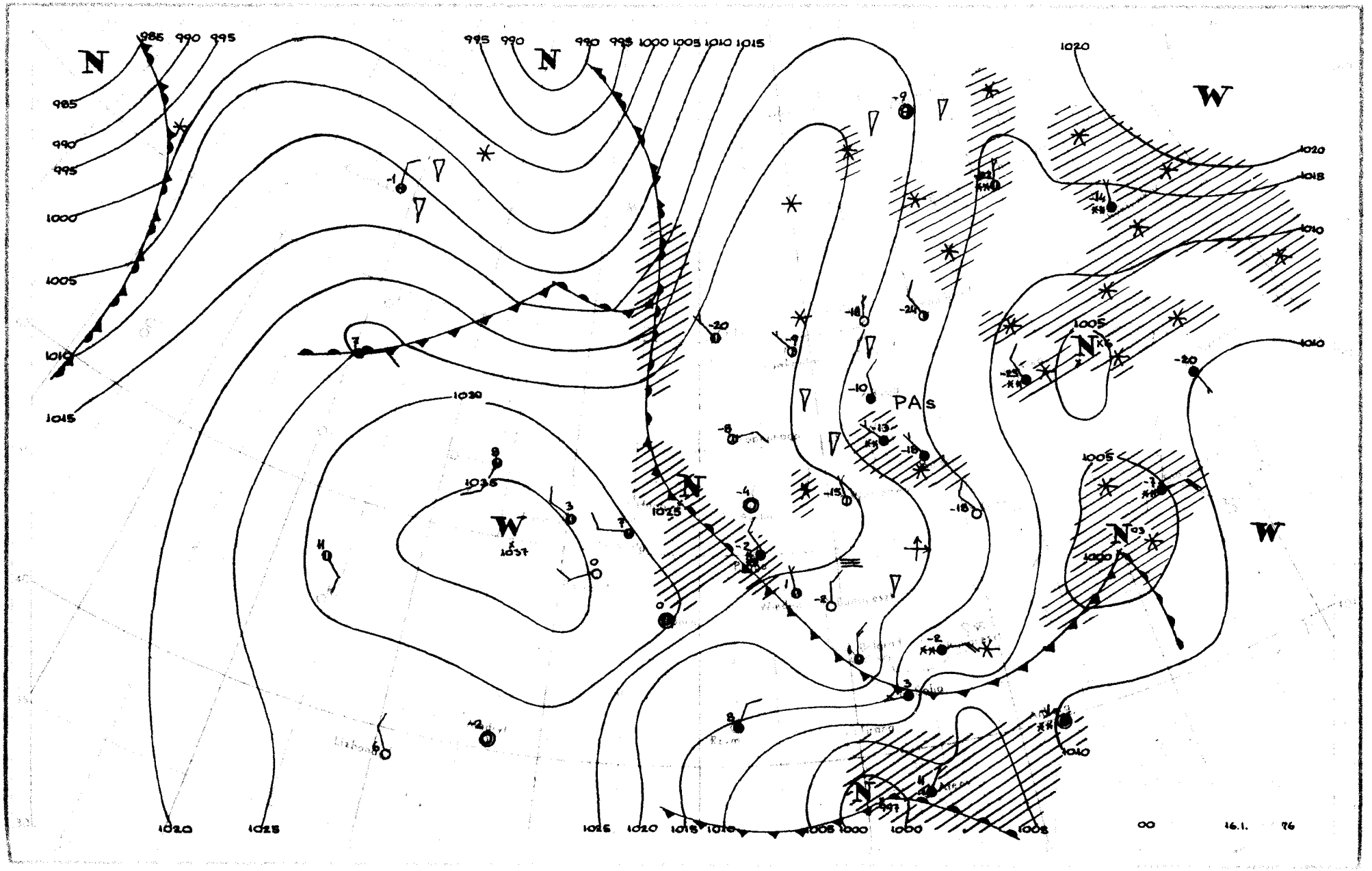
N
985 990 995
985
990
995
1000
1005
1010
1015
N
995 990
990 995 1000 1005 1010 1015
1020
W
1020
1018
1010
1005
N
1010
-20
1030
W
1035
1037
N
1025
PAs
-10
-13
-18
-15
-18
1005
N
1000
W
1020
1025
1015 1020 1015 1010
1005 1000
1000
1005
00
16.1.
76

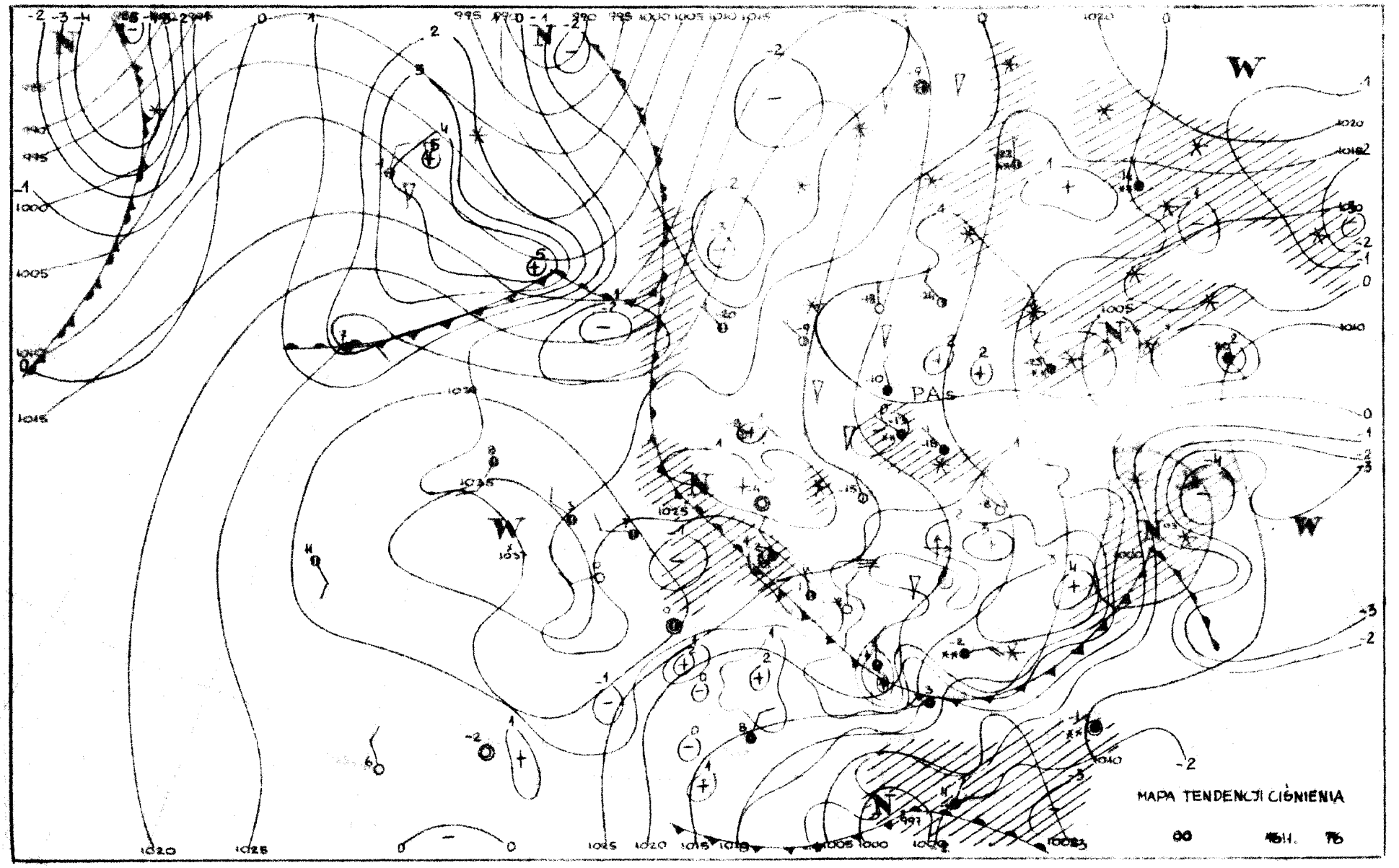
MAPA TENDENCJI CIŚNIENIA
00
PAŹ

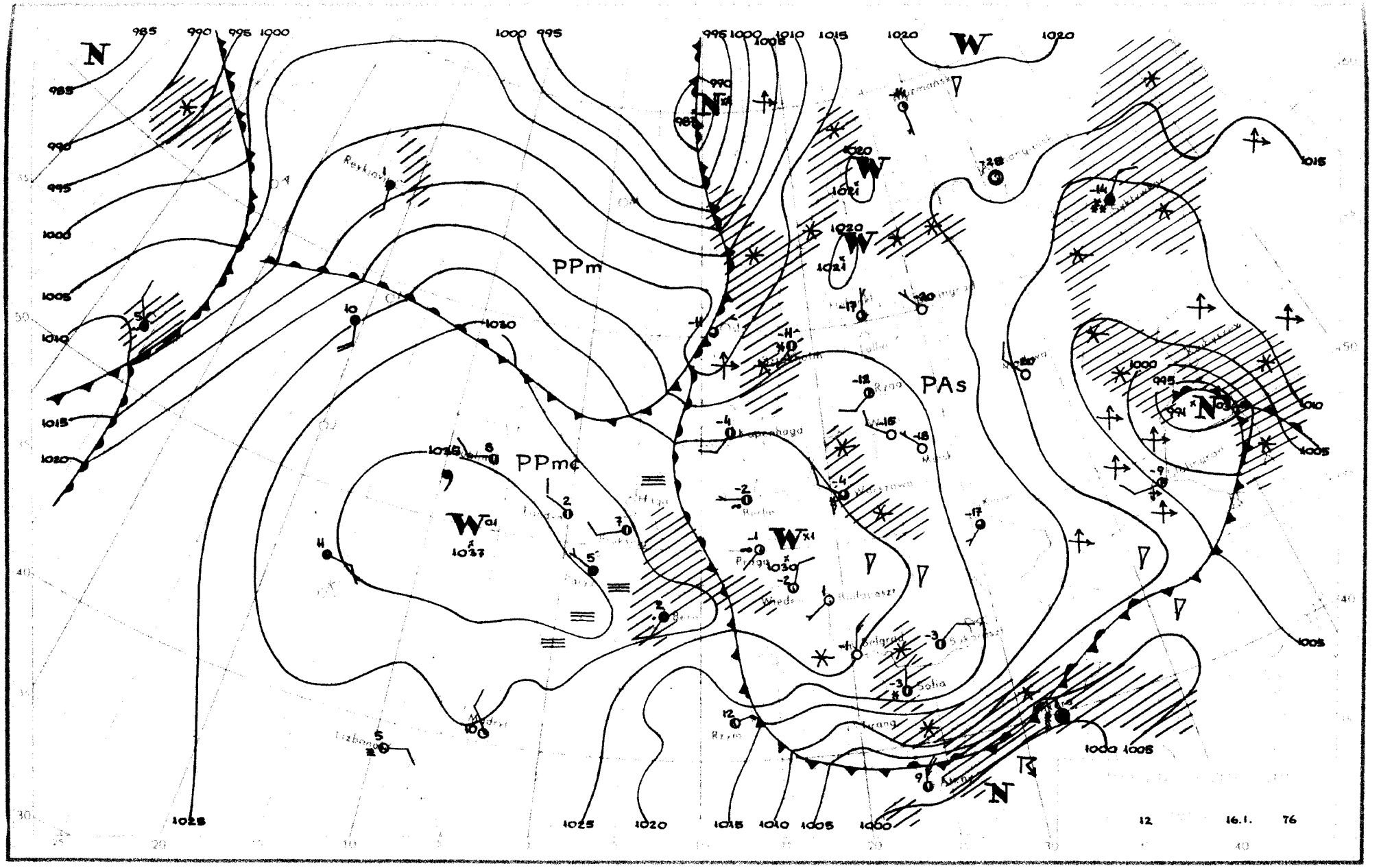
PPm
PPmc
PAs
Reykjavik
Copenhagen
Berlin
Warsaw
Prague
Belgrad
Sofia
Bucharest
Madrid
Lisbon
12
16.1.
76

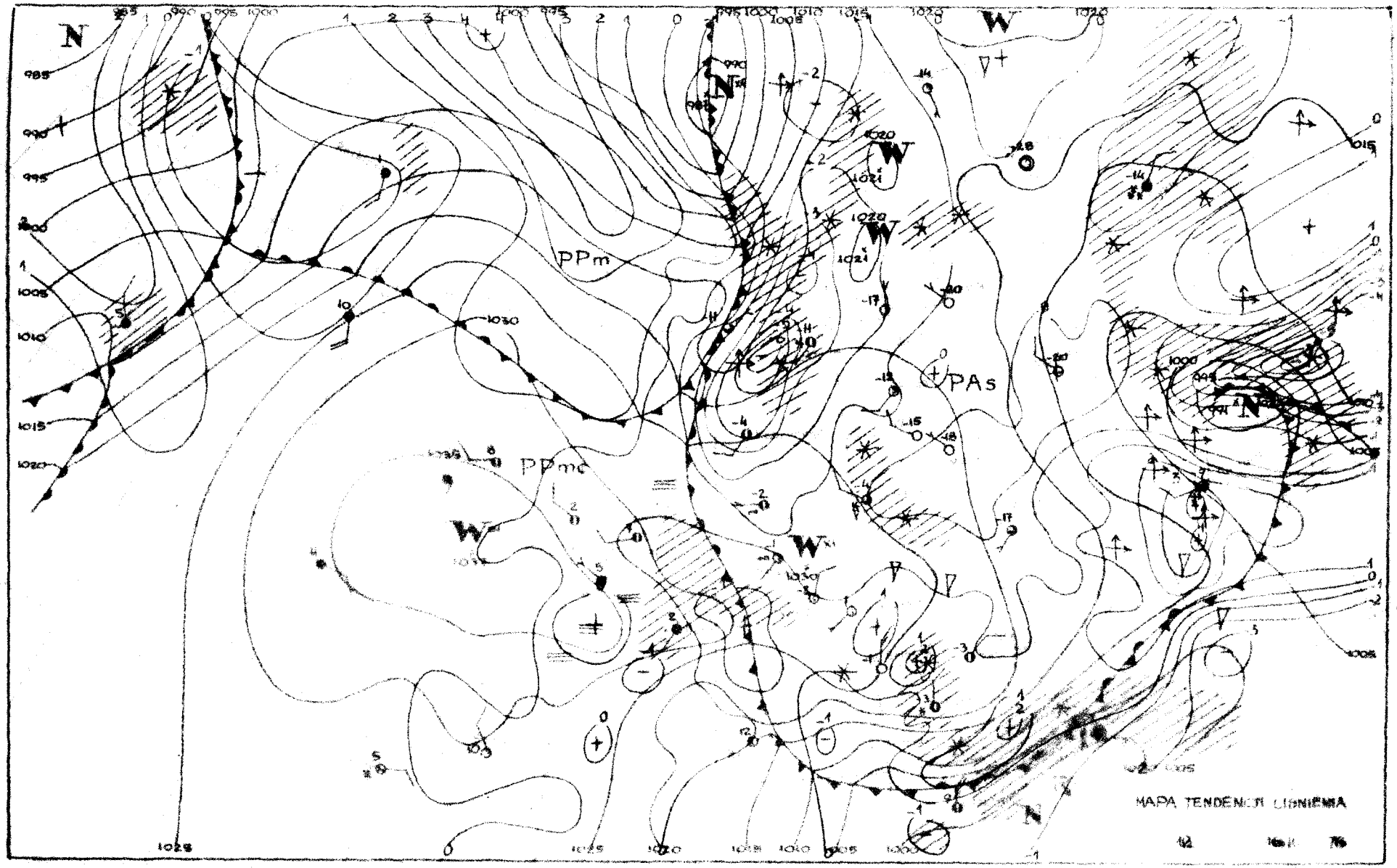
PPm
PPmc
PAs
MAPA TENDENCIJI LIBNIEMIA

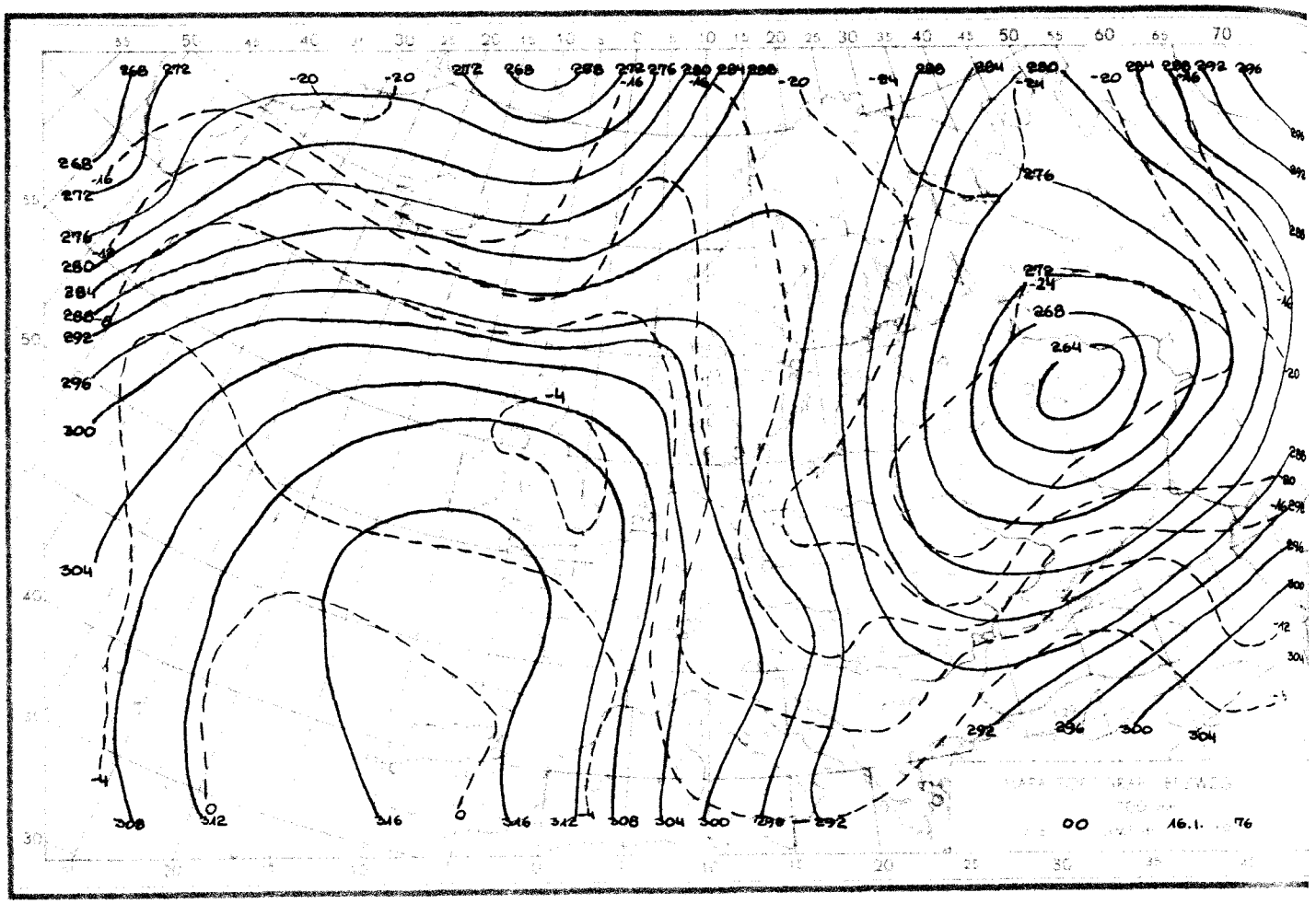

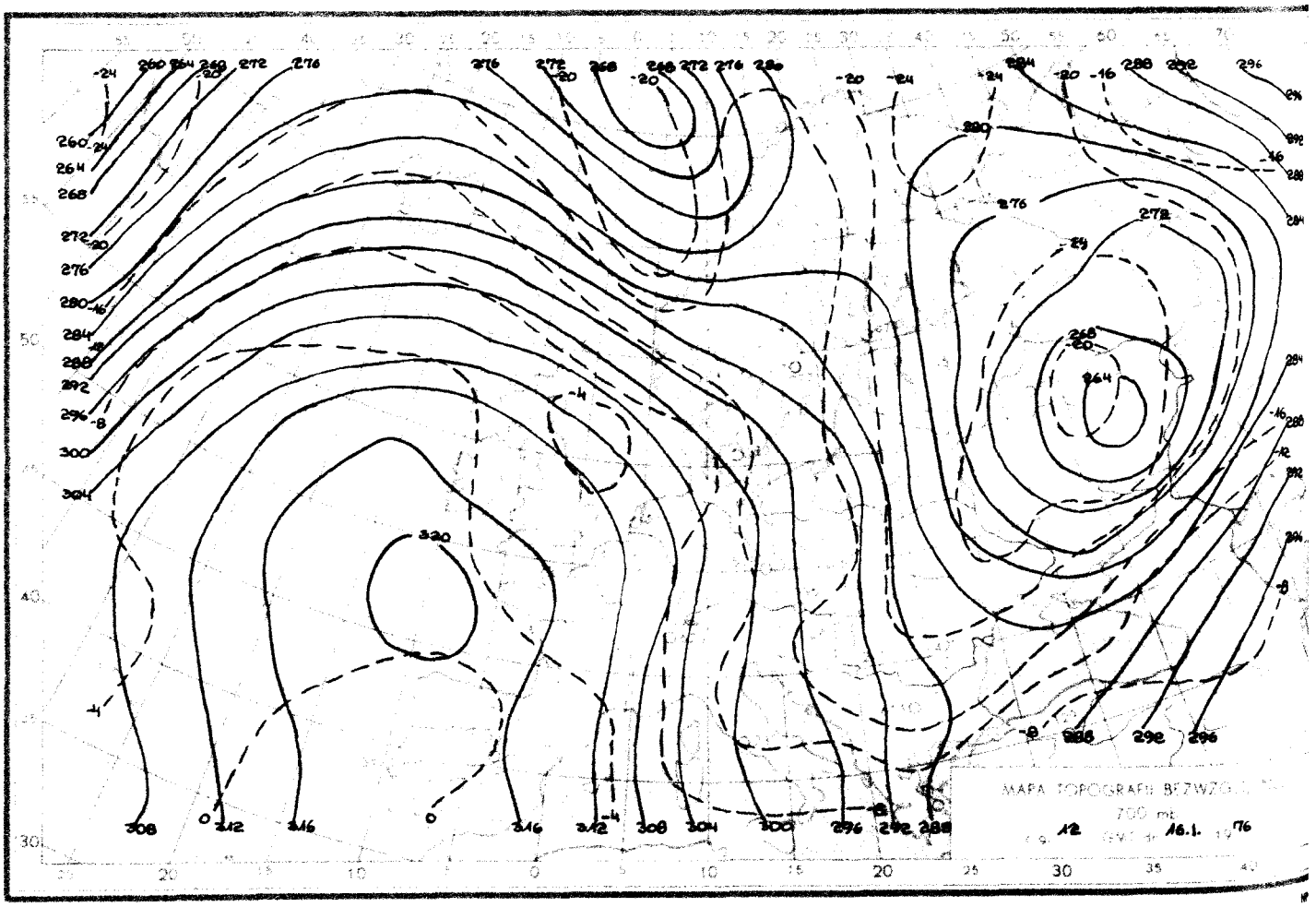

Reprodukowanie i publikowanie tekstu, map, wykresów i danych synoptycznych dozwolone wyłącznie w formie dosłownej z podaniem źródła informacji.

Druk PPWK-W-wa, Solec 18. Zam. 4125/155/B/73-21.V.73-X-11436-1700

INSTYTUT METEOROLOGII I GOSPODARKI WODNEJ

ZAKŁAD PROGNOZ METEOROLOGICZNYCH KRÓTKOTERMINOWYCH – 01-673 WARSZAWA, UL. PODLEŚNA 61 – tel: 34-50-97

BIULETYN SYNOPTYCZNY

Dane synoptyczne z Polski w dniu 17.I.1976 r.

SYNOP z godz. 00 GMT.

105	43307	60227	10602	45500	51633
150	82709	56717	07254	7542X	55762
195	82005	96717	10958	8052X	58747
205	73306	56107	14202	753XX	00719
235	82508	20717	08953	8042X	54757
250	82404	20712	11255	7732X	56867
272	82105	30712	09656	8052X	58765
295	82205	58107	13358	8091X	60839
330	82307	12732	13853	8042X	53760
375	32307	60017	14656	35600	59757
400	82806	58712	15651	8092X	51647
424	82303	56702	16452	856XX	55758
465	72107	56102	16167	756XX	59856
495	72204	97031	18459	7095X	60738
510	93227	90734	42356	9XXXX	56836
560	82305	56101	20056	8097X	60841
570	72102	40107	20059	00908	60747
575	60000	57101	20759	00906	63644
650	73005	88031	43964	00906	67723
695	22404	96101	22360	20930	62728

SYNOP z godz. 12 GMT.

105	73606	96853	14600	6946X	51323
150	70309	56853	11252	734XX	54347
195	30305	96107	07559	30930	60226
205	30207	70018	17550	22430	54131
235	73208	97263	11051	793XX	52221
250	83205	40857	07953	855XX	54111
272	60107	60018	07755	694XX	57239
295	80504	18867	04655	894XX	57312
330	23210	60368	12653	20930	56126
375	73006	60227	05051	773XX	52505
400	73408	82368	15151	794XX	53309
424	73311	70267	11950	5847X	52508
465	63409	58853	07752	4945X	53510
495	82607	96857	05452	894XX	53710
510	93429	90704	37660	9XXXX	60720
560	82707	58853	10150	6842X	53815
570	82707	20718	68051	6732X	52818
575	82405	20267	08850	835XX	52718
650	93310	01864	36963	9XXXX	64624
695	52409	20713	09555	55500	58813

TEMP Legionowo, godz. 00 GMT.

TTAA	17002	12374	99006	07513	24007	00144	07513	23508	85399	08956	27516	70892	13303	31017	50537	30902
		31521	40692	419XX	31020	30881	539XX	32028	25972	599XX	32020	88248	593XX	32019	77999	
TTBB	1700X	12374	00006	07513	11896	10900	22872	08923	33836	08957	44781	13133	55760	10512	66700	13303
		77331	511XX	88248	593XX	99211	561XX	21212	00006	24007	11987	21511	2287X	22018	33529	31519
		44273	32027	55211	32510	41414	8091X	51515	11898	27017	22800	27516	33600	30020		

TEMP Wrocław, godz. 00 GMT.

TTAA	17002	12425	99004	02933	25003	00148	02935	25505	85434	07362	30020	70943	12904	33021	50544	26708
		33530	40702	39309	35042	30892	543XX	34539	25007	597XX	34058	20147	573XX	XXXXX	15331	537XX
		10590	539XX	88258	597XX	34055	77427	35047	41710							
TTBB	1700X	12425	00004	02933	11971	02948	22948	03726	33920	01727	44864	05363	55850	07362	66799	06113
		77757	09707	88627	17500	99532	25108	11489	27508	22446	33510	33311	529XX	44258	597XX	55228
		597XX	66172	545XX	77158	555XX	88150	537XX	99124	555XX	11100	539XX	21212	00004	25003	11797
		30526	22594	33019	33427	35047	44374	35037	55250	34058	41414	5567X	51515	11897	29019	22800
		30525	33600	33019												
TTCC	1700X	12425	70617	583XX	88999	77999										
TTDD	1700X	12425	11700	583XX												

Przebieg pogody w Polsce w dniu 17.I.1976 r.

Zachmurzenie było duże z większymi przejaśnieniami i lokalnymi rozpogodzeniami. Miejscami występowały opady śniegu. Temperatura maksymalna wynosiła od -8°C w Suwałkach do 3°C w Słubicach, a temperatura minimalna od -19°C w Suwałkach do -1°C w Lebie i na Helu. Wiatry były dość silne i silne, w porywach bardzo silne z kierunków północnych i zachodnich powodujące zawieje i zamiecie.



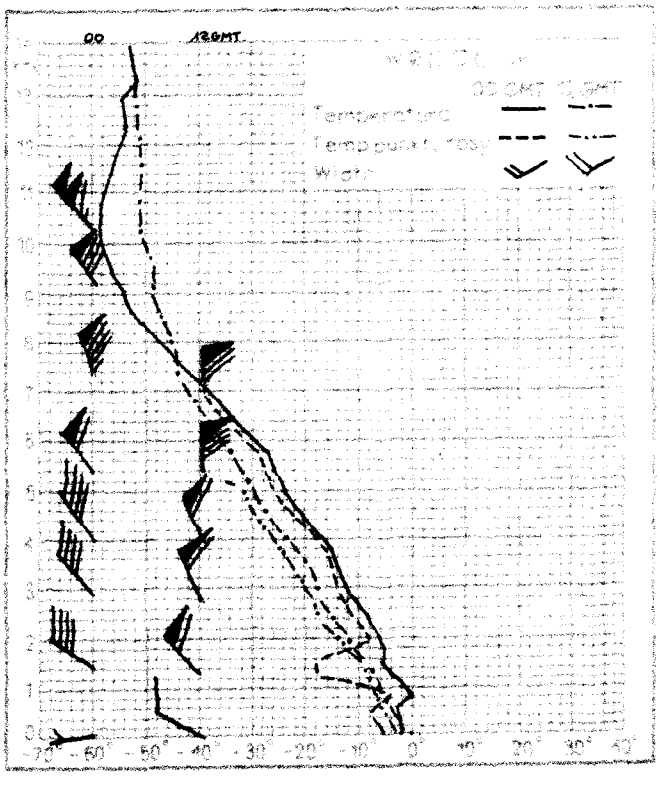

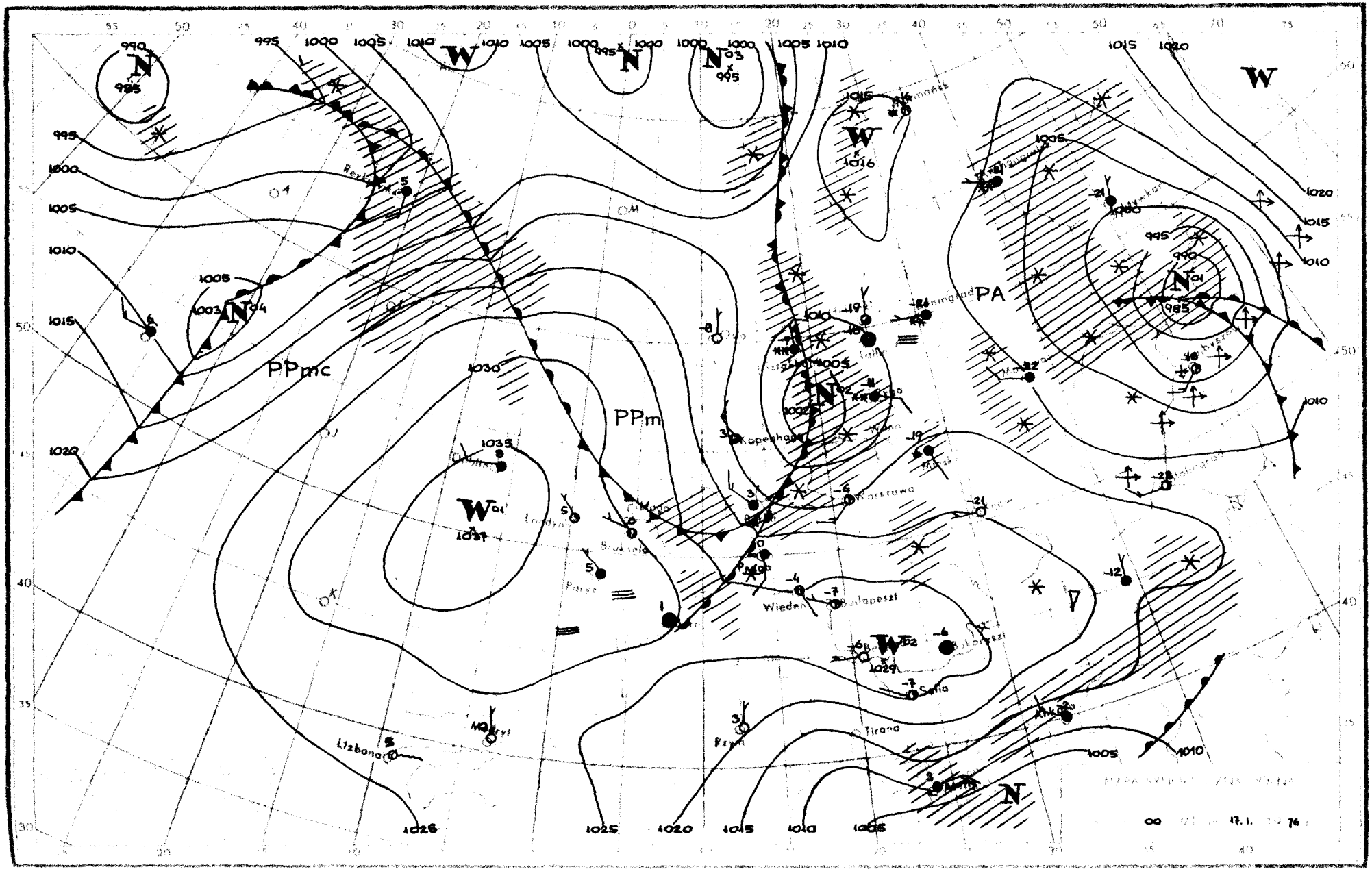
PPmc
PPm
PA
W
N
Reykjavik
Kopenhagen
Warszawa
Wieden
Budapeszt
Sofia
Tirana
Lizbona
Paryż
Londyn
Dublin
17.1.
74

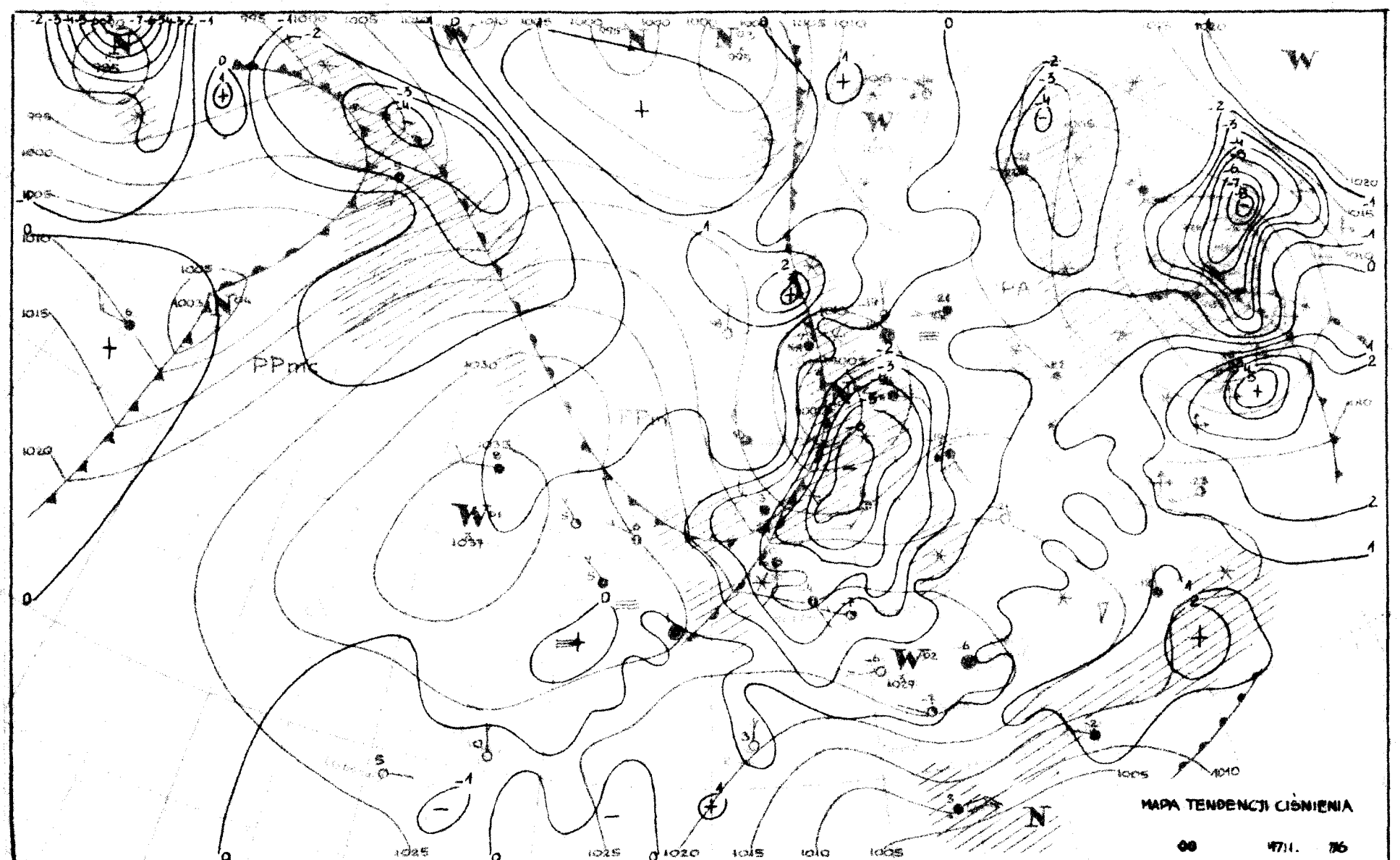
MAPA TENDENCJI CIŚNIENIA
00
4711.
716

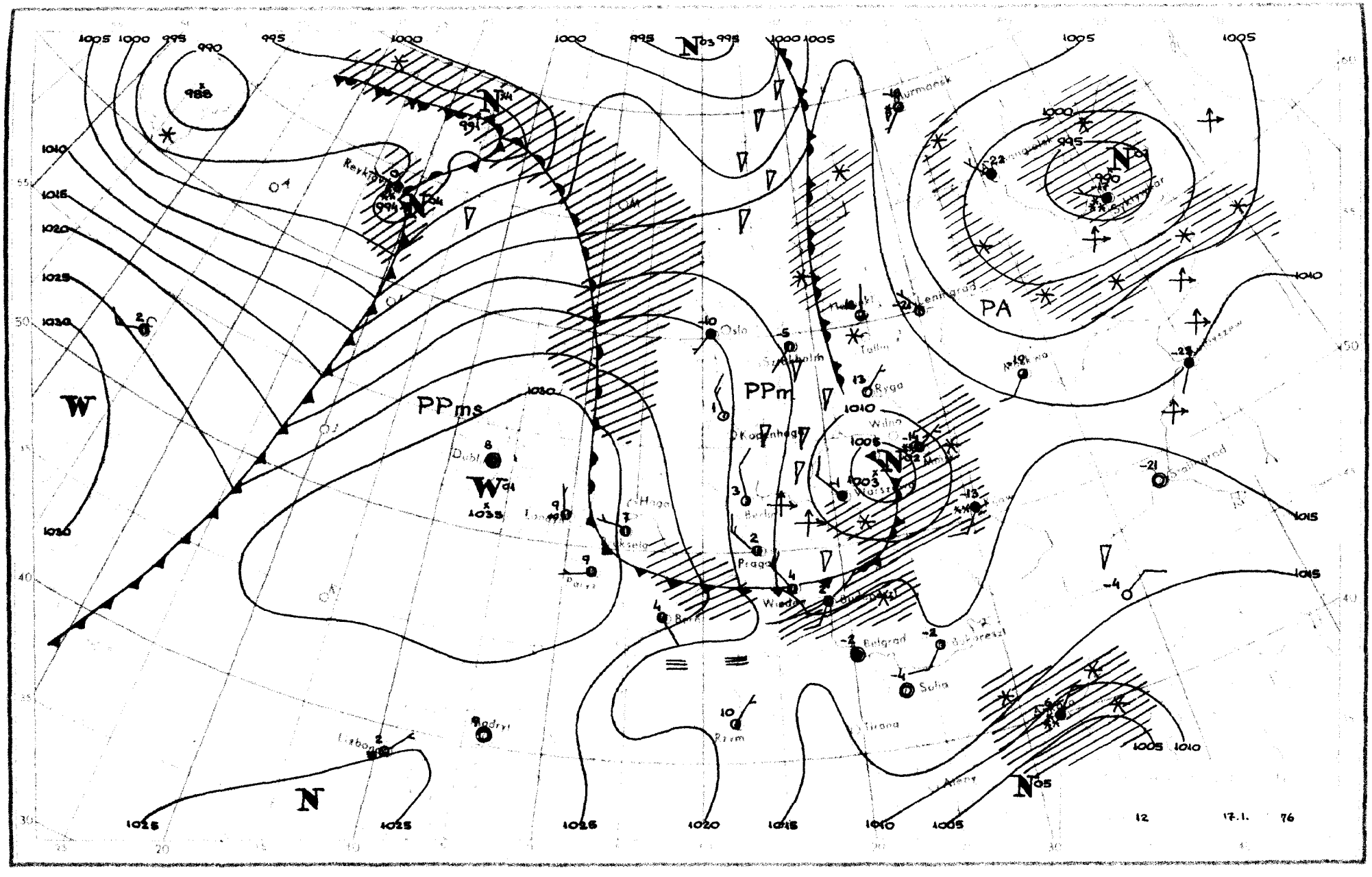
PA
PPm
PPms
W
N
Oslo
Ryga
Wilno
Kopenhagen
Berlin
Prag
Wien
Belgrad
Sofia
Tirana
Dublin
Paris
Lisbon
Madrid
Murmansk
Leningrad
12
17.1.
76

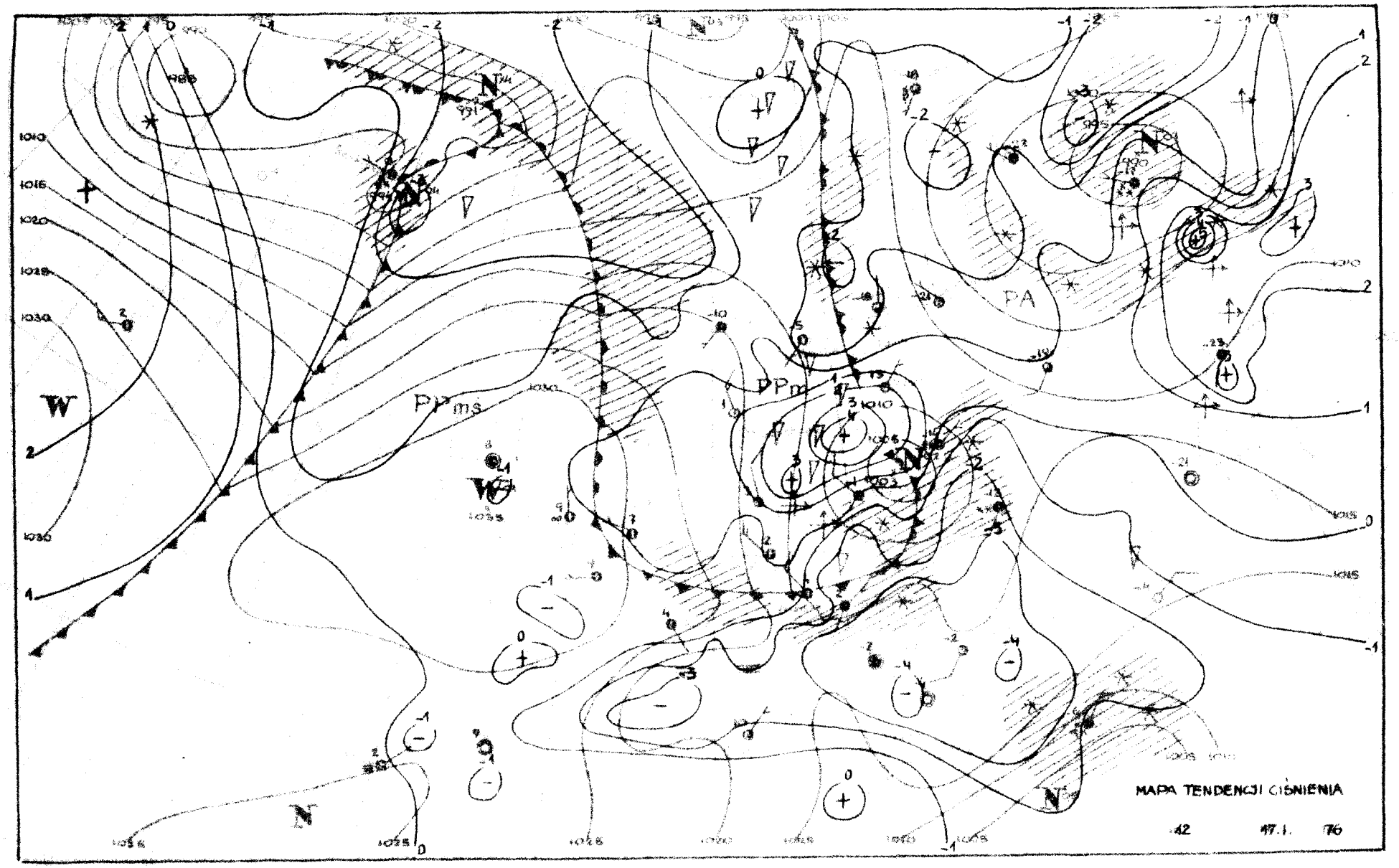
MAPA TENDENCJI CIŚNIENIA
42
17.1.
76

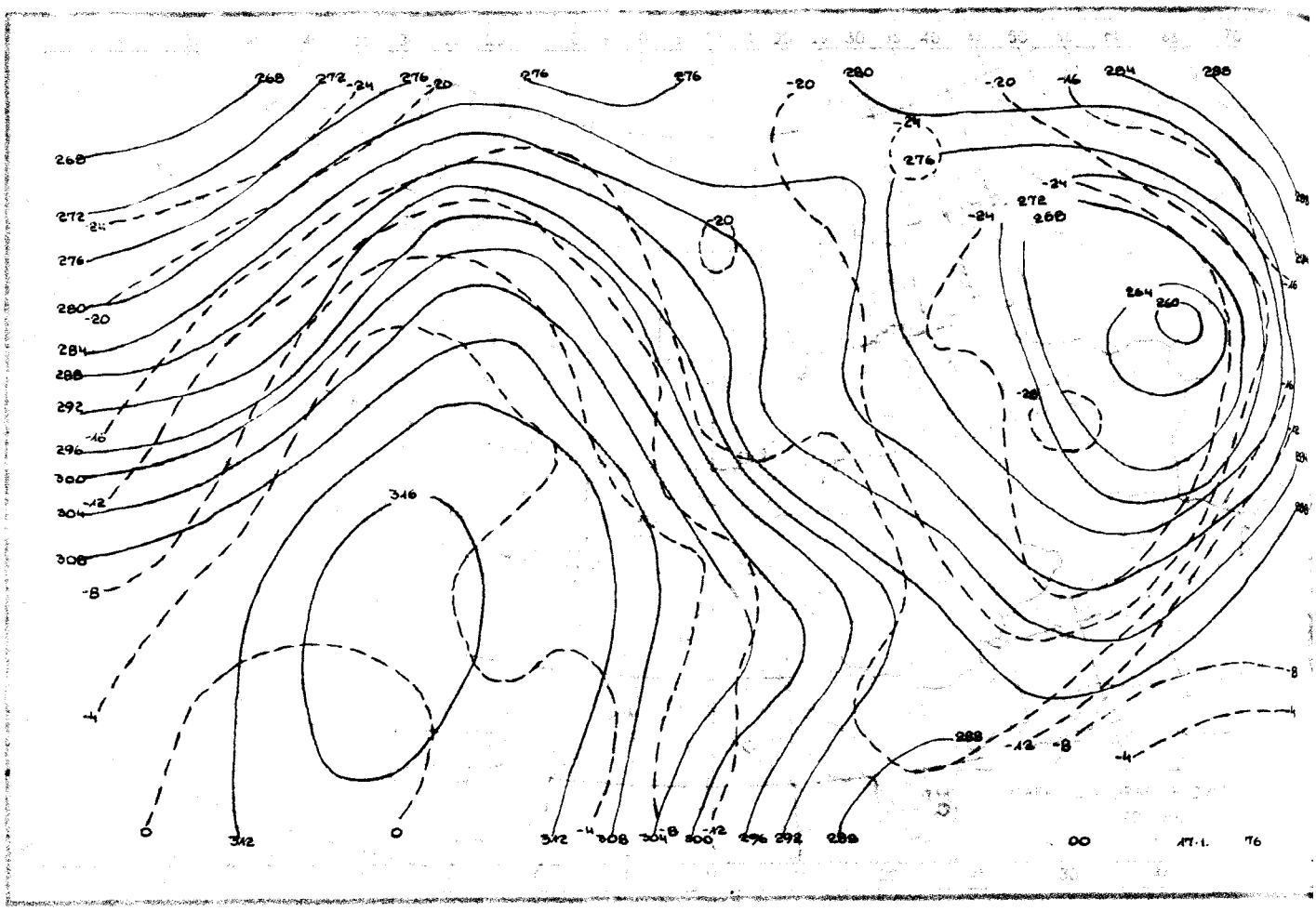

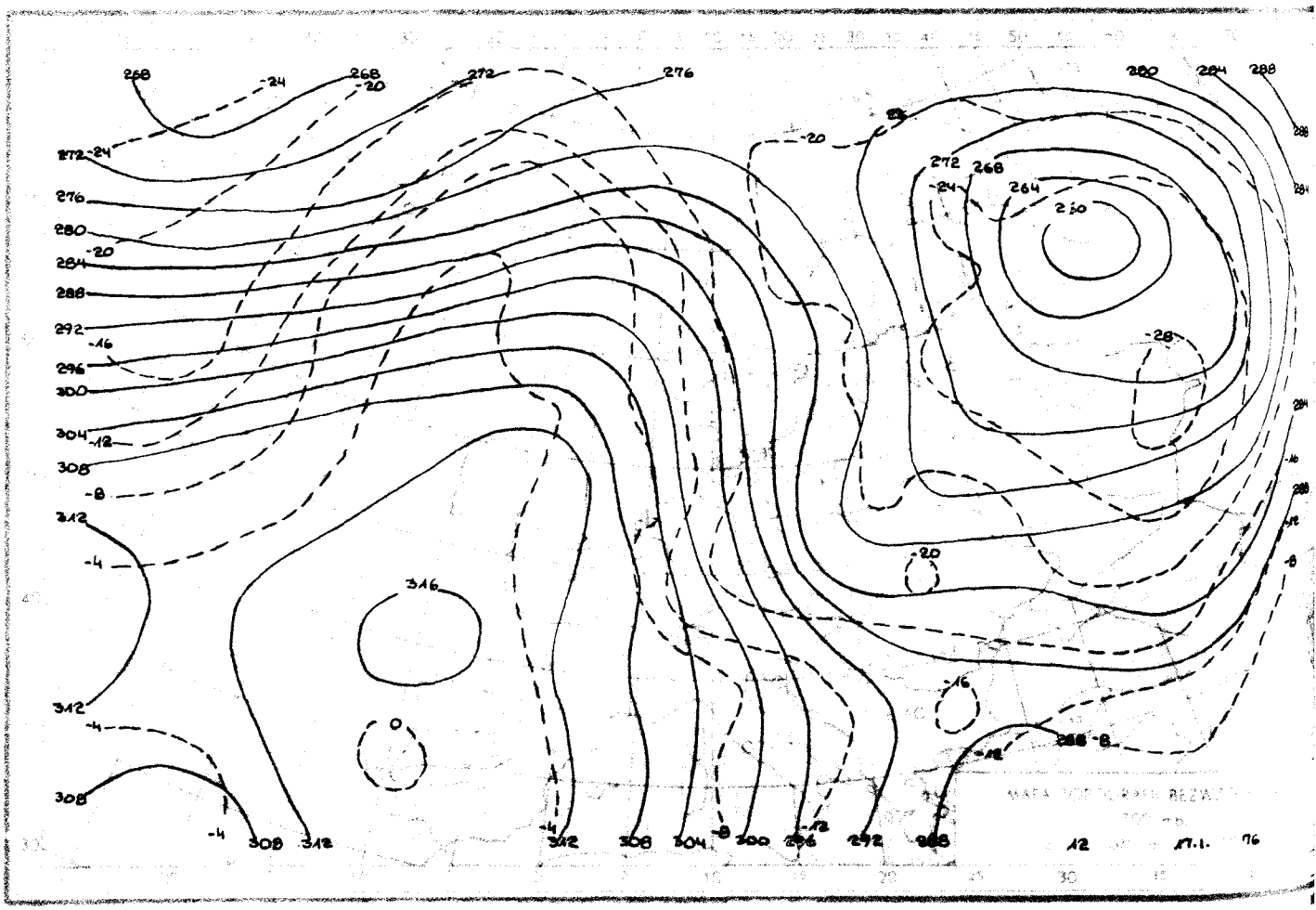

Reprodukowanie i publikowanie tekstu, map, wykresów i danych synoptycznych dozwolone wyłącznie w formie dosłownej z podaniem źródła informacji.

Druk PPWK-W-wa, Solec 18. Zam. 4125/155/B/73-21.V.73-X-11436-17

INSTYTUT METEOROLOGII I GOSPODARKI WODNEJ
ZAKŁAD PROGNOZ METEOROLOGICZNYCH KRÓTKOTERMINOWYCH – 01-673 WARSZAWA, UL. PODLEŚNA 61 – tel: 34-50-97

BIULETYN SYNOPTYCZNY

Dane synoptyczne z Polski w dniu 18.I.1976 r.

SYNOP z godz. 00 GMT.

105	60402	97031	19553	655XX	55807
150	73005	65018	18354	754XX	56201
195	72901	97031	17967	756XX	68307
205	32604	65021	21854	35500	54805
235	82903	97028	19254	854XX	55701
250	22801	97017	19755	25500	56400
272	73401	56852	17959	734XX	60302
295	83203	56707	17162	854XX	64110
330	82805	60038	21353	856XX	54203
375	83103	56103	19263	762XX	65212
400	72904	65037	23454	7095X	56104
424	73204	58707	21950	3743X	54003
465	33002	20103	21262	30950	63113
495	63406	97368	17961	654XX	62230
510	93219	90704	44462	9XXXX	63212
560	03402	60017	20758	00900	61317
570	73605	96222	20259	755XX	61225
575	83403	50227	18857	855XX	59236
650	93510	00738	39666	9XXXX	68218
695	83607	20713	15656	855XX	53723

SYNOP z godz. 12 GMT.

105	92203	05477	12501	9XXXX	01716
150	82507	60032	12351	6542X	52720
195	82003	20708	14659	855XX	60715
205	83204	50617	14603	5732X	02610
235	82007	20738	13152	8072X	52723
250	82605	96782	15751	2747X	53713
272	72304	65022	14552	755XX	54710
295	81504	30858	15859	894XX	61716
330	82106	40717	15851	772XX	52732
375	62704	58101	16652	6093X	54715
400	82303	18717	16551	8072X	51829
424	82303	30717	18751	8082X	52823
465	82305	57712	18153	8087X	54316
495	82403	96107	18057	854XX	57710
510	93223	90734	42958	9XXXX	59721
560	72903	30107	20253	754XX	55812
570	82702	40702	20053	854XX	55712
575	82702	50717	20155	8042X	56810
650	93505	00884	42766	9XXXX	68103
695	72705	96717	19858	755XX	60810

TEMP Legionowo, godz. 00 GMT.

TTAA	18002	12374	99006	12107	31002	00142	12107	32505	85393	12923	35514	70859	19522	35014	50530	32550
		35022	40684	413XX	35531	30875	507XX	36036	25993	521XX	00529	20137	541XX	01507	15324	511XX
		88285	513XX	00534	77396	35531	40707	77297	36037	41208						
TTBB	1800X	12374	00006	12107	11979	11903	22960	08510	33930	06535	44862	12713	55819	13531	66772	16159
		77752	16159	88658	22521	99628	22527	11586	27129	22433	37556	33371	447XX	44313	501XX	55285
		513XX	66256	513XX	77247	527XX	88214	527XX	99204	547XX	11176	511XX	22140	513XX	21212	00006
		31002	11988	36010	22830	35516	33615	33512	44396	35531	55342	36024	66297	36037	77234	00528
		88194	02004	99167	00515	41414	00900	51515	11894	35512	22800	35013	33600	33513		

TEMP Wrocław, godz. 00 GMT.

TTAA	18002	12425	99007	02702	32002	00177	02901	32504	85442	11105	00513	70918	18331	01016	50537	30350
		02534	40693	37557	02534	30887	487XX	02542	25006	537XX	02540	20149	527XX	02045	15336	523XX
		10597	543XX	88250	537XX	02540	77211	02551	41013	77313	02046	40813				
TTBB	1800X	12425	00007	02702	11899	08500	22872	08903	33816	14303	44795	11703	55635	23150	66543	27756
		77392	38557	88300	487XX	99250	537XX	11165	519XX	21212	00007	32002	11981	33509	22791	02014
		33474	03037	44417	02532	55313	02046	66271	03033	77211	02551	88169	01537	41414	3743X	51515
		11897	35512	22800	01514	33600	01025									
TTCC	1800X	12425	70825	557XX	50039	565XX	88999	77999								
TTDD	1800X	12425	11700	557XX	22380	571XX										

Przebieg pogody w Polsce w dniu 18.I.1976 r.

Na zachodzie kraju zachmurzenie było duże z opadami śniegu przechodzącymi w deszcz. Na pozostałym obszarze zachmurzenie na ogół umiarkowane, w ciągu dnia od zachodu wzrastające do dużego z opadami śniegu przechodzącymi w deszcz. W całym kraju występowały mgły. We wschodniej części kraju słabe zawieje. Temperatura maksymalna wynosiła od -8°C w Terespolu do +5°C w Słubicach, a temperatura minimalna od -14°C w Rzeszowie do +3°C na północnym zachodzie i zachodzie. Wiatry były słabe i umiarkowane okresami dość silne z kierunków zachodnich.

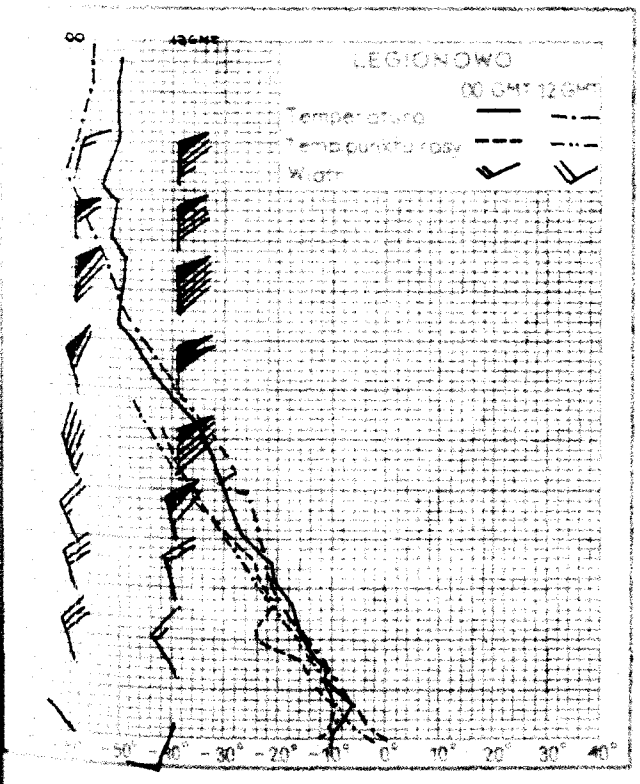

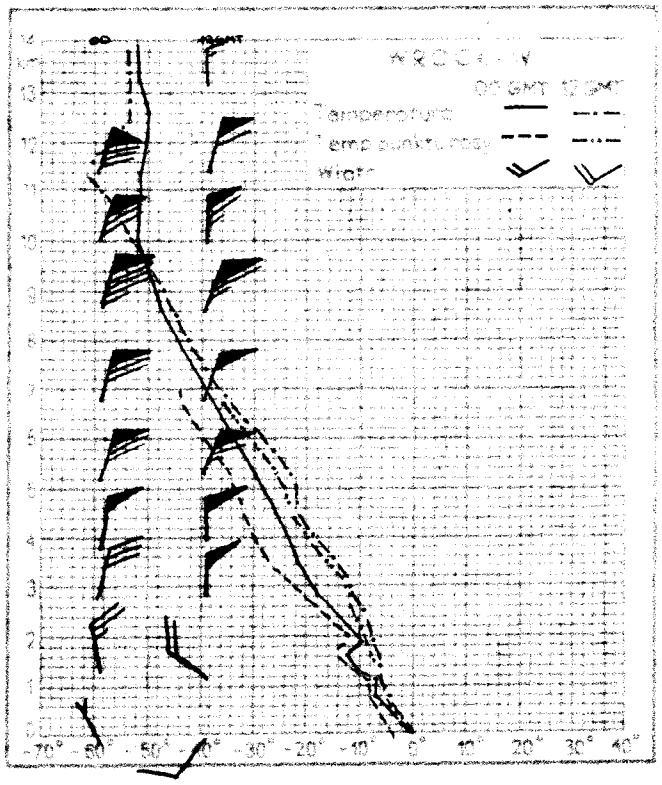

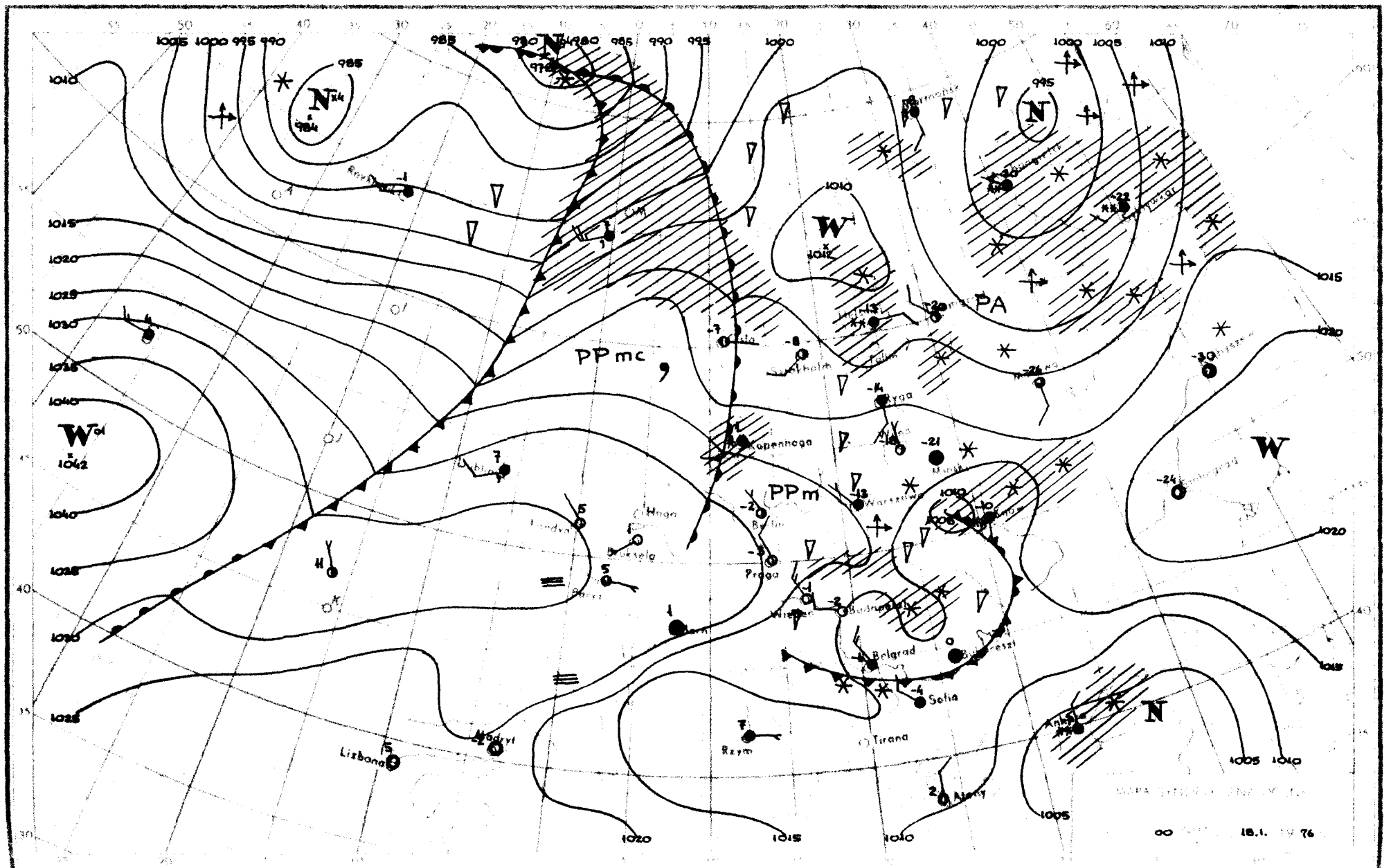
PPmc
PPm
PA
W
N
Kopenhaga
Praga
Belgrad
Sofia
Tirana
Rzym
Madryt
Lizbona
Ryga
Ateny
18.1.
76

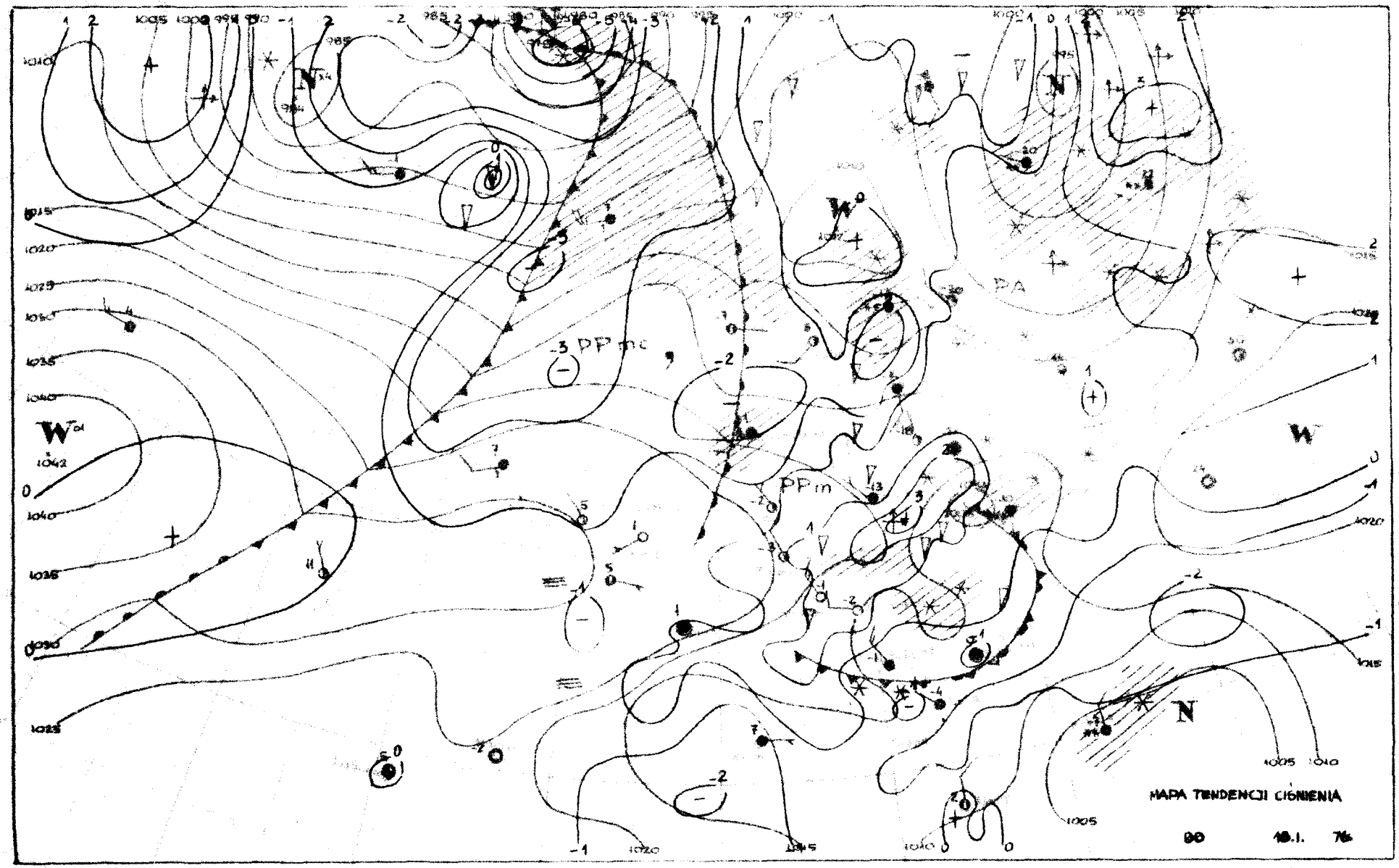
MAPA TENDENCJI CIŚNIENIA
00 10.1. 76
PPmc
PPm
PA
W
N

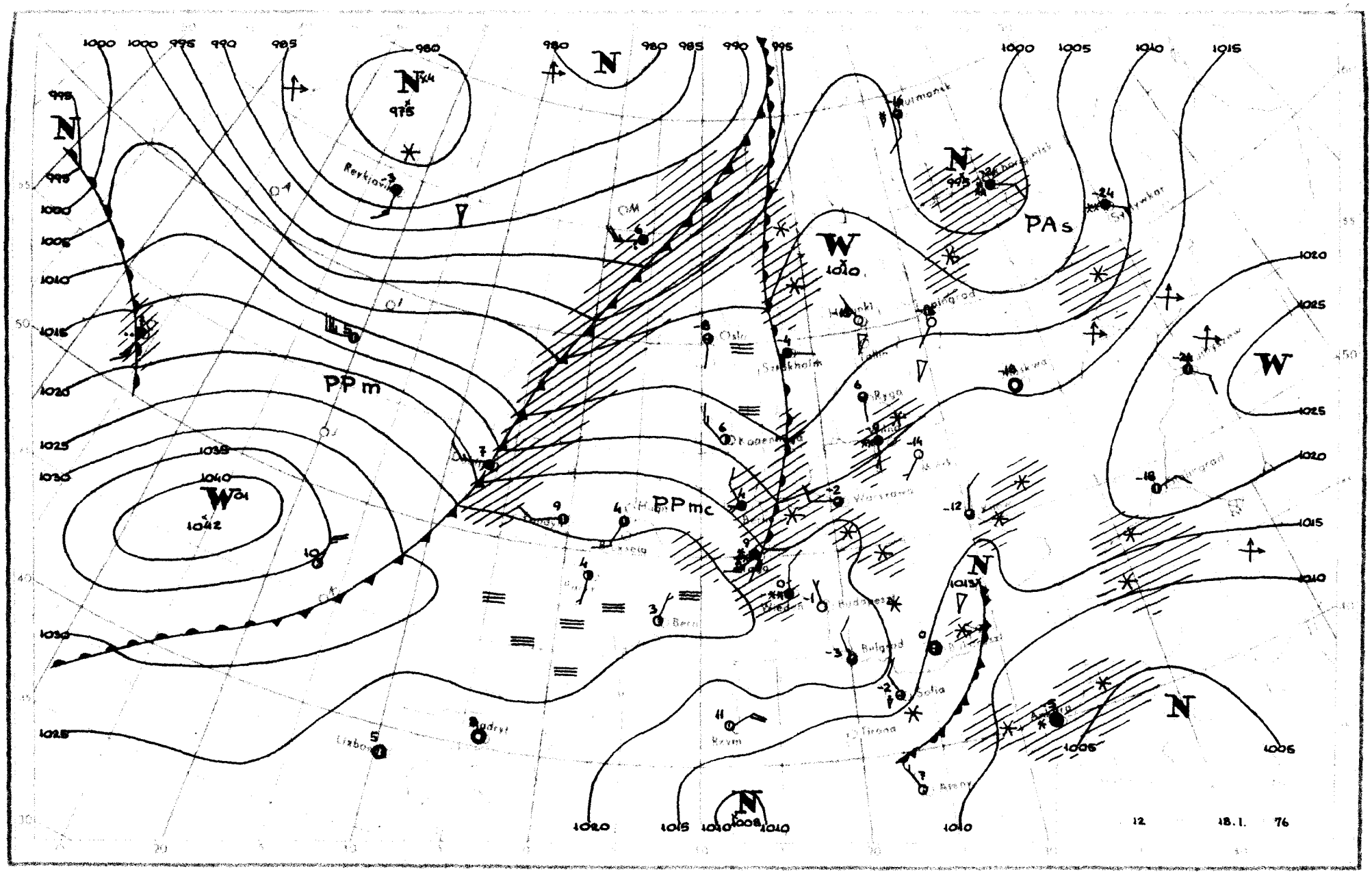
N
W
PPm
PPmc
PAs
Reykjavik
Oslo
Stockholm
Riga
Warszawa
Budapest
Bucuresti
Sofia
Tirana
Lisboa
Madrid
Roma
Wien
Helsinki
Tallin
Kaunas
Minsk
Moskva
Leningrad
Murmansk
Archangelsk
Vinnitsa
Kiev
Kazan
Sverdlovsk
Tashkent
Alma-Ata
12
18.1.
76

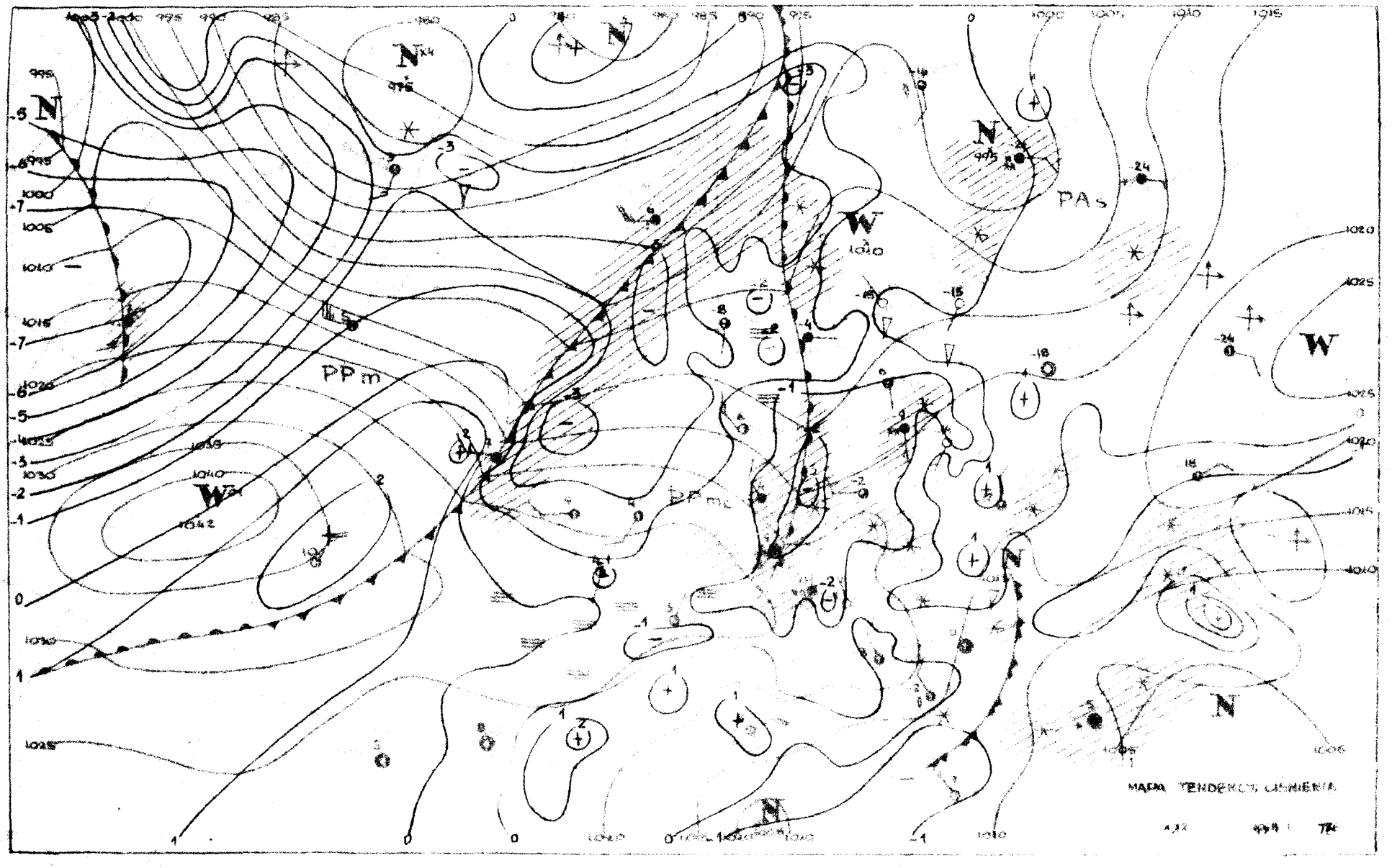
PPm
PAs
MAPA TENDENCIA

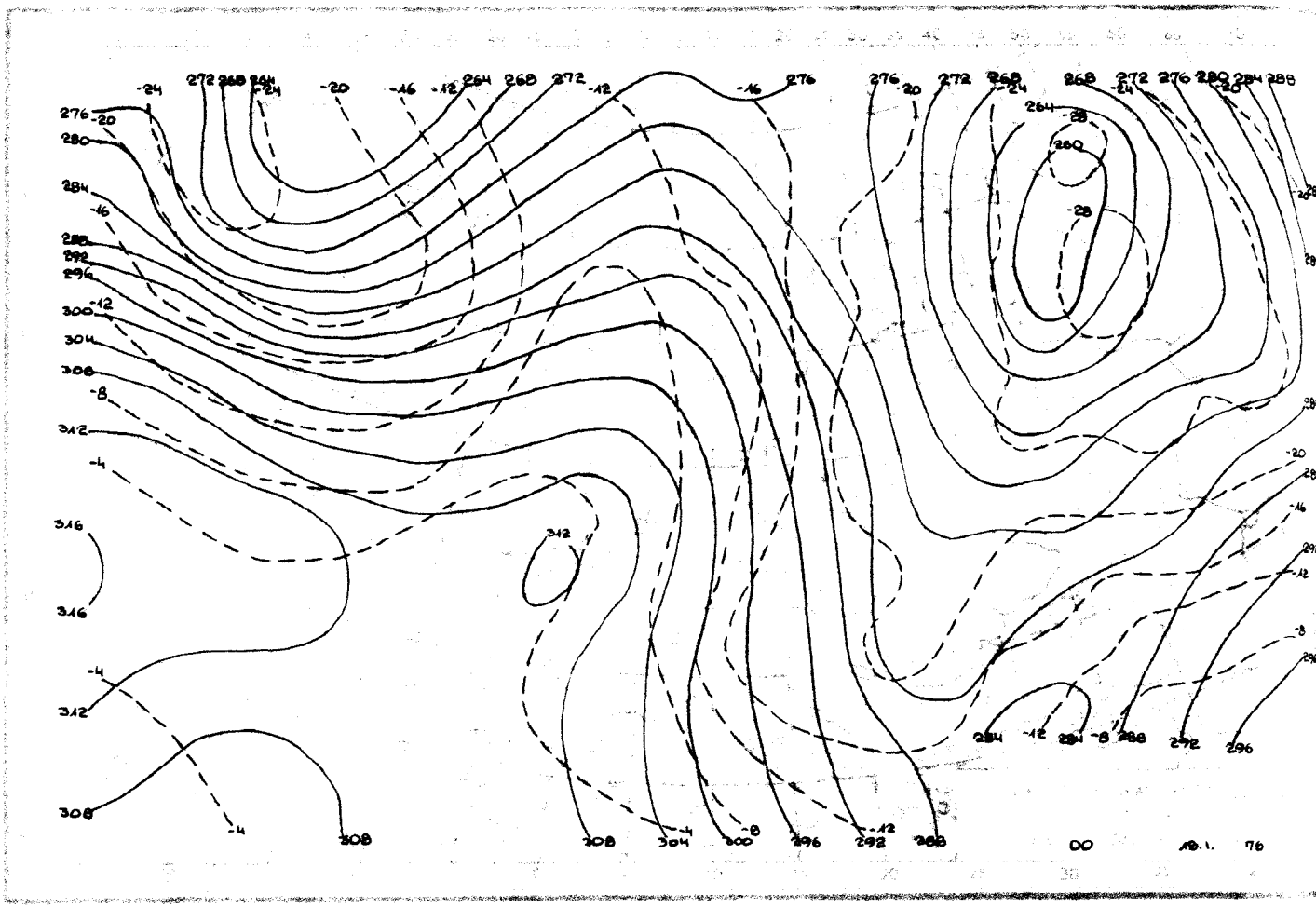

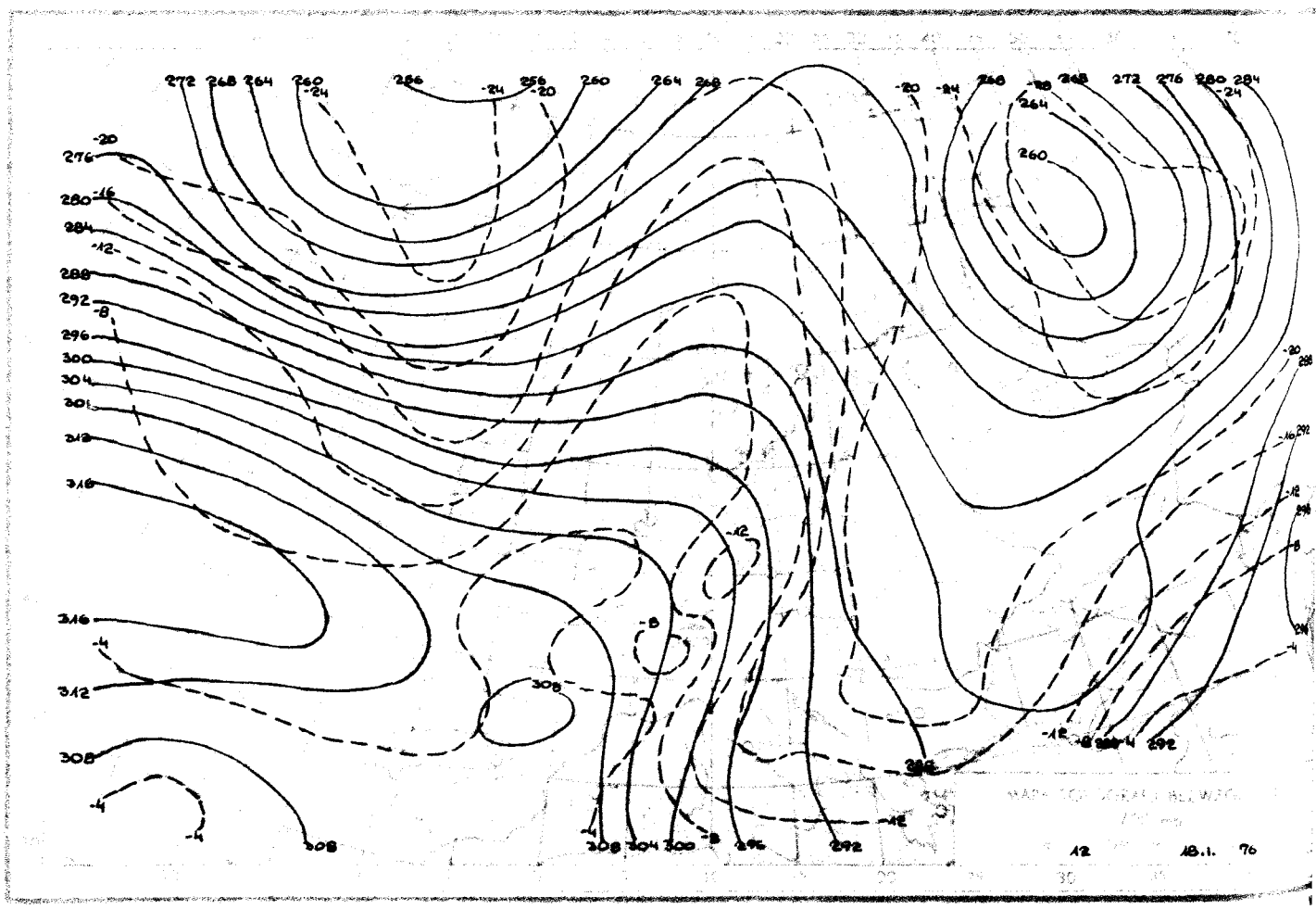

Reprodukowanie i publikowanie tekstu, map, wykresów i danych synoptycznych dozwolone wyłącznie w formie dosłownej z podaniem źródła informacji.

Druk PPWK-W-wa, Solec 18. Zam. 4125/155/B/73-21.V.73-X-11436-17

INSTYTUT METEOROLOGII I GOSPODARKI WODNEJ
ZAKŁAD PROGNOZ METEOROLOGICZNYCH KRÓTKOTERMINOWYCH – 01-673 WARSZAWA, UL. PODLEŚNA 61 – tel: 34-50-97

BIULETYN SYNOPTYCZNY

Dane synoptyczne z Polski w dniu 19.I.1976 r.

SYNOP z godz. 00 GMT.

105	82505	96202	10608	862XX	03716
150	82806	30105	09202	862XX	02808
195	81805	96222	11554	854XX	54712
205	82606	58102	12503	863XX	02719
235	92505	08455	10702	9XXXX	02808
250	82704	06467	12001	774XX	01802
272	82402	60027	10052	854XX	53714
295	81805	56717	12253	6722X	54716
330	82505	16104	14002	862XX	02809
375	82005	25718	13152	856XX	54813
400	82705	13284	16102	864XX	02706
424	83007	08447	16202	862XX	02802
465	82604	18717	13651	6722X	51710
495	71903	20102	15556	7003X	57813
510	93517	90714	43955	9XXXX	55704
560	82305	16717	15752	6732X	53714
570	82102	40717	16354	7732X	54715
575	80000	60022	16754	855XX	57712
650	93209	00874	42462	9XXXX	64302
695	71902	40101	18858	756XX	59612

SYNOP z godz. 12 GMT.

105	32607	60016	07604	25401	02104
150	72907	60036	06002	754XX	00205
195	81904	08714	06100	8042X	50714
205	72807	65016	10305	55408	02003
235	72507	96107	07702	794XX	01203
250	82703	30216	08702	762XX	01607
272	82403	12706	06701	854XX	01606
295	81903	11717	07550	7722X	51715
330	82606	30606	11303	854XX	02400
375	82506	30604	09802	5732X	01814
400	72809	40232	15102	754XX	51003
424	82808	56616	14002	6742X	02703
465	82507	40607	11302	6732X	01811
495	82203	20717	11450	6722X	51808
510	92925	90714	41057	9XXXX	57811
560	82406	40107	14402	855XX	51811
570	82704	40217	13701	854XX	01710
575	81801	20107	14501	855XX	00809
650	82810	58854	42259	88XXX	60608
695	82612	20733	15053	8042X	55710

TEMP Legionowo, godz. 00 GMT.

TTAA	19001	12374	99001	01905	21025	00104	01903	21005	85387	04900	31010	70501	11700	34016	50540	26309
		35026	40698	37517	34027	30890	521XX	34533	25006	593XX	34525	20146	583XX	34516	15328	559XX
		33518	10585	569XX	33015	88245	601XX	34525	77306	34534	40707					
TTBB	1900X	12374	00001	01905	11986	01900	22965	03700	33821	05100	44787	07300	55745	08500	66570	21702
		77484	27311	88315	501XX	99245	601XX	11233	601XX	22225	587XX	33214	601XX	44208	587XX	55167
		569XX	66161	553XX	77143	563XX	88100	569XX	21212	00001	21005	11989	22012	22785	32009	33306
		34534	44185	35013	55125	33025	66100	33015	41414	8032X	51515	11894	27509	22800	32509	33600
		34520														

TEMP Wrocław, godz. 00 GMT.

TTAA	19001	12425	99002	01800	27004	00132	01800	27005	85435	03900	32517	70941	11912	33011	50545	27331
		35023	40704	36757	33523	30897	511XX	34523	25014	573XX	34525	20153	601XX	34520	15335	563XX
		32518	10591	577XX	33024	88229	623XX	35021	77999							
TTBB	1900X	12425	00002	01800	11911	00000	22850	03900	33760	10502	44732	09316	55666	15306	66655	13511
		77600	16558	88500	27331	99477	27347	11422	33557	22377	405XX	33303	509XX	44245	583XX	55229
		623XX	66206	611XX	77187	573XX	88138	559XX	99111	591XX	21212	00002	27004	11938	32019	22889
		34513	33792	32024	44752	29510	55544	35523	66419	33524	77323	36019	88256	34526	99153	32517
		11100	33024	41414	862XX	51515	11900	34014	22800	32024	33600	35016				
TTDD	1900X	12425	11800	537XX												

Przebieg pogody w Polsce w dniu 19.I.1976 r.

Zachmurzenie było duże z opadami deszczu, a na wschodzie kraju mokrego śniegu. Od północnego-zachodu do centrum przemieszczały się większe przejaśnienia. Rano występowały lokalne mgły. Temperatura maksymalna wynosiła od -6°C w Muszynie do 5°C w Krakowie i miejscami na zachodzie. Temperatura minimalna od -10°C w Muszynie do 4°C w Kołobrzegu. Wiatry były umiarkowane i dość silne z kierunków zachodnich. W nocy na północy kraju wystąpiły porywy do 18 m/sek.

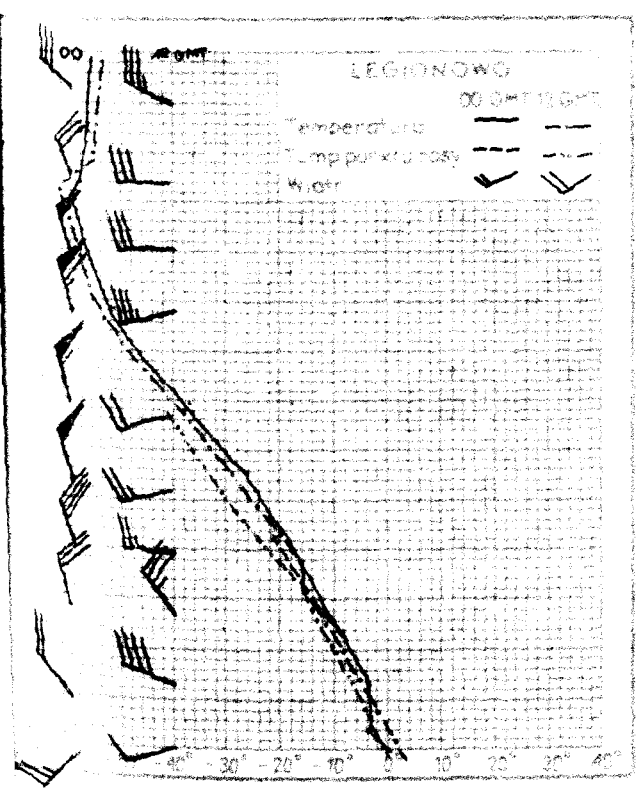



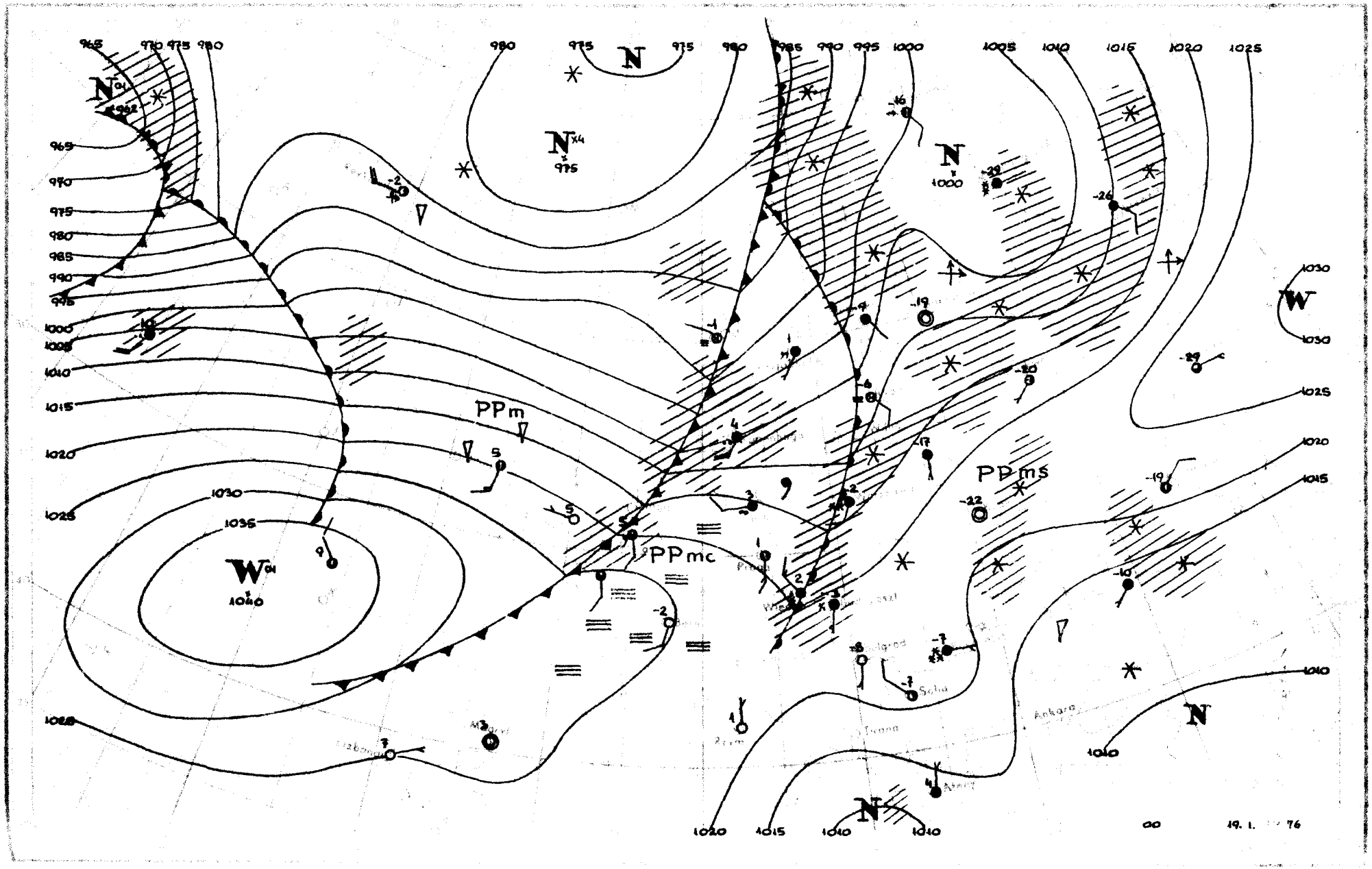
PPm
PPmc
PPms
W
1040
1035
1030
1025
1020
1015
1010
N
975
1000
00
19. 1.
76

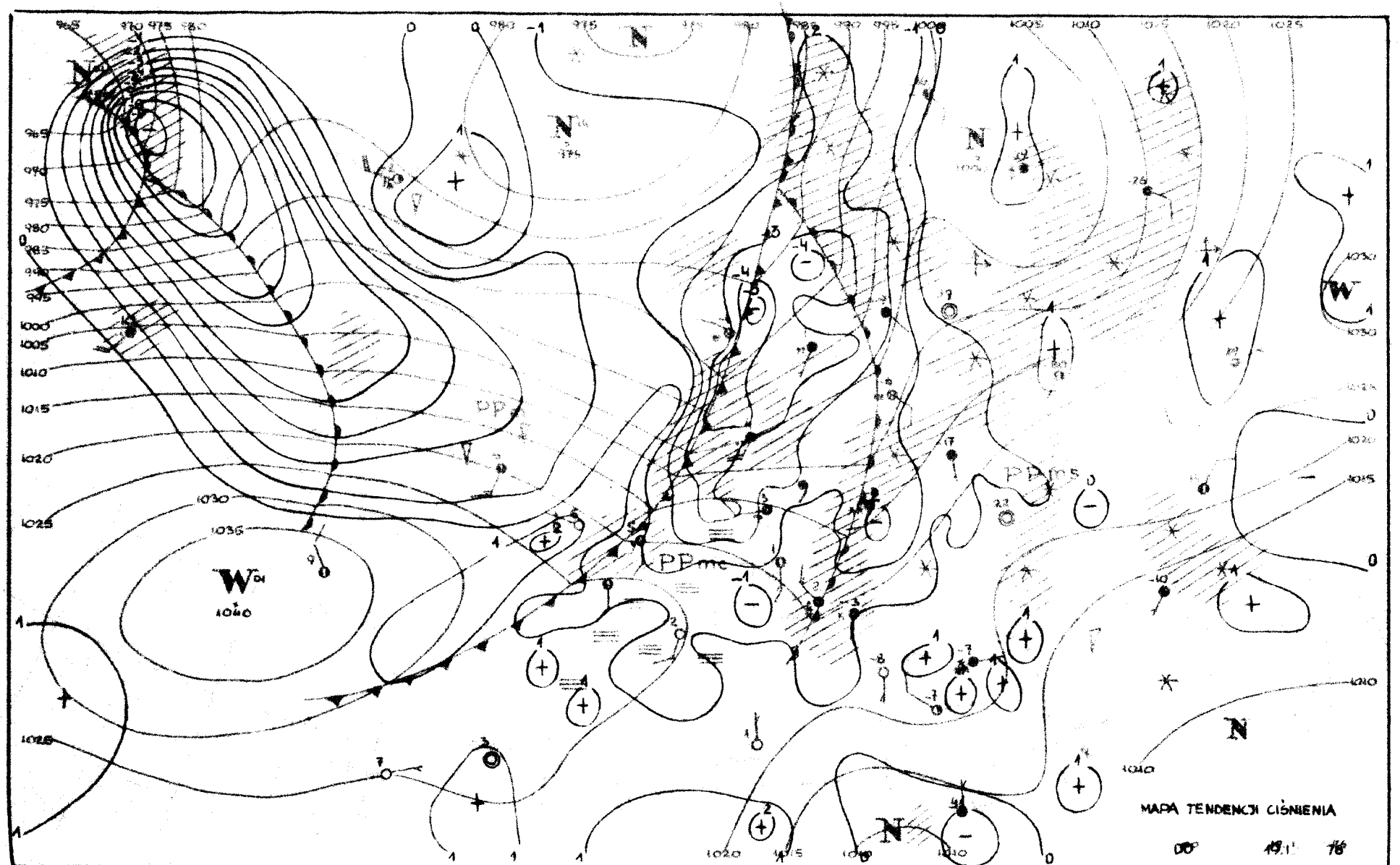
MAPA TENDENCJI CIŚNIENIA
00
19.1
18

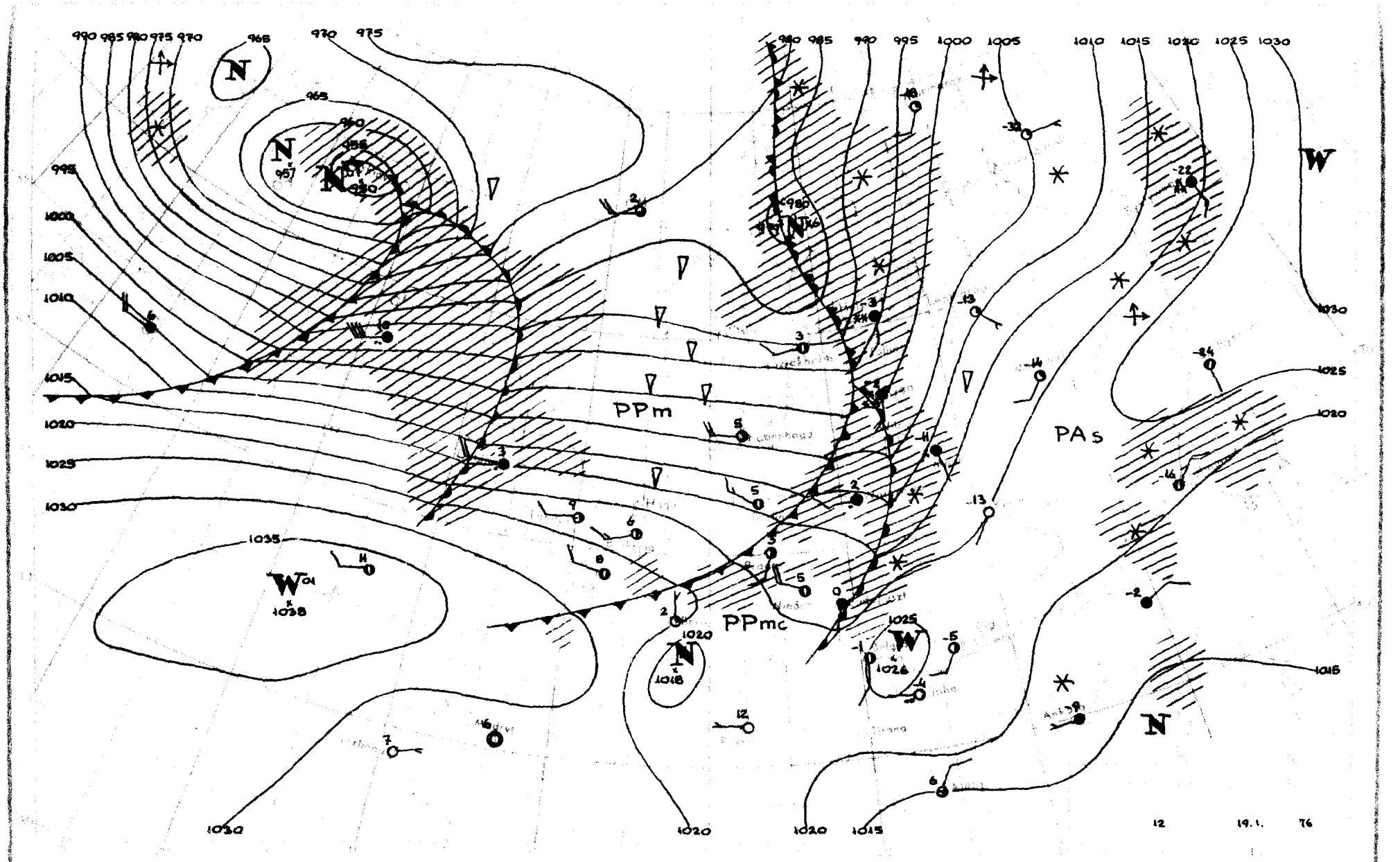
PPm
PPmc
PAs
12
19.1.
76

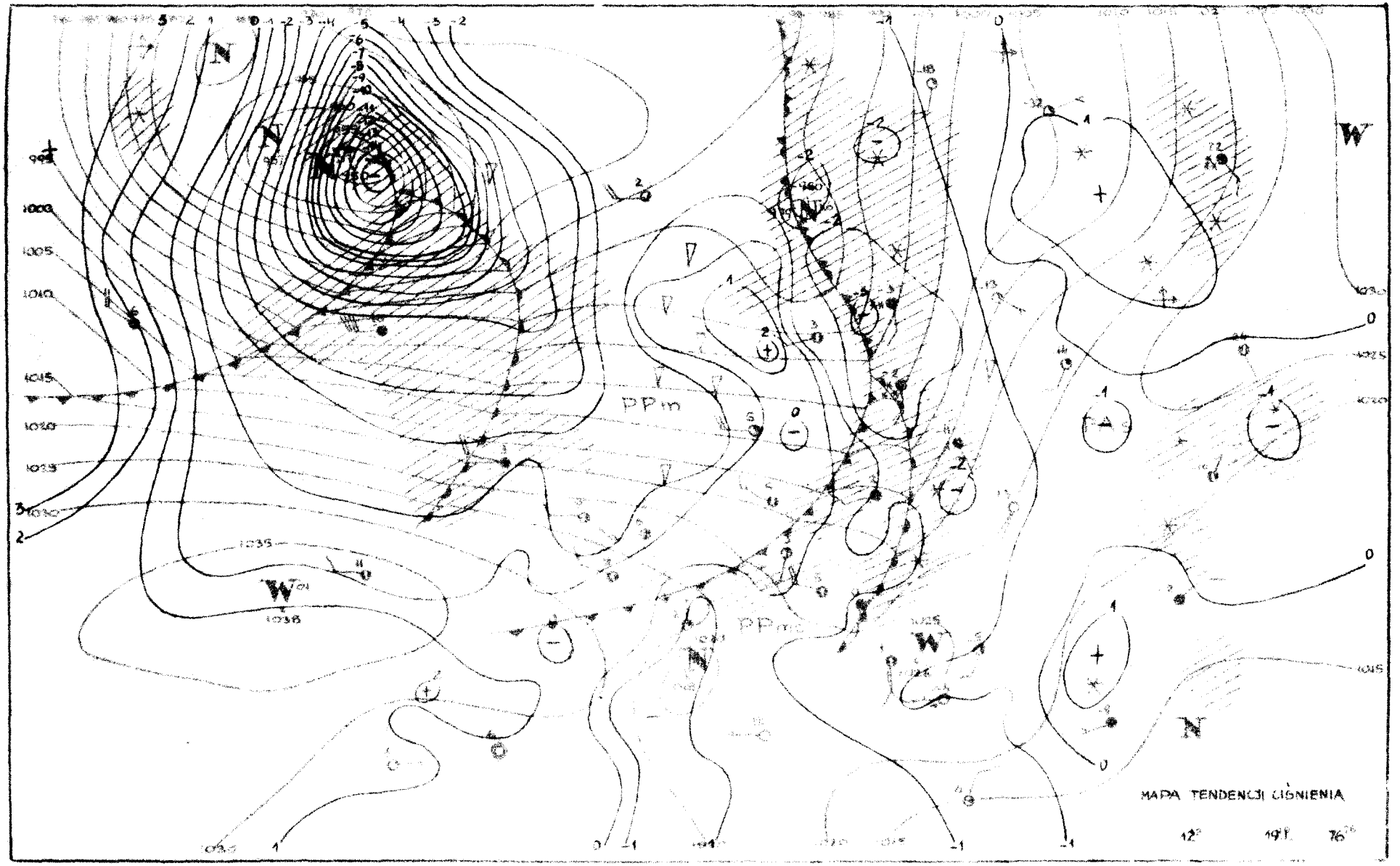
MAPA TENDENCJI CIŚNIENIA
12°
19°
76°
PPm
PPm

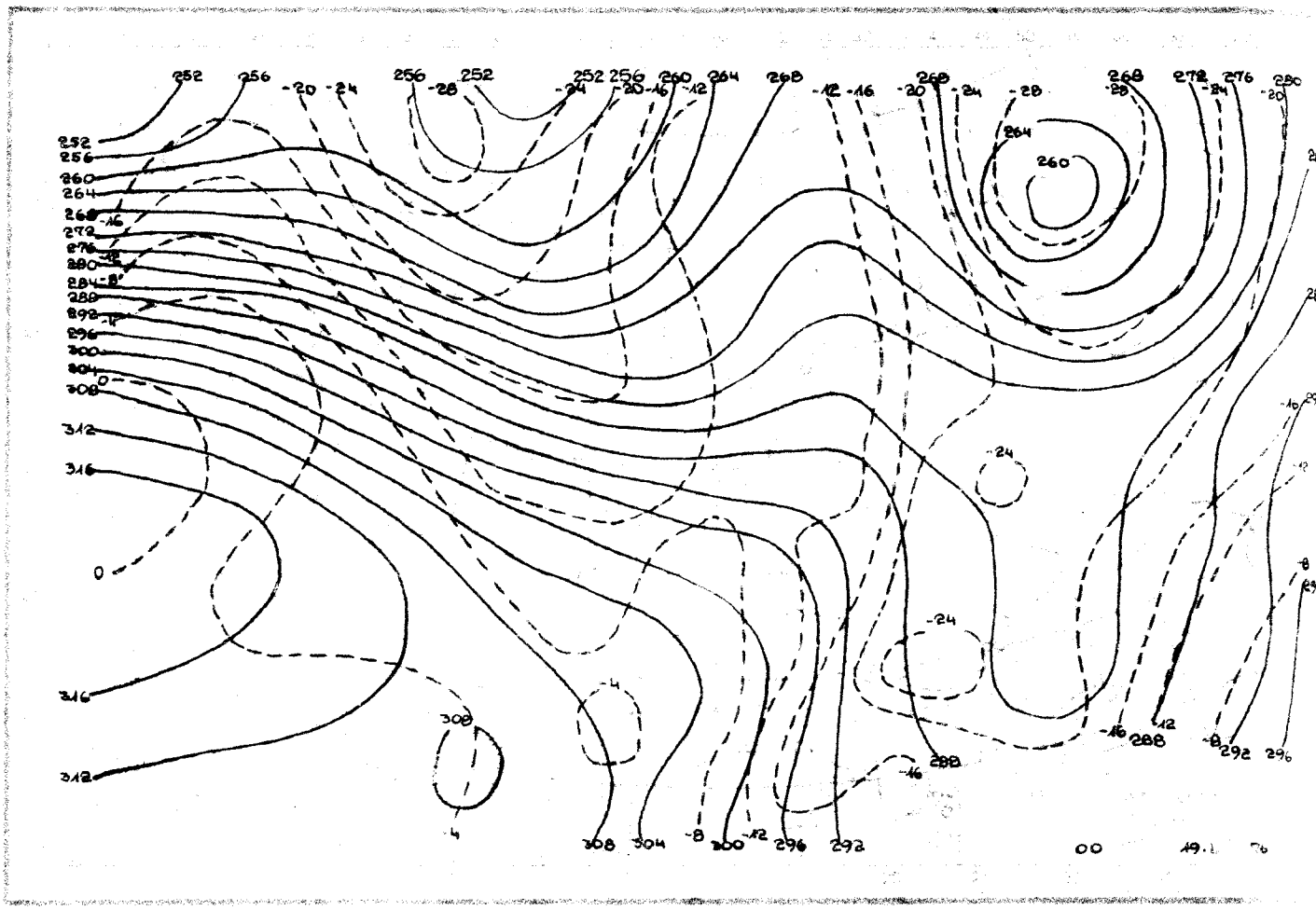

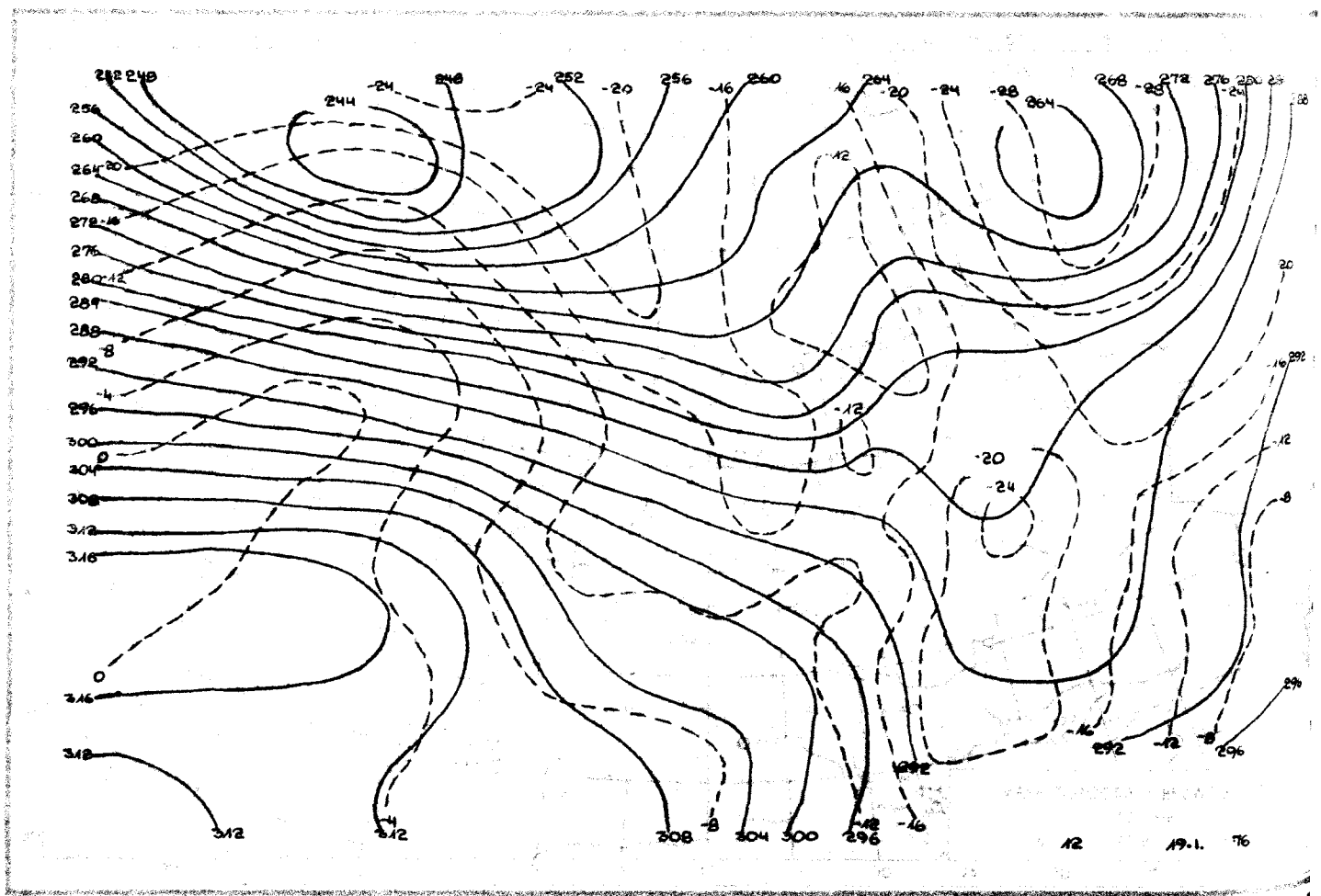

Reprodukowanie i publikowanie tekstu, map, wykresów i danych synoptycznych dozwolone wyłącznie w formie dosłownej z podaniem źródła informacji.

Druk PPWK-W-wa, Solec 18. Zam. 4125/155/B/73-21.V.73-X-11436-170000

INSTYTUT METEOROLOGII I GOSPODARKI WODNEJ
ZAKŁAD PROGNOZ METEOROLOGICZNYCH KRÓTKOTERMINOWYCH – 01-673 WARSZAWA, UL. PODLEŚNA 61 – tel: 34-50-97

BIULETYN SYNOPTYCZNY

Dane synoptyczne z Polski w dniu 20.I.1976 r.

SYNOP z godz. 00 GMT.

105	82108	97028	04804	854XX	02723
150	82508	58608	05102	854XX	01812
195	72207	97021	07400	754XX	51702
205	82508	57106	07204	853XX	03724
235	92107	96108	06803	894XX	01716
250	72503	96102	09002	763XX	01814
272	82205	56101	07801	854XX	00712
295	82504	58102	09801	853XX	51400
330	72405	57106	11002	4563X	01712
375	72606	56102	12102	754XX	00805
400	82406	60212	13003	755XX	50807
424	82304	65601	15102	856XX	01712
465	82508	58102	13401	854XX	50707
495	82505	96107	13301	854XX	50400
510	92716	90704	42757	9XXXX	58003
560	82303	56107	17001	855XX	51805
570	82804	40108	14600	854XX	00806
575	72303	30107	16601	755XX	50802
650	92906	00718	43661	9XXXX	62701
695	82412	97367	16653	855XX	55802

SYNOP z godz. 12 GMT.

105	82110	96637	87906	7732X	05738
150	82412	40617	87602	6722X	01648
195	81917	40737	94601	8042X	50755
205	82411	56616	90506	5732X	05843
235	82110	96617	90901	7732X	01746
250	82107	20736	94901	7722X	00747
272	82008	40845	93202	894XX	00751
295	81808	56682	98502	7732X	51751
330	82208	35617	96802	6722X	01749
375	82209	60612	00702	756XX	51747
400	82308	70217	98204	5542X	02851
424	82409	82616	02204	8062X	02742
465	82310	58686	02102	2542X	51750
495	82107	97012	05550	8097X	53743
510	92238	90704	30856	9XXXX	56745
560	82509	65022	07202	6552X	51846
570	72208	96101	07802	755XX	51841
575	61805	60031	09500	50951	55738
650	91811	02473	38959	9XXXX	60833
695	82207	97033	12000	10937	57731

TEMP Legionowo, godz. 00 GMT.

TTAA	20001	12374	99000	01614	25006	00016	01614	25006	85363	06100	27517	70881	15523	30013	50533	32911
		28016	40687	421XX	30015	30878	495XX	33014	25996	543XX	33512	20139	559XX	32015	15321	573XX
		33021	10580	559XX	XXXXX	88258	539XX	33513	77999							
TTBB	2000X	12374	00000	01614	11932	02500	22906	02500	33769	11505	44703	15314	55550	29909	66538	29910
		77430	401XX	88369	437XX	99258	539XX	11208	559XX	22160	563XX	33145	579XX	44131	543XX	55114
		559XX	66100	559XX	21212	00000	25006	11980	27014	22828	27518	33753	29512	44428	28015	55335
		34516	66239	33009	77150	33021	41414	854XX	51515	11894	27515	22800	27517	33600	31015	

TEMP Wrocław, godz. 00 GMT.

TTAA	20003	12425	99001	01824	25003	00124	01824	25003	85420	05102	30013	70922	14700	30016	50539	28750
		34034	40698	35950	01555	30893	475XX	01570	25011	545XX	20151	621XX	15332	577XX	10589	567XX
		88202	625XX	XXXXX	77319	03072	415XX								
TTBB	2000X	12425	00001	01824	11970	00823	22952	00320	33812	06900	44700	14700	55577	25309	66476	29759
		77412	34158	88373	39346	99336	429XX	11202	625XX	22182	585XX	33128	569XX	21212	00001	25003
		11855	29520	22850	30013	33603	30517	44319	03072	55283	36069	41414	856XX	51515	11896	29020
		22800	23513	33600	31018											
TTCC	2000X	12425	70816	559XX	88999	77999										
TTDD	2000X	12425	11700	559XX												

Przebieg pogody w Polsce w dniu 20.I.1976 r.

W południowo-wschodniej części kraju zachmurzenie było duże z większymi przejaśnieniami, na pozostałym obszarze zachmurzenie było duże z opadami śniegu lub deszczu przechodzącą od północnego-zachodu w zachmurzenie zmienne z opadami przelotnymi. Temperatura maksymalna od $-1^{\circ}C$ w Lesku do $8^{\circ}C$ w Świnoujściu, Szczecinie i Resku, a temperatura minimalna od $-2^{\circ}C$ w Lublinie i Sandomierzu do $3^{\circ}C$ miejscami na zachodzie. Wiatry były dość silne i silne, w porywach miejscami dochodzące do 25 m/sek z kierunków południowo-wschodnich i wschodnich.

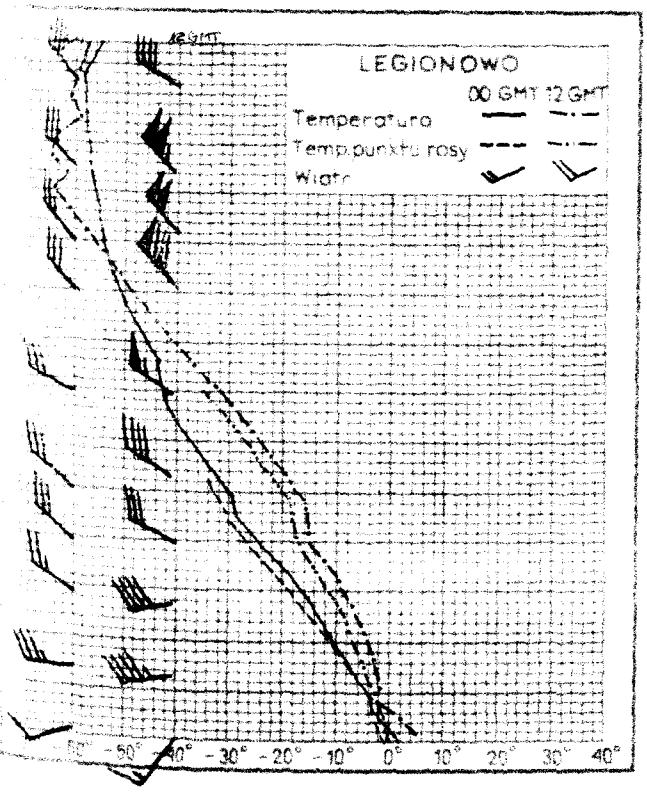

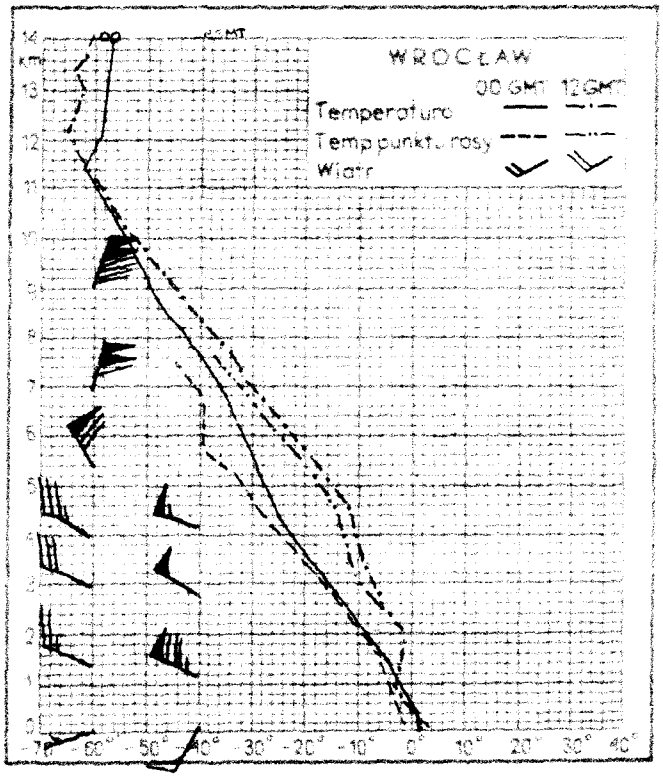

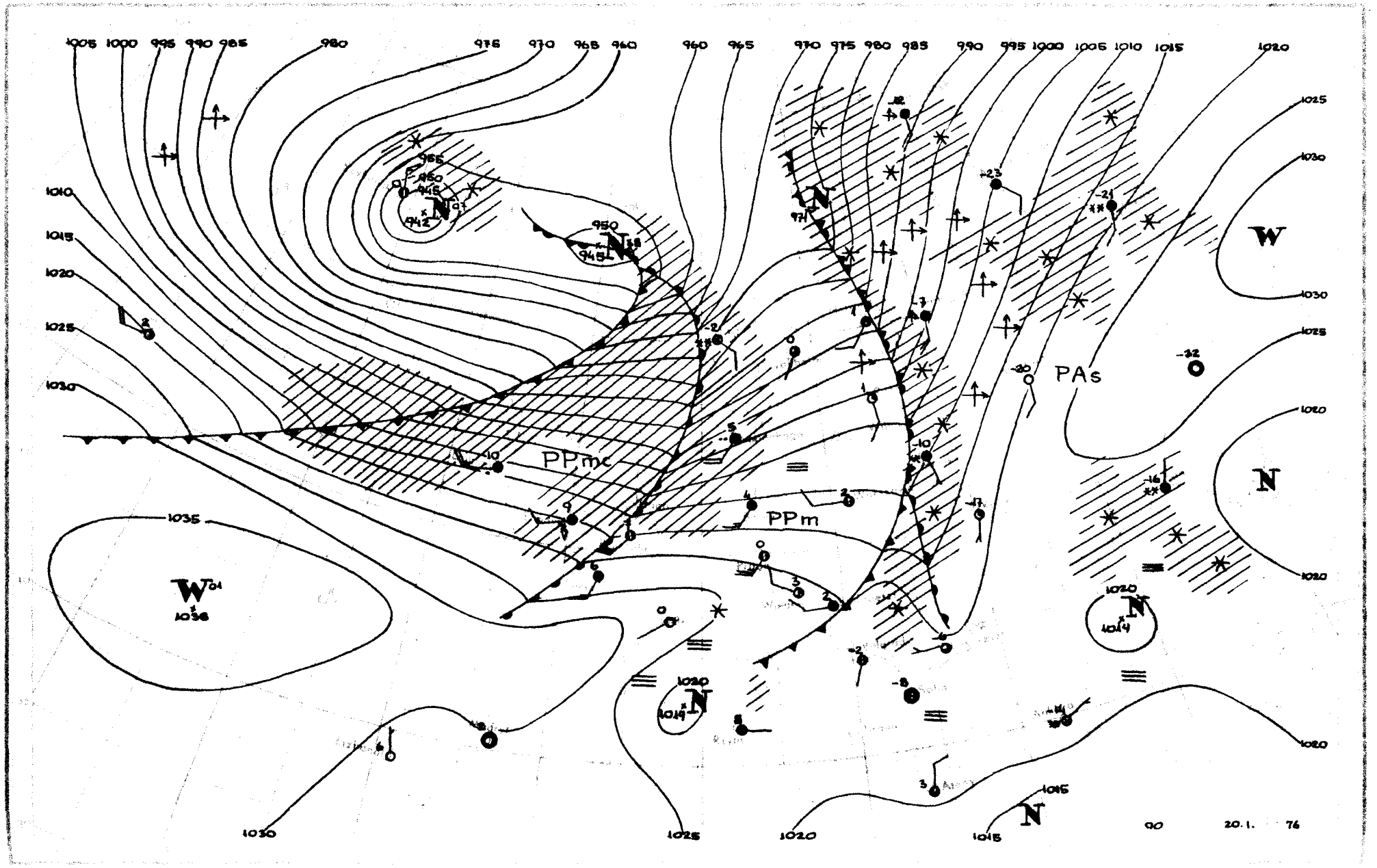
PPmc
PPm
PAs
W
N
1035
1030
1025
1020
1015
1010
1005
1000
995
990
985
980
975
970
965
960
950
945
942
971
1014
90
20.1.
76

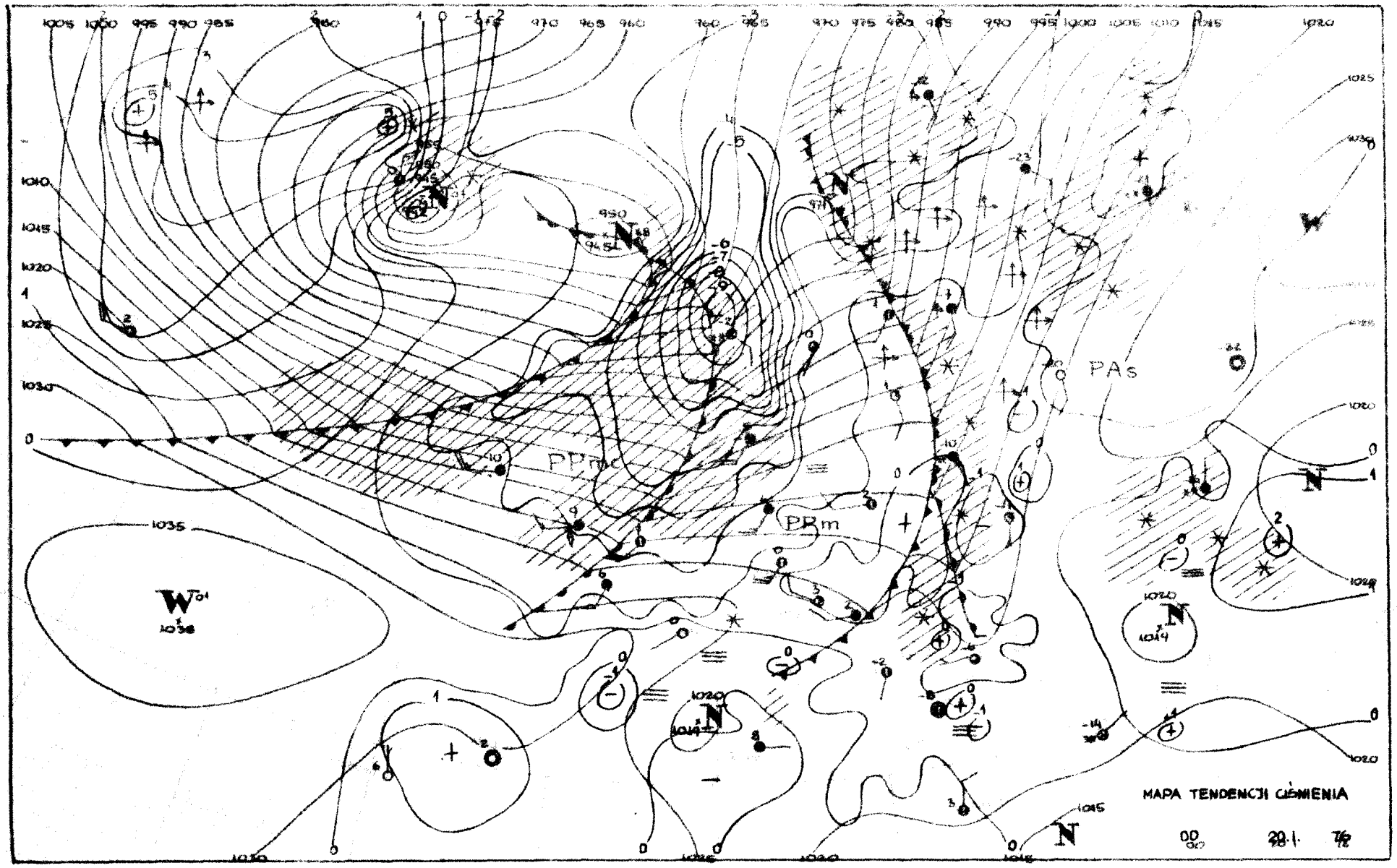
MAPA TENDENCJI CIŚNIENIA
PPmc
PRm
PAs
W
N
1035
1038
1014
1015
1020
1025
1030
00
20.I.

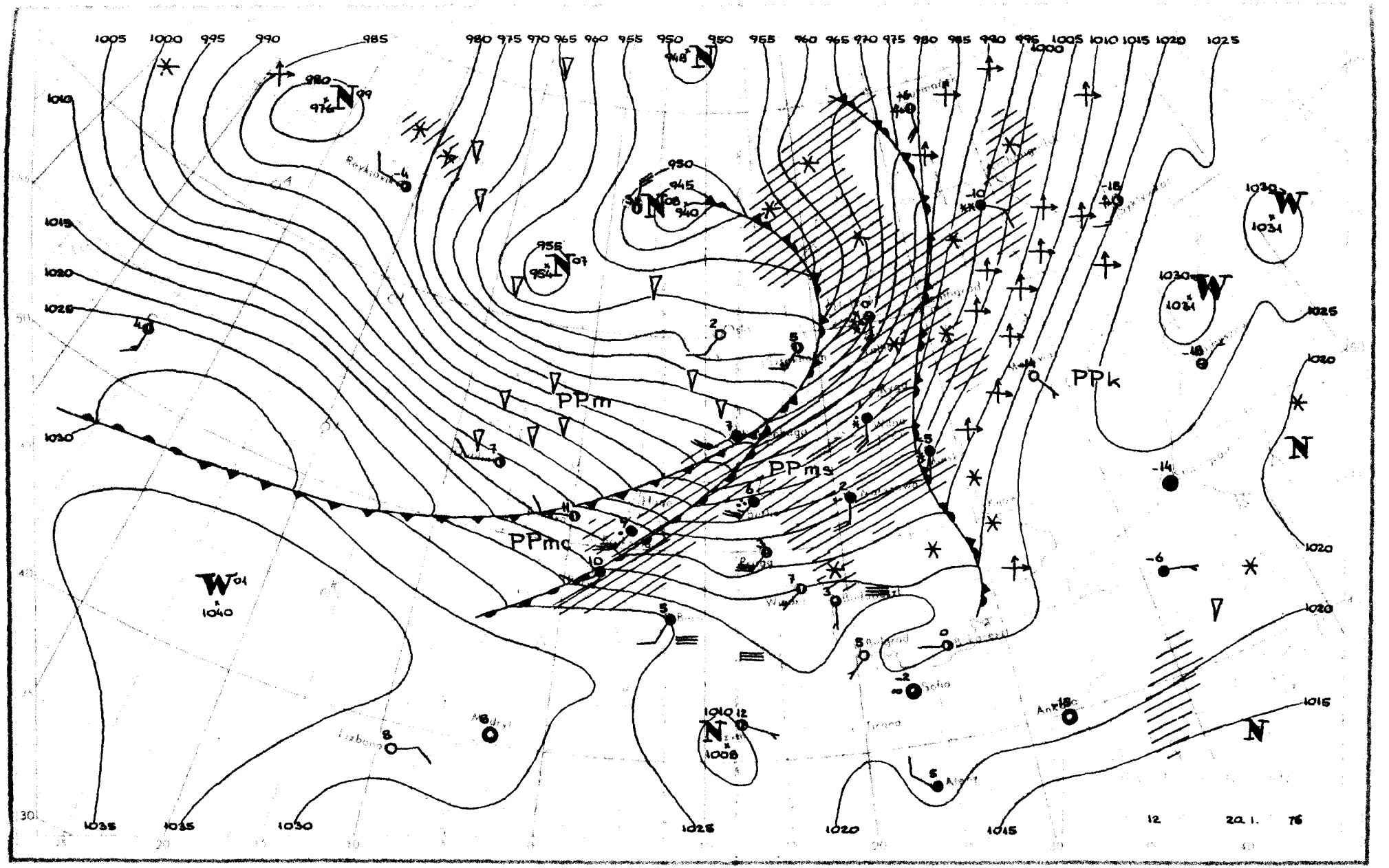
PPm
PPms
PPmc
PPk
12
20. 1.
76

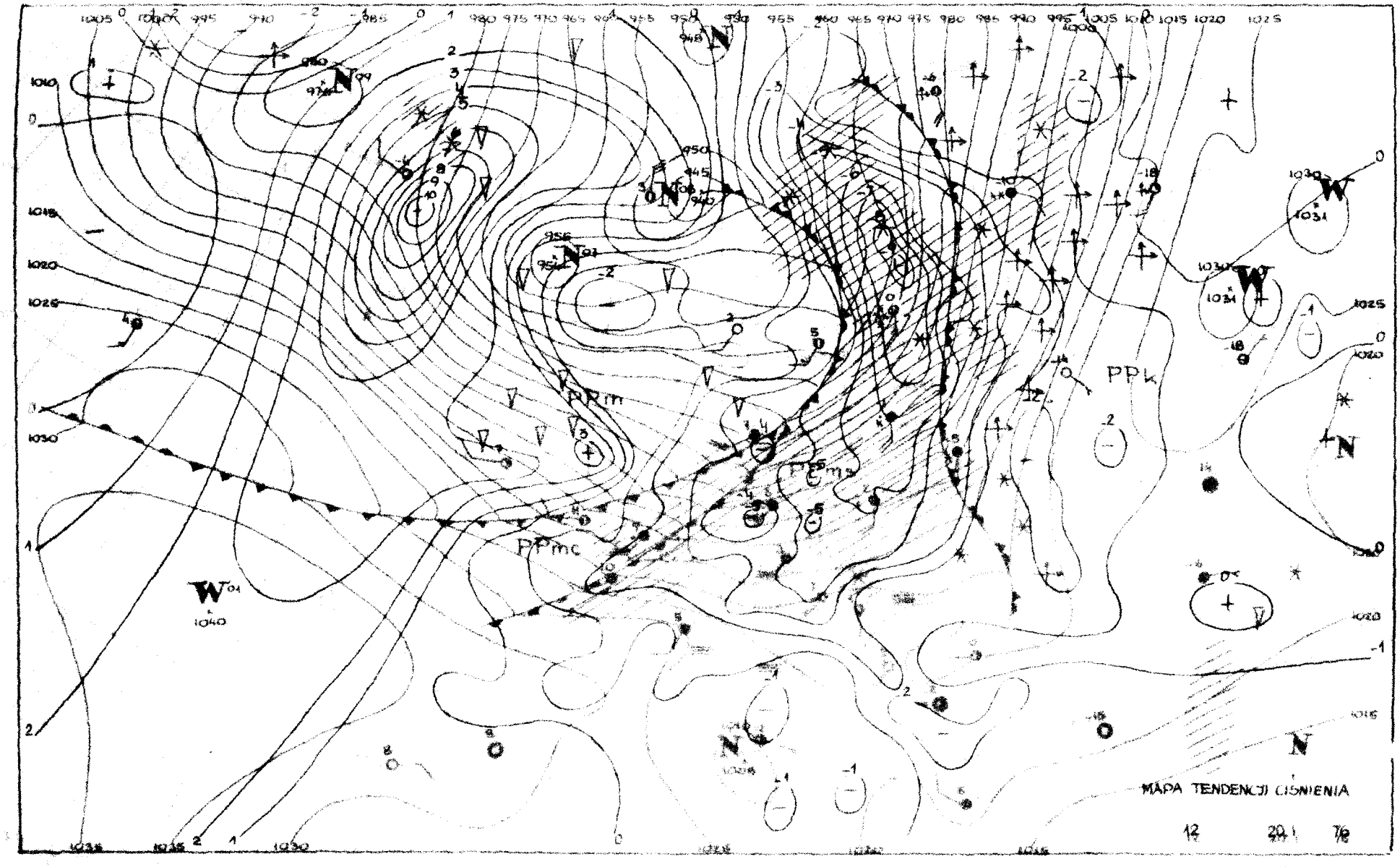
MAPA TENDENCJI CIŚNIENIA
12
20.I
7/8
PPk
PPm
PPmc
PPmm

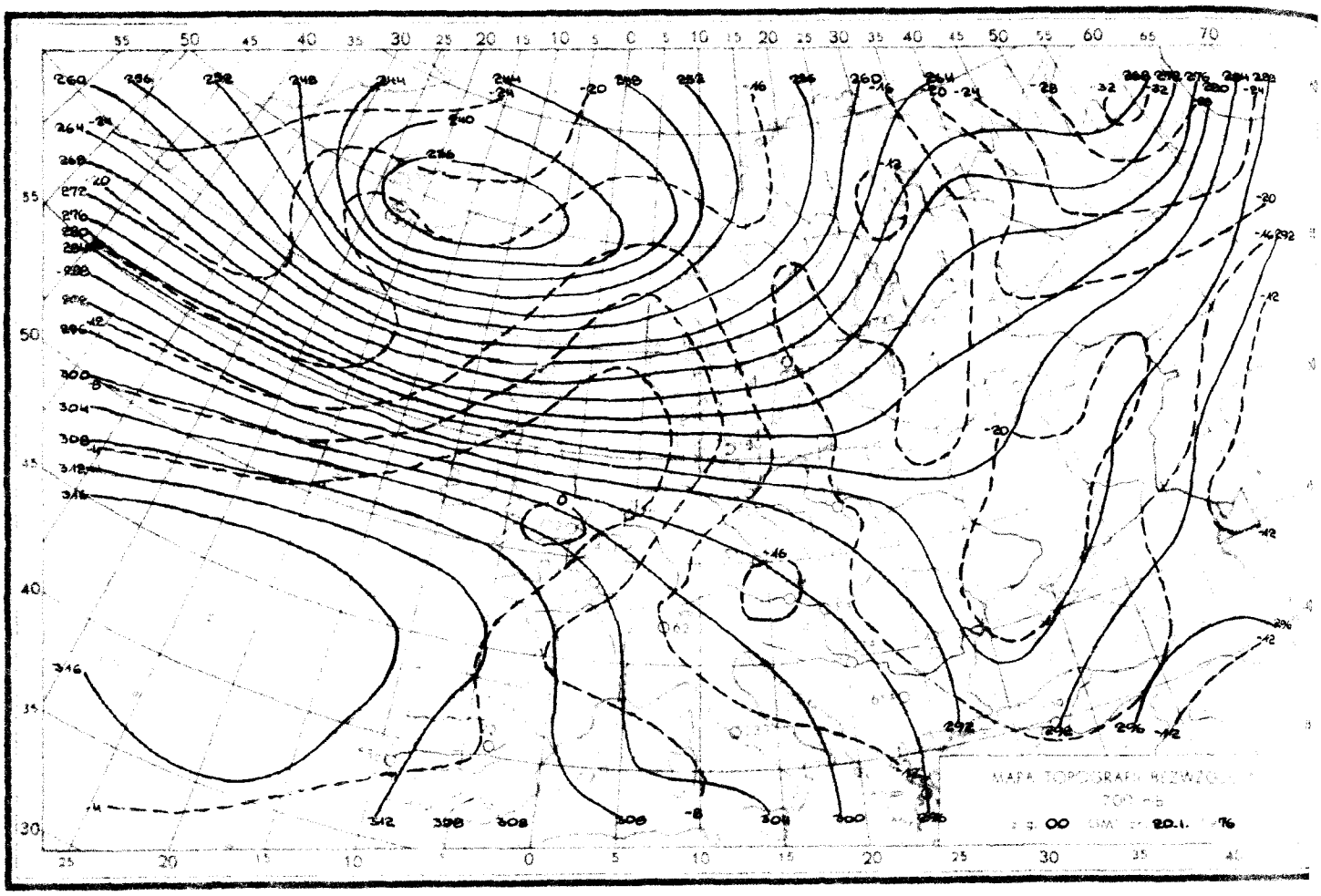

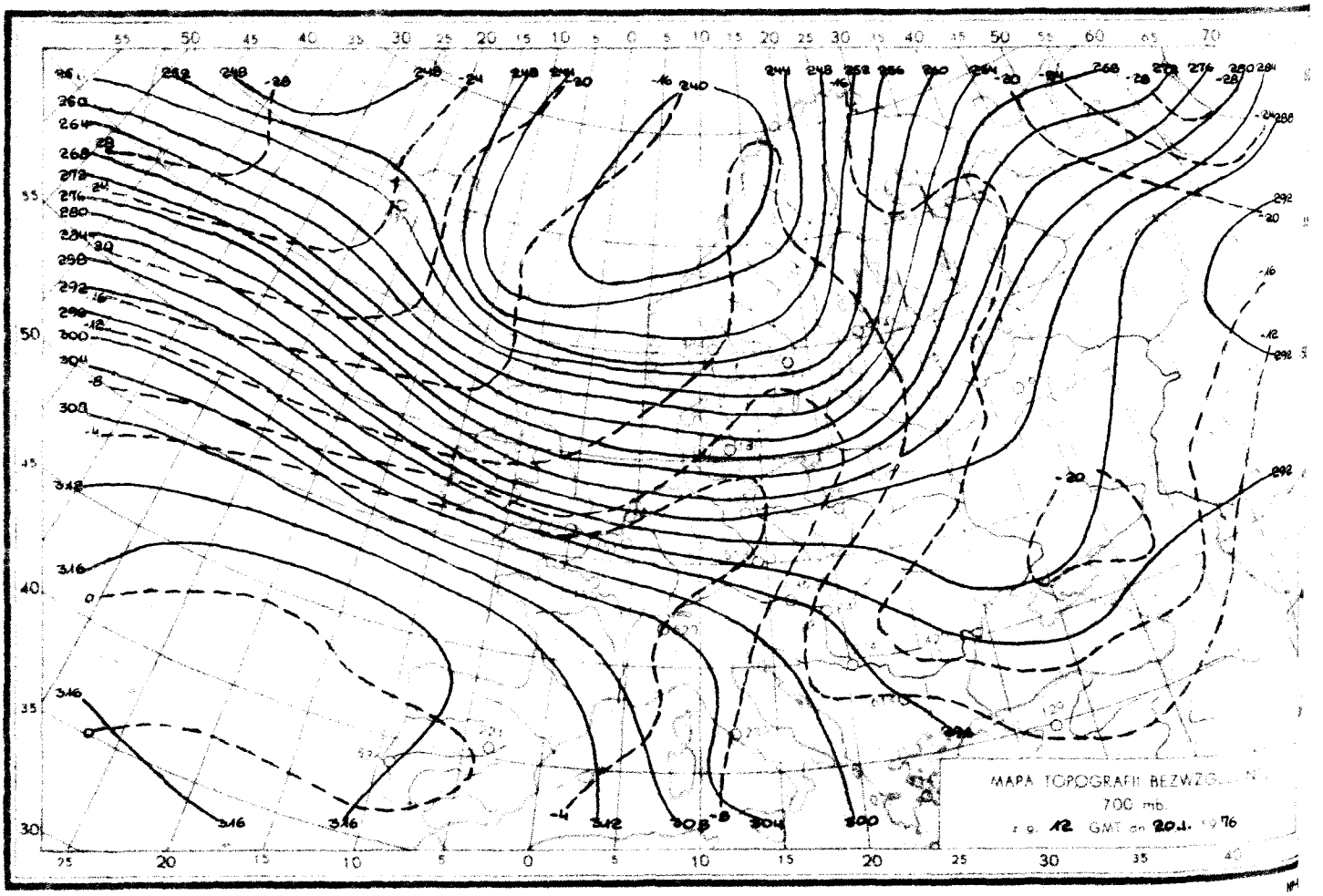

Reprodukowanie i publikowanie tekstu, map, wykresów i danych synoptycznych dozwolone wyłącznie w formie dosłownej z podaniem źródła informacji.

Druk PPWK-W-wa, Solec 18. Zam. 4125/155/8/73-21.V.73-X-11436-1700

INSTYTUT METEOROLOGII I GOSPODARKI WODNEJ

ZAKŁAD PROGNOZ METEOROLOGICZNYCH KRÓTKOTERMINOWYCH – 01-673 WARSZAWA, UL. PODLEŚNA 61 – tel: 34-50-97

BIULETYN SYNOPTYCZNY

Dane synoptyczne z Polski w dniu 21.I.1976 r.

SYNOP z godz. 00 GMT.

105	62510	60018	85402	6095X	51205
150	72612	60851	83002	734XX	00113
195	72413	97017	82802	754XX	00606
205	32709	70018	89603	25430	00207
235	82512	97256	86402	894XX	51112
250	82705	97036	88903	854XX	01215
272	72407	65038	85102	734XX	00215
295	82507	58107	86402	854XX	02504
330	32509	60018	92303	35500	00212
375	62609	60037	90804	655XX	01306
400	22608	75018	95303	22400	50105
424	72709	70036	97005	3567X	02210
465	72609	58807	93803	794XX	00207
495	82208	96617	93801	8042X	00606
510	72730	98487	28457	75XXX	57510
560	82407	60026	99203	854XX	01302
570	82508	96108	96403	854XX	01606
575	82102	58106	98603	854XX	01804
650	92619	00714	31855	9XXXX	56710
695	82310	96713	99601	8042X	51513

SYNOP z godz. 12 GMT.

105	82614	60018	87204	6547X	00321
150	82714	57688	81702	6622X	01301
195	82214	40862	83501	894XX	50807
205	73011	68022	88805	734XX	01228
235	82412	96808	87202	894XX	01311
250	82609	97258	89104	754XX	51000
272	82209	60802	84303	894XX	51711
295	82309	65802	87802	6342X	51608
330	82512	60802	94704	835XX	00209
375	82611	70022	92504	6857X	51601
400	82608	97262	98503	885XX	51206
424	72812	70256	99705	725XX	02305
465	82612	60802	95203	895XX	51803
495	72507	98262	95302	794XX	51400
510	92928	90498	29457	9XXXX	58606
560	72407	60261	01702	785XX	51101
570	72110	97851	99602	734XX	52602
575	72408	98032	00304	725XX	52605
650	92719	00854	32460	9XXXX	61802
695	42609	98021	00503	32502	53803

TEMP Legionowo, godz. 00 GMT.

TTAA	21001	12374	99979	04042	27012	00578	XXXXX	XXXXX	85230	04510	28526	70730	13360	28030	50522	29759
		25540	40676	427XX	25040	30866	473XX	25034	25989	503XX	26040	20133	449XX	26527	15325	463XX
		28027	88352	461XX	25036	77266	25542	40806								
TTBB	2100X	12374	00979	04042	11928	02026	22809	08337	33790	07556	44760	08758	55600	21558	66528	26559
		77392	437XX	88377	465XX	99352	461XX	11317	463XX	22253	503XX	33231	501XX	44206	447XX	55142
		465XX	66128	455XX	21212	00979	27012	11860	28527	22528	26040	33406	25040	44304	25034	55266
		25542	66191	25527	77136	30029	88128	28520	41414	35400	51515	11875	28026	22800	29026	33600
		27035														

TEMP Wrocław, godz. 00 GMT.

TTAA	21004	12425	99982	04437	27008	00530	XXXXX	XXXXX	85283	03322	30023	70785	14355	30032	50527	29344
		27552	40682	425XX	27577	30874	467XX	25995	475XX	20142	481XX	15332	475XX	10600	499XX	88316
		471XX	XXXXX	77999												
TTBB	2100X	12425	00982	04437	11951	04437	22742	11921	33650	17749	44590	19129	55400	425XX	66316	471XX
		77286	463XX	88277	483XX	99111	467XX	21212	00982	27008	11910	29022	22594	29038	33515	27553
		44453	27550	55342	27585	41414	3567X	51515	11880	30022	22800	30030	33600	29038		
TTCC	2100X	12425	70830	531XX	50048	529XX	88999	77999								
TTDD	2100X	12425	11880	533XX	22400	527XX										

Przebieg pogody w Polsce w dniu 21.I.1976 r.

Zachmurzenie było zmienne przeważnie duże z przelotnymi opadami deszczu lub śniegu. Temperatura maksymalna wynosiła od -2°C w Lesku do 6°C miejscami na północnym zachodzie, a temperatura minimalna od -2°C w Łuszynie do 3°C w Kołobrzegu i Legnicy. Wiatry były dość silne i silne w porywach bardzo silne miejscami dochodzące do 27 m/sek z kierunków zachodnich.

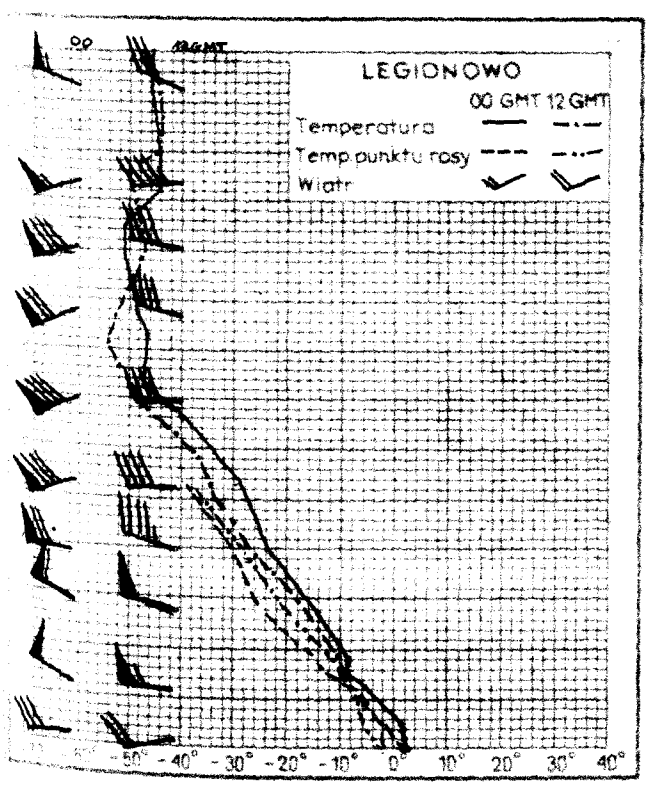

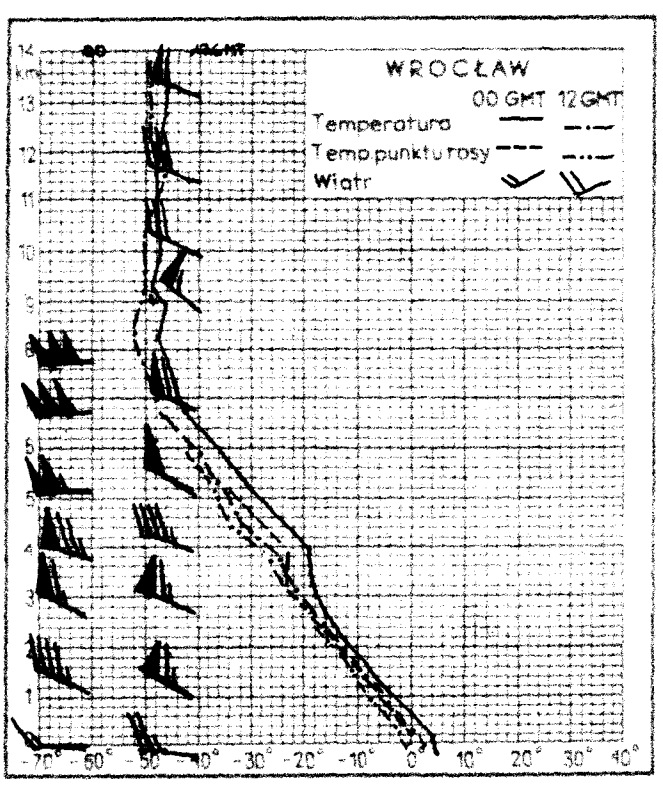

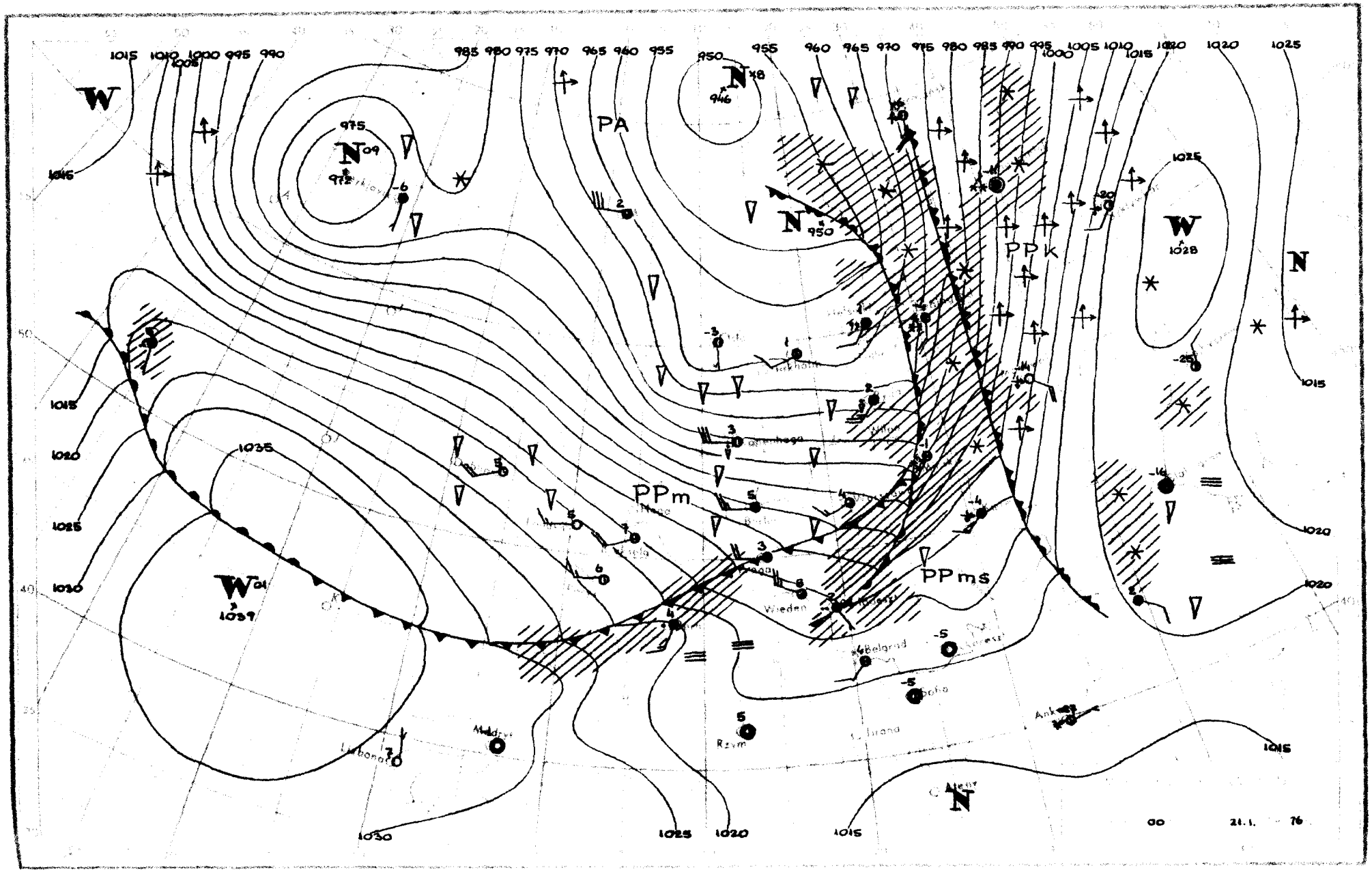
PA
PPm
PPk
PPms
W
N
00
21.1.
76

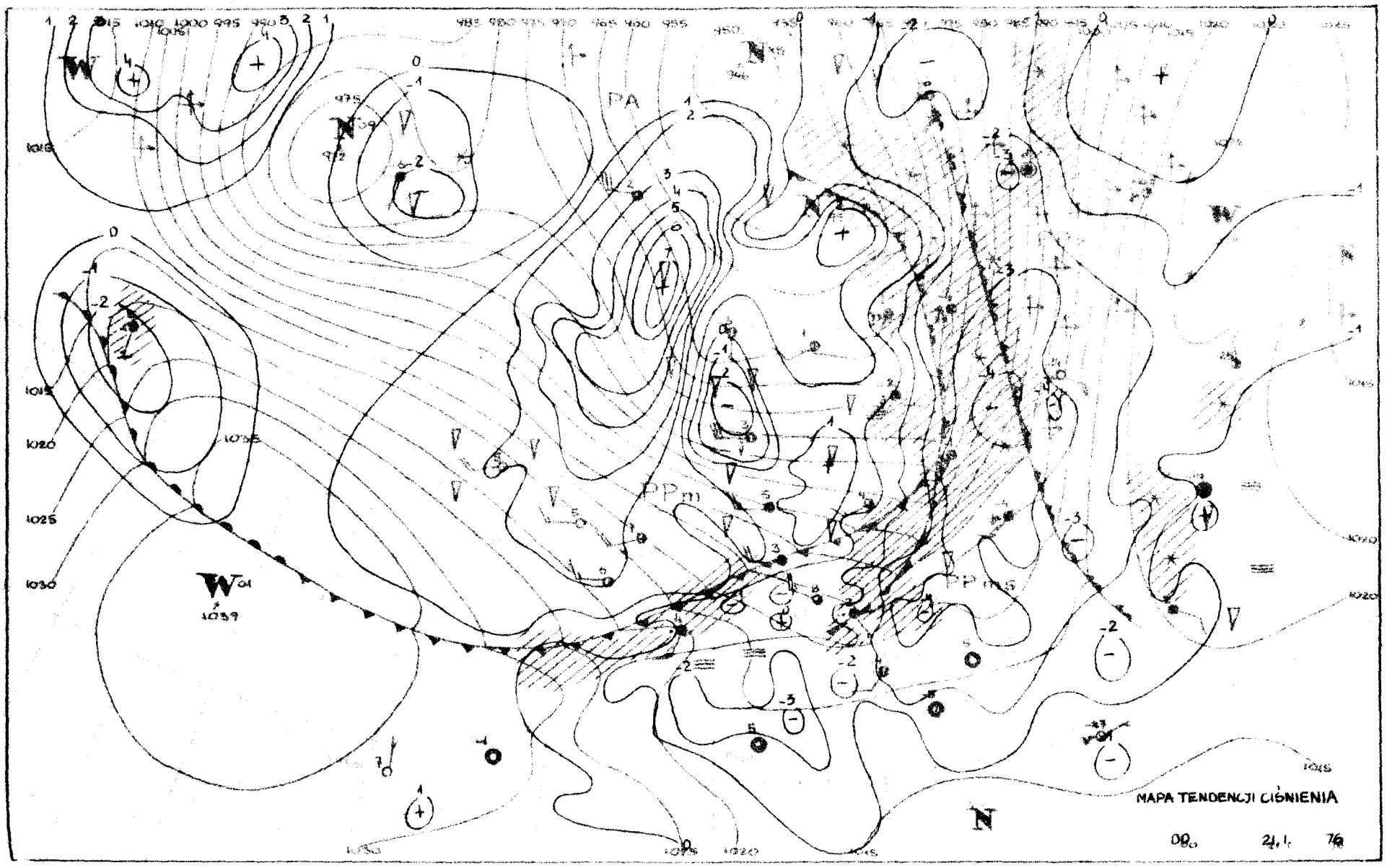
MAPA TENDENCJI CIŚNIENIA
00
21.1.
76

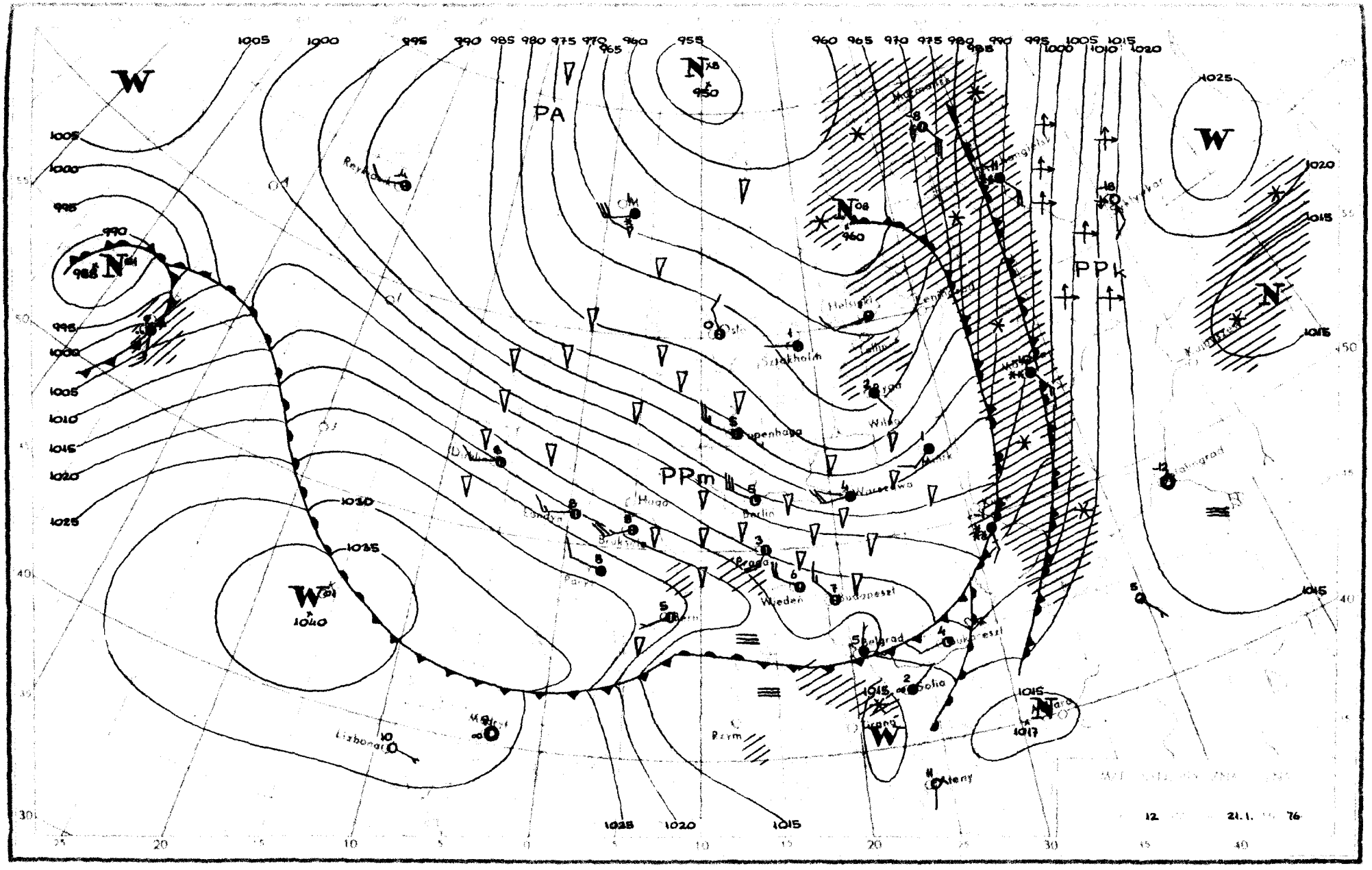
W
PA
PPm
PPk
N
Reykjavik
Oslo
Stockholm
Kopenhaga
Wilno
Berlin
Wiedeń
Budapeszt
Belgrad
Sofia
Ateny
Lisbona
Madryt
Paryż
Londyn
Brukselia
Hamburg
Helsinki
Leningrad
Moskwa
Kaliningrad
1025
1020
1015
1010
1005
1000
995
990
985
980
975
970
965
960
955
1030
1035
1040
1017
12
21.1.
76

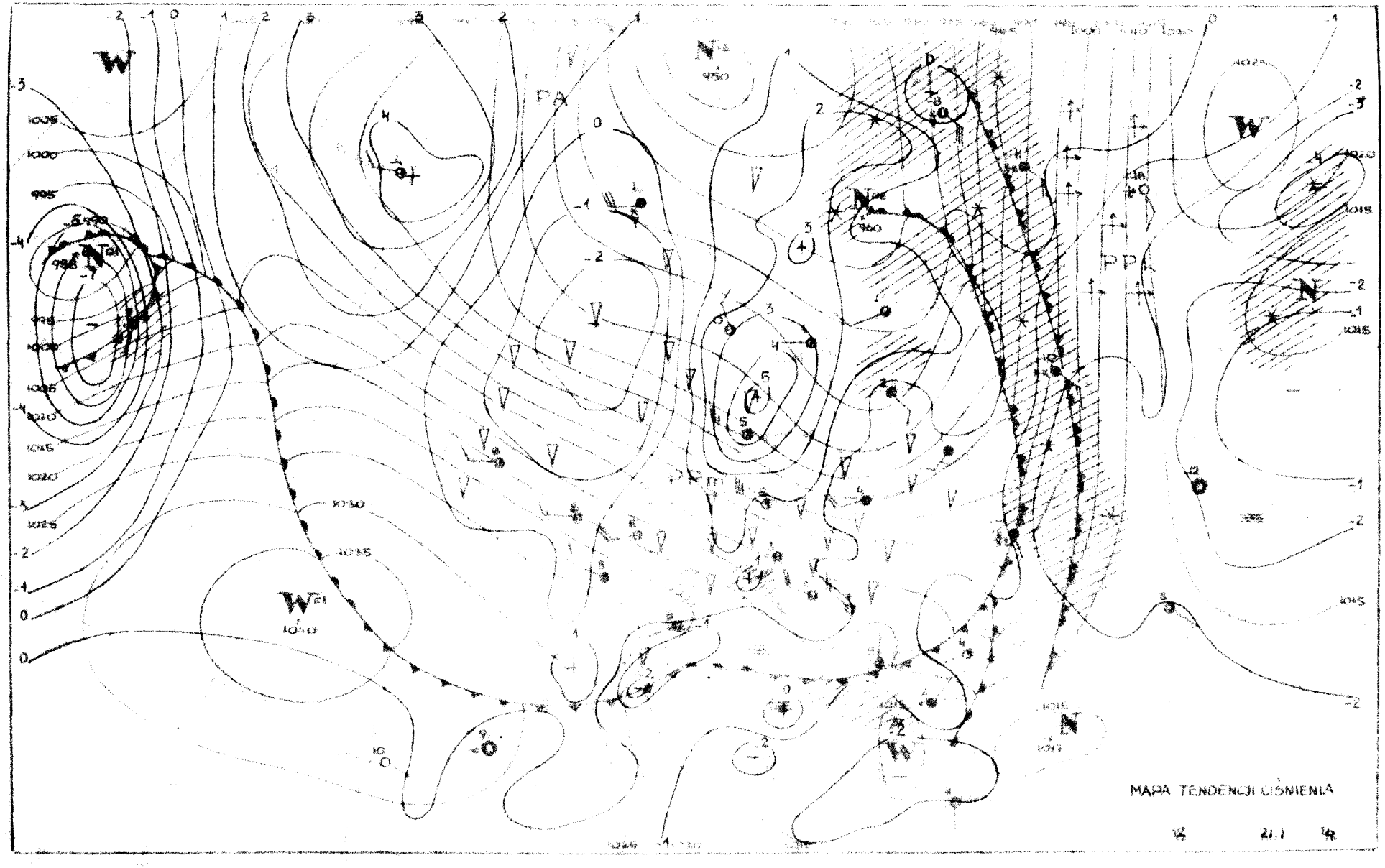
MAPA TENDENCJI CIŚNIENIA

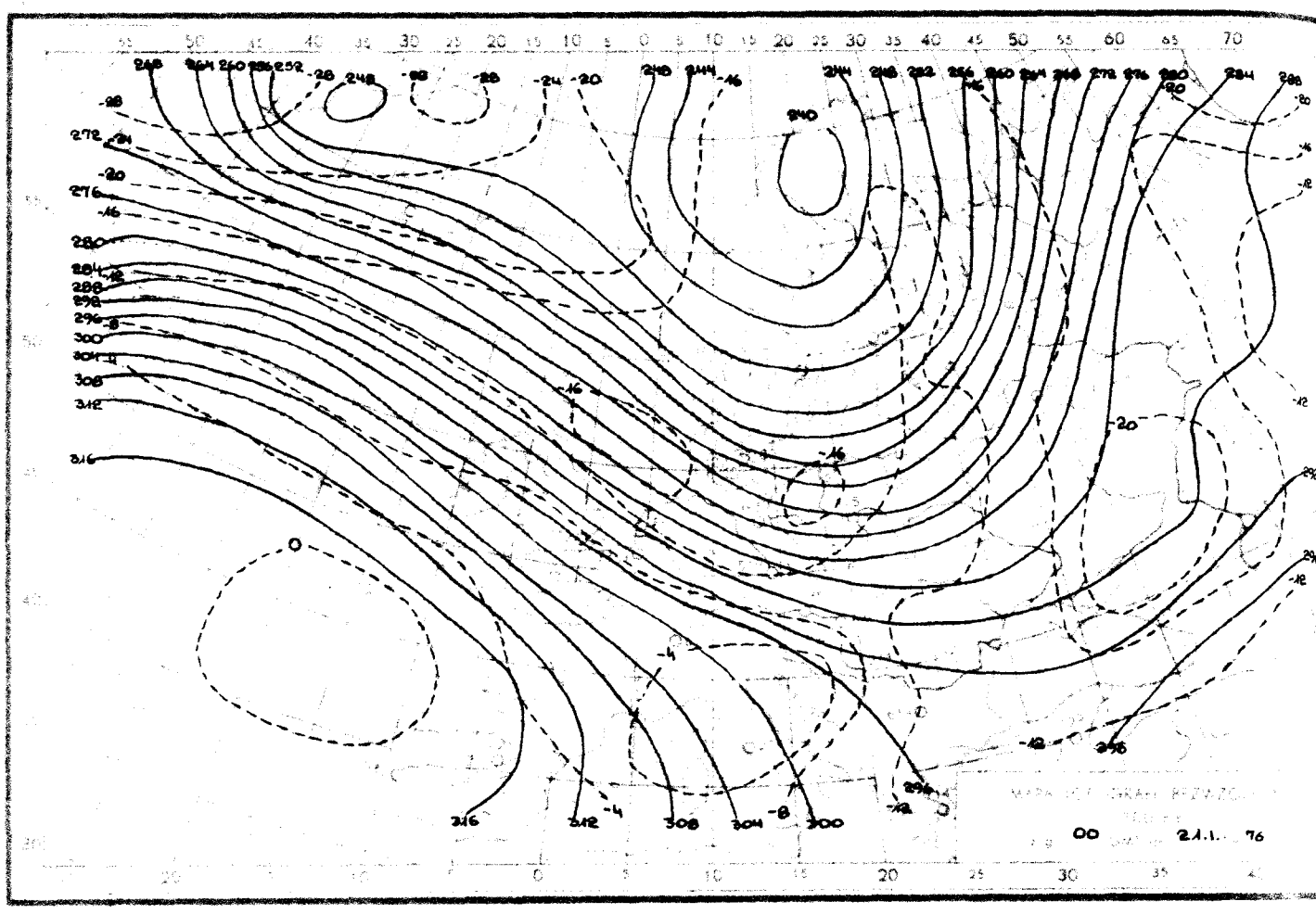

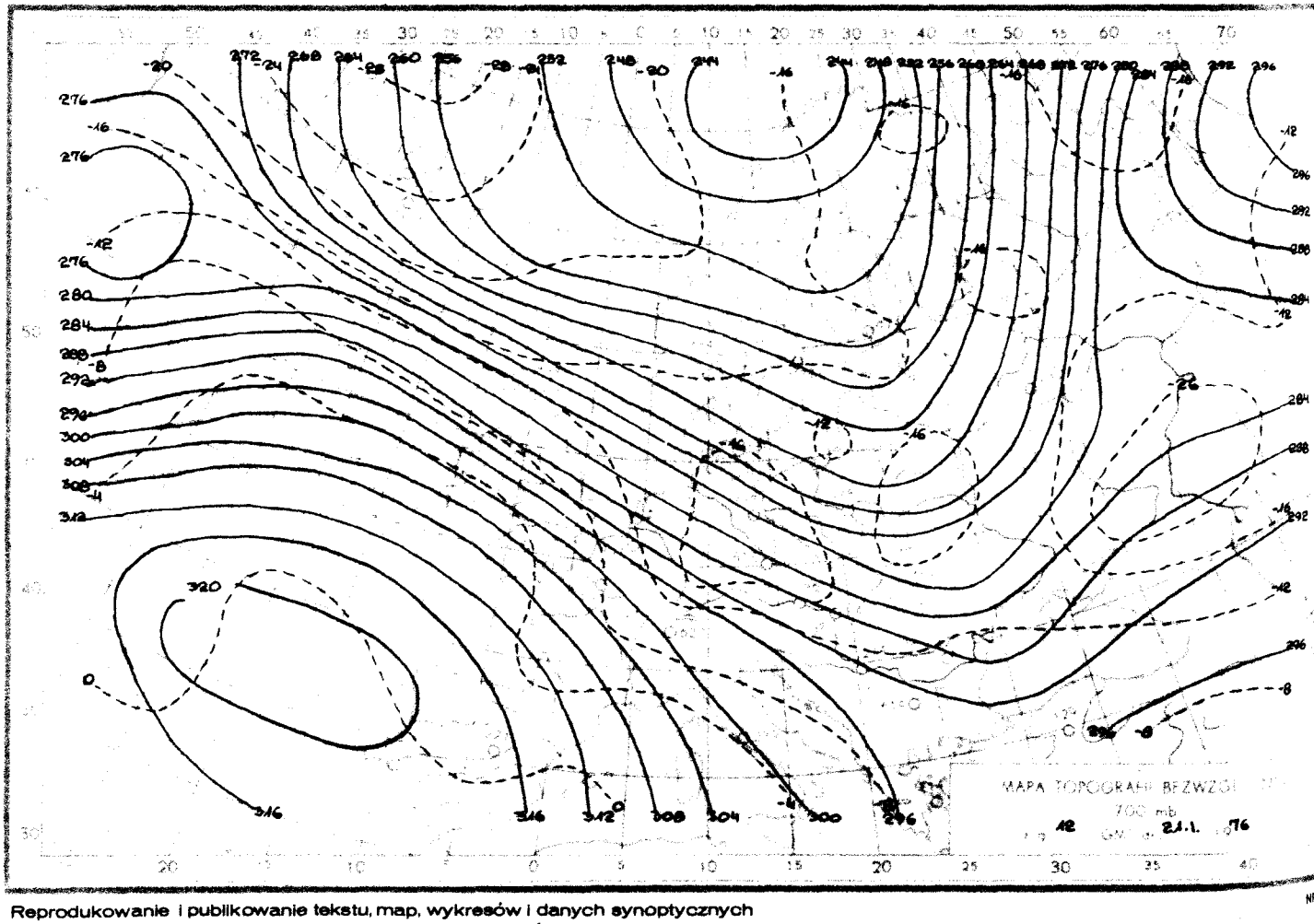

Reprodukowanie i publikowanie tekstu, map, wykresów i danych synoptycznych dozwolone wyłącznie w formie dosłownej z podaniem źródła informacji.

Druk PPWK-W-wa, Solec 18. Zam. 4125/155/B/73-21.V.73-X-114 36-170 000

INSTYTUT METEOROLOGII I GOSPODARKI WODNEJ
ZAKŁAD PROGNOZ METEOROLOGICZNYCH KRÓTKOTERMINOWYCH – 01-673 WARSZAWA, UL. PODLEŚNA 61 – tel: 34-50-97

BIULETYN SYNOPTYCZNY

Dane synoptyczne z Polski w dniu 22.I.1976 r.

SYNOP z godz. 00 GMT.

105	82208	96612	85103	6742X	02745
150	72406	60805	85902	733XX	01730
195	62509	97236	87801	654XX	51209
205	82507	65218	87902	854XX	02838
235	82108	97262	87402	894XX	01755
250	82506	97038	90202	864XX	01728
272	72305	60632	89001	794XX	50708
295	72707	60028	89901	754XX	51103
330	82306	58858	91802	893XX	01740
375	72406	70031	94202	784XX	51709
400	82408	60808	93803	724XX	02639
424	82506	60818	96703	854XX	02744
465	82608	60032	95301	854XX	00823
495	82305	97018	96401	655XX	51808
510	92730	90498	28557	9XXXX	57730
560	82106	60717	00101	6732X	51827
570	52505	96101	99901	53400	51713
575	62104	60012	01002	655XX	51813
650	93218	00854	32760	9XXXX	61709
695	52507	98017	01602	15502	53706

SYNOP z godz. 12 GMT.

105	62910	97018	89803	655XX	51224
150	72906	30838	85401	734XX	00322
195	82105	20707	84200	854XX	50400
205	63311	70012	95004	654XX	53230
235	72510	30858	88801	794XX	50229
250	73009	97028	88903	734XX	51212
272	72603	70262	85301	734XX	51109
295	82707	08736	84900	6722X	50303
330	52815	60018	94303	59400	51224
375	62811	60017	89502	4843X	51120
400	72608	70272	96802	784XX	52131
424	73012	70262	98103	785XX	01319
465	82708	50856	92501	894XX	51210
495	72708	97858	90750	794XX	51117
510	73234	98704	27359	75XXX	60118
560	72809	60269	98300	784XX	51211
570	62609	96267	94950	634XX	51211
575	82705	20867	96700	834XX	50113
650	92919	01859	27961	9XXXX	63001
695	82510	96857	95700	4341X	51308

TEMP Legionowo, godz. 00 GMT.

TTAA	22001	12374	99282	02024	24006	00562	XXXXX	85250	06123	29017	70740	14543	29519	50518	34947	29524
		40670	425XX	29021	30860	531XX	26521	25980	473XX	30021	20125	495XX	30023	15313	475XX	30025
		10581	487XX	28519	88301	531XX	28521	77999								
TTBB	2200X	12374	00982	02024	11947	00227	22862	05521	33777	10120	44728	12136	55526	32345	66446	407XX
		77390	429XX	88332	511XX	99301	531XX	11272	521XX	22249	473XX	33235	489XX	44180	497XX	55159
		473XX	21212	00982	24006	11924	26017	22862	28515	33512	29524	44242	30019	55167	28828	66104
		28418	41414	7092X	51515	11877	28516	22800	29019	33600	29523					
TTCC	22005	12374	70816	491XX	28024	50035	XXXXX	27016	88999	77999						
TTDD	2200X	12374	11738	497XX	22587	469XX	33512	531XX	21212	11716	27925	22574	27312	33500	27016	

TEMP Wrocław, godz. 00 GMT.

TTAA	22003	12425	99983	02812	25006	00521	XXXXX	XXXXX	85280	03900	29028	70788	13303	30028	50526	32710
		30515	40679	455XX	31037	30870	479XX	32040	25990	491XX	20136	493XX	15325	493XX	10592	471XX
		88368	471XX	31541	77381	31041	41401									
TTBB	2200X	12425	00983	02812	11908	01105	22850	03900	33796	06900	44757	09700	55700	13304	66600	21507
		77471	36110	88410	451XX	99368	471XX	11312	471XX	22278	491XX	33150	493XX	44100	471XX	21212
		00983	25006	11868	28529	22836	29526	33696	30029	31010	55381	31041	66291	32040	41414	854XX
		51515	11879	28029	22800	30028	33600	29517								

Przebieg pogody w Polsce w dniu 22.I.1976 r.

Zachmurzenie było duże z lokalnymi przejaśnieniami. Miejscami występowały opady śniegu, a na zachodzie i południowym zachodzie również deszczu. Na południu lokalnie wystąpiły burze. Temperatura maksymalna wynosiła od 1°C miejscami we wschodniej części kraju do 5°C w Słubicach, Zgorzelcu. Temperatura minimalna wynosiła od -4°C w Białymstoku i Terespolu do 0°C miejscami na zachodzie i południowym zachodzie. Wiatry były dość silne i silne w porywach bardzo silne, miejscami na południu dochodzące do 26 m/sek z kierunków zachodnich.



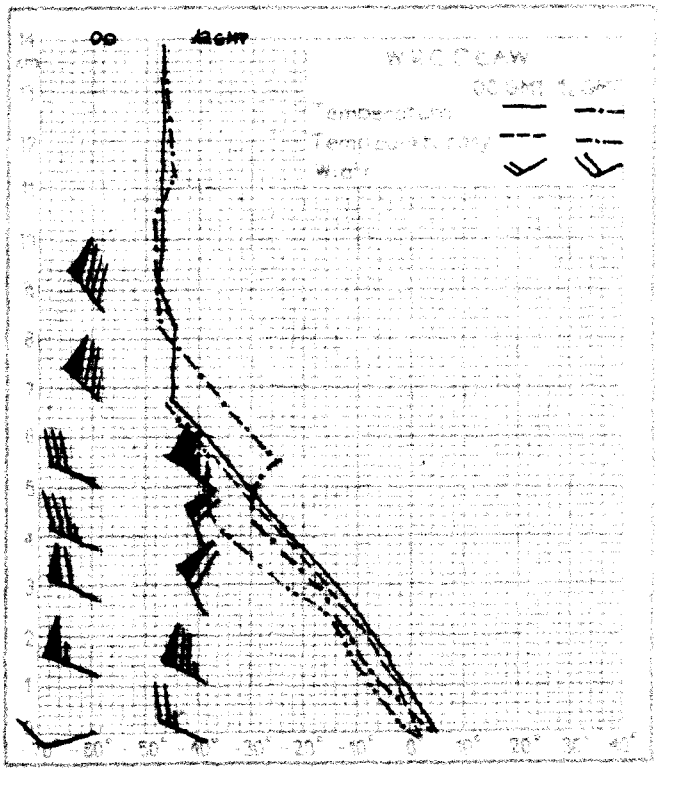

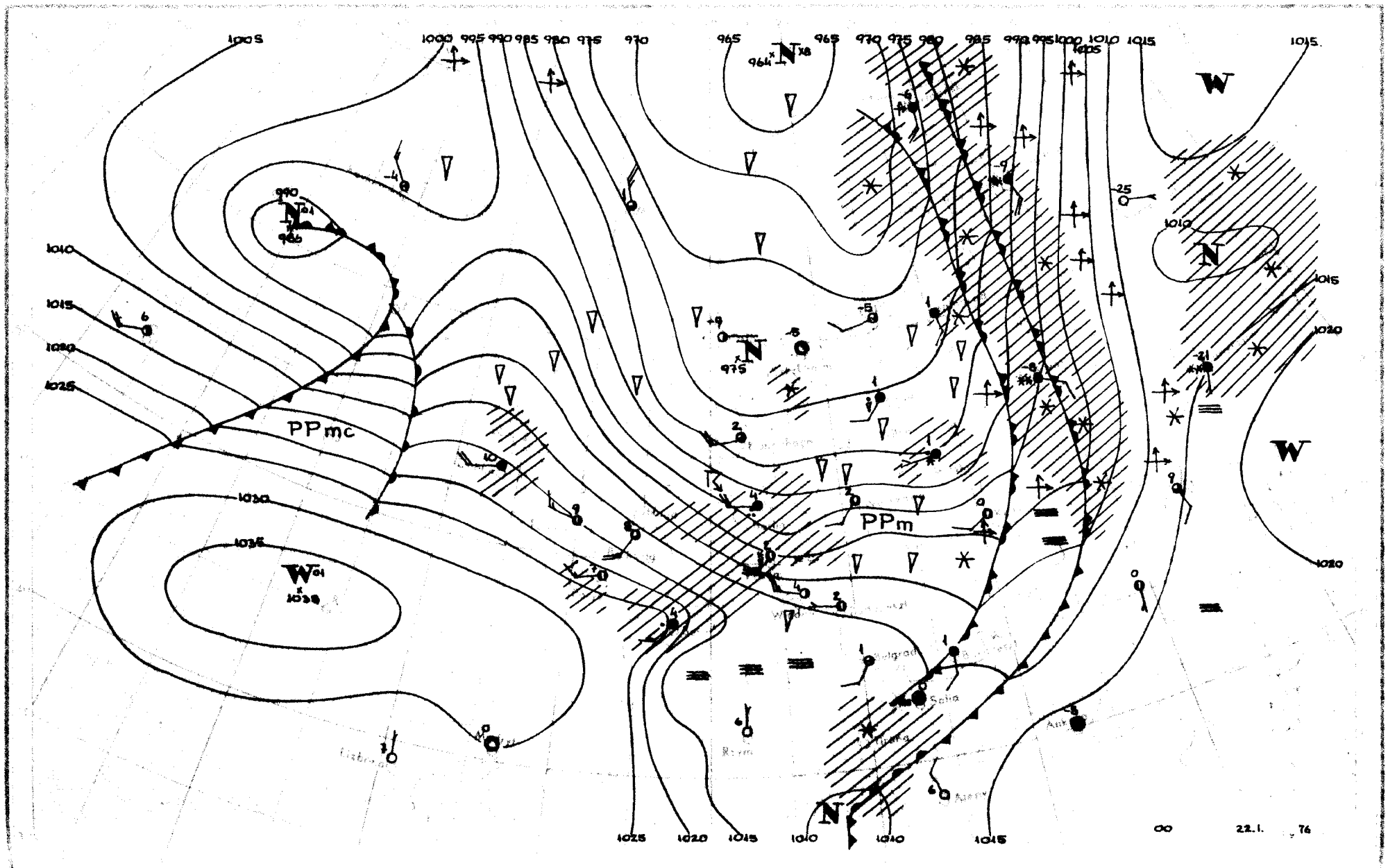
PPmc
PPm
W
N
00
22.1.
76

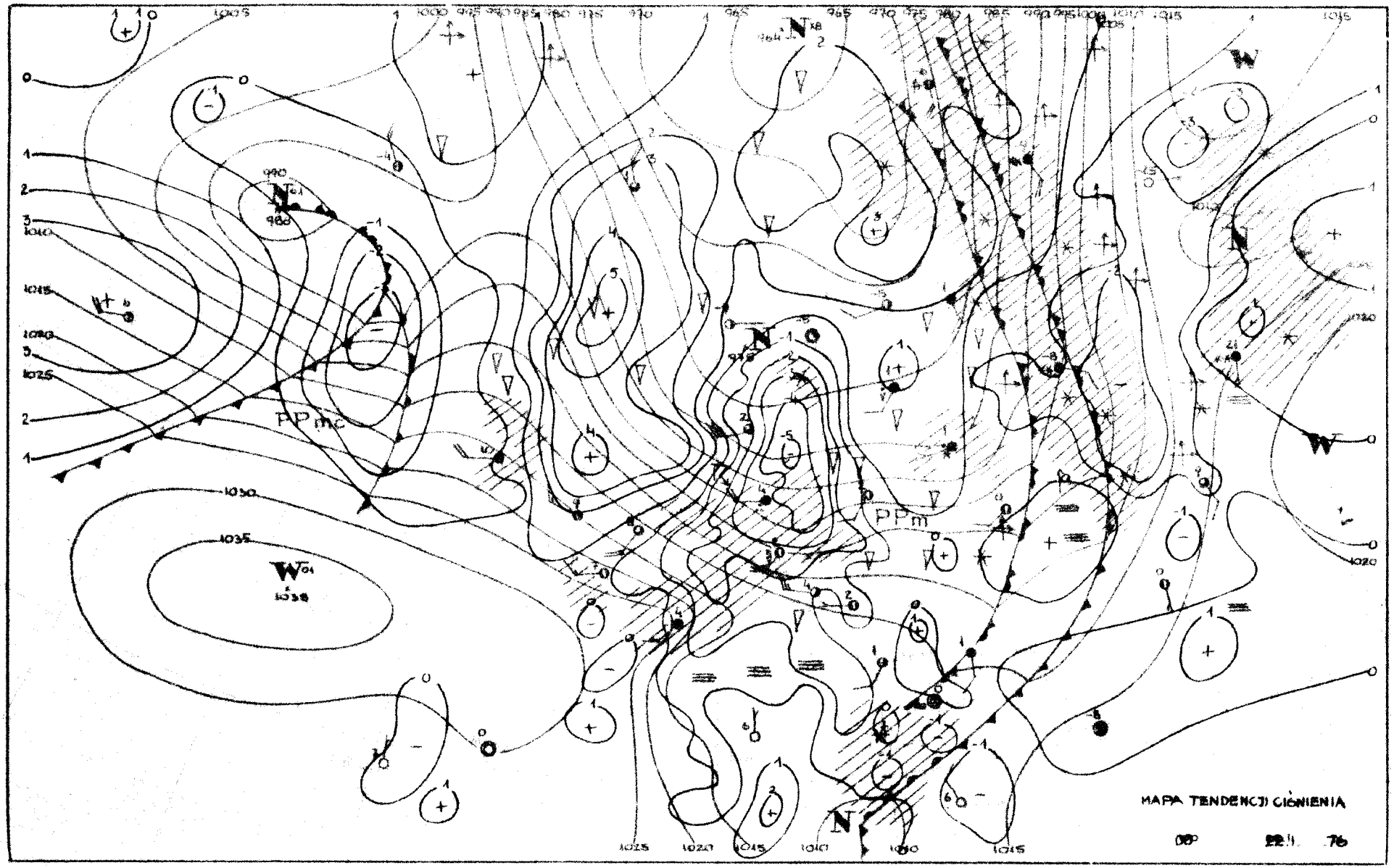
MAPA TENDENCJI CIŚNIENIA
08P
22.II.76

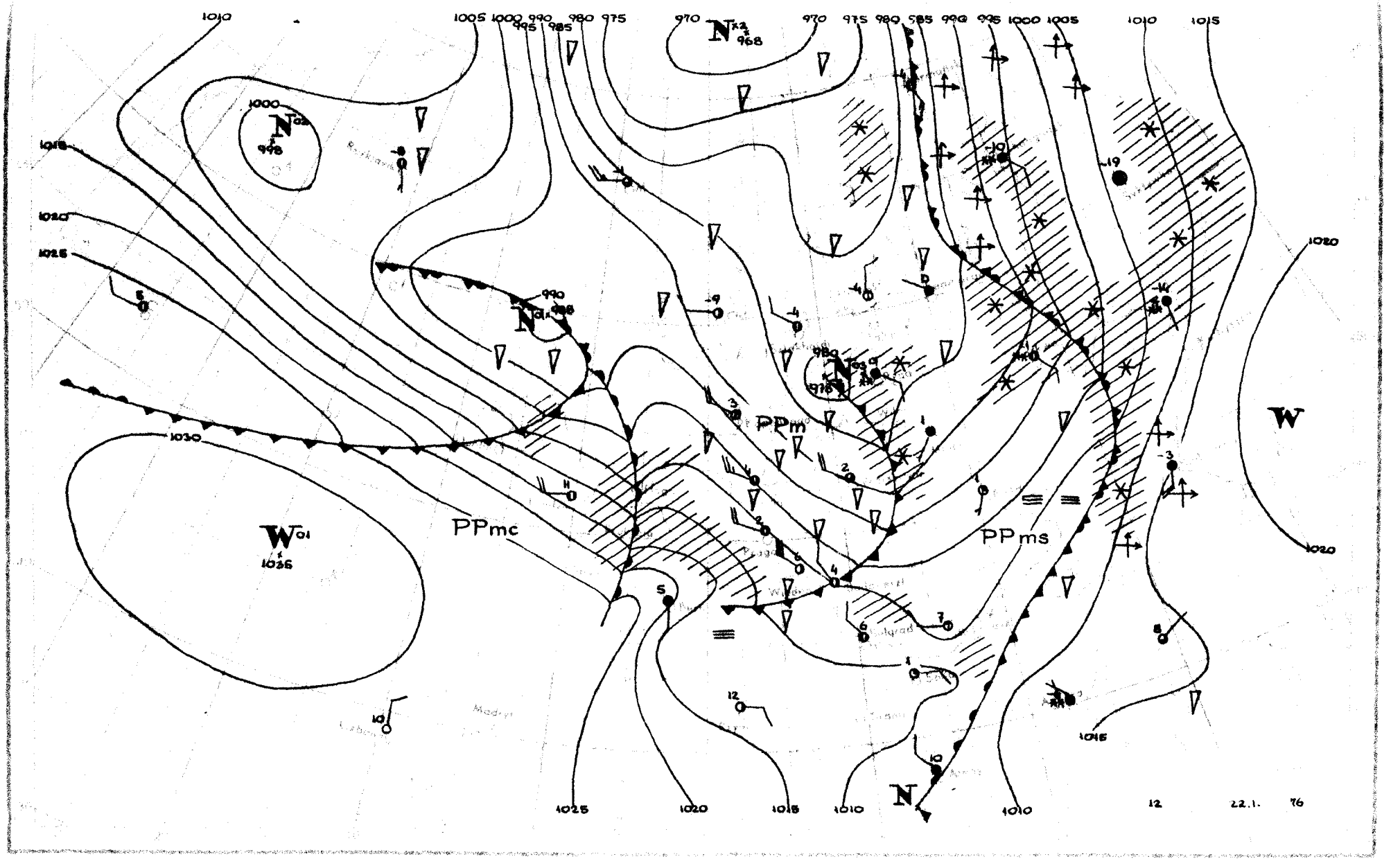
PPmc
PPm
PPms
W
12
22.1.
76

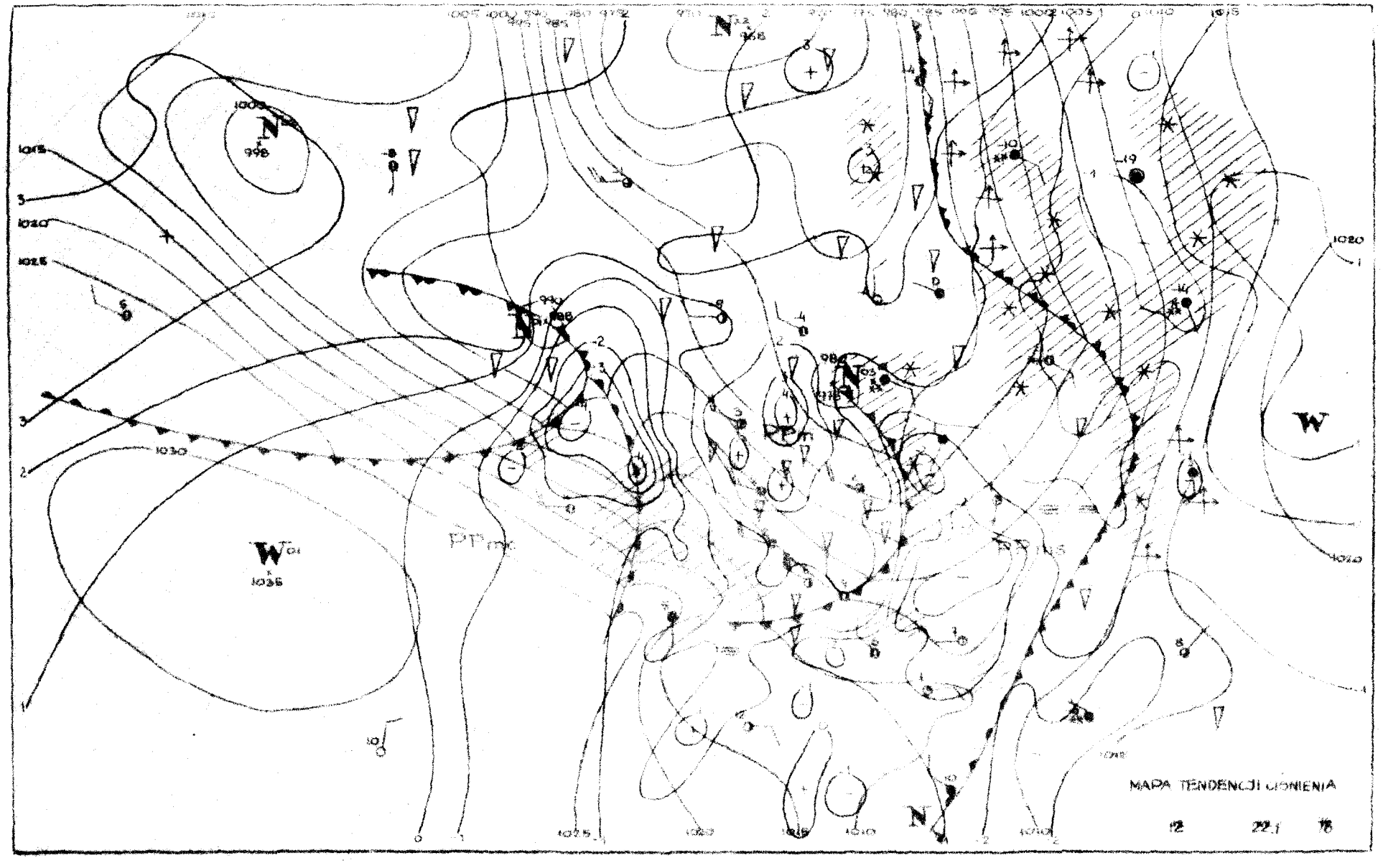
MAPA TENDENCJI CIŚNIENIA
12
22.I
18

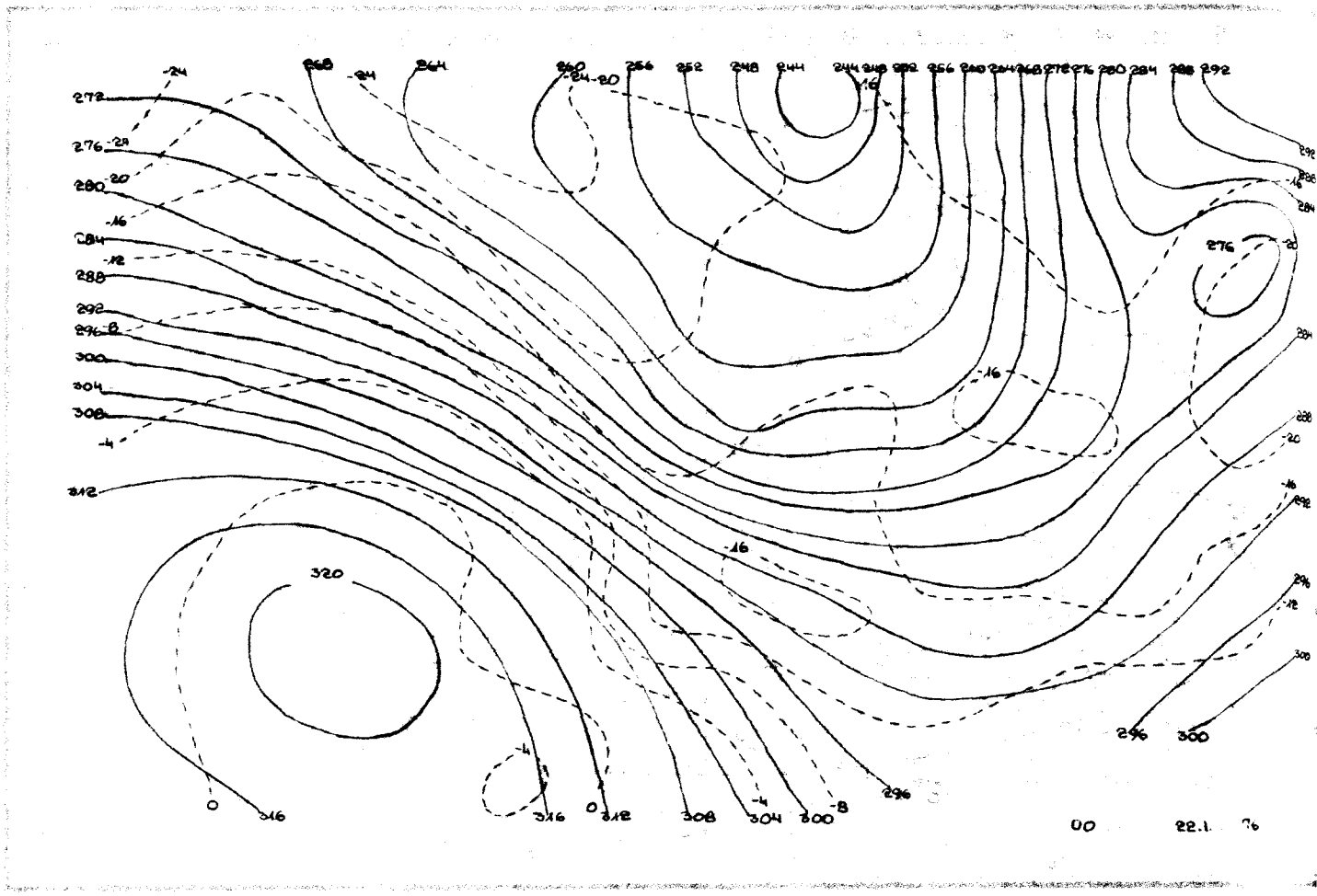

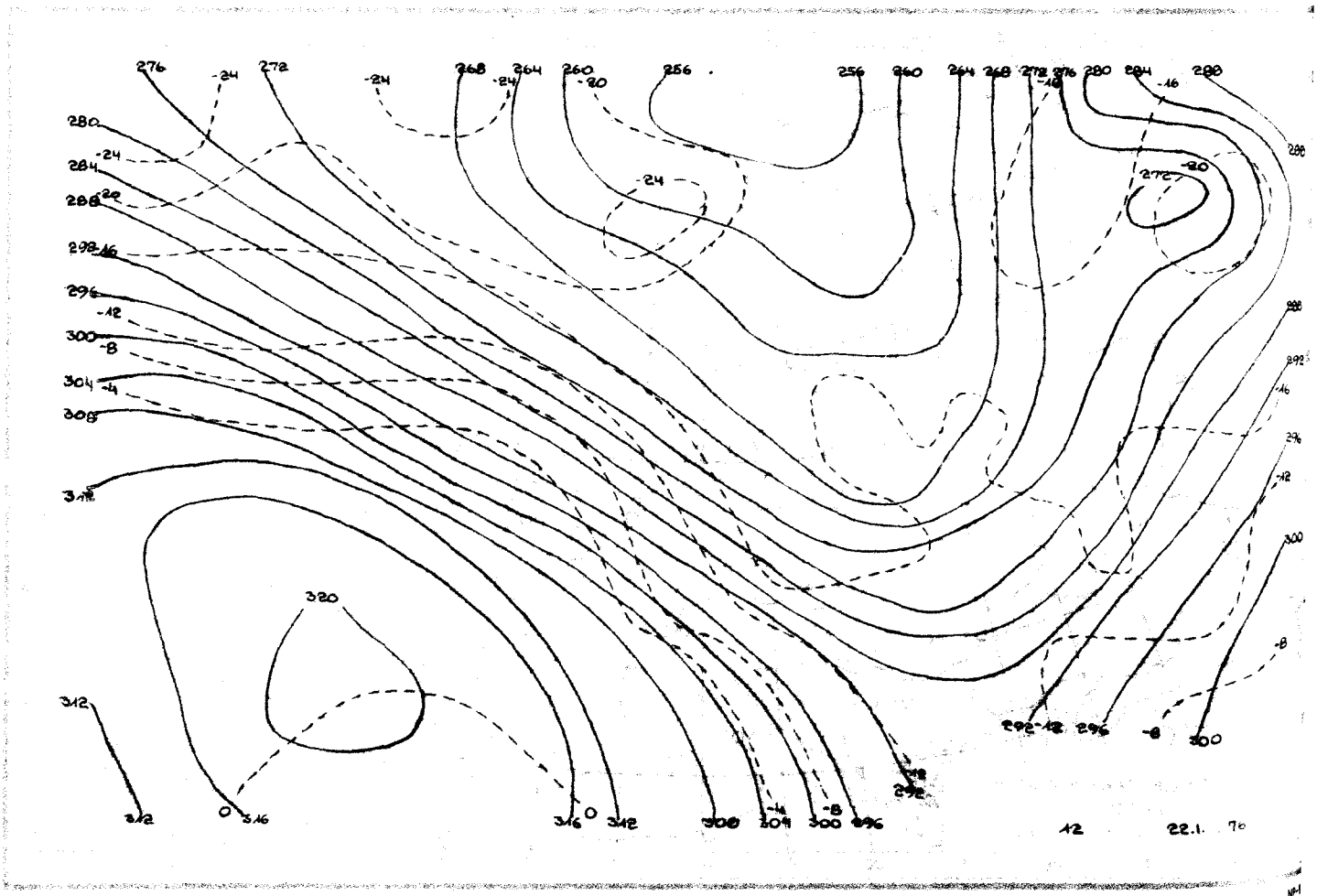

Reprodukowanie i publikowanie tekstu, map, wykresów i danych synoptycznych dozwolone wyłącznie w formie dosłownej z podaniem źródła informacji.

Druk PPWK-W-wa, Solec 18. Zam. 4125/155/8/73-21.V.73-X-1436-17000

INSTYTUT METEOROLOGII I GOSPODARKI WODNEJ
ZAKŁAD PROGNOZ METEOROLOGICZNYCH KRÓTKOTERMINOWYCH – 01-673 WARSZAWA, UL. PODLEŚNA 61 – tel: 34-50-97

BIULETYN SYNOPTYCZNY

Dane synoptyczne z Polski w dniu 23.1.1976 r.

SYNOP z godz. 00 GMT.

105	82101	97038	92650	4542X	50613
150	52705	65261	92153	55400	54203
195	82409	97027	88951	854XX	53208
205	82103	40717	92400	5722X	51624
235	72305	97021	93553	756XX	54708
250	72702	97011	94150	755XX	54805
272	30605	65038	91551	35400	52101
295	72707	60018	90550	733XX	53109
330	81801	20738	95051	6732X	51825
375	62706	70028	95451	2573X	54101
400	82405	20617	94000	8052X	51639
424	81604	10757	95700	8022X	50740
465	82506	58851	96650	894XX	52711
495	42505	97038	96052	25550	54303
510	92932	90498	26155	9XXXX	55628
560	82103	30732	99152	6542X	53832
570	62505	96103	99852	00906	53709
575	62507	56102	99700	655XX	53814
650	93212	00498	29761	9XXXX	62715
695	42707	98018	00451	45500	54803

SYNOP z godz. 12 GMT.

105	52303	58102	89902	32431	00812
150	72405	60852	98951	5343X	51710
195	52307	97031	90553	45532	55804
205	81101	04737	89500	7722X	00719
235	82801	96107	89851	854XX	51815
250	81402	40717	90800	7742X	51714
272	72103	60031	90750	734XX	52806
295	72504	65031	90851	6233X	54814
330	72706	56617	90803	754XX	02510
375	71803	65017	92300	6833X	51710
400	62706	80038	92405	22430	03810
424	82710	62801	93905	834XX	04503
465	82402	20717	91800	6722X	00710
495	81801	96778	92551	863XX	51710
510	92526	90498	26954	9XXXX	55400
560	62508	98252	95905	685XX	01801
570	82604	96618	93702	7722X	01705
575	72408	60017	94906	734XX	02202
650	92719	00887	29156	9XXXX	56000
695	72607	97018	94303	755XX	01805

TEMP Legionowo, godz. 00 GMT.

TTAA	23001	12374	99983	00242	27008	00540	XXXXX	XXXXX	85240	08509	30514	70720	17757	28513	50519	27518
		31538	40675	40136	31038	30866	525XX	32033	25983	509XX	32032	20130	473XX	31529	15320	479XX
		31023	88283	547XX	32032	77496	31538	40800								
TTBB	2300X	12374	00983	00242	11833	09706	22777	13330	33763	13340	44676	19557	55643	21160	66593	20959
		77557	24522	88543	24317	99514	25914	11371	443XX	22283	547XX	33262	539XX	44240	483XX	55175
		465XX	66125	493XX	21212	00983	27008	11958	27013	22887	31013	33710	28512	44496	31538	55125
		31025	41414	755XX	51515	11877	30514	22800	30013	33600	31526					

TEMP Wrocław, godz. 00 GMT.

TTAA	23004	12425	99982	00000	16003	00528	XXXXX	XXXXX	85266	04100	27519	70787	10100	31523	50529	28510
		30043	40685	411XX	31034	30877	493XX	25995	517XX	20141	495XX	15330	487XX	10595	511XX	88163
		533XX	XXXXX	77999												
TTBB	23003	12425	00982	00000	11967	01500	22916	02300	33884	01900	44822	05900	55763	05900	66708	09500
		77500	28510	88388	429XX	99163	523XX	21212	00982	16003	11745	39042	22683	31022	33632	31037
		44574	30029	55520	30043	66400	31034	41414	8032X	51515	11878	27016	29532	33600	31032	
TTCC	2300X	12425	70827	523XX	50045	515XX	88660	531XX	XXXXX	77999						
TTDD	2300X	12425	11830	529XX	22760	507XX	33660	531XX	44590	509XX	55400	521XX				

Przebieg pogody w Polsce w dniu 23.1.1976 r.

Początkowo zachmurzenie było duże z opadami na południu deszczu, na pozostałym obszarze śniegu. W ciągu dnia od północnego-zachodu wystąpiły przelotne opady śniegu i większe przejaśnienia. Na południu wystąpiły lokalne burze, a na południowym wschodzie zamiecie. Temperatura maksymalna wynosiła od -2°C w Suwałkach do 9°C we Wrocławiu. Temperatura minimalna od -8°C w Gdańsku, do -1°C w wielu miejscowościach na południu, zachodzie i Wybrzeżu. Wiatry były umiarkowane i dość silne na południowym zachodzie, okresami silne i porywiste przeważnie z kierunków zachodnich.

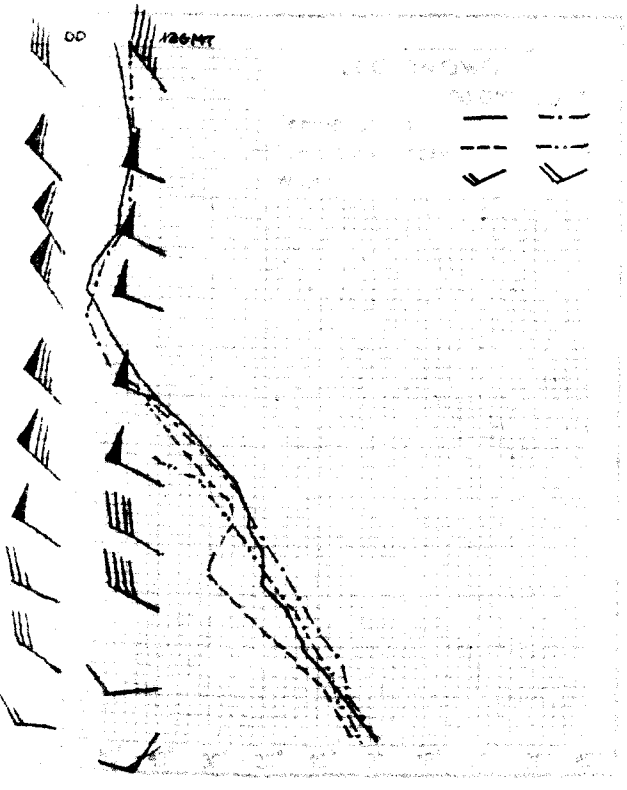

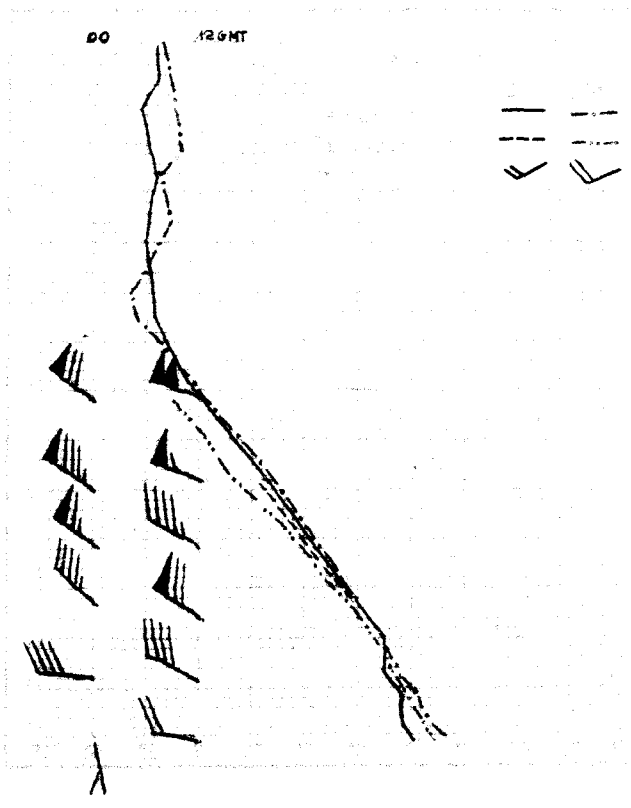

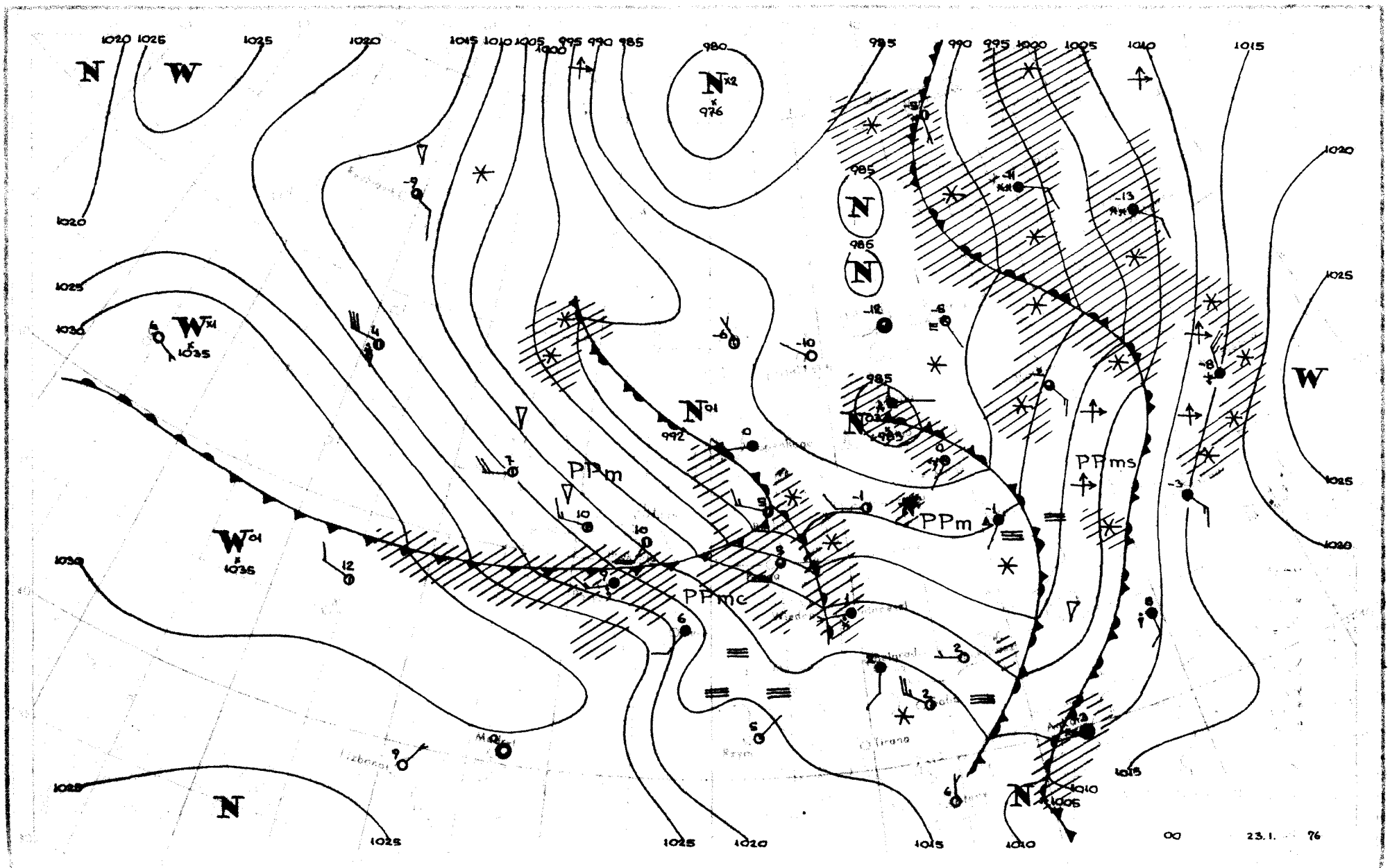
PPm
PPmc
PPm
PPms
00
23.1.
76

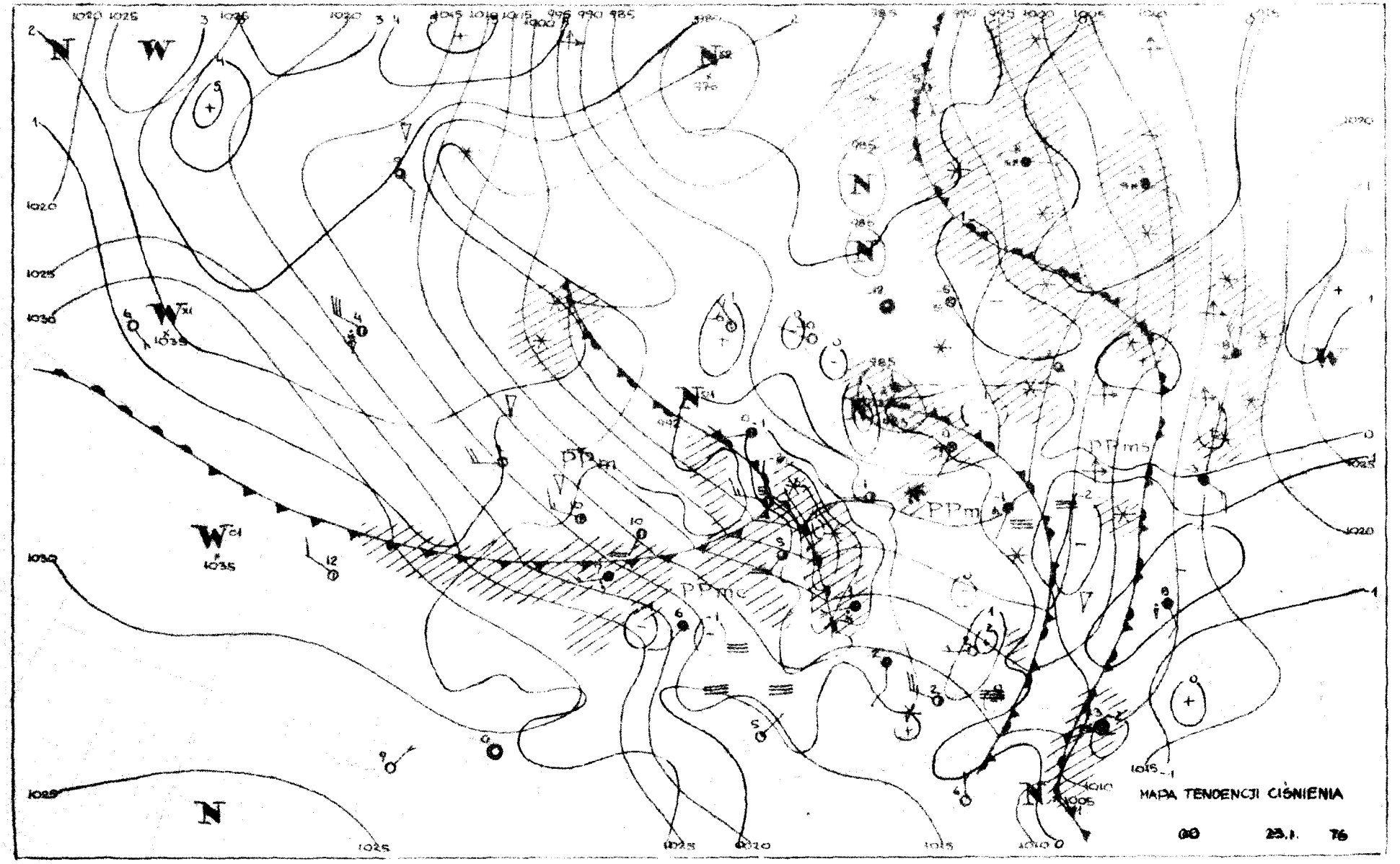
MAPA TENDENCJI CIŚNIENIA
00 25.1. 76

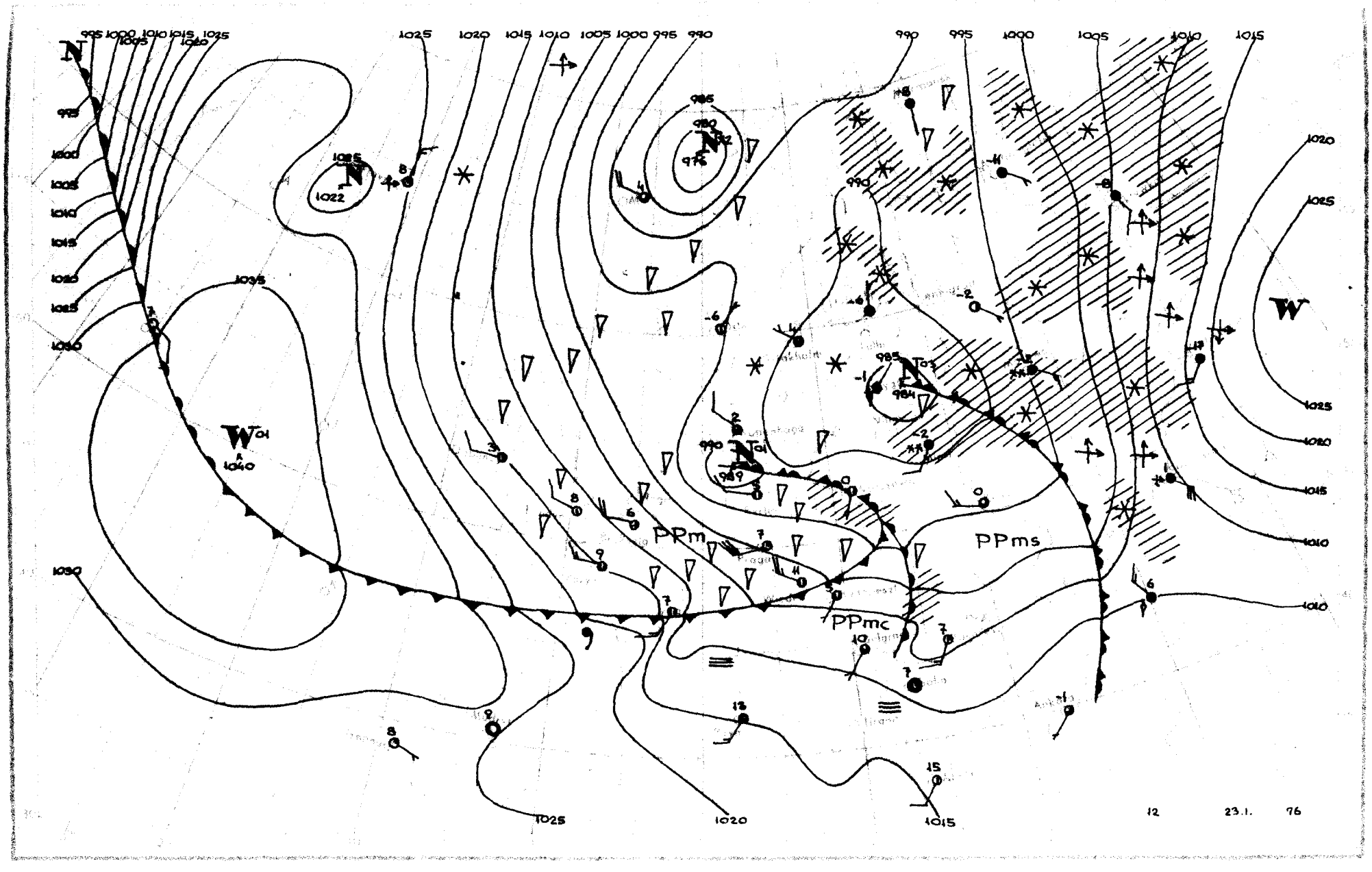
PPm
PPmc
PPms
12
23.1.
76

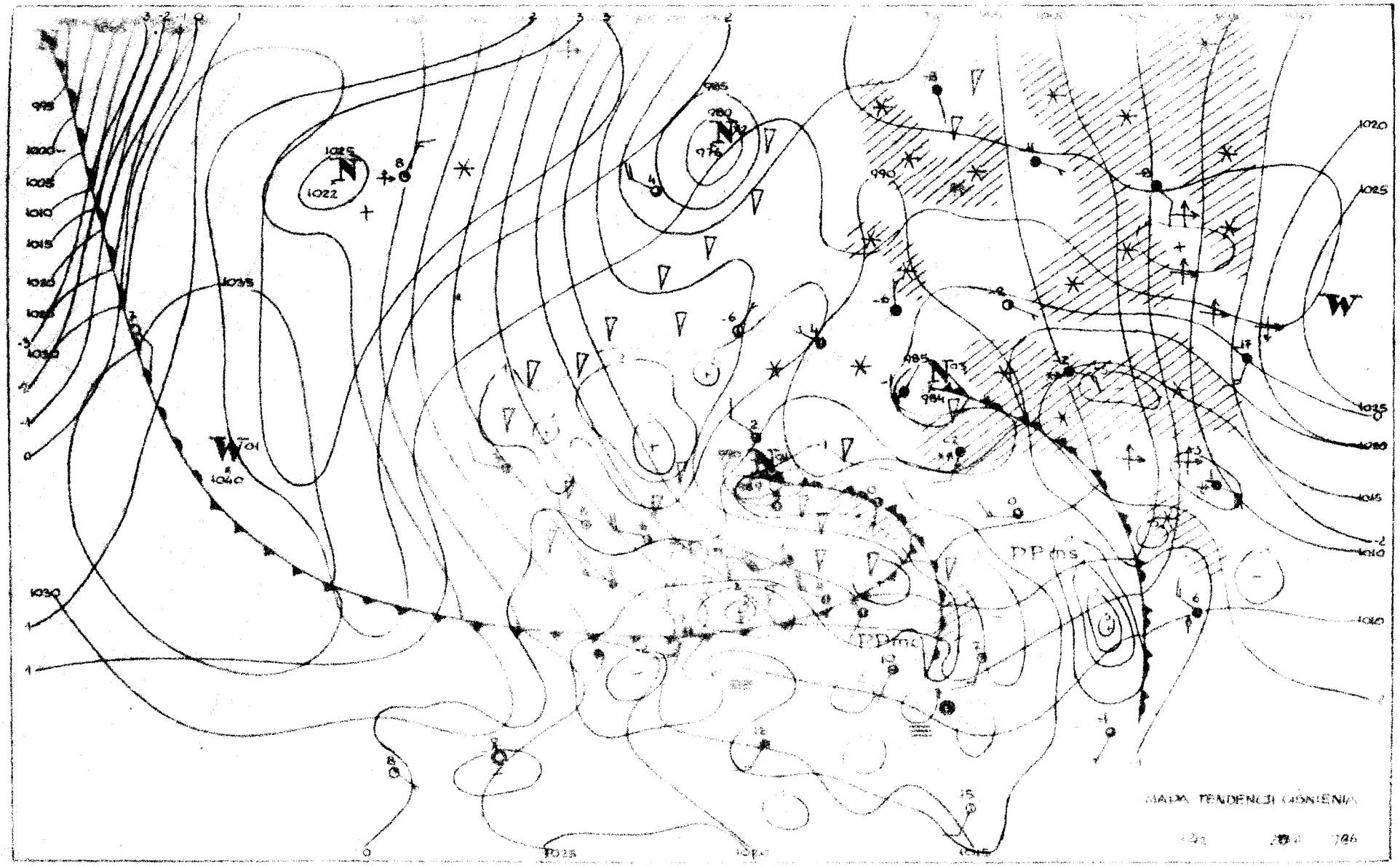
MAPA TENDENCIJI GONIENIA
PPms
PPmc

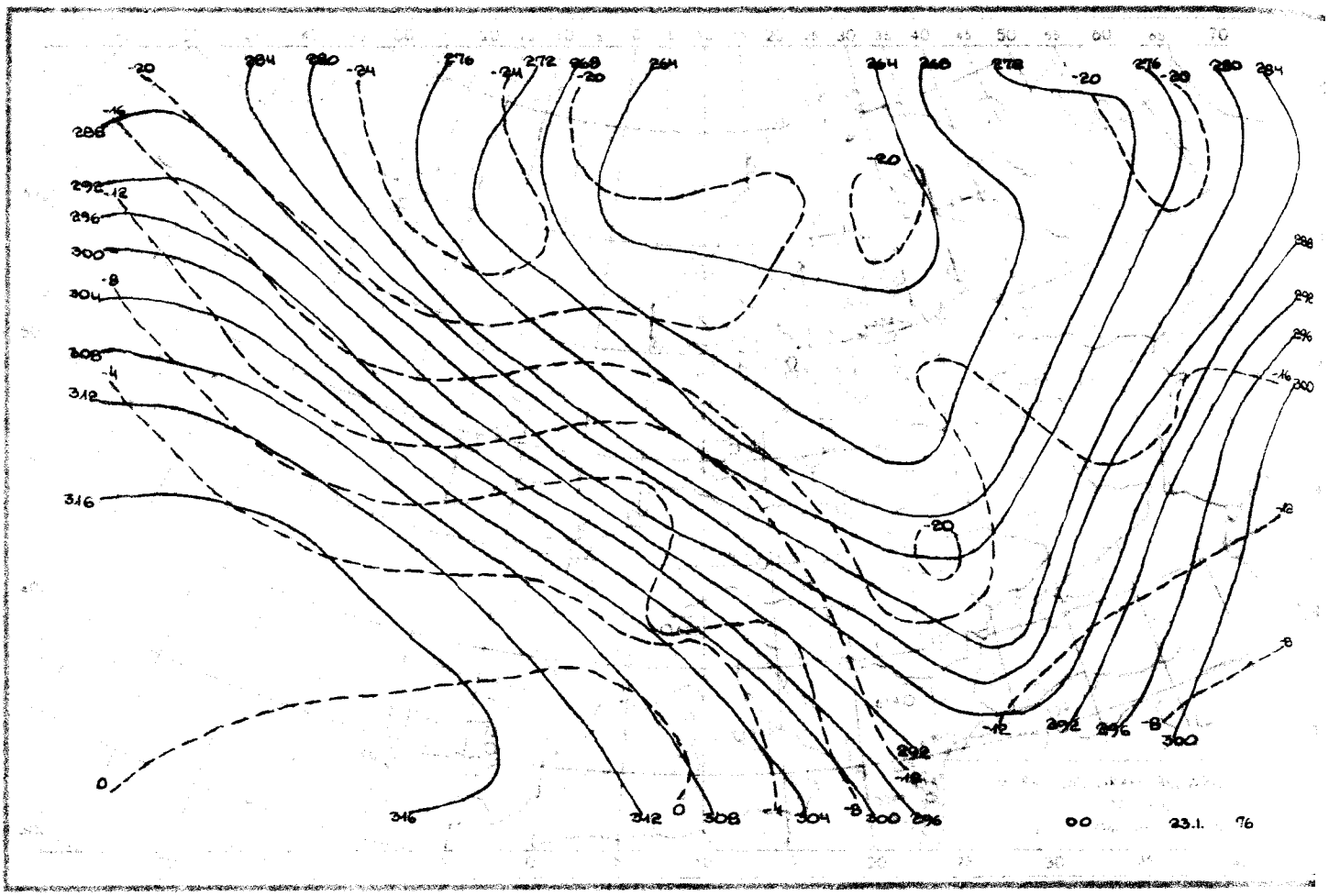

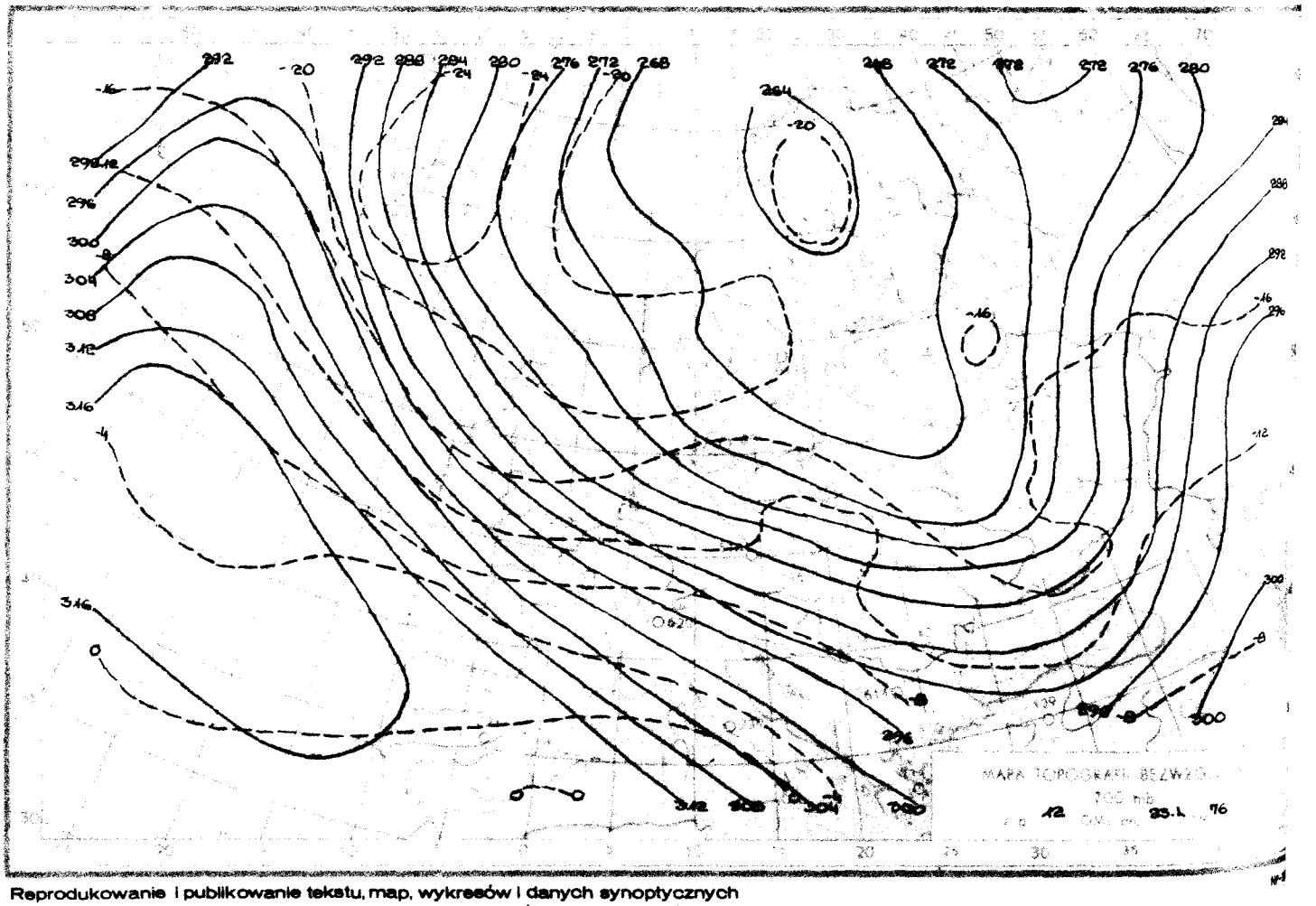

Reprodukowanie i publikowanie tekstu, map, wykresów i danych synoptycznych dozwolone wyłącznie w formie dosłownej z podaniem źródła informacji.

Druk PPWK-W-wa, Solec 18. Zam. 4125/155/B/73-21.V.73-X-11436-170 000

INSTYTUT METEOROLOGII I GOSPODARKI WODNEJ

ZAKŁAD PROGNOZ METEOROLOGICZNYCH KRÓTKOTERMINOWYCH – 01-673 WARSZAWA, UL. PODLEŚNA 61 – tel: 34-50-97

BIULETYN SYNOPTYCZNY

Dane synoptyczne z Polski w dniu 24.I.1976 r.

SYNOP z godz. 00 GMT.

105	63306	97028	95951	655XX	56111
150	73104	56851	93856	733XX	58215
195	82301	96704	90654	854XX	54201
205	72702	65031	98454	755XX	54214
235	72806	97037	95453	794XX	56220
250	12802	97028	95551	15500	55226
272	62905	60038	92553	694XX	55219
295	82502	58702	90653	854XX	54305
330	12806	60038	97552	15600	53226
375	83105	56107	93350	762XX	51233
400	73003	75028	99851	784XX	53020
424	63106	65018	99400	654XX	51143
465	83109	60038	95451	854XX	52247
495	82907	96108	90402	894XX	51400
510	12713	98487	28860	15X00	61223
560	72709	65039	97502	784XX	52318
570	82707	95681	95101	854XX	51303
575	72405	60029	95902	735XX	51203
650	82914	60418	29360	88XXX	61204
695	02708	97261	96101	00900	00308

SYNOP z godz. 12 GMT.

105	70102	58851	00552	794XX	52113
150	33104	70020	98853	32500	55210
195	82809	97262	94752	854XX	53212
205	33003	62021	02352	25432	53109
235	62604	97017	99952	694XX	55109
250	32702	96101	99852	22501	54102
272	72905	60852	97652	794XX	55209
295	82704	18861	96653	894XX	55112
330	72903	58102	01753	00902	54208
375	62805	60031	00053	32542	56102
400	73304	70018	03352	42508	55214
424	83604	25717	00552	774XX	53003
465	62804	65038	00652	4255X	55400
495	62804	98028	00152	695XX	56104
510	92707	90718	29359	9XXXX	60105
560	62103	60031	01200	5857X	51000
570	62503	96101	02151	3253X	55400
575	52202	60012	00901	45630	53709
650	72803	56854	30061	78XXX	63802
695	62705	97031	01350	32502	55711

TEMP Legionowo, godz. 00 GMT.

TTAA	24001	12374	99981	00709	30005	00560	XXXXX	XXXXX	85220	07706	30512	70700	16963	29015	50515	32731
		29016	40668	465XX	29514	30856	499XX	28017	25976	465XX	27517	20125	445XX	28019	15317	455XX
		28020	10585	483XX	28520	88347	511XX	29012	77999							
TTBB	2400X	12374	00981	00709	11811	09906	22720	17360	33691	16763	44660	18764	55532	29142	66455	38525
		77387	487XX	88347	511XX	99324	515XX	11313	503XX	22270	491XX	33235	445XX	44165	445XX	55126
		473XX	21212	00981	30005	11924	32014	22800	29010	33631	29019	44348	29012	55281	28518	41414
		8082X	51515	11875	31013	22800	29010	33600	29019							
TTCC	24002	12374	70819	479XX	28514	50042	461XX	30017	30382	467XX	30520	20650	465XX	31028	10145	XXXXX
		XXXXX	88999	77135	31035	40405										
TTDD	2400X	12374	11734	501XX	22652	449XX	33599	495XX	44424	431XX	55378	465XX	66237	469XX	77165	457XX
		88135	403XX	99109	447XX	21212	11861	28521	22703	28514	33626	26020	44544	29518	55173	30530
		66135	31035	77118	30530											

TEMP Wrocław, godz. 00 GMT.

TTAA	24001	12425	99985	00416	29005	00506	XXXXX	XXXXX	85276	09310	31019	70767	16934	32012	50521	35119
		30020	40673	459XX	29025	30861	501XX	29026	25981	469XX	28020	20129	459XX	28022	15321	461XX
		29025	10590	477XX	26006	88346	523XX	29030	77999							
TTBB	2400X	12425	00985	00416	11850	09310	22825	07158	33789	10360	44776	11759	55600	25715	66447	409XX
		77346	523XX	88300	501XX	99287	475XX	11179	451XX	22106	479XX	21212	00985	29005	11870	31020
		22739	33512	33659	29009	44583	30520	55351	29030	66239	27520	77141	29529	88100	26006	41414
		55600	51515	11880	31019	22800	31518	33600	30516							
TTCC	24005	12425	70825	471XX	28522	50048	465XX	28524	88999	77830	29037	41915				
TTDD	2400X	12425	11500	465XX	22380	491XX	21212	11830	23037	22740	28020	33500	28524			

Przebieg pogody w Polsce w dniu 24.1.1976 r.

Na południu kraju zachmurzenie było duże z większymi przejaśnieniami i opadami śniegu, na pozostałym obszarze umiarkowane, przejściowo duże, miejscami notowano okresowe rozpogodzenia, lokalnie występowały przelotne opady śniegu. Temperatura maksymalna od -3°C na wschodzie do 2°C w Raciborzu i Nowym Sączu, a temperatura minimalna od -13°C w Suwałkach do -3°C w Łebie i na Helu. Wiatry były słabe i umiarkowane z kierunków zachodnich i północno-zachodnich.



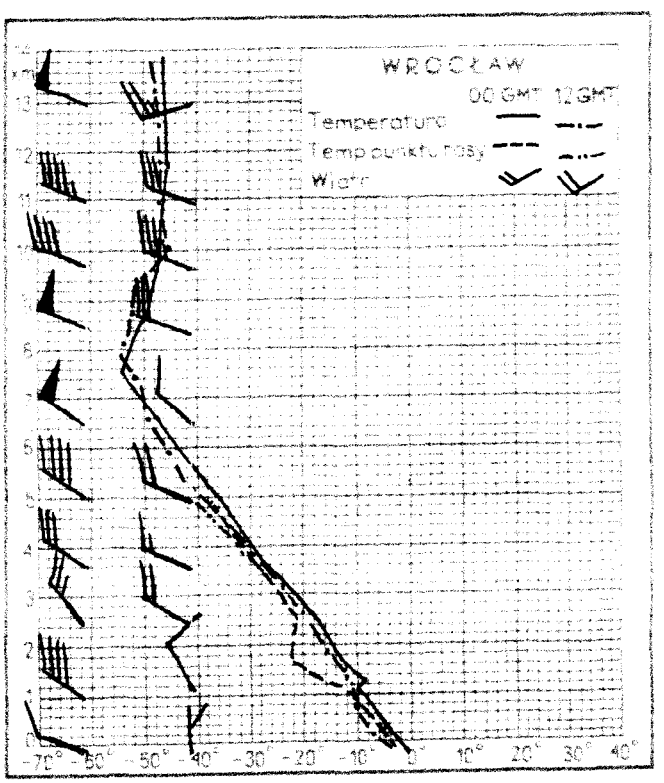

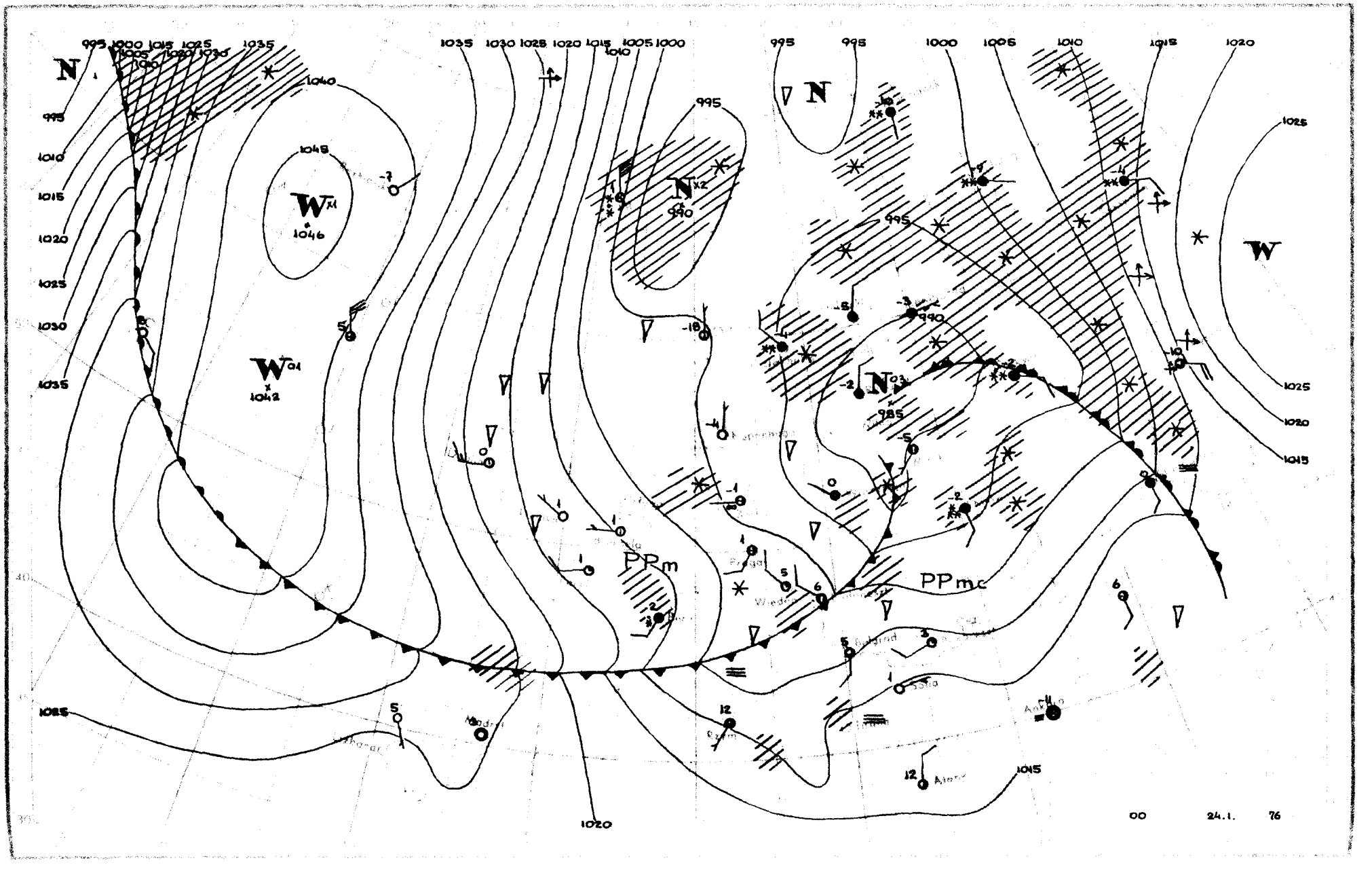
N
W
W
N
N
N
W
PPm
PPmc
Madrid
Ankara
Athens
00
24.1.
76

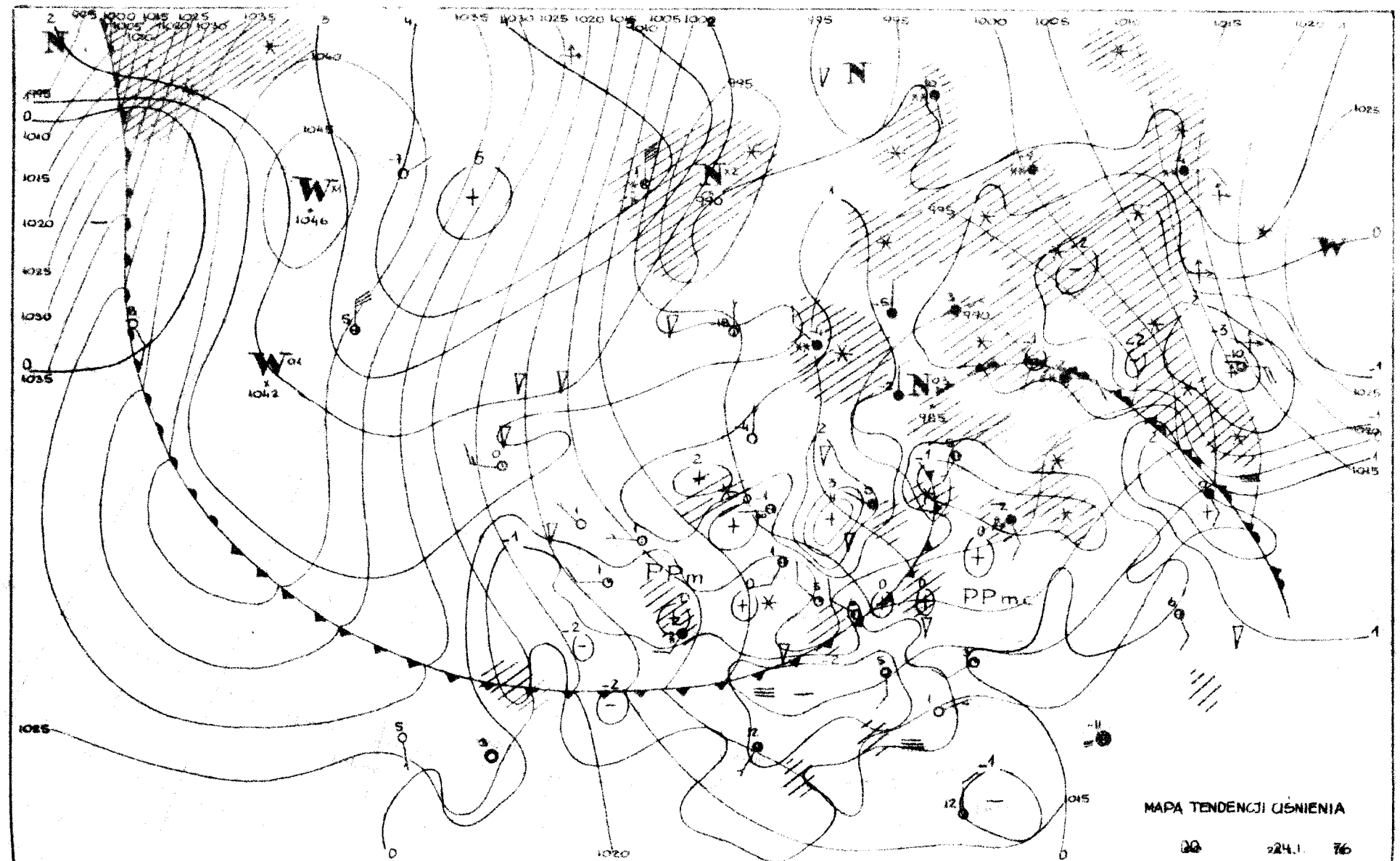
MAPA TENDENCJI CIŚNIENIA
24.I 76
PPm
PPmc

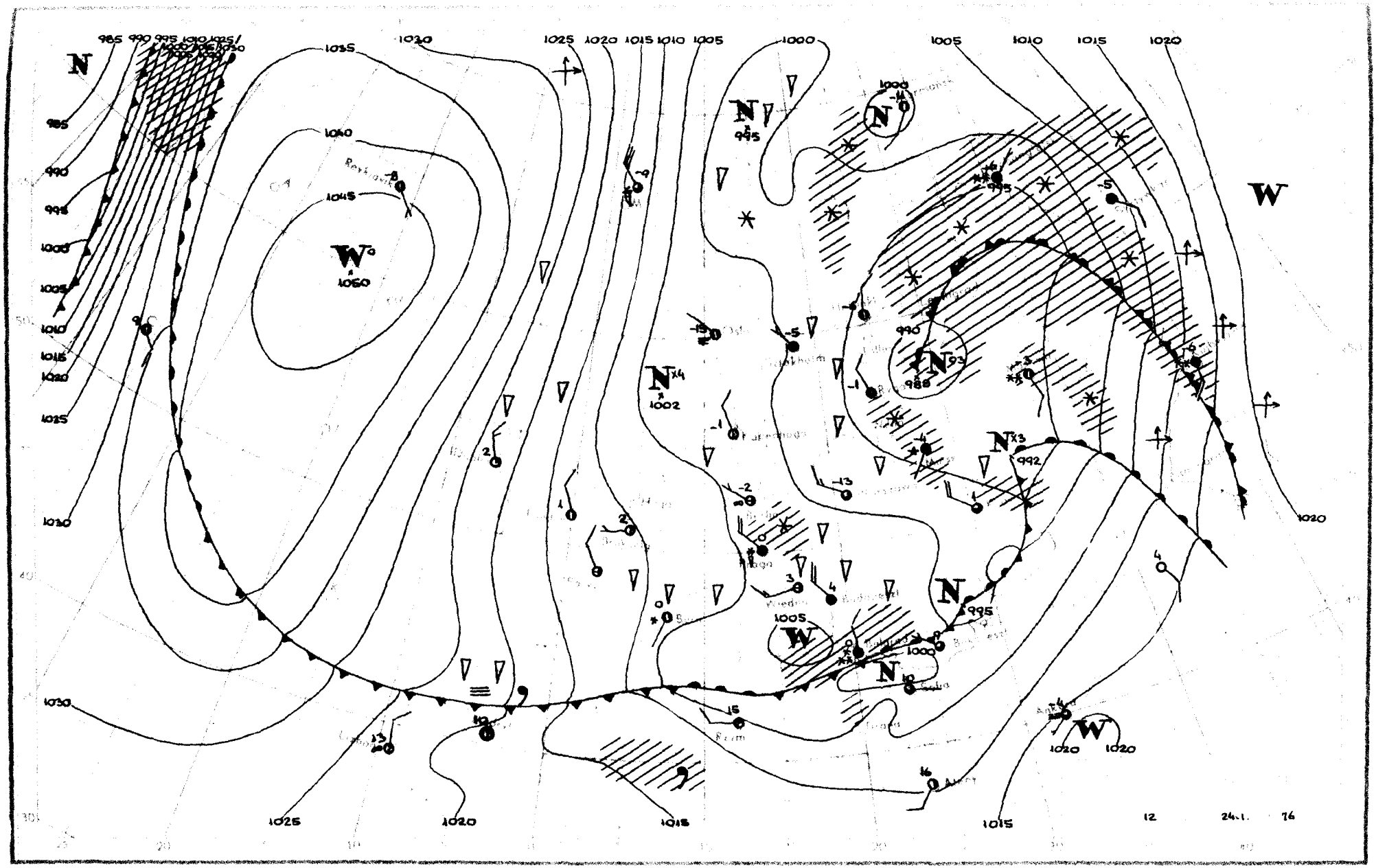
N
W
1035
1040
1045
1050
1060
1002
995
992
988
1005
1000
1020
1025
1030
12
24.1.
76

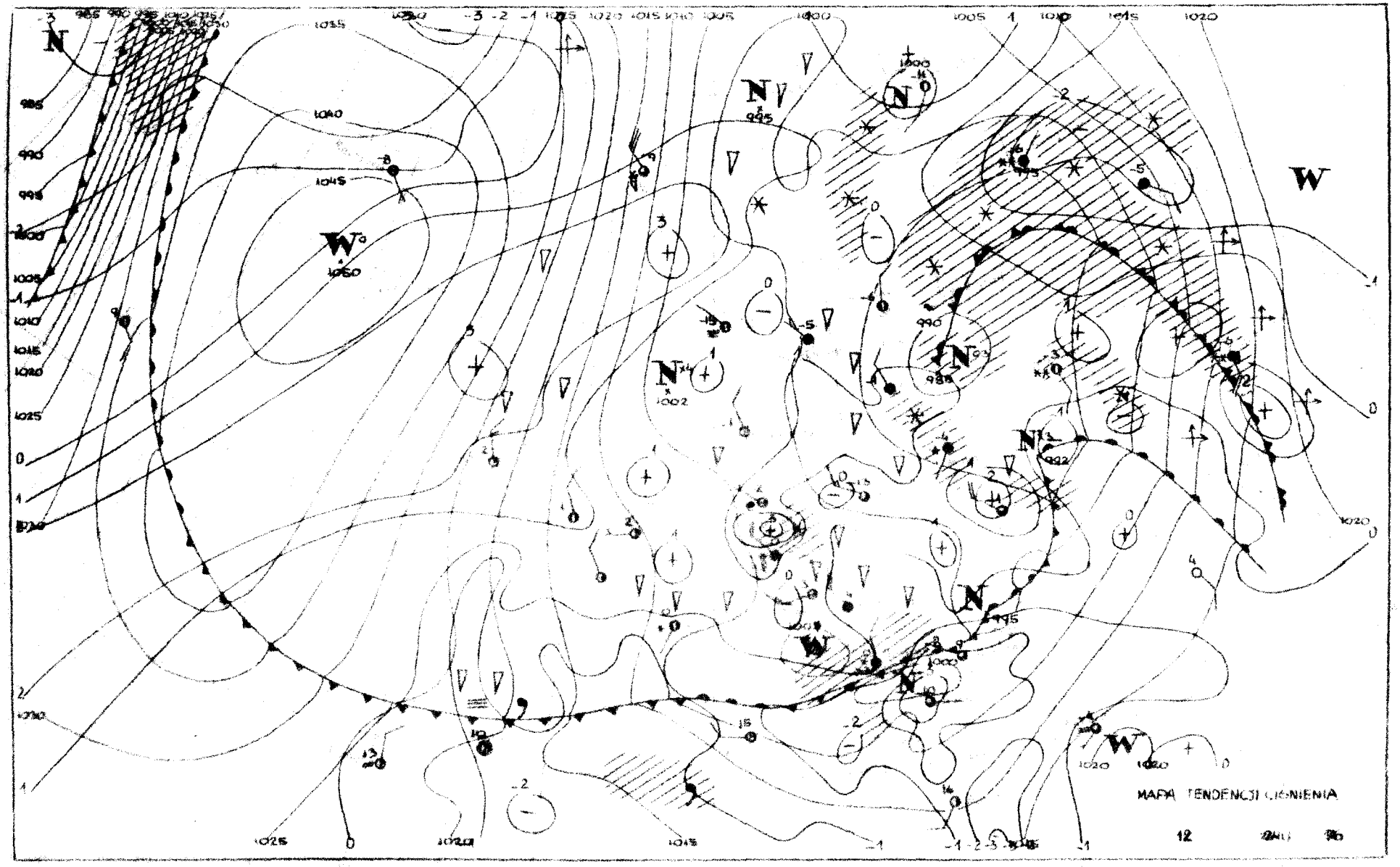
MAPA TENDENCJI CIŚNIENIA
12

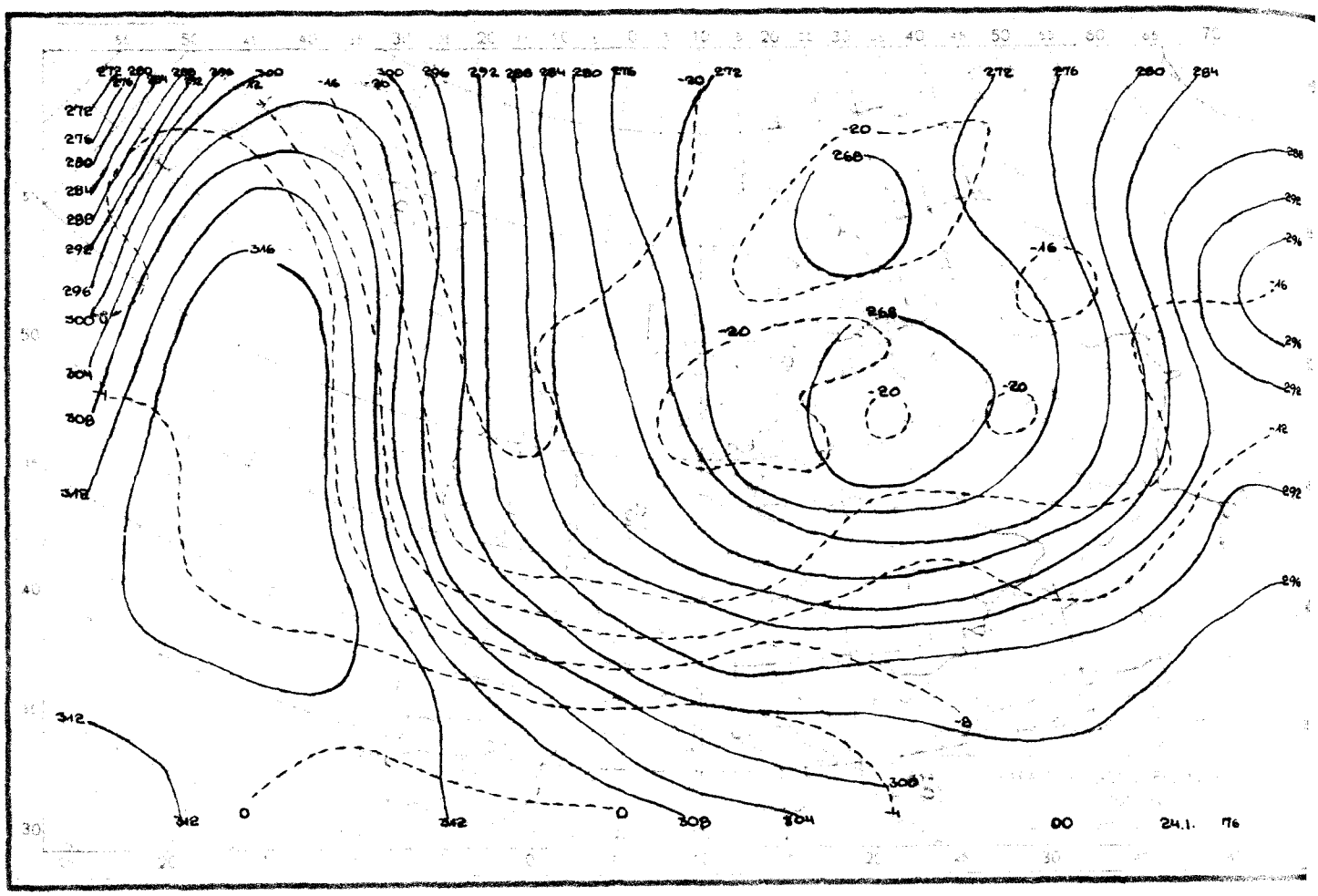

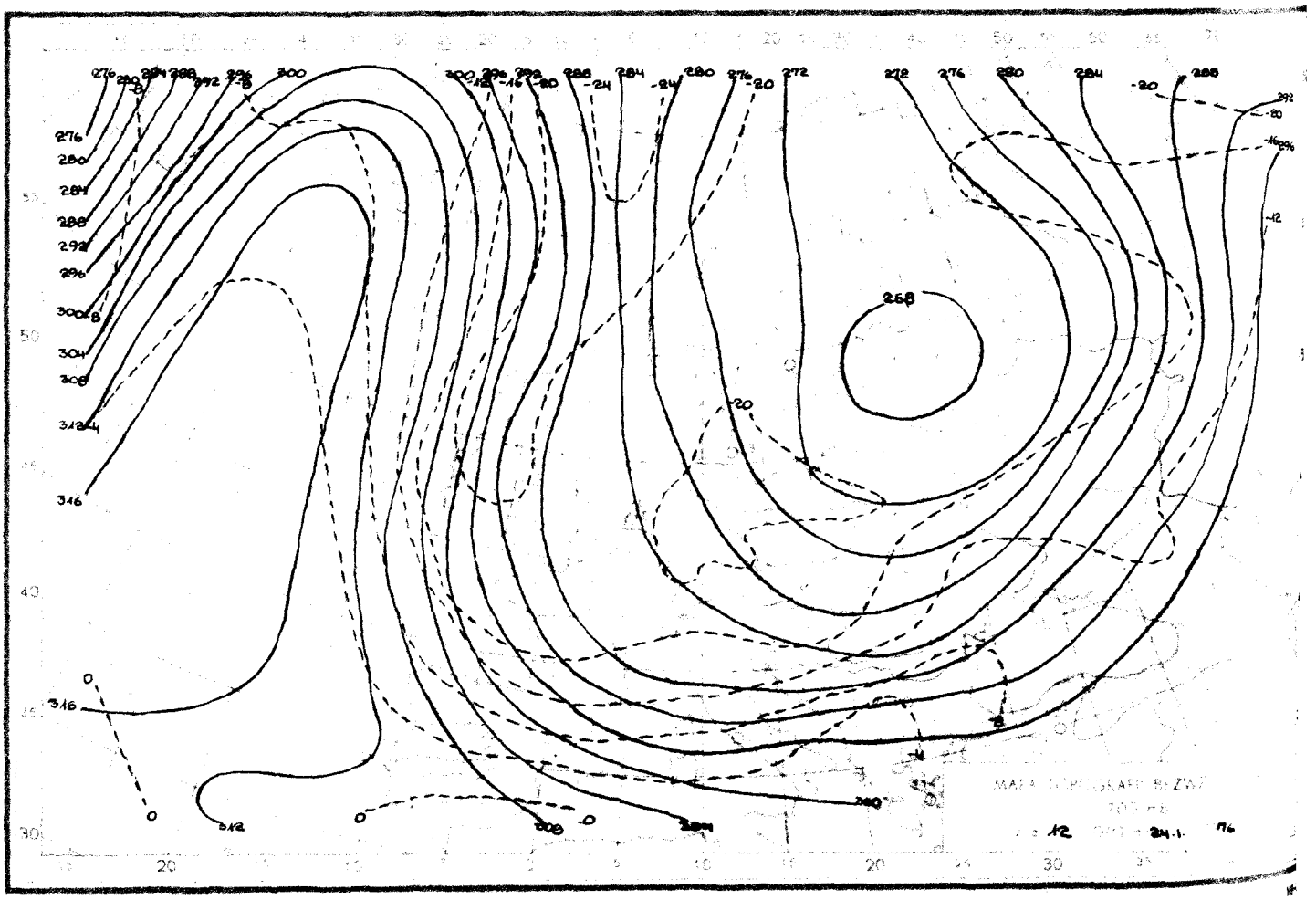

Reprodukowanie i publikowanie tekstu, map, wykresów i danych synoptycznych dozwolone wyłącznie w formie dosłownej z podaniem źródła informacji.

Druk PPWK-W-wa, Solec 18. Zam. 4125/155/8/73-21.V.73-X-114 36-1700

INSTYTUT METEOROLOGII I GOSPODARKI WODNEJ

ZAKŁAD PROGNOZ METEOROLOGICZNYCH KRÓTKOTERMINOWYCH – 01-673 WARSZAWA, UL. PODLEŚNA 61 – tel: 34-50-97

BIULETYN SYNOPTYCZNY

Dane synoptyczne z Polski w dniu 25.I.1976 r.

SYNOP z godz. 00 GMT.

105	42501	60028	03555	40930	56204
150	02404	70021	03259	00900	61204
195	62603	40101	01668	655XX	59108
205	92602	06491	04557	9XXXX	57202
235	30000	97018	04058	35400	59107
250	53001	97031	04756	55500	58210
272	02704	60028	02556	00900	58210
295	72603	60702	01453	753XX	55106
330	70000	56851	05353	755XX	54104
375	72705	50101	04455	762XX	56212
400	62103	58101	06657	656XX	58801
424	31602	60031	07358	10931	60205
465	72702	60032	05754	754XX	55210
495	42905	97030	04455	45500	56213
510	52913	98387	32964	30752	66001
560	72902	58102	07654	755XX	57112
570	73002	97027	06754	755XX	57112
575	72602	56227	07254	754XX	55223
650	93305	00498	32765	9XXXX	67205
695	83402	30711	05053	8052X	54210

SYNOP z godz. 12 GMT.

105	62101	96857	05753	694XX	54102
150	32404	65031	15455	15401	56208
195	82205	97034	04456	854XX	57207
205	72602	40107	07457	4551X	57208
235	82504	40108	06156	895XX	56104
250	73001	50102	06456	764XX	56601
272	62583	60028	05054	624XX	56104
295	72503	60267	05355	784XX	57002
330	83003	30108	06856	863XX	57005
375	62604	57222	06753	654XX	56801
400	73002	62002	07454	785XX	56106
424	62904	58107	07052	625XX	55202
465	82404	58108	06854	854XX	56503
495	22803	98017	07254	22500	56400
510	32713	99483	32762	15X01	64203
560	32404	60031	07653	11632	58803
570	21702	97021	08052	20932	56709
575	32001	56051	08452	00901	57802
650	12704	89020	33964	00902	67803
695	12603	97011	08953	12500	59804

TEMP Legionowo, godz. 00 GMT.

TTAA	25001	12374	99991	05513	27004	00020	XXXXX	XXXXX	85280	11325	29507	70740	22342	01002	50515	36358
		26510	40667	453XX	29012	30853	585XX	23513	25969	525XX	25516	20115	483XX	25522	15305	469XX
		25522	10572	493XX	24522	88298	587XX	23513	77999							
TTBB	2500X	12374	00991	05513	11961	05516	22814	13331	33776	17734	44406	445XX	55298	587XX	66254	527XX
		77178	461XX	21212	00991	27004	11924	31009	22853	29507	33782	32001	44747	08002	55650	29502
		66308	25017	77119	24520	41414	35500	51515	11883	30009	22800	31004	33600	29005		
TTCC	25002	12374	70808	437XX	28022	50033	461XX	27520	30372	453XX	28518	20642	457XX	29523	88568	477XX
		26018	77999													
TTDD	2500X	12374	11938	497XX	22678	431XX	33568	477XX	44421	437XX	55229	467XX	66176	447XX	21212	11972
		26025	22606	25014	33176	29525										

TEMP Wrocław, godz. 00 GMT.

TTAA	25001	12425	99999	06915	29001	00054	XXXXX	XXXXX	85320	11519	31009	70781	22326	30012	50517	38325
		28015	40668	461XX	25517	30853	551XX	27013	25970	527XX	25012	20116	483XX	26523	15307	26520
		10577	459XX	26018	88330	567XX	26512	77999								
TTBB	2500X	12425	00992	06915	11978	04513	22916	06718	33864	11119	44829	12523	55700	22326	66606	29327
		77570	33522	88437	431XX	99400	461XX	11330	567XX	22250	527XX	33224	491XX	44200	483XX	55185
		461XX	66114	453XX	21212	00992	29001	11826	31013	22410	25519	33360	25511	44248	25012	55196
		26525	66115	26511	41414	10931	51515	11886	31006	22800	31013	33600	29516			
TTCC	2500X	12425	70814	469XX	88999	77999										
TTDD	2500X	12425	11730	473XX	22570	441XX	21212	11880	26525							

Przebieg pogody w Polsce w dniu 25.1.1976 r.

Zachmurzenie było umiarkowane, okresami duże. W nocy lokalne rozpogodzenia. Miejscami występowały niewielkie opady śniegu. Rano lokalne mgły i zamglenia. Temperatura maksymalna wynosiła od -6°C w Mławie, Toruniu i Bydgoszczy do 2°C w Łuszynie. Temperatura minimalna od -21°C w Łuszynie do -2°C w Ustce. Wiatry były słabe i umiarkowane z kierunków zachodnich.

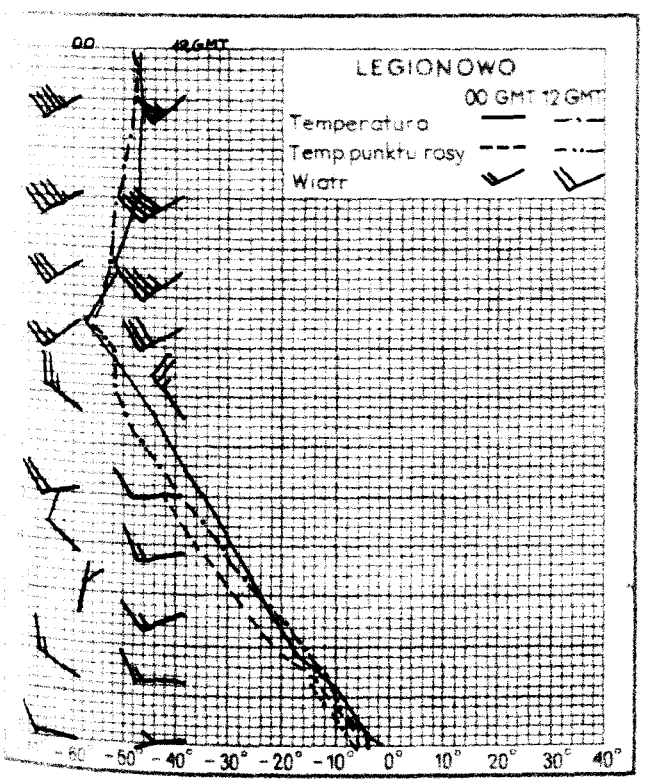

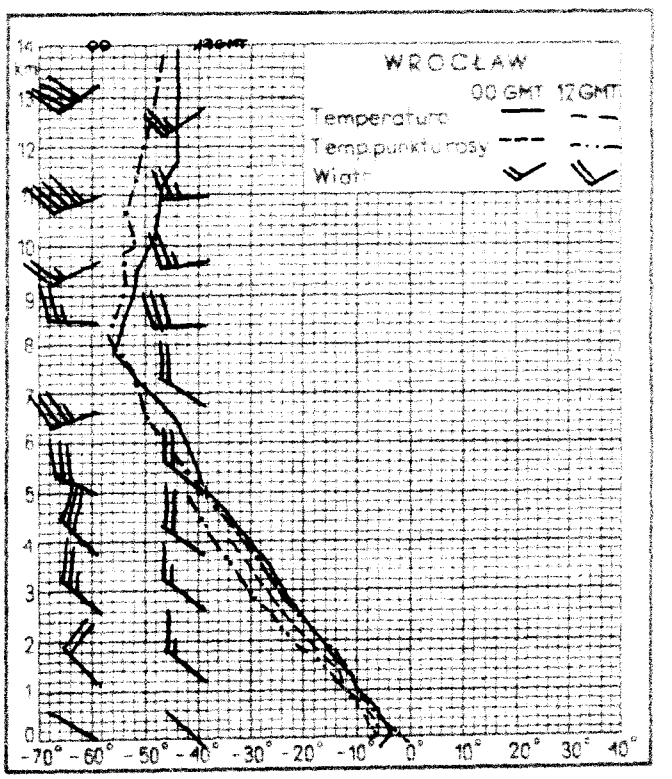

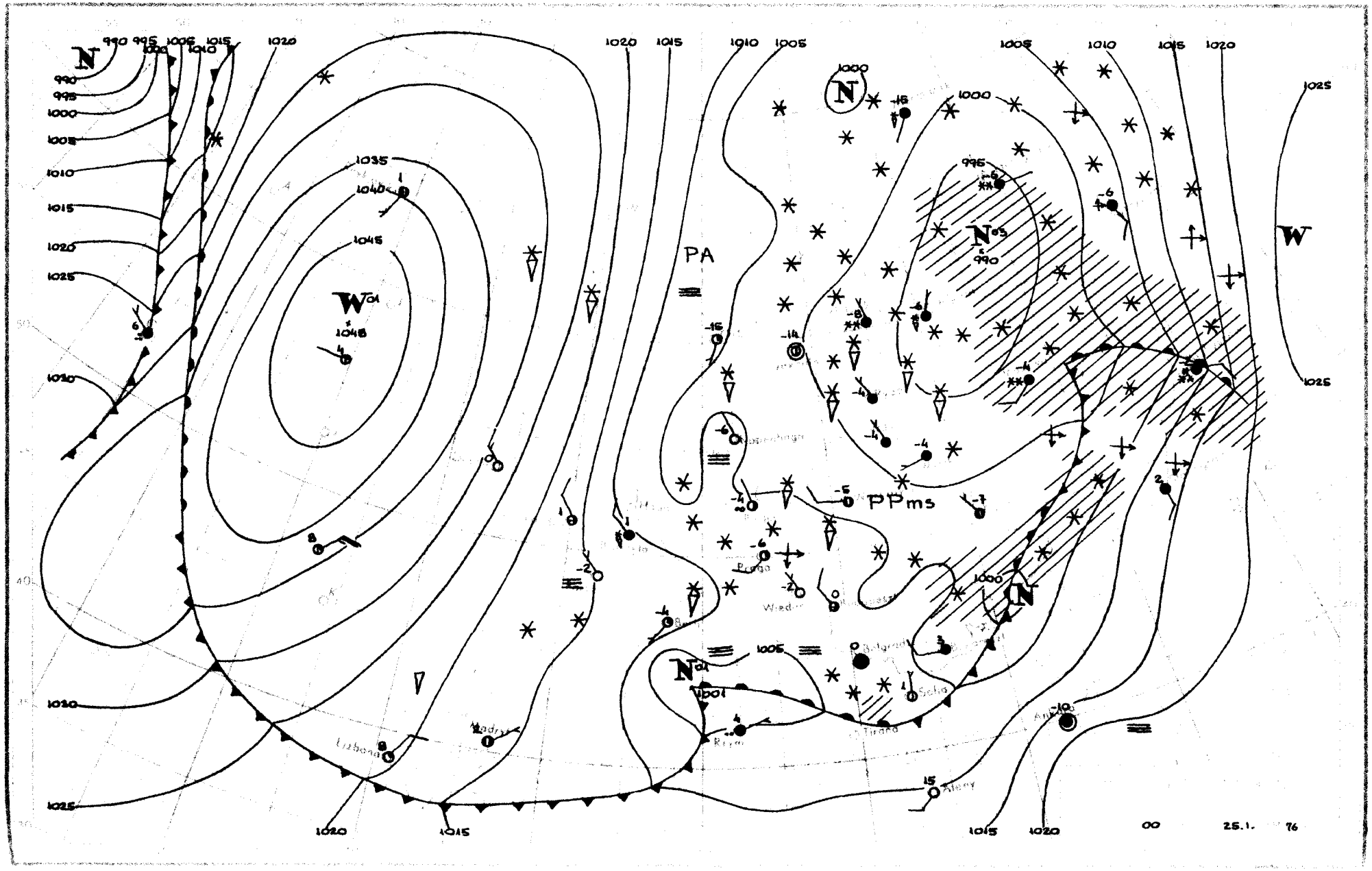
PA
PPms
00
25.1. 76

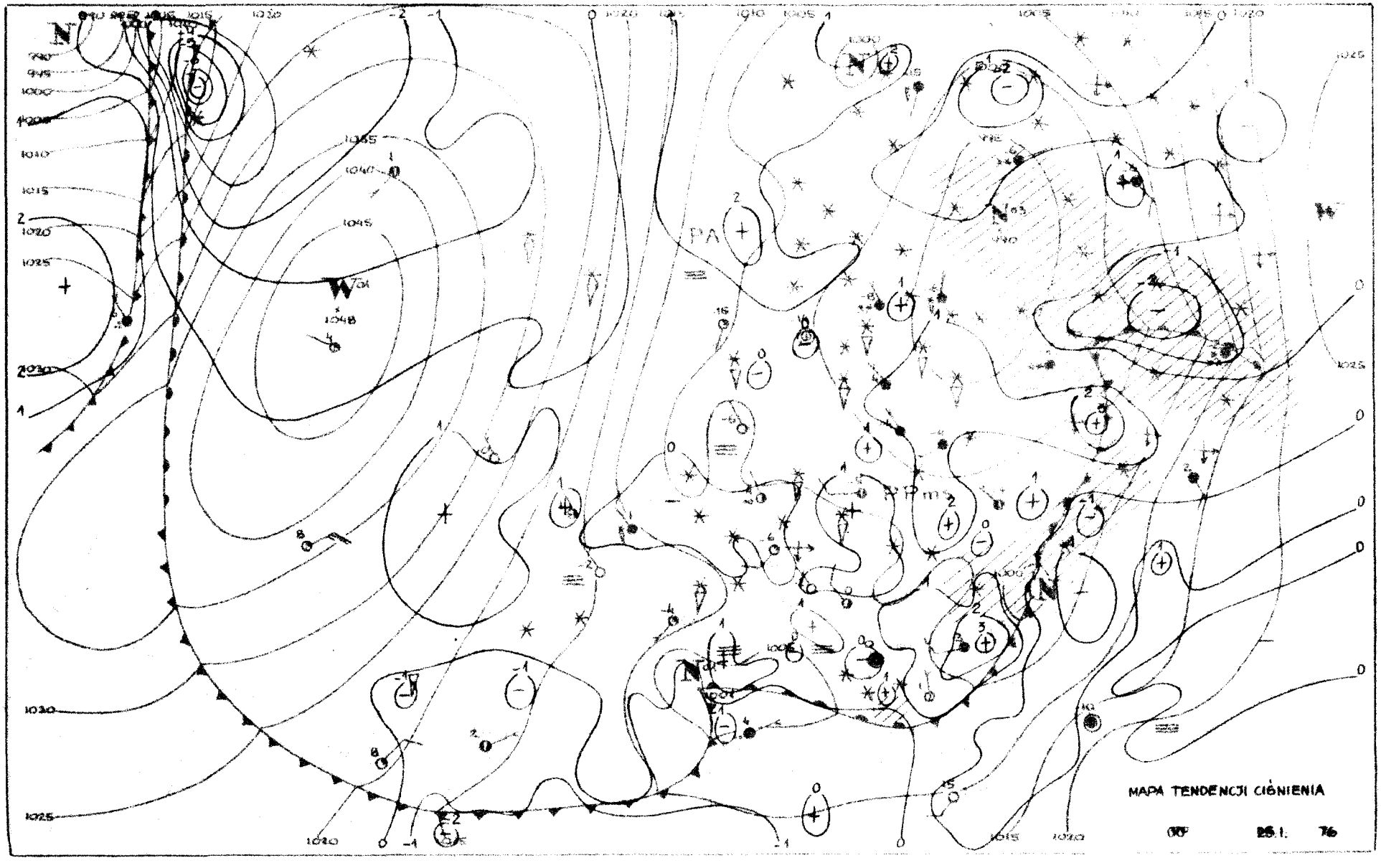
MAPA TENDENCJI CIŚNIENIA
00
25.1. 76

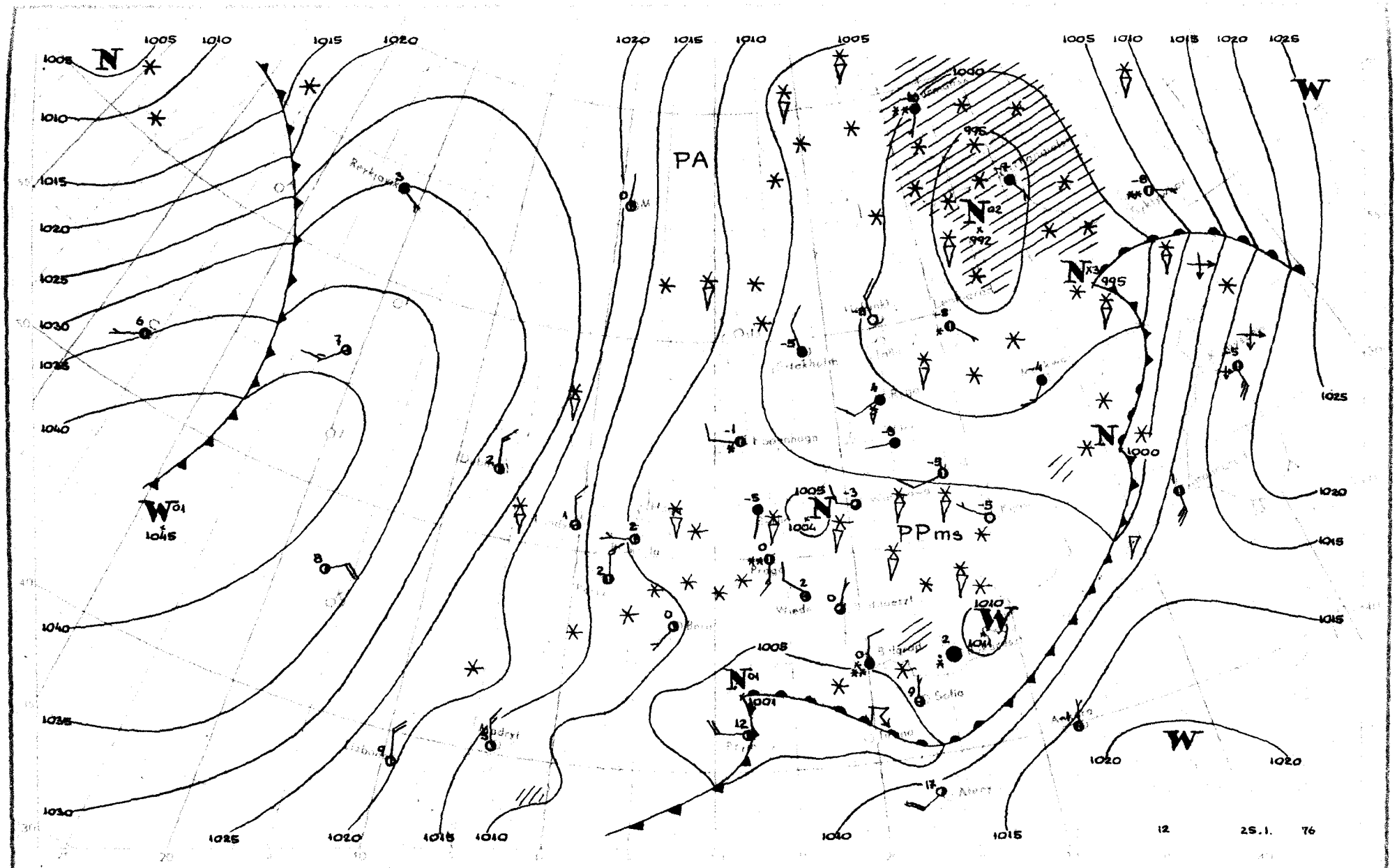
PA
PPms
N
W
12
25.1.
76

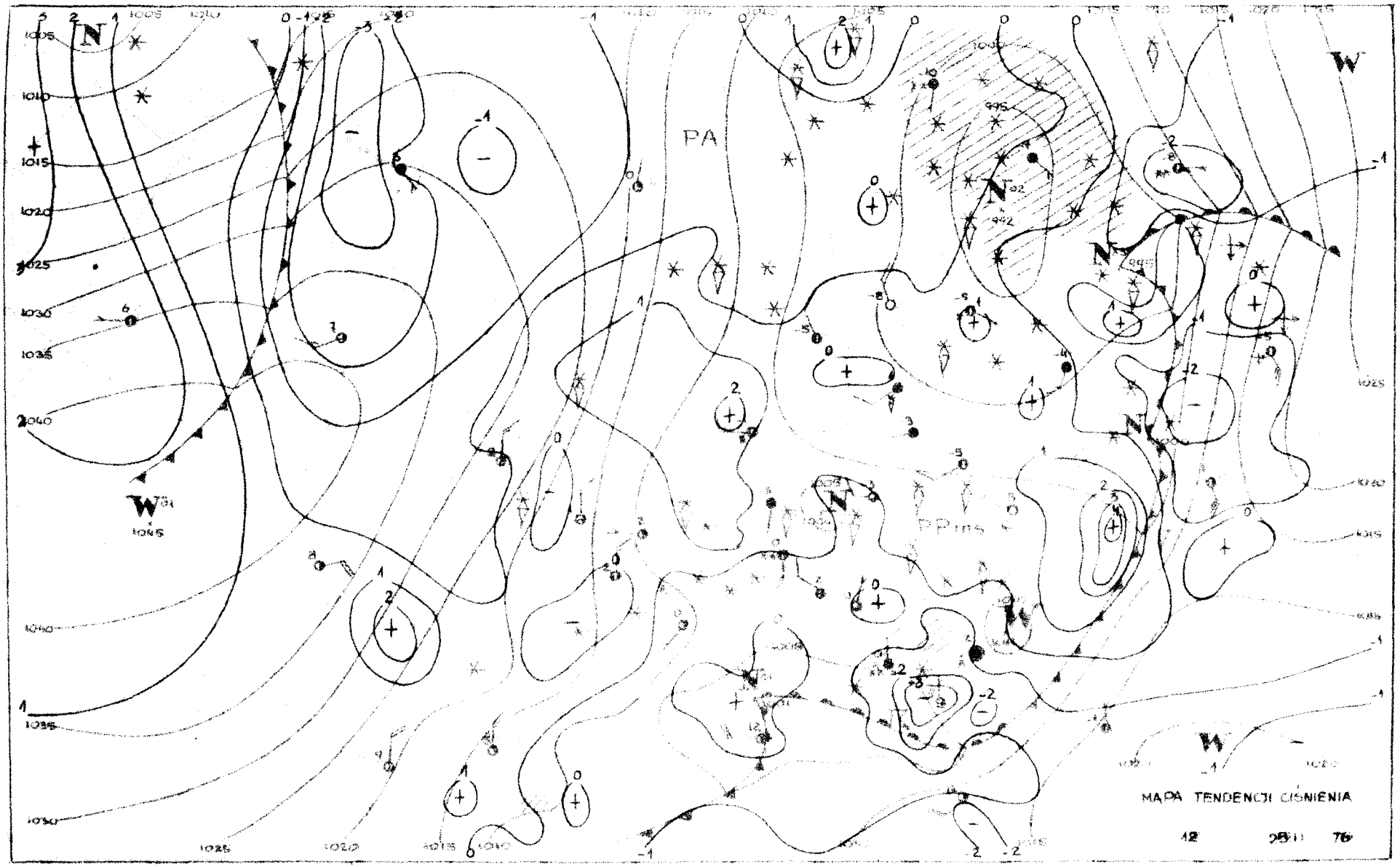
PA
PPins
MAPA TENDENCJI CIŚNIENIA
12
76

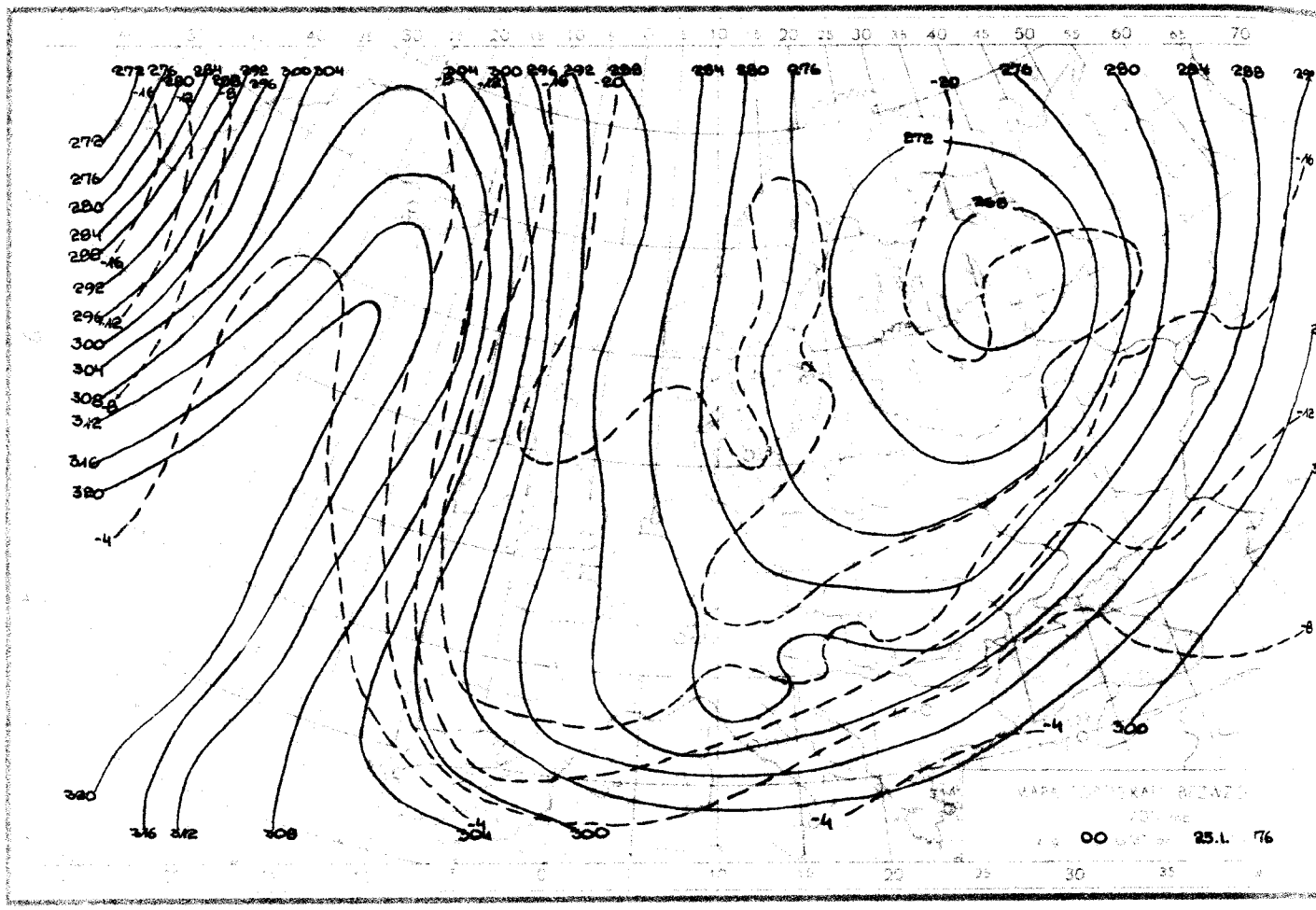

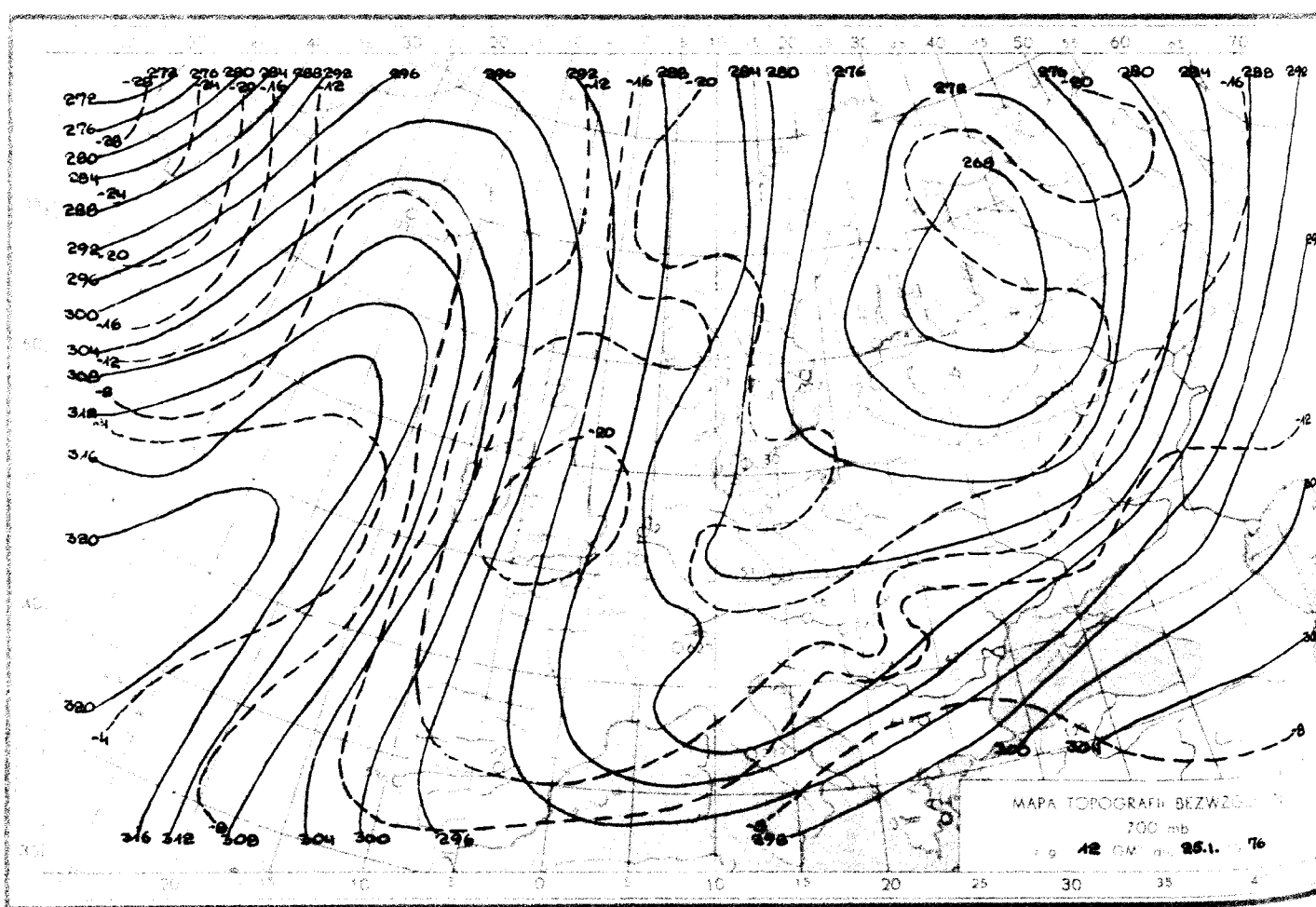

Reprodukowanie i publikowanie tekstu, map, wykresów i danych synoptycznych dozwolone wyłącznie w formie dosłownej z podaniem źródła informacji.

Druk PPWK-W-wa, Solec 18. Zam. 4125/155/B/73-21.V.73-X-114 36-1700

INSTYTUT METEOROLOGII I GOSPODARKI WODNEJ

ZAKŁAD PROGNOZ METEOROLOGICZNYCH KRÓTKOTERMINOWYCH – 01-673 WARSZAWA, UL. PODLEŚNA 61 – tel: 34-50-97

BIULETYN SYNOPTYCZNY

Dane synoptyczne z Polski w dniu 26.I.1976 r.

SYNOP z godz. 00 GMT.

105	82404	96854	06654	894XX	55105
150	82507	30738	05355	7732X	56604
195	82207	97222	06656	854XX	57802
205	82804	20771	09455	862XX	56202
235	82305	96852	07356	894XX	56702
250	82703	96102	08656	863XX	58400
272	82203	60028	07456	854XX	56001
295	32403	58787	08059	35400	61803
330	82806	56107	10256	854XX	57105
375	82905	30222	09356	772XX	57207
400	93002	03452	11457	9XXXX	58205
424	93202	04477	11257	9XXXX	58307
465	82903	56707	10357	854XX	58106
495	42002	96108	09959	49500	60303
510	02204	99021	35464	00900	58304
560	80000	40101	10157	854XX	59104
570	02701	96107	11257	00900	59400
575	80000	40101	11360	864XX	61305
650	23601	88030	36166	15101	69204
695	02505	96100	12562	00900	63207

SYNOP z godz. 12 GMT.

105	62304	96108	08652	10948	55803
150	72106	98038	06950	725XX	55805
195	72207	97027	06657	755XX	58801
205	52803	56101	10253	52300	55802
235	72405	40267	08455	794XX	56602
250	82603	96787	09354	855XX	56801
272	72505	60018	07754	724XX	56106
295	82405	56847	08956	894XX	59802
330	72506	56227	11255	754XX	57802
375	72807	20222	10655	754XX	57701
400	82504	18778	12356	864XX	58803
424	73104	58107	12655	754XX	58804
465	72406	58107	11956	754XX	58001
495	72405	96261	11857	734XX	59204
510	02906	99020	36563	00900	66500
560	42702	30107	12654	42500	58400
570	73002	30104	13657	754XX	58802
575	82001	58227	13054	8097X	57101
650	22505	65021	36644	25X00	67400
695	52603	97031	13353	35602	58400

TEMP Legionowo, godz. 00 GMT.

TTAA	26001	12374	99996	06113	27002	00066	XXXXX	85330	12516	29506	70770	20969	29506	50517	39750	32009
		40665	511XX	31509	30848	601XX	27510	25964	575XX	27018	20102	563XX	25518	15285	529XX	25022
		10551	475XX	25031	88303	601XX	28009	77999								
TTBB	2600X	12374	00996	06113	11973	08113	22940	07713	33832	13318	44670	22970	55610	28369	66507	38950
		77406	507XX	88303	601XX	99279	593XX	11266	609XX	22245	567XX	33183	561XX	44145	523XX	55130
		535XX	21212	00996	27002	11894	25009	22827	33003	33790	27006	44514	32509	55344	31011	66250
		27018	77194	25517	88108	25031	41414	8092X	51515	11897	25509	22800	28006	33600	30509	
TTDD	2600X	12374	11957	465XX	22902	475XX	21212	11902	24532							

TEMP Wrocław, godz. 00 GMT.

TTAA	26001	12425	99996	08510	00000	00085	XXXXX	XXXXX	85342	12729	29508	70810	19759	35510	50520	40157
		01504	40669	509XX	31505	30852	595XX	28511	25966	577XX	29509	20107	569XX	27512	15291	543XX
		27019	10555	477XX	26525	88286	605XX	28011	77999							
TTBB	2600X	12425	00996	08510	11965	06500	22860	13109	33827	12360	44700	19759	55554	33558	66480	425XX
		77412	497XX	88329	577XX	99286	605XX	11254	577XX	22190	567XX	33177	539XX	44154	549XX	21212
		00996	00000	11971	28505	22672	00511	33552	44500	02004	55216	27018	66192	28010	41414	9XXXX
		51515	11888	29007	22800	31506	33600	34508								
TTCC	2600X	12425	70793	463XX	50016	453XX	88999	77999								
TTDD	2600X	12425	11880	449XX	22600	471XX	33360	417XX	21212	11760	26025					

Przebieg pogody w Polsce w dniu 26.I.1976 r.

Zachmurzenie było duże z opadami śniegu i z rozpogodzeniami, głównie w południowo-zachodniej i południowej części kraju. Występowały lokalne mgły. Temperatura maksymalna wynosiła od -7^{0}C w Kielcach do 0^{0}C na Wybrzeżu, a temperatura minimalna od -21^{0}C w Muszynie do -2^{0}C na Helu. Wiatry były słabe i umiarkowane przeważnie zachodnie i południowo-zachodnie.

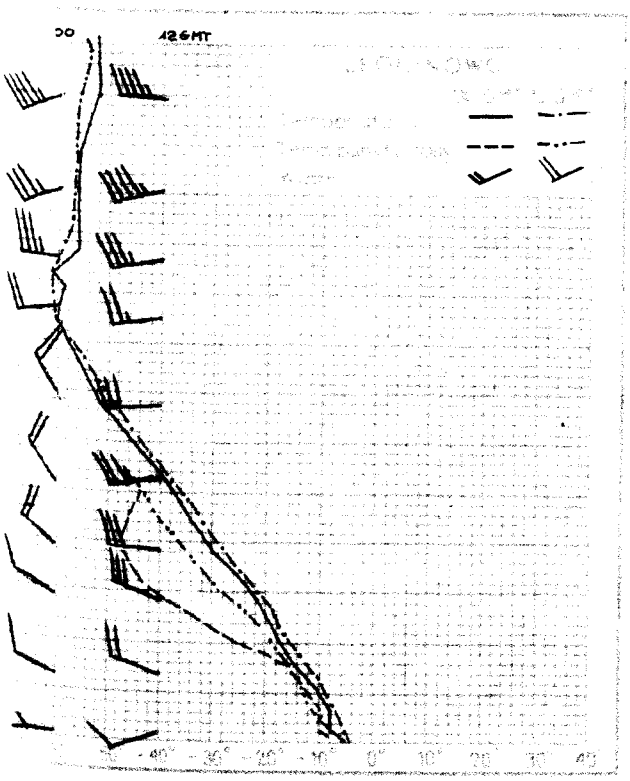

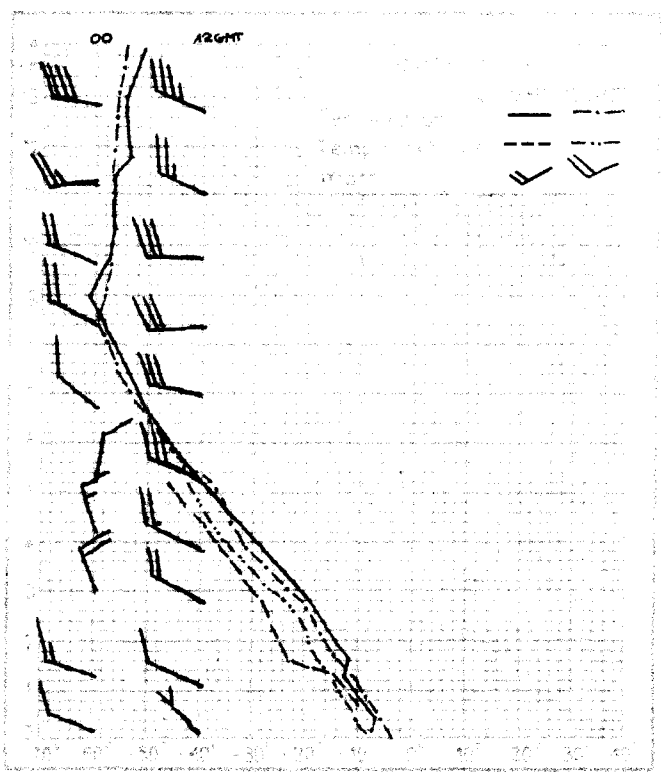

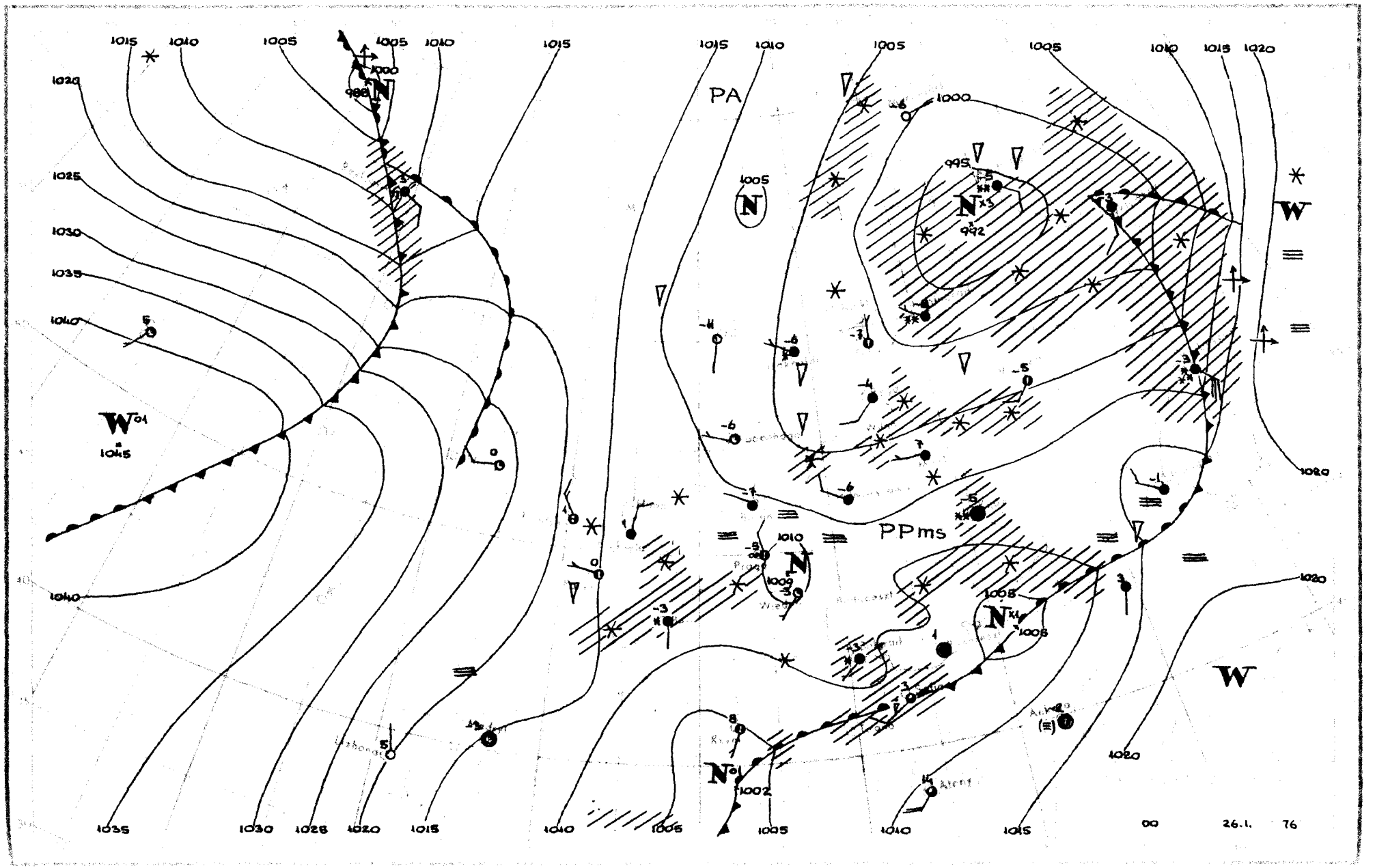
PA
PPms
W
W
W
00
26.1.
76

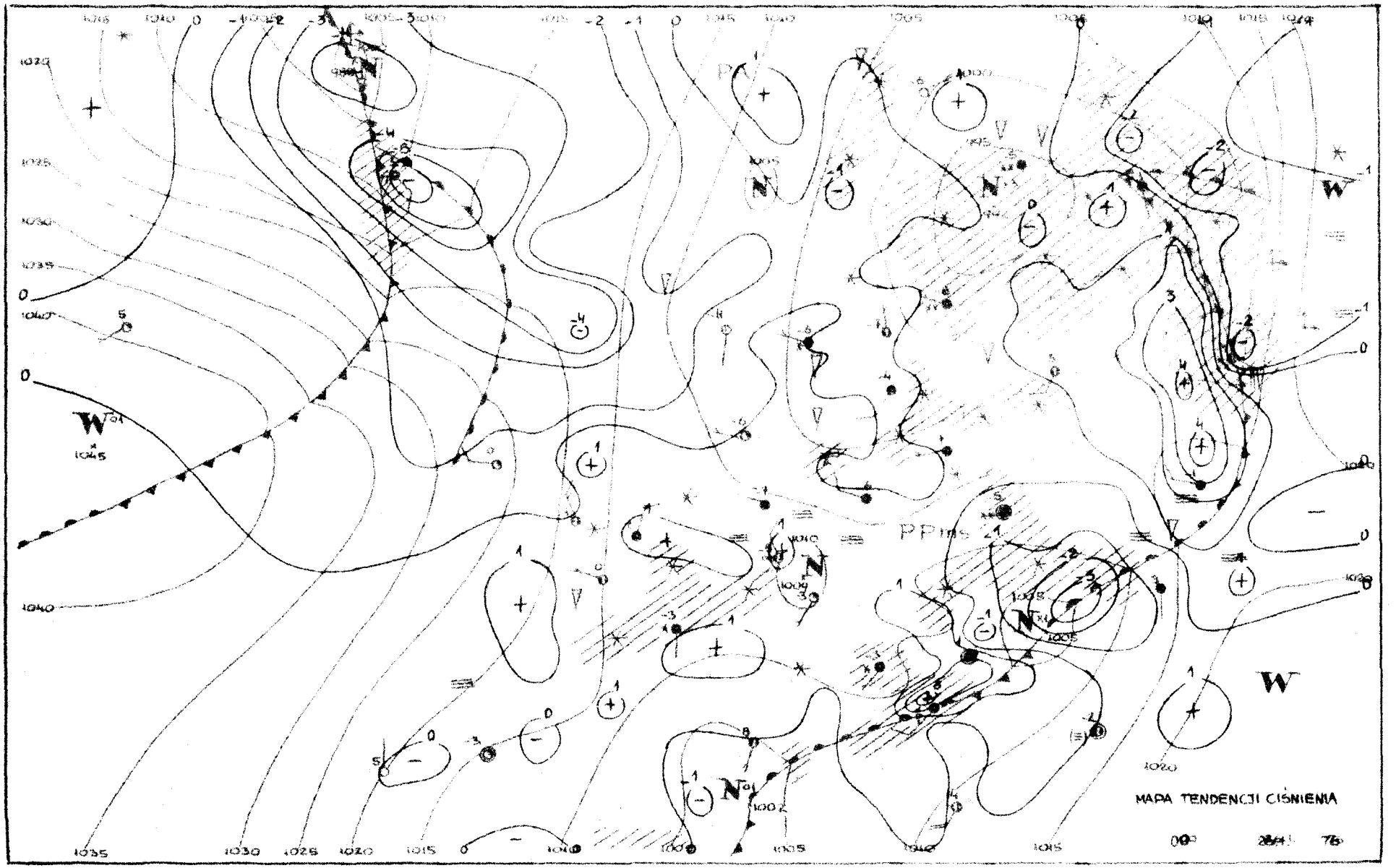
MAPA TENDENCJI CIŚNIENIA
PPlms
W
N

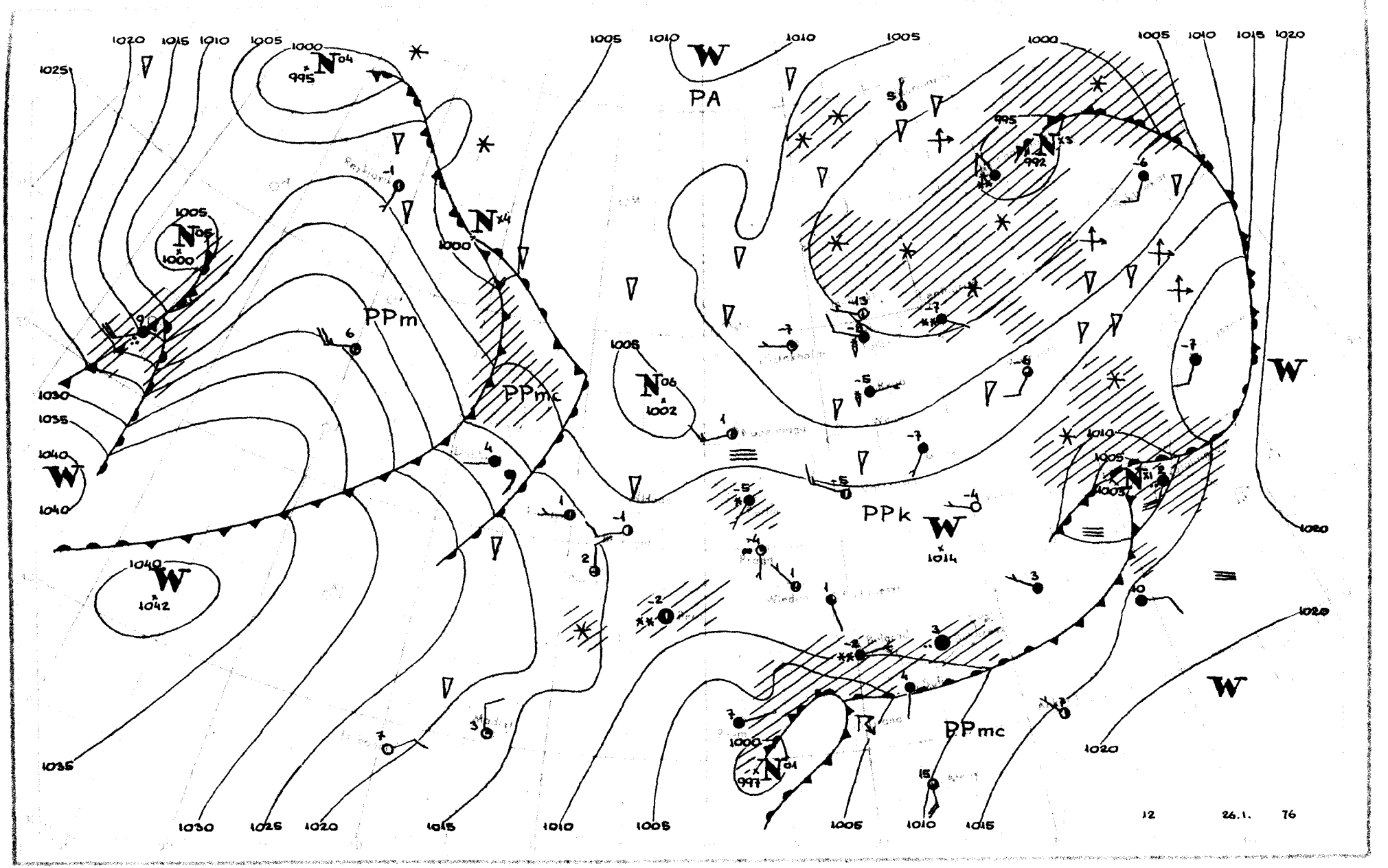
PA
PPm
PPmc
PPk
PPmc
12
26.1.
76

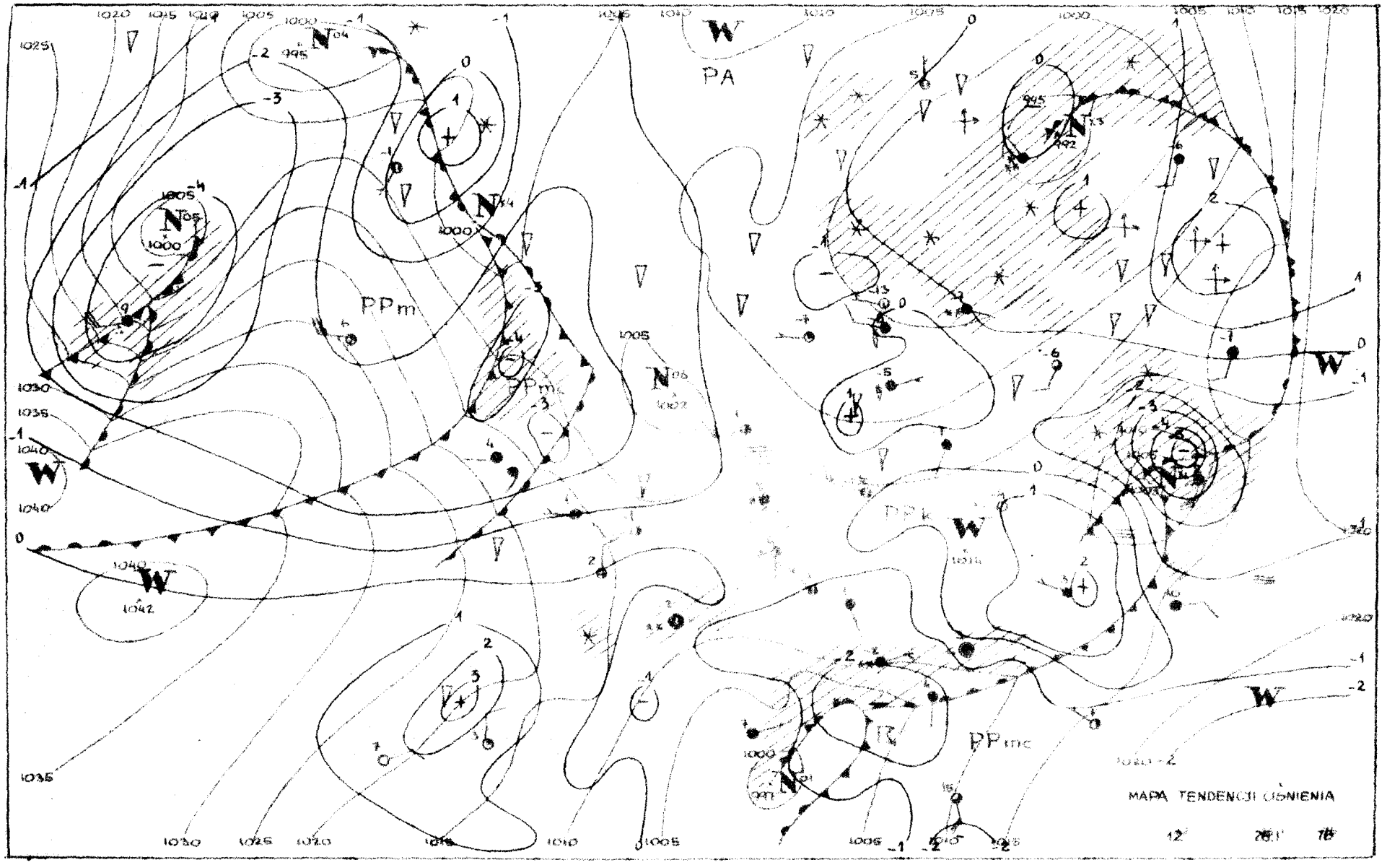
PA
PPm
PPmc
PPk
PPmc
MAPA TENDENCJI CIŚNIENIA

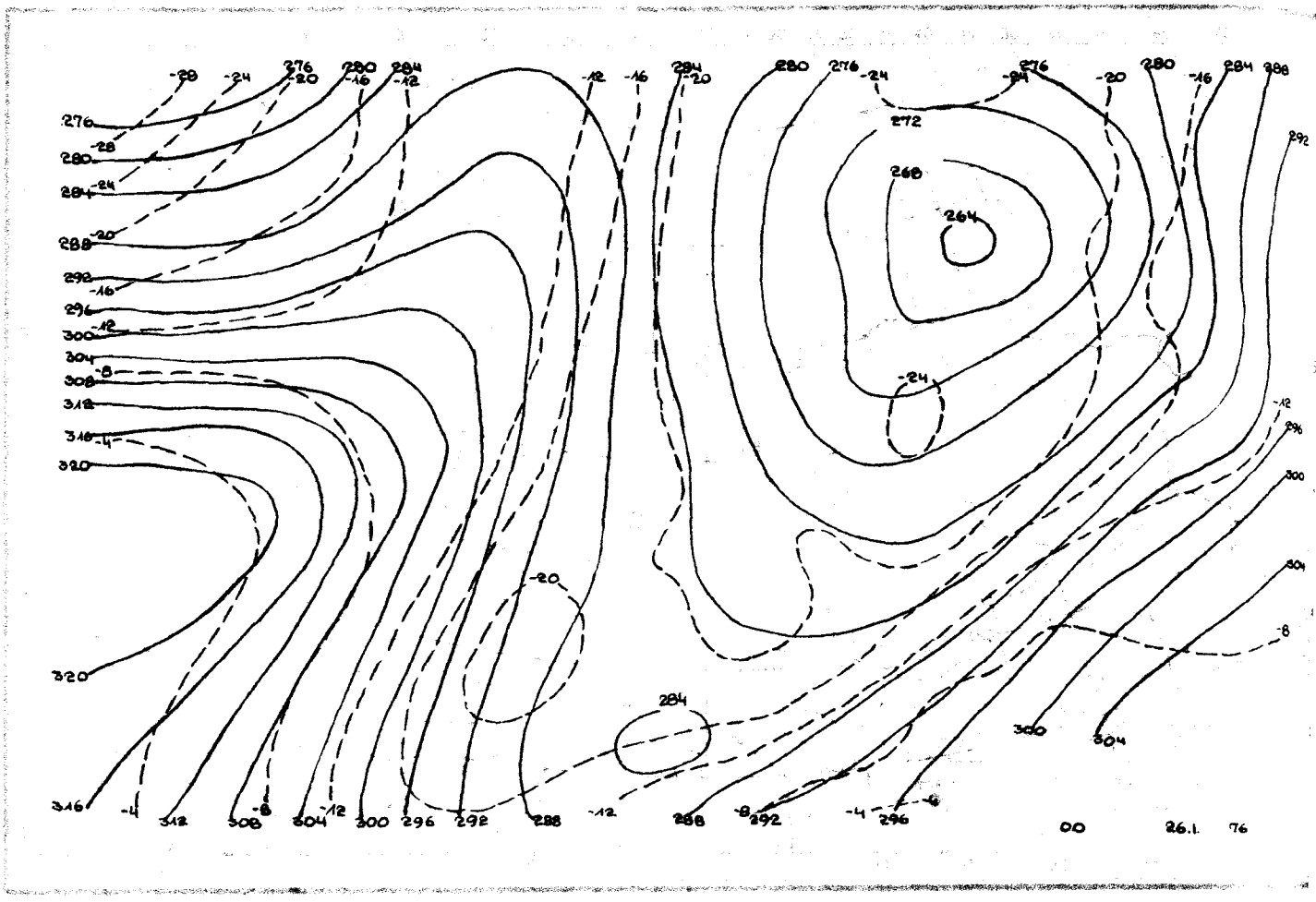

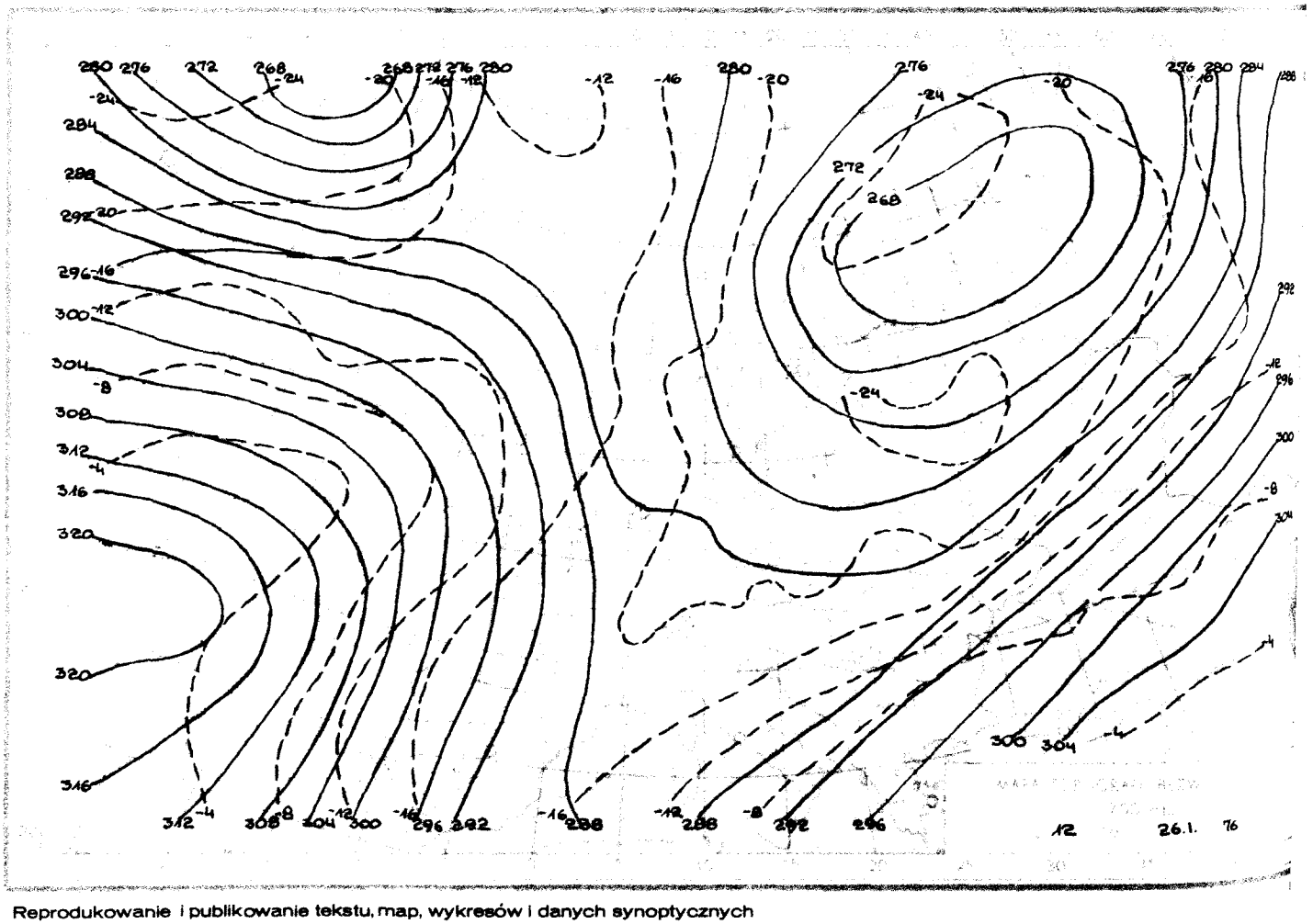

Reprodukowanie i publikowanie tekstu, map, wykresów i danych synoptycznych dozwolone wyłącznie w formie dosłownej z podaniem źródła informacji.

Druk PPWK-W-wa, Solec 18. Zam. 4125/155/B/73-21.V.73- X-11436-178

INSTYTUT METEOROLOGII I GOSPODARKI WODNEJ

ZAKŁAD PROGNOZ METEOROLOGICZNYCH KRÓTKOTERMINOWYCH – 01-673 WARSZAWA, UL. PODLEŚNA 61 – tel: 34-50-97

BIULETYN SYNOPTYCZNY

Dane synoptyczne z Polski w dniu 27.I.1976 r.

SYNOP z godz. 00 GMT.

105	82103	96103	08756	854XX	58000
150	72408	60038	08558	734XX	60205
195	82206	97037	09558	854XX	59104
205	82204	50102	08857	854XX	58803
235	82106	97022	09856	854XX	58003
250	72402	97032	10656	755XX	60802
272	82605	60021	09956	854XX	58306
295	brak danych				
330	82102	56107	10456	854XX	57806
375	82803	60022	12056	754XX	59400
400	01601	30101	10761	00900	61709
424	01303	20101	11461	00900	62708
465	82402	58102	11657	854XX	59605
495	81601	97021	13160	854XX	62500
510	02704	99020	36062	00900	73604
560	80000	40101	12359	855XX	61608
570	80000	96101	14763	854XX	64201
575	70000	40101	12960	755XX	61706
650	71803	80020	36167	00900	70603
695	42202	40101	13760	45600	60608

SYNOP z godz. 12 GMT.

105	brak danych				
150	82305	58102	10257	863XX	59105
195	82207	97227	12058	854XX	59103
205	01303	30101	08657	00900	60001
235	81702	96712	10357	8042X	59104
250	71801	96267	10755	725XX	59801
272	72404	60012	10956	754XX	59001
295	41503	60027	11656	41500	60805
330	41503	56101	09955	45600	58802
375	71203	60037	11356	724XX	60708
400	11402	10100	09055	00901	60804
424	01304	40100	09155	00900	58808
465	70901	35102	10156	754XX	59808
495	80903	96107	11257	10937	59805
510	02702	99020	34260	00900	66301
560	70901	08444	09457	763XX	59808
570	70902	50102	11056	00908	59711
575	80101	30701	09758	8097X	59812
650	30502	89021	32363	00902	66708
695	80105	20712	09057	855XX	59717

TEMP Legionowo, godz. 00 GMT.

TTAA	27001	12374	99999	05324	24003	00090	XXXXX	XXXXX	85350	12726	26004	70800	20956	27007	50520	38758
		25510	40669	493XX	25014	30855	569XX	24023	25970	591XX	25522	20110	577XX	26020	15293	569XX
		27523	10549	547XX	28024	88282	591XX	24523	77999							
TTBB	2700X	12374	00999	05324	11935	10110	22878	12319	33818	13537	44711	20156	55620	28158	66393	501XX
		77316	571XX	88297	569XX	99282	591XX	11262	593XX	22174	569XX	33122	567XX	21212	00999	24003
		11978	23005	22792	30503	33511	27510	44294	24024	55125	27019	41414	855XX	51515	11889	27004
		22800	30004	33600	28010											
TTCC	27002	12374	70779	503XX	28028	50998	479XX	28034	30342	417XX	27036	20617	395XX	27038	88999	77999
TTDD	2700X	12374	11957	543XX	22901	503XX	33571	503XX	44360	415XX	55247	423XX	66192	391XX	21212	11396
		28037	22192	26538												

TEMP Wrocław, godz. 00 GMT.

TTAA	27001	12425	99996	10515	00000	00085	XXXXX	XXXXX	85342	10950	26003	70813	20356	28006	50521	39356
		25509	40670	497XX	26013	30865	561XX	25516	25981	557XX	26014	20123	543XX	28013	15307	545XX
		30516	10569	519XX	28020	88323	561XX	24518	77999							
TTBB	2700X	12425	00996	10515	11990	07310	22942	09110	33889	09142	44857	10950	55828	10956	66724	18357
		77637	26556	88482	411XX	99356	547XX	11341	541XX	22323	561XX	33250	557XX	44239	567XX	55189
		535XX	66162	555XX	77126	523XX	88112	535XX	21212	00996	00000	11974	15002	22874	25502	33609
		28508	44335	24019	55136	30015	41414	00900	51515	11888	24502	22800	26505	33600	28508	
TTCC	27007	12425	70802	485XX	29515	88999	77870	32033	41314							
TTDD	2700X	11660	479XX	21212	11870	32033	22660	29524								

Przebieg pogody w Polsce w dniu 27.I.1976 r.

Zachmurzenie było duże z rozpogodzeniami i miejscami opady śniegu. Na południu lokalnie mgły. Temperatura maksymalna wynosiła od -8°C w Suwałkach i Aleksandrowicach do -2°C na Helu, a temperatura minimalna od -19°C w Jeleniej Górze do -6°C na Helu. Wiatry były słabe i umiarkowane o kierunkach zmiennych.



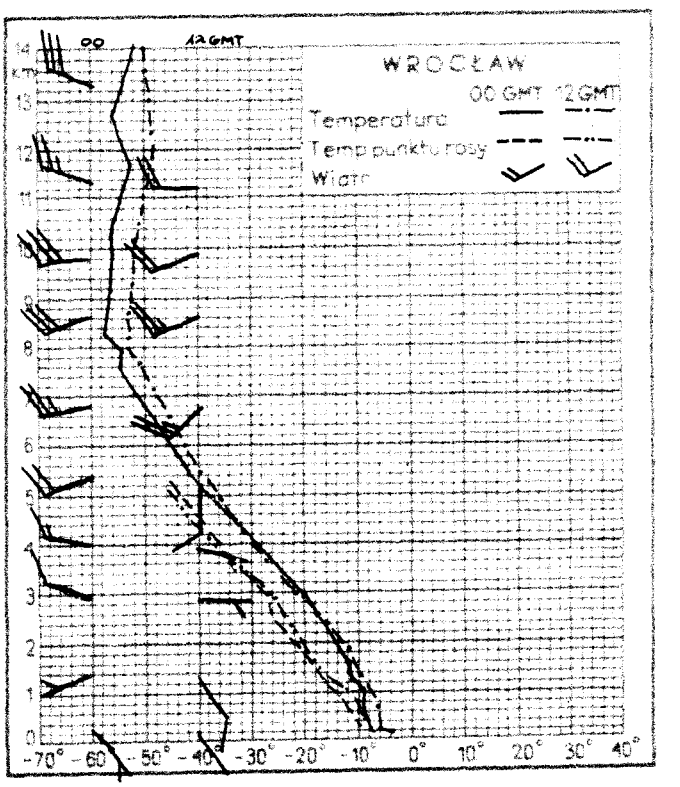

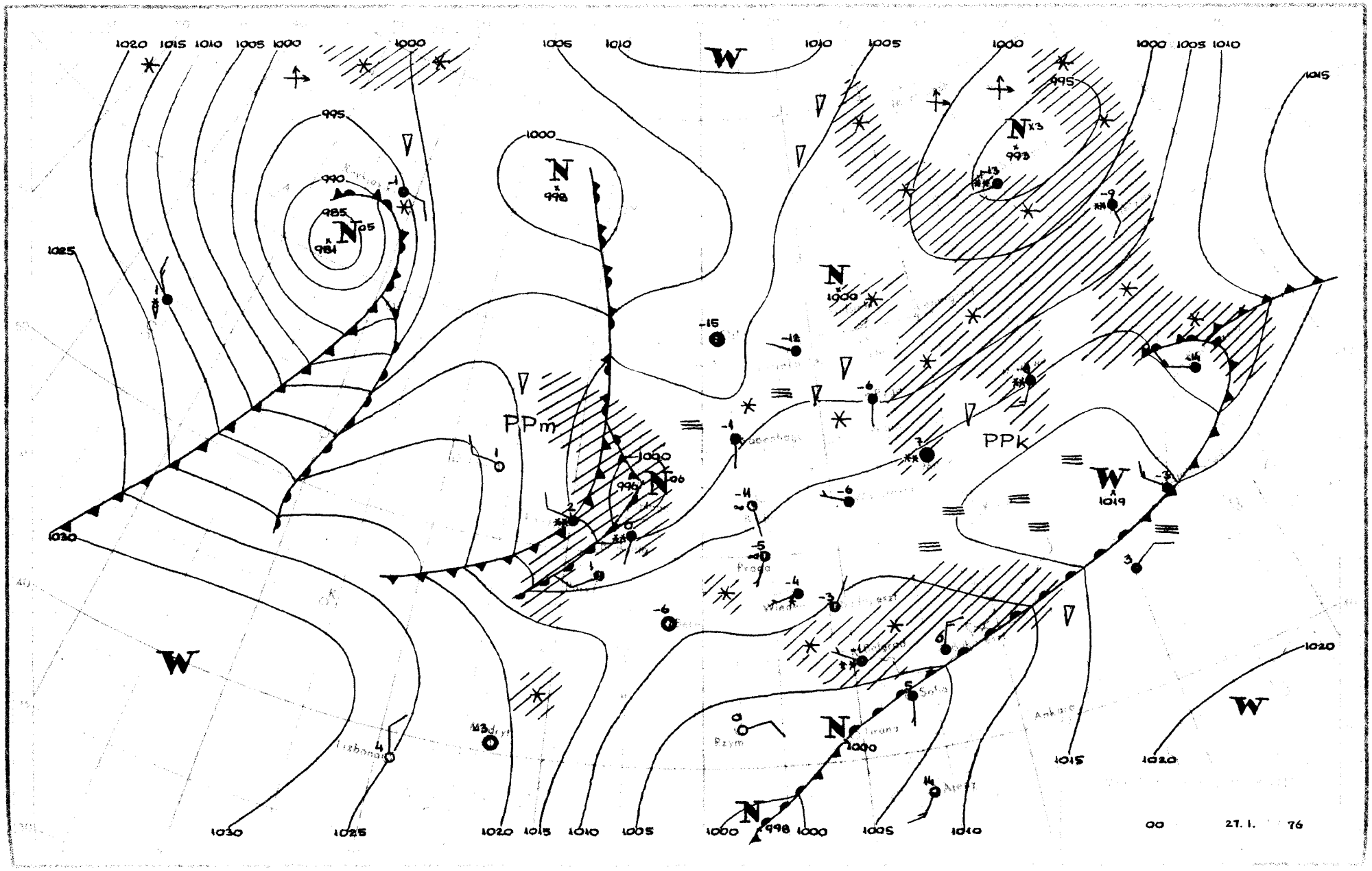
PPm
PPk
W
N
00
27. 1.
76

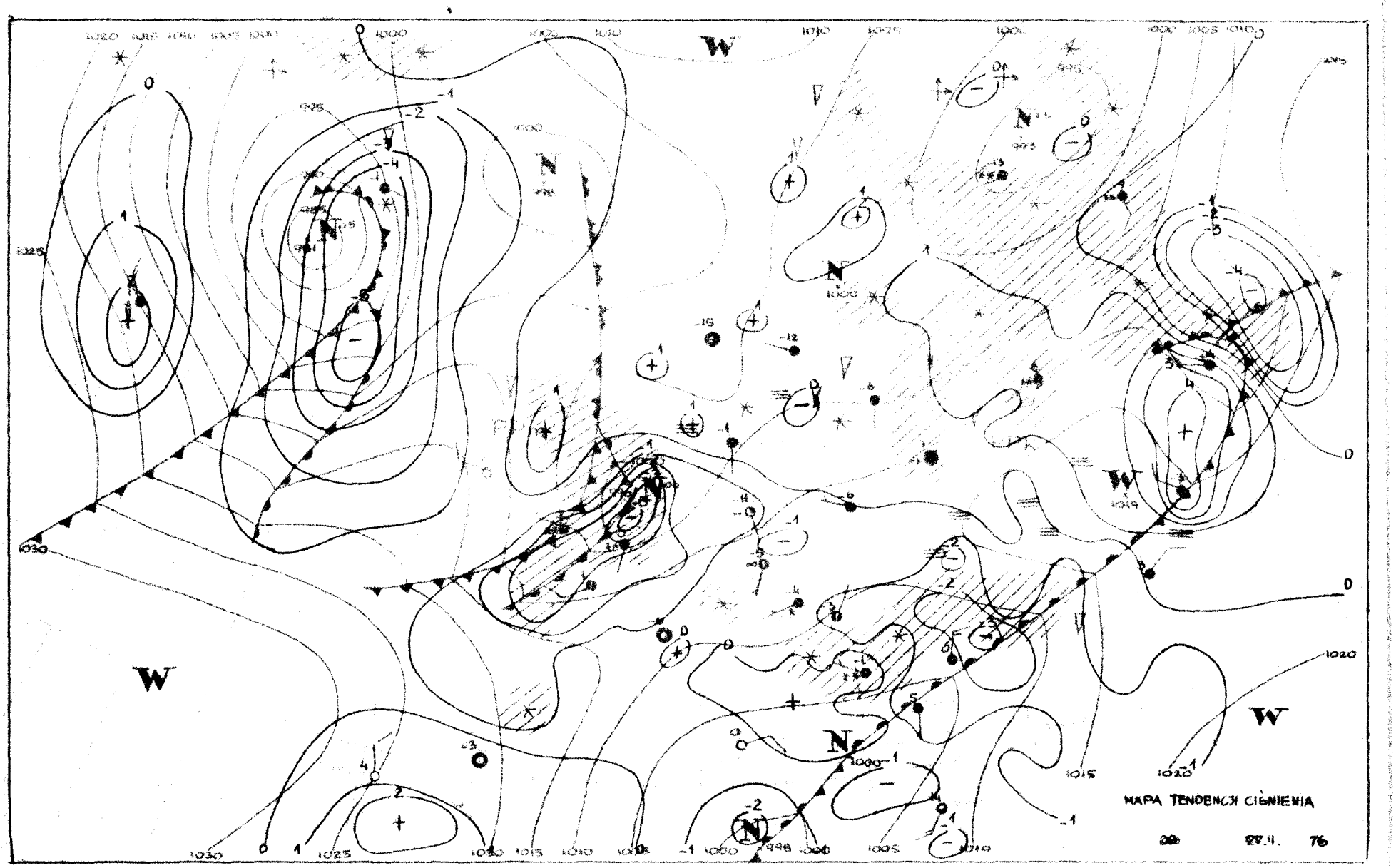
MAPA TENDENCJI CIŚNIENIA
27.II. 76

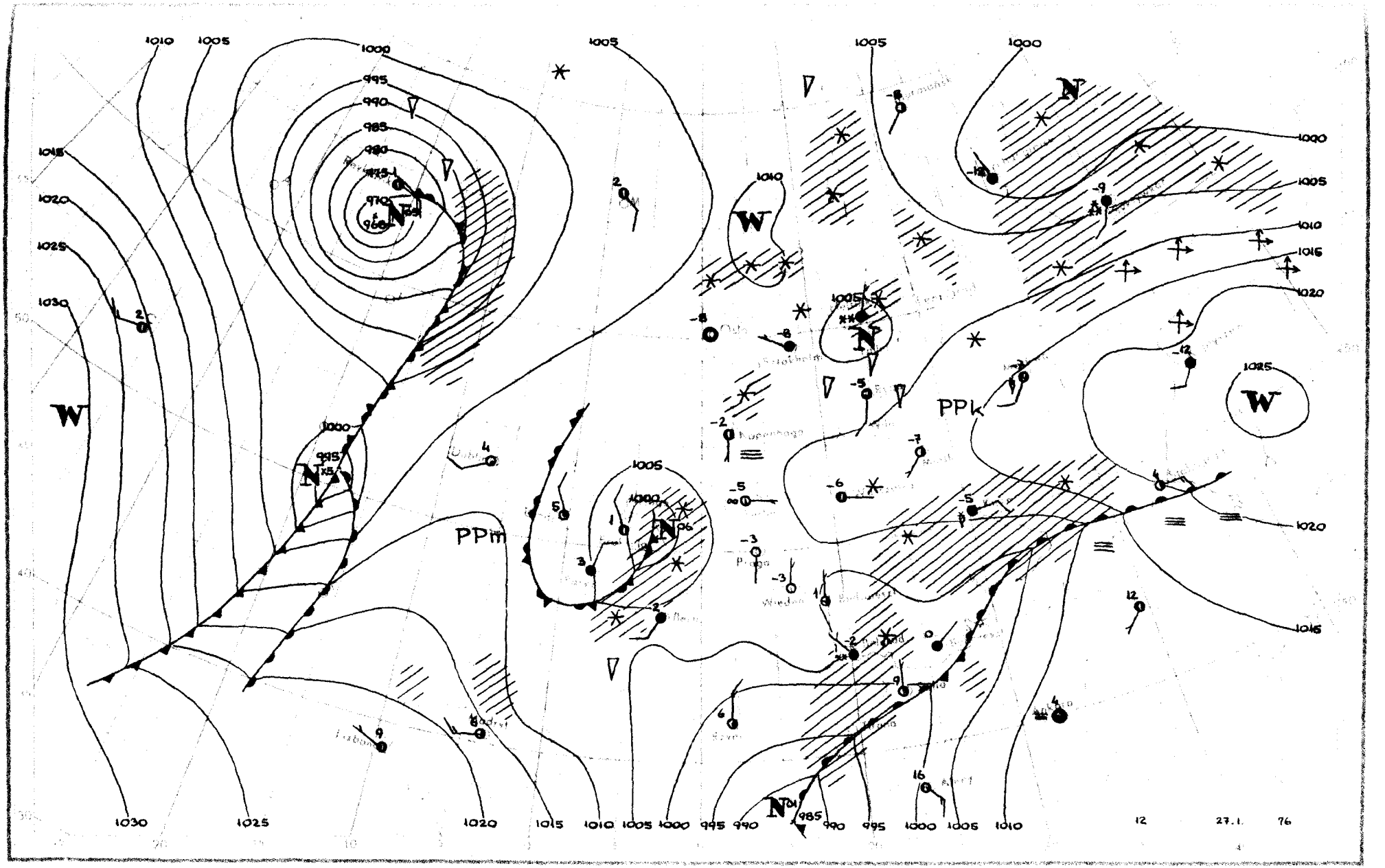
W
W
W
N
N
N
N
N
PPm
PPk
1030
1025
1020
1015
1010
1005
1000
995
990
985
12
27.1.
76

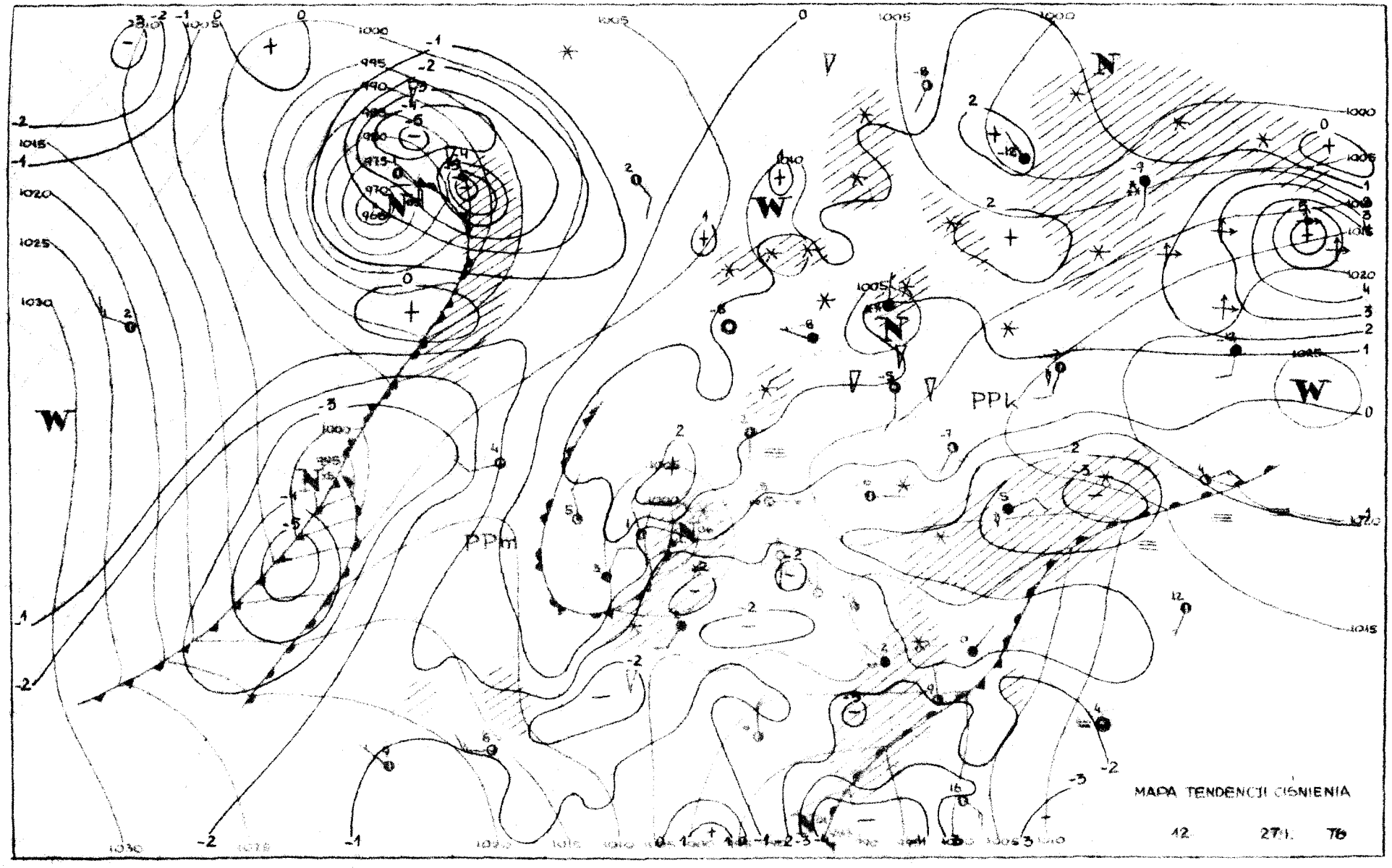
MAPA TENDENCJI CIŚNIENIA
42
27.I.
76
PPm
PPk

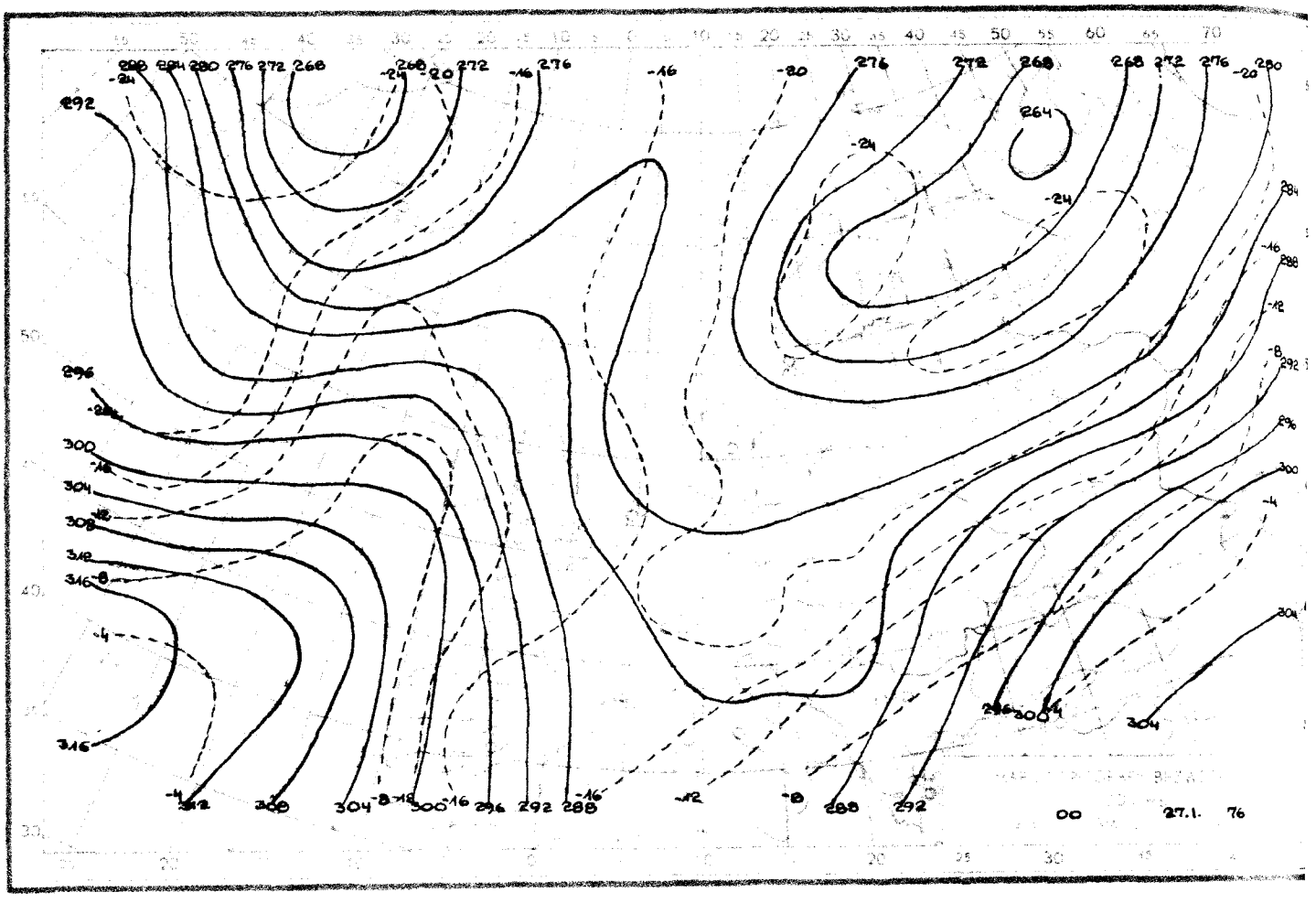

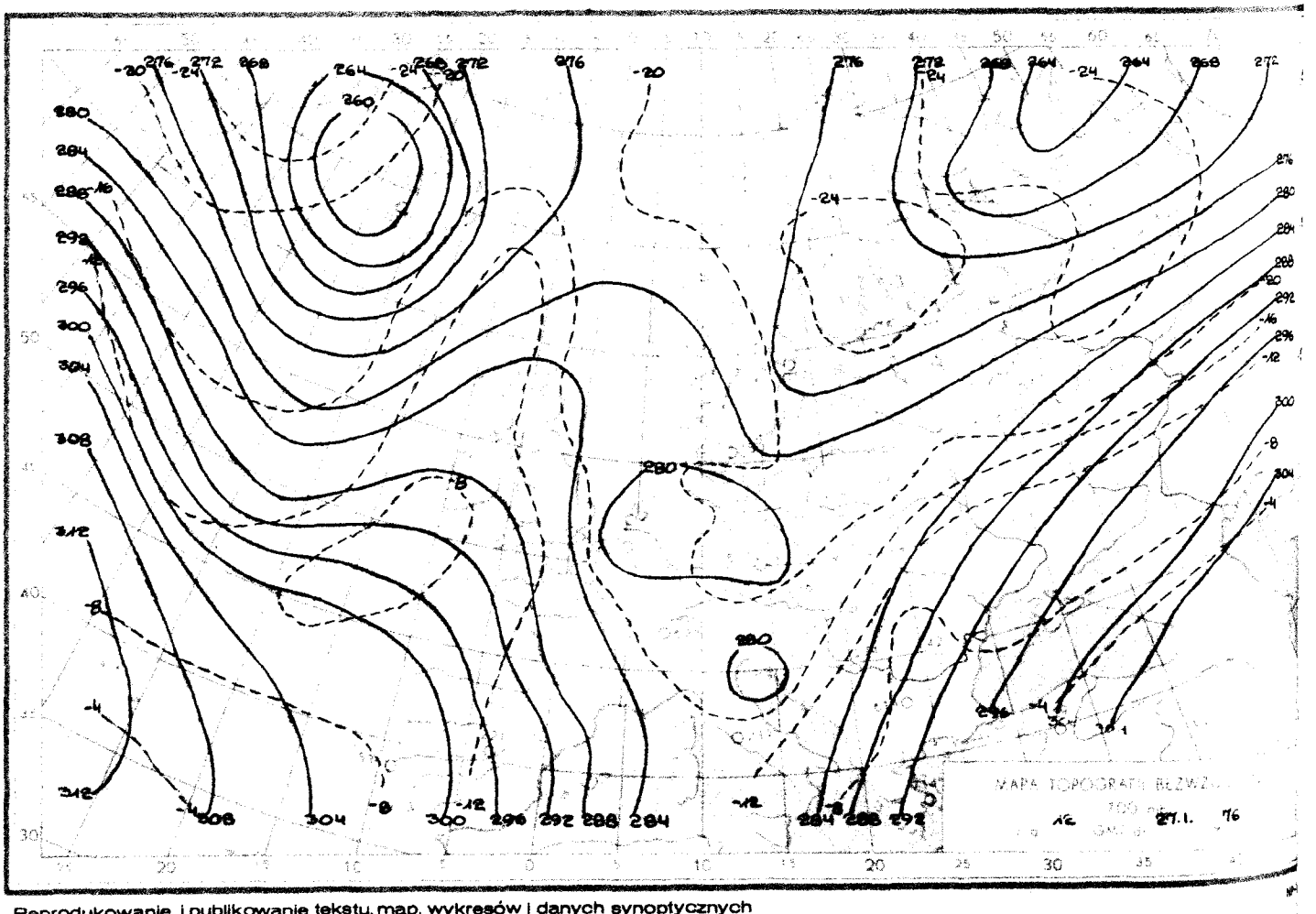

Reprodukowanie i publikowanie tekstu, map, wykresów i danych synoptycznych dozwolone wyłącznie w formie dosłownej z podaniem źródła informacji.

Druk PPWK-W-wa, Solec 18. Zam. 4125/155/B/73-21.V.73-X-114 36-170

INSTYTUT METEOROLOGII I GOSPODARKI WODNEJ

ZAKŁAD PROGNOZ METEOROLOGICZNYCH KRÓTKOTERMINOWYCH – 01-673 WARSZAWA, UL. PODLEŚNA 61 – tel: 34-50-97

BIULETYN SYNOPTYCZNY

Dane synoptyczne z Polski w dniu 28.I.1976 r.

SYNOP z godz. 00 GMT.

105	81401	56102	12958	854XX	59207
150	82503	56102	13559	862XX	60109
195	81602	97022	14058	855XX	61204
205	91301	06491	13263	9XXXX	63209
235	83102	96102	13158	864XX	60208
250	80902	96787	13357	7732X	60107
272	82701	60022	13957	854XX	60208
295	80000	60031	14062	854XX	64207
330	80803	40101	12657	855XX	59306
375	70603	56702	12058	754XX	61807
400	71101	20101	12759	755XX	60213
424	80503	25102	11957	863XX	59109
465	80403	30102	12457	854XX	59009
495	80303	96101	10961	855XX	62703
510	00413	99020	34763	00900	71203
560	80603	40102	09157	854XX	60400
570	00703	96100	11459	00900	61602
575	80303	50717	08657	8052X	59804
650	90606	00714	31465	9XXXX	66705
695	80405	20713	08457	854XX	58503

SYNOP z godz. 12 GMT.

105	71903	56107	16355	755XX	57104
150	02501	56101	17057	00900	60002
195	80604	97022	16659	854XX	60803
205	82501	18104	17058	863XX	59001
235	80000	40777	16055	863XX	58000
250	80502	96787	16157	7742X	60802
272	73502	60018	16258	5547X	62803
295	80705	57107	15057	6551X	60801
330	80503	30717	16257	5552X	59001
375	70605	60022	14557	754XX	61804
400	80402	30717	16458	6552X	61001
424	80203	35707	14957	854XX	60701
465	70605	50707	14459	754XX	61805
495	80308	96207	11458	864XX	60803
510	13620	99020	36465	00901	68201
560	70203	56102	12357	755XX	61002
570	80505	30707	12857	854XX	59801
575	80305	20717	09357	8042X	58804
650	90218	00498	31066	9XXXX	68000
695	80308	16713	07756	8042X	57605

TEMP Legionowo, godz. 00 GMT.

TTAA	28001	12374	99000	08117	05002	00096	08117	05002	85340	12556	13002	70810	20359	08004	50521	36157
		23508	40672	453XX	22020	30860	539XX	23028	25977	533XX	24019	20121	513XX	25015	15308	511XX
		26518	10571	527XX	26023	88348	523XX	22526	77999							
TTBB	2800X	12374	00000	08117	11934	12514	22903	13528	33895	10334	44855	12550	55813	11950	66557	32559
		77494	36557	88453	415XX	99386	465XX	11348	525XX	22307	537XX	33281	541XX	44210	523XX	55190
		503XX	66160	517XX	77135	501XX	88117	525XX	21212	00000	05002	11976	08504	22929	07506	33884
		22504	44519	08003	55662	09004	66510	23507	77301	23028	88197	25015	41414	855XX	51515	11889
		21004	22800	08503	33600	14003										
TTCC	28003	12374	70801	531XX	27024	50018	529XX	26528	30349	471XX	27034	20620	459XX	23535	88999	77999
TTDD	2800X	12374	11598	533XX	22367	523XX	33303	473XX	44251	451XX	55195	461XX	21212	11726	27524	22195
		23535														

TEMP Wrocław, godz. 00 GMT.

TTAA	28001	12425	99996	07512	04001	00085	XXXXX	XXXXX	85341	11148	08506	70811	20558	06508	50521	38158
		18505	40672	457XX	22510	30861	505XX	23510	25918	505XX	25008	20126	487XX	25509	15315	487XX
		27512	10581	507XX	27517	88345	499XX	22012	77999							
TTBB	28001	12425	00996	07512	11935	10100	22927	09300	33900	09305	44823	12156	55720	18958	66575	31559
		77443	439XX	88410	457XX	99389	457XX	11345	499XX	22323	499XX	33311	511XX	44283	495XX	55233
		511XX	66216	487XX	77125	487XX	21212	00996	04001	11929	11504	22645	05507	33443	22507	44338
		22012	41414	863XX	51515	11888	10005	12800	07508	33600	07008					
TTDD	2800X	12425	11780	529XX	21212	11780	26533									

Przebieg pogody w Polsce w dniu 28.I.1976 r.

W części południowo-wschodniej i południowej zachmurzenie było całkowite z opadami śniegu, na pozostałym obszarze zachmurzenie było duże z większymi przejaśnieniami i lokalnymi rozpogodzeniami, miejscami występowały niewielkie opady śniegu. Lokalnie notowano mgły. Temperatura maksymalna wynosiła od -4°C na Wybrzeżu do -9°C w Częstochowie, a temperatura minimalna od -7°C w Szczecinie i Słubicach do -15°C w Lęborku i Olsztynie. Wiatry były umiarkowane na południu dość silne i porywiste powodujące zawieje i zamiecie śnieżne z kierunków wschodnich i północnych.



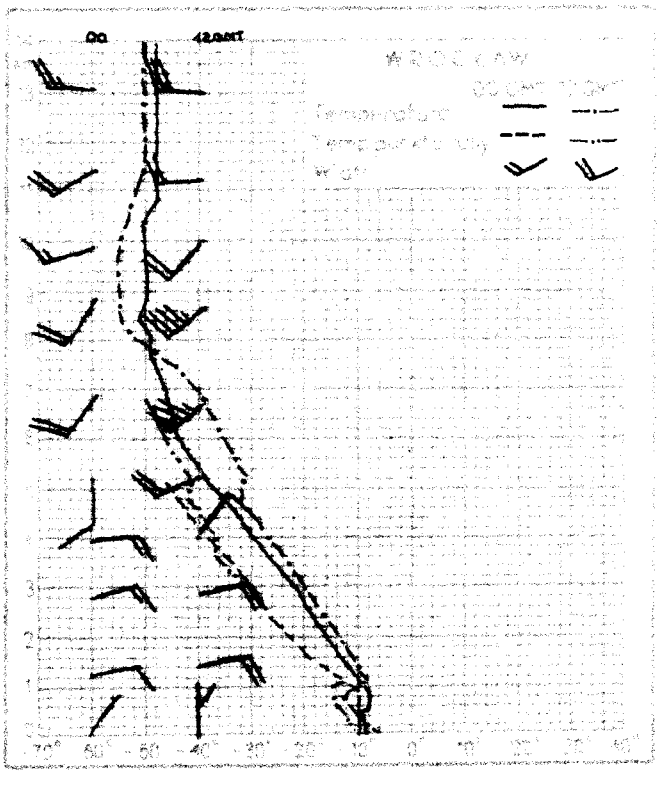

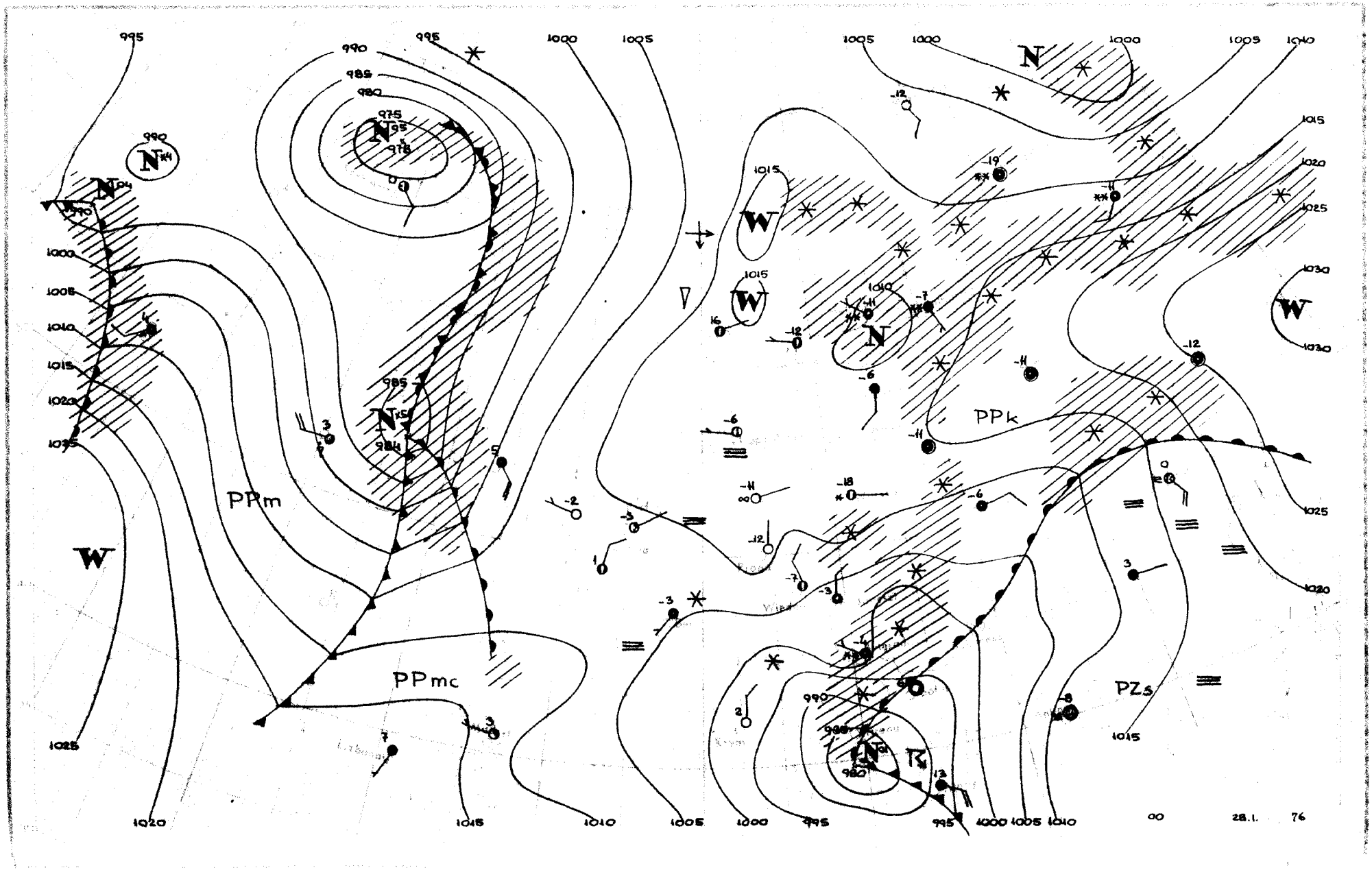
PPm
PPmc
PPk
PZs
W
N
00
28.1.
76

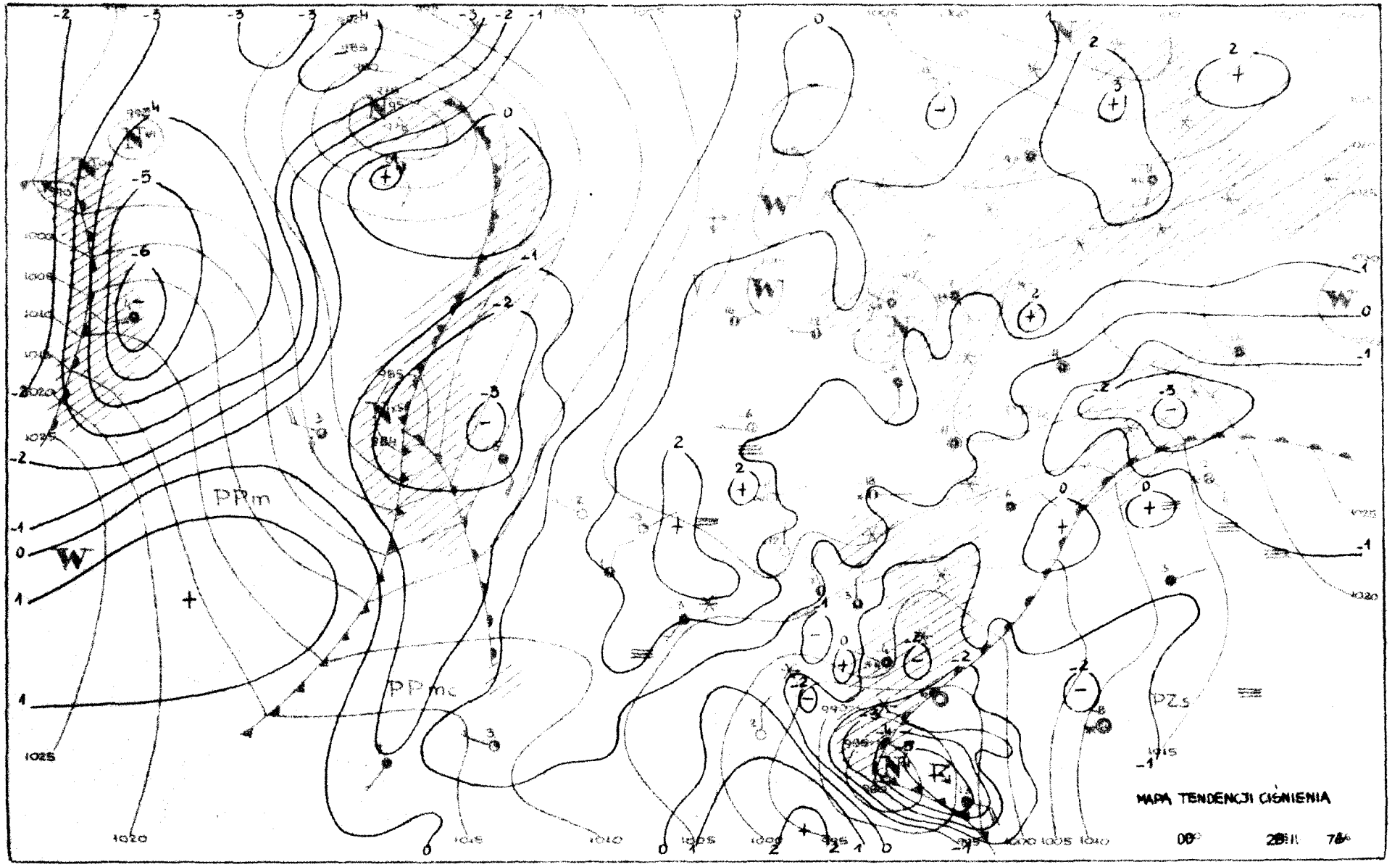
MAPA TENDENCJI CIŚNIENIA
PPm
PPmc
PZs
W
N
K
1025
1020
1015
1010
1005
1000

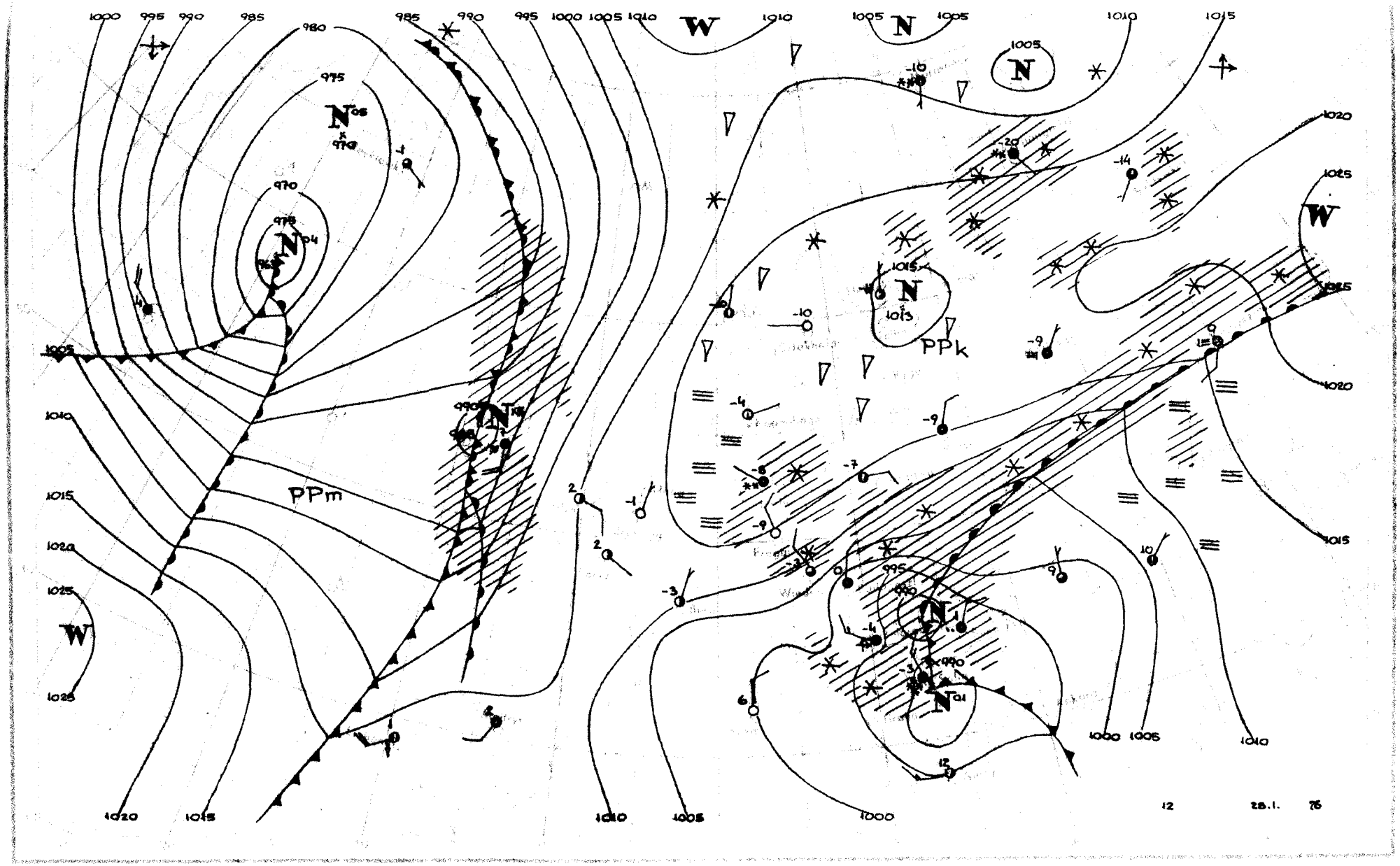
PPm
PPk
12
28.1.
76

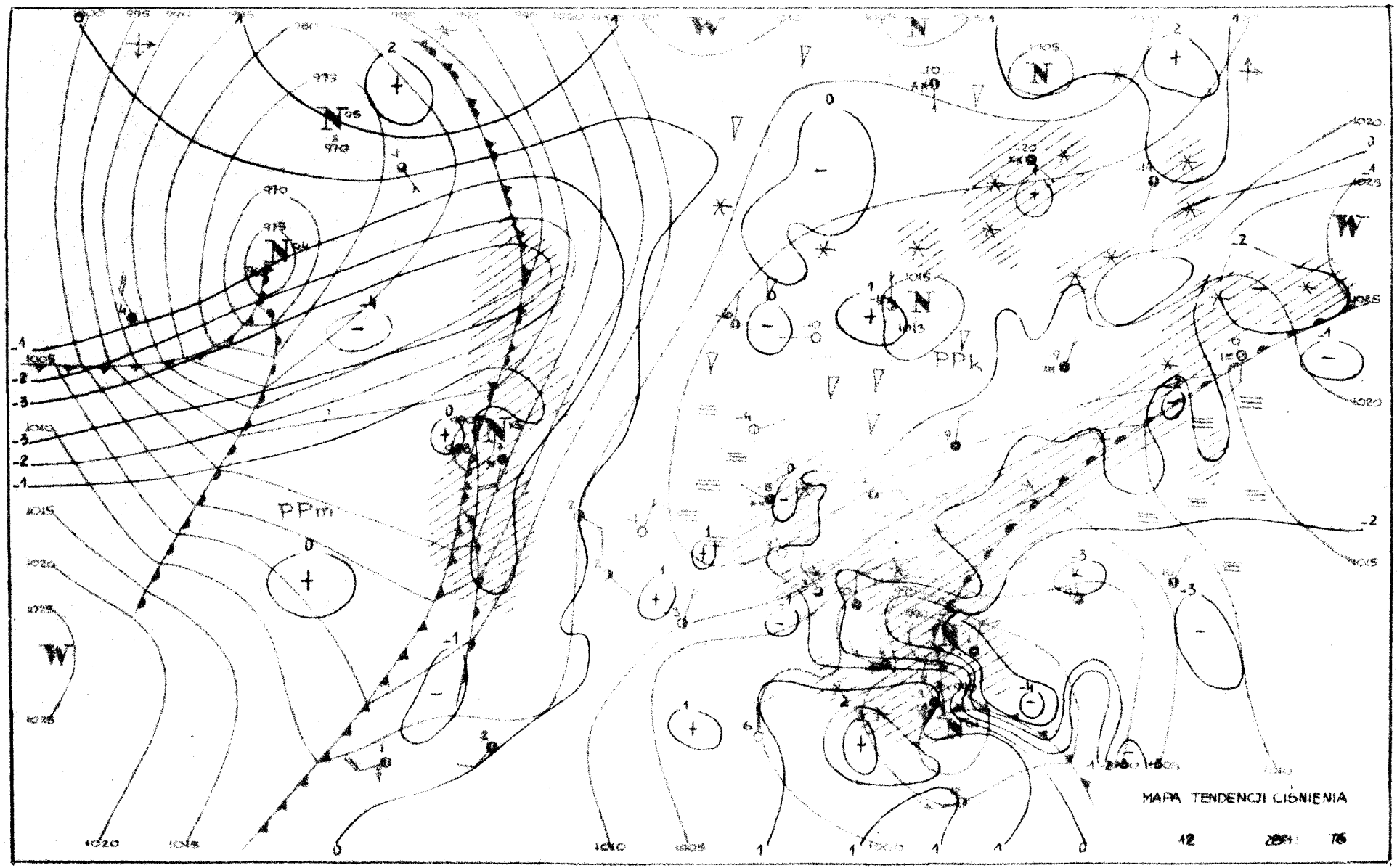
MAPA TENDENCJI CIŚNIENIA
12
28
76
PPm
PPk

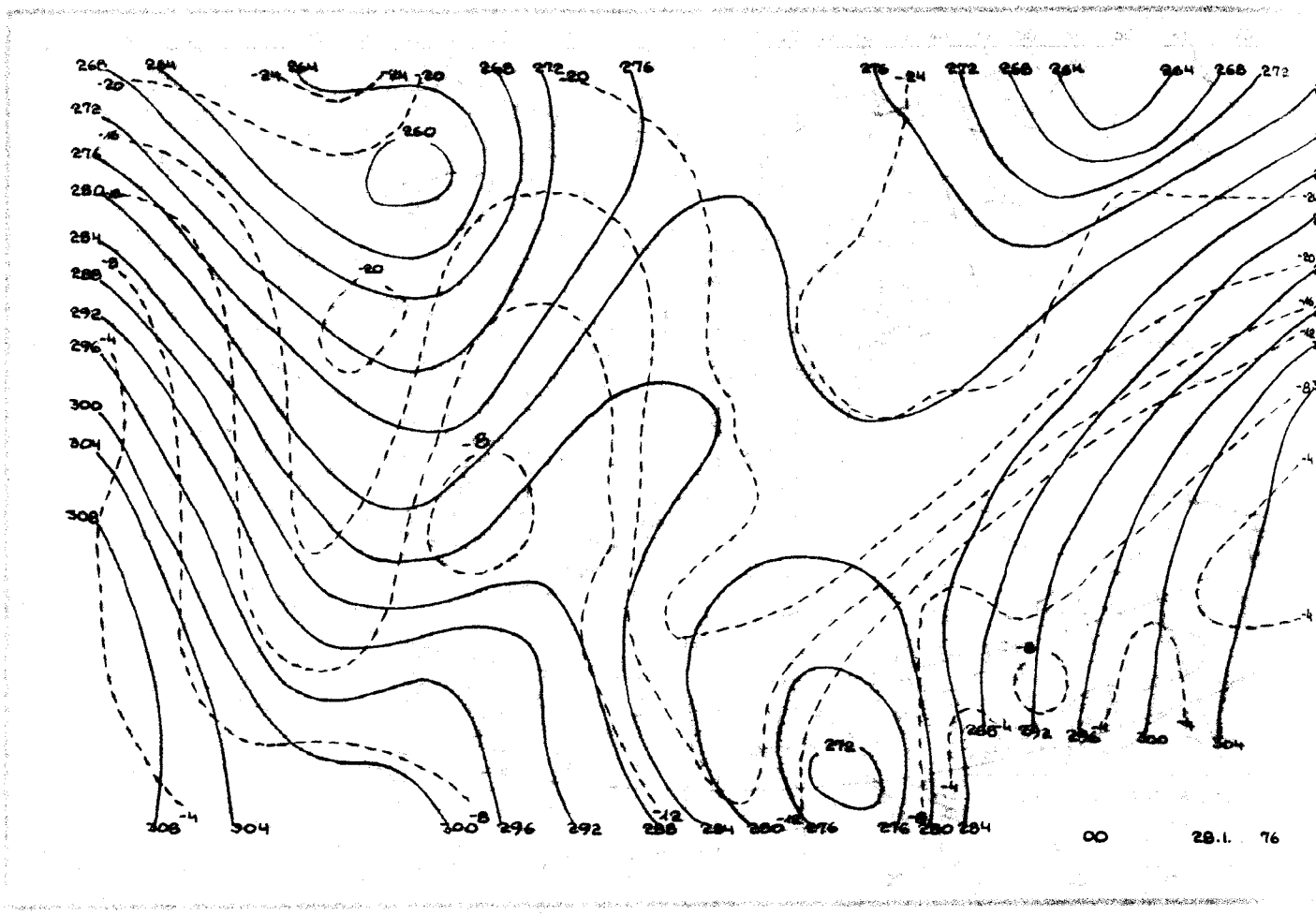

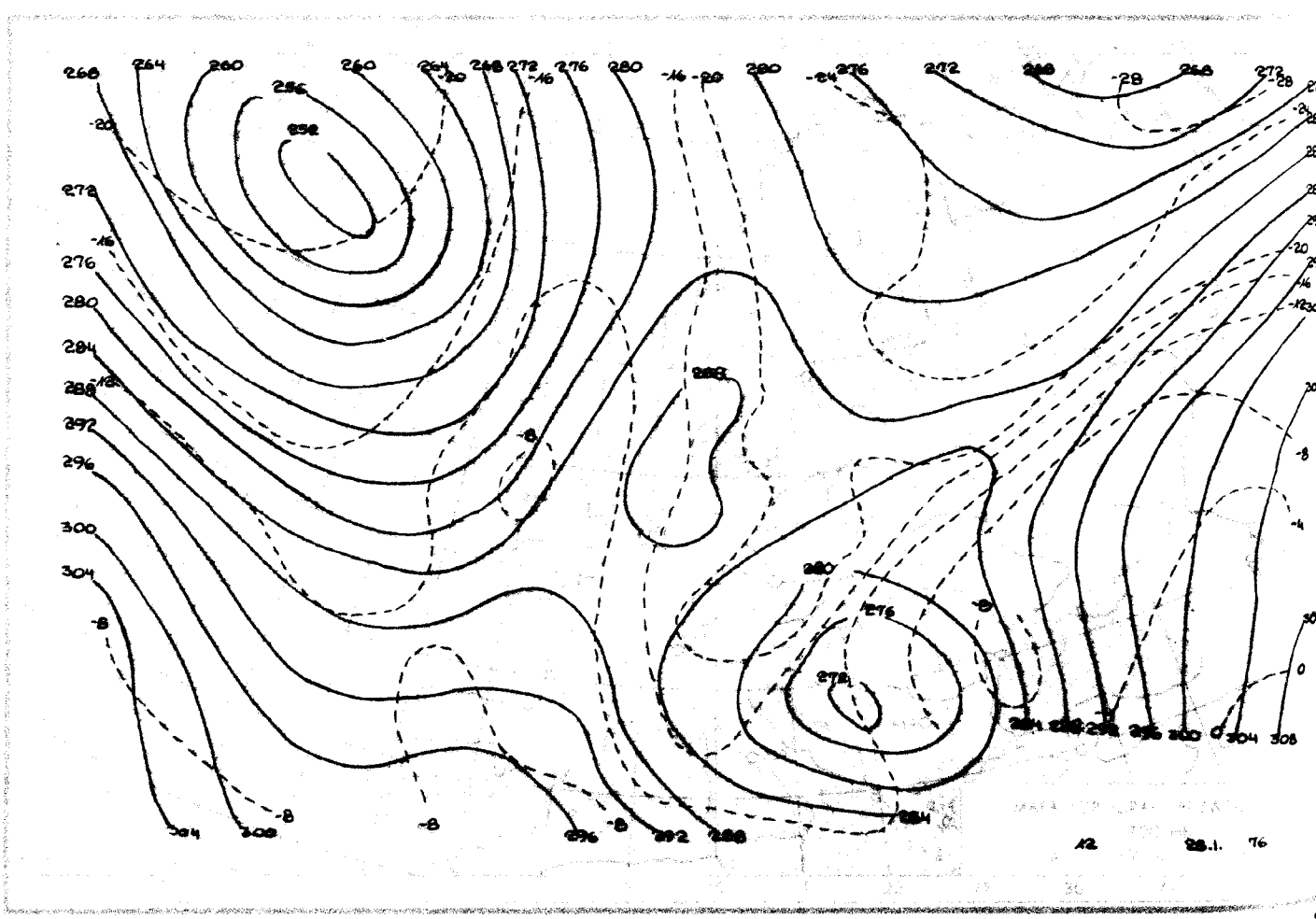

Reprodukowanie i publikowanie tekstu, map, wykresów i danych synoptycznych dozwolone wyłącznie w formie dosłownej z podaniem źródła informacji.

Druk PPWK-W-wa, Solec 18. Zam. 4125/155/8/73-21.V.73-X-11436-170000

INSTYTUT METEOROLOGII I GOSPODARKI WODNEJ
ZAKŁAD PROGNOZ METEOROLOGICZNYCH KRÓTKOTERMINOWYCH – 01-673 WARSZAWA, UL. PODLEŚNA 61 – tel: 34-50-97

BIULETYN SYNOPTYCZNY

Dane synoptyczne z Polski w dniu 29.I.1976 r.

SYNOP z godz. 00 GMT.

105	61901	30701	19956	655XX	58107
150	53302	60031	19560	55400	62001
195	80104	96107	18360	854XX	60400
205	81102	25102	20356	862XX	57209
235	83002	96102	19556	854XX	58104
250	40102	96100	18959	45500	61102
272	83401	08481	18952	863XX	63104
295	83604	50102	16559	854XX	61804
330	83402	56107	19558	855XX	60103
375	80205	60022	16358	763XX	60400
400	80102	40107	19057	855XX	59202
424	83505	58227	18158	854XX	61104
465	03606	40107	16661	00900	62102
495	80106	96102	12559	854XX	62101
510	00227	99020	38065	00900	69206
560	80204	58107	13459	854XX	62400
570	70307	30703	14559	754XX	61302
575	83605	17713	11758	8042X	59304
650	90122	00854	32868	9XXXX	70309
695	80207	20713	09558	8042X	59102

SYNOP z godz. 12 GMT.

105	70000	30854	21954	795XX	55000
150	70507	65027	21554	754XX	56000
195	60308	40703	19960	654XX	62603
205	82702	20102	23557	863XX	58001
235	23503	97027	21655	22500	57001
250	00150	97011	20657	00900	61001
272	10104	65028	20659	12400	62000
295	70109	56857	17159	62408	63709
330	03604	50108	20255	00900	57804
375	70207	60022	17557	754XX	60805
400	63503	58701	20955	65400	58806
424	73605	62037	19354	724XX	57810
465	80206	40707	18658	6732X	59706
495	83609	96367	14358	27307	60802
510	70220	99703	39967	75XXX	69000
560	83604	56102	16858	855XX	61000
570	80306	97027	16357	42507	60804
575	83304	56703	14457	8097X	59803
650	90217	00778	35666	9XXXX	69212
695	83606	20713	11958	8042X	59104

TEMP Legionowo, godz. 00 GMT.

TTAA	29001	12374	99004	08109	03005	00126	08513	03005	85380	10960	04513	70840	20169	05010	50529	27909
		22017	40685	39584	23023	30875	555XX	24022	25990	595XX	24015	20130	541XX	25511	15315	529XX
		25516	10577	539XX	25021	88275	601XX	23520	77999							
TTBB	2900X	12374	00004	08109	11953	11946	22942	10156	33905	08758	44794	13529	55660	23362	66628	23560
		77595	25756	88582	24750	99552	27127	11524	20116	22497	27908	33424	36119	44275	601XX	55225
		589XX	66800	541XX	77125	523XX	21212	00004	03005	11940	05013	22674	04510	33630	03506	44573
		23505	55471	23020	66336	23025	77233	25010	41414	8082X	51515	11893	05014	22800	04511	
TTCC	29003	12374	70804	555XX	25027	50020	525XX	24028	30349	527XX	25030	20611	XXXXX	XXXXX	88999	77999
TTDD	2900X	12374	11731	559XX	22480	521XX	33430	539XX	44213	517XX	21212	11568	25523	22213	24532	

TEMP Wrocław, godz. 00 GMT.

TTAA	29001	12425	99003	07930	04002	00139	07930	04002	85387	10934	06011	70854	20158	07513	50531	26759
		24511	40698	38958	23023	30879	543XX	26515	25995	563XX	24005	20137	537XX	26007	15324	511XX
		26011	10587	515XX	26517	88288	563XX	26512	77999							
TTBB	2900X	12425	00003	07930	11903	14703	09708	33826	12142	44720	19157	55571	27359	66527	24561	77485
		27758	88371	431XX	99288	563XX	11220	563XX	22179	509XX	21212	00003	03002	11930	05510	22616
		09009	33579	23508	44383	22025	55245	23505	66141	28010	77115	25522	41414	854XX	51515	11894
		05510	22800	07012	33600	14009										
TTCC	2907X	12425	70818	543XX	26014	50034	537XX	88999	77999							
TTDD	2900X	12425	11840	515XX	22760	543XX	33500	537XX	21212	11700	26014					

Przebieg pogody w Polsce w dniu 29.I.1976 r.

Na południu i wschodzie zachmurzenie było duże z lokalnymi większymi przejaśnieniami i miejscami występowały opady śniegu. Na pozostałym obszarze zachmurzenie było małe i umiarkowane i miejscami wystąpiły niewielkie opady śniegu. Temperatura maksymalna wynosiła od -9°C w Mławie do -1°C w Kołobrzegu, Ustce i Łebie, a temperatura minimalna od -20°C w Lęborku do -7°C w Świnoujściu i na Helu. Wiatry były słabe i umiarkowane na wschodzie i południowym wschodzie okresami dość silne powodujące zawieje i zamiecie z kierunków północnych i północno-wschodnich.



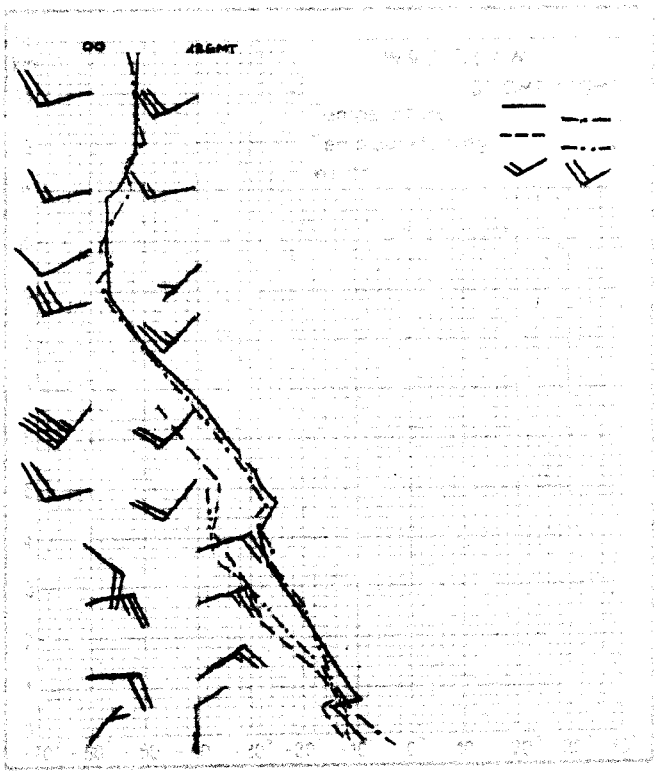

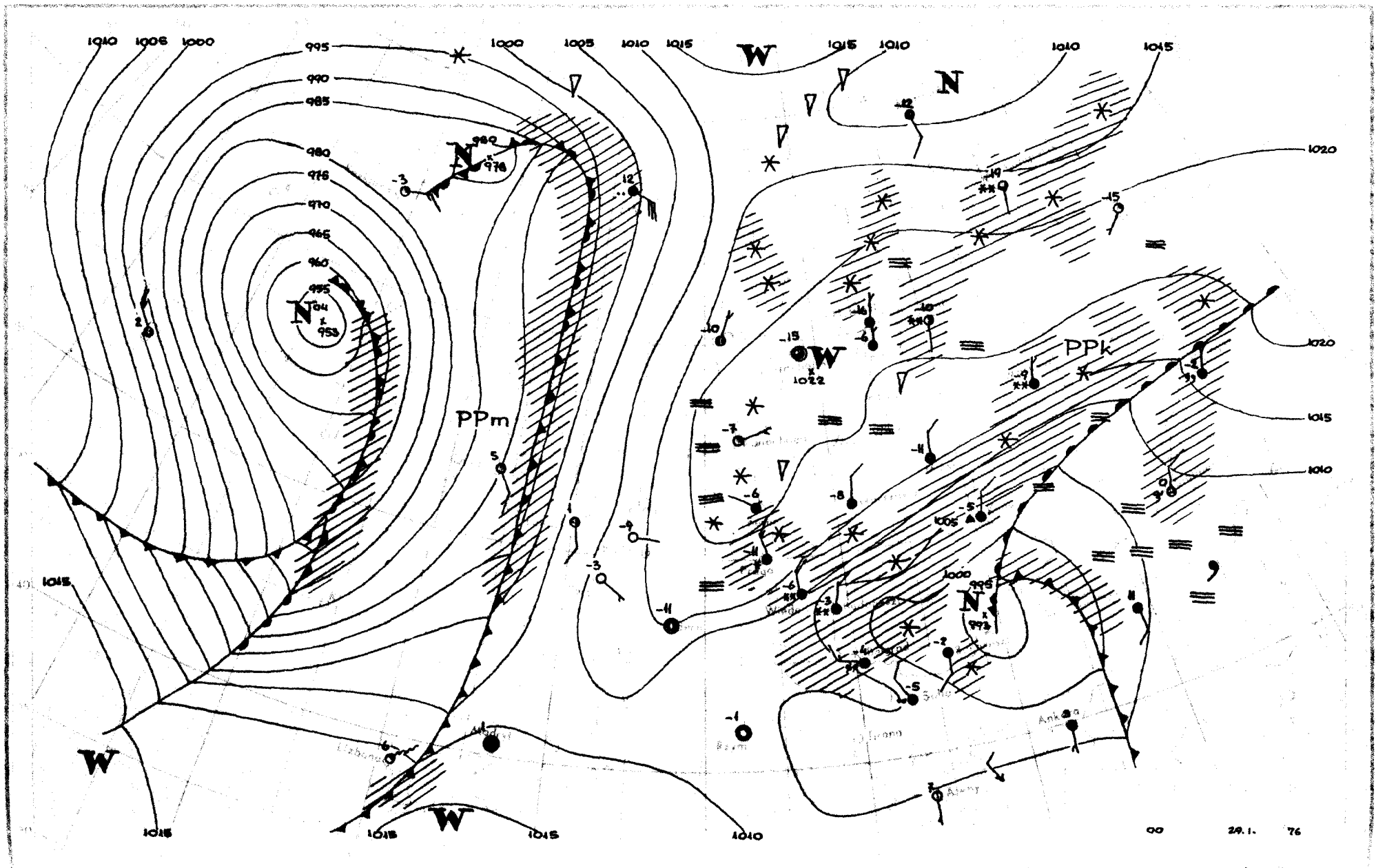
PPm
PPk
W
N
Ankara
00
29.1.
76

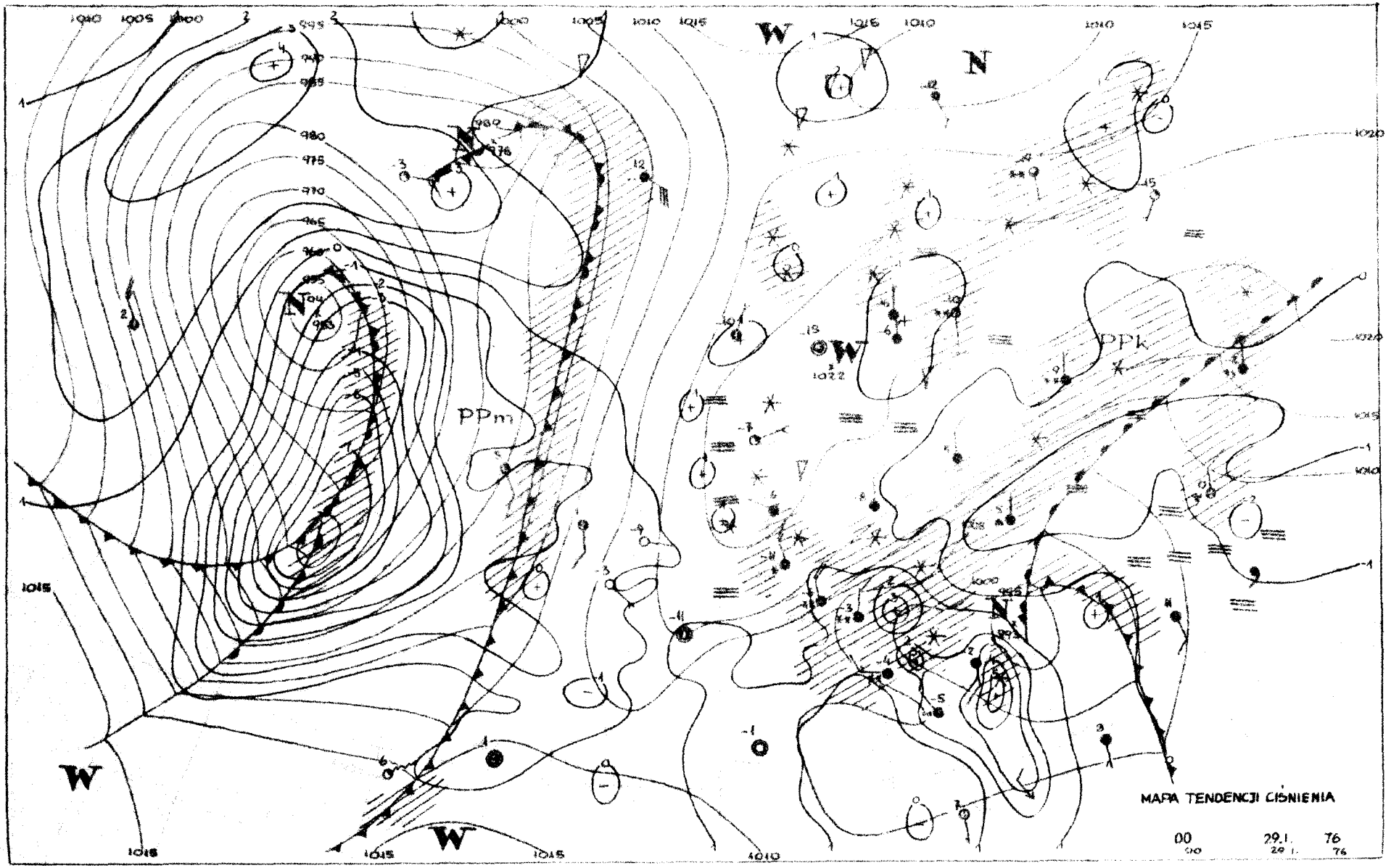
MAPA TENDENCJI CIŚNIENIA
00
29.I.
76
PPm
PPk
W
N

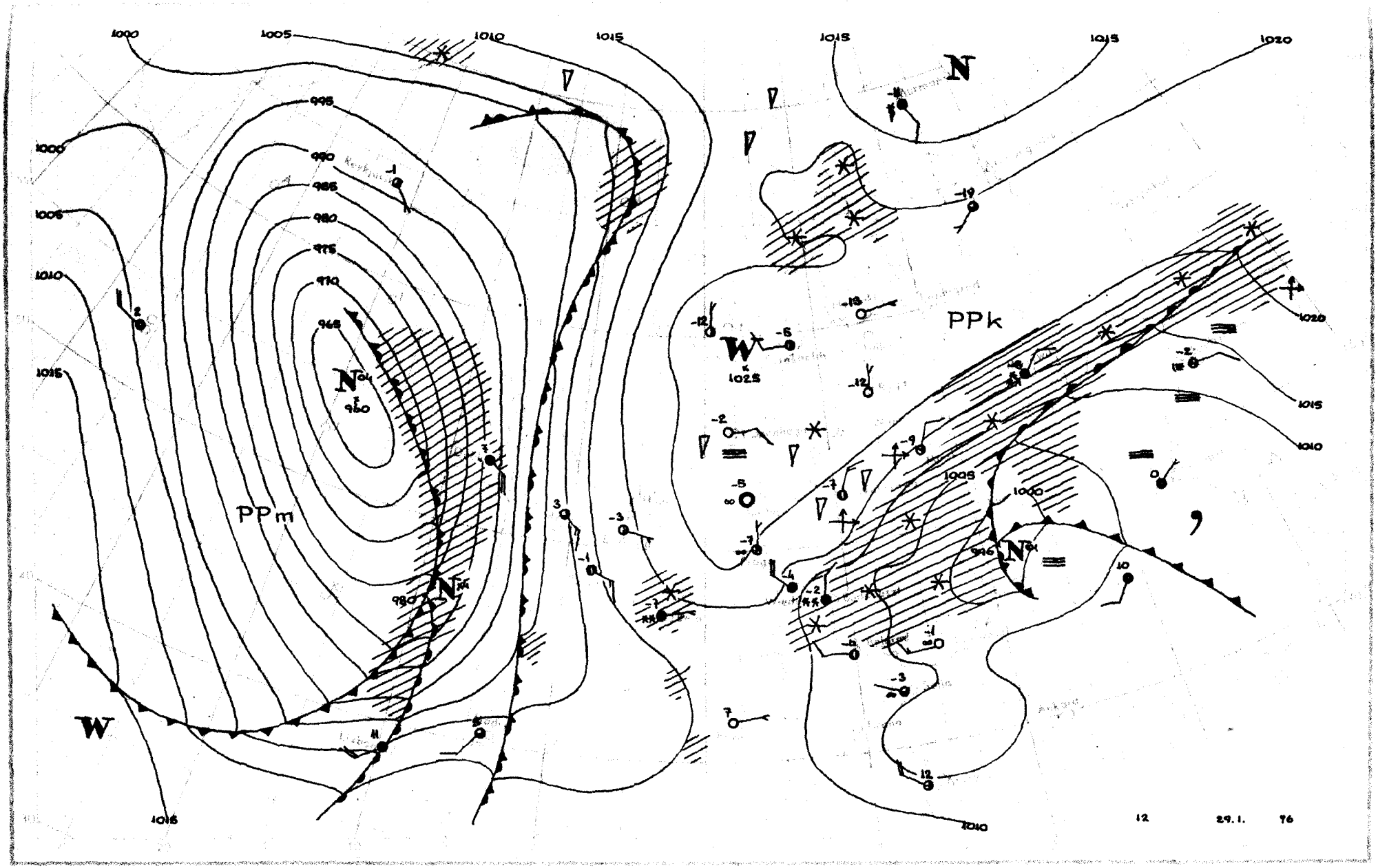
PPm
PPk
W
N
1000
1005
1010
1015
1020
995
990
985
980
975
970
965
960
1025
1005
946
12
29.1.
76

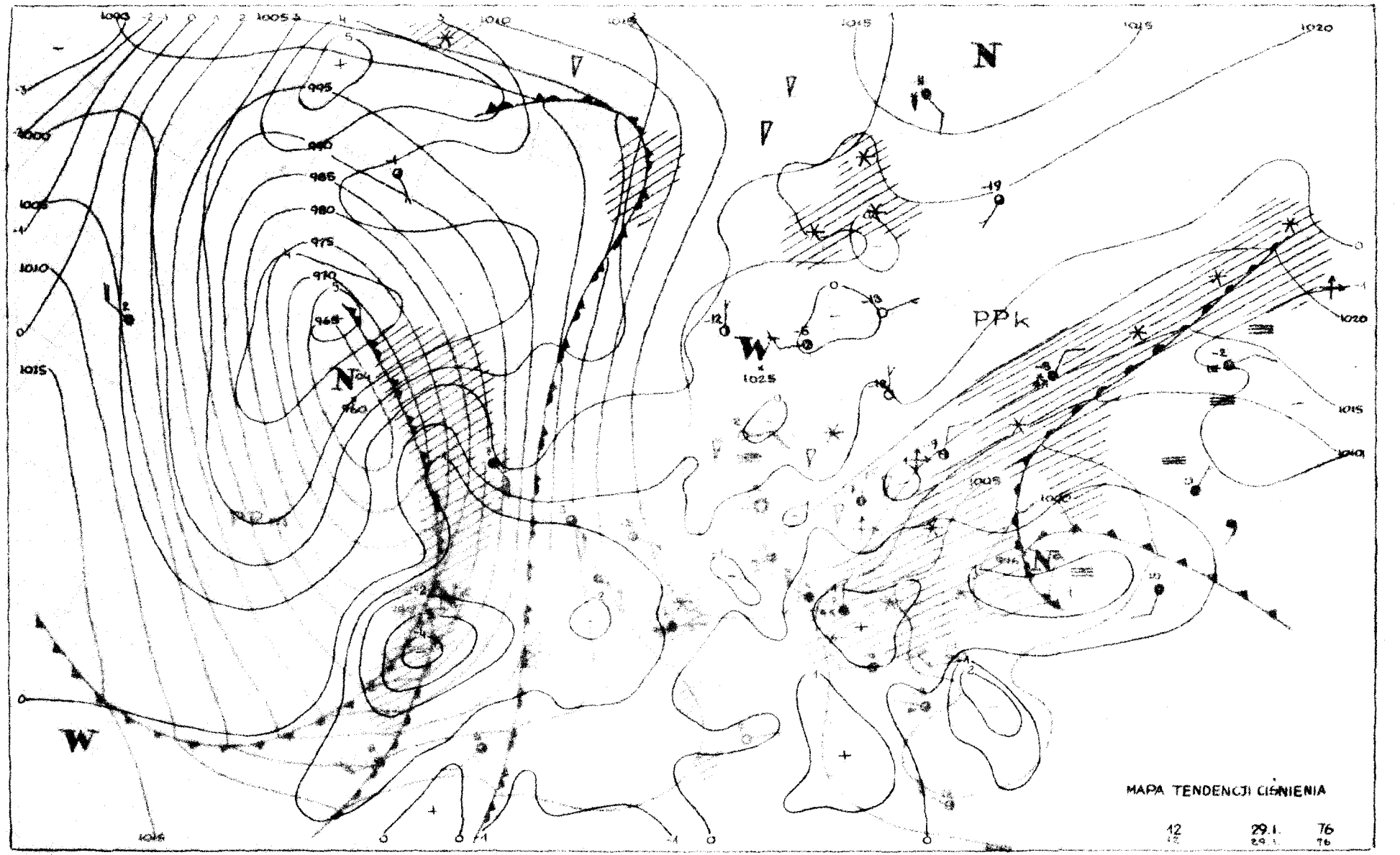
MAPA TENDENCJI CIŚNIENIA
12
29.I.
76
PPk
N
W
1020
1015
1010
1005
995
990
985
980
975
970
965
1025

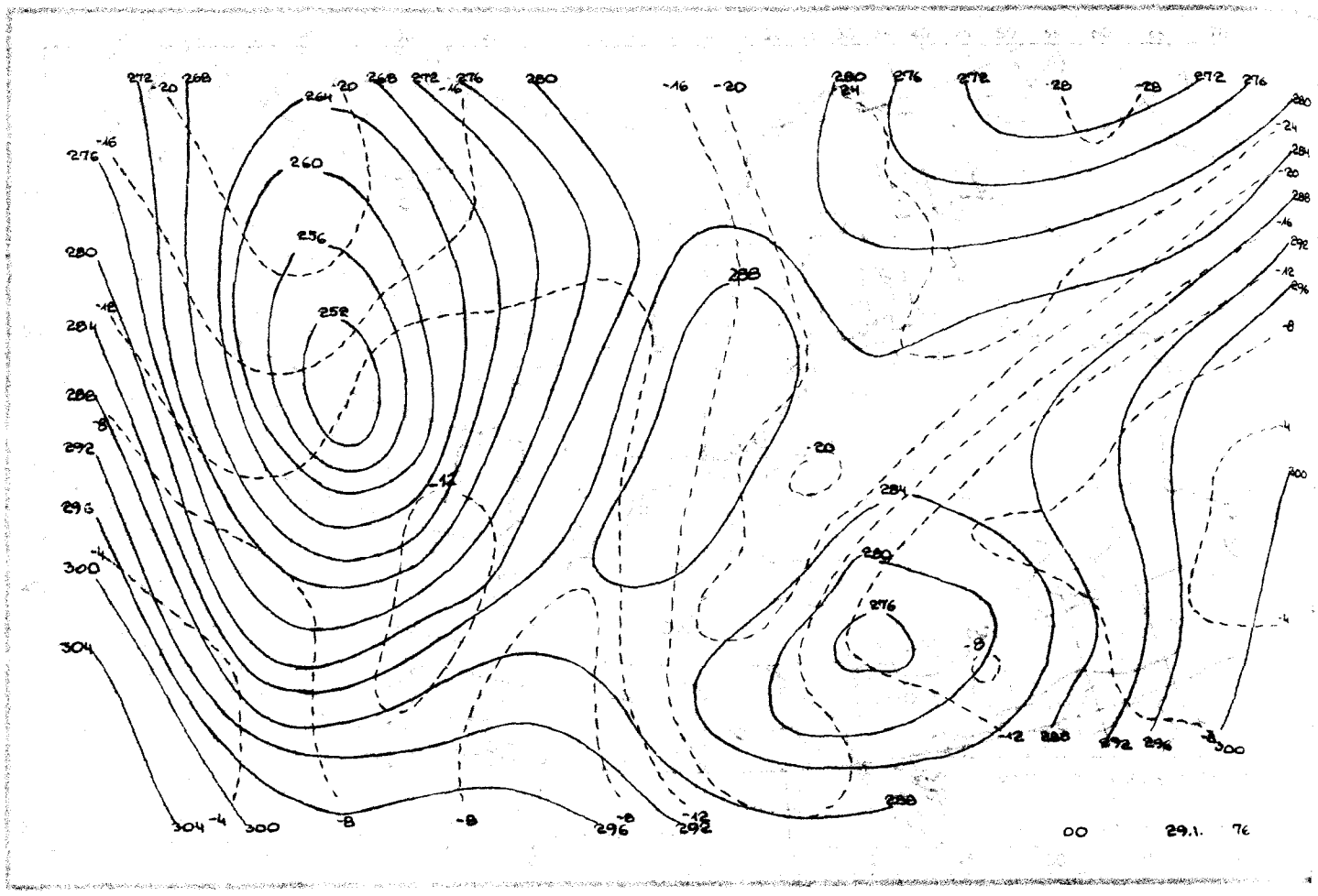

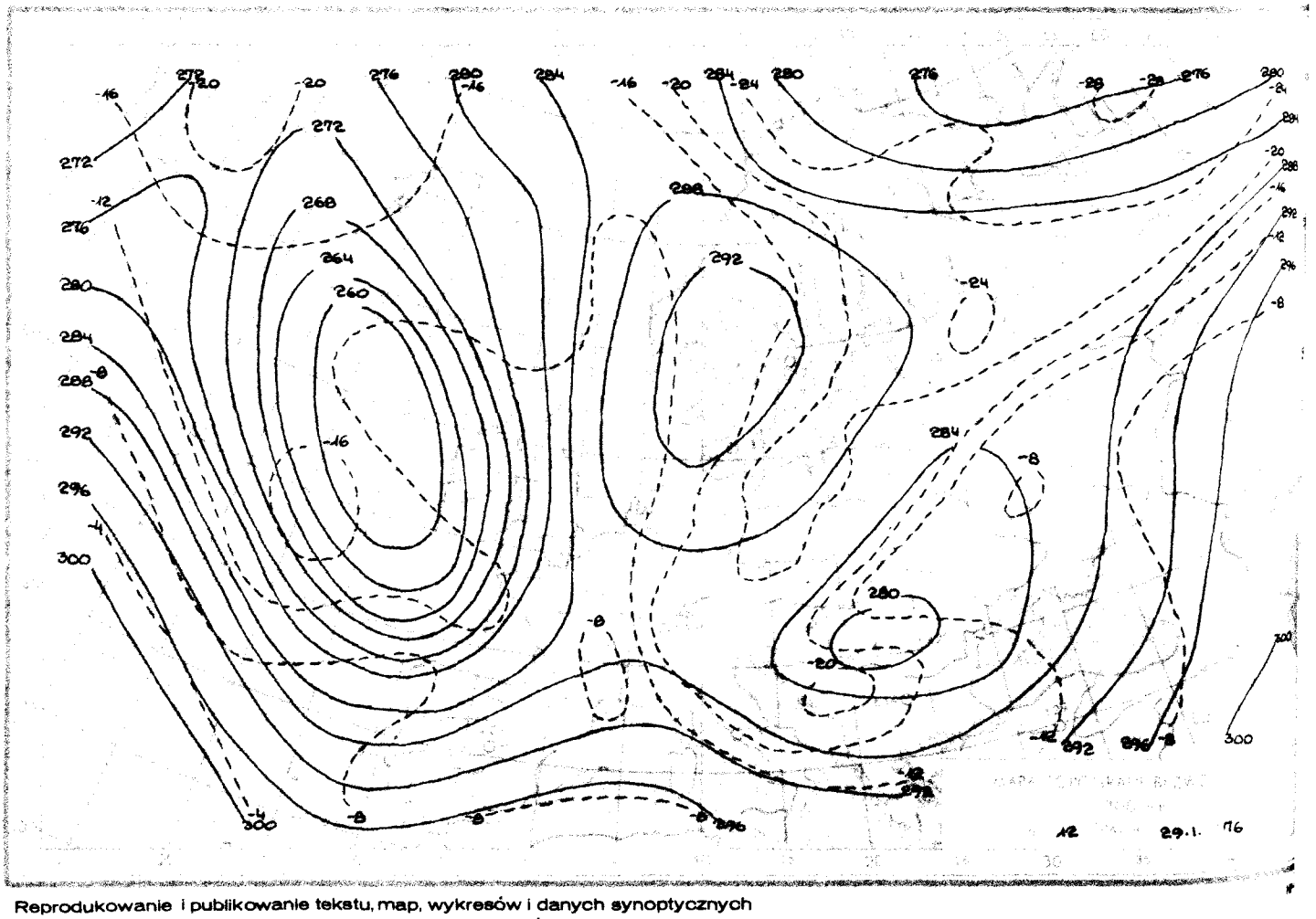

Reprodukowanie i publikowanie tekstu, map, wykresów i danych synoptycznych dozwolone wyłącznie w formie dosłownej z podaniem źródła informacji.

Druk PPWK-W-wa, Solec 18. Zam. 4125/155/B/73-21.V.73-X-11436-170

INSTYTUT METEOROLOGII I GOSPODARKI WODNEJ
ZAKŁAD PROGNOZ METEOROLOGICZNYCH KRÓTKOTERMINOWYCH – 01-673 WARSZAWA, UL. PODLEŚNA 61 – tel: 34-50-97

BIULETYN SYNOPTYCZNY

Dane synoptyczne z Polski w dniu 30.I.1976 r.

SYNOP z godz. 00 GMT.

105	00601	20107	23157	00900	58302
150	70904	60032	24357	754XX	59107
195	00206	97023	22465	00900	57107
205	80801	18102	22756	862XX	57802
235	00402	97011	23561	00900	63107
250	00501	97020	22863	00900	64204
272	00202	60011	23164	00900	66103
295	03605	60010	19663	00900	66206
330	70404	57701	21761	754XX	62004
375	20206	58101	10061	25400	63104
400	00403	60020	21460	00900	62701
424	80601	58701	20258	854XX	61400
465	80305	56707	20060	854XX	62202
495	33505	98023	17162	35400	64107
510	00218	99387	39664	00900	78207
560	80302	60022	19359	854XX	62111
570	00305	97011	18960	00900	62204
575	83001	56713	18059	8042X	60106
650	80410	56713	38265	85XXX	68307
695	83308	40713	15760	8042X	62108

SYNOP z godz. 12 GMT.

105	01001	96050	24654	00900	59801
150	20605	65031	25556	25400	59501
195	00107	97020	24564	00900	66400
205	10903	60020	23358	00901	59804
235	00605	97020	24657	00900	62301
250	00303	97020	23357	00900	60802
272	03602	60020	25160	00900	64100
295	00305	60020	22160	00900	66702
330	10506	50107	23260	00901	54603
375	30304	60020	21858	00902	63801
400	70902	65018	21458	60931	62803
424	70902	56107	21157	7093X	60707
465	10203	20107	22059	10930	63705
495	13506	98030	19760	00901	63400
510	80909	98483	40664	75XXX	65008
560	70603	30102	19957	3553X	61805
570	13603	97020	20957	00902	62801
575	63302	50107	20360	25608	62601
650	70000	60037	40261	35X7X	63103
695	72307	96107	19561	45606	64400

TEMP Legionowo, godz. 00 GMT.

TTAA	30001	12374	99008	11115	03004	00155	10723	03505	85410	09969	06509	70890	16371	06509	50537	27956
		25005	40693	40343	24006	30883	551XX	25506	25997	605XX	23502	20138	539XX	23507	15326	515XX
		25013	10586	529XX	24520	88256	611XX	23502	77999							
TTBB	3000X	12374	00008	11115	11937	08358	22863	09166	33794	13367	44644	18374	55560	21757	66444	34556
		77355	473XX	88275	593XX	99256	611XX	11225	581XX	22201	541XX	33153	515XX	21212	00008	03004
		11899	06013	22755	06506	33660	08009	44556	25504	55269	24506	66234	24001	77109	25520	41414
		00900	51515	11897	06013	22800	06508	33600	35502							
TTCC	30002	12374	70816	543XX	25023	50031	539XX	24028	30360	515XX	24528	20623	515XX	24031	88999	66178
		24039	407XX													
TTDD	3000X	12374	11617	549XX	22317	513XX	33178	515XX	21212	11524	24028	22240	24030	33178	24039	

TEMP Wrocław, godz. 00 GMT.

TTAA	30001	12425	99005	07727	02002	00155	08126	03003	85403	11357	09009	70875	18361	11010	50536	27912
		21010	40692	40113	20011	30882	557XX	20508	25997	571XX	20507	20139	541XX	21004	15325	517XX
		25010	10588	529XX	XXXXX	88268	591XX	20507	77999							
TTBB	3000X	12425	00005	07727	11907	14903	22874	10538	33822	12159	44690	18961	55662	18958	66616	21728
		77558	21714	88369	445XX	99300	557XX	11258	591XX	22244	563XX	33231	571XX	44209	545XX	55130
		503XX	21212	00005	02002	11934	09005	22723	09011	33648	14005	44504	21010	55329	21013	66199
		21004	77112	30013	41414	854XX	51515	11894	09007	22800	10010	33600	17005			
TTCC	3000X	12425	70817	545XX	50033	541XX	88999	77999								
TTDD	3000X	12425	11820	547XX	22380	537XX										

Przebieg pogody w Polsce w dniu 30.I.1976 r.

Zachmurzenie było małe lub umiarkowane, w województwach południowych duże z większymi przejaśnieniami i niewielkimi opadami śniegu. W nocy i rano notowano lokalne mgły. Temperatura maksymalna wynosiła od -13°C w Suwałkach do -4°C na Wybrzeżu, a temperatura minimalna od -23°C w Lęborku do -10°C w Zgorzelcu i Jeleniej Górze. Wiatry były słabe i umiarkowane zmienne z przewagą kierunków wschodnich.



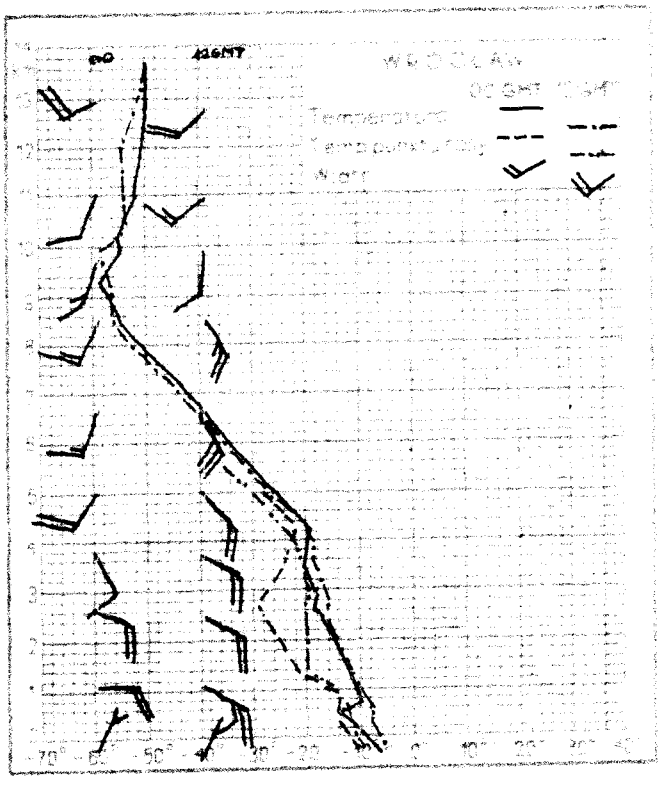

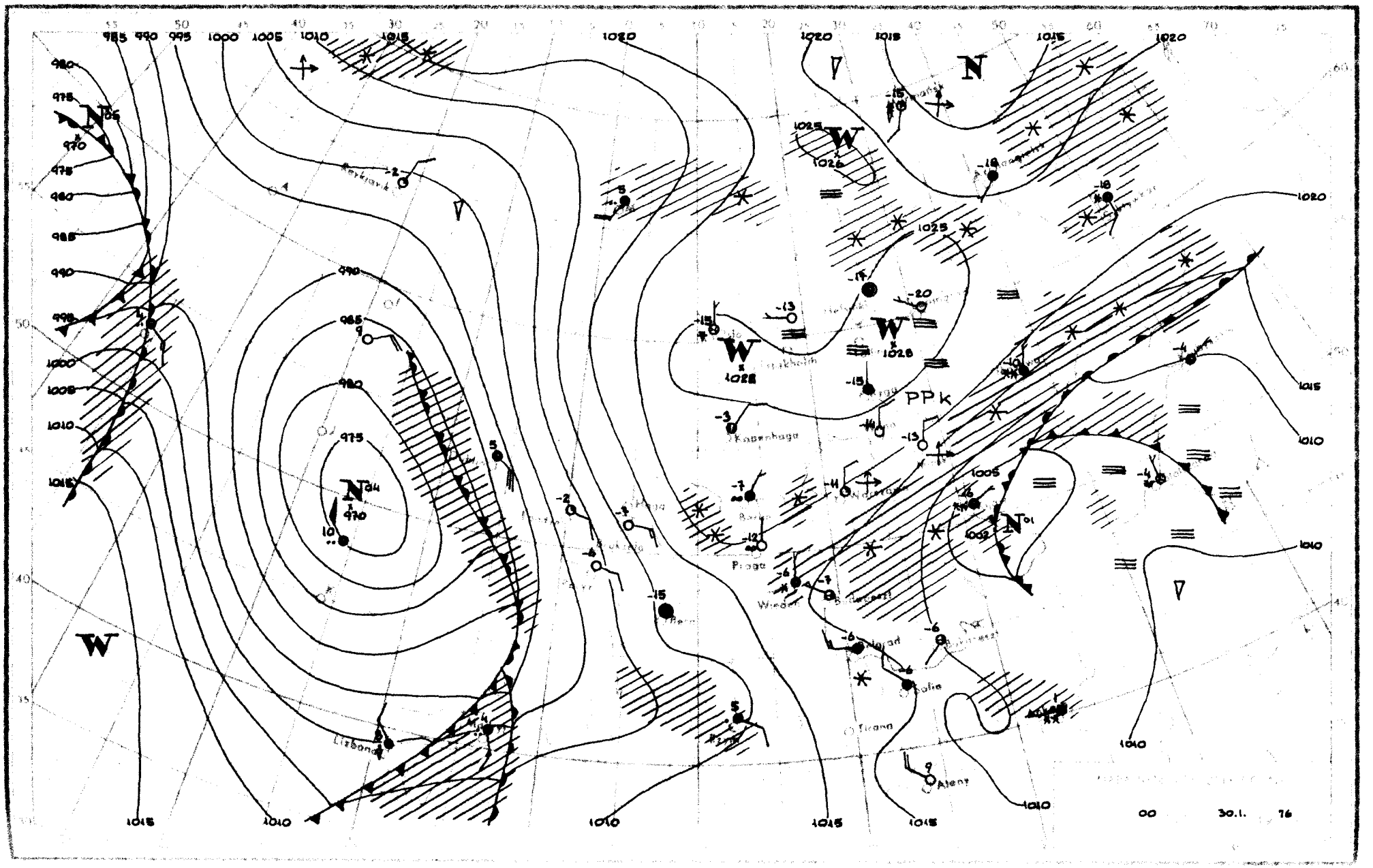
00
30.1.
76
PPk
Lisboa
Praga
Wien
Roma
Atene

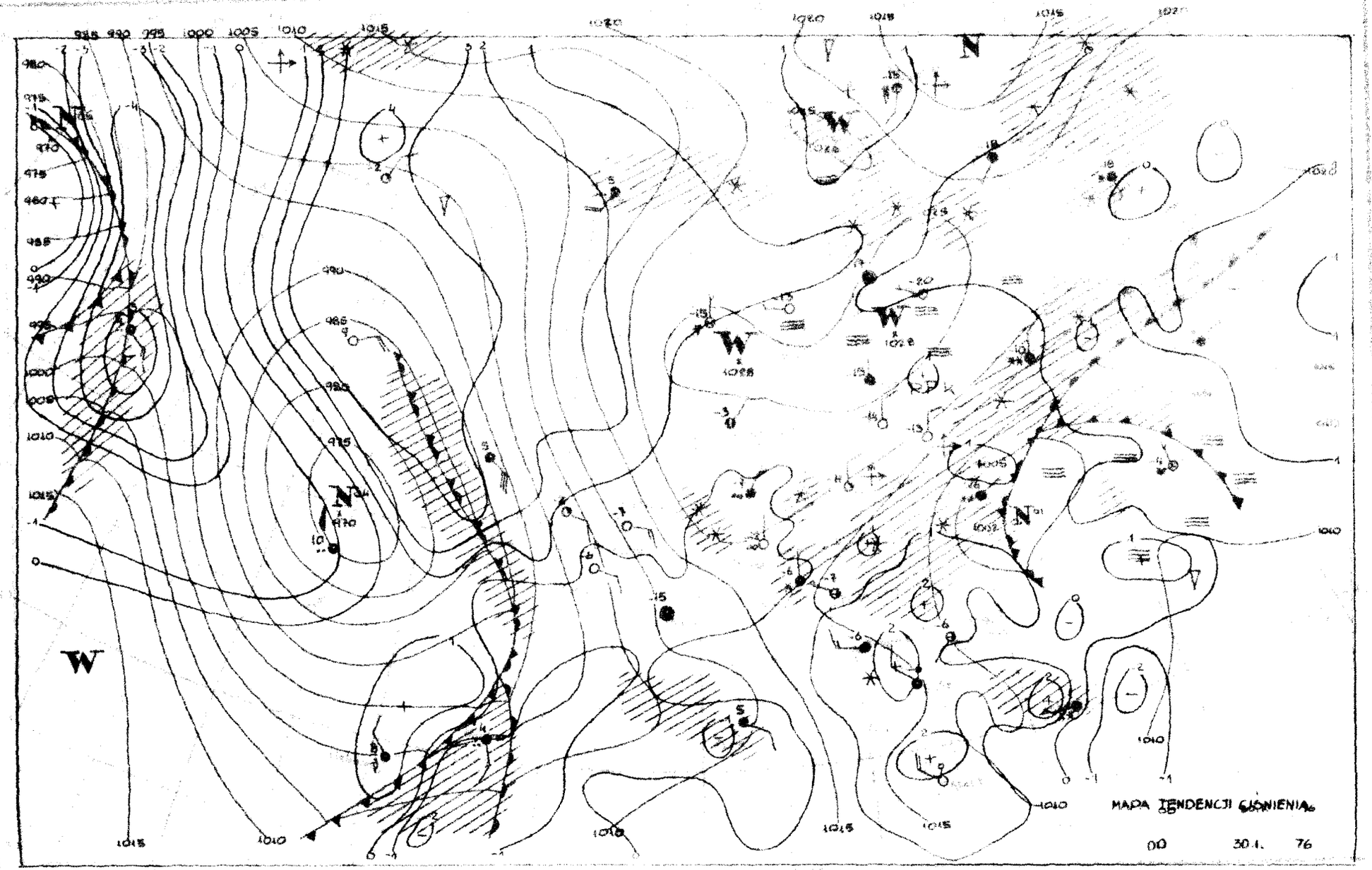
MAPA TENDENCJI CIŚNIENIA
00 30.1. 76

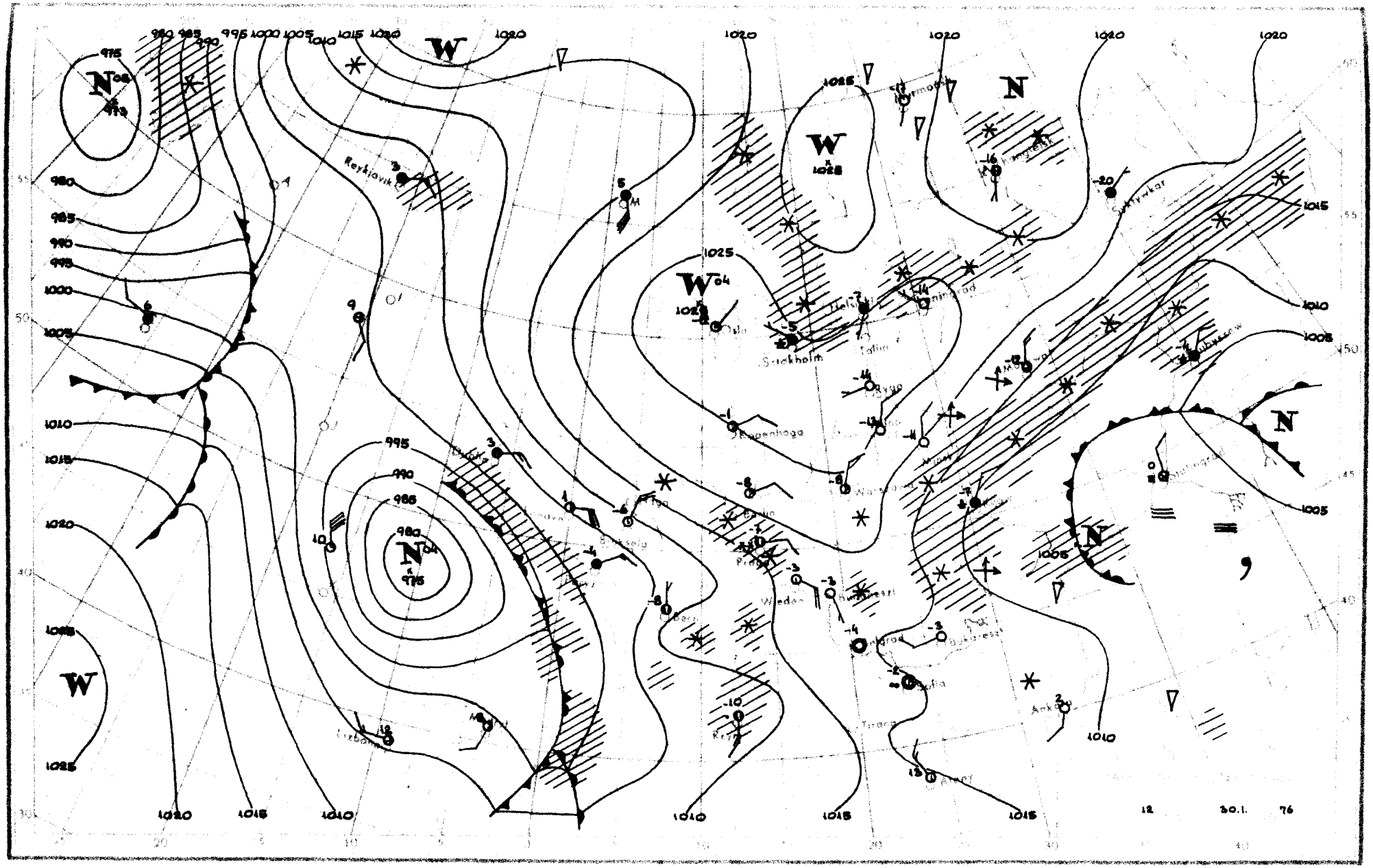
Reykjavik
Stockholm
Helsinki
Tallin
Ryga
Kopenhaga
Oslo
Praga
Wiedeń
Budapeszt
Sofia
Ankara
Lisbona
Madryt
Rzym
Arkhangelsk
Murmansk
Sverdlovsk
Kubyshev
12 30.1. 76

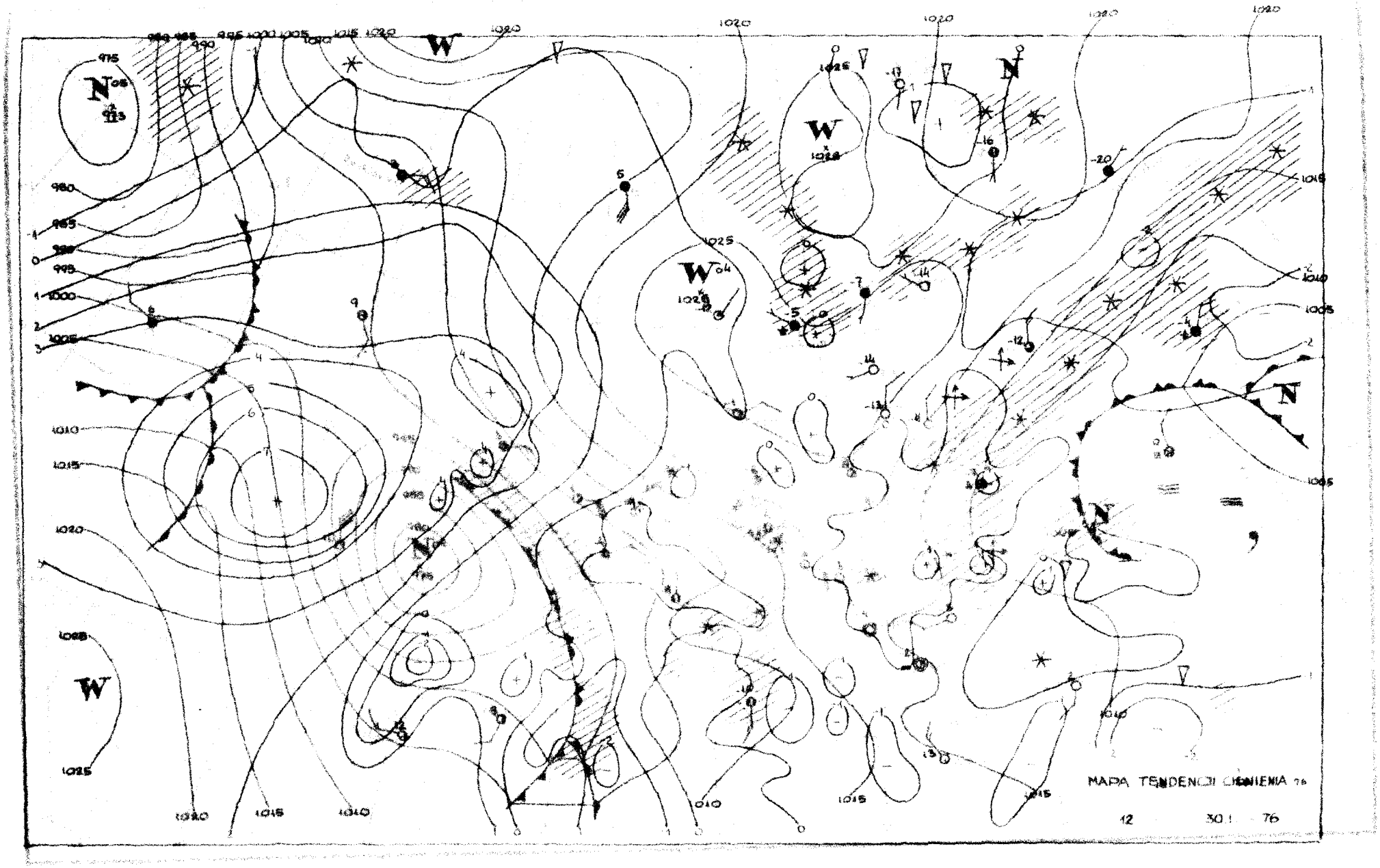
MAPA TENDENCJI CIENIENIA 76
12
30.1
76

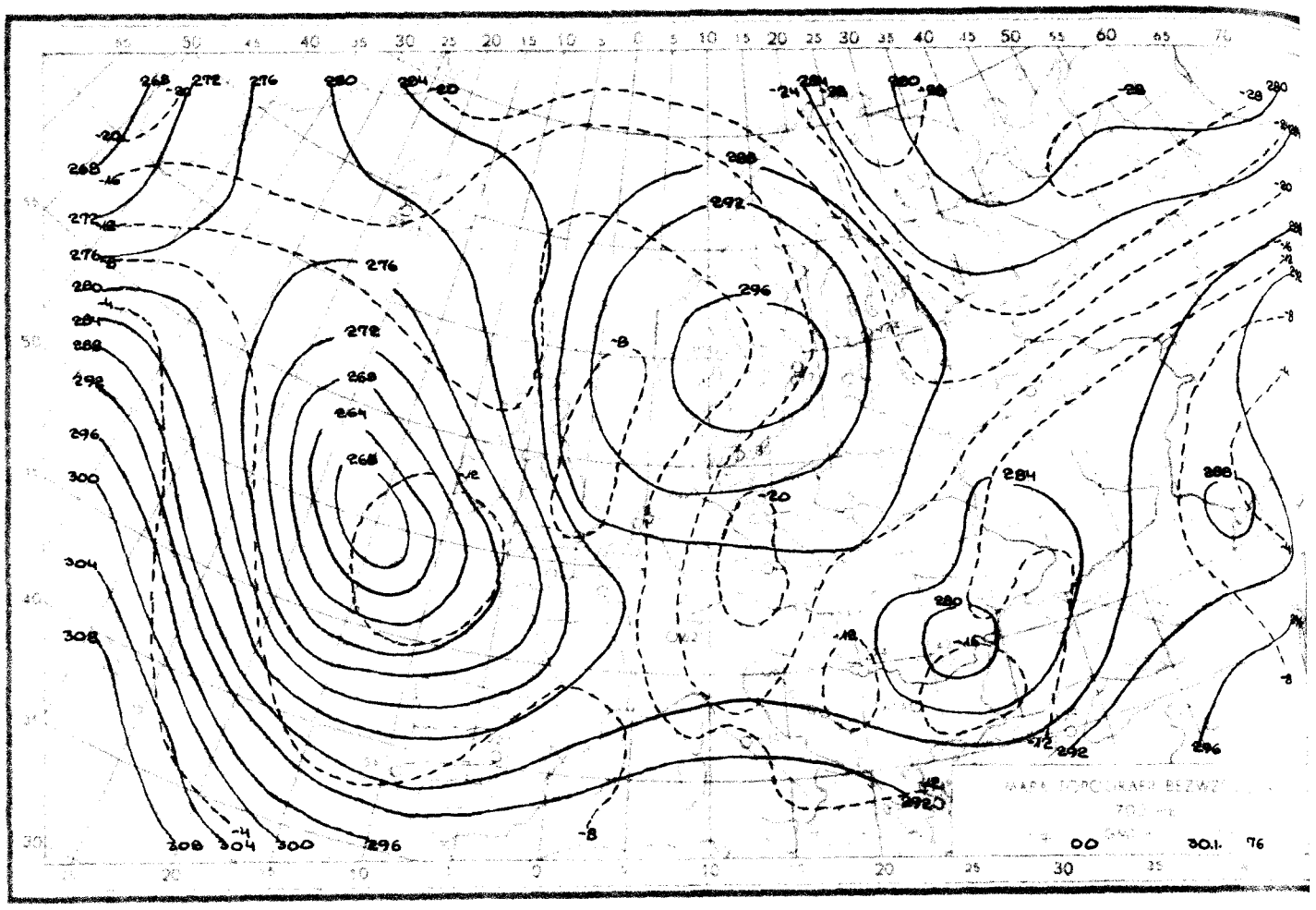

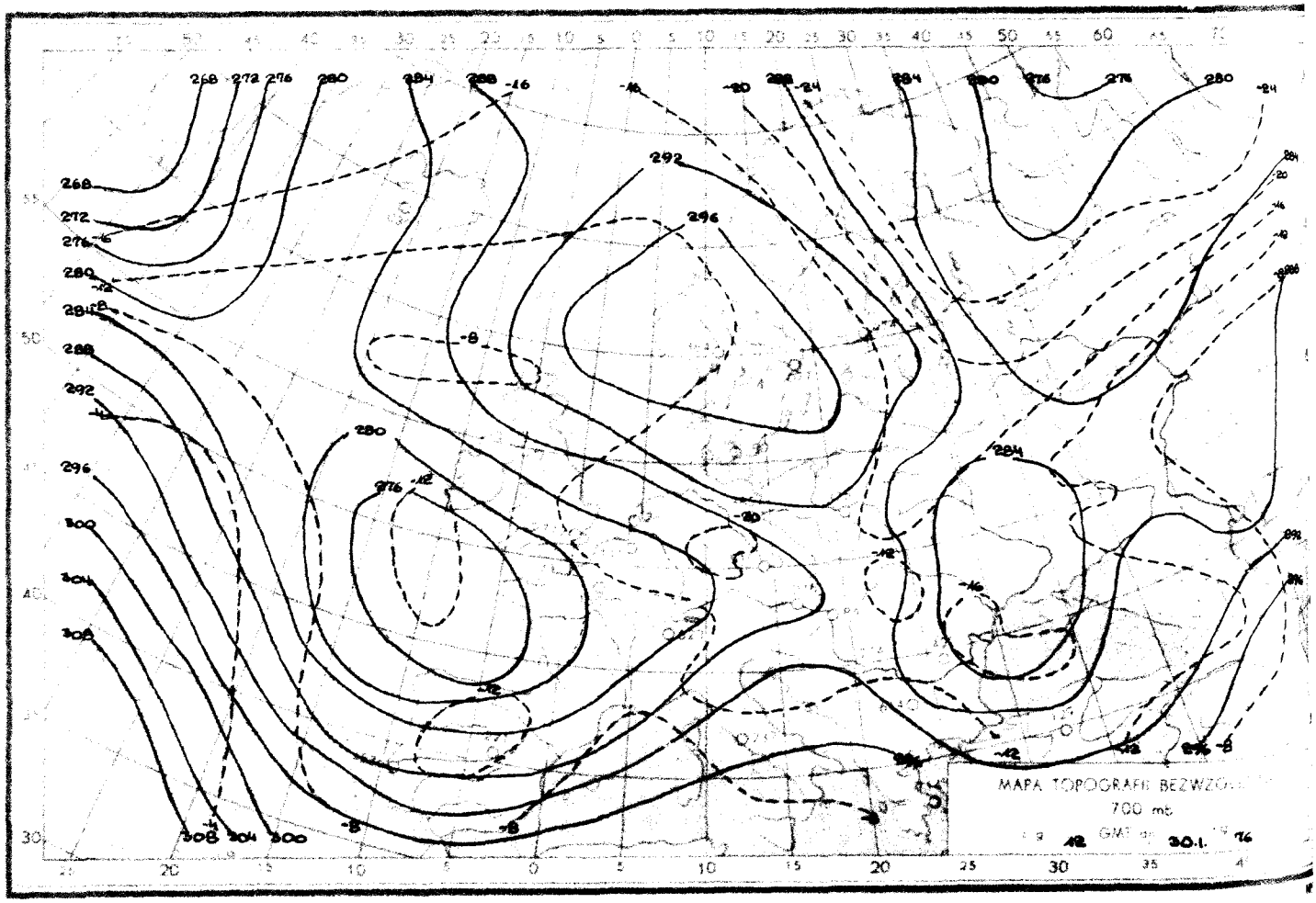

Reprodukowanie i publikowanie tekstu, map, wykresów i danych synoptycznych dozwolone wyłącznie w formie dosłownej z podaniem źródła informacji.

Druk PPWK-W-wa, Solec 18. Zam. 4125/155/B/73-21.V.73-X-114 36-170

INSTYTUT METEOROLOGII I GOSPODARKI WODNEJ

ZAKŁAD PROGNOZ METEOROLOGICZNYCH KRÓTKOTERMINOWYCH – 01-673 WARSZAWA, UL. PODLEŚNA 61 – tel: 34-50-97

BIULETYN SYNOPTYCZNY

Dane synoptyczne z Polski w dniu 31.I.1976 r.

SYNOP z godz. 00 GMT.

105	01202	96100	25959	00900	62702
150	00000	13484	28069	00900	71801
195	00104	97020	27768	00900	69210
205	01103	58100	24362	00900	64601
235	00503	97020	26663	00900	66803
250	00601	97020	26665	00900	67002
272	00201	60020	28168	00900	71105
295	00303	60020	26066	00900	69103
330	00806	60020	24762	00900	65603
375	00603	60010	26063	00900	67209
400	01004	62020	22662	00900	64002
424	11004	50101	22760	10930	63801
465	01003	40100	25162	00900	65002
495	00302	97020	25066	00900	68107
510	91418	90497	41264	9XXXX	66707
560	60904	60031	22759	655XX	62001
570	00000	97020	26055	00900	68107
575	50401	56707	24762	57500	64109
650	60000	65027	42563	25X4X	64102
695	83205	96227	23961	855XX	63109

SYNOP z godz. 12 GMT.

105	01402	58050	24355	00900	63810
150	00000	50100	26459	00900	61710
195	02401	97020	26860	00900	63709
205	01204	60020	22557	00900	62713
235	00802	97020	25058	00900	64807
250	00802	96100	25359	00900	63810
272	00801	60020	26260	00900	63812
295	01002	65020	26760	00900	63710
330	00807	40050	23158	00900	63712
375	01103	58100	25359	00900	63816
400	01004	62100	20056	00900	61811
424	11107	57100	19955	00901	59717
465	00905	58100	24257	00900	61809
495	01201	96100	25360	00900	63807
510	21819	99484	40062	15X01	64000
560	10909	65367	20856	10930	61712
570	10905	98030	24558	00901	62710
575	00603	60027	23961	00900	64811
650	21404	89030	41158	00905	59801
695	00403	96107	25464	00900	57708

TEMP Legionowo, godz. 00 GMT.

TTAA	31001	12374	99013	13912	05002	00199	13512	05505	85450	11561	07010	70930	14764	08014	50541	29962
		09014	40695	423XX	07014	30884	571XX	06510	25998	625XX	01007	20137	593XX	24509	15317	561XX
		27014	10575	569XX	24521	88268	619XX	03007	77999							
TTBB	3100X	12374	00013	13912	11986	13320	22950	07550	33876	10759	44746	14364	55684	14764	66568	22363
		77317	549XX	88268	619XX	99242	629XX	11168	559XX	21212	00013	05002	11996	07007	22483	07520
		33281	05508	44248	00507	55170	26510	41414	00900	51515	11901	06508	22800	07010	33600	07014
TTCC	31003	12374	70800	571XX	24526	50014	555XX	24035	30339	543XX	24042	20600	XXXXX	88999	77999	
TTDD	3100X	12374	11734	577XX	22565	545XX	33444	567XX	44203	519XX	21212	11837	25024	22243	24045	33203
		23045														

TEMP Wrocław, godz. 00 GMT.

TTAA	31001	12425	99007	10128	11003	00170	10526	11004	85427	11746	12013	70908	14763	11512	50539	28935
		10508	40695	415XX	11505	30884	567XX	35001	25999	599XX	31509	20138	601XX	30008	15319	563XX
		28010	10577	567XX	26018	88242	611XX	31508	77999							
TTBB	3100X	12425	00007	10128	11984	11521	22961	08317	33928	08315	44811	13357	55798	11758	66727	14762
		77683	14764	88632	18945	99600	21157	11482	30735	22420	38937	33300	567XX	44258	587XX	55242
		611XX	66223	611XX	77193	597XX	88169	561XX	21212	00007	11003	11931	12013	22342	11005	33296
		34001	44260	31509	55154	28008	66141	28021	41414	10930	51515	11896	12013	22800	11512	33600
		11511														
TTCC	31005	12425	70802	579XX	25521	50015	563XX	25516	30339	567XX	88999	77999				
TTDD	3100X	12425	11950	567XX	22830	589XX	33500	563XX	21212	11500	25517					

Przebieg pogody w Polsce w dniu 31.I.1976 r.

Było bezchmurnie lub zachmurzenie małe, tylko w końcu okresu nastąpił wzrost zachmurzenia do dużego i padał śnieg. Temperatura maksymalna wynosiła od -12°C na południowym wschodzie do -3°C w Świnoujściu, a temperatura minimalna od -22°C w Białymstoku i Nowym Sączu do -9°C na Helu. Wiatry były słabe i umiarkowane, na południowym zachodzie umiarkowane i dość silne z kierunków wschodnich.

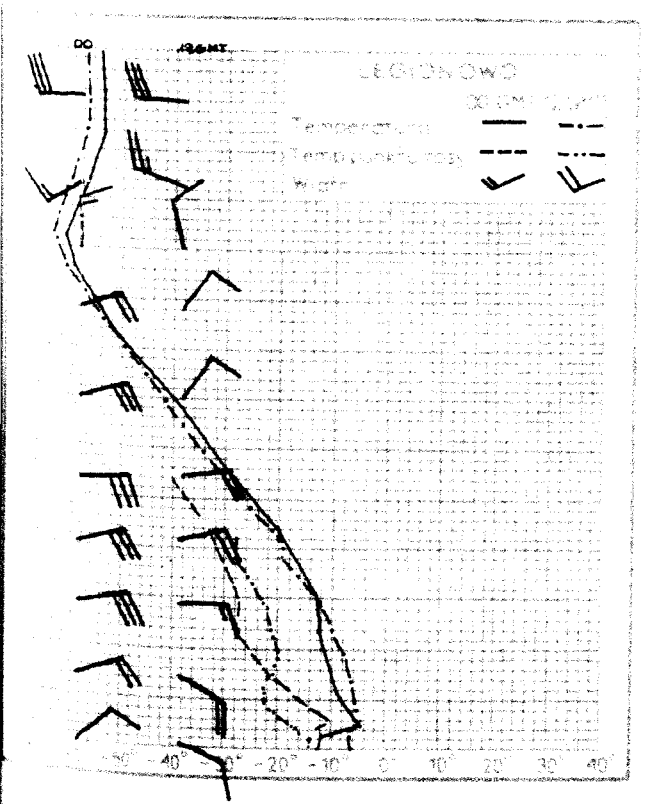



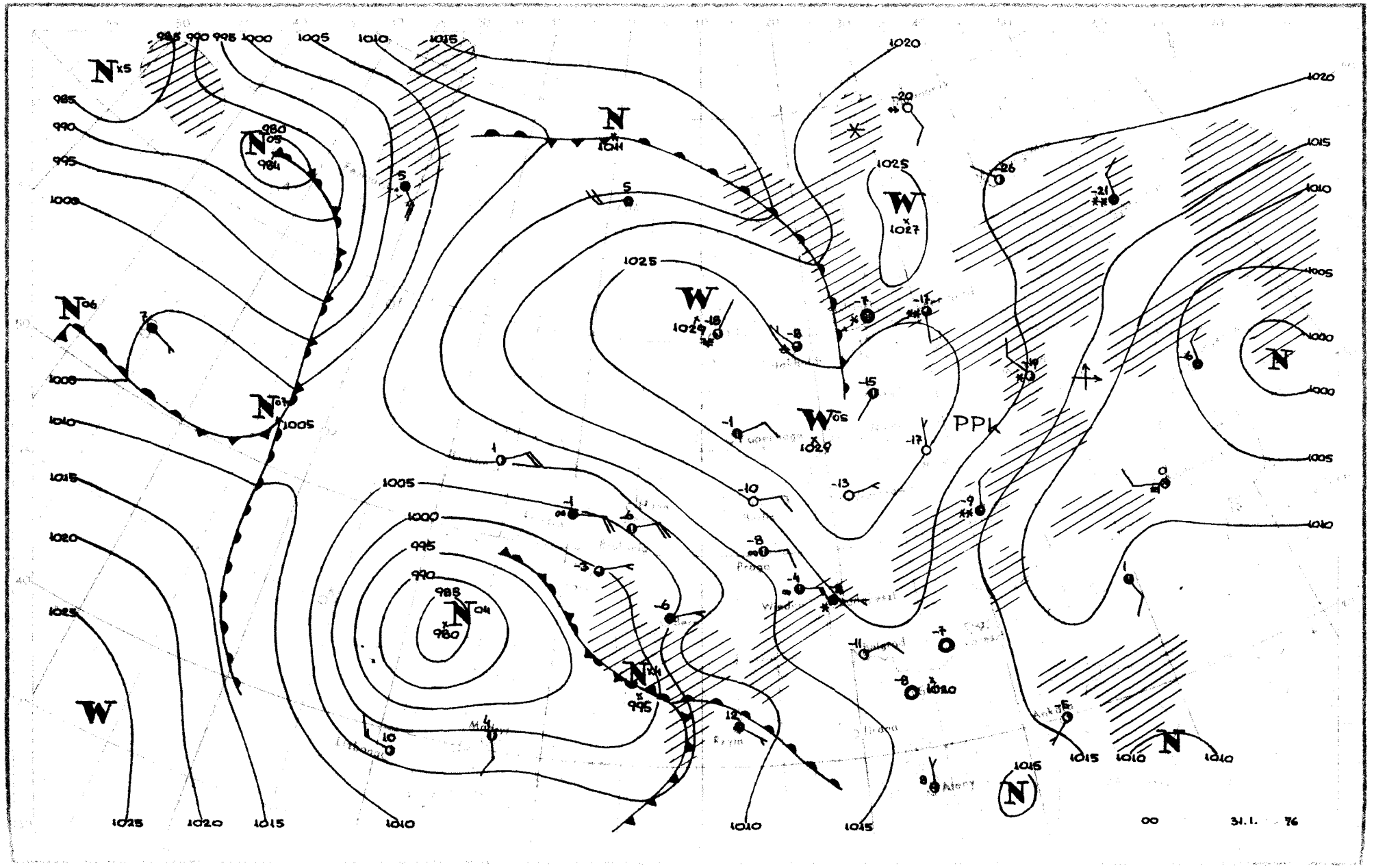
PPL
00
31.1. 76

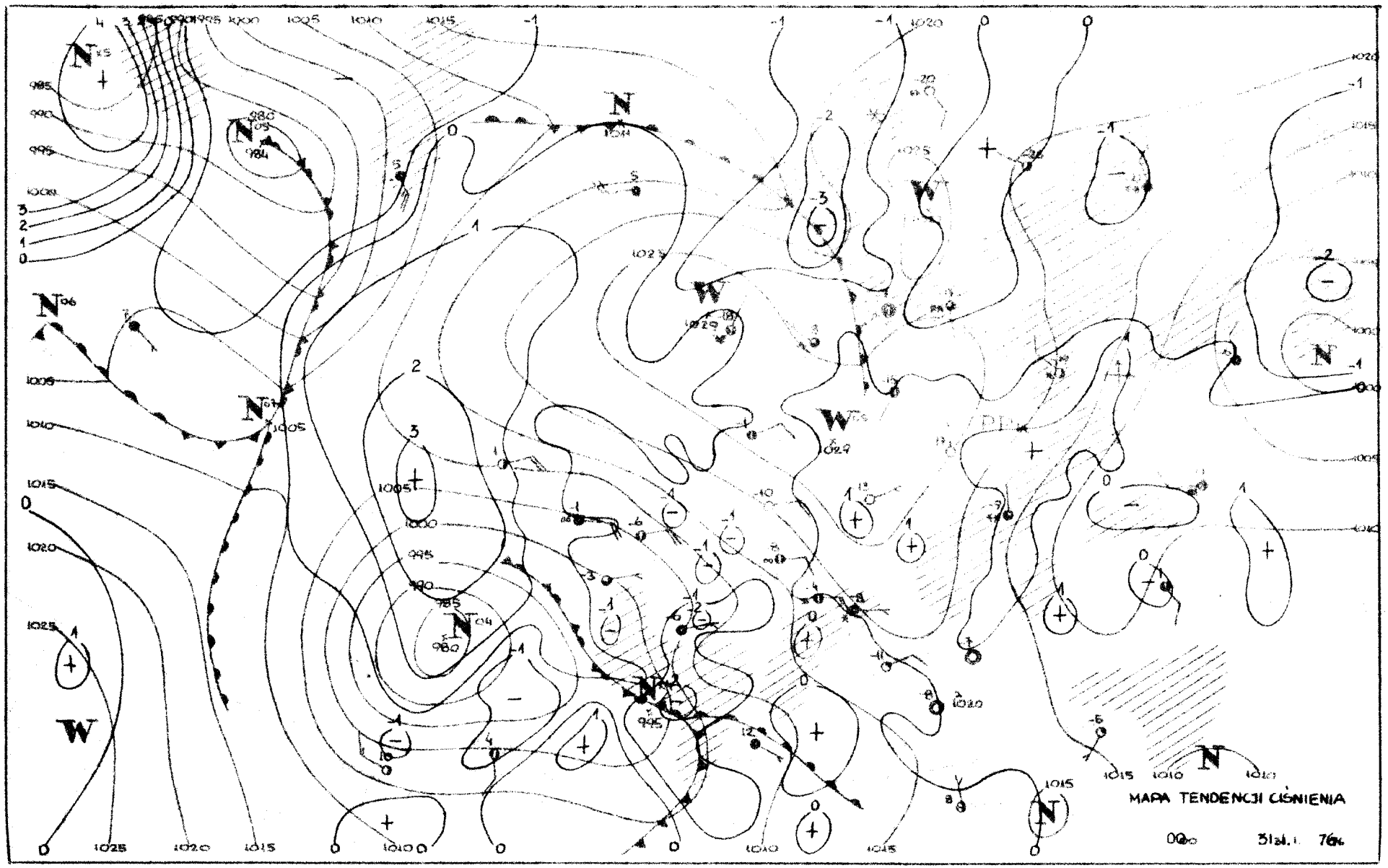
MAPA TENDENCJI CIŚNIENIA
00₀₀ 31 XI. 1. 76r.

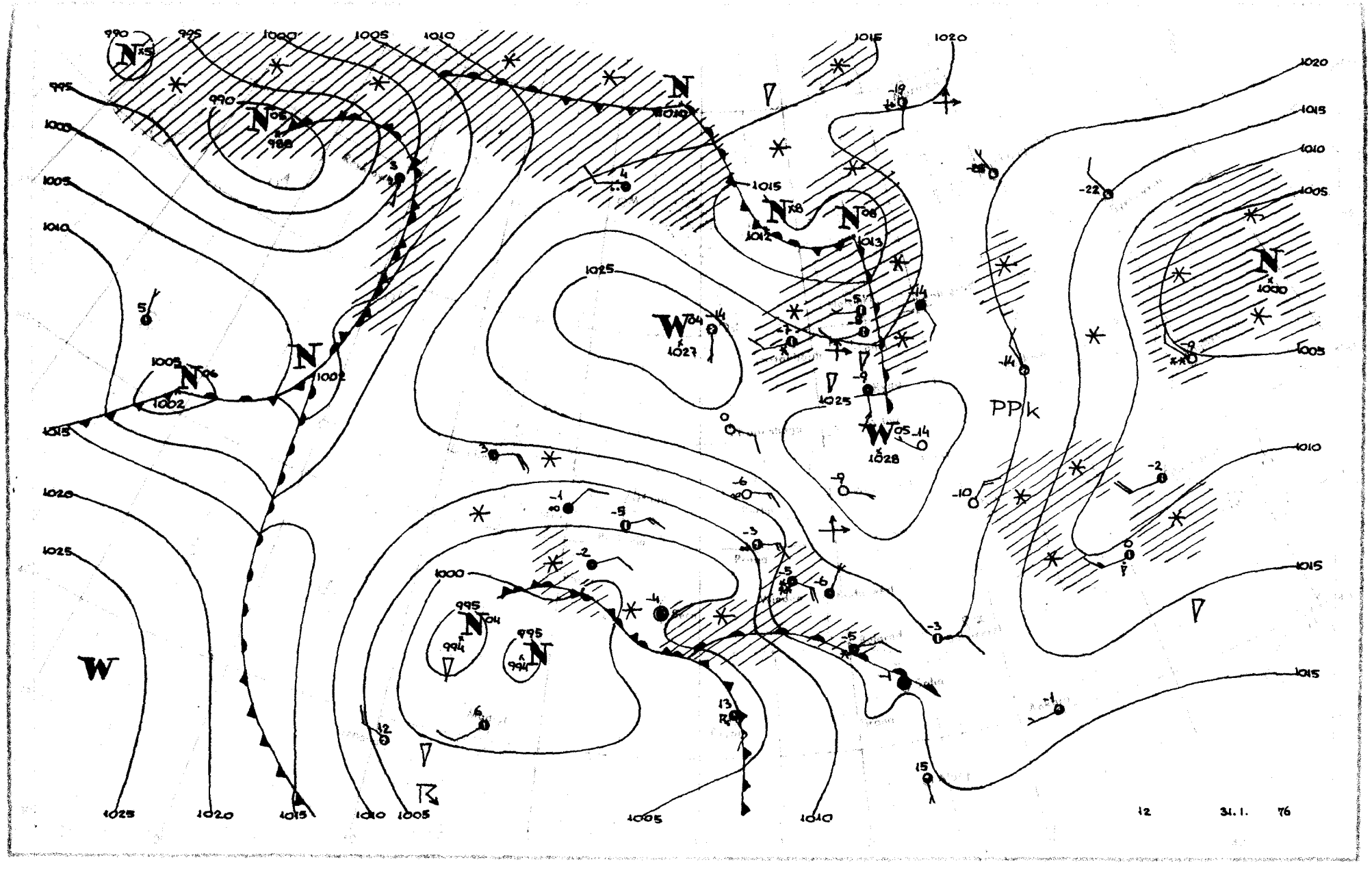
12
31. 1.
76

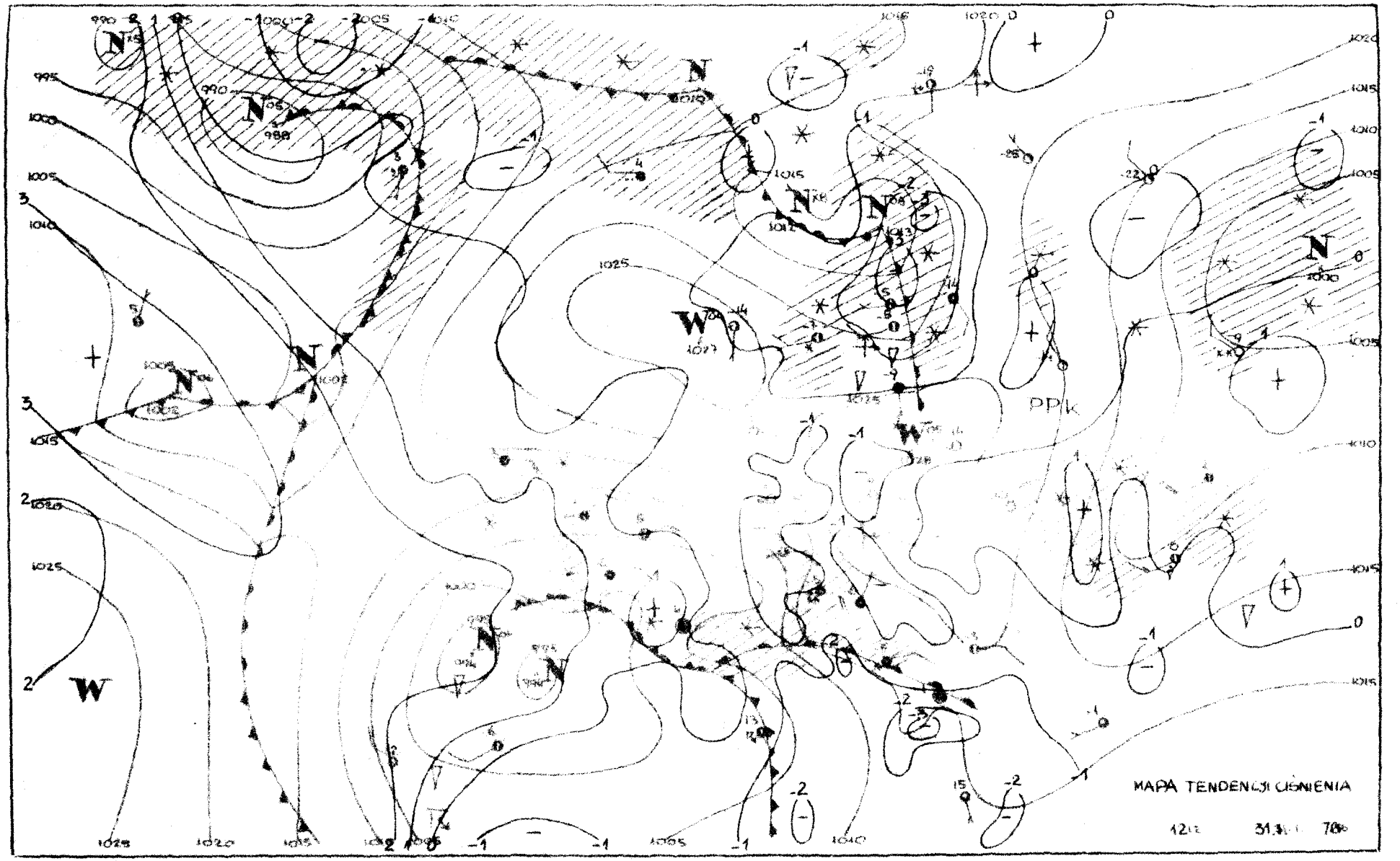
MAPA TENDENCJI CISNIENIA

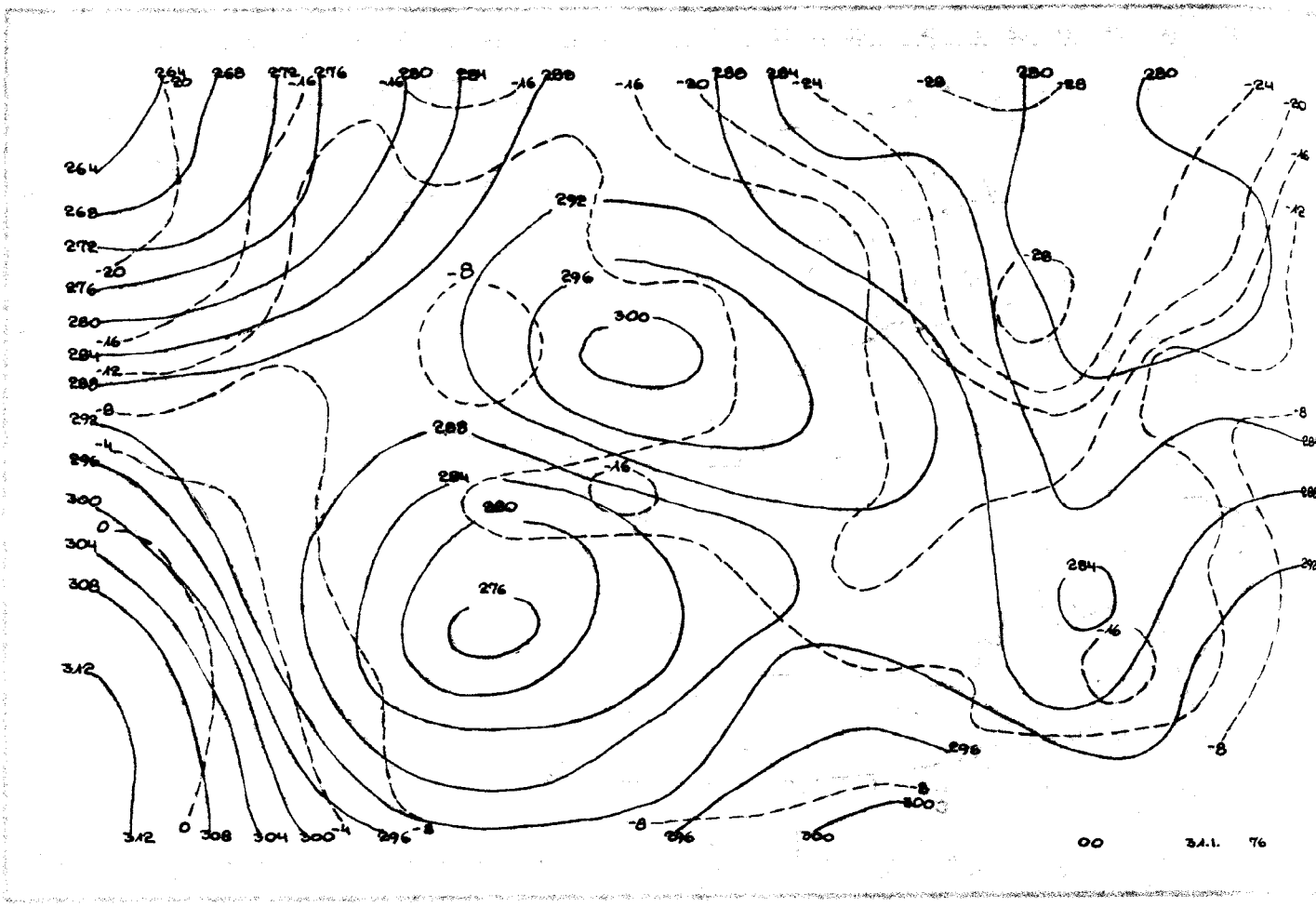

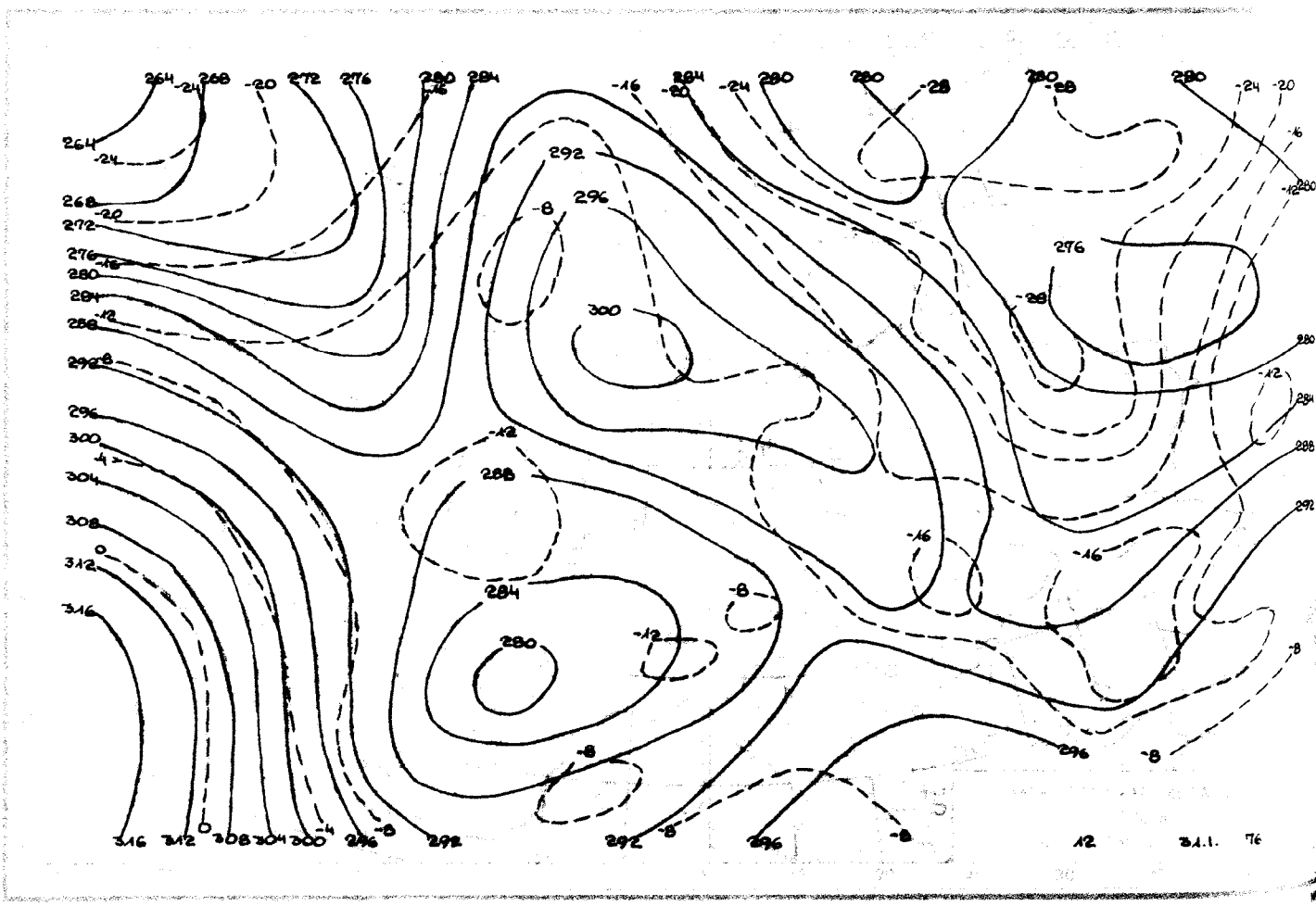

Reprodukowanie i publikowanie tekstu, map, wykresów i danych synoptycznych dozwolone wyłącznie w formie dosłownej z podaniem źródła informacji.

Druk PPWK-W-wa, Solec 18. Zam. 4125/155/B/73-21.V.73-X-114 36-170

INSTYTUT METEOROLOGII I GOSPODARKI WODNEJ
ZAKŁAD PROGNOZ METEOROLOGICZNYCH KRÓTKOTERMINOWYCH – 01-673 WARSZAWA, UL. PODLEŚNA 61 – tel: 34-50-97

BIULETYN SYNOPTYCZNY

Dane synoptyczne z Polski w dniu 1.II.1976 r.

SYNOP z godz. 00 GMT.

105	01202	96100	21161	00900	64710
150	02501	60020	23768	00900	68707
195	02401	96100	25369	00900	72710
205	00702	60020	19061	00900	64711
235	00703	97020	22763	00900	64710
250	00802	97020	22263	00900	66715
272	01501	58100	24165	00900	67710
295	01602	60020	25310	00900	73712
330	00706	56100	19861	00900	63712
375	01005	60020	23364	00900	67713
400	00905	60020	17261	00900	63710
424	01105	60020	17560	00900	62812
465	01007	56100	20260	00900	62719
495	01003	96100	23865	00900	68814
510	01835	90704	37161	9XXXX	62712
560	00904	60020	18262	00900	64811
570	01003	96100	22563	00900	65807
575	00904	58100	20767	00900	59813
650	31410	89383	40661	00908	66706
695	01202	40100	24869	00900	71810

SYNOP z godz. 12 GMT.

105	10301	96100	18256	00901	61706
150	20000	58100	19756	00902	59706
195	12102	97011	21361	00902	64709
205	01305	62020	17157	00900	61706
235	00302	97020	18455	00900	60705
250	00902	97020	18356	00900	62810
272	11102	60020	19956	00901	58711
295	21502	58100	21257	10941	63612
330	00706	50100	17257	00900	62804
375	01104	60020	18656	00900	61714
400	51002	40101	15959	40971	61701
424	81204	20707	15656	8091X	58707
465	00903	58050	17256	00900	61804
495	01204	97020	19058	00900	63812
510	91412	90497	38159	9XXXX	60111
560	61501	40051	15655	6097X	61803
570	30903	97021	17654	00908	62707
575	71102	60031	16858	00902	63605
650	81605	89032	40958	00907	63203
695	30901	40100	20064	00902	68710

TEMP Legionowo, godz. 00 GMT.

TTAA	01001	12374	99011	14513	07003	00181	13134	10510	85440	05766	16008	70940	14360	10004	50541	31560
		16002	40695	433XX	20003	30883	577XX	31505	25995	651XX	33007	20131	563XX	30511	15305	631XX
		27016	10554	631XX	25028	88226	685XX	32507	77999							
TTBB	0100X	12374	00011	14513	11987	11750	22882	05566	33841	05766	44732	12960	55614	18160	66480	34160
		77392	443XX	88288	597XX	99226	685XX	11207	681XX	22157	627XX	33115	653XX	21212	00011	07003
		11986	14013	22841	16008	33685	09004	44588	15501	55535	12001	66439	20503	77260	33506	88148
		26517	41414	00900	51515	11899	15010	22800	15008	33600	15001					
TTCC	01002	12374	70773	617XX	24529	50982	633XX	24546	30303	579XX	24063	20556	593XX	23069	88999	77186
		23574	40910	77307	24064	41804										
TTDD	0100X	12374	11969	627XX	22714	617XX	33500	633XX	44409	575XX	55255	579XX	66197	593XX	77188	561XX
		88170	549XX	21212	11696	24529	22482	24548	33348	24045	44307	24064	55264	23056	66186	23574
		77170	23564													

TEMP Wrocław, godz. 00 GMT.

TTAA	01001	12425	99002	09131	11003	00131	09330	11003	85402	05350	15513	70914	11963	13517	50541	28963
		14010	40697	40161	27008	30887	545XX	29514	25002	621XX	30511	20138	659XX	30509	15315	627XX
		24511	88228	659XX	29509	77999										
TTBB	0100X	12425	00002	09131	11962	11324	22912	03142	33826	06356	44758	08161	55554	23764	66356	459XX
		77292	559XX	88229	659XX	99195	659XX	11184	627XX	22132	627XX	21212	00002	11003	11630	15520
		22471	13509	33412	26507	44256	31012	55132	25011	41414	00900	51515	11894	14511	22800	15014
		33600	14017													

Przebieg pogody w Polsce w dniu 1.II.1976 r.

Bezchmurnie lub zachmurzenie małe, tylko na południowym zachodzie duże z większymi przejaśnieniami i miejscami opady śniegu. W nocy i rano na południu kraju lokalne mgły. Temperatura maksymalna wynosiła od -13°C w Rzeszowie do 0°C w Resku i Nowym Sączu, a temperatura minimalna od -25°C w Rzeszowie do -7°C w Kłodzku i Jeleniej Górze. Wiatry były słabe i umiarkowane z kierunków wschodnich i południowo-wschodnich.



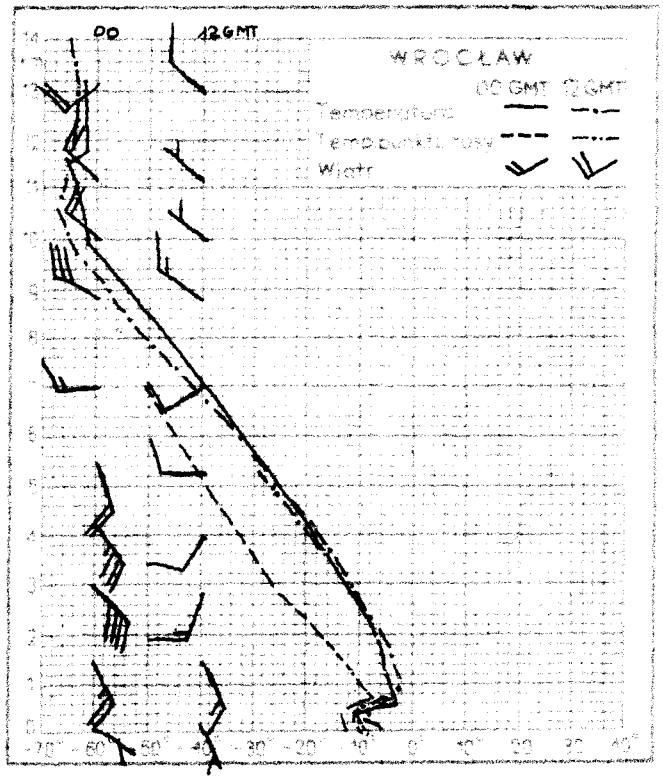

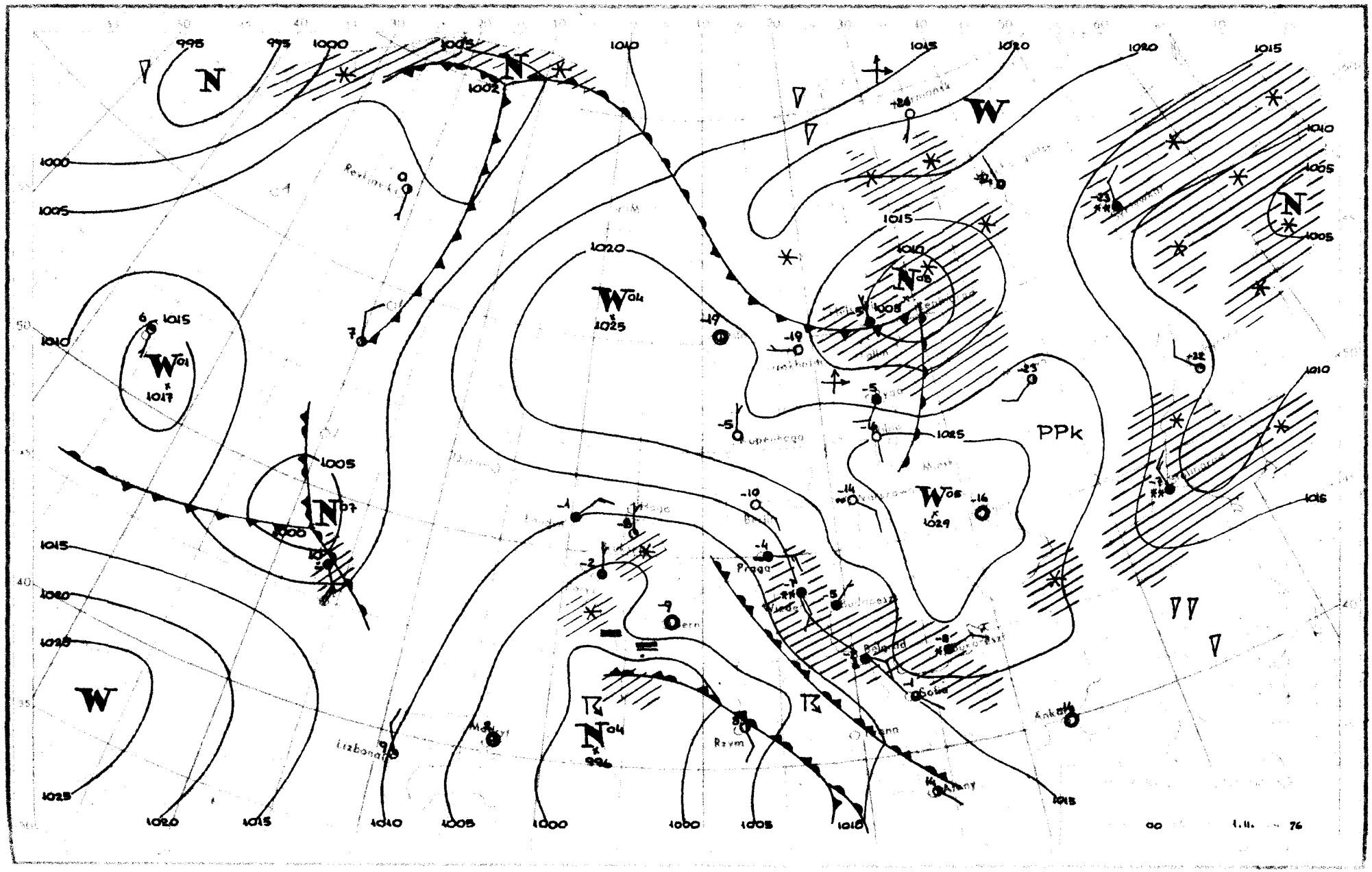
PPk
Praga
Lisbona
Roma
Ankara
00
1.11.
76

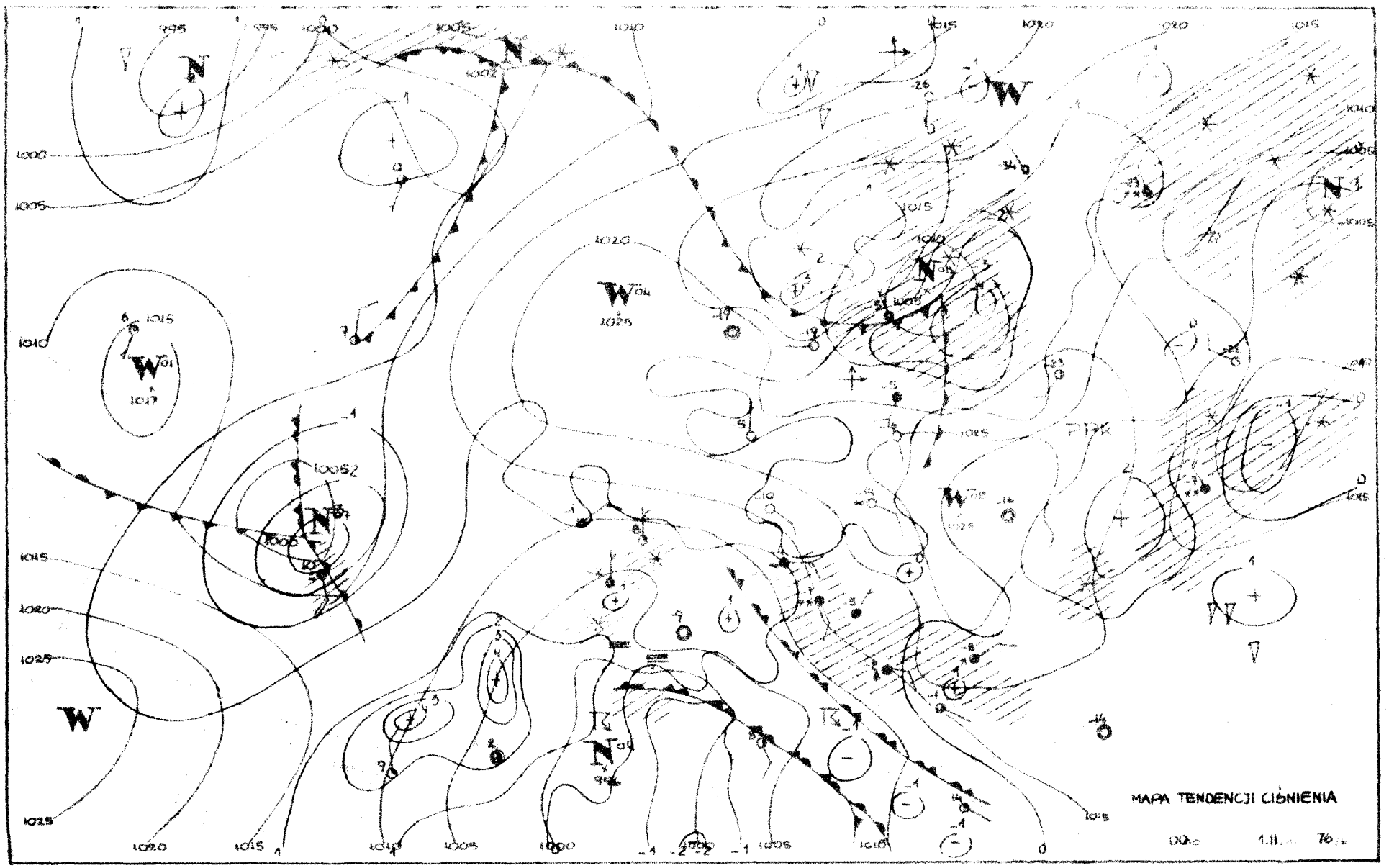
MAPA TENDENCJI CIŚNIENIA

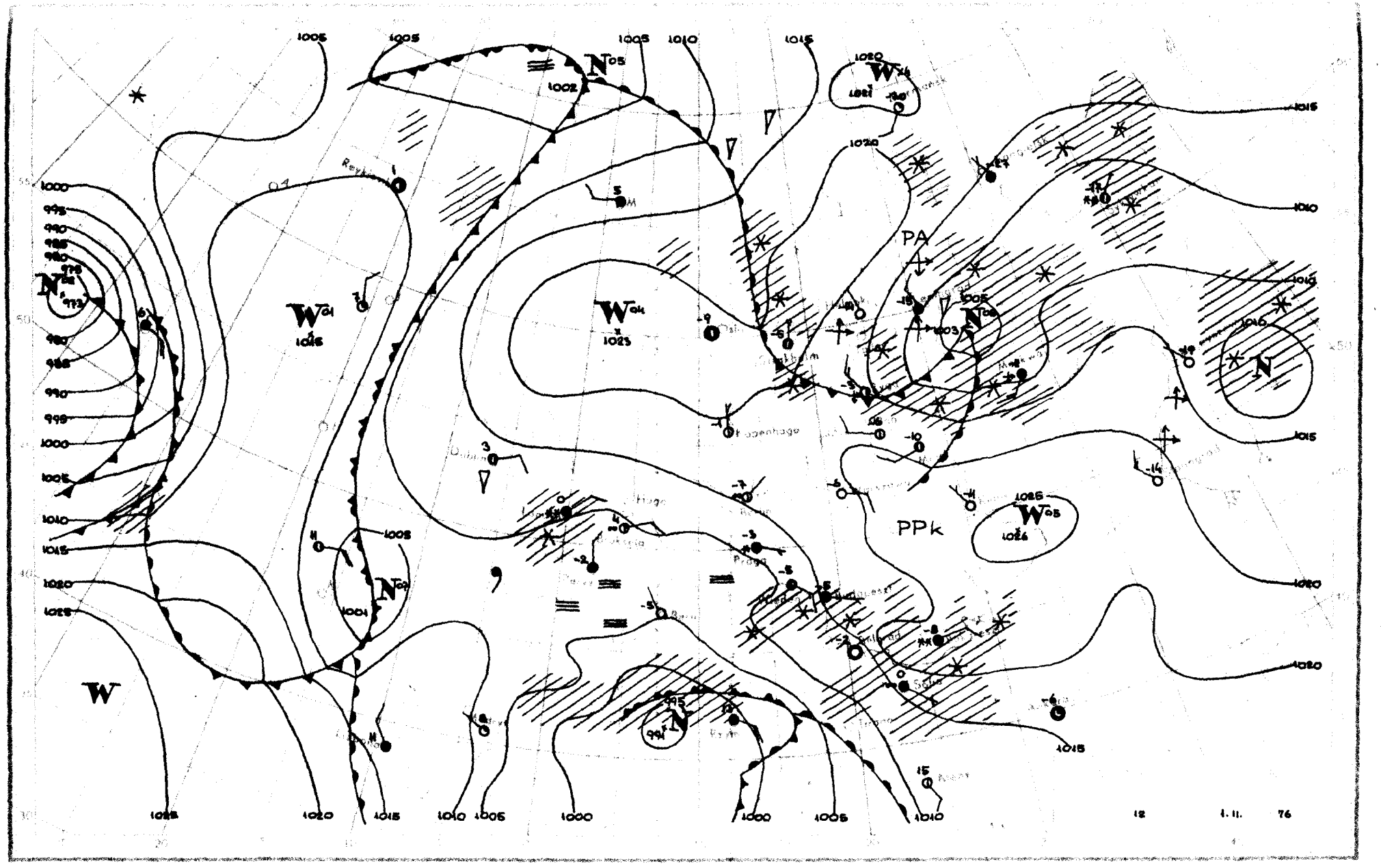
PA
PPk
W
12
1. 11.
76

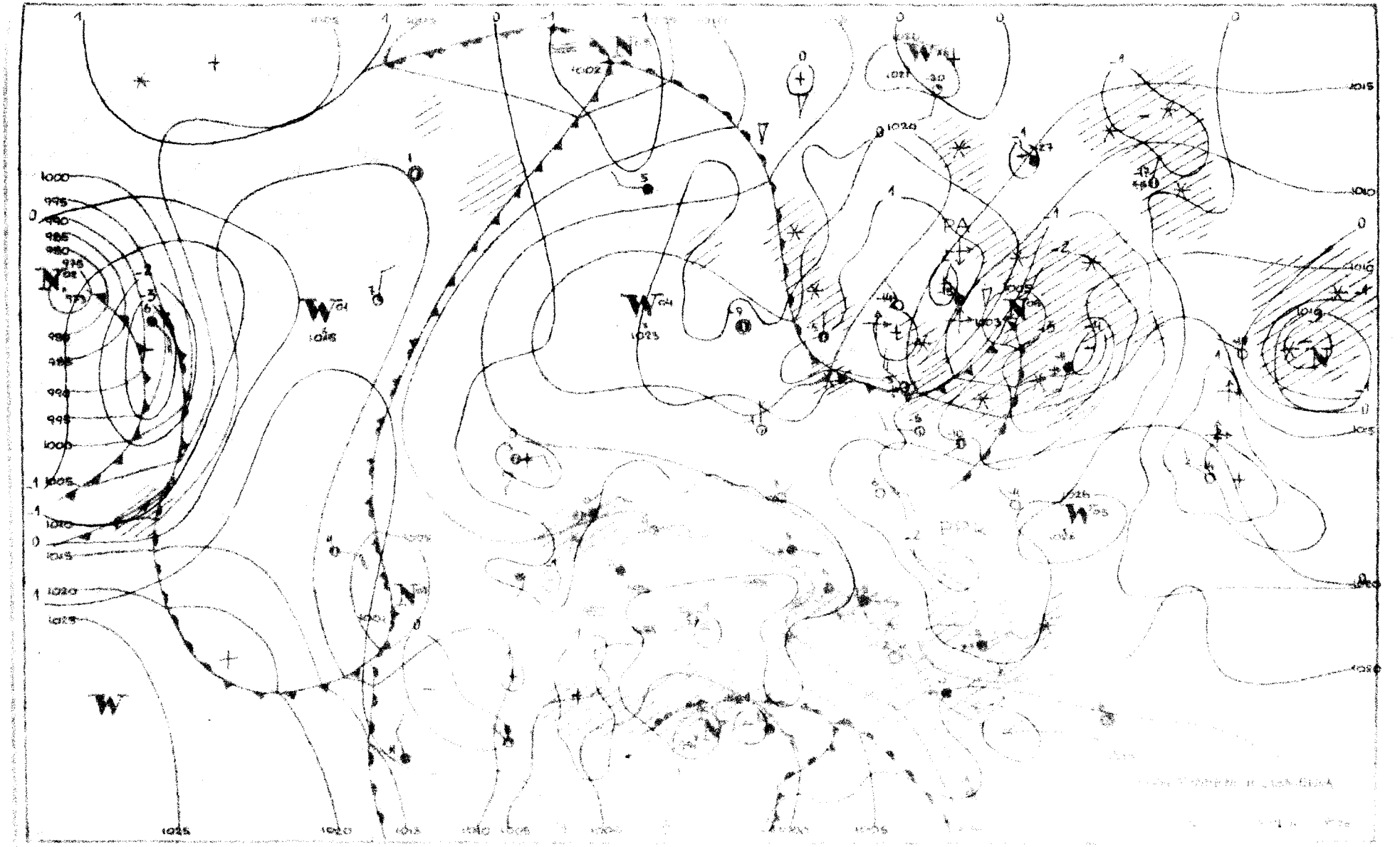

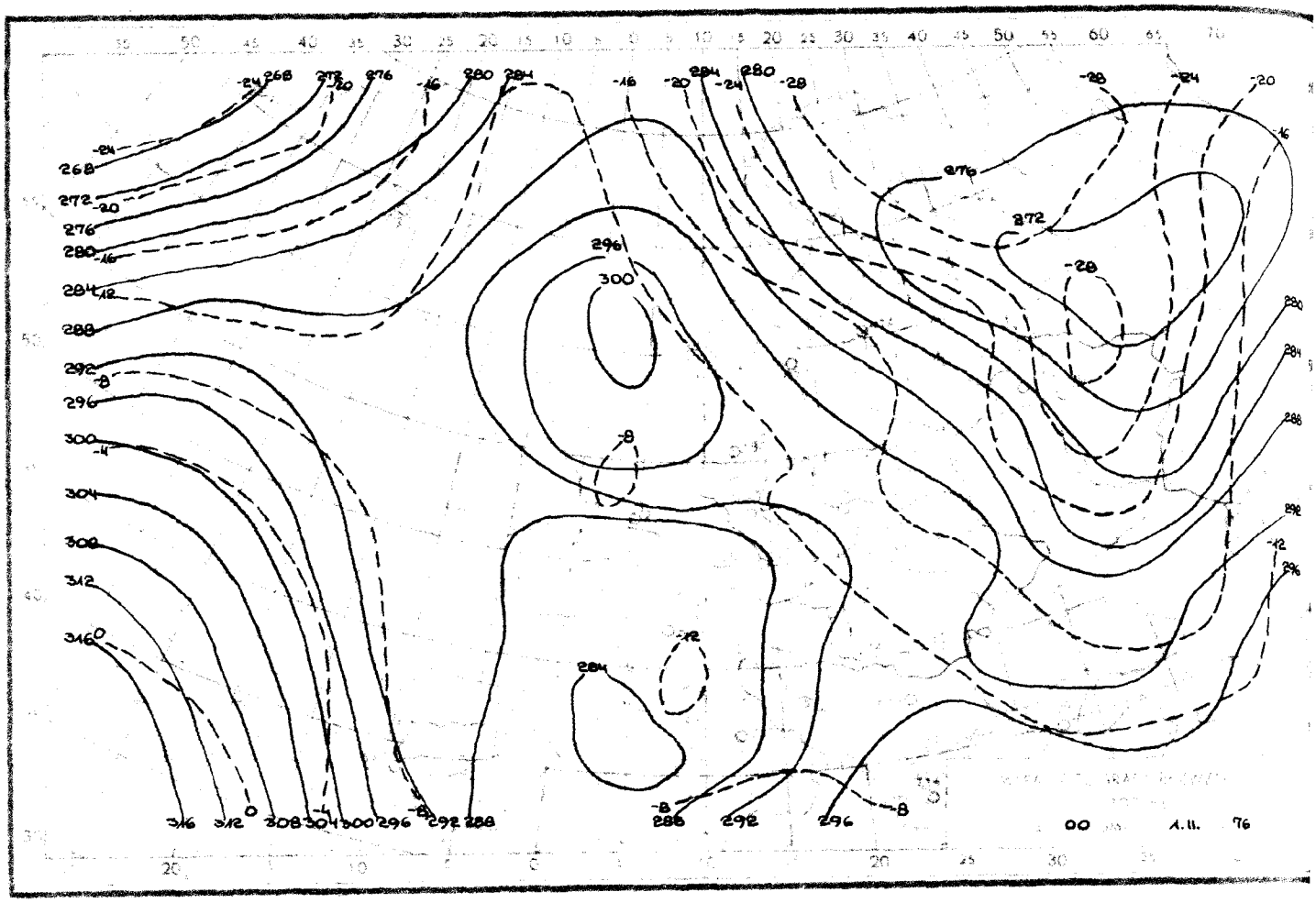

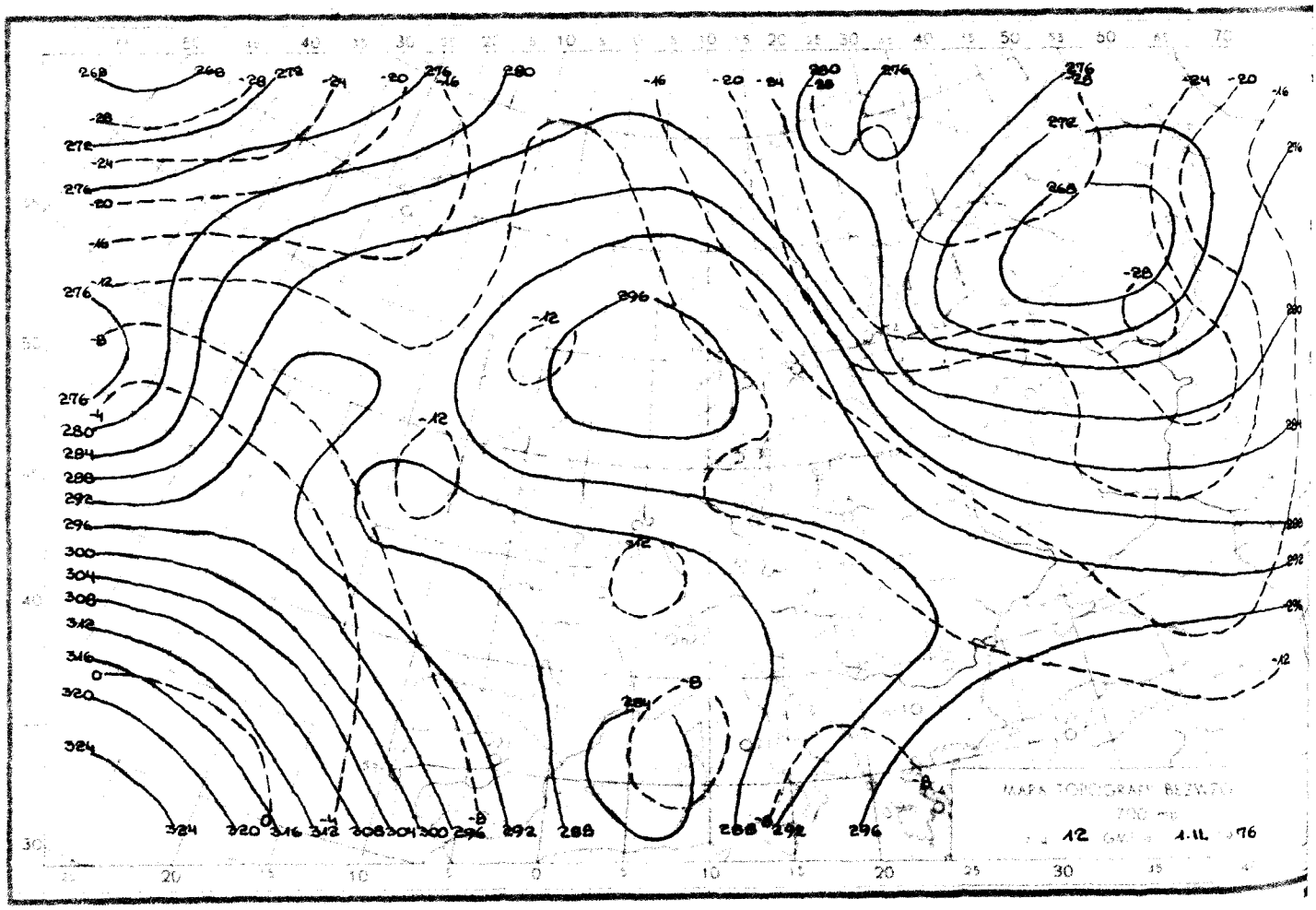

Reprodukowanie i publikowanie tekstu, map, wykresów i danych synoptycznych dozwolone wyłącznie w formie dosłownej z podaniem źródła informacji.

Druk PPWK–W-wa, Solec 18. Zam. 4125/155/8/73–21.V.73–X–11436-170

INSTYTUT METEOROLOGII I GOSPODARKI WODNEJ

ZAKŁAD PROGNOZ METEOROLOGICZNYCH KRÓTKOTERMINOWYCH – 01-673 WARSZAWA, UL. PODLEŚNA 61 – tel: 34-50-97

BIULETYN SYNOPTYCZNY

Dane synoptyczne z Polski w dniu 2.II.1976 r.

SYNOP z godz. 00 GMT.

105	00000	96100	19863	00900	62503
150	83401	07484	21064	863XX	65106
195	80000	97021	20857	855XX	59206
205	01102	20100	18464	00900	66203
235	00503	97020	20460	00900	63104
250	00701	96100	20363	00900	66103
272	00000	60020	21465	00900	67307
295	00000	40100	21969	00900	73204
330	00803	25100	18262	00900	65003
375	00903	60020	20063	00900	65102
400	80502	40107	17158	3567X	61302
424	71401	30107	16956	7097X	58400
465	00903	40100	18760	00900	63304
495	00702	98020	19965	00900	66204
510	71410	98484	40855	65XXX	56206
560	01101	20100	17860	00900	63302
570	00000	96100	19765	00900	67802
575	00000	40100	19767	00900	68103
650	00000	89011	42057	00900	62203
695	02405	30100	20168	00900	71000

SYNOP z godz. 12 GMT.

105	01304	58050	19551	00900	62807
150	71504	65012	21754	754XX	56201
195	72401	96104	23259	755XX	60101
205	01203	50100	17956	00900	60808
235	00905	97020	20754	00900	62703
250	00902	97020	20065	00900	59803
272	71703	60027	22154	754XX	57000
295	70802	58102	22855	756XX	59203
330	00806	30100	18455	00900	59804
375	01005	58100	21156	00900	61805
400	00903	50050	16254	00900	59804
424	01103	13100	16153	00900	57808
465	01006	56100	19455	00900	59801
495	00904	97020	21359	00900	62103
510	51816	99483	39957	55X01	57301
560	01103	56050	16652	00900	58808
570	01005	97020	20356	00900	62804
575	00602	40100	19059	00900	64709
650	10701	89020	41554	00901	59801
695	00504	96100	21264	00900	57706

TEMP Legionowo, godz. 00 GMT.

TTAA	02001	12374	99008	12712	06003	00155	11521	07005	85429	04770	10505	70934	12565	35502	29359	32008
		40698	39956	32510	30887	557XX	30011	25001	639XX	32512	20136	697XX	31013	15308	677XX	32514
		10552	675XX	30018	88195	711XX	31513	77999								
TTBB	0200X	12374	00008	12712	11949	04158	22914	03564	33833	05171	44763	08376	55670	14560	66590	20562
		77477	31758	88460	32557	99369	443XX	11310	543XX	22226	683XX	33205	683XX	44195	711XX	55180
		679XX	21212	00008	06003	11975	06003	11975	10009	22793	11004	33669	28501	44632	33504	55526
		31007	66436	33109	77295	29511	88233	33014	41414	00900	51515	11898	10011	22800	10504	33600
		32505														
TTCC	02003	12374	70768	653XX	29522	50973	635XX	28031	30287	633XX	27039	20537	XXXXX	88999	77209	25550
		408XX														
TTDD	0200X	12374	11934	673XX	22563	635XX	33317	635XX	44209	613XX	21212	11696	29522	22209	25550	

TEMP Wrocław, godz. 00 GMT.

TTAA	02001	12425	99002	05519	00000	00132	05121	13502	85418	02711	10006	70936	10912	11004	50545	27557
		27003	40701	39958	25504	30891	535XX	09505	25007	609XX	10007	20143	667XX	07005	15318	647XX
		33510	10566	647XX	31016	88200	667XX	07005	77999							
TTBB	0200X	12425	00002	05519	11958	02337	22927	03732	33887	03721	44870	01716	55811	05100	66760	07300
		77564	20559	88412	38756	99300	535XX	11229	645XX	22200	667XX	33172	643XX	44161	673XX	55142
		627XX	21212	00002	00000	11981	14005	22934	16009	33834	07504	44789	15503	55694	11004	66618
		27002	77400	25504	88297	10505	99196	06505	11152	33511	41414	756XX	51515	11887	14008	22800
		13003	33600	25504												
TTCC	02005	12425	70785	635XX	31521	50992	631XX	30028	88999	77999						
TTDD	0200X	12425	11960	649XX	22810	625XX	33700	635XX	44420	629XX	21212	11770	32511	22460	30035	

Przebieg pogody w Polsce w dniu 2.II.1976 r.

Bezchmurnie, tylko na północnym wschodzie i południowym zachodzie zachmurzenie duże z niewielkimi opadami śniegu. W nocy od południowego-wschodu do centrum wzrost zachmurzenia z lokalnymi niewielkimi opadami śniegu. Temperatura maksymalna wynosiła od 2°C w Jeleniej Górze do -13°C w Przemyślu, a temperatura minimalna od -21°C w Nowym Sączu i Muszynie do 0°C w Jeleniej Górze. Wiatry słabe i umiarkowane wschodnie i północno-wschodnie.



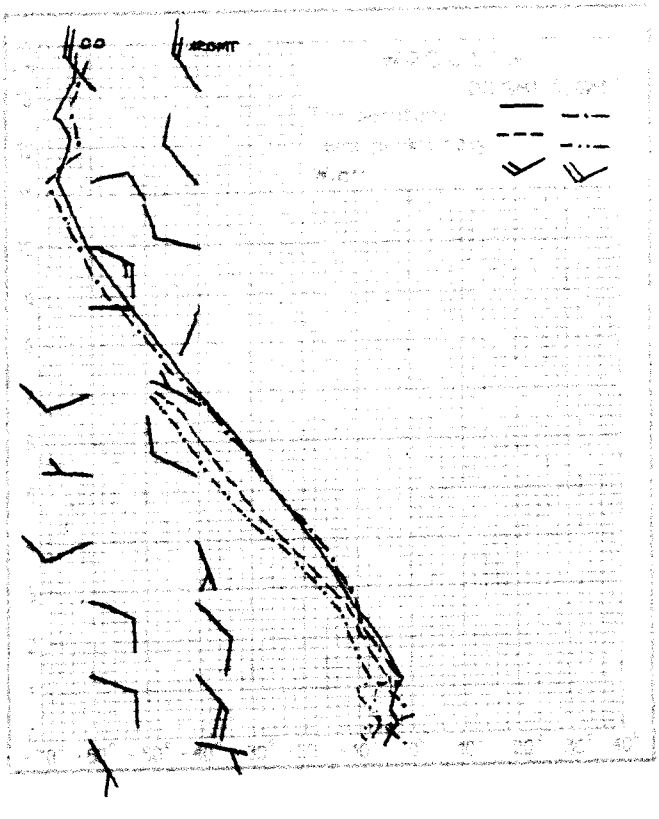

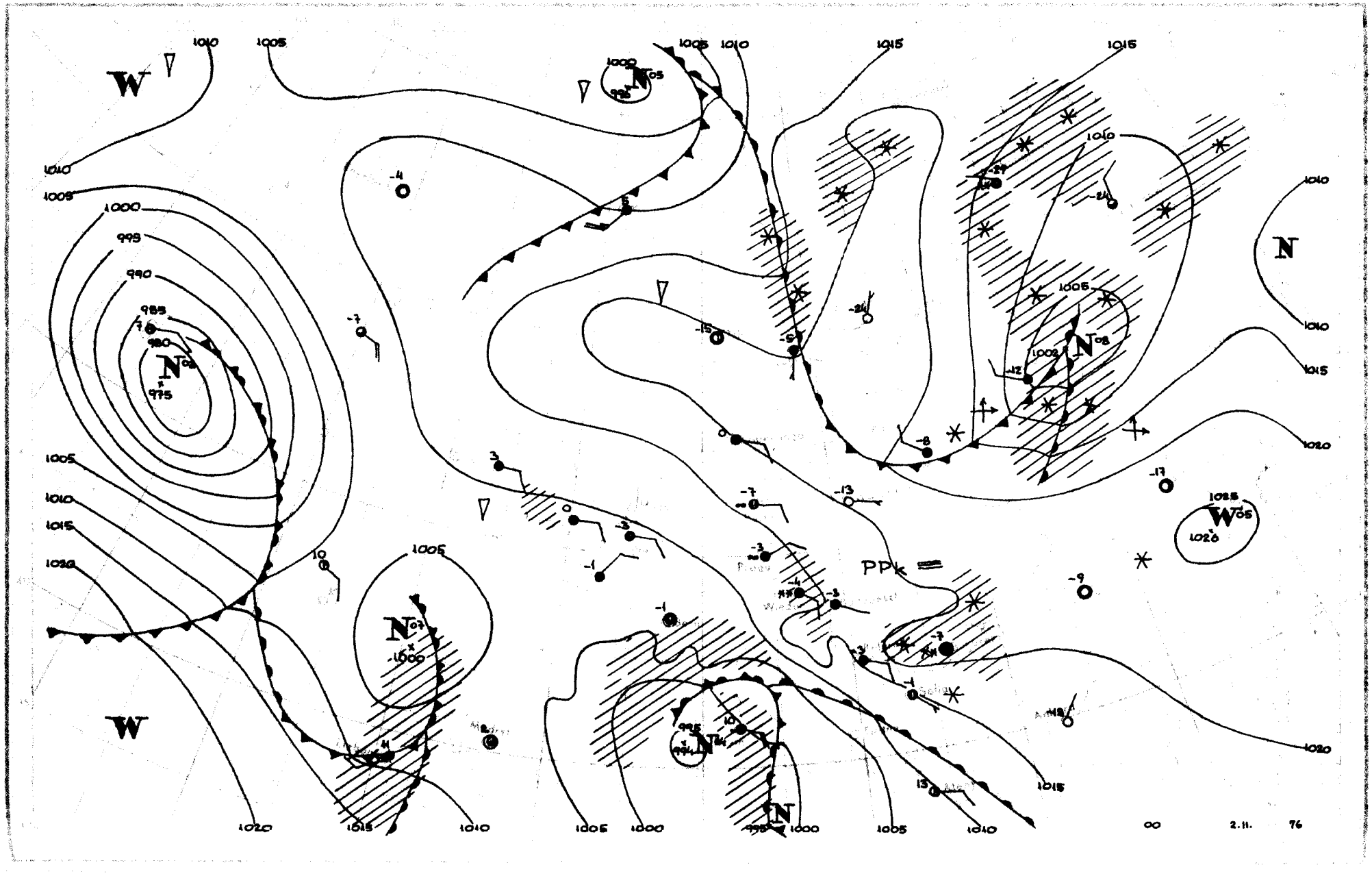
W
N
PPK
00
2.11.
76

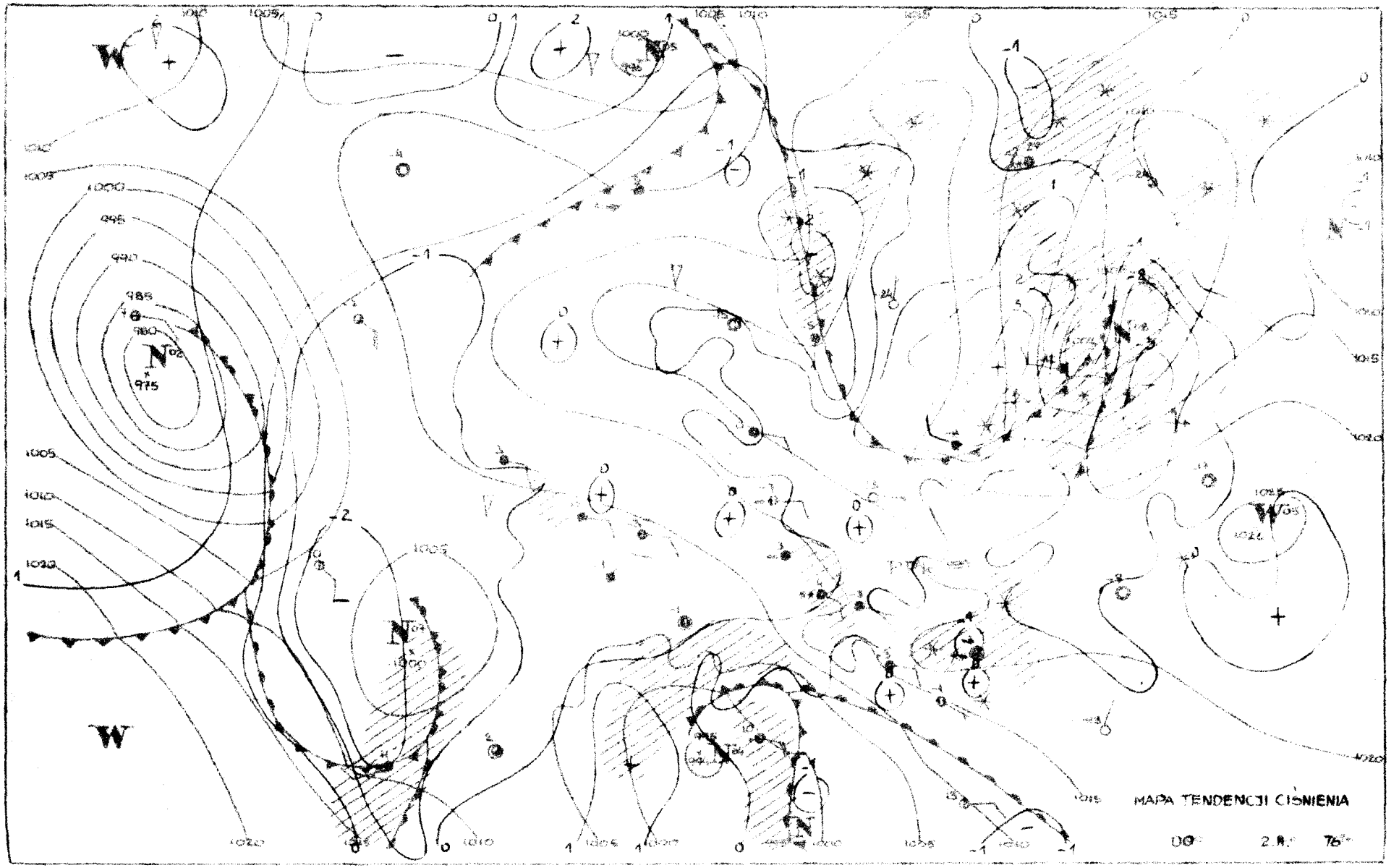
MAPA TENDENCJI CISNIENIA

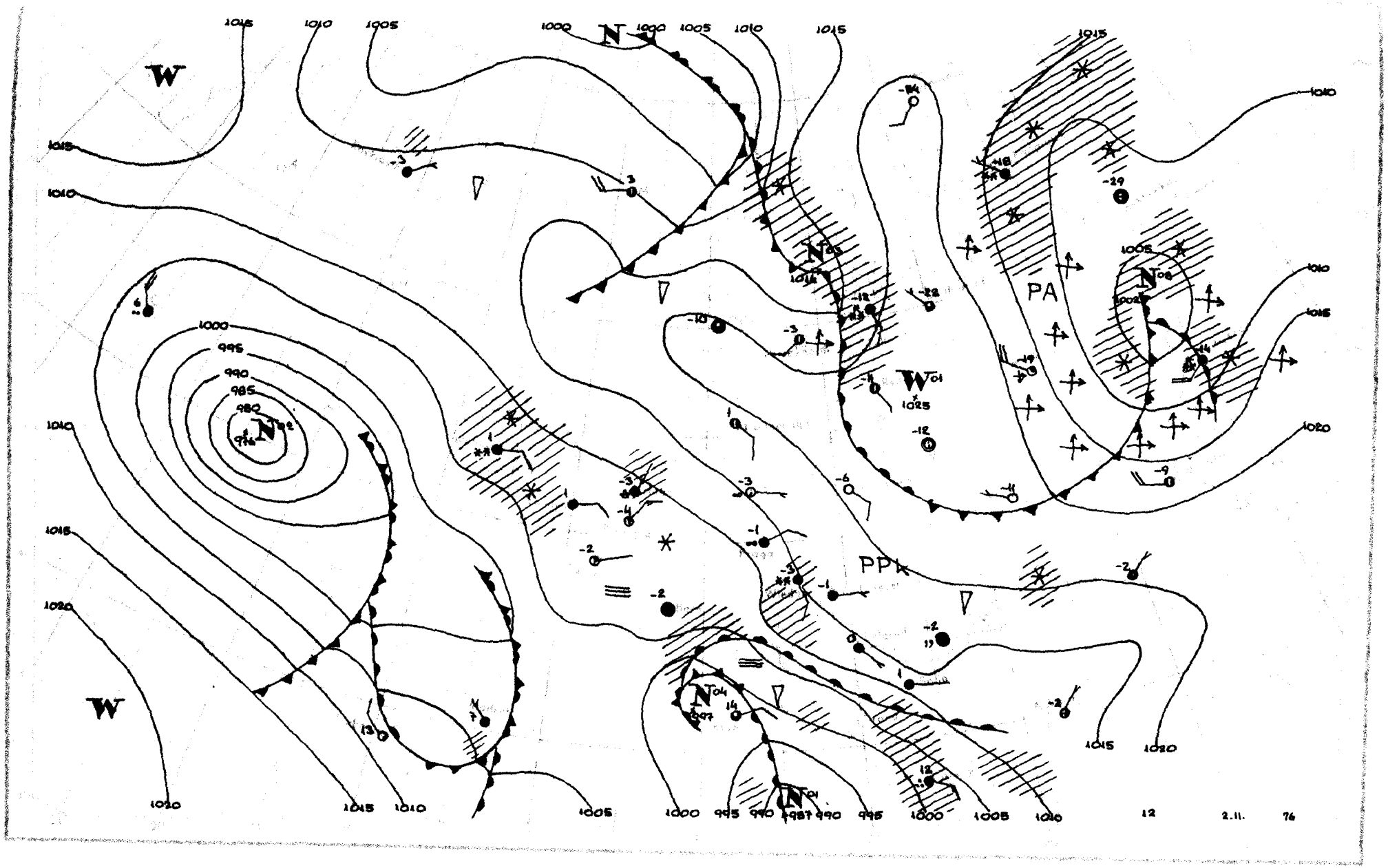
W
N
PA
PPK
12
2.11.
76

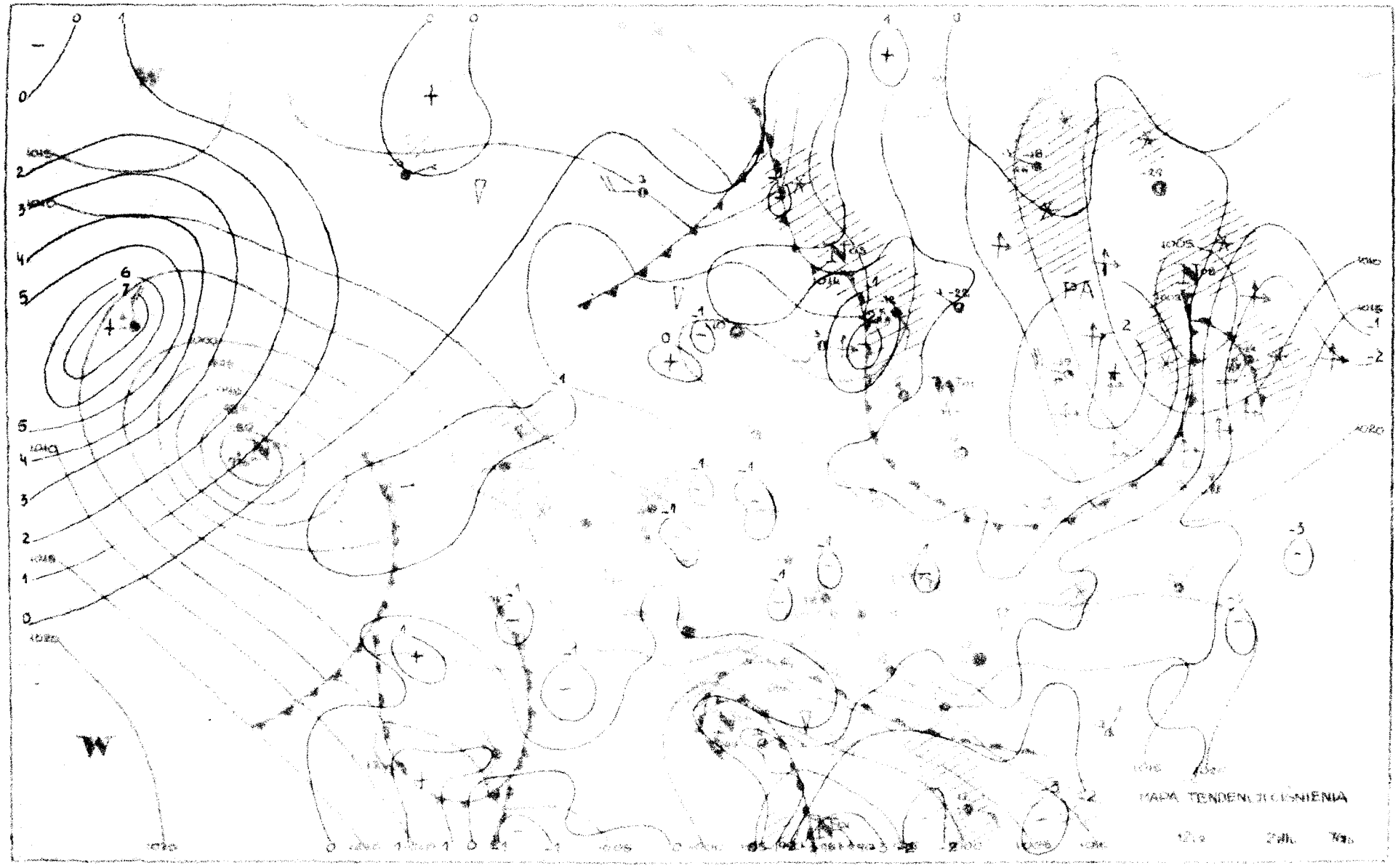
MAPA TENDENCIA

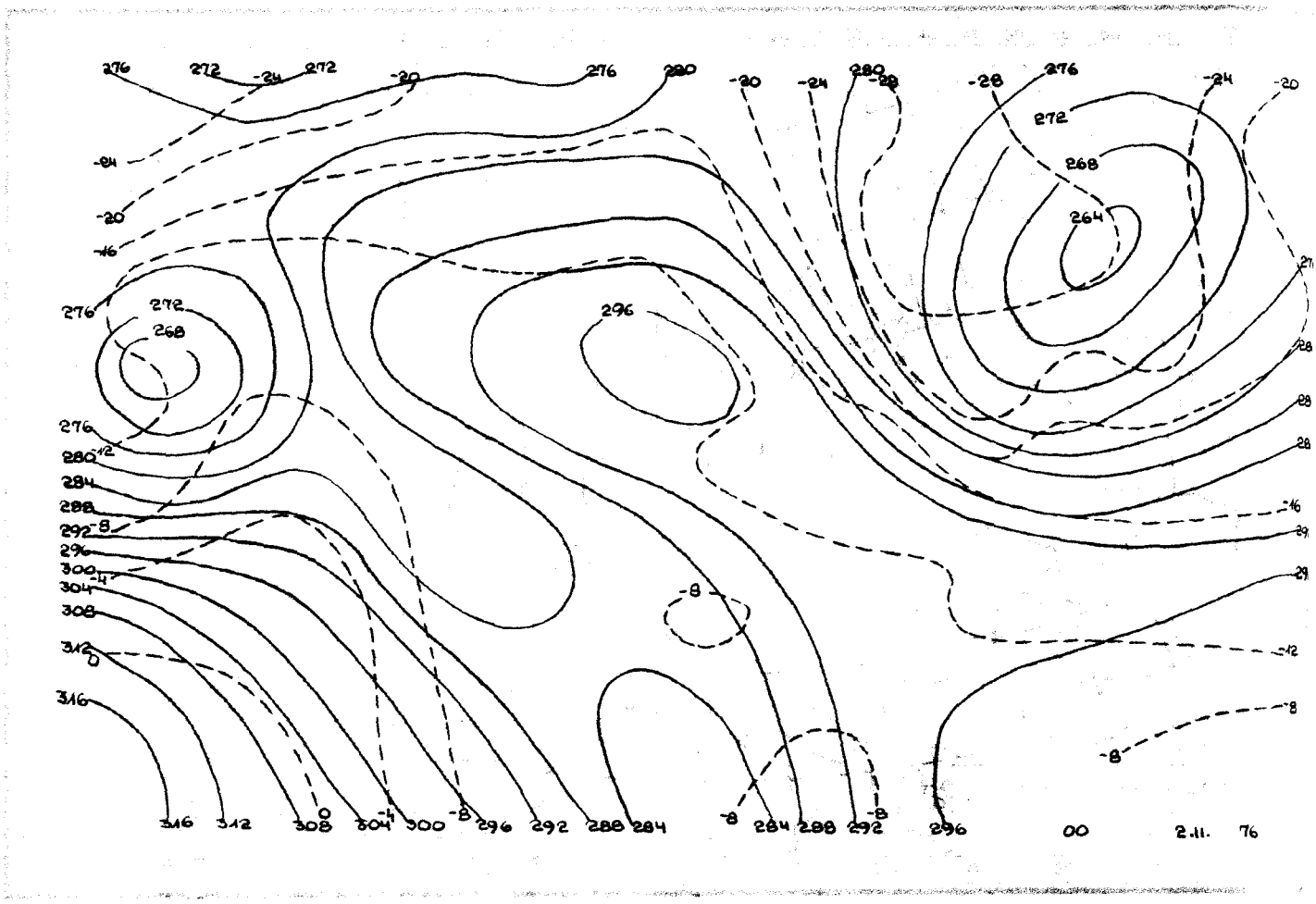

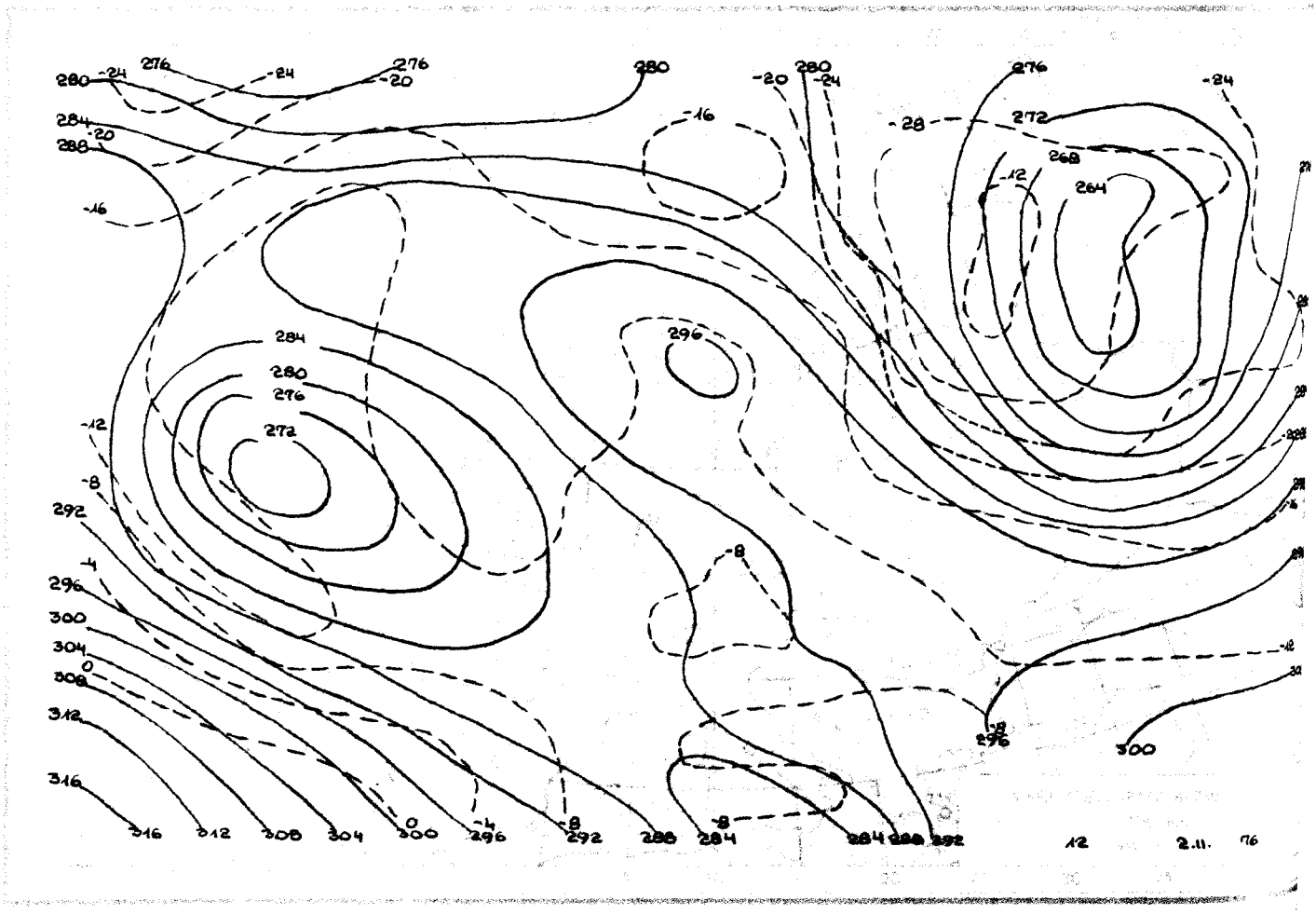

Reprodukowanie i publikowanie tekstu, map, wykresów i danych synoptycznych dozwolone wyłącznie w formie dosłownej z podaniem źródła informacji.

Druk PPWK-W-wa, Solec 18. Zam. 4126/155/B/73-21.V.73-X-11436-11

INSTYTUT METEOROLOGII I GOSPODARKI WODNEJ
ZAKŁAD PROGNOZ METEOROLOGICZNYCH KRÓTKOTERMINOWYCH – 01-673 WARSZAWA, UL. PODLEŚNA 61 – tel: 34-50-97

BIULETYN SYNOPTYCZNY

Dane synoptyczne z Polski w dniu 3.II.1976 r.

SYNOP z godz. 00 GMT.

105	01305	58100	18057	00900	60706
150	01602	57100	20760	00900	62808
195	01903	20284	23964	00900	66704
205	00902	60020	16060	00900	61805
235	00703	97020	19861	00900	61705
250	01003	97020	19660	00900	62809
272	01301	60020	21961	00900	62705
295	01403	58100	23563	00900	65605
330	00805	50100	17158	00900	60810
375	01105	56100	21262	00900	65707
400	01106	50100	14658	00900	60710
424	01106	56100	15858	00900	61704
465	01007	56100	19161	00900	63702
495	81004	96101	21662	864XX	63709
510	01822	99384	39455	00900	57704
560	01203	30100	18263	00900	65400
570	00804	96100	20962	00900	64707
575	01102	50100	19959	00900	71806
650	01608	89080	41455	00900	65703
695	81605	30771	21865	864XX	67805

SYNOP z godz. 12 GMT.

105	31403	96051	14551	00908	58813
150	51503	56101	17956	00902	60811
195	00000	20104	21560	00900	61710
205	01404	40100	12556	00900	60813
235	60704	30101	15856	00908	59814
250	10903	96100	16957	00901	62715
272	01002	60020	18855	00900	59715
295	01403	58100	21057	00900	61708
330	10807	30100	14457	00901	61808
375	01205	50101	18156	00900	59814
400	11003	30100	12555	00901	59802
424	01206	14100	12853	00900	57811
465	01208	40100	17058	00900	61809
495	71305	96102	19157	754XX	59707
510	92222	90493	39056	9XXXX	57202
560	01303	56050	15654	00900	60712
570	31304	96107	18156	35400	58712
575	01102	58100	17157	00900	62811
650	21706	88030	41556	25X00	57802
695	81704	40102	19459	854XX	61710

TEMP Legionowo, godz. 00 GMT.

TAA	03001	12374	99009	12715	08002	00165	11918	11511	85440	04950	14008	70940	11756	03007	50544	28158
		34005	40700	409XX	33006	30890	563XX	32011	25004	637XX	32015	20138	683XX	31515	15312	623XX
		30518	10564	623XX	31022	88218	689XX	32014	77999							
TBB	0300X	12374	00009	12715	11957	07924	22941	03932	33923	02950	44894	02950	55707	11556	66677	12157
		77516	26358	88305	555XX	99218	689XX	11194	681XX	22163	623XX	21212	00009	08002	11987	14013
		22778	12003	33689	03501	44589	30502	55539	35003	66148	30518	41414	00900	51515	11898	14010
		22800	13005	33600	31501											
TCC	03002	12374	70784	623XX	30025	50991	639XX	30030	30306	621XX	29039	20553	631XX	28052	10022	XXXXX
		XXXXX	88999	66124	26069	406XX										
TDD	0300X	12374	11558	623XX	22478	645XX	33385	617XX	44191	631XX	55124	571XX	21212	11738	30523	22294
		28539	33124	26069												

TEMP Wrocław, godz. 00 GMT.

TAA	03001	12425	99000	07331	11003	00116	07331	11003	85400	01162	15012	70930	09356	17005	50544	27360
		32007	40701	38359	34012	30892	547XX	32019	25007	623XX	31006	20143	645XX	30506	15322	595XX
		31009	10575	593XX	32015	88213	663XX	30505	77999							
TBB	0300X	12425	00000	07331	11972	08916	22940	02122	33902	00456	44850	01162	55744	06150	66633	14756
		77575	18959	88500	27360	99384	403XX	11324	509XX	22260	613XX	33213	663XX	44166	597XX	21212
		00000	11003	11874	14513	22692	17505	33650	12004	44343	34506	55300	32019	66229	30503	41414
		00900	51515	11895	15011	22800	15511	33600	21504							
TCC	03005	12425	70799	593XX	31017	50010	595XX	30038	30329	603XX	88999	77999	30049	41609		
TDD	0300X	12425	11600	591XX	22300	603XX	21212	11770	31526	22700	31016	33440	30049	44340	29045	

Przebieg pogody w Polsce w dniu 3.II.1976 r.

Zachmurzenie było małe, tylko w pierwszej połowie dnia oraz w nocy na południowym wschodzie i częściowo w centrum. Do zachmurzenia duże z lokalnymi niewielkimi opadami śniegu. Występowały lokalne mgły i zamglenia. Temperatura maksymalna od -9°C w Suwałkach do 5°C w Jeleniej Górze, a temperatura minimalna od -18°C w Suwałkach do 1°C w Kłodzku. Wiatry były słabe i umiarkowane na południu i zachodzie przejściowo dość silne z kierunków wschodnich i południowo-wschodnich.



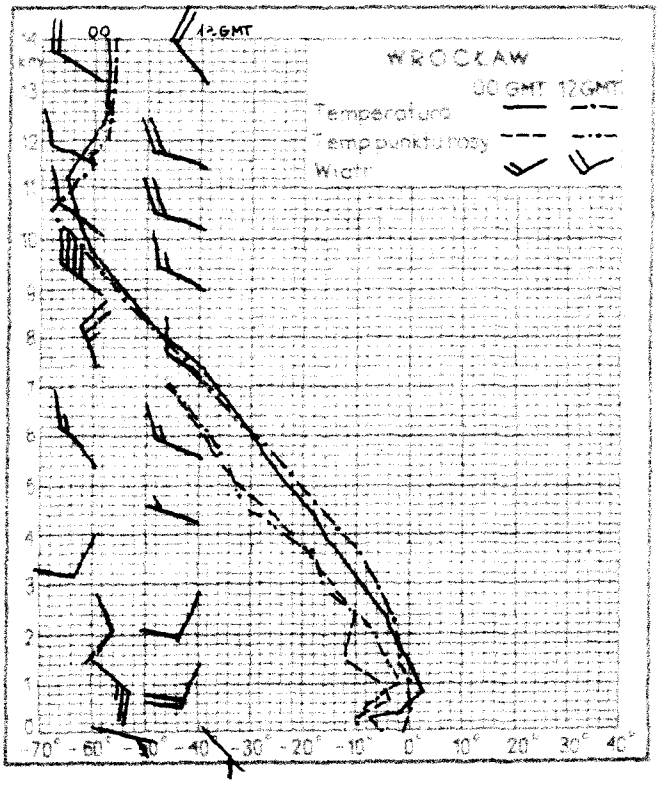

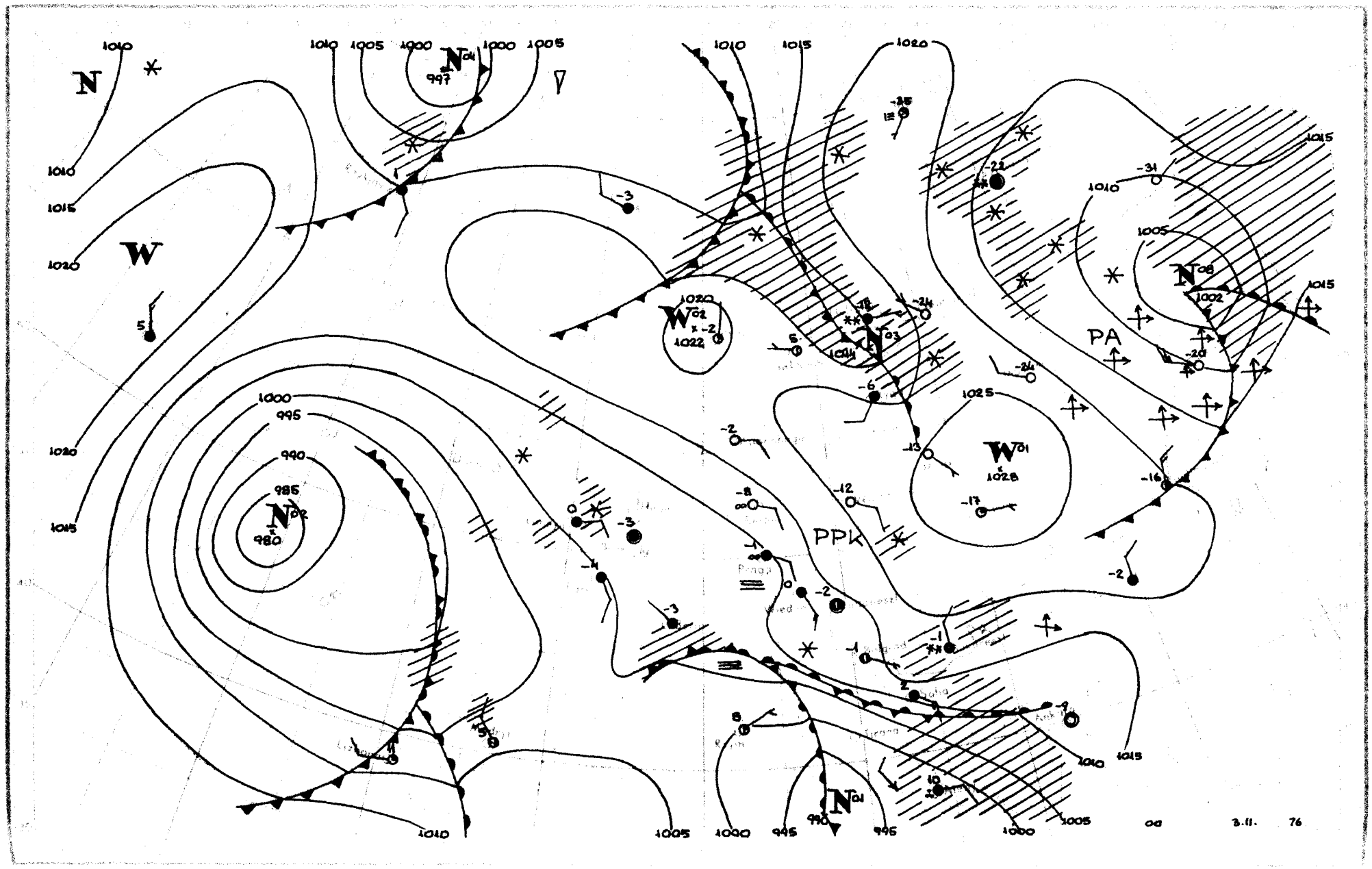
N
W
N04
997
W02
1022
N03
W01
1028
N08
1002
N02
980
N01
PA
PPK
00
3.11.
76

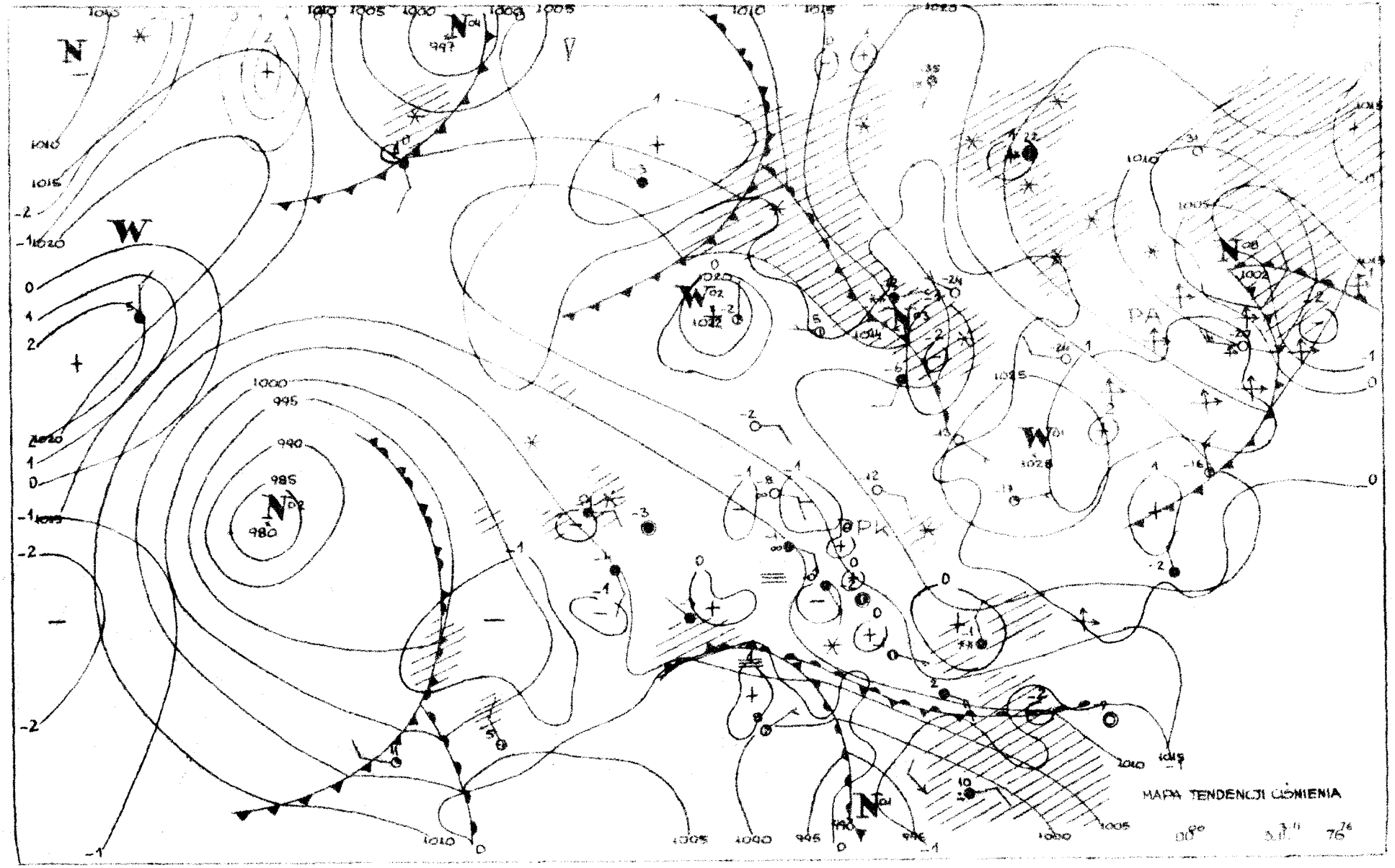
MAPA TENDENCJI CIŚNIENIA

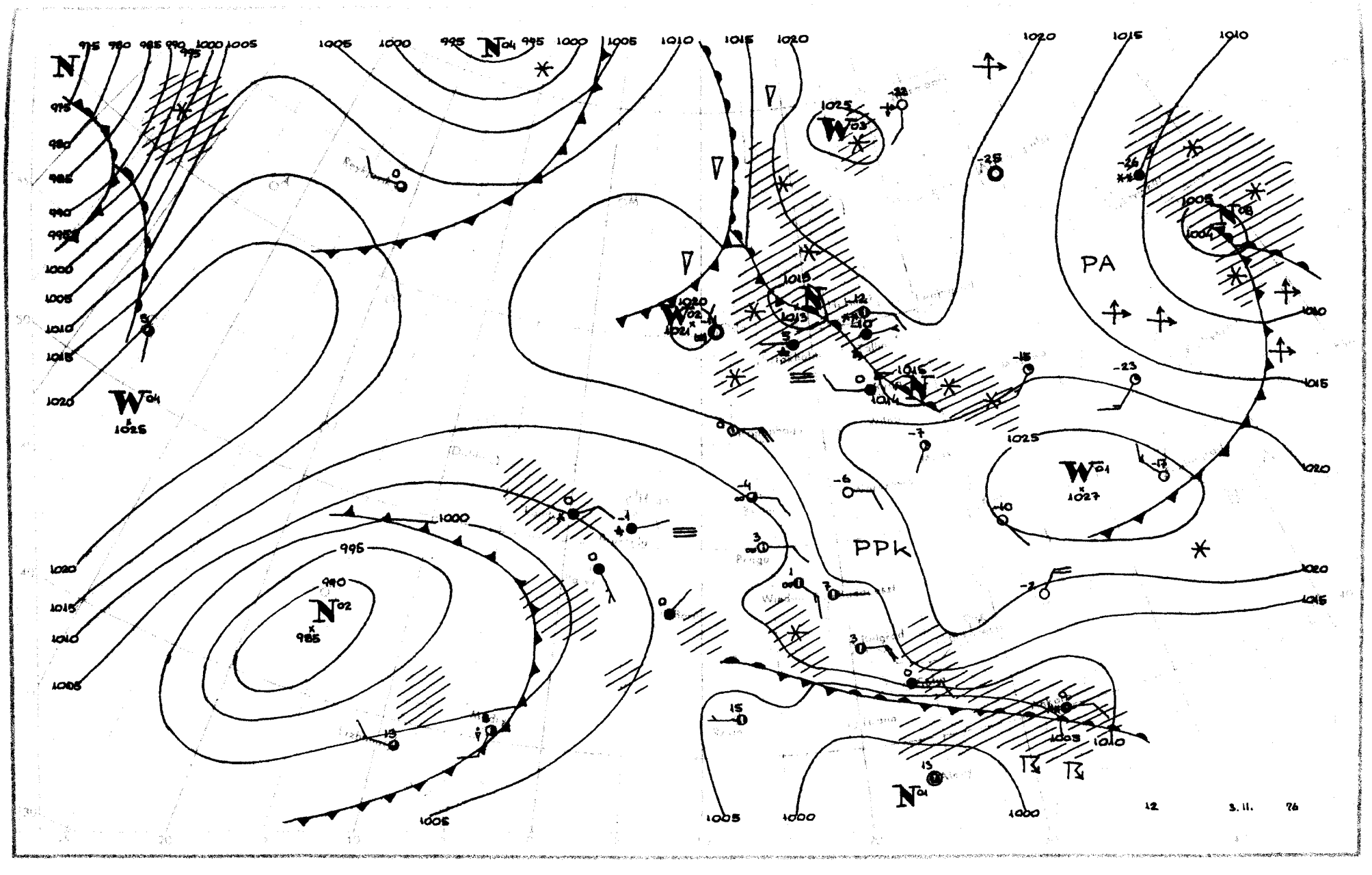
PA
PPK
12
3. 11.
76

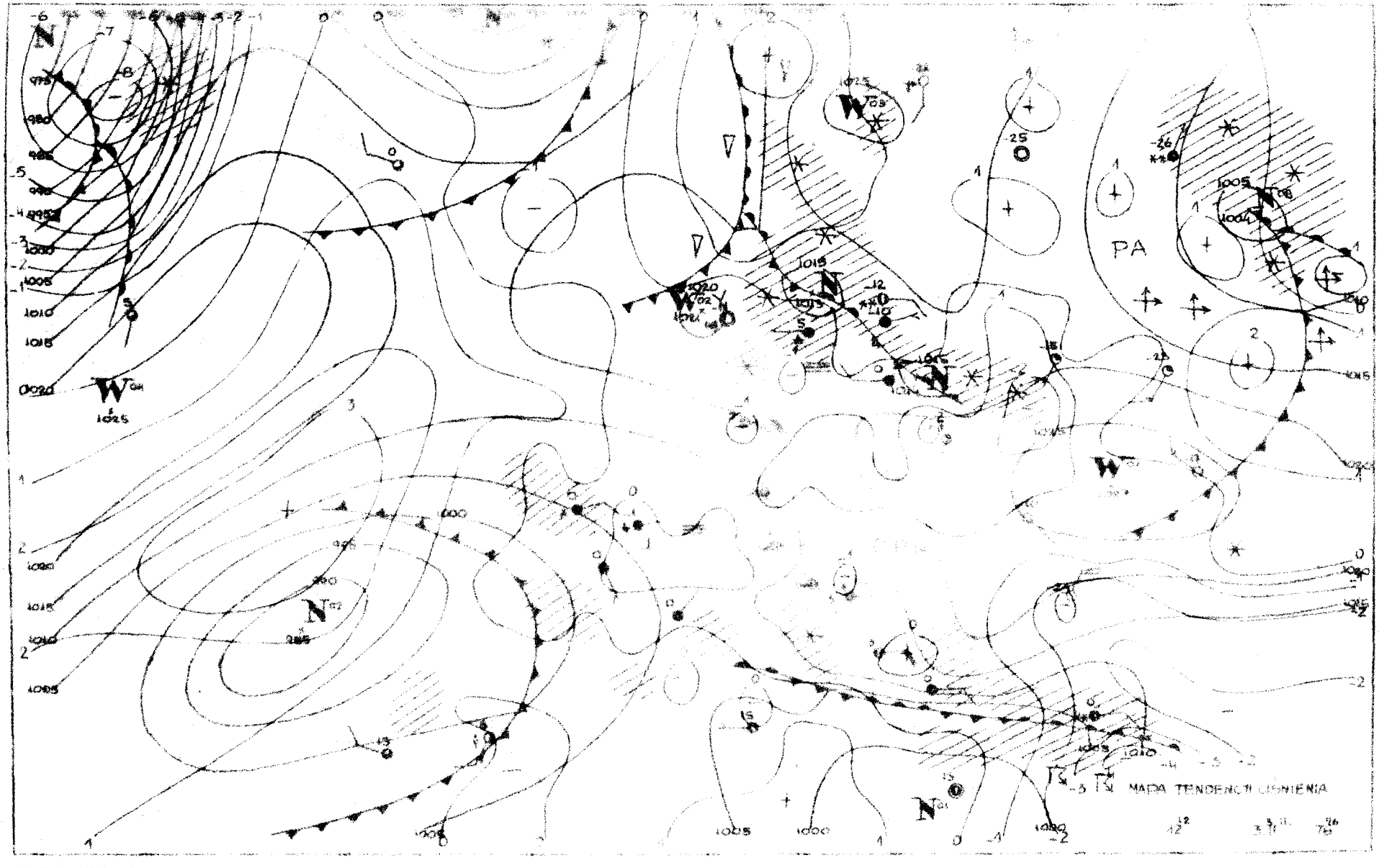
MAPA TENDENCIA
PA

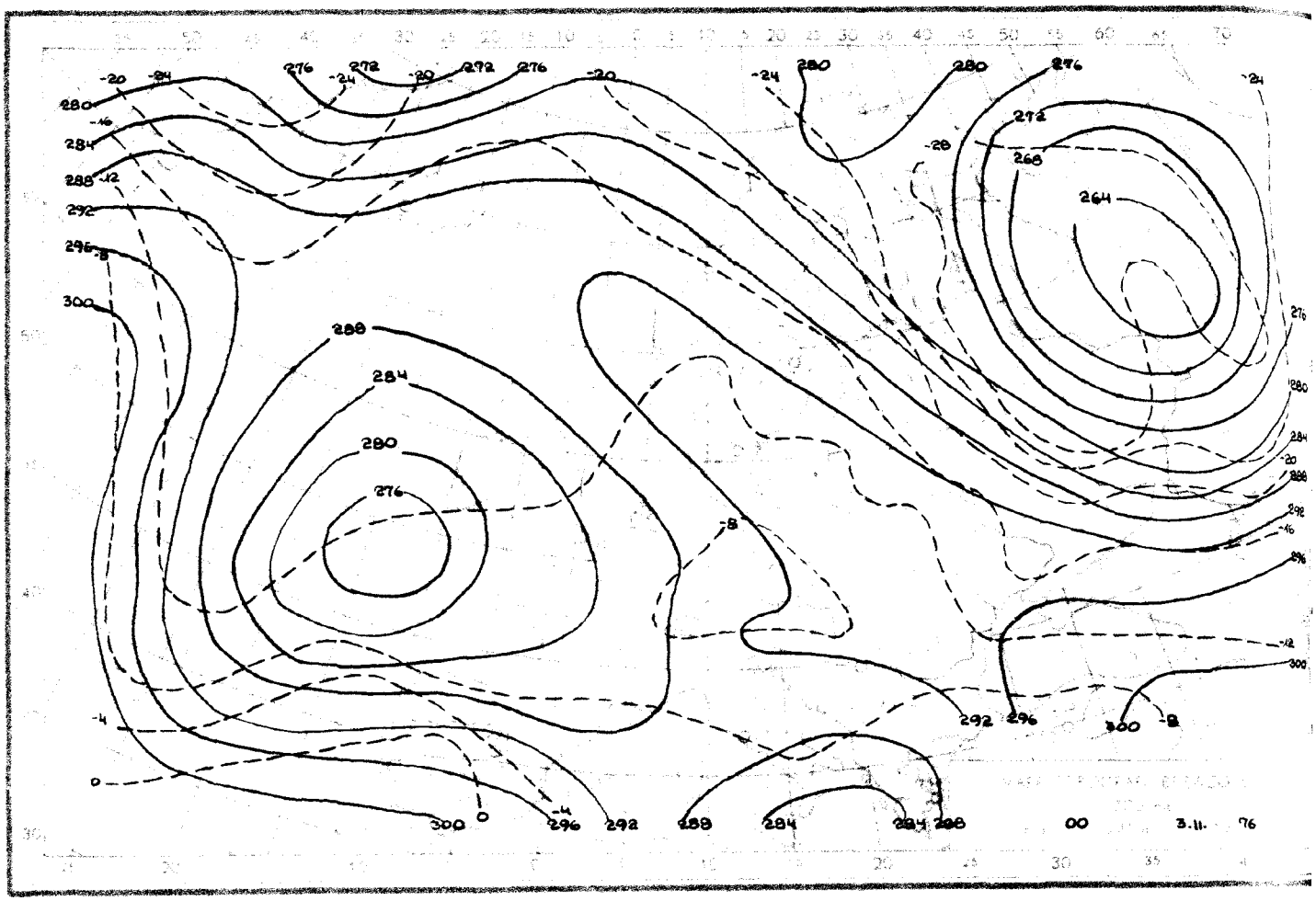

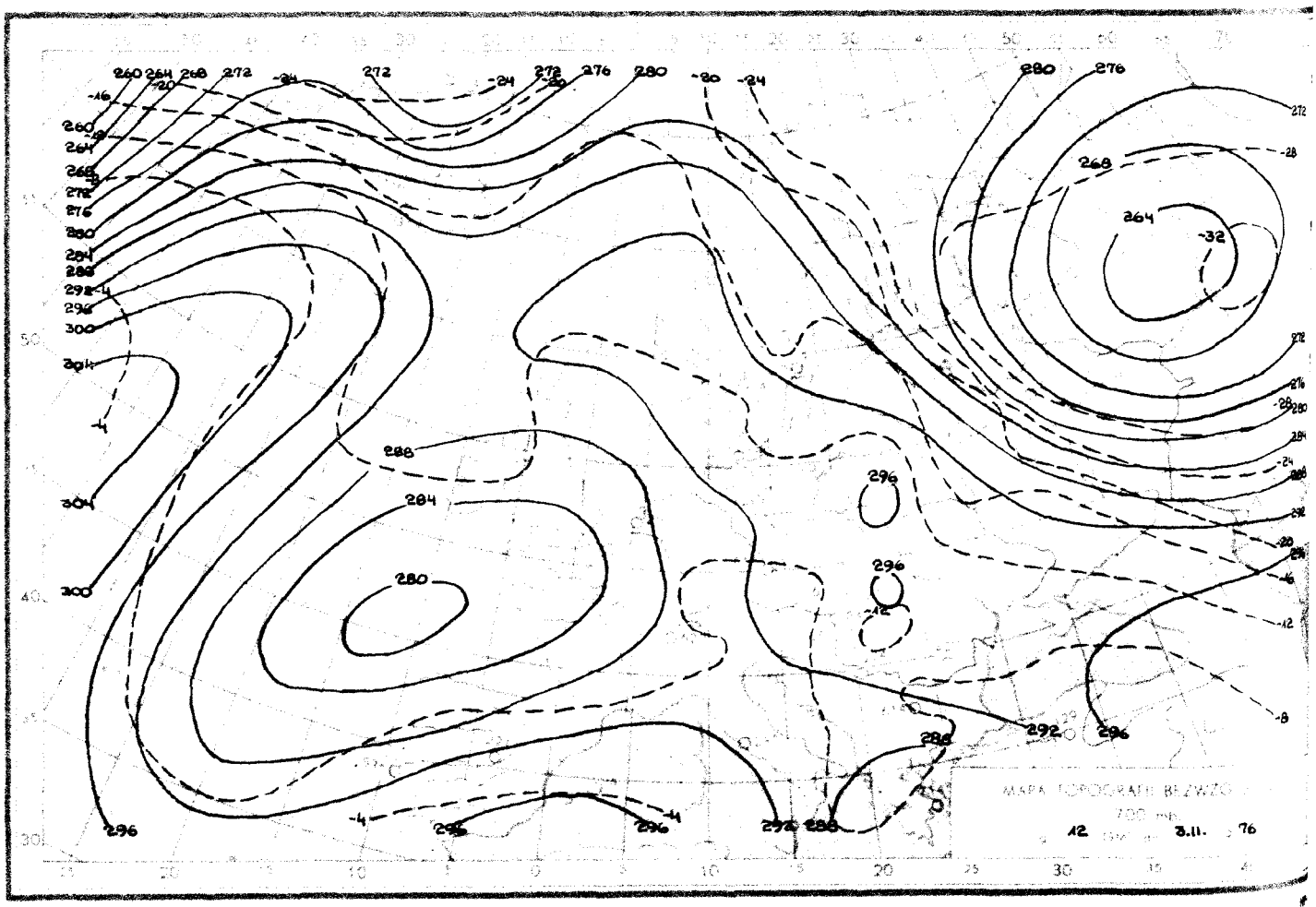

Reprodukowanie i publikowanie tekstu, map, wykresów i danych synoptycznych dozwolone wyłącznie w formie dosłownej z podaniem źródła informacji.

Druk PPWK-W-wa, Solec 18. Zam. 4125/155/B/73-21.V.73-X-11436-170

INSTYTUT METEOROLOGII I GOSPODARKI WODNEJ

ZAKŁAD PROGNOZ METEOROLOGICZNYCH KRÓTKOTERMINOWYCH – 01-673 WARSZAWA, UL. PODLEŚNA 61 – tel: 34-50-97

BIULETYN SYNOPTYCZNY

Dane synoptyczne z Polski w dniu 4.II.1976 r.

SYNOP z godz. 00 GMT.

105	00901	56100	14558	00900	61802
150	01704	56100	16761	00900	63803
195	00000	97020	19065	00900	66809
205	00903	56100	12859	00900	60802
235	00803	97020	15361	00900	62705
250	00702	96100	15660	00900	62705
272	00901	50100	18162	00900	63400
295	81102	58101	18459	862XX	60709
330	01104	20100	12657	00900	59805
375	81205	50102	16055	863XX	57809
400	00803	40100	11758	00900	59202
424	01304	14100	11758	00900	59702
465	81205	30101	15257	854XX	59803
495	81203	96102	16356	854XX	57806
510	12203	99484	38854	15X00	55113
560	71401	40101	14857	756XX	60804
570	81202	40101	16557	854XX	58803
575	00102	40100	16564	00900	66701
650	11801	80020	41458	15X00	59003
695	82002	16102	17561	854XX	62709

SYNOP z godz. 12 GMT.

105	00302	40100	18157	00900	59208
150	00000	25101	18856	00900	59109
195	52604	97014	19962	50930	63002
205	00601	25100	16856	00900	58105
235	80801	10284	18159	863XX	59106
250	80502	40772	17955	863XX	56212
272	01102	30100	18657	00900	60305
295	10203	58107	18225	11400	58701
330	80505	30101	15954	864XX	55109
375	80905	40102	17155	863XX	57303
400	80501	17102	15555	864XX	57208
424	80000	12103	14600	856XX	52205
465	81104	25707	16353	8092X	55206
495	80602	20204	16856	862XX	57002
510	12003	99020	40354	00901	55202
560	71401	20102	14901	756XX	54002
570	71801	96107	16653	754XX	55801
575	10601	58051	16555	10930	58801
650	02502	00714	41756	9XXXX	57302
695	70303	20104	17860	756XX	60301

TEMP Legionowo, godz. 00 GMT.

TTAA	04001	12374	99005	05905	10003	00132	06106	11005	85404	03361	12504	70917	11161	28006	50542	27357
		30016	40698	405XX	30022	30887	561XX	29525	25001	649XX	30023	20137	623XX	30519	15317	583XX
		30019	10571	595XX	30022	88244	659XX	30022	77999							
TTBB	0400X	12374	00005	05905	11976	07518	22927	09346	33917	04750	44896	05157	55859	02960	66732	08565
		66627	17156	88537	22962	99412	38519	11353	479XX	22244	659XX	33238	659XX	44165	581XX	21212
		00005	10003	11980	14010	22843	12504	33741	26506	44528	30515	55397	30023	66261	30025	77204
		31018	41414	863XX	51515	11895	13508	22800	15002	33600	30012					
TTCC	04002	12374	70792	621XX	30024	50999	633XX	28026	30312	641XX	27041	20561	623XX	27049	10997	XXXXX
		XXXXX	88999	66117	26572	408XX										
TTDD	0400X	12374	11898	599XX	22620	631XX	33272	643XX	44203	621XX	55141	647XX	66117	611XX	21212	11523
		28025	22221	27045	33117	26572										

TEMP Wrocław, godz. 00 GMT.

TTAA	04001	12425	99996	04719	20001	00085	XXXXX	XXXXX	85378	00216	22513	70909	07358	22503	50544	26550
		26505	40701	39750	26009	30890	563XX	28009	25004	639XX	29511	20142	605XX	30009	15323	573XX
		30012	88232	651XX	30013	77999										
TTBB	0400X	12425	00996	04719	11984	05109	22972	00411	33900	02305	44850	00216	55810	03310	66753	06115
		77733	04956	88466	30356	99308	551XX	11250	639XX	22232	651XX	33221	629XX	44194	597XX	55161
		571XX	66112	579XX	21212	00996	20001	11879	21514	22831	23512	33715	19503	44631	30005	55414
		25508	66112	30521	41414	00900	51515	11890	21013	22800	20510	33600	27008			

Przebieg pogody w Polsce w dniu 4.II.1976 r.

Na północy zachmurzenie było małe. Na pozostałym obszarze zachmurzenie duże z większymi przejaśnieniami i rozpogodzeniami, zwłaszcza w nocy. Lokalnie występowały niewielkie opady śniegu i mgły. Temperatura maksymalna wynosiła od -11°C w Suwałkach do 2°C miejscami na południu, a temperatura minimalna od -18°C w Suwałkach do -1°C w Opolu. Wiatry były słabe i umiarkowane południowo-wschodnie.





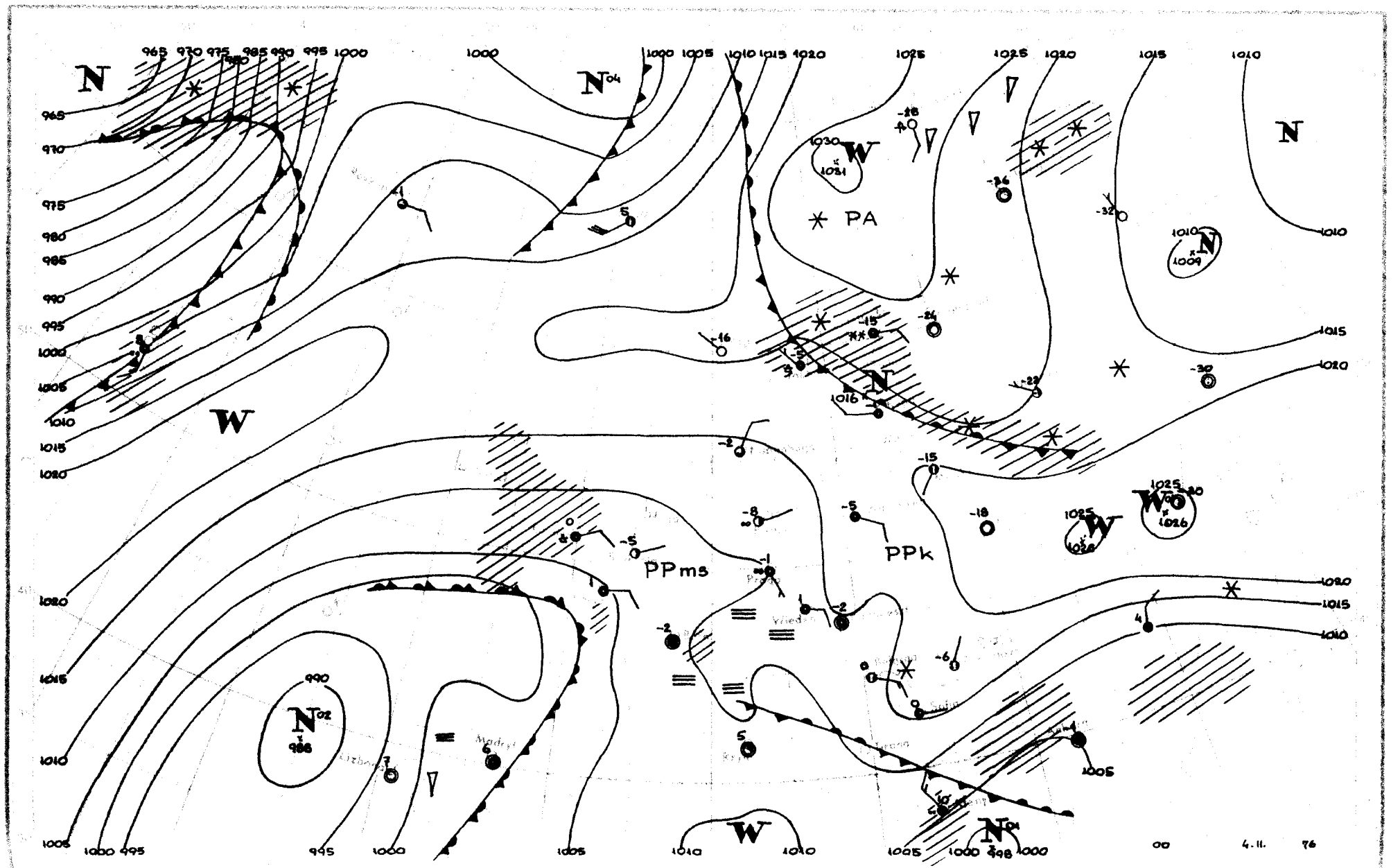
PA
PPms
PPk
00
4.11.
76

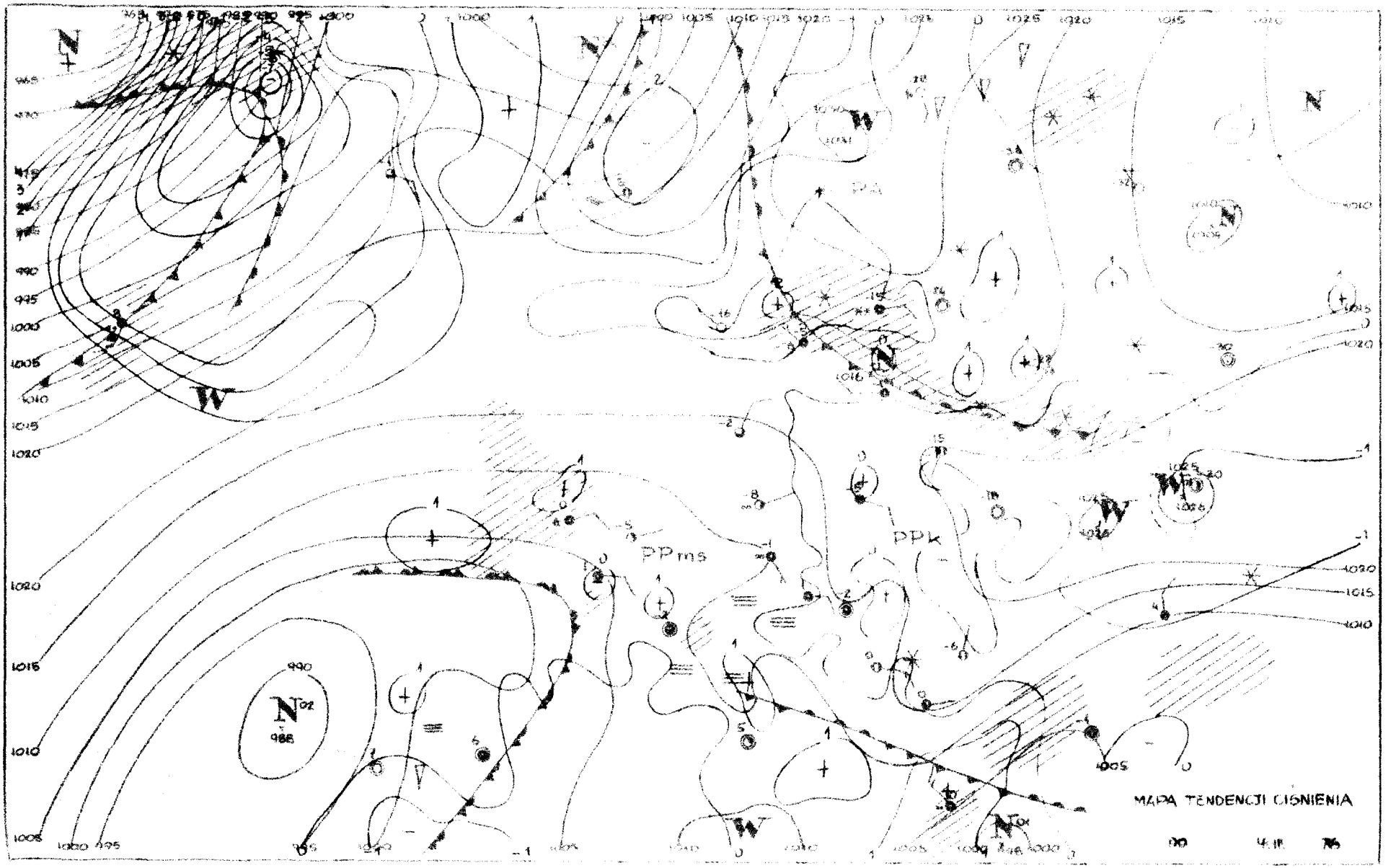
MAPA TENDENCJI CISNIENIA
PPms
PPk
PA

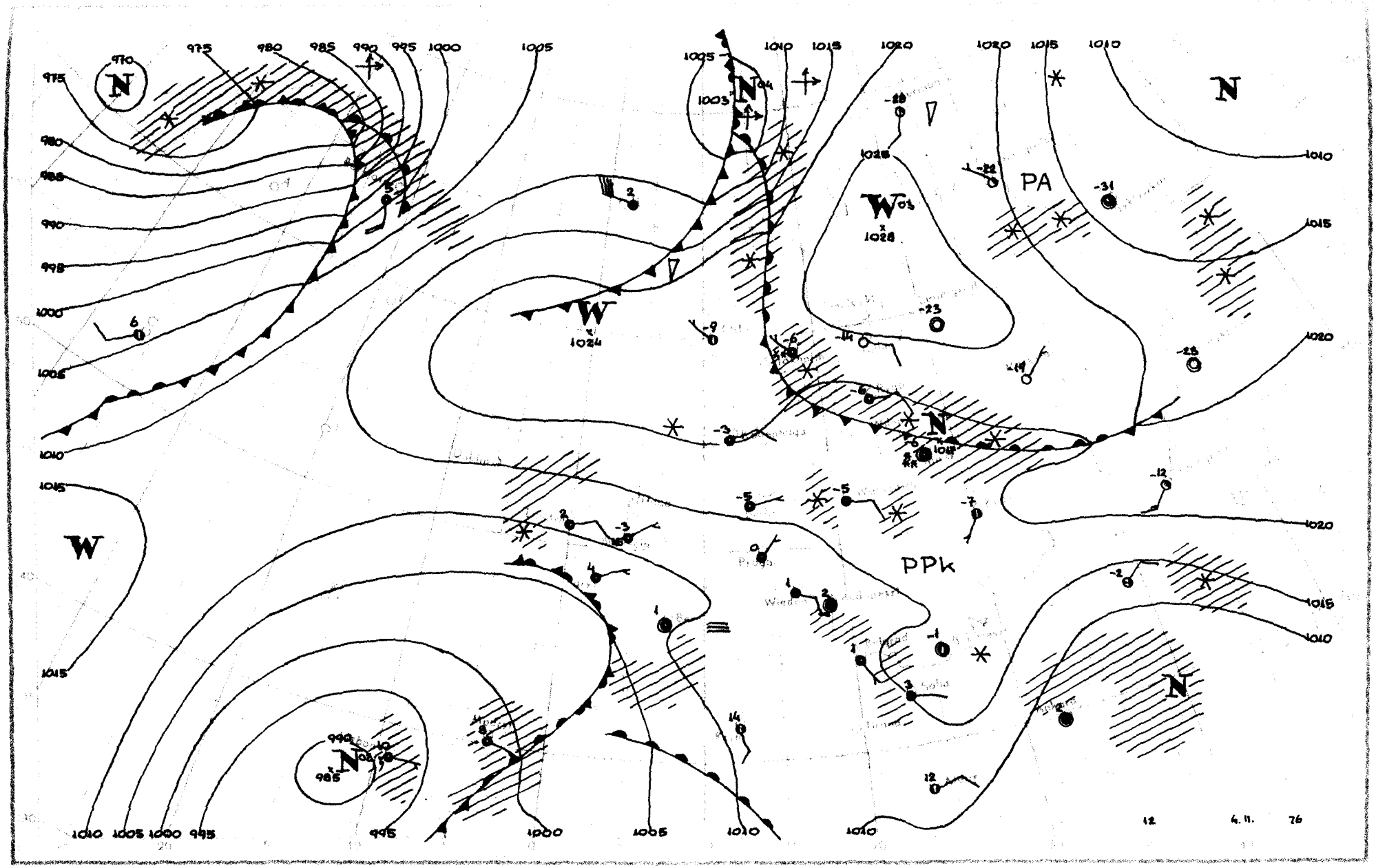
N
W
PA
PPk
12
4. 11.
76

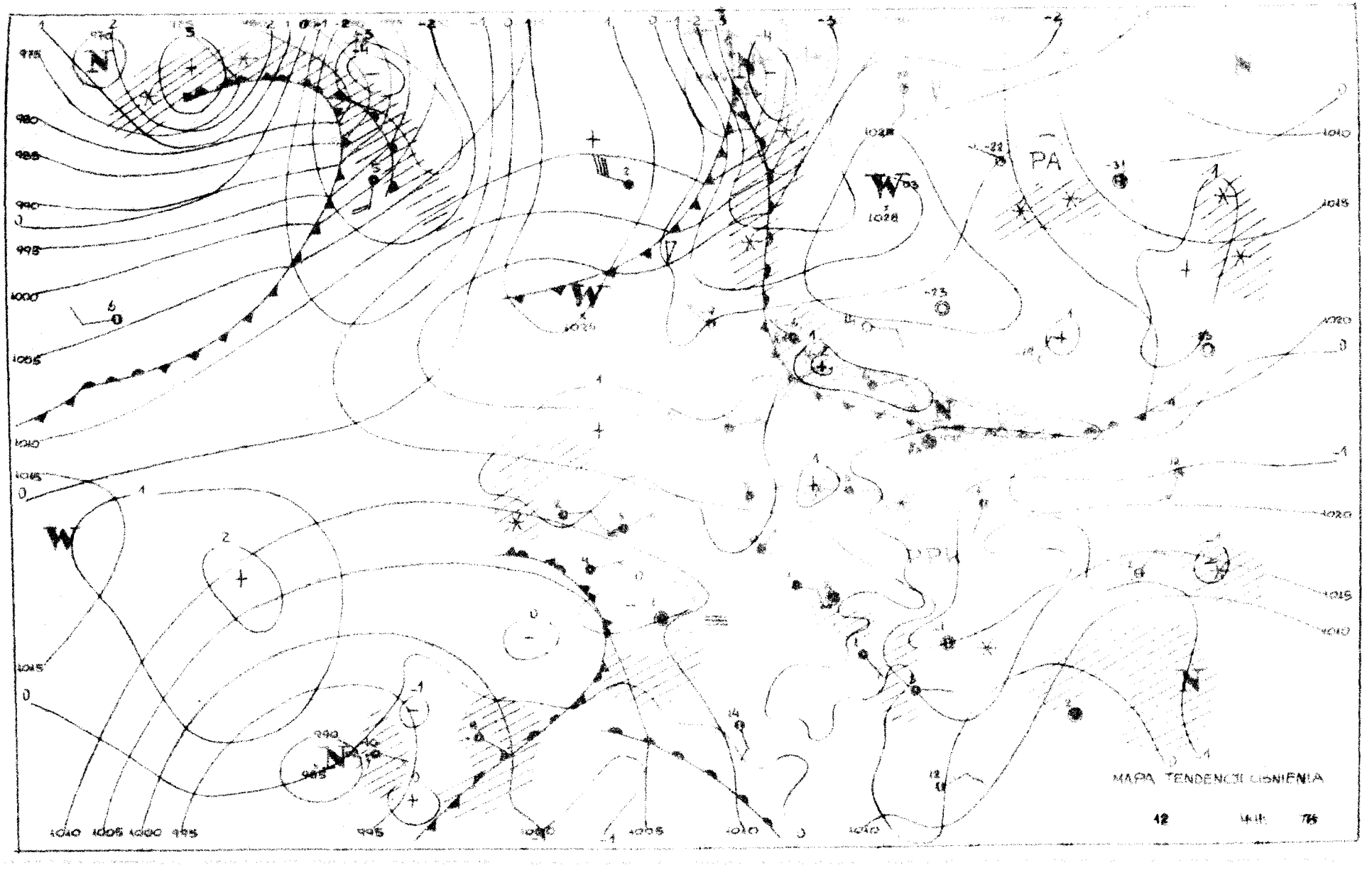
MAPA TENDENCJI CIŚNIENIA
12
PA
PPA

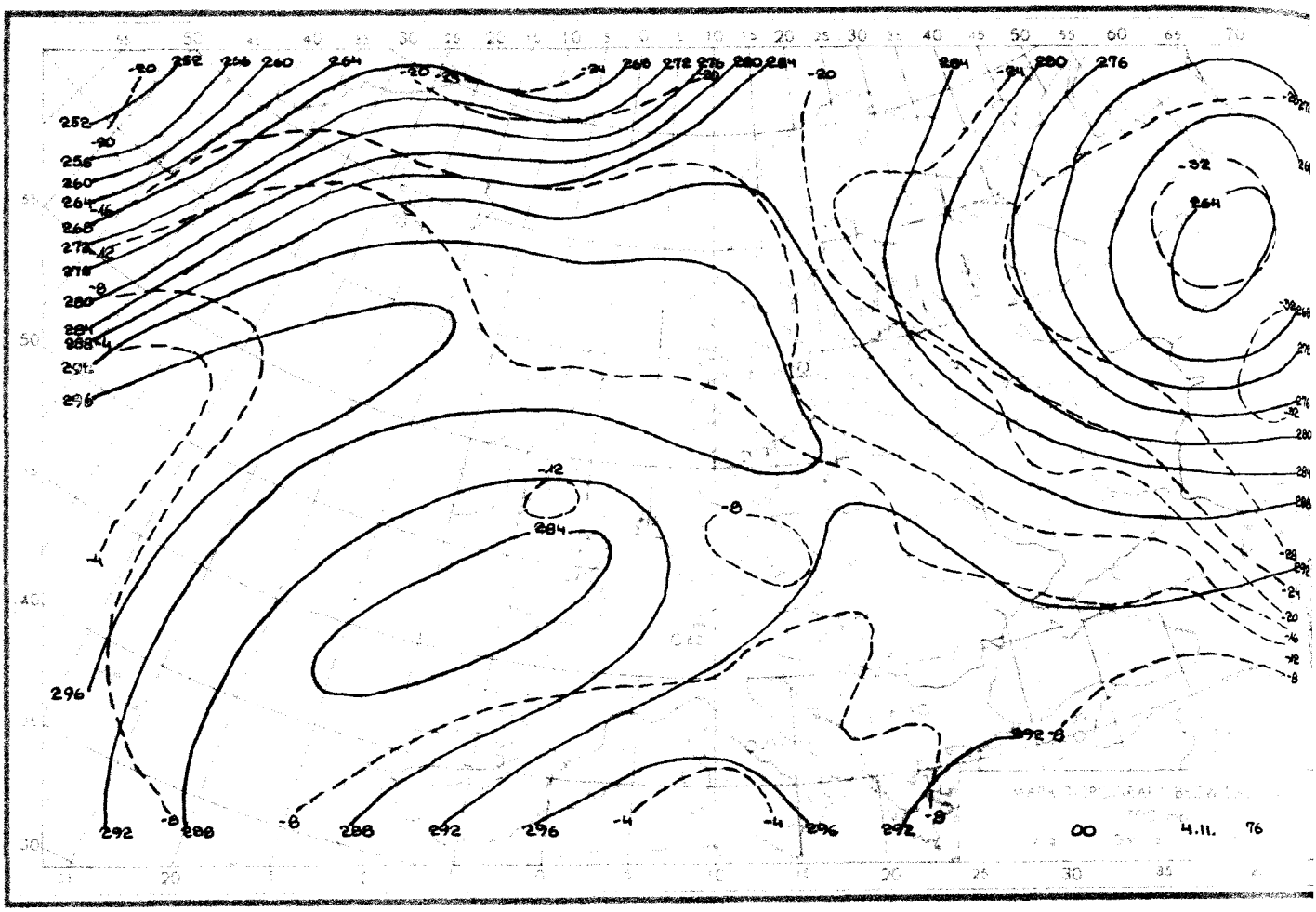

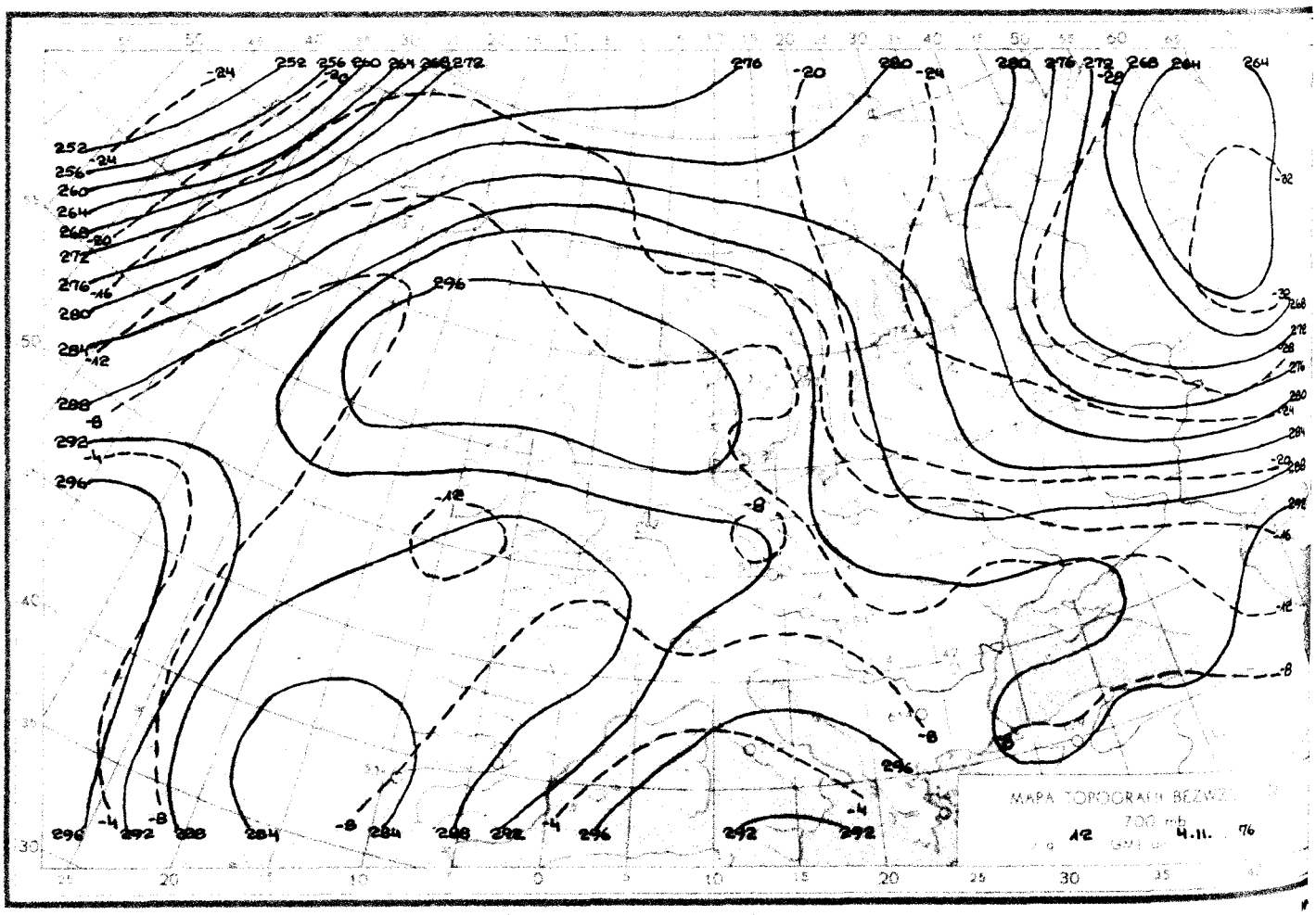

Reprodukowanie i publikowanie tekstu, map, wykresów i danych synoptycznych dozwolone wyłącznie w formie dosłownej z podaniem źródła informacji.

Druk PPWK-W-wa, Solec 18. Zam. 4125/155/B/73-21.V.73-X-114 36-1708

INSTYTUT METEOROLOGII I GOSPODARKI WODNEJ
ZAKŁAD PROGNOZ METEOROLOGICZNYCH KRÓTKOTERMINOWYCH 01-673 WARSZAWA, UL. PODLEŚNA 61 – tel: 34-50-97

BIULETYN SYNOPTYCZNY

Dane synoptyczne z Polski w dniu 5.II.1976 r.

SYNOP z godz. 00 GMT.

105	01502	40100	21262	00900	63201
150	00000	30100	22766	00900	67304
195	00000	97021	22065	00900	67002
205	92201	04494	21057	9XXXX	58207
235	90000	02494	22161	9XXXX	61101
250	80902	40107	21858	863XX	59303
272	02002	30100	22265	00900	67002
295	90000	04494	21362	9XXXX	63207
330	80705	13102	20756	862XX	57109
375	01002	22104	21461	00900	63103
400	80603	18102	19852	864XX	55107
424	80000	14102	18551	856XX	53206
465	71003	30107	21358	762XX	59209
495	40501	95101	21561	46300	62108
510	91409	90494	43256	9XXXX	57108
560	80903	56102	18451	855XX	53105
570	80903	96107	21757	854XX	59208
575	80601	40717	20355	8042X	56210
650	92702	00714	43357	9XXXX	58204
695	80602	96107	21658	855XX	59310

SYNOP z godz. 12 GMT.

105	00000	30107	21557	00900	59807
150	72501	60031	21252	755XX	56704
195	82303	96712	21559	6542X	60400
205	80602	14104	21055	862XX	56808
235	00000	20284	21858	00900	59707
250	10000	20104	21655	10930	56811
272	73402	40101	21556	755XX	58707
295	73001	40101	21359	7097X	60704
330	80702	09444	21756	861XX	57601
375	41902	25104	21858	00902	59812
400	70603	30101	20454	756XX	56801
424	40702	18207	19351	46400	52805
465	31203	40104	27956	00900	57504
495	82202	06484	22559	862XX	60806
510	71809	98487	43856	65XXX	56803
560	30702	30051	19452	355XX	56805
570	30000	50101	22154	00906	60610
575	30701	56101	20956	00902	59813
650	62705	82417	44259	68XXX	60703
695	11401	40101	22359	00904	60810

TEMP Legionowo, godz. 00 GMT.

TTAA	05001	12374	99009	11106	07002	00168	09106	09003	85434	08324	07005	70925	11159	34510	50543	27761
		33018	40700	40159	33021	30890	539XX	35024	25050	621XX	35022	20142	649XX	34023	15319	607XX
		31024	10570	637XX	28027	88248	627XX	34022	77999							
TTBB	0500X	12374	00009	11106	11997	08506	22957	08104	33935	05506	44885	06316	55800	11136	66790	10339
		77733	13547	88715	10958	99661	11762	11361	20962	22419	37959	33248	627XX	44227	643XX	55219
		631XX	66199	651XX	77141	597XX	88106	637XX	21212	00009	07002	11986	11504	22790	35005	33396
		33521	44321	00525	55227	34521	41414	00900	51515	11899	10004	22800	01005	33600	34015	
TTCC	05005	12374	70788	649XX	27530	50992	659XX	27043	88999	77999						
TTDD	0500X	12374	11367	667XX	21212	11855	28033	22682	27530							

TEMP Wrocław, godz. 00 GMT.

TTAA	05001	12425	99003	00722	00000	00140	00722	08001	85438	03912	14003	70956	08964	01004	50549	25368
		02506	40707	37966	02006	30899	531XX	01017	25014	599XX	35510	20151	655XX	34011	15329	611XX
		31514	10580	635XX	29017	88202	659XX	34511	77999							
TTBB	0500X	12425	00003	00722	11964	00722	22951	00422	33850	03912	44796	07900	55778	05502	66635	12168
		77555	18569	88500	25368	99350	453XX	11272	583XX	22245	603XX	33226	639XX	44202	659XX	55171
		603XX	66100	635XX	21212	00003	00000	11976	09502	22780	21501	33736	03501	44300	01017	55182
		32509	41414	856XX	51515	11897	13004	22800	18501	33600	04005					
TTCC	05005	12425	70798	649XX	27527	50003	661XX	28033	88999	77999						
TTDD	0500X	12425	11500	661XX	21212	11500	28033									

Przebieg pogody w Polsce w dniu 5.II.1976 r.

Zachmurzenie było duże z przejaśnieniami i rozpogodzeniami. Miejscami wystąpiły niewielkie opady śniegu. W nocy i rano wystąpiły mgły, które lokalnie utrzymywały się przez dłuższą część dnia. Temperatura maksymalna wynosiła od -8°C w Kole do 3°C w Mszynie i Jeleniej Górze, a temperatura minimalna od -21°C w Rzeszowie do -3°C na Helu. Wiatry były słabe i umiarkowane zmienne.

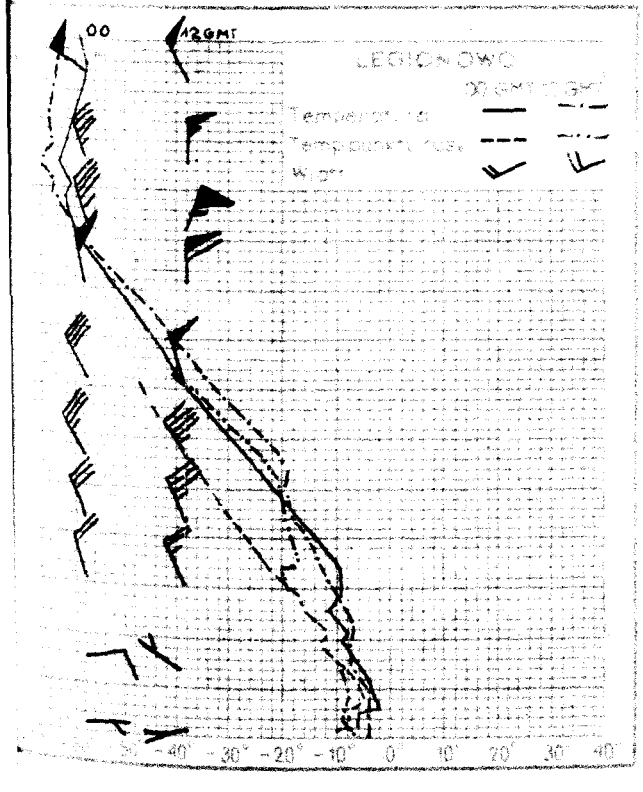

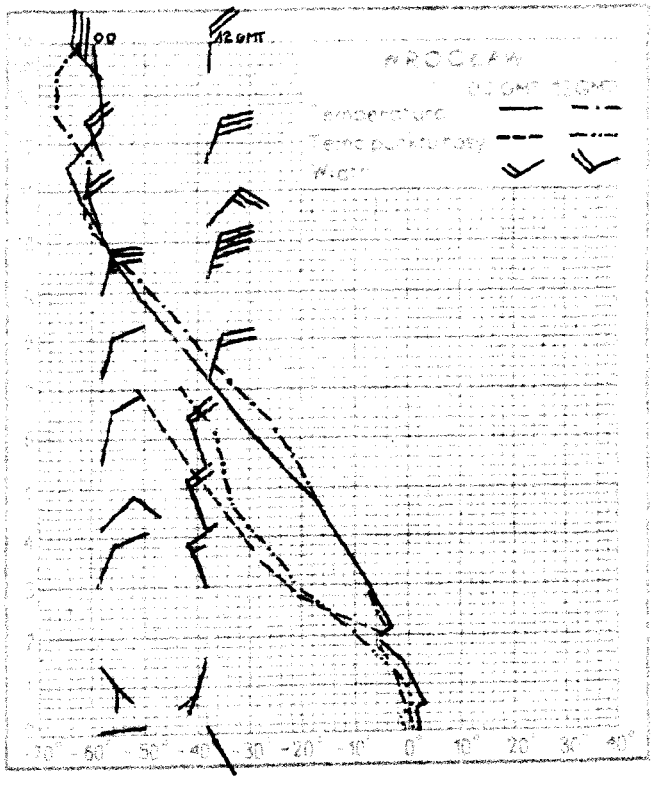

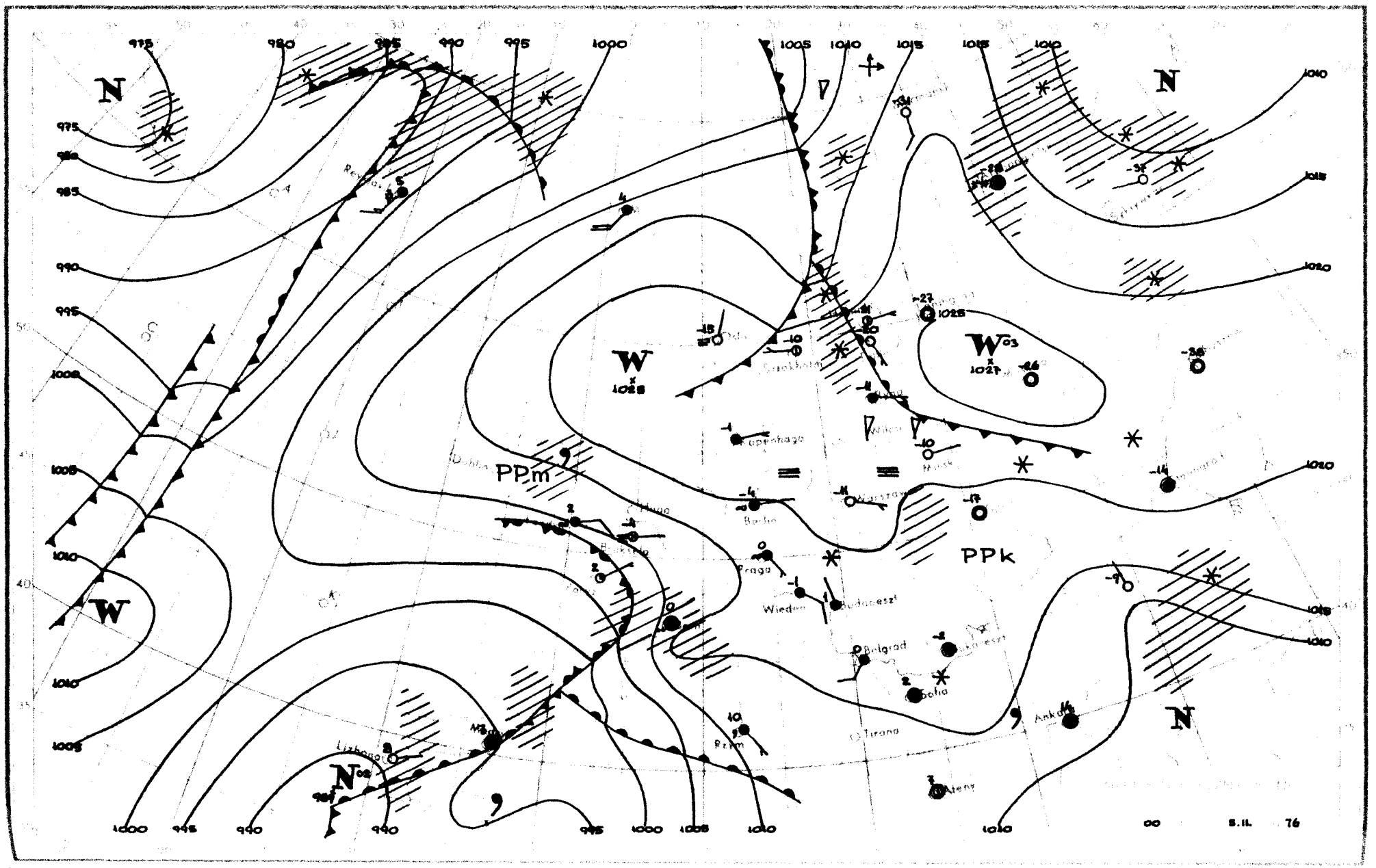
N
W
PPm
PPk
Kopenhaga
Berlin
Praga
Wiedeń
Belgrad
Sofia
Tirana
Ateny
Ankara
Rzim
Lizbona
00
8.11.
76

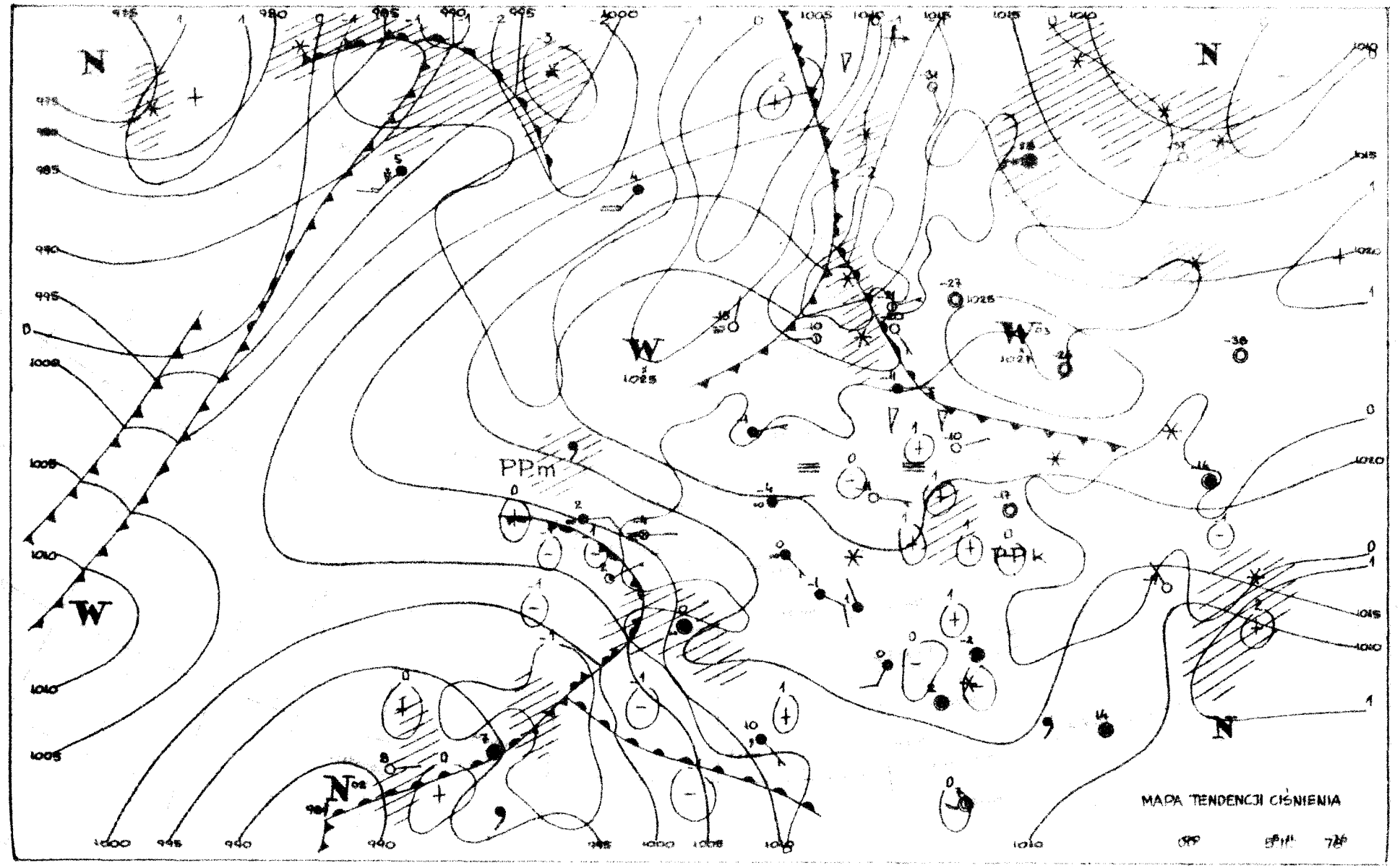
MAPA TENDENCJI CIŚNIENIA
N
W
PPm
PPk

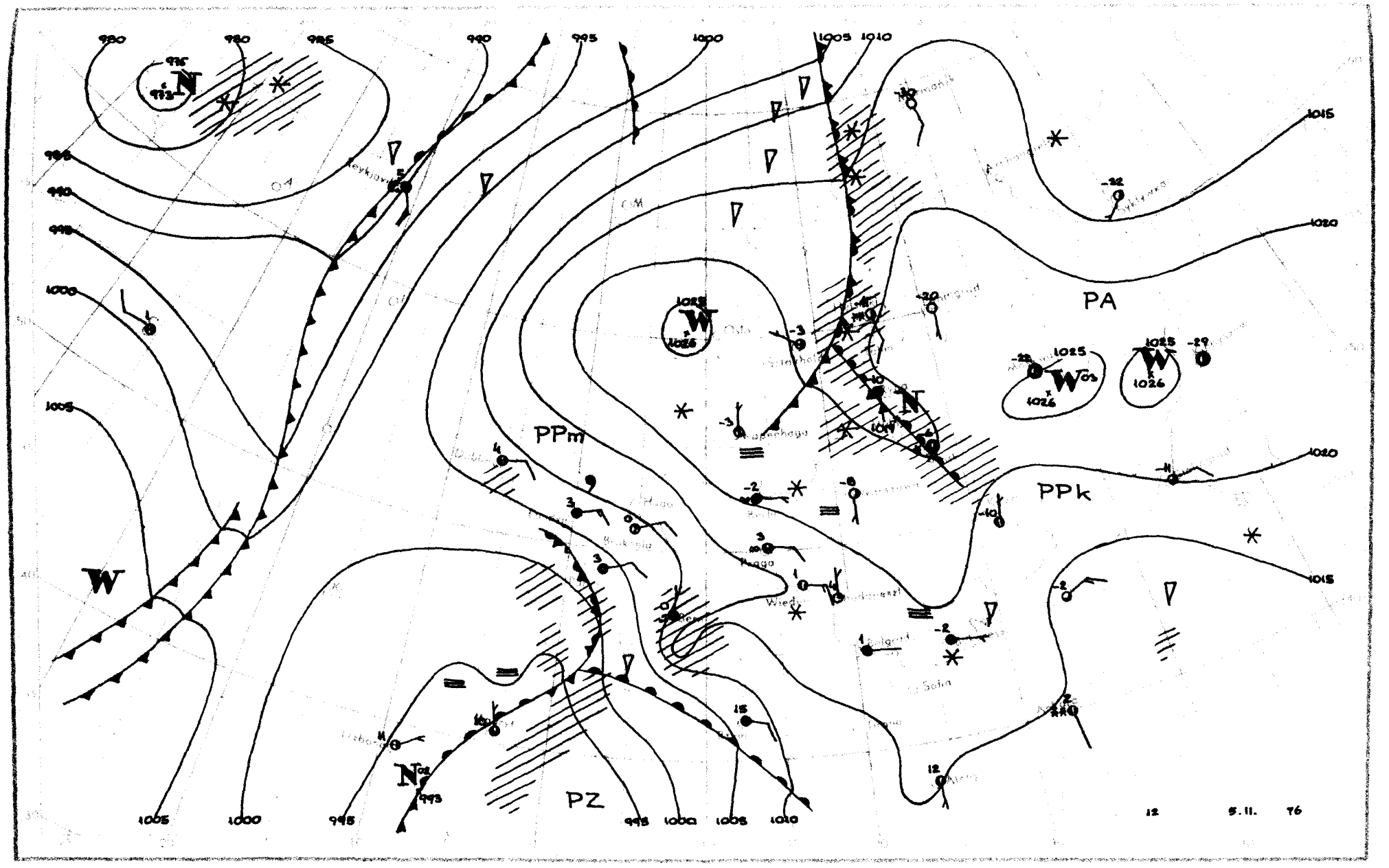
PA
PPm
PPk
PZ
12 5.11. 76

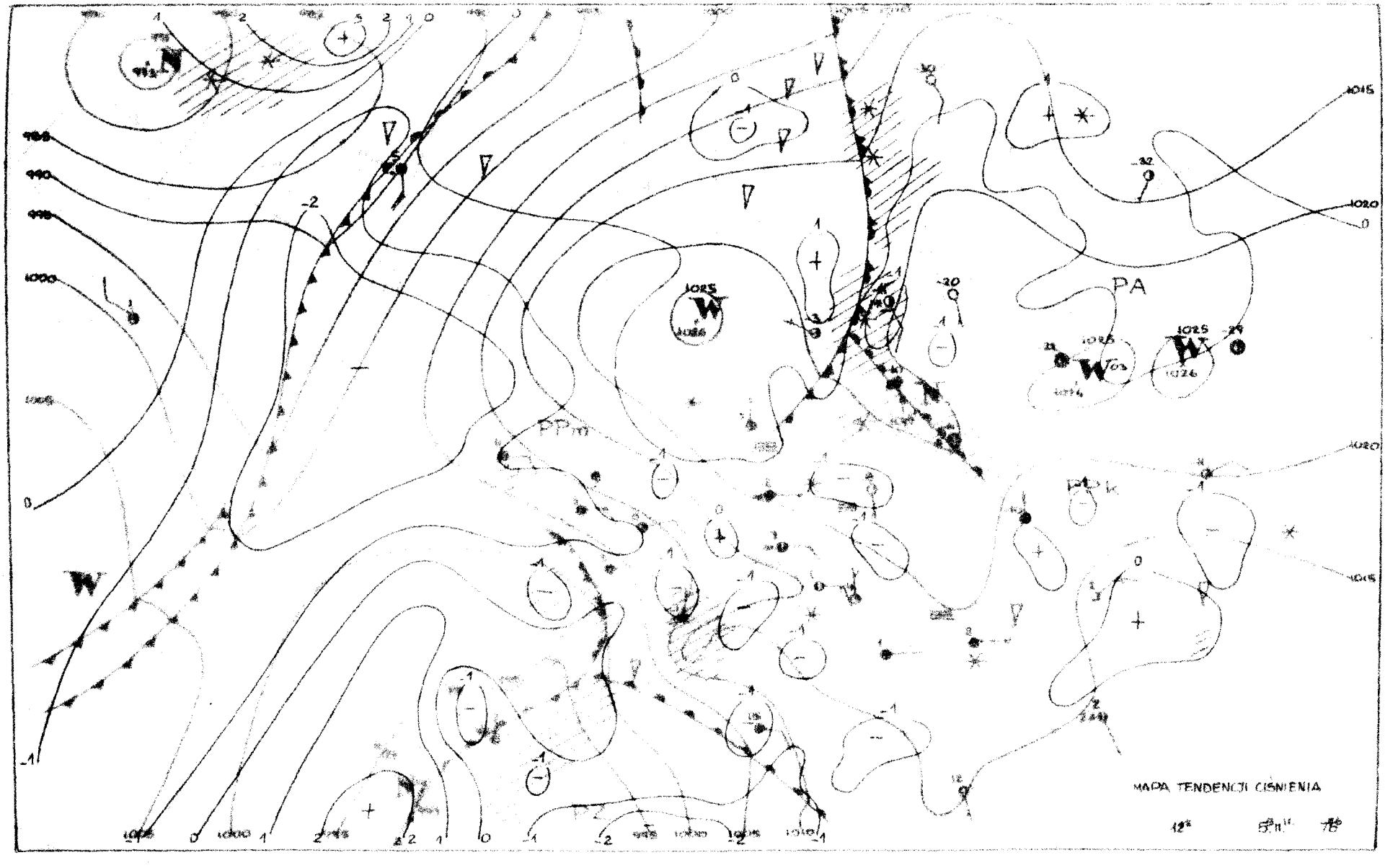
MAPA TENDENCJI CISNIENIA
PA
1025
1015
1020

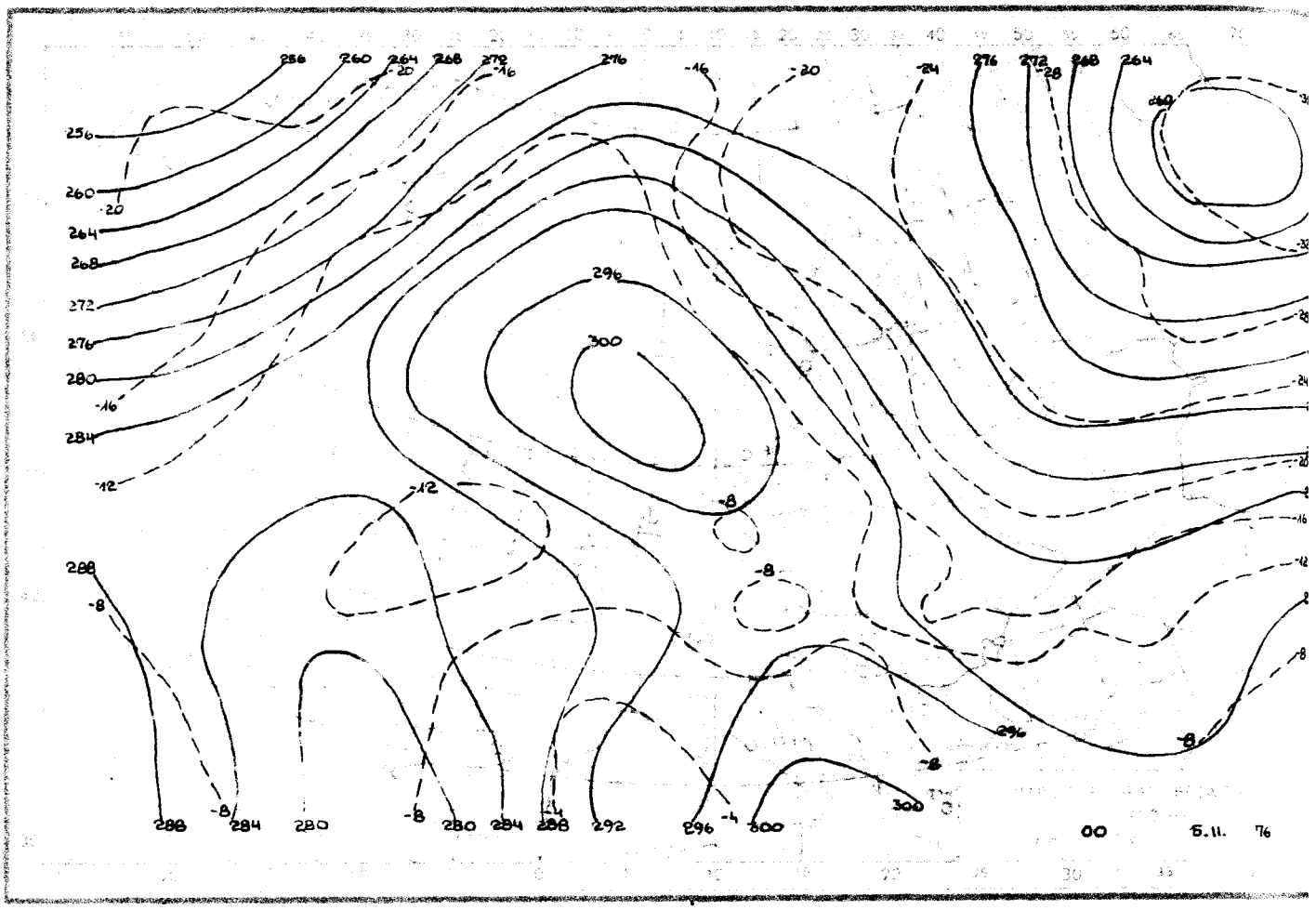

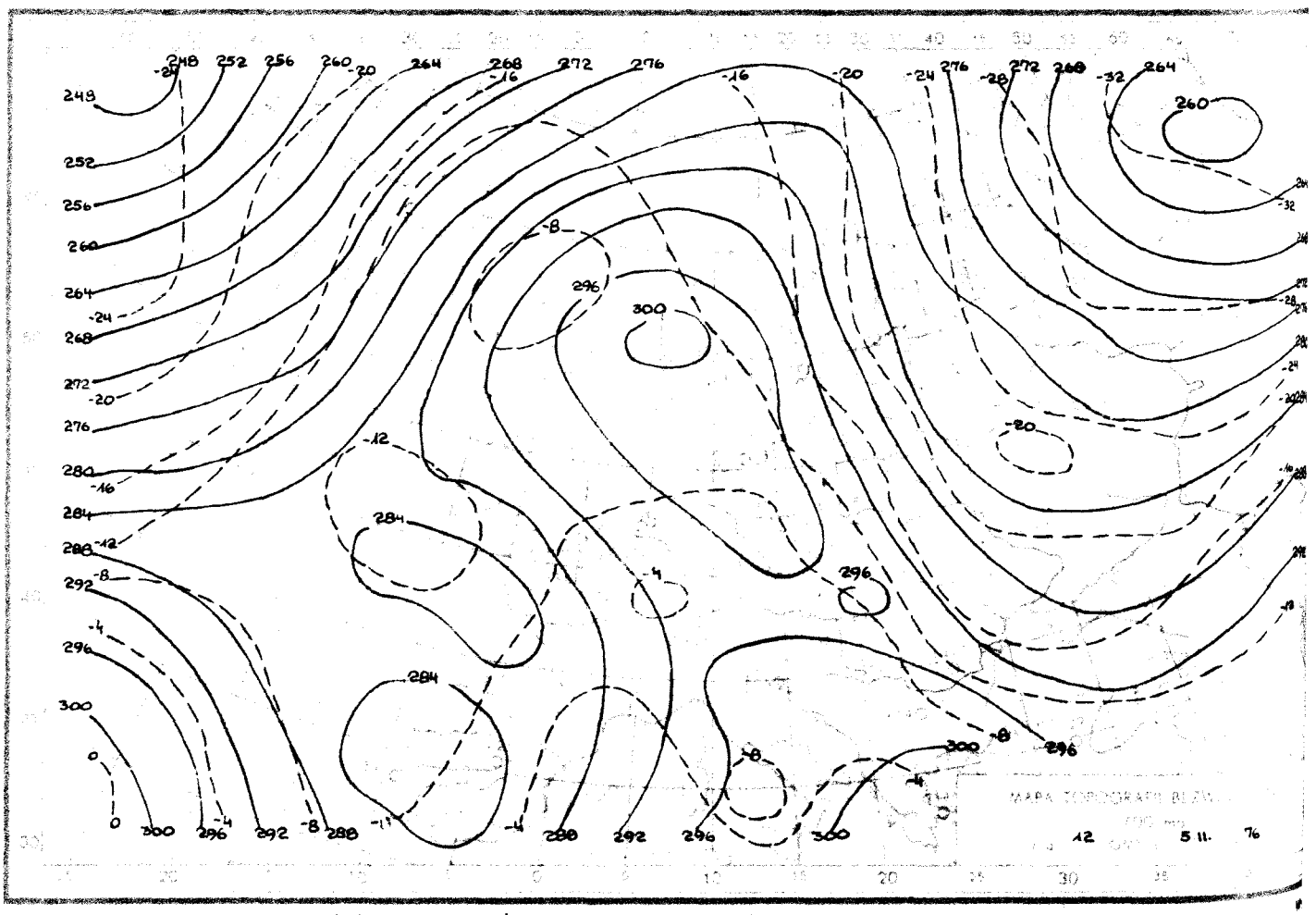

Reprodukowanie i publikowanie tekstu, map, wykresów i danych synoptycznych dozwolone wyłącznie w formie dosłownej z podaniem źródła informacji.

Druk PPWK-W-wa, Solec 18. Zam. 4125/155/8/73-21.V.73-X-114 36-1700

INSTYTUT METEOROLOGII I GOSPODARKI WODNEJ
ZAKŁAD PROGNOZ METEOROLOGICZNYCH KRÓTKOTERMINOWYCH 01-673 WARSZAWA, UL. PODLEŚNA 61 – tel: 34-50-97

BIULETYN SYNOPTYCZNY

Dane synoptyczne z Polski w dniu 6.II.1976 r.

SYNOP z godz. 00 GMT.

105	20000	40100	22958	25500	59103
150	83001	58101	22454	854XX	55000
195	88402	96717	20755	8042X	56601
205	81002	25102	22360	862XX	60203
235	00402	40104	23460	00900	61004
250	00000	30100	23263	00900	66701
272	88202	60222	21455	855XX	56801
295	88401	20707	21136	854XX	58801
330	00602	18102	22460	862XX	60102
375	01801	25281	23062	00900	63201
400	[illegible]	03494	21257	9XXXX	58204
424	[illegible]	20101	21257	9XXXX	57305
465	[illegible]	20100	23060	00900	60500
495	[illegible]	96101	22863	00900	64705
510	[illegible]	98027	44357	85200	59305
560	[illegible]	20100	21159	00900	61301
570	[illegible]	40100	23062	00900	63303
575	[illegible]	30100	22464	00900	65001
650	[illegible]	70081	44361	25200	62803
695	[illegible]	80100	23163	00900	64804

SYNOP z godz. 12 GMT.

105	10602	58101	25700	10930	54106
150	60804	60017	26752	65700	55210
195	00504	97020	27660	00900	62213
205	01306	56100	24952	00900	55204
235	70403	96101	25751	754XX	52106
250	20201	20104	26052	25500	53109
272	70303	60022	26553	754XX	58208
295	10301	58101	26357	00902	61215
330	21006	40100	25052	00901	57006
375	60804	65027	25252	624XX	55108
400	11204	60020	23352	00901	57106
424	11204	40100	23551	00901	57102
465	70804	56104	25052	754XX	55106
495	83302	20287	24655	863XX	56308
510	01411	99020	43159	00900	64002
560	00706	60020	23251	00900	57109
570	50903	97031	25252	54500	58104
575	00701	56100	25055	00900	58205
650	10406	89020	44859	00902	70106
695	70103	96101	25357	756XX	61303

TEMP Legionowo, godz. 00 GMT.

TTAA	06001	12375	99010	10906	25003	00172	08706	27502	85437	11504	00506	70930	10731	33512	50547	22163
		00528	48707	38161	01033	30080	531XX	00528	25014	609XX	01027	20150	685XX	35531	15325	631XX
		33013	10574	692XX	31081	88802	691XX	35530	77396	01033	40704					
TTBB	0600X	12374	00010	10906	11976	04105	22904	06708	33863	11710	44778	10122	55758	11719	66683	10536
		77652	12048	88831	11756	99527	18763	11275	581XX	22252	605XX	33202	691XX	44195	667XX	55147
		689XX	66116	645XX	77109	687XX	21212	00010	25003	11947	01504	22705	33512	33632	36015	44396
		01033	33208	36004	66195	35532	77130	32016	41414	00900	51515	11900	01006	22800	35005	33600
		36019														
TTCC	06002	12304	78792	64XXX	29527	50994	685XX	28035	30301	657XX	26550	20554	555XX	26068	88999	66189
		26069	405XX													
TTDD	0600X	12374	11750	657XX	28735	638XX	33553	687XX	44320	677XX	55286	643XX	66276	645XX	77228	581XX
		88189	545XX	21212	11713	30086	22319	26547	26547	33189	26069					

TEMP Wrocław, godz. 00 GMT.

TTAA	06001	12425	99006	05519	07001	00163	04720	07502	85454	06319	08504	70970	07563	34003	50554	20558
		03013	48716	38757	03015	30912	485XX	03017	25029	577XX	01015	20167	649XX	36019	15342	653XX
		33014	10520	631XX	33015	88213	641XX	01518	77999							
TTBB	0600X	12425	00006	05519	11970	00919	22919	02723	33893	02730	44824	08507	55791	05159	55745	06566
		77684	07761	88580	06959	99549	15558	11332	429XX	22266	551XX	33213	641XX	44170	669XX	55157
		669XX	66144	637XX	21212	00006	07001	11885	11503	22664	33510	33404	03015	44188	35021	41414
		35600	51313	11896	10504	22800	09004	33600	36007							
TTDD	0600X	12425	11900	635XX	21212	11900	33011									

Przebieg pogody w Polsce w dniu 6.II.1976 r.

Bezchmurnie lub zachmurzenie małe, tylko przejściowo na wschodzie i południu duże z niewielkimi opadami śniegu. Lokalne mgły. Temperatura maksymalna wynosiła od -9°C w Suwałkach do 2°C w Ustce, a temperatura minimalna od -22°C w Suwałkach i Białymstoku do -5°C w Słubicach. Wiatry słabe i umiarkowane z kierunków wschodnich.

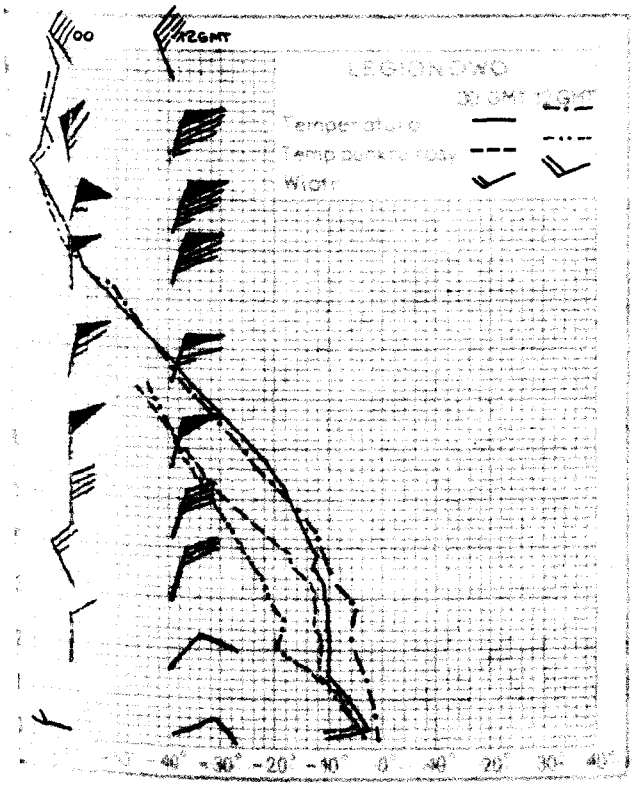

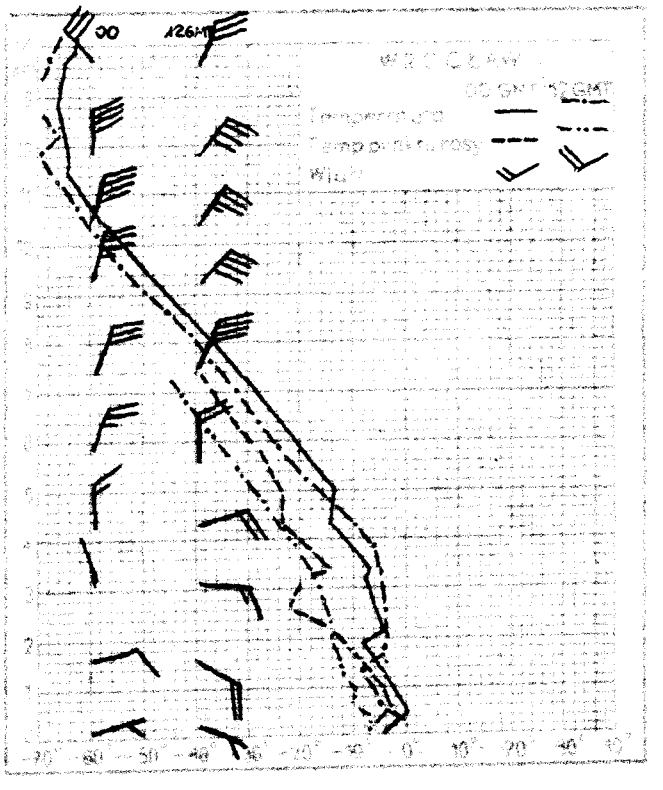

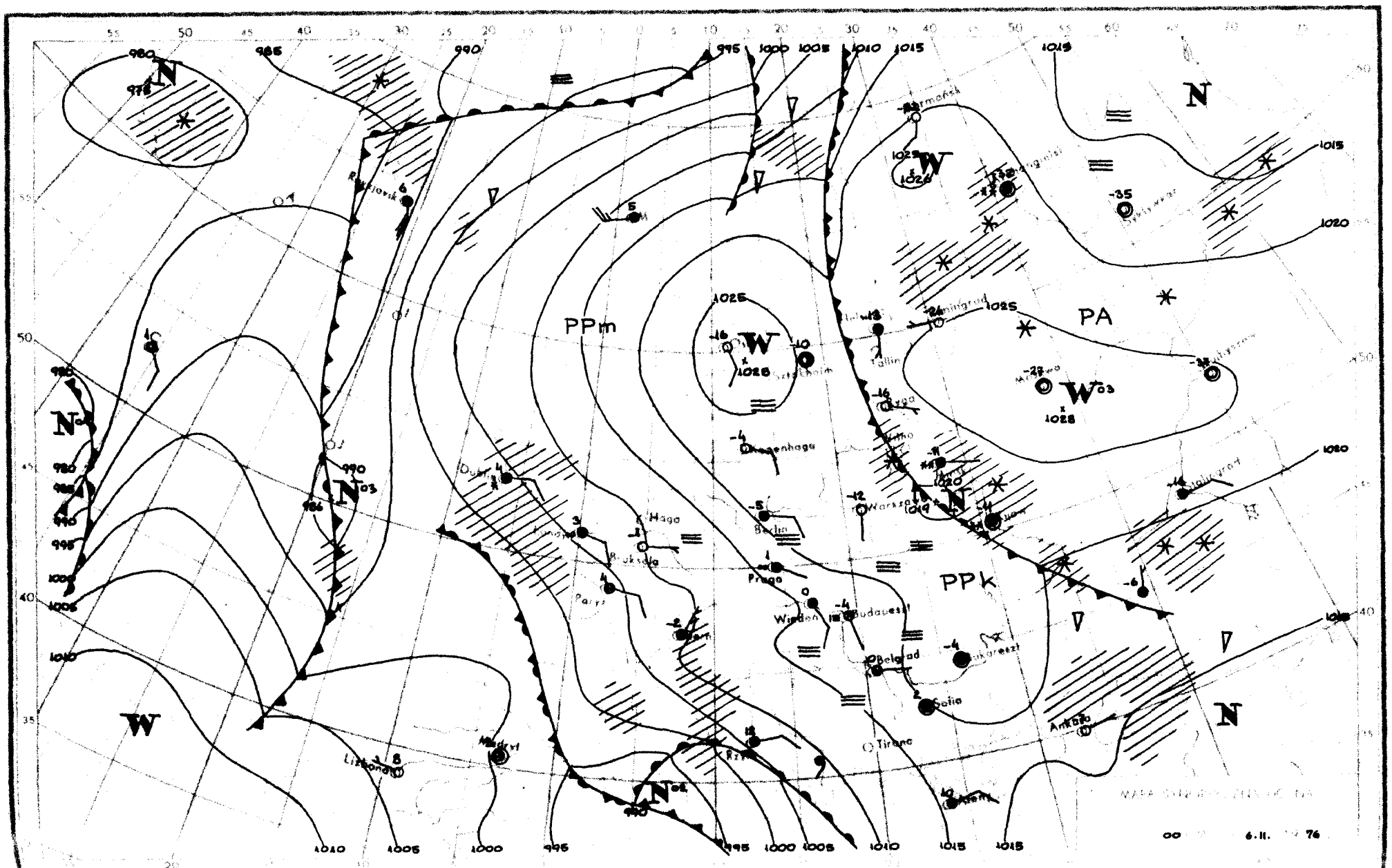
PPm
PA
PPk
W
N
Reykjavik
Tallin
Warszawa
Berlin
Praga
Wiedeń
Budapeszt
Belgrad
Sofia
Bukareszt
Tirana
Ankara
Lisbona
Madryt
Paryż
Haga
Bruksela
Londyn
Dublin
Kopenhaga
Helsinki
Moskwa
Leningrad
Kiev
Rzym
6.11.
76

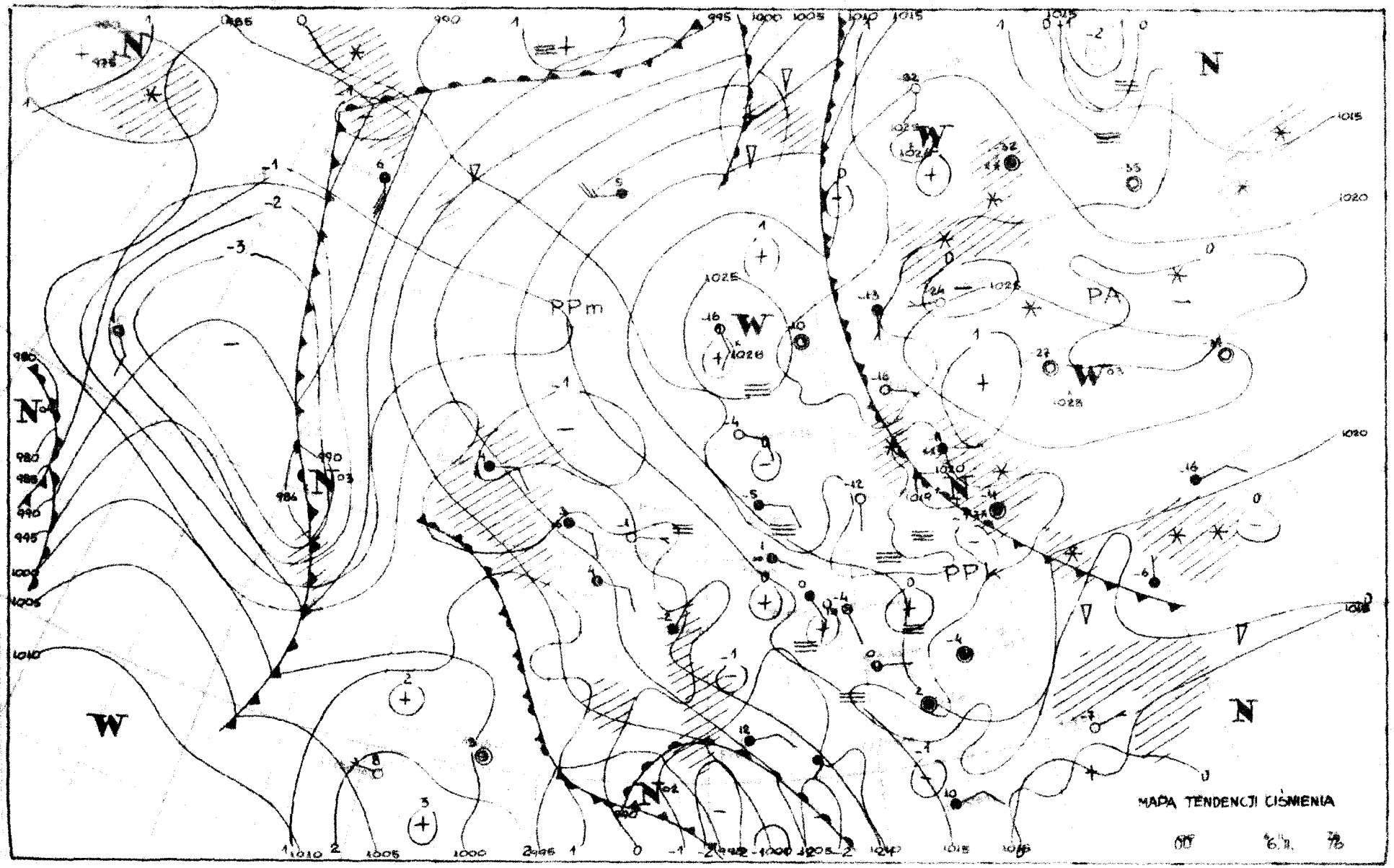
MAPA TENDENCJI CIŚNIENIA
PPm
PPk
PA
W
N

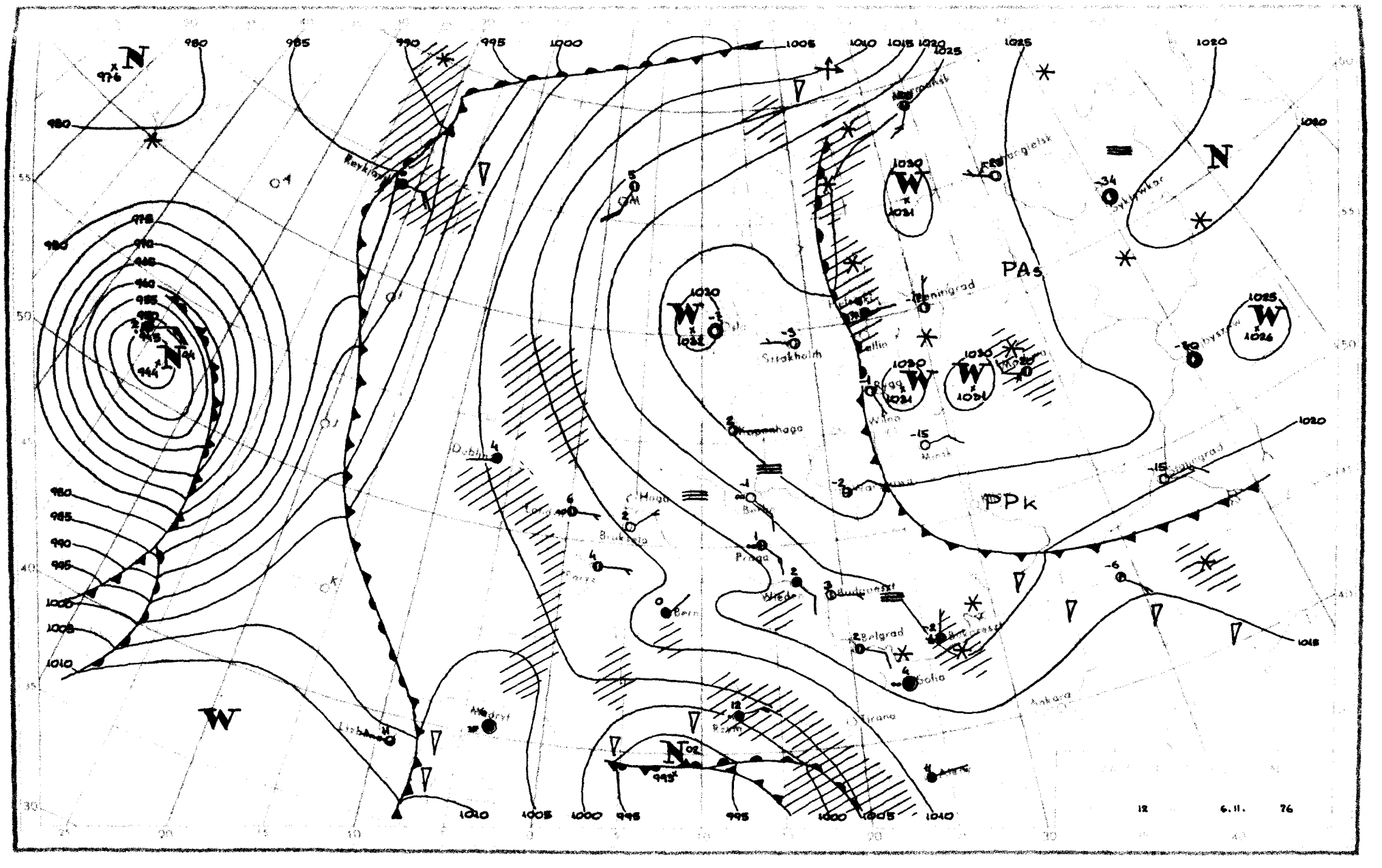
PAs
PPk
Reykjavik
Stockholm
Leningrad
Copenhagen
Minsk
Prague
Bern
Belgrad
Sofia
Ankara
Tirana
Rome
Madrid
Lisbon
Dublin
Bucharest
12
6.11.
76

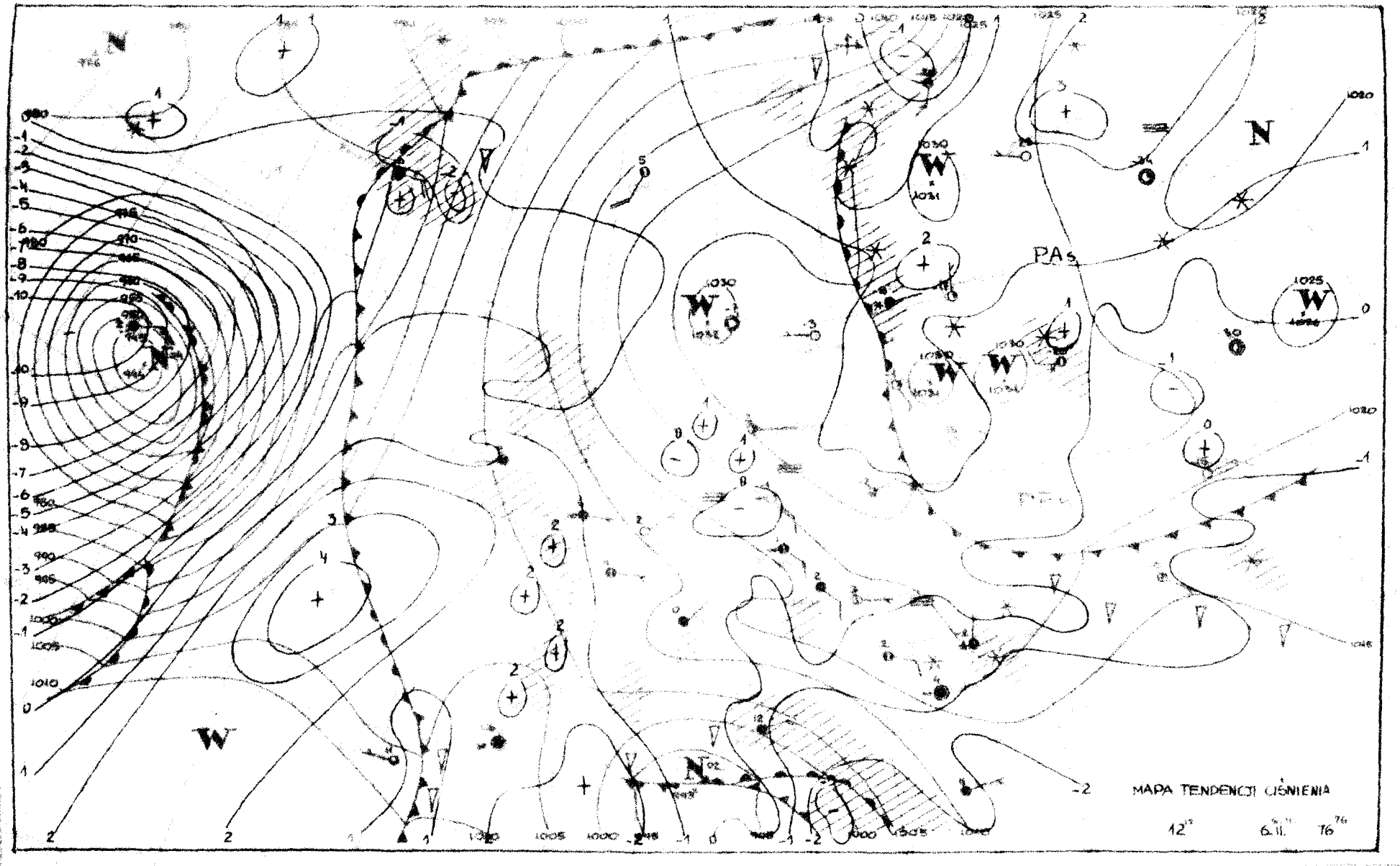
MAPA TENDENCJI CIŚNIENIA
12
6.II.
76
PAs

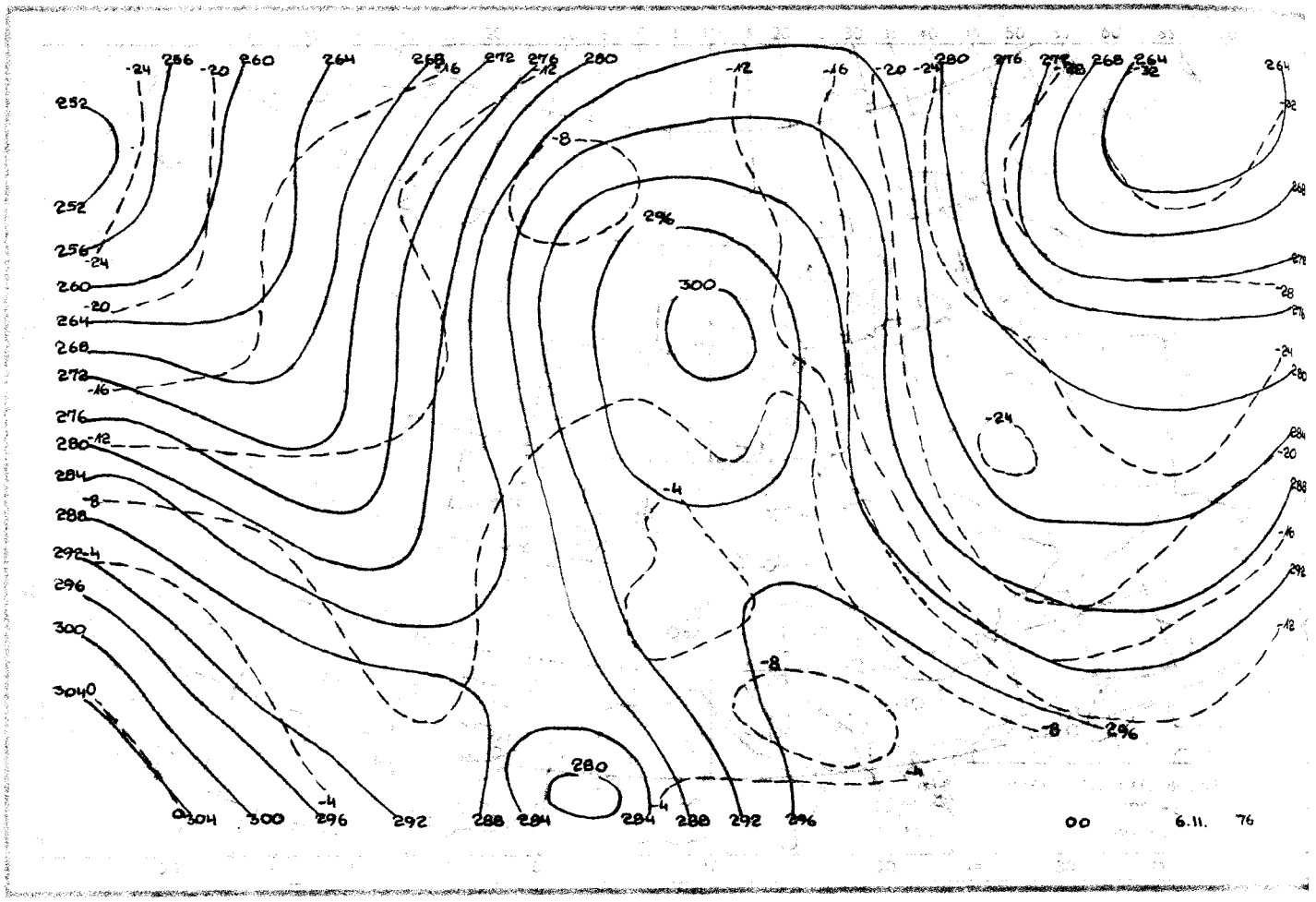

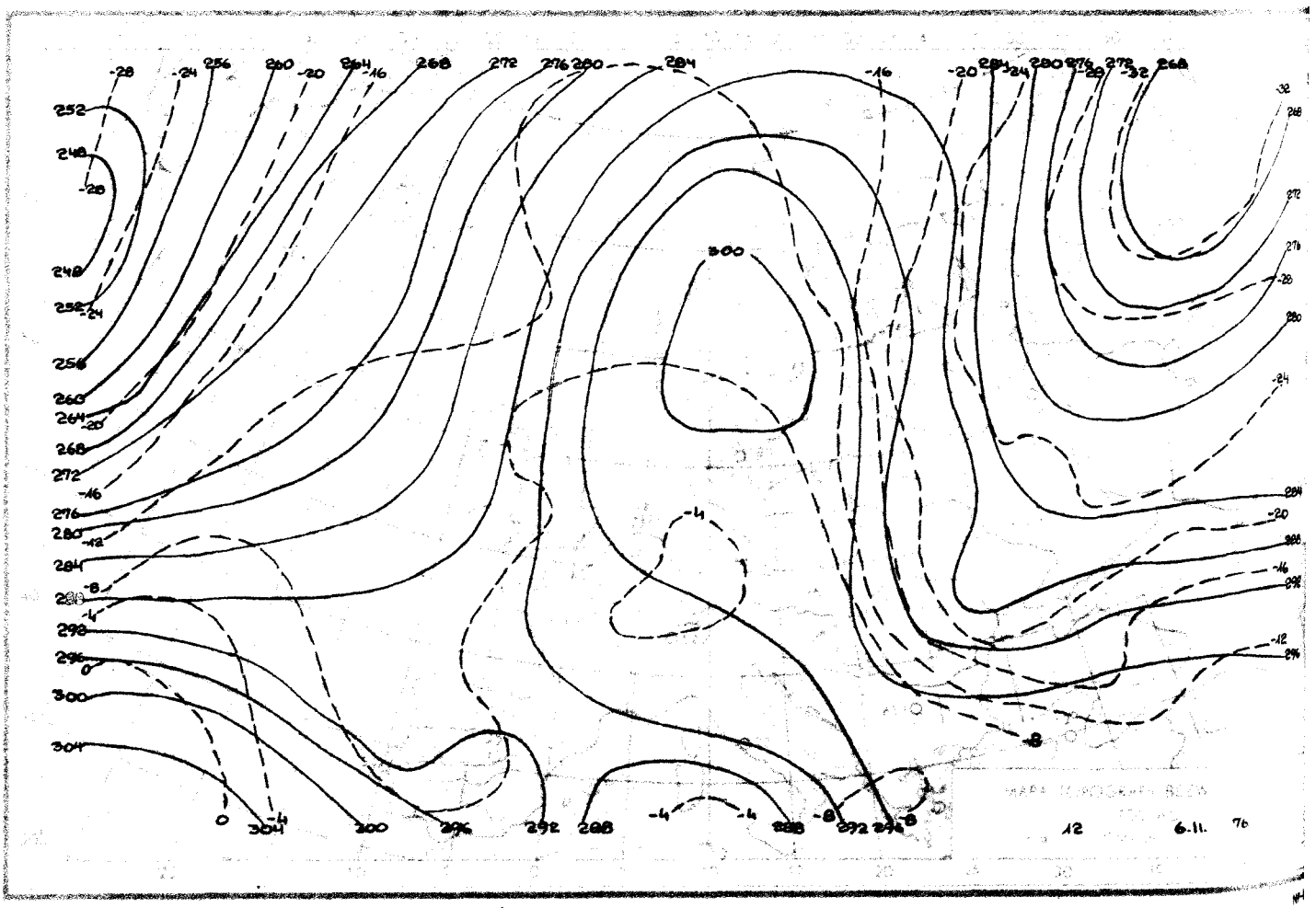

Reprodukowanie i publikowanie tekstu, map, wykresów i danych synoptycznych dozwolone wyłącznie w formie dosłownej z podaniem źródła informacji.

Druk PPWK-W-wa, Solec 18. Zam. 4125/155/B/73-21.V.73-X-114 36-170

INSTYTUT METEOROLOGII I GOSPODARKI WODNEJ
ZAKŁAD PROGNOZ METEOROLOGICZNYCH KRÓTKOTERMINOWYCH 01-673 WARSZAWA, UL. PODLEŚNA 61 – tel: 34-50-97

BIULETYN SYNOPTYCZNY

Dane synoptyczne z Polski w dniu 7.II.1976 r.

SYNOP z godz. 00 GMT.

105	01201	58100	30356	00900	58107
150	01204	58101	33261	00900	64309
195	00402	97020	35967	00900	68217
205	01403	30100	28658	00900	59007
235	00803	97021	31859	00900	61208
250	00803	96101	32059	00900	61213
272	31002	60010	34463	35400	64214
295	00402	18100	35270	00900	71219
330	71007	56101	29553	755XX	56208
375	51004	30101	32761	56200	63116
400	51205	30101	27456	56400	57110
424	01205	56100	28556	00900	58113
465	81004	40102	30655	854XX	57212
495	81004	96101	32259	854XX	61112
510	01412	99020	47952	00900	66107
560	80908	60021	28355	855XX	59315
570	80903	96102	31656	855XX	57216
575	80703	96102	29255	855XX	57115
650	00406	89020	47960	00900	74109
695	80804	96102	31858	855XX	61220

SYNOP z godz. 12 GMT.

105	01205	96050	33853	00900	60001
150	01405	56100	37959	00900	63014
195	00000	96104	41464	00900	65208
205	51509	56102	31954	524XX	57103
235	01205	96100	36157	00900	61107
250	00904	96057	36855	00900	60105
272	01204	60020	39157	00900	65205
295	01402	60020	41261	00900	67110
330	10906	40101	34155	15400	59206
375	01207	50050	38859	00900	64008
400	01205	60011	30952	00900	57105
424	01309	58051	32253	00900	57003
465	01107	60021	36455	00900	60006
495	00903	96107	40161	00900	65217
510	01818	99020	50858	00900	66207
560	00907	60027	34154	00900	61006
570	01405	50057	37757	00900	62209
575	00803	58107	36757	00900	61210
650	00903	82020	52159	00900	68213
695	01105	96107	38459	00900	63212

TEMP Legionowo, godz. 00 GMT.

TTAA	07001	12374	99020	12108	07082	00251	10706	09006	85502	11350	07512	70001	10965	04012	50552	23956
		01582	40711	35757	02087	30904	503XX	02032	25021	579XX	03034	20158	695XX	03035	15331	659XX
		35518	10578	643XX	32016	88191	721XX	02033	77205	03035	40109					
TTBB	0700X	12374	00020	12109	11971	08708	22931	10510	33872	10140	44844	11756	55767	08164	66720	09366
		77662	14164	88585	17956	99519	21956	11415	34156	22378	37958	33320	477XX	44271	543XX	55222
		635XX	66191	721XX	77181	711XX	88170	667XX	99107	637XX	21212	00020	07002	11979	10509	22780
		04510	33440	01024	44205	03035	55157	35518	41414	864XX	51515	11907	09010	22800	06010	33600
		03018														
TTCC	07003	12374	70795	675XX	30022	50995	707XX	29524	30298	705XX	28530	88607	707XX	30022	77999	
TTDD	0700X	12374	11628	685XX	22607	707XX	33299	705XX	21212	11867	30516	22773	30522	33561	29021	44399
		28530	55299	28530												

TEMP Wrocław, godz. 00 GMT.

TTAA	07002	12425	99013	05115	11802	00217	05511	12008	85485	04358	12011	70009	07161	50557	22157	02017
		40717	33397	03018	30912	487XX	04014	25030	571XX	04524	20168	639XX	XXXXX	15343	667XX	10590
		635XX	88178	667XX	XXXXX	77999										
TTBB	0700X	12425	00013	05115	11930	08104	22911	06910	33874	07931	44836	02361	55814	02362	66774	04563
		77735	05163	88655	10160	99500	22157	11334	429XX	22281	525XX	33231	607XX	44178	667XX	55145
		607XX	66100	635XX	21212	00013	11002	11991	12512	22794	16509	33600	01510	44353	03023	55304
		04513	66237	04529	41414	00900	51515	11904	12011	22800	15509	33600	01510			

Przebieg pogody w Polsce w dniu 7.II.1976 r.

Zachmurzenie było małe, tylko na początku okresu na południowym wschodzie przejściowo duże ze słabymi opadami śniegu. Temperatura maksymalna od -12°C w Suwałkach i Terespolu do 1°C w Słubicach, a temperatura minimalna od -24°C w Zamościu do -3°C w Jeleniej Górze. Wiatry były słabe i umiarkowane z kierunków wschodnich i południowo-wschodnich.

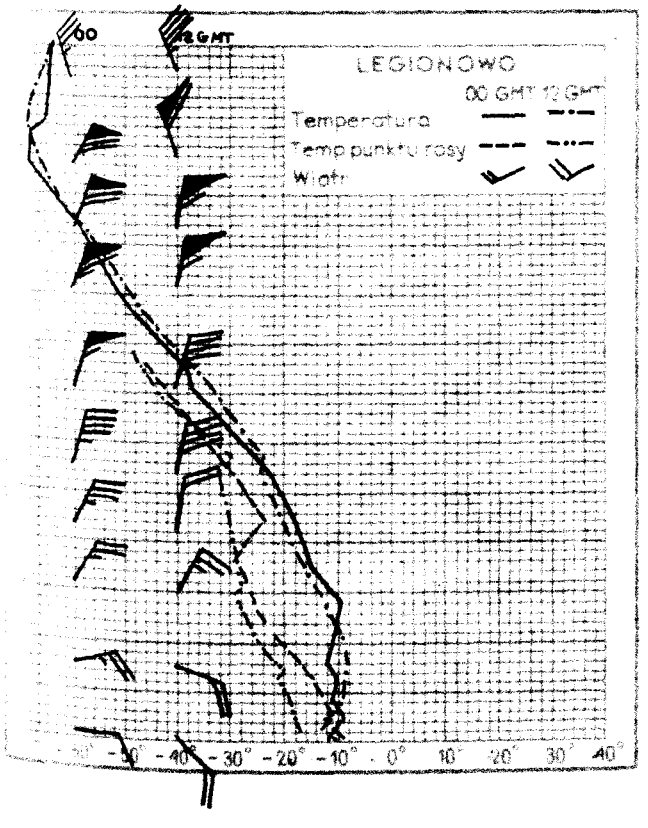

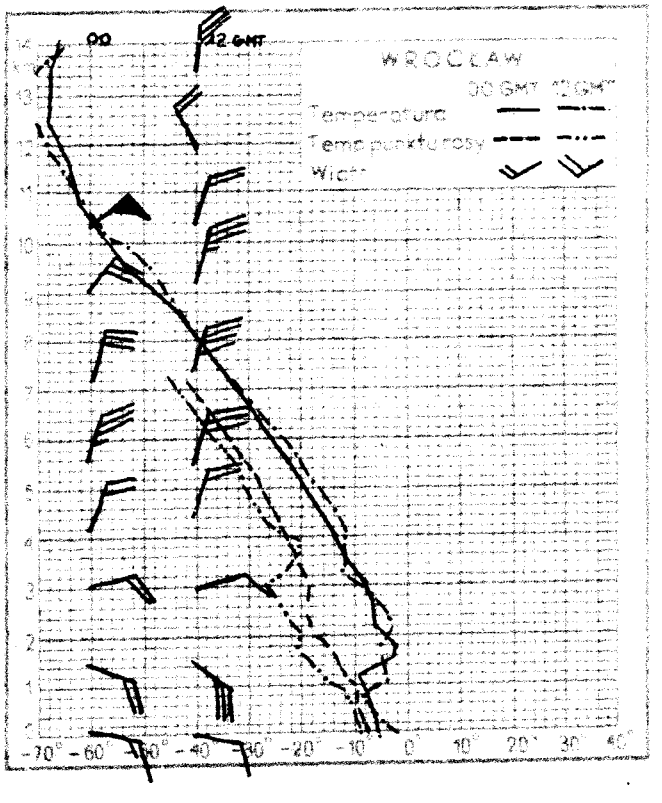

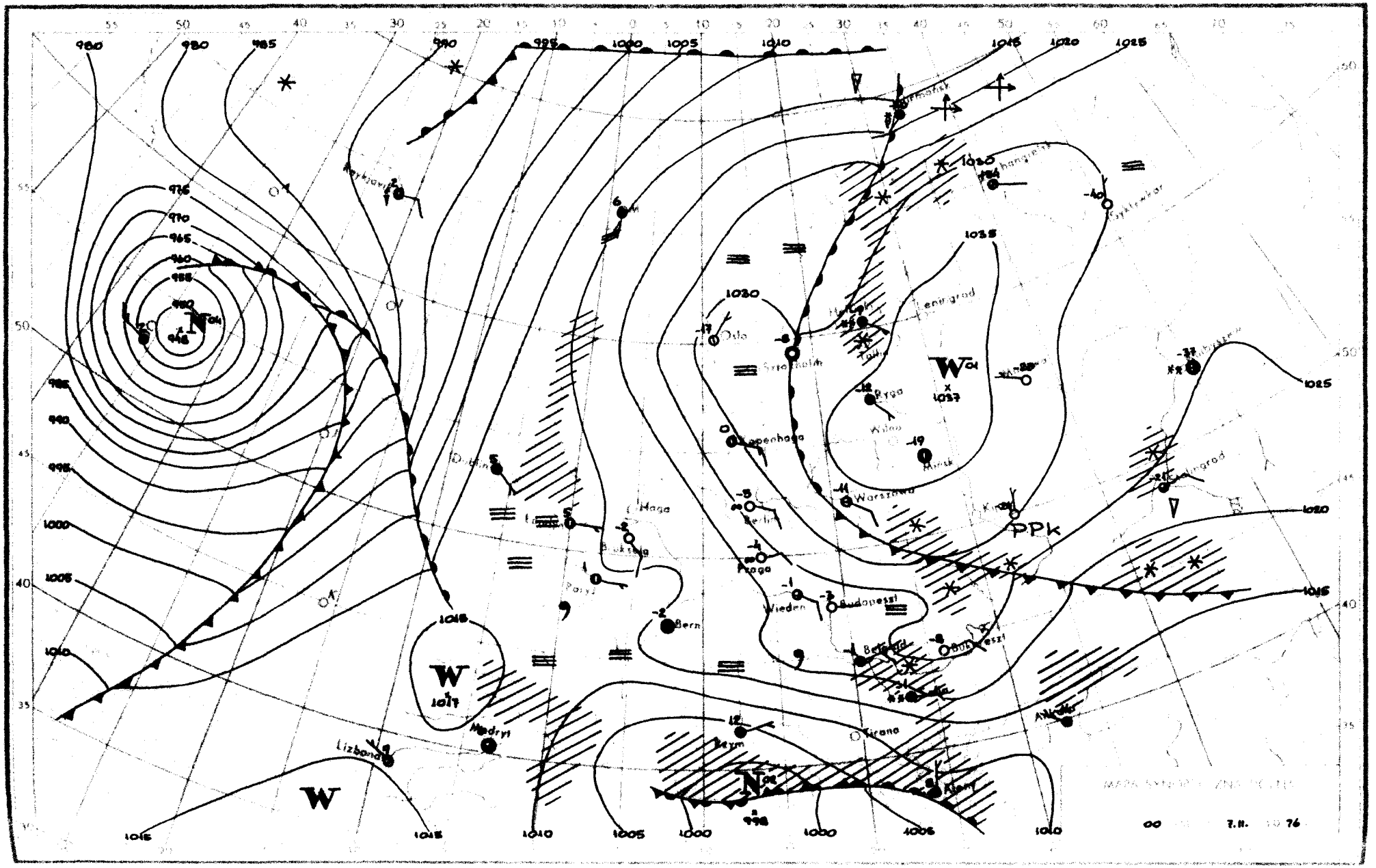
Leningrad
Riga
Kiev
Warszawa
Kaunas
Odessa
Kopenhaga
Berlin
Praga
Wiedeń
Budapeszt
Bern
Paryż
Haga
Bruksela
Madryt
Lizbona
Rzym
Tirana
Ateny
Belgrad
Sofia
Ankara
PPk
W
00
7.11.
76

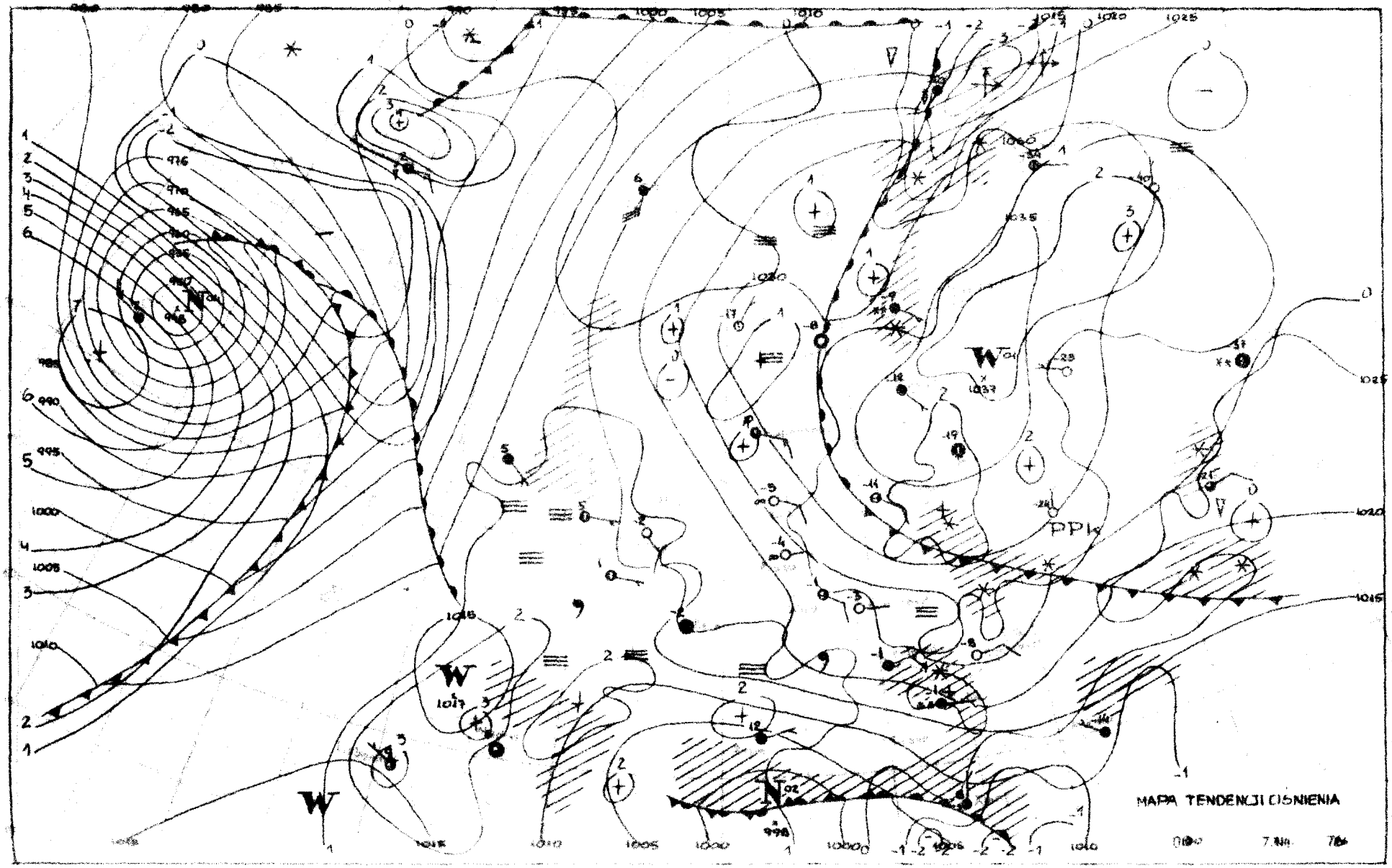
MAPA TENDENCJI CIŚNIENIA

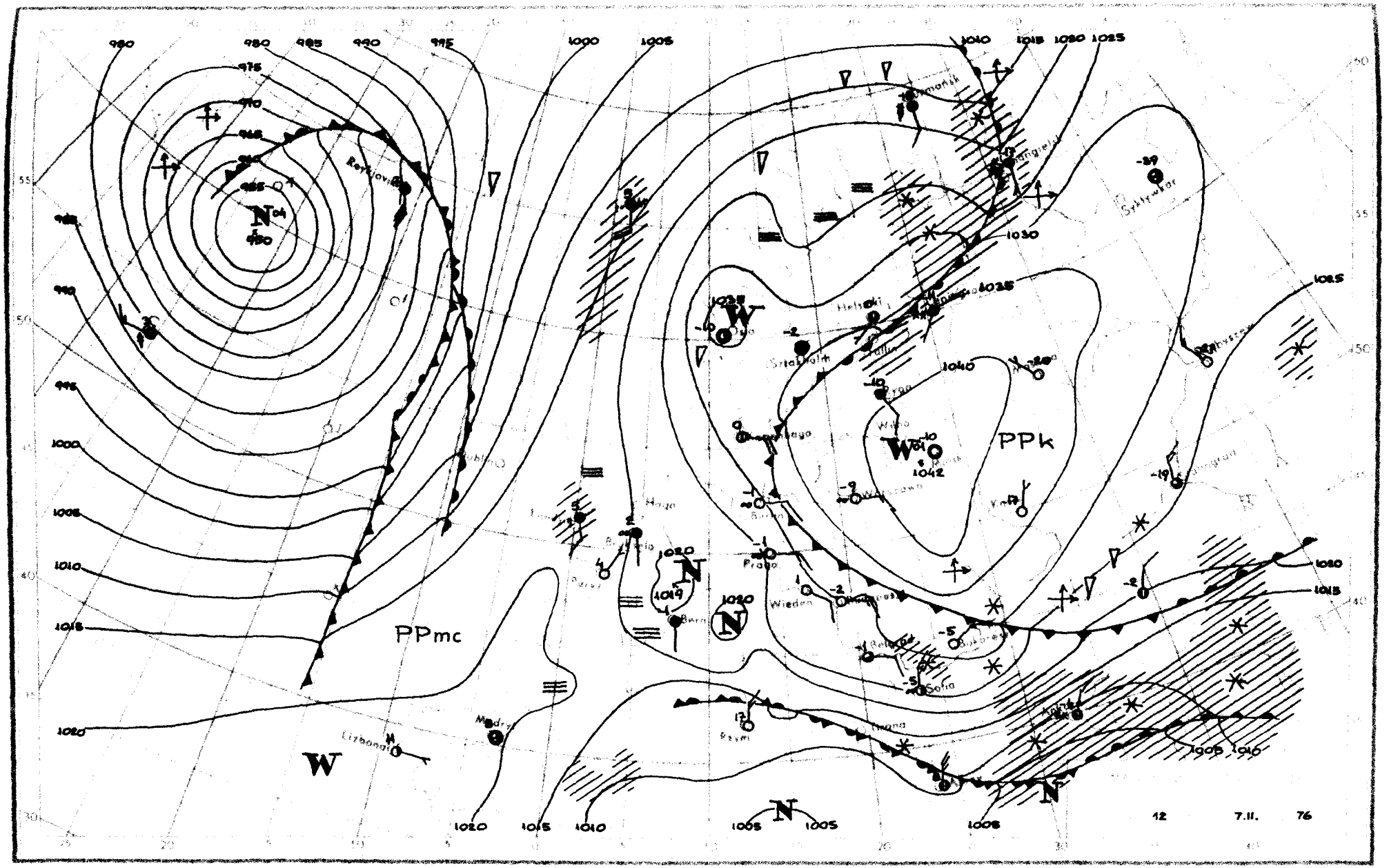
PPmc
PPk
W
N
Reykjavik
Helsinki
Praha
Wien
Sofia
Lisbonna
Madrid
12
7.11.
76

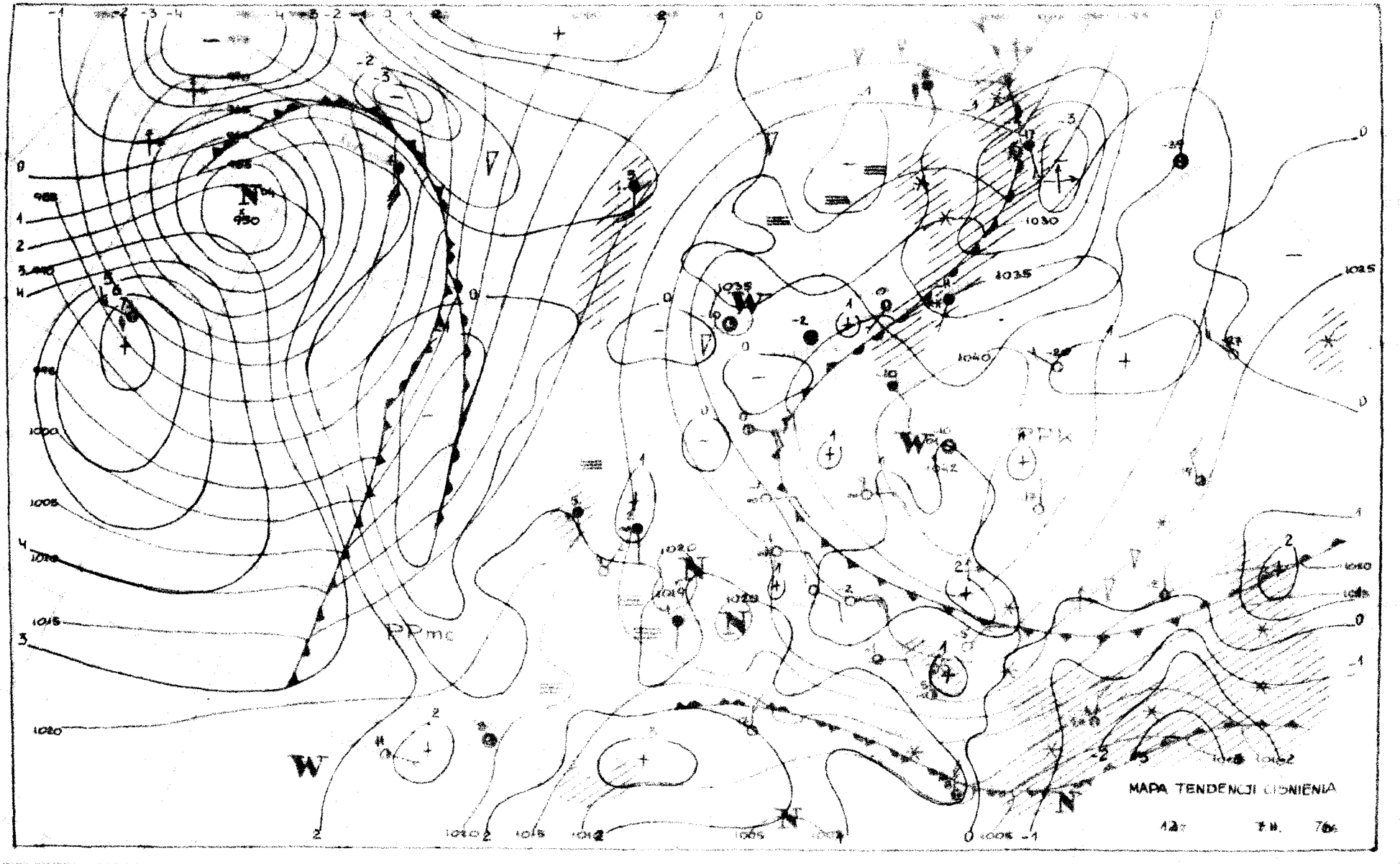
MAPA TENDENCJI CIŚNIENIA
PPmc
PPk

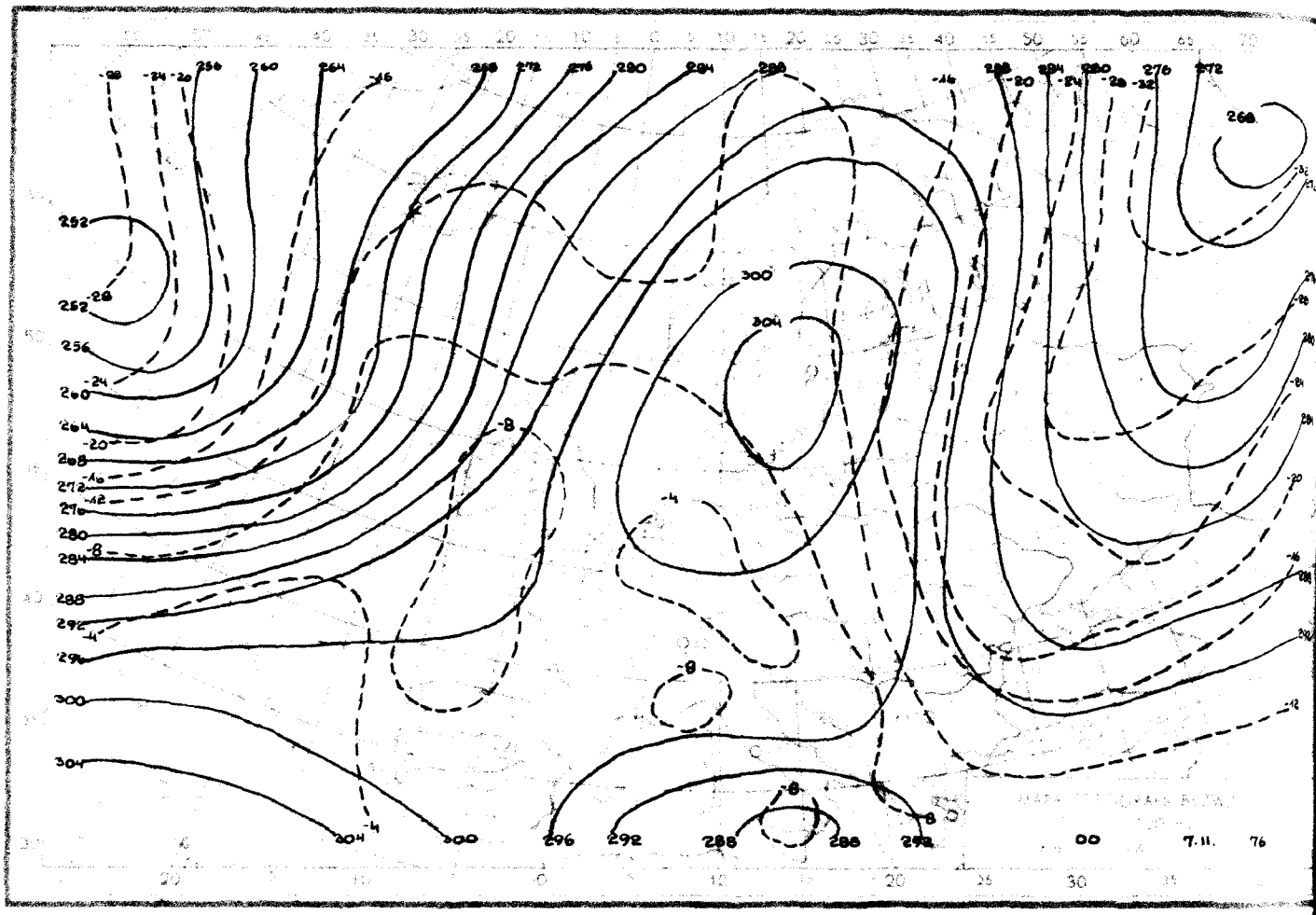

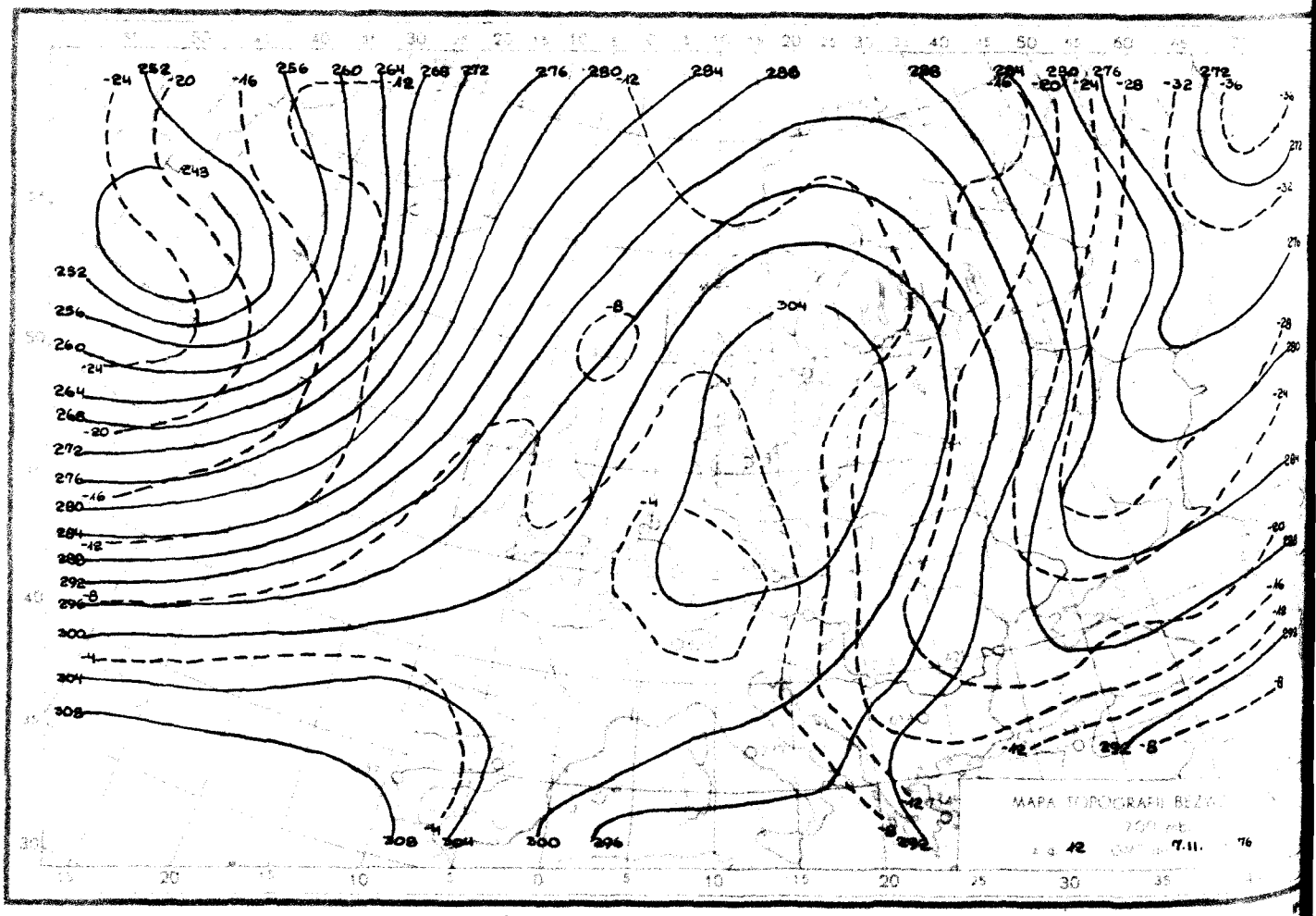

Reprodukowanie i publikowanie tekstu, map, wykresów i danych synoptycznych dozwolone wyłącznie w formie dosłownej z podaniem źródła informacji.

Druk PPWK-W-wa, Solec 18. Zam. 4125/155/B/73-21.V.73-X-11436-170

INSTYTUT METEOROLOGII I GOSPODARKI WODNEJ
ZAKŁAD PROGNOZ METEOROLOGICZNYCH KRÓTKOTERMINOWYCH 01-673 WARSZAWA, UL. PODLEŚNA 61 – tel: 34-50-97

BIULETYN SYNOPTYCZNY

Dane synoptyczne z Polski w dniu 8.II.1976 r.

SYNOP z godz. 00 GMT.

105	01406	96100	32959	00900	63811
150	01505	58100	38263	00900	67705
195	01602	97020	43370	00900	72101
205	01610	56100	30858	00900	62810
235	01206	30100	36662	00900	65703
250	01204	97020	38462	00900	66701
272	01403	60020	40664	00900	68804
295	00000	60020	43621	00900	73001
330	01205	40100	34858	00900	62603
375	01304	60020	41566	00900	70604
400	01305	60020	32058	00900	60802
424	01206	56100	34459	00900	61703
465	01107	56100	38562	00900	66802
495	01205	97020	43268	00900	71400
510	01826	99020	52962	00900	70000
560	01002	60020	37862	00900	66101
570	01203	96100	40964	00900	69808
575	01003	58100	39766	00900	68710
650	01412	89020	55662	00900	81101
695	01704	97020	44120	00900	74000

SYNOP z godz. 12 GMT.

105	31605	56050	28954	00901	61716
150	22103	60020	31356	00901	63718
195	21905	97010	37261	10982	66717
205	51903	56051	28152	00902	59815
235	31204	97021	31756	00901	62715
250	71404	96051	32753	00902	58823
272	12003	60020	34255	00901	62721
295	11605	60030	37759	00901	68723
330	51505	56051	31051	00901	59714
375	21704	60030	36656	00901	64717
400	31602	62010	29651	00908	60708
424	41607	60050	31750	00909	62808
465	21406	57050	32554	00901	61714
495	01702	98020	37957	00900	66716
510	11828	99380	51560	00901	70707
560	02003	58050	35350	00900	62814
570	11603	98030	37857	00901	64713
575	01402	58050	36562	00900	64711
650	01815	89383	55961	00900	80802
695	01002	97020	40362	00900	69714

TEMP Legionowo, godz. 00 GMT.

TTAA	08001	12374	99029	15732	12003	00310	12933	XXXXX	85572	06762	18008	70068	12166	07003	50557	25559
		02016	40715	37157	02019	30908	515XX	36027	25024	611XX	35028	20160	681XX	35024	15334	639XX
		35519	10584	621XX	35018	88193	691XX	35024	77999							
TTBB	0800X	12374	00029	15732	11000	12933	22984	09738	33882	05360	44801	09165	55706	11766	66625	18363
		77563	18562	88514	24760	99493	25959	11311	501XX	22285	535XX	33247	617XX	44193	691XX	55139
		625XX	21212	00029	12003	11881	18004	22827	18008	33661	04002	44503	02016	55241	35029	66146
		35519	41414	00900	51515	11914	XXXXX	22800	17504	33600	02507					
TTCC	08002	12374	70805	607XX	35014	50014	619XX	34523	30328	633XX	34530	20579	607XX	31526	88999	66184
		31539	405XX													
TTDD	0800X	12374	11641	605XX	22319	643XX	33261	609XX	44211	613XX	55184	601XX	21212	11691	34514	22288
		34530	33256	22024	44184	31539										

TEMP Wrocław, godz. 00 GMT.

TTAA	08001	12425	99019	07739	14004	00264	08735	15510	85545	03767	70064	09571	15004	50561	23360	02014
		40721	34761	01517	30915	505XX	35017	25032	581XX	34014	20170	661XX	33016	15342	665XX	34510
		10591	615XX	35513	88168	709XX	33012	77999								
TTBB	0800X	12425	00019	07739	11988	09728	22956	02956	33904	02563	44868	04365	55856	03367	66778	06770
		77744	06772	88657	12564	99607	12167	11486	25360	22448	27561	33372	39161	44329	447XX	55292
		523XX	66204	657XX	77168	709XX	88139	639XX	21212	00019	14004	11951	18508	22814	15513	33689
		15503	44612	04009	55322	35021	66100	35513	41414	00900	51515	11910	18009	22800	15512	33600
		04010														
TTCC	0800X	12425	70812	601XX	50023	589XX	88999	77999								
TTDD	0800X	12425	11950	609XX	22850	623XX	33620	587XX	44500	589XX						

Przebieg pogody w Polsce w dniu 8.II.1976 r.

Bezchmurnie lub zachmurzenie małe. Temperatura maksymalna od -10°C w Suwałkach, Zamościu i Rzeszowie do 4°C w Jeleniej Górze, a temperatura minimalna od -22°C miejscami na wschodzie do -5°C w Zgorzelcu. Wiatry były słabe i umiarkowane z kierunków południowych i południowo-wschodnich.

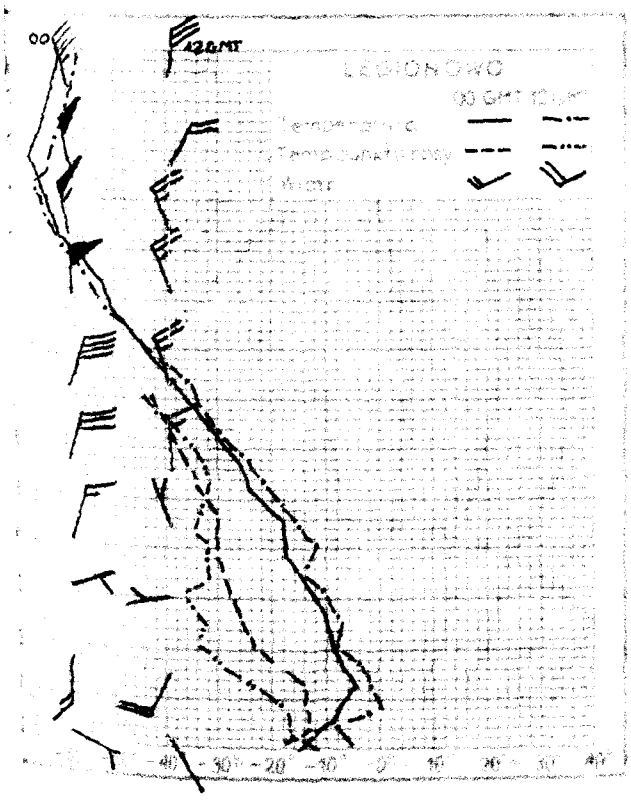

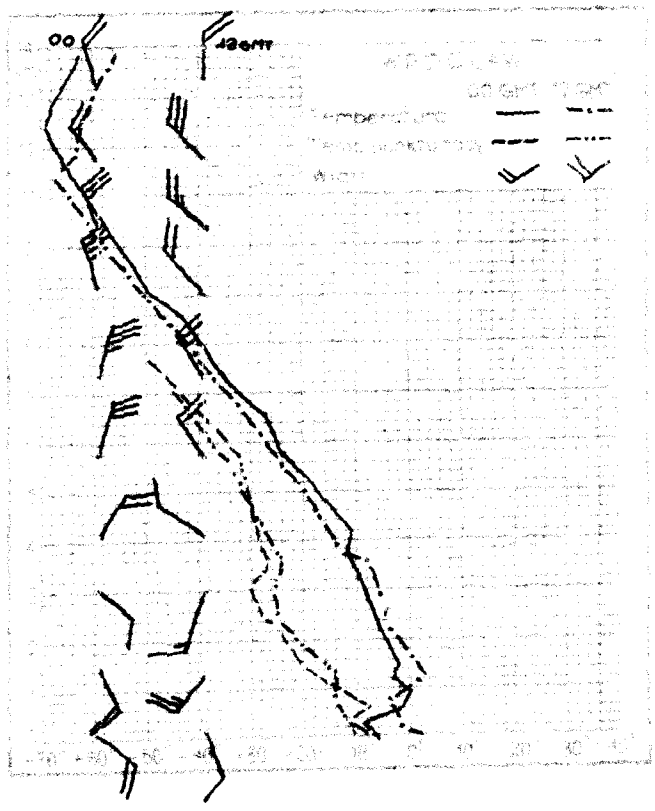

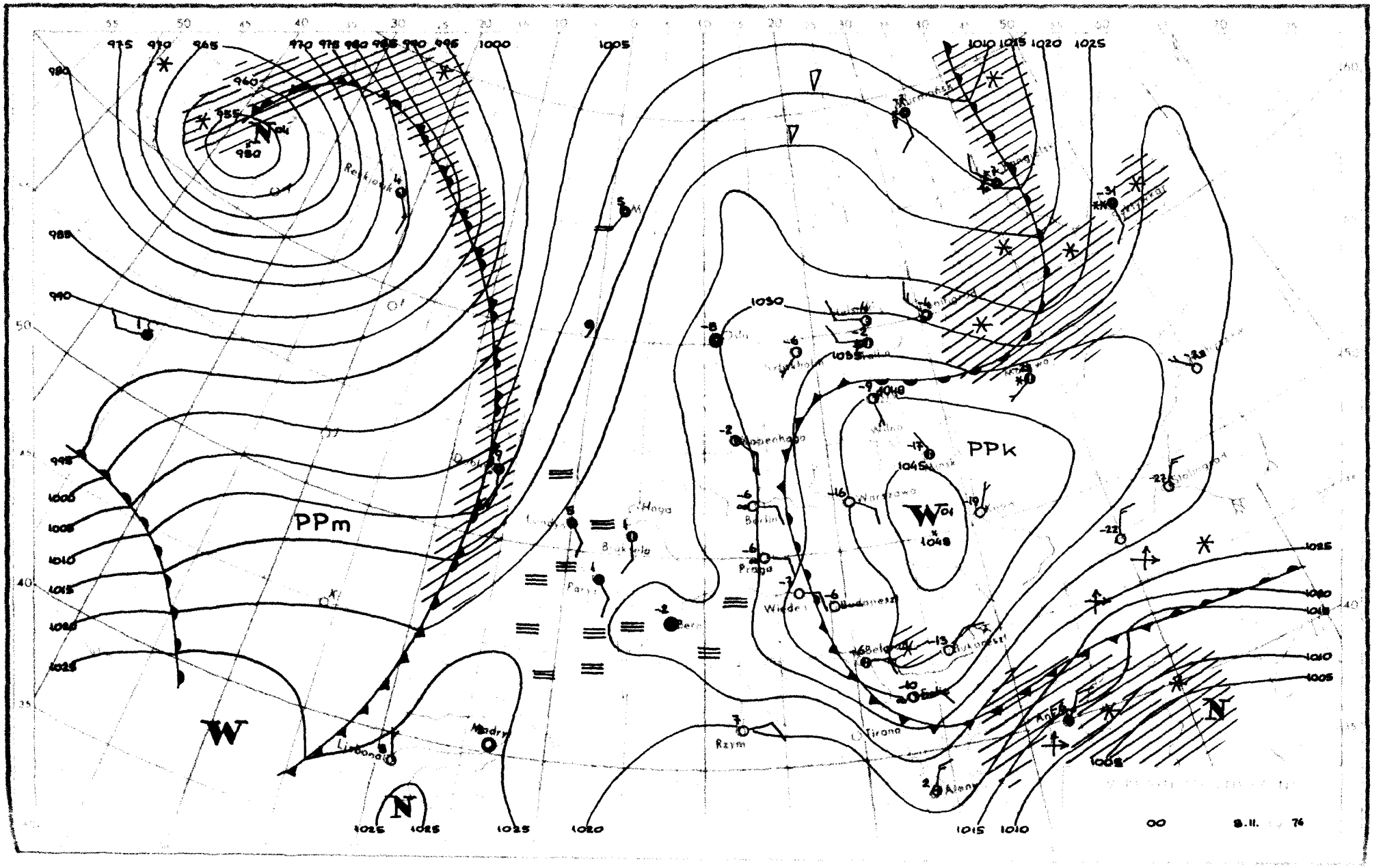
PPm
PPk
W
N
Reykjavik
Madryt
Lisbona
Haga
Bukarest
Praga
Wiedeń
Budapeszt
Belgrad
Tirana
Rzym
Ateny
Berlin
Warszawa
Paryż
00
8.II.
76

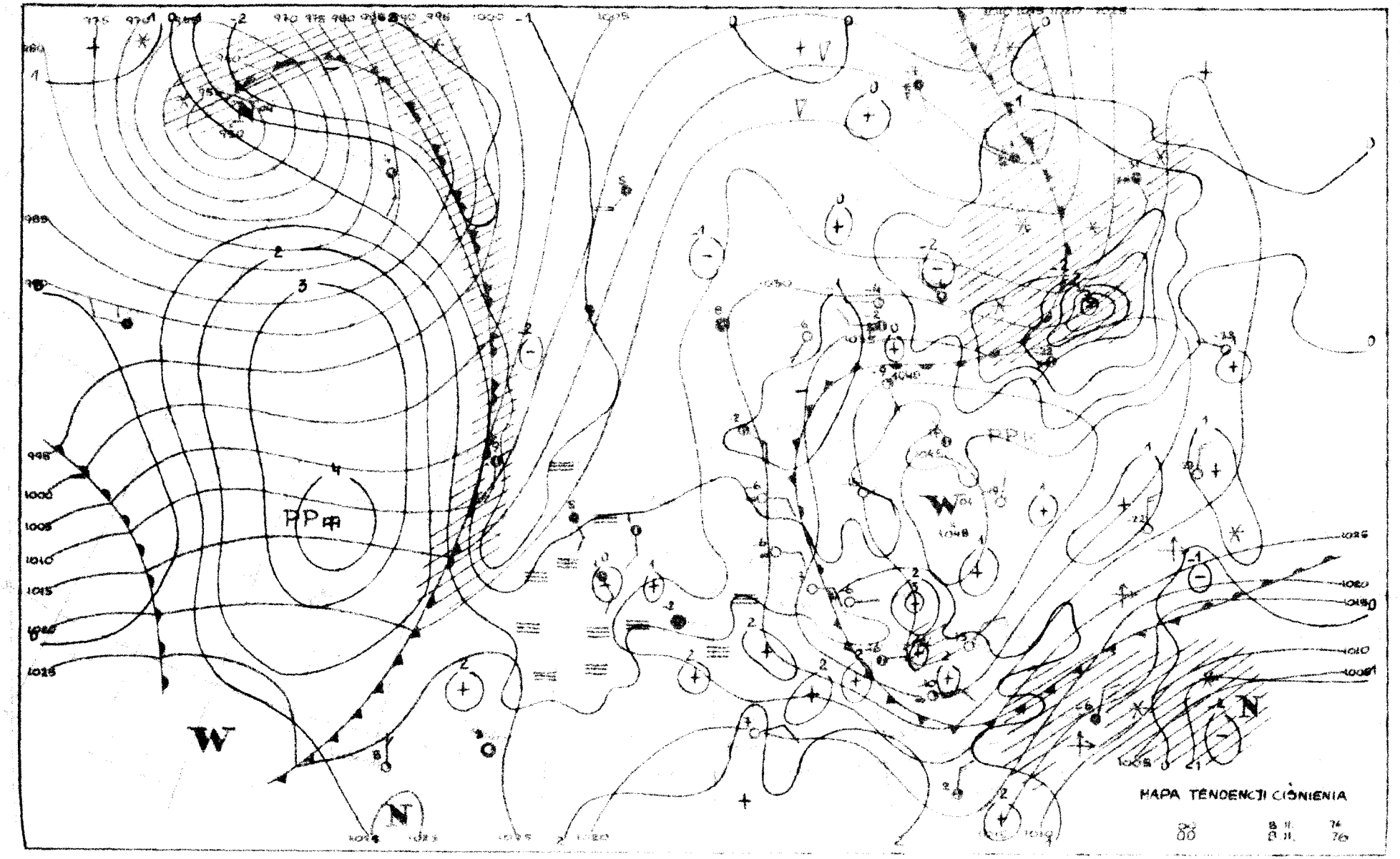
HAPA TENDENCJI CIŚNIENIA
W
N
PP
V

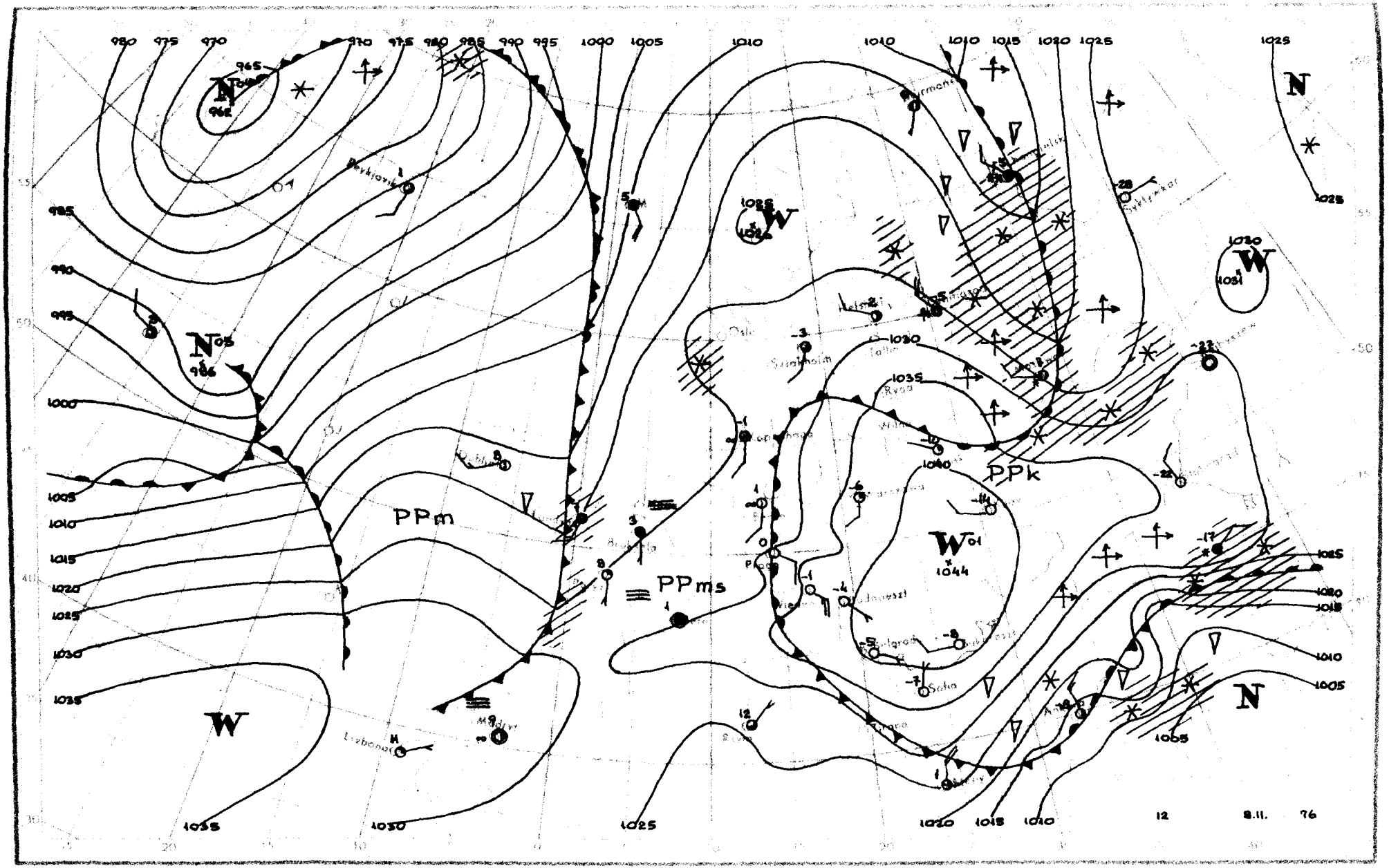
PPm
PPms
PPk
W
N
12
8.11.
76

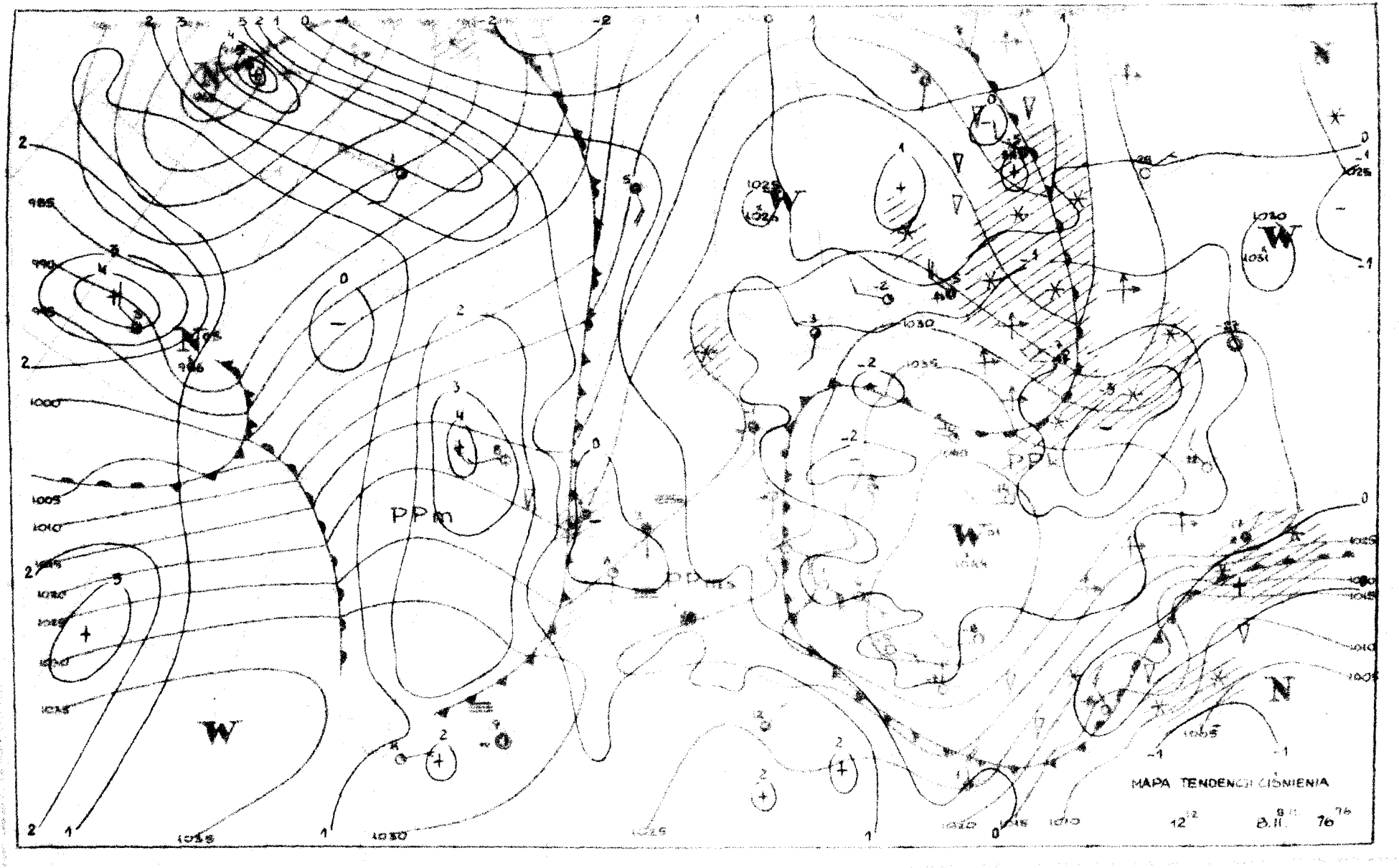
MAPA TENDENCI CIÓNIENIA
12
8.II. 76
PPm
W
N

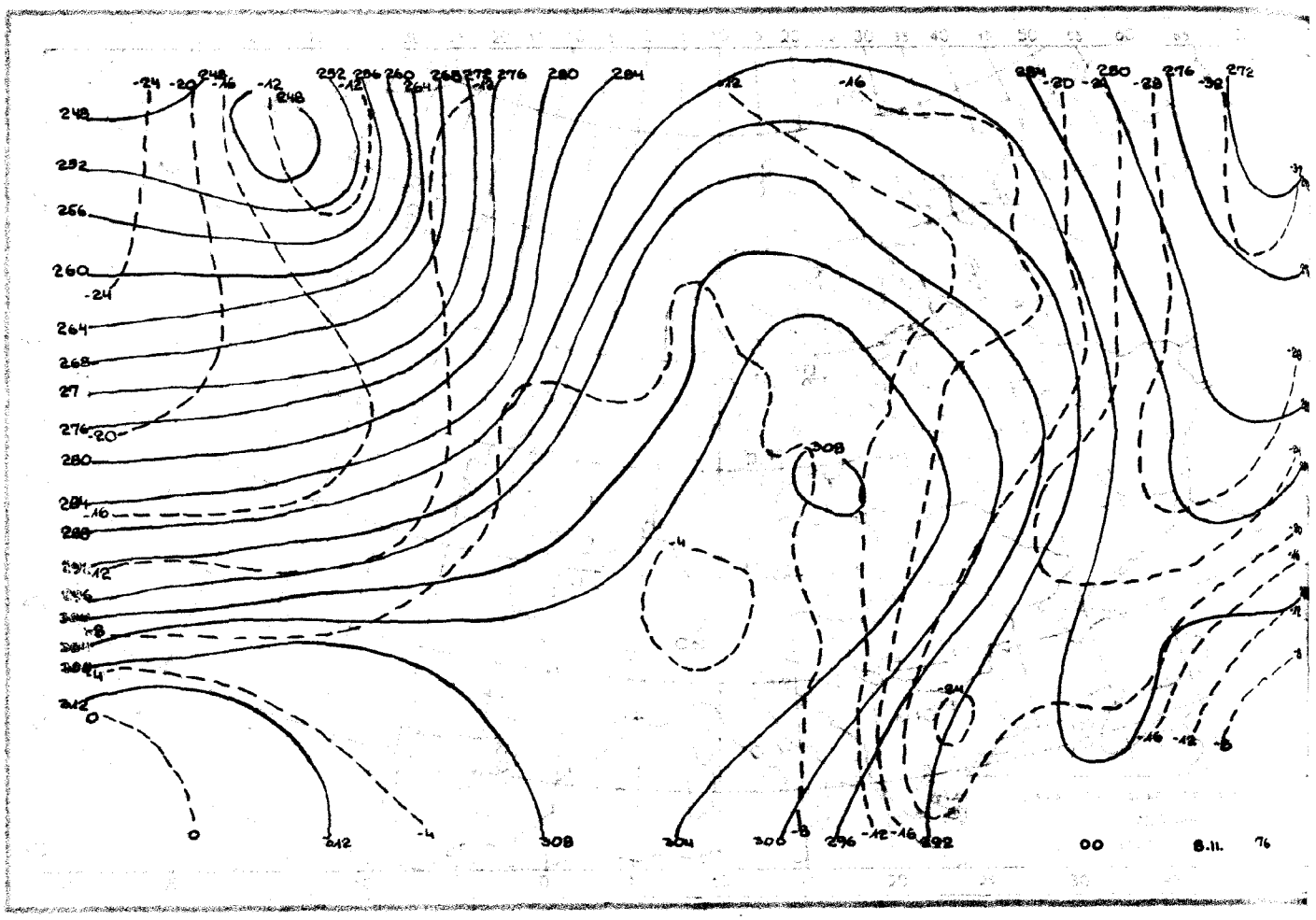

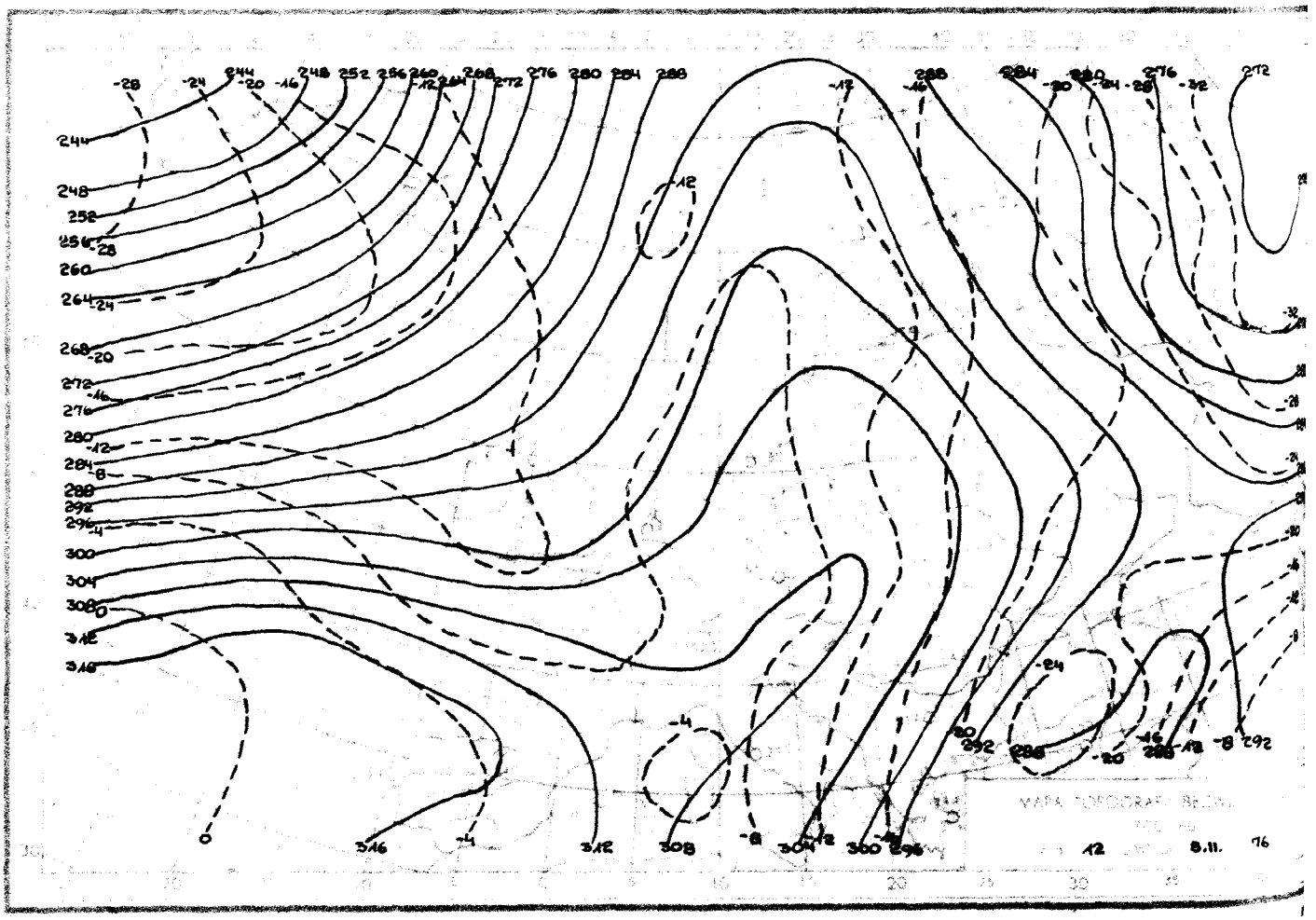

Reprodukowanie i publikowanie tekstu, map, wykresów i danych synoptycznych dozwolone wyłącznie w formie dosłownej z podaniem źródła informacji.

Druk PPWK-W-wa, Solec 18. Zam. 4125/155/B/73-21.V.73-X-11436-1

INSTYTUT METEOROLOGII I GOSPODARKI WODNEJ
ZAKŁAD PROGNOZ METEOROLOGICZNYCH KRÓTKOTERMINOWYCH 01-673 WARSZAWA, UL. PODLEŚNA 61 – tel: 34-50-97

BIULETYN SYNOPTYCZNY

Dane synoptyczne z Polski w dniu 9.II.1976 r.

SYNOP z godz. 00 GMT.

105	01502	56100	26758	00900	60704
150	02402	58100	28161	00900	64708
195	02102	97020	31970	00900	71714
205	00000	40100	26461	00900	62602
235	01603	97020	28160	00900	63605
250	01302	96100	28961	00900	63606
272	01401	60020	30263	00900	66709
295	01402	60020	32470	00900	72716
330	01701	30101	28959	00900	62801
375	11402	60030	31364	00901	68716
400	02104	60020	28455	00900	60202
424	41501	50101	29759	10931	62202
465	01603	58050	30960	00900	64707
495	51904	97021	33062	00908	67711
510	23204	99020	51253	00901	62703
560	02502	60020	32157	00900	62400
570	00000	97020	34063	00900	66804
575	01502	65020	32759	00900	64605
650	21806	89023	53557	00901	80709
695	02002	97020	34061	00900	66718

SYNOP z godz. 12 GMT.

105	81901	11285	27553	863XX	54801
150	62702	50100	27353	35530	55400
195	30000	97020	28161	00901	66701
205	72502	30102	28652	754XX	54400
235	82902	30101	27953	864XX	54106
250	72702	40101	28253	755XX	58801
272	10000	60020	27554	00901	60703
295	01301	60020	28357	00900	63606
330	72503	30101	29252	7093X	56002
375	02704	60020	28453	00900	58606
400	52201	35101	29250	00908	54000
424	73001	50051	30252	756XX	58002
465	12303	56050	29353	00901	59707
495	12204	97010	30056	00901	61709
510	23412	99410	51257	15X04	58803
560	02703	60020	30552	00900	61803
570	02502	50050	30454	00900	61812
575	01801	58050	30653	00900	62711
650	22402	88010	50958	00901	62703
695	20602	40040	30957	00901	64812

TEMP Legionowo, godz. 00 GMT.

TTAA	09001	12374	99019	12328	15003	00241	07750	21010	85517	04567	18510	70034	09767	29005	50555	26360
		31507	40712	38558	34514	30904	525XX	35517	25019	611XX	00520	20157	615XX	01016	15337	551XX
		36011	10596	561XX	00510	88226	641XX	00520	77999							
TTBB	0900X	12374	00019	12328	11980	02759	22874	06965	33861	04766	44820	03567	66630	15962	77610	15563
		88559	18764	99518	24361	11311	515XX	22295	527XX	33254	607XX	44226	641XX	55147	545XX	21212
		00019	15003	11963	23011	22859	18011	33650	30505	44249	00521	55164	35509	41414	00900	51515
		11908	21010	22800	22505	33600	32506									
TTCC	09002	12374	70822	567XX	34014	50035	567XX	35019	30356	579XX	33019	20610	603XX	32532	88999	66191
		32533	407XX													
TTDD	0900X	12374	11890	565XX	22482	569XX	33447	597XX	44298	579XX	55191	605XX	21212	11855	00512	22342
		33018	33191	32533												

TEMP Wrocław, godz. 00 GMT.

TTAA	09001	12425	99014	07339	22002	00225	05741	24007	85503	03965	34002	70035	07571	30508	50558	23767
		34010	40717	37159	33513	30910	523XX	00513	25026	597XX	01012	20163	649XX	01010	15343	567XX
		00507	10601	549XX	00510	88210	649XX	01511	77999							
TTBB	0900X	12425	00014	07339	11997	05341	22946	04556	33922	44850	03965	55831	00969	66802	01571	77731
		06772	88700	07571	99612	13366	11590	13968	22500	23767	33400	37159	44309	511XX	55250	597XX
		66210	649XX	77200	649XX	88183	595XX	99142	559XX	11107	559XX	21212	00014	22002	11991	25510
		22842	33502	33718	29507	44351	35014	41414	10931	51515	11903	32505	22800	31003	33600	32007
TTCC	09007	12425	70830	551XX	01511	50044	557XX	30369	567XX	88999	77999					
TTDD	0900X	12425	11960	543XX	22250	569XX	21212	11570	00514							

Przebieg pogody w Polsce w dniu 9.II.1976 r.

Zachmurzenie małe lub umiarkowane od zachodu ku dzielnicom centralnym nastąpił wzrost zachmurzenia do dużego i miejscami występowały niewielkie opady śniegu lub marznącej mżawki powodującej gołoledź. Notowano liczne mgły. Temperatura maksymalna wynosiła od -9°C w Suwałkach do 1°C w Zielonej Górze i miejscami na Wybrzeżu, a temperatura minimalna od -22°C w Muszynie i -21°C miejscami na północnym wschodzie do -1°C na zachodzie i Wybrzeżu. Wiatry słabe i umiarkowane przeważnie południowo-zachodnie.

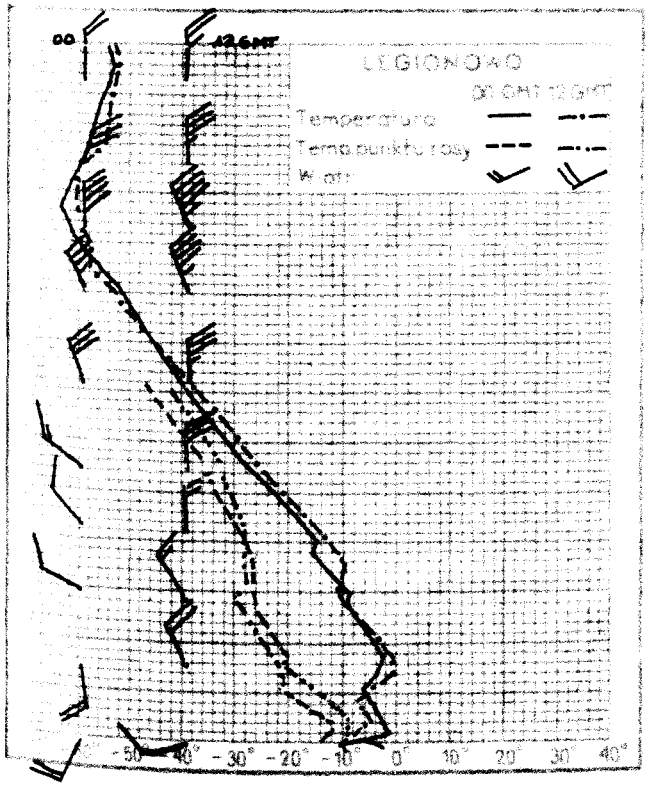

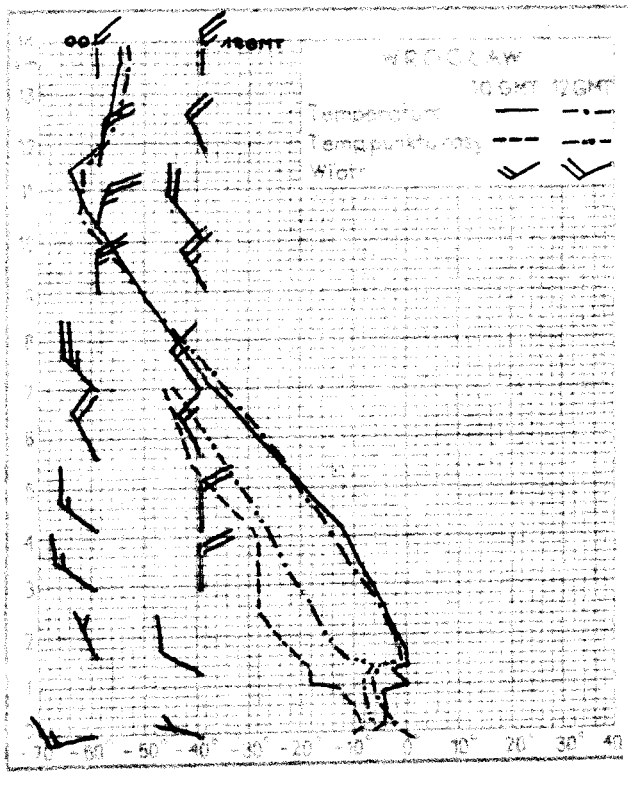

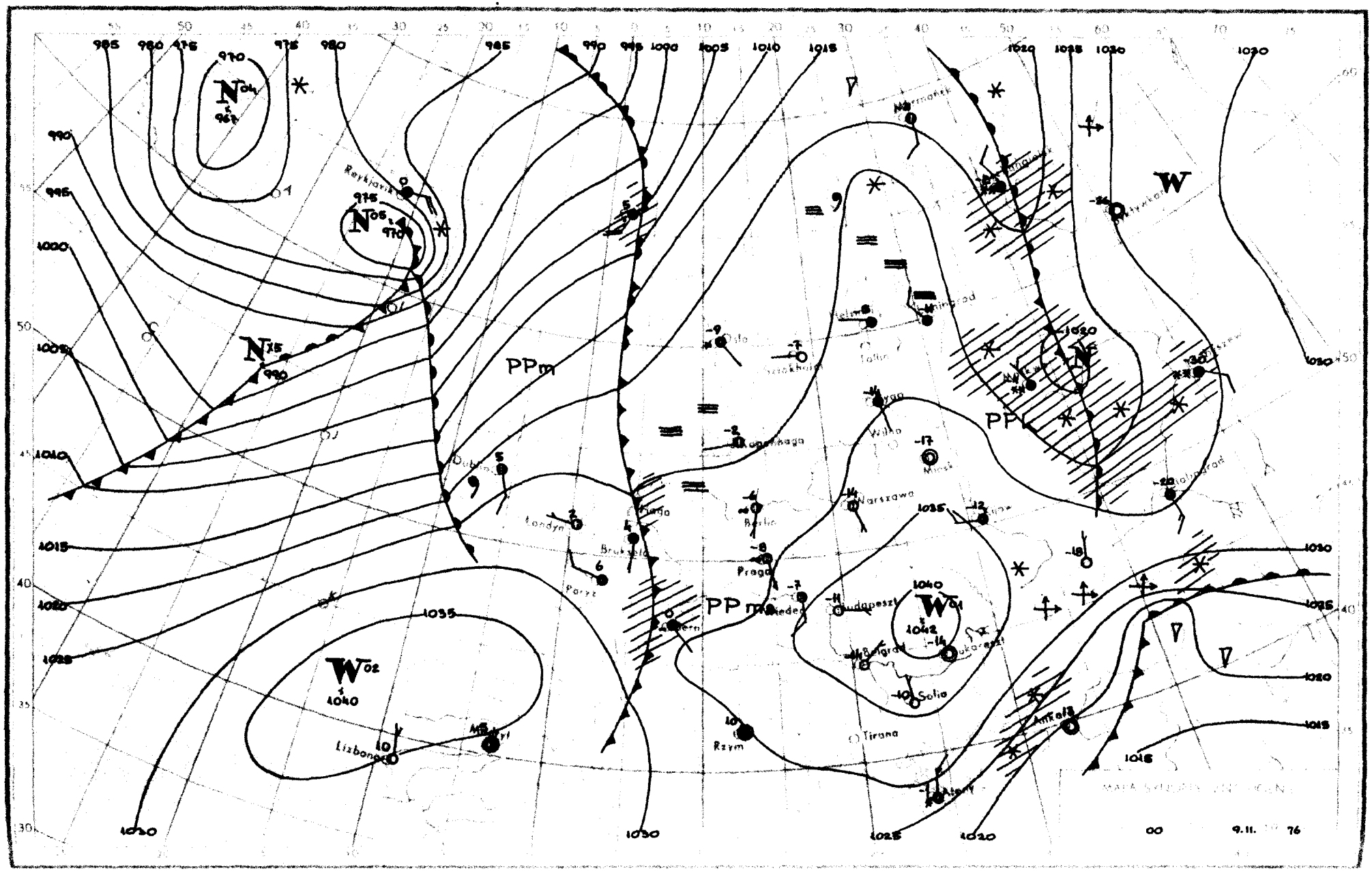
Reykjavik
Londyn
Paryż
Bruksela
Praga
Berlin
Kopenhaga
Oslo
Sztokholm
Helsinki
Tallin
Ryga
Wilno
Mińsk
Moskwa
Leningrad
Kijów
Warszawa
Budapeszt
Belgrad
Bukareszt
Sofia
Tirana
Ateny
Ankara
Rzym
Lizbona
Madryt
Bern
PPm
PPm
PPm
W
W
W
N
N
N
00
9.11.
76

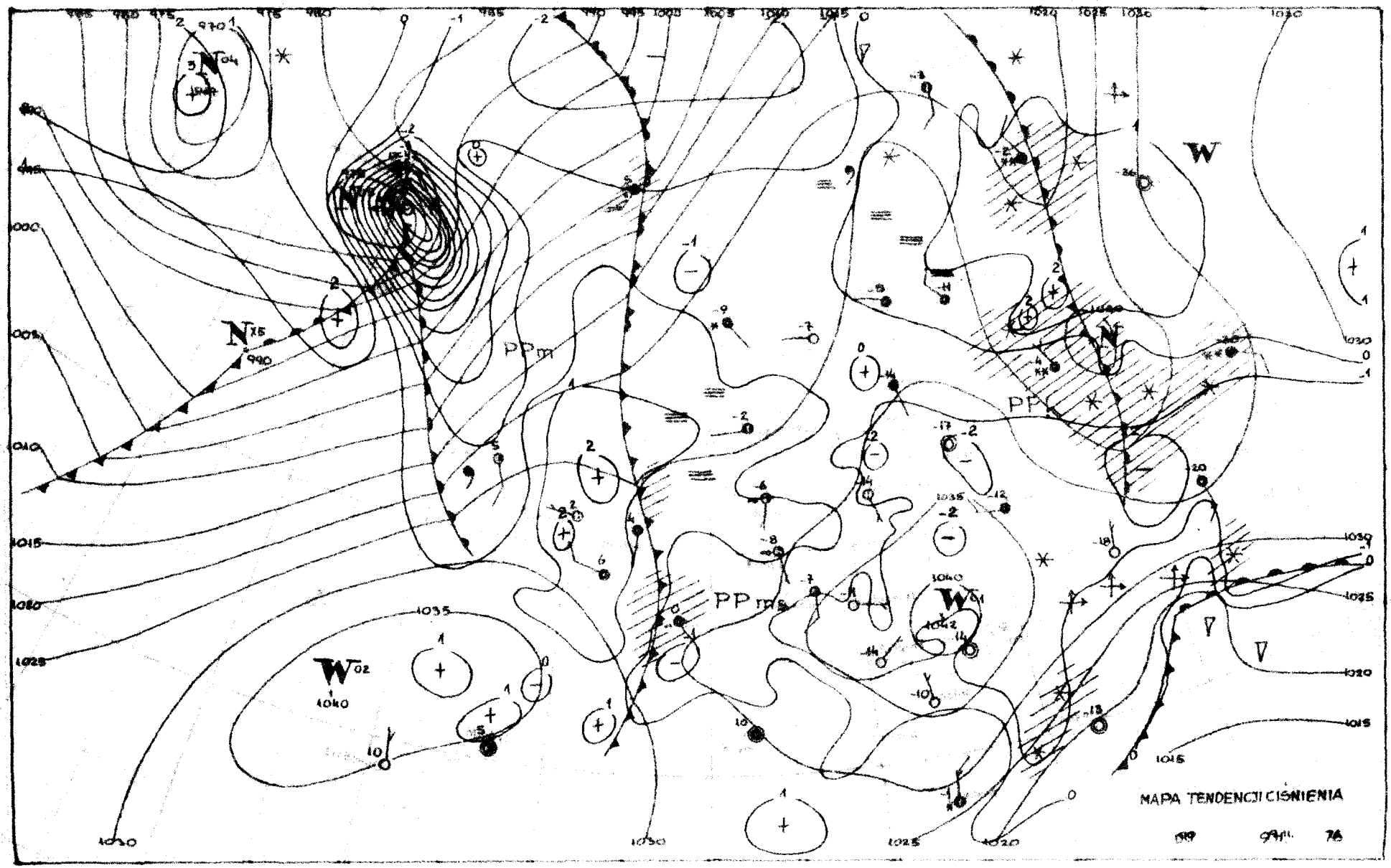
MAPA TENDENCJI CIŚNIENIA

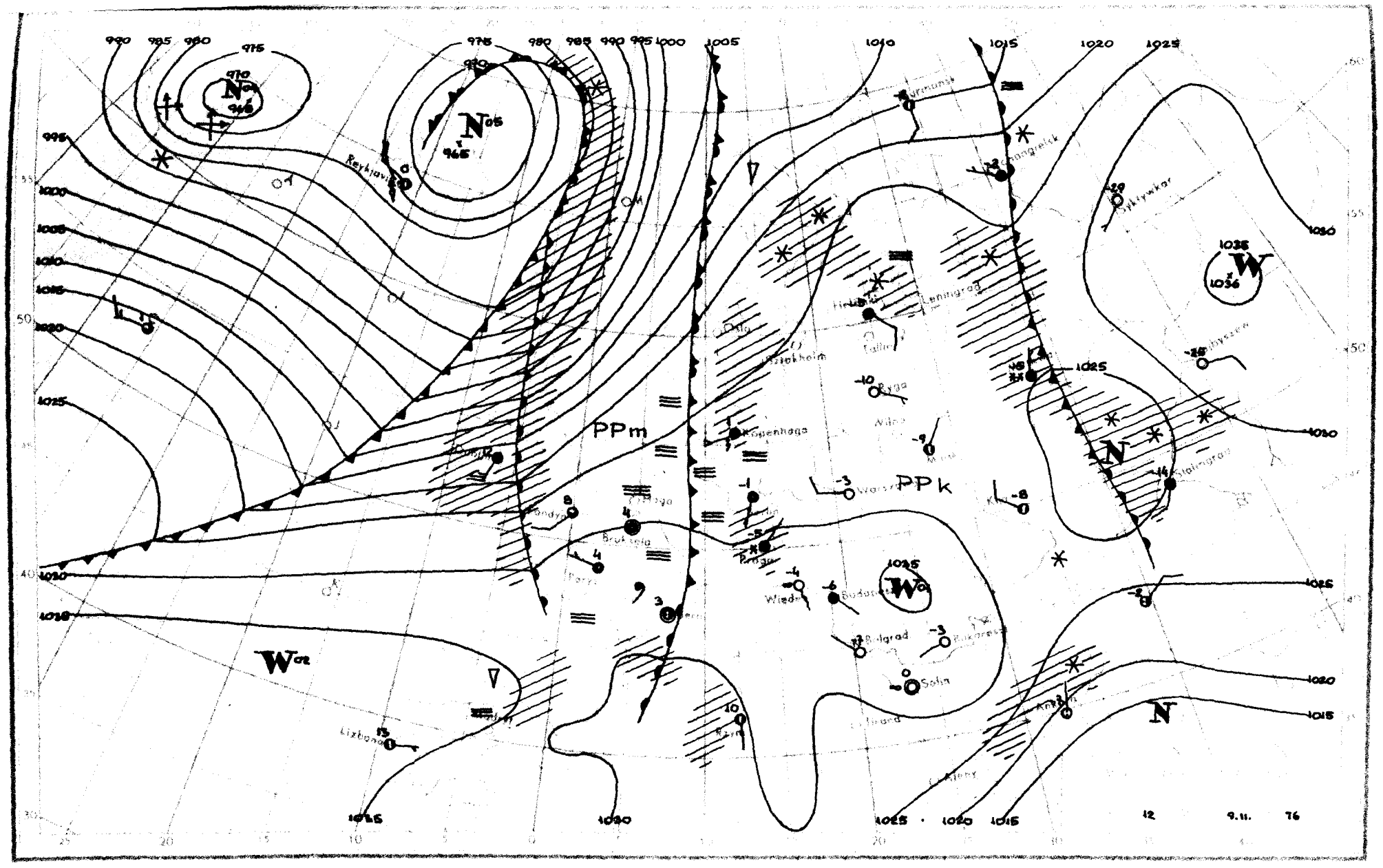
PPm
PPk
Reykjavik
Leningrad
Kopenhaga
Riga
Wiedeń
Budapeszt
Belgrad
Sofia
Lizbona
Murmansk
Kolomgrad
12
9.11.
76

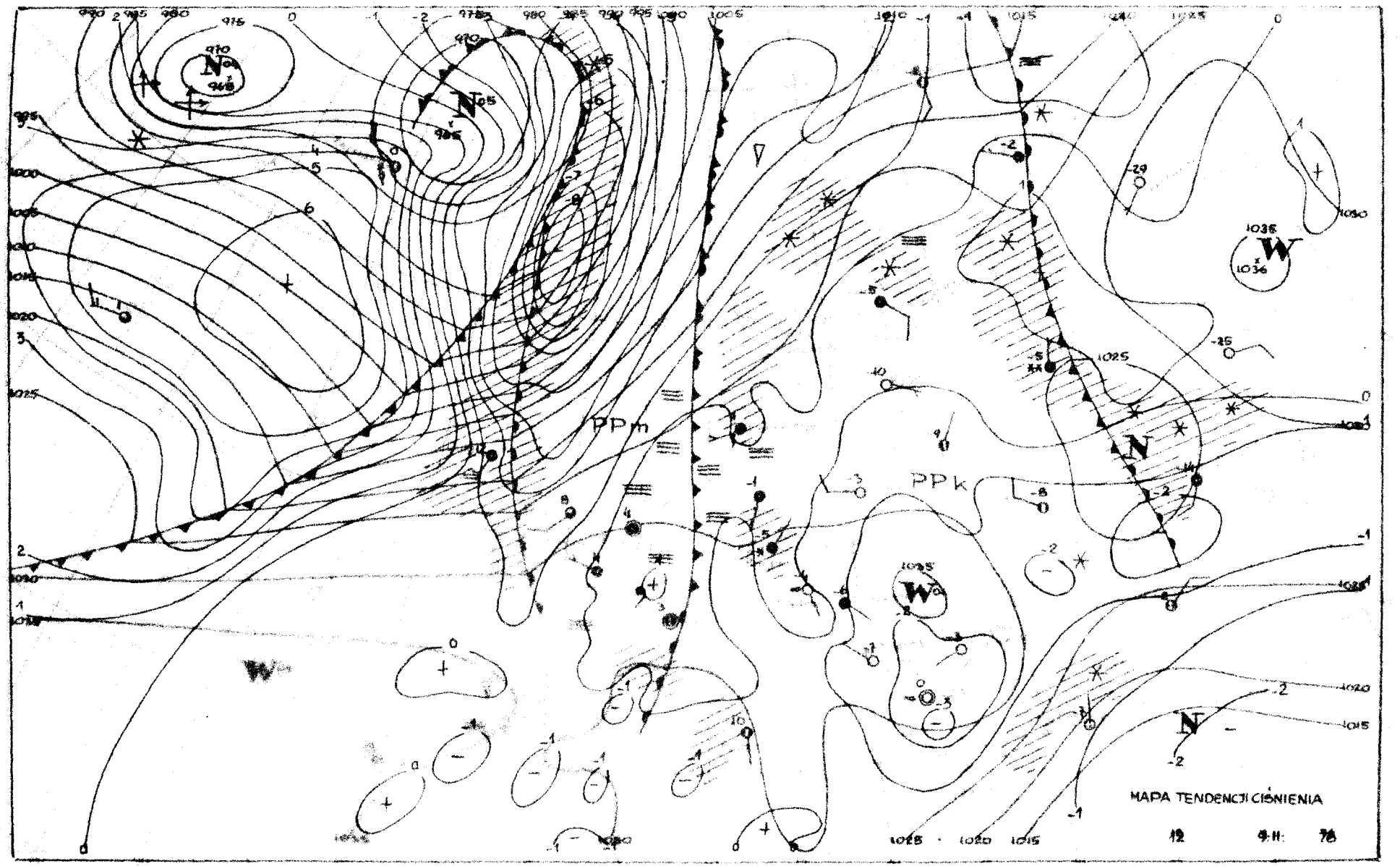
PPm
PPk
MAPA TENDENCJI CIŚNIENIA
12
9:11:
78

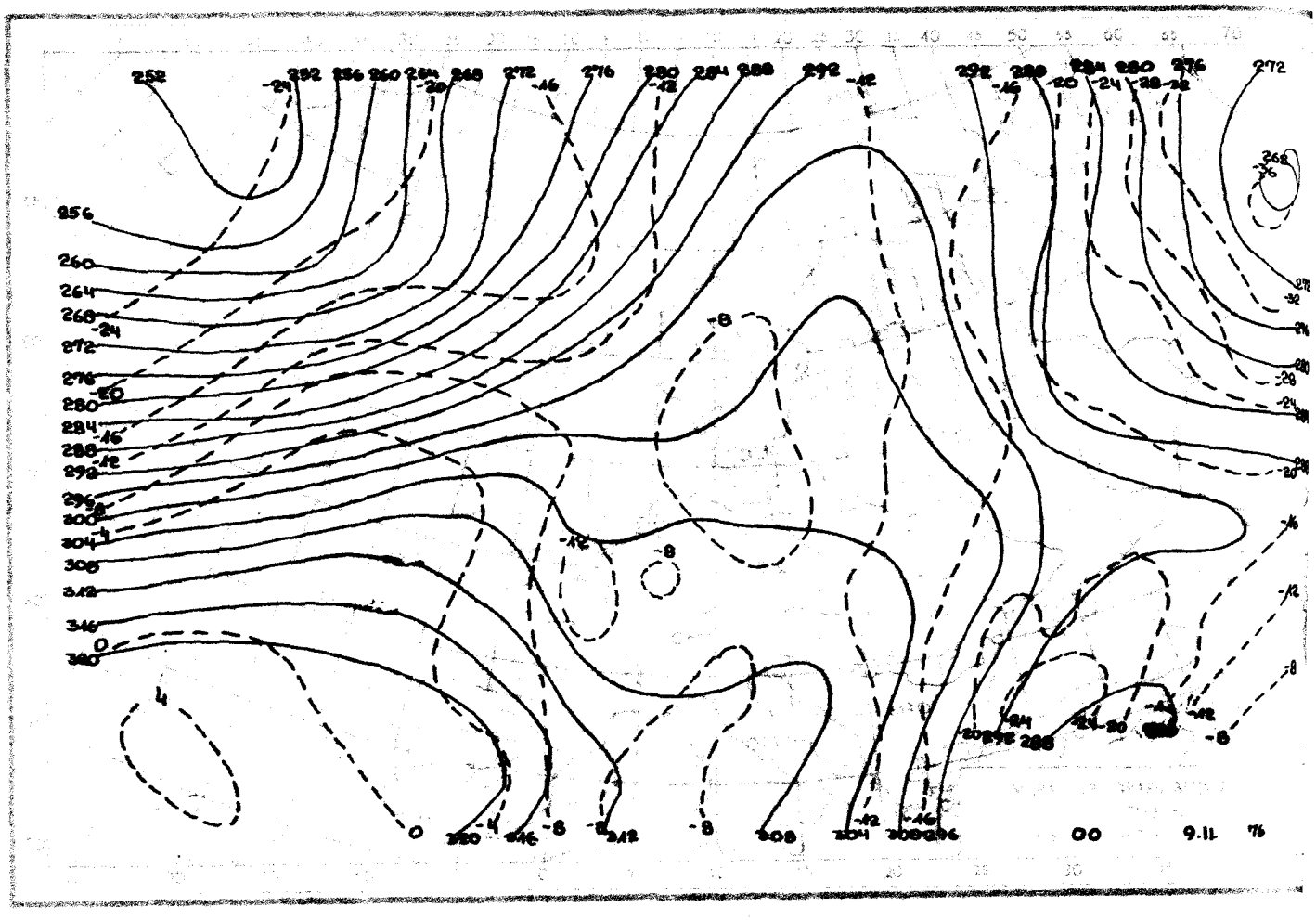

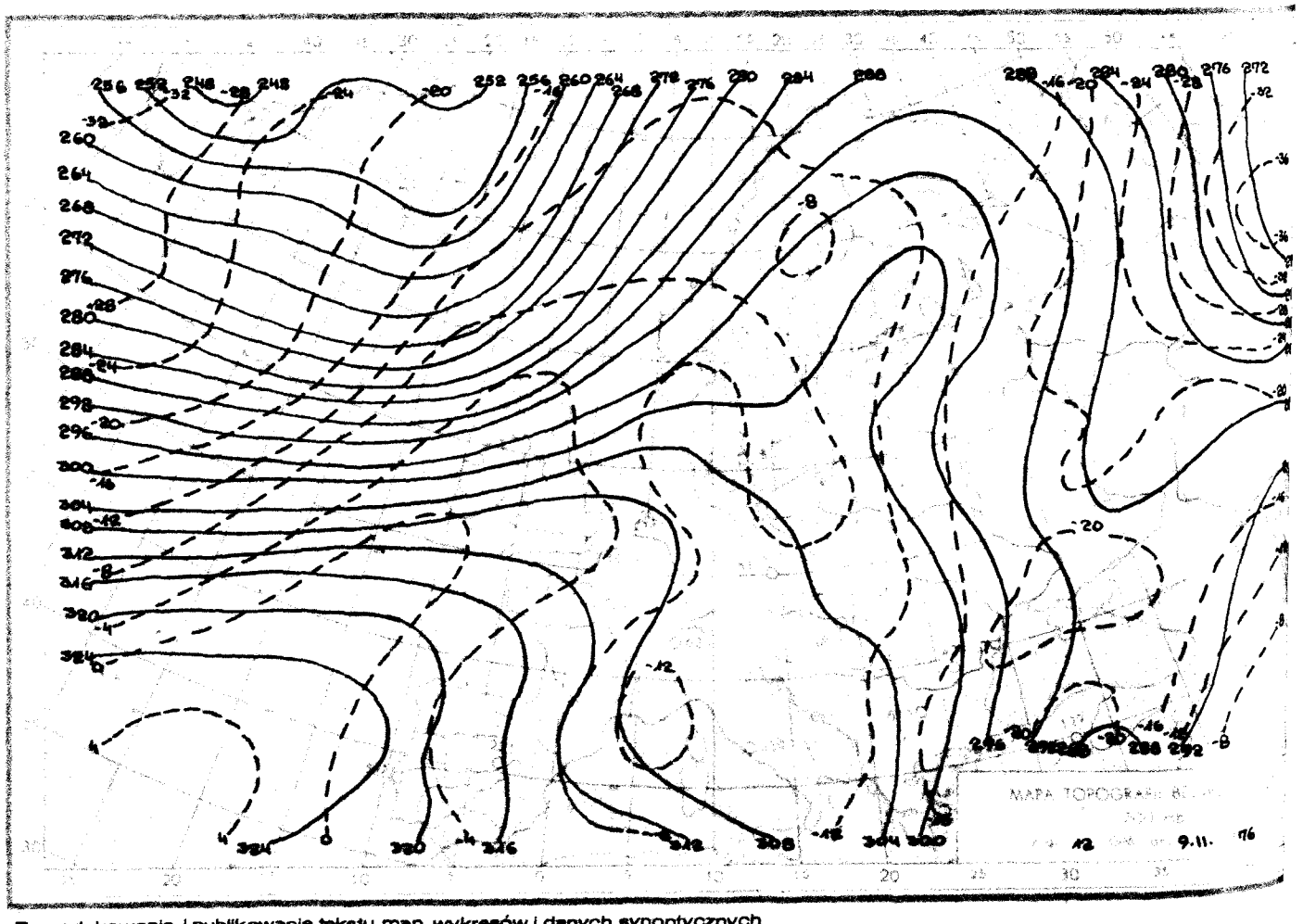

Reprodukowanie i publikowanie tekstu, map, wykresów i danych synoptycznych dozwolone wyłącznie w formie dosłownej z podaniem źródła informacji.

Druk PPWK-W-wa, Solec 18. Zam. 4125/155/B/73-21.V.73 X-11436-1

INSTYTUT METEOROLOGII I GOSPODARKI WODNEJ
ZAKŁAD PROGNOZ METEOROLOGICZNYCH KRÓTKOTERMINOWYCH 01-673 WARSZAWA, UL. PODLEŚNA 61 – tel: 34-50-97

BIULETYN SYNOPTYCZNY

Dane synoptyczne z Polski w dniu 10.II.1976 r.

SYNOP z godz. 00 GMT.

105	92202	02472	26151	9XXXX	51710
150	82402	20102	26452	862XX	52810
195	00000	97020	29370	00900	71400
205	92603	06472	27050	9XXXX	50711
235	82103	20102	27053	863XX	54712
250	83002	30107	28053	863XX	54707
272	80000	30101	27558	863XX	60804
295	00000	30100	29270	00900	74101
330	80000	20102	28551	855XX	52710
375	82802	35102	28255	754XX	57801
400	82701	16102	28251	8097X	51813
424	82302	20101	28852	863XX	53713
465	83001	20502	28753	863XX	53703
495	82001	97031	28760	854XX	63804
510	93412	90493	51258	9XXXX	58702
560	82201	20101	30155	855XX	59400
570	80000	40101	30458	855XX	60704
575	82101	56101	30256	8097X	60703
650	20303	84020	49757	00901	XX606
695	12309	60030	30260	00902	64606

SYNOP z godz. 12 GMT.

105	81605	20104	18501	8097X	51724
150	62105	40104	21101	66300	51717
195	01202	96050	26960	00900	65716
205	82305	20102	18202	4631X	00728
235	91604	08434	21651	9XXXX	51712
250	81804	09447	23150	863XX	52821
272	81302	20285	24254	862XX	55715
295	01403	40100	27059	00900	64709
330	81603	05427	22800	861XX	50716
375	01803	22104	24853	00900	56820
400	81702	14285	21701	854XX	00723
424	81303	12287	23306	2633X	01823
465	81801	18774	25052	863XX	53714
495	81201	20107	25854	863XX	57611
510	72507	98487	47857	65XXX	58819
560	82202	25777	25153	854XX	56819
570	82101	20775	25953	862XX	55726
575	82201	30717	26053	8092X	55813
650	70105	20714	47461	75XXX	62808
695	82401	96227	27255	8092X	57713

TEMP Legionowo, godz. 00 GMT.

TTAA	10001	12374	99016	08130	27002	00219	07750	28004	85484	05966	01005	70994	11168	01007	50550	27739
		35016	40706	39530	35021	30897	535XX	35023	25012	595XX	36020	20153	543XX	01517	15337	547XX
		01016	10597	545XX	36012	88253	595XX	36020	77999							
TTBB	1000X	12374	00016	08120	11957	06750	22892	08959	33840	05169	44803	05377	55692	11767	66641	13965
		77560	21536	88392	405XX	99345	487XX	11253	595XX	22231	597XX	33199	541XX	44134	551XX	55118
		531XX	21212	00016	27002	11991	29006	22893	35505	33830	07002	44772	01503	55671	35008	66413
		34521	77298	35023	88201	00517	41414	00900	51515	11905	34005	22800	03005	33600	35011	
TTCC	10001	12374	70824	561XX	34011	50038	551XX	34013	30366	541XX	01010	20628	523XX	35020	10075	535XX
		34032	88999	66082	34038	406XX										
TTDD	1000X	12374	11779	569XX	22544	541XX	33460	563XX	44350	517XX	55298	541XX	66267	517XX	77082	539XX
		21212	11919	35013	22385	34516	33295	01010	44082	34038						

TEMP Wrocław, godz. 00 GMT.

TTAA	1000X	12425	99014	01717	00000	00227	01916	27502	85510	06108	36009	70024	08359	32507	50555	26536
		33511	40712	39543	34508	30904	517XX	35017	25021	557XX	35516	20162	571XX	00515	15346	551XX
		02511	10606	555XX	02513	88274	557XX	35517	77999							
TTBB	1000X	12425	00014	01717	11904	04905	22868	04904	33796	10700	44771	04330	55700	08359	66620	14946
		77600	16556	88557	20933	99516	24543	11476	29530	22428	34148	33400	39543	44373	431XX	55342
		457XX	66274	557XX	77240	557XX	88228	577XX	99191	569XX	11168	537XX	22150	551XX	33126	529XX
		44112	557XX	21212	00014	00000	11993	27503	22843	36009	33672	31507	44537	33512	55413	34008
		66303	35017	41414	856XX	51515	11907	32507	22800	34509	33600	32010				
TTAA	10007	12425	70834	553XX	01010	50049	547XX	88999	77999							
TTDD	1000X	12425	11440	545XX	21212	11690	01011									

Przebieg pogody w Polsce w dniu 10.II.1976 r.

We wschodniej części zachmurzenie było małe, na pozostałym obszarze zachmurzenie było umiarkowane i duże z przejściowymi opadami śniegu, marznącej mżawki i deszczu. Notowano mgły i gołoledzie, głównie na zachodzie kraju. Temperatura maksymalna wynosiła od -8°C w Suwałkach do 4°C w Słubicach i Jeleniej Górze, a minimalna od -19°C w Zamościu i Przemyślu do 1°C na zachodzie. Wiatry słabe i umiarkowane na Wybrzeżu dość silne z kierunków południowych.

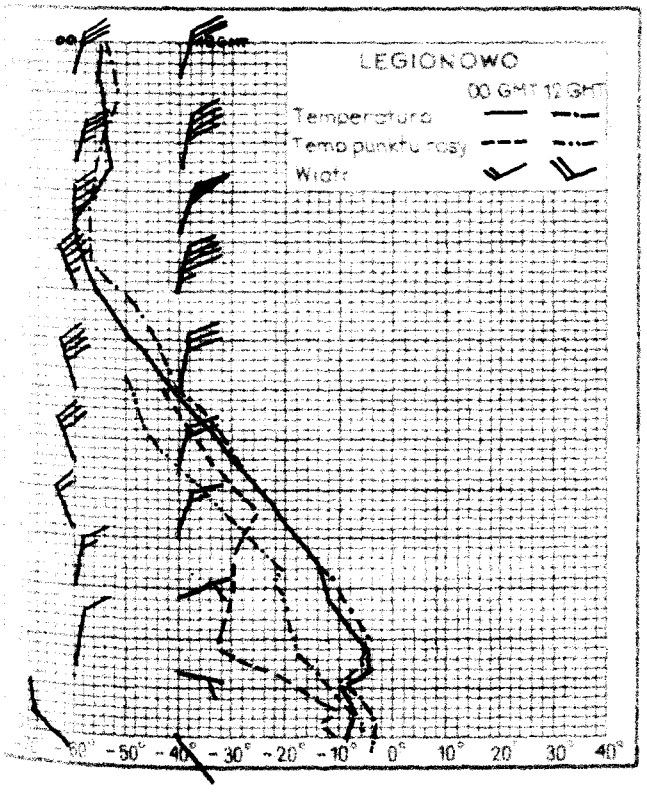

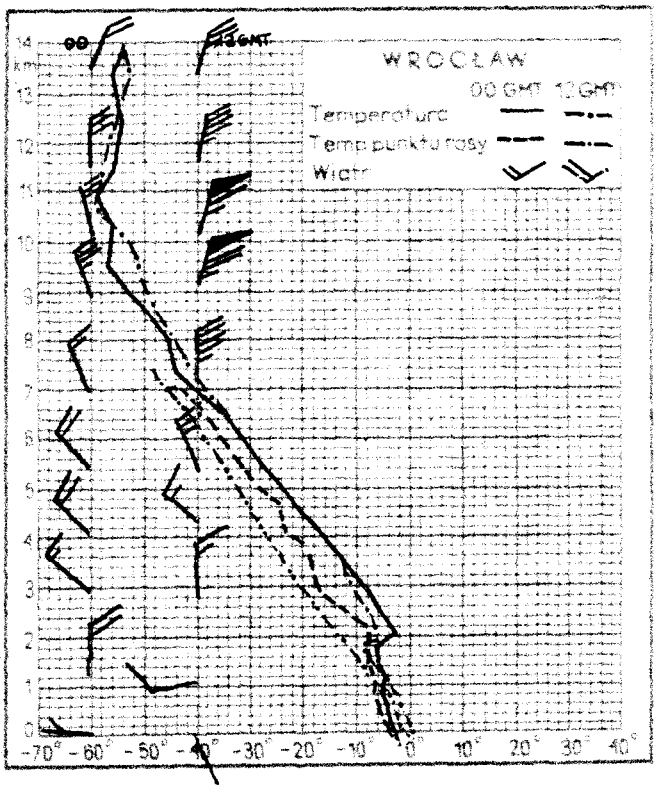

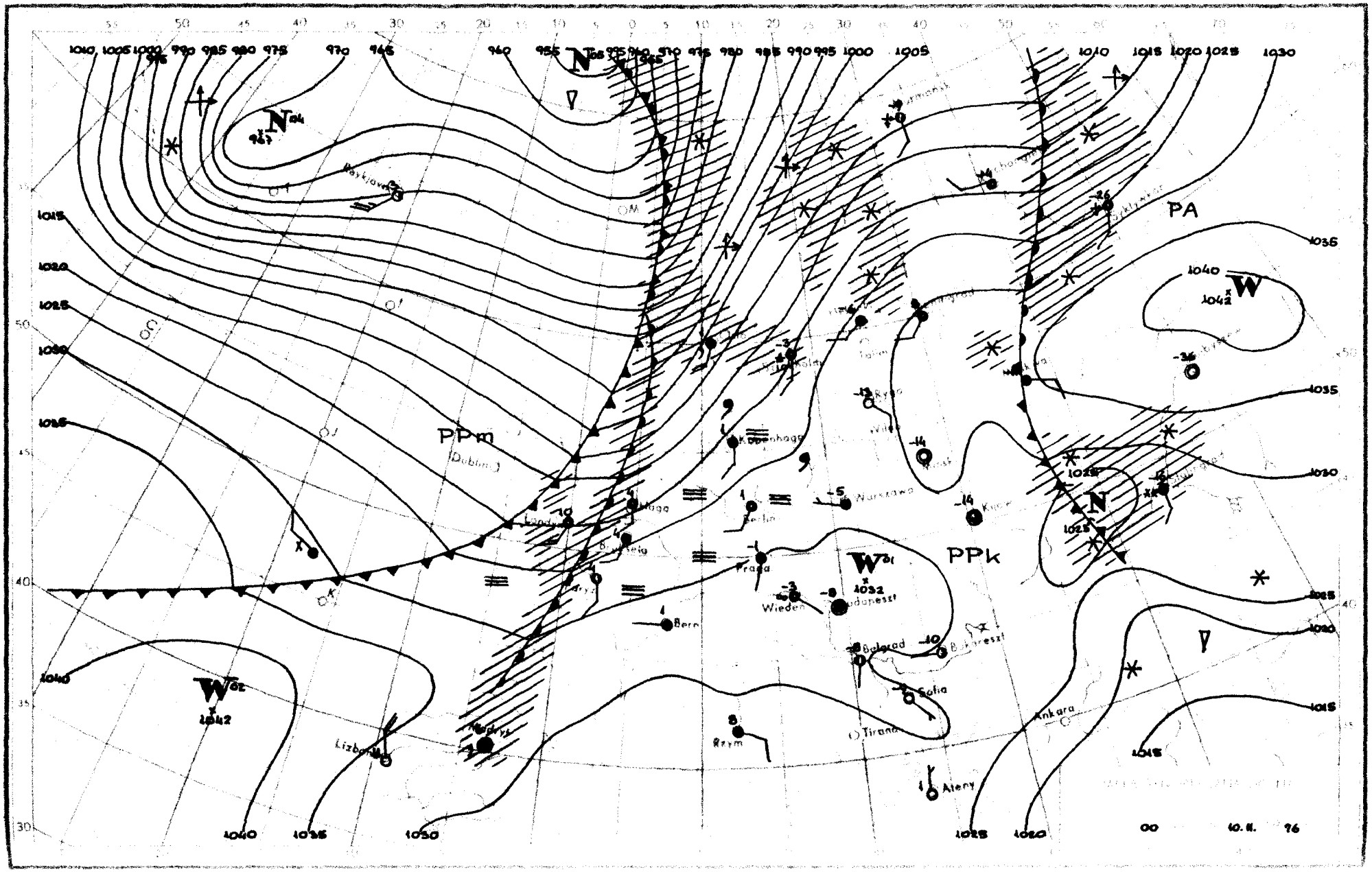
PPm
(Dublin)
PPk
PA
Wiedeń
Praga
Bern
Rzym
Lizbona
Ankara
Tirana
Sofia
Belgrad
Bukareszt
Budapeszt
Kopenhaga
Oslo
Nurmijärvi
Kiew
Aleny
00
10.11.
96

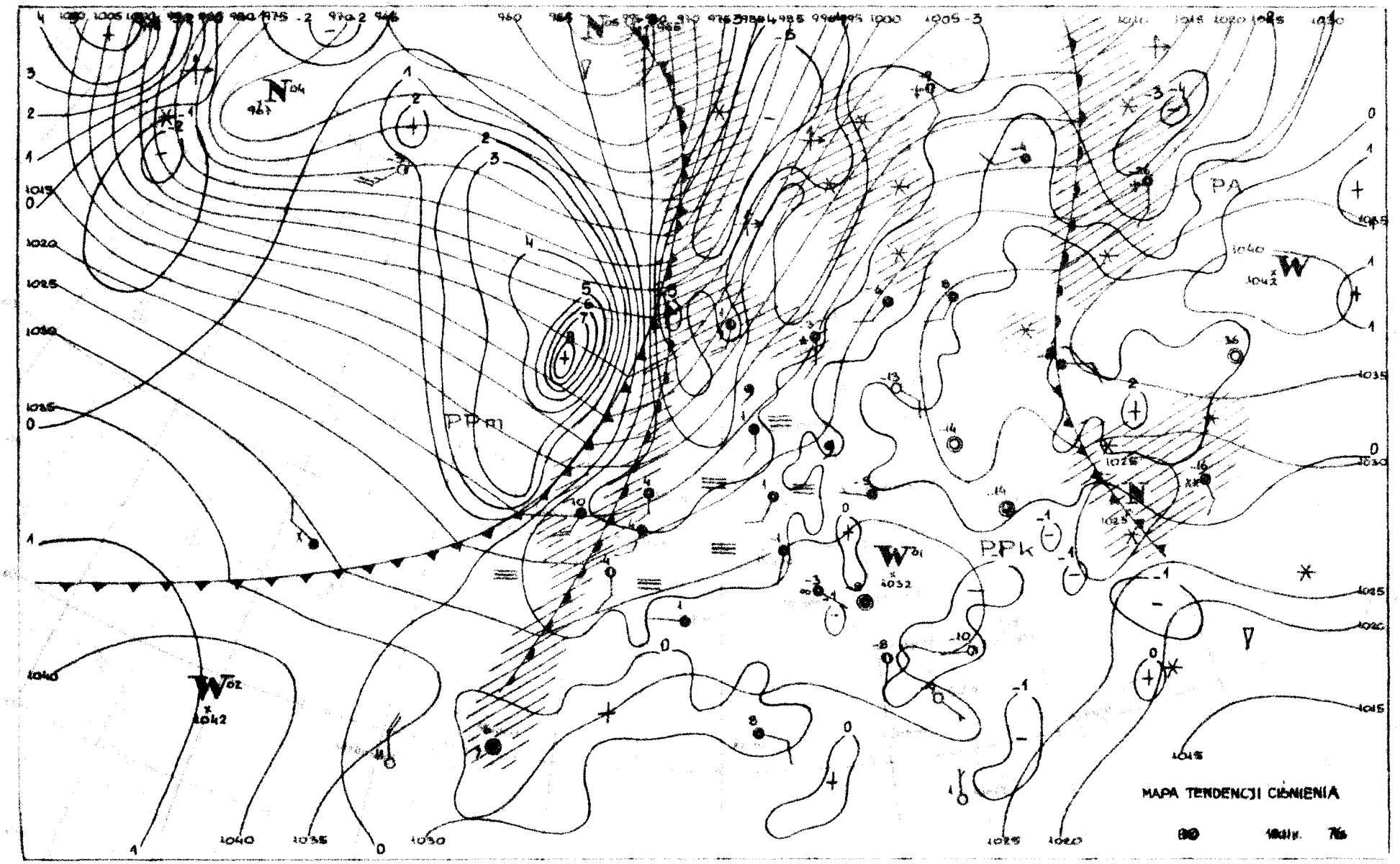
MAPA TENDENCJI CIŚNIENIA
PPm
PPk
PA

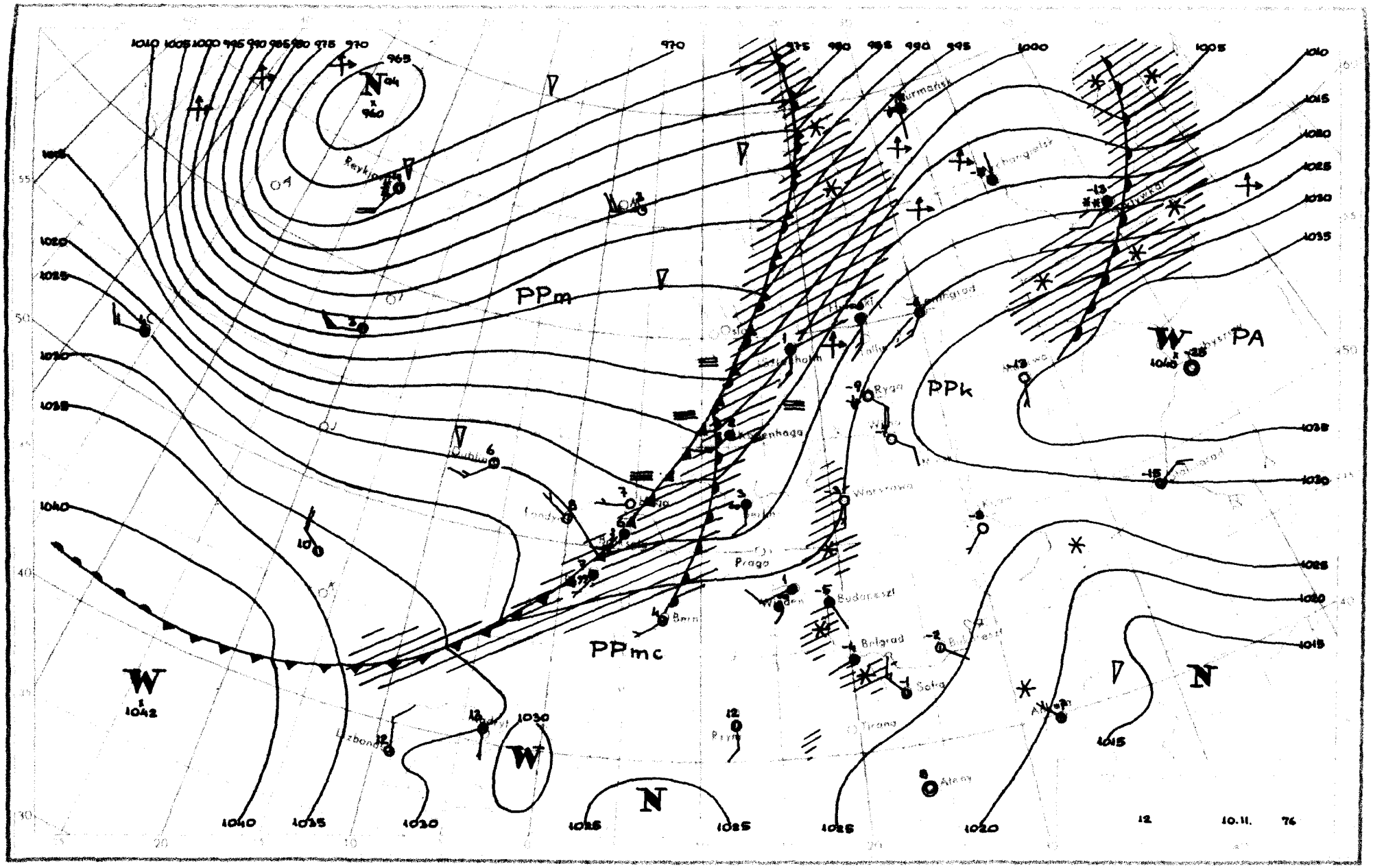
PPm
PPmc
PPk
PA
Reykjavik
Murmansk
Kharagitsy
Arkhangelsk
Belgrad
Ryga
Kopenhaga
Warszawa
Prago
Berlin
Budapeszt
Belgrad
Sofia
Tirana
Ateny
Lizbona
Madryt
Rzym
12
10.11.
76

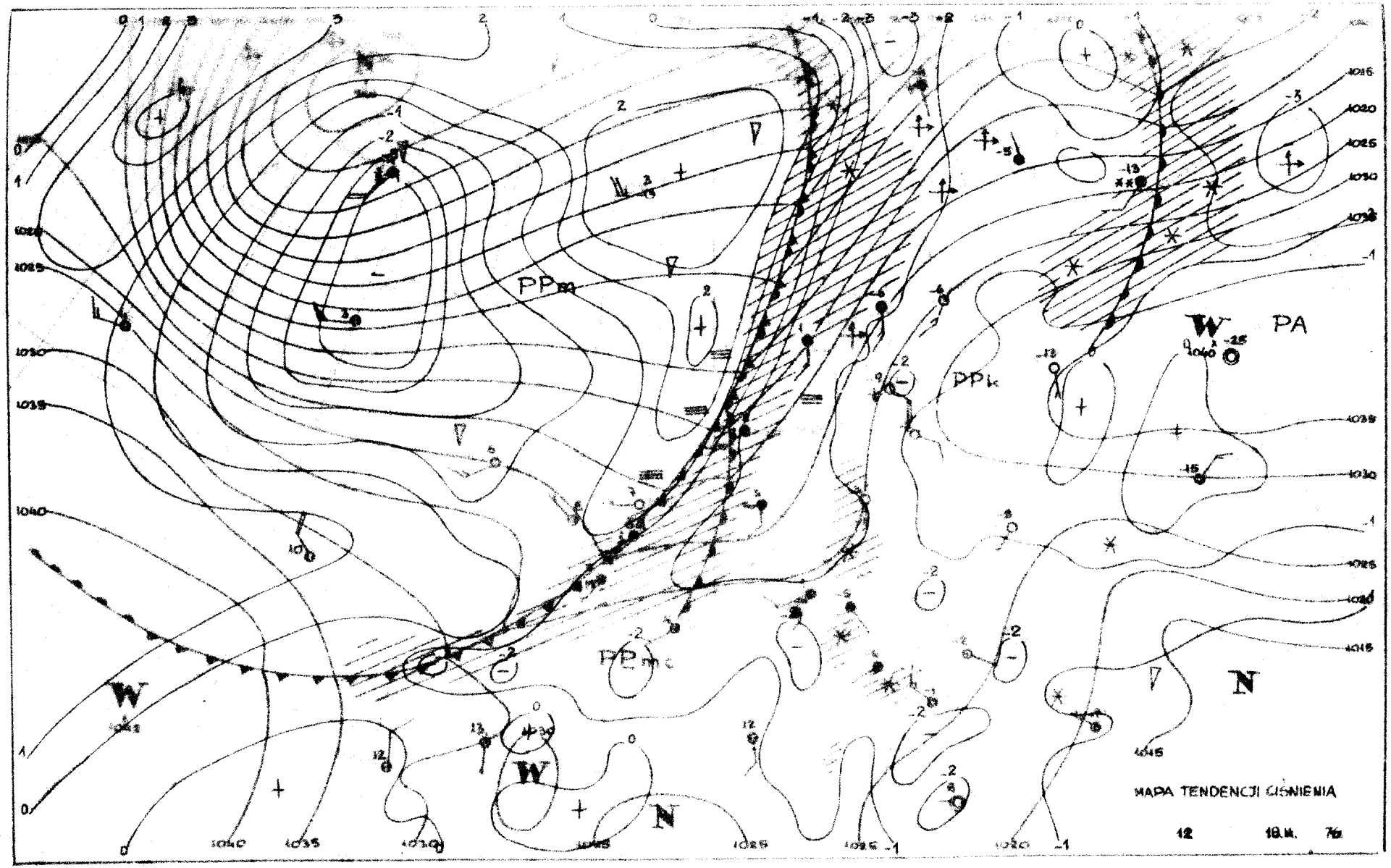
PPm
PPk
PPmc
W
PA
N
MAPA TENDENCJI CIŚNIENIA
12
19.II.
76

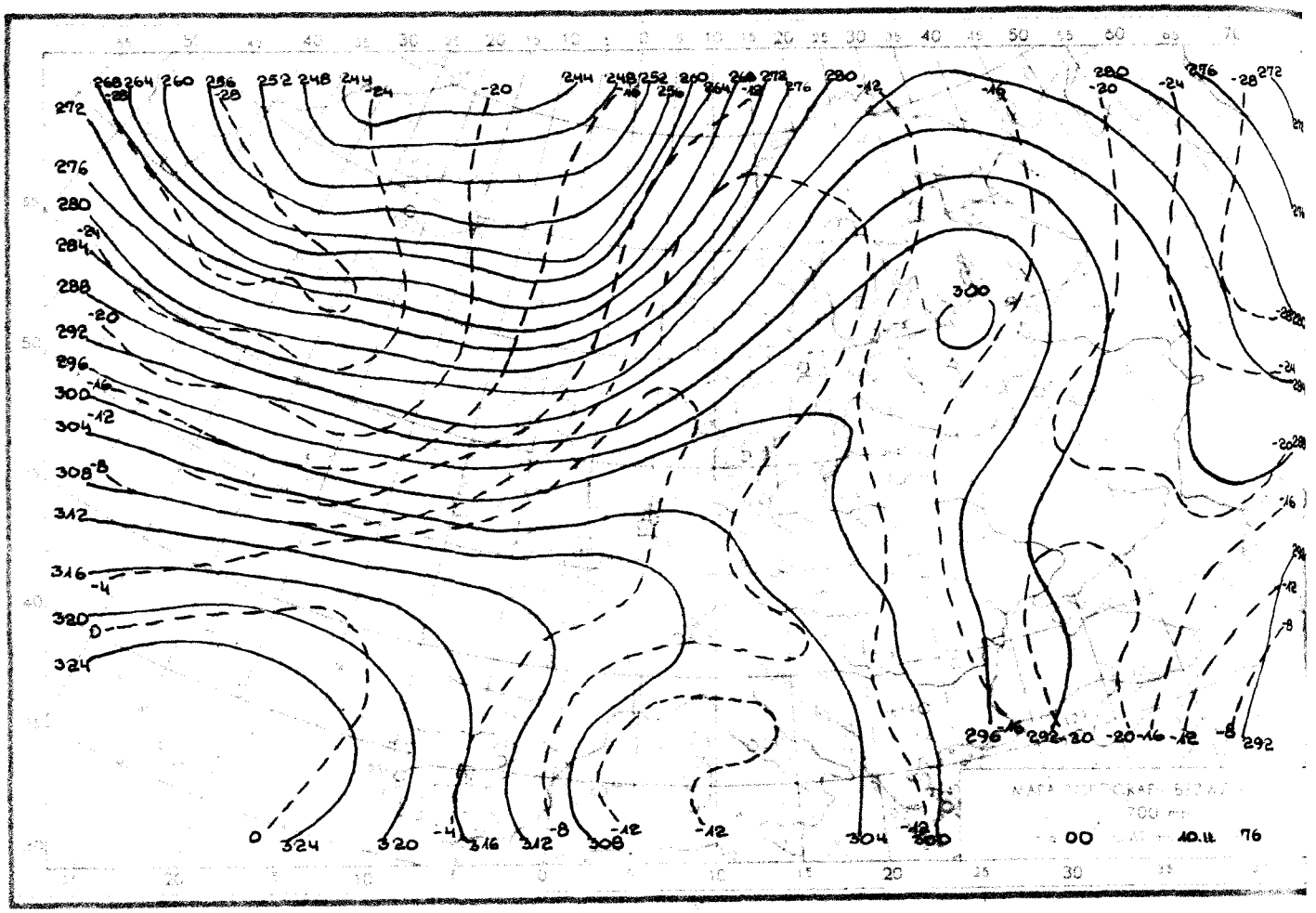

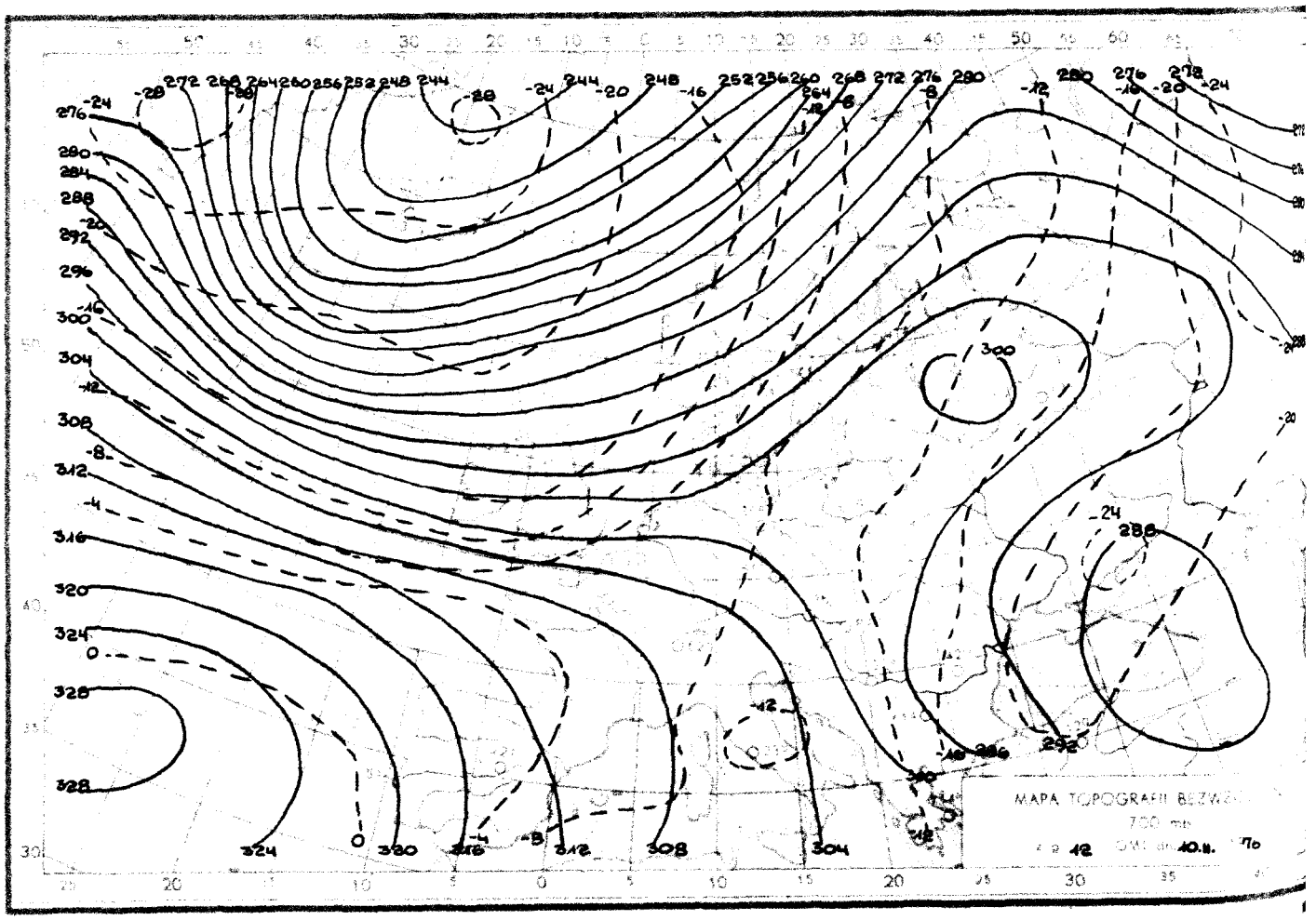

Reprodukowanie i publikowanie tekstu, map, wykresów i danych synoptycznych dozwolone wyłącznie w formie dosłownej z podaniem źródła informacji.

Druk PPWK-W-wa, Solec 18. Zam. 4125/155/B/73-21.V.73-X-11436-176

INSTYTUT METEOROLOGII I GOSPODARKI WODNEJ

ZAKŁAD PROGNOZ METEOROLOGICZNYCH KRÓTKOTERMINOWYCH – 01-673 WARSZAWA, UL. PODLEŚNA 61 – tel: 34-50-97

BIULETYN SYNOPTYCZNY

Dane synoptyczne z Polski w dniu 11.II.1976 r.

SYNOP z godz. 00 GMT.

105	81706	30617	12501	8052X	00715
150	81809	56102	15953	854XX	54713
195	01505	97020	24966	00900	69711
205	82405	20516	11801	862XX	01716
235	81203	97022	16052	864XX	53717
250	51404	30101	17854	00906	56715
272	41602	20101	20359	45400	61713
295	01405	58100	24863	00900	68806
330	81304	12717	15851	772XX	51719
375	71405	25101	20954	757XX	57714
400	91602	02714	15000	9XXXX	00715
424	81303	10712	16351	854XX	52716
465	81405	30101	19454	854XX	55818
495	01203	95101	23662	00900	63812
510	92207	90714	43257	9XXXX	57717
560	81501	20101	19453	855XX	56714
570	71404	96102	21955	754XX	58714
575	71103	56102	21155	755XX	59813
650	00000	89287	44162	00900	63710
695	01502	16101	24061	00900	61817

SYNOP z godz. 12 GMT.

105	91802	05774	10001	9XXXX	01802
150	81806	15717	13253	7722X	54400
195	01508	97027	21459	00900	63709
205	72504	50102	10202	754XX	01705
235	91304	01774	12053	9XXXX	53706
250	81404	40712	13552	7732X	54708
272	01606	40100	16756	00900	61710
295	01409	60027	21559	00900	64713
330	81201	05734	12000	871XX	50705
375	01407	40050	17757	00900	62713
400	82802	14607	11901	773XX	01703
424	81501	01717	12100	6722X	00708
465	81407	40102	14752	855XX	57812
495	01205	96100	19658	00900	62716
510	93407	90714	40056	9XXXX	57708
560	80000	20102	14252	854XX	54812
570	01205	96050	17154	00900	59812
575	10903	50100	16054	10930	58713
650	60000	65771	40660	65XXX	61705
695	01003	40104	20862	00900	63713

TEMP Legionowo, godz. 00 GMT.

TTAA	11001	12374	99009	05913	11003	00165	06111	14009	85437	03962	16011	70943	11765	13506	50544	27364
		08006	40701	38562	04012	30894	507XX	02021	25011	563XX	01524	20152	569XX	00514	15337	527XX
		32509	10597	545XX	35007	86209	601XX	35516	77999							
TTBB	1100X	12374	00009	05913	11969	06708	22957	05107	33922	06705	44893	09702	55867	03535	66854	03557
		77805	07364	88747	08965	99539	23364	11386	401XX	22376	405XX	33300	507XX	44268	531XX	55253
		563XX	66244	563XX	77234	581XX	88218	581XX	99209	601XX	11202	571XX	22165	515XX	33126	549XX
		21212	00009	11003	11961	17513	22787	14006	33575	18006	44433	04010	55276	01025	66125	03006
		41414	855XX	51515	11899	18014	22800	15007	33600	13506						
TTCC	11001	12374	70825	537XX	33010	50043	511XX	32505	30375	511XX	29507	20637	505XX	29514	10091	477XX
		30522	88999	77999												
TTDD	1100X	12374	11663	537XX	22573	511XX	33218	511XX	44162	491XX	55120	507XX	66099	475XX	77086	505XX
		21212	11608	34511	22552	36004	33216	28513	44086	32026						

TEMP Wrocław, godz. 00 GMT.

TTAA	11001	12425	99002	00712	18003	00132	00512	85430	03307	25504	70953	10500	27507	50549	24305	34011
		40708	35109	36011	30903	493XX	34014	25020	567XX	33512	20160	595XX	35009	15343	545XX	34511
		10603	539XX	34509	88221	613XX	33509	77999								
TTBB	1100X	12425	00002	00712	11968	00613	22929	01103	33764	06106	44700	10500	55265	555XX	66232	581XX
		77221	613XX	88200	595XX	22177	549XX	11105	537XX	21212	00002	18003	11840	27504	22744	24503
		33587	35008	44318	34018	55230	33009	66136	34511	77115	00503	41414	854XX	51515	11897	24004
		22800	25504	33600	34508											
TTCC	11007	12425	70832	547XX	35513	50048	523XX	88999	77999							
TTDD	1100X	12425	11700	22450	513XX	21212	11690	35513								

Przebieg pogody w Polsce w dniu 11.II.1976 r.

W zachodniej połowie kraju zachmurzenie było duże z opadami śniegu i przejściowo deszczu. Na pozostałym obszarze zachmurzenie małe, miejscami wzrastające do dużego z lokalnymi opadami śniegu. Temperatura maksymalna wynosiła od -9°C miejscami na krańcach wschodnich do 4°C na północnym zachodzie, a minimalna odpowiednio od -17°C do 1°C. Wiatry były słabe i umiarkowane, na wschodzie dość silne z kierunków południowych.

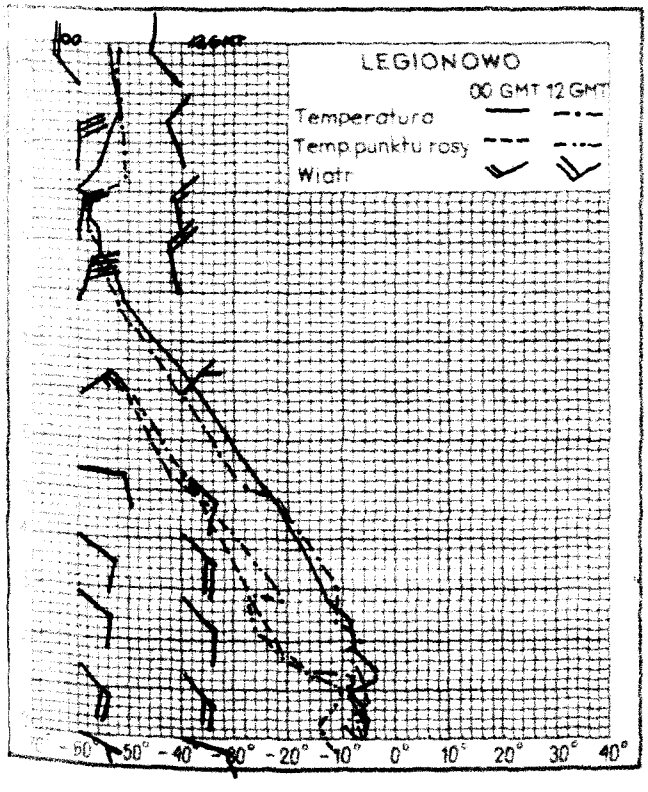

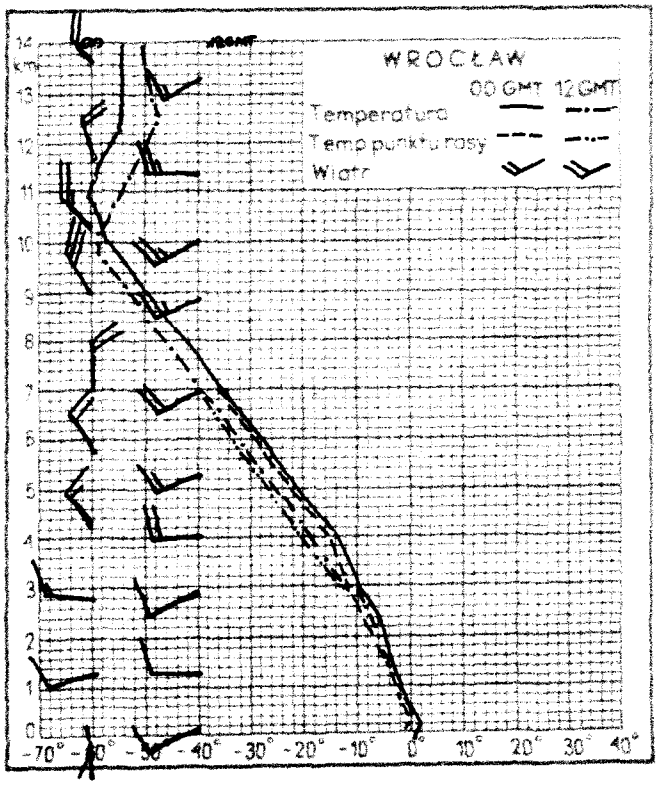

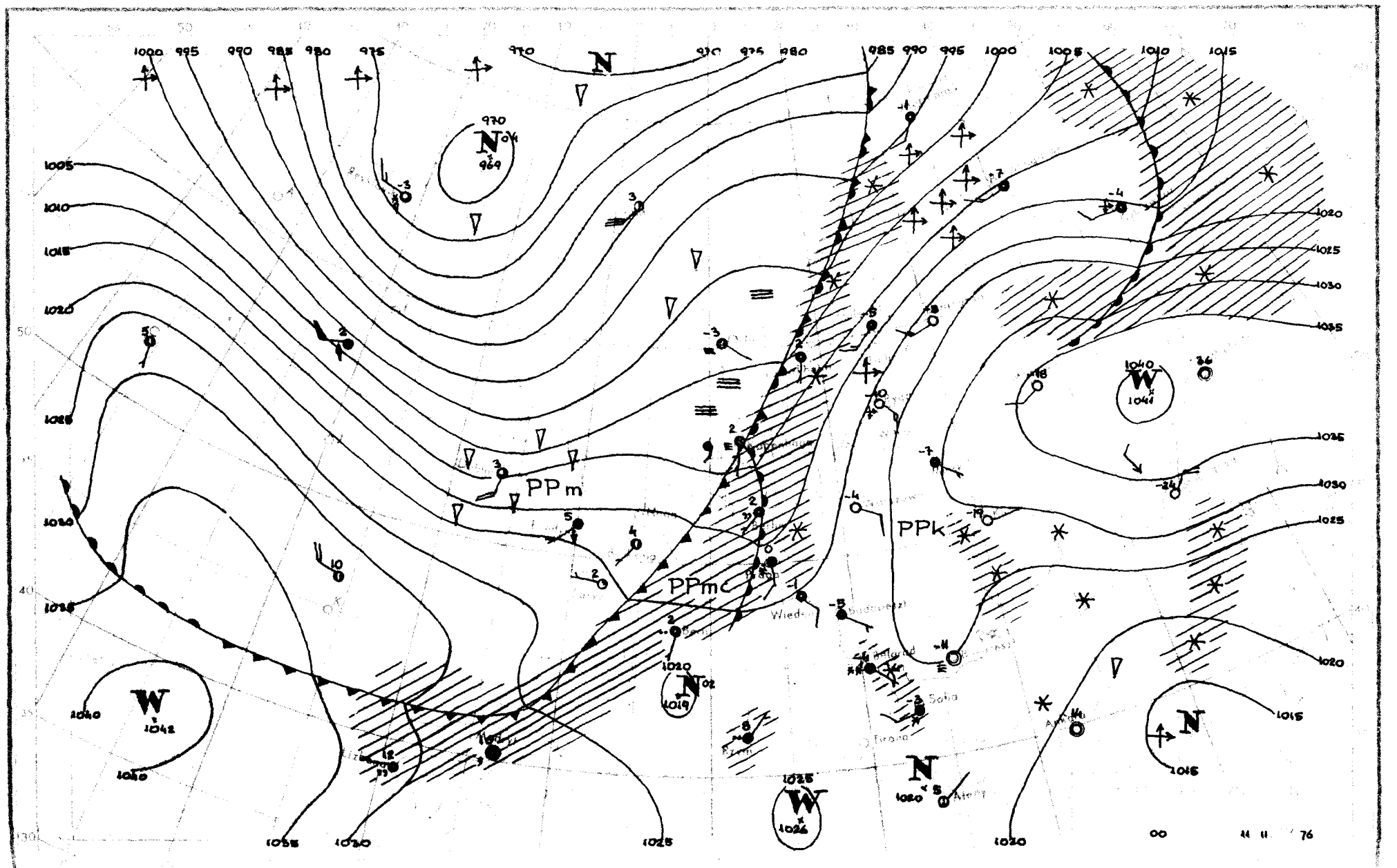
PPm
PPmc
PPk
00
11 11 76

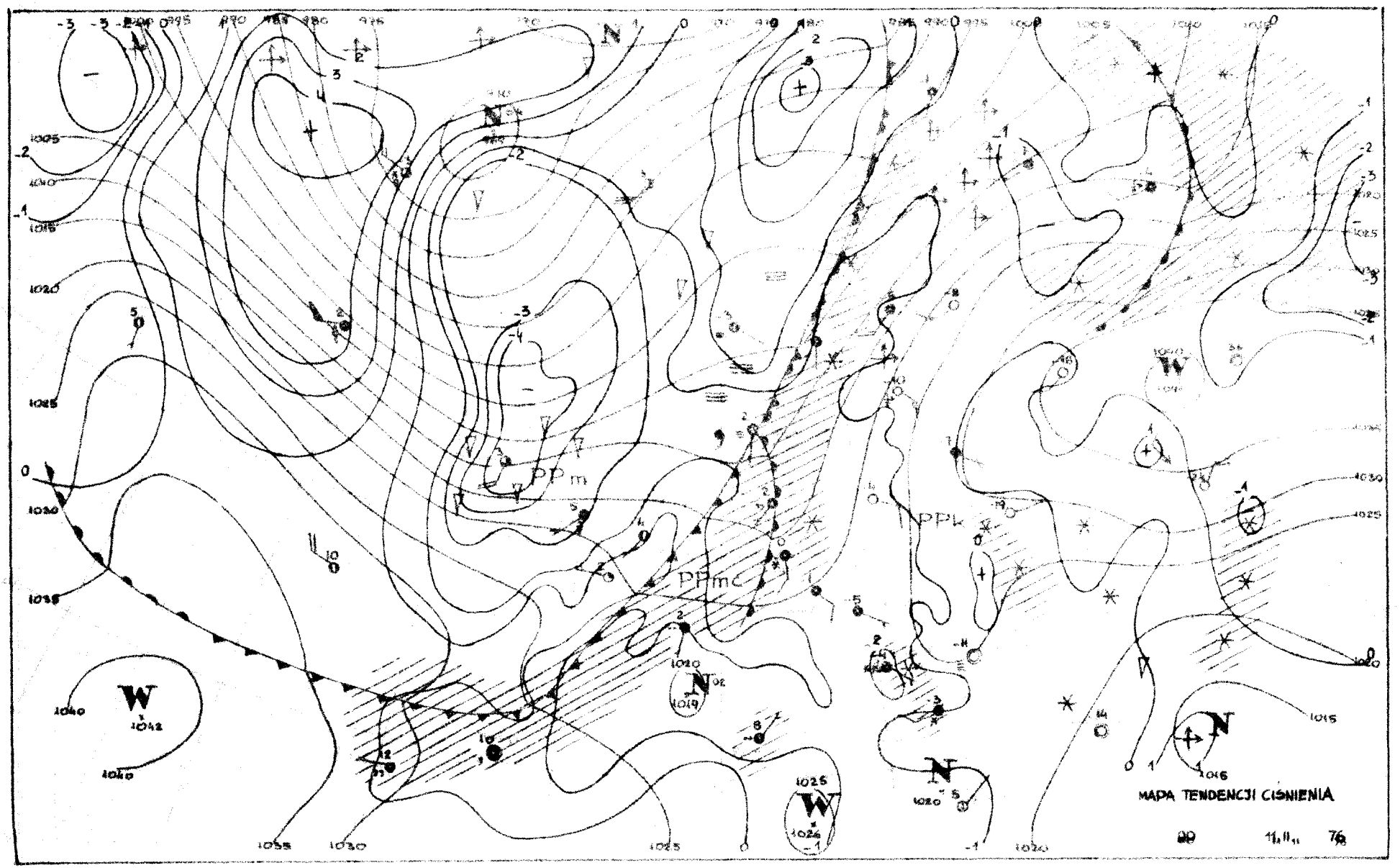
MAPA TENDENCJI CISNIENIA
99
11.II.
76

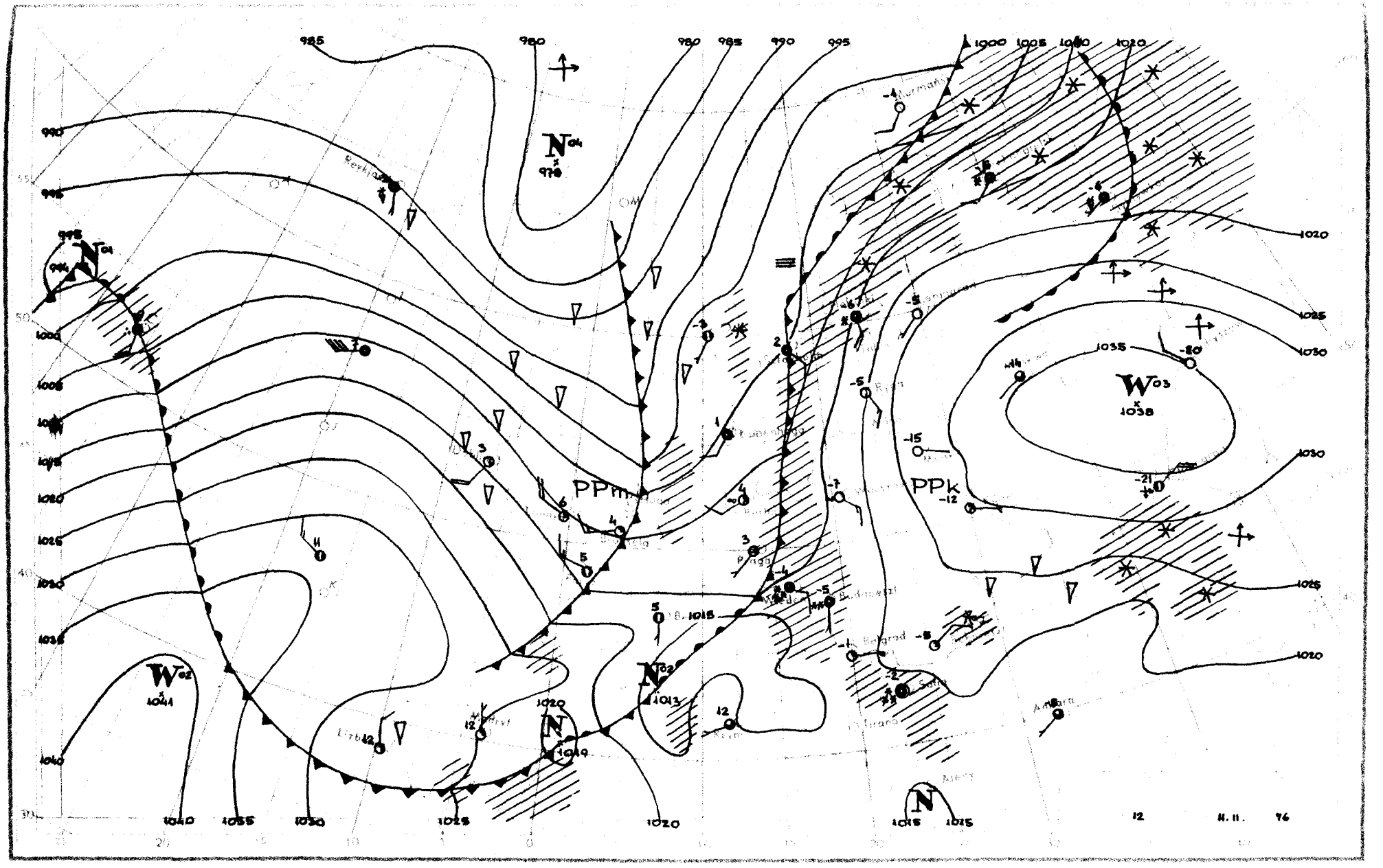
PPm
PPk
W03
1038
W02
1041
N04
N01
N02
12
11. 11.
96

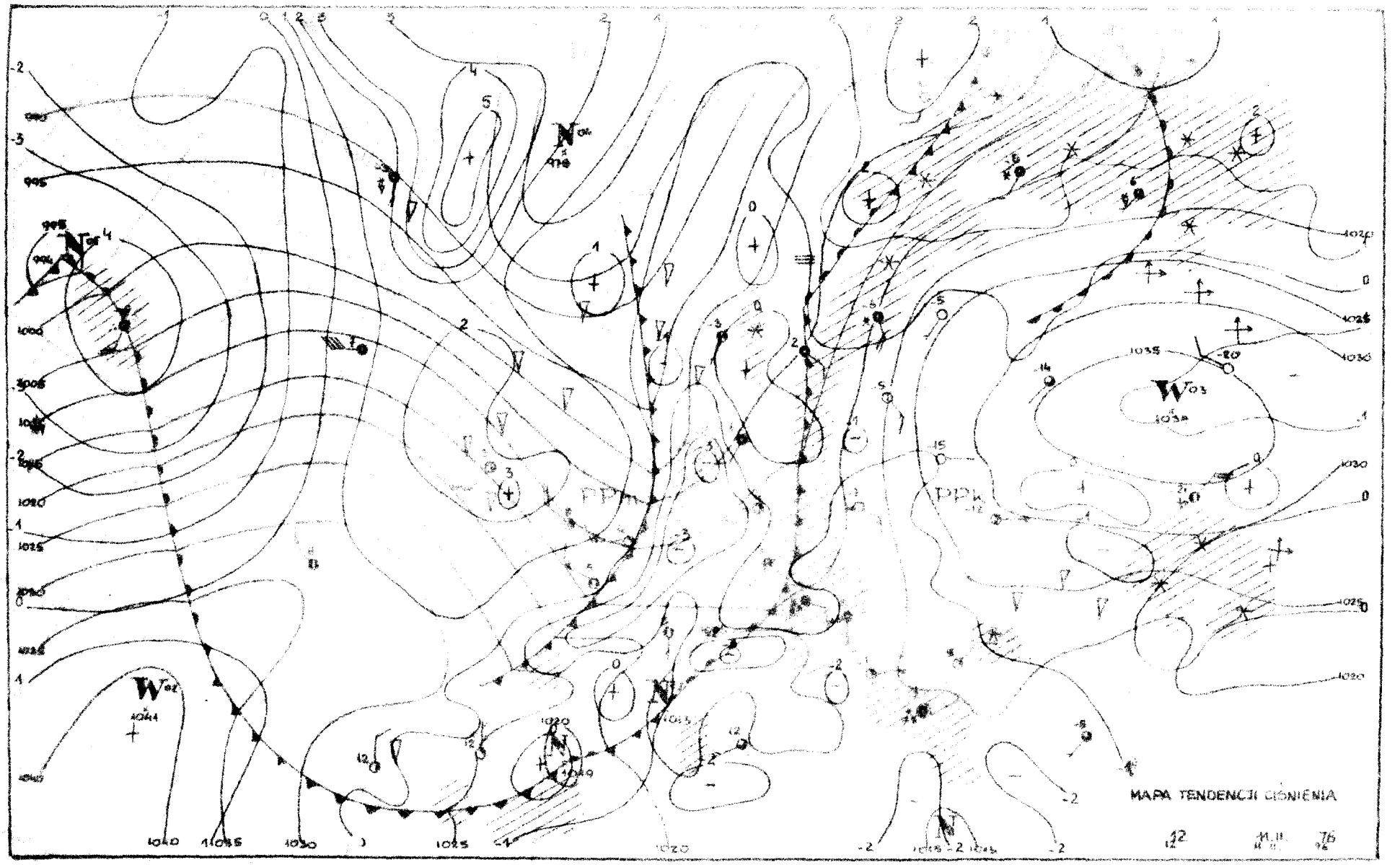
MAPA TENDENCJI CIŚNIENIA

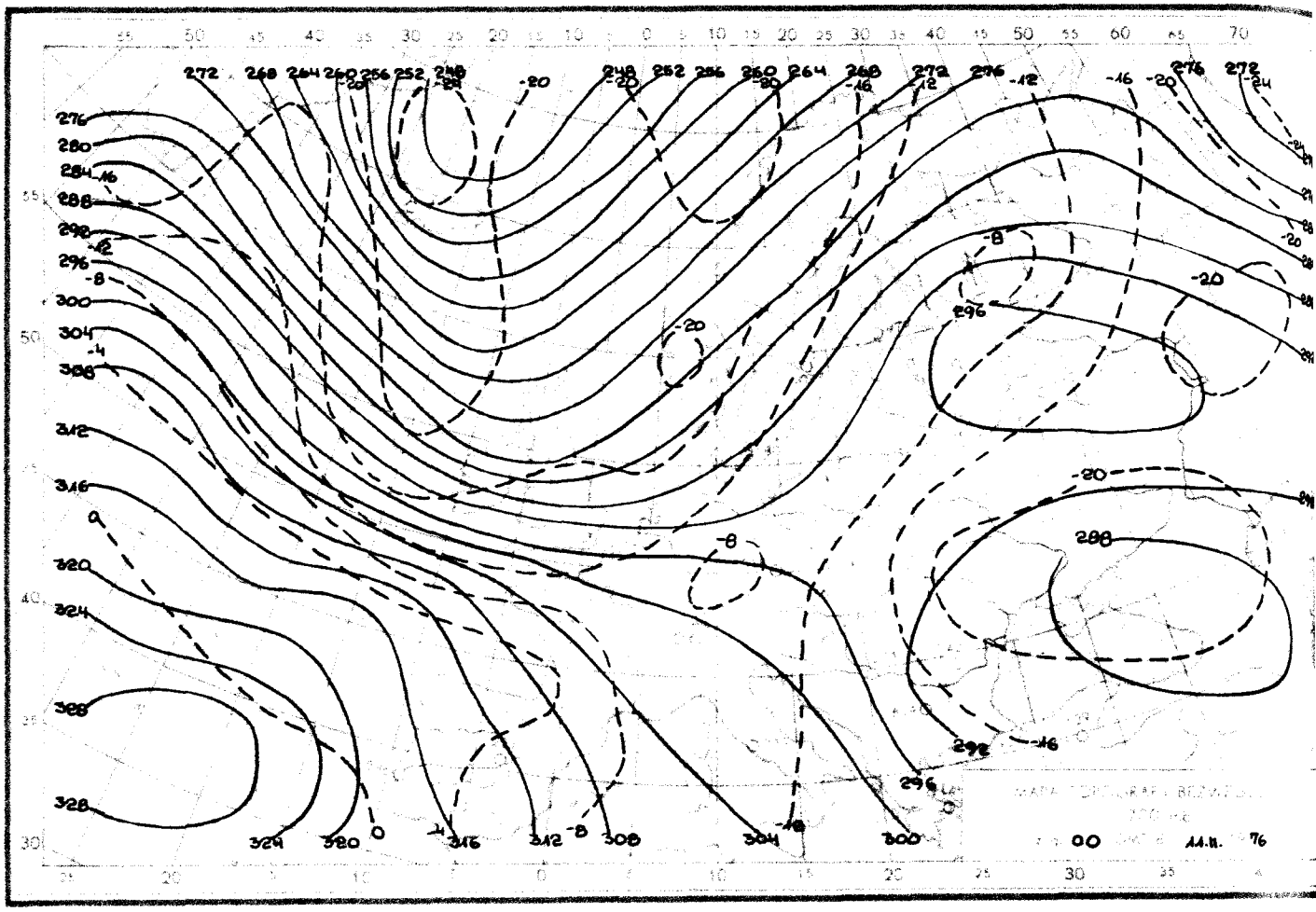

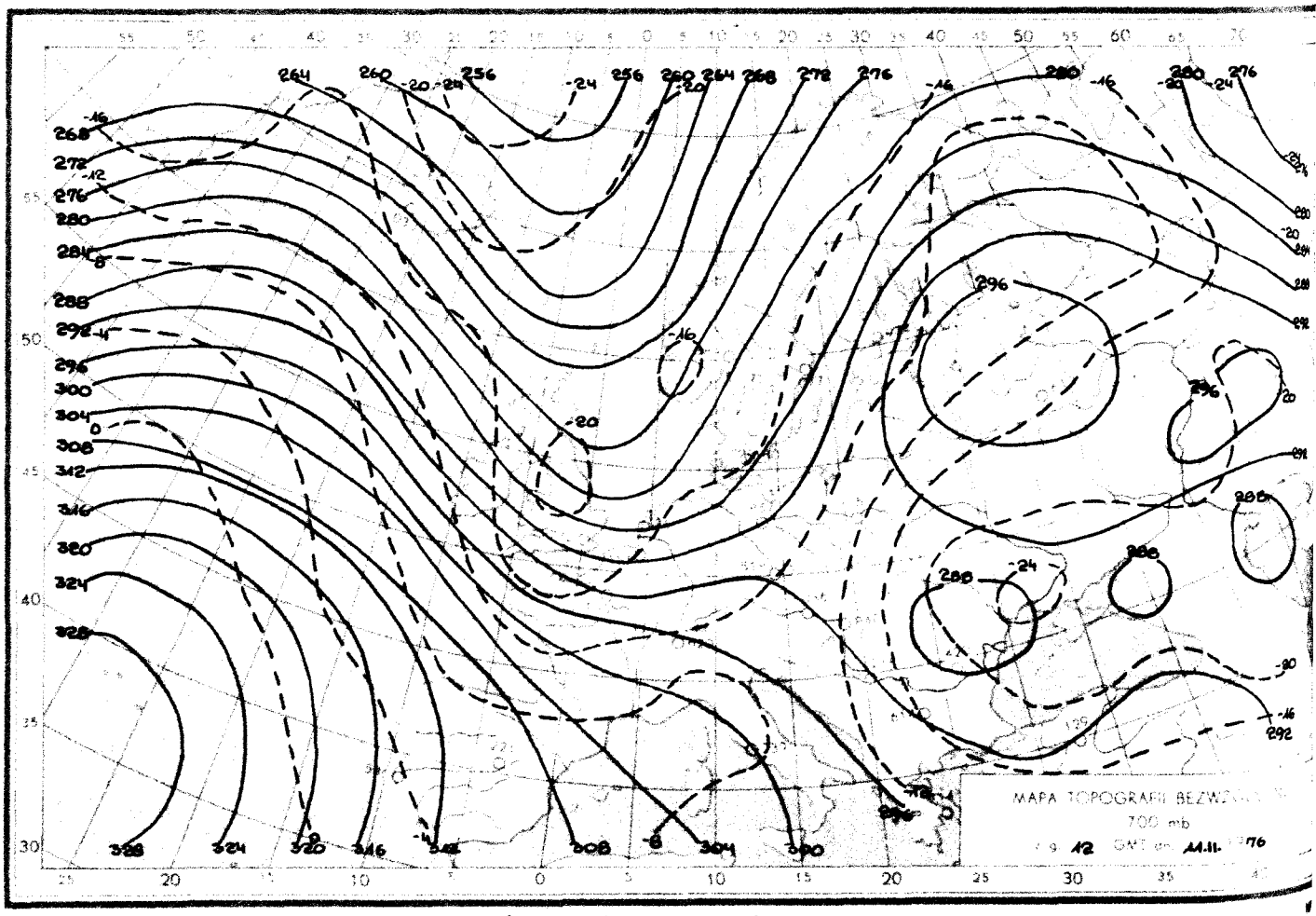

Reprodukowanie i publikowanie tekstu, map, wykresów i danych synoptycznych dozwolone wyłącznie w formie dosłownej z podaniem źródła informacji.

Druk PPWK–W-wa, Solec 18. Zam. 4125/155/B/73–21.V.73–X–11436–1700

INSTYTUT METEOROLOGII I GOSPODARKI WODNEJ

ZAKŁAD PROGNOZ METEOROLOGICZNYCH KRÓTKOTERMINOWYCH – 01-673 WARSZAWA, UL. PODLEŚNA 61 – tel: 34-50-97

BIULETYN SYNOPTYCZNY

Dane synoptyczne z Polski w dniu 12.II.1976 r.

SYNOP z godz. 00 GMT.

105	71506	18102	08052	4641X	53711
150	81607	40717	11958	5721X	60707
195	01307	97020	20565	00900	57705
205	82404	56687	06801	6542X	00604
235	81205	20714	11257	8042X	58804
250	81305	50713	12458	7732X	60803
272	01407	60010	16162	00900	65702
295	01407	60020	20466	00900	68804
330	81101	02447	10151	862XX	51502
375	01306	56100	15962	00900	66604
400	82202	20774	09800	864XX	51302
424	81301	12284	10652	856XX	53803
465	81306	20717	12657	8052X	59605
495	01207	96100	17864	00900	66709
510	92712	90714	38057	9XXXX	57801
560	82203	14707	12853	854XX	54603
570	81205	40101	16262	854XX	64706
575	71402	56101	14656	755XX	61503
650	92501	00714	38461	9XXXX	62702
695	01604	40100	19565	00900	66601

SYNOP z godz. 12 GMT.

105	82004	97227	07401	3632X	51702
150	81705	30107	10556	5542X	58503
195	51310	97031	18460	00906	64709
205	62506	62032	08203	32431	51400
235	81204	18714	10354	8042X	56302
250	71303	20223	12354	4553X	56400
272	81306	20717	14259	8052X	61400
295	31410	56387	19160	00904	65708
330	22304	40108	11202	10931	51001
375	81505	28717	15658	4547X	61102
400	52204	70038	11003	32544	54806
424	22404	60031	13304	18508	53802
465	71501	18107	14151	755XX	54104
495	71506	96101	17858	754XX	60001
510	82215	98484	38960	75XXX	62707
560	82203	18717	15752	5732X	55104
570	81302	30707	17257	854XX	59105
575	82101	50057	16553	855XX	59805
650	70000	60417	40459	75XXX	60008
695	21402	96050	19459	00902	64201

TEMP Legionowo, godz. 00 GMT.

TTAA	12001	12374	99003	12328	12006	00122	12528	12008	85383	09560	17512	70867	15163	17007	50533	31163
		31002	40688	40762	29003	30878	533XX	31004	25994	571XX	25503	20138	529XX	23004	15325	503XX
		25504	10588	529XX	29005	88246	581XX	24503	77999							
TTBB	1200X	12374	00003	12328	11978	13926	22942	06141	33933	05346	44876	07358	55856	09359	66719	13763
		77618	20963	88605	20963	99551	26963	11375	433XX	22313	515XX	33272	563XX	44251	569XX	55246
		581XX	66231	565XX	77216	511XX	88201	535XX	99193	501XX	11140	505XX	22123	527XX	33115	511XX
		21212	00003	12006	11952	16515	22860	17512	33753	15007	44687	17507	55546	14502	66463	02001
		77428	28501	88298	31504	99204	25504	11125	33003	22113	27001	41414	00900	51515	11893	17515
		22800	16010	33600	14002											
TTCC	12005	12374	70817	533XX	25003	50034	501XX	32006	88413	529XX	29006	77999				
TTDD	1200X	12374	11891	543XX	22554	525XX	33478	491XX	44413	529XX	55351	529XX	21212	11647	35503	22351
		27508														

TEMP Wrocław, godz. 00 GMT.

TTAA	12001	12425	99996	01705	00000	00084	XXXXX	XXXXX	85379	05905	29009	70876	14704	29008	50534	30144
		25509	40690	40148	23015	30881	509XX	24016	25999	553XX	24518	20142	523XX	25007	15331	481XX
		26006	10597	519XX	26007	88232	583XX	23513	77999							
TTBB	1200X	12425	00996	01705	11966	01210	22902	03119	33797	08900	44744	13100	55686	15111	66600	23532
		77578	23936	88528	29740	99500	30144	11408	39348	22316	503XX	33272	521XX	44232	583XX	55210
		521XX	66196	525XX	77177	463XX	88100	519XX	21212	00996	00000	11975	23005	22824	30011	33515
		25508	44342	22516	55262	25020	66156	26505	41414	856XX	51515	11902	27507	22800	29512	33600
		28009														
TTCC	12002	12425	70028	517XX	32508	50047	515XX	32505	30379	505XX	27504	20644	499XX	26506	88999	77999
TTDD	1200X	12425	11500	515XX	22200	499XX	21212	11980	26007	22600	03505	33480	29506	44370	31513	55200
		26506														

Przebieg pogody w Polsce w dniu 12.II.1976 r.

Zachmurzenie było duże z rozpogodzeniami. Miejscami występowały opady śniegu. Lokalne mgły. Temperatura maksymalna wynosiła od -10°C w Suwałkach do 4°C w Legnicy i Wrocławiu, a minimalna od -17°C w Terespolu do 0°C miejscami na zachodzie. Wiatry słabe i umiarkowane na wschodzie dość silne i silne w porywach dochodzące do 16 m/sek z kierunków południowych i południowo-wschodnich.

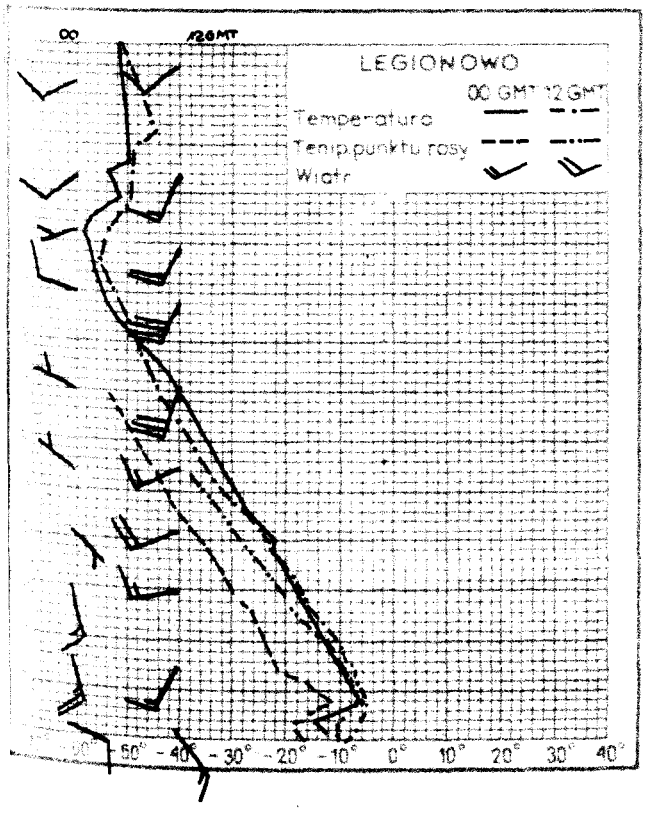

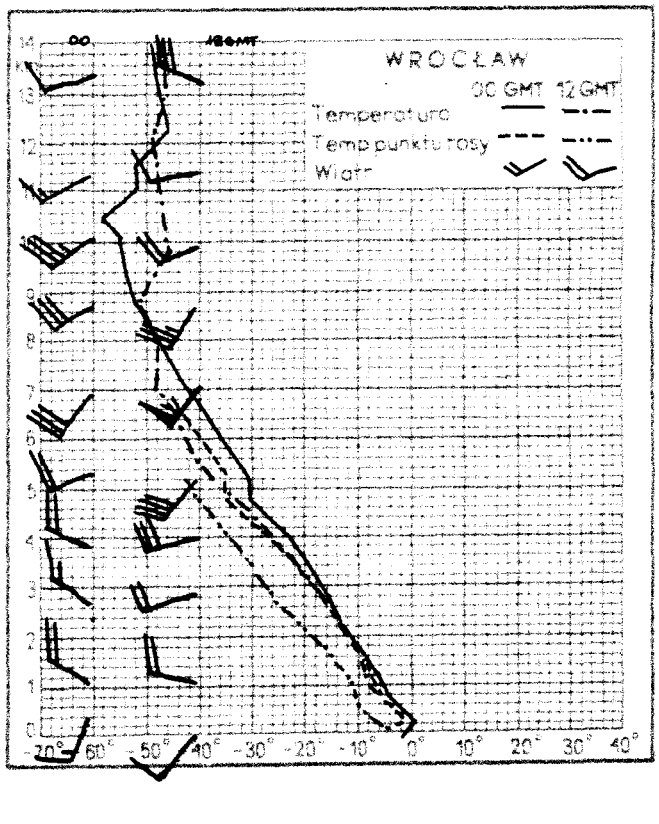

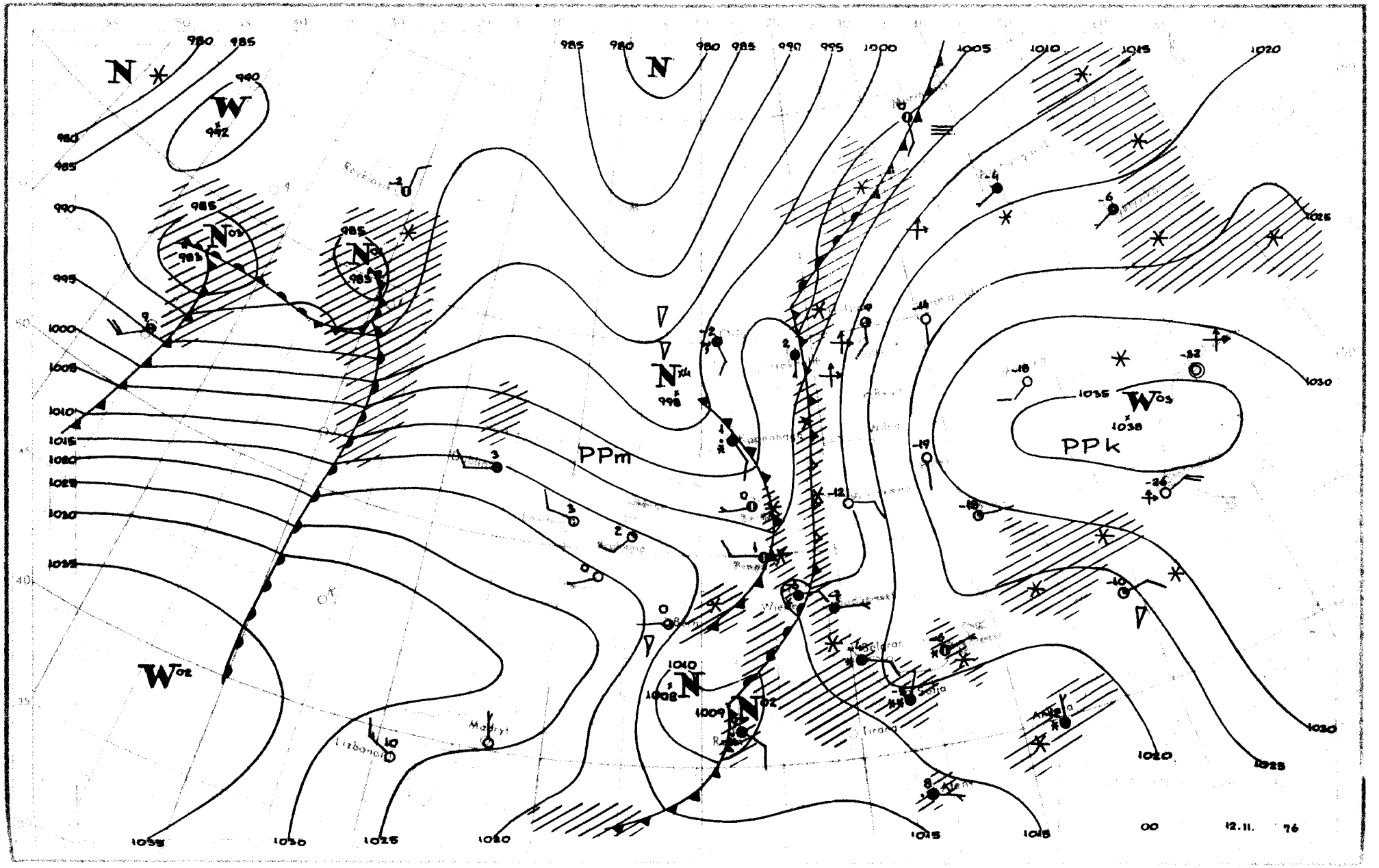
PPm
PPk
00
12.11.
76

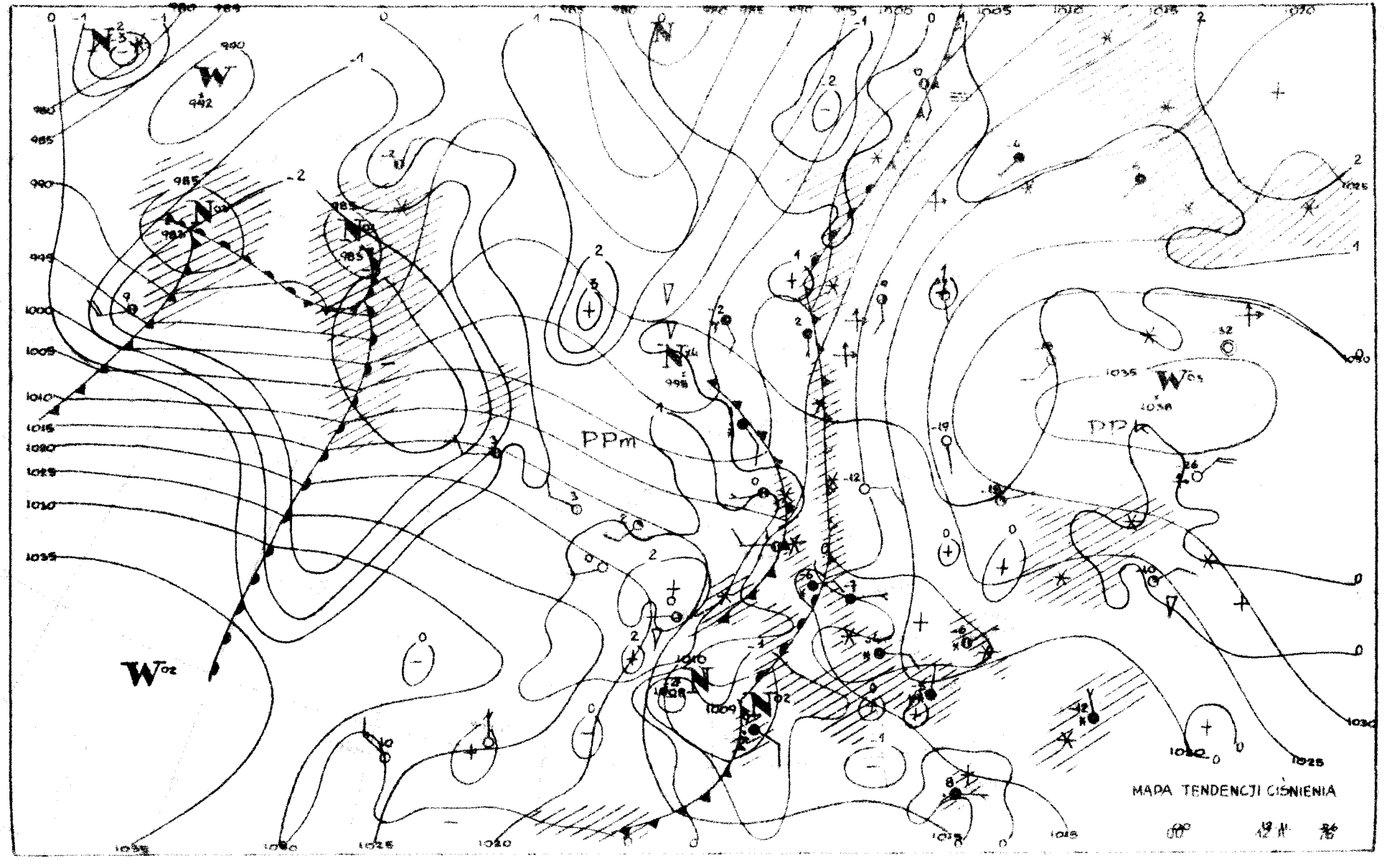
MAPA TENDENCJI CIŚNIENIA
PPm
PPk
W
N

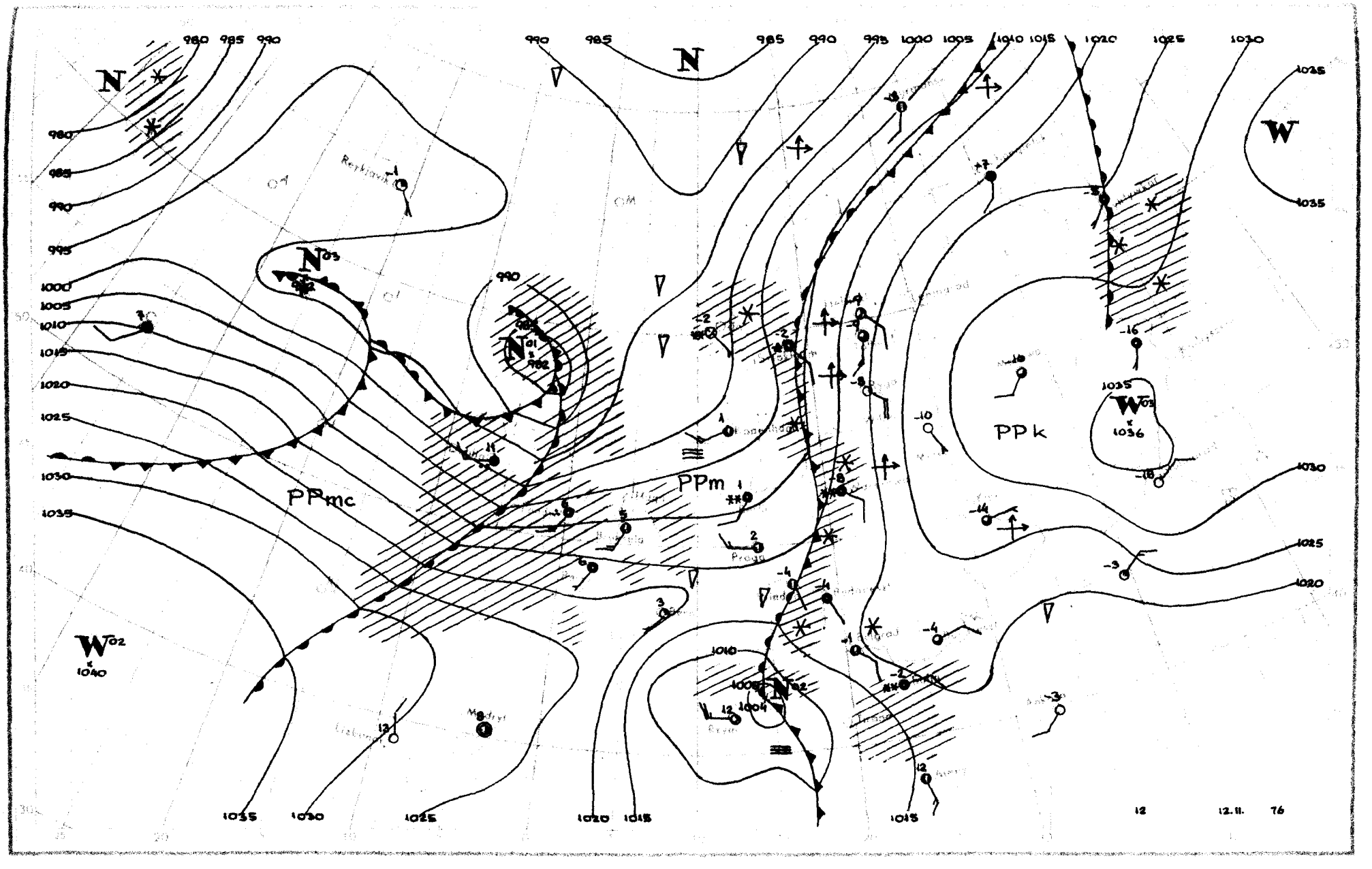
PPmc
PPm
PPk
12
12.11.
76

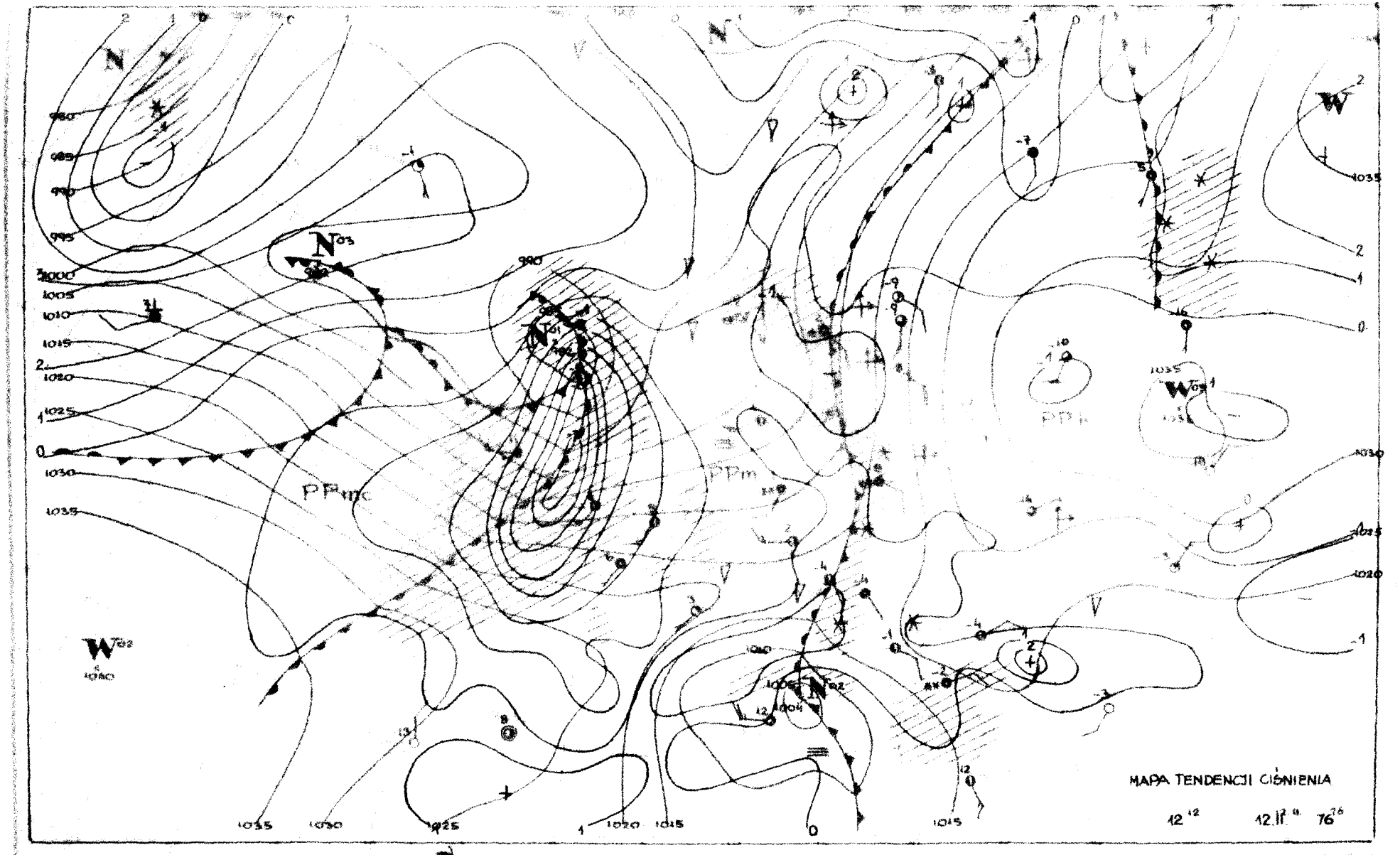
MAPA TENDENCJI CIŚNIENIA
12 12
12.II.
76

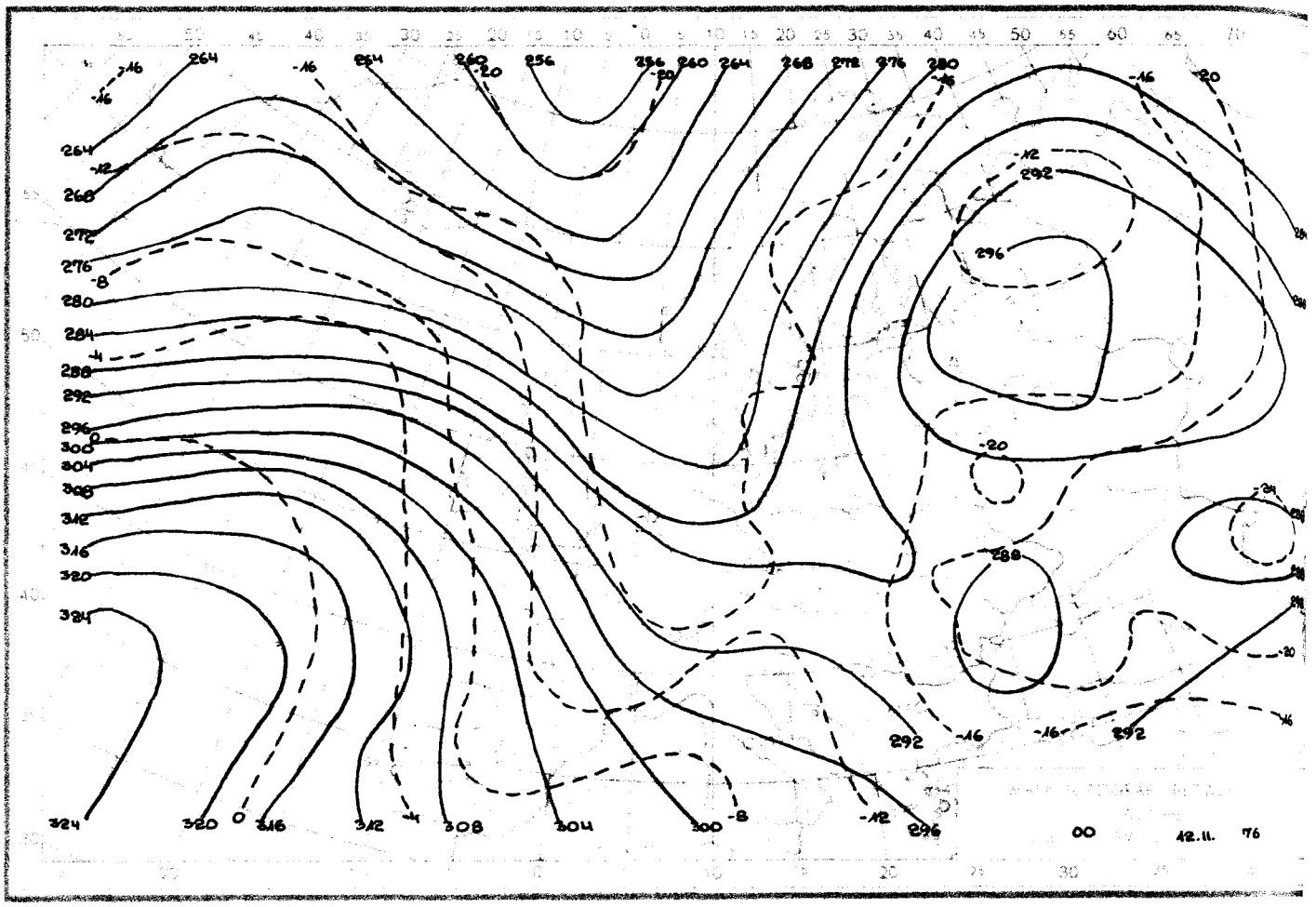

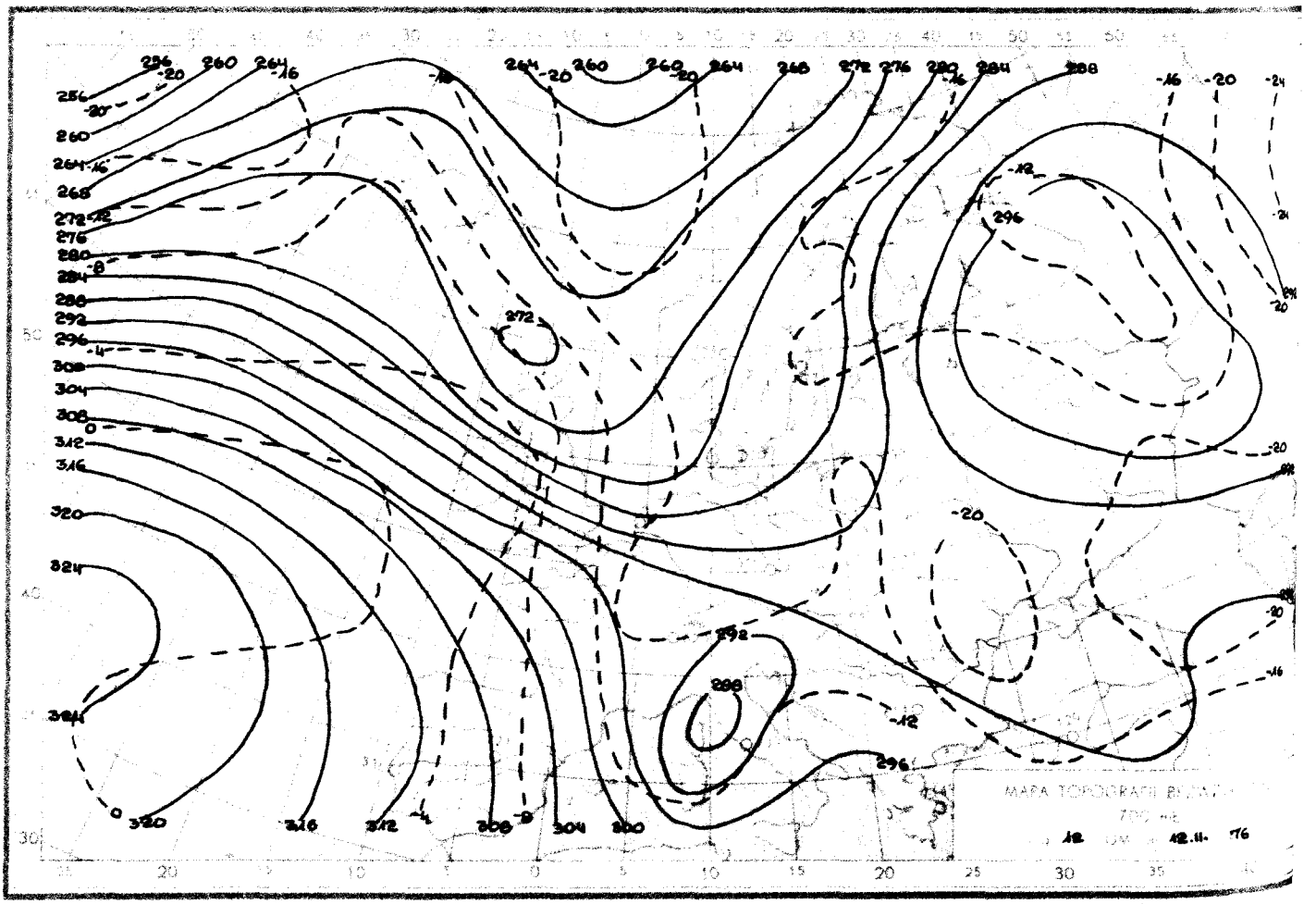

Reprodukowanie i publikowanie tekstu, map, wykresów i danych synoptycznych dozwolone wyłącznie w formie dosłownej z podaniem źródła informacji.

Druk PPWK-W-wa, Solec 18. Zam. 4125/155/B/73-21.V.73- X-11436-11

INSTYTUT METEOROLOGII I GOSPODARKI WODNEJ

ZAKŁAD PROGNOZ METEOROLOGICZNYCH KRÓTKOTERMINOWYCH – 01-673 WARSZAWA, UL. PODLEŚNA 61 – tel: 34-50-97

BIULETYN SYNOPTYCZNY

Dane synoptyczne z Polski w dniu 13.II.1976 r.

SYNOP z godz. 00 GMT.

105	51505	56101	05100	25630	51811
150	81406	20107	08855	6622X	56811
195	81407	97027	18162	8092X	65805
205	82003	56102	03201	854XX	51718
235	81005	20108	06851	894XX	52710
250	81404	18732	09453	7732X	54713
272	81405	30102	13156	854XX	59709
295	81409	58713	18363	8052X	66607
330	71603	30108	07951	755XX	52714
375	81405	50102	14255	763XX	58811
400	71702	56102	06551	7095X	52822
424	01806	30101	09152	00900	55817
465	01304	16100	12256	00900	56713
495	81205	96107	16660	854XX	62809
510	92216	90497	35260	9XXXX	61815
560	00000	20101	13659	00900	60818
570	81403	40102	15155	854XX	56712
575	81403	60022	15055	8092X	59812
650	71805	60713	38962	75XXX	63714
695	71201	40101	18363	755XX	65810

SYNOP z godz. 12 GMT.

105	41306	40101	04251	40930	54105
150	41206	30107	08656	35530	58204
195	61109	97022	16663	00908	66706
205	51510	62022	00401	30932	53107
235	21106	40101	05953	26300	56701
250	01106	50101	07153	00900	57502
272	21106	56101	11258	25500	63803
295	71110	60022	15963	7097X	66708
330	51207	40101	03451	00906	54705
375	01209	56101	10757	00900	61709
400	81307	60362	00400	00907	55607
424	61408	56101	02250	00908	55819
465	01107	30100	07753	00900	57709
495	41105	96107	12460	40930	64710
510	92030	90493	27463	9XXXX	67720
560	61202	40051	06150	00906	56714
570	01406	40101	09353	00900	60620
575	21306	58051	08152	00901	58718
650	92213	00498	32963	9XXXX	64720
695	11003	96101	13360	00901	64720

TEMP Legionowo, godz. 00 GMT.

TTAA	13001	12374	99002	05716	14002	00111	05915	14002	85382	09502	20006	70856	17958	21008	50527	39143
		21010	40677	485XX	20515	30865	499XX	21009	25985	489XX	24506	20135	481XX	25504	15320	495XX
		36004	10586	511XX	32007	88399	485XX	20515	77999							
TTBB	1300X	12374	00002	05716	11966	06510	22940	03507	33805	12900	44769	12737	55734	15358	66599	26744
		77513	37944	88399	485XX	99302	501XX	11211	481XX	22152	495XX	33105	501XX	21212	00002	14002
		11975	16011	22833	21505	33359	20512	44248	25006	55195	24502	66169	28010	77148	02003	88130
		22505	99122	29504	41414	15509	51515	11893	15509	22800	21508	33600	21507			
TTDD	1300X	12374	11915	531XX	21212	11915	33507									

TEMP Wrocław, godz. 00 GMT.

TTAA	13001	12425	99995	01934	18004	00076	XXXXX	XXXXX	85365	07732	24010	70849	17331	24509	50528	35533
		30015	40683	39949	34033	30874	503XX	33522	25994	485XX	32515	20147	XXXXX	15331	475XX	33511
		10598	497XX	36005	88293	507XX	33521	77389	34033	40303						
TTBB	1300X	12425	00995	01934	11968	00435	22804	10926	33725	15338	44560	29740	55530	33736	66475	36938
		77455	34746	88365	435XX	99331	487XX	11293	507XX	22237	477XX	33140	475XX	21212	00995	18004
		11863	24011	22812	24005	33517	28510	44389	34033	55258	32015	66154	33012	77131	04011	88100
		36005	41414	00900	51515	11889	23511	22800	24006	33600	26509					
TTCC	1300X	12425	70831	511XX	88999	77999										
TTDD	1300X	12425	11880	507XX	22600	513XX										

Przebieg pogody w Polsce w dniu 13.II.1976 r.

Zachmurzenie było duże z większymi przejaśnieniami i rozpogodzeniami. Miejscami, głównie na wschodzie opady śniegu. Lokalnie występowały zamiecie i zawieje śnieżne. Temperatura maksymalna od -12°C w Białymstoku do 3°C w Świnoujściu i Słubicach, a temperatura minimalna od -16°C w Suwałkach do -3°C w Raciborzu. Wiatry były umiarkowane i dość silne z kierunków południowo-wschodnich.

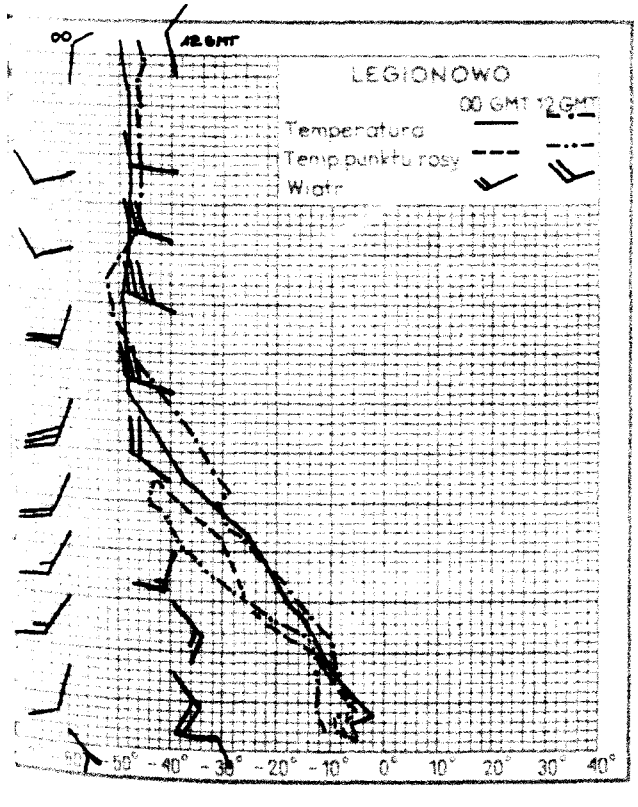

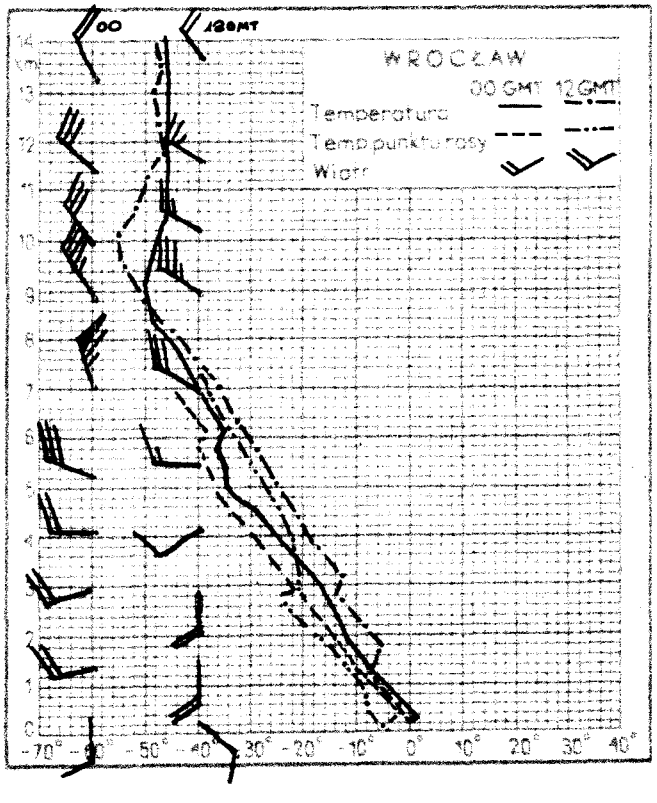

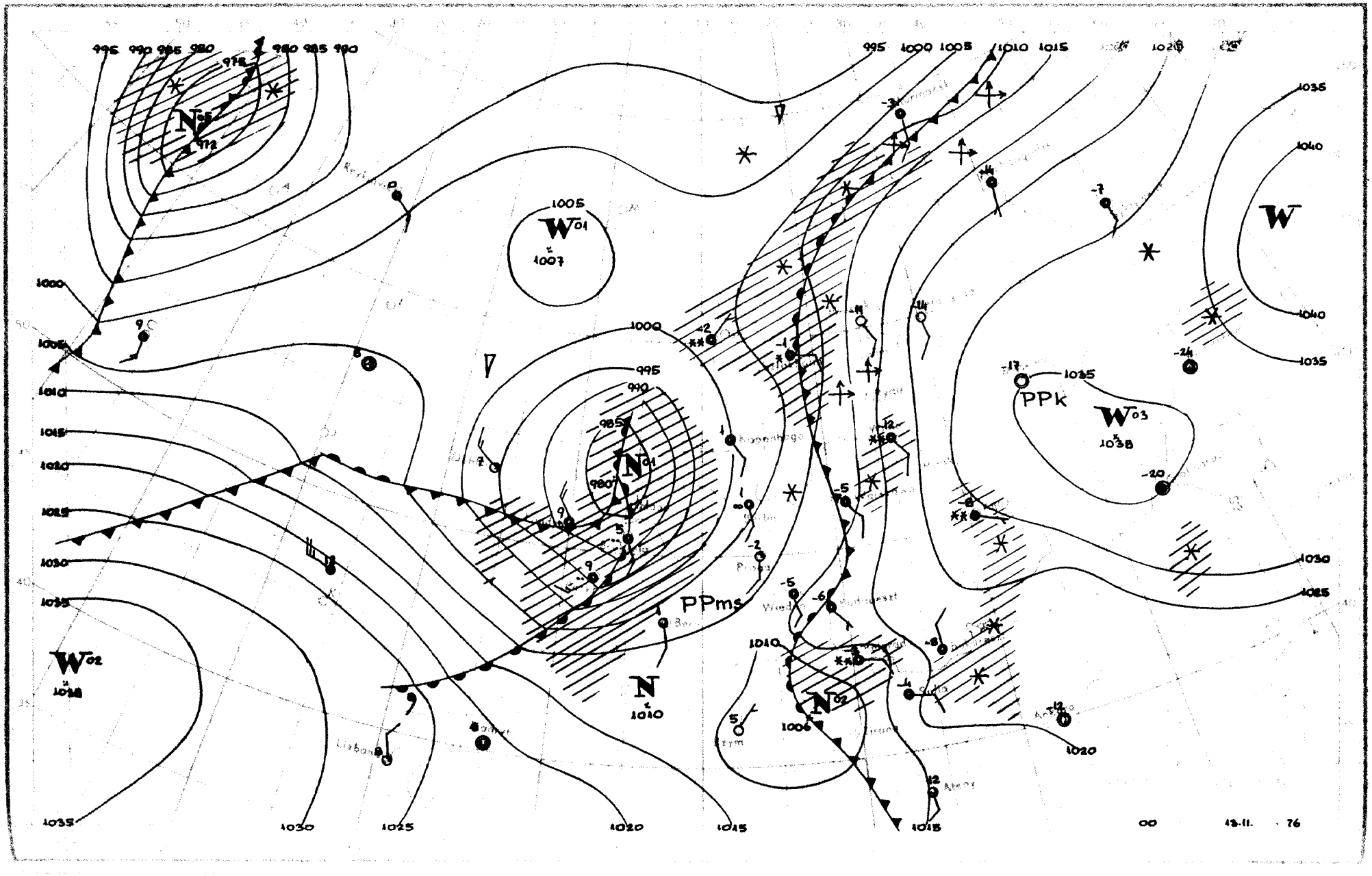
995 990 985 980
980 985 990
995 1000 1005 1010 1015
1020
1035
1040
1040
1035
W
1005
W01
1007
1000
1005
1010
1015
1020
1025
1030
1035
W02
1018
1000
995
990
985
980
N01
PPms
N
1010
1010
N02
1006
-17
1035
PPk
W03
1038
-20
1030
1025
1020
1015
1035
1030
1025
1020
1015
00
13.11.
76

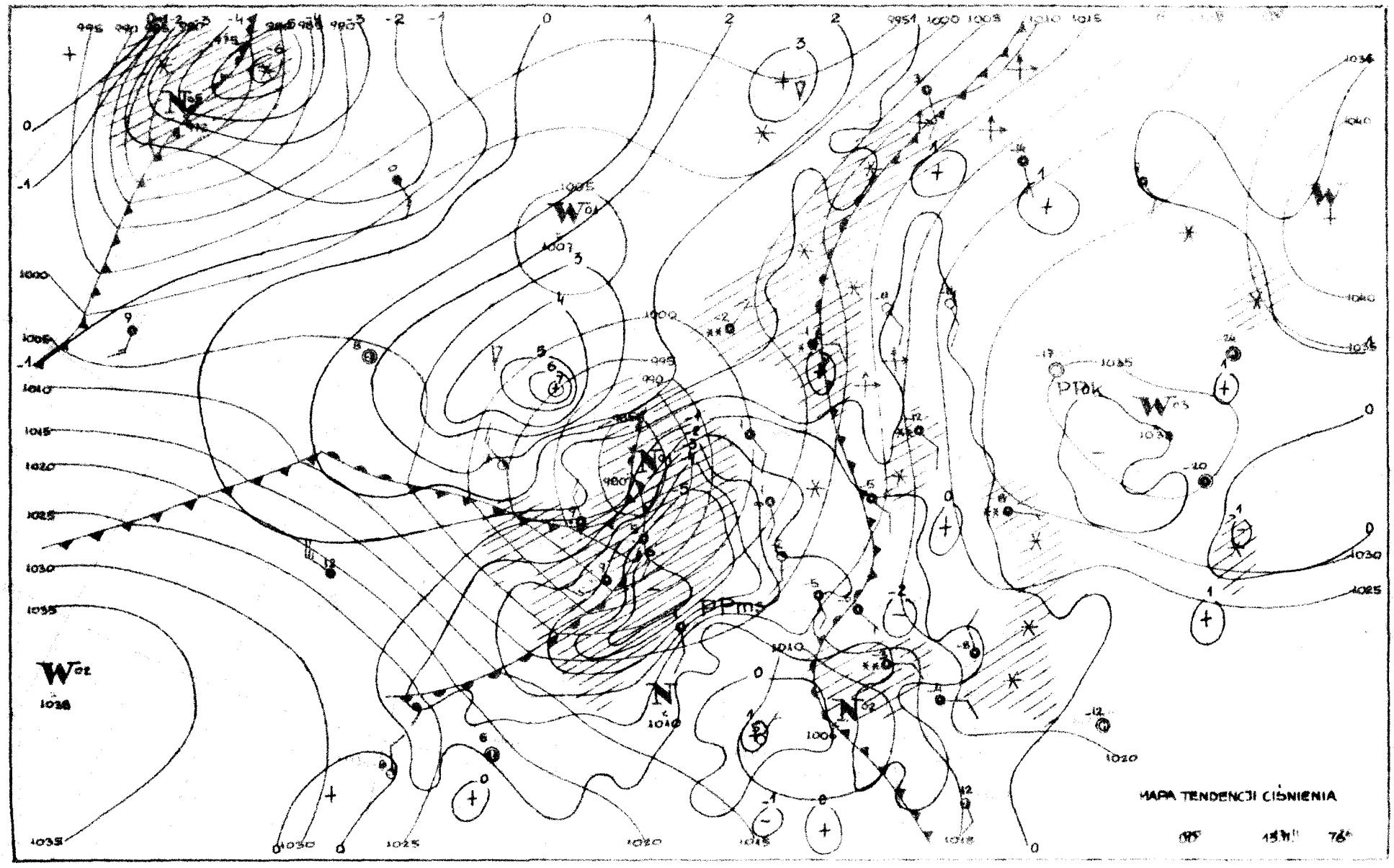
MAPA TENDENCJI CIŚNIENIA

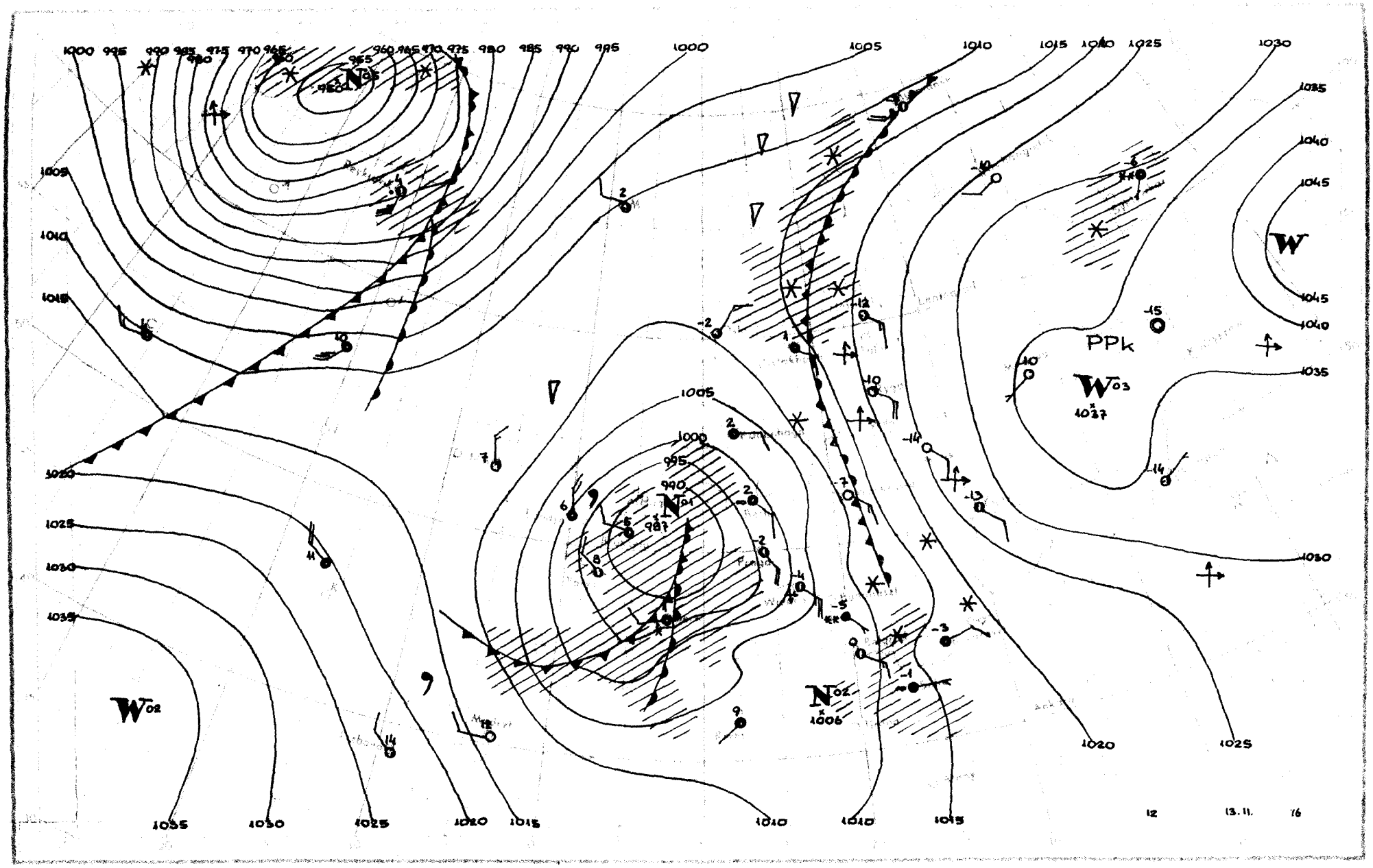
1000 995 990 985 975 970 965
960 965 970 975 980 985 990 995 1000
1005 1010 1015 1020 1025 1030
1035 1040 1045
W
PPk
W03
1027
N01
987
N02
1006
W02
1005 1000 995 990
1020 1025
1035 1030 1025 1020 1015
1010 1010 1015
12 13.11. 76

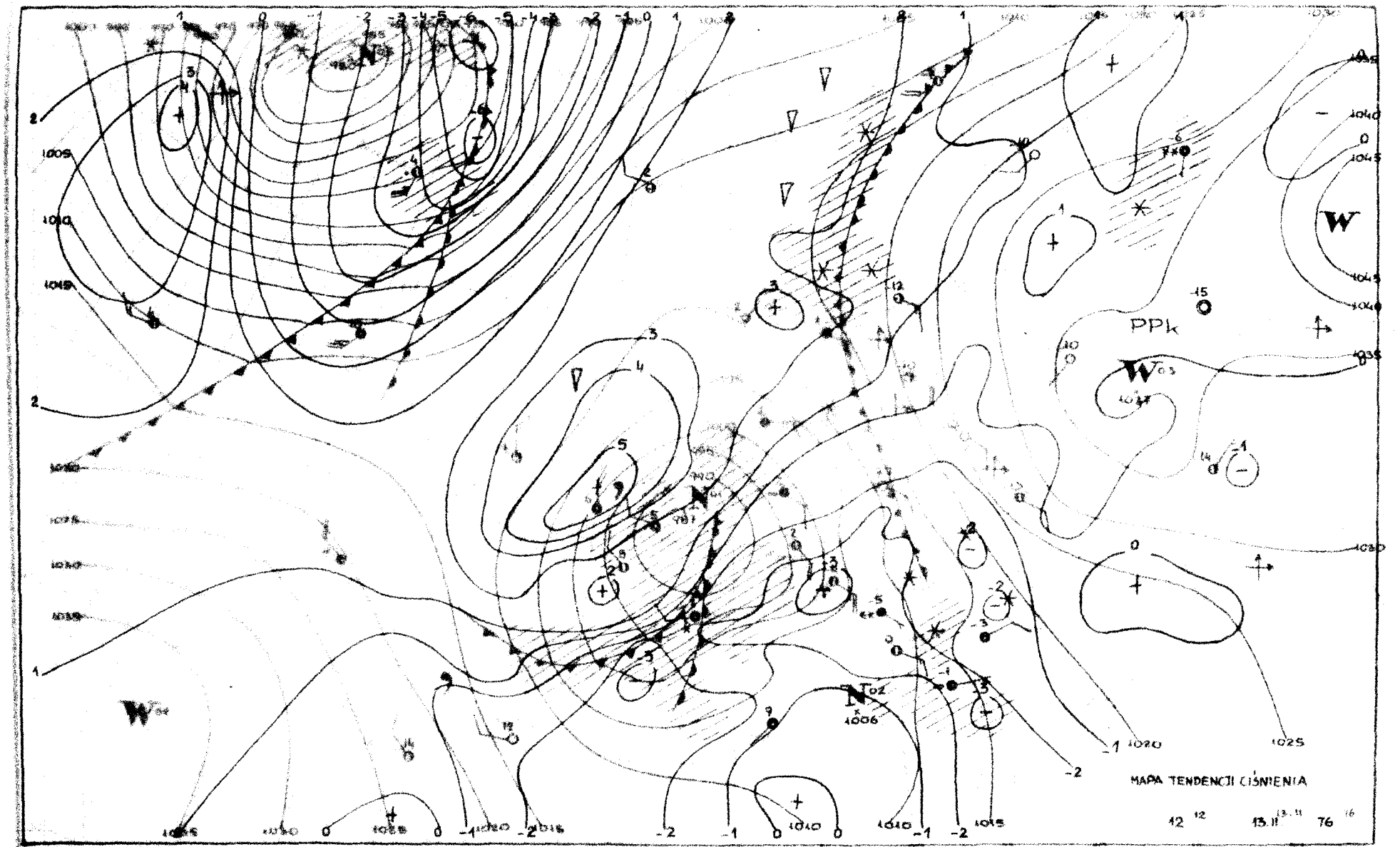
MAPA TENDENCJI CIŚNIENIA
PPk
12 12
13.II 13.II
76 16

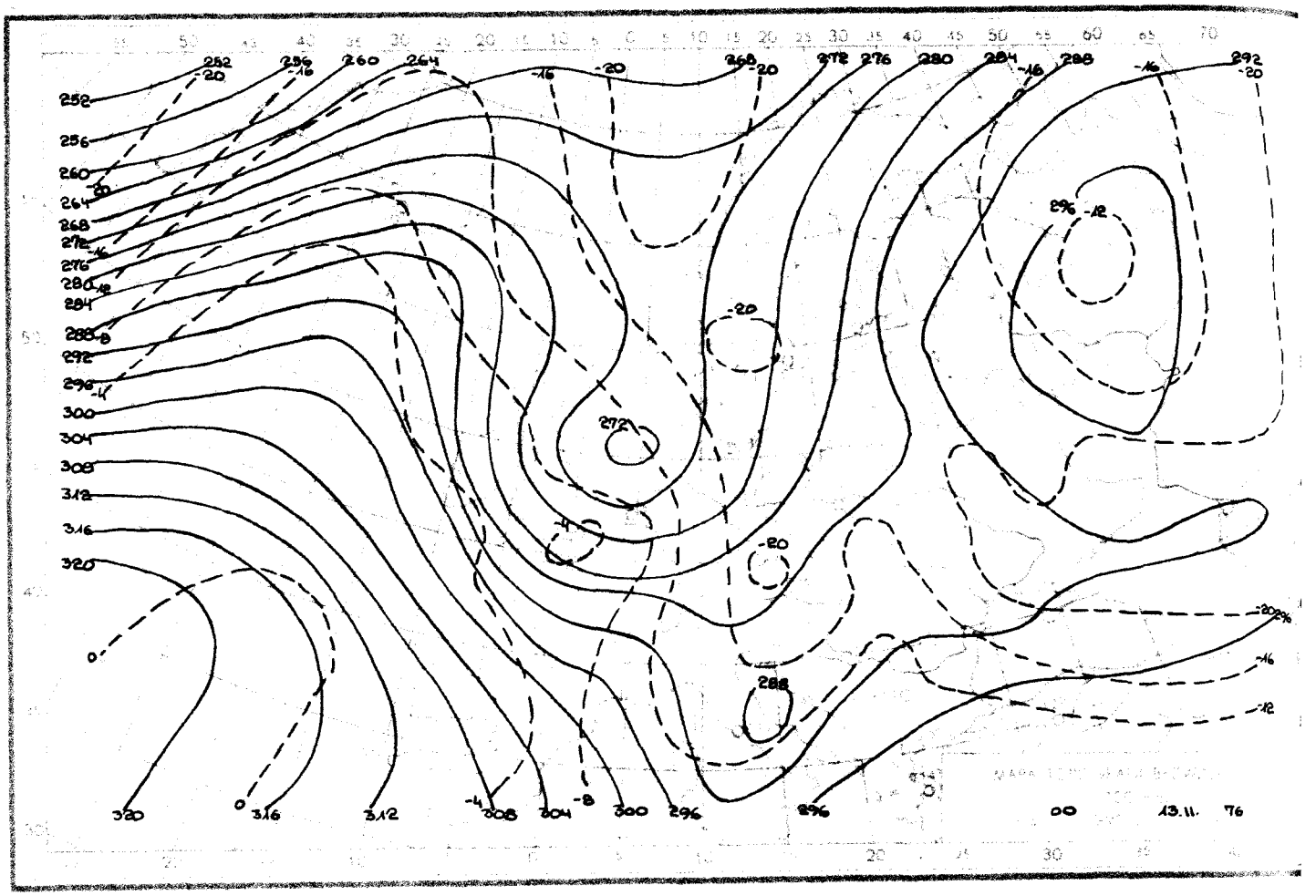

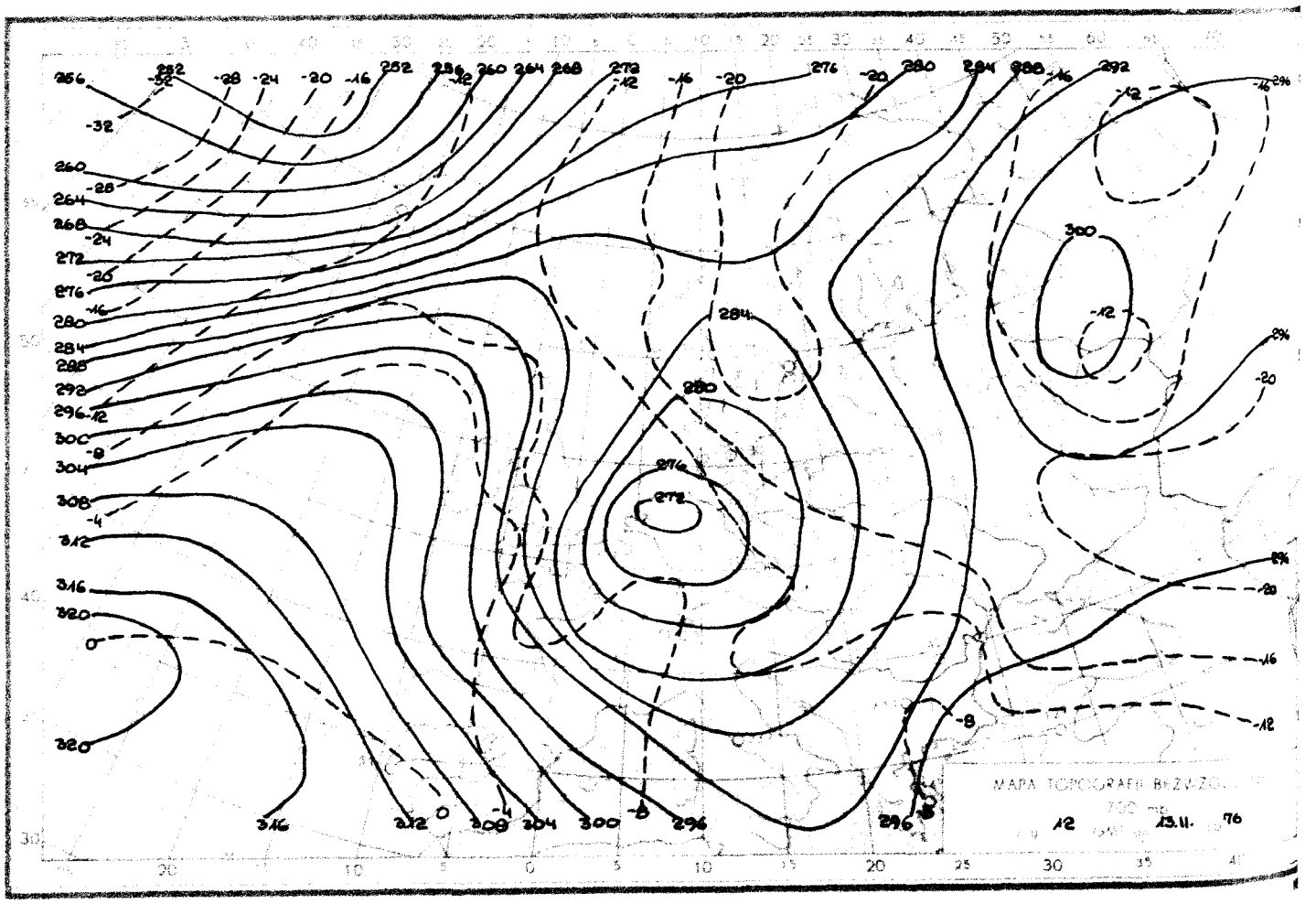

Reprodukowanie i publikowanie tekstu, map, wykresów i danych synoptycznych dozwolone wyłącznie w formie dosłownej z podaniem źródła informacji.

Druk PPWK–W-wa, Solec 18. Zam. 4125/155/8/73–21.V.73–X–114 36–1701

INSTYTUT METEOROLOGII I GOSPODARKI WODNEJ

ZAKŁAD PROGNOZ METEOROLOGICZNYCH KRÓTKOTERMINOWYCH – 01-673 WARSZAWA, UL. PODLEŚNA 61 – tel: 34-50-97

BIULETYN SYNOPTYCZNY

Dane synoptyczne z Polski w dniu 14.II.1976 r.

SYNOP z godz. 00 GMT.

105	81102	40101	11359	00907	62213
150	61103	40101	14462	00906	65112
195	00905	97020	18666	00900	68103
205	81006	56102	08055	8091X	59220
235	80605	96101	11562	00907	65104
250	70806	96363	11361	20951	64108
272	00804	60010	14963	00900	66209
295	81007	56711	16262	8052X	64001
330	70808	30363	06759	7093X	61307
375	71006	58101	11961	00908	64206
400	80804	40102	05054	8093X	58320
424	70906	30102	04754	7093X	57210
465	70906	40102	08159	7097X	62205
495	81006	96101	11761	755XX	62301
510	91817	90493	30263	9XXXX	65216
560	80000	20712	05955	6552X	57304
570	81003	40101	09559	00907	61202
575	81004	58101	07053	8091X	54503
650	91819	00493	32561	9XXXX	63205
695	81403	96102	12058	855XX	60304

SYNOP z godz. 12 GMT.

105	60602	56102	16057	00908	61102
150	80904	20717	17258	872XX	60103
195	81008	96702	19357	8092X	59102
205	70704	50102	14157	757XX	62109
235	80404	40102	15459	864XX	61204
250	80702	96787	14455	7742X	58108
272	80906	20717	16357	7732X	60102
295	81109	18713	17955	8052X	57207
330	70606	30708	12756	3567X	59110
375	81106	40107	13752	754XX	54205
400	80404	30717	12058	8092X	60111
424	80104	16717	11054	856XX	56116
465	70904	30107	12053	5547X	56109
495	71106	97017	13451	755XX	53114
510	81812	96487	35058	75XXX	59215
560	81202	40107	10701	854XX	54218
570	71504	96102	12402	7097X	52204
575	71503	58051	10704	20948	52216
650	82012	56854	38358	88XXX	60220
695	51006	96101	14350	25632	52211

TEMP Legionowo, godz. 00 GMT.

TTAA	14001	12374	99000	11732	09005	00096	11732	09005	85353	08929	13510	70838	15750	14508	50533	2692
		22010	40690	385XX	23513	30882	517XX	25519	25998	551XX	27013	20144	481XX	32004	15334	463X
		36007	10602	501XX	01007	88255	559XX	17014	77999							
TTDD	1400X	12374	00000	11732	11961	13526	22946	05329	33928	05329	44877	08727	55835	08929	66765	1173
		77682	16956	88639	17160	99539	23127	11341	467XX	22278	549XX	33255	559XX	44221	497XX	5517
		459XX	66117	473XX	21212	00000	09005	11886	14511	22821	12512	33673	16005	44426	23511	5530
		25520	66218	28006	77195	33004	88162	01006	41414	00900	51515	11890	XXXXX	22800	XXXXX	3360
		19508														
TTCC	14003	12374	70833	525XX	36009	50050	521XX	35506	30378	549XX	33010	88999	77999			
TTDD	1400X	12374	11854	529XX	22457	521XX	33432	543XX	44260	551XX	55243	575XX	21212	11666	33509	2245
		33506	33243	31509												

TEMP Wrocław, godz. 00 GMT.

TTAA	14001	12425	99990	04133	14005	00037	XXXXX	XXXXX	85309	08714	15510	70811	10527	19005	50533	2435
		25509	40692	37731	26012	30884	519XX	24521	25001	521XX	26509	20147	473XX	29005	15338	455X
		34506	10606	501XX	02006	88273	551XX	25017	77999							
TTBB	1400X	12425	00990	04133	11966	05529	22945	04525	33864	08714	44796	08722	55736	10540	66710	0972
		77632	17311	88600	15709	99500	24350	11367	429XX	22300	519XX	33273	551XX	44258	527XX	5522
		507XX	66212	477XX	77150	455XX	88114	477XX	99100	501XX	21212	00990	14005	11774	12515	2268
		20003	33614	27506	44315	25021	55224	28005	41414	7093X	51515	11883	16510	22800	13015	3360
		27506														
TTCC	1400X	12425	70838	515XX	88999	77999										
TTDD	1400X	12425	11600	521XX	21212	11790	35506									

Przebieg pogody w Polsce w dniu 14.II.1976 r.

Zachmurzenie duże z lokalnymi większymi przejaśnieniami na południu kraju. Miejscami opady śniegu. Na południu lokalne mgły. Lokalnie gołoledź. Temperatura maksymalna wynosiła od -8°C w Szczecinku i Chojnicach do 4°C w Tarnowie i Nowym Sączu, a temperatura minimalna od -10°C w Szczecinku do -2°C w Płocku i Kole. Wiatry umiarkowane i dość silne z kierunków wschodnich i południowo-wschodnich.



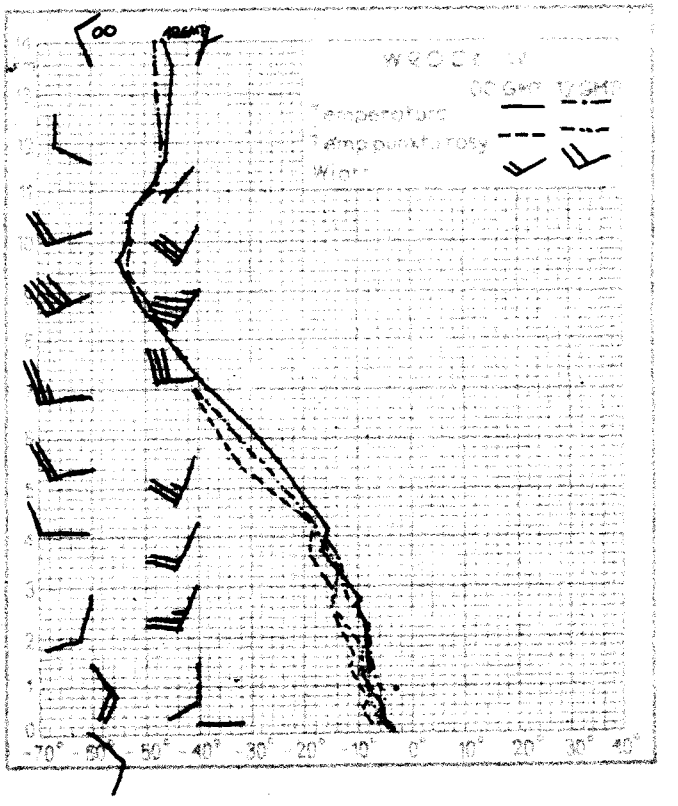

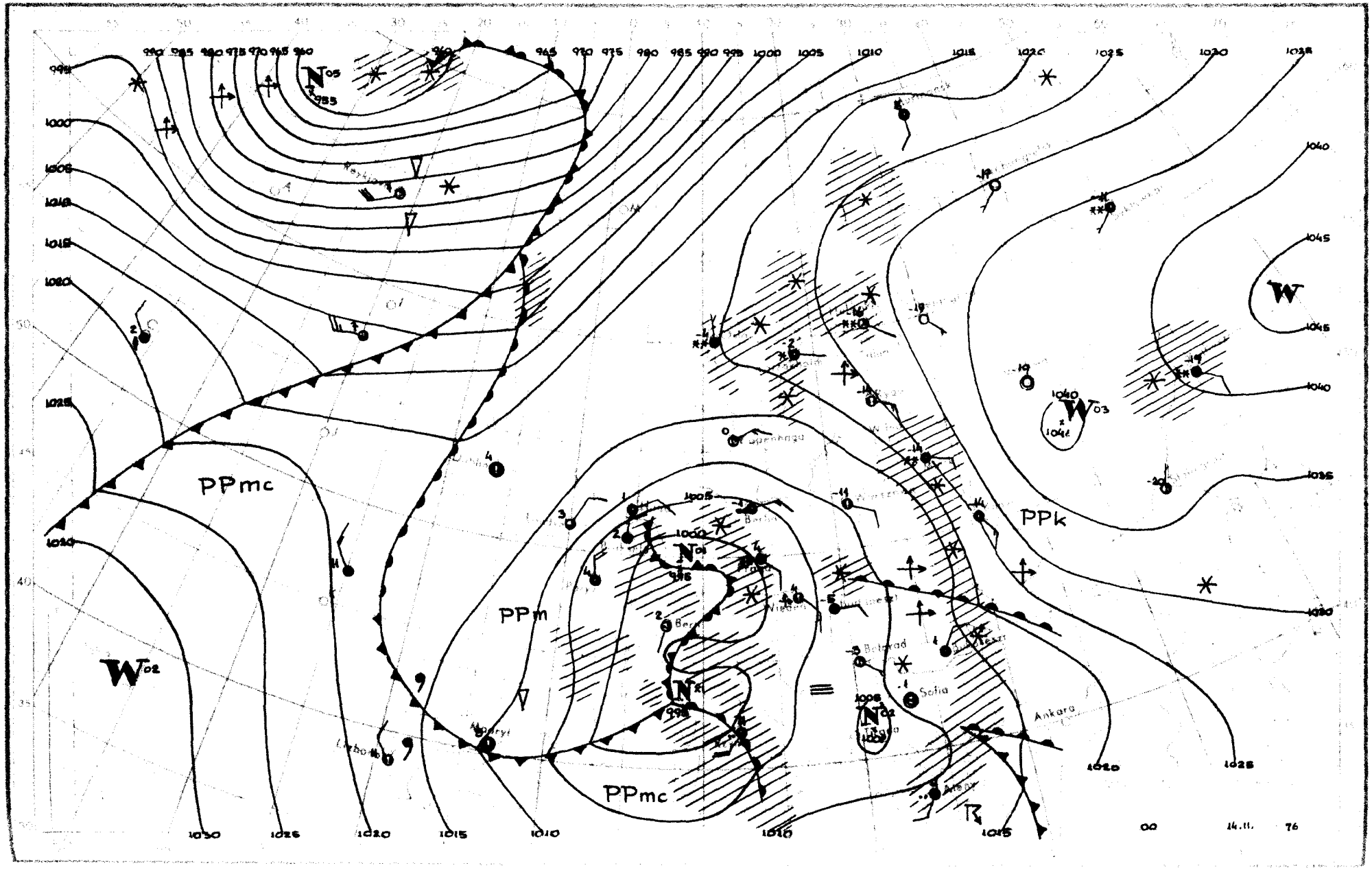
PPmc
PPm
PPmc
PPk
W
W
W
Sofia
Ankara
00
14.11.
76

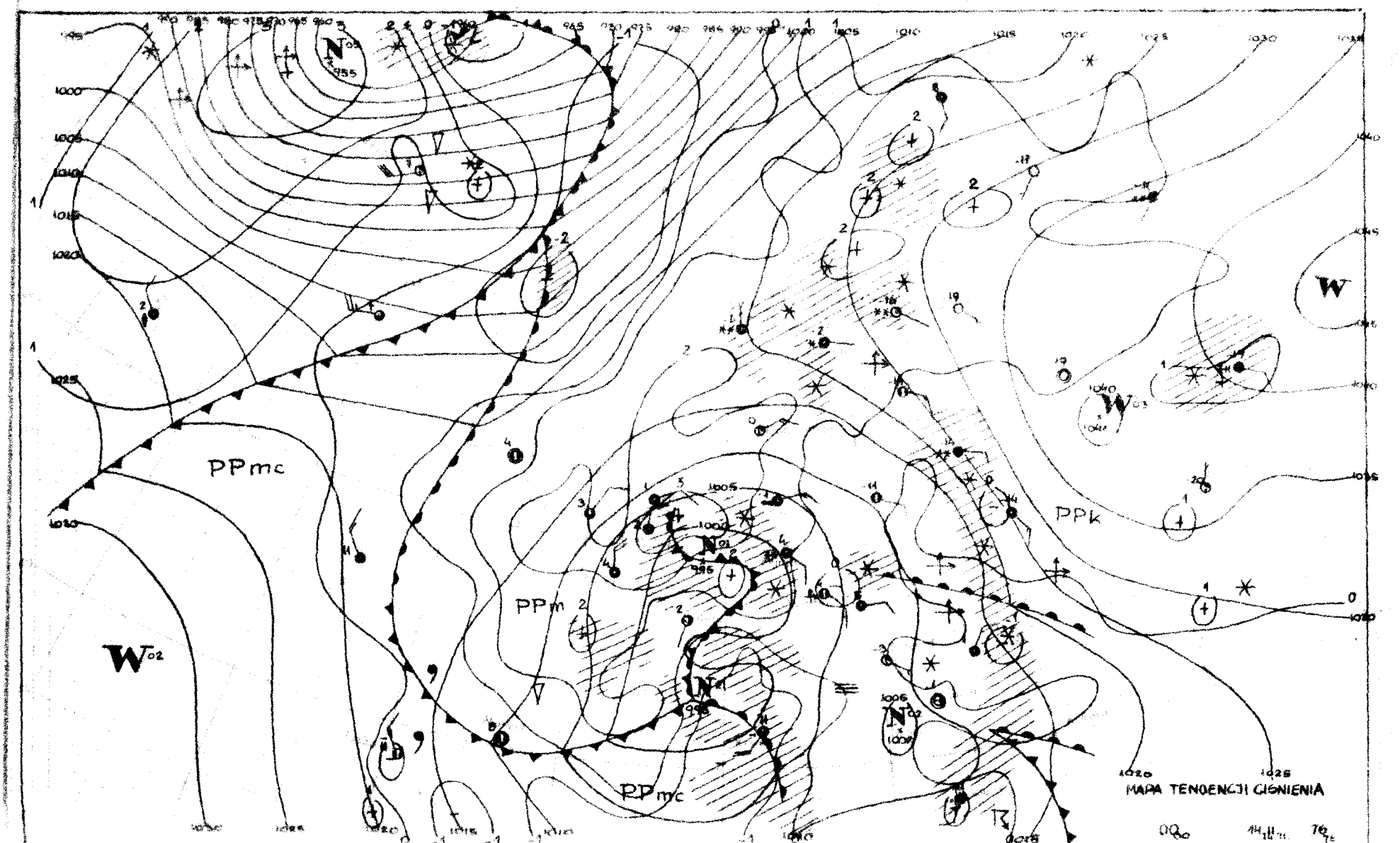
PPmc
PPm
PPmc
PPk
W
W
W
MAPA TENDENCJI CIŚNIENIA

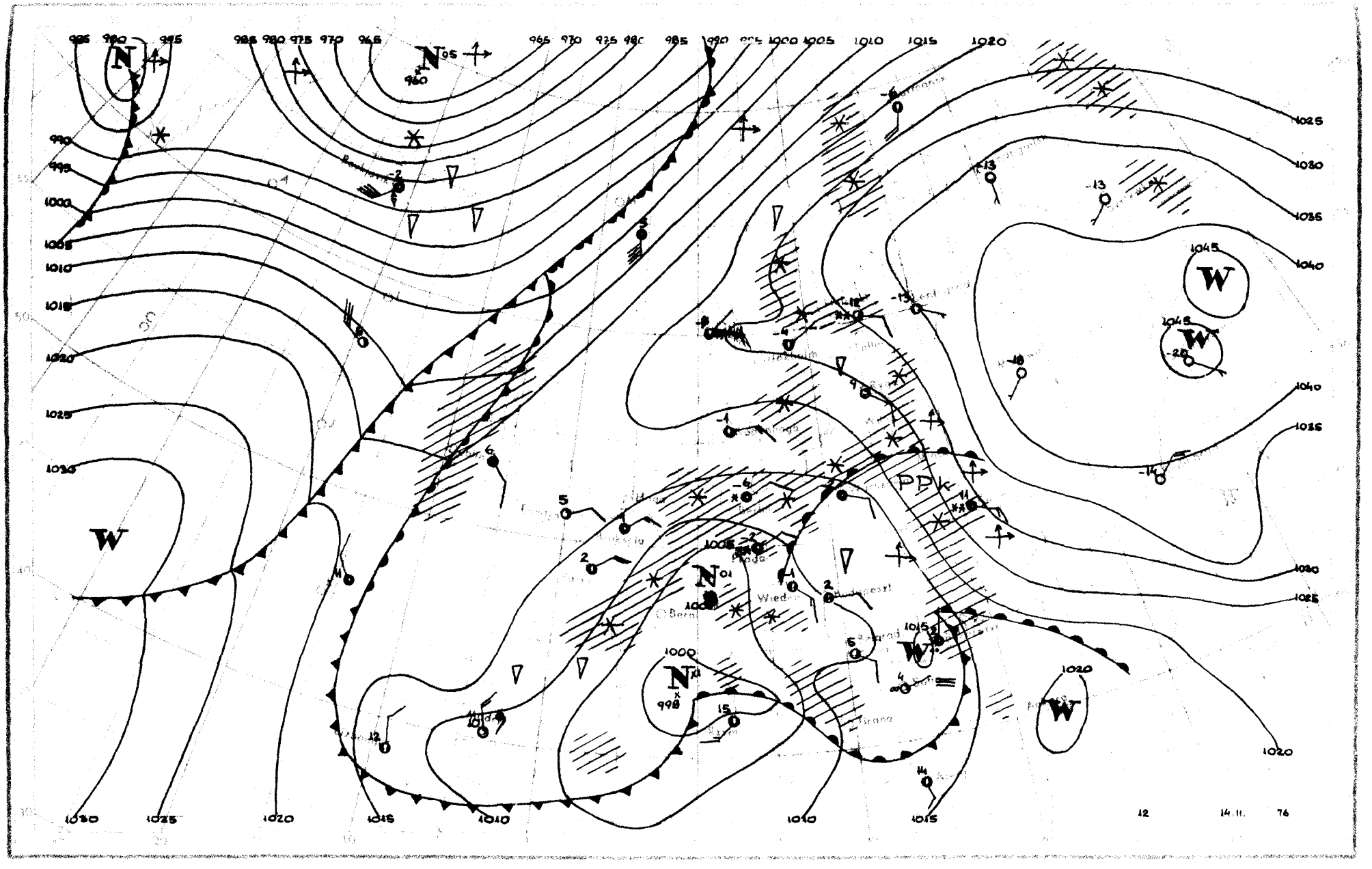
12
14.11.
76

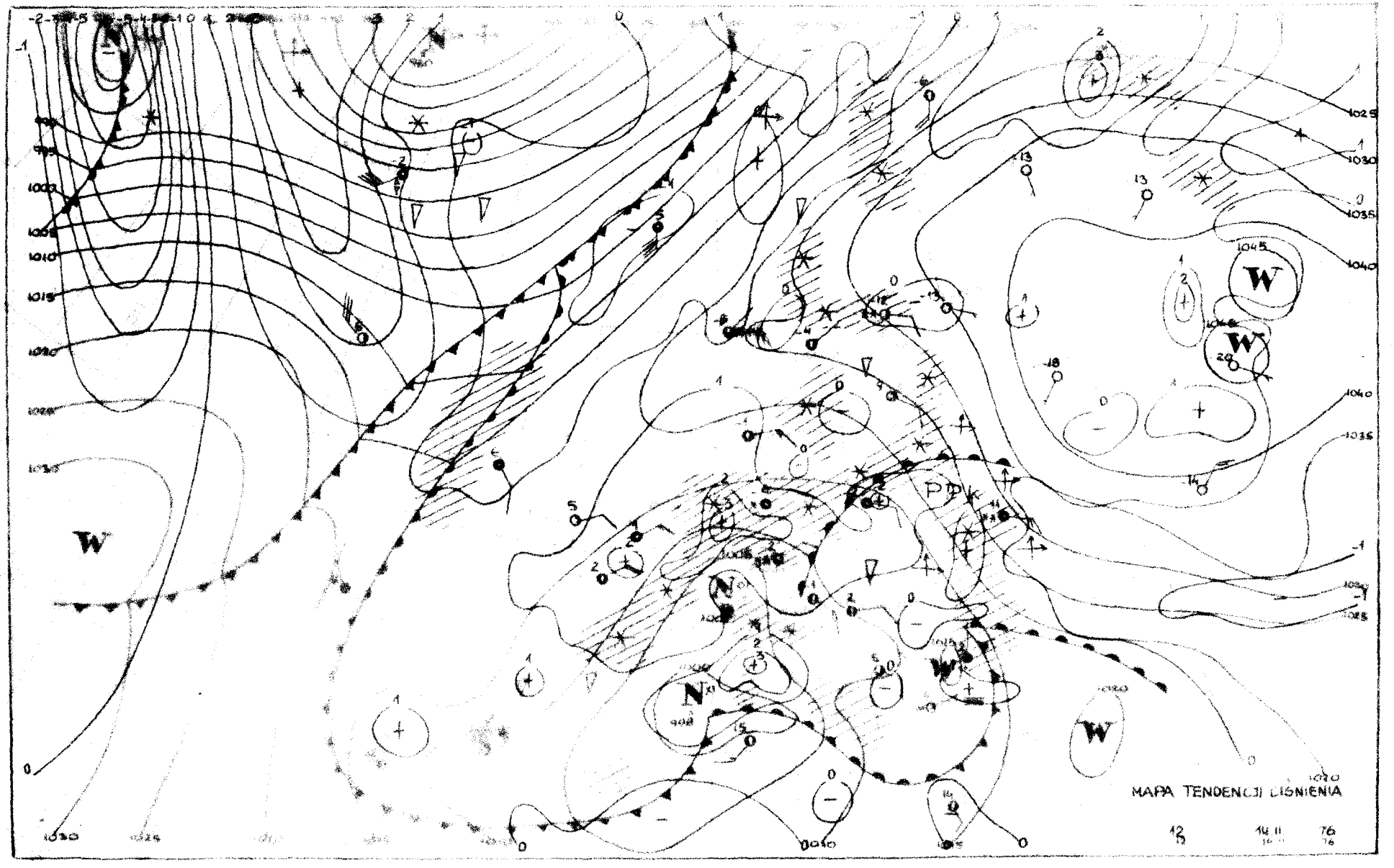
MAPA TENDENCJI LIGNIENIA
12
14 II
76

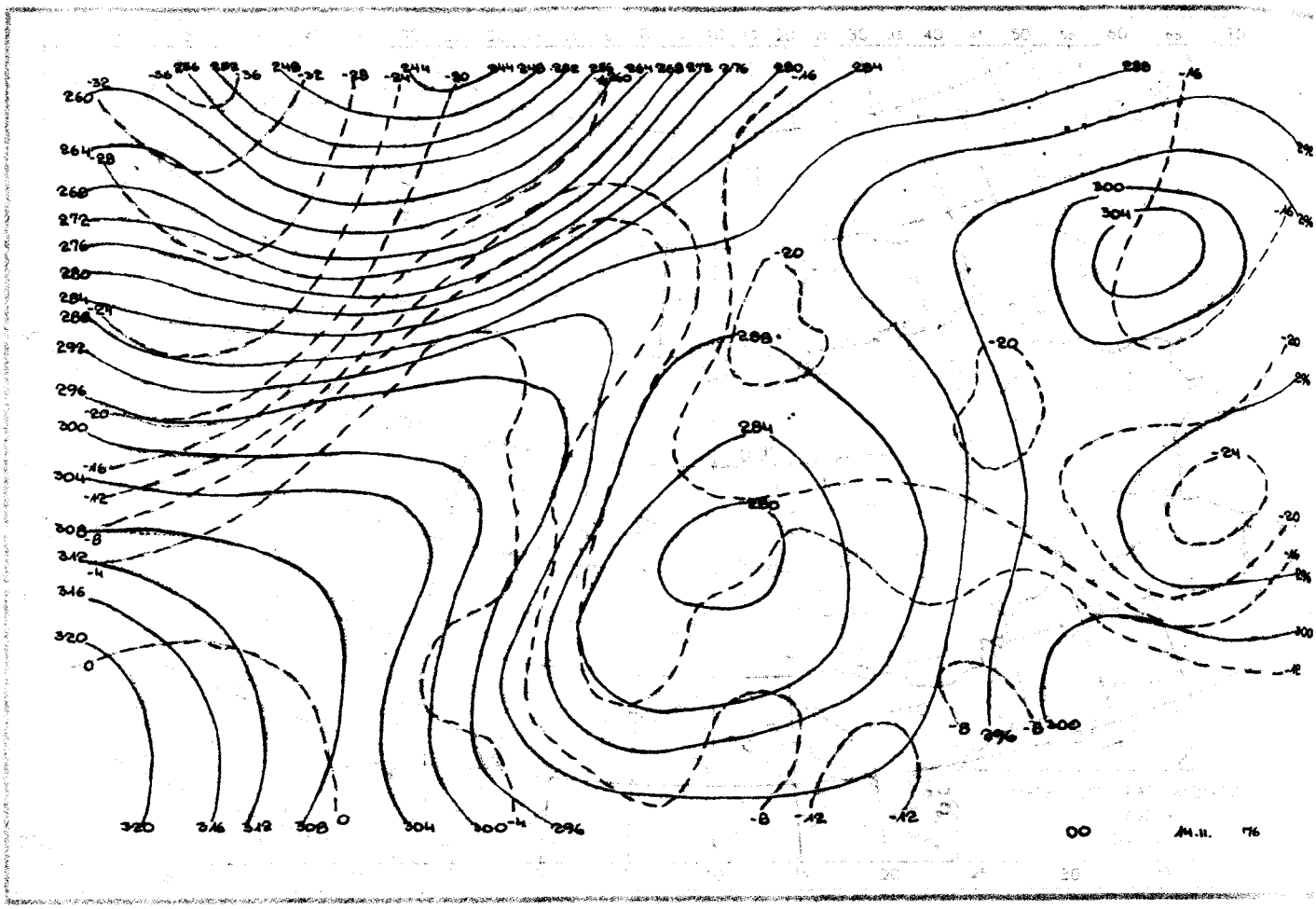

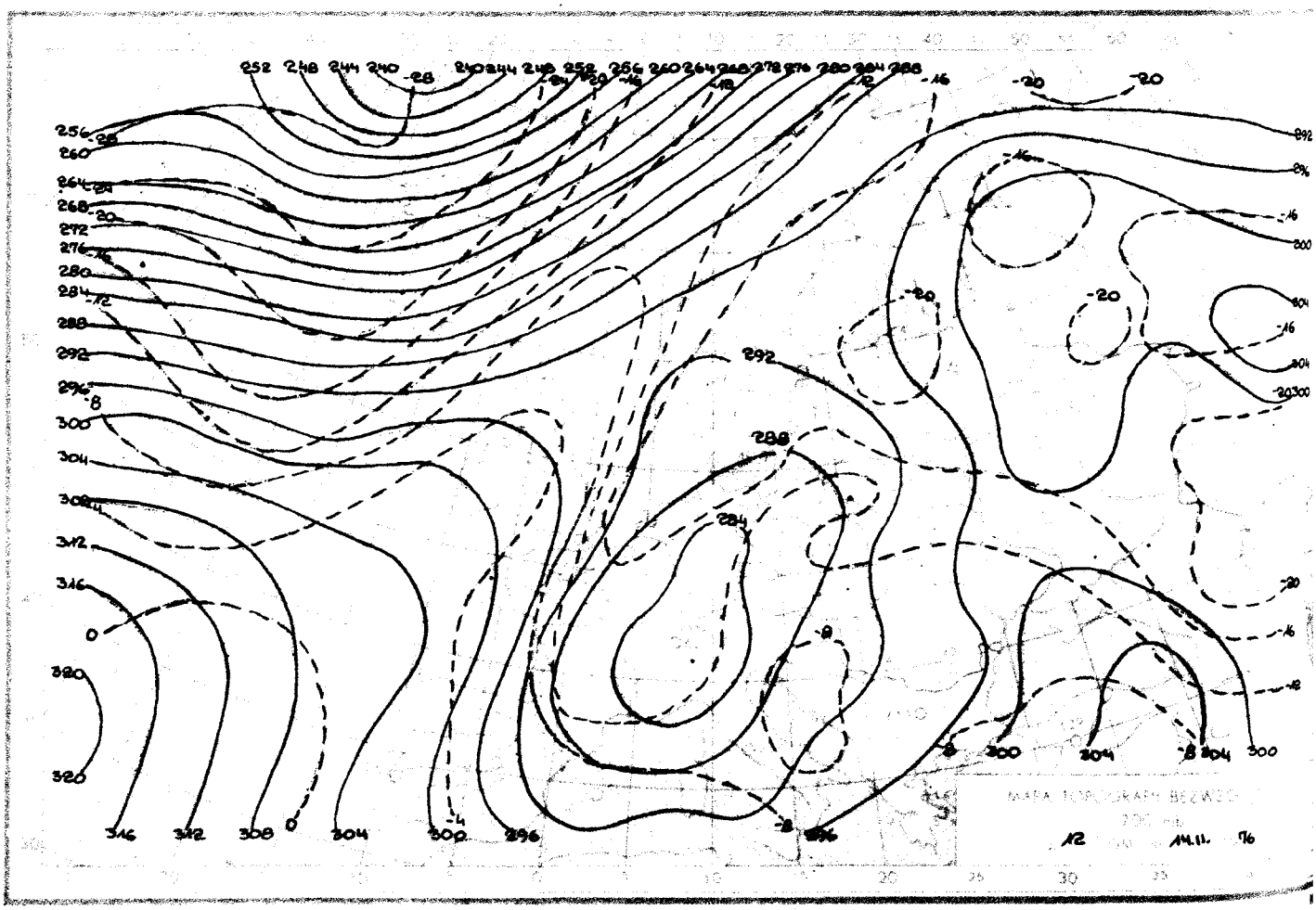

Reprodukowanie i publikowanie tekstu, map, wykresów i danych synoptycznych dozwolone wyłącznie w formie dosłownej z podaniem źródła informacji.

Druk PPWK-W-wa, Solec 18. Zam. 4125/155/B/73-21.V.73-X-11436-170

INSTYTUT METEOROLOGII I GOSPODARKI WODNEJ

ZAKŁAD PROGNOZ METEOROLOGICZNYCH KRÓTKOTERMINOWYCH – 01-673 WARSZAWA, UL. PODLEŚNA 61 – tel: 34-50-97

BIULETYN SYNOPTYCZNY

Dane synoptyczne z Polski w dniu 15.II.1976 r.

SYNOP z godz. 00 GMT.

105	80601	20712	19057	8072X	58007
150	80501	40717	19556	5732X	57207
195	81306	96717	22656	8042X	57210
205	80603	30712	18057	5542X	58007
235	80402	96712	18157	8042X	58204
250	80403	96787	17552	7742X	54206
272	81103	40707	19453	5732X	55207
295	81107	58103	21655	862XX	56115
330	80605	30717	16154	8042X	55104
375	81406	30102	18751	763XX	53210
400	80203	25226	15956	855XX	50206
424	80000	17107	15052	856XX	53207
465	81104	30102	16351	855XX	52213
495	81206	96102	19253	854XX	54212
510	91816	90493	39657	9XXXX	58209
560	60000	40102	14051	655XX	53215
570	50902	30101	17953	00906	53111
575	10603	60031	16452	10930	54213
650	51713	89383	43155	30942	62210
695	81104	40102	19853	856XX	54211

SYNOP z godz. 12 GMT.

105	80000	18717	22853	6732X	54103
150	81202	25717	23358	6732X	52107
195	81309	96102	25653	854XX	55106
205	80302	20717	22554	5542X	55214
235	80905	20717	22251	8042X	52110
250	81003	50107	22351	864XX	52111
272	81103	40102	23852	854XX	53108
295	81407	58207	25452	863XX	54109
330	81002	15714	21500	5722X	51217
375	81205	50102	23651	763XX	53210
400	83204	18774	22455	864XX	56220
424	83003	14707	21351	8072X	52118
465	71204	56102	21750	4633X	52110
495	81206	95102	23551	863XX	52210
510	92515	90714	45455	9XXXX	56120
560	80901	16102	20002	855XX	52210
570	50906	96102	21901	20930	51110
575	60703	58052	20205	656XX	51210
650	61913	88362	47852	35342	55313
695	81405	96104	24552	855XX	52206

TEMP Legionowo, godz. 00 GMT.

TTAA	15001	12374	99005	01512	13004	00138	01710	13006	85425	02913	19006	70940	10122	21007	50546	2535
		23012	40704	39340	21014	30895	533XX	23516	25011	561XX	21511	20154	517XX	26002	15342	489X
		36004	10607	521XX	04007	88276	575XX	22515	77999							
TTBB	1500X	12374	00005	01512	11939	05304	22912	01904	33885	02908	44845	02913	55767	08513	66732	0752
		77680	11721	88607	14925	99529	21748	11385	415XX	22306	523XX	33276	575XX	44263	575XX	5522
		531XX	66204	523XX	77188	495XX	88142	487XX	21212	00005	13004	11991	13510	22902	18567	3373
		22593	44695	21007	65285	23016	66238	21519	77197	26502	88164	34506	99103	05008	41414	0090
		51515	11897	19506	22800	21005	33600	24010								
TTCC	15001	12374	70836	539XX	03005	50052	541XX	35004	30379	549XX	32005	20637	563XX	28506	10074	585X
		30518	88174	593XX	30507	77999										
TTDD	1500X	12374	11839	539XX	22419	543XX	33206	557XX	44174	693XX	65127	573XX	66089	591XX	21212	1176
		01506	22423	02504	33340	25505	44237	36008	55203	28007	66089	29520				

TEMP Wrocław, godz. 00 GMT.

TTAA	15001	12425	99000	01912	00000	00116	01912	00000	85414	03320	19010	70937	09503	20513	50546	2751
		22022	40703	38534	22524	30893	559XX	21019	25011	525XX	21006	20157	479XX	22505	15346	489X
		24003	10611	521XX	21001	88300	559XX	21019	77999							
TTBB	1500X	12425	00000	01912	11971	01916	22935	01646	33874	03332	44824	03310	55744	07700	66670	1072
		77500	27516	88388	39933	99300	559XX	11266	515XX	22250	525XX	33232	493XX	44220	499XX	5520
		479XX	66125	493XX	77100	521XX	21212	00000	00000	11972	15505	22776	21516	33333	21017	4441
		23026	55359	22018	66313	21525	77274	20007	88220	27004	99198	22005	41414	856XX	51515	1189
		17508	22800	20515	33600	21517										
TTCC	1500X	12425	70841	531XX	50058	541XX	88999	77999								

Przebieg pogody w Polsce w dniu 15.II.1976 r.

Zachmurzenie było duże z większymi przejaśnieniami. Miejscami wystąpiły opady śniegu, i mżawki powodującej gołoledź. Lokalnie zanotowano mgły. Temperatura maksymalna od -4°C w Zielonej Górze i Zgorzelcu do 1°C w centrum, a lokalnie na Pogórzu od 4°C do 11°C, a temperatura minimalna od -7°C w Muszynie do 0°C nad morzem i w Wieluniu, Częstochowie i Katowicach. Wiatry były słabe o kierunkach zmiennych.

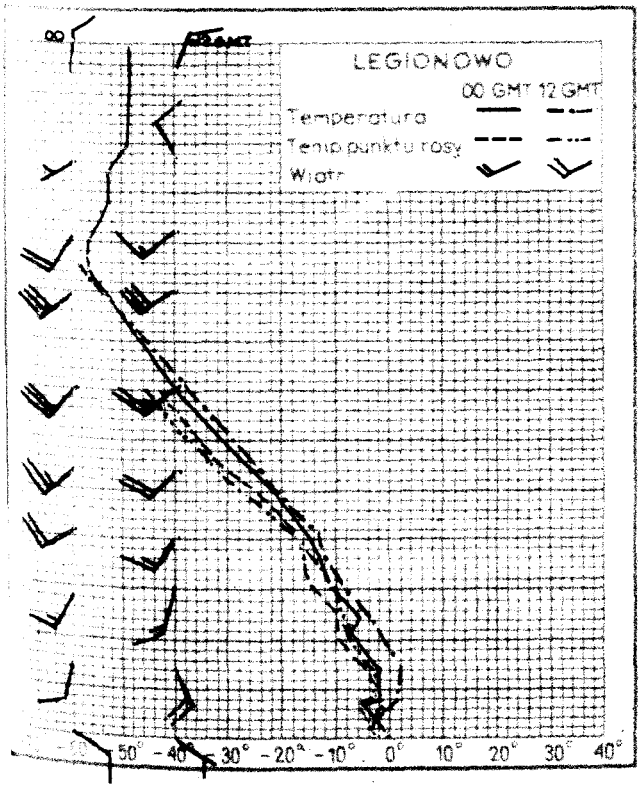

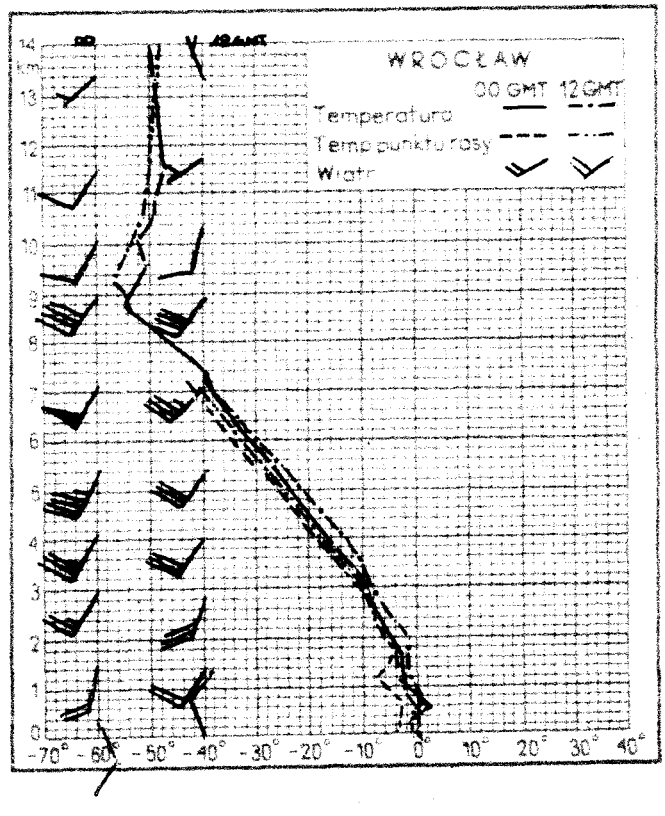

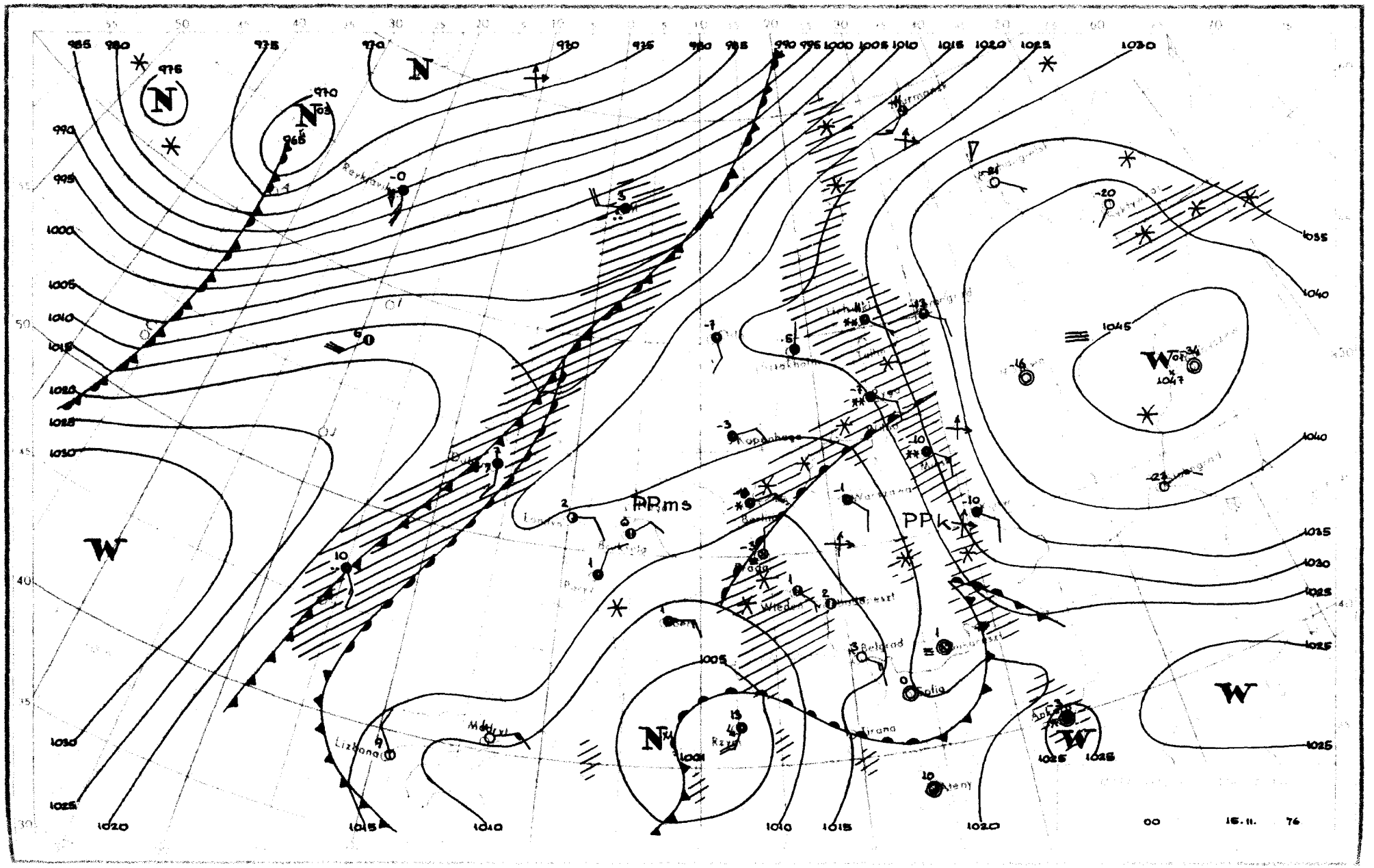
PPms
PPk
W
N
00
15.11.
76

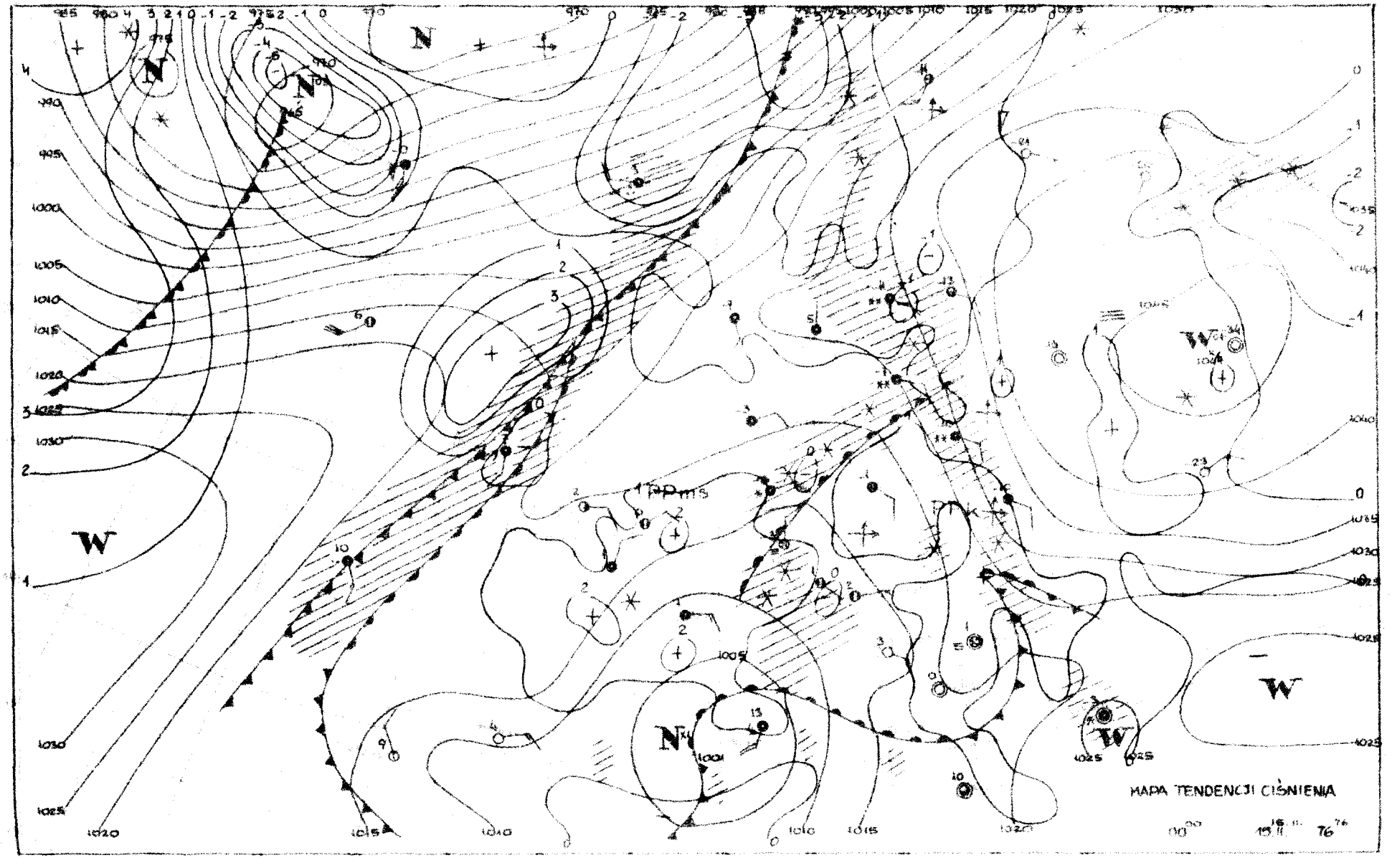
MAPA TENDENCJI CIŚNIENIA
00 00
15 II 76

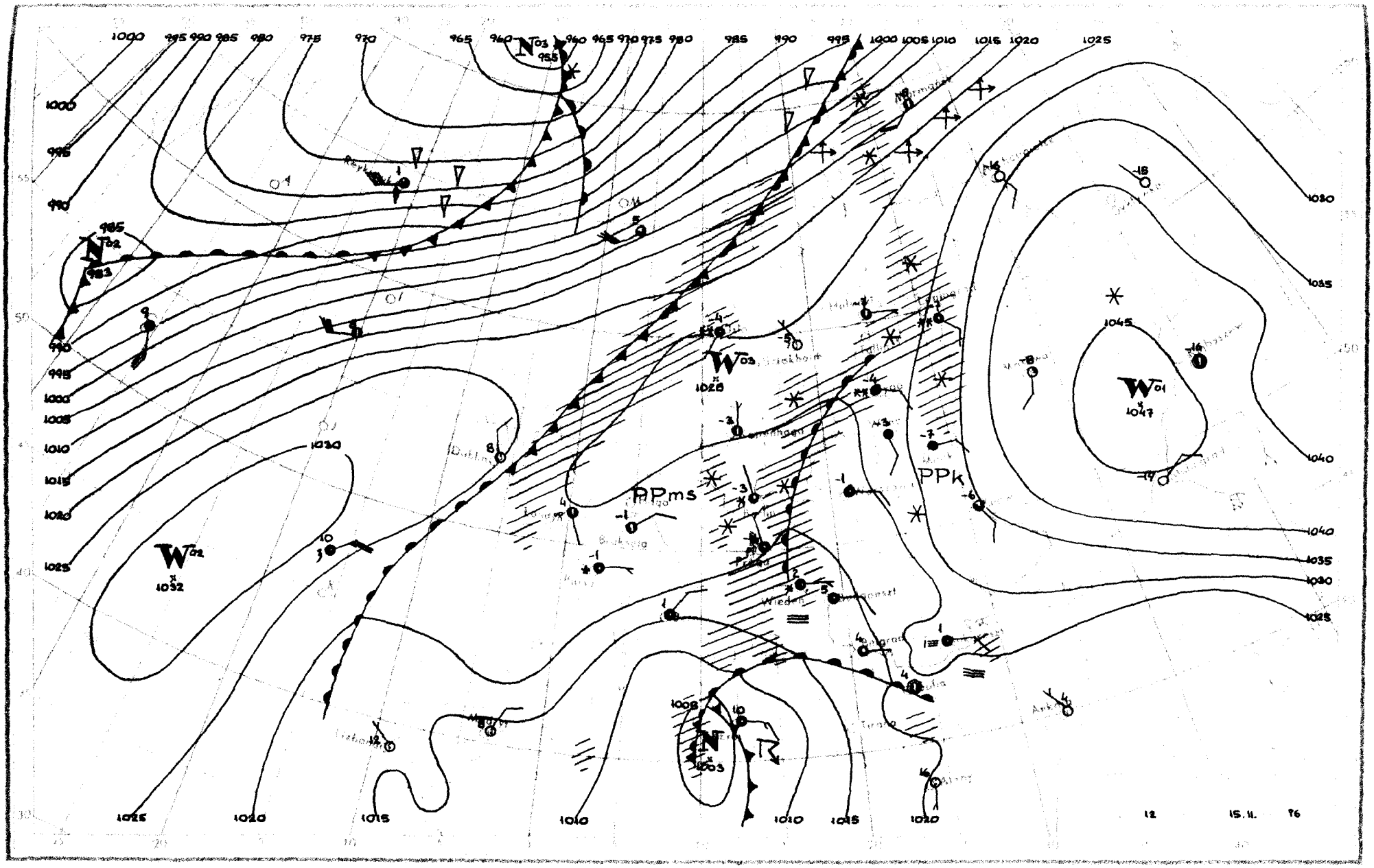
PPms
PPk
12
15.11.
76

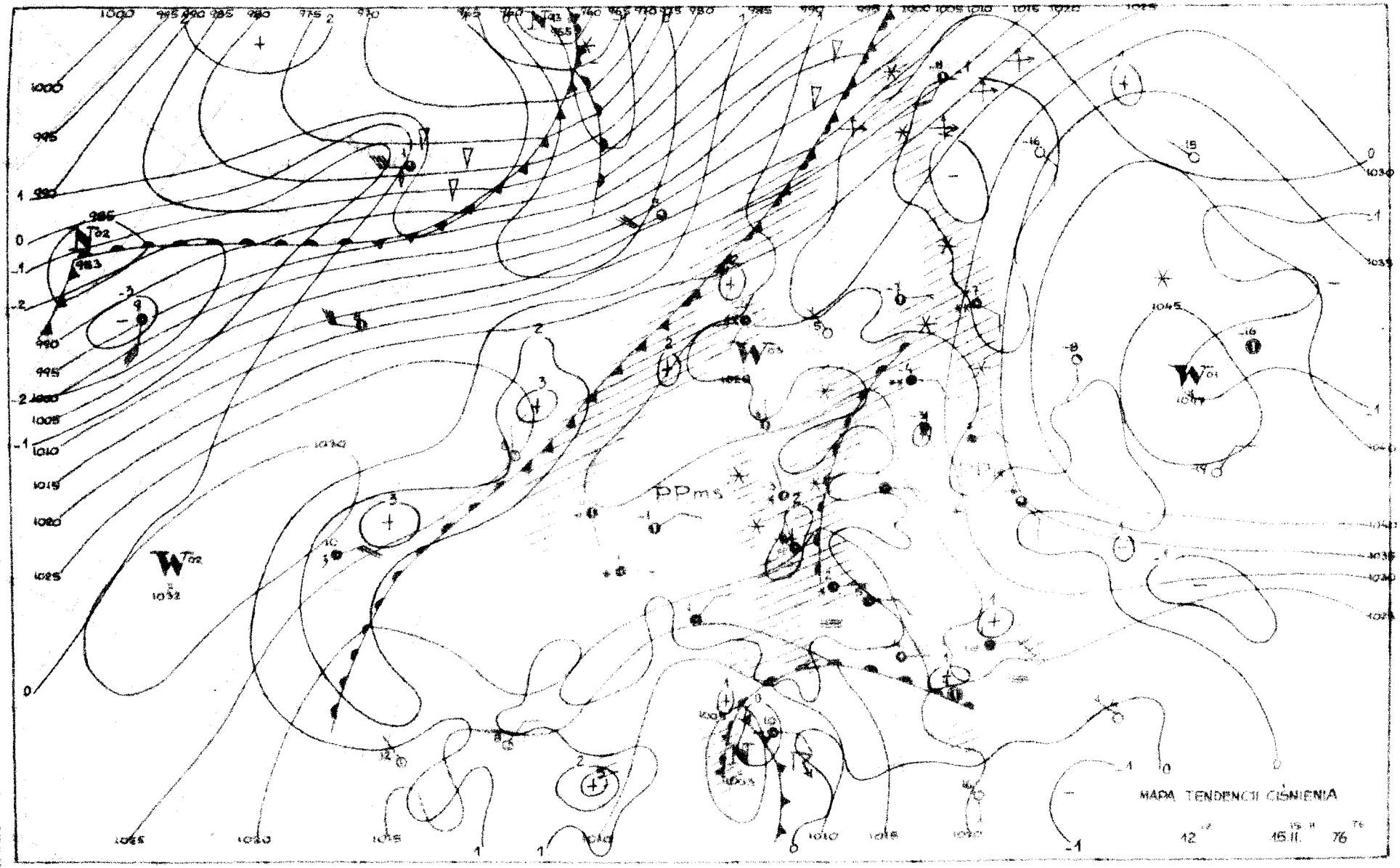
MAPA TENDENCJI CIŚNIENIA
12 15 II 76
PPms

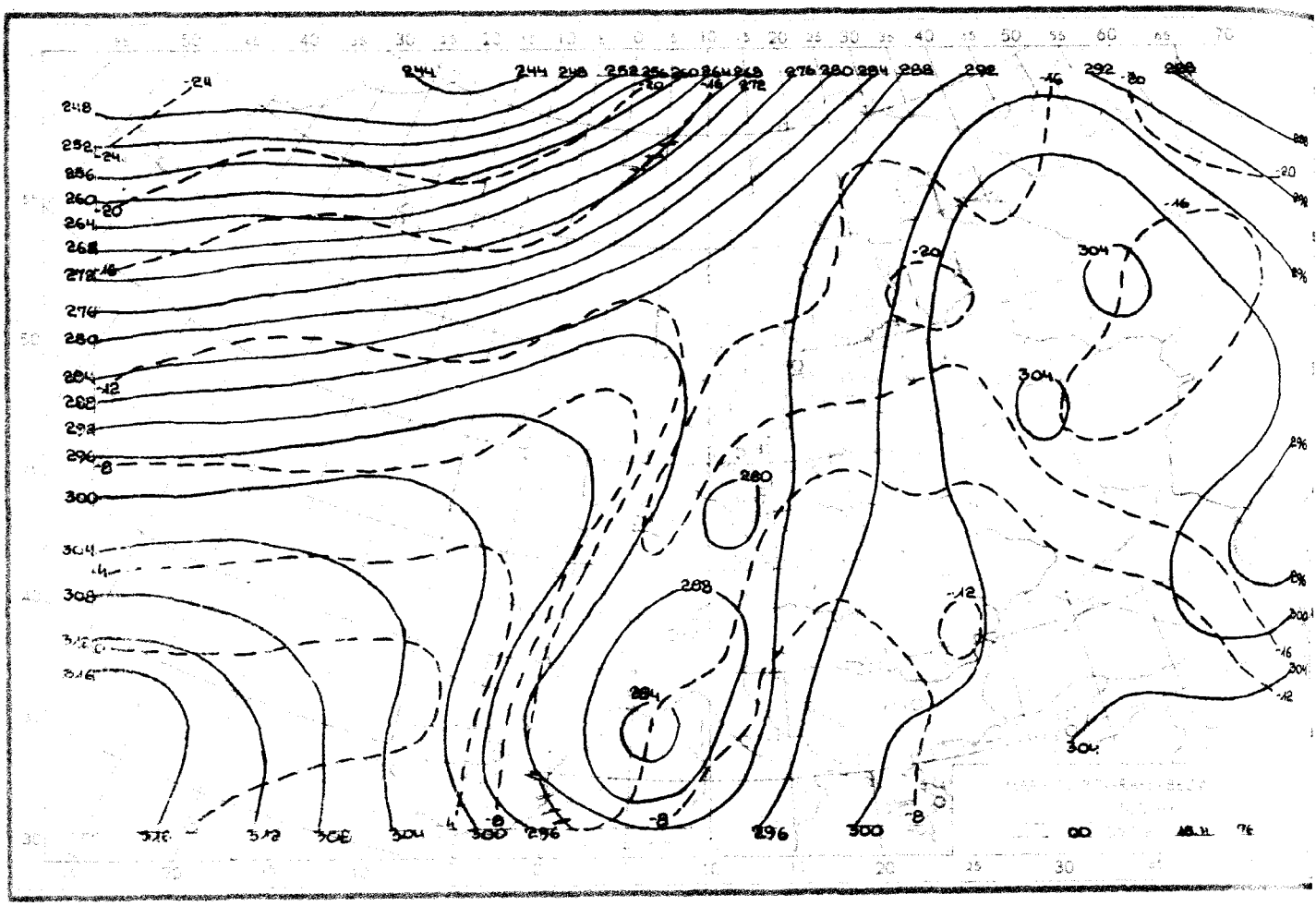

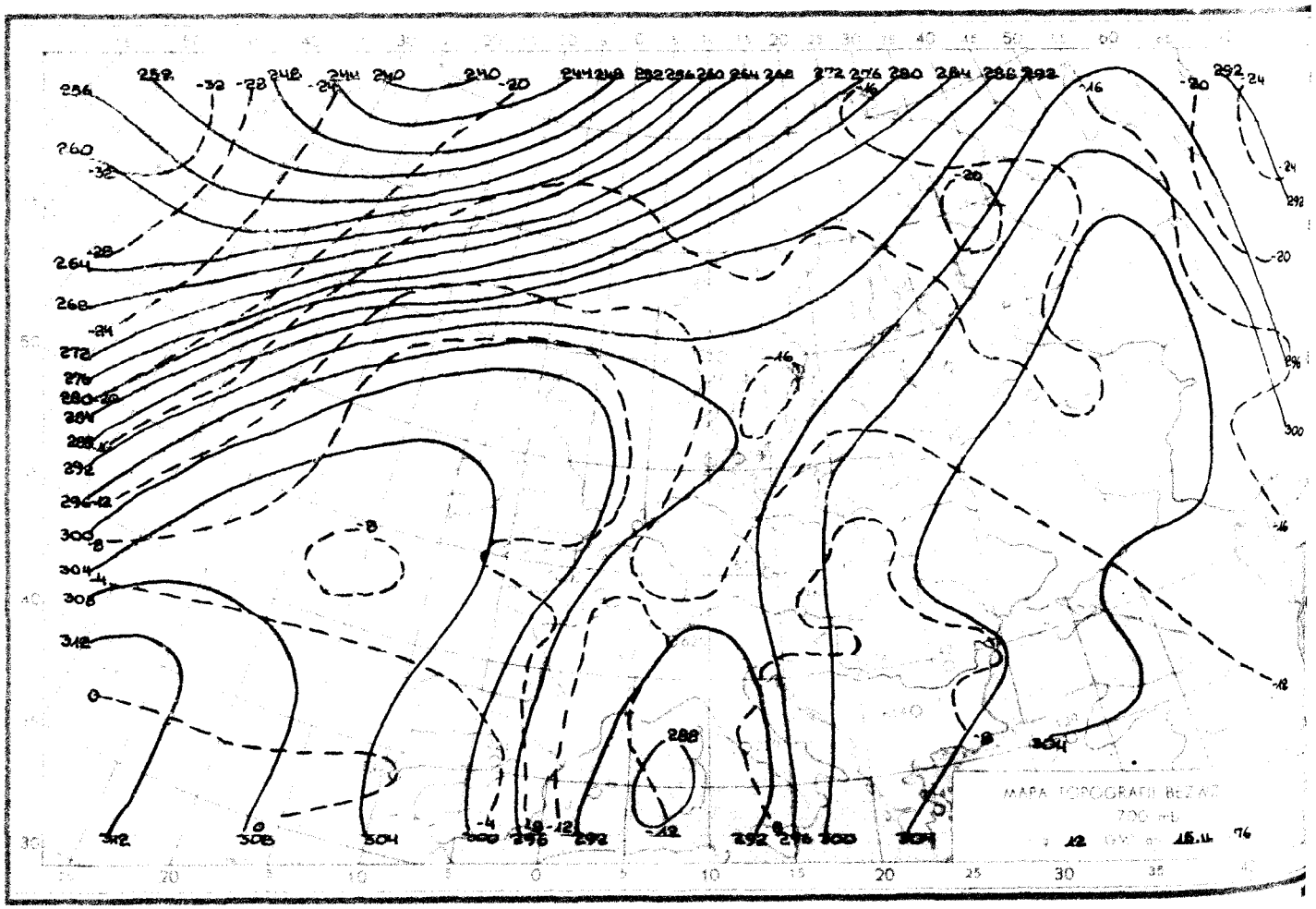

Reprodukowanie i publikowanie tekstu, map, wykresów i danych synoptycznych dozwolone wyłącznie w formie dosłownej z podaniem źródła informacji.

Druk PPWK-W-wa, Solec 18. Zam. 4125/156/8/73-21.V.73- X-11436-1700

INSTYTUT METEOROLOGII I GOSPODARKI WODNEJ

ZAKŁAD PROGNOZ METEOROLOGICZNYCH KRÓTKOTERMINOWYCH – 01-673 WARSZAWA, UL. PODLEŚNA 61 – tel: 34-50-97

BIULETYN SYNOPTYCZNY

Dane synoptyczne z Polski w dniu 16.II.1976 r.

SYNOP z godz. 00 GMT.

105	80000	18777	31651	863XX	51220
150	83602	20107	30851	861XX	52317
195	80000	97022	30253	854XX	53213
205	80503	20102	30950	863XX	51215
235	83601	20102	29952	8042X	52114
250	80302	50777	30052	863XX	52114
272	80000	16102	29652	863XX	53109
295	81504	58102	30352	863XX	53311
330	80000	20707	29650	854XX	51217
375	81303	56101	29150	763XX	51216
400	83202	18102	30354	864XX	55116
424	83004	16777	29953	862XX	54118
465	80000	40102	28950	854XX	51119
495	81305	95102	28452	863XX	52109
510	92209	90497	51754	9XXXX	55213
560	82701	14602	27801	5557X	51317
570	80000	30101	28952	854XX	52215
575	70201	56102	27751	755XX	51217
650	60902	88032	52552	20948	55109
695	81104	20102	28952	855XX	53208

SYNOP z godz. 12 GMT.

105	80102	96102	38200	855XX	52204
150	80502	50102	36950	6552X	52103
195	83603	96107	34752	863XX	54109
205	80404	50102	37001	863XX	52105
235	80302	96102	36550	863XX	53105
250	70304	50104	36100	755XX	52108
272	83603	40102	36252	862XX	54107
295	83202	16284	34051	863XX	51004
330	80203	30102	36000	854XX	51107
375	80405	45102	34400	764XX	51310
400	70304	24104	35400	6143X	51108
424	73101	16107	34550	7093X	52001
465	83604	18102	34600	862XX	51106
495	80301	08424	33453	863XX	53103
510	90909	90564	55953	9XXXX	54002
560	83603	20102	32702	863XX	51105
570	80402	30104	33351	863XX	51004
575	80000	20504	22950	863XX	51102
650	30404	86021	54753	10948	57304
695	90602	06494	33353	9XXXX	54203

TEMP Legionowo, godz. 00 GMT.

TTAA	16001	12374	99017	00510	09001	00226	01302	15004	85521	00646	30005	70057	08113	25005	50557	2695
		25005	40814	39956	24006	30904	551XX	27506	25020	545XX	00506	20163	533XX	01006	15349	503X
		00508	10611	647XX	34004	88267	579XX	34007	77999							
TTBB	1600X	12374	00017	00510	11960	03323	22927	02932	33915	00936	44884	00947	55853	00844	66819	0112
		77795	00119	88668	10904	99586	18104	11562	20314	22459	31549	33380	433XX	44299	553XX	5526
		579XX	66251	545XX	77213	541XX	88153	501XX	21212	00017	09001	11894	34500	22784	23507	3329
		27508	44235	01506	41414	855XX	51515	11907	32002	22800	24007	33600	25007			
TTCC	16002	12374	70839	563XX	28004	50053	557XX	31008	30379	555XX	28005	20637	557XX	29008		

TEMP Wrocław, godz. 00 GMT.

TTAA	16001	12425	99015	02908	27001	00234	04108	30503	85526	02902	19504	70052	09109	19008	50557	2672
		16508	40714	39723	16008	30904	553XX	13506	25021	537XX	13004	20165	515XX	04004	15353	499X
		03005	10615	541XX	04003	88300	553XX	13506	77999							
TTBB	16001	12425	00015	02908	11989	05308	22973	03308	33892	00905	44850	02902	55818	02900	66755	0530
		77634	13915	88450	32521	99373	441XX	11300	553XX	22267	553XX	33238	523XX	44150	499XX	5511
		537XX	21212	00015	27001	11948	04501	22903	15502	33735	26010	44457	15506	55238	14003	6619
		03505	77135	01007	41414	862XX	51515	11906	14002	22800	24503	33600	20006			
TTCC	16007	12425	70843	553XX	32002	50058	553XX	30384	545XX	88999	77999					
TTDD	1600X	12425	11630	557XX	22300	545XX	21212	11610	30006							

Przebieg pogody w Polsce w dniu 16.II.1976 r.

Zachmurzenie było duże, na północy kraju wystąpiły w nocy większe przejaśnienia i rozpogodzenia. Miejscami notowano opady śniegu i marznącej mżawki, powodującej gołoledź. Lokalnie wystąpiły mgły. Temperatura maksymalna wynosiła od -3°C na południowym wschodzie do 2°C na południowym zachodzie, a temperatura minimalna od -15°C w Łebie do -1°C na południowym zachodzie. Wiatry były słabe i umiarkowane z kierunków północno-wschodnich i wschodnich.

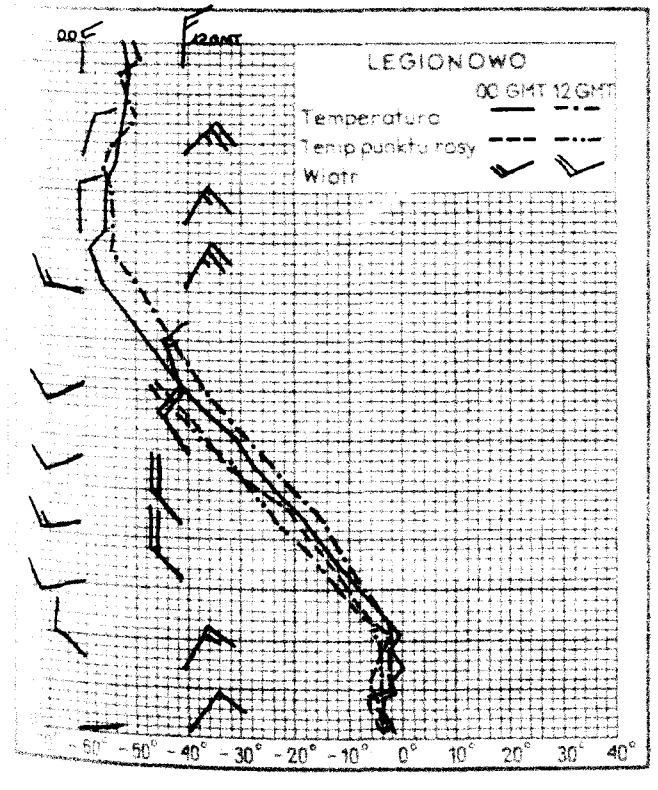

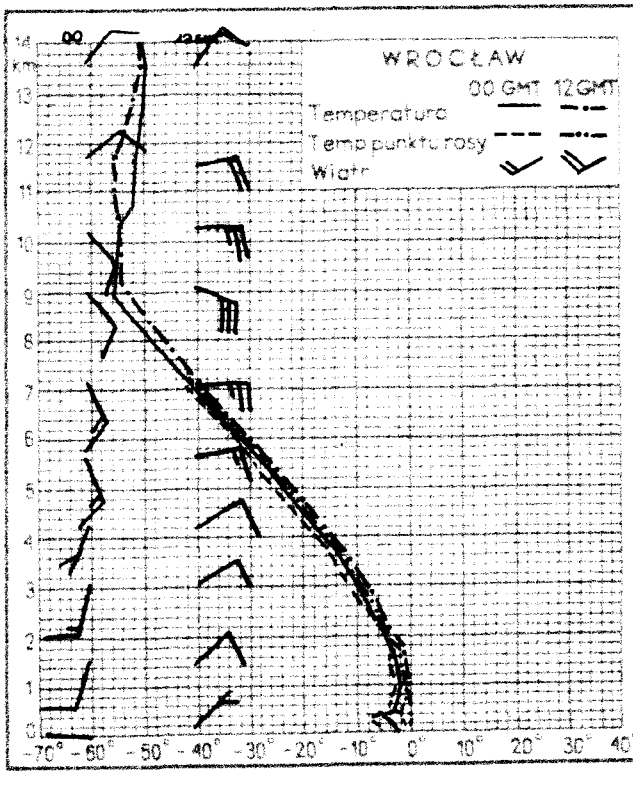

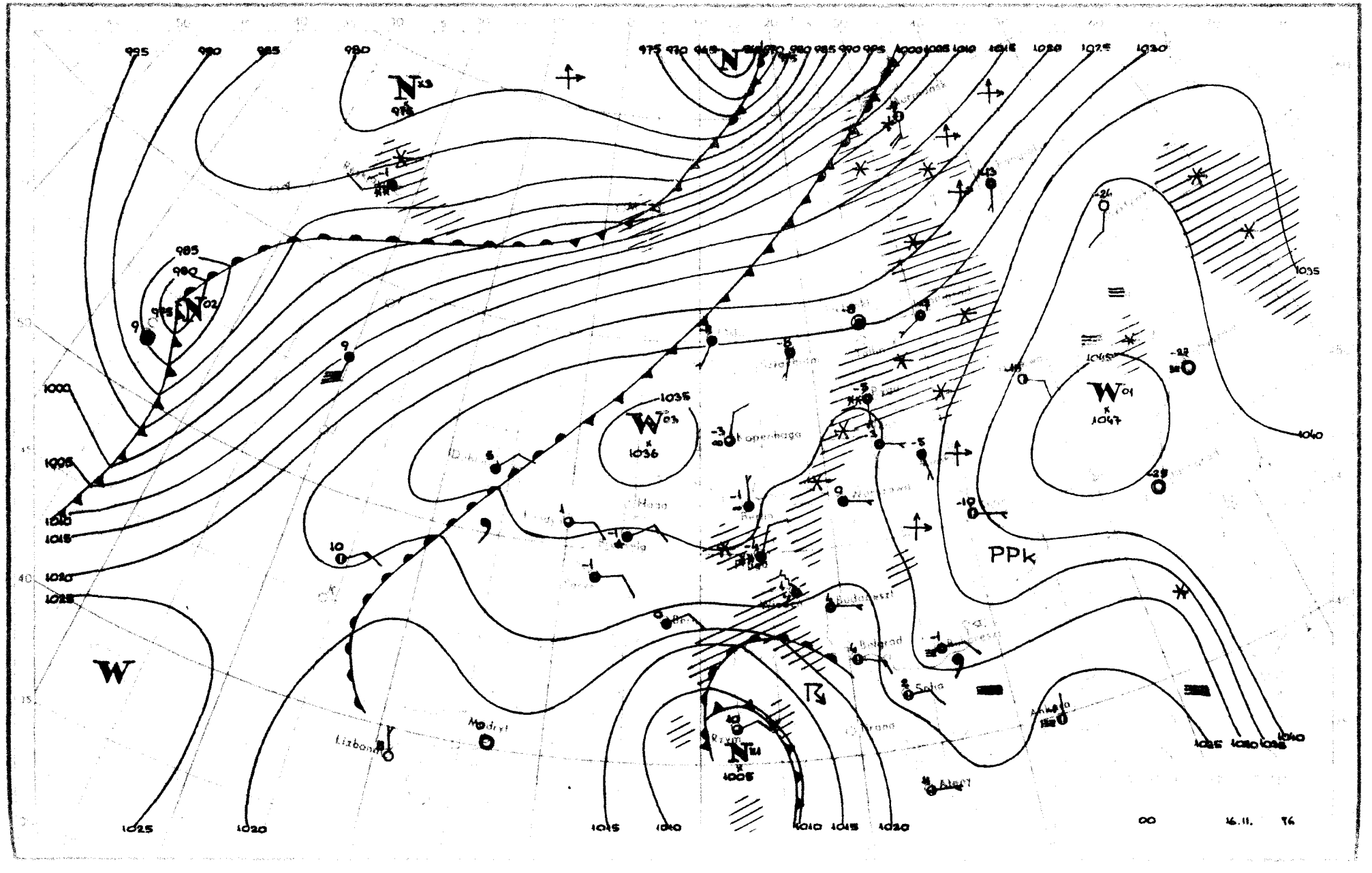
W
PPk
Lisbon
Madrid
Copenhagen
Sofia
Belgrad
Budapest
Athens
Algier
00
16.11.
76

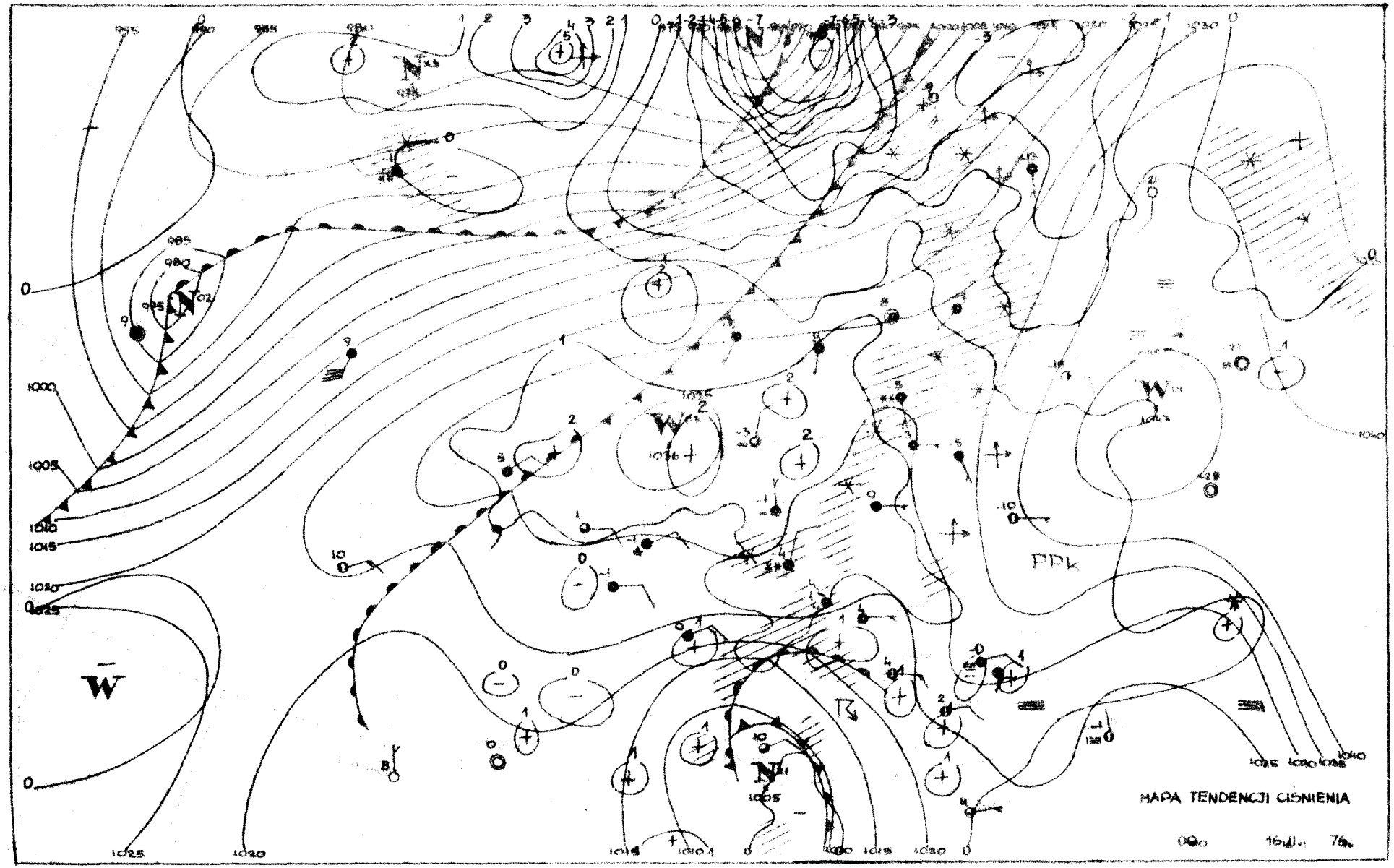
MAPA TENDENCJI CIŚNIENIA
PPk

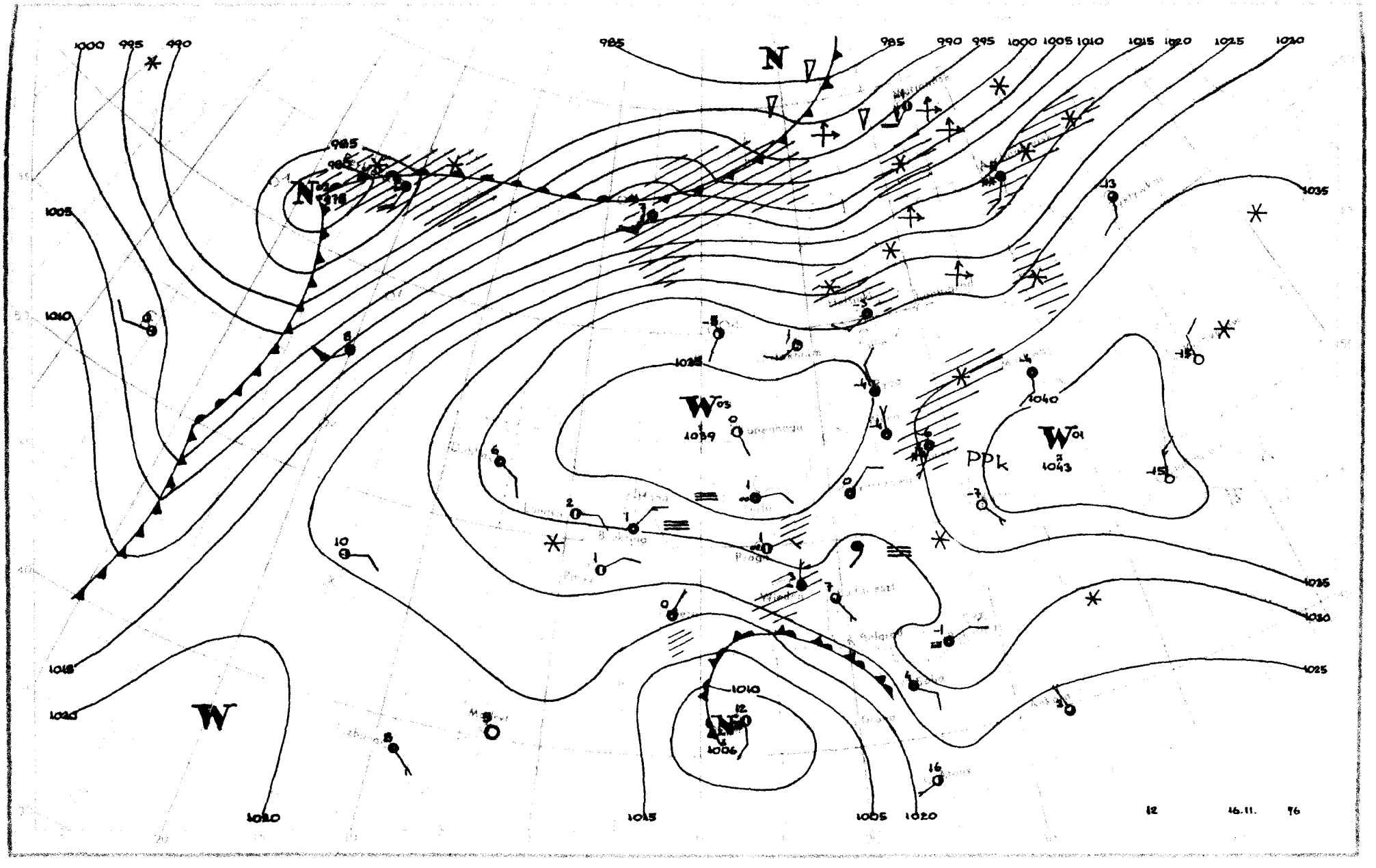
12
16.11.
76

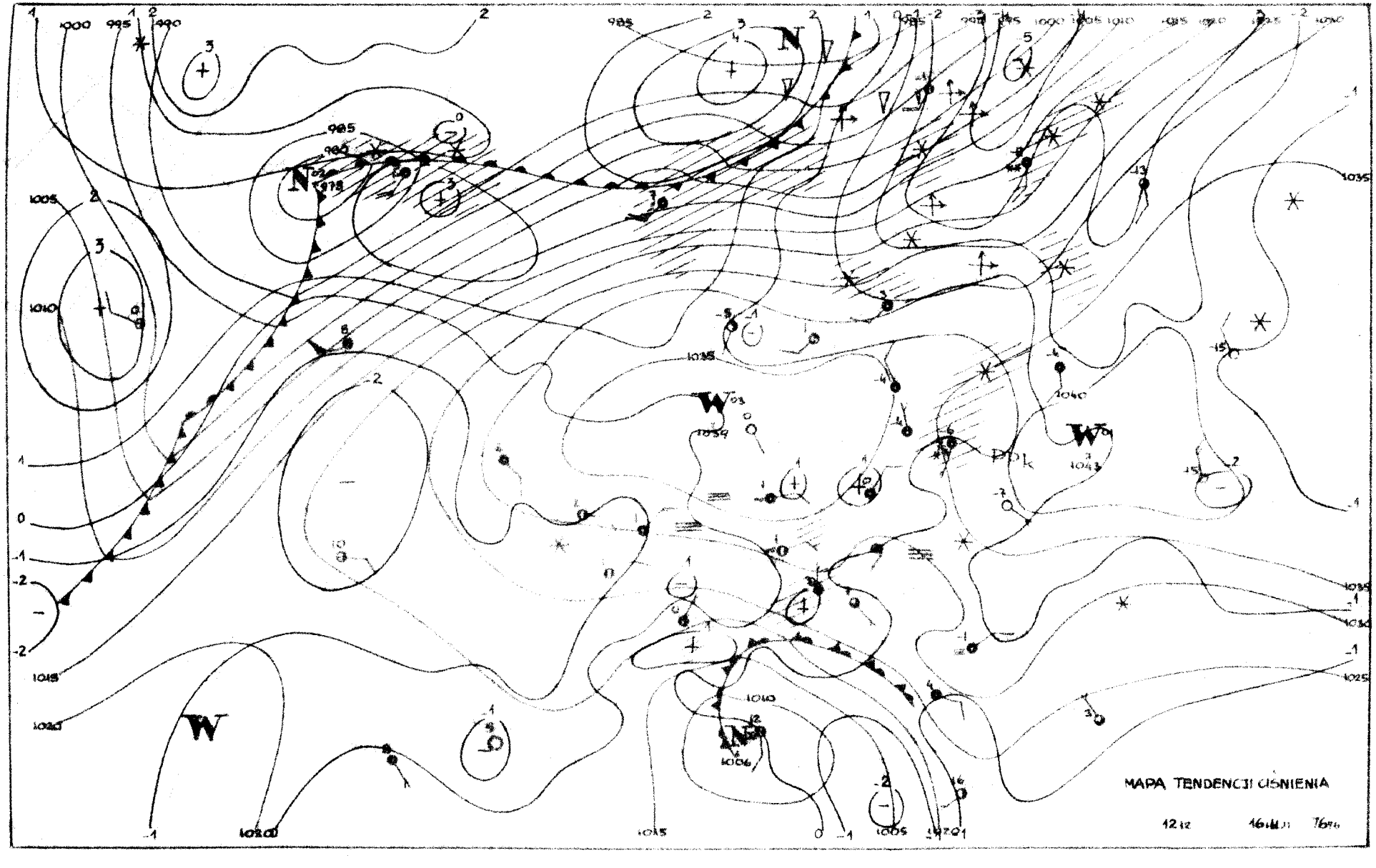
MAPA TENDENCJI CIŚNIENIA
12 iz
16 iii
76

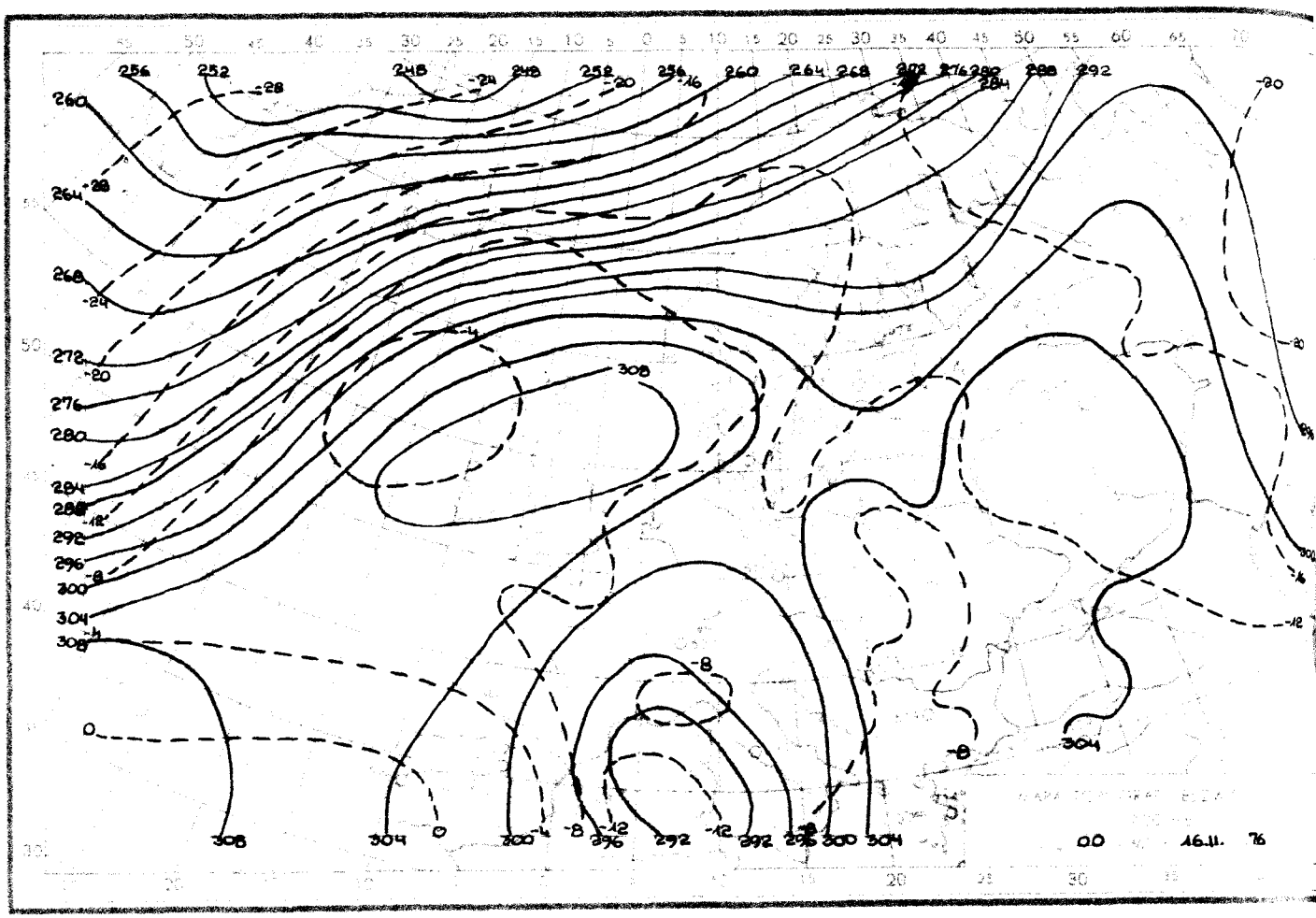

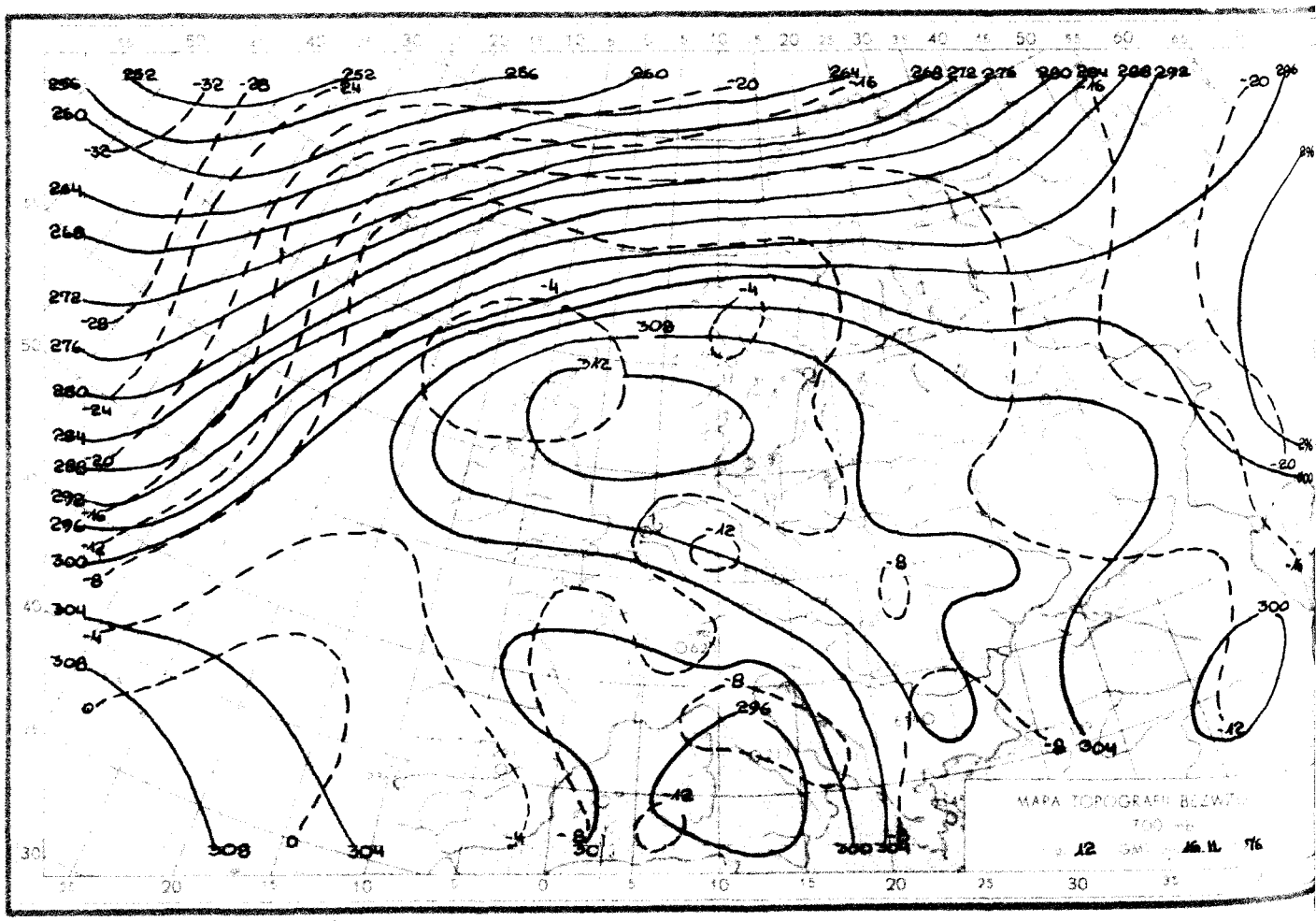

Reprodukowanie i publikowanie tekstu, map, wykresów i danych synoptycznych dozwolone wyłącznie w formie dosłownej z podaniem źródła informacji.

Druk PPWK-W-wa, Solec 18. Zam. 4125/155/B/73-21.V.73-X-11436-18

INSTYTUT METEOROLOGII I GOSPODARKI WODNEJ

ZAKŁAD PROGNOZ METEOROLOGICZNYCH KRÓTKOTERMINOWYCH – 01-673 WARSZAWA, UL. PODLEŚNA 61 – tel: 34-50-97

BIULETYN SYNOPTYCZNY

Dane synoptyczne z Polski w dniu 17.II.1976 r.

SYNOP z godz. 00 GMT.

105	70000	96102	38151	755XX	54803
150	60000	20104	38957	654XX	59031
195	80102	20102	38256	862XX	56104
205	81204	57102	36251	863XX	54609
235	80903	96102	38054	854XX	55502
250	80403	96102	37953	855XX	55602
272	80501	60022	38356	854XX	57301
295	80402	56102	37053	854XX	55101
330	80805	50102	36653	854XX	54604
375	80405	35102	36352	862XX	53400
400	81003	20105	35453	854XX	54807
424	80803	35105	34651	862XX	51807
465	80903	58102	35851	862XX	52706
495	80704	09444	35754	862XX	55500
510	70910	99484	55455	65XXX	56704
560	80703	20105	33451	854XX	52804
570	80904	96102	35352	854XX	54702
575	80501	20565	34552	863XX	52804
650	00408	86020	54154	00900	58705
695	80504	20102	34754	864XX	55704

SYNOP z godz. 12 GMT.

105	51303	58102	354XX	55500	54722
150	81303	07462	37356	860XX	56714
195	81102	40102	38753	862XX	54802
205	81406	62027	32950	854XX	53820
235	80803	96102	35653	864XX	54814
250	80905	50107	35551	863XX	54816
272	81103	40104	37252	863XX	55710
295	40903	58101	37451	456XX	56708
330	81006	25227	33452	854XX	53821
375	81006	56102	35531	7562X	54811
400	80804	35775	31652	854XX	53816
424	81106	56105	31650	714XX	52814
465	80806	57108	33751	884XX	54716
495	71005	96102	34952	754XX	54811
510	41615	99481	52054	45X00	55815
560	80806	40102	31852	863XX	54810
570	80905	40107	34154	854XX	58608
575	80803	30772	33054	864XX	55713
650	00000	89020	52852	00900	62702
695	80907	20205	34055	863XX	56713

TEMP Legionowo, godz. 00 GMT.

TTAA	17001	12374	99024	02116	04004	00284	03524	06508	85560	06150	07510	70082	04971	07017	50563	241	
		07012	40721	35964	07526	30917	491XX	07545	25036	571XX	08026	20178	561XX	04016	15362	525	
		04006	10623	545XX	03008	88223	609XX	08031	77332	08545	41501						
TTBB	1700X	12374	00024	02116	11984	04530	22971	03557	33922	06150	44852	06150	55787	07961	66765	043	
		77716	03169	88678	06172	99424	33765	11360	403XX	22283	523XX	33237	591XX	44223	609XX	552	
		587XX	66197	549XX	77140	521XX	88101	543XX	21212	00024	04004	11007	06008	22941	03508	338	
		07505	44739	07518	55593	07017	66409	07526	77332	08545	88270	09043	99196	07012	11126	035	
		41414	855XX	51515	11913	08008	22800	08007	33600	07018							
TTCC	1700X	12374	70849	563XX	33508	50063	545XX	31008	30390	543XX	28008	20650	565XX	30011	10088	XXX	
		XXXXX	88900	577XX	33008	77999											
TTDD	1700X	12374	11900	577XX	22489	545XX	33225	543XX	11189	575XX	55148	563XX	66133	589XX	77102	545	
		21212	11490	27007	22483	32508	33238	30004	44224	27014	55102	32511					

TEMP Wrocław, godz. 00 GMT.

TTAA	17001	12425	99020	00710	04001	00276	01708	07005	85561	04302	10007	70090	07170	50563	25763	095	
		40721	37164	10017	30914	501XX	09525	25031	547XX	10017	20174	523XX	09512	15361	513XX	085	
		10624	529XX	XXXXX	88250	547XX	10017	77999									
TTBB	1700X	12425	00020	00710	11948	04704	22922	04702	33910	02500	44821	05107	55766	02960	66675	087	
		77632	11567	88552	20562	99342	451XX	11282	525XX	22250	547XX	33233	547XX	44180	505XX	212	
		00020	04001	11954	12006	22775	11001	33472	09507	44234	09527	55129	09011	41414	862XX	515	
		11912	11007	22800	09004	33600	09507										
TTCC	17001	12425	70853	545XX	50068	561XX	88999	77999									
TTDD	1700X	12425	11470	563XX													

Przebieg pogody w Polsce w dniu 17.II.1976 r.

Zachmurzenie było duże z opadami śniegu i marznącej mżawki powodującej gołoledź. W ciągu dnia od wschodu w głąb kraju wystąpiły rozpogodzenia. Temperatura maksymalna wynosiła od -4°C w Przemyślu i Lesku do 1°C na północnym zachodzie, a temperatura minimalna od -14°C w Przemyślu do -2°C w Słubicach. Wiatry były słabe i umiarkowane wschodnie i południowo-wschodnie.



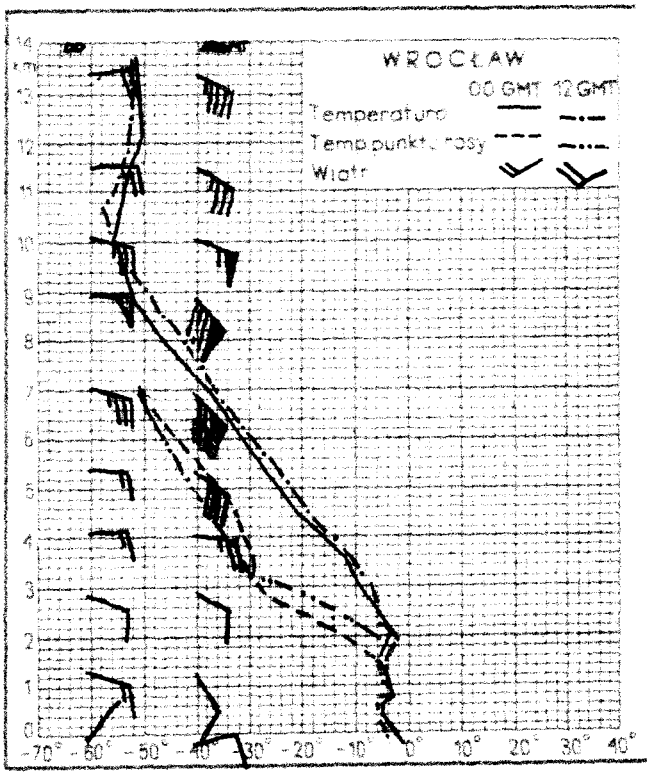

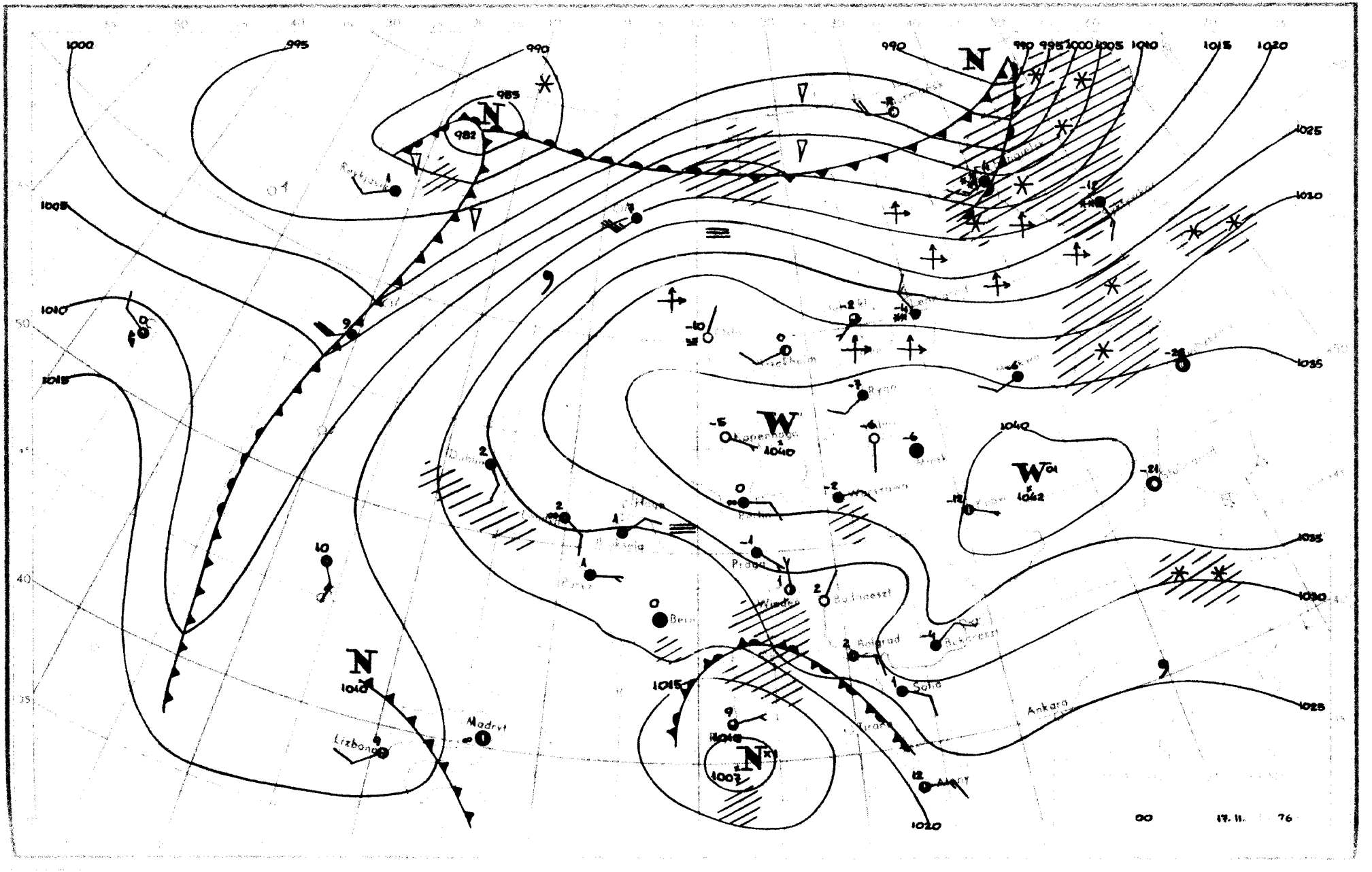
00
17. 11.
76
Madrid
Lizbona
Ankara
Praga
Bucharest
Belgrad
Sofia
Tirana
Athen
Reykjavik
Ryga
Minsk
Kopenhagen
Berlin
Wien
Paris
Rom
N
W
1000
995
990
985
982
1005
1010
1015
1020
1025
1030
1035
1040
1042
1007

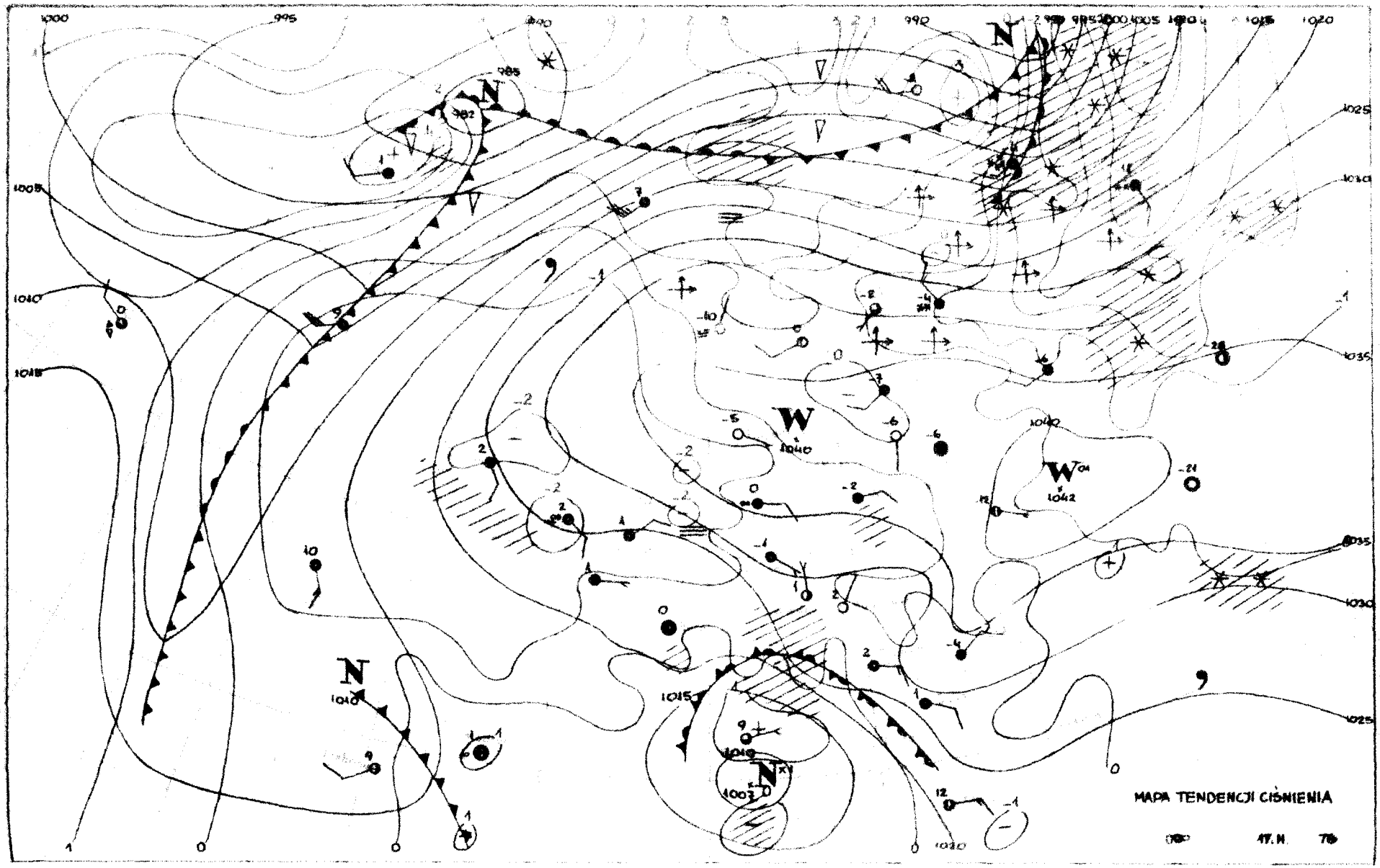
MAPA TENDENCJI CIŚNIENIA
17.II.

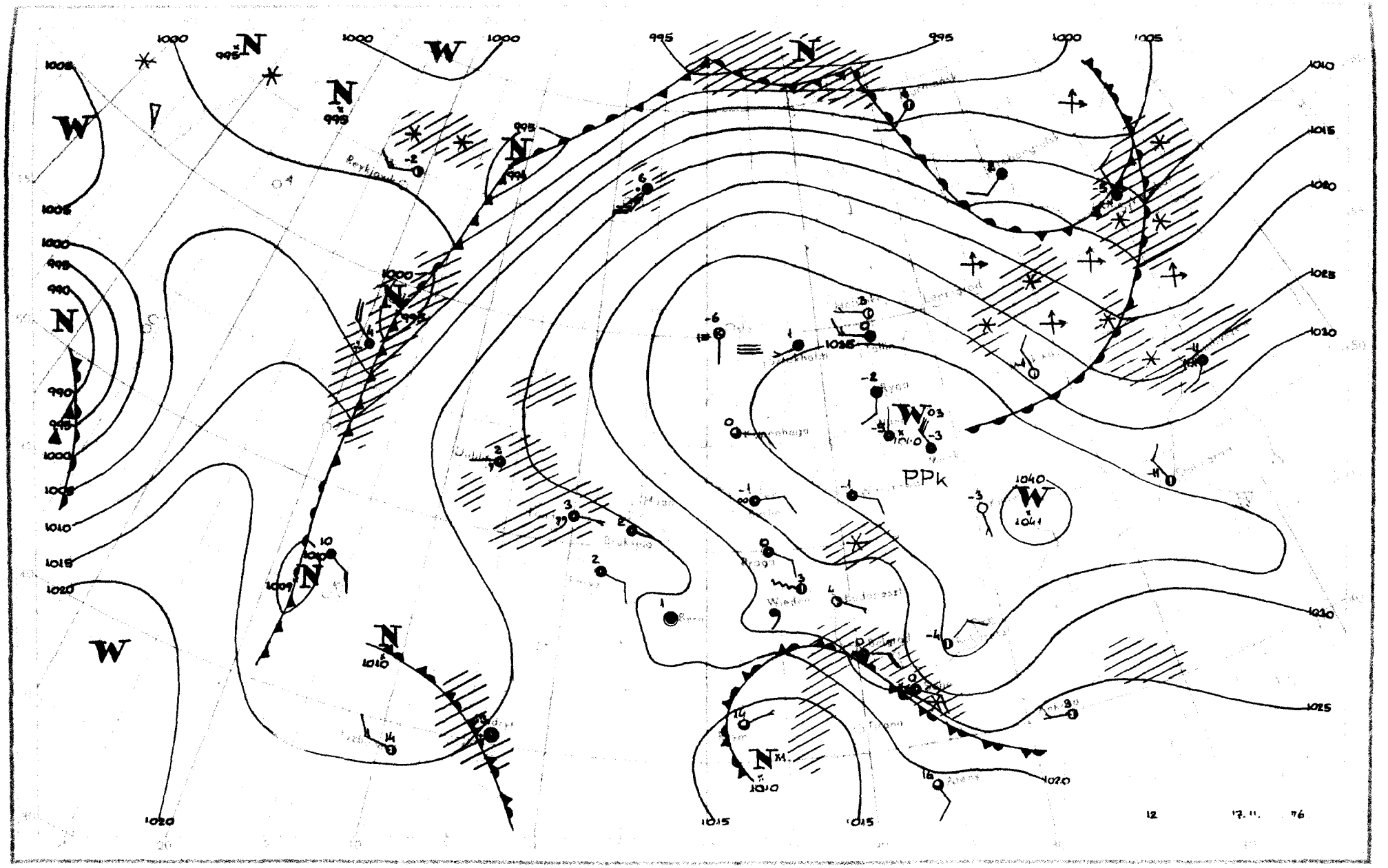
PPk
12
17. 11.
76

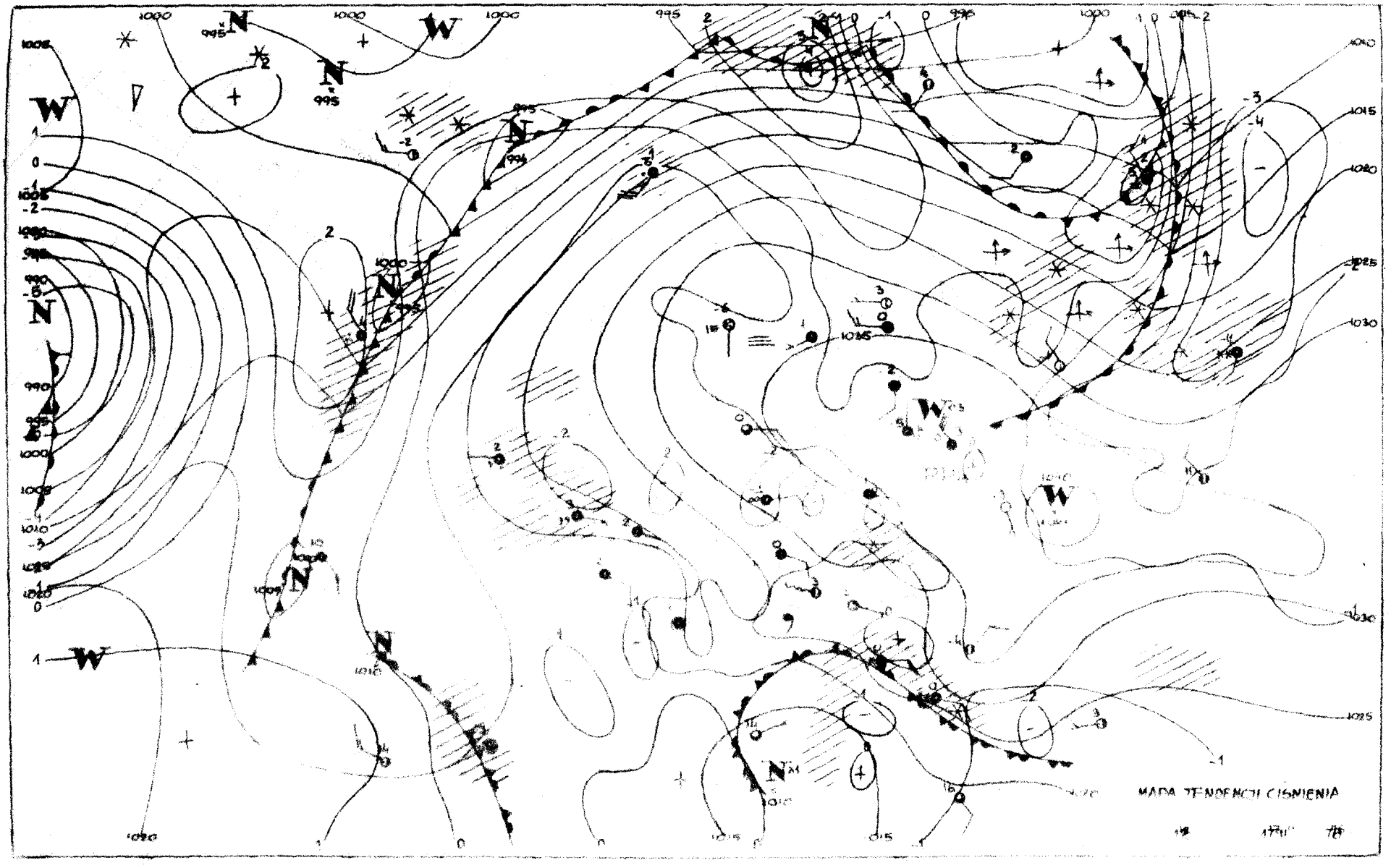
MAPA TENDENCJI CISNIENIA

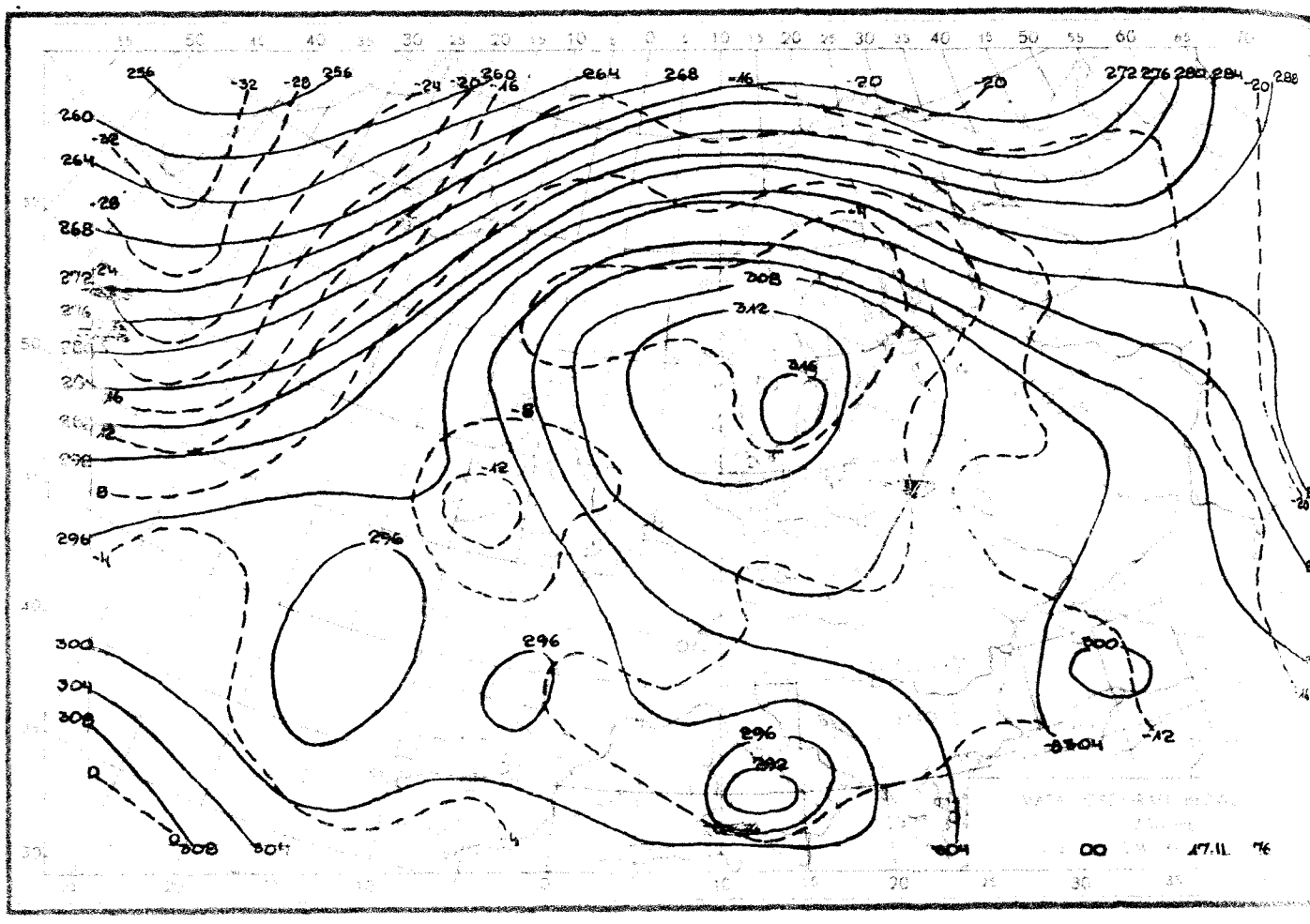

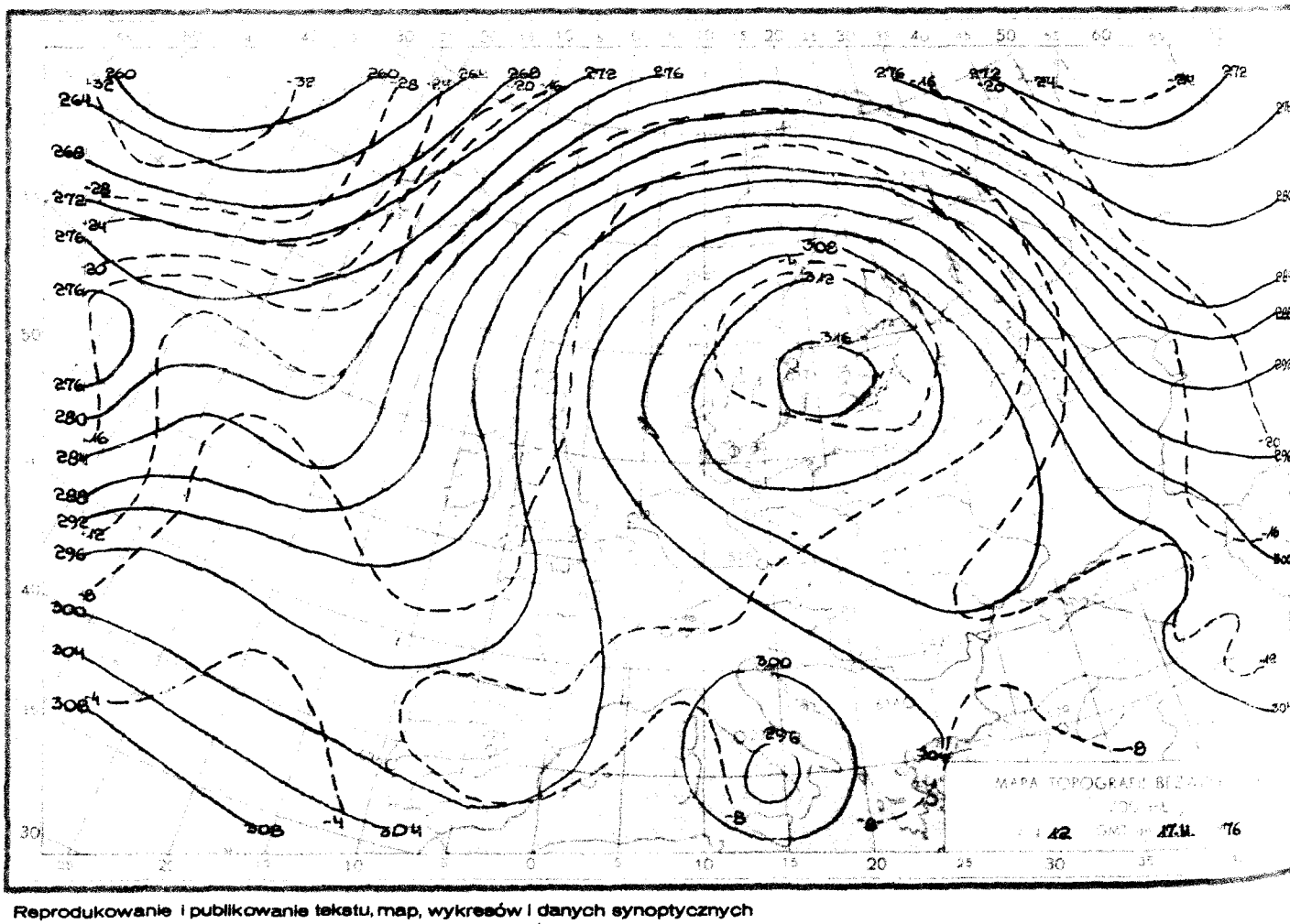

Reprodukowanie i publikowanie tekstu, map, wykresów i danych synoptycznych dozwolone wyłącznie w formie dosłownej z podaniem źródła informacji.

Druk PPWK-W-wa, Solec 18. Zam. 4125/155/B/73-21.V.73-X-11436-170

INSTYTUT METEOROLOGII I GOSPODARKI WODNEJ

ZAKŁAD PROGNOZ METEOROLOGICZNYCH KRÓTKOTERMINOWYCH – 01-673 WARSZAWA, UL. PODLEŚNA 61 – tel: 34-50-97

BIULETYN SYNOPTYCZNY

Dane synoptyczne z Polski w dniu 18.II.1976 r.

SYNOP z godz. 00 GMT.

105	21505	50101	31252	25500	54711
150	01204	16101	34656	00900	57605
195	00501	97020	38561	00900	61400
205	81507	56102	28651	863XX	53706
235	00904	96101	32356	00900	58709
250	01003	96101	32856	00900	59707
272	01003	60020	35456	00900	61702
295	01201	60020	37960	00900	64400
330	81204	56102	30653	854XX	54708
375	01206	60020	34657	00900	62001
400	81205	40102	28653	854XX	54704
424	81207	40107	29753	863XX	55808
465	00904	56100	32456	00900	60705
495	01004	97020	35560	00900	65104
510	42020	99483	51056	45X00	57703
560	81303	30102	30455	863XX	56605
570	00906	97020	33758	00900	62500
575	81103	30102	32156	855XX	56502
650	01812	89020	53255	00900	62702
695	00905	96100	35862	00900	64306

SYNOP z godz. 12 GMT.

105	01502	50050	27100	00900	57712
150	01306	60020	30155	00900	59813
195	01504	97020	35402	00900	61806
205	01407	50101	24951	00900	56813
235	01104	95050	29654	00900	59706
250	01306	96100	30752	00900	55804
272	01302	65020	31801	00900	66618
295	01305	70020	35502	00900	63807
330	61205	16101	28552	664XX	53704
375	01206	60020	32551	00900	58708
400	01206	56104	25302	00900	53809
424	21405	18104	27550	26300	52710
465	01005	57050	30050	00900	56813
495	01003	98020	33452	00900	61804
510	92029	90493	47157	9XXXX	58607
560	11202	30104	28902	00901	53810
570	01305	97020	31103	00900	53709
575	01003	56050	30003	00900	57811
650	30406	89030	53454	10946	66001
695	01103	58050	34054	00900	60805

TEMP Legionowo, godz. 00 GMT.

TTAA	18004	12374	99022	06556	10003	00267	06156	08509	85569	00465	11016	70103	08364	11025	50566	2
		09038	40726	35160	11039	499XX	25038	577XX	20177	559XX	15362	537XX	10622	547XX	88230	6
		XXXXX	77999													
TTBB	1800X	12374	00022	06556	11997	05956	22960	00866	33923	00870	44902	02671	55779	02760	66734	0
		77637	11765	88600	11764	99480	23763	11407	34161	22291	517XX	33260	557XX	44230	621XX	5
		619XX	66196	541XX	77132	535XX	21212	00022	10003	11012	08509	22781	12522	33609	10027	4
		09038	55400	11039	41414	00900	51515	11915	09512	22800	12021	33600	09529			
TTDD	1801X	12374	11840	555XX												

TEMP Wrocław, godz. 00 GMT.

TTAA	18002	12425	99015	03120	14002	00234	03916	14504	85532	01244	18007	70070	06750	15014	50561	2
		14021	40721	32962	13539	30918	475XX	12553	25036	533XX	14036	20180	531XX	14028	15365	5
		10628	529XX	88243	543XX	14038	77322	12553	40504	77222	13042	40217				
TTBB	1800X	12425	00015	03120	11951	07305	22922	04050	33812	00749	44746	05759	55700	06750	66600	1
		77473	26762	88374	35562	99300	475XX	11243	543XX	22203	527XX	33184	555XX	44142	495XX	5
		533XX	21212	00015	14002	11884	18004	22710	15014	33492	14513	44322	12553	55250	14036	6
		13042	77162	13022	41414	863XX	51515	11907	18004	22800	16008	33600	14513			
TTCC	1800X	12425	70858	553XX	50073	555XX	30399	547XX	88999	77999						
TTDD	1800X	12425	11900	521XX	22660	561XX	33250	543XX								

Przebieg pogody w Polsce w dniu 18.II.1976 r.

Bezchmurnie lub zachmurzenie małe, tylko początkowo na południowym zachodzie zachmurzenie było duże. W godzinach rannych na południu i zachodzie miejscami występowały mgły. Temperatura maksymalna wynosiła od -3°C w Rzeszowie i Przemyślu do 6°C w Zgorzelcu, tylko w Nowym Sączu notowano 9°C, a temperatura minimalna od -15°C w Zamościu do 1°C w Zgorzelcu. Wiatry były słabe i umiarkowane z kierunków wschodnich i południowych.

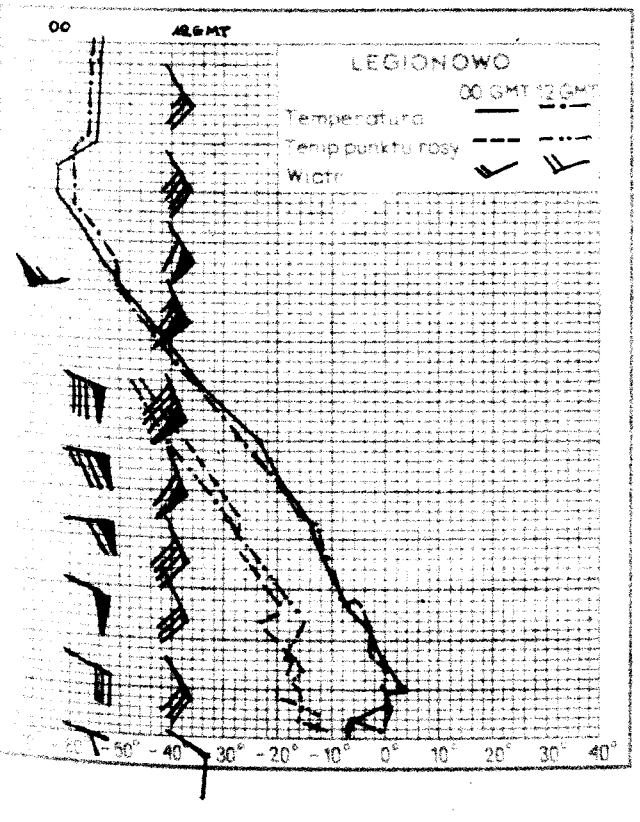



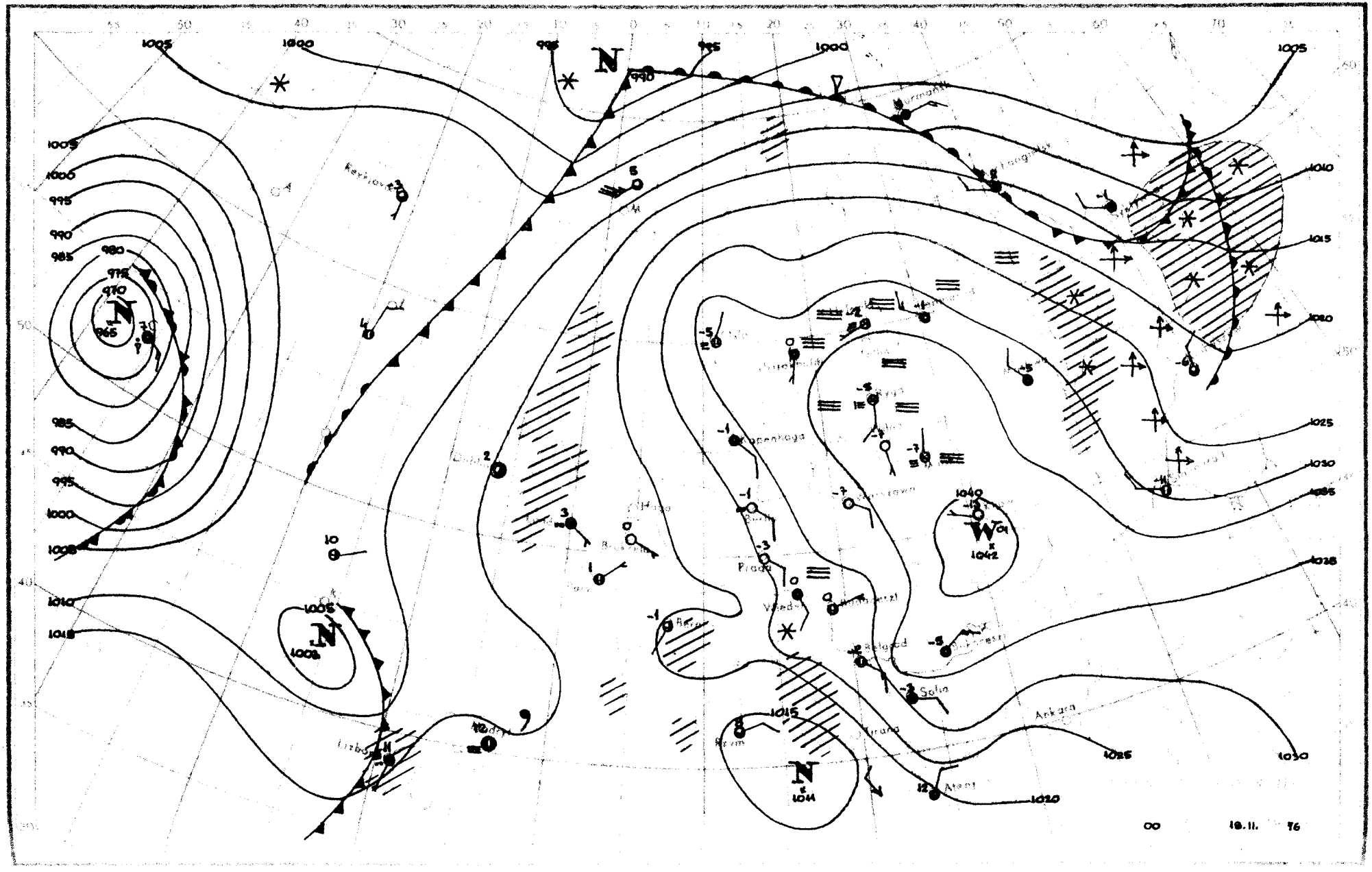
00
10.11.
76
Ankara
Prague
Salin
Atent

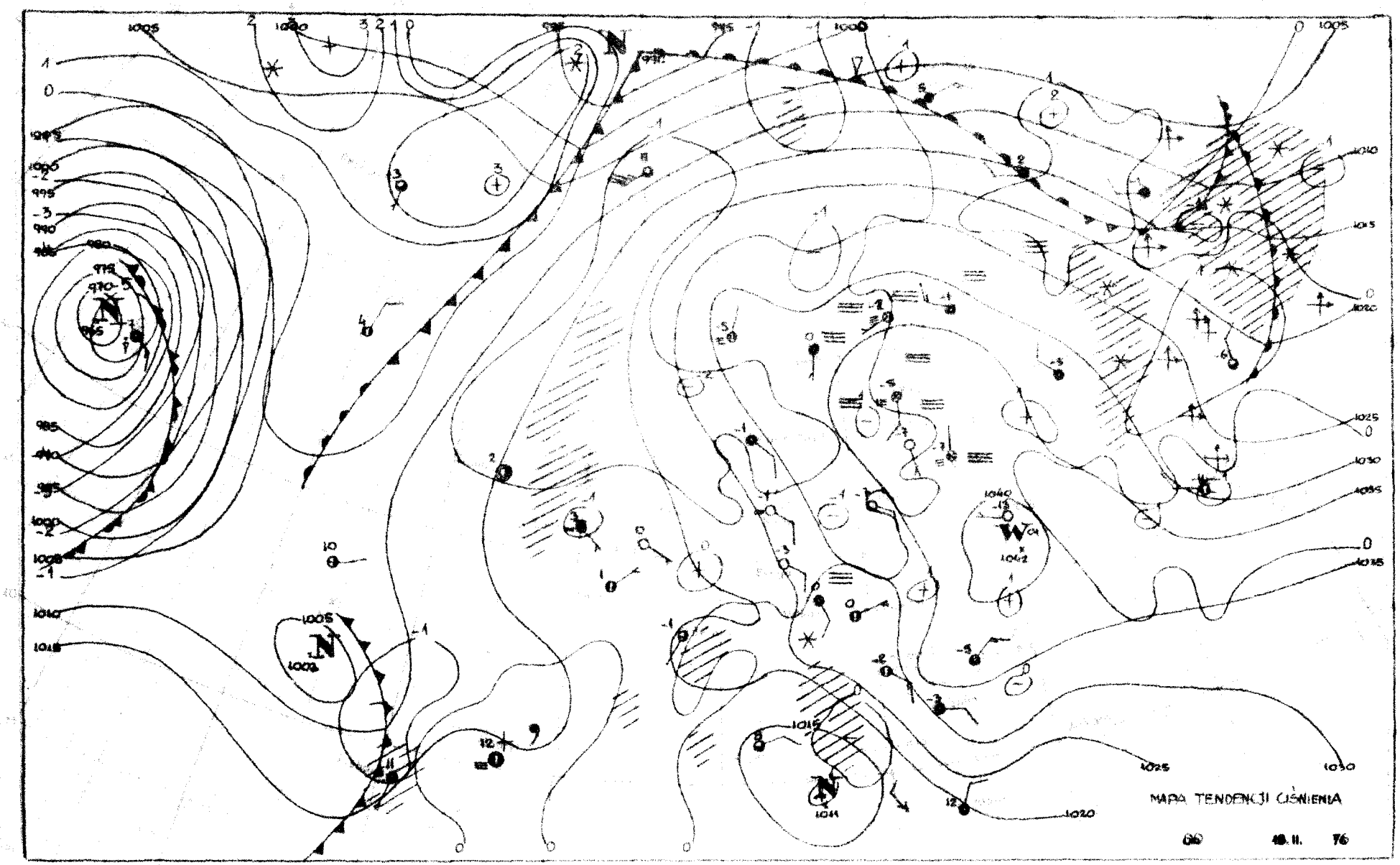
MAPA TENDENCJI CIŚNIENIA
00
18.11.
76

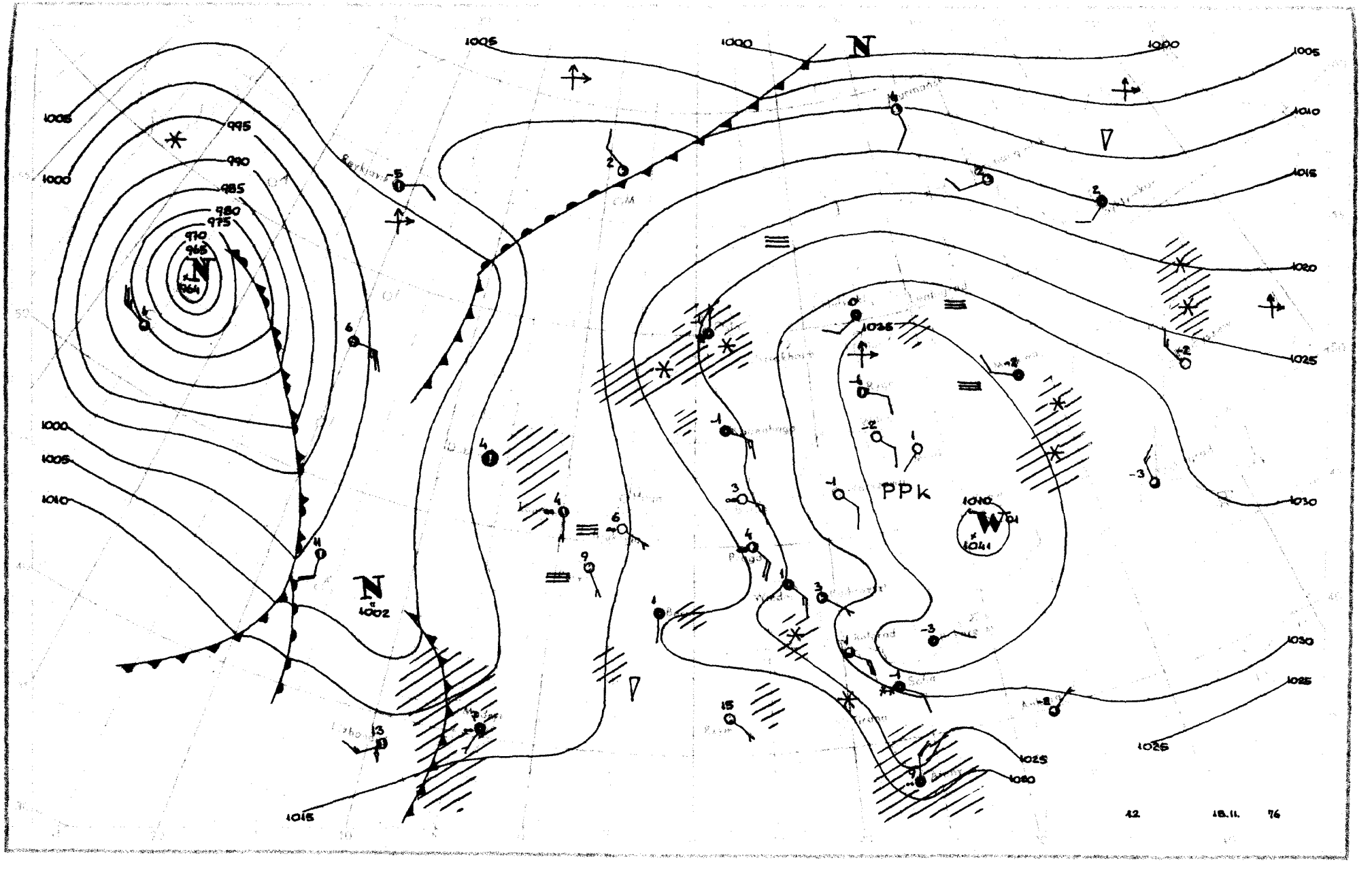
1005
1000
N
1000
1005
1010
1015
1020
1025
1030
1025
1026
1025
1020
995
990
985
980
975
970
965
964
N
1000
1005
1010
N
1002
1015
PPk
1010
W
1041
1030
1025
42
18.11.
76

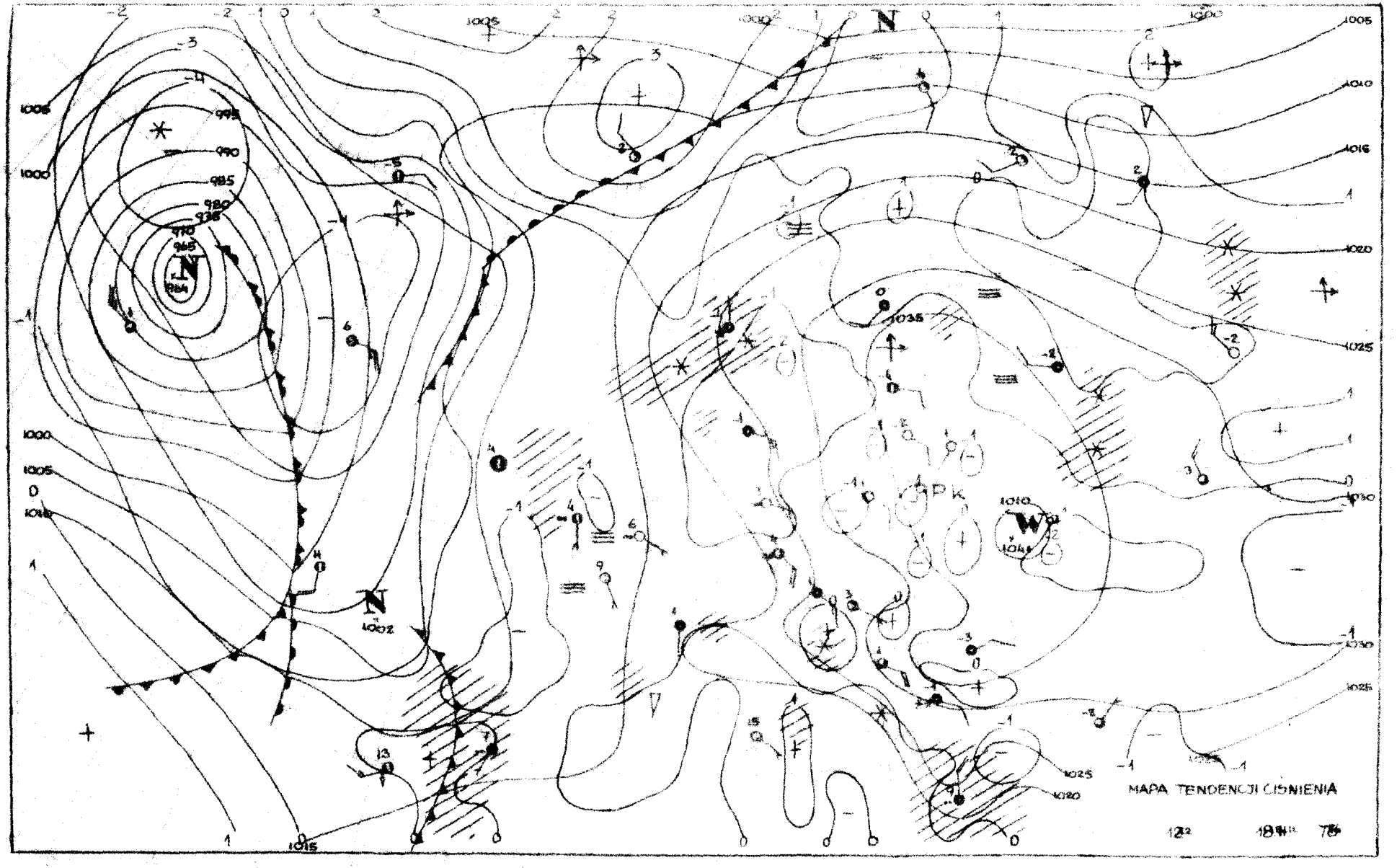
MAPA TENDENCJI CIŚNIENIA
12²²
18¹¹
78

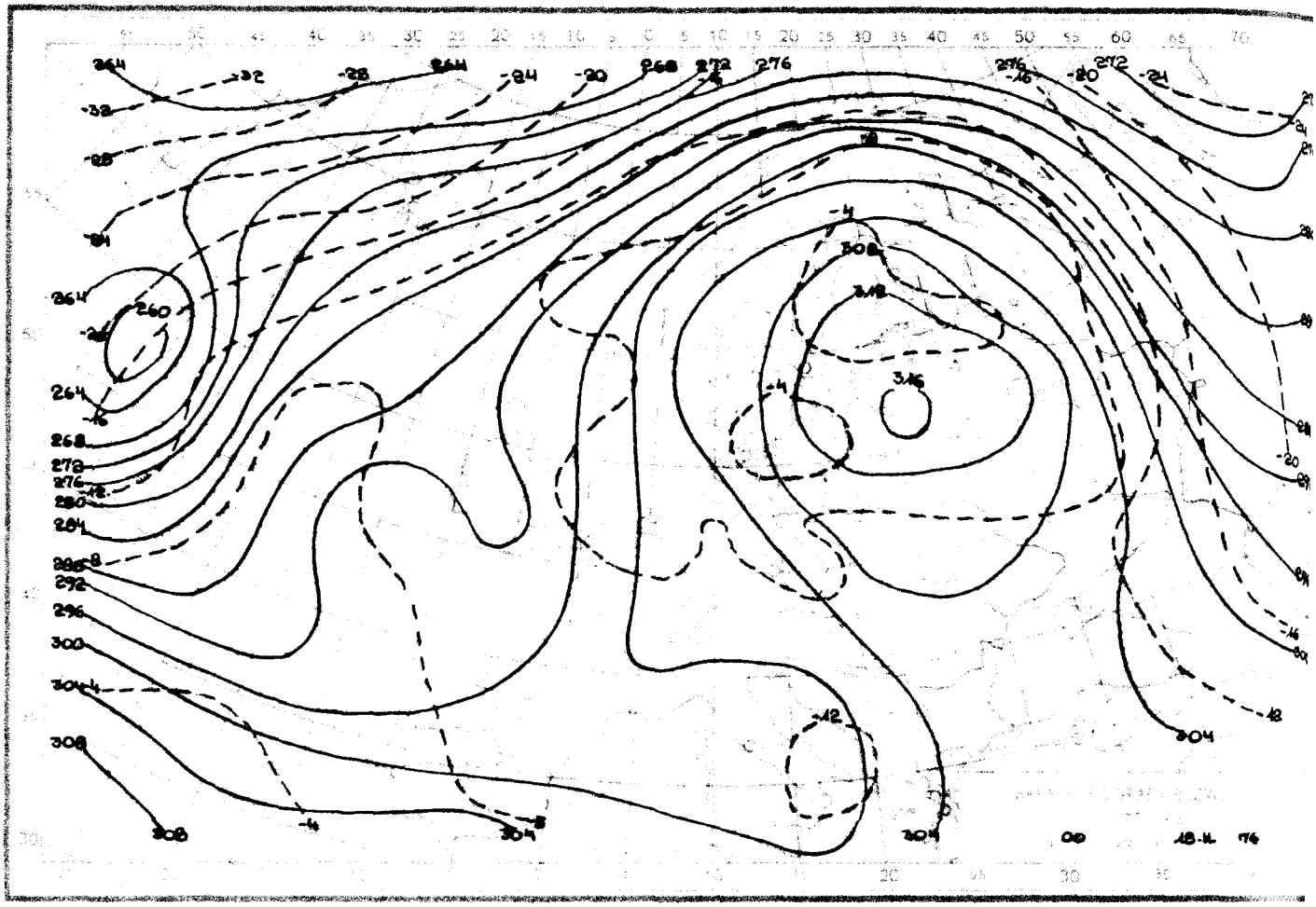

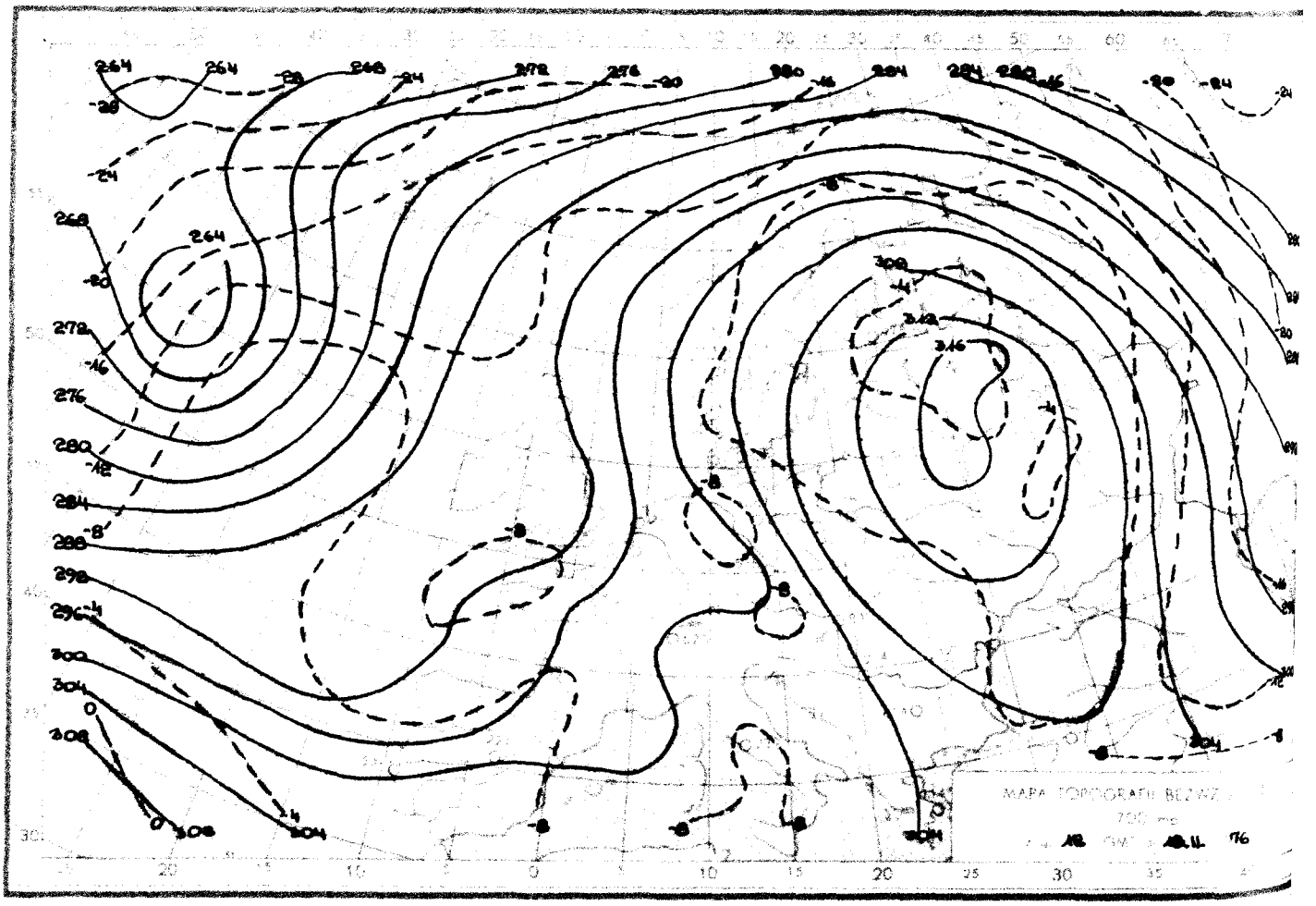

Reprodukowanie i publikowanie tekstu, map, wykresów i danych synoptycznych dozwolone wyłącznie w formie dosłownej z podaniem źródła informacji.

Druk PPWK-W-wa, Solec 18. Zam. 4125/155/B/73-21.V.73-X-11436-11

INSTYTUT METEOROLOGII I GOSPODARKI WODNEJ
ZAKŁAD PROGNOZ METEOROLOGICZNYCH KRÓTKOTERMINOWYCH 01-673 WARSZAWA, UL. PODLEŚNA 61 – tel: 34-50-97

BIULETYN SYNOPTYCZNY

Dane synoptyczne z Polski w dniu 19.II.1976 r.

SYNOP z godz. 00 GMT.

105	01405	30100	25553	00900	57709
150	01505	58100	28557	00900	60808
195	01205	97020	33856	00900	64710
205	01508	30100	21752	00900	54710
235	01104	97020	26856	00900	59712
250	01204	97020	27654	00900	61708
272	01304	65020	30655	00900	62706
295	01306	60020	33658	00900	64805
330	01004	56100	24852	00900	55711
375	01405	60020	30756	00900	61703
400	11204	40100	22951	00904	54610
424	11304	40100	24953	10980	56606
465	01203	56100	28655	00900	59704
495	01405	97020	33858	00900	62801
510	92028	90493	46558	9XXXX	59502
560	00000	20100	28554	00900	56302
570	01404	97020	30553	00900	60502
575	01105	70020	29201	00900	59502
650	10912	89383	52956	10942	66702
695	01605	97020	34260	00900	62802

SYNOP z godz. 12 GMT.

105	11504	58050	24603	00901	54801
150	01405	60020	27452	00900	56000
195	01303	98020	32800	00900	58802
205	12304	56100	22904	00901	52001
235	01304	40050	26002	00900	53104
250	01705	96050	27204	00900	57806
272	01502	60020	29502	00900	56601
295	01406	60020	33150	00900	58801
330	21705	60020	25405	00901	52105
375	01404	60020	31002	00900	56104
400	02403	62020	24105	00900	53105
424	51807	60031	26304	10946	51105
465	21606	57050	28805	00902	55601
495	01405	97020	32000	00900	56803
510	72019	98487	49158	65XXX	69101
560	71803	60011	29205	25732	55806
570	01604	97020	30704	00900	54610
575	01305	98020	29107	00900	59805
650	31610	89013	54255	20942	63000
695	00902	97020	33753	00900	59805

TEMP Legionowo, godz. 00 GMT.

TTAA	19001	12374	99019	05940	13003	00241	05945	14513	85547	00664	18010	70080	07362	17016	50561	257(
		17025	40719	37160	17033	30912	511XX	17033	25028	567XX	17034	20169	553XX	17020	15353	539X
		19010	10613	555XX	20006	88223	605XX	17029	77433	17033	40801					
TTBB	1900X	12374	00019	05940	11977	06158	22964	02461	33956	04063	44928	03267	55920	04067	66896	0386
		77835	00362	88650	10361	99495	26362	11460	29162	22353	441XX	33262	569XX	44251	571XX	5524
		561XX	66223	605XX	77206	579XX	88199	547XX	99126	535XX	21212	00019	13003	11001	14013	2293
		18016	33851	17510	44634	17520	55627	17023	66433	17033	77253	17034	88131	20007	41414	0090
		51515	11910	18012	22800	18012	33600	17022								
TTCC	19002	12374	70839	569XX	23005	50052	569XX	23006	30374	563XX	25010	20632	561XX	26512	88999	7799
TTDD	1900X	12374	11864	569XX	22459	571XX	33213	555XX	44166	577XX	21212	11601	29003	22532	22504	3325
		27513	44166	26514												

TEMP Wrocław, godz. 00 GMT.

TTAA	19001	12425	99010	00856	16005	00197	00856	16508	85495	00250	20026	70033	08958	17012	50556	2676
		16522	40713	39558	18027	30902	539XX	17530	25018	535XX	17524	20163	493XX	17525	15351	519X
		17018	10614	XXXXX	88283	559XX	17527	77999								
TTBB	1900X	12425	00010	00856	11937	00057	22876	03950	33850	00250	44776	02959	55700	08958	66630	1316
		77520	24560	88460	31160	99391	405XX	11354	481XX	22283	559XX	33230	519XX	44210	523XX	5519
		483XX	66150	519XX	77128	513XX	21212	00010	16005	11846	20027	22755	18010	33297	17530	4414
		16516	55131	18022	41414	10980	51515	11904	20020	22800	20020	33600	15517			
TTCC	1900X	12425	70841	561XX	88999											
TTDD	1900X	12425	11780	559XX	22630	563XX										

Przebieg pogody w Polsce w dniu 19.II.1976 r.

Było bezchmurnie lub zachmurzenie małe, tylko na południowym zachodzie zachmurzenie umiarkowane. Temperatura maksymalna wynosiła od -1°C w Przemyślu do 7°C w Słubicach, lokalnie na południu do 9°C, a temperatura minimalna od -13° w Zamościu do 0°C w Zgorzelcu. Wiatry były słabe i umiarkowane południowo-wschodnie i południowe.

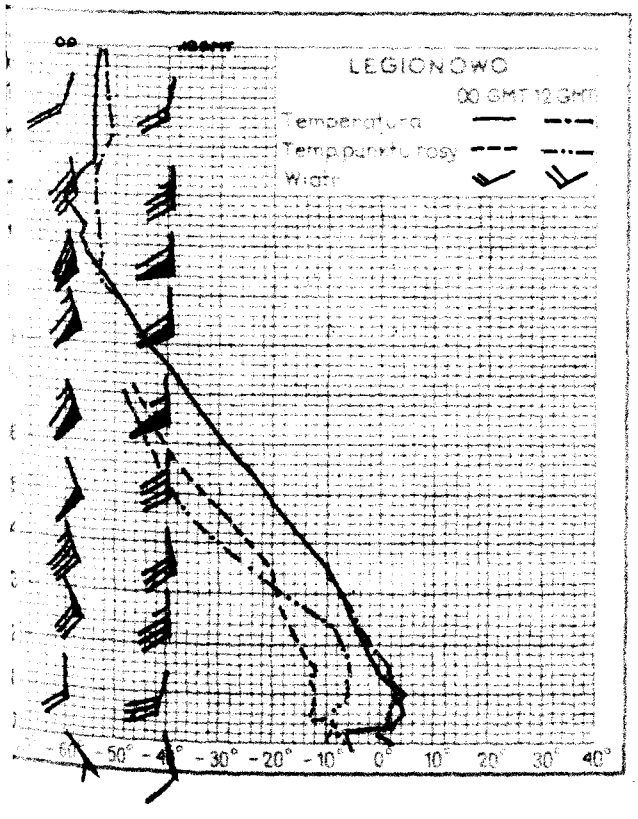

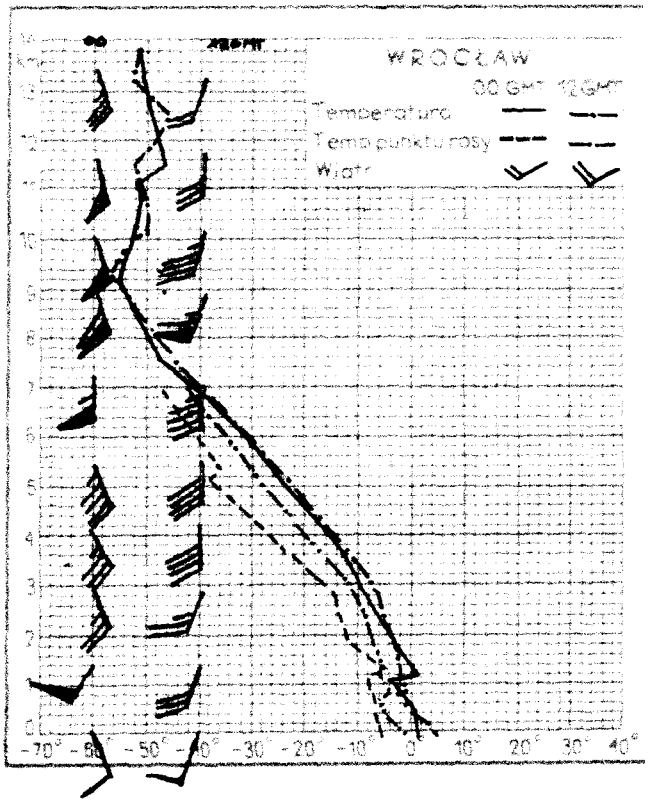

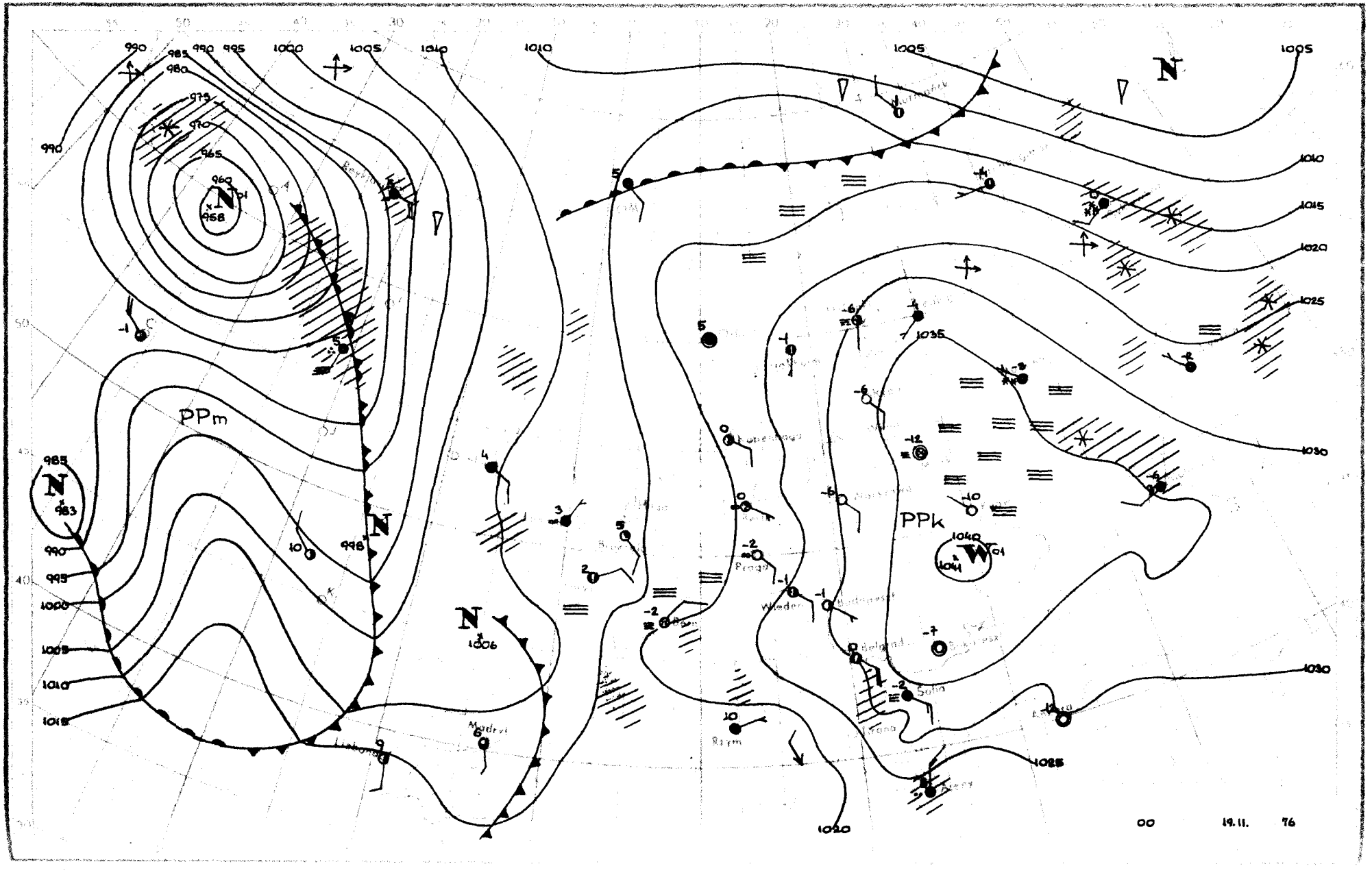
PPm
PPk
00
19.11.
76

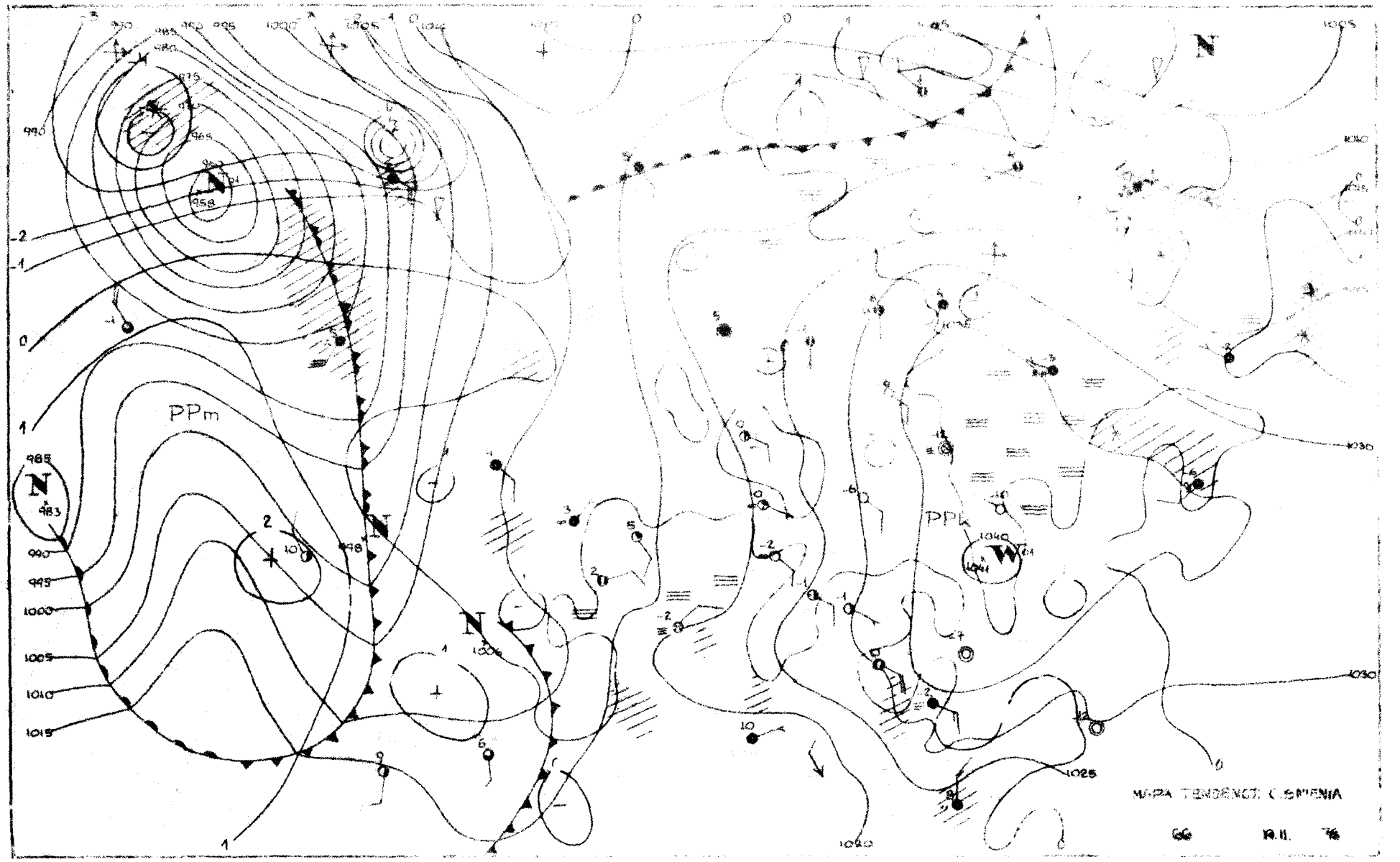
PPm
PPk
N
W
MAPA TENDENCIA CISNIENIA
66
10.11.
76

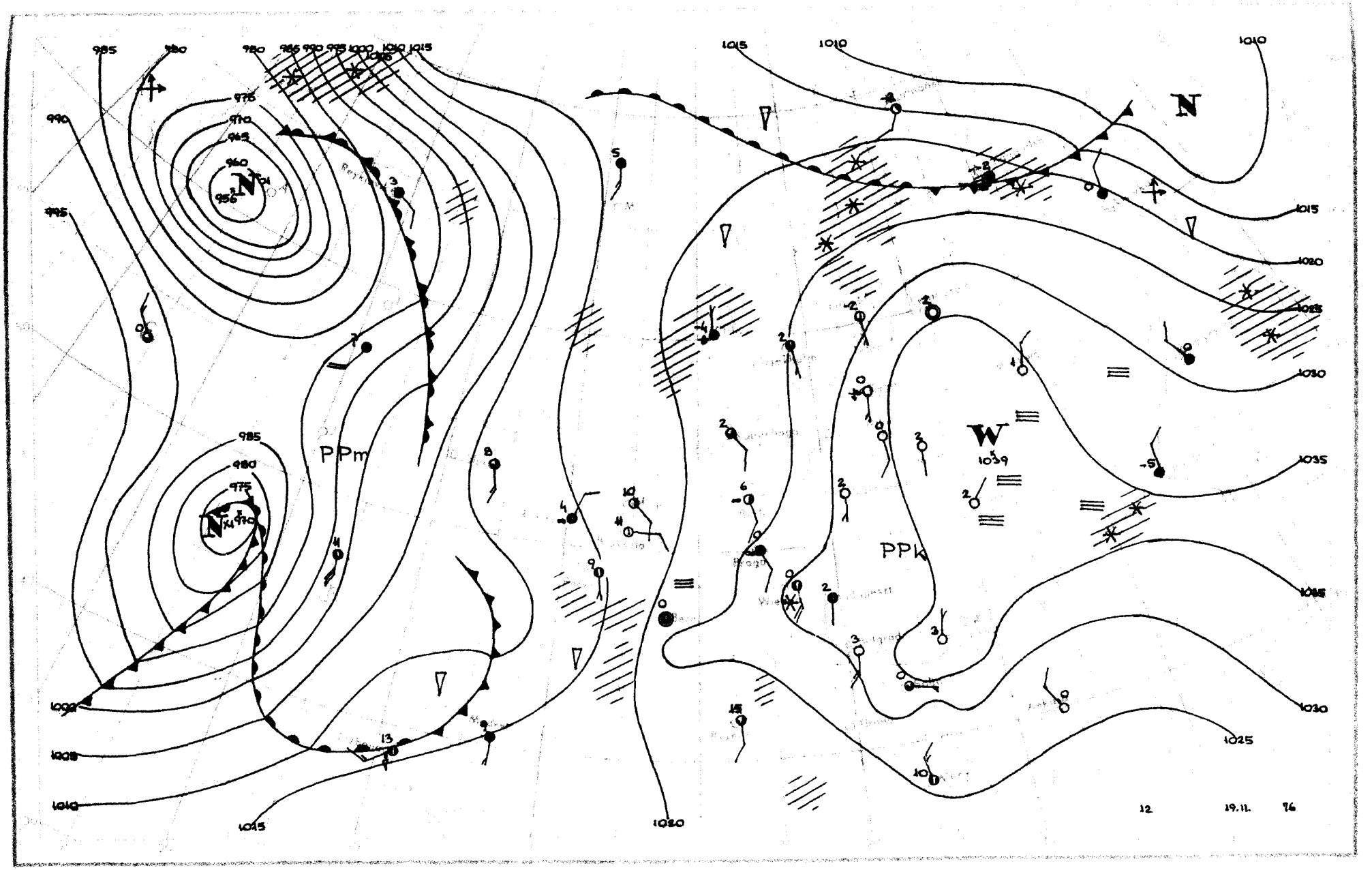
PPm
PPk
N
W
12
19.11.
76

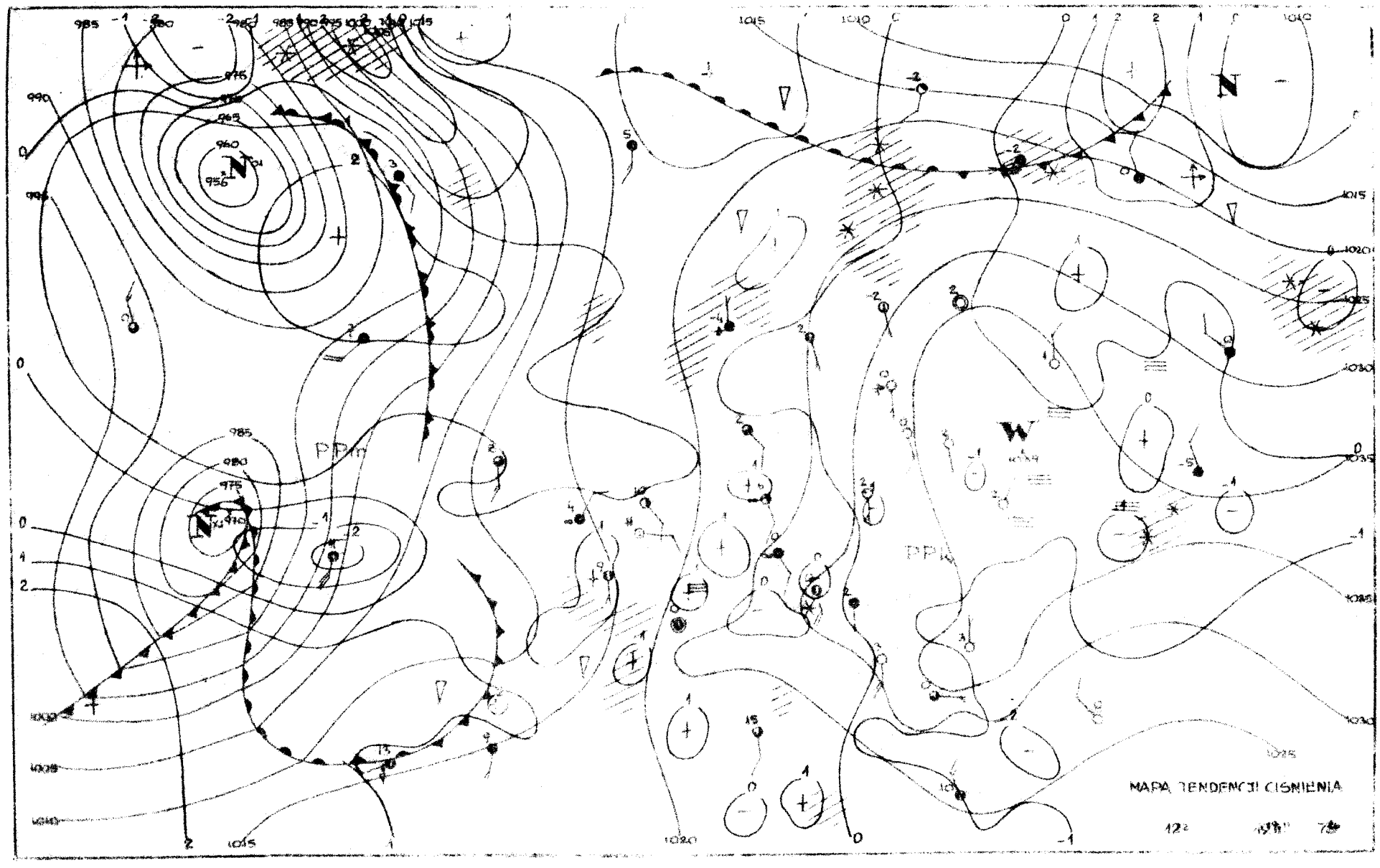
MAPA TENDENCJI CISNIENIA

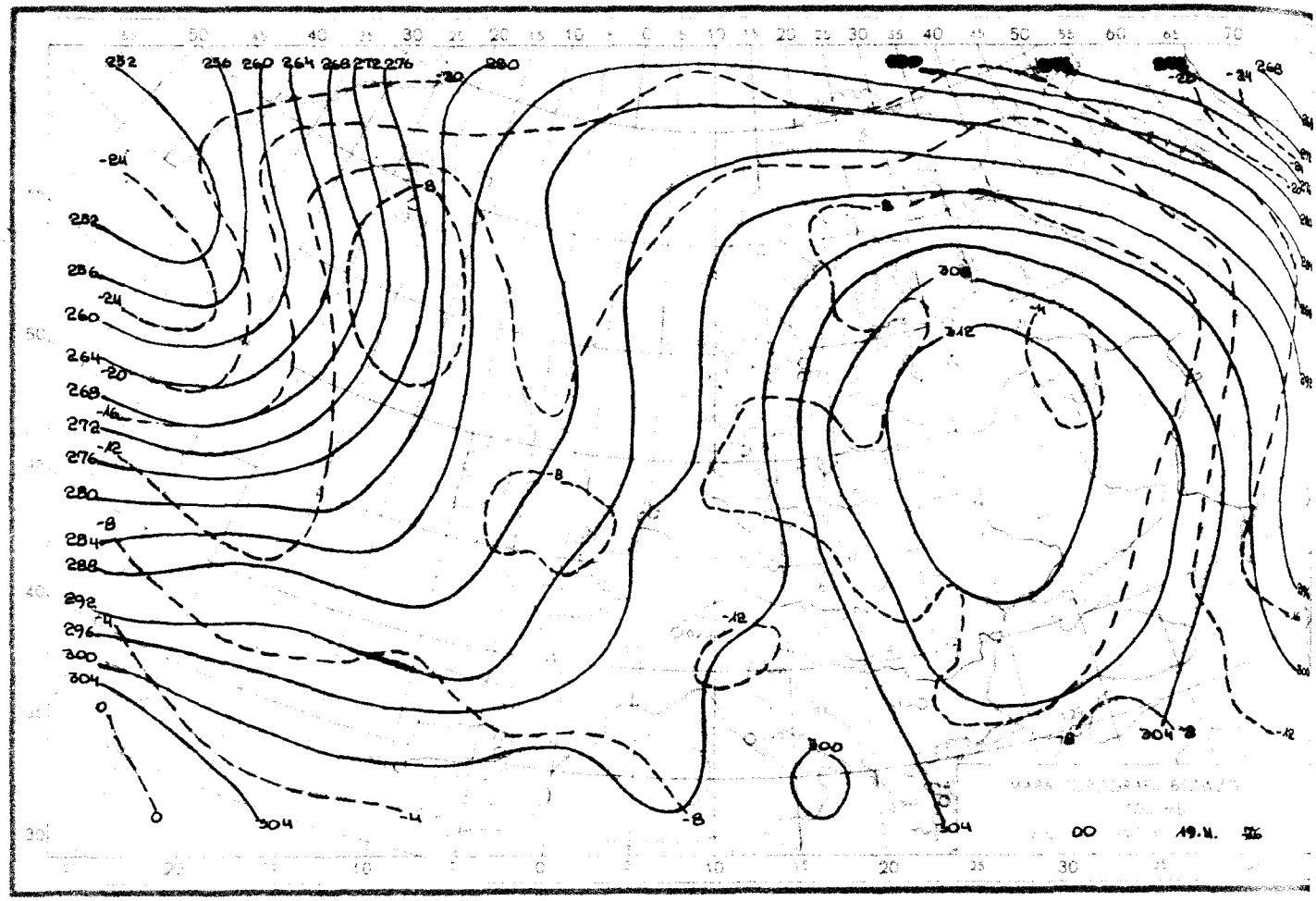

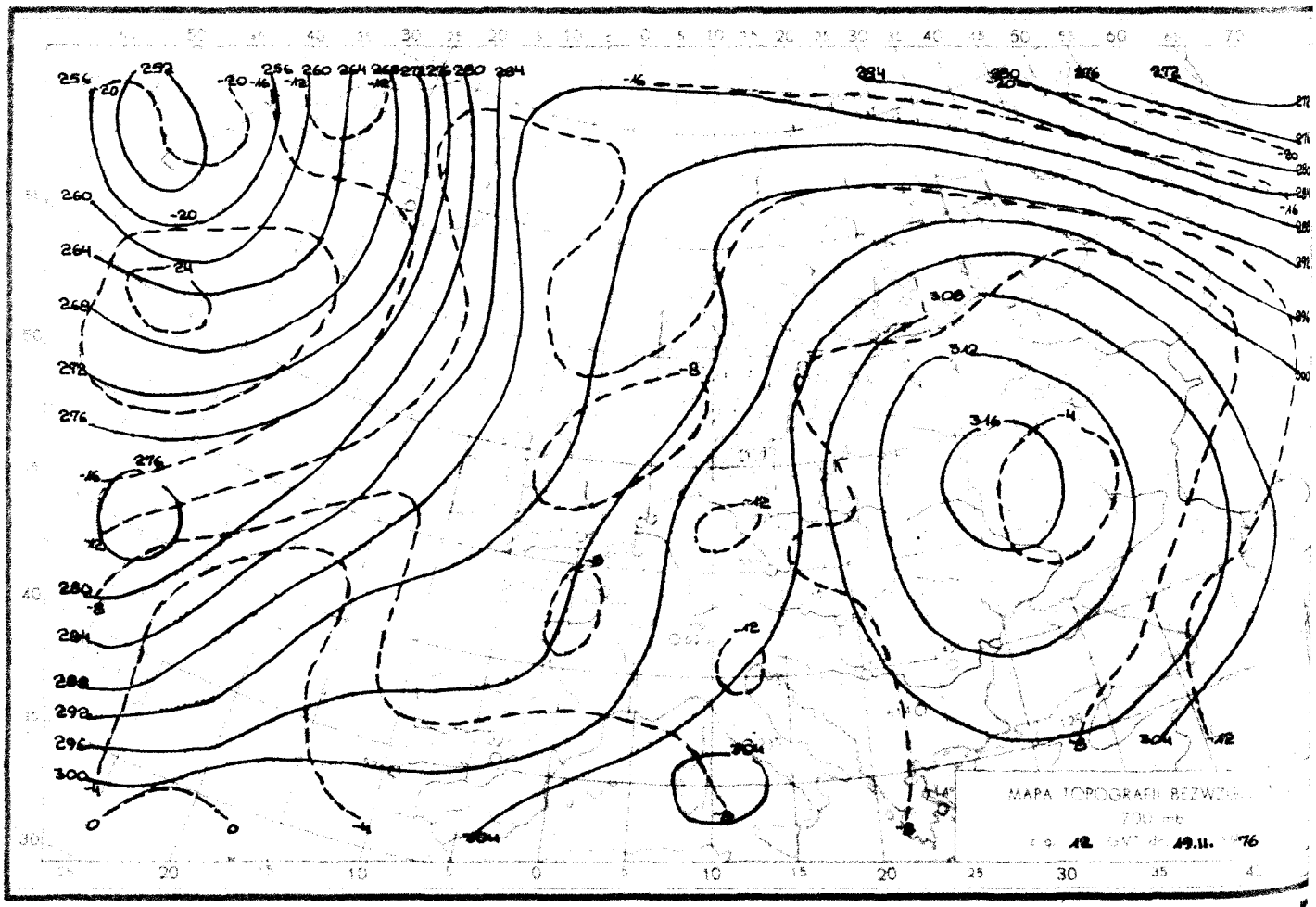

Reprodukowanie i publikowanie tekstu, map, wykresów i danych synoptycznych dozwolone wyłącznie w formie dosłownej z podaniem źródła informacji.

Druk PPWK-W-wa, Solec 18. Zam. 4125/155/8/73-21.V.73-X-11436-1700

INSTYTUT METEOROLOGII I GOSPODARKI WODNEJ
ZAKŁAD PROGNOZ METEOROLOGICZNYCH KRÓTKOTERMINOWYCH 01-673 WARSZAWA, UL. PODLEŚNA 61 – tel: 34-50-97

BIULETYN SYNOPTYCZNY

Dane synoptyczne z Polski w dniu 20.II.1976 r.

SYNOP z godz. 00 GMT.

105	81503	30101	27601	855XX	52103
150	61802	56101	29452	00902	55205
195	01403	97020	32858	00900	61803
205	00901	50100	26752	00900	53207
235	31208	96101	28552	30950	54400
250	01203	96101	29952	00900	57504
272	01402	60020	31454	00900	58301
295	01302	60020	33956	00900	61801
330	71702	56101	28400	7095X	52207
375	01503	60020	31354	00900	58803
400	31902	56100	28051	00908	53207
424	71904	58102	28601	5557X	52107
465	01102	58100	31052	00900	56007
495	01305	97020	32957	00900	60805
510	12709	99021	52054	00901	55308
560	22101	30100	30851	20940	54002
570	01602	97020	31953	00900	57003
575	01201	98020	31001	00900	55102
650	01817	89383	54955	00900	58208
695	01503	30100	34757	00900	59301

SYNOP z godz. 12 GMT.

105	01801	56100	29503	00900	51003
150	81501	40101	30001	856XX	52400
195	00000	97020	32451	00900	57808
205	03001	40104	28703	00900	51801
235	02002	96101	29801	00900	52801
250	01001	30101	30503	00900	52807
272	11802	56050	30902	10930	54804
295	01502	65020	32701	00900	57804
330	00000	40104	30003	00900	51805
375	01302	57050	32106	00900	53000
400	01502	58050	29204	00900	52804
424	01502	58050	30105	00900	50001
465	02204	56050	31504	00900	51803
495	01602	97020	32803	00900	54803
510	02208	99020	54351	00900	59103
560	22203	56050	31106	00904	51804
570	02001	97020	31806	00900	52806
575	01102	58050	31206	00900	54810
650	11804	89010	56652	10942	55802
695	01203	96050	33003	00900	54806

TEMP Legionowo, godz. 00 GMT.

TTAA	20002	12374	99019	04721	13003	00245	02534	17010	85549	00064	17019	70081	08567	18018	50560	2
		18534	40718	38162	18041	30910	513XX	19040	25028	555XX	19041	20169	547XX	15354	537XX	1
		551XX	88231	571XX	77999											
TTBB	2000X	12384	00019	04721	11001	02734	22984	02057	33948	02061	44916	00061	55850	00064	66800	0
		77781	02767	88644	13166	99574	18365	11436	33362	22360	439XX	33302	511XX	44231	571XX	5
		539XX	66129	537XX	77100	551XX	21212	00019	13003	11002	16510	22969	19508	33771	17022	4
		18018	55445	18038	66352	19042	77225	19041	41414	00900	51515	11910	18011	22800	16518	3
		18527														

TEMP Wrocław, godz. 00 GMT.

TTAA	20001	12425	99014	01431	18006	00228	00831	19508	85519	02117	23003	70051	08158	23008	50556	2
		22013	40711	409XX	21012	30901	497XX	19516	25020	499XX	18017	20166	501XX	21018	15353	5
		21016	10613	547XX	XXXXX	88351	495XX	21514	88150	541XX	21016	77999				
TTBB	2000X	12425	00014	01431	11968	01123	22889	00900	33872	02102	44783	02156	55685	09159	66550	2
		77429	36328	88351	495XX	99182	501XX	11150	541XX	22132	529XX	21212	00014	18006	11991	2
		22801	23503	33254	18017	44150	21016	41414	7091X	51515	11908	21506	22800	23003	33600	2
TTCC	2000X	12425	70840	573XX	88999	77999										
TTDD	2000X	12425	11760	571XX	22600	573XX										

Przebieg pogody w Polsce w dniu 20.II.1976 r.

Było bezchmurnie lub zachmurzenie małe. W nocy i rano lokalnie mgły i zamglenia. Temperatura maksymalna wynosiła 0°C w Suwałkach i Mikołajkach do 4°C w Lesku. Temperatura minimalna od -12°C na wschodzie i w Gdańsku do -2°C w ciborzu, Wieluniu i Zgorzelcu. Wiatry były słabe z kierunków południowych.

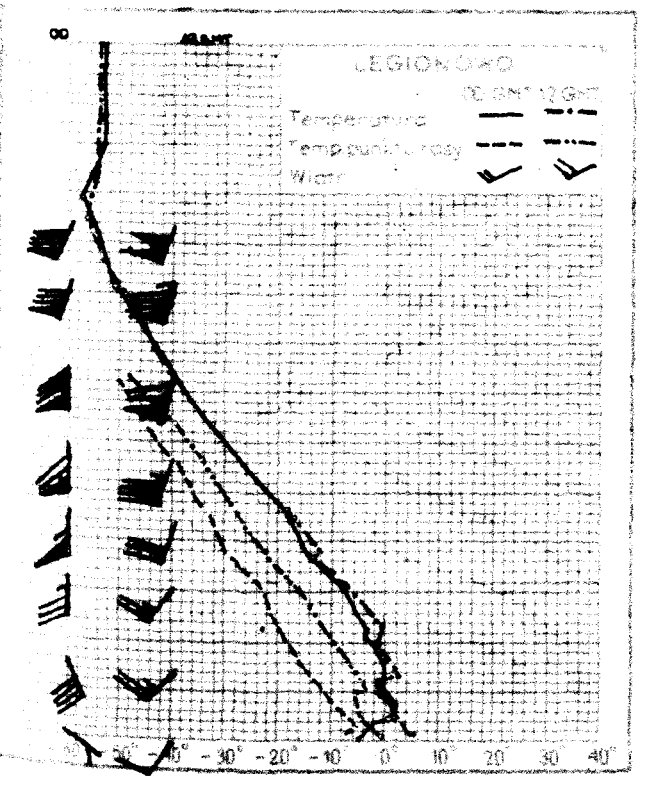

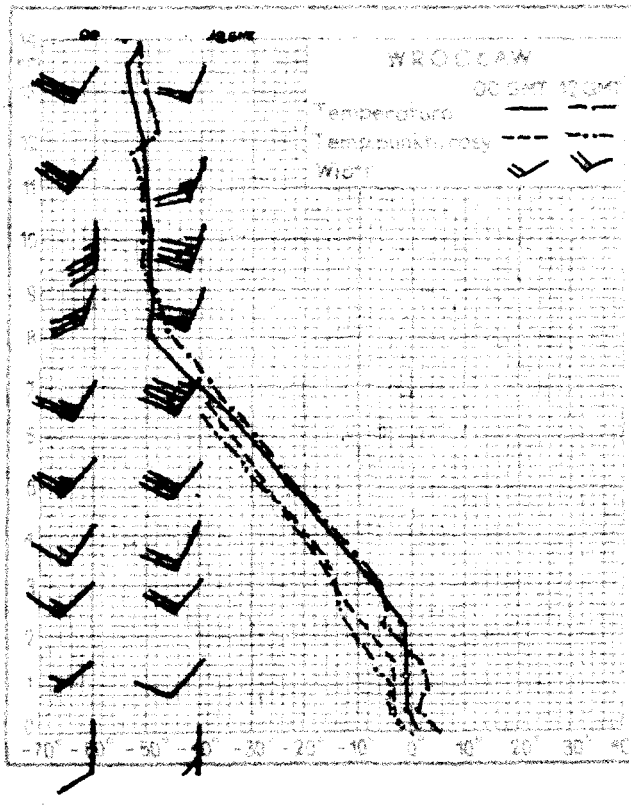

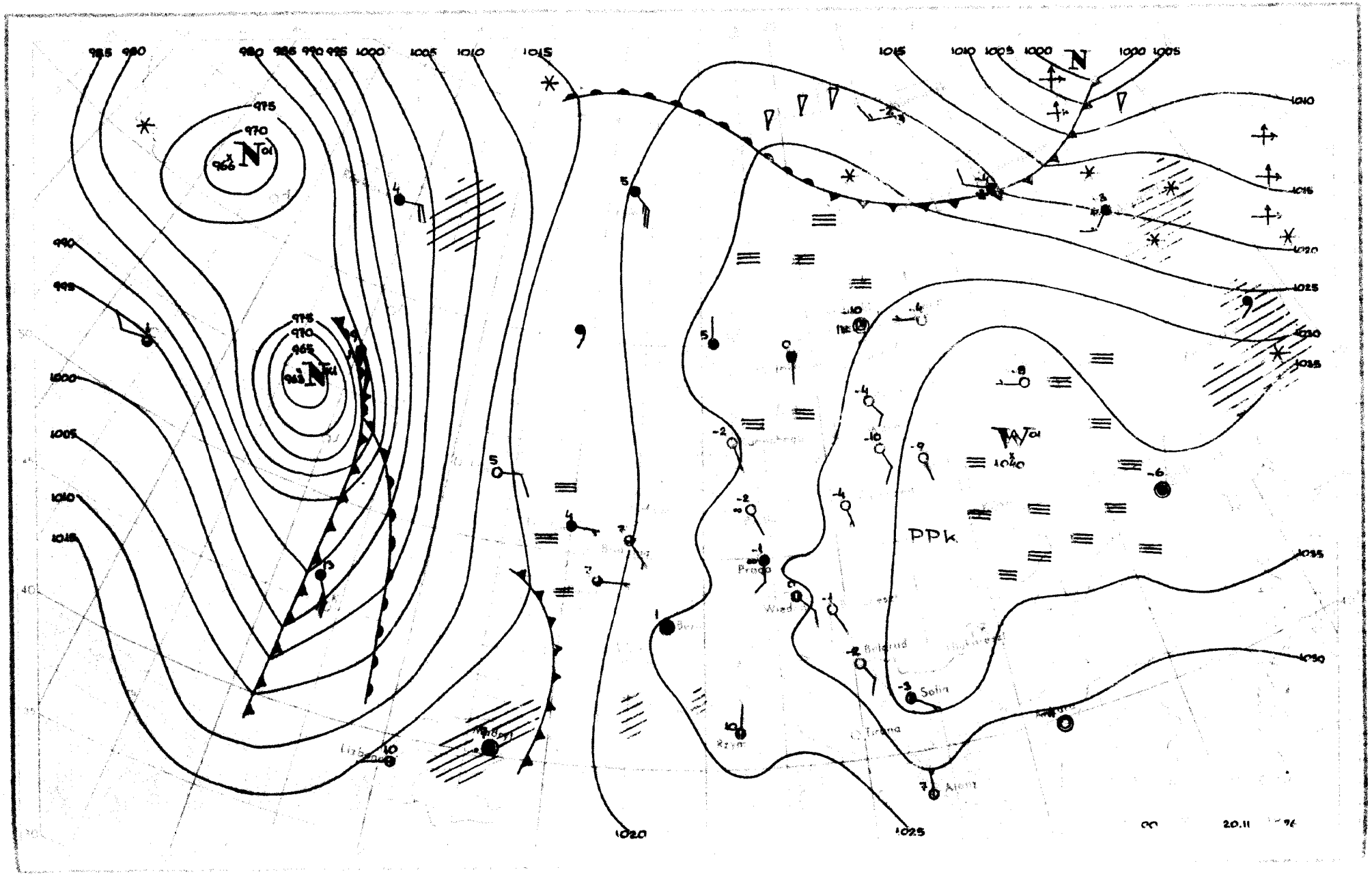
PPk
Prague
Wien
Sofia
Athens
Rome
Belgrad
Zürich
Bern
Lisbon
20.11


MAPA TENDENCIA BARICA

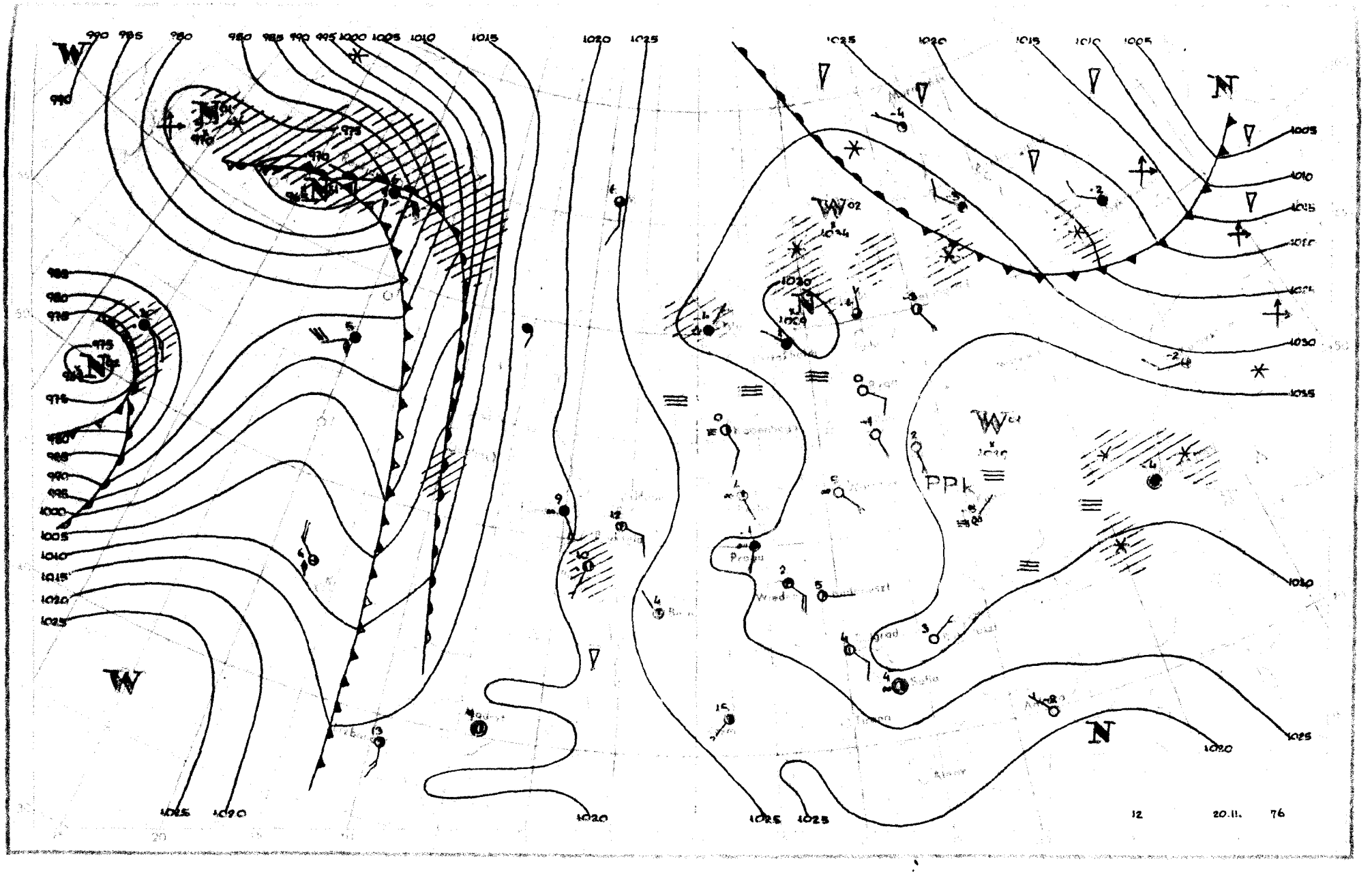
12
20.11.
76

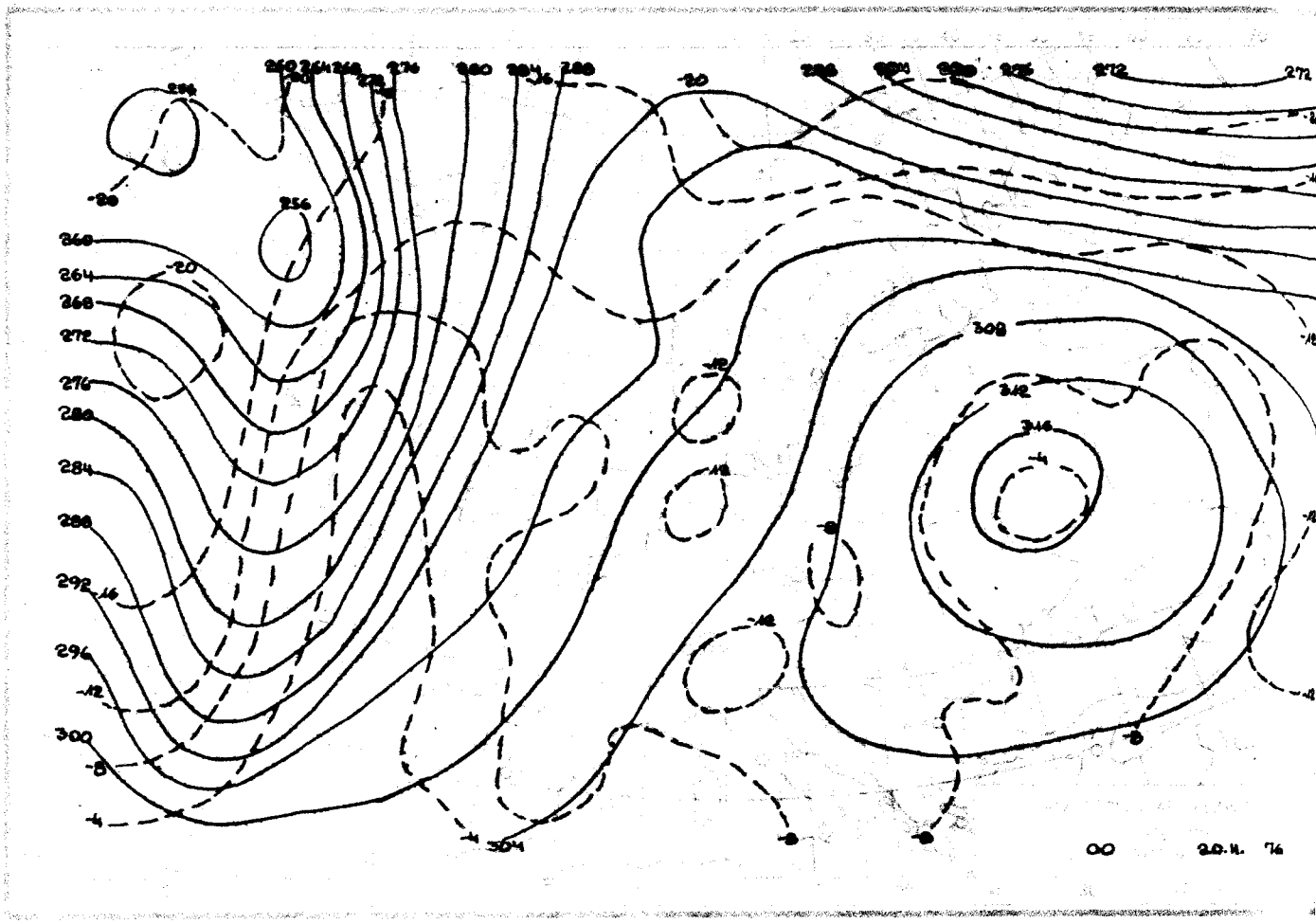

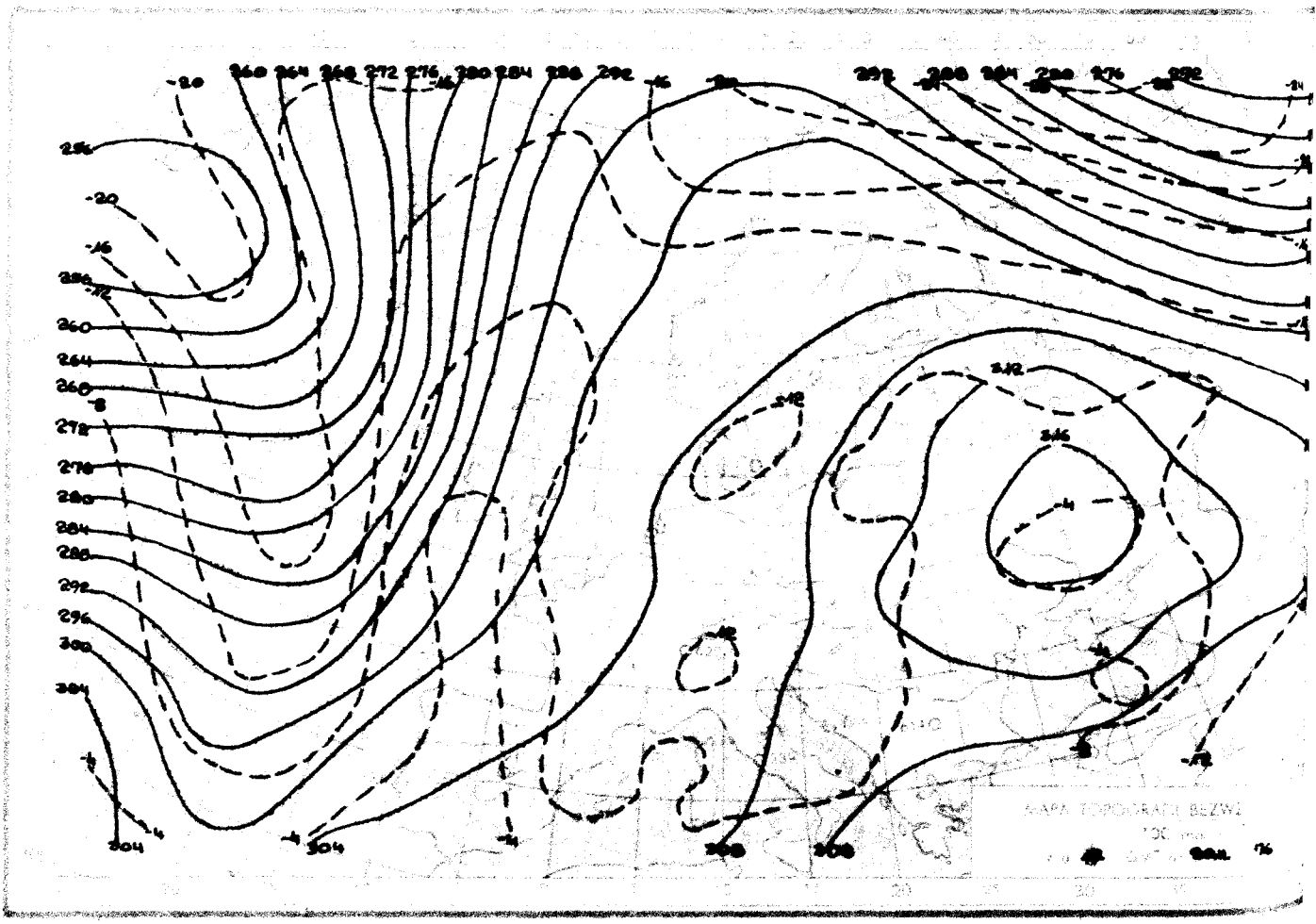

Reprodukowanie i publikowanie tekstu, map, wykresów i danych synoptycznych dozwolone wyłącznie w formie dosłownej z podaniem źródła informacji.

Druk PPWK-W-wa, Solec 18. Zam. 4125/155/B/73-21.V.73-X-11436

INSTYTUT METEOROLOGII I GOSPODARKI WODNEJ
ZAKŁAD PROGNOZ METEOROLOGICZNYCH KRÓTKOTERMINOWYCH 01-673 WARSZAWA, UL. PODLEŚNA 61 – tel: 34-50-97

BIULETYN SYNOPTYCZNY

Dane synoptyczne z Polski w dniu 21.II.1976 r.

SYNOP z godz. 00 GMT.

105	01801	30100	31251	00900	52202
150	92701	01494	32660	9XXXX	61303
195	02401	97020	33459	00900	59400
205	00801	20100	29854	00900	54202
235	00801	05480	31555	00900	56400
250	00701	20100	31456	00900	57400
272	00000	16100	32257	00900	58101
295	00000	56100	33659	00900	61400
330	00000	10100	30753	00900	55803
375	01302	50100	31852	00900	54603
400	02002	40100	30451	00900	53400
424	01201	20110	30853	00900	54703
465	01402	30100	31900	00900	52602
495	01403	97020	32553	00900	57703
510	01601	99020	54551	00900	59706
560	20000	30100	32152	20950	53400
570	00000	96100	32954	00900	55602
575	00000	60020	32453	00900	56500
650	11608	89020	56154	00902	66604
695	02302	20100	33454	00900	56705

SYNOP z godz. 12 GMT.

105	01801	30100	31702	00900	51804
150	00902	15104	32100	00900	50803
195	40000	40100	32102	00902	53400
205	00602	16100	30103	00900	00707
235	00401	40104	30802	00900	52805
250	01001	30104	30503	00900	52807
272	10301	20050	31702	00901	53706
295	00000	40100	31703	00900	54707
330	00000	15104	30550	00900	51807
375	01601	58050	30907	00900	52707
400	41902	40050	29804	00906	52706
424	01504	56104	29805	00900	01708
465	02103	40050	30805	00900	52708
495	00000	96100	31203	00900	54708
510	01805	98020	34152	00900	54400
560	01202	40050	30407	00900	53807
570	00000	40050	31206	00900	53708
575	00000	30050	30605	00900	51711
650	01709	89020	55254	00900	59804
695	00802	97020	31603	00900	55608

TEMP Legionowo, godz. 00 GMT.

TTAA	21001	12374	99019	02327	12003	00251	02847	20003	85564	00855	22012	70096	08958	21006	50561	267
		20015	40718	39956	20016	30900	517XX	20029	25026	543XX	20021	20169	549XX	21012	15353	539
		24008	10611	573XX	25510	88237	563XX	20519	77999							
TTBB	2100X	12374	00019	02327	11010	01833	22979	05256	33920	01450	44885	02857	55750	04958	66480	287
		77381	429XX	88290	529XX	99251	541XX	11237	563XX	22163	533XX	21212	00019	12003	11997	195
		22855	22013	33775	23505	44306	19530	55142	24006	41414	00900	51515	11912	23011	22800	245
		33600	21509													
TTCC	21001	12374	70835	591XX	26014	50046	591XX	27515	30365	609XX	27023	20616	619XX	26530	10045	625
		26045	88999	77999												
TTDD	2100X	12374	11816	591XX	22390	593XX	33326	615XX	44274	603XX	55202	619XX	66098	625XX	21212	118
		26012	22177	27031	33098	26546										

TEMP Wrocław, godz. 00 GMT.

TTAA	21001	12425	99016	02907	00000	00241	00614	25503	85547	00044	19007	70079	09156	20005	50559	285
		21011	40715	409XX	21010	30904	519XX	20509	25022	519XX	22012	20167	519XX	21509	15353	521
		25006	10615	559XX	25509	88326	519XX	20508	77999							
TTBB	2100X	12425	00016	02907	11007	00812	22950	00028	33918	01836	44850	00044	55743	06157	66531	245
		77474	32334	88384	429XX	99326	519XX	11163	519XX	22110	533XX	21212	00016	00000	11994	250
		22850	19007	33716	20004	44536	20512	55320	20508	66251	22012	77136	24505	41414	00900	515
		11908	21506	22800	19507	33600	19506									
TTCC	21007	12425	70840	577XX	25509	50051	585XX	88880	591XX	26510	77999					
TTDD	2100X	12425	11880	591XX	22770	569XX	33570	595XX	44420	573XX	21212	11630	25008			

Przebieg pogody w Polsce w dniu 21.II.1976 r.

Było bezchmurnie lub zachmurzenie małe, tylko na środkowym Wybrzeżu w nocy nastąpił wzrost zachmurzenia do dużego. Lokalnie występowały mgły. Temperatura maksymalna wynosiła od 2°C miejscami na północy i 0°C w Legnicy do 9°C w Kawicach, Sulejowie i Lesku, temperatura minimalna od -13°C w Zamościu do -2°C w Zgorzelcu, Ustce i Lebie. Wiatry były słabe z kierunków południowych i wschodnich.

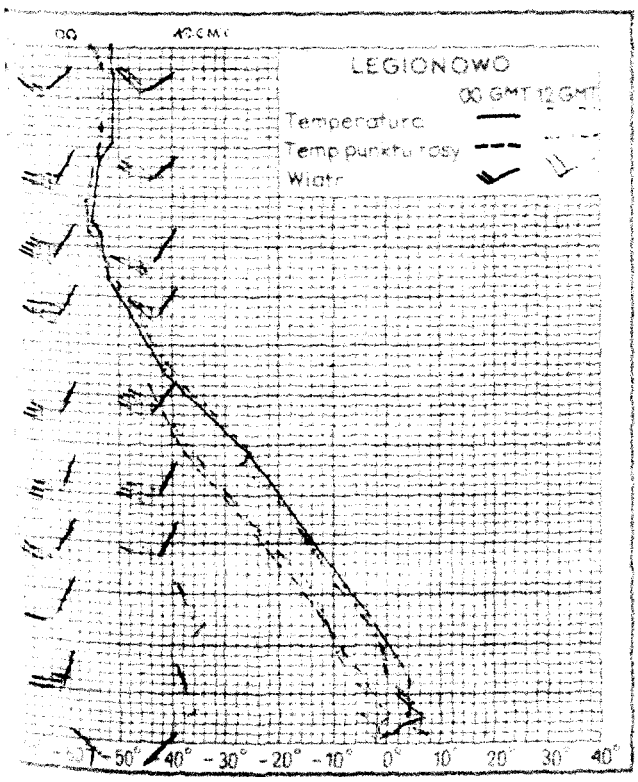

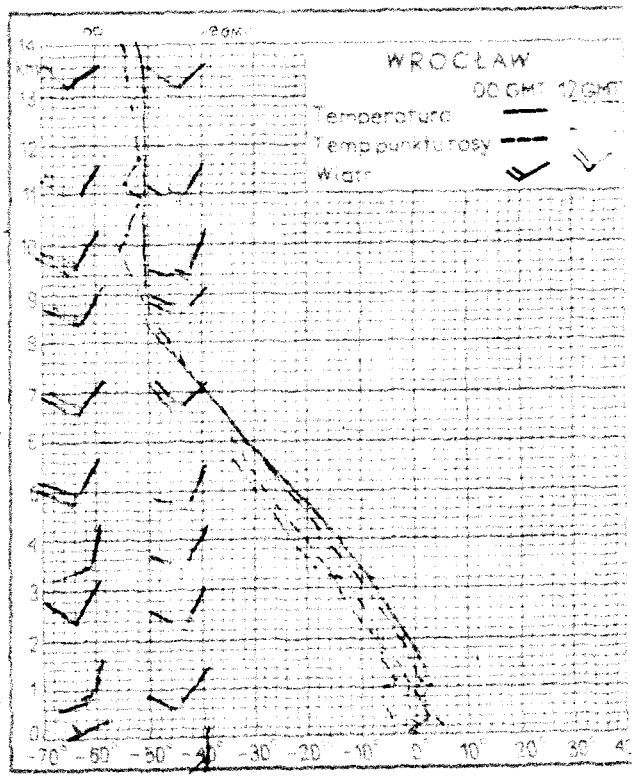

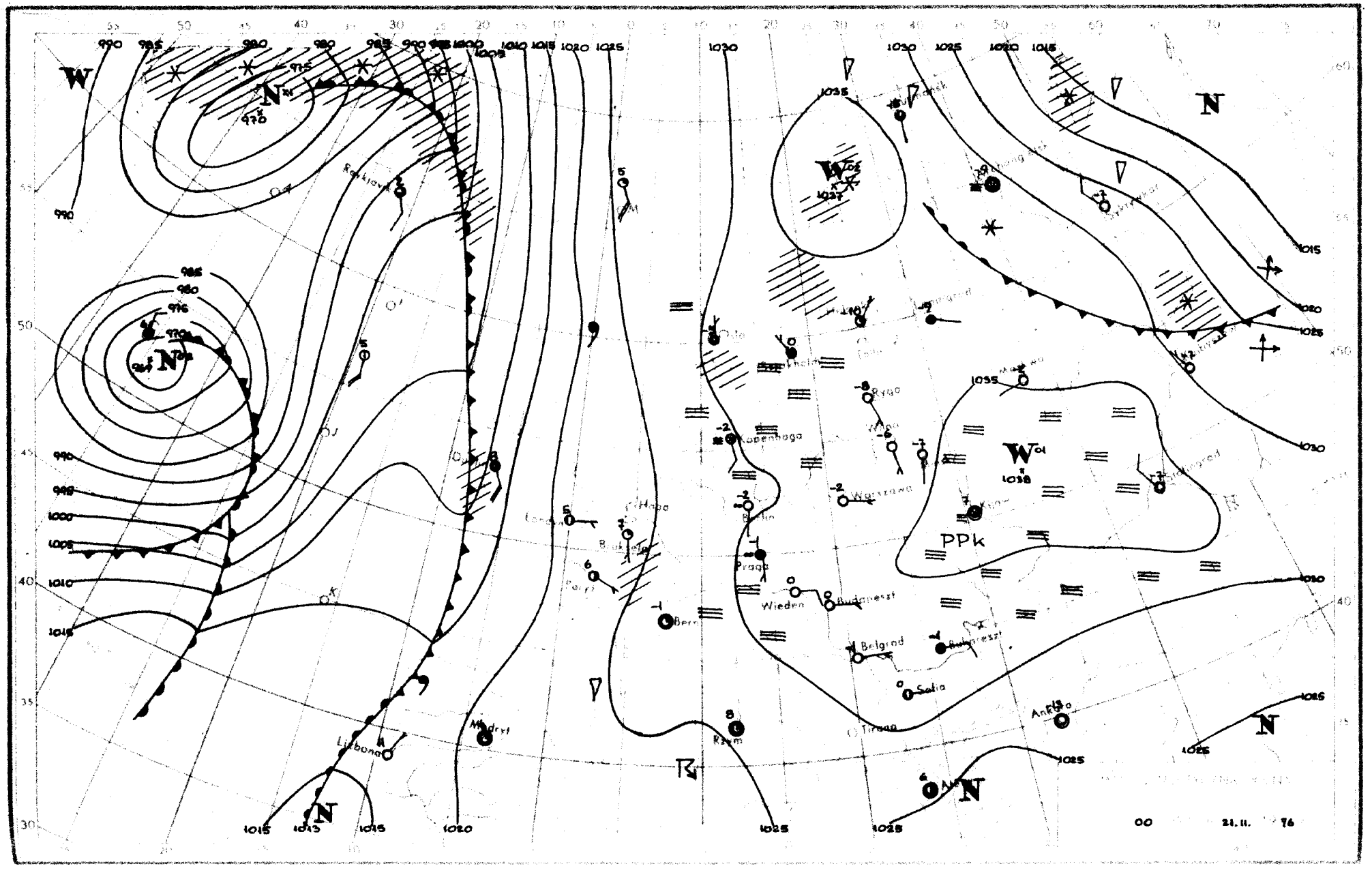
W
N
W
N
W
N
N
N
PPk
Reykjavik
Oslo
Stockholm
Kopenhaga
Berlin
Praga
Wiedeń
Budapeszt
Belgrad
Sofia
Tirana
Ateny
Rzym
Bern
Madryt
Lisbona
Warszawa
Wilno
Ryga
00
21.11.
76

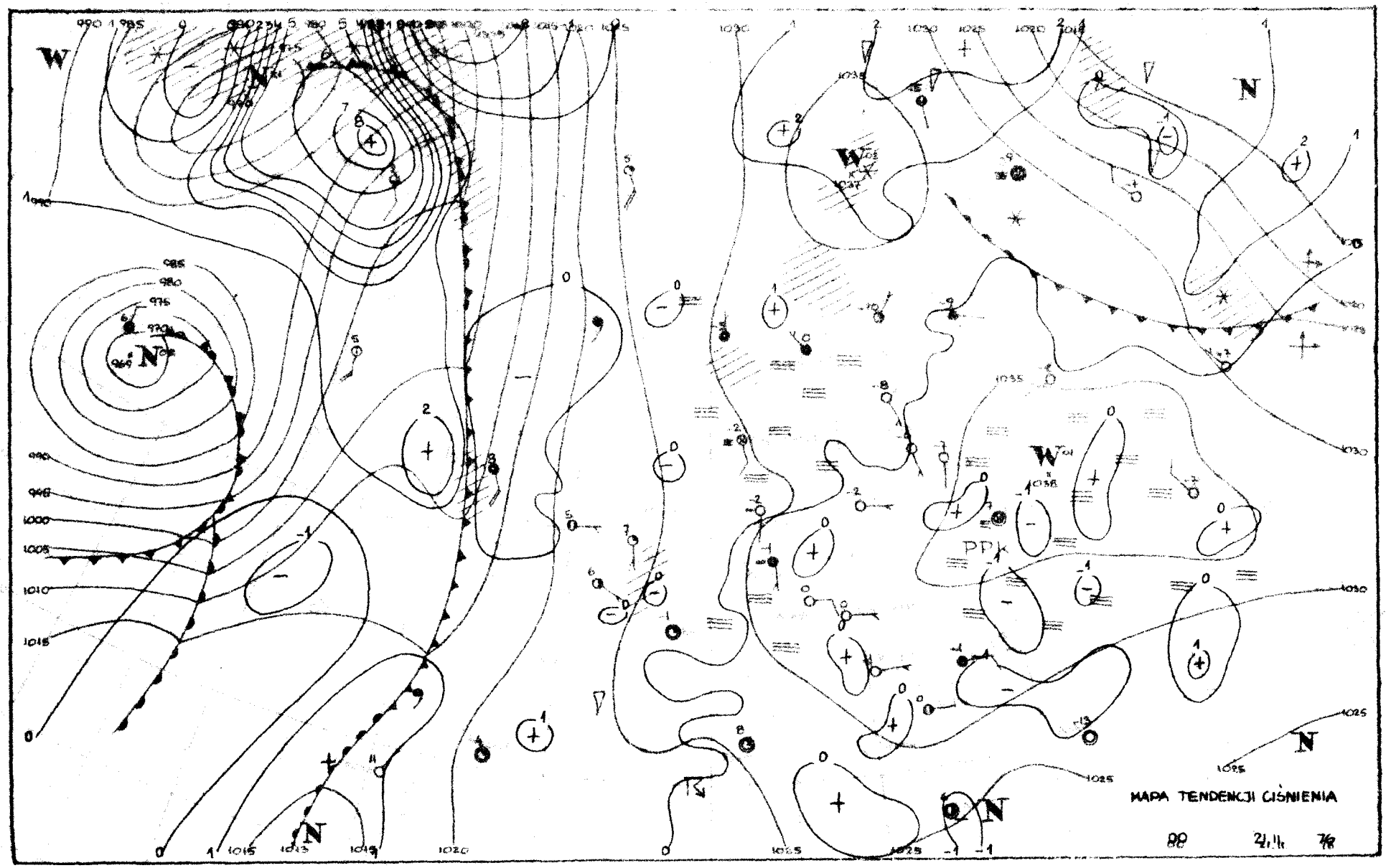
MAPA TENDENCJI CIŚNIENIA
W
N
PPK

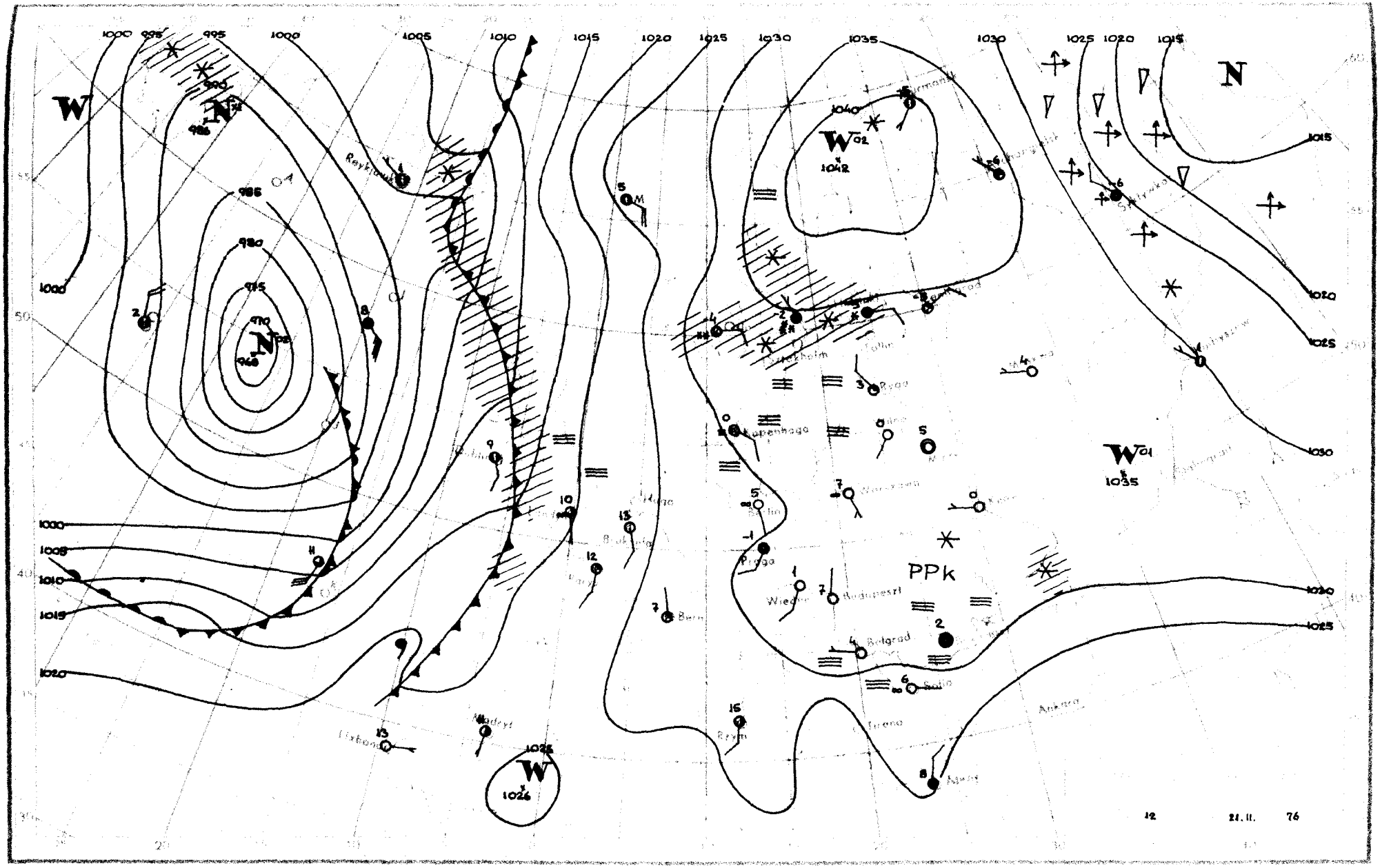
W
N
N
W
1042
N
1035
PPk
W
1026
Reykjavik
Copenhagen
Prague
Wien
Budapest
Belgrad
Berlin
Rom
Madrid
Lisbon
Ankara
Tirana
Malta
12
21.11.
76

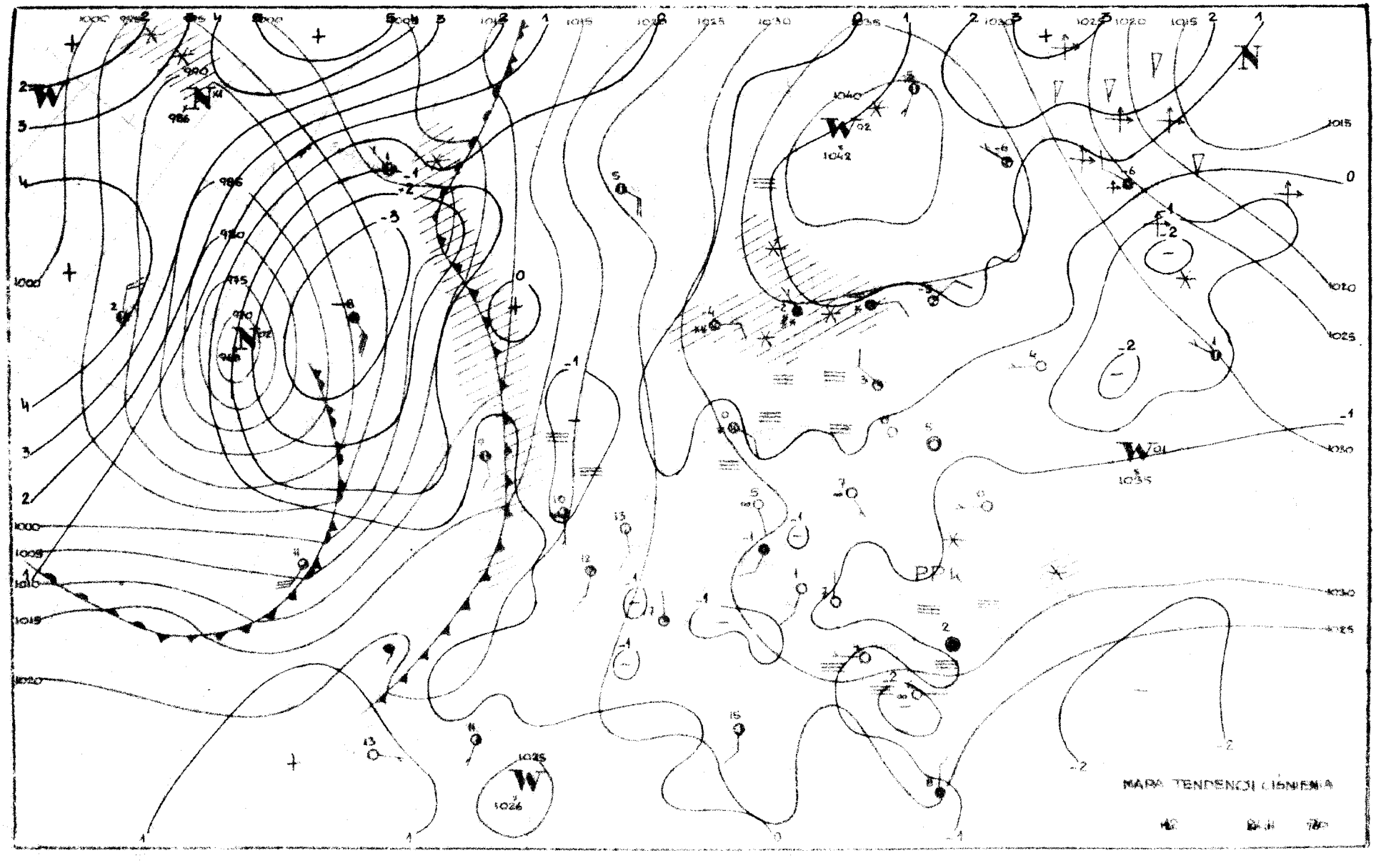
MAPA TENDENCIA

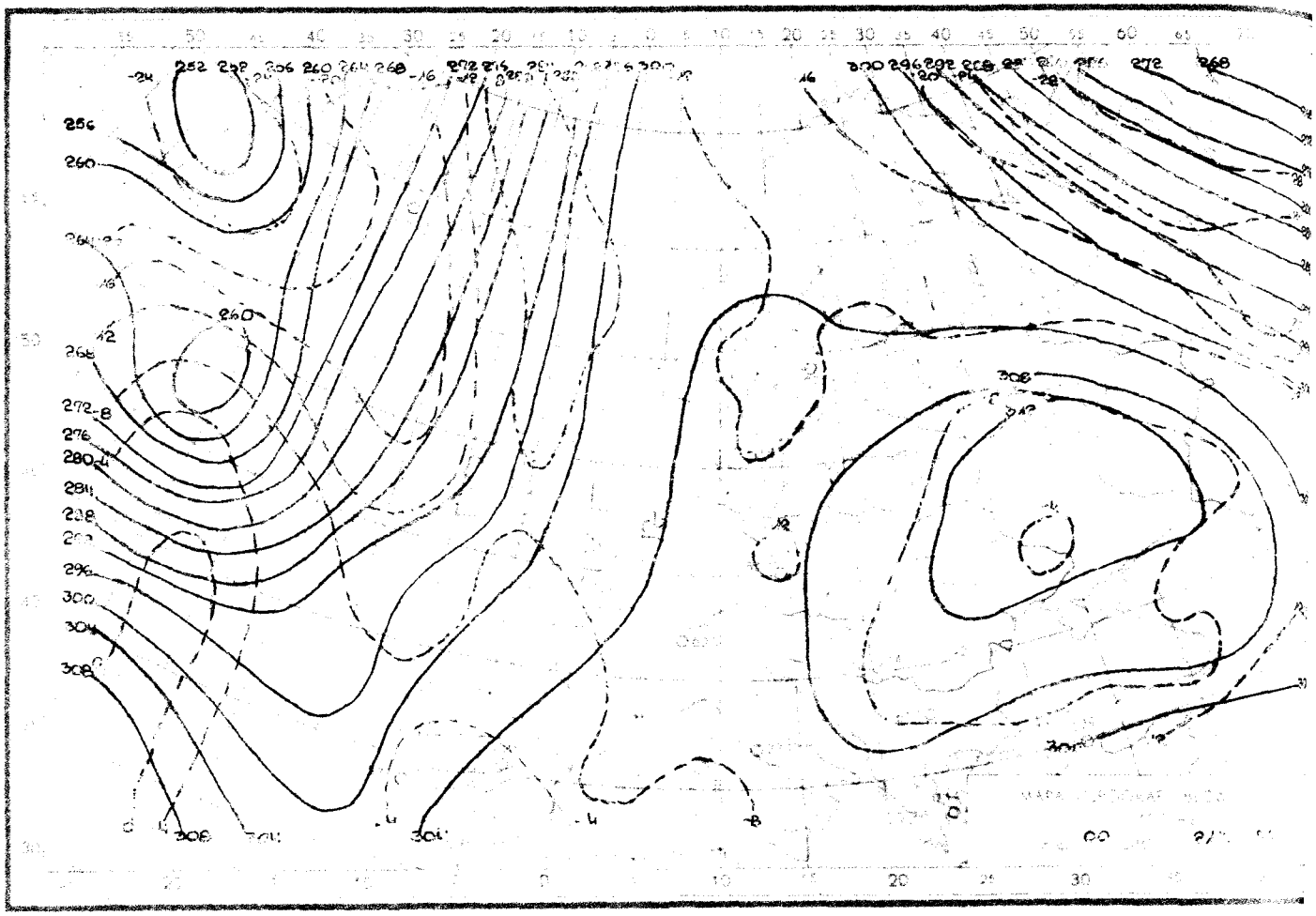

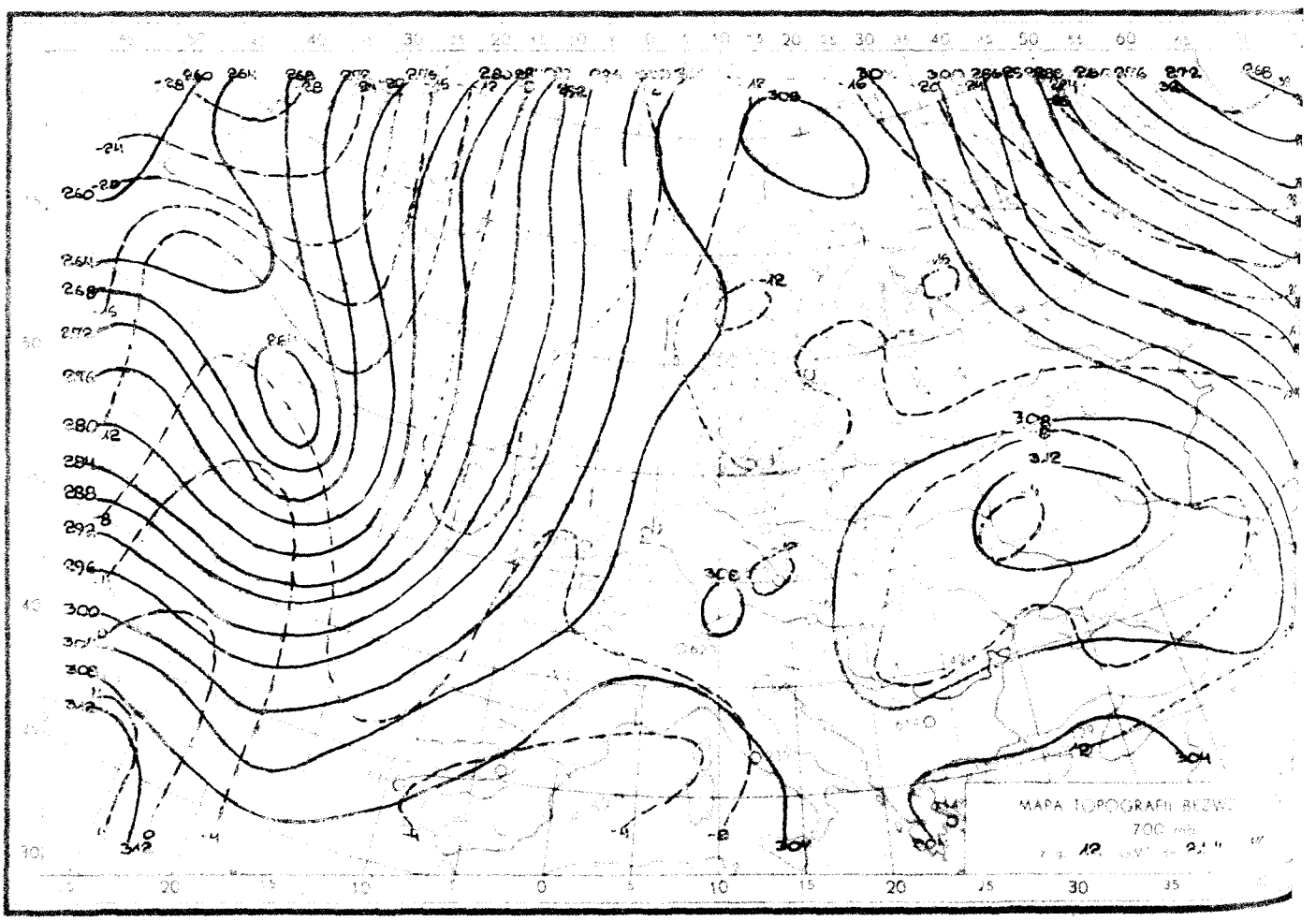

Reprodukowanie i publikowanie tekstu, map, wykresów i danych synoptycznych dozwolone wyłącznie w formie dosłownej z podaniem źródła informacji.

Druk PPWK-W-wa, Solec 18. Zam. 4125/155/8/73-21.V.73-X-11436

INSTYTUT METEOROLOGII I GOSPODARKI WODNEJ
ZAKŁAD PROGNOZ METEOROLOGICZNYCH KRÓTKOTERMINOWYCH 01-673 WARSZAWA, UL. PODLEŚNA 61 – tel: 34-50-97

BIULETYN SYNOPTYCZNY

Dane synoptyczne z Polski w dniu 22.II.1976 r.

SYNOP z godz. 00 GMT.

105	00000	20100	32552	00900	53204
150	80603	03444	33752	860XX	52204
195	00203	97020	33657	00900	58202
205	90802	07450	30853	9XXXX	54103
235	00503	96100	32454	00900	54105
250	00302	06444	31653	00900	54202
272	00202	20100	33256	00900	57304
295	00000	20100	32557	00900	58301
330	00701	09424	31154	00900	55101
375	00000	16100	31253	00900	54400
400	01002	30100	30150	00900	52801
424	00000	08460	30253	00900	54222
465	00903	40100	31100	00900	53303
495	02201	96100	31152	00900	55601
510	01408	98020	53153	00900	57804
560	00000	16100	30151	00900	52601
570	00000	20100	32155	00900	56400
575	00000	30100	30653	00900	54702
650	01702	89020	54755	00900	60602
695	00000	96100	31152	00900	54603

SYNOP z godz. 12 GMT.

105	00503	40101	34802	00900	52801
150	80504	12284	36053	861XX	53005
195	00404	40104	35354	00900	55001
205	00602	30100	33002	00900	51400
235	00502	96104	33402	00900	53102
250	40902	20100	33101	00904	54802
272	40502	50050	34400	20931	55804
295	00402	56050	33302	00900	54801
330	00504	14104	32101	00900	52000
375	00905	60020	31706	00900	56803
400	00602	18104	30801	00900	52801
424	11201	08424	30202	00901	02804
465	00703	50054	31306	00900	53803
495	00203	96100	31502	00900	51400
510	11607	98020	53553	00901	58001
560	00601	40054	29207	00900	54808
570	00000	50050	30505	00900	56706
575	03401	30050	30004	00900	53810
650	01802	89020	54253	00900	61400
695	00902	30100	31251	00900	54804

TEMP Legionowo, godz. 00 GMT.

TTAA	22001	12374	99019	02713	05003	00250	03623	10004	85552	02561	13003	70071	10560	23003	50557	281
		22009	40714	40156	22512	30904	543XX	22020	25020	579XX	22018	20161	557XX	23511	15344	561
		28014	10600	601XX	28016	88239	587XX	22516	77999							
TTBB	2200X	12374	00019	02713	11999	04023	22972	03837	33908	00757	44855	02560	55833	02562	66780	059
		77759	06162	88692	11159	99651	13158	11375	435XX	22299	545XX	33239	587XX	44237	565XX	552
		559XX	66213	569XX	77193	551XX	88163	553XX	21212	00019	05003	11969	12504	22868	12505	338
		13502	44780	13001	55714	23503	66275	22024	77218	24011	41414	00900	51515	11911	11505	228
		12002	33600	23006												
TTCC	22002	12374	70821	613XX	28520	50030	605XX	29524	30346	641XX	29029	20593	643XX	29540	10020	XXX
		88999	77117	28055	413XX											
TTDD	2200X	12374	11997	601XX	22641	615XX	33445	599XX	44250	661XX	55197	643XX	66108	647XX	21212	117
		28519	22337	29026	33246	29038	44132	28541	55117	28055	66108	28545				

TEMP Wrocław, godz. 00 GMT.

TTAA	22001	12425	99015	03905	00000	00234	00805	19501	85540	02122	17008	70059	11529	15005	50557	275
		20504	40713	39948	24505	30904	507XX	22510	25021	543XX	21504	20165	529XX	25504	15351	533
		25507	10611	559XX	26507	88250	543XX	21504	77999							
TTBB	2200X	12425	00015	03905	11999	01805	22980	03020	33940	01229	44922	01229	55890	01124	66865	011
		77824	03911	88772	06537	99700	11529	11675	12536	22636	16741	33580	19557	44524	24558	554
		35139	66428	36346	77370	441XX	88315	507XX	99300	507XX	11250	543XX	22180	523XX	21212	000
		00000	11994	19001	22890	10005	33799	15506	44530	17002	55464	25507	66312	23012	77240	215
		41414	00900	51515	11908	11004	22800	15506	33600	15004						
TTCC	22007	12425	70837	581XX	29015	88999	77999									
TTDD	2200X	12425	11700	581XX	22600	573XX	21212	11600	29015							

Przebieg pogody w Polsce w dniu 22.II.1976 r.

Było bezchmurnie lub zachmurzenie małe, na północy przejściowo duże. Miejscami wystąpiły mgły. Temperatura maksyma wynosiła od -3°C w Suwałkach do 8°C w Katowicach, a temperatura minimalna od -12°C w Lęborku i Gdańsku do -3°C nie mi na południowym zachodzie i zachodzie. Wiatry słabe i umiarkowane przeważnie z kierunków wschodnich.

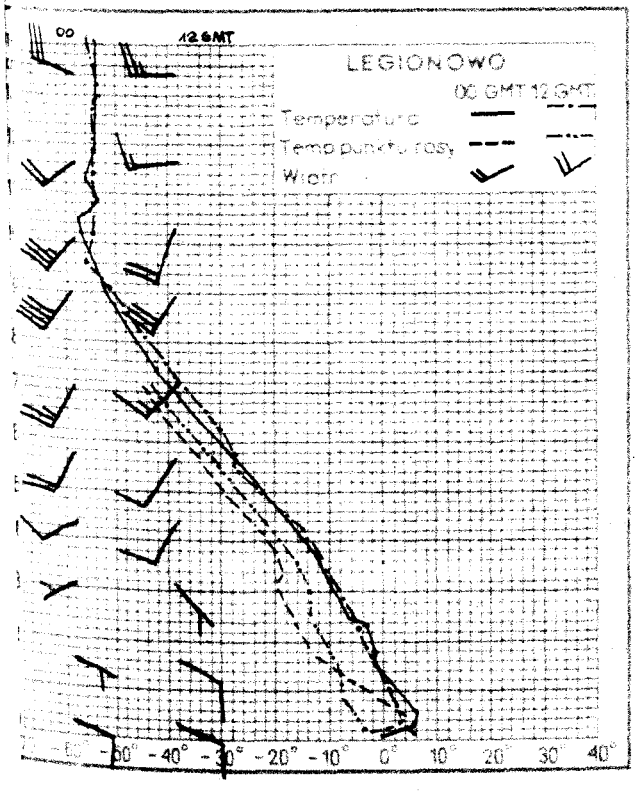

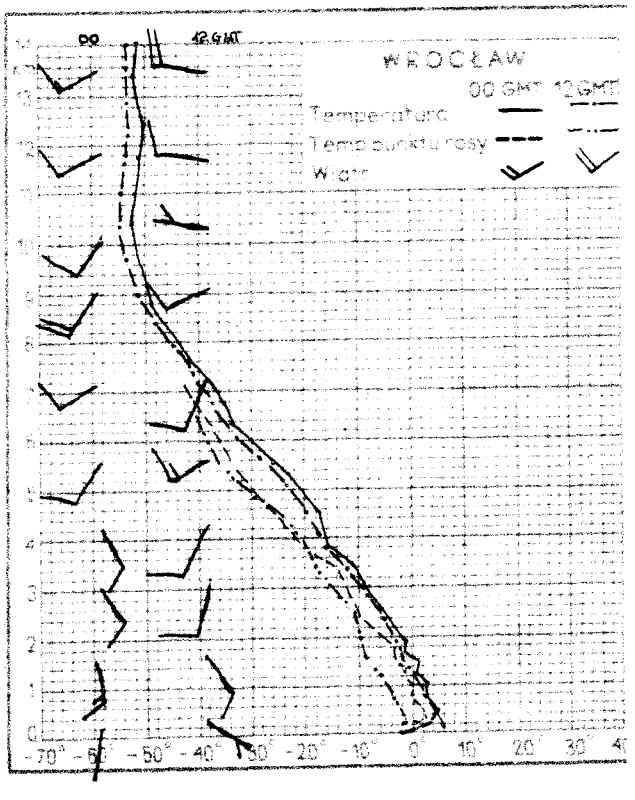

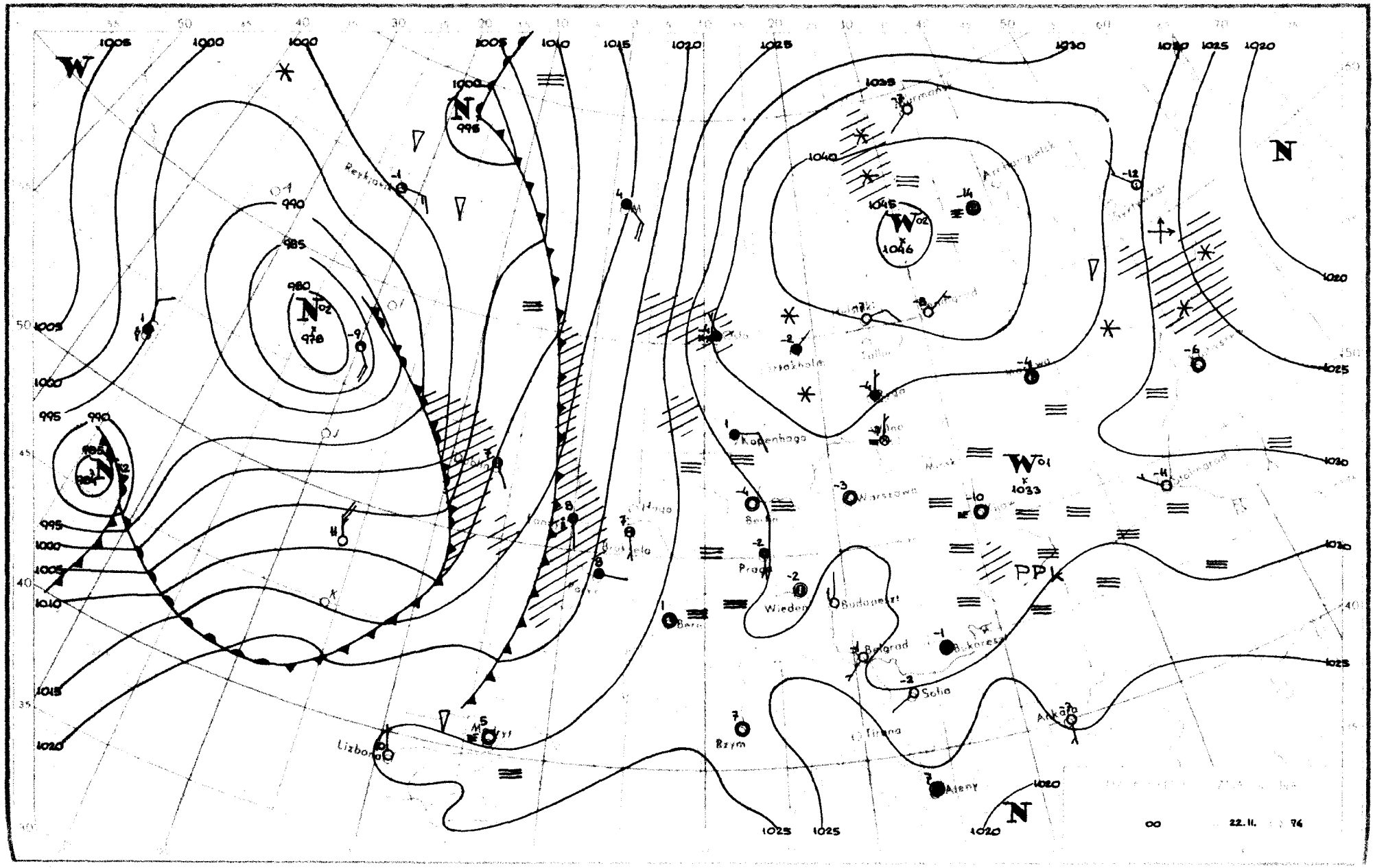
Reykjavik
Kopenhaga
Warszawa
Berlin
Praga
Wiedeń
Budapeszt
Belgrad
Bukareszt
Sofia
Tirana
Ateny
Ankara
Rzym
Lizbona
PPK
00
22.11.
76

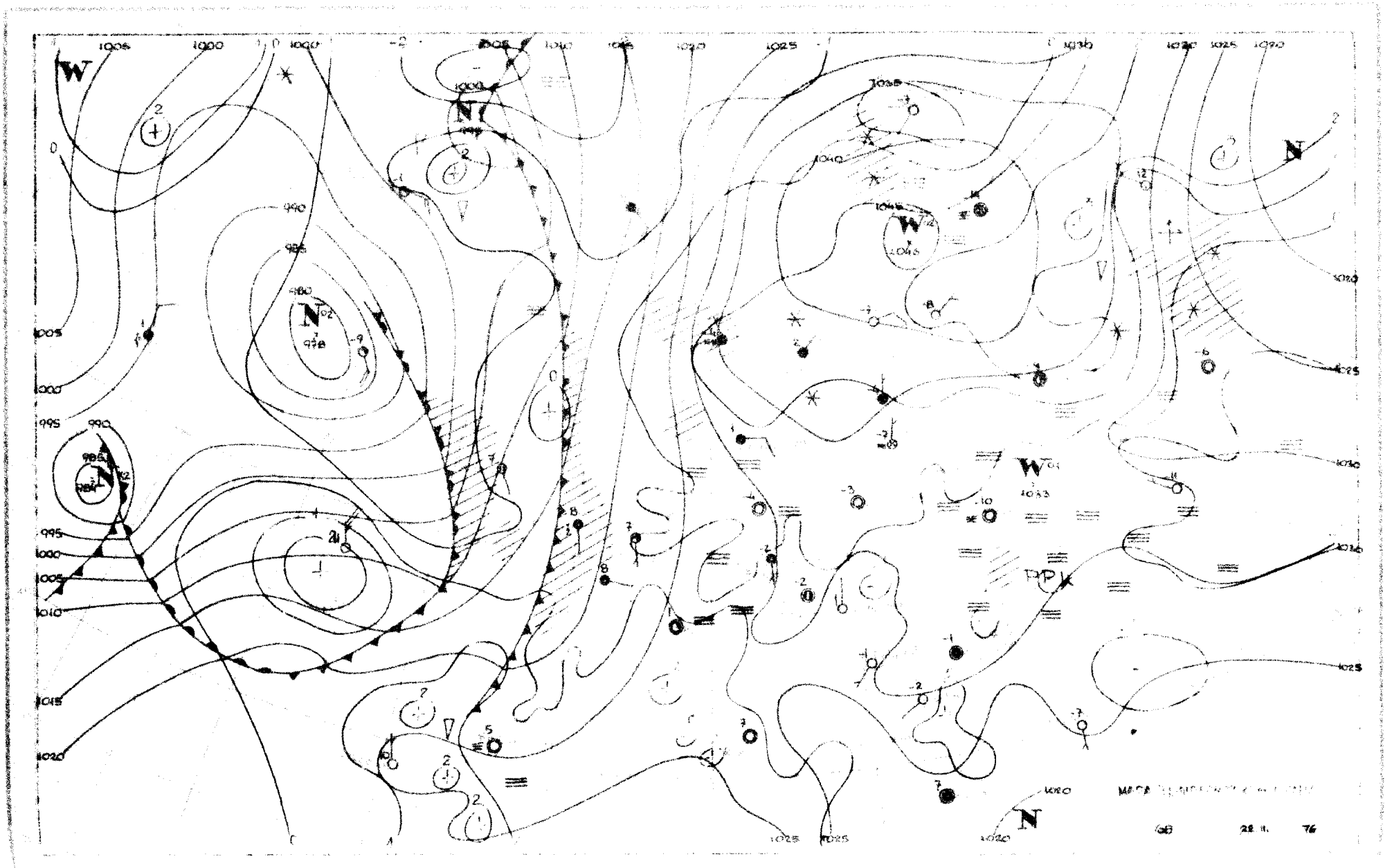
W
N
N
W
W
N
N
GB
28 II. 76

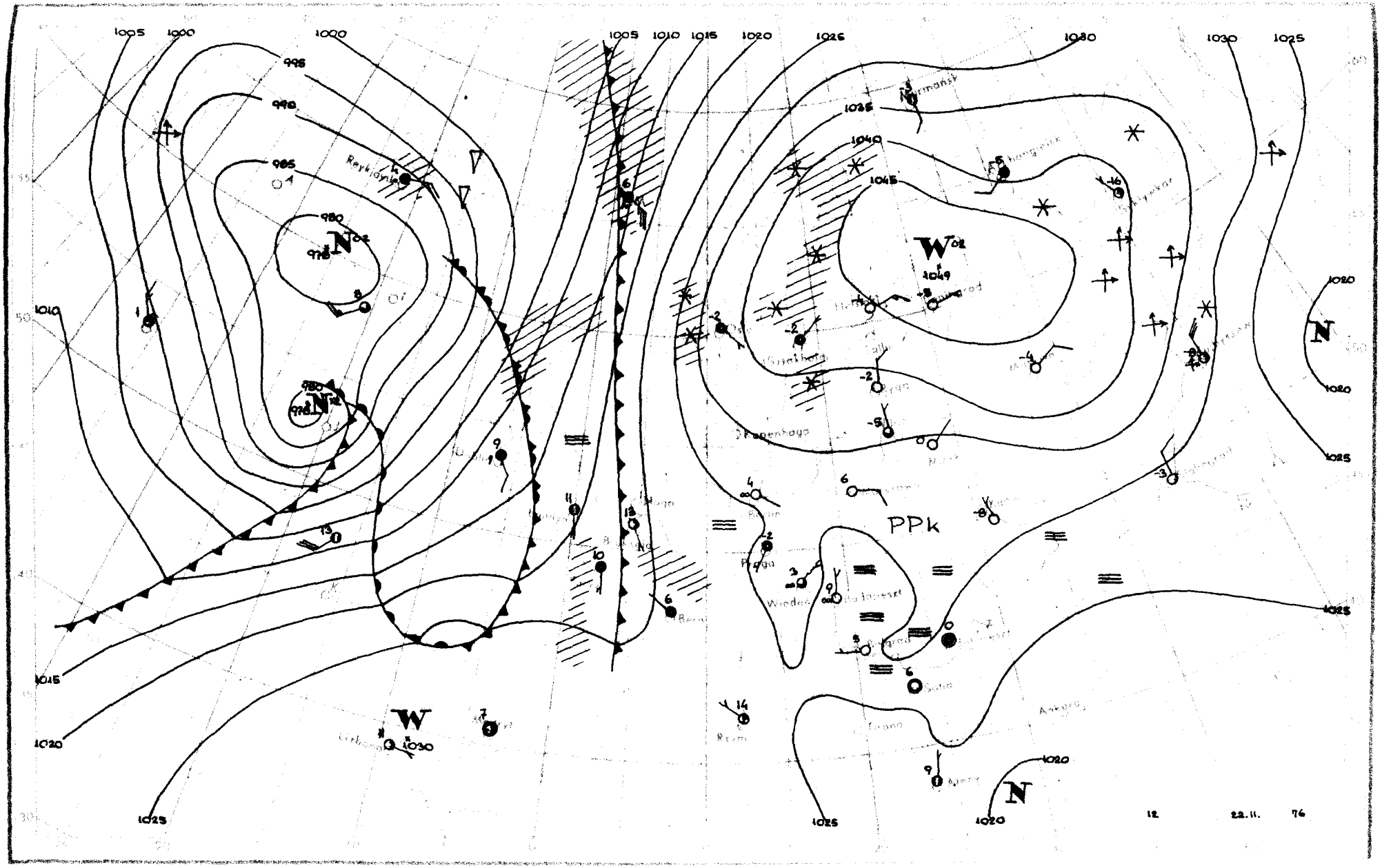
1005
1000
995
990
985
980
N
W
1010
1015
1020
1025
1030
1035
1040
1045
1049
PPk
12
22.11.
76

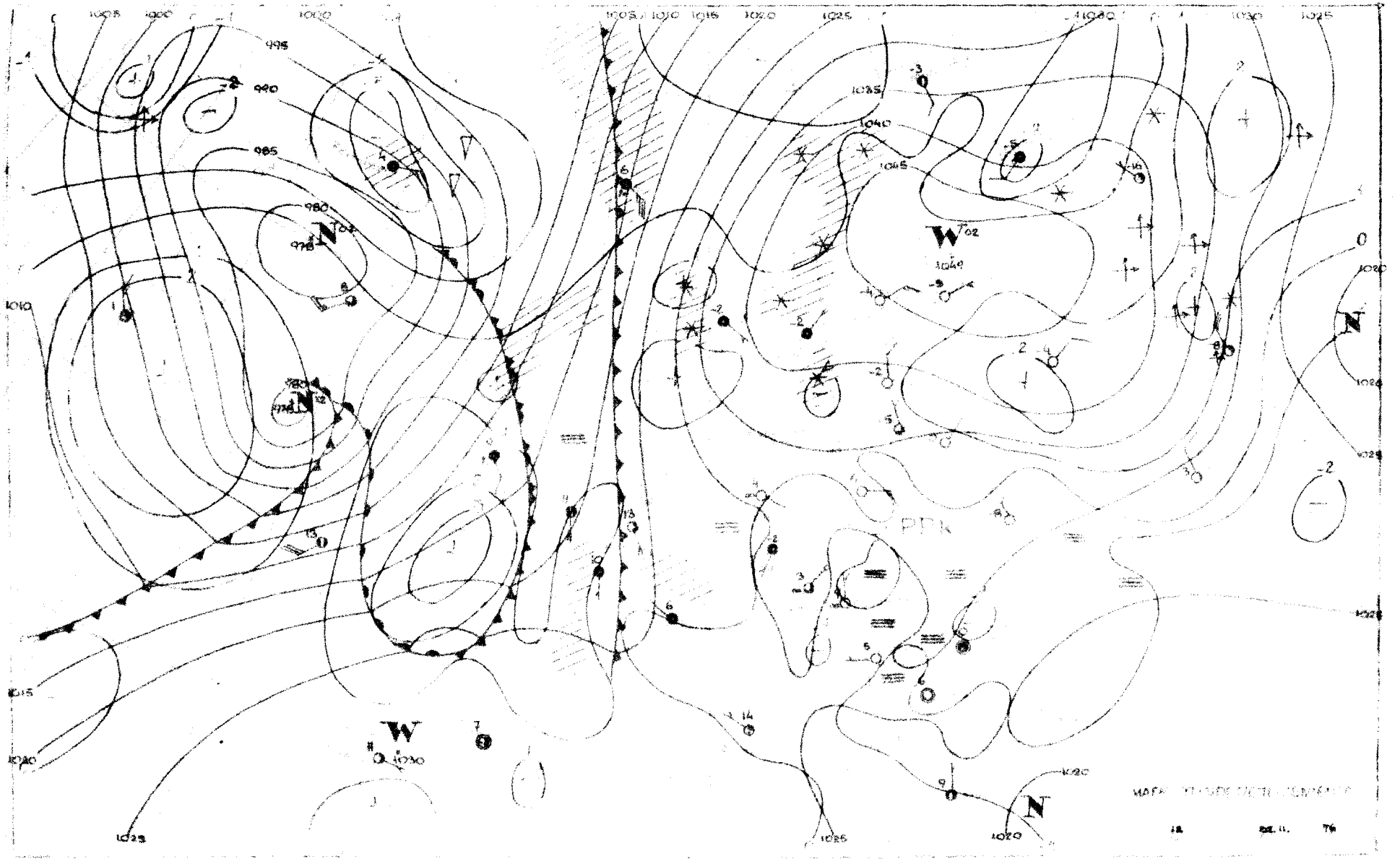
1005
1000
1010
995
990
985
980
978
N
W
1040
1045
1035
1025
1020
1015
1010
0
-2
PDK

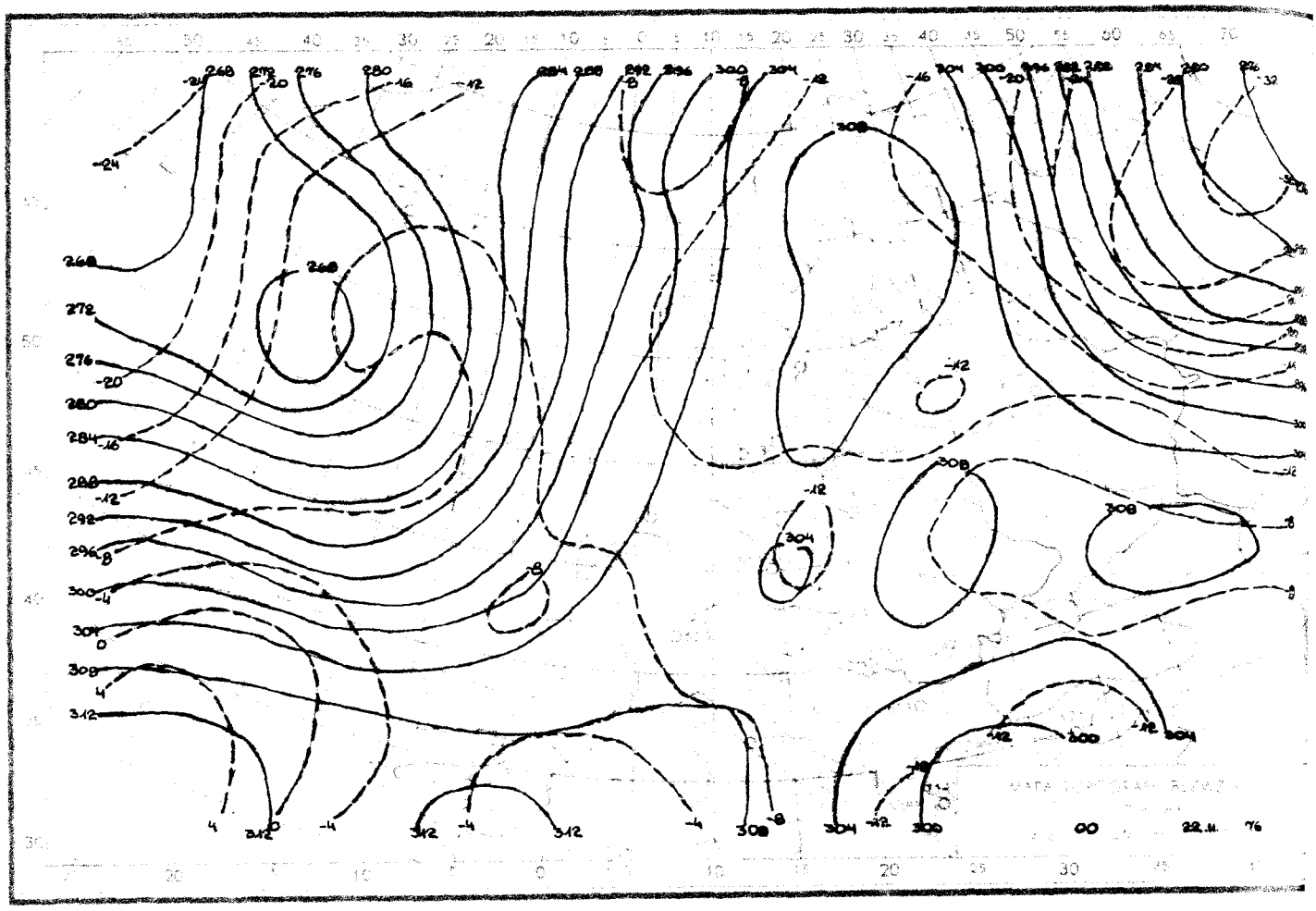

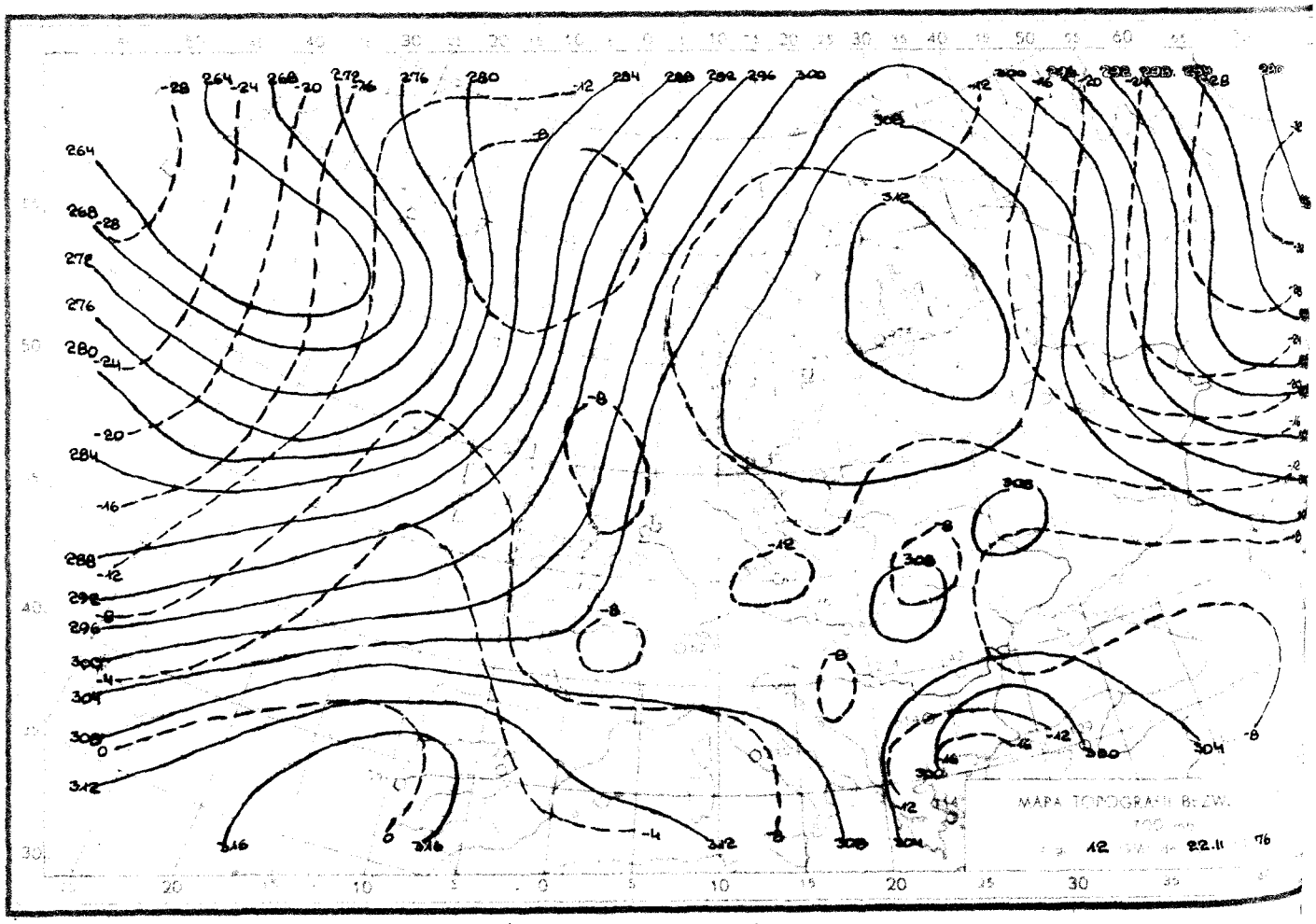

Reprodukowanie i publikowanie tekstu, map, wykresów i danych synoptycznych dozwolone wyłącznie w formie dosłownej z podaniem źródła informacji.

Druk PPWK–W-wa, Solec 18. Zam. 4125/155/B/73–21.V.73–X–114 36-1

INSTYTUT METEOROLOGII I GOSPODARKI WODNEJ
ZAKŁAD PROGNOZ METEOROLOGICZNYCH KRÓTKOTERMINOWYCH 01-673 WARSZAWA, UL. PODLEŚNA 61 – tel: 34-50-97

BIULETYN SYNOPTYCZNY

Dane synoptyczne z Polski w dniu 23.II.1976 r.

SYNOP z godz. 00 GMT.

105	00902	20100	37254	00900	54209
150	00601	56101	37856	00900	57203
195	00504	96100	38557	00900	59210
205	00803	06460	35154	00900	54308
235	00402	96100	36656	00900	56205
250	00302	96100	35654	00900	56204
272	00801	30100	37558	00900	59103
295	00903	58100	36656	00900	57207
330	00604	30100	34252	00900	54304
375	00803	58100	35253	00900	55209
400	00604	30100	33352	00900	54205
424	92801	01494	33155	9XXXX	55207
465	00803	30100	33451	00900	53207
495	00603	96100	34453	00900	54207
510	01606	98020	55454	00900	59306
560	01001	18100	32952	00900	54210
570	00701	96100	33952	00900	54207
575	01001	20100	33154	00900	55104
650	00802	86020	54953	00900	64302
695	00702	20100	34055	00900	56106

SYNOP z godz. 12 GMT.

105	10000	40100	39402	00901	52002
150	01304	25104	40550	00900	51205
195	81206	16104	43453	863XX	55306
205	01502	35104	38303	00900	53002
235	00801	30050	39002	00900	53105
250	00802	50100	39203	00900	52005
272	01103	20100	41152	00900	54210
295	21208	58107	42652	25300	56004
330	00402	20100	38353	00900	52108
375	51106	50101	41051	55400	55113
400	00302	30100	37302	00900	52107
424	62401	08484	37351	661XX	51005
465	01105	40050	38204	00900	54212
495	71006	96107	40854	754XX	56009
510	01602	98020	59551	00900	56213
560	00904	60024	35305	00900	54003
570	00905	40050	34101	00900	54210
575	00606	56104	37250	00900	54106
650	01401	89020	57501	00900	62108
695	41209	96104	39654	00902	57108

TEMP Legionowo, godz. 00 GMT.

A	23001	12374	99023	03516	05003	00276	01314	11009	85580	02149	12009	70100	10962	14504	50559	29343
		19505	40715	417XX	22505	30905	543XX	23008	25020	573XX	26507	20161	571XX	28506	15343	567XX
		30510	10598	597XX	38014	88259	571XX	26007	77999							
B	2300X	12374	00023	03516	11981	00621	22942	01231	33869	01136	44731	09959	55673	11762	66558	22931
		77404	411XX	88324	521XX	99277	561XX	11259	571XX	22209	575XX	33180	561XX	21212	00023	05003
		11976	18011	22942	11003	33853	12009	44764	15005	55172	30008	66106	32515	41414	00900	51515
		11914	11508	22800	12505	33600	16005									
C	23002	12374	70821	597XX	32021	50031	619XX	30525	30343	643XX	30534	20589	655XX	30043	88999	66187
		30044	407XX													
D	2300X	12374	11904	581XX	22417	631XX	33354	617XX	44258	669XX	55187	653XX	21212	11617	31517	22187
		30043														

TEMP Wrocław, godz. 00 GMT.

A	23001	12425	99017	05704	00000	00249	00205	12502	85558	11007	70072	12526	17507	50556	28957	20506
		40712	413XX	21509	30903	513XX	32004	25020	553XX	32506	20162	551XX	30505	15346	547XX	31507
		10605	565XX	34010	88274	549XX	33005	77999								
B	2300X	12425	00017	05704	11006	00501	22972	03021	33906	00349	44850	03338	55793	06147	66654	16325
		77562	22157	88358	473XX	99287	521XX	11274	549XX	22229	557XX	33165	543XX	44100	565XX	21212
		00017	00000	11995	13003	22806	11006	33608	21009	44373	22008	55261	33506	41414	9XXXX	51515
		11909	11505	22800	11005	33600	20508									
C	23007	12425	70830	589XX	33514	50041	593XX	88999	77999							
D	2300X	12425	11700	589XX	22400	597XX	21212	11700	33514							

Przebieg pogody w Polsce w dniu 23.II.1976 r.

o bezchmurnie lub zachmurzenie małe, tylko miejscami, głównie na wschodzie nastąpił wzrost zachmurzenia aż do wystą-
nia niewielkich opadów deszczu lub marznącej mżawki. Lokalnie występowały mgły i zamglenia. Temperatura maksymalna
osiła od -3°C miejscami na wschodzie i północnym wschodzie do 6°C w Muszynie, a temperatura minimalna od -14°C
iałymstoku i Terespolu do -2°C we Wrocławiu i Egerszalcu. Wiatry były słabe i umiarkowane lokalnie na wschodzie
ć silne z kierunków wschodnich.

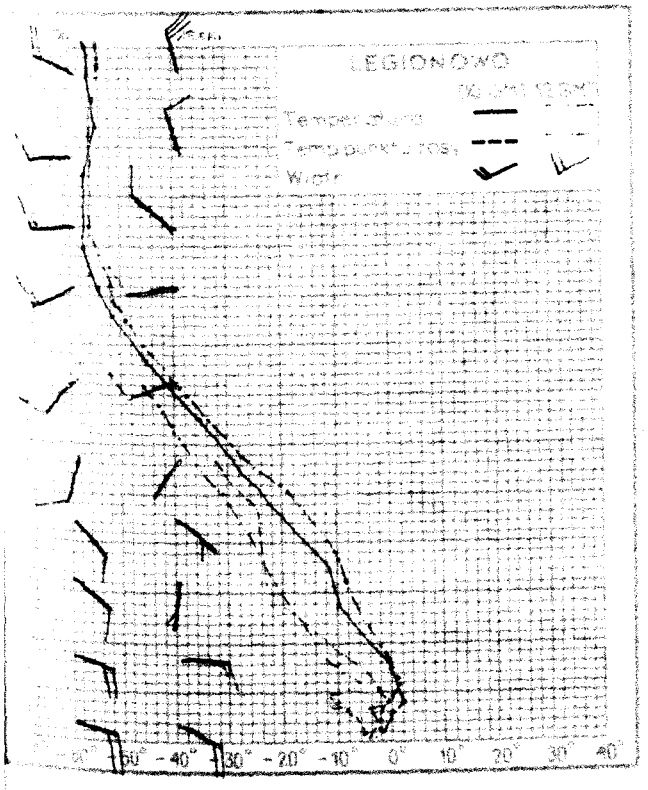

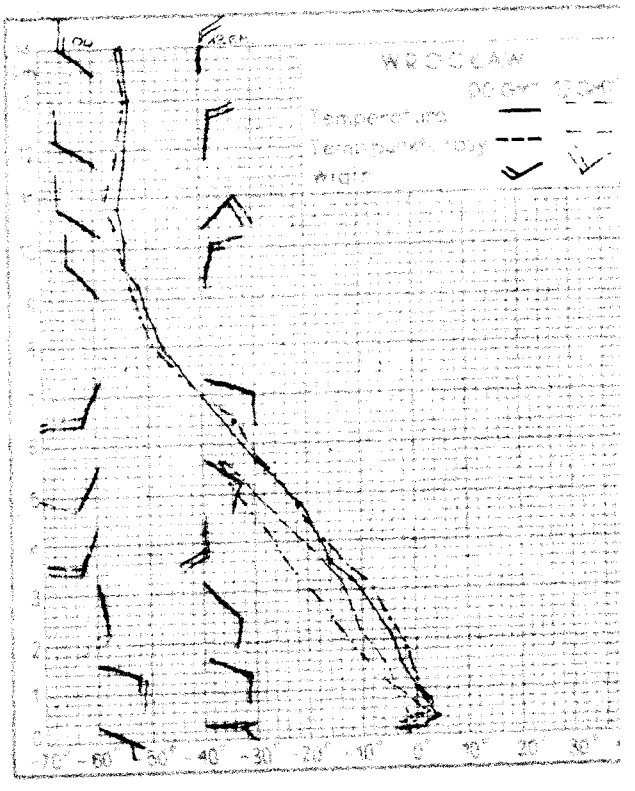

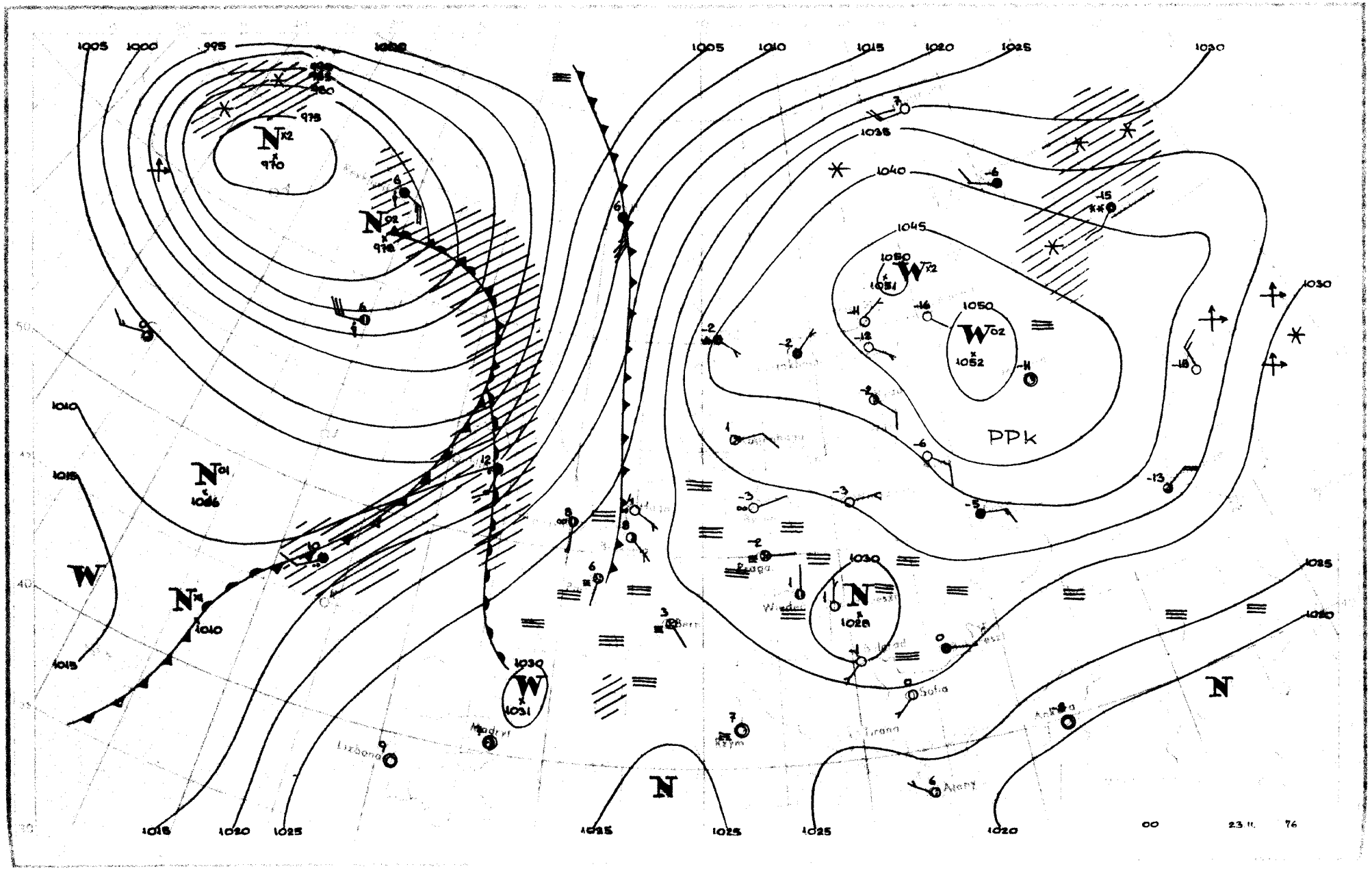
1005
1000
995
1010
1015
1020
1025
1030
1035
1040
1045
1050
PPk
Lisbona
Madrid
Roma
Atene
Praga
Sofia
00
23 II.
76

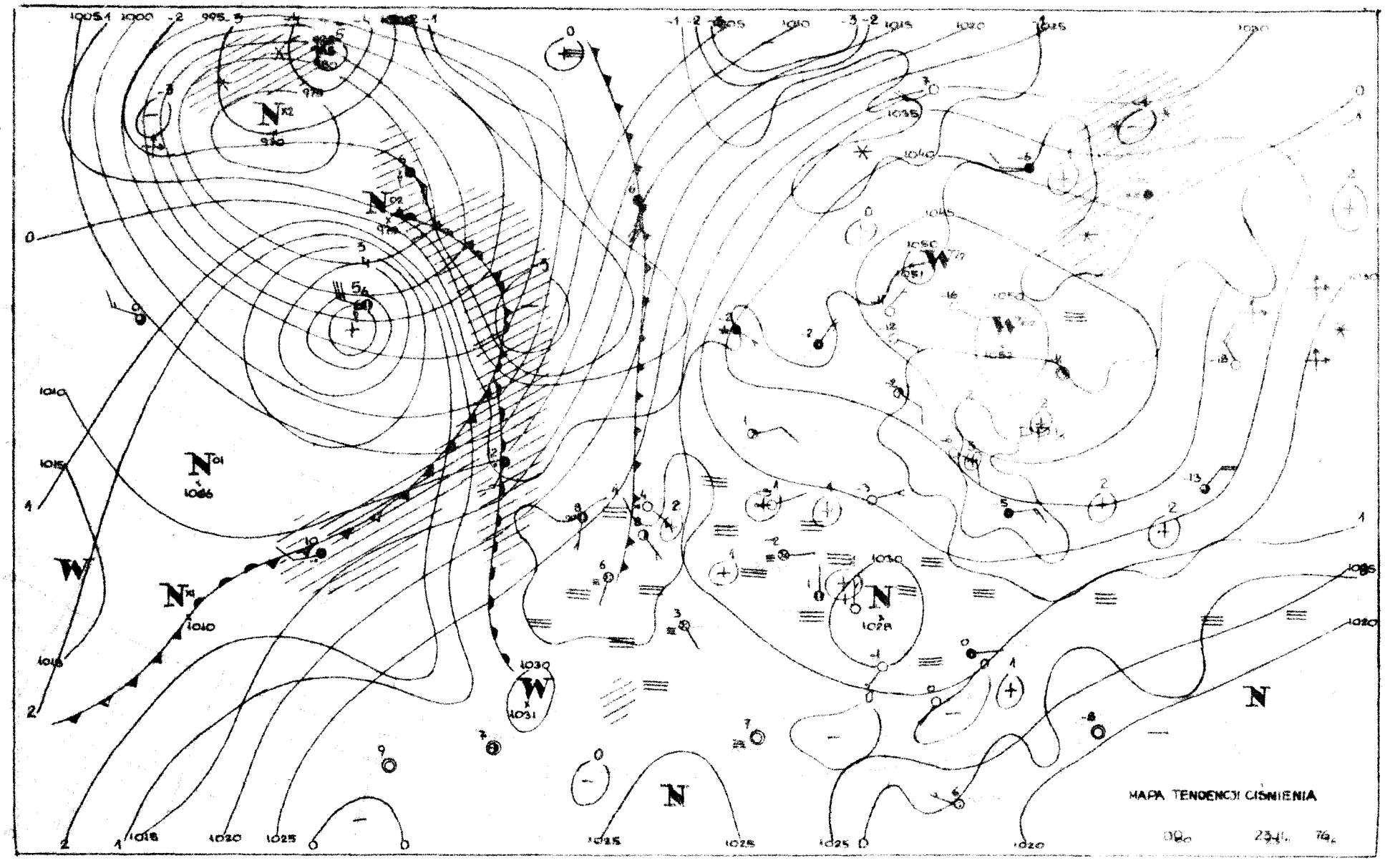
MAPA TENDENCJI CIŚNIENIA

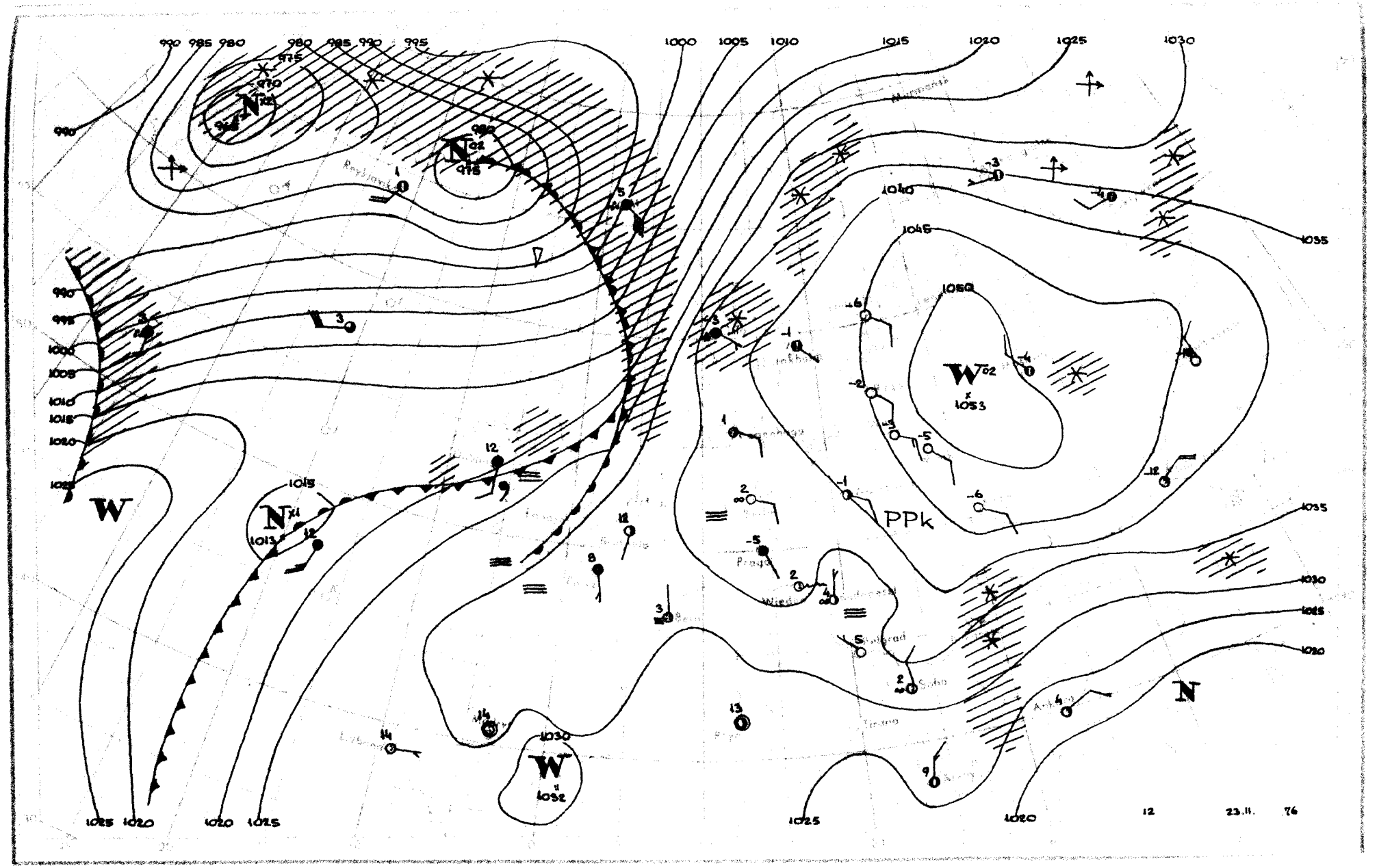
990 985 980
980 985 990 995
1000 1005 1010 1015 1020 1025 1030
1040
1045
1050
1053
1035
1030
1025
1020
1015
1013
1032
W
N
PPk
12 23.11. 76

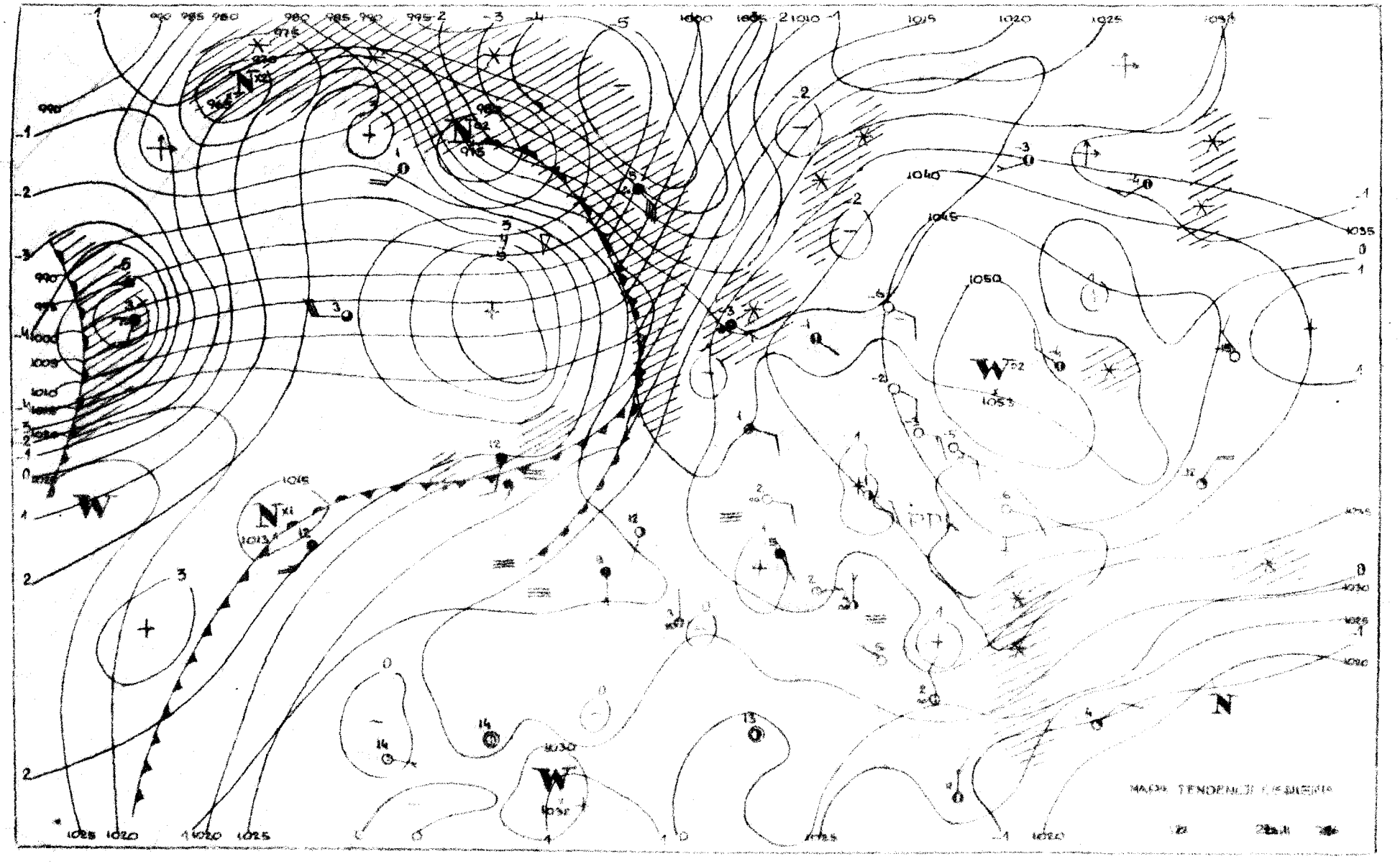
MAPA TENDENCIA

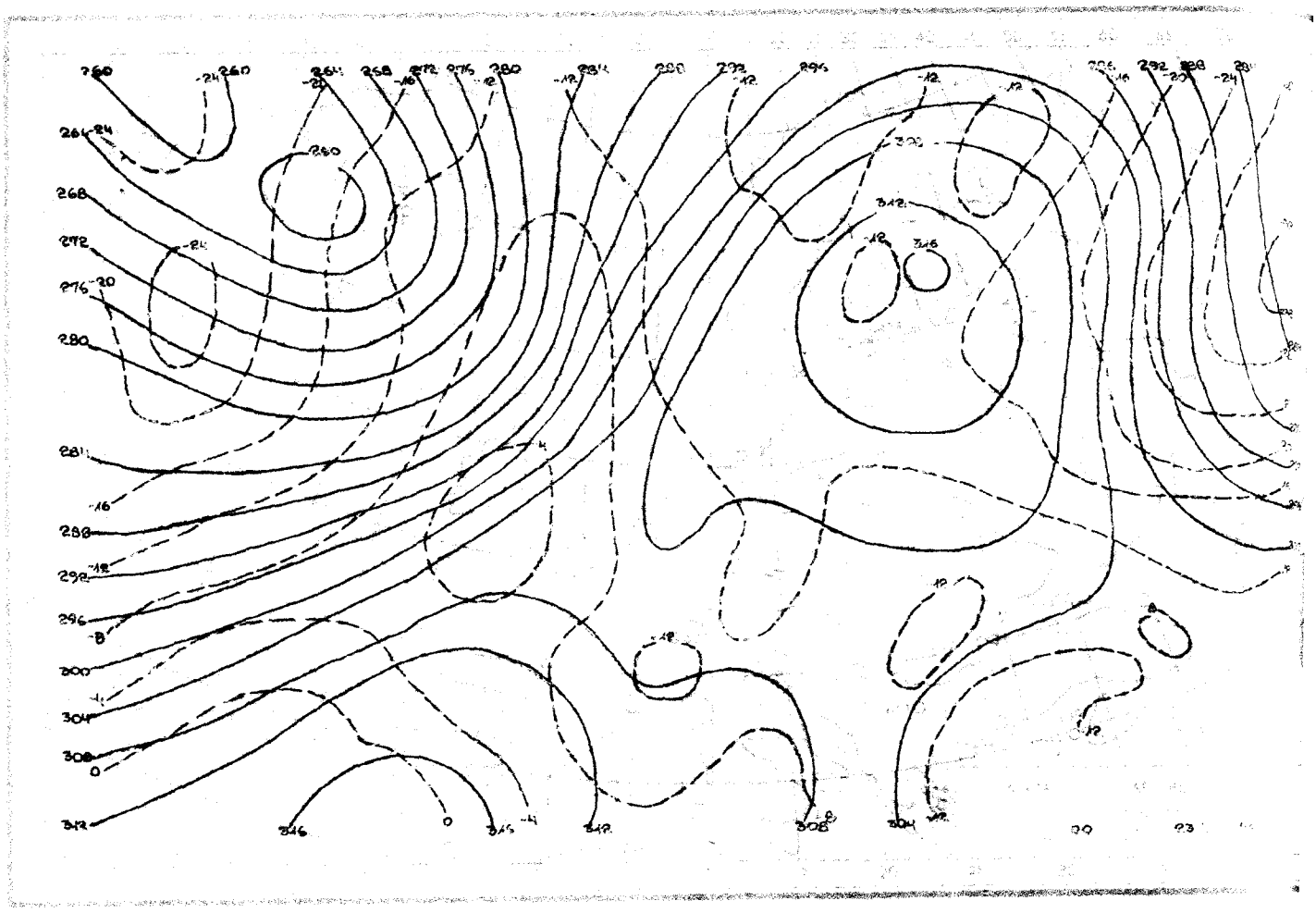

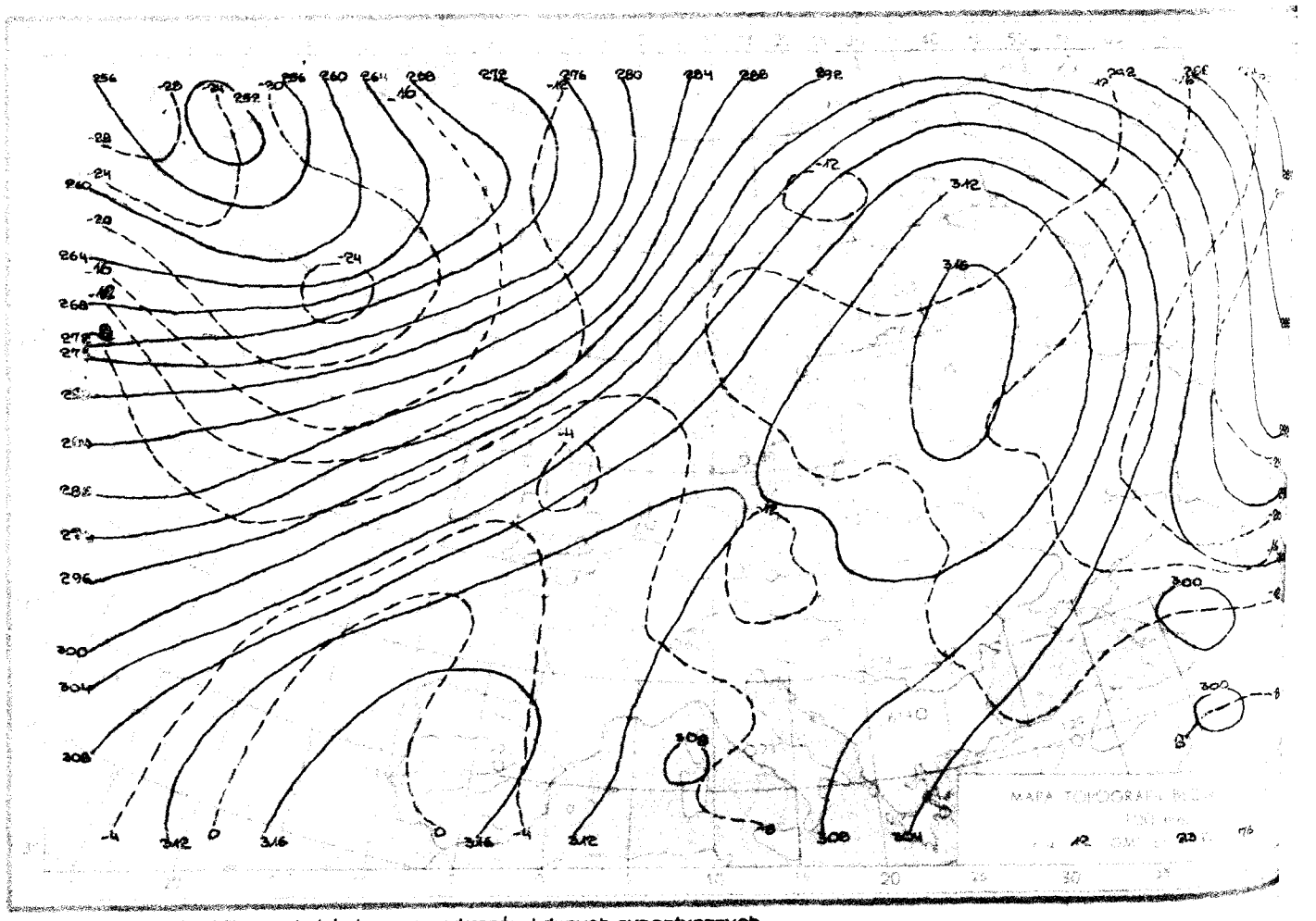

Reprodukowanie i publikowanie tekstu, map, wykresów i danych synoptycznych dozwolone wyłącznie w formie dosłownej z podaniem źródła informacji.

Druk PPWK-W-wa, Solec 18. Zam. 4125/155/8/73-21.V.73-X-11436-11

INSTYTUT METEOROLOGII I GOSPODARKI WODNEJ

ZAKŁAD PROGNOZ METEOROLOGICZNYCH KRÓTKOTERMINOWYCH 01-673 WARSZAWA, UL. PODLEŚNA 61 – tel: 34-50-97

BIULETYN SYNOPTYCZNY

Dane synoptyczne z Polski w dniu 24.II.1976 r.

SYNOP z godz. 00 GMT.

105	01404	20100	41452	00900	54103
150	01803	56104	43155	00900	56704
195	01303	97020	47160	00900	63207
205	01102	40100	40052	00900	34001
235	01102	20100	42555	00900	55400
250	01202	96100	43354	00900	55104
272	01502	30101	44156	00900	57803
295	01204	60020	46659	00900	64303
330	01004	20100	41352	00900	53805
375	21304	45101	44055	25400	57202
400	91801	00490	40654	9XXXX	55400
424	91201	04434	41252	9XXXX	52203
465	00905	40100	43154	00900	55205
495	00905	96100	44858	00900	59203
510	01404	99020	61752	00900	62002
560	00702	40100	41254	00900	56103
570	00903	96100	43256	00900	57101
575	00901	40100	41958	00900	59105
650	11906	89020	51656	00901	64105
695	81107	40101	44157	864XX	59305

SYNOP z godz. 12 GMT.

105	81708	30101	34301	8097X	52729
150	01805	30101	36553	00900	55622
195	01706	98020	41452	00900	60723
205	82105	14104	34251	862XX	51822
235	01603	25104	36451	00900	54722
250	21406	50100	39350	39350	52614
272	01703	60021	38400	00900	56721
295	01408	60020	42553	00900	64721
330	81804	06424	37852	861XX	53713
375	51606	56107	40952	55400	56820
400	91602	02494	36852	9XXXX	53716
424	61204	15104	38451	663XX	51713
465	01404	20101	39751	00900	54716
495	01405	97021	41852	00900	57816
510	32007	99030	60551	10844	61810
560	01301	03424	40053	00900	54812
570	01803	40107	40900	00900	54715
575	00801	40050	39503	00900	54721
650	01404	89020	52154	00900	61004
695	00906	96101	42853	00900	56814

TEMP Legionowo, godz. 00 GMT.

TTAA	24001	12374	99032	04331	11004	00340	05546	15010	85632	00932	18005	70155	09764	11002	50565	293
		30502	40720	411XX	25005	30910	541XX	34004	25026	573XX	01009	20167	575XX	02011	15349	561
		36013	10606	585XX	33515	88258	571XX	01009	88999							
TTBB	2400X	12374	00032	04331	11979	07557	22953	01561	33887	00846	44783	03965	55702	09564	66604	193
		77510	28759	88469	31760	99424	38360	11307	541XX	22288	541XX	33258	571XX	44214	585XX	551
		559XX	66116	571XX	21212	00032	11004	11014	13510	22926	18508	33819	18006	44430	24005	553
		23006	66260	00509	41414	00900	51515	11920	18508	22800	18004	33600	07502			
TTCC	24001	12374	70828	615XX	32517	623XX	32018	30350	659XX	31530	20595	667XX	31037	10013	665XX	300
		88999	66090	34560	407XX											
TTDD	2400X	12374	11617	625XX	22420	621XX	33284	665XX	44123	671XX	55109	691XX	66103	665XX	77080	661
		21212	11090	34560												

TEMP Wrocław, godz. 00 GMT.

TTAA	24001	12425	99026	01700	00000	00323	02900	16002	85620	01760	14006	70151	10760	16505	50565	281
		05007	40722	405XX	03509	30913	497XX	03024	25030	555XX	02526	20172	579XX	02516	15355	555
		02013	10612	575XX	34015	88214	591XX	03016	77999							
TTBB	2400X	12425	00026	01700	11978	04100	22960	01307	33902	01060	44850	01760	55831	01762	66821	007
		77730	07962	88656	15360	99611	17762	11422	36960	22400	405XX	33316	505XX	44300	497XX	552
		555XX	66236	555XX	77214	591XX	88170	555XX	99126	555XX	21212	00026	00000	11000	16002	229
		07503	33675	16505	44409	04006	55273	02030	66172	01511	41414	9XXXX	51515	11917	10004	228
		15506	33600	08507												
TTCC	24002	12425	70836	605XX	33023	50046	591XX	32515	30363	625XX	31527	20614	631XX	31548	88999	777
		31548	40309													
TTDD	2400X	12425	11700	605XX	22500	591XX	33330	633XX	44260	613XX	55150	653XX	21212	11920	35511	227
		33024	33490	32514	44200	31548	55150	31039								

Przebieg pogody w Polsce w dniu 24.II.1976 r.

Zachmurzenie było małe, miejscami przejściowo duże. W godzinach popołudniowych i nocnych na zachodzie wystąpiły opady deszczu lub mżawki. Głównie w zachodniej połowie kraju notowano mgły. Temperatura maksymalna wynosiła od -3°C w Hławie do 7°C w Lesku, a temperatura minimalna od -14°C w Rzeszowie do 1°C miejscami na północnym zachodzie. Wiatr słabe i umiarkowane z kierunków południowych.

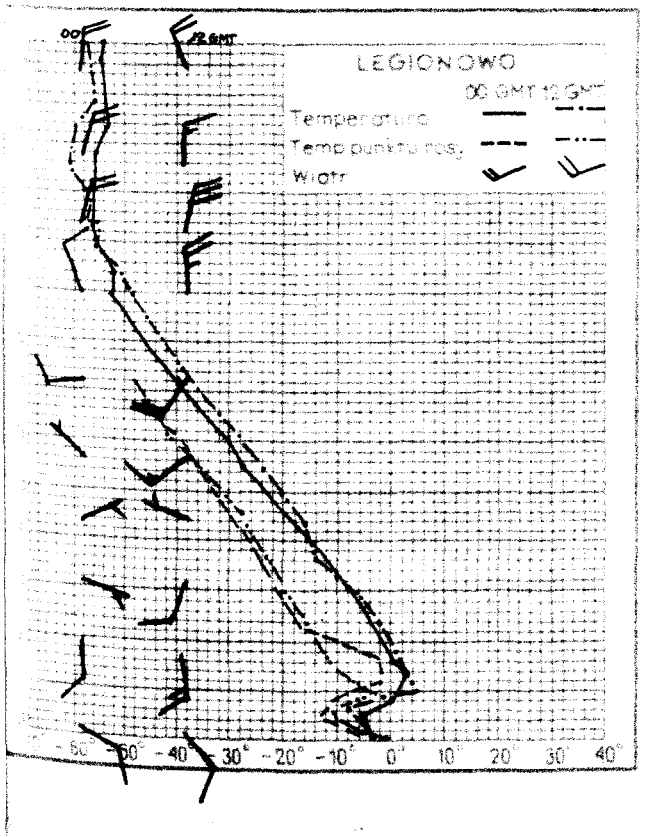

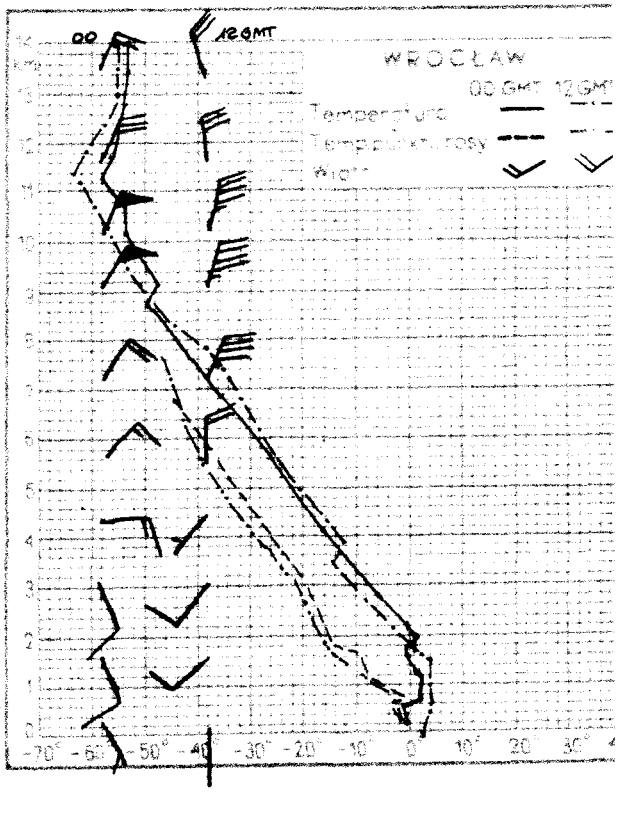

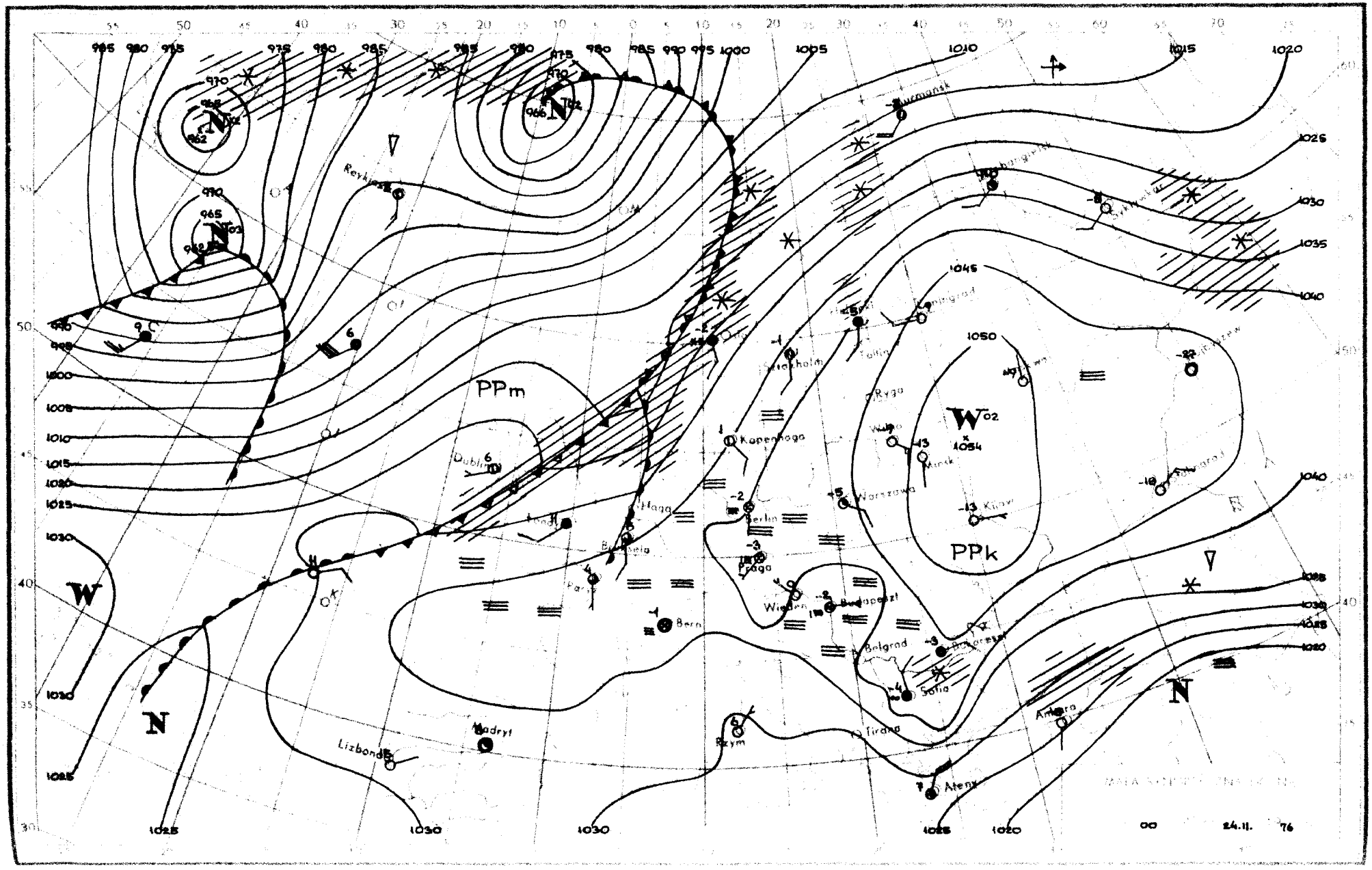
PPm
PPk
W
N
Reykjavik
Murmansk
Leningrad
Tallin
Helsinki
Ryga
Wilno
Mińsk
Kopenhaga
Dublin
Londyn
Hagga
Berlin
Warszawa
Kijów
Praga
Paryż
Bern
Wiedeń
Budapeszt
Bukareszt
Belgrad
Sofia
Madryt
Lizbona
Rzym
Ateny
Ankara
00
24.11.
76

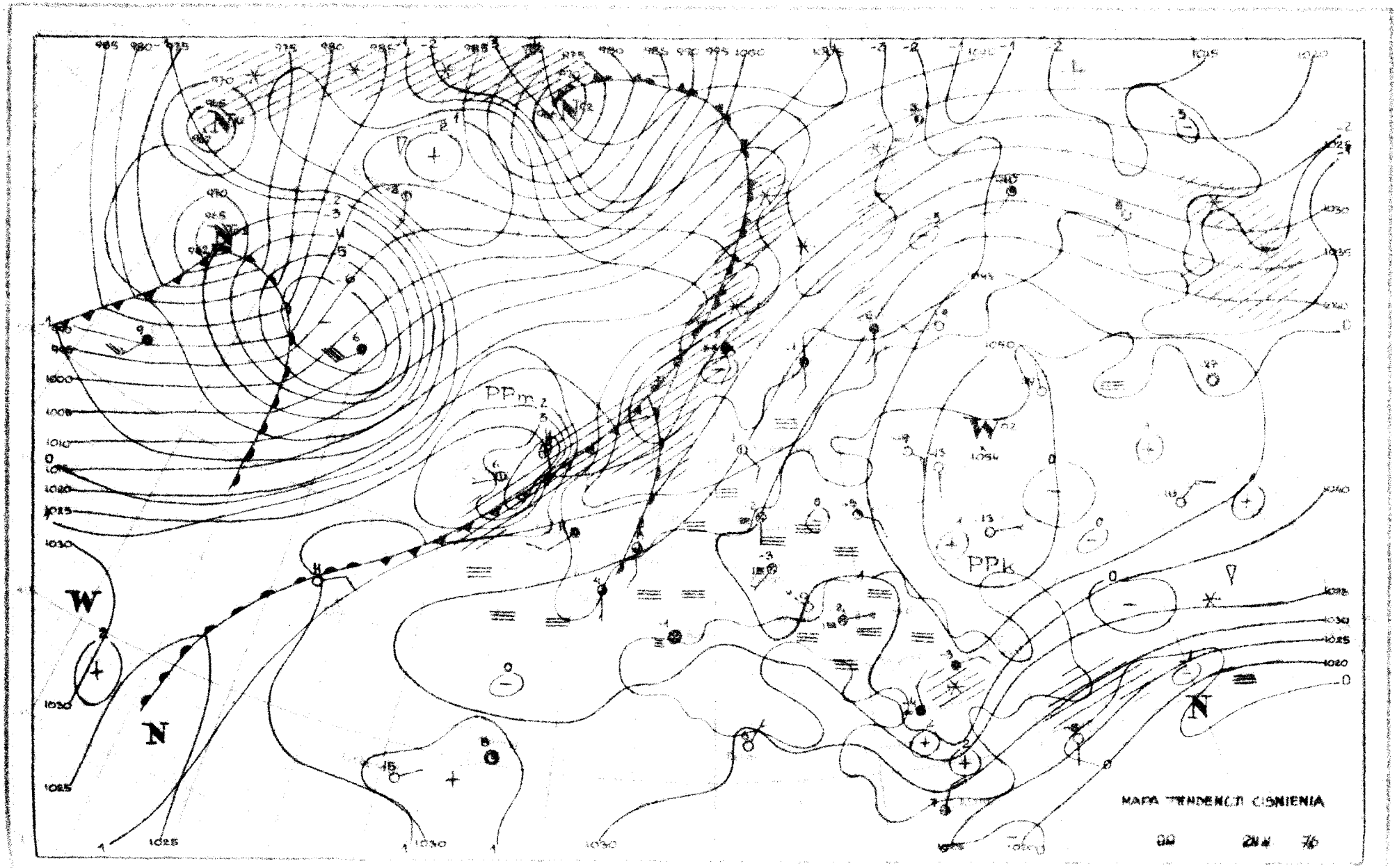
MAPA TENDENCJI CIŚNIENIA
00
24 h
76
PPm
PPk
W
N

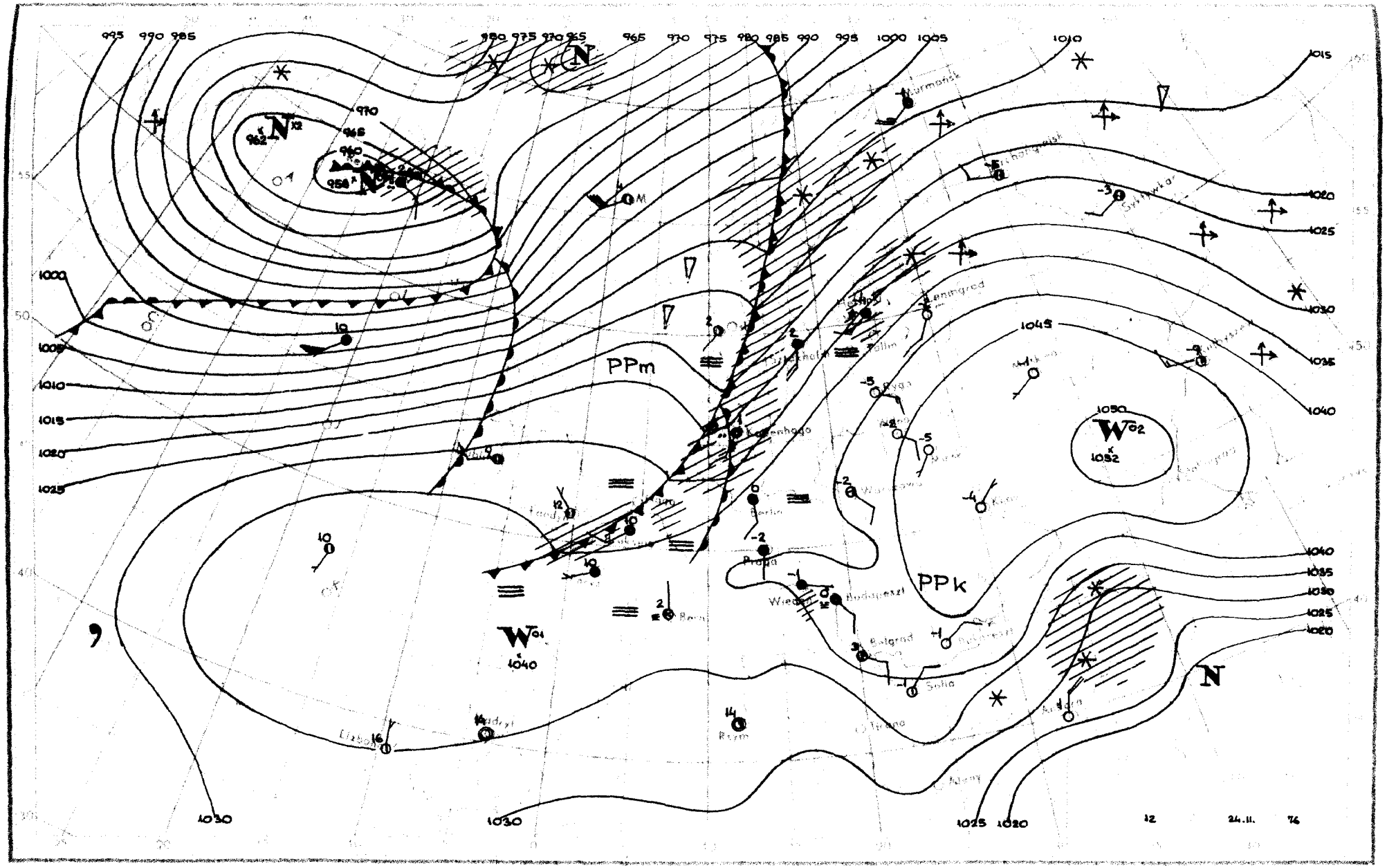
PPm
PPk
W
1040
1050
1052
N
12
24.11.
76

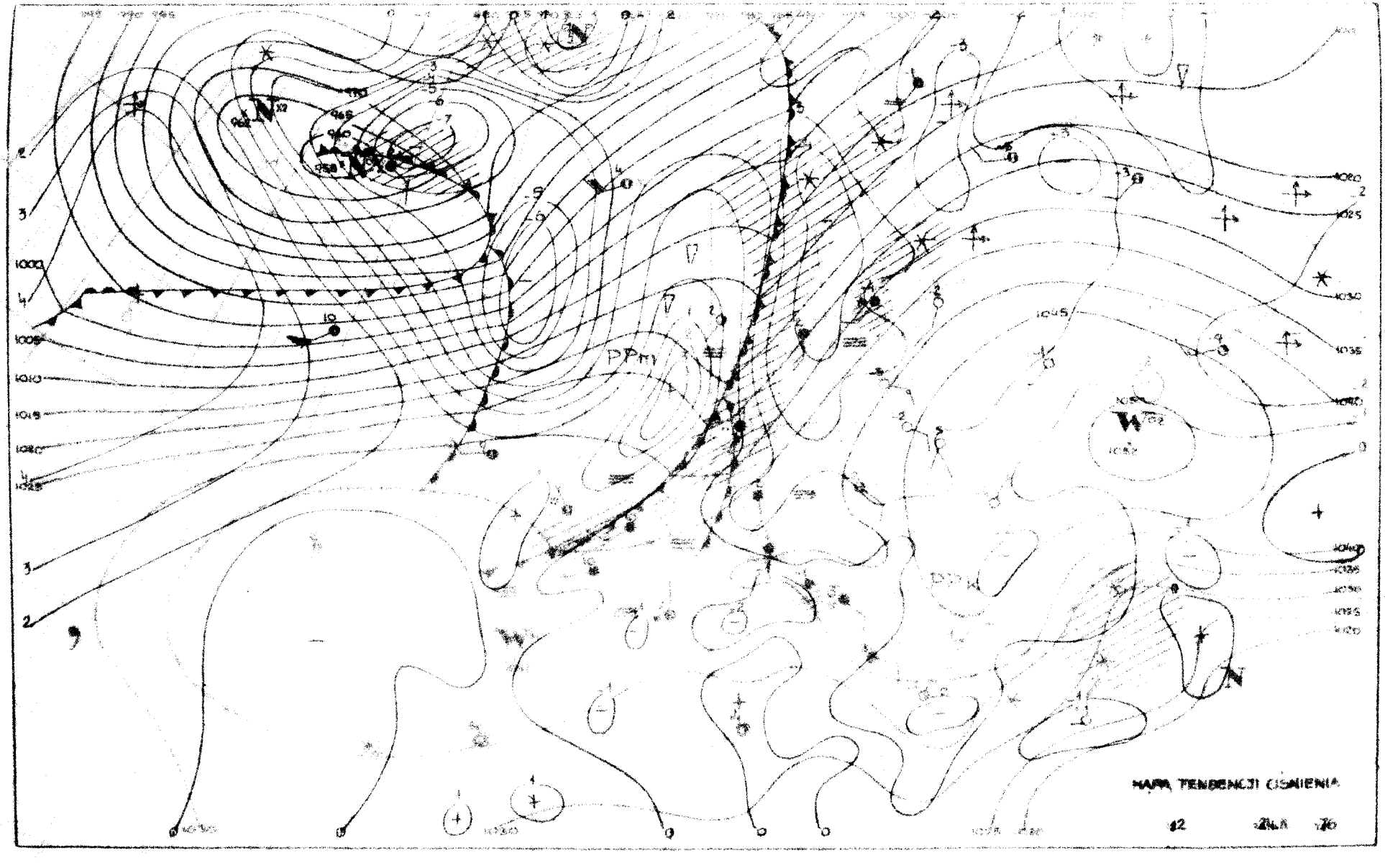
MAPA TENDENCJI CIŚNIENIA

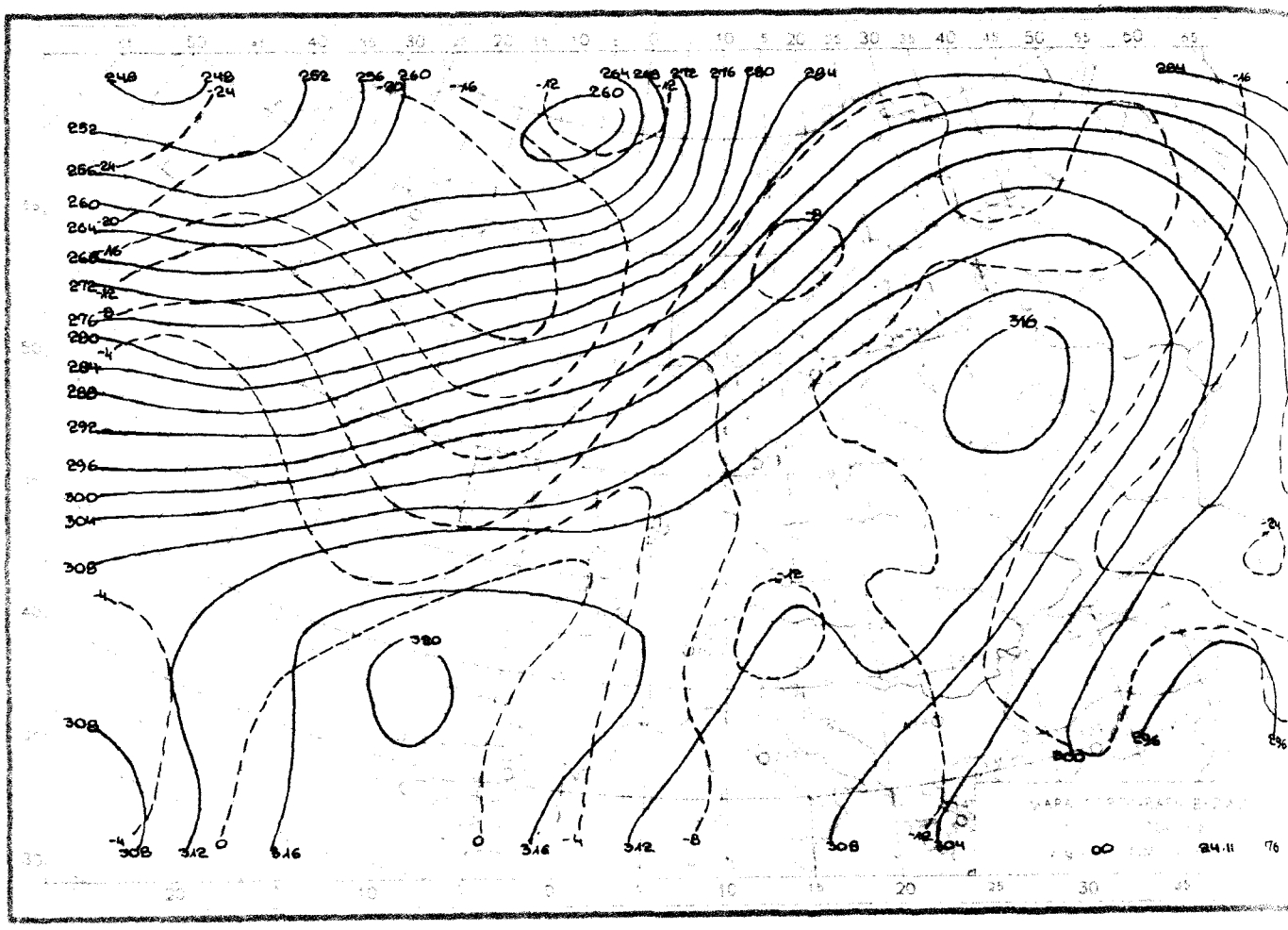

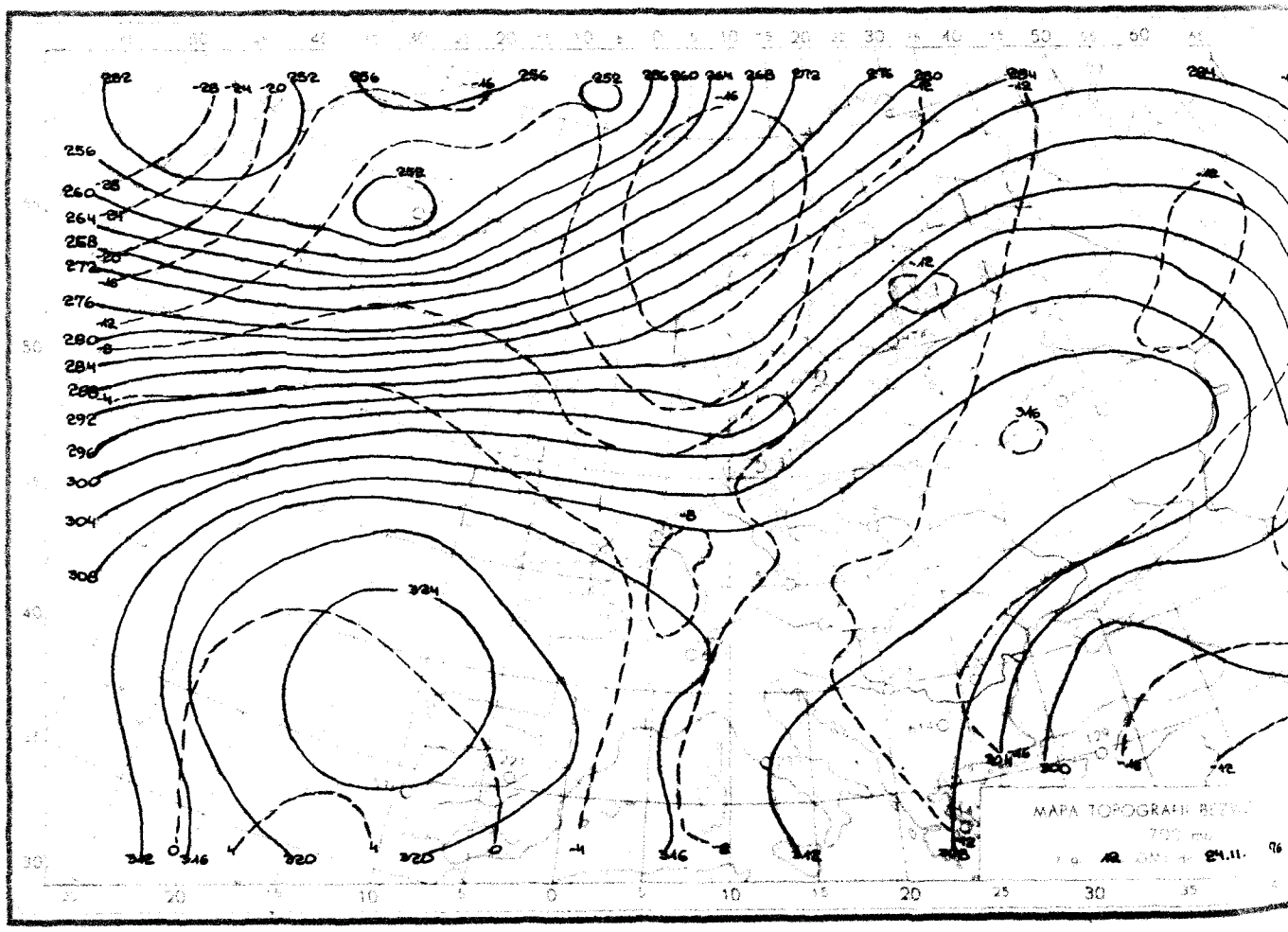

Reprodukowanie i publikowanie tekstu, map, wykresów i danych synoptycznych dozwolone wyłącznie w formie dosłownej z podaniem źródła informacji.

Druk PPWK-W-wa, Sołec 18. Zam. 4125/155/8/73-21.V.73-X-1143

INSTYTUT METEOROLOGII I GOSPODARKI WODNEJ

ZAKŁAD PROGNOZ METEOROLOGICZNYCH KRÓTKOTERMINOWYCH – 01-673 WARSZAWA, UL. PODLEŚNA 61 – tel: 34-50-97

BIULETYN SYNOPTYCZNY

Dane synoptyczne z Polski w dniu 25.II.1976 r.

SYNOP z godz. 00 GMT.

105	82004	30616	32101	6742X	00704
150	82406	20102	31651	862XX	52807
195	01803	97020	35857	00900	62718
205	brak danych				
235	82004	20102	32551	863XX	52610
250	82002	20102	34353	00907	55705
272	01803	20100	33954	00900	56809
295	01510	65020	37558	00900	63819
330	72103	15101	34951	757XX	52001
375	01704	60020	36753	00900	59712
400	82203	30104	34801	856XX	51202
424	00000	25104	36152	00900	54001
465	01602	22100	36652	00900	54806
495	01803	97020	40357	00900	61804
510	22707	99011	59852	00901	56803
560	02505	13104	38652	00900	53804
570	00000	40100	40156	00900	58804
575	01001	40100	39556	00900	57204
650	02203	84020	60756	00900	65704
695	01102	97020	41461	00900	64707

SYNOP z godz. 12 GMT.

105	82305	50106	27505	2637X	03712
150	82410	57102	24503	657XX	03738
195	82209	20102	27151	863XX	52719
205	82608	30104	29005	854XX	04715
235	92106	05454	28102	9XXXX	02716
250	82404	20102	30103	863XX	02715
272	82207	13104	27602	862XX	01719
295	82105	20102	30752	863XX	55726
330	82206	03444	32802	861XX	02711
375	82505	25102	32402	754XX	51718
400	82204	18605	33705	5542X	03709
424	82502	25106	35304	854XX	01706
465	82305	20101	34401	862XX	51712
495	82107	95102	34351	00907	54821
510	82716	98484	59751	75XXX	51603
560	62605	30102	36602	855XX	52811
570	82101	20104	32601	863XX	52716
575	00000	56054	35204	00900	53806
650	01902	89021	60352	00908	62003
695	70901	96101	36850	00906	55718

TEMP Legionowo, godz. 00 GMT.

TTAA	24001	12374	99024	03738	17005	00236	01342	17512	05592	00262	24011	70116	10562	25005	50504	247	
		28004	40723	35762	32009	30916	509XX	32009	25033	601XX	32011	20171	613XX	34018	15350	607	
		34517	10601	603XX	33515	88245	609XX	32012	77999								
TTBB	2500X	12374	00024	03738	11963	02636	22922	00859	33875	00862	44820	00563	55702	10562	66683	10	
		77440	30350	88245	609XX	99227	613XX	11173	613XX	22158	637XX	33145	589XX	44106	625XX	55	
		603XX	21212	00024	17005	11978	23014	22771	25507	33501	27504	44459	34009	55274	31009	66	
		35018	77109	33013	41414	00900	51515	11915	23012	22300	25009	33600	25507				
TTCC	25003	12374	70823	605XX	32511	50030	663XX	31019	30340	665XX	30030	20585	XXXXX	XXXXX	88553	66	
		31517	77999														
TTDD	2500X	12374	11640	605XX	22553	665XX	33338	645XX	44315	665XX	55205	665XX	21212	11684	32520	22	
		31516	33350	30529	44205	29536											

TEMP Wrocław, godz. 00 GMT.

TTAA	25001	12425	99021	03507	00000	00279	01421	27506	05591	00162	25505	70123	06565	28010	50506	24	
		24510	40725	35546	35516	30920	485XX	02526	25038	561XX	02038	20179	559XX	00525	15358	57	
		01519	10612	579XX	35524	88189	627XX	00523	77248	02038	41008						
TTBB	2500X	12425	00021	03507	11988	04233	22796	02366	13766	44587	16141	55537	21526	66374	38756	77	
		485XX	88236	585XX	99211	573XX	11189	627XX	22150	573XX	33123	599XX	44100	579XX	21212	00	
		00000	11998	27507	22947	30008	33842	25505	44669	28010	55590	35005	66248	02038	77120	01	
		41414	00900	51515	11910	28007	22800	26507	33600	34506							
TTCC	25003	12425	70836	603XX	32519	50045	623XX	32023	30361	619XX	33526	88999	77999				
TTDD	2500X	12425	11500	623XX	22300	619XX	21212	11910	35530	22600	31512	33300	33526				

Przebieg pogody w Polsce w dniu 25.II.1976 r.

Początkowo na wschodzie zachmurzenie było małe i umiarkowane. Na pozostałym obszarze zachmurzenie było duże i miejscami występowały niewielkie opady deszczu lub mżawki. W całym kraju występowały mgły i zamglenia. Temperatura maksymalna wynosiła od 2°C na wschodzie i w Kłodzku do 9°C w Słubicach, a temperatura minimalna od -3°C w Suwałkach do 5°C w Szczecinie i Legnicy. Wiatry początkowo były słabe i umiarkowane, później umiarkowane, dość silne i silne w porywach w części północnej kraju dochodzące do 21 m/sek z kierunków południowo-zachodnich i zachodnich.

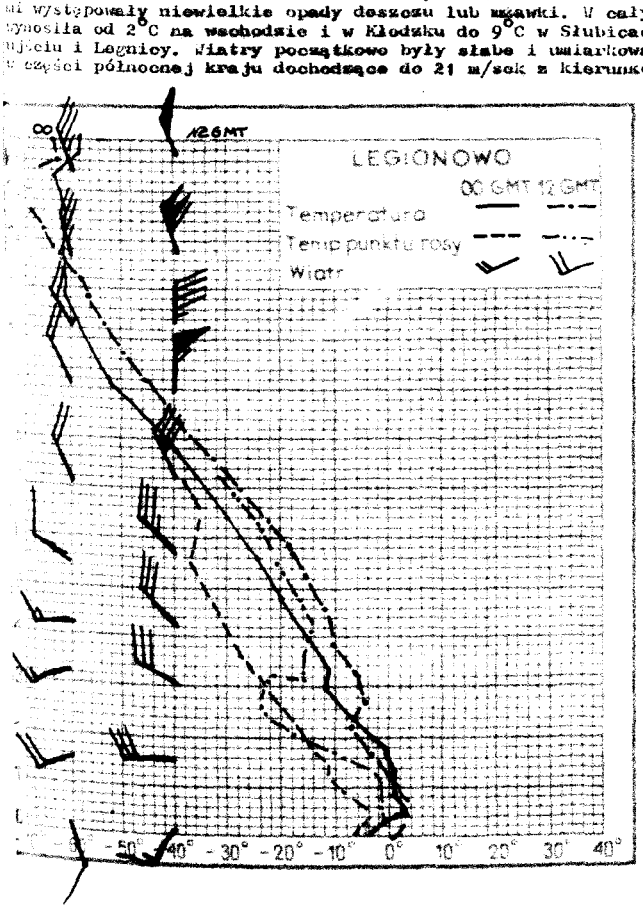

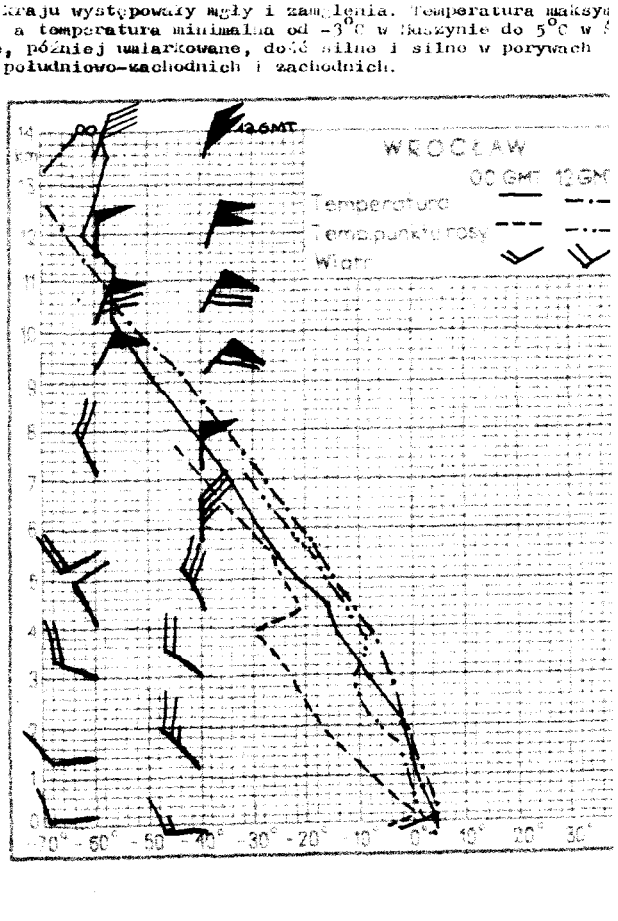

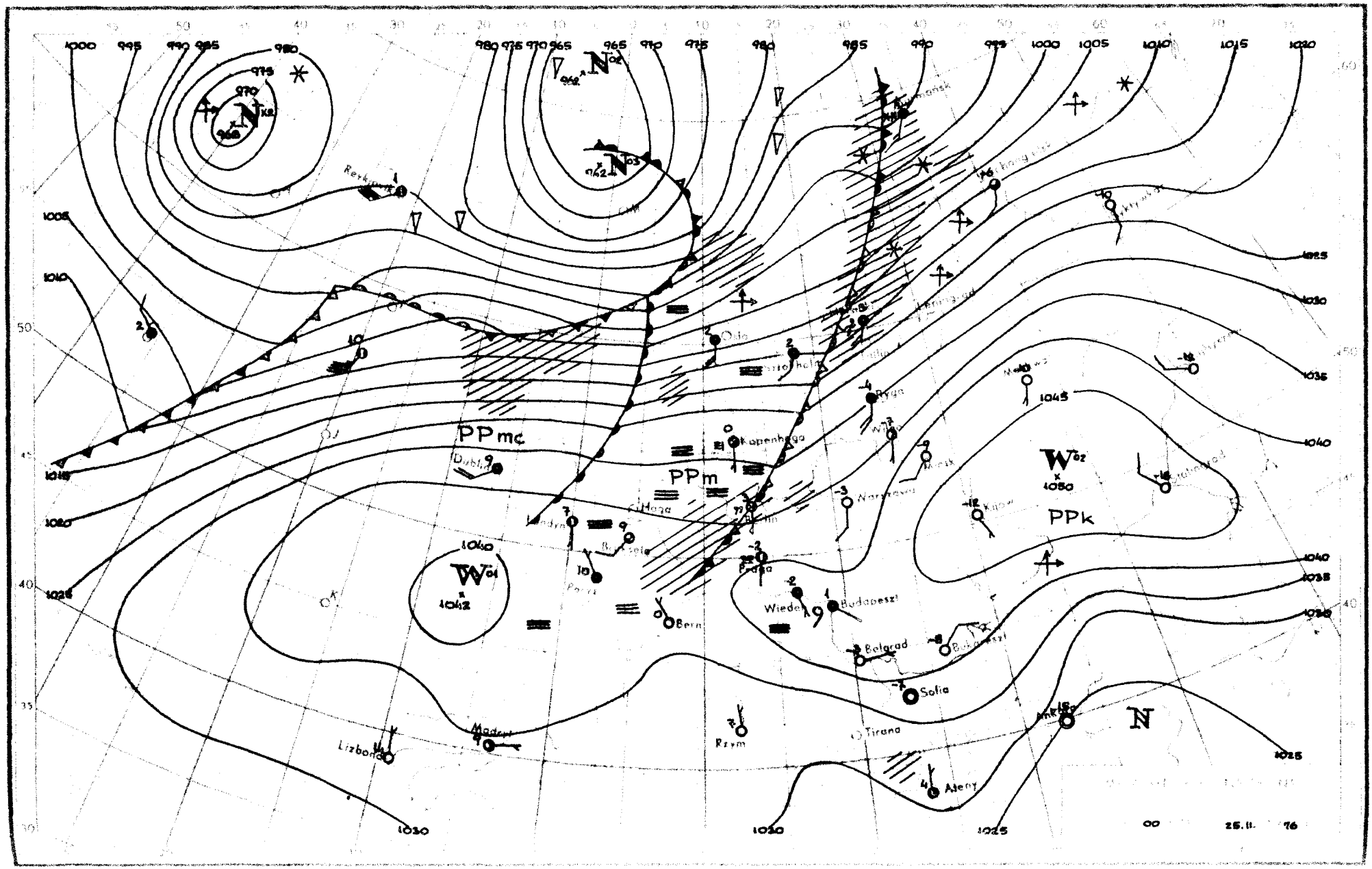
PPmc
PPm
PPk
Dublin
Oslo
Kopenhaga
Bern
Wiedeń
Budapeszt
Belgrad
Sofia
Tirana
Ateny
Rzym
Madryt
Lizbona
Paryż
Ryga
Mińsk
Kijów
Rekjavik
Murmansk
Archangielsk
Leningrad
Moskwa
Kaliningrad
Warszawa
Praga
Berlin
Hamburg
Londyn
Bruksela
Monachium
Norrköping
Helsinki
Wiedeń
N
00
25.11.
76

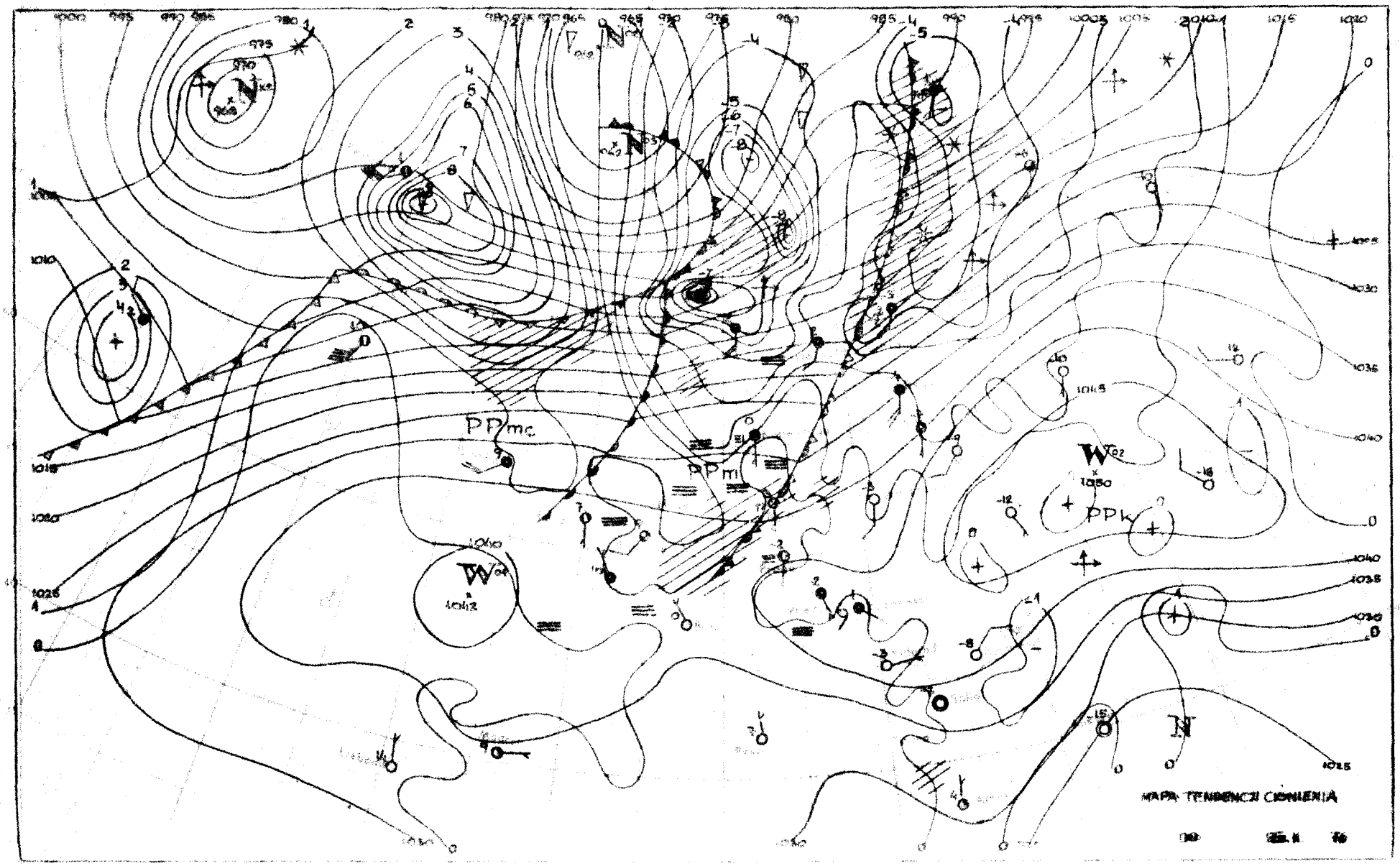
PPmc
PPm
PPk
MAPA TENDENCJI CIŚNIENIA

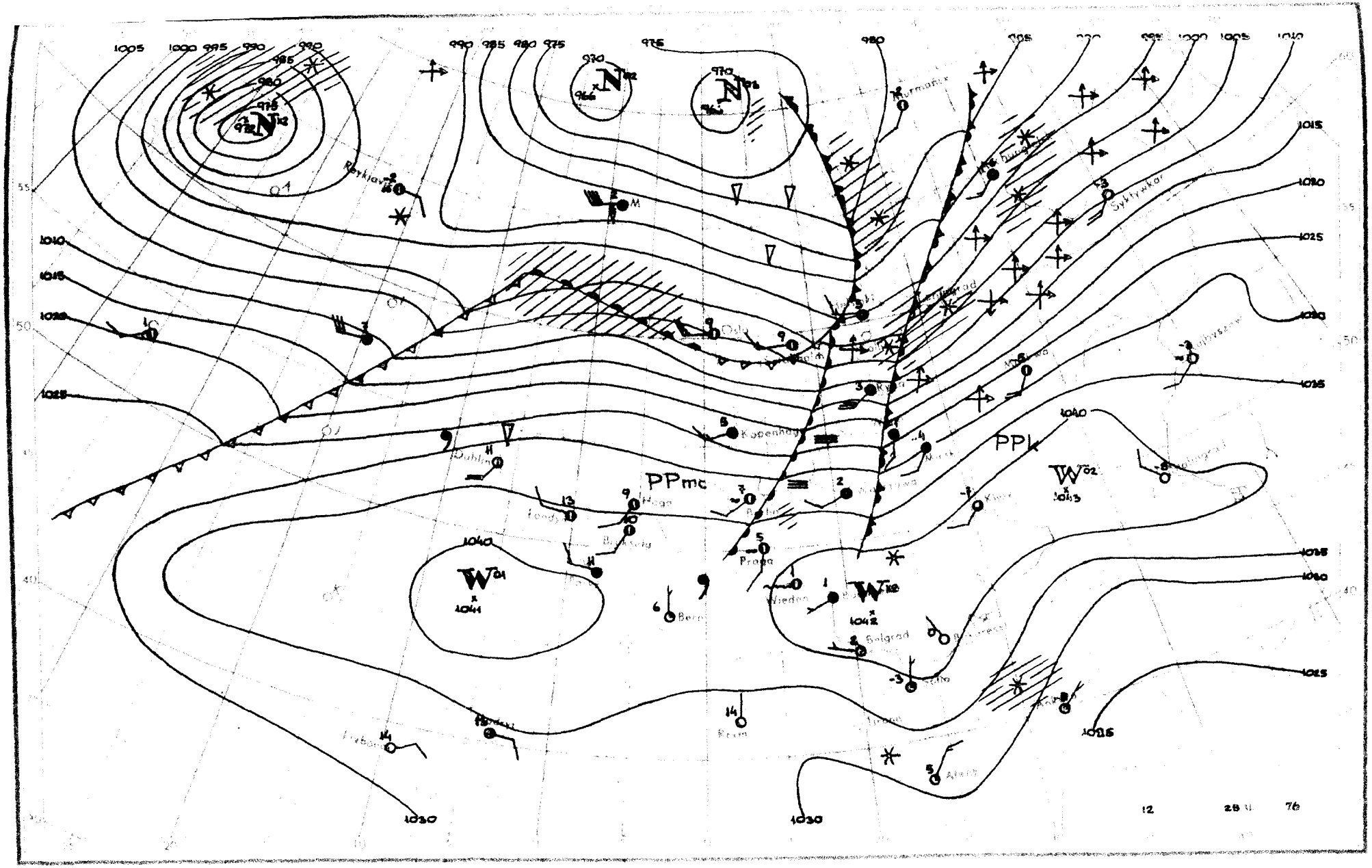
PPmc
PPl
Reykjavik
Murmansk
Syktyvkar
Dublin
Prague
Wien
Bern
Rom
Salgrad
12
28 11
76

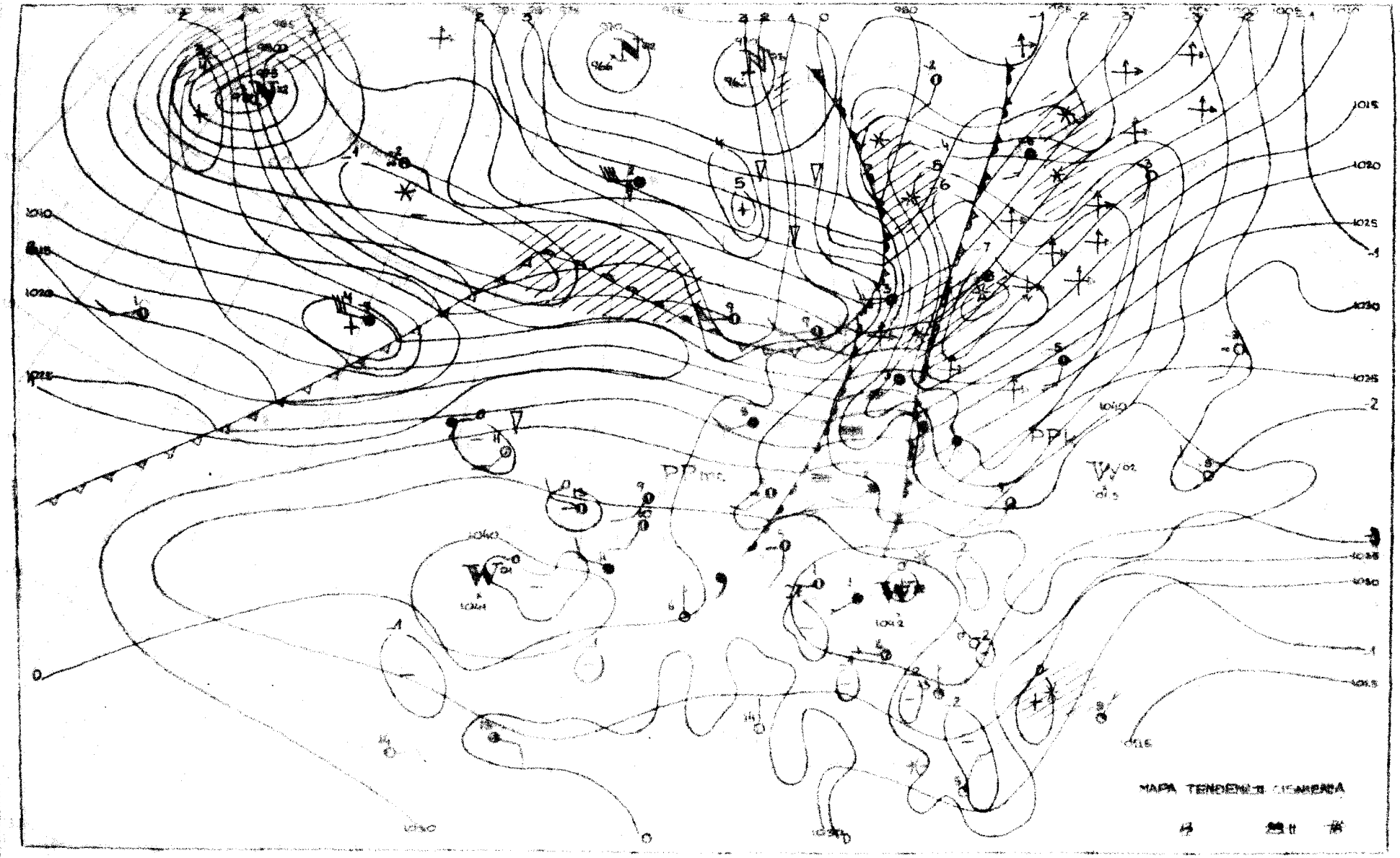
MAPA TENDENCIA

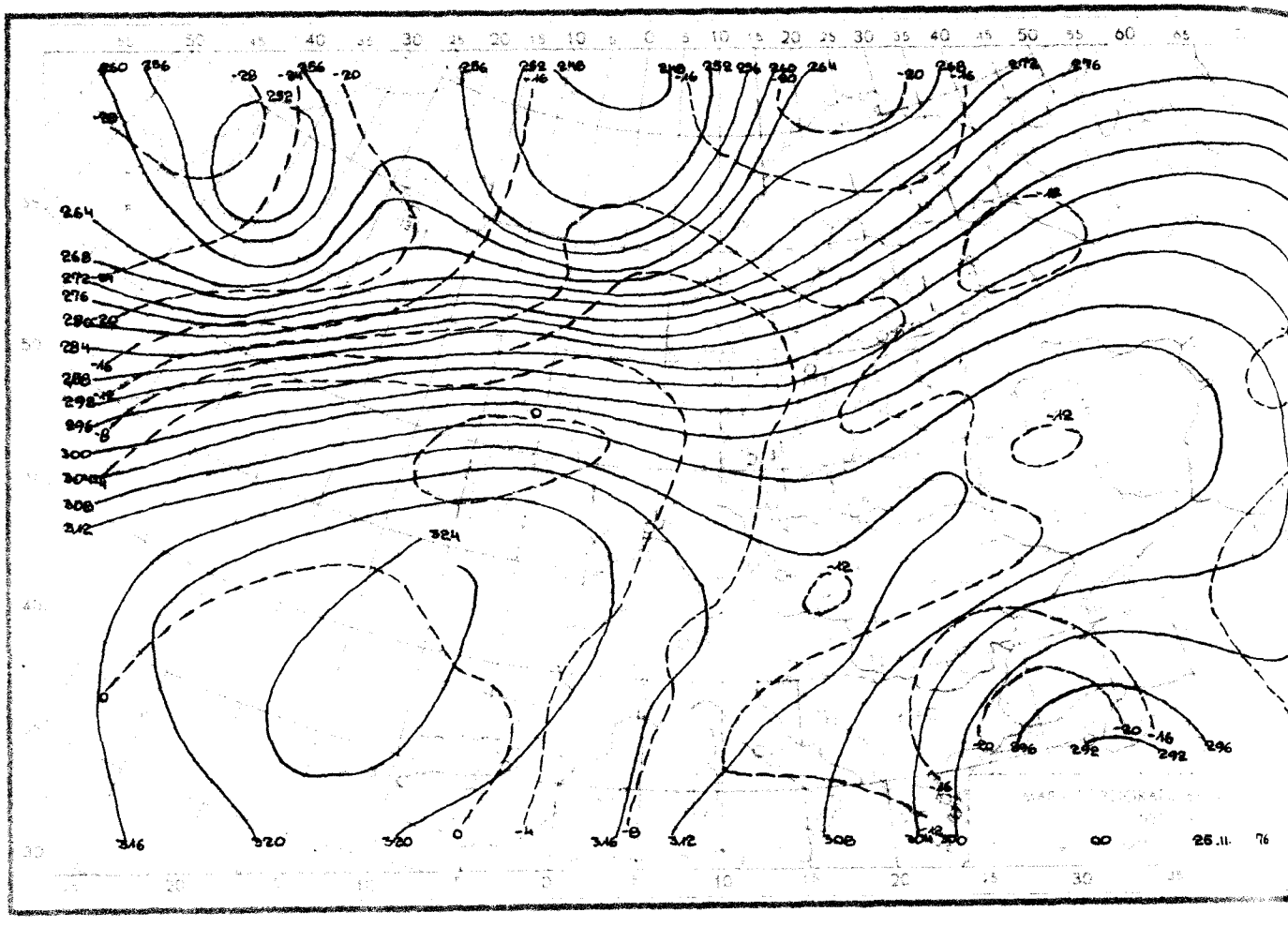

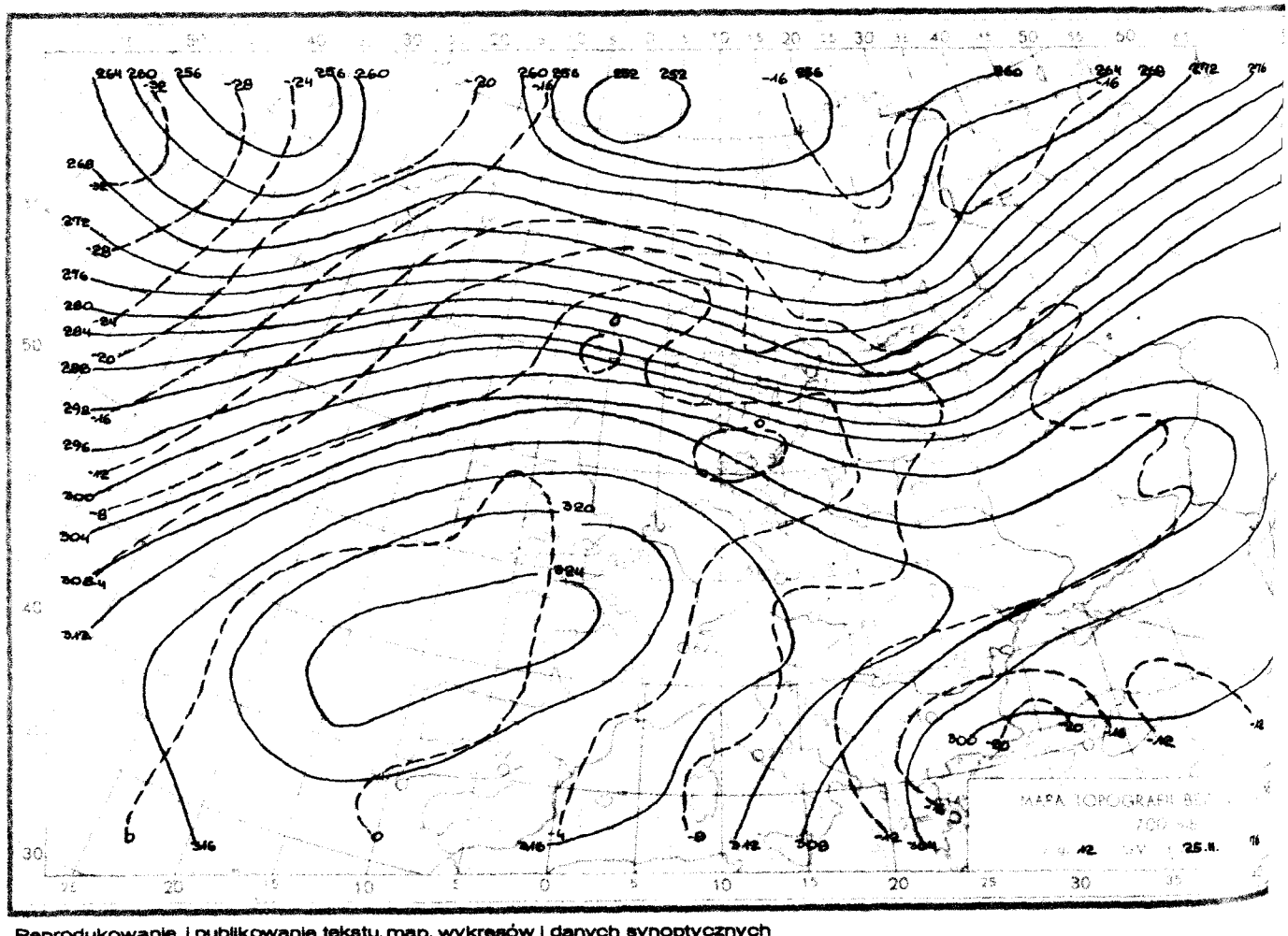

Reprodukowanie i publikowanie tekstu, map, wykresów i danych synoptycznych dozwolone wyłącznie w formie dosłownej z podaniem źródła informacji.

Druk PPWK–W-wa, Solec 18. Zam. 4125/156/B/73–21.V.73-I-II

INSTYTUT METEOROLOGII I GOSPODARKI WODNEJ

ZAKŁAD PROGNOZ METEOROLOGICZNYCH KRÓTKOTERMINOWYCH – 01-673 WARSZAWA, UL. PODLEŚNA 61 – tel: 34-50-97

BIULETYN SYNOPTYCZNY

Dane synoptyczne z Polski w dniu 26.II.1976 r.

SYNOP z godz. 00 GMT.

105	62510	30102	23506	655XX	04813
150	82712	40105	19404	862XX	03716
195	82410	20102	17602	862XX	02715
205	82705	40102	26406	863XX	04714
235	82508	96205	22505	863XX	04714
250	82505	96102	24705	863XX	04611
272	82707	20512	20604	862XX	04710
295	82708	18105	20803	863XX	03713
330	82305	40101	28205	855XX	04811
375	82808	30512	25405	863XX	04712
400	72507	56101	30506	756XX	05701
424	22503	50101	31702	20930	50703
465	82507	30101	28503	863XX	01711
495	82408	96102	27302	855XX	00716
510	92919	90452	58601	9XXXX	01106
560	82206	30106	32802	854XX	00713
570	82605	30102	31102	854XX	00709
575	81801	56102	32002	855XX	00618
650	93005	00564	58853	9XXXX	54704
695	82309	97022	31800	8097X	52817

SYNOP z godz. 12 GMT.

105	62610	56102	24106	56301	04000
150	82712	58101	18604	862XX	03706
195	82511	97022	14003	854XX	01304
205	72807	50102	27107	754XX	04804
235	82609	97022	22605	863XX	03803
250	72808	97022	23306	764XX	04807
272	72708	60021	18207	724XX	03603
295	82708	58102	15905	854XX	01807
330	82609	30102	28406	855XX	04005
375	72911	40102	22705	754XX	03006
400	82706	30601	30506	754XX	03203
424	53111	58101	29410	55500	05707
465	82910	30102	27005	854XX	03504
495	52709	97031	21306	55400	02721
510	12922	99021	56601	00901	56000
560	12408	60031	28509	10946	02820
570	02909	97021	26509	00900	03721
575	32406	58051	27210	30930	03820
650	23407	89031	57651	25241	51802
695	02412	97021	26505	00900	51718

TEMP Legionowo, godz. 00 GMT.

TTAA	26012	12374	99013	04208	25008	00200	03600	26016	85516	03000	29521	70061	01972	31023	50568	1976
		32028	40734	30564	32527	30929	449XX	32531	25048	533XX	32531	20189	625XX	32028	15364	655X
		88182	661XX	XXXXX	77328	32535	40905									
TTBB	26001	12374	00013	04208	11007	03600	22917	01600	33903	05000	44809	01400	55760	02267	66541	1396
		20161	88457	22363	99370	35362	11315	423XX	22265	509XX	33182	661XX	44150	655XX	21212	0001
		25008	11955	29026	22754	31018	33680	31028	44372	32526	55328	32535	66200	32028	41414	863X
		51515	11909	30026	22800	26522	33600	31523								

TEMP Wrocław, godz. 00 GMT.

TTAA	26001	12425	99017	02224	25002	00253	05032	27012	85576	03232	30019	70137	02369	32517	50573	1835
		35016	40737	28746	36019	30936	441XX	35520	25055	531XX	35518	20196	625XX	36019	15369	721X
		35518	10611	651XX	35010	88142	733XX	35516	77999							
TTBB	2600X	12425	00017	02224	11999	05834	22946	05224	33903	02200	44883	03612	55350	03232	66816	0260
		77762	02062	88700	02369	99600	09368	11522	15555	22492	19550	33454	21936	44323	405XX	5523
		567XX	66163	703XX	77142	733XX	88121	663XX	99100	651XX	21212	00017	25002	11947	31521	2243
		01012	33381	35023	44231	35516	55168	00521	66100	35010	41414	35600	51515	11912	30517	2260
		31517	33600	35017												

Przebieg pogody w Polsce w dniu 26.II.1976 r.

W dzień zachmurzenie było duże. W nocy na południu kraju zachmurzenie było duże z opadami deszczu, na pozostałym obszarze występowały liczne rozpogodzenia. Temperatura maksymalna wynosiła od 3°C w Suwałkach do 12°C w Jeleniej Górze, Kielcach i Nowym Sączu, a temperatura minimalna od -1°C w Muszynie do 6°C w Legnicy. Wiatry były umiarkowane i silne, w porywach w dzień na północy i w Przemyślu dochodzące do 20 m/sek w nocy w porywach do 18 m/sek z kierunków zachodnich i północno-zachodnich.

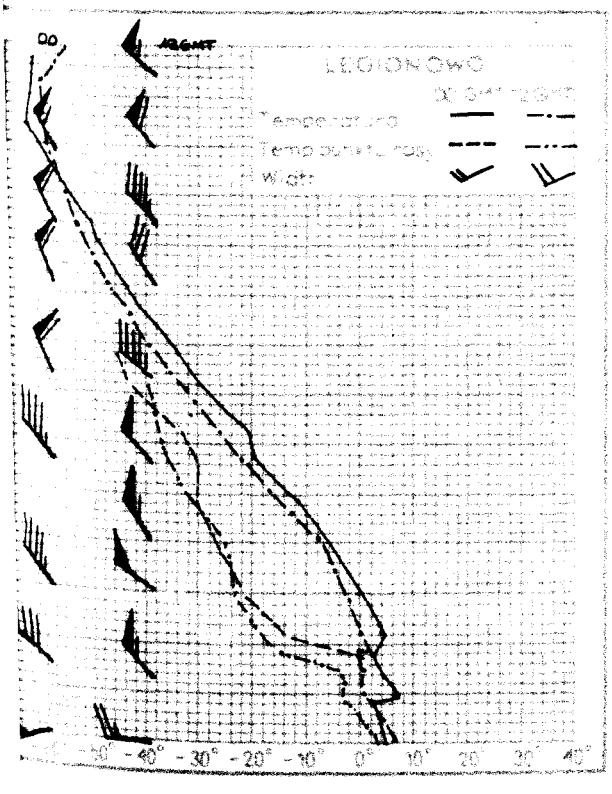

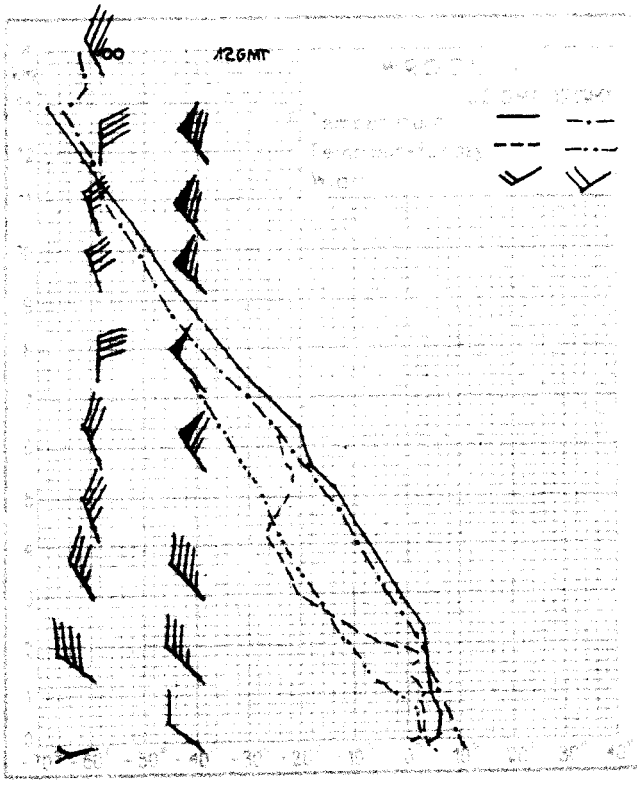

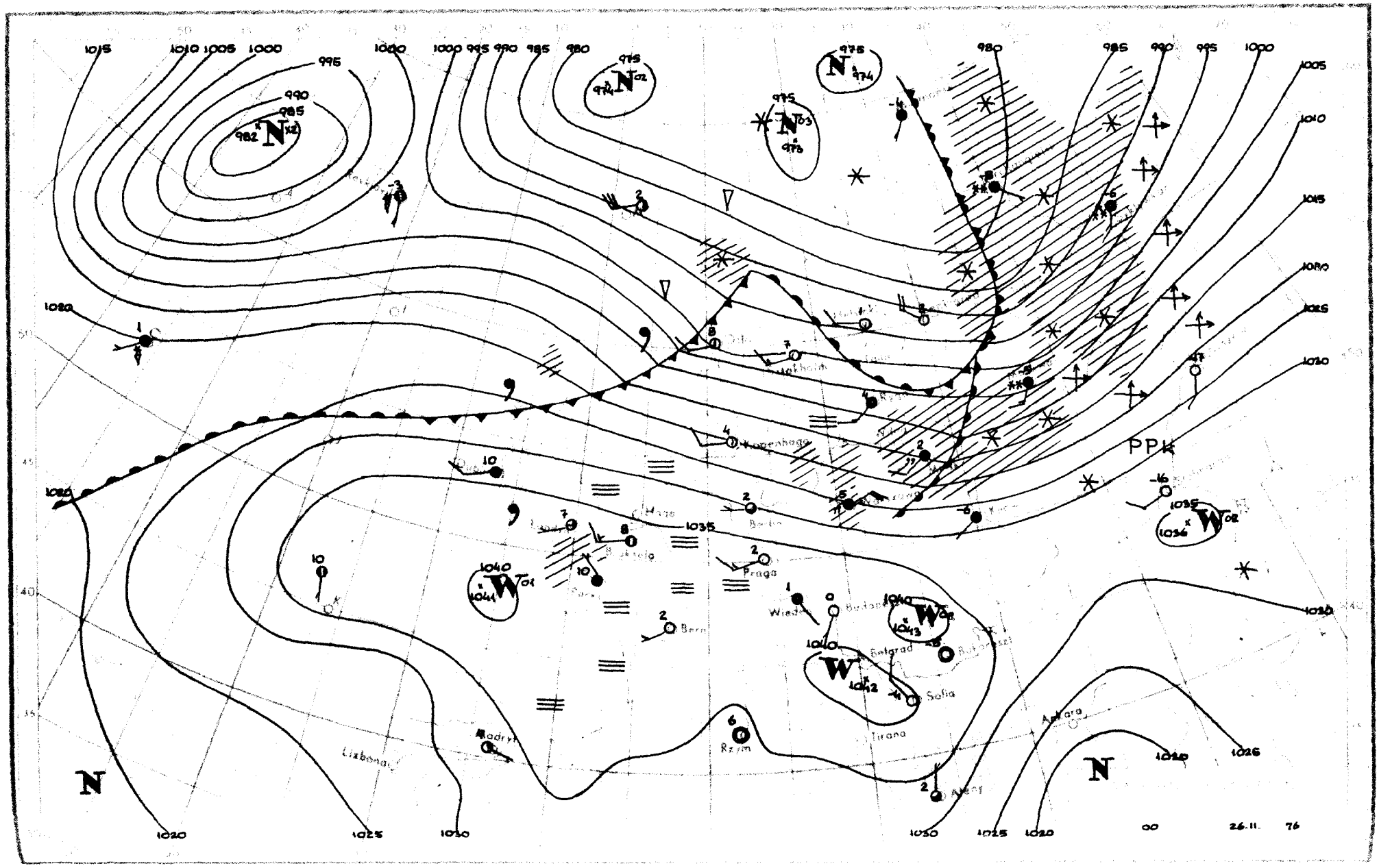
Kopenhaga
Praga
Wiedeń
Belgrad
Sofia
Tirana
Rzym
Ankara
Lizbona
PPK
00
26.11. 76

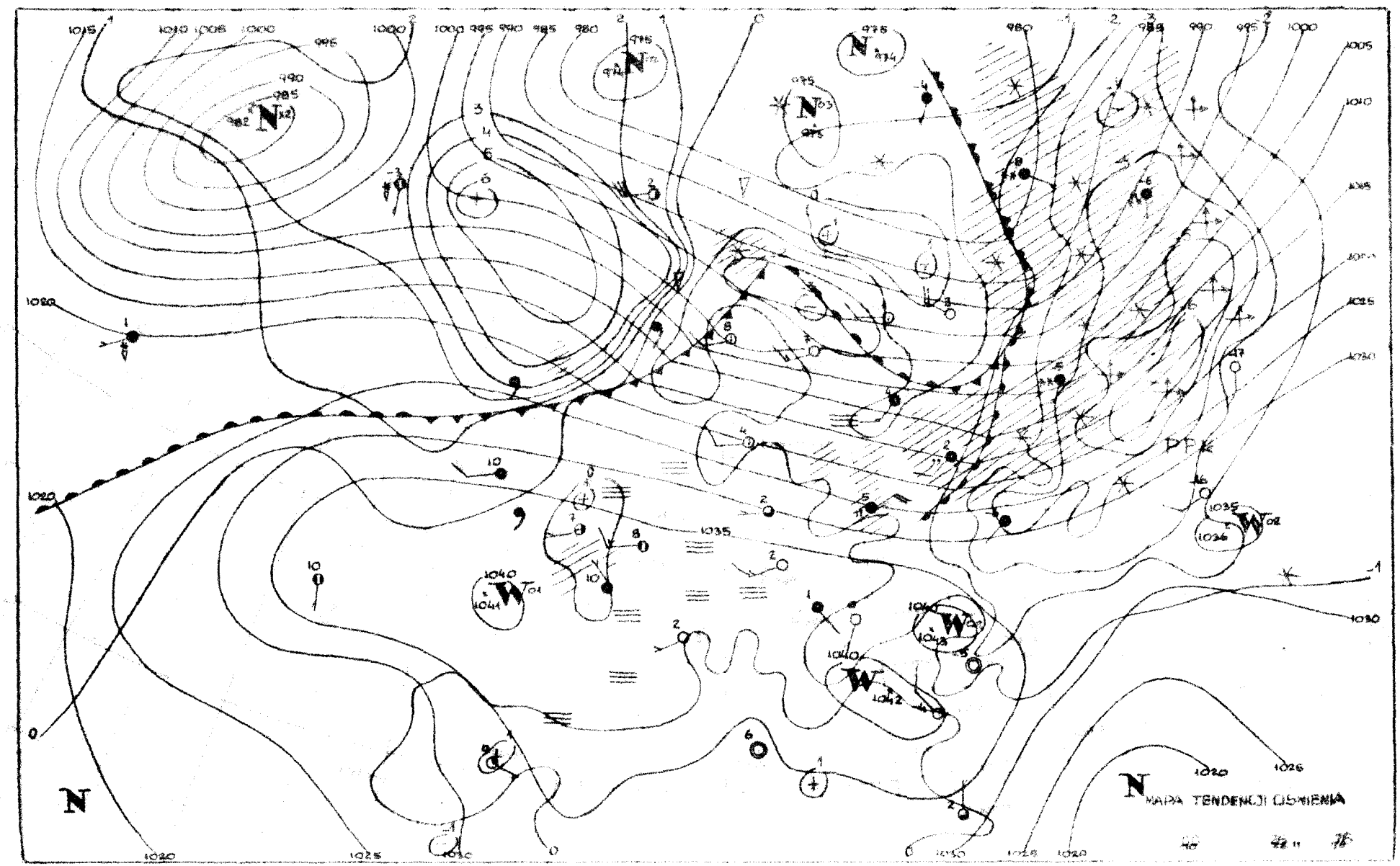
MAPA TENDENCJI CISNIENIA

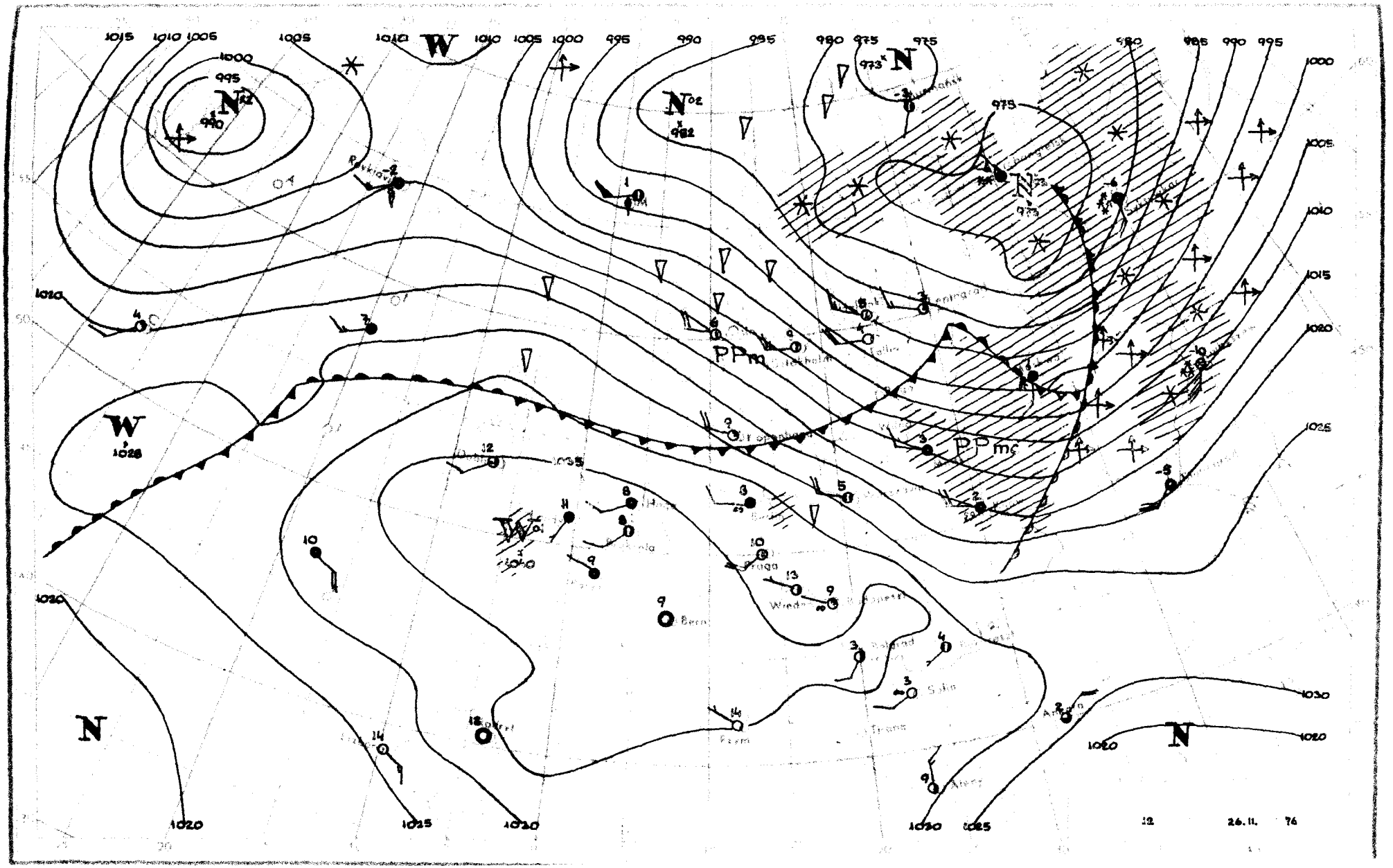
1015 1010 1005
1000
995
990
1010 1005 1000 995 990 995
980 975 975
980 985 990 995
1000
1005
1010
1015
1020
1025
1030
W
N
PPm
PPmc
Prague
Wien
Bern
Paris
Rome
12
26.11. 76

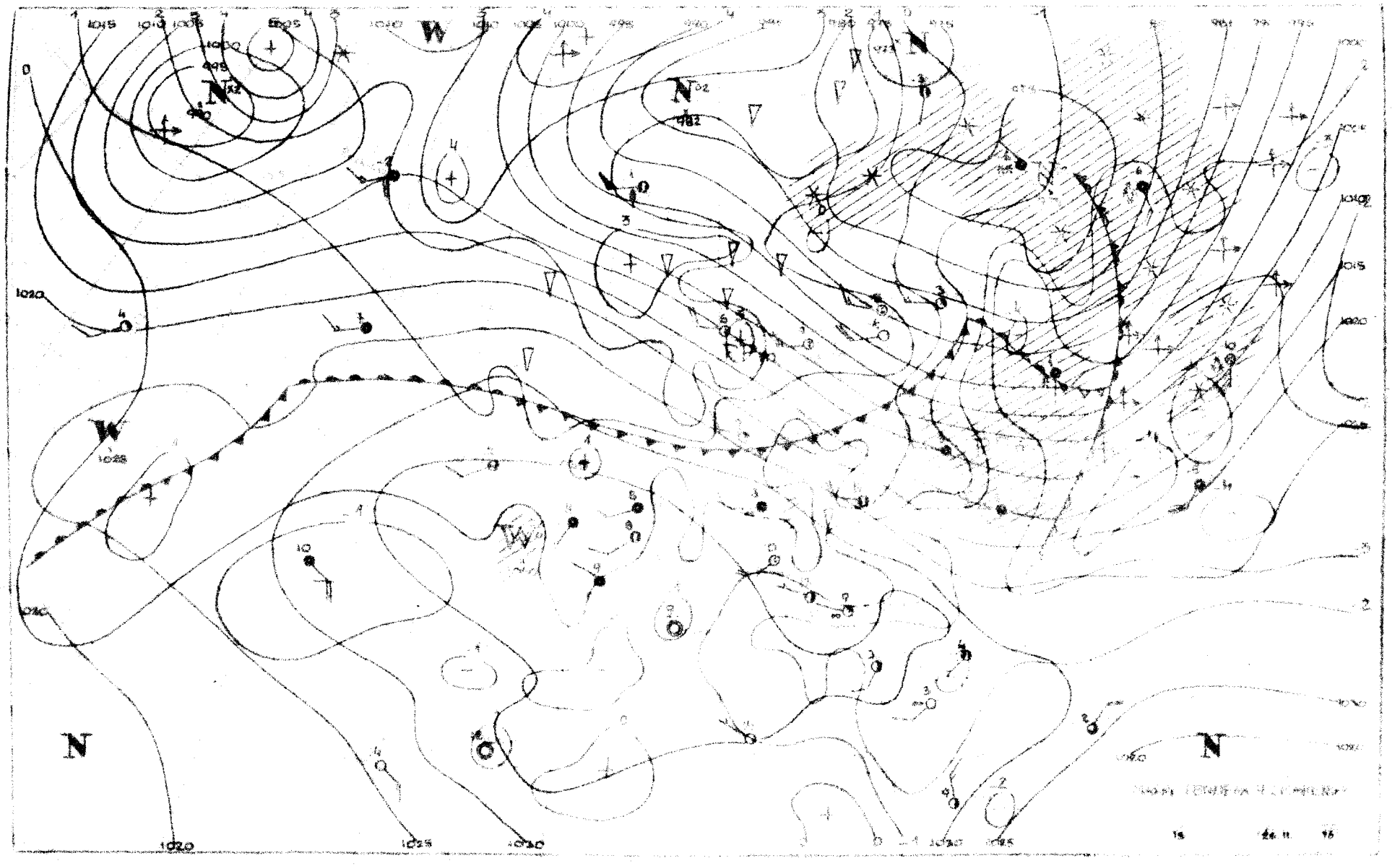
W
N
N
N
W
W
N
N
1020
1025
1030

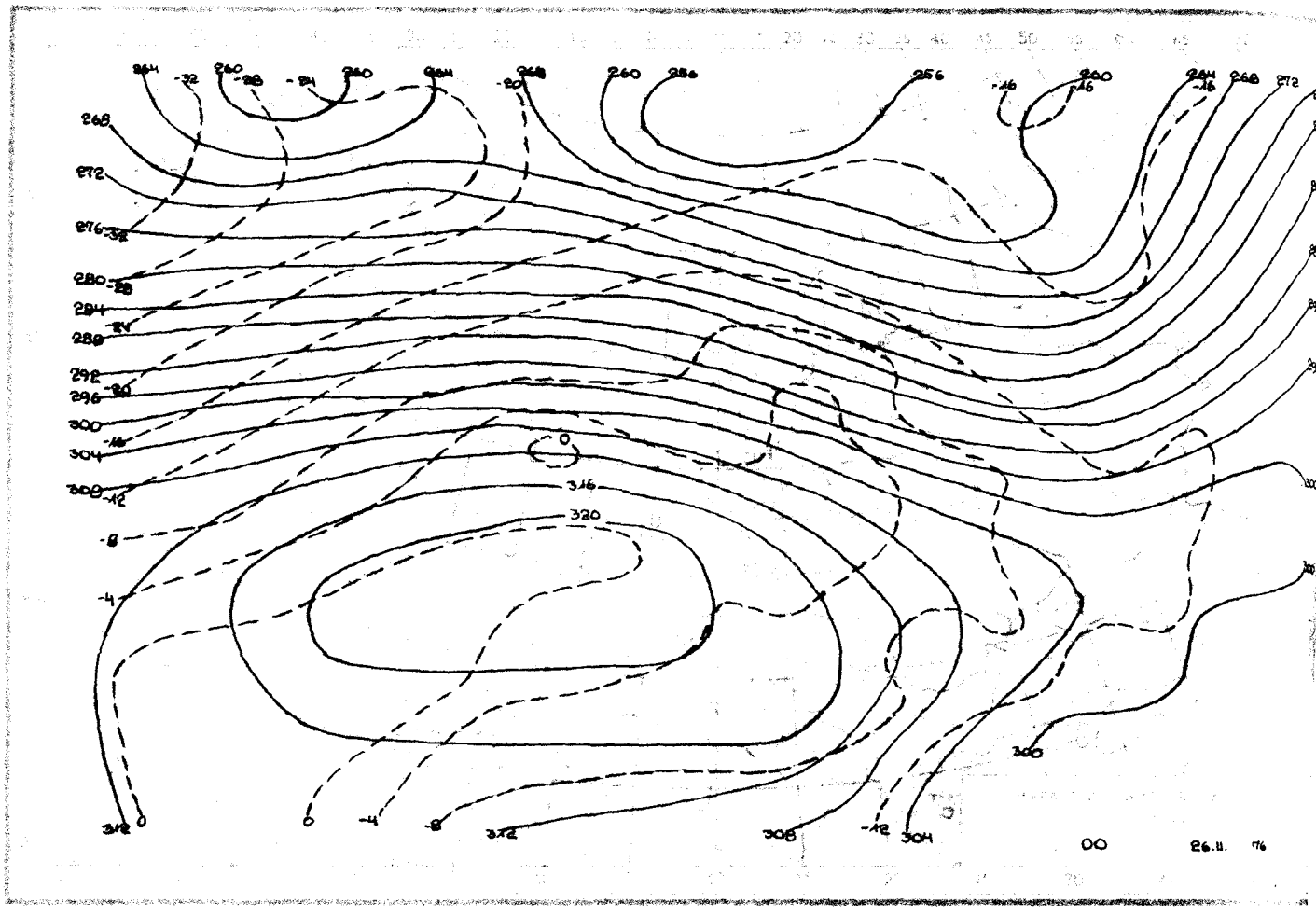

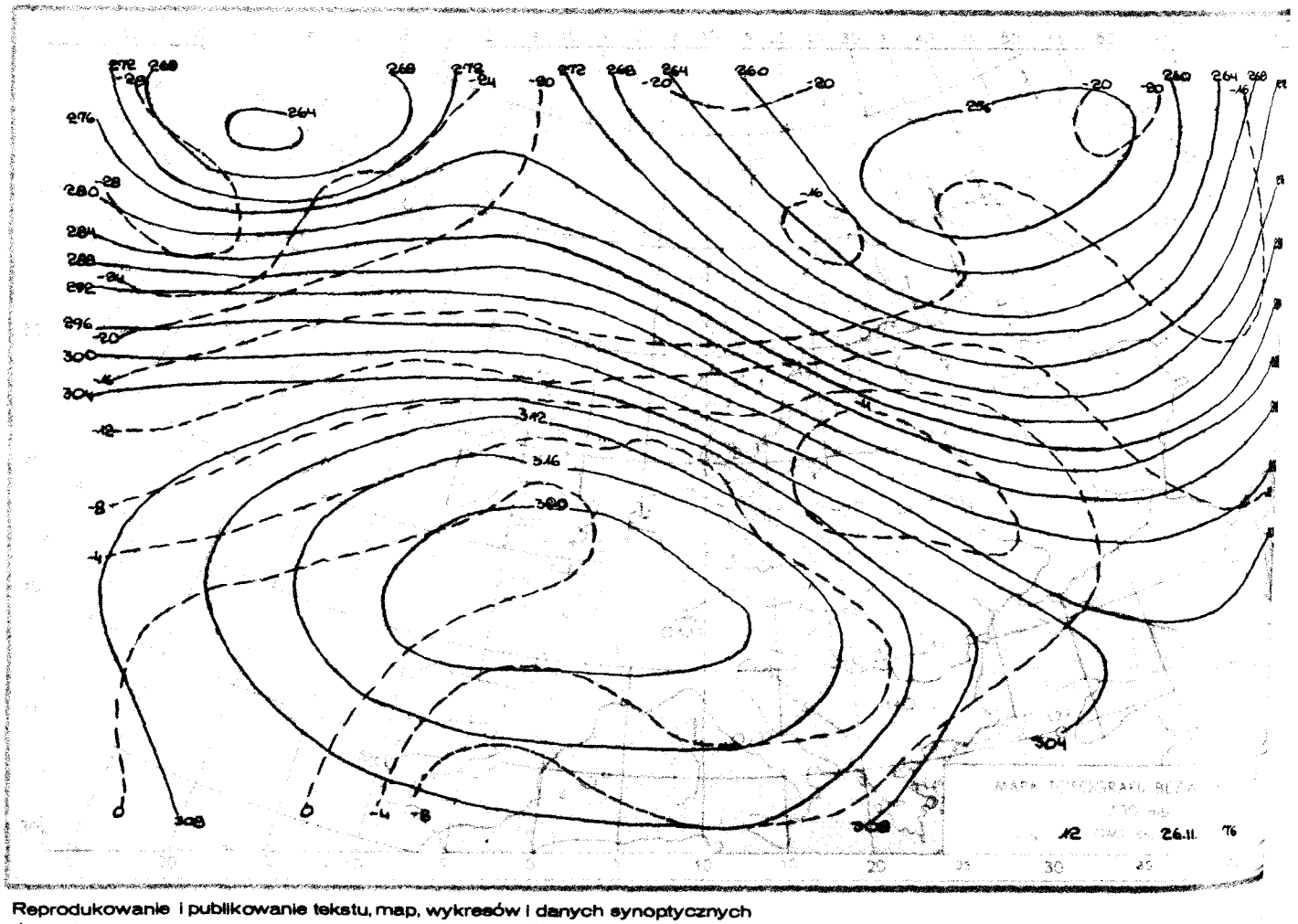

Reprodukowanie i publikowanie tekstu, map, wykresów i danych synoptycznych dozwolone wyłącznie w formie dosłownej z podaniem źródła informacji.

Druk PPWK-W-wa, Solec 18. Zam. 4125/155/8/73-21.V.73-X-1143

INSTYTUT METEOROLOGII I GOSPODARKI WODNEJ

ZAKŁAD PROGNOZ METEOROLOGICZNYCH KRÓTKOTERMINOWYCH – 01-673 WARSZAWA, UL. PODLEŚNA 61 – tel: 34-50-97

BIULETYN SYNOPTYCZNY

Dane synoptyczne z Polski w dniu 27.II.1976 r.

SYNOP z godz. 00 GMT.

105	02908	56101	27503	00900	01106
150	03013	65021	22103	00900	01309
195	62814	97012	15902	654XX	51302
205	32903	56102	30205	25430	02305
235	02809	97021	24904	00900	02208
250	12806	97011	25805	15500	01103
272	63007	60031	21403	654XX	03301
295	82908	60022	18103	854XX	51400
330	82708	58102	29306	855XX	05302
375	73111	58102	23805	756XX	03104
400	82706	30106	31306	854XX	05801
424	82807	56601	31706	854XX	04201
465	82807	30101	27205	854XX	03101
495	82909	97022	23705	854XX	01702
510	93430	90564	56452	9XXXX	52703
560	82603	58102	31504	854XX	02102
570	82308	96102	28005	854XX	54705
575	82704	56102	29105	855XX	03302
650	93606	00774	56453	9XXXX	55802
695	82608	96102	27003	855XX	01000

SYNOP z godz. 12 GMT.

105	52810	70031	29004	55500	02203
150	53013	65011	24104	55400	01207
195	72711	96851	17102	794XX	51603
205	42905	65030	31909	32500	03204
235	72611	97021	25905	784XX	01602
250	53007	97021	25907	52500	01614
272	73008	70021	21804	734XX	01201
295	82809	60801	18603	895XX	51617
330	52710	60032	30608	31402	03806
375	42911	70031	23907	42500	03717
400	42906	70011	32508	21508	03803
424	33108	70011	32208	32600	02806
465	22908	65020	28007	21501	51609
495	02708	97011	24105	00900	51619
510	93423	90497	57254	9XXXX	54001
560	42904	65026	31107	42500	53805
570	32808	97030	27407	32500	51712
575	12606	65030	28309	12500	52709
650	93406	00497	56856	9XXXX	57000
695	22712	98011	26106	21500	52717

TEMP Legionowo, godz. 00 GMT.

TTAA	27003	12374	99011	05050	28010	00186	04447	XXXXX	85489	02958	XXXXX	70023	07570	29531	50557	227
		31546	40717	33956	31061	30912	495XX	31071	25029	581XX	88999	77999				
TTBB	2700X	12374	00011	05050	11979	03240	22897	03500	33868	03532	44821	01768	55768	03372	66707	071
		77677	09357	88539	18958	99350	405XX	11314	463XX	22277	545XX	33239	597XX	44209	663XX	212
		00011	28010	11779	30530	22738	30028	33662	30038	44632	30034	55300	31071	41414	5542X	515
		11904	XXXXX	22800	XXXXX	33600	30536									

TEMP Wrocław, godz. 00 GMT.

TTAA	27005	12425	99017	05616	29005	04812	30012	85565	01900	32019	70106	06158	31529	50568	20362	330
		40729	32760	30925	473XX	35043	561XX	20182	643XX	15358	581XX	10611	617XX	88169	681XX	XXX
		77999														
TTBB	2700X	12425	00017	05616	11922	00800	22876	00000	33011	04500	44784	00473	55686	07358	66680	061
		77536	16566	88378	35759	99316	445XX	11260	545XX	22193	657XX	33169	681XX	44150	581XX	551
		617XX	21212	00017	29005	11901	32021	22739	32521	33700	31529	44639	32022	55434	32550	414
		854XX	51515	11910	32021	22800	32020	33600	32530							
TTCC	2700X	12425	70830	659XX	88999	77999										
TTDD	2700X	12425	11700	659XX												

Przebieg pogody w Polsce w dniu 27.II.1976 r.

Zachmurzenie było małe i umiarkowane, tylko miejscami na północnym wschodzie i południu w ciągu dnia nastąpił wzro zachmurzenia do dużego i wystąpiły niewielkie opady deszczu i deszczu ze śniegiem. Temperatura maksymalna wynosiła od 2°C w Suwałkach do 10°C miejscami na zachodzie, a temperatura minimalna od -2°C w Suwałkach i Ostrołęce do 3°C w Świnoujściu. Wiatry były dość silne i silne w porywach dochodzące do 20 m/sek z kierunków zachodnich i północno-zachodnich.



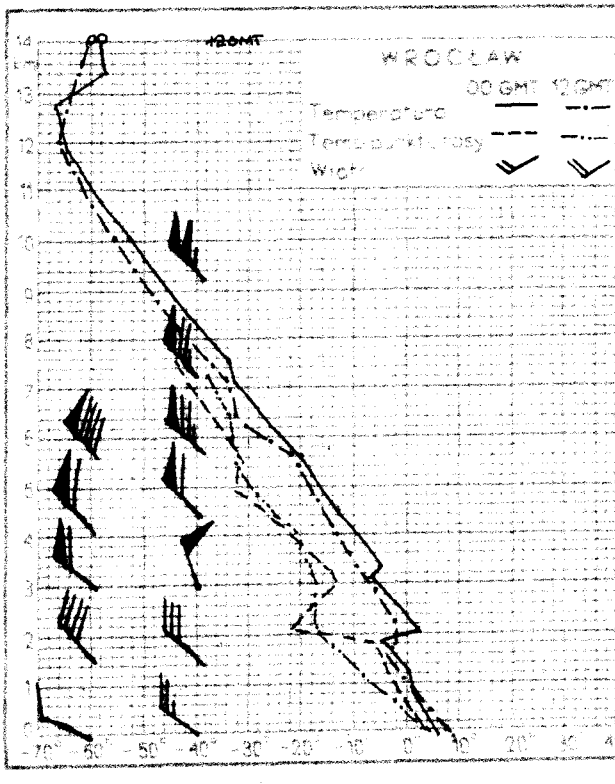

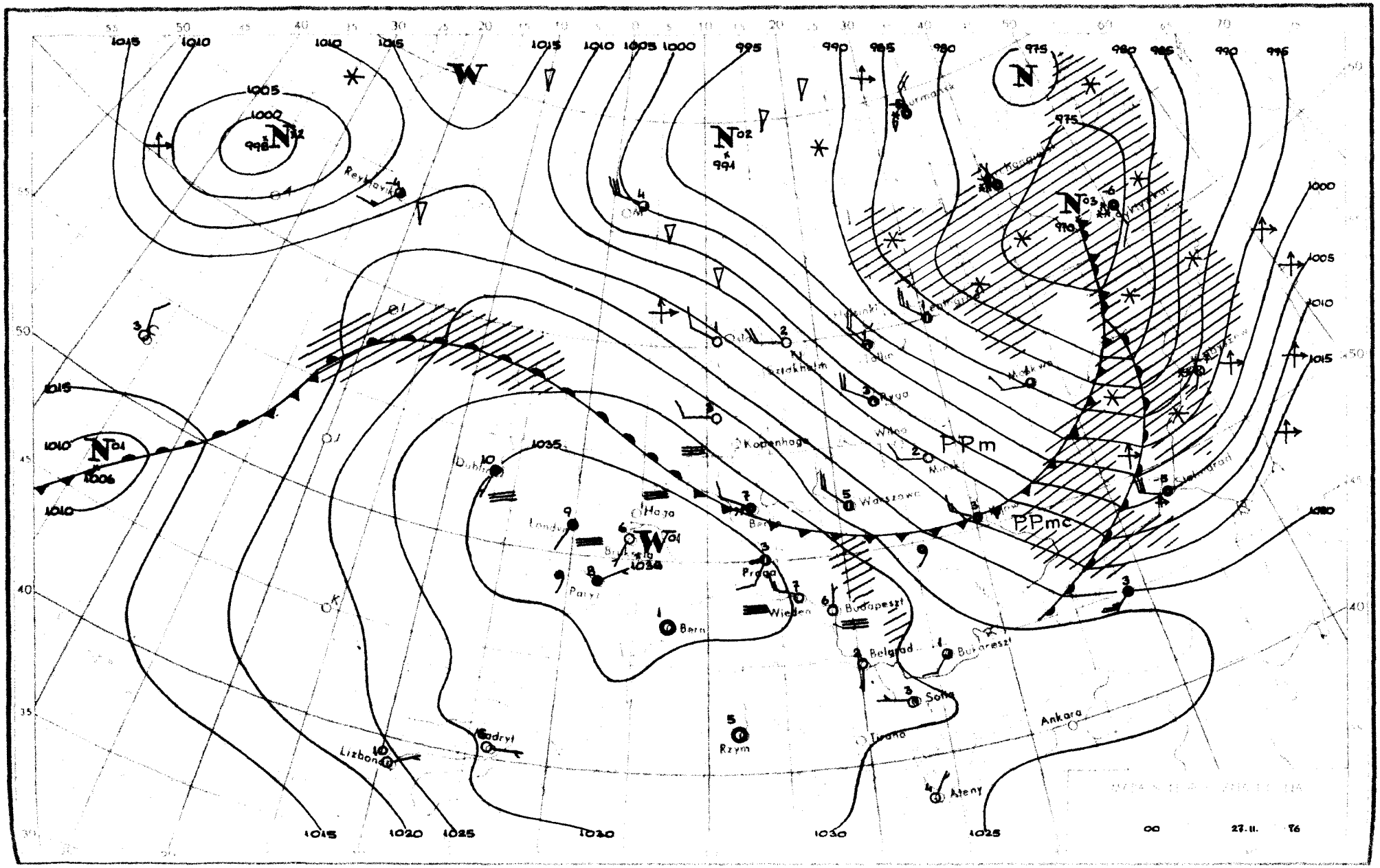
Reykjavik
Oslo
Sztokholm
Ryga
Kopenhaga
Wilno
Mińsk
Warszawa
Kaliningrad
Londyn
Haga
Berlin
Paryż
Praga
Wiedeń
Budapeszt
Bern
Belgrad
Bukareszt
Sofia
Rzym
Madryt
Lizbona
Ateny
Ankara
PPm
PPmc
00
27.II.
76

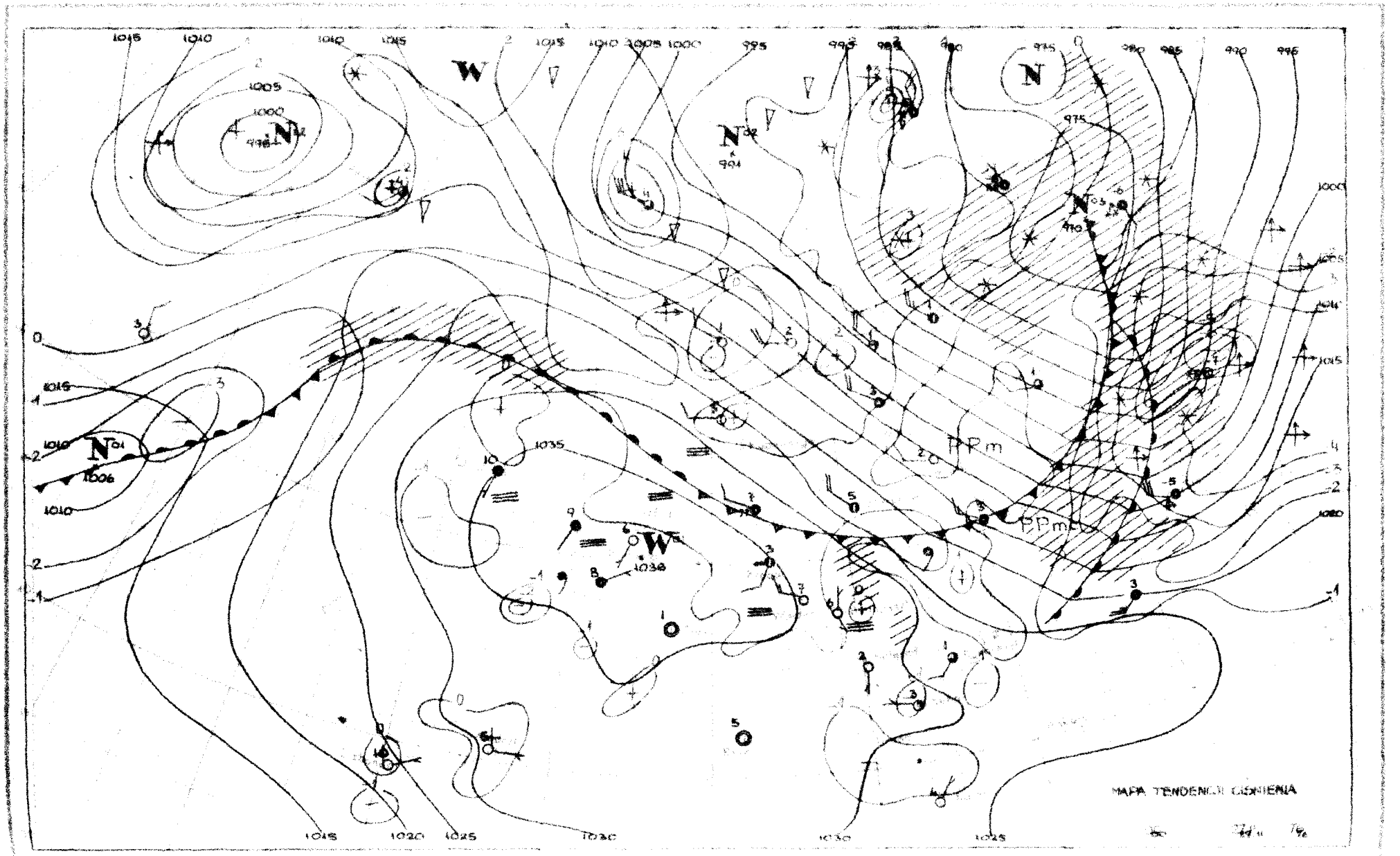
MAPA TENDENCIA CONTINENTAL
PPm
PPmc

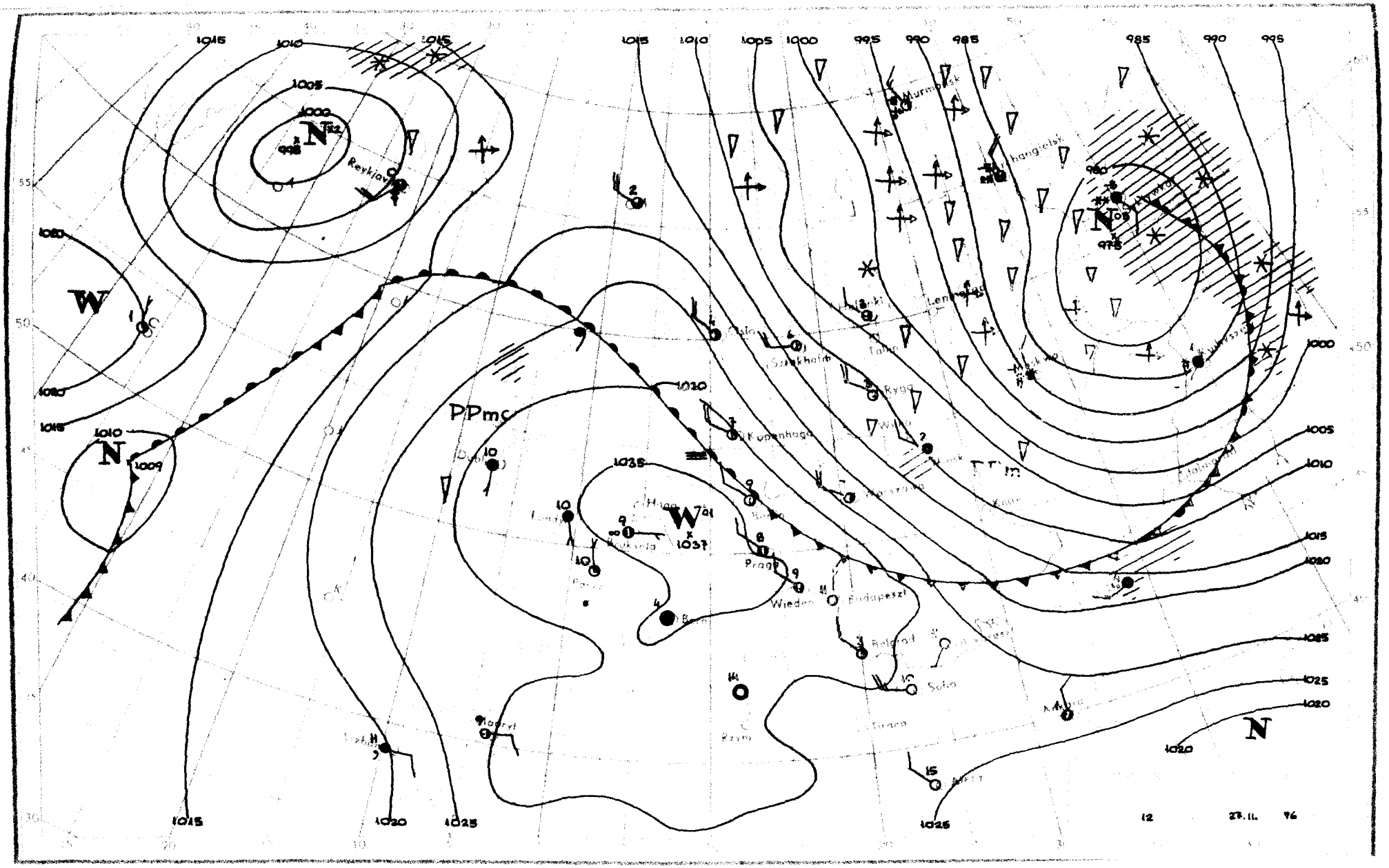
Reykjavik
Murmansk
Archangelsk
Lenningrad
Stockholm
Kopenhagen
Prag
Wien
Budapest
Belgrad
Sofia
Tirana
Rom
Madrid
Lissabon
PPmc
12
23.11.
76

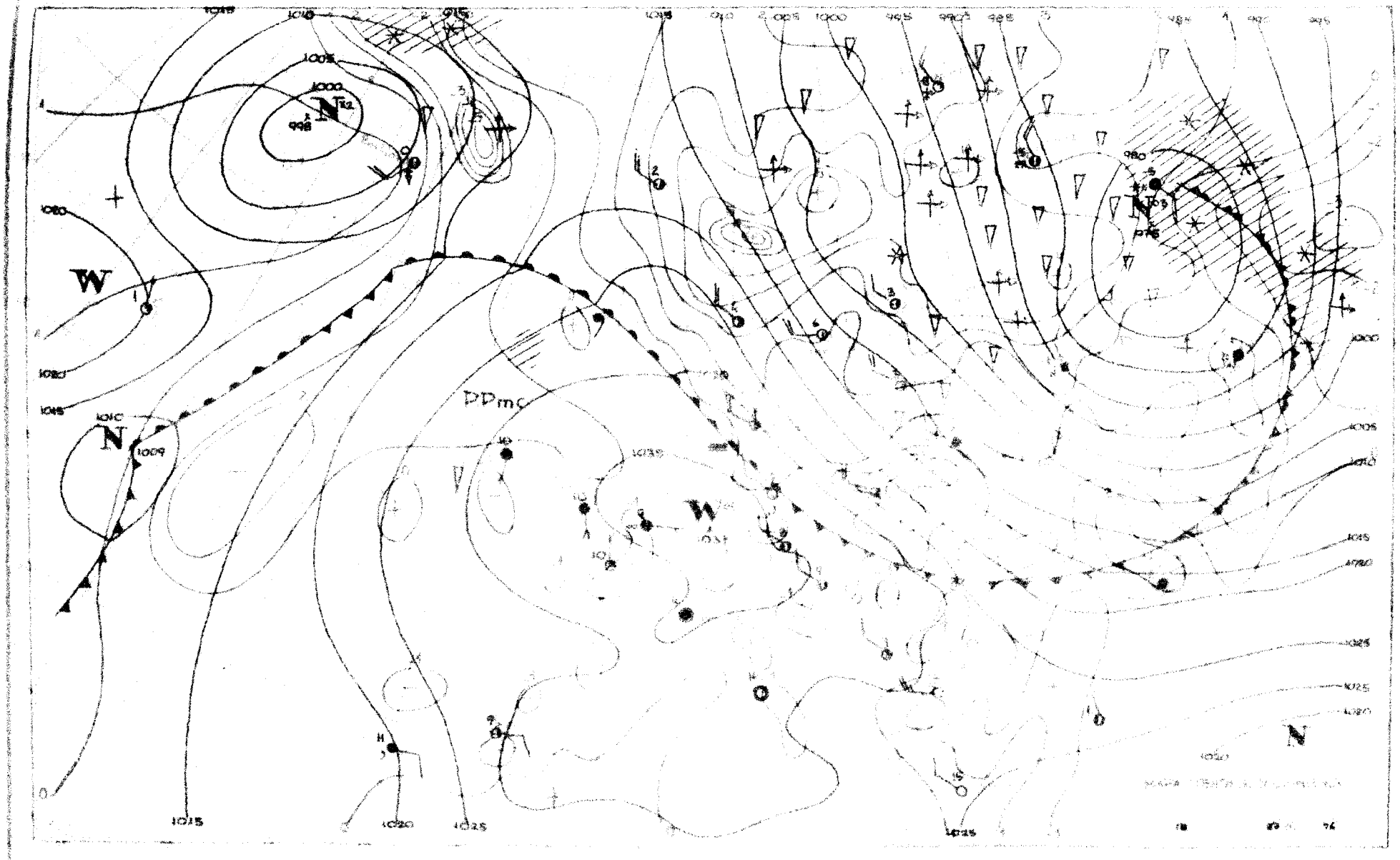
W
N
W
N
N
PPmc

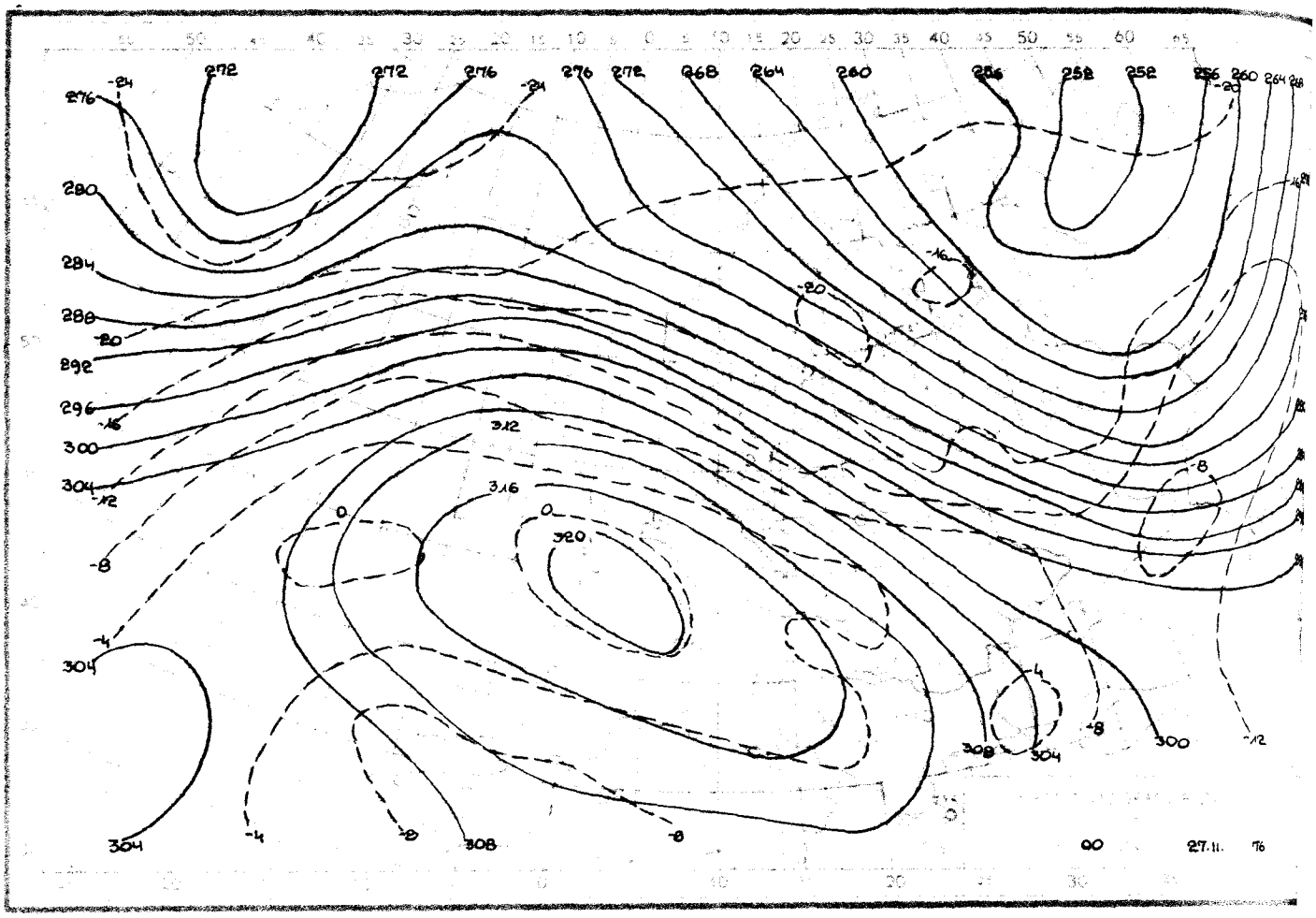

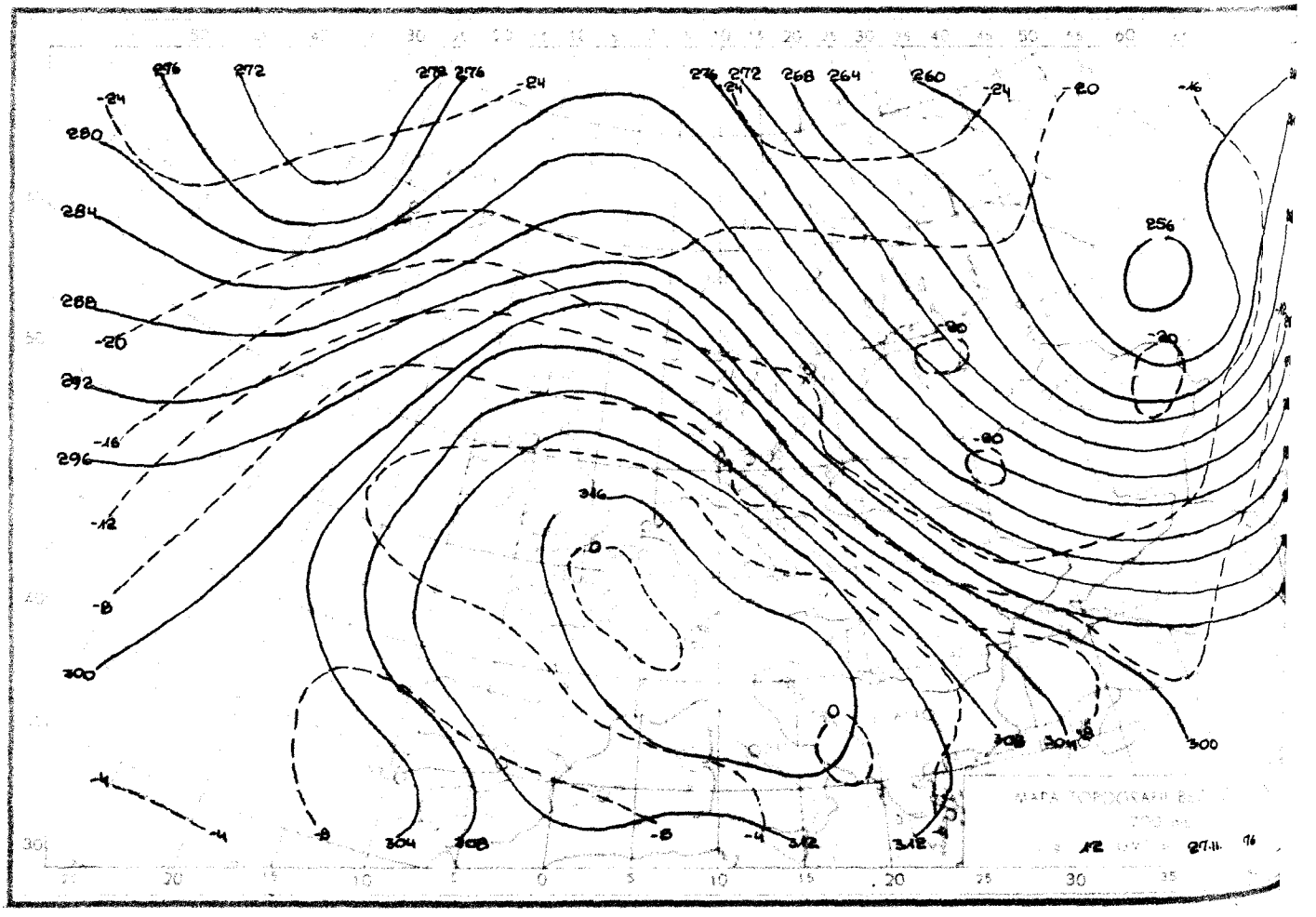

Reprodukowanie i publikowanie tekstu, map, wykresów i danych synoptycznych dozwolone wyłącznie w formie dosłownej z podaniem źródła informacji.

Druk PPWK-W-wa, Solec 18. Zam. 4125/155/B/73-21.V.73-X-1168

INSTYTUT METEOROLOGII I GOSPODARKI WODNEJ

ZAKŁAD PROGNOZ METEOROLOGICZNYCH KRÓTKOTERMINOWYCH – 01-673 WARSZAWA, UL. PODLEŚNA 61 – tel: 34-50-97

BIULETYN SYNOPTYCZNY

Dane synoptyczne z Polski w dniu 28.II.1976 r.

SYNOP z godz. 00 GMT.

105	92704	04471	32401	9XXXX	01206
150	03005	65020	29801	00900	50113
195	02807	97020	24700	00900	54720
205	82603	50101	33503	863XX	03009
235	02602	97020	31400	00900	50114
250	03004	97020	31501	00900	51311
272	02903	70020	28700	00900	51212
295	03105	60020	25600	00900	52215
330	22905	56100	33702	25600	01107
375	02905	65020	30201	00900	51214
400	83002	20101	35004	864XX	03106
424	43005	40100	34703	45400	02205
465	02703	60020	32500	00900	50114
495	02905	97020	29401	00900	51107
510	53218	99481	59054	55200	54804
560	02603	56100	34800	00900	51104
570	03105	97080	32901	00900	00211
575	32604	60030	33203	00901	00308
650	90006	00494	58159	9XXXX	59302
695	02909	98021	31103	00900	51212

SYNOP z godz. 12 GMT.

105	82402	12284	32006	862XX	06801
150	82501	60031	31603	6567X	01702
195	22705	98030	30103	11601	52108
205	82703	20104	32207	863XX	07706
235	81802	40102	31903	864XX	03705
250	82101	13104	32903	863XX	02702
272	72503	65031	31703	7097X	00801
295	13006	70020	30405	12500	52008
330	72203	35104	33305	762XX	04810
375	63005	50102	33402	623XX	51002
400	52602	58104	32910	52400	05810
424	63000	58102	34107	654XX	04811
465	82702	30104	34803	862XX	02801
495	12705	98011	33402	12500	51003
510	22503	99034	59651	22X01	52804
560	72702	56102	35106	755XX	02803
570	63204	97022	35103	624XX	00400
575	62802	56102	34705	655XX	01804
650	73607	88031	58454	752XX	55003
695	22610	97011	34003	22500	51207

TEMP Legionowo, godz. 00 GMT.

TTAA	28002	12374	99016	01626	27006	00226	01025	29010	85522	05539	33015	70031	10964	33025	50554	26	
		33040	40713	36326	33551	30907	491XX	33562	25023	601XX	34064	88999	77999				
TTBB	2800X	12374	00016	01626	11976	00222	22926	00242	33842	05959	44804	05762	55738	09964	66723	09	
		77672	12163	88305	481XX	99250	601XX	11236	617XX	21212	00016	27006	11940	35015	22813	33	
		33350	33558	44247	34065	55236	34062	41414	00900	51515	11908	34515	22800	33516	33600	33	

TEMP Wrocław, godz. 00 GMT.

TTAA	28003	12425	99020	02814	32004	00277	02811	32014	85590	01136	34515	70122	07350	34018	50567	22	
		34040	40728	33929	34043	30923	471XX	33545	25042	547XX	20183	613XX	15361	625XX	106XX	63	
		88186	623XX	XXXXX	77362	33548	40702										
TTBB	2800X	12425	00020	02814	11942	03200	22900	00857	33836	01732	44801	03932	55775	03938	66700	07	
		77654	11156	88600	12961	99500	22537	11348	407XX	22250	547XX	33186	623XX	44113	629XX	21	
		00020	32004	11002	32014	22813	35014	33527	34039	44362	33548	55300	33545	41414	00900	51	
		11913	33513	22800	34514	33600	34027										
TTDD	2800X	12425	11850	649XX													

Przebieg pogody w Polsce w dniu 28.II.1976 r.

Zachmurzenie duże z większymi przejaśnieniami, a w nocy liczne rozpogodzenia. Rano lokalne mgły i zamglenia. Na kra
ach północnych miejscami niewielkie opady deszczu lub mżawki. Temperatura maksymalna wynosiła od 3°C w Suwałkach
Mławie i Łebie do 13°C w Słubicach. Temperatura minimalna od -5°C w Lesku do 4°C w Ustce i Lęborku. Wiatry były
słabe i umiarkowane zachodnie i południowo-zachodnie.



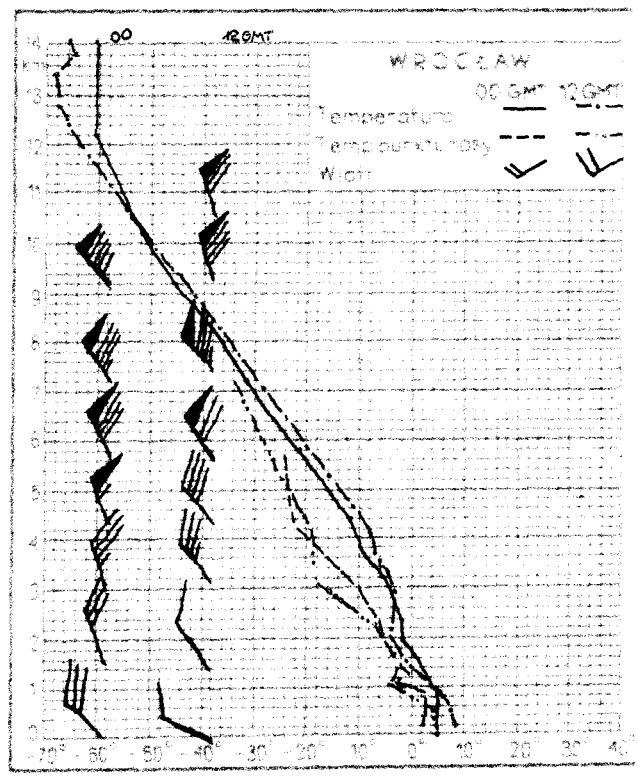

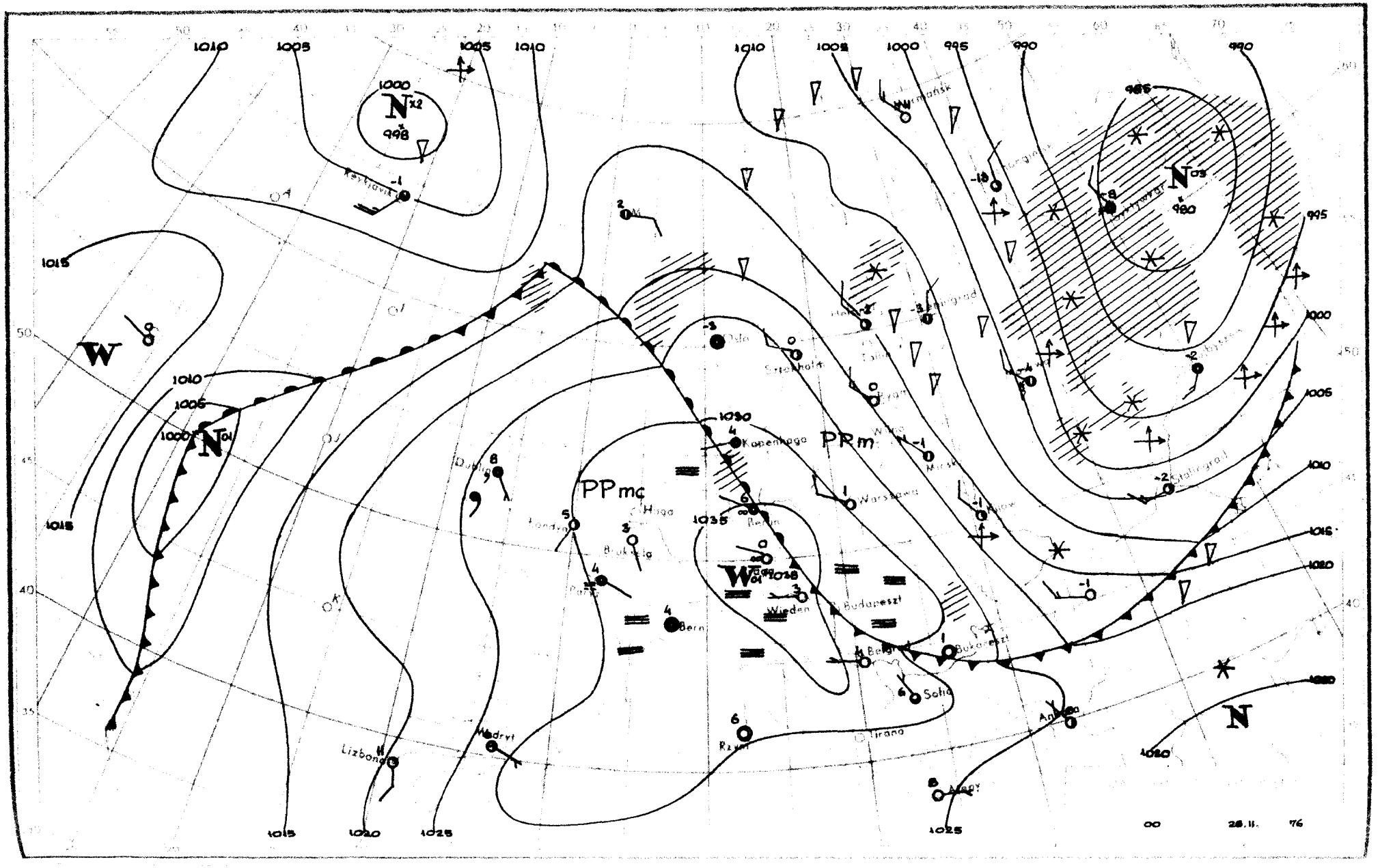
PPmc
PPm
W
N
Reykjavik
Murmansk
Leningrad
Kopenhaga
Warszawa
Berlin
Wiedeń
Budapeszt
Bern
Paris
Londyn
Dublin
Lizbona
Madryt
Rzym
Tirana
Ateny
Ankara
Sofia
Kiev
Kaliningrad
Sztokholm
Oslo
Helsinki
Bukareszt
00
28.11.
76

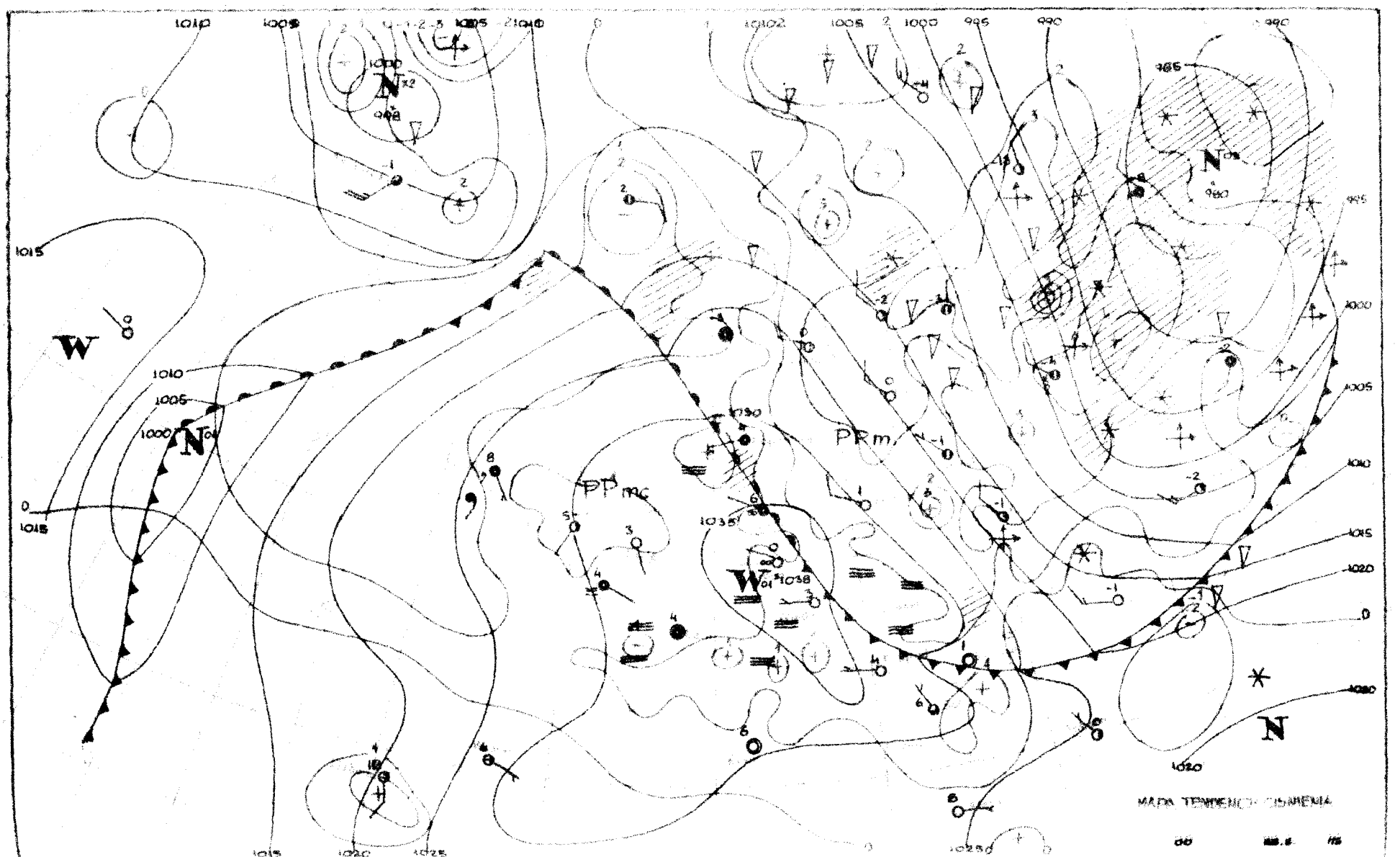
W
N
PPmc
PPm
W
N
N
1015
1010
1005
1000
995
990
1020
1025
1030
1035
1038
MAPA TERMICO ISOANOMALIA

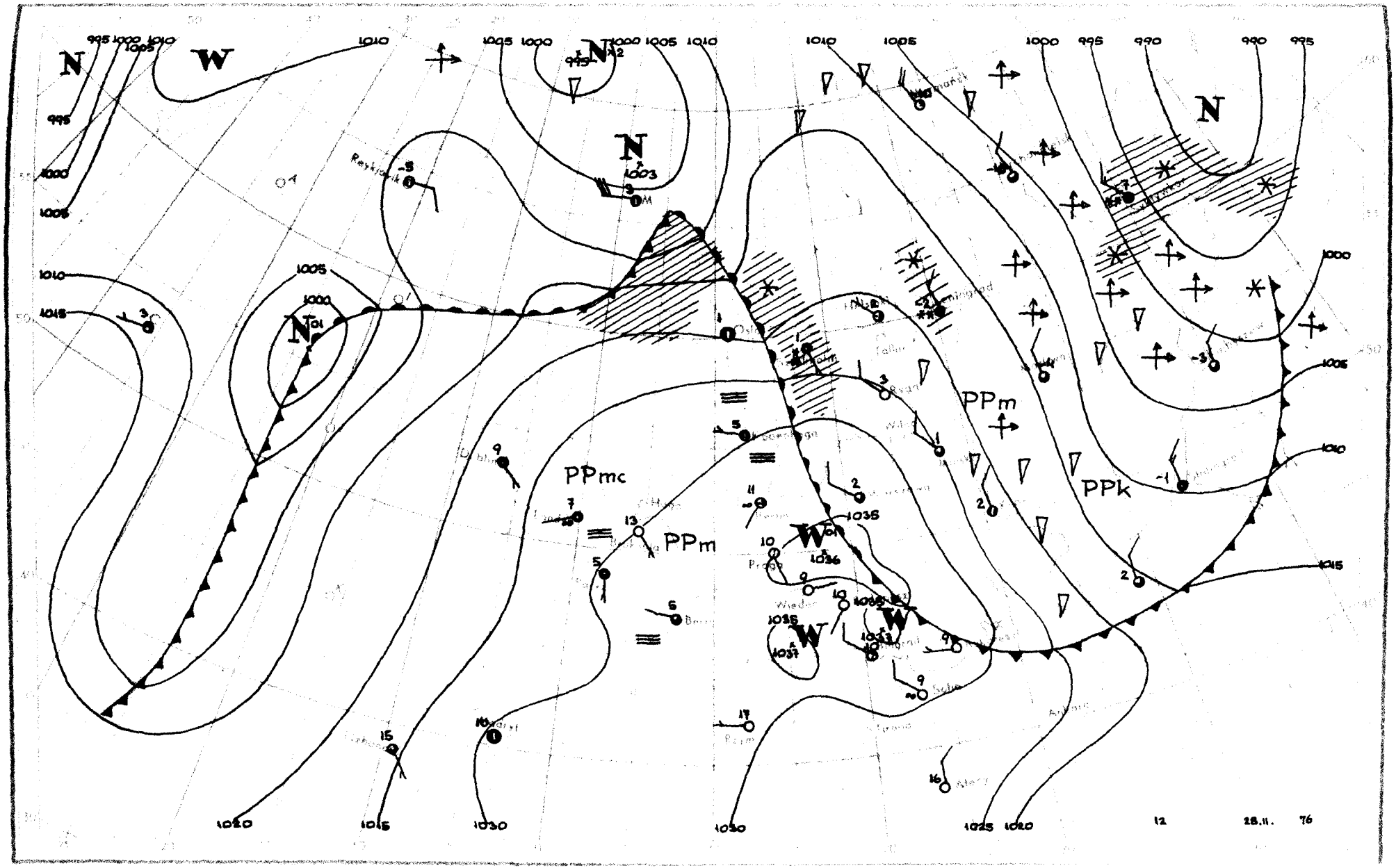
N
W
N
N
N
W
W
W
PPmc
PPm
PPm
PPk
995
1000
1005
1010
1015
1020
1025
1030
1035
1036
1037
12
28.11.
76

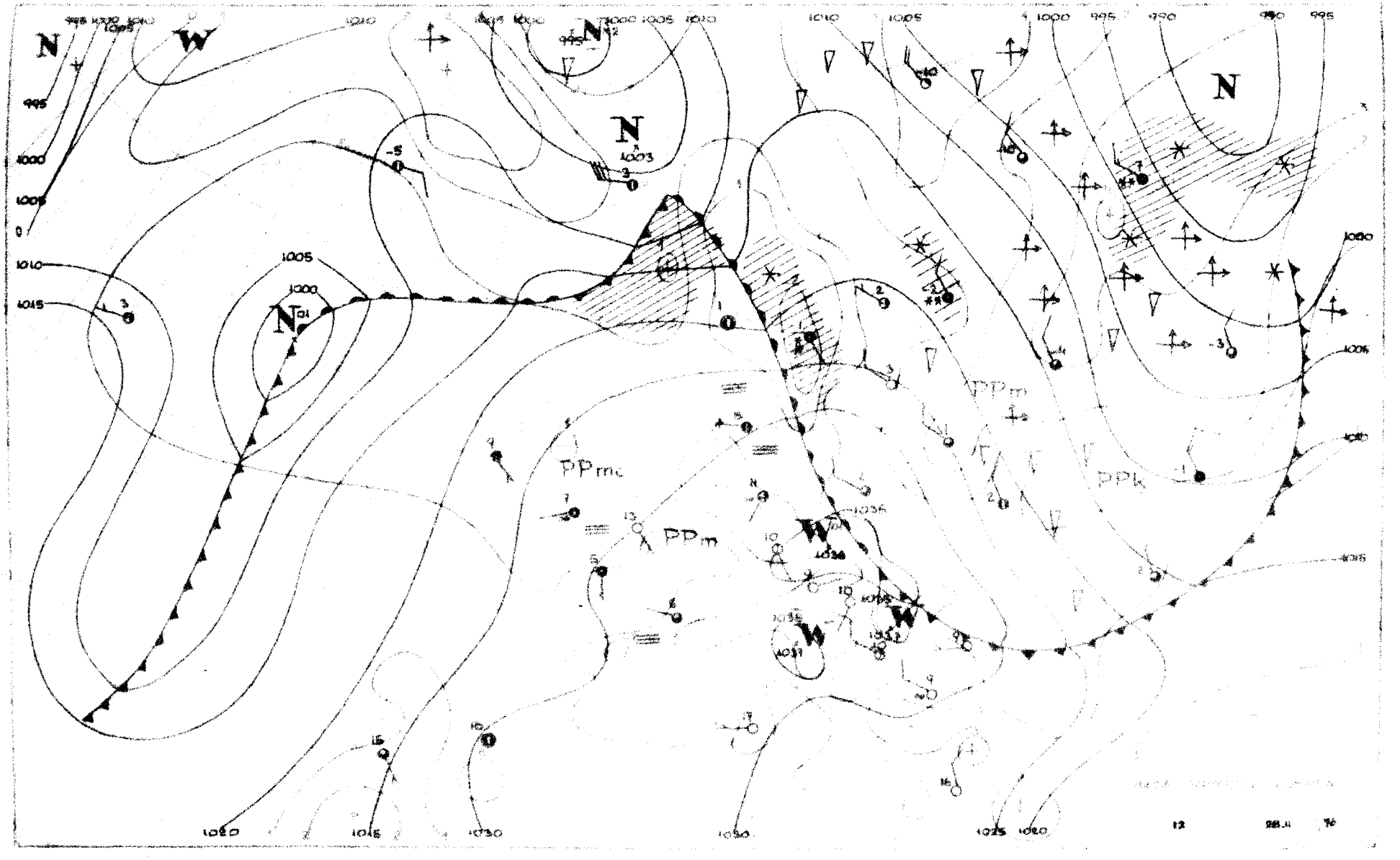
N
W
N
N
N
N
W
W
W
PPmc
PPm
PPm
PPk
995
1000
1005
1010
1015
1020
1025
1030
1035
1036
1037
1038
1040

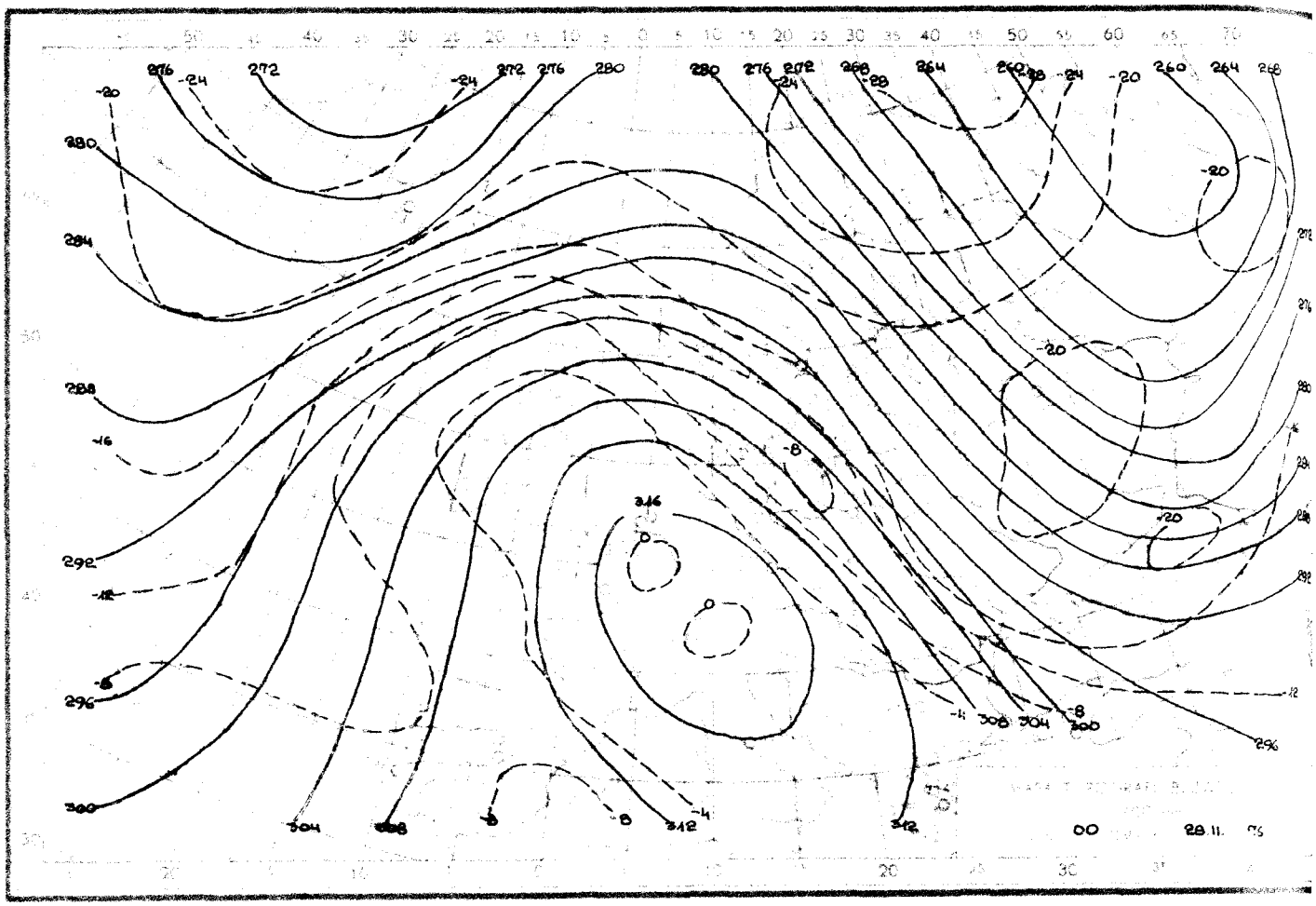

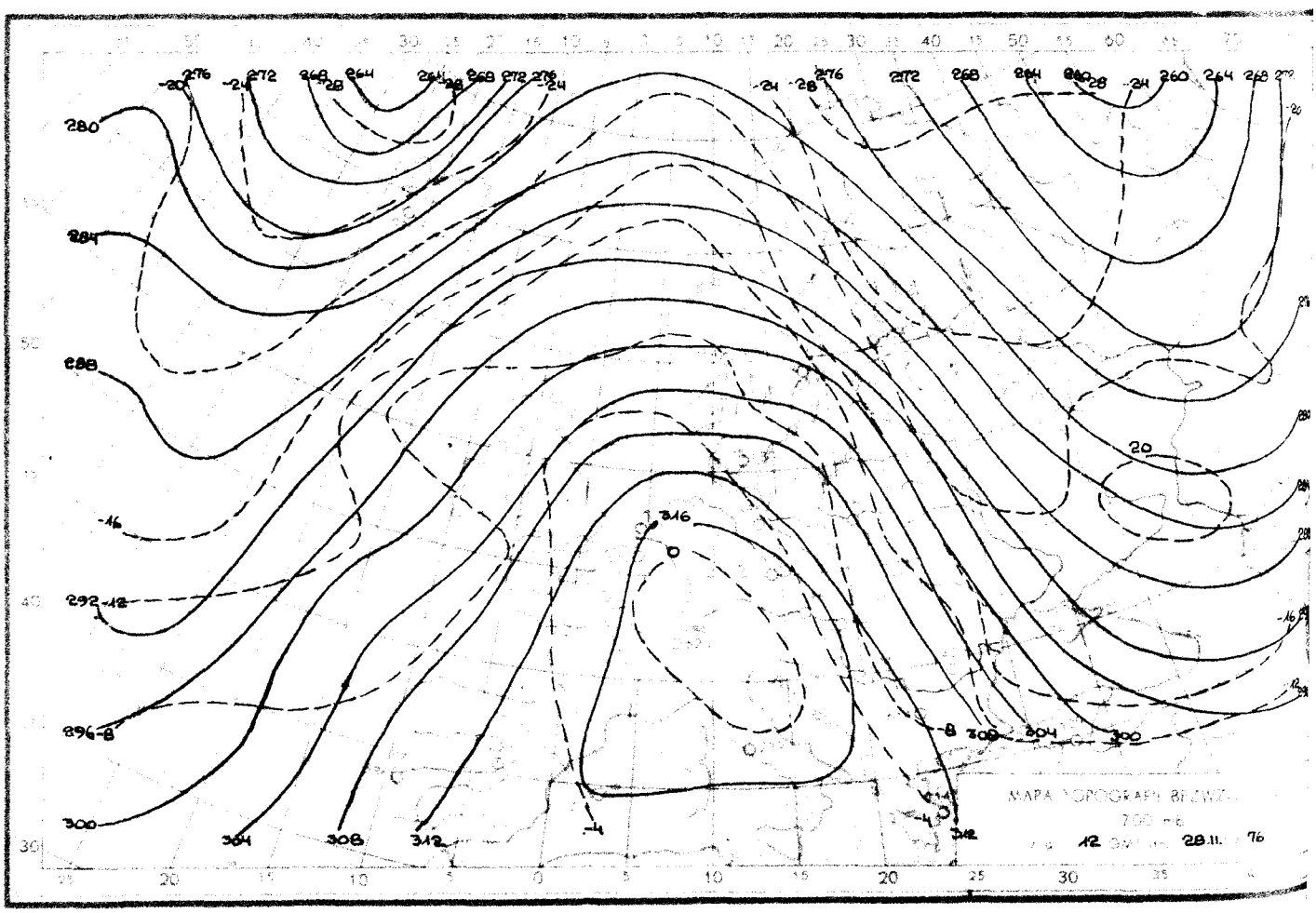

Reprodukowanie i publikowanie tekstu, map, wykresów i danych synoptycznych dozwolone wyłącznie w formie dosłownej z podaniem źródła informacji.

Druk PPWK-W-wa, Solec 18. Zam. 4125/156/B/73-21.V.73-X-11436-11

INSTYTUT METEOROLOGII I GOSPODARKI WODNE

ZAKŁAD PROGNOZ METEOROLOGICZNYCH KRÓTKOTERMINOWYCH – 01-673 WARSZAWA, UL. PODLEŚNA 61 – tel: 34-50-

BIULETYN SYNOPTYCZNY

Dane synoptyczne z Polski w dniu 29.II.1976 r.

SYNOP z godz. 00 GMT.

105	81602	40102	28405	862XX	04713
150	82405	40102	28804	4567X	03811
195	80405	96101	27501	855XX	00611
205	02501	40100	27002	00900	01717
235	92303	01454	28703	9XXXX	03813
250	82402	05462	29904	862XX	04709
272	82505	40102	28604	855XX	03707
295	82203	20101	29501	863XX	50714
330	01701	18101	30302	00900	02810
375	72702	30102	31001	757XX	00712
400	31703	40100	29403	00906	08619
424	01301	12284	30600	00900	50720
465	00000	50101	32101	00900	01710
495	88001	97021	31901	855XX	51714
510	02709	99020	57651	00900	55708
560	02102	56100	32500	00900	51717
570	00901	96101	33000	00900	51712
575	00000	20100	33250	00900	51615
650	02204	89000	58055	00900	57706
695	72504	60031	33950	755XX	51810

SYNOP z godz. 12 GMT.

105	82305	30101	22009	4647X	06716
150	02707	50101	21407	00900	04820
195	91504	06434	23602	9XXXX	02719
205	82505	30101	24007	863XX	04811
235	32404	20284	28606	36300	06818
250	02504	50054	23510	00900	04720
272	02205	60080	28010	00900	05706
295	61903	56104	24706	60930	03717
330	02307	50100	25508	00900	03716
375	02506	58051	25012	00900	04722
400	02604	58050	26310	00900	03711
424	02303	60084	26313	00900	04720
465	02306	58050	26310	00900	02719
495	02004	97021	27008	00900	03721
510	02916	99080	53905	00900	57807
560	02306	60020	28010	00900	03716
570	02604	96050	27510	00900	02620
575	02802	98020	27512	00900	02821
650	02703	89000	56401	00900	62806
695	02306	97021	28806	00900	51813

TEMP Legionowo, godz. 00 GMT.

TTAA	29001	12374	99019	02808	24082	00849	08605	85363	02124	28010	70087	07959	30010	30564	21917
		40784	33356	33034	30919	481XX	32039	25037	563XX	32046	20176	659XX	32546	15349	643XX
		10599	601XX	32030	88180	689XX	32544	77243	32047	40508					
TTBB	2900X	12374	00019	02808	11983	08608	22946	05414	33803	06315	44782	04788	55748	04950	66734
		77671	09162	88565	14950	99905	22717	11497	21716	22480	24321	33442	27546	44331	437XX
		659XX	66180	689XX	77161	701XX	88153	645XX	99101	601XX	21212	00019	24008	11950	28512
		27007	33578	32522	44843	32047	55183	33046	66135	33030	41414	8092X	51515	11912	28512
		27008	27008	33600	32020										
TTCC	29002	12374	70821	611XX	31016	50029	623XX	31030	30346	597XX	30032	20598	613XX	30034	88999
TTDD	2900X	12374	11511	621XX	22444	633XX	33325	593XX	44167	621XX	21212	11725	31525	22208	30033
		29538													

TEMP Wrocław, godz. 00 GMT.

TTAA	29001	12425	99016	00302	00000	00844	04011	25005	85570	02860	32005	70189	03357	33514	50371
		32523	40738	32759	32528	30989	461XX	32037	25048	349XX	32034	20188	639XX	32038	15362
		31532	10611	605XX	32017	88161	699XX	31532	77189	32040	40608	77283	32037	40104	
TTBB	2900X	12425	00016	00302	11995	05845	22974	06839	33902	03850	44762	00864	55643	07745	66576
		77410	31759	88250	349XX	99802	639XX	11188	639XX	22161	699XX	33110	607XX	21212	00016
		11993	25507	22842	32505	33634	34025	44600	33017	55371	33033	66283	32037	77844	31533
		32040	99118	32018	41414	00900	51515	11911	29006	22800	32010	33600	33017		
TTCC	2900X	12425	70833	605XX	50043	603XX	30362	601XX	28999	77999					
TTDD	2900X	12425	11250	601XX	21212	11870	31517								

Przebieg pogody w Polsce w dniu 29.II.1976 r.

W ciągu dnia było bezchmurnie lub zachmurzenie małe. W godzinach popołudniowych w województwach północnych nastąp wzrost zachmurzenia do dużego i miejscami notowano opady deszczu lub mżawki. Temperatura maksymalna od 5°C w Sum i Lebie do 16°C w Jeleniej Górze, a temperatura minimalna od -2°C w Jeleniej Górze i Muszynie do 4°C w Aleksandr cach i miejscami na zachodzie. Wiatry słabe i umiarkowane z kierunków południowo-zachodnich i zachodnich.





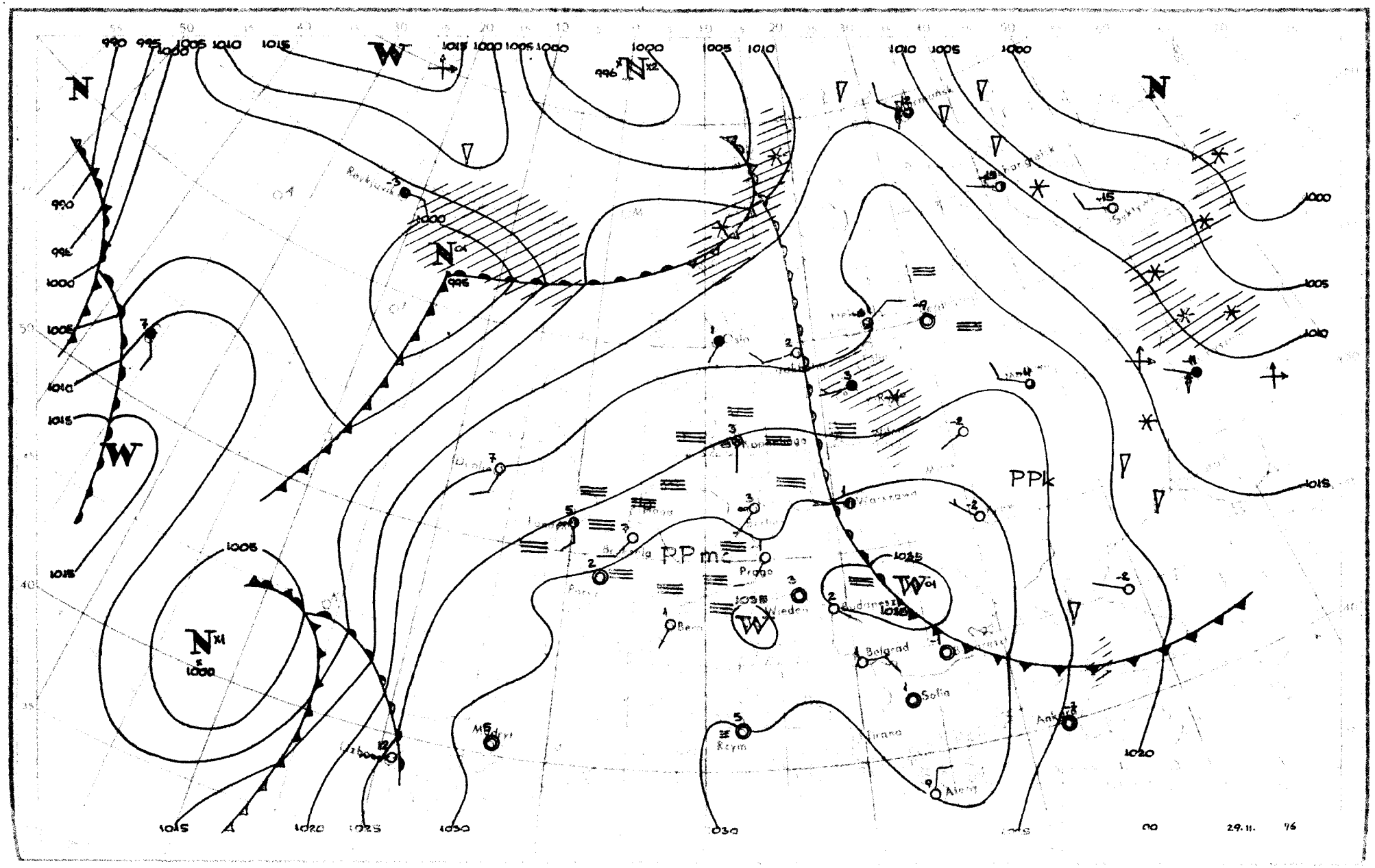
N
W
N
N
W
N
W
W
PPk
PPmc
Prague
Belgrad
Sofia
Ankara
Rome
Rykjavik
29.11.
76

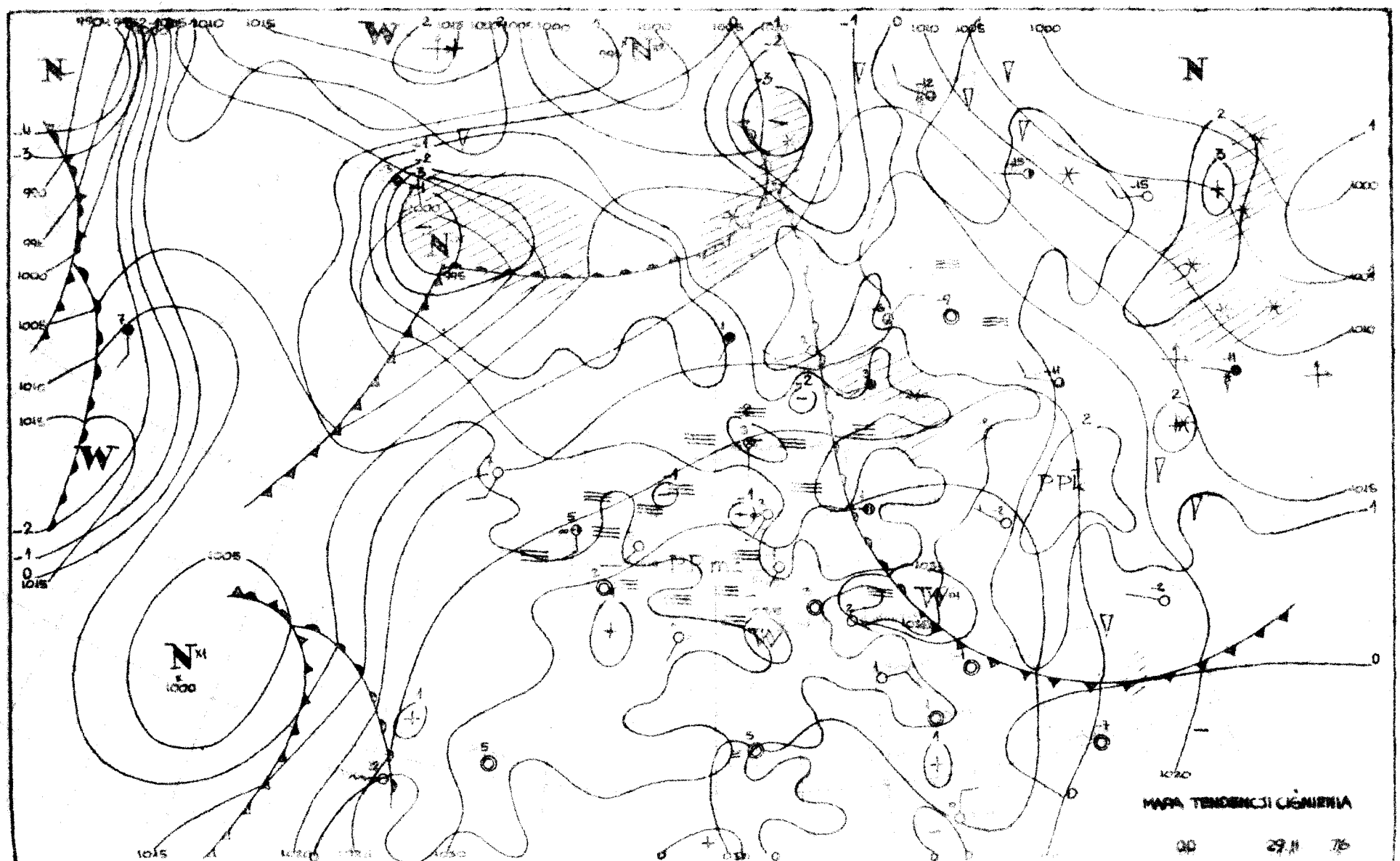
MAPA TENDENCJI CIŚNIENIA
00
29.11
76

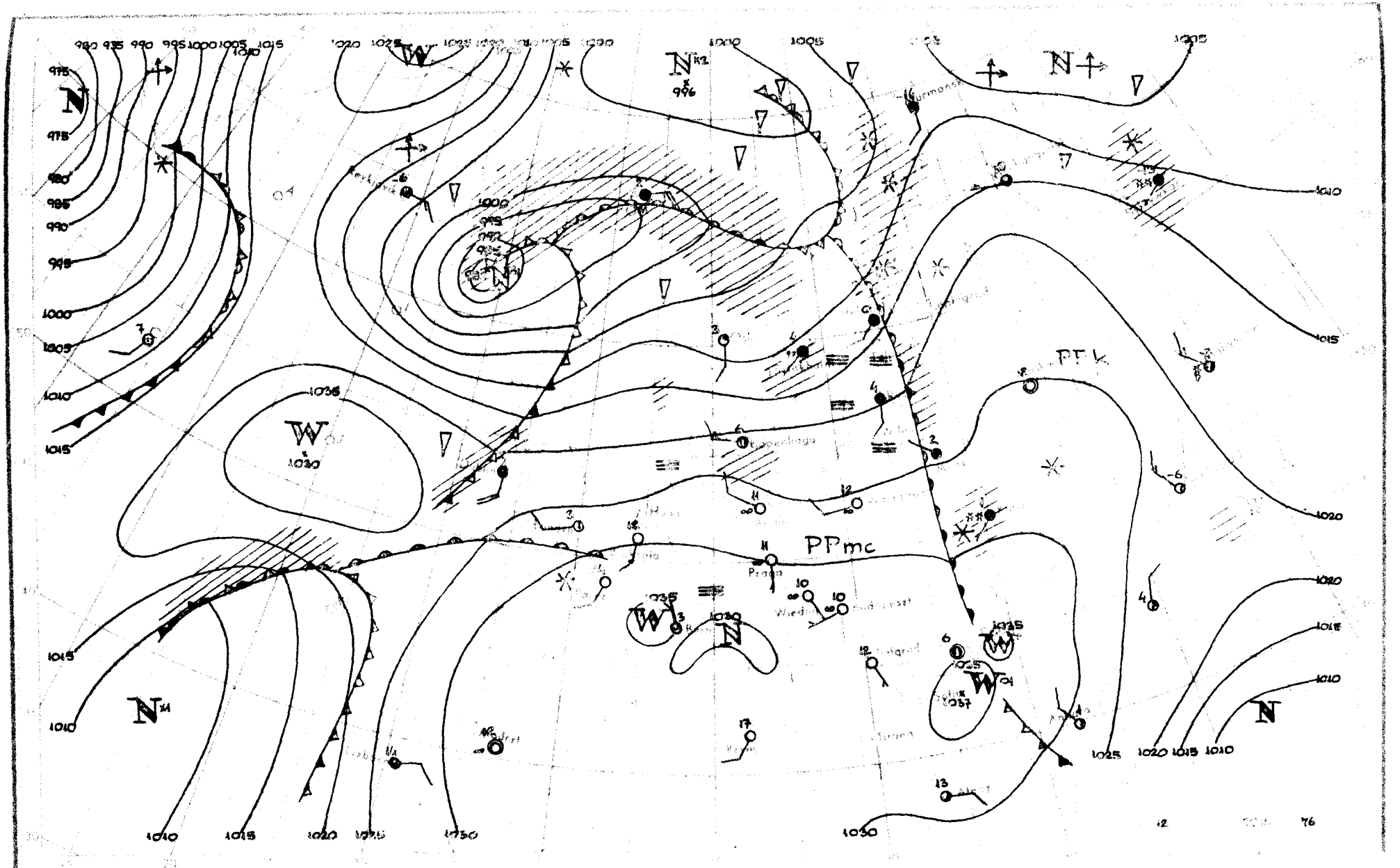
PPmc
PPk
Prague

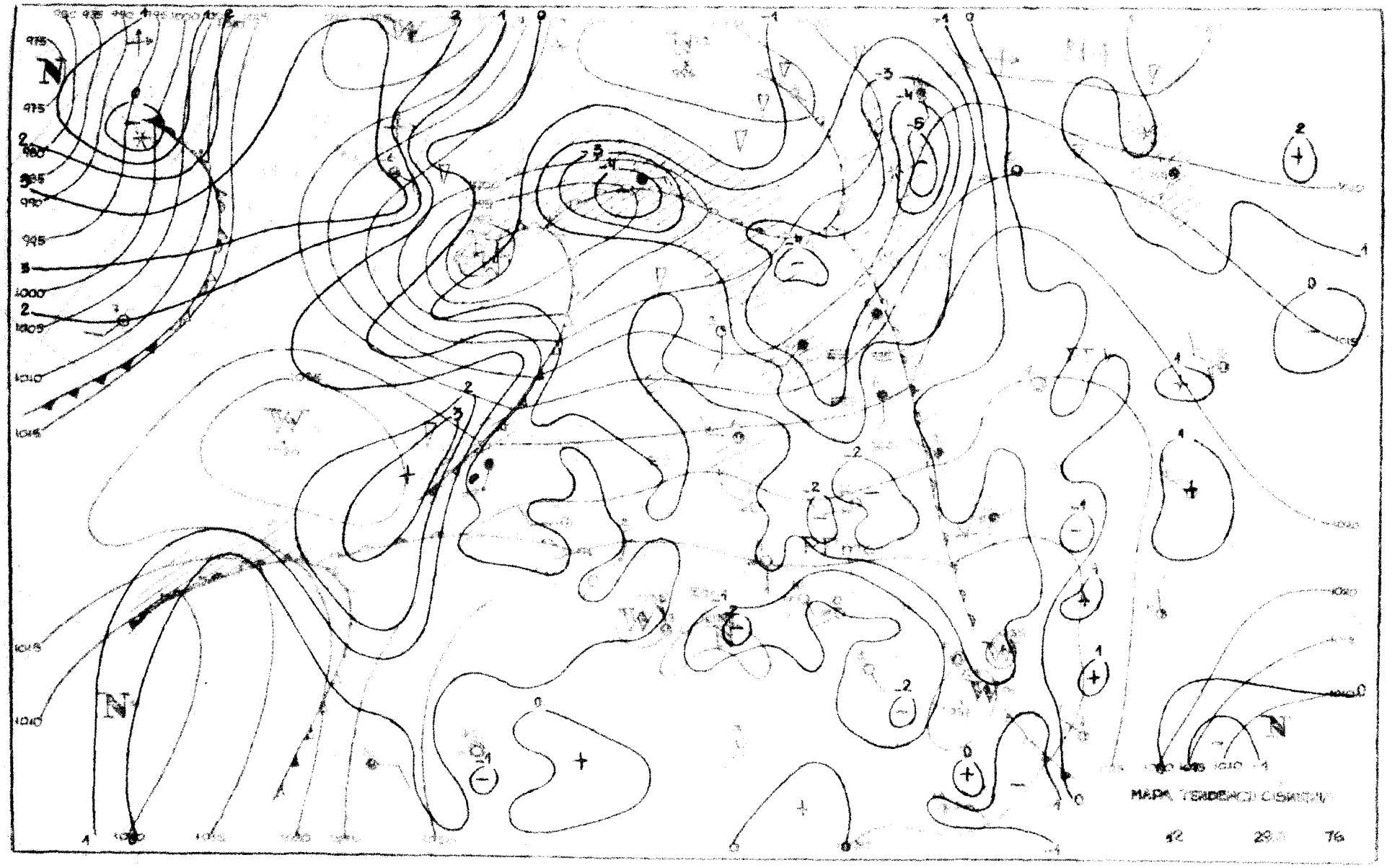
MAPA TENDENCIA (SIMBOLO)

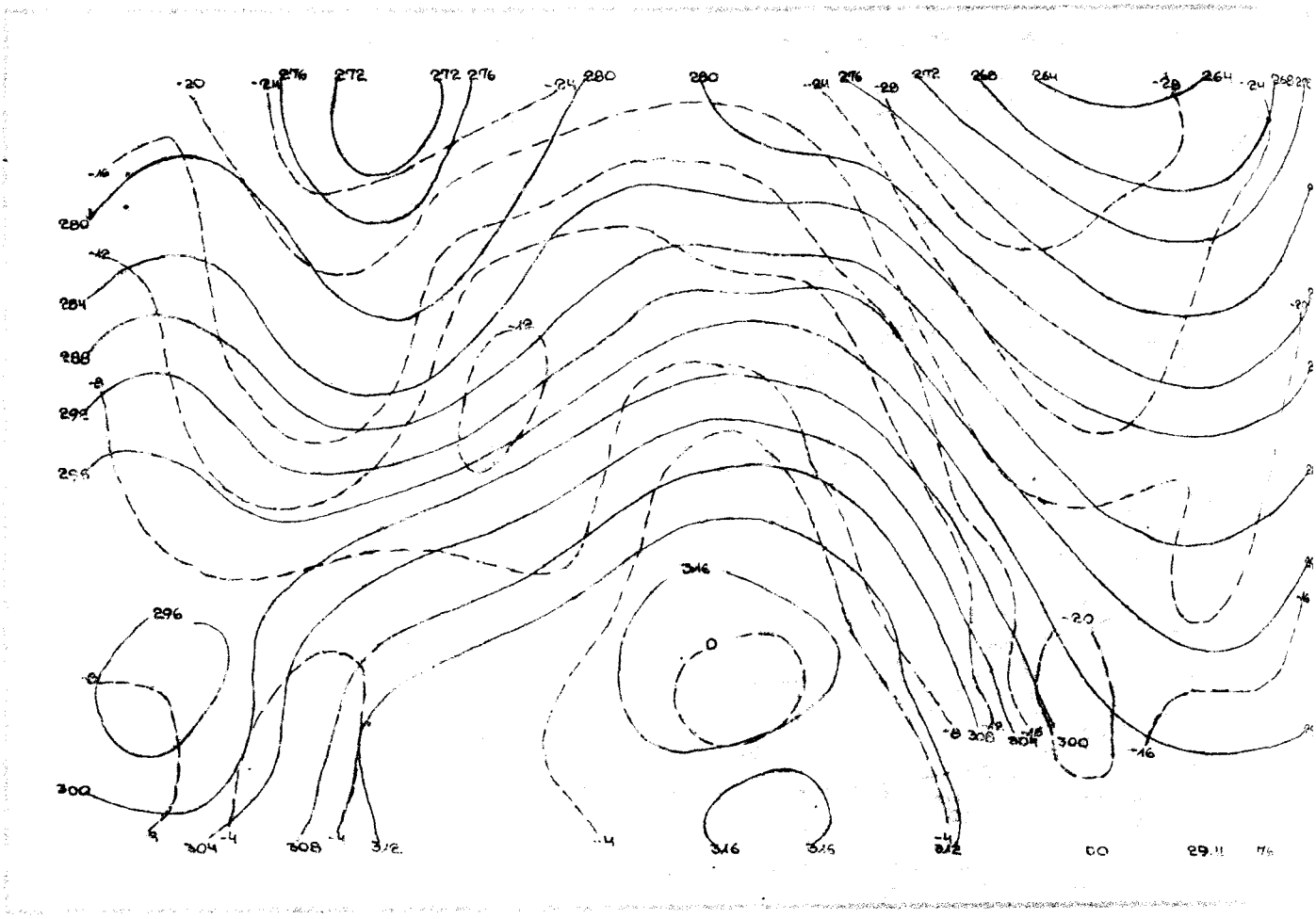

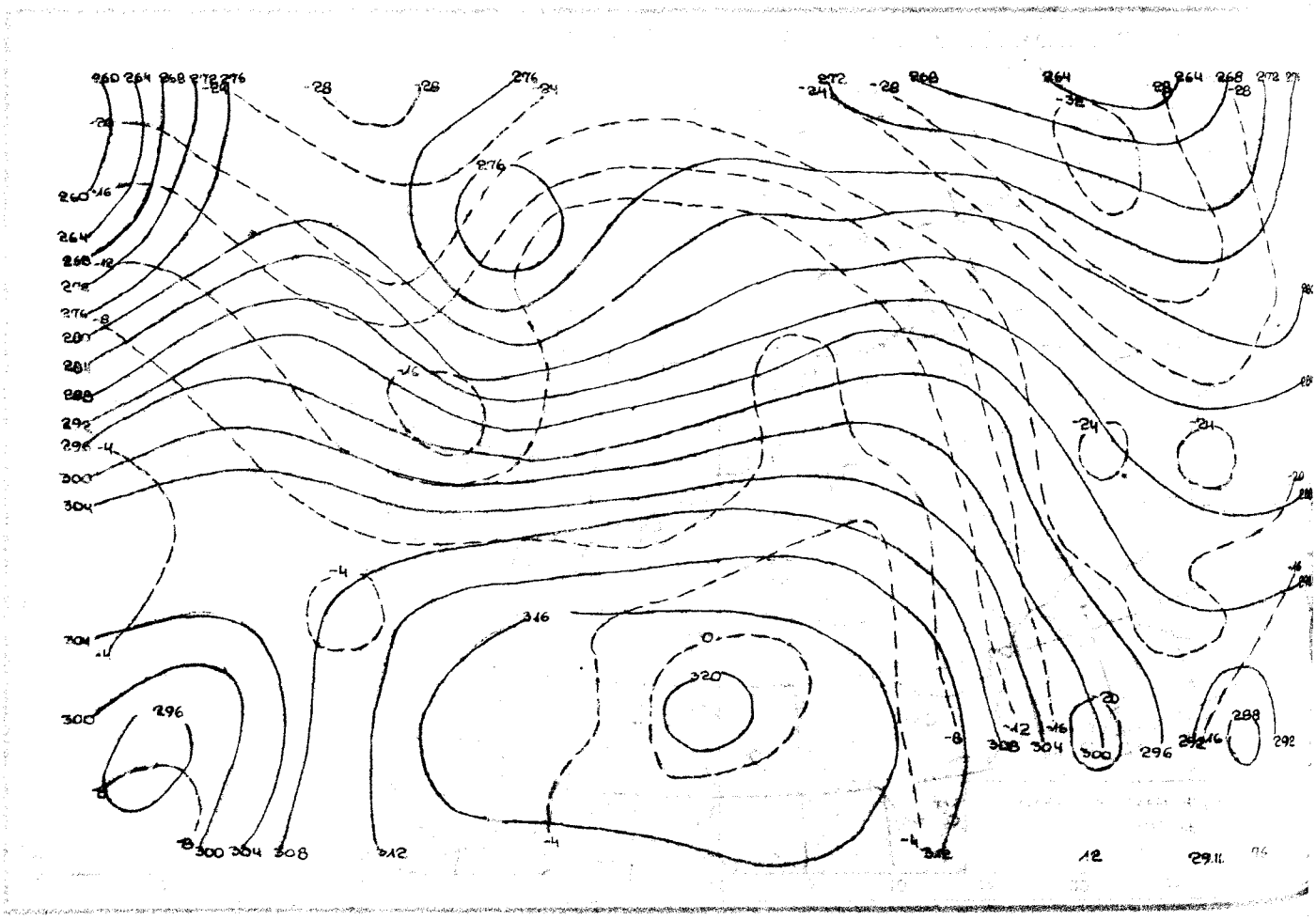

Reprodukowanie i publikowanie tekstu, map, wykresów i danych synoptycznych dozwolone wyłącznie w formie dosłownej z podaniem źródła informacji.

Druk: PPWK, Warszawa, Solec 18. Zam. 4135/155/B/73–21.V.73–X–11436–11

INSTYTUT METEOROLOGII I GOSPODARKI WODNE.
ZAKŁAD PROGNOZ METEOROLOGICZNYCH KRÓTKOTERMINOWYCH 01-673 WARSZAWA, UL. PODLEŚNA 61 – tel: 34-50-9

BIULETYN SYNOPTYCZNY

ATMOSPHERIC SCIENCES LIBRARY
MAY 1 1976
U.S. DEPT. OF COMMERCE

Dane synoptyczne z Polski w dniu 1.III.1976 r.

SYNOP z godz. 00 GMT.

105	82205	25212	16905	855XX	04731
150	82407	50102	16303	863XX	02728
195	82508	96101	16302	854XX	00705
205	82605	40106	18006	854XX	03728
[illegible]	82204	96101	17502	864XX	01727
[illegible]	82502	30101	19603	755XX	02718
272	82904	60022	18202	854XX	00717
295	82905	60021	17505	854XX	03603
330	52203	60104	21304	55600	02818
375	02705	56101	21004	00900	02808
400	52606	56101	21306	55600	01830
424	02404	58100	24002	10930	00816
465	02302	56100	22802	00900	01709
495	62504	96101	22002	655XX	01710
510	01920	[illegible]	51851	00900	58715
560	02204	60100	25802	00900	01811
570	02102	60100	24901	00900	01805
575	00000	60020	25502	00900	51806
650	03005	89020	54052	00900	55816
695	02703	97020	25203	00900	51707

SYNOP z godz. 12 GMT.

105	42714	98018	13105	11441	00114
150	72813	65216	08103	724XX	00701
195	82306	20106	05203	853XX	02621
205	63010	70036	17407	624XX	51117
235	72611	96108	11804	794XX	01115
250	73007	96218	12606	784XX	03215
272	82605	20806	07806	894XX	04810
295	82904	14216	07203	852XX	01719
330	42812	60036	17506	42400	01122
375	83009	50216	11704	773XX	03304
400	43010	70038	20706	32501	52120
424	52913	80018	20607	22502	03128
465	72809	58106	16005	784XX	02336
495	82508	96616	10704	7732X	03524
510	72927	99704	47256	75XXX	57315
560	82908	60026	20206	855XX	01324
570	82910	96108	16005	834XX	02304
575	82709	60256	17207	854XX	01309
650	72516	60418	47756	78XXX	56714
695	72509	96211	15405	755XX	01623

TEMP Legionowo, godz. 00 GMT.

TTAA	01001	12374	99009	03820	24004	00166	03617	25008	85481	00650	31016	70009	11124	29021	50553
		20530	40711	36763	29532	30904	505XX	29536	25022	561XX	30036	20163	557XX	29532	15346
		29537	10603	587XX	31021	88227	599XX	29534	77273	30041	40607				
TTBB	0100X	12374	00009	03820	11981	03615	22949	02018	33921	04059	44905	04058	55755	05732	66692
		77556	19367	88492	24767	99384	39163	11296	513XX	22261	537XX	33234	595XX	44227	599XX
		571XX	66190	545XX	77112	571XX	21212	00009	24004	11933	29516	22831	31016	33658	28520
		29629	55342	30033	66273	30041	77127	31024	41414	864XX	51515	1 902	30017	22800	31017
		29024													
TTCC	01002	12374	70826	595XX	31521	50037	585XX	30523	30357	601XX	31020	20609	629XX	31027	10040
		XXXXX	88999	77999											
TTDD	0100X	12374	11910	601XX	22419	581XX	33190	631XX	44129	607XX	55106	561XX	21212	11294	30519
		29535	33106	29034											

TEMP Wrocław, godz. 00 GMT.

TTAA	01001	12425	99010	02417	25002	00197	05820	26507	85520	01461	30010	70047	09348	29020	50560
		30529	40720	35363	30027	30913	501XX	29537	25030	553XX	29552	20171	583XX	29535	15355
		30018	10613	575XX	XXXXX	88205	601XX	29538	77256	29553	41607				
TTBB	0100X	12425	00010	02417	11998	07230	22924	05649	33894	02640	44877	01440	55850	01461	66740
		77700	09348	88687	10148	99657	10758	11607	12164	22553	16965	33516	21165	44438	29763
		419XX	66315	485XX	77270	539XX	88219	577XX	99205	601XX	11192	555XX	22150	541XX	21212
		25002	11939	29014	22887	29508	33540	30030	44374	30026	55256	29553	66166	31512	77150
		41414	00900	51515	11906	29511	22800	29013	33600	29529					
TTCC	0100X	12425	70837	585XX	50049	585XX	88999	77999							
TTDD	0100X	12425	11890	585XX	22370	585XX									

Przebieg pogody w Polsce w dniu 1.III.1976 r.

Zachmurzenie było duże, w ciągu dnia przechodzące w zmienne z opadami przelotnymi deszczu, deszczu ze śniegiem śniegu. W Warszawie i Poznaniu zanotowano burzę. Temperatura maksymalna wynosiła od 10°C w Aleksandrowicach do w [illegible]. Temperatura minimalna wynosiła od 3°C w Ustce i Zgorzelcu do -1°C we wschodniej części kraju. Wiatr w całym kraju bardzo silne, lokalnie dochodzące do 30 m/sek z kierunków zachodnich i północno-zachodnich.





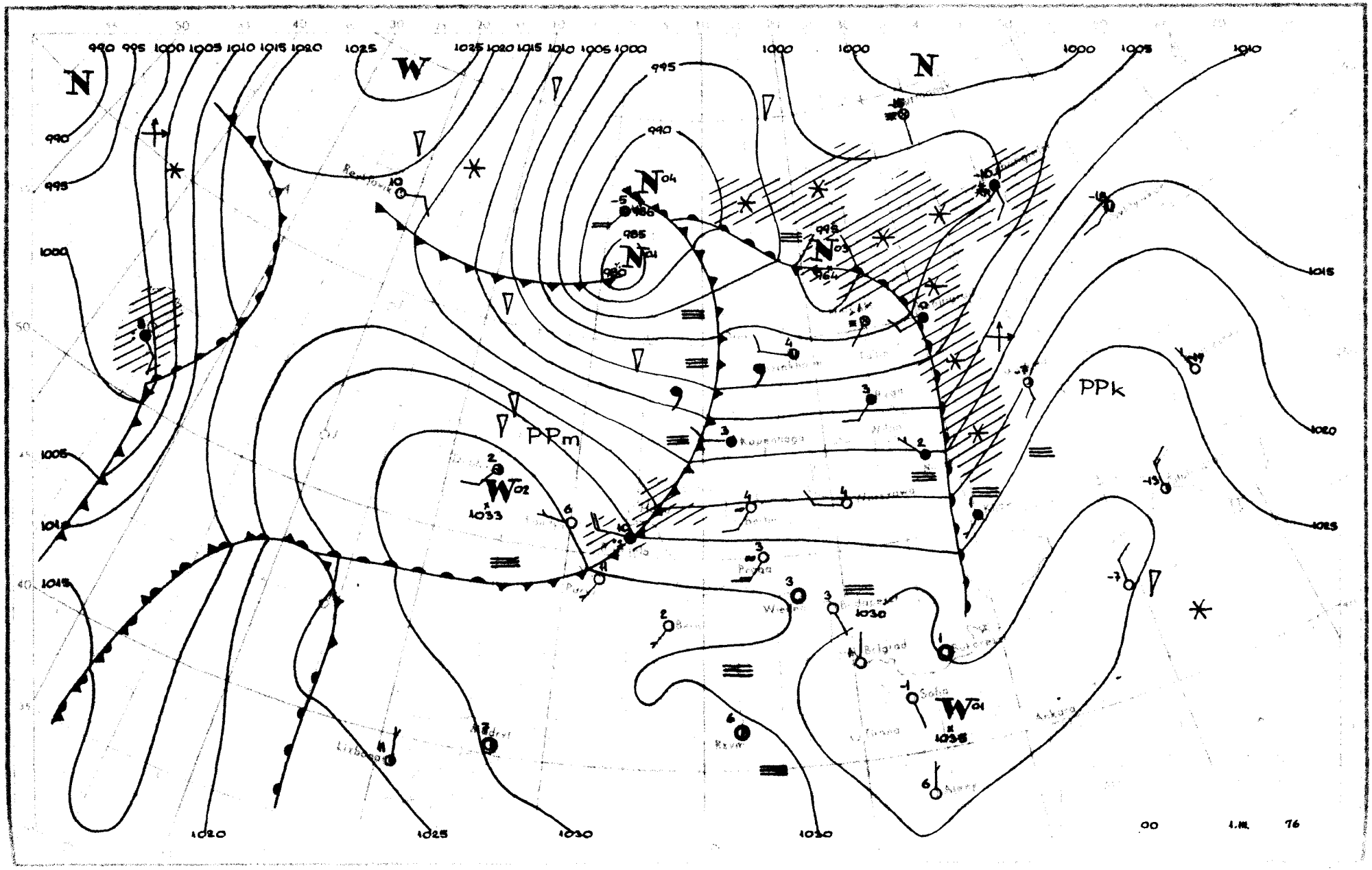
N
W
N
N
PPm
PPk
W
W
990
995
1000
1005
1010
1015
1020
1025
1030
985
1033
1038
00
1.III.
76

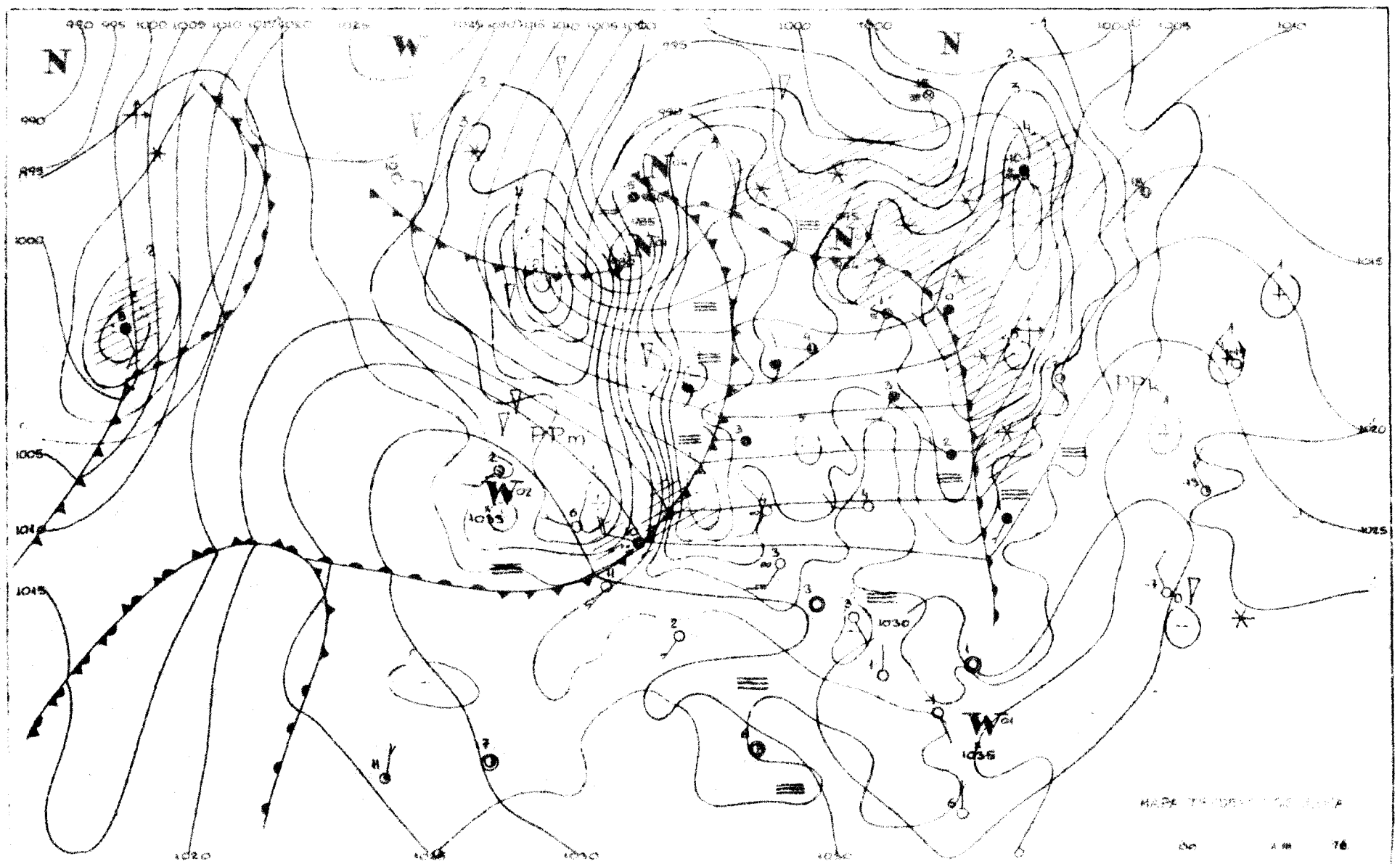
N
W
N
N
N
W
W
1005
1015
1020
1025
1030
1035

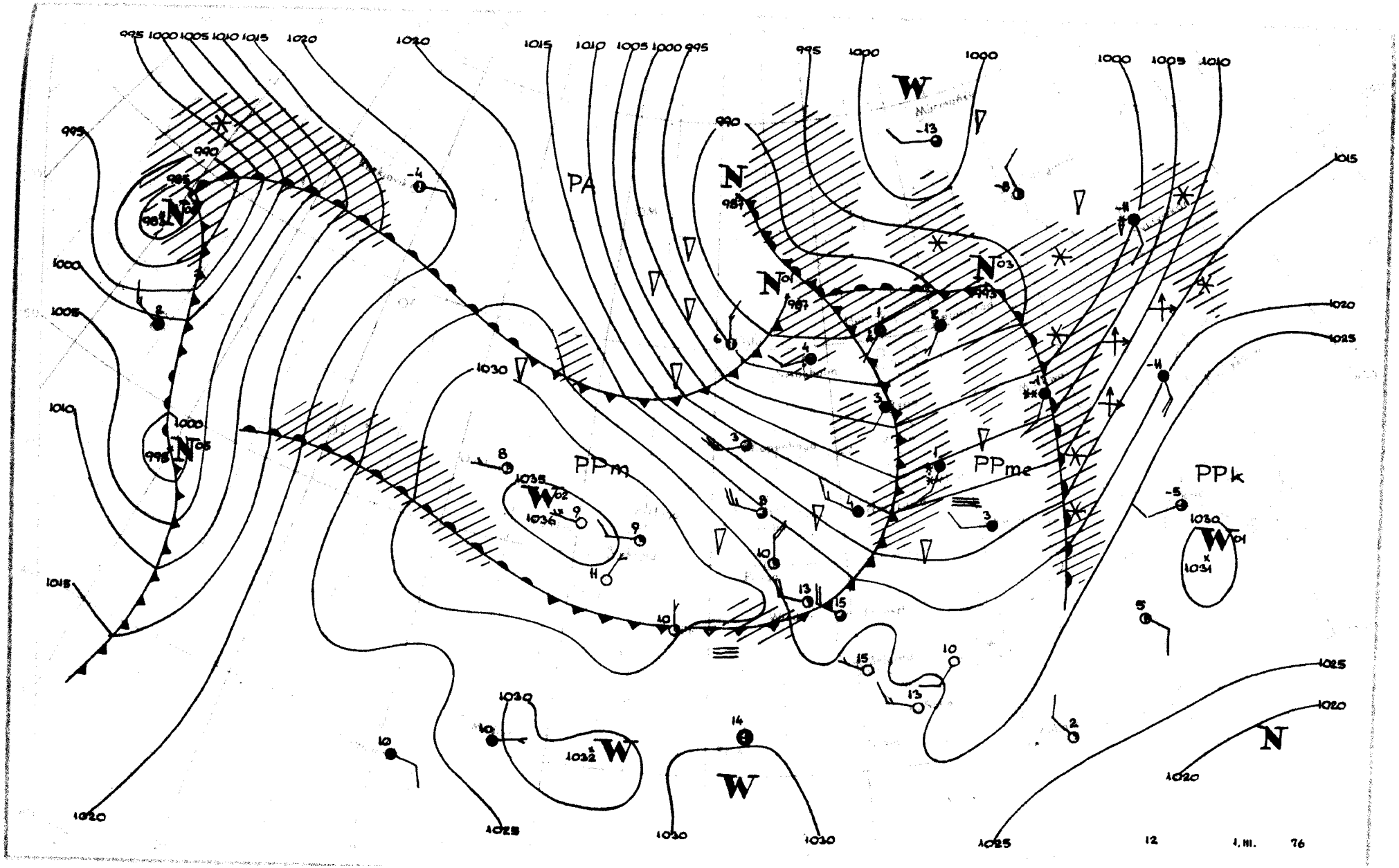
PA
PPm
PPme
PPk
12
1. III.
76

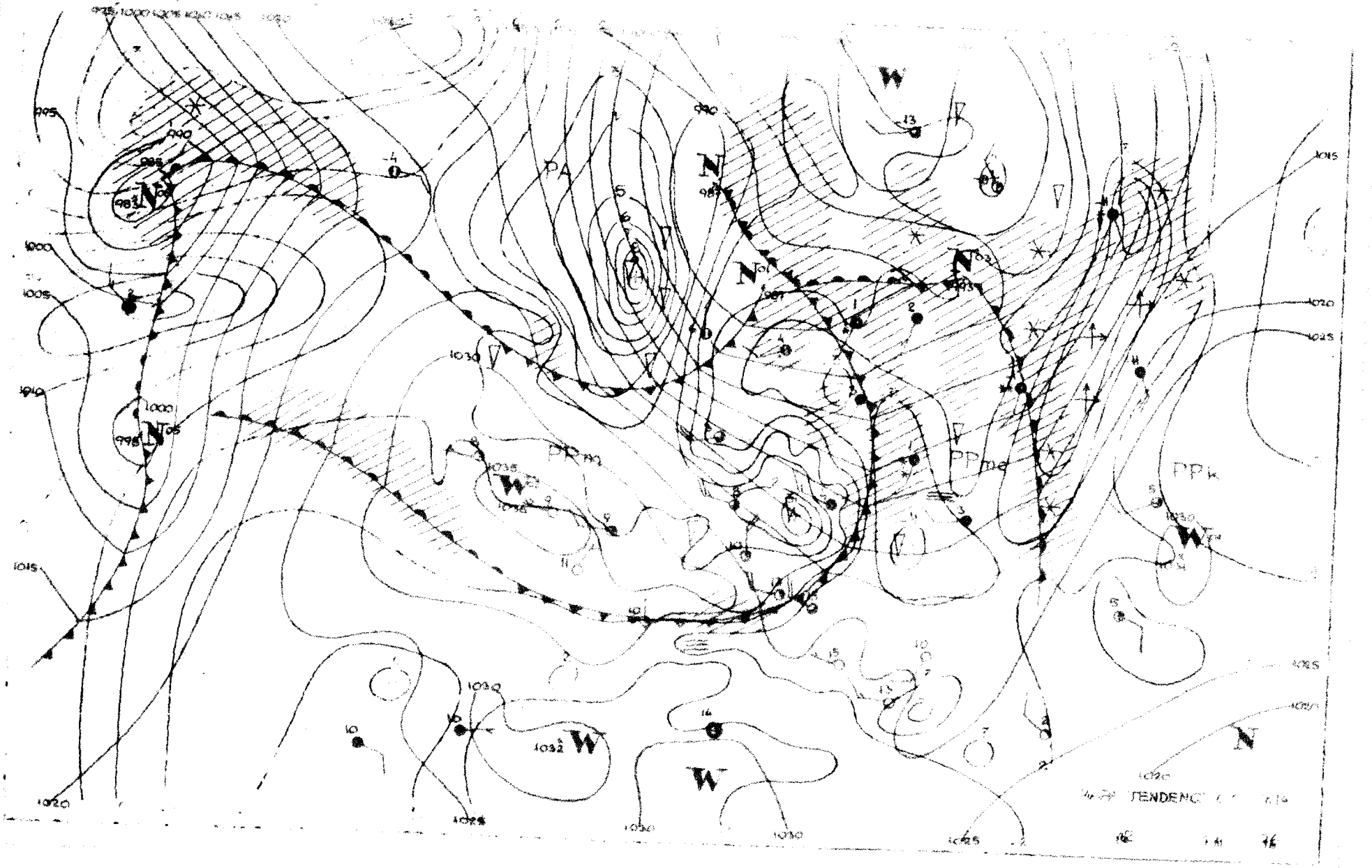
PA
PPm
PPme
PPk
TENDENCY

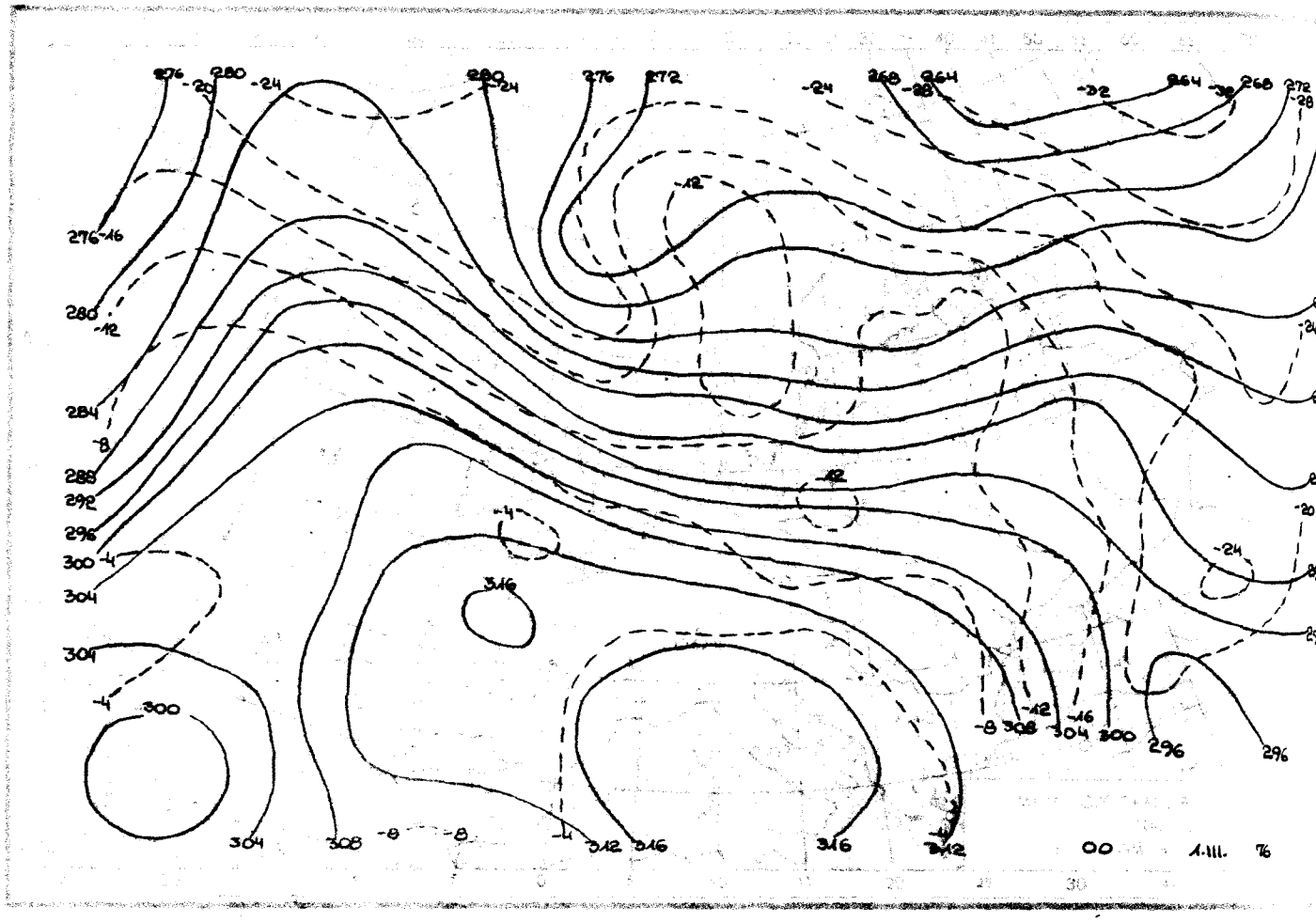

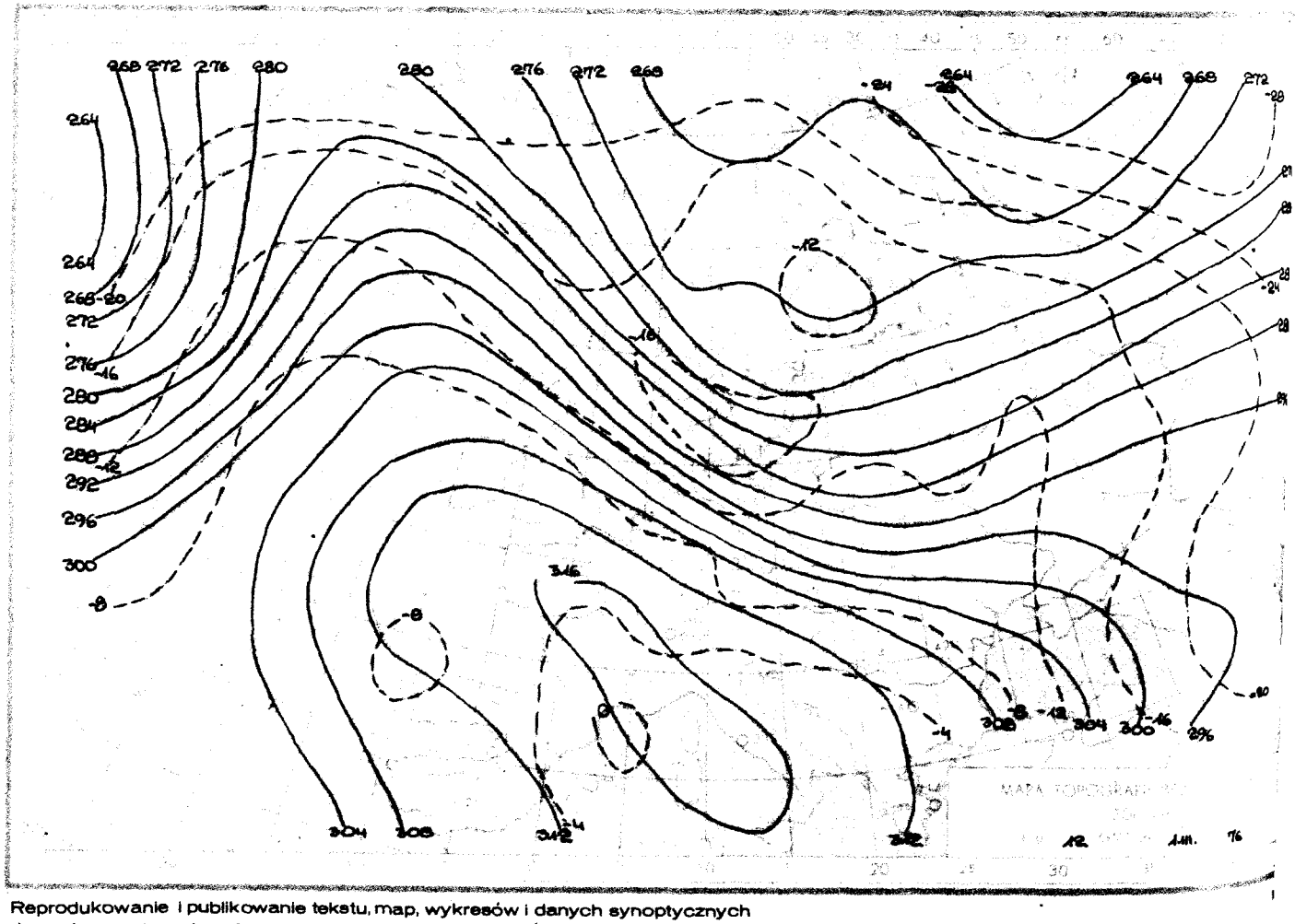

Reprodukowanie i publikowanie tekstu, map, wykresów i danych synoptycznych dozwolone wyłącznie w formie dosłownej z podaniem źródła informacji.

Druk PPWK-W-wa, Solec 18. Zam. 4125/155/B/73-21.V.73-X-11436-17

INSTYTUT METEOROLOGII I GOSPODARKI WODNE.
ZAKŁAD PROGNOZ METEOROLOGICZNYCH KRÓTKOTERMINOWYCH 01-673 WARSZAWA, UL. PODLEŚNA 61 – tel: 34-50-9

BIULETYN SYNOPTYCZNY

Dane synoptyczne z Polski w dniu 2.III.1976 r.

SYNOP z godz. 00 GMT.

105	72907	06002	09702	754XX	01602
150	62915	70032	03501	654XX	52400
195	82411	20858	98950	894XX	50618
205	63010	70031	14003	654XX	51806
235	82711	96771	07601	863XX	52708
250	72910	97021	07402	755XX	52817
272	83008	60028	03801	834XX	52400
295	82909	60851	00501	894XX	51732
330	02710	60019	14001	00900	51708
375	62811	70029	08301	68300	51614
400	82908	62801	16705	895XX	50509
424	82816	70801	16405	736XX	00717
465	72910	60038	12001	794XX	51715
495	32709	97018	09851	39400	52815
510	72945	98482	41456	65XXX	57728
560	82709	65022	16705	855XX	53619
570	82909	97263	14000	834XX	50715
575	82409	70031	14105	835XX	52727
650	83318	60418	35259	88XXX	60720
695	72609	98022	12904	755XX	53736

SYNOP z godz. 12 GMT.

105	73008	98021	16204	7087X	51228
150	73311	40851	10101	734XX	00224
195	82809	16737	01700	8042X	50220
205	23408	70020	19806	21500	54219
235	82712	20851	13201	894XX	00327
250	83309	98022	12104	854XX	52323
272	83008	56851	07401	894XX	00224
295	82807	58838	02701	894XX	52218
330	73015	65031	16805	796XX	53306
375	72911	70022	09003	725XX	51312
400	63009	82028	20604	62600	54212
424	33112	80018	19305	32600	52207
465	72809	65262	13202	784XX	52004
495	82811	98262	09301	894XX	52211
510	73427	98487	45359	73XXX	60229
560	63009	65018	17403	685XX	55004
570	63012	98013	13901	634XX	54210
575	72809	70028	15401	784XX	52105
650	93218	00854	43162	9XXXX	64310
695	72713	98028	12201	734XX	53000

TEMP Legionowo, godz. 00 GMT.

TTAA	02001	12374	99936	01019	26014	00064	XXXXX	XXXXX	85345	08556	30029	70822	16561	30021	50525
		31521	40678	425XX	30532	30870	449XX	31032	25992	437XX	30032	20141	477XX	32026	15332
		30521	10598	533XX	31014	88363	453XX	31033	88198	483XX	32026	88115	513XX	30516	77999
TTBB	0200X	12374	00996	01019	11983	00642	22815	11146	33718	16960	44710	15760	55527	32756	66479
		77381	433XX	88363	453XX	99320	453XX	11220	429XX	22198	483XX	33171	447XX	44161	475XX
		455XX	66115	513XX	21212	00996	26014	11908	29527	22839	30029	33688	30020	44492	31521
		31036	41414	8082X	51515	11889	30028	22800	31027	33600	30020				
TTCC	02001	12374	70826	525XX	32016	50041	555XX	30012	30363	569XX	29011	20621	583XX	30016	10059
		29018	88593	569XX	30015	88131	601XX	30518	77999						
TTDD	0200X	12374	11835	559XX	22701	525XX	33593	569XX	44436	547XX	55212	591XX	66165	551XX	77131
		88115	561XX	99093	605XX	11084	593XX	21212	11808	29512	22247	32010	33173	28517	44085

TEMP Wrocław, godz. 00 GMT.

TTAA	02007	12425	99032	05056	27018	00132	05056	27019	85434	05318	31043	70926	16509	32065	50541
		40697	403XX	30883	529XX	25005	527XX	20151	497XX	15339	503XX	88266	581XX	XXXXX	77999
TTBB	0200X	12425	00002	05056	11772	11306	22668	18909	33606	18161	44400	403XX	55266	581XX	66239
		77222	503XX	88210	485XX	99192	511XX	11180	485XX	22111	535XX	21212	00002	27018	11842
		22800	31034	33681	32570	44600	31570	41414	736XX	51515	11895	30029	22800	31034	33600

Przebieg pogody w Polsce w dniu 2.III.1976 r.

Zachmurzenie było zmienne z przelotnymi opadami deszczu i deszczu ze śniegiem. Temperatura maksymalna wynosiła
1°C miejscami na wschodzie do 7°C w Słubicach, a temperatura minimalna od -3°C miejscami na zachodzie i w Suwał
do 1°C na Wybrzeżu. Wiatry były silne i bardzo silne, w porywach do 25 m/sek z kierunków północno-zachodnich i
nych.

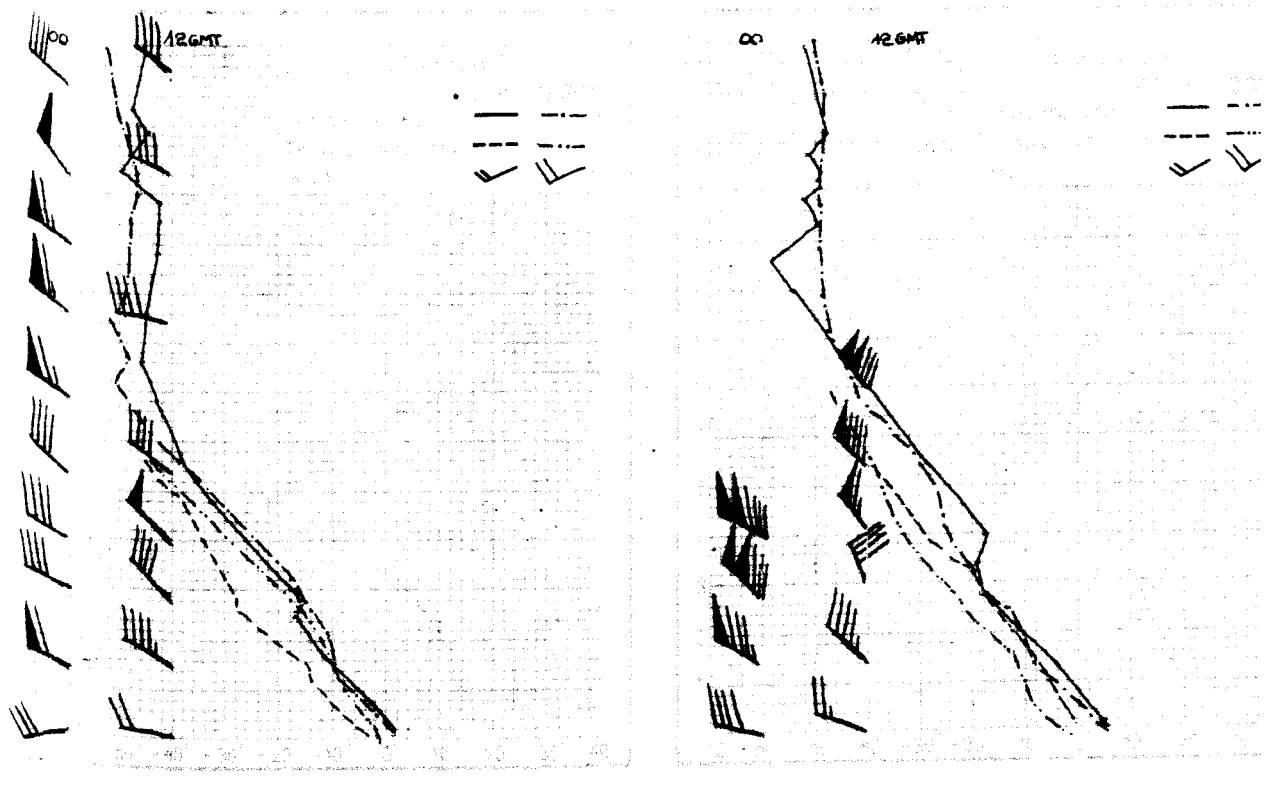

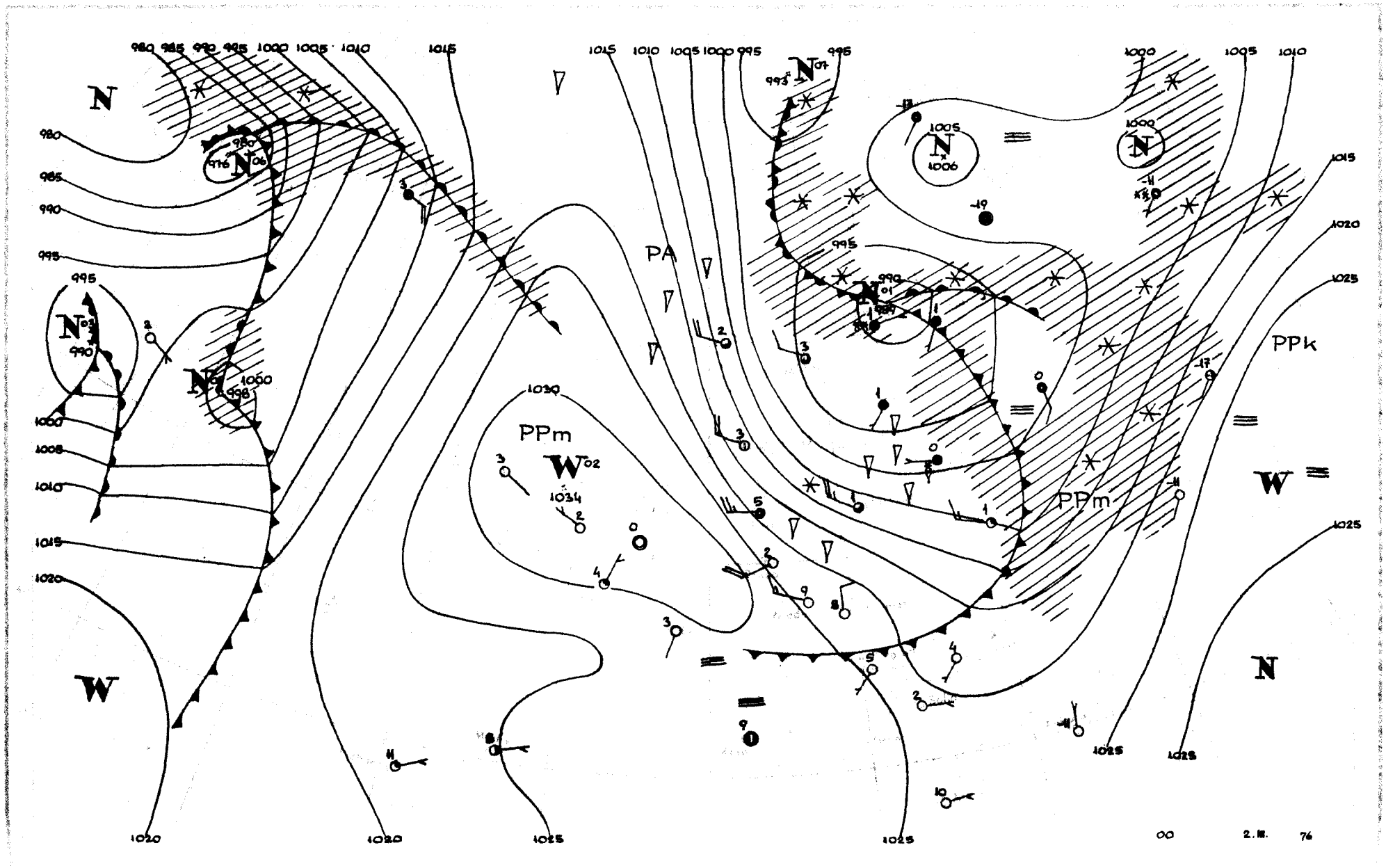
PA
PPm
PPk
W
N
00
2.12.
76

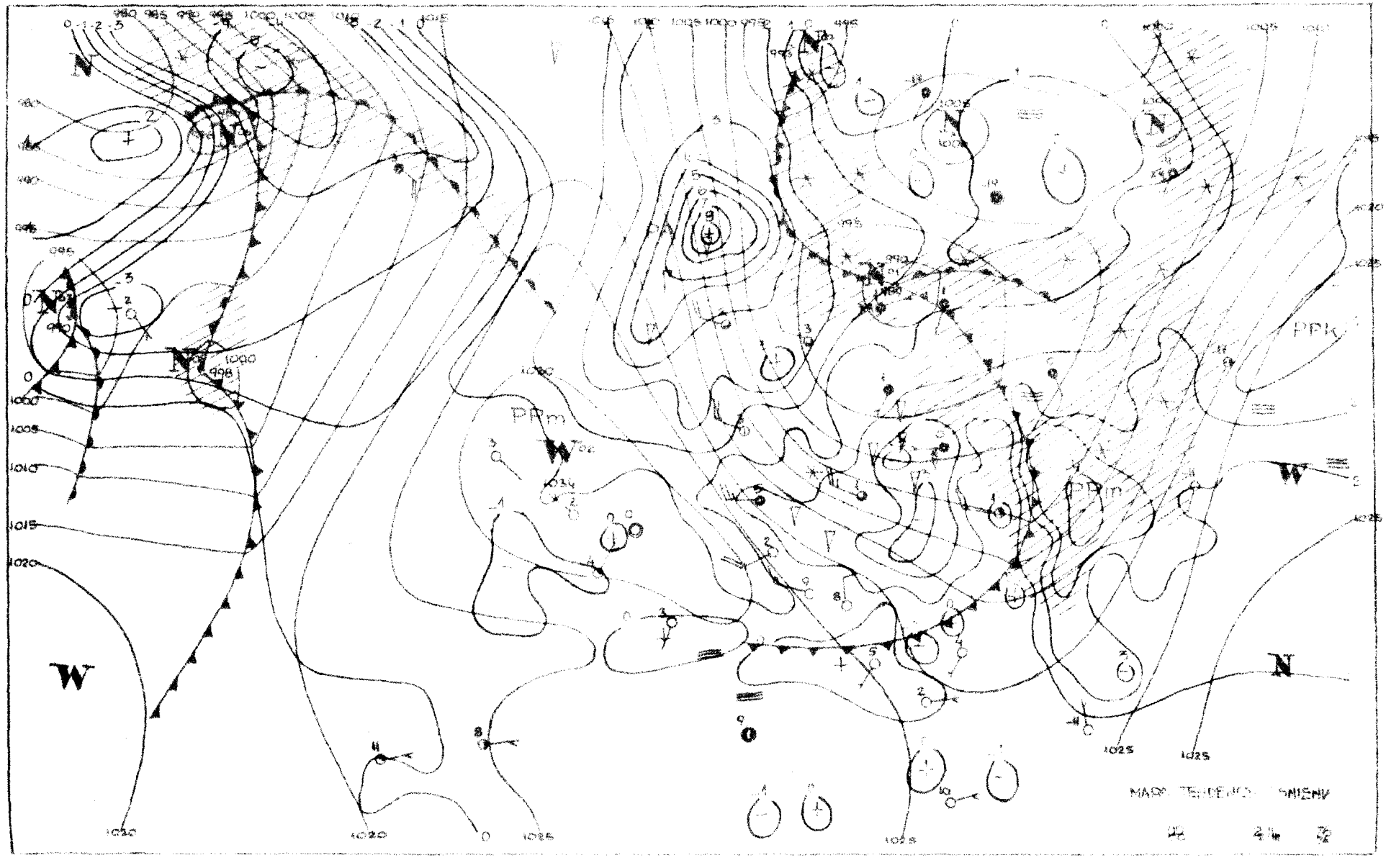
PPm
PPm
PPk
W
W
N
N
N
N
N
N
W
W
MAPA TENDENCIA SINIENV

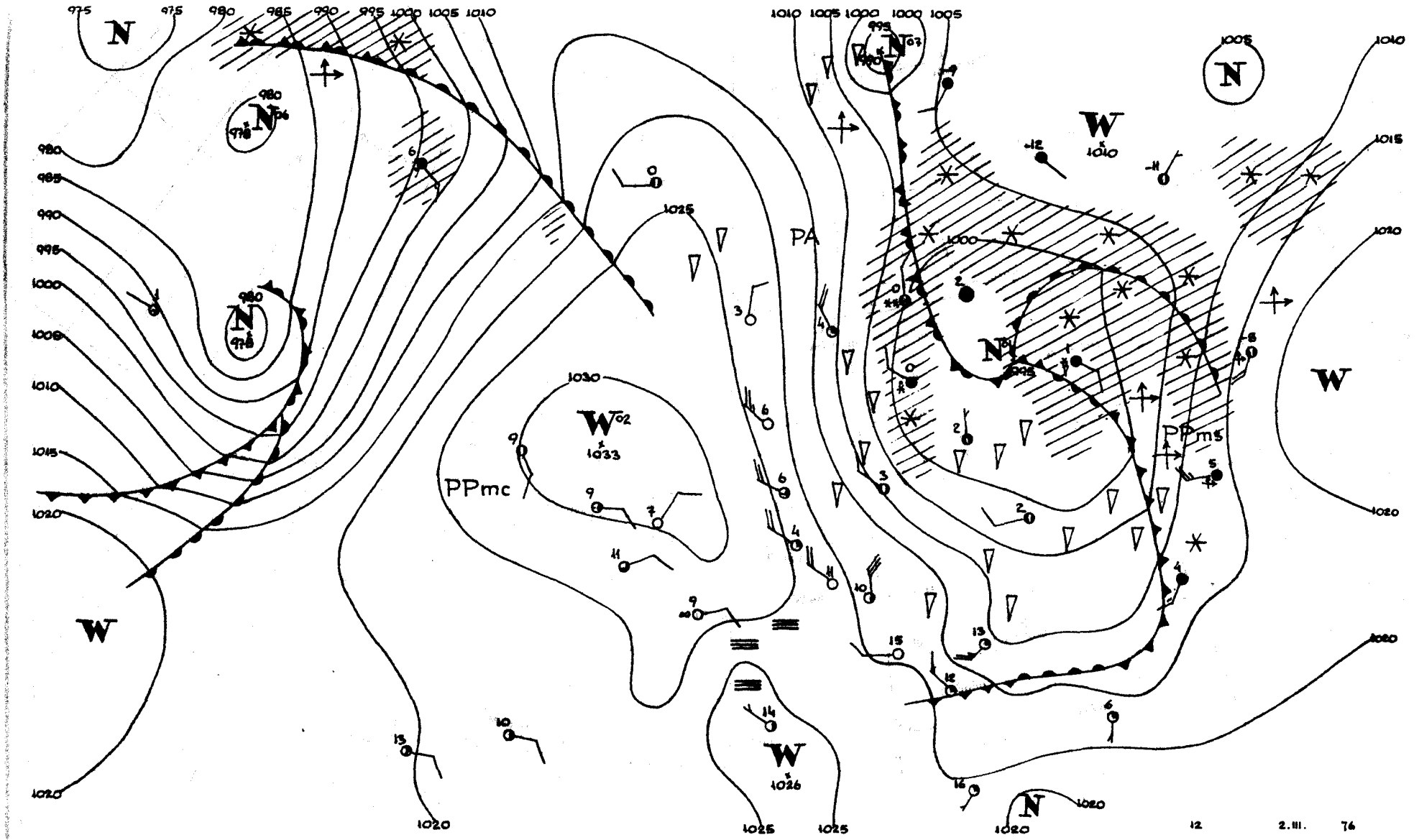
PA
PPmc
PPms
12
2.III. 76

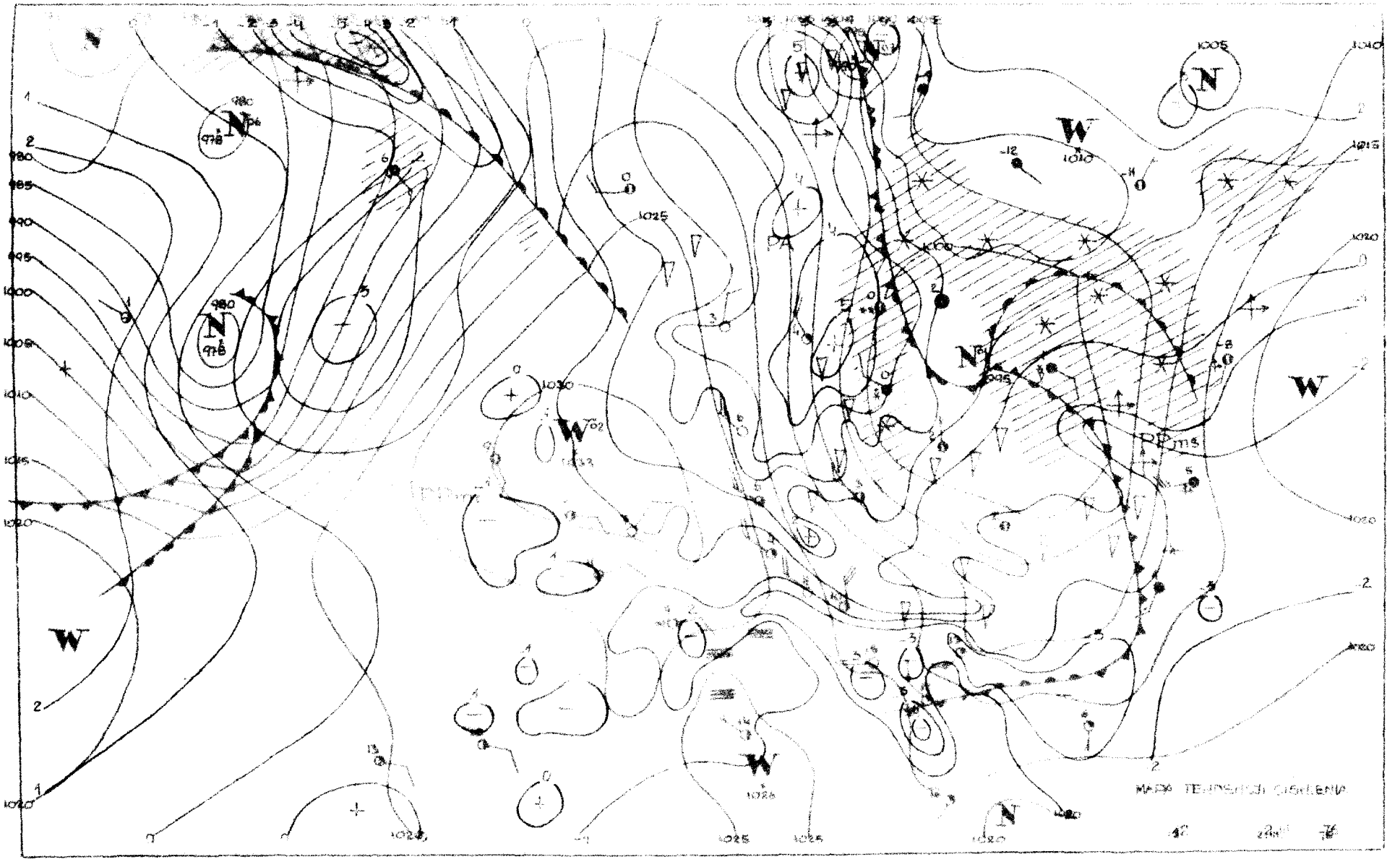
MADE TEHNICHI CISILENIE

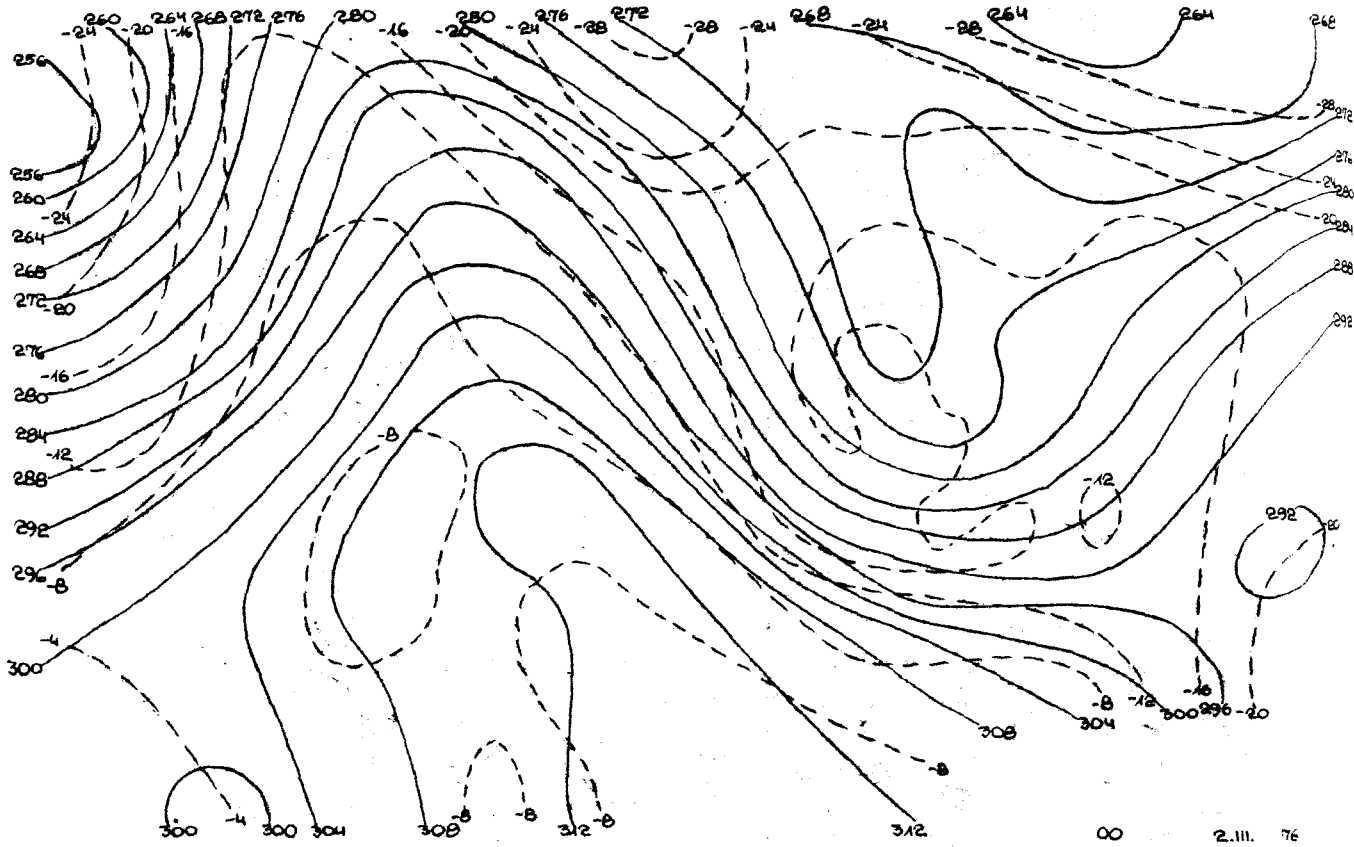

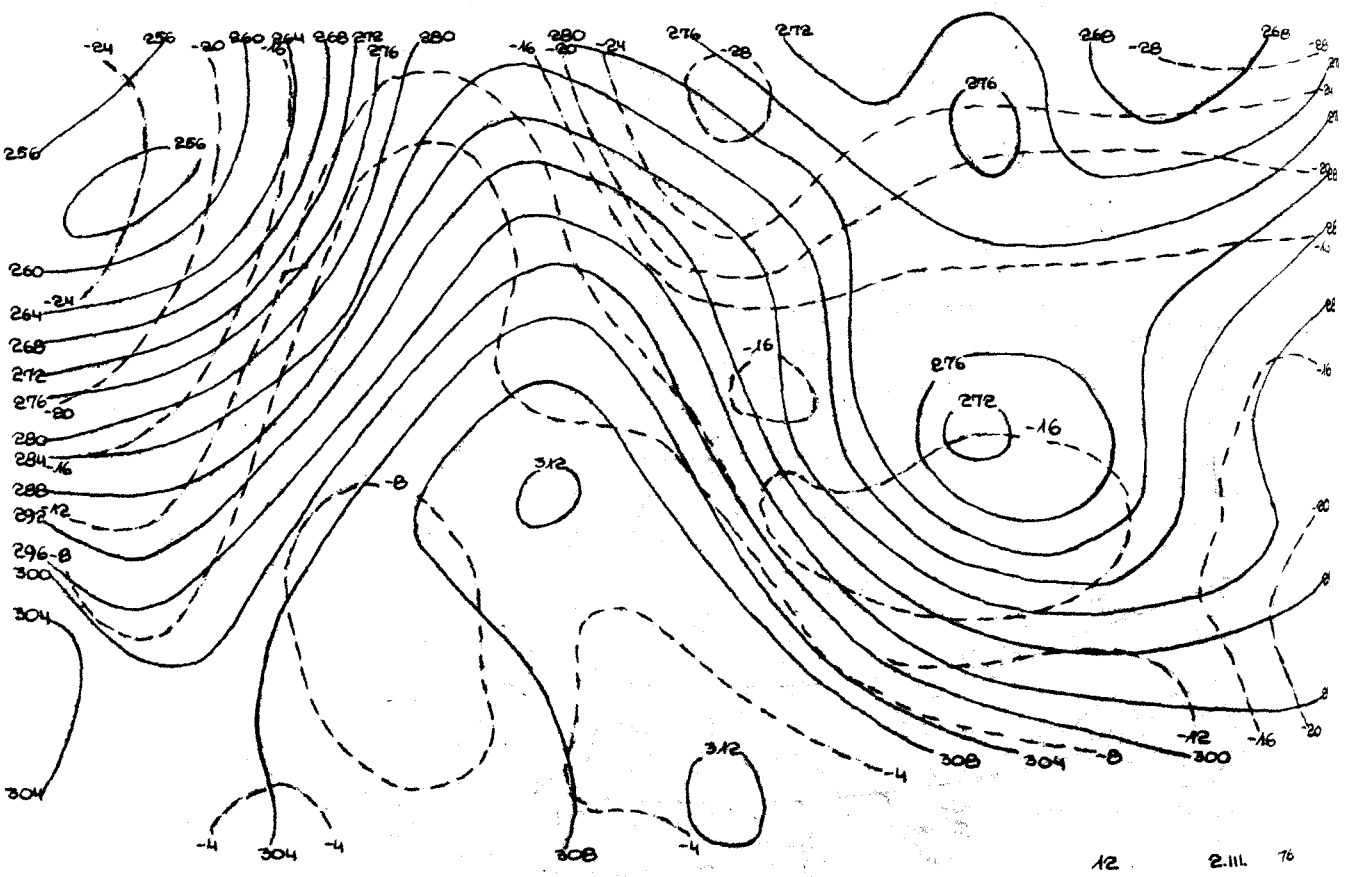

Reprodukowanie i publikowanie tekstu, map, wykresów i danych synoptycznych dozwolone wyłącznie w formie dosłownej z podaniem źródła informacji.

Druk PPWK-W-wa, Solec 18. Zam. 4125/155/B/73-21.V.73 X-11436

INSTYTUT METEOROLOGII I GOSPODARKI WODNE

ZAKŁAD PROGNOZ METEOROLOGICZNYCH KRÓTKOTERMINOWYCH 01-673 WARSZAWA, UL. PODLEŚNA 61 – tel: 34-50

BIULETYN SYNOPTYCZNY

Dane synoptyczne z Polski w dniu 3.III.1976 r.

SYNOP z godz. 00 GMT.

105	03405	60020	26902	00900	52221
150	03506	70261	23900	00900	54220
195	73212	97367	14351	754XX	56232
205	03404	70020	29200	00900	53123
235	02904	97020	25251	00900	52118
250	02803	97021	24951	00900	54224
272	03409	70018	20350	00900	55222
295	83207	58858	13850	894XX	53238
330	12907	65030	27551	15700	53118
375	43410	65017	19801	45500	52225
400	03102	80020	29151	00900	54211
424	03105	75020	28101	00900	53317
465	03208	65028	24200	00900	55223
495	83108	97858	16400	894XX	52124
510	93624	90704	49760	9XXXX	61212
560	73305	60037	24900	754XX	53316
570	63310	97018	21700	635XX	55221
575	82606	98032	22201	855XX	54123
650	90211	00864	47461	9XXXX	63206
695	83111	97718	17800	8042X	52224

SYNOP z godz. 12 GMT.

105	13404	98020	34801	11500	53211
150	43609	80020	31500	42500	57216
195	43313	98033	23652	41600	57216
205	10306	80010	34704	12500	57109
235	53207	97021	31702	52500	55112
250	43605	98020	30803	42500	54112
272	73508	58851	28150	794XX	55214
295	43409	70031	22750	42500	59216
330	33407	65020	32503	31500	57204
375	53610	80031	26203	52600	56110
400	23305	84020	33203	21600	59102
424	33607	82020	31903	32600	55101
465	63409	80018	29701	625XX	54206
495	63207	98021	23701	625XX	57211
510	63619	99281	53461	621XX	62111
560	53204	98262	29400	42530	56203
570	63407	98262	27251	634XX	54107
575	63305	98018	26601	685XX	57002
650	93612	00864	49264	9XXXX	66208
695	53213	98028	23401	53500	56303

TEMP Legionowo, godz. 00 GMT.

TTAA	03001	12374	99007	01033	29010	00153	00432	31012	85428	10923	35024	70905	18958	34522	50533	34
		34025	40687	421XX	35035	30878	501XX	35049	25996	519XX	35040	20152	483XX	34526	15331	51
		30515	10594	529XX	31016	88280	519XX	35047	88151	515XX	30515	77326	35049	41103		
TTBB	0300X	12374	00007	01033	11869	10107	22847	11127	33823	08556	44642	24359	55618	24559	66508	34
		77422	39359	86372	457XX	99361	453XX	11280	519XX	22252	521XX	33214	477XX	44188	489XX	55
		473XX	66151	515XX	21212	00007	29010	11988	33017	22790	35027	33610	33520	44326	35049	55
		35049	66160	31513	41414	30920	51515	11898	34522	22800	35026	33600	33521			
TTCC	03002	12374	70822	557XX	30508	50037	543XX	29506	30365	547XX	32010	20623	557XX	29009	88999	77
TTDD	0300X	12374	11888	533XX	22745	561XX	33435	537XX	44153	563XX	21212	11810	32511	22295	32010	33
		27008	44170	36010	55153	09502										

TEMP Wrocław, godz. 00 GMT.

TTAA	03001	12425	99013	00634	32002	00221	00431	32508	85506	07928	35014	70997	14957	33515	50550	26
		35537	40707	36958	36035	30901	501XX	00543	25018	581XX	35542	20160	521XX	34541	15347	49
		33512	10611	527XX	32519	88239	591XX	35045	77209	35050	40830	77301	00543	40406		
TTBB	0300X	12425	00013	00634	11994	00231	22955	02522	33897	04136	44830	09922	55750	11759	66690	15
		77631	16762	88500	26559	99321	471XX	11255	577XX	22239	591XX	33210	525XX	44141	493XX	55
		527XX	21212	00013	32002	11941	35014	22700	33515	33619	36030	44301	00543	55265	36034	66
		35050	77170	32511	88100	32519	41414	00900	51515	11905	35513	22800	35014	33600	35529	
TTCC	0300X	12425	70842	527XX	50060	527XX	88999	77999								
TTDD	0300X	12425	11360	527XX												

Przebieg pogody w Polsce w dniu 3.III.1976 r.

Zachmurzenie było małe i umiarkowane, tylko na wschodzie i południu miejscami było zachmurzenie duże i występował opady śniegu przeważnie o charakterze przelotnym. Temperatura maksymalna wynosiła od -1°C w Suwałkach i Lesku do 6°C w Słubicach, a temperatura minimalna od -8°C w Suwałkach i Jeleniej Górze do 0°C na Wybrzeżu. Wiatry były umiarkowane w części wschodniej dość silne okresami porywiste dochodzące w porywach do 19 m/sek z kierunków północnych



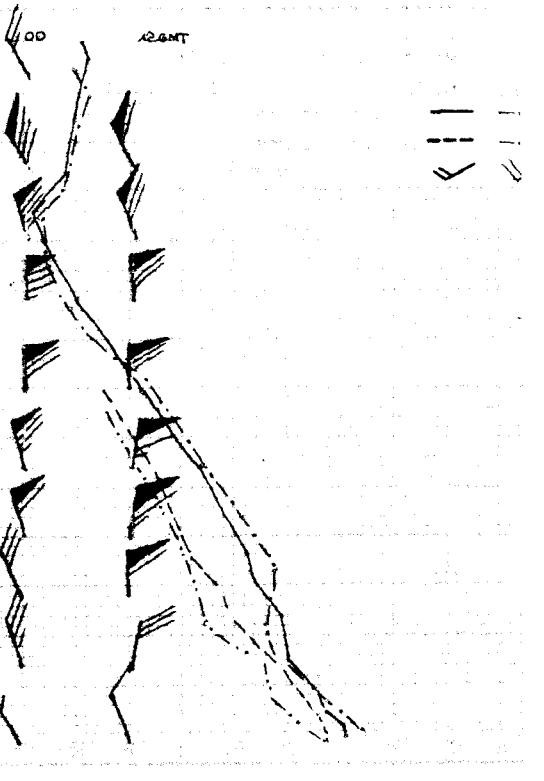

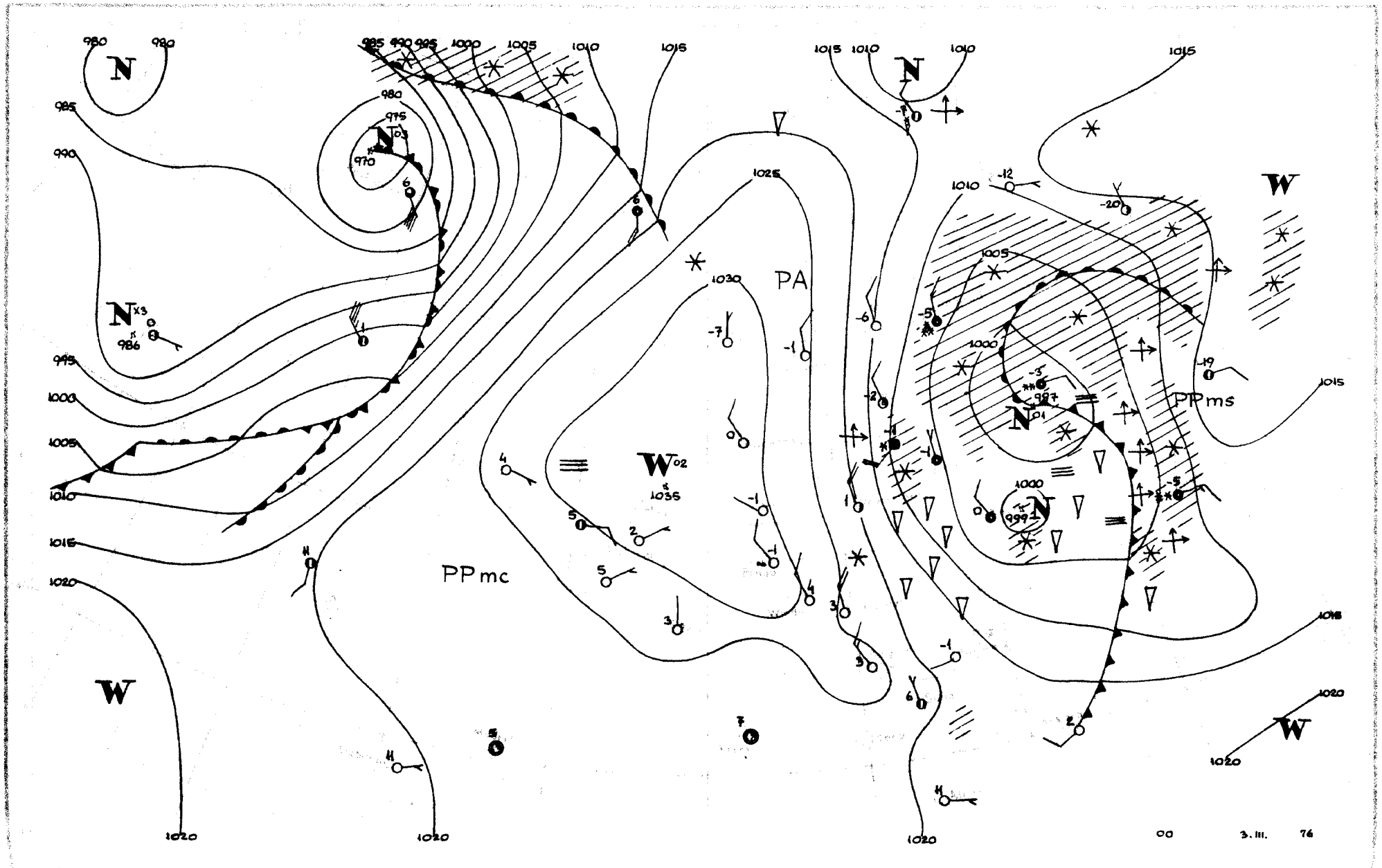
PA
PPmc
PPms
00
3.III.
76

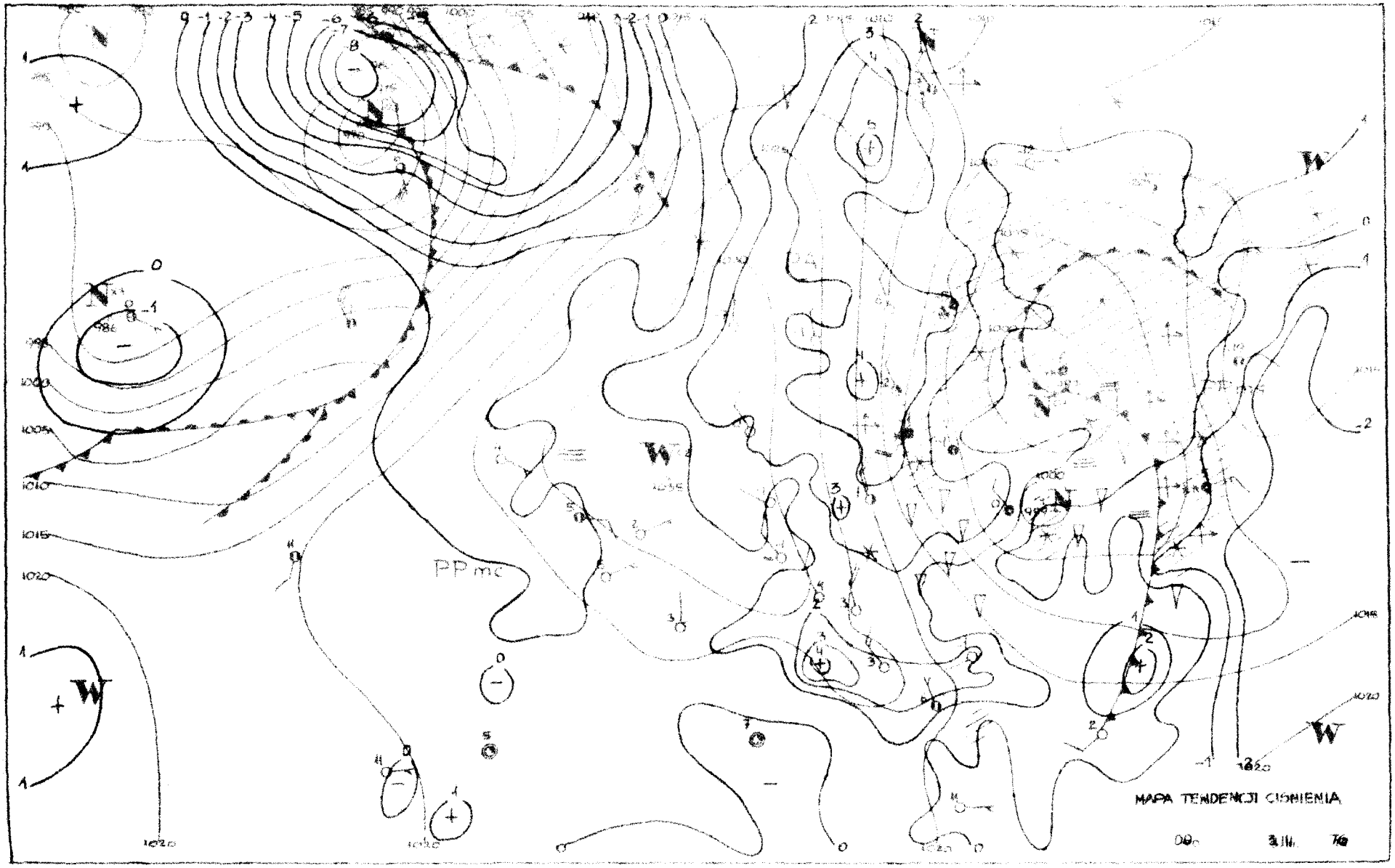
MAPA TENDENCJI CISNIENIA
PPmc

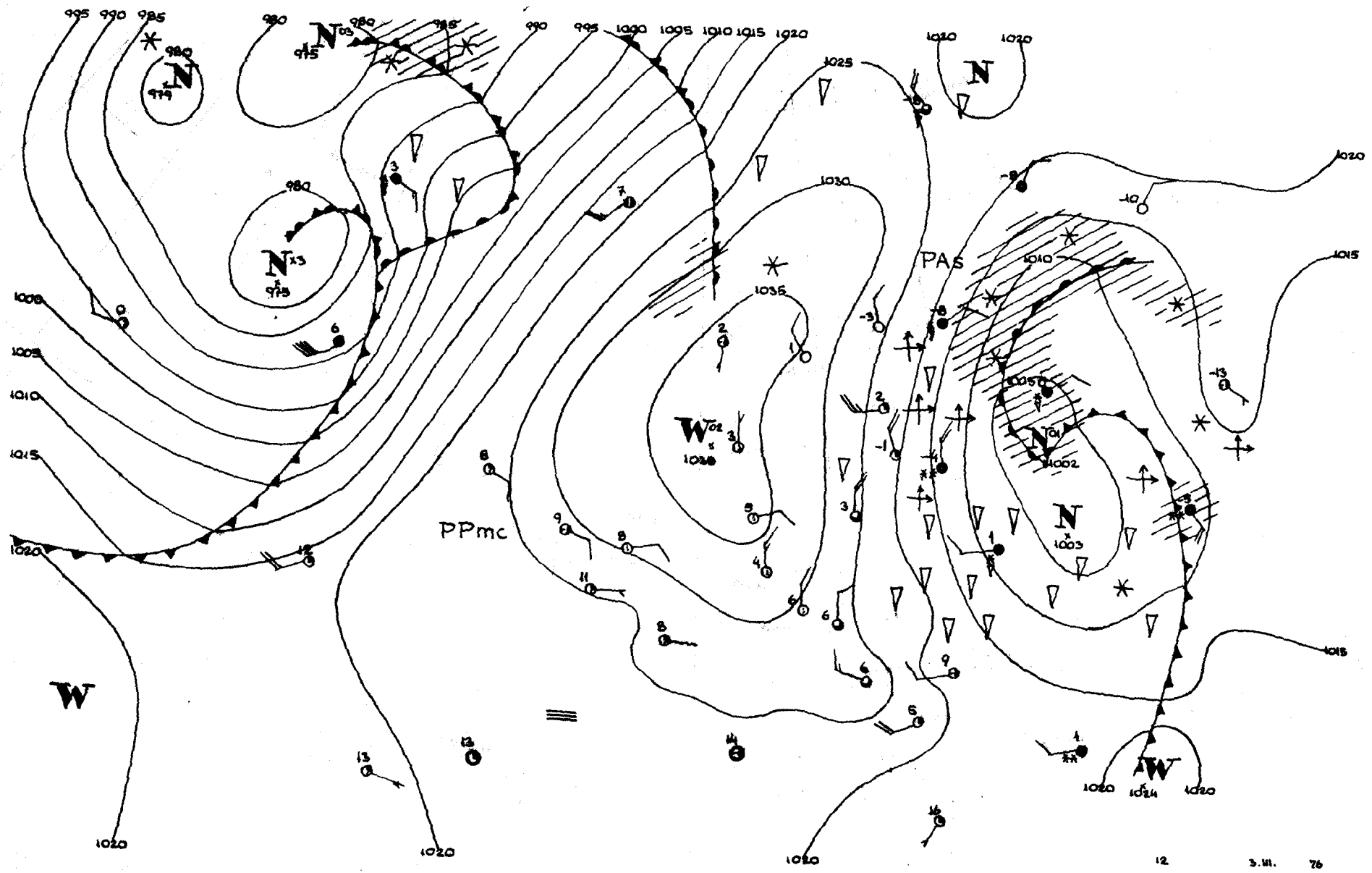
PPmc
PAS
12
3.III.
76

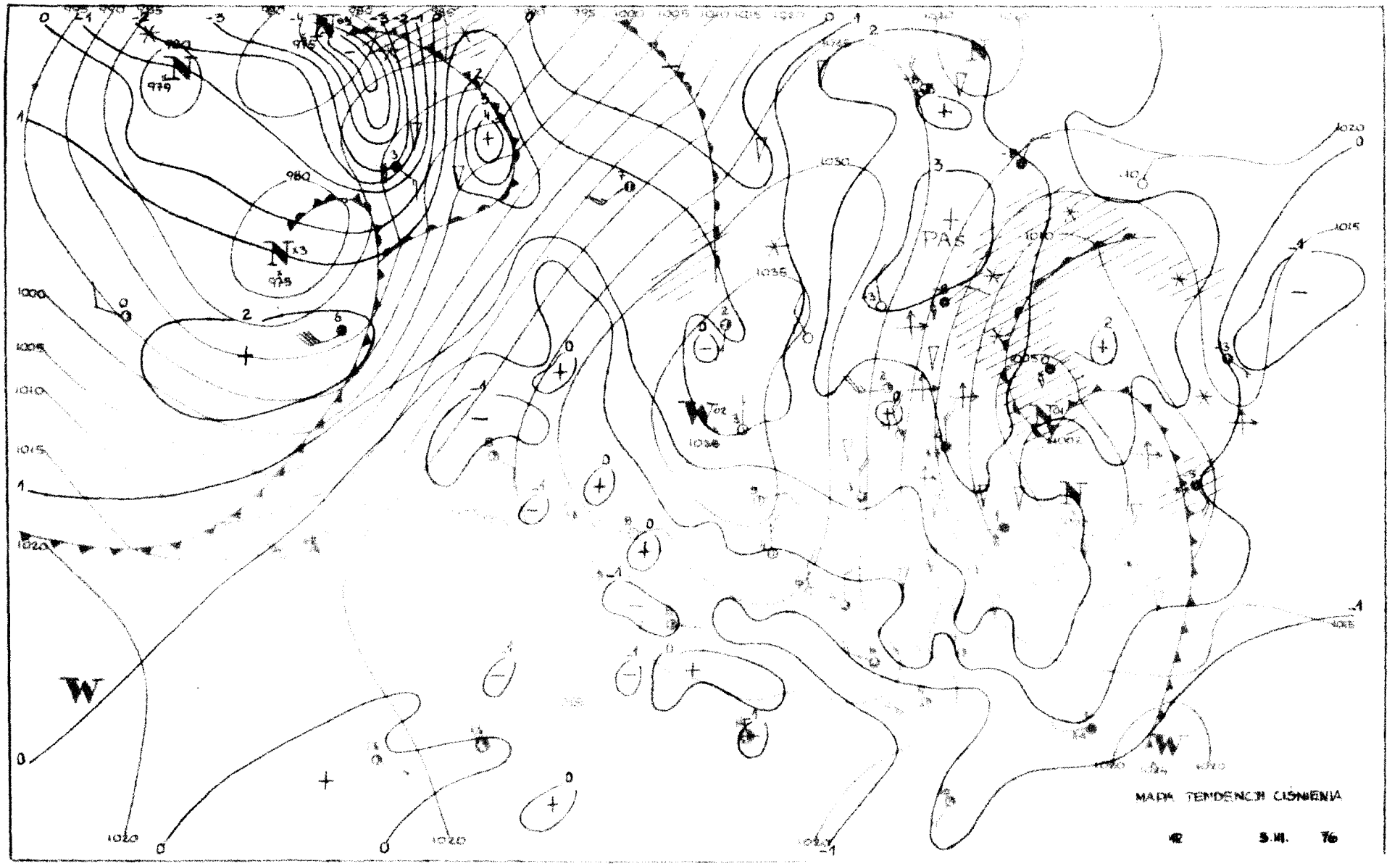
MAPA TENDENCIA CISNENIA
12
5.11.
76

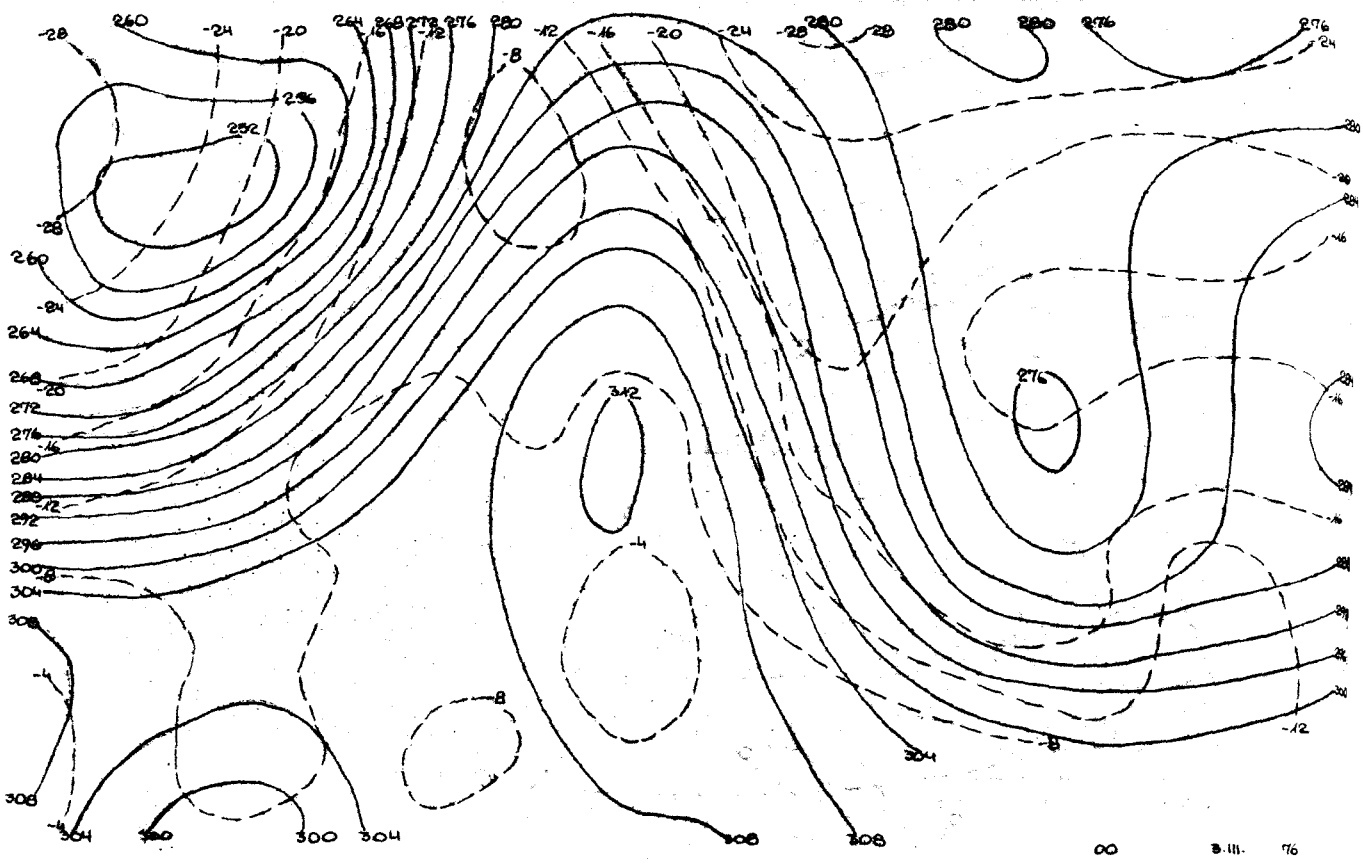

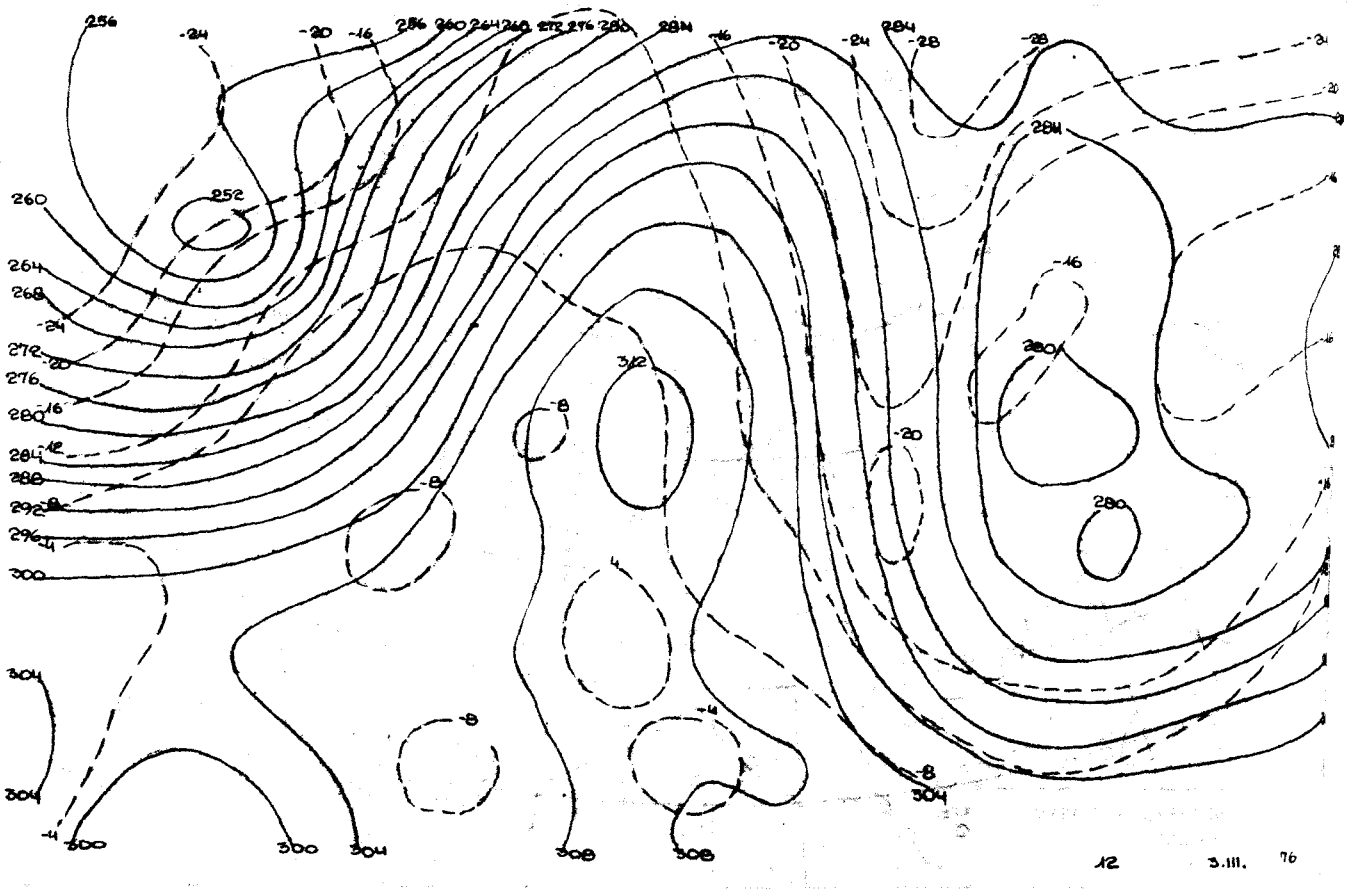

Reprodukowanie i publikowanie tekstu, map, wykresów i danych synoptycznych dozwolone wyłącznie w formie dosłownej z podaniem źródła informacji.

Druk PPWK-W-wa, Solec 18. Zam. 4125/155/B/73-21.V.73- X-11436

INSTYTUT METEOROLOGII I GOSPODARKI WODNI

ZAKŁAD PROGNOZ METEOROLOGICZNYCH KRÓTKOTERMINOWYCH 01-673 WARSZAWA, UL. PODLEŚNA 61 – tel: 34-50

BIULETYN SYNOPTYCZN

Dane synoptyczne z Polski w dniu 4.III.1976 r.

SYNOP z godz. 00 GMT.

105	00103	98020	37351	00900	55102
150	43607	80030	34951	45500	55305
195	03309	97013	28556	00900	60209
205	03601	70020	37853	00900	55103
235	33005	97031	35954	35500	56208
250	33203	97011	33852	35500	57106
272	03608	70010	32253	00900	57214
295	83307	60707	26454	26454	59110
330	03504	65020	36053	00900	56303
375	50210	70028	29752	55600	58208
400	03603	70020	36853	00900	55208
424	03503	80020	35552	00900	55211
465	73408	70021	32352	755XX	56303
495	83508	97261	27054	894XX	57301
510	93424	90704	53363	9XXXX	64001
560	53604	65261	32253	58500	58301
570	23508	97018	30053	23400	57400
575	33103	98018	29553	35500	56400
650	93513	00854	50166	9XXXX	68201
695	13106	98018	26754	13500	58101

SYNOP z godz. 12 GMT.

105	30206	98010	37101	22530	56807
150	50310	80038	35051	52500	60807
195	63511	98011	29456	655XX	62603
205	30405	70031	36303	31500	53812
235	23506	98021	33850	21500	61806
250	10108	98018	32450	12500	63606
272	50107	70021	31654	52500	60706
295	60407	65031	27254	62500	61606
330	73607	60031	33701	726XX	57815
375	53608	80031	28651	52500	57511
400	33605	84031	34700	32500	55718
424	63406	82021	33100	683XX	58816
465	53409	75021	30851	52500	59610
495	63507	98028	26854	634XX	60807
510	61316	98488	52562	62XXX	63705
560	63605	98261	30252	695XX	57813
570	53509	98031	28453	52500	62714
575	63305	98031	27651	685XX	57714
650	93211	00854	48066	9XXXX	68802
695	73008	98857	26955	735XX	59603

TEMP Legionowo, godz. 00 GMT.

Brak danych

TEMP Wrocław, godz. 00 GMT.

TTAA	04001	12425	99020	02740	32002	00273	03940	35008	85534	10958	03011	70018	13765	02522	50551
		02540	40707	405XX	02042	30898	539XX	00522	25013	613XX	36022	20154	533XX	01520	15341
		00518	10603	541XX	XXXXX	88253	617XX	36023	77473	02050	42006				
TTBB	0400X	12425	00020	02740	11368	12744	22850	10958	33818	12562	44727	12966	55621	16766	66500
		77428	37361	88253	617XX	99217	539XX	11140	507XX	21212	00020	32002	11960	04012	22797
		33653	02033	44536	02528	55473	02050	66313	00520	77234	36018	88126	36015	41414	00900
		11910	04011	22800	01012	33600	03029								
TTCC	0400X	12425	70832	537XX	88999	77999									
TTDD	0400X	12425	11930	547XX	22700	537XX									

Przebieg pogody w Polsce w dniu 4.III.1976 r.

Zachmurzenie było małe i umiarkowane, miejscami, zwłaszcza we wschodniej połowie kraju narastające do dużego z dami śniegu, przeważnie o charakterze przelotnym. Temperatura maksymalna wynosiła od -5°C w Lesku i Suwałkach d w Szczecinie. Temperatura minimalna od -11°C w Lesku i Jeleniej Górze do -1°C w Świnoujściu i Kołobrzegu. Wiatr słabe i umiarkowane, okresami dość silne i porywiste, północne i północno-wschodnie.



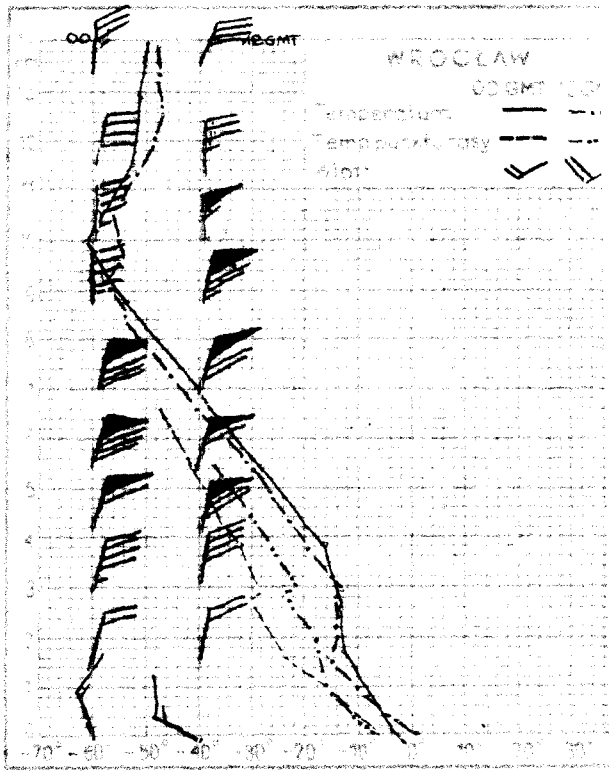

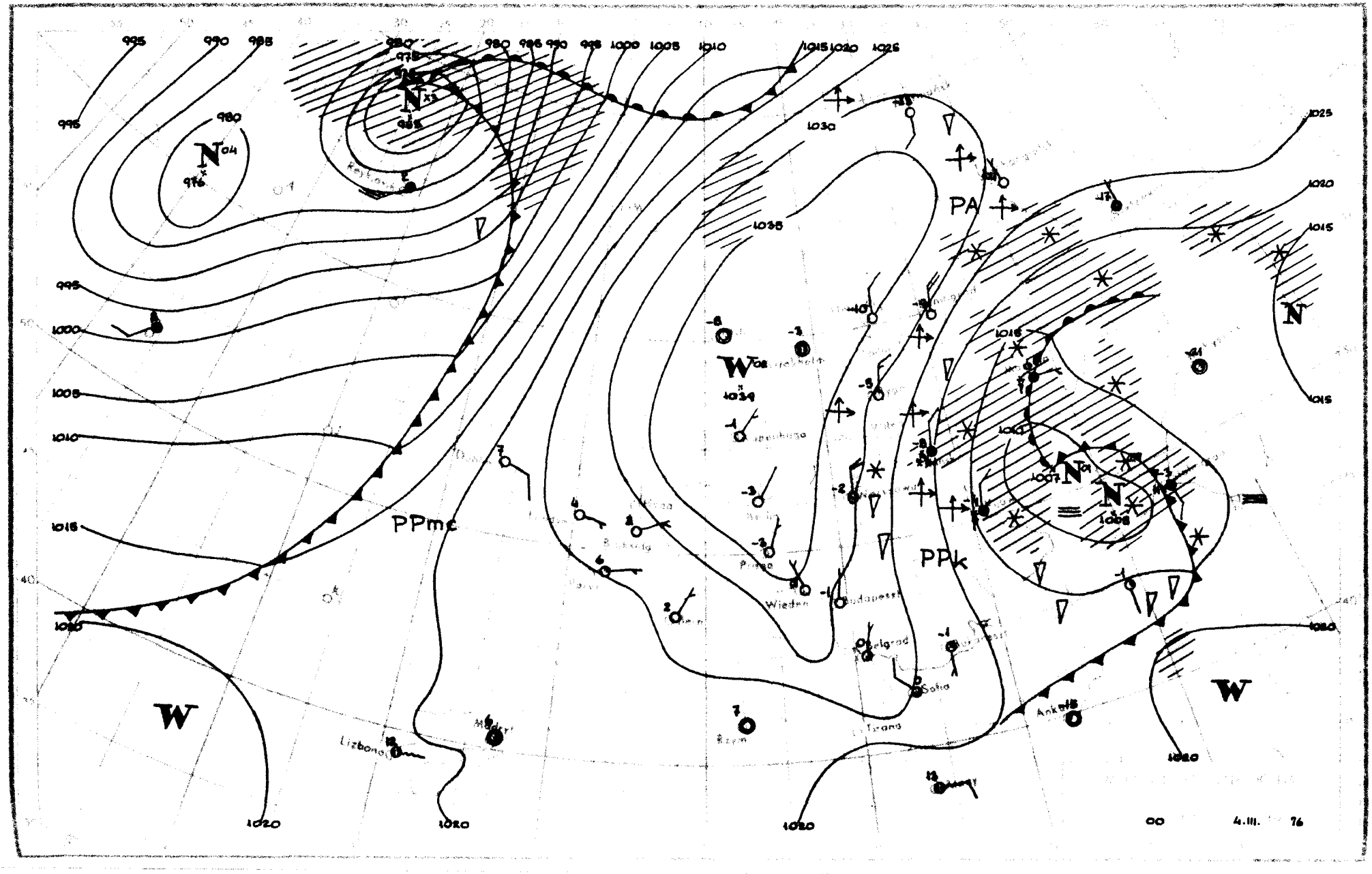
PPmc
PPk
PA
W
N
Wien
Budapest
Beograd
Sofia
Lisbona
Ankara
00
4.III.
76

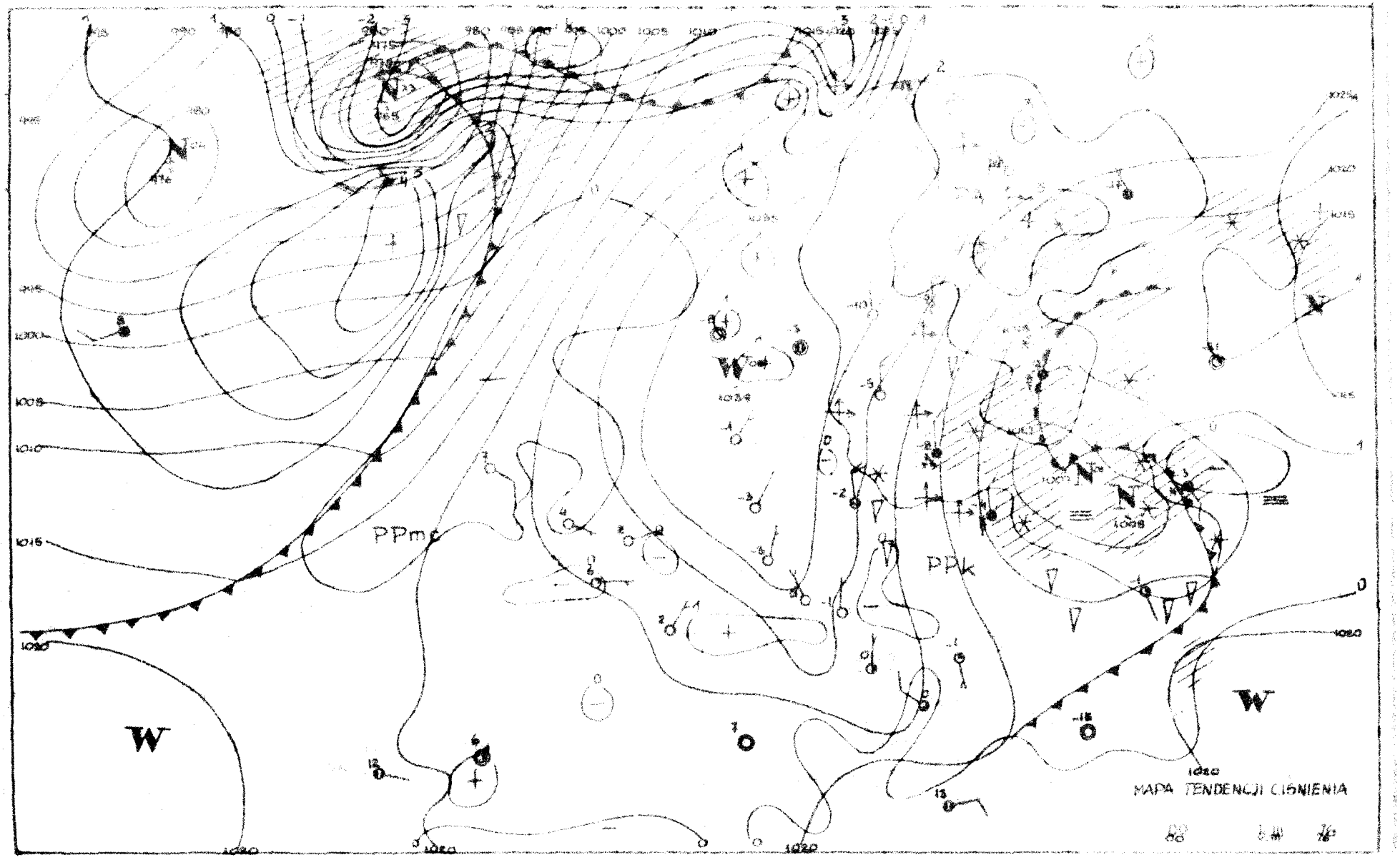
PPmc
PPk
W
W
W
MAPA TENDENCJI CIŚNIENIA

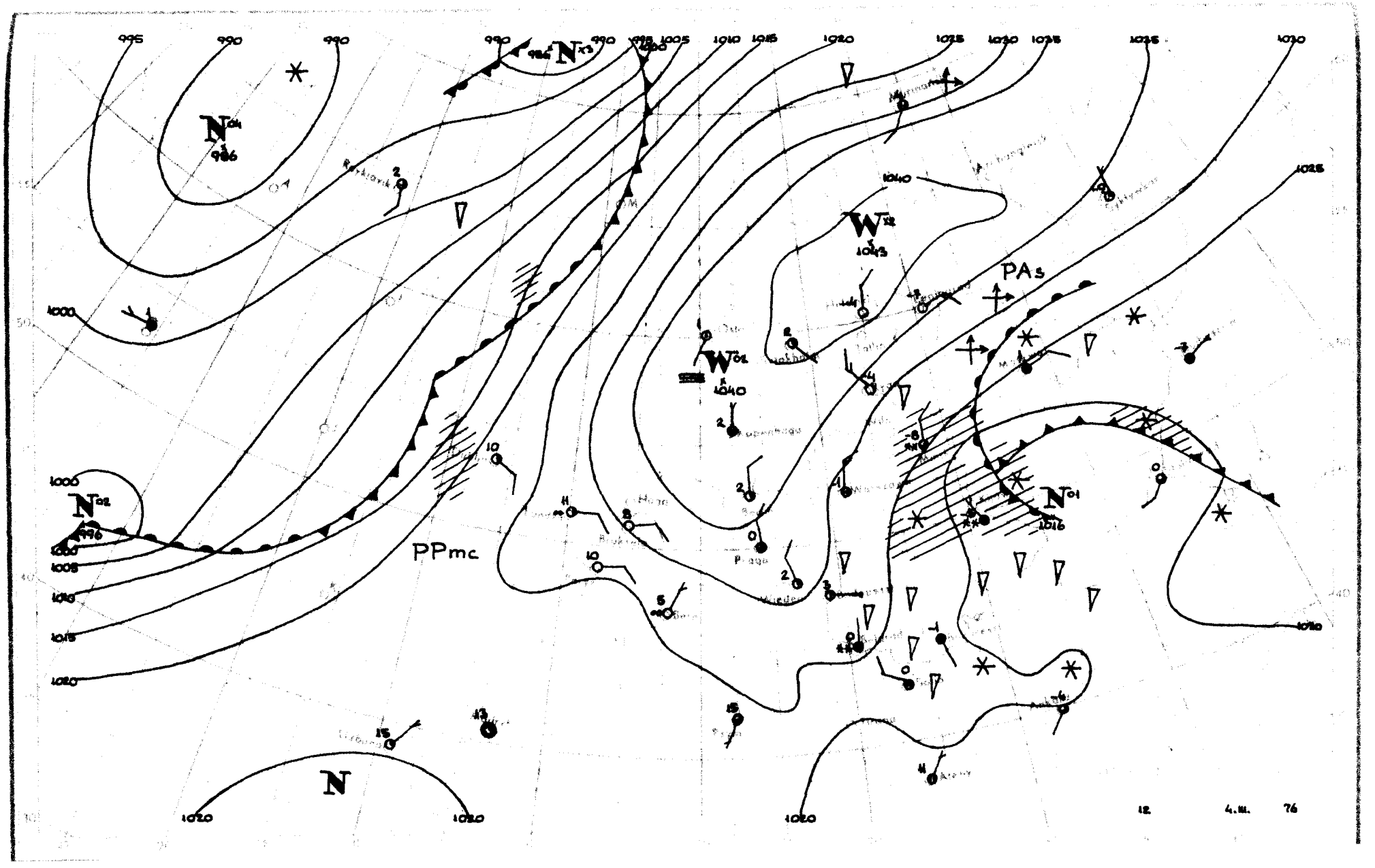
995
990
990
990
990
1005
1010
1015
1020
1025
1030
1035
1035
1030
N04
986
N03
986
1000
1040
W12
1043
W02
1040
PAs
N02
996
1000
1005
1010
1015
1020
PPmc
N01
1016
1025
1020
N
1020
1020
1020
12
4.III.
76

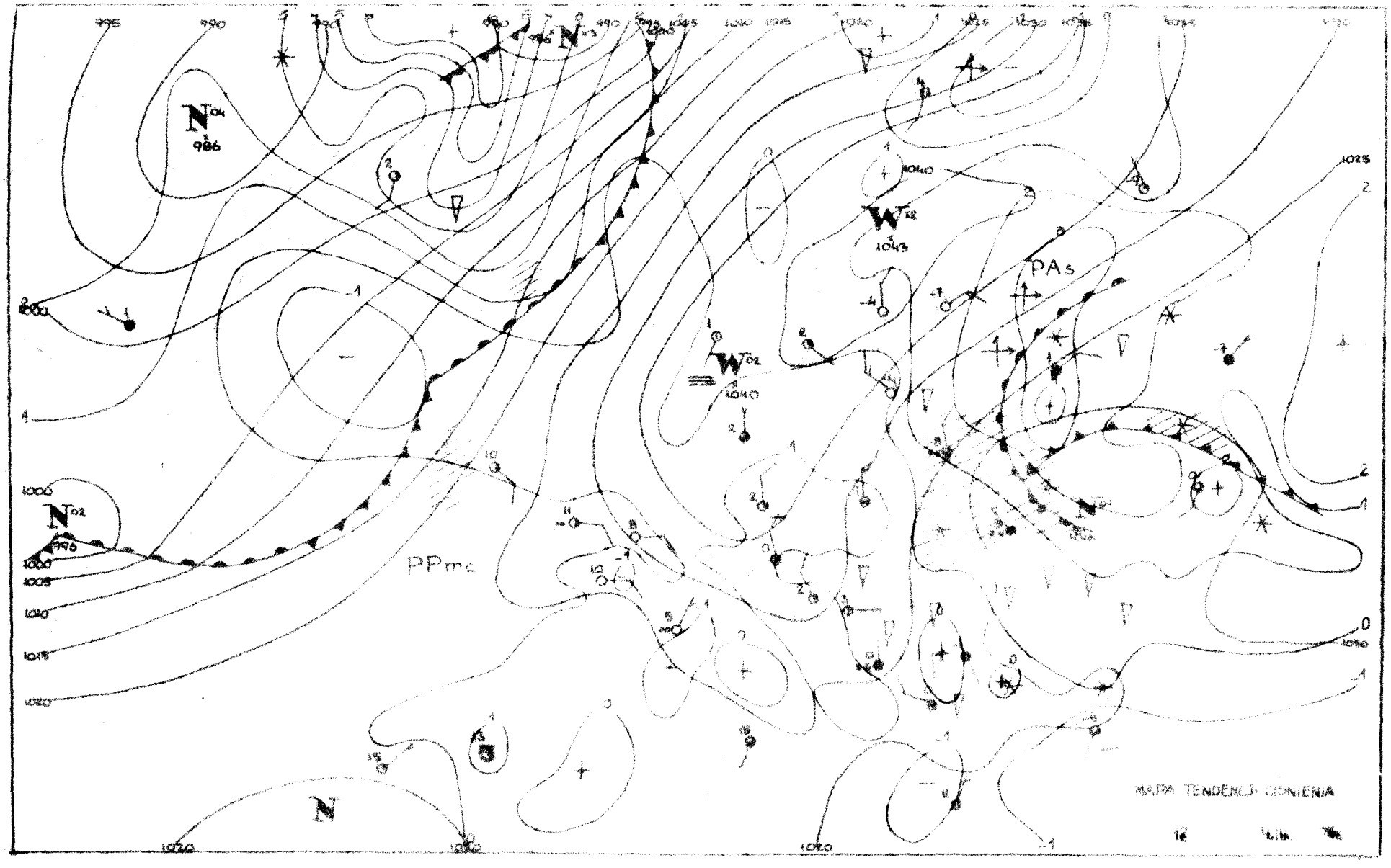
N04
986
N02
996
W12
1043
W02
1040
PAs
PPmc
N
MAPA TENDENCIA CONTINENTAL

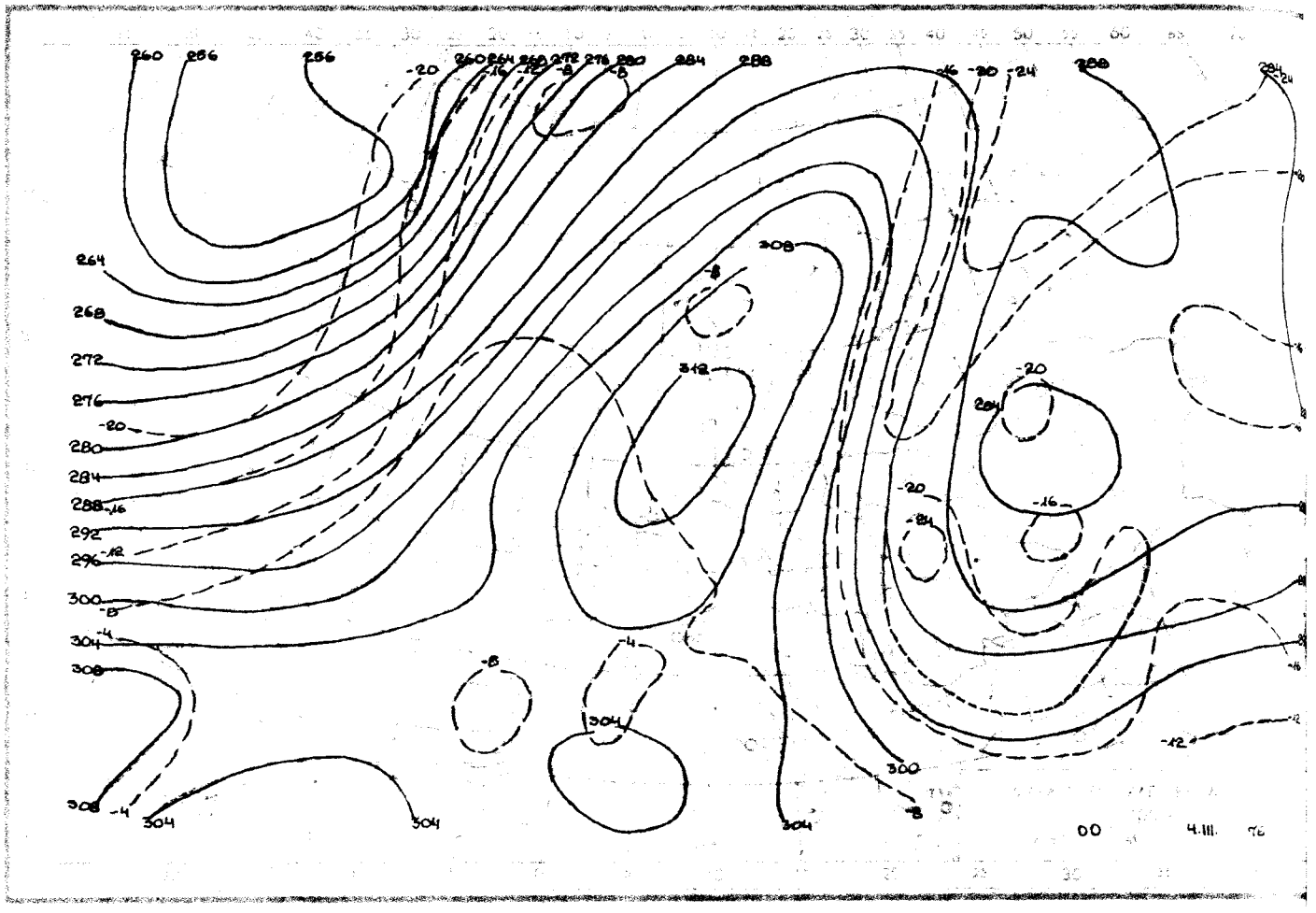

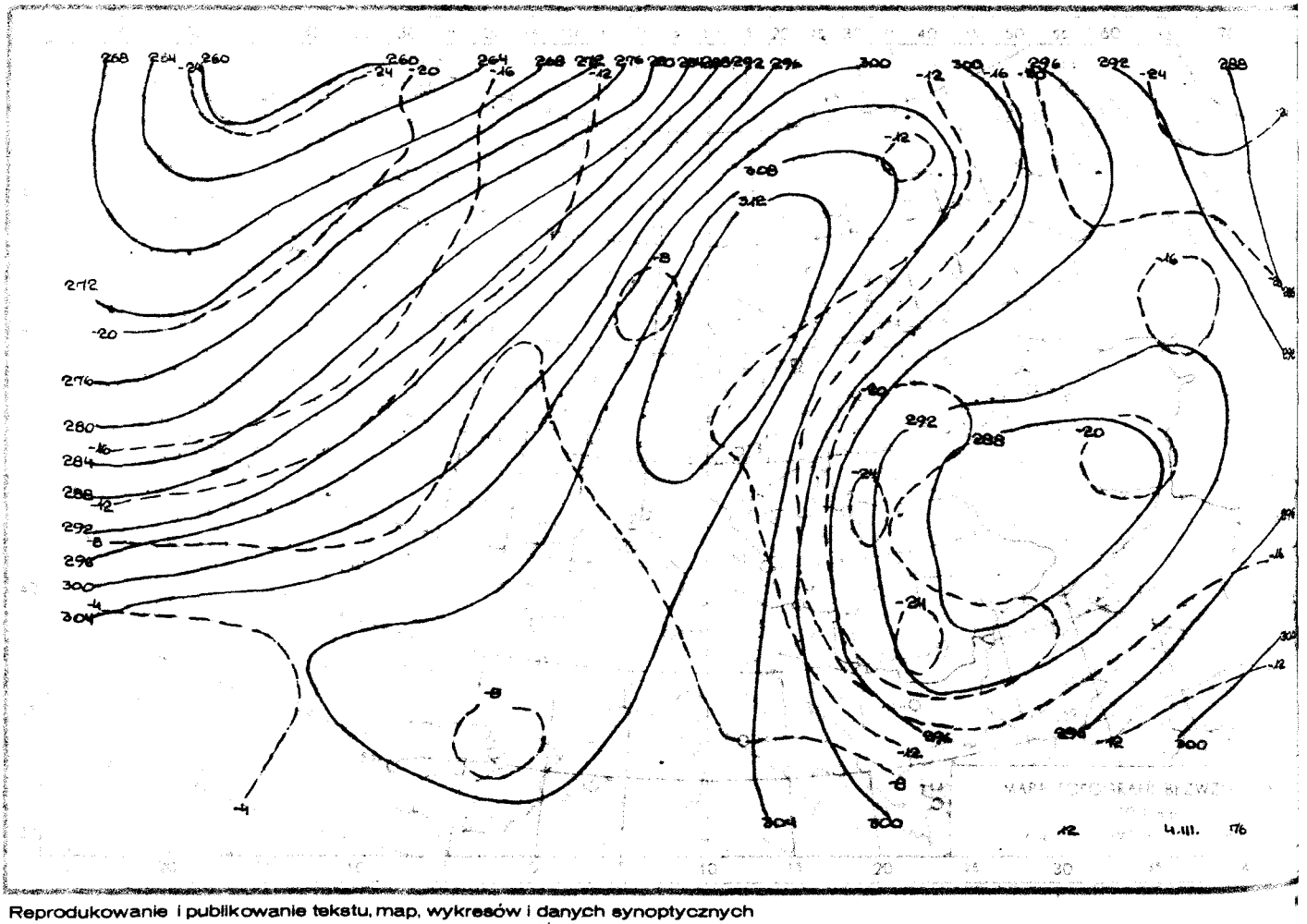

Reprodukowanie i publikowanie tekstu, map, wykresów i danych synoptycznych dozwolone wyłącznie w formie dosłownej z podaniem źródła informacji.

Druk PPWK-W-wa, Solec 18. Zam. 4125/155/B/73-21.V.73-X-114 36-170

INSTYTUT METEOROLOGII I GOSPODARKI WODN

ZAKŁAD PROGNOZ METEOROLOGICZNYCH KRÓTKOTERMINOWYCH 01-673 WARSZAWA, UL. PODLEŚNA 61 – tel: 34-5

BIULETYN SYNOPTYCZN

Dane synoptyczne z Polski w dniu 5.III.1976 r.

SYNOP z godz. 00 GMT.

105	70504	98021	35852	656XX	58702
150	70604	70022	34553	755XX	59400
195	80506	96702	33157	855XX	60209
205	00603	70020	35453	00900	57201
235	80303	97021	33954	854XX	58302
250	00102	97010	33155	00900	62302
272	80504	60028	33355	834XX	59206
295	80203	60708	31658	854XX	60207
330	10303	70020	33655	15700	60202
375	70505	65701	31356	755XX	60210
400	00302	80020	33554	00900	61102
424	13602	70030	32755	15700	59002
465	70305	65851	31456	794XX	58207
495	80204	97038	30059	894XX	61211
510	90222	90497	49667	9XXXX	68506
560	70000	60038	30057	755XX	15400
570	70403	97851	30657	734XX	59309
575	23602	98028	29257	00900	62208
650	93211	00774	46170	9XXXX	72303
695	40104	98018	28759	45500	61211

SYNOP z godz. 12 GMT.

105	20504	65011	37001	22700	55202
150	80605	60022	37753	854XX	56202
195	80107	97027	36455	854XX	57205
205	70905	70022	35651	755XX	55400
235	70305	97022	35952	754XX	56400
250	60302	98018	35852	625XX	58202
272	80305	60018	36353	854XX	56303
295	80404	60027	33953	854XX	56206
330	60405	65017	35452	62600	58103
375	70406	60022	33552	724XX	57201
400	70703	70857	34354	725XX	60000
424	70704	65028	33553	626XX	58002
465	70708	60018	34054	744XX	57201
495	80305	97228	30753	854XX	54103
510	70214	98714	50565	75XXX	57109
560	80302	65227	31854	855XX	59102
570	70305	97858	32354	735XX	56101
575	83403	40717	31055	6557X	57400
650	93507	08854	48666	9XXXX	67213
695	83106	96717	29455	855XX	56000

TEMP Legionowo, godz. 00 GMT.

TTAA	05001	12374	99019	05538	05003	00241	06735	08307	85489	12710	06510	70953	19112	07011	50537
		03512	40689	471XX	02514	30875	531XX	03518	25993	517XX	03516	20138	507XX	03018	15327
		02014	10595	485XX	02037	88370	509XX	03015	77999						
TTBB	0500X	12374	00019	05538	11883	14514	22857	12310	33701	19112	44532	32315	55370	509XX	66345
		77284	533XX	88219	501XX	99208	513XX	11169	473XX	22110	471XX	21212	00019	05003	11001
		22935	04008	33733	07510	44497	03513	55194	03518	41414	863XX	51515	11906	04508	22800
		33600	05012												
TTCC	05001	12374	70828	505XX	01003	50047	521XX	13005	30377	519XX	11001	20640	511XX	08501	10093
		36010	88999	77999											
TTDD	0500X	12374	11957	491XX	22459	525XX	33154	507XX	44088	463XX	21212	11666	01003	22543	05506
		56501	44370	09502	55251	10503	66225	17502	77147	32504	88131	00505	99088	00513	

TEMP Wrocław, godz. 00 GMT.

TTAA	05001	12425	99017	05744	00000	00250	05740	03505	85501	16130	06506	70953	19150	07017	50538
		06522	40689	441XX	05529	30878	501XX	02530	25997	513XX	03024	20142	501XX	02021	15331
		02017	10599	499XX	01708	88322	503XX	03036	77364	03537	41103				
TTBB	0500X	12425	00017	05744	11999	05740	22839	17128	33804	18531	44791	17730	55756	17736	66723
		77705	18950	88600	26745	99492	37145	11437	431XX	22419	421XX	33369	477XX	44322	503XX
		493XX	66275	513XX	77250	513XX	88239	499XX	99218	511XX	11162	479XX	22111	471XX	21212
		00000	11994	04007	22895	07005	33717	07009	44673	07013	55538	06524	66478	06521	77364
		88176	02016	99122	00525	11112	02008	41414	15700	51515	11907	06506	22800	06011	33600
TTCC	0500X	12425	70830	509XX	50038	519XX	30369	511XX	88870	543XX	XXXXX	77999			
TTDD	0500X	12425	11870	543XX	22700	509XX	33600	523XX	44300	511XX	21212	11880	01006		

Przebieg pogody w Polsce w dniu 5.III.1976 r.

Zachmurzenie było duże z większymi przejaśnieniami i miejscami wystąpiły niewielkie opady śniegu. Temperatura
malna wynosiła od 1°C w Świnoujściu, Kołobrzegu, Koszalinie i Resku do -5°C w Aleksandrowicach, Nowym Sączu i
nie. Temperatura minimalna od -12°C w Lesku do -1°C na Helu. Wiatry były na ogół umiarkowane z kierunków półn
wschodnich.





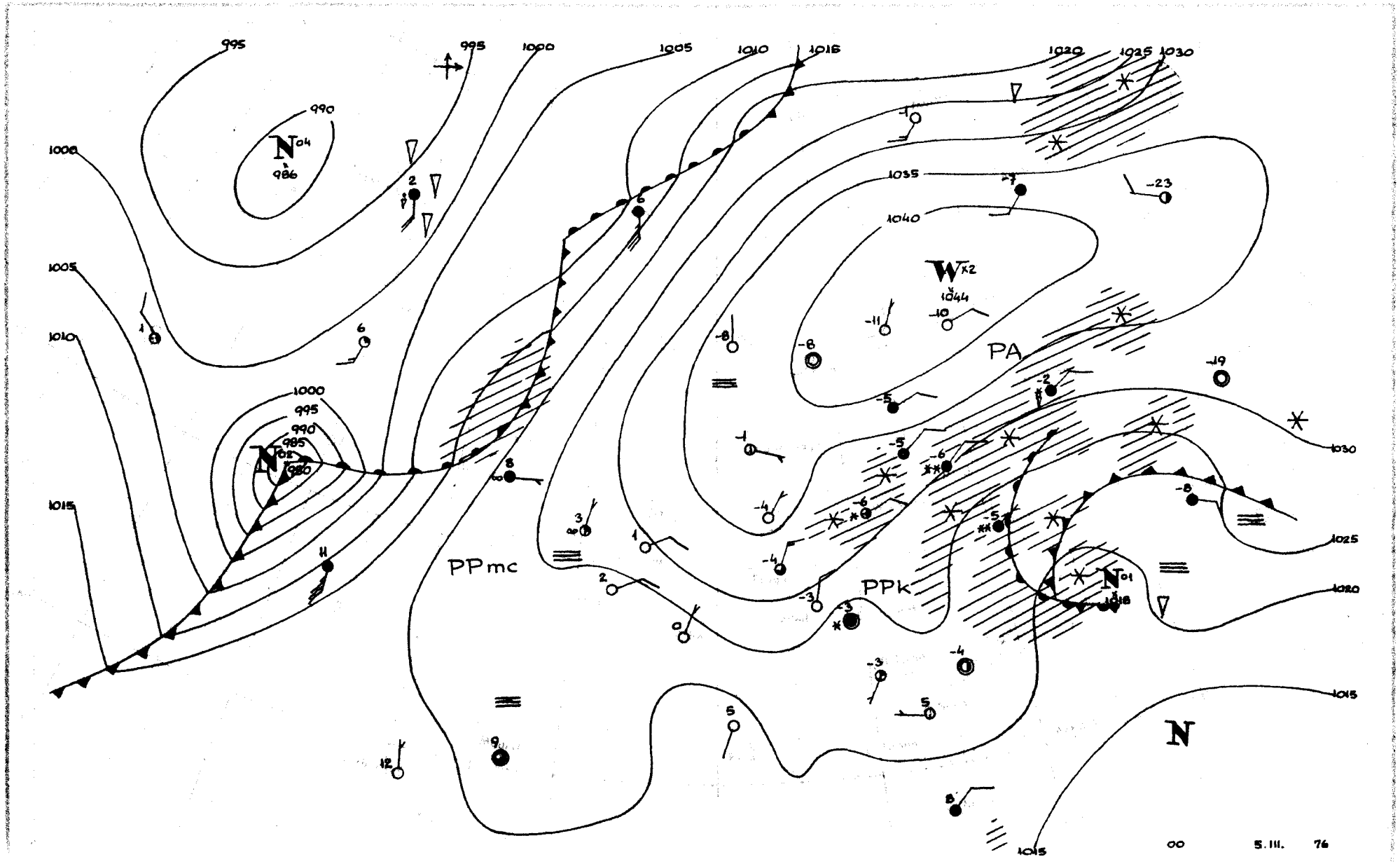
995
990
N04
986
995
1000
1005
1010
1015
1020
1025
1030
1035
1040
W X2
1044
PA
PPmc
PPk
N01
1016
1000
995
990
985
980
N05
N
00
5.III.
76

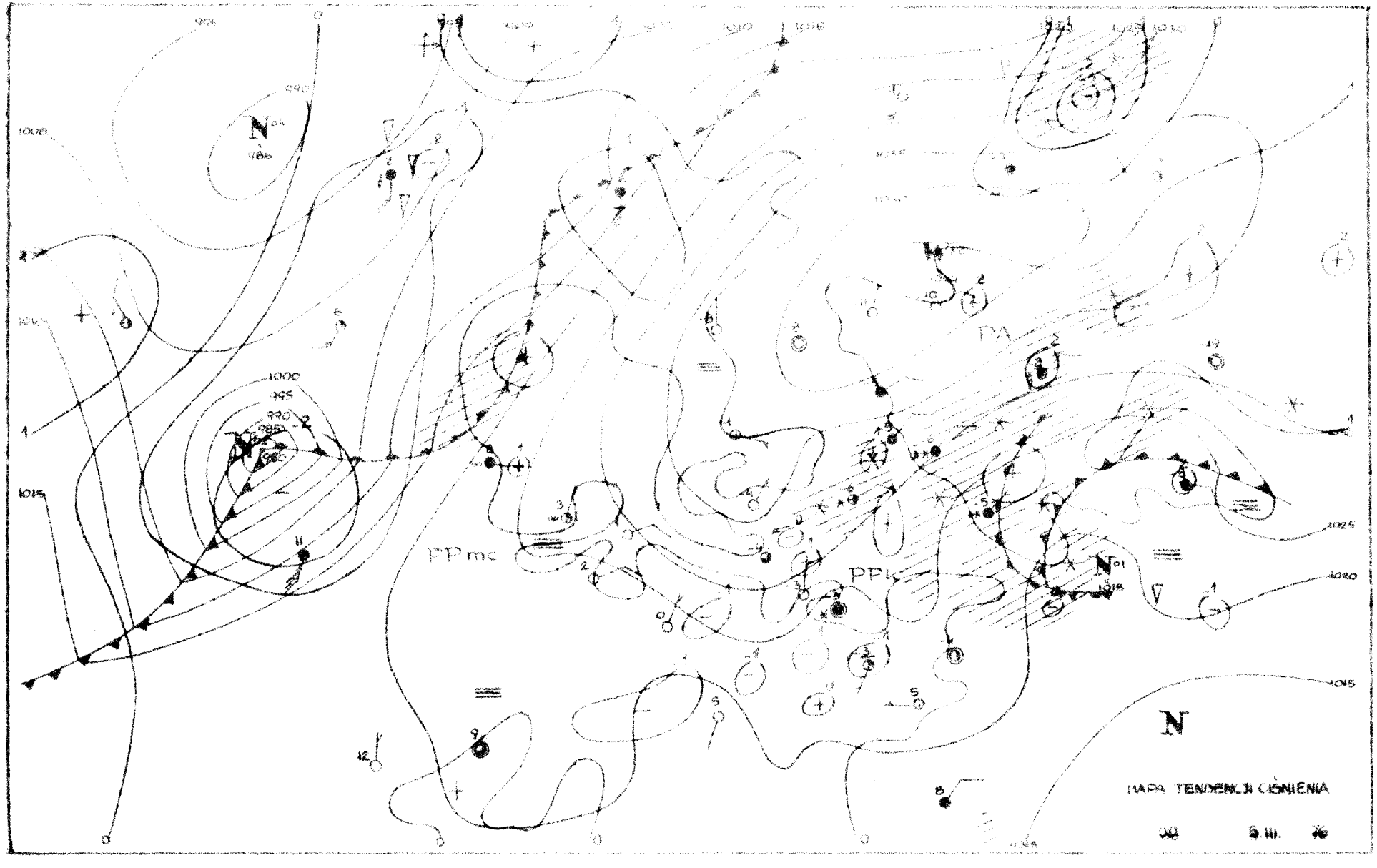
MAPA TENDENCIJI CISNIENIA
PPmc
PPk
N
S
1000
1015
1020
1025

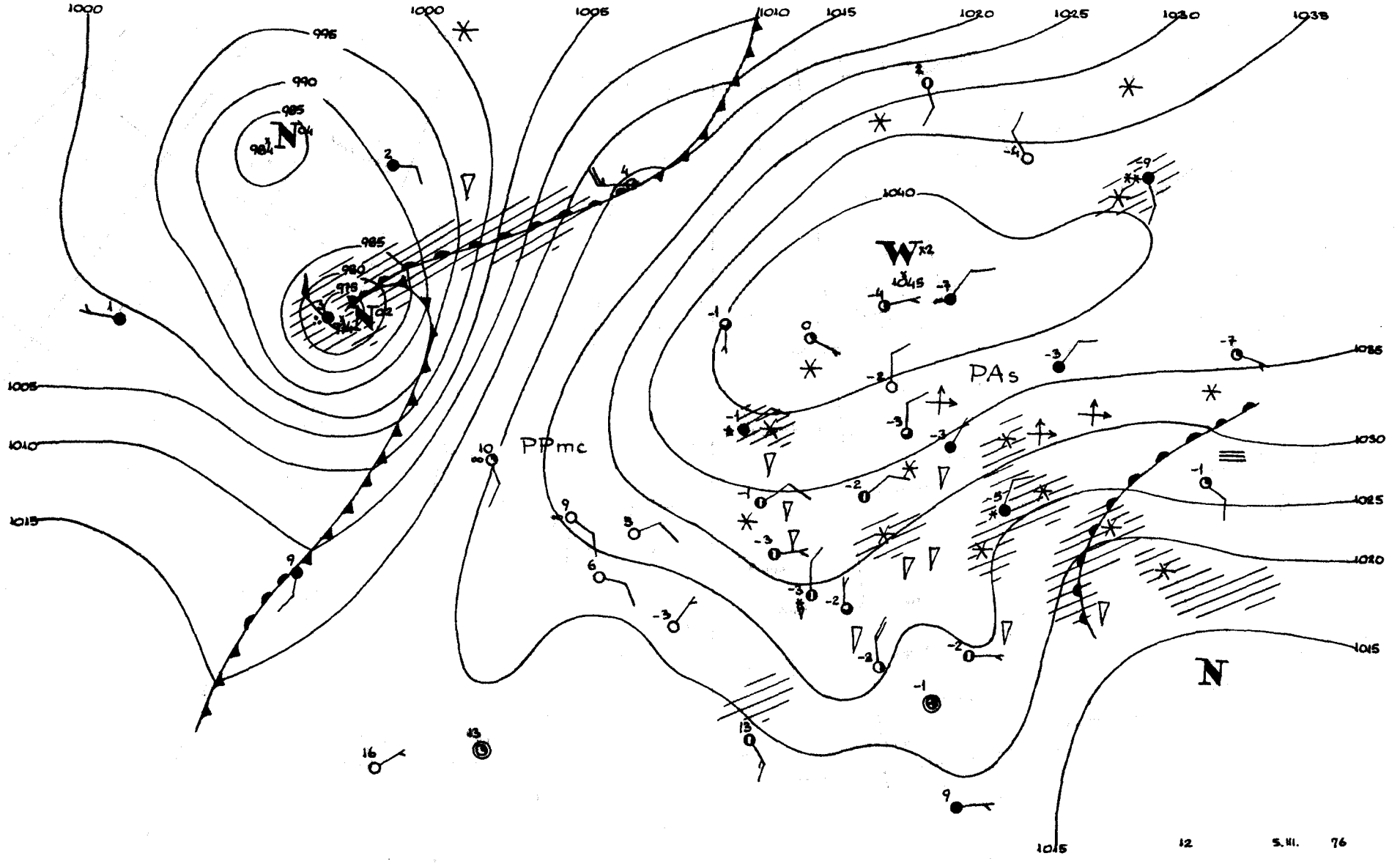
1000
995
990
985
984
N04
1000
1005
1010
1015
1020
1025
1030
1035
1040
W12
1045
PAs
PPmc
N
1005
1010
1015
12
5.11.
76

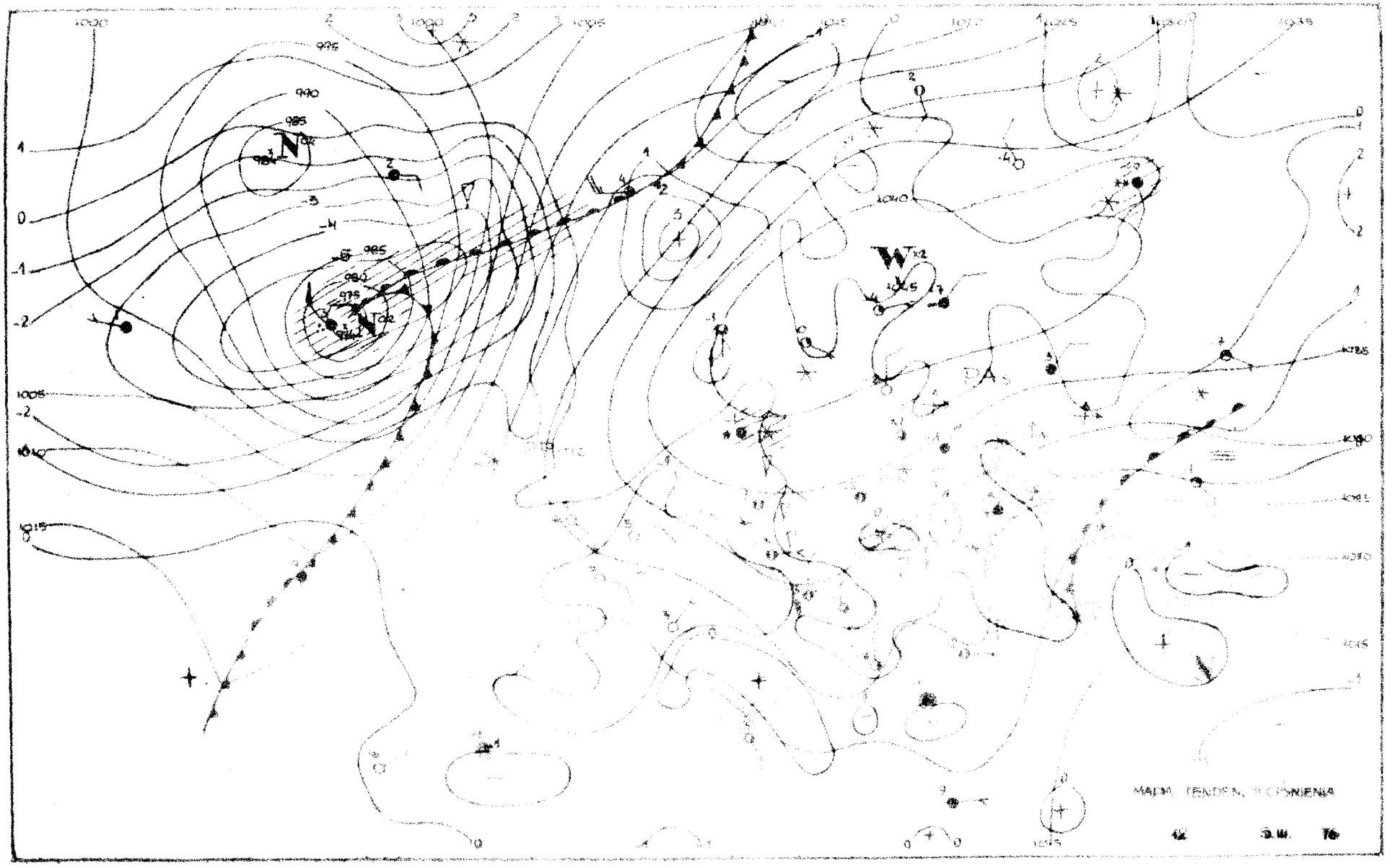
MAPA TENDENCIA
42
3.III.
76

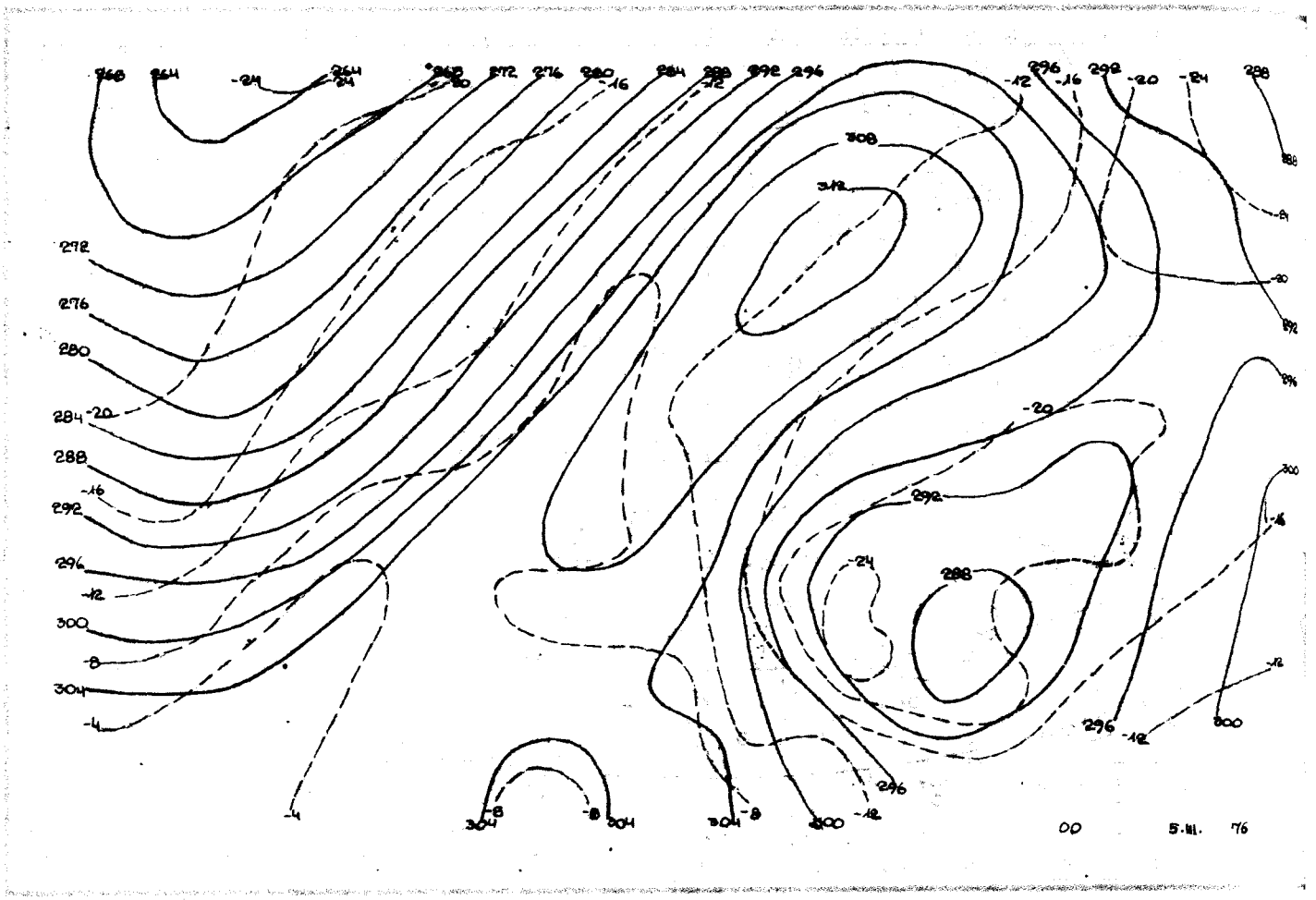

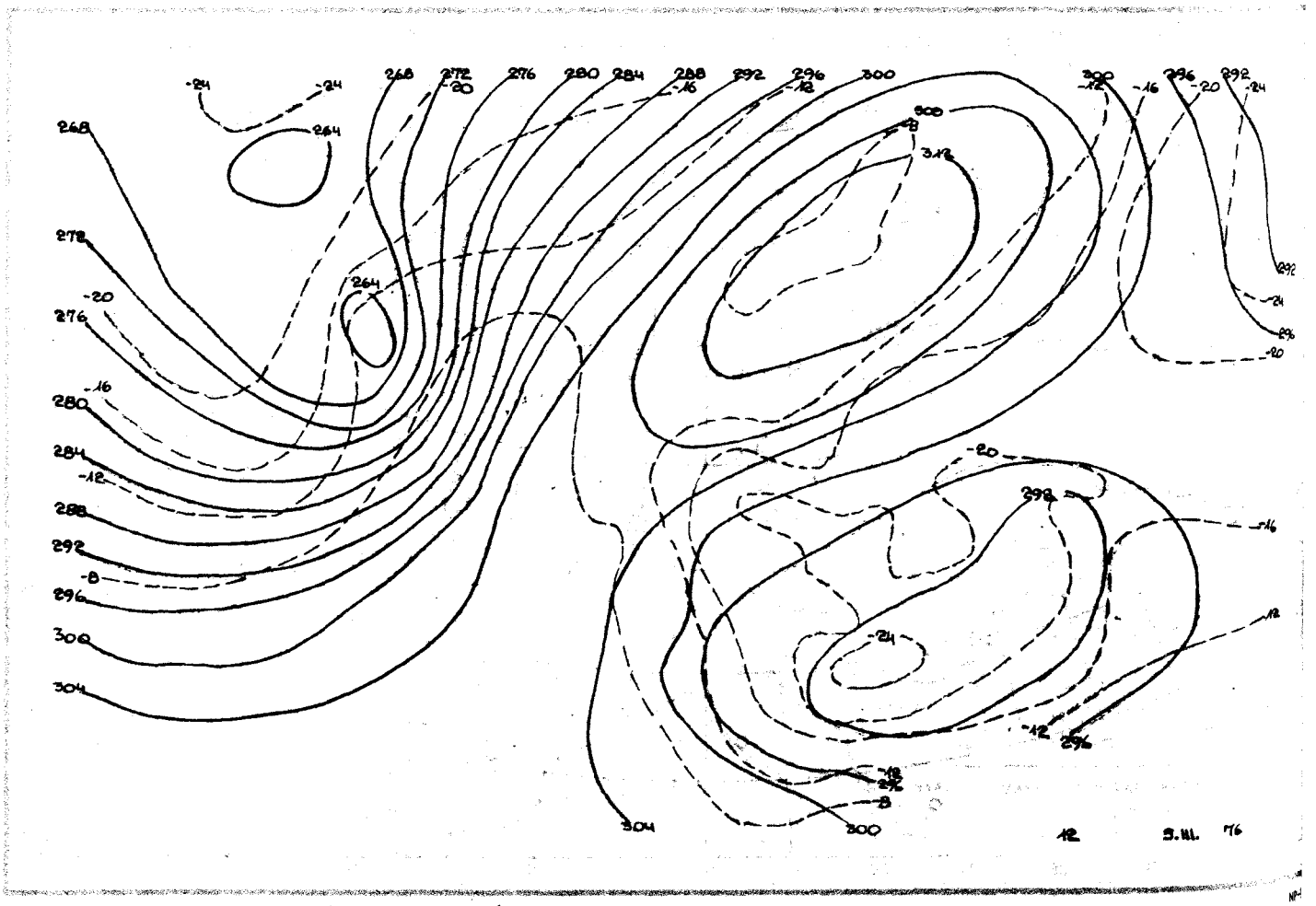

Reprodukowanie i publikowanie tekstu, map, wykresów i danych synoptycznych dozwolone wyłącznie w formie dosłownej z podaniem źródła informacji.

Druk PPWK–W-wa, Solec 18. Zam. 4125/155/B/73–21.V.73–X–11436–17000

INSTYTUT METEOROLOGII I GOSPODARKI WODN
ZAKŁAD PROGNOZ METEOROLOGICZNYCH KRÓTKOTERMINOWYCH 01-673 WARSZAWA, UL. PODLEŚNA 61 – tel: 34-5(

BIULETYN SYNOPTYCZN'

Dane synoptyczne z Polski w dniu 6.III.1976 r.

SYNOP z godz. 00 GMT.

105	71401	56101	36952	755XX	55802
150	70703	60031	36652	75500	54704
195	80805	97022	35355	854XX	56704
205	81103	65021	35352	854XX	56603
235	80503	96102	35853	854XX	55608
250	70403	97031	34753	755XX	56808
272	80402	60022	35154	854XX	56805
295	80302	60022	33353	854XX	56704
330	80404	60707	34252	855XX	55806
375	50404	60022	33453	55600	56704
400	80803	58712	33453	855XX	56708
424	80502	60717	32453	855XX	55710
465	80405	56717	33554	6732X	55803
495	60503	97262	31555	694XX	56605
510	99916	90714	50365	9XXXX	66501
560	80402	40737	31154	6542X	55804
570	80604	40708	31554	854XX	55607
575	70303	40717	29954	754XX	55704
650	90110	00774	48765	9XXXX	68805
695	80503	20713	29555	855XX	56806

SYNOP z godz. 12 GMT.

105	80204	60262	31750	5341X	53826
150	80705	50717	32454	6742X	55710
195	70507	97857	32954	796XX	57702
205	60705	62027	30801	654XX	55820
235	80402	97018	30451	4951X	56718
250	80504	96857	30452	734XX	55714
272	70706	58857	31753	734XX	57702
295	50307	60038	30552	52500	59705
330	70705	56267	30152	3257X	55817
375	50606	60267	29451	53400	56706
400	80901	40718	29453	3557X	56717
424	70804	60037	28351	785XX	56718
465	70804	56857	29252	734XX	54713
495	50204	97268	28654	53400	57707
510	90711	90714	48364	9XXXX	65805
560	60904	60262	27453	625XX	58813
570	60604	96107	28653	624XX	55809
575	73502	50851	27353	735XX	55714
650	70202	20864	45461	72XXX	62802
695	80402	20737	26853	5552X	55809

TEMP Legionowo, godz. 00 GMT.

TTAA	06001	12374	99021	02530	04004	00262	03735	04507	85521	13108	09504	70984	18729	06514	50541
		07020	40693	453XX	08031	30881	547XX	08532	25997	543XX	08026	20141	527XX	08517	15328
		07510	10596	489XX	09005	88304	547XX	08532	77436	08031	41100				
TTBB	0600X	12374	00021	02530	11864	12911	22819	13510	33772	16725	44745	16335	55654	21318	66550
		77374	483XX	88304	547XX	99287	551XX	11190	523XX	22135	465XX	21212	00021	04004	11002
		22851	09504	33720	06514	44589	07515	55436	08031	66298	08532	77162	08009	88134	03505
		00900	51515	11910	08006	22800	07009	33600	07515						
TTCC	06002	12374	70829	503XX	18503	50048	515XX	26001	30381	503XX	18004	20647	479XX	15507	10113
		XXXXX	88999	77999											
TTDD	0600X	12374	11829	501XX	22452	519XX	33350	483XX	44290	509XX	55185	473XX	66137	409XX	77118
		88108	397XX	21212	11925	09504	22752	22504	33675	15003	44496	26001	55400	18005	66161
		77108	11025												

TEMP Wrocław, godz. 00 GMT.

TTAA	06001	12425	99018	02713	02001	00259	03711	04504	85521	13300	09507	70982	19907	10011	50540
		10024	40692	473XX	10026	30878	543XX	09019	25996	503XX	08016	20141	507XX	08013	15331
		01507	10600	473XX	05504	88341	531XX	09531	77353	10035	41116				
TTBB	0600X	12425	00018	02713	11860	12304	22826	15500	33815	14500	44758	18106	55700	19907	66490
		77400	473XX	88341	531XX	99286	547XX	11250	503XX	22208	513XX	33164	465XX	44135	465XX
		463XX	21212	00018	02001	11950	09008	22411	10024	33353	10035	44306	09019	55170	07512
		01007	41414	855XX	51515	11908	09006	22800	09508	33600	09016				
TTCC	06007	12425	70834	503XX	06506	88999	77999								
TTDD	0600X	12425	11700	503XX	21212	11700	06506								

Przebieg pogody w Polsce w dniu 6.III.1976 r.

Zachmurzenie było duże z lokalnymi większymi przejaśnieniami. W całym kraju występowały opady śniegu. Tempera maksymalna od -4°C w Lesku do 1°C w Świnoujściu i Szczecinie, a temperatura minimalna od -11°C w Szczecinku d na Helu. Wiatry były słabe i umiarkowane z kierunków północno-wschodnich.

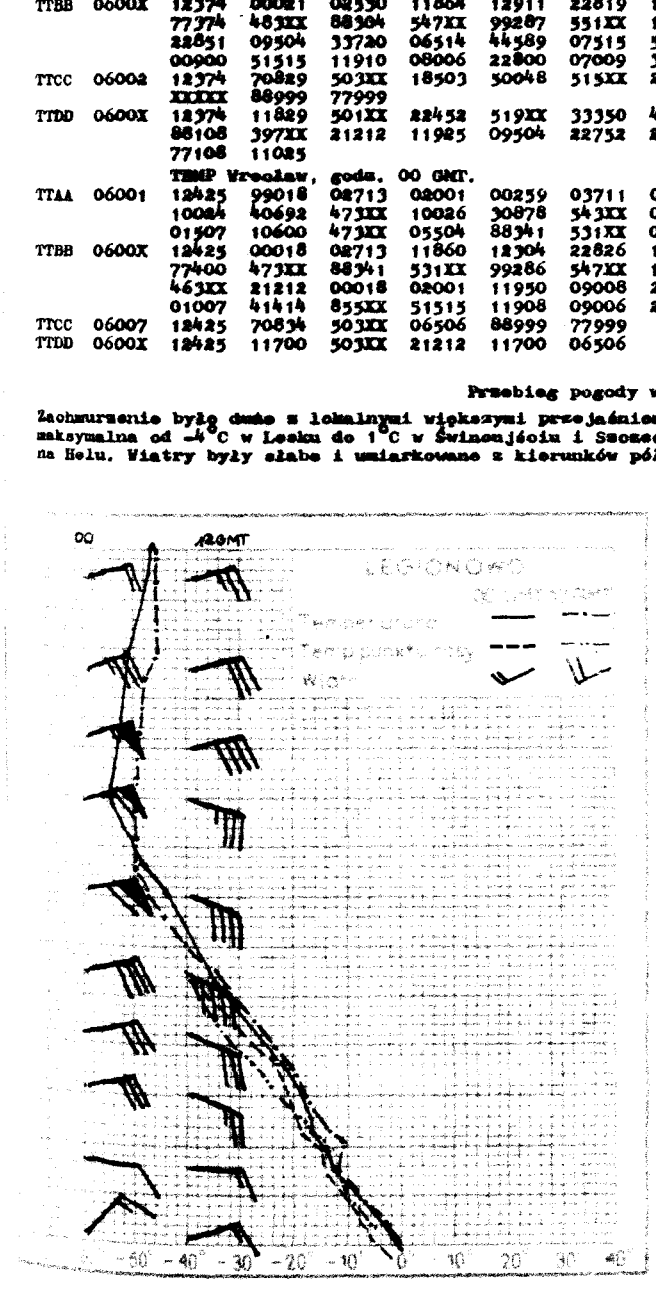

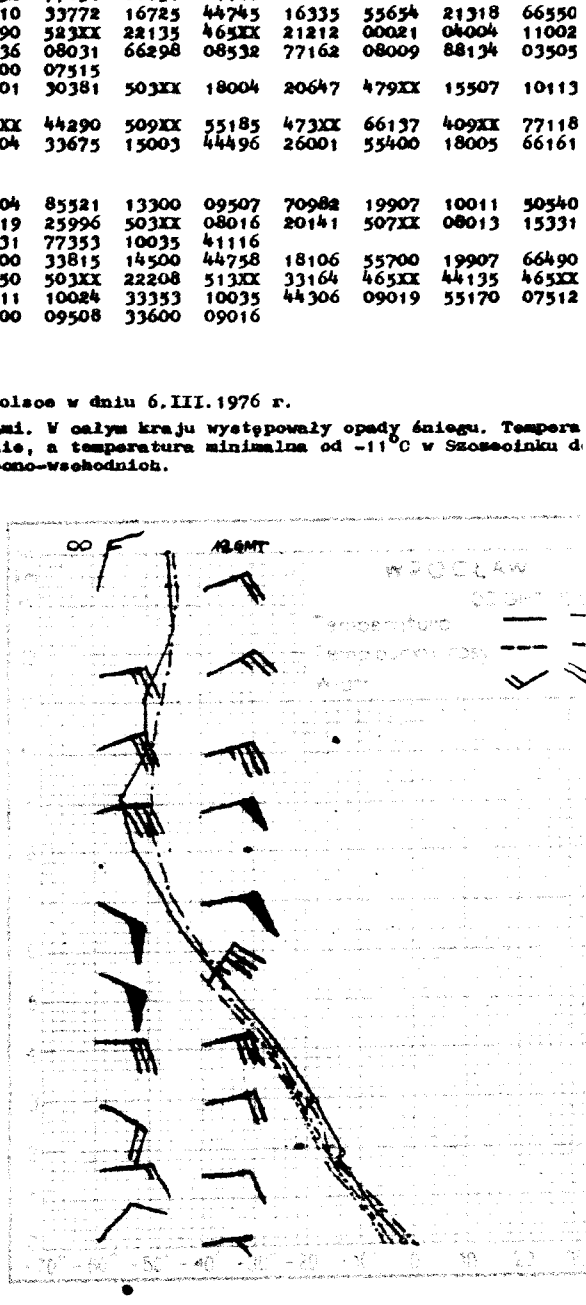

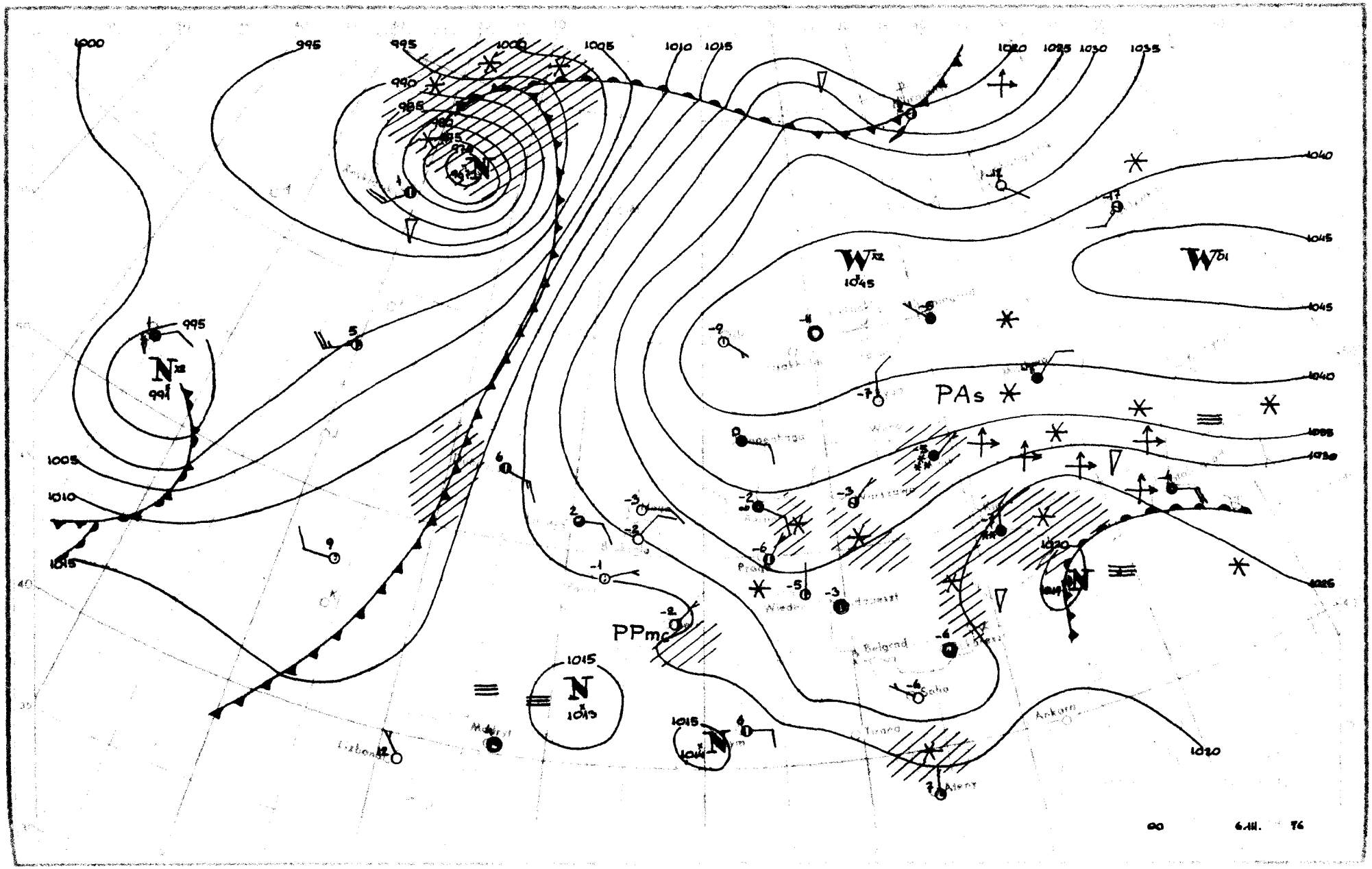
PAs
PPmc
W
N
Belgrad
Ankara
Lisbon
00
6.III.
76

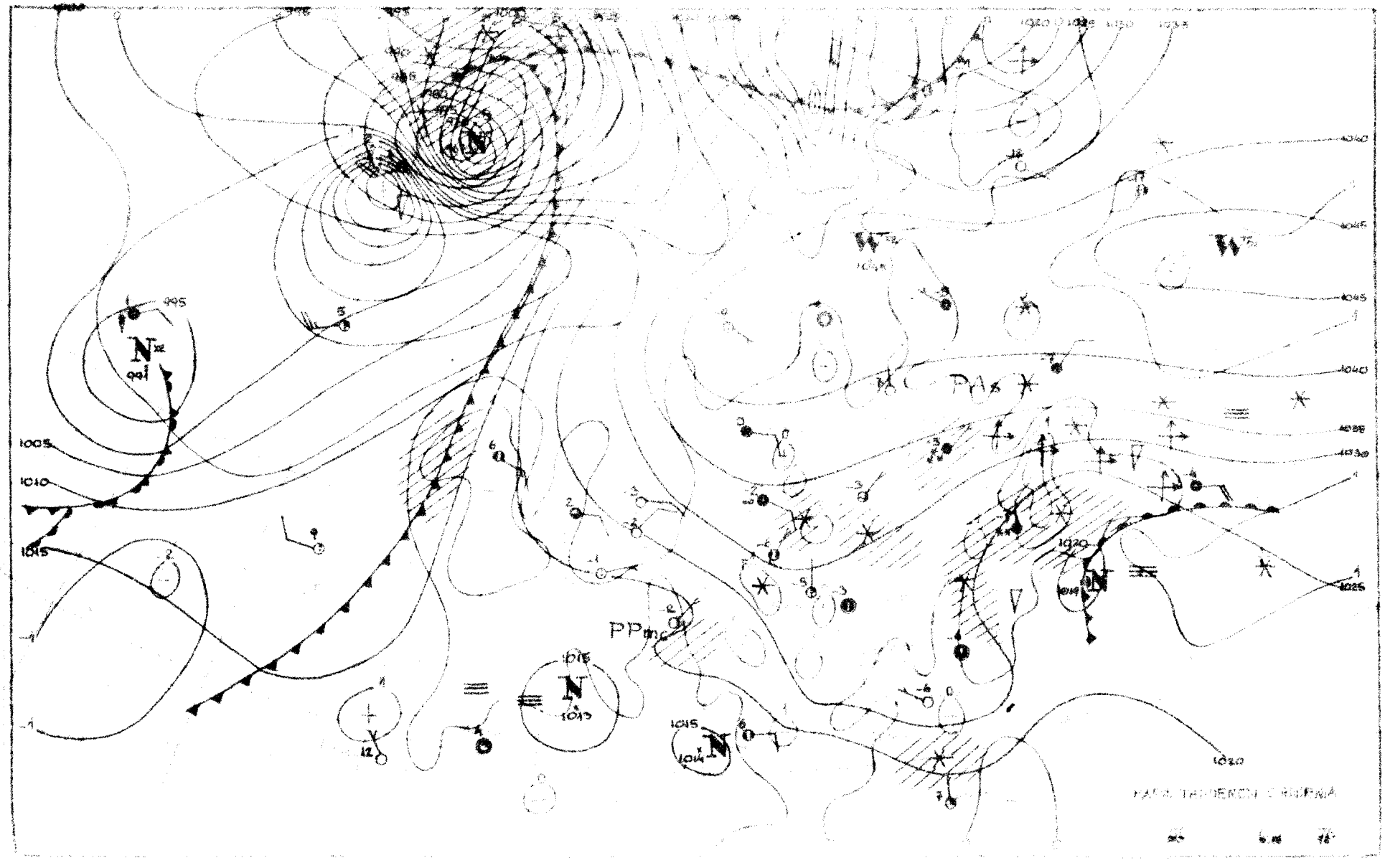
1005
1010
1015
1020
1025
1040
1045
PPmax
PPmax

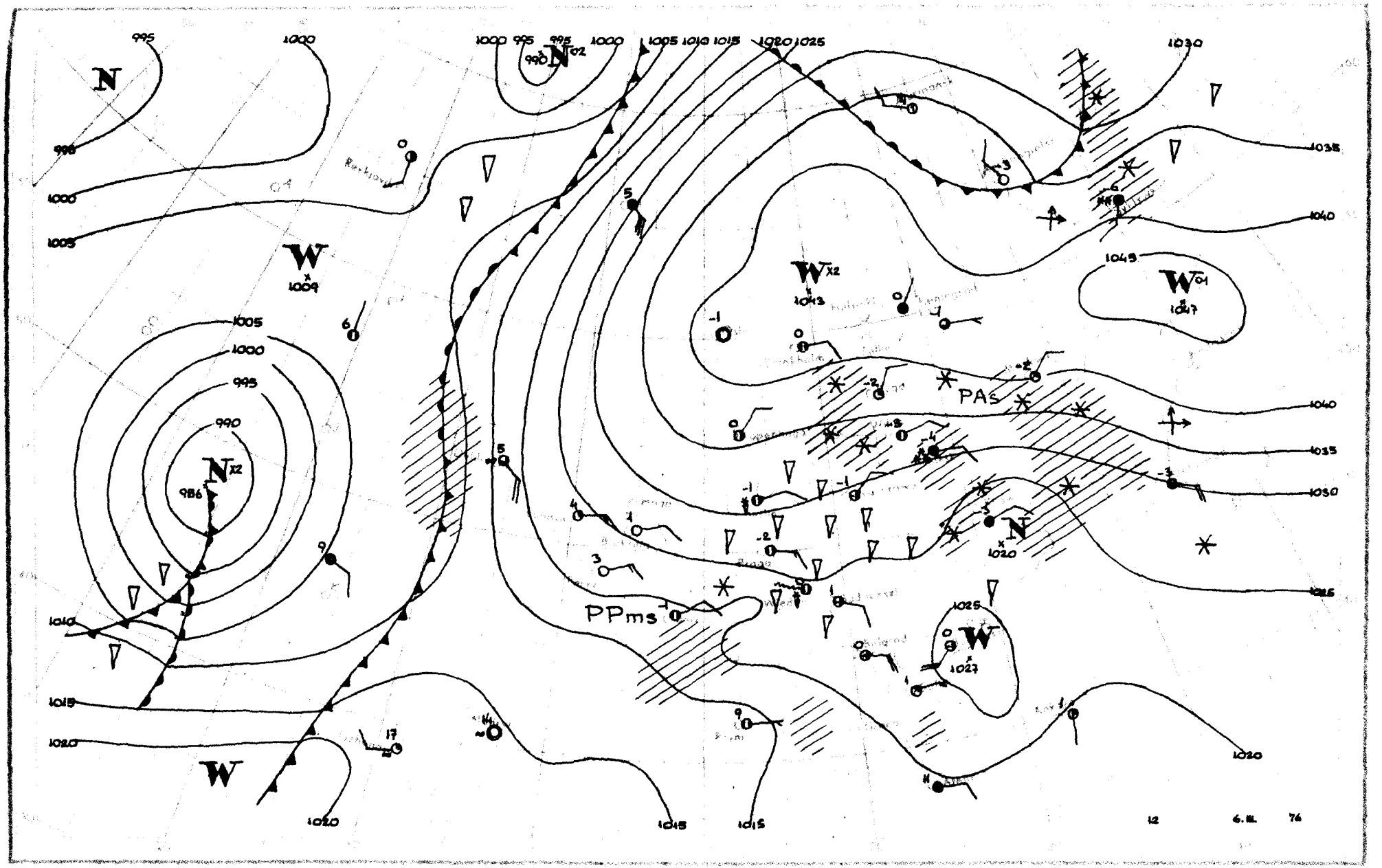
N
W
W
N
W
W
N
W
PAs
PPms
12
6.III.
76

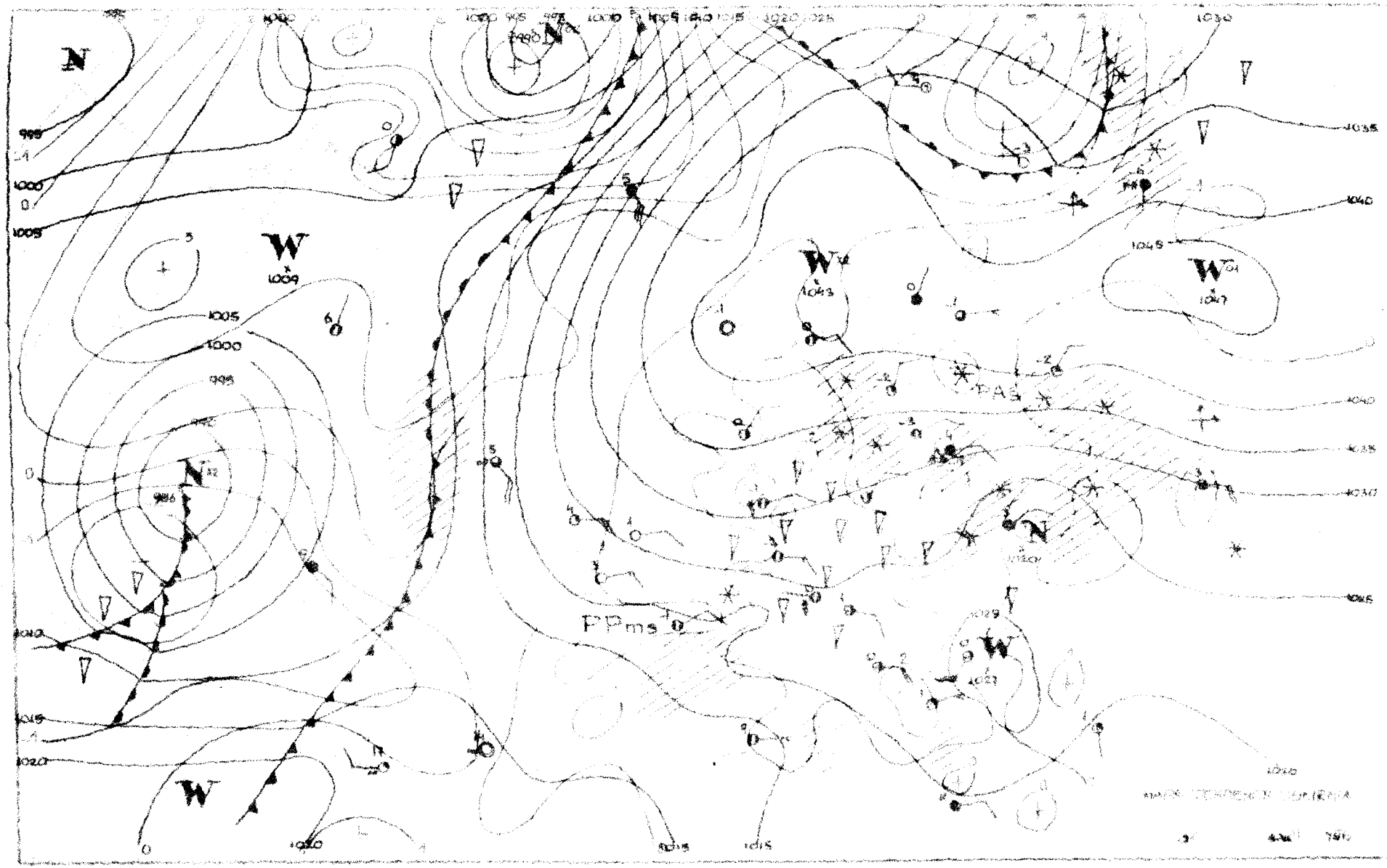
N
W
N
W
W
N
W
N
W
PPms
TAS

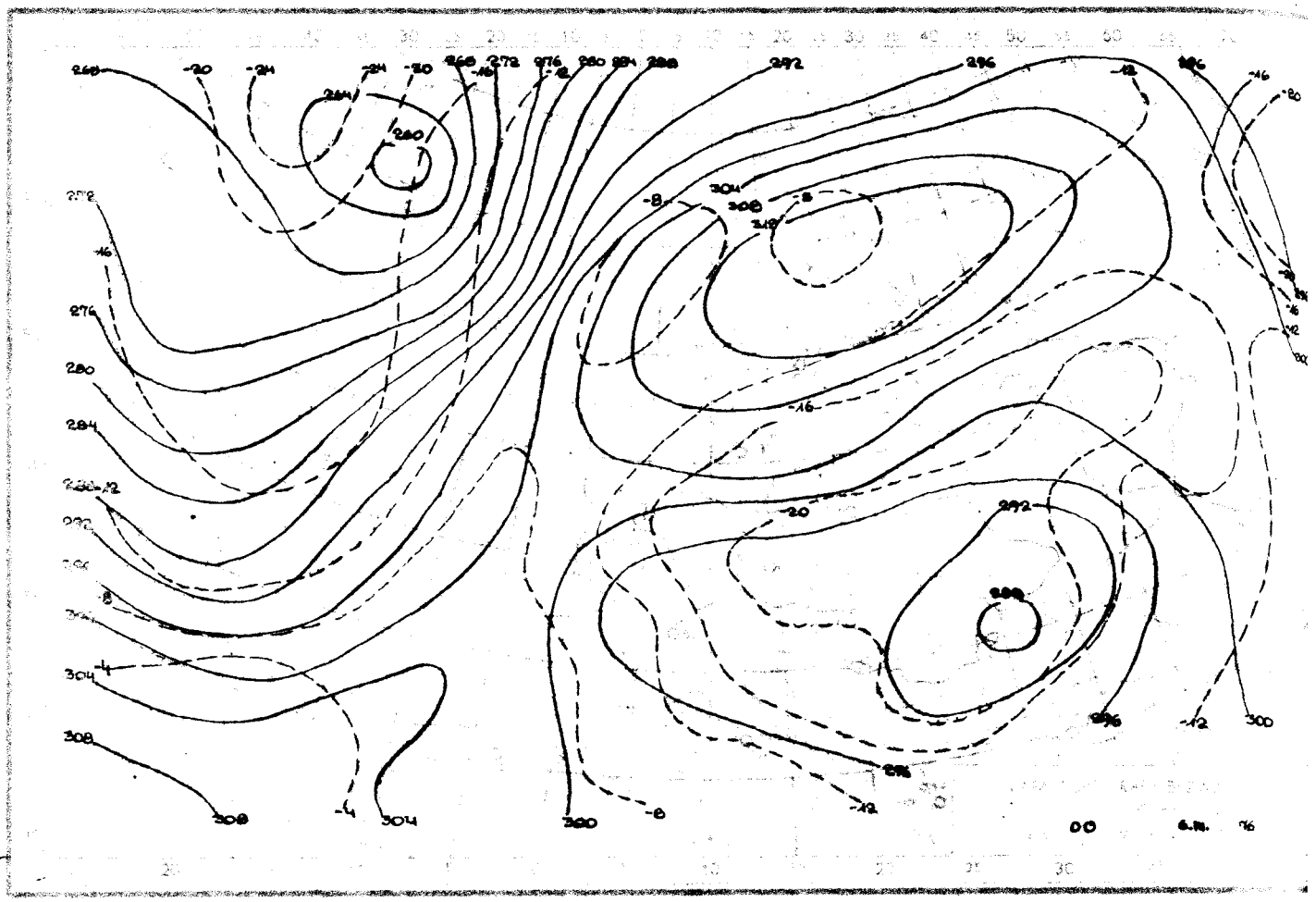

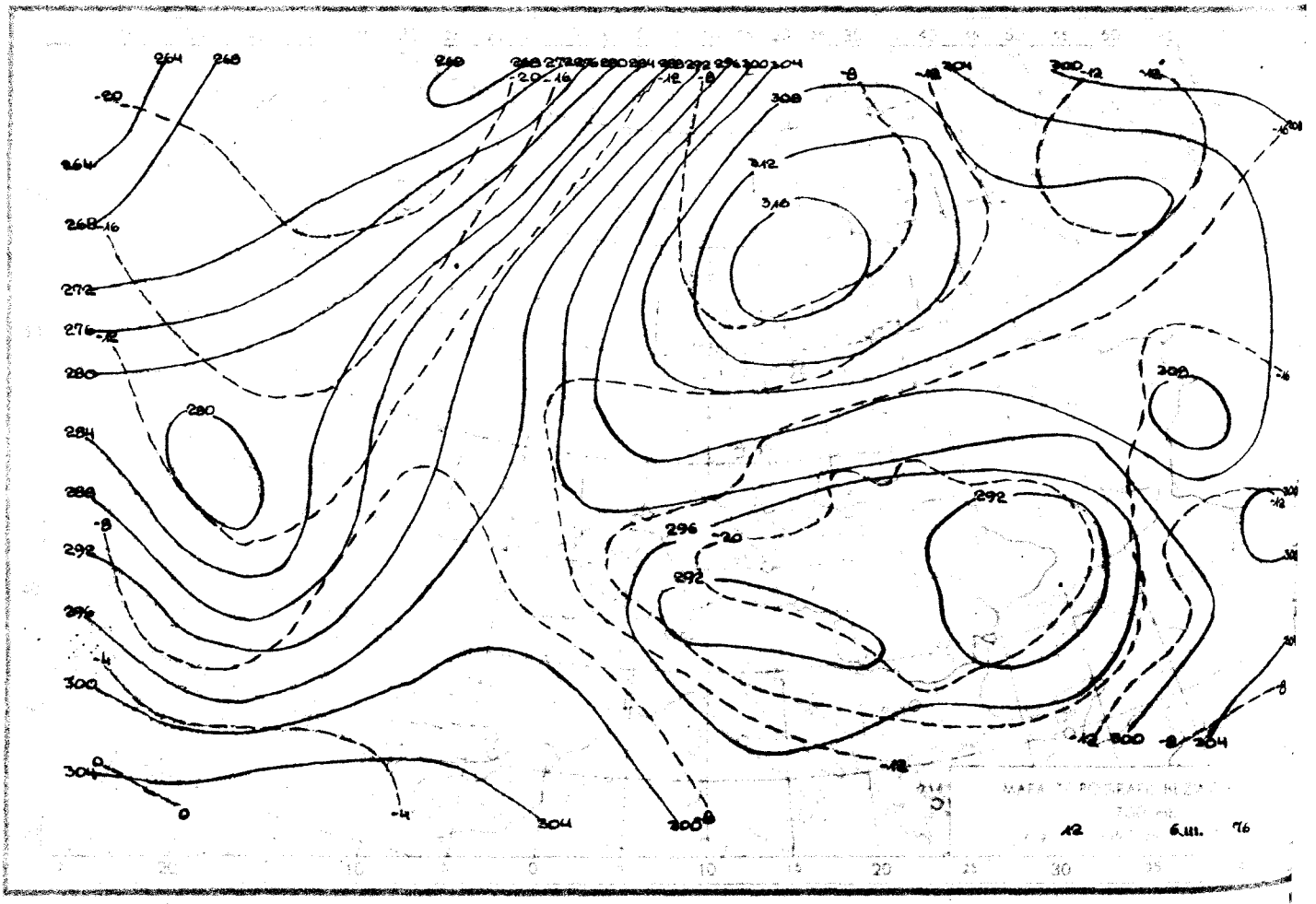

Reprodukowanie i publikowanie tekstu, map, wykresów i danych synoptycznych dozwolone wyłącznie w formie dosłownej z podaniem źródła informacji.

Druk PPWK-W-wa, Solec 18. Zam. 4125/155/B/73-21.V.73-X-11436-170

INSTYTUT METEOROLOGII I GOSPODARKI WODNEJ

ZAKŁAD PROGNOZ METEOROLOGICZNYCH KRÓTKOTERMINOWYCH – 01-673 WARSZAWA, UL. PODLEŚNA 61 – tel: 34-50-97

BIULETYN SYNOPTYCZNY

Dane synoptyczne z Polski w dniu 7.III.1976 r.

SYNOP z godz. 00 GMT.

105	00702	56101	31554	00900	58400
150	80704	58707	30854	6752X	58711
195	00305	97020	28556	00900	58717
205	01102	56107	29857	00900	57204
235	00302	96101	29957	00900	59809
250	00502	97021	28956	00900	59711
272	00304	60020	29157	00900	58717
295	80404	58707	26954	854XX	56715
330	00403	50108	28857	00900	58705
375	70404	60021	26153	755XX	56714
400	00703	40101	27656	00900	58806
424	80301	30701	26254	856XX	56707
465	80305	56101	25754	854XX	57721
495	83403	96717	24255	8042X	56720
510	90415	90714	46165	9XXXX	66805
560	80403	20711	25255	854XX	57609
570	80303	40708	25755	854XX	56712
575	80000	40717	24456	8042X	56716
650	03603	80080	44268	00900	70710
695	82504	40717	24057	8052X	58715

SYNOP z godz. 12 GMT.

105	80403	97857	22351	5941X	55724
150	80905	16717	22154	5712X	56617
195	80905	40707	23254	854XX	55710
205	70303	50101	21751	754XX	55729
235	80703	20667	21354	864XX	55718
250	80404	40717	20653	6732X	56720
272	70905	16717	21654	4732X	56713
295	70905	58107	21452	725XX	56607
330	70505	56702	20753	755XX	56723
375	70904	58107	20252	52532	56711
400	70403	56711	21254	6257X	57720
424	83502	25857	19953	5351X	56720
465	80703	56707	19854	854XX	56715
495	61203	97037	19753	624XX	56604
510	70000	98854	42660	62XXX	61804
560	70000	58107	18953	784XX	57812
570	70802	97027	19753	734XX	57707
575	72701	40707	19153	755XX	57707
650	60000	65851	39461	68XXX	62802
695	11204	97017	20054	15500	58707

TEMP Legionowo, godz. 00 GMT.

TTAA	07001	12374	99014	03323	03004	00203	03918	04507	85468	10501	07013	70936	19304	05016	50535	3654
		06019	40686	477XX	06520	30872	537XX	08017	25990	503XX	08016	20136	481XX	09014	15326	471X
		11010	10595	477XX	14005	88343	553XX	07520	77999							
TTBB	0700X	12374	00014	03323	11904	09104	22898	08102	33738	16900	44702	19105	55444	423XX	66343	553X
		77327	539XX	88305	541XX	99227	487XX	11128	469XX	21212	00014	03004	11906	08008	22747	0401
		33323	08019	44157	08014	55143	13006	66121	10006	41414	855XX	51515	11903	08008	22800	0601
		33600	06018													
TTCC	07002	12374	70829	493XX	18007	50049	507XX	18506	30382	495XX	23008	20648	489XX	17011	10111	XXXX
		XXXXX	88999	77999												
TTDD	0700X	12374	11515	507XX	22168	487XX	33130	417XX	44127	431XX	55120	413XX	21212	11793	17503	2227
		23507	33226	17009	44120	15514										

TEMP Wrocław, godz. 00 GMT.

TTAA	07001	12425	99011	04511	00000	00204	04710	08003	85464	14301	10506	70927	20508	11015	25989	501X
		08005	20136	475XX	06007	15327	471XX	34002	10597	483XX	33002	88354	539XX	10519	88106	479X
		33002	77999													
TTBB	0700X	12425	00011	04511	11959	06105	22841	15100	33830	13501	44736	18108	55500	36708	66480	3810
		77415	457XX	88382	517XX	99354	539XX	11317	507XX	22260	513XX	33238	483XX	44188	473XX	5517
		447XX	66156	477XX	77124	441XX	88106	479XX	21212	00011	00000	11992	08005	22948	11508	3385
		10505	44581	11024	55455	11026	66276	10508	77213	05006	88163	35002	41414	755XX	51515	1190
		10506	22800	10510	33600	11023										
TTCC	07007	12425	70831	503XX	23004	50051	503XX	88999	77999							
TTDD	0700X	12425	11700	503XX	22480	503XX	21212	11970	32502	22850	23503	33570	22002			

Przebieg pogody w Polsce w dniu 7.III.1976 r.

Zachmurzenie było duże z lokalnymi przejaśnieniami. W nocy wystąpiły rozpogodzenia. W całym kraju miejscami wystąpił opady śniegu. Temperatura maksymalna wynosiła od -4°C w Zielonej Górze do 0°C na Wybrzeżu, a temperatura minimalna o -15°C w Mszczynie do -4°C na Helu. Wiatry były słabe i umiarkowane z kierunków północno-wschodnich.

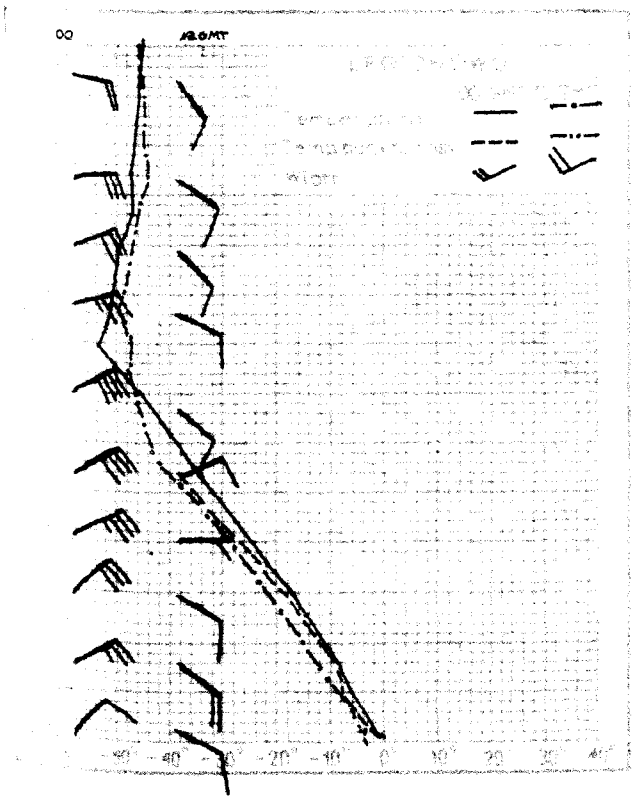

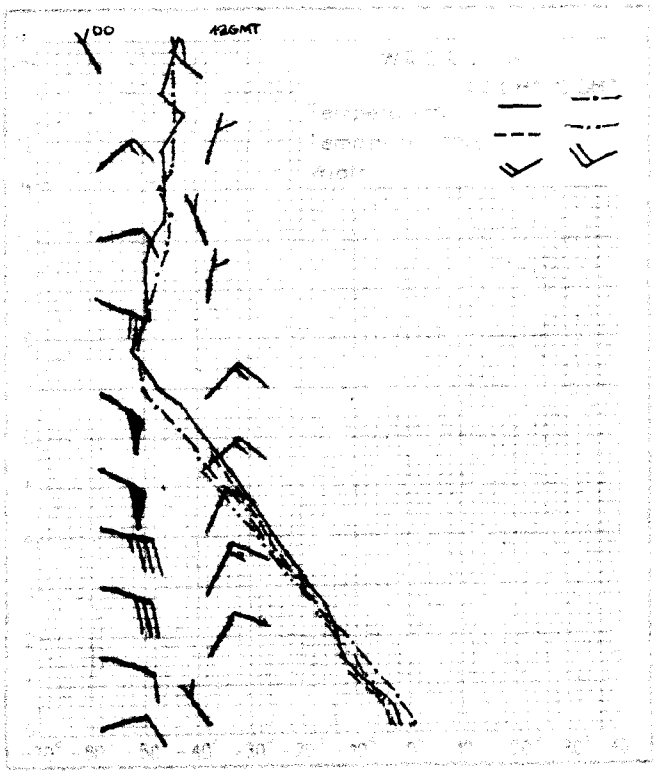

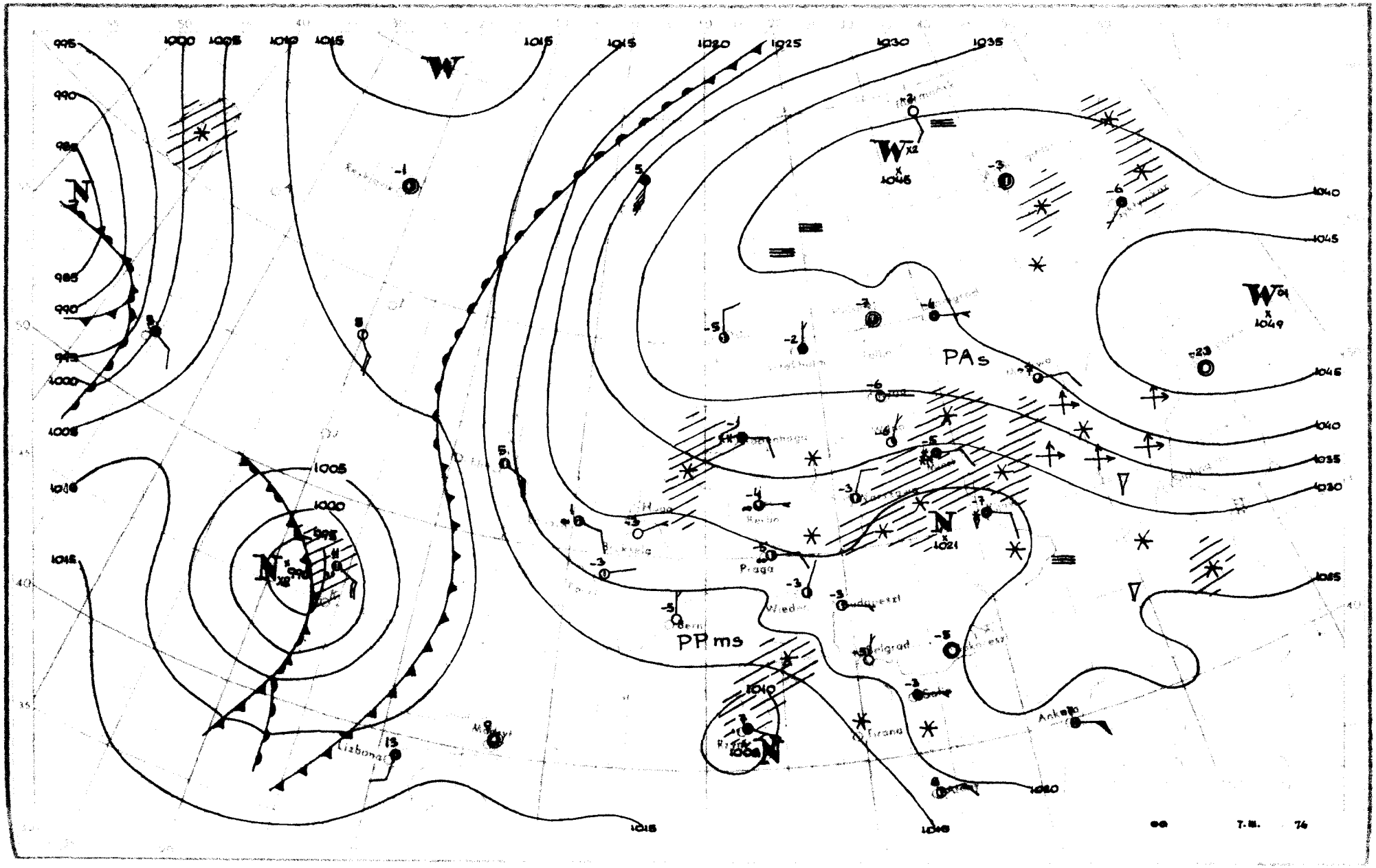
PAs
PPms
Praga
Lisbona
Ankara
7.III. 74

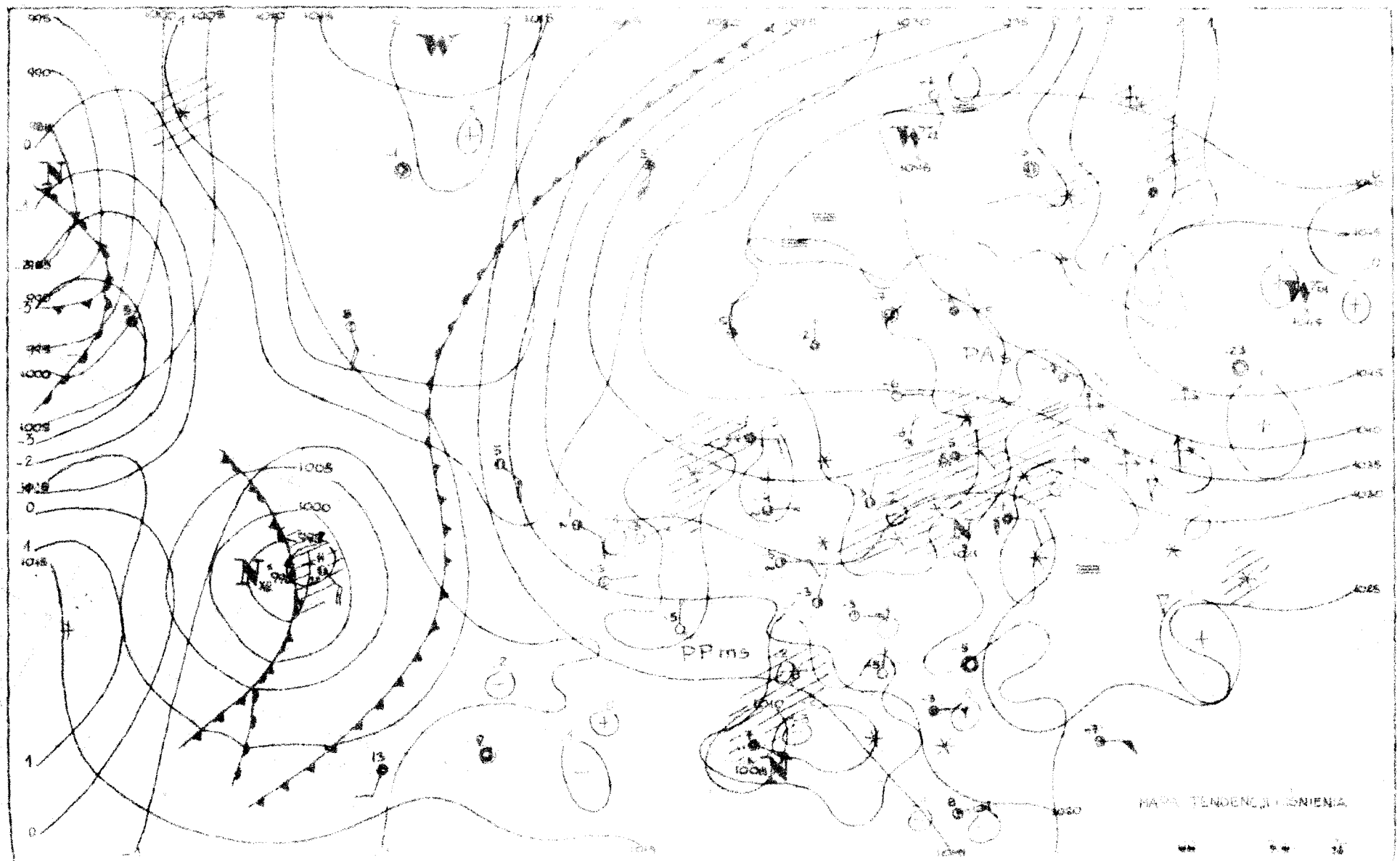
PA
PPms
MAPA TENDENCJI CIŚNIENIA

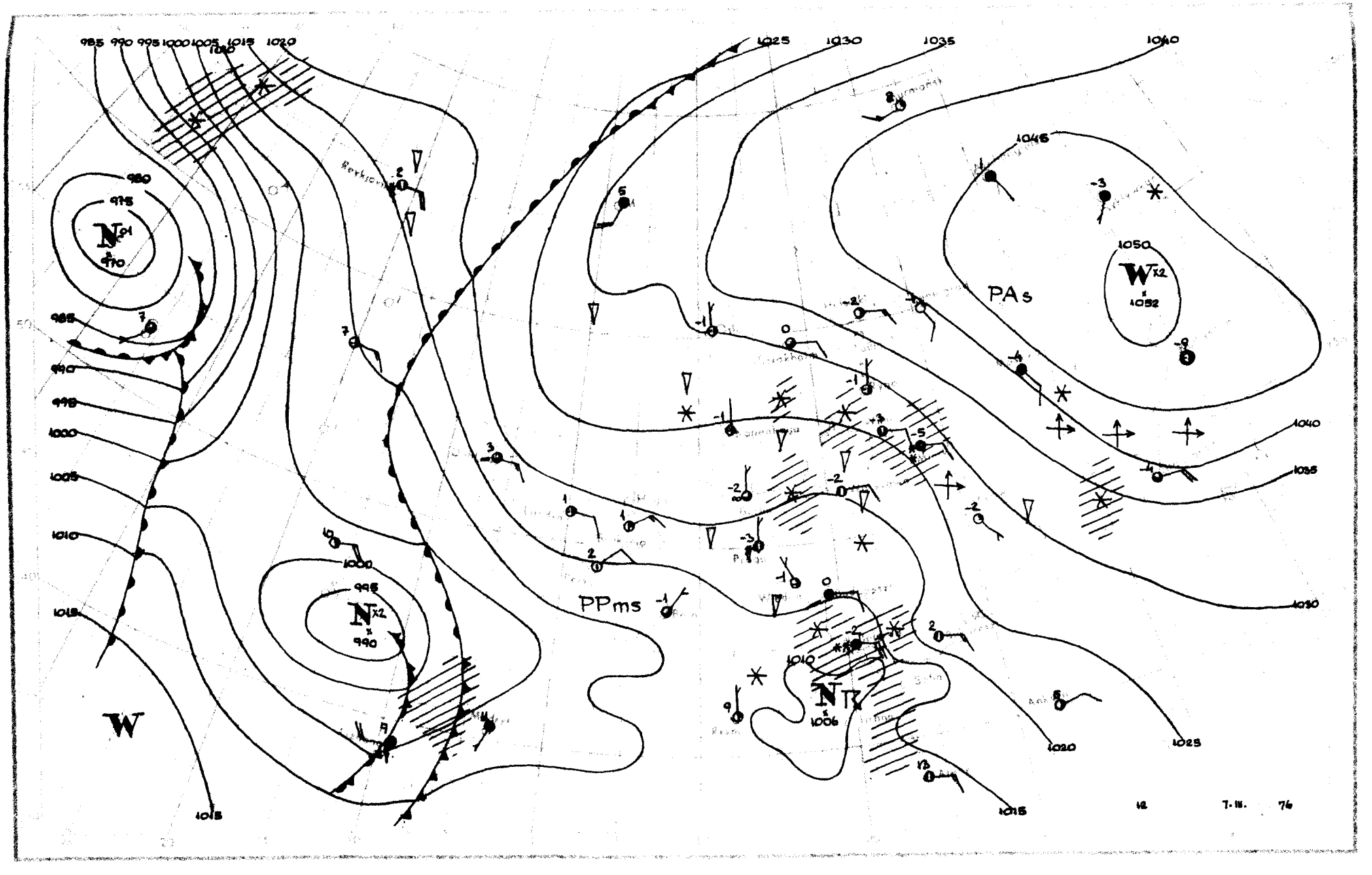
PAs
PPms
W
12
7.11.
76

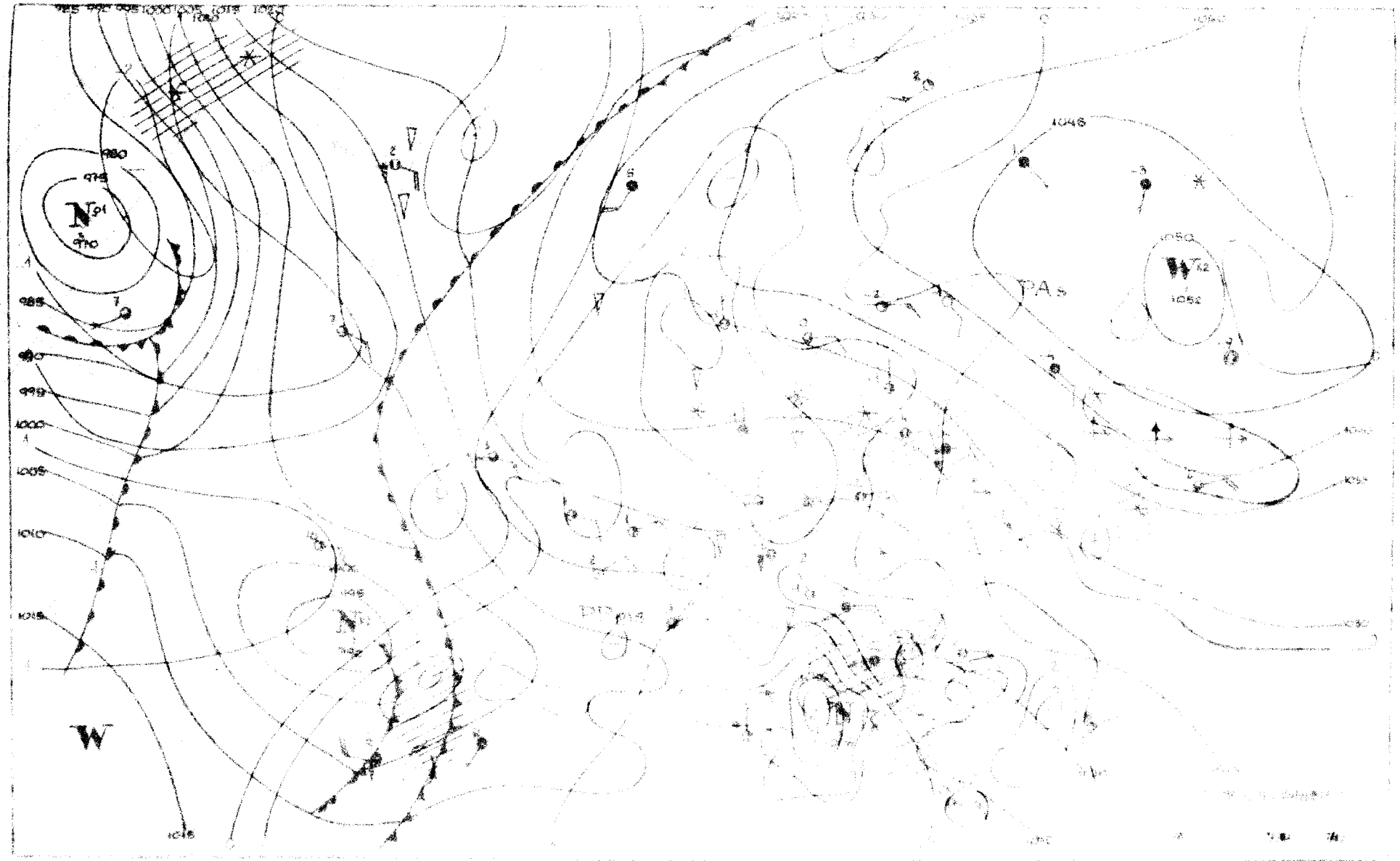
N
W
W
1046
1050
1052
1000
1005
1010
1015

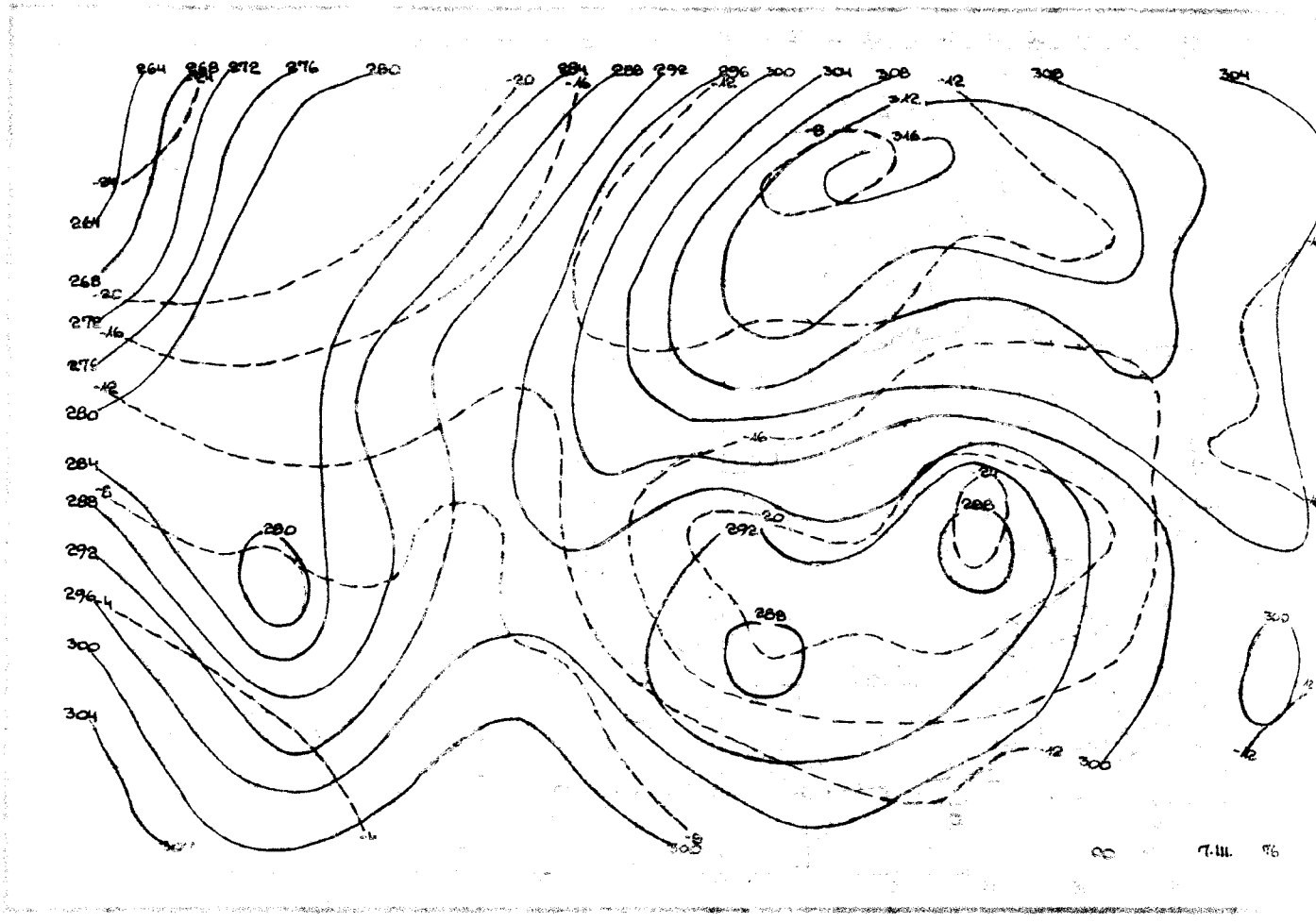

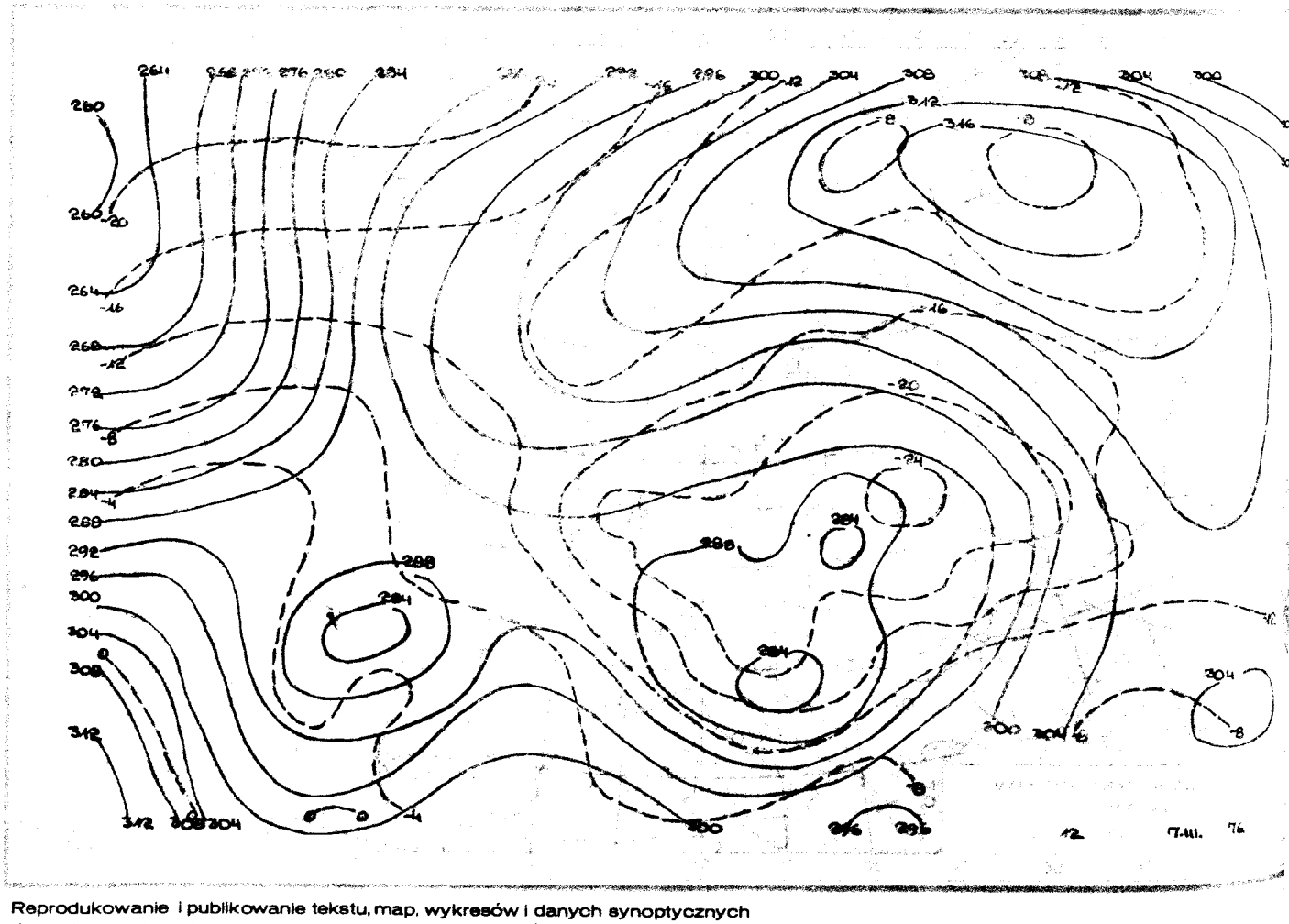

Reprodukowanie i publikowanie tekstu, map, wykresów i danych synoptycznych dozwolone wyłącznie w formie dosłownej z podaniem źródła informacji.

Druk PPWK-W-wa, Solec 18. Zam. 4125/155/B/73-21.V.73 X-114 36-18

INSTYTUT METEOROLOGII I GOSPODARKI WODNEJ

ZAKŁAD PROGNOZ METEOROLOGICZNYCH KRÓTKOTERMINOWYCH – 01-673 WARSZAWA, UL. PODLEŚNA 61 – tel: 34-50-97

BIULETYN SYNOPTYCZNY

Dane synoptyczne z Polski w dniu 8.III.1976 r.

SYNOP z godz. 00 GMT.

105	11001	56107	19456	00901	57708
150	61205	60018	20256	66300	57707
195	80906	97022	23955	855XX	56701
205	81303	30707	17054	854XX	55705
235	brak danych				
250	80802	40717	18955	7732X	57604
272	81103	30851	20855	894XX	56706
295	81205	56858	21654	894XX	56710
330	70901	20707	17855	754XX	56708
375	41101	40107	19859	40930	61706
400	82301	58101	17455	3257X	57710
424	80000	25107	17455	756XX	56706
465	60903	30101	18557	655XX	57704
495	80602	96101	18757	8097X	58714
510	42503	98487	40464	45X00	66805
560	00000	40107	17958	00900	60807
570	00000	40100	19361	00900	62713
575	50000	40101	17659	00808	61612
650	70000	69002	39367	00808	70606
695	80404	20711	16555	855XX	56716

SYNOP z godz. 12 GMT.

105	71503	50102	18653	755XX	56701
150	51602	56108	19253	55500	57802
195	80809	20717	18253	8052X	54725
205	81103	40702	17353	854XX	55101
235	81202	96107	18454	863XX	56103
250	40902	96107	18152	42500	55604
272	70802	40261	18153	734XX	56709
295	81005	12717	16252	8091X	53711
330	52202	30107	18253	52400	56305
375	73004	30777	17352	764XX	54301
400	72501	25857	17754	795XX	56204
424	51902	60037	17551	52600	58301
465	52404	58051	17952	52500	59001
495	82404	96107	17153	855XX	56113
510	71802	98707	40563	75XXX	64205
560	11802	60024	17650	12500	58103
570	12902	96104	18153	11400	58209
575	22301	56057	18151	25500	58204
650	61808	60363	41064	35X42	67211
695	52407	97031	18951	52500	57212

TEMP Legionowo, godz. 00 GMT.

TTAA	08001	12374	99008	08306	09003	00155	08406	10006	85406	14508	14007	70852	22135	15009	50525	38948
		20542	40674	491XX	21021	30861	519XX	19015	25979	501XX	21012	20126	479XX	20007	15316	459XX
		28008	10584	483XX	22009	88366	513XX	20019	77999							
TTBB	0800X	12374	00008	08366	11957	07507	22849	14508	33709	22534	44699	22135	55655	24350	66525	36144
		77424	477XX	88366	513XX	99332	505XX	11278	531XX	22231	477XX	33177	483XX	44149	459XX	21212
		00008	09003	11982	13013	22627	18007	33414	20521	44201	20507	41414	00900	51515	11897	14007
		22000	15006	33600	18008											
TTCC	08002	12374	70817	523XX	23508	50036	507XX	22009	30366	531XX	23011	20628	529XX	24010	88999	77999
TTDD	0800X	12374	11904	491XX	22718	527XX	33542	501XX	44314	545XX	55284	515XX	66164	537XX	77153	521XX
		21212	11699	23608	22248	21511	33153	23012								

TEMP Wrocław, godz. 00 GMT.

TTAA	08001	12425	99003	04518	09000	00140	04518	22001	85402	13706	25001	70861	20924	30506	30526	37718
		28006	40676	503XX	27007	30864	485XX	26008	25985	465XX	26507	20133	459XX	26506	15325	433XX
		26506	10595	489XX	24507	88393	513XX	27007	77999							
TTBB	0800X	12425	00003	04518	11980	04515	22843	33817	13700	44750	18309	55713	19924	66497	38119	77393
		51XXX	88223	451XX	99173	467XX	11155	429XX	22100	489XX	21212	00003	00000	11985	22002	22790
		31006	33591	31507	44193	26505	55174	28509	66144	25008	41414	756XX	51515	11895	22501	22800
		30507	33600	31507												
TTCC	08007	12425	70829	493XX	24510	88999	77999									
TTDD	0800X	12425	11700	493XX	21212	11700	24510									

Przebieg pogody w Polsce w dniu 8.III.1976 r.

Zachmurzenie było duże z większymi przejaśnieniami i rozpogodzeniami, w nocy w północno-wschodniej połowie kraju miejscami było bezchmurnie lub zachmurzenie małe. Prawie w całym kraju notowano opady śniegu. W nocy i rano wystąpiły lokalne mgły. Temperatura maksymalna wynosiła od -4°C w Szczecinku do 1°C miejscami na południu, a temperatura minimalna od -13°C miejscami na wschodzie oraz w Toruniu i Bydgoszczy do -3°C w Raciborzu. Wiatry były słabe i umiarkowane zmienne.



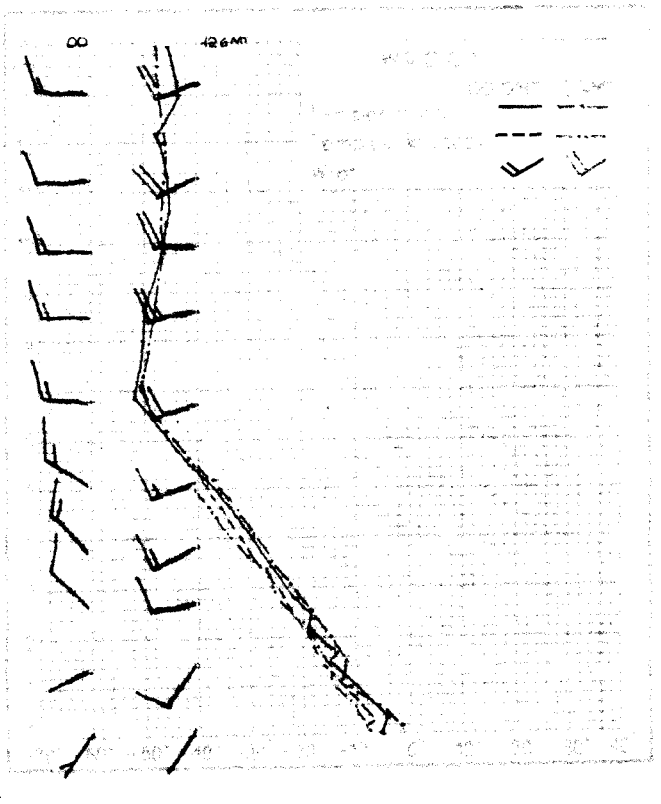

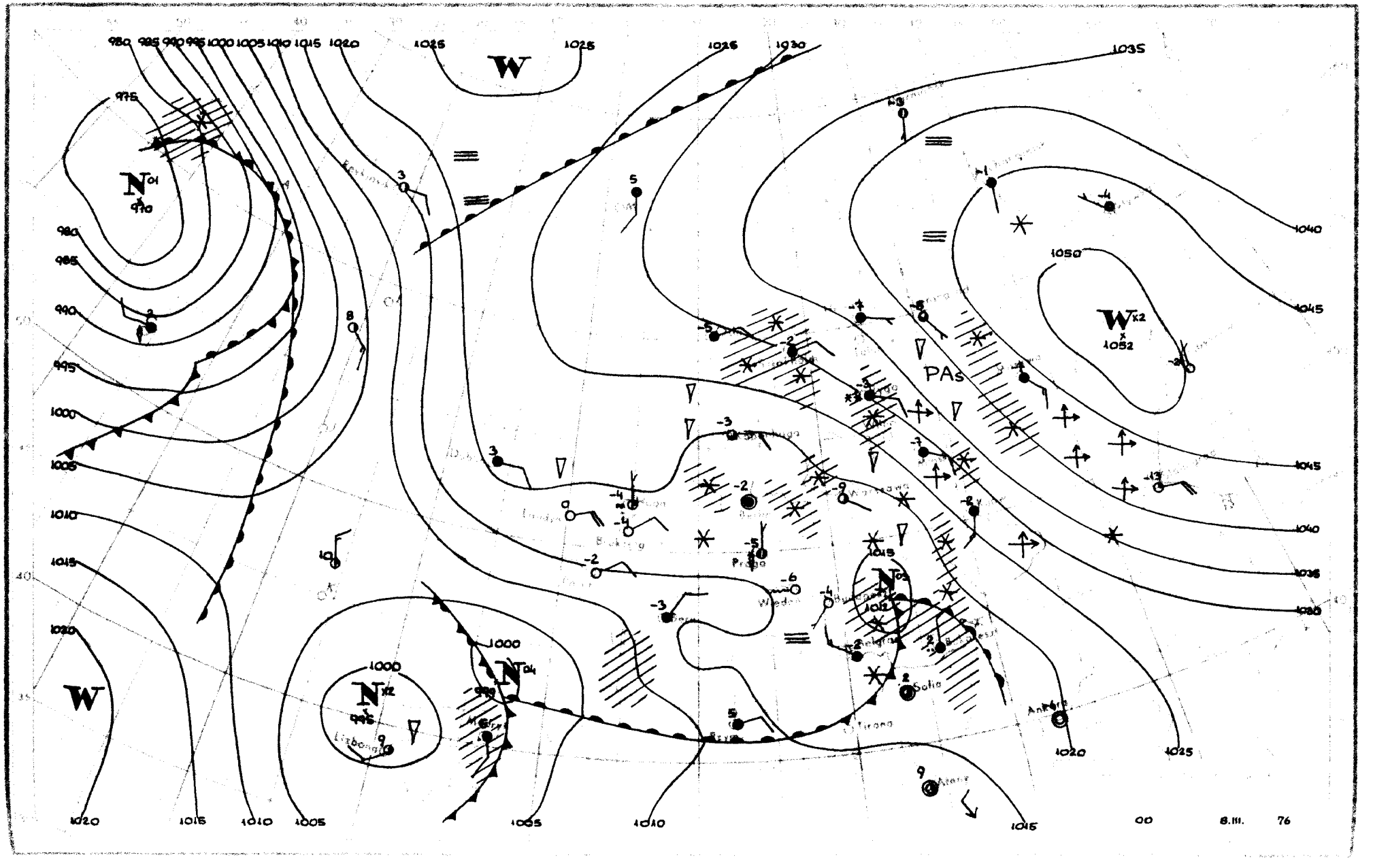
W
N
W
N
N
N
W
PAs
00
8.III.
76

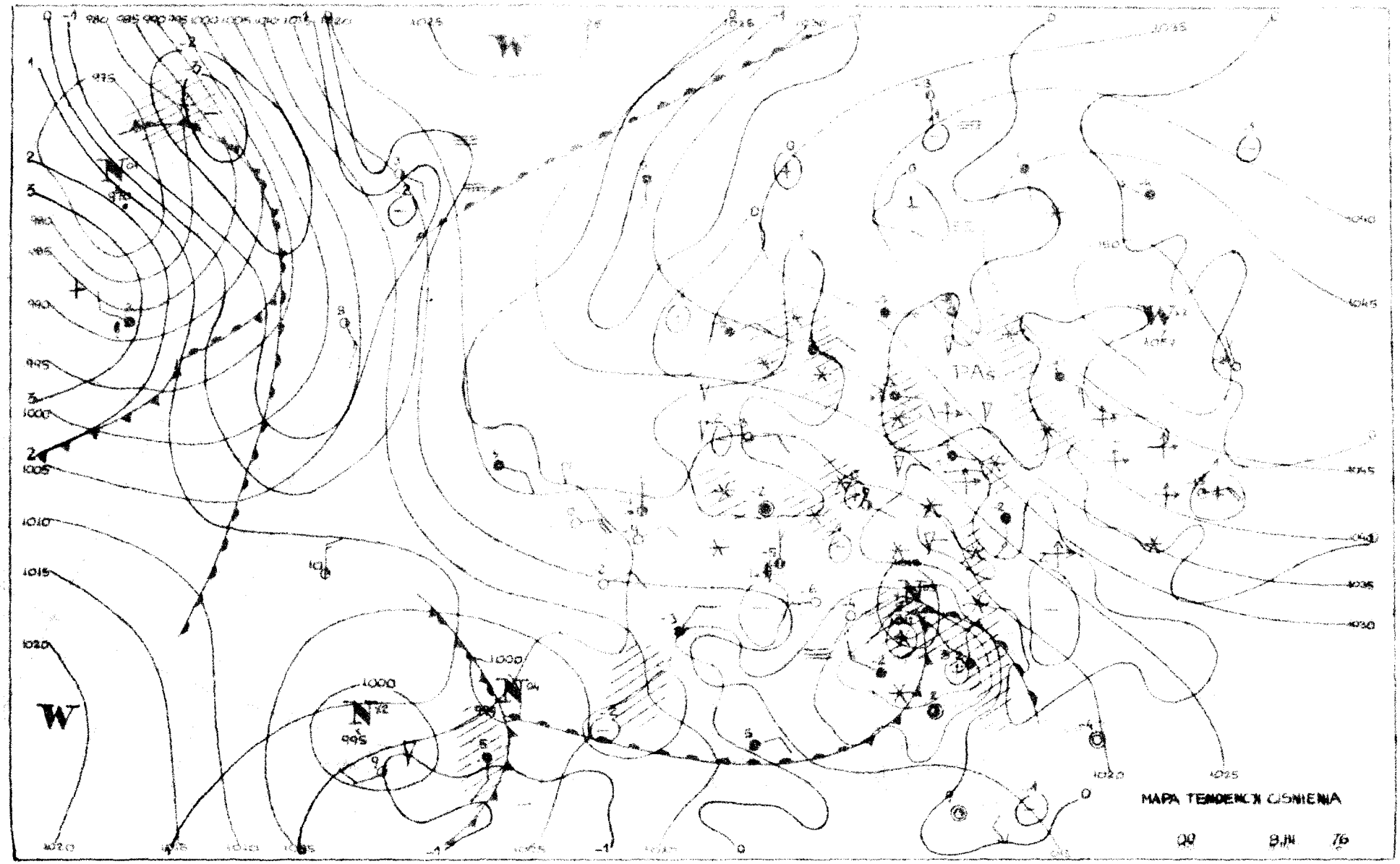
MAPA TENDENCJI CISNIENIA
00
8.IV
76

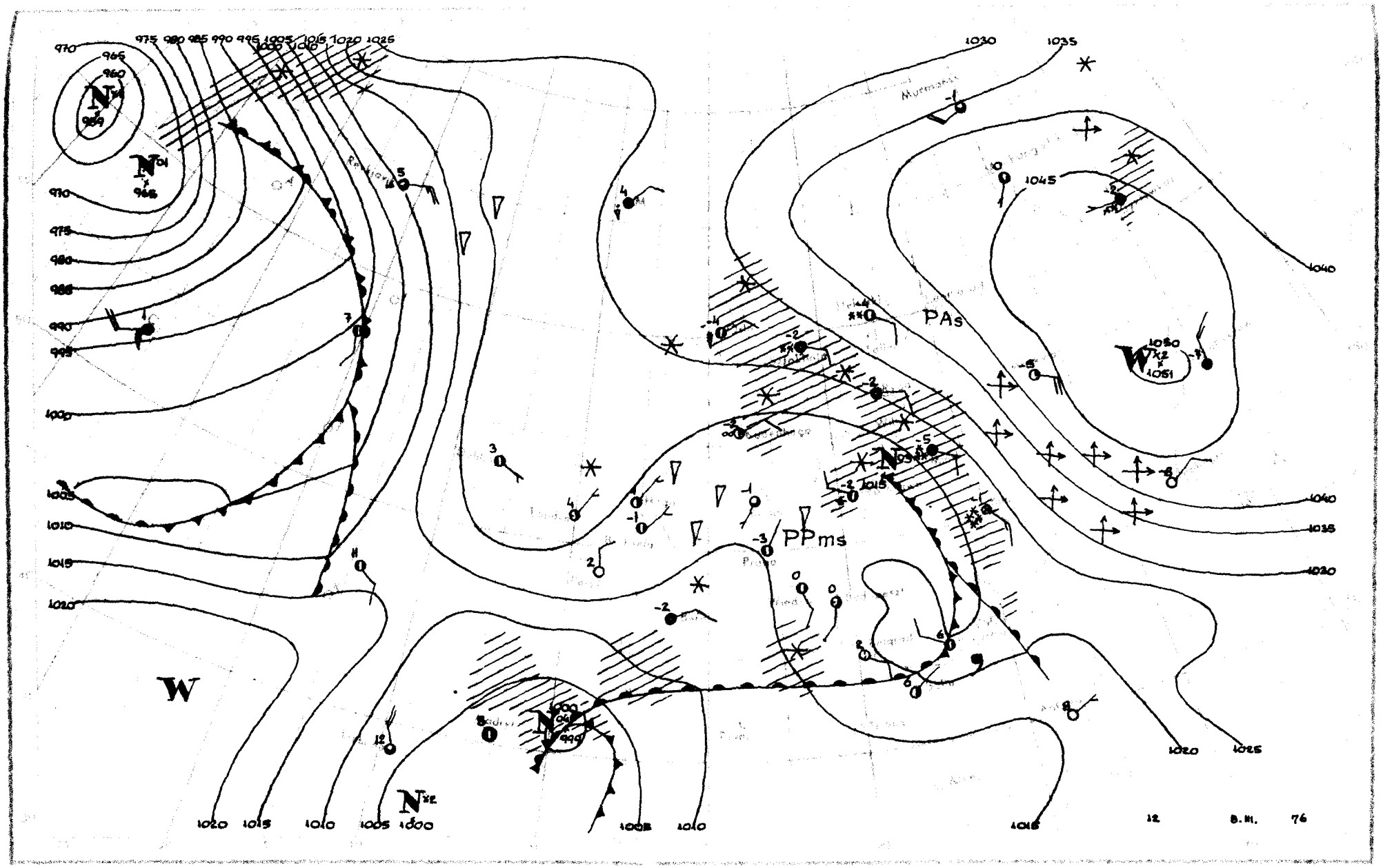
PAs
PPms
W
12 8.III. 76

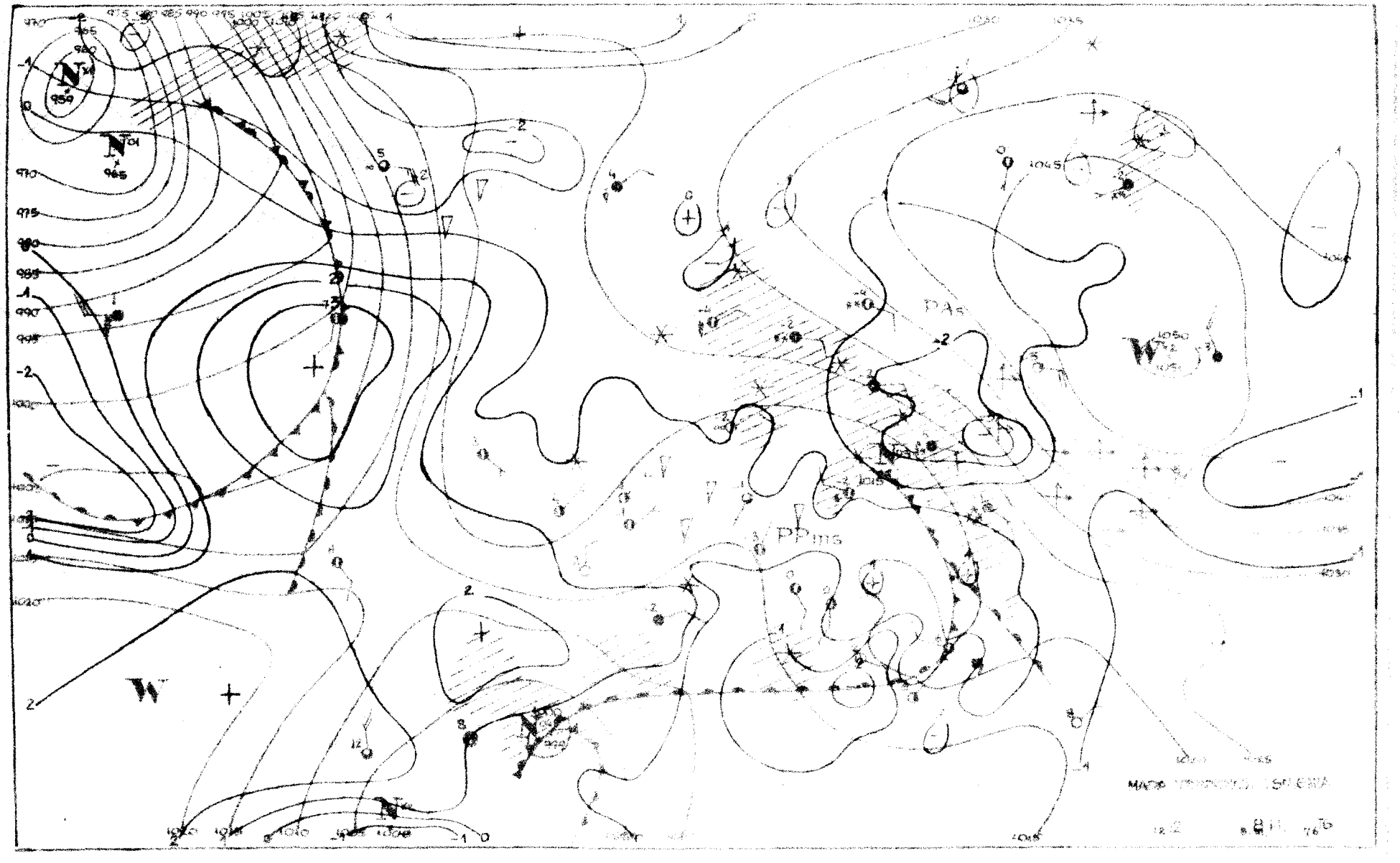
PAs
PPms
W
W
N
N
N

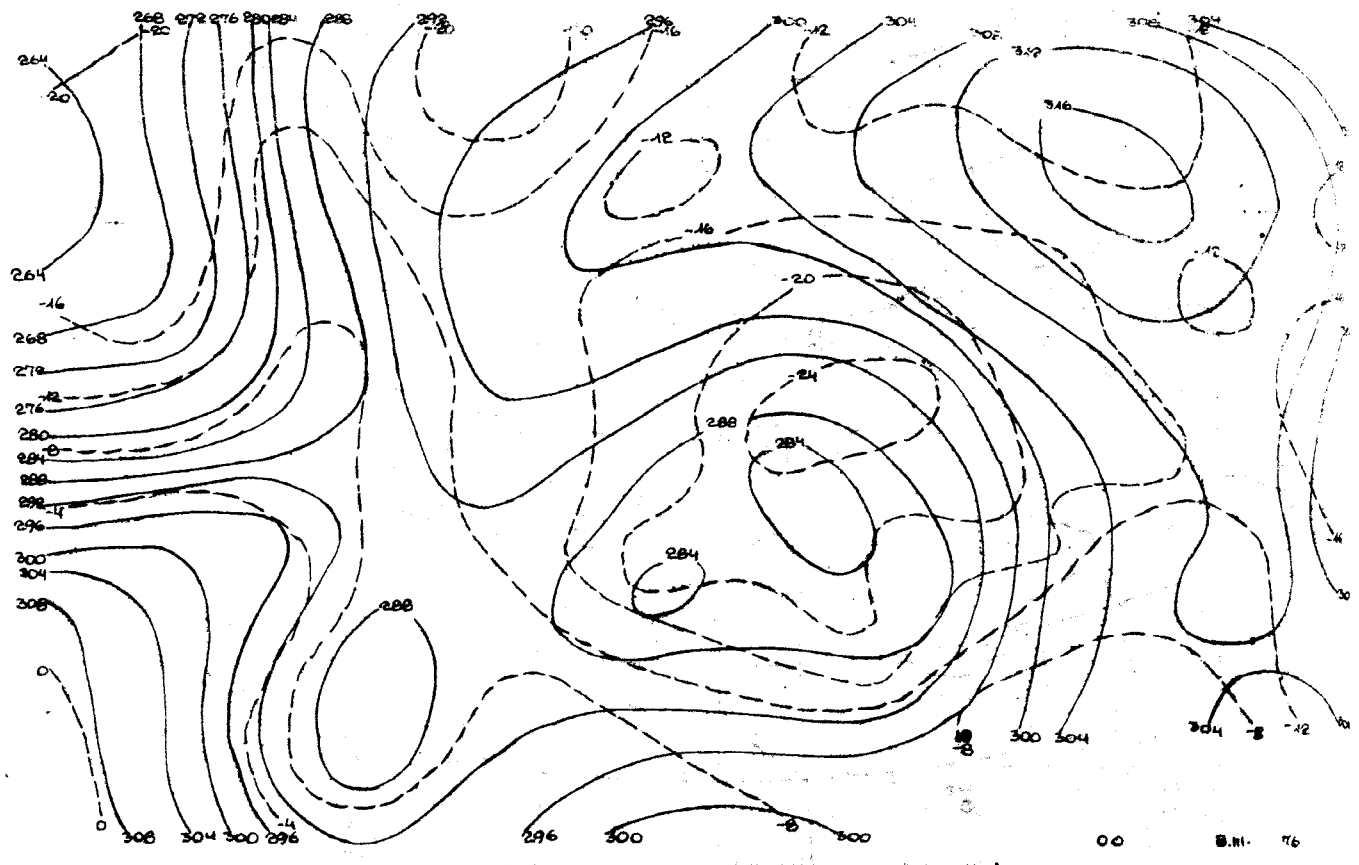

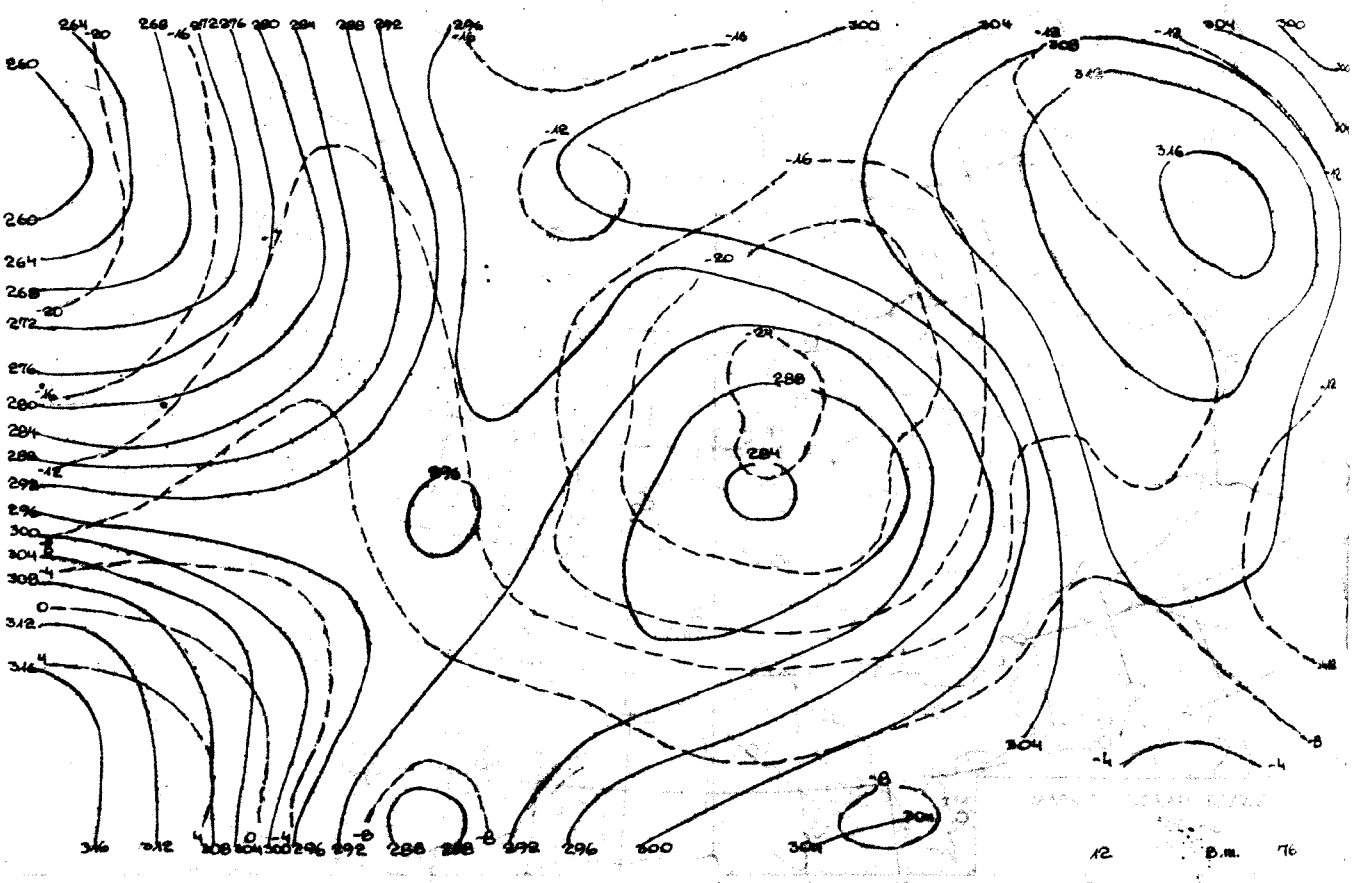

Reprodukowanie i publikowanie tekstu, map, wykresów i danych synoptycznych dozwolone wyłącznie w formie dosłownej z podaniem źródła informacji.

Druk PPWK-W-wa, Solec 18. Zam. 4125/155/B/73-21.V.73- X-11436

INSTYTUT METEOROLOGII I GOSPODARKI WODNEJ

ZAKŁAD PROGNOZ METEOROLOGICZNYCH KRÓTKOTERMINOWYCH – 01-673 WARSZAWA, UL. PODLEŚNA 61 – tel: 34-50-97

BIULETYN SYNOPTYCZNY

Dane synoptyczne z Polski w dniu 9.III.1976 r.

SYNOP z godz. 00 GMT.

105	01801	20101	21357	00900	58208
150	02501	20100	21562	00900	63211
195	82206	96102	20854	855XX	53220
205	80000	20101	20655	863XX	56106
235	81601	96101	21056	864XX	58208
250	00000	20100	21861	00900	63207
272	02203	60031	21656	00900	57213
295	82002	50107	22654	854XX	57228
330	00000	16110	21760	00900	60109
375	01401	40101	23256	00900	58216
400	82001	40101	21354	00907	56208
424	80000	20101	21855	8097X	55308
465	71201	40101	22956	755XX	58214
495	00000	20101	24059	00900	60214
510	92504	90497	43864	9XXXX	65208
560	80000	56101	21554	855XX	57310
570	00000	30100	23758	00900	59214
575	01002	60021	22255	00900	58110
650	91403	00497	44264	9XXXX	65210
695	82301	97021	23452	855XX	58106

SYNOP z godz. 12 GMT.

104	62303	56101	24951	695XX	56208
150	12503	58100	25252	00902	57208
195	31803	97051	26652	31500	57107
205	32504	40107	25152	32400	55110
235	61903	30104	25053	2141X	55208
250	72402	50224	25551	725XX	53003
272	32404	58051	25750	51500	56106
295	70902	56101	26651	7097X	56104
330	72603	30107	25852	325XX	54108
375	02701	56050	26050	00900	57002
400	72603	30857	25953	724XX	55108
424	53203	50057	25402	32630	58111
465	31301	40051	25851	32500	55205
495	81201	97021	25250	00907	54304
510	72502	97857	47362	63XXX	63110
560	80000	35052	24600	4557X	57106
570	80000	97021	25551	00907	56005
575	80000	60022	25001	8091X	52106
650	82202	65712	47160	45X1X	61113
695	80702	96702	25351	4551X	53102

TEMP Legionowo, godz. 00 GMT.

TTAA	09001	12374	99010	08706	21001	00174	07514	21504	85438	10327	26006	70908	18756	22507	50532
		21509	40683	467XX	23513	30873	475XX	24024	25993	473XX	23519	10141	473XX	24019	15331
		23513	10596	507XX	22011	88370	489XX	23519	88135	505XX	23013	77999			
TTBB	0900X	12374	00010	08706	11969	03935	22877	10926	33853	10127	44699	18756	55474	401XX	66421
		77378	479XX	88370	489XX	99331	475XX	11199	473XX	22157	465XX	33135	505XX	21212	00010
		11904	27005	22783	22505	33550	21010	44416	23510	55340	24024	41414	00900	51515	11900
		22800	23505	33600	21508										
TTCC	09001	12374	70828	511XX	24508	50046	515XX	26009	30376	531XX	28008	20637	535XX	27510	10082
		27014	05542	393XX	27023	88999	77999								
TTDD	0900X	12374	11515	513XX	22326	531XX	33203	533XX	44157	561XX	55095	487XX	66066	475XX	77050
		21212	11951	21011	22778	25509	33300	2800S	44252	24009	55209	29009	66093	26516	77055
		88050	27023												

TEMP Wrocław, godz. 00 GMT.

TTAA	09001	12425	99006	05311	00000	00163	03912	10501	85439	11119	24505	70903	20724	24006	50531
		25015	40682	451XX	25522	30873	483XX	25528	25993	487XX	25524	20141	461XX	26018	15332
		26016	10597	505XX	26010	88439	447XX	25020	77999						
TTBB	0900X	12425	00006	05311	11996	01711	22876	09120	33778	17507	44751	17509	55532	34727	66439
		77340	459XX	88318	481XX	99250	487XX	11220	461XX	22158	457XX	33147	491XX	44122	493XX
		527XX	66100	505XX	21212	00006	00000	11983	12002	22885	25004	33317	25530	44154	26015
		25518	66108	25510	41414	8097X	41414	8097X	51515	11898	23004	22800	24004	33600	25007
TTCC	09007	12425	70830	511XX	25015	50049	513XX	88999	77999						
TTDD	0900X	12425	11500	513XX	21212	11650	25517								

Przebieg pogody w Polsce w dniu 9.III.1976 r.

Zachmurzenie umiarkowane, miejscami, głównie w dzielnicach południowych przejściowo duże. Na północnym wschodzie okresami rozpogodzenia. Prawie w całym kraju występowały opady śniegu, przeważnie o charakterze przelotnym. Temperatura maksymalna wynosiła od -2°C w Gdańsku, Chojnicach i Jeleniej Górze do 2°C miejscami na południu i w centrum. Temperatura minimalna wynosiła od -15°C w Suwałkach do -2°C w Rzeszowie. Wiatry były słabe o kierunkach zmiennych.

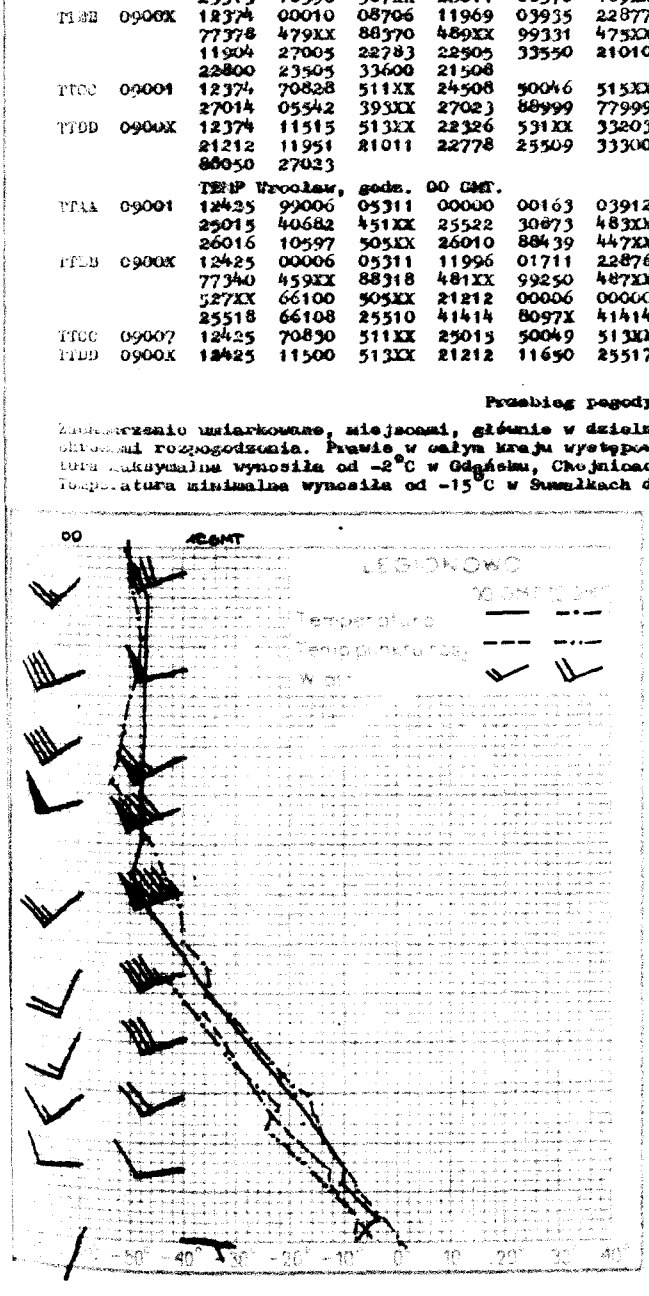

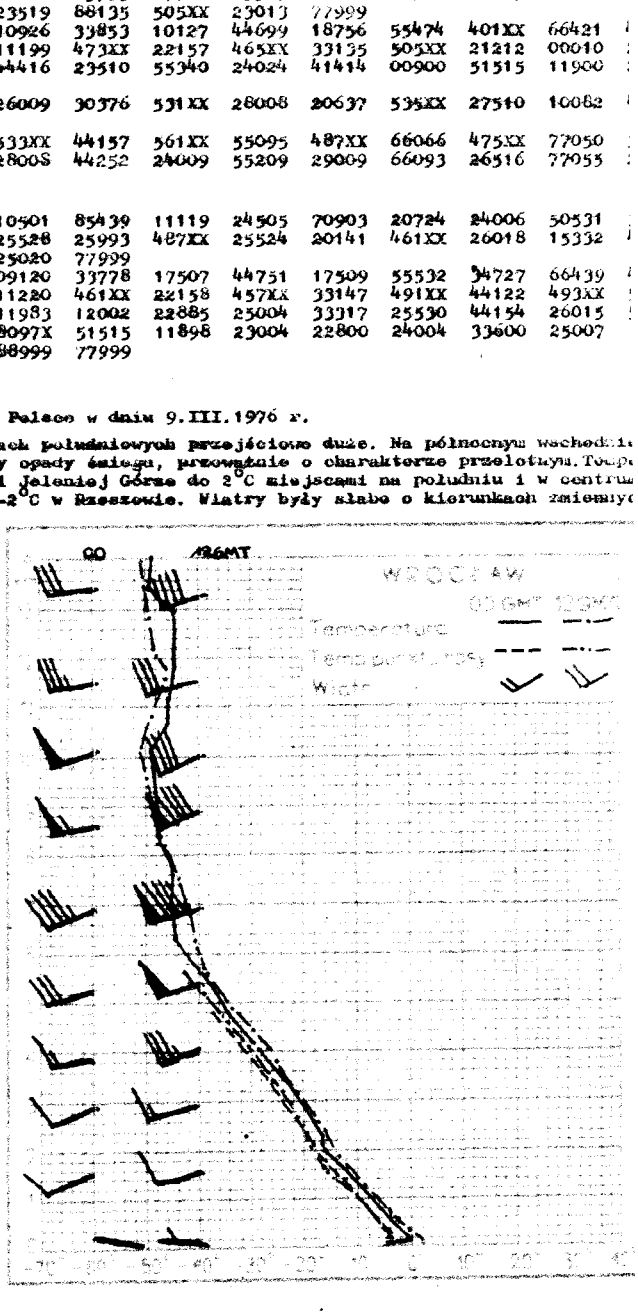

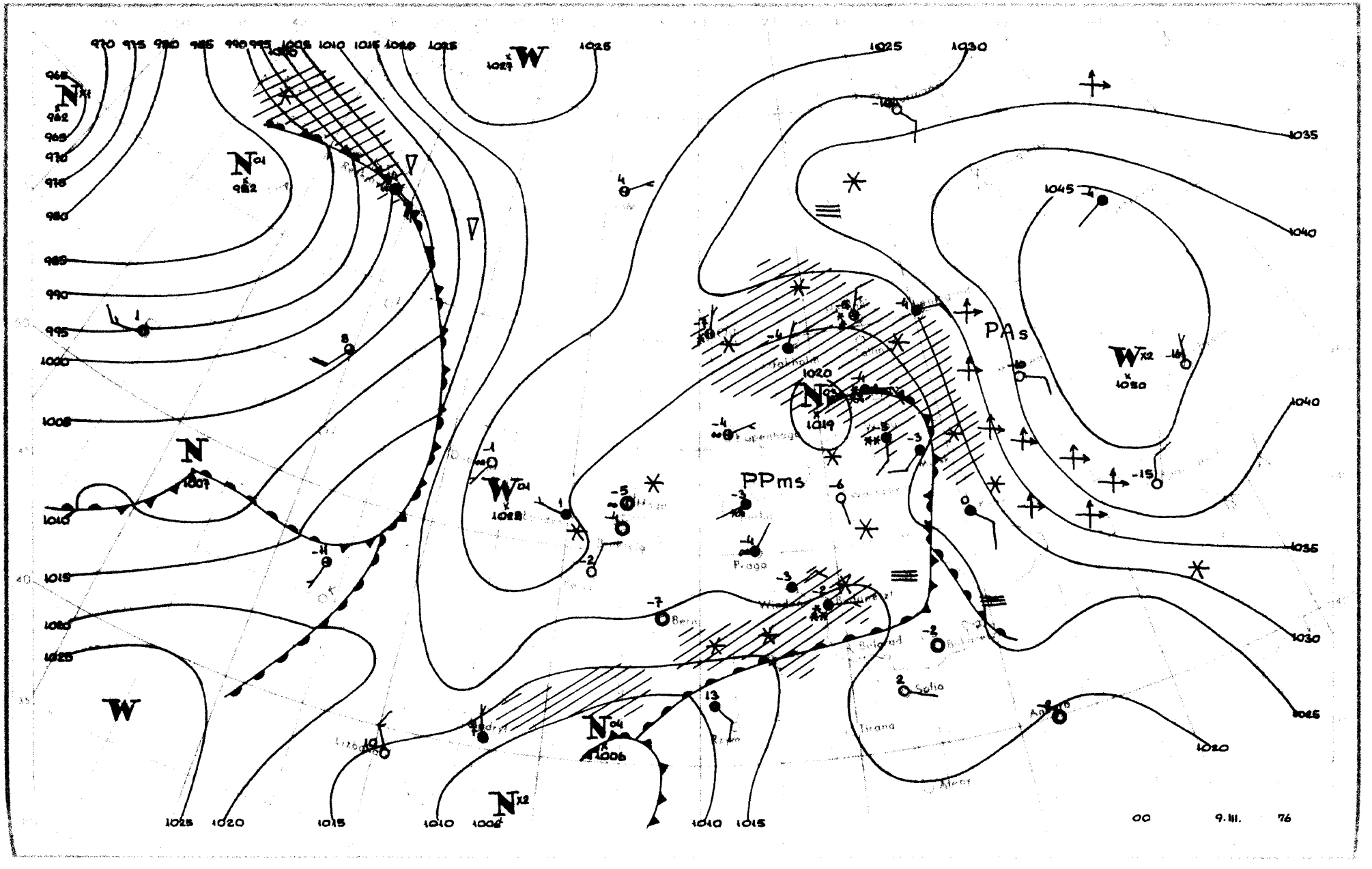
PAs
PPms
Praga
Sofia
Tirana
Atene
00
9.III.
76

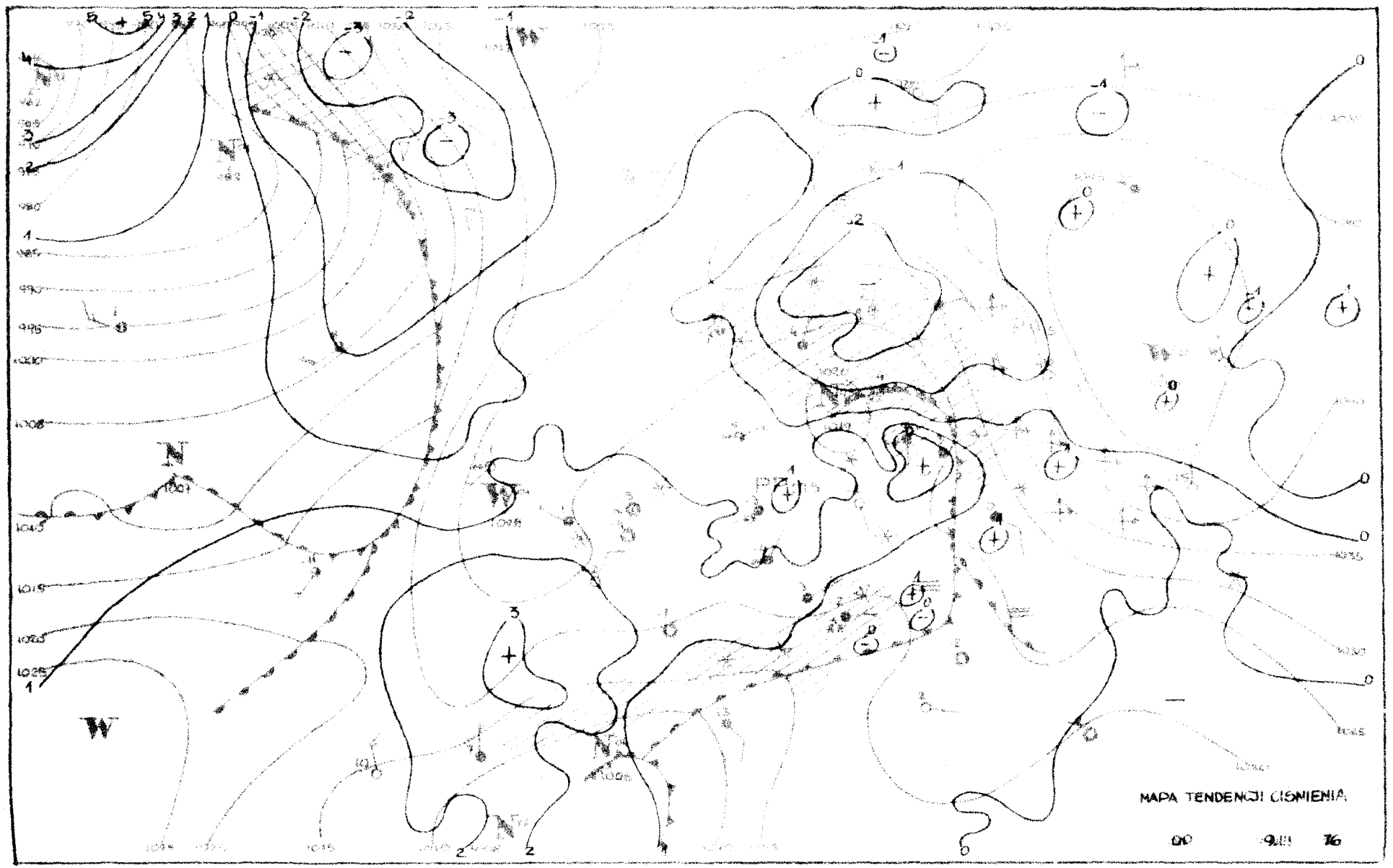
MAPA TENDENCJI CISNIENIA
00
9.III
76

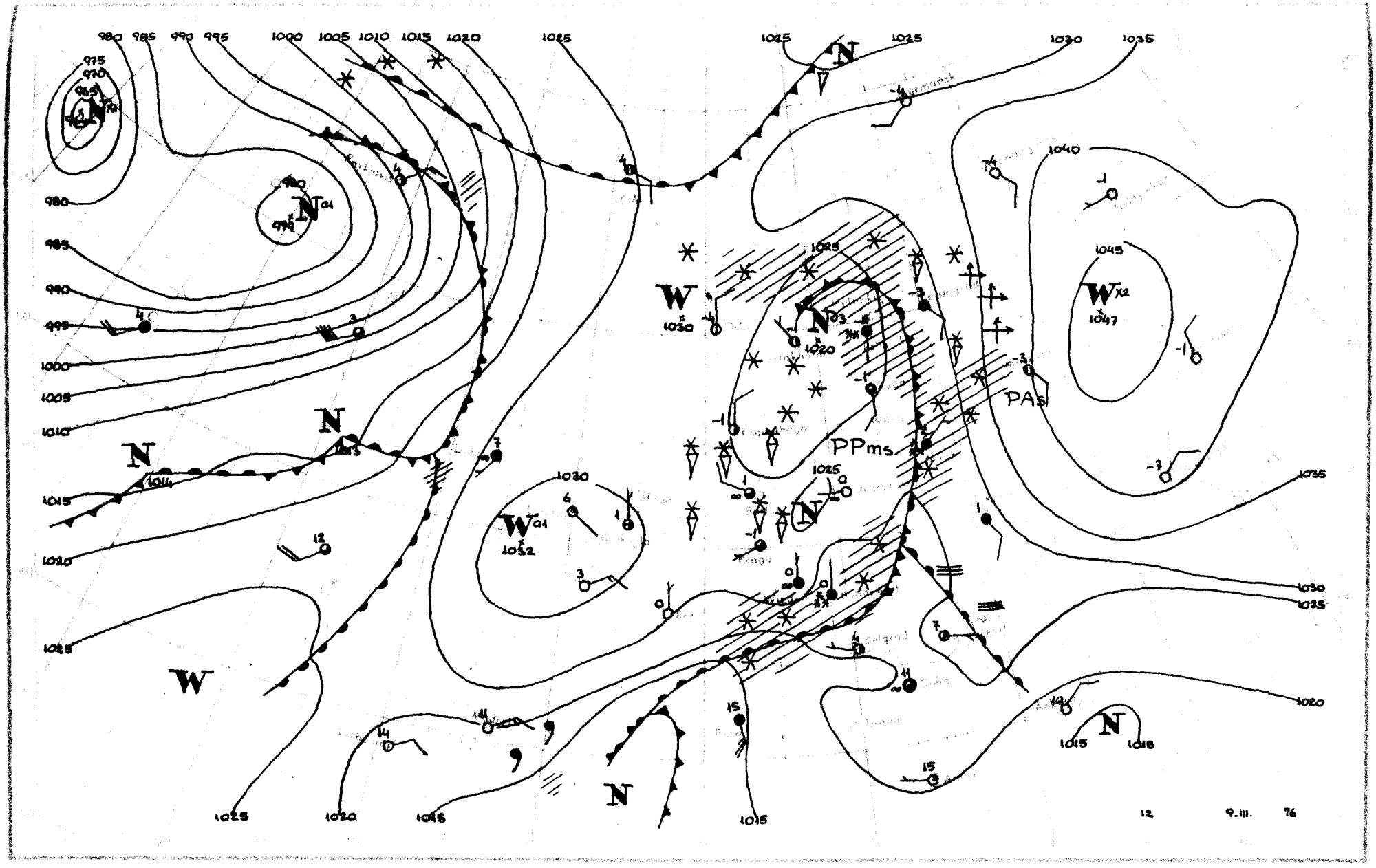
PPms
PAs
12
9.III.
76

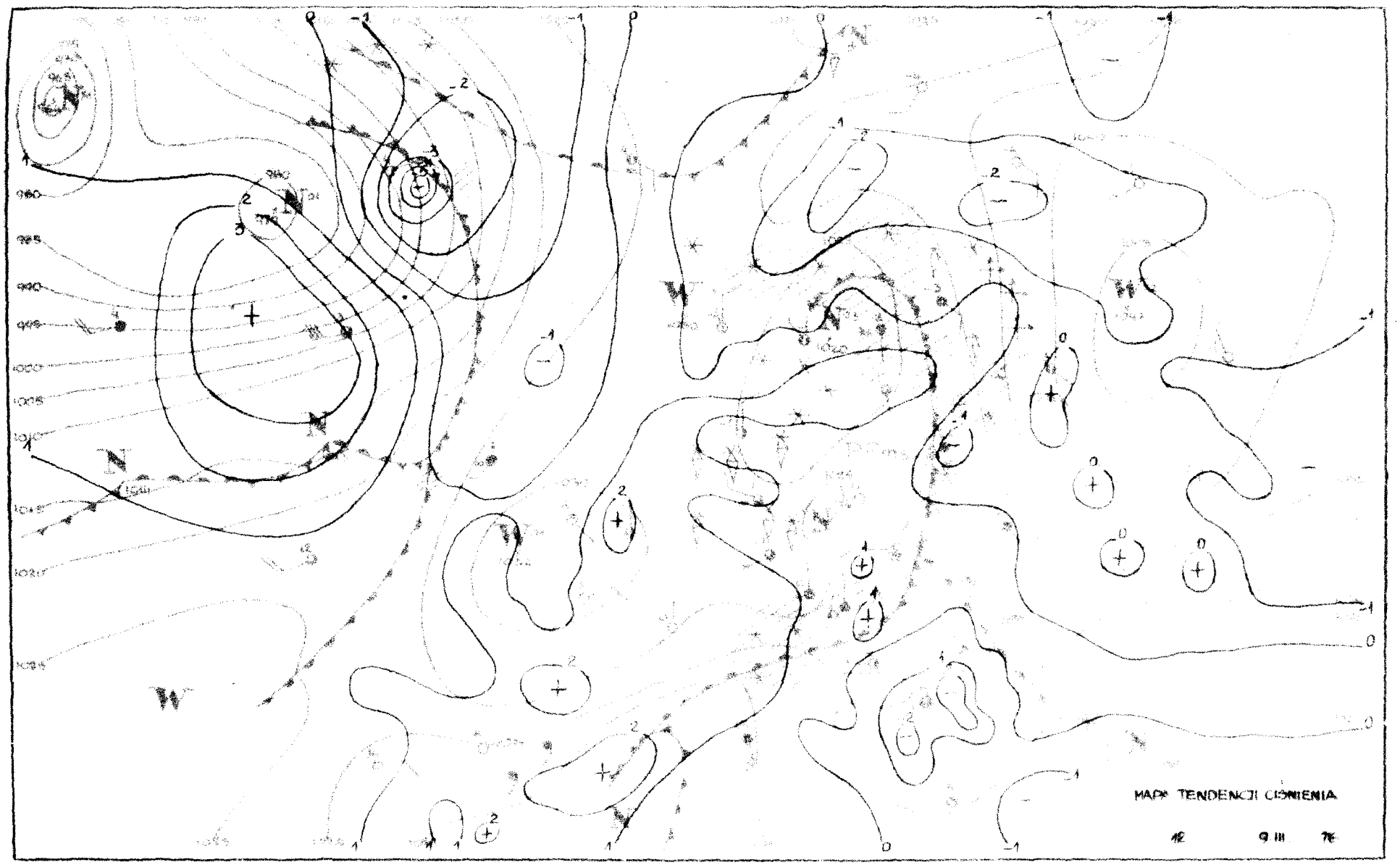
MAPA TENDENCJI CIŚNIENIA
12
9 III
76

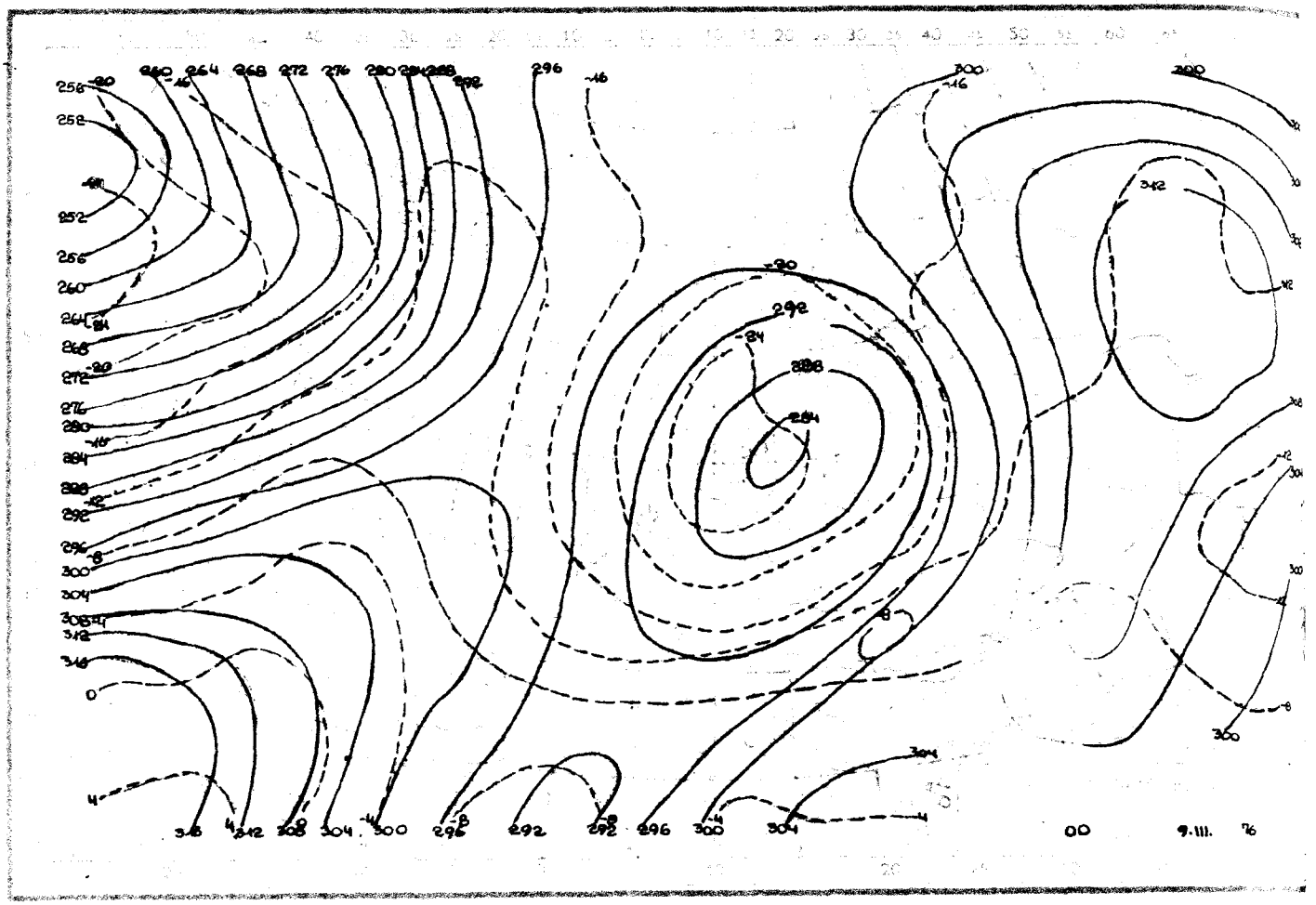

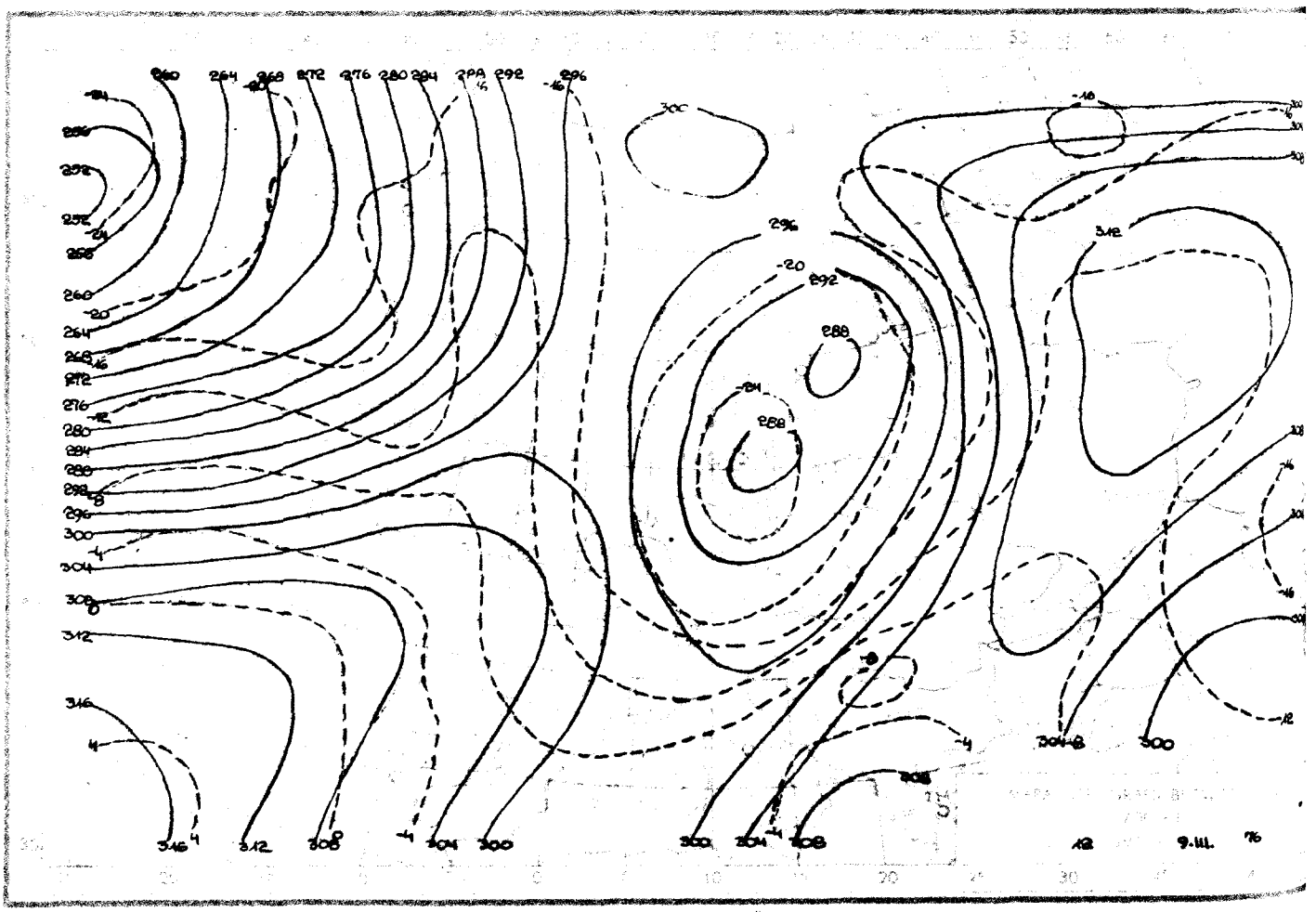

Reprodukowanie i publikowanie tekstu, map, wykresów i danych synoptycznych dozwolone wyłącznie w formie dosłownej z podaniem źródła informacji.

Druk PPWK-W-wa, Solec 18. Zam. 4125/155/8/73-21.V.73-X-11436-1

INSTYTUT METEOROLOGII I GOSPODARKI WODNEJ

ZAKŁAD PROGNOZ METEOROLOGICZNYCH KRÓTKOTERMINOWYCH – 01-673 WARSZAWA, UL. PODLEŚNA 61 – tel: 34-50-97

BIULETYN SYNOPTYCZNY

Dane synoptyczne z Polski w dniu 10.III.1976 r.

SYNOP z godz. 00 GMT.

105	72001	12867	28255	794XX	56305
150	22502	18100	27859	25400	60801
195	00000	97020	29263	00900	64501
205	02702	30108	29457	00900	58307
235	02202	03487	28762	00900	63204
250	02302	40107	28557	00900	59204
272	82101	56101	27857	855XX	58102
295	80000	18102	28356	855XX	58400
330	00000	30107	29957	00900	59204
375	82502	25101	28253	8092X	55202
400	72902	30101	30755	755XX	56207
424	52802	56102	31156	50930	58208
465	80000	16108	30055	863XX	56207
495	80000	96102	28254	8092X	56302
510	93409	90708	50065	9XXXX	66305
560	83303	56107	29552	855XX	55212
570	80000	40102	28953	855XX	55305
575	83101	56102	28452	8092X	53205
650	93405	00774	49564	9XXXX	65203
695	83303	20717	27652	8042X	52106

SYNOP z godz. 12 GMT.

105	52802	60262	30452	59400	55103
150	62706	58108	28552	62400	55203
195	82102	20701	28654	5551X	56400
205	62905	40101	32051	624XX	55002
235	72405	96108	30053	734XX	55005
250	82703	96707	31053	5732X	56102
272	82904	40101	29654	854XX	56106
295	82802	30264	29853	854XX	56206
330	42806	56108	32952	42500	55001
375	62805	56101	31451	62500	54103
400	72902	58852	33453	734XX	56801
424	12906	58267	33650	12500	57803
465	62705	30267	32352	634XX	57205
495	83004	96107	31553	4341X	56104
510	63409	98488	52563	63XXX	65002
560	63303	60038	33352	625XX	58801
570	63207	97031	32452	625XX	56002
575	83002	50107	33052	2551X	56106
650	93102	00867	51061	9XXXX	63101
695	83305	16772	31652	864XX	54400

TEMP Legionowo, godz. 00 GMT.

[illegible]	10001	12374	99016	04913	07001	00220	01922	16501	85492	10934	24504	70950	22335	25010	50556	32958
		22035	40692	38356	22557	30883	515XX	22447	25001	527XX	23036	20146	509XX	23523	15333	507XX
		24015	10596	539XX	26010	88294	521XX	22548	77426	22557	41900					
[illegible]	1000X	12374	00016	04913	11997	01322	22699	22534	33547	32156	44469	33560	55450	32560	66324	491XX
		77294	521XX	88253	531XX	99236	511XX	11126	505XX	22101	541XX	21212	00016	07001	11997	18501
		22959	26005	33793	23503	44566	22020	55426	22557	66340	22558	77166	24015	41414	864XX	51515
		11906	25005	22800	24003	33600	21517									
[illegible]	10002	12374	70826	535XX	27009	50043	529XX	30009	30372	543XX	29007	20631	551XX	32011	10071	XXXXX
		XXXXX	88999	77999												
[illegible]	1000X	12374	11873	515XX	22698	535XX	44477	529XX	44127	577XX	55101	559XX	21212	11931	25007	22317
		30505	33101	28516												

TEMP Wrocław, godz. 00 GMT.

[illegible]	10001	12425	99016	05126	00000	00240	03525	30005	85507	12914	30506	70961	22739	27510	50535	37743
		24520	40689	39557	24045	30883	457XX	24031	25003	475XX	24026	20151	481XX	25021	15340	487XX
		25511	10606	497XX	XXXXX	88268	481XX	24029	77344	24048	40317					
[illegible]	1000X	12425	.00016	05126	11996	03125	22869	12114	33747	19148	44655	26932	55625	27936	66519	37941
		77450	36756	88268	481XX	98228	467XX	11189	487XX	22117	487XX	21212	00016	00000	11996	30507
		22746	27507	33582	25012	44344	24048	55164	27506	66126	24016	41414	50930	51515	11904	31007
		22800	29007	33600	25012											
[illegible]	1000X	12425	70838	513XX	50057	517XX	38999	77999								
[illegible]	1000X	12425	11740	519XX	22640	503XX	33530	525XX	44440	503XX	55400	527XX	66350	519XX		

Przebieg pogody w Polsce w dniu 10.III.1976 r.

[illegible]rzenie było duże z większymi przejaśnieniami i lokalnymi rozpogodzeniami. Prawie w całym kraju wystąpiły opady [illegible]. Miejscami wystąpiły mgły. Temperatura maksymalna wynosiła od -4°C w Suwałkach do 1°C w Słubicach i Wrocławiu, [illegible]ratura minimalna wynosiła od -14°C w Lublinie do -2°C w Świnoujściu. Wiatry były słabe i umiarkowane przeważnie [illegible]ków zachodnich.

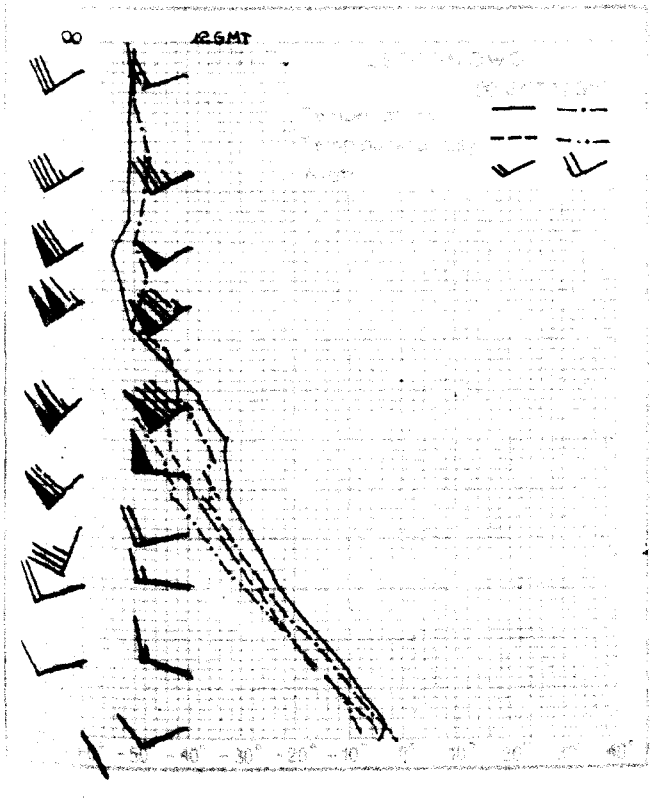

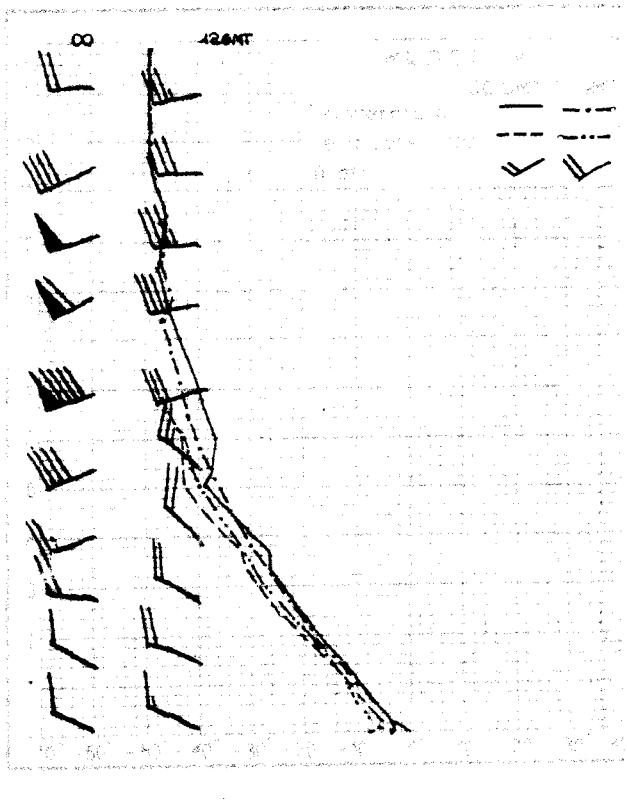

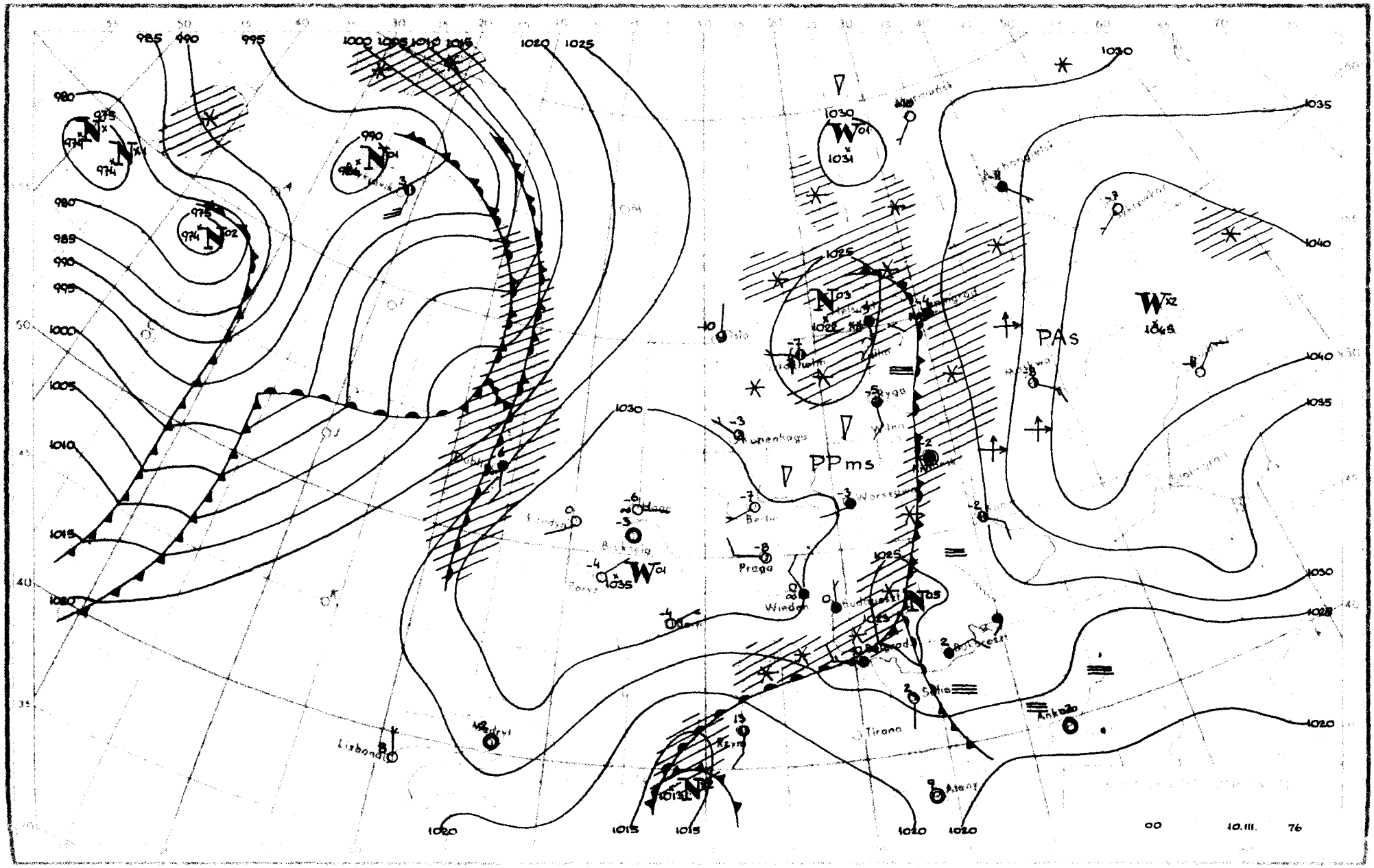
PAs
PPms
Praga
Lisbonda
Tirana
Atenas
Ankara
00
10.III.
76

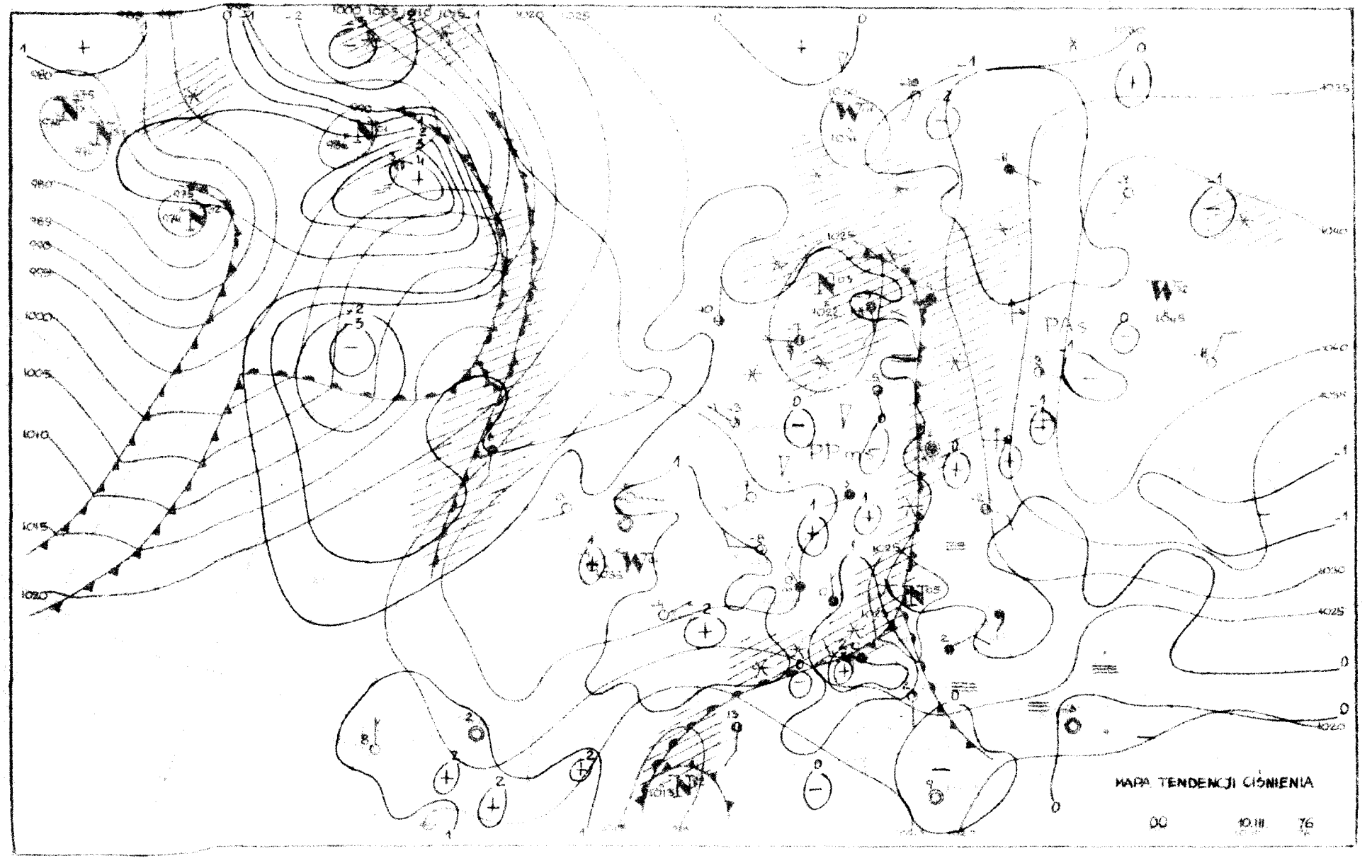
MAPA TENDENCJI CIŚNIENIA
00
10.III
76

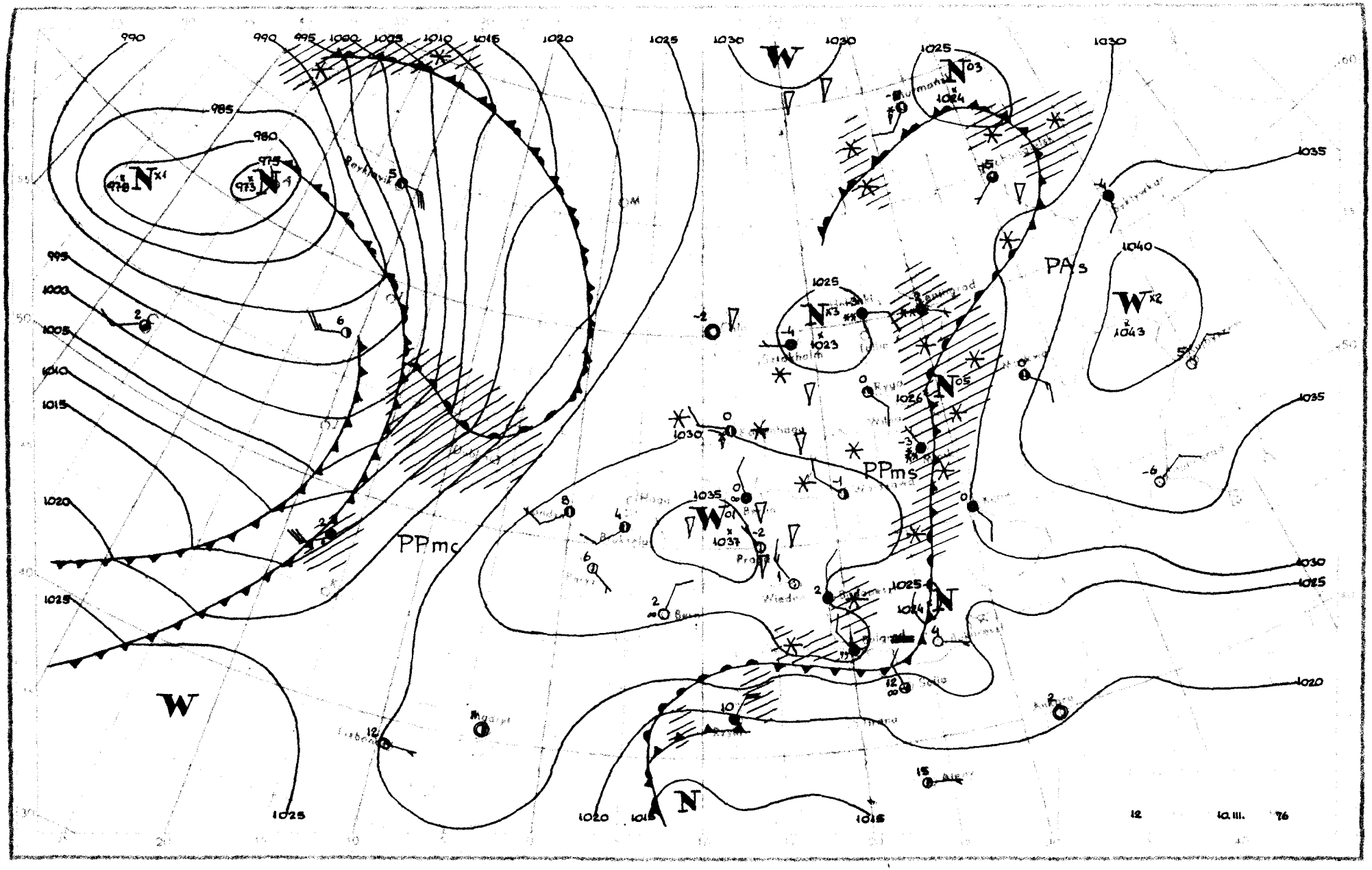
PPmc
PPms
PAs
12
10.III.
76

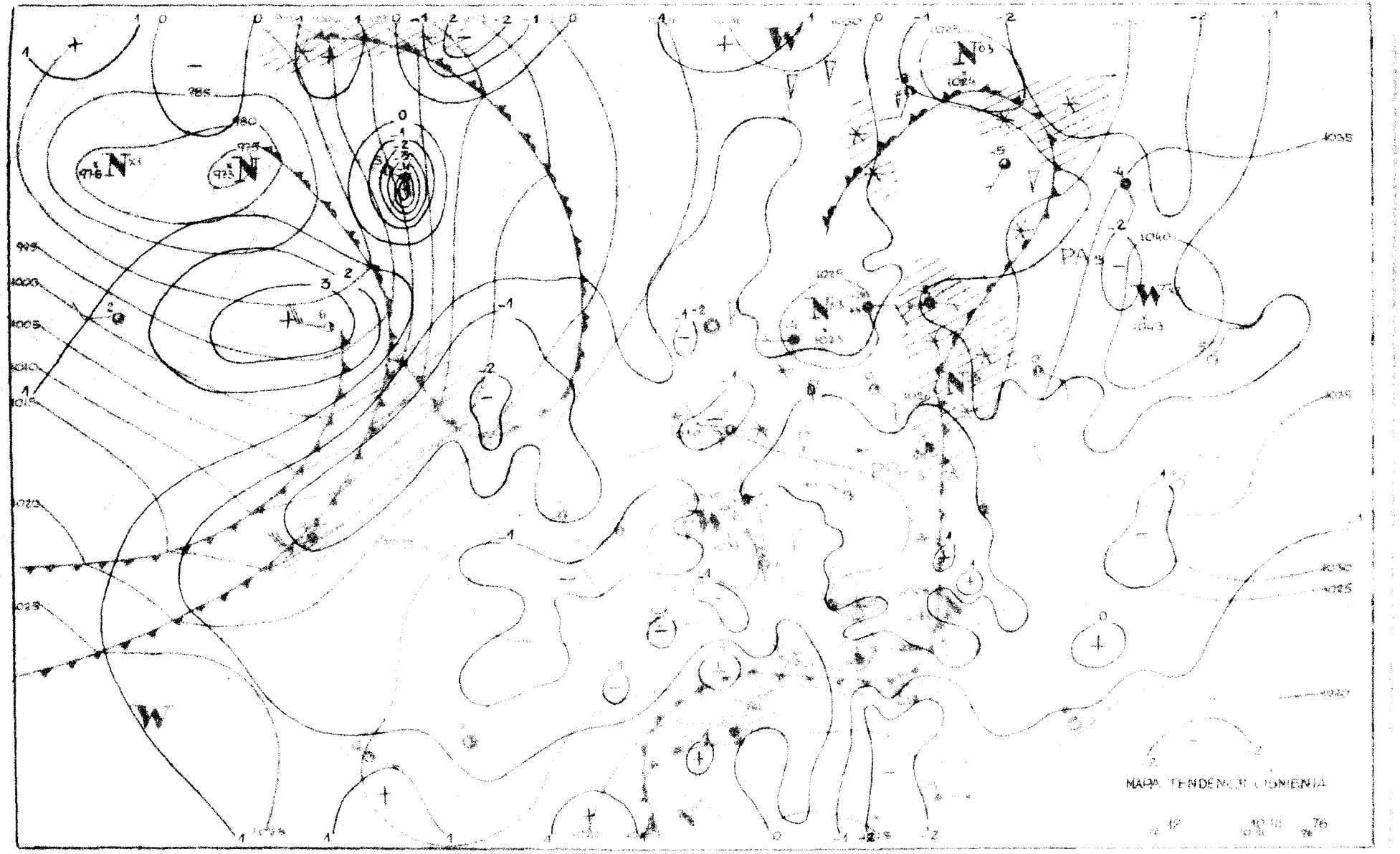
MAPA TENDENCIA

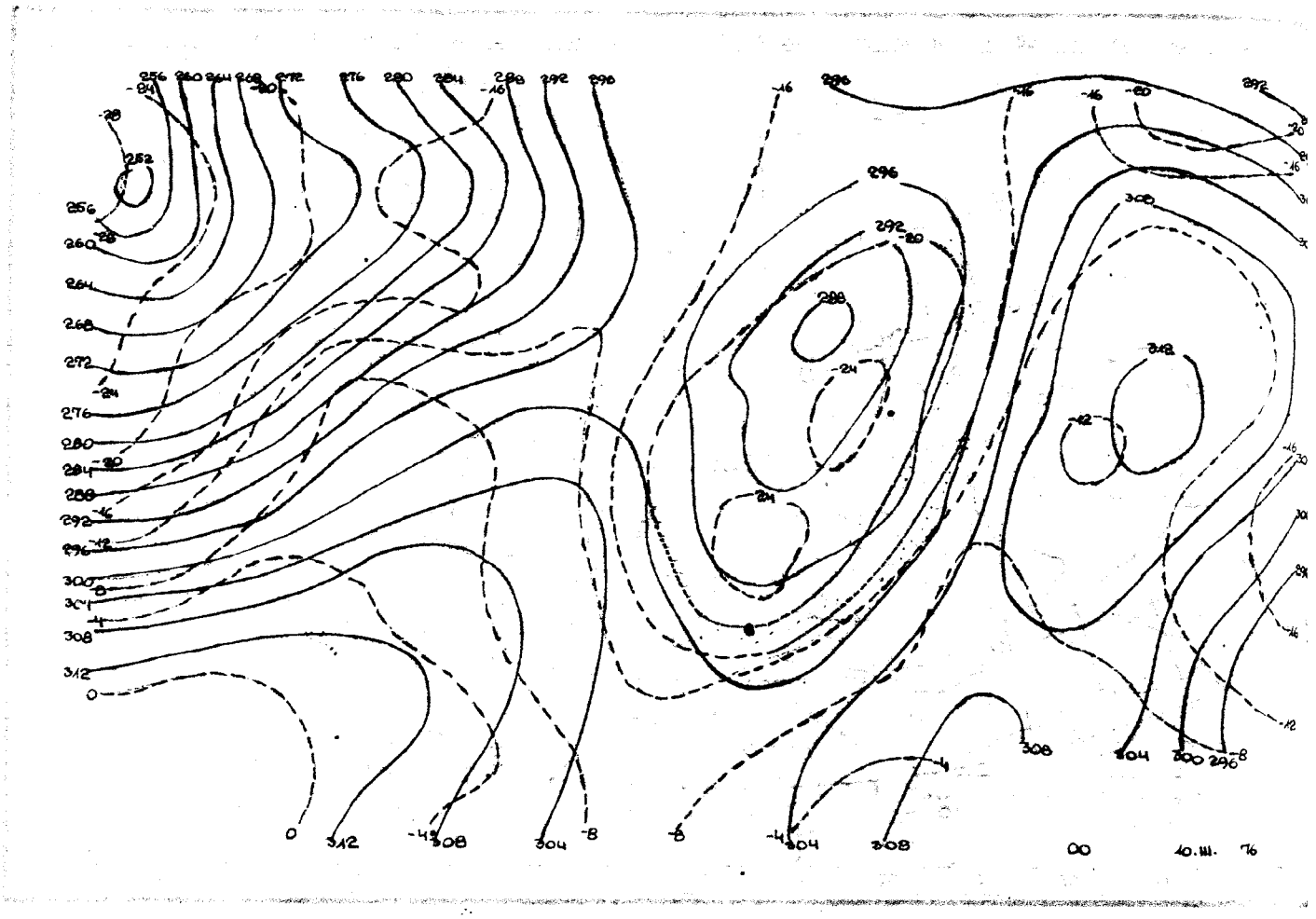

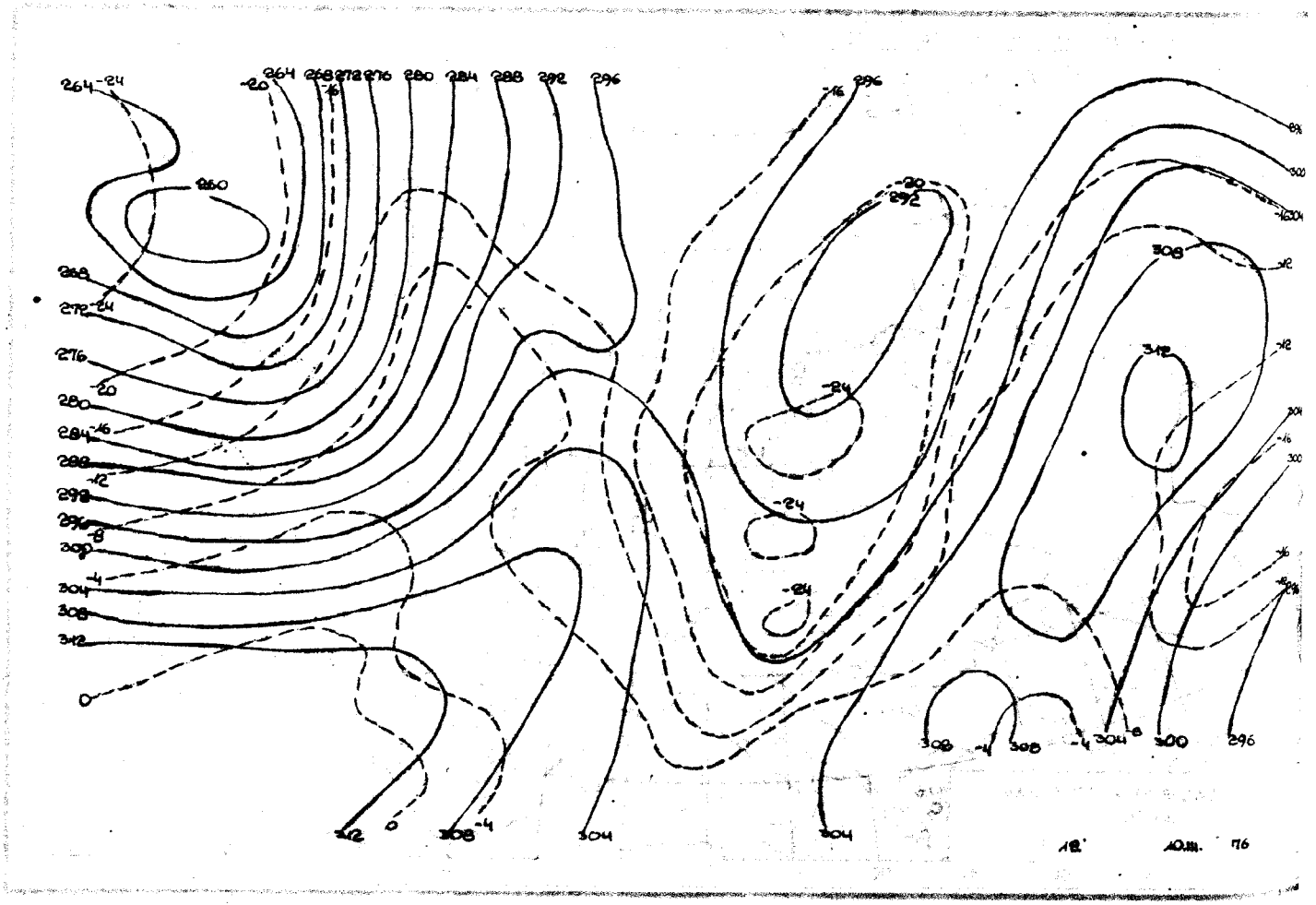

Reprodukowanie i publikowanie tekstu, map, wykresów i danych synoptycznych dozwolone wyłącznie w formie dosłownej z podaniem źródła informacji.

Druk PPWK-W-wa, Solec 18. Zam. 4125/155/B/73-21.V.73-X-114 36-17

INSTYTUT METEOROLOGII I GOSPODARKI WODNEJ

ZAKŁAD PROGNOZ METEOROLOGICZNYCH KRÓTKOTERMINOWYCH – 01-673 WARSZAWA, UL. PODLEŚNA 61 – tel: 34-50-97

BIULETYN SYNOPTYCZNY

Dane synoptyczne z Polski w dniu 11.III.1976 r.

SYNOP z godz. 00 GMT.

105	02604	50221	26553	3551X	54620
150	62505	56101	26355	00902	57718
195	52204	97017	28757	55500	58803
205	72805	40261	27452	754XX	53722
235	81905	96711	27855	3732X	56717
250	22102	96101	30057	00901	58711
272	02103	40100	29058	00900	59707
295	01802	50101	30660	00900	61504
330	02203	30100	30956	00900	57714
375	72503	50101	31395	756XX	56610
400	02704	40100	31534	00900	55711
424	02202	25101	32357	00900	59712
465	52202	20101	32256	55600	57711
495	02802	96101	32360	00900	61806
510	03414	98383	51465	00900	66709
560	82501	20101	32957	5632X	60812
570	00601	96100	34062	00900	63707
575	00000	40100	33058	00900	59608
650	23006	80020	50969	20930	72713
695	82601	30777	32355	863XX	56708

SYNOP z godz. 12 GMT.

105	70103	60038	25252	794XX	55809
150	53004	65018	23753	35402	56809
195	61805	96054	25253	625XX	57723
205	72804	30707	25100	753XX	52717
235	82602	40851	24152	894XX	55812
250	53003	97027	24250	52500	55817
272	72603	20268	23652	734XX	53716
295	71604	60028	25852	754XX	58718
330	72605	30717	25851	755XX	53816
375	72305	56851	25351	735XX	55725
400	52504	65031	25801	11606	57821
424	42904	60011	26601	22602	57723
465	82804	25707	26253	5742X	54723
495	51802	97034	26552	52500	57823
510	53601	98034	48659	43X01	61710
560	80000	30104	27152	854XX	56823
570	72502	97264	27252	734XX	58724
575	63402	58104	27252	625XX	57721
650	93606	00853	46664	9XXXX	66707
695	80102	20717	27254	854XX	56719

TEMP Legionowo, godz. 00 GMT.

TTAA	11001	12374	99019	03911	21002	00243	04321	24005	85499	13338	25005	70947	22958	26007	50524	38757
		24012	40685	441XX	22523	30876	479XX	22525	25995	501XX	23522	20142	493XX	25014	15330	511XX
		26507	10594	509XX	29506	88255	515XX	23523	77999							
TTBB	1100X	12374	00019	03911	11986	04732	22889	12538	33874	11933	44727	21558	55632	26158	66470	417XX
		77428	437XX	88348	449XX	99322	477XX	11315	469XX	22255	515XX	33246	489XX	44165	495XX	55145
		517XX	66129	495XX	21212	00019	21002	11957	27508	22681	26505	33520	24510	44379	23026	55271
		23025	66155	25507	41414	745XX	51515	11907	27506	22800	27008	33600	25008			
TTCC	11002	12374	70825	523XX	02003	50042	537XX	35004	30369	557XX	33006	20625	585XX	31506	88999	77999
TTDD	1100X	12374	11946	513XX	22313	553XX	33170	595XX	44129	585XX	21212	11755	32007	22600	01502	33439
		29003	44286	34005	55129	29014										

TEMP Wrocław, godz. 00 GMT.

TTAA	11001	12425	99017	05716	00000	00249	04118	28506	85515	12910	30506	70974	20942	33507	50538	36734
		35017	40690	447XX	34013	30881	465XX	30513	25001	481XX	28511	20149	483XX	31009	15338	497XX
		31511	10603	507XX	32004	88366	459XX	33511	77999							
TTBB	1100X	12425	00017	05716	11994	03720	22956	05323	33877	11510	44799	16317	55756	17534	66600	27940
		77433	437XX	88366	459XX	99353	447XX	11324	465XX	22300	465XX	33273	491XX	44234	475XX	55150
		497XX	21212	00017	00000	11994	28507	22719	33007	33486	35518	44365	34011	55269	28016	66219
		32007	77142	31512	88109	32004	41414	00900	51515	11907	29506	22800	32507	33600	32508	
TTCC	11007	12425	70836	515XX	32004	88999	77999									
TTDD	1100X	12425	11600	519XX	21212	11700	32004									

Przebieg pogody w Polsce w dniu 11.III.1976 r.

Zachmurzenie było duże z lokalnymi większymi przejaśnieniami, głównie na zachodzie. Miejscami występowały opady śniegu [illegible] o charakterze przelotnym. Lokalnie notowano mgły. Temperatura maksymalna wynosiła od -4°C w Lesku, Przemyślu [illegible] 4°C w Słubicach, a temperatura minimalna od -19°C w Zamościu do -5°C miejscami na południowym zachodzie i w Łodzi. Wiatry były słabe i umiarkowane przeważnie z kierunków południowych i południowo-zachodnich.

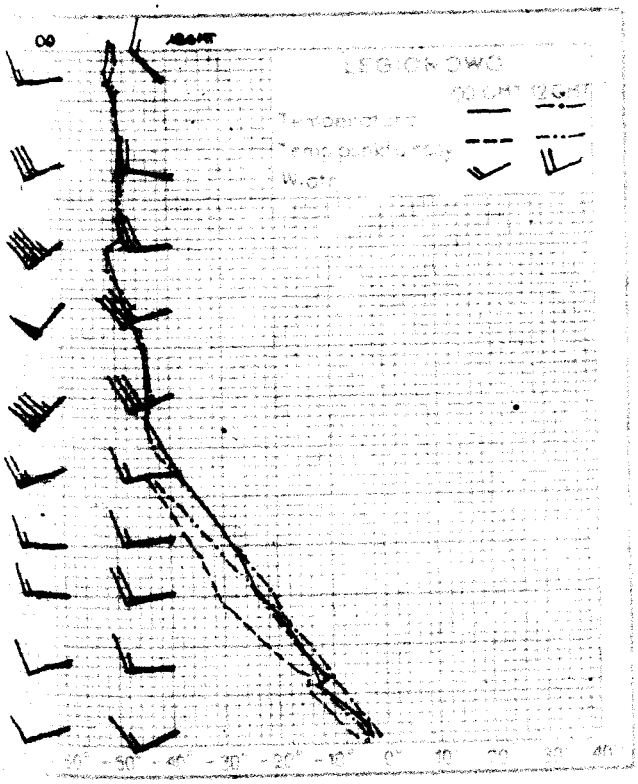



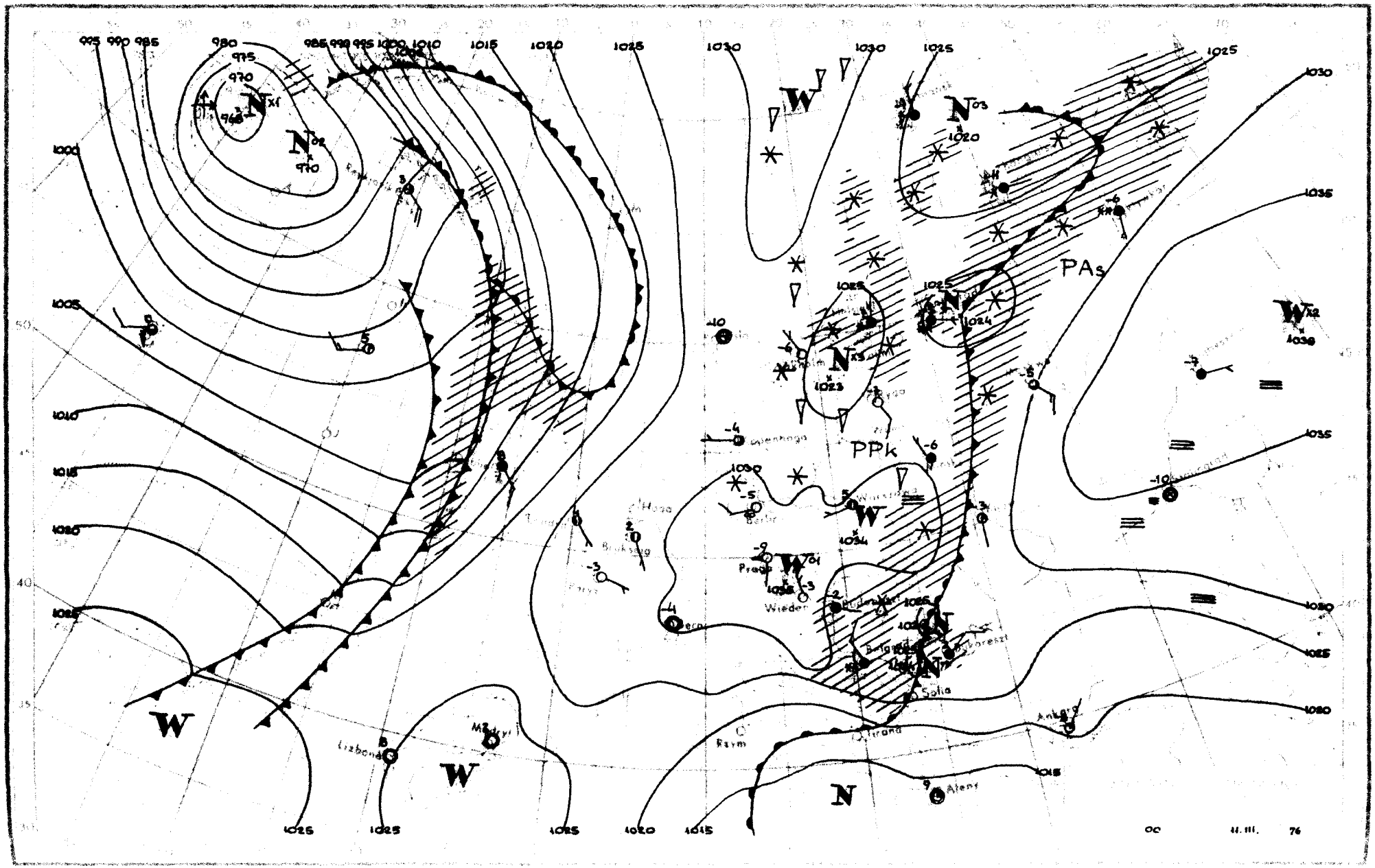
PAs
PPk
W
N
Lisbon
Prague
Wieden
Sofia
Ankara
Alent
Rzym
OC
11.III.
76

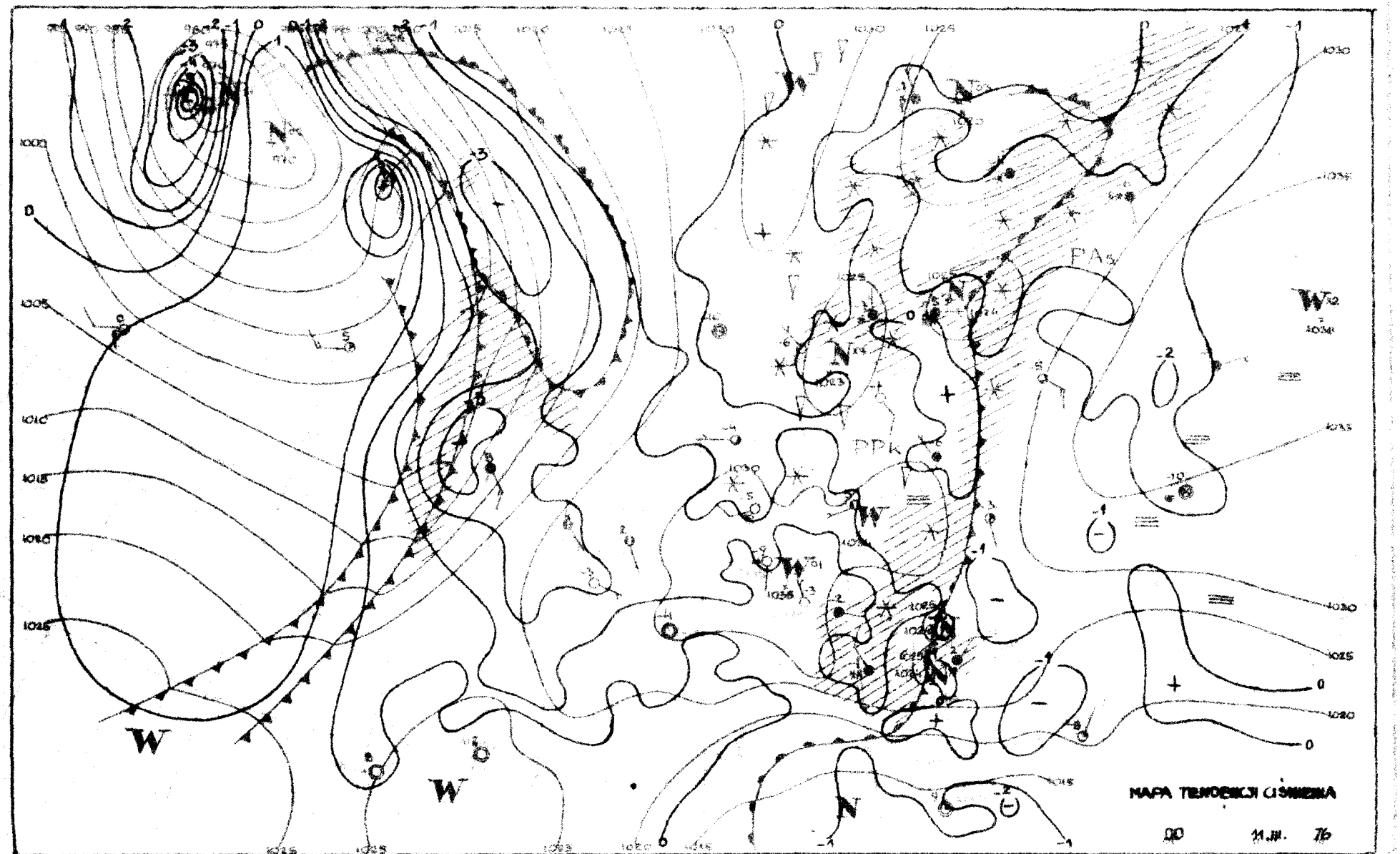
MAPA TENDENCJI CIŚNIENIA
00
11.III. 76

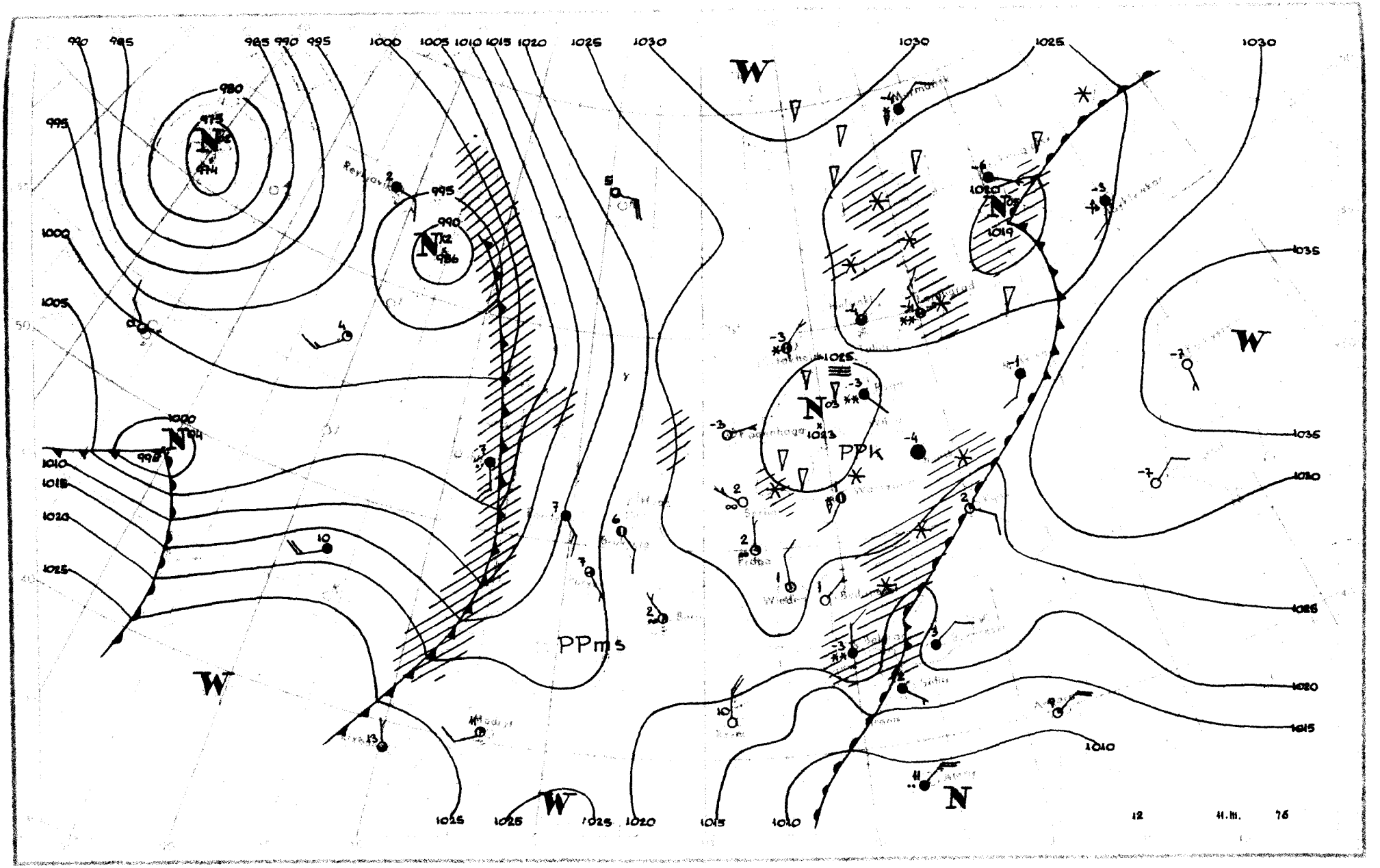
PPms
PPk
W
N
12
11.III.
76

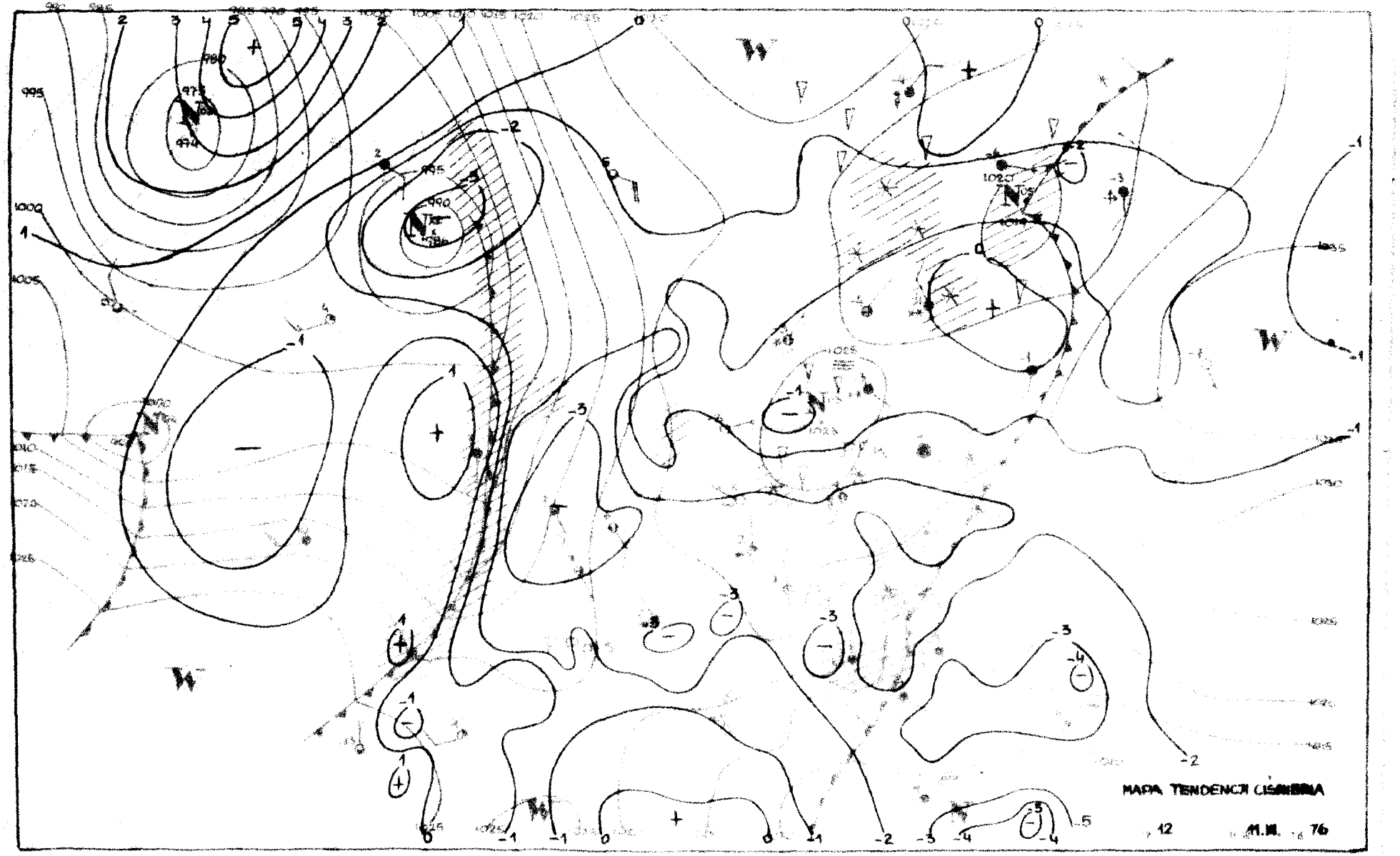
MAPA TENDENCJI CISNIENIA
12
11.III. 76

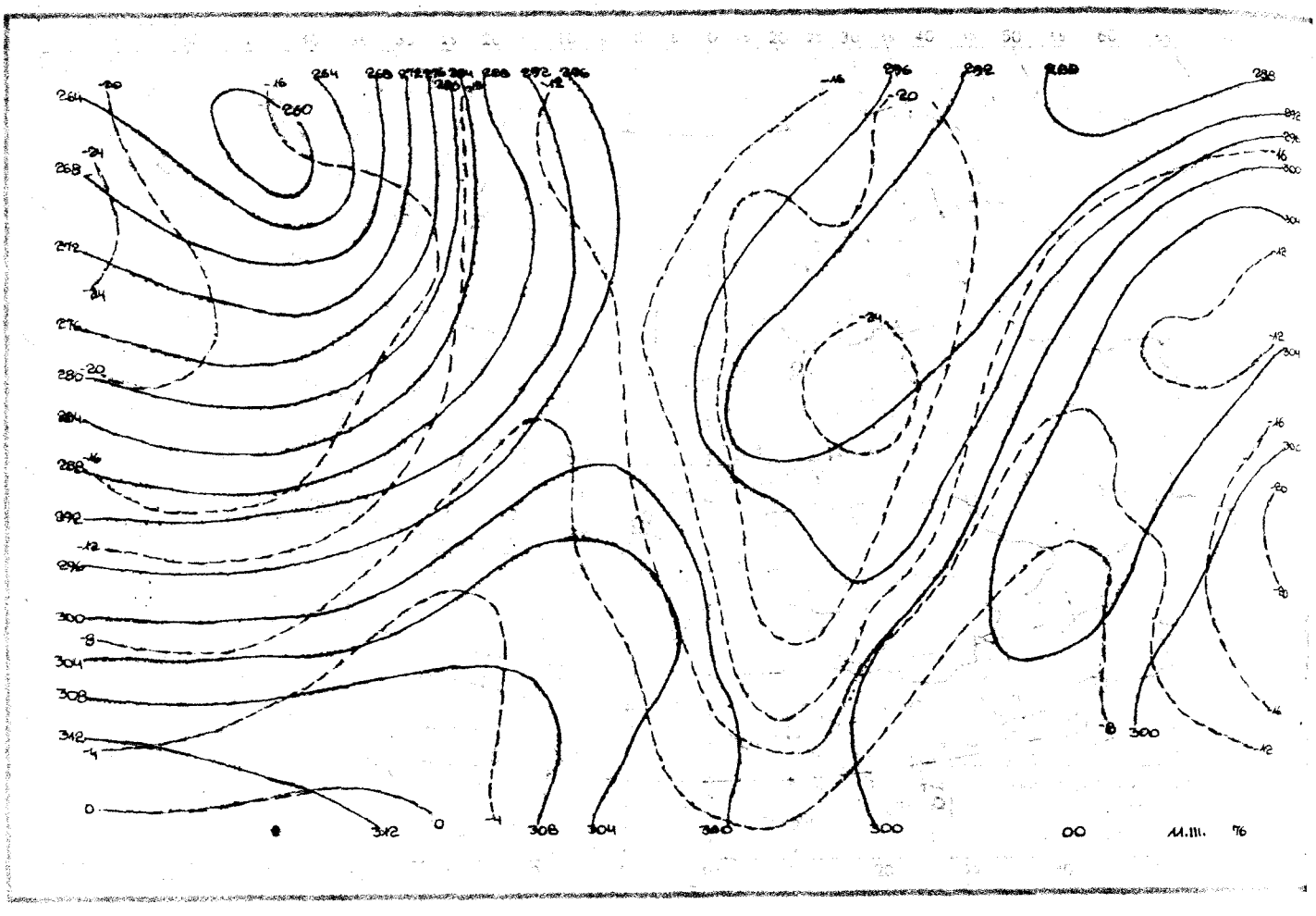

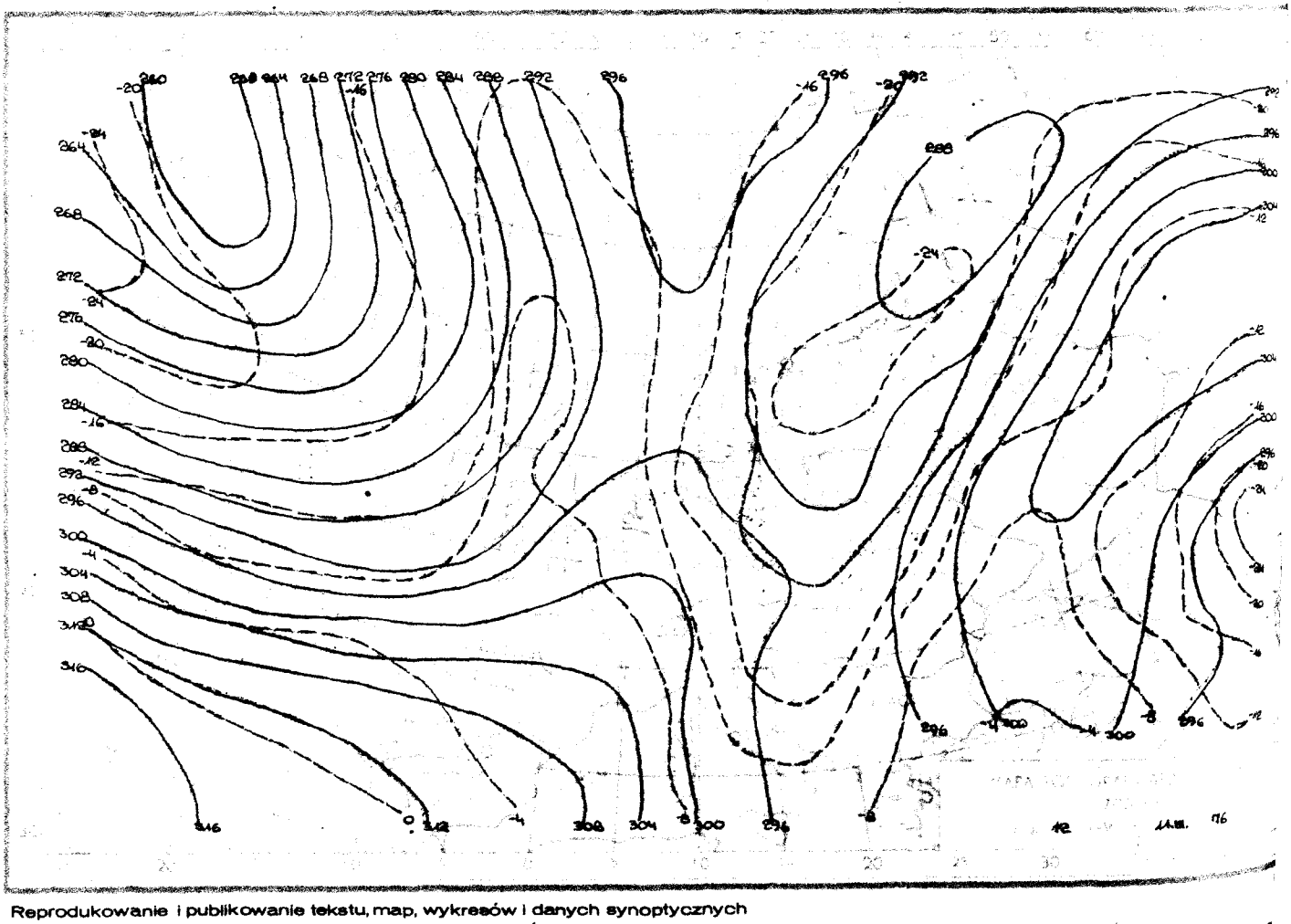

Reprodukowanie i publikowanie tekstu, map, wykresów i danych synoptycznych dozwolone wyłącznie w formie dosłownej z podaniem źródła informacji.

Druk PPWK-W-wa, Solec 18. Zam. 4125/155/B/73-21.V 73-X-11436-17

INSTYTUT METEOROLOGII I GOSPODARKI WODNEJ
ZAKŁAD PROGNOZ METEOROLOGICZNYCH KRÓTKOTERMINOWYCH 01-673 WARSZAWA, UL. PODLEŚNA 61 – tel: 34-50-97

BIULETYN SYNOPTYCZNY

Dane synoptyczne z Polski w dniu 12.III.1976 r.

SYNOP z godz. 00 GMT.

105	30000	56228	21256	35500	57716
150	02701	03424	20462	00900	63714
195	81001	97027	20757	855XX	58713
205	00801	56100	20659	00900	60613
235	03002	04480	20559	00900	60714
250	80201	20107	19856	5541X	57714
272	02001	13108	19959	00900	60714
295	81302	60851	20558	895XX	60714
330	70302	30108	20155	762XX	55713
375	82201	12107	20255	860XX	56716
400	30402	30101	20254	00908	55608
424	02501	35101	19755	00900	56719
465	82601	16718	20454	2732X	55715
495	71701	96101	20656	755XX	58822
510	03805	98020	44363	00900	66715
560	02801	30101	21457	00900	59718
570	70000	40108	21355	794XX	56719
575	82000	40101	20956	855XX	58715
650	03604	80023	42967	00900	69715
695	92403	04451	22459	89XXX	60615

SYNOP z godz. 12 GMT.

105	40000	58104	16052	42500	56717
150	22902	65024	11353	25500	58813
195	81002	97037	16554	756XX	57711
205	21605	62030	14551	22400	57824
235	42301	97011	15153	42500	57716
250	50000	50104	15753	52500	55715
272	71804	58104	15343	724XX	56713
295	70901	40107	16053	724XX	56714
330	51303	35104	15753	52400	55721
375	52202	50102	15951	52400	55811
400	81104	40107	14854	855XX	55818
424	10904	25104	14350	11500	54820
465	51602	56107	15351	52500	55714
495	42002	96107	15852	42500	56812
510	12203	98020	39760	12200	63713
560	40901	60020	14300	42500	60822
570	61502	40261	15151	654XX	55718
575	00902	50050	15551	00900	57818
650	11104	82020	39162	15X00	65805
695	01003	96104	17656	00900	57815

TEMP Legionowo, godz. 00 GMT.

TTAA	12001	12374	99008	04913	25001	00158	05113	26001	85417	13120	27502	70865	23519	27506	50524	39160
		24010	40676	425XX	26599	30868	447XX	26511	25990	463XX	27512	20137	483XX	27508	15326	507XX
		30509	10589	525XX	33506	88333	451XX	26510	77999							
TTBB	1200X	12374	00008	04913	11919	08717	22525	38356	33333	451XX	44302	447XX	55132	519XX	66127	499XX
		21212	00008	25001	11953	32502	22545	22510	33182	29510	44117	34005	41414	9XXXX	51515	11896
		21502	22800	26504	33600	35006										
TTCC	12001	12374	70818	541XX	31006	50034	535XX	30360	571XX	29008	20616	583XX	27011	10049	597XX	28026
		88999	77999													
TTDD	1200X	12374	11807	545XX	22522	531XX	33308	571XX	44246	561XX	55153	613XX	66096	593XX	21212	11720
		31507	22570	27003	33401	31506	44193	26011	55155	30012	66095	28026				

TEMP Wrocław, godz. 00 GMT.

TTAA	12001	12425	99005	03716	08800	00155	09515	27002	85429	11109	30008	70892	19133	32512	50533	33536
		34021	40687	423XX	34025	30879	479XX	34529	25999	467XX	33517	20146	491XX	31011	15335	499XX
		31509	10599	539XX	33008	88319	477XX	33529	77999							
TTBB	1200X	12425	00005	03716	11985	02315	22944	03330	33812	14308	44647	21950	55605	25746	66576	26545
		77524	34938	88421	407XX	99381	433XX	11319	477XX	22268	483XX	33250	467XX	44220	493XX	551 57
		487XX	66143	513XX	77122	503XX	88100	539XX	21212	00005	00000	11990	27504	22579	34021	33340
		33529	44244	33011	41414	00900	51515	11897	29505	22800	30511	33600	33519			
TTCC	12007	12425	70828	537XX	31006	50044	537XX	88999	77999							
TTDD	1200X	12425	11360	535XX	21212	11650	29506									

Przebieg pogody w Polsce w dniu 12.III.1976 r.

Zachmurzenie było duże z większymi przejaśnieniami i częstymi rozpogodzeniami. Lokalnie występowały niewielkie opady śniegu, a na zachodzie kraju notowano mgłę. Występowały mgły utrzymujące się miejscami w ciągu dnia. Temperatura maksymalna od -4°C w Suwałkach i Przemyślu do 4°C w Jeleniej Górze i Raciborzu, a minimalna od -19°C w Zamościu do -3°C w Jeleniej Górze. Wiatry były słabe zmienne, skręcające później na południowo-wschodnie.



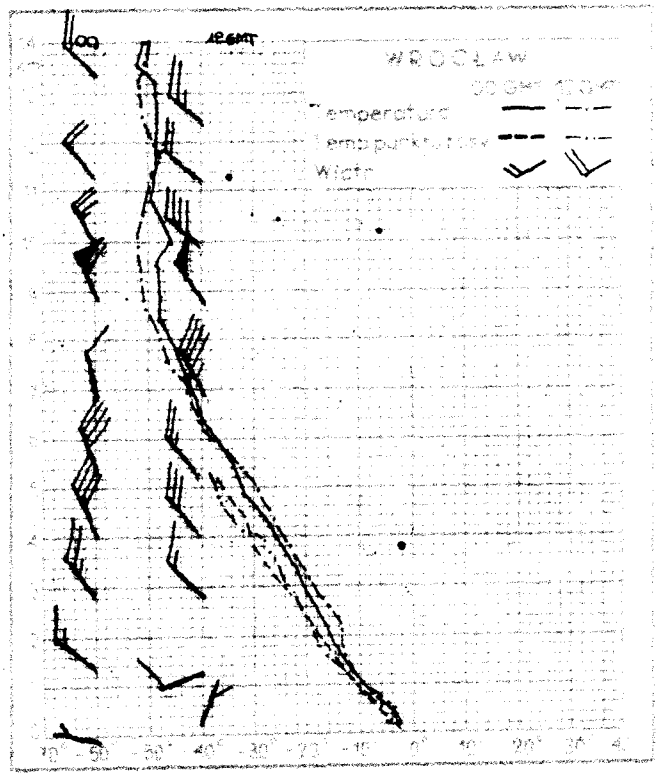

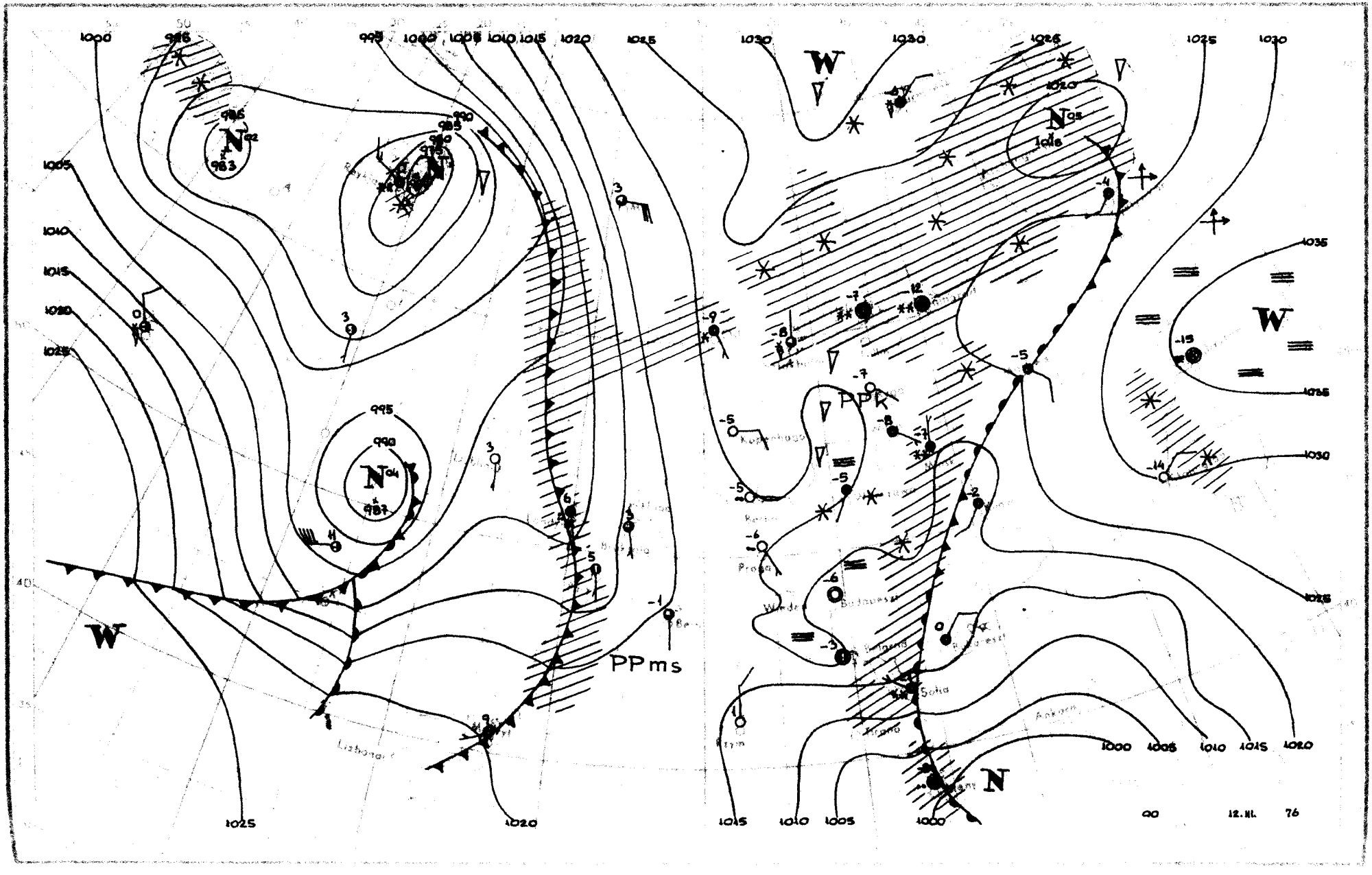
PPms
PPk
W
N
00
12.XI.
76

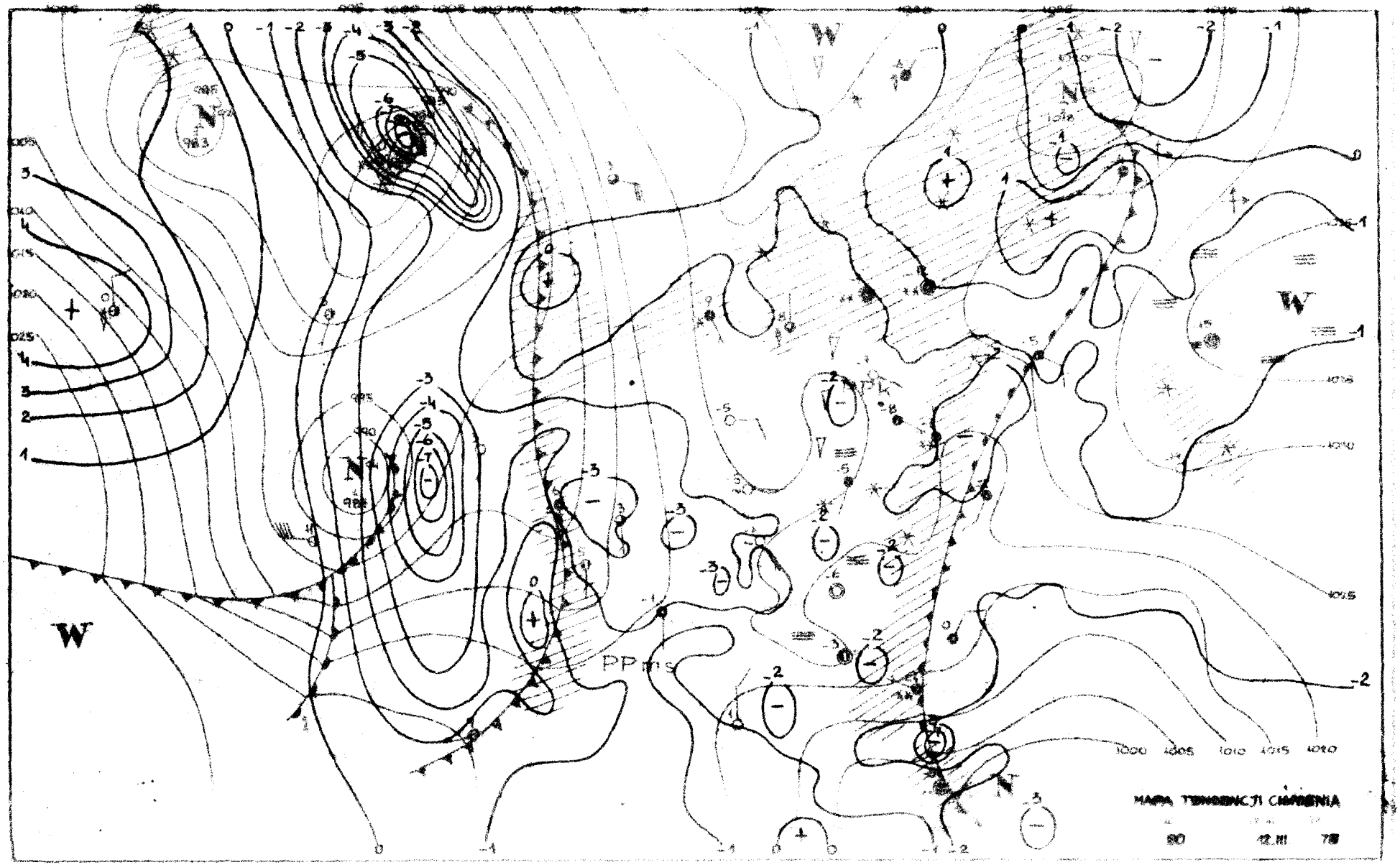
W
W
W
N
N
N
PP mm
1000 1005 1010 1015 1020
MAPA TERMODINCTI CHMBENIA
80 12.III 78

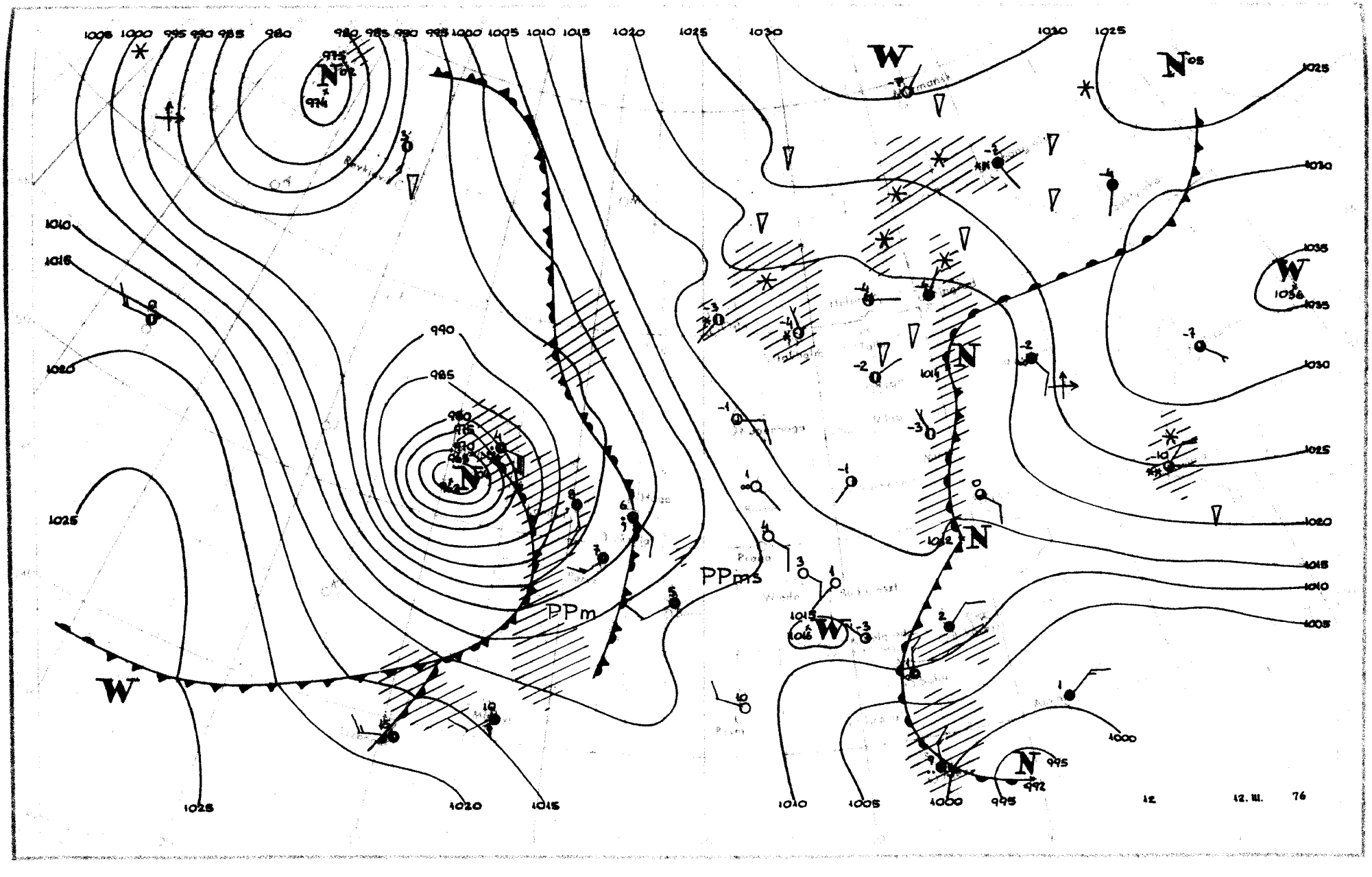
PPm
PPms
12
12. III.
76

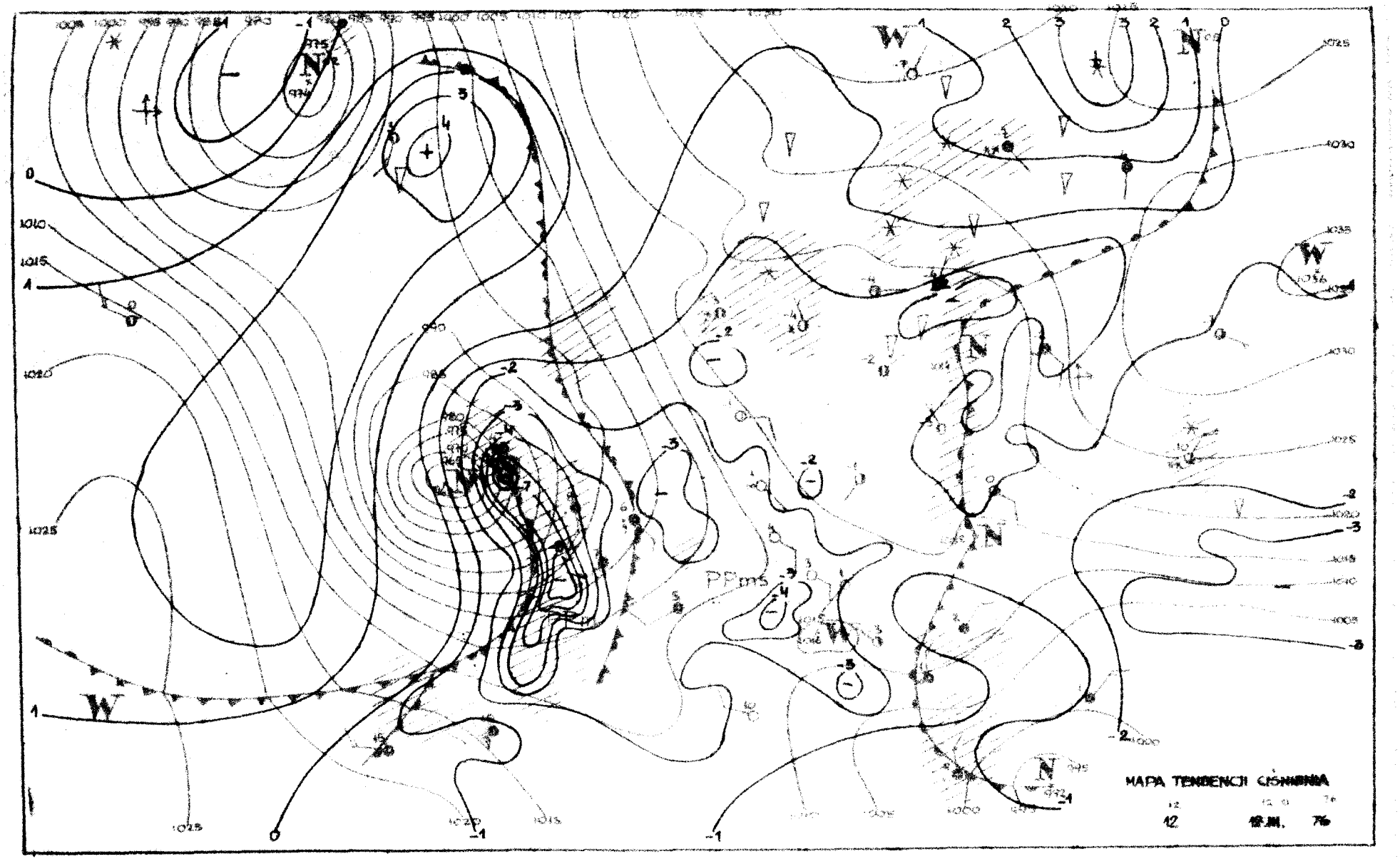
MAPA TENDENCJI CISNIENIA
12
18.III. 76
PPms

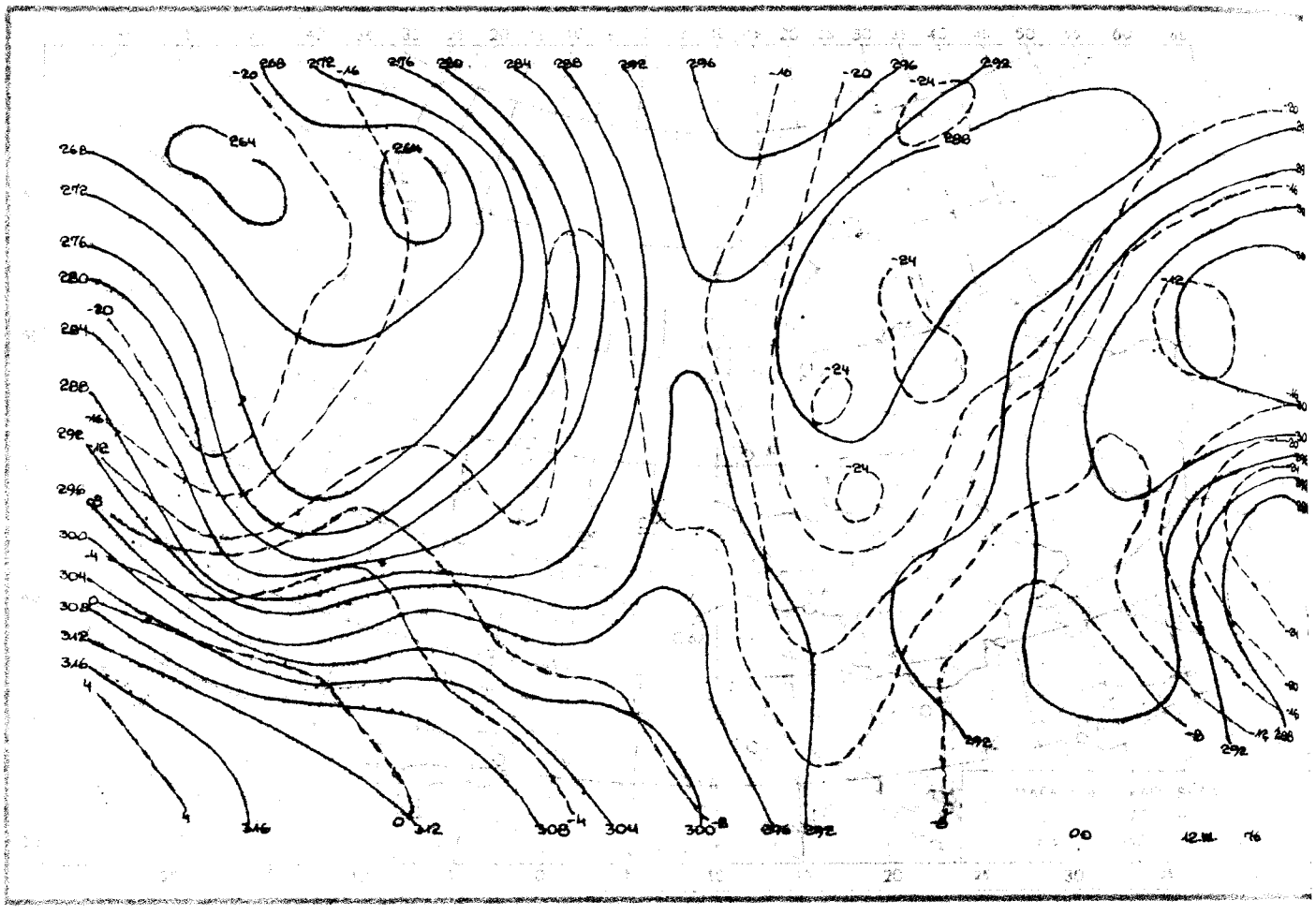

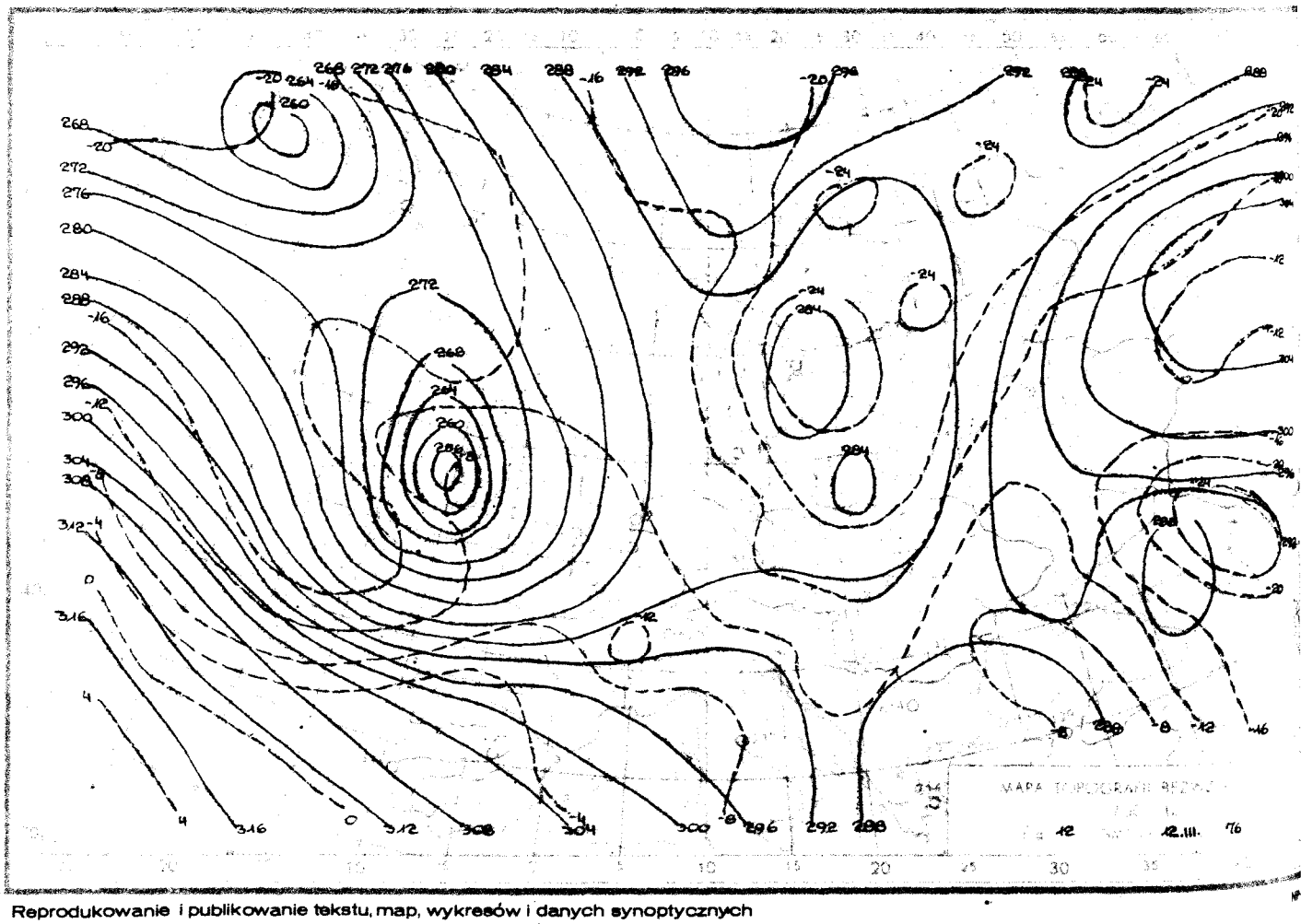

Reprodukowanie i publikowanie tekstu, map, wykresów i danych synoptycznych dozwolone wyłącznie w formie dosłownej z podaniem źródła informacji.

Druk PPWK-W-wa, Solec 18. Zam. 4125/155/B/73-21.V.73-X-114 36-1700

INSTYTUT METEOROLOGII I GOSPODARKI WODNEJ

ZAKŁAD PROGNOZ METEOROLOGICZNYCH KRÓTKOTERMINOWYCH – 01-673 WARSZAWA, UL. PODLEŚNA 61 – tel: 34-50-97

BIULETYN SYNOPTYCZNY

Dane synoptyczne z Polski w dniu 13.III.1976 r.

SYNOP z godz. 00 GMT.

105	01402	30100	11536	00900	58707
150	80000	05474	12863	4602X	65705
195	00000	05481	16265	00900	66801
205	01104	60020	08056	00900	58716
235	00902	97020	11358	00900	59713
250	61002	40101	11458	656XX	60714
272	70000	20101	13760	794XX	60707
295	71002	16101	15162	755XX	63705
330	00904	40100	09436	00900	58720
375	21203	30101	12636	20930	57610
400	29104	35100	07435	00904	56720
424	01305	20100	08154	00900	57715
465	01103	30100	11433	00900	57711
495	01202	96100	14060	00900	62709
510	52023	98031	34462	00904	64715
560	01202	60020	10456	00900	59612
570	01303	97020	13257	00900	60709
575	01103	56100	12658	00900	60610
650	01808	70020	36262	00900	76809
695	01502	08440	14660	00900	61610

SYNOP z godz. 12 GMT.

105	60904	56051	08101	00906	57806
150	31205	30104	10752	25602	55802
195	61404	96104	15053	655XX	57602
205	11306	56050	04202	00901	57009
235	81206	96051	08351	00907	59706
250	80907	97011	09001	00907	56609
272	01304	58051	11651	00900	57808
295	01105	50100	14152	00900	58607
330	40906	50052	05601	00901	55810
375	61209	65031	10901	00906	58712
400	71305	56052	03603	00908	59802
424	21508	58051	04505	20930	59706
465	71108	56051	08850	00908	56607
495	01105	97011	11953	00900	56808
510	61816	98012	32957	40738	62205
560	01702	98021	06505	00900	63610
570	81105	97031	09450	00907	56812
575	71103	58051	07702	00908	54317
650	71713	88383	35059	10948	70000
695	20903	96404	11853	00904	56809

TEMP Legionowo, godz. 00 GMT.

AA	13001	12374	99001	03506	09003	00102	03806	09003	85370	11308	20505	70835	18560	28006	50528	31964
		29017	40683	41722	29321	30673	51122	30020	25991	52922	28516	20136	49522	27511	15323	50722
		29010	10584	54922	29207	88881	58522	29518	77999							
BB	13002	12374	99001	03506	11986	03709	22941	04310	33825	13508	44797	15539	55781	14757	66702	18360
		77635	24161	88602	23163	99590	23365	11554	26565	22532	29564	33434	37163	44407	40922	55310
		50922	66292	51322	77881	52522	88043	52922	99210	49322	11127	51522	22110	54322	21212	00001
		09003	11904	14309	22868	21004	33833	20006	44718	27506	53435	29520	66358	30023	77170	30008
		41414	65522	51515	11892	19007	28800	22504	33600	29082						
CC	13002	12374	70813	54922	26005	30027	56122	30012	30349	60122	28514	20602	61122	27018	10032	XXXXX
		86999	77999													
DD	13002	12374	11848	54722	22810	52722	33669	55722	44400	56322	55329	59922	66168	61722	77105	60322
		21212	11800	30512	22720	26504	33504	30012	44348	26009	55271	30014	66129	26527	77118	27531
		88405	26588													

TEMP Wrocław, godz. 00 GMT.

AA	13001	12425	99994	02332	14005	00069	XXXXX	XXXXX	85350	08740	18007	70841	15559	22505	50533	27534
		30518	40690	58518	30580	30882	52122	30019	25998	56922	29515	20141	50122	29014	15329	50722
		25513	10593	51322	XXXXX	88861	58322	29019	77999							
BB	13002	12425	00994	02332	11972	03327	22936	03341	33850	08740	44776	11359	55754	11360	66700	15559
		77680	21358	88578	21358	99500	27534	11346	45322	22261	58322	33238	55122	44222	55122	55206
		50322	66177	49322	77150	50722	88060	51322	21212	00994	14005	11972	15012	22669	23005	33534
		30517	44265	29080	53234	30009	66210	30016	77150	25513	41414	00900	51515	11888	16008	22800
		18506	33600	30010												

Przebieg pogody w Polsce w dniu 13.III.1976 r.

[illegible] było zmienne lub umiarkowane, pochmurno na północnym wschodzie, a w nocy na zachodzie miejscami dużo i lo- [illegible] wystąpiły niewielkie opady. Rano na wschodzie mgły. Temperatura maksymalna wynosiła od -2°C na wschodzie do [illegible] na zachodzie i południowym zachodzie, a temperatura minimalna od -13°C w Suwałkach do -1°C w Świnoujściu i Legnicy. [illegible] były umiarkowane i dość silne południowo-wschodnie.

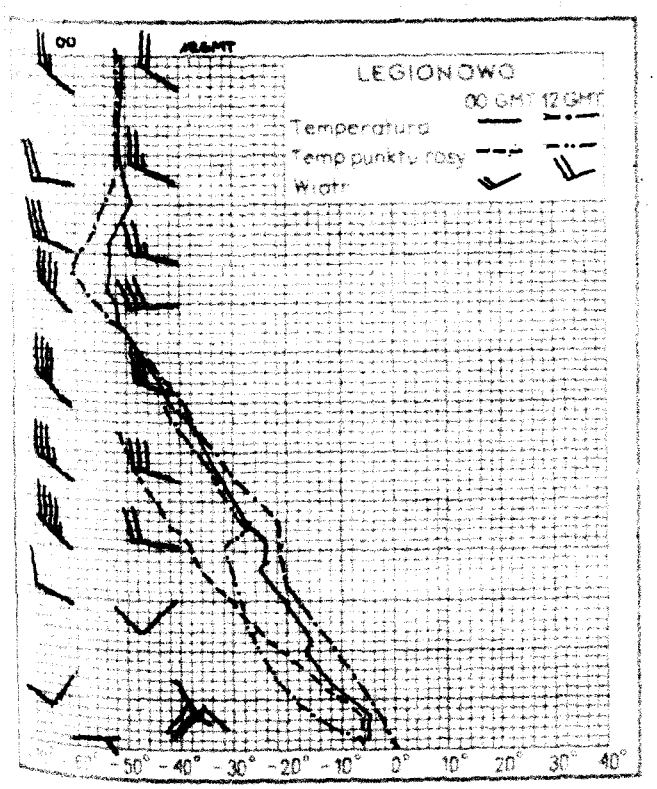

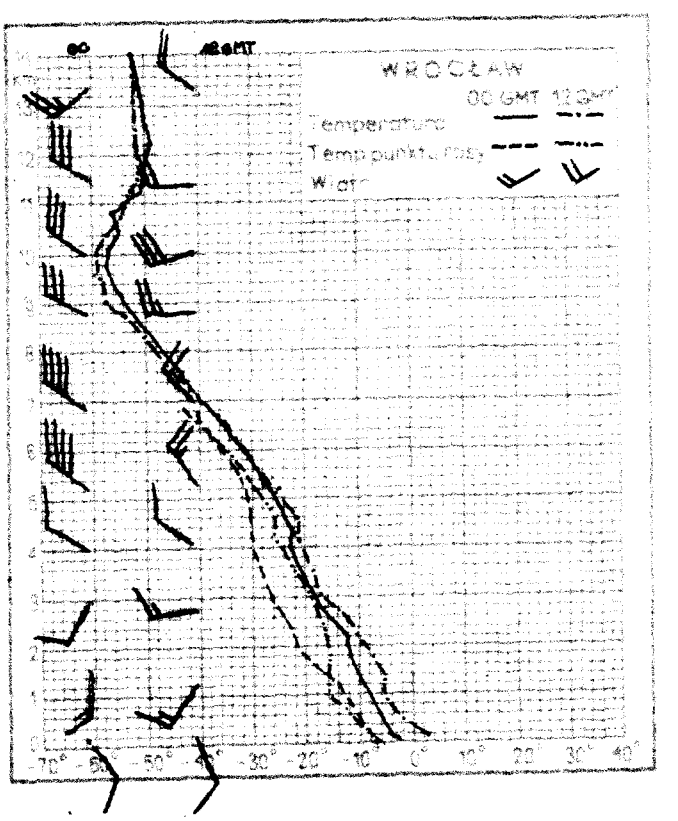

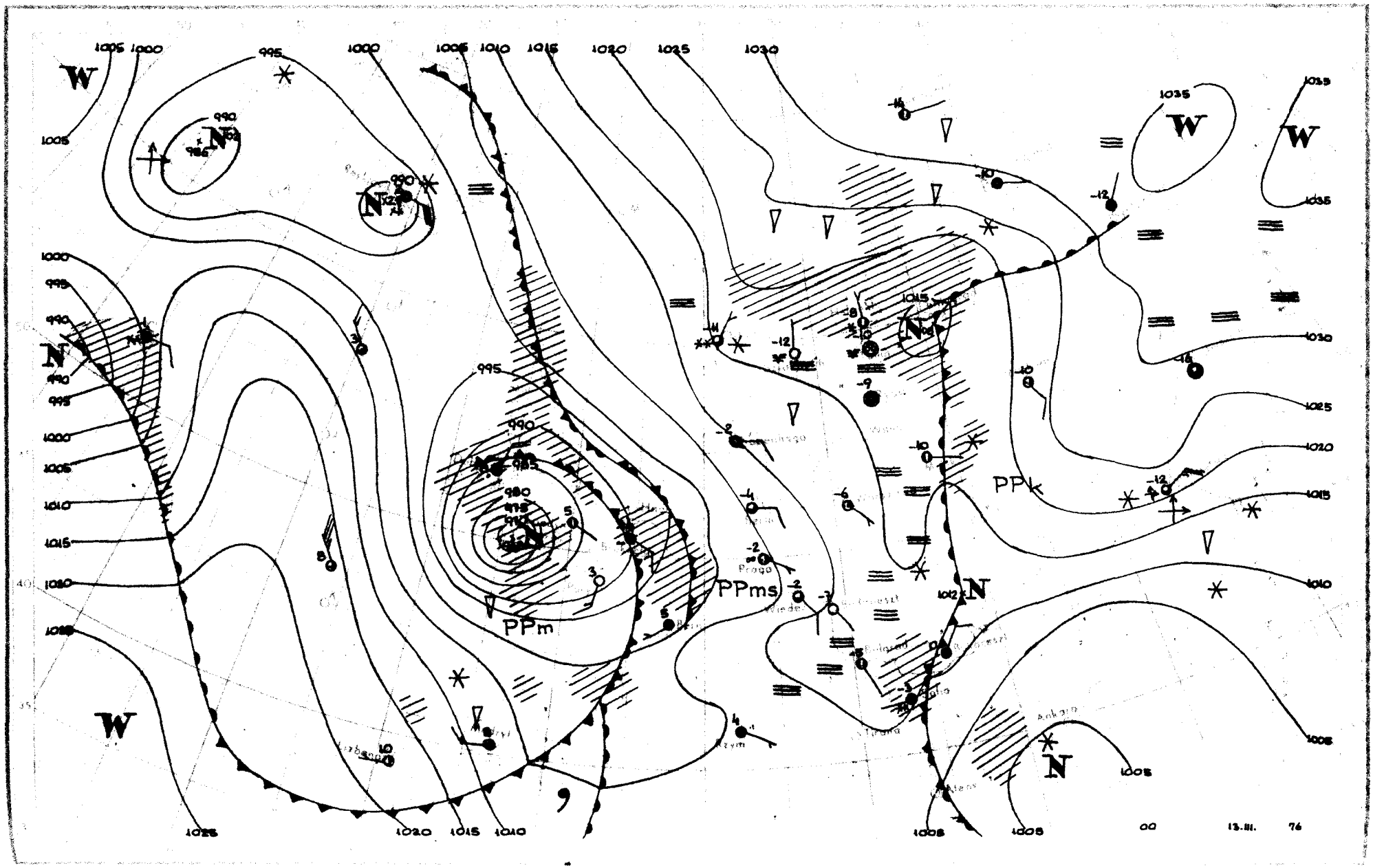
PPm
PPms
PPk
00
13.III.
76

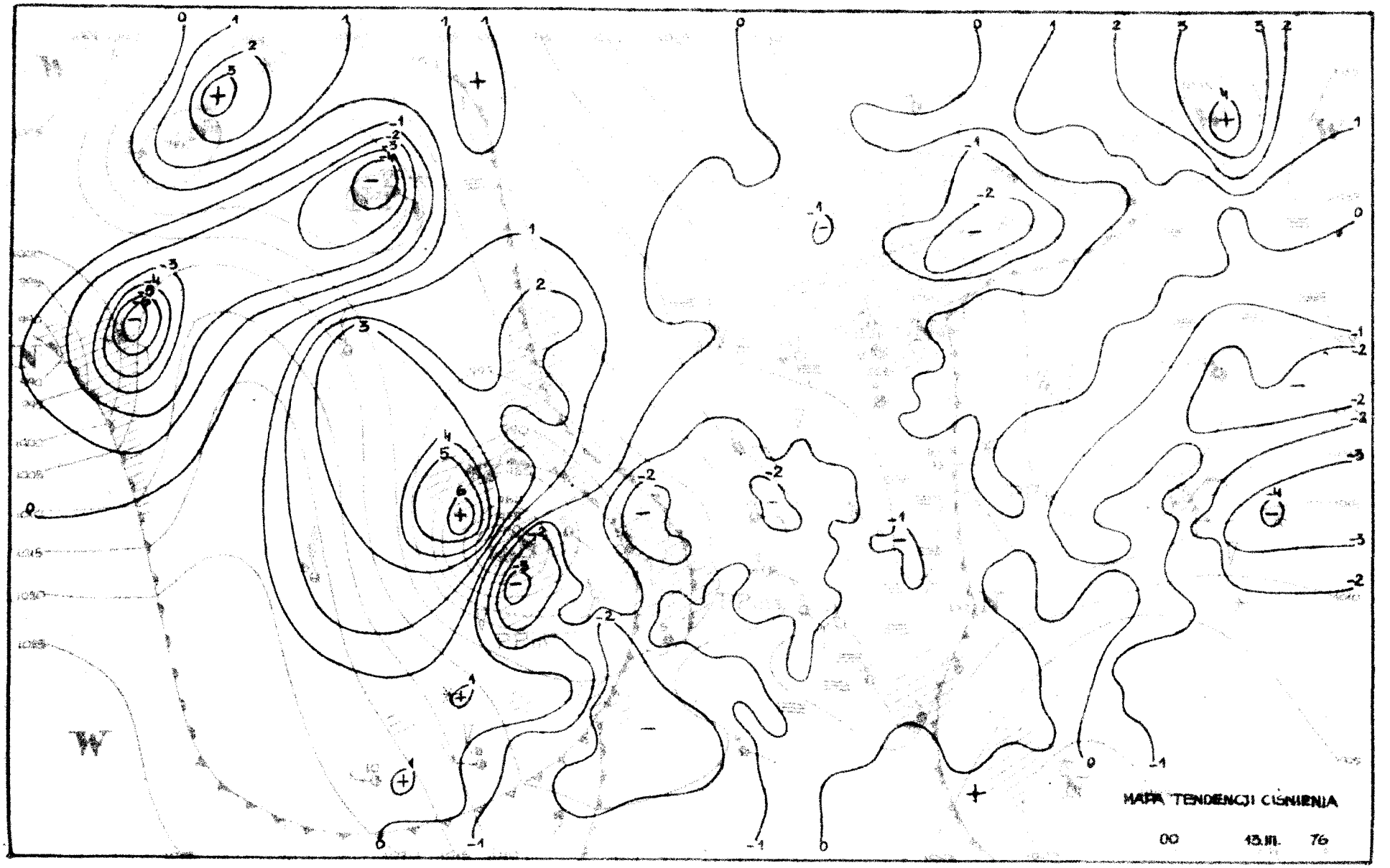
MAPA TENDENCJI CIŚNIENIA
00 15.III. 76

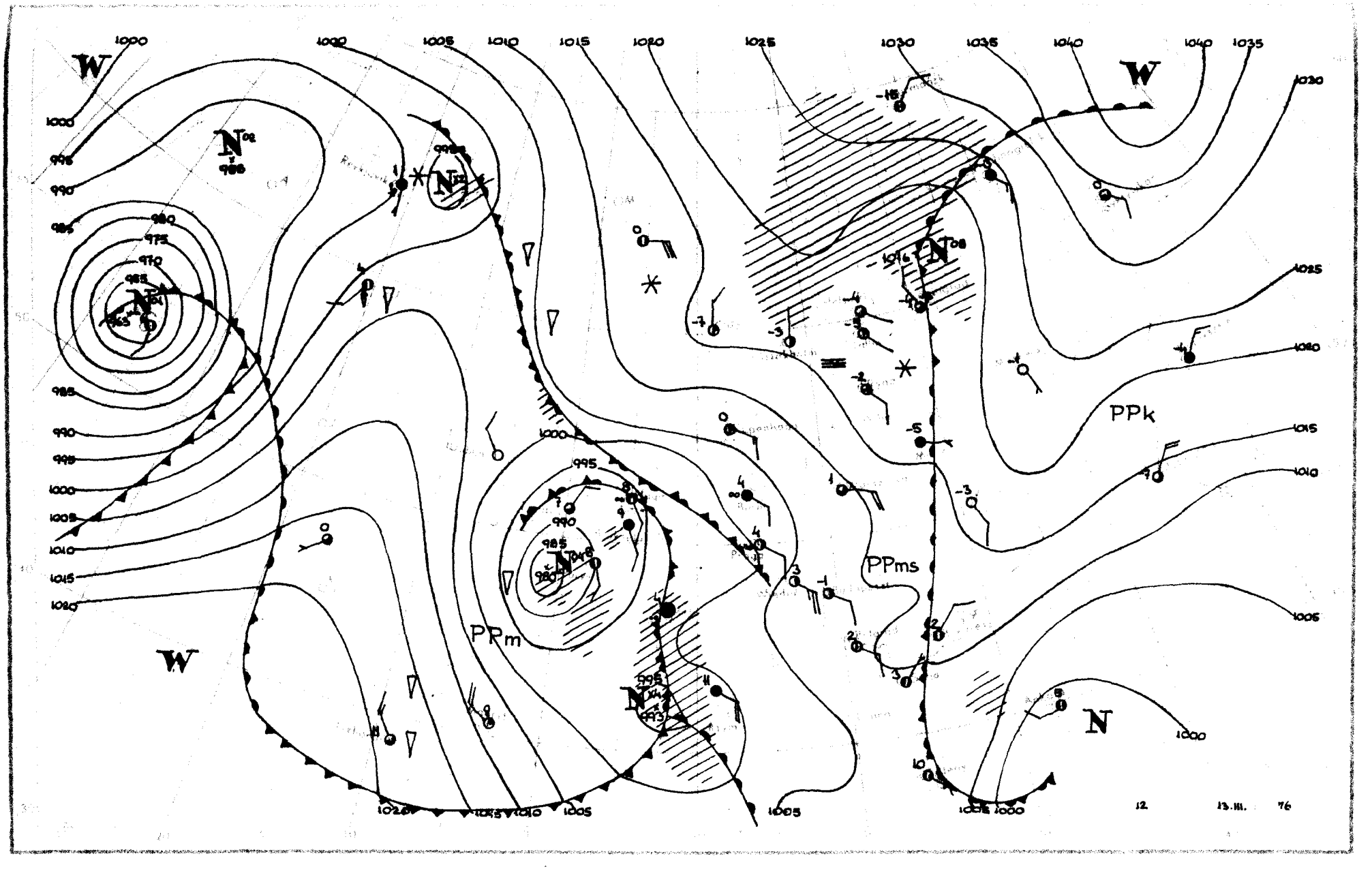
W
W
W
N
PPm
PPms
PPk
12
13.III.
76

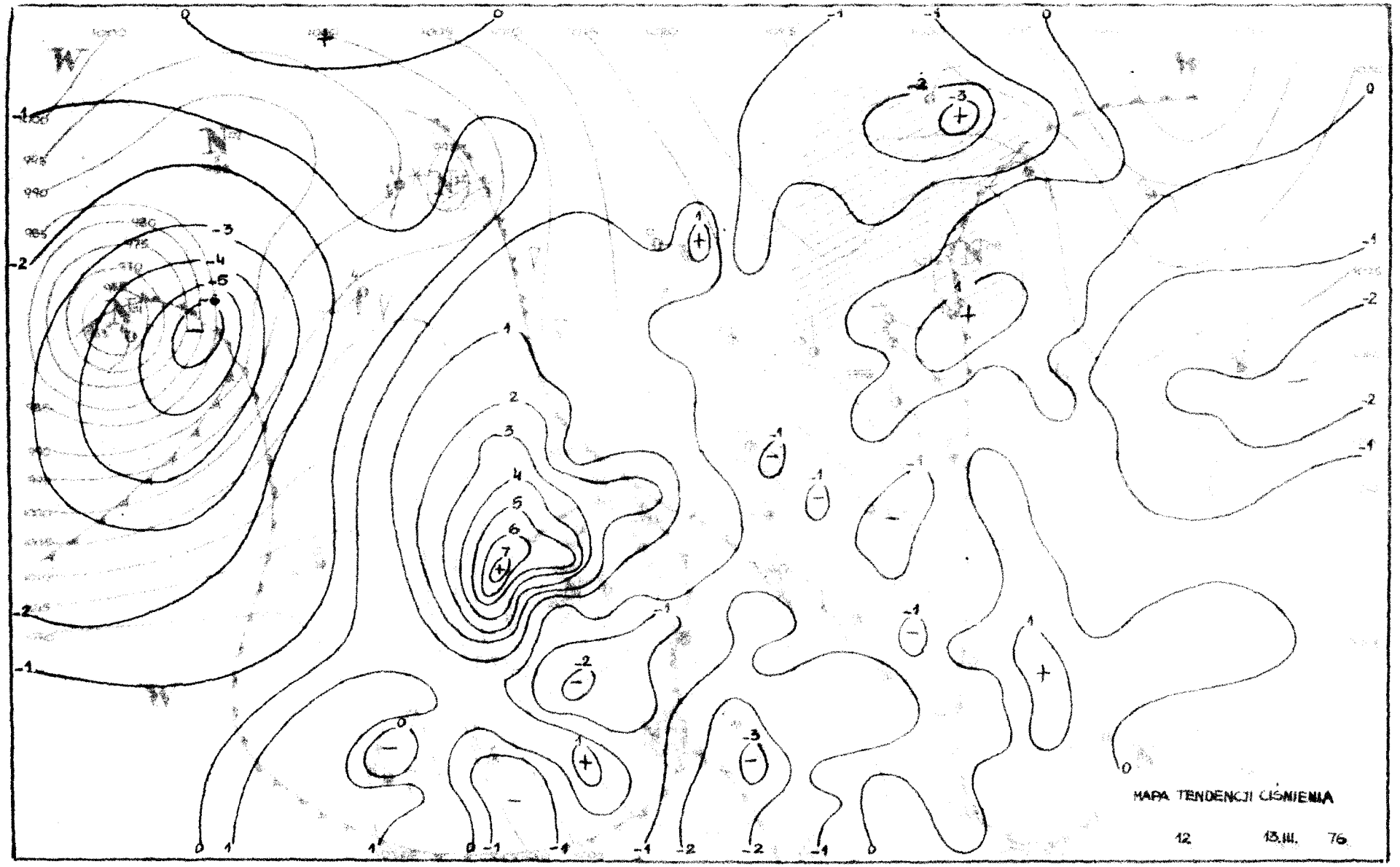
MAPA TENDENCJI CIŚNIENIA
12
13.III.
76

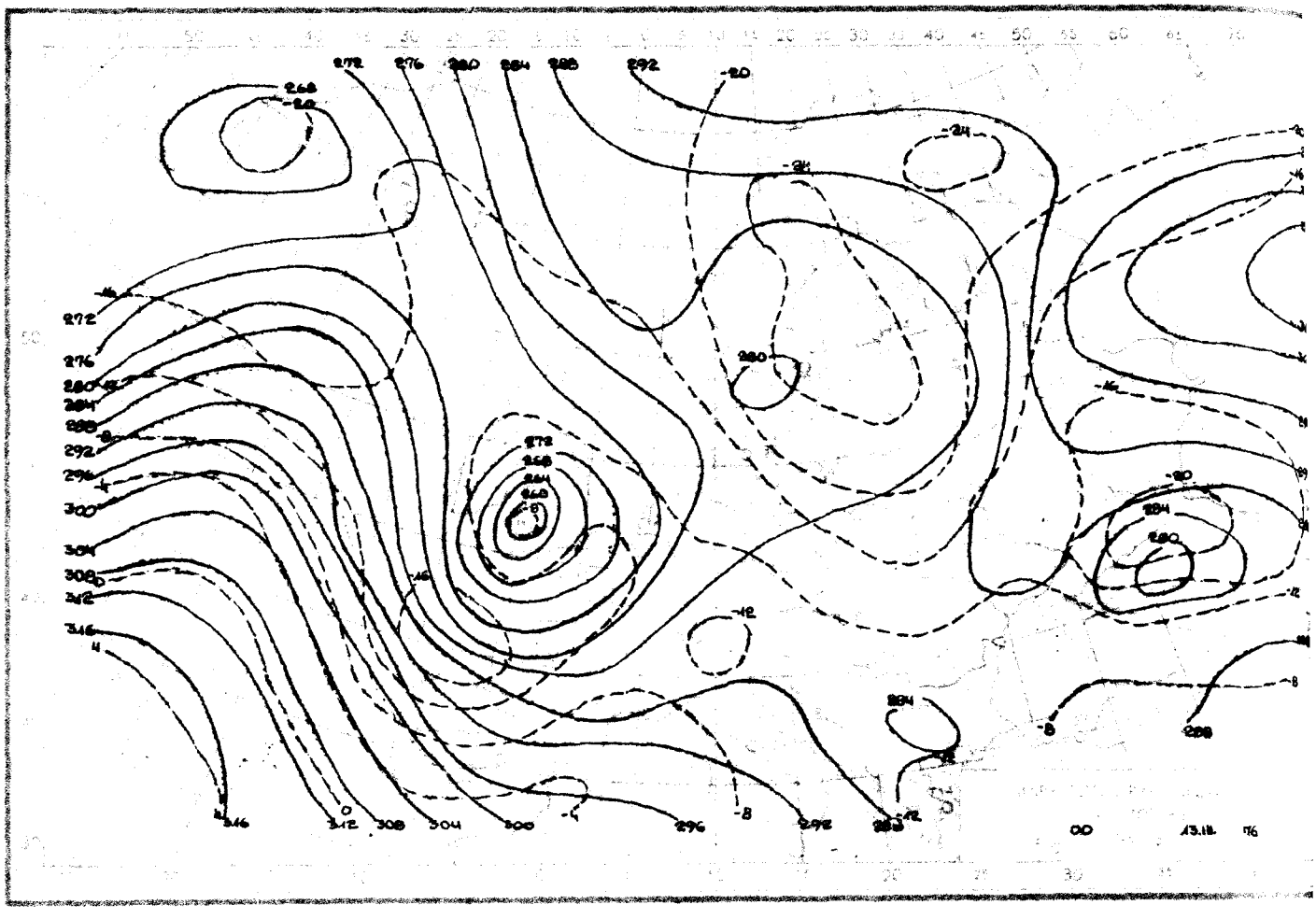

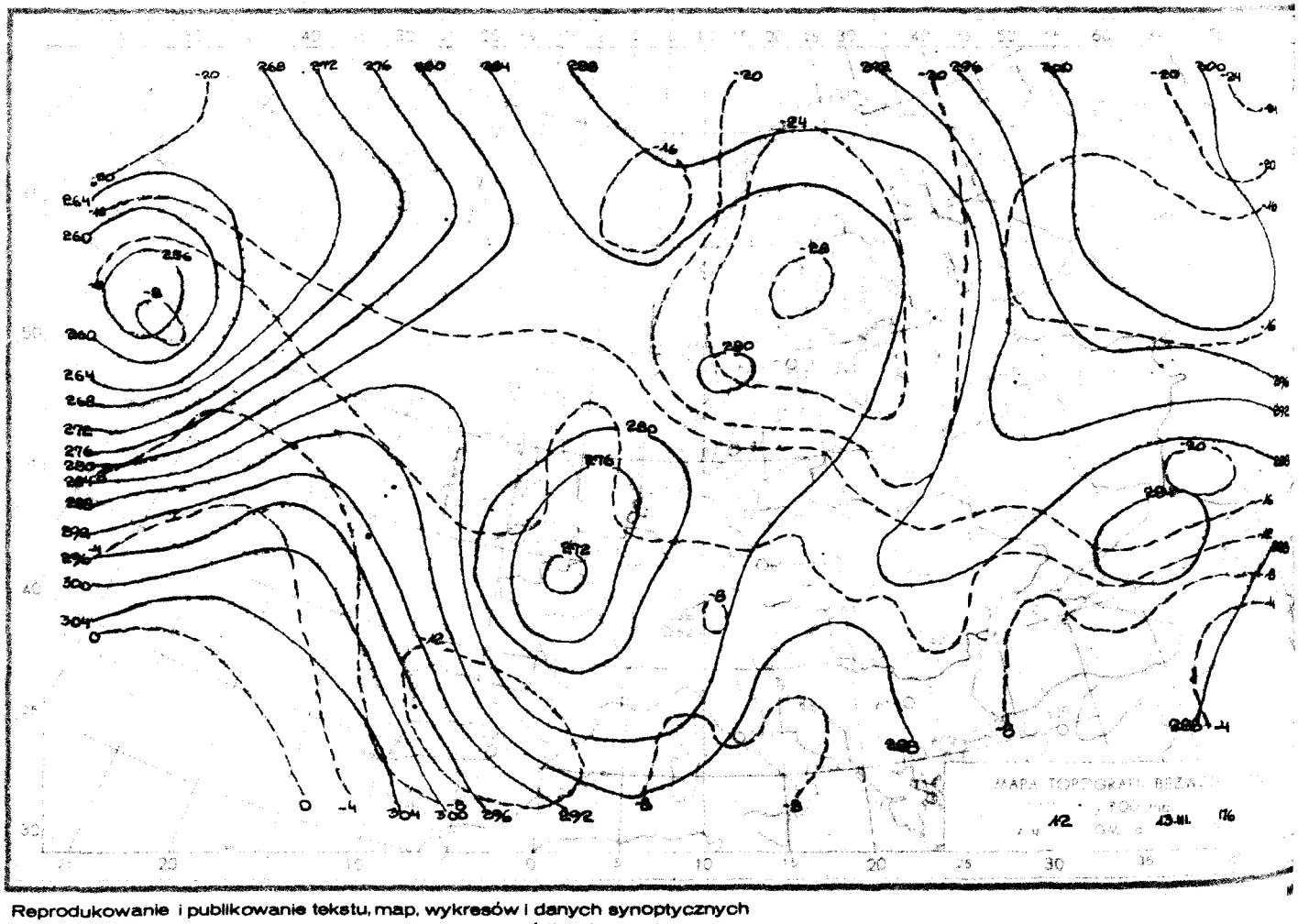

Reprodukowanie i publikowanie tekstu, map, wykresów i danych synoptycznych dozwolone wyłącznie w formie dosłownej z podaniem źródła informacji.

Druk PPWK-W-wa, Solec 18. Zam. 4125/155/8/73-21.V.73-X-114 36-1708

INSTYTUT METEOROLOGII I GOSPODARKI WODNEJ
ZAKŁAD PROGNOZ METEOROLOGICZNYCH KRÓTKOTERMINOWYCH – 01-673 WARSZAWA, UL. PODLEŚNA 61 – tel: 34-50-97

BIULETYN SYNOPTYCZNY

Dane synoptyczne z Polski w dniu 14.III.1976 r.

SYNOP z godz. 00 GMT.

105	71306	56101	09152	7093X	56205
150	01205	40100	11655	00900	59103
195	00704	96100	16660	00900	62001
205	81003	40102	06851	8091X	54208
235	80803	97021	09656	00907	57400
250	80804	97021	09954	00907	56400
272	01204	60020	12757	00900	59400
295	01104	60020	15157	00900	57301
330	30906	40101	07352	00901	54301
375	31205	56100	11654	00901	56501
400	51202	56101	05951	00908	55209
424	71204	20101	06753	00908	57209
465	01105	56100	09755	00900	56202
495	01204	96100	12757	00900	58603
510	32024	99021	34858	00908	64101
560	00000	60020	09153	00900	56302
570	00901	96100	11255	00900	56301
575	01003	60020	09652	00900	56203
650	21710	80383	37158	00901	80001
695	81705	30101	13856	8561X	58306

SYNOP z godz. 12 GMT.

105	80403	50102	09950	8081X	53701
150	81203	40102	11352	2632X	55803
195	71409	97052	15752	25502	57710
205	80603	40102	08702	8091X	52103
235	80904	30102	09851	8081X	54702
250	00704	96051	09503	00900	54708
272	41104	60031	11601	30931	53709
295	61208	60011	14951	655XX	66806
330	41103	30101	07905	00904	54803
375	51205	56101	13052	55400	55602
400	73202	58052	07505	00906	57202
424	51607	58051	07706	00906	54804
465	01105	40050	09704	00900	55808
495	01204	96107	12451	00900	54808
510	72011	98021	35456	00908	58305
560	01204	65020	09106	00900	59809
570	01404	40050	11303	00900	56802
575	01504	58050	10106	00900	55810
650	31608	86011	38057	00902	61103
695	01102	96100	13751	00900	54806

TEMP Legionowo, godz. 00 GMT.

TTAA	14002	12374	99000	06107	10004	00096	06107	10004	85380	04362	17011	70888	12119	27504	50541	26950
		29007	40698	39350	29513	30888	539XX	27523	25004	601XX	25522	20145	521XX	XXXXX	XXXXX	15332
		511XX	88252	605XX	25522	77999										
TTBB	1400X	12374	00000	06107	11986	03905	22949	03905	22949	03908	33936	01127	44910	02156	55879	04942
		66859	03960	77800	07165	88712	11721	99584	17156	11486	28550	22452	33350	33423	35756	44381
		423XX	55289	557XX	66252	605XX	77200	521XX	88162	505XX	99119	529XX	21212	00000	10004	11960
		15511	22893	16013	33749	18508	44722	26504	55621	32508	66574	77521	28506	88381	30016	99250
		25522	41414	00900	51515	11893	16013	22800	16510	33600	31511					

TEMP Wrocław, godz. 00 GMT.

TTAA	14001	12425	99992	00356	00000	00052	XXXXX	XXXXX	85358	00262	19007	70891	09550	14503	50543	24756
		27508	40701	38338	25011	30892	533XX	29020	25008	549XX	27016	20152	499XX	28010	15341	499XX
		29007	10604	525XX	30510	88278	575XX	28519	77999							
TTBB	1400X	12425	00992	00356	11952	02460	22881	01361	33859	00262	44841	00262	55755	04957	66700	09550
		77651	11156	88600	13760	99374	423XX	11278	575XX	22250	549XX	33239	561XX	44224	519XX	55220
		527XX	66210	501XX	77164	493XX	21212	00992	00000	11972	20507	22787	17008	33657	11501	44613
		33002	55460	23014	66300	29020	77188	26508	41414	00907	51515	11888	20005	22800	17008	33600
		28003														
TTCC	1400X	12425	70834	551XX	50049	547XX	30373	579XX	88999	77999						
TTDD	1400X	12425	11700	551XX	22500	547XX	33300	579XX	21212	11930	31010					

Przebieg pogody w Polsce w dniu 14.III.1976 r.

Zachmurzenie małe lub umiarkowane, na północy okresami duże i miejscami opady śniegu. W nocy lokalnie mgły. Temperatura maksymalna wynosiła od -1°C w Suwałkach i Gdańsku do 8°C miejscami na południowym zachodzie. Temperatura minimalna wynosiła od -11°C w Suwałkach do 0°C w Świnoujściu. Wiatry były słabe i umiarkowane, lokalnie dość silne południowo-wschodnie i południowe.

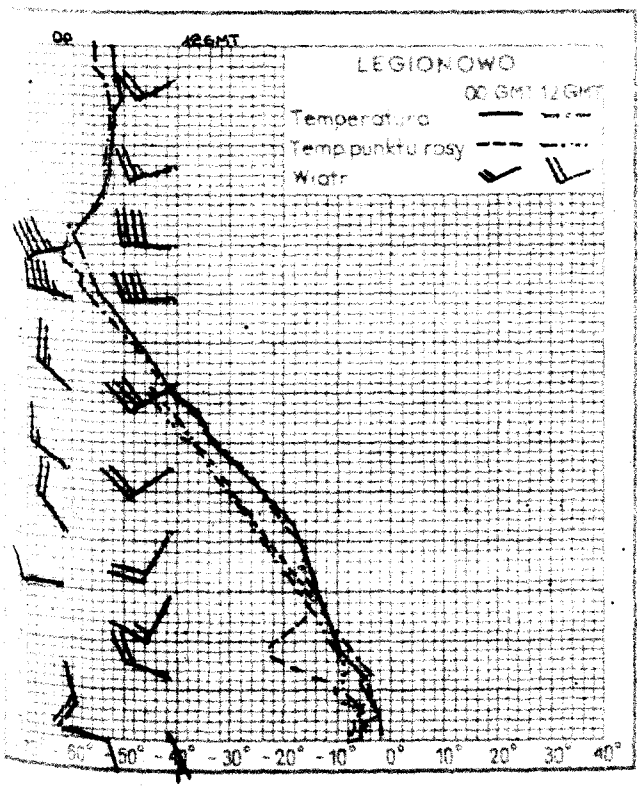

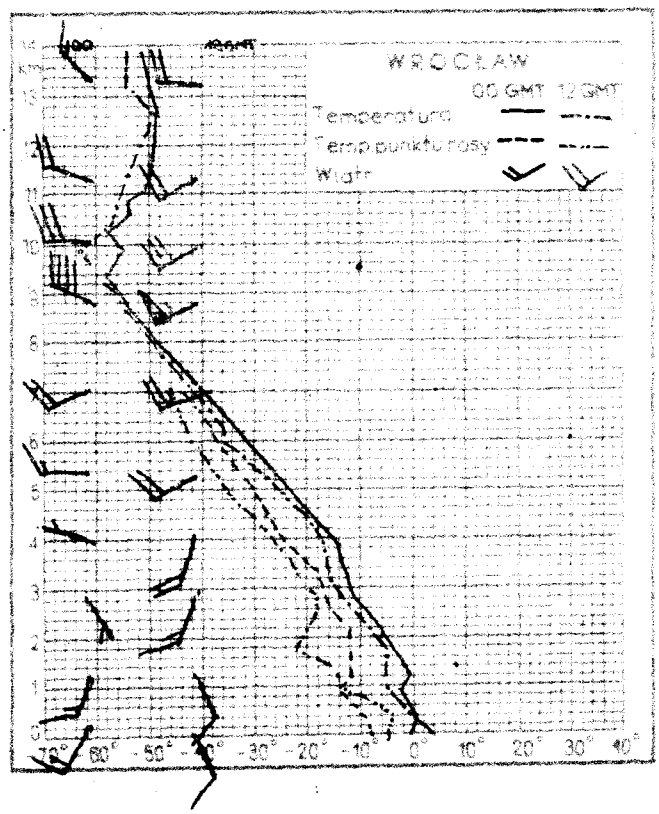

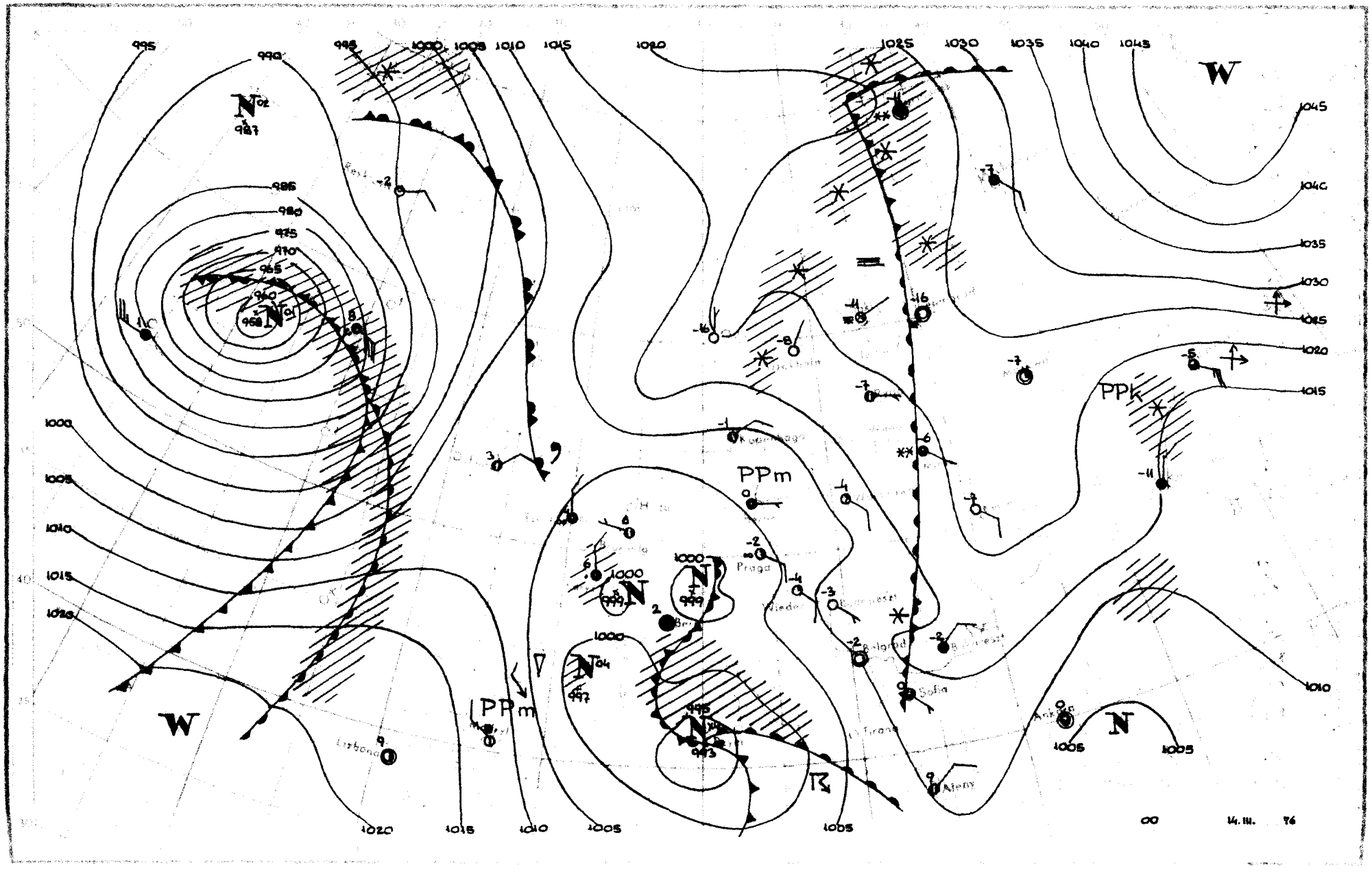
W
W
N
N
N
N
N
N
PPm
PPm
PPk
Prague
Sofia
Athens
00
14. III. 76

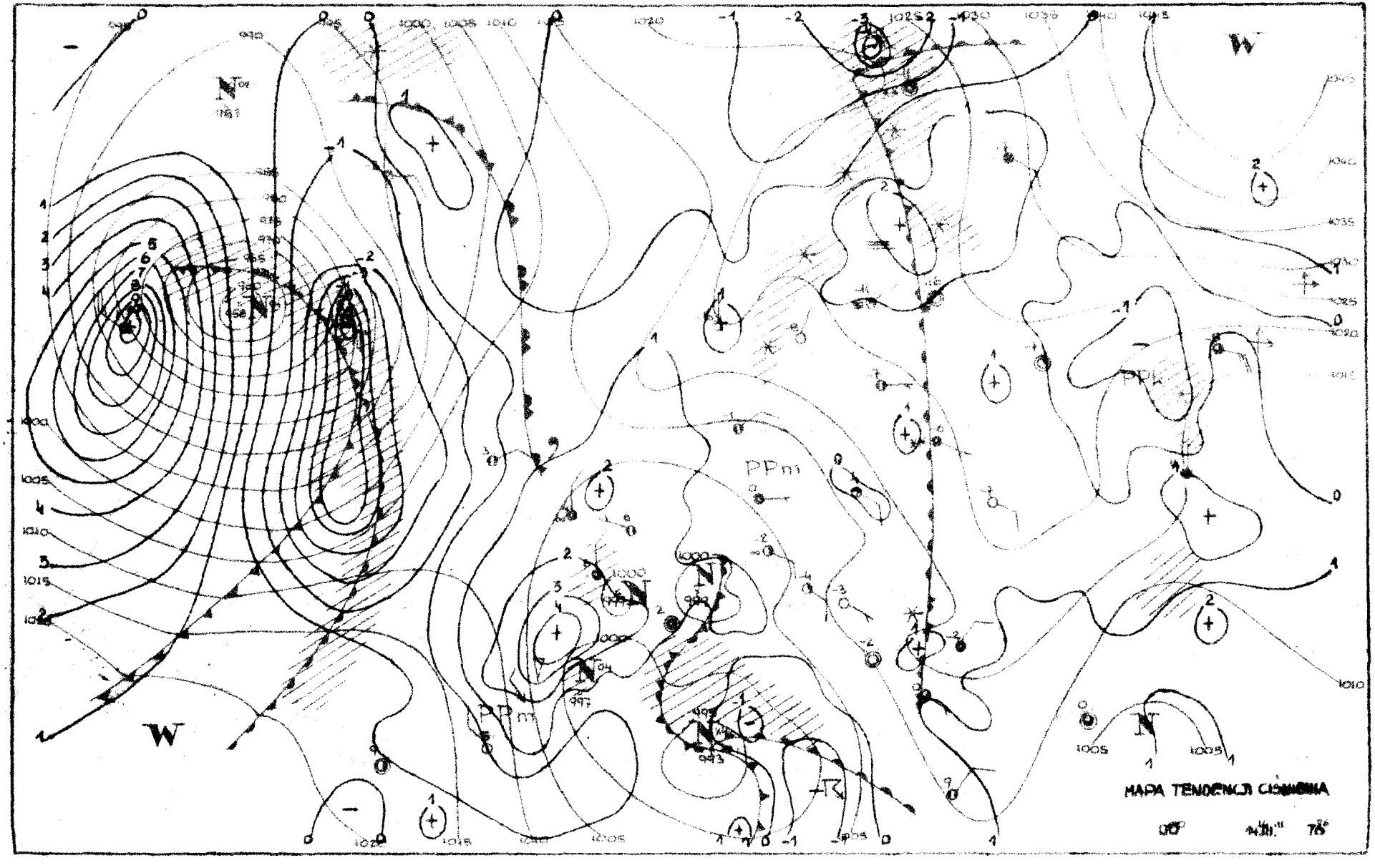
MAPA TENDENCJI CISNIENIA
W
W
PPm
PPm
PPk

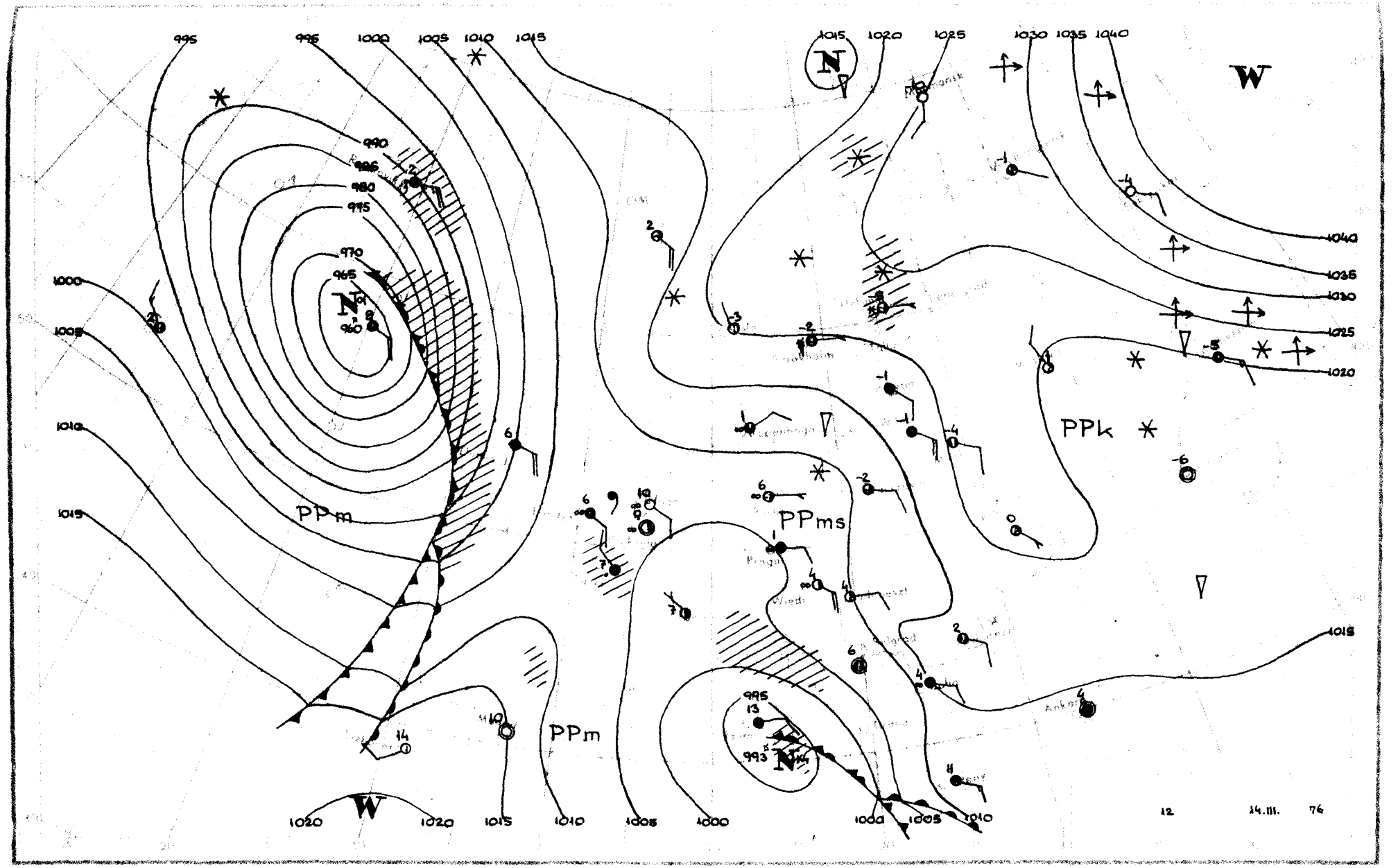
PPm
PPm
PPms
PPk
W
W
N
N
N
12
14.III.
76

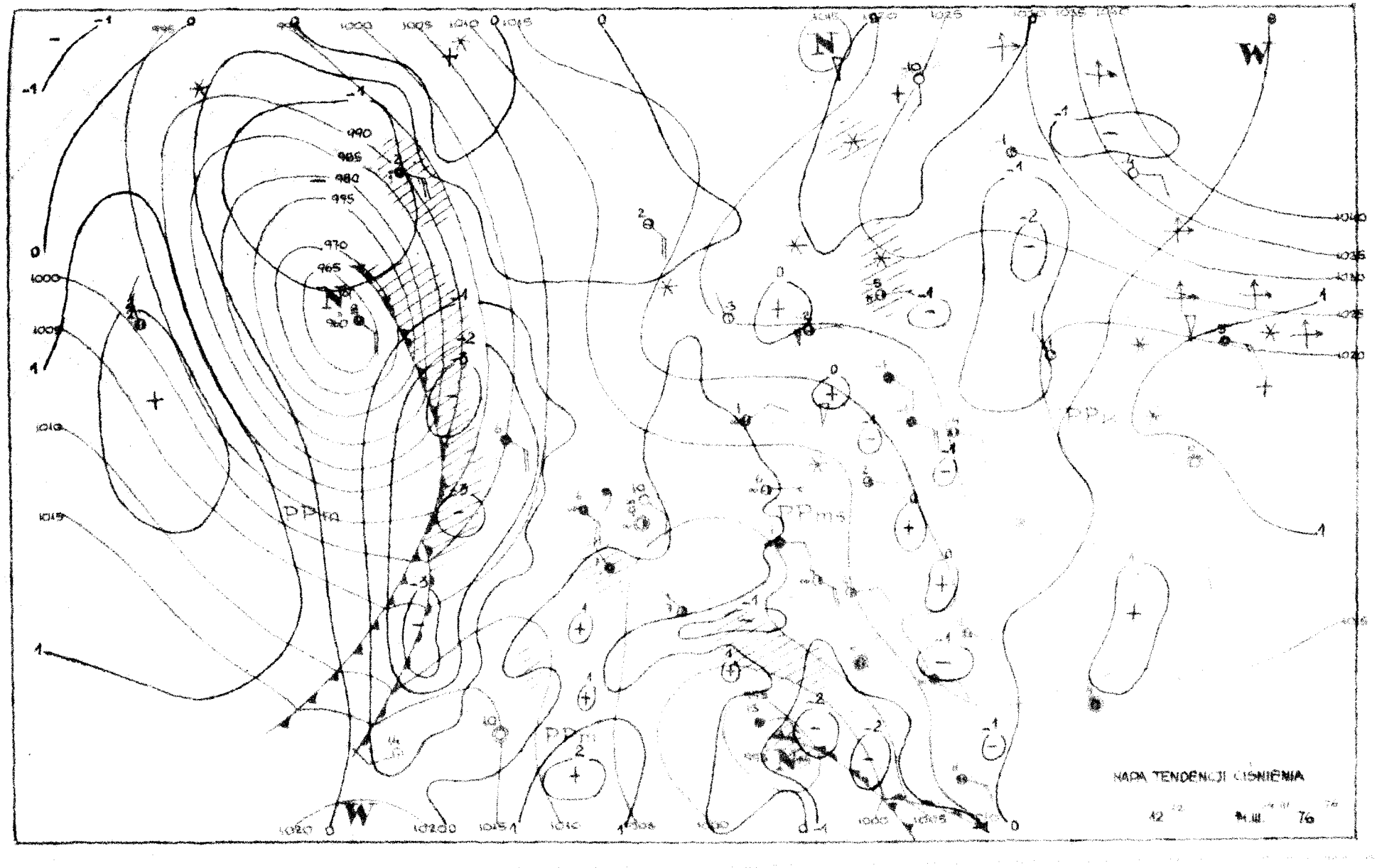
MAPA TENDENCJI CISNIENIA
42
76

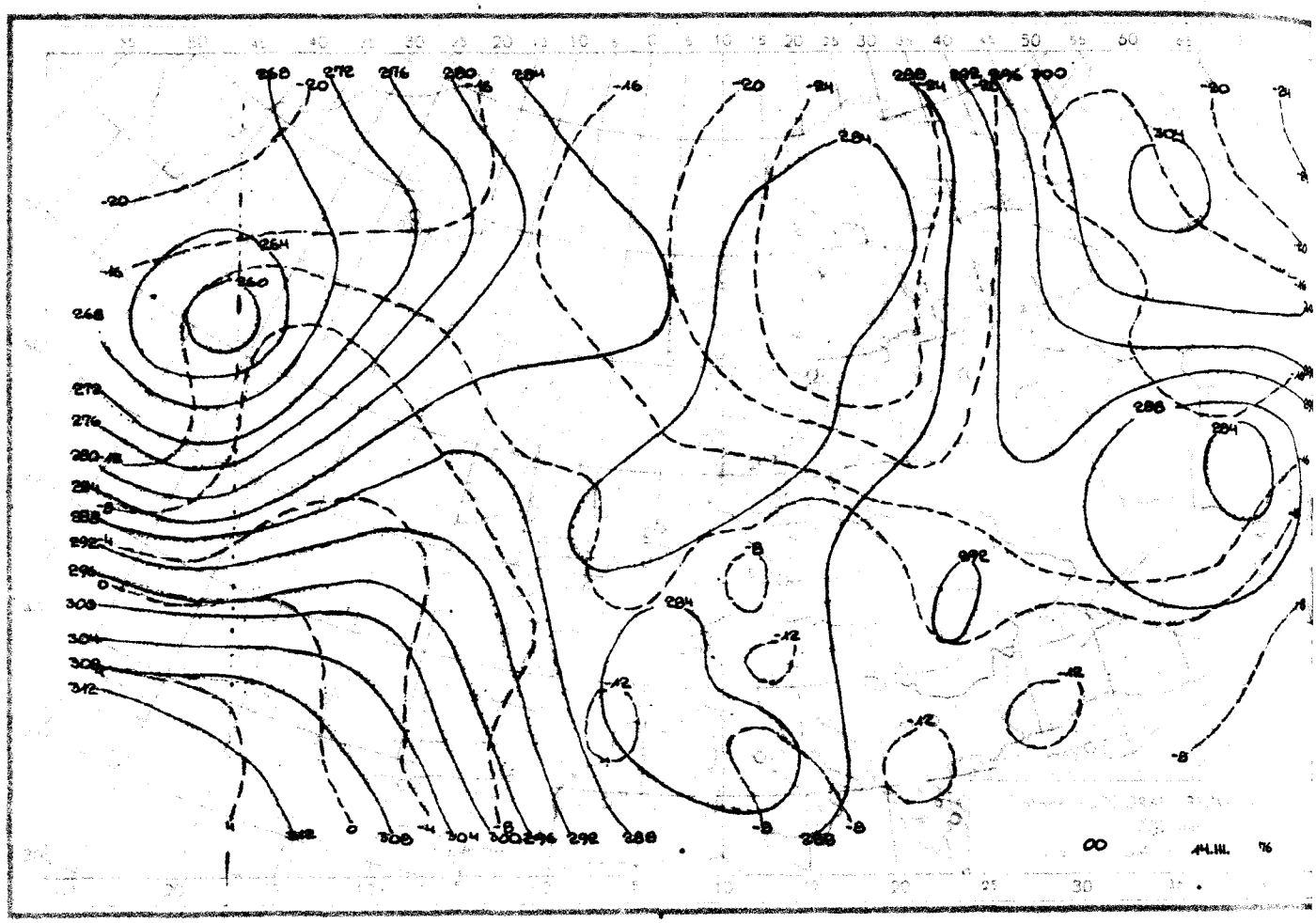

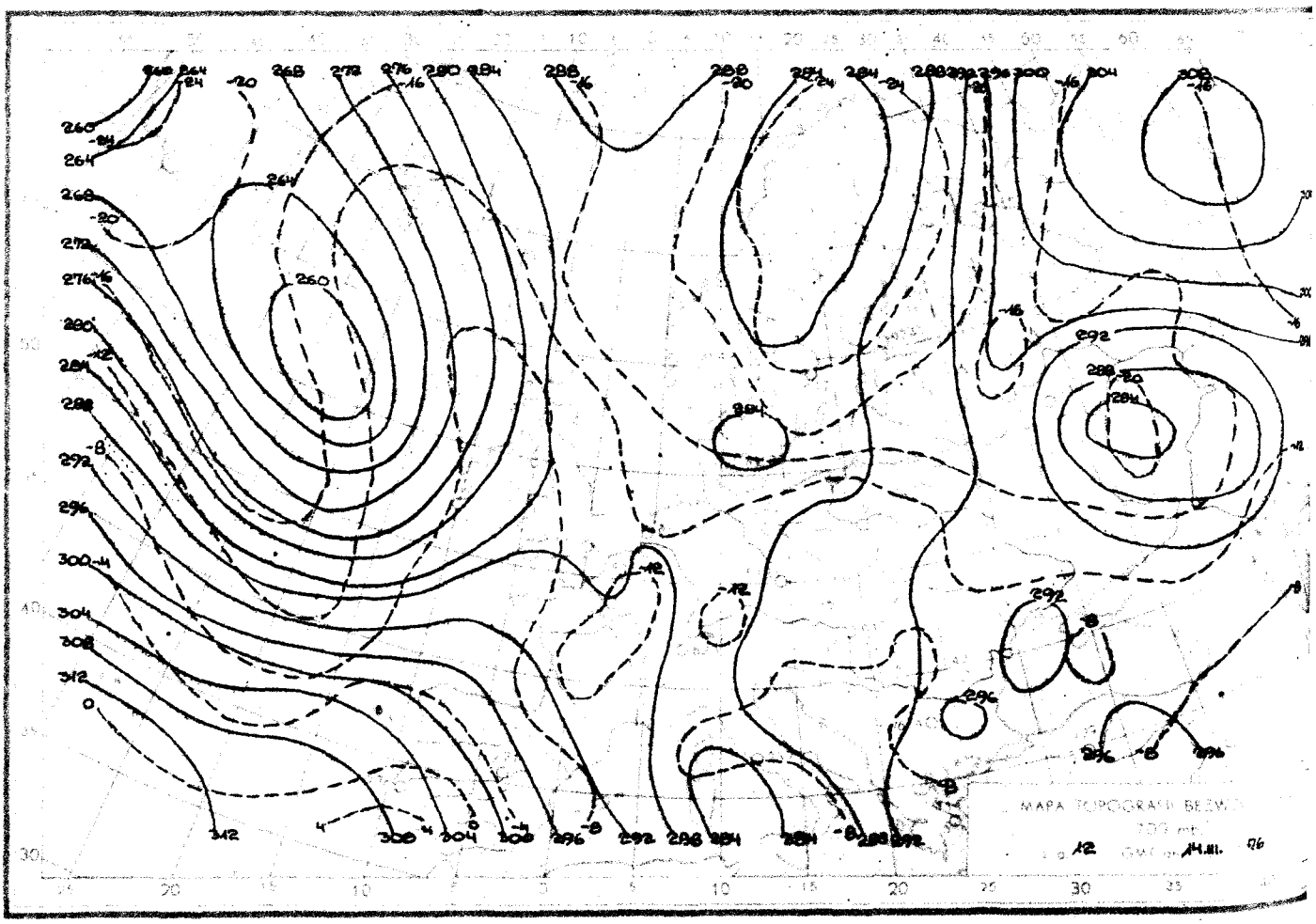

Reprodukowanie i publikowanie tekstu, map, wykresów i danych synoptycznych dozwolone wyłącznie w formie dosłownej z podaniem źródła informacji.

Druk PPWK-W-wa, Solec 18. Zam. 4125/155/B/73-21.V.73-X-11436-0

INSTYTUT METEOROLOGII I GOSPODARKI WODNEJ
ZAKŁAD PROGNOZ METEOROLOGICZNYCH KRÓTKOTERMINOWYCH – 01-673 WARSZAWA, UL. PODLEŚNA 61 – tel: 34-50-97

BIULETYN SYNOPTYCZNY

Dane synoptyczne z Polski w dniu 15.III.1976 r.

SYNOP z godz. 00 GMT.

105	80401	20102	09852	8087X	52705
150	71101	40102	10052	7097X	54706
195	71003	98021	13556	7097X	60709
205	70503	40102	09051	7097X	52501
235	70802	20102	09053	7097X	54603
250	80903	96102	09053	00907	55706
272	70903	60022	10753	7097X	55704
295	81403	60021	12656	00907	58711
330	00702	20100	08051	00900	52703
375	71303	57101	10554	00908	55706
400	03303	40101	08051	00900	54000
424	72501	22102	08051	00908	53303
465	80903	20101	08952	00907	53605
495	01202	96101	11357	00900	58608
510	92008	90494	36258	9XXXX	58605
560	72301	30101	08601	8093X	55400
570	61002	96101	10553	00906	55603
575	01301	58100	09350	00900	55500
650	21802	84021	37455	00902	70400
695	01702	40100	13157	00900	59102

SYNOP z godz. 12 GMT.

105	70404	50101	10702	4553X	52203
150	70504	50102	10951	763XX	50208
195	60602	97031	10951	40932	55707
205	30602	50051	09304	30931	52400
235	70202	40102	09002	755XX	52103
250	60401	40102	08702	20931	51400
272	41202	40050	09601	40930	52400
295	31302	60030	09801	00902	54706
330	70302	20101	08304	00908	51202
375	61203	40051	09103	6093X	54602
400	83203	12284	09151	3631X	53201
424	62704	30101	08006	6093X	50701
465	72503	40051	08605	00906	53801
495	51902	97031	09302	00906	52400
510	50202	98014	37056	45X08	53802
560	72401	56051	08106	755XX	53802
570	62502	50061	09206	11508	52803
575	21003	40051	08707	00908	53805
650	41805	82031	38056	35X42	57205
695	30902	96054	10603	00902	54705

TEMP Legionowo, godz. 00 GMT.

TTAA	15001	12374	99999	03108	10004	00088	XXXXX	XXXXX	85375	05360	17003	70888	11136	24004	50539	25756
		24509	40697	38718	24515	30888	541XX	24519	24519	25003	605XX	25518	20144	535XX	26014	15329
		539XX	27510	10588	561XX	28513	88256	609XX	25519	77999						
TTBB	1500X	12374	00999	03108	11967	03115	22937	00840	33846	05560	44813	03762	55755	07347	66601	18522
		77523	23157	88314	521XX	99256	609XX	11243	603XX	22235	577XX	33199	533XX	44125	541XX	21212
		00999	10004	11952	18011	22920	21504	33841	16003	44703	24004	55279	24521	66168	28013	41414
		00900	51515	20504	22800	18004	33600	23010								
TTCC	15002	12374	70813	601XX	27515	50020	651XX	27522	30329	663XX	27033	20577	603XX	28033	88570	641XX
		27048	66118	27542	406XX											
TTDD	1500X	12374	11766	583XX	22570	641XX	33346	675XX	44238	643XX	55230	655XX	66189	581XX	77118	603XX
		21212	11708	27515	22291	27034	33141	27035	44118	27542						

TEMP Wrocław, godz. 00 GMT.

TTAA	15001	12425	99993	00531	20003	00060	XXXXX	XXXXX	85366	04529	22006	70880	08550	20501	50541	25731
		25011	40699	38124	30891	539XX	24015	25006	581XX	24514	20149	517XX	27012	15336	519XX	29508
		10597	549XX	29017	88280	575XX	24515	77999								
TTBB	1500X	12425	00993	00531	11988	04240	22965	03656	33824	06724	44752	08520	55728	07537	66671	09957
		77623	14360	88608	14362	99500	25744	11370	425XX	22280	575XX	33250	581XX	44236	543XX	55200
		517XX	21212	00993	20003	11971	22009	22795	18008	33705	20001	44626	29504	55942	25016	66132
		30508	41414	00908	51515	11890	22005	22800	18508	33600	26007					
TTCC	15007	12425	70823	583XX	29513	50023	611XX	88999	77999							
TTDD	1500X	12425	11520	613XX	22420	607XX	21212	11960	28518	22540	27017					

Przebieg pogody w Polsce w dniu 15.III.1976 r.

Początkowo zachmurzenie było umiarkowane, w godzinach południowych wzrosło do dużego. Na północnym wschodzie w nocy wystąpiły większe przejaśnienia. Miejscami, głównie na południu i północy wystąpiły opady. Lokalnie notowano mgły. Temperatura maksymalna wynosiła od -1°C na Helu i w Gdańsku do 9°C w Krakowie i Nowym Sączu, a minimalna od -8°C w Suwałkach do 2°C w Tarnowie i Mielcu. Wiatry były słabe i umiarkowane przeważnie południowo-wschodnie.

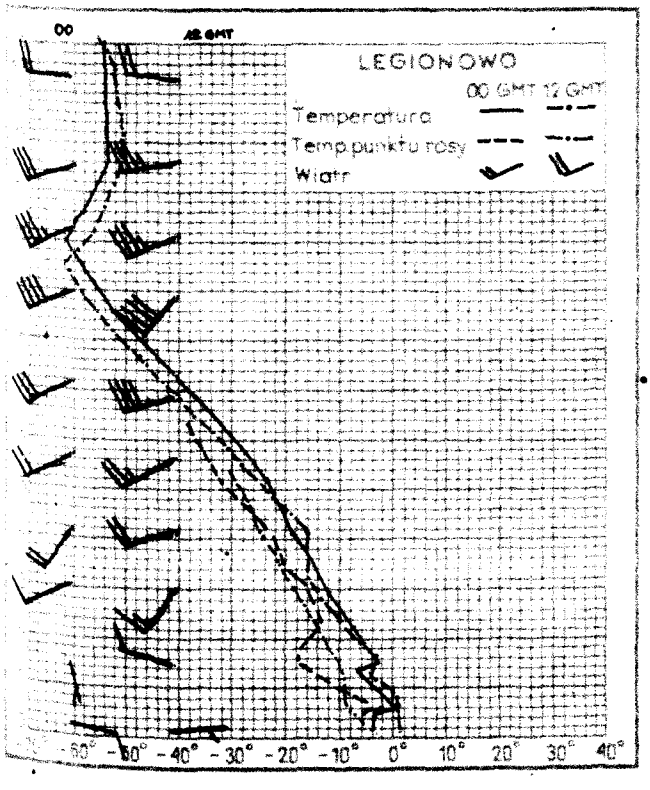

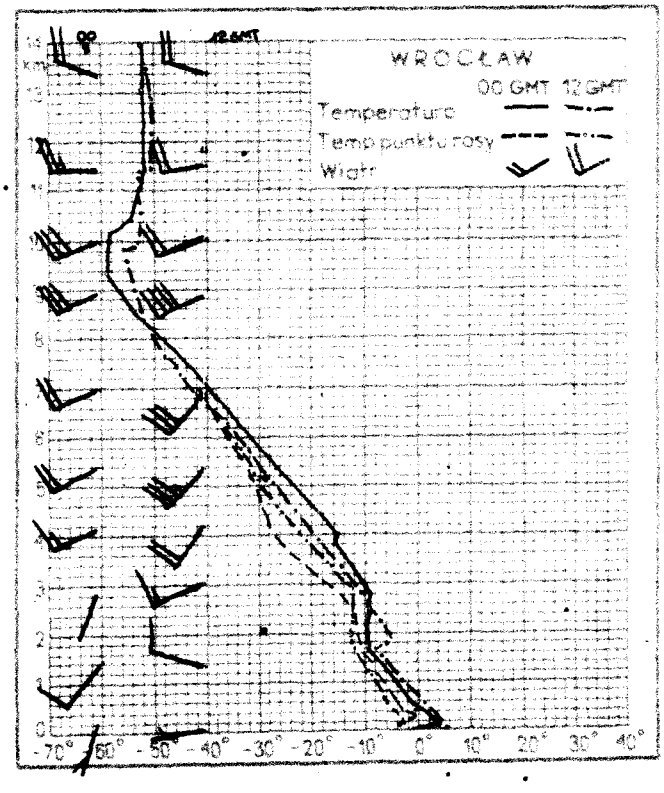

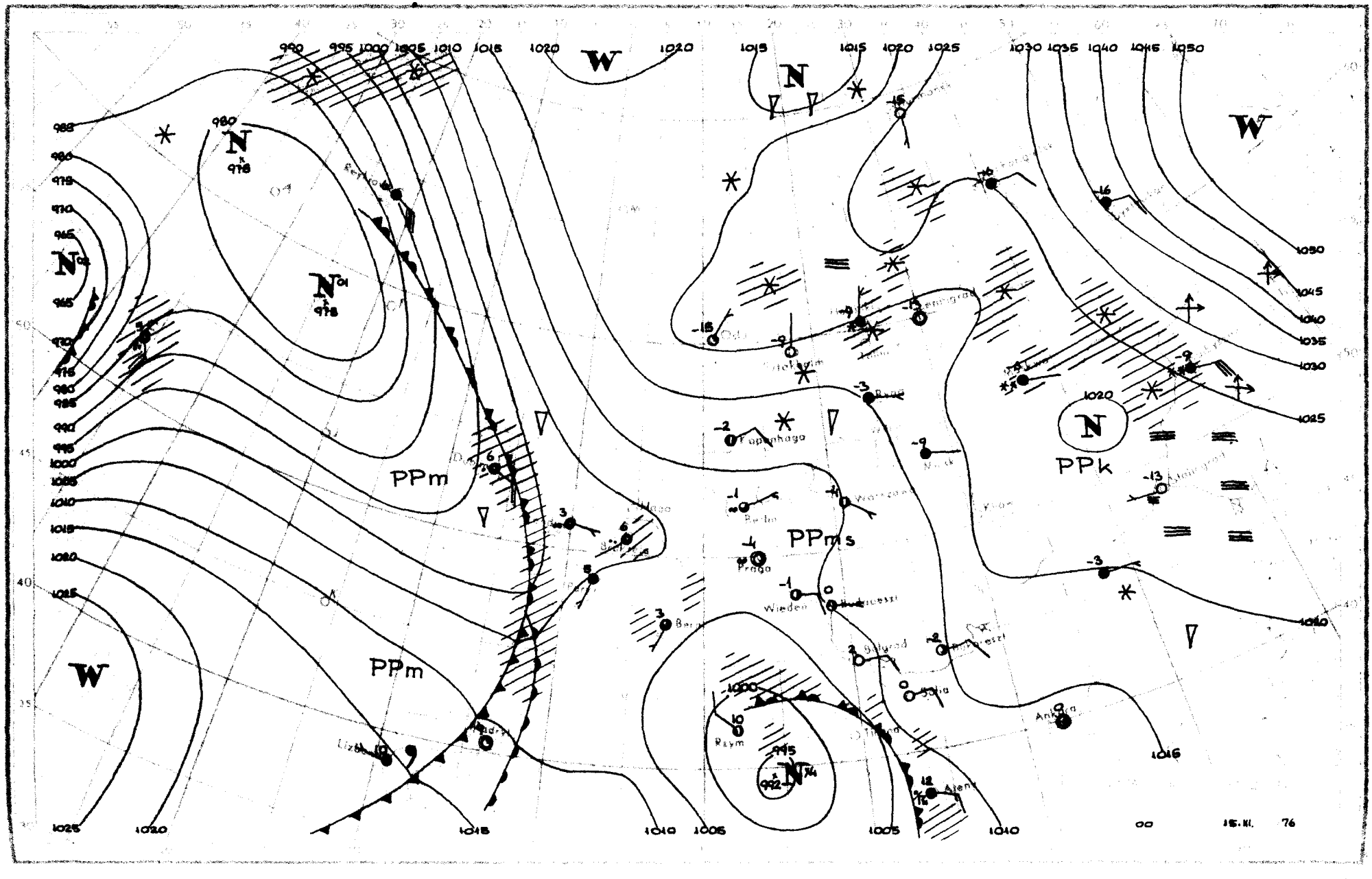
W
N
PPm
PPm
PPms
PPk
Prague
Wien
Warszawa
Copenhagen
Rzym
Ankara
Sofia
00
15.II.
76

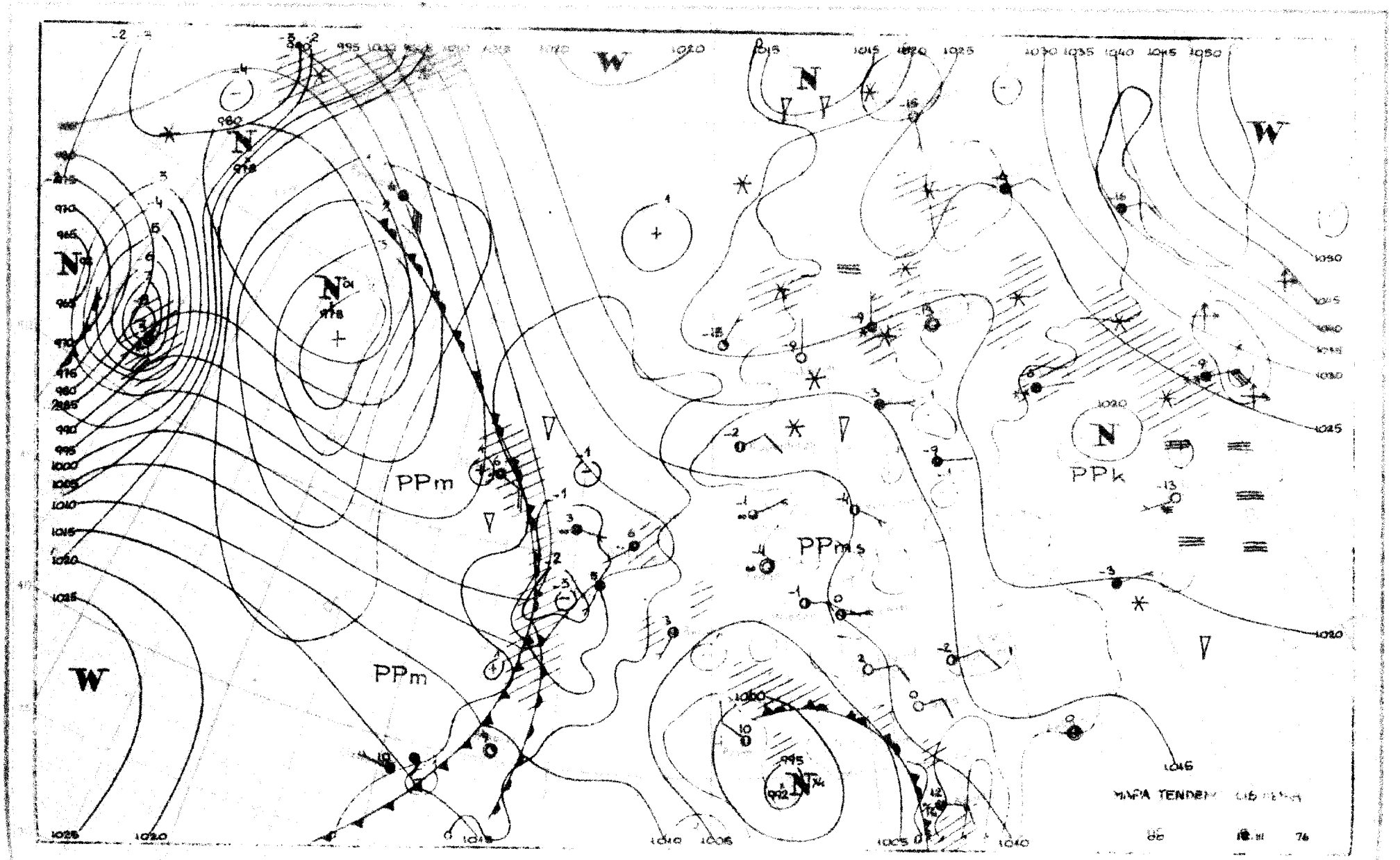
W
N
PPm
PPm
PPm s
PPk
W
W
N
N
N

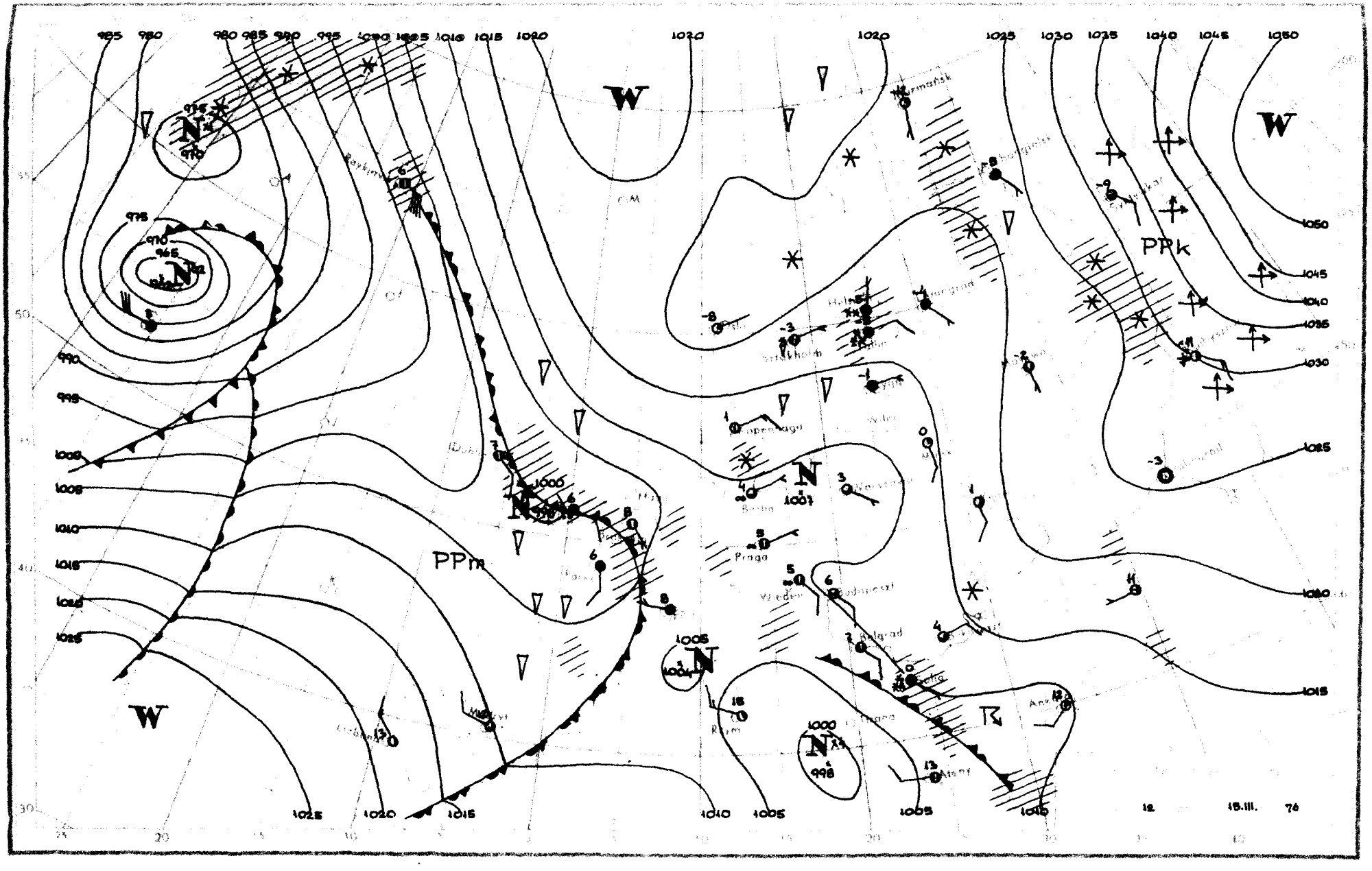
W
W
W
PPm
PPk
N
N
N
N
N
N
Reykjavik
Stockholm
Copenhagen
Berlin
Praga
Wien
Budapest
Beograd
Roma
Atene
Ankara
Madrid
Lisbona
Valentia
Malin Head
Lerwick
Bergen
Oslo
Helsinki
Murmansk
Archangelsk
Moscou
Kiev
Odessa
Sevastopol
Tiraspol
Kazan
Sverdlovsk
Tashkent
Alma-Ata
Tbilisi
Erevan
Baku
Tashkent
Alma-Ata
Tbilisi
Erevan
Baku
Tashkent
Alma-Ata
Tbilisi
Erevan
Baku
12
15.III.
76

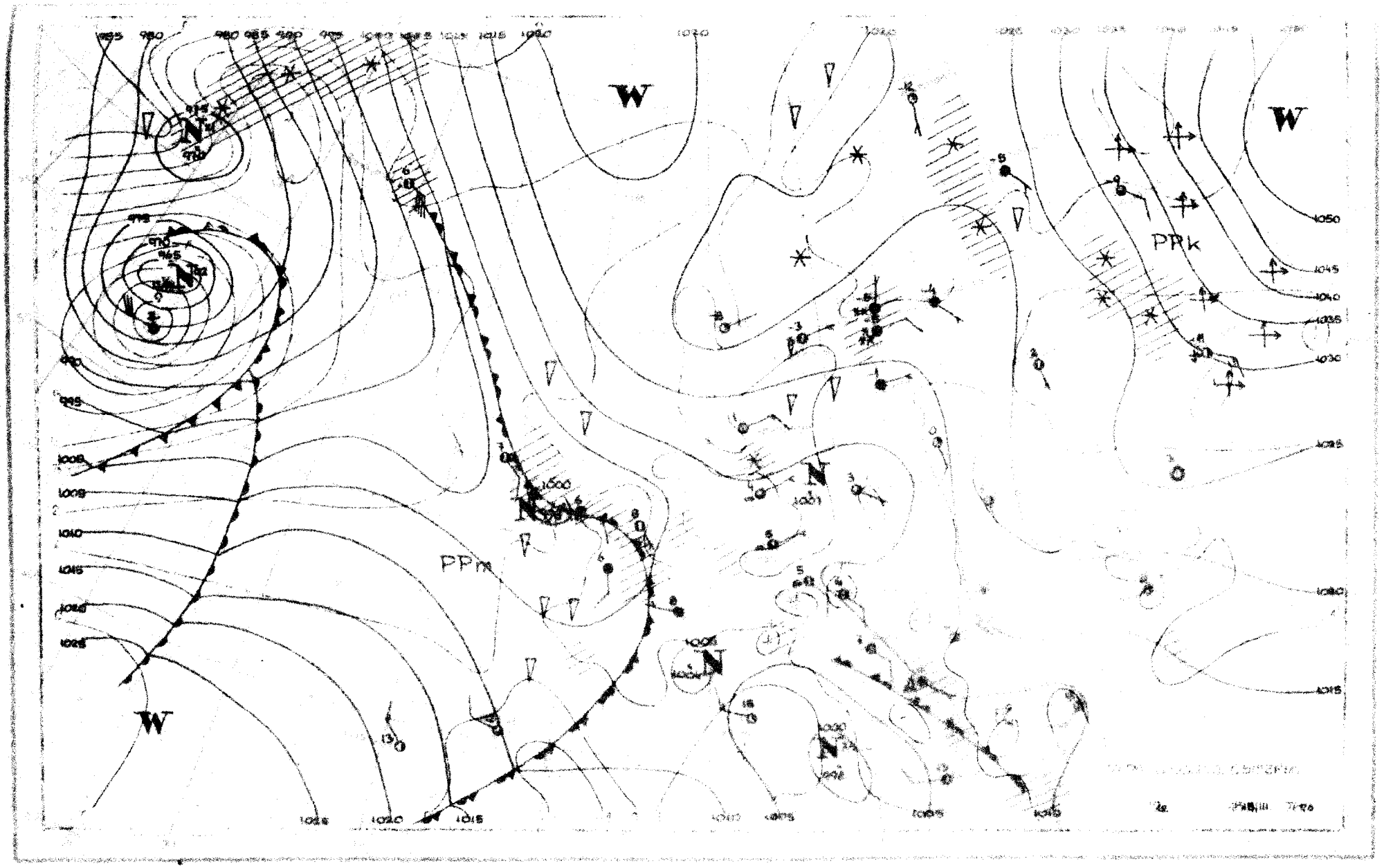
W
W
W
N
N
N
N
N
PPm
PPk

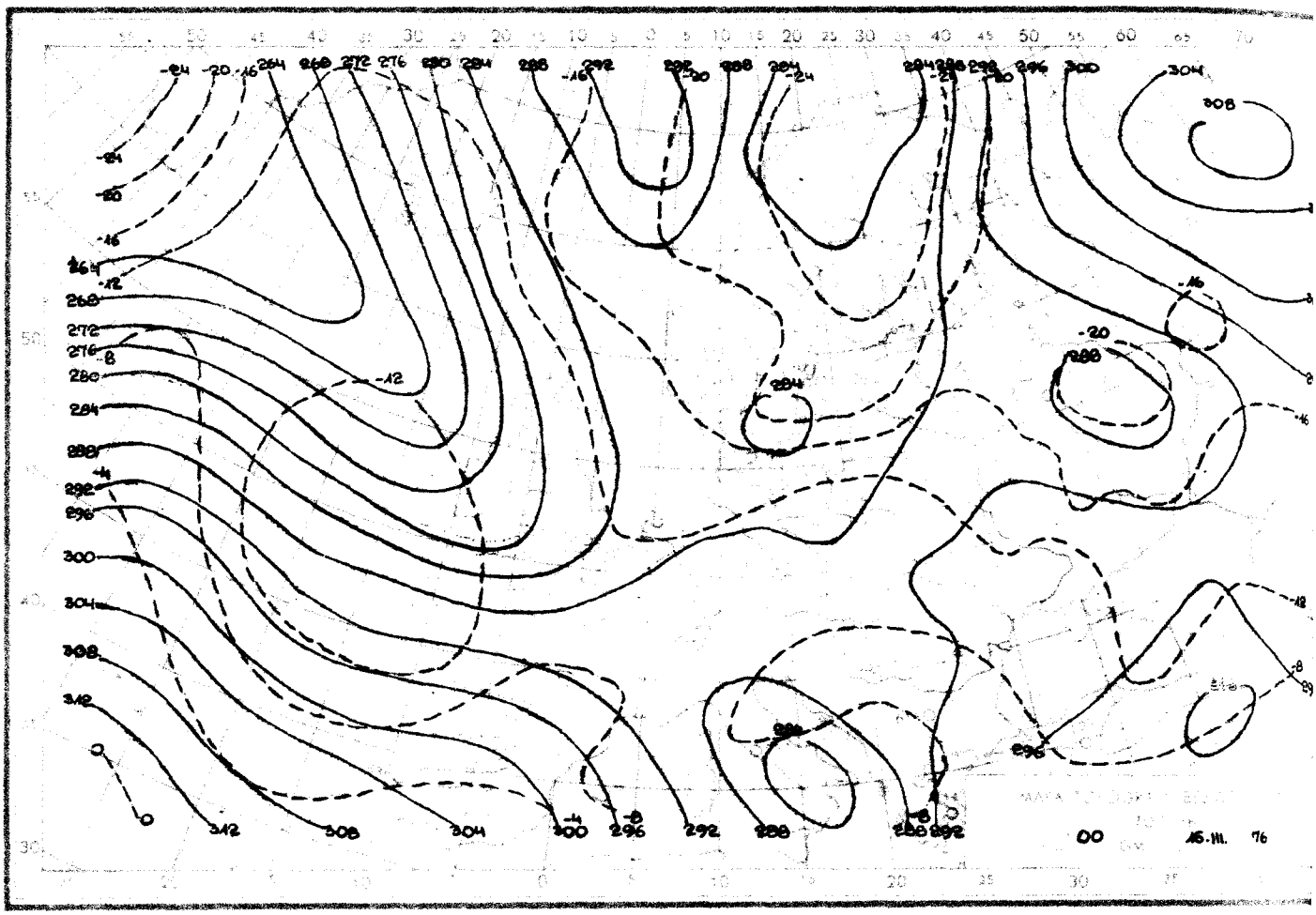

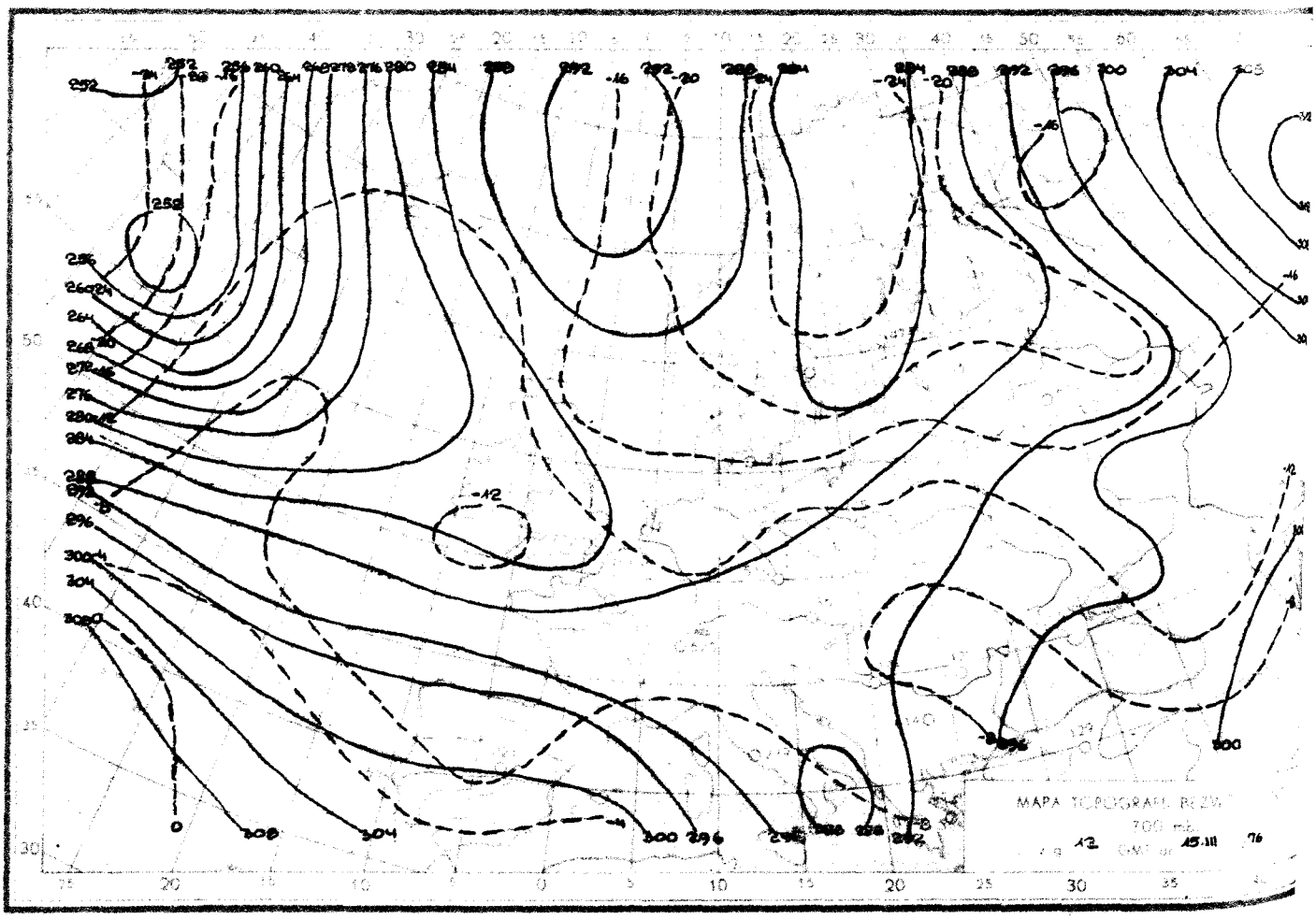

Reprodukowanie i publikowanie tekstu, map, wykresów i danych synoptycznych dozwolone wyłącznie w formie dosłownej z podaniem źródła informacji.

Druk PPWK-W-wa, Sołec 18. Zam. 4125/155/B/73-21.V.73-X-11436-U

INSTYTUT METEOROLOGII I GOSPODARKI WODNEJ

ZAKŁAD PROGNOZ METEOROLOGICZNYCH KRÓTKOTERMINOWYCH – 01-673 WARSZAWA, UL. PODLEŚNA 61 – tel: 34-50-97

BIULETYN SYNOPTYCZNY

Dane synoptyczne z Polski w dniu 16.III.1976 r.

SYNOP z godz. 00 GMT.

105	80502	40717	13352	3742X	53207
150	80402	20717	12950	5732X	51205
195	80201	97012	12356	00907	58205
205	80603	40102	12451	5547X	52209
235	80404	97022	12252	854XX	54208
250	70302	40102	11451	756XX	53208
272	70104	50101	12153	7097X	55208
295	80801	60031	11154	00907	55102
330	70403	25102	11251	7097X	52210
375	81302	40212	10201	5577X	51400
400	70902	20102	11351	00908	52210
424	60000	20102	10751	6097X	52207
465	80000	40102	10101	3561X	52107
495	81502	96102	10651	8097X	52400
510	73406	97487	38957	65XXX	58206
560	72201	25102	10802	755XX	51107
570	80600	40102	11301	854XX	51205
575	82101	56102	11103	8091X	52210
650	91705	00774	39357	9XXXX	58301
695	82203	30101	12551	8091X	54104

SYNOP z godz. 12 GMT.

105	60302	58107	16001	42408	54103
150	80506	17717	15952	6722X	54110
195	80502	96702	14452	856XX	54207
205	70805	62011	15301	754XX	54307
235	70302	96857	15251	794XX	52107
250	83602	40107	14350	864XX	53110
272	80103	11867	14452	894XX	53206
295	80000	20107	12601	863XX	51103
330	03605	56051	14203	00900	54206
375	73202	21101	12305	5557X	01001
400	30704	35104	13901	15531	52103
424	80502	10287	13801	862XX	50005
465	73002	30107	12805	2267X	00208
495	72102	96107	12504	3557X	01105
510	71803	97481	40955	75XXX	66307
560	82601	20106	12604	854XX	01203
570	72002	16207	13703	763XX	02006
575	83601	30106	12906	855XX	02204
650	92004	00477	41056	9XXXX	58107
695	70502	96102	14903	4557X	51311

TEMP Legionowo, godz. 00 GMT.

TTAA	16001	12374	99999	00610	06002	00084	XXXXX	XXXXX	85382	04704	23008	70888	12505	26009	50537	30917
		24514	40693	411XX	24017	30882	523XX	26016	25001	511XX	26521	20145	513XX	26517	15332	531XX
		26516	10590	583XX	27019	88312	525XX	26014	77999							
TTBB	1600X	12374	00999	00610	11976	02210	22815	06704	33801	06504	44694	12905	55677	12708	66477	33724
		77461	33332	88337	499XX	99312	525XX	11241	509XX	22214	533XX	33192	503XX	44181	497XX	55132
		555XX	21212	00999	06002	11980	13005	22880	24006	33802	21512	44741	26507	55422	24019	66341
		25511	77248	26522	88137	27014	41414	8082X	51515	11892	23505	22800	22012	33600	24512	
TTCC	16002	12374	70811	627XX	27023	50018	639XX	27026	30330	651XX	28038	20576	651XX	28056	88804	619XX
		26519	77204	27558	41513											
TTDD	1600X	12374	11916	591XX	22864	619XX	33586	635XX	44317	651XX	55184	651XX	21212	11346	27031	22235
		27543	33223	28037	44204	27558	55184	29045								

TEMP Wrocław, godz. 00 GMT.

TTAA	16001	12425	99996	01701	00000	00084	XXXXX	XXXXX	85383	04914	30503	70890	12302	26509	50537	30112
		25512	40694	39737	27514	30888	483XX	28028	25006	545XX	28520	20149	511XX	26014	15336	525XX
		26011	10596	575XX	27519	88228	557XX	28020	77999							
TTBB	1600X	12425	00996	01701	11977	02214	22954	02230	33857	04718	44822	06110	55795	08707	66753	08702
		77590	21505	88514	30306	99480	29929	11432	34939	22392	409XX	33373	393XX	44347	413XX	55270
		535XX	66228	557XX	77193	499XX	88120	547XX	21212	00996	00600	11972	27003	22926	23003	33872
		31004	44778	24503	55686	26510	66389	28014	77302	28028	88178	28511	41414	6097X	51515	11891
		28504	22800	27502	33600	26009										
TTCC	16003	12425	70819	603XX	27519	50029	605XX	29021	30347	605XX	27523	88999	77450	27539	41604	
TTDD	1600X	12425	11790	603XX	22250	605XX	21212	11560	28526	22500	29021	33450	27539	44250	28015	

Przebieg pogody w Polsce w dniu 16.III.1976 r.

Zachmurzenie było duże z okresowymi większymi przejaśnieniami i lokalnymi rozpogodzeniami. Miejscami występowały słabe opady śniegu, a początkowo na krańcach południowych deszczu i mżawki. Notowano liczne mgły. Temperatura maksymalna od $-1^{\circ}C$ miejscami na północnym wschodzie do $8^{\circ}C$ w Jeleniej Górze, a temperatura minimalna od $-15^{\circ}C$ w Kętrzynie do $1^{\circ}C$ miejscami na południu. Wiatry początkowo słabe zmienne, później słabe z kierunków północnych i wschodnich.



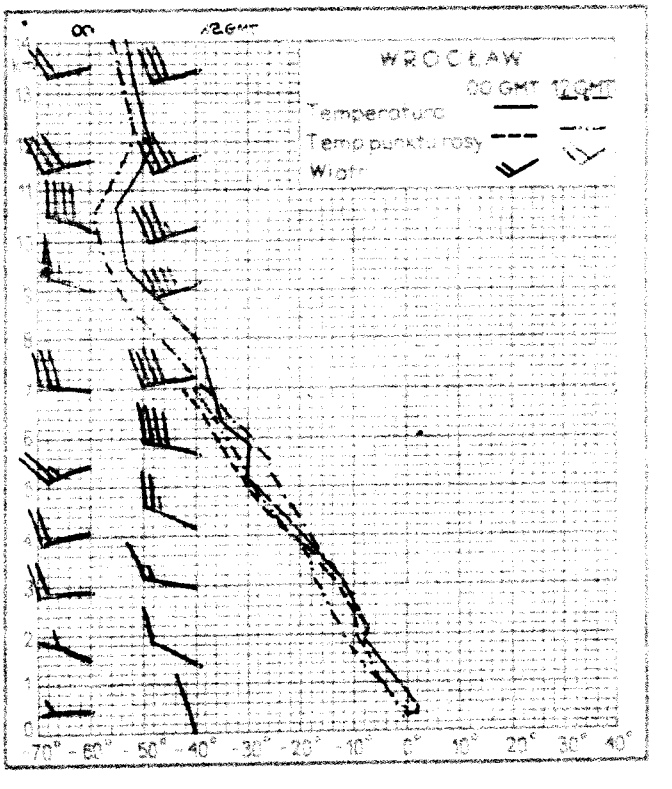

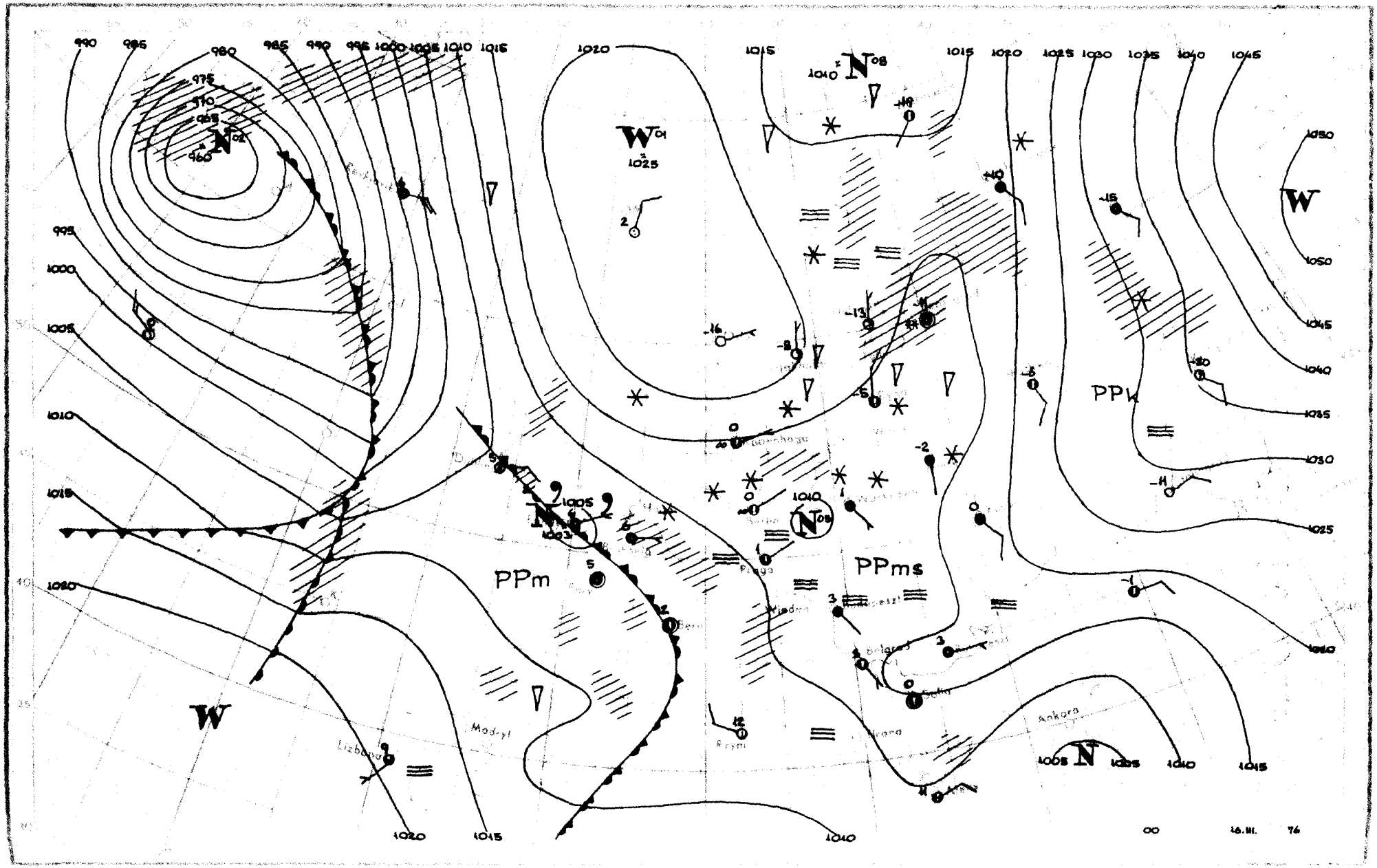
PPm
PPms
PPk
W
N
Madrid
Lisboa
Ankara
00
16.III.
76

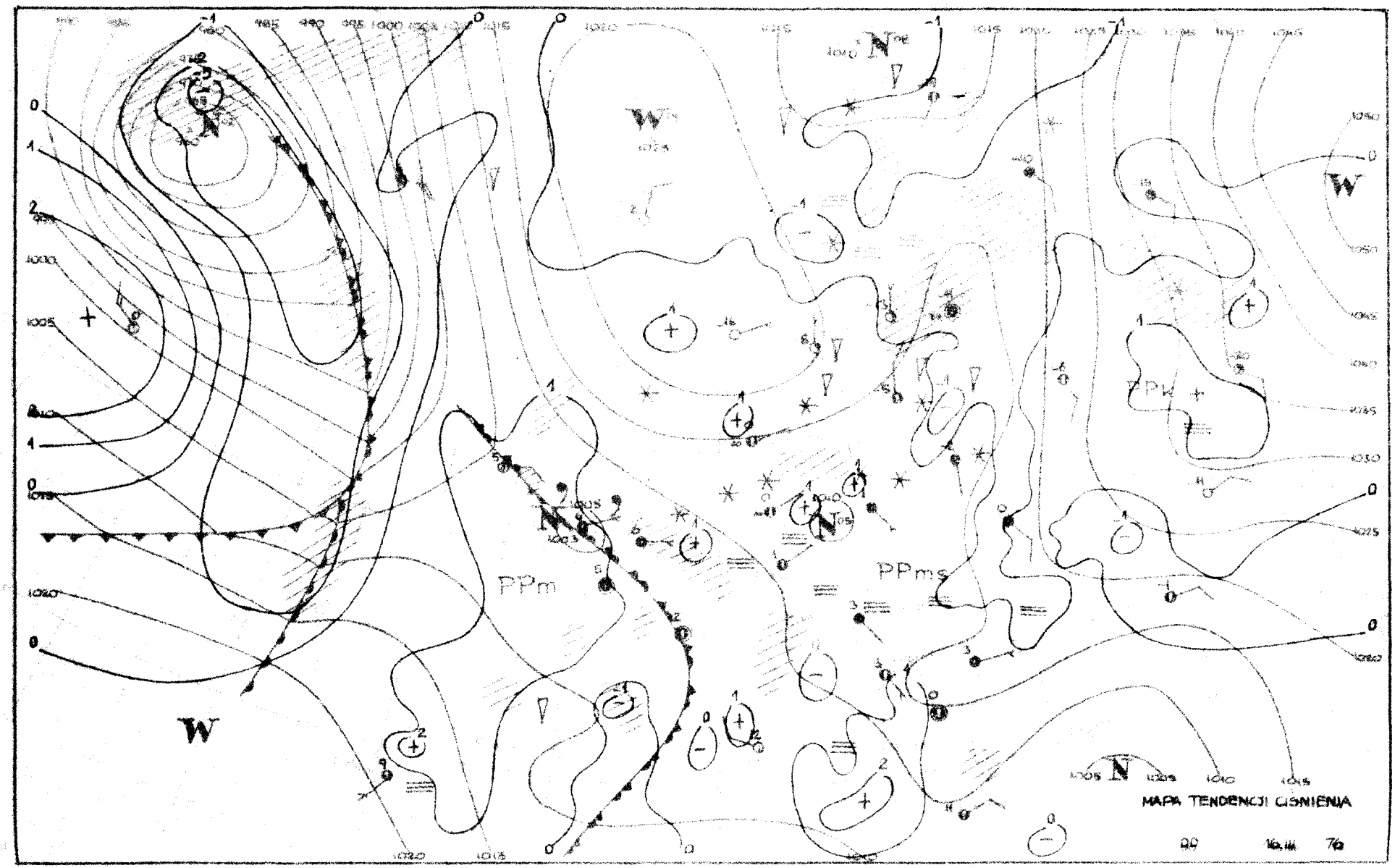
W
W
W
PPm
PPms
PPW
MAPA TENDENCJI CIŚNIENIA
00 16.III 76

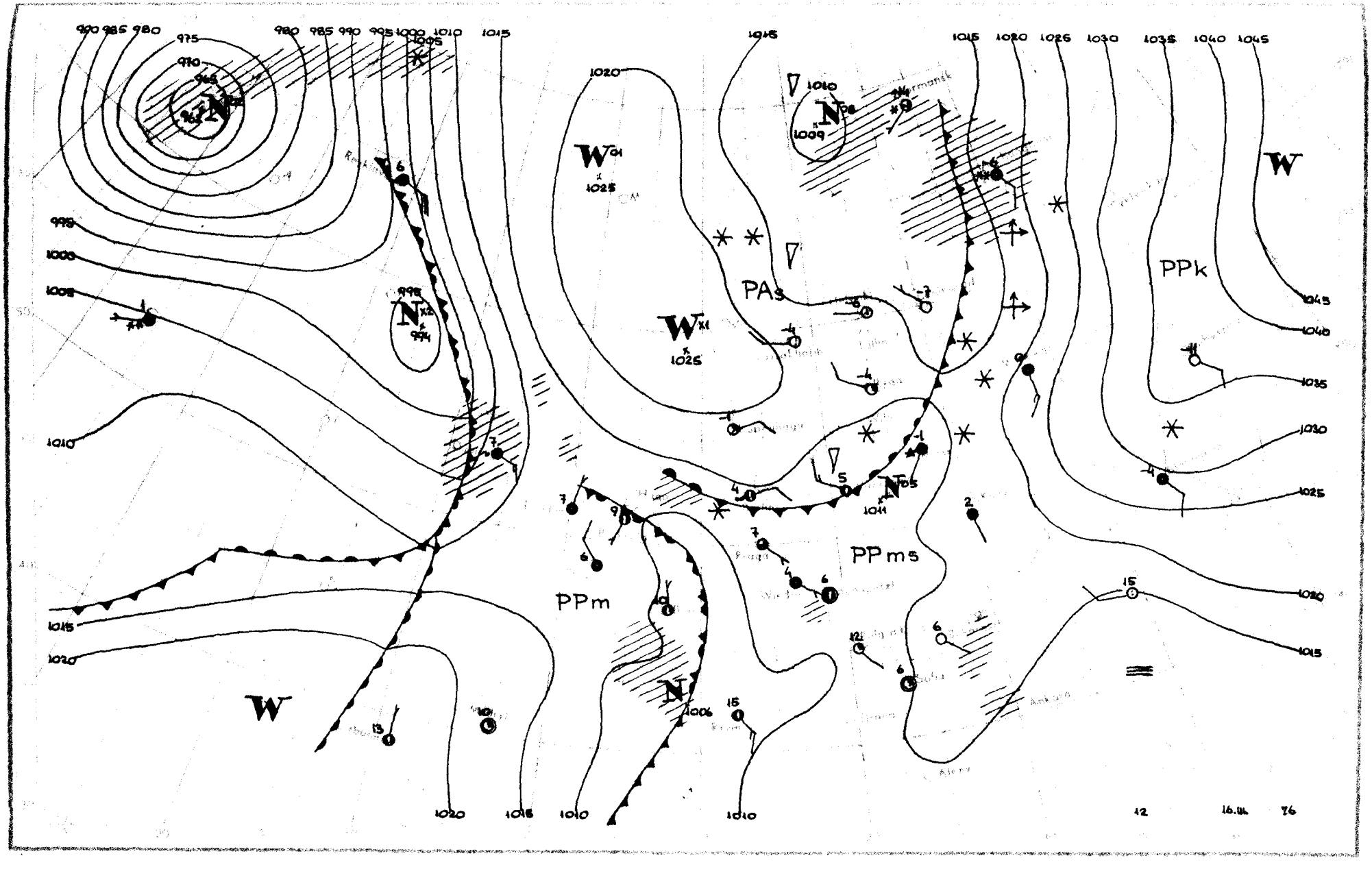
PAs
PPk
PPm
PPms
W
12
16.11.
76

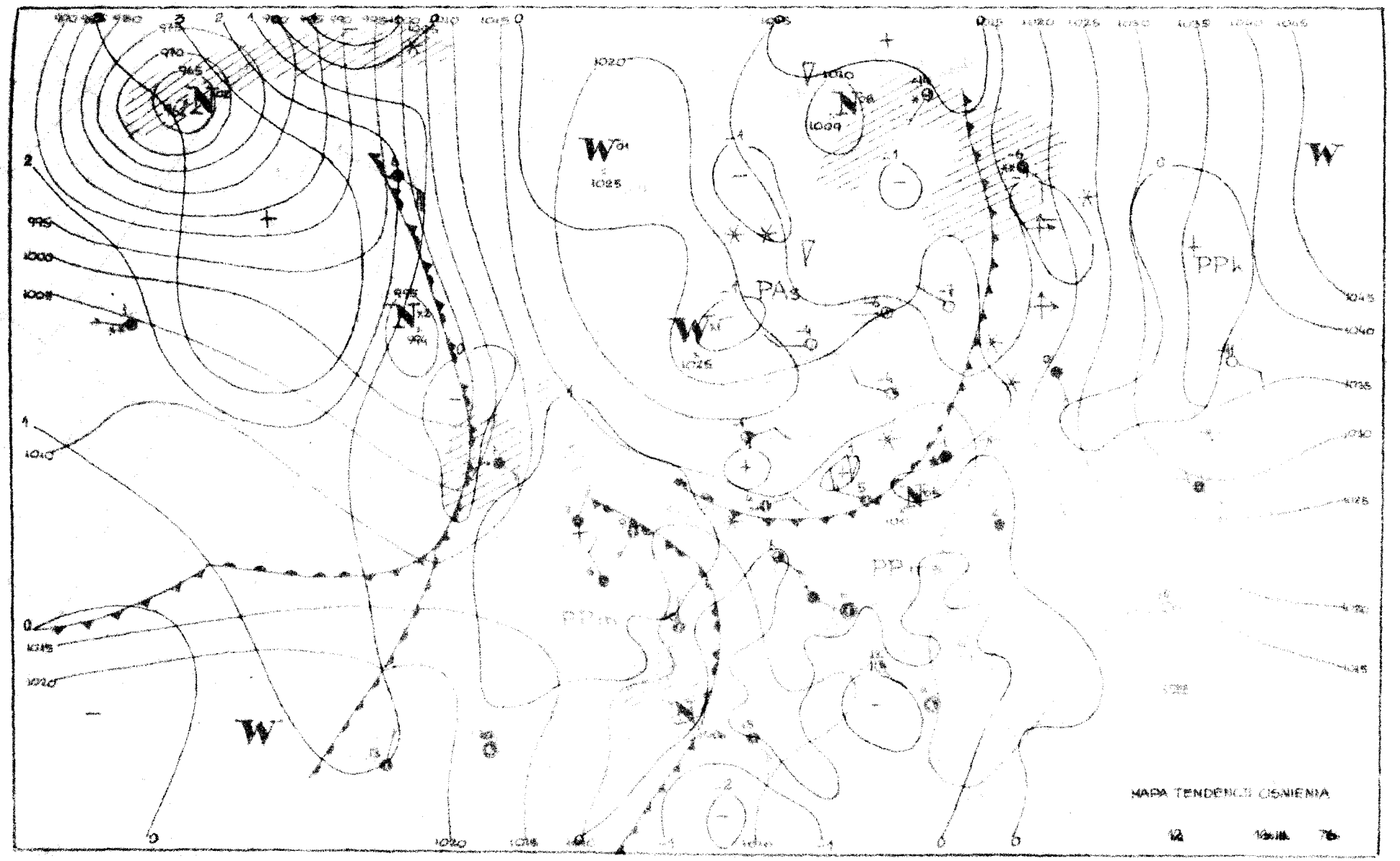
MAPA TENDENCJI CISNIENIA
12
PA3
PP4

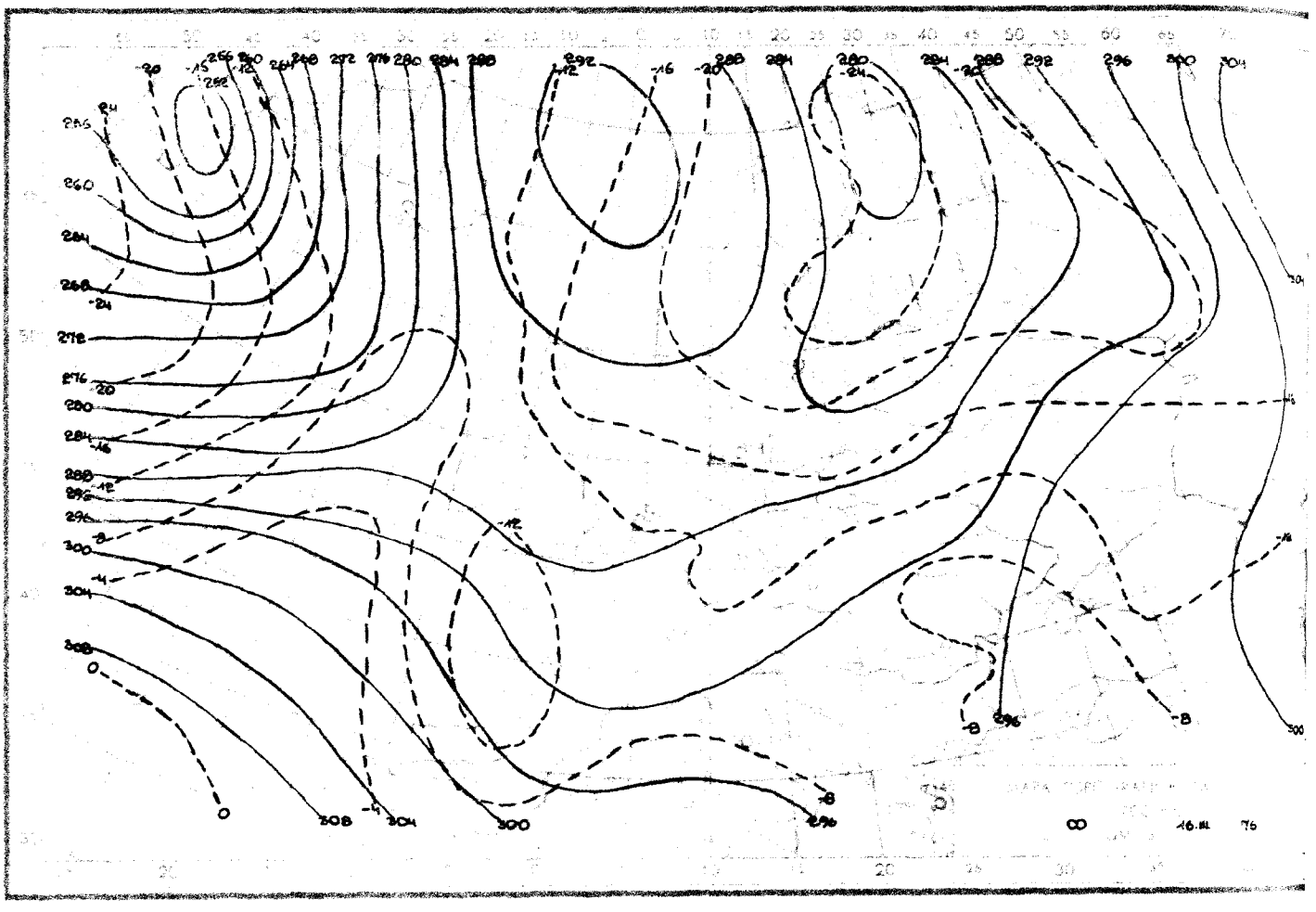

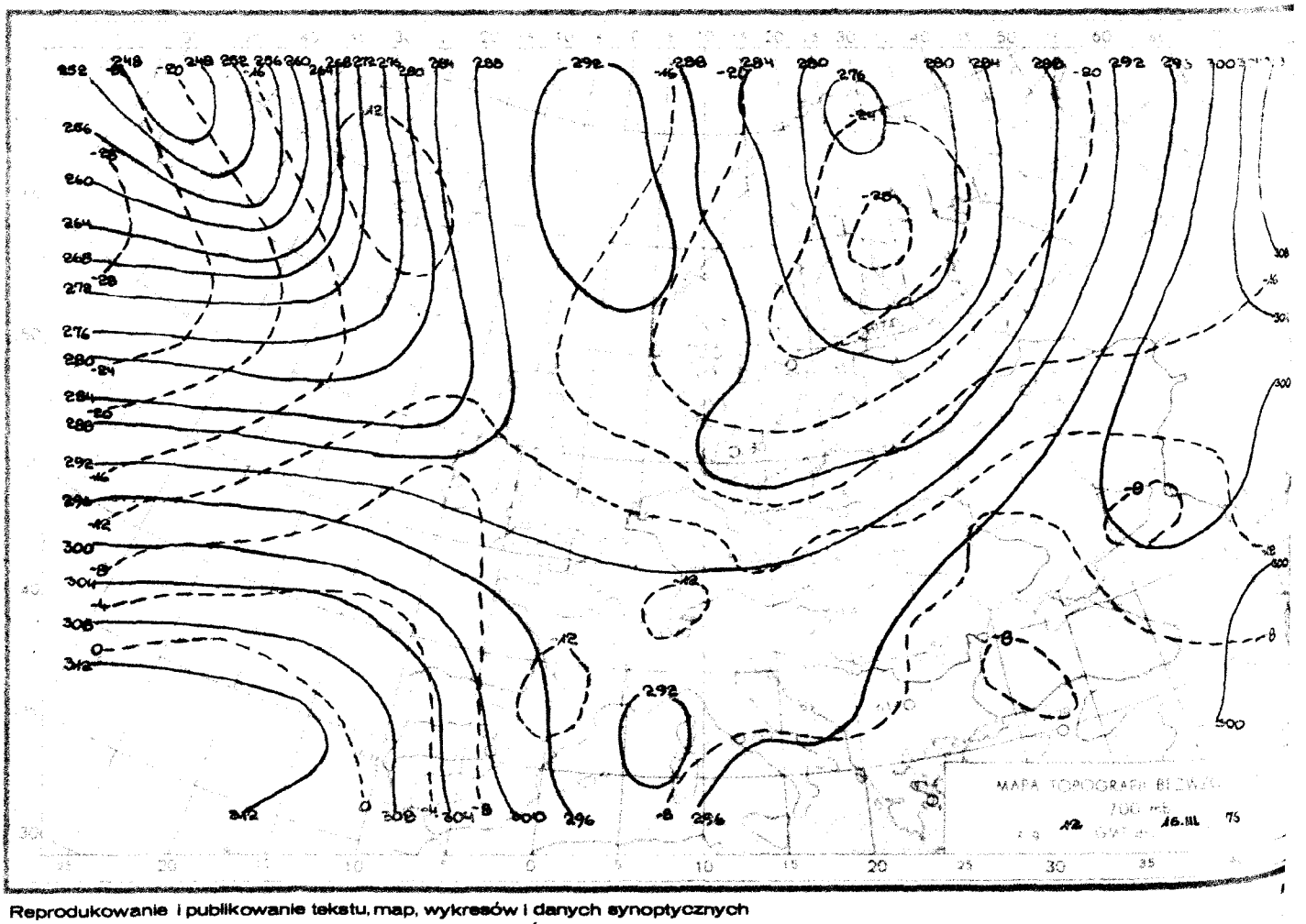

Reprodukowanie i publikowanie tekstu, map, wykresów i danych synoptycznych dozwolone wyłącznie w formie dosłownej z podaniem źródła informacji.

Druk PPWK-W-wa, Solec 18. Zam. 4125/155/B/73-21.V.73-X-114 36-17

NSTYTUT METEOROLOGII I GOSPODARKI WODNEJ
AKŁAD PROGNOZ METEOROLOGICZNYCH KRÓTKOTERMINOWYCH – 01-673 WARSZAWA, UL. PODLEŚNA 61 – tel: 34-50-97

BIULETYN SYNOPTYCZNY

Dane synoptyczne z Polski w dniu 17.III.1976 r.

SYNOP z godz. 00 GMT.

105	10000	40100	20635	00901	57207
150	60302	60037	20256	65400	60307
195	83604	40717	18056	8042X	57213
205	80904	57102	18851	854XX	54209
235	13402	96100	19657	10930	58209
250	80604	50101	18953	756XX	56207
272	80203	50717	18654	5732X	55208
295	80000	30712	16351	7722X	52208
330	80704	20712	18653	8042X	54309
375	73504	40106	17151	763XX	52209
400	80604	10737	16852	8052X	53102
424	80701	10732	16551	773XX	51002
465	83403	25101	17651	863XX	52207
495	82701	18101	16001	863XX	01301
510	92006	90718	42356	9XXXX	56204
560	80000	30102	16001	855XX	00307
570	83501	12101	16800	854XX	51205
575	80000	15102	16102	854XX	01301
650	72201	60014	43257	00908	59202
695	82401	20106	16701	855XX	00302

SYNOP z godz. 12 GMT.

105	40102	58101	22000	42500	54101
150	23001	60030	21250	25500	58406
195	30202	97021	20753	00902	58002
205	20804	65020	21101	11530	57502
235	13602	97021	20651	11500	57802
250	70504	97022	20851	40938	54205
272	00302	60020	20652	00900	59803
295	70702	56102	19551	00908	56002
330	80405	40227	20752	5551X	54208
375	80704	12712	19151	6542X	52202
400	80402	25773	20352	874XX	54207
424	83504	28107	18500	763XX	52107
465	80302	18717	18851	7732X	52203
495	80802	16204	17800	863XX	50804
510	92708	90497	43856	9XXXX	56003
560	82503	30106	16405	5557X	02400
570	90000	08437	18001	9XXXX	00801
575	80401	30101	16805	8097X	03602
650	90000	00874	44556	9XXXX	56305
695	41503	96101	17205	45500	01704

TEMP Legionowo, godz. 00 GMT.

TAA	17001	12374	99005	00917	36003	00136	013XX	36004	85411	071XX	26509	70905	143XX	28514	50537	327XX
		26522	40692	407XX	25526	30881	545XX	25025	25996	599XX	25024	20136	557XX	25520	15318	551XX
		25021	10574	593XX	27522	88237	609XX	25022	77999							
TBB	1700X	12374	00005	00917	047XX	22947	043XX	33891	071XX	44809	071XX	55719	137XX	66687	147XX	77643
		177XX	88529	301XX	99500	327XX	11489	317XX	22402	403XX	33367	457XX	44277	577XX	55237	609XX
		66204	571XX	77199	553XX	88184	569XX	99143	551XX	11136	547XX	22119	585XX	21212	00005	36003
		11848	26509	22820	29514	33596	26011	44466	26024	55153	25021	41414	654XX	51515	11896	30504
		22800	28014	33600	26011											
TCC	17002	12374	70996	609XX	27525	50005	627XX	28027	30315	655XX	28037	20565	683XX	27545	88999	77999
TDD	1700X	12374	11872	597XX	22456	629XX	33365	629XX	44282	665XX	55149	697XX				

TEMP Wrocław, godz. 00 GMT.

TAA	17001	12425	99002	00505	00000	00132	00706	06501	85424	04700	20005	70926	13102	28511	50541	28722
		28521	40697	37526	30889	507XX	29015	25006	569XX	29020	20147	561XX	27516	15331	28015	10591
		553XX	XXXXX	88229	597XX	28517	77488	28033	41214							
TBB	1700X	12425	00002	00505	11951	02903	22928	01100	33735	10900	44600	20905	55527	26309	66351	453XX
		77229	597XX	88185	541XX	99142	531XX	21212	00002	00000	11985	08504	22731	29510	33634	26514
		44488	28033	55296	29014	66264	29521	77159	27509	88130	27016	41414	773XX	51515	11895	20006
		22800	23007	33600	27013											
TCC	1700X	12425	70818	575XX	50029	591XX	88999	77999								
TDD	1700X	12425	11700	575XX	22400	601XX										

Przebieg pogody w Polsce w dniu 17.III.1976 r.

Zachmurzenie było duże z lokalnymi większymi przejaśnieniami, okresami opady śniegu, a na południowym wschodzie marznące mżawki, tylko w północnej części kraju było zachmurzenie małe lub umiarkowane. Lokalnie notowano mgły i zamglenia. Temperatura maksymalna wynosiła od 9°C w Nowym Sączu i Muszynie do -3°C w Suwałkach, a temperatura minimalna od -17°C w Suwałkach i Kole do 0°C w Muszynie. Wiatry były słabe i umiarkowane z kierunków północno-zachodnich i wschodnich.

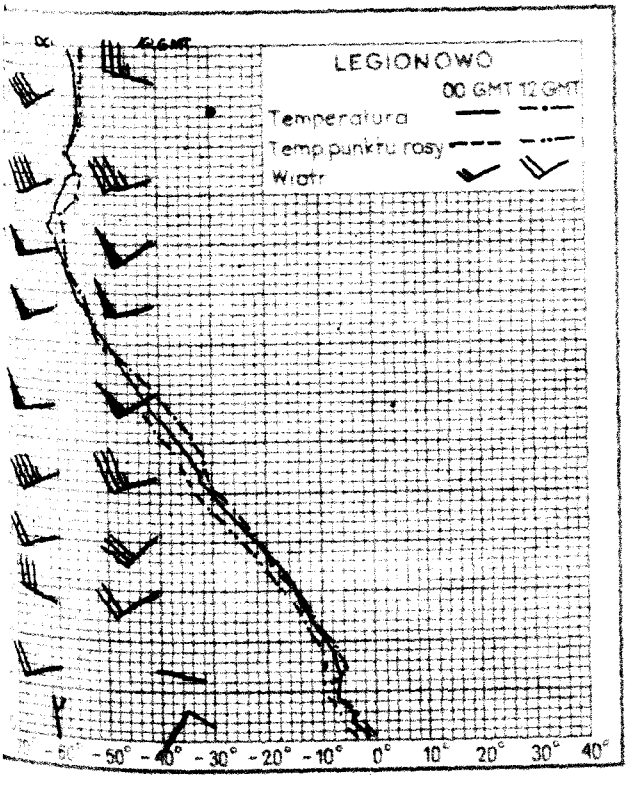

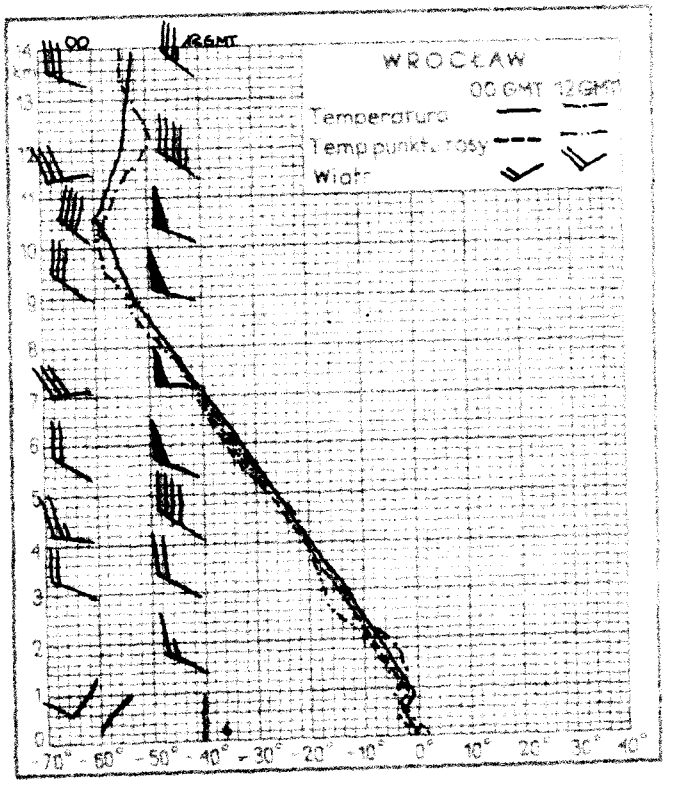

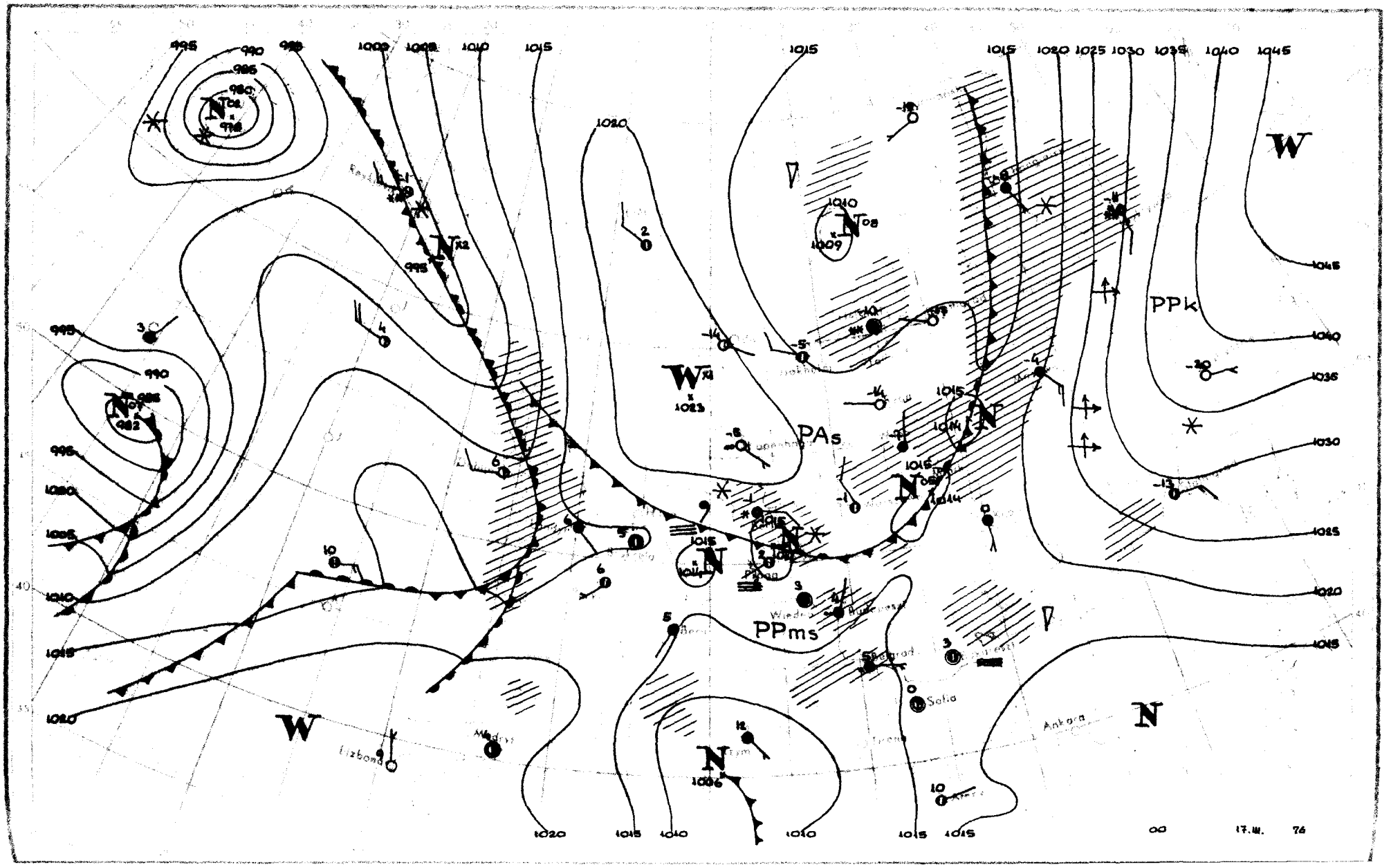
W
PPk
PAs
PPms
N
Lisbon
Madrid
Sofia
Ankara
00
17.III.
76

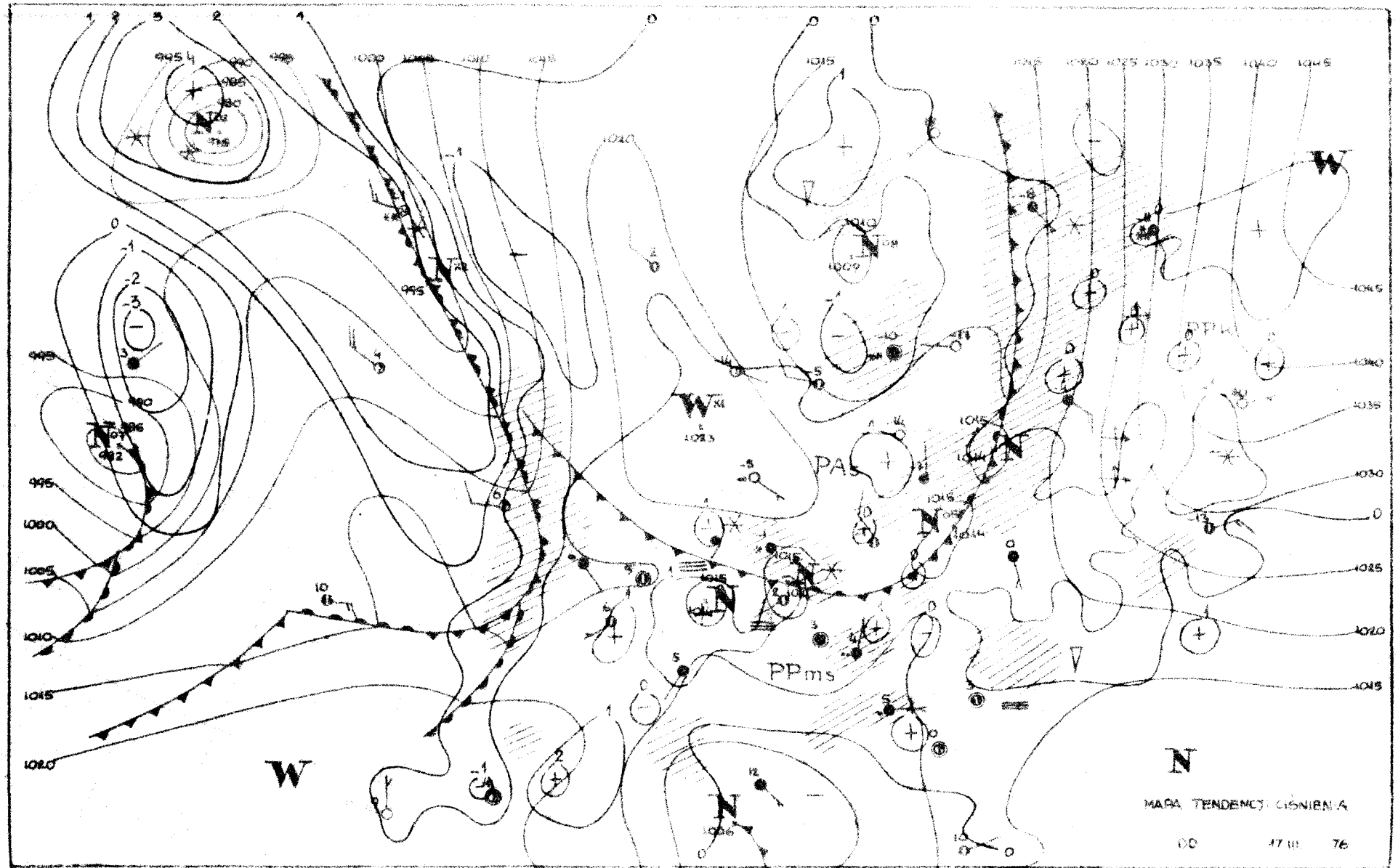
W
N
PAS
PPms
MAPA TENDENCIA CIÓNIBNA
00
47 III
76

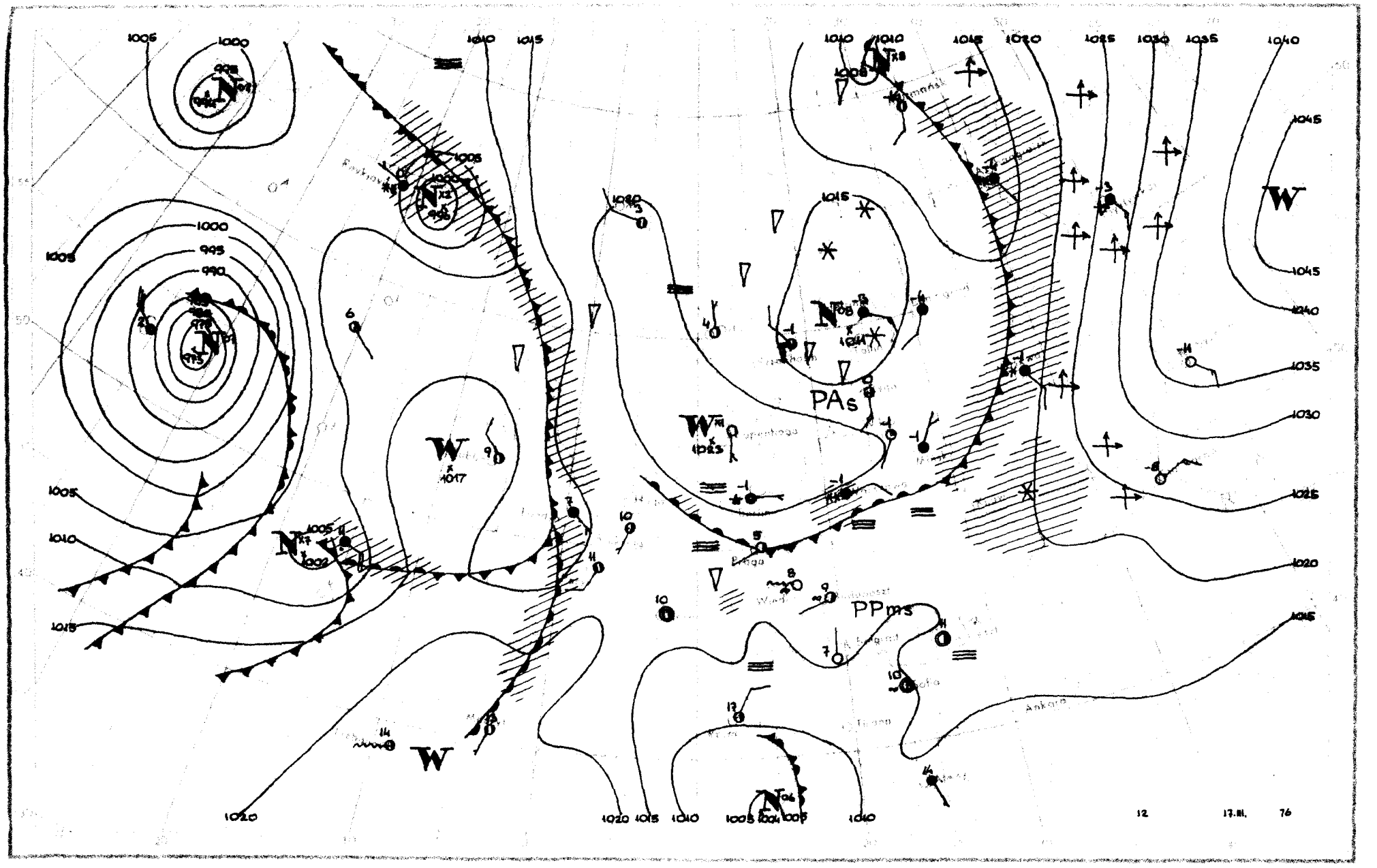
PAs
PPms
12
17.11.
76

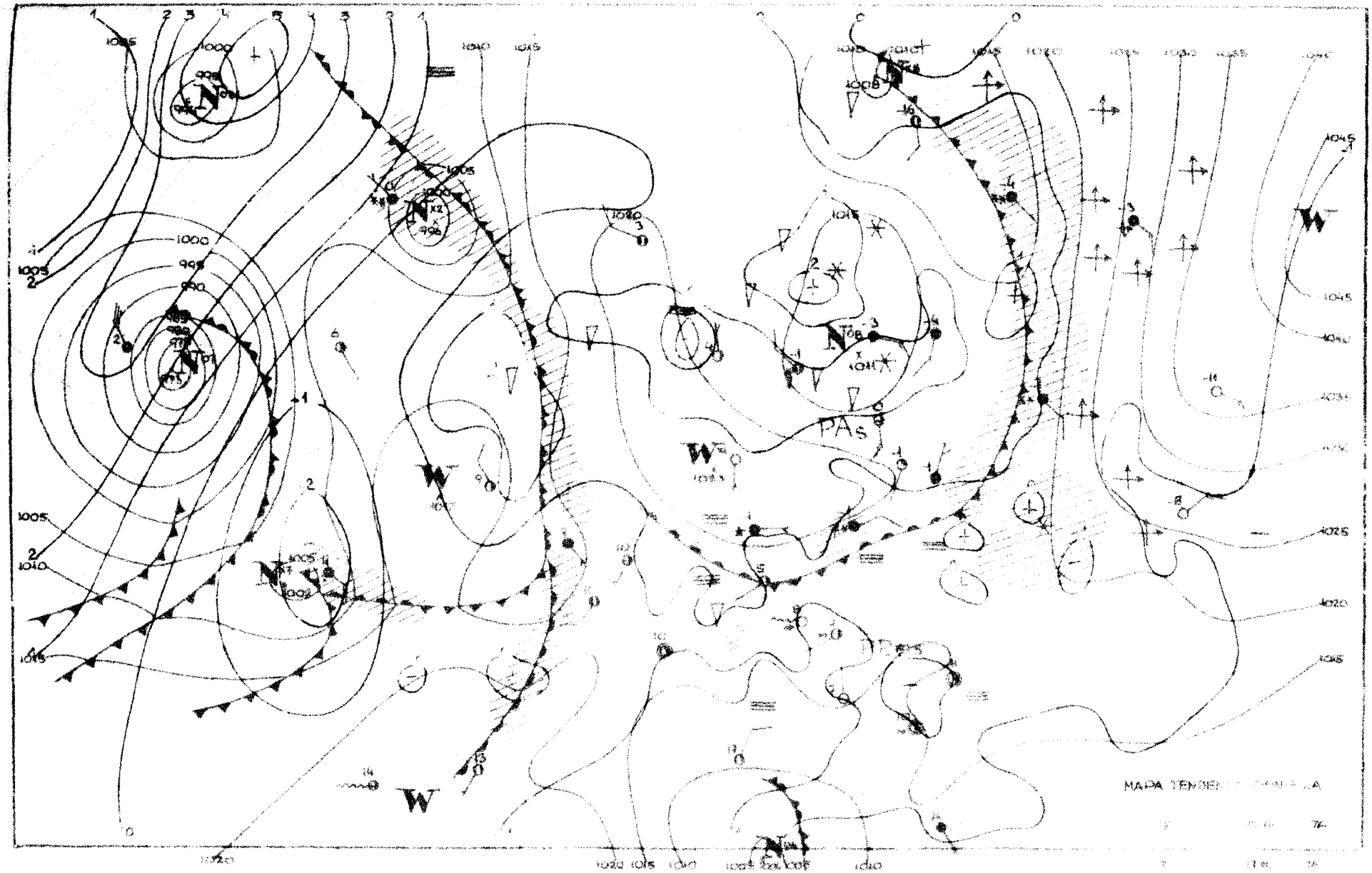
MAPA TENDENCIA

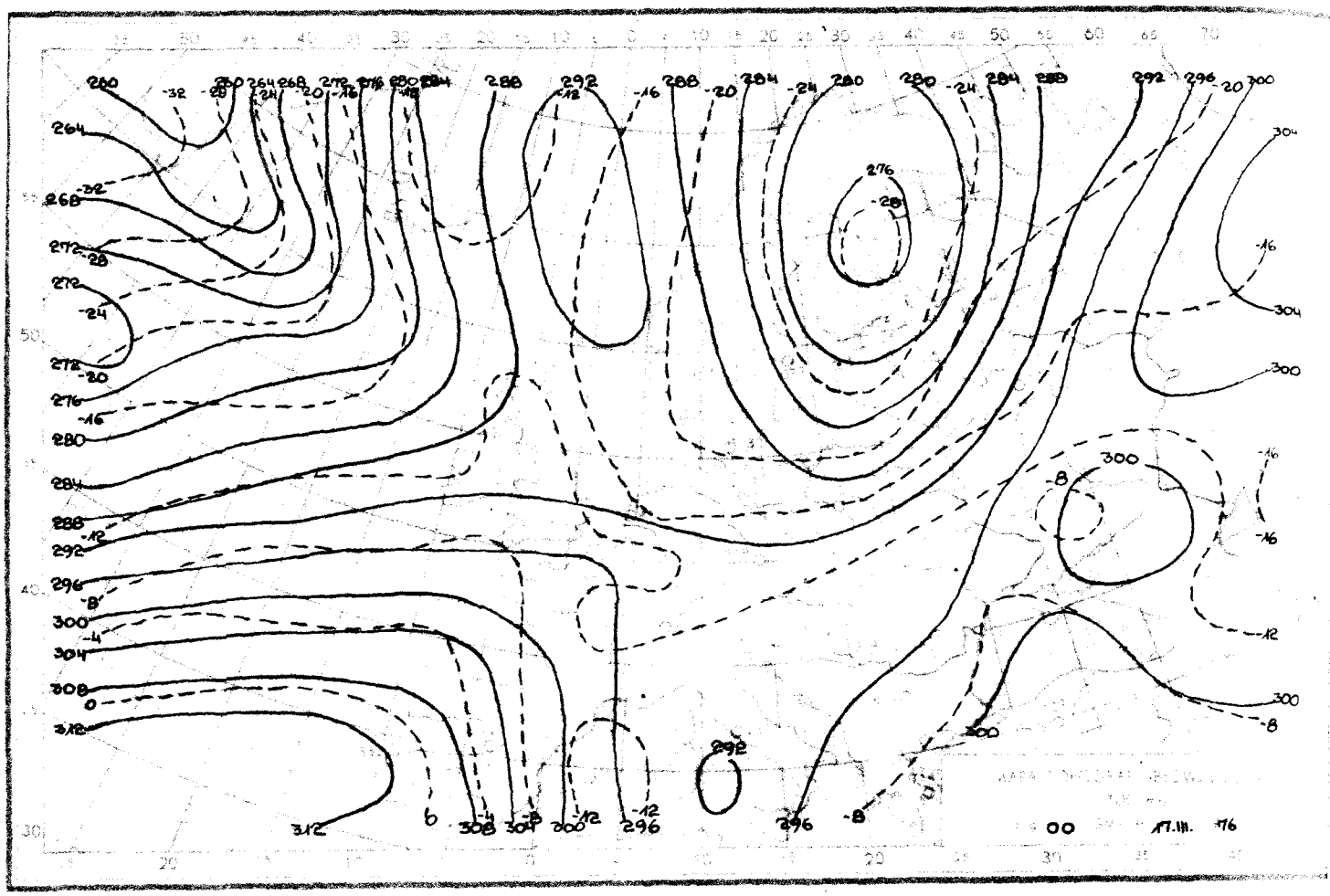

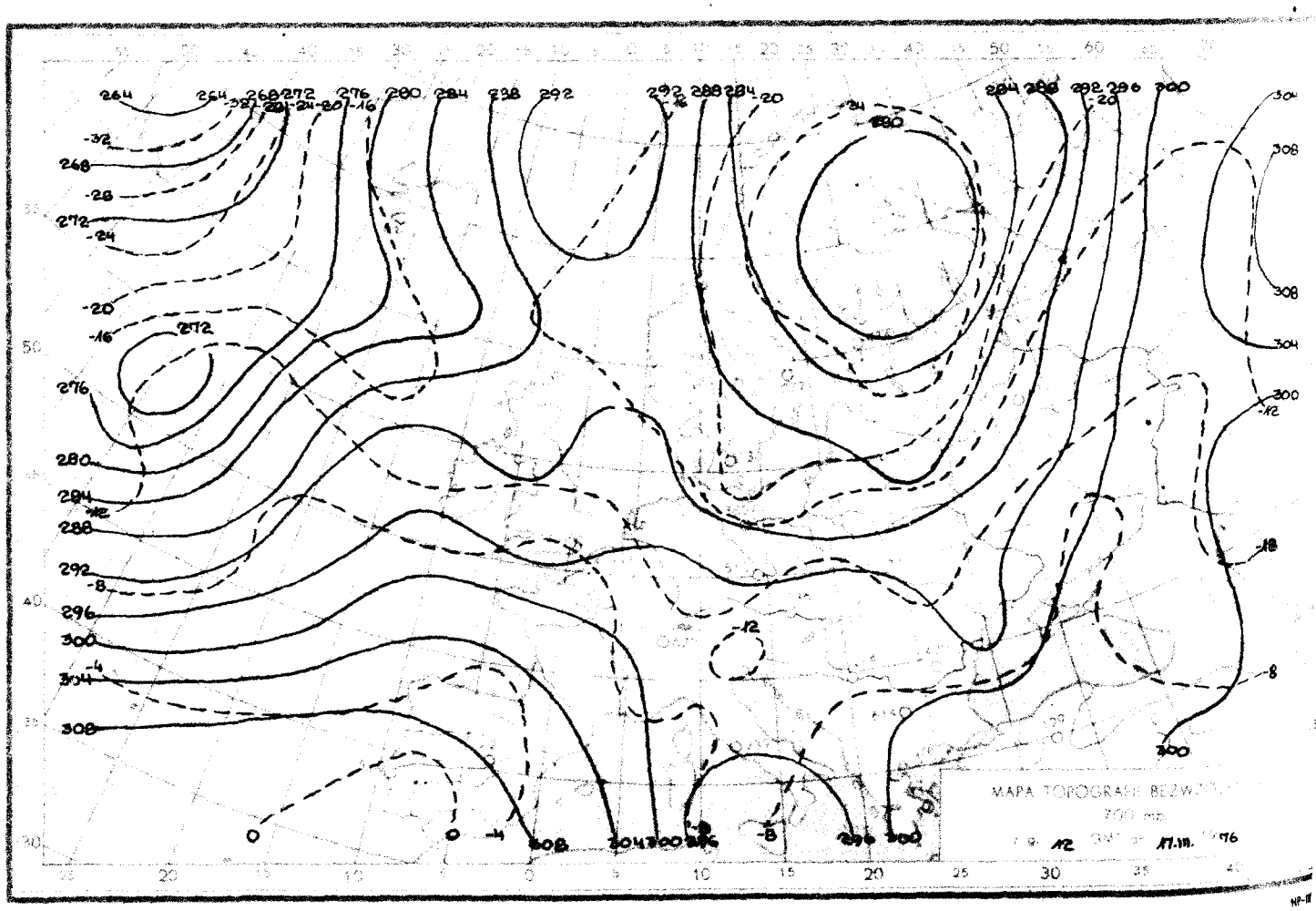

Reprodukowanie i publikowanie tekstu, map, wykresów i danych synoptycznych dozwolone wyłącznie w formie dosłownej z podaniem źródła informacji.

Druk PPWK-W-wa, Solec 18. Zam. 4125/155/B/73-21.V.73-X-114 36-170 000

INSTYTUT METEOROLOGII I GOSPODARKI WODNEJ
ZAKŁAD PROGNOZ METEOROLOGICZNYCH KRÓTKOTERMINOWYCH 01-673 WARSZAWA, UL. PODLEŚNA 61 – tel: 34-50-97

BIULETYN SYNOPTYCZNY

Dane synoptyczne z Polski w dniu 18.III.1976 r.

SYNOP z godz. 00 GMT.

105	00000	40100	22855	00900	55202
150	00000	56100	22860	00900	67002
195	03201	97020	22663	00900	66303
205	01102	30100	21955	00900	56400
235	00000	97020	22056	00900	58400
250	00000	97020	22359	00900	62302
272	00000	60020	21960	00900	62303
295	03601	60021	21058	00900	62400
330	00000	14101	22558	00900	58101
375	50304	40107	21254	25602	56305
400	81101	35102	21753	855XX	54400
424	80502	56102	21552	854XX	54102
465	63202	20107	21956	654XX	57301
495	80303	06567	19452	862XX	53206
510	72904	98014	44757	6077X	58703
560	80000	40107	20351	863XX	52400
570	80302	18102	20552	854XX	52210
575	83001	20716	19450	8042X	51206
650	92808	00498	45358	9XXXX	58400
695	83005	96602	18203	855XX	01303

SYNOP z godz. 12 GMT.

105	03602	60050	21801	00900	56807
150	33102	70030	21601	11601	56202
195	22504	97010	21552	00902	55802
205	01705	60020	20502	00900	59705
235	01702	97020	21301	00900	61705
250	01002	97020	21302	00900	63807
272	00102	70020	21003	00900	59707
295	31102	60030	21101	00902	59804
330	51204	40104	21451	22530	55604
375	09902	65020	21801	00900	60707
400	81202	40777	20252	864XX	54706
424	81205	35102	20901	854XX	53302
465	00701	40104	21350	00900	55708
495	60102	96107	21552	654XX	53801
510	92504	90497	44556	9XXXX	56400
560	71302	40107	19901	755XX	52805
570	80303	20702	21151	854XX	53502
575	80502	56107	20201	854XX	51804
650	72504	60418	44457	78XXX	58400
695	80402	20104	20650	864XX	51803

TEMP Legionowo, godz. 00 GMT.

TTAA	18001	12374	99010	05513	02003	00176	04913	05507	85444	09931	33002	70923	17544	31005	50537	30159
		35010	40692	419XX	34011	30881	543XX	32010	25997	565XX	30012	20140	541XX	29515	15325	527XX
		30019	10584	567XX	30019	88251	567XX	30013	77999							
TTBB	1800X	12374	00010	05513	11978	04113	22886	08316	33799	12158	44748	12756	55648	23149	66640	21156
		77568	25760	88513	28760	99319	535XX	11251	567XX	22165	519XX	21212	00010	02003	11958	06509
		22906	34003	33823	01503	44720	30005	55503	34510	66185	29016	41414	00900	51515	11900	34503
		22800	01004	33600	33506											
TTCC	18001	12374	70808	601XX	29024	50017	609XX	29026	30332	645XX	28537	20578	673XX	29042	10996	649XX
		28055	05436	XXXXX	88999	77097	28056	40604								
TTDD	1800X	12374	11687	603XX	22488	611XX	33156	691XX	44109	643XX	55102	657XX	66073	555XX	77059	505XX
		21212	11424	28526	22269	29542	33121	26047	44097	28056	55059	27050				

TEMP Wrocław, godz. 00 GMT.

TTAA	18001	12425	99007	01722	00000	00172	01920	01001	85448	06718	35503	70944	14527	30516	50542	29762
		34011	40698	39761	36016	30889	531XX	34018	25006	563XX	31017	20149	519XX	31515	15335	519XX
		31022	10597	535XX	31027	88260	563XX	32018	77999							
TTBB	1800X	12425	00007	01722	11923	07100	22893	06300	33858	06316	44813	09128	55755	09957	66617	21332
		77600	21358	88526	27761	99406	38962	11300	529XX	22278	533XX	33260	563XX	44238	563XX	55200
		519XX	66114	519XX	21212	00007	00000	11984	03502	22939	10502	33802	29011	44639	28524	55364
		00518	66128	31018	41414	854XX	51515	11899	01501	22800	29011	33600	31513			
TTCC	18007	12425	70825	567XX	30042	50027	599XX	30355	607XX	88999	77999					
TTDD	1800X	12425	11500	599XX	22250	613XX	21212	11700	30042							

Przebieg pogody w Polsce w dniu 18.III.1976 r.

W części południowo-zachodniej i południowej zachmurzenie było duże i miejscami występowały opady śniegu. Na pozostałym obszarze zachmurzenie małe i umiarkowane. W nocy i rano lokalne mgły. Temperatura maksymalna od -1°C w Jeleniej Górze, Kole i Suwałkach do 4°C miejscami w północnej części kraju. Temperatura minimalna wynosiła od -11°C w Suwałkach do 0°C w Raciborzu i Nowym Sączu. Wiatry były słabe i umiarkowane z kierunków zmiennych z przewagą wschodnich.

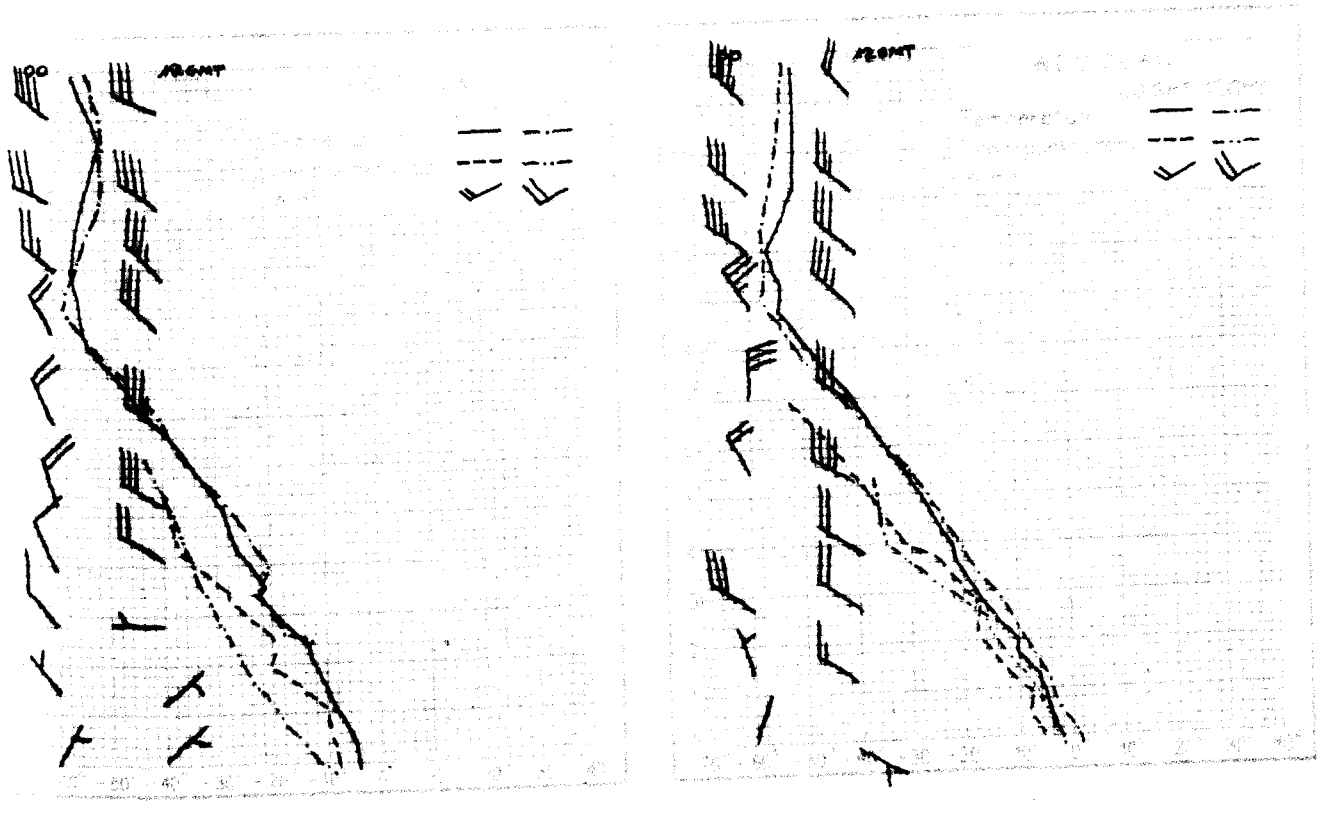

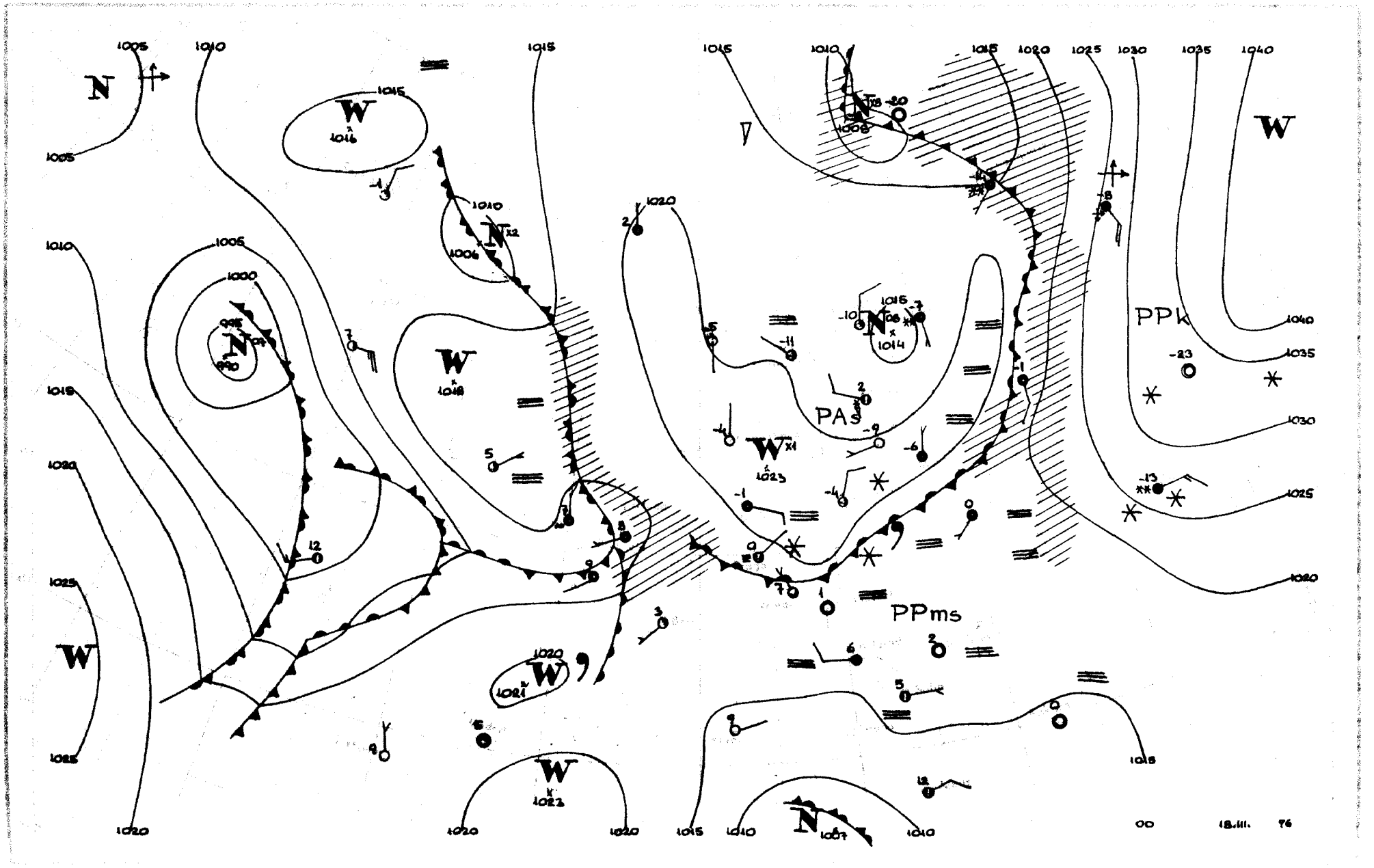
PAS
PPk
PPms
00
18.III.
76

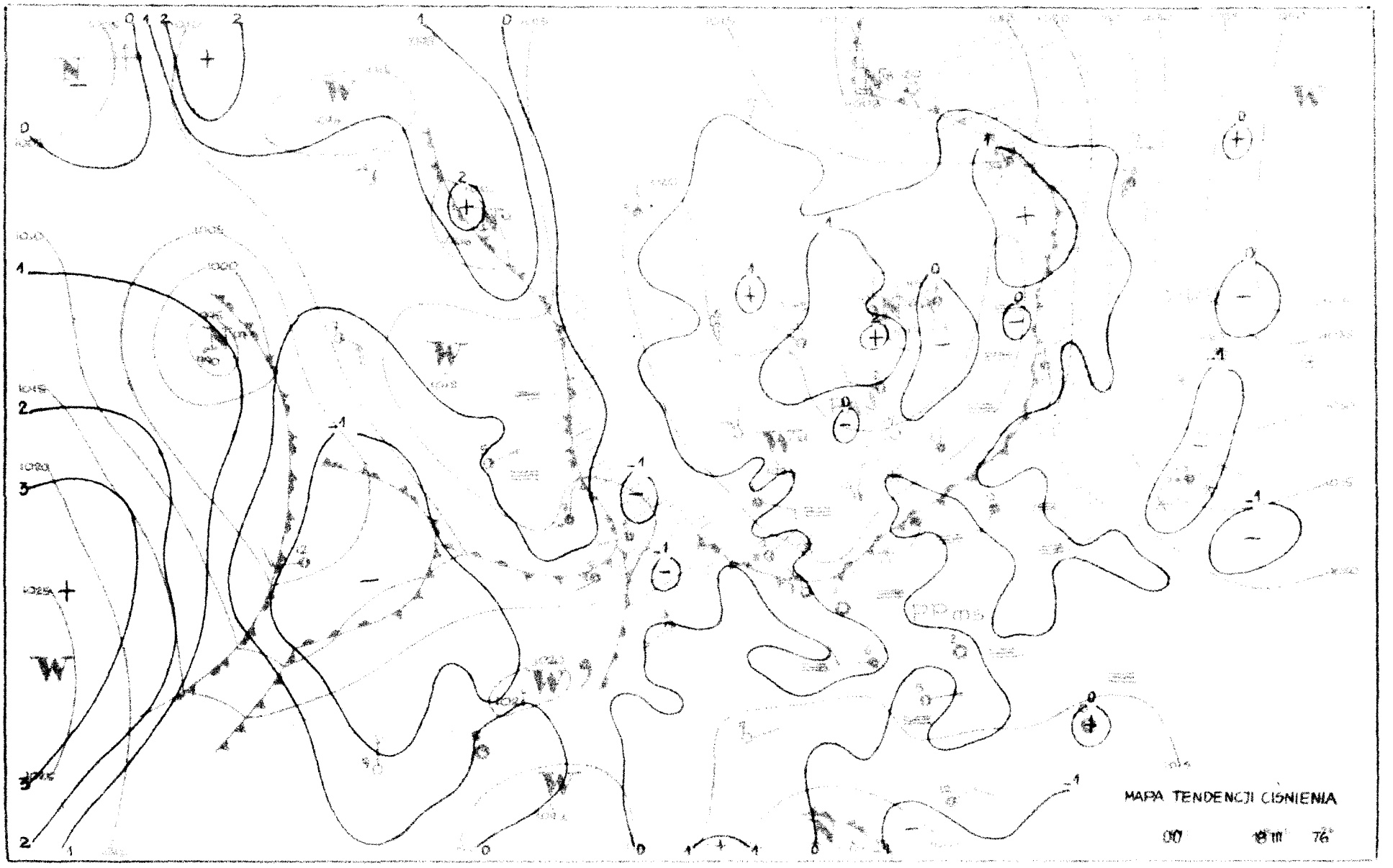
MAPA TENDENCJI CIŚNIENIA
00
18 III
76

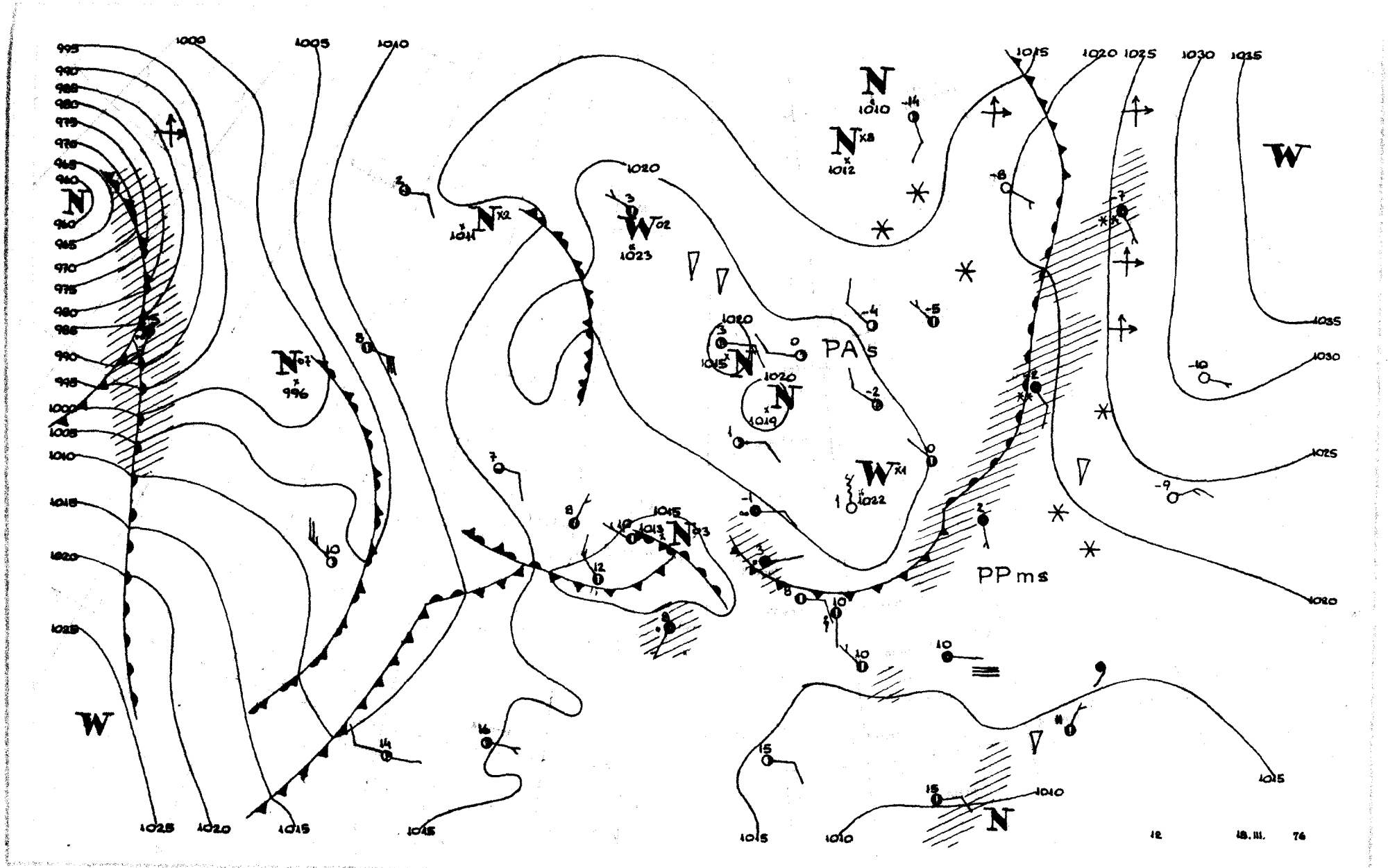
PA 5
PPms
12
18.III.
76

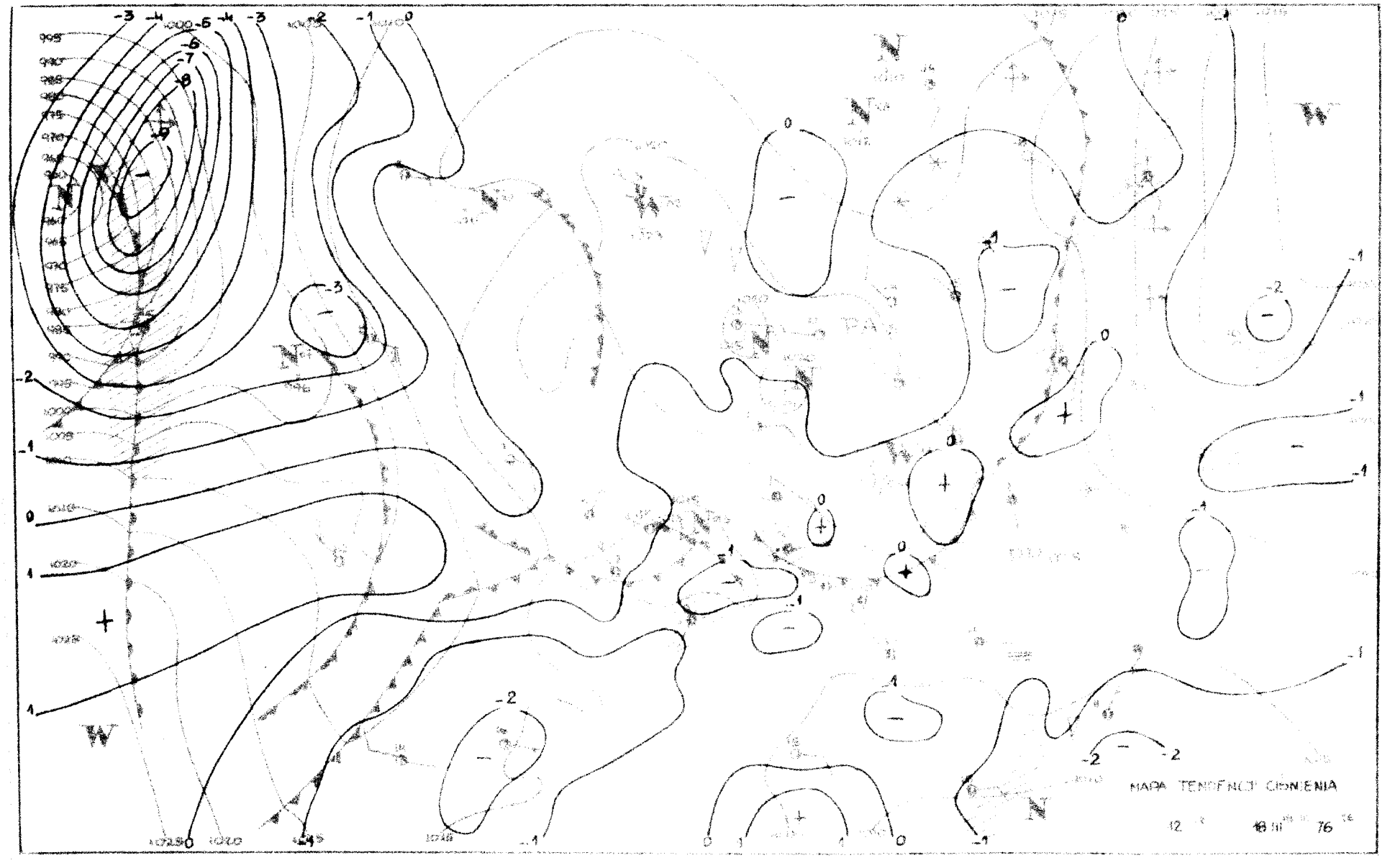
MAPA TENDENCIA PRESIONES
12 18 III 76

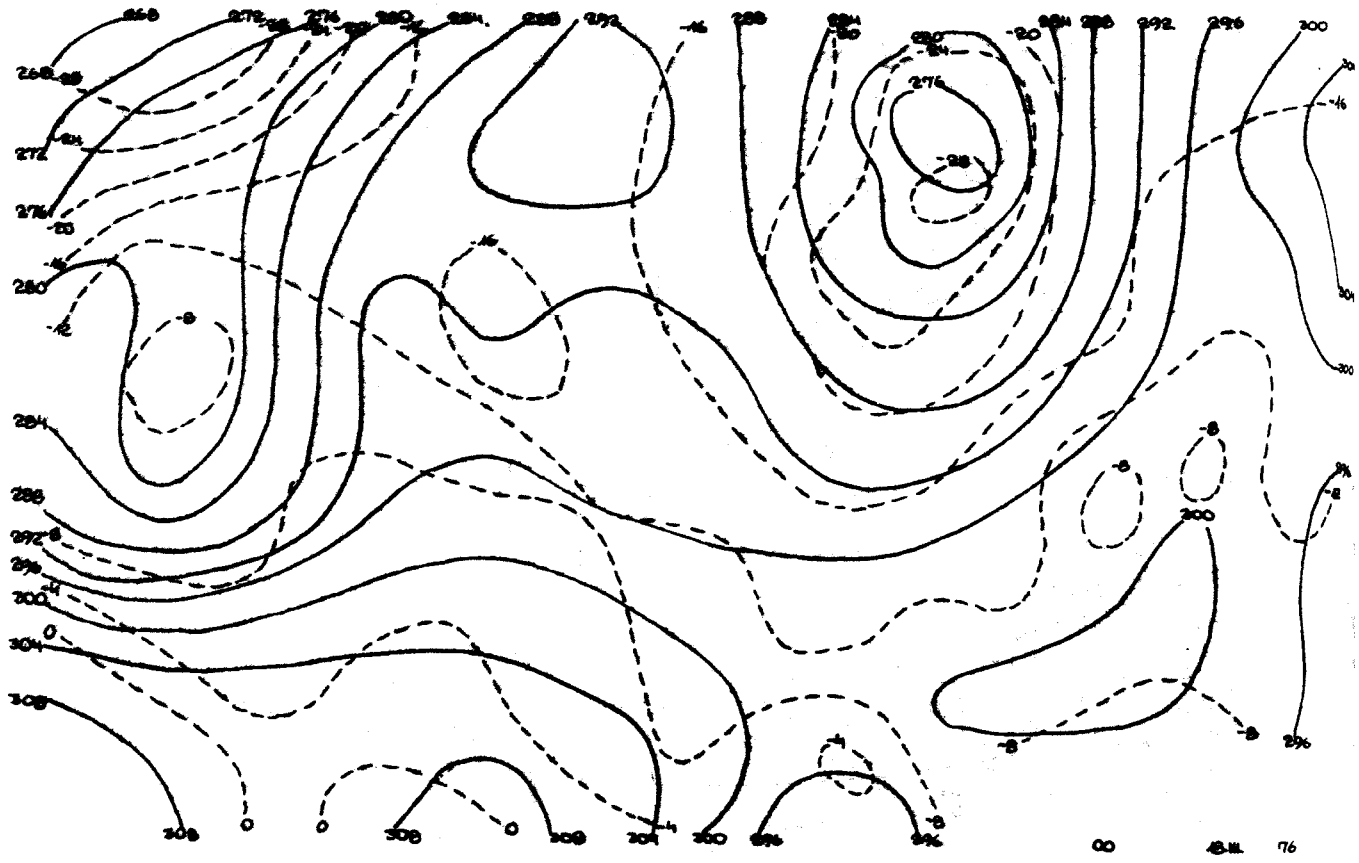

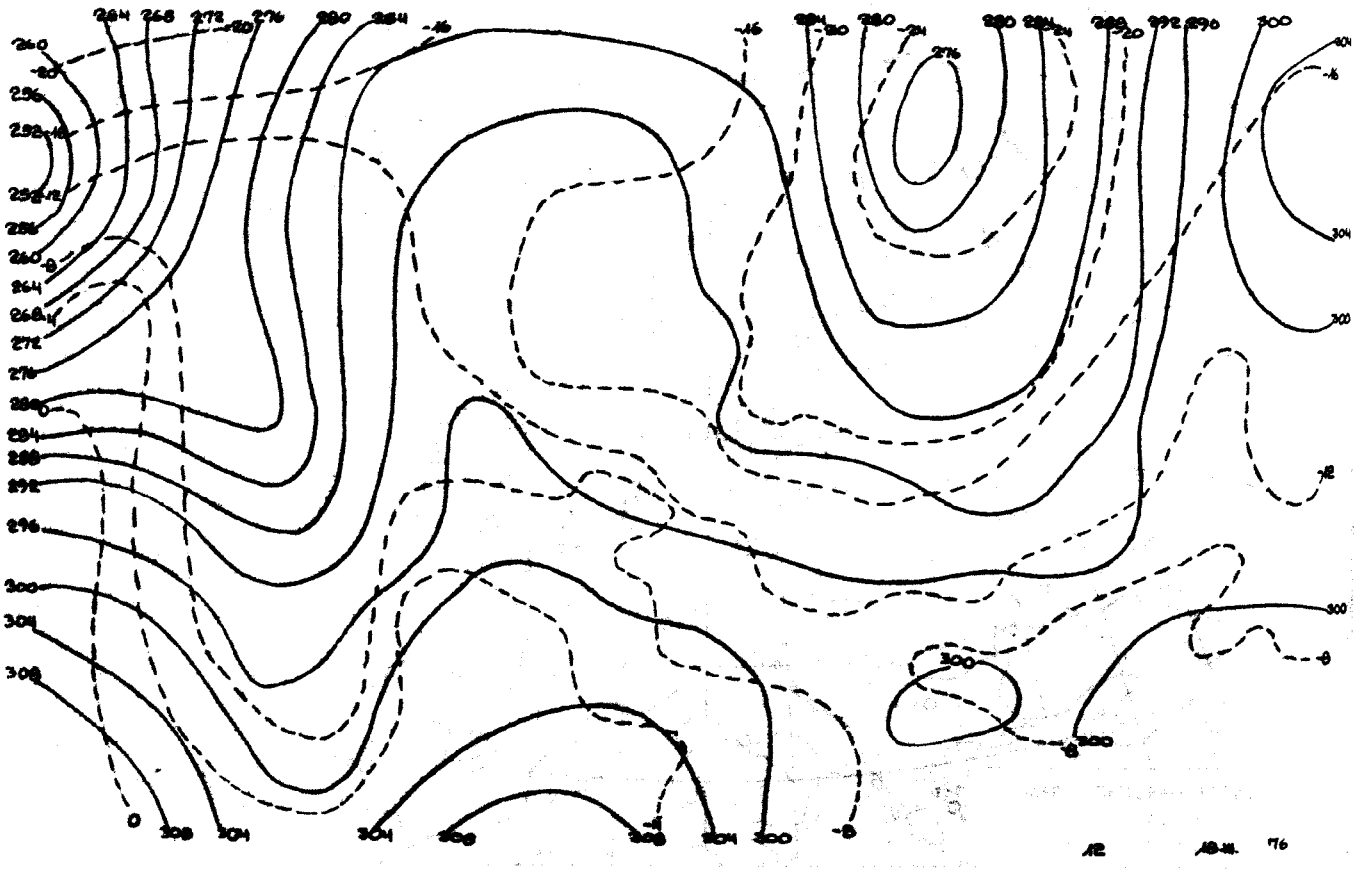

Reprodukowanie i publikowanie tekstu, map, wykresów i danych synoptycznych dozwolone wyłącznie w formie dosłownej z podaniem źródła informacji.

Druk PPWK–W-wa, Solec 18. Zam. 4125/155/B/73–21.V.73–X–11436–170

INSTYTUT METEOROLOGII I GOSPODARKI WODNEJ

ZAKŁAD PROGNOZ METEOROLOGICZNYCH KRÓTKOTERMINOWYCH – 01-673 WARSZAWA, UL. PODLEŚNA 61 – tel: 34-50-97

BIULETYN SYNOPTYCZNY

Dane synoptyczne z Polski w dniu 19.III.1976 r.

SYNOP z godz. 00 GMT.

105	50000	56101	20253	00904	55704
150	90000	02470	20555	9XXXX	55707
195	80000	05481	21661	862XX	61808
205	01901	40100	19255	00900	56400
235	30501	97030	20054	00904	59704
250	20301	97011	20457	00901	61705
272	23601	60011	20454	00902	56706
295	20000	60030	20959	00902	60604
330	70704	40101	18953	756XX	56807
375	01601	60020	20456	00900	58705
400	80603	30227	17752	854XX	54607
424	81004	20777	16850	873XX	51708
465	81002	56102	19252	863XX	55508
495	00000	96101	20054	00900	56806
510	92704	90497	42855	9XXXX	65705
560	80901	18731	17151	854XX	52710
570	80903	40101	19652	854XX	54710
575	80802	56102	18150	855XX	51611
650	72207	70704	43358	753XX	59706
695	80601	40102	19552	864XX	53710

SYNOP z godz. 12 GMT.

105	13602	56101	20702	12500	52802
150	70604	57854	19901	734XX	52801
195	52303	97031	19000	21732	57708
205	10604	65020	19204	00901	58603
235	33603	97031	18403	21501	59708
250	30205	97030	17803	11601	55709
272	30102	60020	18502	32500	54709
295	41402	65011	18303	22501	58714
330	60707	50052	17102	12502	57705
375	61107	65031	17203	21502	57714
400	60404	56107	16800	11438	54302
424	80504	15717	17301	8032X	51706
465	70605	56052	16100	725XX	55714
495	70805	96102	16550	755XX	53714
510	90209	90857	39859	9XXXX	58713
560	80905	16737	12350	8042X	51714
570	80906	50702	14800	854XX	52717
575	80805	20227	12701	855XX	01723
650	91709	00738	39156	9XXXX	56820
695	81106	30712	15101	855XX	51719

TEMP Legionowo, godz. 00 GMT.

TTAA	19001	12374	99008	05132	09002	00160	00137	10504	85438	08760	12505	70910	17163	24505	50537	32158
		28513	40691	407XX	28521	30880	541XX	28017	25997	539XX	29017	20141	507XX	29515	15329	501XX
		30013	10591	541XX	30015	88290	551XX	28017	77999							
TTBB	1900X	12374	00008	05132	11999	00036	22986	00042	33886	07558	44852	08560	55773	13761	66648	19163
		77554	26561	88470	35356	99450	38356	11434	37756	22403	403XX	33338	501XX	44290	551XX	55230
		531XX	66191	501XX	77147	501XX	21212	00008	09002	11990	13506	22798	12507	33774	14501	44666
		26507	55572	29011	66366	29023	77157	30512	41414	00909	51515	11899	12006	22800	12007	33600
		28510														
TTCC	19001	12374	70819	561XX	31516	50032	591XX	30521	30349	623XX	31025	20598	649XX	31034	10025	631XX
		28536	88999	77129	30048	41007										
TTDD	1900X	12374	11989	543XX	22744	547XX	33646	579XX	44597	561XX	55502	591XX	66190	651XX	77166	621XX
		88098	631XX	99075	599XX	21212	11554	30515	22129	30048	33098	28033	44075	29545		

TEMP Wrocław, godz. 00 GMT.

TTAA	19001	12425	99002	00005	11001	00132	00305	11002	85425	04300	17502	70928	13105	29510	50542	29356
		30020	40698	417XX	30521	30886	547XX	30524	25002	553XX	30019	20146	521XX	30014	15333	515XX
		31011	10595	533XX	30012	88275	565XX	31022	77999							
TTBB	1900X	12425	00002	00005	11931	02500	22871	03300	33781	07900	44738	12700	55726	11300	66632	18908
		77600	17944	88565	20959	99500	29356	11392	427XX	22316	535XX	33275	565XX	44180	505XX	55100
		533XX	21212	00002	11001	11920	15006	22866	14001	33769	29008	44573	31024	55454	30017	66305
		30524	77185	30508	88160	30518	41414	873XX	51515	11896	14504	22800	26504	33600	30019	
TTCC	1900X	12425	70823	549XX	50038	551XX	30361	579XX	88999	77999						
TTDD	1900X	12425	11880	549XX	22500	551XX	33370	587XX	44300	579XX	21212	11980	29511			

Przebieg pogody w Polsce w dniu 19.III.1976 r.

W południowej połowie kraju zachmurzenie było duże i miejscami występowały opady śniegu lub deszczu, a rano lokalne mgły. W nocy wystąpiły większe przejaśnienia i rozpogodzenia. Na pozostałym obszarze zachmurzenie było małe lub umiarkowane, miejscami przejściowo duże z przelotnymi opadami śniegu. Temperatura maksymalna wynosiła od 0°C miejscami na południu do 6°C w Szczecinie, a temperatura minimalna od -1°C w Kołobrzegu do -9°C w Kętrzynie, tylko w Jeleniej Górze -23°C. Wiatry były słabe i umiarkowane wschodnie skręcające na północne.

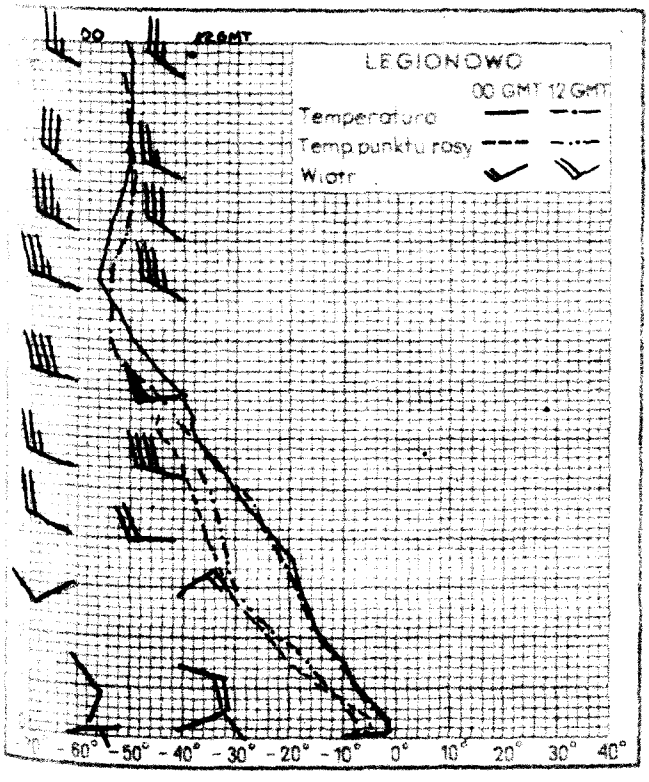



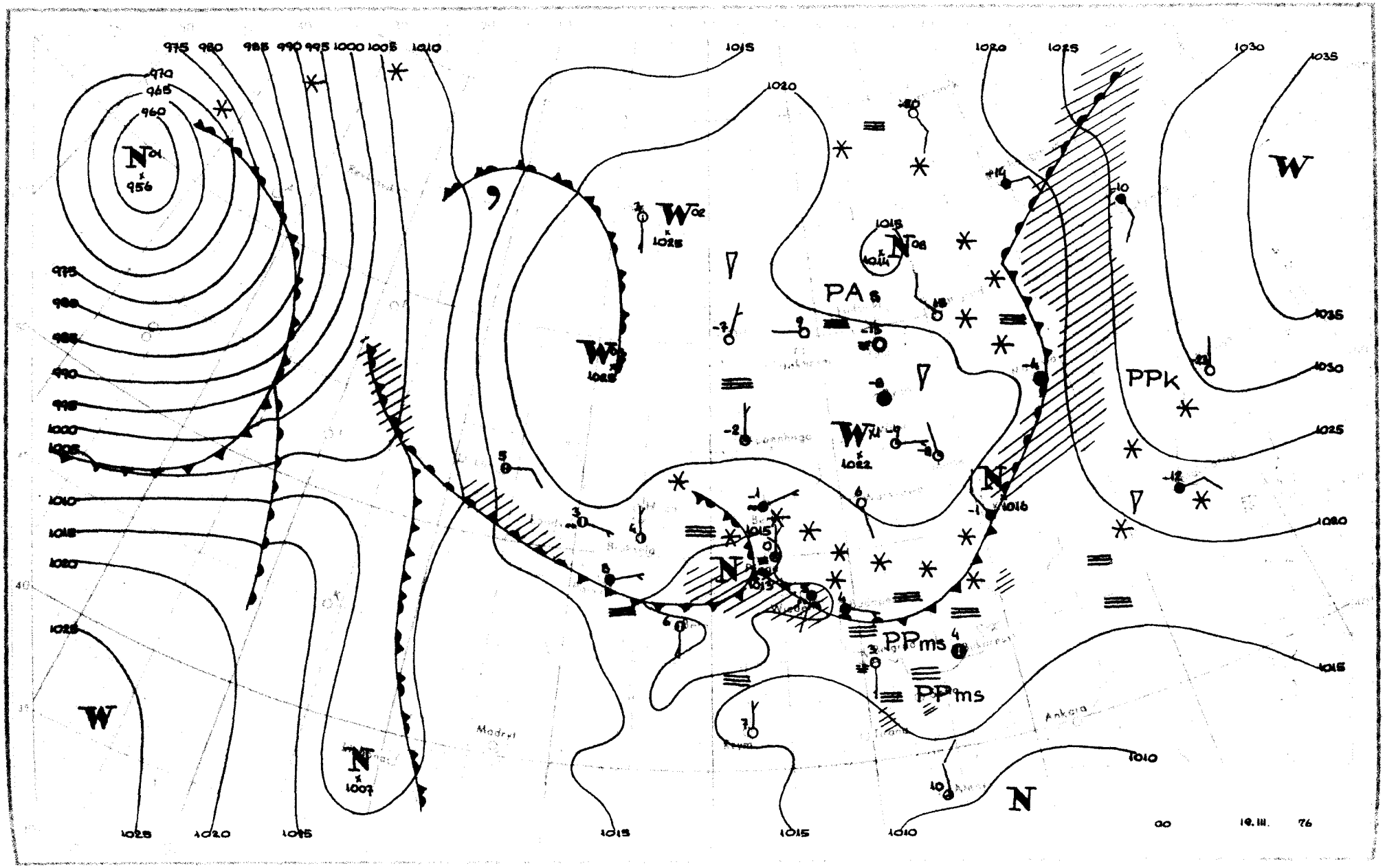
975 980 985 990 995 1000 1005 1010
970
965
960
N01
956
W02
1025
W03
1025
1020
1015
N08
1014
PA
W
PPk
W11
1022
N
1016
N
1015
PPms
PPms
W
N
1007
Madrid
Ankara
1025 1020 1015
1015
1015 1010
N
00 19.III. 76

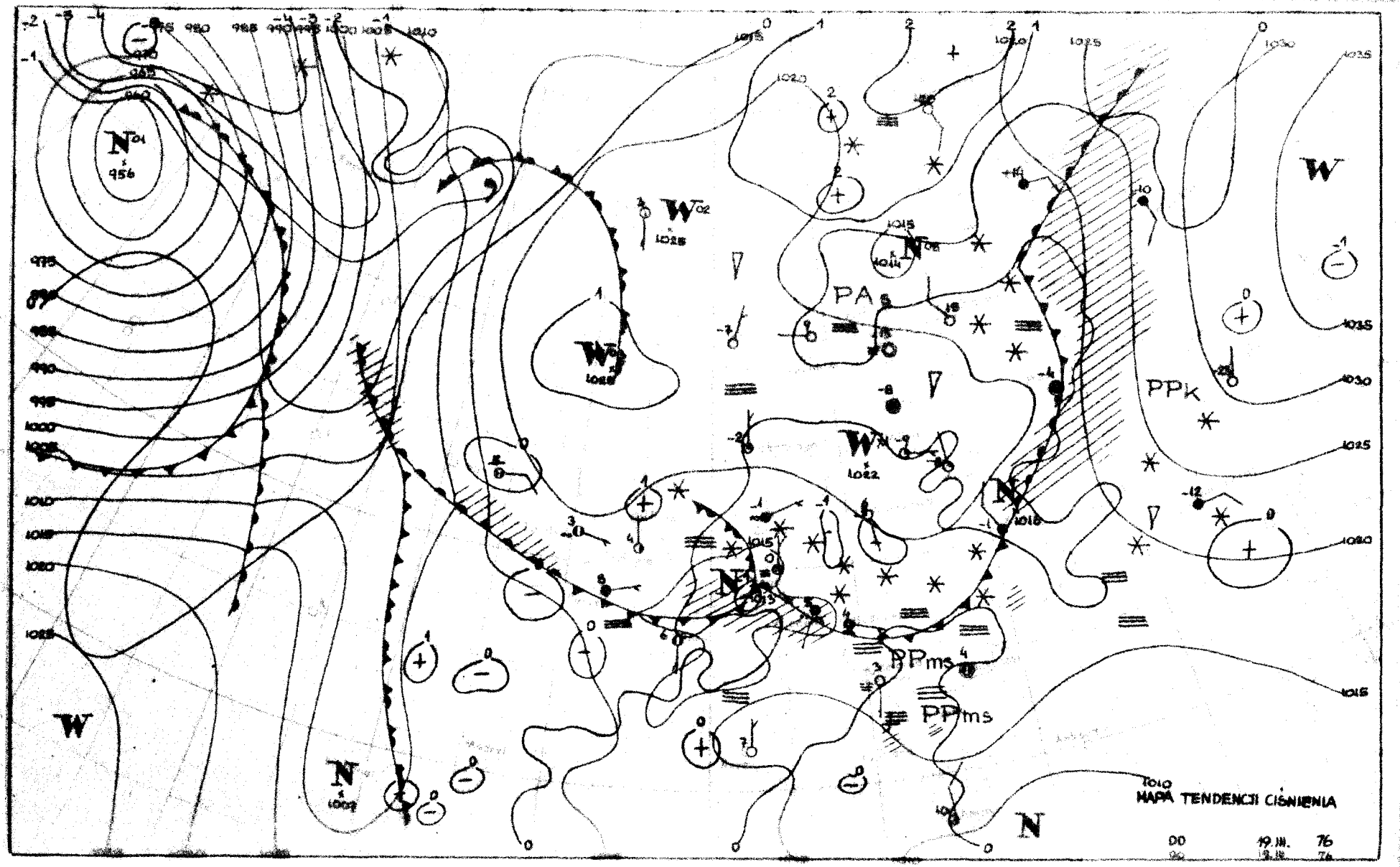
MAPA TENDENCJI CIŚNIENIA
00
19.III. 76
PA
PPk
PPms
PPms
W
W
N
N
N
N
N
W
W
W
W
N
N
N
956

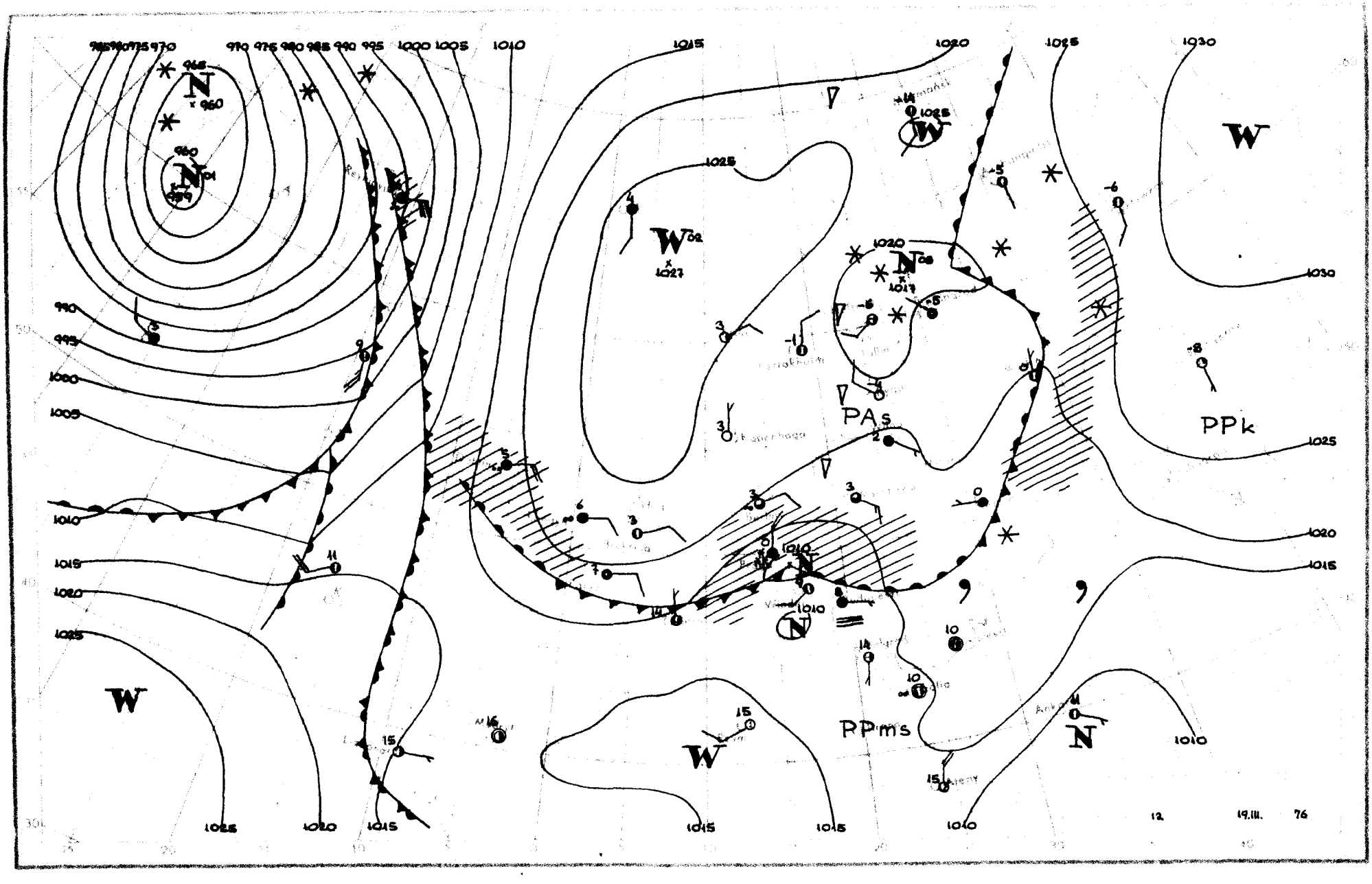
W
PAs
PPk
PPms
N
12
19.III.
76

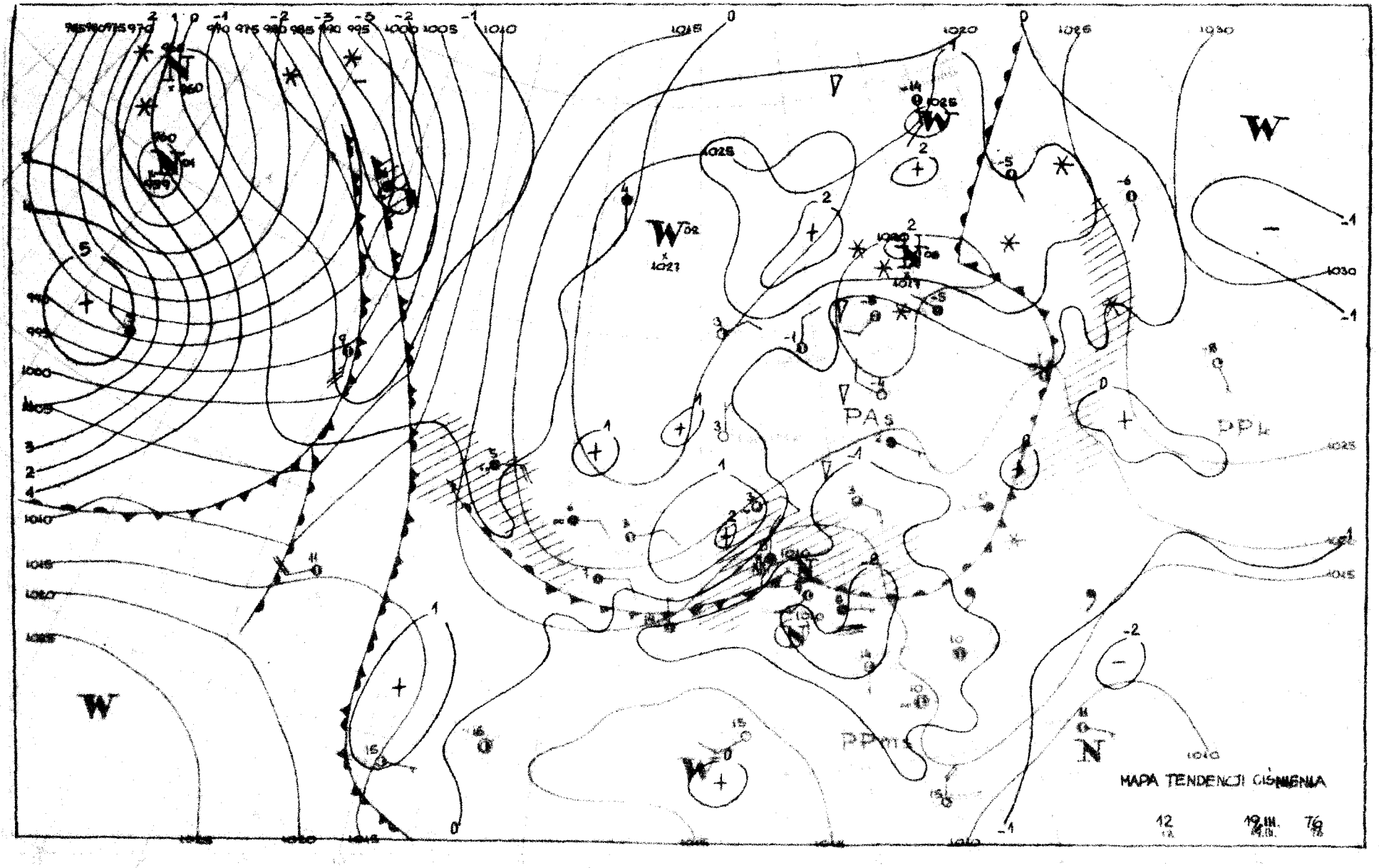
MAPA TENDENCJI CISNIENIA
12
19.III.
76
PAs
PPL
PPm

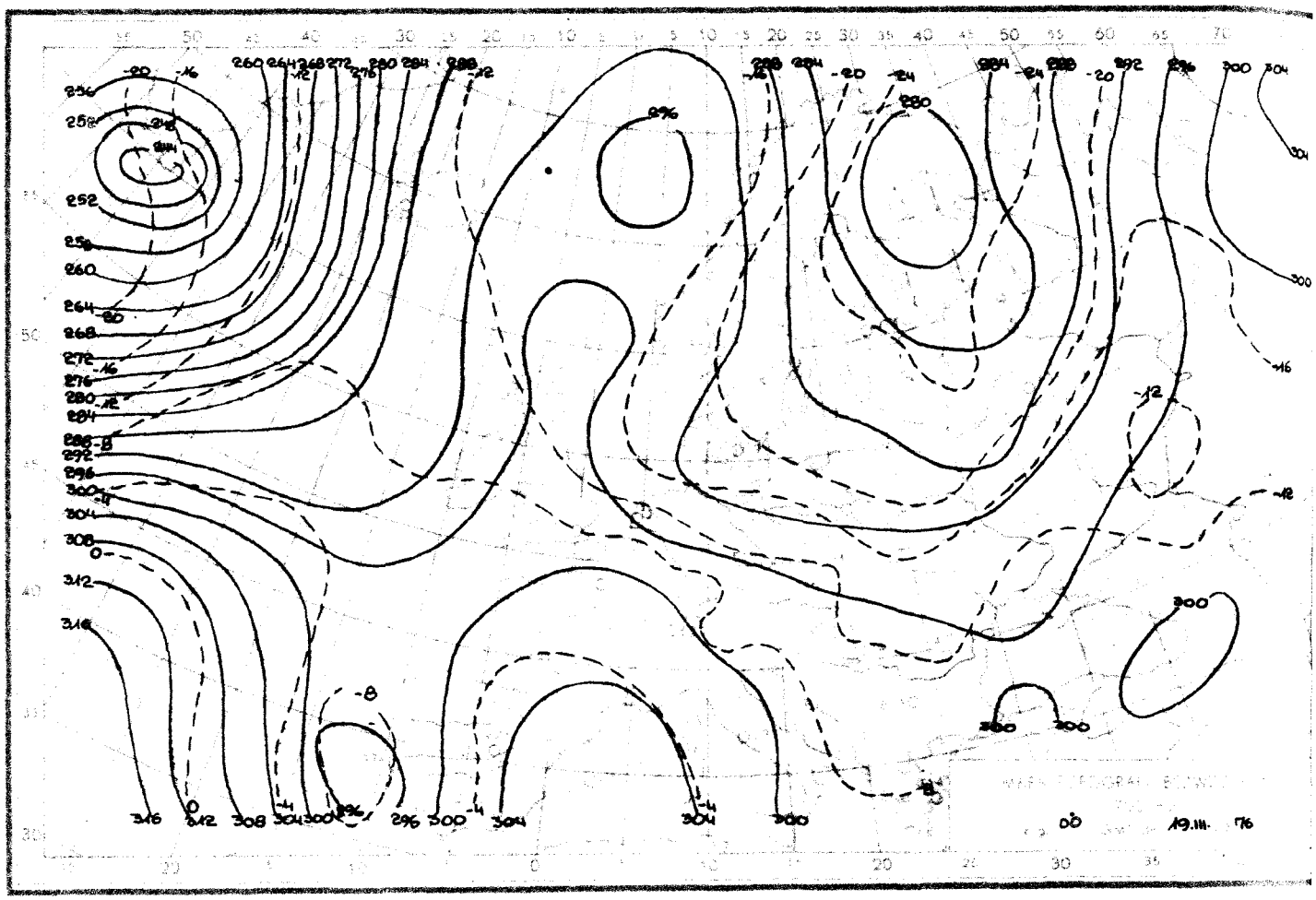

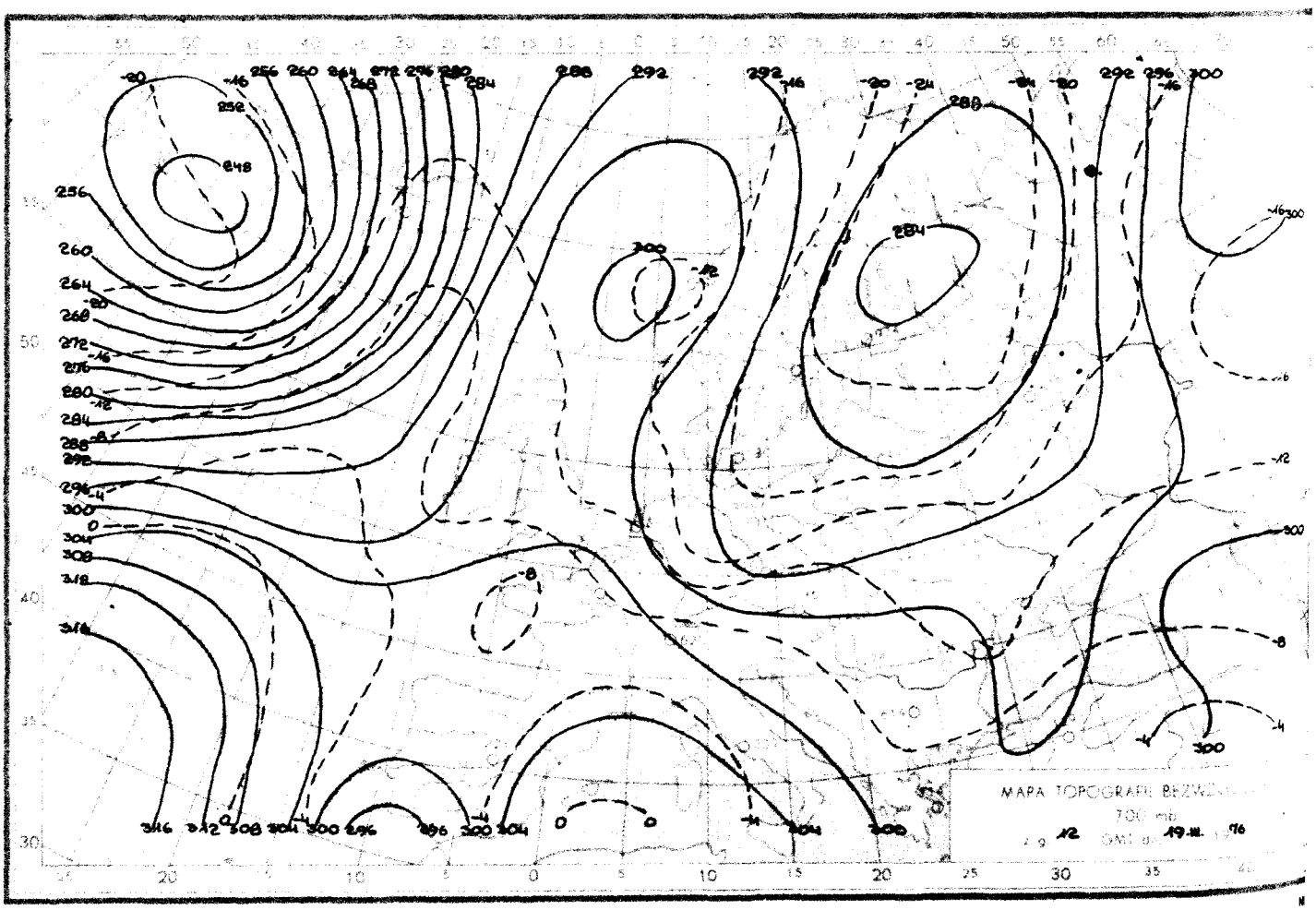

Reprodukowanie i publikowanie tekstu, map, wykresów i danych synoptycznych dozwolone wyłącznie w formie dosłownej z podaniem źródła informacji.

Druk PPWK-W-wa, Solec 18. Zam. 4125/155/8/73-21.V.73-X-11436-1701

INSTYTUT METEOROLOGII I GOSPODARKI WODNEJ
ZAKŁAD PROGNOZ METEOROLOGICZNYCH KRÓTKOTERMINOWYCH 01-673 WARSZAWA, UL. PODLEŚNA 61 – tel: 34-50-97

BIULETYN SYNOPTYCZNY

Dane synoptyczne z Polski w dniu 20.III.1976 r.

SYNOP z godz. 00 GMT.

105	73603	60781	23952	755XX	54805
150	03004	60020	21955	00900	57803
195	73606	97017	17355	754XX	57704
205	00202	60020	24552	00900	53213
235	03203	97020	22556	00900	58204
250	03603	97021	21354	00900	58206
272	03404	60011	20256	00900	59102
295	53401	56101	17456	20932	58703
330	00103	58101	22753	00900	56213
375	10206	60030	17653	00901	55003
400	33403	60020	23153	10938	55211
424	63203	60031	21052	6093X	55111
465	63606	60031	18652	655XX	55106
495	00203	97017	14352	00900	56302
510	73416	98487	44263	65XXX	64112
560	33204	58107	18254	85400	57219
570	00505	96221	16453	00900	56216
575	83406	16733	14652	8042X	53230
650	90109	00867	38564	00900	55222
695	80305	30565	09752	863XX	53306

SYNOP z godz. 12 GMT.

105	83609	20861	25752	895XX	55204
150	50308	60018	22753	52400	57310
195	70408	97227	19954	2551X	57308
205	30407	70031	23601	32500	56105
235	53207	98261	22652	59400	56205
250	53605	97261	20751	39503	54801
272	70204	60018	19252	32506	58104
295	80905	60027	17151	52507	57101
330	53508	60261	23250	53400	55803
375	73205	60262	17951	53502	56701
400	53304	80028	23900	52500	57808
424	83206	06861	23353	734XX	54604
465	63007	60858	19752	694XX	54805
495	83405	97267	16553	3341X	56101
510	93615	90714	45263	9XXXX	64802
560	82904	16861	20553	893XX	55710
570	73205	96851	19254	734XX	54703
575	62903	58857	18952	634XX	55102
650	93607	00498	42066	9XXXX	68106
695	73306	40713	16852	754XX	54005

TEMP Legionowo, godz. 00 GMT.

TTAA	20001	12374	99006	02322	36003	00141	02522	00505	85412	10115	36006	70873	21714	34507	50528	34928
		24514	40681	463XX	25015	30870	497XX	31009	25990	483XX	30513	20137	485XX	31009	15326	489XX
		29511	10590	521XX	30010	88397	465XX	25015	77999							
TTBB	2000X	12374	00006	02322	11845	10515	22677	23914	33630	24936	44559	31128	55537	31729	66440	409XX
		77397	465XX	88296	497XX	99214	469XX	11191	497XX	22158	477XX	33140	505XX	21212	00006	36003
		11986	01010	22931	04007	33885	01003	44789	35008	55682	34506	66505	24514	77412	24016	88300
		31009	99241	30514	11194	31008	41414	30930	51515	11897	02005	22800	34507	33600	29508	
TTCC	20001	12374	70820	539XX	31509	50035	551XX	30013	30360	577XX	31016	20613	615XX	31020	10043	585XX
		29027	88999	77999												
TTDD	2000X	12374	11588	549XX	22374	557XX	33196	617XX	44134	623XX	55104	583XX	66082	607XX	77070	545XX
		88063	539XX	21212	11493	29513	22397	32510	33329	29014	44214	31520	55089	28528	66063	28036

TEMP Wrocław, godz. 00 GMT.

TTAA	20000	12425	99006	03132	02001	00164	02728	02002	85446	09528	00510	70909	21703	35512	50533	35725
		34011	40685	435XX	35014	30877	469XX	34069	25997	489XX	33017	20144	479XX	32010	15334	483XX
		31010	10599	511XX	31513	88400	435XX	35014	77999							
TTBB	2000X	12425	00006	03132	11998	02326	22954	02335	33916	04540	44700	21703	55662	22107	66500	35725
		77430	413XX	88400	435XX	99232	7499X	11220	477XX	22150	483XX	21212	00006	82001	11940	03008
		22896	01010	33689	35012	44573	33510	55364	34012	66143	30509	41414	20952	51515	11897	01010
		22800	00511	33600	34011											
TTCC	20007	12425	70830	541XX	31514	88999	77999									
TTDD	2000X	12425	11540	565XX	12121	11700	31504									

Przebieg pogody w Polsce w dniu 20.III.1976 r.

Zachmurzenie było umiarkowane, okresami duże z przelotnymi opadami śniegu. Lokalne zawieje śnieżne, głównie w woj. wschodnich. Temperatura maksymalna wynosiła od -3°C w Suwałkach do 3°C w Słubicach, a temperatura minimalna od -10°C w Szczecinku i Tarnowie do -3°C na Wybrzeżu. Wiatry umiarkowane i dość silne lokalnie w porywach do 18 m/sek z kierunków północnych.

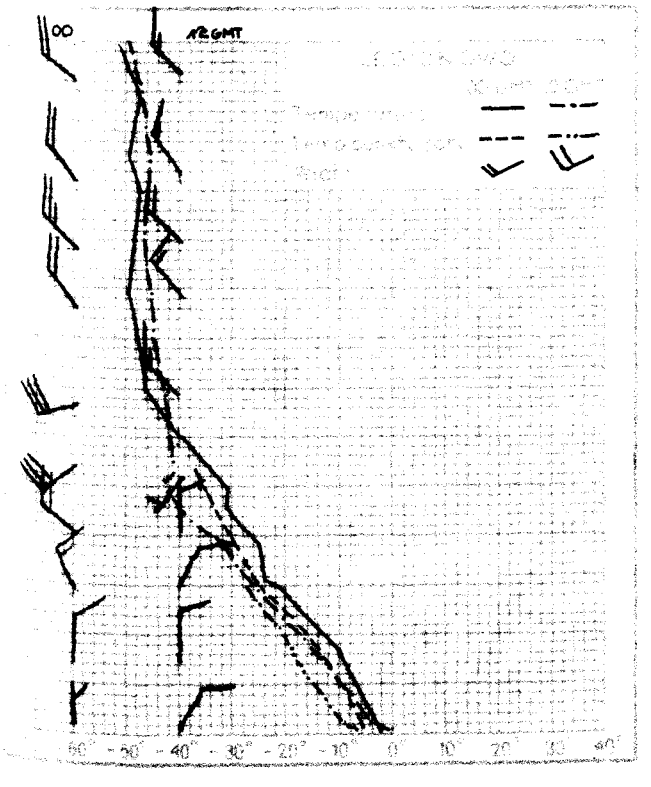

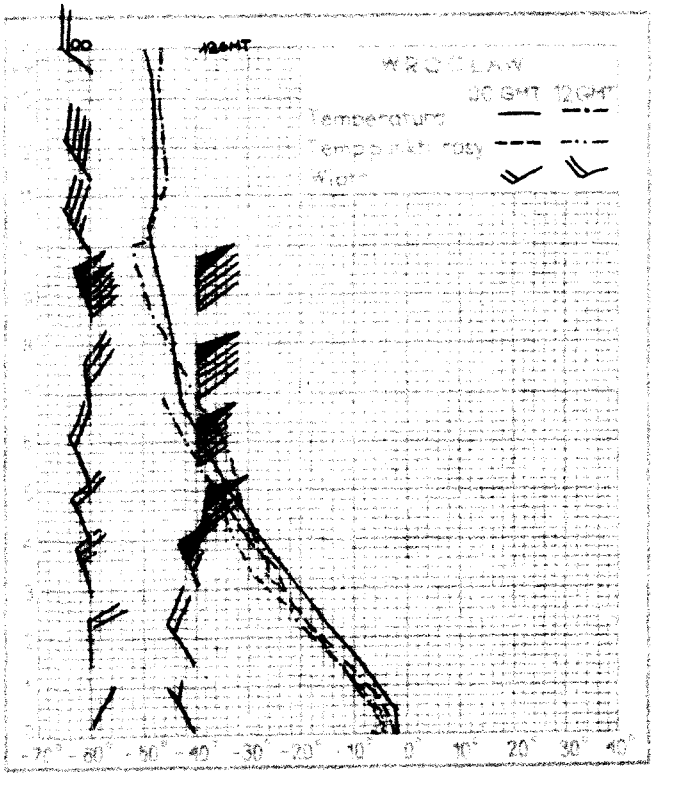

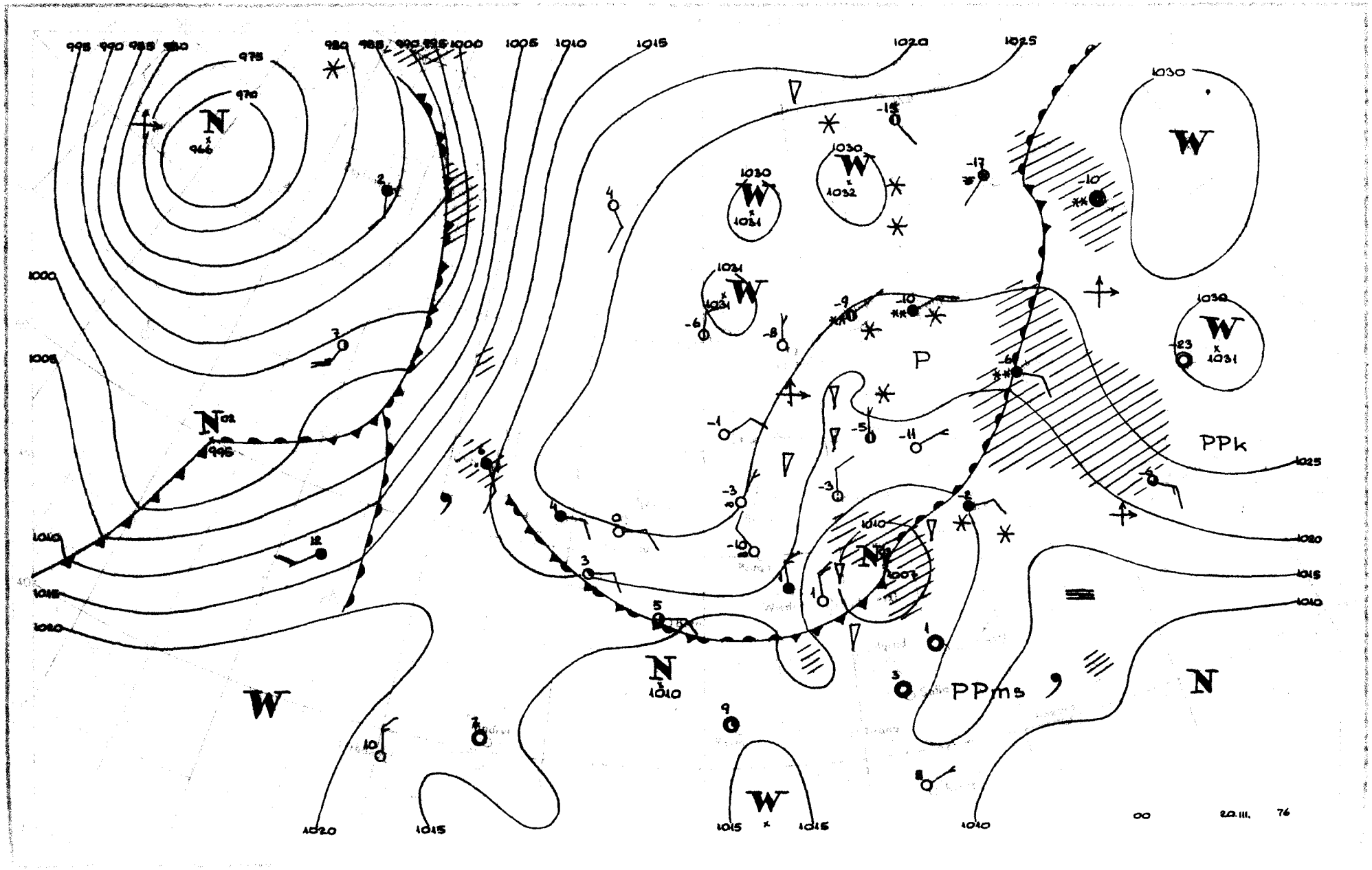
995 990 985 980
975
970
N
966
980 985 990 995 1000
1005
1010
1015
1020
1025
1030
W
1032
1031
1021
P
PPk
PPms
N
1010
1000
1005
1010
1015
1020
1025
00
20.III.
76

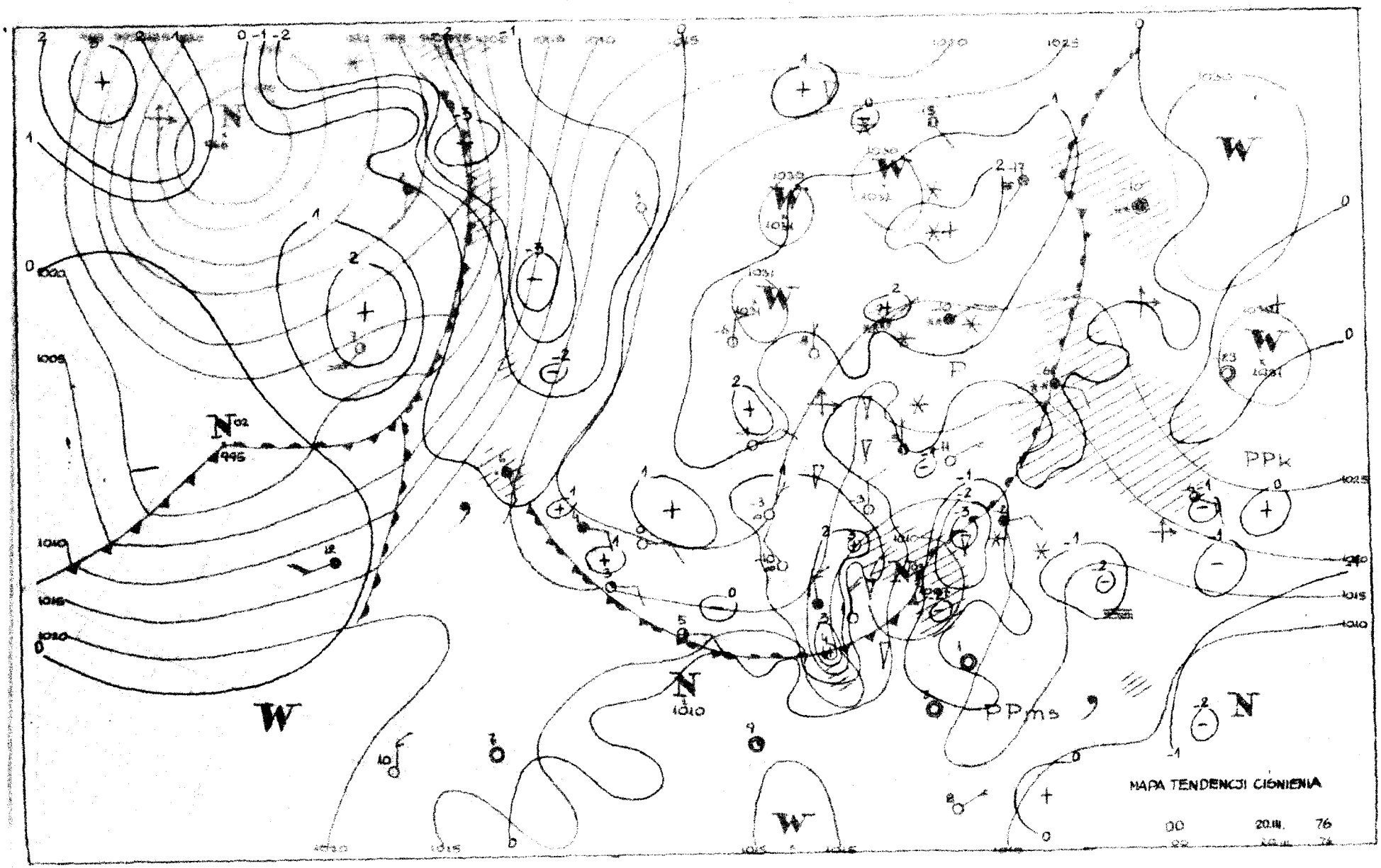
MAPA TENDENCJI CIŚNIENIA
00
20.III.
76
PPk
PPms

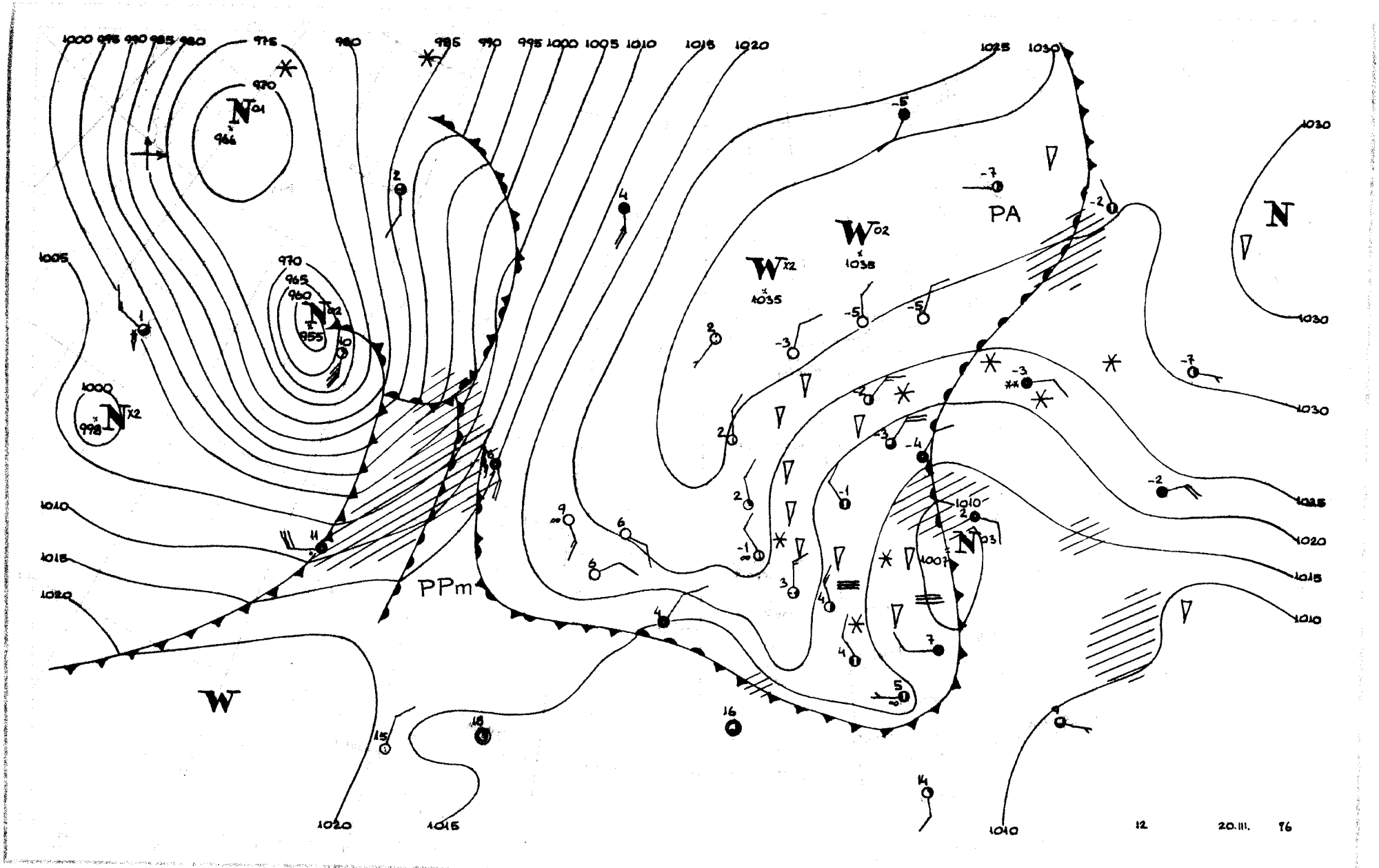
1000 995 990 985 980
975
980
985 990 995 1000 1005 1010 1015 1020
1025 1030
970
N01
964
970
965
960
N02
955
1005
1000
N12
998
1010
1015
1020
PPm
W
W12
1035
W02
1035
PA
N
1030
1025
1020
1015
1010
1007
N03
1020
1015
1010
12
20.III.
76

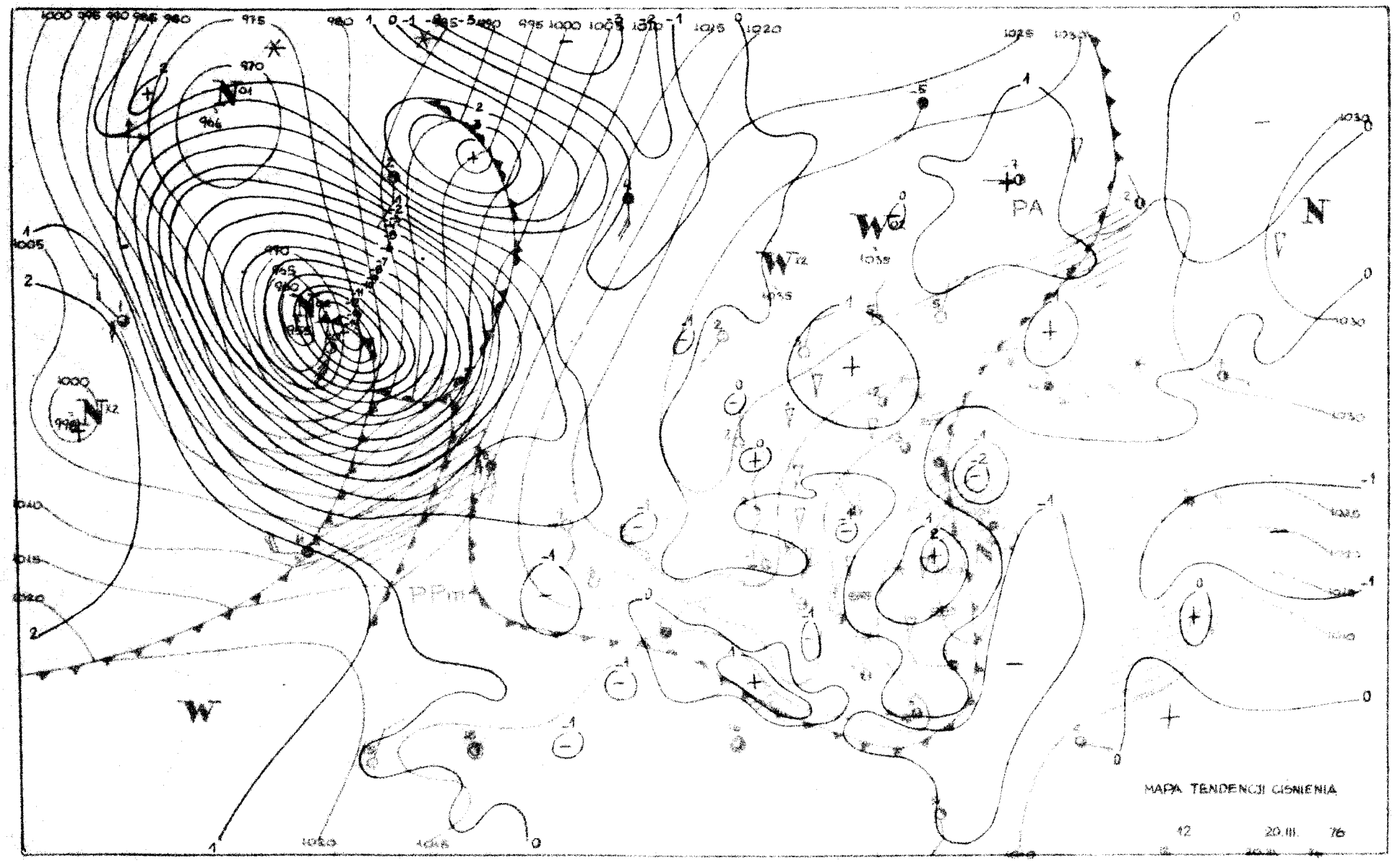
MAPA TENDENCJI CIŚNIENIA
12
20.III.
76
PA
PPm

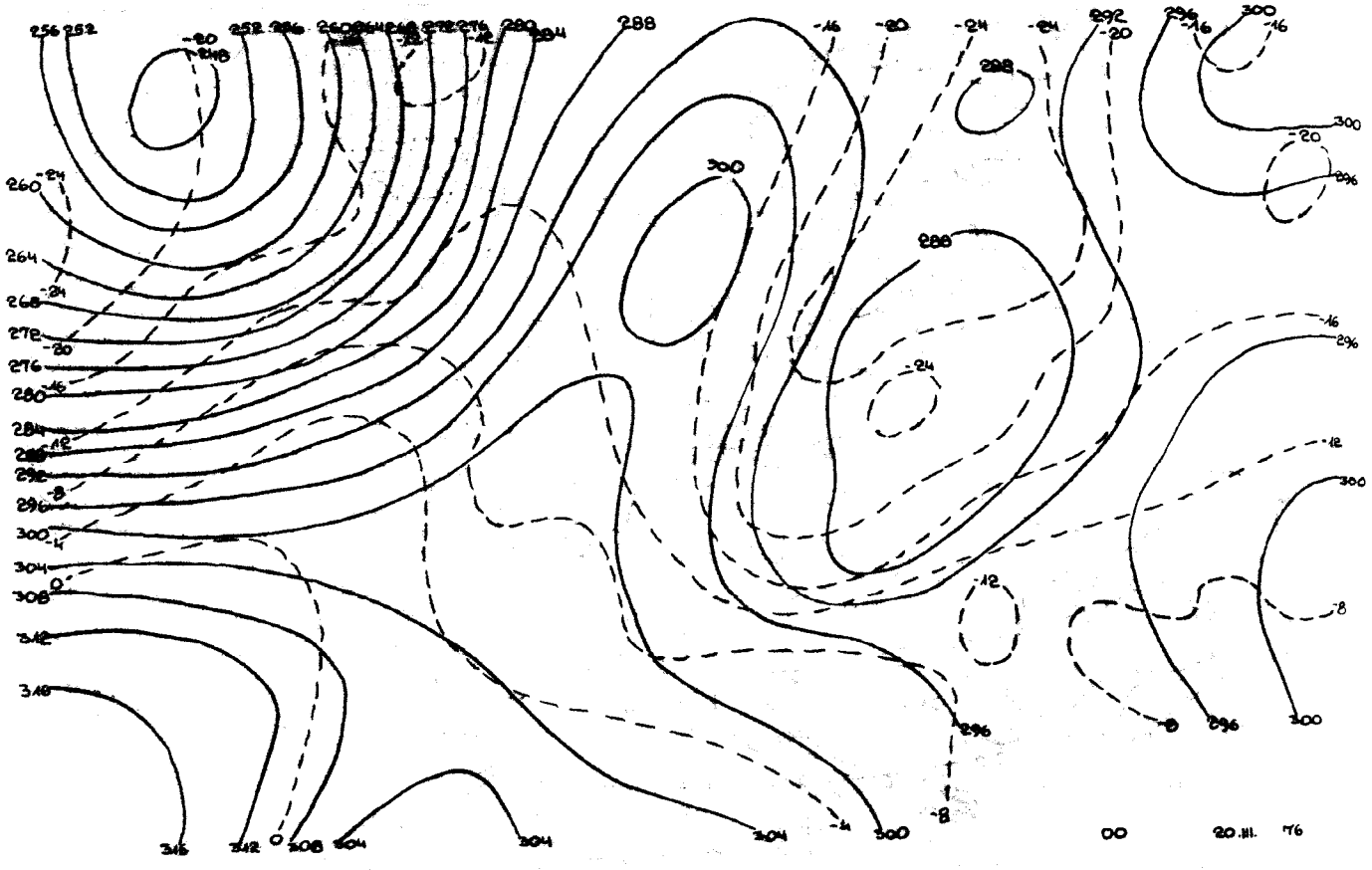

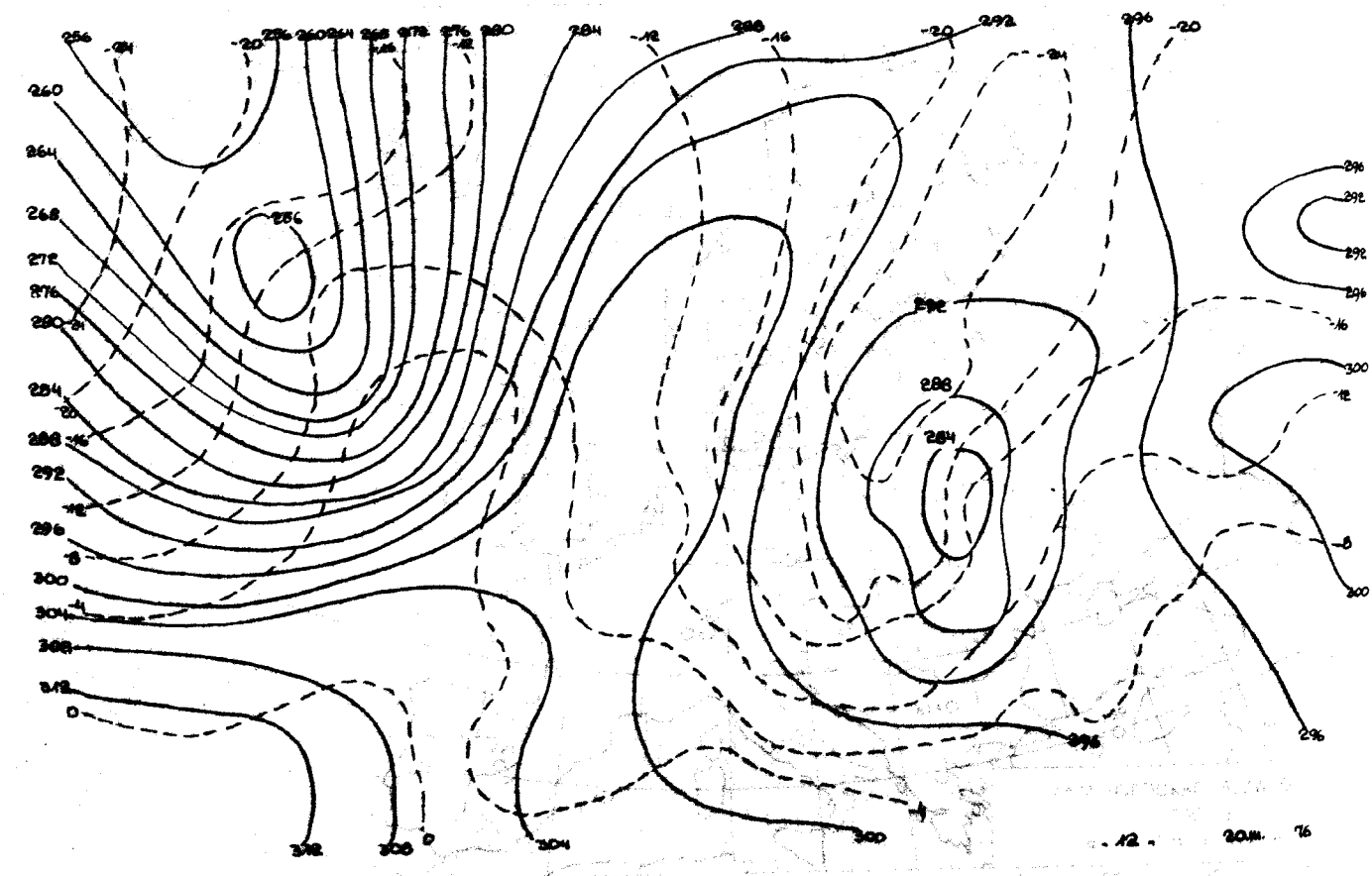

Reprodukowanie i publikowanie tekstu, map, wykresów i danych synoptycznych dozwolone wyłącznie w formie dosłownej z podaniem źródła informacji.

Druk PPWK-W-wa, Solec 18. Zam. 4125/155/8/73-21.V.73-X-114 36-1700

INSTYTUT METEOROLOGII I GOSPODARKI WODNEJ
ZAKŁAD PROGNOZ METEOROLOGICZNYCH KRÓTKOTERMINOWYCH 01-673 WARSZAWA, UL. PODLEŚNA 61 – tel: 34-50-97

BIULETYN SYNOPTYCZNY

Dane synoptyczne z Polski w dniu 21.III.1976 r.

SYNOP z godz. 00 GMT.

105	00203	56108	27954	00900	57000
150	60406	58858	25555	63400	58701
195	83612	97303	18557	855XX	61720
205	20404	07028	28254	25400	56802
235	23404	97028	25657	29400	58791
250	03403	97031	23756	00900	59000
272	03505	60028	22157	00900	59808
295	83307	40858	14956	894XX	58728
330	23506	60011	25755	20930	57207
375	63505	60038	18856	00906	59805
400	73603	60021	26155	784XX	57103
424	73607	60268	23354	754XX	56400
465	60106	58858	21256	694XX	58108
495	73405	97038	16458	794XX	60708
510	93620	90714	44266	9XXXX	57203
560	83302	60022	20756	854XX	59400
570	30205	96108	18556	33400	58301
575	82904	16717	17656	8042X	56806
650	93308	00854	40308	9XXXX	71709
695	82806	40738	15855	854XX	57607

SYNOP z godz. 12 GMT.

105	70110	56852	24652	794XX	55712
150	70311	57852	20253	734XX	55721
195	80114	20713	13155	8042X	56704
205	50406	60851	24801	53500	56715
235	83509	97031	20052	51407	57718
250	83406	97032	17252	855XX	54718
272	83607	18718	15955	4732X	57710
295	83608	16733	09153	7722X	54709
330	53310	60031	20450	52500	59719
375	83508	08737	11654	6942X	56609
400	20107	70018	22452	22600	61818
424	43310	65261	20252	42500	57812
465	83311	18733	14654	5942X	56713
495	82908	06738	08055	8042X	57711
510	93418	90714	43066	9XXXX	67703
560	85007	16863	16955	6342X	58616
570	83109	20667	13255	854XX	57814
575	82607	10713	13855	8042X	56816
650	93308	01498	39168	9XXXX	71802
695	82412	40713	13556	6741X	59805

TEMP Legionowo, godz. 00 GMT.

[illegible]	21001	12374	99007	05730	01005	00130	06129	00507	85401	14718	01512	70844	25950	01612	50522	37312
		09016	40674	455XX	09513	30804	465XX	07009	25986	461XX	02507	20134	46[illegible]XX	04008	15324	471XX
		01508	10590	499XX	02555	88427	447XX	10016	77999							
[illegible]	2100X	12374	00007	05730	11928	09523	22816	16930	33791	16959	44639	28927	5[illegible]52	36511	06427	447XX
		77358	469XX	88214	457XX	99161	481XX	11153	469XX	22130	493XX	33107	48[illegible]	21212	03007	01005
		11963	01019	22933	04513	33998	00514	44445	10018	55288	06509	66179	6[illegible]	77159	02007	88114
		01007	41414	355XX	51515	11890	01014	22800	00511	33609	03512					
[illegible]	21001	12374	70821	527XX	31503	50037	557XX	27501	30302	565XX	28509	20619	569XX	28007	10054	585XX
		31516	05490	561XX	29527	88999	77999									
[illegible]	2100X	12374	11774	593XX	22605	523XX	33453	569XX	44416	547XX	55264	569XX	66252	551XX	77180	565XX
		88157	581XX	99132	611XX	11052	575XX	22044	517XX	21212	11921	34501	22642	05003	33705	32502
		44500	27501	55209	27005	66165	31519	77114	31013	88061	29523	99044	30037			

TEMP Wrocław, godz. 00 GMT.

[illegible]	21001	12425	99008	04528	36002	00179	04925	00504	85434	14703	03011	70870	25702	0[illegible]11	50522	40111
		02021	40675	39334	01533	30870	453XX	01033	25992	471XX	01024	453XX	01020	[illegible]330	471XX	01014
		10597	499XX	02013	88300	453XX	01033	77310	01536	40910	77412	01535	41406			
[illegible]	2100X	12425	00008	04528	11956	08509	22812	17101	33531	415XX	44486	39516	55416	[illegible]	66318	429XX
		77300	453XX	88239	475XX	99200	453XX	11177	475XX	22150	471XX	21212	00008	[illegible]	11980	01002
		22600	05013	33412	01535	44357	01526	55310	01536	66121	01509	41414	734XX	51515	11898	03012
		22800	03512	33600	05013											
[illegible]	21007	12425	70829	521XX	50046	533XX	88999	77999								
[illegible]	2100X	12425	11700	521XX	22340	545XX	21212	11700	01510							

Przebieg pogody w Polsce w dniu 21.III.1976 r.

Zachmurzenie było duże z opadami śniegu. W dzielnicach zachodnich wystąpiły miejscami większe przejaśnienia, a na północnym wschodzie w nocy rozpogodzenia. Temperatura maksymalna wynosiła od -6°C w Aleksandrowicach do 2°C w Słupsku, temperatura minimalna od -13°C w Suwałkach i Kętrzynie do -1°C w Ustce, Kołobrzegu i Świnoujściu. Wiatry były dość silne i porywiste, w porywach dochodzące do 20 m/sek z kierunków północnych.

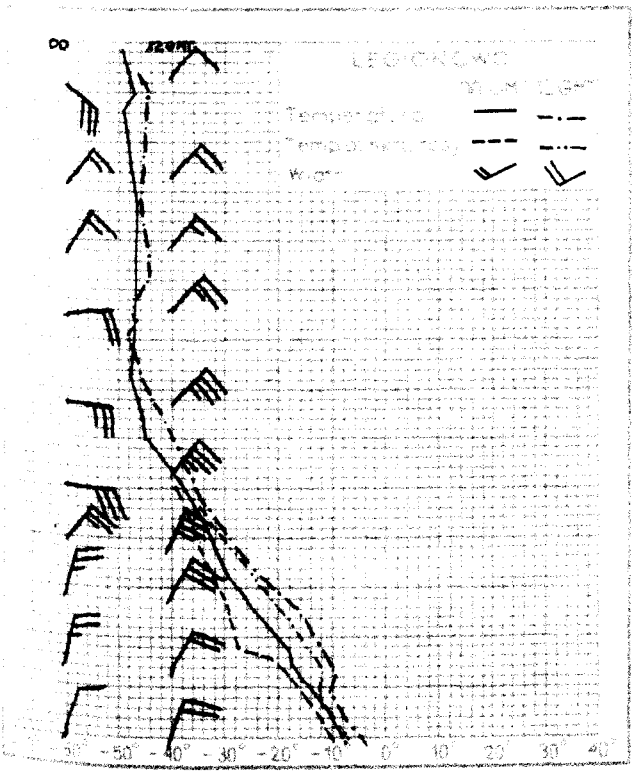

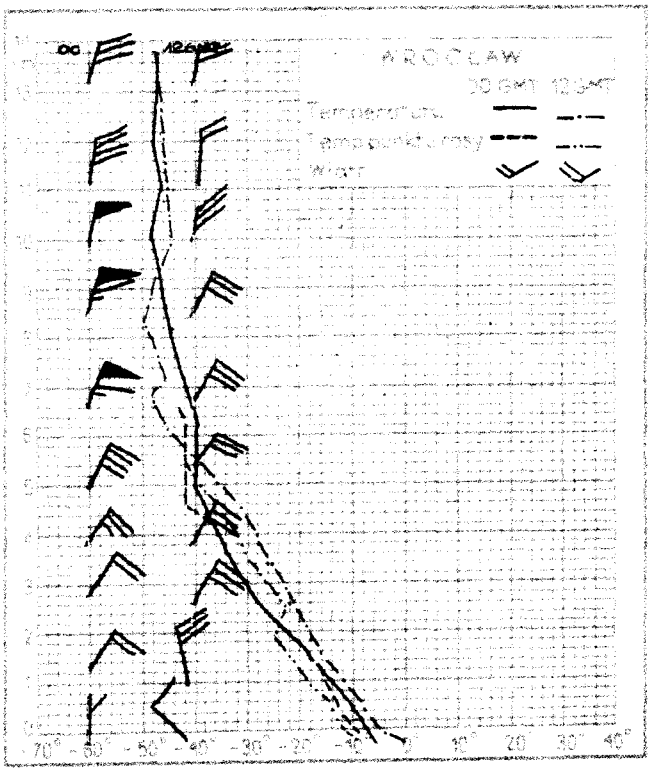

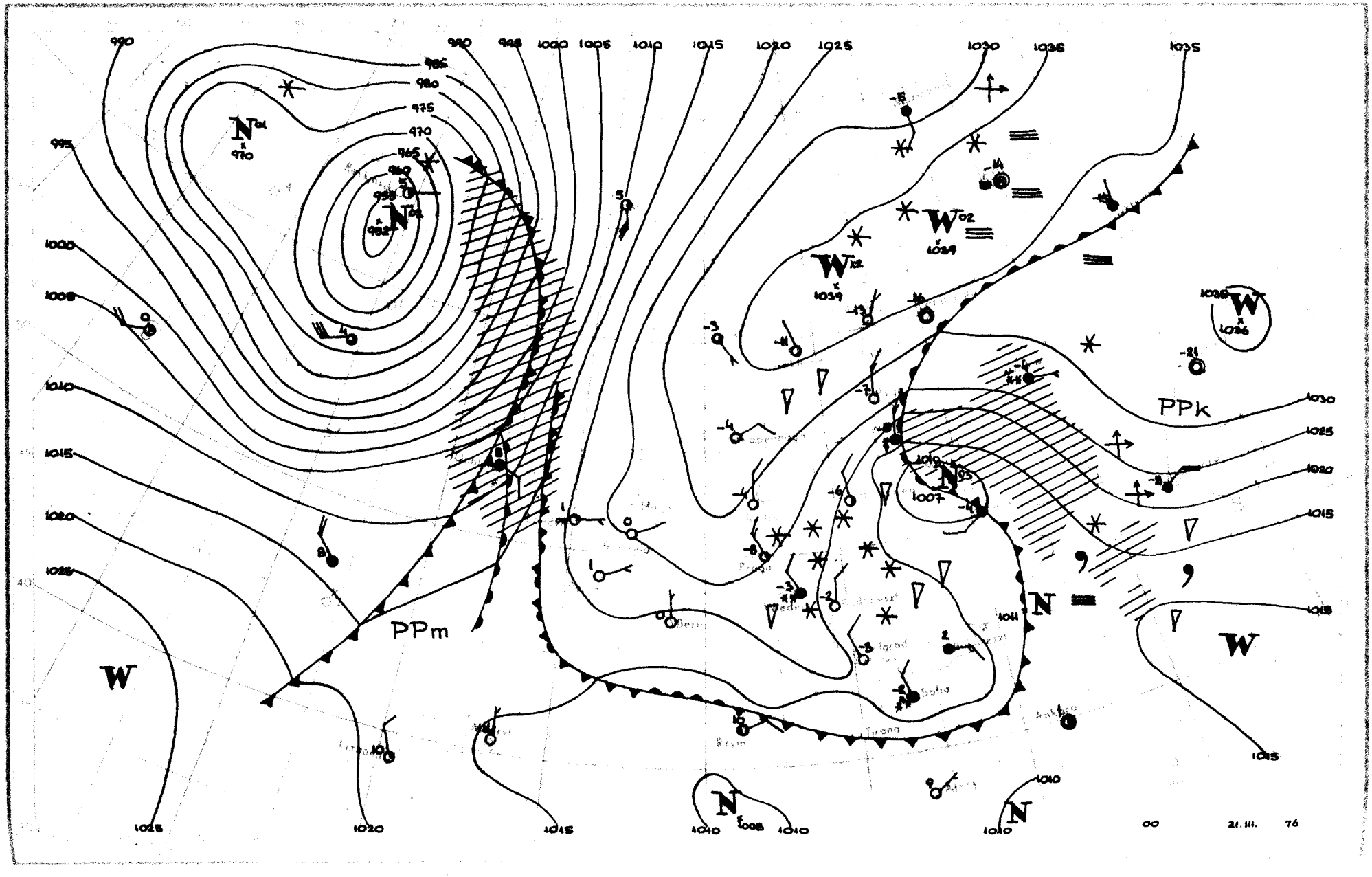
PPm
PPk
W
N
00
21.III.
76

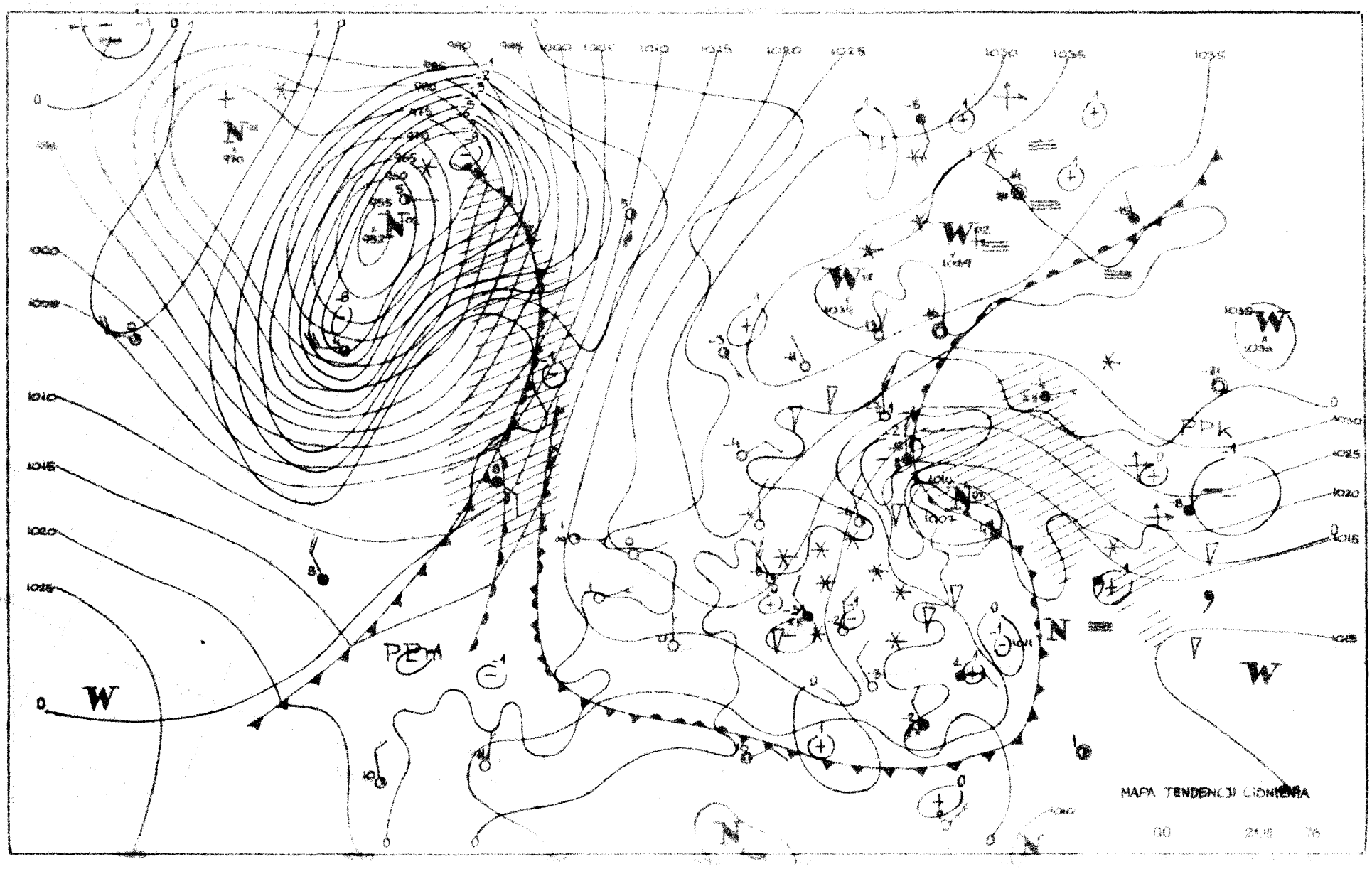
MAPA TENDENCJI CIŚNIENIA
00
24.II
76

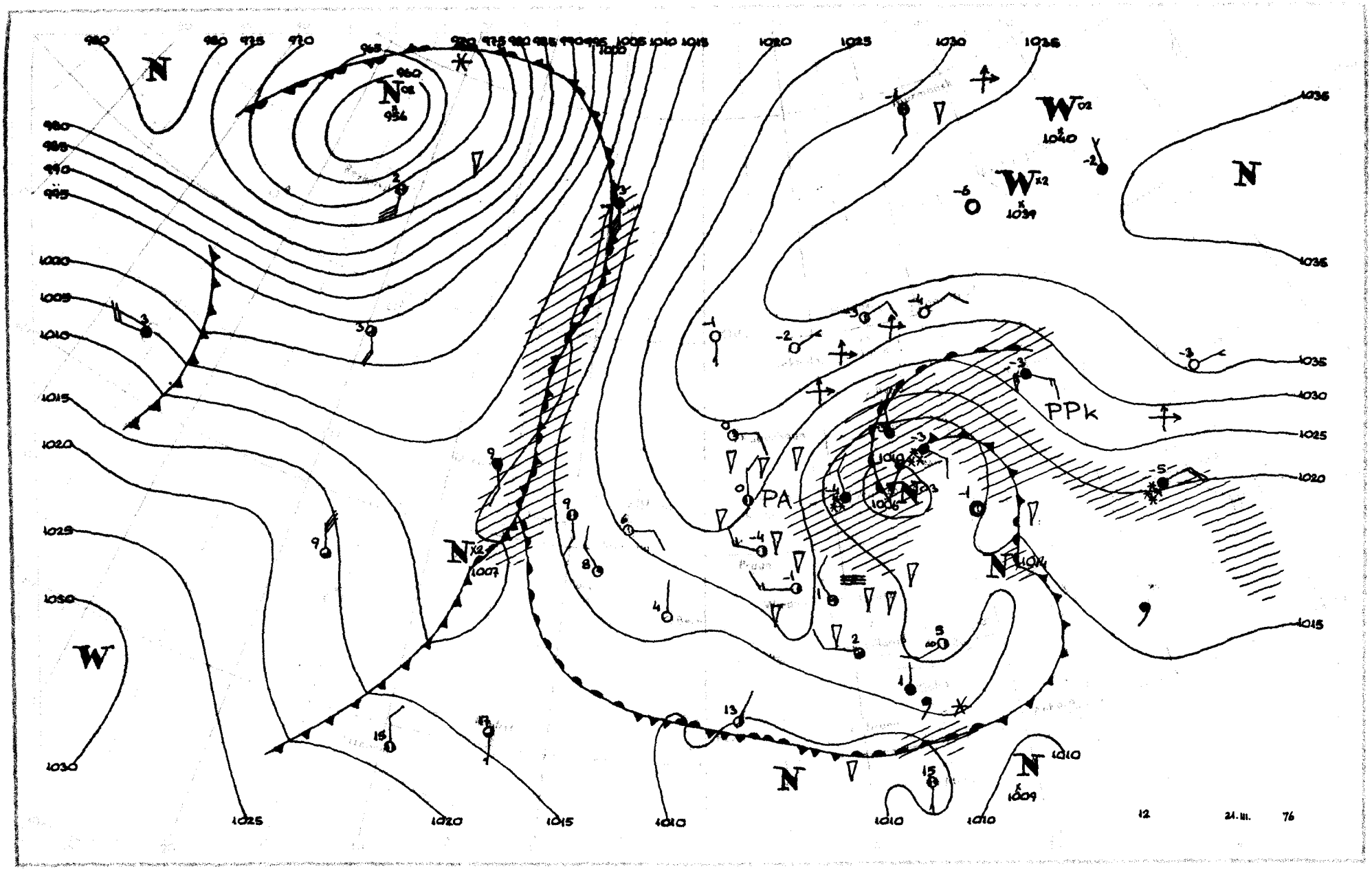
PA
PPk
12
24.III.
76

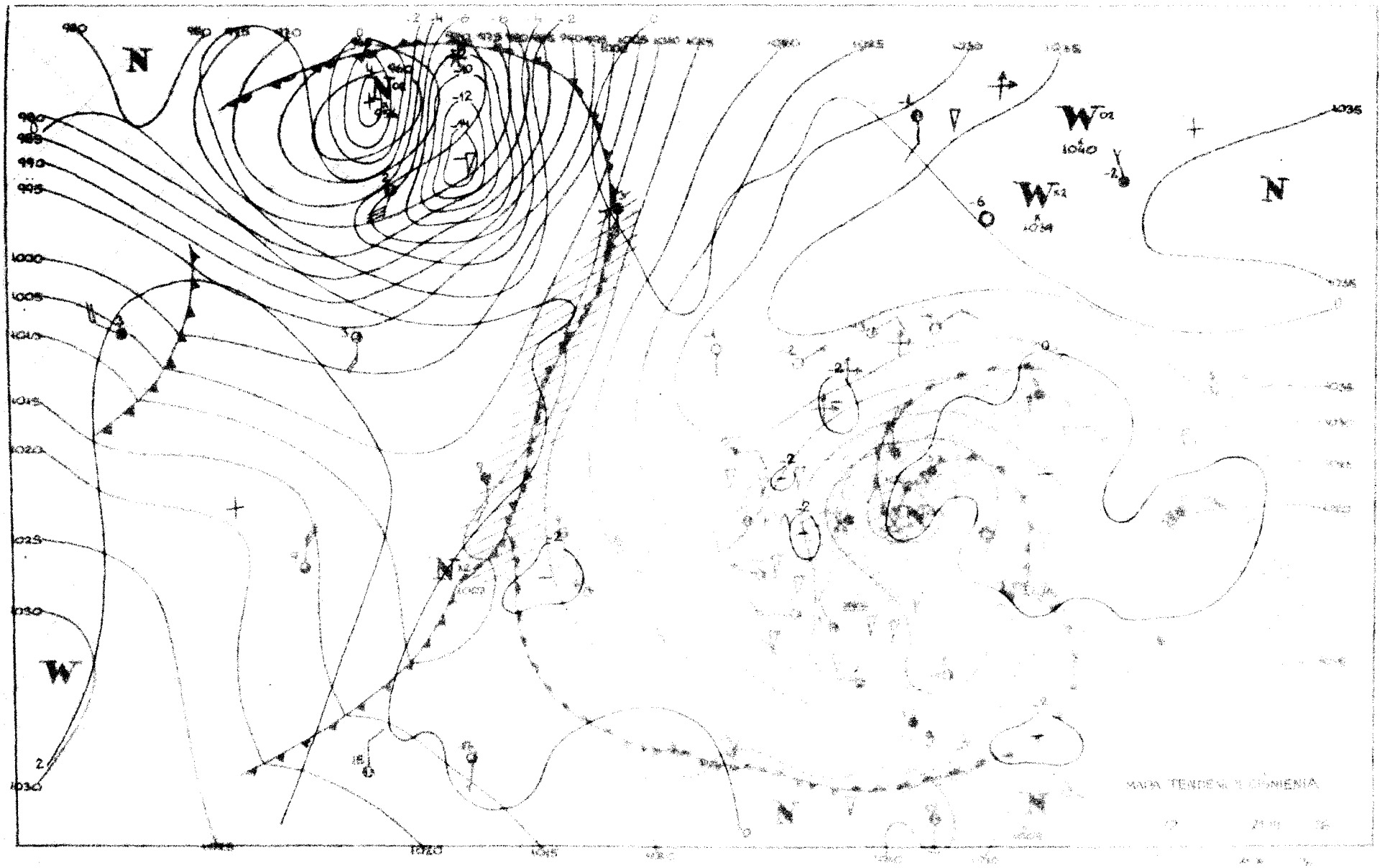
N
W
N
N
W
N
1040
1035
1030
1020
1015
1010
1005
1000
995
990
985
980
MAPA TENDENCIA BAROMETRICA

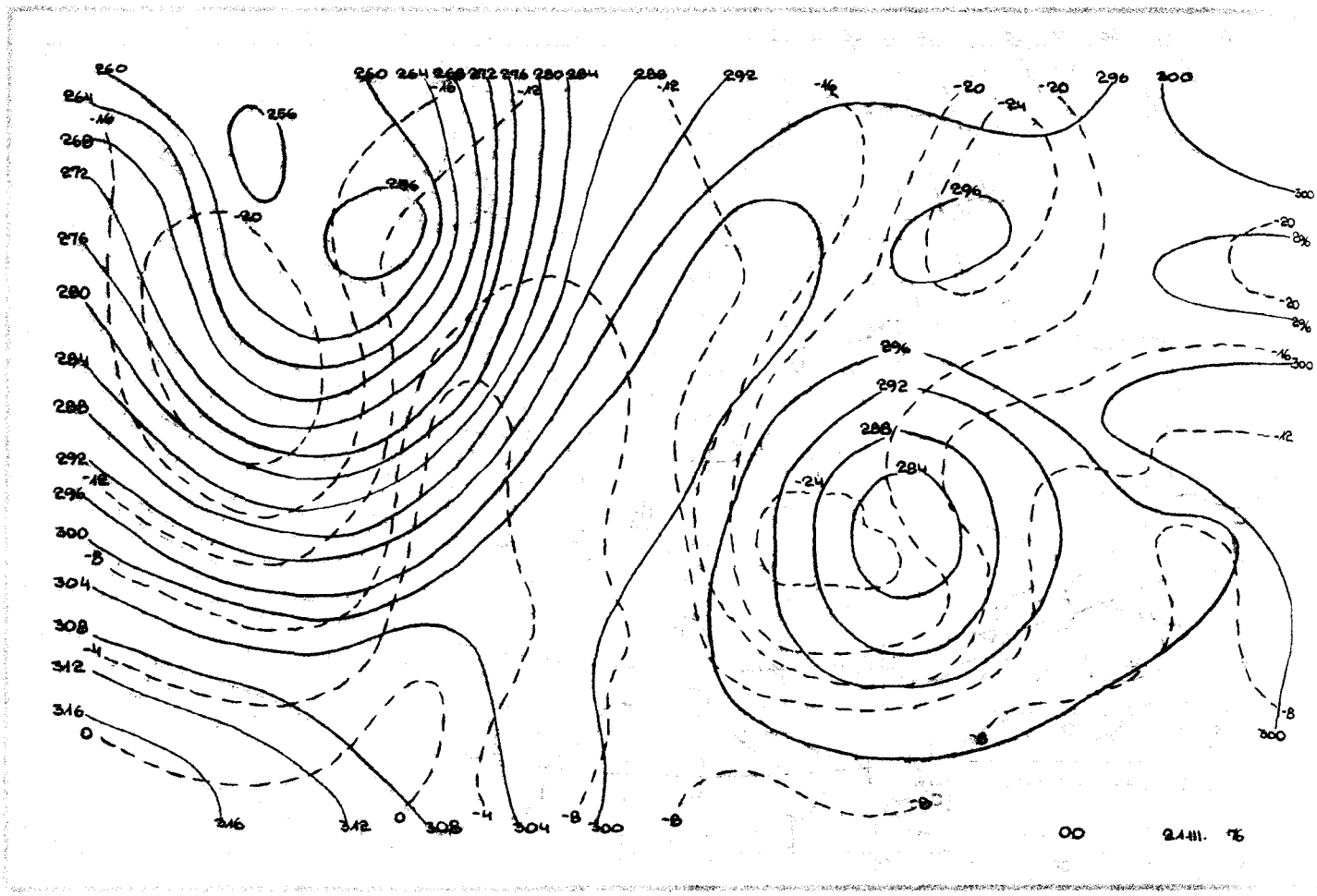

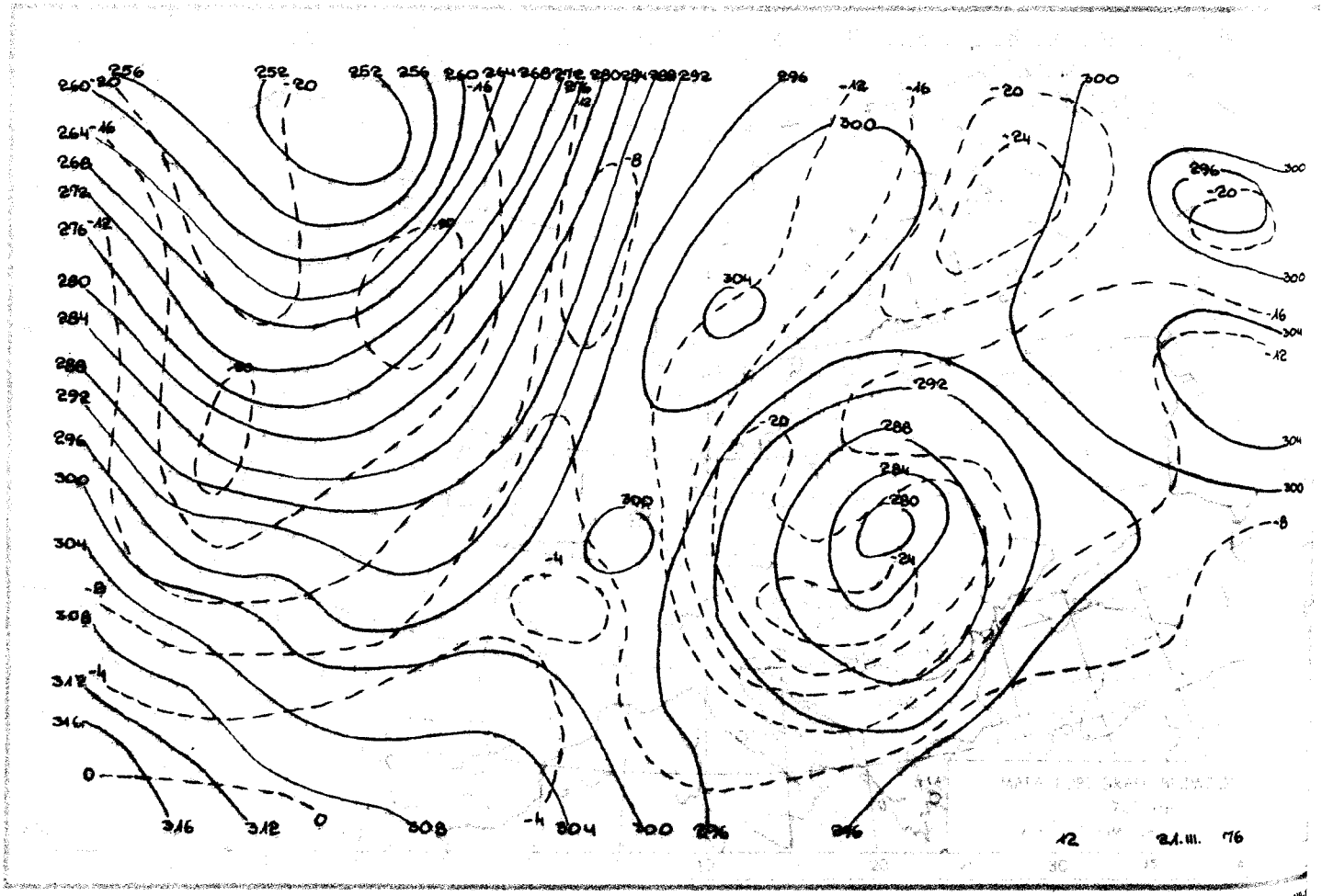

Reprodukowanie i publikowanie tekstu, map, wykresów i danych synoptycznych dozwolone wyłącznie w formie dosłownej z podaniem źródła informacji.

Druk PPWK-W-wa, Solec 18. Zam. 4125/155/B/73-21.V.73-X-114 36-170000

INSTYTUT METEOROLOGII I GOSPODARKI WODNEJ
ZAKŁAD PROGNOZ METEOROLOGICZNYCH KRÓTKOTERMINOWYCH 01-673 WARSZAWA, UL. PODLEŚNA 61 – tel: 34-50-97

BIULETYN SYNOPTYCZNY

Dane synoptyczne z Polski w dniu 22.III.1976 r.

SYNOP z godz. 00 GMT.

105	80306	40737	17552	5742X	53719
150	80806	25713	15652	7722X	53611
195	00505	97021	15760	00900	61101
205	80306	58708	18352	8541XX	53725
235	83504	40718	14853	8042X	54713
250	80204	96717	13353	7732X	55607
272	30504	60017	14156	35500	58104
295	80706	20262	11659	894XX	61801
330	83406	56717	14753	8541XX	54816
375	70206	60027	10156	7561XX	59704
400	83205	30713	16854	8082X	56720
424	83007	20737	14754	8042X	55717
465	83508	13713	10655	6732X	56716
495	82604	96713	07757	8042X	59601
510	93427	90734	38865	9XXXX	66710
560	82703	40713	12455	6732X	57715
570	82906	20713	10356	6732X	57807
575	82703	20713	10756	8042X	56617
650	93410	01714	37568	9XXXX	70804
695	82406	20733	11656	6742X	57801

SYNOP z godz. 12 GMT.

105	73603	58857	14200	794XX	52709
150	73501	50108	13352	4547X	55707
195	70406	60031	12353	795XX	58706
205	60101	40858	14450	634XX	51807
235	83202	97031	12651	41507	57709
250	20103	16050	12251	22500	57606
272	20404	60020	11852	22400	58710
295	80906	60037	11254	4551X	57302
330	23304	60051	13350	11501	58807
375	70204	26717	09955	773XX	58201
400	63603	75037	14651	53450	57201
424	23404	60038	13451	22500	54000
465	83206	25227	10756	5541X	59400
495	72004	96107	09855	764XX	58108
510	73608	98734	38160	75XXX	62209
560	63004	60018	12354	685XX	59105
570	62704	40702	11756	655XX	58210
575	72702	40857	11754	735XX	58210
650	72706	56853	35965	78XXX	67211
695	62204	97022	11452	42502	58204

TEMP Legionowo, godz. 00 GMT.

TAA	22001	12374	99998	06320	03007	00080	XXXXX	XXXXX	85333	14520	05510	70776	23327	04512	50516	39135
		05015	40668	405XX	04018	30863	435XX	03512	25985	445XX	05507	20134	457XX	06503	15325	475XX
		01004	10591	509XX	34502	88517	39125	05013	77999							
TBB	2200X	12374	00998	06320	11978	08519	22870	13120	33780	19318	44656	25732	55517	39125	66436	39157
		77355	425XX	88177	463XX	21212	00998	03007	11950	05512	22518	05013	33425	04019	44273	03010
		55171	07510	66152	36004	77134	06505	41414	9092X	51515	11888	05010	22800	06010	33600	05014
TCC	22001	12374	70821	535XX	33002	50037	547XX	27005	30364	545XX	28507	20623	545XX	27006	10064	571XX
		28511	77999	88999												
TDD	2200X	12374	11604	547XX	22203	545XX	33083	577XX	44069	567XX	21212	11867	29004	22777	15001	33700
		33002	44632	18504	55576	25005	66288	29507	77110	25007	88069	29017				

TEMP Wrocław, godz. 00 GMT.

TAA	22001	12425	99001	03913	29006	00124	03912	29006	85388	11902	36011	70852	18700	36017	50529	34105
		01521	40682	425XX	02023	30873	481XX	01521	25994	473XX	16013	20142	455XX	35514	15334	461XX
		36010	10601	495XX	35510	88334	493XX	02012	77999							
TBB	2200X	12425	00001	03913	11933	08102	22897	08900	33817	14302	44666	20100	55490	35105	66334	493XX
		77270	469XX	88236	475XX	99228	451XX	11135	465XX	22117	487XX	21212	00001	29006	11928	34520
		22877	01010	33521	01522	44391	02024	55338	02011	66294	01023	77257	36013	41414	854XX	51515
		11892	36013	22800	35515	33600	02023									
TCC	22007	12425	70834	507XX	29004	50053	517XX	30383	533XX	88999	77999					
TDD	2200X	12425	11300	533XX	21212	11850	35010	22700	29004							

Przebieg pogody w Polsce w dniu 22.III.1976 r.

Zachmurzenie było duże z przejaśnieniami i rozpogodzeniami, początkowo na północnym wschodzie i w centrum, a później również w południowej części kraju. Prawie w całym kraju wystąpiły opady śniegu. W nocy i rano lokalne mgły. Temperatura maksymalna wynosiła od -5°C miejscami w centrum i na wschodzie do 2°C w Gorzowie, Pile i Słubicach, a temperatura minimalna od -16°C w Krakowie do -1°C w Świnoujściu. Wiatry były słabe i umiarkowane, tylko początkowo na północy i zachodzie dość silne północne, przechodzące w zmienne.

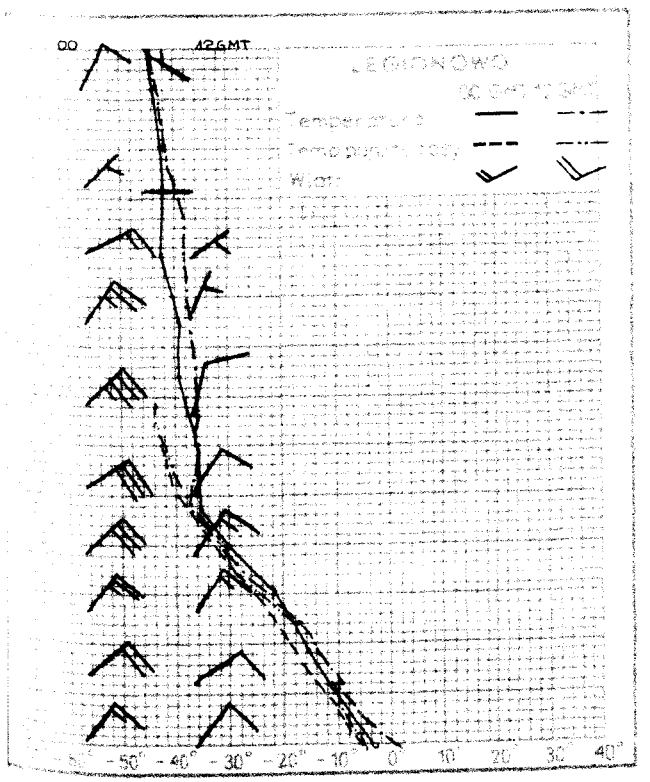

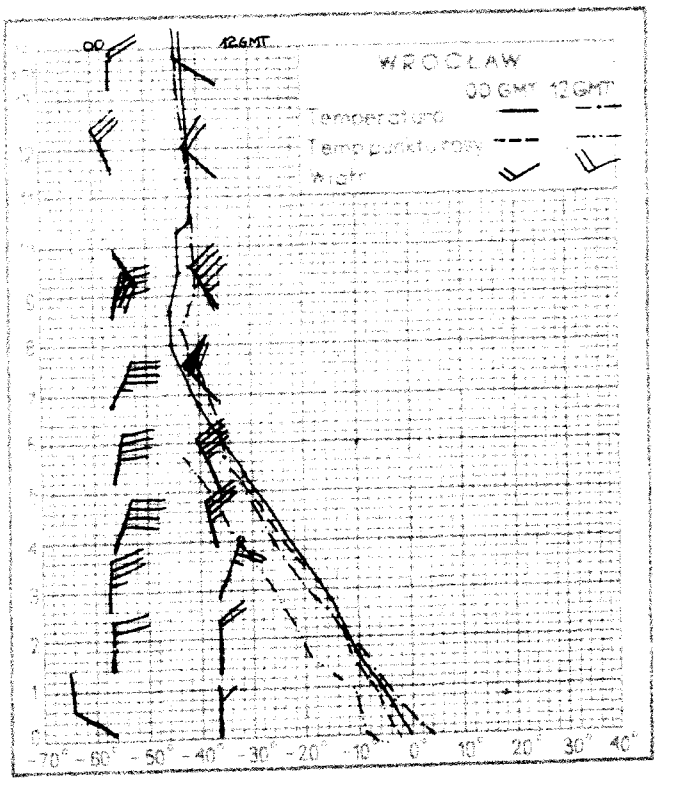

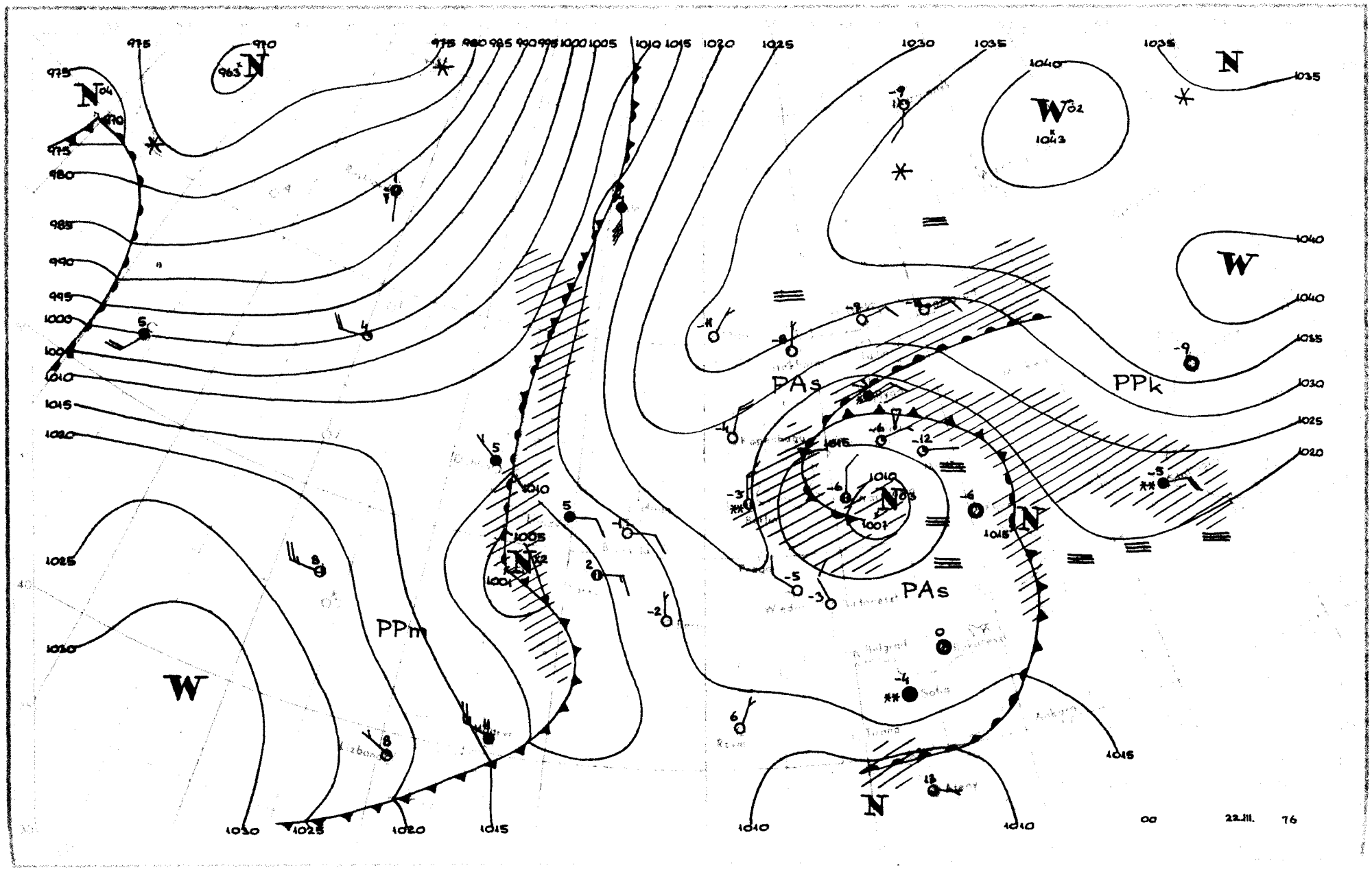
PPm
PAs
PPk
W
N
00
22.III.
76

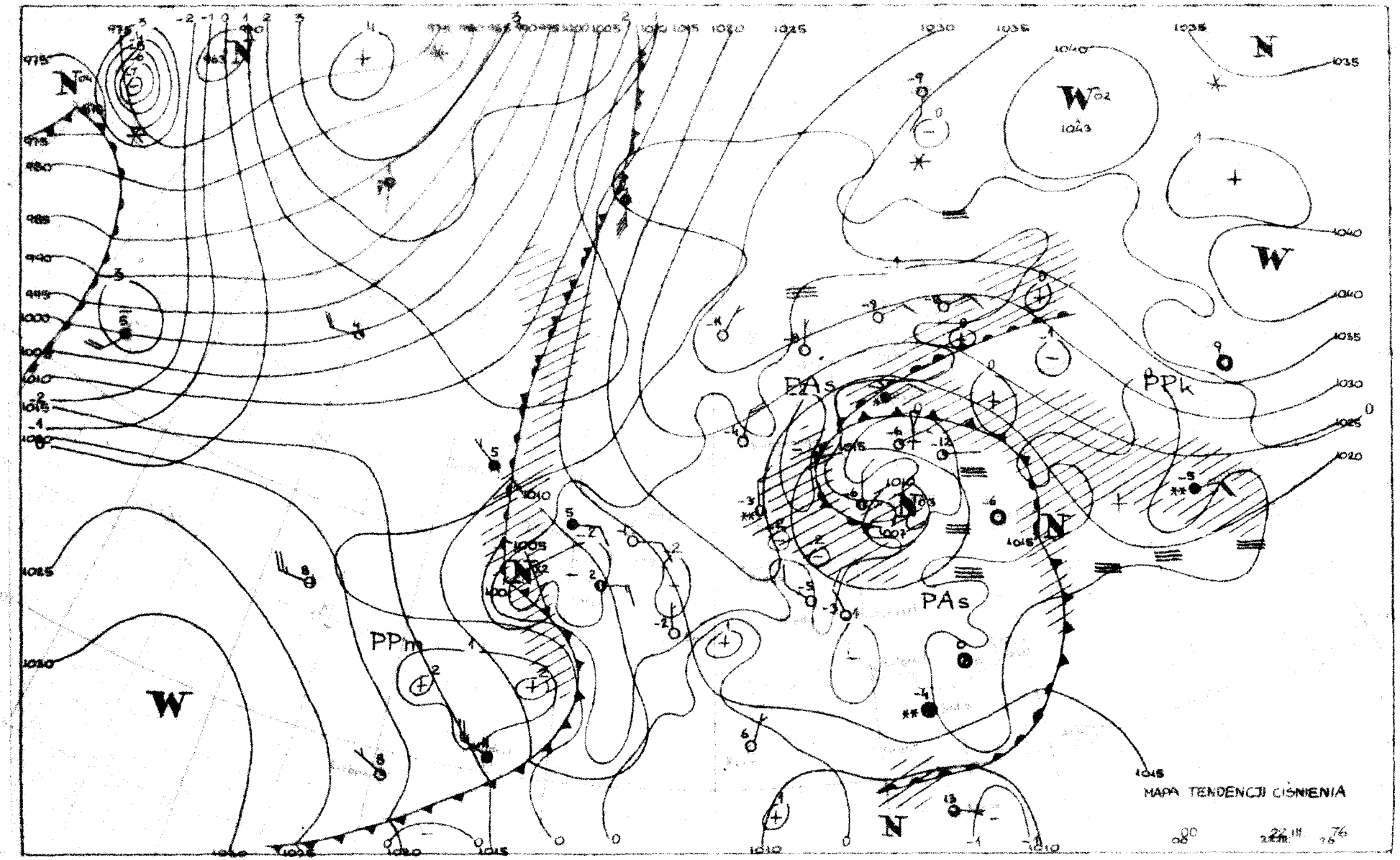
MAPA TENDENCJI CIŚNIENIA
PAs
PPk
PPm
W
N

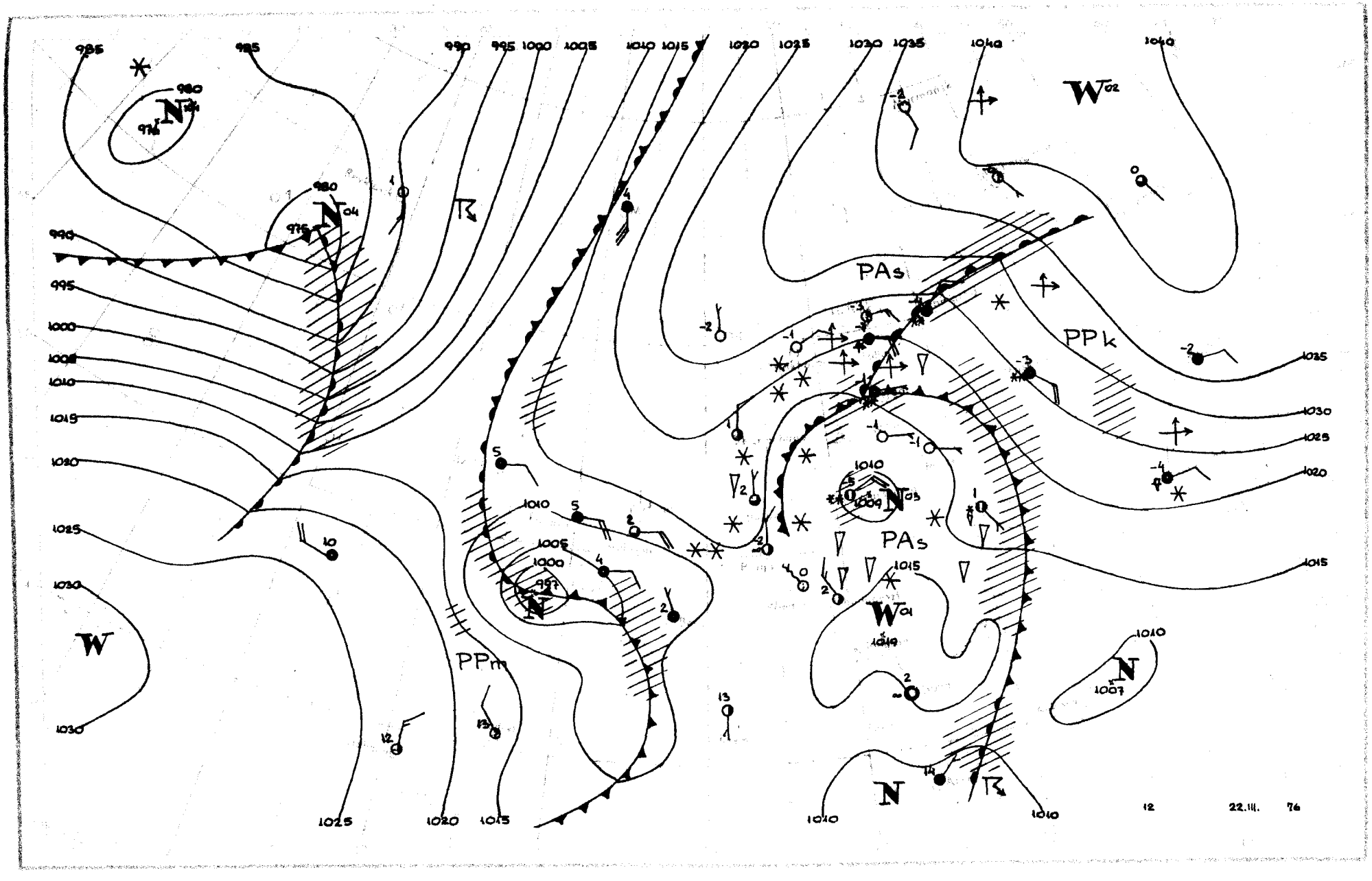
PAs
PPk
PAs
PPm
W
N
12
22.III. 76

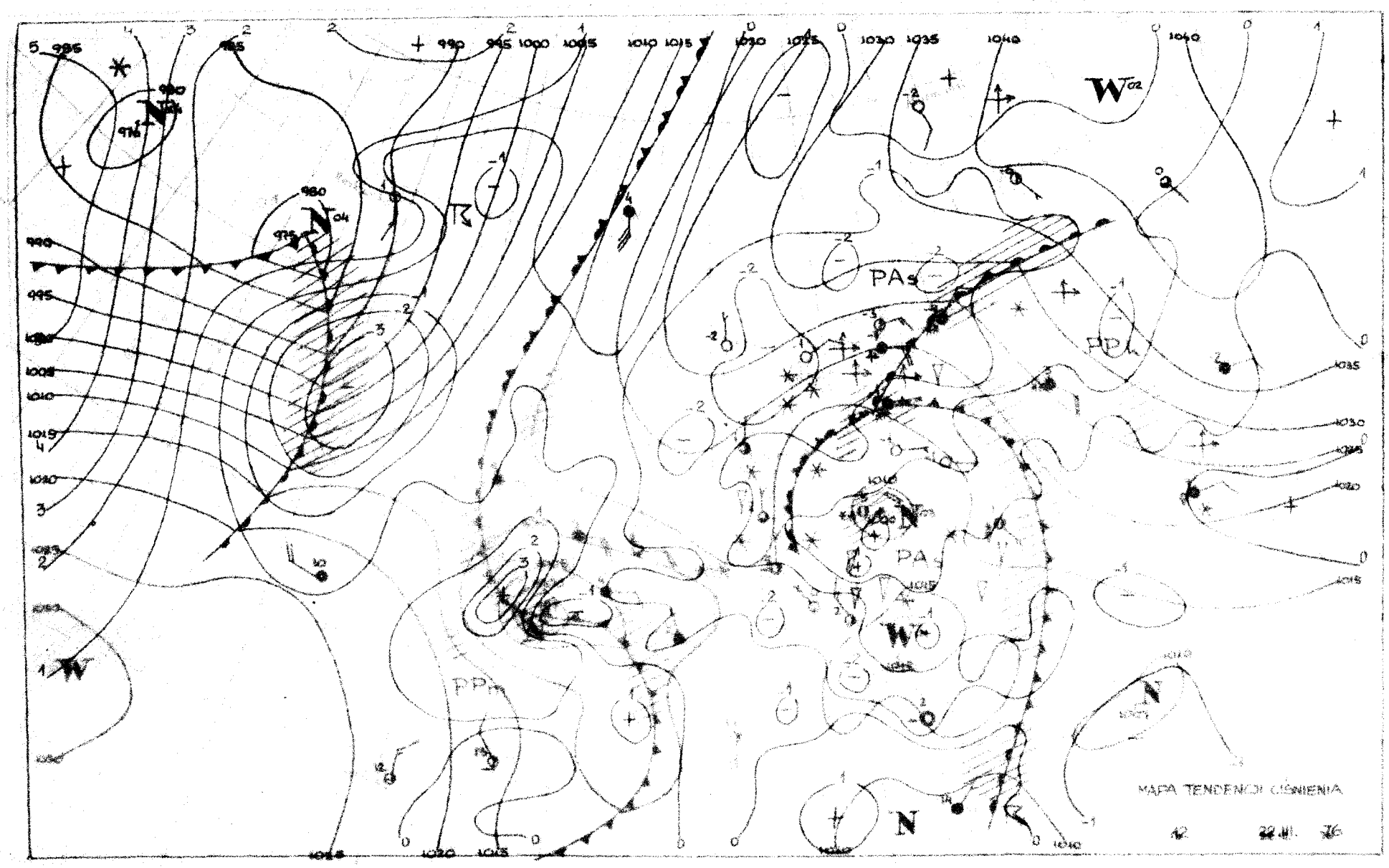
MAPA TENDENCJI CIŚNIENIA
PAs
PPk
PA
PPk
W
N
W
N
W
N

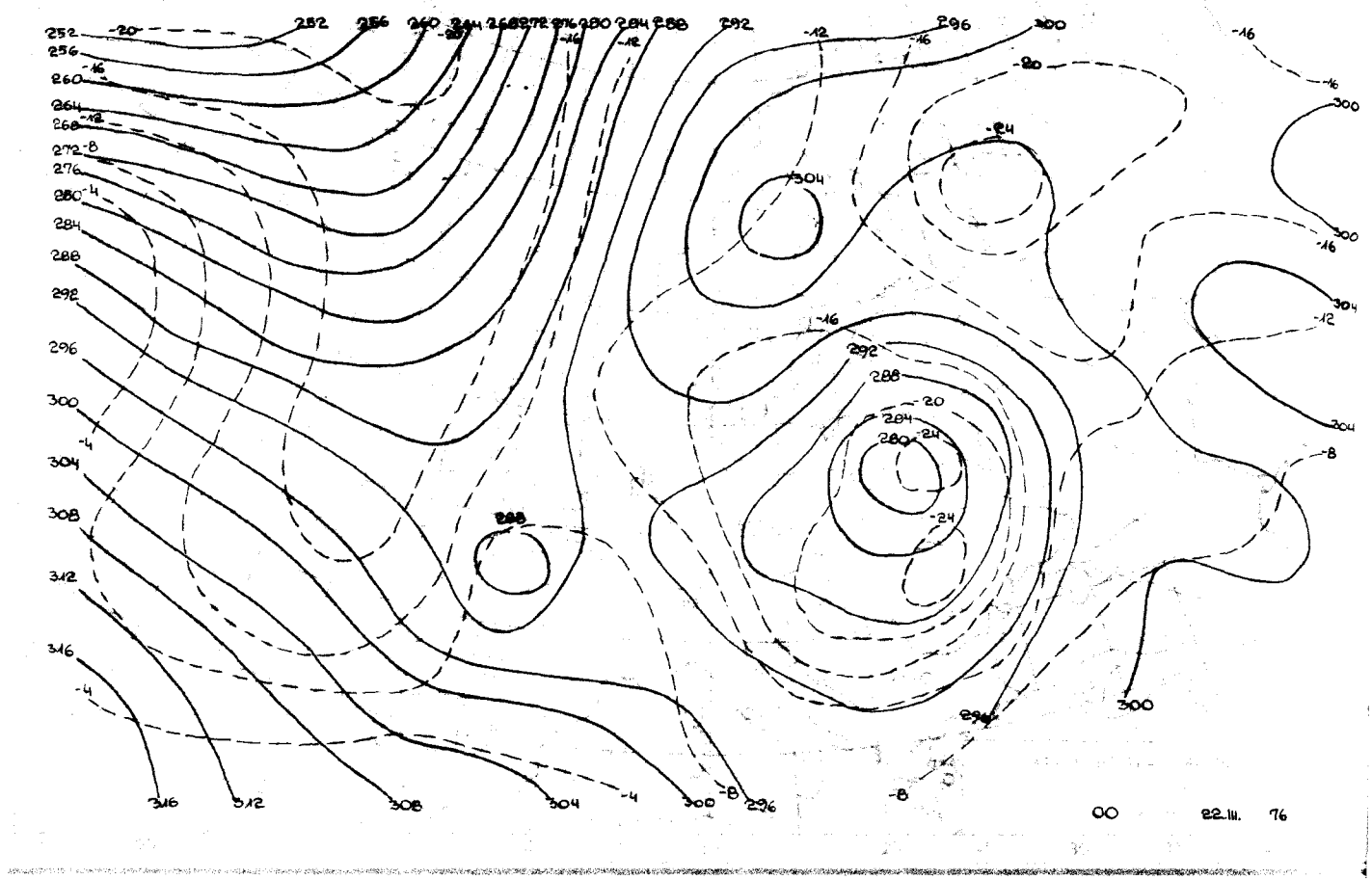

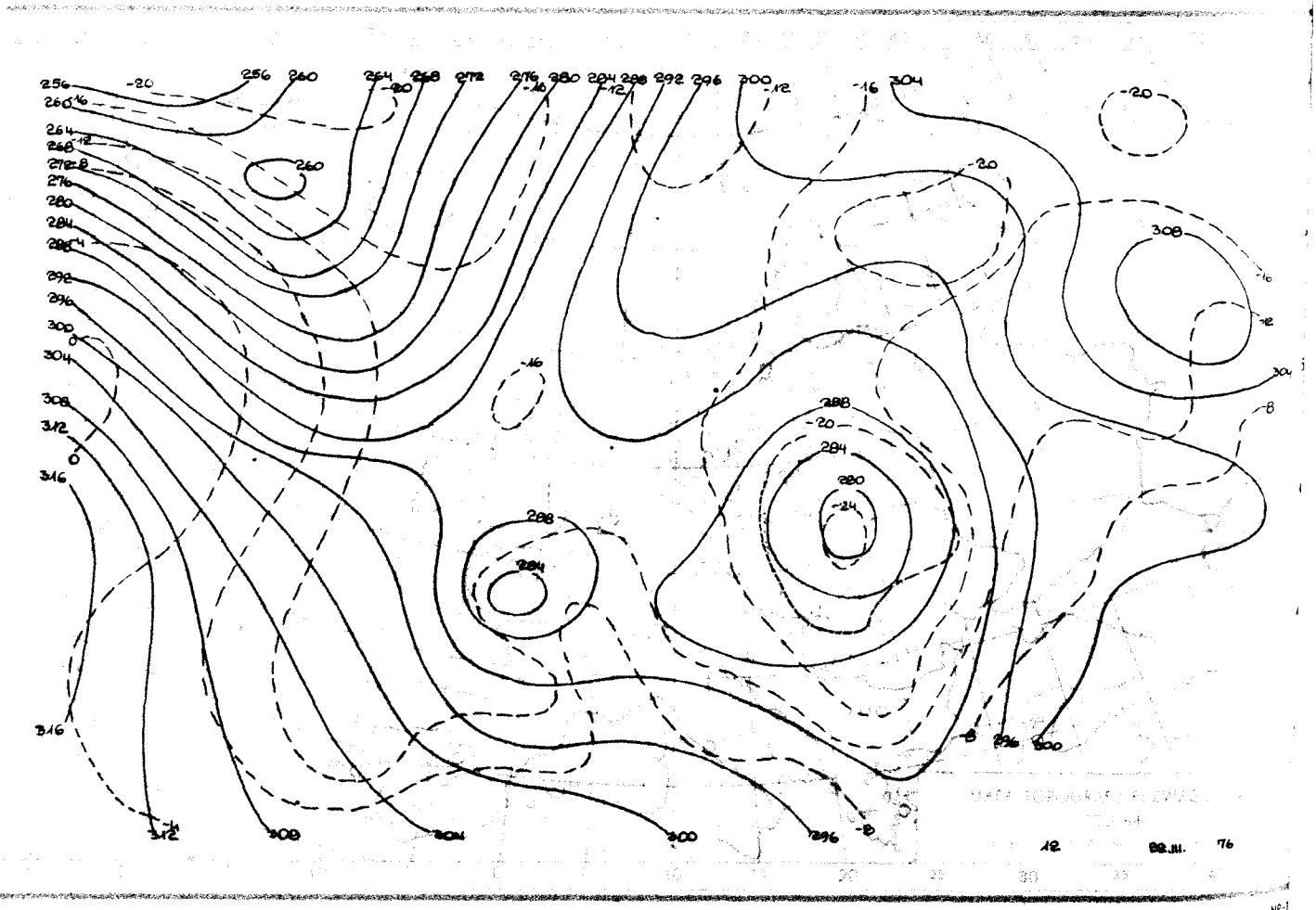

Reprodukowanie i publikowanie tekstu, map, wykresów i danych synoptycznych
dozwolone wyłącznie w formie dosłownej z podaniem źródła informacji.

Druk PPWK-W-wa, Solec 18. Zam. 4125/155/B/73-21.V.73-X-114 15-170 000

INSTYTUT METEOROLOGII I GOSPODARKI WODNEJ
ZAKŁAD PROGNOZ METEOROLOGICZNYCH KRÓTKOTERMINOWYCH 01-673 WARSZAWA, UL. PODLEŚNA 61 – tel: 34-50-97

BIULETYN SYNOPTYCZNY

Dane synoptyczne z Polski w dniu 23.III.1976 r.

SYNOP z godz. 00 GMT.

105	40000	40107	11854	45500	54703
150	92601	01494	12460	9XXXX	61702
195	80504	96107	11858	855XX	58707
205	53501	50851	12151	53500	52802
235	80701	97038	11255	854XX	56602
250	00000	96101	11759	00900	61000
272	83502	40107	11557	854XX	58201
295	81303	60228	10958	854XX	60204
330	83003	59407	12353	854XX	53400
375	82604	08487	11857	860XX	58305
400	82802	20772	12753	864XX	53400
424	02702	40101	97255	00900	57704
465	00000	25711	12558	5722X	59000
495	82403	96717	12658	6732X	59204
510	34207	98054	38263	25101	65703
560	72804	40108	14359	755XX	62400
570	80000	96107	14962	854XX	63205
575	82001	40107	14256	855XX	58302
650	02707	70380	38466	00900	75103
695	38402	96101	15959	35500	60207

SYNOP z godz. 12 GMT.

105	73401	58257	12750	794XX	51207
150	50601	58101	12752	52500	54104
195	51302	96102	13254	55500	59207
205	70102	56857	13250	734XX	53206
235	61802	97028	12551	625XX	55206
250	71702	96101	12600	725XX	54202
272	63602	60018	12852	6097X	57207
295	71901	56267	13254	735XX	59207
330	72703	40857	13451	734XX	53209
375	23202	50054	13752	11401	57206
400	32601	60014	13851	32500	56104
424	33303	60011	13702	32600	56400
465	72406	58857	13751	794XX	55207
495	72004	97027	14152	00908	57203
510	42502	98417	38859	42100	61304
560	21903	60030	14301	21500	58400
570	52204	96052	14350	42508	56400
575	02301	60020	14801	00900	58801
650	32213	70383	39562	25101	64209
695	42710	97360	16000	43400	56400

TEMP Legionowo, godz. 00 GMT.

TTAA	23004	12374	99998	08304	25002	00081	XXXXX	XXXXX	85339	13507	29506	70782	24121	31009	50515	421XX
		31508	40667	399XX	31009	30862	429XX	30007	25985	421XX	28507	20135	447XX	25505	15327	461XX
		27007	10594	497XX	25509	88507	423XX	31508	77999							
TTBB	23008	12374	00998	08304	11960	06504	22685	25322	33579	33533	44507	423XX	55396	399XX	66336	405XX
		77297	43122	88669	413XX	99195	451XX	11167	449XX	22105	501XX	21212	00998	25002	11985	28005
		22918	32506	33349	30511	44226	28507	41414	8082X	51515	11889	30505	22800	30509	33600	31510
TTCC	23001	12374	70826	519XX	23506	50044	525XX	25010	30372	545XX	26508	20632	527XX	26011	10078	531XX
		27543	05520	503XX	28017	88999	66034	28033	409XX							
TTDD	23008	12374	11967	495XX	22837	523XX	33721	523XX	44652	509XX	55326	549XX	66171	523XX	77158	541XX
		88079	527XX	99069	537XX	11050	503XX	22038	531XX	33034	503XX	21212	11407	26511	22368	23006
		32267	30513	44216	25008	55134	28513	66059	31013	77034	28033					

TEMP Wrocław, godz. 00 GMT.

TTAA	23004	12425	99988	09125	27001	00100	XXXXX	XXXXX	85372	11723	27510	70837	20944	31513	50525	38128
		32522	40677	425XX	32529	30870	465XX	32024	25991	453XX	31016	20140	453XX	31515	15332	461XX
		39012	10598	511XX	XXXXX	88334	461XX	32028	77999							
TTBB	23008	12425	00998	05125	11968	02938	22850	11723	33790	14556	44700	20944	55600	27723	66560	31930
		77500	38128	88466	38731	99400	425XX	11352	437XX	22334	461XX	33308	457XX	44287	477XX	55274
		46126	66258	469XX	77250	459XX	88159	455XX	99100	511XX	21212	00998	27001	11979	27507	22600
		32014	33423	33034	44372	32024	55331	32028	66238	31015	77110	28512	41414	00900	51515	11891
		27507	22800	26011	33600	32014										
TTCC	23008	12425	70830	523XX	50047	531XX	88999	77999								
TTDD	23008	12425	11580	531XX												

Przebieg pogody w Polsce w dniu 23.III.1976 r.

W części południowej było zachmurzenie małe, na pozostałym obszarze duże z większymi przejaśnieniami. W północnej części kraju wystąpiły niewielkie opady śniegu. Temperatura maksymalna od -4°C w Suwałkach do 4°C w Raciborzu, a temperatura minimalna od -17°C w Suwałkach do -2°C w Legnicy, Lesznie i Słubicach. Wiatry były słabe z kierunków zmiennych.





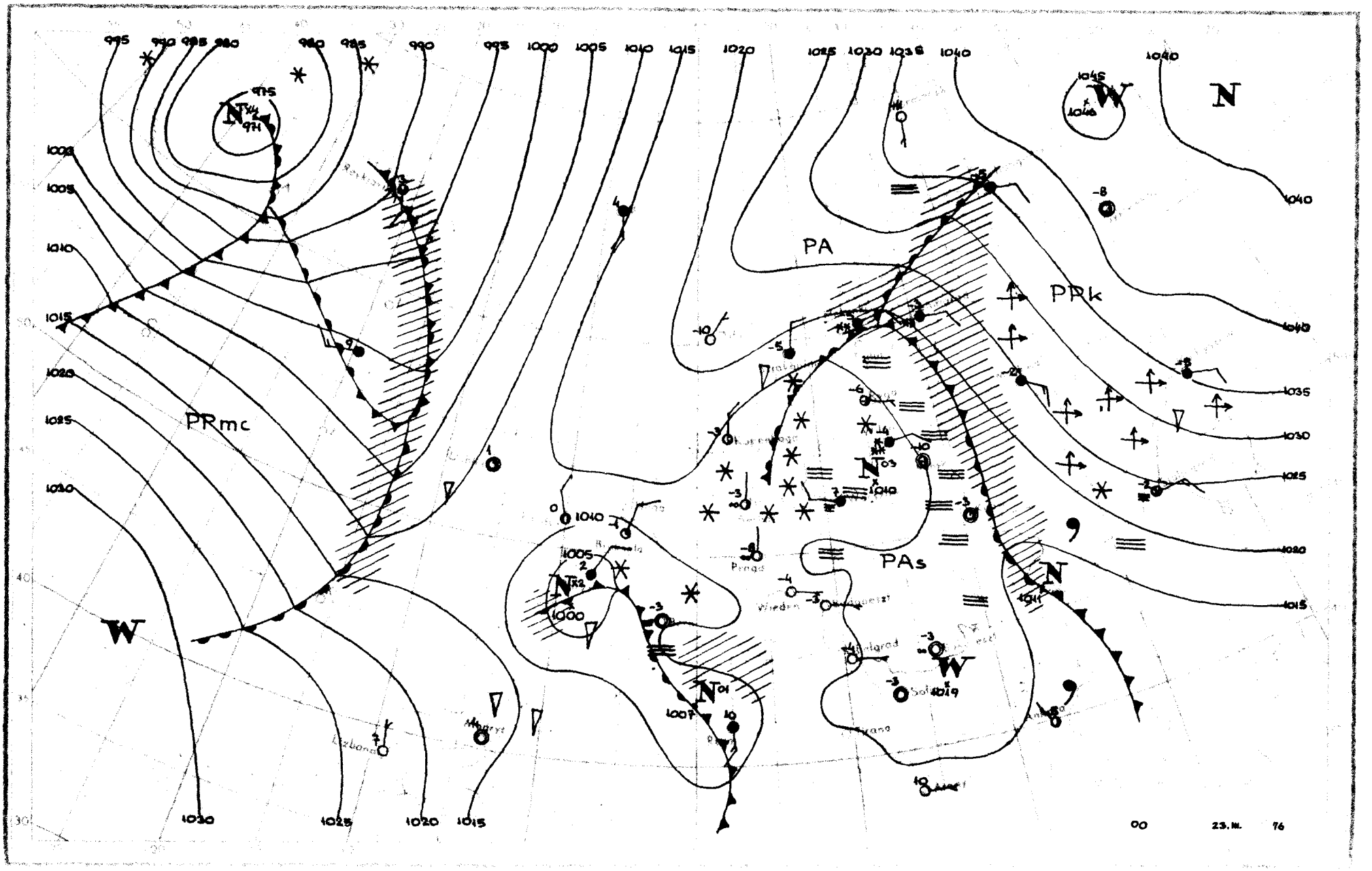
PRmc
PA
PRk
PAs
W
N
00
23.III.
76

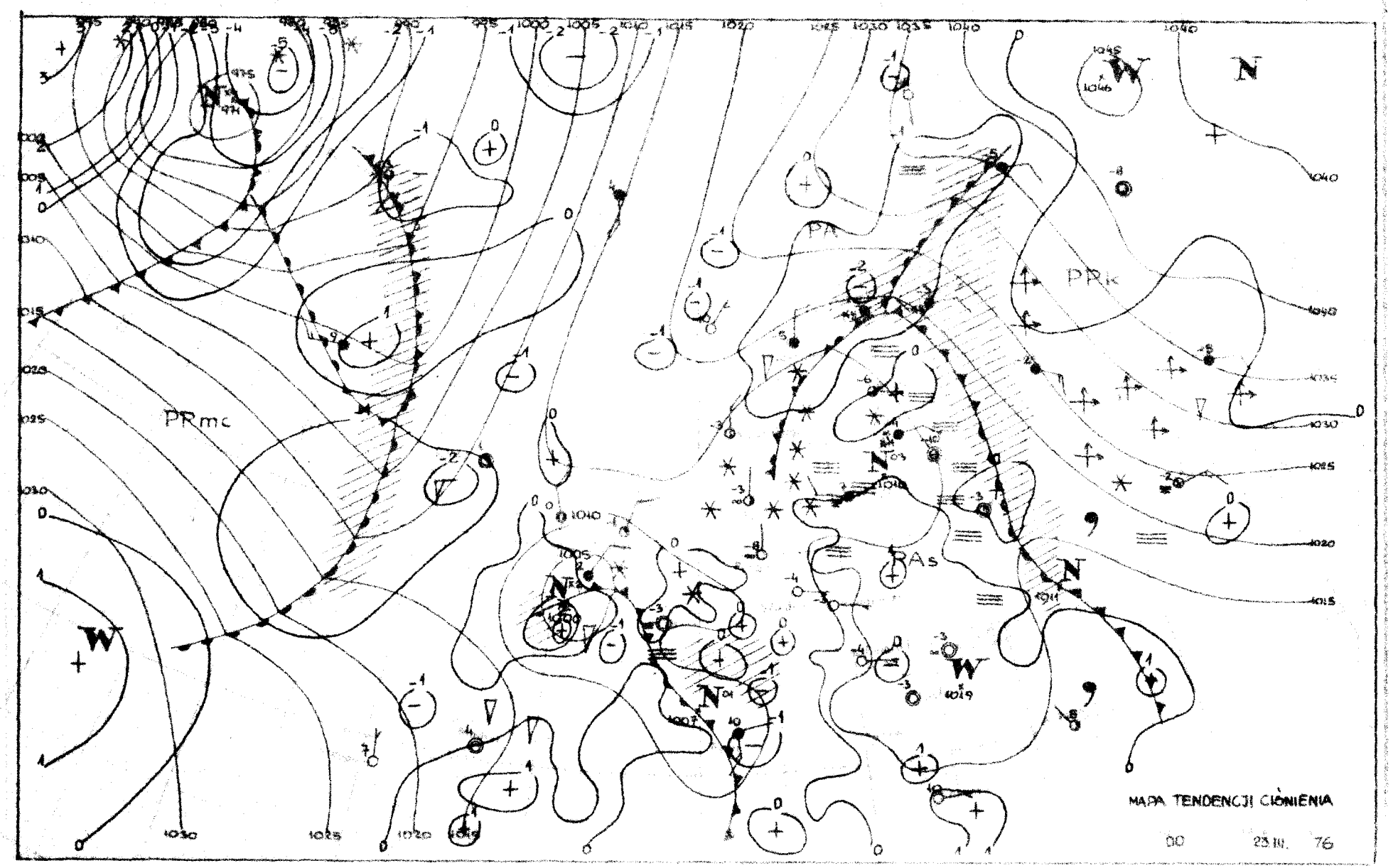
PRmc
PRk
PAs
MAPA TENDENCJI CIŚNIENIA
00
23.III. 76

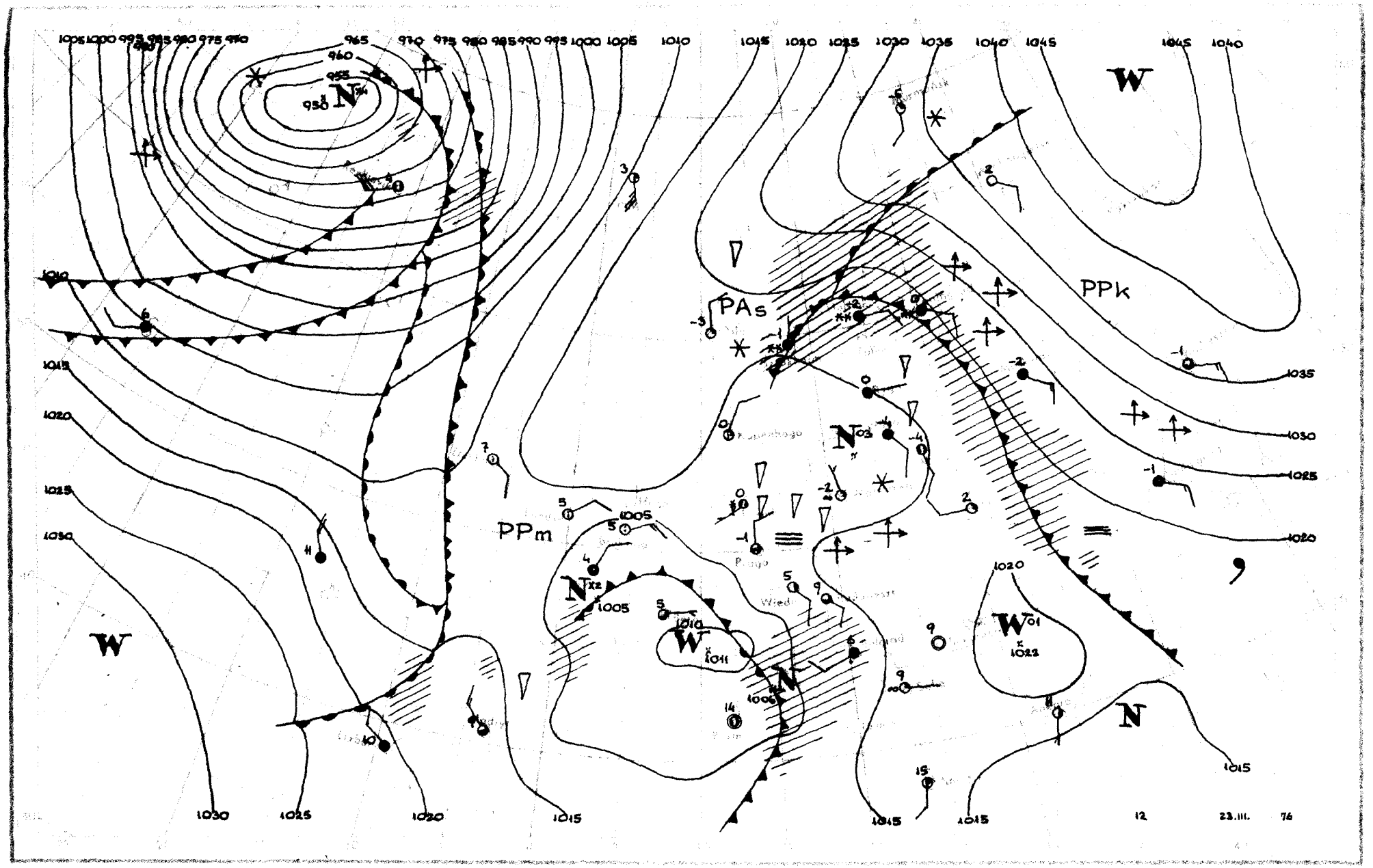
PAs
PPk
PPm
W
N
12
23.III.
76

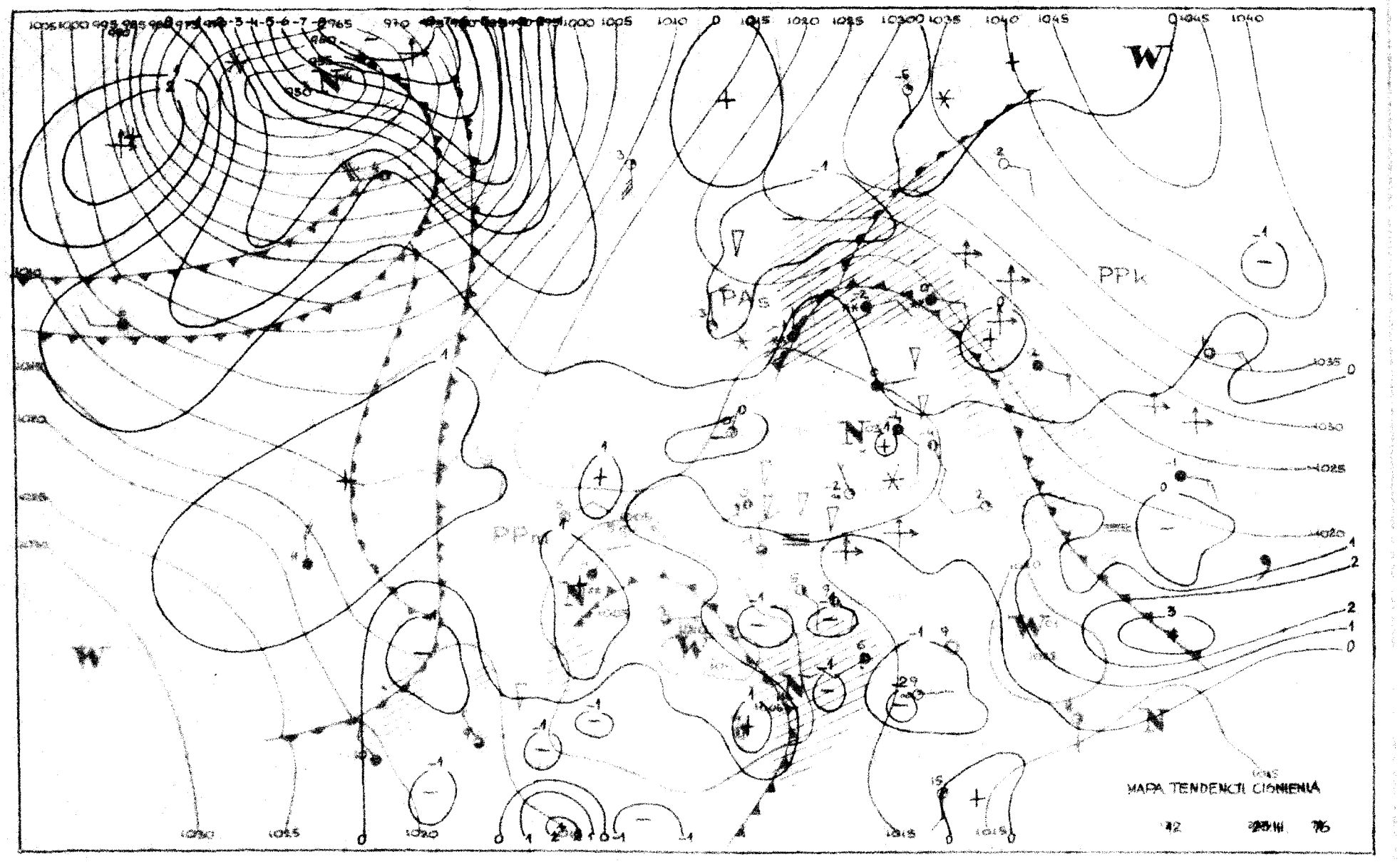
MAPA TENDENCJI CIŚNIENIA
PPk
PAs
PPm
W
N

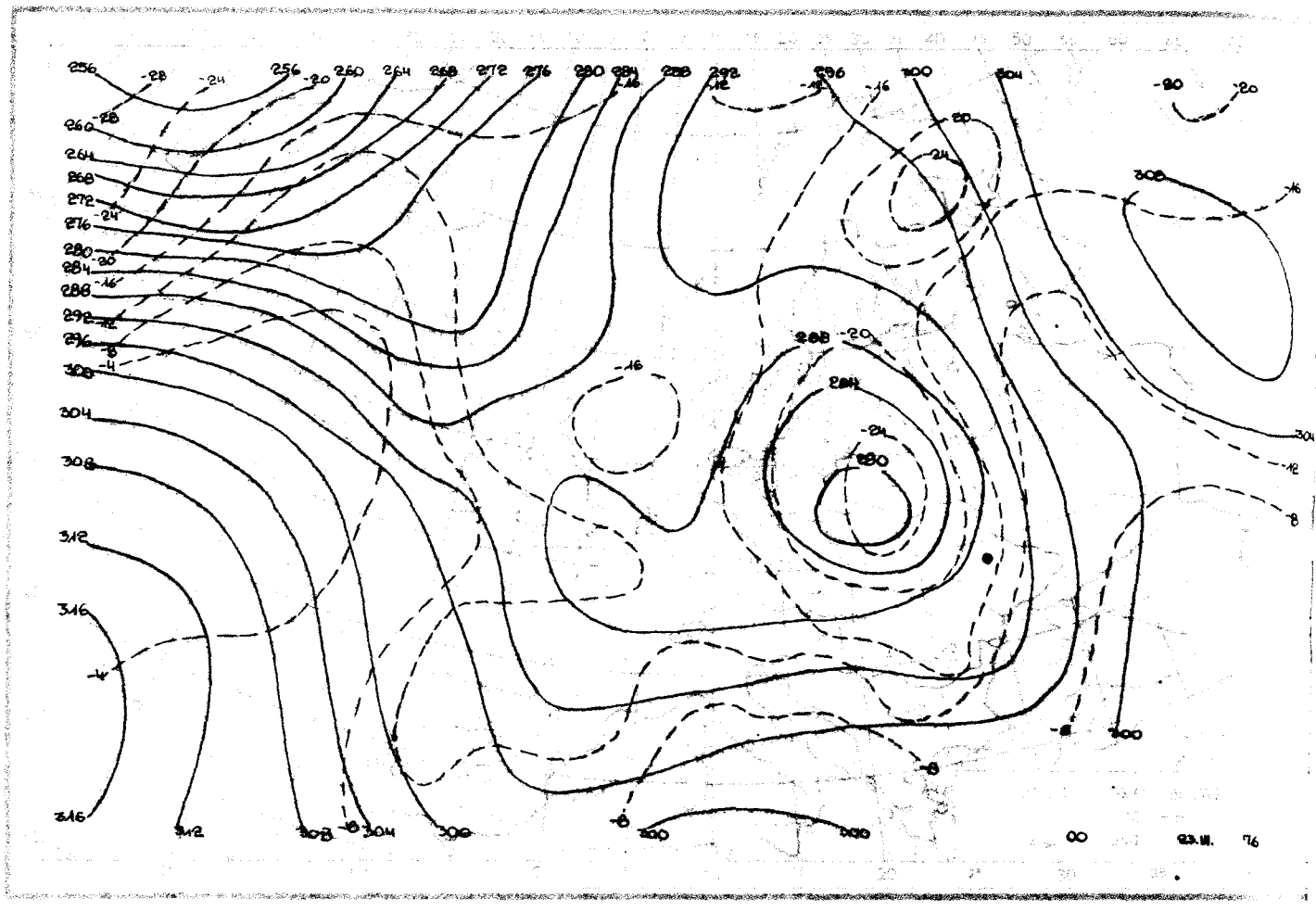

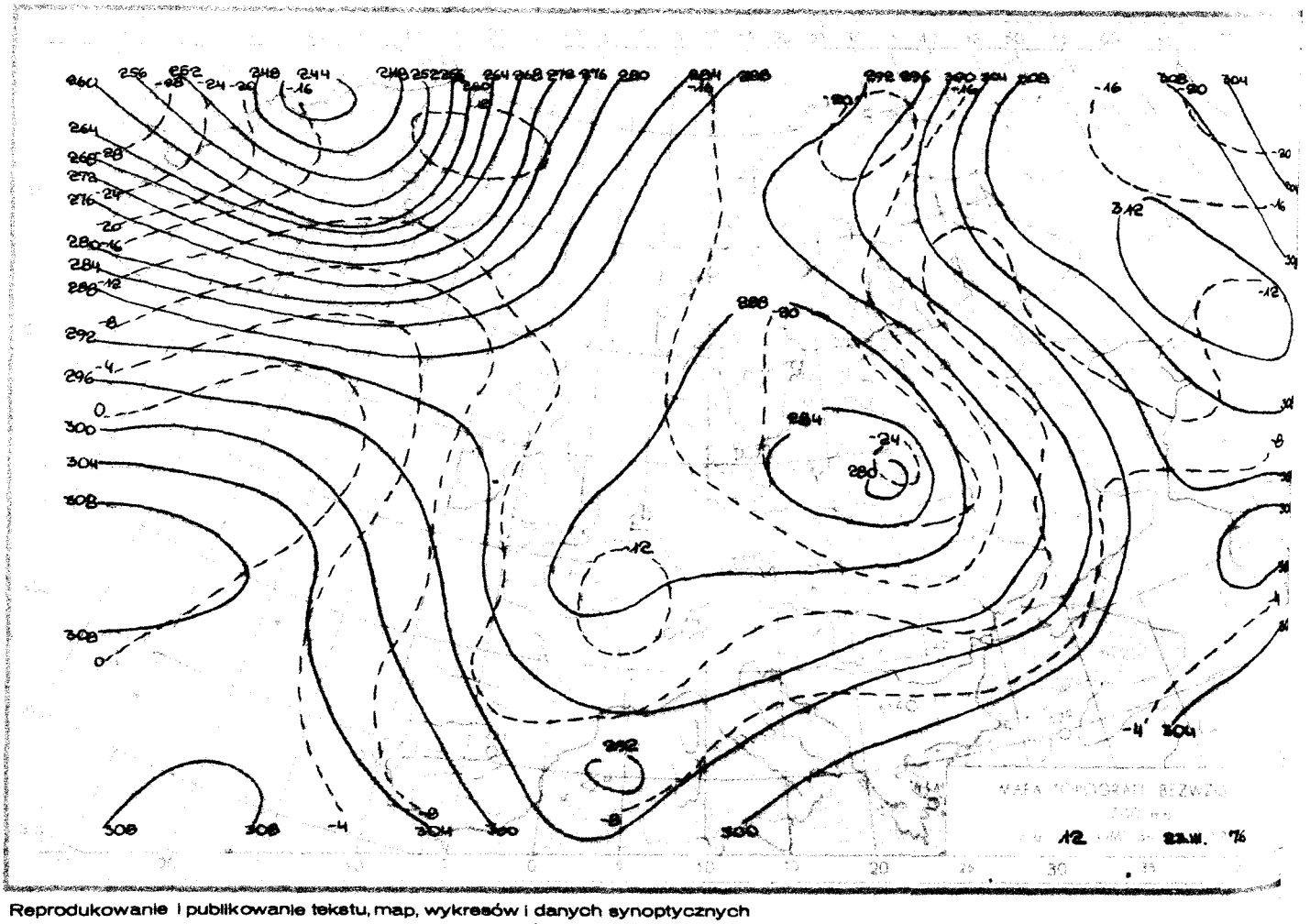

Reprodukowanie i publikowanie tekstu, map, wykresów i danych synoptycznych dozwolone wyłącznie w formie dosłownej z podaniem źródła informacji.

Druk PPWK–W-wa, Solec 18. Zam. 4125/155/B/73–21.V.73–X–11436-11

INSTYTUT METEOROLOGII I GOSPODARKI WODNEJ
ZAKŁAD PROGNOZ METEOROLOGICZNYCH KRÓTKOTERMINOWYCH 01-673 WARSZAWA, UL. PODLEŚNA 61 – tel: 34-50-97

BIULETYN SYNOPTYCZNY

Dane synoptyczne z Polski w dniu 24.III.1976 r.

SYNOP z godz. 00 GMT.

105	80000	40781	16253	854XX	53105
150	80000	14101	17462	861XX	64207
195	90000	00494	19166	9XXXX	68215
205	73601	56101	16052	754XX	53203
235	81301	96852	16052	895XX	53104
250	60000	20101	16655	655XX	57102
272	01701	30101	17759	00900	60108
295	01801	56100	19265	00900	66211
330	02000	14101	16454	00900	54002
375	23001	01441	18059	25600	61303
400	70901	40101	15952	7095X	54000
424	70802	56101	15851	7093X	54002
465	60902	09494	17857	654XX	58104
495	01501	97011	16356	00900	59101
510	42017	98483	40259	45X00	60101
560	21201	66011	16052	25600	56203
570	00901	40100	18354	00900	56205
575	01002	56100	17555	00900	58101
650	02205	70023	42060	00900	68203
695	02002	96100	19256	00900	58202

SYNOP z godz. 12 GMT.

105	52502	60028	17700	52500	55400
150	72104	58107	17851	3547X	54501
195	80503	49104	20553	4551X	54707
205	72904	62012	17600	5543X	52607
235	61902	97267	17700	[illegible]	54603
250	70301	40264	17701	755XX	55605
272	61302	56051	18401	625XX	55604
295	61202	58057	19202	[illegible]	55607
330	72603	60037	18602	[illegible]	55604
375	31703	56051	17604	[illegible]	55708
400	70302	65017	18100	[illegible]	55310
424	10301	40100	16604	[illegible]	55602
465	11002	30051	17203	[illegible]	54602
495	00902	97320	17603	[illegible]	54604
510	92601	96854	42557	[illegible]	58105
560	01403	60020	15605	[illegible]	[illegible]
570	01902	96070	17204	[illegible]	56706
575	10201	56056	16603	[illegible]	55607
650	70000	70021	41955	[illegible]	55204
695	00703	97020	17651	[illegible]	55607

TEMP Legionowo, godz. 00 GMT.

TTAA	24001	12374	99005	06113	12503	00139	04913	13003	85409	09910	22507	70050	15505	26011	30531	33733
		27020	40684	441XX	27524	30874	499XX	28019	25993	487XX	26516	20141	455XX	27518	15332	45[illegible]XX
		25010	10596	519XX	22511	88906	499XX	28020	88141	507XX	25010	77999				
TTBB	2400X	12374	00005	06113	11990	03113	22528	30538	33424	427XX	46405	43[illegible]XX	55579	46[illegible]	60306	499XX
		77265	501XX	88224	461XX	99186	449XX	11141	507XX	22116	493XX	21212	00000	15303	11924	21001
		22768	27007	33556	27020	44333	28023	55136	25509	41414	26930	31515	11896	21005	22800	23506
		33600	27517													
TTCC	24001	12374	70825	543XX	25012	50041	529XX	24009	30369	547XX	28513	20726	567XX	28512	16072	543XX
		27020	05519	485XX	28529	88999	77047	28032	40303							
TTDD	2400X	12374	11804	541XX	22775	535XX	33613	555XX	44501	527XX	55391	535XX	06193	567XX	77153	5452[illegible]
		88138	517XX	99110	547XX	11059	519XX	22051	485XX	33043	477XX	21212	11696	21009	22591	27507
		33482	24010	44322	29511	55256	30507	66047	26032	77043	27029					

TEMP Wrocław, godz. 00 GMT.

TTAA	24001	12425	99001	01311	00000	00124	01312	00000	85408	07112	23009	70094	15325	27010	30538	32755
		27016	40689	431XX	27514	30578	511XX	28514	25997	501XX	25014	20144	459XX	26511	15334	491XX
		26510	10598	521XX	25015	88324	507XX	28513	88171	485XX	26011	77999				
TTBB	2400X	12425	00001	01311	11971	01322	22886	06718	33855	06712	44774	13505	55702	12310	66729	13520
		77684	16730	88641	18358	99450	36750	11324	567XX	22272	517XX	33196	455XX	44171	483XX	55100
		521XX	21212	00001	00000	11935	08504	22798	23509	33699	27513	44442	28517	55380	27512	66289
		29015	77140	26008	88102	25015	41414	7093X	51515	11894	18505	22800	23509	33600	26513	
TTCC	24005	12425	70828	525XX	25510	50046	529XX	26006	86999	77999						
TTDD	2400X	12425	11470	529XX	21212	11470	26007									

Przebieg pogody w Polsce w dniu 24.III.1976 r.

Zachmurzenie było małe i umiarkowane, tylko na północnym zachodzie, północy i południowym wschodzie miejscami duże z opadami śniegu. Lokalnie występowały mgły i zamglenia. Temperatura maksymalna wynosiła od 0°C w Suwałkach do 7°C miejscami na południu i w centrum, a temperatura minimalna od -13°C w Suwałkach do 0°C w Zamościu. Wiatry słabe zmienne

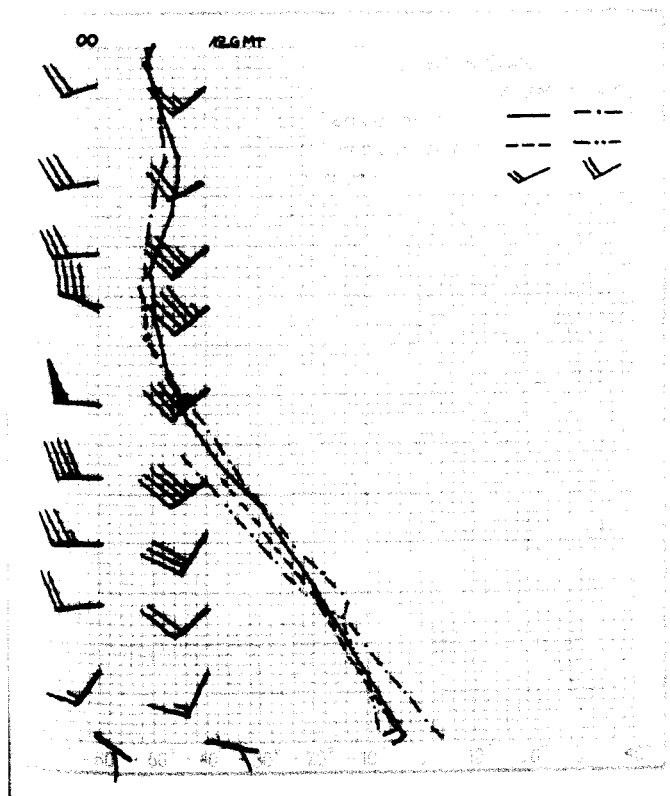

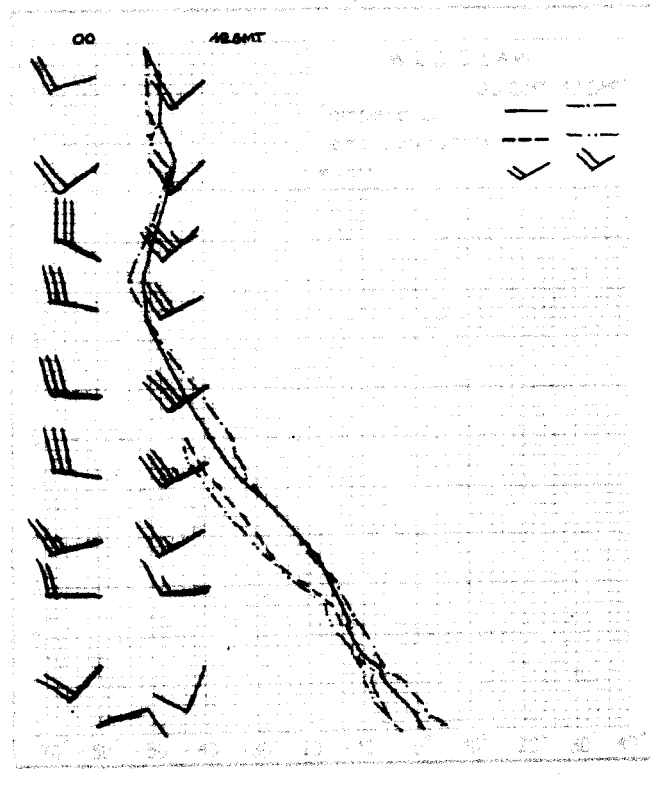

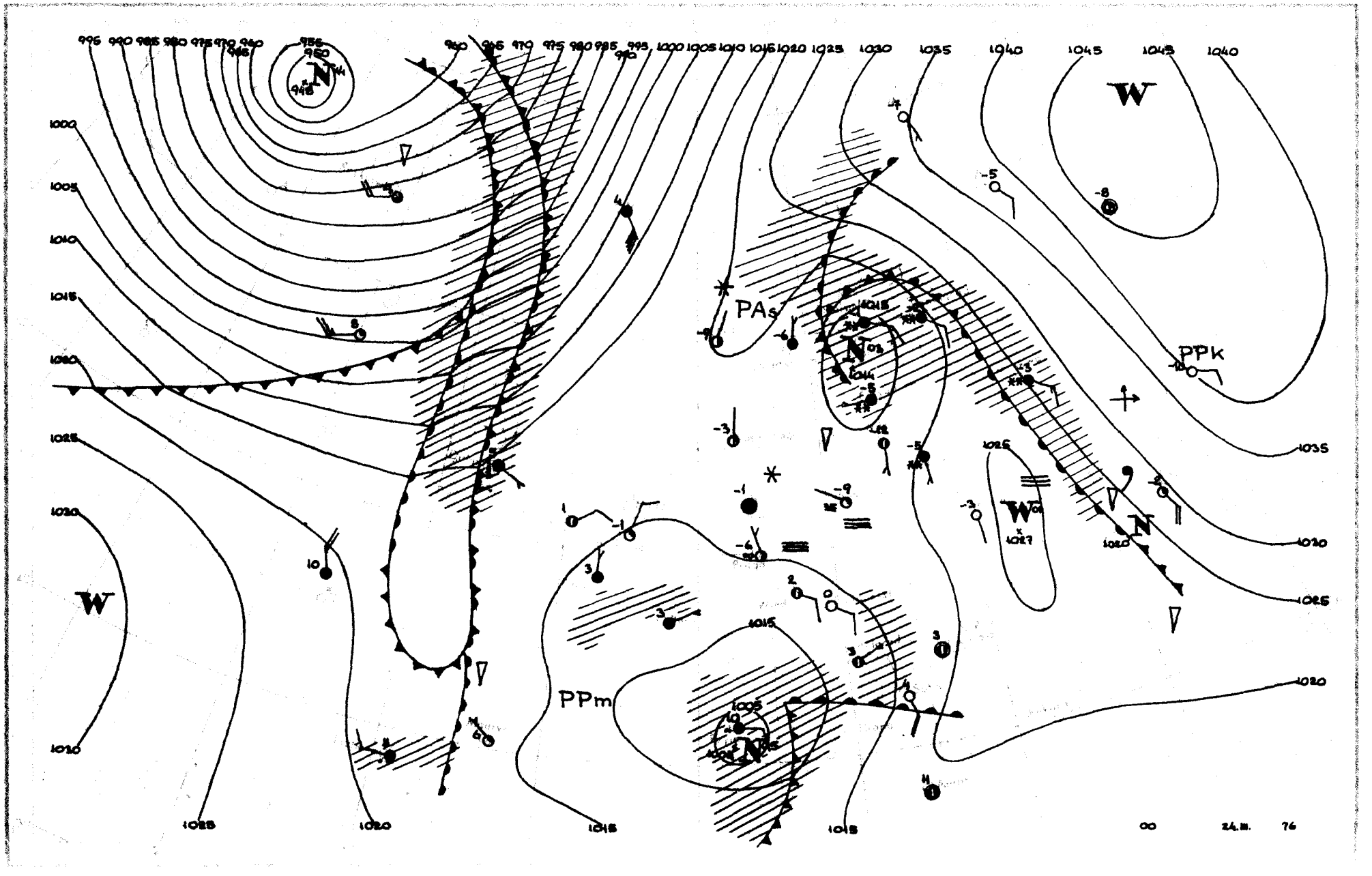
PAs
PPk
PPm
W
W
W
N
N
N
00
24.III.
76

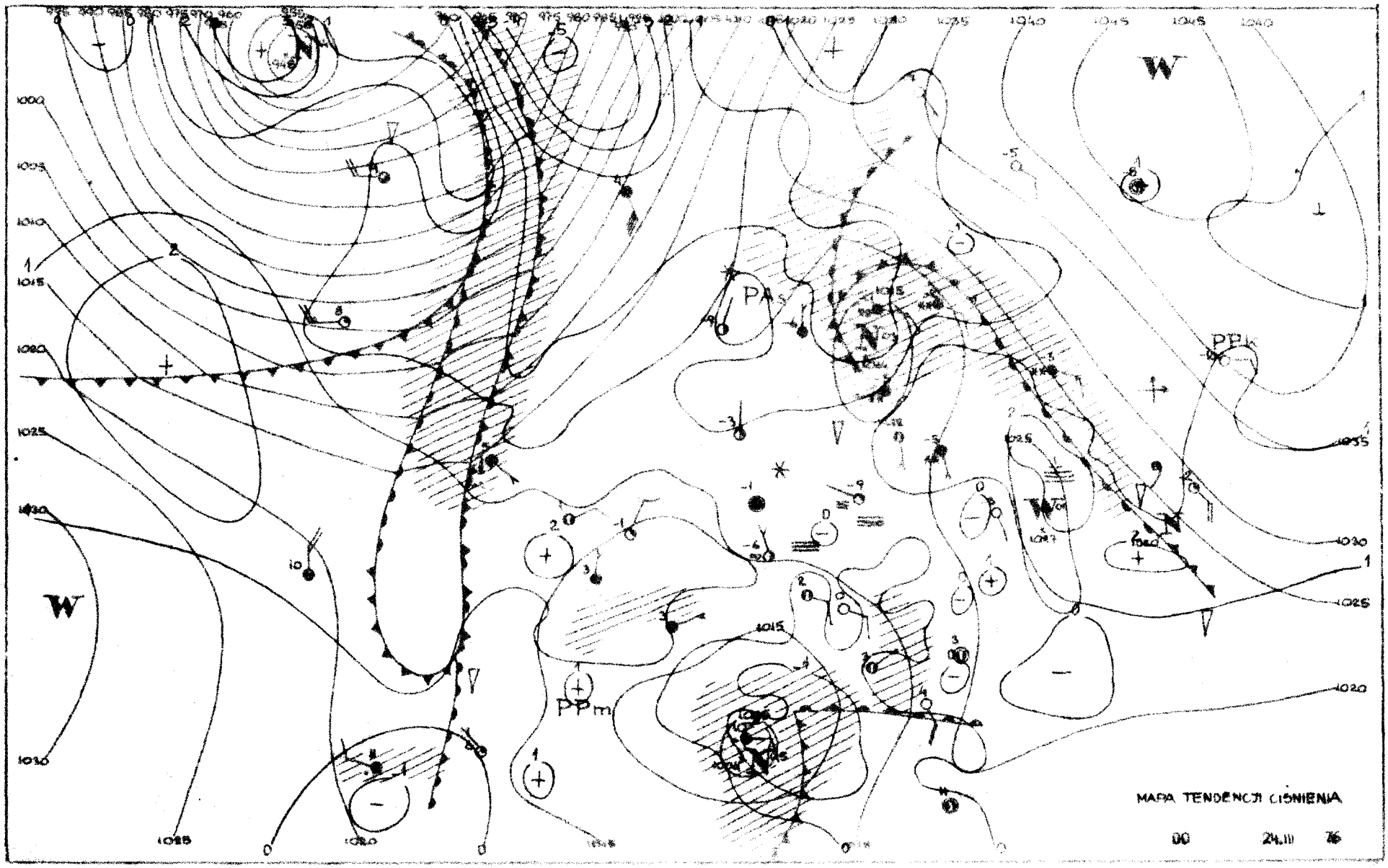
MAPA TENDENCJI CIŚNIENIA
00 24.III 76
W
W
PPm
PPk

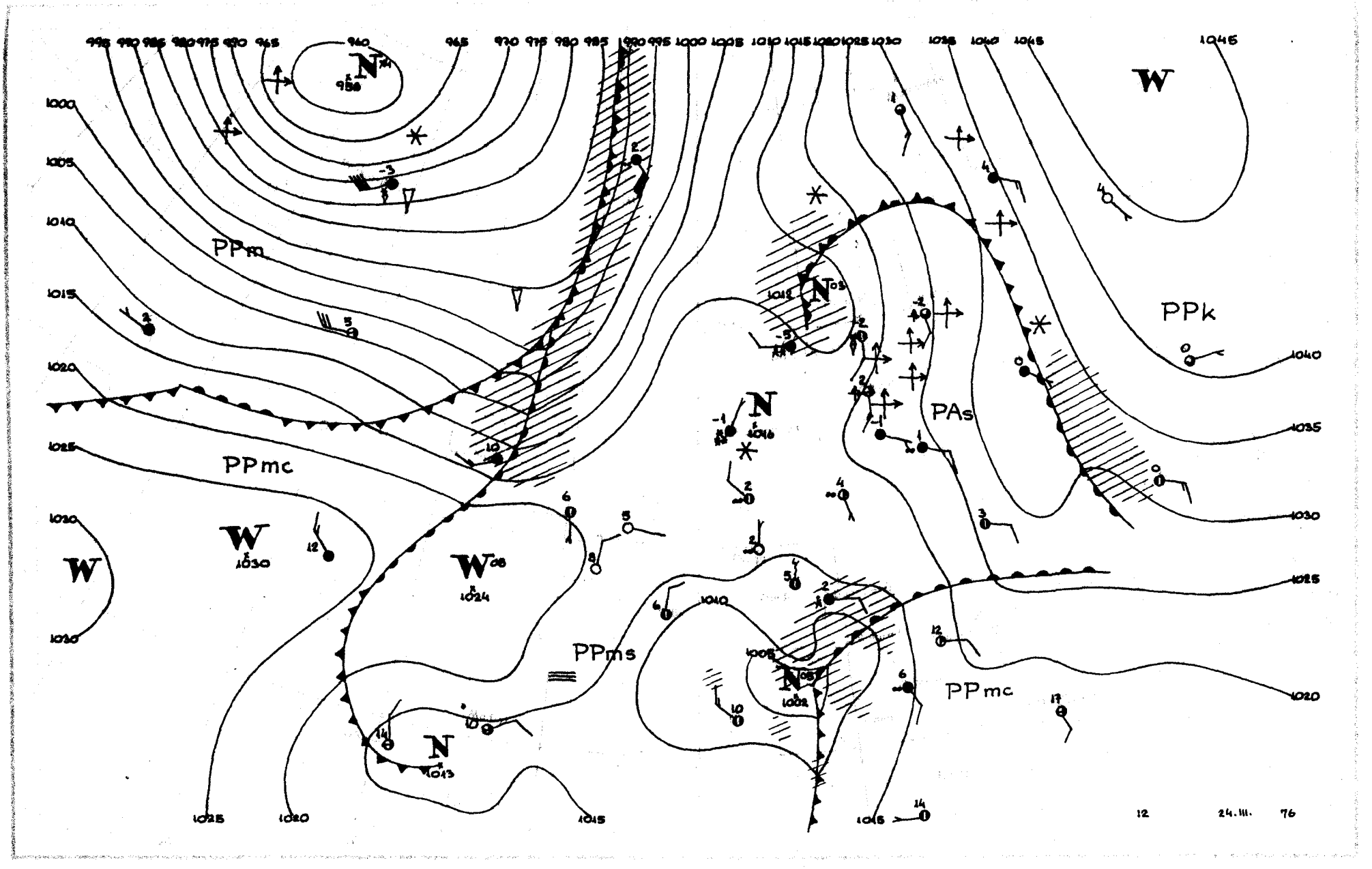
PPm
PPmc
PPmc
PPmc
PPms
PPk
PAs
W
W
W
N
N
N
N
N
12
24.III.
76

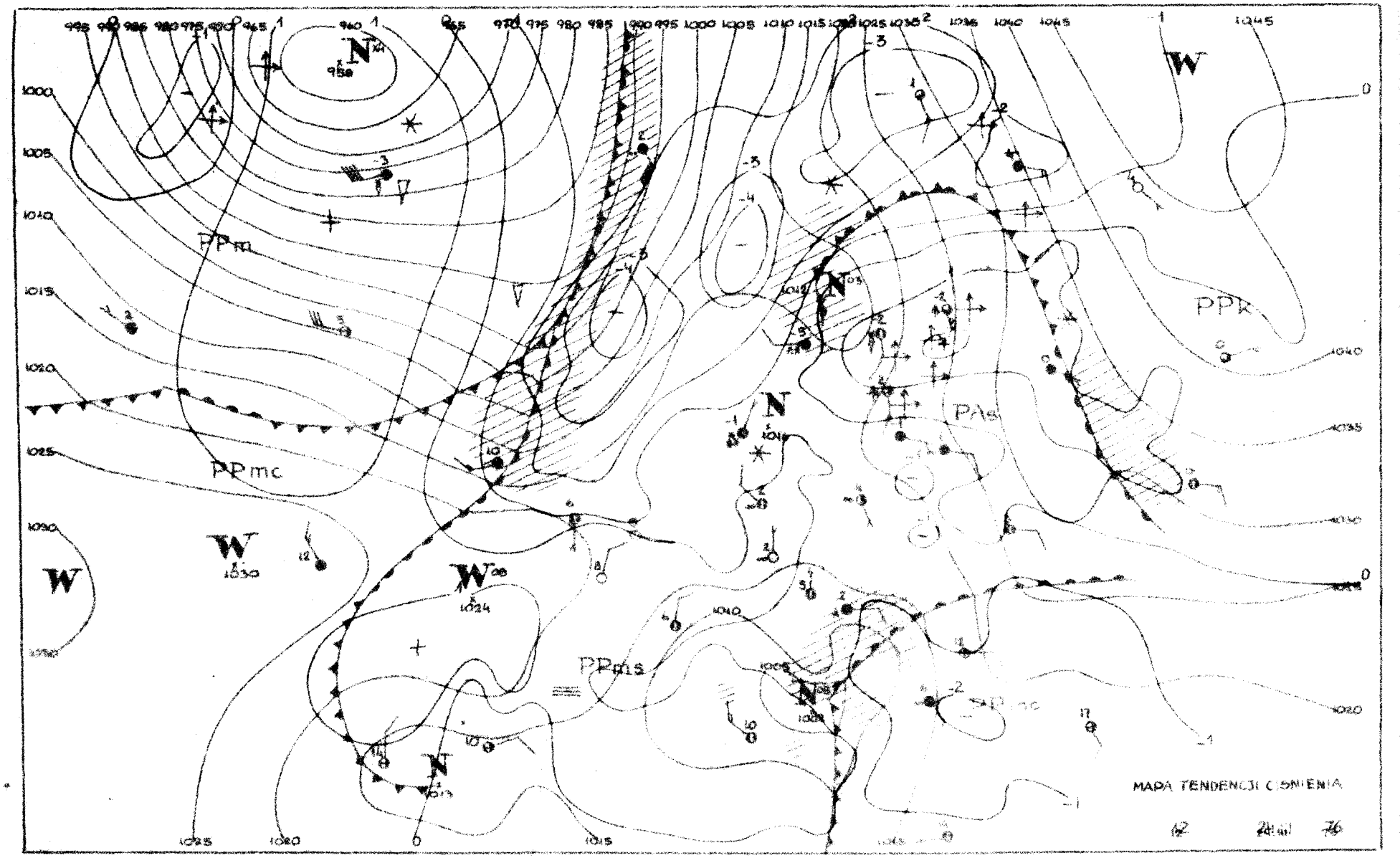
MAPA TENDENCJI CISNIENIA
PPmc
PPmc
PPmis
PPk
PAs
W
W
W
N
N
N
N
N

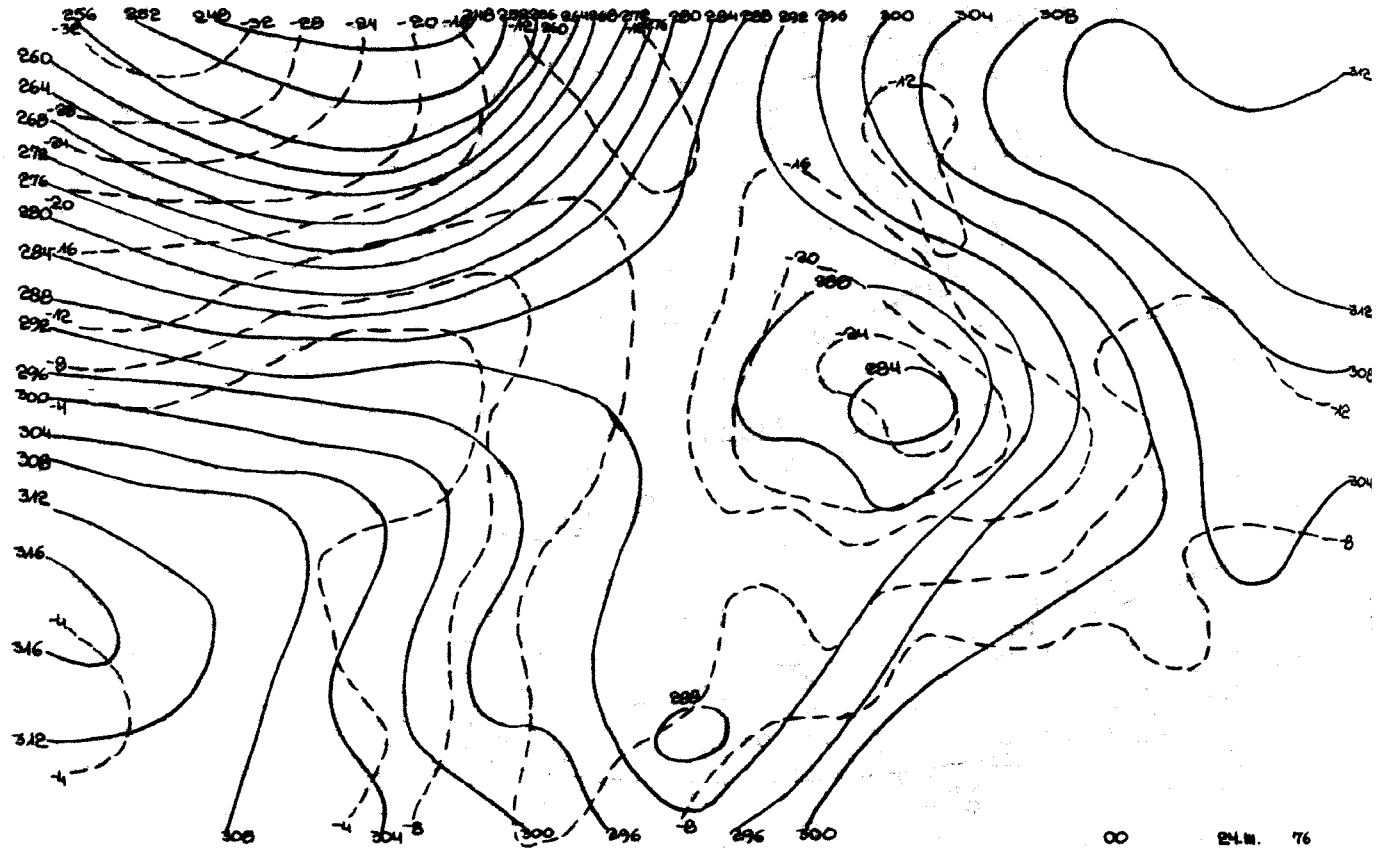

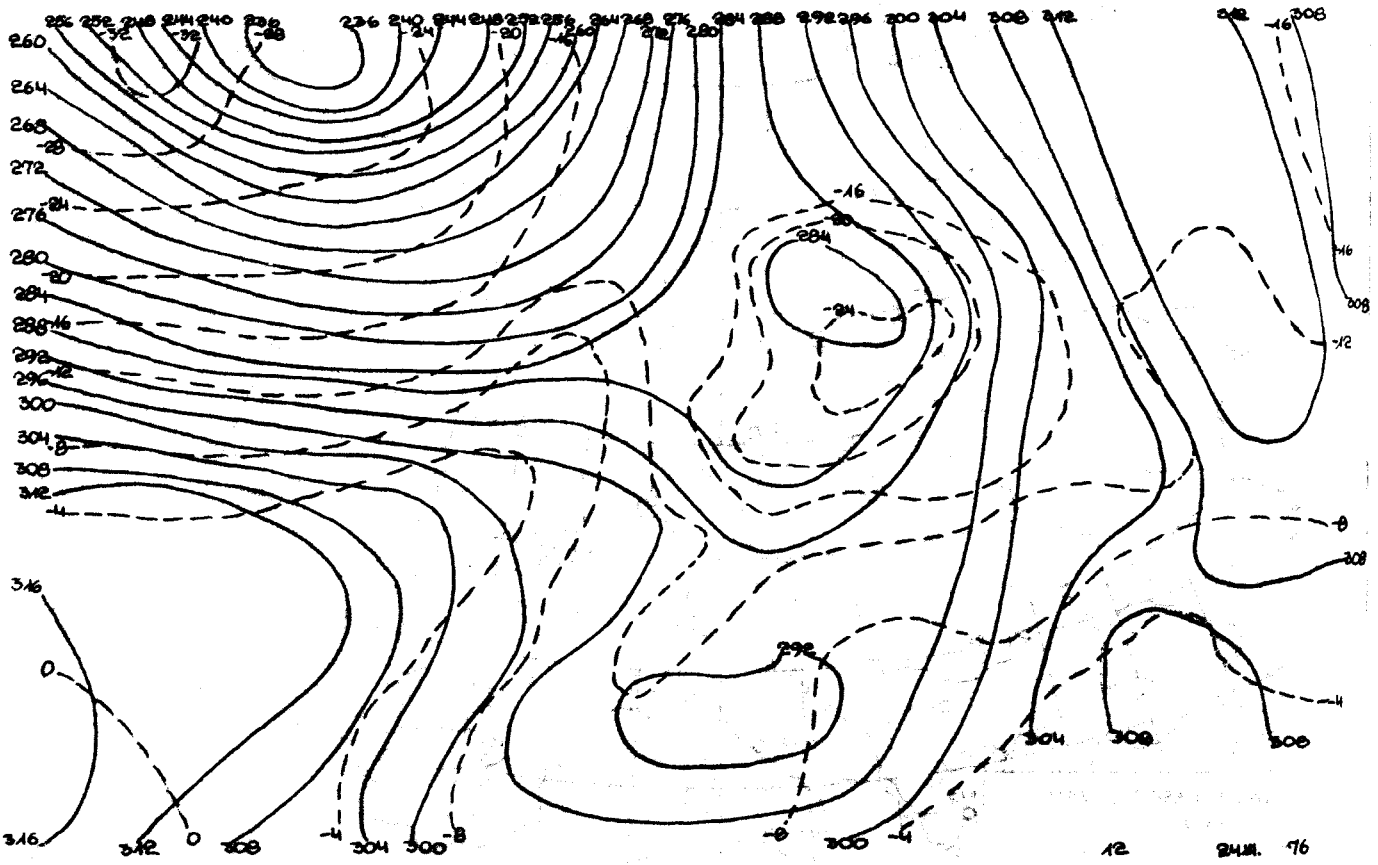

Reprodukowanie i publikowanie tekstu, map, wykresów i danych synoptycznych
dozwolone wyłącznie w formie dosłownej z podaniem źródła informacji.

Druk PPWK-W-wa, Solec 18. Zam. 4125/155/B/73-21.V.73-X-114 36-170

INSTYTUT METEOROLOGII I GOSPODARKI WODNEJ

ZAKŁAD PROGNOZ METEOROLOGICZNYCH KRÓTKOTERMINOWYCH 01-673 WARSZAWA, UL. PODLEŚNA 61 – tel: 34-50-97

BIULETYN SYNOPTYCZNY

Dane synoptyczne z Polski w dniu 25.III.1976 r.

SYNOP z godz. 00 GMT.

105	70000	30101	17853	755XX	53705
150	42501	06487	18255	42600	55605
195	00602	40101	19758	00900	58803
205	72302	56107	17952	754XX	54707
235	81801	97022	17852	854XX	53605
250	80000	40102	18151	855XX	52706
272	80000	56102	18254	854XX	55706
295	70601	30101	18656	754XX	57710
330	70000	50102	18651	756XX	54706
375	02702	40100	17954	00900	55604
400	02101	50101	18752	00900	54706
424	03101	20101	18752	00900	52705
465	60000	25102	18152	18152	655XX
495	70401	96101	16952	00908	53705
510	02717	99381	43960	00900	61803
560	00000	16100	18554	00900	55303
570	03601	40100	18153	00900	54801
575	30000	40100	18154	00900	56005
650	60203	60012	43760	00908	61303
695	93302	08714	16400	99XXX	00601

SYNOP z godz. 12 GMT.

105	81505	40782	13102	8071X	52712
150	42604	60011	15101	45500	53608
195	62202	40104	15900	00902	51811
205	82406	20707	11902	5732X	00608
235	81605	40052	13502	1151X	53711
250	71805	97022	15304	4553X	55712
272	52204	60038	15903	52500	56709
295	02204	58054	16304	00900	52400
330	62405	30052	14804	60970	52605
375	71902	50054	17004	00906	54708
400	82003	06704	15201	5742X	00801
424	82506	30602	16305	8087X	52504
465	62105	50054	16604	00906	54613
495	71702	97054	17804	00908	54400
510	92530	90704	41757	99XXX	58000
560	72305	56054	17605	4573X	53808
570	72405	40051	18505	00908	54805
575	80000	58051	18606	00907	55807
650	81805	86031	46257	20917	63207
695	62401	97031	19805	00906	56202

TEMP Legionowo, godz. 00 GMT.

TTAA	25001	12374	99006	02713	06001	00142	01717	09502	85429	07140	27009	70914	15557	22506	50537	32356
		21526	40692	39758	21535	30884	499XX	23021	25002	515XX	25514	20147	511XX	25007	15334	509XX
		22009	537XX	25006	88276	515XX	21527	77354	22037	40315						
TTBB	2500X	12374	00006	02713	11995	00722	22959	00044	33886	04356	44772	13522	55749	12737	66636	19560
		77517	31750	88478	33157	99411	38357	11354	455XX	22327	487XX	33276	515XX	44153	507XX	55102
		537XX	21212	00006	06001	11964	21502	22888	18002	33863	27502	44756	22506	55635	22508	66439
		21534	77354	22037	88275	24016	99221	26009	11158	22009	41414	00900	51515	11898	18502	22600
		24503	33600	22511												
TTCC	25001	12374	70824	555XX	22509	50039	547XX	29009	30365	561XX	33502	20622	565XX	29513	10058	561XX
		28023	05505	493XX	27543	83999	77999									
TTDD	2500X	12374	11789	539XX	22621	569XX	33435	533XX	44377	543XX	55291	565XX	66194	565XX	77119	599XX
		88097	567XX	99087	573XX	11073	519XX	22050	499XX	21212	11971	25006	22680	22512	33333	03002
		44267	30006	55050												

TEMP Wrocław, godz. 00 GMT.

TTAA	25001	12425	99004	02107	00000	00147	01712	12501	85429	06729	26509	70923	15156	28012	50538	29758
		33526	40697	34159	00536	30892	507XX	00542	25009	537XX	33520	20153	527XX	32013	15340	515XX
		27011	10602	533XX	29505	88278	541XX	35033	77304	00544	41420	77400	00536	40406		
TTBB	2500X	12425	00004	02107	11991	00213	22873	08107	33850	06729	44700	15156	55611	23545	66500	29758
		77487	28159	88411	32559	99304	39359	11307	497XX	22278	541XX	33150	515XX	44100	533XX	21212
		00004	00000	11981	15002	22825	27510	33500	00536	44347	00529	55304	00544	66228	33013	77145
		24510	41414	00900	51515	11897	24006	22800	27509	33600	30514					
TTCC	25007	12425	70831	533XX	24506	50048	533XX	88999	77999							
TTDD	2500X	12425	11460	533XX	21212	11920	30005	22640	26507							

Przebieg pogody w Polsce w dniu 25.III.1976 r.

Początkowo było zachmurzenie małe i umiarkowane, tylko miejscami duże. W ciągu dnia od zachodu nastąpi wzrost zachmurzenia z opadami śniegu i deszczu i słabki. Lokalnie występowały mgły. Temperatura maksymalna od 2°C miejscami na północnym zachodzie do 9°C w Nowym Sączu, a temperatura minimalna od -3°C w Suwałkach do 3°C w Szczecinie, Słubicach i Zgorzelcu. Wiatry słabe i umiarkowane z kierunków południowych i południowo-zachodnich.

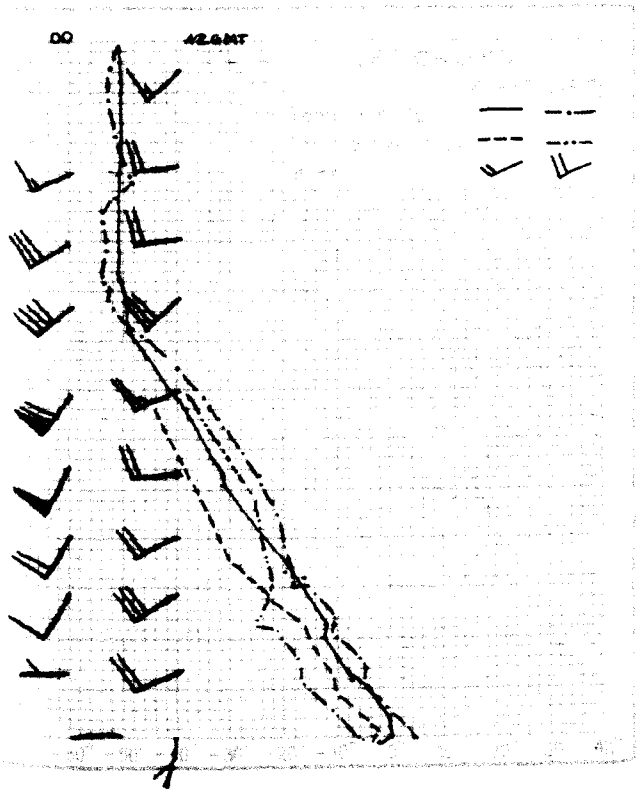

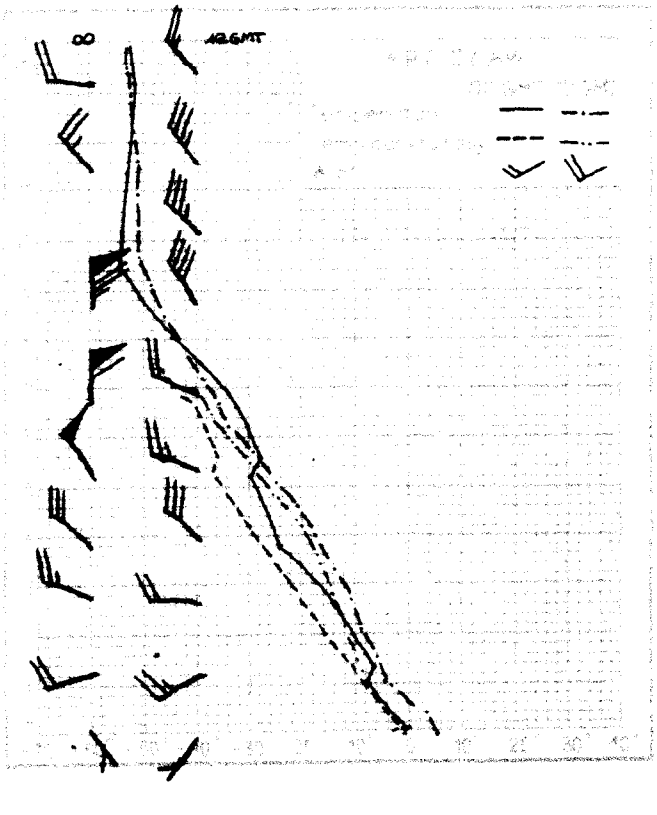

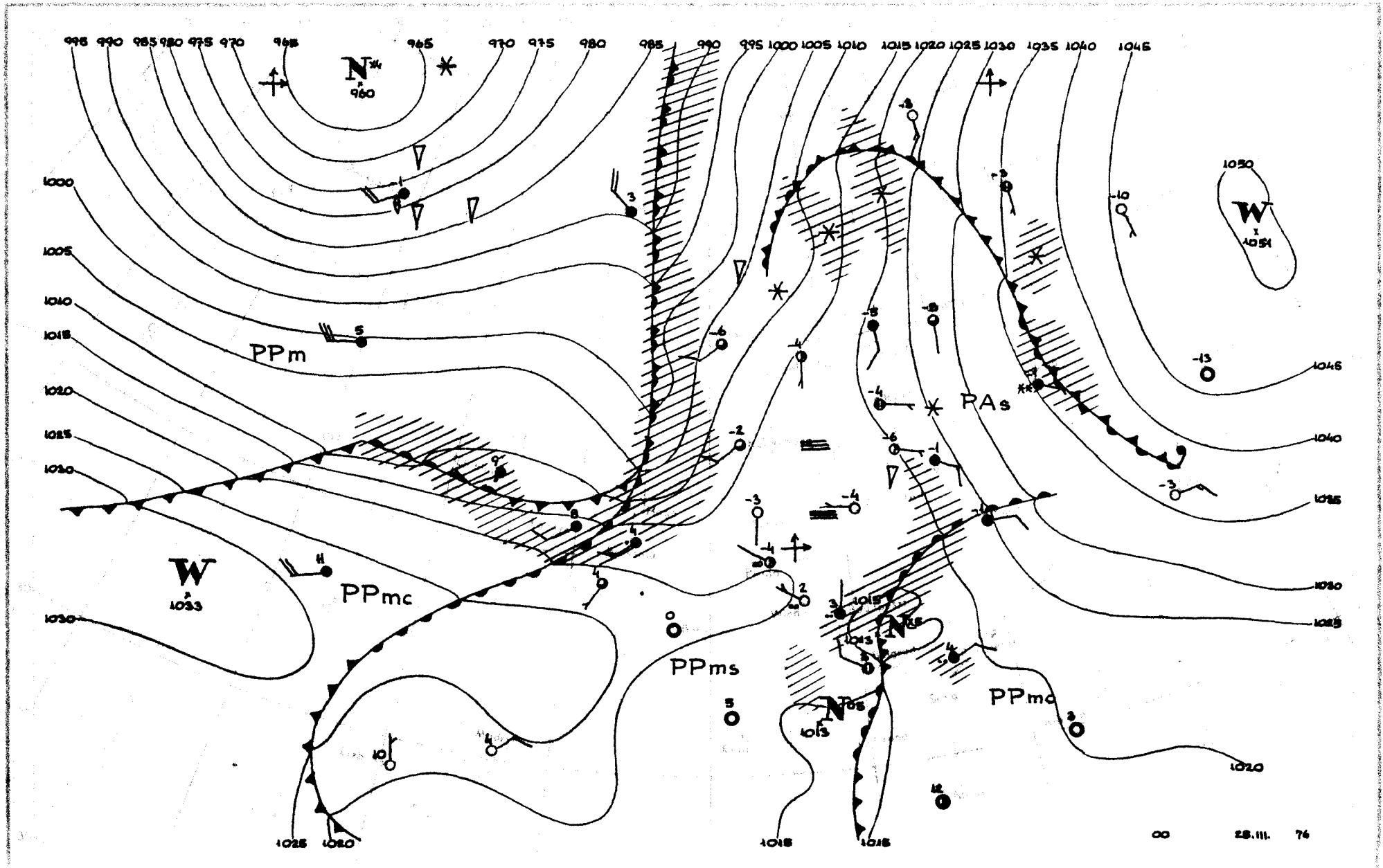
PPm
PPmc
PPms
PAs
PPmc
W
1033
W
1051
1050
00
28.III.
76

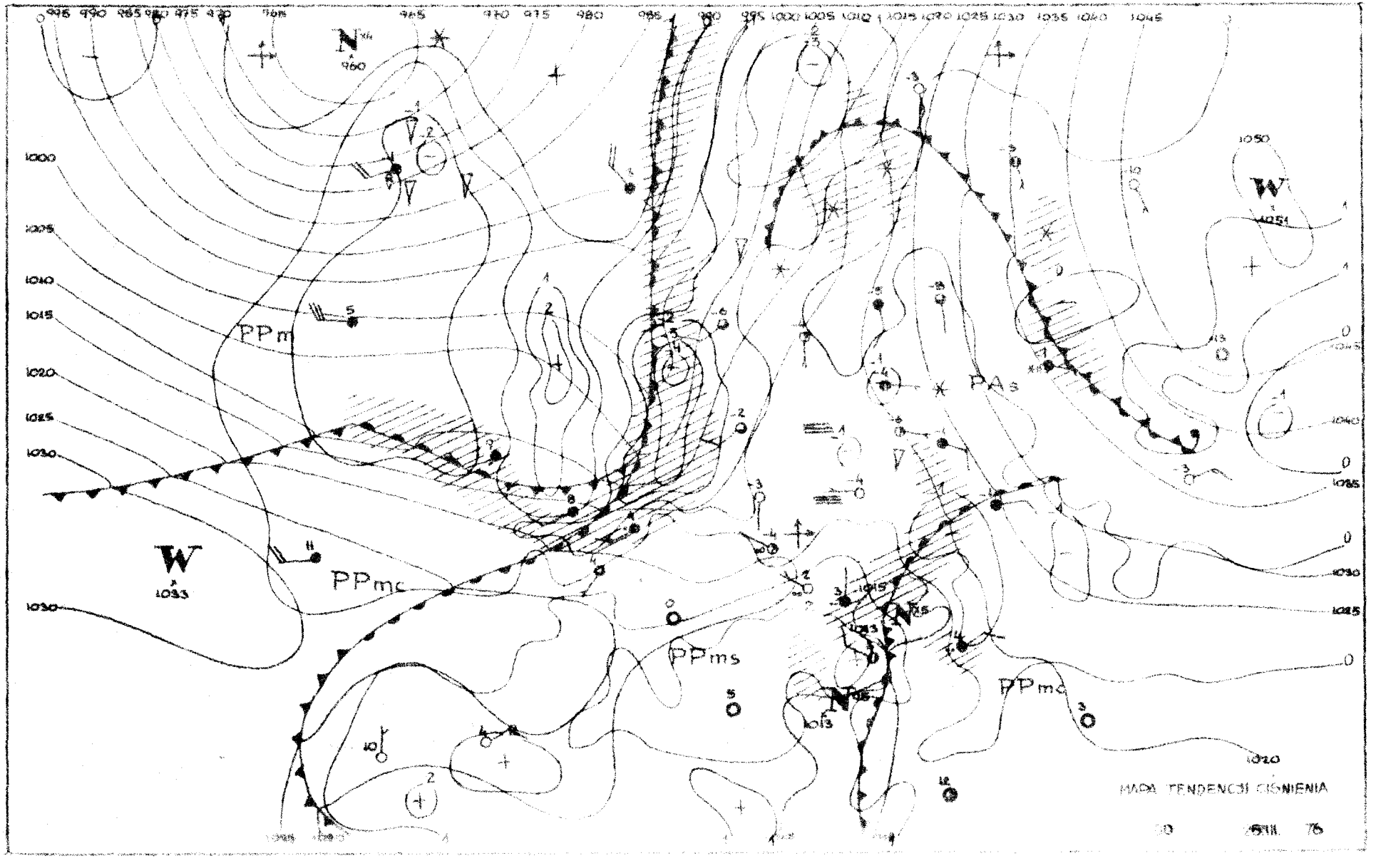
PPm
PPmc
PPms
PAs
PPmc
W
W
N
N
N
MAPA TENDENCIA CIÓNIENIA

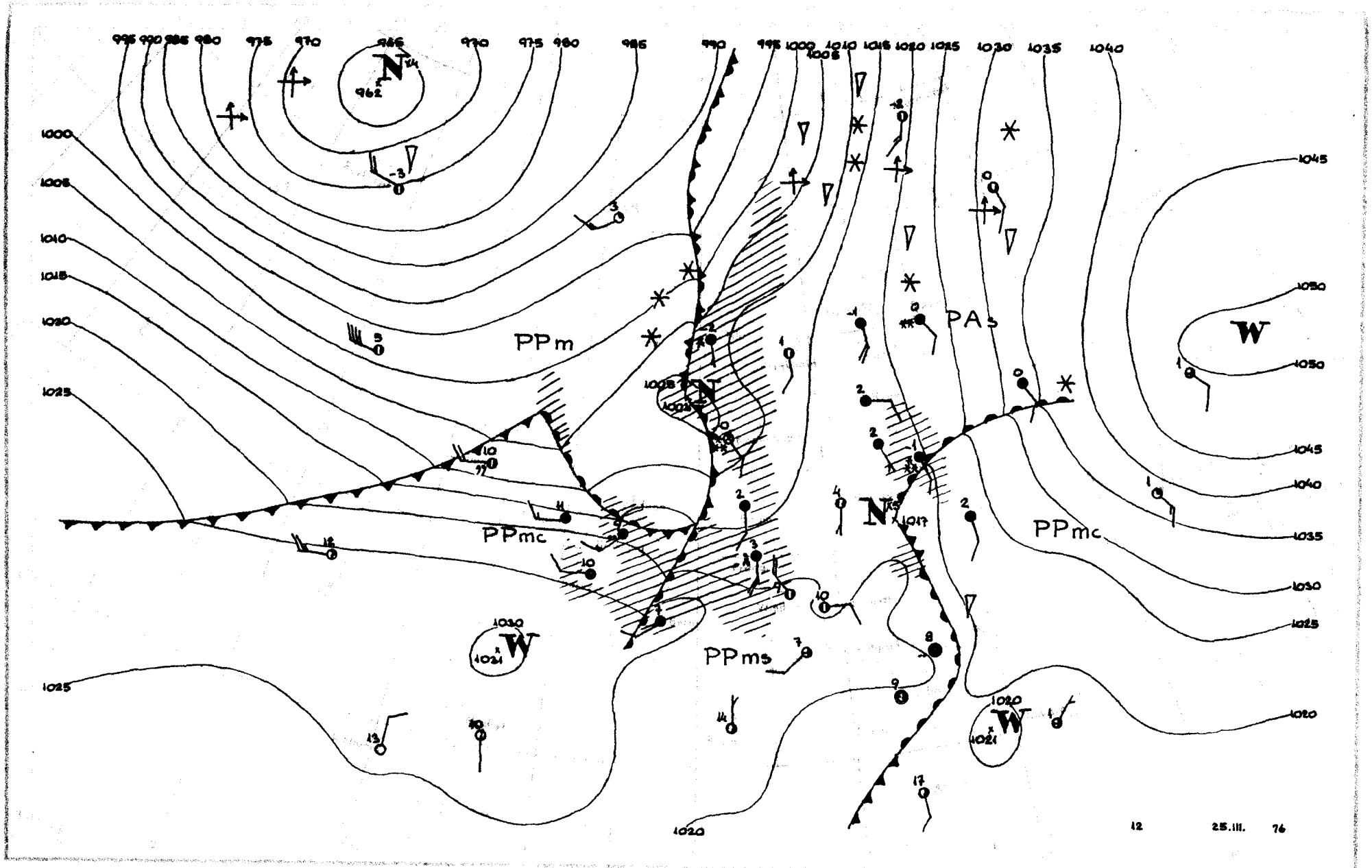
PPm
PPmc
PPms
PAs
PPmc
12
25.III. 76

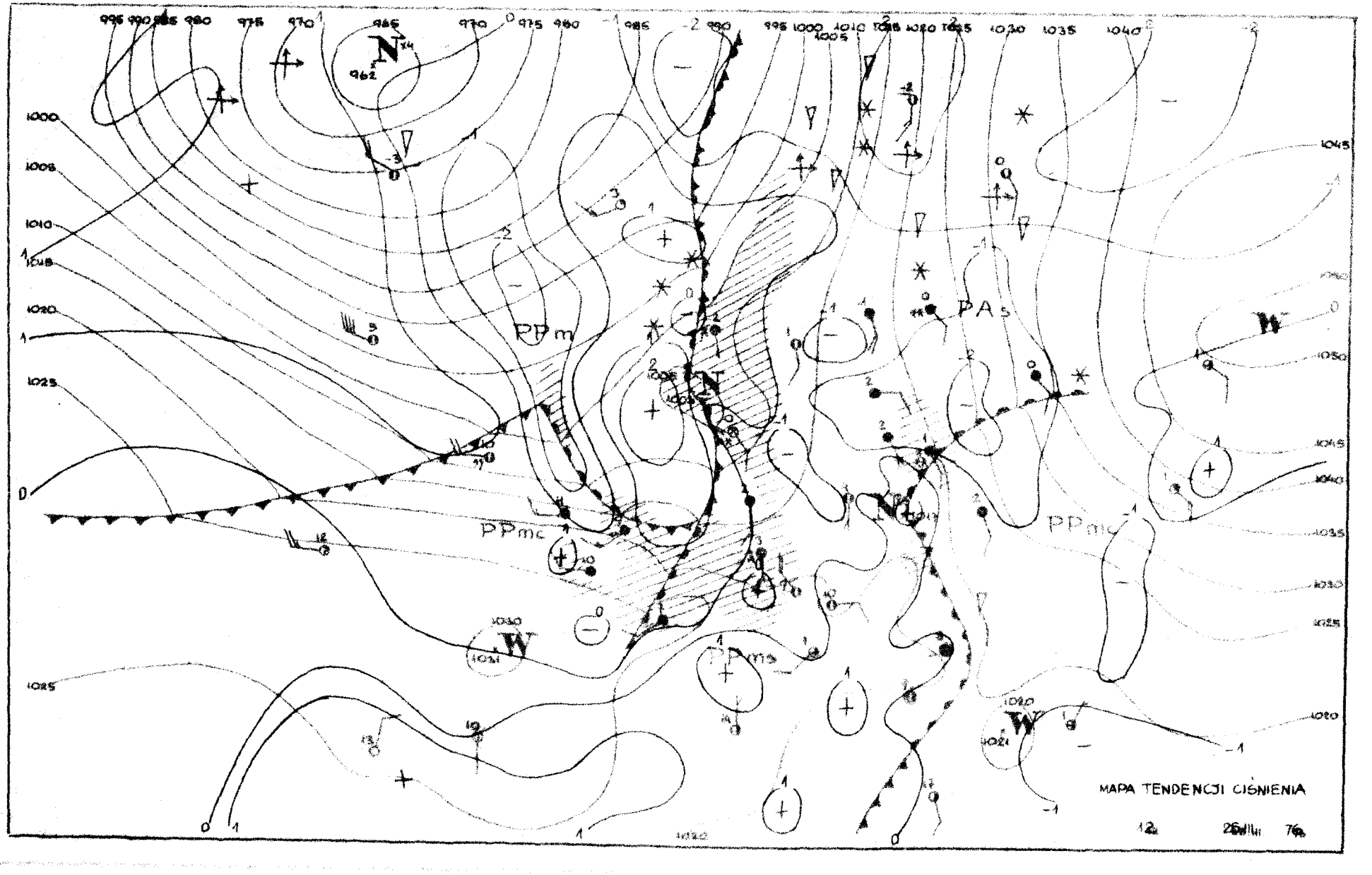
MAPA TENDENCJI CIŚNIENIA
12 26 III 76
PPm
PPmc
PAs
PPmc

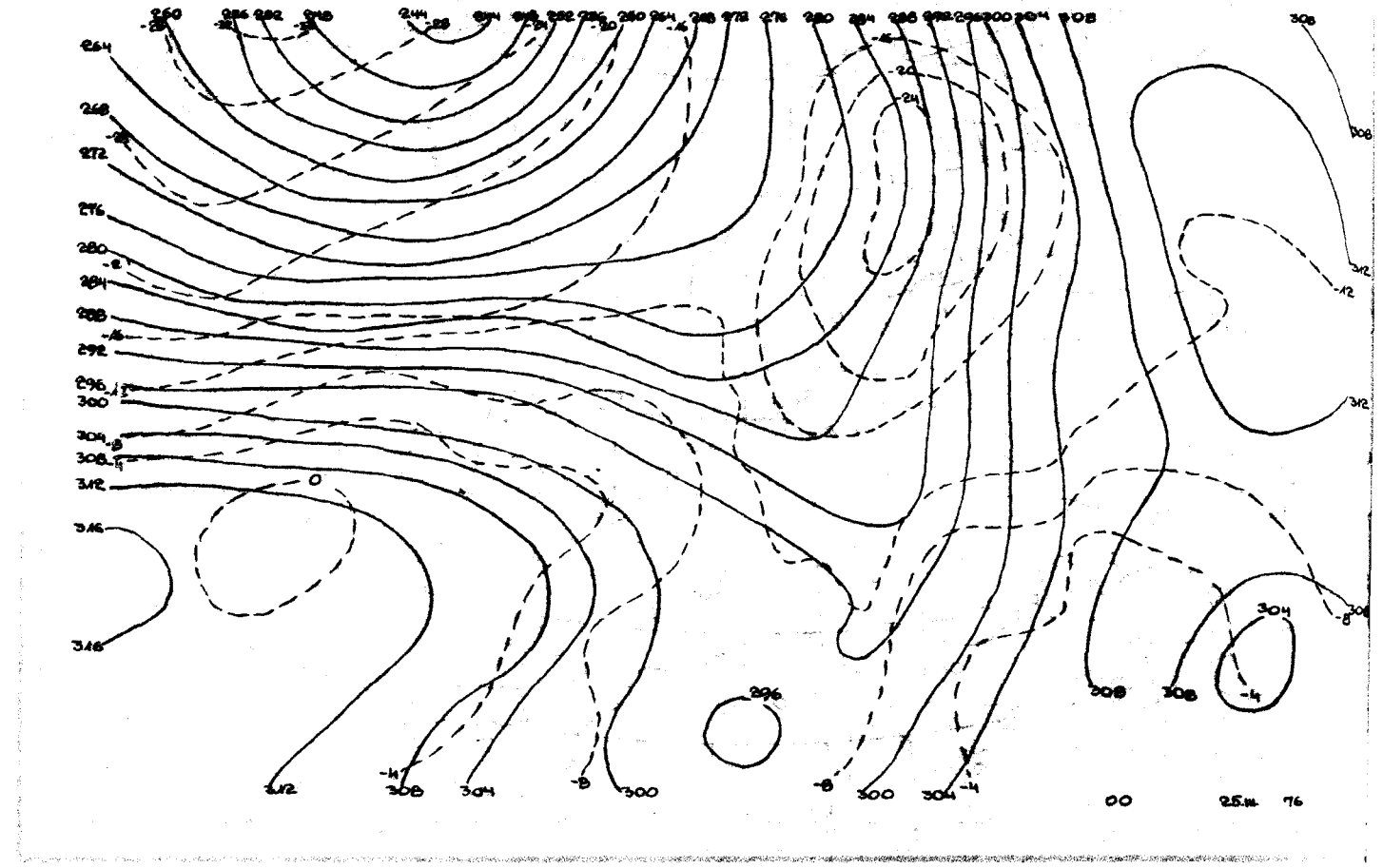

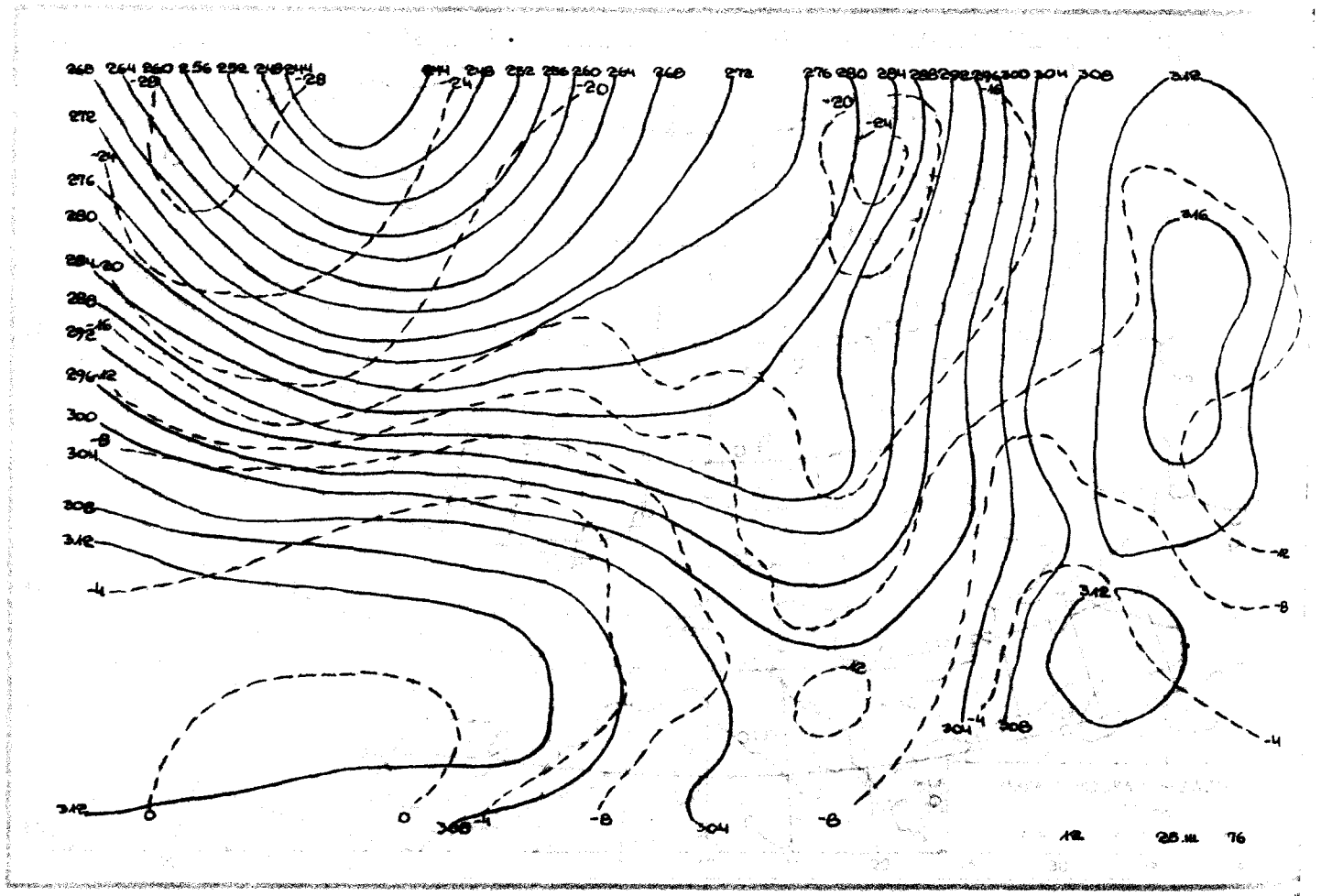

Reprodukowanie i publikowanie tekstu, map, wykresów i danych synoptycznych dozwolone wyłącznie w formie dosłownej z podaniem źródła informacji.

Druk PPWK-W-wa, Solec 18. Zam. 4125/155/B/73-21.V.73-X-114 36-1702

INSTYTUT METEOROLOGII I GOSPODARKI WODNEJ

ZAKŁAD PROGNOZ METEOROLOGICZNYCH KRÓTKOTERMINOWYCH 01-673 WARSZAWA, UL. PODLEŚNA 61 – tel: 34-50-97

BIULETYN SYNOPTYCZNY

Dane synoptyczne z Polski w dniu 26.III.1976 r.

SYNOP z godz. 00 GMT.

105	81902	20106	14002	4632X	02302
150	82406	20232	14501	861XX	00202
195	81403	96102	17852	856XX	54101
205	82405	30601	13804	854XX	03704
235	91904	01454	14701	9XXXX	01400
250	82202	40106	17002	863XX	01209
272	81803	40102	15901	855XX	00801
295	81502	56101	17750	854XX	52701
330	81802	18105	17502	863XX	01206
375	82303	50216	18401	8092X	00302
400	82104	40102	17602	8097X	01400
424	82203	58106	19402	855XX	02204
465	82202	30605	19201	6722X	01206
495	82103	96102	20101	8097X	00304
510	92718	90493	46055	9XXXX	56604
560	72303	58102	21102	755XX	51304
570	82403	50616	20802	6732X	01204
575	82701	57602	21003	855XX	00106
650	90000	00498	48258	9XXXX	59209
695	83201	96101	22302	655XX	51309

SYNOP z godz. 12 GMT.

105	82105	30614	12407	6732X	06701
150	82405	15106	13003	862XX	03604
195	81907	16282	17903	862XX	00806
205	82606	25616	13408	6732X	07002
235	91905	02476	15704	9XXXX	04400
250	82103	20616	16104	7732X	04702
272	82007	30602	15904	5722X	03809
295	61607	58104	19405	3255X	02807
330	82304	18605	16907	6722X	06001
375	72105	56102	19806	756XX	02601
400	72605	50214	18008	4847X	07205
424	82404	50216	20107	855XX	06205
465	82007	30612	19604	4732X	02802
495	72104	97037	21706	5953X	00301
510	92719	90684	46252	9XXXX	52206
560	82307	60032	22106	5552X	03104
570	82208	96101	22006	1257X	01801
575	72101	56051	22208	755XX	00805
650	82703	60413	50353	85XXX	54211
695	41403	97021	23207	42500	53803

TEMP Legionowo, godz. 00 GMT.

MLA	26001	12374	99006	01812	22005	00146	01612	22006	85441	05311	25509	70943	13323	27009	50543	27762
		30513	40700	37565	32018	30894	471XX	33032	25013	513XX	32524	20158	513XX	32016	15345	513XX
		31509	10606	545XX	33506	88253	513XX	32524	77314	33034	41107					
MBB	2600X	12374	00006	01812	11804	07716	22795	07315	33680	14724	44648	17957	55629	18163	66611	18560
		77374	40XXX	88308	477XX	99304	465XX	11294	481XX	22253	513XX	33145	513XX	44112	555XX	21212
		00006	22005	11952	25511	22901	24509	33717	26511	44676	27006	55349	32025	66314	33034	77139
		32007	88107	34008	41414	863XX	51515	11899	24509	22800	26011	33600	28512			
MLC	26002	12374	70835	555XX	27505	50651	535XX	27003	30378	553XX	32505	20634	577XX	35507	10071	XXXXX
		88999	77999													
MBB	2600X	12374	11332	531XX	22741	561XX	33558	531XX	44255	559XX	55204	581XX	66173	559XX	77107	591XX
		21212	11744	27006	22520	24503	33408	03002	44363	27501	55209	00508	66170	32504	77107	29516

TEMP Wrocław, godz. 00 GMT.

MLA	26003	12425	99005	02420	00000	00156	02620	25503	85462	04707	29010	70974	08563	32515	50550	26507
		33032	40710	31628	34547	30907	473XX	34570	25026	535XX	20167	569XX	15352	531XX	10612	553XX
		88223	575XX	XXXXX	77999											
MBB	2600X	12425	00005	02420	11980	03421	22811	07700	33700	08563	44653	12538	55578	17107	66500	26507
		77459	27937	88384	32927	99331	437XX	11223	575XX	22189	567XX	33166	523XX	21212	00005	00000
		11986	26509	22751	31012	33597	33527	44318	34557	55279	34583	41414	855XX	51515	11897	28508
		22800	30512	33600	33027											
MLC	2600X	12425	70839	559XX	88999	77999										
MBB	2600X	12425	11780	567XX	22660	553XX										

Przebieg pogody w Polsce w dniu 26.III.1976 r.

Zachmurzenie było duże z opadami deszczu. Początkowo na wschodzie, a w nocy w części północno-zachodniej kraju wystąpiły przejaśnienia. Temperatura maksymalna wynosiła od 3°C w Suwałkach do 11°C w Słubicach i Legnicy, a temperatura minimalna od 0°C w Jeleniej Górze do 5°C w Tarnowie i Nowym Sączu. Wiatry umiarkowane i dość silne południowo-zachodnie skręcające na zachodnie.





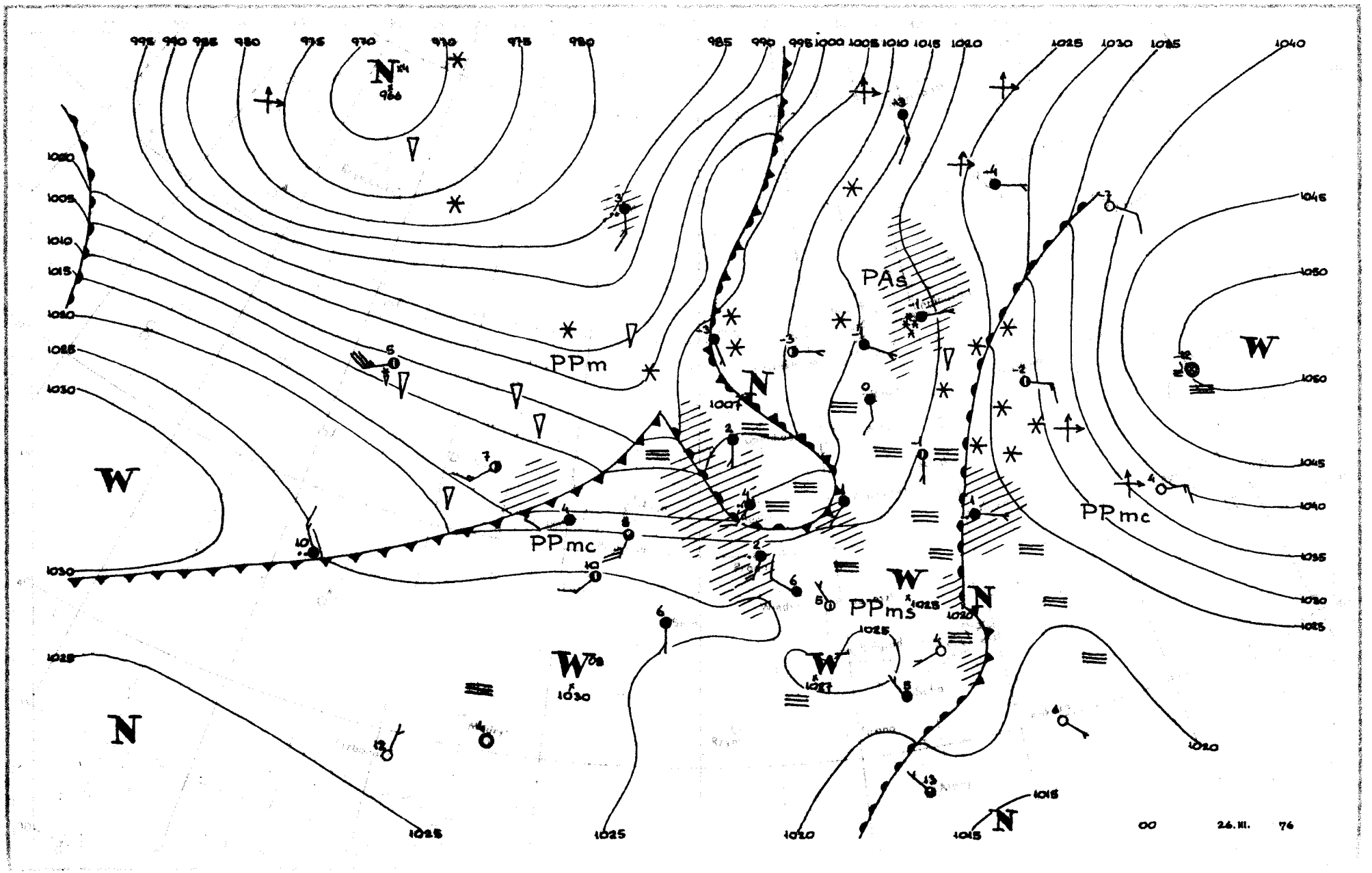
PPm
PPmc
PAs
PPmc
PPms
W
N
W
N
W
N
W
N
00
24.III.
76

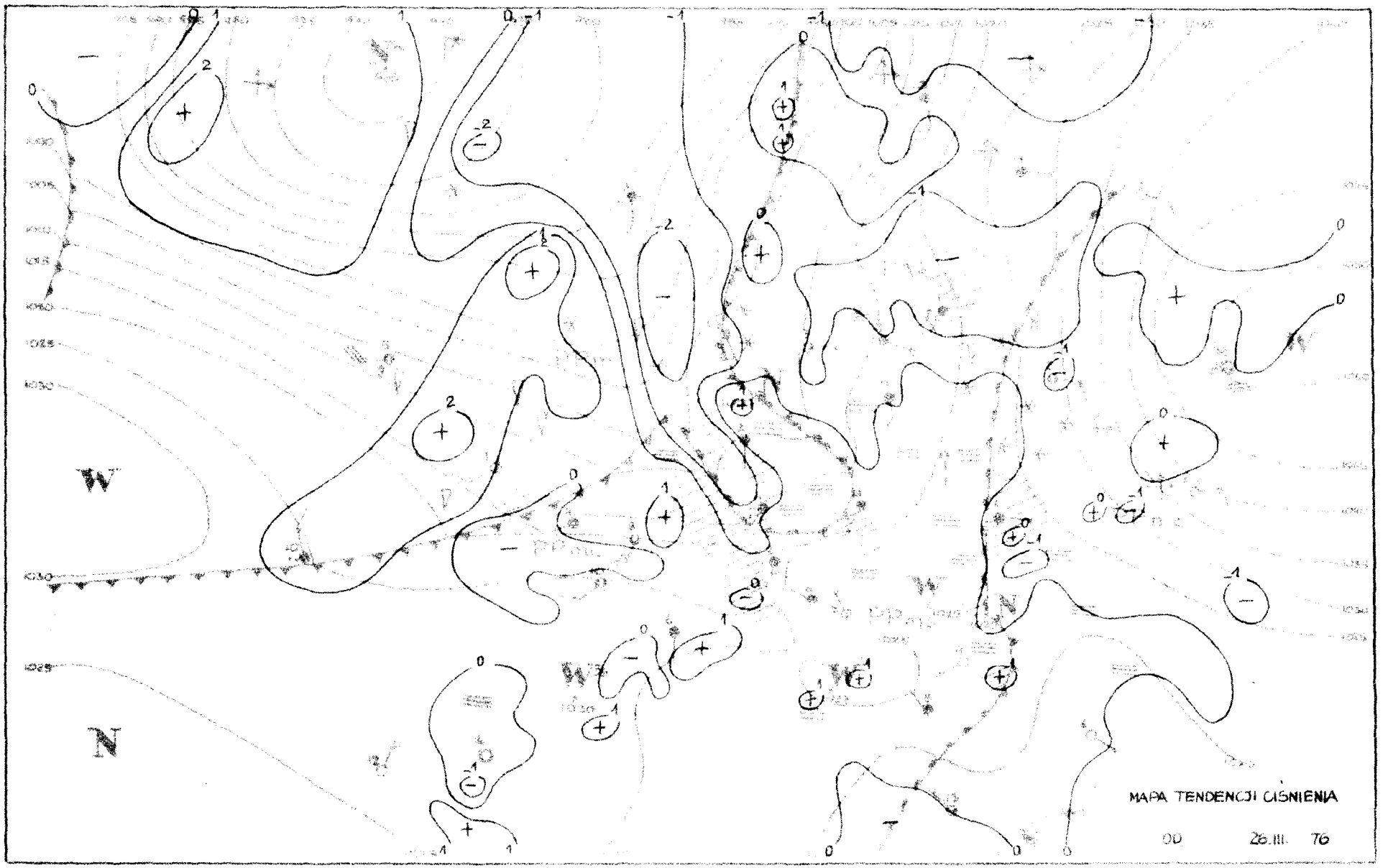
W
N
MAPA TENDENCJI CIŚNIENIA
00
26.III. 76

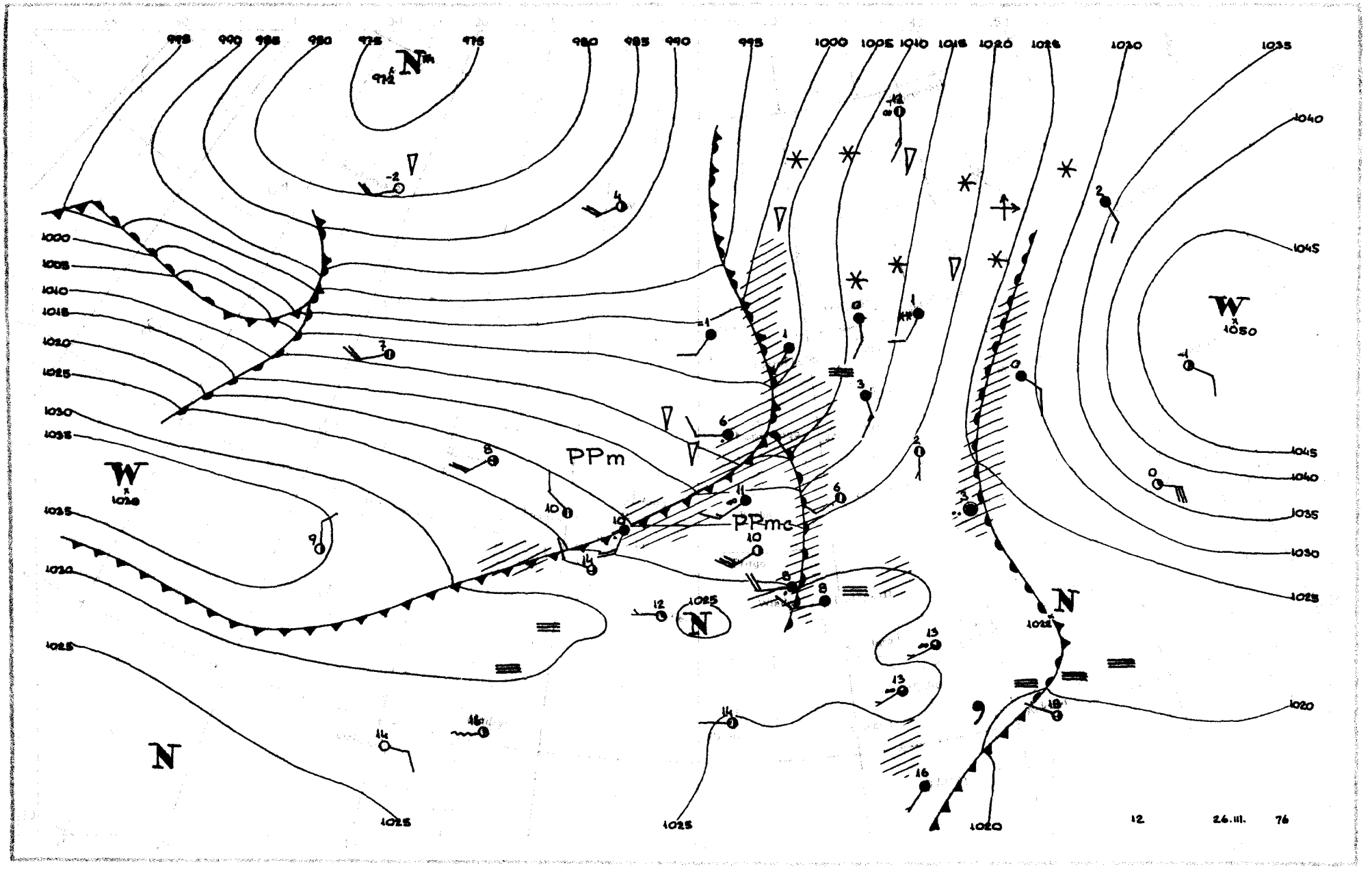
PPm
PPmc
W
N
12
26.III.
76

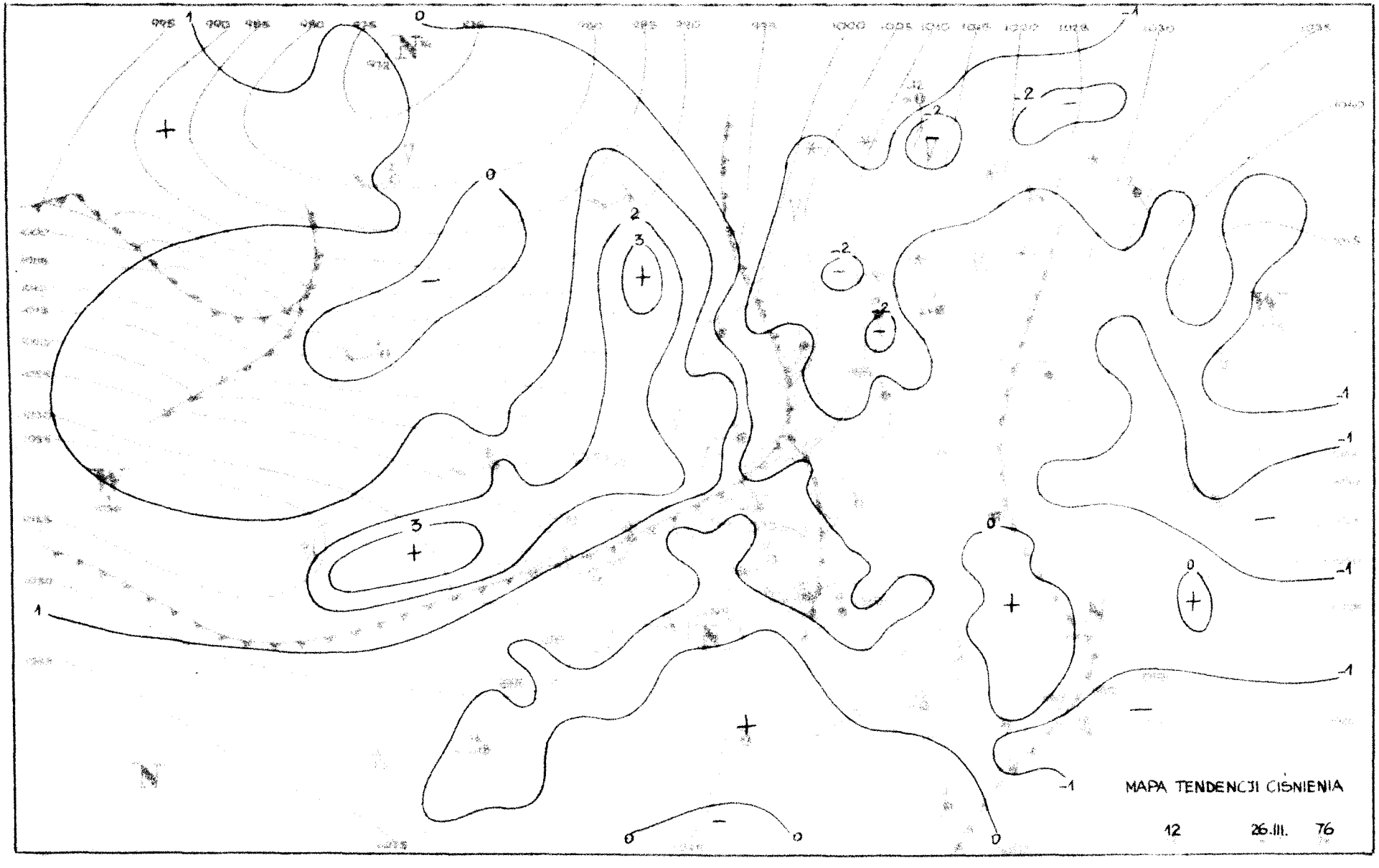
MAPA TENDENCJI CIŚNIENIA
12 26.III. 76

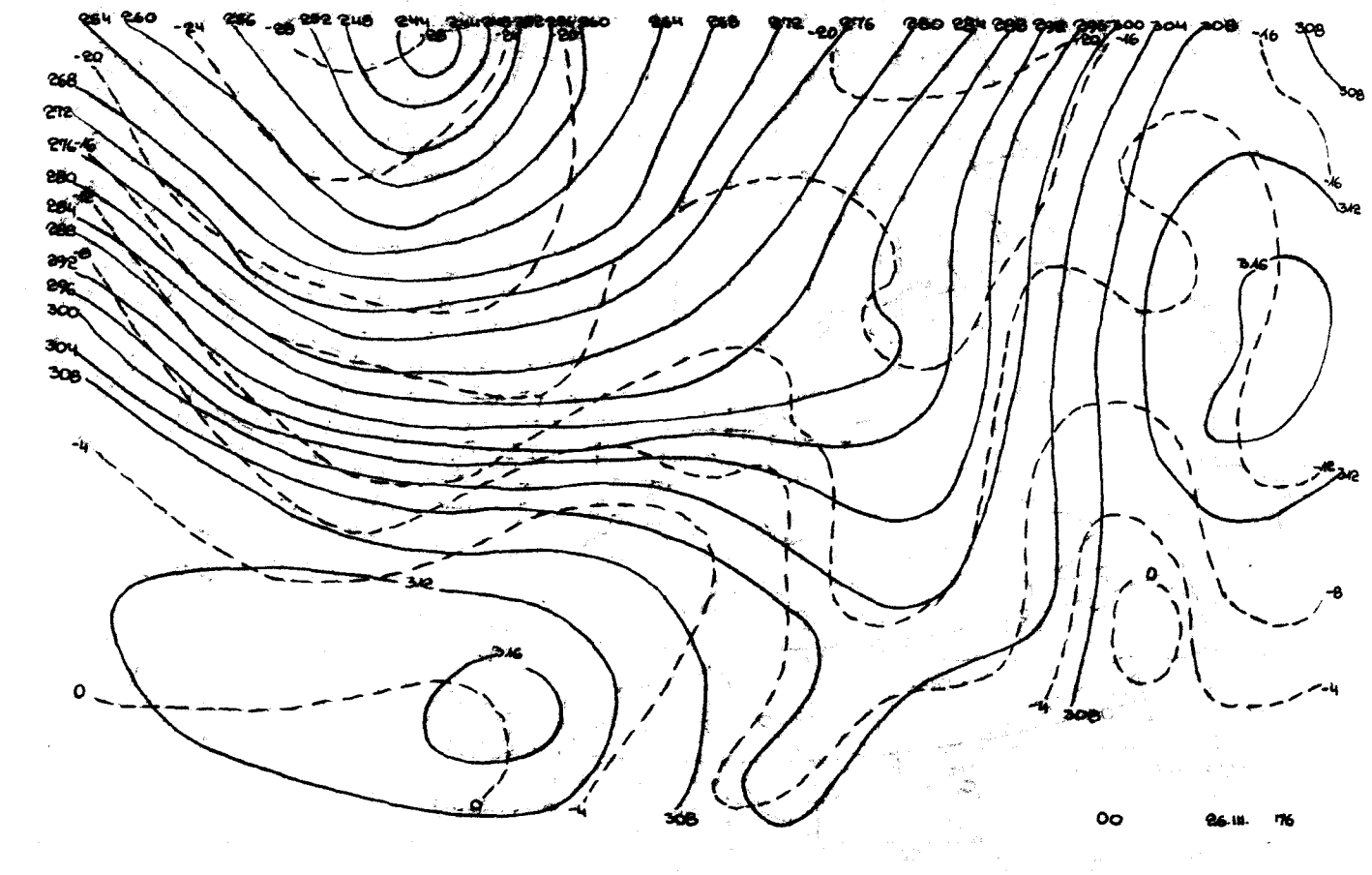

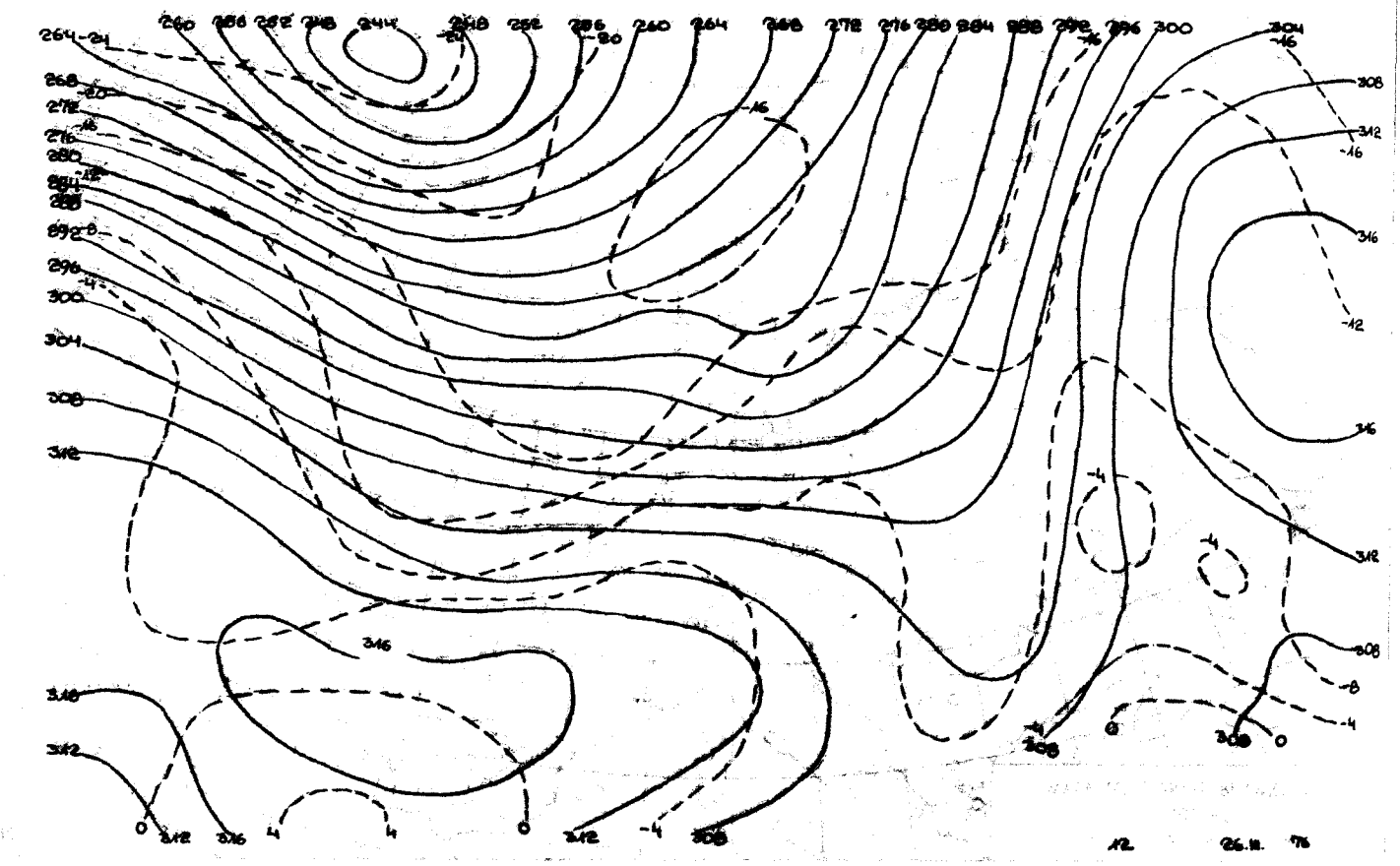

eprodukowanie i publikowanie tekstu, map, wykresów i danych synoptycznych
ozwolone wyłącznie w formie dosłownej z podaniem źródła informacji.

Nr-1

Druk PPWK-W-wa, Solec 18. Zam. 4125/155/B/73-21.V.73-X-114 36-170 000

INSTYTUT METEOROLOGII I GOSPODARKI WODNEJ
ZAKŁAD PROGNOZ METEOROLOGICZNYCH KRÓTKOTERMINOWYCH 01-673 WARSZAWA, UL. PODLEŚNA 61 – tel: 34-50-97

BIULETYN SYNOPTYCZNY

Dane synoptyczne z Polski w dniu 27.III.1976 r.

SYNOP z godz. 00 GMT.

105	82606	30106	17204	56822X	02215
150	82704	57615	15502	7732X	02210
195	82807	40615	14002	7732X	02702
205	02905	65021	19104	00900	01122
235	72805	97026	19303	763XX	02213
250	82402	96216	18005	854XX	04115
272	82803	56216	15705	854XX	04212
295	82204	40616	16204	6782X	03708
330	82706	40606	19706	6552X	04210
375	82406	30616	18605	6742X	04302
400	82705	70256	21305	4562X	02114
424	82705	58602	21307	856XX	04305
465	83305	40616	20504	6732X	03301
495	82204	96216	20803	854XX	02703
510	92717	92714	49452	98XXX	52007
560	82803	40106	22806	854XX	03400
570	82202	40108	22503	854XX	03601
575	84701	40106	23006	855XX	03502
650	92705	00494	32156	98XXX	36603
695	82505	97026	24005	855XX	02604

SYNOP z godz. 12 GMT.

105	42607	60011	25907	32501	00811
150	42809	65021	24904	45500	01319
195	82710	96606	22902	854XX	51224
205	32908	70011	27010	32500	51107
235	72507	97032	25806	725XX	01113
250	52907	98022	27207	52500	00220
272	52805	60022	24805	52500	51217
295	82704	60012	23604	884XX	50321
330	62908	70822	29008	62500	00307
375	63208	65012	26706	68500	00224
400	62604	80031	29907	62600	51110
424	53008	80026	30609	52600	51114
465	52908	70016	29205	52500	00228
495	82704	97256	26303	894XX	02221
510	63213	98487	55356	52200	57829
560	73203	58107	30803	784XX	02130
570	82904	97806	29103	834XX	01224
575	82702	57706	30202	674XX	01931
650	93308	00887	34458	98XXX	39113
695	83308	96612	27204	6732X	03318

TEMP Legionowo, godz. 00 GMT.

TTAA	27001	12374	99006	05200	23205	00148	04800	24010	85459	01300	28515	70983	08300	26016	50549	26712
		27000	40708	36501	27036	30901	501XX	27035	25018	367XX	27038	20158	595XX	27534	15541	541XX
		25514	10508	587XX	26010	88209	611XX	27538	77209	27539	40215					
TTBB	27002X	12374	00006	05200	11807	00400	22715	09100	33695	09500	44609	16300	55588	18406	66509	26312
		77486	27114	88285	523XX	99232	591XX	11209	611XX	22203	593XX	33195	601XX	44187	559XX	55156
		533XX	21212	00006	23205	11960	27518	22873	28514	33528	26017	44397	27036	55209	27539	66151
		25514	77119	27000	88104	26509	41414	80021	51515	11900	28515	22800	28016	33600	26020	
TTCC	27001	12374	70822	581XX	25008	50035	567XX	25308	30360	569XX	24004	20614	595XX	26507	10048	599XX
		30507	88999	77999												
TTDD	27002X	12374	11971	401XX	20927	585XX	33608	577XX	44387	549XX	55211	597XX	66165	583XX	77091	603XX
		21212	11526	24509	22365	27506	33221	20502	44163	33005	55091	29002				

TEMP Stawiguda, godz. 00 GMT.

TTAA	27002	12425	99006	06429	25004	00165	07089	23506	85489	00702	29022	70018	09708	26018	50554	23749
		28031	40714	33158	26034	30910	467XX	27039	25030	509XX	27548	20173	571XX	27052	15357	517XX
		10617	535XX	88209	575XX	27050	77429	26041	40911							
TTBB	27002X	12425	00006	06429	11988	08089	22880	01012	33809	02900	44744	06104	55666	12903	66638	13702
		77533	23521	88515	22726	99412	31559	11337	413XX	22892	479XX	33230	529XX	44409	579XX	55175
		552XX	66165	523XX	77142	515XX	88194	539XX	99100	555XX	21212	00006	25004	11835	29023	22750
		27014	33670	27080	44631	24017	55549	28027	66429	26041	77371	26030	41414	856XX	51515	11901
		29019	22880	28519	33600	25017										
TTCC	27002X	12425	70844	567XX	88999	77999										
TTDD	27002X	12425	11680	571XX												

Przebieg pogody w Polsce w dniu 27.III.1976 r.

Zachmurzenie było umiarkowane, lub małe, tylko początkowo w woj. południowych i południowo-wschodnich duże z opadami deszczu lub deszczu ze śniegiem. W godzinach wieczornych i nocnych od wschodu kraju wystąpił wzrost zachmurzenia z nieustalkimi opadami deszczu. W nocy i rano lokalne mgły. Temperatura maksymalna wynosiła od 2°C w Suwałkach do 11°C w Słubicach, a temperatura minimalna od -3°C w Kielcach i -2°C miejscami na południu i północnym wschodzie do 6°C na północnym wschodzie. Wiatry na południu były słabe, na pozostałym obszarze umiarkowane okresami dość silne z kierunków południowo-zachodnich i zachodnich.

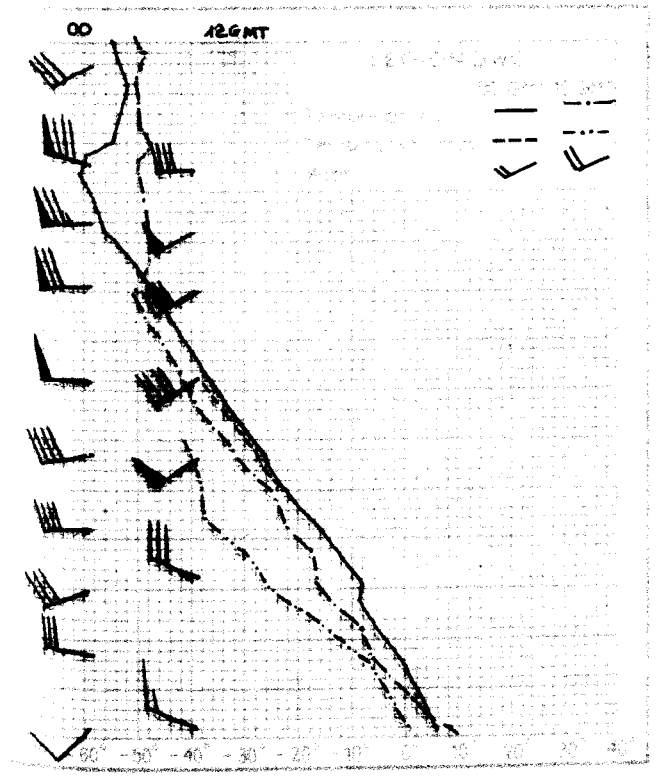

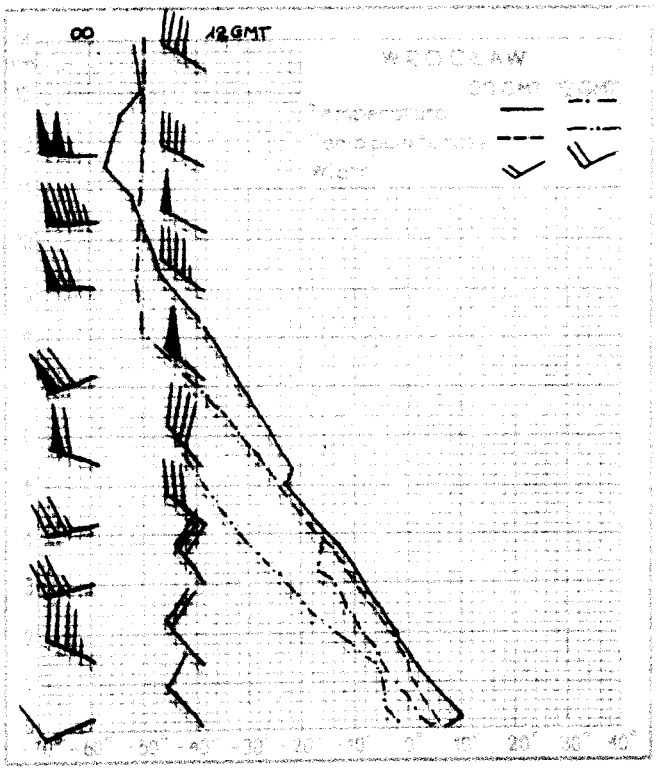

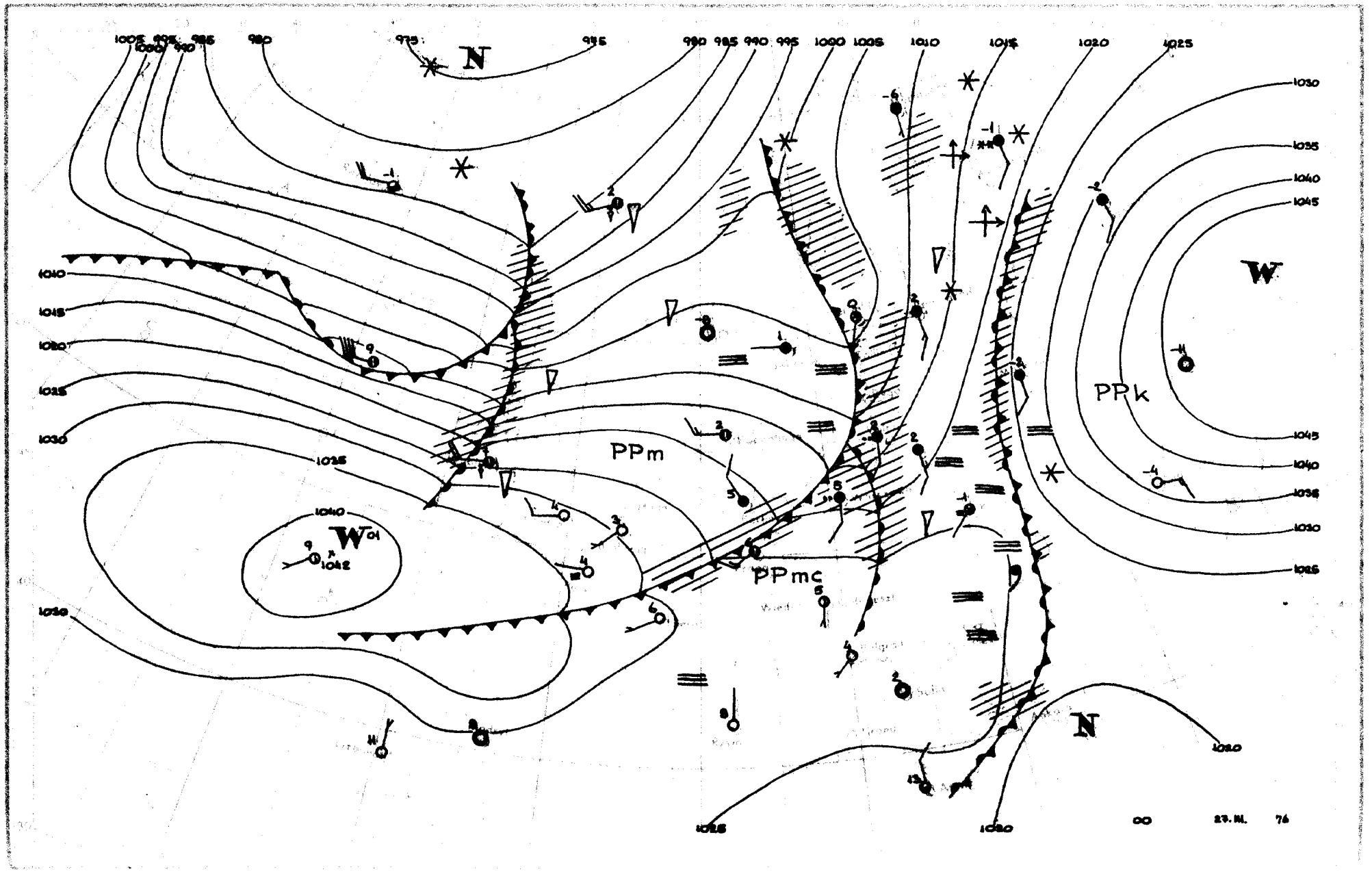
N
W
W
N
PPm
PPmc
PPk
00
23.III.
76

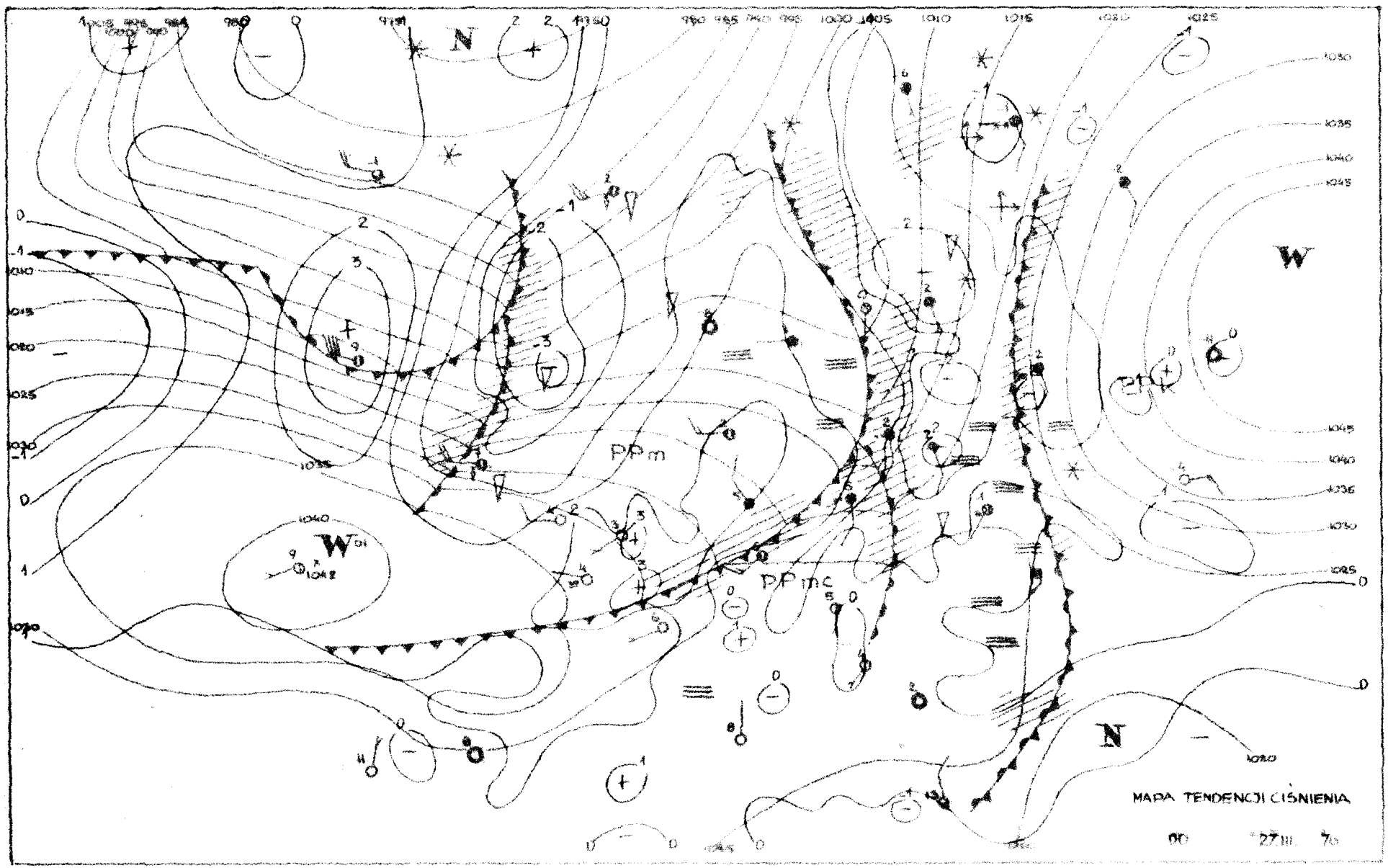
MAPA TENDENCJI CIŚNIENIA
00
27 III.
70
N
W
PPm
PPmc

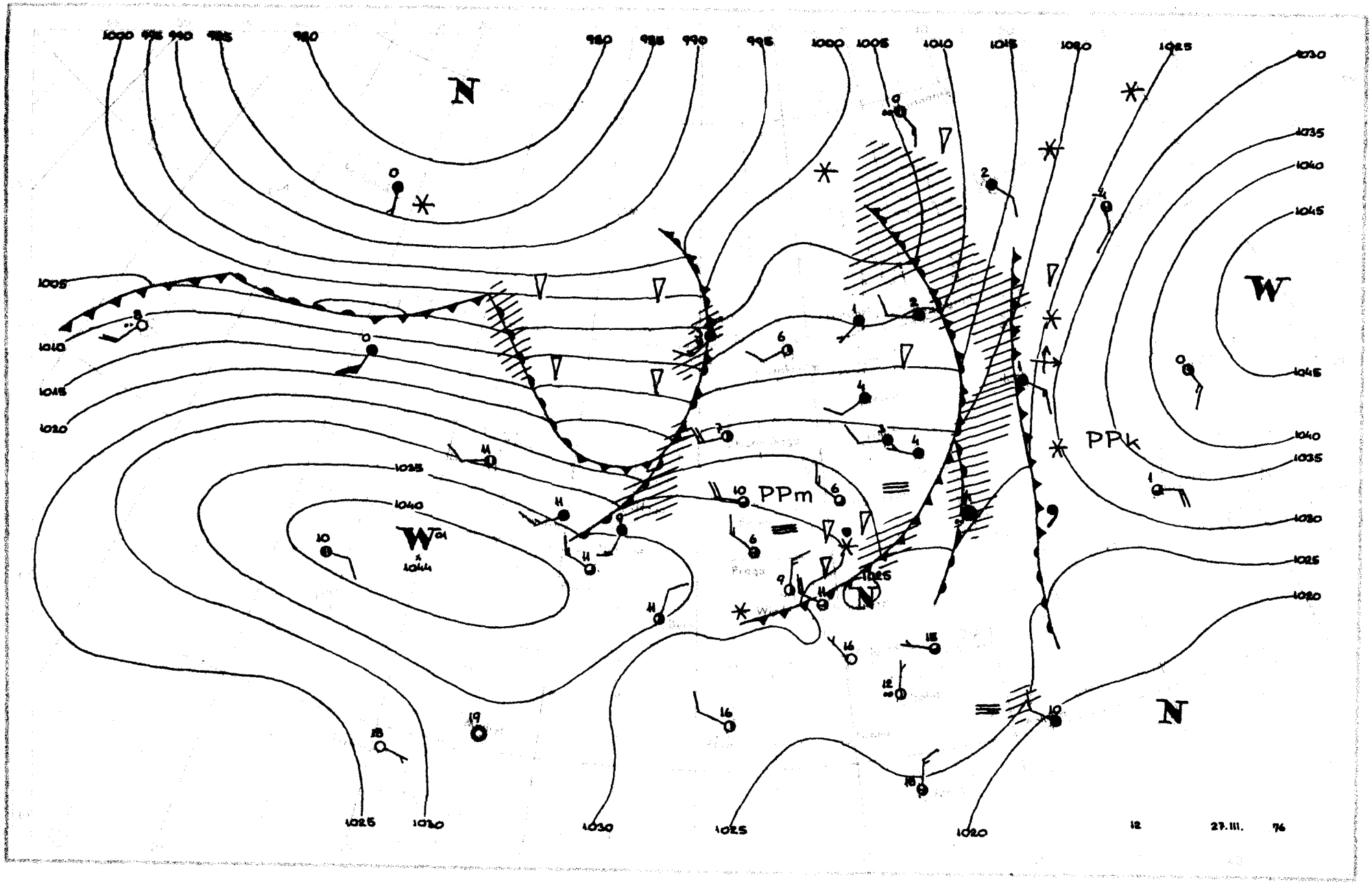
N
W
W
N
N
PPm
PPk
1000
995
990
985
980
1005
1010
1015
1020
1025
1030
1035
1040
1045
1044
12
27.III.
76

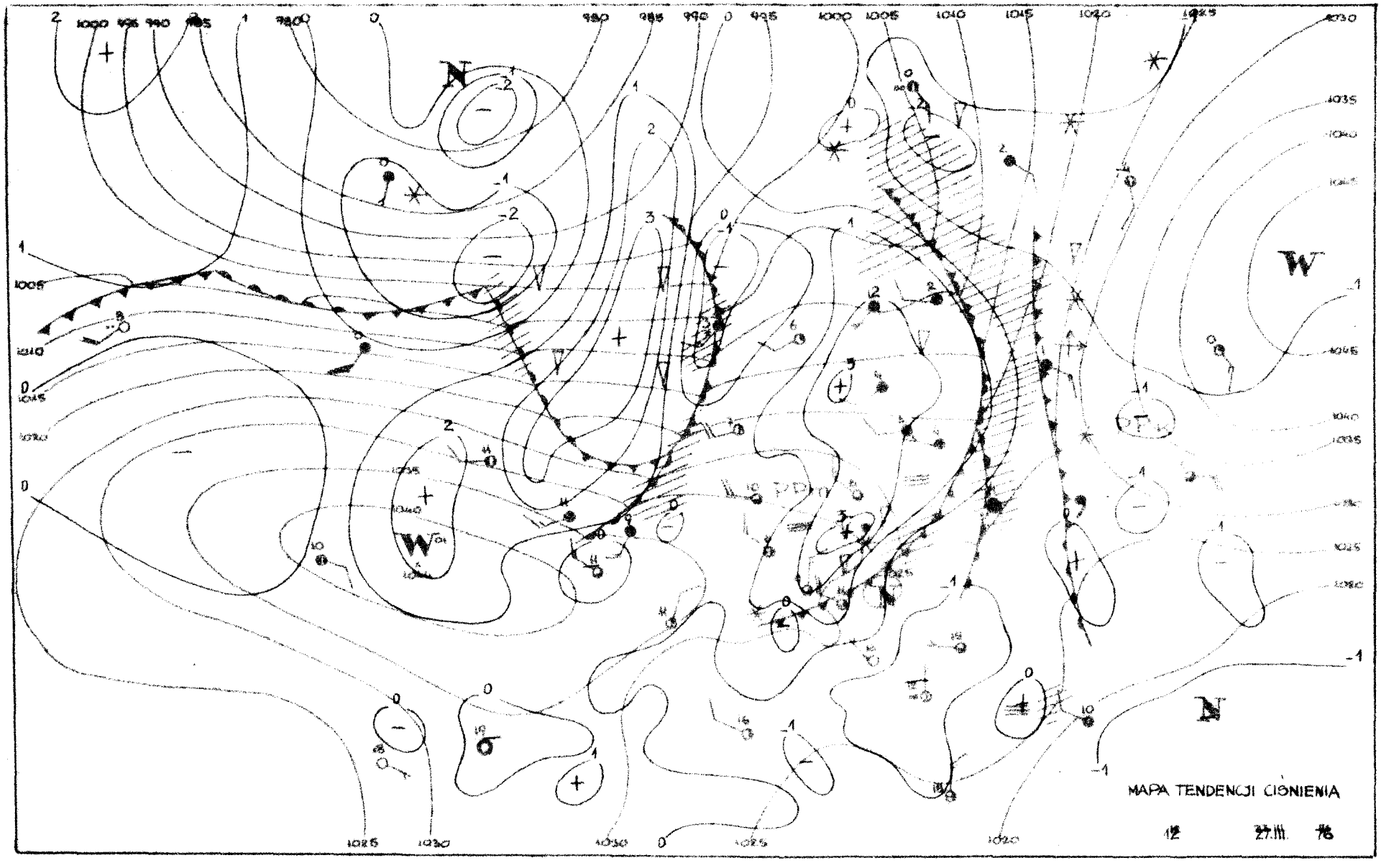
MAPA TENDENCJI CIŚNIENIA
12
27.III.
76

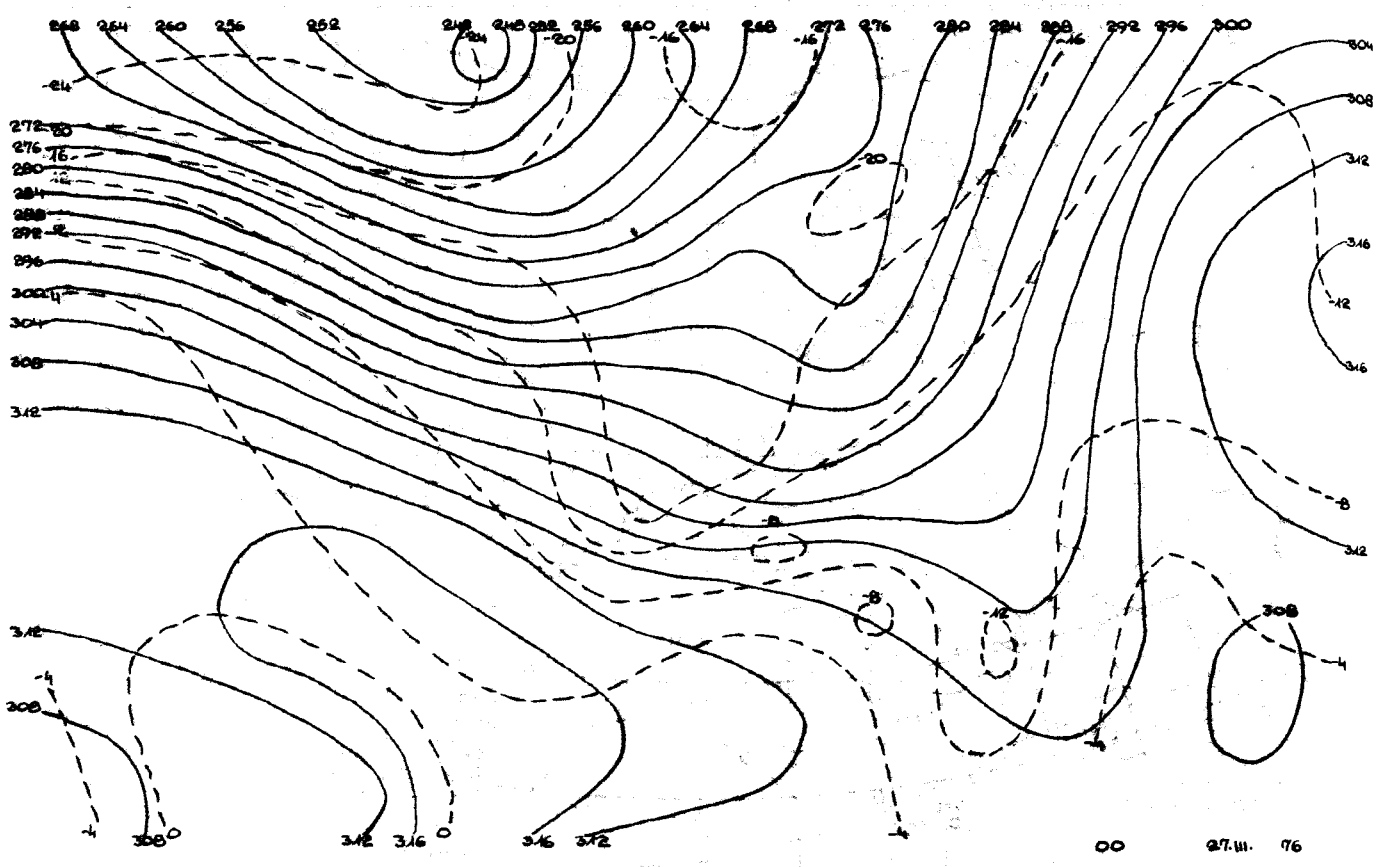

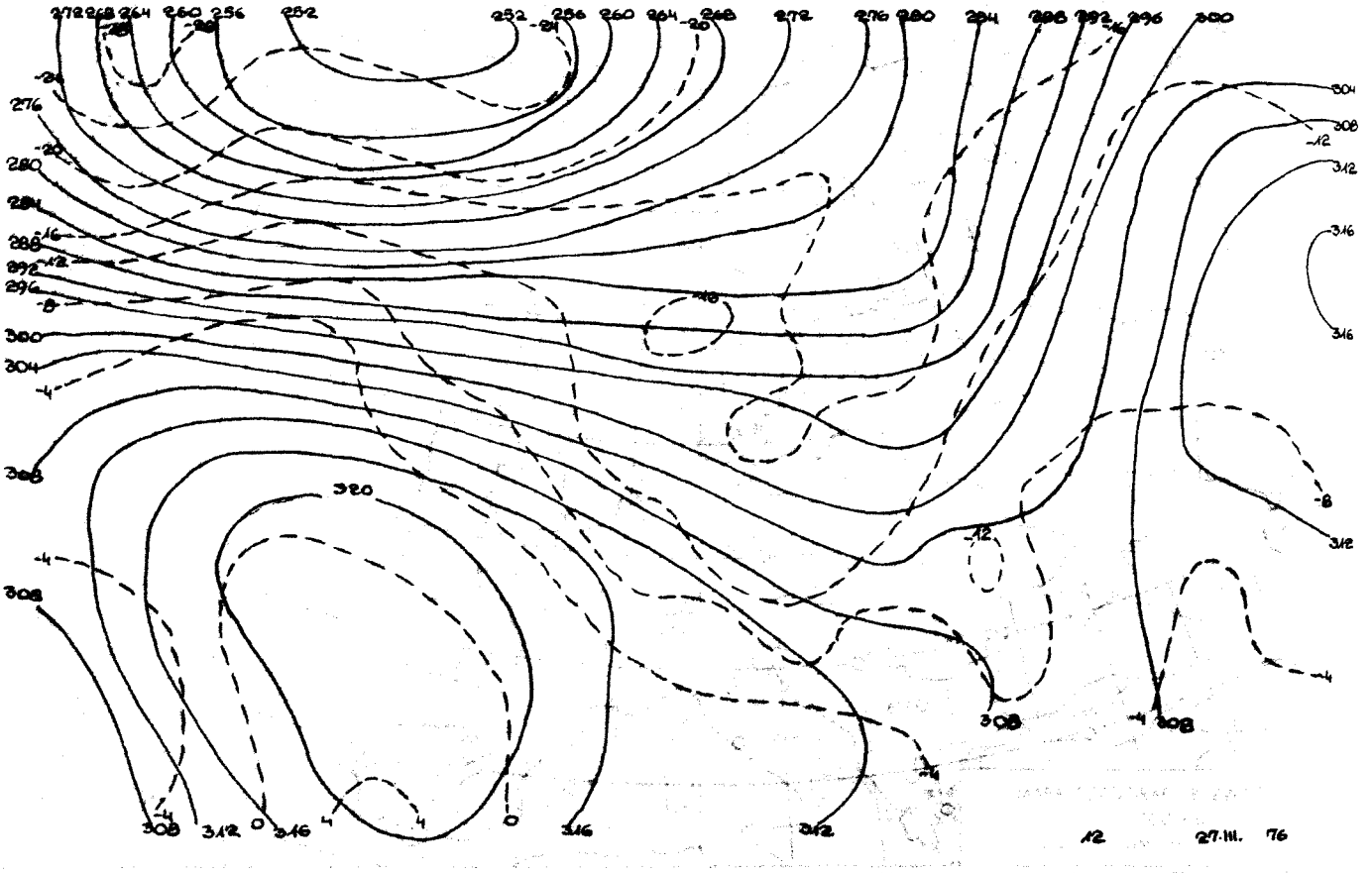

Reprodukowanie i publikowanie tekstu, map, wykresów i danych synoptycznych dozwolone wyłącznie w formie dosłownej z podaniem źródła informacji.

Druk PPWK-W-wa, Solec 18. Zam. 4125/155/B/73-21.V.73-X-114 36-170 000

INSTYTUT METEOROLOGII I GOSPODARKI WODNEJ

ZAKŁAD PROGNOZ METEOROLOGICZNYCH KRÓTKOTERMINOWYCH 01-673 WARSZAWA, UL. PODLEŚNA 61 – tel: 34-50-97

BIULETYN SYNOPTYCZNY

Dane synoptyczne z Polski w dniu 28.III.1976 r.

SYNOP z godz. 00 GMT.

105	82306	56606	25905	6732X	04705
150	72607	60601	25204	7541X	02608
195	42103	97021	27150	45500	51801
205	82606	65026	27106	8541X	04807
235	82105	97251	26603	8952X	01710
250	02302	97020	28702	00900	51805
272	82103	65031	27502	8552X	51807
295	02302	60011	29101	00900	52400
330	42203	60011	30302	45700	01805
375	02504	60010	30502	00900	52801
400	82704	65021	30805	3567X	03606
424	72303	70031	32802	7095X	50605
465	02203	58100	32001	00900	51103
495	02102	96100	32550	00900	51102
510	92722	90714	56455	9XXXX	55704
560	02303	60080	35000	00900	52002
570	brak danych				
575	00800	56100	33501	00900	51302
650	93104	00498	58560	9XXXX	61010
695	82605	98021	34300	00900	51103

SYNOP z godz. 12 GMT.

105	72506	58102	26909	4541X	05801
150	82707	40102	25706	7622X	06702
195	72105	30106	27003	7541X	02002
205	72808	62026	27812	7541X	06807
235	72306	40105	27108	7251X	06801
250	82404	96102	28608	8631X	06803
272	82703	56102	27206	8541X	04000
295	82304	40106	28903	8621X	02102
330	72506	50106	30608	7551X	06400
375	82705	50106	30806	7541X	03801
400	72505	50106	31009	7241X	06801
424	82504	58606	32508	8541X	06802
465	82204	20106	32404	8631X	03105
495	82304	97018	32005	8087X	02002
510	93216	90457	58151	9XXXX	51002
560	72204	58212	34006	7551X	02801
570	82404	30102	33804	8541X	00000
575	82793	65032	34008	5557X	02400
650	93601	00472	58955	9XXXX	55107
695	32606	97030	33708	33500	51803

TEMP Legionowo, godz. 00 GMT.

ITAA	28011	12374	99018	01424	23095	00241	01423	24507	85546	04322	27011	70044	14340	29011	50551	30957
		33014	40705	43722	33020	30894	52922	34024	25011	53122	33525	20135	53322	31516	15340	53522
		28515	10599	55322	27015	88313	52722	34023	77999							
ITBB	2804X	12374	00018	01424	11006	00825	22966	05024	33782	10124	44773	09725	55641	18336	66481	32757
		77365	48922	88342	50322	99313	52722	11238	53122	22280	51922	33195	53722	44143	53122	55134
		56522	66127	53522	21212	00018	23005	11968	27012	22766	29008	33498	33016	44257	34026	55206
		31515	66158	30520	77113	29014	41414	00900	51515	11911	27510	22800	28509	33600	31014	
ITCC	28017	12374	70026	53722	27012	30039	XXXXX	XXXXX	88999	77999						
ITDD	2801X	12374	11908	56322	22809	54922	33532	57522	21212	11865	28017	22673	25512	33532	28509	

TEMP Wrocław, godz. 00 GMT.

ITAA	28003	12425	98018	01628	27001	00260	05441	28012	85567	04707	30015	70069	12142	34009	50556	28160
		33616	40712	39758	35529	30905	48122	01065	25024	51722	20170	49322	15359	48522	88254	52122
		XXXXX	77300	01065	43518											
ITBB	2800X	12425	00018	01628	11999	05843	22850	04707	33727	12131	44699	12148	55600	19745	66500	28160
		77434	36160	88378	42922	99254	52122	11241	50122	22150	48522	21212	00018	27001	11951	30017
		22776	31008	33454	33019	44300	01065	55264	01047	41414	00900	51515	11911	29011	22800	31011
		33600	33046													

Przebieg pogody w Polsce w dniu 28.III.1976 r.

Zachmurzenie było duże z lokalnymi większymi przejaśnieniami. Miejscami wystąpiły opady deszczu lub mżawki, lokalnie mgły i zamglenia. Temperatura maksymalna wynosiła od 4°C w Suwałkach do 15°C w Słubicach, a temperatura minimalna od -2°C w Jeleniej Górze do 6°C w Elblągu i Lęborku. Wiatry były słabe i umiarkowane, tylko na północy okresami dość silne z kierunków zachodnich.

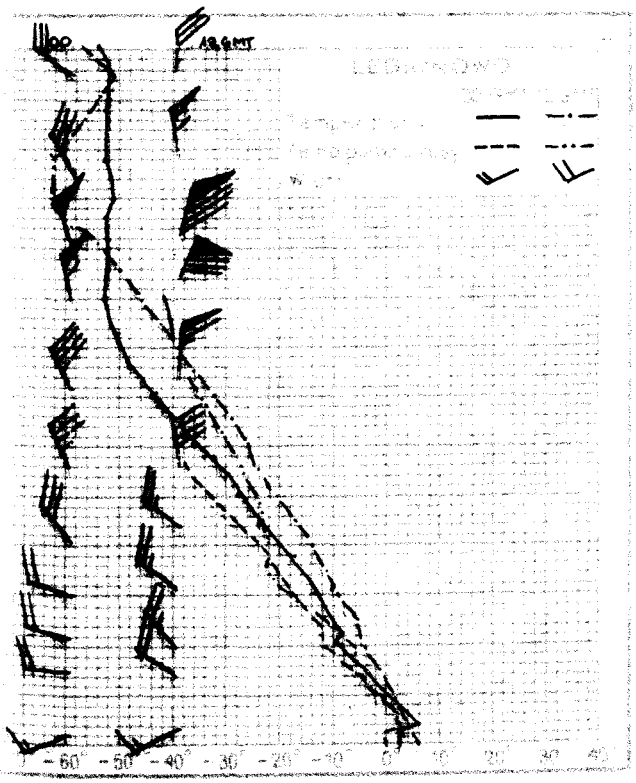

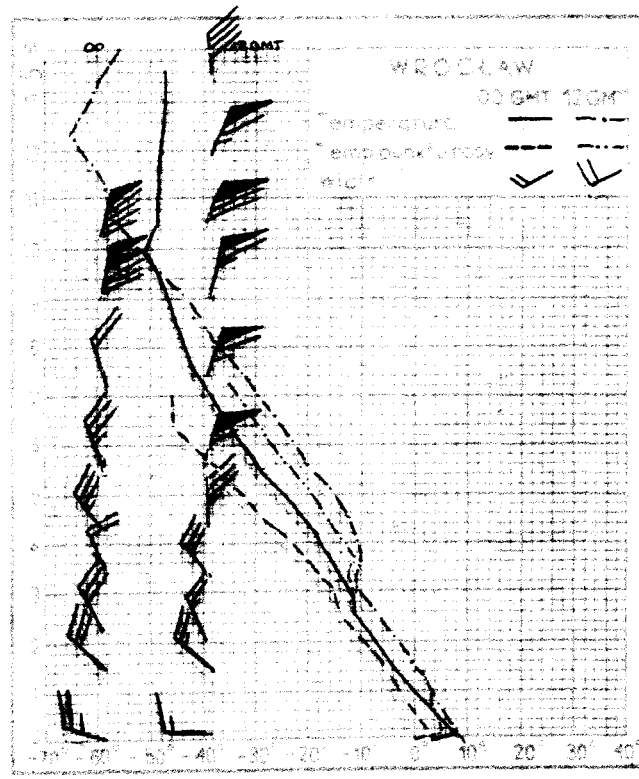

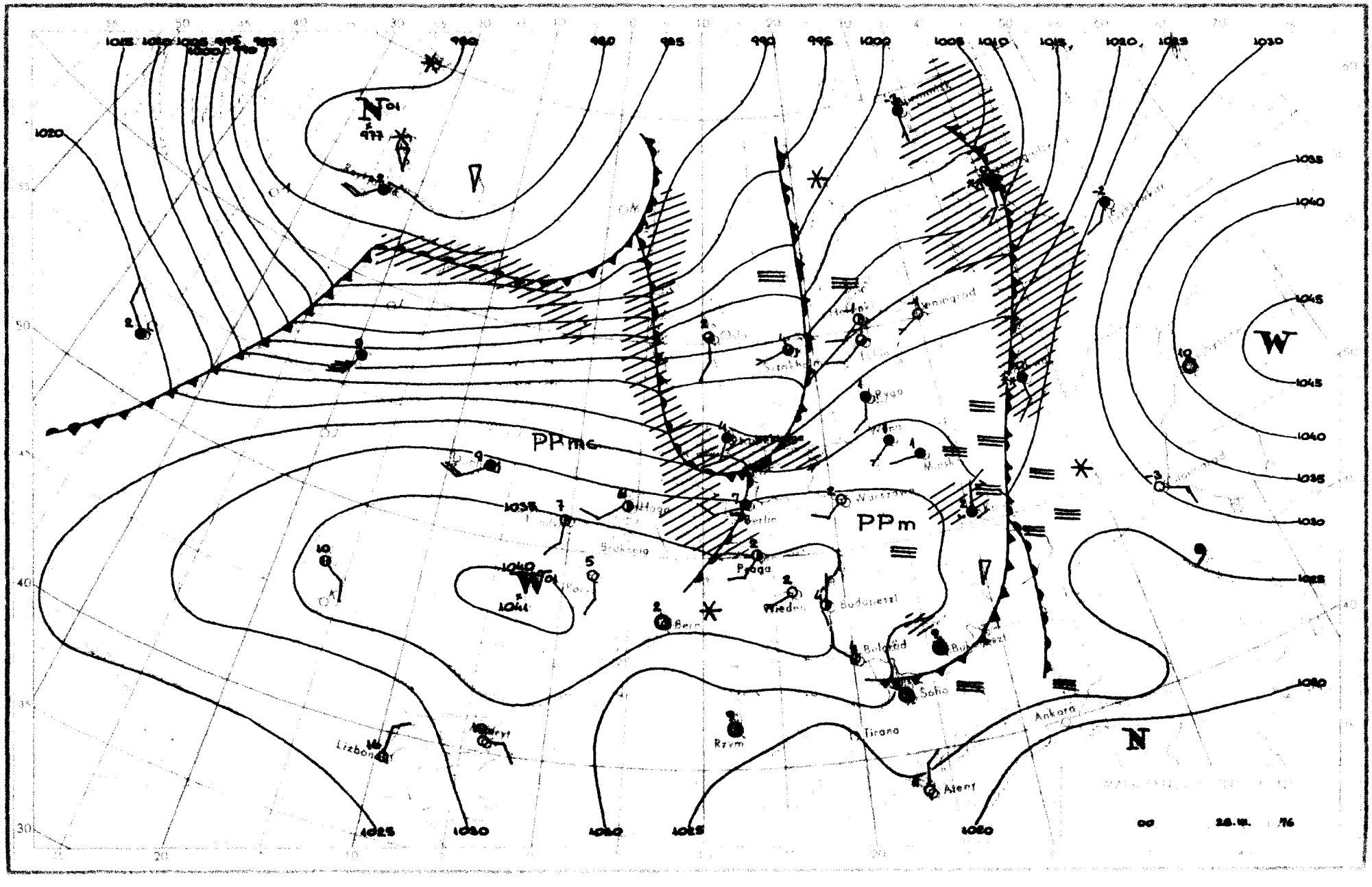
PPmc
PPm
W
N
Praga
Wiedeń
Budapeszt
Berlin
Rzym
Tirana
Ankara
Lizbona
Alent
00
28.11.
76

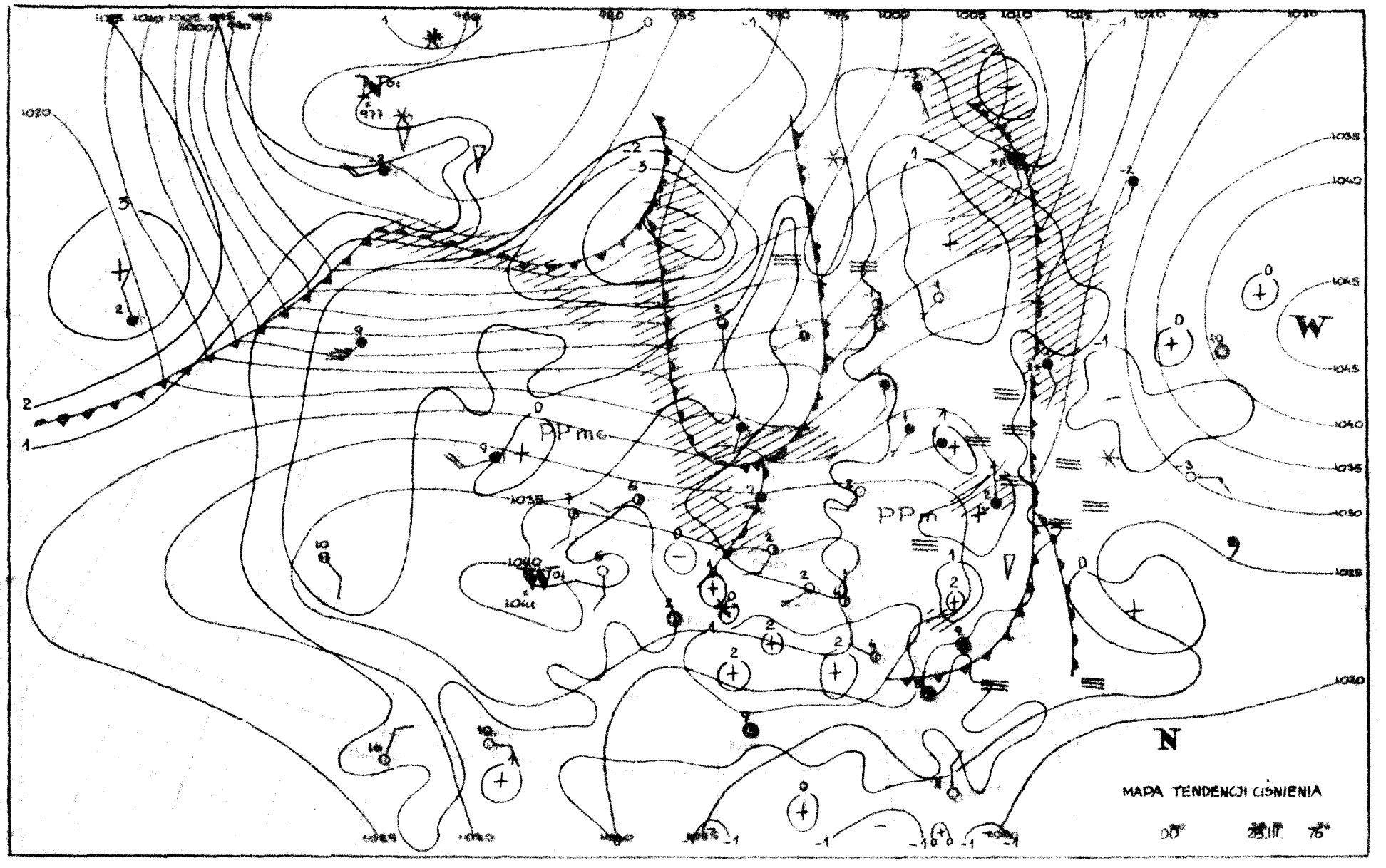
MAPA TENDENCJI CIŚNIENIA
00h
25.III
75h
N
W
PPm
PPm

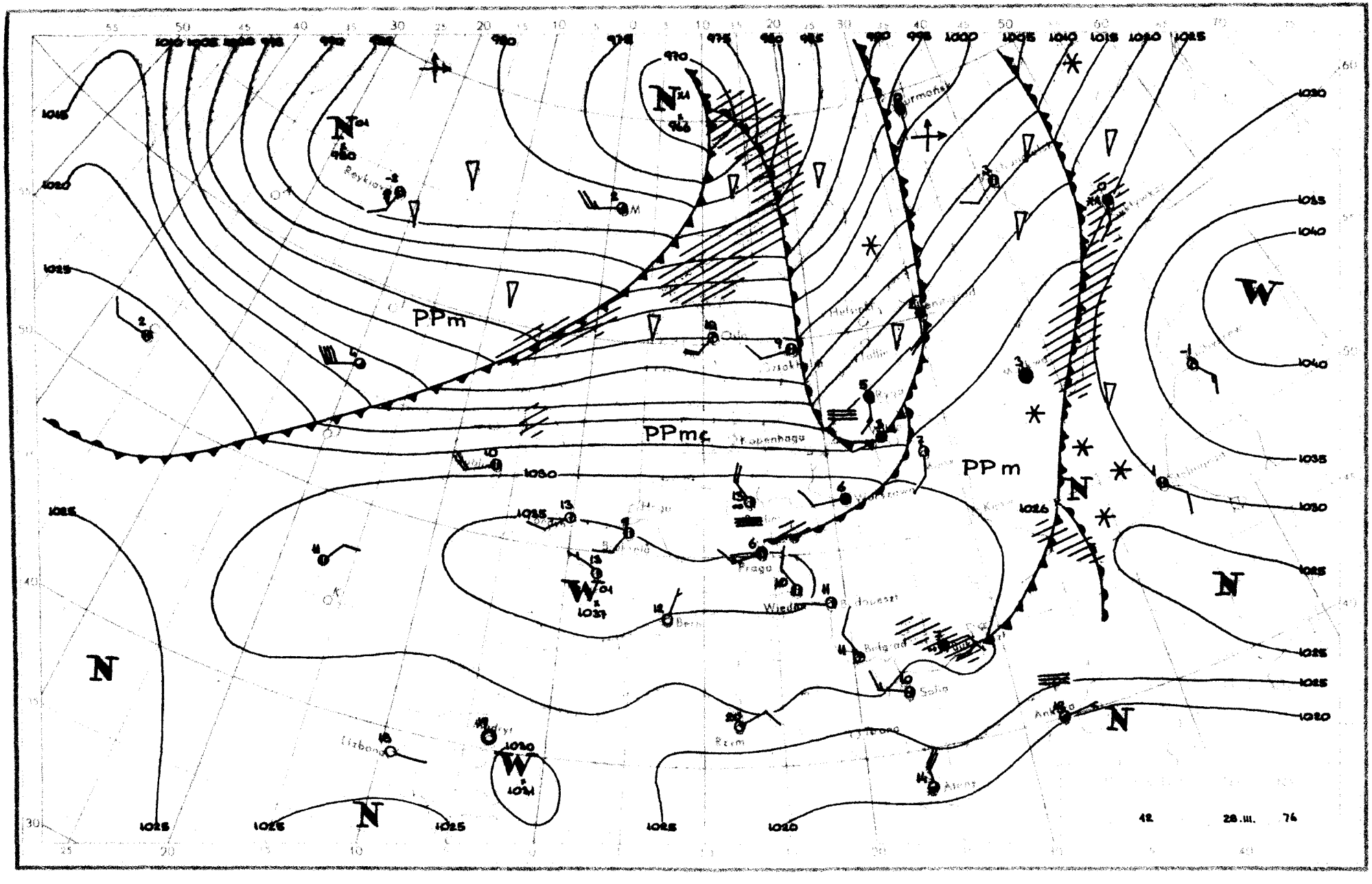
PPm
PPmc
PPm
N
W
42
28.III.
74

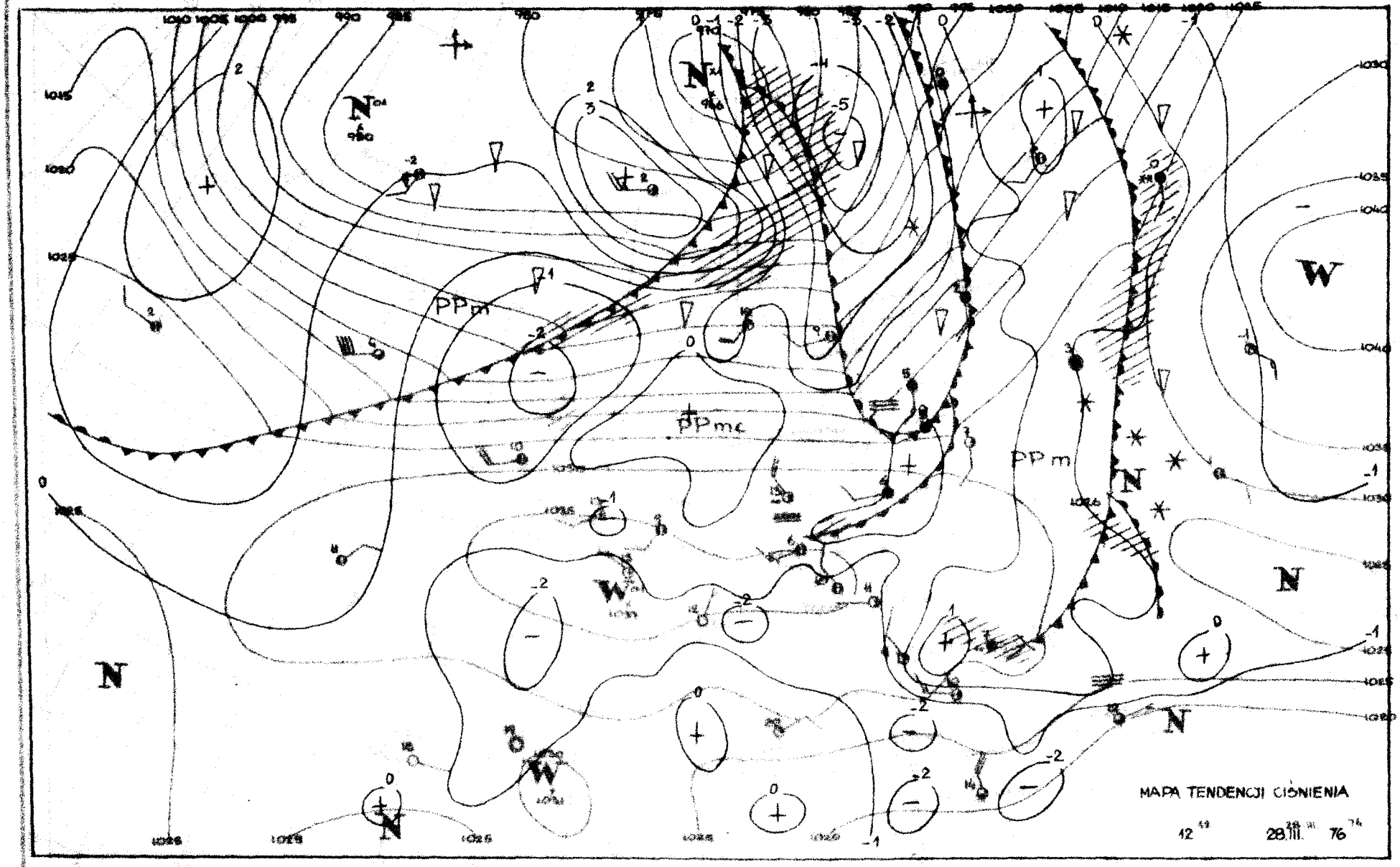
MAPA TENDENCJI CIŚNIENIA
12 GG
28.III. 76
PPm
PPmc
PPm
N
W
N
N
W
N
N
W
N

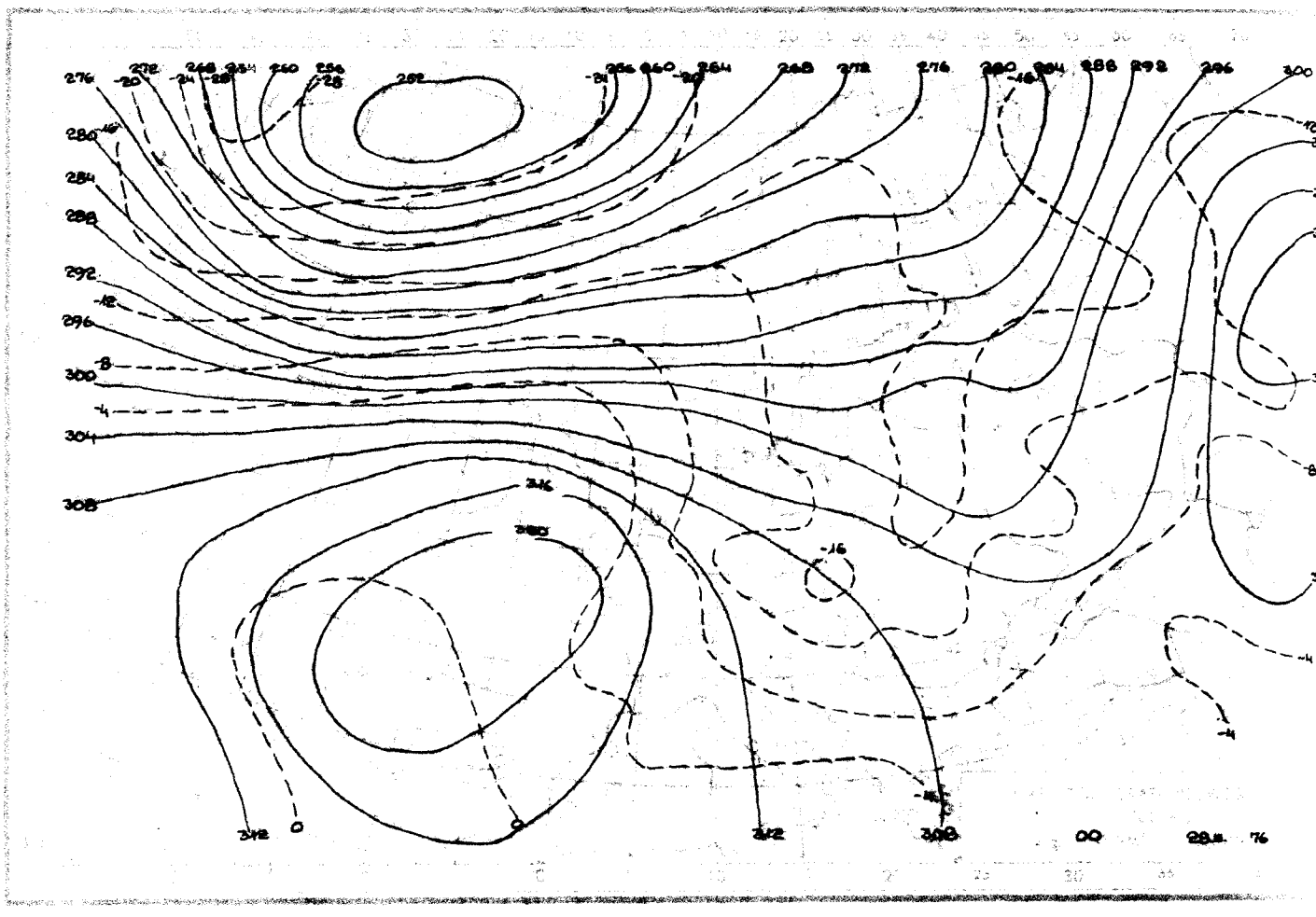

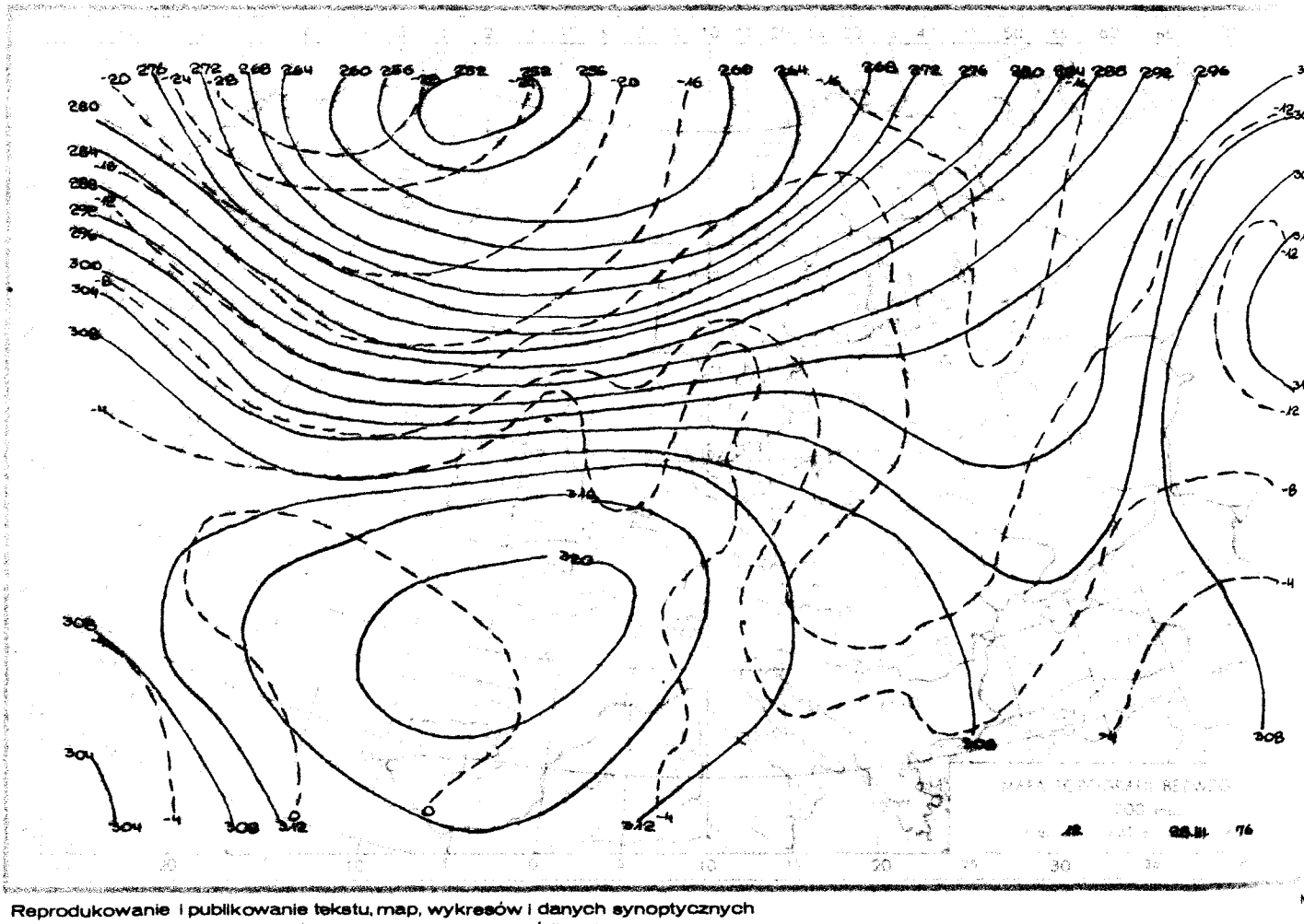

Reprodukowanie i publikowanie tekstu, map, wykresów i danych synoptycznych dozwolone wyłącznie w formie dosłownej z podaniem źródła informacji.

Druk PPWK-W-wa, Solec 18. Zam. 4125/155/B/73-21.V.73-X-114 36-170

INSTYTUT METEOROLOGII I GOSPODARKI WODNEJ

ZAKŁAD PROGNOZ METEOROLOGICZNYCH KRÓTKOTERMINOWYCH 01-673 WARSZAWA, UL. PODLEŚNA 61 – tel: 34-50-97

BIULETYN SYNOPTYCZNY

Dane synoptyczne z Polski w dniu 29.III.1976 r.

SYNOP z godz. 00 GMT.

105	82705	56102	24208	855XX	04613
150	82405	60022	22905	6542X	03712
195	82403	05516	24303	862XX	03712
205	72605	60022	24905	754XX	03612
235	82404	97022	24505	854XX	03714
250	82501	40102	26007	864XX	05812
272	82404	60022	24806	854XX	04709
295	82104	20006	26504	894XX	03617
330	02103	40101	27305	00900	04811
375	82404	30102	27805	856XX	04816
400	02104	40101	27506	00900	51813
424	72304	56102	29006	756XX	04713
465	82403	25102	29005	854XX	04711
495	81903	96102	29703	854XX	03715
510	42915	99034	56551	40750	52708
560	82103	58102	32004	855XX	03804
570	82401	30102	31203	854XX	02708
575	82101	58102	31406	855XX	03710
650	52002	70012	57855	55100	55604
695	82201	97022	31904	855XX	00712

SYNOP z godz. 12 GMT.

105	82608	40102	13609	854XX	05721
150	62508	58052	12110	00902	05741
195	52108	96102	15509	55400	04743
205	82608	40102	13609	854XX	05724
235	72110	96051	12912	00908	06743
250	72508	97011	16114	10938	05638
272	22207	60011	15312	00902	06731
295	62208	60034	17911	625XX	04734
330	62210	58054	17016	00901	04741
375	52409	60011	19814	00902	05729
400	72407	70021	17216	00908	01834
424	62208	65031	19316	00904	04808
465	52209	60031	20514	11608	05728
495	32207	97031	21911	32500	06726
510	72227	99021	50302	00908	00630
560	32307	98031	23113	11706	03726
570	32408	97021	23012	32500	04829
575	12403	65011	24713	10960	03826
650	12007	82020	53652	15300	53807
695	02307	97021	24811	00900	00725

TEMP Legionowo, godz. 00 GMT.

TTAA	29001	12374	99016	05009	23004	00227	04609	24010	85542	01904	27511	70070	08963	31012	50562	22166
		34014	40722	34764	33513	30916	4953XX	32516	25033	569XX	31515	20172	663XX	31514	15347	613XX
		32510	10599	605XX	28509	88196	673XX	31513	77999							
TTBB	29000	12374	00016	05009	11003	04409	22974	06409	33877	00706	44817	03502	55790	01906	66758	06537
		77730	06158	88710	08761	99646	10956	11564	16332	22478	24369	33439	29766	44287	5172X	55234
		595XX	66196	673XX	77182	669XX	88177	649XX	99170	661XX	11144	597XX	22129	629XX	33110	585XX
		21212	00016	23004	11973	27513	22923	27507	33810	27013	44751	31009	55559	35012	66224	31018
		77151	32510	41414	8092X	51515	11910	27508	22800	28512	33600	34512				
TTCC	29001	12374	70822	581XX	28011	50034	599XX	23009	30356	587XX	28007	20612	577XX	24011	10049	567XX
		26511	88492	605XX	23010	88223	595XX	25511	77999							
TTDD	29000	12374	11948	617XX	22805	575XX	33668	583XX	44566	561XX	55492	605XX	66419	559XX	77293	589XX
		88259	559XX	99223	595XX	11199	575XX	22112	573XX	33086	557XX	44056	465XX	21212	11908	29013
		22590	28010	33492	23010	44286	30008	55253	24511	66074	28511	77065	33010	88056	32008	

TEMP Wrocław, godz. 00 GMT.

TTAA	29001	12425	99015	06222	27002	00237	07024	28006	85567	00009	30511	70122	03568	33011	50570	21129
		33011	40731	32356	33512	30927	479XX	32516	25045	563XX	32020	20184	647XX	32016	15361	617XX
		31511	10614	601XX	33010	881X2	663XX	32015	77999							
TTBB	29001	12425	00015	06222	11986	08026	22953	08026	33830	01900	44811	01857	55716	02367	66629	09966
		88452	26919	99425	28550	11366	37756	22262	547XX	33192	663XX	44185	651XX	55174	613XX	66155
		629XX	77143	601XX	88100	601XX	21212	00015	27002	11949	29510	22694	33511	33323	33013	44235
		32021	55176	32511	41414	756XX	51515	11911	29511	22800	32011	33600	33510			
TTCC	29005	12425	70659	583XX	29010	50053	551XX	28008	30380	553XX	88999	77999				
TTDD	29000	12425	11900	569XX	22700	583XX	33580	549XX	44300	553XX	21212	11460	26010			

Przebieg pogody w Polsce w dniu 29.III.1976 r.

Początkowo zachmurzenie było małe i umiarkowane. Wieczorem i w nocy od północnego-zachodu w kierunku dzielnic centralnych zastąpił wzrost zachmurzenia do dużego i wystąpiły opady deszczu. Temperatura maksymalna wynosiła od 8°C w Lebie do 18°C w Lesznie i Opolu, a temperatura minimalna od 1°C w Suwałkach i Jeleniej Górze do 7°C miejscami na pozostałym obszarze. Wiatry początkowo umiarkowane w ciągu dnia wzrastające do silnych /w porywach do 20 m/sek/ z kierunków południowo-zachodnich i zachodnich.

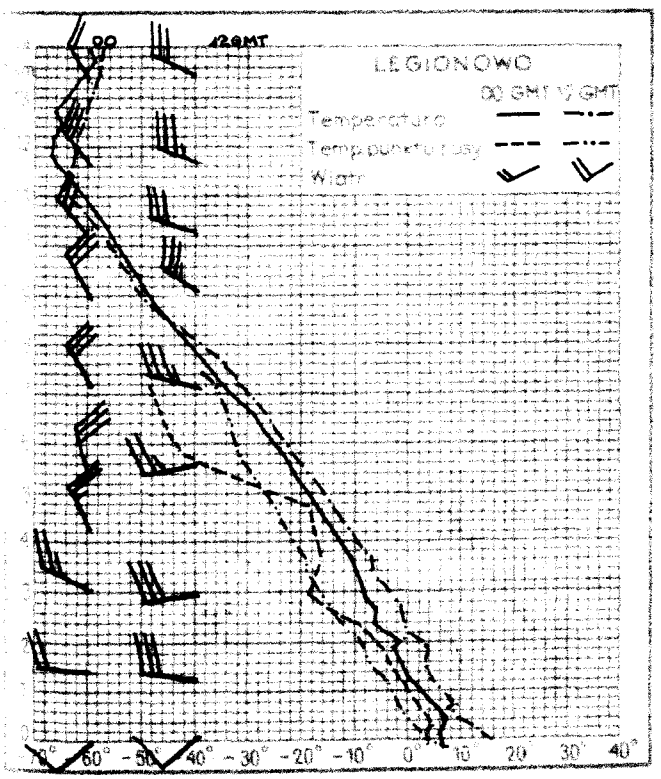



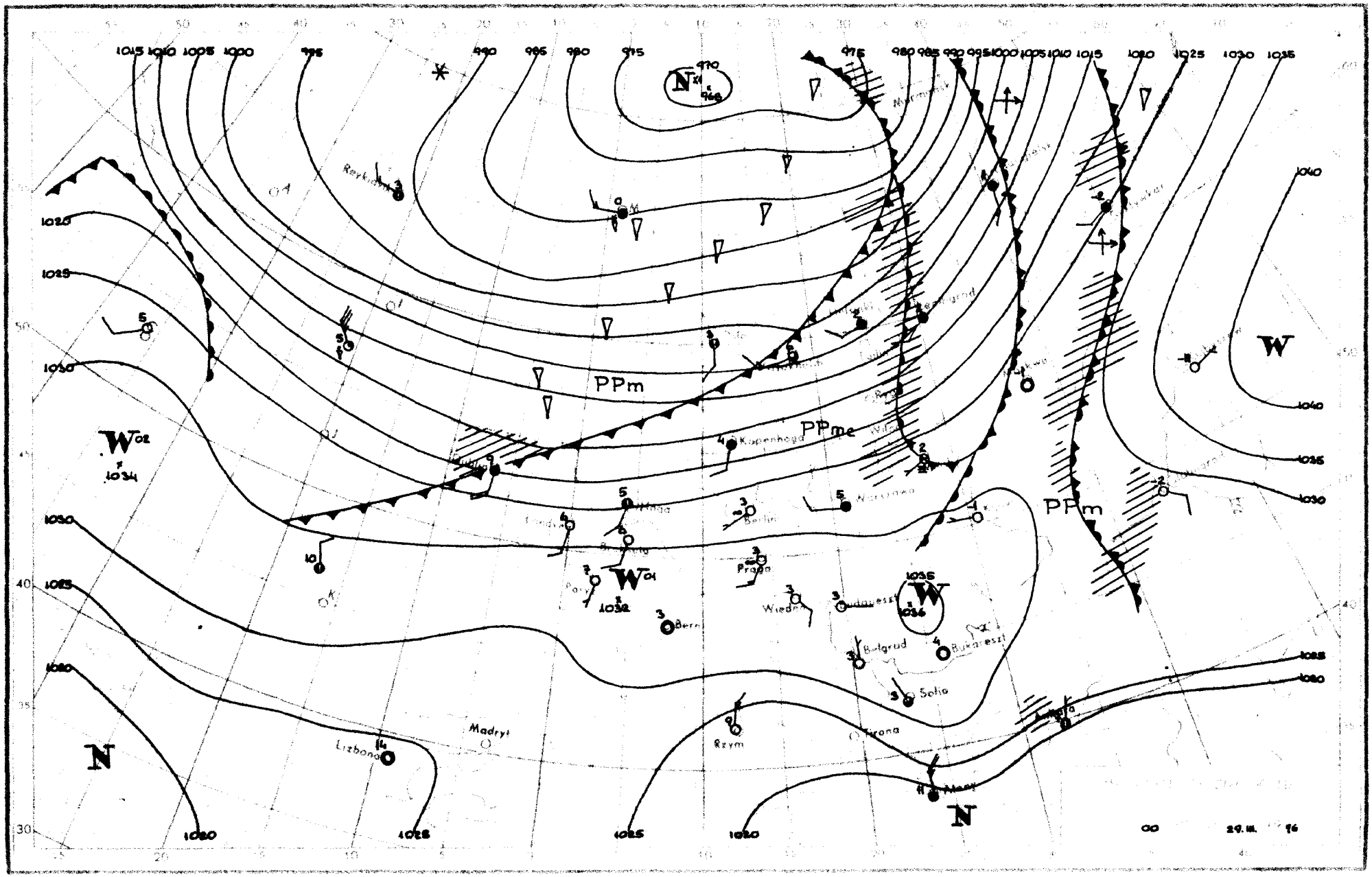
PPm
PPme
PPm
W
W
W
W
N
N
Kopenhaga
Berlin
Praga
Wiedeń
Bukareszt
Belgrad
Sofia
Madryt
Lizbona
Rzym
Genua
Berna
00
29.III.
96

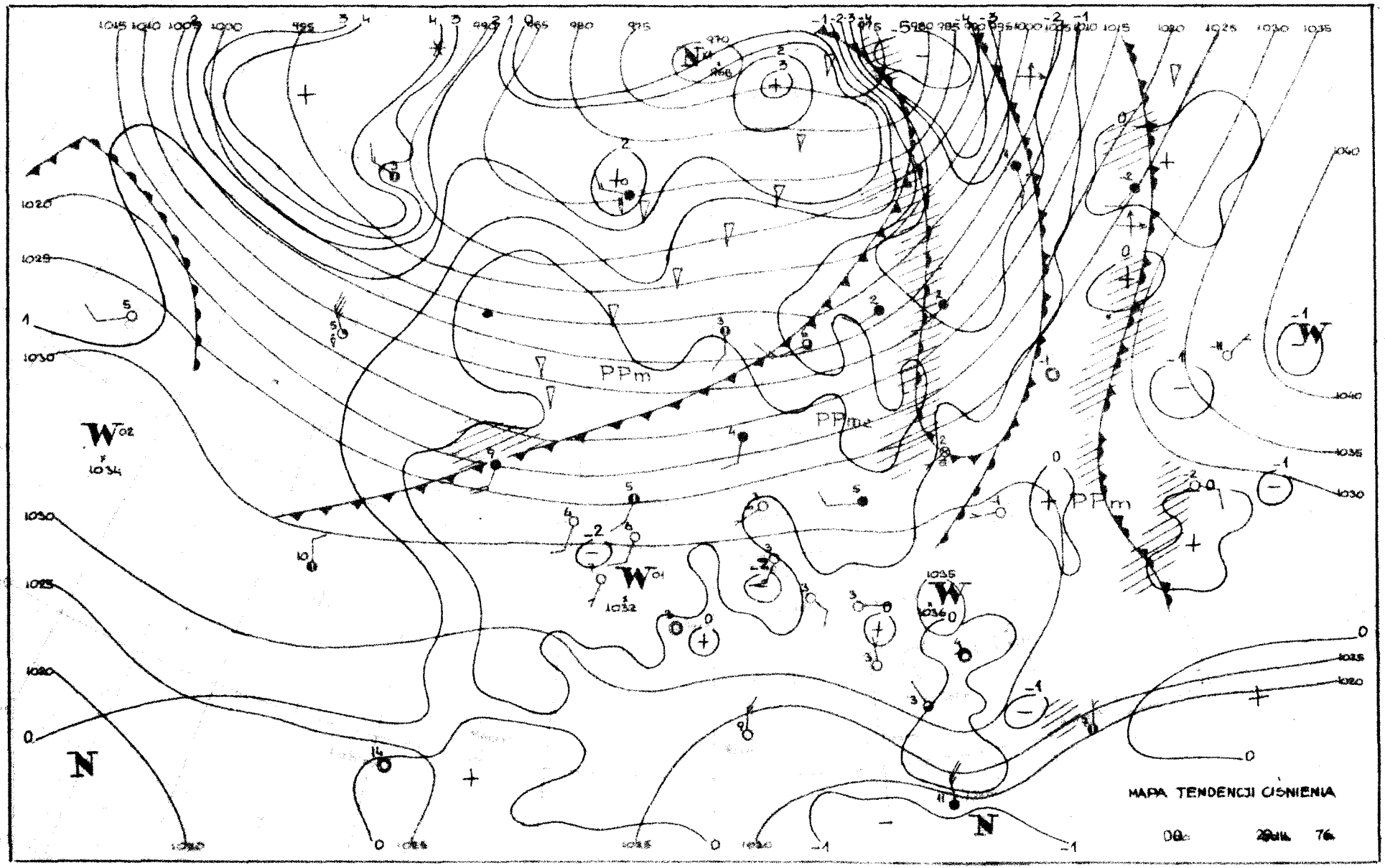
MAPA TENDENCJI CIŚNIENIA
PPm
PPm
PPm
W
W
W
W
N
N
N

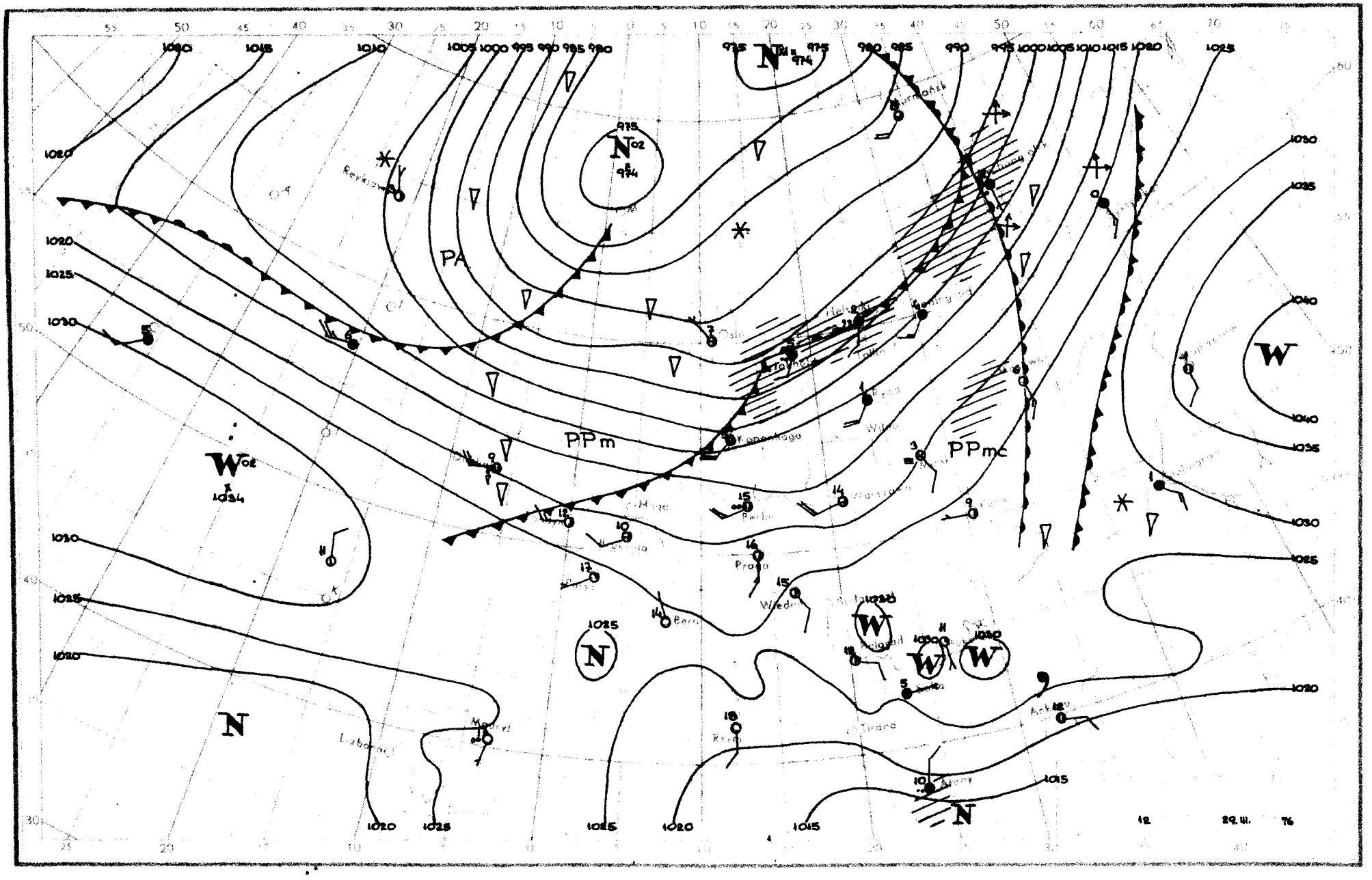
PA
PPm
PPmc
N
W
12
29.11.
76

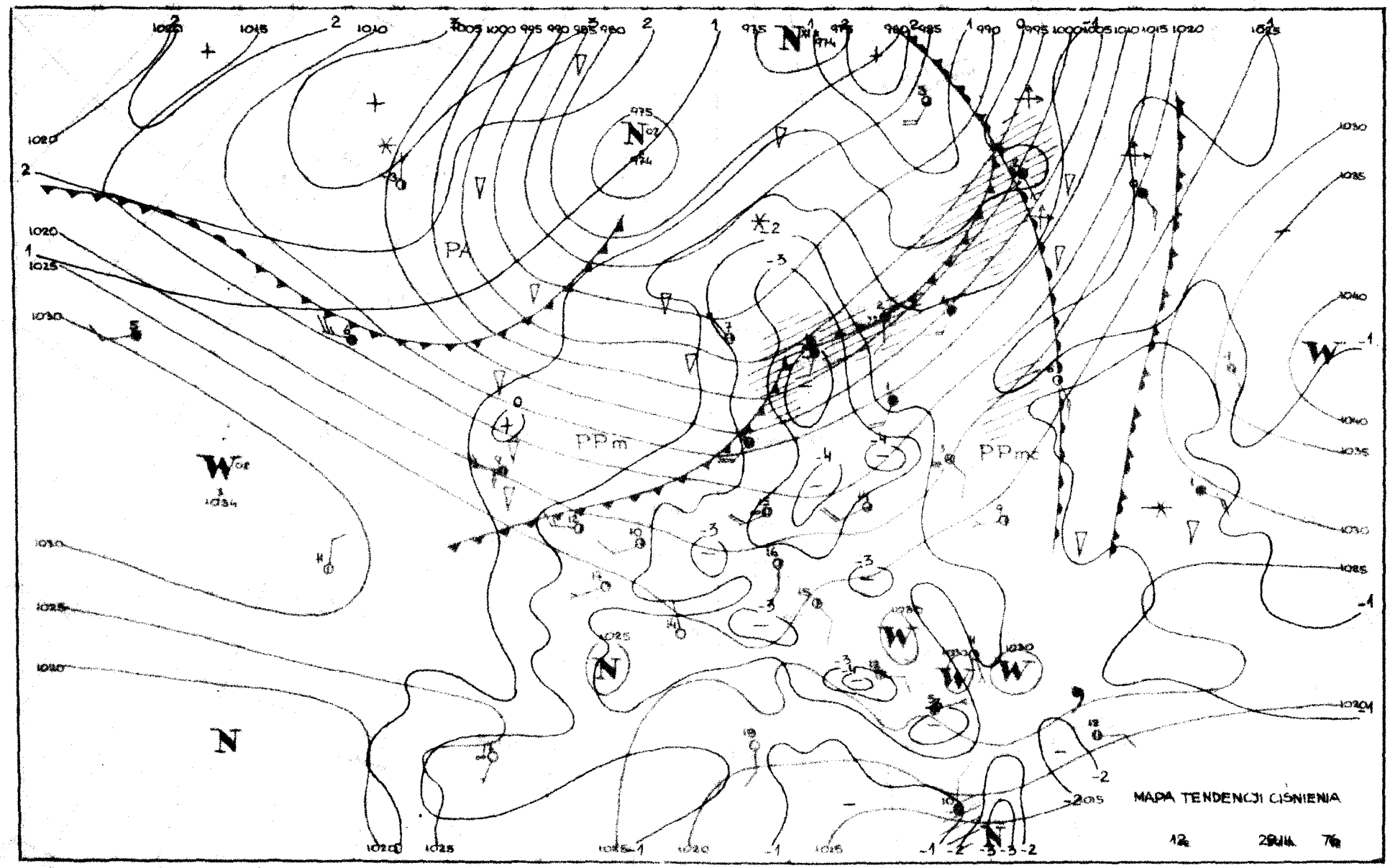
PA
PPm
PPmk
MAPA TENDENCJI CIŚNIENIA
12
29.IV.
76

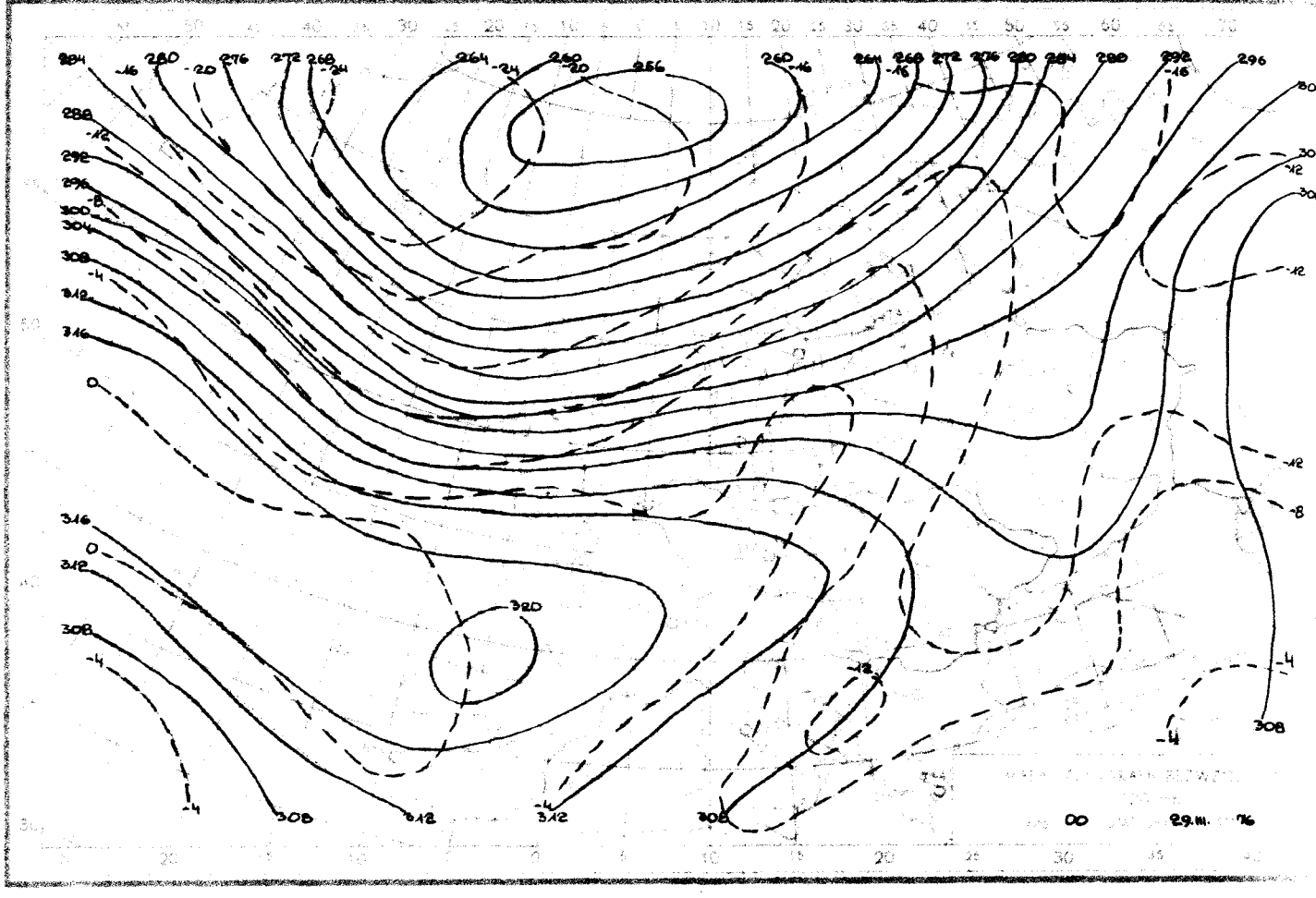

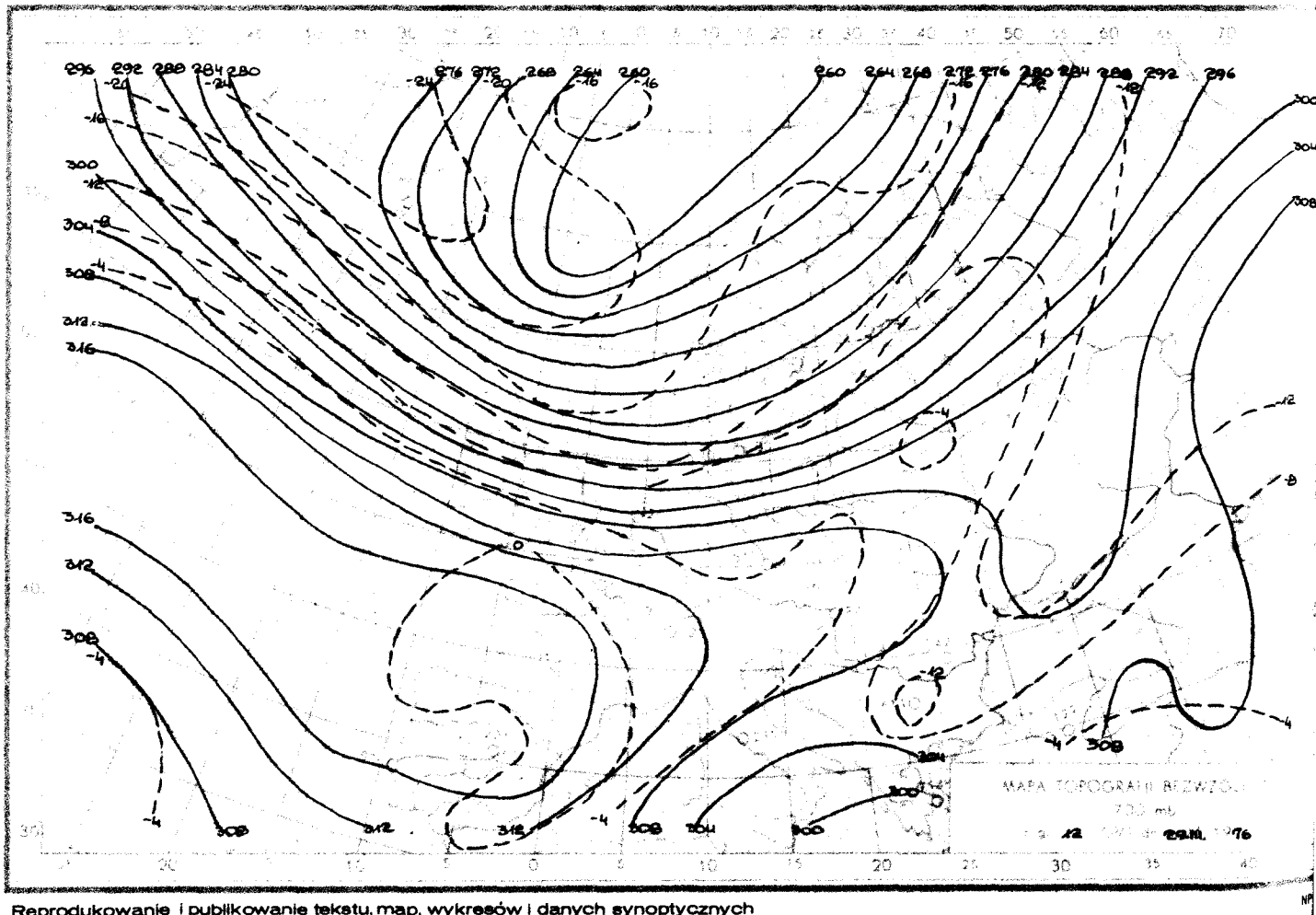

Reprodukowanie i publikowanie tekstu, map, wykresów i danych synoptycznych dozwolone wyłącznie w formie dosłownej z podaniem źródła informacji.

Druk PPWK-W-wa, Sołec 18. Zam. 4125/155/B/73-21.V.73-X-114 36-1700

INSTYTUT METEOROLOGII I GOSPODARKI WODNEJ

ZAKŁAD PROGNOZ METEOROLOGICZNYCH KRÓTKOTERMINOWYCH 01-673 WARSZAWA, UL. PODLEŚNA 61 – tel: 34-50-97

BIULETYN SYNOPTYCZNY

Dane synoptyczne z Polski w dniu 30.III.1976 r.

SYNOP z godz. 00 GMT.

105	62706	58108	07605	655XX	03612
150	82607	60036	06305	854XX	03618
195	82092	96802	07903	896XX	02813
205	82706	62026	09406	854XX	07313
235	82206	96516	07804	863XX	03718
250	82704	97031	09607	855XX	03812
272	82702	60616	08005	5742X	04713
295	82108	60021	08008	854XX	04718
330	72505	60031	11308	756XX	03809
375	72408	60022	10409	7093X	04717
400	72604	60031	12807	7097X	03707
424	42305	70031	12708	40950	04610
465	62207	60031	11807	656XX	02614
495	02105	96101	13605	00900	01723
510	22530	99021	44400	00901	52806
560	02205	65011	15307	00900	01816
570	01401	96100	15902	00900	00717
575	04702	60020	16108	00900	01722
650	11913	84380	48252	00902	55715
695	02305	98020	17807	00900	51509

SYNOP z godz. 12 GMT.

105	72610	98038	05005	5347X	00210
150	62810	70262	02703	63400	02302
195	42211	97256	02506	32402	02716
205	73009	65255	07006	734XX	03207
235	82711	97802	05103	895XX	02306
250	72708	97801	05709	725XX	02807
272	62508	70031	03208	695XX	01720
295	72308	65036	05408	734XX	03709
330	72611	60251	08309	795XX	02807
375	72508	65022	08408	6857X	01710
400	72807	75256	10008	6343X	04614
424	82708	65216	12308	857XX	03806
465	82509	60606	10207	8097X	02808
495	82005	97032	09410	5357X	05810
510	72728	97488	41954	73XXX	55805
560	82707	65011	11810	856XX	02505
570	72705	50052	11310	5357X	03810
575	82605	70011	11413	8097X	04709
650	71810	80032	44551	32448	56703
695	62409	98022	12013	10942	51811

TEMP Legionowo, godz. 00 GMT.

TTAA	30001	12374	99999	09656	24008	00088	XXXXX	XXXXX	85415	01448	26020	70951	08158	25523	50550	22123
		26534	40711	30957	27542	30907	467XX	27538	25024	583XX	28546	20163	647XX	27542	15343	571XX
		27021	10599	575XX	28020	88196	653XX	27540	77215	27550	40517					
TTBB	30000X	12374	00999	09656	11945	07856	22863	02250	33660	10958	44619	14346	55610	13741	66569	14729
		77483	24121	88401	30757	99279	531XX	11247	589XX	22196	653XX	33177	571XX	21212	00999	24008
		11950	25521	22675	25524	33376	27543	44286	27038	55215	27550	66171	27024	41414	8093X	12374
		11895	27020	22800	25022	33600	25530									
TTCC	30002	12374	70824	577XX	25516	50037	563XX	26515	30362	561XX	25015	20620	561XX	26506	88999	77999
TTDD	30000X	12374	11584	579XX	22397	541XX	33280	567XX	44212	567XX	55146	545XX	21212	11449	26510	22146
		23510														

TEMP Wrocław, godz. 00 GMT.

TTAA	30001	12425	99999	09456	20005	00108	XXXXX	XXXXX	85456	04256	28518	70003	06356	28523	50559	18131
		29032	40723	28956	29035	30921	459XX	30033	25040	525XX	30536	20182	593XX	30028	15361	593XX
		29017	10617	581XX	29516	88168	643XX	29526	77237	31038	40410					
TTBB	30000X	12425	00999	09456	11979	11257	22948	11258	33923	10059	44752	04550	55734	04558	66636	09740
		77607	09136	88413	26957	99354	37156	11282	491XX	22168	643XX	33154	595XX	44118	563XX	21212
		00999	20005	11928	28019	22785	27018	33584	28037	44534	26031	55237	31038	60152	29016	77123
		29023	41414	40950	51515	11896	28518	22800	27518	33600	27032					
TTCC	30007	12425	70481	583XX	29013	50053	577XX	88999	77999							
TTDD	30000X	12425	11910	589XX	22370	569XX	21212	11920	29512	22700	29013					

Przebieg pogody w Polsce w dniu 30.III.1976 r.

Zachmurzenie było o charakterze zmiennym. Miejscami przelotne opady deszczu i deszczu ze śniegiem. Temperatura maksymalna od 5°C w Ustce i Lebie do 16°C w Nowym Sączu, a temperatura minimalna od -2°C w Pile do 4°C w Nowym Sączu. Wiatry były silne i bardzo silne w porywach do 27 m/sek z kierunków zachodnich.

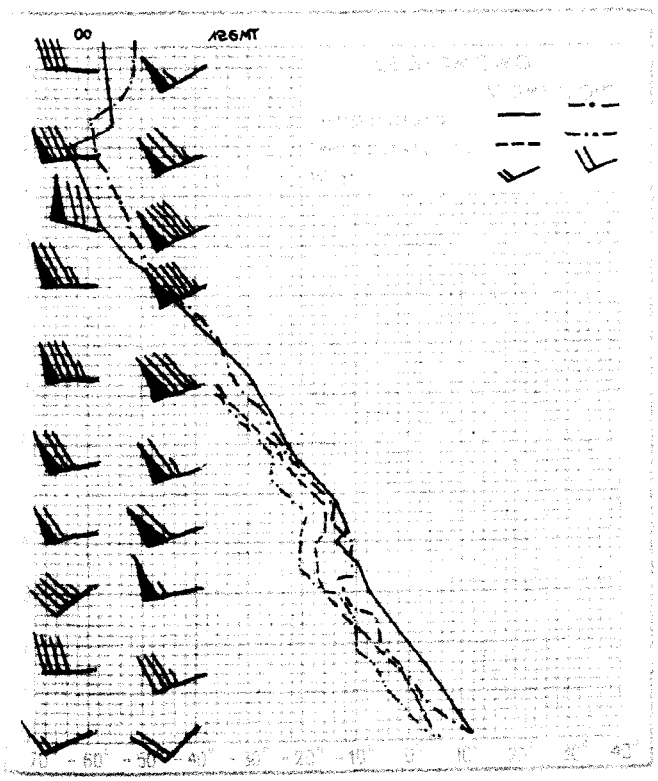

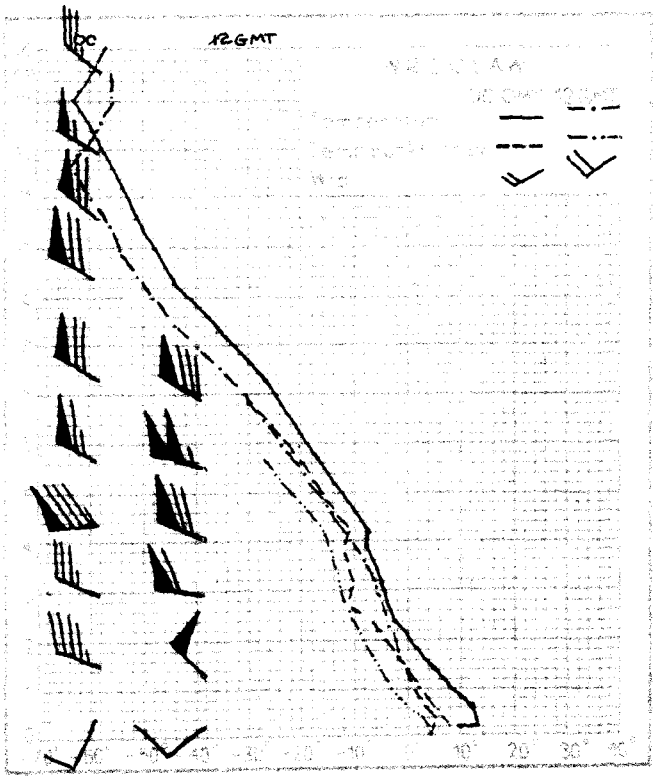

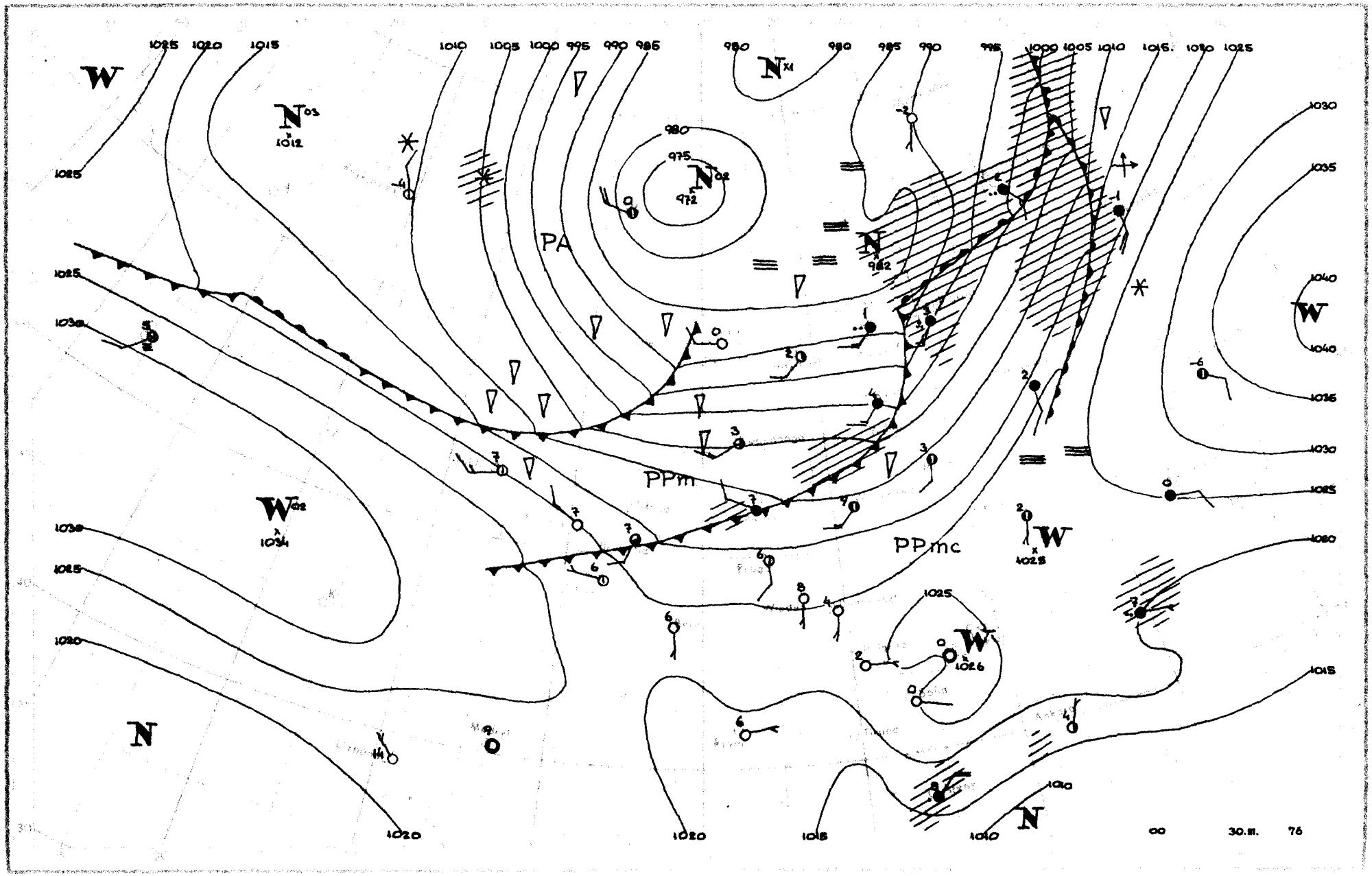
PA
PPm
PPmc
00
30.III.
76

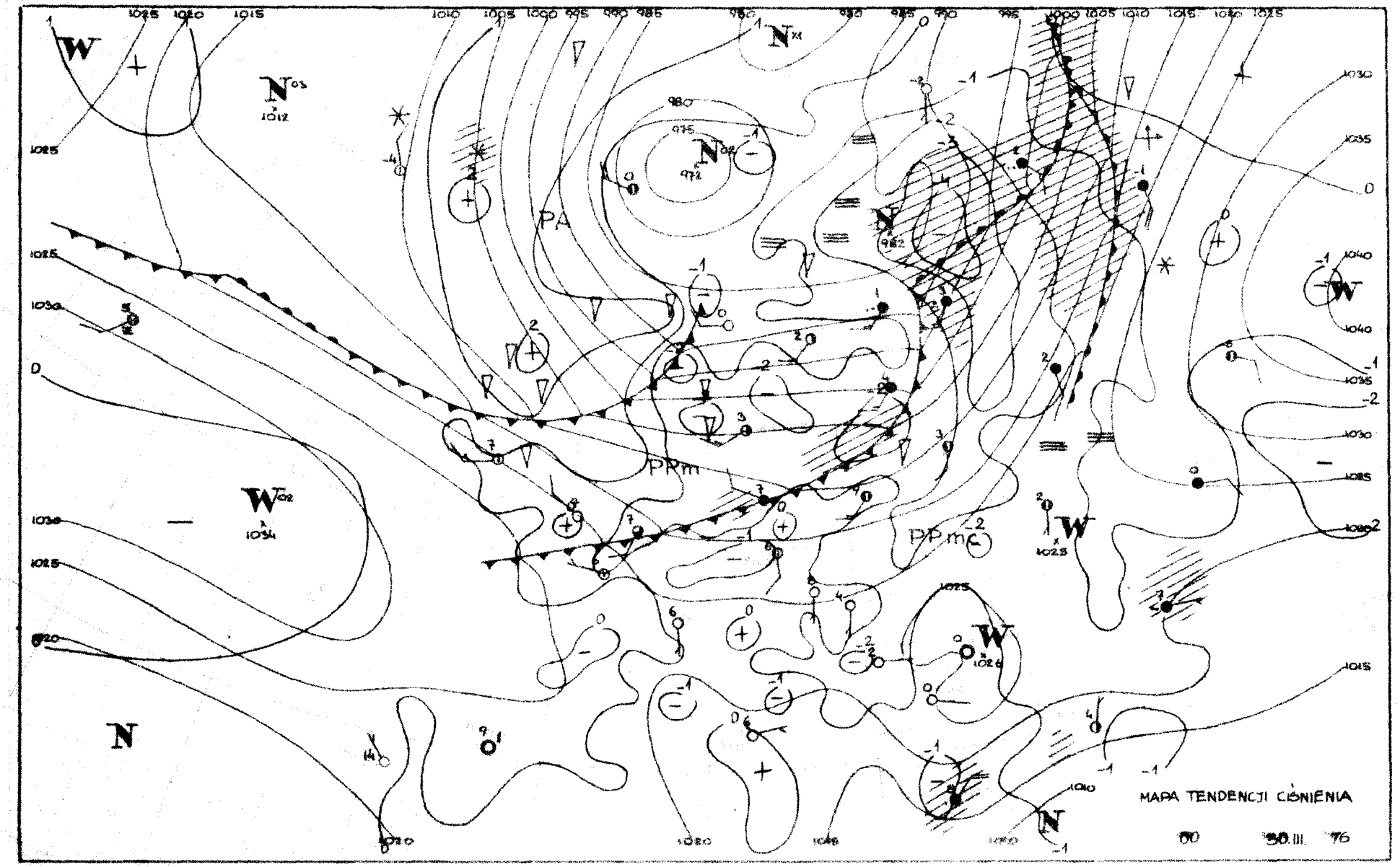
MAPA TENDENCJI CIŚNIENIA
00
30.III. 76
PA
PPm
PPmc

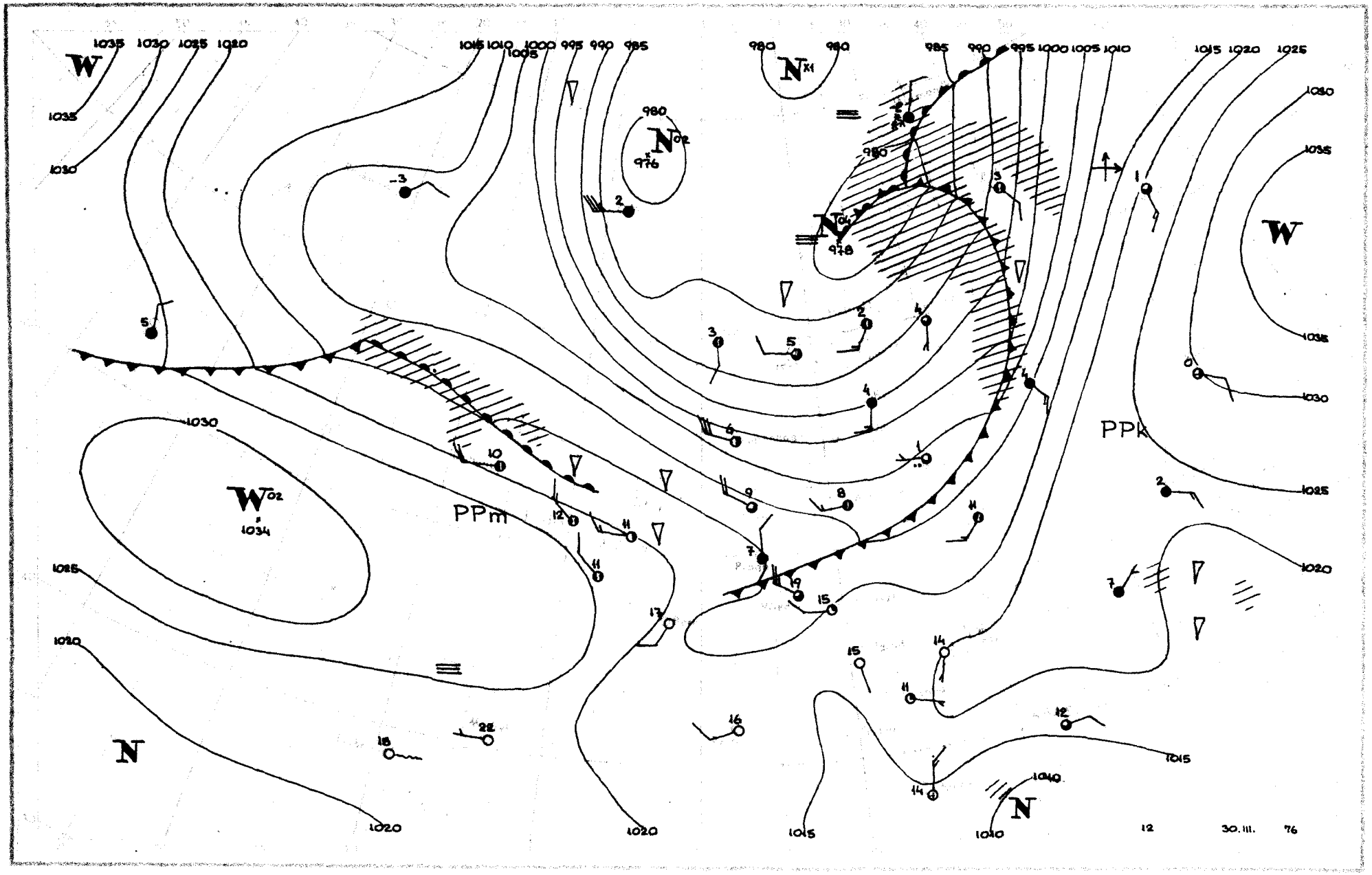
W
N
PPm
PPk
12
30.III.
76

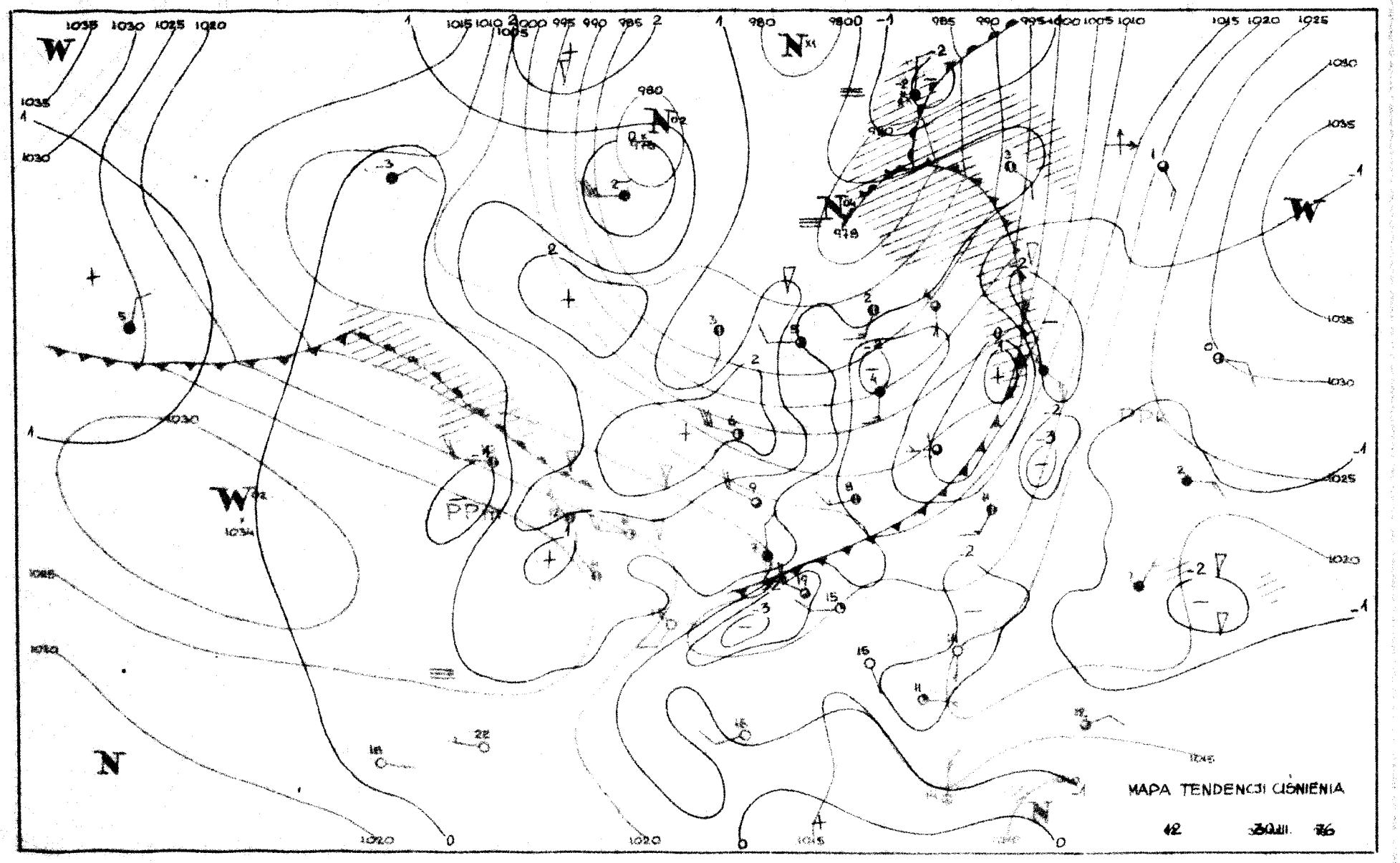
MAPA TENDENCJI CIŚNIENIA
42
30 III. 76

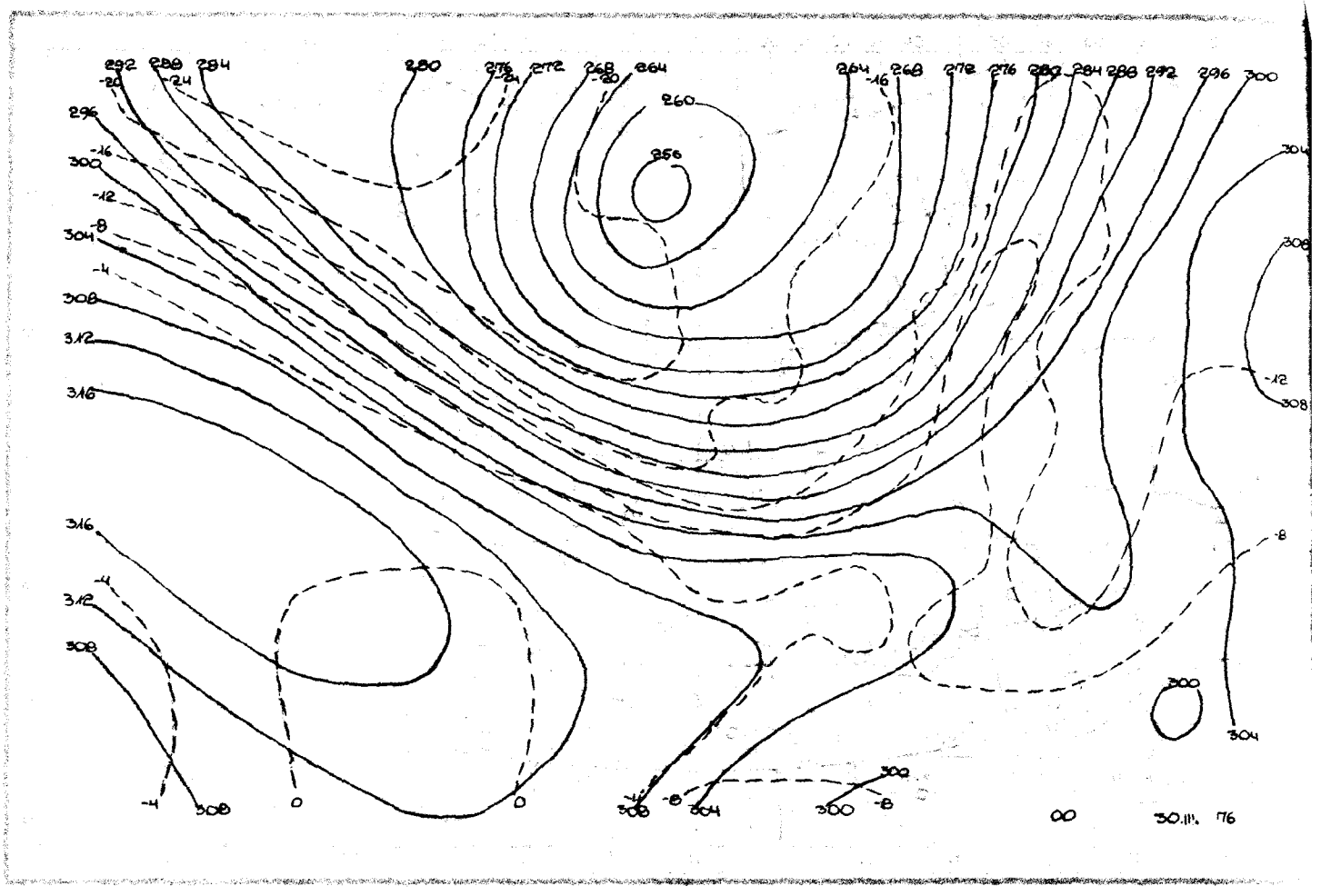

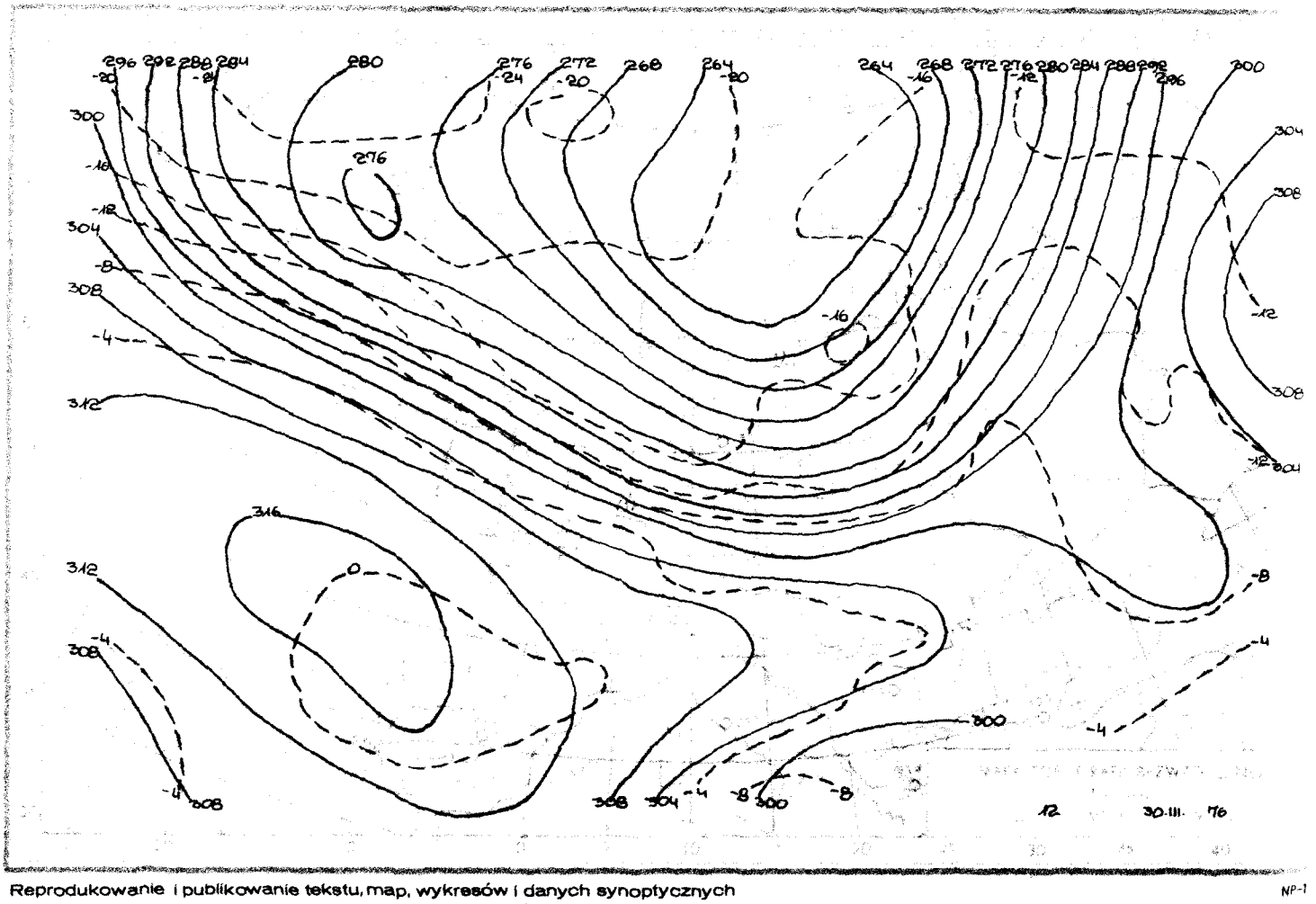

Reprodukowanie i publikowanie tekstu, map, wykresów i danych synoptycznych dozwolone wyłącznie w formie dosłownej z podaniem źródła informacji.

NP-1

Druk PPWK-W-wa, Solec 18. Zam. 4125/155/B/73-21.V.73-X-114 36-170 000

INSTYTUT METEOROLOGII I GOSPODARKI WODNEJ
ZAKŁAD PROGNOZ METEOROLOGICZNYCH KRÓTKOTERMINOWYCH – 01-673 WARSZAWA, UL. PODLEŚNA 61 – tel: 34-50-97

BIULETYN SYNOPTYCZNY

Dane synoptyczne z Polski w dniu 31.III.1976 r.

SYNOP z godz. 00 GMT.

105	72407	98031	10702	755XX	51211
150	22812	65030	07201	25500	51307
195	02407	97020	07400	00900	52214
205	02706	70020	13602	00900	52207
235	72507	97031	10601	754XX	52112
250	02703	97021	12800	00900	52318
272	02704	70020	09300	00900	53212
295	62905	60031	09900	654XX	52210
330	02406	65021	15302	00900	54119
375	02806	80018	13301	00900	51119
400	02704	84021	17402	00900	53117
424	02807	70016	17303	00900	51113
465	63007	60852	15401	694XX	51218
495	02505	97018	13601	00900	00118
510	92930	90894	44256	90XXX	57201
560	82905	60602	17704	894XX	01214
570	72704	97038	16202	755XX	02219
575	82704	60026	16206	855XX	03315
650	93113	00715	45656	90XXX	57703
695	22809	97016	15406	25500	02210

SYNOP z godz. 12 GMT.

105	71905	60816	11904	5547X	01801
150	72507	70011	11105	4563X	51203
195	72408	98012	12103	754XX	52213
205	82807	50107	11908	7622X	06702
235	81805	40851	12801	893XX	01104
250	81904	30618	14401	7722X	01802
272	62407	70021	13204	684XX	51204
295	72607	70031	13904	724XX	53103
330	82308	58107	13708	855XX	06718
375	82705	60611	16703	6542X	01501
400	72507	70032	15111	4253X	04601
424	72608	88012	16913	1163X	03709
465	82208	60618	16506	5642X	00714
495	62707	98031	17606	3355X	52804
510	72727	98484	43953	63XXX	53503
560	52208	98011	19610	55800	01803
570	82606	98011	19207	4257X	51603
575	62405	70011	19411	4264X	01608
650	23107	86038	49456	21400	57212
695	22712	98011	20408	22600	54000

TEMP Legionowo, godz. 00 GMT.

TTAA	31001	12374	99000	00610	27007	00096	00610	27007	85385	06721	29013	70868	18537	28518	50530	32762
		29024	40685	30662	29038	30880	44500	29042	25001	46500	28538	20148	49300	28031	15334	51700
		28028	10594	55100	27525	88338	43300	29042	88172	53700	28032	88424	55700	27023	77292	29043
		40105														
TTBB	31000	12374	00000	00610	11947	02318	22744	14150	33674	21134	44629	24949	55615	24357	66568	26961
		77468	35662	88412	37762	99338	43300	11206	48500	22172	53700	33153	51500	44124	55700	55106
		57100	21212	00000	27007	11774	30020	22504	29024	33370	29041	44292	29043	55115	25524	41414
		00000	51515	11803	29014	22800	29016	33600	29022							
TTCC	31001	12374	70821	54300	26020	50035	55100	26517	30361	55700	25514	20621	53900	25512	10069	49500
		25316	88999	77999												
TTDD	31000	12374	11976	54300	22841	56900	33765	53500	44550	56700	55511	55100	66301	55900	77281	53500
		88178	54100	99132	50600	11120	52300	22083	46700	21212	11526	26519	22182	24012	33092	27517
		44083	28513													

TEMP Wrocław, godz. 00 GMT.

TTAA	31007	12425	99003	04026	29005	00140	03826	29005	85430	06132	30522	70930	15147	29031	50545	22730
		40706	32538	30902	47900	25020	55700	20160	57100	15343	54500	10600	57300	88225	61300	XXXXX
		77999														
TTBB	31000	12425	00003	04026	11944	00818	22887	03722	33760	12142	44676	16334	55641	15537	66586	16341
		77549	19735	88530	19733	99500	22730	11472	23534	22352	39135	33264	54500	44250	55700	55225
		61300	66191	55500	77160	56700	88450	54500	99112	58300	21212	00003	29005	11889	31024	22797
		30521	33550	30546	41414	00900	51515	11897	31022	22800	30521	33600	30039			
TTDD	31080	12425	11850	55900												

Przebieg pogody w Polsce w dniu 31.III.1976 r.

W dzielnicach południowych zachmurzenie było małe lub umiarkowane. Na pozostałym obszarze zachmurzenie było duże z większymi przejaśnieniami i rozpogodzeniami. Miejscami wystąpiły opady deszczu, a na północy kraju śniegu. Temperatura maksymalna wynosiła od 4°C w Suwałkach, Mławie i Chojnicach do 14°C w Słubicach i Kroaławiu, a temperatura minimalna wynosiła od -3°C w Mszczonie i 0°C w Krakowie do 8°C w Kołobrzegu, Świnoujściu i Resku. Wiatry były umiarkowane i dość silne w porywach bardzo silne do 17 m/sek z kierunków zachodnich i południowo-zachodnich.





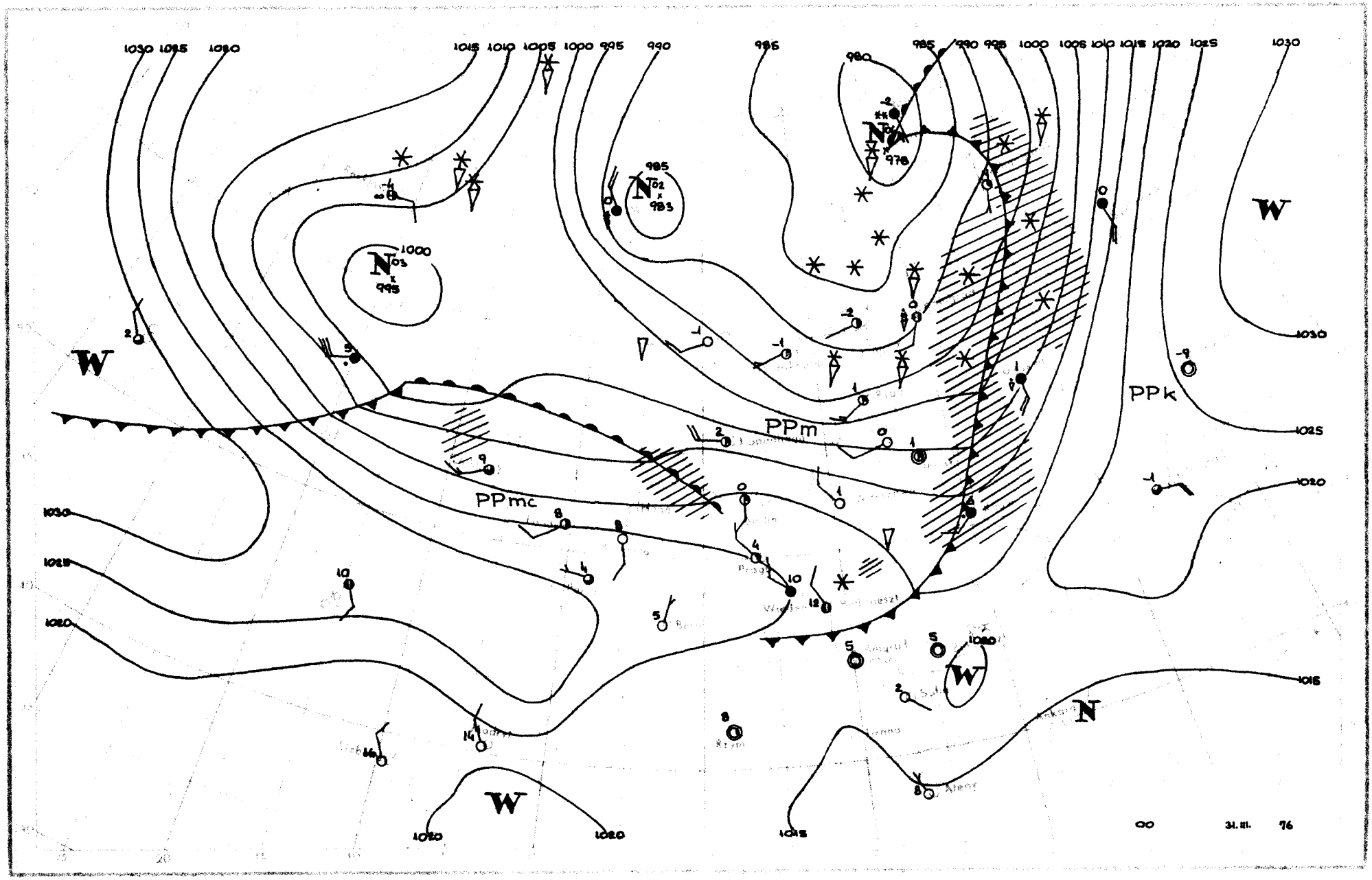
PPmc
PPm
PPk
W
N
00
31.III.
76

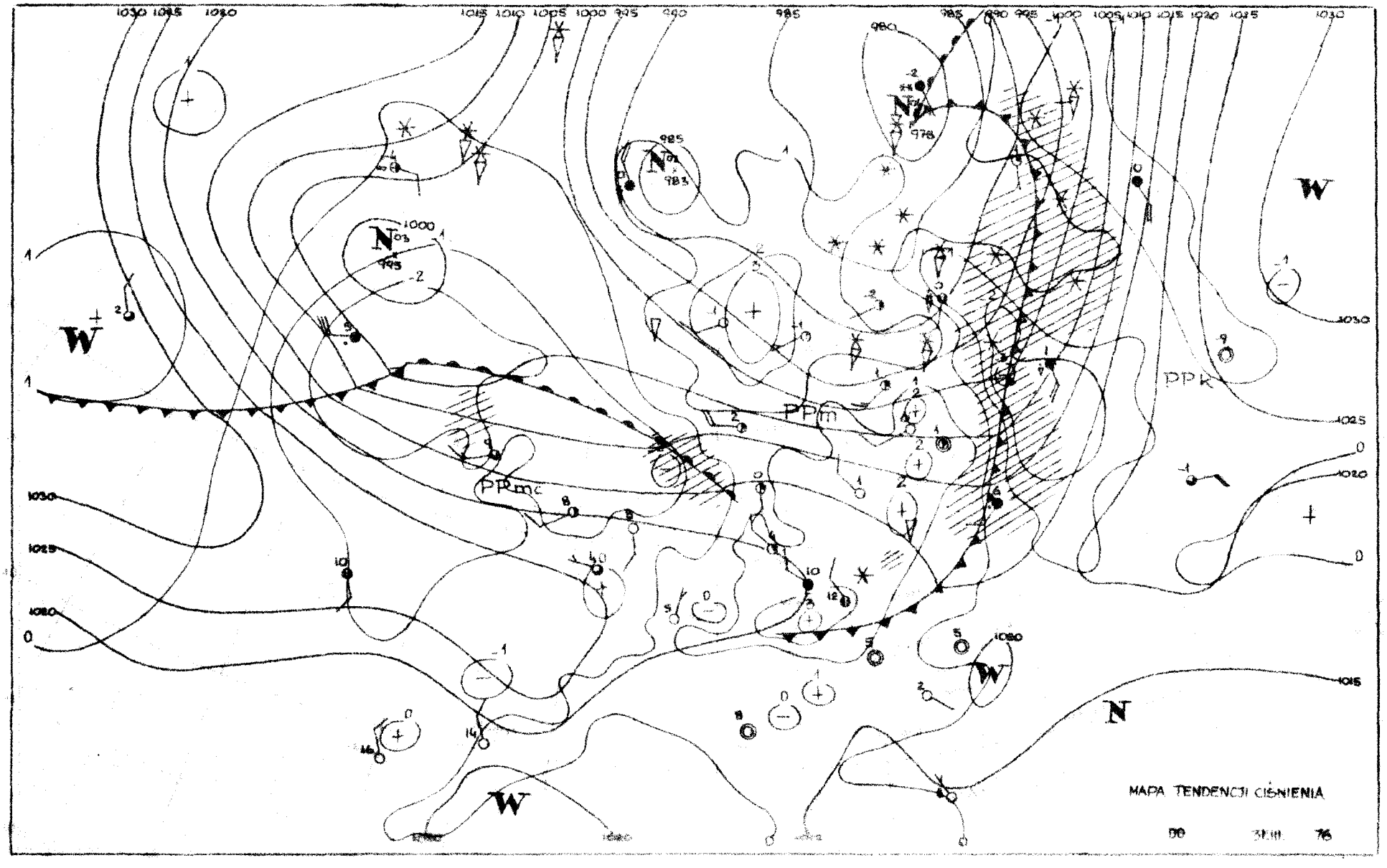
MAPA TENDENCJI CIŚNIENIA
00 31.III. 76
PPm
PPmc
PPK
W
N

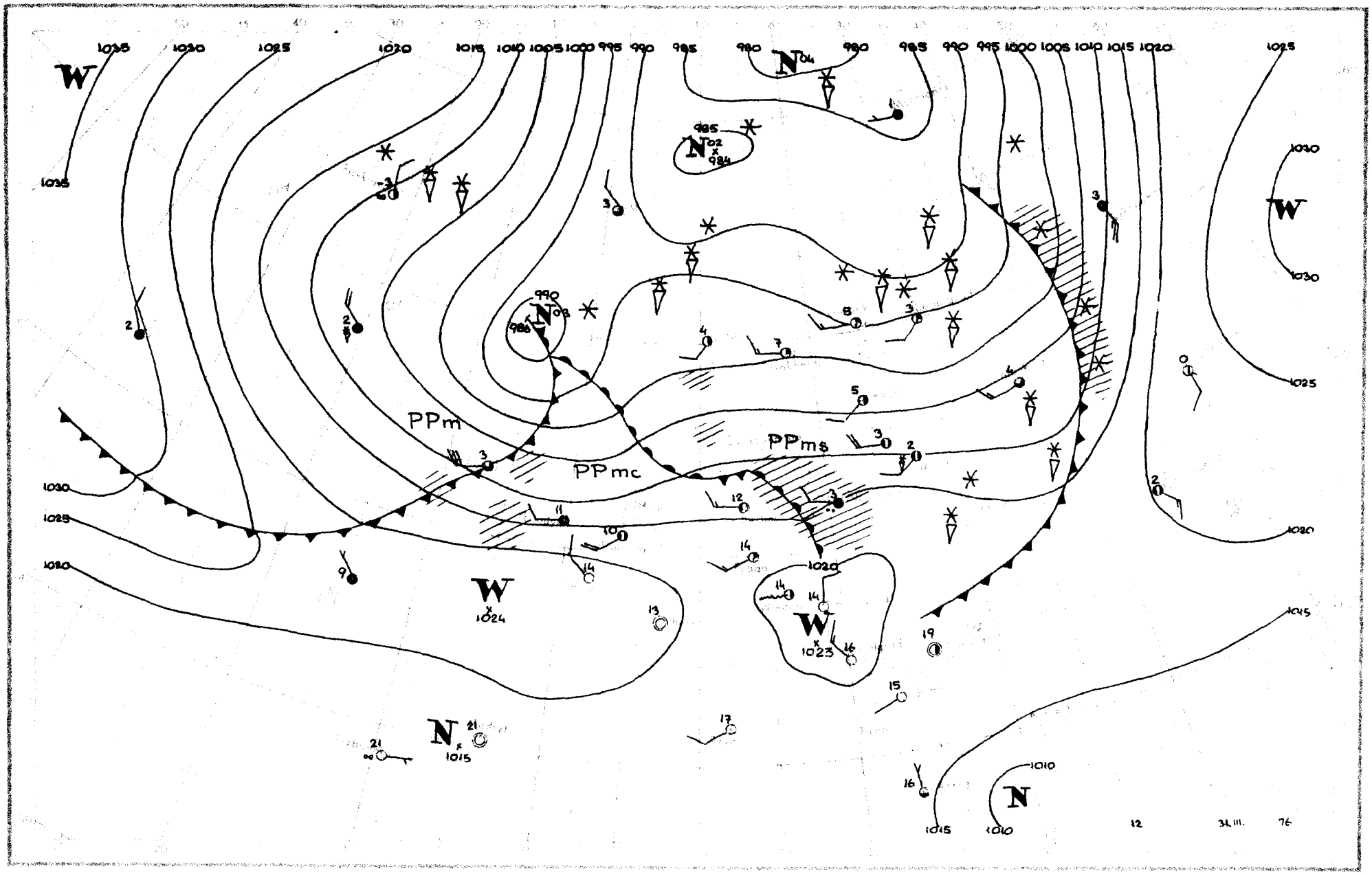
W
N
PPm
PPmc
PPms
1024
1023
1015
12
31.III.
76

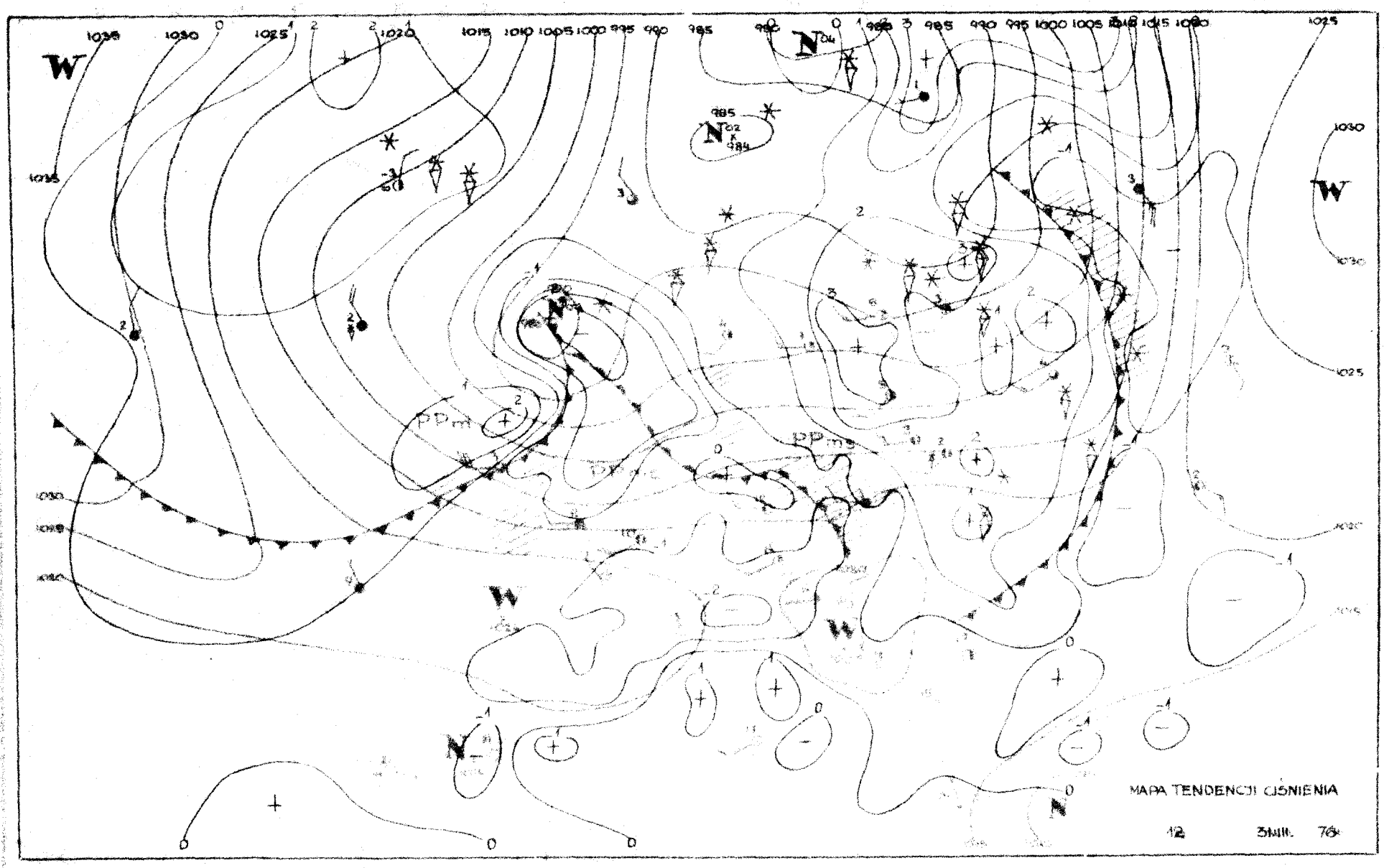
MAPA TENDENCJI CIŚNIENIA
12
3 III.
76

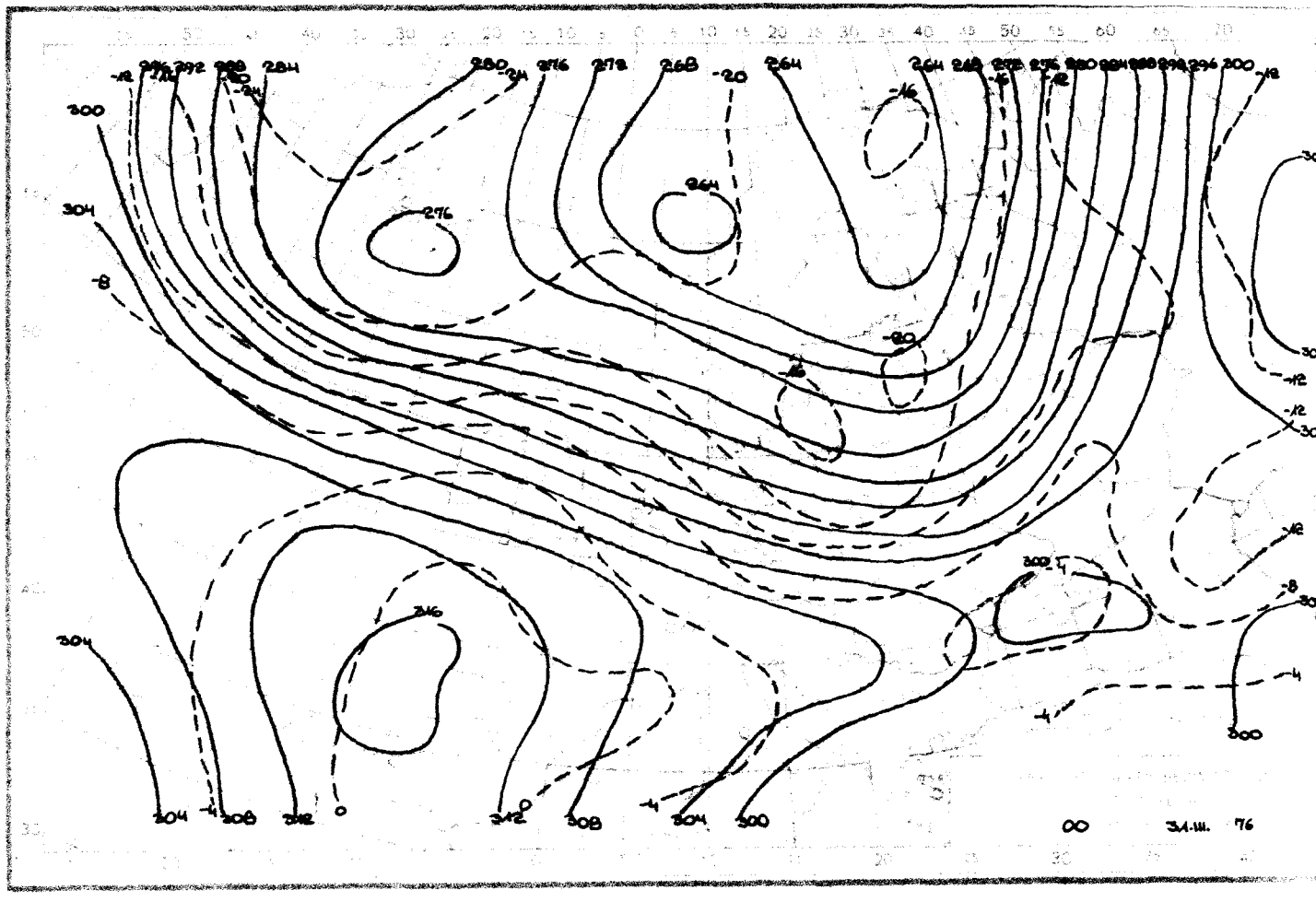

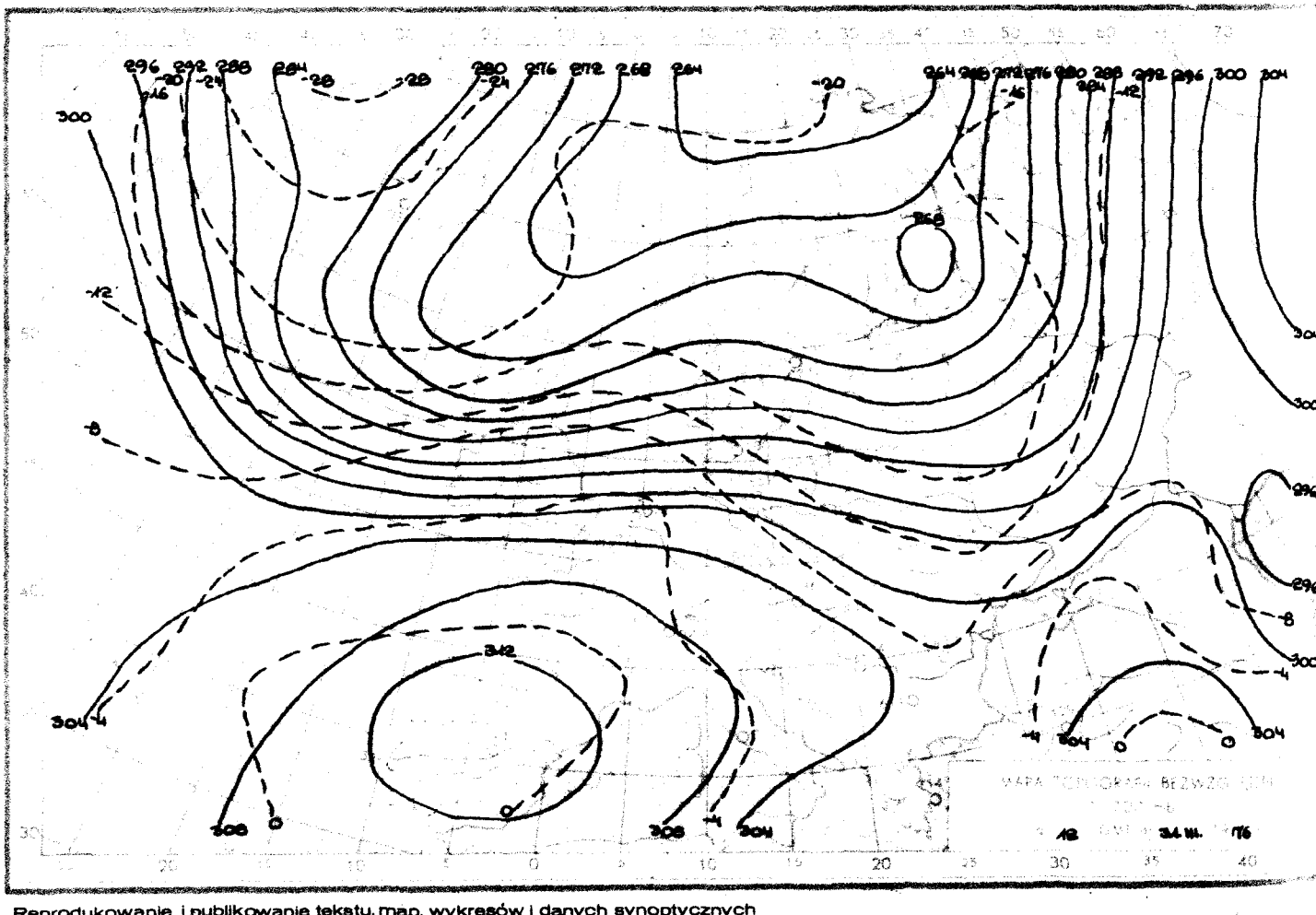

Reprodukowanie i publikowanie tekstu, map, wykresów i danych synoptycznych dozwolone wyłącznie w formie dosłownej z podaniem źródła informacji.

Druk PPWK-W-wa, Solec 18. Zam. 4125/155/B/73-21.V.73-X-114 36-17