HIDROMETEOROLOŠKA SLUŽBA FNRJ

Service Hydrométéorologique de la RFP de Yougoslavie

Godina V

Broj 1

MESEČNI METEOROLOŠKI IZVEŠTAJ

Bulletin Météorologique Mensuel

Januar 1953

LIBRARY

N.O.A.A.
U.S. Department of Commerce

QC
989
.48
M47
G.5
(1953)

Izdaje Savezna Uprava Hidrometeorološke službe

B E O G R A D

1 9 5 3

National Oceanic and Atmospheric Administration

Environmental Data Rescue Program

ERRATA NOTICE

One or more conditions of the original document may affect the quality of the image, such as:

Discolored pages
Faded or light ink
Binding intrudes into the text

This document has been imaged through the NOAA Environmental Data Rescue Program. To view the original document, please contact the NOAA Central Library in Silver Spring, MD at (301) 713-2607 x124 or www.reference@nodc.noaa.gov.

Information Manufacturing Corporation
Imaging Subcontractor
Rocket Center, West Virginia
September 14, 1999

S P I S A K

Meteoroloških stanica čiji se podaci publikuju u "Mesečnom meteorološkom biltenu "SUHMS-e"

Red. br.	STANICA	Red. stanice	geogr. koordinate: Nadm. visina	Širina φ N	Dužina λ E Gr
1	Maribor	I	275	46°32'	15 39
2	M.Sobota	II	187	46 39	16 12
3	Planica	I	864	46 30	13 43
4	S o č a	IV	476	46 20	13 40
5	Jezersko	II	906	46 25	14 30
6	Ljubljana	opš.	300	46 04	14 31
7	Črnomelj	II	438	46 30	15 07
8	Celje	II	242	46 15	15 14
9	Varaždin	II	174	46 18	16 21
10	Križevci	II	146	46 01	16 33
11	Palić	II	102	46 06	19 46
12	Ajdovščina	I	108	45 53	13 53
13	Postojna	III	533	45 46	14 12
14	Loški Potok	IV	780	45 42	14 36
15	J a r g	II	863	45 36	14 38
16	Novo Mesto	III	193	45 48	15 11
17	Črnomelj	III	156	45 34	15 12
18	K r š k o	III	168	45 58	15 29
19	Zagreb-Grič	opš.	157	45 49	15 59
20	Sljeme	opš.	999	45 34	15 57
21	Virovitica	II	122	45 50	17 23
22	Feričanci	IV	127	45 32	17 59
23	Osijek	I	91	45 33	18 41
24	Sombor	III	91	45 47	19 06
25	Vrbas	III	84	[illegible]	[illegible]
26	Senta	III	78	45 56	20 06
27	Kikinda	III	82	45 51	20 27
28	Poreč	II	15	45 14	13 36
29	Pazin	II	293	45 14	13 56
30	Rijeka	I	100	45 20	14 28
31	Pletak	III	1111	45 25	14 34
32	L i š	IV	726	45 17	14 43
33	Crikvenica	II	4	45 10	14 42
34	Ravna Gora	III	793	45 23	14 57
35	Ogulin	II	323	45 16	15 14
36	Karlovac	II	124	45 30	15 30
37	Blunj	II	258	45 07	15 37
38	Topusko	I	120	45 18	15 59
39	Sisak	II	119	45 29	16 23
40	Sunja	IV	100	45 20	16 34
41	Bos.Dubica	III	100	45 11	16 48
42	Lijak	II	154	45 25	17 10
43	Sl.Požega	II	152	45 20	17 41
44	Sl.Brod	I	96	45 09	18 01
45	Orašje n/s	IV	87	45 02	18 42
46	Ilok	IV	133	45 14	19 23
47	Beč.Petrovac	III	85	45 22	19 37
48	Novi Sad	I	84	45 20	19 51
49	I r i g	III	140	45 06	19 52
50	Zrenjanin	II	87	45 23	20 23
51	B.Ranković evo	IV	100	45 03	21 01
52	K o n a k	IV	80	45 19	20 55
53	Vršac	I	84	45 09	21 19
54	Iyla	I	/31/	44 51	13 51
55	Mali Lošinj	I	/51/	44 32	14 28
56	Otočac	II	459	44 52	15 14
57	Gospić	I	566	44 32	15 23
58	Bihać	I	231	44 49	15 51
59	Drinić	III	730	44 31	16 27
60	Trijedor	IV	135	44 39	16 43
61	Banja Luka	I	160	44 47	17 12
62	Derventa	III	105	44 59	17 54
63	Vrućica Teslić	III	210	44 36	17 51
64	Tuzla	II	305	44 32	18 42
65	Brčko	IV	96	44 53	18 49
66	Bijeljina M.S.	IV	90	44 45	19 14
67	Sr.Mitrovica	II	81	44 58	19 38
68	Š a b a c	III	80	44 46	19 41
69	Beograd	opš.	132	44 48	20 28
70	Sojot	IV	168	44 31	20 35
71	Kovin	III	73	44 45	21 00
72	Bela Crkva	III	89	44 54	21 25
73	V.Gradište	II	79	44 46	21 31
74	Kladovo	IV	68	44 36	22 37
75	Z a d e r	I	/2/	44 07	15 14
76	Knin	I	235	44 02	16 12
77	Jajce	II	384	44 20	17 16
78	Zenica	II	316	44 12	17 55
79	Han Lijesak	IV	1110	44 05	18 58
80	Kaviljače	III	146	44 31	19 10
81	Valjevo	II	175	44 17	19 56
82	U b	IV	91	44 27	20 04
83	Aranđelovac	III	280	44 18	20 33
84	Kragujevac	II	190	44 02	20 56
85	Sm.Palanka	III	109	44 22	20 57
86	Despotovac	IV	190	44 06	21 27
87	Žagubica	III	314	44 12	21 47
88	Majdanpek	IV	340	44 25	21 56
89	Negotin	II	40	44 14	22 32
90	Split-Marjan	opš.	122	43 31	16 26
91	Sinj	II	304	43 42	16 39
92	L i v n o	II	736	43 50	17 01
93	Imotski	III	750	43 49	17 37
94	Bradina	IV	860	43 45	18 01
95	Sarajevo	I	630	43 52	18 26
96	Bjelašnica	opš.	2067	43 42	18 15
97	Kalinovik	II	1080	43 30	18 27
98	Sokolac	III	872	43 36	18 48
99	Višegrad	IV	364	43 47	19 18
100	Paliasd-Zlatibor	III	1030	43 44	19 43
101	T.Užice	II	439	43 50	19 52
102	Ivanjica	IV	465	43 35	20 14
103	Ranković evo	II	217	43 48	20 41
104	Čuprija	II	123	43 56	21 22
105	Soko Banja	III	300	43 39	21 53
106	Zaječar	III	137	43 53	22 17
107	Aldinac	IV	650	43 32	22 27
108	Komiža	III	6	43 03	16 06
109	Hvar	I	20	43 10	16 27
110	Imotski	II	395	43 27	17 13
111	Široki Brijeg	IV	270	43 23	17 36
112	Čapljina	III	10	43 07	17 42
113	Metković	III	32	43 03	17 39
114	Mostar	I	99	43 20	17 49
115	Gacko	I	960	43 10	18 32
116	Žabljak	IV	1450	43 09	19 07
117	Pljevlja	I	769	43 21	19 22
118	Trijepolje	IV	448	43 23	19 39
119	Bijelo Polje	III	586	43 02	19 45
120	Sjenica	II	1017	43 17	20 00
121	Novi Pazar	III	543	43 08	20 31
122	Kopaonik	III	1710	43 17	20 48
123	Aleksandrovac	III	359	43 27	21 04
124	Kuršumlija	III	380	43 08	21 16
125	N i š	II	202	43 20	21 54
126	Dimitrovgrad	II	445	43 00	22 45
127	Vela Luka	III	30	42 58	16 43
128	Orebić	IV	3	42 58	17 10
129	Dubrovnik	II	49	42 39	18 06
130	Trebinje	IV	273	42 43	18 21
131	Crkvice	III	1050	42 34	18 38
132	Nikšić	I	637	42 47	18 58
133	Kolašin	II	965	42 50	19 32
134	Čakor	IV	1570	42 40	20 01
135	Peć	III	504	42 40	20 18
136	Vučitrn	II	518	42 49	20 58
137	Priština	III	572	42 39	21 09
138	Sijer.Banja	IV	456	42 47	21 36
139	Vranje	II	460	42 33	21 50
140	Vlasotince	III	270	42 58	22 08
141	Vlasina	III	1220	42 44	20 20
142	Cetinje	II	659	42 24	18 56
143	Titograd	I	53	42 26	19 17
144	Prizren	III	350	42 15	20 42
145	Suva Reka	IV	444	42 22	20 50
146	Tetovo	III	460	41 59	20 58
147	Skoplje	I	240	41 58	21 28
148	Kumanovo	III	500	42 39	21 39
149	Kriva Palanka	II	691	42 12	22 20
150	Ulcinj	I	27	41 56	19 12
151	Mavrovo	III	1195	41 42	20 46
152	Lazaropolje	II	1335	41 32	20 30
153	Štip	II	322	41 44	22 12
154	Kočane	III	338	41 55	22 25
155	Berovo	II	837	41 43	22 52
156	O h r i d	II	760	41 07	20 48
157	Kruševo	III	1100	41 22	21 15
158	Bitolj	II	587	41 03	21 22
159	Prilep	II	661	41 21	21 33
160	Demir Kapija	II	110	41 25	22 15
161	Djevdjelija	III	57	41 08	22 30

Scale
[1:5,000,000]

"Mesečni bilten" -SUHMS-
Godine 1953, Januar

LJUBLJANA

φ=46°04'N λ=14°31'E Gr

H_e=300 H_b=301,0 h_t=2,0 h_s=16,0 h_r=1,5

Date	P	T			U	e	B	I	D,F			R	W
Dan	Sred. dnev. vazd. pritisak mm Hg	Temperature vazduha °C			Srednje dnevne			Insolacija broj sati h	Veter /0-12/ B			Padavine 7^h-7^h količine mm	Pojave
		Sred. dnev.	Max.	Min	rel. vlaga %	prit. vod. pare mm Hg	oblačnost /0-10/		7h	14h	21h		
1	2	3	4	5	6	7	8	9	10	11	12	13	14
1	720,5	1,5	2,7	0,7	98	5,0	10,0	0,0	SE 1	N 1	WNW 1	19,9	≡●R≡
2	21,2	1,2	2,4	0,0	96	4,8	10,0	0,0	- 0	- 0	- 0	29,6	≡*●≡
3	26,0	1,1	2,2	0,0	96	4,8	10,0	0,0	- 0	- 0	- 0	16,7	≡*●≡
4	30,6	0,5	1,6	0,1	93	4,4	10,0	0,0	- 0	E 2	N 1	1,7	═ ≡
5	34,8	0,5	1,6	-0,5	86	4,1	10,0	0,0	- 0	E 2	NW 1	-	* ≡
6	24,4	-1,0	0,4	-1,5	91	3,9	10,0	0,0	E 2	NE 1	- 0	0,3	* ≡
7	25,8	0,6	2,4	-1,3	92	4,4	10,0	0,0	- 0	- 0	- 0	3,9	*,≡≡
8	27,8	0,4	2,1	-0,7	92	4,3	10,0	0,0	- 0	NW 2	- 0	0,4	*═≡
9	30,7	0,2	3,7	-1,3	87	4,0	6,3	0,2	- 0	E 2	ESE 1	0,0	═ ≡
10	32,3	-2,5	-0,8	-4,3	89	3,4	9,7	2,1	N 1	NE 1	- 0	-	═ ≡
11	38,1	-2,8	-0,8	-5,7	92	3,4	9,7	0,0	- 0	- 0	S 1	-	═V≡
12	41,4	-3,0	-0,3	-5,7	77	2,8	7,0	3,2	SW 2	- 0	- 0	-	═,≡
13	42,2	-3,0	-1,6	-4,1	79	2,9	9,7	0,0	ESE 3	ESE 1	- 0	0,0	*═≡
14	40,3	-2,1	0,8	-3,4	80	3,1	9,3	0,9	- 0	E 3	SE 1	0,0	*═≡
15	41,3	-5,0	-1,1	-7,9	85	2,7	5,0	0,0	- 0	- 0	- 0	0,0	═ ≡
16	41,4	-6,9	-3,3	-9,8	94	2,6	9,7	4,1	N 1	- 0	- 0	-	═V≡
17	43,8	-2,3	2,7	-6,9	77	2,9	6,7	5,8	- 0	S 2	- 0	-	═ ≡
18	43,2	-3,2	0,4	-5,4	90	3,3	9,0	0,9	- 0	- 0	- 0	-	═ ≡
19	40,2	-4,1	-1,2	-6,0	86	2,9	5,7	1,2	- 0	NW 2	- 0	-	≡*≡
20	44,6	-3,7	2,1	-10,0	58	1,9	3,7	7,1	- 0	NE 5	NE 3	0,0	═ ≡
21	45,5	-7,6	0,1	-13,7	73	1,8	1,7	7,8	NW 1	NW 1	- 0	-	═ ≡
22	41,3	-7,4	1,3	-13,1	82	2,1	0,3	3,3	- 0	- 0	SW 1	-	═ ≡
23	38,8	-5,0	3,6	-12,4	80	2,5	3,0	3,7	- 0	- 0	- 0	-	═ ≡
24	38,1	-5,7	1,5	-11,2	91	2,8	3,3	3,7	- 0	NW 1	- 0	-	═V≡
25	32,8	-4,1	3,9	-12,0	91	3,3	10,0	0,0	- 0	- 0	- 0	-	═V,*≡
26	35,3	1,2	4,8	-0,4	83	4,1	7,3	0,0	- 0	S 1	SE 2	2,7	*═ ≡
27	43,4	-2,9	1,7	-4,5	70	2,6	6,7	7,5	E 2	NNW 1	SSW 1	-	≡
28	39,1	-4,5	3,0	-10,2	78	2,6	9,7	0,0	- 0	- 0	NW 3	-	═V≡
29	38,0	-0,1	8,2	-8,1	73	3,2	3,7	7,1	N 1	SW 3	- 0	-	≡
30	41,4	-1,3	5,1	-6,0	85	3,5	3,3	3,7	- 0	- 0	- 0	-	≡V≡
31	31,5	-0,4	3,8	-6,8	91	4,1	10,0	0,0	- 0	SW 3	NW 2	-	═V≡
Sred vred.	736,1	-2,3	1,7	-5,6	85	3,4	7,4	2,0	0,4	1,1	0,6	9,4	
Suma	-	-	-	-	-	-	-	62,3	-	-	-	75,2	
± Δ	-2,1	-1,1	+0,1	-1,7	-	-0,3	+0,2	-	-0,8	-0,1	-0,6	+2,3	

"Mesečni bilten" -SUHMS-
Godine 1953, Januar

ZAGREB - GRIČ

φ=45°49'N λ=15°59'

H_e=157 H_b=162,5 h_t=6,0 h_s=23,2 h_r=2,0

Date	P	T			U	e	B	I	D,F			R	W
Dan	Sred dnev. vazd. pritisak mm Hg	Temperature vazduha °C			Srednje dnevne			Insolacija broj sati h	Veter /0-12/ B			Padavine 7^h-7^h količine mm	Pojave
		Sred dnev	Max.	Min.	rel. vlaga %	prit. vod. pare mm	oblačnost /0-10/		7h	14h	21h		
1	2	3	4	5	6	7	8	9	10	11	12	13	14
1	732,7	6,3	8,6	3,3	90	6,4	10,0	0,0	NE 2	W 2	NNE 1	38,7	●
2	33,0	4,2	6,2	2,6	93	5,8	10,0	0,0	NW 1	NNE 1	ENE 1	8,4	●≡
3	38,8	2,8	3,4	1,7	86	4,8	10,0	0,0	SW 1	ESE 2	NNE 2	6,5	●≡
4	43,6	2,0	2,6	1,3	69	3,7	10,0	0,0	ENE 1	E 1	E 1	0,7	=
5	47,7	2,0	2,8	1,1	74	3,9	10,0	0,0	E 1	NE 2	NE 2	-	=
6	39,7	0,5	1,7	-0,6	90	4,2	10,0	0,0	NNE 3	NNE 3	N 1	0,4	*
7	38,4	1,3	1,6	0,3	97	4,9	10,0	0,0	NNE 1	WNW 1	NNW 1	6,3	,≡
8	40,1	2,6	3,8	1,2	86	4,8	10,0	0,0	NNE 1	NW 1	NNE 3	0,3	,*=
9	43,4	1,8	3,7	0,1	82	4,2	8,3	0,0	NNE 2	NNE 1	WNW 2	0,3	●*≡
10	44,4	0,3	3,4	-1,5	78	3,6	3,7	3,4	WNW 2	WNW 2	W 1	0,2	≡
11	50,6	1,0	2,1	-0,2	69	3,4	9,7	0,4	NW 1	N 2	N 3	-	*=≡
12	54,6	-0,8	0,7	-2,2	74	3,2	9,0	0,0	NNE 4	NNE 1	NNE 4	0,0	*≡
13	55,2	-1,3	-0,6	-2,7	68	2,9	10,0	0,0	NNE 4	NNE 3	NNE 3	1,6	*
14	53,6	-0,9	-0,2	-1,8	70	3,0	10,0	0,0	NNE 3	NNE 3	NNE 2	0,0	*
15	54,2	-1,5	1,1	-3,3	70	2,9	3,7	4,6	NNW 1	NE 2	N 1	0,0	*
16	54,2	-2,4	0,0	-5,3	76	2,9	6,0	2,5	NE 1	WSW 2	W 1	0,0	≡=≡
17	57,2	-2,6	-0,5	-6,1	80	3,1	8,0	1,4	- 0	S 2	NNE 2	-	≡=≡
18	56,4	-2,2	-1,2	-3,5	85	3,3	10,0	0,0	NE 2	ENE 2	ENE 1	-	≡=
19	53,1	-2,5	-1,3	-3,9	88	3,4	10,0	0,7	NNE 2	WSW 1	WSW 2	-	*≡
20	57,4	0,0	1,2	-2,3	59	2,7	2,0	7,0	N 4	N 4	NNE 4	1,3	*≡
21	58,5	-3,3	-0,2	-5,9	59	2,1	0,0	7,8	NNW 1	SSE 2	SSW 1	-	≡
22	53,4	-2,1	1,1	-6,0	64	2,5	4,0	3,5	WSW 1	ESE 1	S 1	-	≡
23	51,0	0,4	4,5	-4,0	70	3,3	4,3	3,3	ESE 1	SSW 2	NNE 2	-	≡
24	50,6	-1,3	0,7	-3,4	85	3,6	3,3	0,4	- 0	SSE 1	- 0	-	≡=
25	44,3	1,9	6,2	-5,1	80	4,3	6,3	1,6	WSW 2	SW 2	W 2	-	●≡V=
26	48,6	2,2	4,3	-2,2	67	3,7	6,7	0,0	NE 1	NNE 3	NNE 3	4,5	●=
27	56,2	-1,9	0,3	-3,5	62	2,5	3,0	7,8	NNE 1	SW 1	W 2	0,0	═
28	50,2	1,6	7,0	-5,0	54	2,6	9,7	0,7	WSW 2	WSW 3	WNW 3	-	≡
29	48,6	6,9	10,3	4,0	42	3,2	3,3	5,1	NW 4	WSW 2	NW 2	-	≡
30	53,4	4,9	9,2	0,6	73	4,8	1,3	6,0	NNE 2	ENE 1	NNE 2	-	≡
31	42,6	4,9	9,3	-0,3	75	4,7	4,7	4,8	N 1	W 3	SW 4	-	≡=
Sred vred.	748,6	0,8	3,0	-1,7	75	3,7	7,0	2,0	1,7	1,9	1,9	5,8	
Suma	-	-	-	-	-	-	-	61,0	-	-	-	69,2	
± Δ	-2,4	+0,2	-0,1	+0,5	-6	-0,4	-0,1	-1,0	-	-	-	+12,8	

"Mesečni bilten" -SUHMS-

Godine 1953, Januar

O S I J E K

f=45°33'N λ=18°41'E Gr

H_s=91 H_b=91,8 h_t=2,0 h_s=12,0 h_r=1,0

Date	P	T			U	e	N	I	D,F			R	W
Dan	Sred. dnev. vazd. pritisak mm Hg	Temperature vazduha °C			Srednja dnevna			Insolacija broj sati h	Vetar /0-12/ B			Padavine 7^h-7^h količina mm	Pojave
		Sred dnev	Max.	Min.	rel. vlaga %	prit. vod. pare mm Hg	oblačnost /0-10/		7^h	14^h	21^h		
1	2	3	4	5	6	7	8	9	10	11	12	13	14
1	740,3	9,3	13,8	5,0	83	7,2	6,7		E 3	SE 5	ESE 3	0,1	●
2	38,3	6,3	9,7	3,8	94	6,8	9,7		- 0	WNW 2	WNW 3	6,1	
3	44,5	3,3	5,0	2,0	82	4,7	10,0		- 0	NE 1	N 1	-	
4	49,1	2,0	3,9	-0,3	82	4,3	6,0		WNW 1	W 2	NNE 1	-	
5	54,2	1,1	3,3	-0,8	81	4,0	8,7		- 0	ENE 1	NE 1	-	
6	45,9	2,8	5,0	-0,4	91	5,1	8,3		E 4	ESE 3	E 2	0,1	✶ ●
7	44,4	2,9	3,9	1,0	96	5,4	10,0		- 0	W 2	- 0	5,8	≡ ≡
8	45,4	3,5	4,0	2,2	96	5,7	10,0		NW 2	NW 1	- 0	0,3	● ≡
9	47,4	1,3	4,0	0,0	93	4,7	10,0		NW 2	NW 4	NW 3	1,5	● ✶
10	50,1	0,5	1,0	-0,5	93	4,5	10,0		W 2	NNW 3	NW 2	3,7	✶
11	55,3	0,3	1,5	-0,4	94	4,4	8,3		NW 2	NNW 2	NNW 2	-	✶
12	59,9	-1,3	0,0	-2,0	91	3,8	10,0		NNW 3	NNW 2	N 2	0,7	✶
13	60,5	-1,7	-1,0	-2,9	92	3,7	10,0		NNW 3	N 3	NNE 2	0,4	
14	59,3	-0,6	1,0	-2,0	88	3,9	10,0		NNE 2	N 3	NW 2	-	
15	59,8	-1,2	1,0	-2,5	86	3,6	9,3		NW 2	NW 1	- 0	-	
16	60,9	-2,9	-1,0	-5,1	91	3,4	6,0		NW 1	SSW 1	SSW 1	-	⌐
17	64,1	-1,9	-1,0	-3,0	89	3,5	10,0		E 1	ENE 2	E 1	-	⌐
18	63,3	-1,9	-1,0	-3,3	90	3,6	10,0		NE 2	ENE 3	N 1	-	
19	58,3	-1,0	-0,5	-2,8	90	3,8	9,7		N 2	NW 3	NW 2	-	✶
20	62,6	-1,1	1,4	-2,9	85	3,6	6,7		N 2	N 3	NW 3	0,7	✶
21	64,5	-3,1	0,1	-5,2	79	2,9	3,7		NNW 2	NE 1	W 2	-	
22	59,6	-1,4	0,0	-6,9	83	3,5	10,0		W 2	SW 2	WSW 2	-	⛆
23	57,0	0,2	2,2	-1,0	86	4,1	10,0		W 1	WNW 1	- 0	0,0	
24	57,1	1,7	4,7	-1,4	81	4,2	5,7		ENE 1	SSE 3	SE 2	-	
25	50,7	3,8	8,6	-1,7	86	5,2	9,7		- 0	SW 2	- 0	-	●
26	53,7	1,9	4,5	0,0	84	4,6	10,0		NW 1	N 3	NNE 2	2,2	●
27	62,7	-1,8	0,8	-4,6	74	2,9	3,0		NE 1	ESE 2	ESE 2	1,2	
28	56,3	0,4	2,7	-3,8	83	3,9	9,7		SSW 2	SSW 2	- 0	-	◜
29	54,5	3,6	9,1	-1,0	76	4,3	6,7		- 0	W 1	WSW 1	0,0	◜
30	59,1	3,4	8,0	0,3	84	4,9	7,0		SW 2	WNW 2	W 2	-	◜ ⌓
31	49,3	5,2	11,2	0,8	88	5,9	5,3		SE 2	SE 2	- 0	-	◜ ⌓
Sred. vred.	754,4	1,1	3,4	-1,3	87	4,4	8,4		1,5	2,2	1,4	1,9	
Suma	-	-	-	-	-	-			-	-	-		

"Mesečni bilten" -SUHMS-

Godine 1953, Januar

B E O G R A D

f=44°48'N λ=20°28'E Gr

H_s=132 H_b=138,2 h_t= 2,0 h_s=17,0 h_r=1,5

Date	P	T			U	e	N	I	D,F			R	W
Dan	Sred. vred. vazd. pritisak mm Hg	Temperature vazduha ° C			Srednja dnevna			Insolacija broj sati h	Vetar /0-12/ B			Padavine 7^h-7^h količina mm	Pojave
		Sred vred	Max.	Min.	rel. vlaga %	prit. vod. pare mm Hg	oblačnost /0-10/		7^h	14^h	21^h		
1	2	3	4	5	6	7	8	9	10	11	12	13	14
1	738,7	11,0	12,5	8,3	61	5,9	8,3	2,3	- 0	E 7	SSE 6	-	◜
2	34,2	8,1	11,9	6,3	78	6,5	8,7	0,0	SE 5	SSE 2	S 1	-	◜ ∽ ≈
3	40,0	2,8	6,9	1,6	91	5,2	10,0	0,0	NNE 2	NNE 4	NNE 3	0,0	≈ ▲ ✶
4	44,3	1,0	2,0	-0,2	92	4,4	10,0	0,0	NW 2	WNW 2	WNW 1	8,4	✶ ≈
5	49,9	0,6	2,4	-1,8	87	4,1	4,0	0,0	- 0	- 0	ENE 1	0,8	⌐ ⌐
6	41,8	3,8	4,9	0,2	83	5,0	10,0	0,0	SE 6	ESE 5	SE 6	0,3	● ⌐ ◜
7	39,9	4,2	5,9	3,4	94	5,9	10,0	0,0	SE 4	W 1	WNW 2	0,0	● ⌐ ◜
8	40,4	3,4	5,5	2,5	85	5,1	9,3	0,0	- 0	SE 4	SE 4	7,3	≡
9	42,0	1,2	2,9	-0,4	95	4,8	10,0	0,0	W 2	NW 4	NW 4	0,1	◜ ● ✶ ≡
10	45,2	-0,4	0,1	-1,7	94	4,1	10,0	0,0	NW 3	WNW 2	W 2	5,6	✶ ⌐
11	49,8	0,0	0,6	-1,3	92	4,2	10,0	0,0	N 3	N 5	NNW 3	1,0	✶ ≡
12	54,0	-0,8	0,3	-1,5	88	3,8	10,0	0,0	N 3	N 3	N 2	0,5	✶
13	55,1	-1,1	-0,2	-2,3	91	3,8	10,0	0,0	N 3	NNW 3	NNW 2	0,0	✶ ⌐
14	54,1	-0,6	0,3	-1,5	86	3,8	10,0	0,0	NE 3	E 2	- 0	0,8	✶ ⌐
15	54,7	-1,4	-0,3	-2,2	89	3,7	10,0	0,0	SE 1	SE 2	- 0	2,1	✶ ⌐
16	56,6	-1,4	-0,5	-2,2	85	3,5	10,0	0,0	- 0	- 0	NE 2	0,3	⌐ ⌐
17	59,2	-2,0	-0,7	-3,0	88	3,5	10,0	0,0	NE 1	NE 2	NE 2	-	
18	58,0	-2,1	-0,8	-4,6	92	3,5	10,0	0,0	- 0	NE 2	NE 2	-	⌐
19	53,6	-1,9	-0,5	-2,9	92	3,7	10,0	0,0	N 2	NNW 3	W 2	-	✶ ⌐
20	56,2	-2,0	-1,2	-3,3	94	3,7	10,0	0,0	NW 4	N 2	- 0	6,5	✶ ≡
21	59,8	-4,0	-1,3	-5,0	91	3,1	9,7	0,0	- 0	WSW 2	W 2	3,3	✶ ≡ ⌐
22	55,1	-2,4	-0,4	-8,1	79	2,9	10,0	0,0	W 1	WSW 1	WSW 1	0,0	⌐ ✶
23	52,6	1,8	3,3	-1,6	80	4,2	10,0	0,0	WSW 2	W 2	W 1	0,9	✶ ▲ ⌐
24	53,3	0,9	3,5	-0,3	74	3,7	7,3	5,4	- 0	E 2	SSE 3	0,0	≈ ∽
25	47,4	6,6	10,6	-0,4	62	4,6	8,3	6,2	S 2	WSW 1	S 2	0,0	● ⌐
26	48,0	1,4	6,6	-0,8	83	4,4	9,7	0,0	N 1	NNW 2	N 3	-	≈ ● ◜
27	58,1	-1,8	0,5	-4,9	71	2,8	2,7	6,3	N 2	NE 2	SSE 3	0,1	⌐ ∽ ⌐ ∽
28	52,6	2,1	6,2	-4,2	73	3,7	8,0	2,8	SSW 2	SW 2	NW 3	-	⌐ ⌐ ∞
29	50,5	6,2	11,9	1,7	61	4,2	9,0	6,7	- 0	W 2	W 1	-	⌐ ∞
30	54,8	6,4	11,0	2,2	73	5,3	5,7	3,9	W 3	WNW 3	WNW 1	-	⌐
31	45,9	8,2	12,9	2,6	69	5,6	5,0	8,4	SE 2	SSE 5	SSE 3	-	⌐
Sred. dnev.	749,9	1,5	3,8	-0,8	83	4,3	8,9	1,4	1,9	2,5	2,2	2,5	
Suma	-	-	-	-	-	-	-	44,0	-	-	-	38,0	

Godine 1953, Januar

B J E L A Š N I C A

f=43°42'N λ=18°15'E Gr. H_s=2067 H_b=2070,4 h_t=3,0 h_s=11,0 h_r=1,5

Godine 1953), Januar

S A R A J E V O

f=43°52'N λ=18°26'E Gr. H_s=630 H_b637,0 h_t=2,0 h_s=20,0 h_r=1,2

Date	P	T			U	e	N	I	D,F			R	W
Dan	Sred. dnev. vazd. pritisak mm Hg	Temperature vazduha °C			Srednja dnevna			Insolacija broj sati h	Vetar m/sek			Padavine 7^h-7^h količina mm	Pojave
		Sred. dnev.	Max	Min.	rel. vlaga %	prit. vod. pare mm	oblačnost /0-10/		7^h	14^h	21^h		
1	2	3	4	5	6	7	8	9	10	11	12	13	14
1	678,7	1,2	3,0	-1,8	98	5,0	10,0		S 45	S 42	S 15	1,6	≡ v●
2	77,5	0,4	1,4	-0,6	98	4,7	10,0		S 20	SSW 14	S 15	1,8	≡ v
3	80,5	-0,8	0,8	-3,0	96	4,3	10,0		S 10	E 4	N 6	0,6	≡ v
4	83,6	-4,4	-2,0	-7,5	93	3,0	7,0		N 6	S 3	S 6	1,0	≡ v
5	87,4	-1,7	0,0	-3,4	100	4,0	10,0		S 6	SE 4	N 8	-	≡ v
6	80,7	0,4	0,8	-1,4	99	4,6	10,0		SE 10	S 13	S 16	-	≡ v
7	81,0	0,6	2,4	-1,0	98	4,7	10,0		S 14	SE 12	SSE14	4,0	≡ v
8	80,6	-4,4	1,0	-6,8	99	3,5	10,0		NW 3	NE 5	- 0	-	≡ v
9	81,7	-9,0	-6,5	-10,4	92	2,2	10,0		N 5	N 8	- 0	1,0	≡ v
10	82,0	-11,0	-10,0	-11,0	89	1,5	10,0		NW 16	N 19	N 25	5,7	≡ v
11	84,8	-11,2	-12,2	-14,0	88	1,5	10,0		N 16	N 10	N 18	0,0	≡ v
12	86,5	-14,8	-13,6	-15,8	87	1,3	10,0		N 23	NE 27	NW 25	8,2	≡ v
13	86,6	-15,6	-15,0	-16,5	86	1,2	10,0		N 21	N 27	N 26	12,6	≡ v
14	86,8	-13,5	-13,0	-14,0	88	1,4	10,0		N 18	N 13	N 12	7,0	≡ v
15	88,2	-12,4	-11,6	-14,0	85	1,5	10,0		N 21	N 12	N 5	6,7	≡ v
16	90,4	-8,4	-7,0	-12,0	88	2,1	4,3		NE 8	ESE 5	- 0	-	≡ v
17	92,4	-8,9	-6,5	-10,8	93	2,3	3,3		- 0	- 0	- -	-	≡ v
18	91,5	-9,0	-6,0	-11,6	91	2,2	3,3		E 13	E 10	NE 15	-	≡ v
19	88,2	-11,4	-10,2	-14,0	90	1,7	10,0		N 10	NW 13	N 8	-	≡ v
20	87,6	-14,5	-11,6	-15,3	88	1,4	10,0		N 26	N 22	N 26	9,6	≡ v
21	91,9	-13,2	-12,0	-15,6	88	1,4	3,3		N 10	E 8	- 0	6,0	≡ v
22	90,3	-11,1	-9,8	-14,5	90	1,8	6,3		N 17	NW 16	NE 5	-	≡ v
23	90,7	-9,8	-9,6	-11,0	94	2,0	4,3		N 10	N 4	- 0	-	≡ v
24	91,2	-5,8	-2,8	-10,0	96	2,9	7,3		W 2	SW 8	SW 10	-	≡ v
25	87,3	-3,2	-0,2	-6,4	99	3,7	10,0		SSW20	SSW 22	SSW20	-	≡ v
26	86,2	-7,8	-3,0	-10,0	94	2,6	10,0		S 10	NW 7	N 22	-	≡ v
27	91,9	-7,2	-4,8	-11,4	89	2,4	3,3		NNE12	ESE 11	SW 5	11,3	≡ v
28	93,8	-4,3	-4,0	-7,0	86	2,9	10,0		WSW 4	W 6	N 10	-	v
29	94,0	-0,8	1,0	-5,0	84	3,5	6,7		WNW 8	NW 12	- 0	-	v
30	95,7	-2,8	1,4	-3,4	83	3,1	2,0		NW 12	N 11	N 9	-	v
31	87,8	-2,0	1,0	-3,4	91	3,7	4,0		N 4	SSW 31	SSW35	-	≡ v
Sred. vrd.	687,0	-7,1	-5,1	-9,3	92	2,7	7,9		13,8	12,9	11,5	5,5	
Suma	-	-	-	-	-	-	-		-	-	-	77,1	
Σ Δ	-3,0	+0,7	+0,6	+0,5	+4	+0,2	+0,9		-	-	-	-65,9	

Date	P	T			U	e	N	I	D,F			R	W
Dan	Sred. dnev. vazd. pritisak mm Hg	Temperature vazduha °C			Srednja dnevna			Insolacija broj sati h	Vetar /0-12/ B			Padavine 7^h-7^h količina mm	Pojave
		Sred dnev	Max.	Min.	rel. vlaga %	prit. vod. pare mm Hg	oblačnost /0-10/		7^h	14^h	21^h		
1	2	3	4	5	6	7	8	9	10	11	12	13	14
1	694,1	6,6	11,9	3,3	71	5,4	9,7	3,4	S 6	E 5	E 2	0,3	●R
2	91,6	5,7	8,0	2,3	73	5,1	9,3	0,0	S 2	SSW 1	E 2	23,6	≡
3	95,2	2,0	4,6	0,3	95	5,1	10,0	0,0	- 0	WNW 2	- 0	0,5	≡
4	99,9	0,2	0,7	-0,9	90	4,1	10,0	0,0	WNW 2	W 2	SSW 1	2,8	≡
5	03,9	0,6	1,4	-0,9	93	4,5	10,0	0,0	WSW 2	WSW 1	W 1	0,0	≡
6	96,1	1,5	3,1	-0,8	95	4,7	6,7	0,0	NW 2	SW 1	W 1	0,4	≡
7	95,9	-0,4	1,5	-1,5	98	4,3	10,0	0,0	- 0	ENE 1	- 0	7,0	≡
8	96,1	-0,7	1,7	-1,6	100	4,2	10,0	0,0	SW 2	W 2	- 0	-	≡
9	98,9	-1,2	-0,2	-2,2	97	4,1	10,0	0,0	WSW 1	WSW 2	W 4	2,2	≡
10	01,3	-2,9	-1,8	-3,5	96	3,5	10,0	0,0	SW 1	W 2	NW 1	0,8	≡
11	04,8	-2,8	-1,7	-3,4	89	3,3	10,0	0,0	WSW 1	WNW 1	WNW 1	2,2	≡
12	08,2	-4,2	-2,9	-5,2	84	2,7	10,0	0,0	NW 2	NW 2	E 2	0,9	≡
13	08,6	-4,5	-3,4	-5,5	77	2,4	9,7	0,0	ENE 2	NW 3	NE 2	0	≡
14	07,4	-3,4	-2,5	-5,3	87	2,9	10,0	0,0	NW 1	NNW 2	ENE 2	0,0	≡
15	08,0	-2,6	-0,8	-3,4	72	2,7	10,0	0,0	NE 2	NE 3	- 0	0,4	≡
16	09,4	-1,9	-0,8	-4,2	82	3,1	10,0	0,0	- 0	SW 2	ESE 1	-	≡
17	11,6	-1,8	-0,4	-2,6	75	3,1	10,0	0,0	E 2	WSW 1	E 5	-	≡
18	10,3	-0,9	0,4	-1,7	71	3,0	10,0	0,0	ESE 5	ESE 3	ESE 2	-	≡
19	07,8	-3,4	-1,0	-4,5	88	3,1	10,0	0,0	SW 1	NW 2	WSW 2	-	≡
20	10,6	-4,2	-2,2	-5,2	85	2,9	10,0	0,0	WSW 1	W 1	NW 2	3,0	≡
21	12,8	-4,8	-2,2	-6,0	80	2,5	10,0	0,0	W 1	NW 2	ENE 2	0,1	≡
22	10,6	-4,7	-3,1	-7,3	77	2,4	10,0	0,0	- 0	WNW 1	WNW 1	0,0	≡
23	08,7	-2,5	3,1	-5,5	79	3,0	8,7	5,9	- 0	WNW 1	E 2	-	≡
24	08,4	-1,5	3,5	-7,0	84	3,4	3,3	6,0	E 2	SW 1	N 1	-	≡
25	04,1	3,2	9,3	-1,0	77	4,4	10,0	4,7	N 1	W 2	- 0	0,0	≡
26	03,4	0,4	3,4	-1,0	87	4,2	10,0	0,0	E 3	WSW 1	WNW 1	0,7	≡
27	10,3	-1,8	3,4	-4,0	57	2,3	3,3	7,8	E 2	S 1	ESE 2	2,3	≡
28	09,9	-0,7	3,5	-7,5	81	3,3	8,7	4,7	E 1	WSW 2	E 2	-	≡
29	08,1	2,0	8,5	-1,7	70	3,7	7,3	0,9	E 2	SE 1	S 1	-	≡
30	11,9	2,2	9,0	-2,5	73	3,9	1,3	7,3	ESE 2	- 0	E 2	-	≡
31	03,3	5,8	12,2	-3,0	68	4,4	1,0	8,7	E 1	W 2	S 5	-	≡
Sred. dnev.	704,9	-0,6	2,1	-3,0	82	3,6	8,7	1,6	1,6	1,7	1,6	3,1	
Suma	-	-	-	-	-	-	-	49,4	-	-	-	47,2	
Σ Δ	-3,8	+0,9	+0,4	+1,6	+1	+0,1	+2,0	-	+0,8	+0,8	+0,7	-11,3	

"Mesečni bilten" -SUHMS-
Godine 1953, Januar
φ=43°31'N λ=16°26'E Gr

S P L I T

H_s=122 H_b=128,0 h_t=6,5 h_a=10,4 h_r=1,1

Date	P	T			U	e	N	I	D,F			R	W
Dan	Sred. dnev. vazd. pritisak mm Hg	Temperature vazduha °C			Srednje dnevne			Insolacija broj sati h	Vetar /0-12/ B			Padavine 7^h-7^h količina mm	Pojave
		Sred dnev	Max.	Min.	rel. vlaga %	prit. vod. pare mm Hg	oblačnost /0-10/		7^h	14^h	21^h		
1	2	3	4	5	6	7	8	9	10	11	12	13	14
1	735,8	11,6	14,0	8,5	84	8,5	9,3	0,2	SE 9	SSW 5	SSE 6	0,0	≡ (R) ∞
2	35,6	8,8	12,0	7,2	84	7,2	10,0	3,6	SE 5	E 3	E 3	13,6	• ≡
3	37,8	8,8	11,5	6,1	73	6,2	6,3	2,5	NE 2	- 0	N 2	3,3	
4	42,4	8,2	10,0	7,2	57	4,6	8,3	0,2	NNE 4	- 0	NE 2	-	∞
5	45,9	8,8	10,2	6,7	69	5,9	8,7	0,0	E 3	E 4	NE 4	-	•
6	38,1	8,5	10,7	5,7	80	6,7	8,0	2,3	NE 5	SSW 5	SE 3	15,6	(R) ≡
7	38,2	8,7	12,2	5,5	81	6,7	7,0	2,8	NE 2	SE 5	SE 5	17,0	•
8	37,8	8,8	10,6	6,8	63	5,5	9,0	0,4	NE 4	NE 4	NE 3	3,4	•
9	41,3	6,8	9,5	4,5	49	3,8	5,7	5,1	NE 4	NE 4	NE 6	-	≡
10	45,7	4,6	6,1	3,4	44	2,8	5,0	6,5	NE 6	NE 3	NE 4	-	≡
11	48,9	4,1	5,4	2,9	45	2,8	6,0	6,6	NE 5	NE 6	NE 6	-	≡
12	52,2	2,2	6,7	1,1	54	3,0	4,0	6,6	NE 6	NE 7	NE 7	-	≡
13	51,0	3,0	4,9	0,5	43	2,4	6,3	2,8	NE 6	NE 6	NE 6	-	≡
14	49,9	4,3	5,9	1,5	44	2,8	5,7	5,7	NE 6	NE 4	NE 5	-	≡
15	51,5	5,1	8,0	3,4	48	3,3	0,7	8,6	NE 4	NE 2	NE 1	-	
16	53,6	5,4	8,6	2,6	53	3,7	0,0	7,9	NE 2	- 0	NE 1	-	
17	55,2	5,1	8,7	2,0	56	3,8	0,0	8,7	NE 3	- 0	NE 3	-	
18	53,7	5,7	9,0	2,7	46	3,3	0,0	8,7	NE 4	- 0	NE 2	-	
19	50,8	4,4	9,0	2,5	44	2,8	3,3	7,0	NE 2	NE 5	NE 7	-	≡
20	53,2	3,2	5,0	2,0	40	2,3	2,0	7,0	NE 6	NE 8	NE 7	-	≡
21	55,5	3,8	7,6	1,5	43	2,7	0,3	8,4	NE 7	NE 3	NE 2	-	≡
22	54,2	6,2	9,7	2,2	40	2,9	0,3	8,4	NE 2	SSW 1	NE 4	-	≡
23	53,8	6,6	9,6	2,5	57	4,4	3,0	8,9	NE 2	SSW 1	- 0	-	
24	54,1	6,5	8,2	4,7	63	4,6	10,0	0,0	NE 3	NE 2	ENE 1	-	∞ • R
25	49,9	7,6	10,7	4,6	79	6,2	8,7	5,5	NE 2	SE 3	SE 3	4,9	•
26	46,0	7,6	10,0	5,6	60	4,8	10,0	0,5	E 3	E 3	NE 9	-	≡ ∞
27	54,0	6,8	11,0	4,7	43	3,4	0,3	8,3	NE 7	S 1	NE 1	-	≡ ∞
28	56,2	7,4	9,7	3,2	49	3,7	8,0	6,3	NE 1	SW 1	- 0	-	∞
29	55,1	7,5	11,3	4,2	57	4,4	6,0	7,1	N 1	- 0	- 0	-	∞ ≡
30	55,9	8,4	12,2	4,7	59	5,0	0,0	9,0	NE 2	S 1	- 0	-	≡
31	49,7	8,7	10,7	6,3	77	6,5	8,0	5,9	SE 1	S 1	E 3	-	≡
Sred. dnev.	748,5	6,6	9,3	4,1	58	4,4	5,2	5,2	3,8	2,8	3,4	9,6	
Suma	-	-	-	-	-	-	-	161,5	-	-	-	57,8	
± Δ													

"Mesečni bilten" -SUHMS-
Godine 1953, Januar
φ=43°20'N λ=17°49'E Gr

M O S T A R

H_s=99 H_b=107,5 h_t=2,0 h_a=17,6 h_r=1,1

Date	P	T			U	e	N	I	D,F			R	W
Dan	Sred. dnev. vazd. pritisak mm Hg	Temperature vazduha °C			Srednje dnevne			Insolacija broj sati h	Vetar /0-12/ B			Padavine 7^h-7^h količina mm	Pojave
		Sred dnev	Max.	Min.	rel. vlaga %	prit. vod. pare mm Hg	oblačnost /0-10/		7^h	14^h	21^h		
1	2	3	4	5	6	7	8	9	10	11	12	13	14
1	740,1	10,8	14,2	6,9	78	7,9	10,0	0,0	SSE 5	SSE 5	N 3	0,4	• ≡ R
2	38,0	7,5	9,7	6,5	89	7,0	9,7	0,0	NNE 2	NNE 3	NNE3	48,9	• •
3	39,8	8,0	9,5	5,3	74	5,8	8,3	0,0	NW 2	NE 4	NE 4	16,5	•
4	44,6	7,0	9,0	5,6	51	3,9	6,7	3,4	N 5	N 5	NE 5	0,0	≡
5	48,8	5,6	7,5	4,0	79	5,4	10,0	0,0	NNE 3	NE 5	NE 5	0,6	• ∞
6	42,0	5,4	8,7	3,5	90	6,1	10,0	0,0	NNE 3	WNW 2	N 2	8,8	• ≡
7	42,0	6,0	8,3	3,1	82	5,7	9,7	1,7	N 1	NNE 3	NNW2	11,9	≡ •
8	40,1	7,6	9,5	4,4	60	4,6	10,0	0,3	NNE 2	N 5	NNE4	-	≡
9	43,3	6,6	9,2	4,4	49	3,7	8,3	4,2	E 5	NNW 6	NNW7	-	≡
10	47,0	4,2	5,6	2,5	41	2,6	4,7	2,7	NNE 6	NE 5	NNE5	-	≡
11	50,3	3,8	5,5	2,2	43	2,6	4,7	2,1	NNE 5	NNW 5	N 5	-	≡
12	53,1	2,4	4,2	0,5	44	2,4	4,3	6,0	NNE 5	NE 6	NNE5	-	≡
13	53,2	2,3	3,2	0,0	43	2,2	10,0	0,0	NE 7	NE 7	N 6	-	≡ (≡)
14	52,0	3,4	5,2	0,8	42	2,4	3,7	4,5	NE 6	NE 7	NNE6	-	≡
15	53,3	4,0	5,7	1,7	47	2,9	2,3	8,4	NE 7	NE 7	N 5	-	≡
16	55,5	4,3	7,2	1,8	47	2,9	1,0	8,2	N 4	NNW 5	NNW5	-	≡
17	57,4	4,6	7,2	1,3	47	2,9	0,0	8,4	NNE 5	NNW 4	NNW5	-	≡
18	55,8	5,4	7,8	3,4	45	3,1	0,3	8,5	N 5	N 5	N 6	-	≡
19	53,0	3,8	7,0	2,6	43	3,6	2,3	8,1	NNW 6	NNE 7	N 6	-	≡
20	55,0	3,5	5,0	1,5	37	2,2	2,7	8,4	NNE 7	ENE 7	NE 5	-	≡
21	57,6	3,0	5,7	0,3	44	2,4	0,7	8,3	NNE 6	NNE 5	NNW5	-	≡
22	56,3	3,6	7,6	-0,6	44	2,6	2,3	4,9	ENE 4	N 6	NE 5	-	≡
23	55,8	3,7	9,0	-0,6	58	3,5	2,7	8,5	NNW 2	N 1	NNE2	-	∞
24	56,4	4,8	8,4	-0,6	60	3,8	6,3	4,7	NNW 2	NNE 1	NNW2	-	
25	52,7	4,4	5,3	2,8	97	6,1	8,7	0,0	- 0	NNW 1	NE 2	0,2	• ≡
26	48,6	6,4	8,4	3,2	71	5,0	10,0	0,0	NNW 2	ENE 4	NNW7	5,4	≡ ≡
27	56,0	4,9	8,6	3,0	40	2,6	2,0	7,5	NNE 6	NNW 5	NE 5	0,2	≡
28	57,8	4,0	9,7	-0,2	59	3,5	6,7	6,0	N 3	NNE 2	WNW2	-	
29	56,9	5,0	11,6	-0,8	63	4,1	4,7	6,2	- 0	ESE 1	W 2	-	
30	57,3	8,8	13,4	0,0	49	3,9	1,0	8,8	N 2	ESE 1	ENE4	-	∞
31	51,8	9,0	15,0	3,8	70	5,9	4,0	8,4	N 2	ESE 2	SSW2	-	≡
Sred. vred.	750,7	5,3	8,1	2,3	58	4,0	5,1	4,4	3,9	4,1	4,2	10,4	
Suma	-	-	-	-	-	-	-	134,3	-	-	-	94,7	
± Δ								-5,1	-1,1	-0,9	+2,3	-23,5	

"Mesečni bilten" - SUHMI -

Godina 1953, Januar

φ=43°17'N λ=20°48'E Gr

K O Č A O N I K

H_s=1710 H_b= h_t=2,0 h_a=6,0 h_r=1,5

Dan	P Sred. vred. vazd. pritisak mm Hg	T Temperature vazduha °C Sred dnev	Max.	Min.	U Srednje dnevne rel. vlaga %	e Srednje dnevne prit. vod. pare mm Hg	N Srednje dnevne oblačnost /0–10/	I Insolacija broj sati h	D,P Vetar /0–12/ B 7h	14h	21h	R Padavine 7h–7h količina mm	W Pojave
1	2	3	4	5	6	7	8	9	10	11	12	13	14
1		0,0	1,0	-1,8			8,7		SW 6	SW 6	SW 7	-	↗*
2		-1,8	1,0	-2,6			10,0		SW 4	SW 4	SW 4	11,3	↗* =
3		-3,0	-0,8	-3,8			10,0		SW 4	SW 4	SW 3	0,9	= *
4		-4,3	-2,0	-7,5			9,0		- 0	- 0	- 0	3,0	= * =
5		-3,1	-0,6	-5,6			8,7		SE 1	SE 2	S 3	0,1	= *
6		-1,2	-0,2	-3,4			10,0		SE 7	SSE 6	S 6	0,1	+ ↗ *
7		-3,6	-0,6	-5,2			7,0		S 2	S 1	S 1	0,0	*
8		-4,0	-2,5	-8,4			9,3		SE 3	SE 2	E 3	2,5	= *
9		-7,4	-3,8	-8,2			10,0		- 0	N 2	N 4	1,7	V *
10		-10,6	-7,8	-11,2			10,0		NW 1	- 0	NE 3	3,1	*
11		-11,3	-10,0	-12,2			10,0		N 4	N 4	N 4	1,3	* +
12		-12,1	-10,8	-12,6			10,0		NE 3	NE 3	NE 4	2,3	= * V
13		-12,3	-12,0	-13,5			10,0		N 6	N 6	N 7	0,1	+ ↗
14		-11,3	-9,5	-12,8			6,7		E 6	E 3	E 3	-	+ ↗=V+
15		-8,1	-5,4	-13,0			9,3		W 4	- 0	NE 3	0,0	V *
16		-5,9	-0,6	-13,0			5,0		E 1	- 0	SSW 1	0,0	= V =
17		-7,4	-5,2	-8,2			10,0		E 3	E 3	E 3	-	= V
18		-7,6	-6,2	-8,7			10,0		E 5	E 4	E 6	-	= V ↗
19		-10,0	-7,2	-12,0			10,0		E 3	E 3	E 3	-	*
20		-12,2	-9,5	-13,6			8,0		E 3	NE 2	E 1	0,1	V =*
21		-12,2	-8,0	-14,0			5,3		E 2	E 2	E 2	0,0	= *
22		-10,7	-8,6	-16,6			10,0		NE 1	NE 2	NE 2	-	V =
23		-8,0	-4,0	-8,6			9,0		- 0	N 1	- 0	-	= V
24		-7,6	-4,5	-11,4			1,7		- 0	- 0	- 0	-	
25		-5,4	-3,1	-8,1			5,7		SW 1	W 1	W 1	0,0	*
26		-5,0	-0,8	-6,3			10,0		W 1	- 0	NE 4	0,0	*
27		-5,5	-4,0	-8,8			5,3		NE 3	- 0	S 6	0,1	= V ↗ +
28		-1,8	-0,6	-5,3			9,3		- 0	WSW 1	W 1	-	
29		1,4	4,6	-2,0			7,0		W 3	W 2	W 1	-	
30		-2,7	1,6	-6,5			7,7		NE 2	NW 2	NW 1	-	=
31		-0,4	4,8	-6,0			4,0		SW 1	SW 1	S 5	-	
Sred. vred.		-6,3	-3,7	-8,7			8,3		2,6	2,2	3,0	2,1	
Suma		-	-	-			-		-	-	-	27,2	
± Δ													

"Mesečni bilten" - SUHMI -

Godine 1953, Januar

φ=43°20'N λ=21°54'E Gr

I Š

H_s=202 H_b=202,6 h_t=2,0 h_a=10,0 h_r=1,5

Dan	P Sred. vred. vazd. pritisak mm Hg	T Temperature vazduha °C Sred dnev	Max.	Min.	U Srednje dnevne rel. vlaga %	e Srednje dnevne prit. vod. pare mm Hg	N Srednje dnevne oblačnost /0–10/	I Insolacija broj sati h	D,P Vetar /0–12/ B 7h	14h	21h	R Padavine 7h–7h količina mm	W Pojave
1	2	3	4	5	6	7	8	9	10	11	12	13	14
1	737,3	10,4	14,4	2,9	68	6,3	8,3	3,2	E 2	SE 2	E 2	-	~
2	30,5	8,6	11,6	7,6	84	7,2	8,7	0,0	ESE 4	E 1	- 0	-	•
3	33,1	6,4	12,6	3,9	84	6,3	7,0	0,9	- 0	NE 1	NE 3	2,3	~ •
4	38,8	1,5	4,8	1,2	90	4,6	10,0	0,0	NW 3	WNW 2	- 0	5,0	' *
5	44,3	2,9	4,2	1,4	86	4,9	10,0	0,0	- 0	- 0	- 0	0,0	•
6	37,5	8,4	9,4	1,7	79	6,4	10,0	0,0	E 3	E 4	E 5	0,3	•
7	34,5	6,2	9,4	5,5	95	6,8	10,0	0,0	- 0	- 0	- 0	4,7	- •
8	34,5	3,3	6,5	2,0	91	5,3	10,0	0,2	- 0	NW 2	NE 2	12,2	*-~ •
9	36,2	0,4	2,5	-0,6	95	4,4	10,0	0,0	NW 1	NW 1	- 0	10,0	*
10	39,8	-0,4	1,0	-1,0	91	4,0	10,0	0,0	- 0	NW 2	- 0	6,6	*
11	43,2	-0,7	-0,3	-1,3	90	3,9	10,0	0,0	- 0	W 1	NW 3	2,5	*~
12	47,2	-1,1	-0,3	-1,5	90	3,8	10,0	0,4	NW 2	NW 2	NW 3	0,0	*
13	47,3	-0,6	0,2	-2,1	84	3,7	10,0	0,0	N 2	NNE 3	NE 2	0,0	*
14	46,2	-1,2	0,8	-2,0	79	3,3	9,7	1,3	N 1	NNE 3	NE 3	0,4	*
15	48,2	-3,1	-1,5	-3,6	89	3,2	10,0	0,0	NW 1	WNW 2	NW 2	-	*
16	50,6	-2,2	-1,3	-3,7	88	3,4	10,0	0,0	NW 1	WNW 1	NW 1	0,0	*
17	52,9	-1,2	-0,1	-2,0	90	3,7	9,7	0,0	- 0	NW 1	NW 1	-	
18	51,4	-2,0	0,4	-4,7	87	3,3	7,3	2,7	- 0	- 0	WNW 3	-	~ -
19	47,2	-2,0	-1,5	-2,4	91	3,5	10,0	0,0	NW 2	W 3	NW 1	0,0	*
20	49,9	-1,9	-1,1	-2,7	89	3,5	10,0	0,0	- 0	NW 2	NW 3	0,0	*
21	52,6	-2,0	-0,1	-3,9	90	3,5	6,7	5,2	NW 1	NW 2	NW 4	0,0	*
22	49,9	-2,4	-1,3	-3,8	86	3,2	9,7	2,0	WNW 1	NW 2	- 0	0,0	*
23	47,9	-0,6	1,2	-2,0	87	3,8	9,7	0,3	- 0	W 1	- 0	0,0	=~
24	48,5	0,7	5,4	-1,2	86	4,2	3,3	7,4	- 0	- 0	- 0	0,0	*-~
25	44,0	1,7	7,5	-2,6	82	4,2	8,3	3,6	- 0	- 0	- 0	-	~
26	41,9	2,4	5,8	-0,2	87	4,8	9,3	0,6	- 0	- 0	NW 3	-	~ • • *
27	52,3	-1,2	2,3	-2,0	90	3,7	10,0	0,0	NW 2	NW 2	- 0	0,0	*
28	48,5	2,9	8,0	-1,1	84	4,8	9,0	6,7	- 0	SW 1	- 0	-	•
29	45,6	4,0	11,8	-0,4	82	5,1	6,7	7,1	NE 1	W 1	- 0	-	~ =
30	50,1	5,0	7,3	0,0	87	5,6	9,7	0,0	- 0	- 0	- 0	-	~ =
31	43,8	4,1	12,9	0,2	79	5,3	3,3	8,9	- 0	SSE 2	- 0	-	~ ~
Sred. vred.	744,4	1,6	4,3	-0,6	86	4,5	8,9	1,6	0,9	1,4	1,3	4,9	
Suma	-			-		-	-	50,5	-	-	-	44,0	

Red. br.	STANICA	Sred. vazd. pritisak mm Hg Pa	Temperatura vazduha °C T: Srednja Tm	Srednji: Max.	Srednji: Min.	Apsolutni: Max.	Apsolutni: dan	Apsolutni: Min.	Apsolutni: dan	Srednja: Relativna vlažnost % Um	Srednja: oblačnost 0-10/Nm	Srednja: Jačina vetra /0-12 Bf Fm	Prevl. smer vetra D frequ. max n	Broj dana sa jakim vetrom 6 B ≥	Broj dana: vedrih	Broj dana: oblačnih	Broj dana sa temperaturom °C: Min. ≤ -10,0	Max. < 0,0	Min. < 0,0	Max. ≥ 25,0	Max. ≥ 30,0	Min. ≥ 20,0	Broj dana sa pojavom: ●	✳	△	▲	△	R (R)	⌂	⌐	V	▬	🌡
															Mesečna srednja oblačnost 2,0 ≤	8,0 ≥																		
1	2	3	4	5	6	7	8	9	10	11	12	13	14	15	16	17	18	19	20	21	22	23	24	25	26	27	28	29	30	31	32	33	34
41	Valjevo	746,6	1,2	4,1	-1,2	15,4	31	-12,4	22	86	6,7	1,2	C 32	-	-	24	1	10	21	-	-	-	6	15	-	-	-	-	5	-	3	14
42	Kragujevac	737,4	1,1	3,9	-1,9	14,4	31	- 9,4	22	83	6,9	2,0	C 36	3	-	25	-	10	22	-	-	-	9	16	-	-	1	-	-	-	5	16
43	Kn. Paleuka	-	1,5	3,9	-0,9	12,6	1	- 9,2	22	85	6,8	2,0	C 14	2	-	23	-	9	18	-	-	-	8	14	-	-	-	-	3	-	4	14
44	Zagubica	-	0,3	3,1	-2,1	12,2	31	- 7,3	16	82	6,7	1,4	C 44	3	-	21	-	8	23	-	-	-	7	12	1	-	1	-	2	-	2	20
45	Negotin	759,0	1,3	4,1	-1,1	13,0	29	- 8,0	17	85	8,2	1,7	C 37	9	-	20	-	7	19	-	-	-	9	13	-	-	-	-	1	3	1	4	12
46	S r l i t	748,5	6,6	9,3	4,1	14,0	1	0,5	13	58	5,2	3,4	NE 56	12	8	8	-	-	-	-	-	-	8	-	-	2	-	3	-	-	-	-	-
47	Livno	-	-0,5	2,7	-3,4	11,8	30	- 8,6	22	82	6,4	1,8	C 44	7	6	12	-	7	26	-	-	-	3	8	-	-	-	1	-	12	-	-	2
48	Sarajevo	704,9	-0,6	2,1	-3,0	12,2	31	- 7,5	28	82	8,7	1,6	E 20	5	2	25	-	13	28	-	-	-	5	14	4	-	-	1	-	4	1	13	16
49	Kjustendil	687,0	-7,1	-5,1	-9,3	3,0	1	-16,5	13	92	7,9	12,5	N 34	22	-	21	16	21	31	-	-	-	1	8	5	-	-	1	-	-	31	28	31
50	Kalinovik	667,1	-3,4	-0,9	-6,5	7,5	1	-14,8	28	89	8,5	3,2	NE 35	1	-	23	5	17	31	-	-	-	2	16	-	-	-	1	-	-	1	-	30
51	Bos. Dubica	-	-0,2	2,7	-4,6	10,5	31	-16,5	21	84	8,5	1,8	N 20	-	1	20	4	9	29	-	-	-	7	10	-	-	-	1	-	7	2	1	14
52	P. Dkica	-	0,2	3,5	-2,7	15,0	1	- 7,1	27	89	7,9	0,4	C 76	-	1	20	-	10	25	-	-	-	1	12	-	-	-	-	-	-	4	1	17
53	Sarajevo	742,8	1,2	4,0	-1,2	15,8	1	- 5,8	22	87	9,1	1,3	C 22	2	-	26	-	10	23	-	-	-	7	19	-	-	-	-	7	-	4	1	16
54	Cuprija	751,8	1,4	3,8	-0,8	13,4	1	- 5,6	20	88	9,0	2,1	NW 32	4	-	23	-	8	20	-	-	-	7	14	-	-	-	-	2	-	2	1	18
55	Zaječar	-	1,3	4,5	-1,3	13,9	30	- 6,8	22	84	8,4	1,8	NE 24	-	-	21	-	5	21	-	-	-	8	14	-	-	-	-	5	-	2	1	11
56	V a r	757,5	7,6	10,6	5,1	14,5	1	1,6	22	63	5,2	2,2	NE 39	1	8	10	-	-	-	-	-	-	12	-	-	5	-	5	3	7	-	-	-
57	Mostar	750,7	5,3	8,1	2,3	15,0	31	- 0,8	29	58	5,4	4,2	N 40	20	7	9	-	-	-	-	-	-	9	-	1	-	-	1	-	-	-	-	-
58	Gacko	-	1,6	1,8	-4,9	10,2	31	-10,0	28	83	6,6	4,0	N 57	17	3	16	-	11	29	-	-	-	4	7	-	-	-	1	-	4	-	-	23
59	Tjejvlje	705,3	-1,3	6,6	-6,4	11,1	2	-11,8	24	86	8,3	0,7	NE 8	-	1	22	2	14	28	-	-	-	3	16	-	-	-	-	4	-	1	20
60	Bjelnica	-	-4,1	-1,0	-6,9	8,5	1	-14,0	25	88	8,7	1,3	C 41	1	-	22	7	19	29	-	-	-	3	15	4	-	-	-	-	-	3	3	26
61	Novi Pazar	-	0,2	3,5	-2,7	12,5	29	- 6,5	24	88	9,1	0,8	C 53	2	-	26	-	8	25	-	-	-	7	9	-	-	-	-	1	-	-	4
62	Aleksandrovac	-	0,7	3,5	-2,2	14,0	29	- 6,0	22	90	-	-	-	-	-	-	-	12	23	-	-	-	5	10	-	-	-	-	1	-	1	16
63	N i š	744,4	1,6	4,3	-0,6	14,4	1	- 4,7	18	86	8,9	1,2	C 38	-	-	25	-	9	21	-	-	-	8	17	2	-	-	-	3	6	-	-	16
64	Dimitrovgrad	721,8	0,6	3,2	-1,8	11,6	29	- 7,0	15	83	8,9	1,9	WNW 32	1	-	23	-	12	22	-	-	-	8	15	-	-	-	-	2	4	-	-	17
65	Dubrovnik	755,2	8,0	10,8	4,8	14,7	1	2,1	13	52	5,7	2,5	NE 40	5	8	11	-	-	-	-	-	-	12	-	-	3	-	6	5	1	-	-	-
66	Mikić	704,0	1,6	6,8	-3,7	13,5	29	- 6,7	23	71	5,4	2,4	N 39	7	8	11	-	2	21	-	-	-	5	-	-	-	-	-	-	-	-	-
67	Kolašin	677,9	-2,3	7,4	-6,8	10,8	31	-14,2	28	84	7,6	0,9	N 42	-	1	20	4	13	28	-	-	-	3	15	-	-	-	-	2	-	2	27
68	P e ć	717,2	-0,8	3,3	-1,2	11,0	30	- 5,6	23	83	8,1	0,6	C 62	-	1	19	-	7	22	-	-	-	9	5	-	-	-	-	5	-	1	3
69	Priština	-	-0,2	2,3	-2,2	9,9	1	- 5,5	24	86	8,7	2,5	NNE 23	4	-	25	-	13	22	-	-	-	7	13	1	-	-	1	4	1	3	7
70	Vranje	720,7	0,6	3,1	-1,6	12,1	2	- 5,9	16	86	8,6	2,0	C 22	-	-	23	-	9	22	-	-	-	8	14	2	-	-	1	6	1	4	4
71	Titograd	755,2	5,7	11,8	2,4	15,2	31	- 3,2	23	62	6,1	2,6	N 30	7	6	12	-	-	2	-	-	-	10	-	-	-	-	2	-	7	-	-	-
72	Prizren	-	1,3	3,6	-0,7	12,6	29	- 4,4	16	82	8,3	0,6	C 67	-	1	22	-	5	21	-	-	-	6	10	-	-	-	-	-	4	-	1	4
73	Skoplje	740,4	2,4	5,4	-2,0	12,2	31	- 5,5	24	82	8,4	1,3	C 39	-	-	23	-	-	23	-	-	-	10	9	-	-	-	-	1	9	2	2	4
74	K. Paleuka	699,6	0,4	3,8	-2,7	11,0	2	- 9,0	22	75	7,6	1,8	NE 60	-	1	16	-	7	25	-	-	-	9	9	-	-	-	-	1	4	1	2	-
75	Ulcinj	575,4	6,7	10,3	4,3	16,3	31	0,2	22	78	5,7	1,4	NE 55	-	5	10	-	-	-	-	-	-	11	-	-	11	-	2	1	-	-	-	-
76	Mavrovo	-	-	-	-	-	-	-	-	-	-	-	-	-	-	-	-	-	-	-	-	-	-	-	-	-	-	-	-	-	-	-	-
77	Štip	-	2,3	5,4	-0,8	12,8	1	- 5,6	23	80	7,4	1,5	C 38	-	1	16	-	1	21	-	-	-	10	6	2	1	-	2	2	9	-	1	-
78	Ohrid	692,8	1,4	4,9	-1,9	10,8	1	- 8,0	23	79	6,7	2,2	N 50	2	5	14	-	2	24	-	-	-	9	7	-	-	-	-	-	9	-	-	1
79	Prilep	-	0,4	3,8	-2,4	11,6	1	- 8,7	23	92	8,3	1,2	C 44	-	1	23	-	7	22	-	-	-	9	11	-	-	-	-	-	8	-	-	14
80	Djevdjelija	-	4,7	8,1	1,1	15,5	30	- 4,0	25	79	5,9	3,1	N 60	15	7	13	-	-	11	-	-	-	6	-	-	-	-	2	-	-	-	-	-

Red. br.	STANICA	Količina padavina R						Broj dana sa padavinama n						
		I	II	III	Mesečna količina	Dnevni max	dana	≧ 0,1 mm				≧ 1,0 mm	≧ 5,0 mm	≧ 10,0 mm
		dekada meseca						Dekada meseca			mesec br. dana			
								I	II	III				
		mm	mm	mm	mm	mm								
1	2	3	4	5	6	7	8	9	10	11	12	13	14	15
1	Maribor	47,5	5,7	-	53,2	15,9	3	6	4	-	10	6	4	2
2	M.Sobota	34,1	3,7	-	37,8	12,7	3	5	3	-	8	6	3	2
3	Planica	65,3	0,0	0,0	65,3	39,3	2	7	-	-	7	4	2	2
4	S o š a	67,9	-	-	67,9	36,3	1	4	-	-	4	4	3	2
5	Jeserško	35,2	1,0	0,0	36,2	11,4	7	6	3	-	9	5	4	1
6	Ljubljana	72,5	0,0	2,7	75,2	29,6	2	7	-	1	8	6	3	3
7	Šmartno	54,3	1,7	0,0	56,0	30,7	2	6	4	-	10	5	4	2
8	C e l j e	92,2	0,5	-	92,7	32,3	2	5	2	-	7	5	4	4
9	Varaždin	57,4	5,8	0,0	63,2	27,1	1	7	3	-	10	8	3	2
1o	Križevci	35,6	3,9	1,8	41,3	13,3	1	9	2	2	13	6	3	2
11	P a l i ć	18,3	0,8	0,0	19,1	9,3	8	5	3	-	8	5	2	-
12	Ajdovščina	42,1	-	6,4	48,5	24,7	1	4	-	1	5	4	3	2
13	Postojna	65,8	-	11,4	77,2	33,8	1	6	-	1	7	5	3	3
14	Loški Potok	146,0	6,2	11,9	164,1	58,6	1	7	3	2	12	12	5	4
15	J e r g	136,0	3,6	9,4	149,0	64,1	1	9	5	2	16	12	5	4
16	Novo Mesto	98,1	3,1	4,3	105,5	34,4	1	7	5	2	14	8	4	4
17	Črnomelj	119,6	5,3	13,1	138,0	40,0	2	8	4	2	14	12	5	4
18	Krško	67,0	3,6	5,5	76,1	25,7	1	6	3	1	10	8	5	3
19	Zagreb-Grič	61,8	2,9	4,5	69,2	38,7	1	9	2	1	12	7	4	1
2o	Šljeme	75,7	17,1	8,7	101,5	35,6	1	8	5	1	14	12	7	3
21	Virovitica	15,0	2,9	6,3	24,2	6,0	26	7	3	2	12	6	2	-
22	Peršćanci	21,0	2,6	7,4	31,0	10,5	2	6	4	3	13	6	2	1
23	Osijek	17,6	1,8	3,4	22,8	6,1	2	7	3	2	12	6	2	-
24	Sombor	8,1	0,9	1,0	10,0	4,9	7	5	2	2	9	2	-	-
25	Vrbas	9,6	2,5	0,7	12,8	4,4	7	5	2	2	9	5	-	-
26	Senta	30,0	1,5	0,3	31,8	12,4	8	8	4	1	13	4	3	2
27	Kikinda	33,0	1,4	0,3	34,7	16,3	8	7	4	2	13	3	2	2
28	P o r e š	55,4	-	7,3	62,7	40,8	1	5	-	1	6	5	3	1
29	Pazin	56,8	-	6,6	63,4	36,1	1	5	-	1	6	6	4	1
3o	Rijeka	60,5	0,1	19,9	80,5	28,0	2	5	1	1	7	5	4	3
31	Pletak	91,0	0,0	35,2	126,2	41,9	2	4	-	1	5	5	4	3
32	L i š	194,2	1,8	31,7	227,7	91,3	1	6	2	2	10	8	6	6
33	Crikvenica	45,0	-	1,7	46,7	16,0	1	5	-	1	6	6	3	2
34	Ravna Gora	201,4	14,9	23,2	239,5	81,6	1	10	6	2	18	13	9	6
35	Ogulin	91,6	8,3	23,7	123,6	21,9	2	9	6	2	17	15	8	6
36	Karlovac	75,9	3,7	11,5	91,1	22,2	1	9	4	2	15	10	5	4
37	S l u n j	76,4	12,2	19,7	108,3	32,0	2	5	3	2	10	10	6	4
38	Topusko	45,9	10,1	18,0	74,0	13,2	26	8	5	3	16	12	7	2
39	Sisak	31,3	2,3	10,7	44,3	10,0	2	9	2	3	14	10	4	1
4o	S u n j a	30,9	5,8	8,3	45,0	10,0	2	7	5	2	14	10	2	1

Red. br.	STANICA	Količina padavina R						Broj dana sa padavinama n						
		I	II	III	Mesečna količina	Dnevni max	dana	≧ 0,1 mm				≧ 1,0 mm	≧ 5,0 mm	≧ 10,0 mm
		dekada meseca						dekada meseca			mesec br. dana			
								I	II	III				
		mm	mm	mm	mm	mm								
1	2	3	4	5	6	7	8	9	10	11	12	13	14	15
41	Bos.Dubica	30,9	5,6	8,9	45,4	11,5	2	9	6	3	18	10	4	1
42	L i p i k	22,7	7,2	5,7	35,6	8,3	2	8	4	2	14	8	3	-
43	Sl.Požega	17,8	1,9	5,7	25,4	12,4	2	6	3	3	12	5	1	1
44	Sl.Brod	14,1	1,8	3,4	19,3	7,6	2	5	3	3	11	5	1	-
45	Orešje n/s	7,4	10,3	7,1	24,8	4,3	27	3	5	2	10	8	-	-
46	I l o k	11,6	8,5	3,6	23,7	6,0	10	7	5	4	16	9	1	-
47	Bač.Petrovac	5,0	2,8	0,6	8,4	2,9	10	5	3	3	11	2	-	-
48	Novi Sad	14,8	1,4	0,2	16,4	4,3	7	6	2	1	9	6	-	-
49	I r i g	6,5	4,5	1,2	12,2	4,0	7	2	2	1	5	4	-	-
5o	Zrenjanin	33,6	1,9	0,4	35,9	19,3	8	7	4	2	13	4	2	1
51	B.Banković evo	28,1	8,3	2,8	39,2	14,6	8	8	5	1	14	8	2	1
52	K o n a k	42,7	7,4	0,2	50,3	24,7	8	5	3	1	9	8	2	1
53	Vršac	48,6	7,6	0,3	56,5	33,4	8	7	3	1	11	9	2	1
54	P u l a	30,5	-	8,8	39,3	13,7	1	8	-	2	10	7	2	1
55	Lošinj Mali	45,0	-	12,3	57,3	17,1	3	6	-	2	8	7	6	2
56	Otočac	61,6	11,6	20,0	93,2	20,7	2	9	5	3	17	12	6	4
57	Gospić	58,4	4,4	8,9	71,7	30,8	2	6	4	4	14	8	3	2
58	Bihać	58,0	14,8	14,3	87,1	16,3	7	8	8	3	19	15	5	4
59	Drinić	48,4	18,3	6,5	73,2	26,6	2	7	6	2	15	15	2	1
6o	Prijedor	46,3	6,2	14,2	66,7	26,8	2	5	2	2	9	9	5	2
61	Banja Luka	32,7	20,2	5,9	58,8	16,2	2	8	7	2	17	13	3	1
62	Derventa	17,2	7,4	2,4	27,0	11,0	2	4	4	2	10	9	1	1
63	Vrhdica-Teslić	34,0	15,6	19,1	68,7	15,5	2	6	5	3	14	13	5	2
64	T u z l a	21,9	14,2	7,0	43,1	7,1	2	7	7	2	16	11	1	-
65	Brčko	15,2	3,2	3,0	21,4	11,0	7	3	1	1	5	5	1	1
66	Bijeljina N.S.	19,2	7,2	7,4	33,8	5,5	10	4	4	3	11	11	2	-
67	Sr.Mitrovica	8,7	2,4	1,9	13,0	2,6	10	7	5	3	15	5	-	-
68	Š a b a c	13,7	6,7	3,4	23,8	4,8	9	7	6	3	16	9	-	-
69	Beograd	22,5	11,2	4,3	38,0	8,4	4	6	6	3	15	7	4	-
7o	S o p o t	26,6	20,5	2,8	49,9	10,0	4	8	8	2	18	12	4	1
71	Kovin	29,4	12,3	0,0	41,7	15,0	8	7	5	-	12	11	1	1
72	Bela Crkva	29,2	9,9	0,3	39,4	16,0	8	8	3	1	12	8	3	1
73	Vel.Gradište	21,1	8,2	1,4	30,7	9,1	8	8	5	2	15	9	2	-
74	Kladovo	-	-	-	-	-	-	-	-	-	-	-	-	-
75	Z a d a r	51,9	-	12,0	63,9	30,7	3	5	-	3	8	8	4	1
76	Knin	-	-	-	-	-	-	-	-	-	-	-	-	-
77	Jajce	32,0	5,2	1,6	38,8	17,6	2	7	4	1	12	9	1	1
78	Zenica	35,6	18,6	6,9	61,1	15,9	2	7	6	1	14	10	5	2
79	Han Pijesak	38,0	58,2	8,5	104,7	29,5	2	3	6	2	11	11	8	4
8o	Kneviljeđa	25,1	13,5	7,0	45,6	9,0	2	9	7	4	20	12	2	-

Red. br.	STANICA	Količina padavina R						Broj dana sa padavinama n						
		I dekada meseca	II dekada meseca	III dekada meseca	Mesečna količina	Dnev. max.	dne	≧ 0,1 mm dekada meseca I	II	III	mes. br. dana	≧ 1,0 mm	≧ 5,0 mm	≧ 10,0 mm
		mm	mm	mm	mm	mm								
1	2	3	4	5	6	7	8	9	10	11	12	13	14	15
81	Valjevo	13,7	23,9	6,5	44,1	6,6	14	6	8	4	18	12	3	-
82	T b	9,5	16,6	1,7	27,8	6,6	20	3	5	1	9	8	1	-
83	Arandjelovac	23,8	27,8	4,8	56,4	8,0	20	8	8	5	21	14	3	-
84	Kragujevac	20,0	16,3	2,6	38,9	5,8	4	7	7	2	16	13	1	-
85	Čm.Jelenka	27,2	17,1	2,5	46,8	11,1	8	8	7	3	18	11	3	1
86	Despotovac	44,3	9,4	2,6	56,3	16,5	8	6	6	2	14	11	3	2
87	Žagubica	50,6	6,0	6,8	63,4	20,0	8	9	6	3	18	10	3	2
88	Majdanpek	-	-	-	-	-	-	-	-	-	-	-	-	-
89	Negotin	99,9	11,0	2,5	113,4	41,6	8	8	3	2	13	12	5	3
90	Split-Marjan	52,9	-	4,9	57,8	17,0	7	5	-	1	6	6	3	3
91	S i n j	-	-	-	-	-	-	-	-	-	-	-	-	-
92	Livno	79,8	0,0	2,5	82,3	27,2	2	5	-	1	6	6	4	3
93	Prozor	79,7	7,9	5,1	92,7	31,5	2	6	7	3	16	11	4	3
94	Bradina	69,9	7,9	4,9	82,7	36,4	2	8	6	3	17	11	4	2
95	Sarajevo	37,6	6,5	3,1	47,2	23,6	2	8	4	3	15	7	2	1
96	Bjelašnica	15,7	44,1	17,3	77,1	12,6	13	7	5	2	14	13	8	2
97	Kalinovik	99,6	17,9	6,6	124,1	50,6	2	6	6	4	16	12	5	3
98	Sokolac	41,1	6,7	0,6	48,4	31,1	1	6	5	2	13	8	1	1
99	Višegrad	-	8,0	2,0	10,0	4,0	30	-	2	1	3	3	-	-
100	Paliseš-Zlatibor	19,9	20,2	5,2	45,3	8,8	9	6	8	3	17	12	3	-
101	T.Užice	13,2	19,5	0,5	33,2	9,0	9	2	8	1	11	10	1	-
102	Ivanjica	13,5	26,6	5,7	52,8	10,2	14	3	6	3	12	11	5	1
103	Ranković	30,6	24,7	4,0	59,3	12,6	10	6	8	2	16	12	6	1
104	Čurrija	52,2	19,5	1,6	73,3	21,0	8	7	7	2	16	12	6	2
105	Soko Banja	28,5	1,0	1,5	31,0	11,5	8	7	3	1	11	8	2	1
106	Zaječar	50,9	4,0	1,1	56,0	20,4	8	9	3	1	13	10	3	2
107	Aldinac	30,1	1,7	-	31,8	8,2	3	5	1	-	6	6	2	-
108	Kamiš	-	-	-	-	-	-	-	-	-	-	-	-	-
109	Hvar	80,3	-	12,4	92,7	26,0	6	8	-	2	10	7	6	6
110	Imotski	-	-	-	-	-	-	-	-	-	-	-	-	-
111	Široki Brijeg	-	-	-	-	-	-	-	-	-	-	-	-	-
112	Čapljina	111,3	-	2,4	113,5	49,7	3	7	-	2	9	7	4	4
113	Metković	-	-	-	-	-	-	-	-	-	-	-	-	-
114	Mostar	88,2	-	5,8	93,9	49,9	2	6	-	3	9	5	3	3
115	Gacko	76,7	1,2	0,8	78,7	26,6	2	7	1	1	9	6	3	3
116	Žeblje	-	-	-	-	-	-	-	-	-	-	-	-	-
117	Bijeljina	11,3	6,1	1,4	18,7	3,2	11	6	6	2	13	7	-	-
118	Brčko	19,4	10,7	3,1	33,2	8,2	11	6	4	1	11	10	3	-
119	Pljevlja	32,-	5,4	4,3	42,3	12,4	9	8	5	2	15	9	2	1
120	Šjenica	1[illegible]	9,7	1,7	40,[illegible]	7,[illegible]	[illegible]	[illegible]	[illegible]	[illegible]	17	[illegible]	[illegible]	[illegible]

Red. br.	STANICA	Količina padavina R						Broj dana sa padavinama n						
		I dekada meseca	II dekada meseca	III dekada meseca	Mesečna količina	Dnev. max.	dne	≧ 0,1 mm dekada meseca I	II	III	mes. br. dana	≧ 1,0 mm	≧ 5,0 mm	≧ 10,0 mm
		mm	mm	mm	mm	mm								
1	2	3	4	5	6	7	8	9	10	11	12	13	14	15
121	Novi Pazar	24,8	4,9	1,5	31,2	8,4	2	6	4	2	12	8	2	-
122	Kopaonik	23,3	3,8	0,1	27,2	11,9	2	8	4	1	13	7	1	1
123	Aleksandrovac	50,8	22,2	0,0	73,0	11,0	7	7	6	-	13	13	8	2
124	Kuršumlije	39,2	6,8	0,3	46,3	13,0	9	8	5	1	14	8	3	1
125	N i š	41,1	2,9	0,0	44,0	12,2	8	7	2	-	9	7	4	2
126	Dimitrovgrad	31,1	2,2	4,4	37,7	13,0	8	9	5	3	17	7	2	1
127	Vela Luka	-	-	-	-	-	-	-	-	-	-	-	-	-
128	Orebić	-	-	-	-	-	-	-	-	-	-	-	-	-
129	Dubrovnik	126,4	-	7,6	134,0	36,4	7	8	-	2	10	10	7	5
130	Trebinje	69,3	-	1,8	71,1	19,8	2	5	-	1	6	6	4	4
131	Crkvice	389,1	-	15,1	404,2	164,2	1	8	-	1	9	9	7	6
132	Nikšić	202,8	-	-	202,8	59,6	7	7	-	-	7	7	5	5
133	Kolašin	83,2	5,2	1,0	89,4	26,0	2	7	3	2	12	9	4	4
134	Čakor	17,8	36,7	2,0	56,5	35,9	1	5	4	1	10	10	4	3
135	Ieć	87,9	0,8	5,2	93,9	38,0	2	8	1	1	10	7	5	4
136	Vučitrn	21,5	4,0	-	25,5	8,0	5	5	1	-	6	6	1	-
137	Priština	19,5	1,0	2,2	22,7	6,6	7	8	2	1	11	7	1	-
138	Sijer.Banja	77,9	18,4	-	96,3	32,1	7	5	3	-	8	8	7	3
139	Vranje	51,6	2,0	7,3	60,9	24,8	7	9	4	2	15	9	4	1
140	Vlasotince	37,0	3,1	11,6	51,7	11,6	27	7	4	1	12	9	4	2
141	Vlasina	42,0	9,4	8,7	60,1	14,6	7	9	4	2	15	11	4	1
142	Cetinje	212,2	-	0,5	212,7	56,2	3	9	-	2	11	9	8	6
143	Titograd	70,4	-	0,2	70,6	21,2	7	6	-	1	7	7	4	4
144	Prizren	20,3	3,5	4,5	28,3	7,8	7	5	4	2	11	6	2	-
145	Suva Reka	-	-	-	-	-	-	-	-	-	-	-	-	-
146	Tetovo	66,2	3,9	6,2	76,3	26,5	7	8	3	3	14	11	4	2
147	Skoplje	17,4	4,5	2,4	24,3	7,3	7	8	3	2	13	8	1	-
148	Prešovo	72,0	2,8	4,1	78,9	37,8	7	9	1	2	12	10	4	1
149	Kriva Palanka	67,8	2,3	5,6	75,7	29,2	7	8	1	1	10	9	6	2
150	U l c i n j	74,5	-	3,6	78,1	18,9	2	9	-	2	11	11	5	3
151	Mavrovo	47,7	31,6	10,6	89,9	18,5	7	7	7	3	17	16	6	3
152	Lazaropolje	67,6	6,8	9,3	83,7	29,1	7	8	6	3	17	14	6	3
153	S t i j	68,0	3,3	5,7	77,0	35,5	7	8	2	2	12	9	4	3
154	Kočane	47,7	1,2	4,0	52,9	17,5	7	7	1	2	10	7	3	3
155	Berovo	57,6	6,4	2,4	66,6	19,6	8	7	3	3	13	11	4	2
156	O h r i d	35,8	0,8	0,1	36,7	17,2	7	8	1	1	10	7	2	1
157	Kruševo	47,7	28,4	5,8	81,9	20,0	7	9	7	3	19	16	5	1
158	Bitolj	30,6	26,2	6,6	63,4	13,2	14	9	5	3	14	13	4	2
159	Prilep	17,6	2,7	2,3	22,6	8,0	7	5	4	3	16	8	1	-
160	Demir Kapija	101,9	22,9	5,8	130,6	56,2	7	9	3	3	15	14	5	3
161	Djevdjelija	59,5	-	2,2	61,7	18,6	7	6	-	1	7	7	5	2

AGROMETEOROLOŠKA ANALIZA

vremenskih prilika i njihovog uticaja na vegetaciju i poljoprivredne radove u FNRJ u Januaru 1953 godine

U mesecu januaru 1953 godine, u odnosu na prosek, osetio se nedostatak padavina u glavnim poljoprivrednim rejonima /Vojvodina, Slavonija/, gde je palo svega oko 40%. I u severnoj polovini Slovenije, severozapadnoj Hrvatskoj, Mašvi i Crnoj Gori, takodje smo imali nedostatak u padavinama, ali znatno bleži.

Ostali deo zemlje imao je padavine iznad proseka - oko 150%.

U najvećem delu zemlje ovogodišnji januar bio je topliji od prosečnog. Povećanje pozitivnog otstupanja pokazuje se u pravcu zapad-istok, ma da ne tako izrazito.

Jedino na Primorju imamo negativno otstupanje.

P a d a v i n e.- Najobilnije padavine u čitavoj zemlji pale su u prvoj dekadi januara. U drugoj i trećoj dekadi pale su znatno manje količine. Tako na Primorju, zapadnoj i severnoj Sloveniji, Vojvodini, većem delu Bosne i Hercegovine i Makedonije, u drugoj dekadi nije bilo padavina. Od poljoprivrednih rejona jedino je Šumadija dobila nešto izraženije padavine u drugoj dekadi. Treća dekade je bogatija u padavinama nego druge, ali zato znatno siromašnija od prve, kako u pogledu padavina tako i u pogledu broja kišnih dana.

Broj kišnih dana uglavnom se kretao oko 10.

Najveće količine padavina /preko 120 mm/ zabeležene su na južnom Primorju, severnom delu hrvatskog Primorja i Gorskim Kotarima. Južni deo Slovenije i Hercegovine imao je padavine od 81-120 mm. Slovenija, zapadna Hrvatska, srednje Primorje, južni deo Bosne, Crne Gore, istočni deo Srbije i Makedonija /sem centralnog dela/ imali su padavine od 51-80 mm.

Najmanje količine padavina zabeležene su u istočnom delu Slavonije, Bačkoj i Sremu - ispod 20 mm.

T e m p e r a t u r e.- U prvoj dekadi imamo relativno visoke temperature. To je bila najtoplija dekada u mesecu. U drugoj dekadi bio je jedan prodor hladnog vazduha, što je prouzrokovalo znatno sniženje temperatura. U celoj zemlji temperature se spustile ispod 0°C, osim u primorskom delu. Uopšte usev treće dekade se pokazuje toplijom od druge, ma da su pretežno u njoj zabeleženi najniži temperaturni minimumi u toku januara.

Broj mraznih dana iznosio je preko 20, osim u Primorju gde je u njegovom severnom delu bile su oko 15 mraznih dana, a u južnom delu mraznih dana nije bilo.

Najveće srednje mesečne temperature imalo je Primorje i to preko 5°C. U Povardarju, Istri, dalmatinskoj Zagori, Hercegovini i jugozapadnoj Crnoj Gori srednje mesečne temperature se kretale od 0-2°C. Srednje mesečne temperature ispod 0°C bile su u Sloveniji i centralnom planinskom delu Crne Gore.

V e t a r.- U prvoj dekadi u Srbiji je vladala košava /JI/jačine preko 6 po Boforu, a u Hrvatskoj i Slovenačkom Primorju kroz sve tri dekade vladala je jaka bura /SI/. Inače jaki vetrovi u ostalom delu naše zemlje zabeleženi su mestimično i u slaboj učestanosti.

Poljoprivredna karakteristika

Ovogodišnji januar je u svom toku pokazao veću promenljivost u pogledu rasporeda padavina i hodu temperature vazduha, te se kao takav promenljivo odrazio na mogućnost obavljanja poljskih radova i na stanje useva.

U prvoj dekadi obilne padavine zahvatile su skoro celu teritoriju FNRJ izuzev Bačke i istočne Slavonije, gde ih je bilo znatno manje. Padavine su uglavnom bile u obliku kiše, izuzev u planinskim predelima naše zemlje i Sloveniji, gde je pretežno padao sneg. Tek na kraju ove dekade sneg se pojavljuje u važnijim poljoprivrednim rejonima naše zemlje u manjim količinama. Usled obilnih padavina koje su znatno reakvirale semljište, poljoprivredna aktivnost u pravcu izvodjenja zimskog dubokog oranja i rigolovanja bila je u mnogome ometana. Osim toga obilne padavine iz prethodnog meseca kao i u ovoj dekadi, izazvale su u pojedinim rečnim dolinama, kotlinama i uvalama manje poplave ili potapanje ozimih useva, što je dovelo do njihovog žućenja ili trulenja. Prema informacijama sa terena ovakva oštećenja su više lokalnog karaktera /Novi Bečej, Žegubica, Nikšić, Strumica, Štip, Slovenske Vas/.

Druga dekada se karakteriše jednim prodorom hladnog vazduha koji donosi snežne padavine skoro na čitavoj teritoriji FNRJ, izuzev u pri obalskom pojasu mora u južnom delu Makedonije. Medjutim u ovo vreme Vojvodina veći deo Bosne i Hercegovine, Makedonije i Primorje skoro nisu dobili padavine. U glavnim poljoprivrednim rejonima padavine su uglavnom neznatne, izuzev u Šumadiji gde su nešto izrazitije. Snežni pokrivač bio je vrlo promenljiv kako u pogledu svoga trajanja tako i u pogledu svoje debljine. U planinskim predelima /Gorski Kotari, centralni planinski deo semlje/ debljina snežnog pokrivača kretala se od 10-40 mm., a održao se kroz celu dekadu na semljinoj površini, dok se u ostalim krajevima gde je pao povremeno gubio, ili obnavljao od novog snega. Kontinuitet snežnog pokrivača u poljoprivrednim rejonima bio je pretežno isprekidan, kao posledica većih dnevnih temperaturnih kolebanja. Jutarnje niske minimalne temperature mogle su imati manje štetno dejstva na zasejane ozimice, a naročito u Vojvodini i istočnoj Slavoniji, gde su se javljale golomrazice. U ostalim poljoprivrednim rejonima, prema informacijama sa terena, došlo je mestimice do mržnjenja useva i njihovog čupanja i sušenja kao posledica većih dnevnih temperaturnih kolebanja i golomrazice. Ove štete na zasejanim usevima su više lokalnog karaktera. Medjutim, aktivnost u obavljanju zimskog dubokog oranja i rigolovanja je u poljoprivrednim rejonima nešto povećana, a naročito u severnom Primorju, Istri i Vojvodini.

Odmah na početku treće dekade javljaju se u najvećem delu teritorije FNRJ najniži temperaturni minimumi, koji nisu prelazili preko -20°C. U daljem toku ove dekade nastaje znatno otopljenje. U ovoj dekadi javljaju se u glavnim poljoprivrednim rejonima manje količine padavina u obliku snega ili kiše. U njoj poljoprivredna aktivnost nešto više oživljava. Snežni pokrivač pokazuje još manju stabilnost nego u drugoj dekadi i jedino se kao stalan održava u planinskim predelima naše zemlje i većem delu Slovenije

Prema izveštajima sa terena ozimi usevi su uopšte uzev dobri. Oštećenja nastala na njima od suvišne vode ili golomrazica više su lokalnog karaktera. Obilne zimske vlage imaće velikog značaja kao reserva u semljištu, kako za vegetaciju zasejanih ozimica, tako i za useve koji će se sejati u proleće.

SREDNJE DEKADNE I SREDNJE MESEČNE TEMPERATURE ZEMLJIŠTA ZA JANUAR 1953 GODINE

Red. br.	STANICA	TEMPERATURE ZEMLJIŠTA NA DUBINI °C															
		2 cm				5 cm				10 cm				20 cm			
		dekada			sred nja mes.	dekada			sred nja mes.	dekada			sred nja mes.	dekada			sr d nja mes
		I	II	III		I	II	III		I	II	III		I	II	III	
1	2	3	4	5	6	7	8	9	10	11	12	13	14	15	16	17	18
1	Skoplje	5,8	1,7	1,7	3,0	3,6	-0,5	-0,2	0,8	6,0	2,0	1,8	3,2	6,0	2,8	2,1	3,6
2	Kočani	6,3	1,5	2,1	3,2	6,3	1,6	2,0	3,3	6,3	1,8	2,0	3,3	6,7	2,9	2,6	4,0
3	K.Palanka	3,7	-0,7	-0,2	0,9	4,2	0,1	0,0	1,4	4,6	1,0	0,6	2,0	5,0	1,9	1,3	2,7
4	D.Kapija	7,5	2,3	3,3	4,3	7,8	2,5	3,2	4,4	8,5	3,8	3,9	5,4	9,3	4,9	5,0	6,4
5	Strumica	3,9	1,2	0,8	2,6	8,4	3,2	1,9	4,4	7,1	2,8	2,4	4,0	7,3	3,3	3,0	4,5
6	Erdželija	5,8	0,4	0,8	2,3	5,8	0,8	0,8	2,4	6,4	1,6	1,4	3,1	6,5	2,2	1,9	3,5
7	Resen	3,8	-0,3	0,4	1,3	3,6	-0,2	0,1	1,1	3,7	0,6	0,6	1,6	3,9	1,2	1,0	2,0
8	Djevdjelija	7,0	2,0	4,3	4,4	7,2	2,5	4,1	4,6	8,2	3,8	4,8	5,6	-	-	-	-
9	Bitolj	5,2	1,8	1,3	2,7	5,2	1,8	1,4	2,8	5,4	2,1	1,7	3,0	5,8	3,1	2,4	3,7
10	Pula	5,0	0,1	2,0	2,6	5,1	1,2	2,2	2,8	5,6	1,8	2,5	3,3	[illegible]	3,4	3,6	4,4
11	R a b	5,9	1,9	4,3	4,1	-	-	-	-	-	-	-	-	7,0	3,2	4,3	4,8
12	Zadar	6,[illegible]	1,5	3,9	3,9	6,4	1,2	3,4	3,7	6,8	1,8	3,7	4,1	7,8	3,1	4,2	5,0
13	Hvar	8,2	2,9	5,4	5,5	-	-	-	-	8,9	3,7	5,4	5,9	9,4	4,8	5,8	6,7
14	Split	7,3	1,9	3,7	4,3	7,6	2,2	3,8	4,5	8,0	2,7	3,9	4,8	9,5	5,0	5,3	6,6
15	Kaštel Stari	6,6	1,7	4,1	4,2	7,2	2,5	4,4	4,7	7,8	3,4	4,5	5,2	8,4	4,4	5,1	5,9
16	Dubrovnik	8,2	3,5	5,3	5,6	8,4	3,8	5,6	5,9	8,6	4,2	5,7	6,2	8,8	4,7	5,6	6,4
17	Trsteno	8,4	4,1	5,4	5,9	8,8	4,8	6,1	6,6	9,4	5,1	6,1	6,8	9,4	5,4	6,2	7,0
18	B a r	9,3	4,9	6,3	6,8	9,4	5,0	6,4	6,9	9,4	5,0	6,2	6,8	9,9	6,1	6,5	7,5
19	Koper	3,8	0,4	1,0	1,7	-	-	-	-	4,4	1,3	1,5	2,3	5,0	2,1	2,1	3,0

Karta padavina za januar 1953 god.
FNRJ

(Prema mreži agrometeoroloških stanica)

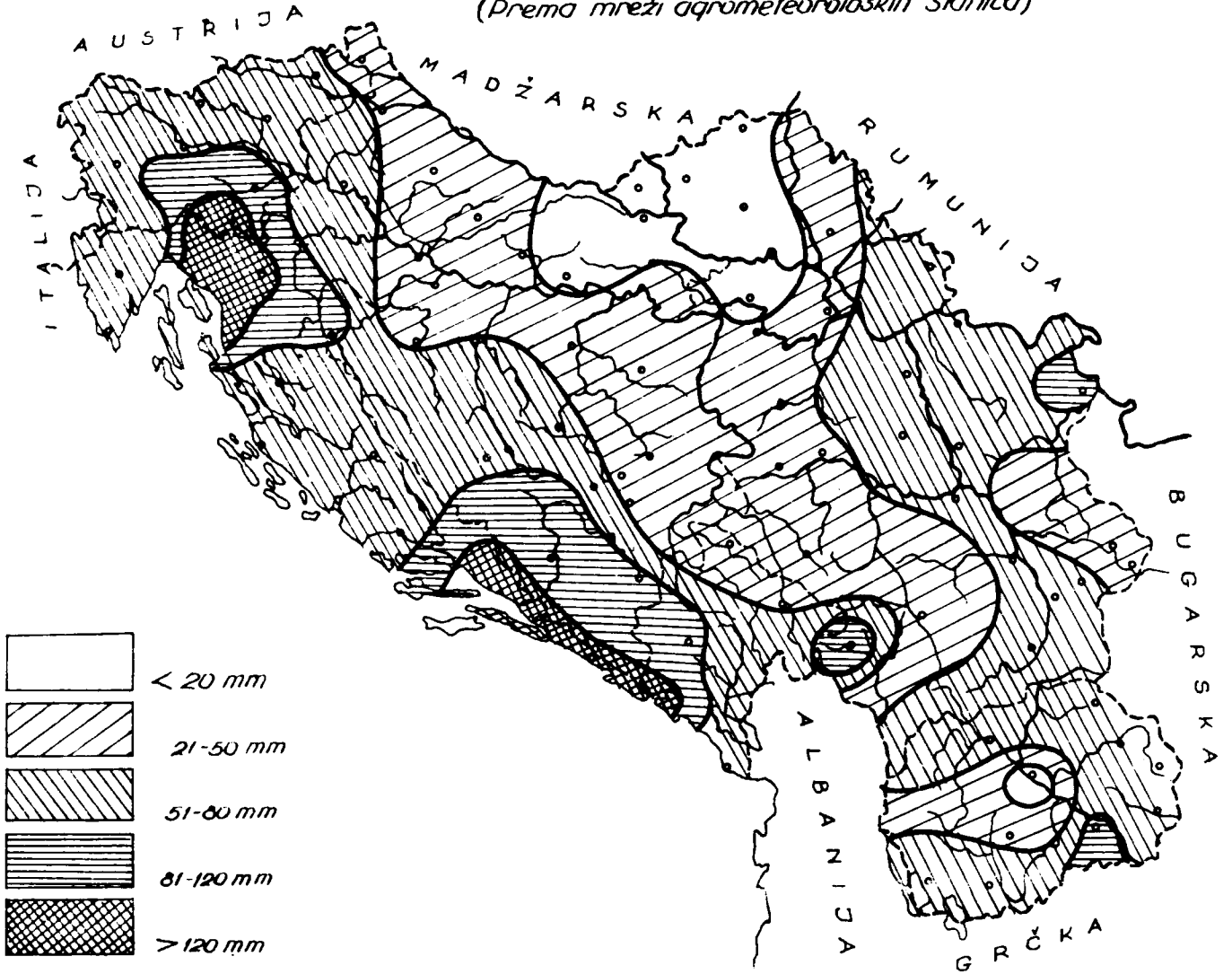

HIDROMETEOROLOŠKA SLUŽBA FNRJ
Service Hydrométéorologique de la RFP de Yougoslavie

Godina V Broj 2

MESEČNI METEOROLOŠKI IZVEŠTAJ

Bulletin Météorologique Mensuel

Februar 1953

Izdaje Savezna Uprava Hidrometeorološke službe
BEOGRAD
1953

"Mesečni bilten" -SUHMS-

Godine 1953, Februar

LJUBLJANA

Godine 19[illegible], Februar

φ=46°04'N λ=14°31'E Gr.

H_s=300 H_b=301,0 h_t=2,0 h_a=16,0 h_r=1,5

Date / Dan	I	T			U	e	N	I	D,F			R	W
	Sred. dnev. vazd. pritisak mm Hg	Temperature vazduha °C			Srednja dnevna			Insolacija broj sati h	Vetar /0-12/ B			Padavine 7^h-7^h količina mm	Pojave
		Sred dnev.	Max.	Min.	rel. vlaga %	prit. vod. pare mm Hg	oblačnost /0-10/		7^h	14^h	21^h		
1	2	3	4	5	6	7	8	9	10	11	12	13	14
1	724,6	1,2	4,9	-0,3	91	4,6	9,0	2,4	N 1	- 0	- 0	16,1	●≡
2	28,0	-2,9	0,0	-4,2	96	3,6	9,7	0,0	SW 1	- 0	- 0	-	≡≡=
3	35,3	-2,5	2,8	-6,8	86	3,4	3,7	1,0	- 0	- 0	- 0	-	≡≡V∪
4	37,6	-2,3	3,8	-6,7	88	3,4	1,0	4,9	- 0	NE 2	- 0	-	=≡(≡)
5	29,4	-2,8	0,8	-8,3	90	3,4	9,7	0,2	- 0	- 0	- 0	-	V≡=≡
6	27,8	-1,6	3,1	-4,1	81	3,3	3,7	4,7	NW 3	SE 1	- 0	0,5	≡=(≡)
7	29,9	-5,0	-1,7	-9,5	90	2,9	10,0	0,0	- 0	- 0	- 0	-	≡≡≡
8	31,5	-4,5	-1,7	-7,3	73	2,4	6,3	3,7	- 0	S 2	- 0	0,0	=≡—
9	32,7	-7,4	-0,4	-14,5	67	1,7	3,0	1,9	N 1	N 1	SW 1	-	=(≡)
1o	26,3	-4,7	-0,1	-11,3	87	3,0	8,3	0,0	- 0	- 0	- 0	-	≡=≡
11	16,6	1,1	4,6	-1,1	92	4,6	9,7	0,3	- 0	NE 2	- 0	31,5	≡=≡
12	23,4	1,7	5,8	-2,7	88	4,5	8,0	2,1	N 1	- 0	- 0	7,7	=≡(≡)
13	32,1	1,2	3,4	-1,2	91	4,5	10,0	0,0	- 0	- 0	- 0	0,7	≡≡●≡
14	35,0	0,7	2,2	-0,6	86	4,1	10,0	0,0	- 0	- 0	- 0	2,8	≡≡≡
15	31,7	-0,8	0,3	-1,8	81	3,5	10,0	0,0	E 2	E 4	E 3	0,0	≡
16	28,8	-0,7	2,0	-2,6	80	3,5	9,7	0,0	E 1	SE 4	- 0	0,2	≡
17	36,0	-2,9	2,4	-5,7	67	2,4	3,0	7,7	SE 1	ESE 3	- 0	-	=
18	34,2	-4,2	3,3	-11,2	79	2,7	5,3	4,3	- 0	- 0	- 0	-	V≡=
19	37,0	1,1	8,9	-7,7	71	3,5	1,3	6,7	NE 1	- 0	- 0	-	≡
2o	41,5	1,3	9,4	-4,9	79	3,9	0,0	7,2	- 0	- 0	- 0	-	=≡≡≡
21	43,5	0,6	10,1	-5,4	80	3,8	7,3	4,6	- 0	- 0	- 0	-	(≡)≡≡V
22	42,6	3,9	14,2	-1,8	77	4,6	3,7	7,6	WSW 2	- 0	- 0	-	≡
23	40,3	2,1	11,9	-5,4	76	4,0	6,3	5,0	- 0	- 0	- 0	-	≡V≡
24	40,2	2,5	12,5	-4,3	76	4,3	3,3	7,0	- 0	WNW 1	- 0	-	≡≡≡
25	46,8	2,2	9,1	-3,5	80	4,[illegible]	4,0	4,3	- 0	- 0	NE 1	-	=≡
26	51,1	0,8	8,4	-5,0	78	[illegible],6	3,3	6,3	- 0	SE 1	- 0	-	≡≡V
27	47,8	0,5	6,9	-5,7	74	3,5	0,3	6,9	E 1	N 1	- 0	-	V≡≡≡
28	43,0	5,8	11,9	-2,1	61	3,9	4,0	7,8	SW 1	S 1	N 5	-	=≡(≡)
Sred. vred.	734,8	0,6	5,1	-5,3	81	3,6	5,8	3,5	0,6	0,8	0,4	8,5	
Suma	-	-	-	-	-	-	-	97,0	-	-	-	59,5	
± Δ	-1,7	-1,2	+0,9	-2,5	+1	-0,4	-0,6	-	-0,6	-0,7	-0,8	+2,3	

"Mesečni bilten" -SUHMS-

Godine 1953, Februar

ZAGREB - GRIČ

φ=45°49'N λ=15°59'E Gr.

H_s=157 H_b=162,5 h_t=6,0 h_a=23,2 h_r=2,0

Date / Dan	P	T			U	e	N	I	D,F			R	W
	Sred. dnev. vazd. pritisak mm Hg	Temperature vazduha °C			Srednja dnevna			Insolacija broj sati h	Vetar /0-12/ B			Padavine 7^h-7^h količina mm	Pojave
		Sred dnev.	Max	Min.	rel. vlaga %	prit. vod pare mm Hg	oblačnost /0-10/		7^h	14^h	21^h		
1	2	3	4	5	6	7	8	9	10	11	12	13	14
1	737,1	2,2	5,3	0,2	86	4,6	9,3	0,5	N 1	WNW 2	NW 1	15,7	≡.
2	39,8	3,3	7,0	-0,9	66	3,3	9,0	2,5	WNW 1	W 2	NNW2	0,2	≡
3	47,6	2,0	5,0	-1,1	63	3,3	6,7	3,2	NW 1	WNW 2	N 1	-	≡
4	50,7	1,0	3,0	-0,3	69	3,4	5,7	3,2	NE 2	SSW 3	WSW2	0,0	
5	41,7	0,7	4,0	-2,5	79	3,8	6,7	2,5	WSW 1	WSW 2	S 1	-	≡
6	40,3	0,6	3,2	-1,6	83	3,9	2,3	6,9	NW 1	WSW 2	SW 1	5,5	≡≡
7	42,4	-1,9	0,0	-5,0	81	3,2	10,0	0,0	WSW 1	NE 1	N 1	-	≡
8	44,6	-2,7	-0,9	-5,0	46	1,7	7,0	0,0	NNE 3	NNE 2	NNE1	0,0	≡
9	45,3	-3,6	-0,5	-8,6	57	1,9	0,7	5,9	WNW 1	SW 3	W 3	-	≡
1o	38,5	0,9	4,1	-3,4	65	3,2	7,0	4,5	WSW 2	WSW 2	NNE2	-	≡
11	28,7	4,3	6,2	1,6	79	4,9	10,0	0,8	NE 3	ENE 1	NE 2	0,1	≡
12	35,9	2,2	4,1	0,4	89	4,8	10,0	0,3	NNW 2	SE 2	ESE1	8,1	≡
13	45,0	1,7	3,5	0,3	86	4,5	6,7	0,3	N 1	NW 2	W 1	6,5	≡
14	48,1	1,6	3,0	0,6	70	3,6	10,0	0,1	NE 1	NNE 2	NNE2	0,4	≡
15	44,2	-0,4	0,8	-1,1	87	3,9	10,0	0,0	NNE 2	NNE 4	NNE4	0,5	≡
16	41,9	-0,8	0,0	-1,8	64	2,8	10,0	0,0	N 3	NE 3	NNE3	8,0	≡
17	49,3	-1,0	1,8	-4,7	60	2,6	3,7	7,1	NNE 3	E 2	ESE1	1,4	
18	47,1	-2,5	2,0	-8,9	70	2,7	3,7	3,6	ESE 1	ENE 2	WSW1	-	≡
19	49,2	1,0	6,5	-6,1	68	3,3	5,7	9,0	WSW 1	SSW 2	WSW1	0,0	≡
2o	53,3	5,4	11,1	-0,7	66	4,3	0,0	8,2	WSW 1	W 3	W 2	-	≡
21	55,7	4,8	8,5	1,1	74	4,7	6,0	5,0	WSW 1	WSW 2	SW 2	-	≡
22	54,5	6,6	11,6	1,7	64	4,6	5,7	7,9	ESE 1	S 2	SSE1	-	≡
23	52,7	6,7	11,9	0,6	67	4,9	4,3	7,9	NE 2	SSE 2	S 1	-	≡
24	52,6	6,5	10,7	1,8	73	5,3	2,7	8,9	NE 1	SE 2	WSW1	-	≡
25	59,8	6,7	10,1	3,7	63	4,6	4,0	6,8	SE 1	NE 1	NNE1	-	-
26	64,4	4,7	8,1	2,1	58	3,7	0,0	10,0	NNE 2	SE 2	NE 2	-	
27	60,5	4,1	8,8	-0,5	61	3,7	2,3	8,2	NNE 1	SSE 2	SSE1	-	
28	55,6	7,5	13,8	1,7	61	4,6	7,7	8,0	SW 1	N 3	NE 4	-	●
Sred vred.	747,4	2,2	5,4	-1,3	70	3,8	6,0	4,3	1,5	2,1	1,7	4,6	
Suma	-	-	-	-	-	-	-	121,3	-	-	-	46,4	
± Δ	-1,8	0,0	+0,2	-0,1	-7	-0,2	-0,4	+16,7	-	-	-	+2,8	

"Mesečni bilten" -SUHMS-
Godine 1953, februar

O S I J E K

φ=45°33'N λ=18°41'E Gr.

H_e=91 H_b=91,8 h_t=2,0 h_a=12,0 h_r=1,0

Date	P	T			U	e	N	I	D,F			R	W
		Temperatura vazduha °C			Srednje dnevne				V e t a r /0-12/ B				
Dan	Sred. dnev. vazd. pritisak mm Hg	Sred. dnev.	Max.	Min.	rel. vlaga %	pritisak vod. pare mm Hg	oblačnost /0-10/	Insolacija broj sati h	7^h	14^h	21^h	Padavine 7^h-7^h količina mm	Pojave
1	2	3	4	5	6	7	8	9	10	11	12	13	14
1	743,7	1,1	6,7	-0,4	95	4,7	6,7		- 0	SSW 2	- 0	11,3	●≡⌒
2	45,4	2,6	6,8	-1,2	81	4,5	3,0		SSW 2	WSW 2	NW 2	0,1	⌒
3	52,5	1,1	3,8	-1,1	86	4,3	8,3		W 2	WNW 4	NW 1	-	⌒★
4	56,4	-0,2	1,8	-1,7	84	3,8	6,0		WNW 2	WNW 2	W 2	2,0	⌒
5	48,7	0,6	5,0	-3,8	84	4,0	3,3		SSE 2	SSW 3	- 0	-	⌒★
6	46,8	0,3	2,1	-0,8	90	4,2	6,7		SE 1	ESE 1	SSW 2	2,2	⌒
7	48,5	-2,0	0,5	-4,0	89	3,5	7,0		SSE 1	E 1	E 2	-	⌒
8	48,9	-3,5	-1,2	-5,6	81	2,8	10,0		N 4	NNW 5	NNW 5	0,9	★
9	51,4	-5,0	-1,6	-9,7	63	2,0	3,3		W 3	W 3	SSE 2	2,3	
1o	46,7	-3,8	3,5	-5,9	71	3,0	3,7		SW 1	SSW 2	SE 3	-	
11	36,7	2,8	4,5	-1,3	84	4,7	9,7		ESE 3	SE 4	SE 2	-	●↗
12	42,5	2,9	6,5	0,4	93	5,3	9,3		SW 1	W 2	NW 1	4,0	⌒
13	50,7	1,7	3,7	0,2	94	4,6	10,0		- 0	W 2	N 2	6,0	●≡≡≡
14	54,1	2,0	3,3	0,0	90	4,7	10,0		- 0	WSW 1	E 1	0,3	≡
15	50,1	1,6	2,2	0,9	96	5,0	10,0		ENE 2	E 3	NW 2	0,2	●★
16	45,9	-2,8	2,0	-4,5	98	3,7	10,0		N 2	NNW 3	NW 2	21,7	★
17	54,4	-3,5	1,5	-7,5	85	3,1	3,7		NNW 2	NW 2	WSW 1	35,3	★⌒
18	52,9	-5,1	-0,6	-12,2	88	2,8	5,7		SSW 2	WSW 2	NW 1	-	⌒★
19	55,3	-0,1	5,0	-7,5	86	4,0	9,3		SSW 1	S 1	SE 1	0,7	⌒
2o	59,4	3,1	10,0	-0,8	84	4,8	3,0		- 0	WSW 1	- 0	-	
21	61,8	2,5	9,2	-2,4	86	4,7	6,7		- 0	- 0	- 0	-	⌒
22	60,4	5,5	10,5	-1,5	80	5,4	8,0		WNW 1	WNW 2	- 0	-	
23	58,5	5,8	11,2	-0,2	77	5,4	6,0		WNW 2	W 2	W 1	-	
24	58,5	4,7	8,4	-0,8	83	5,4	6,0		- 0	W 2	NW 2	-	⌒
25	65,8	3,3	8,3	-0,3	78	4,4	1,3		WNW 1	SSW 1	- 0	-	⌒
26	70,8	1,7	6,4	-2,0	77	3,9	0,7		ENE 1	ENE 2	- 0	-	⌒
27	66,3	3,2	8,0	-3,0	78	4,5	5,3		WNW 1	W 2	WNW 1	-	⌒
28	59,9	6,4	11,9	1,4	75	5,3	7,0		NW 2	N 3	NNW 4	-	●
Sred. vred.	753,3	1,0	5,0	-2,7	84	4,2	6,4		1,4	2,2	1,4	6,2	
Suma	-	-	-	-	-	-	-		-	-	-	87,0	
± Δ	-	+0,3	-0,2	+0,2	-2	-0,1	+0,1		-	-	-	+52,6	

"Mesečni bilten" -SUHMS-
Godine 1953, februar

B E O G R A D

φ=44°48'N λ=20°28'E Gr.

H_e=132 H_b=138,2 h_t=2,0 h_a=17,0 h_r=1,5

Date	P	T			U	e	N	I	D,F			R	W
		Temperatura vazduha °C			Srednje dnevne				V e t a r /0-12/ B				
Dan	Sred. dnev. vazd. pritisak mm Hg	Sred. dnev.	Max.	Min.	rel. vlaga %	pritisak vod. pare mm Hg	oblačnost /0-10/	Insolacija broj sati h	7^h	14^h	21^h	Padavine 7^h-7^h količina mm	Pojave
1	2	3	4	5	6	7	8	9	10	11	12	13	14
1	737,8	2,4	9,8	-0,2	86	4,8	10,0	0,0	N 4	NNW 4	WSW 3	0,7	●★≡↗
2	41,4	2,8	7,4	-1,6	70	4,0	5,3	6,5	- 0	WSW 2	- 0	6,0	⌒≡
3	48,1	0,8	3,0	-1,4	85	4,1	7,3	2,6	W 2	WNW 2	WNW 3	-	≡⌒
4	52,1	-1,8	0,8	-3,6	74	3,0	9,3	1,3	NW 4	WSW 2	W 2	1,2	★≡
5	45,7	1,0	5,9	-4,2	63	3,0	0,0	8,3	SSE 1	S 2	SSE 2	0,1	≡⌒⌒
6	41,9	-0,9	1,2	-1,8	92	3,9	10,0	0,0	SSE 2	N 2	N 2	-	★⌒≡≡
7	43,9	-2,3	1,1	-4,2	89	3,5	5,7	5,3	SE 2	SE 2	E 1	5,7	★≡≡≡
8	41,5	-3,7	-2,2	-5,0	94	3,4	10,0	0,0	NE 5	N 4	NW 4	5,5	★✣
9	46,8	-7,3	-4,7	-9,7	70	1,8	3,7	7,0	NW 3	NW 5	SSE 2	10,2	★
1o	43,4	-0,6	3,4	-8,3	60	2,6	4,0	7,7	S 1	SE 2	SE 3	-	≡
11	33,7	2,8	5,1	-1,4	68	3,8	8,3	1,4	SW 6	SE 7	SE 6	-	●↗≡
12	37,4	3,3	8,7	0,8	87	5,1	6,0	2,4	ESE 2	SE 2	SE 2	2,9	●≡⌒
13	46,0	2,2	6,6	1,3	93	4,9	9,3	1,8	NW 2	W 1	- 0	-	≡≡≡
14	49,7	0,8	2,4	0,2	97	4,7	10,0	0,0	N 3	SSW 2	SW 1	6,1	≡≡●★≡
15	45,0	1,0	2,1	-0,2	89	4,4	10,0	0,0	NE 2	E 4	SE 5	3,0	●★≡↗≡
16	39,5	-2,1	1,3	-4,0	97	4,0	10,0	0,0	SE 3	- 0	WNW 6	20,6	●▲★↗
17	48,9	-4,4	-2,4	-5,6	85	2,9	8,0	0,0	NNW 3	N 2	W 2	7,7	★↗⌒
18	48,4	-3,5	-1,6	-7,7	85	2,9	9,0	0,2	WSW 1	W 2	N 1	1,2	★⌒≡
19	51,4	2,6	6,4	-6,0	70	3,6	7,7	3,9	- 0	W 1	S 1	1,3	≡≡Vco
2o	54,8	4,2	8,7	2,4	73	4,6	3,7	6,0	SE 2	W 2	S 1	-	≡≡
21	57,3	4,2	9,3	0,2	81	5,0	3,3	7,8	- 0	WSW 2	- 0	-	≡≡⌒⌒
22	55,5	6,1	8,9	2,7	75	5,3	7,0	5,9	SW 2	WNW 2	NW 1	0,0	●≡
23	53,5	7,6	11,6	5,1	70	5,5	4,7	7,3	W 1	NNW 2	WNW 2	-	∞≡⌒
24	53,0	6,8	10,7	2,1	76	5,5	8,3	5,8	SSE 1	WNW 3	NW 3	-	⌒⌒≡
25	60,9	2,7	7,2	1,8	63	3,5	2,3	8,6	N 3	N 3	NNE 2	-	≡≡⌒
26	65,6	0,9	5,2	-2,3	71	3,4	3,0	9,3	N 2	NNW 1	- 0	-	⌒≡≡
27	61,7	3,0	5,2	-2,2	77	4,3	9,3	1,6	- 0	NNW 3	WNW 1	-	⌒≡≡
28	54,4	4,1	5,8	3,0	87	5,3	10,0	0,0	WSW 2	W 2	WNW 1	0,0	⌒≡≡
Sred. vred.	748,6	1,2	4,5	-1,8	80	4,0	7,0	3,6	2,1	2,4	2,0	5,8	
Suma	-	-	-	-	-	-	-	100,7	-	-	-	81,2	
± Δ	-3,2	+0,1	-	-	+3	-	+0,3	-	-	-	-	+51,4	

"Mesečni bilten" - SUBO...

Godine 1953, Februar

L I P I A S N I C A

φ=43°42'N λ=18°10'W Gr. H_s=2067 H_h=2070,4 h_t=3,0 h_a=11,0 h_r=1,5

S A R A J E V O

φ=43°52'N λ=18°26'E Gr. H_s=630 H_h=637,0 h_t=2.0 h_a=20,0 h_r=1,2

Date	P	T			U	e	N	I	D,F			R	W
Dan	Sred. dnev. vazd. pritisak mm Hg	Temperatura vazduha °C			Srednja dnevna			Insolacija broj sati h	Vetar m/sek.			Padavine 7^h-7^h količina mm	Pojave
		Sred. dnev.	Max.	Min.	rel. vlaga %	orit vod. pare mm Hg	oblačnost /0-10/		7^h	14^h	21^h		
1	2	3	4	5	6	7	8	9	10	11	12	13	14
1	[illegible]	[illegible]	[illegible]	-10,8	89	2,4	6,7		SSW 40	F 7	N 3	-	[illegible]
2	[illegible]	[illegible]	[illegible]	[illegible]	76	1,6	1,7		- 0	N 9	[illegible] 8	-	[illegible]
3	[illegible]	[illegible]	[illegible]	[illegible]	75	1,3	0,0		[illegible] 7	NW 8	[illegible] 9	3,0	[illegible]
4	[illegible]	[illegible]	[illegible]	[illegible]	75	1,2	3,3		N 11	N 10	[illegible] 4	-	[illegible]
5	[illegible]	[illegible]	[illegible]	[illegible]	86	2,8	3,3		SSW 15	SSW28	SSW22	-	[illegible]
6	[illegible]	[illegible]	[illegible]	[illegible]	89	2,1	10,0		SSW 21	SSW14	NW 6	-	[illegible]
7	[illegible]	[illegible]	[illegible]	[illegible]	86	2,3	6,7		[illegible] 10	SW 2	NW 8	1,7	[illegible]
8	[illegible]	[illegible]	[illegible]	[illegible]	77	1,3	10,0		N 10	E 12	N 16	7,0	[illegible]
9	[illegible]	[illegible]	[illegible]	[illegible]	66	0,7	0,0		N 24	N 8	SW 4	4,0	[illegible]
10	[illegible]	[illegible]	[illegible]	[illegible]	88	2,[illegible]	6,0		- 0	SW 20	SSW21	-	[illegible]
11	[illegible]	[illegible]	[illegible]	[illegible]	99	3,7	[illegible]		[illegible] 30	S 20	[illegible] 10	-	[illegible]
12	[illegible]	[illegible]	[illegible]	[illegible]	97	2,6	8,7		- 0	SE 12	S 20	3,5	[illegible]
13	[illegible]	[illegible]	[illegible]	[illegible]	96	3,1	10,0		SSW 20	SSW12	- 0	1,0	[illegible]
14	[illegible]	[illegible]	[illegible]	[illegible]	89	3,5	10,0		S 4	S 21	[illegible] 15	3,4	[illegible]
15	[illegible]	[illegible]	[illegible]	[illegible]	98	3,7	10,0		SE 5	E 8	[illegible] 10	2,4	[illegible]
16	[illegible]	[illegible]	[illegible]	[illegible]	92	3,1	[illegible]		S [illegible]	SSW 6	N [illegible]	1,8	[illegible]
17	[illegible]	[illegible]	[illegible]	[illegible]	74	1,1	6,7		E 18	N 14	NE 8	-	[illegible]
18	[illegible]	[illegible]	[illegible]	[illegible]	93	1,5	7,0		ENE 11	N 12	N 35	0,0	[illegible]
[illegible]	[illegible]	[illegible]	[illegible]	[illegible]	85	2,[illegible]	1,[illegible]		[illegible] 26	N 17	N 13	-	[illegible]
[illegible]	[illegible]	[illegible]	[illegible]	[illegible]	94	3,[illegible]	0,7		[illegible] 3	SSW11	- 0	-	[illegible]
[illegible]	[illegible]	[illegible]	[illegible]	[illegible]	88	2,[illegible]	[illegible]		[illegible] 4	NW 2	NNE10	-	[illegible]
[illegible]	[illegible]	[illegible]	[illegible]	[illegible]	81	[illegible]	[illegible]		NW 12	E 18	[illegible]		[illegible]
[illegible]	[illegible]	[illegible]	[illegible]	[illegible]	64	2,[illegible]	[illegible]		[illegible] 33	NW 26	N 23	-	[illegible]
24	[illegible]	[illegible]	[illegible]	[illegible]	[illegible]	[illegible]	[illegible]		[illegible] 13	[illegible] 12	W 16	-	[illegible]
[illegible]	[illegible]	[illegible]	[illegible]	[illegible]	[illegible]	2,2	7,7		[illegible] 24	[illegible] 18	[illegible] 24	-	[illegible]
[illegible]	[illegible]	[illegible]	[illegible]	[illegible]	[illegible]	[illegible]	[illegible]		[illegible] 28	[illegible] 21	[illegible]	-	[illegible]
2[illegible]	96,[illegible]	[illegible]	[illegible]	[illegible]	94	1,3	[illegible]		[illegible]	[illegible] 17	[illegible] 29	-	[illegible]
[illegible]	[illegible]	[illegible]	[illegible]	[illegible]	93	[illegible]	10,0		[illegible] 30	NW 34	NW 3[illegible]	0,0	[illegible]
Sred. vred.	[illegible]	-7,8	-4,8	-10,[illegible]	82	2,3	6,7		15,2	15,3	15,0	[illegible]	
Suma	-	-	-	-	-	-	-		-	-	-	26,8	
± Δ	-1,9	+0,1	-1,2	-0,8	-5	-0,5	-1,4		-	-	-	121,3	

Date	P	T			U	e	N	I	D,F			R	W
Den	Sred. dnev. vazd. pritisak mm Hg	Temperatura vazduha °C			Srednja dnevna			Insolacija broj sati h	Vetar /0-12/ B			Padavine 7^h-7^h količina mm	Pojave
		Sred dnev.	Max.	Min.	rel. vlaga %	orit vod. pare mm Hg	oblačnost /0-10/		7^h	14^h	21^h		
1	2	3	4	5	6	7	8	9	10	11	12	13	14
1	694,6	-0,2	7,6	-4,0	81	4,0	7,7	0,1	S 2	E 1	- 0	-	[illegible]
2	698,6	-8,0	-3,4	-11,3	93	2,4	5,3	3,1	SE 2	W 2	- 0	13,5	[illegible]
3	705,0	-6,2	-2,4	-10,4	91	2,5	7,3	2,8	SW 2	WSW 1	- 0	-	[illegible]
4	706,9	-5,3	-1,2	-6,8	85	2,7	7,0	0,9	SSW 1	W 2	- 0	0,6	[illegible]
5	701,8	-3,3	2,5	-13,0	69	2,3	3,3	8,8	ESE 2	- 0	NW 1	0,7	[illegible]
6	697,5	-2,0	1,3	-3,5	86	3,4	10,0	0,0	E 3	WSW 1	WSW 1	-	[illegible]
7	698,9	-5,0	-1,4	-10,6	84	2,7	8,7	2,5	E 2	E 1	SW 1	0,9	[illegible]
8	698,2	-7,4	-3,5	-9,8	94	3,0	10,0	0,0	W 3	W 2	W 2	10,3	[illegible]
9	702,9	-10,1	-4,8	-13,4	67	1,4	0,0	6,3	- 0	- 0	E 3	3,2	[illegible]
10	700,2	-2,9	1,9	-14,4	65	2,2	4,3	5,9	ESE 1	SW 1	S 5	-	[illegible]
11	690,1	3,4	8,7	0,8	78	4,7	10,0	0,0	WNW 4	SE 4	WNW 3	0,0	[illegible]
12	684,3	4,4	9,3	-0,2	72	4,3	6,7	4,0	- 0	E 1	- 0	18,9	[illegible]
13	701,6	3,1	10,0	-0,1	71	4,1	10,0	4,9	ESE 2	NW 2	ENE 2	7,7	[illegible]
14	704,1	0,4	4,6	-1,2	90	4,3	8,0	2,7	NW 2	SSW 1	- 0	11,3	[illegible]
15	698,2	-0,5	0,6	-1,2	98	4,3	10,0	0,0	NW 2	- 0	SSW 2	0,1	[illegible]
16	696,9	-3,2	-0,5	-4,9	90	3,4	10,0	0,0	E 1	SSW 2	WSW 2	15,0	[illegible]
17	704,6	-6,4	-0,5	-7,2	88	2,5	9,3	0,2	SW 2	WNW 2	NNE 3	0,7	[illegible]
18	704,6	-6,3	-1,9	-12,1	78	2,0	7,7	3,4	ESE 1	- 0	- 0	0,2	[illegible]
19	709,3	-0,2	7,8	-4,6	75	3,3	3,3	6,9	- 0	SW 1	W 2	0,0	[illegible]
20	711,6	2,6	11,4	-4,5	69	3,6	8,3	8,3	- 0	E 1	E 3	-	[illegible]
21	713,6	2,0	11,4	-4,5	7[illegible]	3,9	0,0	9,2	ESE 3	SW 1	ESE 2	-	[illegible]
22	713,4	4,0	10,8	-2,4	68	4,1	7,0	6,4	ESE 2	SE 1	- 0	-	[illegible]
23	711,4	4,5	11,9	-0,5	73	4,6	2,3	9,4	ESE 2	- 0	ESE 2	-	[illegible]
24	710,3	5,6	13,3	-1,0	58	3,9	2,3	9,2	E 2	E 1	- 0	-	[illegible]
25	715,3	4,1	8,2	1,9	62	3,9	4,0	8,0	- 0	ENE 4	ENE 3	-	[illegible]
26	715,3	1,0	8,3	-2,0	4[illegible]	2,3	0,3	[illegible]	E 2	NE 3	ENE 2	-	[illegible]
27	716,4	0,7	6,6	-6,8	[illegible]	2,9	3,[illegible]	8,1	E 3	SE 1	E 1	-	[illegible]
28	71[illegible],2	2,3	5,[illegible]	[illegible],5	73	[illegible],0	1,[illegible]	0,8	- 0	W 2	E 2	-	[illegible]
Sred. vred.	704,6	[illegible]	[illegible]	-5,3	76	3,3	5,9	4,[illegible]	1,6	1,4	1,5	6,4	
Suma	-	-	-	-	-	-	-	124,9	-	-	-	83,1	
± Δ	-2,2	-1,2	0,0	-2,0	+1	-0,5	-0,5	-	+0,6	+0,2	+0,4	+28,3	

"Mesečni bilten" -SUHMS-
Godine 1953, Februar
φ=43°31'N λ=16°26'

S P L I T

H_s=122 H_b=128,0 h_t=6,5 h_s=10,4 h_r=1,1

"Mesečni bilten" -SUHMS-
Godine 1953, Februar
φ=43°20'N λ=17°49'E Gr

M O S T A R

H_s=99 H_b=107,5 h_t=2,0 h_s=17,6 h_r=1,1

Date	P	T			U	e	N	I	D,F			R	W
Dan	Sred. dnev. vazd. pritisak mm Hg	Temperature vazduha °C			Srednje dnevne			Insolacija broj sati h	Vetar /0-12/ B			Padavine 7^h-7^h količina mm	Pojave
		Sred. dnev.	Max.	Min.	rel. vlaga %	prit. vod. pare mm Hg	oblačnost /0-10/		7^h	14^h	21^h		
1	2	3	4	5	6	7	8	9	10	11	12	13	14
1	738,7	7,0	9,7	4,8	74	6,0	6,3	2,2	SE 3	NW 2	NE 2	0,2	●R
2	42,8	6,6	9,6	3,6	58	4,3	2,7	8,1	NE 2	ESE 2	NE 3	7,7	
3	49,3	5,0	7,5	3,5	44	2,9	6,0	8,7	NE 3	NE 4	NE 4	-	
4	51,8	3,6	6,0	2,0	40	2,4	0,7	9,1	NE 4	NE 5	ENE 3	-	
5	47,1	5,3	7,5	0,4	52	3,5	4,0	7,7	NE 3	SE 3	SE 5	-	
6	42,0	4,2	7,8	1,5	76	4,6	6,0	5,1	NE 2	N 1	N 2	9,9	●
7	42,8	3,8	6,5	0,9	69	4,2	10,0	1,4	NE 3	NE 3	NE 2	3,2	●≡
8	41,6	0,1	4,9	-1,8	47	2,3	2,7	8,5	NE 4	NE 7	NE 9	8,0	●≡
9	48,7	-0,4	2,0	-4,5	41	1,8	3,7	6,6	NE 7	NE 3	NE 2	-	
10	45,6	3,6	8,0	-2,0	62	3,7	7,0	1,6	NE 3	NE 4	SE 6	-	
11	33,9	8,3	12,2	5,5	87	7,5	9,0	0,0	SE 8	NW 1	- 0	18,2	
12	38,5	8,0	10,8	4,2	80	6,3	8,3	4,8	NNE 4	SE 2	S 2	14,7	●R
13	46,6	7,6	10,2	5,5	72	5,7	7,0	2,6	NE 1	SE 2	NE 2	5,6	R●
14	47,6	7,6	10,5	5,4	68	5,4	7,0	3,3	NE 1	SE 4	NE 1	-	
15	36,8	9,4	12,5	7,0	65	5,8	9,7	0,0	E 1	E 4	NE 5	-	●
16	38,4	5,3	8,5	3,5	51	3,6	7,7	1,5	NE 5	NE 4	NE 5	6,0	●
17	47,0	3,5	5,5	1,2	39	2,3	6,7	6,4	NE 6	NE 5	NE 3	0,0	
18	48,7	5,8	9,7	1,5	41	2,8	5,3	7,4	NE 2	- 0	NE 4	-	
19	53,1	8,2	11,5	0,2	65	5,3	3,3	9,3	NE 1	S 2	ESE 2	-	
20	57,5	9,3	13,9	6,1	64	5,7	0,3	9,6	NE 2	- 0	- 0	-	∞
21	58,1	9,5	13,8	5,5	65	5,8	1,3	9,9	ENE 1	SSW 1	NW 2	-	∞
22	57,5	11,0	14,4	6,7	61	6,0	3,7	9,2	NE 2	SE 1	- 0	-	
23	54,9	12,3	15,9	8,7	57	6,1	0,3	10,0	N 1	SW 1	- 0	-	∞
24	54,2	10,0	13,4	7,7	75	7,0	0,0	9,9	- 0	- 0	- 0	-	∞≈≈≡
25	57,7	10,8	14,5	9,1	34	3,3	0,0	10,0	NE 5	NE 5	NE 5	-	-
26	62,9	9,4	13,0	6,3	32	2,8	1,7	10,4	NE 4	SW 2	NE 4	-	≈
27	59,7	10,5	13,6	5,7	27	2,6	1,0	10,5	NE 2	SE 1	NNE 5	-	ω
28	55,9	11,3	14,7	8,4	39	4,0	1,7	6,6	NE 5	SSE 1	NNE 5	-	ω
Sred. vred.	748,6	7,0	10,3	3,8	57	4,4	4,4	6,4	3,0	2,5	3,0	8,2	
Suma	-	-	-	-	-	-	-	180,4	-	-	-	73,5	
± Δ													

Date	P	T			U	e	N	I	D,F			R	W
Dan	Sred. dnev. vazd. pritisak mm Hg	Temperature vazduha °C			Srednje dnevne			Insolacija broj sati h	Vetar /0-12/ B			Padavine 7^h-7^h količina mm	Pojave
		Sred. dnev.	Max.	Min.	rel. vlaga %	prit. vod. pare mm Hg	oblačnost /0-10/		7^h	14^h	21^h		
1	2	3	4	5	6	7	8	9	10	11	12	13	14
1	740,9	5,1	10,2	2,5	88	6,1	6,7	-	S 2	NE 4	ENE 3	3,7	●R
2	45,1	2,4	7,1	-0,5	73	4,0	2,3	8,6	NNE 1	NE 2	N 2	10,8	
3	51,1	3,4	7,2	-0,3	59	3,4	1,3	8,5	NE 3	ENE 4	ENE 2	-	
4	53,6	3,2	6,2	0,6	47	2,8	0,7	8,7	NNE 4	NE 5	NNE 4	-	
5	50,0	2,3	8,3	-3,3	61	3,3	4,3	7,4	NNW 3	- 0	WNW 2	-	
6	43,9	3,2	5,5	0,7	76	4,4	5,3	1,2	WNW 1	ENE 3	NE 3	0,5	●
7	45,5	2,2	4,7	-0,6	74	4,0	9,3	0,0	NNW 2	NE 2	ENE 5	4,5	R
8	43,4	-0,2	2,5	-3,0	55	2,6	3,7	4,1	N 8	NNW 6	N 7	5,7	▣
9	50,3	-1,8	0,7	-5,4	41	1,5	1,3	8,1	NNW 7	NE 5	NNW 1	-	
10	49,2	0,2	2,5	-5,8	67	3,0	7,0	5,3	NNW 2	NW 1	- 0	-	
11	36,5	10,4	12,8	-0,2	77	7,0	10,0	0,0	SW 3	SSE 5	SSE 5	16,2	
12	40,9	7,3	11,7	3,6	80	6,2	8,0	3,6	NNE 3	- 0	SSW 1	36,5	●R
13	48,6	6,8	10,6	3,3	77	5,9	10,0	1,9	SW 1	NE 2	- 0	12,6	R●
14	50,2	6,0	8,6	2,7	82	5,7	8,0	1,9	N 2	NNE 3	N 3	9,2	●
15	40,9	6,4	10,6	5,2	75	5,5	10,0	1,0	NE 5	NE 5	ENE 5	0,3	●
16	41,1	4,7	7,1	3,4	60	3,9	10,0	0,0	NE 5	N 5	NNW 7	7,4	
17	49,4	1,8	4,6	0,0	49	2,5	5,0	4,3	N 5	ENE 6	NNW 6	-	
18	50,7	2,6	6,0	-2,7	50	2,8	4,3	7,0	NE 5	NNE 3	N 2	-	
19	54,7	6,8	12,4	0,8	55	4,1	3,7	6,5	NE 3	- 0	NW 2	-	
20	59,2	4,6	14,2	0,0	68	5,0	0,0	9,5	N 2	NW 1	SW 1	-	
21	59,9	8,5	15,0	2,1	65	5,6	0,0	9,6	NNW 2	- 0	- 0	-	
22	58,9	10,1	16,0	3,5	62	5,6	6,3	7,5	N 2	ESE 1	N 1	-	
23	56,4	10,6	18,8	2,7	59	5,2	2,7	9,7	- 0	- 0	NNW 1	-	∞
24	55,6	12,3	19,7	5,4	44	4,5	1,3	9,7	NNW 3	- 0	NNW 1	-	
25	60,1	10,6	14,9	9,2	32	3,2	1,7	9,9	NNE 3	NNE 4	ENE 2	-	
26	64,6	8,0	12,3	4,1	25	1,9	2,0	9,9	NNW 5	ENE 6	NNE 7	-	
27	61,2	9,4	14,3	3,9	22	1,9	1,3	9,8	ENE 5	ENE 4	NNE 4	-	
28	56,9	10,2	12,7	6,4	39	3,6	7,3	4,1	N 2	NNW 6	N 3	-	
Sred. vred.	750,7	5,6	9,9	1,4	59	4,1	4,8	5,6	3,2	3,0	2,9	9,8	
Suma	-	-	-	-	-	-	-	157,8	-	-	-	107,4	
± Δ	-6,1	-0,5	-0,7	-1,5	-2	-0,4	-0,7	-	+2,0	+2,1	+1,8	+13,8	

"Mesečni bilten" -SUHMI-
Godine 1953, Februar
φ=43°17'N λ=20°48'E Gr.

K O P A O N I K

H_s=1710 H_b= - h_s=20,0 h_s=6,0 h_r=1,5

Date	P	T			U	e	N	I	D,F			R	W
Dan	Sred. dnev. vazd. pritisak mm Hg	Temperature vazduha °C			Srednje dnevne			Insolacija broj sati h	Vetar /0-12/ B			Padavine 7^h-7^h količina mm	Pojave
		Sred dnev.	Max.	Min.	relativ. vlaga %	pritisak vod. pare mm Hg	oblačnost /0-10/		7^h	14^h	21^h		
1	2	3	4	5	6	7	8	9	10	11	12	13	14
1		-5,1	-0,9	-9,0	100	3,4	9,7		WSW 2	S 5	N 3	-	≡ ≈ ∨ *
2		-8,8	-3,0	-10,8	76	1,7	4,7		- 0	- 0	- 0	4,2	
3		-10,8	-7,2	-14,4	83	1,5	7,3		E 1	NW 1	W 2	-	
4		-10,9	-7,3	-14,3	93	1,7	10,0		W 1	N 2	N 1	-	* ≡
5		-8,7	-5,1	-15,1	73	1,6	2,0		- 0	W 2	W 1	0,8	∨ ≡
6		-7,7	-5,7	-10,9	86	2,4	10,0		SW 5	S 6	- 0	1,4	* ≡ ⌐ ⊢
7		-7,4	-5,2	-11,4	81	2,0	10,0		SW 1	W 2	SW 2	4,0	*
8		-10,4	-4,9	-14,7	94	2,2	10,0		SW 3	- 0	N 5	1,4	≡ *
9		-17,1	-14,3	-22,0	68	0,7	5,0		NE 3	N 3	- 0	3,3	
10		-9,1	-6,6	-17,6	71	1,6	4,0		NE 2	SW 3	SW 4	-	
11		-3,2	-1,9	-9,4	96	3,3	10,0		S 7	S 8	S 7	-	≡ ⊢ ⌐
12		-4,1	-1,8	-4,8	100	3,3	10,0		SE 4	W 2	S 3	7,8	* ≡ ≡
13		-4,5	-1,6	-5,5	85	2,8	7,7		WSW 5	NW 3	S 2	6,2	*
14		-1,9	-0,8	-5,3	89	3,4	9,0		SW 5	SSW 1	S 5	5,1	* ≡ ≡
15		-0,3	1,0	-2,5	96	4,3	10,0		ESE 5	S 5	E 6	-	≡ ⌐ *
16		-6,2	0,0	-9,4	98	3,1	10,0		SW 3	W 2	N 3	12,8	≡ *
17		-13,0	-9,4	-14,1	86	1,4	8,7		N 3	N 3	- 0	0,0	∨ * ≡
18		-10,0	-6,6	-17,3	84	1,3	7,3		NW 2	N 1	W 5	0,4	*
19		-5,6	-3,2	-11,7	87	2,5	5,0		NW 2	- 0	NW 2	1,2	≡
20		0,4	4,1	-5,2	75	3,6	2,0		N 1	W 1	- 0	-	
21		-3,0	2,6	-6,7	83	3,1	1,0		ENE 1	SW 1	NE 1	-	⌣
22		-2,3	-1,6	-6,6	93	3,5	9,7		N 3	N 4	N 5	-	⌣ * ≡ ⌐
23		-1,4	1,5	-2,8	86	3,6	5,3		N 5	N 2	N 2	0,0	≡
24		-0,9	5,0	-6,2	68	2,8	7,0		NE 3	W 5	NW 4	-	⌣
25		-6,8	-2,3	-8,8	79	2,1	7,3		NW 6	N 3	N 5	-	≡ ⌐
26		-8,6	-5,0	-11,4	49	1,2	0,7		N 4	N 3	- 0	-	
27		-7,8	-5,2	-10,6	61	1,5	8,7		NE 5	NE 5	N 3	-	⌣
28		-5,5	-4,5	-8,3	90	2,5	10,0		N 4	NNE 4	N 4	0,0	⌐ ⌂ *
Sred. vred.		-6,4	-3,2	-10,2	83	2,4	7,2		3,1	2,8	2,7	4,1	
Suma		-	-	-	-	-	-		-	-	-	48,6	
± Δ													

"Mesečni bilten" -SUHMI-
Godine 1953, Februar
φ=43°20'N λ=21°54'E Gr.

N I Š

H_s=202 H_b=202,6 h_t=2,0 h_s=10,0 h_r=1,5

Date	P	T			U	e	N	I	D,F			R	W
Dan	Sred. dnev. vazd. pritisak mm Hg	Temperature vazduha °C			Srednje dnevne			Insolacija broj sati h	Vetar /0-12/ B			Padavine 7^h-7^h količina mm	Pojave
		Sred dnev.	Max.	Min.	relativ. vlaga %	pritisak vod. pare mm Hg	oblačnost /0-10/		7^h	14^h	21^h		
1	2	3	4	5	6	7	8	9	10	11	12	13	14
1	733,0	2,9	13,4	0,1	88	5,2	10,0	2,2	SE 2	NW 5	NW 2	-	● *
2	37,0	-1,0	2,8	-4,6	90	3,8	2,0	7,2	E 1	- 0	- 0	9,8	≈ ≡ -
3	43,2	-0,8	3,1	-4,2	87	3,8	3,0	6,8	- 0	WNW 1	- 0	-	⌣ -
4	46,1	-1,2	-0,4	-2,0	85	3,6	8,7	3,7	- 0	WNW 2	NW 1	0,0	*
5	41,9	0,4	5,0	-3,8	76	3,6	3,3	9,2	- 0	- 0	- 0	0,4	
6	36,6	2,0	6,8	-1,4	78	4,2	10,0	3,6	E 1	SE 1	NW 3	-	* ●
7	39,1	0,8	3,0	-1,5	91	4,4	10,0	2,6	- 0	S 1	- 0	7,0	* *
8	34,7	-1,6	2,3	-3,1	95	4,0	10,0	0,0	- 0	NW 4	NW 2	1,7	≠ *
9	41,5	-8,4	-2,6	-10,4	69	1,6	5,3	3,7	NW 3	NW 3	- 0	3,2	*
10	41,2	-4,7	-1,4	-12,7	77	2,3	3,0	6,2	- 0	- 0	E 1	0,0	
11	33,9	3,0	7,8	-3,6	77	4,4	9,7	0,3	E 1	ENE 1	- 0	-	
12	33,7	5,5	8,2	3,0	90	5,9	6,7	1,7	- 0	- 0	- 0	10,4	● ≡ ≡
13	41,0	8,0	12,2	4,0	69	5,7	6,7	5,2	E 1	E 3	E 1	8,0	● ●
14	43,4	3,2	6,7	2,0	91	5,2	9,0	1,0	- 0	NNW 1	NW 1	5,2	● ≡
15	38,0	4,1	6,0	3,1	86	5,3	10,0	0,0	- 0	NE 5	NE 6	2,1	● ⌐
16	34,0	0,0	3,8	-0,9	91	4,3	10,0	0,0	- 0	NW 1	NW 2	16,6	● *
17	42,7	-2,8	-0,8	-4,0	82	3,0	10,0	0,0	WNW 2	NW 3	NW 2	0,6	⌂ *
18	42,8	-2,1	0,8	-3,9	84	3,2	9,7	3,3	- 0	SW 1	- 0	1,3	*
19	47,4	0,8	4,3	-2,4	83	4,0	6,7	5,6	W 1	SW 1	- 0	0,3	*
20	50,3	3,9	12,6	-1,2	85	5,2	3,3	7,9	E 1	W 1	- 0	-	⌣ -
21	52,2	4,6	10,3	-0,6	84	5,3	0,7	9,8	- 0	WNW 2	- 0	-	⌣ -
22	50,2	6,1	10,2	-0,7	80	5,3	8,7	1,6	- 0	W 1	NW 1	-	⌣ -
23	48,0	7,8	12,6	4,4	77	6,1	7,3	6,1	- 0	NW 2	- 0	0,1	●
24	47,4	7,6	13,8	-0,2	73	5,4	6,3	9,2	- 0	W 1	WSW 1	-	⌣ -
25	53,6	3,8	8,8	2,2	63	3,8	2,7	10,3	W 3	WNW 5	NW 3	-	
26	59,8	0,6	5,0	-0,6	78	3,7	5,7	5,5	NW 2	NW 2	- 0	-	
27	55,3	2,2	5,0	-2,7	73	3,8	7,0	5,8	- 0	NW 3	SSW 2	-	⌣ ⌣
28	48,7	2,4	5,8	1,5	89	4,9	10,0	2,0	NNW 1	NW 2	- 0	-	● ⌂
Sred. vred.	743,4	1,7	5,9	-1,6	82	4,3	7,0	4,3	0,7	1,8	1,0	4,8	
Suma	-	-	-	-	-	-	-	120,5	-	-	-	66,7	
± Δ													

"Mesečni bilten" -SUHMI-
Godine 1953, Februar
φ=42°26'N λ=19°17'E Gr.

T I T O G R A D

H_s=53 H_b=53,6 h_t=2,0 h_s=10,0 h_r=1,2

"Mesečni bilten" -SUHMI-
Godine 1953, Februar
φ=41°58'N λ=21°28'E Gr

S K O P L J E

H_s=240 H_b=241,0 h_t=2,0 h_s=8,5 h_r=1,3

Date / Dan	P	T			U	e	N	I	D,F			R	W
	Sred. dnev. vazd. pritisak mm Hg	Temperatura vazduha °C			Srednja dnevna			Insolacija broj sati h	Vetar /0-12/ Be			Padavine 7^h–7^h količina mm	Pojave
		Sred. dnev.	Max.	Min	rel. vlaga %	prit. vod. pare mm Hg	oblačnost /0-10/		7^h	14^h	21^h		
1	745,2	7,6	10,8	6,3	88	7,2	8,7	0,0	- 0	S 4	- 0	3,3	●●R
2	49,4	5,2	10,0	1,0	83	5,4	5,0	5,2	- 0	- 0	- 0	11,2	⌒
3	55,2	5,4	10,2	1,3	52	3,5	6,7	9,0	NW 1	- 0	N 2	-	
4	57,3	4,4	8,5	2,2	45	2,8	1,3	9,1	N 2	N 2	E 4	-	
5	55,4	3,2	6,1	0,2	60	3,4	7,3	0,6	NNW 2	- 0	NNW 1	-	⌒
6	49,6	1,0	3,0	-0,2	96	4,7	10,0	0,0	- 0	- 0	- 0	12,1	●●≤(R)
7	50,9	1,4	2,6	0,4	97	5,0	10,0	0,0	- 0	- 0	- 0	10,3	●●≤
8	46,4	2,5	5,1	0,8	78	4,5	8,3	0,1	W 2	- 0	NNW 6	8,0	●≤(R)
9	54,0	-0,6	2,4	-2,1	38	1,6	1,3	9,0	NNW 8	NNW 3	N 2	4,6	
10	54,8	1,6	7,0	-3,2	48	2,4	7,7	6,2	N 2	- 0	- 0	-	
11	44,8	7,4	10,0	0,0	92	7,0	10,0	0,0	- 0	SSW 5	SSW 6	3,8	●●≡(R)
12	46,8	7,2	12,1	4,5	83	6,4	10,0	2,3	- 0	- 0	N 2	59,3	≤(R)
13	54,0	6,6	12,2	3,7	84	6,2	9,7	6,7	- 0	- 0	N 2	28,0	≡≤●
14	54,6	8,0	12,8	3,0	84	6,7	7,3	6,7	N 2	- 0	N 2	20,0	●≡≤(R)
15	45,3	9,0	12,1	5,3	82	7,0	10,0	0,0	S 2	- 0	NW 2	0,0	●≤≡
16	44,8	7,2	10,0	5,8	91	7,0	10,0	0,2	- 0	- 0	N 1	17,1	≡≤●(R)
17	52,7	4,3	6,5	3,8	44	2,8	8,0	1,1	N 6	NNE 6	NNE 5	30,0	●
18	54,8	3,6	9,2	0,8	59	3,5	4,3	6,7	NNW 1	- 0	- 0	-	
19	59,8	5,2	10,5	2,3	59	3,8	4,0	8,3	N 3	NNW 2	- 0	-	
20	64,3	6,5	13,5	0,5	67	4,7	0,0	10,2	- 0	SW 1	- 0	-	⌒
21	64,3	7,3	15,2	1,6	67	4,9	0,3	9,7	- 0	- 0	- 0	-	
22	62,8	11,2	16,6	2,4	51	4,4	4,7	8,1	- 0	NNE 4	NNE 2	-	●
23	60,6	9,6	17,4	4,0	72	6,3	1,3	9,8	- 0	SW 1	- 0	-	△
24	59,9	9,3	18,4	3,2	64	5,5	1,3	10,0	- 0	- 0	- 0	-	⌒
25	63,4	10,8	15,0	6,0	37	3,7	0,0	10,0	NNW 5	NNE 4	NNE 5	-	
26	68,9	8,2	12,2	4,6	29	2,3	1,7	10,1	NNE 5	NNW 3	NNE 5	-	
27	65,3	8,1	13,6	2,4	37	2,7	3,7	8,4	SW 1	NNE 3	NNE 4	-	●
28	60,9	9,8	11,5	6,2	48	4,0	5,0	3,9	NNE 4	NNE 4	NNW 1	-	
Sred. vred.	755,2	6,1	10,5	2,4	66	4,6	5,6	4,9	1,6	1,5	1,9	19,8	
Suma	-	-	-	-	-	-	-	151,4	-	-	-	237,7	
± Δ													

Date / Dan	P	T			U	e	N	I	D,F			R	W
	Sred. dnev. vazd. pritisak mm Hg	Temperatura vazduha °C			Srednja dnevna			Insolacija broj sati h	Vetar /0-12/ B			Padavine 7^h–7^h količina mm	Pojave
		Sred. dnev.	Max.	Min.	rel. vlaga %	prit. vod. pare mm Hg	oblačnost /0-10/		7^h	14^h	21^h		
1	729,4	5,4	11,6	-3,2	92	5,5	8,7	4,7	- 0	NW 1	NW 4	-	●⌒≤
2	33,3	2,8	5,8	-1,8	82	4,5	8,7	2,0	SW 1	SW 2	- 0	2,0	
3	39,1	3,2	8,2	-3,1	77	4,2	8,3	4,3	- 0	W 1	SSW 2	-	≡⌒⌒
4	41,8	0,2	6,0	-4,0	74	3,4	6,0	2,0	- 0	NW 1	SW 3	-	⌒⌒
5	39,3	-1,5	4,4	-7,0	82	3,2	0,3	6,5	- 0	- 0	- 0	-	⌒⌒
6	34,2	0,4	4,0	-5,0	84	3,8	6,0	0,0	SSW 1	- 0	- 0	-	≡⌒⌒
7	35,5	2,7	5,1	-2,8	88	4,9	10,0	0,5	- 0	- 0	- 0	-	●●
8	30,1	1,8	7,2	-2,6	89	4,8	10,0	1,9	- 0	- 0	W 4	0,1	≡●●⌒
9	36,8	-4,0	0,2	-7,6	67	2,6	4,0	8,0	WNW 4	NW 4	S 3	1,0	R
10	38,4	-2,8	3,5	-10,5	72	2,8	0,0	8,1	- 0	- 0	- 0	-	⌒⌒
11	33,2	0,4	2,4	-6,2	78	3,6	10,0	0,5	- 0	NW 3	NW 3	-	⌒⌒
12	31,0	5,6	11,5	-0,8	81	5,9	5,7	3,8	NW 3	- 0	- 0	5,4	●
13	38,0	6,8	11,8	-0,5	79	5,7	7,7	4,2	NW 1	NW 1	- 0	5,6	≡●
14	38,9	7,4	12,1	0,5	87	6,2	8,7	2,8	SE 1	- 0	- 0	4,0	●⌒
15	32,9	6,8	7,8	2,1	99	7,1	10,0	0,0	- 0	- 0	- 0	1,8	≡≡⌒
16	28,4	7,0	14,3	2,5	75	5,6	7,7	5,8	S 1	SE 2	SE 3	12,8	●≤
17	37,4	0,4	4,1	-3,2	80	3,9	10,0	3,8	S 2	SSE 3	SSE 3	0,5	⚹●
18	38,9	0,8	4,2	-3,8	78	3,6	8,7	0,0	W 3	NW 1	SSW 1	0,2	⚹
19	43,3	2,9	7,0	-1,4	66	3,9	4,3	7,5	NW 3	SE 2	SSW 1	0,0	⚹
20	47,4	4,4	12,8	-4,5	80	4,8	0,0	8,3	- 0	- 0	- 0	-	⌒⌒
21	47,9	7,4	15,5	-3,7	75	5,3	0,3	8,5	- 0	- 0	W 1	-	⌒⌒≡
22	46,4	8,1	13,0	-2,6	67	4,8	3,0	3,6	- 0	NW 4	NNW 3	-	⌒⌒
23	43,9	10,2	18,1	2,3	64	5,7	3,7	9,0	NW 1	SSE 2	SE 3	-	
24	43,6	7,2	16,5	-2,0	76	5,7	3,7	9,1	- 0	- 0	SE 1	-	⌒⌒
25	48,5	7,2	12,4	4,0	52	4,1	2,3	9,4	W 2	NW 2	NW 3	-	
26	54,8	1,4	8,4	-4,0	65	3,4	2,0	9,6	- 0	ESE 2	- 0	-	⌒
27	51,0	2,4	9,0	-5,6	72	3,7	5,7	6,8	- 0	NW 2	SE 1	-	⌒⌒
28	44,8	4,8	7,0	-2,6	76	4,8	10,0	0,5	NW 1	NW 2	NW 1	-	●
Sred. vred.	739,6	3,6	8,7	-2,8	77	4,6	5,9	4,7	0,8	1,2	1,4	3,3	
Suma	-	-	-	-	-	-	-	131,2	-	-	-	33,4	
± Δ													

Red. br.	STANICA	Sred. vazd. pritisak mm Hg Pm	Temperatura vazduha °C T							Srednja			Preovl. smer vetra D frequ max n	Broj dana sa jakim vetrom 6 B ≧	Broj dana		Broj dana sa temperaturom °C						Broj dana sa pojavom										
			Sred. nje Tm	Srednji		Apsolutni				rel. vlaga % Um	oblačnost 0-10 Nm	Jačina vetra 0-12 Bof Pm			vedrih	oblačnih	Min. ≦ -10,0	Max. < 0,0	Min. < 0,0	Max. ≧ 25,0	Max. ≧ 30,0	Min. ≧ 20,0											
				Max.	Min.	Max.	dne	Min.	dne						dnev. srednja oblačnost 2,0 ≦	8,0 ≧																		
1	2	3	4	5	6	7	8	9	10	11	12	13	14	15	16	17	18	19	20	21	22	23	24	25	26	27	28	29	30	31	32	33	34
1	Maribor	736,6	-0,4	5,5	-5,0	16,2	22	-16,6	9	76	6,2	1,2	C 30	-	3	11	3	4	27	-	-	-	4	6	-	-	-	-	-	6	-	-	21
2	Ptuj	685,7	-3,4	4,5	-9,7	13,9	24	-20,6	9	85	4,6	0,4	C 60	-	6	5	10	6	28	-	-	-	-	7	-	-	-	-	-	-	3	-	28
3	Jeseraka	-	-3,3	3,7	-9,6	13,9	24	-20,2	9	75	5,4	1,6	NE 37	-	3	6	11	5	28	-	-	-	-	8	1	-	-	-	-	-	7	-	28
4	Ljubljana	734,8	-0,6	5,1	-5,3	14,2	22	-14,6	9	81	5,8	0,6	C 56	-	4	11	3	4	28	-	-	-	2	9	-	-	-	-	-	-	7	11	28
5	Celje	739,6	-0,8	5,3	-6,6	14,2	22	-16,4	9	79	6,1	0,9	C 36	-	-	6	7	4	28	-	-	-	1	10	-	-	-	-	-	-	1	6	27
6	Varaždin	746,3	1,2	5,7	-2,6	16,3	22	-10,7	9	76	6,8	2,0	SW 17	4	1	10	1	2	22	-	-	-	3	5	1	-	-	-	-	11	1	1	6
7	Palić	751,5	0,7	4,0	-2,6	12,1	23	-11,6	18	85	6,8	1,4	C 19	-	2	11	1	4	19	-	-	-	6	8	1	-	-	-	1	8	1	5	11
8	Ajdovščina	750,9	3,4	8,5	-1,5	17,2	28	-10,6	9	66	4,5	2,0	NE 34	4	7	4	1	-	18	-	-	-	5	1	-	-	-	-	16	-	2	-
9	P e r g	685,2	-1,6	2,8	-5,5	14,3	22	-18,2	9	72	6,0	2,1	E 17	8	3	6	5	9	25	-	-	-	2	9	3	-	-	-	-	3	-	8	28
10	Novo Mesto	-	-0,6	5,8	-6,3	16,0	22	-20,0	9	77	6,0	0,8	C 47	-	2	5	6	3	25	-	-	-	3	8	-	-	-	-	-	-	4	1	28
11	Zagreb-Grič	747,4	2,2	5,4	-1,3	13,8	28	-8,9	18	70	6,0	1,8	NE 20	4	3		-	2	16	-	-	-	5	6	-	-	-	-	-	8	-	17	9
12	Siljeme	671,9	-2,5	0,6	-5,4	10,6	22	-14,8	9	76	6,0	3,1	NW 20	10	4	5	4	15	24	-	-	-	-	10	-	-	-	-	-	1	9	13	28
13	Virovitica	-	0,0	5,0	-4,3	12,6	23	-16,9	9	82	6,6	2,0	SW 42	2	4	10	3	4	28	-	-	-	3	8	-	-	-	-	-	-	-	3	16
14	Osijek	753,3	1,0	5,0	-2,7	11,9	28	-12,2	18	84	6,4	1,7	W 17	1	2	9	1	3	23	-	-	-	5	9	-	-	-	-	-	15	-	2	15
15	Sombor	-	0,7	4,4	-2,4	10,9	23	-12,2	18	86	6,8	2,3	NW 13	2	-	9	1	3	22	-	-	-	6	10	1	-	-	-	-	11	-	2	11
16	Kikinda	-	0,2	3,7	-3,3	13,8	24	-11,7	7	86	6,3	2,2	W 11	4	5	10	1	7	21	-	-	-	7	8	-	-	-	-	-	7	2	5	12
17	P a z i n	733,8	1,7	8,5	-4,5	16,5	23	-11,7	9	75	4,0	1,1	C 43	2	9	5	1	-	2	-	-	-	6	3	1	1	-	-	1	19	-	8	-
18	Rijeka	751,5	5,2	8,9	2,0	17,2	28	-6,4	9	62	4,7	2,0	NE 33	1	8	5	-	-	6	-	-	-	6	2	-	-	1	1	1	-	-	1	-
19	Crikvenica	760,4	5,9	10,1	2,8	18,0	28	-4,0	9	61	5,8	1,4	C 29	1	6	10	-	-	3	-	-	-	8	-	-	-	-	-	-	-	-	6	-
20	Ogulin	732,8	-0,3	5,4	-6,5	13,7	22	-24,5	9	76	5,5	1,6	NE 18	1	5	8	6	6	26	-	-	-	4	12	5	-	-	-	-	-	1	5	28
21	Bos.Dubica	-	-0,6	5,0	-7,0	11,3	28	-21,6	9	86	6,1	1,5	C 21	-	5	9	7	4	28	-	-	-	3	10	-	-	-	-	-	6	6	2	23
22	Lipik	-	0,4	5,6	-5,0	12,3	23	-19,6	9	82	6,6	2,2	E 20	1	4	10	5	1	26	-	-	-	3	8	1	-	-	-	-	4	1	4	14
23	Sl.Brod	753,5	0,4	5,1	-3,8	11,8	28	-14,5	18	83	6,7	1,1	C 23	-	1	9	5	4	22	-	-	-	6	9	2	-	-	-	-	9	3	5	14
24	Novi Sad	753,7	0,1	3,6	-3,7	10,3	23	-12,7	9	87	6,2	2,2	W 14	2	3	10	4	5	22	-	-	-	6	9	1	-	-	-	-	19	-	6	16
25	Vršac	753,8	0,8	4,3	-3,4	12,0	23	-18,4	10	85	7,3	2,2	C 13	2	1	16	4	5	20	-	-	-	7	10	-	-	-	-	-	7	-	5	12
26	Jula	757,7	4,3	8,9	0,7	15,1	28	-4,5	9	74	4,6	1,6	NE 20	2	12	8	-	-	9	-	-	-	9	2	1	-	-	-	4	14	-	5	-
27	Mali Lošinj	756,6	6,0	9,4	3,8	14,4	28	-2,0	9	80	4,7	1,2	C 30	1	8	8	-	-	1	-	-	-	6	-	-	-	-	-	4	-	-	3	-
28	Gospić	710,6	-3,9	2,4	-10,3	8,2	27	-24,7	9	82	5,6	0,9	C 45	-	4	9	16	7	27	-	-	-	3	9	1	-	-	4	-	-	9	11	28
29	Bihać	741,4	-0,4	5,7	-6,2	11,4	23	-23,0	9	79	5,8	0,8	C 52	1	3	8	5	3	26	-	-	-	5	11	2	-	-	-	-	1	5	6	23
30	Drniš	-	-2,1	2,5	-7,2	11,5	23	-20,0	9	83	5,2	1,7	C 37	3	5	5	7	8	26	-	-	-	2	11	-	-	-	1	-	-	-	1	28
31	Banja Luka	747,5	0,2	6,3	-4,8	12,6	22	-18,6	9	80	5,9	0,6	C 50	-	4	8	6	1	22	-	-	-	4	10	-	-	-	-	-	7	3	-	17
32	Vrućica Teslić	-	-	-	-	-	-	-	-	-	-	-	-	-	-	-	-	-	-	-	-	-	-	-	-	-	-	-	-	-	-	-	-
33	T u z l a	733,7	-0,2	5,6	-5,2	12,7	23	-16,3	18	80	6,1	0,8	C 44	-	4	9	6	4	25	-	-	-	4	9	-	-	-	-	-	9	-	2	16
34	Šabac	-	0,7	4,6	-3,9	12,5	23	-15,5	18	84	5,9	2,1	W 38	-	7	10	3	5	24	-	-	-	3	11	-	-	-	-	-	9	3	4	19
35	Beograd	748,6	1,2	4,5	-1,8	11,6	23	-9,7	9	80	7,0	2,2	SE 12	5	1	13	-	4	18	-	-	-	8	12	-	-	1	-	-	13	1	12	17
36	V.Gradište	754,7	0,2	4,2	-3,4	11,0	24	-16,5	10	84	7,5	1,1	C 42	-	-	14	2	3	23	-	-	-	7	9	1	-	1	-	-	9	2	5	16
37	Šeder	760,4	5,4	9,8	1,6	15,6	28	-5,8	9	77	5,0	1,7	NE 23	-	7	7	-	-	6	-	-	-	9	-	-	1	-	1	9	10	-	4	-
38	K a i m	738,7	4,2	9,5	-0,9	18,8	23	-6,7	9	63	4,4	1,7	N 35	-	9	5	-	-	18	-	-	-	7	1	-	-	-	1	4	9	-	-	-
39	Jajce	-	0,0	5,6	-4,7	15,4	23	-17,0	9	78	5,7	0,8	C 48	-	5	7	3	3	23	-	-	-	4	9	-	-	-	-	-	5	-	2	13
40	Zenica	733,5	-0,2	6,1	-5,0	15,0	24	-16,0	9	82	6,2	0,4	C 69	-	3	12	4	5	23	-	-	-	4	9	-	-	-	-	-	5	-	1	20

-1-

Red. br.	STANICA	Sred. vazd. pritisak mm Hg	Temperatura vazduha °C T							Srednje			Preovl. smer vetra D	Broj dana sa jakim vetrom 6 B	Broj dana		Broj dana sa temperaturom °C						Broj dana sa pojavom										
			Srednja	Srednji		Apsolutni				relativ. vlaga %	oblačnost /0-10/	Jačina vetra /0-12/ Bof	frequ max		vedrih	oblačnih	Min.	Max.	Min.	Max.	Max.	Min.											
			Tm	Max.	Min.	Max.	dne	Min.	dne	Um	Nm	Fm	n	≧	dnev. srednja oblačnost 2,0 ≦	dnev. srednja oblačnost 8,0 ≧	≦ -10,0	< 0,0	< 0,0	≧ 25,0	≧ 30,0	≧ 20,0	●	✳	△	▲	△	↖	⌓	⌴	V	═	✳
1	2	3	4	5	6	7	8	9	10	11	12	13	14	15	16	17	18	19	20	21	22	23	24	25	26	27	28	29	30	31	32	33	34
41	Kovilješće	-	1,6	5,1	-2,9	17,0	23	-13,0	18	78	6,3	2,1	SW 25	-	5	12	1	4	19	-	-	-	4	9	1	-	-	-	-	4	1	2	16
42	Valjevo	745,7	1,2	-5,8	-3,2	13,2	23	-15,1	10	79	6,6	1,3	C 29	-	4	13	3	3	19	-	-	-	9	11	-	-	-	-	3	9	-	1	13
43	Aranđelovac	736,0	1,3	4,9	-3,0	10,8	23	-13,1	10	75	6,8	2,6	WNW 29	8	3	13	2	3	19	-	-	-	5	14	-	-	-	-	-	2	-	5	12
44	Sm.Palanka	-	1,1	4,8	-2,6	12,0	13	-15,4	10	80	6,4	2,5	WNW 18	12	4	10	3	5	21	-	-	-	6	10	2	-	2	-	1	8	-	1	11
45	Žagubica	-	-0,7	3,4	-4,8	10,2	24	-19,8	10	80	7,5	2,0	C 35	4	1	17	3	4	25	-	-	-	4	13	-	-	-	-	-	4	-	1	21
46	Negotin	757,4	1,8	5,2	-1,2	13,0	24	-8,2	9	78	6,5	2,2	C 34	8	-	9	-	2	17	-	-	-	7	8	3	-	1	-	2	4	-	2	16
47	Split-Marjan	748,5	7,0	10,3	3,8	15,9	23	-4,5	9	57	4,4	2,8	NE 48	4	9	4	-	3	-	-	-	-	10	2	-	2	-	2	-	-	-	1	2
48	Livno	-	-0,4	3,8	-6,0	10,6	23	-13,8	9	77	5,2	1,2	C 49	5	6	5	6	6	27	-	-	-	3	8	-	-	-	-	3	-	3	-	-	19
49	Sarajevo	704,6	-1,0	4,3	-5,3	13,1	24	-14,4	10	76	5,9	1,5	C 20	3	5	9	7	9	25	-	-	-	6	13	4	-	-	-	-	7	2	16	20
50	Bjelašnica	586,7	-7,8	-4,8	-10,8	1,5	24	-24,0	9	82	5,7	14,5	N 40	22	7	10	16	26	28	-	-	-	-	6	5	-	-	1	-	-	28	18	28
51	Kalinovik	667,1	-3,6	1,2	-8,9	12,6	24	-19,8	5	83	6,2	2,9	NE 26	-	4	11	10	13	28	-	-	-	2	11	-	-	-	-	-	-	2	1	28
52	T.Užice	-	0,1	5,3	-5,1	14,3	11	-13,6	5	81	5,9	0,8	C 45	-	4	9	7	6	25	-	-	-	2	8	-	-	-	-	-	4	-	3	17
53	Rankovićevo	741,8	1,2	5,8	-2,8	13,8	24	-12,4	10	81	6,9	1,9	C 19	3	2	13	3	3	21	-	-	-	5	11	1	-	-	-	-	7	-	3	12
54	Čuprija	750,8	0,7	5,0	-3,4	12,5	13	-17,2	10	86	7,2	2,0	C 31	6	2	14	2	3	22	-	-	-	5	10	-	-	1	-	-	7	-	3	21
55	Zaječar	-	1,2	5,8	-2,7	13,8	23	-9,2	9	78	6,0	1,9	C 23	3	4	8	-	3	21	-	-	-	5	11	1	-	-	-	-	5	-	1	17
56	V a r	757,7	7,8	11,6	4,7	16,5	25	-2,8	9	64	4,1	2,2	NE 23	3	8	4	-	-	1	-	-	-	10	-	-	2	-	4	7	4	-	2	-
57	Mostar	750,7	5,6	9,9	1,4	19,7	24	-5,8	10	59	4,8	3,0	N 25	14	8	5	-	-	9	-	-	-	9	3	-	-	1	5	-	2	-	-	1
58	Gacko	-	-7,8	2,6	-7,3	10,2	23	-18,7	10	86	5,7	3,1	W 35	13	6	8	7	5	27	-	-	-	6	8	-	-	-	-	-	1	-	2	27
59	Iljevlja	704,9	-1,7	3,1	-6,7	13,6	24	-21,6	10	84	6,6	0,7	W 9	-	2	12	5	9	26	-	-	-	5	12	-	-	-	-	-	3	-	4	18
60	Sjenica	-	-4,4	1,0	-9,5	10,6	24	-23,6	10	84	6,5	1,4	C 39	2	4	12	10	11	28	-	-	-	3	11	3	-	-	-	-	-	3	7	25
61	Novi Pazar	-	0,5	6,0	-4,8	15,6	24	-19,5	10	84	6,9	1,1	C 47	1	3	14	4	2	25	-	-	-	4	5	-	-	-	-	-	7	-	1	/3/
62	Aleksandrovac	-	1,3	5,3	-3,3	15,0	24	-12,5	10	88	5,8	-	- -	-	4	9	2	3	23	-	-	-	3	8	-	-	-	-	-	-	-	-	10
63	N i š	743,4	1,7	5,9	-1,6	13,8	24	-12,7	10	82	7,0	1,2	C 34	1	1	13	2	4	20	-	-	-	11	11	1	-	-	-	-	6	-	2	7
64	Dimitrovgrad	720,9	0,9	5,3	-2,8	13,3	20	-12,5	10	78	6,6	2,1	WNW 29	-	1	11	1	4	21	-	-	-	10	10	-	-	-	1	2	10	-	-	8
65	Dubrovnik	755,5	8,4	12,2	4,2	16,3	25	-3,0	9	58	4,4	2,4	NE 30	2	9	4	-	-	2	-	-	-	12	-	-	4	-	8	9	1	-	-	-
66	Nikšić	703,4	0,6	5,8	-8,9	14,2	24	-17,0	10	70	5,3	1,2	N 21	-	8	10	2	3	21	-	-	-	5	6	-	-	-	1	-	-	-	2	5
67	Kolašin	677,5	1,6	3,8	-7,8	13,2	24	-21,4	10	79	6,0	0,9	N 28	-	6	12	9	4	28	-	-	-	5	15	-	-	-	-	-	5	-	2	28
68	I v a	716,4	2,5	6,6	-1,4	16,2	23	-8,6	10	74	6,0	1,1	C 45	1	4	13	-	1	18	-	-	-	7	9	-	-	-	2	-	13	-	1	5
69	Kriština	-	1,0	5,3	-3,0	16,5	24	-16,2	10	82	6,3	2,1	NE 26	4	4	12	2	4	22	-	-	-	7	10	1	-	-	1	-	7	-	-	11
70	Vranje	720,0	1,6	5,7	-1,5	15,0	24	-13,6	10	79	6,5	2,2	NE 18	4	4	11	2	2	19	-	-	-	10	12	1	-	-	2	-	11	-	1	2
71	Titograd	755,2	6,1	10,5	2,4	18,4	24	-3,2	10	66	5,6	1,7	N 26	5	8	9	-	-	3	-	-	-	11	4	-	-	-	7	1	4	-	-	-
72	Prizren	-	3,3	7,5	-0,4	16,6	23	-8,7	10	76	6,4	0,8	C 46	-	4	14	-	1	16	-	-	-	10	7	1	-	-	1	-	8	-	1	-
73	Skoplje	739,6	3,6	8,7	-2,8	18,1	23	-10,5	10	77	5,9	1,2	C 37	-	4	11	1	-	23	-	-	-	9	4	2	-	-	-	-	13	-	5	1
74	K.Palanka	699,0	1,7	6,2	-2,4	14,6	24	-9,4	9	67	5,5	1,7	NE 49	-	6	9	-	1	19	-	-	-	8	9	1	-	-	1	-	9	-	-	6
75	Kičevo	757,5	8,1	11,8	4,7	16,7	24	-2,0	10	70	5,5	3,6	NE 45	1	7	9	-	-	2	-	-	-	11	-	-	4	-	8	3	-	-	-	-
76	Mavrovo	-	-	-	-	-	-	-	-	-	-	-	-	-	-	-	-	-	-	-	-	-	-	-	-	-	-	-	-	-	-	-	-
77	Štip	-	4,2	8,8	-0,4	15,7	24	-10,0	10	69	4,9	1,8	C 37	6	7	5	-	-	17	-	-	-	11	2	1	-	-	1	-	9	-	2	-
78	Ohrid	693,0	2,9	7,2	-1,7	13,2	24	-10,2	10	74	5,7	2,2	W 34	3	8	10	1	-	20	-	-	-	11	8	1	-	-	-	-	8	-	-	5
79	Prilep	-	2,7	7,8	-1,9	16,0	24	-8,5	10	82	5,2	1,5	C 36	-	6	9	-	-	20	-	-	-	7	5	-	-	-	1	1	10	-	-	1
80	Djevdjelija	-	6,2	11,7	1,2	20,0	24	-5,1	11	68	2,7	2,5	N 45	7	18	5	-	-	12	-	-	-	4	-	-	-	-	1	-	-	-	-	-

Red br.	STANICA	Količina padavina R						Broj dana sa padavinama n						
		I	II	III	Mesečna količina	Dnevni max	dne	≥ 0,1 mm				≥ 1,0	≥ 5,0	≥ 10,0
		dekada meseca						dekada meseca			mes. broj dana			
		mm	mm	mm	mm	mm		I	II	III		mm	mm	mm
1	2	3	4	5	6	7	8	9	10	11	12	13	14	15
1	Maribor	4,3	16,8	-	21,1	8,2	12	2	7	-	9	5	1	-
2	M.Sobota	1,4	4,6	-	6,0	4,1	12	1	4	-	5	2	-	-
3	Ptenica	7,2	37,8	-	45,0	18,7	11	1	5	-	6	4	4	2
4	S o š a	10,2	55,8	-	66,0	53,2	11	1	2	-	3	3	2	2
5	Jezersko	8,7	32,8	-	41,5	21,5	11	2	6	-	8	4	3	1
6	Ljubljana	16,6	42,9	-	59,5	31,5	11	2	5	-	7	4	3	2
7	Šmartno	7,1	26,2	-	33,3	11,2	11	2	5	-	7	4	3	2
8	Celje	17,0	21,6	-	38,6	16,6	1	2	5	-	7	5	2	2
9	Varaždin	10,6	14,7	-	25,3	10,6	1	1	4	-	5	4	3	1
1o	Križevci	19,8	20,9	-	40,7	15,0	1	4	7	-	11	7	3	2
11	Imlić	2,8	26,5	-	29,3	10,3	16	3	6	-	9	4	3	1
12	Ajdovščina	13,3	46,5	-	59,8	40,8	11	2	2	-	4	4	3	2
13	Postojna	11,8	41,9	-	53,7	33,8	11	2	5	-	7	5	2	1
14	Loški Potok	28,3	79,1	-	107,4	22,5	16	4	7	-	11	10	7	5
15	P e r g	16,0	69,0	-	85,0	25,2	11	5	7	-	12	10	5	3
16	Novo Mesto	27,7	52,5	-	80,2	19,7	12	4	6	-	10	9	6	3
17	Črnomelj	17,4	83,4	-	100,8	37,0	16	3	7	-	10	9	6	4
18	K r š k o	16,7	38,9	-	55,6	19,6	16	3	6	-	9	8	3	3
19	Zegreb-Grič	21,4	25,0	-	46,4	15,7	1	3	7	-	10	6	5	1
2o	Sljeme	24,6	65,4	-	90,0	36,5	16	5	6	-	11	10	6	2
21	Virovitica	33,1	34,9	-	68,0	21,5	1	6	7	-	13	9	4	2
22	Feričanci	27,4	54,9	-	82,3	40,2	16	6	8	-	14	9	4	2
23	Osijek	18,8	68,2	-	87,0	35,3	17	6	7	-	13	8	4	3
24	Sombor	6,0	35,3	-	41,3	18,8	16	3	6	-	9	4	2	2
25	Vrbas	9,4	49,0	-	58,4	25,2	16	7	7	-	14	6	3	3
26	Senta	7,1	49,8	0,1	57,0	19,4	17	4	6	1	11	8	3	3
27	Kikinda	6,7	33,4	-	40,1	15,0	16	6	6	-	12	9	3	1
28	P o r e č	2,7	29,4	-	32,1	21,9	11	1	4	-	5	4	2	1
29	Pazin	7,4	49,7	-	57,1	43,5	11	2	3	-	5	5	2	1
3o	Rijeka	19,8	24,6	-	44,4	17,4	1	2	4	-	6	6	3	2
31	Platak	78,7	151,9	-	230,6	108,7	11	2	6	-	8	5	5	4
32	L i š	71,7	97,0	-	168,7	65,9	11	2	7	-	9	6	5	5
33	Crikvenica	26,2	21,6	-	47,8	18,0	1	2	4	-	6	6	4	2
34	Ravna Gora	37,5	128,3	-	165,8	56,5	16	6	8	-	14	12	8	6
35	Ogulin	37,7	84,2	-	121,9	34,0	16	5	6	-	11	10	7	5
36	Karlovac	31,3	75,6	-	106,9	33,9	16	5	7	-	12	10	6	4
37	Slunj	23,8	62,7	-	86,5	32,0	16	2	5	-	7	7	6	3
38	Topusko	34,2	66,9	-	101,1	31,6	16	6	6	-	12	10	7	4
39	S i s a k	26,3	47,6	-	73,9	22,8	16	5	6	-	11	9	4	4
4o	Sunja	34,2	76,7	-	110,9	40,0	16	5	6	-	11	11	5	5

Red. br.	STANICA	Količina padavina R						Broj dana sa padavinama n						
		I	II	III	Mesečna količina	Dnevni max	dne	≥ 0,1 mm				≥ 1,0	≥ 5,0	≥ 10,0
		dekada meseca						dekada meseca			mes. broj dana			
		mm	mm	mm	mm	mm		I	II	III		mm	mm	mm
1	2	3	4	5	6	7	8	9	10	11	12	13	14	15
41	Bos.Dubica	28,1	71,4	-	99,5	32,5	16	6	7	-	13	11	5	3
42	Lipik	27,1	32,6	-	59,7	19,5	16	5	3	-	8	7	4	3
43	Sl.Požega	23,7	52,4	-	76,1	25,4	16	6	7	-	13	9	5	3
44	Sl.Brod	15,9	61,6	-	77,5	33,0	16	6	6	-	12	10	4	2
45	Orašje n/s	30,2	60,9	-	91,1	24,2	16	5	4	-	9	9	6	4
46	I l o k	30,0	67,2	-	97,2	26,3	16	6	8	-	14	11	8	4
47	Bač.Petrovac	17,4	61,4	-	78,8	28,6	16	7	8	-	15	10	4	3
48	Novi Sad	11,1	52,6	-	63,7	31,4	16	7	7	-	14	9	3	1
49	Irig	-	-	-	-	-	-	-	-	-	-	-	-	-
5o	Zrenjanin	22,7	32,7	0,1	55,5	19,4	16	6	7	1	14	10	3	2
51	B.Ranković evo	33,9	39,3	0,1	73,3	18,5	16	6	6	1	13	10	7	3
52	K o n a k	14,5	45,4	-	59,9	23,3	16	4	7	-	11	9	3	1
53	Vršac	24,5	34,3	0,4	59,2	20,3	16	4	7	1	12	10	4	2
54	Pula	6,5	32,8	-	39,3	18,9	11	3	5	-	8	6	3	1
55	Mali Lošinj	31,4	40,9	-	72,3	25,7	6	2	4	-	6	6	4	3
56	Otočac	34,4	55,9	-	90,3	29,0	6	7	8	-	15	9	5	4
57	Gospić	33,0	48,1	-	81,1	19,3	12	3	7	-	10	7	6	3
58	Bihać	32,9	91,6	-	124,5	51,3	16	8	7	-	15	11	5	4
59	Drinić	38,3	72,5	-	110,8	26,8	16	6	7	-	13	13	5	5
6o	Prijedor	27,1	51,3	-	78,4	23,2	16	6	6	-	12	10	6	3
61	Banja Luka	39,8	49,4	-	89,2	27,2	16	8	6	-	14	12	7	3
62	Derventa	31,8	49,9	-	81,7	25,8	16	5	4	-	9	9	6	3
63	Vrućica Teslić	22,4	36,9	-	59,3	16,8	16	3	5	-	8	8	4	1
64	T u z l a	35,0	58,9	-	93,9	25,5	16	7	7	-	14	10	6	3
65	Brčko	19,5	62,0	-	81,5	26,0	16	5	5	-	10	10	6	2
66	Bijeljina n/s	31,0	48,7	-	79,7	16,9	16	6	7	-	13	11	7	2
67	Sr.Mitrovica	12,9	38,3	-	51,2	15,0	16	6	6	-	12	8	4	2
68	Š a b a c	32,5	37,7	-	70,2	18,4	16	5	5	-	10	10	5	2
69	Beograd	29,4	51,8	-	81,2	29,6	16	7	7	-	14	12	7	2
7o	S o p o t	26,6	42,8	-	69,4	23,0	16	6	7	-	13	10	5	1
71	Kovin	30,0	38,4	-	68,4	19,5	16	5	7	-	12	12	4	1
72	Bela Crkva	17,7	28,4	2,0	48,1	17,5	17	3	3	1	7	7	3	1
73	V.Gradište	15,8	53,4	-	69,2	21,6	16	6	8	-	14	9	6	2
74	Kladovo	-	-	-	-	-	-	-	-	-	-	-	-	-
75	Z a d a r	19,7	29,4	-	49,1	11,5	13	2	5	-	7	6	6	2
76	Knin	11,2	44,6	-	55,8	26,3	12	3	4	-	7	6	3	2
77	Jajce	21,2	32,1	-	53,3	12,8	12	7	7	-	14	8	4	2
78	Zenica	26,3	57,5	-	83,8	25,6	16	5	6	-	11	8	5	3
79	Han Ilijesak	23,2	34,0	-	57,2	14,0	16	5	6	-	11	10	5	2
8o	Koviljača	38,4	32,7	-	71,1	14,0	12	7	7	-	14	10	7	3

Red. br.	STANICA	Količine padavina R						Broj dana sa padavinama n						
		I dekada meseca	II dekada meseca	III dekada meseca	Mesečna količina	Dnevni max	dana	≥ 0,1 mm dekada meseca I	≥ 0,1 mm dekada meseca II	≥ 0,1 mm dekada meseca III	≥ 0,1 mm mesečni broj dana	≥ 1,0	≥ 5,0	≥ 10,0
		mm	mm	mm	mm	mm						mm	mm	mm
1	2	3	4	5	6	7	8	9	10	11	12	13	14	15
81	Zaljevo	30,6	23,8	-	54,4	11,0	2	6	7	-	13	10	5	1
82	D b	26,8	32,2	-	59,0	15,5	16	6	6	-	12	10	5	1
83	Aranđelovac	27,7	36,6	5,0	69,3	19,0	16	7	8	1	16	10	6	2
84	Kragujevac	13,2	13,8	-	27,0	8,8	2	5	7	-	12	8	1	-
85	Sm.Palanka	20,8	23,6	-	44,4	10,3	16	5	7	-	12	9	3	1
86	Ljeljotovac	27,4	42,9	-	70,3	17,5	16	6	7	-	13	11	7	3
87	Lagubica	23,8	28,0	-	51,8	9,6	9	6	7	-	13	8	4	-
88	Majdanpek	-	-	-	-	-	-	-	-	-	-	-	-	-
89	Negotin	33,7	56,2	-	89,9	29,9	16	4	6	-	10	10	6	3
90	Split-Marjan	29,0	44,5	-	73,5	18,2	11	5	4	-	9	8	7	2
91	S i n j	17,6	60,1	-	77,7	27,4	12	5	4	-	9	8	5	3
92	Livno	15,2	74,8	-	90,1	30,5	12	4	4	-	8	7	6	3
93	Imotski	19,4	45,9	-	65,0	25,6	12	4	4	-	8	7	5	3
94	Brežine	23,7	88,1	-	111,8	51,8	12	5	5	-	10	8	6	3
95	Čapljevo	29,2	53,9	-	83,1	18,9	12	6	7	-	13	7	6	5
96	Bjeleśnice	25,7	11,1	-	26,8	7,0	8	4	5	-	9	9	1	-
97	Kalinovik	35,9	90,6	-	126,5	47,7	12	5	4	-	9	9	6	5
98	Sokolac	25,9	29,8	-	55,7	20,1	12	6	7	-	13	8	3	1
99	Višegrad	30,0	24,3	-	54,3	18,0	2	3	3	-	6	6	5	3
100	Bileća-Zlatibor	23,6	22,3	-	45,9	10,4	2	6	7	-	13	11	4	1
101	T.Užice	30,8	25,4	-	56,2	15,5	2	5	5	-	10	9	4	2
102	Ivanjica	32,0	34,3	1,8	68,1	14,1	2	6	8	1	15	13	6	2
103	Ranković.vo	21,8	17,1	0,1	39,0	13,4	2	4	8	1	13	8	2	1
104	Zlatibor	21,9	38,6	-	60,5	18,0	16	5	7	-	12	11	5	1
105	Soko Banja	11,4	63,4	0,4	75,2	16,0	16	6	7	1	14	11	6	3
106	Zaječar	21,0	54,4	-	75,4	24,4	16	4	6	-	10	10	7	2
107	Alžinac	15,8	34,7	-	50,5	12,4	13	3	5	-	8	8	4	2
108	Knića	11,8	46,7	-	58,5	20,7	13	2	4	-	6	6	6	2
109	Ravna	17,9	26,3	-	44,2	9,0	8	4	6	-	10	9	3	-
110	Ivanjica	31,2	85,8	-	117,0	38,0	12	4	6	-	10	9	7	5
111	Kosjerić Brijeg	-	-	-	-	-	-	-	-	-	-	-	-	-
112	Arilje	19,6	70,2	-	89,8	25,6	16	4	5	-	9	9	7	2
113	Petrovići	31,2	81,6	-	112,8	40,5	12	5	6	-	11	9	6	4
114	Kosjerić	25,2	82,2	-	107,4	36,5	12	5	6	-	11	9	7	4
115	Užice	63,6	107,5	-	171,1	42,4	12	5	6	-	11	11	7	6
116	Kablar	34,9	46,1	2,4	83,4	20,1	11	5	5	1	9	9	5	4
117	Titovlje	17,1	46,0	-	64,1	18,6	14	6	5	-	11	8	6	3
118	Ivanjevolje	20,9	39,9	-	61,8	16,6	14	5	5	-	10	9	5	2
119	Bijelo Polje	27,2	72,2	-	99,4	24,0	14	4	7	-	11	8	7	4
120	Ljenice	34,7	10,3	-	45,0	14,0	14	5	7	-	12	9	3	1

Red. br.	STANICA	Količine padavina R						Broj dana sa padavinama n						
		I dekada meseca	II dekada meseca	III dekada meseca	Mesečna količina	Dnevni max	dana	≥ 0,1 mm dekada meseca I	≥ 0,1 mm dekada meseca II	≥ 0,1 mm dekada meseca III	≥ 0,1 mm mesečni broj dana	≥ 1,0	≥ 5,0	≥ 10,0
		mm	mm	mm	mm	mm						mm	mm	mm
1	2	3	4	5	6	7	8	9	10	11	12	13	14	15
121	Novi Pazar	18,1	31,7	0,2	50,0	18,6	16	5	3	1	9	6	6	1
122	Kopaonik	15,1	33,5	-	48,6	12,8	16	6	6	-	12	10	4	1
123	Aleksandrovac	8,2	38,8	-	47,0	22,0	16	3	5	-	8	6	4	2
124	Kuršumlija.	21,5	42,7	-	64,2	13,7	12	4	8	-	12	10	5	3
125	N i š	22,1	44,5	0,1	66,7	16,6	16	5	8	1	14	10	6	2
126	Dimitrovgrad	10,7	34,0	0,1	44,8	24,5	16	5	7	1	13	9	1	1
127	Vela Luka	12,3	52,7	-	65,0	15,3	11	4	6	-	10	9	7	2
128	Orebić	11,7	67,1	-	78,8	25,2	11	2	7	-	9	9	4	2
129	Dubrovnik	38,9	86,8	-	125,7	23,2	11	5	6	-	11	11	9	5
130	Trebinje	23,4	74,3	-	97,7	25,3	12	2	5	-	7	7	7	5
131	Crkvice	185,4	273,5	-	458,9	126,1	11	6	5	-	11	11	11	10
132	Nikšić	52,7	154,4	-	207,1	81,0	12	6	5	-	11	10	7	6
133	Kolašin	68,4	192,9	-	261,3	75,5	12	6	6	-	12	12	8	8
134	Čakor	64,6	107,5	-	172,1	67,3	11	4	5	-	9	9	8	5
135	P e ć	15,3	99,3	-	114,6	38,8	12	4	5	-	9	8	5	5
136	Vučitrn	12,0	49,0	-	61,0	17,0	12	2	5	-	7	7	5	2
137	Priština	15,2	67,8	-	83,0	36,0	12	4	5	-	9	8	5	4
138	Sijer.Banja	43,8	100,9	-	144,7	44,1	12	4	5	-	9	9	9	6
139	Vranje	7,3	34,4	0,1	41,8	17,7	16	3	8	1	12	7	2	1
140	Vlasotince	19,8	42,2	-	62,0	13,3	16	4	8	-	12	10	4	1
141	Vlasina	25,0	48,3	0,6	73,9	23,7	16	6	7	1	14	12	4	2
142	Cetinje	91,3	348,8	-	440,1	225,4	12	6	6	-	12	12	12	9
143	Titograd	49,5	188,2	-	237,7	59,3	12	6	6	-	12	12	9	8
144	Prizren	12,1	105,3	-	117,4	54,2	12	5	6	-	11	10	6	5
145	Suva Reka	-	-	-	-	-	-	-	-	-	-	-	-	-
146	Tetovo	8,8	72,7	-	81,5	25,0	12	5	6	-	11	10	4	4
147	Skoplje	3,1	30,3	-	33,4	12,8	16	3	7	-	10	7	3	1
148	Prešovo	8,0	52,8	0,2	61,0	21,4	16	3	8	1	12	8	5	1
149	Kriva Palanka	13,3	60,1	-	73,4	32,1	16	4	7	-	11	8	4	2
150	Ulcinj	36,5	76,9	-	113,4	24,1	17	6	7	-	13	11	7	5
151	Mavrovo	26,4	125,0	-	151,4	32,4	12	6	6	-	12	10	7	6
152	Lazaropolje	18,2	108,1	0,4	126,7	32,7	13	6	6	1	13	10	7	5
153	S t i p	4,1	40,3	-	44,4	30,3	16	4	5	-	9	6	2	1
154	Kočani	6,0	33,3	-	39,3	26,5	16	2	4	-	6	3	2	1
155	Berovo	5,0	27,0	-	32,0	13,6	16	3	7	-	10	6	2	1
156	O h r i d	28,9	31,1	-	60,0	18,8	7	5	6	-	11	9	4	2
157	Krušev o	8,6	10,6	0,3	19,5	5,0	13	4	3	1	8	6	1	-
158	Bitolj	6,8	12,0	-	18,8	5,7	13	4	5	-	9	4	2	-
159	Prilep	5,5	16,4	-	21,9	8,3	13	3	5	-	8	5	2	-
160	Demir Kapija	1,4	21,7	-	23,1	10,0	16	2	3	-	5	4	2	2
161	Djevdjelija	5,5	66,5	-	72,0	42,5	16	2	2	-	4	4	2	2

...vremenski prilike i njihovo...uticaja na vegetaciju i
...poljoprivredne radove u FNRJ...u februaru 195... god.

U odnosu na višegodišnji proseк ovogodišnji februar može se okarakterisati u glavnom kao vlažan mesec, a pored toga u glavnim poljoprivrednim rejonima/AJ Vojvodina,Pomoravlje,Šumadija,Mačva,Bosanska Posavina,Slavonije i Ravničarski predeli Makedonije/ i kao topao. Obilnije padavine ograničene su na I i II dekadu februara,dok je porast temperature vazduha uopšte uzev došao do izražaja tek u trećoj dekadi.

P a d a v i n e.- Najveće količine padavina u februaru /preko 100 mm/ zahvatile su južni deo Crne Gore, celo južno Primorje, a zatim Gorski Kotar i delimično Timočku Krajinu /Negotin/.Količine padavine od 70 do 100 mm zahvatile je uglavnom Slavoniju i Bosnu. Skoro cela Srbija sa Vojvodinom,zapadni deo Makedonije, srednje Primorje, a zatim Istra,zapadna Slovenija sa Slovenačkom Posavinom, dobili su padavine u granicama od 41 do 70 mm. Zona najmanjih količina padavina /do 40 mm/ zahvatila je najveći deo Makedonije, Hrvatsku, severno od Zagreba i istočnu Sloveniju. Prva i druga dekada bile su bogatije u padavinama koje su u kontinentalnom delu zemlje bile pretežno u obliku snega, dok je treća dekada bile takoreći bez padavina,izuzev mestimičnih tragova u NR Srbiji.

U kontinentalnom delu zemlje u glavnim poljoprivrednim rejonima u prvoj i drugoj dekadi snežni pokrivač nije bio stalan na površini zemlje,a njegova maksimalna visina nije prelazila preko 20 cm.U trećoj dekadi snežni pokrivač je u ovim rejonima potpuno iščezao. U brdskim pak i planinskim delovima naše zemlje snežni pokrivač se održao do polovine treće dekade februara, a u visoko planinskim predelima održao se u toku celog meseca sa maksimalnom visinom od 70 cm.

U odnosu na višegodišnje proseke iz perioda 1925-1940 i 1923-1932 god.,ovogodišnji februar se pokazao u vlažnijim u najvećem delu FNRJ. Procenat padavina u odnosu na uzete proseke dostigao je do 352% /Belje-Brestovac/,ali je u najvećem delu zemlje iznosio oko 130%.U Sloveniji,Istri, celom Primorju i jugoistočnoj Makedoniji, ovogodišnji februar bio je nešto sušniji u odnosu na uzete proseke. Najmanji procenat padavina pokazuje se u severnim planinskim delovima NR Slovenije, gde je dostigao do 50%, a u slovenačkom Međumurju /Murska Sobota/ iznosio je svega oko 18%.

Broj kišnih dana u ovom februaru bio je relativno mali,jer je na teritoriji FNRJ samo mestimice prelazio preko 10.

T e m p e r a t u r e.- Srednja mesečna temperatura vazduha u najvećem delu zemlje,uključujući prvenstveno važnije poljoprivredne oblasti/Srbije sa AP Vojvodinom,Bosne i Slavonije/, iznosila je oko 1°C, ne prelazeći preko 2°C. U centralnom planinskom delu FNRJ srednja mesečna temperatura vazduha iznosila je od -0,5 do -1,5°C, a u planinskim delovima Like i Slovenije do -3,9°C. U najvećem delu Makedonije srednja mesečna temperatura vazduha kretala se od 2,5 do 6.0°C.Najviše srednje mesečne temperature bile su na Primorju /5 do 8,3°C/,s naročito u pri obalskom pojasu južnog Primorja /7 do 8.3°C/.

Najhladnije je bila prva dekada februara, kada su u najvećem delu zemlje bili zabeleženi najniži temperaturni minimumi u mesecu. U glavnim poljoprivrednim rejonima FNRJ /AJ Vojvodina,Pomoravlje,Šumadija, Mačva,Bosanska Posavina i Slavonija/ najniži temperaturni minimumi nisu padali ispod -17°C, dok je najniža minimalna temperatura u mesecu zabeležena u visokim planinskim predelima Slovenije /Babno Polje -31.9°C/.

U odnosu na višegodišnji proseк iz perioda 1925-1940 god.,ovogodišnji februar je bio topliji u Slavoniji, Vojvodini i ostalom delu Srbije, a zatim i u Makedoniji. Pozitivno otstupanje ovogodišnjeg februara od uzetog proseka u navedenim krajevima iznosi od 0.4 do 2.3°C, s tim, što je najjače izraženo u jugoistočnoj Makedoniji, pa idući severozapadu postepeno opada.U ostalim krajevima ovogodišnji februar se pokazuje hladnijim u odnosu na uzeti proseк, čije najveće negativno otstupanje iznosi do -1.8°C.

Broj mraznih dana u glavnim poljoprivrednim rejonima iznosio je pretežno oko 20.Najveći broj mraznih dana pada na prvu dekadu,kada je u kontinentalnom delu zemlje iznosio najčešće blizu 10. U drugoj dekadi broj mraznih dana bio je nešto manji, a najmanje mraznih dana bilo je u trećoj dekadi.Karakteristično je i to da je i na ostrvima srednjeg Primorja zabeležen po jedan mrazni dan,a u južnom Primorju čak i 2. Najveći broj mraznih dana bio je u planinskim predelima Slovenije,Hrvatskoj lodrvini i severnom delu Slavonije, a zatim i u centralnom planinskom delu zemlje /preko 25 mraznih dana/.U Povardarju broj mraznih dana kretao se od 7-19.

...nog kvadranta, a naročito u pojedinim delovima Primorja,ma da je njihova čestina bila ipak manja nego u drugoj dekadi. U drugoj pak dekadi zabeležena je veća čestina jakog jugoistočnog vetra u istočnoj Srbiji i istočnoj Vojvodini,dok se u Sloveniji javio češće iz severnog kvadranta, a na Primorju iz južnog kvadranta/jugoistok/.Mestimično su zabeleženi i silni vetrovi / 8 po Boforu/.U trećoj dekadi zabeležena je nešto veća čestina jakih vetrova samo u Hercegovini i južnom Povardarju.

Poljoprivredna karakteristika

Poljski radovi u mesecu februaru bili su neznatni. U prvoj i drugoj dekadi u poljoprivrednim oblastima bio je povremeno snežni pokrivač ili raskvašen teren, koji se nije mogao dovoljno prosušiti ni u trećoj dekadi,tako da se poljski radovi nisu mogli obavljati.U Sloveniji pak poljski radovi se nisu mogli u ovo vreme obavljati zbog postojanja snežnog pokrivača.Jedino mestimično u Istri, srednjem Primorju, ravničarskim delovima Hercegovine, južnom Primorju i jugoistočnoj polovini Makedonije poljoprivredni radovi u polju mogli su se obavljati počev od sredine meseca. Osim prolećnog oranja, rigolovanja, rezidbe voćaka,obavljena je i setva jarog ovsa i ječma, suncokreta, lucerke, kao i sadnja ranog krompira,a u najjužnijim rejonima Povardarja obavljeno je još i okopavanje maka.Žnatno otopljenje u trećoj dekadi dovelo je do pojave cvetanja badema u najjužnijim predelima Makedonije, Primorja i Neretvljanskog bazena. Pojava prvih cvetova kod divljih biljaka /visibaba,ljubičica i dren/ nagovestile je početak vegetacije u ovim krajevima.

Prema izveštajima sa terena ozimi usevi uopšte uzev dobri su.Rana pojava mrazeva u jesen i njihova učestanost imali su odraza na usporeniji razvoj ozimica, a naročito kod onih koje su kasnije sejane. Na najvećim mestima gde se suvišna voda održavala duže došlo je do žućenja, a ngde i do truljenja ozimina. Štete od golomrazice u ovom mesecu uglavnom nije bilo, jer je u vreme pojave najnižih temperaturnih minimuma na površini zemlje postojao snežni pokrivač. Usled obilnih padavina u prvoj i drgoj dekadi u pojedinim rečnim dolinama došlo je do manjih poplava /Strumičko polje/, usled čega su ozimi usevi stradali u manjoj meri.

Pojave jakih a mestimično i silnih vetrova nije mogla imati uglavnom štetnog dejstva na vegetaciju, obzirom da se ona nalazila u periodu prividnog zimskog mirovanja.

SREDNJE DEKADNE I SREDNJE MESEČNE
TEMPERATURE TLA ZA FEBRUAR 1953 GODINE

Red. br.	STANICA	TEMPERATURE ZEMLJIŠTA NA DUBINI °C															
		2 cm				5 cm				10 cm				20 cm			
		dekade			sred nja mes.	dekade			sred nja mes.	dekade			sred nja mes.	dekade			sred nja mes.
		I	II	III		I	II	III		I	II	III		I	II	III	
1	2	3	4	5	6	7	8	9	10	11	12	13	14	15	16	17	18
1	Skoplje	2,1	3,9	5,3	3,6	-0,2	1,6	2,9	1,3	2,3	4,0	5,5	3,8	2,7	4,0	5,4	4,0
2	Kočani	3,1	5, 2	5,6	4,6	3,1	5,1	5,3	4,4	3,0	5,0	5,0	4,3	3,7	5,1	5,4	4,7
3	R e s e n	1,8	3,9	4,2	3,2	1,6	3,6	3,6	3,0	2,0	3,6	4,0	3,1	2,3	3,5	4,2	3,3
4	Demir Kapija	3,5	6,2	5,9	5,1	4,0	6,1	6,0	5,3	4,7	6,4	6,3	5,8	5,8	7,2	7,4	6,8
5	Strumica	1,9	4,0	3,8	3,2	3,3	4,5	4,5	4,1	3,8	4,6	5,1	4,4	4,1	4,9	5,3	4,7
6	Kr.Palanka	0,7	3,2	3,7	2,4	1,2	3,2	3,7	2,6	1,8	3,5	3,9	3,0	2,5	3,7	4,4	3,4
7	Bitolj	2,6	3,8	3,5	3,2	2,6	3,7	3,4	3,2	2,8	3,8	3,6	3,4	3,3	4,1	4,1	3,8
8	Krčelije	1,5	3,1	5,3	3,2	1,6	3,2	5,5	3,3	2,4	3,5	5,3	3,6	2,9	3,7	4,9	3,9
9	S p l i t	2,4	5,4	6,7	4,7	2,7	5,6	6,9	4,9	3,1	5,5	6,9	5,0	4,9	6,2	7,4	6,1
10	Kaštel Stari	2,4	5,0	8,5	5,1	2,9	5,5	8,6	5,5	3,6	5,4	8,1	5,6	4,3	5,5	7,8	5,8
11	Trebinje	4,6	6,8	8,1	6,4	5,3	7,3	8,4	6,9	5,6	7,4	8,6	7,1	5,9	7,2	8,3	7,0
12	Zadar	3,8	5,8	8,3	5,8	3,6	5,5	7,9	5,5	4,0	5,7	7,9	5,7	4,7	6,0	8,0	6,1
13	P u l a	2,4	4,1	6,4	4,2	2,7	4,1	6,5	4,3	3,0	4,3	6,6	4,5	4,0	4,6	6,5	4,9
14	Dubrovnik	4,9	7,7	9,3	7,2	5,3	7,9	9,6	7,5	5,5	7,8	9,6	7,5	5,8	7,5	9,0	7,3
15	B a r	5,4	8,2	9,4	7,5	5,5	8,3	9,6	7,7	5,7	8,1	9,2	7,5	6,7	8,2	8,9	7,8
16	Titograd	2,7	6,3	8,4	5,6	2,8	6,1	7,5	5,3	3,1	6,1	7,6	5,4	1,0	3,5	4,9	3,0

Karta padavina za februar 1953
FNRJ

(Prema mreži agrometeoroloških stanica)

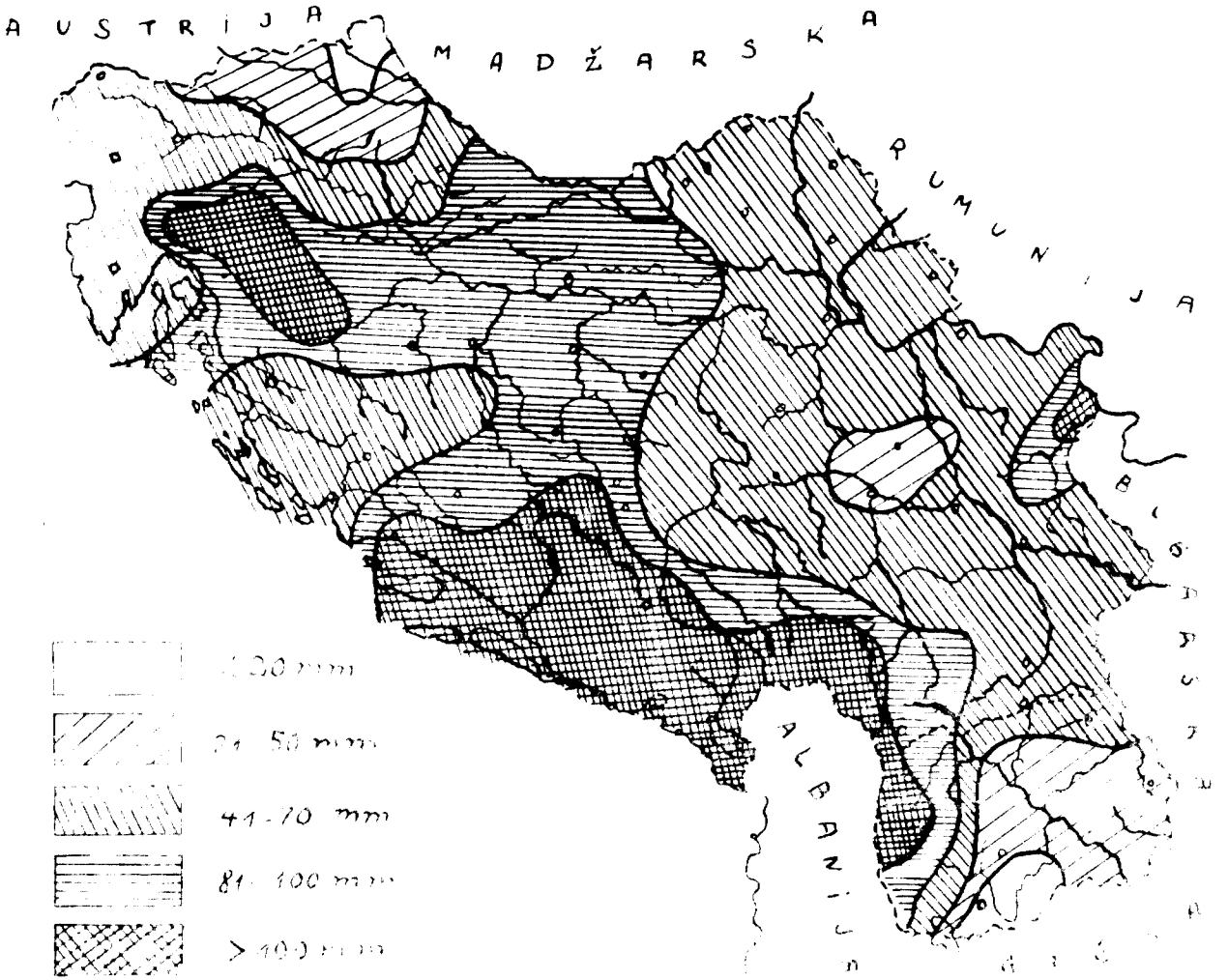

HIDROMETEOROLOŠKA SLUŽBA FNRJ
Service Hydrométéorologique de la RFP de Yougoslavie

Godina V

Broj 3

MESEČNI METEOROLOŠKI IZVEŠTAJ

Bulletin Météorologique Mensuel

Mart 1953

Izdaje Savezna Uprava Hidrometeorološke službe
B E O G R A D
1 9 5 3

"Mesečni bilten" -SUHMS-

Godine 1953, Mart

φ=46°04'N λ=14°31' E Gr

LJUBLJANA

H_s=300 H_b=301,0 h_t=2,0 h_s=16,0 h_r=1,5

Date	P	T			U	e	N	I	D,F			R	W
Dan	Sred. dnev. vsd. pritisak mm Hg	Temperature vazduha °C			Srednje dnevne			Insolacija broj sati h	Vetar /0-12/ B			Padavine 7^h-7^h količina mm	Pojave
		Sred. dnev.	Max.	Min.	rel. vlaga %	pritisak vod. pare mm Hg	oblačnost /0-10/		7^h	14^h	21^h		
1	2	3	4	5	6	7	8	9	10	11	12	13	14
1	746,8	3,8	9,5	2,1	76	4,5	6,7	5,2	E 3	S 1	- 0	0,0	●
2	48,8	1,1	6,6	-2,7	79	3,9	3,0	5,4	NW 1	NW 2	- 0	-	≡ ∞ (≡)
3	45,5	2,0	12,7	-4,5	79	4,1	4,0	6,9	- 0	- 0	- 0	-	∟ ∞ ≡ ≡
4	44,7	0,5	5,6	-2,8	86	4,0	9,7	0,1	N 1	- 0	- 0	-	≡ ∞ ∪
5	43,3	4,2	12,2	-3,9	71	4,2	1,7	6,5	- 0	N 3	SW 4	-	∞ ≡ (≡) ∪ ●
6	47,4	2,8	10,2	-2,0	77	4,3	3,0	8,6	- 0	NE 1	- 0	0,0	∟ ≡ ∞
7	36,4	4,9	12,9	-4,0	69	4,3	7,0	5,1	NNW 1	SW 4	- 0	-	∟ ≡ ∞ ●
8	40,3	4,1	7,8	0,5	48	2,9	5,3	5,9	ENE 2	NE 4	NE 2	0,0	
9	45,1	0,5	6,3	-4,3	62	2,9	0,0	9,7	NW 1	ESE2	- 0	-	∟
1o	42,8	2,4	8,9	-5,2	52	2,5	3,3	4,5	- 0	N 3	N 3	-	∟ ∞
11	39,5	2,8	9,6	-1,4	60	3,3	4,7	7,4	- 0	W 1	- 0	-	∟
12	38,8	3,4	10,4	-3,8	63	3,4	0,7	7,5	N 1	SW 3	SW 1	-	∟ ∞
13	43,7	0,3	4,3	-3,5	58	2,7	6,3	7,5	ESE 3	E 2	NE 2	0,2	✶ [R]
14	48,8	-0,4	2,3	-2,3	60	2,6	3,3	8,0	ESE 2	E 4	NE 2	1,3	✶ [R]
15	49,0	0,0	6,8	-6,2	58	2,6	0,0	10,1	- 0	E 3	- 0	0,0	∟
16	44,8	2,3	11,6	-5,5	64	3,2	0,3	8,6	- 0	SE 1	- 0	-	∟ ∞
17	44,4	4,3	12,3	-3,4	63	3,7	0,0	9,6	NNE 1	ENE 3	- 0	-	∟ ∞
18	44,2	4,2	11,8	-2,5	67	3,8	0,0	9,8	- 0	ESE1	- 0	-	∟ ∞
19	44,7	3,8	14,2	-3,6	68	3,9	0,0	8,6	- 0	- 0	- 0	-	∟ ∞
2o	45,6	5,6	16,9	-3,8	60	3,6	0,0	9,5	- 0	- 0	- 0	-	∟ ∞ (≡) ∞
21	44,7	6,6	17,2	-2,9	58	3,6	0,0	9,3	- 0	- 0	E 1	-	∟ (∞) ∞
22	46,1	6,2	16,7	-2,2	59	3,7	0,0	10,0	- 0	SW 1	- 0	-	∟ ∞
23	47,8	7,0	18,0	-2,9	54	3,2	1,3	9,4	- 0	SW 1	- 0	-	∟ ∞ (≡)
24	48,9	7,5	18,4	-2,0	58	3,9	2,0	9,7	- 0	SE 1	- 0	-	∟ ∞ ≡
25	46,5	8,9	20,7	-1,7	53	3,8	0,7	10,3	- 0	E 1	SW 1	-	∟ (≡) ∞ ∞
26	41,8	10,6	21,9	-1,4	51	3,8	3,0	10,6	- 0	- 0	SW 3	-	∟ (≡) ∞ ∪
27	35,6	10,4	18,9	1,6	53	4,4	6,0	5,8	- 0	SW 5	SW 2	-	∪
28	39,4	10,5	17,7	2,0	48	4,2	5,7	8,4	N 1	S 5	- 0	-	∪ ∞
29	42,9	10,0	18,8	0,0	55	4,4	2,3	10,8	NE 1	SW 3	SSW 2	-	∪
3o	40,2	11,0	19,7	1,4	55	5,0	1,7	10,1	NE 1	SW 4	SW 2	-	∪
31	35,0	13,0	17,9	9,0	57	6,2	3,3	9,1	SW 1	SW 4	S 1	-	
Sred vr-d.	743,7	5,0	12,9	-2,0	62	3,8	2,7	8,0	0,6	2,0	0,8	0,8	
Sume	-	-	-	-	-	-	-	248,0	-	-	-	1,5	
± Δ	-0,9	-0,6	+2,9	-3,3	-15	-1,4	-3,7	-	-0,4	+0,3	-0,4	-6,0	

"Mesečni bilten" -SUHMS-

Godine 1953, Mart

φ=45°49'N λ=15°59' E Gr

ZAGREB - GRIČ

H_s=157 H_b=162,5 h_t=6,0 h_s=23,2 h_r=2,0

Date	P	T			U	e	N	I	D,F			R	W
Dan	Sred. dnev. vsd. pritisak mm Hg	Temperature vazduha °C			Srednje dnevne			Insolacija broj sati h	Vetar /0-12/ B			Padavine 7^h-7^h količina mm	Pojave
		Sred dnev.	Max.	Min.	rel. vlaga %	pritisak vod. pare	oblačnost /0-10/		7^h	14^h	21^h		
1	2	3	4	5	6	7	8	9	10	11	12	13	14
1	759,3	4,8	5,7	3,5	67	4,2	9,0	0,1	N 3	NNE 3	NE 3	1,4	●
2	61,8	3,9	7,3	1,2	65	3,9	0,7	6,5	NNE 2	E 2	SW 1	0,0	-
3	57,5	6,4	11,9	-0,5	55	3,7	2,3	9,5	WSW 1	SW 2	W 2	-	≡ ∟ ∞
4	57,4	4,7	7,6	1,5	69	4,4	9,7	1,9	NNW 1	SW 2	WSW 1	-	≡ ∞
5	56,2	7,1	14,4	2,1	59	4,5	4,0	7,5	NE 3	NNE 5	NNE 4	0,0	● ∞ ⁄ ✶
6	60,1	4,6	9,0	0,4	62	4,0	0,0	9,7	NNW 1	SSW 2	SW 1	0,3	∞ ∟
7	47,5	8,6	15,7	0,1	53	4,0	6,0	7,4	WSW 1	SW 2	WNW 4	-	● ≡ ∞ ∟
8	53,9	4,1	6,0	1,2	51	3,2	6,7	0,3	NE 1	NNE 4	NE 3	0,8	● ⁄
9	58,2	2,4	6,4	-0,7	54	2,9	0,0	10,2	ENE 1	ESE 2	NE 1	-	∞ ✶
1o	54,9	3,5	8,2	-1,2	47	2,7	1,0	8,2	WNW 2	N 3	N 3	-	✶ ∞ ✶ ⁄
11	52,5	2,8	7,8	-1,2	53	3,0	3,7	6,8	WNW 1	SW 2	SE 1	0,0	≡
12	51,2	4,5	10,6	-0,1	60	3,6	1,7	8,4	W 1	WSW 3	NNE 2	-	● ✶ ∞
13	57,1	0,2	4,0	-3,2	52	2,5	5,3	10,1	NNE 2	WSW 2	WSW 1	0,7	✶ ∞
14	62,5	-0,5	1,8	-2,0	52	2,3	1,7	9,3	NE 2	NNE 3	N 2	0,7	✶
15	62,1	1,5	6,2	-3,2	47	2,3	0,0	10,4	N 1	ESE 3	N 2	-	∞ ∟ ∞
16	57,6	4,7	10,2	-1,8	49	3,0	0,0	10,2	N 1	ENE 2	N 2	-	∞ ∞
17	57,3	6,9	11,2	1,9	51	3,7	0,0	10,4	N 1	ENE 3	NE 3	-	≡ ∞ ∞
18	57,2	4,9	9,3	0,6	58	3,7	0,0	10,5	NNE 2	ESE 2	N 2	-	∞ ∟
19	57,2	6,8	12,1	0,3	52	3,7	0,0	10,5	NNW 1	ESE 2	N 2	-	∞ ∞ ∟
2o	58,2	8,8	14,8	1,7	45	3,5	0,0	10,5	NNE 1	SSE 2	N 2	-	∞ ∞ ∟
21	57,0	9,9	15,9	2,4	42	3,5	0,0	10,7	NNE 1	ESE 2	N 2	-	≡ ∞ ∟
22	58,7	9,7	15,6	3,9	44	3,6	0,0	10,8	NNE 1	E 2	N 2	-	≡
23	60,5	9,7	16,2	2,7	40	3,3	0,0	10,6	NNE 1	SSE 2	N 2	-	≡ ∞ ∟
24	61,3	10,8	17,4	2,6	39	3,3	3,0	11,3	NNE 1	ESE 3	N 2	-	≡ ∞
25	60,6	12,8	19,5	5,2	36	3,6	0,0	10,6	N 1	S 2	W 1	-	≡ ∞
26	53,7	13,3	20,1	5,4	41	4,1	5,3	8,8	W 1	SW 2	W 2	-	≡ ∞
27	46,8	15,9	20,7	9,5	24	3,4	7,0	6,8	WNW 3	ESE 2	WNW 4	-	∞ ⊕
28	51,7	12,4	17,0	8,4	52	5,5	3,0	6,7	W 1	NE 2	NNE 2	-	≡
29	54,7	13,0	20,4	6,3	49	5,1	0,7	10,6	WNW 2	WSW 2	W 2	-	∞ ✶
3o	51,5	15,0	22,3	8,2	44	5,5	6,7	10,6	WSW 2	SSW 2	W 2	-	∞ ∞
31	46,2	15,8	22,3	9,8	44	5,8	4,0	7,7	W 3	W 2	W 2	-	∞
Sred vred.	756,2	7,4	12,5	2,1	50	3,7	2,6	8,5	1,5	2,4	2,1	0,8	
Sume	-	-	-	-	-	-	-	263,6	-	-	-	3,9	
± Δ	+9,2	0,0	+1,1	-1,4	-2,2	-1,6	-3,6	-134,8	-	-	-	-54,3	

"Mesečni bilten" -SUHMS-

Godine 1953, Mart

φ=44°33'N λ=18°41'E Gr

O S I J E K

H_e=91 H_b=91,8 h_t=2,0 h_a=12,0 h_r=1,0

Date	P	T			U	e	N	I	D,E			R	W
Dan	Sred. dnev. vazd. pritisak mm Hg	Temperatura vazduha °C			Srednja dnevna			Ineglacija trajanje u časovima	Veter /0-12/ B			Padavine 7^h-7^h količina mm	Pojave
		Sred. dnev.	Max.	Min.	rel. vlaga %	prit. vod. pare mm Hg	oblačnost /0-10/		7^h	14^h	21^h		
1	2	3	4	5	6	7	8	9	10	11	12	13	14
1	763,6	5,0	7,4	2,1	82	5,5	9,3		NNW 3	N 2	N 2	2,8	●
2	67,2	3,4	8,4	-0,5	80	4,6	1,0		NNW 2	NNW2	- 0	0,0	
3	62,9	5,2	11,8	-1,2	76	4,9	3,0		WSW 2	NW 3	WSW 2	-	
4	62,6	5,6	8,2	2,0	71	4,8	10,0		N 2	W 2	W 2	-	
5	61,4	6,9	8,0	2,4	72	4,5	4,7		NW 3	NE 5	ENE 2	3,8	●⛆
6	66,1	1,7	6,5	-2,7	79	4,2	4,3		- 0	WNW2	W 1	0,5	
7	53,9	8,6	16,2	-0,5	67	5,4	5,0		SW 2	W 2	SE 2	-	
8	58,2	3,6	8,8	1,5	71	4,2	8,3		NW 2	N 5	N 3	0,3	●
9	63,8	1,9	6,1	-0,3	75	3,9	5,0		N 2	WNW2	WSW 2	-	
10	58,9	1,5	7,3	-0,9	84	4,3	6,7		WSW 2	NW 5	NW 2	-	
11	57,8	0,9	5,6	-2,4	70	3,4	2,3		NW 2	N 3	SE 2	0,7	
12	56,2	2,1	7,1	-3,3	78	4,1	8,3		W 2	W 3	NW 3	-	
13	62,5	-1,3	2,2	-5,5	70	2,9	3,0		NW 2	NW 3	W 1	0,6	
14	68,2	-2,7	2,7	-6,3	68	2,9	0,3		ENE 3	NNE4	NW 2	-	
15	68,6	0,7	6,2	-4,6	66	2,9	0,0		NE 2	ESE2	- 0	-	
16	63,8	4,6	10,9	-4,0	69	3,9	0,0		WNW 1	N 2	E 1	-	
17	64,5	4,0	10,6	-0,6	69	4,1	0,3		E 2	ESE6	E 4	-	
18	64,1	4,3	9,4	-2,0	68	4,1	0,0		E 2	E 2	ENE 2	-	
19	63,4	5,2	13,2	-2,6	66	4,2	0,0		E 2	WSW2	- 0	-	
20	64,3	6,8	16,0	-2,4	69	4,8	0,0		- 0	NE 2	- 0	-	
21	63,1	8,7	16,7	-0,8	62	5,0	0,0		- 0	ESE2	ESE 2	-	
22	65,3	8,0	15,0	-0,3	59	4,4	0,7		- 0	E 2	SE 2	-	
23	66,5	7,6	16,9	-1,6	61	4,5	0,0		- 0	W 2	W 1	-	
24	67,0	9,6	18,6	-0,4	62	5,3	0,7		WSW 1	SSE1	- 0	-	
25	66,1	11,3	21,0	1,2	58	5,5	0,3		W 1	NW 3	- 0	-	
26	59,6	12,1	21,4	3,4	65	6,5	0,0		SW 1	W 3	- 0	-	
27	62,0	13,4	19,8	5,2	58	6,4	10,0		WSW 1	NW 2	NW 2	-	
28	57,9	10,9	15,3	5,7	70	6,8	9,3		WNW 2	N 2	ESE 1	-	●
29	60,8	12,4	21,0	4,5	67	6,4	0,7		SSE 2	W 2	- 0	0,0	
30	58,1	14,6	22,9	4,5	54	6,5	0,7		S 1	SSW2	SSE 2	-	
31	52,4	13,8	21,0	5,4	60	6,9	7,3		SSW 1	NW 2	- 0	-	
Sred. vred.	762,0	6,1	12,3	-0,2	69	4,8	3,3		1,5	2,6	1,4	1,4	
Suma	-	-	-	-	-	-	-		-	-	-	8,7	
± Δ	-	-0,5	0,0	-2,2	-1,0	-2,3	-		-	-	-	-39,2	

"Mesečni bilten" -SUHMS-

Godine 1953, Mart

φ=44°48'N λ=20°28'E Gr

B E O G R A D

H_e=132 H_b=138,2 h_t=2,0 h_a=17,0 h_r=1,5

Date	P	T			U	e	N	I	D,E			R	W
Dan	Sred. dnev. vazd. pritisak mm Hg	Temperatura vazduha °C			Srednja dnevna			Ineglacija broj časova	Veter /0-12/ B			Padavine 7^h-7^h količina mm	Pojave
		Sred. dnev.	Max.	Min.	rel. vlaga %	prit. vod. pare mm Hg	oblačnost /0-10/		7^h	14^h	21^h		
1	2	3	4	5	6	7	8	9	10	11	12	13	14
1	757,5	4,6	7,8	1,2	85	5,4	9,3	1,5	NNW 2	NNW 3	NE 2	5,7	
2	62,2	3,1	6,5	0,6	80	4,5	7,3	2,8	NW 2	WNW 2	N 2	0,0	
3	58,4	5,2	9,5	0,3	72	4,5	2,0	9,5	W 2	W 4	WSW 4	-	
4	57,8	5,6	8,2	3,4	61	4,1	8,3	7,7	NW 3	WNW 3	NW 2	-	
5	55,2	2,2	5,8	0,0	70	4,1	6,0	4,3	NNW 4	N 6	NNE 4	3,7	
6	61,5	0,7	4,8	-3,8	66	3,1	4,0	9,3	N 2	W 2	W 2	1,5	
7	50,2	8,5	14,4	0,9	50	4,0	5,0	9,6	W 2	NW 3	SE 2	-	
8	53,0	3,6	8,7	2,0	83	4,9	6,7	0,0	WNW 4	NNW 3	W 2	0,0	
9	59,1	2,8	6,0	0,0	70	3,9	8,7	2,4	WNW 2	N 3	- 0	0,0	
10	53,2	1,8	6,0	-0,5	78	4,1	9,3	1,7	W 5	W 3	W 6	0,0	
11	52,7	0,3	2,9	-2,0	64	2,9	5,0	5,3	N 4	N 2	N 2	0,0	
12	51,8	0,9	5,0	-4,2	82	3,9	7,0	3,4	SSE 1	W 5	NW 5	0,0	
13	57,7	-3,4	1,6	-5,4	70	2,5	7,7	3,5	NNW 4	N 6	SE 1	1,8	
14	62,7	-2,3	0,0	-6,3	70	2,6	4,7	6,9	- 0	N 3	NW 2	0,0	
15	64,0	-0,1	4,6	-4,8	70	3,2	1,0	9,6	- 0	W 2	- 0	0,0	
16	59,7	2,7	8,3	-3,1	65	3,5	0,0	9,6	- 0	NNE 2	- 0	-	
17	61,0	3,4	7,8	1,4	62	3,7	1,3	9,4	SE 3	SE 7	SE 5	-	
18	60,4	3,0	8,0	-0,4	63	3,6	0,0	10,1	SE 4	SE 3	SSE 2	-	
19	59,5	4,6	11,7	-1,1	57	3,6	0,0	10,1	- 0	ESE 1	- 0	-	
20	60,3	6,7	14,0	-0,5	61	4,2	0,0	10,0	- 0	NW 2	- 0	-	
21	59,1	7,4	13,8	2,2	50	3,8	0,3	10,1	SSE 4	NE 1	SE 3	-	
22	61,2	5,4	11,9	0,7	48	3,1	0,0	10,5	SSE 3	N 2	SE 1	-	
23	62,5	8,8	15,3	-0,5	39	3,1	0,0	10,4	SE 1	NW 1	- 0	-	
24	62,8	10,7	17,8	2,8	43	3,9	0,0	9,9	- 0	NNW 2	- 0	-	
25	61,7	12,6	19,7	4,0	40	4,1	0,3	9,8	- 0	N 3	WNW 1	-	
26	56,1	13,8	20,6	5,8	38	4,3	0,0	9,7	- 0	WSW 2	SSE 2	-	
27	48,2	12,8	20,0	7,3	46	4,9	7,7	3,6	- 0	W 2	- 0	-	
28	54,1	10,8	15,6	9,0	54	5,4	7,3	5,6	E 2	NNE 2	- 0	-	
29	57,3	13,4	20,3	6,6	46	5,2	1,3	10,1	SE 2	WNW 2	SE 2	-	
30	54,5	15,1	22,7	6,2	44	5,7	0,3	10,6	- 0	W 2	SE 2	-	
31	48,7	16,4	24,2	9,2	42	5,8	4,7	10,0	- 0	- 0	N 2	-	
Sred. vred.	757,6	5,8	11,1	1,0	60	4,0	3,7	7,3	1,8	2,7	1,8	2,7	
Suma	-	-	-	-	-	-	-	227,2	-	-	-	13,6	
± Δ	+8,1	-1,1	-	-	-8	-0,9	-2,3	-	-	-	-	-22,7	

"Mesečni bilten" -SUHMS-

Godine 1953, Mart

φ=43°42'N λ=18°15'E Gr

B J E L A Š N I C A

H_s=2067 H_b=2070,4 h_t=3,0 h_s=11,0 h_r=1,5

Date	P	T			U	e	N	I	D,F			R	W
		Temperature vazduha °C			Srednje dnevne				Vetar m/sek				
Dan	Sred. dnev. vazd. pritisak mm Hg	Sred. dnevna	Max.	Min.	rel. vlaga %	pritisak pare mm Hg	oblačnost /0-10/	Insolacija broj sati h	7h	14h	21h	Padavine 7h-7h količina mm	Pojave
1	2	3	4	5	6	7	8	9	10	11	12	13	14
1	693,3	-9,2	-7,6	-10,0	84	1,9	10,0		NW 21	N 12	NW 16	3,0	
2	97,2	-9,6	-8,2	-10,2	85	1,9	6,7		N 16	N 13	N 7	2,8	
3	96,4	-8,4	-7,4	-11,5	69	1,7	0,3		W 9	N 20	N 28	-	
4	94,4	-7,2	-5,5	-10,0	83	2,1	10,0		N 34	N 22	N 30	-	
5	90,9	-8,5	-3,0	-11,2	82	2,1	10,0		NW 34	NW 27	N 26	-	
6	94,9	-12,3	-11,2	-15,8	68	1,2	1,7		N 22	N 16	N 24	1,8	
7	92,3	-5,8	-2,4	-11,5	54	1,6	0,0		N 24	N 14	SW 12	-	
8	90,1	-10,3	-4,4	-10,8	84	1,7	10,0		N 12	NW 12	N 14	0,0	
9	93,6	-9,8	-9,0	-12,0	84	1,8	6,7		NE 10	N 9	N 8	1,0	
10	87,9	-12,7	-9,0	-13,8	74	1,3	10,0		N 17	N 28	N 35	-	
11	85,9	-15,4	-13,5	-16,2	66	1,0	6,7		N 30	N 20	N 24	-	
12	86,9	-11,4	-9,8	-15,5	76	1,4	6,3		N 26	NW 12	NW 22	-	
13	87,8	-17,4	-10,0	-18,5	57	0,7	8,7		N 20	N 28	NW 15	-	
14	93,1	-17,8	-16,2	-18,6	49	0,6	9,3		N 17	N 20	N 24	-	
15	96,7	-10,1	-7,0	-17,4	82	1,7	0,0		E 15	E 11	E 13	-	
16	95,8	-6,2	-4,4	-10,6	74	2,1	0,3		ENE 9	ENE 10	E 7	-	
17	95,3	-7,6	-5,0	- 8,2	80	2,1	0,0		E 10	N 8	E 6	-	
18	95,9	-6,2	-4,4	- 9,0	35	1,0	0,0		E 5	E 8	NE 7	-	
19	97,1	-4,8	-3,0	- 8,0	40	1,3	0,0		E 8	NE 5	N 6	-	
20	95,9	-4,0	-2,8	- 5,5	41	1,4	0,0		N 4	N 6	N 6	-	
21	97,6	-4,4	-3,0	- 5,8	48	1,6	0,0		N 5	N 15	N 17	-	
22	98,6	-5,4	-4,6	- 8,4	32	1,0	0,0		NE 14	N 12	N 4	-	
23	6.1,6	-2,7	-1,6	- 6,0	25	0,8	0,0		N 10	N 8	N 4	-	
24	92,2	-1,8	0,0	- 4,2	47	1,9	2,3		E 8	E 8	E 7	-	
25	92,8	0,0	1,2	- 3,0	52	2,3	6,0		NE 10	ENE 5	N 5	-	
26	588,9	1,2	2,5	0,0	59	3,0	9,7		- 0	NW 4	S 3	-	
27	93,1	-0,6	1,2	- 1,3	60	2,7	7,3		SSW 16	SW 16	SW 10	-	
28	94,1	-2,5	0,5	- 3,0	68	2,9	1,3		NW 6	SW 11	WSW 6	-	
29	95,5	0,3	1,6	- 3,4	63	2,8	0,0		- 0	S 5	N 2	-	
30	95,2	1,9	3,0	- 1,8	61	2,7	0,0		S 5	SSW 6	SSW 3	-	
31	94,2	3,4	4,0	0,0	45	2,7	6,0		SSW 10	SSW 9	- 0	-	
Sred. vred.	593,1	-6,6	-4,5	- 9,1	62	1,8	4,0		13,8	12,9	12,6	2,2	
Suma	-	-	-	-	-	-	-		-	-	-	9,0	
[illegible]	[illegible]	-6,0	-1,0	-16,6	-1,9	-28	-1,6	-3,3	-	-	-	-18,3	

"Mesečni bilten" -SUHMS-

Godine 1953, Mart

φ=43°52'N λ=18°26'E Gr

S A R A J E V O

H_s=630 H_b=637,0 h_t=2,0 h_s=20,0 h_r=1,2

Date	P	T			U	e	N	I	D,F			R	W
		Temperature vazduha °C			Srednje dnevne				Vetar /0-12/ B				
Dan	Sred. dnev. vazd. pritisak mm Hg	Sred. dnevna	Max.	Min.	rel. vlaga %	pritisak pare mm Hg	oblačnost /0-10/	Insolacija broj sati h	7h	14h	21h	Padavine 7h-7h količina mm	Pojave
1	2	3	4	5	6	7	8	9	10	11	12	13	14
1	713,5	0,4	2,1	-0,6	94	4,4	10,0	0,0	SW 2	SSW 2	- 0	1,6	
2	17,3	1,4	5,9	-0,3	62	3,0	5,7	4,2	N 2	NE 3	ESE 3	2,1	
3	15,3	0,0	8,8	-5,5	64	2,7	0,3	10,0	ESE 3	WSW 2	SSW 1	-	
4	14,4	4,0	9,4	-2,6	58	3,4	7,7	8,4	- 0	S 2	WNW 1	-	
5	10,8	1,6	4,4	-0,2	70	3,8	10,0	0,2	- 0	N 3	N 2	-	
6	16,7	-0,9	4,4	-5,5	46	1,9	0,3	9,1	ESE 2	WNW 2	S 1	3,3	
7	08,2	5,2	12,5	-5,1	44	2,5	1,7	9,2	E 2	SSW 2	W 2	-	
8	09,2	0,0	6,7	-0,7	89	4,1	10,0	0,0	W 2	- 0	W 2	0,3	
9	13,2	-0,4	0,8	-2,3	75	3,3	10,0	0,0	NW 3	- 0	ESE 2	0,5	
10	10,4	-2,1	2,0	-4,1	95	3,7	10,0	2,0	WNW 2	NNW 3	WNW 1	0,0	
11	08,5	-3,6	0,7	-5,4	66	2,3	5,3	4,0	WNW 2	NNW 2	E 2	7,2	
12	09,2	-1,6	3,5	-10,0	66	2,6	4,7	6,8	ESE 2	W 1	NNW 3	0,0	
13	11,9	-6,0	0,5	-8,2	60	1,8	3,3	5,9	WNW 5	NE 2	ESE 3	3,1	
14	16,5	-6,1	-0,6	-12,1	58	1,5	4,7	9,5	E 3	NE 4	E 3	0,0	
15	17,1	-0,7	5,3	-6,4	53	2,2	0,3	9,8	E 2	SE 3	E 3	-	
16	13,2	1,5	10,0	-6,0	62	3,2	0,0	10,2	ESE 2	SW 1	E 2	-	
17	12,9	3,8	10,0	-2,8	54	3,1	0,0	10,3	SE 1	E 4	ENE 4	-	
18	13,3	2,5	9,6	-3,3	60	3,3	0,0	10,5	E 3	W 1	ENE 3	-	
19	14,0	4,0	13,1	-4,0	46	2,7	0,0	11,0	E 2	NW 1	E 2	-	
20	15,8	4,8	13,6	-3,0	60	3,9	0,0	10,5	E 3	SSW 1	ENE 2	-	
21	14,6	5,9	14,0	-1,3	52	3,4	0,0	10,7	E 3	ENE 2	ENE 2	-	
22	16,1	4,8	12,0	-0,9	44	2,5	0,0	10,9	E 2	ENE 2	E 3	-	
23	18,0	6,4	14,4	-3,0	53	3,5	0,0	10,8	E 4	SW 2	E 3	-	
24	18,7	7,0	16,0	-1,5	50	3,5	1,3	10,6	- 0	ESE 3	ENE 4	-	
25	18,4	9,2	17,5	0,5	47	3,8	0,0	10,2	E 2	SSE 2	ENE 3	-	
26	15,7	10,1	19,0	1,7	48	3,8	6,0	6,6	E 2	SSW 1	E 2	-	
27	06,6	12,9	17,7	4,0	46	4,0	5,0	7,4	ESE 3	WSW 5	WNW 3	-	
28	11,0	8,8	16,5	2,6	59	4,9	1,3	8,3	ESE 2	WSW 1	E 2	-	
29	13,9	9,4	18,4	2,5	50	5,2	0,3	10,9	E 3	N 2	E 3	-	
30	11,6	11,2	20,6	2,7	46	4,3	0,0	11,1	E 3	S 2	E 2	-	
31	06,2	11,6	20,3	3,7	43	3,9	4,0	9,7	ESE 4	W 4	E 2	-	
Sred. vred.	713,2	3,3	10,0	-2,5	59	3,3	3,3	7,7	2,3	2,1	2,3	2,6	
Suma	-	-	-	-	-	-	-	239,7	-	-	-	19,1	
[illegible]		-7,4	-2,0	-0,2	-3,6	-11	-1,3	-2,9	-	-1,1	-0,4	-1,0	-52,9

"Mesečni bilten" -SUBMS-

Godine 1953, Mart

φ=43°31'N λ=16°26'E Gr

S P L I T

H_s=122 H_b=128,0 h_t=6,5 h_s=10,4 h_r=1,1

Date	P	T			U	e	N	I	D,F			R	W
Dan	Sred. dnev. vazd. pritisak mm Hg	Temperatura vazduha °C			Srednje dnevne			Insolacija broj sati h	Vetar /0-12/ B			Padavine 7^h-7^h količina mm	Pojave
		Sred dnev.	Max.	Min.	rel. vlaga %	prit. vod. pare mm Hg	oblačnost /0-10/		7^h	14^h	21^h		
1	2	3	4	5	6	7	8	9	10	11	12	13	14
1	757,2	8,5	10,6	6,7	43	3,6	1,0	10,4	NNE 6	NE 6	NE 6	-	
2	60,8	8,2	12,6	6,7	39	3,2	0,7	10,4	NE 6	E 3	NNE 4	-	
3	60,0	9,7	13,0	4,8	47	4,3	1,0	10,6	NE 2	SSW 2	- 0	-	
4	58,5	12,0	14,6	8,5	33	3,4	2,3	6,8	NE 2	NE 3	- 0	-	
5	55,9	9,2	12,4	6,7	38	3,5	5,0	4,1	- 0	NE 4	NE 7	-	
6	61,5	7,8	11,0	3,8	41	3,2	0,3	10,6	NE 3	NE 5	N 1	-	
7	53,9	9,8	13,6	6,7	61	5,8	1,3	9,8	- 0	S 2	S 1	-	
8	50,5	6,1	10,0	4,6	55	3,9	10,0	0,0	NE 7	NE 7	NE 7	0,0	
9	55,5	7,2	10,8	5,2	38	3,0	5,0	5,8	NE 7	NE 4	NE 4	0,0	
10	54,3	5,8	9,4	3,2	32	2,3	3,7	9,2	NE 6	NE 6	NE 7	-	
11	53,1	4,5	6,9	1,7	36	2,2	0,7	9,2	NE 10	NE 7	NE 2	-	
12	54,5	7,0	11,4	2,6	49	3,7	0,7	10,5	NE 2	SSW 2	NW 3	-	
13	57,3	2,5	7,2	0,4	34	1,9	2,0	8,8	NE 5	NE 6	NE 3	-	
14	61,0	2,7	5,9	0,3	35	2,0	1,7	10,6	NE 4	E 6	NE 5	-	
15	60,8	6,6	10,7	0,9	42	3,1	2,0	9,9	- 0	SW 2	- 0	-	
16	56,1	5,5	14,2	4,2	47	4,2	3,0	9,6	NE 3	SW 2	S 1	-	
17	56,3	10,7	15,5	6,8	45	4,4	0,0	10,6	NE 3	SSW 3	- 0	-	
18	57,5	10,2	14,4	6,6	54	5,1	1,7	9,0	NE 3	SW 3	- 0	-	
19	57,8	11,0	15,0	6,2	46	4,6	0,0	10,6	NE 2	W 2	N 1	-	
20	59,6	11,7	15,9	7,5	41	4,3	0,0	10,9	NE 2	SW 2	- 0	-	
21	58,2	12,9	16,8	8,7	33	3,7	0,0	10,9	NE 2	SW 3	NE 4	-	
22	60,1	12,2	17,1	9,7	42	4,5	0,0	10,8	NE 3	W 1	- 0	-	
23	62,6	12,2	16,0	8,2	42	4,5	0,3	10,9	NE 1	SSW 2	NW 3	-	
24	63,2	12,6	17,0	9,0	41	4,6	4,0	10,8	NE 2	SW 2	W 2	-	
25	63,0	14,6	18,7	10,8	34	4,3	0,0	10,9	NE 1	W 1	NW 1	-	
26	57,4	13,1	17,8	11,2	54	6,2	2,0	10,9	NE 1	SSW 2	SSW 2	-	
27	52,6	12,6	17,1	9,5	68	7,4	2,3	10,7	- 0	SSW 1	- 0	-	
28	56,2	13,1	18,0	8,8	62	7,1	0,0	10,7	- 0	SW 3	- 0	-	
29	59,5	13,8	18,2	9,1	55	6,6	0,3	11,1	NE 1	SW 2	- 0	-	
30	56,8	13,7	17,6	10,7	52	6,2	0,0	11,4	- 0	SW 3	- 0	-	
31	51,8	14,6	19,0	11,1	49	5,9	3,7	9,4	- 0	SW 2	- 0	-	
Sred. vred.	757,5	9,9	13,8	6,5	45	4,3	1,8	9,5	2,7	3,2	2,1	0,0	
Suma	-	-	-	-	-	-	-	295,9	-	-	-	0,0	
± Δ													

"Mesečni bilten" -SUBMS-

Godine 1953, Mart

φ=43°20'N λ=17°49'E Gr

M O S T A R

H_s=99 H_b=107,5 h_t=2,0 h_s=17,6 h_r=1,1

Date	P	T			U	e	N	I	D,F			R	W
Dan	Sred. dnev. vazd. pritisak mm Hg	Temperatura vazduha °C			Srednje dnevne			Insolacija broj sati h	Vetar /0-12/ B			Padavine 7^h-7^h količina mm	Pojave
		Sred dnev.	Max.	Min.	rel. vlaga %	prit. vod. pare mm Hg	oblačnost /0-10/		7^h	14^h	21^h		
1	2	3	4	5	6	7	8	9	10	11	12	13	14
1	758,1	8,4	11,3	5,9	41	3,5	4,0	7,8	N 7	NNE 7	NNE 5	-	
2	62,5	8,0	11,7	6,3	40	3,2	1,3	10,0	NNW 6	NNE 5	N 3	-	
3	61,0	8,7	15,5	3,1	44	3,7	2,3	10,1	NE 4	SE 2	- 0	-	
4	60,0	10,8	14,0	1,0	32	3,2	6,3	1,5	ENE 4	NNE 2	NNE 3	-	
5	56,8	7,0	11,2	2,6	47	3,5	6,7	1,2	W 2	NE 5	NNE 8	-	
6	62,6	7,3	11,5	3,1	28	2,1	1,3	10,3	NW 4	NNW 3	NNW 5	0,0	
7	55,8	8,6	15,2	1,3	50	4,1	0,0	10,4	N 3	SSE 2	SW 2	-	
8	53,7	6,7	8,6	4,4	56	4,1	10,0	0,0	N 5	NNE 5	NNE 6	0,0	
9	57,9	6,9	10,5	3,8	44	3,3	4,0	8,9	NNE 6	NNW 6	N 6	-	
10	55,1	5,6	9,7	3,3	38	2,6	3,3	8,9	N 7	NNE 5	NNW 6	-	
11	54,4	3,7	7,1	1,1	40	2,3	2,0	10,3	NE 7	NE 5	NE 4	-	
12	55,2	5,5	11,5	-1,0	45	2,9	2,7	10,5	W 1	ESE 2	- 0	-	
13	58,8	1,8	6,5	-1,3	33	1,7	1,7	10,3	N 6	E 5	NNE 3	-	
14	62,8	1,6	5,2	-1,2	31	1,5	2,0	10,7	N 7	NE 7	NNE 7	-	
15	62,2	6,5	10,9	-0,8	31	2,1	0,7	10,0	NE 6	ENE 5	N 3	-	
16	57,3	11,4	17,5	3,9	27	2,5	1,3	10,0	NE 4	NNE 5	N 4	-	
17	58,0	10,4	16,2	5,2	33	3,0	0,0	10,5	NE 4	ENE 5	NNE 4	-	
18	59,0	10,1	15,5	3,4	38	3,3	0,0	10,7	NNE 3	S 1	NE 4	-	
19	59,1	12,2	18,2	4,4	27	2,5	0,0	10,8	NE 5	E 2	N 4	-	
20	60,9	12,2	19,3	5,5	29	2,9	0,0	10,9	NE 4	NE 3	SE 1	-	
21	59,8	13,2	18,9	6,3	28	2,9	0,0	10,9	NNE 4	NNE 3	NNE 5	-	
22	61,6	11,9	16,5	7,7	22	2,2	0,0	11,0	NNE 5	ENE 4	NE 2	-	
23	64,0	11,1	19,6	5,0	34	3,3	0,0	11,0	NNE 4	ESE 2	- 0	-	
24	64,5	12,7	20,1	5,8	30	3,4	5,0	9,5	NNE 3	SE 2	SSE 1	-	
25	63,8	14,4	21,8	7,4	38	4,8	0,0	11,0	N 4	NE 1	S 1	-	
26	58,7	14,6	22,9	7,5	41	5,1	3,7	10,6	NNW 2	ENE 2	- 0	-	
27	53,9	12,0	18,7	4,0	59	6,0	3,0	9,6	- 0	SSW 4	S 1	-	
28	57,6	12,5	19,3	4,4	62	6,2	1,7	10,7	- 0	SE 2	SE 1	-	
29	60,6	13,7	22,3	4,5	49	5,5	0,0	11,2	N 2	S 2	- 0	-	
30	58,1	14,2	22,5	5,8	46	5,5	0,0	11,2	NNE 2	SE 2	WSW 1	-	
31	52,9	14,2	22,6	4,5	49	5,3	5,0	9,0	- 0	ESE 4	ESE 1	-	
Sred. vred.	758,9	9,6	15,2	3,8	39	3,5	2,2	9,3	3,9	3,5	2,9	0,0	
Suma	-	-	-	-	-	-	-	289,5	-	-	-	0,0	
± Δ	+3,4	-0,5	-0,3	-2,2	-22	-2,2	-3,2	-	+2,4	+1,6	+1,5	-144,7	

"Mesečni bilten" - SUHMS

Godine 1953, Mart

KOPAONIK

φ=43°17'N λ=20°48'E Gr

H_s=1710 H_b= - h_t=20,0 h_s=6,0 h_r=1,5

Date	P	T			U	e	N	I	D,F			R	W
Dan	Sred. dnev. vazd. pritisak mm Hg	Temperatura vazduha °C			Srednja dnevna			Insolacija broj sati h	Vetar /0-12/ B			Padavine 7^h-7^h količina mm	Pojave
		Sred. dnev.	Max.	Min	rel. vlaga %	prit. vod. pare mm Hg	oblačnost /0-10/		7^h	14^h	21^h		
1	2	3	4	5	6	7	8	9	10	11	12	13	14
1		-6,4	-4,4	-7,2	100	2,7	10,0		NE 4	NNE 2	NE 4	5,2	≡△
2		-6,9	-6,3	-11,6	81	1,9	6,7		N 4	N 2	N 1	0,0	≡△
3		-4,6	-1,2	-12,2	56	1,8	1,0		NE 5	N 1	- 0	0,0	
4		-6,1	-3,9	-7,2	77	2,1	8,0		NW 5	N 2	W 1	-	≡⁄
5		-0,3	-4,5	-10,8	93	2,4	9,0		W 2	N 4	N 8	1,7	≡≡△⁄+
6		-11,4	-8,1	-14,9	58	1,0	3,7		N 7	NE 4	N 3	0,6	⁄
7		-3,3	0,2	-10,6	66	2,1	4,0		NNE 3	W 2	SW 1	-	
8		-6,6	-2,5	-7,4	82	2,1	9,0		N 1	N 1	NE 1	-	≡•
9		-8,3	-5,9	-9,0	87	2,0	10,0		NE 3	ENE 3	- 0	1,8	≡
1o		-9,8	-8,0	-11,3	85	1,7	10,0		NE 2	N 5	N 3	-	≡•
11		-12,6	-9,4	-13,4	81	1,2	10,0		N 10	N 6	NW 4	3,6	≡⁄≡•+
12		-10,5	-8,2	-15,7	78	1,4	7,0		N 2	W 4	W 3	1,3	•
13		-14,8	-8,3	-16,5	82	1,1	10,0		NW 4	N 3	N 3	4,7	≡•
14		-15,2	-12,6	-17,7	79	1,0	7,3		NE 2	N 3	NE 3	1,4	
15		-7,8	-3,0	-16,7	70	1,6	0,3		SE 1	E 1	E 2	-	
16		-3,1	2,7	-8,9	53	1,8	1,0		E 2	SE 1	E 3	-	
17		-8,3	-4,1	-9,7	83	1,9	5,7		E 6	E 6	ENE 4	-	⁄
18		-5,9	0,0	-11,3	51	1,3	0,0		NE 5	NE 1	NE 5	-	⁄•
19		-3,9	-0,7	-10,2	42	1,5	0,0		ENE 3	NE 2	- 0	-	
2o		-3,6	2,6	-10,4	73	2,5	0,3		E 1	E 2	E 3	-	
21		-3,8	1,8	-7,4	82	2,8	2,3		ESE 1	N 2	NE 3	-	
22		-6,7	1,7	-11,1	49	1,5	0,0		N 1	SW 2	NE 1	-	
23		-1,9	5,2	-11,9	51	2,0	0,0		ENE 1	NNE 1	ENE 3	-	
24		-0,8	4,3	-4,6	60	2,6	0,3		S 1	NE 1	NE 2	-	
25		1,1	7,9	-4,8	63	2,7	2,3		NE 2	S 1	ENE 2	-	
26		2,6	7,4	-3,3	50	2,8	1,7		NE 3	SE 1	SE 2	-	
27		2,1	5,5	0,2	50	2,7	8,0		SW 2	- 0	- 0	-	
28		0,2	5,3	-2,1	69	3,3	4,7		NW 2	W 2	- 0	-	
29		2,1	6,4	-4,5	61	3,3	2,0		- 0	S 2	S 1	-	
3o		3,6	7,8	-3,1	44	2,6	0,7		E 1	- 0	E 1	-	
31		6,5	11,4	-2,3	38	2,7	1,3		- 0	- 0	SSE 2	-	
Sred. vred.		-3,0	-0,7	-9,3	68	2,1	4,4		2,8	2,2	2,2	2,5	
Suma		-	-	-	-	-	-		-	-	-	20,3	
± Δ													

"Mesečni bilten" -SUHMS-

Godine 1953, Mart

NIŠ

φ=43°20'N λ=21°54'E Gr

H_s=202 H_b=202,6 h_t=2,0 h_s=10,0 h_r=1,5

Date	P	T			U	e	N	I	D,F			R	W
Dan	Sred. dnev. vazd. pritisak mm Hg	Temperatura vazduha °C			Srednja dnevna			Insolacija broj sati h	Vetar /0-12/ B			Padavine 7^h-7^h količina mm	Pojave
		Sred. dnev.	Max.	Min	rel. vlaga %	prit. vod. pare mm Hg	oblačnost /0-10/		7^h	14^h	21^h		
1	2	3	4	5	6	7	8	9	10	11	12	13	14
1	751,7	2,2	5,2	0,6	88	4,8	8,3	0,6	- 0	- 0	- 0	4,2	•
2	56,2	1,4	5,0	-1,1	85	4,4	5,0	4,2	- 0	NW 3	- 0	1,2	⌐
3	52,9	2,4	7,7	-0,2	80	4,4	5,7	7,5	- 0	NW 3	- 0	-	≡⌐
4	51,5	4,5	8,4	-2,0	65	4,0	8,3	8,0	- 0	NW 5	- 0	-	⌐
5	47,9	1,8	4,4	0,3	78	4,3	6,7	1,8	- 0	NW 4	NW 5	0,6	•⁄⁄
6	55,3	-0,5	2,3	-3,8	65	2,8	3,3	9,6	NW 3	NW 4	NW 1	6,0	⁄
7	47,0	3,4	11,3	-1,2	67	3,9	3,3	7,1	- 0	SW 1	- 0	-	
8	47,2	3,7	5,5	-1,0	72	4,3	9,3	0,0	NW 2	NW 3	NW 1	-	⌐
9	52,4	3,1	6,3	1,0	68	3,9	7,7	6,5	NW 1	WNW3	NW 3	-	⊕
1o	47,4	1,2	3,9	-0,4	82	4,1	7,7	2,9	W 1	NW 1	- 0	-	⁄≡
11	45,3	-0,1	3,3	-2,1	73	3,3	4,3	6,2	WNW4	NW 3	NW 4	3,8	≡△⁄
12	46,2	1,6	5,6	-6,0	68	3,3	6,7	7,2	- 0	WSW2	- 0	0,0	⌐⁄≡
13	51,0	-3,4	3,0	-5,7	78	2,9	8,0	6,4	NW 5	NW 4	- 0	3,5	≡⁄+
14	56,4	-3,2	-1,1	-10,8	72	2,5	4,0	6,9	NW 1	NW 3	NW 1	0,7	≡
15	58,1	0,2	4,4	-7,0	70	3,5	4,0	9,3	E 1	WSW1	- 0	0,0	≡⁄⌐
16	53,9	3,0	9,3	-5,3	71	3,9	2,0	9,2	- 0	WSW1	- 0	-	⌐—
17	55,1	2,9	7,6	-0,5	55	3,2	0,3	10,8	E 2	E 4	NE 3	-	⌐
18	53,9	2,2	7,0	-0,4	57	3,1	0,0	11,4	ENE 2	NE 2	SW 1	-	
19	53,4	4,2	12,1	-5,2	59	3,4	0,0	10,6	- 0	WNW2	NW 2	-	⌐
2o	54,5	6,0	13,8	-3,3	60	3,9	0,0	11,0	- 0	WNW2	- 0	-	
21	54,3	5,0	11,0	0,5	54	3,5	2,3	9,9	- 0	ENE3	NE 2	-	
22	55,8	5,9	11,6	-3,0	45	2,8	0,0	11,2	SE 1	NE 1	- 0	-	
23	56,8	6,0	13,9	-5,0	49	3,1	2,7	11,4	- 0	WNW2	- 0	-	⌐—
24	57,4	7,7	17,7	-2,4	54	3,9	0,0	11,4	- 0	W 1	NE 1	-	⌐
25	56,3	8,5	19,2	-1,1	54	4,1	0,3	11,1	- 0	WNW3	- 0	-	⌐—
26	51,2	9,3	19,9	-0,4	52	4,3	0,0	10,7	E 1	WSW1	- 0	-	⌐—
27	44,0	11,5	19,0	2,4	52	4,9	9,0	2,4	- 0	S 1	- 0	-	△—
28	48,5	11,1	18,0	2,9	59	5,4	4,3	10,3	- 0	NW 3	- 0	-	△
29	52,5	12,9	20,4	1,5	51	5,1	0,3	11,0	- 0	- 0	- 0	-	△
3o	49,7	11,3	21,6	2,6	54	5,1	0,3	11,6	- 0	W 1	- 0	-	△
31	43,8	14,6	23,6	5,5	46	5,3	0,3	11,8	- 0	- 0	E 1	-	△
Sred. vred.	751,8	4,5	10,4	-1,6	64	3,9	3,7	8,1	0,8	2,2	0,8	2,8	
Suma	-	-	-	-	-	-	-	250,0	-	-	-	20,0	
± Δ													

"Mesečni bilten" -SUBMS-
Godina 1953, Mart
φ=42°26'N λ=19°17'E 0r

T I T O G R A D

H_s=53 H_b=53,6 h_t=2,0 h_a=10,0 h_z=1,2

Date	P	T			U	e	N	I	D,F			R	V
Dan	Sred. dnev. vasd. pritisak mm Hg	Temperature vazduha °C			Srednje dnevne			Insolacija broj sati h	Vetar /0-12/ E			Padavine τ^h-τ^h količina mm	Pojave
		Sred. dnev.	Max.	Min.	rel. vlaga	prit. vod. pare mm Hg	oblačnost /0-10/		7^h	14^h	21^h		
1	2	3	4	5	6	7	8	9	10	11	12	13	14
1	762,1	9,0	12,2	8,0	49	4,3	4,7	9,3	NNE 3	NNE 5	NNE 3	-	
2	66,5	8,4	12,4	6,5	40	3,2	4,0	9,3	NNE 3	NNE 4	NNE 4	-	
3	65,6	6,5	13,2	4,0	51	3,7	0,7	10,0	NNE 3	NW 1	- 0	-	
4	63,8	9,2	13,7	0,2	44	3,3	4,7	2,3	NNE 1	N 4	NNE 2	-	
5	60,8	5,6	12,1	4,0	50	3,7	7,0	2,4	- 0	NNE 3	NNE 4	-	
6	66,3	6,7	10,6	4,4	16	1,0	0,3	9,9	NNE 7	NNE 5	NNE 4	0,2	
7	61,1	5,5	13,5	0,2	68	4,4	0,0	10,3	- 0	S 1	N 1	-	
8	58,2	6,8	10,7	2,6	71	5,1	10,0	0,3	SW 1	SSE 3	NNE 5	-	
9	61,4	8,4	11,5	6,6	43	3,5	6,7	0,4	NNE 6	NNE 6	NNE 7	2,8	
1o	58,5	6,5	10,4	4,8	36	2,7	2,0	10,0	NNE 6	NNE 7	NNE 7	-	
11	58,3	3,8	7,2	2,7	30	1,9	2,3	10,1	NNE 7	NNE 6	NNE 5	-	
12	60,2	4,1	10,0	0,2	40	2,4	0,7	10,4	NNE 2	S 3	- 0	-	
13	62,0	2,4	8,0	-0,2	45	2,6	3,7	7,5	- 0	NNE 5	NNE 7	-	
14	67,0	2,0	6,1	-1,0	28	1,5	1,0	8,4	NNE 7	NNE 7	NNE 6	-	
15	67,3	4,4	9,8	-0,6	42	2,7	0,7	10,4	NNE 4	S 1	- 0	-	
16	62,6	6,8	15,7	-2,0	55	3,9	2,7	10,1	- 0	- 0	- 0	-	
17	62,7	10,8	14,8	-5,5	37	3,6	0,7	10,2	NNE 2	SSE 3	NNE 4	-	
18	63,7	8,9	13,6	4,1	40	3,4	0,0	10,5	NNE 4	S 2	S 1	-	
19	63,8	10,2	16,6	-0,2	39	3,0	0,0	10,8	- 0	S 2	NNE 2	-	
2o	65,5	12,8	18,4	5,5	28	2,9	0,0	11,0	NNE 1	S 2	NNE 3	-	
21	64,3	13,0	18,5	7,9	33	3,5	0,0	11,0	NNE 2	SE 3	NNE 4	-	
22	66,3	11,1	16,8	7,3	28	2,8	0,0	11,1	NNE 1	S 2	- 0	-	
23	68,6	9,8	17,8	6,6	39	3,5	0,0	11,0	NNE 1	S 2	- 0	-	
24	69,2	13,4	20,4	6,3	29	3,3	2,3	9,7	N 2	SW 2	- 0	-	
25	68,2	14,9	22,1	8,5	32	4,0	0,0	10,9	N 2	SW 1	- 0	-	
26	63,4	13,0	22,7	4,4	57	6,0	2,3	10,4	- 0	S 2	- 0	-	
27	59,1	11,6	17,4	6,2	70	7,0	4,3	7,5	- 0	S 3	S 3	-	
28	62,3	13,0	19,0	7,4	61	6,7	2,7	8,7	- 0	S 2	- 0	-	
29	64,5	14,8	22,2	5,8	43	5,4	0,0	11,0	N 1	S 2	- 0	-	
3o	62,3	14,8	22,8	6,5	46	5,8	0,0	11,2	- 0	S 2	- 0	-	
31	57,0	14,1	22,7	5,5	59	6,6	2,0	10,1	- 0	SSW 1	- 0	-	
Sred. vred.	763,3	9,1	14,9	3,8	44	3,8	2,1	8,9	2,1	3,0	2,3	1,5	
Suma	-	-	-	-	-	-	-	274,6	-	-	-	3,0	
± Δ													

"Mesečni bilten" -SUBMS-
Godina 1953, Mart
φ=41°58'N λ=21°28' E 0r

S K O P L J E

H_s=240 H_b=241,0 h_t=2,0 h_a=8,5 h_z=1,3

Date	P	T			U	e	N	I	D,F			R	V
Dan	Sred. dnev. vasd. pritisak mm Hg	Temperature vazduha °C			Srednje dnevne			Insolacija broj sati h	Vetar /0-12/ E			Padavine τ^h-τ^h količina mm	Pojave
		Sred dnev.	Max.	Min.	rel. vlaga %	prit. vod. pare mm Hg	oblačnost /0-10/		7^h	14^h	21^h		
1	2	3	4	5	6	7	8	9	10	11	12	13	14
1	746,4	4,2	8,0	-3,3	78	4,5	9,0	1,8	- 0	NW 2	NW 3	0,5	
2	51,4	3,2	8,8	-4,6	71	4,0	5,3	6,9	- 0	NW 2	SW 2	-	
3	49,2	3,4	11,4	-4,4	72	4,0	1,7	8,8	- 0	S 1	SSE 1	-	
4	47,4	5,1	11,5	-3,4	62	3,8	3,0	7,2	- 0	NW 4	SE 3	-	
5	44,2	4,0	8,5	1,0	77	4,6	9,7	0,3	- 0	NW 3	NW 4	-	
6	50,7	1,0	6,5	-4,5	53	2,5	0,7	9,8	SW 3	NW 3	SSE 1	0,0	
7	44,4	2,9	11,2	-5,0	67	3,7	1,3	9,7	NE 1	S 1	- 0	-	
8	42,4	5,0	13,5	-4,1	70	4,3	4,3	8,5	- 0	- 0	SSE 3	-	
9	47,4	6,6	9,9	4,4	57	3,9	8,3	2,4	SW 1	- 0	SW 1	-	
1o	43,0	3,3	6,6	1,3	72	4,1	10,0	0,0	SSE 2	S 3	SW 2	-	
11	40,8	1,2	4,6	-1,5	64	3,2	8,7	1,6	NW 6	NW 3	NW 2	0,1	
12	43,2	2,3	8,5	-3,6	59	3,0	3,0	8,9	NW 1	WSW 2	- 0	0,0	
13	46,0	-0,4	6,0	-2,6	66	3,1	9,3	2,1	W 2	SE 4	S 3	-	
14	51,8	-2,3	4,5	-9,2	64	2,4	2,0	8,3	- 0	SE 2	SSW 3	-	
15	54,3	-1,2	6,5	-8,8	71	2,8	0,0	10,2	- 0	N 1	- 0	-	
16	49,6	2,2	10,8	-7,5	65	3,2	1,3	9,0	- 0	SE 2	- 0	-	
17	50,2	3,8	9,5	-5,0	62	3,4	5,0	3,2	- 0	SE 2	ESE 3	-	
18	48,7	3,9	11,7	-3,4	57	3,3	0,0	10,2	WNW 1	W 2	SSE 1	-	
19	48,5	5,8	14,2	-5,0	53	3,1	0,7	10,6	- 0	SE 2	W 2	-	
2o	50,0	6,5	16,5	-3,8	57	3,8	0,0	10,7	- 0	- 0	- 0	-	
21	49,6	6,7	15,0	-3,0	58	3,9	2,3	8,0	- 0	N 1	E 2	-	
22	51,6	5,0	13,6	-4,2	46	2,7	0,0	10,7	- 0	- 0	SW 2	-	
23	52,6	7,2	17,0	-5,5	47	3,0	0,3	10,8	- 0	SW 1	SSW 1	-	
24	53,4	8,2	17,7	-3,2	53	3,9	0,0	10,6	- 0	- 0	SW 2	-	
25	52,5	10,5	21,0	-2,5	48	4,3	0,0	10,4	- 0	S 1	- 0	-	
26	47,8	9,6	20,4	-0,9	56	4,7	1,0	8,4	- 0	SE 1	- 0	-	
27	41,4	10,9	18,7	2,0	58	5,3	7,3	6,7	- 0	S 1	- 0	-	
28	44,9	12,0	20,2	-0,6	52	4,7	2,7	9,4	- 0	- 0	S 2	-	
29	48,8	11,6	21,0	1,0	52	5,0	1,7	10,8	- 0	- 0	SE 2	-	
3o	46,5	12,9	21,3	0,9	57	5,3	1,7	10,1	- 0	SE 1	W 1	-	
31	41,0	11,4	21,6	1,5	62	5,8	0,3	10,8	- 0	- 0	- 0	-	
Sred. vred.	747,7	5,4	12,8	-2,8	61	3,8	3,2	7,6	0,5	1,4	1,5	0,3	
Suma	-	-	-	-	-	-	-	236,9	-	-	-	0,6	
± Δ													

"M E S E Č N I B I L T E N" -SUHMS- MART 1953 GODINE

Red. br.	STANICA	Sred. vazd. pritisak mm Hg Pm	Temperatura vazduha °C T: Srednja Tm	Srednji: Max	Srednji: Min	Apsolutni: Max.	Apsolutni: dne	Apsolutni: Min.	Apsolutni: dne	Srednje: rel vlaga % Um	Srednje: oblačnost 0-10 Nm	Srednje: Jačina vetra 0-12/Bof Pm	Prevl smer vetra D frequ max n	Bro. dana sa jaki vetrom 6 B ≧	Broj dana: vedrih dnevna sred oblačnost 2,0 ≦	Broj dana: oblačnih dnevna sred oblačnost 8,0 ≧	Broj dana sa temperaturom °C: Min ≦ -10,0	Max. < 0,0	Min. < 0,0	Max. ≧ 25,0	Max. ≧ 30,0	Minm ≧ 20,0	Broj dana sa pojavom: ●	✶	△	▲	△	⛈	◺	⌓	⌣	V	≡	⊠
1	2	3	4	5	6	7	8	9	10	11	12	13	14	15	16	17	18	19	20	21	22	23	24	25	26	27	28	29	30	31	32	33	34
1	Maribor	747,7	4,6	12,6	-3,0	22,4	30	-8,4	15	67	3,8	1,2	C 24	-	13	4	-	-	25	-	-	-	1	4	1	-	-	-	-	18	-	1	2
2	Planica	694,7	1,3	10,4	-5,8	18,1	31	-12,5	9	76	2,6	0,5	C 64	-	15	-	3	-	30	-	-	-	-	1	-	-	-	-	-	6	-	-	27
3	Jeserško	-	1,1	9,4	-5,2	16,3	30	-11,2	15	69	3,4	1,5	NE 43	-	12	1	2	-	31	-	-	-	-	4	1	-	-	-	-	-	1	1	8
4	Ljubljana	743,7	5,0	12,9	-2,0	21,9	26	-6,2	15	62	2,7	1,2	C 41	-	15	1	-	-	24	-	-	-	3	2	-	-	-	-	-	22	-	4	2
5	Celje	748,5	4,1	13,1	-4,0	22,9	30	-9,6	15	64	3,3	1,5	C 25	1	14	2	-	-	25	-	-	-	-	2	-	-	-	-	-	19	-	-	2
6	Varaždin	755,2	5,0	12,5	-1,6	22,3	30	-6,6	14	64	3,6	2,0	NE 16	6	13	5	-	-	23	-	-	-	2	3	-	-	-	-	12	20	-	-	2
7	Iščić	760,4	5,3	11,1	0,0	21,1	30	-8,0	13	64	3,1	1,2	C 30	-	15	3	-	1	16	-	-	-	4	5	1	-	-	-	17	11	-	-	3
8	Ajdovščina	759,9	7,2	14,7	0,5	21,6	25	-7,1	12	53	2,8	2,2	C 32	6	16	1	-	-	13	-	-	-	2	-	-	-	-	-	2	8	-	-	-
9	P a r g	694,3	1,9	7,8	-2,9	16,0	26	-10,6	15	60	3,4	2,2	SE 17	11	10	2	1	2	24	-	-	-	-	4	1	-	-	-	-	7	-	-	24
10	Novo Mesto	-	4,3	13,1	-3,6	23,0	30	-8,5	15	65	3,2	1,0	C 46	-	12	2	-	-	27	-	-	-	1	2	-	-	-	-	-	7	-	-	3
11	Zagreb-Grič	756,2	7,5	12,5	2,1	22,3	31	-3,2	15	50	2,6	2,0	N 27	3	17	2	-	-	9	-	-	-	3	2	-	-	-	-	-	9	-	12	1
12	Sljeme	681,0	1,8	6,2	-2,1	16,8	30	-12,5	13	59	3,1	3,1	SE 24	14	15	3	2	6	18	-	-	-	1	7	1	-	-	-	-	10	3	3	11
13	Virovitica	-	4,1	11,5	-2,3	21,5	30	-12,1	14	70	3,3	2,1	SW 44	2	14	2	1	-	21	-	-	-	3	1	-	-	-	-	3	1	-	-	1
14	Osijek	762,0	5,9	12,3	-0,2	22,9	30	-6,3	14	69	3,3	1,9	NW 18	2	16	6	-	-	20	-	-	-	3	3	1	-	-	-	3	11	-	1	-
15	Sombor	-	5,5	11,8	-0,8	22,2	30	-7,3	15	63	3,4	2,0	NW 17	1	14	2	-	-	18	-	-	-	4	3	1	-	-	-	11	16	-	-	1
16	Kikinda	-	4,9	11,3	-0,7	22,7	31	-8,2	14	67	3,0	2,0	NW 14	1	15	2	-	1	18	-	-	-	4	4	-	-	-	-	-	14	-	-	2
17	P a š i n	742,9	4,7	13,6	-3,8	19,9	25	-7,7	3	63	2,2	1,4	C 45	1	18	1	-	-	30	-	-	-	1	2	-	-	-	-	2	19	-	-	-
18	Rijeka	760,6	8,8	13,7	4,5	20,6	25	-1,2	15	45	2,5	1,8	E 23	3	14	1	-	-	2	-	-	-	2	1	-	-	-	-	-	-	-	-	-
19	Crikvenica	769,4	9,1	14,8	4,0	20,3	25	0,0	12	51	2,8	1,2	C 29	1	12	2	-	-	-	-	-	-	1	-	-	-	-	-	-	-	-	-	-
20	Ogulin	741,7	4,7	11,2	-1,9	21,0	30	-12,1	15	61	3,3	1,9	NW 24	1	11	1	1	-	25	-	-	-	4	4	2	-	-	-	-	6	-	-	4
21	Bos.Dubica	-	5,0	12,4	-2,4	22,9	30	-8,5	15	64	3,5	1,8	N 16	1	12	3	-	-	23	-	-	-	2	1	-	-	-	-	2	19	-	-	-
22	Lijak	-	4,5	12,0	-2,2	22,1	30	-8,1	15	76	3,4	2,3	E 29	1	12	3	-	-	22	-	-	-	3	2	-	-	-	-	6	21	-	-	-
23	Sl.Brod	762,1	5,1	12,6	-1,4	22,8	30	-5,5	12	67	3,3	1,4	W 19	3	15	3	-	-	21	-	-	-	3	1	-	-	-	-	4	19	-	-	-
24	Novi Sad	762,5	5,1	11,7	-1,2	23,6	31	-9,4	14	65	3,0	2,1	W 15	5	14	2	-	-	19	-	-	-	4	4	1	-	-	-	3	15	-	-	1
25	Vršac	762,4	4,7	10,7	-1,0	23,6	31	-9,5	14	73	3,4	1,8	C 23	3	13	1	-	1	19	-	-	-	3	4	-	-	-	-	1	15	-	2	-
26	Pula	766,7	7,1	13,0	2,4	17,8	25	-2,7	14	69	2,0	1,8	NE 25	3	17	-	-	-	5	-	-	-	2	-	-	-	-	-	8	7	-	-	-
27	Mali Lošinj	764,9	9,0	13,6	5,9	18,5	30	2,1	15	73	1,9	1,1	C 42	1	16	1	-	-	-	-	-	1	1	-	-	1	-	1	-	-	-	-	-
28	Gospić	713,4	1,7	9,2	-5,3	19,0	26	-10,6	10	68	3,1	1,2	C 40	-	11	2	2	1	30	-	-	-	-	4	-	-	-	-	1	12	-	-	18
29	Bihać	750,2	4,7	12,9	-2,0	23,3	30	-8,8	15	64	3,1	0,8	C 50	-	15	2	-	-	22	-	-	-	4	5	-	-	-	-	-	21	-	1	2
30	Drniš	-	1,0	7,6	-5,0	18,0	30	-12,5	15	75	3,3	1,8	C 38	1	13	3	3	5	26	-	-	-	-	5	-	-	-	-	-	-	-	-	23
31	Banja Luka	756,2	4,9	12,7	-1,5	23,2	30	-6,8	15	65	4,1	0,7	C 51	1	11	3	-	-	21	-	-	-	4	2	-	-	-	-	8	20	-	-	-
32	Vrud.Teslić	-	-	-	-	-	-	-	-	-	-	-	-	-	-	-	-	-	-	-	-	-	-	-	-	-	-	-	-	-	-	-	-
33	T u z l a	742,3	4,2	10,9	-2,0	22,6	30	-7,8	14	64	3,7	0,8	C 42	-	16	7	-	1	23	-	-	-	2	6	-	-	-	-	2	15	-	-	2
34	Šabac	-	5,3	12,0	-1,1	23,5	31	-6,5	14	69	2,9	1,9	W 27	2	16	4	-	-	17	-	-	-	5	2	-	-	-	-	7	17	-	1	1
35	Beograd	757,6	5,8	11,1	1,	24,2	31	-6,3	14	60	3,7	2,1	C 21	8	14	4	-	-	12	-	-	-	5	6	-	-	1	-	5	20	-	7	1
36	V.Gradište	763,0	4,4	10,7	-1,3	24,2	31	-10,4	14	70	3,9	1,1	C 41	-	11	5	1	-	19	-	-	-	7	4	-	-	-	-	12	20	-	3	1
37	Z a d a r	769,4	7,7	13,5	2,8	18,2	25	-0,5	14	71	2,4	1,5	C 29	-	13	2	-	-	2	-	-	-	1	3	-	-	-	-	17	6	-	1	-
38	Knin	747,4	7,3	14,2	-0,9	21,2	26	-3,4	3	56	2,0	1,9	N 36	2	19	2	-	-	15	-	-	-	1	2	-	-	-	-	3	11	-	-	-
39	Jajce	-	3,6	11,2	-2,7	21,7	30	-8,2	15	72	3,9	0,8	N 58	-	12	6	-	-	26	-	-	-	2	7	1	-	-	-	-	21	-	5	-
40	Zenica	741,8	4,2	12,4	-2,7	23,6	31	-7,4	14	70	3,4	0,5	C 70	-	16	5	-	-	24	-	-	-	3	4	-	-	-	-	1	23	-	-	2

Red. br.	STANICA	Sred. vazd. pritisak mm Hg Im	Temperature vazduha °C T: Srednje	Apsolutni				Srednja relativna vlaga %	Srednja oblačnost 0-10	Srednja jačina vetra 0-12 Bof Pm	Prevlađujući smer vetra i frekvencija max	Broj dana sa jakim vetrom 6 B ≧	Broj dana vedrih ≦ 2,0	Broj dana oblačnih ≧ 8,0	Broj dana sa temperaturom °C: Min. ≦ -10,0	Max. < 0,0	Min. < 0,0	Max. ≧ 25,0	Max. ≧ 30,0	Min. ≧ 20,0	Broj dana sa pojavom: ●	✶	△	▲	△	⊡	⌓	⌣	≡	⊠
			Srednje	Max.	Min.	Max. dne	Min. dne																						
1	2	3	4	5	6	7	8	9	10	11	12	13	14	15	16	17	18	19	20	21	22	23	24	25	26	27	28	29	30	31	32	33	34
41	Kovilјača	-	5,6	11,5	-0,8	23,4	31	-6,2	14	64	3,7	2,1	SW 17	6	15	6	-	-	20	-	-	-	4	7	1	-	2	-	8	16	-	-	1
42	Veljevo	-754,5	4,6	11,0	-0,9	23,6	31	-7,6	14	66	3,7	1,6	W 24	1	16	6	-	1	18	-	-	-	5	6	2	-	-	-	13	20	-	-	3
43	Arandjelovac	744,0	5,1	12,0	-0,7	24,1	31	-12,0	14	61	3,5	2,4	WNW 27	7	12	3	1	1	20	-	-	-	6	6	-	-	-	-	3	4	-	3	3
44	Sm.Palanka	-	4,6	10,7	-1,6	23,8	31	-10,6	14	68	3,2	2,2	C 26	5	16	3	1	-	20	-	-	-	5	5	-	-	-	-	6	15	-	-	2
45	Zagubica	-	2,9	9,2	-2,8	22,1	31	-17,5	14	73	4,9	1,6	C 40	1	11	4	1	-	26	-	-	-	2	6	-	-	-	-	1	13	-	1	5
46	Negotin	765,9	9,7	11,6	0,1	22,8	26	-6,6	19	63	3,5	2,3	C 30	8	12	3	-	-	12	-	-	-	2	3	-	-	-	-	7	7	-	1	-
47	Split	757,5	9,9	13,8	6,5	19,0	31	0,3	14	45	1,8	2,7	NE 43	9	19	1	-	-	-	-	-	-	1	-	-	-	-	-	3	-	-	-	-
48	L i v n o	-	3,6	9,7	-1,9	18,0	26	-7,5	15	71	2,8	1,7	C 38	4	16	1	-	1	22	-	-	-	-	3	-	-	-	-	-	12	-	-	1
49	Sarajevo	713,2	3,3	10,0	-2,5	20,6	30	-12,1	14	59	3,3	2,2	E 34	1	17	5	1	1	24	-	-	-	2	8	1	-	-	-	1	11	-	-	2
50	Bjelašnica	595,1	-6,5	-4,5	-9,1	4,0	31	-18,6	14	62	4,0	13,1	N 47	20	16	8	14	23	31	-	-	-	-	1	2	-	-	-	-	-	20	12	31
51	Kalinovik	675,6	-0,4	4,7	-5,5	15,3	31	-16,2	14	70	4,0	3,1	E 46	-	13	7	6	8	29	-	-	-	-	6	-	-	-	-	-	3	-	-	26
52	T.Užice	-	3,4	10,2	-2,8	24,4	31	-9,8	14	69	3,6	1,4	NW 18	-	16	6	-	2	22	-	-	-	1	5	-	-	-	-	4	14	-	-	3
53	Rankovićevo	750,6	4,9	11,1	-1,4	23,3	31	-7,8	14	65	3,6	1,5	C 23	3	16	7	-	-	19	-	-	-	5	7	1	-	-	-	6	17	-	-	5
54	Čuprija	759,3	4,2	10,4	-2,0	24,3	31	-14,7	14	72	3,4	2,0	C 35	9	16	4	1	1	20	-	-	-	3	4	-	-	-	-	-	14	-	-	3
55	Zaječar	-	4,4	11,3	-1,8	22,8	30	-7,6	19	64	3,4	1,8	C 21	2	15	3	-	-	22	-	-	-	3	3	-	-	-	-	1	14	-	-	-
56	H v e r	766,8	9,8	14,1	6,5	17,3	25	0,7	14	60	1,6	2,0	NE 29	-	20	1	-	-	-	-	-	-	1	-	-	-	-	-	16	-	-	-	-
57	Mortar	758,9	9,6	15,2	3,8	22,9	26	-1,3	13	39	2,2	3,4	NE 29	23	17	1	-	-	4	-	-	-	2	-	-	-	-	-	2	-	-	-	-
58	Gacko	-	1,8	7,9	-3,6	17,2	30	-10,0	14	79	2,8	3,5	N 53	15	15	1	-	2	31	-	-	-	-	4	-	-	-	-	-	5	-	-	23
59	Iljevlja	713,4	1,1	7,6	-8,6	20,6	31	-13,0	14	72	3,6	0,8	N 13	-	14	6	3	2	31	-	-	-	-	9	-	-	-	-	-	19	-	-	5
60	Sjenica	-	-0,8	5,4	-7,1	18,2	31	-20,3	14	69	3,9	1,1	C 50	1	14	6	7	7	31	-	-	-	-	8	-	-	-	-	-	10	-	-	15
61	Novi Pazar	-	2,5	10,1	-4,4	23,0	31	-11,0	14	74	3,6	1,4	C 39	2	17	7	1	-	28	-	-	-	1	2	-	-	-	-	2	16	-	-	-
62	Aleksandrovac	-	4,2	10,3	-2,3	25,0	31	-10,5	14	71	3,5	-	-	2	14	4	1	-	23	-	-	-	5	5	-	-	-	-	2	-	-	-	-
63	N i š	751,9	4,5	10,4	-1,6	23,6	31	-10,8	14	64	3,7	1,3	C 41	2	11	4	1	1	22	-	-	-	2	6	1	-	-	-	5	14	-	-	6
64	Dimitrovgrad	729,2	2,5	9,5	-3,2	21,8	31	-10,4	15	63	3,7	1,9	WNW 29	-	13	4	1	1	26	-	-	-	1	8	1	-	-	-	3	18	-	-	5
65	Dubrovnik	764,2	9,3	13,6	6,1	17,8	25	-0,8	14	47	2,0	2,3	NE 28	5	19	1	-	-	2	-	-	-	3	-	-	-	-	-	7	-	-	-	-
66	Nikšić	711,6	4,5	11,0	-1,5	24,4	31	-7,2	14	58	2,1	1,9	N 33	5	23	2	-	-	22	-	-	-	2	-	-	-	-	1	-	1	-	-	-
67	Kolašin	685,8	-0,6	7,0	-7,1	18,4	31	-15,2	14	70	2,8	1,0	N 41	-	18	4	7	3	31	-	-	-	-	6	-	-	-	-	-	15	-	-	27
68	P e ć	724,8	5,3	11,1	-0,8	21,8	31	-9,0	14	47	3,3	1,6	C 32	2	15	2	-	-	18	-	-	-	2	2	-	-	-	-	-	8	-	-	-
69	Priština	-	3,0	9,5	-3,7	21,8	31	-11,2	14	60	3,0	2,3	NE 41	5	13	2	1	1	27	-	-	-	2	6	2	-	-	-	-	17	-	-	3
70	Vranje	728,1	4,2	9,6	-1,6	21,7	31	-8,3	14	60	3,5	2,2	NE 34	4	10	3	-	-	23	-	-	-	2	8	1	-	-	-	3	13	-	1	3
71	Titograd	762,3	9,1	14,9	4,1	22,8	30	-2,0	16	44	2,1	2,5	N 27	6	18	1	-	-	5	-	-	-	2	-	-	-	-	-	5	2	-	-	-
72	Prizren	-	5,2	11,3	-1,0	22,1	31	-6,5	14	60	2,9	1,0	C 50	-	18	5	-	-	21	-	-	-	2	1	-	-	-	-	2	11	-	-	-
73	Skoplje	747,7	5,4	12,8	-2,8	21,6	31	-9,2	14	61	3,2	1,2	C 40	1	16	6	-	-	24	-	-	-	2	2	-	-	-	-	5	17	-	-	-
74	K.Palanka	707,1	2,1	9,2	-2,3	20,3	31	-11,0	14	50	1,9	1,7	NE 61	1	15	4	1	2	23	-	-	-	-	4	-	-	-	-	-	9	-	-	3
75	V l a s i n a	765,8	9,7	14,0	5,7	19,1	24	-1,3	14	57	2,0	1,4	NE 47	-	16	1	-	-	2	-	-	-	2	-	-	-	-	-	6	-	-	-	-
76	Mavrovo	-	-	-	-	-	-	-	-	-	-	-	-	-	-	-	-	-	-	-	-	-	-	-	-	-	-	-	-	-	-	-	-
77	Štip	-	5,4	11,5	-1,8	20,8	31	-8,9	15	58	2,8	1,4	C 46	3	18	3	-	-	23	-	-	-	-	2	-	-	-	-	-	11	-	-	-
78	Ohrid	700,4	3,7	8,8	-2,2	17,8	29	-9,4	14	56	2,5	2,0	N 52	-	19	3	-	-	21	-	-	-	3	4	1	-	-	-	2	7	-	-	-
79	Prilep	-	3,3	9,9	-3,1	19,6	31	-12,8	14	68	2,7	1,7	NE 44	-	18	4	1	1	24	-	-	-	2	4	-	-	-	-	1	17	-	-	1
80	Djevdjelija	-	7,5	13,9	-0,2	22,9	30	-6,5	16	63	2,1	2,4	N 52	10	21	2	-	-	13	-	-	-	2	-	-	-	-	-	-	2	-	-	-

Red br.	STANICA	Količina padavine R						Broj dana sa padavinama n						
		I dekada meseca	II dekada meseca	III dekada meseca	mesečna količina	Dnevni max	dne	≧ 0,1 mm dekada meseca I	≧ 0,1 mm dekada meseca II	≧ 0,1 mm dekada meseca III	≧ 0,1 mm mes. broj dana	≧ 1,0 mm	≧ 5,0 mm	≧ 10,0 mm
		mm	mm	mm	mm	mm						mm	mm	mm
1	2	3	4	5	6	7	8	9	10	11	12	13	14	15
1	Maribor	1,0	2,8	-	3,8	2,0	14	1	2	-	3	2	-	-
2	M.Šobita	1,2	2,8	0,2	4,2	2,2	14	1	2	1	4	2	-	-
3	Ilanica	-	0,4	-	0,4	0,4	14	-	1	-	1	-	-	-
4	S o š a	-	0,2	-	0,2	0,2	14	-	1	-	1	-	-	-
5	Jezersko	0,0	1,4	-	1,4	1,4	14	-	1	-	1	1	-	-
6	Ljubljana	0,0	1,5	-	1,5	1,3	14	-	2	-	2	1	-	-
7	Šmartno	2,7	2,4	0,0	5,1	2,7	1	1	2	-	3	2	-	-
8	C e l j e	-	1,7	-	1,7	1,1	13	-	2	-	2	1	-	-
9	Varaždin	1,5	1,9	0,0	3,4	1,8	14	2	2	-	4	2	-	-
10	Križevci	4,3	1,2	0,0	5,5	2,4	1	4	2	-	6	1	-	-
11	I s l i k	5,1	6,2	-	11,3	6,2	13	2	1	-	3	3	1	-
12	Ajdovščina	0,0	-	-	0,0	-	8	-	-	-	-	-	-	-
13	Postojna	0,3	0,3	-	0,6	0,3	14	1	1	-	2	-	-	-
14	Loški Potok	4,6	5,0	-	9,6	2,8	1	3	3	-	6	4	-	-
15	P e r g	6,4	3,8	-	10,2	4,0	8	3	3	-	6	3	-	-
16	Novo Mesto	1,3	4,2	-	5,5	2,8	14	1	3	-	4	3	-	-
17	Črnomelj	5,7	7,7	-	13,4	4,2	8	3	2	-	5	4	-	-
18	K r š k o	5,3	3,4	-	8,7	3,8	1	2	2	-	4	4	-	-
19	Zagreb-Grič	2,5	1,4	-	3,9	1,4	1	3	2	-	5	1	-	-
20	Sljeme	6,3	7,5	-	13,8	5,3	13	6	3	-	9	4	1	-
21	Virovitica	2,2	3,6	-	5,8	3,6	14	3	1	-	4	2	-	-
22	Feričanci	4,3	1,9	-	6,2	1,7	13	5	2	-	7	3	-	-
23	Osijek	7,4	1,3	-	8,7	3,8	5	4	2	-	6	2	-	-
24	Sombor	2,8	1,2	-	4,0	2,6	5	2	2	-	4	1	-	-
25	Vrbas	3,9	4,3	0,2	8,4	4,0	13	3	2	1	6	3	-	-
26	S e n t a	10,1	6,8	-	16,9	5,5	1	2	2	-	4	4	1	-
27	Kikinda	9,2	5,5	0,0	14,7	5,4	5	3	2	-	5	3	1	-
28	Poreč	2,0	0,0	-	2,0	2,0	8	1	-	-	1	1	-	-
29	P a z i n	2,6	0,4	-	3,0	2,6	8	1	1	-	2	1	-	-
30	Rijeka	2,9	0,0	-	2,9	2,9	8	1	-	-	1	1	-	-
31	Ilatak	5,6	1,8	-	7,4	4,5	8	2	2	-	4	2	-	-
32	L i š	10,9	0,5	-	11,4	7,6	8	3	1	-	4	2	1	-
33	Crikvenica	6,0	-	-	6,0	6,0	8	1	-	-	1	1	1	-
34	Ravna Gora	24,0	6,9	-	30,9	14,8	8	5	3	-	8	7	1	1
35	Ogulin	26,7	6,9	-	33,6	10,5	8	4	3	-	7	6	1	1
36	Varlovac	5,4	1,5	-	6,9	4,	8	4	4	-	8	3	-	-
37	Slunj	16,5	2,0	-	18,5	16,5	8	1	1	-	2	2	1	1
38	Tounjsko	6,6	2,4	-	9,0	5,0	8	3	2	-	5	2	1	-
39	Sisak	2,1	0,5	-	2,6	0,9	1	3	1	-	4	-	-	-
40	S u n j a	1,0	0,1	-	1,1	1,0	6	1	1	-	2	1	-	-

Red br.	STANICA	Količina padavine R						Broj dana sa padavinama n						
		I dekada meseca	II dekada meseca	III dekada meseca	mesečna količina	Dnevni max	dne	≧ 0,1 mm dekada meseca I	≧ 0,1 mm dekada meseca II	≧ 0,1 mm dekada meseca III	≧ 0,1 mm mes. broj dana	≧ 1,0 mm	≧ 5,0 mm	≧ 10,0 mm
		mm	mm	mm	mm	mm						mm	mm	mm
1	2	3	4	5	6	7	8	9	10	11	12	13	14	15
41	Bos.Dubica	4,6	0,0	-	4,6	2,8	6	3	-	-	3	2	-	-
42	L i p i k	1,7	3,1	-	4,8	1,5	13	3	3	-	6	3	-	-
43	Sl.Požega	3,2	0,2	-	3,4	1,2	5	4	2	-	6	2	-	-
44	Sl.Brod	3,3	1,2	-	4,5	1,5	6	4	2	-	6	2	-	-
45	Orašje n/s	10,9	2,8	-	13,7	3,0	1	5	1	-	6	5	-	-
46	I l o k	5,8	0,8	-	6,6	3,0	5	4	2	-	6	3	-	-
47	Bač.Petrovac	5,3	1,7	0,0	7,0	2,5	5	3	2	-	5	4	-	-
48	Novi Sad	4,7	1,8	0,0	6,5	2,7	5	4	2	-	6	3	-	-
49	Irig	-	-	-	-	-	-	-	-	-	-	-	-	-
50	Zrenjanin	9,6	2,5	0,0	12,1	5,2	5	3	2	-	5	4	-	-
51	B.Banković-evo	11,3	6,9	0,0	18,2	8,3	5	3	3	-	6	3	2	-
52	K o n a k	8,6	8,3	-	16,9	7,4	5	2	2	-	4	4	1	-
53	Vršac	9,8	7,3	-	17,1	8,2	5	3	2	-	5	4	2	-
54	P u l a	15,0	0,0	-	15,0	15,0	8	1	-	-	1	1	1	1
55	Mali Lošinj	7,6	-	-	7,6	7,6	8	1	-	-	1	1	-	-
56	Otočac	15,1	2,3	-	17,4	10,7	8	4	3	-	7	3	1	1
57	Gospić	5,3	3,7	-	9,0	3,5	14	4	2	-	6	3	-	-
58	Bihać	29,7	2,6	-	32,3	10,8	8	5	2	-	7	7	3	-
59	Drinić	19,7	1,2	-	20,9	4,6	6	5	1	-	6	6	-	-
60	Prijedor	29,7	-	-	29,7	15,2	8	4	-	-	4	4	2	1
61	Banja Luka	23,9	0,7	-	24,6	6,2	2	5	1	-	6	5	3	-
62	Derventa	9,8	0,0	-	9,8	3,6	8	4	-	-	4	4	-	-
63	Vrućica Teslić	20,5	0,0	-	20,5	8,0	6	3	-	-	3	3	3	-
64	T u z l a	17,9	8,8	-	26,7	7,9	6	5	3	-	8	7	2	-
65	Brčko	9,0	2,0	-	11,0	5,5	8	3	1	-	4	4	1	-
66	Bijeljina n/s	10,2	4,2	-	14,4	4,0	7	4	2	-	6	4	-	-
67	Sr.Mitrovica	5,3	2,9	-	8,2	2,3	5	4	2	-	6	3	-	-
68	Šabac	7,9	4,1	-	12,0	3,7	6	4	2	-	6	3	-	-
69	Beograd	10,9	2,7	-	13,6	5,7	1	3	2	-	5	4	1	-
70	S o p o t	15,2	14,5	-	29,7	8,5	6	4	4	-	8	5	3	-
71	Kovin	12,8	3,8	-	16,6	7,5	5	3	2	-	5	5	1	-
72	Bela Crkva	12,4	6,5	-	18,9	9,2	5	2	2	-	4	4	2	-
73	V.Gradište	11,5	9,0	0,0	20,5	7,1	13	4	3	-	7	5	2	-
74	Kladovo	-	-	-	-	-	-	-	-	-	-	-	-	-
75	Z a d a r	3,5	0,0	-	3,5	3,5	8	1	-	-	1	1	-	-
76	Knin	0,0	0,0	-	0,0	0,0	9	-	-	-	-	-	-	-
77	Jajce	13,2	1,6	-	14,8	5,4	6	5	2	-	7	6	1	-
78	Zenica	12,0	5,8	-	17,8	5,6	6	5	2	-	7	5	2	-
79	Han Pijesak	26,0	21,5	-	47,5	11,0	11	3	3	-	6	6	5	2
80	Kovilјača	13,9	8,6	-	22,5	6,3	6	6	4	-	10	8	1	-

Red. br.	STANICA	Količine padavina R						Broj dana sa padavinama n						
		I dekada mjeseca	II dekada mjeseca	III dekada mjeseca	mjesečna količina	Dnev. max	dne	≧ 0,1 mm dekada mjeseca			mjes. broj dana	≧ 1,0	≧ 5,0	≧ 10,0
		mm	mm	mm	mm	mm		I	II	III		mm	mm	mm
1	2	3	4	5	6	7	8	9	10	11	12	13	14	15
81	Veljevo	20,6	5,8	0,0	26,8	10,1	6	5	4	-	9	6	1	1
82	Ub	15,8	7,3	-	23,1	5,5	13	4	2	-	6	6	2	-
83	Aranđelovac	17,5	18,9	-	36,2	10,4	13	5	4	-	9	7	4	1
84	Kragujevac	8,9	5,8	-	14,7	3,9	6	4	4	-	8	6	-	-
85	Sm.Palanka	9,8	6,3	-	16,1	4,8	13	3	3	-	6	4	-	-
86	Despotovac	19,9	11,8	-	31,7	7,3	13	4	3	-	7	6	4	-
87	Žagubica	10,9	9,3	-	20,2	6,7	13	3	3	-	6	5	2	-
88	Majdanpek	-	-	-	-	-	-	-	-	-	-	-	-	-
89	Negotin	4,5	0,0	-	4,5	4,5	1	1	-	-	1	1	-	-
90	Split-Marjan	0,0	-	-	0,0	0,0	9	-	-	-	-	-	-	-
91	S i n j	0,9	0,9	-	1,8	0,9	11	2	1	-	3	2	1	-
92	Livno	0,8	0,4	-	1,2	0,8	8	1	1	-	2	-	-	-
93	Prozor	13,5	3,6	-	17,1	6,1	6	5	2	-	7	5	1	-
94	Bradina	10,1	3,1	-	13,2	3,8	6	5	2	-	7	6	-	-
95	Sarajevo	7,8	10,3	-	18,1	7,2	11	5	2	-	7	5	1	-
96	Bjelašnica	8,6	-	-	8,6	3,0	1	4	-	-	4	4	-	-
97	Kalinovik	17,3	7,4	-	24,7	7,1	11	5	2	-	7	6	3	-
98	Sokolac	7,4	11,1	-	18,5	5,8	11	6	4	-	10	5	1	-
99	Višegrad	2,0	1,0	-	3,0	1,0	11	2	1	-	3	3	-	-
100	Jelinak-Zlatibor	12,5	3,2	-	15,7	4,4	2	5	2	-	7	6	-	-
101	T.Užice	9,9	6,9	-	16,8	4,6	6	3	3	-	6	6	-	-
102	Ivanjica	23,5	12,0	-	35,5	7,7	1	5	3	-	8	8	1	-
103	Raškovićevo	8,5	5,7	-	14,2	5,3	1	4	2	-	6	3	2	-
104	Čurrija	12,5	4,9	-	24,4	9,6	1	4	3	-	7	4	2	-
105	Soko Banja	6,1	10,7	-	16,8	5,0	13	3	3	-	6	5	1	-
106	Zaječar	4,9	0,8	-	5,7	4,9	1	1	1	-	2	1	-	-
107	Aldinac	7,3	6,9	-	14,2	4,3	11	2	2	-	4	4	-	-
108	Kamiža	-	-	-	-	-	-	-	-	-	-	-	-	-
109	H v a r	0,1	-	-	0,1	0,1	9	1	-	-	1	-	-	-
110	Imotski	-	-	-	-	-	-	-	-	-	-	-	-	-
111	Široki Brijeg	-	-	-	-	-	-	-	-	-	-	-	-	-
112	Čapljina	0,0	-	-	0,0	0,0	9	-	-	-	-	-	-	-
113	Metković	-	-	-	-	-	-	-	-	-	-	-	-	-
114	Mostar	0,0	-	-	0,0	0,0	8	-	-	-	-	-	-	-
115	G a č k o	2,6	1,2	-	3,8	1,8	6	2	1	-	3	2	-	-
116	Žabljak	19,0	-	-	19,0	7,4	10	4	-	-	4	4	1	-
117	Fijevlja	7,8	4,7	-	12,5	4,6	11	4	2	-	6	4	-	-
118	Prijelolje	9,7	4,3	-	14,0	4,3	1	3	4	-	7	4	-	-
119	Bijelo Polje	9,9	1,7	-	11,6	5,2	9	3	4	-	7	4	1	-
120	Sjenica	7,7	5,7	-	13,4	3,2	6	4	5	-	9	5	-	-

Red. br.	STANICA	Količine padavina						Broj dana sa padavinama n						
		I dekada mjeseca	II dekada mjeseca	III dekada mjeseca	mjesečna količina	Dnev. max	dne	≧ 0,1 mm dekada mjeseca			mjes. broj dana	≧ 0,1 mm	≧ 5,0 mm	≧ 10,0 mm
		mm	mm	mm	mm	mm		I	II	III				
1	2	3	4	5	6	7	8	9	10	11	12	13	14	15
121	Novi Pazar	0,4	4,0	-	4,4	3,8	11	1	2	-	3	1	-	-
122	Kopaonik	9,3	11,0	-	20,3	5,2	1	4	4	-	8	7	1	-
123	Aleksandrovac	8,8	3,3	0,8	12,9	6,0	1	3	2	1	6	5	1	-
124	Kuršumlija	8,3	4,0	-	12,3	6,4	1	6	4	-	10	3	1	-
125	N i š	12,0	8,0	-	20,0	6,0	6	4	3	-	7	5	1	-
126	Dimitrovgrad	5,4	3,5	-	8,9	4,1	6	3	4	-	7	3	-	-
127	Vela Luka	-	-	-	-	-	-	-	-	-	-	-	-	-
128	Orebić	-	-	-	-	-	-	-	-	-	-	-	-	-
129	Dubrovnik	4,9		-	4,9	4,9	9	1	-	-	1	1	-	-
130	Trebinje	3,0	0,0	-	3,0	1,7	6	2	-	-	2	2	-	-
131	Crkvice	6,4	-	-	6,4	4,3	9	2	-	-	2	2	-	-
132	Nikšić	-	-	0,2	0,2	0,2	27	-	-	1	1	-	-	-
133	Kolašin	8,6	0,7	-	9,3	4,1	6	4	1	-	5	3	-	-
134	Čakor	15,6	-	-	15,6	5,4	5	4	-	-	4	4	1	-
135	P e ć	2,1	0,0	-	2,1	2,0	6	2	-	-	2	1	-	-
136	Vučitrn	-	6,5	-	6,5	6,5	11	-	1	-	1	1	1	-
137	Priština	3,1	0,3	0,0	3,4	3,1	1	1	1	-	2	1	-	-
138	Sijer.Banja	10,1	7,1	-	17,2	10,1	2	1	1	-	2	2	2	1
139	Vranje	3,0	2,3	0,0	5,3	2,6	6	2	4	-	6	2	-	-
140	Vlasotince	6,0	0,9	0,0	6,9	3,4	6	2	1	-	3	2	-	-
141	Vlasina	16,3	20,1	0,3	36,7	14,1	6	3	3	1	7	5	3	1
142	Cetinje	12,3	-	-	12,3	11,9	9	2	-	-	2	2	1	1
143	Titograd	3,0	-	-	3,0	2,8	9	2	-	-	2	1	-	-
144	Prizren	1,8	-	-	1,8	1,8	1	1	-	-	1	1	-	-
145	Suva Reka	-	-	-	-	-	-	-	-	-	-	-	-	-
146	Tetovo	3,0	-	-	3,0	3,0	1	1	-	-	1	1	-	-
147	Skoplje	0,5	0,1	-	0,6	0,5	1	1	1	-	2	-	-	-
148	Treševo	2,7	0,0	-	2,7	1,9	6	2	-	-	2	1	-	-
149	Kriva Palanka	2,4	1,8	-	4,2	1,8	6	2	2	-	4	1	-	-
150	U l c i n j	2,4	-	-	2,4	1,6	6	2	-	-	2	1	-	-
151	Mavrovo	5,9	10,3	-	16,2	10,3	11	3	1	-	4	3	1	1
152	Lazarpolje	2,0	8,4	-	10,4	5,3	11	2	4	-	6	3	1	-
153	Š t i p	-	0,4	-	0,4	0,4	11	-	1	-	1	-	-	-
154	Kočane	-	4,0	-	4,0	4,0	11	-	1	-	1	1	-	-
155	Berovo	1,4	13,0	-	14,4	11,6	11	2	2	-	4	3	1	1
156	O h r i d	0,0	1,2	0,0	1,2	1,2	11	-	1	-	1	1	-	-
157	Kruševo	7,4	11,7	0,0	19,1	5,9	11	4	3	-	7	4	2	-
158	Bitolj	3,9	8,0	-	11,9	4,3	11	3	3	-	6	3	-	-
159	Prilep	0,8	3,2	-	4,0	1,5	14	2	3	-	5	2	-	-
160	Demir Kapija	-	1,3	-	1,3	1,3	11	-	1	-	1	1	-	-
161	Djevdjelija	2,0	-	0,0	2,0	2,0	10	1	-	-	1	1	-	-

AGROMETEOROLOŠKA ANALIZA

vremenskih prilika i njihovog uticaja na vegetaciju i poljoprivredne radove u FNRJ u Martu 1953 godine

Za najveći deo teritorije FNRJ mart je karakterističan, jer se tada u najvećem broju godina zimski period smanjuje sa prolećnim, tako da se ovaj mesec smatra kao mesec u kome počinje vegetacija. U ovogodišnjem martu nagli toplotni prelaz iz zimskog u proleći period pada na sredinu treće dekade, kada je broj dana sa mrazevima znatno opao u odnosu na prethodne dekade ovog meseca, a osim toga i dnevna temperatura dostiže svoj maksimum.

Uopšte uzev, ovogodišnji mart se pokazao dosta hladnijim od proseka 1925-4o skoro na celoj teritoriji FNRJ, a to je usled toga što je druge dekade bile vrlo hladne. Leto tako ovogodišnji mart je bio na celoj teritoriji NR Makedonije, gde dostiže čitavih 3°C. Idući ka severu ove razlike postepeno opadaju, tako da se u severnom delu Hrvatske srednje mesečne temperature vazduha ovogodišnjeg marta približaju proseku.

Najviše srednje mesečne temperature bile je na Primorju /7-10°C/ a zatim u južnom Povardarju. U glavnim poljoprivrednim rejonima naše zemlje/Vojvodine, Pomoravlja, Šumadije, Mačve, Slavonije i Bosanske Posavine/ srednje mesečne temperature kretale se između 4-6°C. Najniže srednje mesečne temperature bile su u visokim planinskim predelima NR Slovenije /oko 1°C/ i centralnom planinskom delu zemlje, gde je pokrivač čak i negativnu vrednost /Sjenica/.

Posle relativno toplog februara u glavnim poljoprivrednim rejonima naše zemlje, nastupilo je u prvoj dekadi marta gotovo na celoj teritoriji FNRJ nešto hladnije vreme da bi u drugoj dekadi marta hladnoća dostigla svoj maksimum. Celu ovu dekadu protekla je sa mrazevima koji su se ponekad javljali i na Primorju /do -1,5°C Šibenik/. U ravničarskim predelima naše zemlje zabeleženi su u ovo vreme najniži temperaturni minimumi koji su dostigli čak i do -13,0°C /Novi Vrbas i Šušare u Vojvodini/, a u brdskim i planinskim predelima centralnog dela zemlje i do -20,3°C /Sjenica/, dok su se u planinskim predelima NR Slovenije temperaturni minimumi kretali oko -15,0°C. U trećoj dekadi posle 3-4 mrazna dana nastupilo je naglo otopljenje bez pojave mrazeva, što je uslovilo naglo kretanje vegetacije i intenzivniji razvoj poljskih radova. Tada dnevni temperaturni maksimumi u ravničarskim predelima dostižu do 25,0°C.

Broj mraznih dana u prvoj dekadi kretao se u kontinentalnom delu zemlje sa računajući visokoplaninske predele od 5-10, u drugoj dekadi pretežno 10, a u trećoj dekadi do 5.

P a d a v i n e.- Ovogodišnji mart pokazao se kao izrazito suvim mesec. U odnosu na višegodišnje proseke /1925-194o i 1923-1932/ ovogodišnji mart retko gde je dostigao do 50% padavina. U Srbiji je u odnosu na prosek palo od 30 do 50% padavina, ma de je u severnom delu Vojvodine /Palić, Sombor, N.Vrbas/ bilo još manje /8-2o%/. U Sloveniji od 8-27%, severnoj Hrvatskoj 5-10%, Bosanskoj Posavini 18-40%, a u Povardarju oko 5%.

Najmanje količine padavine bile su u Makedoniji gde nisu prelazile preko 5 mm, izuzev u nekim planinskim predelima gde su ojet bile slabe / do 15 mm/. Leto tako vrlo slabe količine padavina /do 10mm/ pale su u Bačkoj, Sloveniji, Mačvi, Severnoj Hrvatskoj, Sloveniji i severnom Primorju, a zatim Hercegovini, južnoj polovini NR Crne Gore i Kosmetu. U ostalom delu Srbije, centralnom delu zemlje i severnjem Primorju, količine padavina kretale su se od 11-20 mm. Najveće količine padavina /od 21-35 mm/ pale su u Lici, umereno brdovitim predelima severne Bosne /Bihać, Banski Most, Banja Luka, Doboj, Tuzla/ i Kolubarskom basenu. Najkišovitija je uglavnom bila prva dekada marta, a zatim nešto manje druga. U trećoj dekadi skoro na celoj teritoriji FNRJ padavina nije bilo.

U ravničarskim predelima padavine su bile pretežno u obliku kiše, dok je u planinskim predelima padao sneg. U glavnim poljoprivrednim rejonima snežnog pokrivača nije bilo i ako su mestimično se javljale snežne padavine. U visokim planinskim predelima snežni pokrivač se održao sve do kraja meseca /Slovenija i centralni planinski deo FNRJ/.

U ovom mesecu je bio vrlo mali broj kišnih dana. Najveći broj je bio u Srbiji do 8 /Losnica/.

V e t a r.- U toku marta preovlađivali su jaki vetrovi /-6 po Boforu/ uglavnom iz severnog kvadranta i to SI i SZ. Najčešće su se javljali u Srbiji i Hercegovini i to u prvoj dekadi /2-6 dana/. U drugoj dekadi broj dana sa jakim vetrovima je manji, dok se u trećoj dekadi nisu uopšte javljali.

Poljoprivredne karakteristike

Zahlađenje u martu, koje je najviše došlo do izražaja u drugoj dekadi ovog meseca, usporilo je početak vegetacije u najjužnijim oblastima naše zemlje, kao što su Primorje, južna Hercegovina i Povardarje. Ovo zahlađenje takođe je dovelo do zakašnjenja početka vegetacije u nižim predelima kontinentalnog dela zemlje sve do sredine treće dekade marta, kada se u južnim predelima ponovo javljaju prvi indikatori proleća-cvetovi divljih biljaka-visibabe i drena, a skoro istovremeno prvi cvetovi ovih biljaka javljaju se u ravničarskim predelima istočnog dela zemlje. I pored jako izraženih dnevnih temperaturnih amplituda /naročito u Makedoniji gde su iznosile i do 30,0°C/ u južnim krajevima pri kraju treće dekade počinje cvetanje i oplodnja ranog koštičavog voća. Oplodnja se odvijala u uslovima sušnog vremena i bez jakih vetrova, tako da je tekla normalno te su za sada izgledi u pogledu roda dosta povoljni.

Pripreme zemljišta za setvu posnih jarih useva, kao i setva odnosno sadnja ranih prolećnih useva koje je počela u toku marta bila je intenzivnija u trećoj dekadi kada je nastupio nagli porast temperature. I pored toga što je mart bio bez dovoljne padavine i sa čestim jakim vetrovima u toku prve i druge dekade, obrada zemljišta tekla je dosta normalno, jer je u zemljištu bilo još rezervne zimske vlage. Međutim, nicanje posejanih useva bilo je usporeno i neravnomerno usled nedostatka vlage u površinskom sloju zemljišta. Usled velikog zahlađenja i nedostatka padavina tokom prve i druge dekade došlo je do zastoja u normalnom porastu osimica.

SREDNJE DEKADNE I SREDNJE MESEČNE TEMPERATURE ZEMLJIŠTA ZA MART 1953 GOD.

Red. br.	STANICA	TEMPERATURA ZEMLJIŠTA NA DUBINI °C															
		2 cm				5 cm				10 cm				20 cm			
		dekada			sred nja mes	dekada			sred nja mes	dekada			sred nja mes	dekada			sred nja mes
		I	II	III		I	II	III		I	II	III		I	II	III	
1	2	3	4	5	6	7	8	9	10	11	12	13	14	15	16	17	18
1	Skoplje	4,7	3,9	9,2	6,0	2,3	1,5	6,8	3,6	4,8	4,0	9,4	6,2	4,9	4,5	9,0	6,2
2	Kočane	4,2	3,1	8,3	5,3	3,7	2,8	8,0	5,0	3,9	2,7	7,7	4,9	4,4	3,6	7,9	5,3
3	K.Palenka	2,7	2,2	10,6	5,3	2,8	2,3	9,7	5,1	3,1	2,7	9,3	5,2	3,6	3,2	8,5	5,2
4	D.Kajmakčalan	4,6	3,9	10,7	6,6	4,8	4,0	10,5	6,6	5,1	4,3	10,1	6,6	6,2	5,3	10,6	7,5
5	Strumica	3,1	2,1	8,6	4,7	4,1	3,2	8,5	5,4	4,4	3,8	8,5	5,7	4,7	4,1	8,5	5,8
6	Resen	3,4	2,2	9,0	5,0	3,1	1,6	8,3	4,5	3,2	1,8	8,1	4,5	3,4	2,2	7,8	4,6
7	P u l a	6,6	6,9	11,8	8,5	6,5	6,8	11,7	8,5	6,8	6,9	11,5	8,5	6,9	6,8	10,3	8,1
8	Rab	7,4	8,0	12,8	9,5	-	-	-	-	-	-	-	-	7,3	7,5	11,4	8,8
9	Zadar	8,4	8,9	13,3	10,3	8,0	8,6	12,9	10,0	8,1	8,5	12,7	9,9	8,4	8,6	12,3	9,8
10	Hvar	9,4	10,7	15,8	12,5	-	-	-	-	9,8	10,2	15,4	11,9	-	-	-	-
11	Split	7,0	7,8	13,5	9,5	7,2	7,7	13,2	9,5	7,3	7,8	12,6	9,4	8,0	8,1	12,5	9,6
12	Krštel Stari	8,0	7,9	13,2	9,8	8,2	8,2	13,8	10,1	8,1	8,3	13,2	9,9	8,2	8,2	12,5	9,8
13	Dubrovnik	8,4	9,3	14,5	10,8	8,8	9,8	15,3	11,4	8,8	9,6	14,6	11,1	8,6	8,8	13,5	10,4
14	Trsteno	7,1	7,2	9,0	6,3	7,5	7,8	12,7	9,4	8,1	7,7	12,0	9,4	8,2	7,9	11,5	9,2
15	Titograd	7,2	9,1	16,6	11,1	7,0	8,1	14,2	9,9	7,3	8,1	14,2	10,0	4,8	5,6	11,1	7,3
16	B e r	9,5	9,4	13,3	10,8	9,3	9,2	13,2	10,6	9,1	8,9	12,7	10,3	8,9	8,7	11,8	9,9

Karta padavina za mart 1953 god.

FNRJ

(Prema mreži agrometeoroloških stanica)

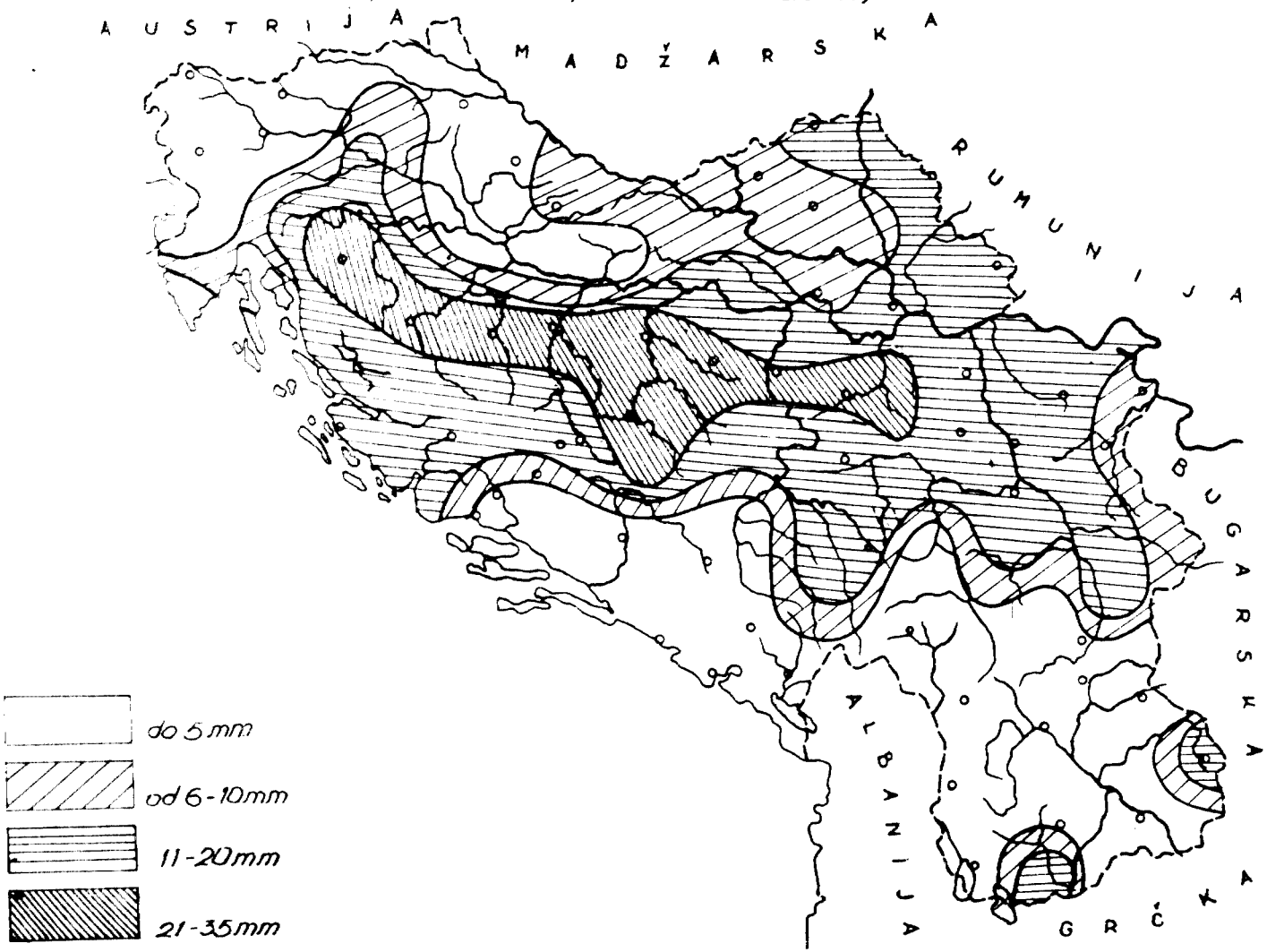

HIDROMETEOROLOŠKA SLUŽBA FNRJ
Service Hydrométéorologique de la RFP de Yougoslavie

Godina V

Broj 4

MESEČNI METEOROLOŠKI IZVEŠTAJ

Bulletin Météorologique Mensuel

April 1953

Izdaje Savezna Uprava Hidrometeorološke službe
B E O G R A D
1 9 5 3

"Mesečni bilten" - SHMZ

Godine 1953, April

LJUBLJANA

φ=46°04'N λ=14°31'E Gr

H_s=300 H_b=301,0 h_t=2,0 h_a=16,0 h_r=1,5

Date	I	T			U	e	N	I	D,F			R	W
Dan	Sred. dnev. vazd. pritisak mm Hg	Temperatura vazduha °C			Srednja dnevna			Insolacija broj sati h	Vetar /0-12/ B			Padavine 7^h-7^h količina mm	Pojave
		Sred dnev.	Max.	Min.	rel. vlaga %	pritvod. pare mm Hg	oblačnost /0-10/		7^h	14^h	21^h		
1	2	3	4	5	6	7	8	9	10	11	12	13	14
1	739,1	8,3	12,1	6,3	79	6,5	6,7	0,0	ESE1	NE 2	- 0	-	=●
	39,3	10,4	20,7	0,0	62	5,2	3,3	8,7	- 0	- 0	- 0	0,0	(≡) ≡ ≡ ▲
3	37,9	12,8	22,7	2,0	55	5,3	1,3	8,5	- 0	ESE 2	SW 2	-	⌒-(≡)
4	35,9	13,3	20,4	4,6	64	7,0	8,7	5,9	- 0	SW 4	SW 2	-	
5	34,7	15,3	21,6	8,9	59	7,5	3,3	9,1	SW 3	WSW 1	WSW 1	0,0	●
6	35,8	12,6	18,8	6,1	62	6,3	5,0	8,7	- 0	SW 4	W 3	-	= ▲
7	35,5	14,3	21,3	8,6	53	5,9	7,7	8,5	NNW2	SSW 3	E 3	-	
8	37,3	11,2	15,4	8,0	58	5,6	5,0	4,7	NE 3	NNE 2	- 0	0,0	●
9	39,7	8,1	11,8	5,0	91	7,5	9,7	0,0	- 0	S 1	- 0	-	● ▲ (≡) ≡
10	38,0	9,8	14,1	7,7	94	8,6	10,0	0,0	- 0	S 1	- 0	7,2	⌒ ≡ ≡ ●
11	37,3	8,6	14,6	8,0	79	6,8	10,0	0,0	- 0	NE 3	SW 1	14,9	● ●
12	40,4	9,5	13,2	4,5	73	6,5	6,7	2,9	- 0	NE 2	NE 2	0,4	▲
13	38,7	8,4	14,3	3,3	73	5,8	0,3	11,8	SW 1	SSW 3	- 0	-	▲
14	33,1	8,8	16,3	-0,2	73	5,9	9,3	5,5	- 0	- 0	- 0	-	▲ - ≡ ≡ ●
15	27,0	7,6	10,9	6,5	91	7,1	10,0	0,0	NE 3	NE 1	NW 2	4,7	●
16	29,9	7,9	11,1	6,8	83	6,6	10,0	0,0	NE 3	NE 3	- 0	13,0	●
17	33,2	9,6	15,3	5,4	77	6,7	9,3	5,7	- 0	NE 1	- 0	3,8	● ● ≡ - (≡)
18	37,0	10,6	18,0	3,2	63	5,5	5,3	6,0	- 0	N 1	- 0	0,0	≡ ≡ ▲ ≡
19	36,6	11,7	20,4	2,0	67	6,2	1,0	11,1	- 0	- 0	S 2	-	▲ ≡ (≡) ⌒
20	37,7	13,3	20,5	4,1	63	6,8	3,0	10,6	- 0	ESE 2	NE 2	-	▲ (≡) ≡ ≡
21	37,4	13,1	18,2	6,9	60	6,5	4,0	11,8	- 0	SE 2	NW 1	-	▲
22	35,9	12,4	18,8	5,3	61	6,1	4,7	9,7	- 0	- 0	N 1	-	▲ ●
23	34,3	14,9	20,6	7,0	60	6,6	4,3	7,7	- 0	SW 3	SE 1	0,1	(≡) ⌒ ▲
24	33,4	12,7	19,7	7,5	72	7,4	4,3	6,8	- 0	SE 2	N 1	-	▲ (≡) R ◟ ▲ ●
25	32,6	13,4	20,8	5,6	71	7,6	5,7	5,5	- 0	SW 4	W 2	2,8	≡ ≡ (≡) ≡ ● ≡
26	32,6	13,8	20,0	7,9	73	8,6	5,7	7,4	NNE1	SW 3	ESE 1	0,0	▲
27	26,2	10,6	14,0	7,5	97	9,3	10,0	0,0	- 0	NE 1	- 0	-	▲ (≡) ▲ - ●
28	27,8	12,5	16,8	9,5	86	9,2	7,0	2,4	- 0	SSW 2	- 0	50,0	● (≡) =
29	32,7	8,7	14,2	5,3	87	7,3	6,7	4,2	- 0	W 3	S 1	0,6	≡ = ▲ ≡ R ◟
30	36,2	10,5	19,1	2,5	63	5,3	3,7	10,6	ENE1	W 1	N 1	2,4	▲ ≡ (≡)
Sred vred.	734,5	11,1	17,1	5,5	72	6,8	6,0	5,8	0,6	1,9	1,0	9,1	
Suma	-	-	-	-	-	-	-	173,8	-	-	-	99,9	
± Δ	+1,3	+1,7	+2,7	+0,7	-	+0,5	-0,3	-	-0,4	-0,2	-0,3	+0,8	

"Mesečni bilten" - SHMZ

Godine 1953, April

AGREB - GRIČ

φ=45°49'N λ=15°59'

H_s=157 H_b=162,5 h_t=6,0 h_a=23,4 h_r=2,0

Date	I	T			U	e	N	I	D,F			R	W
Dan	Sred. dnev. vazd. pritisak mm Hg	Temperatura vazduha °C			Srednja dnevna			Insolacija broj sati h	Vetar /0-12/ B			Padavine 7^h-7^h količina mm	Pojave
		Sred dnev.	Max.	Min.	rel. vlaga %	pritvod. pare mm Hg	oblačnost /0-10/		7^h	14^h	21^h		
1	2	3	4	5	6	7	8	9	10	11	12	13	14
1	751,6	13,1	15,4	10,7	52	5,0	8,7	1,3	ENE 1	WE 2	NNE1	-	⌒
2	51,4	14,8	19,9	8,7	47	5,0	2,0	11,1	N 1	NE 2	NNE2	-	⌒
3	49,8	15,2	23,1	8,1	42	5,1	3,3	10,3	- 0	ESE 2	NNE2	-	⌒ ● ≡ ≡
4	47,5	17,2	24,1	9,8	51	7,1	5,7	7,1	W 1	SSW 3	WSW1	-	● R -
5	46,5	17,8	24,5	11,0	50	7,1	5,0	7,5	NNE 1	WSW 4	WSW2	0,0	≡
6	47,8	15,8	20,4	12,1	53	6,8	5,7	6,5	WSW 2	WSW 4	W 2	-	⌒
7	48,0	14,9	21,2	11,3	58	6,4	5,7	5,2	NNE 1	ENE 2	NNE4	-	≡ ◟
8	49,6	12,9	17,0	9,3	48	5,1	3,0	5,6	NNE 2	ESE 2	ESE2	0,0	● ⌒
9	41,1	14,0	21,1	8,7	52	7,0	5,7	2,3	SSW 1	WSW 2	WNW2	0,0	● ⌒ R -
10	41,4	13,6	18,1	12,8	75	8,8	8,0	3,2	SW 1	W 2	NW 2	2,8	● ⌒ R -
11	49,4	10,2	14,1	7,1	74	6,9	10,0	0,0	NNW 3	N 4	N 3	9,0	●
12	53,4	9,4	13,1	6,7	68	6,0	7,3	1,5	NNE 3	NE 3	NE 2	3,9	
13	51,5	8,3	14,5	4,4	63	5,1	3,7	8,5	NE 3	ESE 2	WSW2	-	
14	45,5	11,7	16,2	3,8	62	6,3	7,0	9,0	WSW 1	SSE 2	ESE2	-	● ▲ -
15	38,4	12,4	14,1	10,0	57	6,1	9,7	0,0	NE 3	NNE 2	NE 4	0,5	●
16	41,8	9,3	12,3	7,7	77	6,7	10,0	0,0	NE 3	ESE 3	NNW1	6,4	●
17	45,6	9,6	12,5	7,4	79	7,0	10,0	1,2	NNE 1	NNE 1	NNE1	3,5	●
18	49,2	12,8	17,3	7,1	60	6,5	6,7	4,7	NW 2	SSE 2	S 1	1,3	
19	48,4	14,3	19,7	7,6	53	6,2	1,0	12,2	WSW 1	SSW 2	ESE2	-	=
20	50,3	12,9	13,3	8,1	56	6,5	8,0	12,1	N 1	ENE 2	NNE3	-	= ▲
21	50,6	11,0	15,0	7,5	47	4,7	4,0	9,4	NE 3	ESE 2	N 2	-	
22	48,5	13,3	17,9	7,0	47	5,3	3,0	8,9	NNW 1	S 2	SSE1	-	⌒
23	46,8	14,3	18,7	8,8	62	7,4	5,7	3,0	SSE 1	E 2	NNE1	-	● -
24	45,6	13,7	19,7	9,2	72	8,3	4,7	5,0	NNW 1	ESE 2	NNE2	0,1	● ◟ R(R) -
25	44,0	14,6	21,5	6,3	62	7,2	2,7	9,9	WNW 1	SSW 3	WSW2	2,6	▲ -
26	44,4	15,4	20,5	10,4	68	8,8	6,0	6,0	WSW 2	WNW 2	WSW1	0,0	● ◟ R
27	38,2	13,0	13,8	11,8	86	9,7	10,0	0,0	NNW 2	NE 3	NNE1	0,6	● ◟
28	40,3	15,2	19,3	11,1	70	8,9	4,3	6,8	ESE 1	WSW 4	WSW2	16,9	● ⌒
29	44,4	13,8	19,0	9,4	67	7,5	8,3	8,4	WSW 1	WSW 4	WNW2	0,0	● ◟ R ⌒
30	48,2	13,4	19,0	8,3	54	5,7	3,0	10,9	WNW 2	NW 3	E 2	0,4	⌒
Sred vred.	746,6	13,4	17,9	8,8	61	6,8	6,0	5,9	1,6	2,5	1,9	4,0	
Suma	-	-	-	-	-	-	-	176,7	-	-	-	48,0	
± Δ	+1,2	+2,1	+1,9	+1,8	-1,0	-0,4	-0,3	-0,3	-	-	-	25,1	

"Mesečni bilten" -SUHMS-
Godine 1953, April

U S I J E K

φ=45°33'N λ=18°41'E Gr.

H_s=91 H_b91,8 h_t=2,0 h_s=12,0 h_r=1,0

Date	P	T			U	e	N	I	D,F			R	W
Dan	Sred. dnev. vazd. pritisak mm Hg	Temperature vazduha °C			Srednje dnevne			Insolacija broj sati h	Vetar /0-12/ B			Padavine 7^h-7^h količina mm	Pojave
		Sred dnev	Max.	Min.	rel. vlaga %	pritisak pare mm Hg	oblačnost /0-10/		7^h	14^h	21^h		
1	2	3	4	5	6	7	7	9	10	11	12	13	14
1	756,8	13,6	19,0	7,4	55	6,4	0,7		NW 2	NE 2	NNE 2	-	
2	56,9	14,2	20,8	5,5	59	6,9	0,0		- 0	ESE 2	ENE 1	-	
3	56,2	17,0	24,0	6,2	53	7,4	0,0		ENE 1	SE 3	SE 3	-	
4	55,0	16,0	21,6	10,4	51	6,8	5,7		ESE 4	SE 6	ESE 3	-	
5	53,3	17,2	26,4	7,3	60	8,6	5,3		ESE 3	SSW 2	- 0	-	•
6	53,8	17,8	25,2	10,5	64	9,5	6,7		SSE 2	ENE 1	- 0	0,8	
7	53,3	16,9	24,5	10,6	61	8,5	6,0		NE 1	NE 2	N 4	-	•
8	55,8	12,8	16,7	9,7	63	6,9	6,7		NNW 2	ENE 2	ESE 2	0,4	
9	47,6	13,4	18,0	8,4	77	8,9	8,7		ENE 2	ESE 2	SE 2	-	•
10	47,3	13,3	18,5	11,0	90	10,3	9,0		WSW 2	E 1	SW 2	11,8	•≡R
11	54,3	10,4	12,5	7,7	79	8,0	10,0		ENE 2	N 3	E 3	2,6	•
12	60,2	7,7	11,6	5,2	72	5,7	6,0		SE 5	ESE 3	ESE 3	5,2	
13	58,0	9,3	15,6	1,9	62	5,3	0,0		ESE 2	ESE 3	- 0	-	
14	52,0	11,1	17,7	0,7	60	5,7	1,0		ESE 1	ESE 2	NE 2	-	
15	45,0	13,2	19,2	6,3	58	6,3	10,0		ESE 2	ESE 5	SE 2	-	
16	47,1	8,7	13,0	6,2	88	7,4	10,0		E 5	NE 3	- 0	2,3	•
17	50,7	9,7	13,5	6,2	86	7,8	10,0		- 0	- 0	- 0	4,7	•
18	54,0	11,0	14,9	7,6	85	8,2	9,0		NW 2	W 2	- 0	0,4	•
19	54,1	11,7	19,4	4,3	73	7,2	1,7		NW 2	NNW 2	- 0	0,3	
20	55,8	13,8	19,8	6,2	56	6,6	3,7		NW 1	NNE 3	E 2	-	
21	57,0	10,4	15,4	3,3	54	5,0	4,0		E 2	SE 2	NE 1	-	
22	54,3	11,4	19,2	1,5	60	5,9	0,0		- 0	NW 2	- 0	-	
23	52,7	15,0	21,9	3,7	55	6,6	5,7		- 0	NNW 2	NNE 2	-	
24	51,6	12,5	16,7	6,2	69	7,5	6,7		S 2	SSW 2	- 0	-	•
25	50,1	15,2	22,2	4,6	70	8,8	3,3		SW 2	SW 2	- 0	0,0	
26	50,8	16,1	21,7	7,8	73	9,9	7,0		ESE 1	SW 3	SSE 2	0,0	•
27	45,5	14,0	17,7	9,7	84	10,1	10,0		ESE 2	ESE 4	SE 1	0,2	•
28	46,1	17,3	23,5	11,0	71	10,3	5,0		SE 2	W 2	W 2	2,1	•
29	49,1	15,3	23,4	7,6	73	9,0	7,0		E 1	S 3	W 2	0,0	≡R
30	53,4	0,5	14,3	8,1	89	7,9	9,7		W 1	NW 3	W 3	8,5	
Sred. vred.	750,6	.2	18,9	6,8	68	7,6	5,6	•	1,8	2,5	1,5	3,3	
Suma	-	-	-	-	-	-	-		-	-	-	99,3	
± Δ	-	.8	+1,8	+1,0	-7	+0,1	0,0		-	-	-	-34,0	

"Mesečni bilten" -SUHMS-
Godine 1953, April

B E O G R A D

φ=44°48'N λ=20°28'E Gr

H_s=132 H_b=138,2 h_t=2,0 h_s=17,0 h_r=1,5

Date	P	T			U	e	N	I	D,F			R	W
Dan	Sred. dnev. vazd. pritisak mm Hg	Temperature vazduha °C			Srednje dnevne			Insolacija broj sati h	Vetar /0-12/ B			Padavine 7^h-7^h količina mm	Pojave
		Sred dnev.	Max.	Min.	rel. vlaga %	pritisak pare mm Hg	oblačnost /0-10/		7^h	14^h	21^h		
1	2	3	4	5	6	7	8	9	10	11	12	13	14
1	751,3	14,0	21,3	8,5	55	6,2	1,0	10,4	N 4	NNE 4	NE 3	-	≡∽
2	53,1	13,8	21,0	6,2	46	5,2	0,0	10,6	W 2	E 2	- 0	-	≡△
3	52,7	16,8	23,9	7,2	43	5,9	1,0	10,3	- 0	SE 3	SE 3	-	∽∽≡
4	52,9	12,4	17,2	10,4	45	5,1	0,0	10,0	SE 8	SSE 6	SE 6	-	≡
5	50,6	14,4	22,1	7,6	48	5,8	5,0	9,2	SE 6	SSE 4	SE 4	-	≡
6	50,5	17,6	25,6	9,4	45	6,5	3,0	8,7	SSE 3	W 2	SE 5	-	
7	48,7	19,0	26,8	12,5	42	6,6	6,7	5,7	SE 4	SSW 2	ENE 2	-	
8	51,7	12,8	17,8	10,5	60	6,6	6,7	2,0	NNW 2	N 2	E 1	-	
9	44,7	12,4	17,1	9,6	71	7,8	9,7	0,0	SE 5	SSE 4	SSE 3	-	•≡
10	43,3	13,2	19,5	9,6	77	8,8	8,0	6,1	- 0	- 0	SSW 2	0,2	•≡(R)R=
11	49,1	12,7	17,6	9,8	80	8,9	9,3	2,1	S 1	N 2	ESE 6	6,4	•≡(R)R≡
12	55,8	6,3	11,8	5,2	63	4,6	5,0	5,2	ESE 7	SE 5	SE 3	8,6	•≡
13	54,2	9,0	14,5	3,1	52	4,3	2,3	11,2	ESE 4	SE 4	SE 2	-	∽≡
14	48,0	11,8	17,7	3,6	46	4,8	0,7	10,4	SSE 3	ESE 2	- 0	-	≡∽≡
15	42,0	13,4	18,7	8,8	46	5,3	9,3	8,0	SSE 4	SE 6	SSE 4	-	≡≡
16	43,2	8,5	12,4	7,0	85	7,0	9,7	0,4	SE 4	SE 4	SSE 2	0,1	•≡
17	46,6	10,6	15,8	5,6	75	7,2	8,3	5,9	SSE 2	N 2	SE 1	0,0	•≡∽∽
18	49,4	9,8	12,8	7,6	82	7,5	7,0	1,4	W 2	NE 2	W 2	6,5	•△=
19	49,8	12,4	17,4	7,2	64	6,6	7,3	9,0	WNW 2	NW 2	NNW 1	0,1	-≡
20	51,3	11,8	17,9	8,3	52	5,5	4,7	9,7	WNW 2	NNE 3	N 3	-	∽≡≡
21	52,6	9,5	14,7	3,5	45	3,8	3,0	11,4	N 1	N 4	ENE 2	-	≡∽∽
22	50,2	12,3	17,2	2,5	37	3,9	0,7	11,9	- 0	NW 2	ENE 2	-	∽≡
23	49,0	14,0	19,4	4,7	45	5,4	3,0	10,0	SSE 1	WNW 2	NE 1	-	≡∽
24	47,3	14,3	17,5	9,0	48	5,9	6,3	4,7	SE 1	NNE 1	N 1	-	•
25	46,5	14,9	20,2	9,2	56	6,7	3,7	10,3	SW 2	W 2	SSW 2	0,0	≡∽
26	47,0	16,5	22,8	9,0	60	8,4	5,3	11,2	W 2	W 3	S 2	-	•
27	42,9	14,4	18,2	11,9	74	9,2	7,3	1,0	SE 3	SE 7	SE 5	0,1	•≡≡≡
28	42,6	18,7	24,0	13,6	57	9,5	8,3	7,4	S 4	WSW 2	S 1	2,9	•≡
29	46,3	15,3	22,9	11,4	69	9,2	7,7	7,0	- 0	S 3	SW 1	0,0	•≡(R)R
30	49,4	10,7	15,5	8,5	73	7,1	9,7	3,5	WNW 4	NNW 3	WSW 3	6,1	•
Sred. vred.	748,8	13,1	18,7	8,0	58	6,5	5,3	7,2	2,8	2,0	2,4	3,4	
Suma	-	-	-	-	-	-	-	214,7	-	-	-	31,0	
± Δ	-0,6	1,6	-	-	-6	0,0	-0,8	-	-	-	-	-26,2	

Godine 1953, April

φ=43°52'N λ=18°15'E Gr

B O B L A S N I C A

H_s=2067 H_b=2070,4 h_t=3,0 h_s=11,0 h_r=1,5

Date	I	T			U	e	N	I	D,F			R	W
Dan	Sred. dnev. vazd. pritisak mm Hg	Temperatura vazduha °C Sred. dnev.	Max.	Min.	Srednja dnevna rel. vlaga %	Pritisak vod. pare mm Hg	oblačnost /0-10/	Insolacija broj sati h	Vetar m/sek. 7h	14h	21h	Padavine 7h-7h količina mm	Pojave
1	595,0	0,9	3,6	-1,4	85	4,2	0,7		N 8	N 7	N 6	-	
2	96,4	3,0	4,4	-0,6	71	3,9	0,7		E 7	E 2	N 5	-	
3	97,0	3,6	5,5	1,1	74	4,4	0,7		E 4	SW 7	- 0	-	
4	96,2	4,0	7,4	1,5	72	4,4	2,3		SW 10	SW 7	SW 8	-	
5	95,6	2,9	5,4	1,0	85	4,8	3,0		SW 10	SW 15	SW 30	-	
6	95,8	3,7	5,0	1,1	76	4,4	1,0		SW 20	SW 24	SW 24	-	
7	94,5	4,6	6,6	1,5	73	4,7	6,0		S 20	S 30	S 18	-	
8	94,0	3,4	5,6	1,2	83	5,0	6,0		S 5	S 12	S 20	-	
9	89,2	3,2	5,6	1,2	78	4,5	7,3		S 20	S 22	S 25	-	
10	88,4	1,8	4,0	0,0	92	4,8	7,3		WSW 8	S 12	SW 6	0,8	
11	90,8	-1,5	1,4	-3,1	99	4,2	10,0		S 12	- 0	N 10	2,4	
12	92,4	-4,0	-2,8	-5,7	99	3,5	6,7		N 8	N 10	N 6	6,7	
13	93,4	-1,1	0,0	-5,8	96	4,1	3,0		S 8	NE 4	- 0	2,8	
14	96,7	-0,4	1,0	-3,0	95	4,2	10,0		SW 2	S 10	S 9	-	
15	84,0	-1,0	1,2	-3,2	92	4,1	10,0		SE 8	NE 6	S 18	1,2	
16	84,5	-3,8	-2,0	-7,0	97	3,4	10,0		S 9	S 18	SE 8	1,2	
17	88,0	-3,3	-2,6	-5,0	97	3,5	10,0		SE 14	SE 7	SE 4	0,8	
18	90,7	-3,8	-2,8	-4,7	97	3,3	10,0		N 9	N 8	N 12	3,8	
19	93,4	-1,7	-1,0	-5,0	99	4,0	10,0		N 15	NW 8	N 12	1,0	
20	93,7	-1,2	0,0	-3,5	96	4,0	6,7		N 12	N 10	N 12	-	
21	93,5	-0,8	1,0	-4,0	89	3,8	4,7		NNE14	NW 2	NW 5	-	
22	90,3	-0,6	0,6	-3,0	88	3,7	4,7		N 3	N 5	NW 6	-	
23	92,8	1,1	4,0	-2,0	90	4,5	5,3		NW 4	SW 2	SW 8	-	
24	91,1	1,2	4,2	-1,5	84	4,4	5,0		W 3	SW 6	- 0	-	
25	91,7	0,9	4,0	-2,0	82	4,0	1,3		N 10	SW 5	SW 8	4,2	
26	90,1	0,6	4,7	1,0	91	5,1	1,0		SW 8	SSW10	SSW14	-	
27	86,7	2,7	4,4	-0,2	100	5,5	10,0		S 37	S 22	SE 15	0,0	
28	89,1	2,9	6,0	1,5	100	5,7	10,0		S 15	SW 12	S 12	11,5	
29	91,4	1,6	4,5	0,0	98	5,2	7,3		S 10	S 12	SW 10	0,2	
30	92,1	-0,1	3,0	-3,7	97	3,8	8,0		NW 5	NW 1	N 4	0,3	
Sred vred.	590,1,8	0,6	2,7	-1,8	89	4,3	6,0		10,6	9,9	10,5	2,8	
Suma	-	-	-	-	-	-	-		-	-	-	36,9	
$\pm\Delta$	+1,9	+2,8	+3,2	+1,9	-2	0,0	-1,4		-	-	-	-139,8	

Godine 1953, April

φ=43°52'N λ=18°26'E Gr

S A R A J E V O

H_s=630 H_b=637,0 h_t=2,0 h_s=20,0 h_r=1,2

Date	P	T			U	e	N	I	D,F			R	W
Dan	Sred. dnev. vazd. pritisak mm Hg	Temperatura vazduha °C Sred. dnev.	Max.	Min.	Srednja dnevna rel. vlaga %	Pritisak vod. pare mm Hg	oblačnost /0-10/	Insolacija broj sati h	Vetar /0-12/ B 7h	14h	21h	Padavine 7h-7h količina mm	Pojave
1	708,5	11,6	18,9	2,6	56	5,3	1,3	10,5	F 2	NE 2	E 3	-	
2	09,4	12,0	21,3	3,6	56	5,4	2,0	8,2	SE 2	E 2	ENE2	-	
3	09,3	13,8	22,2	4,9	51	5,4	1,7	10,2	F 2	E 3	E 4	-	
4	07,7	15,2	23,0	6,3	47	5,6	0,7	11,4	E 3	WNW 3	NW 1	-	
5	07,9	15,7	21,5	6,3	47	6,0	2,0	10,0	SE 1	WSW 4	S 4	-	
6	08,4	16,3	22,8	10,5	50	6,5	2,7	10,0	E 2	WSW 5	ENE2	0,5	
7	07,0	17,8	23,8	12,8	36	5,4	4,7	6,5	WNW 2	S 4	WNW2	-	
8	07,5	12,0	17,2	7,3	69	7,1	7,3	3,4	ESE 1	WSW 2	ENE3	-	
9	00,6	14,5	19,6	8,5	50	5,9	8,0	2,6	E 3	ENE 3	S 1	-	
10	01,4	11,4	19,7	9,0	71	7,3	6,0	5,8	N 2	E 3	ENE2	1,3	
11	05,1	8,2	13,6	5,9	85	7,1	9,7	1,5	E 2	S 3	NW 2	10,6	
12	09,0	4,9	8,0	3,8	83	5,5	9,3	0,1	W 1	ESE 3	E 4	27,5	
13	08,1	8,6	14,8	2,0	58	4,7	1,0	10,4	ESE 4	ENE 3	ENE2	1,5	
14	03,8	9,9	13,4	3,9	63	5,7	9,7	1,2	ENE 3	ENE 1	SW 2	-	
15	696,4	9,0	16,5	4,0	63	5,5	10,0	2,2	NE 2	E 4	ENE6	0,0	
16	99,0	8,1	12,7	4,2	57	4,7	3,7	6,8	- 0	WSW 3	ENE1	0,2	
17	702,9	7,1	10,3	4,8	78	5,9	10,0	0,0	E 2	WNW 2	- 0	0,4	
18	07,2	6,2	8,7	5,0	84	6,0	6,7	0,0	WSW 2	WSW 2	WSW1	2,5	
19	07,5	8,6	15,2	2,0	68	5,4	7,0	5,8	- 0	W 2	E 2	0,0	
20	08,1	10,4	15,6	2,4	58	5,2	3,3	5,4	E 2	NE 2	S 1	0,0	
21	07,5	10,1	17,8	3,8	55	4,9	1,0	10,8	NE 1	W 3	NE 2	-	
22	06,4	11,1	18,3	3,4	50	4,6	5,3	10,6	- 0	SSW 3	ENE2	-	
23	06,0	12,4	19,4	3,3	47	4,7	2,3	10,2	E 2	W 2	NW 2	-	
24	04,2	10,8	17,6	6,0	67	6,3	6,0	4,8	- 0	WNW 4	S 1	0,0	
25	04,3	12,0	22,0	5,4	64	5,9	1,3	11,4	ENE 2	W 2	N 1	3,5	
26	04,8	13,8	20,9	5,2	54	6,1	1,0	11,2	E 2	WSW 3	S 2	-	
27	699,8	14,2	16,2	8,7	61	7,3	9,7	0,6	E 2	S 3	S 4	-	
28	701,4	13,9	19,2	12,6	63	7,6	7,0	6,8	NW 2	SW 5	WNW2	0,5	
29	03,7	11,2	19,4	7,1	66	6,8	3,3	8,0	E 3	W 2	E 2	-	
30	06,5	10,2	15,8	5,4	64	5,6	6,3	8,8	- 0	WNW 3	N 2	0,8	
Sred vred.	705,3	11,4	17,5	5,7	61	5,8	5,0	6,5	1,7	2,9	2,2	4,5	
Suma	-	-	-	-	-	-	-	195,2	-	-	-	49,3	
$\pm\Delta$	+0,7	+2,3	+3,4	+1,2	-7	0,0	-1,3	-	+0,6	+0,9	+1,0	-24,7	

"Mesečni bilten" -SUHMS-
Godine 1953, April

S P L I T

φ=43°31'N λ=16°26'E Gr

H_s=122 H_b=128,0 h_t=6,5 h_a=10,4 h_r=1,1

Date	P	T			U	e	N	I	D,F			R	W
Dan	Sred. dnev. vazd. pritisak mm Hg	Temperature vazduha °C			Srednja dnevna			Insolacija broj sati h	Vetar /0-12/ E			Padavine 7^h-7^h količina mm	Pojave
		Sred. dnev.	Max.	Min	rel. vlaga %	prit. vod. pare mm Hg	oblačnost /0-10/		7^h	14^h	21^h		
1	2	3	4	5	6	7	8	9	10	11	12	13	14
1	751,3	16,0	19,8	11,4	54	7,3	0,0	11,2	- 0	SW 3	W 1	-	
2	52,7	17,2	21,1	13,7	48	7,3	3,0	11,1	NE 1	SW 1	- 0	-	
3	53,3	16,5	20,5	12,3	64	8,9	0,7	11,2	- 0	SSW 2	- 0	-	
4	52,2	16,6	21,5	12,6	53	7,6	0,7	11,0	ENE 3	SW 2	NW 1	-	
5	52,2	16,4	18,6	13,6	62	8,8	5,7	7,8	ESE 4	SE 6	SE 5	-	
6	52,8	16,6	18,8	14,5	66	9,3	6,7	10,2	SE 5	SE 5	SE 5	-	
7	51,1	17,2	19,6	15,7	61	9,0	5,3	9,9	SE 5	SE 6	SE 4	-	
8	50,3	17,0	21,9	14,4	58	8,4	6,7	7,2	NE 2	S 1	SE 1	-	
9	44,4	17,0	19,7	15,2	59	8,7	9,7	5,7	SE 4	SE 4	- 0	-	
10	45,7	15,0	20,5	11,3	78	10,3	7,0	8,0	- 0	SW 2	NE 3	0,2	
11	49,0	13,5	15,9	10,8	65	7,7	9,3	0,9	NE 3	SE 2	NE 2	15,8	
12	51,0	13,2	17,0	10,7	50	5,8	4,3	9,3	NE 4	SE 4	NE 4	7,6	
13	52,7	13,5	17,8	10,5	63	7,4	7,3	5,0	NE 3	SW 2	NW 1	-	
14	48,2	13,9	17,4	10,2	70	8,3	9,3	6,6	NE 2	SE 4	SE 5	-	
15	39,5	11,5	13,5	10,2	78	8,1	10,0	0,0	SE 6	SE 4	SE 7	9,4	
16	42,7	9,8	11,0	7,7	73	6,7	8,0	3,2	SE 5	SE 4	SE 3	10,4	
17	48,2	10,0	13,7	7,4	74	6,8	6,3	3,7	NE 2	NW 1	- 0	9,8	
18	52,1	13,2	16,8	8,6	61	6,8	3,7	8,0	- 0	E 2	NE 3	4,2	
19	51,9	15,2	18,3	10,5	48	6,3	2,7	10,6	- 0	SW 3	NE 2	-	
20	51,9	16,6	20,5	11,8	45	6,4	2,0	11,3	NE 2	SW 2	NW 2	-	
21	51,2	16,4	21,1	13,8	51	7,2	0,3	12,1	NE 3	SW 3	- 0	-	
22	50,4	15,9	20,0	11,8	63	8,8	3,7	8,9	- 0	SW 3	NW 2	-	
23	50,4	15,6	20,0	12,2	66	9,0	0,3	12,5	NE 2	SW 2	- 0	2,4	
24	48,8	16,2	20,3	12,7	68	9,4	5,7	9,2	NE 2	SW 2	SW 1	-	
25	49,3	15,6	20,1	13,0	76	10,1	2,7	10,5	- 0	SW 3	W 1	-	
26	49,1	16,4	19,4	12,5	66	9,2	5,0	10,1	E 2	ESE 5	ESE 5	-	
27	41,7	15,1	16,5	13,1	85	10,7	9,7	0,0	SE 7	SE 7	SE 5	9,9	
28	45,9	16,9	20,6	14,5	75	10,9	4,7	9,5	SE 1	SE 3	SE 4	1,4	
29	48,5	16,2	20,4	14,2	56	8,0	4,0	10,0	SE 3	SW 1	NW 1	-	
30	50,9	15,9	20,5	11,6	56	7,3	0,7	12,6	NNE 1	SW 3	NW 2	-	
Sred vred.	749,3	15,2	18,8	12,1	63	8,2	4,8	8,2	2,4	3,1	2,3	7,1	
Suma	-	-	-	-	-	-	-	247,3	-	-	-	71,1	
+ Δ													

"Mesečni bilten" -SUHMS-
Godine 1953, April

M O S T A R

φ=43°20'N λ=17°49'E Gr

H_s=99 H_b=107,5 h_t=2,0 h_a=17,6 h_r=1,1

Date	P	T			U	e	N	I	D,F			R	W
Dan	Sred. dnev. vazd. pritisak mm Hg	Temperature vazduha °C			Srednja dnevna			Insolacija broj sati h	Vetar /0-12/ E			Padavine 7^h-7^h količina mm	Pojave
		Sred. dnev.	Max.	Min	rel. vlaga %	prit. vod. pare mm Hg	oblačnost /0-10/		7^h	14^h	21^h		
1	2	3	4	5	6	7	8		10	11	12	13	14
1	752,5	17,0	23,7	4,8	42	5,3	0,0	11,3	NNE 1	NNW 2	NNW 5	-	
2	53,9	17,4	25,2	12,7	41	6,2	1,3	11,1	E 3	NW 3	- 0	-	
3	54,4	17,6	25,2	11,2	40	5,8	0,3	11,3	NNE 3	W 3	WNW 2	-	
4	53,6	16,9	24,8	9,3	41	5,9	3,3	11,4	NNE 1	WSW 3	SSW 2	-	
5	54,7	16,5	23,7	8,2	54	7,3	6,3	10,0	N 2	SSE 2	SW 1	-	
6	55,0	17,8	24,3	10,2	52	7,9	0,3	10,4	- 0	SSW 2	- 0	-	
7	53,2	17,1	25,4	9,0	52	7,1	5,3	8,8	- 0	SW 5	- 0	-	
8	51,8	17,7	24,5	9,6	48	7,3	6,3	6,1	ENE 2	- 0	SE 1	-	
9	46,3	17,1	23,9	11,2	56	8,0	6,7	3,7	WNW 2	SE 4	- 0	-	
10	47,0	16,7	22,2	13,4	70	10,1	8,7	6,8	SW 2	S 5	SW 3	0,0	
11	50,8	12,4	15,8	10,2	73	8,0	10,0	0,2	E 4	- 0	NNE 4	17,5	
12	52,9	12,6	17,2	9,5	50	5,6	6,0	7,9	NNE 4	NE 6	N 5	10,3	
13	54,3	13,8	18,8	6,7	53	6,2	2,3	10,4	NE 3	E 2	SSE 1	-	
14	50,5	13,3	18,6	8,2	71	8,1	9,3	4,5	- 0	E 1	NW 2	-	
15	42,7	11,6	16,8	9,4	83	8,6	10,0	0,4	NW 2	WSW 2	NW 2	9,1	
16	45,8	8,9	13,4	6,1	81	7,0	9,3	1,6	WNW 2	SW 4	WNW 2	30,5	
17	50,1	9,2	12,6	4,9	83	7,2	9,7	0,6	N 2	NNE 2	- 0	31,0	
18	53,1	11,7	16,2	6,8	67	6,8	5,7	6,3	NW 1	NNE 4	SSE 2	3,4	
19	53,3	13,5	20,2	6,3	58	6,4	2,7	11,9	NW 2	NE 3	- 0	-	
20	53,1	15,6	21,5	6,4	51	6,3	1,7	10,0	- 0	NW 3	NE 2	-	
21	52,3	16,8	22,0	10,6	36	5,2	0,0	12,2	NNW 4	NE 2	SSE 2	-	
22	51,8	15,4	21,6	8,8	59	7,6	7,0	9,0	SW 1	SW 4	NNW 2	-	
23	51,9	15,4	21,5	7,2	62	8,1	4,3	8,3	NW 2	S 2	SSE 2	0,0	
24	50,5	15,8	21,7	8,6	67	8,5	9,3	11,6	NW 2	S 3	NNW 1	1,0	
25	50,8	12,8	19,6	9,4	76	8,3	3,3	6,6	WNW 2	SSW 5	- 0	2,2	
26	51,4	15,3	21,4	6,8	69	8,8	6,0	8,3	- 0	WSW 2	NNW 1	1,4	
27	45,8	15,6	17,6	11,2	80	10,3	10,0	0,0	S 3	SSE 4	SSE 2	12,4	
28	47,7	16,5	21,1	13,2	76	10,7	9,3	3,0	S 1	S 2	SSW 2	13,1	
29	50,0	15,2	21,3	10,3	69	9,1	4,3	10,0	W 1	SSW 3	NW 2	0,1	
30	51,8	15,2	21,0	7,0	50	6,1	2,7	12,1	N 2	SSW 1	- 0	0,0	
Sred dnev.	751,1	14,9	20,8	8,9	60	7,5	5,4	7,5	1,8	2,8	1,6	11,0	
Suma	-	-	-	-	-	-	-	225,8	-	-	-	132,0	
+ Δ	-2,8	+1,5	+1,3	+0,3	-3	+0,2	-0,3	-	+0,6	+0,9	+0,5	-2,6	

"Mesečni bilten" -SHMZ-

Godine 1953, April

KOPAONIK

φ=43°17'N λ=20°48'E Gr

H_s=1710 H_b= h_t=20,0 h_a=6,0 h_r=1,5

Date	I	T			U	e	N	I	D,P			R	W
Dan	Sred vred vazd pritisak mm Hg	Temperatura vazduha °C Sred vred	Max	Min	Srednja dnevna rel vlaga %	prit vod pare mm Hg	oblačnost /0-10/	Insolacija broj sati h	Vetar /0-12/ B 7h	14h	21h	Jadavine 7h-7h količina mm	Pojave
1	2	3	4	5	6	7	8	9	10	11	12	13	14
1		5,4	7,8	0,0	57	3,6	6,3		NE 2	NE 5	NE 5	-	
2		4,3	7,2	2,4	61	4,0	1,0		NE 3	NE 2	ENE 3	-	
3		4,5	8,0	1,4	64	4,0	3,3		NE 1	NE 1	E 3	-	
4		4,3	6,6	0,2	58	3,5	1,7		E 2	ENE 2	S 2	-	
5		6,0	11,4	2,8	58	3,8	1,0		SW 2	SW 2	S 1	-	
6		7,1	11,8	3,7	60	4,6	5,7		W 1	SSW 3	SSW 1	-	
7		9,2	14,2	5,6	45	4,0	6,7		SW 1	SW 2	SW 1	-	
8		7,0	10,4	1,8	59	4,9	6,7		- 0	SW 2	S 2	-	
9		8,3	11,5	3,4	44	3,7	7,7		SW 2	S 5	SE 2	-	
10		4,2	8,9	3,0	89	5,6	7,0		SW 3	SW 1	SW 2	0,6	
11		1,9	7,2	0,3	88	4,8	9,7		S 3	NE 2	NE 3	15,6	
12		-4,4	0,3	-6,0	92	3,0	10,0		E 6	ENE 3	ENE 4	8,3	
13		-2,2	2,6	-8,3	74	2,8	3,3		ESE 6	E 2	SE 3	0,0	
14		2,1	6,5	-6,4	68	3,5	2,0		- 0	SE 1	S 3	-	
15		-1,3	1,5	-3,2	81	3,5	9,7		SE 5	F 4	SE 2	-	
16		-2,0	-0,6	-3,7	100	3,9	10,0		SSE 2	SSW 3	S 3	0,6	
17		-1,6	0,0	-3,1	99	3,9	10,0		S 5	S 3	SW 2	0,6	
18		-1,4	-0,6	-2,2	97	4,0	10,0		NW 2	NW 2	N 1	8,8	
19		-0,4	2,0	-2,1	98	4,3	8,3		NW 2	NW 2	N 1	2,1	
20		1,4	5,4	-1,5	84	4,3	6,7		NE 1	N 4	NNE 1	0,8	
21		0,7	5,5	-2,8	66	3,1	3,0		NE 3	N 1	NE 2	-	
22		0,9	7,0	-1,2	68	3,4	5,3		N 1	W 1	ENE 2	-	
23		3,8	9,0	-4,7	56	3,2	4,0		W 1	W 1	SE 2	-	
24		3,1	7,3	0,3	78	4,7	8,7		- 0	NW 1	- 0	-	
25		3,4	7,4	0,0	68	3,8	6,3		- 0	NW 3	NW 1	4,0	
26		6,3	11,3	2,0	61	4,2	2,7		SW 1	SW 2	SSW 1	-	
27		4,6	6,0	0,6	91	5,8	10,0		S 5	S 5	S 4	-	
28		5,4	7,5	3,0	93	6,3	8,0		SW 3	SW 2	SSW 1	16,0	
29		6,0	10,8	1,2	61	4,0	1,7		- 0	S 5	SW 3	1,9	
30		0,7	5,2	-1,2	93	4,6	9,0		SW 1	N 1	- 0	-	
Sred vred		3,9	8,6	-0,5	74	4,1	6,1		2,1	2,4	2,0	5,4	
Suma		-	-	-	-	-	-		-	-	-	59,3	

"Mesečni bilten" -SHMZ-

Godine 1953, April

NIS

φ=43°20'N λ=21°54'E Gr

H_s=202 H_b=202,6 h_t=2,0 h_a=10,0 h_r=1,5

Date	I	T			U	e	N	I	D,F			R	W
Dan	Sred vred vazd pritisak mm Hg	Temperatura vazduha °C Sred vred	Max	Min	Srednja dnevna rel vlaga %	prit vod pare mm Hg	oblačnost /0-10/	Insolacija broj sati h	Vetar /0-12/ B 7h	14h	21h	Jadavine 7h-7h količina mm	Pojave
1	2	3	4	5	6	7	8	9	10	11	12	13	14
1	744,7	14,2	21,8	4,9	52	6,0	1,7	11,4	- 0	WNW 3	WNW 1	-	
2	47,1	14,5	21,0	9,2	45	5,7	3,0	11,2	NW 1	NW 3	- 0	-	
3	47,8	15,4	22,4	4,0	47	5,6	0,7	11,6	- 0	NE 1	ENE 3	-	
4	48,2	12,0	17,2	9,0	49	5,4	0,0	10,8	E 2	NE 3	NE 4	-	
5	46,7	13,6	20,6	7,0	53	6,1	1,3	10,8	ENE 3	ENE 1	- 0	-	
6	46,9	16,6	24,1	9,6	51	7,0	3,7	7,8	ENE 2	S 1	E 1	-	
7	45,0	20,4	27,4	12,3	39	6,5	3,7	7,9	ENE 3	E 1	S 3	-	
8	45,3	14,8	21,0	9,8	60	7,5	7,0	7,1	NW 3	NW 3	NW 1	-	
9	40,0	12,8	18,9	6,6	69	7,7	6,7	1,6	- 0	E 3	ENE 2	-	
10	38,3	12,6	20,6	7,7	79	8,5	6,3	3,7	- 0	E 1	- 0	0,0	
11	42,7	14,4	22,0	9,6	66	8,1	5,7	8,2	- 0	NE 2	NE 3	3,1	
12	48,4	6,1	12,0	3,6	70	4,9	10,0	0,0	NE 4	NNE 5	- 0	14,2	
13	48,5	8,8	14,6	2,9	48	4,0	2,7	10,8	E 1	E 2	NE 2	-	
14	43,2	11,0	18,2	2,5	61	5,7	0,7	12,4	W 1	S 1	- 0	-	
15	38,2	10,5	16,9	7,0	60	5,8	9,3	4,5	E 4	E 4	SE 1	-	
16	38,9	10,5	15,0	6,6	67	6,3	7,0	3,3	E 2	S 2	E 1	0,6	
17	41,6	8,5	14,4	2,9	78	6,6	8,3	1,8	- 0	- 0	ENE 2	2,1	
18	43,7	9,6	13,6	7,1	81	7,3	8,7	4,2	- 0	W 4	W 1	2,0	
19	44,1	11,4	15,9	7,0	68	6,9	6,3	6,7	- 0	W 2	- 0	0,4	
20	45,0	12,0	19,0	6,9	62	6,4	2,7	10,9	- 0	WNW 3	WNW 1	-	
21	46,3	10,0	15,4	3,6	46	4,2	2,0	12,8	- 0	NW 3	- 0	-	
22	44,6	10,4	17,0	1,7	48	4,3	1,7	13,1	- 0	NW 2	- 0	-	
23	44,2	11,8	19,7	1,7	52	5,2	1,7	12,9	- 0	NE 2	- 0	-	
24	41,9	13,8	19,2	8,7	61	7,3	7,0	5,2	- 0	NW 1	- 0	-	
25	41,7	12,6	18,6	9,7	68	7,5	6,3	6,8	- 0	W 3	- 0	0,4	
26	42,0	16,0	23,3	4,8	54	7,0	4,0	11,5	- 0	- 0	- 0	0,5	
27	40,4	14,1	16,5	8,0	75	9,1	10,0	1,0	- 0	E 1	- 0	-	
28	39,0	16,5	21,3	12,1	75	10,5	8,3	3,5	- 0	S 3	- 0	9,7	
29	40,8	17,8	24,1	11,7	58	8,5	5,0	10,8	- 0	S 2	W 3	1,8	
30	44,2	12,0	17,6	9,0	70	7,5	7,7	6,7	NW 2	WNW 1	- 0	0,3	
Sred vred	743,6	12,8	19,0	6,9	60	6,6	5,0	7,7	0,9	2,1	1,0	3,2	
Suma	-	-	-	-	-	-	-	231,0	-	-	-	35,1	

"Mesečni bilten" -SUHMS-

Godine 1953, April

T I T O G R A D

φ=42°26'N λ=19°17'E Gr

H_s=53 H_b=53,6 h_t=2,0 h_s=10,0 h_r=1,2

Date	P	T			U	e	N	I	D,F			R	W
Dan	Sred. dnev. vazd. pritisak mm Hg	Temperature vazduha °C			Srednje dnevne			Insolacija broj sati h	Vetar /0-12/ B			Padavine 7^h-7^h količine mm	Pojave
		Sred dnev.	Max.	Min	rel vlaga %	prit vod. pare mm Hg	oblačnost /0-10/		7^h	14^h	21^h		
1	2	3	4	5	6	7	8	9	10	11	12	13	14
1	756,7	14,8	22,7	7,1	64	7,9	2,3	10,6	NNE 1	S 2	- 0	-	▲
2	57,8	19,6	26,2	10,2	39	6,8	0,7	11,1	- 0	W 2	- 0	-	
3	58,8	19,6	26,0	16,0	39	6,8	1,3	10,9	N 2	SSW 3	- 0	-	
4	58,5	16,2	24,7	8,6	60	7,7	1,7	10,7	- 0	S 2	- 0	-	▲ -
5	60,5	16,0	22,0	9,4	58	7,8	2,3	10,2	- 0	SW 2	- 0	-	▲
6	60,9	17,0	23,3	10,8	60	8,7	4,3	9,8	- 0	SW 2	- 0	-	
7	99,2	17,0	24,4	10,3	61	8,7	9,3	5,2	- 0	SSE 3	N 1	-	
8	57,2	17,0	24,0	10,7	48	6,9	6,7	6,7	- 0	S 2	- 0	-	●
9	51,4	18,7	24,3	11,0	48	7,7	7,7	2,7	- 0	SW 2	ESE 2	-	
1o	52,6	16,1	21,7	13,0	79	10,9	8,7	5,1	S 4	S 4	S 2	-	≈ ◟ ● ◟
11	55,5	12,5	15,5	11,5	89	9,8	7,7	0,7	- 0	S 2	- 0	13,4	◟ ≈ ● (≈)
12	56,5	12,8	18,3	7,8	62	6,7	6,3	7,2	- 0	NNE 5	NNE 6	2,0	◟ ▲
13	58,9	13,8	17,7	7,3	56	6,5	3,0	11,9	NNE 2	S 2	- 0	-	▲
14	55,5	13,7	18,6	8,4	67	8,1	8,0	5,3	N 1	S 2	- 0	-	▲
15	48,2	11,4	16,7	9,6	84	8,7	10,0	0,9	N 1	S 3	- 0	0,5	● ●
16	51,8	7,8	11,1	6,0	91	7,3	10,0	0,3	SE 4	SE 4	E 3	11,3	● ≈ ◟
17	55,0	8,8	11,6	6,0	88	7,5	7,0	0,3	SE 4	N 2	- 0	27,1	● ◟ (≈)
18	57,7	11,0	15,5	5,5	87	8,4	6,3	5,7	- 0	S 1	- 0	8,7	▲ ●
19	57,1	14,0	20,0	6,7	62	7,3	3,0	8,4	- 0	N 2	N 1	0,0	▲
2o	57,0	17,0	22,4	9,2	47	6,7	2,7	7,2	N 2	E 2	- 0	-	▲
21	56,9	16,0	21,2	13,2	55	7,6	0,3	12,0	NNE 3	S 3	- 0	-	
22	5 .5	15,2	20,6	8,2	69	9,1	4,7	8,8	NNE 1	S 3	- 0	-	▲
23	56,6	15,9	21,2	9,6	69	9,1	3,0	9,5	N 2	S 3	- 0	-	▲
24	55,2	15,8	20,1	9,8	68	9,1	8,7	8,0	N 2	SSE 2	SSE 3	-	▲ ●
25	55,0	15,3	20,6	9,4	77	10,0	3,7	8,6	NNE 1	S 2	- 0	-	▲ ≈ ●
26	56,5	17,0	21,8	10,5	68	9,9	4,0	11,4	- 0	S 2	S 2	-	—
27	52,5	14,5	16,5	11,5	94	11,4	10,0	0,0	N 2	NE 2	SSE 6	2,6	● ◟ ◟
28	53 2	16,0	20,3	13,6	89	12,4	8,7	4,2	SSE 5	SSE 4	- 0	23,4	●
29	5 ,3	16 3	21,4	12,3	75	10,5	2,0	13,5	- 0	SE 4	- 0	-	▲
3o	56,1	14.4	20,0	10,0	66	8,0	4,0	0,0	N 1	NNE 2	- 0	-	▲ ◟ ≈
Sred vred	756,	15,0	2 .3	9,8	67	8,5	5,3	6,9	1,3	2.5	0,9	11,1	
Suma	-	-	-	-	-	-	-	2 ,9	-		-	89,0	
+ Δ													

"Mesečni bilten" -SUHMS-

Godine 1953, April

S K O P L J E

φ=41°58'N λ=21°28'E Gr

H_s=240 H_b=241,0 h_t=2,0 h_s=8,5 h_r=1,2

Date	P	T			U	e	N	I	D,F			R	W
Dan	Sred. dnev. vazd. pritisak mm Hg	Temperature vazduha °C			Srednje dnevne			Insolacija broj sati h	Vetar /0-12/ B			Padavine 7^h-7^h količine mm	Pojave
		Sred dnev.	Max.	Min	rel vlaga %	prit vod. pare mm Hg	oblačnost /0-10/		7^h	14^h	21^h		
1	2	3	4	5	6	7	8	9	10	11	12	13	14
1	740,4	15,5	24,0	1,4	52	6,0	1,0	10,7	- 0	SW 1	W 3	-	▲
2	42,7	17,0	24,2	6,0	46	6,0	2,7	8,8	- 0	SW 1	-	-	▲
3	43,7	15,2	23,8	4,0	51	5,7	1,7	9,8	- 0	NW 2	SE 2	-	▲
4	43,7	14,1	21,6	5,2	53	5,9	1,0	10,8	- 0	- 0	E 3	-	
5	44,0	13,4	21,2	6,5	71	7,9	4,7	6,7	- 0	- 0	NE 1	-	▲
6	44,7	13,8	22,6	5,0	72	8,1	4,7	7,9	- 0	- 0	- 0	. -	▲ - ◟
7	43,1	15,4	25,0	5,5	67	8,1	3,0	9,4	- 0	SE 1	- 0	-	▲
8	41,2	14,9	22,9	6,2	63	8,0	5,7	3,6	- 0	SE 2	- 0	-	
9	36,8	15,2	22,4	7,0	69	8,6	6,7	3,0	- 0	SE 2	NE 2	-	▲
1o	35,2	16,0	25,0	5,6	57	7,2	3,3	9,5	- 0	SW 1	N 1	-	▲
11	39,1	13,9	20,2	6,4	59	6,5	4,7	7,1	- 0	NW 2	NW 2	-	▲ ≈ ●
12	43,0	7,9	13,0	6,4	85	7,0	10,0	0,0	SW 4	W 1	W 2	11,7	● ≈
13	44,7	9,1	14,3	4,2	73	6,0	4,0	9,9	- 0	- 0	- 0	12,8	
14	40,6	10,9	16,9	2,0	73	7,0	4,0	11,3	- 0	SE 2	NE 3	-	▲
15	36,1	6,5	12,0	5,0	82	6,0	9,7	0,3	E 3	SE 4	SE 1	-	●
16	36,5	8,0	12,8	3,4	81	6,6	7,3	3,2	- 0	WNW 3	- 0	0,6	● ▲
17	38,6	7,9	12,3	2,0	85	6,7	7,0	0,9	- 0	- 0	S 1	1,2	● ▲
18	40,0	11,0	16,0	2,6	67	5,9	8,1	3,7	- 0	NW 3	NW 3	1,5	● ▲
19	41,0	11,1	16,8	2,7	69	6,5	5,3	5,1	- 0	SE 2	SSW 2	0,0	▲
2o	41 8	13,9	19,0	5,0	56	6,5	4,0	8,4	WNW 2	W 2	- 0	-	
21	41.8	12,8	18,4	6,2	52	5,5	1,3	12,4	E 1	SE 2	SE 2	-	▲
22	40 7	14,0	19,8	2,3	59	6,6	5,3	10,3	- 0	ESE 2	NW 3	-	▲
23	40,6	14,2	20,8	6,0	58	6,8	2,3	11,2	- 0	NE 2	- 0	0,2	
24	38,4	15,4	21,4	4,0	61	7,4	7,7	10,2	- 0	SE 2	SW 3	-	▲ ●
25	38,3	14,0	19,8	9,2	67	7,8	7,0	8,3	- 0	W 3	ESE 1	-	●
26	39,6	15,8	23,1	3,6	61	7,5	1,0	12,1	- 0	SE 2	NE 2	0,0	▲ ≈
27	38,4	12,2	16,3	6,5	90	9,4	10,0	0,0	- 0	- 0	- 0	0,0	≈ ▲ ●
28	36,6	16,4	23,0	9,5	70	9,8	6,0	7,6	- 0	- 0	- 0	11,3	●
29	37,9	18,0	24,0	6,0	49	6,8	2,7	12,0	- 0	- 0	NW 3	0,0	
3o	39,9	12,6	20,4	9,7	72	8,0	5,7	5,6	- 0	E 3	- 0	-	●
Sred vred	740,3	13,2	19,8	5,2	66	7,1	4,9	7.3	0,3	1,5	1,3	5,6	
Suma	-	-	-	-	-	-	-	219,8	-	-	-	39,3	
± Δ													

Red. br.	STANICA	Srednji atmosferski pritisak mm Hg Tm	Temperatura vazduha °C T: Srednji Srednja Tm	Srednji Max.	Srednji Min.	Apsolutni Max.	Apsolutni dne	Apsolutni Min.	Apsolutni dne	Srednja Rel. vlaga % Um	Srednja oblačnost (0-10) Nm	Srednja Jačina vetra (0-12) Bof Fm	Preovlađujući smer vetra D frequ max n	Broj dana sa jakim vetrom 6 B ≥	Broj dana vedrih dnev. sred. oblačnost ≤ 2,0	Broj dana oblačnih dnev. sred. oblačnost ≥ 8,0	Broj dana sa temperaturom Min. ≤ -10,0	Max < 0,0	Min. < 0,0	Max. ≥ 25,0	Max. ≥ 30,0	Min. ≥ 20,0	Broj dana sa pojavom: grmljavina	magla	rosa	mraz	poledica	inje	snežni pokrivač	vejavica	duga	oblaci	sunčano
1	2	3	4	5	6	7	8	9	10	11	12	13	14	15	16	17	18	19	20	21	22	23	24	25	26	27	28	29	30	31	32	33	34
1	Maribor	736,5	10,7	16,5	4,5	23,6	5	-2,6	2	72	6,5	1,4	NW 25	1	3	14	-	-	2	-	-	-	10	-	-	-	-	5	9	2	-	-	-
2	Jlanica	686,9	70,4	12,8	1,8	16,1	3	-2,4	30	87	6,4	0,7	C 50	-	2	10	-	-	8	-	-	-	25	-	-	-	1	1	14	8	-	-	-
3	Jezersko	-	6,5	12,3	2,6	17,2	3	-2,2	14	82	6,7	1,9	NE 25	-	1	14	-	-	7	-	-	-	18	-	-	-	-	2	8	7	-	-	-
4	Ljubljana	734,5	11,-	17,1	5,5	22,7	3	-0,2	14	72	6,1	1,2	C 37	-	3	9	-	-	1	-	-	-	16	-	-	-	1	4	17	2	-	9	-
5	Celje	739,2	10,1	16,9	3,7	23,7	5	-3,0	2	74	6,0	1,2	C 33	-	2	9	-	-	4	-	-	-	26	-	-	-	-	2	14	4	-	2	-
6	Varaždin	745,8	11,2	17,5	5,2	24,8	5	-0,1	13	70	6,2	2,0	NE 17	2	4	10	-	-	2	-	-	-	12	-	-	-	-	4	23	1	-	2	-
7	Ialić	751,7	11,8	17,4	6,5	24,0	6	0,8	14	66	4,9	1,3	C 23	1	7	7	-	-	-	-	-	-	14	-	-	-	-	2	25	3	-	-	-
8	Ajdovščina	750,5	12,0	16,5	8,9	23,0	3	2,3	18	70	6,0	1,7	C 36	3	2	10	-	-	-	-	-	-	12	-	-	-	-	5	15	-	-	-	-
9	[illegible]	686,6	7,5	12,1	3,2	18,1	3	-2,1	14	73	6,2	2,3	S 22	15	4	10	-	-	2	-	-	-	13	-	1	1	-	3	9	7	-	3	-
10	Novo Mesto	-	12,6	17,3	4,3	24,0	4	-1,8	3	75	6,2	1,3	NE 21	-	3	10	-	-	3	-	-	-	15	-	-	-	-	5	10	1	-	3	-
11	Zagreb-Grič	746,6	13,4	17,4	8,8	24,8	5	3,8	14	61	6,0	2,0	NE 20	2	2	9	-	-	-	-	-	-	13	-	-	-	-	6	3	-	-	1	-
12	Sljeme	672,9	7,2	11,5	3,7	17,2	5	-2,5	13	73	6,4	3,1	SE 20	13	2	11	-	-	-	-	-	-	12	-	1	1	-	5	6	3	-	11	-
13	Virovitica	-	10,8	17,3	5,1	25,0	5	-1,0	14	78	6,3	2,0	SW 40	1	4	8	-	-	2	-	1	-	11	-	-	-	-	3	9	3	-	2	-
14	Gradec	752,6	13,2	18,3	6,8	26,4	5	0,7	14	68	5,6	1,9	SE 20	3	7	9	-	-	-	2	-	-	13	-	-	-	-	2	4	-	-	-	-
15	Somber	-	12,1	18,1	5,9	24,8	5	0,1	14	66	5,3	2,0	SE 22	-	7	8	-	-	-	-	-	-	15	-	-	-	-	2	21	2	-	-	-
16	Kikinda	-	11,8	18,2	5,3	25,0	7	-0,2	21	66	4,8	2,1	C 16	6	7	5	-	-	1	-	-	-	25	-	-	-	-	-	8	6	-	-	-
17	Lagler	734,0	11,1	17,7	4,6	21,4	3	-0,2	18	76	5,3	1,5	C 38	-	5	5	-	-	3	-	-	-	8	-	-	-	-	3	18	1	-	2	-
18	Rijeka	761,5	14,0	17,8	12,5	22,2	20	7,6	13	72	5,8	1,3	C 37	-	4	10	-	-	-	-	-	-	14	-	-	-	-	1	1	-	-	-	-
19	Crikvenica	760,1	14,4	19,2	9,6	23,0	2	6,3	14	63	6,1	1,0	C 32	-	5	11	-	-	-	-	-	-	9	-	-	-	-	-	-	-	-	-	-
20	Ogulin	732,5	11,1	16,6	4,9	22,6	5	-1,1	14	69	5,7	1,8	NE 18	3	4	5	-	-	1	-	-	-	12	-	-	-	-	2	8	1	-	-	-
21	Bos.Dubica	-	11,9	18,5	4,7	25,9	5	-0,5	14	71	6,4	1,8	C 17	-	2	8	-	-	1	1	-	-	11	-	-	-	-	5	19	-	-	-	-
22	Livno	-	11,7	18,5	4,2	25,8	5	-0,1	22	76	6,7	2,5	NE 19	1	3	13	-	-	1	1	-	-	9	-	-	-	-	4	24	3	-	2	-
23	Sl.Brod	752,5	12,6	19,-	5,9	26,2	5	-0,1	14	69	5,6	1,3	E 22	2	5	8	-	-	1	3	-	-	12	-	-	-	-	4	14	1	-	-	-
24	Novi Sad	753,4	11,9	18,5	5,6	26,1	7	-1,3	14	65	4,7	2,5	ESE 18	7	8	5	-	-	3	2	-	-	13	-	-	1	-	3	11	2	-	1	-
25	Vršac	753,7	12,3	18,5	6,0	24,8	7	-2,4	22	62	5,1	2,5	S 15	7	6	5	-	-	3	-	-	-	13	-	-	1	-	5	6	3	-	-	-
26	Tuzla	757,3	12,9	18,1	8,7	21,6	21	5,5	14	78	5,0	1,6	E 19	-	6	7	-	-	-	-	-	-	10	-	-	-	-	-	16	-	-	2	-
27	Mali Lošinj	756,6	14,1	18,0	11,3	21,0	20	8,6	17	79	3,9	1,2	C 39	-	7	3	-	-	-	-	-	-	4	-	-	-	-	-	-	-	-	1	-
28	Gospić	711,1	9,6	15,6	2,7	20,5	5	-4,0	14	71	5,3	1,4	C 31	-	1	6	-	-	6	-	-	-	9	-	-	-	-	-	19	6	-	2	-
29	Bihać	740,6	12,2	18,9	6,2	25,4	5	-0,3	14	68	5,8	0,9	C 39	-	4	9	-	-	1	4	-	-	14	-	-	1	-	3	11	-	-	1	-
30	Drinić	-	8,7	14,7	2,9	21,0	7	0,0	19	76	5,5	1,6	C 40	1	4	6	-	-	-	-	-	-	12	-	-	-	-	-	6	2	-	-	-
31	Banja Luka	746,5	12,5	19,7	5,7	27,3	5	0,6	13	68	6,1	0,9	C 46	2	3	8	-	-	-	4	-	-	15	-	-	-	-	7	22	-	-	1	-
32	Vrućica Teslić	-	-	-	-	-	-	-	-	-	-	-	-	-	-	-	-	-	-	-	-	-	-	-	-	-	-	-	-	-	-	-	-
33	Tuzla	733,4	12,6	18,8	6,6	26,4	7	0,8	14	63	5,3	0,9	C 41	2	7	9	-	-	-	3	-	-	13	-	-	-	-	5	11	-	-	-	-
34	Šabac	-	12,8	19,4	6,2	27,5	7	-0,5	14	66	4,6	2,2	SE 20	6	10	7	-	-	1	2	-	-	11	-	-	-	-	2	19	2	-	1	-
35	Beograd	748,8	13,1	18,7	8	26,8	7	2,5	22	58	5,3	2,7	SE 21	10	6	7	-	-	-	2	-	-	13	-	-	2	-	3	13	5	-	-	-
36	V.Gradište	754,8	13,2	19,6	6,3	24,9	28	-1,7	13	61	5,9	1,7	C 25	1	4	9	-	-	3	-	-	-	12	-	-	2	-	5	12	4	-	-	-
37	Zadar	760,4	14,6	17,9	9,9	20,1	8	6,9	1	77	4,5	2,0	SE 28	1	10	7	-	-	-	-	-	-	9	-	-	-	-	1	17	-	-	1	-
38	Knin	728,9	13,7	19,-	7,0	24,1	6	1,-	3	68	5,4	1,3	C 29	-	3	7	-	-	-	-	-	-	10	-	-	-	-	2	17	-	-	-	-
39	Jajce	-	11,8	18,9	5,4	25,2	7	1,2	19	68	5,8	1,-	C 46	-	3	7	-	-	-	1	-	-	13	-	-	-	-	-	13	-	-	-	-
40	Zenica	733,1	12,1	20,-	5,-	27,0	7	1,6	23	61	6,4	1,-	C 27	-	3	12	-	-	-	5	-	-	14	-	-	-	-	2	12	1	-	-	-

Red. br.	STANICA	Sred. vazd. pritisak mm Hg Im	Temperatura vazduha °C T							Srednja			Prevl. smer vetra D frequ max n	Broj dana sa jakim vetrom 6 B ≧	Broj dana		Broj dana sa temperaturom °C						Broj dana sa pojavom										
			Sred. nja Tm	Srednji		Apsolutni				relativ. vlaga % Um	oblačnost /0-10/ Nm	Jačina vetra /0-12/ Bof Fm			vedrih	oblačnih	Min. ≦ -10,0	Max. < 0,0	Min. < 0,0	Max. ≧ 25,0	Max. ≧ 30,0	Min. ≧ 20,0	●	✳	△	▲	△	⟨⟩	⟨⟩	⌓	⌣	V	≡	⊠
				Max.	Min.	Max.	dne	Min.	dne						dnev. srednja bolačnost 2,0 ≦	8,0 ≧																			
1	2	3	4	5	6	7	8	9	10	11	12	13	14	15	16	17	18	19	20	21	22	23	24	25	26	27	28	29	30	31	32	33	34
41	Kovilješa	-	12,8	19,2	6,2	28,4	7	0,0	13	67	5,5	2,1	C 22	5	5	9	-	-	-	3	-	-	15	-	-	1	-	4	17	1	-	-	-
42	Veljevo	745,4	12,4	19,1	5,9	28,0	7	-0,4	14	64	5,0	1,6	C 23	1	10	8	-	-	2	2	-	-	14	-	-	-	-	2	19	2	-	:	-
43	Arendjelovac	736,7	12,1	18,1	5,9	26,8	7	0,1	13	61	5,1	2,0	WNW 18	11	5	6	-	-	-	1	-	-	14	-	-	2	-	5	12	1	-	-	-
44	Sm. Jelanka	-	12,4	18,7	5,8	26,7	7	-0,4	22	64	5,0	2,8	SE 25	9	7	8	-	-	3	1	-	-	14	-	-	-	-	4	18	3	-	-	-
45	Žagubica	-	10,6	17,0	4,5	24,5	7	-1,9	14	71	5,7	2,1	C 34	8	3	7	-	-	4	-	-	-	13	-	-	-	-	2	6	4	-	1	-
46	Negotin	758,3	11,9	18,4	5,6	23,9	26	-1,4	14	69	5,4	1,6	C 41	2	5	9	-	-	2	-	-	-	10	-	-	-	-	2	16	2	-	-	-
47	Split-Marjan	749,3	15,2	18,8	12,1	21,9	8	7,4	17	63	4,8	2,6	SE 30	4	6	5	-	-	-	-	-	-	10	-	-	1	-	3	4	-	-	1	-
48	L i v n o	-	10,0	15,3	5,1	20,7	7	1,1	19	74	5,8	1,2	C 40	1	2	6	-	-	-	-	-	-	14	-	-	-	-	2	8	1	-	-	-
49	Sarajevo	705,3	11,4	17,5	5,7	23,8	7	2,0	19	61	5,0	2,3	E 28	6	7	6	-	-	-	-	-	-	14	-	-	-	-	2	8	-	-	-	-
50	Bjelašnica	591,8	0,6	2,7	-1,8	7,4	4	-7,0	16	89	6,0	10,3	S 24	19	6	9	-	5	19	-	-	-	3	2	10	-	-	1	-	-	13	17	26
51	Kalinovik	669,4	8,1	13,1	2,9	19,5	7	-1,4	13	73	6,4	3,0	SW 29	3	4	11	-	-	3	-	-	-	10	2	-	-	-	-	1	-	-	-	-
52	T. Užice	-	11,7	18,6	4,2	26,0	7	-2,0	13	65	4,8	1,2	C 24	-	8	4	-	-	2	2	-	-	6	-	-	-	-	-	25	2	-	-	-
53	Bankovićevo	741,9	12,4	19,0	6,2	28,5	7	-1,3	13	63	5,2	2,1	C 20	7	5	5	-	-	1	1	-	-	13	-	-	1	-	5	15	2	-	1	-
54	Ćuprija	750,9	12,4	18,9	6,0	27,4	7	-1,0	22	64	4,7	2,3	SE 31	8	8	5	-	-	1	1	-	-	14	-	-	1	-	5	7	2	-	-	-
55	Zaječar	-	11,5	17,9	5,1	23,3	26	-1,8	14	69	5,2	1,7	C 28	2	5	8	-	-	3	-	-	-	13	-	-	-	-	2	11	3	-	1	-
56	V a r	758,3	14,6	18,1	11,8	20,0	29	7,3	17	79	4,6	2,4	SE 30	3	9	7	-	-	-	-	-	-	10	-	-	1	-	1	15	-	-	1	-
57	Mostar	751,1	14,9	20,8	8,9	25,4	7	4,8	1	60	5,4	2,1	N 17	16	6	9	-	-	-	3	-	-	14	-	-	-	-	6	9	-	-	-	-
58	Gacko	-	8,9	15,0	2,7	20,6	7	-0,8	16	87	5,7	2,3	S 27	8	4	7	-	-	2	-	-	-	8	2	-	-	-	1	7	1	-	-	1
59	Ljubovija	706,3	9,9	16,5	1,9	24,4	10	-2,9	1	62	5,7	1,2	S 17	-	6	8	-	-	11	-	-	-	9	-	-	-	-	2	2	10	-	-	-
60	Sjenica	-	7,6	13,9	1,1	19,3	7	-5,2	14	67	5,7	1,5	C 42	2	2	7	-	-	11	-	-	-	8	1	-	-	-	1	6	12	-	1	-
61	Novi Pazar	-	10,5	18,5	2,7	27,0	7	-1,5	23	73	5,8	0,6	C 54	-	7	9	-	-	5	1	-	-	7	-	-	-	-	2	16	5	-	-	-
62	Aleksandrovac	-	11,9	19,3	4,8	29,5	7	-0,7	13	70	4,6	-	-	/5/	8	5	-	-	1	2	-	-	13	-	-	-	-	4	17	1	-	-	-
63	N i š	743,6	12,8	19,0	6,9	27,4	7	1,7	23	60	5,0	1,3	C 35	-	7	6	-	-	-	1	-	-	14	-	-	1	-	2	10	2	-	-	-
64	Dimitrovgrad	722,4	10,9	17,6	4,3	26,6	7	-0,8	22	64	5,1	1,9	ESE 21	1	6	7	-	-	2	1	-	-	15	-	-	-	-	3	18	3	-	-	-
65	Dubrovnik	756,8	14,7	17,5	11,4	20,0	20	6,5	16	74	4,5	2,1	SE 31	1	9	5	-	-	-	-	-	-	10	-	-	-	-	3	19	-	-	2	-
66	Mikšić	705,2	10,6	15,9	4,9	21,7	3	0,7	13	70	5,7	1,1	S 18	2	5	9	-	-	-	-	-	-	12	1	-	-	-	5	6	1	-	-	-
67	Kolašin	680,0	7,4	14,1	1,3	19,0	9	-2,3	1	73	5,7	0,6	N 10	-	6	8	-	-	9	-	-	-	14	2	-	2	-	10	10	4	-	1	-
68	P e ć	718,0	12,4	17,6	6,5	24,7	7	1,7	13	59	5,7	0,9	C 53	-	3	7	-	-	-	-	-	-	12	-	-	-	-	-	10	-	-	-	-
69	Priština	-	10,7	16,8	3,8	25,3	7	0,0	14	64	5,4	2,2	NE 30	9	3	6	-	-	-	1	-	-	13	-	-	-	-	2	15	4	-	-	-
70	Vranje	721,2	12,0	17,8	6,0	25,5	7	1,4	13	64	5,0	2,0	C 22	5	5	4	-	-	-	1	-	-	13	-	-	-	-	1	17	1	-	-	-
71	Titograd	756,0	15,0	20,3	9,8	26,2	2	5,5	18	67	5,3	1,6	S 21	2	5	8	-	-	-	2	-	-	9	-	-	3	-	6	16	-	-	1	-
72	Prizren	-	12,6	18,6	6,7	26,9	7	2,4	14	66	5,2	0,9	C 46	-	6	6	-	-	-	1	-	-	12	-	-	-	-	1	14	-	-	-	-
73	Skoplje	740,3	13,2	18,0	6,5	25,0	10	1,4	1	66	4,9	1,0	C 45	-	3	3	-	-	-	2	-	-	11	-	-	-	-	1	19	-	-	-	-
74	K. Jelanka	701,3	10,6	16,0	3,0	24,4	7	0,0	13	57	4,3	1,5	NE 58	-	7	3	-	-	-	-	-	-	14	1	-	1	-	1	3	-	-	-	-
75	U l c i n j	759,0	14,8	18,4	11,8	23,1	8	8,2	19	71	4,4	1,2	NE 20	-	10	4	-	-	-	-	-	-	7	-	-	2	-	5	14	-	-	1	-
76	Mavrovo	-	-	-	-	-	-	-	-	-	-	-	-	-	-	-	-	-	-	-	-	-	-	-	-	-	-	-	-	-	-	-	-
77	Štip	-	13,4	17,9	5,9	26,0	8	3,4	16	64	4,2	1,6	C 33	2	9	3	-	-	-	2	-	-	10	-	-	-	-	1	6	-	-	-	-
78	O h r i d	695,2	11,0	15,9	5,2	23,4	8	1,7	16	66	4,8	1,8	S 44	2	5	5	-	-	-	-	-	-	9	-	-	-	-	2	11	-	-	-	-
79	Prilep	-	11,9	16,4	4,6	25,7	7	0,3	18	66	4,4	1,4	NE 28	-	7	2	-	-	-	1	-	-	9	-	-	-	-	2	8	1	-	-	-
80	Djevdjelija	-	14,3	18,7	8,2	27,5	10	1,6	1	75	3,3	1,0	S 23	-	12	3	-	-	-	6	-	-	6	-	-	1	-	1	7	-	-	2	-

Red. br.	STANICA	Količina padavina R						Broj dana sa padavinama n						
		I dekada meseca	II dekada meseca	III dekada meseca	Mesečna količina mm	Dnevni max mm	dne	≥ 0,1 mm Dekada meseca I	Dekada meseca II	Dekada meseca III	mesečni broj dana	≥ 1,0 mm	≥ 5,0 mm	≥ 10,0 mm
		mm	mm	mm	mm									
1	2	3	4	5	6	7	8	9	10	11	12	13	14	15
1	Maribor	1,3	48,5	27,5	77,3	27,4	11	3	6	4	13	8	5	3
2	M.Sobota	0,5	11,2	18,8	30,5	11,5	28	2	4	7	13	6	2	1
3	Planica	1,6	89,1	54,8	145,5	37,0	16	2	5	5	12	10	7	6
4	S o č a	10,3	22,2	85,0	117,5	40,9	28	3	4	5	12	11	7	2
5	Jezersko	13,0	65,5	55,6	134,1	30,5	16	3	7	6	16	10	7	6
6	Ljubljana	7,2	36,8	55,9	99,9	50,0	28	1	5	5	11	8	4	3
7	Šmartno	4,7	81,4	17,1	103,2	33,7	11	4	6	5	15	11	5	-
8	C e l j e	1,7	39,7	29,8	71,2	12,6	28	2	6	6	14	12	5	2
9	Varaždin	3,9	25,8	31,3	61,0	16,6	28	2	4	4	10	9	5	2
10	Križevci	3,7	41,4	19,1	64,2	33,5	11	2	4	5	11	8	3	1
11	Jalić	7,5	31,6	11,0	50,1	17,5	12	4	3	2	9	8	3	2
12	Ajdovščina	7,9	28,8	44,4	81,1	28,8	28	1	4	5	10	9	5	3
13	Postojna	8,7	38,6	68,1	115,4	49,1	28	2	6	6	14	10	6	4
14	Loški Potok	8,0	99,4	54,5	161,9	43,8	28	2	6	5	13	12	7	5
15	P e r g	2,2	59,2	74,8	136,2	49,8	28	1	6	6	13	12	7	4
16	Novo Mesto	0,6	57,2	38,3	96,1	24,9	28	2	6	7	15	11	7	3
17	Črnomelj	1,7	59,9	41,0	102,6	33,0	28	1	6	3	10	9	6	3
18	Krško	0,2	37,9	28,7	66,8	19,2	28	1	6	5	12	8	4	3
19	Zagreb-Grič	2,8	24,6	20,6	48,0	16,9	28	1	6	5	12	8	3	1
20	Sljeme	0,3	45,9	31,9	78,1	24,6	28	2	6	4	12	10	4	3
21	Virovitica	7,7	23,9	26,1	57,7	17,5	30	2	4	5	11	9	4	2
22	Feričanci	19,7	8,7	27,7	56,1	19,2	10	2	5	5	12	8	5	1
23	Osijek	13,0	15,5	10,8	39,3	11,8	10	3	6	3	12	7	3	1
24	Sombor	14,7	21,1	13,8	49,6	12,9	10	3	5	3	11	8	3	3
25	V r b a s	1,6	34,1	7,8	43,5	18,6	11	1	7	3	11	9	3	1
26	Senta	2,9	23,5	12,0	38,3	10,3	12	3	6	3	12	9	3	1
27	Kikinda	2,0	22,4	6,9	31,3	7,1	12	3	5	3	11	7	4	-
28	Lorec	2,5	7,0	21,0	30,5	19,0	28	1	2	2	5	5	2	1
29	P a z i n	1,4	15,2	35,8	52,4	33,4	28	1	3	4	8	6	2	1
30	Rijeka	4,6	14,6	80,7	99,9	57,1	28	1	4	4	9	8	4	2
31	Ilirska	12,1	62,9	120,2	195,2	90,7	28	1	5	6	12	11	8	5
32	L i š	6,6	60,0	94,2	160,8	82,4	28	1	6	3	10	10	8	4
33	Crikvenica	9,4	26,0	80,3	115,7	62,5	28	1	6	3	10	10	5	3
34	Ravna Gora	13,1	108,1	72,4	193,6	60,4	28	1	7	5	13	11	6	6
35	Ogulin	1,5	70,6	51,1	123,2	38,3	28	1	7	5	13	11	6	4
36	Karlovac	1,7	44,0	28,9	74,6	22,7	28	1	6	7	14	9	4	3
37	S l u n j	0,0	75,4	23,0	98,4	36,0	16	-	5	1	6	6	4	4
38	Topusko	2,2	32,6	17,8	52,6	15,1	12	1	6	3	10	8	3	2
39	Sisak	4,0	31,6	22,9	58,5	12,6	12	2	6	5	13	11	5	2
40	S u n j a	2,8	27,8	38,4	69,0	18,0	25	2	5	5	12	9	5	3

Red. br.	STANICA	Količina padavina R						Broj dana sa padavinama n						
		I dekada meseca	II dekada meseca	III dekada meseca	Mesečna količina mm	Dnevni max mm	dne	≥ 0,1 mm Dekada meseca I	Dekada meseca II	Dekada meseca III	mesečni broj dana	≥ 1,0 mm	≥ 5,0 mm	≥ 10,0 mm
		mm	mm	mm	mm									
1	2	3	4	5	6	7	8	9	10	11	12	13	14	15
41	Bos.Dubica	3,4	20,6	20,0	51,0	9,6	10	2	7	4	13	10	4	-
42	L i p i k	7,0	9,5	22,0	38,5	11,0	30	2	3	4	9	6	4	1
43	Sl.Požega	17,7	20,0	15,8	53,5	17,3	10	3	5	4	12	10	3	1
44	Sl.Brod	6,8	9,8	20,4	37,0	9,6	27	1	3	5	9	8	3	-
45	Orašje n/s	4,9	11,3	4,3	20,5	4,8	10	2	5	3	10	9	-	-
46	I l o k	3,5	35,1	9,7	48,3	19,1	11	1	5	4	10	7	3	2
47	Bač.Petrovac	4,4	15,2	9,1	28,7	8,8	11	2	7	4	13	7	2	-
48	Novi Sad	6,0	17,6	6,2	29,8	7,0	11	2	7	3	12	7	2	-
49	Irig	-	-	-	-	-	-	-	-	-	-	-	-	-
50	Zrenjanin	3,3	10,2	8,1	21,6	4,5	12	1	4	3	8	7	-	-
51	B.Ranković evo	1,3	12,8	14,8	28,9	13,0	30	1	3	3	7	6	2	1
52	K o n a k	4,0	15,8	11,8	31,6	9,9	30	1	3	3		6	2	-
53	Vršac	1,2	20,1	22,3	43,6	17,6	30	1	5	3	9	7	2	1
54	Fula	2,0	24,4	32,1	58,5	25,6	28	2	4	2	8	6	4	2
55	Lošinj Mali	-	18,0	11,3	29,3	12,8	16	-	3	2	5	4	4	1
56	Otočac	1,4	35,3	20,4	57,1	24,1	16	1	7	3	11	6	3	2
57	G o s p i ć	3,4	53,9	15,6	72,9	40,0	16	1	4	3	8	6	4	2
58	Bihać	6,6	43,7	15,1	65,4	26,4	16	2	8	6	16	10	4	2
59	Drinić	2,0	42,0	27,2	71,2	12,7	16	1	6	5	12	12	6	2
60	Prijedor	4,1	24,9	45,5	74,5	23,3	25	1	5	3	9	9	4	3
61	Banja Luka	4,6	29,7	20,3	54,6	10,4	12	1	8	4	13	10	5	2
62	Derventa	9,3	15,9	6,7	31,9	8,1	10	2	3	2	7	7	3	-
63	Vrućica-Teslić	8,0	44,7	7,3	60,0	18,9	12	2	4	3	9	9	6	2
64	T u z l a	4,7	22,4	4,0	31,1	11,1	12	1	7	2	10	8	2	1
65	Brčko	10,0	26,9	13,7	50,6	10,0	17	2	6	5	13	13	4	1
66	Bijeljina N.S.	0,1	29,8	7,6	37,5	14,2	12	1	7	3	11	10	2	1
67	Sr.Mitrovica	4,2	35,0	8,7	47,9	21,6	12	1	5	2	8	6	3	2
68	Šabac	2,7	22,7	8,5	33,9	14,0	12	1	5	4	10	9	1	1
69	Beograd	0,2	21,7	9,1	31,0	8,6	12	1	5	3	9	5	4	-
70	Sojot	0,0	18,2	11,5	29,7	10,9	12	-	4	3	7	6	2	1
71	K o v i n	0,2	17,3	12,7	30,2	9,3	30	1	5	2	8	7	2	-
72	Bela Crkva	0,7	16,8	24,5	42,0	21,7	30	1	3	3	7	5	2	2
73	Vel.Gradište	1,0	11,0	17,8	29,8	12,8	30	1	5	4	10	6	2	1
74	Kladovo	0,7	44,6	21,7	67,0	24,5	17	1	5	3	9	7	3	3
75	Z a d a r	0,1	30,4	11,2	41,7	14,1	16	1	4	2	7	5	3	1
76	Knin	-	32,6	12,5	45,1	18,9	16	-	3	3	6	6	2	2
77	Jajce	5,9	18,1	10,5	34,5	8,2	11	1	7	4	12	10	3	-
78	Zenica	1,6	16,6	15,1	33,3	10,6	25	1	5	3	9	7	3	1
79	Han Ilijesak	-	28,5	9,5	38,0	10,0	12	-	5	2	7	7	4	1
80	Koviljača	8,2	51,4	4,8	64,4	22,2	11	1	7	4	12	9	3	2

Red. br.	STANICA	Količine padavina R						Broj dana sa padavinama n						
		I dekada meseca	II dekada meseca	III dekada meseca	Mesečna količina	Dnevni max	dne	≥ 0,1 mm dekada meseca I	≥ 0,1 mm dekada meseca II	≥ 0,1 mm dekada meseca III	≥ 0,1 mm mes. br. dana	≥ 1,0 mm	≥ 5,0 mm	≥ 10,0 mm
		mm	mm	mm	mm	mm						mm	mm	mm
1	2	3	4	5	6	7	8	9	10	11	12	13	14	15
81	Valjevo	1,9	38,2	5,1	44,2	31,7	12	1	7	4	12	7	1	1
82	U b	-	30,0	13,0	43,0	25,0	12	-	2	3	5	5	4	1
83	Arandjelovac	0,2	45,0	12,2	57,4	24,3	12	1	7	5	13	9	3	1
84	Kragujevac	0,0	26,0	11,7	37,7	12,5	12	-	6	4	10	7	4	1
85	Sm.Palanka	0,1	23,4	7,1	30,6	12,0	11	1	7	4	12	8	1	1
86	Despotovac	0,0	11,5	6,3	17,8	5,6	11	-	5	4	9	4	2	-
87	Žagubica	0,2	38,7	10,8	49,7	11,1	12	1	7	3	11	9	6	1
88	Majdanpek	-	31,5	33,3	64,8	13,8	29	-	6	4	10	10	5	3
89	Negotin	1,2	36,6	13,3	51,1	16,1	12	1	6	3	10	8	4	1
90	Split-Marjan	0,2	57,2	13,7	71,1	15,8	11	1	6	3	10	9	6	2
91	S i n j	0,4	58,0	18,6	77,0	33,5	11	1	6	5	12	9	6	2
92	Livno	1,9	38,2	24,7	64,8	14,5	11	1	6	6	13	11	5	2
93	Prozor	0,1	34,7	17,5	52,3	19,4	12	1	6	4	11	9	3	1
94	Bradina	0,7	76,2	17,7	94,6	44,2	12	1	8	4	13	10	4	2
95	Sarajevo	1,8	42,7	4,8	49,3	27,5	12	2	6	3	11	6	2	2
96	Bjelašnice	0,8	19,9	16,2	36,9	11,5	28	1	8	4	13	9	2	1
97	Kalinovik	-	37,1	36,8	73,9	24,1	12	-	6	4	10	9	5	2
98	Sokolac	0,2	23,6	9,8	33,6	16,2	12	1	6	3	10	6	2	1
99	Višegrad	-	10,0	11,2	21,2	6,0	28	-	4	2	6	6	2	-
100	Palisad-Zlatibor	0,4	33,1	6,0	39,5	16,7	18	1	7	2	10	6	3	2
101	T.Užice	2,3	12,8	0,7	15,8	11,0	12	1	3	1	5	3	1	1
102	Ivanjica	1,8	14,7	21,0	37,5	14,5	25	2	5	3	10	8	4	1
103	Rankovićevo	0,0	32,6	8,7	41,3	18,8	12	-	5	4	9	8	2	1
104	Čujrija	0,0	30,3	15,8	46,1	16,4	12	-	7	4	11	8	4	1
105	Soko Banja	0,1	32,4	10,9	43,4	17,6	12	1	6	5	12	5	4	1
106	Zaječar	0,9	37,9	19,2	58,0	15,8	12	1	7	3	11	7	5	3
107	Aldinac	-	66,1	23,0	89,1	16,3	12	-	7	4	11	11	7	3
108	Komiže	-	-	-	-	-	-	-	-	-	-	-	-	-
109	H v a r	0,6	65,6	12,0	78,2	37,5	17	1	6	2	9	7	4	3
110	Imotski	-	-	-	-	-	-	-	-	-	-	-	-	-
111	Široki Brijeg	-	-	-	-	-	-	-	-	-	-	-	-	-
112	Čapljina	1,3	61,8	5,7	68,8	32,7	17	1	6	2	9	9	3	1
113	Metković	-	-	-	-	-	-	-	-	-	-	-	-	-
114	M o s t a r	0,0	101,8	30,2	132,0	31,0	17	-	6	6	12	11	7	6
115	Gacko	2,3	41,2	66,3	109,8	47,8	28	1	6	5	12	11	7	2
116	Žabljak	1,0	12,6	15,1	28,7	11,0	27	1	4	3	8	8	1	1
117	Iljevlje	-	19,8	4,2	24,0	11,4	12	-	3	2	5	4	2	1
118	Prijepolje	-	11,1	10,8	21,9	5,6	28	-	3	2	5	5	3	-
119	Bijelo Polje	3,5	9,8	14,4	27,7	13,3	28	2	6	2	10	7	1	1
120	Šjenica	0,0	10,2	19,6	29,8	11,0	25	-	4	2	6	4	3	1

Red. br.	STANICA	Količine padavina R						Broj dana sa padavinama n						
		I dekada meseca	II dekada meseca	III dekada meseca	Mesečna količina	Dnevni max	dne	≥ 0,1 mm dekada meseca I	≥ 0,1 mm dekada meseca II	≥ 0,1 mm dekada meseca III	≥ 0,1 mm mes. br. dana	≥ 1,0 mm	≥ 5,0 mm	≥ 10,0 mm
		mm	mm	mm	mm	mm						mm	mm	mm
1	2	3	4	5	6	7	8	9	10	11	12	13	14	15
121	Novi Pazar	1,1	13,8	15,0	29,9	11,8	28	1	4	2	7	7	2	1
122	Kopaonik	0,6	36,8	21,9	59,3	16,0	28	1	7	3	11	7	4	2
123	Aleksandrovac	0,8	34,7	10,5	46,0	21,8	12	1	5	3	9	7	3	1
124	Kuršumlija	-	45,6	7,6	53,2	23,2	12	-	7	3	10	6	3	2
125	N i š	0,0	22,4	12,7	35,1	14,2	12	-	6	5	11	6	2	1
126	Dimitrovgrad	0,0	31,6	21,7	53,3	20,0	12	-	7	4	11	8	4	2
127	Vela Luka	-	-	-	-	-	-	-	-	-	-	-	-	-
128	Orebić	-	-	-	-	-	-	-	-	-	-	-	-	-
129	Dubrovnik	0,0	104,5	10,7	115,2	31,2	17	-	7	2	9	8	6	5
130	Trebinje	5,7	57,1	19,2	82,0	17,8	18	1	6	2	9	9	6	4
131	Crkvice	17,4	132,1	196,0	345,5	147,0	27	2	5	2	9	9	8	8
132	Nikšić	6,0	65,6	88,5	160,1	47,2	28	1	6	7	14	12	7	4
133	Kolašin	11,2	41,4	85,8	138,4	82,2	28	1	7	4	12	9	6	4
134	Čakor	23,3	25,0	27,4	75,7	25,3	27	2	4	2	8	8	5	3
135	P e ć	0,5	26,0	18,3	44,8	17,2	28	1	6	3	10	7	3	1
136	Vučitrn	-	-	-	-	-	-	-	-	-	-	-	-	-
137	Priština	0,3	30,0	8,7	39,0	15,9	12	1	5	3	9	6	3	1
138	Sijer.Banja	-	27,4	-	27,4	21,2	13	-	2	-	2	2	2	1
139	Vranje	0,0	34,3	15,7	50,0	13,9	28	-	7	4	11	9	3	2
140	Vlasotince	-	19,5	14,4	33,9	11,8	28	-	6	2	8	7	2	2
141	Vlasina	-	40,1	14,3	54,4	18,1	12	-	8	3	11	8	3	2
142	Cetinje	0,5	134,5	171,8	306,8	159,0	28	1	6	4	11	10	8	7
143	Titograd	-	63,0	46,4	109,4	43,8	28	-	6	2	8	7	5	4
144	Prizren	0,0	25,8	19,5	45,3	19,5	28	-	6	1	7	4	3	2
145	Suva Reka	-	-	-	-	-	-	-	-	-	-	-	-	-
146	Tetovo	-	35,0	29,8	64,8	29,2	28	-	5	3	8	5	4	2
147	Skoplje	-	27,8	11,0	39,3	12,8	13	-	5	2	7	5	3	3
148	Prilep	-	39,6	8,3	47,9	12,4	12	-	6	3	9	7	5	2
149	Kriva Palanka	-	20,5	15,4	35,9	6,0	29	-	6	4	10	9	3	-
150	U l c i n j	-	30,6	8,5	39,1	15,3	16	-	6	2	8	8	3	1
151	Mavrovo	-	23,8	40,3	64,1	38,2	28	-	5	3	8	5	4	1
152	Lazarpolje	-	27,9	36,9	64,8	35,6	28	-	5	4	9	5	4	2
153	Š t i p	-	31,4	1,7	33,1	13,1	13	-	5	2	7	5	4	1
154	Kočane	-	32,6	6,2	38,8	14,5	18	-	5	2	7	7	3	1
155	Berovo	-	33,4	9,0	42,4	11,0	18	-	6	3	9	8	3	1
156	O h r i d	-	7,4	9,5	16,9	7,8	28	-	4	3	7	4	1	-
157	Kruševo	-	35,6	20,1	55,7	15,0	13	-	5	3	8	6	5	2
158	Bitolj	-	21,5	4,1	25,6	7,8	12	-	4	2	6	5	3	-
159	Prilep	-	26,6	8,4	35,0	12,6	13	-	5	3	8	5	3	1
160	Demir Kapija	-	42,9	0,3	43,2	29,3	15	-	6	1	7	4	2	1
161	Djevdjelija	-	52,4	9,5	61,9	21,6	15	-	4	3	7	7	5	2

AGROMETEOROLOŠKA ANALIZA

vremenskih prilika i njihovog uticaja na vegetaciju i poljoprivredne radove u FNRJ u aprilu 1953 god.

U odnosu na presek mesec april se može okarakterisati kao topao i relativno vlažan mesec. Količine padavina kretale su se uglavnom oko preseka ili ga premašivale, sem u Vojvodini i ponekim mestima gde je procenat padavina bio ispod 50% od preseka.

T e m p e r a t u r e.- Srednje mesečne temperature u mesecu aprilu više je od preseka 1925-40 u celoj zemlji, izuzev Titograda, gde je niža za 2,2°C. Pozitivna otstupanja kreću se od 0,1°C /Prokuplje, Kolašin/ do 2,1°C /Bled/.

Najviše srednje mesečne temperature /14,0°C/ bile su na Primorju, duž cele obale Jadranskog Mora. U gotovo celoj Makedoniji, južnom delu Banata, Sloveniji se Sremom i Bosanskoj Posavini, kao i u jednom delu Srbije, srednje mesečne temperature kretale su se od 12,0-14,0°C. Niže srednje mesečne temperature, od 10,0-12,0°C bile su u severnom delu Bačke i Banata, južnom i istočnom delu Srbije, jugozapadnom delu Bosne i u Medjumurju. Najniže pak srednje mesečne temperature ispod 10,0°C, bile su u centralnom planinskom delu zemlje i Slovenije u Gorskom Kotaru.

Najtoplije je bilo prve dekade aprila, gde su se uglavnom i pojavljivali apsolutni maksimumi temperature. U drugoj i trećoj dekadi nastao je pad temperature.

Apsolutni maksimumi u toku meseca u Srbiji, Hrvatskoj, Bosni i Makedoniji bili su iznad 25,0°C, dok su u Sloveniji i Crnoj Gori bili uglavnom ispod 25,0°C, izuzimajući neravno visinske stanice gde su se oni kretali iznad 20,0°C.

Apsolutni minimumi su se pojavljivali u prvoj i drugoj dekadi. U najviše slučajeva bili su ispod 0,0°C. Najniže minimume imale su visinske stanice /Sjenica - 52°C, Prokuplje - 5,0°C, Zalesina - 6,3°C, Babno Polje - 5,9°C/. U ostalim krajevima apsolutni minimumi kretali su se od 8,6° /Mali Lošinj/ do -3,6°C/Gospić/.

Broj mraznih dana kretao se od 1-16. Najveći broj mraznih dana imala je visinska stanica u Makedoniji - Berovo /16/. U prvoj dekadi mrazne dane imala je gotovo samo Slovenija i visinske stanice ostalih republika, dok u drugoj i trećoj dekadi njihov broj raste i u drugim krajevima naše zemlje.

P a d a v i n e.- Količine padavina u odnosu na prosek 1925-1940 i 1923-1932 kretale su se većinom oko preseka sem mesta /Sr.Mitrovica, Prešovo, Negotin, Belje, Osijek, Križevci, Varaždin, Skrad, Hvar, Maribor, Višnja Gora, Črnomelj, Radovica, Tetovo, Kumanovo/ u kojima je procenat padavina u odnosu na prosek bio iznad 100% pa je u Aleksincu dostigao čak i 180%.

Količine padavina u odnosu na prosek kretale su se od 25-80% od preseka. Najveće količine padavina, preko 90 mm, dobilo je južno Primorje i Slovenija, sem njenog severo-zapadnog dela. Manje količine padavina, od 71-90 mm pale su u severnom delu Hrvatske, jugozapadnom delu Bosne i Gorskom Kotoru; od 51-70 mm na Srednjem Primorju i u uskom pojasu centralne Srbije. Najmanje količine padavina /ispod 50 mm/ obuhvatile su najveći deo naše zemlje, i pored ostalih krajeva i sve naše glavne poljoprivredne rejone npr. Posavinu, Vojvodinu kao i veći deo Bosne gotovo celu Srbiju i Makedoniju. Najmanje količine padavina pale su u prvoj dekadi. U drugoj i trećoj dekadi pale su veće količine padavina. Najveće količine bile su u drugoj dekadi.

Padavine su bile u obliku kiše, sem u Sjenici i na Zlatiboru gde je i u drugoj dekadi pao i sneg.

Broj kišnih dana kretao se od 2 /Kavadarci/ do 14 /Petrinja/. U prvoj dekadi broj kišnih dana kretao se od 1 do 4, u drugoj dekadi od 1 do 7, a u trećoj od 1 do 6.

Prema podacima iz dekadnih agrometeoroloških izveštaja grad/tuča/ je u prvoj dekadi padao 10-og aprila i obuhvatio je Srbiju /Arandjelovac, Šid/Hrvatsku /Sl.Požega, Djakovo, Kašt.Štari, Knin, Sisak/, Sloveniju /Krška/ i Bosnu/Bradina/.

U drugoj dekadi grad je padao 16-og aprila izuzev 2-3 mesta gde je padao 13-og ili 17-og. Bilo ga je u Srbiji/Zemun, Preševa/, Hrvatskoj/Korčula, Vrbovska, Zagreb/, Sloveniji/Ljubljana/, Makedoniji /Struga, Kriva Palanka, Djevdjelija/ i Crnoj Gori /Bar/.

U trećoj dekadi grada je bilo oko 29-og aprila, i to u: Hrvatskoj /Bjelovar, Novi Grad, Daruvar, Lipik, Petrinja, Klenovnik, Lipovljani/, Sloveniji/Vipolže, Kočevje, Postojna, Veliki Dolenci, Voglje, Most na Soči, Slovenske Vas, Rogaška Slatina/.

V e t a r.- Podaci za vetar uzeti su takodje iz dekadnih agrometeoroloških izveštaja. Uzet je u obzir samo jak vetar tj. od 6 po Boforu pa naviše.

U sve tri dekade vetar je uglavnom imao istočnu komponentu strujanja.

U prvoj dekadi broj dana sa jakim vetrom kretao se od 1-5, u drugoj od 1-3, i u trećoj od 1-3.

Najveći broj dana sa jakim vetrom imala je Slovenska Vas /8/ i Čapljina /6/. U ostalim mestima ovaj broj se kretao od 1-5.

Poljoprivredna karakteristika

Vremenske prilike u mesecu aprilu bile su dosta povoljne, kako za razvoj ozimica i jarih useva, tako i za obavljanje poljskih radova.

Ako se uzme u obzir da je mart mesec bio sušan, što je dovelo do zastoja u porastu ozimica, a u pojedinim krajevima /Makedonija i Crna Gora/i do žućenja, obilnije kiše koje su pale tokom II i III dekade aprila i to baš u vremenu kada su se ozimice nalazile u kritičnom periodu obzirom na vlagu, potpuno su ih oporavile i uticale na njihov intenzivniji porast, tako da se po izveštajima agrometeoroloških stanica, sa sada, nalaze u dobrom stanju i da se mogu očekivati dobri prinosi. Na čitavoj teritoriji Makedonije, Crnogorskog Primorja i Dalmacije, a mestimično i u ostalim delovima zemlje, nastupilo je u toku II i III dekade klasanje ozimog ječma i ozime raži, a u južnim rejonima Makedonije krajem III dekade i cvetanje ozime raži. Klasanje pšenice počelo je mestimično tokom II dekade u Dalmaciji, a u Crnogorskom Primorju i južnim rejonima Makedonije krajem III dekade. U I dekadi završeno je nicanje jarog useva izuzev planinskih krajeva gde je završeno u II dekadi.

Kako je u mesecu martu usled suše bila otežana priprema zemljišta kao i setva jarih useva, kiše u aprilu su omogućile da se ovi radovi intenzivnije obavljaju. Medjutim, zahladjenje koje je nastupilo u toku II i III dekade aprila umnogome će usporiti nicanje i porast kukuruza koji u toj fazi razvoja traži veće toplotne sume. U užoj Srbiji, Vojvodini i Slavoniji setva kukuruza obavljena je uglavnom tokom I i II dekade, a nicanje je nastupilo tokom III dekade. U ostalim krajevima zemlje setva je obavljena tokom II i III dekade.

Tokom II i III dekade nastupilo je nicanje ranog krompira, a u Dalmaciji i Crnogorskom Primorju počelo je stvaranje gomolja. Takodje tokom I i II dekade počela je setva posnog krompira.

U rejonima gajenja šećerne repe u I dekadi završena je setva, a nicanje je nastupilo u toku II i III dekade.

U I i II dekadi završena je setva suncokreta izuzev u Sloveniji gde je nastavljena i u III dekadi, dok je nicanje nastupilo u I i II dekadi.

Takodje krajem meseca počela je setva pamuka i navodnjavanje duvana.

Tokom I dekade aprila uglavnom je završena rezidba vinove loze, a u II i III dekadi počelo je isbijanje lastara, izuzev južnih krajeva zemlje gde je ta faza nastupila još u I dekadi.

U ovom mesecu počelo je cvetanje ili su bile u punoj cvatnji gotovo sve vrste voćaka. U ravničarskim krajevima u I dekadi otpočelo je cvetanje jabuka, kruška i šljiva, a u planinskim u II i III dekadi. U južnim delovima zemlje /Makedonija, južni deo Hercegovine i Crne Gore i Dalmaciji/ u toku II i III dekade nastupilo je njihovo procvetavanje. U Hercegovini trešnja "majska rana" nalazi se već u fazi zrenja. Od šumskog i šiblja u toku I i II dekade nastupilo je početak cvetanja bagrema, divljeg kestena i jorgovana, a mestimično su bili i u punoj cvatnji. Vremenske prilike u toku aprila bile su uglavnom povoljne za cvetanje i normalno oprašivanje voćaka.

U mesecu aprilu bilo je i pojave štetočima na kulturnim biljkama. Najviše je zapažena repina pipa i lucerkina buba u Vojvodini, zatim jabučni smotavac u Srbiji, mali mrazovac u Sloveniji i gundelj u Sloveniji. U Sloveniji /Kubed/ u I dekadi aprila primećena je i pojava krompirove zlatice. Od biljnih bolesti bilo je mestimično pojave pepelnice na jabukama /Zagreb, Bjelo Polje/

SREDNJE DEKADNE I SREDNJE MESEČNE
TEMPERATURE TLA ZA APRIL 1953 GODINE

Red. br.	STANICA	TEMPERATURE ZEMLJIŠTA NA DUBINI °C															
		2 cm				5 cm				10 cm				20 cm			
		dekada			sred nja mes	dekada			sred nja mes	dekada			sred nja mes	dekada			sred nja mes
		I	II	III		I	II	III		I	II	III		I	II	III	
1	2	3	4	5	6	7	8	9	10	11	12	13	14	15	16	17	18
1	Skoplje	14,6	12,4	16,2	14,4	12,1	9,8	13,3	11,8	14,8	12,7	16,1	14,5	14,1	12,7	15,5	14,1
2	Kočane	13,2	11,3	14,0	12,8	13,2	11,5	14,2	12,9	13,2	11,5	14,3	13,0	13,0	11,6	13,8	12,8
3	K.Palanka	15,2	8,7	14,2	12,9	14,8	9,4	12,2	12,8	14,1	10,0	14,1	12,7	13,2	10,3	13,1	12,2
4	D.Kamenica	15,5	13,0	17,4	15,3	15,2	13,0	16,8	15,2	14,7	13,1	16,0	14,6	15,0	13,6	16,2	14,9
5	Strumica	13,5	11,4	14,5	13,1	13,2	11,8	14,5	13,1	12,6	12,1	14,1	12,9	12,1	11,8	13,4	12,4
6	R e s e n	15,2	10,0	14,9	13,4	14,1	9,6	14,1	12,6	13,5	9,8	13,6	12,3	13,0	10,0	13,0	12,0
7	S.Most	-	-	-	-	15,6	10,6	13,8	13,0	13,7	10,8	13,5	12,7	11,9	11,1	12,8	11,9
8	Sarajevo	15,2	9,5	15,3	13,3	15,0	9,6	15,1	13,2	14,0	9,7	14,4	12,7	12,0	9,9	12,8	11,6
9	Ljubljana	12,6	11,6	15,1	13,1	12,6	11,5	14,9	13,0	12,1	11,1	14,3	12,5	11,0	10,5	13,5	11,7
10	L o ž e	16,8	12,3	16,7	15,3	15,6	12,6	16,2	14,8	14,9	12,8	15,7	14,5	13,4	12,3	14,5	13,4
11	Sloven.Vas	10,5	8,1	10,3	9,6	10,7	8,3	10,4	9,8	10,5	8,4	10,6	9,8	9,8	8,5	10,6	9,6
12	M.Sobota	13,7	12,3	14,5	13,5	12,8	12,1	14,4	13,1	12,4	11,6	13,9	12,7	11,6	11,2	13,1	12,0
13	Češenik	12,3	11,0	13,1	12,2	12,1	11,2	12,8	12,0	11,7	10,8	12,6	11,7	11,0	10,2	12,1	11,1
14	C e l j e	12,6	10,4	13,3	12,1	12,6	10,5	13,4	12,2	12,1	10,2	12,4	11,2	11,0	9,7	11,9	10,9
15	Sm.Palanka	16,2	12,4	17,2	15,3	15,5	12,4	16,4	14,7	14,6	12,3	15,9	15,5	13,4	12,1	14,8	13,4
16	Dimitrovgrad	16,1	10,3	14,4	13,6	14,8	10,0	14,2	13,0	14,0	10,2	13,6	12,6	13,3	10,2	12,8	12,1
17	Kriština	18,1	10,4	15,	14,5	17,1	10,5	15,2	14,3	14,4	10,8	14,8	13,3	13,0	10,9	13,3	12,4
18	Vršac	16,1	13,3	16,2	15,2	15,3	13,2	15,4	14,6	13,8	12,8	15,0	13,9	12,9	12,3	14,0	13,1
19	I a l i ć	14,6	11,8	14,6	13,7	14,6	12,0	14,7	13,8	13,8	11,9	14,5	13,4	12,9	11,5	13,9	12,7
20	Kruševac	16,5	11,0	15,3	14,3	15,0	10,8	15,2	13,7	13,4	11,3	14,8	13,2	12,1	11,3	14,0	12,3
21	V.Kikinda	15,2	12,2	14,3	13,9	14,7	12,4	14,3	13,8	13,4	12,0	13,7	11,8	12,8	11,9	13,4	12,7

Karta padavina za april 1953g.

(Prema mreži agrometeoroloških stanica)

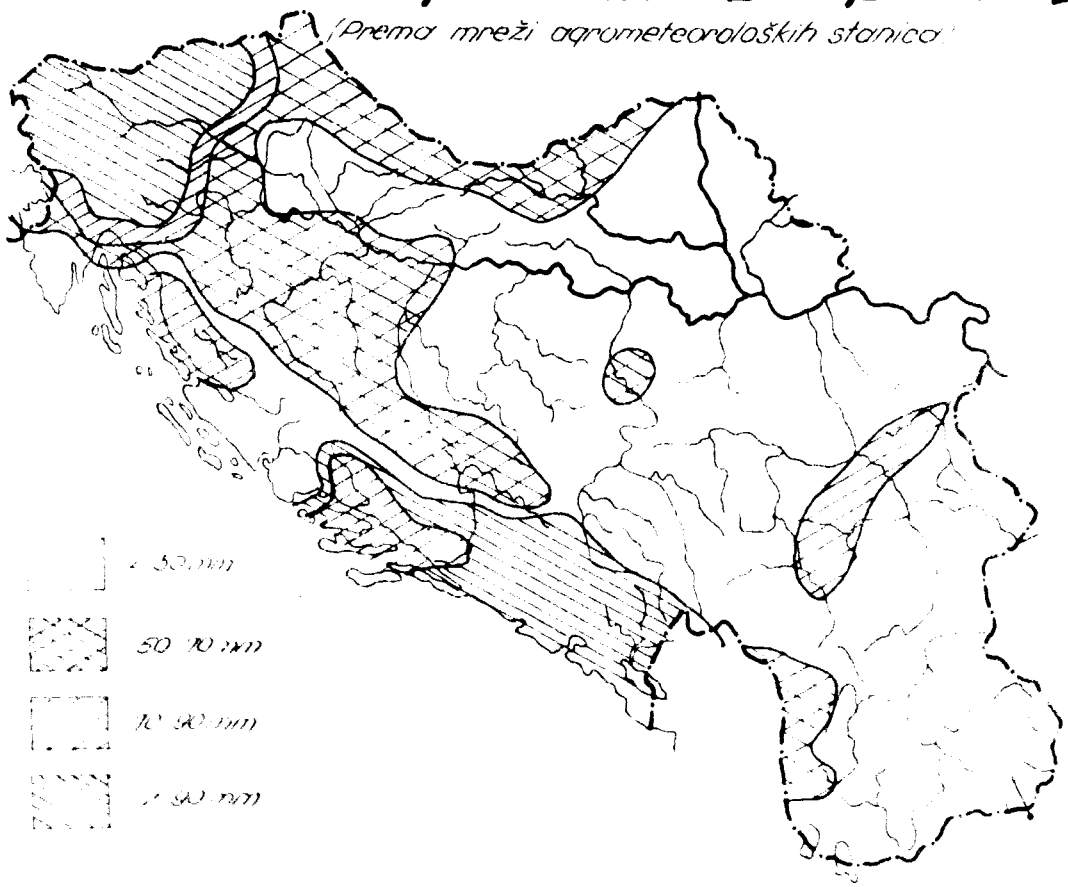

HIDROMETEOROLOŠKA SLUŽBA FNRJ
Service Hydrométéorologique de la RFP de Yougoslavie

Godina V Broj 5

MESEČNI METEOROLOŠKI IZVEŠTAJ

Bulletin Météorologique Mensuel

Maj 1953

Izdaje Savezna Uprava Hidrometeorološke službe
BEOGRAD
1953

"Mesečni bilten" -SUHMS-

Godine 1953. Maj

LJUBLJANA

φ=46°04'N λ=14°31'E Gr H_s=300 H_b=301,0 h_t=2,0 h_a=16,0 h_r=1,5

Dan	P	T			U	e	N	I	D,F			R	W
	Sred. dnev. vazd. pritisak mm Hg	Temperatura vazduha °C			Srednja dnevna			Insolacija broj sati h	Veter /0-12/ B			Padavine 7^h-7^h količina mm	Pojave
		Sred. dnev.	Max.	Min.	rel. vlaga %	prit. vod. pare mm Hg	oblačnost /0-10/		7^h	14^h	21^h		
1	2	3	4	5	6	7	8	9	10	11	12	13	14
1	737,2	13,3	19,8	3,0	60	6,7	3,3	11,3	N 1	- 0	ENE 2	-	▲
2	40,0	13,7	19,6	6,5	64	7,2	4,3	12,6	- 0	E 3	NE 1	-	▲
3	38,5	15,4	21,9	9,4	61	7,8	1,7	12,4	N 1	NE 3	- 0	-	▲
4	35,2	14,7	22,2	7,3	66	7,8	4,7	7,8	- 0	E 3	N 1	-	●(≡)K▲
5	33,5	14,0	19,9	8,4	63	7,1	6,7	7,6	- 0	- 0	SSW 1	0,0	▲
6	30,1	15,0	21,3	9,3	67	8,3	7,3	5,3	N 1	ENE 1	- 0	0,8	●[
7	31,4	8,5	12,7	7,1	92	7,7	10,0	0,0	- 0	NE 3	- 0	6,6	●
8	31,0	8,6	12,4	6,2	81	6,8	7,7	3,8	NE 1	S 2	SE 1	26,0	●▲
9	30,2	7,3	13,7	0,9	75	5,6	3,7	9,0	NE 1	E 1	S 2	-	▲⌒●
1o	28,9	4,3	10,2	2,5	90	5,6	6,7	2,6	- 0	NW 5	- 0	0,0	▲⌒●▲[
11	33,2	8,5	15,4	0,3	59	4,6	3,7	10,6	- 0	SSE 2	SSW 3	6,8	▲▲▲
12	30,9	9,1	13,6	0,4	70	5,9	4,0	4,8	- 0	SW 4	SW 2	-	▲⌒●○
13	30,3	10,7	16,4	3,8	74	6,9	5,7	5,3	- 0	SW 5	- 0	-	▲●▲▲▲
14	30,4	13,4	18,3	6,8	75	8,6	8,7	3,6	- 0	S 2	SW 2	-	▲●●(
15	37,6	15,8	21,2	9,3	71	9,2	7,0	7,2	- 0	NE 2	NE 2	0,0	▲●
16	39,5	16,9	26,1	6,8	65	8,7	3,7	11,2	- 0	S 1	SW 3	0,0	▲▲▲
17	38,4	21,0	30,2	9,2	56	9,5	1,3	13,7	NNE1	S 1	S 1	-	▲
18	39,7	20,4	29,6	11,5	68	11,1	4,3	10,6	- 0	SE 1	W 2	-	▲(≡)K●
19	39,3	20,2	27,8	11,8	66	10,9	5,0	10,6	- 0	ESE 1	- 0	0,0	▲▲▲—
2o	36,9	19,4	25,2	12,3	72	11,8	6,3	11,0	- 0	SE 3	- 0	-	▲[●
21	34,3	18,7	25,4	14,1	76	11,7	8,7	7,0	- 0	E 3	WNW 3	0,8	▲▲▲K[●
22	36,4	18,2	25,3	12,7	68	10,4	3,7	9,5	NW 2	ENE 2	- 0	5,1	●▲
23	38,9	15,8	19,8	13,5	85	11,4	7,3	2,8	- 0	S 2	NNW 1	1,7	▲●— K○
24	39,5	19,3	26,9	10,0	70	11,1	4,3	9,3	NW 1	ENE 3	NW 2	3,0	▲(≡)▲●(≡[
25	39,7	21,2	29,2	11,8	66	11,7	4,3	10,3	- 0	NE 3	NNE 1	0,0	▲(≡)K●
26	40,1	21,3	27,8	13,7	69	12,5	1,7	11,8	- 0	SE 1	- 0	0,7	▲(≡)▲▲
27	36,5	17,8	22,2	14,0	89	13,6	8,7	2,0	- 0	SE 1	SW 1	-	▲●●(≡)(
28	31,9	13,2	17,0	11,5	92	10,5	10,0	0,0	- 0	- 0	E 2	29,2	●▲K(≡)
29	36,4	13,3	17,9	10,2	64	7,3	4,0	7,4	SE 2	SE 3	- 0	47,9	▲
3o	31,0	11,4	13,5	9,9	86	8,6	10,0	0,0	NNW2	- 0	- 0	0,2	▲●▲
31	26,5	10,4	12,4	9,7	89	8,4	7,3	0,0	E 1	NNE 1	S 2	0,6	▲●
Sred vred.	734,9	14,5	20,5	8,5	72	8,9	5,7	7,1	0,5	2,0	1,1	9,9	
Suma	-	-	-	-	-	-	-	221,1	-	-	-	129,4	
± Δ	0,0	-0,2	+0,3	-1,0	-	+0,1	-0,1	-	-0,5	-0,1	-0,1	+3,2	

"Mesečni bilten" -SUHMS-

Godine 1953. Maj

ZAGREB-GRIČ

φ=45°49'N λ=15°59'E Gr H_s=157 H_b=162,5 h_t=6,0 h_a=23,2 h_r=2,0

Dan	P	T			U	e	N	I	D,F			R	W
	Sred. vazd. pritisak mm Hg	Temperatura vazduha °C			Srednja dnevna			Insolacija broj sati h	Veter /0-12/ B			Padavine 7^h-7^h količina mm	Pojave
		Sred. dnev.	Max.	Min.	rel. vlaga %	prit. vod. pare mm Hg	oblačnost /0-10/		7^h	14^h	21^h		
1	2	3	4	5	6	7	8	9	10	11	12	13	14
1	749,9	13,7	18,4	11,0	63	7,3	5,0	7,2	WSW 1	ESE 2	ENE 2	-	
2	52,2	15,0	20,1	7,6	62	7,7	6,3	10,0	NNW 1	ENE 2	NNE 2	-	-
3	50,4	18,1	22,8	11,1	54	8,2	0,7	13,1	NNE 1	ENE 2	N 2	-	-
4	46,9	15,9	22,0	12,4	68	9,2	6,0	8,2	WNW 1	NNW 2	NNE 3	-	●[▲=K
5	45,5	15,3	18,5	11,0	55	7,3	4,7	9,7	NW 1	NNE 3	NNE 1	3,7	
6	42,7	13,3	19,4	10,7	72	8,2	6,7	5,3	SSW 1	NNW 2	NNE 1	0,5	●●-K
7	43,6	10,1	12,3	8,4	82	7,5	10,0	0,0	ENE 2	NE 3	NNW 1	1,0	●
8	43,3	8,6	12,5	6,0	76	6,4	9,7	1,6	N 2	NNE 2	SW 1	26,2	●
9	42,7	8,5	12,8	4,6	63	5,1	2,0	9,6	N 1	WSW 2	WSW 1	4,6	≡
1o	41,4	6,4	12,9	2,3	84	6,1	8,7	2,8	ESE 1	WSW 4	SSW 2	-	●K
11	45,8	8,5	15,3	0,5	63	4,9	0,0	13,0	WSW 2	SSW 3	NNE 2	10,7	≡≡
12	43,0	10,2	14,9	4,0	68	6,1	5,7	5,7	NE 1	SSW 2	SSW 1	-	●-
13	42,3	12,3	18,6	6,4	74	7,8	6,7	5,2	ENE 1	WSW 3	NE 2	0,4	≡-
14	42,1	15,2	19,7	10,6	66	8,4	6,7	10,0	NE 2	SW 3	WSW 1	-	●(
15	49,9	16,6	20,7	12,1	60	8,5	4,0	5,9	WSW 1	SSE 2	ENE 1	-	=
16	51,8	18,4	24,5	10,8	55	8,3	0,0	13,5	ESE 1	SSE 2	ENE 2	-	-
17	50,2	20,9	28,0	13,4	60	10,9	3,0	13,7	NNE 1	SSE 1	NNE 2	-	
18	51,5	22,9	28,8	16,2	55	11,3	0,7	11,0	NNE 1	SSW 2	WSW 2	-	--
19	51,1	22,4	27,0	17,9	55	11,1	5,3	10,2	SSW 1	ENE 3	N 2	-	-
2o	48,5	20,9	24,1	17,6	64	11,9	9,3	2,0	NNW 1	ENE 1	NNE 1	-	
21	45,9	20,9	25,9	16,6	68	12,3	6,7	9,3	NNW 2	ENE 3	NE 2	6,3	●[K
22	48,7	19,2	23,6	16,0	65	10,9	3,7	11,4	ENE 1	NE 2	NNE 2	0,8	
23	50,3	20,9	25,0	15,9	60	10,8	6,0	10,3	NNW 1	ENE 2	NNE 2	-	●[K
24	50,7	23,6	28,6	16,5	52	11,1	2,0	10,1	N 3	N 3	N 2	0,3	●(≡)
25	50,9	24,8	30,0	17,8	50	11,4	3,3	13,5	WSW 1	ESE 2	NNE 2	0,0	-(
26	52,1	23,2	27,6	19,9	57	12,1	1,0	12,5	NNE 2	NNE 2	SSE 1	-	-
27	47,6	22,8	27,8	17,3	66	13,5	6,3	6,8	SSE 1	ENE 1	W 1	-	●-(
28	44,2	14,5	19,3	13,4	85	10,6	10,0	0,0	NNE 2	NNE 3	NNE 1	1[,6	●
29	49,0	15,3	18,0	11,9	60	7,7	9,0	2,0	NNE 2	NNE 2	S 1	13,0	
3o	43,3	13,0	14,3	10,9	76	8,5	10,0	0,0	ENE 2	NE 2	NNE 1	0,0	●
31	38,3	11,3	12,4	10,4	82	8,2	10,0	0,0	NNE 2	N 3	WNW 1	14,1	●
Sred vred.	747,0	16,2	20,8	11,7	65	9,0	5,5	7,5	1,4	2,3	1,5	7,7	
Suma	-	-	-	-	-	-	-	233,6	-	-	-	100,2	
± Δ	0,0	0,0	-0,6	+0,2	-5	-1,1	-0,1	+10,4	-	-	-	+20,9	

"Mesečni bilten" -SUHMS-
Godine 1953, Maj

O S I J E K

φ=45°33'N λ=18°41'E Gr

H_s=91 H_b=91,8 h_t=2,0 h_s=12,0 h_r=1,0

Date	P	T			U	e	N	I	D,F			R	W
Dan	Sred. dnev. vazd. pritisak mm Hg	Temperature vazduha °C			Srednja dnevna			Insolacija broj sati h	Vetar /0-12/ B			Padavine 7^h-7^h količina mm	Pojave
		Sred dnev.	Max.	Min.	rel. vlaga %	prit. vod. pare mm Hg	oblačnost /0-10/		7^h	14^h	21^h		
1	2	3	4	5	6	7	8	9	10	11	12	13	14
1	755,7	10,6	15,3	7,4	87	8,3	6,3		NNW 2	N 2	- 0	5,0	●
2	58,4	14,5	20,3	4,4	78	9,6	3,3		WNW 1	E 2	- 0	-	
3	56,3	17,4	23,6	8,0	69	10,0	2,7		E 1	E 2	ENE 1	-	
4	50,1	16,5	24,5	8,3	70	9,5	6,7		NE 1	N 1	N 1	-	●
5	50,1	14,5	19,0	10,5	68	7,8	2,3		NW 2	N 5	NW 2	0,1	
6	48,9	11,5	17,0	6,9	89	9,1	6,7		WSW 2	NW 1	WNW 2	1,3	●
7	49,3	13,3	17,0	6,9	72	8,2	10,0		NW 2	N 2	N 2	4,6	●
8	47,8	8,0	12,3	7,5	90	7,3	9,0		ENE 2	N 2	NW 2	16,5	●
9	48,2	7,4	12,5	1,3	73	5,6	6,0		NW 2	NW 2	- 0	4,0	
10	47,0	8,8	17,4	0,4	74	5,9	4,7		SE 2	SE 2	NW 3	-	●
11	51,8	8,3	14,5	0,3	76	6,1	1,7		WSW 2	WSW 3	- 0	9,0	
12	49,5	12,7	19,1	2,2	74	7,9	6,7		S 2	SSE 1	SSW 1	-	●
13	48,5	12,6	18,7	8,3	80	8,6	8,3		ENE 2	SE 1	W 1	4,3	●
14	48,9	14,7	20,3	6,4	82	10,1	9,3		SE 2	SE 2	- 0	0,6	●
15	55,3	16,0	21,5	10,2	71	9,3	2,0		N 2	NNE 2	- 0	0,1	
16	57,9	18,0	24,6	8,2	71	10,8	2,0		NW 1	NW 2	- 0	-	
17	56,2	20,0	26,4	9,4	71	11,9	0,0		SE 1	S 1	- 0	-	
18	57,0	21,9	27,6	12,4	73	14,1	0,7		W 1	E 2	- 0	-	
19	56,5	20,5	25,3	15,4	69	12,4	6,7		NNE 2	ENE 2	N 2	-	
20	53,6	20,8	25,2	14,3	69	12,6	6,7		ENE 2	ENE 3	NNW 1	-	●
21	51,8	18,7	23,5	14,2	82	13,1	5,7		E 2	E 3	- 0	2,8	
22	54,5	18,4	23,2	11,9	78	12,3	4,3		ESE 2	E 3	W 2	-	
23	56,0	20,9	25,7	12,2	75	13,6	7,3		ENE 2	E 2	NW 1	-	●
24	56,4	22,5	28,2	15,0	76	15,2	1,0		WNW 2	NW 1	- 0	1,3	●
25	56,0	24,9	32,3	15,0	63	13,7	3,3		- 0	NNW 2	NNW 2	-	
26	58,6	22,8	29,1	17,0	68	13,8	0,3		ENE 2	- 0	- 0	-	
27	54,1	22,8	28,2	15,2	73	14,9	5,7		SSE 1	NNW 3	ENE 2	-	●
28	49,5	15,1	20,2	14,0	90	11,5	10,0		E 2	N 3	NW 2	4,6	●
29	54,4	14,3	17,4	11,2	77	9,5	10,0		NNW 2	N 1	N 1	11,5	
30	49,8	11,6	14,9	10,5	93	9,6	10,0		- 0	NE 1	N 2	1,5	●
31	42,7	12,6	13,9	10,4	90	9,9	10,0		N 2	NNW 2	NNW 2	25,1	●
Sred vred.	752,6	15,9	21,2	9,5	76	10,4	5,5		1,6	2,0	1,0	5,8	
Suma	-	-	-	-	-	-	-		-	-	-	92,3	
± Δ	-	-0,4	-1,3	-0,9	-1	0,0	+0,7		-	-	-	19,2	

"Mesečni bilten" -SUHMS-
Godine 1953, Maj

B E O G R A D

φ=44°48'N λ=20°28'E Gr

H_s=132 H_b=139,1 h_t=2,0 h_s=17,0 h_r=1,5

Date	P	T			U	e	N	I	D,F			R	W
Dan	Sred. dnev. vazd. pritisak mm Hg	Temperature vazduha °C			Srednja dnevna			Insolacija broj sati h	Vetar /0-12/ B			Padavine 7^h-7^h količina mm	Pojave
		Sred dnev.	Max.	Min.	rel. vlaga %	prit. vod. pare mm Hg	oblačnost /0-10/		7^h	14^h	21^h		
1	2	3	4	5	6	7	8	9	10	11	12	13	14
1	750,8	10,3	13,7	8,2	90	8,3	9,7	0,3	W 2	S 1	WSW 2	5,6	●
2	54,4	14,2	19,6	8,5	73	8,7	3,7	1,3	WSW 2	SW 2	E 2	0,1	
3	52,5	17,6	22,9	10,0	57	8,3	2,0	2,7	- 0	SSE 2	ESE 4	-	
4	47,1	16,4	22,9	12,0	56	7,7	5,7	3,5	SSW 3	NE 3	ENE 1	-	●
5	44,9	12,3	15,5	11,2	79	8,6	9,3	1,2	WNW 3	N 3	NNW 2	0,5	●
6	44,3	10,8	15,6	7,2	75	7,3	6,3	1,3	W 2	SW 3	W 2	7,5	●
7	45,6	13,2	17,8	7,8	64	7,0	9,3	1,9	SW 1	N 2	ENE 2	2,4	●
8	42,0	8,0	13,5	7,0	94	7,8	10,0	0,3	E 3	NNW 2	NW 2	9,4	●
9	43,7	7,3	11,0	4,7	70	5,4	4,7	1,3	W 3	NW 3	W 1	21,2	
10	42,8	11,0	15,7	2,6	54	5,2	2,7	2,1	- 0	S 3	SSE 2	-	
11	48,4	7,8	13,0	0,4	68	5,2	4,0	2,0	W 3	W 3	- 0	4,6	●
12	46,6	12,9	17,7	5,6	47	5,3	4,3	2,4	S 2	S 3	E 3	-	●
13	44,1	12,9	17,7	10,2	74	8,2	8,0	1,5	SW 2	N 2	W 1	0,3	●
14	44,9	14,4	19,1	7,9	73	9,0	7,7	1,4	- 0	SE 3	SE 2	4,3	●
15	50,9	14,6	19,6	11,1	60	7,3	2,7	3,1	N 3	NW 3	N 1	0,5	
16	54,0	16,8	23,2	9,3	59	8,4	1,7	2,3	SW 2	N 2	- 0	-	
17	52,1	19,8	25,0	12,2	49	8,4	2,0	3,2	- 0	NNW 2	- 0	-	
18	52,4	20,3	26,3	13,6	47	8,0	1,7	4,6	- 0	N 4	N 1	-	
19	50,8	19,1	23,7	14,7	57	9,4	4,0	4,1	NW 2	NNE 3	NE 2	-	
20	49,6	18,6	23,7	12,1	66	10,3	8,3	2,3	S 1	SE 1	N 1	-	●
21	47,6	17,2	21,4	15,2	71	10,6	5,7	2,0	SW 2	SSE 4	- 0	0,6	●
22	50,3	18,2	22,1	13,8	65	10,2	5,0	2,7	SE 5	SE 4	SE 2	-	
23	51,8	19,7	24,4	14,0	56	9,8	5,7	3,4	SE 2	ESE 3	- 0	-	
24	52,2	22,0	27,3	15,8	53	10,5	2,7	4,4	NE 1	E 2	- 0	-	
25	51,2	24,6	30,5	14,7	48	10,4	2,7	4,4	NW 1	NE 2	NE 1	-	
26	53,0	22,0	27,6	16,7	55	10,9	1,0	3,9	NW 3	NNW 2	NNW 1	-	
27	49,5	24,3	29,7	16,5	50	11,3	4,0	4,1	E 2	SW 2	NNE 2	-	
28	44,1	19,0	26,3	14,8	73	12,7	8,3	2,7	- 0	NNE 3	N 3	1,0	●
29	49,5	14,5	17,3	13,8	80	10,0	6,3	1,3	NNW 2	NNW 3	W 2	8,3	●
30	45,0	15,6	21,3	11,6	72	9,9	8,0	1,1	SE 2	SSE 3	SE 1	0 0	●
31	37,8	15,1	19,7	12,4	94	12,0	10,0	0,6	SE 2	NNW 3	NNW 2	11,9	●
Sred vred.	748,2	15,8	20,8	10,8	65	8,8	5,4	2,4	1,8	2,6	1,4	5,2	
Suma	-	-	-	-	-	-	-	73,4	-	-	-	78,2	
± Δ	-0,4	-0,7	-	-	-2	-0,7	-0,1	-	-	-	-	7,0	

NAPOMENA: Nadmorska visina rezervoara barometra odredjena je ponovo 1952 godine na osnovu novog preciznog nivelmana koja iznosi H_b=139,1 m. Pošto se barometar nalazi stalno na istom mestu od početka osmatranja u Observatoriji ova vrednost važi za sve do sada objavljene podatke o vazduš-

"Mesečni bilten" -SUHMS-

Godine 1953, Maj

φ=43°42'N λ=18°15'E Gr

B J E L A Š N I C A

H_s=2067 H_b=2070,4 h_t=3,0 h_a=11,0 h_r=1,5

Date	P	T			U	e	N	I	D,F			R	W
Dan	Sred. dnev. vazd. pritisak mm Hg	Temperatura vazduha °C			Srednja dnevna			Insolacija broj sati h	Vetar m/sek			Jačina padavine 7^h-7^h količina mm	Pojave
		Sred. dnev.	Max.	Min.	rel. vlaga %	prit. vod. pare mm Hg	oblačnost /0-10/		7^h	14^h	21^h		
1	2	3	4	5	6	7	8	9	10	11	12	13	14
1	92,5	-2,4	-1,5	-3,4	98	3,8	10,0		NW 20	NW 12	NW 10	-	≡V◢●
2	96,1	0,6	2,4	-3,0	93	4,3	4,0		NE 10	NNE 8	E 7	-	≡V
3	98,0	3,4	5,6	-0,5	82	4,7	7,0		E 10	E 7	E 8	-	▲
4	97,1	3,4	5,6	-0,5	76	4,6	10,0		N 4	NNE 6	N 8	-	
5	88,1	-2,0	2,5	-3,5	99	4,0	10,0		N 20	N 10	N 8	-	≡V◢●
6	86,4	-0,4	0,5	-3,2	97	4,2	10,0		N 16	N 4	W 4	1,6	V≡◢✱
7	88,9	1,8	4,0	-2,8	94	4,9	10,0		N 8	S 4	S 9	2,0	V✱≡●
8	85,2	-3,2	2,8	-5,2	98	3,8	10,0		S 6	W 4	WNW 5	10,2	≡✱▲◢
9	85,4	-6,4	-4,0	-9,3	90	2,5	6,7		NW 10	N 7	N 2	14,0	V● ▣
10	84,8	-2,6	0,0	-8,3	86	3,3	5,7		SW 7	S 20	S 13	-	V◢≡✱▣
11	86,5	-2,9	-2,0	-4,5	91	3,3	0,0		SW 10	S 8	SW 9	1,6	V ▣
12	88,5	0,0	1,1	-3,6	91	4,2	8,3		SW 8	S 15	SW 12	-	V◢≡✱▣
13	88,8	0,1	1,1	-2,0	94	4,3	6,7		S 10	SW 18	SW 8	0,5	≡V ▣
14	89,8	1,9	3,0	-0,4	96	5,1	9,3		SW 12	SSW16	N 3	-	V◢≡●▣
15	94,4	1,4	2,5	0,5	97	5,0	6,7		N 15	NW 9	NW 7	0,0	≡◢●
16	98,9	4,1	6,6	-0,9	74	4,5	1,0		NNE 8	NNE 5	- 0	0,2	
17	98,5	6,8	9,4	3,6	67	5,0	0,3		NNW10	NNW 4	NW 10	-	
18	98,1	6,8	9,0	3,6	92	6,8	9,0		N 12	N 13	N 13	-	≡◢
19	98,4	5,6	7,8	3,5	96	6,8	10,0		NNW17	N 17	N 18	-	≡◢
20	98,2	4,6	6,5	3,0	98	6,2	10,0		N 7	N 7	NNE 5	-	≡(≡)R●
21	92,6	3,5	5,0	1,6	99	5,8	10,0		N 10	N 5	NE 3	6,0	≡(≡)●▲
22	95,0	4,8	6,6	2,4	94	6,0	7,7		S 3	S 5	E 3	15,0	●▲≡◡
23	98,9	4,7	6,0	3,0	97	6,2	10,0		NNE 4	N 3	N 6	6,0	≡●(≡)
24	98,1	6,3	8,0	3,6	82	5,8	5,7		NNE10	NNE13	NNE14	2,2	≡◢
25	96,7	8,2	10,5	3,6	82	6,7	5,0		N 5	N 16	N 14	-	▲◢●(≡)◡
26	91,1	8,1	10,0	6,0	86	7,0	7,0		N 13	SSE 5	SE 1	0,3	◢▲(≡●◠
27	98,6	10,1	13,0	7,5	81	7,8	5,0		W 4	SE 2	SW 8	13,0	▲●(≡)
28	92,2	7,0	10,7	4,9	90	7,0	7,7		SW15	SSW22	NW 1	6,3	◢●≡
29	91,6	3,3	6,0	1,0	100	5,7	10,0		N 8	NNE 4	E 2	1,7	≡●
30	90,2	5,6	7,5	2,7	100	6,9	10,0		S 14	S 15	S 17	1,6	≡◢●●
31	84,5	4,0	7,8	2,6	100	6,3	10,0		S 7	S 7	- 0	31,1	≡●
Sred. vred.	92,9	2,8	5,0	-0,1	91	5,2	7,5		10,1	9,4	7,4	6,7	
Suma	-	-	-	-	-	-	-		-	-	-	113,3	
± Δ	-0,5	-0,1	0,1	-1,2	2	-0,4	0,3		-	-	-	-43,6	

"Mesečni bilten" -SUHMS-

Godine 1953, Maj

φ=43°52'N λ=18°26'E Gr

S A R A J E V O

H_s=630 H_b=637,0 h_t=2,0 h_a=20,0 h_r=1,2

Date	P	T			U	e	N	I	D,F			R	W
Dan	Sred. dnev. vazd. pritisak mm Hg	Temperature vazduha °C			Srednja dnevna			Insolacija broj sati h	Vetar /0-12/ B			Jačina padavine 7^h-7^h količina mm	Pojave
		Sred. dnev.	Max.	Min.	rel. vlaga %	prit. vod. pare mm Hg	oblačnost /0-10/		7^h	14^h	21^h		
1	2	3	4	5	6	7	8	9	10	11	12	13	14
1	707,4	8,5	11,8	6,4	74	6,3	8,7	2,2	W 2	WNW 3	NE 2	0,7	●●
2	09,9	11,0	17,4	3,4	63	6,0	0,7	12,8	SW 2	NE 4	ESE 2	0,1	▲
3	08,1	14,6	21,5	5,6	52	6,0	4,7	10,5	ESE 1	E 3	E 4	-	▲≡◢
4	04,4	13,7	20,9	7,4	60	6,9	5,7	7,2	E 2	NNE 4	S 2	-	≡●◢
5	03,3	9,6	14,2	8,2	70	6,5	5,0	4,4	WNW 3	E 1	WSW 2	-	● ◢
6	02,2	9,3	15,4	2,1	73	6,3	8,3	5,9	E 2	W 1	WNW 2	0,8	●
7	01,9	9,8	15,5	7,2	78	7,1	7,3	2,3	E 1	- 0	ENE 3	3,8	●
8	00,7	4,5	9,9	1,8	96	6,2	10,0	0,0	WSW 2	SW 2	SW 2	18,6	●◢●●
9	01,3	5,6	11,5	3,0	61	4,3	5,7	6,0	W 1	NE 3	E 2	27,7	
10	699,4	9,5	15,1	-0,5	50	4,0	4,0	10,7	E 2	SW 3	S 4	-	▲◢≡✱◢
11	704,4	5,8	12,9	-0,4	64	3,8	0,0	11,3	ENE 2	SSW 2	E 2	10,9	✱ ▣
12	02,8	10,1	16,9	1,6	68	6,0	7,3	5,8	SSW 1	S 3	WNW 3	-	▲≡●
13	01,6	12,0	17,2	7,0	60	6,2	4,0	9,2	E 2	WSW 6	W 2	0,8	▲◢
14	02,6	12,0	16,1	6,0	68	7,1	7,0	1,4	ESE 2	NW 2	NNW 1	-	▲▲●
15	08,2	13,0	18,6	9,6	61	6,8	4,7	8,8	NNW 2	NE 2	ENE 2	0,4	●
16	11,1	14,2	22,0	5,4	60	6,9	1,7	12,4	E 1	WNW 2	E 2	1,6	▲▲≡
17	09,8	16,9	24,7	7,1	55	7,7	0,3	13,4	E 2	WNW 3	ESE 2	-	▲≡
18	10,7	18,0	24,9	10,0	61	9,3	2,0	12,2	ESE 2	N 2	SE 2	-	▲▲≡●
19	09,4	16,1	21,4	10,6	67	9,0	5,0	5,8	- 0	NW 4	NNE 2	0,3	●≡▲◢
20	07,1	15,0	21,2	11,6	73	9,3	8,0	5,1	- 0	SSW 2	ENE 2	0,0	≡▲●
21	04,5	12,4	19,7	11,3	90	9,9	10,0	0,3	- 0	WSW 1	NE 2	4,0	●≡◢▲R
22	07,4	13,0	17,7	9,7	86	9,8	8,0	0,9	N 1	SW 2	NNW 1	13,4	≡●R≡
23	09,2	14,6	20,9	11,3	80	10,0	6,3	3,2	NW 2	W 2	E 2	2,3	≡●R◢●◢
24	09,4	17,8	23,2	12,2	56	8,0	3,3	11,2	NW 1	NE 3	SE 2	3,2	≡▲◢
25	09,7	18,2	25,5	10,5	62	9,6	1,7	12,9	- 0	NE 4	ESE 3	-	▲▲R◢●
26	11,4	18,3	25,4	12,0	68	10,4	2,0	12,4	- 0	SW 3	NNW 2	0,4	▲▲≡R(≡)◡●
27	08,0	19,5	27,7	12,2	61	9,6	5,0	12,2	ENE 2	SW 2	NE 1	-	▲
28	02,1	17,4	25,1	12,1	69	9,1	9,3	4,6	- 0	S 3	E 3	-	▲▲≡
29	06,8	10,6	15,0	9,7	92	8,8	10,0	0,0	W 2	WNW 2	SW 2	2,8	●●
30	01,5	12,4	13,3	9,7	88	8,8	10,0	0,4	SW 2	WNW 2	ESE 2	0,3	≡●●
31	695,2	13,4	19,0	11,0	77	9,1	9,0	3,4	ESE 4	SE 3	SSW 2	15,4	●
Sred. vred.	705,5	12,8	18,8	7,6	69	7,6	5,6	6,7	1,5	2,5	2,2	5,6	
Suma	-	-	-	-	-	-	-	207,9	-	-	-	107,5	
± Δ													

"Mesečni bilten" -SUHMS-

Godine 1953, Maj

φ=43°31'N λ=16°26'E Gr.

S P L I T

H_s=122 H_b=128,0 h_t=6,5 h_s=12,3 h_r=1,1

Date	P	T			U	e	N	I	D,F			R	W
Dan	Sred. dnev. vazd. pritisak mm Hg	Temperatura vazduha °C			Srednja dnevna			Insolacija broj sati h	Vetar /0-12/ B			Jačina padavine 7^h-7^h količina mm	Pojave
		Sred dnev.	Max.	Min.	rel vlaga %	pritisak pare mm Hg	oblačnost /0-10/		7^h	14^h	21^h		
1	2	3	4	5	6	7	8	9	10	11	12	13	14
1	751,0	16,5	21,0	12,6	48	7,0	0,0	11,2	NE 2	SW 3	NE 2	-	
2	52,5	16,8	21,4	12,7	52	7,5	1,0	12,1	NE 2	SW 2	S 1	-	
3	51,3	19,1	24,0	14,6	43	7,5	6,0	10,2	NE 3	SW 2	SW 3	-	
4	48,6	17,4	22,4	14,7	66	10,2	8,7	7,5	SE 1	SW 3	NW 1	-	●≡●
5	45,9	17,2	20,0	14,4	39	5,9	2,7	12,9	NE 5	N 6	NNE 4	1,7	
6	45,6	17,2	21,5	13,2	46	6,7	8,7	7,8	NNE 1	SW 3	NE 2	-	●
7	44,6	15,6	17,8	14,6	71	9,4	9,3	1,6	SE 4	SE 1	SE 5	0,3	●≤≡
8	42,2	12,8	16,1	11,3	61	6,9	7,3	3,1	NE 2	NE 3	NE 4	20,8	≡●
9	43,7	12,4	16,4	9,7	36	3,9	5,0	8,2	NE 5	N 2	NE 4	0,4	
1o	43,8	13,5	17,8	8,7	52	6,2	4,7	10,9	NE 2	SW 5	SE 3	-	●≤
11	48,9	12,7	16,6	4,8	42	4,6	1,3	12,5	NE 3	SSW 2	- 0	2,2	
12	47,4	12,6	15,2	9,6	45	7,2	9,3	1,8	NE 2	ESE 4	NNE 2	-	●≡≤
13	47,0	15,8	19,0	11,0	71	9,5	0,3	12,2	- 0	SW 2	SE 2	30,4	
14	45,8	16,0	17,7	13,7	66	9,1	10,0	0,1	SE 3	ESE 4	NE 1	-	●
15	50,9	19,0	22,8	14,2	59	9,6	3,7	10,1	- 0	W 3	NE 3	1,5	
16	54,5	20,2	23,7	16,3	48	8,6	0,3	13,4	E 1	SW 3	- 0	-	
17	53,6	20,9	24,4	17,1	61	11,5	0,3	13,5	- 0	S 1	W 1	-	
18	53,4	24,8	28,5	18,4	46	10,4	1,0	12,7	NE 3	SW 3	NE 2	-	
19	51,5	24,7	29,2	22,6	41	9,8	5,0	10,7	NE 1	N 4	NNE 6	-	
2o	49,5	22,0	27,6	20,7	53	10,7	8,0	9,0	NE 5	SW 3	NE 2	-	●
21	47,9	19,0	24,3	17,5	71	12,0	9,3	6,1	NE 2	SW 1	- 0	0,2	●(K)∩
22	50,6	19,2	23,6	16,2	72	12,3	6,0	8,5	SE 2	SSW 3	NE 1	1,4	(K)
23	51,1	20,7	24,0	16,4	59	10,5	7,7	2,9	NE 1	- 0	NE 2	0,0	●●●
24	51,0	24,7	29,0	20,7	41	9,6	4,3	11,4	NE 4	SW 3	NE 5	0,1	
25	51,7	26,9	32,1	22,6	36	9,7	2,3	13,5	NE 4	SW 2	NE 3	-	(K)
26	53,7	25,2	33,2	24,0	42	10,3	4,0	9,4	NE 3	E 5	- 0	-	●
27	51,7	23,6	28,7	20,5	54	12,1	3,3	12,0	NE 2	SSW 2	- 0	0,0	
28	44,3	22,2	23,8	19,7	57	11,5	10,0	4,6	ESE 3	SE 5	ENE 4	-	●
29	46,3	20,6	25,7	17,4	50	9,3	10,0	1,8	NE 6	SE 2	NE 4	-	
3o	44,2	17,0	20,2	15,9	85	12,5	10,0	0,0	SE 3	SE 1	- 0	0,1	●≡
31	37,5	16,0	20,0	13,6	83	11,6	9,7	4,1	- 0	SE 5	NE 5	41,3	●≡≤
Sred. vred.	748,4	18,8	22,8	15,5	55	9,1	5,5	8,2	2,4	2,7	2,2	9,1	
Suma	-	-	-	-	-	-	-	255,8	-	-	-	100,4	
± Δ													

"Mesečni bilten" -SUHMS-

Godine 1953, Maj

φ=43°20'N λ=17°49'E Gr

M O S T A R

H_s=99 H_b=107,5 h_t=2,0 h_s=17,6 h_r=1,1

Date	P	T			U	e	N	I	D,F			R	W
Dan	Sred. dnev. vazd. pritisak mm Hg	Temperatura vazduha °C			Srednja dnevna			Insolacija broj sati h	Vetar /0-12/ B			Jačina padavine 7^h-7^h količina mm	Pojave
		Sred dnev.	Max.	Min.	rel vlaga %	pritisak pare mm Hg	oblačnost /0-10/		7^h	14^h	21^h		
1	2	3	4	5	6	7	8	9	10	11	12	13	14
1	752,8	15,1	20,1	9,4	46	6,0	2,7	10,7	NNE 1	ENE 2	NNE 5	-	
2	53,6	18,9	23,4	11,8	35	5,7	1,0	12,5	NNE 5	NNE 5	NW 6	-	
3	52,6	18,9	25,3	12,9	44	7,2	6,7	9,0	NNE 4	NNE 2	- 0	-	
4	50,2	16,4	23,1	10,6	68	9,4	10,0	5,2	WSW 1	SSE 4	- 0	-	⊕
5	47,0	17,2	20,5	11,3	38	5,8	3,0	12,7	NNW 4	NNW 5	NW 3	-	
6	47,3	15,2	20,6	8,7	52	6,9	6,7	5,6	NNE 2	WNW 1	N 3	-	●
7	46,9	14,2	18,9	10,7	71	8,6	10,0	2,3	NNW 3	NNW 3	WNW 2	1,6	●≤R(K)
8	44,3	11,2	15,5	7,4	77	7,7	7,0	0,5	SSE 2	N 4	WNW 5	16,5	●R(K)
9	45,3	12,2	16,2	8,4	35	3,8	6,0	7,2	NW 5	NNE 3	NW 4	16,3	
1o	46,0	12,3	15,6	4,5	59	6,3	6,3	9,4	NW 2	SE 5	SSW 2	-	●≤R
11	50,0	11,8	17,7	3,8	53	5,4	2,7	12,5	N 4	E 2	SSE 2	20,2	●
12	49,5	12,1	16,5	4,6	71	7,5	9,3	3,1	NW 2	- 0	ESE 1	-	●≤
13	48,7	13,6	19,6	7,7	79	9,3	6,3	7,1	WSW 1	WNW 2	S 2	8,8	≤●
14	48,1	15,0	19,6	9,3	74	9,5	9,0	0,2	NW 2	SW 1	WNW 2	0,3	●
15	52,1	19,4	23,8	10,4	49	8,1	1,7	12,8	W 1	N 4	NW 3	0,6	
16	55,6	19,7	26,4	13,4	50	8,7	0,0	13,5	NE 2	N 3	- 0	-	
17	54,8	19,8	26,6	10,9	64	11,0	0,3	13,5	NNW 3	ESE 2	SSE 1	-	
18	54,6	23,4	29,7	11,9	48	9,9	1,3	13,1	N 1	NNW 5	- 0	-	
19	53,0	22,2	29,2	16,6	48	9,6	6,3	9,3	NNW 2	N 6	SSE 2	-	
2o	51,0	21,5	27,2	15,3	55	10,7	7,7	8,4	- 0	NE 2	N 2	-	(K)●
21	49,7	16,7	23,1	15,2	80	11,5	9,7	1,2	N 1	ESE 2	- 0	0,2	(K)●
22	52,4	16,7	21,3	13,0	84	12,1	7,3	4,6	WSW 1	N 4	SW 1	1,6	●
23	52,1	21,4	27,2	14,0	49	9,3	5,0	9,4	NNE 3	N 3	NNW 4	0,7	(K)∩
24	52,3	24,8	28,2	19,0	36	8,3	7,7	7,2	S 2	ENE 4	E 5	1,2	
25	52,9	25,8	30,4	21,0	37	9,2	5,3	12,6	ESE 2	E 4	WSW 2	-	(K)●
26	54,9	24,2	31,9	21,2	46	10,4	6,0	9,0	ESE 1	NE 5	NE 4	0,0	(K)∩
27	53,2	23,3	30,2	17,0	58	12,4	4,7	9,7	ESE 3	SSW 2	- 0	-	(K)
28	46,6	21,2	27,6	14,4	64	11,7	10,0	2,4	NE 1	S 3	WNW 2	-	
29	48,8	19,6	22,9	14,3	49	8,4	7,7	3,1	NE 5	NE 5	ENE 5	-	
3o	46,9	14,8	18,6	13,0	92	11,5	10,0	0,0	ENE 3	NNE 4	- 0	0,6	●(K)R
31	39,9	16,0	21,6	12,0	84	11,3	9,3	3,2	S 2	NW 4	- 0	75,7	●(K)
Sred. vred.	750,1	17,9	23,2	12,1	58	8,8	6,0	7,5	2,3	3,2	2,2	11,1	
Suma	-	-	-	-	-	-	-	231,6	-	-	-	144,3	
± Δ	-4,9	-0,6	-2,0	-0,6	-2	-0,7	+1,2	-	+1,2	+1,7	+1,3	+62,5	

"Mesečni bilten" -SUHMS-

Godina 1953, Maj

K O J A O N I J A

φ=43°17'N λ=20°48'E Gr H_s=1710 H_b= - h_t=2,0 h_a=6,0 h_r=1,5

Date	P	T			U	e	N	I	D,F			R	W
Dan	Sred. dnev. vazd. pritisak mm Hg	Temperatura vazduha °C			Srednja dnevna			Insolacija broj sati h	Vetar /0-12/ B			Padavine 7^h-7^h količina mm	Pojave
		Sred. dnev.	Max.	Min.	rel. vlaga %	prit. vod. pare mm Hg	oblačnost /0-10/		7^h	14^h	21^h		
1	2	3	4	5	6	7	8	9	10	11	12	13	14
1		-0,4	2,3	-1,1	99	4,4	10,0		- 0	N 1	N 1	3,2	≡
2		2,7	4,5	-1,6	86	4,8	4,3		NNE 3	NE 2	ENE 6	3,1	● ≡
3		5,6	8,8	1,7	74	5,0	5,3		E 5	NE 2	NE 3	0,0	
4		4,9	8,2	3,5	76	5,0	8,3		SSE 3	E 1	E 2	-	○
5		0,8	4,4	-1,0	100	5,0	10,0		N 2	NW 2	NW 4	2,6	≡
6		1,5	4,8	-1,2	90	4,3	5,3		NNE 1	NNE 1	WSW 1	1,3	≡
7		2,8	5,6	-0,9	85	4,7	9,7		NW 2	E 2	SW 2	1,3	≡
8		1,1	5,7	-2,0	99	5,2	10,0		S 6	SW 3	NE 2	0,2	≡
9		-3,0	-0,5	-4,4	92	3,5	7,3		- 0	N 1	NE 2	7,8	≡
1o		-0,3	3,1	-7,5	77	3,5	2,3		NE 1	SW 2	WSW 4	-	
11		-1,5	1,3	-4,4	98	3,9	7,3		N 1	SW 2	SW 2	9,4	≡
12		2,9	6,4	-2,3	73	4,2	4,0		SW 1	SSW 2	SW 3	0,3	●
13		3,4	8,0	-1,3	78	4,4	6,0		- 0	SW 6	SW 3	16,2	≡
14		5,2	8,1	0,5	77	5,2	8,0		SW 1	S 2	SSE 2	-	●
15		3,8	7,4	2,0	83	5,7	5,3		NE 3	N 5	N 4	3,8	≡
16		3,9	10,0	0,7	70	4,3	1,7		NE 3	NNE 2	ENE 1	0,3	
17		7,9	14,0	-0,9	58	4,5	2,3		S 1	NW 2	NE 1	-	
18		8,8	12,3	5,2	68	5,8	5,0		N 3	NNE 6	NNE 2	-	
19		6,2	10,0	4,9	92	6,7	9,3		N 2	N 3	N 2	0,1	≡
2o		6,0	9,2	3,9	83	5,8	4,3		NE 4	ENE 4	E 1	11,8	
21		5,4	9,4	1,6	91	6,1	10,0		- 0	S 3	NE 2	3,8	
22		6,4	9,2	4,4	89	6,5	8,0		ENE 1	E 1	ESE 2	16,2	●
23		7,8	9,9	4,8	88	7,3	7,0		E 3	NE 2	NE 6	1,2	
24		8,7	10,8	5,9	82	6,8	7,3		NE 6	NE 6	NE 6	-	
25	•	11,2	14,0	7,4	67	6,7	5,3		NE 6	NE 6	NE 2	-	
26		12,4	15,2	8,7	74	8,2	6,0		NE 2	NNE 4	NE 1	0,2	(K)
27		11,0	17,9	5,7	86	8,8	4,7		- 0	E 1	- 0	-	
28		11,1	16,7	7,2	79	7,9	8,7		SW 2	WSW 3	N 1	2,7	(K)
29		5,7	8,8	4,7	99	6,9	10,0		NNE 2	- 0	- 0	-	≡
3o		8,2	13,4	2,3	83	6,9	10,0		SSE 5	S 6	S 6	-	≡
31		7,4	11,8	5,3	89	7,1	9,7		SE 4	S 4	- 0	1,3	●
Sred. vred.		5,1	8,7	1,7	83	5,6	6,8		2,4	2,8	2,4	4,3	
Suma		-	-	-	-	-	-		-	-	-	86,8	
± Δ													

"Mesečni bilten" -SUHMS-

Godine 1953, Maj

N I Š

φ=43°20'N λ=21°54'E Gr H_s=202 H_b=202,6 h_t=2,0 h_a=10,0 h_r=1,5

Date	P	T			U	e	N	I	D,F			R	W
Dan	Sred. dnev. vazd. pritisak mm Hg	Temperatura vazduha °C			Srednja dnevna			Insolacija broj sati h	Vetar /0-12/ B			Padavine 7^h-7^h količina mm	Pojave
		Sred. dnev.	Max.	Min.	rel. vlaga %	prit. vod. pare mm Hg	oblačnost /0-10/		7^h.	14^h	21^h		
1	2	3	4	5	6	7	8	9	10	11	12	13	14
1	745,5	9,7	15,0	8,4	86	7,8	8,7		- 0	NW 4	WNW 1	1,6	●
2	48,7	14,0	18,8	8,5	70	8,2	4,3		WNW 1	W 1	- 0	1,3	
3	47,0	17,2	22,6	6,0	59	8,2	4,7		- 0	NE 2	- 0	-	
4	42,5	17,3	23,1	11,7	49	7,2	7,0		E 3	NW 1	- 0	-	● ●
5	39,3	12,0	16,4	10,2	79	8,6	9,7		- 0	WNW 2	- 0	0,9	●
6	39,1	11,2	15,4	9,1	69	6,9	7,0		SSW 2	NW 3	- 0	1,8	
7	40,5	12,3	17,8	7,9	74	7,9	9,3		- 0	S 2	- 0	-	●
8	35,7	12,7	21,9	7,7	68	7,8	6,7		- 0	S 3	WNW 3	1,2	●
9	37,8	8,5	11,6	6,8	75	6,4	6,7		- 0	W 1	- 0	3,5	●
1o	38,4	11,0	16,6	0,3	62	5,8	3,7		- 0	S 1	N 1	0,0	
11	43,5	6,2	12,0	2,0	83	5,7	7,3		WNW 3	- 0	- 0	8,3	●
12	41,9	13,0	19,0	1,6	70	7,1	4,7		- 0	NE 1	E 1	0,1	
13	39,1	15,0	21,0	9,8	68	8,6	5,3		- 0	S 1	- 0	7,1	● (K)
14	40,6	15,0	20,8	8,1	71	9,0	7,3		- 0	S 1	- 0	0,0	●
15	44,1	15,6	20,9	12,3	64	8,6	4,0		- 0	NW 6	- 0	2,0	
16	48,6	15,3	22,2	6,6	60	7,6	1,3		- 0	W 3	- 0	-	
17	47,0	16,7	24,1	7,5	56	7,6	3,3		- 0	W 2	- 0	-	
18	46,3	18,2	24,6	11,1	57	9,1	3,7		- 0	NE 3	- 0	0,8	●
19	45,1	15,6	21,4	8,7	74	9,9	7,7		- 0	NNW 2	- 0	0,6	● (K)
2o	43,8	17,3	23,4	11,6	65	9,7	5,7		- 0	ENE 2	- 0	7,6	
21	42,6	16,2	23,4	11,7	79	10,9	9,3		- 0	NE 1	NE 2	12,3	● (K)
22	44,8	17,5	21,3	13,4	70	10,6	7,3		ENE 1	NE 3	- 0	0,7	
23	45,5	18,4	22,5	13,5	69	10,8	8,3		- 0	NE 1	NE 1	-	●
24	45,6	21,2	25,0	16,3	51	9,6	8,3		NE 2	NE 3	NNE 1	0,0	
25	45,6	21,4	27,5	14,4	55	10,5	4,3		WSW 1	NNW 2	- 0	-	
26	47,7	20,4	27,3	12,3	67	12,0	4,3		W 1	NE 1	- 0	-	(K) ●
27	44,7	21,4	29,3	13,7	62	11,7	0,7		- 0	SE 1	E 1	0,0	
28	38,3	21,7	30,1	14,6	60	11,7	6,7		E 1	S 1	NW 5	-	●
29	43,3	16,8	19,8	14,9	72	10,4	8,3		WNW 2	WNW 3	NW 3	-	●
3o	40,4	19,4	26,5	13,6	62	10,3	9,0		- 0	SE 3	SE 3	0,0	● ●
31	33,0	17,2	22,2	14,7	76	11,3	9,7		NE 3	ENE 2	- 0	6,2	● (K)
Sred vred.	742,8	15,7	21,4	10,0	67	8,9	6,3		0,6	2,0	0,7	3,5	
Suma	-	-	-	-	-	-	-		-	-	-	56,0	
± Δ													

"Mesečni bilten" -SUHMS-

Godine 1953, Maj

φ=42°26'N λ=21°27'E Gr

T I T O V O

H_s=53 H_b=53,6 h_t=2,0 h_s=10,0 h_r=1,2

"Mesečni bilten" -SUHMS-

Godine 1953, Maj

φ=41°58'N λ=21°28'E Gr

S K O P L J E

H_s=240 H_b=241,0 h_t=2,0 h_s=8,5 h_r=1,3

Dan	P	T			U	e	N	I	D,F			R	W
	Sred. dnev. vazd. pritisak mm Hg	Temperature vazduha °C			Sredanje dnevne			Insolacija broj sati h	Vetar /0-12/ B			Padavine 7^h-7^h količina mm	Pojave
		Sred dnev.	Max.	Min.	rel. vlaga %	pritisak vod. pare mm Hg	oblačnost /0-10/		7^h	14^h	21^h		
1	2	3	4	5	6	7	8	9	10	11	12	13	14
1	750,7	15,8	21,0	10,2	64	8,5	7,0	8,6	N 2	SSE 2	N 3	2,4	⛰
2	58,4	18,0	22,6	10,9	50	7,8	2,0	13,0	NNE 4	S 2	- 0	-	
3	57,1	18,5	24,0	14,8	50	8,0	7,3	4,0	N 2	W 1	- 0	-	●
4	55,2	14,6	19,1	10,8	80	10,0	10,0	0,7	NNE 1	SW 2	- 0	-	⛰●
5	50,5	17,0	23,0	11,0	61	8,4	6,3	5,7	- 0	NNE 4	NNE 6	0,3	⛰
6	50,8	17,4	22,5	11,8	50	7,7	4,3	10,4	NNE 3	SE 2	SE 1	-	●⌒
7	53,1	12,8	16,1	10,8	89	9,7	10,0	0,0	- 0	- 0	- 0	4,5	●,
8	48,6	14,2	19,0	11,4	77	9,8	10,0	0,0	SSE 4	S 4	N 4	5,8	●
9	49,3	11,2	17,1	8,6	68	6,8	5,0	5,9	N 2	SW 4	- 0	1,4	⛰●(K)
10	51,3	12,4	17,1	5,0	66	7,5	7,3	10,8	- 0	SSE 4	- 0	3,1	⛰⛰(K)K
11	54,5	12,6	17,8	8,8	71	7,6	6,7	3,4	N 2	S 4	- 0	25,2	●, K
12	54,5	15,3	19,7	8,6	69	8,9	9,7	6,0	N 2	SW 2	NNE 1	0,2	⛰●↑
13	53,7	15,4	20,0	8,7	67	9,0	4,3	10,5	- 0	SSE 2	N 1	19,7	⛰●,
14	53,3	16,0	20,5	11,4	68	9,2	10,0	1,9	N 2	S 2	- 0	0,1	⛰●
15	55,8	19,4	25,2	11,8	50	8,0	3,0	10,4	- 0	NNE 3	NNE 2	0,7	
16	59,8	19,2	24,5	14,8	43	7,4	1,0	13,2	NNE 4	S 2	N 1	-	
17	59,6	20,0	25,8	14,1	57	9,9	0,0	13,2	- 0	S 2	- 0	-	⛰
18	58,4	21,4	28,3	12,4	56	10,4	3,0	11,2	- 0	S 3	NNE 1	-	⛰
19	57,0	20,0	24,7	16,5	66	12,0	6,7	3,0	- 0	W 2	N 1	-	●
20	55,4	21,0	25,4	16,4	54	10,0	5,7	10,6	N 2	S 3	- 0	1,4	⛰(K)
21	54,4	18,0	23,0	12,8	71	11,0	10,0	1,8	- 0	N 3	NNE 2	-	⛰●⛰
22	56,3	19,0	25,1	14,8	72	11,5	8,0	4,2	NNE 1	W 2	- 0	0,0	⛰, ●
23	56,2	22,0	26,5	13,6	58	11,5	7,0	10,3	- 0	S 3	N 2	-	⛰↑K⛰
24	55,9	24,4	28,3	20,2	49	10,9	9,3	8,3	N 4	NNE 5	N 3	0,6	
25	56,5	23,6	28,5	21,8	54	11,9	8,3	0,8	NNE 2	SE 2	NE 2	-	
26	58,5	25,2	31,8	16,6	55	12,6	6,3	6,3	- 0	NE 2	NE 2	-	(K)
27	57,7	24,1	29,7	18,2	62	13,9	4,3	11,4	N 2	S 2	SW 1	-	⛰(K)
28	52,0	22,2	28,0	15,8	73	14,6	7,7	10,6	- 0	SSE 2	- 0	-	⛰
29	52,3	23,0	29,0	16,4	61	12,8	5,7	9,9	- 0	NE 3	NE 4	-	
30	51,2	21,8	26,2	17,4	68	13,4	9,0	5,4	NNE 2	S 3	SE 4	-	●, K⛰
31	45,0	16,4	21,3	15,2	91	12,8	10,0	1,9	SSE 2	- 0	- 0	5,2	●,
Sred. vred.	754,5	18,4	23,5	13,3	64	10,1	6,6	6,9	1,4	2,5	1,3	5,0	
Suma	-	-	-	-	-	-	-	213,4	-	-	-	70,6	
± Δ													

Date	P	T			U	e	N	I	D,F			R	W
	Sred. dnev. vazd. pritisak mm Hg	Temperature vazduha °C			Sredanje dnevne			Insolacija broj sati h	Vetar /0-12/ B			Padavine 7^h-7^h količina mm	Pojave
Dan		Sred dnev.	Max.	Min.	rel. vlaga %	pritisak vod. pare mm Hg	oblačnost /0-10/		7^h	14^h	21^h		
1	2	3	4	5	6	7	8	9	10	11	12	13	14
1	741,0	12,7	19,0	2,7	69	7,3	6,3	8,2	- 0	ESE 2	W 2	0,4	⛰●●
2	44,9	15,6	20,5	5,4	56	7,0	3,0	12,1	- 0	NW 1	SSW 2	0,1	⛰
3	43,9	14,6	21,4	5,7	63	7,5	9,0	5,4	- 0	SE 3	- 0	-	⛰
4	39,6	14,8	19,9	5,6	73	9,1	8,7	2,9	- 0	- 0	NW 2	-	●
5	35,4	13,1	15,9	11,0	85	9,5	10,0	0,0	NW 1	NW 2	WSW 2	2,1	●
6	35,3	13,4	19,8	7,6	60	7,0	6,0	7,3	NW 2	E 1	S 2	0,6	
7	38,0	9,8	14,1	7,2	91	8,3	7,7	3,0	- 0	- 0	- 0	0,2	●
8	32,5	15,2	22,8	5,6	71	9,1	9,0	6,5	- 0	E 2	NW 3	1,5	⛰●
9	33,8	9,3	15,4	6,0	76	6,8	10,0	0,3	W 3	SW 1	W 2	4,8	●
10	35,1	12,2	17,1	6,7	64	6,5	5,0	9,4	S 2	E 3	- 0	0,9	●⛰
11	38,0	11,0	16,2	3,5	80	7,5	5,7	6,0	NW 1	SE 2	- 0	0,0	⛰⛰●
12	38,3	15,2	22,0	3,7	67	8,0	3,3	10,7	- 0	SE 3	- 0	-	⛰⛰⛰
13	36,1	15,8	22,4	9,2	62	8,3	2,0	12,9	- 0	SW 2	NW 2	6,3	⛰●
14	37,1	16,2	22,8	4,0	63	8,8	7,3	6,3	NNE 1	E 2	SSE 2	-	●
15	40,0	16,4	23,4	9,5	63	8,6	5,0	6,9	- 0	NW 3	S 2	0,3	⛰
16	45,0	16,5	23,2	5,4	55	7,7	2,0	12,6	W 2	NW 3	- 0	-	
17	43,7	17,5	25,7	5,2	58	8,6	2,0	12,5	- 0	SE 2	- 0	-	⛰≡
18	42,7	19,4	27,1	11,0	52	8,8	4,3	11,6	W 3	NE 4	- 0	-	
19	42,1	14,4	18,5	6,8	82	10,0	7,0	2,8	- 0	SSW 2	SSE 3	-	●(K)K↑⛰
20	40,9	14,3	20,0	9,2	85	10,6	7,3	4,6	NW 1	SE 2	SE 2	7,2	●⌒
21	39,4	15,4	22,3	8,8	81	10,4	8,3	7,5	NE 1	SW 1	W 1	0,0	⛰=⛰●(K)
22	41,4	16,6	23,0	12,5	83	11,3	8,0	3,9	- 0	WSW 3	- 0	6,5	K●
23	41,4	18,6	29,6	10,7	76	12,3	7,3	9,8	ENE 2	SE 2	W 1	1,1	●↑≡(K)K⛰
24	41,1	19,1	26,2	12,8	75	12,2	8,0	7,8	- 0	NW 1	NE 1	2,7	●
25	41,7	20,2	26,5	12,8	67	11,5	6,7	8,6	- 0	NNW 3	- 0	0,8	
26	44,0	21,0	29,2	11,3	61	11,5	4,3	9,5	- 0	SE 2	SE 2	-	⛰(K)●
27	41,8	21,4	29,5	12,1	65	11,9	2,3	12,2	- 0	- 0	- 0	0,0	⛰=⛰
28	35,3	23,8	30,4	13,5	60	12,5	4,7	11,1	- 0	SE 1	- 0	-	⛰
29	38,4	20,2	25,7	16,5	63	11,6	8,3	6,7	- 0	W 3	SSW 3	-	●
30	37,5	17,6	26,0	13,4	73	10,9	9,3	5,3	SE 1	E 4	NW 1	-	K●
31	29,6	16,9	22,1	13,3	85	12,4	10,0	3,4	- 0	E 3	W 2	13,4	●(K)
Sred. vred.	739,2	16,1	22,5	8,7	70	9,5	6,4	7,3	0,6	2,0	1,2	3,0	
Suma	-	-	-	-	-	-	-	197,8	-	-	-	48,9	
± Δ													

Red. br.	STANICA	Sred. vezd. pritisak mm Hg Pm	Temperatura vazduha °C T							Srednja			Preovl smer vetra D frequ max n	Broj dana sa jakim vetrom 6 B ≧	Broj dana		Broj dana sa temperaturom °C						Broj dana sa pojavom										
			Sred nja Tm	Srednji		Apsolutni				rel vlaga % Um	oblačnost /0-10/ Nm	Jačina vetra /0-12/ Bof Fm			vedrih	oblačnih	Min. ≦	Max. <	Min. <	Max. ≧	Max. ≧	Min. ≧											
				Max.	Min.	Max.	dne	Min.	dne						dnevna srednja oblačnost 2,0 <	8,0 >	-10,0	0,0	0,0	25,0	30,0	20,0											
1	2	3	4	5	6	7	8	9	10	11	12	13	14	15	16	17	18	19	20	21	22	23	24	25	26	27	28	29	30	31	32	33	34
1	Maribor	737,0	14,1	19,8	8,1	28,6	25	-5,0	11	72	6,4	1,5	NW 31	1	2	10	-	-	3	7	-	-	14	-	-	1	-	9	13	4	-	-	-
2	Planica	687,9	11,2	17,6	4,6	26,4	17	-6,5	11	74	5,4	0,8	C 48	-	2	3	-	-	5	5	-	-	16	1	-	-	-	10	20	5	-	-	-
3	Jezersko	-	10,0	16,2	4,4	25,6	17	-4,7	11	82	6,3	1,5	NE 39	-	1	8	-	-	5	1	-	-	17	2	-	1	-	6	25	5	-	2	-
4	Ljubljana	734,9	14,5	20,5	8,5	30,2	17	0,3	11	72	5,7	1,2	C 35	-	3	6	-	-	-	9	1	-	20	-	-	-	1	10	27	3	-	6	-
5	Celje	739,6	13,5	20,2	6,6	28,8	18	-3,6	11	77	5,7	1,2	C 37	-	2	6	-	-	3	6	-	-	18	-	-	3	-	11	19	3	-	5	-
6	Vareždin	746,1	14,3	20,5	8,4	29,3	25	-0,7	11	74	5,7	2,0	NW 15	1	2	8	-	-	3	8	-	-	16	-	-	1	-	10	29	4	-	-	-
7	P a l i ć	751,3	15,1	20,2	9,8	30,5	25	0,5	11	68	4,9	1,2	C 26	1	8	5	-	-	-	7	1	-	19	1	-	-	-	7	25	1	-	1	-
8	Ajdovščina	750,6	16,6	21,6	11,1	30,0	25	1,4	11	65	6,3	2,1	NE 30	3	2	10	-	-	-	10	1	-	19	-	-	-	1	12	14	-	-	-	-
9	Parg	687,5	11,0	15,6	6,4	25,7	17	-5,0	11	72	6,2	2,2	E 18	17	3	8	-	-	4	2	-	-	19	3	3	-	-	10	11	2	-	7	3
10	Novo Mesto	-	14,0	20,6	7,6	29,6	17	-0,6	11	75	6,2	1,1	C 34	-	1	7	-	-	2	7	-	-	14	1	-	-	-	7	17	-	-	2	-
11	Zagreb-Grič	747,0	16,1	20,8	11,7	30,0	25	0,5	11	65	5,5	1,7	NE 27	-	5	8	-	-	-	9	1	-	13	-	-	1	-	6	-	-	-	3	-
12	Sljeme	674,9	9,9	14,1	6,4	22,5	25	-4,7	11	75	5,6	3,2	SE 24	13	4	7	-	-	4	-	-	-	13	2	-	-	-	8	10	-	-	11	3
13	Virovitica	-	13,5	19,8	8,3	29,0	25	-1,2	9	81	6,0	2,1	SW 44	1	3	8	-	-	2	6	-	-	15	-	-	-	-	5	9	3	-	1	-
14	Osijek	752,6	15,9	21,2	9,5	32,3	25	0,3	11	76	5,5	1,5	NNW19	1	5	8	-	-	-	9	1	-	16	-	-	1	-	7	14	-	-	-	-
15	Sombor	-	15,2	20,5	9,2	30,5	25	0,9	10	75	5,2	2,0	NE 16	-	3	4	-	-	-	8	1	-	18	1	-	1	-	5	23	-	-	4	-
16	Kikinda	-	15,2	20,8	9,2	30,6	25	1,6	10	71	5,2	2,0	C 18	2	7	8	-	-	-	7	1	-	14	-	-	-	-	6	10	2	-	1	-
17	P a š i n	734,3	15,1	21,4	8,0	30,0	18	-1,6	11	73	5,6	1,5	C 33	1	6	7	-	-	3	9	1	-	17	-	-	1	-	11	19	3	-	2	-
18	Rijeka	751,3	17,4	21,6	13,4	31,2	25	3,2	11	60	5,8	1,7	C 32	2	5	10	-	-	-	9	2	2	15	-	-	-	-	8	1	-	-	-	-
19	Crikvenica	759,6	18,1	23,3	12,2	33,0	25	3,8	11	59	5,8	4,2	C 33	2	8	12	-	-	-	12	3	-	10	-	-	-	-	4	-	-	-	-	-
20	Ogulin	733,0	13,6	19,4	7,5	28,1	17	-2,9	11	75	6,0	1,6	NW 15	-	3	10	-	-	3	7	-	-	16	2	-	2	-	9	20	1	-	1	-
21	Bos.Dubica	-	14,1	20,2	7,5	28,1	25	-1,4	11	78	6,0	1,6	SE 20	1	4	8	-	-	4	7	-	-	15	1	-	1	-	9	16	3	-	-	-
22	Lipik	-	13,8	20,1	7,1	28,5	25	-1,5	11	83	6,6	2,3	N 15	1	4	12	-	-	3	7	-	-	15	-	-	2	-	8	20	2	-	2	-
23	Sl.Brod	752,7	14,7	21,2	8,6	30,5	25	-0,5	10	75	5,6	1,2	C 25	2	6	7	-	-	2	10	1	-	12	-	-	-	-	6	19	3	-	2	-
24	Novi Sad	753,1	15,2	20,7	9,2	30,5	25	0,6	10	70	5,0	2,0	NW 13	2	5	6	-	-	-	7	1	-	15	-	-	-	-	6	14	2	-	1	-
25	Vršac	753,0	15,1	20,7	9,0	29,3	25	0,0	11	74	5,4	1,7	C 20	2	5	5	-	-	-	6	-	-	16	1	-	-	-	9	16	2	-	2	-
26	Iula	756,9	16,7	22,0	12,2	30,9	25	4,1	11	72	4,8	1,7	NE 26	2	7	6	-	-	-	9	1	1	11	-	-	-	-	4	14	-	-	-	-
27	M.Lošinj	755,9	17,7	21,8	14,2	30,4	25	7,7	11	70	4,4	1,0	C 36	-	8	5	-	-	-	8	1	-	8	-	-	-	-	2	-	-	-	-	-
28	Gospić	711,6	12,1	18,1	5,1	27,0	27	-6,0	11	74	6,0	1,2	C 36	-	6	9	-	-	5	5	-	-	10	2	-	-	-	6	20	2	-	3	2
29	Bihać	741,0	14,1	20,8	7,7	29,8	18	-3,3	11	74	5,7	0,7	C 47	1	5	8	-	-	1	8	-	-	12	2	-	-	-	7	19	4	-	1	-
30	Drinić	-	10,9	16,5	4,8	24,0	18	-7,5	11	76	5,4	1,6	C 18	-	5	9	-	-	4	-	-	-	15	3	-	-	-	5	13	4	-	1	1
31	Banja Luka	746,8	14,4	21,0	8,5	29,2	27	0,0	11	75	6,0	0,7	C 44	2	5	9	-	-	-	7	-	-	20	-	-	3	-	1	20	3	-	-	-
32	Vrući Teslić	-	-	-	-	-	-	-	-	-	-	-	-	-	-	-	-	-	-	-	-	-	-	-	-	-	-	-	-	-	-	-	-
33	Tuzla	733,6	13,3	19,6	7,6	28,4	27	-0,5	10	76	5,9	0,7	C 46	-	5	8	-	-	2	5	-	-	18	1	-	-	-	5	11	2	-	3	-
34	Š a b a c	-	15,4	21,4	8,7	30,5	25	0,5	12	74	4,7	1,8	NW 32	2	8	5	-	-	-	7	1	-	17	-	-	1	-	5	26	2	-	3	-
35	Beograd	748,2	15,8	20,8	10,8	30,5	25	0,4	11	66	5,4	2,3	C 12	4	3	7	-	-	-	6	1	-	17	1	-	-	-	9	10	2	-	2	-
36	V.Gradište	754,0	15,8	21,4	10,1	30,6	25	0,2	11	71	6,3	1,0	C 40	-	4	11	-	-	-	7	1	-	16	1	-	-	-	8	23	1	-	-	-
37	Zadar	759,7	17,1	21,6	12,8	31,4	25	4,0	11	74	5,3	1,8	NW 22	-	8	8	-	-	-	8	2	-	14	-	-	-	-	5	9	-	-	-	-
38	Knin	738,6	16,2	21,8	10,4	30,1	25	1,6	10	65	5,8	1,6	N 33	1	4	10	-	-	-	11	2	-	16	-	-	-	-	8	14	-	-	-	-
39	Jajce	-	12,9	19,4	7,7	27,0	27	-1,0	10	77	6,1	0,8	C 55	1	2	14	-	-	1	5	-	-	19	2	-	-	-	6	14	1	-	9	-
40	Zenica	733,1	14,1	21,0	7,8	30,1	27	-0,2	10	78	6,6	0,6	C 70	-	5	12	-	-	1	7	1	-	19	-	-	-	-	9	14	2	-	1	-

Red br.	STANICA	sred vazd pritisak mm Hg Pm	Temperatura vazduha °C T																														
			Srednja Tm	Srednji		Apsolutni				Srednja relativ vlage % Um	Srednja oblačnost (0-10) Nm	Srednja jačina vetra (0-12) Bof Fm	Prevl smer vetra D frequ max n	Broj dana sa jakim vetrom 6 B ≥	Broj dana		Broj dana sa temperaturom						Broj dana sa pojavom											
				Max.	Min.	Max.	dne	Min.	dne						vedrih dnevna srednja oblačnosti 2,0 <	oblačnih dnevna srednja oblačnosti 8,0 >	Min. ≦ -10,0	Max. < 0,0	Min. < 0,0	Max. ≧ 25,0	Max. ≧ 30,0	Min. ≧ 20,0	●	✳	△	▲	△	⊠	⌂	⌊	V	≡	⊠
1	2	3	4	5	6	7	8	9	10	11	12	13	14	15	16	17	18	19	20	21	22	23	24	25	26	27	29	29	30	31	32	33	34
41	Kovilješa	-	14,8	20,6	8,6	29,7	27	0,8	10	74	6,0	2,3	SW 19	12	5	8	-	-	-	6	-	-	20	-	-	-	-	9	14	1	-	4	-
42	Valjevo	745,2	14,7	20,3	9,0	28,7	27	0,4	12	74	5,6	1,6	C 22	2	6	10	-	-	-	6	-	-	19	1	-	-	-	8	21	2	-	1	-
43	Arandjelovac	736,3	14,6	20,1	8,9	28,9	27	0,0	11	71	5,8	1,8	C 28	8	5	7	-	-	-	6	-	-	19	1	-	-	-	8	14	-	-	-	-
44	Sm.Palanka	-	15,2	20,8	9,0	29,6	25	-0,2	12	72	5,1	2,1	SE 15	4	6	6	-	-	1	6	-	-	19	1	-	-	-	8	20	1	-	2	1
45	Zagubica	-	13,6	19,6	8,4	28,4	25	-1,6	12	79	6,2	1,2	C 40	1	3	12	-	-	2	4	-	-	14	1	-	1	-	7	14	2	-	2	-
46	Negotin	756,7	16,2	21,8	10,5	30,2	25	3,0	12	69	5,8	1,6	C 36	2	4	8	-	-	-	6	1	-	17	-	-	1	-	8	18	1	-	-	-
47	Split	748,4	18,8	22,8	15,5	33,2	26	4,8	11	55	5,5	2,5	NE 38	3	7	10	-	-	-	8	2	6	14	-	-	1	-	9	3	-	-	-	-
48	L i v n o	-	12,9	17,7	7,9	25,9	26	-3,7	11	73	6,7	1,7	C 33	2	3	12	-	-	2	1	-	-	15	1	-	-	-	6	8	1	-	-	1
49	Sarajevo	705,5	12,8	18,8	7,6	27,7	27	-0,5	10	69	5,6	2,1	C 22	8	5	8	-	-	2	4	-	-	19	3	-	1	-	5	14	1	-	-	1
50	Bjelašnica	592,9	2,8	5,0	-0,1	13,0	27	-9,5	11	91	7,5	8,6	W 34	14	3	16	-	3	15	-	-	-	14	5	1	1	2	6	3	-	11	22	5
51	Kalinovik	669,7	10,1	14,6	5,4	23,0	27	-3,4	11	76	7,5	2,9	C 27	2	2	16	-	-	2	-	-	-	19	2	-	-	-	7	-	1	-	-	1
52	T.Užice	-	13,6	20,0	7,6	29,3	27	-1,5	10	72	5,1	1,4	N 21	-	6	8	-	-	2	6	-	-	11	1	-	-	-	1	20	1	-	-	1
53	Bankovićevo	741,3	14,9	20,9	9,2	28,6	27	0,4	10	73	5,9	1,3	C 34	3	3	8	-	-	-	8	-	-	22	1	-	1	-	8	22	2	-	2	-
54	Čuprija	750,0	15,2	21,1	9,3	29,7	27	0,8	11	72	5,9	1,7	C 35	6	3	9	-	-	-	6	-	-	17	1	-	1	-	7	15	-	-	-	-
55	Zaječar	-	15,2	21,4	9,4	29,9	28	0,2	12	73	5,5	1,3	C 37	-	5	8	-	-	-	6	-	-	18	-	-	-	-	8	16	2	-	-	-
56	H v a r	757,4	18,3	22,2	15,0	30,6	26	8,9	11	71	5,3	2,1	SE 17	-	7	9	-	-	-	7	1	1	16	-	-	-	-	8	9	-	-	-	-
57	Mostar	750,1	17,9	23,2	12,1	31,9	26	3,8	11	61	6,0	2,6	N 20	22	5	8	-	-	-	12	3	-	15	-	-	-	-	11	9	-	-	-	-
58	Gacko	-	11,5	16,8	6,0	24,3	27	-3,0	11	88	6,9	2,4	C 35	6	3	13	-	-	3	-	-	-	16	1	-	2	-	8	4	1	-	-	-
59	Foča	706,3	11,7	17,8	5,0	26,6	27	-2,5	10	69	6,7	1,4	N 14	-	2	14	-	-	5	1	-	-	18	2	2	-	-	3	5	3	-	4	-
60	Sjenica	-	10,0	15,5	4,2	24,0	27	-3,4	10	71	6,8	1,6	C 42	1	2	12	-	-	6	-	-	-	17	2	-	-	-	5	8	6	-	2	1
61	Novi Pazar	-	13,2	20,2	6,4	29,0	27	-2,0	10	76	6,3	0,7	C 50	-	-	11	-	-	1	4	-	-	13	1	-	-	-	4	13	2	-	2	-
62	Aleksandrovac	-	14,4	-	7,9	29,0	28	0,4	12	74	5,4	-	-	2	2	3	-	-	-	-	-	-	12	1	-	-	-	6	12	-	-	1	-
63	N i š	742,8	15,7	21,4	10,0	30,1	28	0,3	10	67	5,3	1,1	C 41	1	2	9	-	-	-	5	1	-	18	1	-	-	-	5	15	1	-	1	-
64	Dimitrovgrad	721,4	14,0	19,9	8,1	27,4	27	-0,1	10	71	6,6	1,7	ESE 20	-	2	10	-	-	1	4	-	-	21	-	-	1	-	6	22	1	-	-	-
65	Dubrovnik	755,3	18,3	21,3	14,3	29,0	25	8,5	10	65	5,6	1,8	SE 28	-	5	7	-	-	-	5	-	3	16	-	-	2	-	10	13	-	-	-	-
66	Nikšić	704,6	13,9	19,2	8,2	26,6	26	1,2	10	69	6,2	1,6	N 23	1	4	11	-	-	-	3	-	-	12	-	-	-	-	8	8	-	-	-	-
67	Kolašin	679,7	10,3	16,3	4,0	24,6	27	-2,8	10	74	6,6	0,9	N 29	-	2	11	-	-	5	-	-	-	17	-	-	-	-	3	9	2	-	4	-
68	I v e ć	717,4	14,4	19,3	9,2	26,3	28	2,5	2	67	5,8	1,2	C 41	-	2	13	-	-	-	2	-	-	22	-	-	-	-	6	7	-	-	-	-
69	Priština	-	13,2	18,8	6,9	26,7	27	0,4	12	68	6,3	2,1	NE 25	5	2	10	-	-	-	3	-	-	18	-	-	1	-	9	10	1	-	1	-
70	Vranje	720,3	14,2	19,7	8,9	28,3	28	3,0	11	70	6,8	2,0	C 20	1	3	14	-	-	-	4	-	-	24	-	-	2	-	8	16	-	-	1	-
71	Titograd	754,5	18,4	23,5	13,3	31,8	26	5,0	10	64	6,6	1,7	N 25	1	3	11	-	-	-	13	1	-	15	-	-	2	-	8	9	-	-	-	-
72	Prizren	-	15,0	20,4	9,0	29,2	27	3,1	12	84	6,6	0,7	C 64	-	2	12	-	-	-	4	-	-	17	-	-	1	-	6	10	-	-	1	-
73	Skoplje	739,2	16,1	22,5	8,7	30,4	28	2,7	1	70	6,4	1,3	C 34	-	-	9	-	-	-	10	-	-	20	-	-	1	-	7	12	-	-	2	-
74	K.Palanka	700,5	13,5	-	7,9	25,8	28	2,4	10	65	6,7	1,4	NE 61	1	1	11	-	-	-	-	-	-	19	-	-	-	-	5	3	-	-	-	-
75	Ulcinj	757,3	18,3	22,0	14,9	30,4	25	8,2	10	70	5,7	1,2	NE 26	-	4	7	-	-	-	5	1	-	10	-	-	-	-	8	1	-	-	-	-
76	Kavrovo	-	-	-	-	-	-	-	-	-	-	-	-	-	-	-	-	-	-	-	-	-	-	-	-	-	-	-	-	-	-	-	-
77	Štip	-	16,4	21,8	10,0	29,9	28	4,6	1	65	6,1	1,4	C 40	-	2	8	-	-	-	5	-	-	20	-	-	-	-	5	6	-	-	-	-
78	Ohrid	694,5	13,4	18,4	7,7	24,8	29	3,0	11	83	5,9	1,9	S 29	2	4	10	-	-	-	-	-	-	20	-	-	-	-	7	5	-	-	-	-
79	Prilep	-	14,2	20,3	7,8	28,2	28	2,1	11	69	5,8	1,4	C 35	-	2	7	-	-	-	2	-	-	16	-	-	-	-	5	10	-	-	-	-
80	Djevdjelija	-	17,8	17,8	10,4	30,5	26	4,7	11	69	4,7	0,8	C 54	-	12	7	-	-	-	14	1	-	14	-	-	-	-	2	2	-	-	-	-

Red br.	STANICA	Količina padavine R						Broj dana sa padavinama n						
		I dekada meseca	II dekada meseca	III dekada meseca	mesečna količina	Dnev. max	dne	≥ 0,1 mm dekada meseca I	≥ 0,1 mm dekada meseca II	≥ 0,1 mm dekada meseca III	≥ 0,1 mm mes. br. dana	≥ 1,0	≥ 5,0	≥ 10,0
		mm	mm	mm	mm	mm						mm	mm	mm
1	2	3	4	5	6	7	8	9	10	11	12	13	14	15
1	Maribor	34,6	7,2	72,2	114,0	29,7	29	5	4	5	14	11	7	4
2	Murska Sobota	13,8	7,8	59,2	80,8	28,4	29	6	4	7	17	12	3	2
3	Ilanica	26,7	16,0	70,0	112,7	28,4	29	3	5	7	15	12	8	3
4	S o č a	25,2	5,6	77,6	108,4	32,0	28	4	2	7	13	9	5	3
5	Jezersko	37,8	17,5	73,4	128,7	41,7	29	6	4	8	18	10	6	4
6	Ljubljana	33,4	6,8	89,2	129,4	47,9	29	3	1	9	13	8	6	3
7	Šmartno	26,6	34,2	54,3	115,1	30,6	29	6	4	9	19	14	7	4
8	C e l j e	30,9	5,2	74,3	110,4	39,8	29	5	2	7	14	12	4	3
9	Varaždin	32,0	7,6	59,4	99,0	25,9	29	7	3	5	15	11	8	4
1o	Križevci	23,4	5,0	34,0	62,4	17,6	8	4	3	6	13	9	3	2
11	I s t r i ć	15,4	11,4	28,6	55,4	14,9	31	6	4	6	16	10	5	1
12	Ajdovščina	48,3	29,6	77,8	155,7	43,4	8	4	4	5	13	11	5	5
13	Postojna	64,3	24,7	96,5	185,5	61,3	8	4	4	8	16	12	6	4
14	Loški Potok	85,8	22,2	170,8	278,8	90,5	28	5	4	7	16	13	8	7
15	I g r g	79,7	21,0	92,2	192,9	47,9	8	5	3	8	16	14	10	6
16	Novo Mesto	75,9	17,9	61,8	155,6	45,5	8	5	2	7	14	12	8	5
17	Črnomelj	91,3	16,0	64,4	171,7	55,2	8	4	2	4	10	9	7	5
18	Krško	41,2	10,5	50,3	102,0	24,5	29	3	1	5	9	9	7	3
19	Zagreb-Grič	36,0	11,1	53,1	100,2	26,2	8	5	2	6	13	9	6	5
2o	Sljeme	51,8	11,3	54,7	117,8	37,8	8	6	1	5	12	8	6	5
21	Virovitica	27,2	13,2	54,6	95,0	13,4	8	5	3	7	15	12	8	5
22	Feričanci	17,4	14,4	66,0	97,8	24,8	8	5	3	7	15	15	8	4
23	Osijek	31,5	14,0	46,8	92,3	25,1	31	6	4	6	16	13	5	3
24	Somber	22,1	12,0	29,1	63,2	19,5	31	5	4	6	15	12	4	1
25	Vrbas	25,8	7,7	19,5	53,0	10,7	8	6	3	4	13	9	5	1
26	I e n t a	32,3	17,6	15,6	65,5	12,8	8	7	4	6	17	12	5	2
27	Kikinda	25,3	14,6	11,1	51,0	8,0	8	6	3	5	14	11	5	-
28	Poreč	40,0	16,0	16,5	72,5	40,0	8	1	2	4	7	6	3	2
29	Pazin	22,4	23,5	12,8	58,7	19,3	8	4	3	6	13	10	3	1
3o	Rijeka	17,2	19,8	11,0	48,0	16,7	8	2	3	6	11	6	4	1
31	Platak	16,6	34,3	62,2	113,1	30,1	29	3	5	6	14	11	7	4
32	L i č	68,7	29,4	29,4	127,5	59,9	8	3	3	5	11	11	5	3
33	Crikvenica	32,0	20,6	20,6	73,2	24,8	8	4	3	5	12	10	6	3
34	Ravna Gora	77,5	16,8	99,8	194,1	57,9	8	4	2	7	13	11	8	6
35	Ogulin	96,3	17,4	85,9	199,6	53,3	8	4	2	7	13	13	10	7
36	Karlovac	59,1	16,9	47,1	123,1	47,8	8	5	2	7	14	11	6	5
37	S l u n j	107,6	22,3	59,1	189,0	58,0	8	4	2	3	9	9	7	6
38	Topusko	67,5	23,9	46,7	138,1	53,7	8	4	2	6	12	11	6	4
39	Sisak	57,3	14,6	43,3	115,2	33,6	8	5	3	7	15	11	8	5
4o	Sunja	57,2	14,5	50,7	122,4	38,5	8	5	2	8	15	12	7	5

Red br.	STANICA	Količina padavine R						Broj dana sa padavinama n						
		I dekada meseca	II dekada meseca	III dekada meseca	mesečna količina	Dnev. max	dne	≥ 0,1 mm dekada meseca I	≥ 0,1 mm dekada meseca II	≥ 0,1 mm dekada meseca III	≥ 0,1 mm mes. br. dana	≥ 1,0	≥ 5,0	≥ 10,0
		mm	mm	mm	mm	mm						mm	mm	mm
1	2	3	4	5	6	7	8	9	10	11	12	13	14	15
41	Bos.Dubica	54,8	17,6	69,2	141,6	35,8	8	6	3	8	17	14	9	5
42	L i p i k	40,1	21,3	67,2	128,6	28,2	8	6	3	8	17	14	9	4
43	Sl.Požega	34,5	6,0	57,1	97,6	24,6	8	5	2	7	14	13	5	4
44	Sl.Brod	27,0	8,2	46,5	81,7	22,4	31	4	3	5	12	11	5	3
45	Orašje n/s	22,3	13,5	39,4	75,2	16,2	31	4	3	3	10	8	6	3
46	I l o k	41,4	14,2	25,4	81,0	13,3	8	7	4	7	18	14	8	2
47	Beč.Petrovac	25,8	14,3	31,0	71,1	12,0	14	7	4	7	18	12	6	3
48	Novi Sad	25,6	12,6	21,8	60,0	11,0	8	6	4	3	13	9	5	1
49	I r i g	45,5	5,0	10,5	61,0	15,8	5	5	2	1	8	8	4	4
5o	Zrenjanin	32,8	4,8	8,5	46,1	14,3	8	5	2	3	10	7	2	1
51	B.Rankovićevo	38,9	9,9	34,2	83,0	21,3	9	5	3	5	13	10	7	2
52	K o n a k	41,9	9,2	24,2	75,3	16,9	31	6	3	3	12	11	6	3
53	Vršac	42,9	15,5	22,9	81,3	24,3	9	6	3	3	12	11	6	2
54	P u l a	26,6	25,7	6,0	58,3	26,3	8	3	3	5	11	6	3	2
55	Mali Lošinj	21,2	17,4	6,0	44,6	17,9	8	2	3	1	6	6	3	1
56	Otočac	34,8	31,9	33,7	100,4	24,6	11	3	3	7	13	11	6	4
57	Gospić	50,2	29,0	42,3	121,5	42,0	8	3	3	6	12	11	6	4
58	B i h a ć	73,5	16,8	66,9	157,2	43,2	8	4	2	6	12	10	8	6
59	Drinić	45,8	12,4	76,8	135,0	41,4	31	4	4	7	15	13	7	4
6o	Prijedor	90,4	28,7	75,2	194,3	50,5	8	4	2	7	13	12	10	6
61	Banja Luka	44,9	16,2	98,5	159,6	37,7	29	6	3	7	16	14	9	7
62	Derventa	36,0	27,8	61,7	125,5	24,2	30	4	3	5	12	12	9	5
63	Vrućica Teslić	59,3	20,3	68,7	148,3	30,1	31	5	4	5	14	14	7	5
64	T u z l a	50,5	14,6	36,8	101,9	26,3	8	6	4	8	18	15	6	4
65	Brčko	11,9	17,5	43,9	73,3	22,0	21	1	4	4	9	9	4	3
66	Bijeljina n/s	37,8	12,9	39,7	90,4	21,0	8	5	5	5	15	11	6	4
67	Sr.Mitrovica	32,0	4,1	15,9	52,0	14,2	8	6	4	5	15	11	5	1
68	Šabac	31,9	8,3	33,4	73,6	21,0	8	5	3	6	14	10	5	2
69	Beograd	46,7	9,7	21,8	78,2	21,2	9	7	4	4	15	10	6	2
7o	S o l o t	43,1	12,8	92,6	148,5	33,2	21	6	4	5	15	14	8	4
71	Kovin	41,2	13,2	31,9	86,3	24,0	9	7	4	4	15	12	5	3
72	Bela Crkva	35,9	13,5	19,5	68,9	20,7	9	5	3	5	13	10	6	2
73	V.Gradište	42,8	14,6	23,3	80,7	23,8	9	6	5	4	15	10	6	2
74	Kladovo	-	-	-	-	-	-	-	-	-	-	-	-	-
75	Z a d a r	44,7	15,7	32,7	93,1	41,3	8	3	3	5	11	9	4	2
76	Knin	21,4	23,9	76,7	122,0	41,3	31	2	3	7	12	12	7	4
77	Jajce	52,8	14,0	103,6	170,4	42,5	31	6	3	8	17	16	11	6
78	Zenica	45,3	9,2	53,2	107,7	26,6	8	5	3	7	15	13	9	3
79	Han Bijesak	75,1	18,2	60,3	153,6	27,8	9	6	5	7	18	18	11	4
8o	Kovilječa	41,1	13,9	41,3	96,3	28,7	8	5	5	7	17	14	6	3

Red. br.	STANICA	Količina padavina R						Broj dana sa padavinama n						
		I dekada meseca	II dekada meseca	III dekada meseca	mesečna količina	Dnevni max	dne	≧ 0,1 mm dekada meseca I	≧ 0,1 mm dekada meseca II	≧ 0,1 mm dekada meseca III	≧ 0,1 mm mes. br. dana	≧ 1,0 mm	≧ 5,0 mm	≧ 10,0 mm
		mm	mm	mm	mm	mm								
1	2	3	4	5	6	7	8	9	10	11	12	13	14	15
81	Valjevo	37,6	9,2	41,1	87,9	16,8	9	7	5	7	19	12	5	4
82	Ub	–	–	–	–	–	–	–	–	–	–	–	–	–
83	Aranđelovac	27,7	15,9	60,6	104,2	17,9	21	7	5	7	19	11	10	4
84	Kragujevac	22,1	29,9	69,8	121,8	42,3	31	6	5	6	17	15	7	3
85	Sm.Palanka	28,1	13,6	48,8	90,5	22,2	31	8	4	5	17	14	6	3
86	Despotovac	30,0	16,1	19,1	65,2	18,5	21	5	6	3	14	9	6	2
87	Žagubica	28,9	24,1	21,2	74,2	14,7	21	6	5	5	16	12	5	3
88	Majdanpek	18,5	10,4	25,4	54,3	9,3	9	4	3	4	11	11	6	–
89	Negotin	15,6	5,9	63,0	84,5	47,3	31	5	6	4	15	8	4	1
90	Split-Marjan	23,2	34,1	43,1	100,4	41,3	31	4	3	5	12	7	3	3
91	Sinj	41,4	16,6	85,4	143,4	54,0	31	4	3	7	14	12	6	4
92	Livno	33,2	16,9	107,5	157,6	74,8	31	3	3	8	14	13	7	3
93	Drezor	39,7	15,8	65,2	120,7	36,5	31	4	2	7	13	12	7	4
94	Bradina	48,9	16,8	87,7	153,4	40,5	31	3	4	9	16	14	10	6
95	Sarajevo	51,7	14,0	41,8	107,5	27,7	9	6	5	8	19	11	5	5
96	Bjelašnica	27,8	2,3	83,2	113,3	31,1	31	4	3	10	17	14	8	5
97	Kalinovik	68,1	21,0	75,6	164,7	31,2	8	5	4	9	18	14	10	7
98	Sokolac	58,4	6,3	26,6	91,3	24,6	9	6	5	8	19	12	4	3
99	Višegrad	30,0	28,0	34,7	92,7	20,3	22	4	5	4	13	13	5	3
100	Jelisad-Zlatibor	28,9	15,9	40,4	85,2	13,0	9	6	4	8	18	16	7	3
101	T.Užice	16,5	12,0	34,0	62,5	17,3	22	2	3	5	10	10	5	1
102	Ivanjica	26,2	35,6	65,5	127,3	21,8	31	6	6	8	20	15	8	6
103	Rankovićevo	11,9	16,6	40,2	68,7	28,4	28	6	5	6	17	15	3	1
104	Čurrija	22,0	20,2	17,9	60,1	12,9	9	6	6	5	17	11	4	2
105	Soko Banja	6,6	12,4	41,0	60,0	26,0	21	6	5	4	15	11	4	1
106	Zaječar	17,1	11,3	96,2	124,6	34,1	31	4	6	4	14	12	6	4
107	Aldinac	42,8	35,3	23,5	101,6	18,7	22	5	4	2	11	11	7	4
108	Komiža	–	–	–	–	–	–	–	–	–	–	–	–	–
109	Hvar	3,2	22,0	53,2	78,4	50,4	31	3	4	4	11	5	2	2
110	Imotski	–	–	–	–	–	–	–	–	–	–	–	–	–
111	Široki Brijeg	–	–	–	–	–	–	–	–	–	–	–	–	–
112	Čapljina	27,3	10,3	65,2	103,1	59,6	31	3	1	4	8	7	4	3
113	Metković	–	–	–	–	–	–	–	–	–	–	–	–	–
114	Mostar	34,4	29,9	80,0	144,3	75,7	31	3	4	6	13	8	5	4
115	Gacko	28,1	38,0	75,5	141,6	47,6	31	5	5	7	17	15	8	5
116	Zabljak	41,0	21,8	73,0	135,8	29,2	30	5	4	10	19	16	11	5
117	Iljevlja	16,7	20,6	20,8	58,1	9,0	22	4	5	10	19	13	5	–
118	Trijebolje	22,3	33,4	55,6	111,3	32,4	28	3	5	7	15	15	7	3
119	Bijelo Polje	24,3	32,8	20,5	77,6	16,0	13	4	6	6	16	14	6	3
120	Djenica	13,6	28,8	18,0	60,4	11,4	13	6	6	7	19	9	5	2

Red. br.	STANICA	Količina padavina R						Broj dana sa padavinama n						
		I dekada meseca	II dekada meseca	III dekada meseca	mesečna količina	Dnevni max	dne	≧ 0,1 mm dekada meseca I	≧ 0,1 mm dekada meseca II	≧ 0,1 mm dekada meseca III	≧ 0,1 mm mes. br. dana	≧ 1,0 mm	≧ 5,0 mm	≧ 10,0 mm
		mm	mm	mm	mm	mm								
1	2	3	4	5	6	7	8	9	10	11	12	13	14	15
121	Novi Pazar	5,2	32,4	3,9	44,5	15,0	13	4	5	3	12	8	4	2
122	Kosanik	13,5	41,9	25,4	86,8	16,2	13	7	7	6	20	15	5	3
123	Aleksandrovac	21,1	25,1	22,5	68,7	16,4	9	4	5	2	11	9	6	3
124	Kuršumlija	12,2	22,3	43,5	77,0	35,8	22	6	6	5	17	8	5	1
125	Niš	1,3	26,5	19,2	56,0	12,3	21	6	7	3	16	11	5	1
126	Dimitrovgrad	21,6	11,7	52,6	85,9	27,4	27	6	5	4	15	10	4	4
127	Vela Luka	–	–	–	–	–	–	–	–	–	–	–	–	–
128	Orebić	–	–	–	–	–	–	–	–	–	–	–	–	–
129	Dubrovnik	8,3	54,6	38,8	101,7	44,2	13	3	4	5	12	12	5	2
130	Trebinje	21,5	30,5	34,9	89,9	16,9	31	3	3	5	11	11	5	4
131	Crkvice	12,5	34,5	331,2	491,2	190,0	30	5	3	5	13	13	8	8
132	Nikšić	28,0	40,0	69,5	137,3	67,6	31	4	4	4	12	10	6	4
133	Kolašin	4,3	46,1	12,4	107,8	22,8	11	3	6	5	14	12	6	–
134	Čakor	4,6	18,7	26,2	88,5	14,3	10	4	4	5	13	13	7	3
135	Pec	11,5	18,7	38,4	68,6	12,0	24	7	5	8	20	12	4	–
136	Vučitrn	21,0	16,5	6,0	44,5	17,0	10	4	3	1	8	8	4	–
137	Priština	23,9	13,4	9,2	44,5	10,2	9	6	5	5	16	14	5	1
138	Sijer.Banja	13,3	41,6	67,0	118,9	22,1	20	2	3	5	10	9	–	–
139	Vranje	23,7	17,6	53,0	94,3	23,9	31	7	6	7	20	13	6	3
140	Vlasotince	15,9	15,5	26,7	59,1	11,3	21	4	6	6	16	12	4	1
141	Vlasina	25,6	23,4	21,3	74,3	16,1	9	6	7	5	18	14	4	3
142	Cetinje	23,5	60,0	97,2	181,0	80,0	31	4	4	3	11	10	7	4
143	Titograd	17,5	47,3	5,8	70,6	25,2	11	6	6	2	14	9	3	2
144	Prizren	49,1	16,8	3,5	69,4	18,9	9	7	6	3	16	12	5	1
145	Suva Reka	–	–	–	–	–	–	–	–	–	–	–	–	–
146	Tetovo	14,7	11,5	2,3	28,5	6,9	20	7	3	4	14	7	2	–
147	Skoplje	10,6	13,8	24,5	48,9	13,4	31	8	3	5	16	12	9	4
148	Prešovo	12,6	15,0	45,5	73,1	19,3	31	6	4	5	15	11	4	2
149	Kriva Palanka	18,8	33,9	39,6	92,3	27,5	31	6	4	7	17	10	4	3
150	Ulcinj	10,4	17,4	2,2	30,0	10,7	15	4	3	2	9	8	2	1
151	Mavrovo	44,0	18,7	48,3	111,0	22,8	9	6	6	5	17	16	8	3
152	Lazarpolje	41,5	16,7	24,6	82,8	25,0	9	7	4	8	19	16	5	1
153	Štip	4,7	11,6	36,9	53,2	20,3	31	5	2	7	14	8	3	2
154	Kočane	24,3	31,5	75,6	131,4	40,4	30	6	2	7	15	13	6	4
155	Berovo	18,2	6,4	56,0	78,6	16,0	28	6	2	8	16	14	5	3
156	Ohrid	18,0	8,0	19,7	45,7	11,6	9	5	3	5	13	8	4	2
157	Kruševo	27,9	17,8	52,3	98,0	22,7	31	4	2	7	13	11	7	4
158	Bitolj	12,3	7,5	35,3	55,1	13,1	25	4	2	7	13	10	4	1
159	Prilep	10,2	12,9	39,0	62,1	19,9	31	5	3	5	13	8	3	2
160	Demir Kapija	5,8	3,5	36,8	46,1	17,0	25	2	2	6	10	9	2	2
161	Djevdjelija	4,2	6,7	60,2	71,7	19,5	31	3	2	7	12	11	5	3

AGROMETEOROLOŠKA ANALIZA

vremenskih prilika i njihovog uticaja na vegetaciju i poljoprivredne radove u FNRJ u Maju 1953 godine

U odnosu na prosek maj mesec se može okarakterisati kao hladan i vlažan mesec. Količine padavina bile su uglavnom oko i iznad proseka.

T e m p e r a t u r e.- U odnosu na višegodišnji prosek iz perioda 1925-1940, ovogodišnji maj je znatno bio hladniji. Srednja mesečna temperatura u maju niža je od proseka u celoj zemlji izuzev Primorja i 2-3 mesta u Hrvatskoj i Sloveniji. Negativna otstupanja kreću se od -0,1°C /Mostar/ do -2,4°C /Vršac/. Pozitivna otstupanja su mala, od 0,1°C /Rijeka/ do 0,7°C /Bled/.

Velike srednje mesečne temperature /18°C/ bile su na Primorju. Niže srednje mesečne temperature, od 17-18°C obuhvataju uzan pojas na Primorju kao i jugoistočni deo Makedonije; od 15-16°C uglavnom celu Vojvodinu i rečnu dolinu Velike Morave, od 14-15°C najveći deo naše zemlje i to Hrvatsku sa Posavinom, najveći deo Srbije i zapadni i jugozapadni deo Makedonije; od 13-14°C pojas oko centralnog planinskog dela naše zemlje i planinskog dela Slovenije i najniže srednje mesečne temperature / 13°C/ imao je centralni planinski deo zemlje i planinski deo Slovenije.

Poredak temperature po dekadama bio je normalan, naime prva i donekle druga dekada bile su najhladnije, dok je treća dekada bila najtoplija, a u njoj su se javljali apsolutni maksimumi. Oni su se u celoj zemlji, izuzev visinskih stanica, kretali oko i preko 30°C.

Najniži apsolutni minimumi su se pojavljivali u prvoj i drugoj dekadi. Oni su se kretali od -10,4°C /Babno Polje/ do 10,0°C/Lastovo/. Minimumi ispod 0°C pojavljivali su se isključivo u prvoj i drugoj dekadi, dok je u trećoj dekadi nije bilo.

Broj mraznih dana kretao se od 1-10. Najveći broj mraznih dana imale su visinske stanice: Babno Polje 10, Zelengora 8, Sjenica 6. Mraznih dana bilo je u prvoj i drugoj dekadi u celoj zemlji sem Primorja i većeg dela Makedonije.

P a d a v i n e.- Količine padavina u odnosu na prosek 1925-1940 i 1923-1932 god. kretale su se oko proseka ili ga većim delom premašivale, tako da su u Banatskom Mostu dostigle i 325% od proseka i prema tome za mesec maj se može reći da je vlažan mesec.

Najveće količine padavina /iznad 150 mm/ pale su u području zapadne Bosne, Lici, Gorskim Kotarima i uskom pojasu zapadnog dela Slovenije, manje količine, od 101-150 mm. pale su u zapadnom delu naše zemlje sem Slavonije; od 61-100 mm u istočnom delu zemlje sem Vojvodine i većeg dela Makedonije, a najmanje količine padavina /manje od 60 mm/ pale su u Vojvodini, većem delu Makedonije i rečnoj dolini Južne Morave.

Najmanje količine padavina pale su u drugoj dekadi, dok su u prvoj i trećoj dekadi pale znatno veće količine padavina.

Padavine su bile u obliku kiše i snega. Interesantno je naglasiti da je snega bilo kako u prvoj tako i u drugoj dekadi, a u Skradu /Hrvatska/ i u trećoj dekadi maja.

U prvoj dekadi snega je bilo u: Hrvatskoj /Parg, Stara Sušica, Skrad, Ogulin, Pleški, Ličko Lešće, Gospić/, Sloveniji /Kočevje, Babno Polje/ i Bosni /Bihać, Sanski Most, Sarajevo, Sokolac, Bradina/.

U drugoj dekadi sneg je pao u: Srbiji /Valjevo, Vršac, Palisad, Gornji Milanovac, Niš, Arandjelovac, Kragujevac, Irodejana, Kuršumlija/, Hrvatskoj /Lipik/, Sloveniji /Jezersko, Višnja Gora, Novo Mesto/, Bosni /Bihać, Bosanska Dubica, Sanski Most, Banja Luka, Tuzla Jajce, Bugojno, Livno, Glamoč, Sarajevo, Gacko, Bradina, Bjeljina/ i Crnoj Gori /Plevlje/.

Broj kišnih dana kretao se od 5 /Hvar/ do 17 /Tuzla/. U prvoj dekadi broj kišnih dana kretao se od 1-8, u drugoj od 1-6, a u trećoj od 1-9.

Prema podacima iz dekadnih agrometeoroloških izveštaja grada/tuče/ bilo je u: Srbiji /Zrenjanin/, Hrvatskoj /Jasin, Varaždin, Novi Grad, Lipik, Pleški, Sinj/, Sloveniji /Kojsr, Postojna, Sežana, Loše pri Vipavi, Celje, Kočevje, Kubed/.

U drugoj dekadi grada je bilo u: Srbiji /Babušnica, Čuprija, Žagubica, Čačak, Irigrad/, Hrvatskoj /Dubrovnik, Kaštel Stari, Jasin/, Sloveniji /Šmartno/, Bosni /Banja Luka/, Makedoniji /Kriva Palanka/ i Crnoj Gori /Plevlje/.

U Šmartnu /Slovenija/ grad je padao tri puta u toku druge dekade, naime 11,15 i 19 maja.

U trećoj dekadi grada je bilo u: Srbiji /Vranje, Negotin/, Hrvatskoj /Lipik, Paulovec, Korčula, Lastovo/, Sloveniji /Celje/, Bosni /Šanski Most/ i Makedoniji /Skoplje/.

V e t a r.- U sve tri dekade preovladjivao je uglavnom jak vetar sa severnom komponentom strujanja.

U prvoj dekadi broj dana sa jakim vetrom kretao se 1-3, u drugoj 1-4 i u trećoj od 1-4. Najmanje jakog vetra bilo je u drugoj dekadi.

Najveći broj dana sa jakim vetrom imale je Erdželija /6/, Senj /5/ i Čapljina /5/.

Poljoprivredne karakteristike

Sa agrometeorološkog i fitofenološkog gledišta maj je najvažniji mesec u toku vegetacionog perioda gotovo za sve kulturne biljke, a naročito za žitarice. Obzirom da se žitarice u ovom mesecu pada kritični period u pogledu potreba za vlagom, to od vremenskih prilika u tom periodu uglavnom zavisi kako kvantitet tako i kvalitet prinosa ovih kulture.

U ovo vreme se u najvećem delu naše zemlje kod belih žitarica odigrava prelaz iz vegetativnog u generativno stanje razvoja. Naime, u glavnim poljoprivrednim rejonima kontinentalnog dela naše zemlje /Vojvodina, Bosanska Posavina, Mačva, Pomoravlje i Povardarje/ klasanje srednjestasnih sorata ozime pšenice nastupilo je pretežno oko polovine meseca i to od 15-20 maja; u Sloveniji i ostalom kontinentalnom delu Hrvatske i većem delu Bosne kao i krajnjem istočnoj planinskom delu Srbije, klasanje srednjestasnih sorata ozime pšenice nastupilo je u periodu od 20-25 maja, dok je u severnim planinskim delovima Slovenije i centralnom planinskom delu zemlje nastupilo posle 25 maja. Ako se uzme u obzir da ozime pšenice ima najveće potrebe za vlagom u periodu od 15 dana pred klasanjem, a da je kroz ceo maj bilo dovoljno kiše onda se može pretstaviti da su, uopšte uzev, izgledi za njen kvantitativni prinos u žrnu vrlo povoljni. Osim toga, kišovite druga polovina aprila i ceo maj uslovili su znatan vegetativni porast ovoga useva. Tako da se može očekivati njen obilan prinos i u slami.

Klasanje ranostasnih sorata pšenice, koje preovladjuju u Istri, Primorju, i južnoj ravničkoj Makedoniji, nastupilo je uglavnom krajem aprila i početkom maja. I ove sorte pšenice u svom kritičkom periodu u odnosu na vlagu dobile su dosta kiše, tako da su izgledi i za njihov prinos dovoljni. Klasanje ostalih žitarica obavljeno je takodje pod povoljnim klimatskim uslovima treće dekade aprila i prve polovine maja, te se i ovde mogu očekivati povoljni prinosi.

Medjutim usled čestih kiša u drugoj polovini aprila i ceo maj uz pojačane vetrove, došlo je mestimično do poleganja žitarica, a naročito pšenice i ječma, na nižim terenima i jakim zemljištima.

Krajem maja otpočelo je mestimično mlečno zrenje ozimog ječma i ozime raži.

Obilne kiše u drugoj polovini aprila koje su se protegle i na maj, uslovile su početkom maja intenzivnije nicanje kukuruza u glavnim poljoprivrednim rejonima FNRJ i povoljno uticalo na njegov dalji razvoj. Kasna pojava snega i mraza u maju, prema izveštajima sa terena, nije imala negativne posledice na ovom usevu.

Dovoljna vlažnost zemljišta povoljno je uticala na nicanje pamuka koje je pretežno nastupilo u drugoj polovini maja, kao i na predjivanje duvana koje je pri kraju maja uzelo šire razmere u duvanskim rejonima. Krajem maja nastupilo je u većem kontinentalnom delu FNRJ cvetanje vinove loze. Vlažno vreme uglavnom je povoljno delovalo na normalno ispoljavanje vinove loze, dok su se mestimični pljuskovi negativno odrazili na ovu fazu, zbog sprečavanja kolenogog prsta.

Uopšte usev, obilno vlažan maj imao je pozitivnog dejstva i na sve ostale kulture /šećernu repu, suncokret, kukurlju, povrće i voće/, omogućivši im intenzivniji porast. Medjutim zbog ove obilnosti u padavinama došlo je do veće pojave i intenzivnijeg porasta korovskih biljaka.

Kasne pojave mraza i snega u ovogodišnjem maju ostavila je mestimice štetne posledice kod voćnih plodova, vinove loze i povrća. Ove štete su manjih razmera, a najveće su u zapadnom delu Hrvatske /Sisak, Sv. Mihovil, Šaulovec Parg, Ličko Lešće/ i Bihaću /NR BiH/.

U toku meseca maja bilo je pojave više vrsta biljnih bolesti i štetočina. Tako su zabeležene jače pojave lucerkine bube /Putog i Zemun/, žitne pijavice u Srbiji, kromirove zlatice u zapadnoj Hrvatskoj i Sloveniji, kao i buve će na povrću i lisnih zelenih vaši mestimice na celoj teritoriji FNRJ. Isto tako zabeležene su slabije pojave lokalnog karaktera plamenjače na vinovoj lozi u Makedoniji i Primorju i kovrdžavost lišća breskve.

SREDNJE DEKADNE I SREDNJE MESEČNE
TEMPERATURE ZEMLJIŠTA ZA MAJ 1953 GODINE

Red. br.	STANICA	Temperature zemljišta u °C na dubini															
		2 cm				5 cm				10 cm				20 cm			
		dekade			srednja mes.	dekade			srednja mes.	dekade			srednja mes.	dekade			srednja mes.
		I	II	III		I	II	III		I	II	III		I	II	III	
1	2	3	4	5	6	7	8	9	10	11	12	13	14	15	16	17	18
1	Skoplje	15,8	18,0	23,1	19,1	12,9	15,1	20,0	16,2	15,7	17,7	22,5	18,8	15,5	17,1	21,2	18,0
2	Demir Kapija	17,4	20,2	23,8	20,6	17,0	19,7	23,1	20,0	16,6	18,8	22,4	19,4	16,9	18,6	21,9	19,2
3	Strumica	15,4	17,8	19,8	17,8	16,0	17,8	19,6	17,9	15,5	16,8	19,0	17,2	14,6	15,7	17,8	16,1
4	Bitolj	14,3	15,0	18,6	16,0	14,1	14,7	18,4	15,8	13,8	14,4	17,8	15,4	13,7	14,2	16,9	15,0
5	B e s e m	13,8	15,2	18,6	16,0	13,3	14,5	18,1	15,4	13,3	14,1	17,4	15,0	13,2	13,8	16,8	14,7
6	Krive Palanke	14,0	15,2	19,6	16,7	14,1	16,4	19,5	16,7	14,1	16,0	19,0	16,4	13,8	15,1	17,9	15,6
7	Kočani	14,9	16,0	19,6	17,0	15,2	16,4	19,7	17,2	15,2	16,6	19,8	17,3	16,0	16,2	19,0	16,8
8	Djevdjelija	19,2	22,5	24,5	22,2	16,4	21,4	24,0	21,4	19,0	21,5	23,8	21,5	-	-	-	-
9	Prilep	18,4	21,9	24,7	21,8	18,3	21,3	23,9	21,2	18,3	20,3	23,8	20,9	17,3	19,3	21,9	19,6
10	Prizren	13,4	17,3	21,3	17,6	14,1	16,8	20,5	17,3	14,3	16,0	19,9	16,8	13,8	15,1	18,3	15,8
11	Gn.Palanka	15,9	19,8	24,1	20,1	15,6	19,0	22,9	19,3	14,9	18,1	22,1	18,5	14,9	17,1	21,0	17,8
12	Kragujevac	14,2	17,6	20,4	17,5	14,3	17,4	20,3	17,4	14,1	15,7	19,8	17,0	13,8	15,8	19,0	16,3
13	Čačak	15,2	18,9	22,2	18,8	14,6	16,1	22,4	18,4	14,6	17,3	20,9	17,6	14,6	16,7	20,1	17,1
14	Zaječar	17,2	20,0	21,6	19,7	16,9	19,7	21,1	19,3	16,2	18,7	20,3	18,5	15,8	17,7	19,4	17,4
15	Dimitrowgrad	14,2	17,2	21,3	17,8	14,1	16,5	20,8	17,2	14,0	15,9	20,3	16,8	13,5	15,2	19,2	16,1
16	I a l i ć	14,7	19,0	21,4	18,5	14,8	16,6	21,3	18,3	14,6	17,7	20,6	17,7	14,1	16,6	20,0	17,0
17	V.Kikinda	14,4	18,2	21,8	18,3	14,7	18,0	21,6	18,2	14,2	16,8	20,7	17,4	14,0	16,0	20,2	16,8
18	Vršac	15,6	19,2	24,6	19,9	15,0	18,2	23,0	18,9	14,6	17,0	21,9	18,0	14,2	15,6	20,3	16,8
19	Novi Pazar	12,8	13,9	18,6	15,1	12,7	13,9	17,7	15,1	12,0	13,4	17,4	14,3	12,0	12,9	16,1	13,7
20	Vranje	14,5	16,4	20,4	17,2	14,3	16,1	20,2	17,0	14,0	15,6	19,4	16,4	13,5	14,7	18,1	15,5
21	Kriština	13,9	17,0	21,7	17,7	13,9	16,4	20,6	17,1	13,5	15,4	19,3	16,2	13,1	14,5	17,3	15,0
22	P e ć	14,0	17,6	21,1	17,8	13,9	16,7	19,9	16,8	14,0	16,3	19,4	16,6	13,8	15,3	19,1	16,1
23	Titograd	18,3	21,3	26,6	22,2	17,9	20,4	24,8	21,2	17,9	19,9	23,8	20,6	15,2	16,5	20,7	17,6
24	B a r	18,8	20,8	23,3	20,7	18,7	20,6	23,3	20,9	18,4	20,0	22,6	20,3	17,3	18,4	20,9	18,9
25	Fljevlja	11,8	13,8	17,6	14,5	11,4	13,5	17,1	14,1	11,7	13,1	16,8	14,0	11,2	12,1	15,6	13,0
26	Kolašin	-	-	-	-	11,5	12,5	16,6	13,6	9,1	9,9	-	-	12,8	15,5	19,0	15,9
27	Nikšić	12,8	15,5	19,0	15,9	-	-	-	-	12,6	14,8	18,9	11,5	12,2	13,9	17,4	14,6
28	B i h a ć	-	-	-	-	12,7	15,0	17,5	15,1	12,5	14,0	16,9	14,6	12,0	12,9	15,9	13,7
29	Banja Luka	15,2	18,6	19,5	17,8	15,3	18,4	19,5	17,8	14,7	17,1	18,8	16,9	13,5	14,8	17,7	15,4
30	Sarajevo	13,2	16,0	18,2	15,9	13,2	15,8	18,0	15,7	13,0	14,9	17,4	15,2	12,6	13,6	16,5	14,3
31	Senski Most	-	-	-	-	13,8	16,1	19,0	16,4	13,4	15,6	18,8	16,0	13,2	14,3	18,1	15,3
32	Bugojno	-	14,7	16,2	-	-	15,8	17,4	-	-	14,9	16,6	-	-	-	-	-
33	Gacko	-	-	-	-	12,2	13,0	16,2	13,9	11,7	12,9	15,5	13,4	10,7	11,5	14,0	12,1

SREDNJE DEKADNE I SREDNJE MESEČNE
TEMPERATURE ZEMLJIŠTA ZA APRIL 1953 GODINE

1	Pula	16,6	14,4	17,6	16,2	16,4	14,3	17,4	16,0	16,2	14,3	17,4	15,9	14,6	13,6	16,0	14,7
2	R a b	17,3	15,3	18,0	16,9	-	-	-	-	-	-	-	-	15,3	14,7	16,8	15,6
3	Zadar	16,9	15,7	19,0	17,2	16,5	15,4	18,5	16,8	16,4	15,5	18,4	16,7	15,8	15,4	17,7	16,3
4	Hvar	20,2	16,6	20,3	19,0	-	-	-	-	18,5	16,5	20,0	18,4	-	-	-	-
5	Dubrovnik	18,6	15,2	19,0	17,6	18,8	15,5	19,4	17,9	18,1	15,4	18,9	17,4	16,9	15,1	17,9	16,6
6	Sjlit	18,3	13,3	17,7	16,4	17,7	13,4	17,8	16,3	16,7	13,7	17,4	15,9	16,3	14,4	17,2	16,0
7	Kaštel Stari	18,4	12,8	17,9	16,4	17,9	13,3	17,8	16,3	17,3	13,4	17,3	16,0	16,2	13,5	16,5	15,4
8	Škocjan Kvar	14,7	13,5	16,7	15,0	-	-	-	-	14,0	13,2	15,6	14,2	13,9	13,3	15,9	14,4
9	Treteno	18,9	13,3	18,2	16,8	17,5	13,6	17,6	16,2	16,5	13,7	16,7	15,6	15,4	13,5	15,6	14,9
10	B a r	16,6	14,0	18,0	16,2	16,7	14,0	18,0	16,2	16,0	13,9	17,2	15,7	15,3	14,0	16	15,3

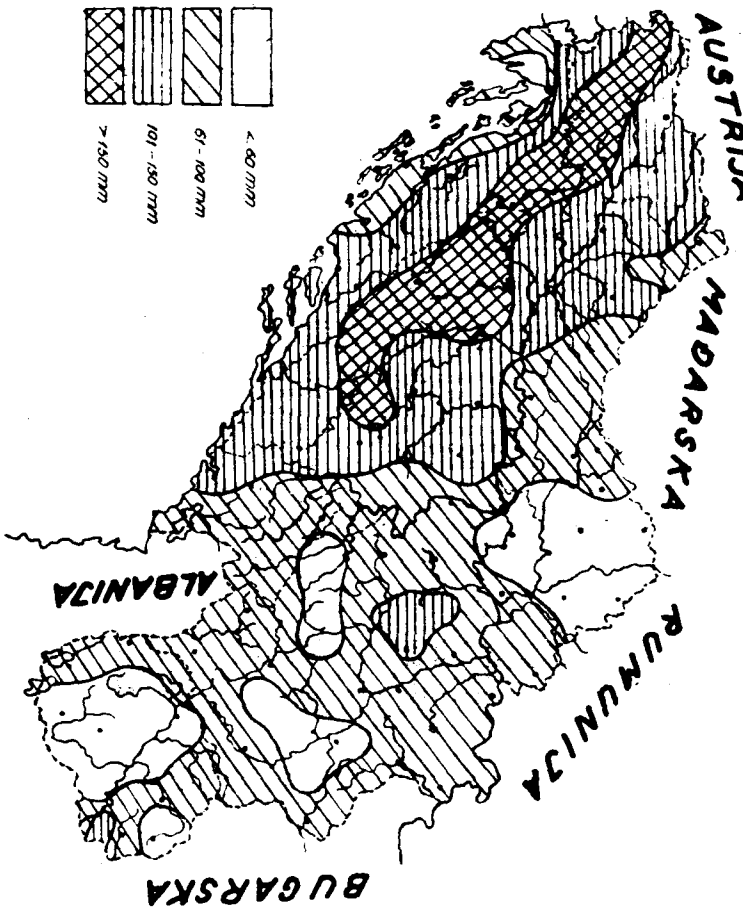

Karta padavina za maj 1953 g. FNRJ

(prema mreži agrometeoroloških stanica)

HIDROMETEOROLOŠKA SLUŽBA FNRJ
Service Hydrométéorologique de la RFP de Yougoslavie

Godina V Broj 6

MESEČNI METEOROLOŠKI IZVEŠTAJ

Bulletin Météorologique Mensuel

Juni 1953

Izdaje Savezna Uprava Hidrometeorološke službe
BEOGRAD
1953

"Mesečni bilten" -SUHMS-
Godine 1953, Juni

L J U B L J A N A

φ=46°04'N λ=14°31'E Gr
H_s=300 H_b=301,0 h_t=2,0 h_a=16,0 h_r=1,5

Date	P	T			U	e	N	I	D,F			R	W
	Sred. dnev. vazd. pritisak mm Hg	Temperatura vazduha °C			Srednja dnevna			Insolacija broj sati h	Vetar /0-12/ B			Padavine 7^h-7^h količina mm	Pojave
Dan		Sred. dnev.	Max.	Min.	rel. vlaga %	prit. vod. pare mm Hg	oblačnost /0-10/		7^h	14^h	21^h		
1	2	3	4	5	6	7	8	9	10	11	12	13	14
1	725,8	12,3	16,2	8,4	68	7,1	9,3	8,0	S 2	ESE 2	S 2	7,6	
2	23,1	12,3	18,9	4,8	73	7,4	9,0	0,0	E 1	S 5	WSW 3	0,0	
3	27,5	12,1	18,6	6,8	65	6,4	3,0	3,1	SSW 2	SW 3	N 1	3,5	
4	32,7	12,9	18,5	6,5	69	7,4	4,3	1,2	- 0	SSE 1	- 0	0,7	
5	36,0	13,9	19,2	5,5	73	8,4	9,7	0,1	- 0	SW 3	- 0	0,2	
6	36,1	15,5	21,1	11,9	81	10,6	7,0	1,2	- 0	E 1	- 0	1,3	
7	36,9	16,3	23,0	10,7	89	12,4	10,0	0,2	- 0	- 0	- 0	0,2	
8	33,3	19,9	24,7	15,8	83	14,3	9,7	8,5	- 0	SE 1	WNW 3	9,1	
9	29,0	19,8	23,1	17,0	88	11,7	6,0	4,8	E 1	SW 2	NW 2	5,0	
10	28,4	16,2	20,8	11,2	82	11,3	6,7	0,0	- 0	E 3	NNW 1	0,0	
11	30,0	15,4	19,8	13,1	93	12,2	10,0	0,3	- 0	SSE 1	- 0	0,3	
12	31,0	18,2	24,5	14,3	80	12,2	7,3	8,0	NW 2	- 0	- 0	8,0	
13	32,5	17,7	22,3	14,8	84	12,7	8,3	0,7	- 0	SW 2	- 0	0,7	
14	32,3	17,6	22,6	14,5	81	12,1	7,0	0,0	- 0	ESE 1	- 0	0,0	
15	31,9	17,6	23,4	11,4	80	11,7	8,3	0,0	- 0	SE 1	- 0	0,2	
16	32,2	17,2	22,9	14,0	79	11,6	7,0	1,7	- 0	S 2	- 0	1,7	
17	33,9	19,1	25,0	11,5	66	10,5	4,3	1,0	- 0	W 4	SW 2	1,0	
18	33,5	20,1	25,6	13,6	73	12,6	7,0	0,0	- 0	SW 3	SW 3	-	
19	37,2	17,7	22,0	15,2	87	13,2	6,7	0,5	- 0	SE 3	- 0	0,5	
20	38,0	19,9	25,0	13,9	72	12,3	5,0	14,1	- 0	ESE 2	- 0	14,5	
21	37,0	20,0	27,1	12,8	78	13,2	7,0	0,0	- 0	SSE 3	- 0	-	
22	36,7	20,2	24,8	16,7	79	13,8	7,7	0,5	NW 1	SE 1	SSW 1	0,6	
23	36,7	20,9	27,7	14,0	72	12,7	5,7	3,5	- 0	S 2	SW 2	3,9	
24	34,0	21,6	27,7	13,9	71	13,3	4,0	0,0	ENE 1	SW 5	SW 2	0,0	
25	33,3	19,7	26,1	15,0	72	12,4	8,3	0,0	NW 3	W 3	SSW 3	-	
26	32,2	18,3	23,8	12,2	73	11,2	4,0	3,9	- 0	E 2	SSW 2	4,1	
27	32,5	19,5	25,6	12,2	72	11,9	7,3	0,0	- 0	S 2	- 0	0,0	
28	33,9	20,1	26,7	15,8	75	13,1	5,7	0,1	- 0	SW 3	- 0	0,1	
29	37,8	20,6	26,3	13,7	71	12,5	5,0	0,2	- 0	SE 2	NE 2	0,2	
30	34,5	22,9	29,0	16,4	63	12,6	4,7	0,0	- 0	SW 4	NW 1	-	
Sred. vred.	732,9	17,8	23,3	12,6	76	11,5	6,8	2,1	0,4	2,3	1,0	3,0	
Suma	-	-	-	-	-	-	-	61,6	-	-	-	63,4	
± Δ	-2,3	-0,1	-0,2	+0,1	+4	+0,7	+1,4	-	-0,5	-0,1	-0,1	-6,9	

"Mesečni bilten" -SUHMS-
Godine 1953, Juni

ZAGREB - GRIČ

φ=45°49'N λ=15°59'E Gr
H_s=157 H_b=162,5 h_t=6,0 h_a=23,2 h_r=2,0

Date	P	T			U	e	N	I	D,F			R	W
	Sred. dnev. vazd. pritisak mm Hg	Temperatura vazduha °C			Srednja dnevna			Insolacija broj sati h	Vetar /0-12/ B			Padavine 7^h-7^h količina mm	Pojave
Dan		Sred. dnev.	Max.	Min.	rel. vlaga %	prit. vod. pare mm Hg.	oblačnost /0-10/		7^h	14^h	21^h		
1	2	3	4	5	6	7	8	9	10	11	12	13	14
1	737,5	13,6	16,9	10,6	68	7,8	10,0	0,0	NW 1	ESE 2	W 2	2,8	
2	35,0	15,2	21,1	9,5	64	7,9	5,7	10,0	WSW 2	SSE 3	NNE 3	1,1	
3	39,6	14,5	18,9	9,8	65	7,7	9,3	7,4	WNW 2	WSW 3	WSW 3	10,9	
4	45,1	14,0	19,3	9,9	75	8,9	7,0	7,6	N 1	SSE 3	NNE 1	0,0	
5	48,3	15,2	19,2	8,5	71	9,0	8,0	9,8	NE 1	ESE 2	NNE 2	25,3	
6	48,3	16,5	20,0	13,7	81	11,4	6,7	2,8	NNE 2	WSW 1	WSW 1	6,0	
7	49,0	19,0	22,0	13,4	81	13,3	10,0	1,5	WSW 1	ENE 1	NNW 1	0,0	
8	45,1	22,8	26,9	18,5	78	16,1	8,3	5,0	S 1	SSE 2	NNE 2	0,4	
9	40,4	22,8	27,4	16,8	58	11,8	1,3	12,1	NNE 2	SSW 4	WSW 2	0,4	
10	40,4	18,2	22,9	15,4	76	11,8	6,0	1,7	SSW 1	ESE 2	WSW 1	0,3	
11	41,0	18,3	21,7	14,7	86	13,6	7,7	2,1	WSW 1	WSW 1	SSE 2	10,3	
12	42,9	17,8	19,8	16,3	89	13,6	10,0	0,0	WSW 2	SW 2	WSW 2	49,6	
13	43,9	19,1	21,0	16,2	72	11,8	9,0	0,9	WSW 2	W 2	W 2	8,2	
14	44,1	19,1	23,1	16,8	81	13,4	6,7	2,6	W 1	WSW 1	WSW 1	2,5	
15	43,7	18,9	23,5	16,3	79	12,9	7,0	2,9	WSW 1	NE 2	NNE 2	1,2	
16	43,8	20,7	24,6	16,9	78	14,1	5,0	4,2	NW 1	SSE 2	SSE 1	2,8	
17	45,6	20,2	24,8	15,6	74	13,1	1,7	11,2	W 2	WSW 2	WSW 2	0,3	
18	45,0	22,9	27,6	15,8	62	13,0	5,0	11,7	WSW 3	WSW 4	WSW 2	3,1	
19	49,0	20,7	23,7	18,9	68	12,4	7,7	3,4	NE 2	NE 2	N 2	-	
20	49,8	22,7	26,4	17,6	58	11,9	4,0	10,0	NNW 1	ESE 2	NNE 2	0,0	
21	48,8	23,4	27,9	17,9	64	13,7	2,7	9,7	NNE 1	ESE 2	ESE 2	-	
22	47,1	22,2	26,1	18,7	74	14,9	7,7	3,4	NE 1	WSW 2	NNE 1	-	
23	47,4	22,7	28,1	16,7	68	13,5	1,3	12,7	NNE 1	SSW 2	WSW 1	0,0	
24	45,4	24,4	28,9	19,2	58	13,0	2,0	10,4	WSW 2	SSW 2	W 2	-	
25	44,7	24,1	30,0	18,4	63	13,8	3,7	14,2	WSW 1	WSW 3	WNW 2	-	
26	43,6	22,2	27,2	17,1	59	11,4	2,3	11,5	NW 1	WSW 2	W 2	4,9	
27	44,1	22,3	27,1	17,9	63	12,5	7,0	12,1	W 2	W 2	W 1	-	
28	45,4	22,3	26,1	17,7	62	12,3	9,0	5,6	WSW 1	WSW 2	N 2	0,9	
29	50,2	22,2	25,9	17,2	63	12,5	6,0	8,4	N 1	NE 2	NNE 2	0,0	
30	46,6	22,9	29,2	18,6	69	14,3	7,3	8,6	ENE 2	S 2	W 2	-	
Sred. vred.	744,7	20,0	24,2	15,7	70	12,2	6,2	6,9	1,4	2,1	1,8	7,3	
Suma	-	-	-	-	-	-	-	203,5	-	-	-	131,0	
± Δ	-2,3	-0,7	-0,5	-1,3	-	-0,2	+0,8	-60,0	-	-	-	+39,1	

"Mesečni bilten" -SUHM-

Godine 1953, Juni

O S I J E K

φ=45°33'N λ=18°41'E Gr

H_s=91 H_b=91,8 h_t=2,0 h_s=12,0 h_r=1,0

Date	P	T			U	e	N	I	D,F			R	W
Dan	Sred. dnev. vazd. pritisak mm Hg	Temperature vazduha °C			Srednja dnevna			Insolacija broj sati h	Vetar /0-12/ B			Padavine 7^h-7^h količina mm	Pojave
		Sred. dnev.	Max.	Min.	rel. vlaga %	prit. vod. pare mm Hg	oblačnost /0-10/		7^h	14^h	21^h		
1	2	3	4	5	6	7	8	9	10	11	12	13	14
1	741,4	13,1	15,3	11,4	87	9,9	10,0		NNW 2	WNW 1	W 2	-	●
2	42,3	16,6	20,7	10,5	76	10,6	8,3		SW 2	S 2	ENE 1	1,4	↓K
3	46,1	15,6	20,7	10,8	78	10,0	9,0		SSW 1	WNW 4	ESE 1	12,5	●↙
4	51,8	12,9	15,0	9,7	92	10,3	9,3		SE 1	S 2	NNW 1	12,2	↓●▲K
5	54,6	16,4	21,0	10,5	87	12,1	9,7		WNW 1	SE 1	NNW 1	5,4	●=K
6	53,8	17,3	22,2	13,6	89	13,5	10,0		W 1	WSW 2	NNE 1	11,1	●
7	54,5	20,6	24,8	16,9	90	16,4	9,7		E 1	E 2	- 0	-	▲
8	51,4	25,0	29,3	17,3	73	18,6	9,0		ESE 1	ENE 3	E 2	-	▲
9	47,2	22,0	30,4	16,5	84	16,7	7,3		SE 2	SSW 2	- 0	-	●K↗∩↓
10	46,5	19,3	25,3	13,4	83	13,4	7,3		SSW 2	E 2	- 0	4,3	●▲
11	46,5	20,7	27,2	15,3	84	15,0	9,7		SW 1	ENE 2	NW 2	0,0	●↓▲K↗
12	47,8	19,1	23,7	15,6	86	14,2	10,0		W 2	W 2	WNW 2	12,7	●↓K
13	48,9	19,3	23,8	15,7	87	14,5	9,7		WNW 2	WNW 3	WNW 2	3,6	●↙
14	49,4	20,4	24,0	16,0	83	14,7	8,7		NNW 2	NNW 2	- 0	1,0	▲
15	49,1	21,7	24,8	16,2	79	15,2	9,7		SE 1	- 0	- 0	-	↓K
16	50,1	21,3	27,0	15,2	89	16,8	10,0		NW 2	NW 2	NW 1	3,9	●↓▲K
17	51,1	22,8	27,5	16,2	79	16,1	3,3		W 1	SW 2	- 0	2,4	▲
18	51,0	25,1	29,6	14,6	65	15,5	3,0		SSE 2	W 2	NW 1	-	▲
19	54,3	21,2	24,8	17,8	85	16,1	8,7		SSE 1	NW 2	N 1	6,1	↓K
20	55,5	21,9	26,7	16,5	80	15,6	4,0		NW 1	ENE 2	- 0	0,2	●▲
21	55,0	23,5	28,5	16,8	74	15,6	4,7		E 2	ENE 2	- 0	-	▲
22	53,0	24,0	30,3	17,0	73	16,0	4,7		E 2	NE 3	W 2	-	●▲K
23	52,9	23,9	29,7	17,4	80	17,5	2,3		SW 2	NW 2	- 0	0,1	
24	51,3	26,0	30,2	17,2	72	17,7	5,0		NW 1	E 2	- 0	-	▲↙
25	50,9	24,3	30,2	18,5	83	18,9	7,7		SW 1	NW 2	E 3	30,0	●↓K
26	49,7	23,5	28,3	17,6	79	17,1	6,7		ESE 2	ENE 1	E 1	0,6	●K
27	49,3	23,7	28,5	17,2	78	16,8	7,3		NW 2	NNW 2	SW 1	1,0	
28	50,6	21,5	27,0	17,1	80	15,3	8,3		NW 1	WNW 2	NW 2	-	
29	56,0	21,1	26,3	15,4	67	12,2	3,3		NNE 2	NNW 2	- 0	-	
30	53,3	22,8	27,2	12,5	65	13,5	6,7		E 1	E 1	SW 1	-	
Sred. vred.	750,5	20,9	25,7	15,2	81	14,4	7,4		1,5	2,0	0,9	6,4	
Suma	-	-	-	-	-	-	-		-	-	-	192,5	
± Δ	-	-	-	-1,8	-4	+2,	+0,7		-	-	-	+29,4	

"Mesečni bilten"-SUHMS-

Godine 1953, Juni

B E O G R A D

φ=44°48'N λ=20°28'E Gr

H_s=132 H_b=139 h_t=2,0 h_s=17,0 h_r=1,5

Date	P	T			U	e	N	I	D,F			R	W
Dan	Sred. dnev. vazd. pritisak mm Hg	Temperature vazduha °C			Srednja dnevna			Insolacija broj sati h	Vetar /0-12/ B			Padavine 7^h-7^h količina mm	Pojave
		Sred. dnev.	Max.	Min.	rel. vlaga %	prit. vod. pare mm Hg	oblačnost /0-10/		7^h	14^h	21^h		
1	2	3	4	5	6	7	8	9	10	11	12	13	14
1	736,4	11,4	15,0	10,9	95	9,7	10,0	0,0	NW 3	WNW 4	W 3	48,3	●
2	39,3	14,9	19,3	9,9	68	8,5	6,3	4,9	WNW 3	S 2	SE 2	26,3	●↙
3	42,3	16,4	21,7	14,0	67	9,5	5,0	6,4	SE 4	N 2	ENE 2	0,2	●↓K↙
4	47,5	14,6	18,3	13,0	84	10,7	6,7	4,1	NE 1	N 3	NNW 1	11,5	●▲
5	49,9	17,1	19,9	12,7	84	11,9	9,7	0,4	NE 2	E 1	N 1	1,3	●↙
6	49,4	18,9	22,0	15,4	85	14,0	9,7	0,0	N 1	NW 1	SSE 2	2,7	●= =
7	50,6	21,8	26,4	17,1	78	15,2	5,7	7,5	- 0	SE 2	SE 2	-	▲ =
8	48,1	24,8	29,3	18,7	66	15,5	4,7	8,9	SE 3	SE 4	SE 5	-	▲
9	44,0	23,5	28,0	21,4	65	14,4	7,3	7,8	SE 5	SSE 4	SSE 4	0,0	●▲
10	42,0	23,0	26,5	15,7	56	11,8	7,3	10,6	- 0	SW 2	- 0	0,0	●▲
11	42,0	20,1	25,3	16,9	72	13,2	5,3	7,0	S 1	NE 2	E 1	0,7	●↓K↙
12	43,5	18,9	23,6	16,0	83	13,5	7,0	3,7	WSW 2	W 1	W 2	16,8	●↓↓K =
13	44,6	19,0	20,7	16,5	82	13,5	9,3	1,1	W 2	WNW 3	W 3	17,0	↓●↓↙
14	45,4	19,0	22,6	16,3	85	14,0	7,3	2,8	W 2	N 3	W 2	0,4	●K↙∩
15	45,2	21,1	25,6	15,5	70	13,1	4,0	10,8	- 0	ESE 2	- 0	0,5	▲ =
16	45,5	21,6	27,6	15,6	74	13,7	7,3	10,5	- 0	NNW 2	SSE 1	-	▲ = =
17	47,7	22,8	27,7	17,8	73	15,3	5,3	7,8	- 0	W 2	W 1	-	▲ =
18	47,6	23,2	29,6	18,3	70	14,5	4,7	10,1	SE 2	WSW 2	SE 1	1,5	●▲↙
19	49,9	22,6	25,4	21,0	71	14,7	7,0	4,0	NNW 3	N 2	NNW 1	-	↙▲ =
20	51,0	23,1	27,5	17,3	64	13,4	3,7	12,5	NNW 1	N 3	WNW 1	-	▲ =
21	50,2	24,0	29,3	17,7	66	14,4	3,0	12,1	W 1	NNE 2	- 0	-	▲ =
22	48,8	25,4	31,3	17,7	58	13,8	6,0	10,6	- 0	N 2	WSW 3	-	▲ = ↙
23	49,0	23,0	31,3	17,6	73	15,6	6,0	8,1	SSW 1	NNW 2	SSE 1	-	●↓▲K↙
24	47,9	24,8	30,8	19,1	65	15,1	4,7	6,6	SE 1	ESE 2	SE 3	23,3	▲↙
25	47,2	24,9	30,6	20,3	57	13,3	3,3	12,5	SE 6	ESE 4	E 4	-	●K(K)↙
26	45,5	23,6	30,8	17,6	62	14,1	4,3	8,5	SSE 6	SE 2	SSE 2	0,5	●K(K)↙
27	45,7	23,6	29,0	17,6	66	14,2	6,●	13,0	SSW 2	WSW 2	W 2	1,3	●▲(K)↙ =
28	45,6	20,3	26,5	17,0	71	12,9	7,3	6,5	SW 1	W 2	SSW 1	0,1	●↓▲K(K)↙
29	51,5	19,3	24,1	16,7	66	11,1	3,3	12,0	NNW 2	NNW 3	- 0	47,0	●▲
30	49,7	22,4	25,9	13,9	57	11,5	7,0	10,2	ESE 1	ESE 2	- 0	-	▲↙
Sred. vred.	746,4	21,0	25,7	16,5	71	13,2	6,2	7,0	1,9	2,3	1,7	11,7	
Suma	-	-	-	-	-	-	-	221,0	-	-	-	199,4	
± Δ	-0,4	+1,3	-	-	+4	+1,8	+0,8	-	-	-	-	+129,2	

Visina 1355, cm

φ=43°52'N λ=18°26'E Gr

H_s=63 H_b=637,0 h_t=2,0 h_a=20,0 h_r=1,2

Date	P	T			U	e	N	I	D,F			R	W
Dan	Sred. dnev. vazd. pritisak mm Hg	Temperatura vazduha °C			Srednja dnevna			Insolacija broj sati h	Vetar /0-12/ B			Iadavine 7^h-7^h količina mm	Pojave
		Sred. dnev.	Max.	Min.	relativna vlaga %	Fritvod. pare mm Hg	oblačnost /0-10/		7^h	14^h	21^h		
1	2	3	4	5	6	7	8	9	10	11	12	13	14
1	695,0	8,9	11,0	8,3	90	7,9	10,0	0,0	N 3	W 2	- 0	10,0	●
2	97,1	12,5	17,2	7,7	73	7,6	9,7	4,6	SW 1	SW 2	- 0	1,5	●∞
3	700,1	16,0	19,9	12,4	49	6,8	4,3	8,4	S 5	S 5	SSE4	0,1	⁄∩
4	03,6	14,5	20,7	12,0	78	9,8	7,3	7,2	SE 4	NW 5	NW 3	0,5	●∩∞⁄
5	06,1	14,5	20,0	11,7	88	11,1	10,0	0,9	- 0	WSW 3	SW 1	1,9	●⁄∞(K)-
6	06,2	18,6	24,3	12,5	80	12,7	9,7	5,6	WSW 1	WSW 2	NNW1	24,4	●∞=
7	07,8	19,7	25,6	15,4	74	12,7	6,0	5,2	W 2	SW 3	ENE3	0,0	-∞(K)●
8	06,2	21,6	29,1	14,5	69	12,8	4,7	8,4	SW 2	SSW 8	NE 2	0,0	≡⁄∞●
9	02,2	20,4	25,5	16,7	49	9,4	3,7	11,2	SE 8	S 6	SSE3	0,0	⁄
10	00,3	15,8	21,7	14,5	71	9,7	10,0	1,8	NW 2	E 4	- 0	-	●
11	00,5	15,7	21,1	12,5	80	10,7	7,3	2,7	ESE 2	SSW 1	WNW2	0,4	●⁄∞-
12	02,1	16,0	21,5	12,7	84	11,6	9,7	4,0	- 0	SW 4	W 1	8,4	-●⁄∞
13	03,5	15,5	18,8	14,1	90	12,0	9,7	0,5	WNW 1	W 4	- 0	4,0	●K
14	04,0	16,5	22,6	12,0	82	11,5	8,0	7,0	W 3	NW 3	NW3	7,2	●K
15	03,2	16,7	22,0	12,3	78	11,0	9,3	6,0	WSW 3	ESE 3	ENE2	0,0	●⁄K
16	03,8	18,8	25,5	12,2	77	12,3	8,3	4,6	N 1	NE 3	SSW1	2,2	●≡-∞⁄●
17	06,1	19,3	24,6	13,8	71	11,7	3,0	10,4	SE 2	W 1	WSW1	16,5	-≡
18	04,4	21,4	28,6	13,3	61	11,1	0,3	12,8	ESE 2	WNW 3	E 1	-	⁄=
19	07,7	18,8	23,1	15,9	76	12,4	8,3	2,6	SE 1	- 0	E 4	-	●∞
20	08,8	20,3	26,5	16,9	77	13,8	6,7	6,7	WNW 1	ENE 3	NW 1	0,0	⁄=∞(K)
21	08,1	20,8	28,0	14,8	72	13,0	6,0	8,6	E 2	W 3	ENE5	-	⁄-(K)⁄
22	07,3	21,8	28,5	15,3	59	11,7	2,3	10,7	E 4	S 2	E 1	-	⁄≡●⁄
23	07,4	21,0	27,5	14,5	64	11,6	3,0	12,0	SE 1	WNW 1	ENE3	-	⁄∞⁄
24	06,1	21,8	28,5	15,4	64	12,2	1,0	14,0	ENE 1	NE 3	SW 1	-	⁄∞
25	05,5	21,5	28,4	14,7	57	10,7	0,7	11,4	ENE 2	NW 3	ENE4	-	-K●
26	04,8	21,8	28,3	14,7	53	10,3	1,0	11,4	ESE 3	SSW 8	WNW1	-	⁄∞
27	04,9	19,8	27,4	12,4	58	9,9	3,0	12,0	ESE 1	WSW 2	SW 1	-	⁄-K⁄
28	05,7	16,3	23,7	12,0	84	11,7	6,3	7,8	SW 3	SW 3	W 2	-	⁄-∩●⁄
29	09,5	17,8	24,2	13,6	76	11,4	5,3	7,0	SW 1	WSW 2	E 2	4,8	●
30	07,7	19,6	28,4	12,1	69	11,8	6,0	7,4	ESE 2	WNW 3	- 0	-	⁄=-⁄●
Sred. vred.	704,6	18,1	24,1	13,4	72	11,1	6,0	7,1	2,1	3,2	1,8	6,3	
Suma	-	-	-	-	-	-	-	112,9	-	-	-	81,9	
± Δ	-2,7	1,6	2,0	2,1	-2,2	0,9	0,5	-	1,6	1,5	0,6	-14,6	

φ=43°48'N λ=18°19'E Gr

H_s=2067 H_b=2070,4 h_t=3,0 h_a=11,0 h_r=1,5

Date	P	T			U	e	N	I	D,F			R	W
Dan	Sred. dnev. vazd. pritisak mm Hg	Temperatura vazduha °C			Srednja dnevna			Insolacija broj sati h	Vetar m/sec.			Iadavine 7^h-7^h količina mm	Pojave
		Sred. dnev.	Max.	Min.	relativna vlaga %	Fritvod. pare mm Hg	oblačnost /0-10/		7^h	14^h	21^h		
1	683,5	3,2	3,3	-1,0	100	4,7	10,0		NW 12	NW 1	N 6	6,8	✱=⁄
2	84,2	2,0	4,1	-0,8	100	5,5	10,0		S 5	S 15	S 14	6,4	≡V⁄✱✱
3	87,6	3,5	5,0	0,7	93	5,4	8,3		S 18	SSW15	SSW17	8,0	■⁄●●
4	92,2	5,8	8,0	2,7	86	6,7	9,7		S 29	S 15	S 12	6,0	■●⁄●
5	95,4	9,0	12,6	4,4	94	8,1	10,0		S 8	S 6	S 11	3,7	■●⁄(K)⁄
6	95,7	9,8	12,4	6,6	100	9,0	10,0		S 37	S 13	S 10	30,2	≡●⁄
7	98,2	11,1	15,7	8,0	95	9,5	7,3		SW 6	SSW 7	SSW10	0,0	■●(K)
8	96,2	11,8	15,0	8,4	90	9,5	6,7		S 12	S 10	S 24	6,3	⁄⁄●
9	92,6	8,0	12,5	4,8	93	7,9	8,0		SSW25	SSW16	SSW14	1,4	≡⁄⁄⁄(K)
10	89,8	5,6	8,0	3,0	100	6,9	10,0		SSW20	SW 9	SSW 8	7,3	=●⁄
11	90,5	6,7	12,1	4,0	99	7,4	9,0		SSW 7	SSW 3	SW 3	6,5	≡●
12	92,0	7,9	9,0	6,6	96	7,7	9,3		WSW 3	W 6	WSW 8	4,0	≡●∩
13	93,4	8,0	15,0	6,0	91	7,6	10,0		WSW10	SW 11	NW 12	4,3	≡●⁄
14	93,9	7,8	10,0	5,0	93	7,6	10,0		N 4	W 6	NW 2	5,0	≡⁄●
15	93,4	8,1	10,7	5,5	96	8,0	9,0		E 4	S 7	NNE 5	5,0	≡●
16	94,1	9,5	13,0	6,0	94	8,5	10,0		E 8	S 4	S 2	2,0	≡⁄K
17	96,0	9,7	14,5	6,4	85	7,7	4,7		- 0	WSW 5	SSW 6	-	
18	97,1	13,0	17,0	8,0	70	7,9	2,3		S 5	WSW 4	SSW 7	-	⁄
19	98,0	10,6	18,5	9,4	93	9,1	8,7		- 0	NNE 3	NNE 3	-	●
20	98,6	10,6	12,0	8,0	97	9,3	5,3		ENE 4	- 0	- 0	4,9	≡⁄
21	99,6	13,0	15,7	9,0	86	9,6	6,3		N 2	ESE 5	S 5	-	■(K)
22	98,2	13,3	15,9	10,8	73	8,6	6,7		SW 6	S 8	- 0	-	⁄⁄
23	98,8	13,4	16,7	11,2	74	8,6	5,3		- 0	- 0	N 3	-	(K)
24	97,2	13,2	16,6	11,6	71	8,2	3,7		S 3	SW 6	SW 4	-	(K)≡
25	96,3	13,2	17,0	9,8	68	7,9	2,7		SW 3	SE 5	SSW10	-	(K)
26	95,2	11,9	17,0	8,5	85	9,0	6,0		SSW 9	SSW10	S 8	-	■
27	96,0	11,5	15,5	6,5	67	7,0	4,3		S 5	SSW 9	WSW 4	-	
28	94,9	9,4	14,5	7,0	86	8,0	5,3		SW 6	- 0	- 0	-	(K)●⁄
29	98,4	8,4	10,0	5,6	89	7,3	6,7		N 10	N 6	- 0	7,0	≡⁄
30	98,0	12,4	17,0	7,6	74	8,2	8,7		W 8	S 8	SE 12	-	●⁄
Sred. vred.	694,5	9,3	12,8	6,3	88	7,9	7,5		9,0	7,1	7,3	6,7	
Suma	-	-	-	-	-	-	-		-	-	-	114,6	
± Δ	-1,1	2,3	3,3	1,7	1,3	1,1	0,9		-	-	-	-37,7	

"Mesečni bilten" -SUHMS-

Godine 1953, Juni

S P L I T

φ=43°31' N λ=16°26' E Gr H_s=122 H_b=128,0 h_t=6,5 h_a=12,3 h_r=1,1

Date	P	T			U	e	N	I	D,F			R	W
	Sred. dnev. vazd. pritisak mm Hg	Temperatura vazduha °C			Srednje dnevna			Insolacija broj sati h	Vetar /0-12/ B			Padavine 7^h-7^h količina mm	Pojave
Dan		sred. dnev.	Max.	Min.	relativna vlaga %	Pritisak vodene pare mm Hg	oblačnost /0-10/		7^h	14^h	21^h		
1	738,3	14,8	18,0	12,2	80	7,5	10,0	0,0	NE 6	NE 3	NE 3	10,0	● ◢
2	40,4	17,4	22,4	13,4	72	10,6	5,3	8,5	- 0	SSW 3	S 5	0,1	◢
3	44,1	18,9	21,6	15,4	64	10,5	6,7	8,8	NW 2	SW 2	SE 5	-	
4	47,5	17,6	19,0	15,9	85	13,0	10,0	0,3	SE 2	SE 3	SE 2	-	● R
5	47,9	19,8	24,3	16,2	74	13,2	9,3	5,5	NE 1	- 0	SE 2	17,7	●
6	50,4	19,5	22,3	16,5	81	14,4	9,0	2,3	- 0	- 0	- 0	4,6	●
7	51,2	21,6	25,5	18,2	81	15,9	9,0	8,0	- 0	SW 1	NW 3	-	
8	47,3	23,0	26,6	19,4	70	14,9	6,7	7,8	E 1	SE 4	SE 4	-	● ◢
9	45,8	21,1	24,6	19,7	73	13,7	6,7	9,5	SE 4	S 4	SSE 4	2,0	◢ ●
10	43,7	18,0	20,7	15,7	85	13,2	10,0	1,3	SE 5	SE 4	ESE 3	2,4	R ● ◢
11	44,2	19,6	23,0	16,0	77	13,3	7,3	5,5	- 0	S 1	SW 1	6,8	●
12	46,1	20,3	23,4	17,0	75	13,6	7,0	8,4	- 0	SW 4	W 1	0,3	
13	47,9	20,8	24,5	17,2	77	14,1	5,0	7,9	- 0	SW 2	- 0	-	◬ ● ∞
14	47,6	21,0	25,3	17,4	76	14,7	3,0	8,3	- 0	SW 3	- 0	3,4	(R) (≡) -
15	46,3	20,3	23,8	17,4	78	13,8	8,3	3,0	NE 2	- 0	- 0	0,6	(R) ●
16	47,5	21,5	24,9	18,6	72	14,0	1,7	11,7	- 0	SW 2	NW 1	3,7	≡
17	50,3	23,3	26,7	18,6	59	12,5	3,0	13,9	- 0	SW 1	- 0	-	=
18	49,6	23,8	28,0	20,2	62	14,0	3,7	11,3	- 0	SW 3	NE 2	-	
19	50,2	24,9	29,3	22,2	61	14,6	4,3	10,9	- 0	SW 3	WSW 3	-	
20	51,0	26,3	29,4	21,7	55	14,0	0,7	14,0	- 0	SW 2	NE 2	-	
21	50,9	26,2	30,0	21,9	56	14,4	6,0	11,4	NE 1	SW 2	NE 1	-	
22	50,5	25,5	29,5	20,7	63	15,6	3,0	13,3	- 0	SW 2	SW 1	-	◬
23	50,4	26,1	29,8	22,0	55	14,3	0,7	13,9	SW 1	SW 2	NW 2	-	
24	49,3	25,8	29,0	22,1	49	12,6	1,0	14,5	N 1	SW 3	NW 2	-	
25	48,6	26,1	30,2	21,2	54	13,8	3,0	14,3	- 0	SW 2	SW 2	-	◟
26	47,4	24,7	28,4	22,7	58	13,7	3,0	11,8	- 0	SW 3	- 0	-	
27	47,8	25,3	30,2	20,5	56	13,5	0,3	13,8	- 0	SW 2	- 0	-	∞
28	48,2	24,6	28,2	22,4	61	14,5	4,3	9,4	- 0	SW 3	- 0	-	
29	51,6	26,0	30,6	21,2	54	13,6	4,7	12,3	- 0	SW 2	- 0	-	
30	49,5	26,1	29,3	22,2	55	14,0	2,3	8,4	- 0	SE 5	SE 3	0,0	●
Sred. vred.	747,7	22,3	25,9	18,9	67	13,5	5,2	9,0	0,9	2,4	1,7	4,7	
Suma	-	-	-	-	-	-	-	270,0	-	-	-	51,6	
± Δ													

"Mesečni bilten" -SUHMS-

Godine 1953, Juni

M O S T A R

φ=43°20 N λ=17°49' H_s=99 H_b=107,5 h_t=2,0 h_a=17,6 h_r=1,1

Date	P	T			U	e	N	I	D,F			R	W
	Sred. dnev. vazd. pritisak mm Hg	Temperatura vazduha °C			Srednje dnevna			Insolacija broj sati h	Vetar /0-12/ B			Padavine 7^h-7^h količina mm	Pojave
Dan		sred. dnev.	Max.	Min.	relativna vlaga %	Pritisak vodene pare mm Hg	oblačnost /0-10/		7^h	14^h	21^h		
1	739,8	15,6	19,4	12,2	57	7,8	10,0	0,1	NNE 3	E 3	SE 4	32,6	● ◢
2	43,0	15,2	19,8	10,6	79	10,2	10,0	0,0	NNE 2	SE 3	S 2	0,6	●
3	46,3	19,4	22,4	13,8	56	9,3	9,0	7,3	SSE 2	S 3	SSE 2	5,8	◢
4	49,2	19,1	24,5	16,6	66	10,9	9,3	1,9	SSE 2	SE 5	N 2	-	● ◢
5	49,7	20,6	26,8	14,6	75	13,7	9,3	5,3	NNE 2	NW 2	E 4	5,1	●
6	51,5	21,2	26,8	16,1	80	14,8	9,0	1,6	- 0	WNW 1	NE 2	24,2	● R (R)
7	52,4	23,5	29,1	17,4	72	15,6	9,7	6,3	NNE 2	WNW 2	- 0	0,1	◬
8	50,2	24,8	30,3	17,4	71	16,4	8,7	6,6	N 1	SSW 2	- 0	-	◬ ●
9	47,9	21,8	25,4	18,0	63	12,7	9,0	4,3	N 1	S 4	S 2	6,7	●
10	46,1	17,3	21,4	14,5	86	12,9	10,0	0,2	WSW 2	NNW 2	- 0	15,5	●
11	45,9	17,3	22,2	14,4	90	13,2	9,8	2,3	WNW 2	ESE 2	- 0	7,8	R ●
12	47,5	17,5	22,2	14,7	93	13,8	9,7	3,1	NW 1	SSE 3	- 0	21,8	● ○ ◢
13	49,3	18,6	22,1	16,0	89	14,1	10,0	0,0	WNW 1	NE 1	- 0	14,4	● ●
14	49,0	19,7	25,6	17,0	84	14,5	8,3	5,6	S 1	NNE 2	NNE 2	13,2	●
15	47,9	19,9	23,6	15,4	81	14,2	9,0	1,6	ENE 3	NNE 1	WSW 1	12,2	◟ ◬ ●
16	48,8	21,4	26,3	15,1	74	14,2	3,7	10,3	ESE 1	SW 3	SE 1	1,6	◬ ◟
17	51,6	23,1	28,3	15,6	69	14,6	4,0	11,1	- 0	SE 1	SSE 1	-	◬
18	50,9	24,0	29,8	15,4	66	14,5	3,0	13,3	NW 2	SSW 2	SSE 2	-	◬
19	51,4	23,4	30,0	18,6	69	14,9	5,0	6,6	ENE 1	ESE 2	N 1	-	◬ R
20	52,0	25,2	31,2	18,0	62	14,8	1,7	13,2	NW 1	SSW 2	- 0	0,3	◬
21	52,0	26,1	31,8	19,3	59	15,2	6,0	12,9	ESE 4	NNE 1	WSW 2	-	◬
22	51,7	25,9	31,2	17,5	61	15,0	3,3	13,6	E 1	WSW 3	W 2	-	◬
23	51,8	24,9	31,1	17,6	60	13,9	2,0	13,5	NE 1	W 2	S 2	-	◬ ◟
24	50,5	25,5	32,0	17,2	57	13,9	1,3	13,9	NNE 2	SE 3	SSE 2	-	◬
25	49,8	25,9	31,5	16,8	54	13,1	0,3	13,9	NW 2	S 2	SSE 2	-	◬
26	48,8	24,1	30,0	17,9	58	13,3	5,0	11,8	ESE 2	SE 1	- 0	-	◬ (R) ◢
27	49,1	23,2	29,7	15,7	58	12,4	2,7	10,1	NNE 2	S 5	ESE 2	-	◬ ● ◢
28	49,8	20,1	28,5	16,2	81	14,5	7,7	8,7	WNW 2	ENE 5	ENE 2	0,0	◬ ◢ ◆ ∞
29	52,7	24,4	29,6	16,3	56	12,6	3,3	13,2	SE 4	SE 3	SE 2	16,3	◬ ◢
30	51,5	25,8	30,7	19,4	60	17,7	8,3	8,0	SE 3	S 3	NW 3	-	◟ (R)
Sred. vred.	749,3	21,8	27,1	16,2	70	13,6	6,6	7,3	1,8	2,5	1,4	11,1	
Suma	-	-	-	-	-	-	-	220,3	-	-	-	178,2	
± Δ	-0,6	- 1,1	-1,8	0,2	11	1,9	2,4	-	0,4	0,2	0,6	100,6	

"Mesečni bilten" -SUHMS-

Godine 1953, Juni

KOJAČNIK

φ=43°17'N λ=20°48'E Gr

H_s=1710 H_b= - h_t=2,0 h_a=6,0 h_r=1,5

Date	I	T			U	e	N	I	D,F			R	W
Dan	Sred. dnev. vazd. pritisak mm Hg	Temperatura vazduha °C			Srednja dnevna			Insolacija broj sati h	V e t a r /0-12/ B			Padavine 7^h-7^h količina mm	Pojave
		Sred. dnev.	Max.	Min.	rel. vlaga %	prit. vod. pare mm Hg	oblačnost /0-10/		7^h	14^h	21^h		
1	2	3	4	5	6	7	8	9	10	11	12	13	14
1		4,1	6,9	2,7	100	6,3	10,0		N 1	N 1	W 2	17,2	● ☽ =
2		4,2	7,7	2,0	86	5,4	6,0		- 0	SW 4	SW 4	0,6	☽ =
3		5,6	8,2	2,8	99	6,7	5,0		SSW 6	SW 2	SSW 3	0,3	● △ ≡ ◿
4		9,7	12,7	5,0	80	7,2	5,3		S 3	SE 3	S 3	8,2	= ◿
5		12,6	15,9	8,8	72	8,1	9,3		S 2	S 2	SSE 4	-	●
6		11,8	16,0	9,4	90	9,5	10,0		S 5	SE 2	S 3	2,0	● = (R)
7		13,2	15,8	10,4	88	9,9	8,3		S 1	S 1	S 1	1,4	△
8		15,7	18,6	9,6	76	10,4	5,7		SE 1	S 4	SE 4	-	△
9		12,7	17,9	9,8	78	9,1	4,7		S 5	S 3	S 3	2,6	● R ≪
10		9,4	13,2	6,5	76	6,8	5,7		S 5	S 3	SE 1	-	△ ◿
11		9,2	12,8	6,1	88	8,0	8,7		SW 1	SW 1	S 1	-	● △ ▲ ☽ R △
12		9,0	12,0	7,4	90	7,9	9,3		N 1	- 0	- 0	22,6	● ☽ = △
13		8,6	11,6	7,2	95	7,9	10,0		WSW 2	W 2	WNW 2	6,3	● ☽ ☽ ≡ =
14		9,6	13,6	7,2	92	8,4	7,0		NW 2	NW 2	- 0	14,6	● ☽ = (R)
15		10,8	14,3	7,6	80	7,8	6,7		NE 2	SSW 1	ENE 4	1,6	● R △
16		10,8	12,8	8,1	91	8,9	7,3		NE 3	- 0	- 0	8,7	● = R (R)
17		12,1	16,6	7,0	84	9,0	8,0		SSW 1	W 2	NW 3	3,4	△ ● ☽ (R)
18		12,3	18,3	6,2	76	8,4	3,7		- 0	NW 2	NE 2	28,9	△
19		12,8	16,9	7,8	86	9,7	6,3		SE 1	E 2	ENE 2	-	● △ (R)
20		13,0	15,7	9,3	89	10,1	7,7		NE 2	SW 2	E 1	1,7	△ (R)
21		14,0	17,2	7,7	82	10,2	6,7		E 1	W 1	E 3	-	● ☽ R △
22		15,0	18,6	7,3	81	10,5	7,0		S 1	W 2	SE 2	16,6	△ (R) R
23		14,3	17,5	9,2	76	9,5	6,7		S 1	WSW 2	E 2	10,9	● R
24		14,4	18,7	9,2	82	10,1	6,3		- 0	S 1	SE 2	-	● (R) ◿ △
25		14,5	18,2	11,9	83	10,5	6,0		S 1	ESE 3	E 3	0,0	△ R
26		13,7	17,7	11,5	68	8,1	5,7		SW 2	SW 3	SW 2	-	● ☽ △ (R) R
27		13,2	16,2	10,2	74	8,6	5,0		SW 3	SSW 3	SW 1	5,7	● △ △ R (R)
28		11,4	15,8	8,8	80	8,4	6,3		N 2	NW 2	NW 1	0,2	● ☽ ☽ R △
29		8,8	12,4	7,7	93	8,2	7,0		N 3	N 3	NE 2	10,2	● = ☽
30		13,4	17,9	4,1	75	8,4	7,7		W 2	SW 3	- 0	3,0	● △ ◿
Sred. vred.		11,3	14,9	7,6	84	8,6	7,0		2,0	2,1	2,0	7,9	
Suma		-	-	-	-	-	-		-	-	-	106,7	
± Δ													

"Mesečni bilten" -SUHMS-

Godine 1953, Juni

N I Š

φ=43°20'N λ=21°54'E Gr

H_s=202 H_b=202,6 h_t=2,0 h_a=10,0 h_r=1,5

Date	P	T			U	e	N	I	D,F			R	W
Dan	Sred. dnev. vazd. pritisak mm Hg	Temperatura vazduha °T			Srednja dnevna			Insolacija broj sati h	V e t a r /0-12/ B			Padavine 7^h-7^h količina mm	Pojave
		Sred. dnev.	Max.	Min.	rel. vlaga %	prit. vod. pare mm Hg	oblačnost /0-10/		7^h	14^h	21^h		
1	2	3	4	5	6	7	8	9	10	11	12	13	14
1	731,0	13,1	15,8	11,7	87	10,0	10,0	0,0	NW 3	WNW 3	WNW 3	6,8	●
2	35,3	15,6	18,6	12,0	73	9,8	4,7	6,7	- 0	- 0	- 0	11,9	●
3	38,9	19,1	23,2	11,6	52	8,7	5,3	8,2	S 1	SSW 3	- 0	0,6	
4	42,4	21,2	25,8	10,8	58	10,6	5,3	11,0	- 0	S 3	- 0	-	△
5	43,4	20,0	24,6	13,1	75	13,3	7,3	10,3	- 0	WNW 3	- 0	-	△
6	44,3	21,2	26,5	16,6	76	14,2	9,3	4,8	NW 1	ENE 1	SW 1	2,1	●
7	45,0	22,6	27,7	17,4	73	14.9	5.3	3.6	SW 1	NE 2	- 0	0,2	
8	43,6	25,8	31,1	17,5	56	14,2	3,3	12,4	E 2	E 1	ENE 3	-	△
9	40,5	22,4	30,0	18,9	67	14,1	5,3	6,5	ENE 2	ENE 3	E 2	0,0	● (R) ◿
10	37,2	21,0	26,9	16,6	64	12,2	4,3	8,3	ENE 2	W 3	E 3	4,5	
11	37,0	20,0	24,5	14,0	67	12,0	8,0	4,3	WSW 1	- 0	- 0	-	● △ (R)
12	38,1	19,4	24,5	15,1	75	12,7	8,7	3,0	WNW 1	WNW 2	- 0	0,0	● (R) ◿
13	39,5	19,0	23,1	16,2	79	13,0	9,7	4,5	SSW 1	WNW 3	- 0	0,9	● R
14	40,3	19,7	24,4	15,3	78	13,7	8,0	5,1	SSE 1	NNW 3	- 0	9,0	● (R)
15	39,4	22,7	27,0	16,4	65	13,4	5,7	12,4	WSW 1	WNW 2	E 1	0,0	△ (R) ◿
16	40,4	20,5	25,6	16,8	82	14,7	6,0	6,9	SW 1	ENE 1	- 0	0,2	● ☽ (R)
17	42,3	21,5	27,7	15.0	76	14,6	4,3	9,9	E 1	WNW 1	- 0	2,4	△ ◿ (R)
18	42,5	23,2	29,7	15,7	65	13,8	1,0	14,3	- 0	W 2	- 0	-	△
19	43,4	23,3	29,4	15,4	66	14,3	5,0	11,6	ENE 1	WNW 4	NW 3	-	△
20	45,4	23,3	28,0	19,6	68	14.5	7.0	7.4	WNW 2	WNW 2	NW 1	-	◿
21	44.6	24,2	30,2	15,9	64	14,2	2,0	14,0	ENE 1	NW 2	NW 1	-	● △ (R) Ψ
22	43,3	25,8	31,8	17,6	60	14.8	4,3	10,5	E 1	S 1	- 0	0,0	△ (R) ◿
23	43,6	24,4	30,6	18,7	60	13,8	7,3	11,3	E 2	WSW 2	ENE 2	0,0	● (R) ◿
24	42,6	25,4	30,4	16,7	56	13,6	2,7	13.7	ENE 1	ENE 2	E 2	-	
25	42,6	25,4	30,1	20,2	57	14,2	5,3	9,9	E 3	E 3	ENE 3	-	
26	41,6	23,0	31,0	19,7	63	13,4	8,3	7,0	ENE 4	NE 2	S 1	0,2	● R ☽ ◿
27	40,9	23,0	29,9	16.4	69	14.3	4,3	8,8	- 0	SW 2	- 0	4,2	● (R)
28	40,7	21,3	28,6	16,6	69	13,4	4,7	10,5	- 0	W 3	- 0	0,0	● R (R)
29	45.6	19,3	24,5	17,0	71	12,0	4,7	5,5	W 1	NW 4	- 0	7,3	●
30	44,4	22,2	27,8	11,3	61	11,7	4,0	10,7	W 1	S 1	- 0	0,6	● R ◿ △
Sred. vred.	741.3	21,6	27.0	15,8	68	13,1	5,7	8,4	1,2	2,1	0,9	3,6	
Suma	-	-	-	-	-	-	-	253,1		-	-	50,9	
± Δ													

"Mesečni bilten" -SUHMS-

Godine 1953, Juni

φ=42°26'N λ=19°17' Gr

T I T O G R A D

H_s=53 H_b=53,6 h_t=2,0 h_a=10,0 h_r=1,2

Date	P	T			U	e	N	I	D,F			R	W
Dan	Sred. dnev. vazd. pritisak mm Hg	Temperatura vazduha °C			Srednja dnevna			Insolacija broj sati h	V e t a r /0-12/ B			Padavine 7^h-7^h količina mm	Pojave
		Sred dnev.	Max.	Min.	rel. vlaga %	prit. vod. pare mm Hg	oblačnost /0-10/		7^h	14^h	21^h		
1	2	3	4	5	6	7	8	9	10	11	12	13	14
1	744,1	15,9	20,3	13,6	90	12,2	10,0		- 0	S 2	- 0	36,1	● ≡
2	48,6	16,2	20,3	13,8	87	12,2	9,0		SSE 2	S 2	S 2	14,5	● ≡ ≠
3	52,4	17,9	20,3	14,4	87	13,2	8,7		S 2	SSE 4	SSE 4	28,1	●
4	54,5	21,8	26,5	14,5	68	13,0	7,7		- 0	S 2	- 0	4,4	
5	54,1	24,0	30,5	15,7	68	15,3	10,0		NE 1	N 2	E 1	0,0	●
6	56,1	21,9	25,7	18,8	88	17,4	8,7		- 0	SW 2	- 0	0,2	●
7	56,9	24,4	29,6	18,2	77	17,6	5,0		- 0	S 1	- 0	-	▲
8	55,0	26,3	31,5	19,4	72	18,7	4,7		NNE 2	S 3	NW 1	-	▲ ⊕
9	53,0	22,0	27,5	19,0	81	16,7	7,0		- 0	SSE 4	S 1	1,2	⚡ ●
1o	51,5	18,8	21,2	17,3	88	14,5	10,0		SSE 3	N 2	- 0	-	● ≡
11	50,4	19,6	23,7	16,0	88	14,5	8,7		- 0	SW 1	S 2	16,8	●
12	52,1	19,5	23,5	16,7	90	15,5	9,3		NNE 1	SSE 2	- 0	2,0	● ≠
13	53,8	19,8	23,7	16,4	88	15,2	9,0		- 0	SW 2	S 1	11,6	▲ ●
14	53,4	22,0	26,0	17,8	81	16,0	6,0		- 0	S 3	S 1	0,4	
15	52,2	21,2	26,8	16,6	83	15,8	9,0		SW 1	S 2	S 1	-	▲ ●
16	53,4	21,6	26,6	16,7	82	15,7	4,7		- 0	SSW 2	- 0	0,8	▲
17	56,0	22,6	27,4	18,0	80	17,0	5,3		- 0	S 2	N 1	-	▲
18	55,5	24,4	30,2	16,8	75	17,2	1,7		- 0	SSE 2	S 1	-	▲
19	55,4	25,2	30,8	19,2	72	18,3	4,7		- 0	SSW 2	- 0	-	▲
2o	56,1	26,5	32,3	21,4	64	16,6	5,7		N 1	S 2	N 1	-	
21	56,0	27,0	33,0	20,1	72	19,3	3,7		- 0	S 2	- 0	-	▲ ≠
22	55,7	27,4	33,5	21,7	69	19,0	3,0		- 0	S 2	- 0	-	▲ ● ≠ ≠
23	55,5	26,6	33,0	20,2	72	19,4	2,3		N 2	S 3	S 2	-	≠
24	54,9	26,2	32,0	19,9	67	17,2	2,3		N 1	S 2	SE 2	-	
25	54,2	26,6	33,0	17,7	64	16,8	3,3		N 2	S 2	- 0	-	
26	53,6	26,0	31,4	20,2	61	15,6	3,7		N 2	S 2	S 1	-	
27	53,3	25,6	32,0	21,1	66	16,5	4,3		N 1	W 3	S 2	0,0	
28	53,6	24,0	29,0	20,3	75	17,6	6,7		- 0	S 2	N 2	-	(≠) ≠ ●
29	56,9	26,7	31,0	18,4	61	15,5	4,3		- 0	NNE 5	N 1	3,7	
3o	56,6	25,4	31,3	21,1	64	15,6	4,7		N 2	S 2	S 1	-	≠
Sred vred.	753,8	23,1	28,1	18,0	76	16,2	6,1		0,8	2,3	0,9	10,0	
Suma	-	-	-	-	-	-	-		-	-	-	119,8	
± Δ													

"Mesečni bilten" -SUHMS-

Godine 1953, Juni

φ=41°58'N λ=21°28'E Gr

S K O P L J E

H_s=240 H_b=241,0 h_t=2,0 h_a=8,5 h_r=1,3

Date	P	T			U	e	N	I	D,F			R	W
Dan	Sred. dnev. vazd. pritisak mm Hg	Temperatura vazduha °C			Srednja dnevna			Insolacija broj sati h	V e t a r /0-12/ B			Padavine 7^h-7^h količina mm	Pojave
		Sred dnev.	Max.	Min.	rel. vlaga %	prit. vod. pare mm Hg	oblačnost /0-10/		7^h	14^h	21^h		
1	2	3	4	5	6	7	8	9	10	11	12	13	14
1	728,0	14,6	16,0	13,2	94	11,9	9,0	0,0	- 0	SE 1	- 0	27,4	●
2	32,2	16,9	27,2	5,0	68	9,9	4,7	9,5	- 0	- 0	- 0	17,9	● ▲
3	36,3	17,8	25,0	7,4	59	9,3	3,7	11,0	- 0	NW 2	NW 2	0,0	▲
4	40,2	18,6	24,0	10,0	72	11,5	7,3	3,5	- 0	NW 1	- 0	-	▲
5	40,7	19,9	25,6	11,5	78	13,8	9,3	0,0	- 0	SE 1	- 0	-	▲ ≡ ●
6	41,3	20,8	26,7	16,6	78	14,1	6,7	0,0	- 0	E 1	NW 2	1,2	≠ ●
7	42,0	23,3	28,7	15,5	73	15,5	4,7	0,0	- 0	- 0	- 0	0,0	▲
8	40,9	24,6	31,3	15,7	69	16,5	2,3	0,0	- 0	- 0	NE 1	-	▲
9	37,0	22,8	30,6	17,9	68	14,7	4,7	0,0	- 0	SE 4	- 0	0,0	● ≠ ⚡ ≠
1o	34,2	21,5	27,7	13,6	67	12,3	7,3	0,0	- 0	W 1	NW 4	5,1	▲ ≡ ≠ (≠)
11	33,7	20,1	25,4	16,8	69	12,0	8,3	0,0	NW 2	NW 1	NW 2	0,0	(≠) ● ≠
12	35,5	18,4	23,1	14,6	87	14,0	9,7	0,0	- 0	SE 1	SSE 1	0,0	● ⚡ ≠
13	36,3	20,4	26,3	15,0	76	13,5	7,7	0,0	- 0	- 0	SSE 2	15,1	▲ ⚡ ≠ ⚡
14	36,7	21,6	26,6	15,2	71	13,7	7,0	0,0	- 0	NE 1	SE 1	0,1	▲ ≠
15	36,0	21,0	28,0	14,6	71	13,6	6,0	0,0	NW 1	NE 1	NW 2	-	≠ ● ⚡
16	37,2	21,2	27,0	14,2	78	14,2	5,3	10,3	- 0	- 0	- 0	29,7	● ▲
17	38,8	23,9	30,0	15,4	67	14,7	2,3	12,3	- 0	- 0	- 0	-	▲
18	39,2	24,4	31,0	16,8	66	15,1	2,0	13,0	N 1	W 1	W 1	-	▲
19	39,6	25,0	30,8	16,1	64	15,1	3,7	8,1	- 0	SW 1	NW 2	-	▲
2o	41,5	23,4	28,0	18,4	74	15,9	6,7	3,9	- 0	SW 2	- 0	-	▲ (≠) ≠
21	41,0	25,2	31,0	17,2	65	15,8	5,3	9,4	- 0	S 2	SSW 2	-	▲ ● ≠
22	40,2	25,3	31,4	17,5	67	16,0	6,3	8,3	- 0	NNE 2	- 0	0,0	▲ (≠) ≡
23	40,5	24,2	29,6	18,2	69	15,3	7,0	6,5	- 0	NW 2	SE 3	→	● ≠ (≠) ▲ ≠
24	39,3	24,0	31,0	16,0	69	15,3	3,0	10,4	- 0	SW 2	- 0	0,0	▲ ≠ ≠
25	39,3	23,6	31,5	16,8	72	15,6	3,7	8,4	- 0	E 3	- 0	-	▲ ≠ ≠ ●
26	38,4	23,2	31,0	17,7	70	14,5	5,7	9,4	- 0	SE 1	NW 1	-	▲ ≠ ≠ ●
27	37,8	23,6	31,2	15,4	67	14,4	3,0	11,9	- 0	SE 2	N 1	1,9	▲ ≡ ≠ ≠
28	37,2	22,6	30,5	15,2	63	13,1	5,7	9,8	NW 1	N 1	NW 3	0,7	▲ ⚡ ≠ ≠
29	42,1	20,1	25,4	16,2	76	13,6	6,7	5,2	- 0	NW 4	- 0	7,5	●
3o	41,9	21,8	28,2	12,8	72	13,8	6,0	8,4	- 0	- 0	- 0	-	▲
Sred vred.	738,2	21,8	28,0	14,9	71	13,9	5,7	5,3	0,2	1,3	1,0	10,7	
Suma	-	-	-	-	-	-	-	159,3	-	-	-	106,6	
± Δ													

Red. br.	STANICA	Sred. vazd. pritisak mm Hg Pm	Temperature vazduha °C T							Srednja			Preovl. smer vetra D frequ. max. n	Broj dana sa jakim vetrom ≧ 6 B	Broj dana		Broj dana sa temperaturom °C						Broj dana sa pojavom									
			Sred-nja Tm	Srednji		Apsolutni				rel. vlaga % Um	oblačnost /0-10/ Nm	Jačina vetra /0-12 Bof. Fm			vedrih	oblačnih	Min. ≦	Max. <	Min. <	Max. ≧	Max. ≧	Min. ≧									
				Max.	Min.	Max.	dne	Min.	dne						dnevna srednja oblačnost																	
															2,0<	8,0>	lo,0	0,0	0,0	25,0	30,0	20,0	●	✳	△	△	△	(△)	⌓	⌒	∨	≡	⊛
1	2	3	4	5	6	7	8	9	10	11	12	13	14	15	16	17	18	19	20	21	22	23	24	25	26	27	28	29	30	31	32	33	34
1	Maribor	744,6	17,6	23,0	11,9	27,3	25	2,4	2	76	7,1	1,3	SE 29	-	-	11	-	-	-	10	-	-	20	-	-	-	-	10	18	-	-	1	-
2	Slenica	686,3	15,9	19,4	8,1	26,4	30	-0,4	3	80	7,6	0,7	C 55	-	-	14	-	-	-	1	-	-	18	2	-	-	-	8	22	-	-	-	-
3	Jezersko	-	13,6	19,0	7,9	24,2	30	0,1	2	85	7,5	1,5	C 21	-	-	12	-	-	2	1	-	-	20	1	-	-	-	8	22	-	-	2	-
4	Ljubljana	730,9	17,8	23,3	12,6	29,0	30	4,8	2	76	6,8	1,2	C 39	-	-	9	-	-	-	11	-	-	24	-	1	-	-	13	27	-	-	8	-
5	C e l j e	737,4	17,5	23,5	10,9	29,4	30	2,7	5	79	7,2	1,4	E 31	-	-	11	-	--	-	13	-	-	20	-	-	-	-	10	16	-	-	3	-
6	Varaždin	743,7	18,6	24,2	13,3	29,6	25	5,9	5	76	7,1	1,8	SW 17	2	-	10	-	-	-	15	-	-	21	-	-	-	-	13	26	-	-	3	-
7	P a l i ć	749,2	20,1	25,1	15,6	31,6	24	9,8	4	76	5,8	1,0	C 27	-	2	7	-	-	-	18	1	-	18	-	-	-	-	17	22	-	-	-	-
8	Ajdovščina	748,9	18,7	24,0	13,7	28,9	11	5,6	4	77	7,3	1,1	C 36	-	-	11	-	-	-	11	-	-	21	-	-	-	-	8	19	-	-	-	-
9	I a r g	686,2	13,9	18,3	9,9	23,1	24	1,8	4	80	7,2	1,9	SE 21	12	-	14	-	-	-	-	-	-	23	-	-	1	-	14	17	-	-	6	-
10	Novo Mesto	-	17,9	23,3	12,2	29,3	30	4,8	2	76	7,6	1,1	C 26	-	-	15	-	-	-	13	-	-	22	-	-	1	-	13	10	-	-	3	-
11	Zagreb-Grič	744,7	19,9	24,2	15,7	30,0	25	8,5	5	70	6,2	1,8	W 27	-	3	7	-	-	-	14	1	-	22	-	-	-	-	10	5	-	-	1	-
12	Ilijeme	673,8	13,4	17,2	10,1	22,5	25	3,0	1	84	6,7	2,6	SE 26	9	2	10	-	-	-	-	-	-	22	-	1	4	-	15	15	-	-	16	-
13	Virovitica	-	18,7	23,9	13,8	29,1	24	7,8	3	85	6,5	2,0	SW 43	2	-	10	-	-	-	14	-	-	15	-	-	2	-	8	11	-	-	3	-
14	Osijek	750,5	20,9	25,7	15,2	30,4	9	9,7	4	80	7,4	1,5	NW 21	2	-	16	-	-	-	18	4	-	14	-	-	2	-	12	11	-	-	1	-
15	Sombor	-	20,1	25,1	15,2	30,7	24	9,8	2	78	6,2	1,8	SE 16	2	-	3	-	-	-	18	2	-	17	-	-	-	-	14	22	-	-	-	-
16	Kikinda	-	20,6	25,7	15,3	30,7	24	9,4	2	76	5,5	1,5	C 22	2	3	4	-	-	-	19	3	-	13	-	-	1	-	11	19	-	-	2	-
17	P a z i n	733,0	17,4	23,4	11,4	27,7	20	2,7	5	85	6,6	1,2	C 39	-	-	7	-	-	-	8	-	-	20	-	-	-	-	12	23	-	-	6	-
18	Rijeka	749,8	19,6	23,4	16,4	28,3	29	9,3	3	72	6,8	0,9	C 44	-	-	8	-	-	-	11	-	1	16	-	-	-	-	8	7	-	-	-	-
19	Crikvenica	758,2	20,4	24,6	15,5	29,5	29	9,4	2	71	7,4	0,9	C 33	-	-	17	-	-	-	14	-	-	17	-	-	-	-	5	-	-	-	-	-
20	Ogulin	731,0	17,7	22,8	12,3	28,9	24	4,8	5	74	7,1	1,5	SW 19	2	-	12	-	-	-	10	-	-	19	-	-	-	-	9	14	-	-	1	-
21	Boe.Dubica	-	19,1	24,2	13,5	29,7	24	7,0	5	80	6,8	1,7	SE 16	2	1	13	-	-	-	16	-	-	19	-	-	-	-	14	12	-	-	-	-
22	L i p i k	-	19,0	24,3	13,2	29,7	24	6,0	5	83	6,6	2,3	SW 17	2	-	9	-	-	-	15	-	-	20	-	-	2	-	11	22	-	-	3	-
23	Sl.Brod	750,6	19,7	25,5	14,7	31,4	24	8,9	3	79	7,0	1,1	C 28	1	2	13	-	-	-	18	6	-	20	-	-	-	-	15	12	-	-	5	-
24	Novi Sad	751,0	20,5	25,3	15,3	31,4	22	10,3	4	77	6,3	1,7	SE 13	1	1	7	-	-	-	18	2	-	17	-	-	-	-	12	16	-	-	1	-
25	Vršac	751,2	21,1	25,8	15,8	30,4	22	10,0	30	74	6,0	2,0	C 14	6	1	9	-	-	-	20	1	3	13	-	-	1	-	10	13	-	-	-	-
26	P u l a	755,4	19,7	24,4	15,2	29,2	30	8,6	2	79	5,7	1,3	E 18	-	2	4	-	-	-	14	-	-	17	-	-	-	-	6	18	-	-	1	-
27	M.Lošinj	754,7	20,2	24,2	17,0	28,7	25	11,2	4	77	4,8	0,6	C 53	-	3	1	-	-	-	13	-	2	14	-	-	-	-	3	4	-	-	-	-
28	Gospić	710,3	16,3	21,6	10,4	26,8	21	2,8	5	77	7,1	1,0	C 45	-	-	11	-	-	-	8	-	-	14	-	-	-	-	5	19	-	-	6	-
29	Bihać	739,0	18,9	24,4	13,6	31,4	18	6,0	5	75	6,9	0,8	C 49	-	-	12	-	-	-	25	4	-	19	-	-	-	-	11	12	-	-	1	-
30	Drniš	-	15,6	21,6	10,3	28,0	30	4,0	2	78	5,9	1,5	o 46	-	1	6	-	-	-	7	-	-	15	-	-	-	-	4	19	-	-	-	-
31	Banja Luka	744,7	19,3	24,8	14,2	31,6	24	8,8	2	77	7,3	0,6	C 49	3	-	14	-	-	-	16	-4	-	24	-	-	-	-	14	17	-	-	-	-
32	Vrud.Teslić	-	-	-	-	-	-	-	-	-	-	-	-	-	-	-	-	-	-	-	-	-	-	-	-	-	-	-	-	-	-	-	-
33	Tuzla	731,9	18,6	24,1	14,1	29,9	9	8,6	2	80	6,6	0,4	C 60	-	-	-	-	-	-	-	-	-	-	-	-	-	-	-	-	-	-	-	-
34	Š a b a c	-	20,3	25,8	15,3	31,0	22	10,0	2	79	5,9	1,5	NW 22	-	2	11	-	-	-	14	-	-	21	-	-	-	-	13	10	-	-	5	-
35	Beograd-op	746,4	21,0	25,7	16,5	31,3	22	9,9	2	71	6,2	2,0	SE 14	-	2	5	-	-	-	20	4	-	20	-	-	-	-	10	23	-	-	-	-
36	V.Gradište	752,2	20,8	26,1	15,9	32,1	22	10,4	2	75	6,0	0,9	C 37	-	-	4	-	-	-	20	5	3	20	-	-	1	-	9	18	-	-	2	-
37	Z a d a r	758,7	20,3	24,0	16,8	28,6	8	10,0	5	81	5,8	1,7	NW 42	2	-	5	-	-	-	23	1	2	14	-	-	1	-	12	26	-	-	1	-
38	K n i n	737,7	20,0	24,7	14,4	30,0	30	9,4	2	72	6,3	1,3	C 27	-	2	8	-	-	-	15	-	2	10	-	-	-	-	-	11	-	-	-	-
39	J a j c e	-	17,9	24,0	13,3	30,2	24	8,3	2	78	7,2	0,6	C 61	2	1	10	-	-	-	15	1	-	14	-	-	1	-	9	22	-	-	-	-
40	Z e n i c a	731,6	19,0	25,6	14,1	31,6	24	9,6	2	81	7,4	0,6	C 65	-	1	11	-	-	-	14	1	-	20	-	-	-	-	10	12	-	-	6	-
															-	15	-	-	-	18	6	-	24	-	-	-	-	14	18	-	-	4	-

Red. br.	STANICA	Sred. vazd. pritisak mm Hg Pm	Temperatura vazduha °C T: Srednja Tm	Srednji Max.	Srednji Min.	Apsolutni Max.	Apsolutni dne	Apsolutni Min.	Apsolutni dne	Srednja rel. vlaga % Um	Srednja oblačnost /0-10/ Nm	Srednja Jačina vetra /0-12/ Bof. Fm	Preovl. smer vetra D frequ. max. n	Broj dana sa jakim vetrom 6 B ≧	Broj dana vedrih dnevna sred. oblačnost 2,0<	Broj dana oblačnih dnevna sred. oblačnost 8,0>	Broj dana sa temperaturom °C Min. ≦ -10,0	Max. < 0,0	Min. < 0,0	Max. ≧ 25,0	Max. ≧ 30,0	Min ≧ 20,0	Broj dana sa pojavama ●	✳	△	▲	⊿	(R)	⌓	⌣	V	〓	⊡
1	2	3	4	5	6	7	8	9	10	11	12	13	14	15	16	17	18	19	20	21	22	23	24	25	26	27	28	29	30	31	32	33	34
41	Koviljača	-	20,1	25,5	15,1	30,9	25	10,4	1	78	6,8	2,0	SW 22	6	1	12	-	-	-	17	4	-	18	-	-	3	-	14	6	-	-	1	-
42	Valjevo	743,4	19,9	25,1	15,0	30,4	22	9,0	4	77	6,4	1,6	W 16	1	-	7	-	-	-	17	1	-	20	-	-	-	-	13	21	-	-	-	-
43	Arandjelovac	734,9	19,9	25,3	13,9	30,0	22	9,4	1	76	5,7	1,7	WNW 19	5	-	5	-	-	-	18	-	-	20	-	-	1	-	10	14	-	-	-	-
44	Sm.Palanka	-	20,8	26,1	15,3	31,2	22	10,0	30	75	5,4	2,1	SE 14	1	4	3	-	-	-	21	2	1	13	-	-	-	-	14	21	-	-	2	-
45	Žagubica	-	19,3	24,9	13,8	29,3	22	7,8	30	80	6,3	1,3	C 41	1	1	7	-	-	-	16	-	-	16	-	-	-	-	11	13	-	-	7	-
46	Negotin	755,1	21,3	27,1	15,8	31,3	22	9,6	4	74	6,0	1,3	C 44	2	1	6	-	-	-	22	5	1	15	-	-	1	-	13	23	-	-	1	-
47	Split	747,7	22,3	25,9	18,9	30,6	29	12,2	1	67	5,2	1,7	C 31	5	5	7	-	-	-	17	4	13	11	-	-	-	-	4	2	-	-	-	-
48	Livno	-	17,1	21,6	12,4	26,3	25	6,8	2	78	7,0	1,2	C 36	-	-	16	-	-	-	6	-	-	16	-	-	-	-	6	17	-	-	-	-
49	Sarajevo	704,6	18,1	24,1	12,4	29,1	8	7,7	2	72	6,0	2,4	SW 17	10	4	10	-	-	-	14	-	-	20	-	-	-	-	10	12	-	-	3	-
50	Bjelašnica	594,5	9,3	12,8	6,3	18,5	19	-1,0	1	88	7,5	7,8m	s S 34	13	-	15	-	-	2	-	-	-	17	2	-	-	-	7	6	1	-	20	-
51	Kalinovik	669,6	15,4	21,0	10,6	25,0	8	3,7	2	78	7,2	2,2	SW 26	3	-	15	-	-	-	1	-	-	17	-	-	-	-	2	11	-	-	-	-
52	T.Užice	-	18,8	24,8	13,1	29,1	9	7,7	4	77	5,5	1,4	C 20	-	1	5	-	-	-	15	-	-	14	-	-	1	-	2	12	-	-	-	-
53	Rankovićevo	739,7	20,5	25,7	15,4	29,7	18	11,2	2	75	6,4	1,3	C 36	2	1	7	-	-	-	19	-	-	21	-	-	-	-	14	22	-	-	5	-
54	Ćuprija	748,4	20,9	26,5	15,3	31,3	22	9,0	30	73	6,0	1,4	NW 17	1	1	7	-	-	-	23	5	-	15	-	-	-	-	11	19	-	-	-	-
55	Zaječar	-	20,7	26,7	15,0	31,1	19	10,0	4	79	5,9	1,2	C 34	-	2	4	-	-	-	22	5	-	13	-	-	-	-	11	24	-	-	3	-
56	Ivanjica	756,6	21,5	24,9	18,4	29,5	27	13,0	2	76	4,5	1,9	NW 19	1	9	6	-	-	-	15	-	9	10	-	-	-	-	4	13	-	-	-	-
57	Mostar	74[illegible],3	21,8	27,1	16,2	32,0	24	10,6	2	70	6,6	1,9	SE 18	9	3	16	-	-	-	21	10	-	16	-	-	-	-	7	17	-	-	-	-
58	Gacko	-	16,4	21,4	10,4	26,6	25	6,8	2	80	7,1	1,7	C 43	3	-	12	-	-	-	7	-	-	18	-	-	-	-	6	11	-	-	-	-
59	Iljevlja	705,7	17,1	23,2	11,5	28,4	25	7,8	2	79	7,0	0,9	SW 9	-	2	14	-	-	-	10	-	-	17	-	1	-	-	8	9	-	-	[illegible]	-
60	Sjenica	-	15,6	21,1	10,2	26,2	22	6,6	5	76	7,1	1,0	C 54	1	-	11	-	-	-	3	-	-	18	-	-	-	-	14	14	-	-	6	-
61	Novi Pazar	-	18,4	25,3	12,5	30,5	22	6,0	4	81	6,6	0,4	C 67	1	-	9	-	-	-	17	1	-	15	-	-	-	-	20	16	-	-	4	-
62	Aleksandrovac	-	19,9	25,3	13,9	29,5	24	9,2	4	79	5,5	-	-	2	2	4	-	-	-	19	-	-	18	-	-	-	-	14	19	-	-	5	-
63	Niš	741,3	21,6	27,0	15,8	31,8	22	10,8	4	68	5,7	1,4	E 11	-	1	5	-	-	-	21	7	1	16	-	-	-	-	15	11	-	-	-	-
64	Dimitrovgrad	730,7	19,3	25,5	13,9	30,2	22	8,2	3	75	6,2	1,4	SE 24	-	-	5	-	-	-	19	1	-	15	-	-	2	-	18	26	-	-	-	-
65	Dubrovnik	754,8	21,8	24,7	17,9	29,0	29	12,0	1	78	5,0	1,3	SE 22	-	6	7	-	-	-	13	-	5	10	-	-	-	-	2	19	-	-	-	-
66	Mikšić	704,6	18,3	23,0	13,2	29,0	22	9,3	5	83	6,1	0,8	S 26	-	4	10	-	-	-	13	-	-	15	-	-	-	-	5	10	-	-	-	-
67	Kolašin	679,8	15,2	21,3	10,2	26,2	25	7,3	2	82	6,5	0,9	SW 14	-	3	11	-	-	-	7	-	-	15	-	1	-	-	5	13	-	-	9	-
68	Peć	716,5	19,7	24,7	13,9	29,6	9	9,5	1	73	6,8	0,6	C 60	1	-	10	-	-	-	15	-	-	22	-	-	1	-	16	12	-	-	-	-
69	Priština	-	19,1	24,7	13,4	28,9	22	8,2	3	75	6,3	1,3	C 32	-	-	5	-	-	-	17	-	-	20	-	-	-	-	14	17	-	-	-	-
70	Vranje	719,6	20,0	25,2	15,2	29,4	22	8,5	3	75	6,4	1,6	C 21	1	1	8	-	-	-	18	-	-	20	-	-	1	-	15	18	-	-	1	-
71	Titograd	753,8	23,1	28,1	18,0	33,5	22	13,6	1	76	6,0	1,0	S 34	-	1	10	-	-	-	23	14	-	13	-	1	-	-	3	10	-	-	-	-
72	Irizren	-	21,0	26,4	15,3	31,0	24	11,4	3	69	6,1	0,9	C 53	-	-	4	-	-	-	21	4	-	12	-	-	-	-	9	12	-	-	-	-
73	Skoplje	738,2	21,8	28,0	14,9	31,5	25	5,0	2	71	5,7	0,8	C 47	2	-	4	-	-	-	26	11	-	17	-	-	-	-	17	23	-	-	1	-
74	Kr.Palanka	701,4	18,6	24,1	13,5	29,0	22	7,0	3	72	6,3	1,3	NE 60	1	-	8	-	-	-	14	-	-	21	-	-	-	-	15	18	-	-	1	-
75	Ulcinj	756,8	22,3	25,3	19,2	29,6	30	13,8	1	76	4,4	1,1	C 21	1	5	7	-	-	-	19	-	13	12	-	-	-	-	3	5	-	-	-	-
76	Lazaropolje	-	14,2	18,7	8,6	22,6	30	5,0	4	78	5,7	1,6	E 29	-	-	6	-	-	-	-	-	-	15	-	-	-	-	9	15	-	-	-	-
77	Štip	-	21,9	27,6	15,9	31,8	19	9,1	3	66	6,0	1,3	C 39	-	1	4	-	-	2	24	10	-	15	-	-	-	-	15	12	-	-	-	-
78	Ohrid	694,8	18,8	24,0	12,8	28,8	25	7,9	4	72	5,0	1,8	S 41	-	3	4	-	-	-	15	-	-	12	-	-	-	-	9	7	-	-	-	-
79	Prilep	-	19,9	26,6	13,3	30,8	23	6,6	3	70	4,8	0,9	C 45	-	1	3	-	-	-	22	2	-	13	-	-	-	-	14	13	-	-	-	-
80	Djavdjelija	-	22,9	29,3	16,1	34,0	19	9,1	3	67	3,2	0,6	C 61	-	9	2	-	-	-	27	15	-	9	-	-	-	-	-	2	-	-	-	-

Red. br.	STANICA	Sred. vazd. pritisak mm Hg Pm	Temperature vazduha °C T							Srednja			Preovlađujući pravac vetra D frekvencija max. n		Broj dana sa jakim vetrom ≥ 6 B	Broj dana		Broj dana sa temperaturom °C						Broj dana sa pojavom										
			Srednja Tm	Srednji		Apsolutni				relativna vlažnost % Um	oblačnost /0-10/ Nm	Jačina vetra /0-12 Bof Fm				vedrih	oblačnih	Min. ≤ -1o,0	Max. < 0,0	Min. < 0,0	Max. ≥ 25,0	Max. ≥ 30,0	Min. ≤ 20,0	9 ●	≡	△	▲	△	⊠	⊠	⌒	⌣	V	=	⊠
				Max.	Min.	Max.	dne	Min.	dne							dnevna srednja oblačnost 2,0<	dnevna srednja oblačnost 8,0>																			
1	2	3	4	5	6	7	8	9	10	11	12	13	14		15	16	17	18	19	20	21	22	23	24	25	26	27	28	29	30	31	32	33	34
1	Maribor	734,6	17,6	22,9	11,9	27,3	25	2,4	2	76	7,1	1,3	SE	29	-	-	11	-	-	-	10	-	-	20	-	-	-	-	10	18	-	-	1	-
2	Slanica	686,3	15,9	19,4	8,1	26,4	30	-0,4	3	80	7,6	0,7	C	55	-	-	14	-	-	2	1	-	-	18	2	-	-	-	8	22	-	-	-	-
3	Jezersko	-	13,6	19,0	7,9	24,2	30	0,1	2	85	7,5	1,5	C	21	-	-	12	-	-	-	-	-	-	20	1	-	-	-	8	22	-	-	2	-
4	Ljubljana	732,9	17,8	23,3	12,6	29,0	30	4,8	2	76	6,8	1,2	C	39	-	-	9	-	-	-	11	-	-	24	-	1	-	-	13	27	-	-	8	-
5	C e l j e	737,4	17,5	23,5	10,9	29,4	30	2,7	5	79	7,2	1,4	E	31	-	-	11	-	--	-	13	-	-	20	-	-	-	-	10	16	-	-	3	-
6	Varaždin	743,7	18,6	24,2	13,3	29,6	25	5,9	5	76	7,1	1,8	SW	17	2	-	10	-	-	-	15	-	-	21	-	-	-	-	13	26	-	-	3	-
7	P a l i ć	749,2	20,1	25,1	15,6	31,6	24	9,8	4	76	5,8	1,0	C	27	-	2	7	-	-	-	18	1	-	18	-	-	-	-	17	22	-	-	-	-
8	Ajdovščina	748,9	18,7	24,0	13,7	28,9	11	5,6	4	77	7,3	1,1	C	36	-	-	11	-	-	-	11	-	-	21	-	-	-	-	8	19	-	-	-	-
9	I a r g	686,2	13,9	18,3	9,9	23,1	24	1,8	4	80	7,2	1,9	SE	21	12	-	14	-	-	-	-	-	-	23	-	-	1	-	14	17	-	-	6	-
10	Novo Mesto	-	17,9	23,3	12,2	29,3	30	4,8	2	76	7,6	1,1	C	26	-	-	15	-	-	-	13	-	-	22	-	-	1	-	13	10	-	-	3	-
11	Zagreb-Grič	744,7	19,9	24,2	15,7	30,0	25	8,5	5	70	6,2	1,8	W	27	-	3	7	-	-	-	14	1	-	22	-	-	-	-	10	5	-	-	1	-
12	Ljeme	673,8	13,4	17,2	10,1	22,5	25	3,0	1	84	6,7	2,6	SE	26	9	2	10	-	-	-	-	-	-	22	-	1	4	-	15	15	-	-	16	-
13	Virovitica	-	18,7	23,9	13,8	29,1	24	7,8	3	85	6,5	2,0	SW	43	2	-	10	-	-	-	14	-	-	15	-	-	2	-	8	11	-	-	3	-
14	Osijek	750,5	20,9	25,7	15,2	30,4	9	9,7	4	80	7,4	1,5	NW	21	2	-	16	-	-	-	18	4	-	14	-	-	2	-	12	11	-	-	1	-
15	Sombor	-	20,1	25,1	15,2	30,7	24	9,8	2	78	6,2	1,8	SE	16	2	-	3	-	-	-	18	2	-	17	-	-	-	-	14	22	-	-	-	-
16	Kikinda	-	20,6	25,7	15,3	30,7	24	9,4	2	76	5,5	1,5	C	22	2	3	4	-	-	-	19	3	-	13	-	-	1	-	11	19	-	-	2	-
17	P a z i n	733,0	17,4	23,4	11,4	27,7	20	2,7	5	85	6,6	1,2	C	39	-	-	7	-	-	-	8	-	-	20	-	-	-	-	12	23	-	-	6	-
18	Rijeka	749,8	19,6	23,4	16,4	28,3	29	9,3	3	72	6,8	0,9	C	44	-	-	8	-	-	-	11	-	1	16	-	-	-	-	8	7	-	-	-	-
19	Crikvenica	758,2	20,4	24,6	15,5	29,5	29	9,4	2	71	7,4	0,9	C	33	-	-	17	-	-	-	14	-	-	17	-	-	-	-	5	-	-	-	-	-
20	Ogulin	731,0	17,7	22,8	12,3	28,9	24	4,8	5	74	7,1	1,5	SW	19	2	-	12	-	-	-	10	-	-	19	-	-	-	-	9	14	-	-	1	-
21	Bos.Dubica	-	19,1	24,2	13,5	29,7	24	7,0	5	80	6,8	1,7	SE	16	2	1	13	-	-	-	16	-	-	19	-	-	-	-	14	12	-	-	-	-
22	L i p i k	-	19,0	24,3	13,2	29,7	24	6,0	5	83	6,6	2,3	SW	17	2	-	9	-	-	-	15	-	-	20	-	-	2	-	11	22	-	-	3	-
23	Sl.Brod	750,6	19,7	25,5	14,7	31,4	24	8,9	3	79	7,0	1,1	C	28	1	2	13	-	-	-	18	6	-	20	-	-	-	-	15	12	-	-	5	-
24	Novi Sad	751,0	20,5	25,3	15,3	31,4	22	10,3	4	77	6,3	1,7	SE	13	1	1	7	-	-	-	18	2	-	17	-	-	-	-	12	16	-	-	1	-
25	Vršac	751,2	21,1	25,8	15,8	30,4	22	10,0	30	74	6,0	2,0	C	14	6	1	9	-	-	-	20	1	3	13	-	-	1	-	10	13	-	-	-	-
26	P u l a	755,4	19,7	24,4	15,2	29,2	30	8,6	2	79	5,7	1,3	E	18	-	2	4	-	-	-	14	-	-	17	-	-	-	-	6	18	-	-	1	-
27	M.Lošinj	754,7	20,2	24,2	17,0	28,7	25	11,2	4	77	4,8	0,6	C	53	-	3	1	-	-	-	13	-	2	14	-	-	-	-	3	4	-	-	-	-
28	Gospić	710,3	16,3	21,6	10,4	26,8	21	2,8	5	77	7,1	1,0	C	45	-	-	11	-	-	-	8	-	-	14	-	-	-	-	5	19	-	-	6	-
29	Bihać	739,0	18,9	24,4	13,6	31,4	18	6,0	5	75	6,9	0,8	C	49	-	-	12	-	-	-	25	4	-	19	-	-	-	-	11	12	-	-	1	-
30	Drinić	-	15,6	21,6	10,3	28,0	30	4,0	2	78	5,9	1,5	C	46	-	1	6	-	-	-	7	-	-	15	-	-	-	-	4	19	-	-	-	-
31	Banja Luka	744,7	19,3	24,8	14,2	31,6	24	8,8	2	77	7,3	0,6	C	49	3	-	14	-	-	-	16	-4	-	24	-	-	-	-	14	17	-	-	-	-
32	Vrud.Teslić	-	-	-	-	-	-	-	-	-	-	-	-	-	-	-	-	-	-	-	-	-	-	-	-	-	-	-	-	-	-	-	-	-
33	Tuzla	731,9	18,6	24,1	14,1	29,9	9	8,6	2	80	6,6	0,4	C	60	-	2	11	-	-	-	14	-	-	21	-	-	-	-	13	10	-	-	5	-
34	Š a b a c	-	20,3	25,8	15,3	31,0	22	10,0	2	79	5,9	1,5	NW	22	-	2	5	-	-	-	20	4	-	20	-	-	-	-	10	23	-	-	-	-
35	Beograd-op.	746,4	21,0	25,7	16,5	31,3	22	9,9	2	71	6,2	2,0	SE	14	-	-	4	-	-	-	20	5	3	20	-	-	1	-	9	18	-	-	2	-
36	V.Gradište	752,2	20,8	26,1	15,9	32,1	22	10,4	2	75	6,0	0,9	C	37	-	-	5	-	-	-	23	1	2	14	-	-	1	-	12	26	-	-	1	-
37	Z a d a r	758,7	20,3	24,0	16,8	28,6	8	10,0	5	81	5,8	1,7	NW	42	2	2	8	-	-	-	15	-	2	10	-	-	-	-	-	11	-	-	-	-
38	K n i n	737,7	20,0	24,7	14,4	30,0	30	9,4	2	72	6,3	1,3	C	27	-	1	10	-	-	-	15	1	-	14	-	-	1	-	9	22	-	-	-	-
39	J a j c e	-	17,9	24,0	13,3	30,2	24	8,3	2	78	7,2	0,6	C	61	2	1	11	-	-	-	14	1	-	20	-	-	-	-	10	12	-	-	6	-
40	Z e n i c a	731,6	19,0	25,6	14,1	31,6	24	9,6	2	81	7,4	0,6	C	65	-	-	15	-	-	-	18	6	-	24	-	-	-	-	14	18	-	-	4	-

Red. br.	STANICA	Sred. vazd. pritisak mm Hg Pm	Temperatura vazduha °C T: Srednja Tm	Srednji Max.	Srednji Min.	Apsolutni Max.	dne	Apsolutni Min.	dne	Srednja rel. vlaga % Um	Srednja oblačnost /0–10/ Nm	Srednja Jačina vetra /0–12/ Bof. Pm	Preovl. smer vetra D frequ. max. n	Broj dana sa jakim vetrom 6 B ≧	Broj dana: vedrih dnevna srednja oblačnost 2,0 <	Broj dana: oblačnih dnevna srednja oblačnost 8,0 >	Broj dana sa temperaturom °C: Min. ≦ -10,0	Max. < 0,0	Min. < 0,0	Max. ≧ 25,0	Max. ≧ 30,0	Min ≧ 20,0	Broj dana sa pojavama: ●	✳	△	▲	△	(K)	⌒	⌣	V	=	✳
1	2	3	4	5	6	7	8	9	10	11	12	13	14	15	16	17	18	19	20	21	22	23	24	25	26	27	28	29	30	31	32	33	34
41	Koviljača	-	20,1	25,5	15,1	30,9	25	10,4	1	78	6,8	2,0	SW 22	6	1	12	-	-	-	17	4	-	18	-	-	3	-	14	6	-	-	1	-
42	Valjevo	743,4	19,9	25,1	15,0	30,4	22	9,0	4	77	6,4	1,6	W 16	1	-	7	-	-	-	17	1	-	20	-	-	-	-	13	21	-	-	-	-
43	Arandjelovac	734,9	19,9	25,3	13,9	30,0	22	9,4	1	76	5,7	1,7	WNW 19	5	-	5	-	-	-	18	-	-	20	-	-	1	-	10	14	-	-	-	-
44	Sm.Jelanka	-	20,8	26,1	15,3	31,2	22	10,0	30	75	5,4	2,1	SE 14	1	4	3	-	-	-	21	2	1	13	-	-	-	-	14	21	-	-	2	-
45	Žagubica	-	19,3	24,9	13,8	29,3	22	7,8	30	80	6,3	1,3	C 41	1	1	7	-	-	-	16	-	-	16	-	-	-	-	11	13	-	-	7	-
46	Negotin	755,1	21,3	27,1	15,8	31,3	22	9,6	4	74	6,0	1,3	C 44	2	1	6	-	-	-	22	5	1	15	-	-	1	-	13	23	-	-	1	-
47	Split	747,7	22,3	25,9	18,9	30,6	29	12,2	1	67	5,2	1,7	C 31	5	5	7	-	-	-	17	4	13	11	-	-	-	-	4	2	-	-	-	-
48	Livno	-	17,1	21,6	12,4	26,3	25	6,8	2	78	7,0	1,2	C 36	-	-	16	-	-	-	6	-	-	16	-	-	-	-	6	17	-	-	-	-
49	Sarajevo	704,6	18,1	24,1	13,4	29,1	8	7,7	2	72	6,0	2,4	SW 17	10	4	10	-	-	-	14	-	-	20	-	-	-	-	10	12	-	-	3	-
50	Bjelašnica	594,5	9,3	12,8	6,3	18,5	19	-1,0	1	88	7,5	7,8	s S 34	13	-	15	-	-	2	-	-	-	17	2	-	-	-	7	6	1	-	20	-
51	Kalinovik	669,6	15,4	20,0	10,6	25,0	8	3,7	2	78	7,2	2,2	SW 26	3	-	15	-	-	-	1	-	-	17	-	-	-	-	2	11	-	-	-	-
52	T.Užice	-	18,8	24,8	13,1	29,1	9	7,7	4	77	5,5	1,4	C 20	-	1	5	-	-	-	15	-	-	14	-	-	1	-	2	12	-	-	-	-
53	Rankovićevo	739,7	20,5	25,7	15,4	29,7	18	11,2	2	75	6,4	1,3	C 36	2	1	7	-	-	-	19	-	-	21	-	-	-	-	14	22	-	-	5	-
54	Čuprija	748,4	20,9	26,5	15,3	31,3	22	9,0	30	73	6,0	1,4	NW 17	1	1	7	-	-	-	23	5	-	15	-	-	-	-	11	19	-	-	-	-
55	Zaječar	-	20,7	26,7	15,0	31,1	19	10,0	4	79	5,9	1,2	C 34	-	2	4	-	-	-	22	5	-	13	-	-	-	-	11	24	-	-	3	-
56	Hvar	756,6	21,5	24,9	18,4	29,5	27	13,0	2	76	4,5	1,9	NW 19	1	9	6	-	-	-	15	-	9	10	-	-	-	-	4	13	-	-	-	-
57	Mostar	749,3	21,8	27,1	16,2	32,0	24	10,6	2	70	6,6	1,9	SE 18	9	3	16	-	-	-	21	10	-	16	-	-	-	-	7	17	-	-	-	-
58	Gacko	-	16,4	21,4	10,4	26,6	25	6,8	2	80	7,1	1,7	C 43	3	-	12	-	-	-	7	-	-	18	-	-	-	-	6	11	-	-	-	-
59	Ljubljana	705,7	17,1	23,2	11,5	28,4	25	7,8	2	79	7,0	0,9	SW 9	-	2	14	-	-	-	10	-	-	17	-	1	-	-	8	9	-	-	-	-
60	Bjelica	-	15,6	21,1	10,2	26,2	22	6,6	5	76	7,1	1,0	C 54	1	-	11	-	-	-	3	-	-	18	-	-	-	-	14	14	-	-	6	-
61	Novi Pazar	-	18,4	25,3	12,5	30,5	22	6,0	4	81	6,6	0,4	C 67	1	-	9	-	-	-	17	1	-	15	-	-	-	-	20	16	-	-	4	-
62	Aleksandrovac	-	19,9	25,3	13,9	29,5	24	9,2	4	79	5,5	-	-	2	2	4	-	-	-	19	-	-	18	-	-	-	-	14	19	-	-	5	-
63	Niš	741,3	21,6	27,0	15,8	31,8	22	10,8	4	68	5,7	1,4	E 11	-	1	5	-	-	-	21	7	1	16	-	-	-	-	15	11	-	-	-	-
64	Dimitrovgrad	730,7	19,3	25,5	13,9	30,2	22	8,2	3	75	6,2	1,4	SE 24	-	-	5	-	-	-	19	1	-	15	-	-	2	-	18	26	-	-	-	-
65	Dubrovnik	754,8	21,8	24,7	17,9	29,0	29	12,0	1	78	5,0	1,3	SE 22	-	6	7	-	-	-	13	-	5	10	-	-	-	-	2	19	-	-	-	-
66	Nikšić	704,6	18,3	23,0	13,2	29,0	22	9,3	5	83	6,1	0,8	S 26	-	4	10	-	-	-	13	-	-	15	-	-	-	-	5	10	-	-	-	-
67	Kolašin	679,8	15,2	21,3	10,2	26,2	25	7,3	2	82	6,5	0,9	SW 14	-	3	11	-	-	-	7	-	-	15	-	1	-	-	5	13	-	-	9	-
68	Peć	716,5	19,7	24,7	13,9	29,6	9	9,5	1	73	6,8	0,6	C 60	1	-	10	-	-	-	15	-	-	22	-	-	1	-	16	12	-	-	-	-
69	Priština	-	19,1	24,7	13,4	28,9	22	8,2	3	75	6,3	1,3	C 32	-	-	5	-	-	-	17	-	-	20	-	-	-	-	14	17	-	-	-	-
70	Vranje	719,6	20,0	25,2	15,2	29,4	22	8,5	3	75	6,4	1,6	C 21	1	1	8	-	-	-	18	-	-	20	-	-	1	-	15	18	-	-	1	-
71	Titograd	753,8	23,1	28,1	18,0	33,5	22	13,6	1	76	6,0	1,0	S 34	-	1	10	-	-	-	23	14	-	13	-	1	-	-	3	10	-	-	-	-
72	Irizren	-	21,0	26,4	15,3	31,0	24	11,4	3	69	6,1	0,9	C 53	-	-	4	-	-	-	21	4	-	12	-	-	-	-	9	12	-	-	-	-
73	Skoplje	738,2	21,8	28,0	14,9	31,5	25	5,0	2	71	5,7	0,8	C 47	2	-	4	-	-	-	26	11	-	17	-	-	-	-	17	23	-	-	1	-
74	Kr.Jelanka	701,4	18,6	24,1	13,5	29,0	22	7,0	3	72	6,3	1,3	NE 60	1	-	8	-	-	-	14	-	-	21	-	-	-	-	15	8	-	-	1	-
75	Ulcinj	756,8	22,3	25,3	19,2	29,6	30	13,8	1	76	4,4	1,1	C 21	1	5	7	-	-	-	19	-	13	12	-	-	-	-	3	5	-	-	-	-
76	Lazaropolje	-	14,2	18,7	8,6	22,6	30	5,0	4	78	5,7	1,6	E 29	-	-	6	-	-	-	-	-	-	15	-	-	-	-	9	15	-	-	-	-
77	Štip	-	21,9	27,6	15,9	31,8	19	9,1	3	66	6,0	1,3	C 39	-	1	4	-	-	2	24	10	-	15	-	-	-	-	15	12	-	-	-	-
78	Ohrid	694,8	18,8	24,0	12,8	28,8	25	7,9	4	72	5,0	1,8	S 41	-	3	4	-	-	-	15	-	-	12	-	-	-	-	9	7	-	-	-	-
79	Prilep	-	19,9	26,6	13,3	30,8	23	6,6	3	70	4,8	0,9	C 45	-	1	3	-	-	-	22	2	-	13	-	-	-	-	14	13	-	-	-	-
80	Djevdjelija	-	22,9	29,3	16,1	34,0	19	9,1	3	67	3,2	0,6	C 61	-	9	2	-	-	-	27	15	-	9	-	-	-	-	-	2	-	-	-	-

vremenskih prilika i njihovog uticaja na vegetaciju i poljoprivredne radove u FNRJ u Junu 1953 g.

U odnosu na prosek, mesec juni se može okarakterisati kao relativno prohladan mesec u primorskom delu FNRJ, a u kontinentalnom delu FNRJ kao toplo. To je mesec sa obilnim količinama padavina, koje su gotovo svuda bile iznad proseka.

T e m p e r a t u r e.- U odnosu na višegodišnji prosek iz perioda 1925-1940, kontinentalni deo naše zemlje bio je topliji, a Slovenija i Primorje hladniji od proseka. Negativna otstupanja kreću se od -0,1°C /Lipik/ do -1,5°C /Crikvenica/, a pozitivna od 0,1°C /Sl.Požega/ do 1,4°C /Zagreb-Maksimir/

Najviše srednje mesečne temperature /iznad 22,0°C/ bile su u jugoistočnom delu Makedonije. Niže srednje mesečne temperature, od 20 do 22°C, obuhvatile su istočnu Srbiju, Vojvodinu i Primorje; od 18 do 20°C zapadnu polovinu sem centralnog planinskog dela i Slovenije, gde je bila najniža srednja mesečna temperatura /ispod 18°C/.

Najhladnije je bila prva dekada, a u drugoj i trećoj dekadi nastao je normalan porast temperature. Apsolutni maksimumi kretali su se uglavnom oko i iznad 30°C. Najveći apsolutni maksimumi bili su u Makedoniji : Demir Kapija 34,3°C, Eršelija 34,2°C, Djevdjelija 34,0°C i Veles-dovo 33,5°C.

Najniži apsolutni minimumi bili su u prvoj dekadi. Kretali su se iznad 0°C, sem na Planici /Slovenija/ i Zalesini /Hrvatska/ gde je bilo i odnosno 2 mrazna dana.

P a d a v i n e.- Količine padavina u odnosu na prosek 1925-1940 i 1923-1932, kretale su se uglavnom iznad proseka, tako da se za mesec juni može reći da je vlažan mesec.

Najveće količine padavina /iznad 200 mm/ bile su u zapadnom delu Slovenije i u nekim pojedinačnim mestima, kao što su Banja Luka /Bosna/ i Grahovo /Crna Gora/; manje količine padavina, od 151-200 mm pale su u centralnom delu Bosne, jednom delu Slovenije, kao i u nekim mestima gde su bile više lokalnog karaktera; od 101-150 mm obuhvatile su najveći deo naše zemlje, osim gotovo celu Sloveniju, Hrvatsku sem gornje Posavine, Vojvodinu, Hercegovinu, Bosnu sem njenog centralnog dela, Crnu Goru i Kosmet; od 51-100 mm obuhvatile su gornju Posavinu, istočnu Srbiju, severno Primorje i veći deo Makedonije; najmanje količine padavina, do 50 mm, pale su na uskom pojasu južnog Primorja i centralnom i jugozapadnom delu Makedonije.

Padavina je bilo dosta u sve tri dekade, ma da u trećoj dekadi najmanje, a bile su često u obliku pljuskova, bilo frontalnog ili lokalnog karaktera.

Padavine su bile u obliku kiše, snega i grada.

Broj kišnih dana kretao se od 4 /Meljine-Crna Gora/ do 21 /Tolmin-Slovenija/. Broj kišnih dana kretao se u prvoj i drugoj dekadi od 1 do 9, a u trećoj od 1 do 7.

Grada /tuče/ bilo je u prvoj dekadi u: Srbiji /Vršac, Vrbas, Loznica, Vel.Gradište, Dimitrovgrad/, Hrvatskoj /Lipik, Novi Grad, Novi Dvori, Zagreb-Jasbina, Ilstak, Crikvenica, Knin, Kopar, Senj, Rab, Vinkovci/, Slovenija /Smartno, Jeruzalem, Planina pri Sevnici, Sevnica, Novo Mesto, Postojna, Vrhnika, Sviština/, Bosni /Bihać/ i Makedoniji /Tetovo, Struga/.

U drugoj dekadi grada je bilo u: Srbiji /Zrenjanin, Dimitrovgrad, Aranđelovac/, Hrvatskoj /Osijek, Platak/, Sloveniji /Sevnica/ i Makedoniji/Demir Kapija/.

U trećoj dekadi grada je bilo u: Srbiji /Loznica, Negotin, Aleksinac, Vranje, Peć/, Hrvatskoj /Virovitica, Lipik/, Bosni /Doboj/ i Makedoniji /Resen/.

Snega je bilo 5.VI u Rogaškoj Slatini. On se nije zadržao, već je zabeležen samo kao pojava.

V e t a r.- U mesecu junu jak vetar je uglavnom imao južnu komponentu strujanja. U drugoj i trećoj dekadi nije ga gotovo ni bilo, dok je u prvoj dekadi duvao samo u nekoliko mesta.

Obilna vlaga u maju i junu uslovila je intenzivan porast industrijskih kultura, okopavina i trava. U ovom pogledu ona se naročito povoljno odrazila na kukurus, čija je setva inače u ovoj godini obavljena sa zakašnjenjem u najvećem delu FNRJ.

Međutim, kao posledica nastavljanja kišnog perioda iz maja na junski mesec, kao i zbog relativno velikog broja kišnih dana i nedovoljne insolacije u prve dve dekade juna, pokazuje se da je fenološki razvoj svog kulturnog bilja u glavnim poljoprivrednim rejonima FNRJ u ovoj godini, u malom zakašnjenju upoređujući sa fenološkim razvojem ovih kultura u prošloj godini. Osim toga i vremenski razmak od jedne do druge fenofaze kod većine kulturnih biljaka je nešto duži.

Cvetanje ozime pšenice u glavnim poljoprivrednim rejonima FNRJ/Vojvodina, Slavonija, Posavina, Mačva, Stig, Pomoravlje/ bilo je uglavnom u toku prve dekade juna. Mlečno zrenje ove kulture u navedenim rejonima bilo je pretežno u periodu od 15-20 juna, a na umereno brdovitim terenima Srbije, Hrvatske i Bosne od 20-28 juna. Kako je u trećoj dekadi juna bio znatno smanjen broj kišnih dana, povišenje temperature i pojačana insolacija, to se ovo vrlo povoljno odrazilo na ubrzanje sazrevanja ovog useva. Pri kraju juna obavljena je mestimice žetva ozime pšenice u istočnoj polovini FNRJ, ali gro žetve odložen je za juli mesec. Ako bi smo uporedili vremenski razmak između mlečnog zrenja i žetve kod ozime pšenice u ovoj godini, sa istim u prošloj godini, onda bi se moglo konstatovati da je u ovoj godini bio duži, jer je u glavnim poljoprivrednim rejonima iznosio od 10-20 dana, u odnosu na prošlu godinu kada je iznosio normalno, tj. oko 12 dana.

Mlečno zrenje ozimog ječma u navedenim glavnim poljoprivrednim rejonima nastupilo je pretežno od 5-10 juna, a žetva ovog useva obavljena je u glavnom od 15-22 juna.

Pojava metlice kod jarog ovsa u ovoj godini je, u odnosu na prošlu, u malom zakašnjenju. Najveće zakašnjenje u odnosu na prošlu godinu pokazuje se u Vojvodini /oko 15 dana/, dok je u ostalim poljoprivrednim rejonima nešto manje. Pri kraju juna u glavnim poljoprivrednim rejonima je pretežno nastupilo mlečno zrenje ovoga useva.

Kišovito vreme u junu uz povišene temperature uticalo je znatno na brži porast kukuruza. Izbacivanju metlice kod ove kulture, koje je u glavnim poljoprivrednim rejonima FNRJ bilo pretežno pri kraju meseca, prethodile su srednje ili obilne padavine, tj. one su pale u prvoj polovini kritičnog perioda ove kulture u odnosu na vlagu, što će se pozitivno odraziti na prinose ove kulture, a naročito ako kišni period zahvati još i prvu dekadu jula.

Cvetanje ranih sorata krompira nastupilo je u najvećem delu FNRJ u prvoj polovini juna, a poznih sorata u njegovoj drugoj polovini. Ako se uzme u obzir da je kišni period zahvatio i fazu formiranja njegovih gomolja, onda se može smatrati da su izgledi za prinos ovoga useva vrlo povoljni.

Od fenoloških faza važno je još istaći i cvetanje suncokreta, koje je pretežno otpočelo krajem druge dekade juna, kao i punu cvetnju vinove loze koja se, obzirom na veliku brojnost u sortama različitog doba sazrevanja, protegla na ceo mesec juni.

Vegetativno stanje ovih poljoprivrednih kultura je uopšte uzev vrlo dobro, dok je, međutim, obilna vlaga u maju i junu uslovila jaču pojavu korovskih biljaka, kao i mestimično polaganje ozime pšenice, ozimog ječma i ozime raži, što će se negativno odraziti na izvođenje žetve ovih useva žeteličama. Osim toga vlažno vreme i povremene kiše uticale su nepovoljno na izvođenje žetve žitarica, a uz to i na pravilnu pripremu i čuvanje požnjevenih useva donjihove vršidbe. Lokalne pojave grada /tuče/ imale su svakako štetnog dejstva na poljoprivredne kulture, a u prvom redu na voćke i vinograde.

Prema izveštajima sa terena izgledi za prinose većine voća su povoljni, izuzev za ono voće koje je stradalo u cvetu, kao posledica pojave kasnih prolećnih mrazeva u maju.

Vremenske prilike u toku meseca juna povoljno su uticale na intenzivniju pojavu i širenje nekih biljnih bolesti i štetočina. Primećena je jača pojava selenih lisnih vašiju u svim poljoprivrednim rejonima, plamenjače na vinovoj lozi u svim vinogradarskim rejonima, a naročito na nižim terenima, kao i pojava plamenjače na krompiru /Kragujevac, Sl.Požega, Bjelovar, Tolmin, Radoće, Slovenske Vas, Lastva, Ličtica/. Zatim je primećena intenzivna pojava krompirove zlatice u svim njome napadnutim rejonima na teritoriji Hrvatske i Slovenije i mestimična pojava buvača na kupusu /Čačak, G.Milanovac, Gacko/ i jabučnog moljca /Vlasotinci, Novi Pazar, Gospić, Tetovo, Kumanovo/. Od biljnih bolesti zapažene su mestimično: rđa na pšenici /Kragujevac, Aleksinac, Brezovica, Voglje/, gar na kukurusu /Aranđelovac, Kragujevac/ i pepelnica-oidijum na vinovoj lozi /Čapljina, Demir Kapija i Vir Pazar/.

SREDNJE DEKADNE I SREDNJE MESEČNE TEMPERATURE ZEMLJIŠTA ZA JUNI 1953GODINE

Red. br.	STANICA	Temperature zemljišta u °C na dubini															
		2 cm				5 cm				10 cm				20 cm			
		dekada			sred-nja mes.	dekada			sred-nja mes.	dekada			sred-nja mes.	dekada			sred-nja mes.
		I	II	III		I	II	III		I	II	III		I	II	III	
1	2	3	4	5	6	7	8	9	10	11	12	13	14	15	16	17	18
1	Tršćina	23,0	25,2	27,0	25,1	22,4	24,7	26,5	24,5	21,0	23,4	25,2	23,2	19,4	21,6	23,3	21,4
2	Čuprija	21,4	25,0	28,7	25,0	21,2	24,7	28,1	24,6	19,3	22,6	25,6	22,5	19,2	22,1	25,2	22,2
3	Dimitrovgrad	21,1	23,4	26,4	23,6	21,1	23,0	25,8	23,3	20,8	22,3	25,3	22,8	19,8	21,1	24,0	21,6
4	Prizren	21,4	24,6	28,0	24,7	21,2	23,3	26,0	23,5	20,9	22,9	25,6	23,1	19,6	21,1	24,1	21,5
5	Zaječar	22,4	26,3	27,2	25,3	22,0	25,7	26,4	24,7	21,2	24,5	25,4	23,7	20,4	23,2	24,3	22,7
6	Peć	21,7	24,2	25,3	23,7	21,3	23,5	24,2	23,0	20,4	22,5	23,5	22,1	19,8	21,6	22,8	21,4
7	Sm.Palanka	21,7	26,2	30,0	26,0	21,2	25,4	28,8	25,2	20,7	24,7	28,0	24,5	19,8	23,5	26,6	23,3
8	Kragujevac	20,3	23,2	27,5	23,8	20,0	22,8	27,2	23,6	19,7	22,6	26,2	22,8	19,0	21,8	25,1	22,0
9	Vranje	23,0	23,8	25,8	24,2	22,6	23,6	25,7	24,0	21,3	23,0	25,0	23,1	19,7	21,7	23,6	21,7
10	Aleksinac	21,9	26,1	28,7	25,6	22,4	25,7	27,8	25,3	21,5	24,1	26,3	24,0	20,8	23,5	25,3	23,2
11	Čačak	21,6	24,4	25,4	23,8	21,2	23,5	24,9	23,2	20,2	22,2	24,0	22,4	19,9	22,2	24,2	22,1
12	Požarevac	21,5	25,5	28,8	25,2	21,2	24,9	28,3	24,8	20,6	24,4	27,5	24,2	20,1	23,4	26,3	23,3
13	Šabac	20,8	25,8	27,1	24,6	20,2	24,0	25,5	23,3	19,2	22,2	25,1	22,1	19,5	21,8	24,1	22,6
14	Novi Pazar	19,0	21,0	22,4	20,8	18,6	20,7	22,4	20,6	18,7	20,4	22,4	20,4	17,9	19,6	21,4	19,6
15	Split	20,4	25,8	30,0	25,4	20,7	25,6	30,1	25,5	20,5	24,7	28,6	24,6	20,8	24,0	27,7	24,2
16	Trsteno	22,5	24,2	26,0	25,6	21,7	23,3	28,8	24,6	21,1	22,2	27,6	23,9	20,0	21,9	26,2	22,7
17	Kaštel Stari	21,4	25,8	31,3	26,2	21,4	25,0	29,7	25,4	21,0	24,1	28,0	24,4	20,2	23,8	26,6	23,2
18	H v a r	23,0	28,8	33,5	28,4	-	-	-	-	23,0	27,8	31,7	27,5	-	-	-	-
19	Kopar	18,4	23,5	26,1	22,6	-	-	-	-	17,3	21,3	23,6	20,7	18,1	21,8	23,8	21,2
20	Zadar	-	-	-	-	20,7	27,2	29,3	25,7	20,4	26,3	28,5	25,1	19,9	24,7	27,2	24,0
21	U l e	20,8	24,5	-	-	20,7	23,8	25,7	23,4	20,7	23,4	25,4	23,2	19,2	21,6	23,6	21,5
22	R a b	19,4	25,4	28,7	24,5	-	-	-	-	-	-	-	-	18,4	22,8	26,1	22,4
23	Dubrovnik	22,9	26,7	31,2	26,9	22,9	26,4	29,3	26,2	22,5	25,6	28,7	25,5	21,6	24,2	-	-
24	Ajdovščina	18,8	21,6	26,0	22,2	18,5	21,4	25,3	21,8	17,9	20,8	24,1	20,9	17,1	19,7	22,5	19,8
25	Loče pri Vip.	19,2	22,8	25,9	22,6	18,8	22,0	25,0	21,9	18,7	21,7	24,2	21,5	17,8	20,4	22,6	20,2
26	Slovenska vas	13,7	16,6	18,8	16,4	13,9	16,9	19,0	16,6	14,0	16,8	18,8	16,5	13,9	16,6	18,3	16,3
27	Maribor	18,3	20,3	23,3	20,8	18,8	20,3	23,5	20,9	17,8	20,9	23,3	20,5	16,6	19,6	22,0	19,4
28	Dragersko	17,5	18,1	19,7	18,4	17,6	18,4	20,0	18,6	17,7	18,7	20,2	18,9	16,4	17,9	19,2	17,8
29	Voglje	17,7	20,4	23,5	20,5	17,4	20,4	22,4	20,0	16,3	19,0	21,0	18,8	15,8	18,4	20,0	18,0
30	Murska Sobota	19,6	21,9	25,4	22,3	19,4	21,5	25,3	22,1	18,9	20,7	24,5	21,4	18,0	19,8	23,3	20,3
31	Češenik	17,9	20,7	22,6	20,4	17,4	20,1	22,2	19,9	16,6	19,4	21,4	19,1	16,0	18,6	20,2	18,3
32	C e l j e	18,6	20,2	24,3	21,0	18,1	20,2	23,9	20,8	17,6	19,7	23,4	20,2	16,6	18,3	21,6	18,8
33	Biseljsko	18,2	20,6	23,3	20,7	18,7	19,7	23,0	20,1	16,9	19,0	22,0	19,3	16,6	18,6	21,3	18,8
34	Ljubljana	17,6	20,7	24,5	20,9	17,8	21,1	24,3	21,1	17,0	20,4	23,4	20,3	16,2	19,1	21,9	19,1
35	Škocjan pri K.	18,4	23,5	26,1	22,6	-	-	-	-	17,3	21,3	23,6	20,7	18,1	21,8	23,8	21,2
36	Lastva	20,7	21,4	28,9	23,7	21,4	21,4	29,0	23,6	19,2	20,0	26,7	22,0	18,1	19,7	24,8	20,9
37	Mostar	21,3	24,4	29,0	24,7	21,8	24,4	29,6	25,4	20,1	23,0	27,5	23,5	19,1	21,4	25,6	22,0
38	Banja Luka	19,0	23,0	25,4	22,5	18,9	22,9	25,0	22,3	18,1	21,9	24,1	21,4	16,5	19,9	22,0	19,5
39	Sarajevo	18,3	21,7	25,7	22,1	18,3	21,3	25,5	21,9	17,9	20,7	24,0	21,0	17,0	19,3	22,7	19,7
40	G a č k o	-	-	-	-	15,6	18,6	23,4	19,2	15,5	18,1	22,6	18,7	14,2	16,8	20,3	17,1

Red. br.	STANICA	Temperature zemljišta u °C na dubini															
		2 cm				5 cm				10 cm				20 cm			
		dekada			sred-nja mes.	dekada			sred-nja mes.	dekada			sred-nja mes.	dekada			sred-nja mes.
		I	II	III		I	II	III		I	II	III		I	II	III	
1	2	3	4	5	6	7	8	9	10	11	12	13	14	15	16	17	18
41	Sanski Most	-	-	-	-	17,9	20,9	23,4	20,7	17,6	20,7	23,4	20,6	17,2	19,6	22,2	19,6
42	Bugojno	17,1	19,8	21,8	19,6	17,9	20,4	22,6	20,3	17,0	19,4	21,1	19,1	-	-	-	-
43	Bos.Dubica	-	-	-	-	-	-	-	-	17,6	20,5	23,6	19,9	-	-	-	-
44	Bihać	-	-	-	-	16,7	20,0	22,8	19,8	16,0	19,3	21,7	19,0	15,2	18,2	20,4	17,9
45	Strumica	20,9	22,7	24,7	22,7	20,8	22,3	24,7	22,6	19,9	21,8	23,8	21,8	18,7	20,9	22,5	20,7
46	Erdželija	24,5	28,3	31,0	27,9	23,6	26,6	30,2	26,8	23,5	26,2	28,6	26,1	22,1	25,1	27,5	24,9
47	Kriva Palanka	20,1	21,7	23,2	21,7	20,3	21,4	23,3	21,7	19,8	21,2	23,1	21,4	18,7	20,1	22,1	20,3
48	Demir Kapija	24,6	28,2	28,4	27,1	24,0	27,1	27,8	26,3	23,2	26,1	27,4	25,6	23,2	25,7	27,4	25,5
49	Bitolj	19,7	22,1	25,8	22,5	19,6	22,0	25,0	22,2	19,0	21,2	24,7	21,6	17,8	20,3	23,3	20,5
50	Skoplje	22,3	25,4	26,8	24,8	19,6	22,2	24,1	22,0	22,0	24,7	26,6	24,4	21,0	23,8	25,5	23,4
51	Kočane	21,0	22,0	24,0	22,3	21,4	22,1	23,9	22,5	21,0	22,0	23,8	22,3	20,3	21,7	23,5	21,8
52	Resen	19,7	21,7	24,1	21,8	19,2	21,3	23,8	21,4	18,5	20,7	23,6	20,9	17,8	20,0	23,0	20,3
53	Djevdjelija	25,4	28,2	31,6	28,4	24,6	27,4	30,5	27,5	24,5	27,2	30,7	27,5	-	-	-	-
54	Titograd	24,0	28,5	34,4	28,9	23,3	27,5	32,1	27,6	22,7	26,2	30,9	26,6	19,9	22,9	27,6	23,5
55	Pljevlja	18,1	20,2	21,7	20,0	17,6	19,9	21,8	19,8	17,5	19,5	21,6	19,5	16,3	18,1	20,3	18,3
56	B a r	22,1	24,6	27,8	24,8	21,8	24,4	27,2	24,4	21,2	23,5	26,3	23,6	20,7	22,7	25,3	22,9
57	Kolašin	17,3	20,9	24,2	20,8	-	-	-	-	17,0	20,0	22,9	20,0	-	-	-	-
58	Nikšić	18,4	21,2	26,0	21,8	-	-	-	-	18,0	20,6	25,4	21,3	17,4	19,6	23,5	20,2

Naknadno primljeni podaci za Maj 1953.g.

1	Šabac	16,6	19,8	25,3	20,6	15,5	19,0	24,1	19,5	14,6	17,8	23,1	18,5	14,1	16,7	22,0	17,6
2	Vinkovci	15,6	18,9	20,9	18,6	15,7	18,8	21,3	18,7	15,5	18,6	20,0	18,1	14,2	17,0	19,7	17,1
3	Pasin	17,0	18,3	21,4	19,0	17,2	18,3	21,6	19,1	16,5	17,2	21,1	18,4	15,8	16,6	19,8	17,5
4	Sisak	14,8	18,2	19,7	17,6	14,4	17,3	19,5	17,1	14,1	16,3	19,1	16,6	13,4	14,9	18,1	15,6
5	Pažana	18,7	20,4	22,7	20,7	18,2	19,9	22,1	20,2	17,2	18,2	21,5	19,1	16,5	16,8	20,5	18,0
6	Čibača	18,1	19,2	23,7	20,3	18,6	19,2	23,1	20,4	18,4	18,7	22,1	19,8	17,8	17,6	20,6	18,7
7	Botinec	13,7	17,1	19,6	16,9	13,4	16,7	19,3	16,6	-	-	-	-	-	-	-	-
8	Stara Sušica	9,5	13,4	16,6	13,4	-	-	-	-	-	-	-	-	9,1	11,4	14,4	11,7
9	Gospić	-	-	-	-	12,4	14,7	16,5	14,6	-	-	-	-	-	-	-	-
10	Zagreb-Jazbina	-	-	-	-	13,1	15,2	18,8	15,8	13,2	14,7	18,7	15,6	13,4	14,4	18,2	15,4
11	Daruvar	-	-	-	-	-	-	-	-	12,3	15,3	17,5	15,1	11,9	14,3	16,9	14,5
12	Pula	17,7	19,1	22,4	19,8	17,5	18,6	22,4	19,6	17,7	18,4	22,3	19,6	16,6	16,6	20,0	18,1
13	Zadar	19,2	20,4	23,8	21,1	18,8	19,9	23,6	20,8	19,7	23,4	20,9	18,5	18,4	22,7	20,0	
14	Split	18,8	20,2	23,6	20,9	19,0	20,2	24,1	21,1	18,5	19,4	23,5	20,4	18,5	18,3	23,6	20,4
15	Kaštel Stari	18,2	20,3	23,9	20,8	18,3	20,1	23,6	20,8	18,0	19,4	23,3	20,2	17,5	18,2	22,3	19,4
16	Dubrovnik	19,7	20,2	22,6	20,9	20,1	20,4	22,8	21,1	20,1	19,9	22,7	21,0	19,4	19,1	21,8	20,1
17	Trsteno	19,0	19,0	22,2	20,0	20,4	18,6	18,4	22,2	19,7	18,0	18,2	21,7	19,4	17,0	17,2	20,0	18,4
18	K o p a r	17,6	18,5	20,0	19,0	-	-	-	-	16,3	16,6	19,8	17,7	16,9	17,0	20,0	18,0
19	R a b	17,5	19,3	23,8	20,2	-	-	-	-	-	-	-	-	17,0	16,8	21,8	18,6
20	H v a r	22,4	22,7	26,8	24,1	-	-	-	-	21,5	22,2	25,9	23,3	-	-	-	-

FNRJ

(Prema podacima mreže agrometeoroloških stanica)

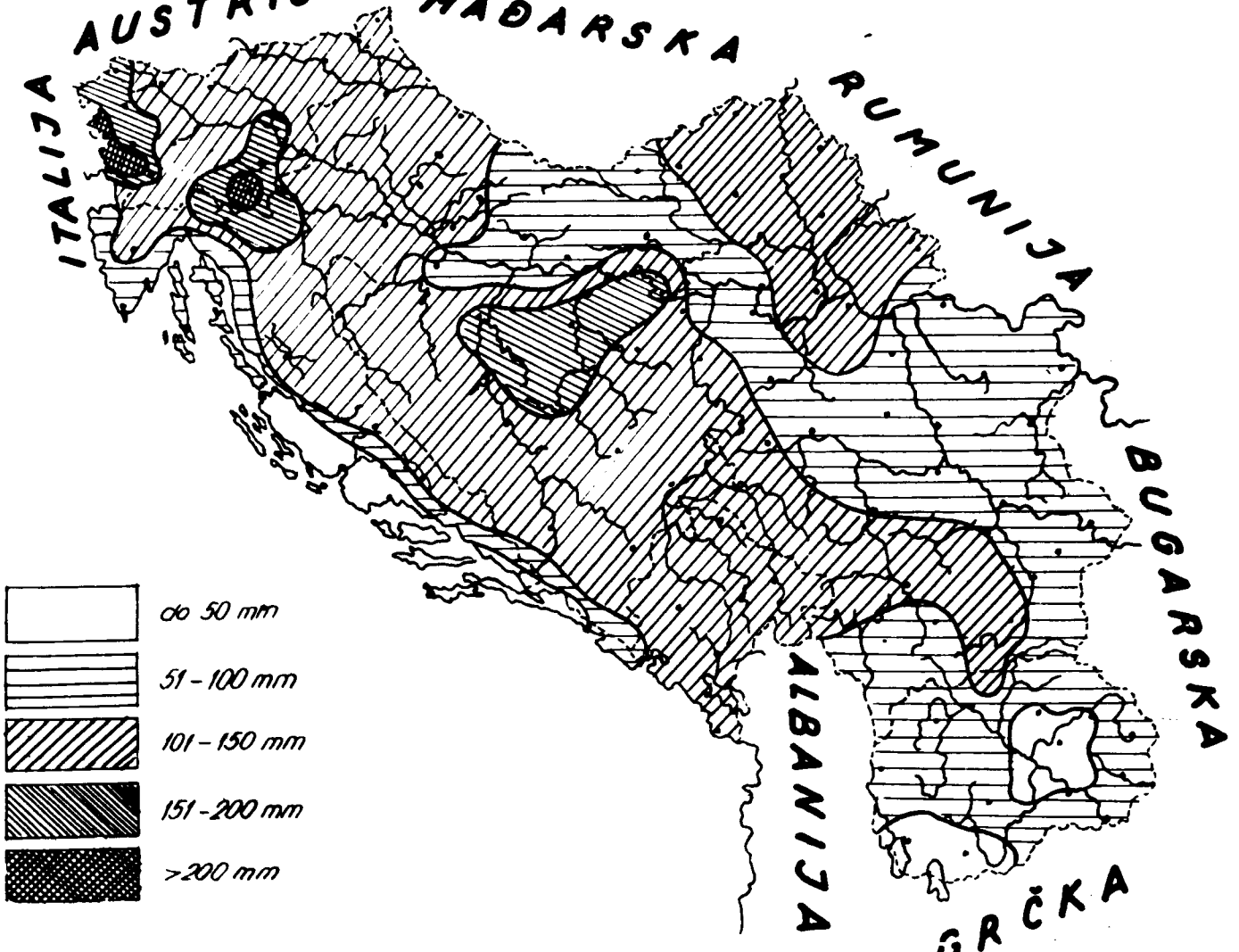

HIDROMETEOROLOŠKA SLUŽBA FNRJ
Service Hydrométéorologique de la RFP de Yougoslavie

Godina V

Broj 7

MESEČNI METEOROLOŠKI IZVEŠTAJ

Bulletin Météorologique Mensuel

Juli 1953

Izdaje Savezna Uprava Hidrometeorološke službe
B E O G R A D
1 9 5 3

"Mesečni bilten" -SUHMI-

Godina 1953, Juli

φ=46°04'N λ=14°31'E Gr

L J U B L J A N A

H_s=300 H_b=301,0 h_t=2,0 h_a=16,0 h_r=1,5

Date	I	T			U	e	N	I	D,F			R	W
Dan	Sred. dnev. pritisak mm Hg	Temperature vazduha °C			Srednja dnevna			Insolacija broj sati h	Vetar /0-12/ B			Padavine 7^h-7^h količina mm	Pojave
		sred. dnev.	Max.	Min.	rel vlaga %	prit. vod. pare mm Hg	oblačnost /0-10/		7^h	14^h	21^h		
1	2	3	4	5	6	7	8	9	10	11	12	13	14
1	733,9	21,1	25,4	16,8	77	14,4	7,0	4,8	- 0	N 2	- 0	0,0	●
2	33,2	18,5	25,8	16,9	86	13,6	7,7	2,5	- 0	NW 5	- 0	-	●≡≡(≡)(≡)
3	33,4	18,5	24,6	15,9	84	13,3	7,0	3,7	N 1	SW 3	- 0	8,6	(≡)●≡▲●
4	33,6	20,●	28,1	14,9	72	12,5	6,0	9,0	- 0	E 1	SW 2	0,3	-(≡)≡≺
5	34,3	19,2	26,2	17,0	88	14,5	9,7	2,2	- 0	S 10	- 0	-	▲≡≺●◆
6	35,9	19,2	23,8	17,2	92	15,5	9,7	1,0	- 0	NNW 3	- 0	1,8	≡●≡▲
7	36,3	21,9	28,0	15,9	78	14,8	5,0	9,0	- 0	E 1	- 0	1,5	≡▲(≡)
8	36,0	23,1	30,7	16,6	77	15,7	3,7	9,7	- 0	S 2	- 0	-	≡▲≡●
9	33,9	23,6	31,7	15,9	68	13,8	1,0	11,1	- 0	SW 3	- 0	0,5	▲≡≺(≡)
10	32,1	18,9	24,6	16,4	88	14,3	8,7	2,9	- 0	NE 1	- 0	-	▲▲≡◆●
11	36,5	14,2	18,8	13,6	90	11,0	9,0	0,0	E 3	ɔ 1	- 0	8,1	●(≡)
12	35,9	16,2	22,3	10,5	78	10,4	6,7	8,7	- 0	NE 2	- 0	6,0	≡▲
13	30,8	15,0	20,8	11,5	93	11,9	6,7	3,3	- 0	E 1	- 0	-	▲●≡(≡)
14	35,1	18,7	26,2	10,4	72	11,2	4,3	11,1	- 0	S 3	WSW 3	7,9	≡▲(≡)
15	36,8	19,9	26,5	12,8	76	13,1	4,7	9,0	- 0	NE 1	NE 1	-	▲(≡)●
16	38,0	21,7	26,2	15,6	71	13,7	2,7	9,6	- 0	SW 1	- 0	0,0	
17	38,0	22,6	31,1	15,1	71	13,8	3,7	10,8	- 0	NE 2	- 0	-	▲≡(≡)
18	37,1	24,6	32,0	15,0	62	13,8	0,7	12,8	- 0	W 3	SW 1	-	▲
19	37,9	17,7	24,9	11,7	84	12,8	7,7	1,0	- 0	NE 3	- 0	-	●≡(≡)◆≡≺
20	43,0	16,9	24,0	9,7	75	10,3	4,0	10,6	- 0	E 1	- 0	16,4	≡(≡)▲
21	41,5	18,6	25,7	10,5	75	11,6	3,3	11,9	- 0	SE 3	SE 1	-	▲(≡)≡
22	37,8	20,8	28,3	12,0	74	12,9	3,3	11,6	- 0	NE 2	- 0	-	▲(≡)≡
23	35,8	23,0	30,2	15,5	62	12,1	3,3	10,6	- 0	SSW 3	SW 2	-	▲(≡)≡
24	40,0	21,3	26,5	15,2	68	12,7	8,3	6,9	- 0	E 2	- 0	-	▲
25	40,0	21,3	27,6	13,3	69	12,6	1,3	12,5	- 0	NE 3	- 0	-	▲
26	36,8	22,4	30,8	13,1	68	12,9	4,0	11,5	- 0	SE 1	N 1	-	▲(≡)≡≺
27	33,6	25,2	32,9	15,2	62	14,0	1,3	13,0	- 0	WNW 2	- 0	-	▲
28	34,6	23,0	28,2	17,4	71	14,5	6,3	6,9	- 0	E 4	- 0	-	▲●
29	34,6	23,1	30,2	16,9	76	15,4	5,0	9,0	NNW 1	SSE 2	N 1	-	≡▲◆≺≡
30	32,2	21,3	27,4	17,7	83	15,4	9,3	6,1	- 0	NNE 2	- 0	7,6	≡≡◆▲≺●
31	34,8	18,3	23,9	13,5	75	11,4	5,0	11,5	NE 1	SE 2	- 0	0,3	● ▲
Sred. vred.	735,9	20,3	26,[illegible]	14,5	76	13,2	5,4	7,9	0,2	2,4	0,4	5,4	
Sume	-	-	-	-	-	-	-	244,3	-	-	-	59,	
±Δ	+0,5	-0,5	+0,3	+0,5	+4	+1,0	+0,6	-	-0,6	+0,6	-0,6	-4,2	

"Mesečni bilten"-SUHMI-

Godina 1953, Juli

φ=45°49'N λ=15°59' Gr

ZAGREB - GRIČ

H_s=157 m, H_b=162,5m, h_t=6,0m, h_a=23,2m, h_r=2,0m

Date	I	T			U	e	N	I	D,F			R	W
Dan	Sred. dnev. vazd. pritisak mm Hg	Temperature vazduha °C			Srednja dnevna			Insolacija broj sati h	Vetar /0-12/ B			Padavine 7^h-7^h količina mm	Pojave
		sred. dnev.	Max.	Min.	rel. vlaga %	prit. vod. pare mm Hg	oblačnost /0-10/		7^h	14^h	21^h		
1	2	3	4	5	6	7	8	9	10	11	12	13	14
1	745,7	21,9	26,6	18,2	78	15,3	8,7	1,6	NW 1	S 1	WSW 1	-	
2	45,0	21,1	26,7	16,8	82	14,9	9,0	2,9	WSW 1	SSE 2	WNW 2	1,3	●≡≡≺
3	45,0	19,7	24,9	16,6	87	14,9	8,0	5,2	NNE 1	NNW 2	W 1	43,4	●≡≡=
4	45,4	21,9	27,8	16,1	71	13,7	3,0	11,4	W 1	S 1	W 1	5,9	≡=
5	45,9	22,3	26,1	18,8	73	14,7	7,7	6,0	S 1	ENE 1	WSW 2	-	●≡≡(≡)
6	47,6	22,6	25,9	19,2	72	14,5	10,0	5,5	SW 1	NNE 2	ESE 1	0,1	=
7	48,0	23,9	28,1	18,5	68	15,0	7,0	10,4	ESE 1	S 2	S 2	-	=
8	48,0	24,9	30,3	18,8	65	15,0	0,3	13,8	S 1	S 2	SSE 1	-	=
9	45,5	25,3	30,6	20,2	67	15,9	2,0	12,0	SSE 1	SSE 2	S 1	-	●-(≡)≺
10	43,8	23,1	27,3	16,9	66	14,0	6,3	10,0	ENE 2	S 2	ENE 1	0,0	●≡≺
11	48,2	16,1	17,5	15,2	77	10,6	9,0	0,0	NE 2	S 2	W 2	2,8	●
12	47,9	19,0	23,5	13,9	65	10,4	3,0	10,5	WSW 1	S 2	S 2	3,3	-
13	42,6	17,0	18,7	15,3	88	12,8	7,0	0,4	NE 1	S 1	SW 2	0,1	●≺
14	47,0	21,2	26,9	14,0	66	12,1	1,7	12,5	SW 1	S 3	S 1	6,8	-≡
15	48,7	20,9	25,9	15,9	73	13,2	5,7	10,1	S 1	NNE 2	NNE 2	-	●≡≡≺
16	50,2	21,3	26,0	16,8	73	13,8	4,3	8,9	NE 1	SE 1	N 2	10,1	-
17	50,0	24,3	29,7	18,5	66	14,7	0,0	13,8	NNW 1	S 2	SE 2	-	▲▲
18	48,6	26,2	32,3	19,7	59	14,7	0,0	13,6	E 1	SW 2	SW 2	-	▲▲
19	49,4	21,8	26,9	15,2	62	12,4	8,3	5,8	WSW 1	NNE 3	NNW 3	-	●≡≡
20	55,2	19,7	25,3	14,2	60	9,8	0,7	13,6	WSW 1	NE 2	NNE 2	0,9	≡
21	53,6	21,7	26,5	15,8	55	10,5	0,0	14,2	NNW 1	SSE 2	N 2	-	▲
22	49,8	23,0	28,6	16,6	61	12,6	0,0	14,2	NE 1	ESE 2	ESE 2	-	▲
23	47,1	25,1	32,0	18,3	60	13,4	0,0	14,0	E 1	S 2	WSW 1	-	▲▲
24	52,0	23,9	28,1	21,6	57	12,4	1,0	12,8	NE 1	NE 2	N 2	-	≡
25	51,7	24,1	28,6	19,5	54	12,0	0,0	14,0	NNW 1	E 2	N 2	-	
26	48,3	25,1	30,8	18,6	61	14,4	0,0	13,5	N 1	S 2	NNE 2	-	
27	45,2	26,6	32,4	20,3	60	15,0	0,3	13,3	NE 1	SSE 2	E 2	-	▲▲
28	46,7	24,8	29,0	20,8	63	14,5	3,3	10,1	NW 1	NE 2	N 2	●	▲
29	46,1	25,5	30,4	20,4	58	15,9	2,7	11,0	NNW 1	NE 2	W 2	-	▲≺
30	43,7	25,1	30,0	19,7	68	15,9	4,3	11,5	N 2	C 2	E 2	0,0	●≡≡≺
31	47,[illegible]	19,8	25,0	16,7	70	12,3	6,3	4,5	WSW 1	SSW 2	SSE 1	4,8	●≡
Sred. vred.	747,7	22,5	27,4	17,6	68	13,6	3,9	9,7	1,1	1,9	1,7	6,7	
Sume	-	-	-	-	-	-	-	301,1	-	-	-	80,4	
±Δ	+0,5	+0,3	+0,4	+1,3	-	-0,1	-0,9	+15,3	-	-	-	-3,3	

"Mesečni bilten" - SUHMI

Godina 1953, Juli

φ=45° 33'N λ=18°41'E Gr

O S I J E K

H_s=91 H_b=91,8 h_t=2,0 h_a=12,0 h_r=1,0

Date	P	T			U	e	N	I	D,F			R	W
Dan	Sred. dnev. vazd. pritisak mm Hg	Temperature vazduha °C			Srednje dnevne			Insolacija broj sati h	Vetar /0-12/ B			Padavine 7^h-7^h količina mm	Pojave
		Sred. dnev.	Max.	Min.	rel. vlaga %	prit. vod. pare mm Hg	oblačnost /0-10/		7^h	14^h	21^h		
1	751,1	23,3	28,7	15,7	73	15,4	8,0	-	NNE 1	- -	- -	-	●≡
2	50,8	21,0	28,5	17,8	87	16,3	9,7	-	- -	ENE 2	- -	-	●≡
3	50,8	22,8	28,2	15,9	76	15,6	8,7	-	ESE 1	ENE 2	NNW 3	8,1	●≡∩
4	51,2	22,7	28,4	17,2	79	16,0	8,7	-	- -	WNW 2	ENE 2	1,8	●≡≡
5	51,4	21,2	28,7	16,7	87	16,4	9,0	-	- -	WNW 2	- -	0,4	●≡≡◿▲
6	52,2	22,3	25,5	18,2	82	16,5	10,0	-	WNW 2	NW 3	- -	8,3	═▲
7	53,1	22,1	28,2	16,4	80	15,7	4,3	-	SSW 1	W 1	- -	2,6	▲
8	53,9	24,9	30,3	16,3	72	16,6	1,7	-	- -	NNE 1	SSE 2	-	▲◿
9	51,5	27,1	32,3	18,4	70	18,4	1,3	-	E 1	ESE 2	- -	-	
10	48,9	24,9	31,4	19,4	74	17,2	6,7	-	- -	NW 2	NNW 2	-	●≡≡◿
11	52,6	17,3	22,5	15,6	87	12,9	10,0	-	NW 2	W 2	NW 2	2,6	●≡
12	54,0	20,5	25,5	12,9	70	12,2	1,7	-	NNW 2	NW 2	SE 1	0,9	▲
13	48,5	20,2	26,7	15,5	78	13,7	8,7	-	SE 1	SSE 2	SE 1	-	●≡≡
14	53,4	21,7	27,2	14,8	72	13,4	1,0	-	WSW 2	NW 2	SSE 2	5,1	
15	54,3	22,9	29,0	15,8	71	14,8	3,0	-	SE 2	NW 2	NNE 2	-	
16	56,0	20,9	26,5	16,3	81	14,9	3,7	-	NW 1	E 2	- -	2,1	●
17	56,2	24,6	30,2	15,5	66	14,5	0,0	-	E 1	SE 3	ESE 1	-	▲
18	54,9	27,1	33,8	15,4	64	15,9	0,0	-	SE 2	SSW 2	SE 1	-	
19	54,3	24,7	31,6	17,5	72	16,4	4,7	-	N 1	NE 2	NW 2	-	≡≡
20	60,3	19,6	26,1	13,7	65	10,8	3,7	-	NW 3	NW 2	NW 1	0,6	●≡
21	59,6	22,2	28,8	11,3	63	12,1	0,0	-	NW 1	ENE 2	SE 1	-	▲
22	55,9	24,3	29,0	16,0	72	16,6	0,0	-	ESE 2	ESE 3	NE 1	-	▲
23	53,6	26,3	31,3	15,7	62	15,8	0,0	-	ESE 2	SE 2	SE 2	-	
24	57,0	24,8	29,6	17,3	59	13,7	0,0	-	N 2	NW 2	NW 2	-	
25	57,6	24,1	29,5	14,3	66	14,3	0,0	-	NNE 1	ESE 1	ENE 1	-	
26	54,3	25,5	30,6	16,3	67	16,1	0,7	-	SE 1	NE 2	NE 1	-	
27	51,1	26,6	33,3	18,3	69	17,4	0,3	-	NW 1	E 1	- -	-	
28	52,0	25,9	31,2	20,2	68	16,9	0,0	-	NNW 2	NNE 2	- -	-	
29	51,3	26,3	32,7	18,6	72	18,2	4,3	-	NNE 2	N 2	- -	-	
30	49,4	26,6	31,8	20,3	75	19,4	1,3	-	NE 2	NNW 2	ESE 2	-	
31	52,4	19,0	25,8	16,5	80	13,0	6,7	-	WNW 2	NW 2	NW 1	0,0	▲ ◟
Sred vred	753,3	23,3	29,1	16,4	73	15,4	3,8	-	1,3	1,9	1,1	3,2	
Suma	-	-	-	-	-	-	-	-	-	-	-	32,5	
±Δ	-	+1,5	+1,0	+1,3	+1	+1,6	0,0	-	-	-	-	-25,3	

"Mesečni bilten" - SUHMI

Godina 1953, Juli

φ= 44°48'N λ= 20°28'E Gr

B E O G R A D

H_s=132 H_b=130,1 h_t=2,0 h_a=17,0 h_r=1,5

Date	P	T			U	e	N	I	D,F			R	W
Dan	Sred. dnev. vazd. pritisak mm Hg	Temperature vazduha °C			Srednje dnevne			Insolacija broj sati h	Vetar /0-12/ B			Padavine 7^h-7^h količina mm	Pojave
		Sred. dnev.	Max.	Min.	rel. vlaga %	prit. vod. pare mm Hg	oblačnost /0-10/		7^h	14^h	21^h		
1	747,2	23,1	29,1	18,1	65	13,6	5,3	11,3	- 0	E 2	- 0	-	▲
2	46,9	23,3	28,6	18,3	65	14,1	8,7	8,0	S 2	WSW 1	S 3	-	●≡≡▲
3	46,9	21,9	28,9	18,2	74	14,4	7,0	9,1	S 1	SSE 2	E 3	0,0	●▲◿∩≡
4	47,3	21,9	27,7	18,4	74	14,6	6,3	6,4	W 1	NW 1	NNE 2	19,1	●≡◿▲
5	47,0	22,7	28,1	17,1	72	15,1	7,3	5,7	- 0	SSW 1	NNW 1	0,4	●≡▲
6	48,1	20,4	25,4	18,4	85	15,9	9,7	2,0	WSW 2	WSW 2	WSW 1	-	●≡≡▲
7	49,9	20,4	24,2	18,1	83	14,8	6,3	3,5	WNW 1	W 2	WSW 1	16,5	◿═●▲
8	50,4	23,8	28,4	17,3	72	15,8	1,3	12,2	- 0	SSW 1	- 0	-	═▲
9	48,1	26,8	32,1	20,1	58	15,4	0,7	12,4	SSE 1	SE 3	SE 2	-	▲
10	45,3	26,1	32,0	22,4	59	14,9	5,0	12,8	W 2	W 1	S 4	-	●≡≡▲
11	47,9	19,9	25,5	18,3	80	14,3	9,0	4,8	NW 1	NW 2	NW 2	2,0	◿≡═●
12	50,1	18,9	23,7	15,3	71	11,5	4,3	11,1	WSW 3	W 2	- 0	11,7	═▲
13	44,9	20,0	26,5	16,2	69	12,1	5,7	5,8	ESE 2	S 1	SSE 1	-	▲◿
14	49,7	20,2	25,5	16,2	69	12,0	3,3	12,1	WSW 3	WNW 2	S 1	3,2	▲
15	50,3	23,9	29,4	15,4	53	11,5	1,3	13,0	ESE 1	SSW 1	ESE 1	-	▲
16	51,9	22,4	27,2	17,6	56	11,1	1,3	12,7	NW 1	E 1	ESE 2	-	▲
17	52,7	24,0	29,7	16,6	51	11,2	0,0	13,2	- 0	SE 2	SE 2	-	▲═◿
18	51,7	26,8	32,9	18,9	52	13,6	0,0	12,6	SE 2	S 3	SE 2	-	▲
19	48,5	29,4	34,5	23,8	45	13,7	2,0	12,2	SE 5	SE 4	SSE 2	-	▲
20	56,0	18,4	28,8	13,9	76	11,9	6,3	5,7	NNW 5	NW 3	WSW 1	0,3	●≡◿▲
21	55,5	20,2	25,5	13,7	64	11,0	0,3	12,6	WNW 1	NW 2	N 1	4,4	▲═
22	52,4	24,4	29,4	16,1	50	11,1	0,3	12,3	SE 4	ESE 3	SE 3	-	▲
23	50,3	25,9	31,7	20,3	41	10,4	0,0	12,6	SE 4	SSE 3	SE 3	-	▲
24	52,1	25,4	30,2	21,7	52	13,3	1,7	12,3	SSE 2	NW 2	NNW 1	-	
25	53,6	23,2	28,8	17,9	65	13,9	0,0	12,6	NNW 1	NW 2	- 0	-	▲═
26	50,3	25,7	32,0	17,2	59	14,7	0,0	12,7	- 0	ESE 1	SE 1	-	▲══
27	47,2	29,1	34,2	22,1	50	14,9	3,7	11,9	SE 2	S 2	SE 1	-	▲
28	47,5	26,7	31,7	22,0	65	17,3	1,0	12,2	SSW 2	NW 2	- 0	-	▲◿
29	47,1	29,5	34,2	21,5	57	17,3	2,7	10,5	- 0	S 2	N 3	-	▲
30	45,3	27,8	32,5	22,3	61	17,6	4,7	11,7	SE 1	NW 1	W 1	-	▲-◿
31	47,4	19,7	26,6	18,6	77	13,4	6,3	3,3	NW 2	NNW 4	NW 1	33,5	●◿◿≡▲
Sred. vred.	749,3	23,6	29,2	18,4	64	13,8	3,6	10,0	1,7	2,0	1,5	10,1	
Suma	-	-	-	-	-	-	-	311,3	-	-	-	91,1	
±Δ	+0,5	+1,8	-	-	+2	+1,7	-0,6	-	-	-	-	+30,6	

Godina 1953, Juni

B J E L A Š N I C A

φ 43°42'N λ 18°15'E Gr

H_s=2067 H_b=2070,4 h_t=3,0 h_a=11,0 h_r=1,5

Date	I	T			U	e	N	I	D,F			R	W
Dan	Sred. dnev. vazd. pritisak mm Hg	Temperatura vazduha °C			Srednja dnevna			Insolacija broj sati h	Vetar /0-12/ B°			Padavine 7^h-7^h	Pojave
		Sred dnev.	Max.	Min.	rel. vlaga %	pritisak pare mm Hg	oblačnost /0-10/		7^h	14^h	21^h	količina mm	
1	2	3	4	5	6	7	8	9	10	11	12	13	14
1	595,9	10,4	12,0	8,9	99	9,4	9,3		NW 2	NW 2	- 0	0,0	≡●(≡)°
2	5,9	12,1	16,2	9,0	86	9,4	3,3		- 0	SW 6	S 6	8,0	(≡)
3	5,7	11,4	14,7	7,0	82	8,4	6,3		SW 3	S 6	S 3	-	(≡) ≤
4	5,7	9,0	14,6	7,0	90	7,9	9,7		SE 3	- 0	N 4	0,0	● (≡) ≤
5	6,7	10,2	12,6	7,5	95	8,9	9,7		NE 7	NNE 3	N 3	5,3	≡●(≡)(≡)
6	6,3	9,1	11,5	7,3	90	7,9	9,7		N 5	N 14	N 12	0,0	≡(≡) ●
7	7,3	7,8	9,4	6,5	97	7,7	10,0		N 10	N 9	N 13	4,0	≡●
8	8,5	10,4	13,0	6,6	96	8,9	5,7		NNW 10	E 5	S 2	0,0	≡
9	8,1	13,2	16,7	10,0	79	9,3	1,3		SSW 11	S 7	SSW 11	-	
10	5,9	12,0	15,4	9,5	79	8,6	2,3		W 13	S 13	SW 12	-	
11	6,1	11,4	13,9	8,7	87	9,2	7,0		SSW 6	SSW 10	SSW 12	-	(≡) ≡ ●
12	6,0	8,9	13,5	5,5	80	6,9	5,7		W 5	S 5	SW 16	0,7	
13	3,1	8,1	10,5	5,0	92	7,4	9,3		SW 15	SW 24	WSW 17	-	● ≡
14	7,2	9,2	12,2	4,0	85	7,2	3,3		N 13	N 3	SW 7	-	
15	9,0	11,2	14,4	7,4	76	7,7	2,3		- 0	WSW 8	SW 3	-	
16	600,2	12,0	13,6	7,7	81	8,4	6,0		NNE 6	- 0	- 0	-	≡
17	1,5	13,7	16,1	9,8	85	9,9	5,3		SW 5	F 3	S 3	-	≡
18	2,7	17,5	20,6	12,3	60	9,0	0,0		WSW 3	SW 4	SW 11	-	
19	0,9	19,2	24,0	16,4	32	5,7	2,3		NE 3	SSW 12	SW 14	-	
20	0,1	8,0	16,8	3,0	97	8,8	10,0		N 17	NE 19	NE 18	0,2	≡●
21	0,6	8,4	11,3	2,7	75	6,1	0,0		NE 14	NE 10	SE 6	-	≡
22	0,5	14,2	17,6	8,0	68	8,4	0,0		- 0	- 0	- 0	-	
23	0,5	16,6	19,7	12,1	65	9,3	1,0		- 0	E 2	SSW 7	-	
24	1,4	14,0	17,0	11,6	69	8,4	4,3		NNE 7	ENE 5	N 5	-	≡
25	1,6	14,4	16,5	9,2	76	9,4	3,7		ESE 5	NE 6	SSE 4	-	
26	0,5	16,0	20,2	12,7	64	8,8	1,3		SSW 3	S 2	- 0	-	● ≤
27	598,4	17,0	19,5	11,5	57	8,4	1,3		S 5	S 6	WSW 3	-	
28	8,5	15,4	18,7	12,7	73	9,6	2,7		NNE 7	- 0	- 0	-	
29	8,8	16,8	20,5	12,6	51	7,5	2,7		- 0	- 0	WSW 3	-	
30	7,2	15,6	20,2	12,7	52	7,0	0,7		N 8	- 0	SW 10	-	
31	4,6	7,6	14,4	5,4	93	7,4	9,0		N 3	NNE 7	N 7	3,0	≡●≡
Sred. vred.	598,2	12,3	15,7	8,7	77,8	8,3	4,7		6,1	6,2	6,8	3,5	
Suma	-	-	-	-	-	-	-		-	-	-	21,2	
±Δ	1,3	2,8	3,3	1,9	-4,2	1,2	-0,4		-	-	-	-83,4	

"Mesečni bilten" -UHMS-

Godina 1953, Juli

S A R A J E V O

φ 43°52'N λ 18°26'E Gr

H_s=630 H_b=637,0 h_t=2,0 h_a=20,0 h_r=1,2

Date	I	T			U	e	N	i	D,F			R	W
Dan	Sred. dnev. vazd. pritisak mm Hg	Temperatura vazduha °C			Srednja dnevna			Insolacija broj sati h	Vetar /0-12/ B			Padavine 7^h-7^h	Pojave
		Sred dnev.	Max.	Min.	rel. vlaga %	pritisak pare mm Hg	oblačnost /0-10/		7^h	14^h	21^h	količina mm	
1	2	3	4	5	6	7	8	9	10	11	12	13	14
1	705,5	17,6	25,0	14,7	88	13,4	7,3	6,7	NNW 1	ENE 2	NW 1	0,0	●(≡)≡
2	5,4	18,8	27,3	14,8	76	12,6	2,0	8,3	E 1	W 2	ENE 2	4,7	● ≡ ≡
3	5,2	18,8	26,5	13,9	71	11,4	4,7	6,8	SW 2	SW 2	ENE 1	2,3	● ≡ ≡
4	6,1	16,9	23,0	12,5	84	12,2	7,0	5,3	SW 2	- 0	ENE 1	0,3	● ≡ ≤
5	6,1	20,2	25,5	14,3	73	12,7	7,0	7,9	ESE 2	ENE 2	ENE 2	3,9	≡(≡)≤
6	7,1	18,0	22,2	15,3	85	13,3	8,0	1,8	ESE 2	WSW 2	- 0	3,5	●(≡)
7	8,4	17,7	21,0	15,3	80	12,0	10,0	0,0	W 2	W 1	NE 3	3,0	●
8	8,5	20,0	26,0	13,4	75	12,9	5,3	7,6	E 2	SW 2	E 2	2,0	
9	6,6	22,6	28,8	15,0	62	12,4	0,3	13,8	E 2	W 3	E 2	-	
10	4,6	21,8	28,2	15,0	65	12,6	2,0	13,0	ENE 2	W 4	- 0	-	≡
11	5,8	17,8	26,1	14,9	78	12,6	7,3	7,7	WSW 2	WSW 2	WNW 2	-	● ≡
12	7,5	17,4	23,0	13,3	71	10,4	3,0	8,7	WSW 2	WNW 2	E 1	0,7	
13	3,8	15,2	21,7	11,1	78	10,2	7,0	2,3	N 1	WSW 2	NNW 2	-	● ≡
14	7,5	18,4	25,3	12,0	62	9,3	0,7	13,6	WSW 2	WSW 2	E 1	2,6	≡
15	8,6	20,2	26,7	12,5	62	10,7	1,7	13,5	SE 2	WNW 2	W 1	-	≡
16	9,4	21,0	28,2	13,1	66	12,0	1,3	12,5	SE 1	W 2	ENE 2	-	≡
17	10,2	22,7	30,5	15,2	61	11,8	0,3	13,0	ESE 1	NE 1	NE 2	-	≡
18	10,6	25,0	33,2	15,6	57	13,2	0,0	13,2	E 1	WNW 3	S 2	-	≡
19	7,8	26,7	35,2	17,0	45	11,4	1,7	11,4	ENE 2	SW 2	NNW 2	-	≡ ≤
20	13,8	15,8	25,8	12,1	74	9,8	6,7	6,8	SSW 2	NE 3	NE 2	0,5	●
21	12,4	18,6	26,4	10,5	63	9,3	0,0	13,5	- 0	SW 3	ENE 4	-	≡
22	9,5	21,4	29,2	11,5	62	11,0	0,0	13,2	- 0	W 2	ENE 2		≡
23	8,3	24,0	32,6	15,6	58	12,2	0,0	13,4	- 0	W 2	S 1	-	≡
24	10,7	23,4	30,6	15,5	60	12,6	4,0	12,0	ESE 1	W 5	E 4	-	≡
25	10,7	23,3	29,6	16,2	60	12,8	0,0	13,1	N 1	W 3	E 3	-	≡
26	8,2	25,0	33,0	15,8	48	10,2	1,0	12,8	- 0	WNW 2	E 2	-	≡ ≡
27	6,4	24,3	32,0	16,4	53	11,7	0,7	13,0	- 0	NW 3	E 2	-	≡ ≡
28	6,4	24,6	33,3	17,1	57	12,5	1,0	12,8	SE 1	W 3	NE 2	-	≡
29	6,3	25,4	32,8	17,8	56	12,8	0,7	13,4	- 0	W 1	NE 1	-	≡
30	4,8	24,8	32,5	16,2	47	10,2	0,0	13,4	E 2	WSW 2	NE 1	-	≡
31	5,9	17,1	24,0	15,6	74	10,8	10,0	1,4	E 2	NW 3	N 2	2,0	≡ ≡ ●
Sred. vred.	707,7	20,8	27,9	14,5	66,2	11,7	3,2	9,9	1,3	2,2	1,8	2,3	
Suma	-	-	-	-	-	-	-	305,9	-	-	-	25,5	
±Δ	0,1	2,0	2,7	1,6	-4,8	0,5	-1,1	-	0,7	0,6	0,9	-25,7	

"Mesečni bilten" [illegible]

Godina 1953, Juli

φ=[illegible] λ=[illegible] Gr

S P L I T

H_s=122 H_b=128,0 h_t=6,5 h_s=12,3 h_r=1,1

Dan	Sred. dnev. atm. pritisak mm Hg	Temperature vazduha °C Sred. dnev.	Max.	Min.	Srednje dnevne: rel. vlaga %	prit. vod. pare mm Hg	oblačnost /0–10/	Insolacija broj sati h	Vetar /0–12/ B 7h	14h	21h	Padavine 7h–7h količina mm	Pojave
1	747,7	25,8	30,0	23,7	56	14,4	1,7	13,0	– 0	SW 3	NNE 2	–	
2	747,8	26,7	30,5	21,7	60	15,9	3,3	13,8	NE 1	SW 2	W 2	–	
3	748,1	22,9	29,4	18,8	63	13,7	5,3	10,2	NW 2	SW 3	NE 1	3,2	
4	748,0	22,5	26,6	19,7	76	15,8	7,7	3,4	– 0	SW 2	S 1	18,7	
5	748,7	24,6	29,0	20,8	69	16,1	1,7	13,4	– 0	– 0	W 1	0,5	
6	749,2	24,7	28,8	21,7	65	15,3	6,3	6,3	– 0	NW 1	NE 2	0,4	
7	750,4	23,1	26,6	22,2	78	15,5	6,7	0,8	NE 2	N 2	– 0	0,3	
8	750,6	26,2	30,3	22,2	53	13,8	0,3	13,4	NE 3	SW 2	NW 2	0,4	
9	749,2	26,6	30,8	22,8	61	16,2	0,0	13,5	– 0	SW 3	NW 1	–	
10	747,0	26,5	30,6	22,0	64	16,7	1,7	11,7	– 0	SW 2	– 0	–	
11	748,0	22,8	26,8	17,2	66	14,0	5,3	9,5	E 2	SW 2	NW 2	20,2	
12	750,2	22,8	26,3	18,4	60	12,6	0,0	14,2	NE 2	SW 3	NW 2	18,8	
13	747,1	21,8	23,5	18,4	71	13,9	8,7	2,1	E 1	ENE 2	NE 1	0,7	
14	750,8	23,7	27,5	19,1	68	15,2	1,0	14,0	NE 2	SSE 3	– 0	17,4	
15	752,0	25,0	28,7	20,2	56	13,2	0,3	14,0	– 0	SW 2	NW 2	–	
16	751,8	26,2	29,5	21,7	52	13,4	0,3	14,1	– 0	SW 4	NW 3	–	
17	752,1	27,6	30,4	23,1	58	16,0	0,0	13,9	– 0	SW 2	WNW 2	–	
18	752,9	28,8	33,0	24,4	58	17,4	0,0	13,9	– 0	SW 1	– 0	–	
19	750,0	30,2	32,6	24,7	42	13,3	6,3	10,8	NE 1	SE 4	– 0	–	
20	753,3	24,2	30,2	21,4	37	8,5	0,0	14,0	NE 7	ENE 4	ENE 4	–	
21	753,0	27,2	30,5	21,6	32	8,8	0,0	14,1	ENE 4	SW 2	– 0	–	
22	751,8	27,4	31,5	23,1	39	10,9	0,0	13,8	NE 1	SW 1	– 0	–	
23	751,1	28,2	32,3	23,2	45	12,9	0,0	13,8	– 0	SW 1	– 0	–	
24	751,5	30,2	35,0	24,7	46	14,7	0,0	13,8	– 0	SW 2	NE 2	–	
25	751,7	29,4	33,5	25,1	48	14,8	0,0	13,3	NE 2	SW 2	WNW 2	–	
26	750,4	29,4	34,7	26,1	43	13,3	0,0	13,2	– 0	SW 2	– 0	–	
27	748,7	27,7	31,6	23,5	57	15,9	0,0	13,2	SE 1	SW 2	– 0	–	
28	748,2	30,2	34,6	24,3	50	15,2	0,0	13,1	– 0	SW 1	W 2	–	
29	748,3	29,9	34,0	26,1	42	13,3	0,0	13,4	NE 3	SW 2	NW 2	–	
30	747,1	30,5	34,5	27,0	35	11,6	0,3	13,5	– 0	SW 3	W 1	–	
31	746,7	25,1	30,9	21,7	47	11,7	4,3	10,3	NW 2	NW 1	NNE 4	0,2	
Sred. vred.	749,8	26,4	30,5	22,3	55	14,0	2,0	11,8	1,2	2,1	1,3	9,0	
Suma	–	–	–	–	–	–	–	–	–	–	–	80,8	

"Mesečni bilten"

Godina 1953, Juli

φ=43°20'N λ=17°49'E Gr

M O S T A R

H_s=99 H_b=107,5 h_t=2,0 h_s=17,6 h_r=1,1

Dan	Sred. dnev. atm. pritisak mm Hg	Temperature vazduha °C Sred. dnev.	Max.	Min.	Srednje dnevne: rel. vlaga %	prit. vod. pare mm Hg	oblačnost /0–10/	Insolacija broj sati h	Vetar /0–12/ B 7h	14h	21h	Padavine 7h–7h količina mm	Pojave
1	749,0	23,4	30,6	19,2	67	14,9	5,0	12,1	NNE 3	NNW 3	[illegible] 4	–	
2	9,5	25,9	30,8	17,9	66	16,6	1,7	13,6	NSE 4	SE 2	NNW 2	3,1	
3	9,6	22,1	28,8	17,3	70	14,1	6,7	5,8	SE 2	WSW 2	NNW 2	6,0	
4	50,3	21,4	26,0	16,5	80	15,1	10,0	1,5	ENE 2	E 5	[illegible] 2	26,6	
5	0,2	22,4	27,8	16,7	78	15,7	7,3	6,3	WNW 3	SSE 3	N 2	0,9	
6	0,6	22,4	27,6	17,9	77	15,7	7,3	2,9	NNE 2	SSE 2	NE 2	0,0	
7	1,9	22,0	24,7	19,0	75	14,7	10,0	–	NNE 3	NE 3	N 3	0,2	
8	2,0	25,5	31,8	17,8	59	14,2	1,0	13,6	NE 5	NNE 1	NSE 2	–	
9	0,8	25,7	32,3	18,7	60	14,8	1,0	13,8	NW 3	SW 2	WSW 2	–	
10	48,8	25,6	31,0	18,0	64	15,5	3,7	11,0	NW 2	N 2	NSE 2	–	
11	9,7	23,7	28,6	17,4	71	15,8	6,0	8,1	NNW 2	E 3	WSW 2	–	
12	51,6	22,6	28,2	16,4	56	11,5	1,0	13,7	NE 3	SSW 2	NSE 2	6,7	
13	49,1	20,6	23,8	16,3	80	14,3	9,7	0,3	SSE 2	E 3	SSE 2	–	
14	51,9	23,2	29,0	16,2	63	12,7	3,0	13,3	W 3	NSE 2	E 2	4,6	
15	53,2	24,2	30,2	16,0	56	12,6	1,3	13,6	W 2	SW 2	ENE 1	–	
16	52,8	25,8	32,3	16,1	53	13,1	0,0	13,8	NNW 3	N 2	S 2	–	
17	3,2	27,1	33,8	19,3	57	15,1	0,3	13,7	ENE 4	SW 2	NSE 1	–	
18	4,4	28,6	35,6	21,1	54	15,6	0,0	13,7	NNW 3	W 2	N 2	–	
19	1,9	29,0	36,6	20,0	52	15,5	0,7	12,4	NSE 2	WSW 2	NE 2	–	
20	5,6	24,0	27,6	20,4	40	8,9	1,3	12,5	E 8	ENE 7	NE 6	–	
21	4,6	26,4	30,8	20,0	34	8,7	0,0	13,5	NE 6	NNE 6	NW 4	–	
22	3,1	26,2	34,0	19,4	45	11,3	0,0	13,5	NNE 3	SE 2	ENE 2	–	
23	2,1	27,6	35,3	18,2	53	14,4	0,0	13,5	NE 3	WNW 2	– 0	–	
24	2,7	30,3	36,6	18,5	42	12,6	0,0	13,5	NNW 3	E 2	NNW 5	–	
25	2,9	29,5	37,3	24,9	47	14,9	0,3	13,1	N 4	ENE 2	NE 2	–	
26	1,4	29,1	35,8	23,0	46	13,6	0,3	13,4	ENE 3	SW 3	WSW 2	–	
27	49,9	27,2	33,1	18,7	52	14,2	0,3	13,2	NNW 3	SSE 2	WSW 2	–	
28	9,5	29,4	36,7	19,4	47	13,8	0,3	13,1	NNE 2	W 2	– 0	–	
29	9,7	29,6	37,0	21,4	42	12,6	0,0	13,2	N 2	WSW 2	W 2	–	
30	8,3	28,7	36,2	19,4	43	12,3	0,7	13,3	NNE 2	WSW 3	SW 1	–	
31	8,0	23,9	29,4	18,5	55	12,2	4,7	8,1	SSE 2	NE 2	N 3	4,9	
Sred. vred.	751,2	25,6	31,6	18,7	57,5	13,8	2,7	10,9	3,0	2,6	2,2	6,6	
Suma	–	–	–	–	–	–	–	337,1	–	–	–	53,0	
+A	[illegible]	[illegible]	-1,3	0,2	[illegible]	1,4	[illegible]	–	1,7	1,1	[illegible]	[illegible]	

"Mesečni bilten" -SUHU-

Godina 1953, Juli

K L I M A T O L O G I J A

φ=43°17'N λ=20°46'E Gr H_g=1710 H_b= - h_t=20 h_a=6,0 h_r= 1,5

K I Š A

φ=43°20'N λ=21°54'E Gr H_g=202 H_b=202,6 h_t=2,0 h_a=10,0 h_r=1,5

Dat.	I	T			U	e	N	I	D,F			R	W
Dan	Sred. dnev. vazd. pritisak mm Hg	Temperatura vazduha °C Sred. dnev.	Max.	Min.	Srednja dnevna relativ. vlaga %	Srednja dnevna pritisak vod. pare mm Hg	Srednja dnevna oblačnost /0-10/	Insolacija broj sati h	Vetar /0-12/ B 7h	Vetar /0-12/ B 14h	Vetar /0-12/ B 21h	Padavine 7h-7h količina mm	Pojave
1	2	3	4	5	6	7	8	9	10	11	12	13	14
1	[illegible]	[illegible]	[illegible]	[illegible]	87	[illegible]	7,3	-	NW 2	ENE 2	ESE 1	3,7	
2	[illegible]	[illegible]	[illegible]	1,1	85	[illegible]	[illegible]	-	- 1	S 2	- 3	26,8	
3	[illegible]	[illegible]	[illegible]	[illegible]	[illegible]	[illegible]	[illegible]	-	WSW 1	SSW 5	S 2	10,5	
4	[illegible]	[illegible]	[illegible]	[illegible]	94	[illegible]	[illegible]	-	W 2	NE 2	E 2	. -	
5	[illegible]	[illegible]	[illegible]	[illegible]	88	[illegible]	[illegible]	-	E 1	NW 2	WNW 1	7,6	
[illegible]	-	[illegible]	15,[illegible]	6,9	[illegible]	[illegible]	[illegible]	-	WNW 1	NW 3	ENE 2	7,5	
[illegible]	-	[illegible]	[illegible]	6,3	[illegible]	[illegible]	[illegible]	-	- 0	W 2	E 1	7,0	
8	[illegible]	[illegible]	[illegible]	[illegible]	[illegible]	[illegible]	[illegible]	-	E 2	SW 2	S 2	2,9	
9	-	[illegible]	[illegible]	[illegible]	74	[illegible]	2,2	-	SSW 1	- 0	ESE 2	-	
10	-	[illegible]	20,0	11,[illegible]	[illegible]	[illegible]	[illegible]	-	SW 1	SW 2	ENE 2	0,6	
11	-	[illegible]	17,9	[illegible]	68	[illegible]	4,[illegible]	-	WSW 1	SSW 3	WSW 2	2,7	
12	-	[illegible]	4,0	8,4	91	[illegible]	[illegible]	-	W 1	W 1	S 2	0,6	
13	-	[illegible]	[illegible]	7,9	[illegible]	[illegible]	[illegible]	-	WSW 2	SSE 2	SW 2	-	
14	-	[illegible]	15,2	7,8	[illegible]	[illegible]	[illegible]	-	WNW 2	N 2	NE 2	8,5	
15	-	[illegible]	17,3	5,9	64	[illegible]	1,3	-	S 2	SSE 3	SSE 2	-	
16	-	12,8	16,5	8,7	77	[illegible]	3,0	-	ENE 2	ENE 2	E 1	-	
17	-	14,5	17,3	9,4	76	[illegible]	2,3	-	E 2	ENE 2	ESE 3	-	
18	-	[illegible]	[illegible]	8,6	[illegible]	[illegible]	[illegible]	-	ENE 1	S 3	SSE 2	-	
19	-	[illegible]	24,7	11,4	61	[illegible]	[illegible]	-	- 0	SSE 3	S 4	-	
20	-	[illegible]	19,3	[illegible]	93	[illegible]	[illegible]	-	N 5	W 3	NNE 6	-	
21	-	[illegible]	[illegible]	[illegible]	76	[illegible]	[illegible]	-	NE 4	N 1	E 3	-	
22	-	[illegible]	[illegible]	[illegible]	[illegible]	[illegible]	[illegible]	-	SE 3	E 4	E 3	-	
23	-	[illegible]	[illegible]	[illegible]	[illegible]	[illegible]	[illegible]	-	SSW 2	W 2	- 0	-	
24	-	[illegible]	[illegible]	[illegible]	[illegible]	[illegible]	[illegible]	-	NE 2	NNE 3	NE 4	-	
25	-	[illegible]	[illegible]	[illegible]	[illegible]	[illegible]	[illegible]	-	NE 1	WSW 2	E 2	-	
26	-	[illegible]	[illegible]	[illegible]	[illegible]	[illegible]	[illegible]	-	SSE 1	E 2	E 2	-	
27	-	[illegible]	[illegible]	[illegible]	[illegible]	[illegible]	[illegible]	-	- 0	SE 2	ESE 2	-	
28	-	[illegible]	[illegible]	[illegible]	[illegible]	[illegible]	[illegible]	-	NNE 3	NE 4	E 2	-	
29	-	[illegible]	[illegible]	[illegible]	[illegible]	[illegible]	[illegible]	-	SSE 2	S 2	E 2	-	
30	-	[illegible]	[illegible]	[illegible]	[illegible]	[illegible]	[illegible]	-	- 0	SSW 3	SE 2	-	
31	-	[illegible]	[illegible]	[illegible]	[illegible]	[illegible]	[illegible]	-	N 4	N 2	N 3	-	
Sred. vred.	-	[illegible]	[illegible]	[illegible]	[illegible]	[illegible]	[illegible]	-	[illegible]	[illegible]	[illegible]	[illegible]	
Suma	-	-	-	-	-	-	-	-	-	-	-	[illegible]	
Δ	-	-	-	-	-	-	-	-	-	-	-	-	

Dat.	I	T			U	e	N	I	D,F			R	W
Dan	Sred. dnev. vazd. pritisak mm Hg	Temperatura vazduha °C Sred. dnev.	Max.	Min.	Srednja dnevna relativ. vlaga %	Srednja dnevna pritisak vod. pare mm Hg	Srednja dnevna oblačnost /0-10/	Insolacija broj sati h	Vetar /0-12/ B 7h	Vetar /0-12/ B 14h	Vetar /0-12/ B 21h	Padavine 7h-7h količina mm	Pojave
1	741,8	23,0	28,5	18,3	66	13,8	5,3	8,2	- 0	W 1	- 0	1,6	
2	42,[illegible]	21,2	28,5	15,8	74	13,7	7,3	5,2	- [illegible]	ENE 3	E 4	-	
3	42,3	20,[illegible]	28,5	15,6	75	13,2	6,3	7,7	ENE 3	S 4	ENE 2	31,6	
4	42,1	21,4	27,6	17,5	74	14,3	6,7	5,5	E 2	ENE 2	- 0	2,0	
5	42,[illegible]	20,2	27,6	15,5	87	15,5	4,7	8,2	- 0	N 1	- 0	11,3	
6	42,6	21,8	27,9	15,9	76	15,[illegible]	7,7	4,0	- 0	NW 3	E 1	13,0	
7	44,4	20,4	25,1	16,9	81	15,0	8,7	1,0	NNW 1	- 0	- 0	0,0	
8	45,[illegible]	22,8	29,3	17,[illegible]	75	15,2	3,7	8,8	- 0	SE 1	- 0	1,0	
9	43,2	25,5	32,3	17,6	63	14,9	1,3	12,8	SSW 1	E 1	E 2	-	
10	41,[illegible]	24,6	30,9	18,2	60	14,2	5,3	9,9	- 0	- 0	- 0	-	
11	41,4	24,[illegible]	31,4	16,9	64	14,0	2,3	13,8	NE 1	NW 2	- [illegible]	-	
12	44,9	19,3	23,9	16,7	68	11,4	4,7	6,5	NW 3	NW 3	- 0	-	
13	40,7	21,2	27,8	14,2	65	12,0	5,3	6,3	- 0	- 0	- 0	-	
14	44,2	20,4	25,1	15,4	64	11,8	2,7	11,6	WSW 2	WNW 3	- 0	0,0	
15	45,4	22,6	30,4	12,3	56	10,8	1,3	14,5	- 0	NW 2	- 0	-	
16	45,7	24,2	29,3	14,6	60	13,7	1,3	13,5	- 0	NW 2	NW 1	-	
17	47,3	24,4	30,6	15,2	53	11,5	0,3	14,3	- 0	NW 2	- 0	-	
18	47,8	27,2	33,9	15,6	50	13,5	0,0	14,3	E 2	SE 2	NE 1	-	
19	45,1	28,8	35,0	23,0	44	10,2	0,0	13,7	E 3	[illegible] 1	E 1	-	
20	49,5	18,4	20,0	16,0	72	11,3	6,7	2,9	NW 4	NW 3	NW 1	-	
21	49,6	20,8	26,0	12,6	61	11,1	2,3	13,3	- 0	NW 2	- 0	-	
22	47,2	24,9	30,2	12,6	45	10,7	0,3	14,0	ENE 3	E 3	ENE 1	-	
23	45,8	25,9	31,5	19,7	42	10,5	0,0	14,0	ENE 2	NE 2	NE 1	-	
24	46,3	26,7	33,0	20,9	46	12,1	0,0	13,9	ENE 2	NE 2	NW 2	-	
25	47,4	28,4	36,4	20,7	51	12,3	0,0	13,5	WNW 2	WNW 3	- 0	-	
26	45,0	27,6	34,4	17,0	53	14,1	2,0	13,5	- 0	SW 1	NE 1	-	
27	42,2	28,6	35,6	20,0	46	13,2	0,7	13,5	- 0	E 1	NE 1	-	
28	42,1	27,4	34,2	22,4	52	14,0	3,0	11,3	SW 2	NW 1	- 0	-	
29	42,3	27,7	36,4	19,2	41	10,8	1,3	13,6	- 0	SE 1	E 1	-	
30	40,3	30,6	36,4	24,6	34	11,3	4,3	12,0	E 4	N 1	NE 1	-	
31	40,7	22,2	30,4	19,4	60	12,7	6,3	7,5	W 3	WNW 4	- 0	3,7	
Sred. vred.	744,2	23,8	30,4	17,3	60	12,9	3,3	10,4	1,3	1,8	0,7	9,2	
Suma	-	-	-	-	-	-	-	322,8	-	-	-	64,2	
Δ													

Godina 1953, Juli

φ=42°26'N [illegible]°17'E Gr

TITOGRAD

H_s=53, H_b=53,6 h_t=2,0 h_s=10,0 h_r=1,2

Date	I	T			U	e	N	I	D,F			R	W
		Temperature vazduha °C			Srednja dnevna				Veter /0-12/ B				
Dan	Sred. dnev. vazd. pritisak mm Hg	sred. dnev.	Max.	Min.	relativna vlaga %	pritisak vod. pare mm Hg	oblačnost /0-10/	Insolacija broj sati h	7h	14h	21h	Padavine 7h-7h količina mm	Pojave
1	753,7	24,7	31,2	20,2	77	18,3	7,0	3,8	N 2	S 2	- 0	-	≤ ≈ (≡)
2	55,7	26,1	32,8	19,8	72	18,7	3,3	12,7	- 0	SW 3	S 2	-	≤
3	55,0	22,5	26,0	18,8	83	16,6	8,3	5,3	W 1	S 2	S 1	7,0	≤ ≈ ● (≡)
4	55,0	22,0	27,5	19,0	76	14,8	6,7	5,0	N 1	S 2	- 0	21,9	≤ ≈ ●
5	54,3	25,0	29,5	18,8	68	15,6	6,3	9,5	- 0	S 2	N 2	-	≤
6	56,0	23,2	29,6	19,0	68	14,8	6,3	6,2	N 2	SSE 3	N 1	-	≤ ≈ ● (≡)
7	55,5	24,2	29,6	18,0	61	13,6	7,7	5,9	N 2	N 3	N 3	3,6	(≡)
8	56,1	26,9	32,7	21,5	56	15,0	1,3	13,4	- 0	SW 1	- 0	-	
9	55,0	28,2	34,0	21,4	55	15,1	1,3	13,3	NNE 1	SW 2	SE 2	-	
10	53,3	27,4	33,[illegible]	21,5	49	14,8	1,7	13,4	N 2	S 3	N 2	-	
11	55,2	26,0	30,5	20,5	61	15,7	7,0	9,1	N 2	S 4	SSW 2	-	≈
12	55,3	24,8	31,0	20,2	57	13,6	1,3	13,4	N 1	S 2	S 2	-	
13	54,0	22,7	28,5	18,6	61	12,9	6,7	4,6	NNE 2	SSE 3	N 1	-	●
14	56,2	24,8	30,5	17,3	66	15,3	2,0	13,6	N 1	S 2	NW 1	0,0	
15	57,3	26,5	32,5	19,8	55	14,3	0,7	13,7	N 1	S 2	SW 2	-	
16	56,8	27,2	34,0	19,9	55	14,6	0,3	13,7	N 2	SW 1	- 0	-	
17	57,5	28,9	35,5	22,4	47	14,2	0,3	13,7	N 2	SW 1	- 0	-	
18	58,5	30,5	36,8	24,9	48	15,8	0,0	13,5	N 1	S 2	N 1	-	
19	56,4	31,0	37,8	24,8	50	17,1	0,3	13,3	- 0	S 2	- 0	-	
20	57,7	26,4	29,6	22,8	43	11,6	0,7	13,3	S 2	NNE 8	NNE 8	-	
21	58,2	28,0	33,6	22,2	35	9,7	0,0	13,5	NNE 5	NNE 4	N 3	-	
22	57,5	28,0	34,4	22,1	42	11,6	0,0	13,5	N 3	N 1	- 0	-	
23	56,5	29,8	36,2	23,0	47	14,7	0,0	12,0	N 1	SSE 2	- 0	-	
24	56,3	32,2	38,1	23,3	46	15,9	0,7	12,1	- 0	S 1	N 2	-	
25	57,0	31,1	37,4	27,0	44	14,2	0,7	12,3	NNE 5	S 2	- 0	-	
26	55,6	31,4	37,3	25,2	37	12,1	0,0	13,0	NNE 2	SW 2	- 0	-	
27	54,1	30,0	36,8	25,4	48	13,9	1,0	12,7	N 1	S 2	- 0	-	
28	53,4	31,0	38,0	21,5	52	17,3	0,7	7,4	N 1	S 2	- 0	-	
29	53,8	31,4	39,0	25,2	47	15,2	0,3	12,7	N 2	SW 2	- 0	-	
30	52,7	29,9	37,0	22,6	51	15,5	0,0	13,0	- 0	S 2	- 0	-	
31	51,6	26,6	32,4	17,0	56	14,8	1,7	9,2	N 2	NNE 2	NNE 4	-	≈ ● (≡)
Sred vred	755,4	27,4	33,4	21,4	55	14,8	2,4	11,0	1,5	2,3	1,3	10,8	
Suma	-	-	-	-	-	-	-	-	-	-	-	32,5	
±Δ													

Godina 1953, Juli

φ=41°58'N λ=21°28'E Gr

SKOPLJE

H_s=240 H_b=241,0 h_t=2,0 h_s=8,5 h_r=1,3

Date	I	T			U	e	N	I	D,F			R	W
		Temperature vazduha °C			Srednja dnevna				Veter /0-12/ B				
Dan	Sred. dnev. vazd. pritisak mm Hg	sred. dnev.	Max.	Min.	relativna vlaga %	pritisak vod. pare mm Hg	oblačnost /0-10/	Insolacija broj sati h	7h	14h	21h	Padavine 7h-7h količina mm	Pojave
1	738,3	22,9	29,3	15,6	68	14,1	4,7	8,1	- 0	NE 2	WNW 1	-	≤ ≈ ● ≡
2	39,4	22,0	30,0	17,7	75	15,1	8,0	7,8	- 0	S 1	NE 1	0,8	≤ ≈ ≡ ● ≤
3	38,6	20,9	25,0	16,9	86	15,8	8,3	2,2	- 0	SSW 3	- 0	2,7	● ≡ ≤
4	39,0	21,7	28,5	15,7	77	14,8	9,3	7,8	- 0	SE 1	NW 1	0,8	≤ ≈ ≡ ●
5	38,6	21,2	28,4	16,2	77	14,1	4,0	7,8	- 0	N 3	- 0	4,4	≈ ≡ ●
6	39,4	21,3	27,6	15,6	77	14,5	8,7	5,5	- 0	SW 2	NW 3	0,0	≤ ≈ ●
7	40,7	21,6	28,8	15,9	74	14,3	8,0	7,1	SW 1	W 1	W 1	0,8	≈ ≡ ●
8	41,6	23,2	29,8	15,5	70	14,5	3,7	13,1	- 0	- 0	SE 1	14,0	≈ ≡
9	40,3	25,0	31,6	16,0	66	15,0	2,3	12,4	- 0	E 2	- 0	-	≈
10	38,2	21,8	31,0	17,0	73	14,6	4,7	8,6	- 0	NW 3	NW 1	-	● ≈ ≡ ≡
11	38,5	24,9	31,4	15,0	66	14,9	2,3	12,1	- 0	- 0	- 0	4,5	≈
12	39,9	24,3	29,1	17,8	61	14,1	3,7	12,7	W 1	E 2	- 0	-	
13	37,5	24,2	30,0	16,6	58	12,3	5,7	7,2	- 0	SE 1	NW 1	-	≈
14	40,1	24,2	30,0	16,4	51	11,7	2,7	12,9	SW 1	- 0	SW 3	-	
15	42,1	23,8	30,9	13,5	59	12,8	0,3	13,7	- 0	NE 1	- 0	-	
16	41,8	25,2	32,2	14,6	54	12,9	0,7	12,5	- 0	SE 1	SE 1	-	≈
17	43,3	26,6	32,8	15,4	50	12,5	1,0	13,4	- 0	SE 2	- 0	-	≈
18	44,7	25,7	33,8	14,8	55	13,6	0,3	13,3	- 0	SE 2	- 0	-	
19	42,6	27,2	35,5	16,9	55	14,7	0,0	13,2	- 0	- 0	- 0	-	≈
20	44,1	22,4	26,6	18,6	56	11,7	2,3	8,8	NW 3	SE 3	SW 1	-	≈
21	45,7	22,9	28,9	14,0	53	10,9	1,0	13,2	NW 3	SW 1	- 0	-	
22	43,8	23,2	31,4	12,4	51	12,4	0,0	12,8	- 0	E 1	- 0	-	
23	42,5	25,5	32,8	14,2	54	12,6	0,3	13,0	- 0	NE 1	- 0	-	≈
24	42,6	28,1	35,0	14,9	48	13,4	0,7	13,0	- 0	E 2	W 2	-	
25	43,1	28,4	34,4	22,7	45	12,6	3,3	12,1	WNW 3	NW 1	NW 1	-	
26	41,4	27,6	34,6	17,0	49	13,2	1,7	12,8	- 0	SE 2	- 0	-	
27	39,4	27,7	35,6	16,4	47	12,9	1,0	12,7	- 0	SE 1	- 0	-	
28	38,7	28,8	36,4	18,6	52	14,6	1,7	12,6	- 0	SE 1	SE 1	-	
29	39,0	28,6	36,4	18,4	46	12,4	0,7	12,5	- 0	SE 3	- 0	-	
30	37,6	29,5	36,5	19,8	45	13,4	1,7	11,2	- 0	- 0	SE 2	-	
31	37,5	19,6	32,8	18,6	76	12,8	4,0	8,2	NW 1	NW 3	- 0	-	≈ ● ≈
Sred. vred.	740,7	24,5	31,5	16,4	61	13,5	3,1	10,8	0,4	1,5	0,7	4,0	
Suma	-	-	-	-	-	-	-	334,3	-	-	-	28,0	
±Δ													

Red. br.	STANICA	Sred. vazd. pritisak mm Hg Im	Temperatura vazduha °C T: Srednja Tm	Srednji: Max	Srednji: Min.	Apsolutni: Max.	Apsolutni: dne	Apsolutni: Min.	Apsolutni: dne	Srednja: relativna vlaga % Um	Srednja: oblačnost /0-10/ Nm	Srednja: Jačina vetra /0-12 Bof Fm	Preovl. smer vetra D frequ. max. n	Broj dana sa jakim vetrom 6 B	Broj dana: vedrih dnevna sredn. oblačnost < 2,8	Broj dana: oblačnih dnevna sredn. oblačnost > 8,0	Broj dana sa temperaturom °C: Min. ≤ 10,0	Max. < 0,0	Min. < 0,0	Max. ≥ 25,0	Max. ≥ 30,0	Min. ≤ 20,0	Broj dana sa pojavom: ●	*	⛆ △	▲ △	△	⛆	⌓	⌒	V	=	⛆
1	2	3	4	5	6	7	8	9	10	11	12	13	14	15	16	17	18	19	20	21	22	23	24	25	26	27	28	29	30	31	32	33	34
1	Maribor	737,8	19,8	25,6	13,5	30,7	18	7,7	14	74	4,6	1,4	SE 27	-	9	6	-	-	-	19	2	-	11	-	-	-	-	10	25	-	-	1	-
2	Ilanica	689,7	16,3	22,6	10,0	27,8	23	2,6	20	77	5,2	0,7	C 62	-	6	6	-	-	-	8	-	-	17	-	-	1	-	9	26	-	-	-	-
3	Jezersko	-	15,7	22,3	9,4	26,8	26	4,4	12	84	5,1	1,6	NE 31	-	8	8	-	-	-	6	-	-	14	-	-	1	-	6	27	-	-	-	-
4	Ljubljana	735,9	20,3	26,9	14,5	32,9	27	9,7	20	76	5,4	1,0	C 50	1	4	6	-	-	-	22	8	-	15	-	-	-	-	11	25	-	-	16	-
5	Celje	740,5	19,6	26,4	12,8	32,0	18	7,8	14	80	5,0	1,4	E 32	-	8	5	-	-	-	20	5	-	14	-	-	1	-	10	21	-	-	7	-
6	Varaždin	746,9	20,5	26,7	14,4	30,9	18	8,9	20	77	3,9	1,6	C 16	2	10	5	-	-	-	25	3	-	10	-	-	1	-	7	29	-	-	1	-
7	J a s l i č	752,2	22,7	28,7	16,6	34,5	27	12,0	21	65	3,0	0,8	C 36	-	13	2	-	-	-	27	12	3	14	-	-	1	-	10	30	-	-	-	-
8	Ajdovščina	751,4	22,2	27,6	16,4	32,3	26	10,8	12	71	4,3	1,6	NE 22	3	11	5	-	-	-	25	5	-	12	-	-	-	-	12	26	-	-	-	-
9	Jarg	689,5	17,1	22,5	11,6	28,1	27	5,3	12	75	3,9	1,9	S 30	10	15	6	-	-	-	10	-	-	12	-	-	-	-	13	25	-	-	5	-
10	Novo Mesto	-	20,2	26,7	13,8	32,5	23	9,5	21	74	5,1	1,1	C 28	-	9	8	-	-	-	25	5	-	13	-	-	-	-	11	22	-	-	7	-
11	Zagreb-Grič	747,7	22,5	27,4	17,6	32,4	27	13,9	12	68	3,9	1,6	S 25	2	12	5	-	-	-	27	8	4	9	-	-	-	-	8	5	-	-	2	-
12	Ljesne	677,3	16,3	20,6	12,7	25,6	27	6,7	20	78	4,2	2,2	SE 22	5	12	5	-	-	-	1	-	-	10	-	-	1	-	8	22	-	-	12	-
13	Virovitica	-	20,6	26,3	14,0	31,0	9	10,4	21	85	3,1	1,1	SW 40	4	12	2	-	-	-	25	5	-	11	-	-	1	-	6	18	-	-	1	-
14	Osijek	753,3	23,3	29,1	16,4	33,8	18	11,3	21	73	3,8	1,4	NW 23	-	15	7	-	-	-	30	12	2	10	-	-	-	-	10	9	-	-	-	-
15	Sombor	-	22,6	28,6	16,0	33,7	27	10,7	21	70	3,7	2,1	SE 19	3	10	3	-	-	-	27	10	1	12	-	-	-	-	8	28	-	-	-	-
16	Kikinda	-	22,9	29,0	16,6	34,0	27	11,4	20	69	2,7	1,6	C 20	-	18	-	-	-	-	28	11	2	9	-	-	-	-	10	19	-	-	-	-
17	I z z i n	735,6	20,7	28,2	13,3	32,7	26	7,8	12	79	3,0	0,9	C 55	1	16	1	-	-	-	25	12	-	8	-	-	-	-	12	30	-	-	2	-
18	Rijeka	752,1	23,7	28,3	19,4	32,0	26	15,0	12	60	3,0	1,4	C 32	4	14	1	-	-	-	27	11	12	9	-	-	-	-	9	2	-	-	-	-
19	Crikvenica	760,4	24,4	29,6	18,1	34,0	19	14,5	14	61	3,6	0,9	C 38	-	14	4	-	-	-	29	14	5	10	-	-	-	-	4	-	-	-	-	-
20	Ogulin	734,0	20,4	26,8	13,5	33,5	27	9,0	12	72	3,7	1,4	W 19	1	12	3	-	-	-	21	5	-	9	-	-	-	-	11	26	-	-	-	-
21	Bos.Dubica	-	21,1	27,6	14,3	32,4	18	9,3	21	78	3,8	1,6	SE 16	1	11	4	-	-	-	26	5	-	7	-	-	-	-	9	22	-	-	1	-
22	Lipik	-	21,0	27,7	13,7	32,9	18	9,5	21	82	3,9	2,4	SW 19	-	12	5	-	-	-	26	7	-	6	-	-	-	-	9	29	-	-	-	-
23	Sl.Brod	753,4	22,3	29,6	15,5	34,0	30	9,9	21	71	3,4	1,1	C 23	-	15	4	-	-	-	28	15	-	8	-	-	-	-	7	17	-	-	2	-
24	Novi Sad	753,9	22,6	28,8	16,4	34,5	19	11,5	21	72	3,4	1,6	NW 14	1	12	2	-	-	-	27	10	2	12	-	-	-	-	9	21	-	-	-	-
25	Vršac	754,1	23,7	29,6	17,4	34,8	29	10,9	15	65	3,8	2,0	C 17	3	11	3	-	-	-	28	14	6	10	-	-	-	-	14	22	-	-	-	-
26	Kula	757,8	23,7	29,0	18,7	33,2	27	14,4	12	70	2,2	1,0	C 33	-	21	1	-	-	-	28	13	7	8	-	-	-	-	9	11	-	-	-	-
27	M.Lošinj	756,5	24,5	29,0	20,8	32,7	30	17,4	12	70	2,2	0,6	C 49	-	16	-	-	-	-	28	12	24	4	-	-	-	-	2	17	-	-	-	-
28	Gospić	713,3	18,7	26,2	10,6	31,4	19	6,4	21	71	3,1	1,0	C 43	-	15	1	-	-	-	20	4	-	7	-	-	-	-	10	27	-	-	4	-
29	Bihać	741,9	21,4	28,8	14,1	35,7	18	10,7	22	70	3,2	0,8	C 48	-	14	1	-	-	-	27	12	-	10	-	-	-	-	8	21	-	-	2	-
30	Drinić	-	18,2	25,7	11,2	31,5	29	7,5	21	72	3,1	1,3	C 52	-	13	2	-	-	-	18	8	-	8	-	-	-	-	6	17	-	-	-	-
31	Banja Luka	747,6	21,8	28,9	15,2	34,3	18	10,2	21	74	3,6	0,4	C 61	2	15	3	-	-	-	26	11	-	10	-	-	1	-	12	26	-	-	-	-
32	Vrući.Teslić	-	-	-	-	-	-	-	-	-	-	-	-	-	-	-	-	-	-	-	-	-	-	-	-	-	-	-	-	-	-	-	-
33	Tuzla	735,1	21,1	27,7	14,8	34,3	19	10,1	21	75	3,3	0,5	C 57	-	14	3	-	-	-	24	10	-	10	-	-	-	-	7	20	-	-	-	-
34	Šabac	-	22,7	29,1	16,4	34,0	19	12,5	21	74	3,3	1,5	NW 30	1	14	3	-	-	-	26	11	2	9	-	-	-	-	4	24	-	-	-	-
35	Beograd	749,3	23,6	29,2	18,4	34,5	19	13,7	21	64	3,6	1,7	SE 16	-	13	3	-	-	-	29	11	9	11	-	-	1	-	9	29	-	-	-	-
36	V.Gradište	755,1	23,6	30,1	17,0	35,4	29	11,6	21	65	3,8	1,0	C 39	-	14	4	-	-	-	30	15	4	12	-	-	-	-	11	26	-	-	1	-
37	Zadar	756,9	24,5	28,6	19,8	32,0	28	16,9	21	70	2,5	1,7	NW 34	-	15	-	-	-	-	29	9	15	7	-	-	-	-	9	10	-	-	-	-
38	Knin	740,2	23,1	29,5	16,2	33,9	19	12,7	12	65	2,6	1,6	C 34	5	17	3	-	-	-	29	15	1	8	-	-	-	-	11	24	-	-	-	-
39	Jajce	-	20,4	28,3	14,2	34,6	18	9,8	21	73	4,3	0,3	C 72	-	9	5	-	-	-	25	11	-	11	-	-	1	-	7	22	-	-	11	-
40	Zenica	734,7	21,4	30,4	14,7	38,4	30	10,6	22	76	4,3	0,3	C 80	-	11	5	-	-	-	28	16	-	10	-	-	-	-	6	25	-	-	6	-

"M E S E Č N I B I L T E N" -SUMMER- JULI 1953 GODINE

Red. br.	STANICA	Srednji vazdušni pritisak mm Hg Pm	Temperatura vazduha °C T							Srednja relativna vlaga % Um.	Srednja oblačnost (0-10) Nm	Srednja jačina vetra (0-12) Bof Pm	Prevlađujući smer vetra D frequ. max. n		Broj dana sa jakim vetrom ≥ 6 B	Broj dana		Broj dana sa temperaturom °C						Broj dana sa pojavom									
			Srednja	Srednji		Apsolutni										vedrih	oblačnih	Min. ≤ 10,0	Max. < 0,0	Min < 0,0	Max. ≥ 25,0	Max. ≥ 30,0	Min. ≥ 20,0	●	*	△	▲	⚠	⛈	≈	⌐	V	≡	⊠
			Tm	Max	Min	Max	dne	Min	dne		Nm					dnevna oblačnost ≤ 2,8	srednja oblačnost ≥ 8,0																		
1	2	3	4	5	6	7	8	9	10	11	12	13	14		15	16	17	18	19	20	21	22	23	24	25	26	27	28	29	30	31	32	33	34
41	Kovilјače	-	22,3	28,9	16,2	35,0	19	11,3	21	74	3,6	2,6	SW	29	3	10	3	-	-	-	28	11	1	10	-	-	-	-	8	18	-	-	-	-
42	Valjevo	746,2	22,3	28,6	16,0	34,3	19	11,6	15	72	3,6	1,5	C	33	1	12	2	-	-	-	27	10	1	9	-	-	-	-	11	28	-	-	-	-
43	Aranđelovac	737,7	22,4	28,6	15,4	34,6	29	11,2	21	68	3,8	1,7	WNW	28	8	10	2	-	-	-	26	10	1	12	-	-	2	-	12	20	-	-	-	-
44	Sm.Jelanke	-	23,4	29,6	16,4	35,4	29	11,9	22	67	3,0	2,0	SE	19	5	17	1	-	-	-	29	13	2	11	-	-	-	-	11	22	-	-	1	-
45	Žagubica	-	21,5	-	14,7	33,4	29	7,8	15	72	4,1	0,9	C	50	1	9	4	-	-	-	-	-	2	8	-	-	-	-	11	20	-	-	3	-
46	Negotin	757,8	23,3	30,3	16,2	34,7	28	11,4	24	65	2,5	1,3	C	45	1	18	3	-	-	-	30	18	2	6	-	-	-	-	9	29	-	-	-	-
47	Split	749,8	26,4	30,4	22,3	35,0	24	17,2	11	55	2,0	1,5	C	26	2	22	1	-	-	-	30	20	25	9	-	-	-	-	8	1	-	-	-	-
48	Livno	-	20,4	26,4	13,9	31,1	20	9,4	12	69	3,3	1,0	C	43	-	16	3	-	-	-	20	6	-	9	-	-	1	-	11	20	-	-	-	-
49	Sarajevo	707,1	20,8	27,9	14,5	35,2	19	10,5	21	66	3,2	1,8	E	22	2	16	2	-	-	-	25	10	-	10	-	-	-	-	10	16	-	-	2	-
50	Bjelašnica	598,2	12,3	15,7	8,7	24,0	19	2,7	21	78	4,7	6,4	SW	19	13	8	8	-	-	-	-	-	-	9	-	-	1	-	7	11	-	-	12	-
51	Kalinovnik	672,7	18,0	23,8	11,4	30,0	19	9,1	21	72	4,5	5,1	C	28	-	11	7	-	-	-	12	1	-	9	-	-	-	-	7	12	-	-	-	-
52	T.Užice	-	20,6	27,6	14,4	34,3	29	10,5	22	74	3,3	0,8	C	55	1	14	4	-	-	-	24	11	-	11	-	-	1	-	5	8	-	-	-	-
53	Rankovićevo	742,7	22,8	28,8	16,2	33,9	30	12,5	23	70	3,8	1,2	C	35	6	12	4	-	-	-	29	11	-	11	-	-	2	-	11	27	-	-	2	-
54	Ćuprija	751,3	23,3	30,3	16,2	36,3	29	10,6	22	65	3,5	1,5	C	37	3	12	3	-	-	-	30	15	1	11	-	-	-	-	13	15	-	-	1	-
55	Zaječar	-	22,8	30,2	15,3	35,6	29	11,2	22	69	2,7	1,2	C	33	-	18	2	-	-	-	31	17	-	8	-	-	-	-	10	22	-	-	-	-
56	H v a r	758,7	25,6	29,6	22,0	32,8	19	19,2	4	66	1,7	1,6	NW	25	-	21	1	-	-	-	31	14	28	7	-	-	1	-	5	14	-	-	-	-
57	Mostar	751,2	25,6	31,6	18,7	37,3	25	16,0	15	58	2,7	2,6	NE	18	13	20	3	-	-	-	29	20	-	8	-	-	1	-	9	11	-	-	-	-
58	Gacko	-	19,5	25,8	10,9	31,0	19	6,9	15	65	3,4	1,6	C	40	1	16	5	-	-	-	15	9	-	7	-	-	-	-	10	15	-	-	-	-
59	Pljevlja	708,8	19,3	27,5	11,8	35,2	19	6,8	21	75	3,8	0,7	C	58	-	14	5	-	-	-	18	8	-	10	-	-	-	1	8	-	-	-	5	-
60	Bijenice	-	17,2	24,1	10,0	30,7	19	4,7	22	75	4,2	0,9	C	59	2	8	6	-	-	-	14	3	-	10	-	-	-	-	9	26	-	-	6	-
61	Novi Pazar	-	20,8	28,8	13,1	34,8	29	8,6	22	71	3,4	0,3	C	73	-	14	2	-	-	-	25	12	-	5	-	-	-	-	9	25	-	-	-	-
62	Aleksandrovac	-	22,2	28,1	15,1	34,5	29	11,5	13	72	2,9	-	C	0	-	15	2	-	-	-	26	11	-	9	-	-	-	-	10	15	-	-	1	-
63	N i š	744,1	23,8	30,4	17,3	36,4	30	12,3	15	60	3,3	1,3	C	33	2	12	1	-	-	-	30	17	6	9	-	-	1	-	12	12	-	-	-	-
64	Dimitrovgrad	723,6	21,3	28,5	14,6	34,4	29	9,6	15	67	3,1	1,4	SE	24	-	13	1	-	-	-	27	12	-	11	-	-	1	-	14	23	-	-	-	-
65	Dubrovnik	756,6	25,5	29,0	21,6	32,5	25	17,3	4	68	1,8	1,4	C	19	4	21	1	-	-	-	31	10	25	7	-	-	1	-	8	13	-	-	-	-
66	Nikšić	706,9	22,2	28,3	14,7	34,8	25	10,8	14	71	2,6	1,5	C	50	2	17	1	-	-	-	25	10	-	7	-	-	-	-	9	-	-	-	-	-
67	Kolašin	682,6	17,2	25,7	10,2	31,4	28	5,8	22	76	3,3	0,9	C	54	-	13	3	-	-	-	17	7	-	10	-	-	-	-	11	-	-	-	6	-
68	P e ć	718,9	22,3	28,2	15,6	32,7	30	11,0	21	65	3,5	0,6	C	63	-	11	2	-	-	-	26	10	2	9	-	-	-	-	7	22	-	-	-	-
69	Priština	-	21,3	27,5	14,1	32,7	29	9,3	21	66	3,4	1,4	C	37	3	10	1	-	-	-	21	9	-	7	-	-	-	-	11	21	-	-	-	-
70	Vranje	722,3	22,7	28,8	16,4	34,3	29	13,8	22	64	2,8	1,9	C	20	2	15	1	-	-	-	29	10	1	7	-	-	-	-	11	22	-	-	-	-
71	Titograd	755,4	27,4	33,4	21,4	39,0	29	15,0	4	55	2,4	1,7	W	34	1	21	1	-	-	-	31	24	20	5	-	-	-	-	7	-	-	-	-	-
72	Irizren	-	24,0	30,6	16,6	35,7	29	12,1	21	61	2,8	1,3	C	58	-	13	-	-	-	-	30	17	2	6	-	-	-	-	9	8	-	-	-	-
73	Skopje	740,7	24,5	31,5	16,4	36,5	30	12,4	22	61	3,1	0,9	C	45	1	14	3	-	-	-	30	18	1	9	-	-	-	-	10	16	-	-	-	-
74	K.Jelanka	703,1	21,3	27,8	15,0	32,7	30	11,2	21	61	2,7	1,4	NE	71	2	18	1	-	-	-	26	7	-	10	-	-	1	-	11	1	-	-	-	-
75	Ulcinj	758,5	25,9	29,5	21,9	33,6	18	18,1	4	70	1,6	1,1	NE	33	-	22	-	-	-	-	31	14	27	5	-	-	-	-	3	-	-	-	1	-
76	Mavrovo	-	-	-	-	-	-	-	-	-	-	-	-	0	-	-	-	-	-	-	-	-	-	-	-	-	-	-	-	-	-	-	-	-
77	Štip	-	24,9	31,8	17,5	36,4	28	14,6	15	55	2,7	1,2	C	43	-	18	2	-	-	-	31	21	2	7	-	-	-	-	11	10	-	-	-	-
78	Ohrid	697,0	22,8	28,7	15,5	32,2	19	12,7	15	60	1,6	1,4	C	27	2	18	-	-	-	-	31	11	-	4	-	-	-	-	8	-	-	-	-	-
79	Prilep	-	23,2	30,1	15,3	35,4	30	12,7	21	62	2,4	1,5	C	33	-	17	-	-	-	-	31	16	1	6	-	-	-	-	-	7	-	-	-	-
80	Gevgelija	-	25,8	32,6	17,6	37,4	29	14,7	23	61	1,3	1,4	C	53	3	22	-	-	-	-	31	26	1	8	-	-	1	-	-	-	-	-	-	-

Red br.	STANICA	Količina padavine R						broj dana sa padavinama n						
		I dekada mjeseca	II	III	mjesečna količina	Dnevni max	dana	≥ 0,1 mm dekada mjeseca I	II	III	mjes. br. dana	≥ 1,0 mm	≥ 5,0 mm	≥ 10,0 mm
		mm	mm	mm	mm	mm								
1	2	3	4	5	6	7	8	9	10	11	12	13	14	15
1	Maribor	69,1	51,4	18,4	138,9	27,4	1	5	5	1	11	10	7	6
2	Murska Sobota	24,9	34,4	19,9	79,2	19,9	3,31	5	6	1	12	11	5	3
3	Planica	19,3	72,3	77,3	168,9	41,7	31	6	6	5	17	15	6	4
4	Soča	33,5	113,9	33,4	180,8	46,7	20	7	7	4	18	13	9	6
5	Jeserško	40,3	88,5	47,4	176,2	45,6	31	7	5	2	14	11	8	5
6	Ljubljana	14,2	48,6	27,5	90,3	19,8	31	6	4	2	12	10	7	3
7	Šmartno	46,9	74,8	17,6	139,3	30,1	20	6	6	1	13	11	9	7
8	Celje	22,4	50,4	35,4	108,2	32,6	31	5	5	2	12	8	6	5
9	Varaždin	71,5	49,0	4,9	125,4	32,0	1	5	5	1	11	9	6	5
10	Križevci	38,5	38,6	22,3	99,4	22,3	31	3	5	1	9	9	7	4
11	Islić	1,9	43,7	31,9	77,5	23,3	30	2	4	2	8	7	5	3
12	Ajdovščina	31,2	75,3	13,7	120,2	46,9	11	5	4	2	11	10	8	4
13	Postojna	84,7	86,3	19,1	190,1	44,8	11	8	6	1	15	12	9	6
14	Loški Potok	54,3	43,8	11,8	109,9	18,7	6	6	5	1	12	12	8	6
15	Parg	48,3	45,8	9,2	103,3	31,4	4	8	5	1	14	11	8	3
16	Novo Mesto	11,6	31,0	8,4	51,0	13,0	11	6	5	2	13	8	4	1
17	Črnomelj	30,9	30,8	2,0	63,7	17,2	11	6	5	1	12	11	4	2
18	Krško	47,5	62,5	4,3	114,3	36,7	16	4	5	2	11	8	6	3
19	Zagreb-Grič	50,7	24,0	5,7	80,4	43,4	3	4	6	2	12	8	4	2
20	Sljeme	111,6	46,4	8,1	166,1	65,2	3	4	5	1	10	9	8	5
21	Virovitica	93,2	60,8	6,7	160,7	50,2	6	4	5	1	10	10	8	6
22	Pericamci	15,1	23,6	0,0	38,7	13,8	3	2	5	-	7	6	3	1
23	Osijek	21,2	11,3	0,0	32,5	8,3	6	5	5	-	10	7	3	-
24	Sombor	24,4	12,3	0,1	36,8	23,7	6	4	4	1	9	5	1	1
25	Vrbas	42,8	10,5	33,4	86,7	37,2	7	4	3	1	8	8	2	2
26	Senta	6,6	13,6	18,0	38,2	18,0	31	2	3	1	6	6	2	1
27	Kikinda	38,8	20,4	32,6	91,8	32,6	31	6	4	1	11	8	5	2
28	Poreč	-	-	-	-	-	-	-	-	-	-	-	-	-
29	Pazin	89,9	41,3	10,7	141,9	42,3	4	5	4	1	10	9	7	7
30	Rijeka	12,0	31,3	5,8	49,1	26,0	14	3	3	1	7	6	3	1
31	Platak	31,4	58,8	26,8	117,0	49,7	14	4	5	1	10	9	5	4
32	Lič	19,9	84,9	32,6	137,4	42,3	14	6	4	1	11	9	6	5
33	Crikvenica	39,9	99,5	14,8	154,2	48,3	11	4	4	1	9	8	7	6
34	Ravne Gore	68,5	59,5	7,9	135,9	29,0	11	5	5	1	11	9	6	2
35	Ogulin	40,3	23,2	2,4	65,9	17,0	3	4	4	1	9	9	6	2
36	Karlovac	13,4	41,2	4,1	58,7	17,4	16	5	6	1	12	9	3	2
37	Slunj	41,0	30,4	-	71,4	20,4	11	5	2	-	7	7	7	4
38	Topusko	2,8	33,0	0,7	36,5	27,0	11	1	3	1	5	4	1	1
39	Sisak	37,4	21,8	9,7	68,9	16,7	10	6	4	1	11	10	4	3
40	Sunja	24,0	25,3	0,5	49,8	21,3	11	6	4	1	11	9	3	2

Red br.	STANICA	Količina padavine R						broj dana sa padavinama n						
		I dekada mjeseca	II	III	mjesečna količina	Dnevni max	dana	≥ 0,1 mm dekada mjeseca I	II	III	mjes. br. dana	≥ 1,0 mm	≥ 5,0 mm	≥ 10,0 mm
		mm	mm	mm	mm	mm								
1	2	3	4	5	6	7	8	9	10	11	12	13	14	15
41	Bos.Dubica	33,0	33,0	3,0	69,0	25,9	11	5	3	1	9	9	6	2
42	Lipik	25,5	63,4	-	88,9	30,8	11	2	4	-	6	6	5	4
43	Sl.Požega	9,3	16,2	-	25,5	9,5	11	2	4	-	6	6	2	-
44	Sl.Brod	31,8	7,7	-	39,5	13,4	7	5	3	-	8	7	3	1
45	Orašje n/S	33,1	32,1	-	65,2	18,8	11	4	4	-	8	8	5	3
46	Ilok	235,6	20,5	1,1	257,2	107,7	3	6	4	1	11	9	5	4
47	Bač.Jetrovac	109,1	16,5	18,0	143,6	46,4	7	5	3	1	9	8	5	4
48	Novi Sad	81,5	9,9	12,4	103,8	47,4	7	6	4	2	12	9	5	4
49	Irig	41,6	24,1	16,0	81,7	17,0	7	4	3	1	8	8	5	4
50	Zrenjanin	34,0	6,7	18,3	59,0	20,5	7	5	3	2	10	7	3	2
51	B.Banković.evo	25,0	15,8	3,3	44,1	13,4	4	5	3	3	11	8	4	1
52	Konak	5,3	8,6	13,0	26,9	6,8	31	4	3	2	9	5	3	-
53	Vrbas	62,4	9,8	3,5	75,7	25,6	4	4	1	2	7	7	5	2
54	Pula	6,7	25,8	0,6	33,1	20,8	11	4	2	1	7	4	2	1
55	Mali Lošinj	0,0	44,1	2,6	46,7	29,3	11	-	4	1	5	4	3	1
56	Otočac	35,4	27,0	1,4	63,8	21,2	3	5	3	1	9	7	3	2
57	Gospić	20,7	34,1	5,6	60,4	15,9	14	3	3	1	7	6	6	3
58	Bihać	85,0	24,0	13,6	122,6	34,7	2	6	3	1	10	9	5	4
59	Drniš	18,0	39,7	2,1	59,8	25,8	11	4	3	1	8	7	4	1
60	Knjiđor	90,4	85,7	8,4	184,5	71,5	11	3	3	1	7	7	7	3
61	Banja Luka	73,9	30,6	4,1	108,6	42,4	7	5	4	1	10	9	5	3
62	Derventa	41,6	28,7	-	70,3	36,6	3	3	4	-	7	6	3	2
63	Vrić.Teslić	86,0	11,0	-	97,0	39,0	7	4	3	-	7	7	5	2
64	Tuzla	39,1	22,1	-	61,2	21,6	7	6	4	-	10	8	5	2
65	Brčko	84,5	38,3	-	122,8	72,8	7	5	4	-	9	8	4	2
66	Bijeljina n/S	30,4	12,8	-	43,2	27,2	8	4	4	-	8	6	2	1
67	Sr.Mitrovica	97,1	29,5	0,8	127,4	72,6	7	6	4	1	11	9	5	3
68	Šabac	75,6	16,5	3,7	95,8	69,4	7	5	4	2	11	10	2	1
69	Beograd	36,0	17,2	37,9	91,1	33,5	31	3	4	2	9	7	4	4
70	Sopot	33,2	11,1	12,8	57,1	17,5	7	6	3	2	11	10	3	1
71	Kovin	20,0	15,8	16,0	51,8	13,0	3	2	2	3	7	7	5	2
72	Bela Crkva	7,0	10,6	17,5	35,1	16,2	31	4	3	2	9	7	2	1
73	V.Gradište	2,3	18,0	2,2	22,5	8,8	14	3	3	2	8	5	2	-
74	Kladovo	-	-	-	-	-	-	-	-	-	-	-	-	-
75	Zadar	3,5	42,2	3,1	48,8	30,2	14	3	3	1	7	5	3	1
76	Knin	42,6	62,3	1,4	106,3	40,8	2	3	3	1	7	6	5	3
77	Jajce	45,3	14,1	3,8	63,2	11,3	3	7	4	1	12	12	6	1
78	Zenica	25,2	16,7	3,6	45,5	16,4	1	4	3	1	8	7	4	1
79	Han Bijesak	102,0	7,0	1,0	110,0	32,0	10	7	2	1	10	10	6	4
80	Kovilječa	52,5	14,1	7,9	74,5	23,4	7	6	4	2	12	9	4	3

Red br.	STANICA	Količine padavina R						Broj dana sa padavinama n						
		I dekada meseca	II dekada meseca	III dekada meseca	mesečna količina	Dnev. max.	dne	≥ 0,1 mm dekada meseca I	≥ 0,1 mm dekada meseca II	≥ 0,1 mm dekada meseca III	≥ 0,1 mm mes. br. dana	≥ 1,0 mm	≥ 5,0 mm	≥ 10,0 mm
		mm	mm	mm	mm	mm						mm	mm	mm
1	2	3	4	5	6	7	8	9	10	11	12	13	14	15
121	Novi Pazar	31,1	0,5	-	31,6	12,1	3	3	1	-	4	3	3	2
122	Kopaonik	66,0	11,8	-	77,8	26,8	2	7	3	-	10	9	6	2
123	Aleksandrovac	38,2	33,4	0,0	71,6	25,6	11	6	3	-	9	7	4	2
124	Kuršumlija	9,7	11,3	-	21,0	11,3	11	4	1	-	5	3	2	1
125	N i š	60,5	0,0	3,7	64,2	31,6	3	6	-	1	7	7	3	3
126	Dimitrovgrad	36,6	1,6	0,0	38,2	24,6	5	7	2	-	9	5	2	1
127	Vela Luka	-	-	-	-	-	-	-	-	-	-	-	-	-
128	Orebić	-	-	-	-	-	-	-	-	-	-	-	-	-
129	Dubrovnik	46,5	0,9	2,0	49,4	44,0	4	4	1	1	6	3	1	1
130	Trebinje	32,7	0,8	-	33,5	12,7	8	5	1	-	6	5	2	2
131	Crkvice	104,9	26,0	3,8	134,7	77,0	3	5	2	1	8	8	6	2
132	Nikšić	12,0	5,3	0,0	17,3	3,9	7	5	3	-	8	6	-	-
133	Kolašin	13,4	14,1	0,0	27,5	7,0	11	6	3	-	9	8	7	-
134	Čakor	63,8	-	30,5	94,3	30,5	31	6	-	1	7	7	4	3
135	P e ć	43,3	0,2	-	43,5	15,4	7	7	1	-	8	6	4	1
136	Vučitrn	5,0	3,0	9,0	17,0	8,0	31	2	1	2	5	5	1	-
137	Priština	66,2	-	-	66,2	46,9	8	6	-	-	6	3	2	2
138	Sijer.Banja	95,3	-	-	95,3	18,2	8	8	-	-	8	8	8	7
139	Vranje	11,2	15,4	0,1	26,7	15,4	11	4	1	1	6	4	2	1
140	Vlasotince	36,4	-	-	36,4	9,1	4	8	-	-	8	6	4	-
141	Vlasina	27,4	1,5	-	28,9	11,9	8	8	2	-	10	6	2	1
142	Cetinje	106,9	1,4	0,0	108,3	50,2	7	6	1	-	7	7	4	3
143	Titograd	32,5	0,0	0,0	32,5	21,9	4	3	-	-	3	3	2	1
144	Prizren	8,1	-	-	8,1	6,3	4	4	-	-	4	1	1	-
145	Suva Reka	-	-	-	-	-	-	-	-	-	-	-	-	-
146	Tetovo	17,2	0,0	0,0	17,2	8,3	7	5	-	-	5	3	2	-
147	Skoplje	23,5	4,5	-	28,0	14,0	8	6	1	-	7	4	1	1
148	Prešovo	31,6	0,7	-	32,3	14,1	4	6	1	-	7	5	3	1
149	Kriva Palanka	73,8	7,2	-	81,0	26,8	3	8	1	-	9	8	5	3
150	U l c i n j	22,1	24,0	-	46,1	24,0	14	2	1	-	3	3	2	2
151	Mavrovo	59,0	-	-	59,0	40,7	2	5	-	-	5	5	3	1
152	Lazaropolje	27,7	-	-	27,7	12,8	7	7	-	-	7	5	2	1
153	Š t i p	34,5	0,4	-	34,9	13,6	2	4	1	-	5	4	2	2
154	Kočane	33,8	16,5	-	50,3	16,5	11	6	1	-	7	5	3	3
155	Berovo	82,6	13,2	-	95,8	56,2	3	4	2	-	6	5	4	3
156	O h r i d	5,5	-	-	5,5	4,5	2	3	-	-	3	1	-	-
157	Kruševo	43,3	5,4	-	48,7	19,6	7	3	1	-	4	4	4	2
158	B i t o l j	19,0	2,1	-	21,1	12,2	2	4	1	-	5	3	2	1
159	P r i l e p	28,1	-	-	28,1	9,8	4	5	-	-	5	4	4	-
160	Demir Kapija	17,9	2,0	-	19,9	14,9	3	4	1	-	5	4	1	1
161	Djevdjelija	80,3	0,0	-	80,3	34,0	6	6	-	-	6	6	4	3

Red br.	STANICA	Količine padavina R						Broj dana sa padavinama n						
		I dekada meseca	II dekada meseca	III dekada meseca	mesečna količina	Dnev. max.	dne	≥ 0,1 mm dekada meseca I	≥ 0,1 mm dekada meseca II	≥ 0,1 mm dekada meseca III	≥ 0,1 mm mes. br. dana	≥ 1,0 mm	≥ 5,0 mm	≥ 10,0 mm
		mm	mm	mm	mm	mm						mm	mm	mm
1	2	3	4	5	6	7	8	9	10	11	12	13	14	15
1	Valjevo	16,2	27,9	0,9	45,0	17,4	12	5	3	1	9	6	3	2
2	U b	-	-	-	-	-	-	-	-	-	-	-	-	-
3	Aranđelovac	34,1	28,3	23,2	85,6	23,3	5	6	3	2	11	10	5	3
4	Kragujevac	53,2	2,9	13,5	69,6	29,6	7	5	2	1	8	6	4	3
5	Sm.Palanka	16,7	34,7	0,7	52,1	27,8	12	4	4	2	10	5	3	1
6	Despotovac	80,0	3,5	0,6	84,1	36,3	6	5	3	1	9	5	3	2
7	Žagubica	12,3	2,8	5,6	20,7	10,1	4	4	2	2	8	4	2	1
8	Majdanpek	-	-	-	-	-	-	-	-	-	-	-	-	-
9	Negotin	6,2	5,9	0,0	12,1	6,0	5	2	1	-	3	2	2	-
10	Split-Marjan	23,5	57,1	0,2	80,8	20,2	11	5	4	1	11	5	4	4
11	S i n j	153,9	23,0	4,2	181,1	100,8	2	7	3	1	11	10	6	5
12	L i v n o	51,7	46,2	2,5	100,4	24,7	4	6	3	1	10	6	4	4
13	Prozor	22,0	16,7	1,7	100,4	36,0	3	7	4	1	12	8	4	3
14	Bradina	47,6	10,2	0,5	58,3	15,2	4	7	3	1	11	8	5	2
15	Sarajevo	19,7	3,8	2,0	25,5	4,7	2	7	3	1	11	8	-	-
16	Bjelašnica	17,3	0,9	3,0	21,2	8,0	2	3	2	1	6	4	2	-
17	Kalinovik	76,9	29,7	0,5	107,1	40,7	2	7	3	1	11	10	6	3
18	Sokolac	109,4	10,4	-	119,8	25,8	5	9	2	-	11	10	7	4
19	Višegrad	69,7	14,5	4,2	88,4	22,6	3	6	2	1	9	9	8	3
20	Paliland-Zlatibor	44,9	22,2	9,5	76,6	17,1	11	8	4	1	13	9	5	3
21	T.Užice	61,9	16,4	32,5	110,8	32,5	31	6	1	1	8	9	6	4
22	Ivanjica	28,2	10,2	-	38,4	12,0	4	4	2	-	6	5	4	1
23	Rankovićevo	97,4	15,2	-	112,6	41,0	5	7	4	-	11	8	6	5
24	Čuprija	33,9	4,7	4,2	42,8	22,2	3	5	3	2	10	8	2	1
25	Soko Banja	42,7	0,3	0,3	43,3	13,9	3	7	2	2	11	6	4	2
26	Zaječar	14,5	4,5	0,4	19,4	8,6	3	3	2	1	6	5	1	-
27	Aldinac	49,3	7,2	-	56,5	19,2	5	4	1	-	5	5	5	2
28	K o m i ž a	-	-	-	-	-	-	-	-	-	-	-	-	-
29	H v a r	17,0	2,1	1,2	20,3	15,2	3	2	3	1	6	4	1	1
30	Imotski	-	-	-	-	-	-	-	-	-	-	-	-	-
31	Široki Brijeg	-	-	-	-	-	-	-	-	-	-	-	-	-
32	Čapljina	32,6	41,0	0,0	73,6	40,7	12	4	2	-	6	5	4	3
33	Metković	-	-	-	-	-	-	-	-	-	-	-	-	-
34	Mostar	36,8	11,3	4,9	53,0	26,6	4	5	2	1	8	6	3	1
35	G a č k o	41,7	2,0	3,8	47,5	12,4	4	7	2	1	10	9	3	2
36	Žabljak	65,5	2,8	5,0	73,3	23,0	1	7	3	1	11	7	3	3
37	Pljevlja	68,4	8,6	0,0	77,0	21,0	8	8	2	-	10	9	5	3
38	Prijepolje	115,8	3,3	-	119,1	30,4	5	7	2	-	9	9	6	6
39	Bijelo Polje	46,4	14,0	0,2	60,6	21,6	3	7	1	1	9	6	4	3
40	Sjenica	57,0	1,0	-	58,0	19,3	3	8	1	-	9	8	4	2

vremenskih prilika i njihovog uticaja na vegetaciju
i poljoprivredne radove u FNRJ u julu 1953 g.

U odnosu na prosek, mesec juli se može okarakterisati kao topao i uglavnom kišovit mesec.

T e m p e r a t u r a.- U odnosu na višegodišnji prosek iz perioda 1925/40 god. mesec juli bio je topao mesec. Srednje mesečne temperature su na celoj teritoriji FNRJ bile više od proseka. Pozitivna otstupanja kretala su se od 0,3°C u Vrhniki /Slovenija/ do 2,6°C u Brestovcu-Belju /Hrvatska/. Najčešća su bila otstupanja od 1,5 do 2,0°C.

Najviše srednje mesečne temperature /iznad 24,0°C/ bile su na Primorju i u jugoistočnom delu Makedonije; niže srednje mesečne temperature, od 22,0 do 23,9°C, u uzanom pojasu Primorja, pored izoterme od 24,0°C, i u istočnom delu zemlje, uključujući tu i ceo zapadni deo Makedonije; srednje mesečne temperature od 20,0 do 21,9°C obuhvatile su zapadni deo zemlje, sem Primorja /gde su bile najviše temperature/, Slovenije i centralno planinskog dela; od 18,0 do 19,9°C planinski deo Slovenije i centralni planinski deo zemlje, a najniže pak temperature, ispod 18,0°C bile su samo u pojedinim mestima naših inače najhladnijih rejona.

Druga dekada bila je hladnija od prve dekade, dok je treća dekada bila najtoplija, pa su se u njoj i javljali apsolutni maksimumi. Oni su u celoj zemlji bili iznad 30,0°C, a najveće vrednosti dostigli su u Bosni i Makedoniji: Zenica 38,4°C, Potoci 37,2°C, Široki Brijeg 37,3°C, Mostar 37,3°C, Djevdjelija 37,4°C, Demir Kapija 39,2°C itd.

Interesantno je da su se i apsolutni minimumi većinom pojavljivali u trećoj dekadi, tako da je to dekada sa jako velikim kolebanjem temperature. Apsolutni minimumi kretali su se od 3,0°C /Šid/ do 19,2°C /Hvar/.

P a d a v i n e.- Količine padavina iz perioda 1925/40 i 1923/32 god. kretale su se većinom ili ispod 50% od proseka ili su ga pak znatno premašivale. Tako je bilo pojedinih mesta na Primorju /Sinj 302%, Šibenik 354%, Dubrovnik 346%/ kao i u Makedoniji /Berovo 309%/ gde je odstupanje od proseka iznosilo i iznad 300%. Stoga se za mesec juli ne može dati neka opšta karakteristika u odnosu na padavine, jer su pojedini rejoni dobili obilne količine kiše a drugi tek vrlo malo.

Najveće količine padavina /iznad 150 mm/ obuhvatile su krajnji severozapadni i centralni deo Slovenije; manje količine, od 101 do 150 mm. pale su u celoj Sloveniji, izuzev navedenog područja, većem delu srednjeg Primorja i u Sremu sa Mačvom; od 61 do 100 mm. u zapadnoj Srbiji, severnoj Bosni, Bačkoj i zapadnoj Hrvatskoj; od 31 do 60 mm. u Slavoniji, najvećem delu Primorja, Hercegovini, južnom delu Bosne, Crnoj Gori, zapadnom delu Kosmeta, Banatu i istočnoj Srbiji, a najmanje količine padavina pale su u većem delu Kosmeta, južnom delu Srbije i celoj Makedoniji.

Veće količine padavina pale su u prvoj i drugoj dekadi, dok je u trećoj dekadi bilo vrlo malo kiše i to mahom u obliku pljuskova.

Broj kišnih dana kretao se od 1 /Ohrid/ do 16 /Bovec/. U prvoj dekadi broj kišnih dana kretao se od 1 do 9, u drugoj od 1 do 7 i u trećoj od 1 do 4. Treba naglasiti da je broj kišnih dana u trećoj dekadi samo u nekoliko mesta bio veći od jedan, inače je u svim mestima iznosio samo 1, što dokazuje pljuskovit karakter padavina.

Grada je bilo u prvoj dekadi u: Srbiji /Rankovićevo, Dimitrovgrad/, Hrvatskoj /Virovitica, Varaždin, Sinj, Zelesina/, Sloveniji /Lože pri Vipavi - 2 puta/, Bosni /Banjaluka, Mostar/, Makedoniji /Bitolj, Prilep/ i Crnoj Gori /Bijelo Polje/.

U drugoj dekadi grada je bilo u: Srbiji /Rankovićevo/, Hrvatskoj /Hvar/, Sloveniji /Bled, Češenik, Vrhnika, Žiri, Krško/.

U trećoj dekadi grada je bilo u: Srbiji /Užička Požega/, Sloveniji /Završ/ i Makedoniji /Kriva Palanka/.

V e t a r.- Jak vetar duvao je u vrlo malom broju mesta, i ukoliko ga je bilo imao je severnu komponentu strujanja. Duvao je samo po jedan dan, a u svega 3-4 mesta i po dva dana.

Poljoprivredna karakteristika

Obilne padavine i zahlađenje u toku prve i početku druge dekade jula usporile su sazrevanje ozimih žitarica, a takodje su otežale i usporile žetvu i ostale poljske radove. Medjutim, krajem druge i u početku treće dekade, vremenske prilike su se poboljšale, tako, da su se svi radovi normalno odvijali.

Žetva ozime pšenice, ozimog ječma i ozime raži, koja je počela krajem juna, završena je u toku prve dekade jula skoro u svim republikama izuzev Slovenije gde je mlečno zrenje završeno tokom prve i druge dekade, tako da se žetva protegla i na treću dekadu. Usled jakih i čestih kiša dolazilo je do poleganja pšenice /Slovenija/, a takodje i do osipanja i klijanja zrna u snopovima, jer pšenica nije mogla biti na vreme sklonjena i ovršena. Prema dobivenim podacima prinosi pšenice su vrlo dobri i kreću se: u Vojvodini od 25-30 mtc; u Pomoravlju od 20-27 mtc; u Kosmetu od 14-17 mtc; u Slavoniji od 22-31 mtc; u Primorju od 8-10 mtc; u Bosni od 10-12 mtc; u Makedoniji od 12-25 mtc; u Crnoj Gori od 7-18 mtc. To je gruba ocena prinosa jer u mnogim krajevima vršidba još nije obavljena.

U I dekadi je završeno mlečno zrenje jarog ovsa, a tokom II i III dekade obavljena je žetva, dok se u planinskim predelima mlečno zrenje proteglo i na II i III dekadu.

U Sloveniji je obavljena setva postrnih useva sejde i repe se izvesnim zakašnjenjem, jer semljište zbog čestih kiša nije moglo biti na vreme pripremljeno.

Ukoliko su uslovi bili nepovoljni za završetak radova se ozime žitarice, utoliko su bili povoljni za razvitak okopavina i industrijskog bilja. U celoj zemlji spoljašnji faktori, a naročito temperature i padavine uslovile su metličanje, cvetanje i mlečno zrenje kukuruza, sve u zavisnosti od vremena setve i povoljnosti položaja na kome je kukuruz plasiran. Uglavnom, metličanje i cvetanje kukuruza završeno je svuda tokom I i II dekade izuzev Slovenije i nekih planinskih krajeva ostalih republika gde su ove faze usledile tokom II i III dekade. Mlečno zrenje je počelo krajem meseca. U prvoj polovini jula završeno je cvetanje suncokreta, pasuka i duvana. Ove kulture su prošle svoj sadašnji stadijum razvića u povoljnim uslovima te se očekuje da će i prinosi biti dobri. Tokom meseca obavljena je II, III i IV berba duvana. Prinosi su dobri, izuzev onih krajeva koje je zahvatio grad kao Prilepsko Polje, gde je vrlo jak grad, koji je padao 3. i 7. jula, naneo ogromne štete duvaništima.

U prvoj polovini meseca nastupilo je cvetanje poznih sorti krompira i počelo je vadjenje ranih sorti. Prinosi su vrlo dobri.

Dosta visoke temperature u II polovini meseca, ubrzale su sazrevanje voća, tako da se u celoj zemlji obavlja berba, kao i berba ranih sorti grožđa, dok se ostale sorte nalaze u fazi šarka. Prinosi voća su zadovoljavajući.

Velika vlaga i dosta visoke temperature povoljno su uticale na intenzivniju pojavu i širenje nekih biljnih bolesti i štetočina. Pored plamenjače počela se u toku ovog meseca pojavljivati i pepelnica na vinovoj lozi. Na krompiru - krompirova slatica u Sloveniji, Hrvatskom Primorju i Istri uzela je dosta maha. Pored toga u Sloveniji se u većim razmerama pojavila plamenjača na krompiru. Na kukurusu imamo pojavu gari i kukuruznog moljca. Na voću je zapažena krvava vaš na jabuci /Srbija i Makedonija/ i jabučni crv. a na šljivi plamenjača i šarka.

SREDNJE DEKADNE I SREDNJE MESEČNE TEMPERATURE ZEMLJIŠTA ZA JULI 1953 GODINE

Red. br.	STANICA	Temperature zemljišta u °C na dubini															
		2 cm				5 cm				10 cm				20 cm			
		dekada			sred. mes.	dekada			sred. mes.	dekada			sred. mes.	dekada			sred. mes.
		I	II	III		I	II	III		I	II	III		I	II	III	
1	2	3	4	5	6	7	8	9	10	11	12	13	14	15	16	17	18
1.	Jelić	26,1	25,2	27,2	26,3	27,1	27,7	25,2	26,7	26,8	27,0	24,7	26,1	26,6	25,1	25,8	25,2	25,6	25,2
2.	Kikinda	27,1	25,5	29,0	27,2	26,3	25,7	28,4	26,8	26,8	25,4	28,8	26,8	25,7	24,3	26,1	25,8	24,8	24,8
3.	Novi Sad	26,3	25,3	28,3	26,7	26,6	26,7	28,8	27,7	27,0	25,4	29,4	27,2	26,1	24,1	24,3	25,8	24,8	24,8
4.	Vršac	27,2	27,5	29,3	29,4	26,0	25,1	30,4	27,6	25,6	25,1	27,1	25,8	25,3	24,3	25,1	25,3	24,3	24,3
5.	Šabac	26,9	26,7	29,8	27,8	26,7	26,4	25,9	27,8	26,6	26,7	25,2	26,0	27,1	25,5	24,8	26,6	25,6	25,3
6.	Požarevac	26,7	27,3	30,6	28,2	26,6	26,4	27,2	26,9	27,8	25,7	26,3	26,8	26,7	26,0	24,9	25,4	28,2	26,2
7.	Sm. Palanka	26,4	27,6	32,2	28,7	26,7	27,5	26,8	30,1	28,3	26,9	25,4	26,9	27,0	27,5	25,8	25,8	27,7	26,5
8.	Kragujevac	24,7	26,8	29,4	27,0	24,1	26,7	26,5	26,8	25,7	24,8	26,4	25,8	26,6	26,4	23,8	25,6	26,9	24,2
9.	Čačak	25,1	27,6	31,0	27,9	27,3	26,8	27,0	29,3	26,6	26,8	28,3	26,8	26,3	26,3	25,1	25,8	28,4	25,9
10.	Novi Pazar	22,9	24,0	27,5	25,1	23,8	22,8	25,5	24,1	22,2	23,3	27,5	24,3	24,3	24,1	22,4	24,4	25,2	24,7
11.	Aleksinac																		
12.	Zaječar	26,7	26,1	31,1	28,0	26,6	26,6	28,9	27,7	26,5	26,0	29,3	27,4	26,5	26,3	24,8	27,1	25,3	
13.	Dimitrovgrad	23,3	26,9	28,5	26,2	25,2	26,2	28,0	26,1	26,3	25,7	25,5	25,8	26,2	24,8	24,4	26,4	24,6	
14.	P e ć	23,4	27,5	-	-	23,3	26,0	-	-	22,7	25,1	-	-	22,0	24,0	-	-		
15.	Priština																		
16.	Vranje	24,1	27,0	29,8	27,3	24,9	26,8	28,9	27,1	27,0	24,3	25,8	26,6	25,6	23,1	24,5	24,9	24,2	
17.	Prizren	26,4	30,0	31,6	29,4	25,4	27,4	28,0	26,7	28,1	25,0	27,1	26,7	27,4	23,3	25,3	25,7	25,5	
18.	Križevci	26,2	28,3	28,7	27,4	25,3	-	-	-	-	24,7	28,0	25,9	24,6	-	-	-	-	
19.	Jazbina	-	-	-	-	22,3	21,2	23,3	22,2	22,5	22,0	21,3	22,3	22,3	21,6	21,1	22,8	21,8	
20.	Potinec	26,3	28,2	26,5	25,0	25,4	24,1	26,5	25,4	23,8	-	-	-	-	-	-	-	-	
21.	Sisak	25,2	24,0	27,5	25,6	24,9	23,3	26,8	25,1	24,0	22,8	25,4	24,0	23,1	23,1	24,9	24,1	23,1	
22.	Vinkovci	28,8	27,6	30,6	29,0	-	-	-	-	27,8	27,1	30,0	28,4	26,2	26,1	28,2	26,9		
23.	Stara Sušica	20,1	20,5	24,0	21,6	19,2	19,1	22,5	20,3	-	-	-	-	18,2	17,6	20,5	18,8		
24.	Gospić	-	-	-	-	22,3	21,2	24,2	22,6	-	-	-	-	-	-	-	-		
25.	Koper	25,1	24,1	28,5	26,0	-	-	-	-	23,7	23,1	25,7	24,2	24,0	23,3	25,9	24,5		
26.	Jezin	23,4	25,1	28,9	25,8	23,7	25,1	29,0	26,0	23,1	24,3	27,9	25,1	22,1	22,8	25,8	23,5		
27.	Požega	28,0	26,4	30,9	28,5	27,7	26,2	30,3	28,1	26,3	25,4	28,2	26,6	25,5	24,7	27,0	25,6		
28.	Gula	-	-	-	-	26,5	25,4	28,9	27,0	26,2	25,2	28,7	26,6	24,2	23,7	26,6	24,9		
29.	R a b	30,7	27,9	31,8	30,2	-	-	-	-	-	-	-	-	27,8	26,3	29,3	27,9		
30.	Zadar	-	-	-	-	30,3	28,8	31,2	30,1	29,7	28,4	30,7	29,6	28,3	27,5	29,6	28,5		
31.	Knežev Stari	29,2	27,8	31,9	29,6	26,4	27,1	30,6	28,0	27,8	27,4	29,3	27,7	26,4	25,6	28,6	26,9		
32.	Split-Marjan	27,5	27,6	30,6	28,6	26,4	26,7	29,2	27,4	27,6	26,9	29,1	27,8	26,6	26,0	28,4	27,2		
33.	Hvar	32,6	33,8	36,6	34,3	-	-	-	-	31,5	32,4	34,4	32,7	-	-	-	-		
34.	Trsteno	27,1	28,1	31,1	29,4	27,1	27,9	30,4	28,5	26,8	27,8	29,8	28,1	25,8	26,9	29,2	27,3		
35.	Dubrovnik	29,3	30,6	33,3	31,1	28,6	29,6	32,1	30,1	28,6	29,0	30,9	29,4	-	-	-	-		
36.	Čilaće	28,5	29,4	33,4	30,4	28,8	29,6	33,5	30,6	29,6	29,8	31,9	30,4	28,1	29,6	32,5	30,1		
37.	Murska Sobota	26,0	22,6	27,0	25,2	25,3	22,9	26,9	25,1	24,9	22,5	25,9	24,5	23,9	22,1	25,0	23,7		
38.	Maribor	23,6	21,0	24,6	23,1	23,1	21,8	24,5	23,1	23,1	21,4	24,2	23,0	21,8	20,8	22,9	21,9		
39.	Tragersko	21,6	20,2	23,6	21,8	21,5	20,5	23,4	21,8	21,9	20,5	22,9	21,8	20,7	19,7	21,5	20,6		
40.	Voglje	22,3	20,3	25,0	22,8	22,3	21,0	25,3	22,8	22,1	21,9	25,2	23,0	22,0	20,8	23,0	22,0		
41.	Češenik	23,5	21,4	25,7	23,5	23,1	20,8	24,9	23,0	23,0	20,5	24,8	22,8	22,6	21,5	24,8	22,9	21,4	
42.	Celje	24,6	22,3	26,6	24,6	24,4	22,3	26,7	24,5	24,1	22,1	25,8	24,0	22,9	21,1	23,9	22,7		
43.	Stara Vas	24,1	21,8	25,2	23,7	23,4	21,5	24,8	23,2	23,2	21,0	24,3	22,8	22,1	20,8	23,2	21,7		
44.	Ljubljana	24,9	22,5	26,8	24,8	24,6	22,5	26,5	24,6	24,1	21,8	25,4	23,9	22,5	20,9	23,8	22,4		
45.	Slovenska Va	19,2	18,2	20,9	19,5	19,1	18,2	20,8	19,4	19,2	18,0	20,0	19,1	19,1	18,0	19,8	18,9		
46.	Ajdovščina	24,6	24,4	27,2	25,4	24,4	24,4	26,9	25,3	23,7	23,5	26,0	24,4	22,7	22,6	24,4	23,2		
47.	Loče pri Vip	24,9	24,7	29,3	26,4	24,5	24,4	28,0	25,7	24,0	23,8	27,2	25,1	23,1	22,3	25,5	23,7		
48.	Škocjan	25,1	24,6	28,4	26,1	-	-	-	-	23,7	23,1	25,6	24,2	24,0	23,3	25,9	24,4		
49.	Bos.Dubica	-	-	-	-	-	-	-	-	23,8	22,3	24,6	23,6	-	-	-	-		
50.	Bihać	-	-	-	-	22,7	22,3	25,0	23,6	22,1	22,1	25,3	23,2	22,0	22,0	22,9	22,1	21,8	
51.	Sanski Most	-	-	-	-	23,3	23,5	27,1	24,9	23,3	23,7	27,4	24,8	22,2	22,2	25,9	23,8		
52.	Banja Luka	25,5	24,2	26,6	25,6	25,2	24,2	26,9	25,5	24,3	23,2	25,8	24,5	22,3	21,8	23,7	22,6		
53.	Tuzla	24,6	25,3	28,5	26,2	24,8	25,5	29,2	26,4	23,1	24,4	26,6	24,8	21,1	22,3	24,3	22,6		
54.	Bijeljina	27,7	27,6	29,3	28,2	27,5	27,6	29,4	28,2	26,1	26,2	28,3	26,9	25,2	24,9	26,8	25,6		
55.	Bugojno	22,8	22,0	25,8	23,6	23,1	22,7	25,8	23,9	22,1	21,4	24,1	22,3	-	-	-	-		
56.	Sarajevo	23,4	25,5	28,8	25,9	23,3	25,7	27,9	25,7	22,6	24,7	26,9	24,8	21,5	23,0	25,2	23,2		
57.	Goražde	-	-	-	-	22,3	23,1	25,9	23,8	21,9	23,1	25,1	23,5	20,7	21,8	24,1	22,3		
58.	Gacko	-	-	-	-	21,1	23,7	26,4	23,8	20,8	22,9	25,0	23,0	20,9	22,5	22,1	20,7		
59.	Mostar	26,3	28,4	31,3	28,8	27,1	28,8	31,3	29,1	25,6	27,0	29,4	27,4	24,2	25,4	27,7	25,8		
60.	Lastva	25,5	28,2	30,6	28,1	25,3	27,8	30,6	28,0	24,2	26,5	28,1	26,3	23,3	24,8	26,5	24,9		
61.	Ilevlja	21,1	22,5	25,8	23,2	21,2	22,2	25,8	23,1	20,9	20,1	25,2	22,1	19,8	21,0	23,1	21,6		
62.	Nikšić	23,8	26,2	30,0	27,1	-	-	-	-	23,9	26,0	29,4	26,6	22,2	24,8	28,0	25,3		
63.	Titograd	30,3	34,9	37,4	34,2	29,9	32,8	35,5	32,8	29,0	31,6	34,1	31,6	26,1	29,8	32,3	29,5		
64.	B a r	27,5	28,3	29,2	28,4	27,0	27,8	29,6	27,8	26,2	26,8	27,6	26,9	25,5	25,9	26,7	26,1		
65.	Kriva Jalanka	21,6	26,3	29,4	25,9	21,8	25,2	27,4	24,8	21,8	24,7	26,8	24,5	21,2	23,5	25,9	23,6		
66.	Skoplje	25,6	28,9	32,4	29,0	25,6	28,0	32,5	28,8	25,4	28,1	31,2	28,2	24,7	27,1	29,7	27,2		
67.	Brđelija	28,0	30,6	33,2	30,6	28,3	31,2	33,4	31,0	27,9	29,8	31,9	29,5	25,8	28,8	30,6	28,4		
68.	Kočani	22,4	24,3	25,9	24,2	22,6	24,1	26,1	24,3	22,5	24,4	26,3	24,4	22,4	24,4	26,4	24,4		
69.	Demir Kapija	27,4	31,4	34,5	31,1	27,3	30,6	33,4	30,5	27,1	29,9	32,5	29,9	27,0	29,7	33,3	29,7		
70.	Djevdjelija	28,0	33,2	36,0	32,4	26,4	31,6	33,6	30,6	27,6	32,1	33,0	30,9	-	-	-	-		
71.	Resen	23,8	26,6	29,1	27,8	23,2	27,6	28,0	26,5	23,7	26,8	28,5	26,6	23,5	26,5	27,9	25,6		
72.	Bitolj	24,3	28,1	29,8	27,4	24,3	27,9	29,6	27,3	24,3	27,0	29,6	26,9	23,5	26,7	27,6	25,6		

Karta padavina u julu 1953g.

FNRJ

(Prema mreži agrometeoroloških stanica)

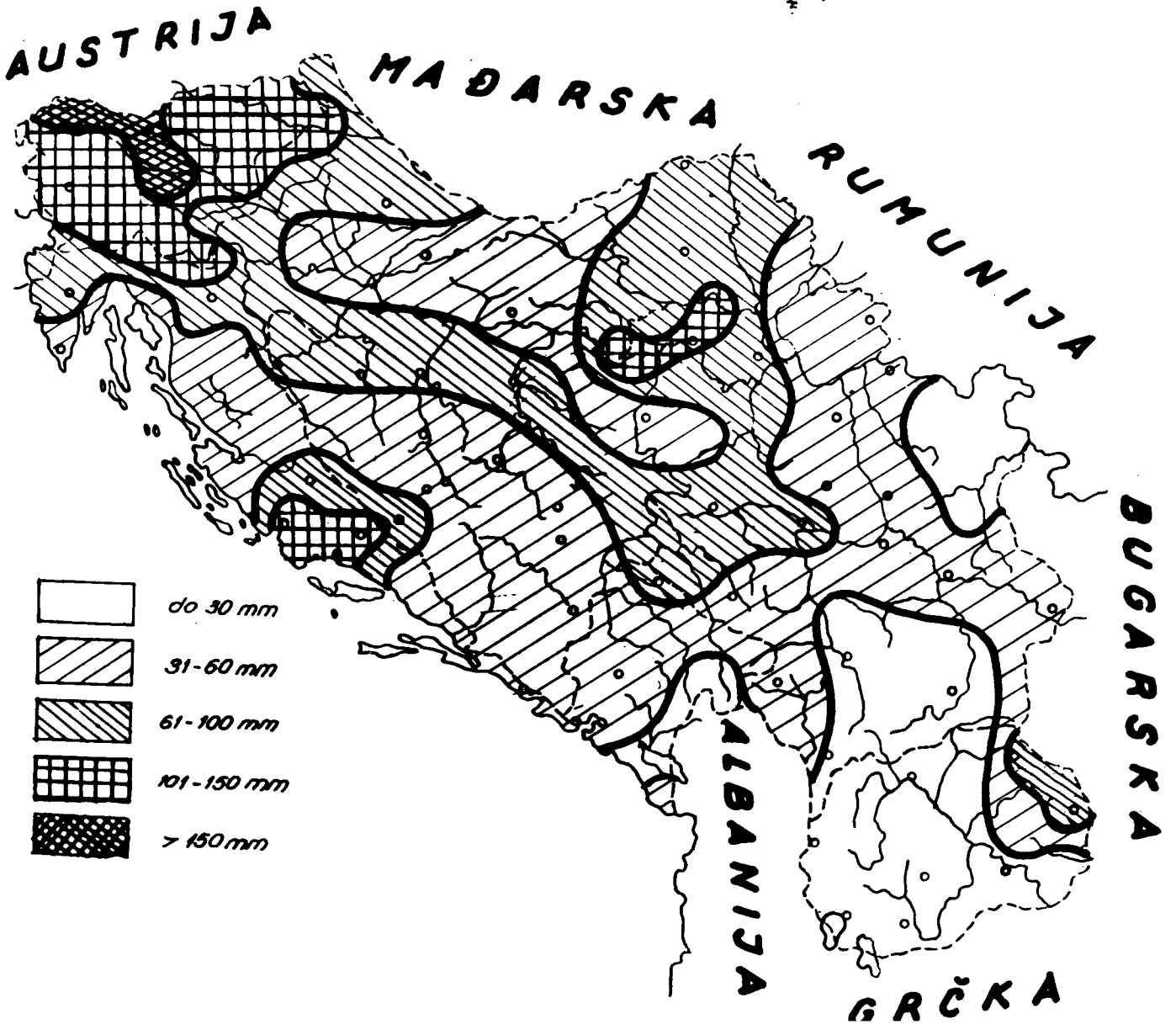

HIDROMETEOROLOŠKA SLUŽBA FNRJ
Service Hydrométéorologique de la RFP de Yougoslavie

Godina V Broj 8

MESEČNI METEOROLOŠKI IZVEŠTAJ

Bulletin Météorologique Mensuel

Avgust 1953

Izdaje Savezna Uprava Hidrometeorološke službe
B E O G R A D
1 9 5 3

"Mesečni bilten" -SUHMS-
Godina 1953, Avgust

LJUBLJANA

φ=46°04'N λ=14°31'E Gr

H_s=300 H_b=301,0 h_t=2,0 h_s=16,0 h_r=1,5

Date	P	T			U	e	N	I	D,F			R	W
Dan	Sred. dnev. pritisak mm Hg	Temperature vazduha °C			Srednja dnevna			Insolacija broj sati h	Veter /0-12/ B			Padavine 7^h-7^h količina mm	Pojave
		sred. dnev.	Max.	Min.	rel. vlaga %	prit. vod. pare mm Hg	oblačnost /0-10/		7^h	14^h	21^h		
1	2	3	4	5	6	7	8	9	10	11	12	13	14
1	734,4	19,8	26,6	11,9	71	11,7	7,3	9,1	ENE 1	SSW 2	- 0	-	≡(≡)○○≡ ●
2	35,9	19,2	22,7	15,8	69	11,5	9,0	6,8	E 1	NE 2	E 1	0,0	●
3	35,4	14,8	18,9	14,0	95	11,9	10,0	0,0	N 1	E 2	E 2	27,7	
4	40,6	15,7	20,3	13,2	82	10,8	6,7	1,8	- 0	E 3	- 0	42,6	≡(≡)●
5	41,5	16,0	23,6	8,4	75	9,5	4,3	10,1	- 0	SE 1	- 0	-	(≡)○○≡●
6	38,2	16,2	23,2	10,3	84	11,4	10,0	2,2	- 0	NE 2	- 0	-	●≡≡○○
7	38,4	17,1	24,6	10,5	75	10,3	6,0	9,5	- 0	N 1	- 0	1,2	≡≡○(≡)●
8	38,5	18,6	23,7	12,0	70	11,0	0,7	12,3	- 0	ENE 1	- 0	-	●
9	38,1	18,1	23,6	13,2	75	11,3	9,0	4,8	SW 1	NNE 2	- 0	-	●
10	40,6	19,1	25,2	11,7	72	11,3	1,3	11,4	- 0	E 2	- 0	-	● (≡)
11	41,7	18,7	26,6	10,0	74	11,3	0,0	11,4	- 0	ESE 2	- 0	-	● ≡≡○○
12	41,4	18,9	27,0	11,5	74	11,3	0,3	10,8	- 0	SE 2	- 0	-	●≡≡○
13	39,6	19,6	27,8	10,8	75	12,1	3,3	10,4	- 0	NE 2	- 0	-	● ≡≡○(≡)●
14	38,8	20,1	27,5	12,5	71	12,0	0,0	11,4	- 0	SSE 1	- 0	-	●○≡≡○
15	37,6	19,1	26,7	12,1	70	10,8	0,3	12,1	- 0	E 2	- 0	-	●(≡)≡○
16	36,3	20,1	26,7	10,7	71	12,4	6,7	6,3	- 0	SW 2	- 0	-	● (≡) ●
17	38,1	19,2	23,7	15,9	87	14,5	7,7	0,0	- 0	- 0	- 0	0,0	● ●
18	38,0	19,5	26,3	12,8	81	13,3	3,7	9,7	- 0	NE 1	- 0	0,8	≡≡(≡)●
19	39,5	19,9	27,5	13,7	81	13,7	5,0	7,9	- 0	NNE 2	- 0	-	●≡○≡●
20	27,3	20,5	28,3	12,4	75	12,8	4,3	9,7	- 0	NE 2	- 0	-	●○≡●○≡
21	32,6	22,0	29,4	13,5	66	12,2	7,7	8,2	- 0	WSW 4	- 0	-	●○≡≡(●)
22	31,2	14,5	22,8	11,8	95	11,8	9,7	0,0	NE 1	N 1	NW 2	15,4	●○●(●)●
23	37,3	15,4	22,8	10,1	73	9,0	4,0	10,5	- 0	NE 1	- 0	47,9	●●○
24	39,0	16,2	24,2	7,0	77	10,2	0,7	11,7	- 0	- 0	- 0	-	● (≡)●●
25	35,5	18,1	25,8	10,3	81	12,3	6,3	7,6	- 0	N 1	- 0	-	●○≡≡●
26	34,8	17,9	21,8	14,2	78	11,6	9,3	1,8	- 0	ENE 2	- 0	-	●○ ●
27	35,2	14,2	17,6	13,4	95	11,5	10,0	0,0	NNW 1	- 0	- 0	30,9	●
28	38,0	15,8	21,3	12,0	76	9,8	6,7	6,8	- 0	NE 3	- 0	11,8	●○≡≡(●)
29	39,5	15,0	22,3	8,3	79	9,6	4,3	8,8	- 0	- 0	- 0	-	●○≡≡○
30	41,2	17,0	25,8	9,4	78	10,9	3,3	9,1	- 0	ESE 1	- 0	-	●○≡≡○
31	41,8	18,8	29,1	10,9	79	12,5	1,7	11,2	- 0	E 1	- 0	-	●○≡≡(●)
Sred. vred.	737,9	17,9	24,6	11,8	78	11,5	5,1	7,5	0,2	1,5	0,2	22,3	
Suma								233,4				178,3	
± Δ	+2,0	-1,0	-0,6	-1,3	+3	-0,5	+0,4		-0,6	-0,3	-0,8	+9,9	

"Mesečni bilten" -SUHMS-
Godina 1953, Avgust

ZAGREB-GRIČ

φ=45°49'N λ=15°59'E Gr

H_s=157 H_b=162,5 h_t=6,0 h_s=23,2 h_r=2,0

Date	P	T			U	e	N	I	D,F			R	W
Dan	Sred. dnev. pritisak mm Hg	Temperature vazduha °C			Srednja dnevna			Insolacija broj sati h	Veter /0-12/ B			Padavine 7^h-7^h količina mm	Pojave
		sred. dnev.	Max.	Min.	rel. vlaga %	prit. vod. pare mm Hg	oblačnost /0-10/		7^h	14^h	21^h		
1	2	3	4	5	6	7	8	9	10	11	12	13	14
1	746,2	21,7	27,5	14,8	63	11,8	4,0	10,9	- 0	SSE 2	NNE 2	0,0	≡ ●
2	48,1	20,4	24,4	17,3	54	9,7	3,7	10,4	N 2	NE 2	NNE 2	-	
3	47,2	17,6	19,4	15,3	77	11,5	9,7	0,6	NW 1	NNE 3	N 2	0,4	●≡
4	52,7	17,9	19,9	14,8	69	10,5	9,3	0,0	N 1	NNE 3	N 2	12,6	
5	53,4	19,6	24,6	14,3	59	9,8	0,7	12,7	N 1	NE 2	ESE 1	-	●
6	50,5	16,7	23,3	13,2	73	10,2	9,0	6,0	SW 1	NNE 4	ENE 1	-	●
7	50,5	19,1	24,7	13,0	64	10,3	1,3	11,2	NW 1	S 2	NNE 2	0,2	●
8	50,8	20,0	24,5	16,1	54	9,4	1,0	12,5	N 1	SE 2	NNE 2	-	
9	50,2	20,7	25,1	16,9	57	10,2	6,7	11,1	NNE 1	SSE 2	N 2	-	
10	52,5	20,8	26,3	15,7	57	10,1	1,0	11,9	NE 1	NE 2	N 2	-	
11	53,6	21,8	27,4	15,8	53	9,9	0,0	13,2	- 0	ESE 2	NNE 2	-	
12	53,0	22,5	27,7	16,2	53	10,3	0,0	13,1	- 0	NE 2	N 2	-	
13	51,1	22,7	28,7	15,8	55	10,8	0,7	12,3	N 1	ESE 2	N 2	-	●
14	50,8	22,0	27,5	16,9	58	11,2	0,7	12,7	E 1	ENE 2	N 2	-	●
15	49,5	22,2	28,2	15,9	53	10,0	0,3	12,9	NE 1	SE 3	NNE 2	-	●
16	47,9	23,0	28,6	15,7	57	11,7	3,3	10,6	N 1	SE 2	- 0	-	●
17	49,5	20,4	26,3	19,8	75	13,6	10,0	1,8	WSW 1	N 2	NW 1	-	●≡●
18	50,0	22,4	26,8	17,9	65	13,0	2,7	10,0	S 1	ENE 1	N 2	9,8	●
19	51,3	23,7	28,5	18,1	56	11,8	1,0	12,2	N 1	NNE 2	N 2	-	●
20	49,0	23,9	29,2	18,2	53	11,4	2,7	12,3	N 1	SSE 2	SE 2	-	●
21	44,3	23,8	30,6	17,5	58	12,4	4,7	10,7	NW 1	WSW 3	W 2	-	●
22	42,9	17,8	22,6	14,2	79	12,0	10,0	0,1	NNE 2	W 2	N 1	0,0	●●≡
23	49,1	17,1	21,9	12,7	62	8,8	5,7	6,3	WNW 2	WNW 2	N 2	32,3	●
24	50,8	18,2	23,1	11,8	58	8,8	0,0	12,4	NW 1	NNW 2	NNE 2	0,0	●
25	47,4	19,5	25,5	12,5	62	10,1	4,0	10,9	N 1	SSE 2	N 2	-	●
26	46,7	19,9	23,7	15,5	63	10,9	8,7	3,9	ENE 1	NE 1	N 1	-	●●
27	46,9	15,2	19,4	14,6	89	11,6	10,0	0,0	NE 1	N 1	NW 1	13,3	●
28	50,0	17,0	20,2	14,3	62	9,0	7,7	1,1	N 1	N 2	N 2	21,5	●
29	51,3	18,0	22,3	13,3	60	9,1	1,0	10,9	N 1	NNE 2	N 2	-	
30	53,1	19,3	25,0	12,5	66	10,7	0,0	12,0	- 0	SSW 2	SW 1	-	●
31	53,8	21,2	27,4	14,0	68	12,5	0,0	12,3	SW 1	SW 2	NE 2	-	●
Sred. vred.	749,8	20,2	25,2	15,3	62	10,7	3,8	9,0	1,0	2,1	1,7	12,9	
Suma								279,0				90,1	
± Δ	+2,1	-0,5	-0,9	-0,3	-8	-2,7	-0,3	+5,5				-12,1	

"Mesečni bilten" -SUHMS-
Godina 1953, Avgust
φ=45°33'N λ=18°41'E Gr

O S I J E K

H_s=91 H_b=91,8 h_t=2,0 h_s=12,0 h_r=1,0

Date	P	T			U	e	N	I	D,F			R	W
Dan	Sred. dnev. pritisak mm Hg	Temperature vazduha °C			Srednje dnevne			Insolacija broj sati h	Vetar /0–12/ B			Padavine 7^h–7^h količina mm	Pojave
		sred dnev.	Max.	Min.	rel. vlaga %	prit. vod. pare mm Hg	oblačnost /0–10/		7^h	14^h	21^h		
1	2	3	4	5	6	7	8	9	10	11	12	13	14
1	752,4	21,4	27,3	11,0	63	11,4	2,3		- 0	NNW 2	N 3	-	
2	53,7	21,1	26,5	13,0	67	12,2	0,7		W 1	ENE 1	NE 2	-	
3	52,1	22,1	28,8	13,2	69	13,1	7,0		ENE 2	ENE 2	NW 2	-	
4	57,3	17,6	20,2	15,2	88	13,2	10,0		NNW 2	NNW 2	NW 1	3,1	
5	58,7	20,2	25,6	14,2	75	13,0	4,0		NW 1	NW 2	WSW 1	2,1	
6	55,8	19,1	26,3	15,8	67	12,5	8,7		WSW 2	N 3	NW 2	-	
7	56,4	18,8	25,7	10,5	77	11,5	2,3		W 1	N 2	N 1	0,0	
8	57,2	18,2	24,7	9,3	71	10,7	2,3		NW 2	NW 2	- 0	0,0	
9	56,4	19,5	24,9	9,6	70	11,4	2,3		NNE 1	ESE 2	- 0	-	
10	58,2	20,0	27,0	11,8	68	11,4	0,0		NNE 1	NE 2	- 0	-	
11	59,3	21,6	28,6	11,7	61	11,2	0,0		N 1	ESE 1	NNE 2	-	
12	58,2	22,2	29,3	12,4	61	11,6	1,0		N 1	NNE 2	- 0	-	
13	56,4	23,3	30,2	13,0	64	13,4	1,7		WNW 1	S 1	NW 2	-	
14	56,0	21,2	28,1	15,2	64	11,4	3,0		N 1	NNE 2	N 1	-	
15	55,6	21,7	28,6	11,8	68	12,9	2,3		NNE 1	NNW 2	NE 1	-	
16	53,9	23,5	28,9	12,7	59	12,3	0,0		ESE 1	ENE 2	ESE 2	-	
17	54,6	23,9	29,6	15,6	64	13,7	6,3		S 1	E 2	NW 2	-	
18	55,1	22,8	29,2	16,5	73	14,9	1,0		NW 2	NW 2	- 0	-	
19	56,3	23,8	31,7	15,9	68	14,3	1,3		NW 1	NW 2	NNE 1	-	
20	55,1	23,4	30,5	13,4	66	13,7	0,0		- 0	NW 1	- 0	-	
21	50,5	26,1	32,8	14,7	59	14,4	3,0		ESE 1	S 2	- 0	-	
22	48,4	23,4	32,0	17,4	67	13,5	8,0		S 1	SW 4	NW 2	-	
23	53,1	16,2	20,5	12,3	75	10,1	6,0		WNW 2	NW 4	NW 4	16,3	
24	55,0	17,5	23,3	11,5	72	10,6	4,7		NW 2	NW 3	WNW 2	0,0	
25	53,3	19,9	26,2	11,1	73	12,3	0,3		WNW 1	NNW 2	- 0	-	
26	52,2	21,2	26,7	13,4	79	14,5	7,0		NNW 1	- 0	- 0	-	
27	51,6	17,5	20,2	16,0	92	13,7	10,0		NNW 1	NNW 2	NW 2	-	
28	54,0	14,1	16,0	13,4	96	11,6	10,0		NW 2	N 2	NW 2	16,1	
29	55,7	16,6	23,5	10,4	79	10,5	2,7		WNW 1	NW 2	NW 1	11,3	
30	59,0	18,2	25,3	8,9	78	12,0	0,3		W 1	NNE 1	SW 1	0,0	
31	60,1	20,1	27,5	11,8	75	12,7	0,0		ESE 1	S 2	- 0	-	
Sred vred.	755,2	20,5	26,6	13,0	71	12,4	3,5		1,2	2,0	1,2	9,8	
Suma												48,9	
± Δ		-0,0	-1,0	-1,3	-4	-1,0	+0,1					-4,3	

"Mesečni bilten" -SUHMS-
Godina 1953, Avgust
φ=44°48'N λ=20°28'E Gr

B E O G R A D

H_s=132 H_b=139,1 h_t=2,0 h_s=17,0 h_r=1,5

Date	P	T			U	e	N	I	D,F			R	W
Dan	Sred. dnev. pritisak mm Hg	Temperature vazduha °C			Srednje dnevne			Insolacija broj sati h	Vetar /0–12/ B			Padavine 7^h–7^h količina mm	Pojave
		sred dnev.	Max.	Min.	rel. vlaga %	prit. vod. pare mm Hg	oblačnost /0–10/		7^h	14^h	21^h		
1	2	3	4	5	6	7	8	9	10	11	12	13	14
1	748,5	19,7	24,9	14,4	69	11,5	0,7	12,1	W 1	W 2	NNW 1	0,6	
2	49,7	21,4	25,3	15,4	60	11,1	0,7	12,2	WNW 1	N 2	N 1	-	
3	47,1	25,7	31,2	18,0	53	12,7	5,3	11,5	- 0	SE 3	W 4	0,1	
4	52,6	17,8	26,4	17,0	88	13,7	10,0	0,0	WNW 2	NNW 2	N 1	2,4	
5	54,4	19,3	24,8	16,3	73	12,2	3,7	9,6	NNW 2	NNW 2	W 1	12,7	
6	51,5	19,3	25,5	14,0	63	10,8	4,3	10,0	- 0	NW 3	NNW 2	-	
7	52,4	18,9	23,7	14,7	59	9,6	4,7	11,3	W 2	NNW 1	NNW 3	-	
8	53,0	17,2	23,1	12,5	62	8,9	1,0	11,9	W 1	NNW 2	W 1	0,0	
9	52,3	20,2	25,1	11,6	51	8,7	1,3	11,7	- 0	SSE 2	ENE 2	-	
10	54,0	20,5	26,3	12,7	53	9,6	0,0	12,1	- 0	N 2	NNE 2	-	
11	55,0	20,9	28,0	12,3	63	11,2	0,3	12,1	- 0	NNW 2	N 1	-	
12	54,0	21,8	28,4	14,4	61	11,6	3,3	11,2	E 2	N 1	- 0	-	
13	52,0	23,2	28,1	14,8	57	11,5	6,0	11,0	- 0	NNW 2	N 2	-	
14	51,4	21,3	26,8	16,7	60	11,2	4,7	9,1	N 1	NW 3	NW 2	0,0	
15	51,3	20,4	27,2	13,6	58	10,3	1,0	12,1	- 0	WNW 2	NNW 1	-	
16	50,0	21,6	28,7	13,6	53	10,1	0,3	12,1	- 0	WNW 2	- 0	-	
17	50,4	23,8	29,7	15,7	56	12,1	2,0	10,7	- 0	NNW 3	W 1	-	
18	51,0	22,0	26,9	19,4	72	14,4	7,0	1,2	WSW 2	SW 1	- 0	-	
19	52,0	22,8	30,0	18,6	68	13,9	4,7	6,4	SW 1	- 0	NNW 2	-	
20	51,2	22,4	30,1	15,4	53	10,5	0,0	11,7	SE 1	NW 3	E 2	-	
21	47,3	27,3	33,2	16,0	35	9,4	0,3	11,3	E 3	ESE 3	S 3	-	
22	44,5	27,3	34,1	21,6	42	11,2	6,7	8,6	SE 2	S 3	NW 3	-	
23	47,8	14,6	25,5	13,4	92	11,4	10,0	0,0	NNE 3	W 2	NNW 2	24,2	
24	50,0	17,0	18,7	12,6	76	10,8	10,0	0,0	N 3	NNW 2	WNW 1	20,3	
25	49,2	19,6	25,2	15,7	72	12,2	3,0	10,5	WSW 3	NNW 3	- 0	0,1	
26	48,2	21,0	26,4	15,8	73	13,6	3,0	10,3	S 1	N 2	NE 1	-	
27	46,8	21,6	27,9	18,0	76	15,0	9,0	4,2	SE 2	WNW 1	NW 3	-	
28	48,6	14,7	19,2	13,2	96	12,5	10,0	0,0	NW 2	WSW 2	NNW 3	21,3	
29	51,0	16,9	19,8	13,0	75	10,6	9,7	0,0	WSW 2	NNW 2	WNW 1	5,3	
30	55,0	17,7	24,3	13,2	69	10,3	1,3	10,6	SW 1	- 0	SW 1	-	
31	56,5	19,9	25,8	13,4	69	12,1	0,0	11,0	- 0	N 1	E 2	-	
Sred vred.	750,9	20,6	26,5	15,1	65	11,4	4,0	8,6	1,2	2,0	1,6	9,7	
Suma	-	-	-	-		-	-	266,5	-	-	-	87,0	
± Δ	+1,6	-0,6	-	-	+2	-0,2	+0,2	-	-	-	-	+34,4	

"Mesečni bilten" -SUHMI-

Godina 1953, Avgust

φ=43°42'N λ=18°15'E Gr

BJELAŠNICA

H_s=2067 H_b=2070,4 h_t=3,0 h_a=11,0 h_r=1,5

Dan	P	T			U	e	N	I	D,F			R	W
									Vetar /0-12/ B				
	Sred. dnev. pritisak mm Hg	Temperatura vazduha °C			Srednja dnevna			Insolacija broj sati h	7h	14h	21h	Padavine 7h-7h količina mm	Pojave
		sred dnev.	Max.	Min.	rel. vlaga %	prit. vod. pare mm Hg	oblačnost /0-10/						
1	2	3	4	5	6	7	8	9	10	11	12	13	14
1	705,8	9,7	12,2	4,6	77	6,8	0,7		E 5	N 5	- 0	2,8	
2	07,1	11,4	15,4	6,6	73	7,5	3,3		SW 6	N 4	- 0	0,0	
3	06,5	13,6	17,0	9,4	69	8,3	2,3		SW 5	SW 13	SW 15	-	
4	07,9	8,4	17,0	5,6	89	7,6	10,0		N 5	SE 6	N 7	8,0	
5	09,8	6,8	8,8	5,0	97	7,2	10,0		NNE10	NW 5	- 0	35,2	
6	08,4	10,9	13,9	6,4	79	7,9	4,7		NW 4	N 6	NNW 7	-	
7	07,7	6,4	10,0	2,4	81	6,0	9,3		N 5	- 0	N 10	-	
8	08,2	6,9	10,2	2,5	88	6,7	1,0		NE 9	NNE 8	- 0	-	
9	08,3	9,4	12,0	5,5	79	7,1	2,7		S 4	- 0	- 0	-	
10	09,8	9,4	12,0	7,8	88	8,0	1,7		- 0	NE 4	NE 3	-	
11	01,5	9,8	12,5	7,1	91	8,4	3,3		E 7	N 5	N 6	-	
12	00,9	9,0	12,0	7,0	92	8,1	2,7		NE 9	NE 12	NNE 8	-	
13	99,2	9,0	12,0	6,5	94	8,3	3,0		ENE 8	NNE10	N 11	-	
14	99,1	8,3	11,0	7,2	98	8,2	6,7		NNE11	NNE 9	N 8	-	
15	98,7	9,2	11,5	5,2	91	7,8	5,3		E 7	NE 3	- 0	-	
16	98,7	12,2	15,2	7,6	73	7,9	2,0		SW 8	- 0	W 3	-	
17	98,8	11,2	14,4	8,1	82	8,4	9,0		ENE 2	W 3	N 7	-	
18	98,9	11,0	12,5	7,5	89	8,7	7,7		E 4	NE 4	ESE 4	5,8	
19	99,4	10,5	12,3	8,2	93	8,9	6,7		E 5	NE 7	NE 5	0,0	
20	99,8	12,6	14,0	8,0	79	8,4	1,0		S 7	NE 5	SE 3	-	
21	98,1	14,1	17,2	10,5	66	8,1	2,3		SW 3	SW 10	SW 15	-	
22	94,3	13,5	16,5	9,2	75	8,8	7,0		SW 18	SW 20	SW 15	-	
23	93,2	3,2	12,6	1,5	100	5,9	10,0		NNW 6	N 23	SSE23	33,7	
24	95,3	3,2	12,6	2,0	97	5,5	8,7		NNW20	N 17	N 17	2,9	
25	96,6	9,0	14,0	2,5	90	8,0	4,3		N 7	N 2	N 5	-	
26	95,8	11,5	14,0	6,8	83	8,5	2,7		ESE 4	SSW 5	SW 3	-	
27	94,9	10,8	13,0	8,0	85	8,4	8,7		S 13	SSW12	SSE12	-	
28	93,5	5,3	10,5	2,5	96	6,8	10,0		S 5	NNW17	N 27	14,4	
29	95,1	3,2	4,5	0,0	96	5,6	10,0		N 26	N 23	N 15	1,2	
30	93,9	6,4	7,6	1,3	79	5,4	1,0		NNE 8	N 8	N 8	-	
31	02,5	11,0	16,0	7,0	54	5,2	0,0		NE 5	N 5	N 5	-	
Sred vred	597,9	9,2	12,7	5,6	85	7,5	5,1		7,6	8,1	7,8	13,0	
Suma												104,0	
± Δ	+0,8	-0,2	+0,4	-1,4	+5	+1,0	+0,1		-	-	-	-0,5	

"Mesečni bilten" -SUHMI-

Godina 1953, Avgust

φ=43°52'N λ=18°26'E Gr

S A R A J E V O

H_s=630 H_b=637,0 h_t=2,0 h_a=20,0 h_r=1,2

Dan	I	T			U	e	N	I	D,F			R	W
									Vetar /0-12/ B				
	Sred. dnev. pritisak mm Hg	Temperatura vazduha °C			Srednja dnevna			Insolacija broj sati h	7h	14h	21h	Padavine 7h-7h količina mm	Pojave
		sred. dnev.	Max.	Min.	rel. vlaga %	prit. vod. pare mm Hg	oblačnost /0-10/						
1	2	3	4	5	6	7	8	9	10	11	12	13	14
1	705,8	20,0	27,6	12,4	55	9,1	0,3	13,1	NNE 1	WNW 3	E 3	-	
2	06,5	21,0	29,0	12,4	54	9,5	2,0	10,4	- 0	WSW 3	ENE 1	-	
3	05,2	22,1	30,2	13,6	54	10,1	1,7	10,0	E 1	NW 3	ENE 2		
4	09,6	14,8	22,2	13,5	97	12,5	10,0	0,0	SE 3	S 2	WNW 2	15,5	
5	12,2	15,6	18,3	12,8	88	11,6	10,0	0,1	WNW 2	SW 2	WNW 2	32,3	
6	09,2	19,8	26,6	14,6	68	11,5	6,7	9,0	- 0	SW 2	ENE 3	0,2	
7	09,7	15,8	19,6	13,3	66	9,0	6,7	0,2	NNE 2	W 2	ENE 2	0,0	
8	09,9	16,4	22,7	9,7	59	8,1	0,3	12,9	- 0	NW 3	ENE 2	0,0	
9	09,3	17,0	24,7	8,9	65	9,1	2,0	12,0	E 2	WNW 3	NE 2	-	
10	11,1	18,3	26,4	10,9	65	10,3	0,3	12,3	- 0	W 3	E 2	-	
11	12,6	19,2	25,9	11,3	64	10,6	0,3	12,4	- 0	NNW 4	E 2	-	
12	11,7	18,7	27,0	11,8	62	9,7	2,3	11,6	E 2	NNW 2	ENE 3	-	
13	10,7	19,2	26,3	11,9	54	8,4	0,7	12,0	E 2	NW 3	ESE 2	-	
14	09,7	18,8	25,9	13,1	65	10,5	5,3	8,8	- 0	WSW 2	ENE 3	-	
15	09,7	18,4	26,2	11,2	58	9,0	0,3	11,9	- 0	NNW 2	E 3	-	
16	08,9	20,0	27,9	11,9	52	8,6	1,3	12,2	NNE 2	W 3	E 2	-	
17	09,1	18,8	27,0	14,5	70	11,6	7,0	5,6	E 1	SW 2	E 2	-	
18	08,9	20,6	28,3	14,1	69	12,1	2,0	10,4	E 2	SE 2	E 3	4,4	
19	10,4	19,3	24,4	14,5	73	12,2	5,7	6,0	- 0	E 2	ENE 2	0,0	
20	09,2	20,8	28,6	14,0	64	11,5	1,0	11,7	- 0	ESE 3	E 2	0,0	
21	06,6	21,6	30,0	14,4	59	11,2	1,7	11,9	E 2	SW 3	ENE 1	-	
22	04,0	22,4	29,5	14,5	48	9,5	6,3	10,0	E 4	SSW 4	SW 2	-	
23	07,2	12,3	23,2	11,3	92	10,1	10,0	0,3	SW 2	SW 3	SW 2	16,3	
24	09,6	14,4	19,1	10,6	66	8,1	7,3	8,6	SW 2	W 4	NW 1	8,8	
25	07,3	17,2	24,2	8,9	75	10,6	0,3	11,6	- 0	WSW 2	S 2	-	
26	06,1	18,9	26,0	12,0	75	12,2	1,0	10,2	- 0	W 3	E 2	-	
27	05,0	18,5	23,4	14,9	75	12,2	8,3	4,5	ENE 2	W 2	S 2	-	
28	07,2	12,0	18,5	11,2	98	10,4	10,0	0,0	S 2	WSW 2	W 2	12,2	
29	09,5	13,1	26,7	11,0	79	8,8	9,3	0,8	- 0	W 2	- 0	10,9	
30	13,0	14,8	22,4	8,0	79	9,7	1,3	11,6	SSW 1	NW 2	NE 2	-	
31	14,0	17,6	25,0	9,5	71	10,6	0,0	11,6	E 1	W 2	ENE 2	-	
Sred vred.	709,1	18,0	25,2	12,2	68	10,3	3,9	8,5	1,2	2,6	2,0	12,6	
Suma								263,7				100,6	
± Δ	+1,1	-0,4	-0,4	-0,2	-1,6	-0,4	0,0	-	+0,4	+1,1	+0,9	+41,8	

"Mesečni bilten" -SUHMS-

Godina 1953, Avgust

φ=43°31'N λ=16°26'E Gr

S P L I T

H_s=122 H_b=128,0 h_t=6,5 h_a=12,3 h_r=1,1

Date	P	T			U	e	N	I	D,F			R	W
Dan	Sred. dnev. pritisak mm Hg	Temperature vazduha °C			Srednja dnevna			Insolacija broj sati h	Vetar /0-12/ B			Padavine 7^h-7^h količina mm	Pojave
		sred. dnev.	Max.	Min	rel. vlaga %	prit. vod. pare mm Hg	oblačnost /0-10/		7^h	14^h	21^h		
1	2	3	4	5	6	7	8	9	10	11	12	13	14
1	747,7	26,0	29,3	20,5	46	11,6	0,0	13,7	NE 2	SW 3	- 0	0,0	
2	48,2	26,8	30,7	22,4	51	13,5	0,0	13,6	- 0	SW 3	NW 1	-	
3	47,6	26,0	30,9	22,7	55	14,4	2,0	11,2	ESE 2	SSW 3	NNE 3	-	≤
4	50,6	20,5	25,5	19,2	74	13,3	10,0	0,7	NE 2	NW 3	NE 5	1,0	●(≡)R≤
5	52,8	24,2	26,4	20,4	49	11,2	3,7	10,0	NE 5	SW 2	NE 3	10,2	
6	51,1	24,6	28,5	19,9	53	12,4	0,3	13,3	NE 1	SSW 3	- 0	-	
7	50,6	25,1	30,6	21,3	32	7,5	5,3	8,2	NE 4	SW 2	NE 5	-	
8	51,5	24,8	28,8	20,2	34	7,9	0,0	13,4	NE 3	SW 3	S 1	-	
9	51,4	25,8	30,1	20,3	41	10,4	2,7	10,5	ENE 2	SW 3	NW 2	-	
10	52,3	26,8	31,3	22,3	37	9,9	3,0	11,3	NE 2	SW 2	- 0	-	
11	53,7	27,3	31,7	23,4	44	12,1	0,0	12,5	- 0	SW 3	E 2	-	
12	53,1	27,5	32,3	23,8	38	10,5	0,0	12,4	NE 3	SW 3	NE 4	-	
13	52,2	27,0	31,4	23,5	38	10,2	0,0	12,5	SSW 1	SW 3	NW 2	-	
14	51,3	27,5	32,0	24,2	39	10,7	0,3	12,3	NE 2	SW 3	NE 3	-	●
15	50,7	26,7	31,2	22,8	41	10,8	0,3	12,2	NE 2	SW 3	- 0	0,0	
16	51,1	26,0	30,4	21,7	49	12,6	1,0	12,2	- 0	SW 2	- 0	-	
17	51,3	26,8	30,4	22,4	53	14,0	4,3	6,9	- 0	SW 2	NW 2	-	●≡
18	50,8	25,2	29,9	22,7	61	15,0	1,3	12,2	NE 1	SW 4	S 2	0,3	
19	51,2	27,9	33,8	22,5	45	12,7	3,3	9,4	NNE 3	SE 3	NE 4	-	●≡
20	51,0	27,7	32,5	24,7	44	12,3	0,0	12,3	NE 2	SW 3	- 0	0,3	
21	48,6	27,8	32,4	23,9	46	13,0	0,0	12,1	- 0	SW 2	- 0	-	
22	46,3	25,2	29,5	22,6	61	14,8	9,0	3,1	SE 4	SE 5	SE 4	-	●≤
23	49,6	20,6	24,6	18,8	47	8,5	0,7	12,3	NW 5	NE 6	NE 4	4,6	≤≡R
24	52,6	21,5	26,1	17,0	39	7,4	0,0	12,7	NE 4	N 3	N 3	-	x
25	49,9	22,6	27,3	17,0	48	9,9	0,3	12,5	NE 2	SW 3	- 0	-	
26	48,6	24,2	28,6	19,8	48	10,8	5,3	11,7	NE 2	SW 2	- 0	-	
27	47,8	21,5	24,4	19,0	68	13,4	10,0	0,0	SE 2	SE 3	SE 3	-	●
28	47,6	19,5	21,9	17,6	52	8,9	8,7	2,6	NE 5	NE 6	NE 7	20,8	●
29	50,8	20,8	23,7	18,1	38	7,0	0,3	12,2	NE 6	NE 6	NE 5	-	
30	54,5	22,0	26,6	17,6	50	9,9	0,0	12,2	NE 2	SW 3	- 0	-	≤
31	56,5	23,9	27,8	17,5	45	9,9	0,0	12,4	NE 1	SW 3	- 0	-	
Sred vred.	750,7	24,8	29,1	21,0	47	11,2	2,3	10,5	2,2	3,2	2,1	6,2	
Suma								324,6				37,2	
± Δ													

"Mesečni bilten" -SUHMS-

Godina 1953, Avgust

φ=43°20'N λ=17°49'E Gr

M O S T A R

H_s=99 H_b=107,5 h_t=2,0 h_a=17,6 h_r=1,1

Date	P	T			U	e	N	I	D,F			R	W
Dan	Sred. dnev. pritisak mm Hg	Temperature vazduha °C			Srednja dnevna			Insolacija broj sati h	Vetar /0-12/ B			Padavine 7^h-7^h količina mm	Pojave
		sred. dnev.	Max.	Min.	rel. vlaga %	prit. vod. pare mm Hg	oblačnost /0-10/		7^h	14^h	21^h		
1	2	3	4	5	6	7	8	9	10	11	12	13	14
1	749,1	25,6	32,4	19,4	46	11,3	0,7	13,3	ENE 4	WSW 3	SW 2	-	
2	49,5	27,0	32,7	21,5	42	11,2	0,7	13,2	NE 3	WSW 1	SW 1	-	
3	49,3	27,1	32,6	19,0	45	12,2	2,7	9,0	N 2	WSW 3	SW 2	-	≤
4	52,1	21,0	25,0	17,4	73	13,6	10,0	-	NNE 2	NE 3	NNE 6	2,8	≤●(≡)R
5	54,7	23,2	26,3	19,4	51	10,9	4,3	6,6	N 6	NNE 5	NNW 5	20,9	
6	52,4	24,4	30,6	18,0	57	12,9	0,3	13,2	NE 2	SSE 2	E 1	-	
7	52,4	24,4	28,7	20,2	35	8,1	6,7	8,2	NNW 5	ENE 4	NNE 6	-	
8	52,9	24,6	28,5	19,2	36	8,3	0,0	13,0	NNE 3	NE 3	NE 2	-	
9	52,7	24,4	31,0	17,3	38	8,5	2,7	11,3	ENE 4	ENE 1	WNW 1	-	●
10	53,6	27,2	32,4	19,3	38	10,1	0,7	13,0	NE 2	NW 1	N 5	-	
11	54,8	28,1	33,1	21,0	38	10,3	0,3	13,0	NNE 3	N 2	N 5	-	
12	54,5	27,4	31,4	20,9	35	9,3	0,3	12,8	ENE 4	NE 4	N 5	-	
13	53,4	27,2	31,6	21,4	37	10,0	0,3	12,7	ENE 2	N 4	NNE 3	-	
14	52,4	26,9	32,3	20,9	42	10,9	1,3	12,4	NNE 2	NE 4	N 3	-	
15	52,2	26,2	32,4	21,3	41	10,2	2,0	12,3	ENE 4	NNW 1	SSE 1	-	
16	52,3	25,2	32,2	18,6	43	10,2	1,3	12,2	N 2	SW 2	ESE 1	-	
17	52,5	25,1	32,5	17,1	52	12,3	2,7	7,2	NNW 2	- 0	NE 2	-	(≡)●
18	51,9	26,2	33,0	20,1	54	13,5	1,0	12,2	NE 3	E 2	ESE 2	3,5	
19	52,4	28,3	33,0	21,3	42	12,2	3,3	11,2	NNE 4	ENE 5	NNE 4	-	(≡)
20	52,0	27,7	35,3	23,0	45	12,6	1,3	11,0	ENE 3	SSE 1	SSW 1	-	(≡)●
21	50,3	27,0	33,6	20,8	44	11,3	0,3	12,0	N 2	SW 2	WSW 1	0,3	
22	48,9	25,2	32,0	17,7	55	13,1	7,0	6,0	NW 1	SSW 2	SW 2	-	●≤
23	50,2	19,5	25,6	16,8	60	9,9	4,3	5,9	ENE 1	NNW 7	NNE 4	18,8	≤●(≡)R
24	53,5	21,7	25,6	15,5	38	7,4	0,7	12,0	ESE 1	N 3	N 2	-	
25	51,1	22,3	29,8	16,4	48	9,8	0,0	12,1	NE 4	NNW 1	SSW 1	-	
26	50,1	24,2	30,8	15,6	56	12,6	3,3	11,3	NNW 2	SSE 2	SSW 1	-	
27	49,9	22,8	27,3	17,5	62	12,9	9,0	1,5	NNE 2	W 2	W 2	-	●≤
28	49,9	18,8	22,3	15,6	66	10,7	10,0	0,0	N 3	N 5	N 7	12,4	●≤
29	52,5	20,2	23,1	17,0	43	7,9	4,7	11,1	NNE 5	NE 7	N 3	5,8	
30	56,2	22,7	27,3	15,3	44	8,9	0,3	11,7	NE 4	NNE 3	N 3	-	
31	58,1	22,3	30,7	16,5	52	10,3	0,0	11,7	N 3	NW 1	SW 1	-	
Sred vred.	752,2	24,6	30,2	18,7	47	10,8	2,6	10,1	2,9	2,8	2,7	9,2	
Suma								313,1				64,5	
± Δ	-3,0	-0,5	-3,2	+0,4	-5	-1,3	+0,1		+1,6	+1,3	+1,8	+23,9	

"Mesečni bilten" -SUHMS-
Godina 1953, Avgust

K O P A O N I K

φ=43°17'N λ=20°48'E Gr

H_s=1710 H_b= - h_t=20,0 h_s=6,0 h_r=1,5

Date	P	T			U	e	N	I	D,F			R	W
Dan	Sred. dnev. pritisak mm Hg	Temperature vazduha °C			Srednje dnevne			Insolacija broj sati h	Vetar /0-12/ B			Padavine 7^h-7^h količina mm	Pojave
		sred dnev.	Max.	Min.	rel. vlaga %	prit. vod. pare mm Hg	oblačnost /0-10/		7^h	14^h	21^h		
1	2	3	4	5	6	7	8	9	10	11	12	13	14
1	-	10,7	15,8	6,4	72	6,9	2,3	-	- 0	WNW 2	NE 3	1,7	▬▲
2	-	12,6	15,4	7,2	68	7,4	3,0	-	- 0	E 4	S 1	-	
3	-	15,6	19,2	11,9	61	8,2	2,3	-	SSW 3	S 4	SSE 3	-	⸝
4	-	12,3	16,2	8,5	89	9,8	7,7	-	ENE 2	E 3	ENE 3	-	▲▬●
5	-	9,1	11,5	8,6	98	8,5	10,0	-	ENE 2	NNW 1	NNE 1	5,1	▬?
6	-	11,6	17,6	7,9	86	8,9	7,0	-	WNW 2	W 1	NNE 4	0,1	▬?▬
7	-	8,0	12,1	5,4	76	6,2	9,7	-	ENE 3	S 1	NE 2	-	▲●
8	-	7,2	13,1	2,7	68	5,3	3,0	-	NNE 2	N 1	E 1	0,0	▲
9	-	10,7	16,0	1,9	67	6,5	1,7	-	- 0	SW 1	E 2	-	▲
10	-	11,9	16,3	8,0	64	6,9	2,3	-	ENE 1	NE 3	NE 3	-	▲
11	-	12,5	15,6	7,6	59	6,1	2,0	-	ENE 2	E 2	E 2	-	▲
12	-	11,3	14,0	4,4	70	7,2	2,7	-	NE 2	NE 5	NNE 5	-	▲
13	-	12,0	16,2	6,9	70	7,5	4,7	-	NNE 1	NW 3	NE 3	-	▲
14	-	11,0	14,4	8,5	77	7,7	3,7	-	NE 3	NE 2	NE 2	-	
15	-	11,2	16,4	5,4	65	6,6	2,3	-	NE 2	NW 2	E 2	-	▲
16	-	14,0	19,0	5,6	61	7,3	0,7	-	SSW 1	SW 3	E 2	-	▲
17	-	14,2	18,2	7,6	68	8,5	6,7	-	N 2	NE 4	ENE 2	-	▲ (●)●
18	-	12,8	17,5	10,0	64	7,2	7,0	-	NE 3	ENE 3	E 3	2,0	●
19	-	14,2	17,2	11,2	62	7,6	2,0	-	ENE 2	ENE 4	NE 4	1,2	▲
20	-	13,4	17,5	10,5	66	7,9	2,7	-	NE 3	NNE 1	E 1	-	▲
21	-	15,5	21,0	8,5	56	7,6	1,7	-	SE 2	ENE 3	SE 2	2,0	▲
22	-	16,1	20,3	11,9	48	6,8	6,0	-	SW 2	SSW 5	SW 2	-	▲
23	-	6,1	15,0	3,2	96	7,3	10,0	-	S 5	N 6	N 6	8,8	●▬▬
24	-	4,8	5,4	3,0	100	6,4	10,0	-	N 4	N 4	N 4	48,6	▬●
25	-	8,6	12,3	5,4	92	7,9	6,0	-	N 5	N 3	E 3	7,1	▬
26	-	13,4	18,2	5,1	73	8,4	3,0	-	E 2	SW 2	SSE 3	-	▲
27	-	14,2	18,1	11,0	68	8,3	7,0	-	S 2	S 2	S 2	-	⸜
28	-	8,9	13,4	6,0	90	8,1	10,0	-	S 2	S 2	N 5	-	▬
29	-	5,2	6,4	3,8	100	6,4	10,0	-	NNE 6	NNE 4	NNE 6	29,4	●▬▬
30	-	8,2	11,0	5,5	91	7,3	9,7	-	NNE 5	ENE 1	NE 1	4,0	●▬▬
31	-	10,4	15,0	4,0	87	8,5	2,7	-	E 1	SSW 1	WSW 2	-	▲
Sred. vred.	-	11,2	15,3	6,9	74	7,4	5,1	-	2,3	2,7	2,7	10,0	
Suma												110,0	
± Δ													

"Mesečni bilten" -SUHMS-
Godina 1953, Avgust

N I Š

φ=43°20'N λ=21°54'E Gr

H_s=202 H_b=202,6 h_t=2,0 h_s=10,0 h_r=1,5

Date	P	T			U	e	N	I	D,F			R	W
Dan	Sred. dnev. pritisak mm Hg	Temperature vazduha °C			Srednje dnevne			Insolacija broj sati h	Vetar /0-12/ B			Padavine 7^h-7^h količina mm	Pojave
		sred dnev.	Max.	Min	rel. vlaga %	prit. vod. pare mm Hg	oblačnost /0-10/		7^h	14^h	21^h		
1	2	3	4	5	6	7	8	9	10	11	12	13	14
1	742,5	20,5	26,0	14,6	57	10,2	0,7	12,4	NW 2	NW 3	- 0	-	▲
2	43,7	22,1	28,9	13,0	55	10,7	0,3	13,8	- 0	W 2	- 0	-	
3	42,5	25,8	33,0	14,3	50	12,0	2,3	10,9	- 0	- 0	E 1	-	▲ ⸜
4	45,5	21,2	26,7	17,7	71	13,8	5,0	11,1	NW 3	NW 4	NW 3	-	● ⸜
5	48,6	18,8	23,4	16,7	75	12,4	5,3	5,3	NW 2	W 3	- 0	2,6	
6	45,4	21,4	28,6	12,9	63	11,8	2,0	13,6	- 0	SW 2	- 0	-	▲
7	46,9	19,6	22,7	15,5	52	8,5	9,7	1,4	W 1	W 3	- 0	-	
8	47,3	18,4	24,3	14,5	53	8,5	1,3	13,5	NW 1	WNW 3	- 0	-	
9	46,9	20,4	27,8	8,3	46	7,6	0,0	13,6	- 0	W 1	- 0	-	
10	47,5	22,4	29,6	11,1	46	9,0	1,0	13,2	WSW 1	W 2	- 0	-	
11	49,2	22,6	29,6	12,7	47	9,4	2,3	11,8	- 0	NE 1	NE 1	-	
12	48,2	22,0	28,5	13,7	50	9,6	2,7	9,3	- 0	NE 2	- 0	-	
13	46,3	22,2	28,3	12,9	50	9,6	4,7	9,5	- 0	WNW 3	- 0	-	
14	45,5	21,5	28,4	12,6	52	9,9	1,0	13,0	- 0	WNW 2	- 0	-	
15	45,8	21,0	28,5	12,7	50	9,2	1,0	13,0	- 0	W 3	- 0	-	a
16	44,9	21,9	30,7	12,2	48	9,2	0,0	13,2	- 0	SW 1	- 0	-	
17	45,1	25,3	32,0	14,4	42	9,8	2,3	12,6	- 0	S 1	NW 2	-	
18	45,1	23,4	28,5	16,3	56	12,2	5,0	6,5	- 0	WNW 3	NW 1	-	⸜
19	45,8	24,8	31,4	15,9	50	11,1	2,7	12,3	- 0	NW 2	NW 2	-	
20	45,6	23,6	31,3	16,2	51	11,0	3,0	11,1	- 0	NW 2	- 0	-	
21	43,0	25,1	33,5	14,7	49	11,3	0,7	12,5	- 0	- 0	- 0	-	
22	40,6	28,0	33,9	17,7	37	9,7	2,7	11,2	- 0	ESE 2	S 1	-	
23	41,4	17,4	28,3	14,0	72	10,8	10,0	4,3	NW 1	W 2	W 2	-	●●
24	43,7	14,6	16,0	12,6	84	10,4	10,0	0,0	W 2	W 4	W 4	22,1	●
25	43,6	19,6	23,8	15,1	71	12,2	4,7	8,4	WNW 2	WNW 2	- 0	8,6	
26	43,0	21,3	28,4	13,7	74	13,9	3,7	10,1	- 0	NW 1	- 0	-	▲▬
27	41,4	24,1	31,7	15,6	63	13,5	6,7	10,2	- 0	ESE 2	- 0	-	▲
28	41,9	17,7	23,6	15,0	88	14,0	10,0	0,0	NW 2	NW 3	NW 3	-	●
29	45,1	14,6	15,7	12,1	87	10,7	10,0	0,0	WNW 3	W 2	- 0	12,3	●
30	49,5	17,6	21,5	14,4	79	11,8	9,7	4,0	W 2	NW 2	- 0	0,9	●
31	51,1	19,2	26,9	12,0	73	11,8	0,3	12,0	- 0	W 1	- 0	-	▲
Sred. vred.	745,2	21,2	27,5	14,0	59	10,8	3,9	9,5	0,7	2,1	0,6	9,3	
Suma	-	-	-	-	-	-	-	293,8	-	-	-	46,5	
± Δ													

"Mesečni bilten" -"HMZ"-

Godina 1953, Avgust

φ=42°26'N λ=19°17'E Gr **TITOGRAD**

H_s=53 H_b=53,6 h_t=2,0 h_s=10,0 h_r=1,2

Date	P	T			U	e	N	I	D,F			R	W
Dan	Sred. dnev. pritisak mm Hg	Temperatura vazduha °C			Srednje dnevne			Insolacija broj sati h	Vetar /0-12/ B			Padavine 7^h-7^h količina mm	Pojave
		sred. dnev.	Max.	Min.	rel. vlaga %	prit. vod. pare mm Hg	oblačnost /0-10/		7^h	14^h	21^h		
1	2	3	4	5	6	7	8	9	10	11	12	13	14
1	753,2	26,6	31,6	21,5	55	14,6	2,7	12,3	NNE 2	S 2	- 0	-	
2	53,9	28,2	34,0	23,3	44	12,9	0,3	13,1	N 2	SSE 2	- 0	-	
3	54,1	28,5	34,5	21,8	43	12,2	0,3	12,6	NE 1	SW 2	S 2	-	
4	55,4	27,5	33,3	20,8	49	13,4	8,7	3,4	NNE 2	N 2	N 2	-	
5	57,6	27,0	31,8	23,6	44	13,6	2,3	12,4	NNE 3	NNE 4	NNE 7	-	
6	56,4	26,8	32,8	22,0	52	14,0	1,3	13,1	NNW 2	S 2	- 0	-	
7	55,7	26,5	32,2	21,0	45	12,0	7,3	7,7	NNE 5	SSW 2	NE 4	-	
8	56,6	25,8	32,2	22,5	44	11,0	2,7	11,5	NE 4	SSE 4	- 0	0,5	
9	56,8	26,3	32,5	21,6	41	10,7	3,0	12,7	N 3	S 3	- 0	-	
10	57,6	28,3	34,3	21,6	44	12,5	2,4	11,7	N 2	S 3	SSE 2	-	
11	59,1	27,4	34,2	24,2	40	11,3	1,0	12,5	NE 3	SW 4	- 0	-	
12	58,6	28,5	33,5	23,4	33	9,8	1,0	11,9	NE 4	S 4	NE 4	-	
13	57,1	28,8	34,0	23,9	34	10,3	3,7	11,2	NE 4	S 3	N 3	-	
14	56,1	28,5	34,0	23,1	39	11,4	1,7	11,4	NE 3	SE 2	NE 3	-	
15	56,3	28,0	32,6	24,6	43	12,3	7,0	5,9	N 4	SW 4	- 0	-	
16	56,8	26,9	33,5	21,3	44	12,0	0,3	12,0	- 0	SW 2	NE 2	-	
17	56,6	27,0	34,6	18,9	46	12,2	3,7	9,3	NE 2	SW 4	NW 4	-	
18	56,0	28,4	35,2	23,2	47	12,9	4,3	11,6	N 2	S 3	N 2	0,0	
19	56,5	27,8	35,0	23,1	51	14,4	3,3	8,6	NW 1	NE 4	- 0	-	
20	56,2	30,0	35,7	25,4	35	11,1	1,0	11,5	NE 4	SW 3	N 3	0,0	
21	54,3	29,4	36,1	24,2	40	12,7	1,0	11,6	N 3	SW 1	NE 1	-	
22	53,8	28,0	34,4	21,6	43	11,8	4,7	10,3	N 3	SW 3	S 3	-	
23	53,6	22,3	28,4	19,5	62	12,6	4,7	6,9	SSE 3	NW 3	N 6	51,1	
24	56,6	22,7	27,2	14,8	41	8,4	1,7	12,2	NW 2	N 1	N 3	15,1	
25	54,9	24,2	29,8	18,8	51	11,3	0,3	11,5	N 2	S 4	N 2	-	
26	54,5	25,4	31,4	20,6	50	12,2	3,0	11,6	NE 2	SSE 3	- 0	-	
27	54,4	25,9	31,6	18,7	53	13,2	5,6	10,3	NE 1	S 2	S 1	-	
28	53,6	20,0	25,0	18,0	79	13,3	10,0	0,0	- 0	NNW 2	NE 4	9,4	
29	55,5	20,1	22,3	17,7	53	9,2	6,0	4,1	NNE 5	NNE 6	NE 6	3,9	
30	59,7	23,4	27,1	19,4	47	10,1	1,3	11,8	NE 3	NE 4	NE 4	0,0	
31	62,3	24,0	29,8	20,0	53	11,9	0,0	11,9	N 1	SW 2	- 0	-	
Sred vred	756,1	26,4	32,1	21,4	47	12,0	3,1	10,3	2,5	2,9	2,2	16,0	
Suma	-	-	-	-	-	-	-	318,6	-	-	-	80,0	
± Δ													

"Mesečni bilten" -"HMZ"-

Godina 1953, Avgust

φ=41°58'N λ=21°28'E Gr **SKOPLJE**

H_s=240 H_b=241,0 h_t=2,0 h_s=8,5 h_r=1,3

Date	P	T			U	e	N	I	D,F			R	W
Dan	Sred. dnev. pritisak mm Hg	Temperatura vazduha °C			Srednje dnevne			Insolacija broj sati h	Vetar /0-12/ B			Padavine 7^h-7^h količina mm	Pojave
		sred. dnev.	Max.	Min.	rel. vlaga %	prit. vod. pare mm Hg	oblačnost /0-10/		7^h	14^h	21^h		
1	2	3	4	5	6	7	8	9	10	11	12	13	14
1	738,6	22,8	29,0	14,0	64	13,4	2,3	12,3	- 0	- 0	- 0	14,2	
2	40,2	22,6	30,7	17,3	61	12,2	0,3	12,9	- 0	SW 1	- 0	-	
3	39,4	25,1	33,2	18,7	58	13,4	2,7	8,8	- 0	NE 2	- 0	-	
4	40,6	25,8	32,8	16,4	59	14,1	2,3	10,2	- 0	SW 2	NW 4	0,0	
5	44,0	22,6	28,4	9,8	67	13,7	8,0	7,9	NW 2	NW 3	SW 3	0,7	
6	41,2	24,4	30,5	14,4	63	14,3	3,7	8,5	- 0	SE 1	- 0	-	
7	42,5	21,0	25,6	9,1	66	11,3	8,7	5,2	SW 1	- 0	W 3	13,6	
8	43,3	20,0	25,9	8,8	60	10,3	7,0	5,1	- 0	- 0	- 0	-	
9	43,0	21,0	28,2	16,8	65	11,7	2,7	10,6	- 0	NW 1	- 0	-	
10	43,4	24,8	30,4	17,0	55	11,2	2,3	11,0	- 0	E 2	NW 2	-	
11	45,1	23,8	30,4	16,5	49	10,3	5,7	10,0	- 0	NW 2	NNW 2	-	
12	43,8	24,0	30,3	18,5	48	9,9	2,7	10,6	- 0	NE 3	- 0	-	
13	42,6	23,2	29,9	17,8	52	10,3	2,3	8,9	- 0	- 0	- 0	-	
14	41,5	25,1	30,6	15,2	45	10,2	3,0	11,3	- 0	NW 3	- 0	-	
15	42,1	23,4	30,3	14,9	57	12,2	3,7	10,0	- 0	SW 1	- 0	-	
16	41,5	24,2	32,0	17,5	58	12,4	2,0	11,1	- 0	- 0	- 0	-	
17	41,3	25,6	33,0	19,2	52	12,4	3,3	11,0	- 0	SW 1	NW 2	-	
18	41,0	25,2	32,2	15,9	54	12,5	2,3	9,5	- 0	NW 2	- 0	-	
19	41,8	26,2	32,5	18,0	52	12,1	1,7	11,6	- 0	SE 2	W 3	-	
20	41,9	25,2	32,4	17,6	53	12,3	1,0	10,1	- 0	ENE 2	WSW 1	-	
21	40,0	25,4	33,5	19,3	54	12,4	1,3	11,8	- 0	SE 1	- 0	-	
22	38,6	24,4	32,8	18,8	55	12,2	2,7	9,2	- 0	- 0	- 0	-	
23	38,3	18,6	25,5	9,8	77	12,7	8,7	3,3	- 0	NW 3	W 3	-	
24	40,5	20,1	24,3	10,2	48	8,4	7,7	8,6	NW 3	NW 5	N 5	0,9	
25	40,3	21,4	26,6	9,0	61	11,5	5,7	7,0	NW 1	SW 2	SW 2	-	
26	39,5	22,8	30,4	18,6	63	12,4	0,7	11,0	- 0	- 1	- 0	-	
27	38,4	24,6	33,5	21,1	56	12,4	2,3	11,3	- 0	NE 1	- 0	-	
28	37,6	19,4	25,6	10,4	77	13,5	9,7	0,6	- 0	NW 3	S 1	-	
29	41,1	16,2	18,5	5,5	79	10,6	10,0	0,0	W 3	W 3	W 3	10,0	
30	45,3	19,4	22,8	7,5	70	11,6	8,0	2,1	W 3	NW 2	- 0	0,7	
31	47,1	21,9	28,2	16,9	67	12,4	1,0	11,1	- 0	- 0	- 0	-	
Sred vred	741,5	22,9	29,4	14,8	60	12,0	4,0	8,8	0,4	1,6	1,1	6,7	
Suma								271,7				40,1	
± Δ													

Red. br.	STANICA	Sred. vazd. pritisak mm Hg Pm	Temperature vazduha °C T: Srednja Tm	Srednji Max.	Srednji Min.	Apsolutni Max.	dne	Apsolutni Min.	dne	Srednja rel. vlaga % Um	Srednja oblačnost 0-10 Nm	Srednja Jačina vetra 0-12 Bof. Fm	Preovl. smer vetra D frequ. max. n	Broj dana sa jakim vetrom 6 ≧ B	Broj dana vedrih dnevna oblačnost 2,0 <	Broj dana oblačnih dnevna oblačnost 8,0 >	Broj dana sa temperaturom °C ≦ 10,0	< 0,0	< Min. 0,0	≧ Max. 25,0	≧ Max. 30,0	≧ Min. 20,0	Broj dana sa pojavom: ●	✳	△	▲	△	◪	⌐	⌐	V	═	⊡
1	2	3	4	5	6	7	8	9	10	11	12	13	14	15	16	17	18	19	20	21	22	23	24	25	26	27	28	29	30	31	32	33	34
1	Maribor	739,9	17,3	23,5	11,0	28,8	21	5,6	24	75	4,8	1,0	C 39	-	10	8	-	-	-	15	-	-	11	-	-	-	-	3	24	-	-	2	-
2	Ptanica	691,3	16,7	21,2	8,4	26,3	21	1,6	29	79	5,1	0,7	C 57	-	6	8	-	-	-	3	-	-	12	-	-	-	-	3	26	-	-	-	-
3	Jezersko	-	13,3	20,3	7,7	25,9	31	2,4	24	84	5,2	1,5	NE 27	-	8	8	-	-	-	1	-	-	9	-	-	-	-	2	25	-	-	-	-
4	Ljubljana	737,9	17,9	24,6	11,8	29,4	21	7,0	24	78	5,1	0,6	C 57	-	8	7	-	-	-	15	-	-	12	-	-	-	-	2	28	-	-	14	-
5	Celje	742,6	16,7	24,4	10,2	30,6	31	5,3	29	80	5,0	1,2	C 37	-	8	7	-	-	-	15	1	-	9	-	-	-	-	5	20	-	-	7	-
6	Varaždin	749,0	17,7	24,8	10,9	30,4	21	7,1	24	76	4,2	1,6	W 20	-	12	7	-	-	-	16	1	-	9	-	-	-	-	3	28	-	-	-	-
7	Pelid	753,9	19,8	26,1	13,4	32,0	21	10,0	9	63	3,1	0,9	C 27	-	17	5	-	-	-	20	3	-	8	-	-	-	-	3	23	-	-	-	-
8	Ajdovščina	753,2	21,0	26,3	15,8	31,3	20	9,4	30	62	4,2	2,3	NE 33	7	12	5	-	-	-	21	3	-	7	-	-	-	-	3	24	-	-	-	-
9	Iarg	690,9	15,3	20,5	10,1	25,7	31	6,5	24	70	4,2	2,1	S 26	8	13	7	-	-	-	1	-	-	7	-	-	-	-	3	22	-	-	1	-
10	Novo Mesto	-	17,6	25,1	11,1	31,4	21	6,5	29	73	5,1	0,9	C 43	-	9	7	-	-	-	18	1	-	10	-	-	-	-	4	23	-	-	6	-
11	Zagreb-Gri	748,2	20,1	25,2	15,3	30,6	21	11,8	24	62	3,8	1,6	N 37	-	14	7	-	-	-	17	1	-	7	-	-	-	-	3	1	-	-	-	-
12	Sljeme	678,6	14,4	18,8	11,0	23,5	21	6,1	23	71	4,0	3,1	SE 29	10	12	8	-	-	-	-	-	-	9	-	-	-	-	3	18	-	-	8	-
13	Virovitica		17,5	24,4	11,9	31,0	21	8,4	8	87	3,1	1,1	SW 45	-	17	4	-	-	-	15	1	-	5	-	-	-	-	2	29	-	-	1	-
14	Osijek	755,2	20,5	26,6	13,0	32,8	21	8,9	30	71	3,5	1,4	NW 32	-	12	4	-	-	-	23	5	-	6	-	-	-	-	3	24	-	-	-	-
15	Sombor	-	19,4	26,4	12,1	32,4	21	7,9	30	70	3,4	1,9	N 13	2	9	3	-	-	-	22	5	-	9	-	-	-	-	2	22	-	-	-	-
16	Kikinda	-	19,6	26,4	12,9	32,5	22	9,6	9	71	3,0	1,6	C 23	-	17	4	-	-	-	23	5	-	8	-	-	-	-	3	24	-	-	-	-
17	Pasin	737,1	19,0	27,9	11,6	32,0	20	7,6	25	76	3,7	1,0	C 53	-	13	4	-	-	-	25	10	-	7	-	-	-	-	4	28	-	-	-	-
18	Rijeka	753,6	23,0	27,6	18,9	31,8	19	13,9	23	49	3,7	1,7	C 28	2	12	4	-	-	-	26	7	11	8	-	-	-	-	2	-	-	-	-	-
19	Crikvenica	762,0	21,5	28,6	18,7	33,2	19	14,8	30	57	3,3	1,3	C 30	-	16	3	-	-	-	28	9	11	5	-	-	-	-	2	-	-	-	-	-
20	Ogulin	735,9	17,6	24,5	10,9	30,0	16	5,9	29	73	3,8	1,5	W 19	1	14	6	-	-	-	15	1	-	9	-	-	-	-	•3	25	-	-	-	-
21	Bos.Dubica	-	17,7	24,9	10,7	32,8	21	6,8	30	78	4,1	1,3	C 24	-	12	7	-	-	-	17	1	-	7	-	-	-	-	3	23	-	-	-	-
22	Lipik	-	17,6	25,2	9,9	31,6	21	5,9	9	82	4,1	2,3	W 22	-	11	6	-	-	-	19	1	-	7	-	-	-	-	3	28	-	-	3	-
23	Sl. Brod	755,4	19,3	26,6	12,1	33,9	21	7,2	30	70	3,3	1,0	C 31	-	15	5	-	-	-	23	6	-	9	-	-	-	-	5	22	-	-	-	-
24	Novi Sad	755,7	19,8	27,3	12,9	34,6	22	9,7	8	70	3,8	1,4	NW 18	-	10	5	-	-	-	24	8	-	9	-	-	-	-	3	25	-	-	-	-
25	Vršac	755,4	20,4	27,2	12,5	34,0	22	7,4	9	70	4,1	1,3	C 25	-	10	7	-	-	-	24	6	1	10	-	-	-	-	4	22	-	-	-	-
26	Pula	759,3	22,2	27,8	17,9	31,4	19	13,8	24	65	3,5	1,3	C 24	-	15	4	-	-	-	26	7	8	9	-	-	-	-	4	9	-	-	-	-
27	M.Lošinj	757,7	23,0	28,0	19,5	31,9	20	15,4	28	68	2,9	0,9	C 37	-	16	2	-	-	-	28	6	15	5	-	-	-	-	2	-	-	-	-	-
28	Gospić	714,7	16,8	24,1	9,4	29,4	20	3,7	25	74	4,0	1,1	C 54	-	12	6	-	-	-	17	-	-	6	-	-	-	-	3	24	-	-	-	-
29	Bihać	744,0	18,3	25,3	11,4	32,4	21	6,5	25	75	3,9	0,6	C 52	-	14	7	-	-	-	19	2	-	9	-	-	-	-	3	23	-	-	-	-
30	Drinić	-	15,4	22,2	8,9	27,5	21	4,0	24	75	3,8	1,3	C 48	-	13	5	-	-	-	9	-	-	7	-	-	-	-	3	12	-	-	-	-
31	Banja Luka	749,5	18,7	26,4	12,1	34,0	21	7,8	30	74	4,2	0,6	C 57	1	15	7	-	-	-	22	4	-	9	-	-	-	-	4	29	-	-	-	-
32	Vrud.Teslić	-	-	-	-	-	-	-	-	-	-	-	-	-	-	-	-	-	-	-	-	-	-	-	-	-	-	-	-	-	-	-	-
33	Tuzla	736,7	18,2	25,4	11,7	32,6	22	7,3	30	74	3,5	0,6	C 45	-	16	5	-	-	-	21	1	-	9	-	-	-	-	2	22	-	-	1	-
34	Šabac	-	20,0	27,2	13,2	35,0	22	8,5	9	73	3,5	1,4	NW 33	-	12	5	-	-	-	26	6	-	9	-	-	-	-	4	24	-	-	-	-
35	Beograd-op	750,9	20,6	26,5	15,1	34,1	22	11,6	9	65	4,0	1,6	NNW 18	-	12	6	-	-	-	23	5	1	10	-	-	-	-	1	25	-	-	-	-
36	V.Gradište	756,3	20,6	27,8	13,4	34,7	22	8,6	9	67	4,5	0,7	C 47	-	10	7	-	-	-	27	10	-	9	-	-	-	-	4	23	-	-	1	-
37	Zadar	762,0	22,5	27,1	18,2	32,6	14	14,2	30	69	3,1	1,6	NW 35	-	15	3	-	-	-	27	3	5	7	-	-	-	-	5	10	-	-	-	-
38	Knin	741,3	22,0	28,5	15,8	32,9	11	8,8	25	58	3,2	1,9	N 46	2	15	4	-	-	-	25	14	3	8	-	-	-	-	3	12	-	-	-	-
39	Sajce	-	17,4	25,2	11,5	31,6	21	7,0	30	78	5,3	0,6	C 61	-	2	4	-	-	-	21	2	-	8	-	-	-	1	-	6	24	-	-	17	-
40	Zenica	736,2	18,2	26,8	11,8	32,4	21	7,8	30	73	5,2	0,4	C 74	-	5	5	-	-	-	22	5	-	7	-	-	-	-	2	26	-	-	8	-

"MESEČNI BILTEN" -SUHMS- AVGUST 1953 GODINE

Red. br.	STANICA	Sred. vazd. pritisak mm Hg Pm	Temperature vazduha °C T							Srednje			Preovl. smer vetra D frequ. max. n	Broj dana sa jakim vetrom 6 B ≧	Broj dana		Broj dana sa temperaturom °C						Broj dana sa pojavom									
			Sredn. Tm	Srednji		Apsolutni				rel. vlaga % Um	oblačnost /0-10/ Nm	Jačina vetra /0-12/ Bof. Fm			vedrih	oblačnih	Min. ≦ 10,0	Max. < 0,0	Min. < 0,0	Max. ≧ 25,0	Max. ≧ 30,0	Min. ≧ 20,0										
				Max.	Min.	Max.	dne	Min.	dne						dnevna srednje oblačnost 2,0<	8,0>																
1	2	3	4	5	6	7	8	9	10	11	12	13	14	15	16	17	18	19	20	21	22	23	24	25	26	27	28	29	30	31	32	33	34
41	Koviljača	-	19,9	26,9	13,2	34,2	21	8,8	9	70	4,0	1,9	C 18	2	14	7	-	-	-	22	6	-	5	-	-	-	-	2	20	-	-	-	-
42	Valjevo	747,9	19,8	26,6	13,8	33,7	21	8,0	9	67	4,1	1,7	C 22	1	11	6	-	-	-	22	3	-	7	-	-	-	-	4	24	-	-	-	-
43	Arandjelov.	739,1	19,8	26,5	13,4	34,0	22	9,5	9	66	4,1	1,7	C 26	3	11	6	-	-	-	23	4	-	7	-	-	-	-	2	19	-	-	-	-
44	Sm. Palanka	-	20,4	27,1	13,4	34,7	22	6,9	9	67	3,9	2,0	NW 23	1	12	7	-	-	-	23	6	1	7	-	-	-	-	1	16	-	-	1	-
45	Zagubica	-	18,5	25,8	11,1	32,7	22	4,8	9	74	4,6	0,9	C 49	-	8	6	-	-	-	21	5	-	5	-	-	-	-	2	10	-	-	6	-
46	Negotin	758,5	21,6	28,6	14,7	33,6	22	8,9	10	64	3,3	1,9	C 36	2	13	4	-	-	-	28	12	-	7	-	-	-	-	4	20	-	-	-	-
47	S p l i t	750,7	24,8	29,1	21,0	33,8	19	17,0	25	47	2,3	2,5	NE 34	3	19	4	-	-	-	27	15	20	8	-	-	-	-	4	-	-	-	-	-
48	L i v n o	-	18,5	24,7	12,5	28,7	20	7,5	25	66	4,0	1,5	C 36	5	11	5	-	-	-	18	-	-	8	-	-	-	-	4	19	-	-	-	-
49	Sarajevo	709,0	18,0	25,2	12,2	30,2	3	8,0	30	68	3,9	1,9	E 25	5	14	6	-	-	-	19	2	-	13	-	-	-	-	3	17	-	-	3	-
50	Bjelašnica	597,9	9,3	12,7	5,6	17,0	3	2,0	24	85	5,1	7,8	N 31	9	6	9	-	-	2	-	-	-	9	-	-	-	1	4	18	-	-	15	-
51	Kalinovik	673,4	15,8	21,2	10,3	26,2	3	6,3	7	73	5,0	2,5	E 42	1	8	8	-	-	-	4	-	-	5	-	-	-	-	3	8	-	-	-	-
52	T. Užice	-	17,8	25,6	12,4	34,1	21	7,5	9	69	3,2	1,5	E 23	-	18	5	-	-	-	20	2	-	6	-	-	-	-	1	-	-	-	-	-
53	Bankovićevo	744,1	20,3	26,8	13,5	33,7	22	7,9	9	67	4,6	1,1	C 33	1	10	8	-	-	-	23	6	-	7	-	-	-	-	2	20	-	-	1	-
54	Čuprija	752,6	20,3	27,5	12,7	35,4	22	5,7	9	66	3,9	1,4	C 45	2	12	8	-	-	-	23	9	-	6	-	-	-	-	-	8	-	-	-	-
55	Zaječar	-	20,8	28,6	13,1	34,0	22	8,1	9	67	3,2	1,1	C 36	-	16	4	-	-	-	28	12	-	6	-	-	-	-	1	15	-	-	-	-
56	H v a r	759,6	24,1	28,3	20,7	31,0	20	17,2	31	63	1,9	1,7	W 19	-	20	3	-	-	-	29	7	21	6	-	-	-	-	3	8	-	-	-	-
57	Mostar	752,2	24,6	30,2	18,7	35,3	20	15,3	30	47	2,7	2,8	N 29	26	17	3	-	-	-	29	20	11	7	-	-	-	-	5	-	-	-	-	-
58	G a c k o	-	18,0	24,0	10,7	29,3	20	7,8	16	66	4,2	3,2	N 56	5	6	5	-	-	-	17	-	-	5	-	-	-	-	5	4	-	-	-	-
59	Fljevlja	709,7	17,2	-	10,2	-	-	4,6	9	72	5,5	1,1	N 12	-	6	8	-	-	-	-	-	-	6	-	-	-	1	3	16	-	-	3	-
60	Sjenica	-	14,8	21,6	7,9	27,2	21	1,9	9	72	5,4	1,1	C 50	-	5	9	-	-	-	4	-	-	7	-	-	-	-	7	21	-	-	5	-
61	Novi Pazar	-	19,0	26,4	11,5	32,5	22	5,9	9	66	5,0	0,6	C 47	-	8	7	-	-	-	22	6	-	3	-	-	-	-	4	19	-	-	-	-
62	Aleksandrovac	-	20,1	26,0	13,2	33,5	22	10,0	8	68	3,8	-	-	-	14	6	-	-	-	19	7	-	6	-	-	-	-	-	14	-	-	-	-
63	N i š	745,2	21,2	27,5	14,0	33,9	22	8,3	9	59	3,9	1,1	C 42	-	10	6	-	-	-	23	8	-	6	-	-	-	-	2	6	-	-	-	-
64	Dimitrovgr.	724,2	18,9	26,0	12,5	31,8	21	6,8	9	68	4,1	1,7	WNW 31	-	12	7	-	-	-	22	7	-	10	-	-	-	-	6	19	-	-	1	-
65	Dubrovnik	757,3	24,6	28,3	21,0	32,3	20	18,1	28	59	2,4	2,1	NE 20	10	18	2	-	-	-	29	7	22	4	-	-	-	-	5	3	-	-	-	-
66	Nikšić	707,4	21,1	28,0	14,2	31,3	11	9,3	24	59	3,4	1,8	N 27	-	11	2	-	-	-	27	9	-	6	-	-	3	-	3	-	-	-	-	-
67	Kolašin	683,1	15 8	23,7	9,2	28,6	21	5,8	14	72	4,8	1,0	N 32	-	6	5	-	-	-	16	-	-	7	-	-	-	-	3	17	-	-	2	-
68	P e ć	719,7	20,6	25,6	14,4	29,9	22	10,7	9	62	4,7	1,1	C 43	1	7	5	-	-	-	19	-	-	7	-	-	-	-	5	6	-	-	-	-
69	Priština	-	19,2	25,4	12,4	30,4	22	8,3	9	63	4,3	1,5	NE 30	1	8	3	-	-	-	21	1	-	9	-	-	-	-	3	17	-	-	-	-
70	Vranje	723,1	20,4	26,2	14,5	31,1	22	11,2	9	65	4,0	2,1	NE 34	2	10	5	-	-	-	22	7	-	11	-	-	-	-	7	16	-	-	1	-
71	Titograd	756,1	26,4	32,1	21,4	36,1	21	14,8	24	47	3,1	2,5	NE 26	3	13	2	-	-	-	29	24	22	5	-	-	2	-	5	-	-	-	-	-
72	Prizren	-	21,7	27,7	14,9	33,5	22	11,7	31	61	4,7	1,4	C 31	-	6	5	-	-	-	23	8	-	6	-	-	-	-	4	3	-	-	-	-
73	Skoplje	741,5	22,9	29,4	14,8	33,5	27	11,3	31	60	4,0	1,0	C 50	-	6	4	-	-	-	28	18	-	7	-	-	-	-	5	5	-	-	-	-
74	Kr. Palanka	703,5	19,6	25,8	13,9	29,7	4	10,7	9	57	3,7	1,4	NE 65	1	12	5	-	-	-	21	-	-	6	-	-	-	-	8	7	-	-	-	-
75	Uloinj	756,6	24,4	29,0	20,5	35,0	20	16,2	29	62	2,1	1,4	NE 36	-	17	1	-	-	-	30	13	20	3	-	-	-	-	2	3	-	-	-	-
76	Leskopolje	-	15,5	21,6	9,3	25,8	4	6,5	31	68	4,4	1,5	NE 49	-	7	2	-	-	-	1	-	-	10	-	-	-	-	4	4	-	-	-	-
77	Š t i p	-	23,2	29,7	16,0	34,6	22	13,0	30	51	2,9	1,5	C 37	-	17	2	-	-	-	28	18	-	6	-	-	-	-	6	1	-	-	-	-
78	O h r i d	697,2	20,8	27,5	14,3	31,8	4	7,6	24	57	3,2	1,9	N 38	1	8	1	-	-	-	25	4	-	4	-	-	-	-	6	-	-	-	-	-
79	Irilep	-	21,8	28,3	14,9	32,8	4	8,3	24	61	3,6	2,0	NE 50	-	1	10	-	-	-	27	9	-	3	-	-	-	-	1	-	-	-	-	-
80	Djevdjelija	-	24,7	31,1	17,3	32,5	6	13,6	27	54	1,3	2,4	NW 25	8	22	-	-	-	-	29	23	-	1	-	-	-	-	-	-	-	-	-	-

Red br.	STANICA	Količina padavina R						Broj dana sa padavinama n						
		I dekada meseca	II dekada meseca	III dekada meseca	mesečna količina	Dnevni max.	dne	≧ 0,1 mm dekada meseca I	≧ 0,1 mm dekada meseca II	≧ 0,1 mm dekada meseca III	≧ 0,1 mm mes. br. dana	≧ 1,0	≧ 5,0	≧ 10,0
		mm	mm	mm	mm	mm						mm	mm	mm
1	2	3	4	5	6	7	8	9	10	11	12	13	14	15
1	Maribor	60,7	18,7	72,6	152,0	54,1	23	5	1	3	9	8	8	4
2	Murska Sobota	46,4	37,6	49,8	133,8	37,6	18	3	1	4	8	7	6	3
3	Planica-Rateče	87,5	30,9	135,1	253,5	52,2	23	3	3	4	10	9	8	8
4	S o č a	71,6	0,8	132,0	204,4	65,8	23	3	2	4	9	9	6	5
5	Jezersko	76,9	2,5	204,6	284,0	102,0	23	3	2	4	9	9	7	6
6	Ljubljana	71,5	0,8	106,0	178,3	47,9	23	3	1	4	8	7	6	6
7	Šmartno	64,5	0,0	114,1	178,6	90,2	23	5	0	3	8	6	6	4
8	C e l j e	57,0	0,9	101,9	159,8	70,4	23	4	1	3	8	6	6	5
9	Varaždin	19,3	32,2	58,2	109,7	32,2	18	2	1	4	7	5	5	5
10	Križevci	11,1	68,5	53,2	132,8	68,5	18	2	1	3	6	5	5	4
11	P a l i ć	0,3	-	28,0	28,3	14,7	23	1	-	3	4	3	3	1
12	Ajdovščina	39,5	16,7	166,5	222,7	116,2	23	2	2	4	8	8	7	5
13	Postojna	48,1	15,4	125,7	189,2	57,7	23	2	2	4	8	7	6	5
14	Loški Potok	26,6	21,4	129,9	177,9	65,2	23	2	1	5	8	7	6	6
15	P a r g	26,7	13,6	106,9	147,2	46,9	23	2	1	4	7	6	6	5
16	Novo Mesto	22,0	5,1	87,6	114,7	43,6	23	3	2	5	10	7	4	4
17	Črnomelj	13,0	18,4	116,5	147,9	51,6	23	2	1	4	7	6	5	5
18	Krško	23,8	1,2	74,7	99,7	38,1	23	4	1	4	9	7	4	4
19	Zagreb-Grič	13,2	9,8	67,1	90,1	32,3	23	3	1	3	7	5	5	4
20	S l j e m e	17,5	7,3	78,1	102,9	26,3	28	3	1	5	9	5	5	4
21	Virovitica	16,3	-	58,4	74,7	32,1	23	1	-	4	5	5	4	3
22	Perišanci	15,3	-	83,7	99,0	46,3	23	2	-	3	5	4	4	3
23	Osijek	5,2	-	43,7	48,9	16,3	23	2	-	3	5	5	3	3
24	Sombor	10,9	-	40,8	51,7	21,1	23	3	-	4	7	6	4	2
25	V r b a s	12,0	-	44,1	56,1	21,5	28	3	-	3	6	6	5	2
26	S o n t a	1,5	13,2	35,0	49,7	17,2	23	2	1	4	7	6	4	2
27	Kikinda	12,2	2,3	35,5	50,0	14,6	23	2	1	5	8	7	5	2
28	Poreč													
29	P a z i n	16,6	3,3	46,5	66,4	17,4	27	3	2	3	8	6	5	3
30	Rijeka	12,5	1,9	46,9	61,3	19,6	28	2	1	5	8	6	4	3
31	Platak	29,0	14,6	107,1	150,7	39,9	23	2	1	5	8	7	6	5
32	L i š	12,1	4,1	148,5	164,7	76,5	23	2	1	4	7	7	4	3
33	Crikvenica	5,5	3,0	82,6	91,1	54,0	23	2	1	6	9	6	3	3
34	Bavne Gore	15,7	16,0	184,0	215,7	106,7	23	3	2	5	10	7	5	5
35	Ogulin	28,4	15,7	138,9	183,0	69,8	23	4	2	5	11	7	5	5
36	Karlovac	24,4	7,8	86,8	119,0	40,0	28	2	2	5	9	7	4	3
37	S l u n j	20,5	7,0	71,1	98,6	53,0	28	1	1	3	5	4	4	3
38	Topusko	16,3	3,0	58,8	78,1	36,2	28	3	1	4	8	7	3	3
39	S i s a k	11,0	9,9	64,6	85,5	34,9	28	2	2	4	8	7	4	3
40	S u n j a	20,3	14,5	65,7	100,5	30,0	23	4	2	5	11	6	5	4

Red br.	STANICA	Količina padavina R						Broj dana sa padavinama n						
		I dekada meseca	II dekada meseca	III dekada meseca	mesečna količina	Dnevni max.	dne	≧ 0,1 mm dekada meseca I	≧ 0,1 mm dekada meseca II	≧ 0,1 mm dekada meseca III	≧ 0,1 mm mes. br. dana	≧ 1,0	≧ 5,0	≧ 10,0
		mm	mm	mm	mm	mm						mm	mm	mm
1	2	3	4	5	6	7	8	9	10	11	12	13	14	15
41	Bos. Dubica	19,7	0,1	70,0	89,8	35,4	23	3	1	4	8	5	3	3
42	L i p i k	13,2	5,3	66,9	85,4	35,9	23	1	2	4	7	7	3	3
43	Sl. Požega	14,5	3,7	74,2	92,4	41,7	23	3	1	4	8	6	4	3
44	Sl. Brod	25,3	0,6	61,1	87,0	31,2	23	3	2	4	9	6	5	4
45	Orašje n/S													
46	I l o k	8,9	0,0	64,1	73,0	32,4	28	3	-	3	6	4	4	3
47	Bač.Petrovac	7,3	0,0	50,3	57,6	23,8	28	2	-	4	6	5	4	3
48	Novi Sad	15,1	-	51,1	66,2	23,4	23	2	-	5	7	6	4	4
49	I r i g													
50	Zrenjanin	15,4	-	37,7	53,1	20,2	23	3	-	4	7	6	4	2
51	Ban.Rankovićevo	9,8	-	60,9	70,7	20,3	24	5	-	6	11	6	5	3
52	K o n a k	9,4	0,9	40,6	50,9	16,3	24	3	1	5	9	6	4	1
53	V r š a c	5,9	0,0	57,4	63,3	19,6	24	2	-	6	8	7	4	3
54	P u l a	15,6	14,1	42,5	72,2	27,2	28	3	2	3	8	7	6	3
55	Mali Lošinj	18,7	0,0	99,2	117,9	97,7	28	2	-	3	5	4	3	1
56	Otočac	20,8	9,0	77,3	107,1	57,9	28	4	1	5	10	6	5	3
57	Gospić	24,6	0,0	76,1	100,7	49,4	28	2	-	6	8	5	4	4
58	B i h a ć	33,5	14,6	109,4	157,5	58,2	28	3	1	6	10	9	6	4
59	Drinić	53,1	9,7	99,8	162,6	52,6	23	2	1	5	8	8	7	4
60	Prijedor	42,0	-	53,8	95,8	31,5	23	3	-	5	8	7	4	4
61	Banja Luka	36,5	0,0	90,9	127,4	39,8	23	4	-	4	8	6	6	5
62	Derventa	22,9	-	88,1	111,0	29,4	24	2	-	4	6	6	6	4
63	Vrućica-Teslić	45,5	-	105,0	150,5	55,5	23	2	-	4	6	6	6	5
64	T u z l a	28,2	1,9	68,6	98,7	22,7	5	4	1	4	9	7	6	5
65	B r č k o	18,4	-	69,6	88,0	30,2	28	2	-	4	6	6	5	5
66	Bijeljina N.Selo	9,6	0,8	47,9	58,3	26,7	26	2	2	4	8	5	4	1
67	Sr.Mitrovica	8,3	-	44,8	53,1	25,8	23	2	-	4	6	6	3	1
68	S a b a c	3,7	0,8	69,8	74,3	44,8	23	2	1	4	7	5	3	2
69	Beograd-opserv.	15,8	0,0	71,2	87,0	24,2	23	4	-	5	9	6	5	4
70	S o p o t	6,7	0,0	64,6	71,3	38,0	24	3	-	4	7	6	4	2
71	K o v i n	4,5	-	47,7	52,2	28,0	24	2	-	4	6	6	3	1
72	Bela Crkva	1,5	-	55,5	57,0	20,8	24	1	-	5	6	6	3	3
73	V.Gradište	2,3	-	75,6	77,9	28,7	29	2	-	6	8	7	3	3
74	Kladovo													
75	Z a d a r	20,2	2,5	36,7	59,4	24,9	28	2	1	3	6	5	4	3
76	K n i n	13,8	25,4	41,8	81,0	27,2	23	2	2	3	7	5	5	3
77	J a j c e	46,3	2,6	67,9	116,8	36,2	24	5	1	4	10	8	5	4
78	Zenica	29,6	-	12,8	42,4	35,2	6	2	-	4	6	6	5	4
79	Han Fijesak	40,3	13,4	61,6	115,3	32,0	5	2	2	4	8	8	7	5
80	Kovilješa	18,3	4,0	64,4	86,7	34,0	23	3	1	4	8	7	5	4

Red. br.	STANICA	Količine padavina R						Broj dana sa padavinama n						
		I dekada meseca	II dekada meseca	III dekada meseca	mesečna količina	Dnev. max.	dne	≧ 0,1 mm dekada meseca I	≧ 0,1 mm dekada meseca II	≧ 0,1 mm dekada meseca III	≧ 0,1 mm mes. br. dana	≧ 1,0	≧ 5,0	≧ 10,0
		mm	mm	mm	mm	mm						mm	mm	mm
1	2	3	4	5	6	7	8	9	10	11	12	13	14	15
81	Valjevo	12,5	-	102,3	114,8	50,1	28	1	-	4	5	5	5	4
82	Ub													
83	Aranđelovac	7,1	-	75,4	82,5	29,9	24	2	-	4	6	6	4	3
84	Kragujevac	6,3	-	67,7	74,0	33,8	24	2	-	6	8	6	3	2
85	Sm. Palanka	1,8	-	95,5	57,3	21,2	24	1	-	4	5	5	3	3
86	Despotovac	5,1	-	91,5	96,6	30,8	29	1	-	6	7	5	5	4
87	Žagubica	2,8	-	69,8	72,6	30,4	29	1	-	4	5	5	4	2
88	Majdanpek	-	-	35,1	35,1	15,5	29	-	-	3	3	3	3	2
89	Negotin	14,5	-	24,2	38,7	11,8	1	2	-	6	8	7	3	1
90	Split-Marjan	11,2	0,6	25,4	37,2	20,8	28	2	2	2	6	4	2	2
91	S i n j	18,3	0,0	20,9	39,2	14,5	5	2	-	2	4	4	3	2
92	L i v n o	33,3	1,4	41,8	76,5	34,1	23	3	2	2	7	6	4	3
93	Prozor	73,4	19,4	42,9	135,7	42,8	5	3	1	4	8	7	5	5
94	Bradina	54,9	28,7	65,1	148,7	41,0	23	3	3	4	10	7	6	5
95	Sarajevo	48,0	4,4	48,2	100,6	32,9	5	3	1	4	8	7	6	5
96	Bjelašnica	46,0	5,8	52,2	104,0	35,2	5	3	1	4	8	8	5	3
97	Kalinovik	28,4	0,3	56,9	85,6	30,2	23	3	1	4	8	6	5	2
98	Sokolac	29,6	6,5	60,3	96,4	26,8	23	3	1	4	8	8	7	3
99	Višegrad	36,6	4,3	45,5	86,4	33,2	24	2	1	2	5	5	4	4
100	Palisad-Zlatibor	19,6	43,2	73,0	135,8	25,8	23	4	2	5	11	9	7	6
101	Titovo Užice	6,2	2,3	67,8	76,3	32,3	24	1	1	4	6	6	5	2
102	Ivanjica													
103	Bankovićevo	6,5	2,0	82,8	91,3	41,7	29	3	1	4	8	5	4	2
104	Čuprija	2,2	-	73,1	75,3	31,7	24	1	-	6	7	6	4	2
105	Soko Banja	12,0	-	39,4	51,4	20,0	24	1	-	4	5	5	4	3
106	Zaječar	11,0	-	35,4	46,4	15,7	29	2	-	4	6	5	4	2
107	Aldinac													
108	Komiža	-	-	-	-	-	-	-	-	-	-	-	-	-
109	H v a r	9,3	-	32,5	41,8	29,1	28	3	-	2	5	5	1	1
110	Imotski	-	-	-	-	-	-	-	-	-	-	-	-	-
111	Široki Brijeg	-	-	-	-	-	-	-	-	-	-	-	-	-
112	Čapljina	25,6	-	41,5	67,1	28,5	24	1	-	2	3	3	3	3
113	Metković	-	-	-	-	-	-	-	-	-	-	-	-	-
114	Mostar	23,7	3,5	37,1	64,3	20,9	5	2	1	4	7	6	4	3
115	G a c k o	12,1	4,2	102,8	119,1	39,6	23	1	1	5	7	7	5	4
116	Žabljak	7,8	11,7	31,4	50,9	19,3	28	2	2	4	8	8	3	1
117	Pljevlja	10,5	44,1	37,1	91,7	32,2	19	2	2	5	9	7	5	5
118	Prijepolje	16,6	4,2	55,3	76,1	35,2	24	2	1	4	7	7	6	1
119	Bijelo Polje	2,4	2,0	42,2	46,6	18,4	29	1	2	5	8	7	2	2
120	Sjenica	15,4	3,4	50,5	69,3	22,2	29	2	2	5	9	8	4	2

Red. br.	STANICA	Količine padavina R						Broj dana sa padavinama n						
		I dekada meseca	II dekada meseca	III dekada meseca	mesečna količina	Dnev. max.	dne	≧ 0,1 mm dekada meseca I	≧ 0,1 mm dekada meseca II	≧ 0,1 mm dekada meseca III	≧ 0,1 mm mes. br. dana	≧ 1,0	≧ 5,0	≧ 10,0
		mm	mm	mm	mm	mm						mm	mm	mm
1	2	3	4	5	6	7	8	9	10	11	12	13	14	15
121	Novi Pazar	7,1	-	57,5	64,6	34,0	24	2	-	2	4	3	3	2
122	Kopaonik	6,9	3,2	99,9	110,0	48,6	24	3	2	6	11	10	5	2
123	Aleksandrovac	2,1	-	65,7	67,8	40,7	24	1	-	3	4	4	2	2
124	Kuršumlija	8,2	-	50,2	58,4	29,1	24	1	-	3	4	3	3	2
125	N i š	2,6	-	43,9	46,5	22,1	24	1	-	4	5	4	3	2
126	Dimitrovgrad	21,8	-	67,8	89,6	39,5	29	2	-	4	6	6	5	3
127	Vela Luka	-	-	-	-	-	-	-	-	-	-	-	-	-
128	Orebić	-	-	-	-	-	-	-	-	-	-	-	-	-
129	Dubrovnik	4,8	-	5,4	10,2	4,7	5	2	-	3	5	3	-	-
130	Trebinje	1,4	-	16,3	17,7	13,6	28	1	-	2	3	3	1	1
131	Crkvice	5,5	1,0	70,5	77,0	30,2	28	1	1	4	6	6	5	3
132	Nikšić	-	10,8	40,9	51,7	19,7	24	-	3	5	8	7	4	2
133	Kolašin	8,7	0,2	30,9	39,8	10,8	23	3	1	6	10	6	4	1
134	Č a k o r	9,1	0,1	62,2	71,4	49,1	23	2	1	2	5	4	2	2
135	P e ć	19,9	0,0	28,4	48,3	19,0	1	2	-	3	5	3	3	2
136	Vučitrn	10,0	-	39,0	49,0	24,0	29	1	-	2	3	3	3	3
137	Priština	31,5	-	30,4	61,9	20,1	1	3	-	4	7	5	4	4
138	Sijer.Banja	19,4	-	48,8	68,2	18,3	24	2	-	3	5	5	4	4
139	V r a n j e	40,8	-	34,1	74,9	34,6	5	4	-	4	8	6	4	3
140	Vlasotince	13,1	-	82,2	95,3	32,8	25	1	-	4	5	5	4	4
141	Vlasina	23,6	-	130,1	153,7	49,0	29	2	-	5	7	7	5	5
142	Cetinje	8,6	-	64,2	72,8	32,0	29	1	-	4	5	5	4	3
143	Titograd	0,5	0,0	79,5	80,0	51,1	23	1	-	4	5	4	3	2
144	Prizren	10,4	-	34,6	45,0	21,2	29	3	-	3	6	6	2	2
145	Suva Reka	-	-	-	-	-	-	-	-	-	-	-	-	-
146	Tetovo	10,4	1,8	3,6	15,8	7,4	6	2	1	2	5	5	1	-
147	Skoplje	28,5	-	11,6	40,1	14,2	1	3	-	3	6	3	3	3
148	Prešovo	60,7	-	36,0	96,7	30,4	29	3	-	3	6	6	4	4
149	Kriva Palanka	77,8	-	19,9	97,7	44,2	1	2	-	4	6	4	3	3
150	U l c i n j	0,0	-	39,3	39,3	32,4	29	-	-	3	3	3	1	1
151	Mavrovo	1,7	-	21,7	23,4	10,7	30	1	-	3	4	4	2	1
152	Jasaropolje	3,3	1,6	21,1	26,0	14,5	24	3	2	4	9	5	1	1
153	Š t i p	7,8	-	14,8	22,6	10,5	29	3	-	3	6	5	2	1
154	Kočane	6,8	-	17,9	24,7	8,5	29	1	-	3	4	4	3	-
155	Berovo	17,9	-	20,7	38,6	9,8	1	3	-	3	6	5	5	-
156	O h r i d	-	3,3	0,2	3,5	3,3	11	-	1	1	2	1	-	-
157	Kruševo	6,1	-	4,5	10,6	2,8	1	3	-	3	6	4	-	-
158	Bitolj	0,0	0,0	0,0	0,0	0,0	-	-	-	-	-	-	-	-
159	Prilep	1,9	-	8,2	10,1	6,3	29	2	-	2	4	3	1	-
160	Demir Kapija	13,8	-	13,0	26,8	13,3	1	2	-	3	5	4	2	1
161	Devdjelija	-	-	13,6	13,6	10,4	30	-	-	2	2	2	1	1

AGROMETEOROLOŠKA ANALIZA

vremenskih prilika i njihovog uticaja na vegetaciju i poljoprivredne radove u FNRJ u AVGUSTU 1953 g.

Ovogodišnji avgust u odnosu na prosek pokazao se u najvećem delu teritorije FNRJ kao kišovit. Njegove srednje mesečne temperature bile su uglavnom niže od prosečnih, te se za njega može reći da je bio hladniji od proseka.

T E M P E R A T U R A.- U odnosu na višegodišnji prosek iz perioda 1925-1940, mesec avgust bio je u najvećem delu teritorije FNRJ dosta hladniji. Najizrazitije negativno otstupanje srednjih mesečnih temperatura ovogodišnjeg avgusta u odnosu na uzeti prosek, pokazuje se na teritoriji NR Srbije, gde je pretežno iznosilo 1 do 2°C. I u ostalim krajevima ovo negativno otstupanje bilo je dosta veliko /1 do 1,8°C/, a najmanje je bilo na Primorju gde nije iznosilo više od 0,8°C.

Najviše srednje mesečne temperature bile su u uskom pojasu srednjeg i južnog Primorja i u južnom toku reke Vardara, gde su iznosile preko 24°C. U ostalom delu Primorja i centralnom ravničkom delu Makedonije iznosile su 22 do 24°C. U istočnoj polovini NR Srbije i zapadnom delu Makedonije, na računajući visoko planinske predele, one su se kretale od 20 do 22°C, a u zapadnoj polovini NR Srbije sa Kosmetom i Bačkom, Bosni, Slavoniji i najvećem delu Hrvatske od 18 do 20°C. U najvećem delu Slovenije i centralnom planinskom delu zemlje one su se kretale od 16 do 18°C, a u visoko planinskim predelima severozapadne Slovenije i u graničnom pojasu između narodnih republika Srbije, Bosne i Hercegovine i Crne Gore, bile su najniže i iznosile su od 13 do 15°C. Najniža srednja mesečna temperatura bila je u Jezerskom /Slovenija/ 13,3°C, a najviše u Dubrovniku i Valandovu 25,8°C.

Najtoplija je bila druga dekada, a najhladnija treća dekada avgusta. Srednje mesečne temperature vrednosti prve dekade približne su vrednostima srednje mesečnih temperatura avgusta. Međutim, najviši apsolutni maksimumi temperature u avgustu pretežno su zabeleženi u trećoj dekadi u kontinentalnom delu zemlje, dok su na Primorju bili zabeleženi u drugoj dekadi, a u Makedoniji mestimično u prvoj dekadi. Apsolutni mesečni maksimumi pretežno su bili iznad 30°C, ali su mestimično dostigli i do 35,4°C /Erdželija, Zemun i Čuprija/. U istočnoj polovini zemlje apsolutni mesečni minimumi javljali su se uglavnom u prvoj dekadi, dok su se u zapadnoj polovini zemlje javljali pretežno u trećoj dekadi. Najniži apsolutni minimum zabeležen je u Kupresu u prvoj dekadi i to 1,5°C.

P A D A V I N E.- U najvećem delu teritorije FNRJ količine padavina ovogodišnjeg avgusta premašuju prosek padavina iz perioda 1925-1940 ili 1923-1932. Vrlo slab manjak padavina u odnosu na uzete proseke javlja se u zapadnoj Vojvodini i severnoj Slavoniji, a zatim u graničnom pojasu prema Albaniji. Višak padavina ovogodišnjeg avgusta u odnosu na proseke iznosio je pretežno od 25-50% ali je mestimice dostigao i do 100%.

U najvećem delu zemlje /cela Srbija, Hrvatska iznad Save, istočna Bosna i severno Primorje/ količina padavina kretala se od 50 - 100 mm. Idući ka zapadu i severozapadu količina padavina raste, tako da je u centralnoj i zapadnoj Bosni, Liki, zapadnoj Hrvatskoj i u graničnom pojasu Slovenije prema Hrvatskoj iznosila 100-150 mm., u srednjem delu Slovenije 150-200 mm., a u krajnjem severozapadnom delu Slovenije preko 200 mm.

Na srednjem i južnom Primorju, u pograničnom pojasu prema Albaniji i između reke Vardara i Crne Reke /Makedonija/ količina padavina kretala se od 20-50 mm. Najmanje količine padavina bile su u većem delu Makedonije i iznosile su do 20 mm.

Najkišovitija je bila treća dekada kada su za dva do tri dana pale obilnije kiše. U drugoj dekadi padavine su bile neznatne ili ih uopšte nije bilo.

Broj kišnih dana u avgustu bio je dosta ujednačen na teritoriji FNRJ, a iznosio je pretežno 3-6. Najveći broj kišnih dana bio je u trećoj dekadi /3-4/.

V E T A R.- U ovom mesecu čestina jakih vetrova / 6 po Boforu/ nije bila velika, pa ipak je najizrazitija u trećoj dekadi. U to vreme na teritoriji NR Srbije zabeleženo je 1 - 2 dana sa jakim severozapadnim vetrom, u Južnom Povardarju 2 - 6 dana sa jakim severnim vetrom, u Neretvljanskom bazenu 2 - 4 dana sa severnim vetrom, a na Primorju do 2 dana sa severoistočnim vetrom. Najveći broj dana sa jakim vetrom zabeležen je u Senju u trećoj dekadi /4 dana/. U prvoj dekadi zabeležena je manja čestina jakih vetrova, dok se u drugoj dekadi nisu javljali.

POLJOPRIVREDNA KARAKTERISTIKA

Sa fitofenološkog gledišta avgust mesec je bio znatno manje dinamičan nego juli. Još krajem jula završena je vegetacija belih žitarica i obavljena njihova žetva u najvećem delu teritorije FNRJ, sem što je u planinskim delovima Slovenije i mestimično u centralnom delu zemlje vegetacija ovih žitarica, a naročito jarog ovsa, produžena i na prvu polovinu avgusta. Od ostalih poljoprivrednih kulture u vegetativnom razvoju se nalaze još okopavine, neko industrijsko i povrtarsko bilje, a zatim livadske trave, voćke i vinova loza.

U prvoj polovini avgusta nastupilo je mlečno zrenje kasnostasnih sorata kukuruza u ravničkim predelima FNRJ, a istovremeno i mlečno zrenje ranostasnih sorata kukuruza u brdskim i planinskim delovima zemlje. Samo mestimice zabeleženo je mlečno zrenje kukuruza u trećoj dekadi. Mlečno zrenje kukuruza proteklo je u dosta povoljnim klimatskim uslovima, koji su vladali u prvoj i drugoj dekadi. Snižene pak temperature i obilne padavine u trećoj dekadi avgusta usporile su donekle intenzivno sazrevanje ove kulture, kao i sazrevanje svih voćnih plodova i grožđa. Obilne pak padavine u trećoj dekadi povoljno su se odrazile na bujnost livada i pašnjaka.

Tokom celoga avgusta u najvećem delu FNRJ zabeležen je šarak kod grožđa, dok je u trećoj dekadi zabeležena berba suncokreta, u Makedoniji još i berba ranih sorata grožđa, a u Srbiji mestimice vađenje šećerne repe. Takođe preko celoga meseca bilo je obavljeno vađenje ranih sorata krompira.

Poljoprivredni radovi /vršidba žitarica, vađenje ranostasnih sorata krompira, košenje pićnog bilja, berba voća i raznih sorata grožđa ranog sazrevanja, berba suncokreta i vađenje šećerne repe/ obavljani su u dosta povoljnim klimatskim uslovima.

U pogledu biljnih bolesti i štetočina u toku meseca avgusta zapažena je pojava: pegavost lišća šećerne repe /Sombor, Brestovac-belje, Bijelo Polje/, gar na kukurusu /Sl.Požega, Šaulovac, Radonić-Grbalj/, plamenjača na krompiru /St.Sušica, Gospić, Vir Pazar, rđa na šljivi /Čačak/, pepelnica na vinovoj lozi /Imotski, Sl.Požega, Bor/, dudovac /Futog/, grožđani moljac /Široki Brijeg/, kao i krompirova zlatica /Planica, Krško, Planina pri Sevnici/.

SREDNJE DEKADNE I SREDNJE MESEČNE TEMPERATURE ZEMLJIŠTA ZA AVGUST 1953 GODINE

Red. br.	STANICA	Temperatura zemljišta u °C na dubini															
		2 cm				5 cm				10 cm				20 cm			
		dekada			sred. nja mes.	dekada			sred. nja mes.	dekada			sred. nja mes.	dekada			sred. nja mes.
		I	II	III		I	II	III		I	II	III		I	II	III	
1	2	3	4	5	6	7	8	9	10	11	12	13	14	15	16	17	18
1	Palić	23,1	26,0	20,8	23,2	23,3	25,7	20,7	23,1	22,8	25,1	20,7	22,8	22,5	24,4	20,7	22,5
2	Kikinda	23,0	26,1	21,3	23,4	22,9	25,7	21,2	23,2	22,3	24,6	21,2	22,6	22,3	23,9	21,2	22,4
3	Šabac	25,1	26,3	22,7	24,6	24,3	25,5	22,0	23,9	24,2	24,0	21,2	23,1	24,0	24,2	21,4	23,2
4	Sm. Palanka	27,1	29,1	22,0	26,0	26,4	27,8	22,1	25,3	26,0	26,6	22,2	24,8	25,6	25,8	22,5	24,6
5	Kragujevac	23,3	26,0	20,5	23,1	23,4	25,2	20,4	22,9	23,9	24,5	20,7	23,0	24,0	23,9	21,0	22,9
6	Čačak	24,7	27,0	21,0	24,2	24,7	26,5	21,0	24,0	24,4	26,2	21,0	23,8	25,1	25,7	21,5	24,0
7	Čuprija	25,1	26,9	21,5	24,4	25,3	26,3	21,3	24,2	23,6	23,8	20,3	22,5	24,2	24,0	21,5	23,2
8	Aleksinac	25,8	26,8	21,6	24,6	25,2	26,9	21,8	24,5	25,5	25,0	22,0	24,1	25,1	25,1	22,0	24,0
9	Zaječar	27,2	27,7	23,0	25,9	26,4	26,5	22,8	25,1	25,7	25,6	22,6	24,6	25,2	24,8	22,7	24,1
10	Dimitrovgrad	24,5	25,6	20,9	23,6	24,7	25,0	21,1	23,5	24,6	24,3	21,1	23,3	24,0	23,3	20,9	22,7
11	P e ć	25,7	25,0	20,5	23,6	24,5	24,4	20,9	23,2	24,1	23,8	21,0	22,9	23,5	23,2	20,9	22,5
12	Vranje	24,4	27,7	21,0	24,2	24,1	26,8	20,9	23,8	23,4	25,3	21,4	23,3	22,9	24,1	21,3	22,7
13	Irizren	26,9	28,6	22,5	25,9	26,4	28,4	22,5	25,7	26,2	27,5	21,0	25,4	24,7	25,8	22,6	24,3
14	Križevci	23,3	24,8	21,1	23,0	-	-	-	-	22,3	23,5	20,5	22,0	-	-	-	-
15	Jazbina	-	-	-	-	20,2	22,4	19,1	20,5	20,3	22,1	19,1	20,5	20,6	21,9	19,6	20,7
16	Botinec	22,1	24,0	20,4	22,1	21,4	23,3	19,8	21,5	-	-	-	-	-	-	-	-
17	Daruvar	-	-	-	-	-	-	-	-	20,2	20,5	18,7	19,8	19,8	19,7	18,4	19,3
18	Sisak	22,1	23,0	19,8	22,3	22,3	22,4	20,2	22,3	21,6	21,5	19,6	21,6	21,3	20,6	19,5	21,1
19	Vinkovci	26,3	28,1	22,3	25,4	-	-	-	-	25,4	26,4	22,1	24,6	25,4	25,8	21,7	24,2
20	Mirna	-	-	-	-	22,8	23,0	20,0	21,8	23,1	23,7	20,2	22,5	22,9	23,1	21,4	22,4
21	St.Šušica	20,2	22,1	17,8	19,9	19,0	21,2	17,1	19,0	-	-	-	-	17,5	19,2	16,5	17,7
22	Gospić	-	-	-	-	20,9	22,5	18,1	20,4	-	-	-	-	-	-	-	-
23	Iasin	24,5	26,0	22,3	24,2	24,6	25,7	22,5	24,2	24,2	25,2	21,9	23,7	23,1	23,8	21,2	22,6
24	Pažana	28,1	28,0	23,2	26,3	27,4	27,3	22,9	25,8	26,2	26,4	23,0	25,1	25,7	25,7	22,9	24,7
25	P u l a	-	-	-	-	25,8	27,1	23,1	25,3	25,9	27,1	23,3	25,4	24,6	25,5	22,6	24,2
26	Zadar	-	-	-	-	27,0	28,5	24,6	26,6	27,3	28,2	24,5	26,6	26,7	27,4	24,3	26,1
27	K n i n	-	-	-	-	23,6	25,7	20,6	23,2	-	-	-	-	22,6	24,5	20,8	22,6
28	Kaštel St.	27,9	31,2	23,9	27,6	27,4	30,0	23,9	27,0	26,9	28,5	24,1	26,4	26,2	27,6	24,2	25,9
29	Split-Špinut	29,4	31,7	25,5	28,8	29,1	31,2	25,6	28,5	29,1	30,3	25,8	29,2	29,2	29,9	26,2	28,4
30	H v a r	32,7	34,8	28,1	31,8	-	-	-	-	31,9	33,0	28,4	31,0	-	-	-	-
31	Trsteno	29,7	30,6	26,3	28,8	26,9	28,3	25,5	26,9	27,5	29,1	26,1	27,5	27,1	28,0	25,6	26,9
32	Dubrovnik	29,8	32,2	28,5	30,1	29,3	30,5	27,3	28,9	28,9	29,8	27,1	28,4	-	-	-	-

Red. br.	STANICA	Temperatura zemljišta u °C na dubini															
		2 cm				5 cm				10 cm				20 cm			
		dekada			sred. nja mes.	dekada			sred. nja mes.	dekada			sred. nja mes.	dekada			sred. nja mes.
		I	II	III		I	II	III		I	II	III		I	II	III	
1	2	3	4	5	6	7	8	9	10	11	12	13	14	15	16	17	18
33	Čibaća	32,2	33,6	29,9	32,0	31,4	30,8	27,4	29,7	29,1	29,5	27,4	28,6	27,6	27,4	26,6	27,0
34	Murska Sobota	21,1	25,0	20,7	22,2	20,9	24,8	20,2	21,9	21,0	24,1	20,3	21,7	20,5	23,1	20,0	21,2
35	Maribor	19,6	23,0	19,0	20,5	19,8	23,0	19,3	20,7	20,0	21,7	19,3	20,6	20,0	21,6	19,1	20,1
36	Pregersko	19,1	21,0	17,3	19,1	19,4	21,3	17,8	19,4	19,7	22,1	18,6	20,1	19,0	20,1	18,1	19,0
37	Voglje	20,0	21,8	19,0	20,2	19,8	21,5	18,6	19,9	19,1	20,4	18,1	19,2	18,5	19,7	17,8	18,6
38	Češenik	19,9	23,3	19,4	20,8	20,0	23,0	19,6	20,8	20,0	22,5	19,7	20,7	19,4	21,5	19,3	20,1
39	Celje	21,0	23,8	18,9	21,2	20,8	23,4	19,3	21,1	21,1	23,3	-	-	20,2	21,4	18,1	19,9
40	Stara Vas	21,1	22,4	20,1	21,2	20,4	21,8	19,4	20,5	20,1	21,1	18,9	20,0	19,8	20,6	18,7	19,7
41	Ljubljana	21,6	25,2	20,1	22,2	21,3	24,9	19,8	22,0	21,1	24,2	20,0	21,7	20,8	23,0	19,7	21,1
42	Slovenska Vas	17,7	19,0	16,6	17,8	17,8	19,0	16,8	17,8	17,5	18,4	16,6	17,5	17,8	18,4	16,9	17,7
43	Ajdovščina	22,8	25,3	21,0	23,0	22,8	24,8	20,6	22,7	22,3	24,2	20,7	22,3	22,0	23,1	20,7	22,0
44	Logatec pri Vip.	23,2	26,0	22,1	23,7	22,8	25,2	21,7	23,2	22,7	24,7	21,6	23,0	22,2	23,3	21,1	22,2
45	Banja Luka	22,8	25,6	20,7	22,9	23,1	24,7	21,2	23,0	22,5	24,5	20,9	22,6	21,3	22,6	20,2	21,3
46	Bihać	-	-	-	-	20,3	21,7	18,5	20,1	20,0	21,0	18,7	19,9	19,5	20,0	18,4	19,3
47	Sanski Most	-	-	-	-	22,1	24,1	19,7	21,9	22,1	23,4	19,8	21,7	21,8	22,4	19,8	21,3
48	Tusla	22,9	23,6	20,9	22,4	23,3	23,9	21,4	22,8	22,6	23,1	21,0	22,2	-	-	-	-
49	Bugojno	20,7	23,2	18,2	20,6	21,4	23,5	19,1	21,3	20,9	22,0	18,7	20,5	-	-	-	-
50	Sarajevo	22,2	23,6	18,7	21,4	21,9	23,3	18,2	21,1	21,4	23,0	18,9	21,0	21,2	21,9	18,8	20,6
51	Gacko	-	-	-	-	21,5	21,8	17,5	20,2	21,0	21,5	17,5	19,9	19,9	20,4	17,9	19,3
52	Lastva	28,0	26,1	21,8	25,2	27,8	26,0	22,0	25,3	26,1	25,3	21,8	24,4	24,7	24,5	21,6	23,5
53	Kriva Palanka	24,9	25,6	21,8	24,0	24,5	24,6	21,6	23,5	23,9	24,2	21,8	23,3	23,2	23,4	21,7	22,7
54	Skoplje	26,6	28,3	24,9	26,6	26,3	25,1	22,0	23,5	26,5	27,6	24,9	26,3	26,3	26,4	24,9	25,8
55	Erdželija	30,9	31,3	27,3	29,7	31,0	31,4	27,2	29,8	30,2	30,3	27,2	29,2	29,6	29,4	26,5	28,4
56	Kočani	25,2	24,5	21,5	23,7	25,6	24,7	21,7	23,9	25,6	24,8	21,7	24,0	25,0	24,2	22,0	23,7
57	Demir Kapija	29,5	32,2	27,0	29,5	29,4	31,2	27,2	29,2	29,1	30,4	27,0	28,8	29,3	30,4	27,4	29,0
58	Strumica	25,5	26,2	23,9	25,2	25,5	26,0	23,7	25,0	24,5	24,6	23,0	24,0	23,9	23,6	22,5	23,3
59	Djevdjelija	29,5	32,3	28,7	30,1	29,1	30,6	28,0	29,1	29,5	30,5	28,2	29,5	-	-	-	-
60	Bitolj	29,3	27,7	25,2	27,4	28,8	27,6	25,1	27,1	28,7	27,2	25,1	26,9	27,7	26,7	24,9	26,4
61	Resen	29,3	26,1	23,1	26,0	27,7	25,2	22,6	25,1	27,1	25,1	22,2	24,8	26,6	24,7	22,5	24,5
62	Plevlja	21,5	21,6	18,3	20,4	21,8	21,8	18,6	20,7	21,7	21,5	18,5	20,5	21,2	20,9	18,4	20,1
63	Nikšić	29,1	26,5	21,4	25,5	-	-	-	-	27,5	26,1	21,9	25,0	26,6	25,6	21,5	24,4
64	B a r	28,2	27,7	24,9	26,9	27,7	27,2	24,8	26,5	26,9	26,5	24,4	25,9	26,2	25,8	24,1	25,3

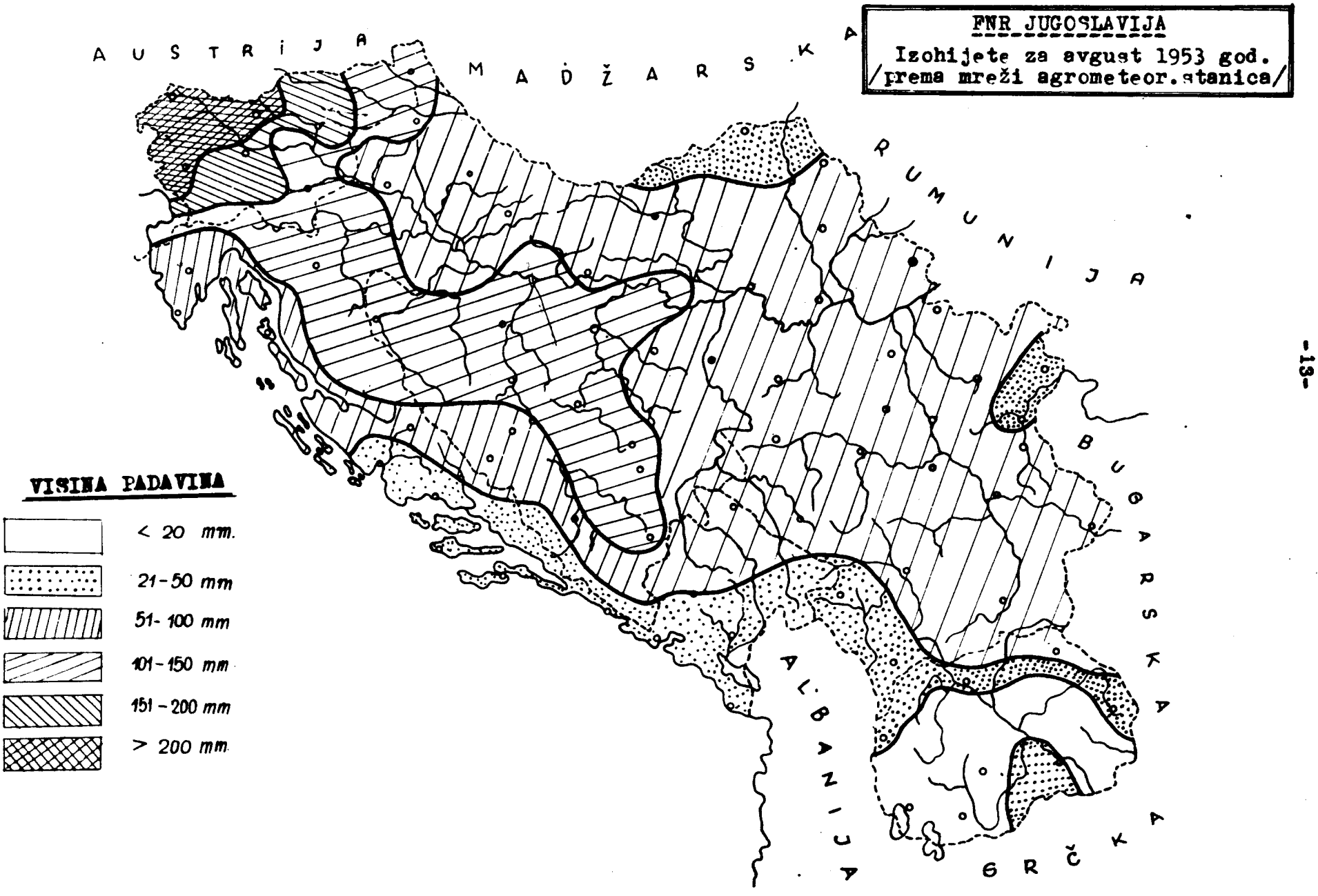
FNR JUGOSLAVIJA
Izohijete za avgust 1953 god.
/prema mreži agrometeor.stanica/
AUSTRIJA
MAĐARSKA
RUMUNIJA
BUGARSKA
ALBANIJA
GRČKA
VISINA PADAVINA
< 20 mm.
21-50 mm
51-100 mm
101-150 mm
151-200 mm
> 200 mm

HIDROMETEOROLOŠKA SLUŽBA FNRJ
Service Hydrométéorologique de la RFP de Yougoslavie

Godina V Broj 9

MESEČNI METEOROLOŠKI IZVEŠTAJ

Bulletin Météorologique Mensuel

Septembar 1953

Izdaje Savezna Uprava Hidrometeorološke službe
B E O G R A D
1 9 5 3

"Mesečni bilten" -SUHMS-
Godina 1953, September
φ=46°04'N λ=14°31'E Gr

L J U B L J A N A

H_s=300 H_b=301,0 h_t=2,0 h_a=16,0 h_r=1,5

Date	I	T			U	e	N	I	D,F			R	W
Dan	Sred. dnev. vasd. pritisak mm Hg	Temperatura vazduha °C			Srednja dnevna			Insolacija broj sati h	Vetar /0-12/ B			Padavine 7^h-7^h količina mm	Pojave
		Sred dnev.	Max.	Min.	rel. vlaga %	prit. vod. pare mm Hg	oblačnost /0-10/		7^h	14^h	21^h		
1	2	3	4	5	6	7	8	9	10	11	12	13	14
1	741,6	20,1	29,0	12,7	84	14,5	3,3	9,0	- 0	NNE 1	- 0	-	
2	39,8	20,9	28,8	14,6	82	14,7	3,3	8,3	- 0	- 0	- 0	-	
3	37,4	19,8	28,0	12,7	76	12,4	3,7	9,0	- 0	SSW 4	SW 1	-	
4	38,8	19,4	26,0	12,4	80	13,1	1,7	10,0	- 0	ESE 2	- 0	-	
5	41,1	17,3	22,4	14,0	86	12,6	6,7	3,6	- 0	NE 2	- 0	-	
6	45,4	15,5	19,3	12,2	69	9,0	6,0	6,3	- 0	E 2	E 1	0,0	
7	48,2	12,6	19,7	6,4	68	7,0	0,3	11,1	- 0	E 3	- 0	-	
8	43,8	13,2	23,6	3,1	68	7,1	0,3	10,4	- 0	NE 1	SW 1	-	
9	36,9	16,2	25,4	6,3	69	9,0	0,0	10,6	- 0	SSW 3	SW 2	-	
10	31,1	16,8	22,2	15,3	81	11,7	9,3	2,8	SW 2	SW 3	- 0	-	
11	34,7	9,8	16,0	8,6	94	8,6	10,0	0,0	SE 2	- 0	- 0	92,5	
12	35,2	12,0	19,5	6,1	82	8,3	3,7	6,7	- 0	- 0	- 0	14,2	
13	34,0	13,7	20,9	6,9	79	8,8	5,0	5,0	- 0	NE 1	- 0	-	
14	37,5	10,7	19,0	3,9	73	6,5	0,3	10,1	NE 1	S 1	- 0	-	
15	37,9	11,0	18,3	4,1	82	7,8	9,0	4,9	- 0	NNE 1	- 0	-	
16	38,2	14,0	17,4	9,4	86	10,4	8,3	0,3	- 0	WNW 1	- 0	-	
17	39,0	17,1	23,1	11,3	76	10,8	4,7	7,3	- 0	SW 3	SW 3	2,2	
18	37,8	16,4	22,4	10,3	85	11,8	9,0	3,0	- 0	SSW 4	W 2	-	
19	34,4	19,4	22,9	15,3	77	13,0	9,3	1,4	WSW 2	W 2	SW 1	0,4	
20	31,8	17,4	23,0	14,7	82	12,0	7,7	3,6	- 0	S 2	- 0	11,9	
21	34,0	13,7	18,7	9,9	86	10,0	6,0	3,8	ESE 1	SSE 2	- 0	15,9	
22	34,3	11,8	14,6	7,7	95	9,9	8,7	0,1	N 1	NNW 1	SE 2	0,0	
23	35,5	14,3	19,3	10,6	90	10,9	5,3	3,2	- 0	SE 2	- 0	8,3	
24	34,6	15,5	21,2	10,4	93	12,3	5,7	3,3	- 0	NE 1	- 0	1,0	
25	36,2	18,3	25,4	12,8	88	13,6	9,0	3,3	- 0	SW 1	- 0	1,3	
26	38,3	19,3	24,8	15,3	90	15,0	7,3	3,4	- 0	S 1	- 0	1,9	
27	37,1	20,4	27,2	16,9	88	15,6	4,3	6,2	SSW 1	NE 1	- 0	0,0	
28	34,9	19,8	25,4	16,6	85	14,4	4,0	3,7	- 0	NE 1	N 1	-	
29	37,0	18,0	25,9	11,9	81	12,1	2,7	6,2	- 0	NE 1	- 0	-	
30	42,8	15,9	18,0	15,0	90	12,2	10,0	0,0	SE 1	- 0	- 0	4,9	
Sred. vred.	737,6	16,0	22,2	10,9	82	11,2	5,5	5,2	0,4	1,6	0,5	14,0	
Suma								156,6				154,5	
± △	+0,5	+0,2	+1,9	+0,9	+1	+1,0	-0,5		-0,4	-0,1	-0,5	+1,5	

"Mesečni bilten" -SUHMS-
Godina 1953, September
φ=45°49'N λ=15°59'E Gr

Z A G R E B-G R I Č

H_s=157 H_b=162,5 h_t=6,0 h_a=23,2 h_r=2,0

Date	P	T			U	e	N	I	D,F			R	W
Dan	Sred. dnev. vasd. pritisak mm Hg	Temperature vazduha °C			Srednja dnevna			Insolacija broj sati h	Vetar /0-12/ B			Padavine 7^h-7^h količina mm	Pojave
		Sred. dnev.	Max.	Min.	rel. vlaga %	prit. vod. pare mm Hg	oblačnost /0-10/		7^h	14^h	21^h		
1	2	3	4	5	6	7	8	9	10	11	12	13	14
1	753,3	22,5	27,9	15,8	69	13,8	0,0	11,8	- 0	SSE 2	SE 2	-	
2	51,5	23,8	27,8	17,9	66	14,3	0,0	12,1	SE 1	SE 2	ESE 2	-	
3	48,7	23,0	28,4	17,6	62	12,4	0,0	11,5	- 0	S 2	SW 2	-	
4	50,7	21,2	25,9	16,9	65	11,9	0,0	11,0	E 1	NE 2	N 2	-	
5	53,0	19,6	23,5	16,6	65	11,0	6,7	3,5	NNE 1	NE 2	N 2	-	
6	58,1	16,9	20,3	14,5	46	6,4	3,0	9,6	N 2	NNE 3	N 2	0,0	
7	60,5	15,9	19,2	12,8	42	5,7	1,0	11,8	N 2	NNE 3	N 2	-	
8	56,0	15,5	21,4	8,1	52	6,4	0,0	11,7	N 1	SW 2	SW 2	-	
9	47,9	18,6	26,0	10,3	63	9,6	0,0	11,6	SSE 1	SW 2	WSW 3	-	
10	42,9	20,1	24,8	13,4	59	10,3	3,3	9,4	W 3	W 5	N 2	-	
11	46,5	12,5	13,5	11,2	89	9,6	10,0	0,0	SSE 1	NNW 1	WNW 1	20,5	
12	47,2	14,7	19,5	10,8	71	8,6	1,0	9,8	WNW 1	S 2	W 2	6,5	
13	46,3	14,8	19,8	9,3	62	7,7	1,7	10,3	W 1	E 2	N 2	-	
14	49,8	13,6	19,1	8,9	61	6,4	1,3	8,6	NE 1	SE 2	N 2	-	
15	50,3	14,0	18,9	7,7	61	7,0	0,3	8,5	N 1	ESE 2	N 2	-	
16	50,2	17,6	21,5	12,2	65	9,9	5,3	6,7	N 1	ESE 2	N 2	-	
17	50,5	18,9	25,4	13,5	73	11,5	6,3	8,3	NNE 1	SW 3	WSW 2	-	
18	49,1	19,6	25,2	15,3	74	12,5	6,6	6,4	W 2	WSW 3	WNW 2	-	
19	45,8	21,1	26,8	16,3	66	12,0	8,3	7,8	WNW 2	WSW 3	WNW 1	-	
20	43,7	19,4	23,7	16,5	78	13,1	7,7	3,2	WNW 1	E 2	WNW 2	0,6	
21	45,7	15,7	18,8	13,4	80	10,7	7,7	3,6	NNW 1	W 2	WNW 2	12,6	
22	46,3	14,7	19,9	11,7	87	10,9	8,7	3,3	WNW 1	N 1	NE 2	0,0	
23	47,9	14,1	15,3	11,6	91	10,9	10,0	0,0	N 1	S 1	WSW 1	18,2	
24	46,5	17,7	22,5	13,1	88	13,3	4,0	5,4	- 0	SSE 1	SSE 1	4,1	
25	47,9	20,0	24,0	14,7	79	13,8	8,7	2,1	W 1	W 1	W 2	-	
26	50,4	19,9	22,9	17,3	85	14,8	7,3	2,7	WNW 1	SE 1	SE 2	0,0	
27	49,3	19,8	23,0	16,9	87	15,0	5,7	3,6	E 1	SE 2	E 1	-	
28	46,8	20,7	23,7	18,1	86	15,6	3,3	4,6	E 1	ENE 1	N 1	0,0	
29	48,9	20,1	24,8	16,4	81	14,2	7,0	6,3	NW 1	E 2	NNE 2	-	
30	55,1	15,8	16,7	14,9	85	11,4	10,0	0,0	N 2	NNW 1	N 1	12,4	
Sred vred.	749,6	18,1	22,3	13,8	71	11,0	4,5	6,8	1,1	2,0	1,7	13,6	
Suma	-	-	-	-	-	-	-	205,2	-	-	-	94,9	
± △	+0,4	+1,3	+1,0	+1,4	-4	-0,3	-0,6	+7,2	-	-	-	-3,9	

"Mesečni bilten" -SUHMI-

Godina 1953, September

OSIJEK

H_s=91 H_b=91,8 h_t=2,0 h_s=12,0 h_r=1,0

Date	P	T			U	e	N	I	D,F			R	W
Dan	Sred. dnev. vazd. pritisak mm Hg	Temperatura vazduha °C			Srednja dnevna			Insolacija broj sati h	Vetar /0-12/ B			Padavine 7^h-7^h količina mm	Pojave
		Sred. dnev.	Max.	Min.	rel. vlaga %	prit. vod. pare mm Hg	oblačnost /0-10/		7^h	14^h	21^h		
1	2	3	4	5	6	7	8	9	10	11	12	13	14
1	75[illegible]	22,5	30,2	13,2	79	15,8	0,0		NW 1	N 2	- 0	-	
2	58,4	23,5	2[illegible],3	15,0	67	14,0	0,0		NE 1	SSE 2	E 2	-	
3	54,9	24,2	31,3	15,1	66	14,5	0,0		SE 2	SE 2	SE 2	-	
4	55,7	22,9	29,7	15,1	73	14,9	0,7		WNW 2	NE 3	NNE 2	-	
5	58,[illegible]	20,8	27,2	13,0	66	11,9	4,0		NNW 2	NNW 2	NNW 2	-	
6	62,6	15,7	22,2	10,6	61	7,8	2,7		SW 1	NW 3	NNW 1	-	
7	66,2	13,6	20,2	6,6	66	7,3	4,0		N 2	NE 1	ENE 1	-	
8	62,4	14,6	21,[illegible]	4,6	61	7,3	3,3		ESE 2	SW 1	SSE 1	-	
9	53,9	19,0	28,4	6,0	61	9,6	0,3		SSW 1	SW 2	S 1	-	
10	48,4	20,2	28,6	9,7	62	10,3	0,0		SSW 2	SW 2	NE 2	-	
11	50,8	12,9	14,0	11,0	90	10,0	9,7		NNW 1	NW 2	NW 1	-	
12	51,6	14,3	20,5	11,0	80	9,5	5,0		W 2	WNW 1	W 1	9,1	
13	51,6	14,4	21,8	7,7	72	8,6	2,7		E 1	NW 2	NW 3	-	
14	54,8	12,4	19,5	5,5	72	7,4	2,3		W 1	WSW 2	- 0	0,0	
15	56,4	13,8	20,0	4,5	67	7,5	0,0		- 0	E 1	E 2	-	
16	56,2	16,6	23,5	9,2	74	10,2	3,3		E 2	ESE 3	NE 1	-	
17	56,3	19,0	27,0	11,0	73	11,8	3,3		SE 1	SW 1	SSW 1	-	
18	54,6	20,3	27,5	12,7	74	13,0	3,3		SW 1	SW 1	ESE 1	-	
19	51,8	22,8	29,5	13,5	69	13,8	6,7		SSE 1	SE 2	SE 1	-	
20	49,8	20,5	26,0	15,5	79	14,0	9,3		SW 1	SSW 2	SE 1	-	
21	51,1	15,3	19,4	13,2	93	12,1	6,3		NW 1	NW 2	S 1	5,8	
22	51,8	16,8	24,4	10,6	76	10,6	6,0		S 1	NW 1	NW 3	0,5	
23	53,6	16,1	20,0	11,8	90	12,4	6,7		NE 1	ESE 1	E 2	2,1	
24	52,5	21,5	29,3	12,8	74	13,8	3,7		- 0	SSW 2	ESE 2	0,8	
25	54,3	22,8	30,0	13,6	72	14,4	7,7		- 0	SSE 2	ESE 1	-	
26	55,4	21,5	29,2	15,0	82	15,4	6,0		WSW 1	NNW 2	NNE 1	-	
27	55,0	20,1	27,0	14,2	85	14,9	4,7		ENE 1	ENE 2	NE 2	-	
28	52,8	21,3	28,5	13,5	80	15,2	0,3		ENE 1	E 2	- 0	-	
29	54,2	20,6	27,5	14,0	84	15,2	3,0		SW 1	E 2	NNE 2	-	
30	59,6	18,8	25,8	13,8	79	12,4	1,0		NNE 1	NNW 1	NW 3	-	
Sred. vred.	755,1	18,6	25,3	11,4	74	11,9	3,5		1,2	1,8	1,4	3,7	
Suma	-	-	-	-	-	-	-		-	-	-	18,3	
± △	-	+2,2	+4,3	+0,4	-5	+0,7	-0,7		-	-	-	-42,3	

"Mesečni bilten" -SUHMI-

Godina 1953, September

BEOGRAD

H_s=132 H_b=139,1 h_t=2,0 h_s=17,0 h_r=1,5

Date	P	T			U	e	N	I	D,F			R	W
Dan	Sred. dnev. vazd. pritisak mm Hg	Temperatura vazduha °C			Srednja dnevna			Insolacija broj sati h	Vetar /0-12/ B			Padavine 7^h-7^h količina mm	Pojave
		Sred. dnev.	Max.	Min.	rel. vlaga %	prit. vod. pare mm Hg	oblačnost /0-10/		7^h	14^h	21^h		
1	2	3	4	5	6	7	8	9	10	11	12	13	14
1	755,3	22,8	29,9	14,0	63	13,0	0,0	10,9	E 1	WSW 2	SW 1	-	
2	54,6	21,6	28,2	16,5	67	12,9	0,0	10,9	S 1	E 2	E 2	-	
3	52,1	22,8	28,9	17,4	61	12,8	0,0	10,5	SE 3	SE 4	SE 3	-	
4	51,5	22,8	29,7	18,5	69	14,5	0,0	10,4	SE 2	WSW 1	SE 1	-	
5	53,1	21,4	26,9	16,5	56	10,6	3,7	7,7	W 2	NW 2	N 3	-	
6	57,8	15,4	20,5	13,5	53	7,1	5,0	8,4	WNW 1	NNW 3	NW 2	-	
7	61,5	12,6	17,5	10,2	51	5,7	2,0	10,3	N 1	NNW 4	N 1	-	
8	58,8	12,5	19,0	4,6	51	5,4	0,3	10,6	- 0	WSW 2	SSE 2	-	
9	50,6	18,2	26,7	7,5	46	6,8	0,3	10,5	SE 1	WSW 1	SE 2	-	
10	45,3	21,6	29,7	12,1	44	8,4	0,0	10,5	SE 1	S 2	SSW 2	-	
11	46,4	15,0	20,6	12,6	80	10,4	8,7	2,2	N 2	NE 1	NNW 2	-	
12	48,2	13,2	17,7	11,1	83	9,5	6,7	1,8	NW 1	NW 1	WSW 1	11,3	
13	47,9	13,4	17,8	9,5	72	8,3	3,7	5,0	SW 2	NNW 1	WNW 1	0,1	
14	51,0	12,6	18,2	9,0	63	6,9	4,7	9,7	WNW 2	WNW 3	- 0	0,0	
15	53,2	13,2	20,1	6,5	59	6,7	0,3	10,2	- 0	NNE 2	SE 2	-	
16	53,1	17,6	23,4	10,6	50	7,5	5,7	5,3	SE 3	SSE 3	ESE 3	-	
17	53,5	20,1	26,6	13,6	57	10,0	5,7	9,3	SE 3	S 1	SE 1	-	
18	51,9	20,0	27,0	13,6	64	10,9	4,3	9,2	SE 1	SW 3	SE 2	-	
19	49,2	23,0	28,8	16,2	54	11,2	3,3	10,0	SE 2	SSE 3	SE 4	-	
20	46,9	23,8	29,2	19,2	53	11,6	8,3	6,4	SE 4	SSE 3	SSE 3	-	
21	47,0	18,4	23,0	16,4	71	11,6	5,0	6,7	SE 2	WSW 2	- 0	0,1	
22	47,9	20,8	26,6	12,7	60	10,3	4,3	10,0	- 0	S 2	SE 2	0,0	
23	50,3	18,8	24,1	13,1	73	11,5	6,3	6,7	NNW 2	ESE 2	SE 2	-	
24	49,1	22,9	30,2	16,5	57	11,9	6,7	9,5	SE 2	SW 2	SE 2	-	
25	50,9	23,6	31,3	15,6	53	11,2	3,3	9,7	- 0	S 2	S 2	-	
26	51,6	23,9	31,2	19,5	57	12,6	3,7	8,4	WSW 1	NNW 2	- 0	-	
27	51,4	22,2	28,7	16,4	70	13,7	4,7	5,4	- 0	ENE 2	- 0	-	
28	49,0	23,2	29,7	17,0	63	13,3	0,7	9,5	SE 4	SE 3	SE 4	-	
29	50,4	22,2	28,5	19,0	56	11,4	1,0	9,5	SE 4	SE 4	SE 3	-	
30	55,4	20,1	26,1	15,7	53	9,4	0,0	9,4	SE 3	ESE 3	SE 4	-	
Sred. vred.	751,5	19,3	25,5	13,8	60	10,2	3,3	8,5	1,7	2,3	1,9	3,8	
Suma	-	-	-	-	-	-	-	254,6	-	-	-	11,5	
± △	+0,5	+1,9	-	-	-7	+0,4	+1,3	-	-	-	-	-29,0	

"Mesečni bilten" -SUHMI-

Godina 1953, September

φ=43°42'N λ=18°15'E Gr

BJELAŠNICA

H_s=2067 H_b=2070,4 h_t=3,0 h_s=11,0 h_r=1,5

Date	P	T			U	e	N	I	D,F			R	W
Dan	Sred. dnev. vaz. pritisak mm Hg	Temperature vazduha °C			Srednja dnevna			Insolacija broj sati h	Vetar /0-12/ B			Padavine 7^h-7^h količina mm	Pojave
		Sred dnev.	Max.	Min.	rel. vlaga	prit. vod. pare mm Hg	oblačnost /0-10/		7^h	14^h	21^h		
1	2	3	4	5	6	7	8	9	10	11	12	13	14
1	603,1	12,0	13,5	8,5	69	7,4	0,0		NE 14	NE 5	N 4	-	
2	02,7	13,0	14,5	10,0	59	6,7	0,0		NE 5	NE 5	NE 2	-	
3	01,2	13,1	15,5	11,3	56	6,4	0,0		N 4	NNE 3	WNW 4	-	
4	01,0	13,8	16,7	10,2	55	6,6	0,3		WNW 4	S 4	E 3	-	
5	00,2	10,2	13,2	7,6	90	8,7	6,7		SSW 4	N 7	N 11	-	
6	99,3	1,6	8,8	-0,8	95	5,1	6,7		N 19	N 25	W 18	-	
7	00,2	-1,0	1,0	-2,2	93	4,0	6,7		N 18	N 11	N 16	-	
8	01,1	5,2	8,2	-4,2	50	3,0	0,3		N 18	NNW 3	NNW 5	-	
9	98,7	10,9	13,6	7,5	50	5,0	0,0		N 4	- 0	SW 6	-	
10	93,9	7,9	10,7	5,0	61	5,0	0,0		SW 13	SW 15	SW 18	-	
11	91,7	9,5	10,3	4,5	89	7,8	10,0		SW 16	SSW 12	S 10	-	
12	92,2	0,1	10,3	0,0	97	4,5	6,7		N 7	N 12	N 10	53,1	
13	92,6	2,4	5,3	-1,5	83	4,4	1,0		N 8	N 5	N 5	1,8	
14	94,4	0,7	2,8	-1,5	84	4,1	3,3		N 7	N 3	- 0	-	
15	95,7	3,9	9,4	-1,5	79	5,3	1,7		W 5	SW 5	SW 7	-	
16	98,5	8,2	10,8	4,3	82	6,9	4,0		SW 11	S 8	SSW 5	-	
17	00,3	9,8	11,5	5,5	74	6,8	2,0		N 3	WSW 3	SW 3	1,5	
18	99,6	9,5	12,1	5,8	80	7,3	9,0		NNW 3	SSW 5	SSW 6	-	
19	97,7	11,1	13,5	6,5	75	7,6	3,7		WNW 6	SSW 7	SSW 12	0,0	
20	94,7	9,2	10,6	6,7	91	8,1	10,0		SSW 13	S 14	S 16	0,0	
21	93,8	8,3	10,1	4,8	78	6,5	3,7		SW 19	WSW 10	SW 7	0,5	
22	95,3	8,3	10,0	5,3	87	7,3	4,7		SW 12	SW 10	SW 7	0,0	
23	97,3	10,5	13,0	6,4	81	7,7	3,3		SW 9	SW 8	S 9	-	
24	97,5	10,4	12,8	6,4	78	7,5	4,7		S 10	S 8	SSW 12	-	
25	00,6	14,4	16,3	8,8	63	7,7	2,3		W 5	S 3	SW 7	-	
26	01,7	15,6	19,0	13,0	59	8,0	0,3		W 7	N 1	- 0	-	
27	00,9	16,0	19,3	13,8	45	6,2	5,3		SW 3	SSW 3	S 2	-	
28	98,7	14,0	17,4	11,1	51	6,4	2,3		S 5	S 11	SSW 10	-	
29	98,8	14,2	17,0	10,2	60	7,2	1,3		SW 4	SSW 5	SSE 3	-	
30	01,4	12,2	15,0	9,0	69	7,4	2,0		S 4	- 0	E 6	-	
Sred vred.	598,2	9,2	12,1	5,7	72,8	6,4	3,4		8,7	7,0	7,5	14,2	
Suma	-	-	-	-	73	-	-		-	-	-	56,9	
± Δ	1,6	2,9	3,5	1,5	-12,2	0,9	-2,3		-	-	-	-80,0	

"Mesečni bilten" -SARAJEVO-

Godina 1953, September

φ=43°52'N λ=18°26'E Gr

SARAJEVO

H_s=630 H_b=637,0 h_t=2,0 h_s=20,0 h_r=1,2

Date	P	T			U	e	N	I	D,F			R	W
Dan	Sred. dnev. vaz. pritisak mm Hg	Temperature vazduha °C			Srednja dnevna			Insolacija broj sati h	Vetar /0-12/ B			Padavine 7^h-7^h količina mm	Pojave
		Sred dnev.	Max.	Min.	rel. vlaga	prit. vod. pare mm Hg	oblačnost /0-10/		7^h	14^h	21^h		
1	2	3	4	5	6	7	8	9	10	11	12	13	14
1	713,9	19,1	29,6	10,6	69	11,2	0,0	12,0	E 2	WSW 2	E 3	-	
2	12,0	20,1	29,2	13,1	58	9,9	0,0	12,2	- 0	S 1	NE 3	-	
3	10,1	20,4	30,0	13,1	62	11,0	0,0	12,0	NNE 2	WSW 2	E 2	-	
4	10,3	19,8	27,0	12,1	66	11,5	0,0	11,8	E 2	WNW 2	E 2	-	
5	10,9	19,3	25,5	13,9	69	11,5	9,0	5,2	E 2	NE 4	E 3	-	
6	14,8	14,0	19,6	12,0	58	7,1	3,3	7,3	NE 2	W 3	N 2	-	
7	17,2	9,8	15,6	4,3	60	5,3	1,3	9,0	- 0	NE 4	NE 3	-	
8	15,2	10,9	19,0	3,0	57	5,3	0,0	11,4	- 0	W 3	E 3	-	
9	09,3	15,4	26,0	4,3	53	6,6	0,0	11,6	S 2	SW 2	E 1	-	
10	05,1	18,2	28,1	7,8	47	6,8	0,0	11,5	E 2	WSW 4	SSW 5	-	
11	03,1	13,7	20,4	12,1	84	10,1	8,7	3,0	NE 2	WNW 3	- 0	-	
12	05,8	10,5	16,6	8,6	81	7,7	6,7	0,1	NW 2	SW 2	- 0	47,0	
13	06,0	11,1	19,2	4,0	76	7,5	1,0	9,4	E 2	W 3	E 2	1,1	
14	08,1	11,0	17,0	7,7	64	6,4	2,3	10,5	E 2	WNW 3	E 2	-	
15	09,5	12,6	20,9	3,5	68	6,7	0,7	10,3	- 0	S 2	ENE 2	-	
16	10,2	16,5	24,0	10,1	67	9,3	3,0	7,9	E 3	W 2	NE 2	-	
17	11,8	16,8	24,4	10,0	72	10,1	2,7	10,4	SW 2	W 2	E 2	0,1	
18	10,1	18,2	25,4	10,8	67	10,2	4,7	8,0	E 3	SW 1	- 0	-	
19	07,8	20,5	26,3	12,8	62	10,7	2,7	10,0	E 3	SSW 2	WNW 2	-	
20	05,4	19,4	22,8	15,2	64	10,8	9,7	1,2	ESE 3	SW 2	SE 2	0,4	
21	05,2	16,3	21,3	13,4	61	8,7	2,7	6,0	S 3	W 2	NE 2	0,2	
22	06,3	16,9	23,6	9,4	65	9,2	2,0	9,6	E 3	W 5	E 2	2,1	
23	07,7	18,1	25,9	13,8	67	10,3	3,7	7,9	ESE 2	W 2	- 0	0,2	
24	07,8	18,5	27,0	12,1	63	9,8	3,0	10,6	E 3	S 2	E 2	-	
25	09,7	19,4	29,3	12,6	64	10,6	1,7	9,6	E 3	SW 2	NE 2	-	
26	10,4	20,6	28,4	11,8	65	11,5	4,0	9,2	E 2	W 2	ENE 3	-	
27	09,5	19,3	27,2	13,4	71	12,0	3,0	7,6	E 2	WSW 1	E 2	-	
28	07,5	19,7	28,9	12,0	61	10,2	1,7	9,4	SE 2	NW 2	E 2	-	
29	03,5	18,7	26,5	10,8	62	9,8	1,0	8,4	E 2	- 0	E 2	-	
30	12,3	16,7	23,1	10,9	78	11,4	4,0	7,6	SE 2	W 2	WNW 2	-	
Sred vred.	709,2	16,7	24,3	10,3	65,4	9,3	2,8	8,7	2,0	2,3	2,0	7,3	
Suma	-	-	-	-	-	-	-	260,7	-	-	-	51,1	
± Δ	0,4	1,7	2,9	0,7	-7,6	0,1	-2,1	-			0,9	-21,4	

"Mesečni bilten" -SUHMI-

Godina 1953, September

S P L I T

φ=43°31'N λ=16°26'E Gr

H_s=122 H_b=128,0 h_t=6,5 h_s=12,3 h_r=1,1

Date	P	T			U	e	N	I	D,F			R	W
Dan	Sred. dnev. vazd. pritisak mm Hg	Temperature vazduha °C			Srednja dnevna			Insolacija broj sati h	Vetar /0-12/ B			Padavine 7^h-7^h količine mm	Pojave
		Sred. dnev.	Max.	Min.	relativna vlaga %	pritisak vod. pare mm Hg	oblačnost /0-10/		7^h	14^h	21^h		
1	2	3	4	5	6	7	8	9	10	11	12	13	14
1	755,4	25,7	30,2	20,7	51	12,5	0,0	12,4	NE 1	SW 3	W 1	-	
2	53,9	27,4	32,0	23,6	42	11,8	0,0	12,5	NE 1	SW 2	- 0	-	
3	52,4	26,8	31,0	23,1	50	13,1	0,0	12,0	SW 1	- 0	NW 2	-	
4	52,0	26,9	31,1	25,2	40	10,9	0,0	12,0	- 0	SW 4	NW 3	-	
5	52,2	25,8	31,2	22,6	49	12,4	1,7	11,8	SE 1	SW 2	NE 6	-	
6	54,9	21,5	26,0	19,3	36	7,1	0,7	11,6	NE 6	NE 6	NE 7	-	
7	59,2	18,4	22,7	16,5	30	4,7	0,7	11,3	NE 6	NE 6	NE 5	-	
8	58,5	19,6	24,0	15,4	30	5,1	2,0	10,9	NE 4	SE 2	- 0	-	
9	53,6	19,2	24,2	15,7	59	10,0	0,0	11,7	SE 3	SW 2	- 0	-	
10	48,9	20,3	23,4	16,3	59	10,7	0,7	11,5	E 3	SE 5	SE 5	-	
11	44,8	19,6	24,0	17,2	73	13,1	7,3	3,5	SE 5	SE 6	SE 3	-	
12	46,3	18,4	21,8	14,2	44	7,1	3,0	8,0	NE 6	NE 5	NE 4	40,0	
13	47,9	20,3	23,8	16,1	39	7,0	1,3	10,7	NE 3	SW 3	NE 3	-	
14	50,1	19,6	23,8	16,8	47	8,1	3,3	7,9	NE 4	NE 1	SW 2	-	
15	52,2	19,7	24,0	15,0	51	8,8	5,3	6,6	NE 2	SSE 1	SE 3	-	
16	53,5	21,2	23,6	18,9	70	13,2	9,0	5,3	SE 4	SE 4	SE 4	-	
17	55,5	21,1	25,0	18,2	74	14,0	3,0	10,5	NE 1	SW 2	- 0	-	
18	53,7	19,9	25,0	18,2	74	13,0	6,7	4,4	NE 1	SE 4	NE 2	-	
19	50,9	22,0	24,3	17,7	64	12,2	7,0	7,8	E 1	SE 5	SE 5	6,5	
20	48,5	21,2	23,2	19,5	81	15,3	7,3	3,1	SE 4	SE 5	SE 5	1,9	
21	49,0	21,0	23,5	16,7	72	13,4	5,0	8,6	S 2	- 0	- 0	1,2	
22	49,7	21,5	24,0	18,6	73	14,2	4,3	6,1	SE 3	SE 4	SE 4	4,1	
23	50,4	22,6	24,9	20,0	62	12,8	4,0	9,8	SE 4	SE 5	SE 5	-	
24	50,4	23,2	25,5	21,7	61	13,1	2,0	11,0	SE 5	SE 5	SE 5	-	
25	51,9	24,7	27,5	22,2	52	12,2	3,0	10,0	E 3	SE 4	E 3	-	
26	52,4	26,2	29,9	23,6	47	11,9	4,7	8,6	NE 3	SW 2	- 0	-	
27	51,2	24,4	27,9	22,3	60	13,9	3,7	8,7	- 0	- 0	- 0	-	
28	49,8	24,0	27,7	19,7	65	14,5	3,0	9,3	- 0	SW 2	- 0	-	
29	50,8	23,2	27,5	20,9	66	14,3	4,0	8,6	E 1	S 1	W 2	-	
30	54,8	22,3	26,5	20,2	79	15,9	4,7	5,2	- 0	- 0	- 0	-	
Sred vred.	751,8	22,2	26,0	19,2	57	11,5	3,2	9,0	2,6	3,0	2,5	10,7	
Suma	-	-	-	-	-	-	-	271,4	-	-	-	53,7	
± △													

"Mesečni bilten" -SUHMI-

Godina 1953, September

M O S T A R

φ=43°20'N λ=17°49'E Gr

H_s=99 H_b=107,5 h_t=2,0 h_s=17,6 h_r=1,1

Date	P	T			U	e	N	I	D,F			R	W
Dan	Sred. dnev. vazd. pritisak mm Hg	Temperature vazduha °C			Srednja dnevna			Insolacija broj sati h	Vetar /0-12/ B			Padavine 7^h-7^h količine mm	Pojave
		Sred. dnev.	Max.	Min.	relativna vlaga %	pritisak vod. pare mm Hg	oblačnost /0-10/		7^h	14^h	21^h		
1	2	3	4	5	6	7	8	9	10	11	12	13	14
1	756,7	25,6	33,4	15,8	42	10,3	0,0	11,6	NNE 2	NE 3	NE 3	-	
2	55,3	26,5	34,7	20,3	45	11,5	0,0	11,5	N 2	W 1	N 1	-	
3	53,8	25,6	34,2	19,7	49	12,0	0,0	11,5	N 1	SSW 2	WSW 1	-	
4	53,2	25,2	34,6	17,4	46	10,8	0,0	11,5	NNW 2	WSW 2	ENE 2	-	
5	53,7	26,0	32,5	18,7	46	11,3	1,7	10,8	NNE 2	N 1	N 5	-	
6	57,5	21,2	25,3	18,3	35	6,9	0,7	11,2	N 6	NNE 5	NNE 6	-	
7	60,9	17,7	22,0	14,2	29	4,5	2,3	11,1	NNE 5	NE 5	N 2	-	
8	60,3	18,3	25,4	12,3	32	5,0	1,0	11,3	ENE 4	ENE 3	- 0	-	
9	55,4	19,9	27,7	10,7	40	6,6	0,0	11,4	N 2	SSW 2	SSE 1	-	
10	51,3	18,7	26,7	9,3	52	8,0	1,0	11,3	N 2	WSW 3	NNE 1	-	
11	47,4	20,7	25,8	14,5	70	12,5	10,0	1,8	WSW 2	S 4	SW 2	1,5	
12	48,5	16,8	21,6	12,3	54	7,7	6,0	0,4	S 6	NNE 6	NNW 5	24,5	
13	49,2	19,6	25,4	14,0	43	7,2	0,3	10,9	NNE 4	ENE 3	NE 3	0,2	
14	52,2	18,8	23,2	15,8	39	6,4	4,7	7,6	N 3	NNW 4	N 4	-	
15	54,3	18,1	25,7	10,9	53	8,1	5,7	9,6	ENE 4	WNW 2	WNW 2	-	
16	55,3	20,4	27,0	13,2	66	11,7	7,0	6,6	W 1	SSW 2	WSW 1	-	
17	57,0	20,4	27,7	14,3	67	11,9	2,0	9,5	N 2	ESE 2	SSW 1	-	
18	55,6	21,0	28,5	13,8	71	12,8	8,7	8,1	N 1	WSW 2	SW 2	-	
19	53,5	21,3	29,1	14,3	70	12,9	4,3	9,5	WNW 2	WNW 2	W 2	0,2	
20	50,7	20,8	25,8	15,7	76	13,7	9,7	1,0	WSW 1	S 3	NW 2	-	
21	50,7	19,2	24,7	15,7	76	13,0	3,3	7,2	SSW 2	N 2	W 2	10,6	
22	51,8	20,6	26,4	14,4	74	13,2	4,7	7,5	NNE 1	WSW 2	WSW 2	4,2	
23	52,6	21,8	28,7	16,3	72	13,9	3,0	10,0	WNW 2	W 1	- 0	-	
24	52,7	22,2	29,7	14,9	67	13,0	5,0	10,6	WNW 1	SW 2	WSW 2	-	
25	54,2	23,3	31,6	15,0	64	13,2	2,7	10,1	N 2	NNE 2	N 1	-	
26	53,8	25,0	32,2	16,5	59	13,7	3,0	10,3	N 2	NE 2	NNW 2	-	
27	52,9	25,3	33,6	19,4	58	13,9	4,7	9,7	ENE 4	NE 1	NE 1	-	
28	51,6	24,5	33,2	18,5	52	11,7	2,3	10,5	N 3	ESE 1	SE 1	-	
29	52,3	23,1	32,6	15,6	52	11,0	2,0	10,1	N 2	NE 1	NNE 2	-	
30	55,8	22,8	29,8	14,7	59	12,1	6,0	8,2	N 2	NNE 2	ENE 2	-	
Sred. vred.	753,7	21,7	28,6	15,2	57	10,7	3,4	-	2,5	2,5	2,0	6,9	
Suma	-	-	-	-	-	-	-	271,7	-	-	-	41,2	
± △	-3,1	1,0	0,3	-0,2	-	-0,1	-0,3	-	0,7	0,1	0,6	-63,0	

"Mesečni bilten" -SUHMS-
Godina 1953, Septembar
φ=43°17'N λ=20°48'E Gr

K O P A O N I K

H_s=1710 H_b= - h_t=2,0 h_s=6,0 h_r=1,5

Date	P	T			U	e	N	I	D,F			R	W
Dan	Sred. dnev. vazd. pritisak mm Hg	Temperature vazduha °C			Srednje dnevne			Insolacija broj sati h	Vetar /0-12/ B			Padavine 7^h-7^h količina mm	Pojave
		Sred. dnev.	Max.	Min.	rel. vlaga	prit. vod. pare mm Hg	oblačnost /0-10/		7^h	14^h	21^h		
1	2	3	4	5	6	7	8	9	10	11	12	13	14
1		13,1	16,4	4,6	61	7,0	0,3		NE 3	NE 4	NE 3	-	
2		12,4	17,0	8,9	72	8,2	2,3		NE 3	ENE 1	E 2	-	
3		14,5	18,1	6,2	66	8,2	0,7		- 0	ESE 1	SE 1	-	
4		12,2	19,0	6,6	51	5,8	1,0		NE 1	W 2	NE 2	-	
5		12,3	17,3	6,3	69	7,6	5,0		NE 2	ENE 1	NE 4	-	
6		5,1	10,6	3,3	83	5,6	6,3		N 4	N 4	N 4	-	
7		0,2	3,6	1,5	72	3,5	4,0		NNE 7	NNW 6	NNE 6	-	
8		2,8	9,2	3,2	58	3,3	0,7		NNE 3	WSW 2	NW 1	0,0	
9		11,8	16,5	1,4	34	3,7	0,0		NE 1	WNW 2	- 0	-	
10		11,3	16,0	7,0	41	4,3	0,0		S 1	SSW 3	SW 3	-	
11		10,4	12,8	8,1	73	7,4	8,3		S 3	SW 3	SW 2	-	
12		3,4	9,2	1,6	100	6,1	10,0		SW 2	NE 2	NE 4	12,7	
13		3,5	7,6	1,5	89	5,3	4,0		NE 4	NW 1	W 2	2,7	
14		1,9	6,2	0,5	78	4,0	3,7		N 3	NW 2	NW 2	-	
15		5,9	10,2	3,2	66	4,5	3,0		- 0	SW 2	SE 2	-	
16		10,0	12,7	4,0	75	6,9	8,0		SSE 2	SE 3	S 3	-	
17		9,2	14,3	4,3	80	7,4	3,0		E 2	S 2	ESE 1	-	
18		10,5	15,5	5,0	81	7,7	2,7		- 0	SW 2	E 2	-	
19		12,0	14,9	9,1	70	7,5	4,0		S 2	S 5	SSE 4	-	
20		11,2	16,5	9,8	83	8,4	6,0		SSE 4	SSW 3	SSW 4	-	
21		8,9	13,3	7,0	85	7,6	4,7		SW 3	SW 2	WSW 2	0,0	
22		9,8	13,9	3,8	75	6,9	3,3		W 1	WSW 3	WSW 3	9,5	
23		12,2	16,5	4,8	70	7,5	3,3		- 0	WSW 2	SSW 3	-	
24		12,3	16,2	9,0	73	8,1	4,0		S 3	S 4	S 3	-	
25		15,9	19,5	5,6	43	5,4	1,0		E 1	SW 1	SE 2	-	
26		15,2	22,6	10,6	54	7,5	2,3		- 0	SW 1	NE 1	-	
27		14,5	21,3	9,1	50	6,6	3,0		SE 1	S 2	S 2	-	
28		16,6	21,5	8,0	34	4,9	1,3		- 0	SW 2	SE 2	-	
29		13,2	20,3	7,2	59	6,5	4,7		- 0	NNE 3	E 2	-	
30		10,1	17,4	5,8	68	7,0	3,0		ESE 1	E 3	NE 2	3,0	
Sred. vred.		10,1	14,9	5,0	67	6,4	3,5		1,9	2,5	2,5	7,0	
Suma		-	-	-	-	-	-		-	-	-	27,9	
± △													

"Mesečni bilten" -SUHMS-
Godina 1953, Septembar
φ=43°20'N λ=21°54'E Gr

N I Š

H_s=202 H_b=202,6 h_t=2,0 h_s=10,0 h_r=1,5

Date	P	T			U	e	N	I	D,F			R	W
Dan	Sred. dnev. vazd. pritisak mm Hg	Temperature vazduha °C			Srednje dnevne			Insolacija broj sati h	Vetar /0-12/ B			Padavine 7^h-7^h količina mm	Pojave
		Sred. dnev.	Max.	Min.	rel. vlaga	prit. vod. pare mm Hg	oblačnost /0-10/		7^h	14^h	21^h		
1	2	3	4	5	6	7	8	9	10	11	12	13	14
1	750,0	21,6	27,4	12,6	69	12,8	0,0	11,8	- 0	WNW 2	NE 1	-	
2	49,3	22,2	28,5	13,8	64	12,4	1,0	11,4	- 0	NW 2	E 1	-	
3	47,5	22,4	29,3	14,3	60	11,8	0,3	11,9	- 0	NE 2	NE 1	-	
4	46,4	23,7	30,2	18,7	52	11,4	0,3	12,0	E 3	SE 1	- 0	-	
5	46,7	22,8	28,8	13,1	60	12,1	1,0	10,4	- 0	WNW 2	- 0	-	
6	50,8	15,9	22,6	13,2	52	9,3	2,0	9,6	NNW 1	NW 4	- 0	-	
7	53,9	12,6	17,9	7,5	48	5,4	1,7	11,6	NW 2	NW 5	NW 3	-	
8	53,6	11,6	18,2	3,6	53	5,2	0,0	12,0	- 0	W 2	- 0	-	
9	46,5	15,2	26,4	4,2	51	6,0	0,3	12,0	E 1	NE 1	- 0	-	
10	41,8	21,7	29,8	7,0	37	6,7	0,0	11,9	- 0	S 2	S 1	-	
11	40,8	18,2	24,6	9,7	56	8,6	5,0	3,9	- 0	- 0	W 1	-	
12	42,3	13,2	17,6	11,6	84	9,5	10,0	0,0	NW 2	NW 3	- 0	2,6	
13	42,3	12,6	19,3	8,2	72	7,9	1,0	10,2	- 0	W 4	- 0	2,0	
14	45,8	11,6	17,4	8,1	70	7,2	5,7	3,6	- 0	NW 2	E 1	-	
15	48,1	12,6	21,3	3,6	63	6,5	1,0	11,3	- 0	WSW 1	- 0	0,0	
16	48,5	18,4	24,6	7,9	52	7,8	6,3	7,8	E 1	NE 1	NE 2	-	
17	48,7	19,6	26,9	15,6	53	9,3	3,0	9,6	NE 2	W 1	- 0	-	
18	47,0	20,1	28,4	12,5	63	10,5	2,0	10,2	ENE 1	W 1	- 0	-	
19	45,6	21,6	28,4	13,6	60	11,3	3,0	9,8	- 0	SSE 2	- 0	-	
20	44,1	22,1	29,0	17,1	53	10,9	4,3	9,3	E 3	SSE 1	E 2	-	
21	43,0	17,2	24,1	14,1	77	12,0	6,3	0,7	- 0	SSE 2	- 0	0,0	
22	43,6	18,0	25,5	9,9	71	10,6	0,7	11,0	- 0	N 1	- 0	12,3	
23	45,1	19,3	27,5	12,1	70	11,4	1,0	11,0	NE 1	W 1	- 0	-	
24	45,1	20,8	29,5	11,9	62	10,7	2,3	9,9	- 0	SE 1	- 0	-	
25	46,7	21,4	31,6	13,8	61	11,3	1,3	11,2	WSW 1	W 1	- 0	-	
26	46,8	22,1	32,1	13,2	60	11,3	3,0	10,5	W 1	SW 1	ENE 1	-	
27	46,1	22,6	33,1	13,4	61	12,1	2,0	10,5	- 0	SSW 1	- 0	-	
28	44,6	23,1	29,7	13,9	64	12,9	0,3	10,1	NW 1	NE 2	NE 4	-	
29	45,7	22,5	27,7	18,1	58	11,9	1,0	10,2	E 2	NNE 2	NE 3	-	
30	50,2	20,4	26,0	17,0	54	9,7	0,0	10,2	ENE 3	NNE 3	NE 2	-	
Sred. vred.	746,6	18,9	26,1	11,8	60	9,8	2,2	9,5	0,8	1,8	0,8	5,6	
Suma	-	-	-	-	-	-	-	285,6	-	-	-	16,9	
± △													

"Mesečni bilten" -SUHMS-
Godina 1953, September
φ=42°26'N λ=19°17'E Gr

T I T O G R A D

H_s=53 H_b=53,6 h_t=2,0 h_a=10,0 h_r=1,2

Date	P	T			U	e	N	I	D,F			R	W
Dan	Sred. dnev. vazd. pritisak mm Hg	Temperature vazduha °C			Srednja dnevna			Insolacija broj sati h	Vetar /0-12/ B			Padavine 7^h-7^h količina mm	Pojave
		Sred. dnev.	Max.	Min.	rel. vlaga %	prit. vod. pare mm Hg	oblačnost /0-10/		7^h	14^h	21^h		
1	2	3	4	5	6	7	8	9	10	11	12	13	14
1	760,9	25,4	32,5	16,7	54	12,4	0,0	12,1	- 0	S 1	NNE 1	-	▲
2	59,6	27,2	33,5	21,4	43	11,7	0,0	12,0	- 0	S 2	- 0	-	
3	58,1	27,2	33,5	23,3	45	12,3	0,0	11,9	NNE 2	S 2	- 0	-	
4	57,4	26,6	33,8	20,2	49	14,2	0,0	11,8	NNE 2	SSW 2	- 0	-	
5	57,4	27,7	33,5	19,4	45	12,5	1,0	11,6	N 1	S 3	NE 5	-	≤
6	60,1	23,4	28,4	20,4	40	8,4	2,0	11,3	NE 7	NNE 7	NNE 8	-	
7	64,4	18,2	23,4	15,6	36	5,8	1,0	11,6	NNE 6	N 6	NE 6	-	
8	64,2	17,8	24,3	13,6	33	5,2	2,3	11,4	NE 2	SSE 3	SSE 1	-	
9	60,2	19,9	26,0	12,1	53	9,0	0,0	11,5	NE 1	SSE 1	- 0	-	
10	56,7	18,8	27,0	14,2	49	8,3	0,0	11,6	NE 2	SSW 2	- 0	-	
11	54,1	17,6	20,2	13,4	88	13,1	10,0	0,2	NW 1	NE 1	- 0	4,8	●≤≤∩
12	52,2	17,4	20,0	14,7	76	11,1	10,0	0,0	SW 1	NNE 4	NNE 5	26,9	≤●≤≤
13	53,4	18,7	24,0	15,0	51	8,5	0,3	10,9	WNW 1	SSW 3	- 0	13,3	
14	56,7	19,4	23,3	16,0	43	7,6	2,7	10,1	ENE 1	NNE 3	NE 2	-	
15	59,1	18,8	24,8	13,7	53	8,6	7,3	10,4	N 3	S 1	N 1	-	
16	60,9	19,4	24,6	13,8	72	12,2	7,3	5,3	NNE 3	SW 2	- 0	-	≤●
17	61,5	20,2	26,0	16,8	74	13,2	3,3	10,5	N 1	S 2	- 0	13,2	●
18	60,4	21,8	27,0	15,4	72	14,1	6,0	10,2	- 0	S 2	- 0	-	▲
19	58,2	21,8	28,0	16,8	70	13,4	1,7	10,2	NE 1	S 2	- 0	-	▲
20	56,7	21,8	27,3	16,8	68	13,4	8,3	4,6	NE 1	S 3	- 0	-	▲●∞≤
21	55,9	19,6	24,4	16,6	81	14,2	5,0	2,9	- 0	S 3	- 0	14,4	≤≤●●●
22	56,8	20,7	26,4	14,9	79	14,2	1,0	10,1	- 0	SSW 2	- 0	9,3	▲
23	57,6	21,2	27,5	16,6	73	13,9	0,3	10,8	- 0	S 1	- 0	-	▲
24	58,1	22,4	29,0	16,7	66	13,6	3,7	10,7	- 0	S 1	N 1	-	▲
25	58,7	23,3	30,6	17,9	60	13,0	0,0	10,0	N 1	- 0	NE 1	-	▲
26	58,3	24,0	32,0	18,0	62	13,9	2,0	10,2	- 0	SW 1	- 0	-	▲
27	57,3	25,2	34,0	17,0	56	13,6	3,0	9,7	- 0	- 0	- 0	-	▲
28	56,4	24,1	32,7	17,5	60	13,8	0,0	10,2	- 0	- 0	- 0	-	▲
29	56,5	24,2	31,5	17,8	51	11,7	0,7	10,3	- 0	SE 1	NNE 1	-	▲
30	60,3	23,1	30,5	17,2	61	13,0	0,7	10,3	NE 1	S 1	- 0	-	▲≤
Sred. vred.	758,3	21,9	28,0	16,6	59	11,7	2,7	9,5	1,3	2,1	1,1	13,6	
Suma								284,4				81,9	
±△													

"Mesečni bilten" -SUHMS-
Godina 1953, September
φ=41°58'N λ=21°28'E Gr

S K O P L J E

H_s=240 H_b=241,0 h_t=2,0 h_a=8,5 h_r=1,3

Date	P	T			U	e	N	I	D,F			R	W
Dan	Sred. dnev. vazd. pritisak mm Hg	Temperature vazduha °C			Srednja dnevna			Insolacija broj sati h	Vetar /0-12/ B			Padavine 7^h-7^h količina mm	Pojave
		Sred. dnev.	Max.	Min.	rel. vlaga %	prit. vod. pare mm Hg	oblačnost /0-10/		7^h	14^h	21^h		
1	2	3	4	5	6	7	8	9	10	11	12	13	14
1	746,3	24,1	30,4	13,0	60	12,7	0,7	10,8	- 0	W 3	WNW 2	-	▲
2	45,5	21,9	31,2	12,9	64	12,3	0,7	11,3	- 0	SE 2	- 0	-	▲
3	44,1	21,8	30,6	12,5	68	12,9	0,7	10,8	- 0	- 0	- 0	-	▲
4	42,9	22,8	30,8	14,2	65	13,3	1,0	10,4	- 0	NW 1	- 0	-	
5	42,6	24,4	32,0	13,0	55	11,4	0,7	10,3	- 0	W 2	W 4	-	▲
6	46,1	20,2	25,6	19,8	43	7,9	4,7	8,6	W 2	N 3	N 4	-	
7	50,2	15,6	20,9	11,6	38	5,1	1,7	10,9	NW 2	NNE 4	NW 3	-	
8	49,8	13,0	20,3	5,6	51	5,9	1,3	11,3	NW 2	NW 2	- 0	-	
9	43,5	17,2	26,9	2,4	54	7,3	0,0	10,8	- 0	- 0	- 0	-	▲
10	39,6	19,4	29,7	5,4	52	8,0	0,0	10,4	- 0	ESE 1	NW 1	-	
11	38,0	17,0	24,5	5,9	67	9,5	5,7	4,6	- 0	NW 1	- 0	-	●
12	37,1	14,8	19,9	10,6	90	11,8	9,3	0,8	- 0	- 0	NW 2	0,0	▲≤●●
13	38,1	16,3	23,0	11,8	60	8,3	3,7	8,1	NW 3	WNW 2	SW 1	4,3	
14	42,2	14,2	20,3	4,4	65	7,6	4,0	6,6	- 0	- 0	S 3	-	▲ ▬
15	44,8	13,4	22,2	3,3	70	7,5	3,0	9,6	- 0	NE 2	- 0	-	▲
16	45,6	18,4	26,0	7,6	66	9,9	5,0	8,2	- 0	SE 1	- 0	-	▲●
17	45,9	19,5	25,4	14,0	73	12,4	4,0	5,4	- 0	S 2	- 0	0,3	●
18	44,4	18,8	28,4	9,0	72	11,2	1,7	10,0	- 0	SE 1	- 0	-	▲▬▬
19	43,5	17,2	24,4	11,7	81	12,3	5,0	2,8	- 0	- 0	- 0	-	▲●
20	42,0	18,6	27,2	9,8	78	12,4	6,3	6,9	- 0	SE 2	- 0	0,3	▲●≤≤●
21	40,4	17,8	21,3	13,4	91	13,8	8,7	0,5	- 0	- 0	- 0	7,5	●≤≤≤≤
22	40,8	18,4	26,6	10,4	73	11,0	4,0	7,4	- 0	ESE 2	- 0	3,0	▲▬▬
23	42,2	19,2	27,8	9,4	69	10,7	0,7	10,3	- 0	S 2	- 0	-	▲▬▬
24	42,6	19,5	29,7	9,6	70	11,6	1,3	10,1	- 0	SE 2	- 0	-	▲▬
25	43,8	20,5	30,6	10,1	68	11,5	0,3	9,9	- 0	- 0	- 0	-	▲
26	43,9	20,2	31,0	9,6	69	11,5	0,0	10,2	- 0	N 1	- 0	-	▲
27	42,7	21,2	33,1	11,2	68	12,1	1,7	9,6	- 0	E 1	- 0	-	▲
28	41,7	20,2	32,0	10,5	68	11,4	1,3	9,2	- 0	NNW 1	- 0	-	▲
29	42,1	21,4	30,2	13,2	68	12,6	2,0	9,4	- 0	E 1	- 0	-	
30	45,9	20,4	27,9	13,6	69	12,3	4,0	6,5	- 0	NE 1	- 0	-	▲
Sred. vred.	743,3	18,9	27,0	10,3	66	10,6	2,8	8,4	0,3	1,3	0,7	3,1	
Suma								251,7				15,4	
±△													

Red. br	STANICA	Sred. vazd. pritisak mm Hg Pm	Temperatura vazduha °C Sred. nje Tm	Srednji Max.	Srednji Min.	Apsolutni Max.	dne	Apsolutni Min.	dne	Srednje relativna vlaga % Um	Srednje oblačnost 0-10 Nm	Jačina vetra 0-12 Bof Pm	Preovl. smer vetra D frequ max. n	Broj dana sa jakim vetrom ≥ 6 B	Broj dana vedrih	Broj dana oblačnih	Broj dana sa temperaturom °C Min. ≤ 10,0	Max. < 0,0	Min. < 0,0	Max. ≥ 25,0	Max. ≥ 30,0	Min. ≥ 20,0	Broj dana sa pojavom ●	*	△	▲	△	⟨	⌓	⌐	V	≡	⊛
															dnevna srednja oblačnost 2,8<	8,0>																	
1	2	3	4	5	6	7	8	9	10	11	12	13	14	15	16	17	18	19	20	21	22	23	24	25	26	27	28	29	30	31	32	33	34
1	Maribor	739,3	15,6	22,1	9,7	28,4	3	1,6	8	80	5,1	1,2	C 40	1	6	7	-	-	-	7	-	-	9	-	-	-	-	5	26	-	-	1	-
2	Ptujska	690,7	12,5	19,0	7,2	26,3	2	-0,4	14	84	5,2	0,5	C 63	-	6	6	-	-	1	4	-	-	13	-	-	-	-	3	28	2	-	1	-
	jezersko	-	12,0	18,4	7,4	26,0	2	0,2	15	85	5,5	1,8	NE 26	-	8	12	-	-	-	2	-	-	16	-	-	-	-	1	25	4	-	-	-
4	Ljubljana	737,6	16,0	22,2	10,9	29,0	1	3,1	8	82	5,5	0,8	C 47	-	5	9	-	-	-	9	-	-	17	-	-	-	-	6	26	-	-	16	-
5	Celje	742,2	15,2	22,3	9,0	29,0	3	0,4	8	83	5,6	1,3	C27E27	-	6	8	-	-	-	7	-	-	9	-	-	-	-	5	17	1	-	8	-
6	Varaždin	748,6	16,2	23,0	10,3	28,9	3	2,3	8	79	4,9	1,6	SW 19	1	6	4	-	-	-	13	-	-	8	-	-	-	-	3	27	-	-	1	-
7	J a s l i č	754,2	17,8	24,7	11,7	30,0	25	3,0	8	65	3,1	1,0	C 26	-	13	2	-	-	-	18	1	-	6	-	-	-	-	-	24	1	-	→	-
8	Ajdovščina	753,3	17,9	23,7	13,1	30,6	2	6,0	9	75	4,8	1,7	C 36	4	8	9	-	-	-	10	1	-	13	-	-	-	-	7	26	-	-	-	-
9	P a r g	690,6	13,7	18,8	8,6	26,1	2	2,4	15	74	5,2	2,4	S 37	14	9	8	-	-	-	3	-	-	12	-	-	-	-	6	19	2	-	3	-
10	Novo Mesto	-	15,6	22,9	9,8	30,3	3	1,4	8	77	5,5	0,9	C 44	-	6	9	-	-	-	12	1	-	10	-	-	-	-	4	24	-	-	7	-
11	Zagreb-Grič	749,6	18,1	22,3	13,8	28,4	3	7,7	15	71	4,5	1,6	N 24	1	11	6	-	-	-	8	-	-	8	-	-	-	-	2	7	-	-	2	-
12	Šljeme	678,0	13,3	17,3	10,2	23,6	1	4,3	15	77	4,4	2,6	SE 16	4	9	5	-	-	-	-	-	-	9	-	-	-	-	3	23	-	-	12	-
13	Virovitica	-	16,6	23,9	11,0	29,2	3	2,4	15	91	3,2	1,1	SW 37	-	12	4	-	-	-	16	-	-	6	-	-	-	-	-	21	-	-	7	-
14	Osijek	755,1	18,6	25,3	11,4	31,3	3	4,5	15	74	3,5	1,5	NW 17	-	9	2	-	-	-	18	3	-	5	-	-	-	-	2	24	-	-	-	-
15	Sombor	-	17,8	25,1	10,9	31,0	3	2,3	8	70	3,4	2,1	SE 16	-	10	2	-	-	-	18	3	-	4	1	-	-	-	1	27	-	-	1	-
16	Kikinda	-	17,9	25,1	11,3	30,6	4	2,6	8	69	2,7	1,9	C 17	3	16	-	-	-	-	18	2	-	5	-	-	-	-	1	18	2	-	1	-
17	P a z i n	737,2	17,1	24,7	11,0	31,3	2	2,3	8	82	4,0	1,4	C 37	-	11	5	-	-	-	13	3	-	8	-	-	-	-	6	27	1	-	-	-
18	Rijeka	-	19,8	23,8	16,4	29,6	2	10,5	11	64	4,7	1,5	C 37	2	11	8	-	-	-	9	-	2	11	-	-	-	-	3	-	-	-	-	-
19	Crikvenica	762,8	20,3	24,9	16,0	28,8	1	11,4	13	64	5,2	1,0	C 40	-	11	11	-	-	-	16	-	-	10	-	-	-	-	2	-	-	-	-	-
20	Ogulin	735,7	16,2	22,5	10,5	29,4	3	2,4	8	76	5,1	1,6	SW 16	4	7	7	-	-	-	10	-	-	6	-	-	-	-	4	25	-	-	1	-
21	Bos.Dubica	-	16,3	24,1	9,3	30,5	3	0,6	15	81	4,8	1,4	SE 21	-	7	6	-	-	-	16	1	-	7	-	-	-	-	1	23	1	-	3	-
22	L i p i k	-	16,1	24,3	9,0	30,5	2	0,7	8	82	4,9	2,6	SW 16	-	8	6	-	-	-	17	2	-	6	-	-	-	-	-	28	1	-	5	-
23	Sl. Brod	755,4	17,5	25,9	10,2	31,0	26	1,7	15	74	3,6	0,9	C 37	-	11	3	-	-	-	18	6	-	6	-	-	-	-	3	25	-	-	-	-
24	Novi Sad	756,1	17,5	26,1	11,1	31,6	25	3,3	8	74	2,9	1,6	W 15	-	12	1	-	-	-	19	9	-	7	-	-	-	-	2	26	-	-	-	-
25	V r š a c	756,4	19,0	25,1	12,6	31,4	26	-1,0	8	65	3,0	2,5	SSE 21	5	13	1	-	-	1	19	2	3	5	-	-	1	-	2	22	-	-	-	-
26	P u l a	759,7	19,5	24,5	15,8	30,4	4	10,5	9	77	4,4	1,4	E 24	-	11	6	-	-	-	9	1	-	7	-	-	-	-	3	15	-	-	2	-
27	M.Lošinj	758,3	20,5	24,4	17,8	29,4	4	12,0	11	78	3,9	1,1	C 36	1	10	5	-	-	-	10	-	3	6	-	-	-	-	-	9	-	-	-	-
28	Gospić	714,9	14,8	22,4	7,9	29,1	2	-0,2	15	77	4,8	1,1	C 28	-	8	6	-	-	1	7	-	-	7	-	-	-	-	4	26	3	-	1	-
29	B i h a ć	743,7	17,4	25,6	11,0	32,7	3	2,0	8	73	4,2	1,0	C 43	-	11	5	-	-	-	17	7	-	9	-	-	-	-	-	17	-	-	2	-
30	Drniš	-	14,9	21,3	8,9	28,0	3	0,5	8	71	4,0	1,5	C 41	-	9	4	-	-	-	8	-	-	8	-	-	-	-	1	14	2	-	-	-
31	Banja Luka	749,5	17,3	26,1	10,6	32,4	3	2,7	15	76	4,6	0,4	C 63	-	9	6	-	-	-	17	9	-	10	-	-	-	-	1	29	-	-	3	-
32	Vrud.Teslić	-	-	-	-	-	-	-	-	-	-	-	-	-	-	-	-	-	-	-	-	-	-	-	-	-	-	-	-	-	-	-	-
33	T u z l a	738,9	16,7	25,2	10,2	32,8	28	2,0	8	75	3,7	0,6	C 39	-	11	5	-	-	-	20	4	-	5	-	-	-	-	-	26	-	-	-	-
34	Š a b a c	-	18,3	26,0	10,7	30,7	25	2,0	8	74	2,6	1,5	NW 28	-	15	1	-	-	-	18	8	-	5	-	-	-	-	-	28	-	-	-	-
35	Beograd	751,5	19,3	25,5	13,8	31,3	25	4,6	8	60	3,3	2,0	SE 30	9	11	2	-	-	-	19	3	-	5	-	-	-	-	1	27	-	-	-	-
36	V.Gradište	757,5	18,1	25,1	11,8	32,1	26	1,9	8	67	3,2	1,1	C 38	-	13	2	-	-	-	17	3	-	4	-	-	-	-	2	26	-	-	3	-
37	Z a d a r	762,9	19,9	24,4	16,3	28,6	4	11,6	13	79	4,4	1,7	C 21	-	9	6	-	-	-	10	-	-	7	-	-	-	-	2	15	-	-	6	-
38	K n i n	742,1	19,4	26,3	13,1	32,2	2	5,2	9	66	4,1	1,4	C 26	-	11	5	-	-	-	17	7	-	9	-	-	-	-	2	20	-	-	-	-
39	J a j c e	-	16,2	25,2	9,9	32,1	3	2,4	8	75	4,8	0,6	C 64	1	4	5	-	-	-	17	5	-	6	-	-	-	-	2	26	-	-	15	-
40	Zenica	736,5	16,4	26,6	9,7	32,1	26	2,0	8	80	4,3	0,3	C 77	-	6	3	-	-	-	19	9	-	4	-	-	-	-	-	29	-	-	12	-

Br.	Stanica	Sred. vaz. pritisak mm Hg Po	Temperatura vazduha °C T: Srednji Sred-nja Tm	Srednji Max.	Srednji Min.	Apsolutni Max	Apsolutni dne	Apsolutni Min.	Apsolutni dne	Srednja rel. vlaga % Um	Srednja oblačnost /C-10/ Nm	Srednja Jačina vetra /C-12/ Bof Fm	Prevl. smer vetra D frequ /max. n	Broj dana sa jakim vetrom 6 B≧	Broj dana vedrih 2,8<	Broj dana oblačnih 8,0>	Broj dana sa temperaturom °C: Min. ≦	Max. <	Min. <	Max. ≧	Max. ≧	Min. ≧	Broj dana sa pojavom: ●	*	△	▲	△	⟨	⟨	⌓	⌣	V	=	⊠
															dnevna srednja oblačnost																				
1	2	3	4	5	6	7	8	9	10	11	12	13	14	15	16	17	18	19	20	21	22	23	24	25	26	27	28	29	30	31	32	33	34
41	Kovin [illegible]	-	16,0	27,2	11,4	32,6	25	2,6	8	74	3,9	1,7	C 26	1	10	2	-	-	-	20	9	-	5	-	-	-	-	1	27	-	-	4	-
42	Pančevo	748,3	17,6	26,7	10,5	32,8	28	2,5	15	71	3,5	1,2	C 36	-	11	1	-	-	-	21	4	-	4	-	-	-	-	1	30	-	-	-	-
43	Alibunarsko	739,8	18,2	28,1	11,7	36,9	26	3,5	8	65	3,3	1,4	C 32	4	10	1	-	-	-	20	2	-	7	-	-	-	-	1	25	1	-	1	-
44	Zrenjanin	-	18,4	25,6	11,2	32,7	26	3,8	9	66	2,6	1,8	C 21	1	14	-	-	-	-	20	6	-	4	-	-	-	-	1	26	-	-	2	-
45	Žabalj	-	16,3	23,7	9,0	31,5	27	-0,9	8	73	3,0	1,5	C 44	5	12	2	-	-	3	14	2	-	4	-	-	-	-	1	16	3	-	12	-
46	Vegetin	760,5	17,7	26,1	10,7	32,2	26	1,8	8	67	3,0	1,2	C 50	2	14	2	-	-	-	19	5	-	4	-	-	-	-	2	25	-	-	1	-
47	Futog	751,8	20,2	28,8	13,2	32,0	2	14,2	12	57	3,3	2,8	SE 29	7	11	-	-	-	-	15	5	12	5	-	-	-	-	2	-	-	-	-	-
48	[illegible]	-	18,8	28,4	10,8	29,6	26	3,8	15	67	4,3	1,3	C 43	2	9	4	-	-	-	10	-	-	6	-	-	-	-	2	15	3	-	-	-
49	Sombor	759,4	16,7	24,3	10,3	30,0	3	3,0	8	65	2,8	2,1	E 32	5	13	3	-	-	-	16	-	-	7	-	-	-	-	1	24	-	-	2	-
50	Bjelešnica	758,2	15,9	22,1	9,7	29,3	27	-4,2	8	73	3,4	7,7	SW 27	18	11	3	-	-	6	-	-	-	6	1	-	-	-	2	8	4	1	9	-
51	Kelinovik	673,9	14,4	20,9	7,9	29,0	27	1,0	15	74	3,7	2,3	E 28	1	9	3	-	-	-	8	-	-	5	-	-	-	-	2	12	4	-	-	-
52	T. Užice	-	16,2	25,7	9,4	32,0	26	1,6	8	74	2,7	0,5	C 61	-	13	1	-	-	-	22	3	-	4	-	-	-	-	-	23	1	-	1	-
53	Banjevićev	744,9	18,3	29,9	10,9	32,7	26	2,9	8	68	2,9	1,4	C 32	1	14	2	-	-	-	20	4	-	4	-	-	-	-	1	25	2	-	5	-
54	Čuprija	753,6	18,3	25,9	10,9	32,8	27	1,0	15	65	2,5	1,6	C 34	4	14	1	-	-	-	21	5	-	5	-	-	-	-	1	21	-	-	-	-
55	Zaječar	-	17,7	26,4	9,8	34,2	26	2,4	8	67	2,4	1,4	C 31	-	11	2	-	-	-	20	6	-	3	-	-	-	-	2	23	-	-	-	-
56	V a r	760,8	22,0	25,7	19,1	29,6	6	14,4	8	67	3,0	2,3	SE 20	-	13	2	-	-	-	16	-	11	6	-	-	-	-	3	11	-	-	1	-
57	Nontar	753,7	21,7	28,6	15,2	34,7	3	9,3	10	55	3,4	1,7	W 32	12	10	3	-	-	-	26	10	1	5	-	-	-	-	2	10	-	-	-	-
58	G a č k o	-	19,4	23,0	6,2	30,8	26	-0,6	15	75	3,8	1,5	C 55	3	9	3	-	-	2	11	2	-	5	-	-	-	-	3	13	9	-	3	-
59	Ljubovija	710,5	14,6	-	6,4	-	-	-1,3	8	74	3,7	0,7	SW 11	-	6	2	-	-	2	-	-	-	3	-	-	-	-	1	21	2	-	8	-
60	Sjenica	-	12,8	21,9	4,3	28,8	27	-3,2	8	70	3,2	1,0	C 54	1	10	1	-	-	3	6	-	-	3	-	-	-	-	2	20	5	-	9	-
61	Novi Pazar	-	16,0	25,8	7,5	32,0	27	0,0	8	73	3,2	0,4	C 61	-	11	3	-	-	-	18	6	-	2	-	-	-	-	1	24	2	-	1	-
62	Aleksandrovac	-	17,5	25,0	9,9	31,5	27	1,5	8	73	2,1	-	-	-	18	-	-	-	-	19	2	-	3	-	-	-	-	2	20	-	-	3	-
63	K i š	746,6	16,9	26,1	11,8	33,1	27	2,6	8	60	2,2	1,1	C 33	-	17	1	-	-	-	20	4	-	5	-	-	-	-	1	16	-	-	1	-
64	Dimitrovgr	725,7	16,7	24,8	10,1	32,0	27	1,6	8	68	2,7	1,7	SW 26	-	13	1	-	-	-	17	2	-	4	-	-	-	-	2	23	-	-	1	-
65	Dubrovnik	759,0	22,2	25,5	18,4	29,8	2	14,5	9	66	2,8	1,8	SE 28	6	16	2	-	-	-	16	-	8	7	-	-	-	-	1	11	-	-	-	-
66	Nikšić	708,9	17,2	23,9	10,9	31,1	26	4,6	15	68	2,9	1,5	S 21	-	18	4	-	-	-	11	1	-	5	-	-	-	-	3	17	-	-	-	-
67	Kolašin	684,1	12,8	22,2	5,6	29,8	27	-1,4	10	79	4,0	0,9	W 19	-	9	3	-	-	3	11	-	-	6	-	-	-	-	4	18	1	-	11	-
68	I v e	721,2	18,1	24,4	12,6	30,1	27	3,3	9	65	2,6	0,9	C 49	-	14	1	-	-	-	16	1	-	5	-	-	-	-	3	21	-	-	1	-
69	Priština	-	16,7	24,5	9,0	32,1	27	2,9	15	67	2,8	1,1	C 41	2	14	1	-	-	-	16	3	-	4	-	-	-	-	3	22	-	-	-	-
70	Vranje	724,5	18,0	24,8	11,4	30,8	27	4,3	8	66	2,4	1,6	C 28	2	16	1	-	-	-	17	2	-	5	-	-	-	-	2	23	-	-	1	-
71	Titograd	758,3	21,9	28,0	16,6	34,0	27	12,1	9	59	2,7	1,4	NE 19	2	18	3	-	-	-	21	12	4	6	-	-	4	-	4	13	-	-	-	-
72	Prizren	-	18,8	25,8	12,0	31,0	28	4,4	9	68	2,6	1,1	C 42	1	16	1	-	-	-	20	5	-	5	-	-	-	-	1	19	-	-	-	-
73	Skoplje	743,3	18,9	27,0	10,3	33,1	27	2,4	9	66	2,7	0,8	C 55	-	16	2	-	-	-	21	10	-	7	-	-	-	-	2	20	-	-	3	-
74	K.Palanka	705,0	17,0	24,3	10,8	31,6	27	3,4	8	60	1,9	1,7	NE 58	-	19	-	-	-	-	13	2	-	6	-	-	-	-	4	14	-	-	-	-
75	Ulcinj	758,5	21,9	26,4	17,7	33,1	2	12,5	8	67	2,4	1,4	NE 38	-	20	4	-	-	-	19	2	-	5	-	-	1	-	5	7	-	-	4	-
76	Mavrovo	-	-	-	-	-	-	-	-	-	-	-	-	-	-	-	-	-	-	-	-	-	-	-	-	-	-	-	-	-	-	-	-
77	S t i p	-	20,0	27,2	12,5	34,0	27	5,4	8	59	2,2	1,3	C 44	2	17	1	-	-	-	20	10	-	5	-	-	-	-	-	-	-	-	-	-
78	O h r i d	698,8	17,8	24,1	11,5	29,6	2	5,9	8	63	2,3	1,6	N 39	1	19	1	-	-	-	12	-	-	7	-	-	-	-	5	9	-	-	-	-
79	Irilep	-	18,6	26,1	10,6	33,0	27	3,9	9	61	2,1	1,1	C 49	-	18	1	-	-	-	19	4	-	4	-	-	-	-	1	8	-	-	-	-
80	Gevgelija	-	21,0	28,4	12,3	36,7	27	4,0	9	60	1,8	2,7	C 42	9	19	-	-	-	-	-	11	-	1	-	-	-	-	-	-	-	-	-	-

Red br.	STANICA	Količina padavine R						Broj dana sa padavinama r						
		I dekada meseca	II dekada meseca	III dekada meseca	mesečna količina	Dnevni max.	dne	≥ 0,1 mm dekada meseca I	≥ 0,1 mm dekada meseca II	≥ 0,1 mm dekada meseca III	≥ 0,1 mes. br. dana	≥ 1,0	≥ 5,0	≥ 10,0
		mm	mm	mm	mm	mm						mm	mm	mm
1	2	3	4	5	6	7	8	9	10	11	12	13	14	15
1	Maribor	8,5	82,4	25,8	116,7	77,4	11	2	3	4	9	7	4	2
2	Murska Sobota	2,2	48,9	49,1	101,5	46,0	11	1	2	4	7	7	3	3
3	Ptuj	-	86,4	84,6	171,0	51,4	11	-	4	4	8	8	8	4
4	Slovenj Gradec	-	121,2	141,9	263,1	78,7	21	-	5	5	10	10	7	6
5	Jezersko	1,1	121,5	55,0	177,6	84,8	11	2	4	6	12	9	7	6
6	Ljubljana	0,0	121,2	33,3	154,5	92,5	11	-	5	6	11	10	5	4
7	Šmartno	6,1	95,7	29,1	130,9	81,7	11	2	3	7	12	9	6	2
8	Celje	8,0	104,7	56,9	169,6	88,9	11	1	3	5	9	8	6	5
9	Vareždin	4,6	39,1	65,4	108,5	44,2	30	1	2	4	7	6	5	3
10	Križevci	0,5	21,2	46,6	68,3	22,1	30	1	3	5	9	6	4	3
11	Feldi	-	4,5	4,4	8,9	4,5	12	-	1	2	3	2	-	-
12	Ajdovščina	-	214,4	38,4	252,8	140,7	11	-	6	4	10	10	6	6
13	Postojna	-	152,2	30,2	182,4	119,8	11	-	5	4	9	7	5	5
14	Parg	-	106,7	120,0	226,7	69,6	11	-	4	6	10	9	7	6
15	Loški Potok	-	100,4	59,8	160,2	68,3	11	-	5	5	10	9	7	6
16	Novo Mesto	-	66,9	64,4	131,3	38,5	11	-	3	4	7	7	6	5
17	Črnomelj	-	64,3	118,1	182,4	69,5	23	-	3	5	8	6	5	5
18	Krško	0,9	74,3	33,9	109,1	56,3	11	1	3	3	7	6	5	4
19	Zagreb-Grič	0,0	27,6	67,3	94,9	32,4	30	-	3	4	7	6	5	4
20	Sljeme	1,0	39,9	62,9	103,8	26,5	11	1	3	5	9	7	5	5
21	Virovitica	-	15,8	17,2	33,0	10,0	12	-	2	3	5	5	4	1
22	Perićanci	-	12,7	10,3	23,0	11,2	12	-	3	3	6	3	2	1
23	Osijek	-	9,1	9,2	18,3	9,1	12	-	1	4	5	3	2	-
24	Sombor	-	7,3	8,3	15,6	7,3	12	-	1	2	3	3	1	-
25	Vrbas	-	8,7	10,6	19,3	8,7	12	-	1	3	4	4	2	-
26	Senta	-	7,3	19,7	27,0	10,0	21	-	1	3	4	4	3	1
27	Kikinda	-	6,2	8,7	14,9	6,2	12	-	1	3	4	4	1	-
28	Novi Sad	-	28,1	1,3	29,4	12,1	12	-	4	1	5	5	2	2
29	Pasin	-	64,1	8,4	72,5	50,8	11	-	4	3	7	6	4	1
30	Rijeka	-	133,9	97,8	231,7	95,4	11	-	5	2	7	6	4	4
31	Platak	-	295,0	209,5	504,5	145,2	11	-	6	6	12	9	7	6
32	Lič	0,0	122,3	97,2	219,5	72,2	23	-	5	3	8	7	4	4
33	Crikvenica	-	64,5	90,2	154,7	59,0	23	-	3	2	5	5	4	4
34	Mavna Gora	-	86,9	94,7	181,6	55,9	11	-	4	5	9	7	5	4
35	Ogulin	-	47,3	45,6	92,9	34,3	11	-	2	4	6	6	6	4
36	Karlovac	-	30,9	53,6	84,5	25,1	21	-	3	5	8	7	5	3
37	Slunj	-	50,0	13,0	63,0	30,0	11	-	2	2	4	4	3	3
38	Topusko	0,0	26,5	26,8	53,3	15,4	21	-	3	4	7	7	4	3
39	Sisak	-	28,2	27,0	55,2	16,2	23	-	3	5	8	6	4	3
40	Sunja	-	19,8	22,5	42,3	14,1	12	-	3	4	7	6	3	3

Red br.	STANICA	Količina padavine R						Broj dana sa padavinama r						
		I dekada meseca	II dekada meseca	III dekada meseca	mesečna količina	Dnevni max.	dne	≥ 0,1 mm dekada meseca I	≥ 0,1 mm dekada meseca II	≥ 0,1 mm dekada meseca III	≥ 0,1 mes. br. dana	≥ 1,0	≥ 5,0	≥ 10,0
		mm	mm	mm	mm	mm						mm	mm	mm
1	2	3	4	5	6	7	8	9	10	11	12	13	14	15
41	Bos.Dubica	-	20,5	16,0	36,5	13,5	12	-	4	5	9	6	4	1
42	Lipik	-	14,1	21,0	35,1	13,5	23	-	3	4	7	5	3	2
43	Sl.Požega	-	14,8	12,6	27,4	12,8	12	-	4	4	8	4	2	1
44	Sl.Brod	-	11,9	9,5	21,4	11,6	12	-	2	3	5	4	2	1
45	Orašje n/S.	-	16,5	17,6	34,1	15,1	12	-	2	3	5	5	3	1
46	Ilok	-	-	-	-	-		-	-	-	-	-	-	-
47	Bač.Petrovac	-	12,3	16,4	28,7	13,3	22	-	1	4	5	3	2	2
48	Novi Sad	-	16,0	12,5	28,5	14,8	12	-	2	3	5	5	2	1
49	Irig	-	-	-	-	-	-	-	-	-	-	-	-	-
50	Zrenjanin	-	14,4	5,6	20,0	14,2	12	-	2	3	5	3	1	1
51	B.Banković evo	-	5,6	2,5	8,1	5,5	12	-	2	1	3	2	1	-
52	Konak	-	9,3	4,2	13,5	9,2	12	-	2	1	3	2	1	-
53	Vršac	-	5,0	2,8	7,8	5,0	12	-	1	1	2	2	1	-
54	Pula	-	73,2	1,2	74,4	57,3	11	-	4	3	7	3	2	2
55	Mali Lošinj	-	18,6	29,0	47,6	25,7	23	-	4	3	7	6	3	1
56	Otočac	-	38,3	13,8	52,1	20,5	12	-	5	3	8	6	3	2
57	Gospić	-	64,4	25,5	89,9	35,2	12	-	4	3	7	7	6	4
58	Bihać	-	46,8	14,2	61,0	32,4	12	-	4	4	8	8	3	2
59	Drniš	2,4	30,4	11,3	44,1	25,0	12	1	3	3	7	6	2	1
60	Prijedor	-	19,4	12,3	31,7	13,6	12	-	4	6	10	7	2	1
61	Banja Luka	-	34,7	7,3	42,0	20,4	12	-	2	6	8	5	2	2
62	Derventa	-	13,0	9,6	22,6	13,0	12	-	1	3	4	3	2	1
63	Vrhd. Teslić	-	27,2	-	27,2	26,0	12	-	2	-	2	2	1	1
64	Tuzla	-	18,7	1,8	20,5	18,7	12	-	1	4	5	2	1	1
65	Brčko	-	18,0	21,6	39,6	18,0	12	-	1	3	4	4	2	2
66	Bijeljina N.Selo	-	15,2	12,1	27,3	15,2	12	-	1	2	3	2	2	2
67	Sr.Mitrovica	-	10,7	11,0	21,7	10,8	22	-	1	2	3	2	2	2
68	Šabac	-	18,6	2,7	21,3	14,5	12	-	2	1	3	3	1	1
69	Beograd	-	11,4	0,1	11,5	11,3	12	-	2	1	3	1	1	1
70	Sopot	-	6,6	0,2	6,8	4,8	12	-	3	1	4	2	-	-
71	Kovin	-	6,6	1,0	7,6	6,6	12	-	1	1	2	2	1	-
72	Bela Crkva	-	3,5	1,9	5,4	3,5	12	-	1	2	3	2	-	-
73	Vel.Gradište	-	3,3	3,9	7,2	3,3	12	-	1	2	3	3	-	-
74	Kladovo	-	-	-	-	-	-	-	-	-	-	-	-	-
75	Zaječar	-	23,4	17,7	41,1	20,0	12	-	3	3	6	4	2	2
76	Knin	-	39,6	29,3	68,9	36,4	12	-	3	3	6	6	2	2
77	Jajce	-	26,9	8,7	35,6	26,9	12	-	1	3	4	4	2	1
78	Šenica	-	21,0	4,8	25,8	20,9	12	-	2	2	4	3	1	1
79	Han Pijesak	-	6,1	5,1	11,2	3,6	22	-	3	2	5	5	-	-
80	Kovilješa	-	27,6	3,6	31,2	27,4	12	-	2	2	4	2	1	1

Red. br.	STANICA	Količina padavine						Broj dana sa padavinama						
		I dekada meseca	II dekada meseca	III dekada meseca	mesečna količina	Inov. max.		≥ 0,1 mm dekada meseca I	II	III	mes. br. dana	≥ 1,0 mm	≥ 5,0 mm	≥ 10,0 mm
		mm	mm	mm	mm	mm								
1	2	3	4	5	6	7	8	9	10	11	12	13	14	15
81	Valjevo	-	7,8	0,2	8,0	7,2	12	-	1	1	2	1	1	-
82	Ub	-	-	-	-	-	-	-	-	-	-	-	-	-
83	Arandjelovac	-	6,4	9,3	15,7	9,3	22	-	3	1	4	2	2	-
84	Aragujevac	-	4,1	2,6	6,7	3,8	12	-	2	1	3	2	-	-
85	Smederevska	-	3,8	2,4	6,2	3,7	12	-	2	1	3	2	-	-
86	Petrovac	-	4,5	11,1	15,6	11,1	22	-	2	1	3	3	1	1
87	Žagubica	-	1,3	14,9	16,2	14,9	22	-	1	1	2	2	1	1
88	Kasidolski	10,0	-	6,2	16,2	10,0	1	1	-	1	2	2	2	1
89	Negotin	-	0,0	3,8	3,8	2,2	21	-	-	2	2	2	-	-
90	Kuli-Marin	-	48,4	5,3	53,7	40,0	12	-	3	2	5	5	2	1
91	Sinj	-	32,0	23,3	55,3	29,3	12	-	2	3	5	4	3	2
92	Livno	-	42,9	15,7	58,6	41,3	12	-	2	2	4	4	2	2
93	Drvar	-	33,1	7,5	40,6	32,1	12	-	2	2	4	4	2	1
94	Bradina	-	62,9	2,4	65,3	62,2	12	-	3	2	5	2	1	1
95	Skrad	-	48,6	2,5	51,1	47,0	12	-	4	3	7	3	1	1
96	Bijela Stena	-	56,4	0,5	56,0	53,1	12	-	3	1	4	3	1	1
97	Kalinovik	-	26,9	5,8	32,7	20,6	12	-	3	1	4	4	2	1
98	Sokolac	-	36,0	0,8	36,8	30,2	12	-	2	1	3	2	2	1
99	Višegrad	-	14,0	5,3	19,3	14,0	12	-	1	2	3	3	1	1
100	Velika Kladuša	-	10,6	19,7	30,3	19,6	22	-	2	2	4	3	2	1
101	Titova Užice	-	5,5	3,7	9,2	5,0	12	-	2	2	4	3	1	-
102	Ivanjica	-	14,3	1,2	15,5	11,5	11	-	2	1	3	3	1	1
103	Sjenkovićevo	-	10,7	0,9	11,6	9,7	12	-	2	1	3	2	1	-
104	Čuprija	-	3,0	11,3	14,3	11,0	22	-	2	2	4	2	1	-
105	Soko Banja	-	2,0	5,5	7,5	3,6	22	-	3	2	5	3	-	-
106	Zaječar	-	0,2	2,2	2,4	1,7	22	-	1	2	3	1	-	-
107	Aleksinac	-	31,8	14,2	46,0	18,6	13	-	2	1	3	3	3	3
108	Komiža	-	-	-	-	-	-	-	-	-	-	-	-	-
109	Hvar	-	11,5	0,2	11,7	7,0	19	-	3	1	4	3	1	-
110	Imotski	-	-	-	-	-	-	-	-	-	-	-	-	-
111	Crveni Brijeg	-	-	-	-	-	-	-	-	-	-	-	-	-
112	Capljina	-	10,7	-	10,7	9,2	12	-	2	-	2	2	1	-
113	Metković	-	-	-	-	-	-	-	-	-	-	-	-	-
114	Mostar	-	26,4	14,8	41,2	24,5	12	-	4	2	6	4	2	2
115	Gacko	-	10,9	8,1	19,0	8,7	12	-	4	2	6	3	2	-
116	Žabljak	-	-	-	-	-	-	-	-	-	-	-	-	-
117	Foča	-	15,6	4,0	19,6	14,4	12	-	2	1	3	3	1	1
118	Šavnik	-	11,6	-	11,6	10,4	12	-	2	-	2	2	1	1
119	Bijelo Polje	-	8,5	2,5	11,0	6,0	12	-	2	4	6	2	1	-
120	Berane	-	9,9	2,0	11,9	8,6	12	-	3	1	4	3	1	-

Red. br.	STANICA	Količina padavine						Broj dana sa padavinama						
		I dekada meseca	II dekada meseca	III dekada meseca	mesečna količina	Inov. max.		≥ 0,1 mm dekada meseca I	II	III	mes. br. dana	≥ 1,0 mm	≥ 5,0 mm	≥ 10,0 mm
		mm	mm	mm	mm	mm								
1	2	3	4	5	6	7	8	9	10	11	12	13	14	15
121	Novi Pazar	-	20,3	[illegible]	20,3	16,[illegible]	12	-	3	-	3	3	1	1
122	Kopaonik	0,0	15,4	1,[illegible]	[illegible]9	12,7	[illegible]		2		4	4	[illegible]	[illegible]
123	Aleksandrovac	-	1,1	4,[illegible]	[illegible]	[illegible]	22		1	1	2	2	-	-
124	Kuršumlija	-	20,1	1,8	21,9	16,0	1[illegible]	-	2	[illegible]	[illegible]	[illegible]	1	1
125	N i š	-	4,6	12,3	16,[illegible]	12,3	2[illegible]	-	[illegible]	1	3	[illegible]	1	1
126	Dimitrovgrad	-	0,3	16,4	16,7	6,4	21	-	1	2	3	2	2	1
127	Vela Luka	-	-	-	-	-	-	-	-	-	-	-	-	-
128	Orebić	-	-	-	-	-	-	-	-	-	-	-	-	-
129	Dubrovnik	-	37,7	-	37,7	25,9	1[illegible]	-	6	-	6	4	[illegible]	1
130	Trebinje	[illegible],0	9,5	-	12,5	[illegible],2	17	1	4	-	5	3	1	-
131	Crkvice	-	[illegible]77,[illegible]	-	[illegible]77,4	[illegible]24,0	11	-	4	-	4	[illegible]	4	2
132	Nikšić	-	39,6	41,5	[illegible]81,1	30,7	12	-	[illegible]2	2	5	4	[illegible]3	3
133	Kolašin	-	41,6	19,8	[illegible]61,[illegible]	41,0	[illegible]2	-	[illegible]2	[illegible]2	4	[illegible]3	[illegible]3	2
134	Čakor	2,1	54,7	4,2	[illegible]61,[illegible]	25,3	[illegible]1	1	4	[illegible]1	6	[illegible]3	[illegible]3	2
135	Peć	0,0	36,0	2,6	[illegible]38,[illegible]	21,[illegible]	12	-	3	2	5	3	[illegible]2	2
136	Vučitrn	-	38,0	7,0	45,[illegible]	32,[illegible]	12	-	3	2	5	5	2	1
137	Priština	-	17,9	0,4	18,[illegible]	15,3	12	-	2	1	3	2	1	1
138	Sijer.Banja	-	11,2	-	11,[illegible]	[illegible]1,2	12	-	1	-	1	1	[illegible]1	1
139	Vranje	-	0,5	29,5	30,[illegible]	17,3	21	-	2	2	4	2	2	2
140	Vlasotince	-	5,1	6,2	11,3	5,2	13	-	1	2	3	3	1	-
141	Vlasina	-	0,3	26,8	27,1	[illegible]6,9	22	-	1	2	[illegible]	2	2	1
142	Cetinje	-	[illegible]03,6	48,8	[illegible]52,4	40,0	12	+	4	2	6	6	6	6
143	Titograd	-	58,2	23,7	[illegible]81,9	26,9	[illegible]2	-	4	2	6	6	9	4
144	Prizren	-	14,7	15,0	29,7	10,4	[illegible]1	-	2	2	4	4	[illegible]3	1
145	Suva Reka	-	-	-	-	-	-	-	-	-	-	-	-	-
146	Tetovo	-	[illegible]0,1	4,9	15,0	[illegible],7	13	-	3	2	5	2	[illegible]1	-
147	Skoplje	-	4,9	[illegible]0,5	15,4	[illegible],[illegible]	21	-	3	2	[illegible]5	3	1	-
148	Ireševo	-	2,2	26,0	28,2	17,2	21	-	2	2	4	3	2	1
149	Kriva Palanka	-	4,5	9,0	13,5	[illegible],4	22	-	1	2	3	3	1	-
150	Ulcinj	-	[illegible]22,1	17,1	[illegible]39,2	[illegible]00,[illegible]	17	-	4	2	6	[illegible]6	[illegible]5	2
151	Mavrovo	-	19,9	3,6	[illegible]23,5	16,0	13	-	4	[illegible]2	6	[illegible]5	1	1
152	Lazaropolje	-	29,6	1,9	31,5	20,0	13	-	3	2	[illegible]5	4	2	1
153	Štip	-	[illegible]0,5	[illegible]2,[illegible]	[illegible]8,6	10,9	[illegible]2	-	2	2	4	3	2	1
154	Kočane	-	5,3	[illegible]3,5	[illegible]8,8	13,5	22	-	1	1	[illegible]2	[illegible]2	[illegible]1	1
155	Berovo	-	[illegible]3,3	19,4	42,7	19,4	[illegible]2	-	2	1	3	3	[illegible]2	2
156	Ohrid	-	[illegible]3,4	4,4	37,8	27,6	13	-	3	2	5	4	2	1
157	Kruševo	-	3[illegible]	3,2	[illegible]5,2	24,5	23	-	3	1	4	[illegible]3	[illegible]2	1
158	Bitolj	-	[illegible]3,[illegible]	[illegible],5	15,0	12,6	13	-	2	1	3	2	-	1
159	Irilep	-	[illegible]3,[illegible]	3,7	[illegible]7,9	9,4	13	-	2	1	3	[illegible]3	[illegible]1	-
160	Demir Kapija	-	[illegible]9,9	3,5	1[illegible]	9,3	13	-	2	2	4	3	1	-
161	Djevdjelija	-	[illegible],2	-	[illegible]6,2	[illegible]6,2	13	-	1	-	[illegible]1	[illegible]1	1	-

METEOROLOŠKA ANALIZA

vremenskih prilika i njihovog uticaja na vegetaciju i poljoprivredne radove u FNRJ u SEPTEMBRU 1953 god.

Opšta karakteristika meseca septembra u pogledu temperature i padavina s u odnosu na višegodišnji prosek iz perioda 1925-1940 bila bi, da je mesec septembar bio topao i suv.

TEMPERATURA.- U odnosu na višegodišnji prosek iz perioda 1925-1940 godine, mesec septembar bio je u celoj zemlji, izuzev nekoliko mesta, topliji od proseka. Centralni deo Makedonije /Skopje, Kočani, Demir Kapija i Tetovo/ bio je hladniji od proseka i ovde se negativno otstupanje kretalo od -0,1°C do -0,9°C. U ostalim mestima negativna otstupanja kretala su se od -0,1°C do -0,7°C. Pozitivna otstupanja u celoj zemlji kretala su se od 0,2°C /Vranje/ do 1,6°C /Dubrovnik/.

Najviše srednje mesečne temperature /preko 20°C/ bile su na Primorju i u jugozapadnom delu Makedonije; srednje mesečne temperature od 18,1 do 20,0°C obuhvatile su uzan pojas oko oblasti sa najvišom srednjom mesečnom temperaturom, kao i Pomoravlje, južni Banat, Srem i istočnu Slavoniju; srednje mesečne temperature od 16,1°C do 18,0°C obuhvatile su celu Hrvatsku, severni deo Bosne i jugozapadnu Srbiju, a od 14,1°C do 16,0°C centralni planinski deo naše zemlje i celu Sloveniju, sem njenog krajnjeg severnog planinskog dela gde je srednja mesečna temperature bila najniza i kretala se od 12,1°C do 14,0°C. Osim toga i visinske stanice u centralnom planinskom delu zemlje imale su najnižu srednju mesečnu temperaturu.

Hod temperature u mesecu septembru nije bio normalan, jer je druga dekada bila najhladnija, a treća dekada najtoplija izuzev nekih delova Hrvatske i Slovenije, u kojima je prva dekada bila najtoplija.

Apsolutni maksimumi temperature vazduha pojavljuju se u prvoj ili trećoj dekadi i to u prvoj dekadi u Hrvatskoj i Sloveniji, a u ostalim krajevima naše zemlje u trećoj dekadi. Apsolutni mesečni maksimumi temperature kretali su se od 36,7°C /Djevdjelija/, do 23,9°C /Platak-Hrvatska/.

Apsolutni minimumi bili su u ovom mesecu ispod 0,0°C u izvesnom broju mesta, tako da se broj mraznih dana kretao od 1-5. Najveći broj mraznih dana /5/ bio je u Ivangradu /Crna Gora/. Mraznih dana bilo je samo u prvoj i drugoj dekadi, dok ih u trećoj dekadi nije bilo. Najniži apsolutni minimumi bili su u Kuprasu /-3,6°C/ i u Sjenici /-3,2°C/.

PADAVINE.- Padavine u mesecu septembru su skoro u celoj zemlji bile ispod proseka iz perioda 1925-1940 i 1923-1932 god. Najveću količinu padavina u odnosu na prosek dobio je Bar u Crnoj Gori /208%/ i nekoliko mesta u Hrvatskoj i Sloveniji.

Najveće količine padavina /iznad 200 mm/ pale su u zapadnom delu Slovenije i Gorskim Kotarima. Količine padavina od 150-200 mm. dale su u centralnom delu Slovenije; od 100-150 mm. u severoistočnom delu Slovenije; od 51-100 mm. u zapadnom delu Hrvatske, jednom delu Bosne i Hercegovine i crnogorskom Primorju sem Ulcinja; od 20-50 mm. u Slavoniji, Posavini, Bosni, severnom i srednjem Primorju, Crnoj Gori, Kosmetu i zapadnom delu Makedonije. Najmanje količine padavina /ispod 20 mm/ pale su u Vojvodini, Srbiji i istočnom delu Makedonije.

Interesantno je spomenuti i veliku razliku u količini kiše između zapadnih i istočnih krajeva naše zemlje. Dok smo u istočnoj polovini zemlje imali, npr. u Negotinu 2 mm, Zaječaru 4 mm. padavina, dotle smo u zapadnoj polovini zemlje imali npr. u Platku /Hrvatska/ 505 mm. kiše, u Pargu /Hrvatska/ 227 mm, a u Rijeci 232 mm.

Padavine nije bilo u prvoj dekadi, sem u vrlo malom broju mesta u Hrvatskoj i Sloveniji. Druga i treća dekada odlikuju se znatno većim količinama padavina. Broj kišnih dana u mesecu kretao se od 1-9, s tim što se u prvoj dekadi kretao od 1-2, u drugoj od 1-6 i u trećoj dekadi od 1-5.

Grada u prvoj dekadi nije bilo, u drugoj dekadi pao je samo u Pazinu /Hrvatska/ i u Skoplju, a u trećoj dekadi u Imotskom /Hrvatska/ i u Sanskom Mostu /Bosna/.

V E T A R.- U ovom mesecu čestina jakih vetrova /6 po Boforu/ nije bila velika. Najčešći je bio jak vetar u prvoj dekadi kada je duvao u nešto većem broju mesta najviše do 2 dana i to uglavnom od severnog kvadranta. U drugoj i trećoj dekadi duvao je samo u nekoliko mesta. Najveći broj dana sa jakim vetrom zabeležen je u Staroj Sušici /Hrvatska/ i Novom Dojranu /Makedonija/ 5, manji u Vršcu, Dolencima i Nikšiću /4/. U ostalim mestima taj broj se kretao od 1-3 dana.

POLJOPRIVREDNA KARAKTERISTIKA

Kako je septembar bio topao i suv mesec, to je sazrevanje i berba preostalih kultura tekla normalno. Uglavnom je obavljena berba kukuruza, suncokreta, duvana, pamuka, voća /jabuke, šljive i kruške/, grožđa i vađenje krompira i šećerne repe.

Prinosi kukuruza i suncokreta, prema još nepotpunim podacima koje smo do sada dobili, vrlo dobri su, a naročito prinosi kukuruza u Vojvodini, Posavini i Pomoravlju. Prinosi duvana su takodje dobri, izuzev onih rejona u Makedoniji koje je grad oštetio u velikoj meri /Prilep/.

Toplo i suvo vreme naročito povoljno je uticalo na sazrevanje pamuka, te se pucanje čaura obavljalo nesmetano i u pojedinim rejonima već je obavljena druga i treća berba. Što se tiče šećerne repe, vremenske prilike su bile takodje povoljne za nju kako u doba njenog porasta tako i u doba stvaranja šećera, te su prinosi vrlo dobri a takodje i kvalitetni.

Prinosi grožđa su dosta dobri, izuzev što će u pojedinim rejonima gde je bilo jakih kiša i magle u doba cvetanja, a takodje i zbog jačeg napada plamenjače, dosta podbaciti. Prinosi će podbaciti i u nekim delovima Makedonije /Demir Kapija usled jakog oštećenja od grada.

Prinosi voća, a naročito šljive, su vrlo dobri, izuzev u onim područjima koji su stradali od majskih mrazeva.

Zbog suše koja je bila dosta izrazita u prvoj polovini meseca, priprema zemljišta za setvu a time i sama setva bili su otežani. Setva ozimica počela je krajem meseca u planinskim predelima Slovenije, Hrvatske, Bosne i Hercegovine, dok je u ostalim republikama uglavnom vršena priprema zemljišta za setvu.

SREDNJE DEKADNE I SREDNJE MESEČNE TEMPERATURE ZEMLJIŠTA ZA SEPTEMBAR 1953 GODINE

Red. br.	STANICA	Temperatura zemljišta u °C na dubini													
		2 cm				5 cm				10 cm				20 cm			
		dekade			sred. mes.	dekade			sred. mes.	dekade			sred. mes.	dekade			sred. mes.
		I	II	III		I	II	III		I	II	III		I	II	III	
1	2	3	4	5	6	7	8	9	10	11	12	13	14	15	16	17	18
37	K o p a r	21,5	18,5	20,7	20,0	-	-	-	-	-	-	-	-	21,5	18,3	20,5	20,1
38	Ljubljana	21,2	16,1	18,1	18,5	21,0	16,0	17,3	18,3	20,8	16,2	17,9	18,3	20,0	16,2	17,7	18,0
39	Iregersko	17,2	14,6	16,6	16,1	17,6	15,2	17,1	16,6	18,6	16,0	17,2	17,3	18,3	15,8	16,8	16,9
40	Maribor	19,6	16,2	17,6	17,8	19,9	16,4	17,8	18,0	19,8	16,7	17,7	18,0	19,2	16,5	17,2	17,6
41	Murska Sobota	21,2	17,5	17,9	18,9	21,0	17,3	17,8	18,7	21,0	17,1	17,6	18,6	20,2	17,1	17,4	18,2
42	Voglje	19,0	15,2	17,4	17,2	18,2	15,0	17,3	16,8	18,4	16,9	16,6	17,6	17,6	14,8	16,6	16,3
43	Loše pri Tip	24,1	18,3	20,3	20,9	23,3	18,1	20,1	20,5	23,0	18,2	20,0	20,4	22,1	18,1	19,6	19,9
44	Slovenska Va	26,2	14,0	16,0	15,4	16,4	14,4	21,5	16,5	16,6	14,3	16,2	15,6	16,6	13,4	15,2	15,8
45	Ajdovščina	21,9	17,5	19,3	19,6	21,6	17,4	19,7	19,6	21,8	17,6	19,1	19,7	21,5	18,0	19,5	19,6
46	Biseljsko	19,5	16,8	17,4	17,9	19,0	16,5	17,4	17,6	18,6	16,1	17,2	17,3	18,4	16,0	17,1	17,2
47	Celje	20,0	16,1	17,5	17,8	20,2	16,4	17,6	17,7	-	-	-	-	15,6	13,7	15,7	15,7
48	Škocjan pri	21,5	17,3	20,7	20,0	-	-	-	-	-	-	-	-	21,5	18,3	20,5	20,1
49	Sarajevo	20,1	16,1	18,8	18,4	20,0	16,2	19,8	18,4	19,8	16,4	18,9	18,4	18,9	16,3	18,2	17,8
50	Banja Luka	21,6	18,1	20,4	20,1	21,6	18,7	20,0	20,1	20,4	18,1	20,0	19,5	20,2	17,9	19,3	19,1
51	T u z l a	21,5	17,1	19,5	19,4	21,8	17,7	19,9	19,8	21,0	17,4	19,3	19,2	20,4	16,4	18,9	-
52	Mostar	25,2	21,4	23,7	23,4	25,9	22,4	24,4	24,2	24,5	21,2	23,1	23,0	23,7	21,0	22,3	22,3
53	Lastva	22,4	19,8	21,1	21,1	23,4	20,2	21,5	21,7	22,0	20,0	21,0	21,0	21,8	19,4	20,5	20,6
54	G a c k o	-	-	-	-	19,6	14,6	16,6	16,6	18,6	15,3	16,3	16,7	17,4	15,0	16,2	16,2
55	Ganski Most	-	-	-	-	20,4	17,3	19,8	19,2	20,2	17,4	19,6	19,1	19,7	17,2	19,0	18,6
56	Goražde	-	-	-	-	18,9	16,9	18,7	18,1	18,9	17,1	18,5	18,2	18,9	17,1	18,2	18,1
57	Bugojno	18,4	15,2	17,0	16,9	19,4	16,0	17,9	17,8	18,9	15,4	17,5	17,3	-	-	-	-
58	B i h a ć	-	-	-	-	18,4	16,2	18,2	17,6	18,3	16,2	18,1	17,6	17,9	16,0	17,6	17,2
59	Bos.Dubica	-	-	-	-	-	-	-	-	20,1	17,6	19,1	18,9	-	-	-	-
60	R e s e n	23,7	17,2	20,2	20,4	22,9	17,1	19,9	20,0	22,7	17,2	19,8	19,9	22,7	17,7	19,7	20,0
61	Kriva Palanka	22,3	18,8	21,0	20,7	21,6	18,9	20,5	20,3	21,9	19,3	20,6	20,6	21,5	19,2	20,2	20,3
62	Kočani	19,9	17,9	19,9	19,3	20,1	18,0	19,5	19,2	19,9	17,8	19,1	18,9	20,6	18,2	19,1	19,3
63	Demir Kapija	25,7	21,2	23,8	23,5	26,1	21,6	23,6	23,8	25,2	21,7	23,3	23,4	25,7	22,4	23,8	24,0
64	Erdželija	27,4	23,2	24,6	25,1	27,0	22,2	24,3	24,5	26,4	22,6	23,9	24,3	25,6	22,3	23,3	23,6
65	Bitolj	24,1	19,2	21,6	21,7	24,1	19,3	21,4	21,6	23,9	19,2	21,0	21,4	23,8	19,8	20,6	21,4
66	Skoplje	23,2	18,3	20,6	20,7	23,0	18,3	20,5	20,6	23,1	18,4	20,3	20,6	22,6	18,1	20,1	20,3
67	Djevdjelija	25,6	22,3	25,2	24,3	25,8	21,9	24,9	24,2	26,7	23,6	25,6	25,3	-	-	-	-
68	Iljevlja	19,2	16,1	18,7	18,0	18,9	16,6	18,8	18,1	18,9	16,4	17,9	17,8	18,6	16,2	17,2	17,3
69	B a r	24,6	20,5	22,7	22,6	24,5	20,6	23,1	22,7	24,3	20,7	22,7	22,6	23,8	21,0	22,3	22,3
70	Nikšić	22,3	16,4	18,5	19,1	22,3	16,2	19,2	19,2	22,2	17,3	19,4	19,6	21,7	17,7	18,7	19,2
71	Titograd	26,5	21,8	24,6	24,3	27,3	23,6	24,5	25,1	26,1	21,3	23,7	23,7	25,6	21,1	23,8	23,8
72	Kolašin	14,2	12,3	13,8	13,6	-	-	-	-	15,4	13,4	14,4	14,4	-	-	-	-

FNR J U G O S L A V I J A
izohijete za septembar 1953 god.
/prema mreži agro-meteor. st./

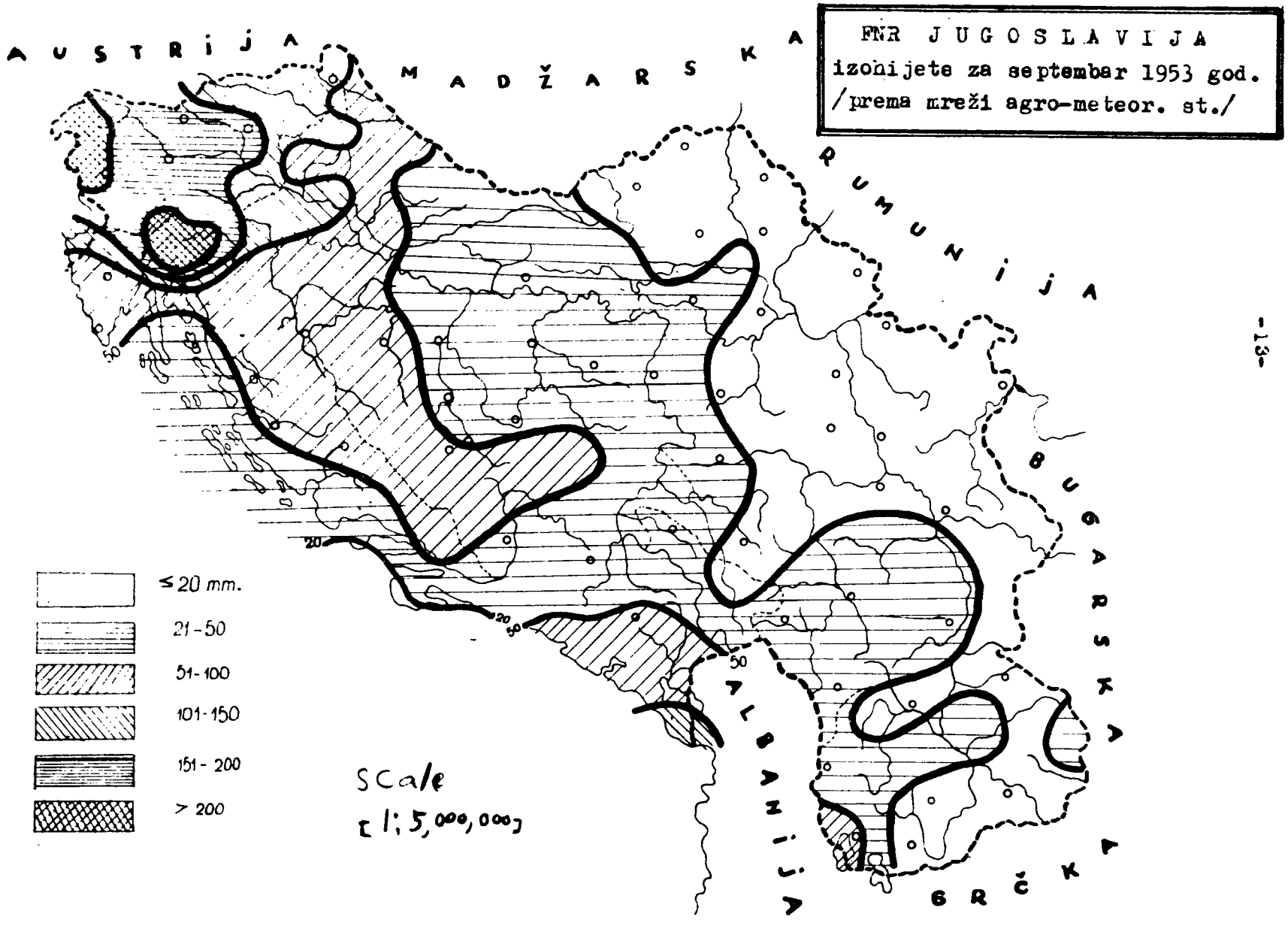

HIDROMETEOROLOŠKA SLUŽBA FNRJ
Service Hydrométéorologique de la RFP de Yougoslavie

Godina V

Broj 10

MESEČNI METEOROLOŠKI IZVEŠTAJ

Bulletin Météorologique Mensuel

Oktobar 1953

Izdaje Savezna Uprava Hidrometeorološke službe
B E O G R A D
1 9 5 3

"Mesečni bilten" -SHMS-

Godine 1953, Oktobar

LJUBLJANA

φ=46°04' N λ=14°31' E Gr

H_s=300 H_b=301,0 h_t=2,0 h_s=16,0 h_r=1,5

Date	P	T			C	e	N	I	D,F			R	W
		Temperature vazduha °C			Srednja dnevna			Insolacija	Vetar /0–12/ B			Padavine 7^h–7^h	
Dan	Sred. dnev. vazd. pritisak mm Hg	Sred dnev.	Max.	Min.	rel. vlaga %	prit. vod. pare mm Hg	oblačnost /0–10/	broj sati h	7^h	14^h	21^h	količina mm	Pojave
1	2	3	4	5	6	7	8	9	10	11	12	13	14
1	744,8	11,8	19,4	13,3	88	12,0	10,0	0,8	- 0	ENE 1	- 0	-	≈ ▲
2	44,8	11,8	21,9	13,2	86	11,3	5,0	5,8	- 0	NE 1	- 0	-	▲ ≈ ≈ -
3	41,4	12,2	22,0	11,1	86	10,8	4,0	5,7	- 0	N 1	- 0	-	≈ ≈ ▲
4	38,2	13,2	18,7	10,3	95	10,8	10,0	0,0	- 0	- 0	N 1	0,2	▲ ≈ ≈ ≈
5	38,	13,7	18,3	12,6	86	10,8	10,0	1,3	- 0	ESE 2	ESE 2	7,6	≈ ≈ ≈ ▲
6	38,2	9,1	13,9	5,2	79	8,8	8,7	4,7	- 0	NNE 1	- 0	-	▲
7	36,6	9,1	14,9	3,3	76	6,2	8,0	4,7	- 0	SE 3	- 0	-	● ≈ ≈ ▲
8	38,4	8,6	13,7	5,9	82	6,8	8,3	6,2	NNW 1	ESE 2	- 0	0,0	▲ ≈ ●
9	43,2	7,6	12,4	5,0	68	5,2	2,7	8,1	ENE 3	NE 3	ENE 1	0,6	▲
10	43,6	5,7	13,7	-0,9	73	4,8	0,0	9,1	N 1	ENE 3	- 0	-	▲ ≈
11	41,5	8,0	15,3	-1,6	73	5,7	4,3	8,2	- 0	E 2	NE 1	-	≈ ≈ ≈
12	39,3	9,9	14,2	5,0	76	6,8	7,7	1,6	- 0	SE 2	- 0	-	▲
13	35,9	10,3	12,0	8,3	90	8,5	10,0	0,0	- 0	- 0	- 0	-	▲ ●
14	33,3	15,0	17,5	10,3	88	11,3	10,0	0,2	- 0	SW 2	WSW 2	0,2	● ≈ ≈
15	33,8	16,9	20,7	14,1	90	12,9	8,3	0,7	SSW 1	- 0	- 0	0,1	● ● ▲ ≈
16	36,5	17,1	22,3	12,6	91	13,2	9,7	1,1	SW 1	SSW 2	- 0	0,4	≈ ≈ ≈ ●
17	36,9	16,9	21,5	14,5	93	13,4	7,3	2,0	- 0	- 0	- 0	8,7	≈ ≈ ≈ ▲ ●
18	39,2	16,6	22,5	12,8	91	12,8	5,0	2,2	- 0	- 0	- 0	0,1	▲ ≈ ≈ ≈ ●
19	40,3	17,4	23,4	11,8	84	12,3	7,0	3,8	- 0	NE 1	- 0	0,3	≈ ● ≈ ▲ ≈ ●
20	40,1	16,9	20,6	14,1	84	12,0	9,7	3,8	- 0	ESE 1	- 0	3,5	● ≈
21	40,0	13,4	16,2	11,5	88	10,1	10,0	0,1	N 1	NE 2	E 3	5,2	● ●
22	41,6	11,7	15,3	9,5	79	8,1	7,0	2,1	- 0	ENE 2	- 0	0,2	▲
23	41,3	9,3	12,5	3,6	86	7,5	7,0	0,0	- 0	- 0	- 0	-	▲ ≈ ●
24	41,0	12,0	13,5	9,4	92	9,6	10,0	0,0	- 0	- 0	- 0	2,2	● ≈ ≈ ≈
25	38,2	13,0	15,2	11,7	90	10,0	10,0	0,0	- 0	- 0	- 0	3,5	≈ ≈ ● ●
26	37,8	13,0	14,4	11,4	97	10,8	10,0	0,0	- 0	- 0	- 0	18,7	● ≈ ≈ ≈
27	37,0	14,8	17,8	12,1	92	11,5	10,0	0,4	- 0	- 0	- 0	11,3	≈ ≈ ●
28	36,8	12,2	14,7	10,9	93	9,9	10,0	0,0	SE 2	- 0	- 0	0,2	● ≈ ●
29	36,3	12,1	14,5	10,4	90	9,5	9,7	0,4	- 0	- 0	- 0	5,0	≈ ≈ ●
30	35,4	9,5	12,4	7,8	95	8,5	7,0	1,2	- 0	NE 2	ENE 2	9,9	● ≈ ≈
31	38,8	7,4	9,8	5,4	92	7,1	10,0	0,2	NE 1	- 0	- 0	8,8	≈ ● ●
Sred vred	739,0	12,5	16,5	9,2	86	9,6	7,9	2,4	0,4	1,1	0,4	4,3	
Sume	-	-	-	-	-	-	-	74,4	-	-	-	86,7	
± ∆	-2,2	+2,4	+2,2	+3,0	+3	+1,7	+1,1	-	-	-	-	-6,0	

"Mesečni bilten" -SHMS-

Godine 1953, Oktobar

ZAGREB - GRIČ

φ=45°49' N λ=15°59' E Gr

H_s=157 H_b=162,5 h_t=6,0 h_s=23,2 h_r=2,0

Date	P	T			C	e	N	I	D,F			R	W
		Temperature vazduha °C			Srednja dnevna			Insolacija	Vetar /0–12/ B			Padavine 7^h–7^h	
Dan	Sred. dnev. vazd. pritisak mm Hg	Sred dnev.	Max.	Min.	rel. vlaga %	prit. vod. pare mm Hg	oblačnost /0–10/	broj sati h	7^h	14^h	21^h	količina mm	Pojave
1	2	3	4	5	6	7	8	9	10	11	12	13	14
1	757,8	16,8	20,0	14,9	79	11,1	6,0	2,6	NE 1	ENE 2	SSE 1	0,0	▲
2	57,1	17,5	21,8	13,4	87	11,6	2,7	7,0	WSW 1	ENE 2	N 2	-	▲
3	53,4	17,0	22,0	13,6	82	11,8	2,3	8,8	NNE 1	SSE 2	SSE 1	-	▲
4	49,7	15,3	18,1	11,1	92	11,9	10,0	0,6	- 0	SSE 1	W 2	-	▲ ≈ ≈ ●
5	51,3	13,0	15,5	8,4	88	9,9	6,7	0,0	NW 1	NNE 2	NNE 1	11,7	● ≈
6	51,6	10,7	13,9	7,8	63	6,0	3,3	8,1	NNE 2	SSW 2	NNW 2	1,9	▲
7	49,1	9,9	13,8	6,5	74	6,7	3,3	7,1	N 1	ESE 1	NNE 2	-	▲
8	50,7	9,7	13,3	6,9	74	6,5	5,7	4,1	- 0	NNE 2	NNW 1	-	▲ ≈ ●
9	55,6	9,2	11,9	6,8	56	4,8	4,3	7,4	N 3	N 4	N 3	0,4	
10	56,1	8,6	12,6	4,8	62	5,1	1,7	9,7	N 1	ENE 2	N 2	-	≈
11	54,1	9,7	14,1	3,5	71	6,3	5,0	7,9	N 1	NE 3	NNE 2	-	≈
12	52,1	11,0	12,7	8,7	74	7,2	10,0	1,0	NNE 2	NE 2	ENE 1	-	
13	48,3	11,6	13,8	8,7	80	8,0	8,0	1,8	E 1	SE 1	ESE 1	-	≈
14	45,2	15,8	19,7	11,5	85	11,4	6,0	3,5	NW 1	WSW 2	W 1	0,6	≈ ●
15	46,0	17,2	21,5	13,0	83	12,2	6,7	1,4	N 1	N 1	N 1	0,0	≈ ≈
16	48,0	19,6	23,0	16,0	80	13,7	9,0	5,7	W 2	NNE 1	NNW 2	-	≈
17	48,5	19,5	23,5	14,1	75	12,8	7,0	4,7	N 1	ENE 2	N 2	-	≈
18	50,6	18,4	22,5	16,0	81	12,7	2,0	5,0	NNW 2	E 2	NNE 1	-	▲ ≈ ●
19	52,1	18,2	22,0	15,3	83	12,8	5,0	4,9	NNE 1	SE 2	N 2	0,1	≈ ≈ ▲ ●
20	52,3	17,2	19,3	14,8	84	12,1	9,3	0,3	N 1	NNE 2	NNE 1	2,4	≈ ≈
21	52,6	13,5	14,3	12,6	84	9,7	10,0	0,0	NNE 2	N 3	NNE 3	-	≈
22	54,3	11,3	14,2	8,5	69	6,9	4,3	8,0	NNE 2	ESE 2	N 2	-	≈
23	53,7	11,6	13,3	9,3	78	8,0	10,0	0,2	N 1	SE 1	ESE 1	-	●
24	53,3	13,2	16,1	11,1	87	9,9	6,7	0,0	ESE 1	ENE 1	NNE 1	0,2	●
25	50,9	12,2	15,0	8,8	85	9,1	8,7	1,6	N 1	N 1	NNW 2	0,1	≈ ▲ ≈ ●
26	49,8	14,9	18,5	10,9	88	11,2	5,7	3,4	N 1	NNE 2	NNE 1	1,1	≈ ≈ ●
27	49,4	16,0	18,7	12,2	77	10,5	7,7	0,8	N 2	N 2	NNE 2	0,6	≈ ●
28	49,3	12,3	14,6	10,1	83	8,8	10,0	0,8	NNE 2	NE 2	N 1	1,2	● ≈
29	49,1	11,4	12,6	10,3	87	8,8	10,0	0,0	ESE 1	WSW 1	N 2	0,3	● ●
30	47,7	9,9	10,9	7,6	90	8,2	6,7	0,0	NNE 2	NNE 2	NNW 1	-	●
31	51,2	9,5	12,4	7,7	80	7,1	8,7	2,4	N 1	NNE 2	NNE 1	7,8	▲ ≈
Sred vred	751,3	13,6	16,6	10,5	79	9,4	6,5	3,5	1,3	1,8	1,5	2,2	
Sume								108,8				28,4	
± ∆	+2,1	+1,9	+2,1	+2,5	-	-	-	-	-	-	-	-	

"Mesečni bilten" -SUBMS-

Godine 1953, Oktober

φ=45°33'N λ=18°41'E Gr

O S I J E K

H_o=91 H_b=91,8 h_t=2,0 h_s=12,0 h_r=1,0

Date	P	T			U	e	E	I	D,F			R	W
Dan	Sred. dnev. vaz. pritisak mm Hg	Temperatura vazduha °C			Srednje dnevne			Insolacija broj sati h	Vetar /0-12/ B			Padavine 7^h-7^h količina mm	Pojave
		Sred. dnev.	Max.	Min.	rel. vlaga %	pritisak vod. pare mm Hg	oblačnost /0-10/		7^h	14^h	21^h		
1	2	3	4	5	6	7	8	9	10	11	12	13	14
1	762,2	16,4	24,2	12,4	83	12,7	4,0		NNW 1	ESE 1	SW 2	-	▲
2	62,7	17,6	25,0	13,7	83	13,3	4,0		NW 1	NE 1	- 0	-	▲ —
3	63,3	17,7	25,5	10,6	83	12,5	0,7		- 0	NE 2	- 0	-	▲ —
4	55,6	16,2	24,6	10,3	83	13,3	4,0		- 0	SW 2	NW 2	-	▲ — •
5	55,3	13,3	18,2	8,8	91	10,8	6,7		NW 1	NW 2	NNW 2	1,6	•
6	57,4	9,3	15,7	5,4	72	6,8	6,0		WNW 2	NW 3	- 0	4,7	▲
7	55,1	8,8	15,3	3,5	83	7,0	2,3		W 1	NW 2	- 0	-	▲
8	55,6	8,5	15,7	2,4	82	6,7	8,3		WNW 1	NW 1	NNW 2	-	▲ — —
9	56,9	10,2	14,7	5,0	67	6,1	6,3		N 3	NNW 3	N 2	0,2	
10	61,7	8,1	14,6	4,9	76	6,1	4,0		NE 2	ENE 2	SW 1	-	▲
11	60,6	9,9	14,0	4,3	80	7,3	7,7		ENE 1	ESE 2	- 0	-	▲ —
12	58,6	11,6	14,3	7,2	75	7,6	9,3		SE 2	ESE 3	ESE 2	-	
13	55,0	11,9	17,2	9,0	82	8,5	3,7		E 2	ESE 2	ESE 1	-	▲
14	52,3	14,2	19,2	8,0	82	9,9	10,0		SE 1	E 1	SE 1	0,0	•
15	52,4	18,6	23,8	12,0	78	12,3	9,3		SE 1	ESE 2	SE 2	0,3	
16	54,5	21,3	28,7	14,8	71	13,0	6,3		S 1	SE 2	E 1	-	
17	54,7	19,2	26,7	12,4	83	13,5	4,3		SE 1	NE 2	NE 2	-	▲ —
18	56,1	18,4	25,5	12,2	81	12,5	0,7		NNE 1	E 2	- 0	-	▲
19	58,1	15,8	21,0	11,5	85	11,4	7,3		NE 1	NNE 2	SE 2	-	▲
20	58,3	15,1	21,8	9,9	78	9,8	2,7		NE 1	ENE 1	NE 1	0,0	▲ •
21	59,1	12,3	17,8	7,0	77	8,1	5,3		ENE 2	NE 2	E 2	-	
22	60,9	9,4	16,0	4,0	72	6,3	0,7		ENE 2	E 3	ENE 2	-	▲
23	60,2	8,3	13,6	2,3	85	7,0	6,0		ENE 1	N 2	- 0	-	▲
24	59,5	12,5	18,5	6,5	80	8,5	3,7		E 1	E 2	NE 1	-	▲
25	57,5	12,5	19,4	4,3	74	7,9	2,7		NE 1	E 2	SE 2	-	▲
26	56,5	16,6	27,3	11,2	64	8,9	4,0		E 2	SE 2	E 1	0,0	•
27	56,6	14,0	20,8	8,7	68	8,0	1,0		E 2	SE 3	ESE 2	-	
28	55,9	11,8	18,7	6,5	74	7,5	1,0		E 2	ESE 3	NE 2	-	
29	55,6	11,3	15,0	7,8	76	7,6	7,0		E 1	ENE 1	E 1	-	
30	53,6	11,8	17,8	4,5	79	8,0	5,7		ENE 2	E 2	NW 1	-	▲ •
31	56,9	10,0	12,2	8,4	88	8,1	10,0		WNW 1	N 1	NE 1	0,4	
Sred. vred.	757,3	13,4	19,5	8,0	79	9,2	5,0		1,3	2,0	1,2	1,4	
Suma	-	-	-	-	-	-	-		-	-	-	7,2	
± △	-	+2,3	+2,9	+1,4	-6	+0,7	-0,2		-	-	-	-61,8	

"Mesečni bilten" -SUBMS-

Godine 1953, Oktober

φ=44°48'N λ=20°28' E Gr

B E O G R A D

H_o=132 H_b=139,1 h_t=2,0 h_s=17,0 h_r=1,5

Date	P	T			U	e	E	I	D,F			R	W
Dan	Sred. dnev. vaz. pritisak mm Hg	Temperatura vazduha °C			Srednje dnevne			Insolacija broj sati h	Vetar /0-12/ B			Padavine 7^h-7^h količina mm	Pojave
		Sred. dnev.	Max.	Min.	rel. vlaga %	pritisak vod. pare mm Hg	oblačnost /0-10/		7^h	14^h	21^h		
1	2	3	4	5	6	7	8	9	10	11	12	13	14
1	759,3	16,4	22,8	13,5	84	11,7	3,3	5,1	S 1	NW 1	SW 1	-	— ▲
2	58,8	18,4	24,9	13,0	75	11,7	1,0	7,8	SW 1	- 0	SW 1	-	▲ —
3	55,4	17,9	26,1	12,7	73	10,9	0,0	9,0	SSW 1	E 2	S 1	-	▲ —
4	51,5	19,0	25,8	11,5	61	9,6	0,3	9,3	WSW 1	NE 2	SE 1	-	▲ — —
5	50,7	14,0	18,7	11,7	81	10,3	9,7	0,0	NW 2	NNW 5	NW 3	0,0	▲ — • ◆
6	53,3	8,5	14,7	5,4	72	6,0	2,3	6,9	WSW 2	WSW 2	- 0	5,4	▲
7	50,8	8,6	14,2	5,0	76	6,4	4,7	6,0	- 0	NNW 3	WNW 1	-	▲ —
8	51,3	8,1	13,8	2,4	73	5,7	3,7	5,6	W 1	NNW 3	W 1	-	▲ — —
9	54,6	6,8	8,2	3,5	94	6,9	10,0	0,0	NNW 2	NW 1	NNW 2	-	▲ — •
10	57,4	7,4	9,2	6,0	91	7,1	10,0	0,0	N 3	- 0	- 0	15,0	• ; — •
11	56,2	9,3	12,3	6,0	75	6,6	9,0	1,7	ENE 2	SE 3	SW 2	0,8	• ◆
12	54,6	9,9	13,5	8,1	74	6,9	6,3	2,4	ENE 4	ESE 2	SE 2	0,6	▲ ◆
13	51,7	11,6	17,0	8,0	81	8,3	4,7	3,2	SE 1	SE 2	SE 4	-	▲
14	48,9	15,2	21,2	9,0	73	9,2	5,7	3,8	ESE 3	WSW 1	SE 2	-	▲
15	49,2	17,8	20,5	14,0	74	11,2	8,3	0,6	SE 2	SE 5	SSE 3	-	▲
16	51,0	21,8	27,4	14,6	68	13,2	8,0	2,9	SE 2	ESE 2	SE 3	-	▲ —
17	50,9	20,7	26,2	15,4	72	13,0	7,7	1,5	SE 2	ESE 2	SE 3	-	▲ — • ◆
18	52,0	18,1	23,8	16,2	72	11,5	1,7	7,8	ESE 3	SE 3	SE 2	-	◆
19	54,5	16,6	22,3	14,1	69	9,9	2,7	8,5	ESE 3	SE 4	SSE 2	-	▲ ◆
20	54,6	13,8	21,0	12,0	78	9,5	3,0	6,7	- 0	ESE 3	SE 3	-	▲ ◆
21	55,4	10,0	15,3	8,5	72	6,8	1,0	9,2	SE 5	ESE 4	ESE 5	-	◆
22	57,1	9,1	15,0	5,5	64	5,6	0,3	9,4	ESE 3	E 4	ESE 4	-	◆
23	56,2	10,6	16,6	5,5	62	6,0	2,0	7,9	ESE 3	SE 5	ESE 3	-	◆
24	55,7	13,4	19,6	9,0	59	6,8	3,0	7,6	SSE 5	SSE 3	SE 4	-	◆
25	53,7	14,6	21,4	10,5	51	6,2	1,0	8,8	SE 5	SE 5	SE 5	-	◆
26	53,6	14,8	20,2	12,5	53	6,7	2,7	8,8	SE 5	SE 4	SE 6	-	▬ ◆
27	53,9	13,0	18,1	11,0	59	6,7	1,7	8,7	SE 5	SE 5	ESE 5	-	◆
28	53,1	11,1	16,3	8,3	65	6,5	1,3	7,0	SE 5	SE 5	SE 6	-	◆
29	52,3	11,2	16,0	8,3	62	6,2	2,7	6,9	SE 6	SE 5	SE 5	-	◆
30	50,1	12,3	17,3	9,5	61	6,7	3,7	5,8	SE 5	SE 4	ESE 3	-	◆
31	53,1	10,9	13,0	9,5	70	6,9	10,0	0,0	S 2	E 2	SE 4	-	• — ◆
Sred. vred.	753,6	13,2	18,5	9,7	71	8,3	4,2	5,4	2,7	3,0	2,8	5,4	
Suma	-	-	-	-	-	-	-	168,9	-	-	-	21,8	
± △	+2,2	-1,1	-	-	-2	+0,5	-1,0	-	-	-	-	-43,3	

"Mesečni bilten" -[illegible]-
Godine 1953, Oktober
φ=43°42'N λ=18°15' E Gr

BJELAŠNICA

H_s=2067 H_b=2070,4 h_t=3,0 h_s=11,0 h_r=1,5

Date	P	T			U	e	N	I	D,F			R	W
Dan	Sred. dnev. vaz. pritisak mm Hg	Temperature vazduha °C			Srednje dnevne			Insolacija broj sati h	Vetar /0-12/ B			Jedne vrijednosti 7^h-7^h količina mm	Pojave
		Sred. dnev.	Max.	Min.	rel. vlaga %	prit. vod. pare mm Hg	oblačnost /0-10/		7^h	14^h	21^h		
1	2	3	4	5	6	7	8	9	10	11	12	13	14
1	603,6	10,1	13,1	8,5	88	8,3	6,7		NNE 3	SSW 2	ENE 2	-	
2	03,5	9,3	10,0	6,8	62	5,4	1,0		- 0	E 2	SE 3	-	
3	01,7	10,6	11,4	9,0	49	4,7	0,0		ESE 3	SSE 2	S 3	-	
4	99,2	11,6	13,2	9,0	58	5,7	1,0		WSW 3	S 3	SW 4	-	
5	95,8	4,7	12,0	0,0	80	5,6	7,7		SW 10	W 7	N 11	-	
6	93,9	-2,6	0,0	-6,2	76	2,7	3,0		N 10	NNE 2	N 2	7,2	
7	91,5	-3,6	-1,0	-4,8	96	3,4	9,0		N 7	N 9	N 9	-	
8	91,0	-4,6	-3,8	-5,8	95	3,2	10,0		NE 8	N 3	N 11	-	
9	90,6	-5,1	-4,8	-5,8	100	3,1	10,0		N 16	N 31	NE 33	1,3	
10	93,7	-3,9	-3,2	-5,1	100	3,4	10,0		NNE18	NNE10	NNE14	-	
11	94,7	0,0	0,4	-3,8	97	4,4	8,7		ENE 7	ENE 8	ENE 7	-	
12	95,3	1,8	4,0	0,4	93	4,9	4,3		- 0	SSW 5	SSW 4	-	
13	95,0	3,6	5,0	1,2	93	5,4	5,7		SW 4	SW 5	SW 11	7,1	
14	94,9	5,9	7,4	3,6	97	6,6	10,0		SW 11	SSW11	SSW10	0,3	
15	97,3	3,2	10,6	6,6	89	7,8	10,0		SW 11	SW 10	SW 10	-	
16	99,8	11,2	14,0	9,0	79	8,0	7,0		SW 3	S 8	S 6	-	
17	99,1	11,9	13,0	10,0	65	6,7	6,3		SSW 9	SSW 5	SE 3	-	
18	98,6	9,9	12,4	8,8	76	7,1	6,7		NE 5	NNE 4	NNE 6	-	
19	98,7	6,6	8,8	5,9	95	7,0	8,7		NNE 6	N 3	N 7	-	
20	97,9	5,0	6,5	3,6	97	6,4	10,0		NNE 5	- 0	NE 2	-	
21	97,2	4,3	5,0	3,8	91	5,7	9,7		ENE 2	ENE 3	ENE 7	-	
22	97,6	5,9	6,5	4,0	80	5,5	2,3		SSE 3	- 0	S 8	-	
23	99,3	8,4	10,5	5,0	81	6,7	3,3		SW 9	SSW 8	SSW 8	-	
24	99,6	9,6	11,2	8,4	65	5,9	0,7		SSE 4	NE 3	SW 11	-	
25	98,3	7,2	10,0	6,8	71	5,4	6,3		SW 10	SSW12	SSW13	-	
26	97,8	7,7	9,0	5,5	91	7,0	10,0		SW 18	SSW 5	SSW12	5,5	
27	97,3	7,2	9,0	5,6	93	7,1	9,3		SSW14	S 9	SSW 9	2,8	
28	95,7	4,9	7,0	3,6	92	5,9	9,7		SSW10	SSW10	SSW11	-	
29	95,2	4,4	5,4	3,0	95	6,0	6,7		SSE 7	SW 2	SW 9	1,6	
30	94,2	4,2	5,2	1,6	87	5,3	7,3		SW 9	SSW10	SW 10	0,0	
31	94,9	2,2	4,8	1,8	99	5,4	10,0		SW 4	SSW 7	SW 6	3,6	
Sred. vred.	596,9	5,1	6,8	3,2	85	5,7	6,8		7,4	6,4	8,4	3,7	
Suma	-	-	-	-	-	-	-		-	-	-	29,4	
± Δ	+2,6	+2,6	+2,4	+2,5	-3,2	+1,3	+0,2		-	-	-	163,0	

"Mesečni bilten" -[illegible]-
Godine 1953, Oktober
φ=43°52'N λ=18°26' E Gr

SARAJEVO

H_s=[illegible] H_b=537,0 h_t=2,0 h_s=20,0 h_r=5,2

Date	P	T			U	e	N	I	D,F			R	W
Dan	Sred. dnev. vaz. pritisak mm Hg	Temperature vazduha °C			Srednje dnevne			Insolacija broj sati h	Vetar /0-12/ B			Jedne vrijednosti 7^h-7^h količina mm	Pojave
		Sred. dnev.	Max.	Min.	rel. vlaga %	prit. vod. pare mm Hg	oblačnost /0-10/		7^h	14^h	21^h		
1	2	3	4	5	6	7	8	9	10	11	12	13	14
1	715,6	17,2	20,5	15,2	79	11,6	9,3	1,0	W 2	WSW 2	N 2	-	
2	15,6	16,2	22,7	12,6	70	9,5	1,3	9,0	- 0	WSW 2	E 3	-	
3	12,9	14,2	21,8	7,9	76	9,5	0,0	9,7	- 0	WSW 2	E 1	-	
4	10,0	15,9	24,5	7,4	59	7,6	3,3	9,5	E 2	SW 2	E 2	-	
5	09,2	11,0	18,5	9,0	80	8,3	7,0	2,1	E 2	W 1	WNW 2	-	
6	10,1	7,0	13,4	2,2	67	4,9	2,7	8,5	ESE 2	ESE 2	NE 2	12,7	
7	06,7	7,1	12,2	0,6	69	4,9	8,3	4,8	- 0	ENE 3	E 2	-	
8	07,1	6,1	9,5	4,3	65	4,8	7,3	0,0	E 3	E 3	NE 2	-	
9	10,0	4,5	6,3	2,8	87	5,5	10,0	0,0	NW 2	W 2	W 2	1,1	
10	11,7	5,6	8,7	4,3	85	5,8	10,0	0,2	N 2	ENE 3	NW 2	1,3	
11	10,5	7,0	10,4	5,2	78	5,9	10,0	1,9	W 3	E 3	E 3	0,8	
12	09,9	8,7	13,1	7,1	78	6,6	8,3	0,8	E 2	W 2	WSW 1	0,0	
13	08,1	9,4	16,2	5,4	87	7,8	6,3	3,3	- 0	- 0	E 2	-	
14	06,9	13,6	20,5	6,6	77	8,9	5,7	4,4	SE 1	SSW 2	ENE 1	-	
15	08,4	18,5	21,8	11,6	70	10,8	9,7	1,2	N 2	S 1	W 2	1,0	
16	09,6	17,5	24,1	13,2	73	10,9	5,7	4,4	E 2	- 0	E 1	-	
17	08,7	17,9	25,5	12,0	64	9,7	4,3	4,8	E 2	ENE 3	SE 2	-	
18	09,1	17,4	24,8	12,9	75	11,1	6,3	8,1	E 2	WSW 2	ENE 2	-	
19	10,4	16,1	22,0	13,2	81	11,2	6,7	5,1	NNW 2	WSW 2	- 0	-	
20	10,4	14,8	20,5	10,6	73	9,0	7,7	5,6	ENE 2	SW 2	- 0	-	
21	09,9	13,4	18,9	10,4	72	8,3	4,3	8,6	E 1	ESE 4	E 3	-	
22	11,2	10,9	16,1	8,6	72	7,2	3,7	5,9	E 3	ESE 4	E 2	-	
23	11,9	11,2	17,8	-0,1	79	7,9	4,0	4,8	E 2	SSW 2	E 2	-	
24	11,9	13,2	19,9	6,5	73	8,3	0,0	7,4	E 2	SW 1	E 2	-	
25	10,6	14,2	20,8	6,7	63	7,3	6,0	6,0	E 3	WSW 2	NE 2	-	
26	10,2	15,6	22,5	11,5	70	9,2	5,3	6,8	SSE 2	S 3	E 2	3,5	
27	09,1	15,8	23,0	11,7	63	8,3	6,7	8,0	E 3	ESE 3	E 2	-	
28	08,2	14,4	18,3	11,3	67	8,2	10,0	1,2	E 3	W 2	SE 2	-	
29	07,9	12,6	17,7	10,5	77	8,6	6,3	1,4	E 2	WNW 2	E 3	0,0	
30	07,1	12,0	19,0	4,8	69	6,9	5,3	7,5	E 2	SW 2	S 1	-	
31	06,5	10,7	15,0	9,4	91	9,0	10,0	1,2	E 2	ESE 2	NW 2	2,0	
Sred. vred.	709,9	12,6	18,2	8,2	74	8,2	6,2	4,6	1,9	2,1	1,8	3,2	
Suma	-	-	-	-	-	-	-	143,1	-	-	-	22,4	
± Δ	1,5	2,4	2,8	2,0	-4,2	0,8	0,5	-	1,0	1,1	0,6	75,8	

Godine 19[illegible]. Oktobar

S I S A K

H_a=122 H_b=128,0 h_t=6,5 h_a=12,3 h_r=1,1

MOSTAR

Dan	Sred. dnev. vazd. pritisak mm Hg	Temperatura vazduha °C: Sred. dnev.	max.	Min.	Srednja dnevna: relativna vlažnost %	prit. vod. pare mm Hg	oblačnost /0–10/	Insolacija broj sati h	Vetar /0–12/: 7h	14h	21h	Padavine 7h–7h broj sati mm	Pojave
1	757,6	23,0	27,3	19,6	59	12,5	0,0	10,4	NE 2	SW 2	SE 1	0,2	
2	57,3	22,7	26,5	19,7	57	11,8	0,0	10,5	NE 3	SW 3	NW 1	-	
3	55,4	21,9	26,0	18,8	67	13,2	0,0	10,2	NE 2	SW 2	NE 1	-	
4	52,8	22,0	26,0	18,2	59	11,8	4,3	8,3	NE 2	SW 3	- 0	-	
5	51,2	23,4	28,2	16,8	62	11,0	0,0	0,5	NE 1	SE 1	NE 3	-	
6	52,3	16,0	19,2	12,6	34	4,6	1,3	10,3	NE 6	NE 3	NE 3	6,2	
7	47,7	15,5	20,4	13,3	35	4,7	5,0	7,7	NE 5	- 0	NE 5	-	
8	49,4	13,7	17,2	12,5	38	4,6	4,0	7,1	NE 5	NE 5	NE 4	-	
9	51,3	12,2	13,6	10,8	44	4,6	6,0	6,3	NE 5	NE 8	NE 9	-	
10	52,0	14,9	17,0	9,8	41	5,1	2,3	7,0	NE 6	NE 6	NE 4	0,0	
11	50,6	17,2	22,0	13,4	48	7,1	3,7	7,9	NE 4	SW 2	NE 3	-	
12	52,4	16,6	20,0	13,2	57	8,0	7,3	1,9	NE 3	S 2	- 0	-	
13	52,1	17,3	20,5	14,4	72	10,6	8,0	3,1	NE 2	SE 2	SE 4	-	
14	50,4	18,2	19,2	15,8	81	12,5	10,0	0,0	SE 5	SE 5	SE 5	3,1	
15	50,9	20,8	21,6	18,8	73	13,5	7,7	0,0	SE 6	SE 7	SE 6	0,0	
16	52,6	21,8	23,4	20,6	71	13,9	10,0	3,6	SE 5	SE 4	SE 5	-	
17	50,7	23,0	26,5	20,4	56	11,9	8,0	5,4	SE 4	SE 3	SE 2	-	
18	52,6	19,9	23,5	17,4	70	12,4	8,7	2,7	SE 2	- 0	SE 1	-	
19	54,0	17,9	21,7	15,7	82	12,0	7,0	5,2	- 0	S 3	E 2	5,2	
20	53,5	18,9	22,0	15,9	74	12,0	1,0	9,4	NE 2	SW 2	NE 1	14,1	
21	52,0	19,4	23,1	17,2	61	10,5	4,7	6,0	NE 2	SW 2	NE 2	0,0	
22	53,7	18,9	22,0	16,7	56	9,3	6,0	7,1	NE 3	SE 3	E 2	-	
23	54,5	19,2	21,5	16,7	60	10,1	7,3	1,9	NE 2	S 2	SE 2	-	
24	55,1	19,2	23,0	16,9	66	11,0	3,0	9,0	NW 2	S 1	SE 2	0,0	
25	53,7	18,2	19,0	16,9	83	12,9	10,0	0,0	SE 6	SE 6	SE 5	-	
26	53,4	18,8	20,3	18,1	84	13,6	9,3	5,6	SE 5	SE 6	SE 6	1,6	
27	51,9	19,0	19,8	17,6	77	12,7	10,0	1,4	SE 6	SE 6	SE 6	0,7	
28	52,1	16,2	19,4	15,2	91	12,6	9,7	0,0	SE 5	SE 5	SE 4	15,5	
29	52,0	16,9	19,3	14,7	81	11,6	4,3	6,5	NW 2	SE 3	SE 2	21,1	
30	50,4	16,0	18,4	13,9	78	11,0	6,7	3,5	SE 4	SE 4	N 2	-	
31	52,2	16,1	19,0	13,2	74	9,8	4,3	8,3	NE 3	S 1	NE 2	1,2	
Sred. vred.	752,5	18,4	21,3	15,9	64	10,4	5,7	166,8	3,5	3,3	3,1	7,1	
Suma	-	-	-	-	-	-	-	5,4	-	-	-	70,9	
± Δ													

Geodetski zavod Crne Gore

$\varphi = 43°20'$ $\lambda = 17°49'$ E Gr

MOSTAR

H_a=122 H_b=128,0 h_t=6,5 h_a=12,3 h_r=1,1

Dan	Sred. dnev. vazd. pritisak mm Hg	Temperatura vazduha °C: Sred. dnev.	max.	Min.	Srednja dnevna: rel. vlažnost %	prit. vod. pare mm Hg	oblačnost	Insolacija broj sati h	Vetar /0–12/: 7h	14h	21h	Padavine 7h–7h broj sati mm	Pojave
1	759,0	23,[illegible]	28,7	19,7	54	12,1	1,0	9,9	ENE 4	ENE 3	ENE 3	-	
2	59,3	22,4	28,7	18,1	57	11,5	0,0	9,[illegible]	NE 3	ENE 2	ENE 2	-	
3	57,0	20,8	28.[illegible]	[illegible]	53	9,9	0,0	10,2	ENE 3	ENE 2	WNW 1	-	
4	54,4	21,[illegible]	[illegible]	[illegible]	53	8,[illegible]	4,7	10,4	WNW 2	SSE 1	- 0	-	
5	58,0	17,8	20,8	15,3	65	9,7	9,3	0,6	WNW 1	E 2	ENE 5	0,0	
6	54,2	14,7	18,[illegible]	11,9	36	4,6	5,0	10,3	WNW 5	N 4	NE 4	2,4	
7	50,1	15,0	18,3	10,2	35	4,6	4,7	10,0	[illegible] 6	NE 5	N 5	-	
8	51,4	13,0	14,6	11,2	43	4,8	6,7	0,0	[illegible] 5	NNE 5	NNE 5	-	
9	51,7	13,1	15,0	11,2	40	4,5	9,3	0,0	N 7	NNE 7	NNE 10	0,0	
10	53,5	13,6	15,7	10,9	41	4,8	7,3	8,8	NNE 8	NE 7	N 8	-	
11	52,5	15,4	20,0	11,8	45	6,0	5,0	8,0	ENE 6	NE 5	ENE 5	-	
12	54,2	15,1	20,0	10,9	54	6,9	7,3	9,0	NE 5	NE 4	ENE 2	-	
13	53,9	15,0	19,9	11,8	66	8,4	6,3	1,0	N 3	ENE 2	W 1	-	
14	53,3	15,8	18,3	10,6	80	10,5	10,0	0,0	ENE 1	SSE 1	NNW 2	-	
15	54,2	19,2	22,5	15,2	77	12,8	10,0	0,0	ENE 1	ENE 2	ENE 2	0,4	
16	54,0	20,8	26,4	13,7	67	12,0	8,7	4,7	N 2	SSE 3	ENE 1	-	
17	53,1	21,9	30,1	15,0	59	11,4	7,7	5,3	WNW 1	N 2	NNW 2	-	
18	54,2	19,2	24,6	15,5	74	12,3	9,0	0,8	WNW 2	SSW 2	SE 2	-	
19	55,5	17,1	23,6	13,5	84	12,3	8,7	4,4	WNW 2	SE 2	- 0	1,7	
20	54,9	17,4	25,2	11,4	78	11,2	5,0	8,8	N 2	ENE 1	W 2	5,1	
21	53,4	18,4	24,8	14,8	63	9,9	5,0	6,9	ENE 3	N 2	ENE 3	7,9	
22	55,4	18,0	22,6	14,3	54	8,3	8,7	7,7	NE 4	ENE 2	NE 3	0,0	
23	56,4	17,5	22,9	13,8	67	10,0	7,7	6,4	ENE 4	N 2	NW 1	0,0	
24	56,9	17,5	25,3	12,4	59	10,2	0,7	9,2	NW 2	ESE 2	N 1	0,0	
25	56,8	13,9	16,6	9,0	89	10,7	9,7	1,5	WNW 1	WNW 2	NE 1	-	
26	56,2	17,3	20,7	14,0	86	12,7	10,0	0,5	N 1	SSW 1	N 2	31,6	
27	54,9	18,0	21,6	14,9	78	12,0	9,7	1,9	WNW 2	WSW 2	WSW 1	6,2	
28	54,1	15,3	17,7	13,4	99	11,8	10,0	0,0	W 2	W 1	NW 2	0,0	
29	53,9	16,0	21,0	12,8	80	11,9	6,0	4,7	WNW 1	SSE 2	SSW 1	15,7	
30	52,5	16,4	20,4	11,7	79	10,7	10,0	1,4	NNW 1	SSE 2	ESE 1	-	
31	53,8	13,8	16,4	11,6	86	10,4	6,7	1,9	NNW 2	N 1	N 1	6,4	
Sred. vred.	754,5	17,2	22,0	13,[illegible]	66	9,6	6,8	5,0	3,0	2,6	2,5	8,6	
Suma	-	-	-	-	-	-	-	154,7	-	-	-	77,4	
± Δ	-2,7	1,9	0,[illegible]	[illegible]	[illegible]	0,7	1,8	-	1,6	1,2	1,4	-95,1	

"Mesečni bilten" -SUHMS-

Godine 1953, Oktobar

φ=43°20'N λ=21°54' E Gr

N I Š

H_s=202 H_b=202,6 h_t=2,0 h_s=10,0 h_r=1,5

Date	F	T			U	e	N	I	D,F			R	W
Dan	Sred. dnev. vazd. pritisak mm Hg	Temperature vazduha °C			Srednje dnevne			Insolacija broj sati h	Vetar /0–12/ B			Padavine 7^h-7^h količina mm	Pojave
		Sred. dnev.	Max.	Min.	rel. vlaga %	prit. vod. pare mm Hg	oblačnost /0–10/		7^h	14^h	21^h		
1	2	3	4	5	6	7	8	9	10	11	12	13	14
1	753,1	17,3	24,7	9,7	61	8,6	0,0	10,7	NW 1	NW 2	– 0	–	▵
2	53,0	17,3	23,9	7,9	69	9,8	3,0	7,3	– 0	NW 2	NE 1	–	▵
3	50,1	17,0	26,0	9,0	69	9,7	0,3	9,5	– 0	SW 1	– 0	–	▵
4	46,6	16,9	27,4	9,0	68	9,2	1,3	9,5	– 0	S 1	– 0	–	–
5	43,9	17,0	27,0	10,9	70	9,8	8,7	7,0	– 0	NW 2	W 3	–	▵●⁄
6	48,2	8,6	15,0	6,0	84	5,5	5,7	6,3	WNW 1	W 1	– 0	1,0	●
7	44,8	9,4	15,2	2,3	66	5,6	3,3	8,1	– 0	NNW 2	NW 2	–	– –
8	45,3	8,1	11,6	3,9	80	6,5	9,7	0,0	E 1	WSW 1	NW 1	–	●
9	46,0	7,8	8,9	6,6	83	6,6	10,0	0,0	NW 1	NNE 2	NE 3	11,4	●
10	43,3	8,4	8,3	4,6	78	5,6	10,0	0,0	WE 3	NNE 3	NNE 3	6,8	●
11	43,0	8,5	11,4	6,1	70	6,9	9,7	0,8	NNE 2	NNE 2	NNE 2	3,6	●
12	48,3	9,6	12,9	7,8	81	7,4	8,7	4,3	NE 2	NE 2	– 0	0,7	●
13	47,1	11,1	15,7	8,2	83	8,4	6,0	1,2	– 0	NE 1	E 1	0,1	
14	45,3	14,0	21,6	5,0	75	8,5	5,3	8,2	– 0	– 0	– 0	–	▵●≡
15	46,2	17,3	22,0	10,2	75	10,7	8,7	0,4	– 0	ENE 2	– 0	–	▵●
16	47,2	18,6	26,4	11,5	78	12,1	6,3	6,4	– 0	– 0	– 0	0,0	●
17	46,5	17,8	23,8	13,6	80	12,3	6,3	2,2	– 0	– 0	– 0	–	▵
18	47,1	17,1	23,7	12,2	77	11,3	2,0	8,8	– 0	SW 1	NE 1	–	▵
19	48,8	17,8	22,1	11,4	67	10,0	5,0	8,8	E 1	NE 2	ENE 2	–	▵
20	48,8	16,0	20,1	14,2	68	9,5	8,3	4,1	ENE 2	E 2	NE 2	–	
21	49,8	10,6	15,0	8,8	68	6,8	2,7	9,3	ENE 2	NE 3	NE 3	–	
22	52,0	11,0	15,8	6,7	59	5,9	2,3	8,7	NE 2	ENE 3	NE 3	–	
23	51,9	10,4	17,9	5,6	57	6,3	3,0	9,6	ENE 3	E 3	NE 2	–	
24	51,9	12,7	16,5	8,6	60	6,6	1,7	8,6	ENE 3	ENE 2	E 1	–	
25	50,7	13,2	21,2	6,5	62	6,8	0,3	9,8	– 0	E 1	ENE 1	–	
26	50,2	15,7	18,7	9,0	63	7,1	3,0	9,3	ENE 2	ENE 2	ENE 2	–	–
27	50,4	10,2	16,3	6,3	57	5,3	2,7	9,6	ENE 3	ENE 3	ENE 2	–	
28	48,2	12,7	17,1	8,9	57	6,1	3,7	8,4	E 3	ENE 4	ENE 4	–	
29	48,1	14,2	17,0	10,6	67	7,6	4,3	4,3	ENE 4	E 3	ENE 3	–	
30	49,1	13,7	21,7	8,0	62	7,2	0,7	9,2	ENE 2	E 2	E 1	–	–
31	47,9	15,4	19,4	8,2	62	6,6	2,3	9,2	E 2	NE 3	NE 3	–	
		13,7	19,6	8,5	66	7,8	3,9	7,8		2,8	2,8	3,9	
		–	–	–	–	–	–	–		–	–	43,6	

"Mesečni bilten" -SUBMS-
Godine 1953, Oktobar
φ=42°26'N λ=19°17'E Gr

T I T O G R A D

H_s=53 H_b=53,6 h_c=8,0 h_m=10,0 h_r=1,2

Date	P	T			U	e	N	I	D,F			R	W
		Temperature vazduha °C			Srednje dnevne			Insolacija broj sati h	Vetar /0-12/ B			Padavine 7^h-7^h količina mm	Pojave
Dan	Sred. dnev. vazd. pritisak mm Hg	Sred. dnev.	Max.	Min.	rel. vlaga %	prit. vod. pare mm Hg	oblačnost /0-10/		7^h	14^h	21^h		
1	2	3	4	5	6	7	8	9	10	11	12	13	14
1	763,2	22,8	29,1	17,7	64	14,3	2,3	8,3	- 0	SSE 1	NE 1	-	△ K
2	63,5	21,4	26,0	18,5	56	10,9	0,3	10,0	NNE 2	S 1	S 1	-	△
3	61,5	20,8	28,0	16,8	50	9,5	0,0	10,0	N 1	S 1	- 0	-	
4	59,4	21,2	28,4	15,3	50	9,4	0,0	9,7	- 0	SW 1	- 0	-	△
5	57,5	18,6	23,2	15,3	75	12,1	9,3	1,5	NE 1	SSW 1	N 1	-	△ ● ≡ ≤
6	58,0	16,2	21,0	13,9	33	4,6	1,0	10,0	NNE 6	NNE 3	NNE 3	2,0	≤
7	53,7	15,8	20,2	12,3	30	4,6	7,0	8,8	NNE 4	N 4	NNE 5	-	
8	55,1	12,9	15,6	11,3	58	6,6	9,7	0,0	NNE 3	SSE 2	N 4	-	●
9	55,3	12,4	13,8	12,0	43	4,6	9,7	0,2	NNE 6	NNE 6	NNE 6	1,7	
10	56,5	13,2	15,5	12,0	41	4,7	3,7	6,5	NNE 6	NNE 7	NNE 7	-	
11	56,9	14,6	17,0	12,2	48	6,0	9,0	2,6	NNE 6	NNE 6	NNE 4	-	●
12	59,1	15,6	19,5	12,4	60	8,1	9,7	1,3	N 2	SSW 2	- 0	0,0	
13	58,9	14,7	21,0	11,3	77	9,5	5,0	3,7	- 0	S 1	- 0	-	△
14	59,1	16,1	19,5	10,8	80	10,8	10,0	0,4	NE 1	- 0	- 0	-	△
15	59,7	18,8	24,4	14,9	77	12,3	8,3	2,0	- 0	NW 1	- 0	0,1	
16	60,0	19,6	25,8	13,0	74	12,6	7,7	4,4	- 0	- 0	- 0	-	△
17	58,9	19,6	27,2	12,4	72	12,0	9,0	4,4	- 0	S 1	SE 1	-	△ ● ≡ ≤ ≈
18	58,7	19,8	27,0	15,8	80	13,8	8,7	4,6	- 0	- 0	- 0	1,2	● ≡ ≤ (●)
19	60,3	17,4	21,2	15,0	91	13,5	9,7	0,7	- 0	- 0	SE 1	0,3	●
20	59,1	18,7	24,8	14,8	78	12,5	8,3	5,2	- 0	SSW 1	- 0	4,9	● ∩
21	58,5	18,4	24,2	15,8	59	9,4	6,0	7,6	NE 1	NE 1	N 1	0,3	
22	60,4	16,6	22,4	12,6	60	8,5	6,3	9,2	- 0	SSW 1	NE 1	-	
23	61,1	16,4	24,5	11,0	69	9,6	0,7	9,3	- 0	- 0	- 0	-	△
24	62,1	15,8	24,6	11,8	73	9,9	0,0	9,5	- 0	S 1	- 0	-	△
25	62,5	16,5	22,6	9,2	63	8,7	8,0	6,2	N 2	S 2	- 0	-	△ ●
26	62,0	16,0	19,3	14,2	86	12,0	7,7	0,4	- 0	- 0	- 0	5,0	● ●
27	60,5	16,0	22,2	10,7	79	10,8	5,3	7,7	- 0	SW 2	- 0	0,1	△
28	59,5	15,7	19,6	12,7	79	10,7	10,0	0,6	NE 2	S 1	- 0	-	△ ● ●
29	58,6	16,2	21,4	13,7	78	10,8	6,7	4,0	- 0	SSW 1	NE 1	0,6	
30	58,2	15,6	21,2	10,8	74	9,9	7,7	7,8	- 0	SW 2	- 0	-	△ ●
31	58,9	15,3	20,0	13,0	87	11,4	8,7	3,0	- 0	- 0	- 0	8,6	● ● △
Sred. vred.	759,2	17,0	22,3	13,3	66	9,8	6,3	5,1	1,4	1,6	1,2	2,2	
Suma	-	-	-	-	-	-	-	159,6	-	-	-	24,8	
± △													

"Mesečni bilten" -SRBMS-
Godine 1953, Oktobar
φ=41°59'N λ=21°26' E Gr

S K O P L J E

H_s=50,0 H_b=51,0 h_c=2,0 h_m=10,0 h_r=1,3

Date	P	T			U	e	N	I	D,F			R	W
		Temperature vazduha °C			Srednje dnevne			Insolacija broj sati h	Vetar /0-12/ B			Padavine 7^h-7^h količina mm	Pojave
Dan	Sred. dnev. vazd. pritisak mm Hg	Sred. dnev.	Max.	Min.	rel. vlaga %	prit. vod. pare mm Hg	oblačnost /0-10/		7^h	14^h	21^h		
1	2	3	4	5	6	7	8	9	10	11	12	13	14
1	749,0	18,4	27,0	9,8	63	9,6	0,3	9,4	- 0	ESE 1	- 0	-	△
2	49,2	16,4	26,8	6,6	63	8,5	0,3	10,3	- 0	NW 2	- 0	-	△
3	46,6	16,5	27,4	5,7	66	8,7	0,3	10,1	- 0	ENE 1	- 0	-	△
4	43,3	17,5	28,4	6,6	68	9,4	2,0	9,0	- 0	SSE 1	- 0	-	△
5	40,5	19,2	27,4	7,4	67	10,5	7,0	7,3	- 0	- 0	NW 3	+	-
6	43,8	13,3	19,6	11,2	52	6,4	4,7	8,5	SW 3	SW 4	SW 3	0,0	● ≤
7	40,5	12,1	16,4	3,3	59	5,9	10,0	1,9	- 0	WSW 2	WNW 2	-	●
8	41,0	9,8	13,7	8,0	74	7,1	10,0	0,0	SE 2	- 0	NW 3	0,0	●
9	41,7	6,7	10,3	5,4	88	6,5	10,0	0,0	NW 2	W 3	W 3	17,9	●
10	44,1	6,7	7,9	5,7	86	6,4	10,0	0,0	W 3	WNW 4	W 4	9,2	●
11	44,0	8,9	10,6	6,0	87	7,3	10,0	0,0	WNW 3	NW 1	NW 2	2,3	●
12	45,1	10,6	11,5	8,2	93	8,5	10,0	0,0	- 0	- 0	- 0	2,9	● ● ≡
13	44,1	10,5	15,4	4,8	91	9,0	6,7	1,1	- 0	- 0	- 0	1,7	≈ ≈ △ ≡
14	43,3	10,6	16,2	4,6	93	9,1	6,7	1,1	- 0	- 0	- 0	-	△ ≡ ≡ ≡
15	44,3	14,8	19,9	7,4	86	10,4	9,3	2,7	- 0	- 0	- 0	-	△ ≡ ≡ ≡
16	44,8	16,1	24,9	9,2	86	11,6	5,0	7,9	- 0	- 0	- 0	0,0	≡ ≡ △
17	43,6	15,8	21,2	10,0	91	12,6	7,3	1,3	- 0	- 0	- 0	-	△ ≡ ● ≡
18	44,0	16,7	21,6	15,0	92	13,6	6,3	2,3	- 0	SE 1	- 0	0,2	≡ ≡ △
19	45,4	15,6	21,9	12,2	86	11,4	7,3	5,9	- 0	ESE 1	- 0	0,0	△ ●
20	45,2	15,4	19,7	11,7	87	11,3	9,7	0,8	- 0	- 0	- 0	-	△ ≡
21	44,8	14,5	20,1	10,4	82	10,8	6,3	4,3	- 0	SSE 3	NE 2	-	△ ≡ ∩
22	47,8	13,6	17,2	11,1	72	8,5	8,7	3,4	SE 2	SSE 3	E 3	-	
23	49,2	10,6	15,3	8,5	83	8,3	6,3	0,0	- 0	NW 1	- 0	-	
24	49,3	9,9	17,6	4,9	83	8,1	3,3	7,8	- 0	- 0	- 0	-	≡ △
25	48,5	7,8	18,2	-0,1	86	6,7	2,3	6,8	- 0	- 0	- 0	-	△ ≡ ≡ ≡
26	47,7	9,3	18,7	1,0	83	7,1	1,7	8,0	- 0	- 0	- 0	-	△ ≡ ≡
27	47,3	10,4	17,6	0,6	76	6,8	0,7	8,3	- 0	SE 2	E 2	-	≡ ≡ △
28	45,8	12,4	16,0	5,5	79	8,1	9,0	0,7	- 0	ESE 1	E 2	-	≡ △
29	44,9	12,4	15,6	10,4	75	8,2	10,0	0,0	- 0	SE 1	- 0	-	
30	43,3	10,9	16,5	9,4	77	7,6	4,7	4,2	- 0	SE 3	- 0	-	
31	44,6	10,2	16,2	1,0	85	7,7	7,7	2,6	- 0	- 0	- 0	-	△ ≡ ● ≡
Sred. vred.	745,0	12,7	18,6	7,2	79	8,7	6,2	4,0	0,5	1,1	0,9	5,7	
Suma	-	-	-	-	-	-	-	125,7	-	-	-	34,2	
± △													

Red. br.	STANICA	Sred. vazd. pritisak mm Hg Pm	Temperature vazduha °C T							Srednja			Preovl. smer vetra D frequ. max.	Broj dana sa jakim vetrom 6 B	Broj dana		Broj dana sa temperaturom °C						Broj dana sa pojavom									
			Sredn. Tm	Srednji Max.	Srednji Min.	Apsolutni Max.	Apsolutni dne	Apsolutni Min.	Apsolutni dne	relativ. vlaga % Um	oblačnost (0-10) N	slabe vetrove (0-12) Bof Pm			vedrih	oblačnih	Min. ≤	Max. ≤	Min. ≥	Max. ≥	Max. ≥	Min. ≥	●	✳	⛆	▲ △	△	⛆	⌓	⌒	V	=	⊠
															dnevna srednja oblačnost		10,0	0,0	0,0	25,0	30,0	20,0										
															2,9≤	≥8,0																
1	2	3	4	5	6	7	8	9	10	11	12	13	14	15	16	17	18	19	20	21	22	23	24	25	26	27	28	29	30	31	32	33	34
1	Maribor	741,3	11,8	16,6	7,4	24,8	16	-0,5	11	86	6,6	0,9	E 46	-	2	12	-	-	1	-	-	-	12	-	-	-	-	-	22	2	-	6	-
2	Planica	691,3	9,2	13,3	5,6	20,1	3	-5,2	10	86	7,5	0,7	C 53	-	2	16	-	-	4	-	-	-	16	-	-	-	-	-	16	4	-	2	-
3	Jezersko	-	9,3	13,3	6,3	19,6	19	-3,0	11	89	7,9	1,7	NE 30	-	2	19	-	-	4	-	-	-	20	1	-	-	-	1	16	4	-	3	-
4	Ljubljana	739,0	12,5	16,5	9,2	23,4	19	-1,6	11	86	7,9	0,6	C 60	-	1	19	-	-	2	-	-	-	22	-	-	-	-	3	19	2	-	10	-
5	C e l j e	744,0	11,8	16,8	7,7	24,7	16	-3,5	10	87	8,2	1,1	C 34	-	-	18	-	-	2	-	-	-	17	-	-	-	-	1	13	2	-	11	-
6	Varaždin	750,6	11,9	17,2	7,3	25,8	16	-0,6	10	85	7,1	1,6	NE 24	-	4	14	-	-	2	2	-	-	11	-	-	-	-	1	31	2	-	11	-
7	P a l i ć	756,7	12,9	19,2	7,5	28,4	16	0,4	23	71	4,0	1,2	SE 27	-	3	3	-	-	-	7	-	-	6	-	-	-	-	-	12	2	-	-	-
8	Ajdovščina	754,5	15,8	19,0	13,0	25,6	19	7,4	10	71	6,9	2,5	NE 32	-	3	14	-	-	-	2	-	-	18	-	-	-	-	2	5	-	-	-	-
9	P e r g	691,1	9,5	12,4	7,3	20,2	3	0,7	11	88	8,7	2,1	S 30	-	1	23	-	-	-	-	-	-	21	-	-	-	-	4	9	2	-	16	-
10	Novo Mesto	-	12,3	16,7	8,9	24,0	16	-1,5	10	84	8,3	0,8	C 48	-	1	21	-	-	2	-	-	-	17	-	-	-	-	2	17	1	-	10	-
11	Zagreb-Grič	751,3	13,6	18,6	10,5	23,5	17	3,5	11	79	6,6	1,5	C 43	-	1	10	-	-	-	-	-	-	14	-	-	-	-	1	11	-	-	6	-
12	Sljeme	678,6	9,0	12,7	6,4	20,0	16	-0,7	9	87	6,8	2,8	SE 39	4	1	9	-	-	2	-	-	-	14	-	-	-	-	1	17	2	-	17	-
13	Virovitica	-	12,2	18,8	6,4	27,0	17	-0,2	11	96	4,5	1,0	SE 37	-	1	1	-	-	1	3	-	-	5	-	-	-	-	-	21	2	-	8	-
14	Osijek	757,3	13,2	19,5	8,0	28,7	16	2,2	8	79	5,0	1,5	E 26	-	5	5	-	-	-	7	-	-	5	-	-	-	-	-	20	-	-	3	-
15	Sombor	-	13,2	19,6	7,7	28,9	16	0,3	8	71	4,6	2,4	SE 41	1	7	3	-	-	-	7	-	-	7	-	-	-	-	-	14	2	-	1	-
16	Kikinda	-	12,9	19,6	7,6	28,4	16	0,4	8	72	3,5	2,0	SE 26	4	12	4	-	-	-	7	-	-	8	-	-	-	-	-	8	2	-	1	-
17	P a š i n	738,0	13,8	19,3	9,4	25,5	19	2,6	10	85	6,1	1,5	C 35	-	5	12	-	-	-	4	-	-	15	-	-	-	-	1	21	2	-	7	-
18	Rijeka	755,1	16,2	19,7	13,6	25,6	17	8,4	10	68	6,4	1,9	NE 29	3	3	15	-	-	-	2	-	-	16	-	-	-	-	3	1	-	-	1	-
19	Crikvenica	763,8	16,9	21,0	14,2	26,8	1	8,9	10	67	6,5	1,0	C 43	-	4	15	-	-	-	4	-	-	11	-	-	-	-	2	-	-	-	-	-
20	Ogulin	737,1	12,3	16,0	8,4	24,5	16	0,5	10	84	8,2	1,1	NE 37	-	2	18	-	-	-	-	-	-	16	-	-	-	-	2	10	1	-	5	-
21	Bos.Dubica	-	12,0	17,5	6,7	26,4	16	0,0	8	85	7,4	1,3	C 25	-	-	10	-	-	-	1	-	-	8	-	-	-	-	1	21	2	-	5	-
22	L i p i k	-	12,1	18,7	6,2	27,6	16	-1,0	8	87	7,0	2,2	W 17	1	-	9	-	-	1	2	-	-	8	-	-	-	-	2	28	3	-	11	-
23	Sl.Brod	757,3	13,0	19,2	7,4	28,6	16	1,9	23	77	5,7	1,2	E 28	-	2	7	-	-	-	6	-	-	11	-	-	-	-	1	17	-	-	6	-
24	Novi Sad	758,3	12,7	19,7	7,7	29,4	17	0,4	8	76	4,1	2,1	ESE25	3	6	1	-	-	-	7	-	-	7	-	-	-	-	1	17	1	-	2	-
25	V r š a c	758,7	13,7	18,6	9,7	26,6	4	-2,9	8	68	4,4	3,0	SSE30	12	8	7	-	-	1	4	-	-	8	-	-	-	-	-	12	1	-	1	-
26	P u l a	760,6	16,5	20,6	13,9	25,9	1	8,5	31	77	6,2	1,7	NE 30	2	4	14	-	-	-	1	-	-	14	-	-	-	-	2	12	-	-	-	-
27	M.Lošinj	759,2	17,5	20,7	15,6	26,0	2	10,9	9	80	5,3	1,8	C 36	2	7	10	-	-	-	1	-	-	13	-	-	-	-	1	6	-	-	-	-
28	Gospić	715,3	11,3	15,9	7,0	24,4	17	-0,1	7	83	8,0	1,5	N 27	-	1	19	-	-	1	-	-	-	9	-	-	-	-	2	18	3	-	9	-
29	B i h a ć	745,2	13,2	17,7	9,4	28,4	16	0,6	7	82	8,0	0,8	C 51	1	-	17	-	-	-	3	-	-	11	-	-	-	-	2	7	1	-	5	-
30	Drinić	-	10,7	15,3	6,2	25,5	17	-1,0	7	80	7,4	4,1	C 47	-	1	16	-	-	1	1	-	-	9	-	-	-	-	1	9	1	-	-	-
31	Banja Luka	751,2	12,7	18,2	8,2	27,0	16	1,4	7	84	7,8	0,4	C 65	-	2	17	-	-	-	4	-	-	14	-	-	-	-	-	28	2	-	3	-
32	Vrud.Teslić	-	-	-	-	-	-	-	-	-	-	-	-	-	-	-	-	-	-	-	-	-	-	-	-	-	-	-	-	-	-	-	-
33	T u z l a	738,2	12,0	18,7	7,2	27,6	16	1,2	7	85	6,1	0,5	C 56	-	2	9	-	-	-	4	-	-	7	-	-	-	-	-	21	-	-	7	-
34	Šabac	-	12,8	19,1	7,5	27,7	17	1,6	23	80	4,2	1,8	ESE16	-	12	5	-	-	-	6	-	-	4	-	-	-	-	-	24	1	-	8	-
35	Beograd	753,6	13,2	18,5	9,7	27,4	16	2,4	8	71	4,2	2,8	SE 37	18	9	6	-	-	-	4	-	-	5	-	-	-	-	-	17	1	-	4	-
36	V.Gradište	760,1	12,9	17,8	9,2	27,6	4	0,9	8	72	4,6	1,5	SE 48	-	9	8	-	-	-	4	-	-	9	-	-	-	-	-	13	-	-	2	-
37	Z a d a r	763,6	17,1	21,0	14,2	24,6	17	8,9	8	76	5,7	2,0	E 23	1	5	10	-	-	-	-	-	-	12	-	-	1	-	4	6	-	-	2	-
38	K n i n	742,7	15,7	20,7	11,7	22,8	17	6,5	13	70	5,9	2,0	N 35	3	5	9	-	-	-	7	-	-	9	-	-	-	-	3	17	-	-	-	-
39	J a j c e	-	12,9	18,2	8,9	26,8	16	1,8	7	79	7,9	0,7	C 56	-	-	16	-	-	-	1	-	-	15	-	-	-	-	1	10	-	-	7	-
40	Zenica	737,0	12,4	19,9	8,6	27,9	4	2,0	7	87	7,4	0,6	C 69	-	-	16	-	-	-	4	-	-	11	-	-	-	-	1	24	-	-	10	-

Red. br.	STANICA	Sred. vazd. pritisak mm Hg Pa	Temperatura vazduha °C T							Srednje			Preovl. smer vetra D /frequ. max. n	Broj dana sa jakim vetrom 6 B ≧	Broj dana		Broj dana sa temperaturom °C						Broj dana sa pojavom									
			Sred.	Srednji		Apsolutni				relativna vlaga % Um	oblačnost 0-10 Nn	Jačina vetra 0-12 Bof Fn			vedrih	oblačnih	Min. ≦	Max. <	Min. <	Max. ≧	Max. ≧	Min. ≧										
															dnevna srednja oblačnost																
															2,8 < > 8,0		10,0	0,0	0,0	25,0	30,0	20,0										
			Tm	Max.	Min.	Max.	dne	Min.	dne																							
1	2	3	4	5	6	7	8	9	10	11	12	13	14	15	16	17	18	19	20	21	22	23	24	25	26	27	28	29	30	31	32	33	34
41	Kovilješe	-	12,9	19,2	7,6	27,6	16	1,5	8	83	5,9	1,3	C 32	-	4	9	-	-	-	4	-	-	7	-	-	-	-	-	19	1	-	7	-
42	Valjevo	750,1	12,1	19,0	7,3	28,8	16	1,2	7	80	4,5	1,2	C 26	-	10	7	-	-	-	5	-	-	6	-	-	-	-	-	28	1	-	1	-
43	Aranđelovac	741,4	12,0	17,5	7,6	27,0	16	2,5	8	76	4,8	1,7	ESE 29	3	6	8	-	-	-	4	-	-	6	-	-	-	-	-	19	-	-	4	-
44	Sm.Palanka	-	12,4	18,1	8,1	27,3	4	1,2	7	76	3,9	2,2	ESE 27	6	13	7	-	-	-	4	-	-	6	-	-	-	-	-	19	2	-	2	-
45	Žagubica	-	10,9	15,7	6,8	26,4	4	-1,4	8	81	5,7	2,5	E 43	9	5	12	-	-	2	2	-	-	8	-	-	-	-	-	11	2	-	7	-
46	Negotin	764,3	11,2	16,1	6,8	28,4	3	-1,5	23	83	7,1	0,9	C 56	2	7	20	-	-	2	4	-	-	10	-	-	-	-	-	19	3	-	2	-
47	S p l i t	752,5	18,4	21,3	15,9	27,3	1	9,8	10	64	5,7	3,3	SE 37	13	5	7	-	-	-	5	-	2	13	-	-	-	4	-	-	-	-	-	-
48	L i v n o	-	12,6	17,7	8,6	26,8	17	2,6	7	76	6,9	1,5	C 43	3	3	14	-	-	-	1	-	-	14	-	-	-	3	6	1	-	2	-
49	Sarajevo	709,9	12,6	18,2	8,2	25,5	17	-0,1	23	74	6,2	2,0	E 39	-	3	9	-	-	1	1	-	-	10	-	-	-	1	16	1	-	2	-
50	Bjelašnica	596,9	5,1	6,8	3,2	14,0	16	-6,2	6	85	6,8	7,4	SW 31	12	4	14	-	4	6	-	-	-	8	2	-	-	2	7	1	5	14	2
51	Kalinovik	673,8	9,8	14,0	6,4	23,4	16	0,1	10	89	7,1	2,7	E 37	1	3	12	-	-	-	-	-	-	11	2	-	-	-	1	4	1	-	1	-
52	T.Užice	-	11,0	17,2	6,6	26,5	4	0,5	7	83	5,8	0,5	C 55	-	4	11	-	-	-	3	-	-	3	-	-	-	-	-	25	1	-	11	-
53	Banković	746,7	12,3	17,8	7,5	26,9	4	0,0	7	77	5,1	2,2	E 25	4	8	7	-	-	-	4	-	-	7	-	-	-	-	-	18	1	-	7	-
54	Čuprija	755,8	12,6	18,1	8,3	27,8	4	-0,2	7	74	4,4	2,2	SE 42	4	11	8	-	-	1	4	-	-	6	-	-	-	-	-	11	1	-	1	-
55	Zaječar	-	10,7	16,0	6,7	28,7	3	0,1	23	84	6,6	1,5	C 30	-	6	16	-	-	-	4	-	-	9	-	-	-	-	-	15	2	-	4	-
56	H v a r	761,3	19,0	22,0	16,6	26,3	1	13,0	9	69	6,2	2,8	SE 24	7	6	13	-	-	-	5	-	2	12	-	-	1	-	3	4	-	-	-	-
57	Mostar	754,5	17,2	22,0	13,2	30,1	17	9,0	25	65	6,7	2,7	N 30	16	4	13	-	-	-	8	1	-	16	-	-	-	-	5	6	-	-	3	-
58	S e č k o	-	11,3	17,0	5,5	24,6	16	-0,9	25	86	7,2	2,4	C 39	5	4	15	-	-	1	1	-	-	11	1	-	-	-	3	8	3	-	4	-
59	Pljevlja	710,8	10,6	x	4,8	x	-	-2,6	25	81	6,2	0,5	SE 7	-	3	7	-	x	2	x	x	-	6	-	-	-	-	-	16	3	-	7	-
60	Sjenica	-	8,3	15,2	2,7	25,1	16	-3,6	25	80	5,7	1,1	C 46	-	5	9	-	-	4	1	-	-	10	2	-	-	-	1	12	5	-	9	-
61	Novi Pazar	-	10,6	17,9	5,0	27,0	4	-0,4	25	81	6,0	0,4	C 64	-	5	11	-	-	2	4	-	-	6	-	-	-	-	-	18	2	-	4	-
62	Aleksandrovac	-	11,3	17,4	5,8	26,1	16	0,8	23	84	4,9	-	-	-	8	7	-	-	-	5	-	-	6	-	-	-	-	-	22	-	-	4	-
63	N i š	748,5	13,2	18,6	8,5	27,4	4	2,3	7	68	5,1	1,5	C 24	1	5	9	-	-	-	4	-	-	8	-	-	-	-	-	9	1	-	1	-
64	Dimitrovgr.	727,4	11,1	16,9	6,4	26,2	5	-0,6	7	77	6,0	1,8	SE 42	-	5	9	-	-	1	3	-	-	10	1	-	-	-	-	21	1	-	1	-
65	Dubrovnik	759,6	19,0	22,3	16,0	28,0	17	12,3	9	65	6,4	2,0	SE 28	-	5	13	-	-	-	5	-	1	12	-	-	-	-	4	6	-	-	-	-
66	Nikšić	709,1	12,7	18,7	8,0	27,0	17	1,7	25	74	6,0	1,4	S 16	2	6	13	-	-	-	3	-	-	11	-	-	-	-	2	16	1	-	1	-
67	Kolašin	684,1	8,8	16,3	3,5	25,4	17	-4,4	25	82	6,3	0,9	N 22	-	2	12	-	-	2	1	-	-	8	-	-	-	-	1	19	4	-	7	-
68	P e ć	722,8	12,2	16,5	7,9	25,5	4	2,2	25	80	6,9	0,3	C 82	1	3	16	-	-	-	2	-	-	8	-	-	-	-	-	11	-	-	1	-
69	Priština	-	10,9	16,8	5,8	25,8	16	-0,8	25	82	5,7	1,5	C 30	-	6	10	-	-	1	2	-	-	11	1	-	-	-	-	15	1	-	4	-
70	Vranje	725,7	12,1	17,6	7,6	25,7	4	3,0	7	79	5,8	1,5	C 33	2	5	8	-	-	-	3	-	-	10	-	-	-	-	-	19	4	-	4	-
71	Titograd	759,2	17,0	22,3	13,3	29,1	1	9,2	25	66	6,3	1,4	NE 17	4	6	13	-	-	-	7	-	-	13	-	-	1	-	4	15	-	-	-	-
72	Prizren	-	12,0	16,8	7,7	26,2	3	2,8	25	81	6,5	0,8	C 53	-	4	12	-	-	-	4	-	-	6	-	-	-	-	-	17	1	-	7	-
73	Skoplje	745,0	12,7	18,6	7,2	28,4	4	-0,1	25	79	6,2	0,8	C 58	1	5	11	-	-	1	5	-	-	11	-	-	-	-	-	19	-	-	2	-
74	Kr.Palanka	706,0	11,0	16,1	6,7	25,0	3	2,5	10	70	5,5	1,8	NE 71	2	6	7	-	-	-	-	-	-	8	1	-	-	-	-	16	-	-	2	-
75	Ulcinj	759,3	17,9	21,9	14,9	27,2	16	9,8	9	71	5,7	1,7	NE 44	-	6	9	-	-	-	6	-	-	8	-	-	-	-	4	3	-	-	-	-
76	Leskopolje	-	8,4	13,3	4,1	23,5	17	-1,0	7	78	6,4	1,8	NE 46	-	4	13	-	-	4	-	-	-	13	2	-	-	-	-	5	1	-	-	2
77	S t i p	-	13,7	18,7	8,7	27,7	2	2,1	25	73	6,4	1,3	C 49	1	5	12	-	-	-	5	-	-	7	-	-	-	-	-	9	1	-	-	-
78	O h r i d	699,1	12,1	16,7	7,9	24,6	4	2,7	9	76	6,6	1,7	N 50	-	4	13	-	-	-	-	-	-	15	-	-	-	-	3	11	-	-	-	-
79	Prilep	-	11,9	17,6	7,1	27,6	16	0,3	25	74	6,3	0,8	C 63	-	4	11	-	-	-	5	-	-	9	-	-	-	-	-	8	1	-	-	-
80	Djevđelija	-	14,5	19,9	8,9	30,1	3	0,3	25	75	5,5	1,3	C 53	4	7	11	-	-	-	6	1	-	7	-	-	-	-	-	-	-	-	2	-

Red. br.	STANICA	Količina padavine R						Broj dana sa padavinama n						
		I	II	III	mesečna količina	Dnevna max	dne	≥ 0,1 mm dekada meseca			mes. br. dana	≥ 1,0	≥ 5,0	≥ 10,0
		dekada meseca						I	II	III				
		mm	mm	mm	mm	mm						mm	mm	mm
1	2	3	4	5	6	7	8	9	10	11	12	13	14	15
1	Makarska	24,2	0,4	45,2	69,8	22,4	5	3	2	9	14	9	5	2
2	Murska Sobota	21,0	0,2	29,9	51,6	14,7	5	4	1	8	13	9	4	1
3	Lučice	9,0	4,8	126,6	190,4	44,2	26	2	5	9	16	13	11	7
4	Ogulin													
5	Čazma	31,3	55,8	84,3	171,4	33,1	16	3	6	9	18	14	11	7
6	Ljubljana	8,4	33,3	61,0	86,7	18,7	26	3	7	10	20	11	8	2
7	Martno	28,3	30,1	74,7	113,1	24,7	21	6	4	10	20	13	5	3
8	Celje	24,9	20,7	43,0	93,6	22,2	20	4	3	10	17	15	6	2
9	Varaždin	16,4	6,8	11,7	34,9	12,6	5	4	3	9	16	6	3	1
10	Križevci	19,1	4,6	6,9	30,6	10,8	5	4	2	2	8	6	3	1
11	Pazin	4,7	4,6	1,4	8,7	2,7	5	2	2	1	5	4	-	-
12	Knjaževine	9,0	43,7	70,5	123,2	23,1	30	1	4	9	14	13	7	4
13	Ljubljana	18,3	19,0	70,2	107,5	18,2	5	2	4	9	15	13	10	-
14	Doški Potok	30,1	17,3	146,5	193,9	47,6	27	3	5	9	17	13	7	5
15	Karlovac	17,2	42,1	109,9	169,2	39,8	30	5	6	9	20	14	9	6
16	Novo Mesto	20,1	0,6	35,7	62,4	18,5	5	4	4	9	17	11	4	2
17	Črnomelj	13,1	14,0	36,6	63,7	12,5	20	3	3	7	13	10	4	4
18	Krško	17,3	8,2	20,6	46,3	17,3	5	1	3	8	12	6	3	1
19	Zagreb-Grič	14,0	3,1	11,3	28,4	11,7	9	3	3	7	13	6	2	1
20	Šljeme	23,1	8,7	16,7	48,5	20,0	5	3	3	8	14	11	3	1
21	Virovitica	9,6	0,4	7,5	17,5	7,6	5	2	1	2	5	3	2	-
22	Feričanci	6,7	0,8	3,2	10,7	3,5	6	3	1	2	6	5	-	-
23	Osijek	6,5	0,3	0,4	7,2	4,7	6	3	1	1	5	2	-	-
24	Sombor	3,7	2,3	0,3	6,3	2,3	15	2	1	1	4	3	-	-
25	Vrbas	2,4	1,0	-	3,4	1,6	5	2	2	-	4	1	-	-
26	Senta	3,5	2,0	-	5,5	2,5	6	2	2	-	4	4	-	-
27	Kikinda	2,1	2,6	0,7	5,4	1,6	20	2	3	1	6	3	-	-
28	Toreč	17,1	21,6	53,5	92,2	32,3	28	2	4	8	14	11	7	3
29	Pasin	33,6	31,1	84,9	149,6	33,6	5	1	5	7	13	13	9	5
30	Rijeka	22,7	65,0	165,1	252,8	82,9	30	1	5	8	14	13	8	6
31	Platak	18,8	135,8	243,8	398,4	111,1	30	2	6	9	17	14	13	9
32	Lič	23,7	72,3	132,6	228,6	66,8	30	1	5	7	13	11	9	8
33	Crikvenica	15,5	54,1	123,1	192,7	73,2	30	1	4	7	12	11	9	6
34	Ravna Gora	22,9	23,5	83,8	130,2	34,1	30	5	3	9	17	13	6	6
35	Ogulin	21,8	18,8	39,4	80,0	13,1	20	4	3	7	14	14	7	3
36	Karlovac	17,2	9,1	22,3	48,6	13,9	5	4	4	7	15	8	3	2
37	Slunj	13,5	21,0	/16,1/	/50,6/	/13,5/	/6/	/1/	2	/2/	/5/	/5/	/4/	/4/
38	Topusko	13,7	4,1	18,5	36,3	8,9	5	3	4	5	12	8	2	-
39	Sisak	10,5	1,9	10,3	22,7	9,0	5	3	2	6	11	4	2	-
40	Sunja	5,0	6,0	8,3	19,3	8,3	31	2	2	1	5	5	2	-

Red. br.	STANICA	Količina padavine R						Broj dana sa padavinama n						
		I	II	III	mesečna količina	Dnevna max	dne	≥ 0,1 mm dekada meseca			mes. br. dana	≥ 1,0	≥ 5,0	≥ 10,0
		dekada meseca						I	II	III				
		mm	mm	mm	mm	mm						mm	mm	mm
1	2	3	4	5	6	7	8	9	10	11	12	13	14	15
41	Bos. Dubica	7,5	8,3	9,0	24,8	6,8	20	3	3	4	10	7	2	-
42	Lipik	7,0	3,5	5,0	15,5	4,9	5	2	2	3	7	5	-	-
43	Slav.Požega	2,0	2,2	6,1	10,3	4,1	31	2	2	3	7	4	-	-
44	Slav.Brod	4,3	0,9	3,6	8,8	3,3	31	4	2	2	8	2	-	-
45	Orešje n/S	-	-	-	-	-	-	-	-	-	-	-	-	-
46	Ilok	8,8	2,2	0,2	11,2	5,8	6	3	2	1	6	4	1	-
47	Bač.Petrovac	3,8	0,7	0,1	4,6	2,1	6	3	2	1	6	2	-	-
48	Novi Sad	8,4	2,0	0,0	10,4	5,0	6	3	3	-	6	4	1	-
49	Irig	-	-	-	-	-	-	-	-	-	-	-	-	-
50	Zrenjanin	2,5	24,7	1,1	28,3	24,6	19	2	2	-	4	3	1	-
51	B.Ranković evo	12,2	2,6	-	14,8	9,4	10	2	2	-	4	3	1	-
52	Konak	9,2	2,1	0,7	12,0	5,4	10	2	2	2	6	3	1	-
53	Vršac	12,6	2,5	-	15,1	9,0	10	2	2	-	4	3	1	-
54	Pula	1,2	24,8	89,6	115,6	64,4	28	1	4	6	11	7	4	4
55	Mali Lošinj	0,3	15,8	23,8	39,9	14,3	14	1	3	6	10	8	3	1
56	Otočac	19,3	6,1	98,4	83,8	25,8	31	3	5	7	15	8	4	3
57	Gospić	8,4	2,9	74,9	86,2	27,0	26	1	2	6	9	8	5	3
58	Bihać	17,5	4,0	25,0	46,5	15,8	6	3	3	5	11	6	3	2
59	Drinić	7,5	9,2	12,8	29,5	6,2	31	4	3	3	10	9	2	-
60	Prijedor	8,9	5,2	2,4	16,5	8,0	6	3	2	2	7	5	1	-
61	Banja Luka	22,2	1,4	4,7	28,3	16,6	6	5	3	5	13	3	1	-
62	Derventa	5,2	0,4	6,2	11,8	4,0	31	3	1	2	6	3	-	-
63	Vrud.Teslić	15,2	6,0	8,0	29,2	14,0	5	2	2	3	7	7	1	1
64	Tuzla	21,5	1,2	3,0	25,7	12,9	6	4	1	2	7	5	2	1
65	Brčko	8,5	0,8	-	9,3	6,2	6	2	1	-	3	2	1	-
66	Bijeljina N/S.	14,7	0,1	1,4	16,2	8,0	6	2	1	2	5	2	2	-
67	Sr.Mitrovica	11,9	0,4	0,3	12,6	6,4	6	3	1	1	5	2	2	-
68	Šabac	24,2	-	0,0	24,2	7,4	10	2	-	-	2	2	2	1
69	Beograd	20,4	1,4	-	21,8	15,0	10	2	2	-	4	2	2	1
70	Sopot	30,0	9,3	-	39,3	19,2	10	2	2	-	4	4	3	2
71	Kovin	26,2	4,1	-	30,3	21,0	10	2	2	-	4	4	2	1
72	Bela Crkva	18,2	3,7	-	21,9	14,4	10	3	1	-	4	3	1	1
73	Vel.Gradište	12,8	2,7	-	15,5	8,6	10	3	3	-	6	4	1	-
74	Kladovo	-	-	-	-	-	-	-	-	-	-	-	-	-
75	Zadar	3,7	22,0	107,7	133,4	61,2	29	1	4	6	11	8	6	4
76	Knin	4,2	26,1	33,1	63,4	17,7	19	1	3	4	8	8	5	3
77	Jajce	25,3	3,3	8,4	37,0	18,7	6	5	3	4	12	6	2	1
78	Zenica	21,4	2,2	12,8	36,4	13,5	6	3	3	3	9	6	2	2
79	Han Pijesak	20,6	1,8	4,5	26,9	16,0	6	3	2	2	7	6	1	1
80	Kovilječa	27,7	4,5	2,0	34,2	15,0	6	3	2	2	7	4	2	1

Red. br.	STANICA	Količina padavina R						Broj dana sa padavinama n						
		I dekada meseca	II dekada meseca	III dekada meseca	mesečna količina	Dnevni max.	dne	≥ 0,1 mm dekada meseca I	II	III	mes. br. dana	≥ 1,0 mm	≥ 5,0 mm	≥ 10,0 mm
		mm	mm	mm	mm	mm								
1	2	3	4	5	6	7	8	9	10	11	12	13	14	15
81	Veljevo	31,0	5,0	0,2	36,2	20,3	10	2	2	1	5	3	2	1
82	U b	-	-	-	-	-	-	-	-	-	-	-	-	-
83	Aranđelovac	37,7	9,8	-	47,5	21,4	10	3	2	-	5	4	3	2
84	Kragujevac	23,4	11,1	0,0	34,5	16,3	10	3	3	-	6	4	3	1
85	Sm. Palanka	38,6	17,2	0,0	55,8	25,4	10	3	2	-	5	4	4	3
86	Despotovac	16,7	8,0	-	24,7	8,1	6	3	2	-	5	5	3	-
87	Zagubica	42,3	0,3	-	42,6	28,2	10	3	1	-	4	3	2	2
88	Majdanpek	16,9	16,0	-	32,9	8,4	22	2	4	-	6	5	3	-
89	Negotin	55,8	9,9	0,1	65,8	41,7	10	3	4	1	8	6	2	2
90	Split-Marjan	6,4	22,4	38,1	70,9	21,1	29	2	3	5	10	8	5	3
91	S i n j	8,9	38,9	68,7	116,5	36,0	26	2	5	6	13	10	8	3
92	L i v n o	11,2	18,6	26,8	56,6	14,3	20	2	4	5	11	11	6	1
93	Prozor	13,5	5,5	21,0	40,0	13,5	26	2	4	6	12	8	3	1
94	Bradina	22,9	6,1	17,4	46,4	11,0	10	3	3	5	11	8	4	2
95	Sarajevo	15,1	1,8	5,5	22,4	12,7	6	3	2	2	7	6	1	1
96	Bjelašnica	8,5	7,4	13,5	29,4	7,2	6	2	2	4	8	7	3	-
97	Kalinovik	25,1	17,5	9,0	51,6	11,5	9	4	3	4	11	9	4	1
98	Sokolac	14,2	0,9	2,8	17,9	9,3	6	2	1	2	5	3	1	-
99	Višegrad	16,3	3,0	0,0	19,3	8,3	6	2	1	-	3	3	2	-
100	Pelinovac-Zlatibor	43,7	10,6	0,3	54,6	29,8	10	3	3	1	7	3	3	3
101	T. Užice	29,7	5,0	-	34,7	18,5	10	2	1	-	3	3	3	2
102	Ivanjica	66,2	9,3	-	75,5	30,0	10	3	1	-	4	4	4	3
103	Šumakovićevo	36,8	11,0	-	47,8	22,7	10	3	2	-	5	5	3	2
104	Čuprija	17,4	16,1	-	33,5	10,0	10	3	2	-	5	5	3	1
105	Soko Banja	22,5	9,7	-	32,2	10,2	9	3	3	-	6	6	2	2
106	Zaječar	55,2	8,4	0,0	63,6	39,7	10	3	3	-	6	6	2	2
107	Aldinac	-	-	-	-	-	-	-	-	-	-	-	-	-
108	Kosilo	-	-	-	-	-	-	-	-	-	-	-	-	-
109	N v a r	15,8	2,9	52,6	71,3	16,4	29	1	3	5	9	6	5	4
110	Imotski	-	-	-	-	-	-	-	-	-	-	-	-	-
111	Široki Brijeg	-	-	-	-	-	-	-	-	-	-	-	-	-
112	Čapljina	9,8	32,0	74,5	116,3	28,9	29	3	3	6	12	10	7	4
113	Metković	-	-	-	-	-	-	-	-	-	-	-	-	-
114	Mostar	2,4	7,2	67,8	77,4	31,6	26	1	3	5	9	8	6	2
115	G a č k o	15,0	9,1	13,4	37,5	9,6	6	3	5	4	12	9	1	-
116	Žabljak	25,9	6,6	-	32,5	7,8	10	4	2	-	6	6	3	-
117	Pljevlja	27,7	2,7	0,2	30,6	12,2	6	4	2	1	7	4	3	1
118	Prijepolje	25,3	3,9	-	29,2	14,3	6	4	2	-	6	5	2	1
119	Bijelo Polje	30,3	3,0	-	33,3	15,8	6	3	4	-	7	4	3	1
120	Šjenica	18,1	3,9	0,2	22,2	10,1	6	3	4	1	8	4	1	1

Red. br.	STANICA	Količina padavina R						Broj dana sa padavinama n						
		I dekada meseca	II dekada meseca	III dekada meseca	mesečna količina	Dnevni max.	dne	≥ 0,1 mm dekada meseca I	II	III	mes. br. dana	≥ 1,0 mm	≥ 5,0 mm	≥ 10,0 mm
		mm	mm	mm	mm	mm								
1	2	3	4	5	6	7	8	9	10	11	12	13	14	15
121	Novi Pazar	25,7	5,2	-	30,9	16,0	10	3	2	-	5	4	2	1
122	Kopaonik	14,4	6,9	-	21,3	7,3	9	3	4	-	7	5	2	-
123	Aleksandrovac	40,0	26,3	-	66,3	33,4	10	3	2	-	5	5	2	2
124	Kuršumlija	36,2	22,3	-	58,5	24,5	10	3	4	-	7	4	3	2
125	N i š	19,2	4,4	-	23,6	11,4	9	3	3	-	6	4	2	1
126	Dimitrovgrad	49,6	22,6	0,0	72,2	29,0	9	3	3	-	6	6	4	3
127	Vela Luka	-	-	-	-	-	-	-	-	-	-	-	-	-
128	Orebić	-	-	-	-	-	-	-	-	-	-	-	-	-
129	Dubrovnik	2,1	4,6	39,0	45,7	29,3	29	2	3	5	10	7	1	1
130	Trebinje	9,4	15,3	22,5	47,2	9,4	6	1	3	4	8	7	5	-
131	Crkvice	6,0	23,3	265,0	294,3	121,0	25	1	3	5	9	9	8	4
132	Nikšić	13,0	6,2	3,9	23,1	12,8	6	2	2	2	6	4	2	1
133	Kolašin	24,8	2,4	0,0	27,2	11,6	10	3	3	-	6	4	2	2
134	C e t i n j e	46,8	3,4	-	50,2	19,2	9	4	1	-	5	5	3	2
135	P e ć	13,7	8,9	0,0	22,6	6,6	9	3	3	-	6	6	1	-
136	Vučitrn	14,0	27,0	-	41,0	16,0	11	2	3	-	5	5	4	2
137	Priština	30,9	5,8	0,4	37,1	14,7	9	3	3	1	7	5	2	2
138	Stjerin.Banja	55,8	35,5	-	91,3	17,2	9	4	3	-	7	7	6	5
139	Vranje	25,6	6,9	-	32,5	18,2	9	3	4	-	7	4	2	1
140	Vlasotince	43,0	13,6	-	56,6	21,0	9	3	2	-	5	4	3	3
141	Vlasina	49,5	15,5	-	65,0	27,5	9	3	3	-	6	5	5	2
142	Cetinje	3,5	19,2	60,9	83,6	43,2	26	2	3	4	9	8	3	3
143	Titograd	3,7	6,5	14,6	24,8	8,6	31	2	4	5	11	6	2	-
144	Prizren	32,9	2,8	-	35,7	16,4	10	3	2	-	5	4	2	2
145	Suva Reka	-	-	-	-	-	-	-	-	-	-	-	-	-
146	Tetovo	34,9	5,5	1,1	41,5	17,4	10	3	3	1	7	6	2	2
147	Skoplje	27,1	7,1	-	34,2	17,9	9	2	4	-	6	5	2	1
148	Prešovo	36,2	10,0	-	46,2	26,0	9	3	2	-	5	5	3	1
149	Kriva Palanka	27,3	10,5	-	37,8	16,5	9	3	3	-	6	5	3	1
150	Ulcinj	12,5	3,5	68,4	84,4	49,2	31	2	2	2	6	6	3	2
151	Mavrovo	-	-	-	-	-	-	-	-	-	-	-	-	-
152	Leskopolje	36,6	9,4	4,1	50,1	16,6	9	6	5	3	14	9	3	2
153	S t i p	17,8	3,3	0,0	21,1	14,2	9	3	3	-	6	3	1	1
154	Kočani	23,7	1,2	1,0	25,9	16,0	9	2	1	1	4	4	2	1
155	Berovo	28,9	15,3	9,2	53,4	16,5	9	2	4	1	7	6	5	2
156	O h r i d	30,5	15,4	3,0	48,9	18,9	9	3	5	2	10	6	4	1
157	Krušovo	26,1	13,9	5,5	45,5	18,5	9	5	3	8	6	8	3	2
158	Bitolj	10,1	17,6	1,9	29,6	12,6	12	4	4	2	10	5	2	1
159	Prilep	10,0	1,3	9,6	20,9	8,7	21	3	1	2	6	5	2	-
160	Demir Kapija	22,6	27,8	1,5	51,9	18,1	12	3	3	1	7	5	4	2
161	Djevdjelija	22,9	22,0	5,6	50,5	18,0	9	3	3	1	7	7	5	3

AGROMETEOROLOŠKA ANALIZA

vremenskih prilika i njihovog uticaja na vegetaciju i poljoprivredne radove u FNRJ u OKTOBRU 1953 godine.

Ovogodišnji oktobar pokazao se u odnosu na prosek znatno sušnijim, a ujedno i znatno toplijim u najvećem delu zemlje.

TEMPERATURE.- U odnosu na višegodišnji prosek iz perioda 1926-1940, ovogodišnji oktobar se pokazao toplijim, izuzev na teritoriji NR Makedonije, Kosmetu i južnom delu Srbije, gde je bio hladniji. Najizrazitije negativno odstupanje srednjih mesečnih temperatura ovogodišnjeg oktobra od usvojenog proseka bilo je na Kosmetu i u pograničnom pojasu prema Grčkoj, gde je iznosilo od 1,0 do 1,6°C. Pozitivno pak odstupanje bilo je najizrazitije na teritoriji NR Slovenije, hrvatskoj Podravini i srednjem i južnom Primorju, gde je iznosila preko 2°C, a zatim u centralnom delu Hrvatske, Bosni i Hercegovini /od 1,0 do 2°C/. Na teritoriji AP Vojvodine i Srbiji /bez Kosmeta i južnog dela/ pozitivno odstupanje ovogodišnjeg oktobra od proseka kretalo se od 0,1 do 0,5°C.

Najviše srednje mesečne temperature u oktobru bile su u primorskom delu FNRJ i južnom toku reke Vardara /14,1 fo 19,0°C/. U Podravlju, Šumadiji, Mačvi, Vojvodini, bosanskoj Posavini i kontinentalnom delu Hrvatske /ne računajući visoke brdske i planinske predele/, one su se kretale od 12,0 do 14,0°C. Na Kosmetu, u centralnom planinskom delu zemlje, Slovenije i ostalim planinskim predelima FNRJ, srednje mesečne temperature kretale su se od 9,3°C /Jezersko/ do 11,9°C /Maribor/.

Najniži apsolutni minimum temperature u oktobru zabeležen je na Planici /Slovenija/ -5,2°C. Najveći broj mraznih dana bio je u centralnom planinskom delu zemlje, u visoko planinskim predelima Hrvatske i planinskim predelima severne Slovenije /2-4 dana/. U Sremu, Slavoniji, severnoj Bosni, Mačvi, Šumadiji, severnom delu Vojvodine, južnom Podunavlju i na Mediteranu nije bilo u oktobru mrazeva, a u ostalim delovima FNRJ svega po jedan dan sa mrazom.

Najtoplija je bila treća dekada, kada su se u najvećem delu zemlje javljali najviši apsolutni temperaturni maksimumi u oktobru, koji su se u primorskom delu zemlje kretali od 26,4°C /Šibenik/, a u kontinentalnom delu zemlje i do 30,7°C /Demir Kapija/. Prve dekade bile su najhladnije.

PADAVINE.- U odnosu na višegodišnje proseke iz perioda 1925-1940 ili 1923-1932, ovogodišnji oktobar se pokazao sa izrazitim manjkom u padavinama. Najizrazitiji manjak padavina bio je u zapadnom delu Vojvodine, Slavoniji, bosanskoj Posavini i južnoj polovini Crne Gore, gde je količina padavina u odnosu na prosek iznosila jedva do 20%. Najslabije izražen manjak padavina bio je u Sloveniji, Primorju i centralnom delu Srbije, gde se količina padavina u odnosu na prosek kretale od 40-100%. U ostalom delu zemlje padavine su iznosile 20-40%.

Najmanje količine padavina u oktobru /do 20 mm/ zahvatile su uglavnom najtipičnije ravničarske rejone naše zemlje /Slavoniju, bosansku Posavinu i Vojvodinu/. U najvećem delu zemlje /Srbija, Makedonija, srednji deo NR Bosne i Hercegovine i Hrvatsko Zagorje/ količine padavina su se kretale od 20-50 mm. Zone padavina od 50-100 mm. zahvata istočnu Sloveniju, Liku i šire mediteransko područje. Količine padavina od preko 100 mm. zahvata uglavnom zapadnu polovinu Slovenije, s tim što količine padavina rastu naglo ka zapadu, tako da su najveće količine padavina /preko 200 mm/ pale u krajnjem zapadnom delu Slovenije, a osim toga i u Gorskim Kotarima.

Najveće količine padavina bile su u Platku /Hrvatska/ 398 mm, Jezerskom /Slovenija/ 248 mm, Žiriu /Slovenija/ 243 mm, Bohnom Polju /Slovenija/ 228 mm i Tolminu /Slovenija/ 227 mm. Ako se uzme da je u Vrbasu bilo 3 mm padavina, u Kikindi 5 mm, Somboru 6 mm, Šidu i Paliću 8 mm i Novom Sadu 10 mm, onda se može reći da je bila velika razlika u količini padavina između zapadnog dela zemlje i Vojvodine.

U istočnim krajevima u pogledu količine padavina najsuvlja je uglavnom bila treća dekada oktobra, dok je u zapadnim krajevima zemlje bila najsušnija prva dekada oktobra.

Broj kišnih dana u najvećem delu zemlje kretao se od 1-4. Najveći pak broj kišnih dana bio je u Gorskim Kotarima i severozapadnoj Sloveniji, gde je iznosio od 10-17, a zatim u Istri i severnom Primorju /6-10 dana/.

V E T A R.- U ovom mesecu čestina jakih vetrova / 6 po Boforu/ bila je najizrazitija u prvoj i trećoj dekadi, dok se u drugoj dekadi ovakav vetar nije skoro javljao. U prvoj dekadi javljao se češće jak severoistočni vetar u severnom Primorju /naročito u Senju/ i severni i severozapadni vetar u Hercegovini i zapadnoj Crnoj Gori. U trećoj dekadi zabeležena je češća pojava jakog jugoistočnog vetra u Vojvodini i istočnoj Srbiji.

POLJOPRIVREDNA KARAKTERISTIKA

U normalnim prilikama setva ozimih useva najvećim delom obavlja se u najoj zemlji, a naročito u glavnim ratarskim rejonima, u oktobru mesecu. U ovom mesecu u većem broju godina količine padavina omogućavaju normalni razvoj pripreme zemljišta za setvu i setvu ozimih useva.

Medjutim, ovogodišnji oktobar pokazao se skoro na celoj teritoriji FNRJ sa manjkom padavina u odnosu na prosek, a taj manjak bio je baš najizrazitiji u važnijim ratarskim rejonima. Ako se uzme u obzir još i činjenica da je ovogodišnji oktobar bio topliji od proseka, što se svakako odrazilo na povećano isparavanje vlage iz zemljišta, onda se može pretpostaviti da je priprema zemljišta za setvu kao i sama setva ozimica bila u ovim krajevima otežana. Ova nepovoljnost mogla je biti najjače izražena u Slavoniji, bosanskoj Posavini, Baranji, Bačkoj, Sremu i severnom Banatu, gde su količine padavina u oktobru bile najmanje /mestimice jedva do 10 mm/, temperature vazduha bile relativno visoke, a zabeležena je bila i češća pojava jakih vetrova koji su potencirali povećano isparavanje vlage iz zemljišta. Pa ipak je u ovim krajevima najpovoljnija bila prva dekada, dok je najnepovoljnija bila treća dekada oktobra.

Ova nepovoljnost bila je manje izražena u južnom Banatu i donjem Podunavlju, a zatim u Mačvi, srednjem delu Bosne, Hrvatskoj Podravini, zapadnoj Hrvatskoj i južnom delu NR Crne Gore. U ostalim krajevima pripreme zemljišta za setvu i setva ozimica nisu bile tako otežane na gledišta vremenskih prilika, a na temelju izveštaja se terena može se videti da je i nicanje zasejanih ozimica bilo obavljeno uglavnom u normalnom vremenskom roku.

U severoistočnom delu NR Srbije setva je bila otežana još i zbog toga, što je septembar bio relativno suv i topao mesec, tako da se nije mogla stvoriti veća rezerva vlage u zemljištu.

Opasnost za dalju setvu još nije tako velika, a obzirom da je ozima žita, a naročito ozima pšenica, dobro podnose eventualna zakašnjenja u setvi. Medjutim, ovu nepovoljnost oktobra bi trebalo imati na umu kako bi se preduzele blagovremene mere u slučaju da se one protegne znatno dublje u jesen.

Iz istih razloga ovogodišnji oktobar se pokazao dosta nepovoljnim u važnijim ratarskim rejonima i za vađenje korenasto-krtolastog kulturnog bilja, kao što su šećerna repa i stočna repa i krompir. Ostali jesenji poljoprivredni radovi, koji se pretežno svode na berbu kasnog voća, obavljeni su u povoljnim vremenskim prilikama. Pojava ranih jesenjih mrazeva nije mogla imati tako negativne posledice na poljoprivredu

SREDNJE DEKADNE I SREDNJE MESEČNE TEMPERATURE ZEMLJIŠTA ZA OKTOBAR 1953 GODINE

Red. br.	STANICA	Temperature zemljišta u °C na dubini															
		2 cm				5 cm				10 cm				20 cm			
		dekade			sred. mje.	dekade			sred. mje.	dekade			sred. mje.	dekade			sred. mje.
		I	II	III		I	II	III		I	II	III		I	II	III	
1	2	3	4	5	6	7	8	9	10	11	12	13	14	15	16	17	18
1	Novi Bezer	11,3	12,9	9,2	11,1	12,2	13,0	9,6	11,6	12,6	12,9	10,1	11,9	13,5	12,9	11,0	12,6
2	Sobec	14,4	15,0	12,1	13,8	14,6	14,4	12,0	13,7	15,4	14,6	12,5	14,1	16,3	14,7	13,3	14,7
3	Selić	15,0	15,9	12,4	14,4	15,0	15,6	12,5	14,3	15,5	15,5	13,2	14,5	15,5	15,5	13,3	14,7
4	Vršac	14,8	16,5	13,3	14,9	15,6	16,2	13,1	14,9	16,3	16,1	13,1	14,6	16,6	16,5	13,2	14,8
5	Kikinda	13,5	16,9	12,6	14,3	15,6	16,6	12,8	14,8	15,5	15,6	12,6	14,6	16,6	16,5	13,3	15,2
6	Kragujevac	13,9	13,3	11,6	13,2	14,1	13,3	11,3	13,3	15,2	14,3	12,6	14,0	16,1	14,4	13,2	14,6
7	Prizren	14,4	14,7	12,1	13,5	14,4	14,3	11,1	13,2	15,6	15,4	12,8	14,4	16,6	15,4	13,3	14,6
8	Vranje	14,8	14,8	12,2	14,3	15,4	15,4	12,2	13,3	15,5	15,4	12,1	13,9	16,6	15,4	13,2	14,4
9	Dimitrovgrad	13,6	13,5	9,9	12,2	13,3	13,3	10,0	12,2	14,1	13,3	11,0	12,8	14,5	13,2	11,1	12,9
10	Peć	13,9	13,6	12,2	13,2	14,4	14,3	12,2	13,3	15,5	15,4	13,0	13,8	15,8	15,4	13,3	14,3
11	Zaječar	15,6	13,3	10,0	12,9	15,6	13,2	10,1	12,0	16,0	13,2	11,4	13,5	17,0	13,7	11,5	14,0
12	Sombor-Jelenka	14,8	14,8	11,3	13,5	15,3	14,9	11,6	13,9	15,9	15,4	12,0	14,2	17,0	14,8	12,7	14,8
13	Novi Sad	13,6	15,4	12,3	13,8	14,4	15,2	12,3	13,9	15,2	15,4	12,4	14,1	15,9	15,8	12,5	14,4
14	Čuprija	13,4	15,4	11,8	13,5	14,8	15,2	12,1	13,5	15,8	15,5	13,4	14,8	16,3	16,7	13,2	15,6	16,8
15	Aleksinac	15,8	15,1	12,2	14,4	15,5	15,6	12,2	14,4	16,3	16,4	13,2	14,4	16,3	16,9	14,4	15,3	14,7
16	Pristina	12,9	13,3	11,7	12,6	13,3	13,3	11,2	12,2	14,4	14,2	12,8	13,3	15,4	15,2	12,5	13,5
17	Čačak	14,3	14,6	11,1	13,3	14,4	14,4	11,1	13,3	15,5	15,4	13,1	14,3	16,6	16,4	13,2	14,1
18	Sisak	13,6	15,0	12,2	13,6	14,4	14,9	13,2	14,4	15,4	15,4	13,5	14,5	15,9	16,4	14,3	14,4
19	Čibuće	20,6	20,4	18,6	19,6	21,4	20,5	18,6	20,1	21,6	20,4	18,6	20,2	21,7	19,8	18,7	20,0
20	Palma	17,0	16,4	16,3	16,6	17,0	16,3	16,2	16,5	17,8	16,0	16,6	16,8	18,0	16,2	16,7	17,0
21	Pasim	16,0	16,2	14,3	15,6	16,4	16,3	14,7	15,8	16,3	15,9	14,7	15,6	17,1	15,7	15,6	16,2
22	Mirna	15,1	15,9	15,1	15,4	15,7	16,0	15,7	15,8	16,9	16,1	16,3	16,4	17,7	16,0	16,6	16,9
23	Jesbine	-	-	-	-	14,5	15,6	13,7	14,6	14,8	15,4	14,0	14,7	15,8	15,4	14,5	15,2
24	Finkovci	15,5	15,4	13,7	14,5	-	-	-	-	16,1	15,3	13,6	15,0	16,4	15,3	13,7	15,1
25	Stara Sušica	11,3	13,0	10,9	11,7	11,6	13,0	11,0	11,8	-	-	-	-	12,3	11,7	11,3	11,7
26	Kribevci	15,0	17,2	15,2	15,8	-	-	-	-	13,5	14,9	13,2	13,9	-	-	-	-
27	Deruver	-	-	-	-	-	-	-	-	14,4	14,6	13,4	14,1	15,0	14,4	13,7	14,4
28	Botinac	14,2	15,1	13,2	14,2	13,9	14,6	13,2	13,8	-	-	-	-	-	-	-	-
29	Osijek	-	-	-	-	12,0	13,1	12,5	12,5	-	-	-	-	-	-	-	-
30	S p l i t	18,7	18,7	16,6	18,0	18,3	18,8	16,6	18,0	18,9	19,5	18,6	19,0	17,2	18,5	20,7	19,4	18,2	19,4
31	Trsteno	20,3	21,0	18,1	19,7	20,6	20,0	18,3	19,7	21,3	20,0	18,9	20,1	22,1	20,0	19,1	20,2
32	Kaštel Stari	19,9	20,2	17,3	19,1	19,9	19,9	17,3	18,8	20,0	19,9	17,3	19,1	20,9	19,3	17,7	19,0
33	Dubrovnik	21,1	20,1	18,9	20,0	21,1	20,1	18,9	20,0	22,0	20,0	19,1	20,0	-	-	-	-
34	Zadar	-	-	-	-	18,4	18,8	16,7	18,0	18,9	18,8	17,0	18,2	19,9	18,8	17,4	18,5
35	Knin	-	-	-	-	15,6	15,9	15,5	15,5	-	-	-	-	17,2	16,0	15,7	16,3
36	Kopar	16,2	16,6	15,3	16,1	-	-	-	-	-	-	-	-	17,7	17,0	16,2	16,9

Red. br.	STANICA	Temperature zemljišta u °C na dubini															
		2 cm				5 cm				10 cm				20 cm			
		dekade			sred. mje.	dekade			sred. mje.	dekade			sred. mje.	dekade			sred. mje.
		I	II	III		I	II	III		I	II	III		I	II	III	
1	2	3	4	5	6	7	8	9	10	11	12	13	14	15	16	17	18
37	Pula	-	-	-	-	-	-	-	-	18,4	18,2	16,7	17,7	18,3	17,6	16,6	17,5
38	Kvar	21,6	20,5	19,5	20,3	-	-	-	-	22,2	21,1	20,0	21,1	-	-	-	-
39	Reb	-	-	-	-	19,6	18,6	17,2	18,2	-	-	-	-	-	-	-	-
40	Ljubljana	13,6	14,7	12,6	13,7	13,7	14,4	12,2	13,3	14,4	14,4	13,2	14,0	15,3	14,4	13,3	14,5
41	Murske Sobote	13,9	15,0	13,0	14,0	14,3	15,4	13,2	14,3	14,4	15,4	13,3	14,3	15,4	15,4	14,3	14,9
42	Leše pri Vip.	15,6	16,6	14,8	15,7	16,1	16,1	15,0	15,7	16,6	16,6	15,5	16,1	17,1	15,9	15,9	16,3
43	Pregersko	12,2	13,6	11,3	12,3	12,6	13,7	11,6	12,6	14,0	14,0	12,8	13,6	14,4	13,6	13,1	13,8
44	Maribor	10,6	14,5	12,5	13,5	14,0	14,6	12,9	13,8	14,6	14,6	13,2	14,1	15,1	14,2	13,4	14,2
45	Veglje	13,3	14,2	12,8	13,3	13,8	14,5	13,0	13,7	14,5	15,1	13,8	14,5	15,4	15,3	13,6	13,9
46	Ajdovščina	16,0	16,3	14,5	15,6	16,1	16,2	14,5	15,6	16,6	16,6	15,2	16,1	17,6	16,2	15,7	16,5
47	Slovenska Vas	12,0	13,3	11,8	12,3	12,2	13,4	11,8	12,5	13,2	13,4	12,4	13,0	13,9	13,4	12,7	13,3
48	Češenik	12,9	14,4	12,8	13,4	13,6	14,7	13,3	13,8	14,1	14,7	13,4	14,1	14,0	14,2	13,3	13,8
49	C e l j e	13,3	14,8	12,8	13,6	13,8	14,6	13,2	13,9	-	-	-	-	-	-	-	-
50	Banja Luka	14,9	15,3	13,3	14,4	15,6	15,7	13,9	15,1	15,9	15,3	13,9	15,0	16,1	14,8	13,9	14,9
51	Lastva	16,6	16,3	14,7	15,8	17,1	16,4	14,9	16,1	17,2	16,0	14,4	15,7	17,7	15,7	15,3	16,2
52	Mostar	19,4	18,4	16,9	18,2	20,6	19,5	18,1	19,4	20,0	18,4	17,2	18,5	20,4	18,3	17,4	18,7
53	Sarajevo	12,0	13,9	13,0	13,0	12,3	13,6	13,0	13,0	13,1	13,6	13,2	13,3	13,4	13,4	13,6	13,8
54	Sanski Most	-	-	-	-	14,4	14,3	13,4	14,0	15,1	14,3	13,7	14,4	15,4	14,4	14,4	14,6
55	Bugojno	11,5	12,9	12,0	12,1	12,3	13,6	12,9	13,0	12,4	13,1	12,6	12,7	-	-	-	-
56	G a c k o	-	-	-	-	12,4	11,5	12,0	12,0	13,6	12,3	12,4	12,8	14,1	12,3	12,7	13,0
57	T u z l a	14,1	14,6	-	-	15,0	15,2	-	-	15,2	14,5	-	-	16,5	14,3	-	-
58	Bos.Dubica	-	-	-	-	-	-	-	-	15,0	14,6	13,2	14,2	-	-	-	-
59	R e s e n	14,4	13,2	11,1	12,9	14,3	12,9	10,8	12,6	14,5	12,9	10,9	12,9	15,5	13,0	11,4	13,3
60	Donji Kapija	18,9	16,0	13,5	16,0	19,4	15,7	13,9	16,3	19,5	15,6	14,0	16,3	20,4	16,4	15,1	17,2
61	Kriva Palanka	13,9	13,0	10,5	12,4	14,4	13,2	10,9	12,8	15,8	13,4	11,2	13,4	16,3	13,5	11,9	14,0
62	Skopje	16,3	14,1	12,8	14,3	14,4	11,8	10,4	12,1	17,6	14,3	13,2	15,0	18,1	14,2	13,5	15,2
63	Bitola	16,6	14,2	11,4	14,0	16,7	14,2	11,5	14,0	17,0	14,1	11,7	14,2	18,0	14,5	12,7	15,0
64	Strumica	15,4	14,6	11,9	13,9	16,3	14,8	12,6	14,5	16,6	15,1	12,6	14,7	16,9	15,0	12,8	14,8
65	Gradešlija	18,6	16,6	15,5	17,0	18,4	16,4	15,2	16,6	19,2	16,3	15,2	16,8	19,6	15,5	15,3	16,8
66	Kočani	16,6	14,9	12,7	14,7	16,7	14,6	12,6	14,6	16,6	14,4	12,2	14,3	17,0	14,6	12,8	14,8
67	Djevdjelija	18,1	16,5	13,4	15,9	18,9	16,4	13,9	16,3	20,9	17,4	15,5	17,9	-	-	-	-
68	Titograd	19,6	18,7	17,8	18,5	19,0	18,6	18,1	18,6	20,2	18,4	17,9	18,8	19,2	17,6	17,4	18,1
69	B a r	18,4	18,7	17,4	18,1	18,6	18,7	17,3	18,2	19,1	18,6	17,6	18,5	19,7	18,4	18,0	18,7
70	Prijevlje	11,4	12,8	12,3	12,2	12,4	13,0	12,6	12,7	12,8	12,7	12,6	12,7	13,5	12,2	12,4	12,7
71	Bihać	13,1	14,4	12,4	13,3	14,1	14,4	12,9	13,7	14,7	14,4	13,1	14,1	15,3	14,4	13,6	14,3
72	Kolašin	8,0	10,7	9,2	9,3	-	-	-	-	8,8	10,8	9,6	9,7	-	-	-	-

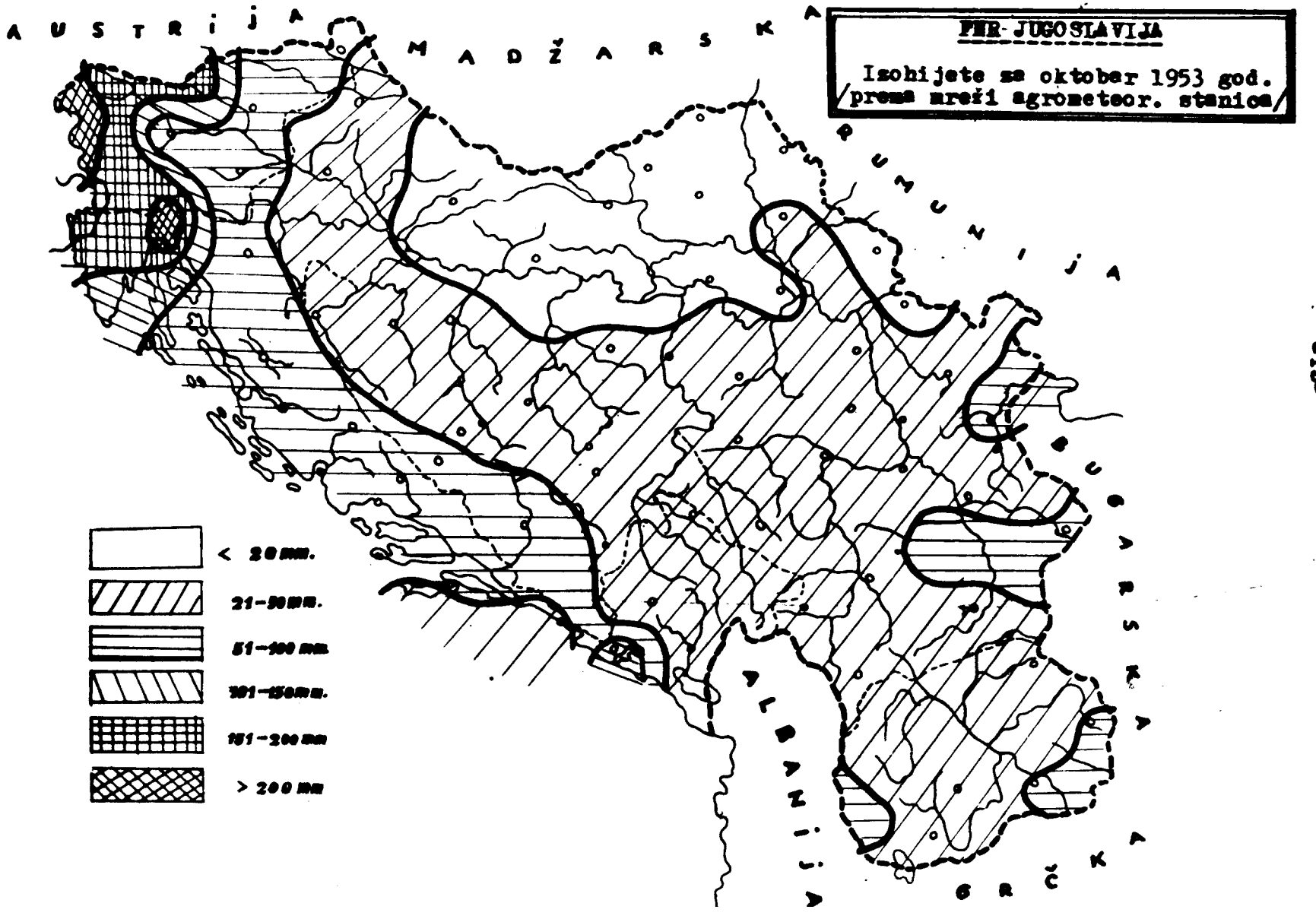
FNR JUGOSLAVIJA
Izohijete za oktober 1953 god.
prema mreži agrometeor. stanica
AUSTRIJA
MAĐARSKA
RUMUNIJA
BUGARSKA
ALBANIJA
GRČKA
< 20 mm.
21-50 mm.
51-100 mm.
101-150 mm.
151-200 mm
> 200 mm

HIDROMETEOROLOŠKA SLUŽBA FNRJ
Service Hydrométéorologique de la RFP de Yougoslavie

Godina V Broj 11

MESEČNI METEOROLOŠKI IZVEŠTAJ

Bulletin Météorologique Mensuel

Novembar 1953

Izdaje Savezna Uprava Hidrometeorološke službe
B E O G R A D
1 9 5 3

"Mesečni bilten" - SUHMS -

Godine 1953, NOVEMBAR — LJUBLJANA

φ=46°04'N λ=14°31'E Gr

H_s=300 H_b=301,0 h_t=2,0 h_s=16,0 h_r=1,5

Date	P	T			U	e	N	I	D,F			R	W
Dan	Sred. dnev. vazd. pritisak mm Hg	Temperature vazduha °C			Srednje dnevne			Insolacija broj sati h	Vetar /0-12/ B			Padavine 7^h-7^h količina mm	Pojave
		Sred. dnev.	Max.	Min.	relativna vlaga %	prit. vod. pare	oblačnost /0-10/		7^h	14^h	21^h		
1	2	3	4	5	6	7	8	9	10	11	12	13	14
1	747,7	3,1	5,1	1,1	88	6,7	4,3	5,4	- 0	SE 2	- 0	0,1	
2	33,3	0,7	2,6	-3,3	84	7,0	10,0	0,0	- 0	SE 1	SE 1	0,0	
3	51,1	1,3	4,4	0,0	87	4,9	10,0	0,0	NW 2	- 0	- 0	33,0	
4	50,1	1,7	4,8	0,5	92	5,3	10,0	0,0	- 0	- 0	- 0	13,3	
5	54,1	3,1	5,4	2,4	97	6,2	8,0	2,0	N 1	- 0	- 0	0,0	
6	47,9	7,2	10,8	5,1	86	6,4	5,7	1,8	N 1	- 0	- 0	-	
7	41,7	7,6	11,2	3,2	72	5,4	1,3	5,3	- 0	NE 3	E 1	-	
8	44,2	6,1	10,4	3,2	79	5,5	7,0	0,4	- 0	ENE 2	- 0	-	
9	43,7	4,2	9,2	0,0	83	5,8	8,7	0,2	NE 1	SE 2	ESE 2	-	
10	43,3	6,1	7,5	4,9	84	5,9	10,0	0,0	S 1	- 0	ESE 1	-	
11	44,9	5,2	6,0	4,1	76	5,0	10,0	0,0	NE 1	N 1	- 0	-	
12	45,8	3,5	5,0	1,2	81	4,8	10,0	0,0	- 0	E 2	- 0	-	
13	44,7	2,4	7,4	0,2	68	4,8	3,3	2,3	- 0	- 0	- 0	-	
14	46,7	3,2	1,6	-1,4	98	4,6	10,0	0,0	NW 1	- 0	- 0	-	
15	44,6	1,4	4,4	-2,0	96	4,9	10,0	0,5	- 0	- 0	- 0	-	
16	47,2	4,8	9,3	0,2	90	5,8	9,0	1,7	- 0	- 0	E 3	-	
17	50,8	1,3	6,3	-1,5	65	3,2	0,7	7,8	SE 1	SE 2	- 0	-	
18	47,6	-0,8	5,2	-5,2	78	3,3	4,7	4,7	- 0	- 0	- 0	-	
19	44,6	0,3	6,3	-5,0	81	3,7	0,3	5,6	- 0	- 0	- 0	-	
20	46,3	1,1	8,3	-5,1	85	4,3	3,3	3,9	- 0	- 0	- 0	-	
21	43,9	1,2	8,4	-3,9	89	4,5	4,7	3,3	- 0	- 0	- 0	-	
22	41,5	2,5	11,1	-3,7	83	4,5	4,7	4,4	- 0	- 0	- 0	-	
23	44,0	4,0	8,5	-1,8	81	4,9	7,0	2,0	- 0	NW 1	ENE 1	-	
24	46,0	3,7	6,0	1,9	70	4,2	10,0	0,0	- 0	NNE 2	E 2	-	
25	50,8	-0,2	2,5	-3,5	65	2,9	3,3	4,9	E 3	E 3	- 0	-	
26	50,9	-4,0	1,8	-8,6	81	2,7	0,0	4,3	- 0	- 0	- 0	-	
27	48,0	-2,5	5,4	-10,5	85	3,4	9,0	2,7	NNE 1	- 0	- 0	-	
28	46,9	7,0	10,2	0,1	87	5,0	8,0	1,0	- 0	WSW 3	W 2	-	
29	45,0	5,7	9,4	0,5	75	5,1	7,7	0,4	- 0	SW 4	SW 1	-	
30	44,8	5,4	11,6	-0,5	79	5,3	3,7	3,2	NE 1	SW 3	W 2	-	
Sred. vred.	743,8	3,4	7,7	-0,5	82	4,9	6,5	2,6	0,5	1,0	0,5	17,5	
Suma	-	-	-	-	-	-	-	76,8	-	-	-	52,4	
± △	+7,5	-0,9	+0,4	-2,1	-4	-0,7	-1,0	-	-0,5	-0,3	-0,6	+8,0	

"Mesečni bilten" - SUHMS -

Godine 1953, NOVEMBAR — ZAGREB - GMČ

φ=45°49'N λ=15°59'E Gr

H_s=157 H_b=162,5 h_t=6,0 h_s=23,2 h_r=2,0

Date	P	T			U	e	N	I	D,F			R	W
Dan	Sred. dnev. vazd. pritisak mm Hg	Temperature vazduha °C			Srednje dnevne			Insolacija broj sati h	Vetar /0-12/ B			Padavine 7^h-7^h količina mm	Pojave
		Sred. dnev.	Max.	Min.	relativna vlaga %	prit. vod. pare	oblačnost /0-10/		7^h	14^h	21^h		
1	2	3	4	5	6	7	8	9	10	11	12	13	14
1	749,7	9,7	11,8	8,1	84	7,6	9,3	0,2	NNE 1	SE 1	NNE 2	-	
2	46,2	6,2	8,1	5,2	87	6,2	10,0	0,0	NNE 2	NNE 2	N 2	-	
3	43,4	4,1	5,4	2,8	86	5,3	10,0	0,0	NNE 2	N 2	NNE 3	4,8	
4	48,3	6,0	6,9	4,4	86	6,1	10,0	0,1	N 2	NNE 2	NNW 1	13,3	
5	51,8	8,1	10,1	6,4	82	6,6	10,0	0,3	N 1	NNE 2	N 1	0,1	
6	49,9	8,6	9,4	7,6	87	7,3	10,0	0,0	N 1	N 1	N 1	0,1	
7	54,3	9,6	10,2	7,9	63	5,6	10,0	0,0	NNE 2	NNE 3	NNE 4	0,0	
8	56,7	8,2	9,0	7,3	77	6,3	8,7	0,0	N 3	NNE 2	NNE 2	0,0	
9	56,6	7,2	8,4	6,1	81	6,2	7,3	0,0	NNE 1	ESE 2	SE 1	-	
10	56,2	6,3	6,9	5,0	83	6,0	10,0	0,0	ESE 1	N 1	N 1	-	
11	57,9	5,2	6,0	4,4	80	5,3	10,0	0,0	NNE 1	N 1	SE 1	0,0	
12	58,7	5,1	6,1	3,2	71	4,7	10,0	0,0	ESE 1	WSW 1	WSW 2	-	
13	57,7	3,0	6,4	0,7	82	4,7	1,0	1,4	- 0	SSE 2	N 1	-	
14	59,0	1,4	3,4	-1,1	95	4,8	7,7	0,0	N 1	N 1	N 1	-	
15	56,7	2,0	4,6	-0,8	94	5,0	7,7	0,0	SW 1	ESE 1	N 1	0,0	
16	60,5	4,7	8,4	2,1	74	4,8	5,3	1,2	N 1	ENE 1	NNE 2	-	
17	64,1	1,7	4,3	-0,7	83	3,3	0,0	8,5	NNW 1	ENE 2	ESE 1	-	
18	60,5	1,2	4,6	-3,2	82	3,6	0,7	6,2	- 0	SSE 1	N 1	-	
19	57,0	2,4	5,9	-1,9	64	3,4	1,7	6,8	N 1	WSW 1	WSW 1	-	
20	58,5	4,4	8,7	-0,1	73	4,5	1,0	6,3	WSW 1	WSW 1	WSW 1	-	
21	55,8	3,7	7,3	0,0	80	4,8	4,7	2,6	WSW 1	E 1	NNW 1	-	
22	53,8	5,0	9,4	0,4	79	5,2	1,7	6,3	NNW 1	N 2	NNE 1	-	
23	56,3	6,2	9,5	2,3	76	5,4	6,7	2,9	NW 1	WSW 1	WSW 1	-	
24	59,4	4,1	6,9	0,8	62	3,8	7,3	5,4	NNE 2	NNE 3	NNE 2	-	
25	64,5	-0,2	2,0	-2,4	57	2,5	3,3	6,9	NNE 2	ENE 2	NNE 2	-	
26	64,1	-1,7	1,3	-4,7	74	3,0	0,0	5,4	- 0	E 2	N 1	-	
27	61,2	-0,7	2,8	-5,7	75	3,2	0,0	5,7	- 0	SSW 1	WSW 1	-	
28	58,8	4,6	9,3	-0,2	76	4,8	1,3	2,6	WSW 2	WNW 1	WNW 2	-	
29	55,5	9,4	11,9	3,3	64	5,6	3,3	4,6	WNW 3	WNW 3	WNW 4	-	
30	55,0	11,7	13,8	9,2	61	6,3	4,7	1,2	WNW 4	WNW 3	WNW 4	-	
Sred. vred.	756,3	4,9	7,3	2,2	76	5,1	5,8	2,5	1,3	1,6	1,6	4,6	
Suma	-	-	-	-	-	-	-	74,6	-	-	-	18,3	
± △	+7,5	-1,3	-1,5	-1,3	-6	-1,4	-1,7	+5,6	-	-	-	-61,9	

"Mesečni bilten" - SUHMS -

Godine 1953, NOVEMBAR

φ=45°[illegible] λ=21°41'E Gr

O S I J E K

H_s=91 E_b=91,8 h_t=2,0 h_s=12,0 h_r=1,0

Date	P	T			U	e	N	I	D,F			R	W
Dan	Sred. dnev. vazd. pritisak mm Hg	Temperature vazduha °C			Srednja dnevna			Insolacija broj sati h	V e t a r /0-12/ B			Padavine 7^h-7^h količina mm	Pojave
		Sred. dnev.	Max.	Min.	rel. vlaga %	prit. vod. pare	oblačnost /0-10/		7^h	14^h	21^h		
1	2	3	4	5	6	7	8	9	10	11	12	13	14
1	756,8	7,1	8,7	6,0	82	6,1	10,0		E 3	E 2	E 2	-	
2	53,2	5,2	9,5	2,5	74	4,9	6,7		NE 2	ESE 3	E 4	-	
3	49,6	6,4	9,6	2,3	72	5,1	8,7		SE 2	ESE 5	SE 7	-	●
4	54,2	8,0	10,7	5,9	75	6,0	10,0		SE 2	E 3	E 2	0,0	●
5	57,5	8,3	9,6	6,2	90	7,3	10,0		- 0	E 2	- 0	1,1	●
6	55,7	8,7	9,4	7,4	96	8,0	10,0		ESE 1	E 1	NNE 1	0,0	● ●
7	59,3	8,1	9,0	7,7	97	7,8	10,0		N 2	NNW 1	NE 1	3,8	●
8	63,2	7,7	10,0	5,9	89	7,0	10,0		E 1	ESE 2	SE 2	6,1	
9	63,5	5,9	8,3	2,5	88	6,1	6,7		SE 1	ESE 2	E 1	-	▲ ▬
10	62,5	2,7	4,8	-1,9	88	4,9	10,0		- 0	SE 2	- 0	-	▬ ⌐
11	63,9	4,0	4,9	3,0	78	4,7	10,0		- 0	- 0	- 0	-	▬
12	65,0	4,0	5,0	2,8	83	5,0	10,0		SSW 2	SW 1	- 0	-	
13	64,2	3,6	8,4	0,9	82	4,9	1,0		ESE 1	- 0	- 0	-	▲
14	64,9	3,2	10,6	-2,1	87	5,0	1,7		W 1	- 0	- 0	-	▬ ⌐
15	62,2	4,0	10,0	-2,4	90	5,6	6,0		SW 1	WNW 1	NW 2	-	▬ ⌐
16	65,3	6,3	11,1	3,2	69	4,9	6,0		NW 1	N 2	ENE 2	-	◢
17	70,2	-0,3	5,4	-3,6	69	2,9	0,0		- 0	NNW 2	N 1	-	⌐
18	67,6	-0,4	6,3	-7,0	69	2,9	4,0		- 0	- 0	ESE 1	-	▬ ⌐
19	63,4	1,7	9,4	-3,7	66	3,2	0,3		SE 1	SE 1	SE 1	-	⌐
20	64,2	3,8	10,8	-1,9	80	4,8	3,0		NW 1	NW 2	- 0	-	▬ ▬
21	61,7	4,7	12,3	-1,4	81	5,1	6,3		WSW 1	NW 2	W 1	-	▬ ⌐
22	59,3	5,6	12,7	0,0	78	5,3	3,7		W 2	NW 2	W 1	-	▬ ⌐
23	61,9	5,2	8,7	1,8	83	5,5	10,0		WNW 2	NNE 2	NE 2	-	
24	66,1	1,3	5,4	-0,2	70	3,5	10,0		ENE 2	ENE 1	ENE 2	-	
25	70,4	-3,4	0,8	-6,9	89	3,1	0,0		ENE 1	NE 1	- 0	-	⌐
26	71,2	-3,9	2,0	-8,9	77	2,7	0,0		SE 1	SSE 2	E 2	-	▬ ⌐
27	68,2	-1,7	4,8	-8,0	75	3,0	0,0		- 0	ESE 2	ESE 1	-	▬ ⌐
28	66,0	2,3	10,5	-6,5	64	3,3	3,7		SSE 2	SSE 2	- 0	-	⌐
29	61,9	6,3	13,7	-0,4	70	5,1	6,0		S 2	SW 2	S 2	-	
30	60,9	9,6	17,6	5,0	86	7,8	5,7		- 0	W 2	SSE 1	-	
Sred. vred.	762,5	4,1	8,7	0,3	80	5,0	6,0		1,2	1,7	1,3	3,7	
Suma	-	-	-	-	-	-	-		-	-	-	11,0	
± △	-	-1,3	-0,9	-1,9	-8	-1,0	-1,0		-	-	-	-66,5	

"Mesečni bilten" - SUHMS -

Godine 1953, NOVEMBAR

B E O G R A D

φ=44°48'N λ=20°28' E Gr

H_s=132 H_b=139,1 h_t=2,0 h_s=17,0 h_r=1,5

Date	P	T			U	e	N	I	D,F			R	W
Dan	Sred. dnev. vazd. pritisak mm Hg	Temperature vazduha °C			Srednja dnevna			Insolacija broj sati h	V e t a r /0-12/ B			Padavine 7^h-7^h količina mm	Pojave
		Sred. dnev.	Max.	Min.	rel. vlaga %	prit. vod. pare	oblačnost /0-10/		7^h	14^h	21^h		
1	2	3	4	5	6	7	8	9	10	11	12	13	14
1	753,3	4,0	10,1	3,0	72	4,4	9,0	0,0	SE 5	SE 5	SE 5	0,0	● ◢
2	50,2	3,1	6,4	1,8	69	4,0	5,0	4,8	SE 8	ESE 5	ESE 6	-	◢
3	46,6	5,2	7,5	1,9	69	4,5	8,0	2,9	ESE 5	E 6	ESE 7	-	● ◢
4	50,3	7,2	8,5	5,3	74	5,6	8,7	0,5	ESE 5	ESE 4	ESE 2	0,6	● ◢
5	53,4	9,0	10,3	7,6	75	6,4	10,0	0,0	ESE 3	ESE 4	ESE 4	0,6	● ◢
6	51,3	9,8	13,3	8,3	74	6,8	9,7	3,1	SE 4	SE 3	ESE 3	0,0	● ●
7	55,0	7,2	9,1	6,3	88	6,9	10,0	0,0	NE 2	ESE 2	ESE 3	3,7	●
8	59,0	4,8	7,3	3,5	80	5,3	8,0	0,0	ESE 3	ESE 3	ESE 3	2,0	◢
9	59,6	3,7	7,3	2,0	77	4,8	4,0	3,2	ESE 2	ESE 2	SSE 2	-	
10	58,5	1,6	7,5	0,1	79	4,2	1,3	4,9	SE 3	SSE 1	SE 2	-	⌐ ▬
11	60,1	3,1	4,2	-0,6	73	4,2	10,0	0,0	- 0	E 2	- 0	-	⌐ ▬ ▬
12	61,2	3,4	4,3	2,6	71	4,1	10,0	0,0	NW 1	NW 1	N 1	-	▬
13	60,1	3,2	6,9	1,7	70	4,2	3,3	6,0	E 1	N 1	SE 1	-	▬ ⌐
14	60,9	4,0	9,6	-2,0	77	4,5	1,3	7,7	- 0	SW 1	E 2	-	▬ ⌐ ▬
15	58,0	5,4	9,5	-0,9	79	5,1	5,7	6,8	- 0	SW 2	WSW 3	-	⌐ ▬ ▬
16	60,2	3,8	8,3	1,5	70	4,4	3,7	4,8	WNW 2	N 3	NNW 3	-	▬ ▲ ▬ ◢
17	64,9	-1,4	2,9	-4,5	70	2,9	0,0	8,0	WNW 2	N 3	WNW 2	-	▬ ⌐ ▬
18	63,3	-1,7	4,2	-7,0	67	2,7	0,0	7,6	W 1	NW 1	- 0	-	⌐ ▬ ▬
19	59,4	1,9	8,2	-3,8	53	2,7	0,0	8,3	- 0	SE 2	ESE 1	-	⌐ ▬ ▬
20	59,8	3,3	9,5	-1,5	61	3,7	4,0	4,9	SW 1	W 2	E 1	-	▬ ▬ ▬ ⌐
21	57,5	7,4	10,2	0,6	63	4,6	8,0	1,2	SE 1	SW 2	WSW 1	-	▬ ⌐ ▬
22	54,5	8,2	13,2	4,3	63	5,1	5,3	7,1	WSW 3	W 3	NW 2	-	▬ ▬
23	57,0	4,5	7,2	3,0	82	5,2	9,7	0,0	WSW 2	WSW 2	NNE 2	-	▬ ◢
24	61,4	0,3	4,2	-1,5	64	3,1	7,0	3,9	NNE 2	N 3	N 2	0,0	⌐
25	66,4	-2,9	2,5	-6,3	70	2,6	2,3	6,0	- 0	E 3	SE 2	-	⌐ ▬
26	67,4	-3,1	2,4	-6,4	71	2,6	1,0	7,5	- 0	ENE 2	- 0	-	⌐ ▬ ▬
27	63,9	1,9	9,2	-5,0	48	2,4	0,0	8,0	- 0	SE 2	SE 1	-	⌐ ▬ ▬
28	62,3	0,7	6,5	-3,6	59	2,9	0,3	6,5	- 0	- 0	- 0	-	⌐ ▬ ▬
29	58,5	7,1	13,5	+2,0	45	3,3	3,3	6,9	- 0	- 0	SE 1	-	⌐ ▬ ▬
30	57,6	11,6	16,5	6,2	51	5,4	6,0	4,6	SW 1	W 2	S 1	-	▬
Sred. vred.	758,4	3,9	8,0	0,5	69	4,3	5,2	4,2	1,9	2,4	2,1	1,7	
Suma	-	-	-	-	-	-	-	125,2	-	-	-	6,9	
± △	+7,0	-2,5	-	-	-9	-1,5	-1,5	-	-	-	-	-44,8	

"Mesečni bilten" - SUHMS -
Godine 1953, NOVEMBAR
φ=43°42'N λ=18°15'E Gr

BJELAŠNICA

H_e=2067 H_b=2070,4 h_t=3,0 h_s=11,0 h_r=1,5

Date	P	T			U	e	N	I	D,P			R	W
Dan	Sred. dnev. vazd. pritisak mm Hg	Temperature vazduha °C			Srednja dnevna			Insolacija broj sati h	Vetar /0-12/ B			Padavine 7^h-7^h količina mm	Pojave
		Sred. dnev.	Max.	Min.	rel. vlaga %	prit. vod. pare	oblačnost /0-10/		7^h	14^h	21^h		
1	2	3	4	5	6	7	8	9	10	11	12	13	14
1	704,4	1,6	2,8	0,4	100	5,2	10,0		SSW 3	SSW 3	SSW 5	1,8	≡ ●
2	01,2	3,8	5,8	1,2	90	5,5	8,7		SSW 3	- 0	S 3	1,2	≡≡
3	97,6	2,6	5,2	1,2	94	5,3	10,0		* 10	S 9	S 16	-	≡ ◢ ●
4	98,5	2,4	5,4	0,0	94	5,6	10,0		ENE 9	SE 5	SSE 5	0,5	≡ △
5	93,7	2,9	5,4	2,2	95	5,3	8,7		NNE 3	ESE10	S 8	2,0	≡
6	92,9	1,9	3,8	-0,2	92	5,0	8,0		- 0	E 2	N 10	-	≡
7	93,5	-3,0	-0,2	-3,0	99	3,6	10,0		N 17	N 13	N 6	-	◢ △
8	96,8	-1,2	0,0	-3,8	100	4,1	10,0		ENE 5	NE 8	NE 7	3,0	≡ v
9	98,4	3,8	4,0	0,0	83	5,1	0,0		E 10	NNE 6	E 5	-	v
10	97,4	2,8	4,1	2,0	52	3,0	0,0		NNE 5	E 4	E 4	-	
11	97,3	0,8	3,0	-0,3	49	2,4	0,0		NE 5	E 4	N 5	-	
12	97,9	-0,5	0,3	-2,2	39	1,7	0,0		N 6	N 5	N 7	-	
13	00,3	4,6	6,0	0,0	43	2,7	0,0		N 6	N 3	N 3	-	
14	01,3	6,8	7,6	5,0	55	3,9	0,0		N 4	S 3	W 4	-	
15	99,9	3,6	7,2	1,6	42	2,7	2,0		NW 7	N 5	N 15	-	◢
16	96,2	-5,6	1,6	-8,0	95	3,1	10,0		N 14	N 25	N 18	-	≡ ◢
17	96,7	-15,0	-8,0	-15,2	87	1,3	0,0		N 20	N 10	N 11	-	≡ ◢ v
18	98,0	-7,3	-6,0	-15,2	55	1,4	1,3		N 13	N 10	N 10	-	v ◢
19	98,8	-1,4	0,3	-6,4	55	2,1	1,0		N 7	NE 2	NW 4	-	v
20	99,7	0,2	0,4	-1,5	59	2,7	0,0		NNW 7	NNW 3	NNW10	-	
21	99,2	1,1	1,3	0,4	46	2,2	2,3		NNW 5	NNW 5	NNW 5	-	
22	97,5	1,8	2,4	1,0	59	3,1	1,0		NNW 7	NNW 3	N 8	-	
23	94,8	-4,9	1,6	-5,8	88	2,9	6,7		N 13	N 11	NNW11	-	≡ v ◢
24	95,0	-10,4	-5,8	-12,4	89	2,0	10,0		N 13	N 10	N 10	-	≡ v ◢
25	96,8	-15,8	-12,4	-16,8	87	1,2	6,7		N 10	N 4	N 6	-	≡ ≡ v
26	00,3	-7,2	-4,8	-16,8	48	1,3	0,0		NE 7	ENE 4	ENE 2	-	v
27	02,0	-3,4	0,0	-5,0	52	1,8	0,0		S 3	SSW 3	SW 2	-	v
28	01,4	-3,4	-3,2	-4,0	44	1,6	0,7		SW 3	SSW 5	SW 3	-	
29	99,7	0,5	2,0	-3,4	60	2,7	0,7		NNW10	- 0	N 3	-	
30	01,2	4,8	5,6	2,0	55	3,5	2,3		NNW 5	W 3	SW 5	-	
Sred vred.	597,0	-1,1	1,0	-3,4	70	3,1	4,0		7,7	5,9	7,0	1,7	
Suma	-	-	-	-	-	-	-		-	-	-	8,5	
± △	5,3	0,9	1,4	0,4	-19,6	-0,2	-3,2		-	-	-	-171,4	

"Mesečni bilten" - SUHMS -
Godine 1953, NOVEMBAR
φ=43°52'N λ=18°26'E Gr

SARAJEVO

H_e=630 H_b=637,0 h_t=2,0 h_s=20,0 h_r=1,2

Date	P	T			U	e	N	I	D,P			R	W
Dan	Sred. dnev. vazd. pritisak mm Hg	Temperature vazduha °C			Srednja dnevna			Insolacija broj sati h	Vetar /0-12/ B			Padavine 7^h-7^h količina mm	Pojave
		Sred. dnev.	Max.	Min.	rel. vlaga %	prit. vod. pare	oblačnost /0-10/		7^h	14^h	21^h		
1	2	3	4	5	6	7	8	9	10	11	12	13	14
1	707,8	10,0	14,1	8,4	91	8,6	6,3	3,3	- 0	WSW 1	ENE 2	2,0	● ≡
2	03,3	11,2	15,9	7,5	71	7,2	6,3	6,0	E 3	E 3	E 4	0,0	≡
3	02,9	10,4	12,5	8,0	68	6,3	10,0	0,0	E 4	E 2	ENE 5	-	≡
4	04,5	6,4	13,0	5,0	88	6,4	10,0	0,2	SE 2	W 2	WNW 2	-	● ●
5	08,4	6,0	9,2	4,9	95	6,6	10,0	0,0	WNW 2	- 0	SW 2	0,6	● ≡
6	06,7	7,2	9,6	5,4	95	7,2	10,0	0,0	- 0	WSW 1	SW 1	0,5	● ≡
7	09,8	7,0	14,8	5,6	81	6,1	10,0	0,0	WNW 2	ENE 3	ENE 2	1,4	● ≡
8	12,7	7,3	9,2	5,5	82	6,2	10,0	0,0	WSW 2	E 2	ENE 2	0,1	≡
9	13,5	6,1	11,5	3,7	81	5,9	5,0	5,6	NE 3	SW 2	E 3	-	≡ ≡
10	12,6	4,3	6,3	2,2	87	5,3	10,0	0,0	ENE 2	SW 2	NE 1	-	≡
11	13,8	3,4	6,5	2,5	82	4,8	10,0	0,0	NW 2	W 2	NW 2	0,0	● ≡
12	15,2	1,9	6,2	-1,2	68	3,7	3,7	4,1	E 2	S 2	ENE 2	-	≡ ≡
13	15,5	0,5	5,1	-5,0	83	3,9	3,3	3,8	- 0	ESE 1	ESE 1	-	≡ ≡
14	16,1	2,6	9,5	-4,3	67	3,5	0,0	6,2	- 0	- 0	E 2	-	≡ ≡
15	14,6	3,2	9,5	-3,4	65	3,6	6,0	5,4	E 2	SE 1	- 0	-	≡ ≡ ≡
16	16,0	3,9	8,9	2,1	74	4,6	8,3	3,0	ESE 2	- 0	N 2	0,1	● ≡ ≡
17	19,2	-2,1	4,2	-4,7	45	1,7	0,0	9,4	NE 3	N 2	SSW 1	0,0	≡ ≡
18	17,8	-2,2	4,0	-8,5	55	2,0	0,7	8,2	E 2	SW 2	E 2	-	≡ ≡ ≡
19	15,7	0,6	8,4	-6,5	63	2,8	0,3	7,4	- 0	- 0	E 2	-	≡ ≡
20	16,1	2,6	10,0	-4,3	63	3,4	0,7	7,8	E 2	SW 1	E 2	-	≡ ≡ ≡
21	14,5	2,9	9,1	-3,0	73	4,1	1,3	5,3	E 3	SE 1	E 2	-	≡ ≡ ≡
22	11,9	4,0	11,6	-2,5	66	3,9	1,3	7,3	- 0	SE 1	E 2	-	≡ ≡ ≡
23	13,6	0,9	3,7	-2,9	88	4,3	7,0	0,0	- 0	- 0	- 0	-	● ≡ ≡
24	14,6	2,0	6,3	-0,1	65	3,5	9,0	1,6	- 0	ENE 4	ENE 3	0,3	≡ ● ≡
25	18,6	-1,6	0,8	-2,6	52	2,1	8,7	2,9	NE 2	E 2	ENE 2	0,0	≡ ≡
26	20,0	-2,8	2,5	-7,8	57	2,0	0,0	8,2	E 3	SW 2	ENE 2	-	≡ ≡
27	19,2	-1,6	5,2	-9,2	57	2,1	0,0	6,0	ENE 2	NW 1	● 2	-	≡ ≡
28	18,2	0,4	8,5	-7,4	51	2,3	0,0	7,5	E 3	- 0	E 2	-	≡ ≡
29	16,3	3,0	10,8	-3,4	63	3,6	3,0	6,1	E 2	W 2	E 2	-	≡ ≡ ≡
30	16,5	3,9	11,7	-1,8	69	4,1	2,0	6,6	E 2	- 0	ENE 2	-	≡ ≡ ≡
Sred vred.	713,5	3,4	8,6	-0,6	72	4,4	5,1	4,1	1,7	1,4	2,0	0,7	
Suma	-	-	-	-	-	-	-	121,9	-	-	-	5,0	
± △	5,9	-2,0	-0,3	-3,2	-7,5	-1,2	-2,0	-	0,7	0,2	0,8	-80,6	

"Mesečni bilten" - SUBMS -

Godina 1953, NOVEMBAR **S P L I T**

φ=43°31'N λ=16°26'E Gr

H_s=122 H_b=128,0 h_t=6,5 h_a=12,3 h_r=1,1

Date	P	T			U	e	N	I	D,F			R	W
Dan	Sred. dnev. vazd. pritisak mm Hg	Temperature vazduha °C			Srednje dnevne			Insolacija broj sati h	Vetar /0-12/ B			Padavine 7^h-7^h količina mm	Pojave
		Sred. dnev.	Max.	Min.	rel. vlaga %	prit. vod. pare	oblačnost /0-10/		7^h	14^h	21^h		
1	2	3	4	5	6	7	8	9	10	11	12	13	14
1	750,9	15,7	18,4	12,7	67	9,0	7,3	5,6	NE 3	SE 2	NE 2	-	●
2	46,5	15,4	16,6	13,2	84	10,9	10,0	0,0	NE 3	E 2	ESE 3	6,8	●↗
3	42,0	14,6	16,4	13,2	85	10,5	10,0	0,0	SE 5	SE 5	SE 6	6,4	●
4	45,9	15,1	17,3	13,2	66	8,5	10,0	0,0	E 4	E 3	NE 3	20,5	/
5	49,4	15,4	18,5	13,2	56	7,4	4,3	8,9	NE 3	NE 4	NE 3	0,8	
6	48,8	15,6	18,3	13,1	64	8,6	6,7	5,6	NE 3	SE 1	NE 4	-	●↗(
7	50,8	13,3	15,8	11,7	49	5,8	6,3	2,6	NE 5	NE 5	NE 6	0,0	↗
8	54,2	14,7	18,5	11,4	52	6,6	0,3	8,3	NE 5	- 0	NE 4	-	
9	55,2	14,6	18,0	11,9	57	7,1	0,0	9,4	NE 4	SW 1	NE 3	-	
10	54,7	14,0	18,5	11,3	65	8,0	0,0	9,0	NE 2	SSW 1	NE 3	-	
11	56,0	12,2	16,4	10,2	54	5,9	2,3	9,1	NE 3	S 2	NE 3	-	
12	57,9	11,2	14,7	7,5	49	4,9	0,0	9,2	NE 3	- 0	NE 3	-	
13	59,2	12,2	14,7	8,4	50	5,4	0,3	9,1	NE 2	SW 1	NE 2	-	
14	59,2	12,9	15,7	9,3	50	5,6	0,0	9,1	NE 2	S 2	- 0	-	~
15	58,1	13,3	15,5	9,9	52	6,1	5,7	7,0	NE 2	- 0	- 0	-	
16	58,8	13,1	17,6	10,6	35	4,4	2,3	6,3	NE 3	NE 5	NE 4	-	↗
17	62,5	6,9	11,6	5,4	28	2,1	0,0	9,1	NE 6	NE 5	NE 5	-	↗
18	61,1	9,6	11,7	4,6	25	2,4	1,3	8,9	NE 3	- 0	N 2	-	
19	59,3	12,0	14,4	8,6	45	4,6	0,3	8,9	NE 2	- 0	NE 1	-	
20	60,7	11,6	14,6	8,7	59	6,1	0,0	8,4	NE 2	SSW 2	- 0	-	~
21	59,3	11,8	14,5	8,9	67	7,0	2,7	8,5	- 0	- 0	- 0	-	~
22	56,8	10,2	12,3	8,2	72	6,8	1,3	8,2	- 0	NW 2	NNE 2	-	~
23	55,2	10,5	15,0	6,4	54	5,0	0,0	8,8	NNE 2	NE 3	NE 6	-	~↗
24	57,3	8,5	13,3	6,2	45	3,9	0,0	8,4	NE 4	NE 4	NE 5	-	↗
25	61,2	5,0	9,0	2,9	34	2,2	0,0	8,6	NE 6	NE 4	NE 3	-	↗
26	64,3	7,2	9,5	2,7	21	1,6	0,0	8,8	NE 4	- 0	NNE 2	-	
27	64,9	8,8	12,5	5,4	41	3,6	0,0	8,6	NE 3	SE 1	NE 3	-	
28	64,2	9,4	11,6	6,2	55	4,8	7,3	3,5	NE 3	ENE 2	E 3	-	
29	62,4	11,0	12,6	8,1	62	6,0	6,7	2,2	NE 3	- 0	NE 2	-	
30	62,0	13,2	14,5	9,9	74	8,4	8,0	0,6	NNE 2	- 0	- 0	-	
Sred. vred.	756,6	12,0	14,9	9,1	54	6,0	3,1	6,7	3,1	1,9	2,8	8,6	
Suma	-	-	-	-	-	-	-	200,7	-	-	-	34,5	
± △													

"Mesečni bilten" - SUBMS -

Godina 1953, NOVEMBAR **M O S T A R**

φ=43°20'N λ=17°49'E Gr

H_s=99 H_b=107,5 h_t=2,0 h_a=17,6 h_r=1,1

Date	P	T			U	e	N	I	D,F			R	W
Dan	Sred. dnev. vazd. pritisak mm Hg	Temperature vazduha °C			Srednje dnevne			Insolacija broj sati h	Vetar /0-12/ B			Padavine 7^h-7^h količina mm	Pojave
		Sred. dnev.	Max.	Min.	rel. vlaga %	prit. vod. pare	oblačnost /0-10/		7^h	14^h	21^h		
1	2	3	4	5	6	7	8	9	10	11	12	13	14
1	753,1	14,8	19,4	10,5	77	9,6	9,3	4,8	NW 3	NE 1	NW 1	0,5	● ●
2	48,6	15,1	18,5	12,3	78	10,0	9,7	2,3	N 3	E 1	- 0	0,0	
3	44,8	13,5	14,9	12,0	92	10,6	10,0	0,0	N 1	N 2	WNW 1	1,4	● ●
4	48,0	12,4	14,4	10,7	75	8,1	8,3	0,0	NNE 4	NNE 3	NNE 4	4,4	↗●
5	51,6	14,0	17,7	10,6	60	7,1	8,3	7,4	NNE 3	NNW 6	NNE 4	2_t2	↗●
6	50,6	14,7	18,0	9,5	62	7,6	5,3	8,9	NNE 2	NNE 3	NNE 5	0,0	↗
7	52,9	13,6	16,3	12,0	48	5,8	6,3	3,4	N 6	NNE 6	N 4	-	↗●
8	56,2	13,8	16,2	10,8	51	6,0	1,7	8,1	N 5	NE 6	N 5	-	↗
9	56,9	14,2	18,4	10,5	53	6,4	0,0	8,8	NNW 2	NNE 3	NE 4	-	↗
10	57,0	11,4	15,3	8,0	62	6,3	0,0	8,7	NNE 4	NNE 4	NE 5	-	↗
11	58,3	10,0	13,8	7,9	56	5,3	0,0	8,7	NE 6	NE 4	NE 5	-	↗
12	60,1	8,2	12,7	5,3	51	4,1	0,0	8,7	NE 5	NNE 4	NNE 4	-	↗
13	61,3	8,0	15,8	3,8	57	4,6	0,3	8,7	N 3	ESE 1	N 1	-	
14	60,9	10,0	16,9	2,6	50	4,5	0,0	8,6	N 2	ENE 1	NW 1	-	~
15	60,0	8,5	15,7	4,2	55	4,8	6,0	5,5	N 2	ENE 1	N 1	-	
16	60,1	12,1	19,2	3,0	39	4,5	5,3	6,2	N 2	NNE 5	NNE 6	-	↗●
17	64,8	4,8	9,1	3,0	30	1,9	0,3	8,6	N 4	N 6	N 3	-	↗
18	63,0	7,7	12,7	0,7	22	1,7	2,3	8,5	NE 5	NNE 4	NNE 4	-	↗
19	61,3	7,3	15,0	3,5	44	3,4	0,3	8,5	NNW 2	ESE 1	N 2	-	
20	62,6	6,9	14,7	0,9	62	4,6	0,3	8,5	NW 2	ESE 1	W 1	-	~
21	61,4	6,8	13,8	2,5	63	4,8	2,7	7,0	N 2	WSW 1	WNW 2	-	~
22	58,6	6,9	14,2	1,7	64	4,7	3,0	8,5	N 2	E 1	N 2	-	~
23	57,3	8,6	13,5	0,0	56	4,3	0,7	8,4	NNE 2	N 7	NNW 3	-	↗~~
24	59,7	8,4	11,9	6,4	39	3,4	1,0	8,3	N 4	N 4	N 6	-	↗
25	63,6	3,6	6,8	1,5	38	2,3	0,3	8,3	N 7	NNE 6	NNE 7	-	↗
26	66,1	4,6	9,7	-0,4	32	1,9	0,0	8,3	NE 6	NNE 4	NNE 3	-	↗
27	67,5	3,5	11,0	0,0	45	2,6	0,0	8,3	WNW 2	W 1	N 1	-	~
28	66,9	3,4	10,9	-3,2	53	3,0	0,3	8,3	N 1	SSE 1	NNW 2	-	
29	64,4	5,1	7,6	-0,7	65	4,3	6,7	0,0	WSW 1	ESE 1	N 1	-	
30	64,3	6,2	9,4	2,1	74	5,2	9,0	0,0	N 2	E 1	N 1	-	
Sred. vred.	758,7	9,3	14,1	5,0	55	5,1	3,2	6,6	3,2	3,0	3,0	2,1	
Suma	-	-	-	-	-	-	-	198,3	-	-	-	8,5	
± △	1,9	-1,2	-0,6	-2,6	-11	-1,5	-2,5	-	1,4	1,1	1,3	172,7	

"Mesečni bilten" - SUBMS -

Godina 1953, NOVEMBAR

φ=43°17'N λ 21°42'E Gr

K O Ć A N I K

H_s=1710 H_b= - h_t=2,0 h_s=6,0 h_r=1,5

Dan	1	2	3	4	5	6	7	D,F Vetar /0-12/ B 7h	14h	21h	R Padavine 7h-7h količina mm	W Pojave
								10	11	12	13	14
1							5,5	10,0	S 3	S 2	SE 4	0,0	≡
2							4,5	10,0	SE 5	ESE 5	E 7	-	≡
3								9,7	E 6	E 6	E 7	-	≡
4						100		10,0	E 6	E 7	E 6	1,1	≡
5								10,0	SE 3	E 3	ESE 4	5,6	≡
6								10,0	- 0	E 1	E 1	2,7	≡
7						100		10,0	NE 3	NE 3	NE 3	2,3	≡
8								6,7	E 1	- 0	E 2	3,5	≡
9	2,4	7,0	-0,5	59	3,2	0,0			E 4	E 2	E 3	0,7	≡
10									E 4	E 2	NE 1	-	
11	-0,9	5,6	-3,4	64	2,9	0,0			NE 1	SW 1	NE 1	-	
12	-2,7	2,3	-5,9	66	2,4	0,0			- 0	SSW 1	NE 1	-	
13									NE 1	NNW 1	NE 2	-	
14									NE 4	NE 1	NE 2	-	
15	4,3	9,6	-1,5	19	1,2	3,0			SW 1	NW 1	NE 1	-	
16	-5,8	1,4	-9,6	97	3,2	8,7			N 5	NNW 5	NNW 8	0,4	≡
17	-12,3	-9,4	-14,8	64	1,0	0,3			N 7	N 5	NNE 6	-	
18	-6,9	-4,6	-13,5	36	0,8	0,0			N 6	NNE 5	NNE 5	-	
19	-3,0	1,3	-5,9	66	2,3	0,0			E 1	NE 2	NE 2	-	
20	-1,9	1,1	-4,7	90	3,6	8,7			NNE 2	W 2	N 2	-	≡
21	-0,2	3,0	-5,3	75	3,3	6,0			ENE 2	WNW 2	W 1	-	
22	2,3	5,7	-0,6	56	3,0	3,3			W 2	W 4	W 1	-	
23	-4,0	1,8	-4,6	100	3,3	10,0			N 4	NNW 3	NW 2	-	≡
24	-9,7	-4,0	-11,4	100	2,1	10,0			NNE 4	NNE 6	NNE 5	1,3	≡
25	-13,7	-11,4	-15,0	98	1,5	6,7			NNE 4	NE 4	NE 2	0,8	≡
26	-8,3	-6,6	-15,7	56	1,1	0,0			NE 3	ENE 3	E 3	0,0	
27	-1,2	2,4	-8,8	45	1,7	0,0			E 3	S 2	S 2	-	
28	-5,0	2,2	-9,4	45	1,3	0,0			S 1	SSW 1	SW 1	-	
29	-2,8	2,7	-9,8	67	2,5	0,3			WNW 2	WSW 2	NW 2	-	
30	2,2	7,8	-5,3	60	3,2	1,3			- 0	WSW 1	SW 1	-	
Sred. vred.	-1,7	2,2	-5,3	72	3,0	4,5		2,9	2,8	2,9	2,0	
Suma	-	-	-	-	-	-		-	-	-	18,4	
± △												

"Mesečni bilten" - SUBMS -

Godina 1953, NOVEMBAR

φ=43°20'N λ 21°54'E Gr

N I Š

H_s=202 H_b=202,6 h_t=2,0 h_s=10,0 h_r=1,5

Date	P	T			U	e	N	I	D,F			R	W
Dan	Sred. dnev. vazd. pritisak u mm Hg	Temperature vazduha °C Sred. dnev.	Max.	Min.	Srednje dnevne vrednosti rel. vlaga %	prit. vod. pare	oblačnost /0-10/	Insolacija broj sati h	Vetar /0-12/ B 7h	14h	21h	Padavine 7h-7h količina mm	Pojave
1	2	3	4	5	6	7	8	9	10	11	12	13	14
1	748,5	6,0	12,0	4,0	71	5,1	10,0	0,0	NE 5	NE 4	NE 4	-	
2	45,8	7,6	9,8	3,1	64	4,9	7,7	2,9	NE 4	NE 4	ENE 4	-	●
3	43,2	7,6	10,0	5,5	69	5,5	8,7	0,0	ENE 4	ENE 5	ENE 5	-	●
4	45,2	9,6	10,2	6,5	73	6,5	9,7	0,0	ENE 5	ENE 4	ENE 4	2,5	●
5	46,8	9,6	13,3	8,6	78	7,0	9,7	0,6	NE 3	NE 3	NE 4	0,7	●
6	45,0	9,0	12,1	7,9	80	7,0	9,7	1,1	NE 2	NNE 3	NE 2	0,3	● ,
7	48,2	7,1	9,4	5,4	78	6,1	10,0	0,0	NNW 1	ENE 1	- 0	0,8	, ●
8	52,8	5,8	8,6	3,8	79	5,5	9,0	1,9	NNE 2	ENE 3	- 0	1,1	
9	54,0	3,9	7,2	1,5	80	4,9	4,0	0,9	- 0	NE 1	- 0	-	⌣ ═
10	52,8	2,7	9,6	-0,2	75	4,3	1,7	9,1	ENE 2	NE 2	- 0	-	⌣
11	53,9	3,4	6,4	-0,6	72	4,2	9,0	1,1	- 0	NW 2	- 0	-	═
12	55,4	3,6	5,4	2,0	70	4,2	10,0	0,0	- 0	WNW 2	NW 1	-	═
13	54,6	3,1	9,2	0,0	77	4,7	4,0	4,5	- 0	SE 1	- 0	-	═
14	55,7	1,4	9,1	-4,7	81	4,2	0,3	5,5	- 0	WSW 1	ESE 1	-	⌣ ═
15	52,4	3,1	11,9	-4,1	75	4,3	3,0	6,8	- 0	- 0	NE 1	-	⌣ ═
16	52,7	4,4	10,6	0,5	70	4,6	5,3	5,4	- 0	NW 3	NW 3	0,3	, ═
17	57,6	-0,8	2,6	-3,0	63	2,7	1,7	6,7	NW 2	NW 4	- 0	-	⌣
18	57,4	-1,9	3,4	-4,7	63	2,5	0,3	8,9	- 0	NW 3	NE 1	-	⌣
19	55,1	-1,5	7,1	-9,1	61	2,3	0,3	7,8	E 1	- 0	- 0	-	⌣ ═
20	54,5	1,3	6,4	-6,4	65	3,2	6,0	2,2	- 0	WSW 1	- 0	-	⌣ ═
21	53,1	3,6	9,4	-4,7	71	4,1	7,7	4,8	- 0	- 0	SE 1	-	⌣ ═
22	49,1	4,7	15,0	-2,7	67	4,3	4,3	8,1	- 0	ESE 1	N 1	-	⌣ ═
23	50,9	5,6	8,8	3,3	80	5,5	10,0	0,0	NW 2	WNW 3	WNW 3	-	,
24	54,3	2,0	5,9	-0,4	68	3,6	6,7	6,3	- 0	NW 2	WNW 1	0,0	
25	59,6	-2,2	1,9	-5,0	64	2,6	5,0	1,9	NNE 2	NNE 3	- 0	-	
26	62,0	-6,0	1,0	-11,3	68	2,0	0,0	6,1	- 0	WSW 1	- 0	-	⌣ ═
27	60,6	-3,2	4,9	-10,9	61	2,2	0,0	6,1	- 0	- 0	- 0	-	⌣ ═
28	58,4	-2,1	8,2	-8,8	64	2,5	0,0	7,0	E 1	SW 1	- 0	-	⌣ ═
29	55,0	-0,2	9,2	-8,3	59	2,6	2,0	8,1	- 0	- 0	- 0	-	⌣ ═
30	54,3	3,2	11,8	-4,6	64	3,8	5,0	5,0	- 0	- 0	- 0	-	
Sred. vred.	753,0	3,0	8,3	-1,2	70	4,2	5,4	4,0	1,2	1,9	1,2	1,0	
Suma	-	-	-	-	-	-	-	118,8	-	-	-	5,7	
± △													

"Mesečni bilten" - SUBMS -
Godine 1953, NOVEMBAR

T I T O G R A D

φ=42°26'N λ=19°17'E Gr

E_s=53 E_b=53,6 h_t=2,0 h_a=10,0 h_r=1,2

Date	P	T			U	e	N	I	D,F			R	W
Dan	Sred. dnev. vazd. pritisak mm Hg	Temperature vazduha °C			Srednje dnevne			Insolacija broj sati h	Vetar /0-12/ B			Padavine 7^h-7^h količina mm	Pojave
		Sred. dnev.	Max.	Min.	rel. vlaga %	prit. vod. pare	oblačnost /0-10/		7^h	14^h	21^h		
1	2	3	4	5	6	7	8	9	10	11	12	13	14
1	757,8	15,0	20,1	10,8	85	10,7	8,7	3,9	- 0	SW 1	- 0	-	≺
2	53,5	14,4	18,7	11,2	78	9,6	8,7	1,4	- 0	- 0	- 0	-	
3	50,2	14,9	18,8	11,8	70	9,2	9,0	1,7	- 0	- 0	- 0	-	
4	53,0	12,8	14,8	12,1	88	9,7	10,0	0,0	- 0	- 0	- 0	0,0	•
5	55,5	13,1	18,2	9,8	84	9,2	7,3	3,2	- 0	SW 1	N 1	2,6	
6	55,0	13,8	19,8	10,2	75	9,0	1,7	9,0	- 0	S 1	- 0	0,0	
7	56,4	14,6	17,5	8,3	44	5,8	7,7	4,6	N 4	NNE 5	NNE 5	-	≺•
8	60,2	14,2	19,2	12,8	55	6,9	4,0	6,4	NNE 4	NE 4	N 1	0,0	≺
9	61,3	11,0	18,4	7,8	77	7,9	0,3	9,1	N 1	S 1	- 0	-	
10	61,8	9,2	17,2	4,0	80	7,2	0,0	8,8	- 0	SSW 1	N 1	-	
11	62,6	9,1	15,7	3,2	78	6,8	0,3	8,3	- 0	S 1	N 1	-	
12	64,8	6,9	14,5	2,7	79	6,0	0,3	8,6	- 0	S 1	- 0	-	
13	66,3	7,2	15,3	0,4	72	5,4	0,0	8,7	- 0	- 0	NNE 1	-	
14	65,4	8,8	18,2	2,0	67	5,6	0,0	9,0	- 0	- 0	N 1	-	—
15	64,2	9,6	18,0	1,2	65	5,6	3,7	8,0	NE 1	S 1	- 0	-	—
16	63,3	12,8	18,4	3,8	43	5,2	3,7	7,7	N 3	NE 3	NE 4	-	
17	68,2	6,1	10,7	4,7	32	2,2	0,3	9,0	NNE 4	NNE 4	NNE 4	-	
18	67,8	5,4	10,4	2,7	49	3,4	2,7	9,0	NE 2	SW 2	- 0	-	
19	66,1	4,8	14,3	-2,7	70	4,4	1,7	8,5	- 0	SSW 1	- 0	-	—
20	67,5	6,7	14,2	-0,2	70	5,1	1,3	8,6	- 0	SW 1	- 0	-	—
21	65,9	7,3	15,8	-0,2	76	5,8	3,0	7,6	- 0	SSE 1	- 0	-	—
22	63,1	7,7	16,1	1,8	74	6,0	1,3	8,7	- 0	- 0	NE 1	-	
23	61,0	10,3	15,9	2,4	62	5,4	0,0	8,7	NNE 1	NE 6	NE 6	-	
24	63,7	8,5	12,4	6,7	50	4,3	0,3	6,5	NE 5	NE 5	NE 4	-	
25	67,9	4,3	7,8	2,6	45	2,9	0,3	8,2	NE 6	NNE 6	NNE 6	-	
26	71,1	3,2	8,9	1,0	50	2,9	0,0	8,6	NNE 2	S 2	- 0	-	
27	72,3	2,0	11,4	-5,4	63	3,3	0,0	8,6	NE 1	- 0	- 0	-	—
28	71,6	3,2	12,9	-2,3	65	3,7	0,7	8,4	NE 1	- 0	- 0	-	
29	69,1	5,8	13,4	0,3	67	4,8	4,0	6,3	NE 1	S 2	- 0	-	
30	68,9	6,8	13,7	1,8	70	5,3	1,3	7,6	- 0	SSW 2	- 0	-	
Sred. vred.	763,2	9,0	15,4	4,2	66	6,0	2,7	7,1	1,2	1,7	1,2	2,6	
Suma	-	-	-	-	-	-	-	212,7	-	-	-	2,6	
+△													

"Mesečni bilten" - SUBMS -
Godine 1953, NOVEMBAR

S K O P L J E

φ=41°58'N λ=21°28'E Gr

E_s=240 E_b=241,0 h_t=2,0 h_a=8,5 h_r=1,3

Date	P	T			U	e	N	I	D,F			R	W
Dan	Sred. dnev. vazd. pritisak mm Hg	Temperature vazduha °C			Srednje dnevne			Insolacija broj sati h	Vetar /0-12/ B			Padavine 7^h-7^h količina mm	Pojave
		Sred. dnev.	Max.	Min.	rel. vlaga	prit. vod. pare	oblačnost /0-10/		7^h	14^h	21^h		
1	2	3	4	5	6	7	8	9	10	11	12	13	14
1	744,5	12,4	14,5	10,2	73	7,9	10,0	0,0	E 2	E 2	SE 3	0,1	
2	42,3	10,5	12,4	8,6	66	6,7	10,0	0,2	SE 2	SE 3	SE 4	-	
3	39,5	8,4	11,2	7,2	89	7,5	9,3	0,0	NE 2	SE 3	E 2	-	•
4	41,4	9,6	11,4	6,9	92	8,3	10,0	0,0	- 0	ENE 2	- 0	5,0	•
5	42,5	10,2	11,4	8,7	97	7,8	10,0	0,0	- 0	- 0	- 0	2,2	—
6	40,6	10,8	12,7	9,6	94	8,9	10,0	0,0	W 1	S 1	SE 2	4,1	—
7	43,3	9,4	11,5	8,3	90	8,4	10,0	0,0	WSW 1	WNW 2	SW 1	11,3	•
8	47,6	8,8	10,7	6,5	87	7,2	10,0	0,0	- 0	- 0	SSE 3	3,7	—
9	49,2	7,8	9,7	6,2	84	6,7	10,0	0,3	S 3	SE 2	SE 2	0,3	
10	48,2	8,2	10,0	3,7	84	6,7	9,3	0,0	SE 2	SE 3	- 0	-	
11	48,8	6,7	9,4	4,4	83	6,3	10,0	0,0	SSE 1	S 3	NW 3	-	•
12	50,6	5,4	9,4	3,6	79	5,4	8,0	0,0	N 1	NNW 1	S 2	0,0	
13	51,3	2,2	7,8	-1,1	89	4,8	4,3	2,6	- 0	SSW 1	- 0	-	—
14	51,0	4,0	14,7	-3,1	81	4,7	0,0	5,6	- 0	- 0	- 0	-	—
15	49,0	4,2	13,9	-3,4	82	4,9	3,0	8,0	- 0	- 0	- 0	-	—
16	48,1	6,5	14,6	-1,2	62	4,2	4,7	5,7	- 0	NNW 4	NW 3	-	—
17	52,8	0,2	6,1	-3,1	59	2,7	1,0	7,9	E 2	NW 4	SSW 3	-	≺—
18	53,0	-1,3	6,5	-7,7	73	2,8	0,0	7,3	- 0	- 0	- 0	-	—
19	51,3	-0,6	9,6	-8,1	78	3,2	1,0	6,3	- 0	- 0	- 0	-	—
20	50,8	0,7	10,4	-6,2	77	3,4	2,0	6,3	- 0	SSE 1	- 0	-	—
21	49,8	1,2	10,1	-4,4	86	4,6	3,3	3,5	- 0	NW 1	- 0	-	—
22	46,2	3,2	14,0	-4,6	83	4,8	2,3	7,2	- 0	- 0	- 0	-	—
23	46,6	4,5	11,0	-4,0	81	5,1	6,0	5,6	- 0	S 2	- 0	-	—
24	49,7	2,8	8,4	-2,3	64	3,9	5,3	2,2	- 0	N 4	NW 2	-	
25	54,5	-0,5	3,8	-3,1	64	2,9	6,7	0,0	- 0	ENE 1	WSW 2	-	—
26	57,5	-4,6	3,0	-9,4	85	2,8	0,0	7,2	- 0	- 0	- 0	-	—
27	57,7	-4,2	4,6	-11,0	81	2,8	0,0	6,1	- 0	- 0	- 0	-	—
28	56,0	-3,7	5,9	-10,3	81	2,8	0,0	6,0	- 0	- 0	- 0	-	—
29	52,7	-2,7	6,6	-10,1	83	3,1	1,3	5,5	- 0	- 0	- 0	-	—
30	52,1	-1,4	6,5	-8,5	84	3,4	3,7	2,4	- 0	- 0	- 0	-	—
Sred vred.	749,0	4,0	9,7	-0,6	80	5,2	5,4	3,2	0,6	1,3	1,1	3,8	
Suma	-	-	-	-	-	-	-	95,9	-	-	-	26,7	
+△													

Br.	Stanica	Sred. vazd. pri. pos. mm Hg Pm	Temperature vazduha °C T: Sred.	Srednji: Max.	Srednji: Min.	Apsolutni: Max.	Apsolutni: dne	Apsolutni: Min.	Apsolutni: dne	Srednja rel. vlaga % Um	Srednja oblačnost 0-10 Na	Srednja Jačina vetra 0-12 Bof Fm	Preovl. smer vetra D frequ. max. n	Broj dana sa jakim vetrom 6 B	Broj dana: vedrih 2,8 <	Broj dana: oblačnih >8,0	Broj dana sa temperaturom °C: Min. < 0,0	Max. < 0,0	Min. < 0,0	Max. > 25,0	Max. > 30,0	Min. > 20,0	Broj dana sa pojavom: ●	*	△	▲	◇	◇	⌒	⌒	⌒	≡	⊛
1	2	3	4	5	6	7	8	9	10	11	12	13	14	15	16	17	18	19	20	21	22	23	24	25	26	27	28	29	30	31	32	33	34
1	Maribor	735,7	2,8	8,2	-1,9	15,1	30	-11,3	26	81	6,3	0,9	C 39	-	5	14	2	-	17	-	-	-	3	1	-	-	-	-	10	16	-	1	-
2	Planica	694,3	0,5	6,2	-3,7	12,4	22	-10,6	26	85	4,6	0,4	C 62	-	7	8	1	-	26	-	-	-	2	1	-	-	-	-	6	22	3	6	2
3	Jezersko	-	0,7	6,4	-2,8	13,8	15	-11,0	26	85	4,7	1,2	NE 37	-	7	5	1	2	22	-	-	-	4	1	-	-	-	-	4	20	4	5	4
4	Ljubljana	743,8	3,4	7,7	-0,5	13,2	7	-10,5	27	82	6,5	0,7	C 55	-	4	14	1	-	13	-	-	-	3	1	-	-	-	-	10	15	1	11	-
5	Celje	748,5	3,2	8,6	-1,4	14,8	22	-12,3	27	79	6,2	1,6	E 29	-	6	13	2	-	14	-	-	-	4	1	-	-	-	-	1	11	-	1	1
6	Varaždin	755,4	3,6	8,2	-0,2	15,3	30	-9,2	26	82	6,0	1,6	E 16	-	6	13	-	-	15	-	-	-	7	-	-	-	-	-	17	16	-	4	-
7	P a l i ć	761,4	3,4	8,2	-0,8	13,8	30	-11,0	26	77	5,2	1,1	C 33	1	8	9	1	-	15	-	-	-	6	-	-	-	-	-	2	16	-	-	-
8	Ajdovščina	759,1	6,9	12,4	2,5	17,7	16	-8,4	27	62	4,2	2,5	C 32	10	11	7	-	-	9	-	-	-	2	-	-	-	-	-	11	8	-	3	-
9	P a r g	694,1	2,3	6,0	-0,8	16,6	15	-9,6	26	74	6,0	1,9	S 26	8	9	14	-	2	14	-	-	-	5	2	2	-	1	-	1	11	1	10	1
10	Novo Mesto	-	3,2	8,6	-0,8	15,6	22	-10,6	26	83	6,3	1,1	NE 24	-	3	12	2	-	16	-	-	-	4	1	-	-	-	-	6	17	-	-	1
11	Zagreb-Grič	756,3	4,9	7,3	2,2	13,8	30	-5,7	27	76	5,8	1,5	N 35	1	9	11	-	-	10	-	-	-	4	-	-	-	-	-	1	9	-	16	-
12	Sljeme	680,9	1,7	5,3	-1,3	16,1	15	-9,7	26	75	5,8	3,0	SE 31	11	9	12	-	3	20	-	-	-	8	2	1	-	1	-	2	11	5	15	1
13	Virovitica	-	3,2	8,1	-0,7	16,1	30	-11,9	26	88	5,9	1,1	SW 45	-	5	11	2	-	15	-	-	-	6	-	-	-	-	-	8	16	-	8	-
14	Osijek	762,5	3,9	8,7	0,3	17,6	30	-8,9	26	80	6,0	1,4	C 20	2	7	12	-	-	14	-	-	-	3	-	-	-	-	-	2	12	-	4	-
15	Sombor	-	3,4	8,5	-0,9	17,3	30	-11,4	26	76	5,3	2,2	SE 26	3	7	9	3	-	18	-	-	-	4	1	-	-	-	-	1	13	-	7	-
16	Kikinda	-	3,3	8,2	-0,4	15,4	30	-8,7	26	79	5,1	1,4	C 23	1	9	8	-	-	15	-	-	-	6	-	-	-	-	-	-	13	-	2	-
17	P e š i n	742,2	5,0	13,5	-1,3	19,0	14	-9,8	26	82	3,4	0,5	C 61	-	16	6	-	-	19	-	-	-	2	-	-	-	-	2	22	21	-	12	-
18	Rijeka	759,7	8,8	13,1	5,5	19,2	14	-0,4	26	58	3,7	2,0	NE 32	4	12	5	-	-	1	-	-	-	2	-	-	-	-	1	1	-	-	-	-
19	Crikvenica	769,2	9,3	15,1	5,7	19,7	16	-0,7	27	56	3,7	1,0	C 52	3	16	7	-	-	1	-	-	-	3	-	-	-	-	-	-	-	-	6	-
20	Ogulin	741,6	4,0	8,7	-0,2	16,0	22	-10,0	27	79	5,6	1,8	NE 22	1	10	12	1	-	16	-	-	-	9	1	1	-	-	-	1	14	-	2	1
21	Bos.Dubica	-	3,1	7,9	-1,8	17,7	30	-12,1	26	84	6,5	1,4	E 21	-	4	14	3	-	17	-	-	-	4	-	-	-	-	-	3	15	-	2	-
22	L i p i k	-	3,1	8,6	-1,5	16,8	30	-11,1	26	85	6,1	2,3	E 21	-	6	15	2	-	17	-	-	-	7	-	-	-	-	-	5	17	-	12	-
23	Sl.Brod	762,4	3,4	8,8	-1,3	17,6	30	-12,2	26	78	5,7	0,9	C 33	-	6	12	3	-	15	-	-	-	5	-	-	-	-	-	1	14	2	2	-
24	Novi Sad	763,4	3,0	8,5	-1,3	16,2	30	-10,3	26	76	5,3	1,6	ESE 24	3	9	10	1	-	17	-	-	-	5	-	-	-	-	-	2	14	-	1	-
25	V r š a c	763,5	3,4	8,0	-1,7	13,6	30	-12,0	26	74	5,7	1,9	C 18	5	8	11	4	-	17	-	-	-	7	1	-	-	-	-	-	10	-	-	-
26	P u l a	765,6	8,7	14,2	5,2	18,0	16	-1,1	26	76	3,4	1,1	C 30	-	15	8	-	-	1	-	-	-	3	-	-	1	-	2	17	7	-	3	-
27	M.Lošinj	763,5	11,2	14,0	9,2	17,7	16	4,5	26	78	3,5	1,0	NE 33	-	16	7	-	-	-	-	-	-	4	-	-	-	-	-	4	-	-	-	-
28	Gospić	719,3	1,7	7,5	-3,3	12,0	16	-12,6	27	81	5,5	1,2	N 35	-	10	11	2	-	20	-	-	-	2	1	-	-	-	-	6	19	-	2	0
29	B i h a ć	750,1	4,2	9,1	0,1	17,4	30	-9,4	26	77	5,7	0,9	C 46	-	8	13	-	-	15	-	-	-	7	-	-	-	-	-	-	14	-	3	-
30	Drniš	-	2,4	7,0	-1,7	13,5	22	-12,5	26	80	5,3	1,4	C 39	-	10	12	1	2	17	-	-	-	4	-	-	-	-	-	2	11	-	4	-
31	Banja Luka	756,3	3,5	9,2	-0,5	19,8	30	-10,0	26	81	6,3	0,4	C 60	-	6	14	1	-	15	-	-	-	9	-	-	-	-	-	2	17	-	2	-
32	Vruć.Teslić	-	-	-	-	-	-	-	-	-	-	-	-	-	-	-	-	-	-	-	-	-	-	-	-	-	-	-	-	-	-	-	-
33	T u z l a	742,8	3,5	9,3	-0,5	16,8	30	-10,5	26	80	5,3	0,6	C 47	-	11	13	1	-	15	-	-	-	7	-	-	-	-	-	4	13	-	6	-
34	Š a b a c	-	3,7	9,4	-1,5	18,0	30	-11,2	28	78	5,3	1,5	C 23	2	8	11	1	-	15	-	-	-	9	-	-	-	-	-	-	14	1	3	-
35	Beograd	758,4	3,9	8,0	0,5	16,5	30	-7,0	18	69	5,2	2,1	ESE 19	7	8	8	-	-	13	-	-	-	7	-	-	-	-	-	1	17	-	11	-
36	V.Gradište	764,5	2,7	7,7	-1,5	13,7	30	-10,2	18	73	5,5	1,3	C 39	3	8	11	1	-	18	-	-	-	7	-	-	-	-	-	-	17	-	2	-
37	Z a d a r	768,3	9,9	15,0	6,1	18,8	16	0,6	26	74	3,5	1,4	E 24	-	16	5	-	-	-	-	-	-	3	-	-	-	-	1	15	4	-	2	-
38	K n i n	746,9	6,8	13,0	1,4	18,4	1	-7,6	27	67	3,5	1,8	N 43	2	16	6	-	-	12	-	-	-	3	-	-	-	-	-	-	17	-	-	-
39	J a j c e	-	3,3	8,5	-0,6	14,4	30	-9,3	26	80	5,9	0,5	C 58	-	7	14	-	-	17	-	-	-	5	-	-	-	-	-	-	14	-	5	-
40	Zenica	742,3	3,0	9,1	-0,8	16,5	2	-10,5	27	83	5,5	0,4	C 72	-	9	12	2	-	17	-	-	-	5	-	-	-	-	-	1	16	-	4	-

Red. br.	Stanica	Nadm. visina stanice u m	Temperature vazduha °C T: Srednja	Srednja maksimalna	Apsolutni maksimum	Apsolutni maksimum dne	Apsolutni minimum	Apsolutni minimum dne	Srednja relativna vlaga % Um	Srednja oblačnost (0-10) Nm	Jačina vetra (0-12) Bof Fm	Preovlađujući smer vetra D	frequ. max. n	Broj dana sa jakim vetrom ≥ 6 B	Broj dana vedrih (dnevna srednja oblačnost 2,8 <)	Broj dana oblačnih (dnevna srednja oblačnost > 8,0)	Broj dana sa temperaturom °C: Min. ≤ 10,0	Max. < 0,0	Min. < 0,0	Max. ≥ 25,0	Max. ≥ 30,0	Min ≤ 20,0	Broj dana sa pojavom: ●	*	△	▲	△	R	R	⌓	_	V	▬	⊠
1	2	3	4	5	6	7	8	9	10	11	12	13	14	15	16	17	18	19	20	21	22	23	24	25	26	27	28	29	30	31	32	33	34
41	Kopaonik	-	-1,3	2,6	0,1	18,7	30	-9,4	26	78	6,0	1,8	ENE 25	1	7	13	-	-	13	-	-	-	8	-	-	-	-	-	1	14	-	-	-
42	Zaječar	144,9	2,6	9,4	-0,8	18,6	30	-10,3	26	76	5,4	1,4	C 21	-	9	11	2	-	15	-	-	-	5	-	-	-	-	-	1	16	-	-	-
43	Aranđelovac	145,6	3,3	7,3	-1,2	15,6	30	-10,5	26	73	5,3	1,7	C 22	8	7	8	1	-	18	-	-	-	5	1	-	-	-	-	1	4	6	-	-
44	K. Palanka	-	2,7	8,3	-2,2	17,1	30	-11,8	26	73	4,8	2,0	ESE 19	5	9	9	1	-	18	-	-	-	6	1	-	-	-	-	1	18	-	1	-
45	Negbica	-	0,9	6,2	-3,3	13,9	30	-11,7	26	82	5,9	1,8	C 38	3	7	12	6	2	20	-	-	-	9	1	-	-	1	-	-	14	-	3	-
46	Zlatibor	768,0	3,6	8,3	0,2	17,0	30	-9,9	28	74	6,0	1,9	C 26	7	8	15	-	-	12	-	-	-	9	4	-	-	1	-	2	8	-	-	2
47	Split	756,6	12,0	14,9	9,1	18,5	10	2,7	26	54	3,1	2,6	NE 53	8	16	3	-	-	-	-	-	-	4	-	-	-	-	-	-	-	-	-	-
48	Livno	-	4,9	10,6	0,1	15,8	14	-9,4	26	69	3,6	0,9	C 58	1	11	4	-	-	17	-	-	-	5	-	-	-	-	-	2	17	-	1	-
49	Sarajevo	713,5	3,4	8,6	-0,6	15,9	2	-9,2	27	72	5,1	1,7	E 32	-	10	11	-	-	18	-	-	-	8	-	-	-	-	-	-	17	-	8	-
50	Bjelašnica	597,0	-1,1	1,0	-3,4	7,6	14	-16,8	26	70	4,0	6,9	N 42	8	15	9	5	7	17	-	-	-	2	-	-	-	2	-	-	-	12	13	-
51	Kalinovik	675,6	1,8	6,2	2,2	15,6	15	-11,3	27	84	5,6	3,2	E 46	2	9	12	2	2	18	-	-	-	3	1	-	-	-	-	-	7	-	4	-
52	T. Užice	-	2,6	8,3	-2,3	15,8	30	-11,0	26	79	5,3	0,7	C 42	-	11	11	3	-	19	-	-	-	4	-	-	-	-	-	-	13	-	5	-
53	Pankovićev	751,3	3,0	8,6	-1,4	17,1	22	-10,5	27	75	5,6	1,8	C 28	5	9	12	2	-	15	-	-	-	6	1	-	-	-	-	2	14	-	2	-
54	Čuprija	760,3	2,6	8,3	-2,0	13,8	30	-13,0	26	75	5,1	1,8	SE 33	5	8	10	4	-	17	-	-	-	6	1	-	-	-	-	-	16	-	1	-
55	Zaječar	-	2,6	7,8	-1,5	16,9	30	-11,2	26	78	5,9	1,8	NE 23	1	9	14	3	1	17	-	-	-	7	3	-	-	1	-	-	14	-	-	-
56	Hvar	765,7	13,1	17,1	9,9	22,3	5	2,4	26	64	2,9	1,8	NE 29	2	19	4	-	-	-	-	-	-	6	-	-	-	-	1	12	-	-	-	-
57	Mostar	758,7	9,3	14,1	5,0	19,4	1	-3,2	28	55	3,2	3,1	N 44	16	16	6	-	-	3	-	-	-	4	-	-	-	-	-	-	5	-	-	-
58	Gacko	-	3,6	10,2	-3,6	16,0	14	-13,4	27	76	3,4	3,4	N 48	15	16	6	2	1	22	-	-	-	3	-	-	-	-	-	-	13	-	1	-
59	Ljubija	713,8	1,3	x	3,9	x	-14,1	28	80	5,2	0,6	N 9	-	9	10	6	x	19	x	x	-	-	2	-	-	-	-	1	14	-	2	-
60	Sjenica	-	-0,2	6,8	-5,2	15,0	15	-15,7	26	79	5,0	1,2	C 51	1	10	10	7	2	21	-	-	-	5	-	-	-	-	-	-	15	-	4	-
61	Novi Pazar	-	2,3	9,3	-2,8	15,0	22	-13,5	27	80	5,9	0,7	C 61	1	9	12	6	-	19	-	-	-	2	-	-	-	-	-	-	13	-	-	-
62	Aleksandrovac	-	2,4	7,0	-2,1	15,0	22	-10,2	26	84	5,7	1,0	C 35	-	8	14	1	-	19	-	-	-	6	1	-	-	-	-	-	14	-	3	-
63	Niš	753,0	3,0	8,3	-1,2	15,0	22	-11,3	26	70	5,4	1,4	C 37	1	8	10	2	-	17	-	-	-	6	-	-	-	-	-	-	14	-	1	-
64	Dimitrovgrad	730,5	2,4	7,4	-1,5	13,7	22	-12,6	26	76	5,7	2,0	WNW 25	-	7	10	2	1	17	-	-	-	10	-	-	-	-	-	1	16	-	-	-
65	Dubrovnik	763,4	13,1	17,0	9,3	22,3	5	2,4	26	55	3,3	1,9	NE 28	8	13	4	-	-	-	-	-	-	5	-	-	-	-	-	13	-	-	-	-
66	Nikšić	711,5	5,3	12,7	0,6	18,7	9	-8,2	28	68	2,9	2,0	N 24	6	17	4	-	-	18	-	-	-	3	-	-	-	-	-	-	7	-	-	-
67	Kolašin	686,0	1,3	8,3	-4,3	14,8	22	-16,0	27	74	4,0	1,4	N 48	-	12	3	5	2	20	-	-	-	3	1	-	-	-	-	-	18	-	1	-
68	Peć	726,0	3,7	8,3	-0,3	13,0	16	-9,5	27	76	5,6	0,7	C 63	2	9	13	-	-	19	-	-	-	6	1	-	-	-	-	-	13	-	-	-
69	Priština	-	2,6	8,1	-1,7	13,5	22	-12,0	26	75	5,0	1,9	C 26	4	8	7	3	1	18	-	-	-	6	1	-	-	-	-	-	14	-	1	-
70	Vranje	729,2	3,4	7,7	-0,3	13,7	5	-9,5	27	79	5,8	1,9	C 24	1	6	13	-	1	14	-	-	-	7	1	-	-	-	-	1	12	-	1	-
71	Titograd	763,2	9,0	15,4	4,2	20,1	1	-5,4	27	66	2,7	1,4	NE 21	2	18	4	-	-	5	-	-	-	3	-	-	-	-	-	16	8	-	-	-
72	Prizren	-	3,9	8,7	-0,4	14,0	16	-10,2	27	77	5,2	0,9	C 57	-	10	11	1	-	16	-	-	-	6	-	-	-	-	-	1	15	-	-	-
73	Skoplje	749,0	4,0	9,7	-0,6	14,7	14	-11,0	27	80	5,4	1,0	C 49	1	8	11	3	-	18	-	-	-	7	-	-	-	-	-	5	16	-	-	-
74	K. Palanka	708,3	3,0	7,3	-0,5	13,0	22	-9,3	26	68	5,2	1,9	NE 66	1	8	11	-	1	14	-	-	-	7	-	-	-	-	-	2	12	-	-	-
75	Ulcinj	763,3	11,1	15,3	7,5	20,1	6	-0,7	26	61	3,4	2,2	NE 52	-	15	5	-	-	1	-	-	-	3	-	-	-	-	-	-	-	-	-	-
76	Mavrovo	-	-	-	-	-	-	-	-	-	-	-	-	-	-	-	-	-	-	-	-	-	-	-	-	-	-	-	-	-	-	-	-
77	Štip	-	4,6	9,4	0,5	15,0	1	-9,4	27	72	5,5	0,9	C 62	1	7	12	-	-	15	-	-	-	7	-	-	-	-	-	1	14	-	-	-
78	Ohrid	701,2	5,4	10,1	1,2	14,2	6	-6,5	27	69	4,8	2,1	N 43	5	10	10	-	-	12	-	-	-	6	-	-	-	-	1	1	10	-	-	-
79	Prilep	-	3,5	9,6	-0,6	16,4	14	-10,1	27	80	5,0	1,4	NE 40	-	13	12	1	-	17	-	-	-	6	1	-	-	-	-	1	14	-	-	-
80	Gevgelija	-	7,4	12,5	2,7	17,5	22	-9,5	29	71	4,5	2,1	C 42	8	15	13	-	-	11	-	-	-	5	-	-	-	-	-	-	7	-	-	-

Red. br.	STANICA	Količina padavine R						Broj dana sa padavinama n						
		I dekada meseca	II dekada meseca	III dekada meseca	mesečna količina	Dnevni max.	dne	≥ 0,1 mm dekada meseca I	≥ 0,1 mm dekada meseca II	≥ 0,1 mm dekada meseca III	≥ 0,1 mm mes. br. dana	≥ 1,0	≥ 5,0	≥ 10,0
		mm	mm	mm	mm	mm						mm	mm	mm
1	2	3	4	5	6	7	8	9	10	11	12	13	14	15
81	Valjevo	13,0	0,0	-	13,0	5,7	7	4	-	-	4	3	1	-
82	U b	11,0	-	-	11,0	7,0	7	2	-	-	2	2	1	-
83	Arandjelovac	10,2	-	0,5	10,7	7,6	7	5	-	1	6	2	1	-
84	Kragujevac	8,3	-	0,0	8,3	6,9	7	3	-	-	3	1	1	-
85	Sm.Palanka	8,3	-	0,0	8,3	5,9	7	4	-	-	4	2	1	-
86	Despotovac	4,1	-	0,5	4,6	3,5	7	4	-	1	5	1	-	-
87	Žagubica	14,3	0,0	0,4	14,7	8,6	7	4	-	1	5	2	2	-
88	Majdanpek	7,9	-	0,0	7,9	4,6	6	3	-	-	3	3	-	-
89	Negotin	50,5	0,0	0,3	50,8	19,3	7	8	-	2	10	7	5	1
90	Split-Marjan	34,5	-	-	34,5	20,5	4	4	-	-	4	3	3	1
91	S i n j	12,2	-	-	12,2	8,5	4	4	-	-	4	3	1	-
92	L i v n o	17,4	-	-	17,4	9,5	4	5	-	-	5	4	1	-
93	Prozor	8,2	-	-	8,2	3,1	4	4	-	-	4	3	-	-
94	Bredina	10,7	1,1	0,0	11,8	3,0	7	8	1	-	9	4	-	-
95	Sarajevo	4,6	0,1	0,3	5,0	2,0	1	5	1	1	7	2	-	-
96	Bjelašnica	8,5	-	-	8,5	3,0	8	5	-	-	5	4	-	-
97	Kalinovik	7,6	-	-	7,6	1,9	7	3	-	-	3	2	-	-
98	Sokolac	11,1	0,0	1,2	12,3	5,5	1	4	-	1	5	5	1	-
99	Višegrad	8,1	-	2,0	10,1	4,0	7	3	-	1	4	4	-	-
100	Palisad-Zlatibor	20,0	0,0	1,2	21,2	9,0	8	5	-	1	6	4	2	-
101	T.Užice	11,5	-	-	11,5	5,7	8	4	-	-	4	3	1	-
102	Ivanjica	10,6	-	-	10,6	10,6	8	1	-	-	1	1	1	1
103	Bankovićevo	12,1	0,2	0,0	12,3	6,8	7	4	1	-	5	2	1	-
104	Ćuprija	7,6	-	0,7	8,3	5,6	7	3	-	1	4	2	1	-
105	Soko Banja	9,8	-	-	9,8	4,0	5	4	-	-	4	3	-	-
106	Zaječar	36,4	-	0,0	36,4	11,6	7	7	-	-	7	6	3	1
107	Aldimac	-	-	-	-	-	-	-	-	-	-	-	-	-
108	Kamišta	-	-	-	-	-	-	-	-	-	-	-	-	-
109	K v e r	40,9	-	-	40,9	23,5	4	6	-	-	6	3	3	2
110	Ljotaki	-	-	-	-	-	-	-	-	-	-	-	-	-
111	Široki Brijeg	-	-	-	-	-	-	-	-	-	-	-	-	-
112	Čapljina	8,7	-	-	8,7	4,3	4	4	-	-	4	3	-	-
113	Metković	-	-	-	-	-	-	-	-	-	-	-	-	-
114	Mostar	8,5	-	-	8,5	4,4	4	4	-	-	4	3	-	-
115	G a č k o	17,1	-	-	17,1	9,0	1	4	-	-	4	4	1	-
116	Žabljak	13,7	-	0,2	13,9	5,2	4	5	-	3	8	5	-	-
117	Pljevlja	0,9	-	-	0,9	0,3	7	3	-	-	3	-	-	-
118	Prijepolje	10,7	-	-	10,7	2,9	1	5	-	-	5	4	-	-
119	Bijelo Polje	4,8	0,0	-	4,8	2,1	7	3	1	-	4	3	-	-
120	Šjenica	10,6	0,0	0,1	10,7	5,0	7	5	-	1	6	2	1	-

Red. br.	STANICA	Količina padavine R						Broj dana sa padavinama n						
		I dekada meseca	II dekada meseca	III dekada meseca	mesečna količina	Dnevni max.	dne	≥ 0,1 mm dekada meseca I	≥ 0,1 mm dekada meseca II	≥ 0,1 mm dekada meseca III	≥ 0,1 mm mes. br. dana	≥ 1,0	≥ 5,0	≥ 10,0
		mm	mm	mm	mm	mm						mm	mm	mm
1	2	3	4	5	6	7	8	9	10	11	12	13	14	15
121	Novi Pazar	8,7	-	-	8,7	4,2	7	3	-	-	3	2	-	-
122	Kopaonik	15,9	0,4	2,1	18,4	5,6	5	6	1	2	9	6	1	-
123	Aleksandrovac	22,8	-	0,2	23,0	10,7	8	5	-	1	6	3	2	1
124	Kuršumlija	20,6	-	0,1	20,7	7,0	8	7	-	1	8	5	2	-
125	N i š	5,4	0,3	0,0	5,7	2,5	4	5	1	-	6	2	-	-
126	Dimitrovgrad	6,3	0,0	0,0	6,3	1,5	8	6	-	-	6	4	-	-
127	Vela Luka	-	-	-	-	-	-	-	-	-	-	-	-	-
128	Orebić	-	-	-	-	-	-	-	-	-	-	-	-	-
129	Dubrovnik	24,1	-	-	24,1	12,4	1	7	-	-	7	3	2	1
130	Trebinje	-	-	-	-	-	-	-	-	-	-	-	-	-
131	Crkvice	5,2	-	-	5,2	5,2	1	1	-	-	1	1	1	-
132	Nikšić	6,0	-	-	6,0	2,8	5	4	-	-	4	3	-	-
133	Kolašin	4,1	-	-	4,1	2,0	5	4	-	-	4	2	-	-
134	Č e k o r	-	-	-	0,0	-	-	-	-	-	-	-	-	-
135	P e ć	35,5	-	0,0	35,5	12,6	5	7	-	-	7	6	3	1
136	Vučitrn	16,4	-	-	16,4	10,9	5	3	-	-	3	3	1	1
137	Priština	5,9	-	0,0	5,9	3,2	7	3	-	-	3	2	-	-
138	Stijer.Banja	16,3	-	4,1	20,4	11,2	8	2	-	1	3	3	2	1
139	Vranje	13,1	-	0,0	13,1	5,8	7	5	-	-	5	3	1	-
140	Vlasotince	6,3	-	-	6,3	3,6	8	2	-	-	2	2	-	-
141	Vlasina	11,3	-	-	11,3	6,3	8	4	-	-	4	2	1	-
142	Cetinje	22,2	-	-	22,2	12,3	5	5	-	-	5	3	2	1
143	Titograd	2,6	-	-	2,6	2,6	5	4	-	-	4	1	-	-
144	Prizren	2,8	-	-	2,8	1,6	7	3	-	-	3	1	-	-
145	Suva Reka	-	-	-	-	-	-	-	-	-	-	-	-	-
146	Tetovo	40,9	-	-	40,9	12,2	4	8	-	-	8	7	4	1
147	Skoplje	26,7	0,0	-	26,7	11,3	7	7	-	-	7	5	2	1
148	Prešovo	19,5	-	0,0	19,5	10,5	7	4	-	-	4	4	2	1
149	Kriva Palanka	12,7	0,0	-	12,7	5,3	8	6	-	-	6	4	1	-
150	Ulcinj	6,9	-	-	6,9	2,7	5	5	-	-	5	4	-	-
151	Mavrovo	63,5	-	-	63,5	18,6	8	6	-	-	6	6	5	2
152	Kasaropolje	53,0	-	0,0	53,0	20,1	8	8	-	-	8	7	3	2
153	S t i p	18,9	0,0	-	18,9	8,4	4	5	-	-	5	5	2	-
154	Kočane	5,2	0,4	-	5,6	2,8	7	3	1	-	4	2	-	-
155	Berovo	15,0	-	-	15,0	7,8	7	4	-	-	4	4	1	-
156	O h r i d	17,7	-	-	17,7	9,0	4	6	-	-	6	4	1	-
157	Kruševo	65,0	-	0,9	65,9	16,5	8	5	-	1	6	5	3	1
158	Bitolj	59,7	0,0	0,0	59,7	16,0	4	6	-	-	6	6	3	1
159	Prilep	17,9	-	0,0	17,9	6,3	4	5	-	-	5	3	2	-
160	Demir Kapija	42,2	-	-	42,2	10,9	6	6	-	-	6	6	5	2
161	Djevdjelija	84,9	-	-	84,9	33,0	5	5	-	-	5	5	5	4

Red. br.	STANICA	Količina padavina R					Broj dana sa padavinama R						
		I dekada meseca	II dekada meseca	III dekada meseca	mesečna količina	Dnev. max.	dana	≥ 0,1 mm: dekada meseca I	dekada meseca II	dekada meseca III	mes. br. dana	≥ 1,0	≥ 5,0	≥ 10,0
		mm	mm	mm	mm	mm						mm	mm	mm
1	2	3	4	5	6	7	8	9	10	11	12	13	14	15
1	Maribor	25,7	-	-	25,7	18,6	4	2	-	-	2	2	2	1
2	Murska Sobota	16,3	-	-	16,3	9,4	4	3	-	-	3	2	2	-
3	Klenica	16,3	-	-	16,3	8,8	3	2	-	-	2	2	2	-
4	S o č a	-	-	-	-	-	-	-	-	-	-	-	-	-
5	Jezersko	36,3	0,0	-	36,3	21,5	4	2	-	-	2	2	2	2
6	Ljubljana	52,4	-	-	52,4	33,0	3	3	-	-	3	2	2	2
7	Šmartno	24,7	-	-	24,7	16,9	4	2	-	-	2	2	2	1
8	C e l j e	34,0	0,0	-	34,0	28,6	4	5	-	-	5	2	1	1
9	Varaždin	15,8	-	-	15,8	9,7	4	7	-	-	7	2	1	-
10	Križevci	13,7	0,2	-	13,9	9,0	4	6	2	-	8	2	1	-
11	P a l i ć	18,7	-	0,0	18,7	8,8	8	5	-	-	5	3	2	-
12	Ajdovščina	20,8	-	-	20,8	20,6	3	2	-	-	2	1	1	1
13	Postojna	42,3	-	0,2	42,5	33,0	3	2	-	-	2	2	2	1
14	Loški Potok	55,4	-	-	55,4	31,4	3	5	-	-	5	4	3	2
15	P e r g	44,7	0,0	0,0	44,7	28,3	3	6	-	-	6	2	2	2
16	Novo Mesto	31,2	-	-	31,2	25,6	4	6	-	-	6	2	1	1
17	Črnomelj	33,2	-	-	33,2	28,0	4	5	-	-	5	2	1	1
18	K r š k o	35,6	-	-	35,6	29,7	4	2	-	-	2	2	2	1
19	Zagreb-Grič	18,3	0,0	-	18,3	13,3	4	4	-	-	4	2	1	1
20	Šljeme	25,5	-	-	25,5	14,5	4	8	-	-	8	3	2	1
21	Virovitica	20,4	-	-	20,4	8,1	8	6	-	-	6	4	2	-
22	Pericenci	24,5	-	-	24,5	11,7	8	4	-	-	4	4	2	1
23	Osijek	11,0	-	-	11,0	6,1	8	3	-	-	3	3	1	-
24	Sombor	7,3	-	-	7,3	4,3	8	4	-	-	4	2	-	-
25	V r b a s	11,4	-	-	11,4	5,3	8	6	-	-	6	3	1	-
26	S e n t a	16,2	-	-	16,2	9,2	8	6	-	-	6	3	2	-
27	Kikinda	20,7	0,0	-	20,7	7,1	8	7	-	-	7	5	2	-
28	P o r e č	-	-	-	-	-	-	-	-	-	-	-	-	-
29	P a z i n	29,1	-	0,0	29,1	27,1	3	2	-	-	2	2	1	1
30	Rijeka	80,2	-	-	80,2	63,0	3	2	-	-	2	2	2	2
31	Pleševica	73,9	-	0,8	74,7	54,8	3	6	-	3	9	2	2	2
32	L i š	46,0	-	1,2	47,2	27,2	4	3	-	2	5	4	2	2
33	Crikvenica	32,3	-	0,0	32,3	23,4	3	2	-	-	2	2	2	1
34	Bavna Gora	50,3	0,4	-	50,7	28,1	4	9	1	-	10	6	2	1
35	Ogulin	41,2	-	-	41,2	30,3	4	7	-	-	7	5	1	1
36	Karlovac	43,1	-	-	43,1	36,0	4	6	-	-	6	3	1	1
37	S l u n j	66,3	-	-	66,3	31,5	4	3	-	-	3	3	2	2
38	Topusko	29,5	-	-	29,5	20,5	4	7	-	-	7	5	1	1
39	S i s a k	18,9	-	-	18,9	12,3	4	5	-	-	5	4	1	1
40	S u n j a	13,2	-	-	13,2	8,5	4	6	-	-	6	4	1	-
41	Bos.Dubica	19,2	-	-	19,2	7,8	4	5	-	-	5	3	3	-
42	L i p i k	16,5	0,1	-	16,6	7,2	8	6	1	-	7	3	1	-
43	Sl.Požega	12,2	-	-	12,2	5,6	8	7	-	-	7	3	1	-
44	Sl.Brod	7,7	-	-	7,7	5,3	8	5	-	-	5	2	1	-
45	Orašje n/S	12,1	-	-	12,1	6,2	7	2	-	-	2	2	2	-
46	I l o k	14,4	-	-	14,4	8,1	8	2	-	-	2	*2	2	-
47	Bač.Petrovac	10,0	-	-	10,0	5,6	8	5	-	-	5	3	1	-
48	Novi Sad	8,7	-	-	8,7	3,8	8	3	-	-	3	3	-	-
49	I r i g	-	-	-	-	-	-	-	-	-	-	-	-	-
50	Zrenjanin	17,2	-	-	17,2	7,6	7	6	-	-	6	4	1	-
51	B.Banković evo	18,2	0,1	-	18,3	9,1	7	4	1	-	5	2	1	-
52	K o n a k	22,5	-	0,0	22,5	9,8	7	5	-	-	5	4	2	-
53	V r š a c	10,9	-	0,8	11,7	8,6	7	3	-	1	4	2	1	-
54	P u l a	64,0	-	-	64,0	60,0	3	3	-	-	3	3	1	1
55	Mali Lošinj	85,4	-	-	85,4	53,9	3	3	-	-	3	2	2	2
56	Otočac	50,8	-	0,0	50,8	43,4	4	5	-	-	5	3	1	1
57	Gospić	58,7	-	-	58,7	44,9	4	2	-	-	2	2	2	2
58	B i h a ć	51,3	-	-	51,3	17,7	4	7	-	-	7	7	4	2
59	Drinić	18,3	-	-	18,3	10,0	4	4	-	-	4	4	1	1
60	Prijedor	12,1	-	-	12,1	6,7	4	4	-	-	4	3	1	-
61	Banja Luka	25,1	-	0,0	25,1	7,2	8	8	-	-	8	4	3	-
62	Derventa	17,9	-	-	17,9	7,1	8	4	-	-	4	4	1	-
63	Vrućl.Teslić	5,4	-	-	5,4	3,0	5	3	-	-	3	3	-	-
64	T u z l a	10,7	0,5	0,0	11,2	5,0	8	5	1	-	6	4	1	-
65	B r č k o	11,1	-	-	11,1	6,1	8	2	-	-	2	2	2	-
66	Bijeljina n/S	12,7	-	-	12,7	6,2	7	5	-	-	5	3	1	-
67	Sr.Mitrovica	9,5	-	-	9,5	4,2	7	4	-	-	4	3	-	-
68	Š a b a c	11,9	-	-	11,9	5,2	7	5	-	-	5	4	1	-
69	Beograd	6,9	-	0,0	6,9	3,7	7	4	-	-	4	2	-	-
70	S o p o t	10,3	-	-	10,3	6,0	7	3	-	-	3	3	1	-
71	K o v i n	8,4	-	0,0	8,4	6,4	7	2	-	-	2	2	1	-
72	Bela Crkva	8,7	-	0,5	9,2	6,7	7	4	-	1	5	1	1	-
73	V.Gradište	6,2	-	0,4	6,6	6,2	7	1	-	1	2	1	1	-
74	Kladovo	-	-	-	-	-	-	-	-	-	-	-	-	-
75	Z a d a r	89,3	-	-	89,3	84,1	4	3	-	-	3	2	2	1
76	K n i n	13,3	-	-	13,3	9,2	4	3	-	-	3	2	1	-
77	J a j c e	8,2	-	-	8,2	4,0	4	5	-	-	5	2	-	-
78	Zenica	4,0	-	-	4,0	2,6	4	4	-	-	4	1	-	-
79	Han Pijesak	24,2	1,6	1,5	27,3	11,1	8	4	1	2	7	3	1	-
80	Kovilјača	18,1	0,1	-	18,2	8,6	8	6	1	-	7	4	2	-

A N A L I Z A

vremenskih prilika i njihovog uticaja na vegetaciju i poljoprivredne radove u FNRJ u NOVEMBRU 1953 god.

U odnosu na prosek iz perioda 1925-1940 god., opšte karakteristika meseca novembra bila bi da je on bio hladan i sušan mesec na celoj teritoriji FNRJ.

TEMPERATURA.- U odnosu na prosek iz perioda 1925-1940 mesec novembar bio je u celoj zemlji hladniji od proseka. Negativna otstupanja bila su velika i kretala su se od -0,1 /Dubrovnik/ do -5,7 /Sremska Mitrovica/. Velika negativna otstupanja bila su i na sledećim stanicama: Kočane -5,4°, Prizren -5,3°, Niš -5,2°, Kragujevac -5,1°, Demir Kapija -4,6°, itd. U najvećem delu države negativna otstupanja su se kretala od -2,5 do -4,0°C. Ovako velika otstupanja nisu česte pojave i pretstavljaju ogromno zahlađenje u odnosu na prosek.

Najviše srednje mesečne temperature / 10,0°C/ bile su na Primorju; niže srednje mesečne temperature od 4 do 10,0° obuhvatile su uzan pojas oko celog Primorja kao i jugoistočni deo Makedonije. Srednje mesečne temperature od 2,1 do 4,0°C zahvatile su najveći deo naše zemlje /sem centralnog planinskog dela/ i to: celu Srbiju, Makedoniju, Hrvatsku, Bosnu i Hercegovinu, severni deo Crne Gore i Sloveniju /sem njenog planinskog dela/, a najniže srednje mesečne temperature /od 0,0 do 2,0°/ imao je centralni planinski deo države i severni planinski deo Slovenije. Sjenica, visinska stanica u Srbiji, imala je srednju mesečnu temperaturu ispod nule, -0,2°C. To je najniža srednja mesečna temperatura ovogodišnjeg novembra na teritoriji FNRJ.

Najtoplije je bila prva dekada, dok je u drugoj i trećoj dekadi mestupdo mrazi pod temperature.

Apsolutni mesečni maksimumi javljali su se većinom u trećoj dekadi, a ponegde i u drugoj ili prvoj dekadi. Sem na Primorju, gde su bili iznad 20°C, u svim ostalim delovima naše zemlje apsolutni maksimumi kretali su se uglavnom od 14-20°C.

Najniži apsolutni mesečni minimum zabeležen je u Sokolcu /Bosna/ -16,6°C. Sem Primorja, gde su apsolutni minimumi iznad 0°C, u svim ostalim krajevima zemlje apsolutni minimumi su bili ispod 0°C.

Najveći broj mraznih dana /iznad 20/ imao je centralni planinski deo države i severni planinski deo Slovenije; od 15 do 20 dana imao je najveći deo naše zemlje, i to: Srbija, Hrvatska, Slovenija /sem njenog severnog planinskog dela/, Bosna sa većim delom Hercegovine, severni deo Crne Gore i zapadna polovina Makedonije, od 10 - 15 dana, istočna polovina Makedonije, Pčinjska Krajina i krajnji severni deo Hrvatske Posavine i Vojvodine; od 6 - 10 dana imao je svega nekoliko mesta, kao: Novi Dojran u Makedoniji, Vir Pazar u Crnoj Gori i Koper u Istri; najmanji broj mraznih dana, ispod 6, bio je na Primorju, gde se u velikom broju mesta mrazni dani nisu ni pojavili.

PADAVINE.- U odnosu na prosek iz perioda 1925-1940 god., i 1923-1932 god., ovogodišnji novembar je pokazao veliki manjak u padavinama, usled čega je u nekim krajevima došlo do velikih suša, koje se već desetinama godina ne pamte.

Količine padavina izražene u procentima višegodišnjeg proseka kretale su se od 0% /Šabac/ do 128% /Negotin/, što znači da u Šapcu nije bilo uopšte padavina, premda višegodišnji prosek padavina iznosi 48 mm u novembru, dok je u Negotinu palo 2% više padavina nego što pokazuje prosek. To je ujedno i najmanje otstupanje od proseka. Količine padavina od 40-60% u odnosu na prosek bile su u centralnom delu Makedonije, krajnjem delu Bačke i Banata i jednom malom delu na severnom i srednjem Primorju; od 20-40%, u Makedoniji sem njenog centralnog dela, južnom delu Kosmeta /Peć, Prizren/, Banatu, Bačkoj i severnom delu Srbije, centralnom delu Slovenije, Gorskim Kotarima i severnom Primorju; dok su najmanje količine padavina od svega 20% obuhvatile najveći deo naše zemlje i to: južni deo Srbije, Slavoniju i srednji deo Hrvatske, Bosnu sa Hercegovinom, južno Primorje i severozapadni deo Slovenije.

Najveće količine padavina, iznad 50 mm., pale su na severnom Primorju, Gorskim Kotarima, u Negotinu i pojedinačnim mestima Makedonije; od 20-50 mm u Makedoniji, Sloveniji i srednjem i južnom Primorju; od 10-20 mm. u Hrvatskoj, Banatu, Bačkoj, zapadnom delu Srbije, severnoj Bosni i Hercegovini, severno-istočnom delu Makedonije i krajnjem južnom delu Srbije; najmanje količine padavina, ispod 10 mm., bile su u istočnom i centralnom delu Srbije, Sremu, Crnoj Gori i centralnom delu Bosne.

Najveću količinu padavina dobila je prva dekada, dok u drugoj i trećoj dekadi padavina gotovo nije ni bilo. Prema tome i broj kišnih dana je u prvoj dekadi bio najveći i kretao se od 1-7 /Negotin 7/.

Padavine su bile u obliku kiše i snega. Grada nije bilo.

U prvoj dekadi snega je bilo u Srbiji: Sombor, Žagubica, Negotin /3 dana/, Bajočer; u Hrvatskoj: Parg - Čabar /4 cm/, Stara Sušica, Skrad /8 cm/, Lička Lešće, Selesima, Sveti Mihovil i Gospić; u Sloveniji: Planica /4 cm/, Kleč - 2 dana /4 cm/, Jezersko /10 cm/, Šmartno /4 cm/, Maribor, Češenik, Planina pri Sevnici /12 cm/, Radeče, Gornji Grad/7 cm/, Ljubljana, Višnja Gora /5 cm/, Novo Mesto /3 cm/, Slovenska Vas, Kočevje /3 cm/, Babno Polje, Postojna, Vrhnika, Žiri, Črnomelj, Veglje /7 cm/ i Švečina; i u Makedoniji u Lazaropolju 2 dana.

U drugoj dekadi snega nije bilo.

U trećoj dekadi snega je bilo u Srbiji: Paliend /3 dana/, Čačak, Kuršumlija, Babušnica, Vranje, Predejane, Priština, Peć i Uroševac; u Hrvatskoj u Zelesini; u Bosni u Bredini, u Makedoniji u Bitolju. U trećoj dekadi sneg je zabeležen samo kao pojava, znači da se nije zadržavao na zemljinoj površini, dok smo u prvoj dekadi videli da ga je bilo i do 12 cm. visine.

V E T A R - U ovom mesecu jak vetar je pokazao dosta veliku učestalost, naročito u prvoj dekadi, kada je jak jugoistočni vetar /košave/ duvao u Vojvodini i Pomoravlju, a na severnom Primorju jaka bura. U sve tri dekade jak vetar je pretežno duvao sa istočnog kvadranta, bilo iz pravca ili severo-istočnog pravca. Najmanji broj dana sa jakim vetrom imale su druge dekade, a najveći broj dana prve dekade. Broj dana sa jakim vetrom kretao se u prvoj dekadi od 1-8, a u drugoj i trećoj dekadi od 1 do 3. Najveći broj dana sa jakim vetrom imao je Senj /11 dana/, Gacko /10/, Mostar /9/ i Ajdovščina /6/.

POLJOPRIVREDNA KARAKTERISTIKA

Jaka suša u novembru, koja je zahvatila skoro celu zemlju, a naročito žitorodne ravne, još je više bila potencirana jakim vetrovima u nekim krajevima kao Vojvodini i Podunavlju. Ako tome dodamo da je mesec novembar imao vrlo niske srednje mesečne temperature i veliki broj dana sa golomrazicom, onda je jasno da su vremenske prilike bile vrlo nepovoljne za ozimice, a isto tako i za obavljanje poljskih radova, pogotovo što su i prethodni jesenji meseci bili vrlo sušni.

Ovakve vremenske prilike u toku jeseni dovele su do toga da se setvom ozimice dosta zakasnilo, a kako su se u toku novembra uslovi još više pogoršali, setva je obavljana pod vrlo nepovoljnim uslovima, tako da zasejani usevi nisu mogli normalno nići. Oni pak usevi koji su ranije zasejani, koristeći neznatne količine rezervne vlage, nikli su neravnomerno, a njihov dalji porast i razvitak bio je zaustavljen dugim bezkišnim periodom i golomrazicama u novembru.

Prema sadašnjem stanju ozimih useva može se zaključiti da ozimice ulaze u zimski period neubokorene, sa slabo razvijenim korenovim sistemom, što znači dosta neotporne da izdrže niske temperature. Medjutim, njihovo stanje bi se još uvek moglo poboljšati ako bi u toku zimskog perioda imale normalni snežni pokrivač koji bi im omogućio da nastave zaustavljeni porast i razvitak koji je nastao usled ovih nenormalnih prilika.

Takodje usled suše nije se moglo normalno obavljati ni duboko zimsko oranje, koje se sprovodi kao agrotehnička mera za konzerviranje zimske vlage.

SREDNJE DEKADNE I SREDNJE MESEČNE TEMPERATURE ZEMLJIŠTA ZA NOVEMBAR 1953 GODINE

Red. br.	STANICA	Temperature zemljišta u °C na dubini															
		2 cm				5 cm				10 cm				20 cm			
		dekade			sred nje mes	dekade			sred nje mes	dekade			sred nje mes	dekade			sred nje mes
		I	II	III		I	II	III		I	II	III		I	II	III	
1	2	3	4	5	6	7	8	9	10	11	12	13	14	15	16	17	18
1	Novi Pazar	8,3	1,0	-1,3	2,7	8,8	2,0	-1,1	3,3	9,1	2,6	-0,3	3,8	9,9	4,6	1,2	5,2
2	Šabac	8,0	3,6	2,0	4,5	8,2	4,0	1,9	4,7	9,2	5,1	2,5	5,6	10,4	6,6	3,8	6,9
3	Čačak	7,8	2,6	1,0	3,8	8,3	3,3	1,5	4,4	8,8	3,8	1,9	4,8	9,4	4,9	2,6	5,6
4	Kikinda	7,4	2,4	1,6	3,8	7,6	2,6	1,1	3,8	8,2	3,3	1,3	4,3	9,5	4,9	2,3	5,6
5	Palić	7,2	3,2	1,4	3,9	7,6	3,6	1,9	4,4	8,3	3,9	2,1	4,8	9,4	4,8	3,0	5,7
6	Vršac	7,2	2,0	1,9	3,7	7,0	2,5	1,9	3,8	7,4	3,9	2,6	4,6	8,3	5,9	4,1	6,1
7	Ćuprija	7,8	3,0	2,0	4,2	8,0	3,1	1,9	4,3	8,1	2,8	0,9	4,0	10,2	5,6	3,1	6,3
8	Peć	9,0	3,0	0,1	4,0	9,6	3,6	0,9	4,8	10,0	4,3	1,4	5,2	10,8	5,9	2,6	6,4
9	Prizren	9,8	3,5	-0,3	4,4	10,7	4,4	0,8	5,3	10,7	5,2	1,6	5,8	11,2	6,3	2,8	6,8
10	Kragujevac	7,4	2,1	1,6	3,7	7,7	2,5	1,6	4,0	8,8	3,8	2,6	5,1	10,0	5,6	3,6	6,4
11	Dimitrovgrad	7,2	2,2	0,6	3,3	7,4	2,6	0,7	3,6	7,9	3,4	1,0	4,1	8,6	4,6	2,0	5,0
12	Zaječar	4,6	2,8	1,0	2,8	5,0	3,0	1,2	3,1	5,7	3,4	1,5	3,5	7,3	5,0	3,0	5,1
13	Vranje	8,4	1,6	-1,0	3,0	8,9	2,2	-0,5	3,5	8,7	2,0	-0,6	3,4	9,5	3,1	0,6	4,4
14	Sm.Palanka	7,4	1,3	-0,1	2,8	8,0	2,0	0,3	3,4	8,5	2,9	0,9	4,1	9,6	4,7	2,3	5,5
15	Čibuće	15,6	12,2	10,0	12,6	15,6	12,8	10,0	13,0	16,1	12,6	10,5	13,1	16,3	13,2	11,2	13,6
16	Mirna	10,4	5,5	4,8	6,9	10,8	6,5	5,6	7,6	11,8	7,8	6,4	8,6	12,9	9,6	7,5	10,0
17	Trsteno	14,8	11,6	10,1	12,1	15,6	12,1	10,3	12,7	16,1	12,5	10,5	13,0	16,3	12,8	10,7	13,2
18	Kaštel Stari	13,1	7,1	6,1	8,8	13,1	7,6	6,4	9,0	13,6	8,7	7,3	9,9	14,2	9,9	8,2	10,8
19	Split	12,7	6,6	5,1	8,2	12,9	6,8	5,4	8,4	13,2	7,5	5,6	8,8	14,5	9,5	7,1	10,4
20	Dubrovnik	15,8	11,6	7,7	11,7	15,9	11,7	7,9	11,9	16,1	11,9	8,4	12,1	-	-	-	-
21	Zadar	-	-	-	-	12,4	8,6	7,2	9,4	12,4	8,6	7,1	9,3	13,1	9,7	7,9	10,2
22	Hvar	15,3	11,8	9,9	12,3	-	-	-	-	16,2	12,8	10,9	13,3	-	-	-	-
23	Pula	-	-	-	-	-	-	-	-	11,7	8,0	6,6	8,8	12,5	9,3	7,7	9,8
24	Kopar	9,9	6,8	5,7	7,8	-	-	-	-	-	-	-	-	11,4	8,4	6,9	8,9
25	Rab	-	-	-	-	12,6	9,4	8,2	10,1	-	-	-	-	-	-	-	-
26	Mostar	13,5	8,8	6,0	9,4	14,4	10,2	7,4	10,7	14,2	9,9	7,0	10,4	15,0	11,2	8,2	11,5
27	Resen	9,3	4,1	0,9	4,8	9,0	4,1	0,7	4,6	9,2	4,8	1,3	5,1	9,5	5,4	2,0	5,7
28	Skoplje	10,8	4,3	0,4	5,1	8,9	1,9	-1,9	2,8	11,1	5,0	0,9	5,6	11,6	6,2	1,9	6,6
29	Demir Kapija	12,3	5,9	1,6	6,6	12,5	6,3	1,7	6,9	12,8	7,1	2,6	7,5	13,7	8,5	4,2	8,8
30	Kr.Palanka	7,2	3,3	0,8	3,8	7,8	3,8	1,4	4,3	8,7	4,7	2,0	5,1	9,6	6,0	3,3	6,3
31	Bitolj	10,5	4,9	1,5	5,6	10,6	5,1	1,8	5,8	10,7	5,7	2,1	6,2	11,4	7,3	3,3	7,3
32	Kočani	11,2	6,2	2,1	6,5	11,4	6,3	2,2	6,6	11,3	6,2	2,2	6,5	11,8	7,3	3,4	7,5
33	Brdželije	11,7	4,7	1,6	6,0	11,5	4,6	1,5	5,9	12,0	5,8	2,3	6,7	12,4	6,5	3,0	7,3
34	Strumica	11,5	5,0	1,8	6,1	11,9	6,8	3,4	7,4	11,9	7,3	3,6	7,6	12,0	8,1	4,4	8,1
35	Djevdjelija	12,4	7,3	4,5	8,1	12,6	7,8	5,2	8,5	13,9	9,7	7,2	10,3	-	-	-	-
36	Nikšić	9,8	3,7	8,8	4,8	10,6	5,1	2,1	5,9	11,4	5,8	2,8	6,7	11,6	5,8	3,1	7,0
37	Titograd	14,1	7,7	5,2	9,0	14,7	8,3	5,8	9,6	14,9	8,6	6,2	9,9	14,7	8,2	5,7	9,5
38	Bar	14,4	10,9	9,3	11,5	14,4	11,0	9,4	11,6	14,8	11,7	10,0	12,1	14,7	11,2	9,6	11,8

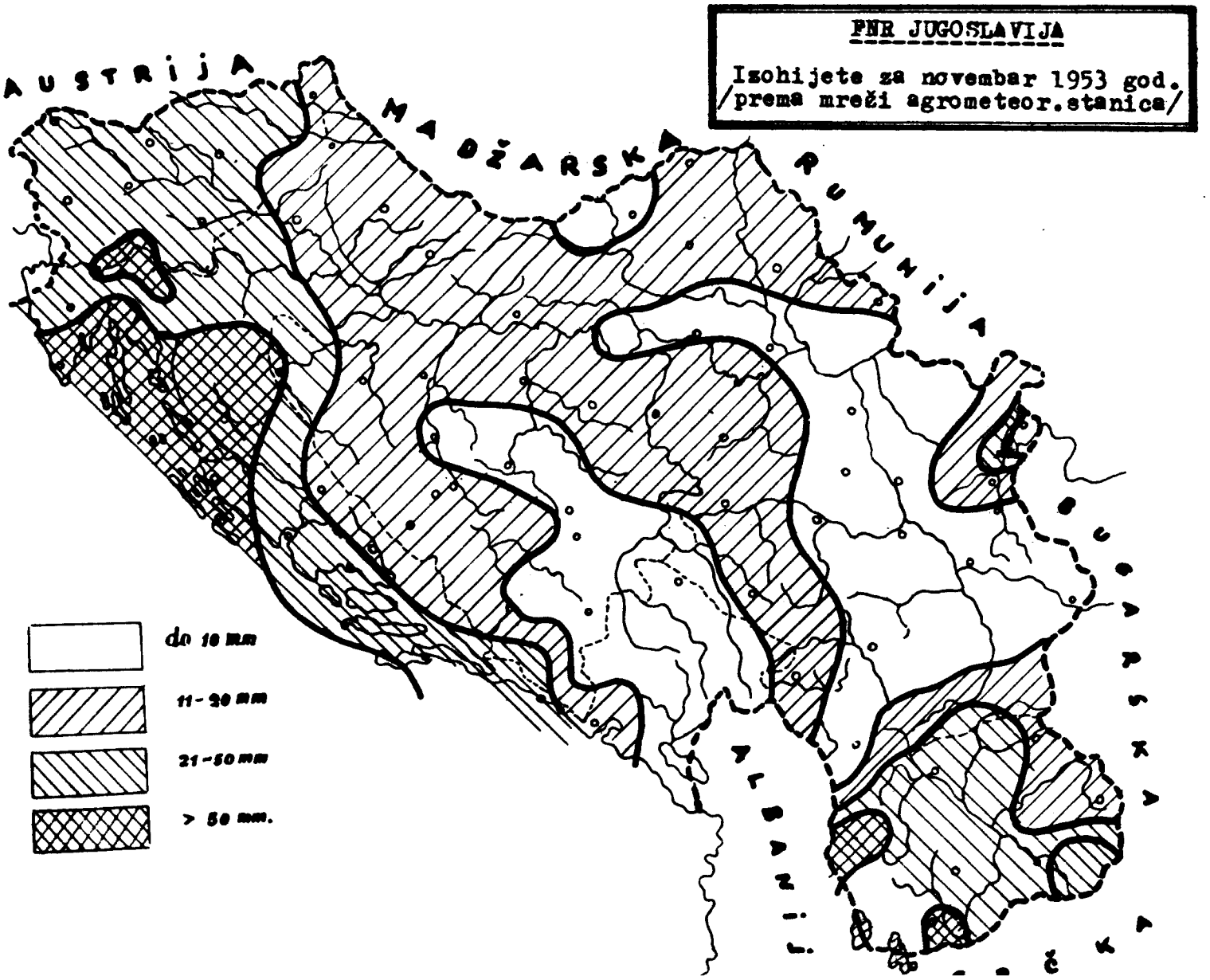
FNR JUGOSLAVIJA
Izohijete za novembar 1953 god.
/prema mreži agrometeor.stanica/
AUSTRIJA
MAĐARSKA
RUMUNIJA
do 10 mm
11 - 20 mm
21 - 50 mm
> 50 mm.

HIDROMETEOROLOŠKA SLUŽBA FNRJ
Service Hydrométéorologique de la RFP de Yougoslavie

Godina V Broj 12

MESEČNI METEOROLOŠKI IZVEŠTAJ

Bulletin Météorologique Mensuel

Decembar 1953

Izdaje Savezna Uprava Hidrometeorološke službe
BEOGRAD
1953

"Mesečni bilten" -SUHMS-
Godine 1953, December

L J U B L J A N a

φ=46° 04'N λ=14° 31'0r H_s=3[illegible] H_b=301,0 n_t=2,0 h_s=16,0 h_r=1,5

Date	P	T			U	e	N	I	D,F			R	W
Dan	Sred. dnev. vesd. pritisak mm Hg	Temperature vazduha °C			Srednje dnevne			Insolacija broj sati h	Vetar /0-12/ B			Padavine 7^h-7^h količina mm	Pojave
		Sred. dnev.	Max.	Min.	rel. vlaga %	prit. vod. pare	oblačnost /0-10/		7^h	14^h	21^h		
1	2	3	4	5	6	7	8	9	10	11	12	13	14
1	746,2	4,8	12,1	-0,1	84	5,4	2,3	4,8	NE 1	- 0	- 0	-	
2	46,7	1,3	3,4	-2,2	98	5,0	10,0	0,0	- 0	- 0	- 0	-	
3	44,1	5,5	10,2	-2,9	90	6,3	7,7	2,0	- 0	SW 3	SW 2	0,0	
4	43,8	11,3	12,0	9,5	77	7,7	10,0	0,0	W 3	SW 3	SW 2	-	
5	44,5	9,5	11,7	6,5	78	6,9	8,3	0,0	SW 2	WSW 1	NW 2	-	
6	45,6	4,3	6,8	0,5	94	5,9	10,0	0,0	- 0	- 0	N 1	-	
7	46,6	3,1	5,0	2,3	90	5,2	10,0	0,0	ESE 1	SE 1	E 1	0,5	
8	46,0	3,8	5,0	2,0	94	5,6	10,0	0,0	- 0	- 0	- 0	0,6	
9	44,0	5,9	7,0	3,8	97	6,8	10,0	0,0	- 0	- 0	- 0	7,9	
10	44,3	6,5	8,1	3,9	94	6,8	10,0	0,0	- 0	- 0	- 0	2,6	
11	45,8	6,5	7,2	5,5	94	6,8	10,0	0,0	- 0	- 0	- 0	-	
12	46,4	6,5	7,5	5,5	92	6,7	10,0	0,0	- 0	- 0	E 1	0,1	
13	46,7	5,1	6,4	3,5	90	6,0	10,0	0,0	- 0	ESE 1	SE 2	-	
14	45,8	3,0	3,8	1,9	90	5,1	10,0	0,0	- 0	SW 1	- 0	0,2	
15	43,8	3,8	4,4	2,6	96	5,8	10,0	0,0	- 0	- 0	- 0	2,6	
16	44,2	2,5	4,0	1,4	95	5,2	10,0	0,0	- 0	ESE 1	ESE 1	6,9	
17	45,3	-0,8	1,7	-1,5	85	3,7	10,0	0,0	ESE 1	ESE 1	ESE 1	0,7	
18	42,6	-1,2	-0,5	-2,3	87	3,6	10,0	0,0	- 0	- 0	- 0	0,0	
19	39,7	-0,7	0,3	-1,6	92	4,0	10,0	0,0	- 0	- 0	- 0	0,0	
20	37,2	0,1	0,6	-0,6	94	4,3	10,0	0,0	- 0	- 0	SE 1	8,1	
21	40,2	-2,3	0,0	-3,5	87	3,4	10,0	0,0	SE 1	SE 1	ESE 1	9,9	
22	41,6	-2,5	-1,5	-3,7	90	3,4	10,0	0,0	- 0	- 0	- 0	6,0	
23	40,7	-0,9	0,6	-2,9	88	3,7	9,7	2,0	- 0	N 1	- 0	4,2	
24	40,7	-4,5	-1,3	-6,6	97	3,2	10,0	0,0	- 0	- 0	- 0	-	
25	41,6	-3,4	-2,7	-5,2	97	3,5	10,0	0,0	- 0	- 0	- 0	0,0	
26	41,9	-4,5	-3,3	-5,5	96	3,2	10,0	0,0	- 0	- 0	- 0	0,0	
27	38,7	-4,6	-3,7	-6,0	94	3,1	10,0	0,0	S 1	- 0	- 0	0,0	
28	37,5	-5,3	-4,4	-6,7	96	3,0	10,0	0,0	NNW 1	- 0	- 0	-	
29	32,2	-5,1	-3,4	-7,1	95	3,0	6,7	0,0	- 0	- 0	- 0	-	
30	30,2	-0,3	2,0	-5,0	75	3,3	6,7	1,6	- 0	E 3	ENE 2	-	
31	33,0	-2,4	1,2	-4,6	80	3,1	8,3	4,2	- 0	SSW 1	SE 1	-	
Sred. vred.	742,2	1,4	3,2	-0,6	91	4,8	9,3	0,5	0,4	0,6	0,6	3,9	
Suma	-	-	-	-	-	-	-	14,6	-	-	-	50,3	
± △	+6,1	+0,5	0,0	+0,5	+3	+0,3	+1,1	-	-0,7	-0,6	-0,5	-4,4	

"Mesečni bilten" -SUHMS-
Godine 1953, December

ZAGREB-GRIČ

φ=45° 49'N λ=15° 59'0r H_s=157 H_b=162,5 h_t=6,0 h_s=23,2 h_r=2,0

Date	P	T			U	e	N	I	D,F			R	W
Dan	Sred. dnev. vesd. pritisak mm Hg	Temperature vazduha °C			Srednje dnevne			Insolacija broj sati h	Vetar /0-12/ B			Padavine 7^h-7^h količina mm	Pojave
		Sred. dnev.	Max.	Min.	rel. vlaga %	prit. vod. pare	oblačnost /0-10/		7^h	14^h	21^h		
1	2	3	4	5	6	7	8	9	10	11	12	13	14
1	757,5	11,6	15,3	9,2	66	6,7	1,3	7,1	WNW 3	WNW 2	NW 2	-	
2	58,5	6,4	10,2	1,9	86	6,1	0,0	4,6	NW 1	NW 1	NW 1	-	
3	55,4	4,9	8,7	1,0	87	5,7	3,3	1,4	NW 1	NW 1	W 3	-	
4	55,3	10,7	14,1	7,0	75	7,2	6,3	2,4	W 2	WSW 3	WNW 3	-	
5	56,6	5,9	9,3	3,4	94	6,6	6,7	1,6	WNW 1	N 2	NE 2	-	
6	58,9	2,7	3,5	2,3	97	5,4	10,0	0,0	ESE 2	ENE 2	ENE 2	0,3	
7	60,0	3,3	3,6	2,7	93	5,4	10,0	0,0	N 1	NNE 2	SE 1	0,7	
8	59,1	3,7	4,3	3,0	91	5,4	10,0	0,0	N 1	SSE 2	SSE 1	0,1	
9	56,4	4,8	6,4	3,1	95	6,1	10,0	0,0	ESE 1	SE 1	E 1	0,1	
10	57,1	5,7	6,2	4,1	94	6,4	10,0	0,0	E 1	ENE 1	WSW 1	0,1	
11	58,6	6,0	6,3	5,4	94	6,5	10,0	0,0	WSW 1	N 1	N 1	3,3	
12	59,2	5,9	6,4	4,9	96	6,6	10,0	0,0	WNW 1	SW 1	N 1	1,4	
13	60,0	2,9	4,9	1,7	84	4,8	10,0	0,0	NE 2	ENE 2	NNE 2	0,3	
14	59,1	2,3	3,2	1,7	83	4,5	10,0	0,0	NE 1	NNE 1	NNE 2	-	
15	57,1	2,3	3,0	1,5	91	4,9	10,0	0,0	NNE 2	NNE 2	NNE 2	0,3	
16	57,7	0,3	2,5	-1,3	91	4,3	10,0	0,0	NE 2	NE 2	NNE 2	4,8	
17	58,9	-1,6	-0,6	-2,6	82	3,3	10,0	0,0	NNE 2	ENE 2	ENE 2	3,6	
18	56,1	-1,7	-0,8	-2,4	83	3,3	10,0	0,0	ENE 2	ENE 1	ENE 1	-	
19	53,1	-0,9	-0,3	-1,9	92	3,9	10,0	0,0	ENE 1	ENE 1	ENE 1	1,1	
20	50,5	-0,4	0,5	-1,0	83	3,6	8,7	0,0	ENE 1	ENE 2	NNE 2	2,1	
21	53,5	-2,7	-0,4	-3,7	87	3,3	10,0	0,0	NNE 2	NNE 1	NNE 1	3,4	
22	54,5	-1,5	-0,5	-3,5	90	3,7	10,0	0,0	NNE 1	NNE 1	NE 1	7,4	
23	53,3	-0,2	1,3	-1,7	84	3,7	10,0	0,0	- 0	NNW 1	NNW 1	3,8	
24	53,1	0,6	1,7	-1,6	83	3,9	10,0	0,0	NNW 1	NW 1	WNW 1	0,0	
25	54,6	-2,1	0,2	-6,7	88	3,4	5,0	1,2	WNW 1	WNW 2	- 0	-	
26	55,1	-6,3	-5,1	-7,8	94	2,7	10,0	0,0	WNW 1	WNW 1	WNW 1	-	
27	51,3	-6,7	-5,6	-7,7	91	2,5	7,3	0,0	WNW 1	WNW 1	WNW 2	-	
28	49,6	-3,1	-0,8	-7,9	88	3,3	2,7	0,0	WNW 1	WNW 1	NW 1	-	
29	44,1	-0,3	2,3	-4,7	90	3,9	10,0	0,0	NW 1	NNW 2	NNE 2	-	
30	42,9	1,5	2,3	0,5	64	3,0	9,7	0,0	N 4	N 3	N 4	2,0	
31	46,0	-0,8	0,5	-1,5	69	3,0	9,7	0,0	ENE 2	ENE 3	N 4	0,0	
Sred. vred.	754,9	1,7	3,3	-0,1	87	4,6	8,4	0,6	1,4	1,6	1,6	2,0	
Suma	-	-	-	-	-	-	-	18,3	-	-	-	34,8	
± △	+6,2	-1,1	-1,5	-0,5	+2	-0,1	+0,5	-28,2	-	-	-	-32,8	

"Mesečni bilten" -SUHH-

Godine 1953, December

φ=45° 33'N λ=18° 41'Gr

O S I J E K

H_s=91 H_b=91,8 h_t=2,0 h_s=12,0 h_r=1,0

Date	P	T			U	e	E	I	D,F			R	Pojave
	Sred. dnev. vens. pritisak mm Hg	Temperature vazduha °C			Srednje dnevne			Insolacija broj sati h	Veter /0-12/ B			Padavine $h_{7^h}-h_{7^h}$ količina mm	
Dan		Sred. dnev.	Max.	Min.	rel. vlaga %	prit. vod. pare	oblačnost /0-10/		7^h	14^h	21^h		
1	2	3	4	5	6	7	8	9	10	11	12	13	14
1	763,6	8,1	16,7	2,6	85	6,8	2,0		W 2	NW 1	- 0	-	⛅≡
2	64,7	6,7	14,8	1,3	88	6,5	2,3		- 0	- 0	- 0	-	⛅≡
3	62,0	4,7	12,4	-1,5	88	5,7	3,3		- 0	WSW 1	- 0	-	⛅≡≡
4	61,7	7,2	15,5	-0,6	81	6,1	0,0		SE 1	SE 1	- 0	-	⌣≡
5	62,9	5,7	11,4	0,8	89	6,1	8,0		SE 1	- 0	NNW 1	-	●≡
6	65,2	3,4	4,5	2,8	96	5,6	10,0		WNW 2	- 0	- 0	0,4	●≡
7	66,2	4,0	4,6	3,4	99	6,0	10,0		E 2	E 2	ENE 2	0,4	●≡
8	65,3	3,9	4,6	3,2	95	5,8	10,0		- 0	SE 2	- 0	0,2	●≡
9	63,2	4,3	9,4	-0,5	90	5,6	5,7		ENE 2	NNW 2	- 0	0,1	●≡
10	63,4	6,8	10,0	2,6	84	6,2	9,7		- 0	E 1	E 1	-	
11	64,3	6,0	8,2	4,3	83	5,9	5,2		E 1	- 0	- 0	-	
12	66,2	3,4	6,5	-0,1	80	4,6	4,7		SE 2	SE 2	E 3	-	
13	67,3	1,3	5,7	-2,1	78	3,9	0,0		E 2	SE 3	ENE 2	-	⌣
14	66,5	-1,4	3,6	-5,8	73	3,0	4,7		SE 2	E 2	- 0	-	
15	64,3	0,6	2,5	-4,8	73	3,5	10,0		ENE 2	ENE 2	ENE 2	-	
16	64,7	-1,2	2,3	-2,4	72	3,0	10,0		SE 2	ESE 2	E 3	-	
17	65,8	-4,4	0,8	-9,5	78	2,5	0,0		ENE 2	E 3	E 1	-	⌣
18	63,2	-4,6	-0,5	-10,1	79	2,6	7,0		ENE 2	ESE 2	E 2	-	⌣
19	60,3	-2,4	0,5	-5,2	75	2,2	9,7		E 2	E 2	E 1	-	
20	57,5	-1,8	3,5	-5,0	72	2,9	4,7		E 2	E 2	E 3	-	
21	59,3	-2,4	0,5	-6,6	75	2,9	6,3		E 1	ESE 2	- 0	-	⌣▲
22	60,0	-1,1	0,3	-2,0	81	3,4	10,0		E 2	- 0	ENE 1	0,0	
23	58,7	-0,4	1,2	-2,0	90	4,0	10,0		WNW 1	WNW 2	NW 2	0,0	⛅✱
24	59,1	-2,3	0,7	-4,4	87	3,4	4,0		NW 2	E 2	- 0	0,0	⌣
25	61,6	-4,2	1,8	-9,0	82	2,8	0,0		SSE 2	S 1	SE 2	-	⌣
26	61,7	-6,8	-1,7	-12,3	83	2,3	0,0		ESE 1	ESE 2	E 2	-	⌣
27	58,1	-6,9	-5,6	-9,5	92	2,5	10,0		SW 1	S 1	SE 2	-	≡V
28	55,4	-0,9	6,8	-6,6	81	3,5	0,7		W 2	S 2	- 0	-	⌣≡
29	50,3	-1,1	0,2	-4,5	94	4,0	10,0		NNE 1	NE 1	ENE 2	-	⌣✱
30	46,8	-0,4	0,4	-1,8	94	4,2	10,0		NNE 2	NNW 3	NW 3	7,9	⛅
31	50,4	-2,0	-1,5	-2,8	89	3,5	10,0		WNW 2	WNW 2	WNW 2	13,5	⛅▲
Sred. vred.	761,3	0,7	4,5	-2,8	84	4,2	6,1		1,5	1,5	1,2	3,8	
Suma	-	-	-	-	-	-	-		-	-	-	22,5	
± △	-	-1,2	-0,2	-2,1	-7	-0,6	-1,5		-	-	-	-30,4	

"Mesečni bilten" -SUHH-

Godine 1953, December

B E O G R A D

φ=44° 48'N λ=20° 28' Gr

H_s=132 H_b=135,1 h_t=8,0 h_s=22,0 h_r=8,5

Date	P	T			U	e	E	I	D,F			R	Pojave
	Sred. dnev. vens. pritisak mm Hg	Temperature vazduha °C			Srednje dnevne			Insolacija broj sati h	Veter /0-12/ B			Padavine $h_{7^h}-h_{7^h}$ količina mm	
Dan		Sred. dnev.	Max.	Min.	rel. vlaga %	prit. vod. pare	oblačnost /0-10/		7^h	14^h	21^h		
1	2	3	4	5	6	7	8	9	10	11	12	13	14
1	760,2	10,0	14,9	4,9	65	6,0	0,7	0,0	- 0	W 2	SE 1	-	≡▲
2	60,9	9,0	14,8	3,9	74	6,3	4,3	4,9	- 0	W 1	SE 2	-	▬▬
3	58,1	9,6	16,7	6,2	65	6,0	0,0	7,8	SE 3	SE 2	- 0	-	⌒⌒
4	58,1	7,0	14,8	2,6	73	5,5	0,7	7,4	- 0	- 0	- 0	-	▬▬
5	58,6	6,5	12,2	1,5	78	5,5	0,0	6,0	- 0	- 0	- 0	-	▬▬
6	61,8	3,5	7,4	1,2	90	5,5	6,3	1,0	- 0	NW 1	- 0	-	▬▬
7	61,8	5,0	8,1	0,2	88	5,6	8,0	0,8	- 0	ENE 2	ENE 3	-	▬▬
8	61,6	5,1	10,3	0,7	74	4,9	5,3	4,4	ENE 3	SE 4	SE 4	-	◢
9	59,4	5,0	10,3	2,0	75	4,9	4,3	1,8	SE 4	SE 3	SE 3	-	◢
10	59,4	6,5	11,0	1,9	72	5,2	0,3	7,2	SE 2	ENE 2	SE 3	-	▬
11	60,2	5,0	9,9	1,9	72	4,7	6,7	4,4	SE 3	ENE 2	SE 2	-	◢●
12	62,9	3,5	7,5	2,0	69	4,1	4,0	5,5	ENE 4	ENE 4	ENE 4	-	◢
13	63,6	-0,7	3,2	-2,2	69	3,1	1,7	7,3	ENE 4	SE 5	ENE 5	-	⌣◢
14	62,6	0,1	5,1	-3,9	52	2,4	0,0	7,5	SE 4	ENE 4	SE 4	-	▬◢
15	60,3	-1,2	6,1	-4,1	57	2,5	1,0	7,3	SE 3	SE 3	ENE 3	-	◢◢
16	61,0	-3,6	1,5	-5,5	67	2,4	2,0	7,3	SE 6	ENE 3	SE 3	-	◢
17	61,6	-3,5	0,9	-6,1	74	2,7	0,0	7,5	ENE 3	ESE 2	SE 3	-	⌣
18	58,9	-3,6	1,5	-7,2	66	2,4	4,3	7,4	ESE 2	ESE 2	SE 2	-	⌣
19	56,3	-3,2	1,7	-6,2	71	2,6	1,7	7,4	SE 4	ENE 3	ESE 5	-	⌣
20	53,5	-3,2	1,8	-5,5	70	2,7	6,0	5,2	SE 5	ESE 6	SE 5	-	◢
21	55,0	-2,4	-0,3	-6,3	68	2,5	6,3	5,9	ESE 5	ENE 5	SE 5	-	◢
22	55,7	-1,0	0,8	-2,0	90	3,9	10,0	0,0	SE 3	SE 2	- 0	0,0	▲✱=●
23	54,4	-1,4	-0,7	-2,3	94	3,9	10,0	0,0	WSW 2	WSW 1	WSW 2	1,7	✱●
24	54,0	-3,6	-0,9	-6,0	90	3,4	6,7	0,0	SW 1	NNW 2	NW 1	0,8	✱=●
25	57,6	-7,2	-1,3	-11,3	84	2,3	0,0	5,2	- 0	- 0	- 0	2,2	▬▬V●
26	57,1	-10,1	-5,0	-13,5	89	1,9	3,3	6,1	- 0	N 1	- 0	-	V▬▬●
27	54,2	-8,5	-5,4	-14,5	93	2,3	3,3	0,0	- 0	- 0	SE 2	-	▬V▬●
28	51,8	-0,4	4,3	-7,8	85	3,8	4,3	4,0	SE 1	SW 2	- 0	-	VV▬▬●
29	44,6	0,0	1,0	-1,3	95	4,4	10,0	0,0	SE 3	ENE 3	NNE 2	-	✱●
30	40,3	-0,2	0,3	-0,3	98	4,5	10,0	0,0	NNE 1	NNW 1	W 1	19,7	✱●
31	45,7	-2,2	-0,2	-2,4	95	3,7	10,0	0,0	WSW 2	WSW 2	WSW 1	12,2	✱●
Sred. vred.	757,1	0,6	4,9	-2,6	78	3,9	4,2	4,2	2,2	2,2	2,1	7,3	
Suma	-	-	-	-	-	-	-	129,3	-	-	-	36,6	
± △	5,9	-1,9	-	-	-4	-0,7	-3,2	-	-	-	-	-11,1	

"Mesečni bilten" - SUNMS-
Godina 1953, Decembar
φ=43° 42'N λ=18° 19'Gr

BJELAŠNICA

H_s=2067 H_b=2070,4 h_t=3,0 h_s=11,0 h_r=1,5

Date	P	T			U	e	N	I	D,F			R	V
Dan	Sred. dnev. vazd. pritisak u Hg	Temperature vazduha °C			Srednje dnevne			Insolacija broj sati h	Vetar m/sek			Padavine h-7h količina mm	Pojave
		Sred. dnev.	max.	Min.	rel. vlaga %	prit. vod. pare	oblačnost /0-10/		7h	14h	21h		
1	2	3	4	5	6	7	8	9	10	11	12	13	14
1	601,6	0,5	5,0	-1,0	83	4,0	0,0		W 2	E 7	E 5	-	
2	02,7	4,6	5,8	0,0	57	3,5	0,7		E 5	- 0	- 0	-	
3	01,6	4,2	6,1	3,0	60	3,7	0,0		W 5	S 6	- 0	-	
4	01,2	3,6	5,5	2,6	56	3,4	0,0		W 4	W 3	- 0	-	
5	00,8	4,6	5,7	3,2	60	4,5	0,0		- 0	NW 5	NW 7	-	
6	01,2	4,8	5,9	3,0	36	2,3	0,0		NW 6	- 0	E 5	-	
7	00,8	3,6	6,2	2,2	50	3,0	5,7		E 3	S 8	S 10	-	
8	01,4	1,2	2,2	-0,6	88	4,3	6,7		S 10	SSW 5	SSW 4	-	
9	00,2	0,1	2,0	-0,6	92	4,2	7,0		SSW 5	S 8	SSW 3	-	
10	00,1	-0,2	1,2	-0,9	90	4,1	8,3		NNW 3	- 0	- 0	-	
11	599,8	-0,8	0,5	-1,8	77	3,4	6,0		- 0	E 4	NE 5	-	
12	600,2	-1,0	0,4	-2,0	77	3,3	7,0		- 0	- 0	NW 5	-	
13	599,3	-2,0	-1,4	-3,0	87	3,4	6,0		NW 2	- 0	- 0	0,0	
14	99,5	-1,1	0,9	-2,8	63	2,7	0,0		- 0	- 0	- 0	-	
15	98,9	-0,9	-0,3	-1,5	66	2,9	9,7		NW 2	- 0	- 0	-	
16	97,3	-2,6	-1,0	-3,4	100	3,9	9,7		N 6	N 4	N 3	-	
17	95,9	-4,8	-3,4	-6,0	43	1,4	4,0		N 4	N 5	NNE 3	1,7	
18	94,8	-4,2	-3,2	-5,4	75	2,5	6,7		NNW 7	N 3	N 4	-	
19	94,4	-2,7	-1,8	-3,2	100	3,8	10,0		N 3	N 3	SW 6	1,2	
20	92,4	-1,0	-0,4	-2,8	100	4,2	8,0		SW 6	SE 4	SSW 5	-	
21	91,7	-0,8	-0,4	-1,5	100	4,3	10,0		S 8	S 8	S 4	-	
22	91,2	-4,4	-0,8	-6,4	100	3,5	10,0		N 4	- 0	N 4	1,6	
23	89,6	-10,7	-6,4	-13,2	96	2,2	7,3		N 8	N 9	NNW 7	0,4	
24	87,8	-14,2	-13,2	-14,8	87	1,4	10,0		N 18	N 23	N 20	0,0	
25	92,3	-10,4	-8,2	-15,0	73	1,4	0,0		NE 10	NE 3	NE 3	3,8	
26	93,1	-6,8	-5,6	-8,6	44	1,2	0,0		- 0	E 2	NE 2	-	
27	91,7	-5,1	-4,0	-7,2	81	2,6	5,3		ENE 2	WSW 12	W 9	-	
28	90,4	-5,1	-3,0	-7,4	100	3,0	10,0		N 4	NNE 3	E 4	2,0	
29	82,6	-8,8	-3,0	-12,0	96	2,6	10,0		SE 3	S 3	N 12	8,5	
30	78,4	-12,8	-12,0	-13,2	89	1,5	10,0		NNE 29	N 26	N 15	21,1	
31	82,4	-13,4	-12,8	-14,4	88	1,5	10,0		N 6	NNW 13	N 13	0,3	
Sred. vred.	595,3	-2,8	-1,8	-4,3	78	3,0	5,7		5,3	5,4	5,1	4,5	
Suma	-	-	-	-	-	-	-		-	-	-	40,6	
± △	+5,7	+2,5	+1,8	2,7	-12	0,1	-1,8		-	-	-	138,9	

SARAJEVO

H_s=630 H_b=637,0 h_t=2,0 h_s=20,0 h_r=1,2

Date	P	T			U	e	N	I	D,F			R	V
Dan	Sred. dnev. vaz. pritisak u Hg	Temperature vazduha °C			Srednje dnevne			Insolacija broj sati h	Vetar /0-12/ B			Padavine h-7h količina mm	Pojave
		Sred. dnev.	Max.	Min.	rel. vlaga %	prit. vod. pare	oblačnost /0-10/		7h	14h	21h		
1	2	3	4	5	6	7	8	9	10	11	12	13	14
1	717,1	4,7	11,1	-1,4	75	4,7	0,0	6,9	E 2	- 0	ENE 2	-	
2	17,4	3,9	10,0	-3,0	76	4,6	0,0	5,2	E 2	S 1	E 2	-	
3	15,5	3,0	7,5	-3,9	76	4,1	3,3	4,4	- 0	- 0	E 1	-	
4	15,2	5,3	11,7	-0,5	60	4,0	0,0	7,4	E 2	SE 1	E 2	-	
5	15,2	4,8	11,0	-1,4	68	4,4	0,0	6,8	E 2	SE 1	E 2	-	
6	16,0	3,2	9,4	-1,6	79	4,4	0,0	6,9	E 2	SE 1	E 2	-	
7	16,1	-1,0	4,6	-3,9	90	3,9	10,0	0,0	SE 1	- 0	- 0	-	
8	17,1	1,8	5,8	-2,4	86	4,5	4,7	1,5	W 1	- 0	E 2	-	
9	15,3	2,5	6,5	-3,6	90	4,9	6,7	1,4	W 2	- 0	E 2	-	
10	15,1	6,4	11,8	1,7	76	5,4	2,0	4,1	NE 1	SW 1	ENE 4	-	
11	15,1	5,5	10,0	3,4	78	5,4	7,7	1,3	E 2	- 0	ENE 2	-	
12	16,3	2,4	7,4	-2,4	86	4,7	6,3	0,0	E 2	S 1	- 0	-	
13	16,2	3,6	4,9	1,5	91	5,4	10,0	0,0	- 0	SW 2	NW 2	-	
14	16,0	2,6	8,0	0,0	70	4,0	3,3	4,8	E 2	SW 2	ENE 2	-	
15	14,8	2,6	4,6	-1,9	76	4,2	10,0	0,0	ENE 2	W 1	- 0	-	
16	13,1	4,4	5,6	-1,9	86	5,4	10,0	0,0	- 0	- 0	- 0	0,0	
17	13,5	0,0	6,2	-2,8	79	3,8	6,3	4,8	NW 2	SW 2	N 1	0,4	
18	12,1	-2,1	1,3	-6,4	74	3,0	10,0	3,6	ENE 2	SW 1	- 0	-	
19	10,4	0,6	2,5	-2,2	90	4,3	10,0	0,0	- 0	W 1	- 0	1,3	
20	06,7	5,1	9,5	0,0	73	4,8	6,3	5,0	ENE 4	E 3	ENE 4	-	
21	07,4	0,9	5,2	-0,2	91	4,6	10,0	0,0	W 2	WNW 2	NW 2	-	
22	08,8	-3,0	1,2	-3,8	84	3,1	10,0	0,0	NW 2	WNW 2	WNW 1	1,9	
23	09,2	-3,5	-3,1	-4,6	89	3,1	10,0	0,0	NW 1	W 1	- 0	1,3	
24	09,1	-3,3	-1,6	-3,8	80	2,9	9,0	0,0	NW 2	NW 2	N 2	0,1	
25	11,6	-7,0	-1,5	-11,7	64	1,7	0,0	5,8	ENE 3	SW 1	NE 2	0,3	
26	10,8	-7,1	-2,7	-12,4	76	2,2	0,0	3,5	NE 2	- 0	ENE 2	-	
27	09,0	-5,0	-1,9	-12,0	80	2,6	6,0	1,4	- 0	- 0	- 0	-	
28	07,1	-0,2	1,4	-4,0	83	3,7	9,3	0,0	W 1	- 0	ENE 2	0,6	
29	699,3	-1,6	1,4	-3,1	92	3,9	10,0	0,0	ESE 2	WNW 1	- 0	3,2	
30	697,3	-3,1	3,0	-3,4	90	3,3	10,0	0,0	- 0	W 2	W 1	53,1	
31	701,4	-5,2	-1,8	-5,6	91	2,9	10,0	0,0	NW 2	WNW 1	W 1	6,2	
Sred. vred.	701,8	0,7	4,8	-3,1	81	4,0	6,1	2,4	1,5	1,0	1,4	6,8	
Suma	-	-	-	-	-	-	-	74,9	-	-	-	68,4	
± △	5,0	-0,8	0,8	-1,9	-2	-0,4	-1,4	-	0,5	-	0,3	-11,6	

NAPOMENA: U mesečnim izveštajima za VII, VIII, IX, X i XI - mesec u rubrici "Vetar" pogrešno je stavljeno /0-12/ B, a trebe da stoji m/sek.

"Mesečni bilten" -SUMS-
Godine 1953, Decembar

S P L I T

φ=43° 31'N λ=16° 26'Gr

H_s=122 H_b=128,0 h_t=6,5 h_s=12,3 h_r=1,1

Date	P	T			U	e	N	I	D,P			R	W
Dan	Sred. dnev. vaz. pritisak mm Hg	Temperatura vazduha °C			Srednje dnevne			Insolacija broj sati h	Veter /0-12/ B			Padavine 7^h-7^h količina mm	Pojave
		Sred. dnev.	Max.	Min.	rel. vlaga %	prit. vod. pare	oblačnost /0-10/		7^h	14^h	21^h		
1	2	3	4	5	6	7	8	9	10	11	12	13	14
1	762,1	13,7	15,3	11,4	77	9,1	4,0	4,0	NW 1	SW 2	W 2	-	~
2	61,6	13,4	16,2	10,9	71	8,3	0,0	8,2	NE 2	SSW 2	NW 2	-	~
3	60,9	12,9	16,0	10,3	70	7,9	0,0	8,2	ENE 2	- 0	SE 2	-	
4	60,9	13,2	15,0	10,5	69	7,8	9,0	1,1	NE 3	- 0	NE 2	-	
5	60,6	13,4	16,1	10,7	74	8,6	2,7	5,2	NE 2	SW 1	- 0	-	~
6	60,1	11,2	13,6	9,0	79	8,0	2,7	5,7	NE 2	- 0	NE 2	-	~ ▲
7	60,2	13,4	14,1	9,4	74	8,3	10,0	0,0	NE 2	SE 3	SE 3	-	~
8	61,2	14,3	16,2	12,7	76	9,4	5,7	3,6	ESE 3	ESE 3	SE 3	-	
9	59,7	13,1	15,1	12,2	80	9,2	6,3	0,3	SE 4	SE 6	SE 3	-	⁄ ∩ ≡ ●
10	59,6	13,8	15,5	11,3	74	8,7	9,7	0,8	NE 3	SSE 2	W 2	4,2	●
11	59,5	13,8	15,3	11,9	77	9,1	8,0	0,5	NE 3	- 0	- 0	0,6	●
12	60,7	13,0	14,6	11,0	70	7,8	9,3	0,0	NE 2	- 0	- 0	0,0	
13	59,9	12,2	15,0	10,0	65	7,0	2,3	7,5	NE 3	- 0	NE 3	-	
14	60,4	11,4	13,1	8,0	68	6,9	8,0	3,6	NE 4	SE 3	E 3	-	
15	59,5	12,0	13,8	9,8	68	7,1	7,3	2,7	E 3	ESE 4	ENE 3	-	
16	57,3	12,7	14,4	10,7	70	7,8	10,0	1,0	NE 2	E 1	- 0	-	
17	56,6	10,8	13,0	9,5	57	5,7	9,0	0,1	NE 2	ESE 3	NE 3	0,0	●
18	56,5	8,6	10,0	7,3	58	4,9	10,0	0,0	NE 3	E 3	E 3	-	●
19	54,4	10,4	11,6	6,7	80	7,4	10,0	0,0	E 3	ESE 4	ESE 5	8,6	● ≡
20	49,8	11,6	12,8	10,8	85	8,8	10,0	0,0	SE 6	SE 6	SE 5	1,2	⁄ ●
21	49,3	11,8	12,9	10,6	90	9,3	10,0	0,0	SE 7	SE 5	SE 4	26,1	⁄ ● ⁄
22	49,8	10,0	12,5	7,9	60	5,8	8,0	1,1	NE 3	- 0	NE 1	7,8	
23	50,7	5,5	9,0	3,7	49	3,5	4,3	2,2	N 5	NE 4	NE 6	-	⁄
24	52,6	4,7	6,8	3,2	43	2,8	0,0	8,0	NE 5	NE 6	NE 6	-	⁄ ⁄
25	55,9	5,0	7,6	1,7	43	2,8	0,0	8,3	NE 3	- 0	- 0	-	
26	55,3	6,3	8,6	2,7	34	2,5	0,0	8,1	NE 3	NE 2	NE 3	-	
27	54,2	5,7	7,5	4,2	58	4,0	7,0	1,5	NE 3	NE 3	NE 3	-	●
28	51,0	7,4	9,2	4,2	71	5,4	10,0	0,0	NE 2	E 2	ENE 3	2,3	●
29	39,6	3,8	8,3	2,7	82	4,9	10,0	0,0	NE 6	NE 7	NE 6	17,9	● ⁄ ≡ ∩
30	36,9	4,9	6,6	1,7	44	2,9	10,0	0,0	NE 7	NE 7	NE 6	12,3	⁄
31	41,5	3,6	4,9	1,9	42	2,5	6,3	3,4	NE 6	NE 6	NE 6	-	⁄
Sred. vred.	755,4	10,2	12,3	8,0	66	6,6	6,4	2,7	3,4	2,8	2,9	9,0	
Suma	-	-	-	-	-	-	-	85,1	-	-	-	81,0	
± △													

"Mesečni bilten" -SUMS-
Godine 1953, Decembar

R O S T A R

φ=43° 29'N λ=17° 49'Gr

H_s=99 H_b=107,5 h_t=2,0 h_s=17,6 h_r=1,1

Date	P	T			U	e	N	I	D,P			R	W
Dan	Sred. dnev. vaz. pritisak mm Hg	Temperatura vazduha °C			Srednje dnevne			Insolacija broj sati h	Veter /0-12/ B			Padavine 7^h-7^h količina mm	Pojave
		Sred. dnev.	Max.	Min.	rel. vlaga %	prit. vod. pare	oblačnost /0-10/		7^h	14^h	21^h		
1	2	3	4	5	6	7	8	9	10	11	12	13	14
1	763,9	8,0	14,2	3,0	72	5,8	1,3	6,9	ENE 2	ENE 1	WSW 1	-	
2	63,3	9,4	16,3	4,0	66	6,0	0,3	8,0	WSW 2	E 1	WSW 2	-	
3	63,0	8,1	14,9	3,0	72	5,8	0,0	8,0	NW 2	ENE 1	ENE 1	-	⌣
4	62,8	8,2	15,4	4,0	75	6,2	3,7	5,6	N 2	ENE 2	ENE 1	-	
5	62,6	7,4	13,8	2,3	79	6,2	0,7	4,6	NNW 2	E 1	NW 1	-	▲
6	62,0	7,6	14,4	2,6	76	6,0	0,0	7,1	NNW 6	- 0	W 1	-	▲
7	62,8	7,0	10,4	2,2	78	5,9	9,3	0,0	N 1	N 1	ENE 1	-	⌣
8	63,8	8,9	13,1	4,9	79	7,1	6,0	0,7	ENE 2	ENE 2	WNW 2	-	●
9	62,5	9,3	12,7	4,5	83	7,3	9,3	1,1	WNW 2	NE 3	W 2	0,3	▲ ⁄
10	61,4	9,9	16,0	5,5	78	7,2	1,0	6,5	NW 2	ENE 1	NNE 2	1,1	▲
11	61,2	9,2	15,7	6,3	79	7,0	6,3	2,0	WNW 1	NE 2	W 2	-	
12	62,4	9,7	13,3	4,8	71	6,3	7,3	3,2	N 2	ENE 2	NNW 1	-	▲▲
13	61,6	9,7	15,4	5,4	69	6,3	1,7	7,5	NNW 2	ENE 1	NE 3	-	⁄
14	62,8	8,0	12,0	4,5	67	5,4	3,7	6,8	NNE 2	NE 3	WNW 2	-	⁄
15	62,0	9,5	13,1	6,3	64	5,7	10,0	0,7	NNW 2	NNE 1	NNW 2	-	●
16	59,3	9,7	12,2	6,6	74	6,7	10,0	0,0	N 2	W 2	N 2	0,0	●▬
17	58,6	8,8	12,9	5,4	50	4,4	5,0	1,5	NE 3	NNW 4	NE 5	0,0	⁄
18	59,5	3,8	6,7	0,9	67	4,0	7,0	0,7	N 3	NNE 3	N 3	-	●
19	57,8	6,1	7,3	3,0	82	5,7	10,0	0,0	N 3	NNE 2	NW 2	9,4	●,
20	53,1	8,7	10,9	5,1	84	7,0	9,7	0,0	NE 1	NNE 2	NNW 2	0,0	●
21	52,3	8,4	9,6	7,6	93	7,8	10,0	0,0	N 3	N 3	N 3	1,9	▬⁄
22	52,5	6,8	9,4	5,8	58	4,5	6,3	0,0	NNE 5	NE 5	NNW 6	6,4	⁄⁄
23	53,3	4,2	6,6	2,7	46	3,0	4,0	4,4	N 7	N 6	N 7	-	⁄
24	54,4	3,8	6,3	1,8	44	2,7	1,0	6,7	N 5	NNE 4	N 5	-	⁄
25	57,8	2,4	6,0	-0,6	43	2,3	0,0	7,8	NE 5	NNE 2	NNW 2	-	⁄
26	58,1	1,5	5,6	-2,3	49	2,4	0,0	7,8	N 3	NE 3	N 2	-	
27	57,1	2,3	5,4	-2,6	53	2,7	6,7	4,0	N 2	NNE 3	N 2	-	●
28	53,8	3,8	5,7	0,2	85	5,0	9,7	0,0	NNW 2	- 0	NNW 1	3,1	●
29	43,2	2,9	4,9	-0,2	88	4,9	10,0	0,0	NE 5	NE 5	N 6	6,5	●≡≡
30	40,3	3,5	4,2	0,6	53	3,2	9,7	0,0	N 9	N 7	N 7	46,0	▬⁄
31	44,6	2,6	3,5	0,9	52	2,9	5,3	2,7	N 6	NNE 7	NNE 7	-	⁄
Sred. vred.	757,9	6,7	10,6	3,2	69	5,3	5,3	3,4	3,1	2,6	2,8	9,3	
Suma	-	-	-	-	-	-	-	104,3	-	-	-	74,7	
± △	1,2	-0,4	0,2	1,4	-	-0,1	-0,9	-	1,3	0,8	1,1	116,0	

"Mesečni bilten" -SUHMI-

Godine 19[illegible], December

φ=44° [illegible] λ=20° 48'Gr

K O P A O N I K

H_s=1710 H_b= - h_t=2,0 h_m=6,0 h_r=1,5

Date	P	T			U	e	N	I	D,F			R	W
	Sred. dnev. vazd. pritisak mm Hg	Temperature vazduha °C			Srednje dnevne			Insolacija broj sati h	Vetar /0-12/ B			Padavine 7^h-7^h količina mm	Pojave
		Sred. dnev.	Max.	Min.	relativna vlaga %	pritisak vod. pare	oblačnost /0-10/		7^h	14^h	21^h		
1	2	3	4	5	6	7	8	9	10	11	12	13	14
1		2,2	5,8	-2,7	72	3,6	0,7		SSW 2	N 1	NNE 5	-	⌐
2		1,0	7,0	-2,0	77	4,1	1,7		NE 4	SW 2	E 2	-	⌐ ⌐
3		3,0	9,6	-3,3	44	2,4	0,0		S 1	W 1	W 1	-	⌐
4		1,4	10,4	-3,0	58	2,9	0,0		E 1	SW 1	E 1	-	
5		2,1	11,0	-3,3	53	2,9	0,0		E 2	- .0	- 0	-	
6		-0,6	6,6	-3,2	79	3,5	1,3		ENE 2	NW 1	ENE 1	-	=
7		4,4	7,2	-3,3	46	2,8	7,7		ENE 1	E 3	SE 5	-	⌐
8		-0,8	6,2	-4,0	74	3,3	3,0		ENE 2	SW 2	E 2	-	
9		-0,5	5,2	-4,8	86	3,7	5,3		ENE 2	NW 1	W 1	-	⌐
10		-1,3	4,2	-3,8	82	3,6	2,0		ENE 2	E 2	E 2	-	⌐ ⌐
11		-1,2	5,0	-4,5	76	3,2	5,3		E 1	ESE 2	E 2	-	⌐ ⌐
12		-3,4	0,4	-5,7	84	3,0	2,0		ENE 4	E 2	SE 2	-	⌐
13		-6,2	-2,5	-8,7	70	2,0	1,3		E 2	WSW 1	SE 1	-	⌐
14		-4,7	-0,4	-7,0	40	1,2	0,0		E 6	ESE 3	S 2	-	⌐
15		-5,4	1,3	-10,4	48	1,3	0,0		E 2	NW 1	NE 2	-	
16		-7,0	-0,1	-11,4	54	1,4	3,3		NE 2	SSW 2	E 1	-	
17		-8,2	-2,7	-12,7	65	1,5	0,0		NE 2	SW 1	E 3	-	
18		-9,8	-1,6	-13,5	66	1,2	1,3		E 1	SSW 2	E 1	-	⌐
19		-3,2	1,0	-12,9	72	2,6	3,0		ENE 1	NW 1	SW 2	-	⌐
20		-0,2	2,0	-5,8	77	3,7	5,0		SSE 4	SE 4	SE 5	-	⌐
21		-1,0	0,4	-4,0	95	4,0	7,0		SE 5	SE 5	SE 1	-	⌐ *
22		-6,2	-0,2	-7,5	100	2,9	10,0		SE 1	ENE 1	E 2	0,2	*
23		-9,6	-6,8	-11,0	100	2,1	10,0		E 1	N 1	N 1	1,5	= *
24		-12,4	-10,8	-13,5	100	1,6	10,0		ENE 1	N 1	NNE 3	1,3	= *
25		-12,4	-7,4	-15,8	72	1,1	0,3		NE 2	NE 2	E 2	3,0	
26		-6,6	-3,6	-15,8	40	0,9	0,0		NE 2	E 1	E 1	-	
27		-6,4	-3,2	-13,7	56	1,4	0,3		E 1	W 2	W 3	-	
28		-5,5	-4,0	-6,8	97	2,8	9,7		W 1	NW 2	SE 1	0,0	= =
29		-5,2	-3,6	-6,3	95	2,8	10,0		SSE 6	SSE 7	SSE 7	0,0	=
30		-8,8	-5,2	-9,8	100	2,3	10,0		E 4	ENE 3	NE 2	0,0	= *
31		-9,4	-7,5	-11,5	100	2,1	10,0		SW 2	NE 1	NE 3	2,5	=
Sred. vred.		-3,9	0,8	-7,8	74	2,5	3,9		2,2	1,9	2,2	1,7	
Suma		-	-	-	-	-	-		-	-	-	8,5	
± △													

"Mesečni bilten" -SUHMI-

Godine 1953, December

φ=43° 20'N λ=21°54'Gr

N I Š

H_s=202 H_b=202,6 h_t=2,0 h_m=10,0 h_r=1,5

Date	P	T			U	e	N	I	D,F			R	W
	Sred. dnev. vazd. pritisak mm Hg	Temperature vazduha °C			Srednje dnevne			Insolacija broj sati h	Vetar /0-12/ B			Padavine 7^h-7^h količina mm	Pojave
		Sred. dnev.	Max.	Min.	relativna vlaga %	pritisak vod. pare	oblačnost /0-10/		7^h	14^h	21^h		
1	2	3	4	5	6	7	8	9	10	11	12	13	14
1	755,2	3,3	13,6	-2,8	70	4,1	1,0	8,3	ENE 1	- 0	- 0	-	⌐
2	56,2	4,2	13,6	-2,6	77	5,0	2,0	7,7	- 0	- 0	- 0	-	⌐ ⌐
3	54,4	3,8	13,6	-3,3	79	5,0	0,3	7,1	- 0	WSW 1	- 0	-	⌐
4	53,7	4,0	14,6	-2,4	75	4,7	0,0	7,3	ENE 1	WSW 1	- 0	-	⌐ ⌐
5	53,6	3,2	13,9	-3,6	73	4,3	0,0	7,1	- 0	- 0	- 0	-	⌐ ⌐
6	55,3	1,6	7,7	-3,4	85	4,5	6,3	0,6	- 0	- 0	- 0	-	⌐ ⌐
7	57,1	1,5	6,4	-4,6	89	4,6	9,7	0,0	- 0	- 0	- 0	-	= = ⌐
8	57,7	6,3	10,4	0,2	69	5,1	2,0	4,0	ENE 2	ENE 2	ENE 2	-	●
9	55,6	4,2	9,3	0,7	78	4,9	5,3	2,2	E 1	- 0	ENE 1	-	
10	54,8	1,7	7,1	-1,4	86	4,6	2,7	3,9	ENE 1	W 1	- 0	-	⌐ ⌐
11	56,1	1,4	6,3	-4,2	88	4,5	8,3	4,9	- 0	SW 1	- 0	-	⌐ = =
12	58,5	3,4	5,4	-2,4	76	4,2	9,7	2,7	- 0	- 0	NE 2	-	=
13	58,3	0,4	5,4	-2,0	63	3,1	3,7	5,4	NE 3	ENE 3	NE 3	-	
14	58,6	-4,2	3,8	-8,5	69	2,4	0,0	8,0	- 0	SSW 1	- 0	-	⌐ ⌐
15	56,0	-3,6	5,4	-9,9	69	2,4	0,0	5,0	- 0	ESE 1	- 0	-	⌐ ⌐
16	56,4	-3,4	-0,3	-6,4	70	2,6	0,7	7,7	NE 3	NE 3	NE 3	-	⌐
17	56,0	-5,6	1,6	-11,6	72	2,2	0,3	5,7	- 0	SW 1	- 0	-	⌐ ⌐
18	53,9	-6,6	0,4	-11,8	77	2,2	1,3	5,8	- 0	SW 1	- 0	-	⌐ ⌐
19	52,3	-4,3	2,7	-12,9	68	2,2	0,0	4,7	NW 1	ESE 1	ESE 2	-	⌐ ⌐
20	51,6	-2,2	0,8	-5,1	64	2,5	5,3	5,0	ENE 4	ENE 4	ENE 4	-	●
21	50,7	0,2	1,8	-4,0	60	2,8	8,0	4,3	ENE 4	ENE 5	ENE 5	-	
22	48,9	-0,2	1,6	-1,5	74	3,4	10,0	0,0	ENE 3	ENE 2	NW 2	-	*
23	48,4	-1,6	-1,1	-2,3	87	3,5	10,0	0,0	- 0	WNW 2	WNW 1	1,7	*
24	47,6	-1,9	-0,6	-2,7	90	3,7	10,0	0,0	- 0	W 1	NW 4	0,5	*
25	52,6	-7,1	-0,7	-11,0	74	2,2	3,3	6,1	NW 2	- 0	- 0	1,6	=
26	52,4	-11,9	-5,8	-16,6	79	1,6	0,0	2,7	- 0	- 0	- 0	-	= =
27	50,1	-10,8	-3,7	-16,5	77	1,6	0,0	3,0	- 0	- 0	- 0	-	= V
28	47,5	-3,0	1,4	-12,1	75	2,8	9,0	1,0	- 0	WSW 1	- 0	-	=
29	39,9	1,0	3,9	6,0	72	3,4	10,0	0,0	- 0	E 2	ENE 4	-	= =
30	33,7	0,0	2,7	-0,7	92	4,2	10,0	0,0	NE 2	WNW 1	WNW 2	1,9	*
31	39,6	-1,5	0,5	-2,4	87	3,6	9,7	0,0	WNW 1	NW 2	NW 3	5,6	
Sred. vred.	752,3	-0,9	4,6	-5,6	76	3,5	4,5	3,9	0,9	1,2	1,2	2,3	
Suma	-	-	-	-	-	-	-	120,2	-	-	-	11,3	
± △													

"Mesečni bilten" -SUHMI-
Godine 1953, December
φ=42° 26'N λ=19° 17' Gr

T I T O G R A D

H_s=53 H_b=53,6 h_t=2,0 h_h=10,0 h_r=1,2

Date	P	T			U	e	N	I	D,P			R	W
Dan	Sred. dnev. vazd. pritisak mm Hg	Temperature vazduha °C			Srednje dnevne			Insolacija broj sati h	Vetar /0-12/ B			Padavine 7h-7h količina mm	Pojave
		Sred. dnev.	Max.	Min.	rel. vlaga %	prit. vod. pare	oblačnost /0-10/		7h	14h	21h		
1	2	3	4	5	6	7	8	9	10	11	12	13	14
1	768,6	7,7	14,5	3,6	71	5,7	0,3	8,1	NE 1	S 2	NNE 1	-	
2	68,0	9,0	18,0	1,3	73	6,2	0,3	7,6	- 0	- 0	- 0	-	
3	67,7	8,6	17,0	3,1	69	5,9	0,0	8,2	- 0	- 0	- 0	-	
4	67,5	9,0	16,3	4,0	69	6,2	0,0	8,1	E 2	NE 1	NE 2	-	
5	67,1	8,8	16,2	5,2	75	6,5	0,3	7,8	E 1	- 0	- 0	-	
6	66,9	8,0	16,0	3,8	76	6,4	0,0	7,7	NE 3	- 0	- 0	-	
7	67,8	6,6	12,5	1,8	77	5,7	6,7	0,1	- 0	- 0	- 0	-	
8	69,0	8,3	16,3	4,4	72	6,0	4,3	3,8	WSW 2	- 0	- 0	-	
9	67,5	8,2	15,0	3,8	79	6,6	5,0	4,8	- 0	- 0	- 0	-	
10	66,3	7,2	16,0	1,4	79	6,0	1,3	7,1	- 0	S 1	- 0	-	
11	66,3	8,2	15,4	2,7	78	6,3	8,3	4,3	- 0	- 0	- 0	-	
12	67,7	5,5	13,3	1,3	80	5,5	3,0	6,7	- 0	S 2	- 0	-	
13	67,5	5,8	12,2	1,7	75	5,3	3,3	4,8	- 0	SSW 2	- 0	-	
14	68,8	3,6	11,1	-0,7	78	4,7	0,0	7,6	- 0	- 0	NE 1	-	
15	67,2	4,2	11,2	-2,3	66	3,9	3,7	7,6	- 0	- 0	- 0	-	
16	64,8	6,0	10,0	3,1	72	5,0	10,0	0,2	- 0	- 0	SSW 1	-	
17	64,2	2,7	9,7	-0,9	71	4,0	2,7	7,0	- 0	SSW 1	- 0	-	
18	64,5	1,8	9,4	-5,7	71	3,5	3,0	7,1	- 0	- 0	- 0	-	
19	63,9	4,2	6,0	1,2	94	5,7	10,0	0,0	- 0	- 0	- 0	0,6	
20	59,5	6,2	9,0	2,5	90	6,3	10,0	0,9	- 0	- 0	- 0	0,6	
21	59,0	6,2	7,4	5,0	97	6,9	10,0	0,0	- 0	- 0	- 0	0,6	
22	57,5	6,0	7,3	5,5	98	6,9	10,0	0,0	- 0	- 0	SSW 1	13,3	
23	56,9	6,4	10,4	5,0	63	4,6	5,3	5,9	NNW 3	NE 4	NNE 4	3,4	
24	58,3	4,0	7,8	2,8	47	2,9	0,3	6,0	NE 4	NNE 3	NNE 3	-	
25	62,5	0,2	6,0	-3,2	63	3,0	0,0	8,0	NE 3	S 2	- 0	-	
26	62,8	-0,2	6,5	-5,6	72	3,1	0,0	8,0	- 0	- 0	- 0	-	
27	61,8	-1,0	6,9	-6,5	65	2,7	1,7	8,0	- 0	- 0	- 0	-	
28	59,5	3,0	4,3	-1,3	93	5,3	10,0	0,0	- 0	- 0	- 0	0,0	
29	49,4	4,4	8,5	1,5	99	6,0	10,0	0,0	- 0	- 0	- 0	7,7	
30	44,2	4,8	6,8	4,0	66	4,3	10,0	0,0	NNE 3	NNE 4	NNE 4	29,7	
31	47,5	4,6	5,8	4,0	52	3,3	7,0	1,7	NNE 4	NNE 7	NNE 7	0,0	
Sred. vred.	762,9	5,4	11,0	1,5	75	5,2	4,4	4,7	0,8	0,9	0,8	8,0	
Suma	-	-	-	-	-	-	-	7,1	-	-	-	55,9	
±△													

"Mesečni bilten" -SUHMI-
Godine 1953, December
φ=41° 58'N λ=21° 28'Gr

S K O P J E

H_s=240 H_b=241,0 h_t=2,0 h_h=8,5 h_r=1,3

Date	P	T			U	e	N	I	D,P			R	W
Dan	Sred. dnev. vazd. pritisak mm Hg	Temperature vazduha °C			Srednje dnevne			Insolacija broj sati h	Vetar /0-12/ B			Padavine 7h-7h količina mm	Pojave
		Sred. dnev.	Max.	Min.	rel. vlaga %	prit. vod. pare	oblačnost /0-10/		7h	14h	21h		
1	2	3	4	5	6	7	8	9	10	11	12	13	14
1	752,0	0,4	11,0	-6,9	82	3,8	1,0	5,6	- 0	- 0	- 0	-	
2	52,6	2,6	14,4	-5,4	83	4,6	0,7	6,5	- 0	- 0	- 0	-	
3	52,1	0,7	12,2	-6,5	87	4,3	3,3	5,3	- 0	- 0	- 0	-	
4	51,4	0,6	10,4	-5,3	92	4,6	3,3	3,3	- 0	- 0	- 0	-	
5	50,7	-0,8	8,8	-6,6	96	4,5	3,3	2,9	- 0	- 0	- 0	-	
6	52,4	1,6	10,2	-6,0	84	4,3	3,3	4,4	- 0	- 0	- 0	-	
7	54,1	0,5	7,0	-5,5	93	4,5	6,7	3,5	- 0	- 0	- 0	-	
8	54,9	2,8	9,8	-2,8	91	5,4	5,3	1,6	- 0	- 0	- 0	-	
9	53,0	3,5	10,0	-0,3	91	5,6	5,3	0,0	- 0	- 0	- 0	-	
10	51,7	3,0	4,3	-2,6	93	5,3	10,0	0,4	- 0	- 0	- 0	-	
11	52,7	2,0	3,7	1,3	95	5,0	10,0	0,0	- 0	- 0	- 0	0,3	
12	54,6	4,0	6,4	1,3	85	5,1	9,7	0,0	- 0	- 0	- 0	-	
13	53,9	4,0	6,5	1,5	74	4,4	10,0	0,0	- 0	SE 2	E 3	-	
14	54,8	-1,7	6,2	-5,4	80	3,2	3,3	7,9	SE 2	ESE 1	- 0	-	
15	52,8	-3,2	5,0	-9,0	88	3,1	0,0	6,2	- 0	- 0	- 0	-	
16	54,3	-3,7	4,4	-9,6	86	3,0	0,3	4,0	- 0	- 0	- 0	-	
17	51,7	-4,4	1,0	-9,8	88	2,9	3,3	2,3	- 0	NNW 1	- 0	-	
18	50,7	-6,2	1,3	-12,1	89	2,6	0,7	4,4	- 0	- 0	- 0	-	
19	49,7	-6,8	-1,3	-11,6	90	2,4	2,7	0,5	- 0	NW 1	- 0	-	
20	48,7	-1,7	2,7	-10,6	82	3,2	9,0	0,0	- 0	- 0	- 0	-	
21	48,0	0,4	1,5	1,3	93	4,1	10,0	0,0	SE 2	ESE 3	- 0	3,4	
22	45,0	0,4	2,4	-1,3	98	4,6	10,0	0,0	- 0	SE 1	- 0	3,0	
23	43,7	-0,7	1,0	-1,3	92	3,9	10,0	0,0	W 1	- 0	- 0	4,7	
24	43,6	-2,0	2,3	-6,2	87	3,4	4,3	0,0	- 0	- 0	- 0	0,0	
25	48,4	-7,4	2,4	-10,6	91	2,6	1,0	5,8	- 0	SE 1	- 0	-	
26	49,6	-12,4	-7,4	-17,1	100	1,8	5,0	0,0	- 0	- 0	- 0	-	
27	48,1	-13,8	-9,0	-16,6	100	1,6	3,3	1,6	- 0	- 0	- 0	-	
28	45,1	-7,8	-5,2	-17,0	96	2,2	10,0	0,0	- 0	SE 1	- 0	-	
29	38,2	-2,8	-1,0	-9,6	92	3,2	10,0	0,0	S 2	WNW 1	- 0	0,9	
30	29,6	0,9	2,6	-1,4	92	4,4	10,0	0,0	- 0	WNW 3	E 1	7,8	
31	34,5	-0,1	2,4	-0,6	86	3,9	10,0	0,0	- 0	SW 1	W 3	2,6	
Sred. vred.	749,1	-1,6	4,1	-6,3	90	3,8	5,6	2,1	0,2	0,5	0,2	3,2	
Suma	-	-	-	-	-	-	-	66,2	-	-	-	22,7	
±△													

Red br.	STANICA	Sred. vazd. pritisak mm	Temperature vazduha °C T: Srednja	Srednji: Max.	Srednji: Min.	Apsolutni: Max.	Apsolutni: dne	Apsolutni: Min.	Apsolutni: dne	Srednja: rel. vlaga %	Srednja: oblačnost 0-10	Srednja: jačina vetra 0-12 Bof	Preovl. smer vetra D frequ. max.	Broj dana sa jakim vetrom ≥ 6 B	Broj dana: vedrih	Broj dana: oblačnih	Broj dana sa temperaturom °C: Min. ≤	Broj dana sa temperaturom °C: Max. <	Broj dana sa temperaturom °C: Min. <	Broj dana sa temperaturom °C: Max. ≥	Broj dana sa temperaturom °C: Max. ≥	Broj dana sa temperaturom °C: Min. ≤	Broj dana sa pojavom										
															dnevna srednja oblačnost																		
															2,8 <	> 8,0	10,0	0,0	0,0	25,0	30,0	20,0											
1	2	3	4	5	6	7	8	9	10	11	12	13	14	15	16	17	18	19	20	21	22	23	24	25	26	27	28	29	30	31	32	33	34
1	Maribor	744,4	-0,2	2,4	-3,2	16,3	1	-9,1	28	90	8,5	0,8	C 47	-	2	23	-	10	26	-	-	-	8	2	-	-	1	-	4	10	-	10	11
2	Planica	694,3	-1,5	2,2	-4,9	10,2	4	-13,4	29	86	6,8	0,2	C 82	-	4	13	7	14	29	-	-	-	3	6	-	-	-	-	10	3	9	12
3	Jeronako	-	-0,8	2,5	-3,6	10,0	3	-11,0	26	91	7,3	1,3	NE 30	-	3	18	3	11	25	-	-	-	7	6	1	-	-	-	1	8	5	12	11
4	Ljubljana	742,2	1,4	3,2	-0,6	12,1	1	-7,1	29	91	9,3	0,5	C 60	-	-	27	-	8	18	-	-	-	17	6	1	-	1	-	2	4	7	12	11
5	Celje	747,1	0,8	3,7	-2,2	15,2	1	-9,9	28	89	8,3	1,1	E 36	-	2	23	-	10	21	-	-	-	10	5	1	-	2	-	-	2	1	8	10
6	Varaždin	754,0	0,2	3,2	-2,3	15,6	3	-10,7	26	92	8,3	1,8	E 23	2	2	22	1	8	24	-	-	-	12	6	-	-	2	-	8	3	2	13	9
7	Palić	760,4	-0,6	4,2	-4,9	15,2	1	-14,2	19	82	5,4	0,9	C 34	-	7	9	7	6	26	-	-	-	1	1	-	-	-	-	1	17	5	12	2
8	Ajdovščina	757,7	5,9	8,6	3,3	14,0	1	5,1	28	77	7,8	1,9	C 44	6	1	19	-	-	7	-	-	-	15	5	1	-	-	-	1	4	-	10	-
9	Parg	692,2	0,1	2,6	-2,2	12,2	2	-9,4	31	93	7,7	1,6	E 28	6	1	18	-	11	20	-	-	-	12	5	2	-	-	1	2	3	6	18	11
10	Nove Mesto	-	0,8	3,9	-1,7	14,8	5	-10,6	28	92	8,2	0,9	C 37	-	3	2	2	10	19	-	-	-	12	7	1	-	-	-	4	3	-	5	11
11	Zagreb-Grič	754,9	1,7	3,3	-0,1	15,3	1	-7,9	28	87	8,4	1,5	W 26	1	2	23	-	8	15	-	-	-	14	7	1	-	5	-	-	-	2	19	10
12	Sljeme	679,0	-0,2	2,7	-2,8	13,1	2	-10,0	18	90	7,2	2,9	S 21	10	4	18	1	10	20	-	-	-	11	7	1	-	1	-	2	4	9	22	10
13	Virovitica	-	0,3	-	-	-	-	-	-	77	7,5	1,1	NE 28	-	2	16	-	-	-	-	-	-	4	5	1	-	2	-	9	10	3	13	8
14	Osijek	761,3	0,7	4,5	-2,8	16,7	1	-12,3	26	84	6,1	1,4	E 29	-	6	13	2	4	23	-	-	-	-	4	1	-	1	-	2	11	1	10	2
15	Osmbr	-	-0,4	4,4	-4,9	16,6	1	-14,1	26	83	5,4	2,1	SE 37	1	8	9	5	3	27	-	-	-	2	5	1	-	-	-	-	13	3	11	3
16	Kikinda	-	-0,6	4,6	-5,3	15,7	1	-15,4	26	81	3,9	1,4	SE 26	-	10	5	7	4	26	-	-	-	-	4	-	-	-	-	14	4	5	8	-
17	Pazin	740,6	5,9	9,2	2,3	14,3	1	-6,5	25	88	7,8	0,8	C 50	1	1	17	-	-	11	-	-	-	19	-	-	-	-	-	7	8	-	11	-
18	Rijeka	758,2	7,8	10,2	5,8	15,6	17	-0,2	31	74	7,6	1,6	C 37	6	4	13	-	-	1	-	-	-	13	1	-	-	1	1	2	-	-	-	-
19	Crikvenica	767,3	8,3	11,3	6,1	16,6	11	-0,5	24	72	8,3	1,0	C 58	3	3	21	-	-	2	-	-	-	11	-	-	-	1	1	-	-	-	11	-
20	Ogulin	740,2	1,1	4,1	-2,5	17,0	1	-17,5	26	89	7,7	1,4	NE 34	-	4	20	4	9	17	-	-	-	13	7	2	-	-	-	2	-	4	19	11
21	Bos.Dubica	-	0,9	4,3	-2,6	18,4	1	-10,9	26	91	8,1	1,5	E 31	-	4	23	1	7	21	-	-	-	7	6	-	-	-	-	2	6	3	9	5
22	Lipik	-	1,0	4,6	-2,2	17,0	3	-10,7	26	91	8,2	2,0	W 21	-	2	22	1	8	19	-	-	-	7	6	-	-	-	-	4	9	3	21	2
23	Sl.Brod	761,3	0,4	4,3	-3,2	17,7	1	-11,0	27	84	6,8	0,9	C 32	-	5	15	4	9	24	-	-	-	6	4	1	-	1	-	-	13	4	12	4
24	Novi Sad	762,2	-0,4	5,0	-5,0	16,0	1	-15,4	26	82	4,5	2,3	NE 20	2	10	7	7	5	25	-	-	-	2	6	1	-	-	-	3	16	4	8	3
25	Vršac	762,6	0,4	5,5	-4,7	17,2	3	-20,5	26	74	3,8	2,4	ENE 24	10	13	6	7	4	24	-	-	-	2	4	-	-	-	-	-	7	3	4	8
26	Pula	764,1	8,5	11,6	6,2	15,8	8	0,5	27	82	7,7	1,3	C 31	3	2	18	-	-	-	-	-	-	10	-	-	-	-	-	12	4	-	2	-
27	M.Lošinj	762,2	10,1	11,8	8,6	15,1	8	4,3	31	82	7,8	1,8	NE 30	6	4	21	-	-	-	-	-	-	15	-	-	-	-	1	2	-	-	-	-
28	Gospić	717,6	1,3	4,5	-1,9	14,3	1	-16,5	26	88	8,7	1,1	C 43	-	1	24	3	6	17	-	-	-	8	4	-	-	1	1	7	4	1	12	11
29	Bihać	748,9	1,9	5,8	-0,8	20,2	1	-14,6	26	85	7,7	0,8	C 47	-	5	21	3	5	17	-	-	-	16	6	1	-	1	-	-	2	4	6	11
30	Drniš	-	1,3	4,7	-2,2	14,0	3	-11,0	25	89	7,1	1,0	C 47	-	8	20	1	10	19	-	-	-	3	6	-	-	-	-	-	1	-	-	-
31	Banja Luka	755,1	1,1	5,0	-1,6	19,2	1	-9,7	26	89	8,0	0,3	C 67	-	4	22	-	5	20	-	-	-	10	9	-	-	2	-	5	11	3	7	7
32	Vrnd.Teslić	-	-	-	-	-	-	-	-	-	-	-	C -	-	-	-	-	-	-	-	-	-	-	-	-	-	-	-	-	-	-	-	-
33	Tuzla	741,3	0,6	5,7	-3,2	16,4	1	-13,2	26	90	6,2	0,3	C 70	-	5	14	4	3	25	-	-	-	2	6	-	-	-	-	-	13	-	3	5
34	Šabac	-	-0,5	5,0	-5,5	17,2	2	-15,6	26	84	4,3	1,7	C 18	4	13	9	6	5	28	-	-	-	-	6	-	-	-	-	6	7	4	10	10
35	Beograd	757,1	0,6	4,9	-2,6	16,7	3	-14,5	27	78	4,2	2,3	SE 31	11	11	5	3	7	19	-	-	-	-	6	-	-	-	-	-	-	-	-	-
36	V.Gradište	763,7	-0,4	4,9	-4,5	16,6	3	-17,6	27	77	3,8	1,4	C 37	2	14	6	3	7	27	-	-	-	1	7	1	-	-	-	-	13	4	8	8
37	Zeder	766,9	9,2	12,1	6,9	16,5	8	-0,2	25	80	7,6	1,6	E 39	-	3	18	-	-	1	-	-	-	13	-	-	-	-	1	8	2	-	2	-
38	Knin	745,6	5,9	9,8	2,0	16,0	8	-8,4	26	75	6,7	2,0	N 35	4	5	13	-	-	9	-	-	-	8	1	2	-	-	-	16	6	-	7	-
39	Zajčeo	-	1,8	5,7	-1,3	15,7	4	-11,3	26	85	7,5	0,4	C 70	-	3	16	1	6	20	-	-	-	6	11	-	-	-	-	-	5	-	10	-
40	Zenica	741,0	0,6	4,5	-2,1	12,6	1	-11,8	26	88	7,7	0,1	C 90	-	3	20	2	2	25	-	-	-	4	7	-	-	-	-	1	11	-	14	3

Red. br.	STANICA	Sred. vazd. pritisak mm Hg Po	Temperature vazduha °C T: Srednje	Srednji Max.	Srednji Min.	Apsolutni Max.	Apsolutni dana	Apsolutni Min.	Apsolutni dana	Sredanje relativne vlage % Uo	Sredanje oblačnost 0-10 Ns	Sredanje jačina vetra 0-12 Bof Fo	Prevl. smer vetra D frequ. n	Broj dana sa jakim vetrom ≥ 6 B	Broj dana vedrih	Broj dana oblačnih	Broj dana sa temperaturom °C: Min. ≤ 10,0	Max. ≤ 0,0	Min. ≤ 0,0	Max. ≥ 25,0	Max. ≥ 30,0	Min. ≥ 20,0	Broj dana sa pojavom: ≡	●	*	▲	△	▲	▽	▽	▷	◁	V	=	⊠
															dnevna sredanja oblačnost 2,8 < > 8,0																					
1	2	3	4	5	6	7	8	9	10	11	12	13	14	15	16	17	18	19	20	21	22	23	24	25	26	27	28	29	30	31	32	33	34
41	Kovilješe	-	0,8	5,3	-3,2	18,2	1	-13,4	27	83	5,7	1,3	C 34	-	7	11	4	6	20	-	-	-	3	6	1	-	1	-	-	14	2	3	6
42	Veljevo	753,6	-0,7	5,6	-5,4	17,6	1	-16,8	26	84	4,6	0,8	C 44	-	10	7	6	6	30	-	-	-	3	8	-	-	-	-	3	19	-	7	5
43	Aremdjelov.	744,3	-0,2	4,6	-4,5	16,3	3	-15,8	26	79	4,2	1,7	C 24	5	10	5	6	9	25	-	-	-	-	6	-	-	-	-	2	3	6	3	8
44	Sm.Polenka	-	-0,8	5,0	-5,9	16,7	4	-20,0	27	79	3,4	2,0	ESE 32	3	15	5	5	5	28	-	-	-	-	5	-	-	-	-	2	19	3	5	9
45	Zagubica	-	-2,1	3,2	-6,6	15,7	3	-22,2	26	83	5,4	2,1	C 42	5	8	10	5	13	30	-	-	-	1	8	-	-	-	-	-	10	-	7	10
46	Negotin	768,1	-0,1	3,5	-3,3	19,0	2	-11,2	26	82	7,0	1,1	C 49	-	5	16	3	10	23	-	-	-	3	10	-	-	-	4	15	3	5	8
47	S p l i t	755,4	10,2	12,3	8,0	16,2	2	1,7	25	66	6,4	3,0	NE 43	8	5	13	-	-	-	-	-	-	11	1	-	-	2	1	-	-	-	-	-
48	L i v n o	-	2,7	6,3	-1,0	14,4	3	-8,7	26	83	6,3	1,0	C 72	3	5	12	-	2	19	-	-	-	5	4	1	-	-	-	-	-	-	5	-
49	Sarajevo	711,8	0,7	4,8	-3,1	11,8	10	-12,4	26	81	6,1	1,3	C 25	-	7	14	3	6	26	-	-	-	3	9	-	-	-	1	-	16	-	19	11
50	Bjelašnica	595,3	-2,8	-1,8	-4,3	6,2	7	-15,0	25	78	5,7	5,3	N 28	7	9	11	6	18	25	-	-	-	1	8	4	-	-	-	-	9	15	14	10
51	Kalinovik	674,0	0,1	4,4	-3,9	13,2	3	-14,4	27	93	6,0	2,3	C 26	-	7	12	4	7	24	-	-	-	2	8	-	-	-	-	-	1	-	-	4
52	T.Užice	-	-1,6	2,7	-5,9	13,6	1	-16,4	26	83	6,1	-	- 0	-	7	13	3	10	31	-	-	-	-	3	-	-	-	-	-	15	-	20	9
53	Benkovićevo	750,2	-1,0	4,6	-5,9	16,0	1	-18,1	27	81	4,2	1,8	C 30	4	11	7	6	7	30	-	-	-	-	7	-	-	1	-	-	17	2	9	10
54	Čuprija	759,4	-0,9	4,4	-5,5	15,9	3	-21,1	27	79	4,2	2,1	SE 35	6	12	6	5	8	28	-	-	-	-	6	-	-	-	-	-	13	2	5	10
55	Zaječar	-	-1,3	3,3	-5,2	18,4	5	-18,8	27	87	6,5	1,2	C 42	-	6	15	8	9	24	-	-	-	3	9	-	-	-	-	4	12	2	4	10
56	V e r	764,4	11,5	14,3	9,1	18,2	1	1,2	25	76	6,3	2,3	E 31	2	6	13	-	-	-	-	-	-	13	-	-	-	-	2	11	-	-	-	-
57	Mostar	757,9	6,7	10,6	3,2	16,3	2	-2,6	27	69	5,3	2,8	N 42	11	10	10	-	-	4	-	-	-	13	1	-	-	-	1	5	2	-	-	-
58	G e c k o	-	1,0	7,4	-6,4	17,2	2	-15,6	26	82	5,6	1,9	C 59	8	8	11	3	4	30	-	-	-	3	4	-	-	-	1	-	14	1	8	6
59	Prijevlja	712,5	-2,3	-	-7,1	-	-	-18,8	26	84	5,7	0,1	N 3	-	6	13	4	-	31	-	-	-	1	6	-	-	-	-	-	19	4	13	
60	Sjenica	-	-4,8	2,5	-10,7	14,4	4	-30,0	27	83	4,8	0,6	C 66	-	10	10	8	11	31	-	-	-	-	5	2	-	-	-	-	17	2	9	10
61	Novi Pazar	-	-2,1	4,6	-7,8	13,9	1	-20,4	27	84	5,4	0,2	C 79	-	10	12	8	5	31	-	-	-	-	5	-	-	-	-	-	18	-	6	/2/
62	Aleksandrovac	-	-1,0	4,5	-5,9	15,2	2	-15,7	27	87	4,0	0,9	C 45	-	16	9	8	8	31	-	-	-	2	5	-	-	-	-	-	19	8	2	10
63	N i š	752,3	-0,9	4,6	-5,6	14,6	4	-16,6	26	76	4,5	1,1	C 44	-	12	10	7	6	29	-	-	-	1	5	-	-	-	-	-	15	1	5	10
64	Dimitrovgr.	730,1	-1,5	3,8	-5,9	14,6	4	-17,6	26	79	4,7	2,1	ESE 27	-	11	9	7	11	28	-	-	-	-	6	1	-	-	-	-	18	-	-	9
65	Dubrovnik	761,9	11,1	13,9	7,8	18,1	3	1,9	25	70	5,7	1,7	SE 23	1	8	9	-	-	-	-	-	-	10	-	-	-	-	1	11	-	-	-	-
66	Nikšić	710,6	2,3	8,7	-1,9	16,3	2	-9,5	26	77	4,8	0,9	N 13	4	10	8	-	-	22	-	-	-	4	5	-	-	-	-	-	9	8	3	-
67	Kolešin	684,8	-2,0	5,4	-7,9	14,2	3	-20,0	27	81	5,1	0,8	N 25	-	9	11	5	6	31	-	-	-	2	7	2	-	-	-	-	19	10	6	-
68	P e ć	725,0	-0,7	3,2	-4,6	12,6	2	-15,0	27	85	5,8	0,3	C 76	-	10	14	3	8	29	-	-	-	2	7	-	-	-	-	-	12	2	9	10
69	Priština	-	-1,9	3,6	-7,2	13,8	4	-21,4	27	85	5,0	1,1	C 42	-	12	13	9	7	30	-	-	-	2	7	-	-	-	-	-	16	5	13	10
70	Vranje	728,6	-0,5	4,0	-4,9	13,8	2	-15,2	26	86	5,0	1,5	C 32	-	12	12	6	7	28	-	-	-	5	5	2	-	-	-	-	14	3	10	11
71	Titograd	762,9	5,4	11,0	1,5	18,8	2	-6,5	27	75	4,4	0,8	N 11	1	12	9	-	-	8	-	-	-	7	-	-	-	-	-	4	11	-	2	-
72	Prizren	-	-1,6	2,3	-5,2	11,9	1	-17,4	26	89	6,0	0,2	C 73	-	9	15	5	9	28	-	-	-	3	7	-	-	-	-	-	15	-	10	12
73	Skoplje	749,1	-1,6	4,1	-6,3	14,4	2	-17,1	26	90	5,6	0,3	C 75	-	6	12	7	5	28	-	-	-	1	7	-	-	-	-	-	15	3	22	11
74	K.Polenka	707,7	-0,6	3,9	-4,3	12,6	2	-11,9	26	70	4,4	1,5	NE 63	-	15	9	4	7	24	-	-	-	-	6	-	-	-	-	-	16	2	5	10
75	Ulcinj	763,3	8,3	11,7	5,0	17,8	2	-0,3	26	71	5,0	2,1	NE 73	-	9	11	-	-	2	-	-	-	7	-	-	-	-	-	3	-	-	-	-
76	Mavrovo	-	-	-	-	-	-	-	-	-	-	-	- 0	-	-	-	-	-	-	-	-	-	-	-	-	-	-	-	-	-	-	-	-
77	Š t i p	-	0,4	5,2	-4,2	13,4	3	-13,0	27	82	4,9	0,8	C 65	-	13	13	4	3	25	-	-	-	1	7	2	-	-	-	-	18	-	3	4
78	O h r i d	700,8	1,4	5,4	-2,1	11,4	1	-7,9	26	82	5,4	1,4	N 52	1	10	10	-	1	20	-	-	-	7	7	2	-	-	-	8	11	-	2	13
79	Prilep	710,5	-1,8	4,2	-6,5	14,3	2	-20,8	27	89	5,1	0,5	C 67	-	12	12	8	5	9	-	-	-	-	7	-	-	-	-	-	14	2	4	11
80	Gevgelija	-	2,6	7,4	-2,7	18,2	2	-10,1	19	81	4,1	1,1	C 59	4	15	9	1	-	20	-	-	-	2	3	-	-	-	-	-	4	-	2	-

Red. br.	STANICA	Količina padavine R						Broj dana sa padavinama R						
		I dekada meseca	II dekada meseca	III dekada meseca	mesečna količina	dnevni max.	dne	≥ 0,1 mm dekada meseca I	≥ 0,1 mm dekada meseca II	≥ 0,1 mm dekada meseca III	≥ 0,1 mm mes. br. dana	≥ 1,0 mm	≥ 5,0 mm	≥ 10,0 mm
		mm	mm	mm	mm	mm						mm	mm	mm
1	2	3	4	5	6	7	8	9	10	11	12	13	14	15
1	Maribor	0,0	2,1	15,6	17,7	11,9	21	-	4	2	6	3	1	1
2	Murska Sobota	1,1	5,4	4,1	10,6	2,7	23	5	6	3	14	3	-	-
3	Planica	3,2	3,1	35,0	41,3	32,1	21	2	3	2	7	5	1	1
4	S o č a	-	-	-	-	-	-	-	-	-	-	-	-	-
5	Jeserenko	4,7	2,6	25,1	32,4	18,8	21	3	3	4	10	5	1	1
6	Ljubljana	11,6	18,6	20,1	50,3	9,9	21	4	6	3	13	8	5	0
7	Šmartno	0,7	2,2	20,6	23,5	14,2	21	2	4	4	10	3	2	1
8	C e l j e	0,4	2,3	15,2	17,9	10,4	21	2	4	4	10	3	1	1
9	Varaždin	1,5	8,7	4,4	14,6	3,4	17	5	7	3	15	6	-	-
10	Križevci	1,1	19,5	6,6	27,2	8,8	16	7	8	4	19	6	2	-
11	P a l i ć	0,2	-	5,6	5,8	3,9	31	1	-	2	3	2	-	-
12	Ajdovščina	35,9	62,5	41,8	140,2	34,3	21	6	5	3	14	9	8	5
13	Postojna	29,2	31,7	25,4	86,3	21,9	20	3	6	4	13	9	7	4
14	Loški Potok	0,6	17,3	33,6	51,5	10,0	21	1	9	5	15	12	3	1
15	P e r g	11,7	19,5	42,7	73,9	17,6	21	3	10	5	18	14	6	2
16	Novo Mesto	3,5	7,4	26,7	37,6	13,1	22	3	5	5	13	9	2	1
17	Črnomelj	10,1	23,9	31,0	65,0	15,2	22	4	10	4	18	17	3	2
18	K r š k o	-	13,1	22,3	35,4	12,4	21	-	7	4	11	7	2	1
19	Zagreb-Grič	1,3	16,9	16,6	34,8	7,4	22	5	8	4	17	10	1	-
20	Sljeme	0,1	17,3	27,6	45,0	8,3	30	1	8	6	15	9	3	-
21	Virovitica	0,7	13,5	9,1	23,3	6,5	11	1	3	3	7	6	3	-
22	Poljanci	1,0	0,5	32,6	34,1	17,6	31	1	1	3	5	4	2	2
23	Osijek	1,1	-	21,4	22,5	13,5	31	4	-	2	6	2	2	1
24	Sombor	-	-	6,5	6,5	3,3	31	-	-	2	2	2	-	-
25	V r b a s	0,1	-	18,8	18,9	10,0	30	1	-	3	4	2	2	1
26	S e n t a	-	-	23,9	23,9	12,7	31	-	-	4	4	3	2	1
27	Kikinda	-	-	13,5	13,5	7,3	30	-	-	4	4	2	2	-
28	P o r e č	4,7	29,4	26,0	60,1	25,5	21	3	5	2	10	7	2	2
29	P a z i n	2,8	29,0	29,6	61,4	28,6	21	3	7	3	13	6	2	2
30	Rijeka	18,7	61,5	22,4	102,6	25,7	20	3	7	2	12	9	5	5
31	Platak	62,3	167,8	41,1	271,2	66,4	20	6	8	3	17	11	10	6
32	L i š	121,0	99,0	34,8	254,8	114,6	9	3	9	5	17	12	9	5
33	Crikvenica	56,9	63,7	9,0	129,6	54,5	9	4	6	2	12	10	7	3
34	Mavne Gore	37,4	17,2	45,4	100,0	29,2	9	3	8	5	16	14	6	3
35	Ogulin	4,6	14,9	51,0	70,5	18,5	30	3	10	5	18	12	4	2
36	Karlovac	2,4	15,7	41,0	59,1	23,7	22	3	8	5	16	11	3	1
37	S l u n j	-	-	-	-	-	-	-	-	-	-	-	-	-
38	Topusko	0,8	11,0	54,7	66,5	15,8	30	2	6	5	13	10	4	3
39	S i s a k	0,0	10,0	14,8	24,8	4,6	22	-	4	5	9	8	-	-
40	S u n j a	1,3	14,3	16,0	31,6	5,5	17	1	6	5	12	10	2	-

Red br.	STANICA	Količina padavine R						Broj dana sa padavinama R						
		I dekada meseca	II dekada meseca	III dekada meseca	mesečna količina	dnevni max.	dne	≥ 0,1 mm dekada meseca I	≥ 0,1 mm dekada meseca II	≥ 0,1 mm dekada meseca III	≥ 0,1 mm mes. br. dana	≥ 1,0 mm	≥ 5,0 mm	≥ 10,0 mm
		mm	mm	mm	mm	mm						mm	mm	mm
1	2	3	4	5	6	7	8	9	10	11	12	13	14	15
41	Bos.Dubica	0,9	15,8	12,8	29,5	6,8	30	3	6	4	13	8	2	-
42	L i p i k	0,2	14,5	14,3	29,0	10,6	31	2	5	3	10	5	3	1
43	Sl.Požega	0,8	1,2	11,6	13,6	6,0	30	4	4	3	11	3	1	-
44	Sl.Brod	1,0	0,8	17,9	19,7	9,5	30	1	1	4	6	4	2	-
45	Orašje n/S	-	1,4	28,8	30,2	16,3	30	-	1	3	4	3	2	2
46	I l o k	-	-	46,4	46,4	28,8	30	-	-	4	4	2	2	2
47	Bač.Petrovac	0,1	-	27,0	27,1	15,2	30	1	-	3	4	2	2	2
48	Novi Sad	-	-	36,2	36,2	21,5	30	-	-	3	3	2	2	2
49	I r i g	-	-	-	-	-	-	-	-	-	-	-	-	-
50	Zrenjanin	-	-	34,3	34,3	24,8	30	-	-	5	5	3	2	1
51	B.Banković evo	0,0	-	33,2	33,2	22,2	30	-	-	5	5	3	2	1
52	K o n a k	-	-	43,5	43,5	32,7	30	-	-	4	4	3	2	1
53	V r š a c	-	-	16,1	16,1	8,0	30	-	-	4	4	3	2	-
54	P u l a	3,0	31,8	50,0	84,8	49,8	21	2	3	2	7	4	2	2
55	Mali Lošinj	39,8	23,4	25,4	88,6	26,9	10	3	7	5	15	12	5	2
56	Otočac	10,6	11,7	26,1	48,4	14,8	21	8	8	5	21	11	3	1
57	Gospić	37,6	8,1	33,4	79,1	22,5	21	3	3	4	10	9	5	3
58	B i h a ć	3,9	6,7	49,2	59,8	16,6	30	5	6	5	16	8	4	3
59	Drniš	0,5	3,2	48,6	52,3	22,4	30	1	2	4	7	5	4	2
60	Prijedor	1,9	12,5	26,9	41,3	6,8	30	3	3	5	11	9	2	1
61	Banja Luka	1,1	9,6	46,2	56,9	21,2	30	3	7	6	16	6	2	2
62	Derventa	0,2	-	26,7	26,9	12,6	30	1	-	3	4	3	2	2
63	Vrhd.Teslić	-	-	-	-	-	-	-	-	-	-	-	-	-
64	T u z l a	0,5	-	31,1	31,6	16,9	30	1	-	6	7	3	2	2
65	B r č k o	-	-	25,6	25,6	7,2	30	-	-	2	2	2	2	1
66	Bijeljina n/S	-	-	29,5	29,5	28,6	30	-	-	4	4	1	1	1
67	Srem.Mitrovica	-	-	31,0	31,0	19,6	30	-	-	4	4	2	2	2
68	Š a b a c	-	-	31,9	31,9	22,6	30	-	-	4	4	4	2	1
69	Beograd	-	-	36,6	36,6	19,7	30	-	-	5	5	4	2	2
70	S o p o t	-	-	34,6	34,6	19,0	30	-	-	5	5	4	2	2
71	K o v i n	-	-	16,0	16,0	8,0	31	-	-	5	5	4	1	-
72	Bela Crkva	-	-	22,3	22,3	10,8	30	-	-	4	4	3	2	1
73	Vel.Gradište	-	-	17,1	17,1	11,3	31	-	-	3	3	2	2	1
74	Kladovo	-	-	-	-	-	-	-	-	-	-	-	-	-
75	Z a d a r	13,8	19,7	23,7	57,2	18,1	21	3	6	5	14	9	3	1
76	K n i n	8,1	1,1	63,2	72,4	32,5	21	1	2	5	8	6	3	2
77	J a j c e	0,8	6,6	25,0	32,4	13,0	30	1	4	7	12	8	1	1
78	Zenica	-	2,9	31,4	34,3	19,8	30	-	2	5	7	5	2	1
79	Han Pijesak	-	-	46,8	46,8	21,4	30	-	-	6	6	6	2	2
80	Koviljača	0,2	0,0	47,2	47,4	31,8	30	1	-	5	6	4	2	2

Red. br.	STANICA	Količine padavine R						Broj dana sa padavinama R						
		I	II	III	mesečne količine	dnev. max.	dana	≥ 0,1 mm				1,0	5,0	10,0
		dekada meseca						dekada meseca			mes. br. dana			
								I	II	III				
		mm	mm	mm	mm	mm						mm	mm	mm
1	2	3	4	5	6	7	8	9	10	11	12	13	14	15
81	Valjevo	-	-	24,8	24,8	11,4	30	-	-	5	5	3	2	2
82	U b	-	-	-	-	-	-	-	-	-	-	-	-	-
83	Aranđelovac	-	-	31,0	31,0	12,9	30	-	-	6	6	4	2	2
84	Kragujevac	-	-	17,9	17,9	10,6	31	-	-	5	5	3	1	1
85	Sm.Palanka	-	-	20,0	20,0	9,9	31	-	-	5	5	4	2	-
86	Despotovac	-	-	26,1	26,1	11,3	30	-	-	5	5	4	3	1
87	Zagubica	0,0	0,1	20,9	21,0	11,4	31	-	1	6	7	4	2	1
88	Majdanpek	-	0,0	44,0	44,0	42,0	30	-	-	3	3	2	1	1
89	Negotin	0,2	0,4	37,4	38,0	17,4	30	1	2	4	7	3	2	2
90	Split-Marjan	4,2	10,4	67,4	82,0	26,1	21	1	3	5	9	8	6	3
91	S i m j	5,9	7,0	38,4	51,3	14,0	30	2	3	5	10	7	5	2
92	L i v a n o	3,0	7,1	51,9	62,0	16,2	30	1	4	5	10	8	4	3
93	Prosor	-	7,4	36,8	44,2	28,9	30	-	3	6	9	4	3	1
94	Bredine	-	8,3	34,9	43,2	28,7	30	-	2	6	8	4	2	1
95	Sarajevo	-	1,7	66,7	68,4	53,1	30	-	2	8	10	6	2	1
96	Bjelašnica	-	2,4	37,7	40,1	21,1	30	-	2	7	9	7	2	1
97	Kalinovik	-	0,7	29,9	30,6	19,4	30	-	1	4	5	3	2	1
98	Sokolac	-	0,6	31,7	32,3	16,5	30	-	1	7	8	6	1	1
99	Višegrad	-	-	30,6	30,6	12,0	29	-	-	6	6	6	3	1
100	Pelišed-Zlatibor	-	0,0	26,4	26,4	11,0	31	-	-	7	7	4	2	2
101	T. Užice	-	-	15,5	15,5	8,0	30	-	-	3	3	3	2	-
102	Ivanjica	-	-	20,0	20,0	10,0	31	-	-	3	3	3	3	1
103	Jenkovićevo	-	-	18,4	18,4	10,0	31	-	-	6	6	5	1	1
104	Ćuprija	-	-	27,5	27,5	9,6	31	-	-	5	5	5	2	-
105	Soko Banja	-	-	-	-	-	-	-	-	-	-	-	-	-
106	Zaječar	0,0	0,1	41,6	41,7	16,2	30	-	1	4	5	4	3	2
107	Aldinac	-	-	8,8	8,8	2,4	26	-	-	5	5	5	-	-
108	Komiše	-	-	-	-	-	-	-	-	-	-	-	-	-
109	H v a r	0,2	4,9	96,5	101,6	37,7	21	1	6	6	13	8	4	3
110	Imotski	-	-	-	-	-	-	-	-	-	-	-	-	-
111	Široki Brijeg	-	-	-	-	-	-	-	-	-	-	-	-	-
112	Čapljina	3,2	12,4	61,4	77,0	40,1	30	1	3	5	9	8	4	1
113	Metkovic	-	-	-	-	-	-	-	-	-	-	-	-	-
114	Mostar	1,4	9,4	63,9	74,7	46,0	30	2	1	5	8	7	4	1
115	G a c k o	-	8,5	46,4	54,9	27,7	30	-	2	6	8	6	4	1
116	Žabljak	-	3,1	22,5	25,6	11,7	29	-	1	6	7	5	2	1
117	Biljevlje	-	0,0	23,3	23,3	13,4	30	-	-	6	6	3	2	1
118	Prijepolje	-	-	20,2	20,2	9,2	30	-	-	6	6	4	1	-
119	Bijelo Polje	-	0,0	12,1	12,1	6,0	31	-	-	6	6	4	1	-
120	Rožaje	-	-	15,3	15,3	4,8	31	-	-	7	7	5	-	-

Red. br.	STANICA	Količine padavine R						Broj dana sa padavinama R						
		I	II	III	mesečne količine	Dnev. max.	dana	≥ 0,1 mm				1,0	5,0	10,0
		dekada meseca						dekada meseca			mes. br. dana			
								I	II	III				
		mm	mm	mm	mm	mm						mm	mm	mm
1	2	3	4	5	6	7	8	9	10	11	12	13	14	15
121	Novi Pazar	-	-	12,3	12,3	3,8	31	-	-	5	5	3	-	-
122	Kopaonik	-	-	8,5	8,5	3,0	25	-	-	5	5	4	-	-
123	Aleksandrovac	-	-	14,3	14,3	6,3	30	-	-	6	6	4	1	-
124	Kuršumlija	-	0,0	29,3	29,3	13,6	30	-	-	7	7	3	3	1
125	N i š	-	-	11,3	11,3	5,6	31	-	-	5	5	4	1	-
126	Dimitrovgrad	-	-	11,7	11,7	4,2	23	-	-	5	5	3	-	-
127	Vela Luka	-	-	-	-	-	-	-	-	-	-	-	-	-
128	Orebić	-	-	-	-	-	-	-	-	-	-	-	-	-
129	Dubrovnik	-	22,5	60,1	82,6	39,8	30	-	3	7	10	8	3	2
130	Trebinje	-	15,2	31,2	46,4	13,3	31	-	2	5	7	7	4	1
131	Crkvice	-	39,5	189,2	228,7	136,0	29	-	2	4	6	6	5	4
132	Nikšić	-	3,9	55,8	59,7	36,6	30	-	1	6	7	5	2	1
133	Kolašin	-	0,7	58,1	58,8	39,4	30	-	1	6	7	6	1	1
134	Č e k o r	-	6,1	37,9	44,0	15,7	29	-	1	6	7	7	3	1
135	P e ć	0,0	-	48,4	48,4	39,4	30	-	-	6	6	4	1	1
136	Vučitrn	-	-	20,4	20,4	11,4	29	-	-	3	3	3	2	1
137	Priština	-	0,0	4,7	4,7	1,8	23	-	-	5	5	2	-	-
138	Sijer.Banja	-	-	42,3	42,3	14,2	31	-	-	4	4	4	4	3
139	Vranje	-	0,1	12,0	12,1	3,8	23	-	1	6	7	4	-	-
140	Vlasotince	-	-	12,9	12,9	5,3	23	-	-	5	5	4	1	-
141	Vlasina	-	-	17,7	17,7	5,6	23	-	-	5	5	5	1	-
142	Cetinje	-	10,2	126,5	136,7	76,4	30	-	2	7	9	8	5	4
143	Titograd	-	1,2	54,7	55,9	29,7	30	-	2	5	7	4	3	2
144	Prizren	0,0	0,2	25,2	25,4	11,6	23	-	1	7	8	5	1	1
145	Suva Reka	-	-	-	-	-	-	-	-	-	-	-	-	-
146	Tetovo	-	-	34,7	34,7	12,3	30	-	-	6	6	6	3	1
147	Skoplje	-	0,3	22,4	22,7	7,8	30	-	1	6	7	5	1	-
148	Prešovo	-	-	12,0	12,0	5,0	22	-	-	6	6	6	1	-
149	Kriva Palanka	-	-	5,3	5,3	2,1	30	-	-	5	5	2	-	-
150	Ulcinj	-	16,0	102,2	118,2	35,7	30	-	2	6	8	8	7	3
151	Mavrovo	-	-	46,0	46,0	13,5	30	-	-	7	7	7	4	2
152	Lazaropolje	-	3,2	28,0	31,2	11,2	30	-	2	8	10	7	3	1
153	Š t i p	-	-	10,9	10,9	4,4	31	-	-	6	6	4	-	-
154	Kočane	-	-	13,4	13,4	5,5	13	-	-	5	5	4	1	-
155	Berovo	-	-	10,5	10,5	3,7	30	-	-	6	6	4	-	-
156	O h r i d	-	5,1	36,9	42,0	14,2	22	-	2	7	9	8	2	2
157	Kruševo	-	0,8	22,0	22,8	7,7	21	-	1	6	7	5	2	-
158	Bitolj	-	1,2	15,3	16,5	7,3	30	-	1	7	8	6	1	-
159	Prilep	-	-	41,2	41,2	16,9	22	-	-	7	7	5	2	2
160	Demir Kapija	-	-	27,2	27,2	10,1	30	-	-	6	6	5	2	1
161	Djevdjelija	9,0	-	47,3	56,3	13,0	30	1	-	4	5	5	5	2

AGROMETEOROLOŠKA ANALIZA

vremenskih prilika i njihovog uticaja na vegetaciju i poljoprivredne radove u FNRJ za DECEMBAR 1953 god.

U odnosu na višegodišnji prosek, mesec decembar se može okarakterisati kao relativno topao u zapadnoj polovini a hladan u istočnoj polovini naše zemlje, dok se u pogledu padavina pokazao sa manjkom na celoj teritoriji FNRJ.

TEMPERATURA.- U odnosu na višegodišnji prosek iz perioda 1925-1940 god. otstupanja srednje mesečne temperature od proseka u ovogodišnjem decembru daju su vrlo interesantnu sliku. Naime, može se povući jasna multa granica između zapadno-toplije polovine naše zemlje i istočno-hladnije polovine. Najveća negativna otstupanja bila su u centralnom i južnom delu Makedonije, gde su dostizala i do -3,7°C /Bitolj/. Pozitivna pak otstupanja bila su najjače izražena na Primorju /Vele Luke 2,4°C/, odakle pravilno opadaju preko unutrašnjosti. U najvećem delu FNRJ otstupanja srednjih mesečnih temperature decembra od usetog proseka iznose 1°C do -1,0°C.

Srednje mesečne temperature pokazuju sličan raspored. Nulta izoterma i ovde deli našu zemlju na zapadni-topliji i istočni-hladniji deo. Najviše srednje mesečne temperature /iznad 6°C/ bile su na Primorju, odakle naglo opadaju prema unutrašnjosti, tako da je, osim u Gorskim Kotarima i krajnjem severnom delu Slovenije gde su srednje mesečne temperature bile ispod 0°C, kontinentalni deo zapadne polovine zemlje imao srednju mesečnu temperaturu od 0,0°C do 2,0°C. Istočne polovine zemlje imale je negativne srednje mesečne temperature koje su pokazale svoju najnižu vrednost /od -2,0°C do -4,0°C/ u jugozapadnom planinskom delu Srbije /Sjenica/ i u istočnom delu Makedonije /Berovo/. Inače su se u tom delu zemlje one kretale od -0,1°C do -2,0°C.

Najtoplija je bila prva, a najhladnije treća dekada meseca.

Najviši apsolutni maksimumi javljali su se isključivo u prvoj dekadi i kretali su se u većem delu zemlje od 14°C do 20,0°C.

Najniži apsolutni minimum u decembru zabeležen je u Sjenici /Srbija/ -30,0°C. Izuzev Primorja, gde su apsolutni temperaturni minimumi bili većinom iznad 0,0°C, u ostalom delu zemlje nisu padali uglavnom ispod -10,0°C. Broj mraznih dana bio je najveći u jugozapadnom delu Srbije i istočnom delu Makedonije /28-31/. U ostalim krajevima, sem Primorja, broj mraznih dana bio je iznad 20.

PADAVINE.- U odnosu na proseke iz perioda 1925-1940 i 1923-1932 god., ovogodišnji decembar je pokazao manjak u padavinama na celoj teritoriji FNRJ. Izuzetak čine svega dva mesta na Primorju, Hvar gde je mesečna količina padavina izražena u procentima višegodišnjih proseka za taj mesec iznosila 143% i Korčula, gde je ta vrednost dostigla čak 324%. U najvećem delu zemlje količina padavina u odnosu na usete proseke iznosila je oko 50%. Najveći procenat količine padavina pokazuje se na teritoriji Bosne i zapadne Hrvatske /50-80/, a najmanji /do 30/ u slivu reke Južne Morave, jugoistočnoj Makedoniji, krajnje severnoj Vojvodini i severoistočnoj Sloveniji.

Najmanje količine padavina /do 20 mm./ pale su u Medjumurju, Podravini, Slavoniji, Bačkoj i severnom Banatu, a zatim u centralnom i južnom delu Srbije, Kosmetu, Sandžaku i severoistočnom delu Makedonije. U najvećem delu zemlje /središnji deo Slovenije, Hrvatsko Zagorje, Bosna, Srem, zapadna i krajnje istočna Srbija i Makedonija sem njenog severoistočnog dela/ padavine su se kretale od 21-50 mm. Zona količine padavina 50-100 mm. zahvata širi pojas duž Primorja, a najveće količine padavina /iznad 100 mm/ pale su na srednjem Primorju /Hvar i Korčula/, Gorskim Kotarima i krajnjem zapadnom delu Slovenije.

Najveće količine padavina bile su u trećoj dekadi. Dok su na Primorju padavine bile u obliku kiše /u Rijeci i Hvaru zabeležen je sneg samo kao pojava/, u celoj zemlji padao je sneg. Snežni pokrivač se zadržao na zemljinoj površini.

V E T A R.- U prvoj i drugoj dekadi ovoga meseca čestina jakog vetra bila je neznatna. U trećoj pak dekadi jak vetar je duvao na širem području. Duž cele naše Jadranske obale duvao je severoistočni vetar /bura/ poznat kao hladan, suv i silovit vetar, koji je prodro i u unutrašnjost kopna sve do Sušaka, Postojne i Ajdovščine.

Broj dana sa jakim vetrom kretao se u prvoj dekadi od 1-2, u drugoj od 1-3, a u trećoj od 1-6. Najveći broj dana sa jakim vetrom imali su: Rijeka /6/, Mali Lošinj /5/, Kubed /5/ i Mostar /5/.

POLJOPRIVREDNA KARAKTERISTIKA

Za poljoprivredu je ovogodišnji decembar karakterističan po svojoj obilnošću u snežnim padavinama u kontinentalnom delu zemlje, što će se svakako vrlo povoljno odraziti, u prvom redu, na neubokorene i slebo nesvijene ozimice, naročito u žitorodnim rejonima, a zatim u pogledu stvaranja rezervne količine vlage u zemljištu za potrebe svih poljoprivrednih kultura u početku vegetacionog perioda. Sa opadanjem temperature vazduha u ovom mesecu povećavala se debljina snežnog pokrivača na površini zemlje, tako da pojava vrlo niskih temperature u trećoj dekadi nije mogla imati štetnije dejstvo na izmrzavanje nesejanih ozimica.

Prema tome, sada se ozimi usevi nalaze pod povoljnim uslovima u pogledu zimskog prezimljavanja, s obzirom na zaštitnu ulogu snežnog pokrivača.

Osim toga u decembru nije bilo tako izrazito niskih temperatura niti jačih temperaturnih kolebanja koje bi mogle ostaviti štetne posledice u voćarstvu.

SREDNJE DEKADNE I SREDNJE MESEČNE TEMPERATURE ZEMLJIŠTA ZA DECEMBAR 1953 GOD.

Red. br.	STANICA	Temperature zemljišta u °C na dubini															
		2 cm				5 cm				10 cm				20 cm			
		dekada			sred nja mes.	dekada			sred nja mes.	dekada			sred nja mes.	dekada			sred nja mes.
		I	II	III		I	II	III		I	II	III		I	II	III	
1	2	3	4	5	6	7	8	9	10	11	12	13	14	15	16	17	18
1	Šabac	3,6	-0,6	-1,4	-0,5	3,6	-0,1	-1,2	0,7	4,0	1,0	-0,6	1,4	4,7	2,5	0,6	2,5
2	Novi Pazar	-0,6	-2,7	-1,5	-1,5	-0,4	-2,0	-0,7	-1,0	-0,2	-1,2	-1,0	-0,8	0,7	0,2	-0,3	0,2
3	Kragujevac	3,8	-1,2	-1,3	0,3	3,9	-0,7	-1,1	0,6	4,1	0,4	-0,9	1,1	4,6	1,9	2,5	2,2
4	Prizren	1,2	-0,7	-1,4	-0,4	1,4	-0,2	-1,2	0,0	2,2	0,6	-0,3	0,9	2,8	1,9	0,8	1,8
5	P e ć	1,3	-1,2	-1,8	-0,6	1,5	0,0	-1,1	0,1	1,7	0,7	-0,5	0,6	2,4	2,0	0,3	1,5
6	Vranje	0,6	-2,8	-1,4	-1,2	-0,2	-2,6	-1,9	-1,6	0,1	-1,0	-2,1	-1,0	0,9	1,0	-0,4	0,5
7	Dimitrovgrad	2,1	-2,5	-2,1	-0,9	1,8	-1,9	-1,7	-0,6	1,7	-1,2	-1,5	0,3	2,0	0,2	-0,9	0,4
8	Zaječar	2,3	-1,4	-1,4	-0,2	2,3	-0,8	-1,2	0,0	2,2	-0,2	-1,3	0,2	3,0	1,6	0,0	1,5
9	Smed.Palanka	1,4	-3,0	-3,0	-1,6	1,6	-2,3	-2,6	-1,2	1,7	-1,2	-2,3	-0,6	2,5	0,5	-1,3	0,5
10	Zrenjanin	3,8	-1,7	-2,7	-0,3	3,7	-1,3	-2,4	-0,3	3,6	-0,4	-2,2	0,3	3,9	0,9	-1,5	1,0
11	Kikinda	4,6	-1,4	-3,3	-0,1	4,3	-1,2	-3,1	-0,1	4,1	-1,0	-2,6	0,3	4,5	1,1	-1,8	1,3
12	P a l i ć	4,1	-1,1	-2,6	0,0	4,2	-0,4	-2,1	-1,5	4,3	0,0	-1,7	0,9	4,8	1,5	0,7	1,8
13	V r š a c	5,6	-0,2	-2,9	0,7	5,5	0,5	-2,0	1,2	6,0	1,3	-1,3	1,9	6,4	3,5	0,6	3,4
14	M i r n a	-	-	-	-	9,1	9,8	3,1	7,2	9,1	10,3	3,9	7,6	9,1	10,3	5,3	8,1
15	P a z i n	9,9	6,4	-	-	10,1	6,5	-	-	10,6	6,8	-	-	15,5	15,4	-	-
16	S p l i t	9,5	9,6	3,7	7,5	9,5	9,8	4,1	7,7	9,5	9,7	4,7	7,9	10,3	10,7	6,6	9,1
17	Trebinje	12,6	11,2	6,0	9,8	12,6	11,4	6,8	10,2	12,5	11,4	7,5	10,4	12,2	11,6	8,1	10,5
18	Kaštel Stari	10,0	9,9	4,0	7,9	10,0	9,9	4,2	7,9	10,1	10,2	5,1	8,4	10,4	10,5	6,5	9,1
19	Z a d a r	-	-	-	-	10,4	10,6	5,9	8,9	10,2	10,5	5,9	8,8	10,5	11,0	7,2	9,5
20	Dubrovnik	10,4	10,0	6,5	8,9	10,3	10,4	6,7	9,0	10,1	10,6	7,0	9,2	-	-	-	-
21	H v a r	13,1	12,0	6,9	10,5	-	-	-	-	13,2	12,7	8,2	11,2	-	-	-	-
22	P u l a	-	-	-	-	-	-	-	-	10,0	11,0	5,0	8,6	10,0	11,1	6,6	9,2
23	K o p a r	9,4	9,5	2,7	7,1	-	-	-	-	-	-	-	-	9,5	10,2	4,7	8,0
24	R a b	-	-	-	-	10,9	10,8	5,8	9,0	-	-	-	-	-	-	-	-
25	Titograd	6,2	4,8	2,8	4,6	6,5	4,7	3,6	4,9	6,7	5,5	3,8	5,2	6,6	5,6	3,7	5,2
26	B a r	10,2	8,8	5,8	8,2	10,3	8,9	6,1	8,3	10,5	9,2	6,7	8,7	11,2	10,5	8,0	9,8

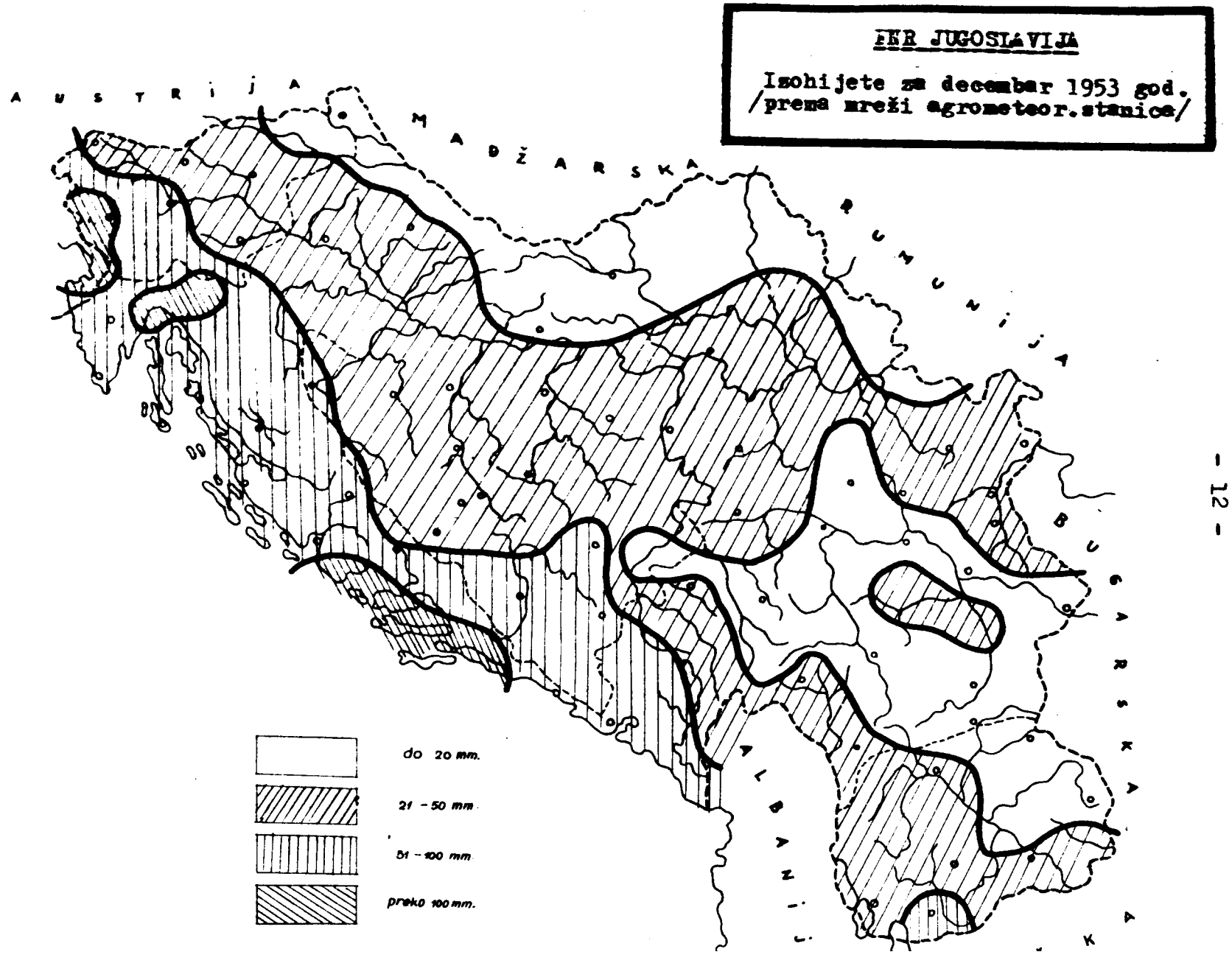
FNR JUGOSLAVIJA
Izohijete za decembar 1953 god.
/prema mreži agrometeor.stanica/
A U S T R I J A
M A Đ A R S K A
R U M U N I J A
B U G A R S K A
A L B A N I J A
do 20 mm.
21 - 50 mm
51 - 100 mm
preko 100 mm.