HIDROMETEOROLOŠKA SLUŽBA FNRJ
Service Hydrométéorologique de la RFP de Yougoslavie

Godina VI Broj 1

MESEČNI METEOROLOŠKI IZVEŠTAJ

Bulletin Météorologique Mensuel

Januar 1954

QC
989
.48
M47
G.6
(1954)

LIBRARY
N.O.A.A.
U.S. Dept. of Commerce

Izdaje Savezna Uprava Hidrometecrološke službe
BEOGRAD
1954

National Oceanic and Atmospheric Administration

Environmental Data Rescue Program

ERRATA NOTICE

One or more conditions of the original document may affect the quality of the image, such as:

Discolored pages
Faded or light ink
Binding intrudes into the text

This document has been imaged through the NOAA Environmental Data Rescue Program. To view the original document, please contact the NOAA Central Library in Silver Spring, MD at (301) 713-2607 x124 or www.reference@nodc.noaa.gov.

Information Manufacturing Corporation
Imaging Subcontractor
Rocket Center, West Virginia
September 14, 1999

Yugoslavia

HIDROMETEOROLOŠKA SLUŽBA FNRJ

Service Hydrométéorologique de la RFP de Yougoslavie

Godina VI Broj 1

MESEČNI METEOROLOŠKI IZVEŠTAJ

Bulletin Météorologique Mensuel

Januar 1954



Izdaje Savezna Uprava Hidrometeorološke službe
BEOGRAD
1954

92502

S P I S A K

Meteoroloških stanica čiji se podaci publikuju u "Mesečnom meteorološkom biltenu" SUHMS-a

Red. br.	STANICA	Red. stanice	geogr. koordinate		
			Nadm. visina	Širina φ N	Dužina λ E Gr
1	Maribor	I	275	46° 32'	15° 39'
2	Murska Sobota	II	187	46 39	16 12
3	Višnjan	I	864	46 30	13 43
4	S o š a	IV	476	46 20	13 40
5	Jezersko	III	906	46 24	14 30
6	Ljubljana-opa.	I	300	46 04	14 31
7	Smartno	III	438	46 30	15 07
8	C e l j e	II	242	46 14	15 14
9	Varaždin	II	174	46 18	16 21
10	Križevci	II	146	46 02	16 34
11	P e l i š	I	102	46 06	19 46
12	Ajdovščina	II	108	45 53	13 54
13	Postojna	III	533	45 46	14 12
14	Loški Potok	IV	900	45 43	14 36
15	P a r g	I	863	45 36	14 38
16	Novo Mesto	II	193	45 48	15 10
17	Črnomelj	III	156	45 34	15 12
18	K r š k o	III	168	45 58	19 29
19	Zagreb-Grič	opa.	157	45 49	15 59
20	Siljeve	opa.	999	45 54	15 57
21	Virovitica	II	122	45 49	17 23
22	Pericanci	IV	127	45 32	17 59
23	Osijek	I	89	45 32	18 44
24	Sombor	II	91	45 47	19 06
25	V r b a s	III	87	45 34	19 39
26	S e n t a	III	78	45 56	20 05
27	Kikinda	III	82	45 51	20 28
28	P o r e č	II	6	45 14	13 36
29	P a z i n	II	297	45 14	13 56
30	Rijeka	I	100	45 20	14 27
31	Plitvik	III	1111	45 25	14 34
32	L i š	IV	726	45 17	14 43
33	Crikvenica	II	2	45 10	14 42
34	Mrkva Gora	III	793	45 23	14 57
35	Ogulin	II	323	45 16	15 14
36	Karlovac	II	112	45 30	15 33
37	S l u n j	II	258	45 07	15 35
38	Kapunke	I	120	45 18	15 59
39	S i s a k	II	119	45 29	16 23
40	S u n j a	III	109	45 22	16 34
41	Bos.Dubica	II	100	45° 11'	16° 48'
42	L i p i k	II	154	45 25	17 10
43	Sl.Požega	II	154	45 20	17 41
44	Sl.Brod	I	92	45 09	18 01
45	Orešje n/s	III	87	45 02	18 42
46	I l o k	IV	133	45 14	19 23
47	Bač.Petrovac	III	85	45 22	19 37
48	Novi Sad	I	84	45 20	19 51
49	I r i g	IV	140	45 06	19 52
50	Zrenjanin	II	87	45 23	20 23
51	E.Renkovićevo	IV	98	45 03	21 01
52	K o n a k	IV	80	45 19	20 55
53	V r š a c	I	84	45 09	21 19
54	P u l a	I	37	44 52	13 51
55	Mali Lošinj	I	51	44 32	14 29
56	Otočac	II	459	44 52	15 15
57	Gospić	I	565	44 33	15 23
58	B i h a ć	I	231	44 49	15 51
59	Drinić	III	730	44 31	16 28
60	Prijedor	IV	135	44 59	16 43
61	Banja Luka	I	160	44 47	17 12
62	Derventa	III	105	44 59	17 59
63	Vrućica Teslić	III	210	44 36	17 51
64	T u z l a	I	305	44 32	18 42
65	B r č k o	IV	96	44 53	18 49
66	Bijeljina N.S.	III	90	44 45	19 14
67	Gr.Mitrovica	II	81	44 58	19 38
68	Š a b a c	III	80	44 46	19 41
69	Beograd	opa.	132	44 48	20 28
70	S o p o t	IV	168	44 31	20 35
71	K o v i n	III	73	44 45	20 59
72	Bela Crkva	III	90	44 54	21 25
73	V.Središte	II	80	44 46	21 31
74	Kisdovo	IV	68	44 36	22 37
75	Z e d e r	I	2	44 07	15 14
76	K n i n	I	235	44 02	16 12
77	J a j c e	II	384	44 20	17 16
78	Konjic	I	316	44 12	17 55
79	Mon.Fijesak	IV	1110	44 05	18 58
80	Kovilješće	III	146	44 31	19 10
81	Valjevo	II	175	44° 17'	19° 55'
82	U k	IV	91	44 28	20 04
83	Aranđelovac	III	280	44 18	20 33
84	Kragujevac	II	190	44 02	20 56
85	Smed.Palanka	II	109	44 22	20 57
86	Despotovac	IV	190	44 06	21 27
87	Zagubica	III	314	44 12	21 47
88	Majdanpek	IV	340	44 25	21 56
89	Negotin	I	40	44 14	22 32
90	Split-Marjan	opa.	125	43 31	16 27
91	S i n j	II	304	43 42	16 38
92	L i v n o	II	736	43 50	17 01
93	Prozor	II	750	43 49	17 37
94	Brežine	II	660	43 45	18 01
95	Sarajevo	I	630	43 52	18 26
96	Bjelašnice	opa.	2067	43 42	18 15
97	Kalinovik	II	1073	43 30	18 27
98	Sokolac	III	672	43 56	18 48
99	Višegrad	IV	364	43 48	19 06
100	Palisad-Zlati.	opa.	1030	43 44	19 43
101	Titovo Užice	III	439	43 51	19 52
102	Ivanjica	IV	465	43 35	20 14
103	Rankovićevo	I	218	43 44	20 41
104	Čuprija	II	123	43 56	21 23
105	Soko Banja	III	300	43 39	21 51
106	Zaječar	II	137	43 53	22 18
107	Aldinac	IV	650	43 32	22 27
108	Kamišta o.Vis	III	6	43 03	16 05
109	H v a r	I	20	43 10	16 27
110	Imoteki	II	460	43 27	17 13
111	Široki Brijeg	IV	270	43 23	17 36
112	Čapljina	III	10	43 07	17 42
113	Metković	III	32	43 03	17 39
114	Mostar	opa.	99	43 20	17 49
115	O p u k o	II	960	43 10	18 32
116	Žabljak	IV	1450	43 09	19 08
117	Pljevlja	II	786	43 22	19 22
118	Prijepolje	IV	448	43 23	19 39
119	Bijelo Polje	III	586	43 03	19 45
120	Sjenica	II	1034	43 17	20 00
121	Novi Pazar	III	543	43° 08	20° 31'
122	Kopaonik	II	1710	43 17	20 48
123	Aleksandrovac	III	359	43 27	21 04
124	Kuršumlija	III	380	43 08	21 16
125	N i š	I	201	43 20	21 54
126	Dimitrovgrad	III	445	43 01	22 45
127	Vela Luka	II	30	42 58	16 43
128	Orebić	IV	3	42 58	17 11
129	Dubrovnik	I	49	42 38	18 07
130	Trebinje	IV	276	42 43	18 20
131	Crkvice	III	1050	42 44	18 39
132	Mikašić	II	637	42 46	18 58
133	Kolašin	II	967	42 49	19 32
134	Š k o r	IV	1570	42 40	20 00
135	P e š	I	504	42 40	20 18
136	Vučitrn	IV	518	42 49	20 56
137	Priština	I	572	42 39	21 09
138	Sjer.Banja	IV	456	42 47	21 36
139	Trnje	II	490	42 33	21 55
140	Vlasotince	III	270	42 58	22 08
141	Vissina	III	1220	42 40	22 19
142	Cetinje	III	675	42 24	18 56
143	Titograd	I	53	42 26	19 16
144	Priaren	II	880	42 14	20 43
145	Suva Reka	IV	444	42 21	20 50
146	Tetovo	III	455	41 59	20 58
147	Skoplje	I	240	41 58	21 28
148	Prešovo	III	410	42 18	21 33
149	Kriva Palanka	II	691	42 12	22 20
150	Ulcinj	I	53	41 56	19 13
151	Mavrovo	III	1240	41 42	20 45
152	Gazaropolje	II	1345	41 32	20 42
153	Prilep	II	622	41 44	21 32
154	Kočane	III	330	41 55	22 25
155	Berovo	II	837	41 43	22 52
156	O h r i d	II	760	41 07	20 48
157	Kruševo	III	1100	41 22	21 15
158	Bitolj	II	587	41 03	21 22
159	Prilep	II	661	41 21	21 33
160	Demir Kapija	II	330	41 25	22 13
161	Djevdjelija	III	59	41 08	22 30

PREGLED METEOROLOŠKIH STANICA ČIJI SE PODACI PUBLIKUJU U MESEČNOM BILTENU SUHIS
LJUBLJANA
ZAGREB
SARAJEVO
TITOGRAD
SKOPJE
LEGENDA:
STANICE I REDA

PREGLED VREMENA ZA MESEC JANUAR 1954 GOD.

Odmah na početku meseca razvila se sekundarna depresija u zapadnom Sredozemlju i brzo se kretala na jugoistok uslovljavajući kratkotrajnu kišu na Primorju, a zatim jači sneg u Makedoniji, Srbiji, Crnoj Gori, Bosni i Sloveniji. Nešto kasnije u slabom grebenu nastupilo je polagano smirivanje vremena i nagli pad maksimalnih i minimalnih temperatura. Za ovo vreme na Primorju vladala je bura. Već 4 dolazi do ponovnog prodora hladnog vazduha u zapadno Sredozemlje i formiranje jake depresije. Na Primorju počinje jugo i jake kiše a u podunavlju košava. U Sredozemlju sve do desetog vladaju jake formacije depresija koje su se brzo kretale na jugoistok uslovljavajući snežne padavine i slab kratkotrajan porast temperatura u srednjim i istočnim krajevima države. Bura na Primorju ponovo je otpočela.

Od 1-21 otpočela je jaka aktivnost centralne depresije koja se brzo kretala preko Atlantika, nešto južnije od Islanda, najpre na istok a zatim na severoistok i sever, a njena toplota jugozapadna struja uplivisala je na vreme u našim krajevima. Temperature su postepeno rasle i oko 21 minimalne temperature u svim našim krajevima bile su iznad nule. Aktivnost sredozemne depresije u ovom periodu bila je skoro neznatna sem 14 i 15, kada se je usled jednog prodora maritimnog polarnog vazduha produbila izazivajući jače padavine, i to kiše na Primorju, u Hercegovini i Crnoj Gori, a sneg u ostalim krajevima. Uticaj ove depresije bio je najveći 15, kada še javlja maksimum padavina u većem delu države.

Jaka depresija iz Baltičkog Mora koja se kretala na jugoistok preko Ukrajine 22 u oblast Crnog Mora. U pozadini ove depresije izvršen je 23 prodor hladnog arktičkog vazduha preko Karpata u naše krajeve; upadanje arktičkog vazduha sa severoistoka u našu državu nastavilo se i dalje do kraja meseca.

Od 23-28 pod uplivom jako izraženog grebena istočno evropskog anticiklona nastupilo je umereno razvedravanje i znatan pad temperatura.

Od 28-31 ponovo dolazi do vrlo jake depresione aktivnosti u Sredozemlju. Tri dosta duboke depresije kretale su se preko Tirenskog, Jonskog i Jegejskog Mora na istok uslovljavajući u svim našim krajevima jake snežne padavine.

"Mesečni bilten" -SUHMS-

Godine 1954, Januar

L J U B L J A N A

φ=46° 04'N λ=14° 31'E Gr

H_s=300 H_b=301,0 h_t=2,0 h_p=16,0 h_r=1,5

Date	P	T			U	e	N	I	D,F			R	W
Dan	Sred. dnev. vazd. pritis. mm Hg	Temperature vazduha °C			Srednje dnevno			Insolacija broj sati h	Vetar /0-12/ B			Padavine 7^h-7^h količina mm	Pojave
		Sred dnev.	Max.	Min.	rel. vlaga %	prit. vod. pare	oblačnost /0-10/		7^h	14^h	21^h		
1	2	3	4	5	6	7	8	9	10	11	12	13	14
1	736,4	-2,1	-1,1	-3,5	75	2,9	10,0	0,0	SE 1	S 2	E 2	-	*
2	43,2	-5,3	-2,3	-7,7	79	2,5	7,7	0,0	ESE 2	SE 2	SE 1	0,0	
3	33,0	-9,1	-4,7	-14,5	83	1,9	5,3	4,4	- 0	- 0	- 0	-	=
4	33,0	-7,5	-6,5	-8,8	81	2,1	10,0	0,0	SE 3	SW 1	SE 2	0,0	*
5	36,5	-7,3	-6,3	-9,1	83	2,2	10,0	0,0	SSE 1	- 0	- 0	3,2	*
6	32,7	-6,7	-5,5	-8,5	86	2,4	10,0	0,0	- 0	- 0	- 0	3,5	*
7	27,8	-5,8	-4,5	-7,4	85	2,5	10,0	0,0	- 0	- 0	- 0	9,4	*
8	34,3	-5,7	-1,9	-8,1	89	2,7	8,7	0,0	- 0	- 0	- 0	1,5	=
9	37,7	-11,4	-5,5	-14,9	91	1,8	3,3	0,0	- 0	- 0	- 0	0,1	=
10	28,6	-10,4	-7,0	-16,4	88	1,9	6,7	0,0	- 0	- 0	W 1	-	=
11	28,2	-7,6	-5,2	-14,7	92	2,4	10,0	0,0	- 0	N 1	- 0	0,0	=
12	33,1	-4,7	-2,1	-7,0	88	2,8	9,3	0,0	- 0	- 0	- 0	4,5	=
13	37,3	-2,4	1,2	-7,9	85	3,3	9,3	2,7	- 0	- 0	- 0	-	=
14	27,9	1,1	3,3	-1,2	95	4,7	10,0	0,0	- 0	- 0	SE 1	1,4	=
15	34,0	0,4	3,7	-1,2	87	4,0	7,7	1,6	NW 1	NE 1	- 0	13,2	=
16	37,6	1,3	6,7	-6,7	78	3,9	7,7	2,4	- 0	WSW 5	NW 2	-	=
17	39,0	0,8	5,0	-2,2	87	4,2	5,3	4,0	- 0	- 0	- 0	-	=
18	42,3	1,8	9,4	-3,0	68	3,3	1,3	6,8	- 0	WNW 2	- 0	-	=
19	45,5	-2,5	3,4	-8,1	75	2,8	3,0	2,6	N 1	- 0	- 0	-	=
20	36,9	0,8	5,5	-6,7	70	3,4	8,3	1,5	NE 2	W 3	WNW 3	-	=
21	32,8	4,0	6,5	0,5	84	4,9	5,7	1,5	SW 3	NW 1	NW 1	-	=
22	38,6	1,3	2,4	-0,4	83	4,1	9,7	0,0	NE 1	ENE 1	SE 2	-	=
23	43,5	-5,8	0,5	-8,9	70	2,0	2,7	4,2	- 0	E 3	- 0	2,2	=
24	43,3	-10,3	-5,5	-16,0	74	1,6	3,7	3,1	- 0	ESE 2	ENE 1	-	=
25	39,2	-12,6	-6,9	-17,9	78	1,4	1,3	5,2	- 0	- 0	- 0	-	=
26	36,5	-10,8	-5,5	-17,2	75	1,5	6,7	5,6	ENE 1	- 0	N 1	-	=
27	38,5	-8,7	-7,7	-10,0	78	1,9	10,0	0,0	NE 1	ENE 1	NE 1	0,0	=
28	35,0	-9,6	-7,7	-12,0	73	1,6	9,3	0,2	- 0	- 0	SSE 1	0,9	=
29	27,8	-7,8	-4,5	-9,8	72	1,8	8,0	1,1	SE 1	- 0	E 1	-	=
30	27,5	-7,0	-4,0	-9,0	74	2,0	8,7	1,1	ESE 1	SE 2	SE 2	0,0	=
31	30,1	-8,3	-6,5	-9,3	78	1,9	9,7	0,0	SE 2	S 2	E 2	0,0	=
Sred. vred.	735,5	-5,1	-1,7	-8,6	81	2,6	7,4	1,5	0,7	0,9	0,8	4,0	
Suma								48,0				39,9	
± △		-2,7	-3,9	-3,3	-4,7	-4	-1,1	+0,2	-0,5	-0,3	-0,4	-3,7	

"Mesečni bilten" -SUHMS-

Godine 1954, Januar

Z A G R E B - GRIČ

φ=45° 49'N λ=15° 59'E Gr

H_s=157 H_b=162,5 h_t=6,0 h_p=23,2 h_r=2,0

Date	P	T			U	e	N	I	D,F			R	W
Dan	Sred. dnev. vazd. pritis. mm Hg	Temperature vazduha °C			Srednje dnevno			Insolacija broj sati h	Vetar /0-12/ B			Padavine 7^h-7^h količina mm	Pojave
		Sred dnev.	Max.	Min.	rel. vlaga %	prit. vod. pare	oblačnost /0-10/		7^h	14^h	21^h		
1	2	3	4	5	6	7	8	9	10	11	12	13	14
1	751,8	-1,5	-0,8	-2,2	65	2,7	10,0	0,0	NNE 3	N 3	N 3	0,0	*
2	56,8	-5,8	-2,2	-9,3	69	2,1	2,0	5,5	NNE 3	NNW 2	WNW 1	0,0	=
3	46,3	-8,5	-5,9	-10,8	74	1,8	3,3	6,9	WNW 2	S 2	/N/ 1	-	=
4	47,0	-9,1	-7,7	-11,8	82	1,9	10,0	0,0	/SW/1	/SSW/2	/NE/2	0,0	*
5	50,2	-6,6	-6,0	-8,1	85	2,4	10,0	0,0	/SW/2	/SSW/2	/NE/2	0,6	*
6	45,7	-5,5	-4,9	-6,2	82	2,5	10,0	0,0	/NE/2	/NE/ 1	/NE/2	3,5	*
7	40,3	-3,7	-1,6	-5,5	79	2,7	10,0	0,0	/ENE/1	/E/ 1	/NW/1	8,9	*
8	47,3	-2,2	-0,9	-4,1	89	3,5	10,0	0,0	/NW/ 1	/W/ 1	/WSW/1	3,9	=
9	50,5	-3,3	0,0	-6,8	72	2,6	4,0	5,3	/NW/ 1	/SE/ 2	/NNW/1	0,2	=
10	40,9	-7,7	-3,4	-13,8	80	2,1	9,0	2,0	/NW/ 1	/SSE/1	/W/ 1	-	=
11	40,9	-5,8	-4,2	-9,0	85	2,6	10,0	0,0	/W/ 2	/W/ 1	- 0	0,3	=
12	45,6	-3,5	-1,5	-7,0	90	3,2	9,0	0,0	/NW/ 1	/W/ 1	/NW/ 1	3,6	=
13	50,2	-1,4	4,5	-6,9	93	3,4	2,3	4,2	/SE/ 1	/W/ 1	/NNE/2	0,3	=
14	40,7	0,9	2,4	-2,0	89	4,4	9,7	0,0	/SE/ 2	N 2	NNE 3	-	=
15	46,4	-0,1	1,4	-1,5	87	4,0	8,3	4,2	E 1	ESE 1	N 1	9,2	=
16	48,9	3,2	8,5	-4,8	72	4,0	7,3	2,8	N 1	NNW 3	W 2	0,1	=
17	51,0	3,6	6,7	0,2	85	5,0	4,3	5,3	N 1	WNW 2	WNW 1	0,1	=
18	54,7	2,8	4,4	-1,7	73	4,1	1,7	1,9	NNW 1	SSE 1	N 1	-	=
19	57,5	0,9	4,9	-3,8	63	3,1	4,3	2,3	NW 1	NW 1	NW 2	-	=
20	47,3	6,1	7,8	1,0	58	4,1	9,7	1,2	WNW 3	WNW 3	WNW 4	-	=
21	44,4	6,8	10,4	2,7	66	4,9	9,0	0,5	WNW 4	WNW 4	NNE 2	-	
22	51,7	1,5	3,4	-0,2	74	3,8	7,7	0,0	NNE 2	E 1	NNE 2	-	*
23	57,4	-4,8	0,0	-7,0	57	1,8	3,0	5,9	NNE 3	NNE 3	NNE 2	3,6	-
24	56,5	-6,8	-5,0	-8,3	59	1,6	4,7	6,4	NNE 1	N 3	ENE 2	-	*
25	52,5	-7,6	-4,9	-9,3	66	1,8	3,7	6,9	WNW 2	SSW 2	W 1	0,1	*
26	50,2	-8,4	-5,3	-11,8	71	1,7	4,3	4,8	W 1	ESE 2	NE 2	0,0	-
27	52,4	-8,8	-5,9	-11,4	66	1,6	5,7	1,1	ENE 2	E 2	NE 2	0,0	*
28	48,9	-10,8	-9,1	-13,7	62	1,3	7,3	3,7	E 2	E 2	E 1	0,0	=
29	41,3	-8,1	-6,6	-10,0	64	1,7	9,7	0,0	S 1	SE 2	ENE 1	-	*
30	41,1	-7,1	-5,4	-9,4	69	1,9	10,0	0,0	ENE 2	NE 3	NE 3	0,0	*
31	43,9	-9,0	-7,2	-10,8	75	1,8	10,0	0,0	NE 3	NE 2	NE 2	0,4	*
Sred. vred.	748,4	-3,6	-1,1	-6,6	74	2,8	7,1	2,3	1,7	1,9	1,7	2,5	
Suma								71,9				34,8	
± △		-2,6	-4,2	-4,2	-4,4	-7	-1,3	0,0	+0,9	-	-	-	11,6

"Mesečni bilten" -SUHMS-

Godine 1954, Januar

φ=45° 33'N λ=18° 41'2 Gr

O S I J E K

H_n=91 H_b=91,8 h_t=2,0 h_s=12,0 h_r=1,0

Date	P	T			U	e	N	I	D,F			R	W
Dan	Sred. dnev. vazd. pritisak mm Hg	Temperatura vazduha °C Sred dnev.	Max.	Min.	Srednja dnevna rel. vlaga %	prit vod. pere	oblačnost /0-10/	Insolacija broj sati h	Vetar /0-12/ B 7h	14h	21h	Padavine 7^h-7^h količina mm	Pojave
1	2	3	4	5	6	7	8	9	10	11	12	13	14
1	756,5	-1,6	-0,5	-2,6	87	3,5	10,0		NNW 2	NW 2	SW 1	0,0	
2	62,7	-7,5	-1,7	-11,6	78	2,0	3,3		NNW 2	N 1	W 1	-	
3	53,4	-9,8	-6,4	-14,0	83	1,8	6,7		S 1	SSE 2	SSE 2	-	
4	53,8	-10,2	-9,0	-14,0	84	1,8	9,3		SE 2	ENE 2	NNE 2	0,0	
5	56,1	-6,1	-4,6	-10,4	76	2,2	10,0		ENE 1	ESE 3	ENE 4	-	
6	52,0	-4,8	-3,5	-6,5	85	2,7	10,0		ESE 3	SE 2	NE 1	4,6	
7	45,8	-4,6	-2,6	-8,0	90	2,9	9,3		NE 2	WNW 2	W 2	1,3	
8	52,2	-2,5	-1,8	-5,9	89	3,4	10,0		W 2	W 2	NW 2	3,2	
9	56,1	-4,4	-2,0	-6,4	83	2,8	6,3		NW 2	N 2	- 0	-	
10	46,7	-9,1	-6,0	-16,0	89	2,1	10,0		- 0	SSW 1	WNW 2	0,2	
11	46,8	-6,0	-1,4	-10,7	86	2,6	4,0		W 2	W 2	W 2	1,4	
12	52,1	-4,5	-1,0	-13,0	91	3,1	8,0		- 0	W 1	SW 1	1,4	
13	57,1	-1,4	1,4	-4,1	92	3,8	6,7		NW 2	S 1	ESE 2	4,9	
14	48,3	-2,3	1,4	-7,8	94	3,8	3,0		SE 2	ESE 1	N 1	0,4	
15	52,8	-1,9	0,5	-3,0	96	3,8	10,0		NE 1	WSW 1	SSW 1	5,2	
16	55,7	-2,3	1,7	-6,9	88	3,5	10,0		SSW 2	E 2	NW 1	0,0	
17	57,8	3,0	6,2	-0,8	90	5,1	7,3		SE 2	SW 1	- 0	0,5	
18	59,7	1,9	4,9	0,0	84	4,4	3,3		W 2	NNW 3	WNW 2	3,7	
19	63,8	0,4	3,3	-2,0	98	4,2	9,7		WNW 2	W 1	SSW 1	0,0	
20	53,3	3,3	6,3	-2,6	80	4,7	10,0		SSW 3	- 0	SW 2	0,0	
21	50,4	2,6	5,5	2,0	91	5,1	10,0		W 1	N 2	WSW 1	0,4	
22	57,1	0,5	2,0	-2,2	87	4,1	6,7		NNW 2	NW 2	WNW 2	1,0	
23	63,0	-6,8	-2,0	-8,5	73	2,0	3,3		NE 2	N 4	NNW 1	0,1	
24	62,2	-8,5	-6,7	-10,2	87	2,1	9,3		W 1	NW 1	W 1	0,4	
25	59,0	-10,9	-7,8	-14,2	79	1,6	3,0		NW 1	WNW 1	SSW 1	0,4	
26	57,2	-11,5	-7,0	-14,0	81	1,6	1,7		- 0	ENE 1	NE 2	0,4	
27	60,0	-13,9	-11,7	-15,6	80	1,3	5,0		NE 2	E 1	NE 3	0,0	
28	55,6	-14,5	-11,8	-20,0	75	1,1	7,3		NNE 1	NNE 2	NNE 2	0,1	
29	47,9	-10,3	-8,5	-13,1	78	1,6	10,0		N 1	N 2	NE 2	-	
30	47,5	-8,9	-7,7	-10,2	85	2,0	10,0		W 1	N 1	- 0	-	
31	49,3	-9,4	-6,5	-11,0	86	1,9	10,0		NNW 2	NNE 1	WNW 2	8,5	
Sred vred.	754,6	-5,2	-2,4	-8,5	85	2,8	7,7		1,6	1,6	1,6	2,0	
Suma												36,1	
± △	-	-4,6	-5,2	-4,9	-5	-1,0	+0,6		-	-	-	3,4	

"Mesečni bilten" -SUHMS-

Godine 1954, Januar

φ=44° 48'N λ=20° 28'E Gr

B E O G R A D

H_s=132 H_b=139,1 h_t=2,0 h_s=17,0 h_r=1,5

Date	P	T			U	e	N	I	D,F			R	W
Dan	Sred. dnev. vazd. pritisak mm Hg	Temperatura vazduha °C Sred. dnev.	Max.	Min.	Srednja dnevna rel. vlaga %	prit vod. pere	oblačnost /0-10/	Insolacija broj sati h	Vetar /0-12/ B 7h	14h	21h	Padavine 7^h-7^h količina mm	Pojave
1	2	3	4	5	6	7	8	9	10	11	12	13	14
1	751,2	-2,2	-1,0	-2,7	92	3,6	10,0	0,0	W 1	- 0	- 0	-	
2	57,6	-8,0	-2,5	-9,1	81	2,1	10,0	0,0	NW 1	NW 1	- 0	0,0	
3	49,4	-9,2	-7,0	-10,4	82	1,9	6,7	0,0	- 0	SE 2	SE 1	0,8	
4	48,9	-12,0	-9,4	-16,2	85	1,5	8,3	3,0	- 0	- 0	E 1	0,0	
5	51,8	-6,1	-5,1	-10,0	67	1,9	7,3	0,7	ESE 4	ESE 5	SE 4	-	
6	48,0	-5,4	-3,3	-6,3	75	2,3	5,7	0,5	ESE 4	ESE 3	SE 5	-	
7	41,2	-4,6	-1,9	-6,2	88	2,9	10,0	0,0	SE 4	ESE 3	WSW 2	0,0	
8	48,5	-2,6	-1,9	-5,5	77	2,9	10,0	0,0	SW 2	WSW 1	SW 1	5,0	
9	51,1	-3,6	-2,1	-4,8	95	3,4	10,0	0,0	SW 1	WSW 2	- 0	0,0	
10	42,4	-6,7	-4,0	-8,6	91	2,7	9,0	0,0	- 0	- 0	- 0	1,1	
11	42,2	-5,5	-3,7	-6,4	91	2,8	10,0	0,0	WSW 2	W 2	WSW 2	3,5	
12	47,9	-4,6	-2,6	-7,3	92	3,0	9,3	0,0	WSW 1	WSW 3	- 0	1,7	
13	53,1	-3,3	-0,4	-4,9	86	3,2	5,7	3,7	- 0	SSE 2	ESE 3	0,7	
14	45,4	-2,4	1,9	-4,9	79	3,2	8,3	5,2	ESE 3	SE 5	ENE 5	-	
15	48,9	-2,2	-0,9	-4,9	79	3,0	10,0	0,0	SE 4	SSE 4	SSE 2	-,	
16	51,6	2,6	6,3	-1,7	73	4,0	8,7	1,6	SE 3	N 1	ESE 1	1,2	
17	53,8	2,9	6,7	0,7	81	4,7	5,7	2,3	SE 2	SSW 2	- 0	0,1	
18	54,7	0,0	3,7	-1,2	98	4,2	6,7	1,9	WSW 2	WNW 2	W 2	9,3	
19	59,3	0,2	2,3	-4,8	81	5,7	8,7	3,9	WSW 2	NW 2	WSW 2	0,0	
20	50,0	4,8	6,5	-0,4	60	3,6	10,0	0,0	SE 2	SSW 2	SSW 2	0,0	
21	46,2	2,6	6,1	1,1	89	5,0	10,0	0,0	SW 1	NNW 3	WSW 3	2,4	
22	52,1	0,5	2,1	-0,1	89	4,3	10,0	0,0	WNW 1	W 2	NNW 2	9,6	
23	57,1	-7,4	0,3	-8,2	75	2,0	5,7	0,0	NNW 4	WNW 3	NNW 3	0,6	
24	57,3	-9,8	-6,6	-13,0	77	1,7	7,0	5,3	W 2	NNW 2	NW 2	0,0	
25	54,3	-10,5	-8,6	-11,5	77	1,6	6,3	0,7	SW 1	WSW 3	- 0	0,0	
26	53,1	-10,0	-7,4	-11,8	76	1,7	2,7	2,3	- 0	WSW 2	- 0	0,0	
27	55,4	-12,4	-9,2	-14,0	82	1,5	8,0	0,0	- 0	ENE 1	NE 2	0,0	
28	50,7	-13,2	-11,0	-17,5	80	1,3	7,3	0,2	NE 1	NNE 2	NW 1	0,0	
29	43,8	-10,2	-8,2	-12,4	79	1,6	10,0	0,0	WSW 1	- 0	- 0	5,5	
30	42,4	-9,4	-8,6	-10,6	88	2,0	10,0	0,0	NNE 1	NW 1	- 0	3,0	
31	44,0	-9,6	-7,7	-10,6	87	2,0	10,0	0,0	NNE 1	W 1	WSW 2	20,1	
Sred vred.	750,1	-5,1	-2,6	-7,4	82	2,8	8,2	1,0	1,6	2,0	1,5	4,3	
Suma								31,3				64,6	
± △		-3,6	-3,0	-	-	+1	-1,1	+1,2	-	-	-	+26,5	

"Mesečni bilten" -SHMS-

Godine 1954, Januar

φ=43° 42'N λ=18° 15'E Gr

BJELAŠNICA

H_s=2067 H_b=2070,4 h_t=3,0 h_s=11,0 h_r=1,5

Date	P	T			U	e	N	I	D,F			R	W
Dan	Sred. dnev. vred. pritisak mm Hg	Temperature vazduha °C			Srednje dnevna			Insolacija je broj časti h	Vetar m/sec			Padavine 7^h–7^h količina mm	Pojave
		Sred. dnev.	Max.	Min.	rel. vlaga %	pritisak vod. pare	oblačnost /0–10		7^h	14^h	21^h		
1	2	3	4	5	6	7	8	9	10	11	12	13	14
1	586,1	-13,4	-12,6	-14,2	76	1,3	10,0		N 13	N 7	N 8	-	V=
2	89,4	-12,4	-11,0	-14,0	69	1,6	6,7		N 11	N 8	E 3	-	V=
3	84,0	-7,0	-1,4	-11,5	96	3,1	0,0		SW 10	SW 13	SW 18	-	V=
4	83,2	-5,2	-3,6	-12,1	100	3,2	10,0		SE 10	S 8	S 16	-	V=
5	85,4	-2,4	-0,8	-6,0	100	3,8	10,0		S 16	SE 6	E 11	7,8	V=
6	84,1	-3,6	-1,0	-7,2	97	3,4	10,0		SW 10	SSW13	S 20	-	V=
7	79,5	-5,2	-2,0	-7,0	95	3,1	6,7		SSW16	SW 4	SW 3	-	V=
8	84,0	-7,6	0,2	-11,5	94	2,9	0,0		SW 4	S 5	N 2	-	V=
9	84,0	-17,2	-11,5	-18,0	85	1,1	10,0		N 9	N 18	N 8	-	V=
10	78,2	-15,1	-14,8	-18,0	86	1,2	6,0		- 0	NNE 9	N 7	-	V=
11	78,6	-16,6	-12,4	-19,5	86	1,1	9,3		N 10	NW 11	N 15	-	V=
12	84,7	-10,0	-7,2	-16,5	91	1,9	6,7		N 13	NNW13	NNW16	6,4	V=
13	90,3	-6,5	-5,0	-8,0	90	2,4	6,7		NNW14	N 14	NW 3	-	V=
14	83,3	-4,2	-1,3	-7,2	98	3,2	10,0		S 19	S 31	S 20	-	V=
15	87,1	-3,2	-1,2	-5,3	100	3,6	5,3		SSW10	SE 1	SSW 3	3,0	V=
16	93,9	-1,6	3,0	-3,5	85	3,6	6,3		W 4	SW 13	SSW 8	3,2	V=
17	93,9	-2,6	-2,0	-4,0	100	3,9	10,0		SW 9	SSW 5	SSW 8	0,3	V=
18	89,7	-11,7	-3,2	-13,9	90	1,8	10,0		N 16	N 15	N 41	1,6	V=
19	92,6	-12,6	-11,6	-13,8	84	1,5	6,7		N 18	N 16	N 14	-	V=
20	92,4	-4,6	-0,3	-12,4	96	3,2	10,0		W 10	W 17	SW 5	-	V=
21	89,1	-1,6	-0,4	-5,3	97	3,9	10,0		SW 13	W 14	N 25	-	V=
22	89,0	-9,6	-1,2	-13,0	93	2,5	10,0		W 6	N 10	N 25	1,0	V=
23	86,2	-20,8	-13,0	-23,6	83	0,8	10,0		NNE20	NNE18	N 22	0,5	V=
24	85,3	-23,8	-21,3	-25,0	80	0,6	10,0		N 10	N 15	N 15	-	V=
25	83,1	-24,9	-23,0	-26,9	79	0,5	3,3		N 14	N 7	N 8	-	V=
26	83,7	-18,2	-17,8	-23,8	67	0,7	0,0		N 6	N 5	N 12	-	V=
27	85,9	-12,0	-8,4	-17,8	90	1,7	10,0		NSW11	S 2	NE 8	-	V=
28	83,6	-4,8	-2,4	-12,4	98	3,2	10,0		N 6	S 7	S 9	1,5	V=
29	79,2	-6,2	-3,9	-7,8	95	2,8	6,3		W 5	SW 18	SW 15	2,5	V=
30	77,0	-6,6	-6,5	-7,9	94	2,6	10,0		E 6	S 11	S 10	6,5	V=
31	78,0	-12,3	-9,2	-21,8	88	1,6	10,0		N 8	WSW10	SW 14	1,1	V=
Sred. vred.	586,3	-9,8	-6,5	-13,3	90	2,3	7,7		10,5	11,1	12,7	3,0	
Suma												35,4	
± △	-4,5	-2,0	-0,8	-3,5	±2	-0,2	±0,7		-	-	-	-27,6	

"Mesečni bilten" -SHMS-

Godine 1954, Januar

S A R A J E V O

φ=43° 52'N λ=18° 26'E Gr

H_s=630 H_b=637,0 h_t=2,0 h_s=20,0 h_r=1,2

Date	P	T			U	e	N	I	D,F			R	W
Dan	Sred. dnev. vezd. pritisak mm Hg	Temperature vazduha °C			Srednje dnevna			Insolacija je broj časti h	Vetar /0-12/ B			Padavine 7^h–7^h količina mm	Pojave
		Sred dnev.	Max.	Min.	rel. vlaga %	pritisak vod. pare	oblačnost /0-10		7^h	14^h	21^h		
1	2	3	4	5	6	7	8	9	10	11	12	13	14
1	706,2	-4,8	-1,8	-5,7	89	2,8	10,0	0,0	W 1	- 0	W 2	0,5	
2	10,5	-6,7	-4,4	-7,7	86	2,5	10,0	0,0	NW 2	WNW 2	W 2	1,1	
3	02,6	-8,8	0,0	-10,8	80	2,0	3,3	3,8	- 0	SW 1	NE 3	0,2	
4	01,0	-9,6	-5,2	-15,7	81	1,9	7,7	0,7	WSW 2	NNW 1	W 1	-	
5	04,0	-9,7	-2,1	-10,6	83	1,8	10,0	0,0	NW 2	W 1	W 2	0,2	
6	01,0	-8,2	-1,7	-10,6	81	2,0	7,3	2,6	- 0	WSW 1	NW 1	0,6	
7	695,3	-6,4	-5,2	-8,8	88	2,5	10,0	0,0	- 0	WNW 2	WNW 1	4,8	
8	702,6	-5,7	-5,1	-6,7	85	2,5	10,0	0,0	WNW 1	WNW 1	W 1	1,2	
9	05,2	-6,6	-5,0	-7,8	83	2,4	10,0	0,0	W 1	NW 2	W 2	-	
10	697,1	-8,9	-4,6	-11,0	85	2,1	6,7	0,0	NW 2	NW 2	E 2	3,8	
11	98,1	-8,8	-4,5	-11,3	86	2,1	5,0	0,5	N 2	S 1	WNW 2	0,7	
12	703,8	-6,5	-4,2	-11,6	93	2,6	10,0	0,0	NNE 1	- 0	NW 1	3,6	
13	08,8	-2,3	1,8	-6,5	85	3,3	6,7	0,5	- 0	- 0	E 3	1,2	
14	00,4	1,5	6,1	-8,8	76	3,8	7,7	2,2	W 2	S 2	E 3	1,6	
15	02,6	0,1	3,4	-1,1	94	4,4	10,0	0,0	SW 1	WNW 2	ENE 1	0,2	
16	08,5	0,7	6,1	-4,7	82	3,8	8,0	2,8	ESE 1	- 0	SW 2	1,0	
17	09,8	0,9	4,4	-0,3	92	4,6	7,3	0,4	SSE 2	W 2	- 0	-	
18	11,2	-1,4	3,0	-4,0	81	3,6	8,7	2,0	S 1	NW 2	NW 3	8,2	
19	15,0	-3,7	-0,1	-5,4	95	3,5	6,7	0,4	SW 1	W 2	S 1	1,4	
20	08,0	1,1	5,3	-8,8	73	3,4	9,3	1,4	ESE 3	NW 4	NW 2	-	
21	03,3	5,4	7,4	2,3	73	5,0	9,3	0,1	W 3	W 5	W 1	-	
22	06,8	-1,5	10,0	-3,1	94	4,0	6,7	0,0	- 0	W 2	WNW 2	0,8	
23	10,6	-8,0	-1,9	-10,6	83	2,3	8,3	3,8	N 2	NW 3	NW 2	7,1	
24	09,6	-12,1	-6,0	-13,5	75	1,4	6,0	2,0	NW 2	E 2	E 4	0,0	
25	07,6	-16,2	-9,8	-19,0	82	1,2	2,0	6,2	E 2	SW 1	E 3	-	
26	05,8	-16,4	-9,2	-22,0	83	1,1	0,0	7,5	E 4	SE 1	E 2	-	
27	06,8	-12,4	-9,1	-19,3	82	1,4	10,0	1,8	E 1	- 0	SE 2	-	
28	01,9	-9,9	-7,6	-11,0	87	1,9	10,0	0,2	N 1	W 2	NW 2	1,3	
29	696,1	-8,5	-6,2	-12,0	90	2,2	9,3	2,7	NNW 2	- 0	- 0	1,9	
30	95,4	-10,2	-7,8	-10,9	88	1,9	10,0	0,0	WNW 2	WNW 2	WNW 2	10,0	
31	97,8	-12,2	-8,5	-13,5	85	1,5	6,7	0,0	WNW 2	SW 1	S 1	12,6	
Sred. vred.	704,3	-6,3	-2,0	-9,4	84	2,6	7,8	1,3	1,5	1,5	1,8	2,9	
Suma								41,6				64,0	
± △	-4,4	-4,8	-3,7	-4,8	±4	-0,9	1,1	-	0,7	0,6	0,9	5,5	

"Mesečni bilten" - SUMS -

Godine 1954, Januar

S P L I T

φ=43° 31'N λ=16° 26'E Gr H_s=122 H_b=128,0 h_t=6,5 h_s=12,3 h_r=1,1

Date	P	T			U	e	N	I	D,P			R	W
Dan	Sred. dnev. vazd. pritisak mm Hg	Temperature vazduha °C			Srednje dnevne			Insolacija broj sati h	Vetar /0-12/ B			Padavine h_{7h} h_{14h} h_{21h} količina mm	Pojave
		Sred dnev.	Max.	Min.	rel. vlaga %	pritisak pare	oblačnost /0-10/		7^h	14^h	21^h		
1	2	3	4	5	6	7	8	9	10	11	12	13	14
1	746,2	4,9	7,6	2,8	47	3,1	6,0	1,5	NE 6	NE 6	NE 7	-	
2	52,6	3,7	6,0	1,7	45	2,7	3,0	7,3	NE 6	NE 5	NE 4	-	
3	47,8	1,8	4,5	-1,3	51	2,7	0,0	7,3	NE 4	- 0	NE 4	-	
4	41,6	7,6	9,0	0,8	57	5,2	8,3	5,5	E 3	SE 5	SE 5	-	
5	43,9	7,7	10,5	4,1	81	6,4	9,3	0,0	SE 4	SSE 6	E 3	11,8	
6	42,9	6,9	8,9	4,7	88	6,5	9,3	1,5	NE 4	NE 4	ESE 4	23,5	
7	39,1	5,3	8,8	4,1	71	4,9	7,3	4,7	N 2	NW 2	NE 2	21,1	
8	44,2	3,4	5,0	1,4	48	2,8	7,7	1,8	NE 3	NE 5	NE 6	0,0	
9	45,9	2,4	4,0	1,0	43	2,4	8,0	1,1	NE 8	NE 7	NE 6	-	
10	41,6	2,5	4,0	-1,6	48	2,6	7,0	3,7	NE 4	- 0	- 0	-	
11	43,2	1,8	4,0	-1,1	42	2,2	7,0	1,1	NE 4	NE 3	NE 3	0,0	
12	49,0	4,5	7,5	1,3	55	3,5	8,0	3,4	NE 3	E 2	NE 2	-	
13	53,2	6,8	10,6	3,3	63	4,7	0,7	8,5	NE 3	SE 1	NE 3	-	
14	44,1	8,9	10,5	5,2	80	6,9	10,0	0,0	SE 6	S 5	SE 5	0,0	
15	45,7	7,9	9,4	4,0	66	5,2	9,0	0,0	NE 5	NE 4	NE 2	18,9	
16	55,1	9,6	11,4	5,6	69	6,1	7,3	3,5	NE 2	- 0	E 2	3,9	
17	54,6	10,4	12,6	8,6	83	7,9	10,0	1,6	NE 3	NE 2	NE 2	-	
18	55,5	7,2	11,6	4,6	43	3,4	3,3	7,6	NE 6	N 6	N 3	0,3	
19	61,1	6,8	8,8	4,3	46	3,5	2,0	8,0	N 6	N 2	NW 2	-	
20	56,0	6,9	8,0	5,2	65	4,8	8,0	0,7	NE 2	NE 2	NE 2	-	
21	50,4	10,4	12,4	6,4	68	6,4	10,0	2,7	NE 2	- 0	E 1	-	
22	49,4	7,3	11,2	4,4	65	5,4	10,0	0,0	NE 2	NE 3	NE 6	-	
23	52,8	0,3	5,2	-1,8	36	1,8	0,0	8,4	NE 6	NE 7	NE 5	1,0	
24	54,1	-4,8	-1,0	-6,5	33	1,1	0,0	8,3	NE 7	NE 7	NE 7	-	
25	52,5	-4,2	0,0	-8,3	31	1,1	0,0	8,5	NE 7	NW 1	NE 5	-	
26	50,6	-1,5	2,0	-6,7	36	1,5	1,7	8,3	NE 4	ESE 2	NE 2	-	
27	47,9	3,9	5,1	-1,5	56	3,4	10,0	0,0	NE 4	NE 2	NE 3	-	
28	42,4	5,3	6,4	3,5	68	4,6	10,0	0,0	NE 3	NE 3	NE 3	0,0	
29	39,7	4,7	6,7	2,1	84	5,4	10,0	1,0	NW 2	NE 2	NE 2	1,7	
30	35,1	2,4	5,1	1,0	76	4,2	10,0	0,1	NE 3	NE 4	NE 6	6,5	
31	39,8	0,2	2,5	-3,0	58	2,7	6,7	1,8	NE 8	NE 6	NE 4	0,8	
Sred. vred.	747,7	4,5	7,0	1,6	58	4,0	6,4	3,5	4,2	3,4	3,7	9,3	
Suma								107,2				93,2	
+ △													

"Mesečni bilten" - SUMS -

Godine 1954, Januar

M O S T A R

φ=43° 20'N λ=17° 49'E Gr H_s=93 H_b=107,5 h_t=2,0 h_s=7,6 h_r=1,1

Date	P	T			U	e	N	I	D,P			R	W
Dan	Sred. dnev. vazd. pritisak mm Hg	Temperature vazduha °C			Srednje dnevne			Insolacija broj sati h	Vetar /0-12/ B			Padavine h_{7h} h_{14h} h_{21h} količina mm	Pojave
		Sred dnev.	Max.	Min.	rel. vlaga %	pritisak pare	oblačnost /0-10/		7^h	14^h	21^h		
1	2	3	4	5	6	7	8	9	10	11	12	13	14
1	748,2	3,3	5,0	0,9	49	2,9	4,7	4,8	NNE 7	NE 7	NNE 7	-	
2	55,0	2,1	4,4	0,4	49	2,6	0,7	8,0	NNE 7	N 6	N 6	-	
3	50,6	-0,6	2,3	-3,5	70	3,0	5,0	5,2	NE 5	NNE 3	NNE 2	-	
4	46,0	0,2	2,0	-3,2	84	3,9	7,0	0,2	NW 5	SSE 4	NE 3	-	
5	48,0	0,6	3,2	-1,0	80	3,9	9,0	0,0	N 4	NNW 4	N 4	3,7	
6	46,9	1,5	3,0	-1,9	82	4,2	9,7	3,9	N 4	NNW 2	NNE 3	4,7	
7	41,0	3,0	5,3	0,7	92	5,3	6,7	0,0	WNW 2	NNE 3	N 3	22,4	
8	47,6	1,8	4,0	-1,5	59	3,0	3,3	3,5	NE 5	NE 6	N 7	7,3	
9	48,9	0,9	2,3	-1,2	52	2,5	7,0	0,0	NNE 8	NNE 7	NNE 6	-	
10	43,1	-0,4	2,6	-2,0	57	2,5	6,0	2,6	NNE 5	NNE 4	NNE 3	-	
11	45,7	-1,8	0,8	-4,2	59	2,3	4,7	1,9	N 4	NNE 2	NNW 2	-	
12	51,6	-0,5	1,6	-5,4	71	3,1	6,3	0,0	NE 6	NNE 2	NNW 2	-	
13	55,6	2,2	6,9	-3,3	69	3,6	3,0	7,3	NNW 2	NNE 2	N 2	-	
14	48,5	3,1	6,2	-2,1	91	5,2	10,0	0,0	W 2	W 2	NNE 4	0,0	
15	48,2	5,0	6,9	2,0	79	5,0	8,7	0,2	NNW 4	NE 4	NE 4	73,9	
16*	57,6	4,2	6,4	0,2	81	4,9	9,3	0,6	NNW 1	NNE 2	WNW 1	7,0	
17	57,0	5,5	6,7	3,5	87	5,8	10,0	0,0	N 2	N 3	N 3	-	
18	56,4	5,8	9,2	1,8	45	3,3	5,3	6,1	N 7	ENE 5	NNE 3	5,0	
19	62,3	3,7	7,6	0,5	50	3,1	4,0	5,2	NNE 5	N 3	NNW 2	-	
20	58,9	0,5	1,8	-2,6	84	4,0	10,0	0,2	NW 2	NNW 1	WSW 1	-	
21	52,9	3,4	4,6	0,0	94	5,4	10,0	0,0	SSE 1	WNW 2	WSW 2	0,5	
22	52,2	5,4	6,4	3,5	71	4,7	9,7	0,0	NE 2	NNE 4	N 7	0,0	
23	55,0	-1,4	5,2	-4,6	44	1,9	1,3	8,1	NE 5	NNE 7	NE 9	5,6	
24	56,7	-5,3	-3,0	-7,0	39	1,0	0,3	8,6	NE 7	NE 7	NNE 6	-	
25	54,9	-6,1	-2,8	-9,5	44	1,1	0,3	8,6	ENE 7	NNE 3	NNE 5	-	
26	53,7	-5,6	-1,6	-10,2	48	1,3	0,3	8,7	ENE 5	NE 4	NNE 3	-	
27	51,9	-1,6	2,0	-7,5	55	1,9	10,0	0,0	NE 5	NE 5	N 7	-	
28	46,4	-1,1	0,8	-3,0	76	3,2	10,0	0,0	ENE 7	ENE 6	NE 6	0,2	
29	42,3	0,9	3,0	-4,3	72	3,5	10,0	0,3	N 3	NNE 2	N 1	3,0	
30	36,9	-2,6	1,8	-5,0	85	3,2	10,0	0,0	ENE 6	NE 7	NE 7	13,4	
31	43,0	-3,2	-0,6	-6,9	68	1,9	7,0	0,5	N 9	NNE 7	NE 5	4,2	
Sred. vred.	750,5	0,7	3,4	-2,4	67	3,3	6,4	2,7	4,6	4,1	4,1	11,6	
Suma								84,3				150,9	
+ △	-7,6	-4,5	-5,5	-4,7	12	-1,6	-1,2	-	+2,6	+2,1	+2,2	+35,5	

"Měsíční bilten" -ČHMÚ-

Ročník 1954, Leden

φ_e=49° 17'N λ=25° 48'E Gr

KOLÁČNÍK

H_p=1750 H_b= - h_s=2,0 h_θ=6,0 h_r=1,5

Den	p	T			e	R	D,P			E	W
	Střed. dnev. vzd. přist. sek. na Hg	Teploty vzduchu °C			Srážky dnem mm	Oblačnost dnem	Vítr /0-12/ B			Úhrn vlnění $h_{1/3}$ m	Pozorované jevy
		Střed. dnev.	Max.	Min.			7^h	14^h	21^h		
1	2	3	4	5	6	7	8	9	10	11	12	13	14
1	-2,9	-7,2	-12,0	100	2,3	10,0		NE 5	NE 3	NNE 3	-	≈ ▲
2	-10,0	-8,3	-11,4	100	2,0	10,0		NE 2	- 0	E 1	0,0	≈≈ ▲
3	-10,0	-6,9	-15,7	100	2,0	5,7		SW 2	SSW 3	WSW 2	1,1	≈≈ ▲
4	-5,4	-3,4	-13,8	94	2,7	9,3		S 2	SE 4	SE 6	0,0	≈ ▲
5	-9,0	-3,6	-16,5	100	3,0	8,0		SE 3	E 3	SE 6	0,0	≈≈ ▲
6	-4,8	-4,2	-6,6	100	3,1	10,0		ESE 5	SSW 6	S 7	0,0	≈≈ ▲
7	-4,6	-3,6	-5,5	100	3,1	10,0		SSE 6	SE 6	S 1	0,0	≈≈ ▲
8	-8,3	-6,0	-11,5	100	2,3	6,0		- 0	- 0	- 0	0,3	≈ ▲
9	-11,8	-10,2	-14,8	100	1,7	9,7		NE 1	ESE 1	ENE 2	-	≈≈ ▲
10	-13,2	-10,4	-14,5	100	1,5	10,0		- 0	NNW 1	N 2	1,1	≈≈ ▲
11	-15,1	-13,3	-16,9	100	1,2	10,0		N 2	W 2	- 0	1,7	≈≈ ▲
12	-12,8	-10,8	-16,2	100	1,5	10,0		NW 3	SW 3	NW 1	0,7	≈ ▲
13	-8,8	-6,3	-11,0	100	2,3	5,7		W 4	NW 2	E 1	4,6	≈≈ ▲
14	-4,7	-2,7	-12,8	87	2,7	7,3		SW 1	SW 3	S 7	1,1	≈≈ ▲
15	-3,3	-2,8	-5,0	99	3,4	6,7		SE 7	SE 6	SE 4	0,0	≈≈ ▲
16	-1,3	1,6	-4,2	94	4,0	7,0		SW 1	S 1	SW 2	-	▲
17	-2,5	-1,4	-3,6	100	3,8	10,0		SW 1	W 1	W 1	-	≈≈ ▲
18	-9,4	-2,6	-11,3	100	2,2	10,0		N 5	N 6	N 8	3,9	≈≈ ▲
19	-10,5	-9,8	-12,3	100	1,9	10,0		N 6	N 5	NW 2	1,1	≈≈ ▲
20	-6,6	-5,5	-10,8	91	2,4	8,3		W 1	SW 3	SW 2	0,1	▲
21	-2,8	-1,9	-5,8	100	3,6	10,0		SW 5	SW 4	W 3	-	≈≈ ▲
22	-7,2	-2,3	-9,7	100	2,7	10,0		WNW 1	- 0	NNW 2	0,6	≈≈ ▲
23	-14,8	-9,6	-17,0	100	1,4	4,3		N 6	N 2	WE 2	7,7	≈≈ ▲
24	-19,6	-15,1	-23,0	100	0,9	8,7		NNE 2	NNE 1	- 0	0,0	≈≈ ▲
25	-23,8	-16,3	-26,6	100	0,6	1,0		- 0	N 1	- 0	0,1	▲
26	-19,9	-16,5	-25,2	95	0,8	2,7		- 0	WSW 1	- 0	-	▲
27	-13,7	-11,0	-21,1	80	1,1	6,7		- 0	SW 2	- 0	-	▲
28	-5,2	-1,9	-13,5	95	2,9	10,0		E 3	SSE 4	SE 6	0,3	≈≈ ▲
29	-3,7	-2,3	-7,6	97	3,3	6,7		- 0	W 1	SW 3	0,1	≈ ▲
30	-3,9	-3,0	-6,0	100	3,3	10,0		SE 6	S 4	SSE 4	0,5	≈≈ ▲
31	-6,4	-3,0	-10,7	100	2,8	8,7		S 8	S 5	SW 3	0,0	≈≈ ▲
Střed. vzd.	-9,0	-6,4	-12,3	98	2,3	8,2		2,8	2,7	2,6	1,6	
Suma											25,0	
± △												

"Měsíční bilten" -ČHMÚ-

Ročník 1954, Leden

φ=43° 20'N λ=21° 54'E Gr

NIŠ

H_g=202 H_b=202,6 h_s=2,0 h_θ=10,0 h_r=1,5

Date	p	T			E	e	R	I	E,F			E	W
Den	Střed. dnev. vzd. přist. sek. na Hg	Temperature vzduchu °C			Střední množství dnevní			Insolace jasno bez mraků h	Vítr /0-12/ B			Úhrn vlnění $h_{1/3}$ m	Pozorované jevy
		Střed. dnev.	Max.	Min.	Celková oblačnost %	Srážky mm	Oblačnost dnem /0-10/		7^h	14^h	21^h		
1	2	3	4	5	6	7	8	9	10	11	12	13	14
1	744,5	-2,0	-0,8	-2,7	92	3,7	10,0	0,0	WNW 3	WNW 3	NW 4	-	≈ ▲
2	50,7	-5,6	-1,9	-7,3	83	2,7	10,0	0,0	NW 3	WW 3	NW 2	0,0	≈ ▲
3	44,2	-8,8	-5,3	-10,0	80	2,0	8,0	1,6	NW 1	WNW 1	- 0	0,0	≈ ▲
4	42,7	-9,0	-6,0	-16,4	86	1,9	9,7	0,0	- 0	SSW 1	- 0	0,0	≈≈ ▲
5	46,1	-4,4	-3,4	-6,4	73	2,4	10,0	0,6	NE 5	NE 4	NE 5	0,6	≈ ▲
6	43,7	-2,2	-0,8	-4,8	71	2,8	9,3	0,6	NE 4	NE 4	NE 4	0,0	≈ ▲
7	35,8	-2,4	0,7	-3,8	84	3,3	9,3	0,0	ENE 4	NE 4	WSW 2	0,0	≈ ▲
8	42,7	-3,4	-1,8	-5,4	80	2,8	9,7	0,0	WNW 2	W 1	NW 1	1,5	≈ ▲
9	44,6	-3,4	-2,4	-4,0	87	3,1	10,0	0,0	NW 2	NW 3	NW 2	0,0	≈ ▲
10	36,3	-5,0	-3,8	-5,5	87	2,8	10,0	0,0	NW 1	WSW 1	W 1	0,9	≈ ▲
11	36,8	-7,2	-2,7	-9,2	85	3,4	9,7	0,1	- 0	NW 1	ENE 1	1,0	≈ ▲
12	42,8	-5,8	-2,3	-11,2	83	2,5	9,7	0,0	- 0	- 0	- 0	3,5	≈ ▲
13	48,1	-2,0	0,4	-6,8	89	3,3	9,7	0,0	- 0	NW 1	- 0	3,9	≈ ▲
14	44,2	-4,6	0,0	-9,8	74	2,4	5,7	4,8	ENE 1	ENE 1	E 2	0,8	≈≈ ▲
15	44,0	-1,3	0,2	-5,3	75	3,0	9,7	0,0	ENE 5	ENE 5	NE 2	0,0	≈ ▲
16	48,4	1,7	5,5	-1,7	79	4,1	8,7	3,4	- 0	E 2	WNW 1	0,0	▲
17	49,8	1,6	3,1	-1,5	91	4,6	9,7	0,0	- 0	WNW 1	-		≈≈ ▲
18	48,0	1,3	3,1	-0,9	86	4,4	9,3	1,1	WNW 2	W 1	W 1	3,8	≈ ▲
19	53,5	-1,7	1,2	-2,8	82	3,4	7,0	0,9	NW 3	NW 1	- 0	-	▲
20	47,2	-0,2	3,2	-5,5	76	3,4	9,0	0,4	- 0	E 1	- 0	0,1	▲
21	41,1	3,0	6,1	0,1	83	4,9	10,0	0,0	SSE 1	- 0	W 1	-	≈ ▲
22	46,1	0,4	2,4	-0,5	90	4,3	10,0	0,0	- 0	WNW 2	- 0	2,8	≈ ▲
23	49,6	-6,4	0,0	-8,5	84	2,6	10,0	0,0	NW 2	NW 3	NW 4	4,6	≈ ▲
24	50,9	-9,8	-8,2	-11,4	72	1,6	7,3	5,0	WNW 3	WNW 1	NW 1	1,4	▲
25	48,7	-13,1	-9,5	-15,6	73	1,3	5,0	4,0	NW 1	NW 2	- 0	0,4	▲
26	47,0	-13,9	-8,4	-16,6	70	1,2	5,0	4,6	- 0	- 0	E 1	-	▲
27	49,8	-13,8	-9,4	-20,2	70	1,1	2,0	2,8	ESE 1	- 0	- 0	-	▲
28	44,1	-8,8	-7,5	-12,6	84	1,9	10,0	0,0	- 0	WSW 1	- 0	0,3	≈ ▲
29	37,6	-8,1	-6,2	-10,4	75	1,8	10,0	0,0	NW 2	NW 1	- 0	3,5	≈ ▲
30	35,5	-7,9	-6,4	-8,6	85	2,1	10,0	0,0	WSW 1	NW 3	NW 2	3,5	≈ ▲
31	37,3	-7,8	-6,0	-8,9	82	2,1	10,0	0,0	- 0	NW 3	- 0	7,9	≈ ▲
Střed. vzd.	744,6	-4,9	-2,2	-7,6	81	2,8	8,8	1,0	1,5	1,7	1,2	2,4	
Suma								29,9				40,5	
± △													

"Mesečni bilten" -SUBMS-

Godine 1954, Januar

φ=42° 26'N λ=19° 17'E Gr

TITOGRAD

H_s=53 H_b=53,6 h_t=2,0 h_s=10,0 h_r=1,2

Date / Dan	F Sred. dnev. vazd. pritisak mm Hg	T Temperature vazduha °C Sred. dnev.	Max.	Min.	U Srednja dnevna relativna vlaž. %	e Srednja dnevna pritisak vod. pare	N Srednja dnevna oblačnost /0-10	I Insolacija broj sati h	D,P Vetar /0-12/ B 7^h	14^h	21^h	R Padavine 7^h-7^h količina mm	W Pojave
1	751,9	5,5	7,3	4,0	51	3,5	6,0	1,3	NE 7	NE 7	N 7	–	
2	58,7	4,7	7,0	4,2	55	3,5	3,0	1,3	NE 7	NE 5	NE 5	–	
3	55,7	1,3	4,5	-0,3	91	4,6	10,0	0,1	– 0	– 0	– 0	–	*
4	51,7	0,6	2,2	0,0	99	4,7	10,0	0,0	W 1	– 0	– 0	0,7	●* *
5	53,1	3,4	5,0	0,0	98	5,6	10,0	0,0	– 0	– 0	– 0	11,7	●●▬●
6	53,1	4,4	6,2	2,8	97	6,1	10,0	0,7	– 0	NW 1	– 0	13,9	●● ↳
7	46,2	4,0	6,5	3,4	93	5,8	10,0	1,3	– 0	– 0	– 0	32,9	●↳
8	51,9	1,9	6,7	0,4	88	4,7	6,3	0,0	– 0	– 0	– 0	14,5	▬ ↳
9	51,8	2,4	4,4	1,8	57	3,2	9,0	0,0	NNE 8	NNE 7	NE 7	0,1	*
10	47,1	1,0	3,0	0,2	66	3,3	7,7	0,0	ENE 2	– 0	N 1	–	
11	50,1	-1,4	2,2	-3,6	68	2,7	7,3	3,2	NW 2	NE 2	– 0	0,0	* ↳
12	56,7	0,0	2,5	-0,4	67	3,0	7,3	3,4	NE 2	NE 2	N 1	0,6	
13	60,1	2,4	9,2	-1,0	75	4,2	5,0	5,4	– 0	– 0	– 0	–	
14	55,1	3,1	6,8	-0,8	81	4,6	9,0	1,5	N 2	– 0	– 0	–	●↳
15	52,8	5,6	7,2	2,5	98	6,8	10,0	0,0	– 0	– 0	– 0	13,4	●▬▬●
16	62,8	5,2	10,0	-0,2	90	5,9	9,3	4,2	ENE 1	– 0	– 0	6,4	▬▬
17	61,9	6,8	9,0	3,6	94	7,2	10,0	4,5	– 0	– 0	– 0	–	●▼
18	59,9	6,8	12,0	3,7	62	5,0	6,0	0,0	– 0	NNE 5	NNE 4	5,6	●▼↳
19	66,4	4,4	7,6	1,2	49	3,3	2,0	7,7	NNE 5	NE 3	N 1	–	
20	64,3	1,6	3,2	-2,6	80	4,0	9,7	0,0	E 1	– 0	– 0	–	▼
21	58,2	4,0	6,0	1,2	92	5,6	10,0	0,0	– 0	– 0	– 0	0,0	▬
22	56,4	5,2	7,7	3,7	82	5,6	10,0	0,0	– 0	– 0	NNE 4	–	●▼▬
23	58,2	0,8	4,6	-1,8	47	2,4	0,3	8,6	NE 4	NNE 6	NNE 8	5,6	
24	60,0	-3,8	-1,4	-4,8	39	1,2	3,3	7,7	NNE 7	NNE 6	NE 6	–	
25	58,8	-6,2	-3,7	-7,4	33	0,8	3,3	6,7	NNE 5	NW 5	NE 3	–	
26	58,6	-5,7	0,0	-8,7	56	1,5	0,7	8,4	NE 3	– 0	– 0	–	▬
27	58,0	-2,9	0,4	-7,6	67	2,4	10,0	0,2	– 0	SW 2	– 0	–	▬↳
28	51,4	-2,0	-1,0	-4,2	95	3,7	10,0	0,0	– 0	– 0	– 0	24,4	*
29	47,3	0,4	2,0	-2,6	94	4,4	10,0	0,0	– 0	– 0	– 0	18,9	●▼
30	42,7	2,6	4,0	0,2	95	5,2	10,0	0,0	– 0	– 0	N 2	11,6	●●↳
31	45,5	1,4	5,3	-0,3	90	4,7	7,7	0,0	NE 3	NE 3	NE 1	37,5	*
Sred. vred.	755,0	1,8	4,7	-0,7	76	4,2	7,7	2,1	1,9	1,7	1,6	13,2	
Suma								66,2				190,0	
± △													

"Mesečni bilten" -SUBMS-

Godine 1954, Januar

φ=41° 58'N λ=21° 28'E Gr

SKOPLJE

H_s=240 H_b=241,0 h_t=2,0 h_s=8,5 h_r=1,3

Date / Dan	F Sred. dnev. vazd. pritisak mm Hg	T Temperature vazduha °C Sred. dnev.	Max.	Min.	U Srednja dnevna relativna vlaž. %	e Srednja dnevna pritisak vod. pare	N Srednja dnevna oblačnost /0-10	I Insolacija broj sati h	D,P Vetar /0-12/ B 7^h	14^h	21^h	R Padavine 7^h-7^h količina mm	W Pojave
1	739,6	0,2	1,2	-1,4	85	3,9	10,0	0,0	WNW 3	WNW 1	NW 4	2,5	*
2	45,4	-1,9	1,0	-2,8	98	3,8	10,0	0,0	– 0	– 0	SSE 1	0,0	*
3	40,6	-5,6	-1,8	-7,4	91	2,7	9,3	1,7	SSE 1	E 1	– 0	0,3	*
4	38,7	-2,7	-0,3	-7,8	91	3,3	10,0	0,0	– 0	– 0	– 0	0,6	*
5	41,3	0,7	2,4	-2,4	90	4,1	10,0	0,0	– 0	– 0	E 3	0,9	▬▲
6	40,3	1,9	3,6	1,1	90	4,7	10,0	0,0	E 2	– 0	– 0	0,2	▲ ●
7	31,9	0,8	2,0	0,2	96	4,6	10,0	0,0	– 0	– 0	– 0	0,4	● ▲ *
8	37,8	-2,9	1,0	-4,8	81	3,1	7,3	3,4	S 3	SE 2	SSE 3	3,6	▬▬
9	39,8	-3,4	2,0	-5,0	92	3,2	10,0	0,0	NW 1	– 0	– 0	–	*
10	32,0	-4,2	-2,0	-4,6	92	2,9	10,0	0,0	– 0	– 0	– 0	4,5	*
11	33,1	-5,2	-2,1	-12,8	89	2,6	9,3	0,0	– 0	W 1	– 0	0,4	▬▼
12	40,2	-6,0	-3,4	-12,5	93	2,5	8,0	4,3	W 1	– 0	NNW 1	1,7	▬▬▼
13	44,9	-6,6	-1,0	-10,3	91	2,7	7,0	0,3	– 0	– 0	– 0	0,4	▬ ▬
14	42,5	-4,6	-0,7	-10,6	92	2,9	10,0	0,2	– 0	– 0	– 0	–	▬
15	40,6	-0,7	1,6	-5,3	96	4,2	10,0	0,0	– 0	– 0	– 0	0,3	▬▬
16	46,8	1,4	3,2	-0,4	91	4,5	10,0	0,0	– 0	– 0	– 0	1,7	▬
17	46,9	0,9	5,2	-0,4	91	4,3	10,0	2,5	W 1	SE 2	– 0	–	▬
18	43,4	2,0	5,0	-1,0	81	4,3	9,7	0,0	– 0	– 0	NW 1	0,6	▬▬
19	49,8	1,2	4,0	-1,0	60	3,1	2,0	7,2	NW 3	NNW 3	NW 2	0,3	
20	45,7	-2,4	3,2	-6,2	83	3,1	5,7	5,6	– 0	– 0	– 0	–	
21	38,4	-0,6	3,2	-5,1	83	3,4	9,0	2,0	– 0	– 0	– 0	–	▬
22	41,9	0,6	3,2	-1,2	92	4,2	10,0	0,0	– 0	– 0	– 0	–	▬↳
23	43,8	-2,2	1,6	-4,8	80	3,2	8,0	4,0	– 0	NW 2	W 4	9,9	*
24	45,9	-7,2	-3,5	-8,7	78	2,1	10,0	0,2	W 3	SE 3	S 2	0,1	*
25	43,9	-12,2	-7,4	-15,6	79	1,5	6,7	0,0	NW 2	– 0	NE 1	0,2	*
26	44,0	-17,4	-9,8	-20,8	84	0,9	0,0	4,3	– 0	S 1	– 0	0,1	▬ ▼
27	45,8	-12,6	-9,4	-21,3	61	1,2	9,7	0,7	– 0	– 0	– 0	–	▬▼
28	40,6	-8,0	-4,4	-11,2	92	2,2	8,0	0,0	– 0	– 0	– 0	3,4	*
29	32,4	-5,8	0,8	-10,4	90	2,7	6,7	2,9	– 0	– 0	– 0	0,4	▬▬
30	30,1	-0,4	2,6	-9,2	89	3,6	10,0	0,2	– 0	– 0	– 0	0,2	▬▬
31	30,6	-1,1	4,7	-3,7	86	4,0	10,0	1,8	NW 2	NW 2	W 3	7,5	●▼
Sred. vred.	740,6	-3,4	0,0	-6,7	87	3,2	8,6	1,3	0,7	0,6	0,8	1,7	
Suma								39,3				40,2	
± △													

Red. br.	Stanica	Nadm. visina	Srednja mjesečna i godišnja temperatura zraka °C			Srednja mjesečna i godišnja količina oborine mm			Broj dana	Broj dana sa temperaturom °C					Broj dana sa pojavom										
			Tmj	Tmax	Tmin	Hmj	Hmax	Hmin	oblačni	obični	Min. ≤ 0,0	Max. < 0,0	Min. < 0,0	Max. ≥ 0,0	Max. ≥ 30,0	Min. ≥ 20,0	●	✕	▲	⌂	K	⌂	⌂	V	=	✱
									Mjesečna amplituda i apsolut.		0,0	0,0	0,0	30,0	30,0	20,0										
1	2	3	4	5	6	7	8	9	10	11	12	13	14	15	16	17	18	19	20	21	22	23	24	25	26	27	28	29	30	31	32	33	34
1	Benkovac	120,5	-3,5	-1,1	-7,0	77	100	49									19	31	11	-	-	-	1	25	-	-	-	-	-	-	-	31
2	Zadar	10,0	-3,0	-0,5	-6,0	77	100	49									20	31	11	-	-	-	-	14	1	-	-	-	-	1	1	31
3	Zemunik	75,0	-3,0	-0,5	-6,0	77	100	49									20	31	11	-	-	-	1	14	1	-	-	-	-	1	1	31
4	Pag	10,0	-2,5	-0,1	-5,0	77	100	49									20	31	11	-	-	-	1	14	1	-	-	-	-	1	1	31
5	Pelješac	140,5	-3,5	-1,7	-7,1	77	100	49									18	31	11	-	-	-	3	16	1	-	-	-	-	4	7	31
6	Zavižan	1594,1	-5,1	-3,1	-7,1	77	100	49									19	31	11	-	-	-	1	10	-	-	-	-	-	2	3	31
7	Senj	74,1	-3,5	-1,1	-6,0	77	100	49									16	31	10	30	-	-	3	19	4	-	-	-	-	2	5	31
8	Jablanac	1750	-4,1	-2,3	-6,0	77	100	49									17	31	14	30	-	-	5	15	1	-	2	-	-	6	9	31
9	Crni Lug	684,7	-4,7	-3,0	-6,4	77	100	49									18	31	11	30	-	-	3	7	-	-	-	-	8	-	-	-
10	Mrkopalj	-	-5,5	-3,0	-8,0	77	100	49									20	31	30	30	-	-	4	20	2	-	-	-	-	1	6	31
11	Zagreb-Grič	158,4	-3,5	-1,1	-6,0	77	100	49															1	11	-	-	-	-	-	4	3	31
12	Sisak	97,1	-5,4	-2,5	-10,7	77	100	49									16	31	19	28	-	-	2	12	1	-	-	-	-	2	12	24
13	Virovitica	-	-5,4	-1,9	-9,4	77	100	49									19	31	3	11	-	-	1	21	-	-	-	-	-	20	21	31
14	Osijek	94,6	-5,5	-2,4	-9,4	77	100	49									17	31	11	30	-	-	3	14	1	-	-	-	-	6	3	28
15	Sombor	-	-6,3	-3,1	-10,1	77	100	49									20	31	23	30	-	-	4	17	2	-	1	-	-	10	2	31
																							6	18	-	-	-	-	-	4	9	24
16	Sikirida	-	-8,6	-3,4	-10,5	77	100	49									15	18	23	30	-	-	3	11	-	-	-	-	-	3	1	4	26
17	Pazin	733,2	-0,8	4,0	-6,3	77	100	49									18	31	11	30	-	-	4	7	4	-	-	-	-	10	-	2	16
18	Rijeka	751,4	12,0	4,8	-1,9	77	100	49									14	-	6	20	-	-	4	5	-	-	-	-	-	-	-	-	5
19	Crikvenica	760,7	2,5	6,1	0,0	77	100	49									12	-	5	14	-	-	4	3	-	-	-	-	-	-	-	-	-
20	Ogulin	733,4	-5,1	-1,0	-10,7	77	100	49									18	17	20	28	-	-	5	24	2	-	-	-	-	2	6	30
21	Bos.Dubica	-	-5,5	-2,2	-10,7	77	100	49									16	19	21	30	-	-	2	15	1	-	-	-	-	4	2	2	31
22	Lipik	-	-5,3	-1,3	-10,5	77	100	49									18	17	21	30	-	-	3	16	1	1	-	-	-	2	2	2	31
23	Sl.Brod	754,8	-5,0	-2,1	-8,5	77	100	49									22	14	21	30	-	-	5	20	1	1	1	1	-	4	2	2	29
24	Novi Sad	755,2	-6,5	-3,3	-10,8	77	100	49									13	18	22	30	-	-	4	21	1	-	2	-	-	6	5	7	31
25	Vršac	755,2	-5,3	-2,2	-9,8	77	100	49									17	13	21	30	-	-	4	21	-	-	-	-	-	4	3	3	19
26	Fula	756,9	20,1	5,6	-1,3	12	100	21	-7,2	25	72	1,6	0,0	NE	30	4	7	11	-	8	12	-	-	3	6	-	-	2	1	2	4	-	4	-
27	M.Lošinj	755,8	4,6	7,0	2,3	13	100	21	-2,5	25	76	0,8	0,0	NE	39	3	6	15	-	-	10	-	-	8	1	-	-	-	-	-	-	-	-	-
28	Gospić	710,6	-7,6	-3,6	-12,8	7	100	21	-21,0	26	78	0,8	0,0	NE	35	1	1	19	22	21	30	-	-	3	18	1	-	-	-	-	1	5	31
29	Bihać	742,4	-4,6	-0,7	-8,4	13	100	21	-21,4	4	76	0,8	0,0	NE	36	5	3	10	12	20	29	-	-	5	23	1	-	1	-	-	1	5	3	26
30	Drinić	-	-6,6	-3,9	-11,2	7	100	16	-21,0	26	85	0,4	1,6	NE	24	-	1	15	10	20	30	-	-	3	16	-	-	-	-	-	-	-	-	31
31	Banja Luka	748,5	-5,4	-1,7	-9,2	11	100	20	-19,5	26	82	9,3	0,4	0	69	-	1	18	15	21	30	-	-	4	21	3	-	1	-	-	-	3	31
32	Vrud.Teslić	-	-	-	-	-	-	-	-	-	-	-	-	-	-	-	-	-	-	-	-	-	-	-	-	-	-	-	-	-	-	-	-
33	Tuzla	734,4	-6,0	-2,3	-9,3	8	100	17	-20,8	27	82	8,5	0,4	0	72	-	1	20	14	21	30	-	-	2	19	-	-	-	-	-	-	-	-	31
34	Šabac	-	-5,9	-2,1	-10,3	6	100	17	-21,5	27	84	7,6	1,8	NW	35	1	1	19	15	19	30	-	-	2	15	-	-	-	-	-	6	5	3	31
35	Beograd	750,1	-5,1	-2,6	-7,4	6	100	17	-19,2	4	82	8,2	0,7	0	80	8	-	19	11	20	29	-	-	5	25	1	-	1	-	-	2	4	12	31
36	V.Gradište	756,6	-5,2	-2,0	-8,2	7	100	17	-21,0	4	84	6,4	1,1	0	40	-	-	18	10	22	30	-	-	6	23	2	-	-	-	-	3	3	4	28
37	Zadar	759,8	2,8	6,6	-0,3	11	100	21	-8,0	25	77	1,4	1,9	NE	35	3	5	14	4	1	16	-	-	11	3	-	2	-	3	-	6	-	-	-
38	Knin	738,0	-0,6	2,3	-4,4	9	100	21	-16,4	4	77	7,7	0,8	NW	32	5	5	11	4	5	13	-	-	4	5	-	-	3	-	-	4	-	2	6
39	Jajce	-	-5,6	-2,4	-8,9	10	100	21	-16,7	28	78	7,9	0,0	C	47	-	1	13	14	21	30	-	-	2	21	-	-	-	-	-	-	-	-	31
40	Zenica	733,9	-5,4	-0,9	-9,5	11	100	17	-18,0	27	85	8,0	0,4	C	78	-	2	18	15	18	30	-	-	3	19	-	-	-	-	-	-	-	-	31

"MESEČNI BILTEN" -SUBNS- JANUAR 1954 GODINE

Red. br.	STANICA	Sred. vazd. pritisak mm Hg 2m	Temperatura vazduha °C T							Srednja			Prevl. smer vetra D frequ max. n	Broj dana sa jakim vetrom ≧ 6 B	Broj dana		Broj dana sa temperaturom °C						Broj dana sa pojavom								
			Sred. mesečna Tm 2m	Srednji		Apsolutni				rel. vlaga % Um	oblačnost /0-10/ Nm	Jači vetrovi /0-12/ Bof Fm			vedrih	oblačnih	Min. ≦	Max. <	Min. <	Max. ≧	Max. ≧	Min. ≦	●	✳	✲	▲	△	△	◇	◇	○	⌒	∨	═	✱
				Max.	Min.	Max.	dne	Min.	dne						dnevna srednja oblačnost		2,8<	>8,0	10,0	0,0	0,0	25,0	30,0	20,0													
1	2	3	4	5	6	7	8	9	10	11	12	13	14	15	16	17	18	19	20	21	22	23	24	25	26	27	28	29	30	31	32	33	34
41	Kovilјača	-	-4,7	-1,4	-8,6	11,0	21-20,4		27	85	8,3	1,8	C 22	3																			
42	Valjevo	746,8	-5,8	-1,9	-9,8	7,0	17-22,8		4	85	8,6	1,6	W 25	-	1	21	13	19	30	-	-	-	5	21	2	-	-	1	-	-	2	3	31
43	Arendјelovac	737,3	-5,2	-2,0	-9,0	10,5	16-18,0		27	81	8,6	2,5	WSW 20	12	1	23	15	20	30	-	-	-	4	19	3	-	-	-	-	-	1	8	31
44	Sm.Palanka	-	-5,7	-2,6	-9,2	6,0	16-21,9		27	83	8,4	1,9	SE 15	3	-	22	14	22	29	-	-	-	1	22	-	-	-	-	-	-	1	15	31
45	Zagubica	-	-6,9	-3,6	-11,1	6,0	20-26,5		4	82	8,5	1,5	C 42	4	1	22	14	22	29	-	-	-	3	24	4	-	-	-	-	-	4	8	31
															-	23	12	25	30	-	-	-	2	18	1	-	-	-	-	-	4	7	31
46	Negotin	760,0	-5,7	-2,5	-9,8	7,1	17-23,1		14	80	7,9	1,5	C 39	2																			
47	S p l i t	747,7	4,5	7,0	1,6	12,6	17 -8,3		25	58	6,4	3,8	NE 64	19	2	20	12	21	29	-	-	-	2	19	1	-	-	-	-	-	4	2	31
48	L i v n o	-	-4,6	-1,2	-8,6	4,9	16-16,8		26	78	7,1	1,8	C 56	7	6	12	-	1	9	-	-	-	12	4	-	-	-	1	-	-	-	-	-	-
49	Sarajevo	704,3	-6,3	-2,0	-9,4	10,0	22-22,0		26	85	7,8	1,6	W 24	-	3	14	12	19	30	-	-	-	4	12	2	-	-	-	-	-	-	3	20
50	Bjelašnica	585,3	-9,8	-6,5	-13,3	3,0	16-26,9		25	90	7,7	11,4	N 38	27	1	16	16	21	30	-	-	-	3	21	-	-	-	-	-	-	-	9	31
															3	18	20	29	31	-	-	-	-	6	5	-	-	-	-	-	31	29	31
51	Kelinovik	665,8	-6,7	-3,4	-10,7	3,9	17-23,8		27	95	8,6	3,6	E 32	3																			
52	T.Užice	-	-5,8	-2,5	-9,8	4,2	21-15,9		26	78	8,6	0,8	C 41	-	1	22	15	18	29	-	-	-	2	17	-	-	-	-	-	-	-	-	31
53	Benkovićevo	742,9	-5,6	-2,4	-9,3	5,0	21-23,5		27	82	8,4	1,7	C 23	5	1	24	16	21	30	-	-	-	-	16	-	-	-	-	-	-	1	5	31
54	Čuprija	752,3	-6,1	-3,6	-9,2	4,7	16-25,0		27	89	8,3	1,6	C 40	4	-	19	14	23	30	-	-	-	3	21	-	-	-	-	-	-	1	6	31
55	Zaječar	-	-6,2	-2,4	-10,1	7,7	21-22,7		27	87	8,2	1,2	C 45	-	1	21	11	23	30	-	-	-	4	21	3	-	-	-	-	-	3	3	31
															1	19	16	20	29	-	-	-	3	19	-	-	-	-	-	-	2	2	31
56	H v a r	756,8	6,3	9,1	3,0	14,7	17 -6,6		25	66	6,1	2,6	E 31	3	6	11	-	-	6	-	-	-	16	2	-	3	-	6	3	1	-	-	-
57	Mostar	750,5	0,7	3,4	-2,4	9,2	16-10,2		26	67	6,4	4,3	NE 39	24	6	13	1	4	21	-	-	-	10	8	-	-	-	2	-	-	-	-	3
58	G a č k e	-	-5,4	-1,0	-11,1	5,3	17-26,1		26	81	7,6	3,4	N 44	16	2	15	14	21	30	-	-	-	2	21	-	-	-	-	-	-	-	-	31
59	Pljevlja	704,4	-7,0	x	-11,7	x	--29,4		26	87	8,0	0,5	N 7	-	1	19	16	x	29	-	-	-	2	19	-	-	-	-	-	-	4	8	31
60	Sjenica	-	-7,7	-4,0	-12,9	5,5	16-28,0		26	84	8,3	1,5	C 40	1	2	21	17	22	31	-	-	-	1	19	3	-	-	-	-	-	3	5	31
61	Novi Pazar	-	-5,5	-1,4	-10,3	8,0	21-26,2		27	81	9,0	0,7	C 57	-																			
62	Aleksandrovac	-	-5,8	-2,6	-9,4	6,5	21-21,5		27	88	8,4	0,7	C 60	-		24	14	20	31	-	-	-	1	11	-	-	-	-	-	-	1	3	31
63	N i š	744,6	-4,9	-2,2	-7,6	6,1	21-20,2		27	81	8,8	1,5	C 28	-	1	19	13	22	30	-	-	-	1	21	-	-	-	-	-	-	2	2	31
64	Dimitrovgrad	721,8	-5,8	-2,8	-9,1	5,4	21-25,6		27	87	8,4	2,3	WNW 26	-	2	25	9	19	30	-	-	-	2	25	-	-	-	-	-	-	1	2	31
65	Dubrovnik	754,1	6,3	8,8	2,8	15,2	17 -6,6		25	60	6,7	2,4	NE 44	5	1	21	10	24	31	-	-	-	4	24	2	-	-	5	-	-	-	-	-
															5	13	-	1	7	-	-	-	1	2	-	1	-	4	1	-	-	-	-
66	Niksić	702,6	-2,8	0,3	-5,9	5,0	16-20,0		26	78	7,6	1,7	N 31	7	2	18	8	9	27	-	-	-	8	17	-	-	-	1	-	-	8	31
67	Kolašin	674,6	-5,9	-4,4	-7,1	2,1	-8,6		26	83	8,3		C 47	-	1	21	13	16	31	-	-	-	8	21	4	-	-	-	2	1	-	31
68	P e ć	716,8	-4,2	-1,1	-7,4	6,0	21-21,8		27	84	8,4	0,5	C 72	-	2	21	9	16	30	-	-	-	4	19	-	-	-	-	-	-	2	4	31
69	Priština	-	-4,6	-1,7	-8,5	6,7	21-23,8		27	88	8,7	2,0	NE 32	-	1	21	12	19	31	-	-	-	2	22	2	-	-	-	-	-	3	6	29
70	Vranje	720,4	-4,8	-2,0	-7,6	7,2	21-21,4		27	90	8,8	2,2	ENE 33	4	-	22	7	21	30	-	-	-	3	24	4	-	2	-	-	-	1	4	31
71	Titograd	755,0	1,8	4,7	-0,7	12,0	18 -9,4		12	76	7,7	1,7	NE 25	5																			
72	Prisren	-	-4,1	-0,9	-7,2	9,2	21-20,0		27	84	8,6	1,2	C 58	5	4	18	-	3	15	-	-	-	13	7	-	1	-	3	-	2	-	3	5
73	Skoplje	740,6	-3,4	0,0	-6,7	5,2	17-21,3		27	87	8,6	0,7	C 61	-	1	21	10	18	30	-	-	-	2	17	1	-	-	-	-	-	6	29
74	K.Palanka	699,2	-4,1	-0,4	-8,1	7,6	31-21,0		26	72	8,6	1,5	NE 57	-	1	21	9	13	29	-	-	-	8	21	-	-	3	-	-	2	4	11	31
75	Ulcinj	755,2	4,1	6,9	1,2	12,4	16 -8,3		26	72	7,1	2,2	NE 65	-	1	21	10	15	31	-	-	-	5	22	-	-	-	-	-	-	4	31	
															4	17	-	1	9	-	-	-	14	5	-	-	-	7	-	-	1	2	
76	Mavrovo	-	-	-	-	-	-		-	-	-	-	-	-																			
77	S t i p	-	-2,7	0,2	-6,3	9,1	31-22,7		26	87	8,3	1,5	C 44	2	-	-	-	-	-	-	-	-	-	-	-	-	-	-	-	-	-	-	-
78	O h r i d	692,1	-0,5	2,7	-4,5	7,4	17-17,2		26	81	8,5	2,4	N 44	2	1	21	7	13	27	-	-	-	9	23	-	-	1	-	-	2	4	5	26
79	Prilep	701,9	-4,8	-0,6	-9,0	7,0	31-22,0		27	91	7,5	0,8	C 63	-	1	22	5	6	27	-	-	-	13	18	3	-	-	-	-	-	-	2	22
80	Djevdjelija	-	0,6	3,8	-2,6	10,5	31-11,0		26	84	6,2	2,4	N 44	9	2	15	11	15	30	-	-	-	3	19	-	-	-	-	-	-	4	6	31
															9	15	2	4	20	-	-	-	5	2	-	-	-	-	-	-	1	1	2

Red. br.	STANICA	Količine padavina R						Broj dana sa padavinama n						
		I dekada mjeseca	II dekada mjeseca	III dekada mjeseca	mjesečna količina	Dnevni max.	dana	≧ 0,1 mm dekada mjeseca			mjes. br. dana	≧ 1,0	≧ 5,0	≧ 10,0
		mm	mm	mm	mm	mm		I	II	III		mm	mm	mm
1	2	3	4	5	6	7	8	9	10	11	12	13	14	15
1	Maribor	16,4	11,9	4,3	32,6	6,6	15	4	3	2	9	7	3	-
2	Murska Sobota	14,6	12,6	1,5	28,7	7,7	15	3	4	3	10	7	3	-
3	Ptanica	19,3	21,4	1,7	42,4	14,8	12	5	4	2	11	8	3	1
4	S o š e	-	-	-	-	-	-	-	-	-	-	-	-	-
5	Jeserako	15,8	21,3	2,1	39,2	12,6	12	4	5	3	12	8	3	1
6	Ljubljana	17,7	19,1	3,1	39,9	13,2	15	5	3	2	10	8	2	1
7	Šmartno	10,9	14,3	0,9	26,1	7,6	7	3	4	2	9	6	2	-
8	C e l j e	15,8	13,1	1,2	30,2	11,9	7	4	3	3	10	5	2	1
9	Vrtežin	18,1	15,1	4,1	37,3	11,2	15	5	4	4	13	9	3	1
10	Križevci	12,3	15,9	3,0	31,2	10,4	15	4	5	3	12	7	2	1
11	P a l i ć	5,5	15,5	10,0	31,0	10,2	15	3	4	5	12	8	1	1
12	Ađovština	0,2	42,1	0,0	42,3	38,5	15	1	2	-	3	2	1	1
13	Postojna	5,5	18,5	0,5	24,5	18,0	15	5	3	2	10	3	1	1
14	Loški Potok	37,8	24,7	7,1	69,6	20,7	15	7	3	6	16	9	4	2
15	P a r g	38,7	34,7	3,5	76,9	28,9	15	7	4	7	18	9	4	2
16	Novo Mesto	26,6	16,1	4,9	47,6	13,2	7	5	3	3	11	8	3	2
17	Črnomelj	42,1	15,8	5,8	63,7	18,6	7	7	4	4	15	10	4	3
18	K r š k e	21,5	15,3	3,3	40,1	16,5	7	4	3	2	9	9	2	2
19	Zagreb-Grič	17,1	11,6	4,1	34,8	9,2	15	5	6	3	14	6	3	-
20	Sljeme	24,9	23,5	7,1	55,5	14,3	15	7	5	7	19	12	3	2
21	Varaždin	13,1	14,5	4,8	32,4	9,7	15	5	4	3	12	9	2	-
22	Virovitica	10,7	16,7	7,5	34,9	7,6	15	4	4	1	9	9	2	-
23	Osijek	9,3	17,5	11,3	38,1	6,5	31	4	7	8	19	10	2	-
24	Sombor	7,1	8,9	10,6	26,6	5,9	15	2	4	7	13	8	3	-
25	V r š a c	9,3	9,5	23,1	41,9	10,0	21	5	4	7	16	9	4	1
26	S e n t a	6,8	9,0	20,7	36,5	11,0	31	4	6	7	17	9	2	1
27	Kikinda	8,2	9,8	18,5	36,5	8,8	21	4	5	7	16	8	4	-
28	P a n č e v o	32,4	32,5	8,2	73,1	32,5	15	4	1	1	6	6	3	2
29	P a š i n	20,5	31,6	1,4	53,5	31,4	15	4	2	1	7	6	3	2
30	Rijeka	4,5	44,9	0,0	49,4	42,5	15	3	3	-	6	3	1	1
31	Plitvak	5,3	99,0	2,3	106,6	78,4	15	1	5	2	8	5	3	2
32	L i b	19,7	113,1	1,1	133,9	96,6	15	5	5	3	13	7	4	2
33	Crikvenica	9,6	26,1	0,5	36,2	17,8	15	3	3	1	7	6	3	1
34	Mrkva Gora	54,4	44,4	8,9	107,3	34,5	15	8	5	6	19	15	4	3
35	Ogulin	53,2	32,3	9,7	95,2	22,9	15	8	7	8	23	13	4	4
36	Knićevo	44,4	9,5	9,7	63,6	17,7	7	7	3	5	15	11	3	2
37	S l u n j	44,4	10,5	/-/	54,9	17,5	9	4	2	/-/	6	5	2	/
38	Topusko	22,0	12,1	6,7	40,8	10,3	7	7	6	4	17	9	3	1
39	S i s a k	14,8	13,5	4,0	32,3	7,1	15	7	4	3	14	9	1	-
40	S u n j a	13,1	18,9	7,1	39,1	10,3	15	7	4	2	13	10	2	1

Red. br.	STANICA	Količine padavina R						Broj dana sa padavinama n						
		I dekada mjeseca	II dekada mjeseca	III dekada mjeseca	mjesečna količina	Dnevni max.	dana	≧ 0,1 mm dekada mjeseca			mjes. br. dana	≧ 1,0	≧ 5,0	≧ 10,0
		mm	mm	mm	mm	mm		I	II	III		mm	mm	mm
1	2	3	4	5	6	7	8	9	10	11	12	13	14	15
41	Bos.Dubica	14,7	15,1	8,8	38,6	7,8	15	6	6	3	15	8	3	-
42	L i p i k	7,1	15,0	4,4	26,7	7,0	15	5	8	4	17	8	1	-
43	Sl.Požega	8,5	18,3	7,5	34,3	10,9	15	4	5	4	13	8	2	1
44	Sl.Brod	9,2	20,8	11,4	41,4	9,2	31	3	8	5	16	8	3	-
45	Orašje n/S	7,6	17,5	23,6	48,7	15,2	31	4	-4	4	12	12	2	1
46	I l o k	7,0	15,7	21,0	43,7	16,7	31	5	6	6	17	9	2	1
47	Bač.Petrovac	10,0	13,5	25,4	48,9	14,5	31	4	7	7	18	8	3	1
48	Novi Sad	7,0	11,4	24,8	43,2	14,6	31	3	5	6	14	9	4	1
49	I r i g	-	-	-	-	-	-	-	-	-	-	-	-	-
50	Zrenjanin	4,0	7,7	26,6	38,3	12,4	31	5	6	7	18	9	3	1
51	B.Banković evo	7,0	3,5	46,4	56,9	23,2	31	4	4	6	14	8	5	1
52	K o n a k	19,4	10,6	43,0	73,0	18,3	31	4	4	6	14	11	5	3
53	T r š a c	13,3	6,6	43,5	63,4	15,5	31	4	4	5	13	10	5	3
54	P u l a	78,7	25,5	1,2	105,4	35,2	5	4	2	1	7	5	4	4
55	Mali Lošinj	60,9	33,4	2,3	96,6	33,0	7	4	3	3	10	7	3	3
56	Otočac	50,2	13,7	2,5	66,4	22,5	7	10	5	8	23	7	4	2
57	Gospić	74,2	43,9	2,6	120,7	32,5	7	4	4	3	11	9	5	5
58	B i h a ć	38,8	18,5	4,7	62,0	19,0	7	9	6	7	22	12	3	2
59	Drniš	23,7	23,3	10,5	57,5	12,0	15	5	5	6	16	14	2	1
60	Prijedor	-	-	-	-	-	-	-	-	-	-	-	-	-
61	Benja Luka	21,7	20,3	15,8	57,8	10,8	15	9	7	5	21	14	4	1
62	Derventa	8,4	10,6	14,2	33,2	8,5	31	4	3	4	11	7	2	-
63	Vrud.Teslić	8,8	9,1	16,0	33,9	9,6	31	4	4	4	14	10	1	-
64	T u z l a	5,4	24,7	23,0	53,1	10,9	31	6	9	8	23	13	3	1
65	B r č k o	7,1	22,6	25,1	54,8	25,1	31	5	5	1	11	9	2	1
66	Bijeljina n/S	8,3	24,0	22,1	54,4	10,8	31	3	9	6	18	14	2	1
67	Sr.Mitrovica	9,4	18,9	24,4	52,7	16,3	31	6	7	7	20	12	3	2
68	Š a b a c	6,8	15,5	31,2	53,5	20,0	31	3	5	7	15	11	3	1
69	Beograd	6,9	16,5	41,2	64,6	20,1	31	3	6	6	15	11	5	1
70	S o p o t	7,4	30,2	47,7	75,3	23,1	31	3	7	6	16	15	4	2
71	K o v i n	3,9	9,7	53,0	66,6	23,0	31	3	5	6	14	10	3	2
72	Bela Crkva	10,0	9,4	57,7	77,1	24,0	31	5	3	7	15	12	5	3
73	V.Gradište	9,4	10,5	73,5	93,4	28,6	22	3	4	7	14	12	5	3
74	Kladovo	-	-	-	-	-	-	-	-	-	-	-	-	-
75	Z a d a r	97,4	32,7	0,2	130,3	31,7	5	4	3	1	8	6	4	4
76	K n i n	38,3	51,8	4,6	94,7	47,3	15	3	8	2	7	6	3	3
77	J a j c e	9,7	23,2	15,5	48,4	10,6	18	6	8	6	22	9	4	1
78	Zenica	5,1	18,9	18,8	42,8	13,9	18	6	9	8	23	7	3	1
79	Han Pijesak	3,2	24,8	30,8	58,8	10,0	31	3	7	5	15	13	3	2
80	Kovilјača	3,5	21,9	30,0	55,4	16,8	31	8	9	7	24	12	3	2

Red. br.	STANICA	Količina padavine R						Broj dana sa padavinama n						
		I	II	III	mesečna količina	Dnev. max.	dane	≥ 0,1 mm				≥ 1,0	≥ 5,0	≥ 10,0
		dekade meseca						dekada meseca			mes. br. dana			
								I	II	III				
		mm	mm	mm	mm	mm						mm	mm	mm
1	2	3	4	5	6	7	8	9	10	11	12	13	14	15
81	Valjevo	4,3	26,3	33,2	63,8	15,1	31	5	8	6	19	13	4	2
82	U b	3,8	9,1	33,1	46,0	10,0	31	1	3	5	9	9	3	1
83	Arandjelovac	8,4	17,3	48,4	72,1	21,0	31	6	6	9	21	12	5	1
84	Kragujevac	3,4	17,3	40,4	61,1	18,8	31	3	4	6	13	11	5	2
85	Sm.Palanka	5,1	10,7	50,4	66,2	20,7	31	4	4	7	15	11	4	2
86	Despotovac	4,2	18,3	70,2	92,7	37,0	22	2	5	6	13	13	7	1
87	Zagubica	5,6	17,3	36,8	59,7	24,3	22	4	6	8	18	9	3	1
88	Majdanpek	16,0	25,2	48,4	91,6	25,3	23	2	5	5	12	12	6	1
89	Negotin	37,5	6,9	34,5	78,9	24,0	8	8	3	5	16	15	3	2
90	Split-Marjan	56,5	23,1	13,0	92,6	23,5	6	3	3	4	10	8	5	4
91	S i n j	46,6	27,7	7,7	2,0	32,9	7	3	3	3	9	7	5	2
92	L i v n o	27,3	16,8	14,9	59,0	19,3	7	3	4	6	13	8	3	2
93	Prozor	40,0	14,2	11,7	65,9	28,0	7	6	4	5	15	10	4	1
94	Bredina	20,6	44,6	15,0	80,2	24,7	15	7	7	7	21	12	4	2
95	Sarajevo	12,4	17,9	33,7	64,0	12,6	31	8	8	6	22	15	4	2
96	Bjelašnica	7,8	14,5	13,1	35,4	7,8	5	1	5	6	12	10	3	-
97	Kalinovik	17,2	14,5	23,2	54,9	10,0	31	5	7	6	18	12	4	1
98	Sokolac	8,6	16,5	25,4	50,5	9,2	30	4	8	6	18	10	5	-
99	Višegrad	2,0	27,6	13,4	43,0	14,0	13	1	4	2	7	7	4	1
100	Palisad-Zlatibor	4,6	19,8	25,7	50,1	12,7	18	5	8	8	21	13	3	1
101	T.Užice	6,1	19,2	37,3	62,6	14,0	31	3	5	8	16	12	4	1
102	Ivanjica	6,2	17,6	26,0	49,8	5,0	x	2	6	7	15	13	3	-
103	Bankovićevo	5,2	17,3	39,8	62,3	16,3	31	4	6	8	18	11	3	1
104	Čuprija	6,5	14,7	45,5	66,7	16,9	31	5	5	9	19	12	2	2
105	Soko Banja	-	-	-	-	-	-	-	-	-	-	-	-	-
106	Zaječar	33,6	8,4	27,6	69,6	18,4	8	8	4	6	18	15	3	2
107	Aidinac	8,4	2,4	28,3	39,1	12,9	23	2	1	5	8	8	3	1
108	Komiža	-	-	-	-	-	-	-	-	-	-	-	-	-
109	N v a r	55,7	17,0	14,8	87,5	20,6	6	6	3	5	14	10	6	4
110	Imotski	-	-	-	-	-	-	-	-	-	-	-	-	-
111	Široki Brijeg	-	-	-	-	-	-	-	-	-	-	-	-	-
112	Čapljina	40,5	89,2	38,0	167,7	86,0	15	5	3	5	13	12	7	4
113	Metković	-	-	-	-	-	-	-	-	-	-	-	-	-
114	Mostar	38,1	85,8	26,9	150,9	73,9	15	4	3	6	13	11	7	3
115	G a č o	26,8	20,0	48,5	95,3	20,4	31	5	7	7	19	15	5	2
116	Žabljak	23,8	22,1	91,0	136,9	30,7	30	5	5	7	17	16	8	4
117	Pljevlja	3,9	12,3	44,0	60,2	21,1	31	5	6	6	17	13	2	2
118	Prijepolje	5,2	17,6	43,3	66,1	20,4	31	4	6	5	15	11	5	2
119	Bijelo Polje	10,0	15,1	22,7	47,8	10,4	23	7	5	5	17	12	3	2
120	Šjenica	3,9	14,1	25,8	43,8	14,6	31	5	6	6	17	8	3	1

Red. br.	STANICA	Količina padavine R						Broj dana sa padavinama n						
		I	II	III	mesečna količina	Dnev. max.	dane	≥ 0,1 mm				≥ 1,0	≥ 5,0	≥ 10,0
		dekade meseca						dekada meseca			mes. br. dana			
								I	II	III				
		mm	mm	mm	mm	mm						mm	mm	mm
1	2	3	4	5	6	7	8	9	10	11	12	13	14	15
121	Novi Pazar	5,3	9,6	29,7	44,6	19,2	31	3	4	4	11	10	3	1
122	Kopaonik	2,5	13,2	9,3	25,0	7,7	23	3	7	6	16	8	1	-
123	Aleksandrovac	9,2	14,3	27,7	51,2	18,7	31	6	5	6	17	12	2	1
124	Kuršumlija	12,1	16,0	35,1	63,2	20,4	31	9	8	7	24	11	5	1
125	N i š	3,0	13,1	24,4	40,5	7,9	31	3	6	8	17	11	1	-
126	Dimitrovgrad	14,5	11,8	9,4	35,7	8,8	8	8	6	8	22	8	2	-
127	Vela Luka	-	-	-	-	-	-	-	-	-	-	-	-	-
128	Orebić	-	-	-	-	-	-	-	-	-	-	-	-	-
129	Dubrovnik	50,6	63,0	137,4	251,0	58,7	15	5	4	6	15	12	10	9
130	Trebinje	56,1	20,8	75,0	153,9	23,0	28	6	3	5	14	14	9	9
131	Crkvice	217,4	43,5	109,5	370,4	91,0	5	8	3	5	16	16	12	10
132	Nikšić	77,2	36,9	107,4	221,5	43,9	31	4	4	5	13	12	10	7
133	Kolašin	-	-	-	-	-	-	-	-	-	-	-	-	-
134	Č a k o r	32,2	9,1	81,1	122,4	52,6	30	6	2	4	12	12	8	2
135	P e ć	53,7	16,7	145,9	216,3	132,2	31	8	6	6	20	14	6	4
136	Vučitrn	-	-	-	-	-	-	-	-	-	-	-	-	-
137	Priština	0,5	14,9	20,2	35,6	14,9	31	3	5	5	13	6	2	-
138	Sijer.Banja	26,8	32,2	28,0	87,0	15,4	23	3	4	4	11	11	3	2
139	Vranje	11,9	17,3	11,7	40,9	9,9	18	8	8	8	24	8	3	-
140	Vlasotince	16,7	15,0	17,2	48,9	10,4/	/2/	4	6	8	18	13	3	1
141	Vlasina	13,7	37,0	27,9	78,6	12,4	18	6	8	7	21	17	4	2
142	Cetinje	100,8	57,4	111,6	269,8	74,2	31	6	5	7	18	14	11	9
143	Titograd	73,8	26,0	98,2	198,0	37,7	31	6	4	5	15	12	12	9
144	Prizren	2,8	10,2	53,1	66,1	32,6	31	4	3	5	12	9	4	1
145	Suva Reka	-	-	-	-	-	-	-	-	-	-	-	-	-
146	Tetovo	60,0	18,1	80,4	158,5	40,3	31	9	7	6	22	21	9	4
147	Skoplje	13,0	5,4	21,8	40,2	9,9	23	8	7	8	23	8	2	-
148	Prešovo	-	-	-	-	-	-	-	-	-	-	-	-	-
149	Kriva Palanka	10,6	23,8	23,3	57,7	14,8	18	6	6	8	20	9	4	1
150	Ulcinj	98,1	35,0	111,5	244,6	62,2	31	5	5	5	15	13	10	9
151	Mavrovo	43,2	20,6	43,7	107,5	18,0	28	5	5	4	14	14	9	3
152	Kazaropolje	33,8	17,9	56,9	108,6	27,9	31	9	6	8	23	18	6	3
153	Š t i p	21,2	7,1	17,2	45,5	12,3	8	6	7	8	21	10	2	1
154	Kočane	16,0	9,3	18,2	43,5	14,5	8	5	6	6	17	9	2	-
155	Berovo	16,1	7,5	26,8	50,4	10,2	23	7	5	7	19	9	3	1
156	O h r i d	20,2	19,0	37,3	76,5	12,3	31	5	6	6	17	14	6	2
157	Kruševo	22,4	17,8	45,6	85,8	16,2	31	9	3	7	19	17	5	2
158	Bitolj	22,1	30,8	24,3	77,2	10,8	19	10	5	8	23	15	7	2
159	Prilep	23,3	6,8	21,7	51,8	11,1	8	9	6	8	23	12	3	1
160	Demir Kapija	32,0	13,4	21,6	67,0	14,0	23	8	6	8	22	14	5	2
161	Djevdjelija	41,1	26,5	22,5	90,1	16,4	5	4	2	5	11	10	7	4

AGROMETEOROLOŠKA ANALIZA

vremenskih prilika i njihovog uticaja na vegetaciju i poljoprivredne radove u FNRJ za JANUAR 1954 god.

U odnosu na višegodišnji prosek mesec januar je bio vrlo hladan i sa visokim padavina u većem delu zemlje.

TEMPERATURA.- Otstupanja srednje mesečne temperature od višegodišnjeg proseka iz periode 1925-1940, bila su u celoj zemlji negativne, što znači da je ovaj mesec bio hladniji od proseka. Negativna otstupanja bila su veoma velika i kretala su se uglavnom od 3 - 5°C. Najveće negativno otstupanje pokazala je stanica Novi Sad, gde je ono iznosilo -6,3°C. U periodu 1925-1940 samo je januar 1940 godine pokazao niže srednje mesečne temperature od ovogodišnjeg januara.

Sem Primorja, gde su srednje mesečne temperature bile iznad 0°C, u ostalom delu zemlje one su bile ispod 0°C. Najniže srednje mesečne temperature /niže od -6°C/ bile su na teritoriji AP Vojvodine, severnom planinskom delu Slovenije i u centralnom planinskom delu FNRJ. U najvećem delu zemlje /Srbija bez njenog jugoistočnog dela i Kosmeta, Bosna, Hrvatska bez Primorja i najveći deo Slovenije/ srednje mesečne temperature su se kretale od -5 do -6°C. U jugoistočnoj Srbiji i Kosmetu one su se kretale od -4 do -5°C, a u najvećem delu Makedonije od 0 do -4°C. Najviše srednje mesečne temperature bile su na Primorju i u krajnje južnom toku reke Vardara. Najniže srednje mesečne temperature bile je u Paliandu /Srbija/ -8,2°C, a najviše na Hvaru i Korčuli 6,5°C.

Najniži apsolutni temperaturni minimumi bili su u prvoj ili trećoj dekadi januara, kada je najniži apsolutni temperaturni minimum u zemlji iznosio -36,0°C /Sjenica, 26.I/. Apsolutni mesečni temperaturni minimumi niži od 20°C javljali su se uglavnom u istočnoj polovini FNRJ, a gdje su visoke planinskim predelima severne Slovenije, Lici i Gorskim Kotarime. Oni pokazuju svoje najniže vrednosti na teritoriji Srbije /bez Vojvodine/, u severnom planinskom delu Crne Gore i severozapadnom planinskom delu Makedonije, gde gu dostizali do -29,5°C, a izuzetno u Sjenici bilo je zabeleženo i -36°C. U području Mergtvenskog Basena zabeleženi su apsolutni temperaturni minimumi i do -10°C, dok je u ostalom delu Primorja apsolutni temperaturni minimum iznosio do -8,7°C /srednje Primorje - Šibenik/.

U kontinentalnom delu zemlje broj mraznih dana iznosio je oko 30, dok se broj mraznih dana na Primorju kretao od 4 /Korčula/ do 24 /Koper/.

Najtoplije je bila druga dekada meseca, kada su se javljali najviši apsolutni temperaturni maksimumi, koji se delom javljaju i u početku treće dekade, posle čega hlađni talas ponovo zahvata celu zemlju. Najviši apsolutni temperaturni maksimumi u kontinentalnom delu zemlje dostigali su do 12°C /Petrinja-Hrvatska/, a na Primorju do 15,5°C /Lastovo i Čibača kod Dubrovnika/.

PADAVINE.- U odnosu na višegodišnji prosek iz periode 1925-1940, mesec januar pokazao je manjak u padavinama u severnoj polovini zemlje, dok je vede, južna polovina zajedno sa Primorjem imala znatan višak u padavinama. Količina padavina izražena u procentima višegodišnjeg proseka za taj mesec na jugu je u zapadnom delu Slovenije i Kvarnerskom zalivu, gde je iznosila svega 50% od proseka. Količine padavina od 50-100% od proseka, što još uvek znači manjak u padavinama, imao je ostali deo Slovenije, Bosanska Posavina i zapadna polovina Bačke, a zatim Sandžak, Kosmet i jugozapadna Bosna sa manjim delom srednjeg Primorja. Količinu padavina od 100-150% od proseka imao je najveći deo zemlje /istočna polovina Makedonije, jugoistočni i srednji deo Srbije, veći deo Vojvodine i Banata, istočna polovina Bačke, Crna Gora, Bosna i Hercegovina i južno Primorje sem Dubrovnika/. Padavine preko 150% od proseka imale je zapadna polovina Makedonije, južni deo Banata, Podunavlje, severno Pomoravlje i Timočka Krajina, a zatim manji deo Sandžaka, pogranični pojas Crne Gore prema Albaniji i srednje Primorje.

Najveće količine padavina, iznad 200 mm., pale su u području Boke Kotorske. Količine padavina od 150-200 mm. zahvatile su južno Primorje i veći deo Hercegovine; od 100-150 mm. srednje Primorje i krajnji zapadni deo Makedonije; od 50-100 mm. najveći deo Makedonije, severnu polovinu Srbije /sem Vojvodine/, istočni deo Bosne, severno Primorje i uzan pojas duž srednjeg Primorja. Najmanje količine padavina, ispod 50 mm., pale su u Sloveniji, kontinentalnom delu Hrvatske, Bosanskoj Posavini, Vojvodini sem Srema i u južnoj polovini Srbije

Broj padavinskih dana u januaru kretao se od 1 /Koper/ do 21 /Šestovo/, a po dekadama: u prvoj do 9, u drugoj do 6 a u trećoj do 7.

Padavine su bile u obliku snega u celoj zemlji. Kiše je bilo samo na Primorju.

Snežni pokrivač je bio stalan na celoj teritoriji FNRJ, izuzev na srednjem i južnom Primorju gde se nije duže zadržavao. U prvoj dekadi meseca maksimalne debljina snežnog pokrivača bile je veća u zapadnoj polovini FNRJ nego u istočnoj. U toj dekadi najdebljii snežni pokrivač /preko 60 cm./ bio je u Gorskim Kotarima i Lici, dok je u Bosni i u planinskim predelima severne Slovenije imao maksimalnu debljinu 30-60 sm. a u kontinentalnom delu Hrvatske i ostalom delu Slovenije 20-30 sm. Kasnije, maksimalna debljina snežnog pokrivača opade u zapadnom, ali se povećava u istočnom delu zemlje, tako da je na kraju meseca, posle dve jako snežne dana, skoro na celoj teritoriji NR Srbije /izuzev severne Vojvodine i područje Južne Morave/ maksimalna debljina snežnog pokrivača iznosila 30-60 sm., a u kontinentalnom delu NR Crne Gore, Sandžaku i zapadnom delu Kosmeta preko 60 sm. /Pač 114 sm./. U zapadnoj polovini zemlje, izuzev planinskih predele maksimalna debljina snežnog pokrivača u trećoj dekadi kretala se od 10-30 sm., a u ravničkim predelima Makedonije od 6-18 sm. i održavala se tokom celog meseca.

VETAR.- Pored niskih temperatura koje su vladale u ovom mesecu i čestina jakog vetra / 6 po Boforu/ uzinila je da sim bude još ostrije. Najglavniji, a ujedno i najčešći jaki vetrovi u ovom mesecu, bili su košava u Podunavlju koja je dostizala brzinu do 11 m/sek, burenac Primorju a naročito u njegovom severnom delu, prodirući i u unutrašnjost kopna sve do Ajdovščine i dostižući brzinu do 20 m/sek i vardarac u Povarderju duvajući na mahove od Skopske Crne Gore prema Jegejskom Moru sa maksimalnom brzinom od 14 m/sek.

Najveći broj dana sa jakim vetrom imali su Senj /15/, Ajdovščina, Mostar i Bredina /13/, Šinj, Rijeka, Postojna, Kubed i Bovec /9/. U prvoj dekadi broj dana sa jakim vetrom iznosio je do 9, u drugoj do 2, a u trećoj do 7.

POLJOPRIVREDNA KARAKTERISTIKA

Opšte vremenske prilike tokom januara bile su uglavnom povoljne se poljoprivrednog gledišta.

Obilne padavine u ovom mesecu u obliku snega, koje su stvorile postojani snežni pokrivač na tlu, imaju svoj veliki značaj za poljoprivredu. U prvom redu, ovaj snežni pokrivač predstavljeo je dobrog zaštitnika za ozime useve od mrazeva, koji su u ovom mesecu, a naročito u istočnoj polovini zemlje, bili naročito izraženi. Na osnovu ovoga moglo bi se pretpostaviti da izmrzvanje ozimih useva u ovom mesecu od jakih mrazeva nije bilo.

Osim toga, obilne padavine snega koje su u prvoj polovini januara bile izrazitije u zapadnoj, a u drugoj polovini januara u istočnoj polovini zemlje, nedoknadive manjak vlage u zemljištu koji je u jesenjem periodu bio naročito izražen baš u glavnim poljoprivrednim rejonima naše zemlje /Vojvodine, Slavonije, Kmčva, Šumadije, Pomoravlja i ostali ravničarski predeli istočne polovine zemlje/. Postepeno otapanje debelog snežnog pokrivača u ovim krajevima dovelo bi do maksimalnog akumuliranja vlage u zemljištu, što bi se u proleće veoma povoljno odrazilo

kako na rast i razvijanje ozimina koje su u svom početnom razvoju oskudevale u vlazi. Isto tako i na razvoj poljoprivrednih radova u proleće /obrada i setva/. U slučaju pak naglog topljenja ovog snežnog pokrivača, mogla bi doći do velikih poplava u rečnim dolinama istočne polovine zemlje, pri čemu bi se ionako slabi usevi mogli uguditi, a proleća radovi u polju za mogli zakasniti. Ove opasnosti, zahvaljući u obzir debljinu snežnog pokrivača, mogle bi da bude najpre u Pomoravlju, a zatim u Podrinju, Šumadiji Kraljani i u podružju Tise.

U pojedinim delovima gde su apsolutni temperaturni minimumi padali ispod -20°C, koje je temperature kritične u prvom redu za ozimne pupoljke većine voćaka, pretpostavlja se da su mestimično mogli izmrznuti ovi organi, naročito kod onih voćaka koje su slabo negovane, a zatim i kod voćaka koje su obilno rodile prošle godine i voćaka izloženih jačim vetrovima. Teškoće je mogle doći i do izmrzavanja okaca na vinovoj lozi kod osetljivih vinograda, naročito u južnijoj čokota. Veći prodor hladnoće mogao je ići verovatno u Kosovu, jugoistočnoj Srbiji i severozapadnoj Makedoniji /Ovčeg i Donji Polog/, gde su apsolutni temperaturni minimumi iznosili od -24 do -25°C. Mrazevi na Primorju koji su bili neobično jaki i dostigli do -10°C mogli su dovesti do znatnijeg oštećenja na agrumima.

FIG. 3 KARTA

Insolacija za januar 1954 god.
/prema srezi sigiometar.stanica/

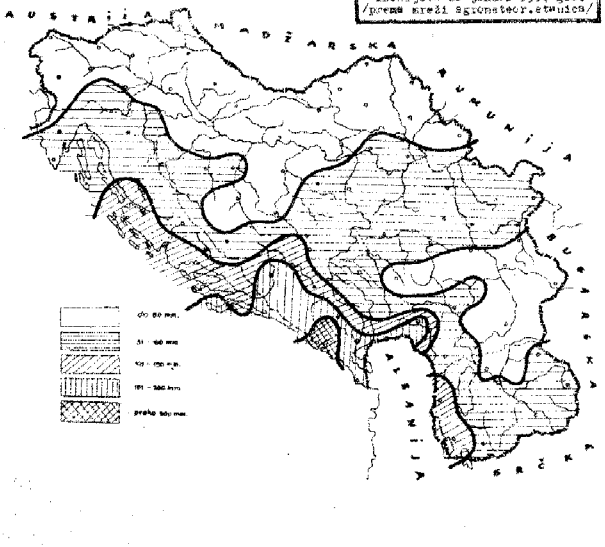

SREDNJE DEKADNE I SREDNJE MESEČNE TEMPERATURE ZA JANUAR 1954 GODINE

Red. br.	STANICA	Temperature zemljišta u °C na dubini															
		2 cm				5 cm				10 cm				20 cm			
		dekada			sred nja mes.	dekada			sred nja mes.	dekada			sred nja mes.	dekada			sred nja mes.
		I	II	III		I	II	III		I	II	III		I	II	III	
1	2	3	4	5	6	7	8	9	10	11	12	13	14	15	16	17	18
1	Novi Pazar	-1,2	-0,3	-1,1	-0,9	-0,7	-0,5	-1,4	-0,9	0,7	-0,5	-1,4	-0,9	0,2	0,4	-0,1	0,2
2	S e b a c	-0,6	0,1	-2,1	-1,1	-1,0	-1,1	-1,8	-1,0	0,4	0,4	-0,4	0,1	0,8	1,1	0,1	0,6
3	Novi Sad	-1,7	-0,8	-1,9	-1,5	-1,4	-1,0	-1,1	-1,0	0,8	0,4	-0,4	0,3	1,0	1,1	0,2	0,8
4	V r š a c	-2,0	-0,5	-3,5	-2,1	-1,7	-1,1	-1,1	-1,3	0,9	0,9	-0,2	0,5	0,9	1,1	0,4	0,8
5	P a l i ć	-0,9	0,0	-4,1	-1,7	-1,6	0,3	-1,1	-1,2	0,6	0,2	-1,0	0,7	0,6	1,2	-0,3	0,5
6	Srenjanin	-1,1	-2,0	-4,6	-2,6	-1,7	-1,8	-4,4	-3,3	-3,0	-1,8	-5,3	-3,4	-2,8	-2,1	-4,2	-3,1
7	Kikinda	-1,0	-2,0	-4,7	-2,6	-1,6	-1,4	-4,2	-2,9	-2,0	-1,4	-4,3	-2,6	-2,1	-1,0	-3,8	-2,3
8	Sm.Palanka	-2,2	-1,2	-4,1	-2,5	-2,0	-1,4	-4,1	-2,5	-1,6	-0,8	-3,7	-2,1	-1,3	-0,4	-3,4	-1,7
9	Kragujevac	-0,8	-0,4	-3,5	-1,6	-0,6	-0,6	-2,4	-1,2	-0,3	0,3	-2,3	-0,8	-0,3	0,1	-2,1	-0,8
10	Dimitrovgrad	-1,0	-0,7	-7,0	-2,9	-0,8	-0,6	-5,0	-2,1	-0,6	-0,7	-5,5	-2,3	-0,5	-0,4	-4,0	-1,6
11	Tvrđoš	-0,5	-0,4	-0,3	-0,4	-0,6	-1,1	-1,0	-1,1	-1,2	-0,4	-0,3	-0,5	-0,4	0,2	0,7	0,2
12	Zaječar	-0,7	-0,6	-0,7	-0,7	-0,7	-0,6	-0,7	-0,7	-0,6	-0,6	-0,6	-0,6	-0,6	0,4	0,7	0,2
13	Prizren	-0,4	-0,0	2,6	0,7	0,0	0,1	4,9	1,9	0,6	0,8	3,3	1,5	1,4	1,5	1,2	1,4
14	P e ć	-0,1	0,1	-1,3	-0,4	-0,1	-0,1	-1,8	-0,7	-0,0	0,2	-1,4	-0,4	0,0	0,4	-0,5	-0,0
15	Priština	-1,0	-0,6	-1,5	-1,1	-0,6	-0,5	-1,4	-0,8	-0,1	-0,2	-0,5	-0,3	1,0	0,9	0,5	0,8
16	Beograd	-3,8	-1,5	-4,7	-3,4	-2,9	-1,3	-3,7	-2,7	-2,1	-1,2	-2,2	-1,8	-2,1	-1,2	-0,9	-1,3
17	Čibađe	6,3	6,2	4,5	5,2	4,8	5,1	5,3	5,1	6,4	6,3	5,9	6,2	7,2	6,8	6,2	6,7
18	Trstenc	4,7	5,5	3,0	4,3	5,5	6,0	3,8	5,1	5,9	6,1	4,2	5,4	6,4	6,5	4,7	5,8
19	S p l i t	2,3	3,8	1,4	2,5	2,5	3,6	2,6	2,8	3,9	4,9	2,9	3,9	4,6	5,1	3,6	4,4
20	Knežci Steri	2,8	4,2	1,8	2,9	3,1	4,3	2,0	3,1	3,9	4,5	2,6	3,6	4,8	5,0	3,9	4,6
21	L a d e r	-	-	-	-	1,7	4,9	2,1	2,9	1,9	4,7	2,4	3,0	3,1	5,0	3,4	3,8
22	Dubrovnik	5,1	5,1	2,9	4,3	5,5	5,2	3,1	4,6	6,7	5,4	3,6	4,9	-	-	-	-
23	H v a r	5,0	6,8	3,8	5,2	-	-	-	-	5,9	6,7	4,8	5,8	-	-	-	-
24	P u l a	-	-	-	-	-	-	-	-	2,0	3,5	1,7	2,4	3,5	4,2	3,1	3,6
25	R a b	-	-	-	-	2,7	5,4	2,3	3,4	-	-	-	-	-	-	-	-
26	Skoplje	-0,4	-0,4	-1,8	-0,9	-0,3	-0,3	-1,6	-0,7	-0,3	-0,1	-1,8	-0,8	-0,6	-0,7	-1,8	-1,1
27	Strumica	-0,2	-0,2	-1,0	-0,4	0,0	0,0	-1,6	-0,5	0,5	1,0	-1,3	0,0	1,1	1,4	1,8	1,4
28	Bitolj	-0,1	-0,3	-0,9	-0,5	0,0	-0,3	-1,7	-0,7	0,3	0,2	-1,3	-0,3	1,0	0,8	-2,1	-0,1
29	Demir Kapija	0,2	0,6	0,8	0,5	0,2	0,5	-0,7	0,0	0,4	1,0	1,1	0,9	2,2	2,5	2,5	2,4
30	Bađelija	-0,3	-0,7	-1,7	-0,9	-0,4	-0,8	-1,6	-1,0	-0,2	-0,5	-1,1	-0,6	0,2	0,0	-0,8	-0,2
31	Kriva Palanka	-1,6	-1,6	-1,1	-1,4	-1,3	-1,3	-0,9	-1,1	-0,5	-0,7	-0,3	-0,5	0,4	0,6	0,6	0,5
32	Kočani	0,1	-0,1	-0,2	0,0	0,5	0,1	-0,5	0,0	1,1	0,8	0,3	0,7	1,1	1,0	0,7	0,9
33	Djevđelija	1,5	1,2	-0,7	0,6	1,3	1,3	0,0	0,9	2,2	2,9	1,8	2,3	-	-	-	-
34	R e s e n	-0,1	-0,2	-0,7	-0,4	-0,6	-0,4	-0,7	-0,6	-0,3	-0,2	-	-	0,1	0,1	0,0	0,1
35	B a r	5,5	5,0	4,1	4,9	5,4	5,1	4,9	5,2	5,9	5,5	4,9	5,4	7,0	6,4	5,4	6,2
36	Titograd	2,7	3,7	0,2	2,2	3,5	4,5	1,5	3,1	3,2	3,5	1,1	2,6	3,1	2,9	1,0	2,3

PODACI PILOT - BALONSKIH OSMATRANJA

januar 1954 god.

Z E M U N

$\varphi = 44^{0}49'$, $\lambda = 20^{0}25'$, $H_s = 74$ m

Dan	dd	ff
04 SEV		
500m		
12	33	8
16	21	6
19	32	11
20	25	5
22	32	9
23	35	7
	25	28	4
	26	21	3
	27	10	1
1000 m			
	16	28	11
	19	35	14
	20	29	8
	22	32	8
	23	33	7
	25	32	3
	26	28	2
1500 m			
	16	27	12
	19	34	10
	20	29	12
	22	33	15
	23	33	8
	26	32	3
2000 m			
	20	34	17
	26	31	3
10 SEV			
500m			
	11	31	10
	13	32	2
	14	20	8
	16	22	6
	18	33	13
	19	33	9
	20	22	9
	23	33	8
	26	27	1
	28	11	5
1000 m			
	11	32	8
	13	01	2
	14	22	5
	16	27	5
	18	33	14
	19	32	8
	20	27	9
	23	31	7
	26	31	2
	28	11	5
1500 m			
	11	31	9
	13	32	7
	16	29	6
	18	33	14
	19	33	9
	20	28	10
	23	36	10
	26	32	3
	28	13	8
2000 m			
	11	31	11
	15	29	6
	19	33	11
	20	29	10
3000 m			
	16	30	14
	20	31	19

Z A G R E B

$\varphi = 45^{0}49'$, $\lambda = 15^{0}59'$, $H_s = 178$ m

Dan	dd	ff
04 SEV		
500 m		
2	05	9
3	24	7
9	05	7
10	26	6
11	24	11
14	19	5
15	22	3
16	25	7
17	26	2
18	34	11
19	29	6
20	27	9
21	30	15
22	09	6
23	03	10
24	02	3
25	25	2
26	23	3
27	07	7
28	05	6
	29	16	1
	30	03	3
1000 m			
	2	05	12
	3	03	6
	9	02	10
	10	19	7
	11	30	4
	14	22	12
	15	02	10
	16	25	14
	17	27	6
	18	01	11
	19	35	9
	20	25	11
	21	25	14
	22	12	6
	23	03	11
	24	03	9
	25	03	9
	26	22	5
	27	12	2
	28	09	6
	29	07	8
	30	05	7
1500 m			
	9	05	14
	10	35	2
	15	03	13
	16	27	15
	17	30	5
	19	36	10
	20	29	9
	21	28	28
	23	02	31
	24	36	36
	26	33	11
	28	10	5
2000 m			
	10	01	11
	13	14	5
	14	19	9
	15	12	3
	16	28	13
	17	24	12
	18	24	2
	19	30	4
	20	26	14
	21	28	10
	23	05	10
	24	04	15
	25	24	4
	26	13	6
	27	07	6
	28	07	6
	29	32	1
	31	02	8
3000 m			
	2	02	9
	3	23	4
	7	04	8
	9	05	6
	13	14	5
	14	19	9
	15	12	3
	16	28	13
	17	21	7
	18	24	2
	19	35	14
	20	26	14
	21	28	10
	23	04	8
	24	04	25
	25	01	2
	26	19	6
	27	09	7
	28	03	6
	29	-	0
	31	07	11
1500 m			
	2	02	7
	3	11	2
	7	03	10
	9	04	18
	13	17	2
	15	04	13
	16	28	16
	17	24	10
	18	29	5
	19	35	7
	20	29	26
	21	30	17
	23	05	7
	24	03	25
	25	02	10
	26	23	4
	28	12	10
	29	04	5
2000 m			
	2	04	8
	3	05	4
	7	35	3
	9	04	17
	13	18	3
	15	03	10
	16	27	18
	17	31	10
	18	28	5
	19	35	7
	21	31	18
	23	06	9
	25	36	7
	26	29	6
	28	12	13
3000 m			
	2	05	14
	3	31	5
	7	18	8
	9	05	6
	13	29	11
	15	04	13
	16	25	17
	17	31	14
	19	35	15
	21	32	23
	23	06	15
	25	35	9
	26	32	11
	28	11	12
5500 m			
	2	07	14
	3	29	3
	9	30	5
	13	35	9
	19	01	19
	21	32	35
	23	04	15
	28	22	8
7000 m			
	2	07	17
	3	08	3
	9	27	18
	13	01	7
	21	32	34

S P L I T

$\varphi = 43^{0}31'$, $\lambda = 16^{0}25'$, $H_s = 125{,}5$ m

Dan	dd	ff
04 SEV		
500 m		
3	06	6
4	08	3
12	10	2
13	10	4
16	14	2
17	11	2
18	35	7
19	02	6
1000 m		
3	05	8
	4	05	2
	12	11	2
	13	34	3
	15	25	3
	17	10	1
	18	32	4
	19	02	7
1500 m			
	3	04	6
	4	05	2
	12	10	3
	13	35	5
	16	33	3
	19	02	14
2000 m			
	8	16	5
	10	35	9
	11	26	1
	12	09	4
	13	06	3
	16	13	5
	17	12	2
	18	02	8
	19	02	15
	20	12	4
	21	13	3
	22	14	4
	25	04	14
	26	09	4
	27	11	12
	28	11	5
	30	11	4
	31	04	10
1000 m			
	8	10	5
	10	03	11
	11	26	4
	12	27	3
	13	06	5
	16	15	4
	17	15	3
	18	02	13
	19	02	14
	20	25	6
	21	24	5
	22	20	4
	25	36	8
	26	35	5
	27	12	15
	28	11	11
	30	13	2
	31	29	5
1500 m			
	8	13	4
	10	04	11
	11	28	13
	12	27	7
	13	05	10
	16	20	6
	18	01	13
	19	03	18
	20	27	10
	21	29	8
	22	25	4
	25	03	7
	26	32	10
	27	15	12
	31	02	1
2000 m			
	8	09	6
	10	04	18
	11	29	13
	13	03	10
	16	27	9
	18	36	15
	19	02	12
	20	29	13
	21	29	14
	23	31	13
	31	29	3
3000 m			
	8	17	5
	10	34	8
	13	34	9
	21	32	20
	25	30	12
5500 m			
	13	33	11
7000 m			
	13	33	8

T U Z O S R A D

$\varphi = 42^{0}26'$, $\lambda = 19^{0}17'$, $H_s = 53$ m

Dan	dd	ff
04 SEV		
500 m		
2	03	14
11	02	7
13	34	2
14	29	1
	17	-	0
	19	02	12
	20	35	5
1000 m			
	9	01	6
	11	02	6
	13	32	7
	14	16	7
	17	15	4
	19	02	21
	20	32	2
1500 m			
	9	21	7
	13	33	10
	14	17	10
	19	02	37
2000 m			
	13	35	13
	14	20	8
	19	02	12
3000 m			
	14	23	16

P r i m e d b a:

dd = pravac vetra u dekadstepenima;

ff = brzina vetra u m/sek;

04 SEV = 4^{h} po srednje-evropskom vremenu;

visinđ merene od površine zora.

osmatranja vršena jednim teodolitom.

Karakteristični vodostaji i protoci u januaru 1954
i za 1921/1940

Reka	Vodomer	Januar 1954						Period 1921/1940					
		Hmax cm	Hsr cm	Hmin cm	Qmax m^3/sek	Qmin m^3/sek	Qsr m^3/sek	Hmax cm	Hsr cm	Hmin cm	Qmax m^3/sek	Qsr m^3/sek	Qmin m^3/sek
1	2	3	4	5	6	7	8	9	10	11	12	13	14
Dunav	Bezdan	360 1a 28.I	114	-40 1a 17.I	2500	1230	900	696 3.VII 1926	290	-58 31XII 1938	6150	2060	880
Dunav	Pančevo	138 1a 31.I	-8	-113 1a 1.I	4000	2690	1920	754 6 i 7 IV 1940	264	-62 29.I 1925	14250	5480	2280
Sava	Badeče	25 23.I	6	-8 4.I	90	65	50	725 23.IX 1933	175	-21 21.XI 1932	2830	575	50
Sava	Mitrovica	255 1a 28 i 29.I	124	56 1a 31 i 4 I	1130	530	315	761 22.XI 1940	323	18 29.XI 1932	5300	1540	225
Drina	Zvornik	-40 21-24 29-31 I	-43	-47 4.I	70	70	70	578 12.XI 1925	68	-60 1 i 2 I 1935	4600	320	55
Morava	Ćuprija	80 23.I	71	67 4,13 15.I	90	75	70	555 4.IV 1932	233	14 5-10 VIII 1927	1960	190	20
Tisa	Senta	-82 31.I	-144	-164 1a 24.I	260	210	190	886 16.IV 1932	199	-182 26.I 1921	3415	920	180

Primedba: 1a= led otoji; 11a= led ide

Jesen 1953 prošla je bez padavina, što je imalo za posledicu izuzetno niske vodostaje na svim našim tokovima. Krajem decembra došlo je do zahlađenja i snega koji se zadržao uz jače mrazeve tokom celog januara. Otopljenje je nastupilo početkom druge dekade januara uz slabe kiše. To je potrajalo sve do 23 januara, kada je nastupilo jako zahlađenje.

Jako suhu jesen i ovakav razvoj vremena u januaru uslovio je sledeće promene vodostaja:

Dunav kod Bezdana od 1. do 17. januara opada od 140 do -35 a zatim raste do 28, do vodostaja 360. Ovaj se talas pomera nizvodno i kod Prahova kulminira krajem meseca.

Drava i Tisa su tokom januara u glavnom stagnirali pri vrlo niskom vodostaju.

Sava u gornjem toku stagnira kroz ceo mesec pri vrlo niskom vodostaju, a nizvodno od ušća Kupe u drugoj dekadi nastupa porast od vrlo niskog vodostaja, se maksimumom pred kraj meseca, koji se približuje prosečnom godišnjem vodostaju.

Na Kupi, Uni i Vrbasu vodostaj se kreće isto kao i na Savi, dok na Bosni, Drini i Velikoj Moravi kroz ceo januar traju izuzetno niski vodostaji.

Hladno vreme dovelo je do zamrzavanja reka i ledostaja. Kroz ceo januar na Dunavu, Tisi, Savi i donjem toku Drave. Zamrzavanje ostalih tokova nastupilo je krajem meseca.

Kretanje vodostaja u periodu 1921-40 i 1954

Bezdan — Dunav

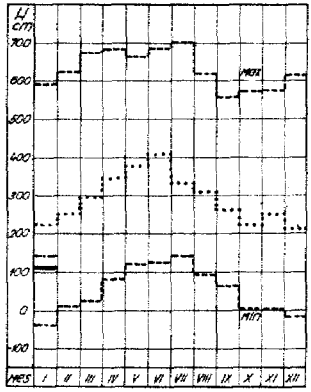

Pančevo — Dunav

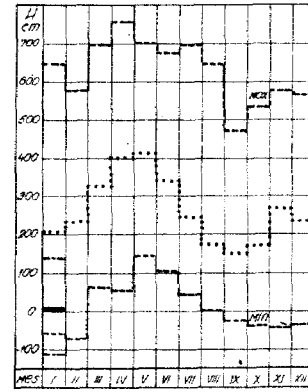

Radeće — Sava

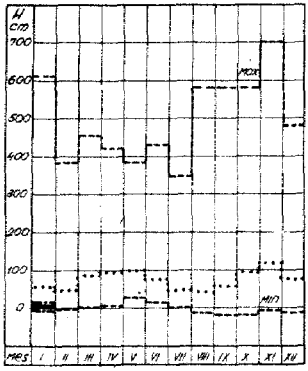

Sr. Mitrovica — Sava

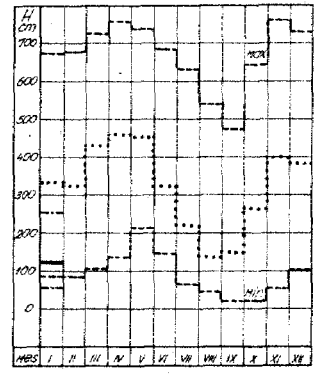

----- max i min vodostaji ••••••• srednji vodostaji ——— srednji mesečni (za 1954.) ——— max i min mes. (za 1954.)

Kretanje vodostaja u periodu 1921-40, 1923-40 i 1954

Zvornik — Drina

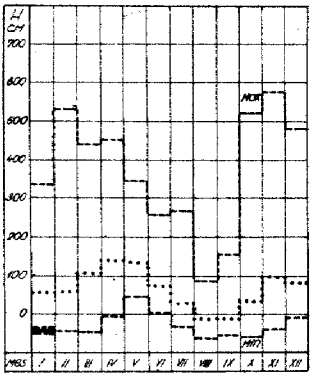

Ćuprija — V. Morava

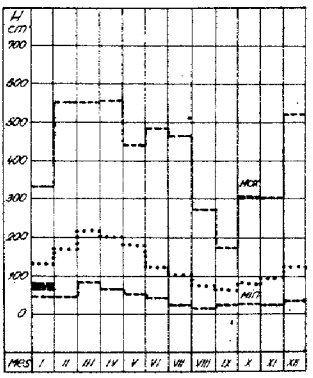

Kretanje proticaja u periodu 1923-40 i 1954

Ćuprija — V. Morava

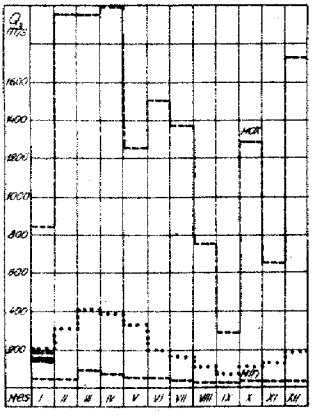

Sumarno oticanje u periodu 1923-40 i 1954

Ćuprija — V. Morava

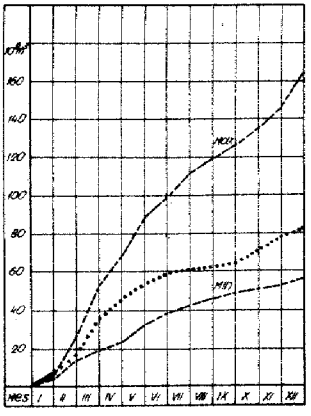

---- max. i min. vodostaji ····· srednji vodostaji ——— srednji mesečni (za 1954) — · — max. i min. mesečni (za 1954)

HIDROMETEOROLOŠKA SLUŽBA FNRJ
Service Hydrométéorologique de la RFP de Yougoslavie

Godina VI Broj 2

MESEČNI METEOROLOŠKI IZVEŠTAJ

Bulletin Météorologique Mensuel

Februar 1954

Izdaje Savezna Uprava Hidrometeorološke službe
BEOGRAD
1954

HIDROMETEOROLOŠKA SLUŽBA FNRJ
Service Hydrométéorologique de la RFP de Yougoslavie

Godina VI Broj 2

MESEČNI METEOROLOŠKI IZVEŠTAJ

Bulletin Météorologique Mensuel

Februar 1954

Izdaje Savezna Uprava Hidrometeorološke službe
BEOGRAD
1954

PREGLED VREMENA ZA MESEC FEBRUAR 1954 GOD.

Depresiona aktivnost koja je krajem meseca januara izazivala jake snežne padavine u svim našim krajevima produžila se i na početak februara.

Od 1.-7. iz Zapadnog Sredozemlja prešle su na Crno More tri depresije, uslovljavajući priticanje hladnog arktičkog vazduha iz Istočne Evrope u naše krajeve. Na Primorju su naizmenično duvali jak jugo i bura a u Podunavlju jaka košava. Znatnih padavina bilo je duž Primorja, dok su u unutrašnjosti one bile neznatne.

Već 7. usled pojačane ciklonske aktivnosti na Atlantiku, brzo je oslabio anticiklon u Zapadnoj i Srednjoj Evropi. Ciklonski poremećaji koji su preko Engleske, Francuske i Sardinije sa Atlantika dolazili u Istočno Sredozemlje, bili su bez naročitog uticaja na vreme u našim krajevima, gde se i dalje zadržavao istočno-evropski anticiklon. Od 11.-17. putanja ciklonskih poremećaja pomerila se nešto na istok; dve depresije stvorene na polarnom frontu sporo su se kretale od Djenove na jugoistok, uz obilno padanje kiše i snega u Sloveniji i duž Primorja. Temperature, koje su bile vrlo niske, u ovom periodu su nešto porasle.

17. počinje sa severoistoka ponovo prodiranje kontinentalnog arktičkog vazduha u naše krajeve, uz sneg i znatan pad temperature. Anticiklon, koji je ispred prodora arktičkog vazduha naglo oslabio u Južnoj i Istočnoj Evropi, posle prodora ponovo se proširuje na Balkan uspostavljajući istočni tip vremena, koji traje sve do 26. Ciklonski poremećaji kreću se sa Atlantika preko Zapadnog Sredozemlja i Grčke, izazivajući znatne padavine samo u južnim i jugoistočnim krajevima naše zemlje. Od 23.-26. istočno-evropski anticiklon proširio se na sve naše krajeve, te je nastupilo razvedravanje.

Od 26.-28. slabi anticiklon na Sredozemlju, a duboka depresija iznad Engleske sporo se pomera ka Istoku. Sa jugozapadnim i zapadnim vetrovima prodire u naše krajeve tropski vazduh izazivajući nagli porast temperature do iznad 10°C. Njen hladni front bio je zadržan u našim alpskim krajevima, gde je bilo padavina: kiše i snega.

"Mesečni bilten" - SUHMS-
Godina 1954, Februar

LJUBLJANA

H_s=300 H_b=301,0 h_t=2,0 h_s=16,0 b_r=1,5

ZAGREB - GRIČ

φ=45° 49'N λ=15° 59'E Gr

H_s=157 H_b=162,5 h_t=6,0 h_s=23,2 h_r=2,0

Dan	Sred. dnev. vred. pritiska mm Hg	Temperatura vazduha °C Sred. dnev.	Max.	Min.	Srednja dnevna rel. vlažnost %	prit. vod. pare	oblačnost 0-10/	Insolacija broj sati h	Vetar /0-12/ B 7h	14h	21h	Padavine 7h-7h količ. mm	Pojave
1	735,6	-11,4	-7,5	-13,1	75	1,4	4,0	4,5	- 0	SE 2	E 2	0,2	
2	33,9	-8,1	-5,9	-10,3	78	1,3	9,0	0,0	ESE 5	S 4	SE 2	0,3	
3	33,4	-8,4	-7,0	-9,1	81	1,0	10,0	0,0	SE 1	S 1	E 2	0,1	
4	41,7	-7,6	-5,2	-10,7	85	1,1	9,3	0,0	- 0	ENE 1	E 1	0,1	
5	41,2	-8,2	-5,6	-11,8	77	1,0	10,0	0,0	- 0	ENE 1	SSE 1	0,0	
6	35,2	-7,7	-6,7	-9,4	74	1,4	10,0	0,0	SE 1	SW 2	E 1	0,0	
7	31,2	-7,9	-6,0	-9,8	80	2,0	10,0	0,0	- 0	NW 1	SE 1	0,8	
8	29,4	-7,3	-4,0	-9,0	75	2,0	6,7	0,0	NE 1	- 0	- 0	1,1	
9	36,3	-6,2	-2,5	-13,6	82	2,2	4,7	0,2	- 0	- 0	- 0	0,0	
10	31,0	-4,1	2,6	-11,0	78	2,6	7,7	0,7	- 0	- 0	- 0	-	
11	29,4	-0,2	1,6	-3,1	90	4,1	10,0	4,0	- 0	- 0	- 0	-	
12	31,1	0,4	1,2	-0,1	97	4,6	10,0	0,0	- 0	- 0	- 0	16,6	
13	33,0	1,4	3,0	-0,1	93	4,7	10,0	0,0	- 0	- 0	- 0	22,2	
14	31,2	2,1	4,3	0,4	92	4,4	10,0	0,0	- 0	- 0	- 0	0,1	
15	31,0	2,2	4,0	0,6	95	5,1	10,0	0,0	- 0	- 0	- 0	0,0	
16	32,0	1,6	2,9	0,7	87	4,5	10,0	0,0	- 0	S 2	SE 2	2,8	
17	32,4	0,7	2,2	-0,6	80	3,8	4,3	0,0	- 0	SE 2	ESE 2	0,0	
18	34,1	-3,6	-0,2	-5,4	71	2,5	5,7	5,3	SE 4	SE 2	ENE 1	0,0	
19	35,5	-4,2	-2,0	-5,6	71	2,4	4,7	4,6	NE 1	ESE 3	S 1	-	
20	37,6	-8,1	-3,0	-11,2	70	1,7	0,3	8,5	- 0	ENE 2	- 0	0,0	
21	42,6	-8,6	-4,2	-13,0	70	1,7	4,7	4,9	- 0	- 0	SE 1	0,0	
22	43,8	-8,2	-1,2	-14,6	70	1,7	0,0	5,6	- 0	NNE 1	- 0	0,0	
23	41,7	-7,4	1,1	-13,8	65	1,7	0,0	5,0	- 0	- 0	- 0	-	
24	39,6	-6,4	3,2	-14,5	72	2,0	0,0	8,0	- 0	- 0	- 0	-	
25	37,0	-1,6	6,1	-12,6	56	2,2	3,7	5,9	- 0	SW 3	W 2	-	
26	32,3	1,5	2,6	-0,3	86	4,4	10,0	0,0	- 0	- 0	- 0	-	
27	30,3	5,8	10,0	1,0	81	5,5	4,7	7,1	- 0	SW 2	- 0	3,0	
28	31,5	6,5	11,3	1,0	61	5,8	9,0	1,9	- 0	- 0	SW 3	0,1	
Sred. vred.	734,5	-3,8	-0,2	-7,2	79	3,0	7,1	2,2	0,4	1,1	0,8	4,0	
Suma								60,2				47,4	
Σ	-2,0	-4,4	-4,4	-4,4	-1	-0,5	-	-0,8	-0,4	-0,4	-2,2		

Date	P	T			U	e	N	I	D,F			R	W
Dan	Sred. dnev. vazd. pritisak mm Hg	Temperatura vazduha °C Sred. dnev.	Max.	Min.	Srednja dnevna rel. vlažnost %	prit. vod. pare	oblačnost 0-10/	Insolacija broj sati h	Vetar /0-12/ B 7h	14h	21h	Padavine 7h-7h količina mm	Pojave
1	750,5	-10,9	-9,1	-14,2	70	1,4	6,7	0,4	ENE 1	ENE 1	NNE 3	2,0	
2	43,2	-6,3	-7,5	-10,7	75	1,6	10,0	0,0	NE 3	NNE 3	ENE 3	3,0	
3	47,0	-7,9	-6,3	-9,3	76	1,9	10,0	0,0	NE 1	N 2	WSW 2	3,5	
4	55,1	-6,4	-4,4	-8,7	68	1,9	10,0	0,0	NNE 1	ENE 2	ENE 2	1,3	
5	54,8	-7,6	-5,5	-9,6	67	1,7	10,0	0,0	ENE 2	ESE 2	ENE 2	0,1	
6	45,8	-7,3	-4,6	-9,8	67	1,9	6,7	4,5	ENE 2	ESE 3	ENE 2	-	
7	46,1	-9,4	-7,3	-10,5	82	2,1	10,0	0,0	E 1	ESE 2	NE 2	0,1	
8	42,8	-6,7	-4,3	-9,5	71	2,1	10,0	0,0	SE 1	SSW 2	NNE 1	6,5	
9	43,6	-5,7	-1,5	-9,4	70	2,2	3,7	5,9	SW 1	SSW 1	ENE 2	0,0	
10	44,2	-4,5	-2,3	-6,4	78	2,5	6,0	3,7	ENE 1	SE 2	NE 2	-	
11	43,0	-0,6	2,3	-4,3	77	3,3	10,0	0,0	ENE 1	ENE 1	E 1	-	
12	44,1	0,1	0,7	-0,4	93	4,2	10,0	0,0	ENE 1	ENE 1	SSW 1	5,8	
13	45,9	1,4	3,8	-1,5	86	4,3	8,3	4,3	SSW 1	SSE 2	ENE 1	5,0	
14	44,3	0,3	1,1	-1,2	94	4,4	10,0	0,0	ESE 1	SE 1	SE 1	0,0	
15	44,2	0,3	1,1	-0,6	91	4,3	10,0	0,0	SE 1	E 1	NE 1	0,4	
16	45,1	1,2	2,7	-0,1	82	4,1	10,0	0,0	E 1	SSW 1	ENE 1	-	
17	45,8	0,8	1,7	-3,1	72	3,5	10,0	0,0	NE 3	NE 3	NE 3	0,1	
18	48,1	-3,5	-2,1	-4,6	67	2,6	10,0	0,0	NE 2	ENE 2	NNE 2	0,1	
19	49,1	-4,9	-1,6	-8,5	64	2,1	4,3	6,4	ENE 2	ESE 1	NE 2	0,0	
20	51,5	-8,8	-5,9	-12,0	71	1,7	5,3	1,0	ENE 2	ENE 2	ENE 2	0,0	
21	56,1	-7,0	-3,9	-9,3	67	1,8	3,7	5,7	NNE 2	E 3	NE 2	0,0	
22	57,1	-7,0	-2,7	-11,4	68	1,8	0,0	6,6	NNE 1	SSE 2	ENE 1	0,0	
23	54,8	-5,6	-1,2	-10,2	62	1,8	0,0	7,6	NNE 1	NE 3	ENE 1	-	
24	52,8	-4,3	1,0	-10,6	53	1,7	0,0	9,0	W 1	SSE 2	ENE 1	-	
25	49,4	-2,0	2,9	-8,3	61	2,4	1,0	6,9	N 1	SSW 1	WSW 2	-	
26	44,2	5,3	8,0	0,3	73	4,9	8,3	2,2	WSW 2	WSW 3	WNW 2	-	
27	42,7	8,3	11,1	4,1	69	5,7	8,0	3,7	WNW 2	SSW 4	WNW 2	1,5	
28	44,1	8,2	11,1	6,0	74	6,0	10,0	2,0	WNW 1	SW 2	NE 1	-	
Sred. vred.	747,7	-3,2	-0,8	-6,2	72	2,8	7,1	2,5	1,5	2,0	1,7	2,3	
Suma								69,9				29,4	
Σ		-3,1	-0,6	-6,1	-5,0	-1	-1,2	-0,7	16,5	-	-	-	14,2

"Mesečni bilten" -SURMS-

Godine 1954, Februar

Ψ=44° 48'N λ=20° 28'E Gr

B E O G R A D

H_s=132 H_b=139,1 h_t=2,0 h_e=17,0 h_r=1,5

Date	P	T			U	e	N	I	D,F			R	W
Den	Sred. dnev. vazd. pritisak mm Hg	Temperatura vazduha °C			Sredn.je dnevna			Insolacija broj sati	Vetar /0-12/ B			Padavine 7^h-7^h količina mm	Pojave
		Sred. dnev	Max.	Min	rel. vlaga %	prit. vod. pare	oblačnost /0-10/		7^h	14^h	21^h		
1	2	3	4	5	6	7	8	9	10	11	12	13	14
1	762,5	-10,1	-7,6	-12,8	87	1,9	10,0	0,0	- 0	NNE 2	ESE 5	4,8	≡ ∞ ≈ ≈ ≈
2	44,1	-10,1	-8,5	-11,0	81	1,7	10,0	0,0	ESE 6	SE 5	ESE 3	1,2	≡ ≈ ≈
3	46,9	-9,2	-7,5	-11,9	86	2,0	10,0	0,0	WSW 2	SW 1	W 2	4,0	≈ ≈
4	47,3	-9,4	-6,5	-10,8	75	1,8	6,7	0,0	- 0	SE 2	ESE 4	1,0	≈ ≈ ≈ ≈
5	56,8	-10,2	-6,4	-11,5	66	1,4	1,3	6,7	SE 4	ESE 2	- 0	-	≈ ≈ ≈
6	51,8	-11,4	-8,7	-16,2	80	1,5	10,0	0,0	NE 1	- 0	NE 1	-	≈ ∞ ≈
7	47,8	-8,4	-6,6	-11,4	80	1,9	9,3	0,0	ESE 2	SE 4	SE 4	-	≈ ≈ ≈ ≈
8	43,8	-5,3	-4,5	-7,1	82	2,4	9,7	0,0	SE 5	SE 4	SE 3	1,2	≈ ≈ ≈
9	46,4	-5,2	-2,0	-6,9	83	2,6	2,7	0,0	- 0	SSE 1	SE 3	3,5	≈ ≈
10	46,5	-6,2	-2,5	-7,6	73	2,2	4,7	3,4	SE 4	SE 2	ESE 2	0,0	≈ ≈
11	46,3	-2,8	0,6	-9,2	74	2,7	7,7	3,2	SE 5	SE 4	-	-	≈ ≈
12	45,9	-1,5	+0,3	-4,7	78	3,2	9,3	0,0	SE 6	SE 5	SSE 5	-	≈ ≈ ≈
13	48,8	-0,8	2,4	-3,5	73	3,2	4,7	9,0	SE 5	SSE 5	SSE 5	-	≈ ≈
14	46,7	-0,1	3,5	-2,4	71	3,3	1,3	3,4	SE 4	SE 4	SE 4	-	≈ ≈
15	46,3	0,2	5,3	+3,6	78	3,7	3,3	8,3	ESE 1	SSE 2	- 0	-	≈ ≈ ≈
16	46,4	-0,5	5,3	-4,9	86	3,7	9,3	1,1	- 0	SSE 3	SE 5	-	≈ ≈ ≈ ≈
17	46,7	-3,3	0,2	-4,4	92	3,4	10,0	0,0	ESE 5	ESE 5	ESE 4	1,4	≈ ≈ ≈
18	49,6	-7,7	-4,2	-9,0	80	2,1	10,0	0,0	SE 5	SE 5	ESE 4	7,4	≈ ≈ ≈
19	52,1	-10,0	-6,6	-11,1	67	1,5	3,0	8,5	ESE 4	ESE 5	ESE 5	0,2	≈ ≈ ≈
20	53,9	-10,1	-8,9	-11,8	72	1,5	9,7	0,0	ESE 5	ESE 4	SE 3	-	≈ ≈ ≈
21	57,7	-8,8	-8,0	-10,6	74	1,7	10,0	0,0	SE 5	ESE 4	ESE 2	0,1	≈ ≈ ≈
22	59,3	-7,6	-5,3	-9,0	89	2,2	10,0	0,0	NW 1	W 3	WSW 2	1,2	≈ ≈
23	59,7	-9,3	-7,3	-12,5	80	1,8	10,0	0,2	- 0	WNW 2	WNW 3	1,6	≈ ≈ ≈
24	59,5	-7,0	-2,6	-10,4	73	2,0	6,0	0,5	WSW 2	WNW 1	SE 3	0,1	≈ ≈ ≈
25	52,9	-4,6	0,0	-10,9	69	2,2	0,7	8,5	SE 1	WNW 1	SE 2	0,0	≈ ≈ ≈
26	49,0	1,4	8,4	-7,3	57	3,1	3,7	8,4	SE 1	SSE 3	SSE 4	-	≈ ≈ ≈
27	44,9	8,3	12,3	4,5	58	4,9	6,3	4,1	SSE 2	SSE 2	SSE 3	0,0	● ≈
28	48,6	9,4	13,8	6,6	59	5,3	6,0	4,6	SE 2	SSE 2	SSE 3	-	≈
Sred. vred.	750,0	-5,0	-2,0	-8,0	76	2,5	7,2	2,7	2,8	2,9	2,9	2,3	
Suma								75,9				29,7	
± △	-1,8	-6,1	-	-	-1,3	-1,5	+0,5	-	-	-	-	-0,1	

"Mjesečni bilten" -SUHMS-

Godina 1954, Februar

φ=43° 42'N λ=18° 15'E Gr

B I J E L A Š N I C A

H_s=2067 H_b=2070,4 h_t=3,0 h_g=11,0 h_r=1,5

Date / Dan	P	T			U	e	N	I	D,F			R	W
	Sred. dnev. vazd. pritisak mm Hg	Temperatura vazduha °C			Srednja dnevna			Insolacija broj sati h	Vetar m/sek.			Padavine 7^h-7^h količina mm	Pojave
		Sred dnev.	Max.	Min.	rel. vlažnost %	prit. vod. pare	oblačnost 0-10/		7^h	14^h	21^h		
1	2	3	4	5	6	7	8	9	10	11	12	13	14
1	683,5	-7,8	-4,6	-11,6	93	2,4	6,7	0,0	SW 10	NE 9	E 21	1,0	V≡
2	76,1	-7,7	-2,6	-11,6	97	2,9	10,0	0,0	SE 21	S 13	NE 5	1,6	V≡
3	78,1	-21,0	-11,6	-23,6	82	0,7	10,0	0,0	N 17	N 17	N 13	-	V≡
4	87,1	-8,9	-4,9	-21,2	92	2,2	7,7	4,0	SE 6	S 17	SW 16	-	V≡
5	89,7	-4,6	-3,0	-8,0	96	3,1	10,0	0,0	SW 3	S 4	SE 7	-	V≡
6	84,7	-9,6	-3,8	-11,0	92	2,1	10,0	0,0	E 9	N 8	- 0	2,5	V≡
7	82,2	-4,0	-2,4	-10,2	96	3,3	10,0	0,0	SW 15	SW 20	SW 19	0,0	V≡
8	81,4	-7,0	-4,2	-8,4	94	2,7	10,0	0,0	SW 13	- 0	N 6	2,3	V≡
9	82,4	-8,6	-7,1	-11,3	90	2,1	8,0	8,4	N 6	- 0	SW 6	1,4	V≡
10	84,5	-6,9	-2,4	-8,0	90	2,4	4,0	6,2	W 3	- 0	SW 3	-	V
11	84,4	-4,3	-3,0	-6,8	94	3,1	9,0	0,0	SW 9	SW 20	SW 22	-	V≡
12	85,1	-2,4	-2,0	-4,8	98	3,8	10,0	0,0	SW 32	SSW27	SSE25	-	V≡
13	89,2	-2,0	-0,3	-2,6	81	3,2	4,7	3,9	NE 4	ENE 6	NE 5	-	V≡
14	88,2	-1,7	-0,1	-3,8	83	3,4	1,0	10,3	- 0	W 3	SW 4	-	V≡
15	87,4	-2,3	-1,4	-4,3	100	3,8	10,0	0,0	SSW14	S 16	S 19	-	V≡
16	86,2	-0,5	2,0	-3,2	100	4,2	10,0	0,0	S 17	S 15	SE 10	-	V≡
17	81,9	-11,0	2,0	-14,0	93	2,1	10,0	0,0	SE 12	N 8	N 20	19,1	V≡
18	80,1	-17,2	-13,5	-18,1	85	1,1	10,0	0,0	N 24	NNE17	N 13	6,5	V≡
19	83,5	-12,4	-9,8	-18,1	83	1,4	6,0	5,9	NNE13	NNE 7	E 5	-	V≡
20	85,8	-5,0	-3,8	-9,8	95	3,0	10,0	0,1	S 8	S 3	SSE 3	-	V≡
21	88,4	-4,2	-1,4	-8,8	97	3,3	10,0	0,0	SSE 5	S 8	S 4	2,0	V≡
22	86,8	-17,2	-3,0	-19,3	85	1,1	10,0	0,0	NE 4	N 7	N 7	1,0	V≡
23	85,8	-19,2	-18,7	-20,2	83	0,9	10,0	0,0	N 13	N 7	N 16	0,9	V≡
24	89,1	-13,0	-11,6	-19,0	78	1,3	3,3	3,0	N 7	N 6	N 2	1,4	V≡
25	90,8	-5,5	-4,0	-12,0	84	2,6	0,0	10,4	S 3	NW 3	SW 13	0,0	V
26	89,3	-7,4	-6,0	-10,4	93	2,4	10,0	0,0	SW 15	SW 16	SW 18	-	V≡
27	88,2	-3,7	-3,2	-6,3	100	3,5	10,0	0,0	SSW 9	SSW26	S 34	0,5	V≡
28	88,0	-3,2	-3,0	-3,8	100	3,6	10,0	0,0	S 39	S 35	S 46	0,6	V≡
Sred vred.	685,4	-7,8	-4,6	-11,1	91	2,6	8,2	2,1	11,8	11,4	13,0	3,1	
Suma								58,2				40,8	
±△	-3,2	0,1	1,4	-1,1	4	-0,2	1,1	-	-	-	-	107,3	

"Mjesečni bilten" -SUHMS-

Godina 1954, Februar

φ=43° 52'N λ=18° 26'E Gr

S A R A J E V O

H_s=630 H_b=637,0 h_t=2,0 h_g=20,0 h_r=1,2

Date / Dan	P	T			U	e	N	I	D,F			R	W
	Sred. dnev. vazd. pritisak mm Hg	Temperatura vazduha °C			Srednja dnevna			Insolacija broj sati h	Vetar /0-12/ B			Padavine 7^h-7^h količina mm	Pojave
		Sred dnev.	Max.	Min.	rel. vlažnost %	prit. vod. pare	oblačnost 0-10/		7^h	14^h	21^h		
1	2	3	4	5	6	7	8	9	10	11	12	13	14
1	703,8	-13,5	-10,5	-18,4	80	1,3	6,7	0,0	E 1	SE 1	SE 1	1,2	≡
2	695,8	-12,4	-6,0	-14,0	88	1,6	10,0	0,6	SW 2	W 2	S 2	7,5	≡
3	700,6	-10,6	-3,6	-13,5	87	1,8	7,7	0,0	SW 1	W 2	NE 2	5,3	≡
4	08,7	-8,8	-5,5	-13,2	84	1,9	9,3	2,6	E 2	SW 1	W 2	0,5	≡
5	08,5	-7,8	-4,0	-11,0	85	2,2	10,0	0,4	- 0	W 1	W 2	0,1	≡
6	03,8	-8,6	-5,5	-9,8	90	2,2	10,0	0,0	W 2	W 1	W 2	1,7	≡
7	00,2	-7,6	-4,2	-11,0	88	2,2	7,7	0,0	- 0	W 2	- 0	1,1	≡
8	697,2	-4,4	-0,6	-8,6	84	2,8	10,0	0,0	- 0	W 1	WNW 3	2,6	≡
9	99,9	-4,7	-1,4	-6,5	84	2,8	9,0	0,0	NW 2	SW 1	ENE 1	0,3	≡
10	701,0	-3,9	2,7	-7,8	82	2,8	3,3	4,8	NE 1	SW 1	E 2	-	≡
11	01,3	0,1	4,2	-9,0	86	3,9	10,0	0,8	ESE 1	- 0	E 2	-	≡
12	00,5	5,5	9,2	3,4	80	5,6	10,0	0,8	E 4	E 2	ENE 2	2,4	≡
13	02,9	3,2	8,5	0,0	85	5,0	5,7	3,2	- 0	E 1	E 2	0,7	≡
14	02,0	0,2	7,0	-6,8	83	3,8	4,0	5,8	E 2	N 1	E 2	-	≡
15	01,9	1,6	10,5	-2,4	73	4,2	6,7	2,2	ESE 4	- 0	E 2	-	≡
16	00,6	2,2	7,6	0,5	91	5,0	8,0	0,2	SSW 2	SSW 1	N 2	0,2	≡
17	699,6	-4,0	1,0	-5,3	94	3,3	10,0	0,0	WNW 2	W 2	W 2	13,0	≡
18	701,4	-6,7	-2,2	-8,2	76	2,2	7,3	0,0	WNW 2	ENE 3	ENE 2	17,6	≡
19	03,4	-9,9	-5,7	-13,5	72	1,5	4,3	6,0	E 3	SW 1	E 4	0,5	≡
20	04,6	-9,3	-5,3	-13,2	79	1,8	9,3	1,0	SE 1	SW 1	NW 2	-	≡
21	09,3	-10,6	-6,6	-13,0	85	1,8	10,0	0,0	NW 2	WNW 1	NW 2	1,6	≡
22	11,4	-11,2	-7,6	-12,0	87	1,8	6,7	0,0	WNW 2	W 1	N 1	1,8	≡
23	06,9	-10,5	-7,7	-14,5	83	1,7	10,0	0,0	- 0	NW 2	NW 2	0,2	≡
24	09,0	-6,7	-2,0	-9,9	82	2,2	3,3	7,2	- 0	SW 1	S 1	1,3	≡
25	08,3	-4,2	2,0	-12,8	71	2,3	0,0	10,2	E 2	SW 1	SSW 1	-	≡
26	06,1	2,2	8,6	-7,5	70	3,6	8,7	4,3	E 2	S 2	S 3	-	≡
27	04,5	7,5	10,8	3,0	64	5,0	3,3	6,7	SW 1	SSW 3	WNW 1	-	≡
28	05,3	8,8	10,4	3,4	55	4,6	7,7	2,6	S 5	S 3	S 5	-	≡
Sred vred.	703,6	-4,4	0,1	-8,3	81	2,9	7,4	2,1	1,6	1,4	2,0	3,1	
Suma								59,4				59,6	
±△	-3,2	-4,6	-4,2	-5,0	+6	-0,9	+1,0	-	+0,8	+0,2	+0,9	+4,8	

"Kesebni bilten" -ZRMS-

Godina 1954. Februar

SPLIT

φ=43° 31'N λ=16° 26'E Gr

H_s=122 H_b=128,0 h_t=6,5 h_a=12,3 h_r=1,1

Date	P	T			U	e	N	I	D,F			R	W
Dan	Sred. dnev. vred. priti sak mm Hg	Temperatura vazduha °C Sred. dnev.	Max.	Min.	Srednje dnevne rel. vla-ga %	pritisak vod. pare	oblaci mrat /0-10/	Insolacija broj sati h	Vetar /0-12/ B 7^h	14^h	21^h	Padavine 7^h-7^h količ dnevne mm	Pojave
1	741,3	3,4	7,6	-0,3	55	3,8	5,3	0,0	NE 3	NE 5	NE 8	-	≡ ●
2	39,0	3,1	6,5	-1,2	74	3,9	10,0	0,0	E 7	NE 4	NE 6	5,5	≡ ● ≡▲
3	41,7	-0,6	3,0	-2,5	48	2,1	6,3	2,3	NE 7	NE 5	NE 7	3,0	≡
4	52,1	1,0	2,7	-2,5	47	2,3	5,7	4,2	NE 2	SE 4	NE 4	-	≡ ●
5	50,1	4,6	5,6	0,9	75	4,7	10,0	0,0	ENE 3	NE 3	NE 4	0,0	●
6	45,5	6,2	9,3	4,2	65	4,8	10,0	1,1	NE 3	NE 2	NE 2	9,2	●
7	44,1	4,8	5,9	3,7	69	5,1	8,7	0,2	NE 3	NE 3	NE 3	-	≡ R ▲
8	40,7	6,5	10,2	3,4	72	5,3	4,0	8,4	NE 3	NW 2	NW 2	11,1	●
9	43,7	6,0	9,4	3,4	51	3,6	3,7	8,6	NE 4	- 0	NNE 3	0,0	
10	45,5	6,0	9,0	3,2	57	4,0	6,0	2,5	NE 3	- 0	NE 2	-	
11	45,3	8,2	9,4	4,5	78	6,3	10,0	0,0	NE 3	SE 6	SE 6	-	● ≡
12	43,4	10,6	10,8	8,7	82	7,9	10,0	0,0	SE 7	SE 7	SE 5	9,6	● ≡
13	46,4	11,3	14,8	9,1	76	7,7	3,3	9,2	NE 2	SW 3	SE 2	6,5	●
14	46,6	10,8	13,2	8,0	80	7,8	8,3	3,0	NE 2	SE 3	SE 3	-	
15	45,4	10,4	13,5	10,2	79	7,7	9,7	1,6	E 5	SE 5	SE 5	-	●
16	42,9	10,2	12,2	7,2	75	7,1	10,0	0,3	NE 3	SE 3	NE 3	17,5	●
17	37,3	7,1	10,9	3,6	55	4,3	10,0	0,0	NE 3	NE 8	NE 8	6,6	● ≡
18	39,8	4,6	7,4	3,6	42	2,7	6,7	5,3	NE 8	NE 6	NE 6	0,5	≡
19	44,6	4,4	8,8	2,2	47	3,1	6,3	9,0	NW 2	S 3	NE 2	-	≡
20	46,8	5,2	7,9	1,6	58	3,8	10,0	2,4	SE 3	SE 2	NE 2	-	
21	50,1	2,0	6,6	-0,3	67	3,9	8,7	0,2	SE 4	- 0	NE 6	-	≡ ▲
22	51,9	0,4	2,5	-1,5	44	2,1	3,3	4,9	NE 6	NE 7	NE 7	5,2	≡ ▲ R
23	51,4	-0,2	1,2	-2,3	37	1,6	0,0	9,8	NE 7	NE 6	NE 7	-	≡
24	52,8	5,0	8,5	-0,6	47	3,0	0,0	9,8	NE 4	SW 2	NE 2	-	≡
25	54,4	6,5	10,0	1,5	59	4,4	0,7	9,3	NE 3	NE 3	NE 3	-	
26	51,5	9,0	9,9	5,7	76	6,4	10,0	0,1	E 3	SE 5	SE 6	-	≡
27	49,3	11,5	11,8	8,2	75	7,6	7,0	6,9	ESE 4	SE 4	SE 4	3,4	
28	50,3	12,3	14,4	10,2	74	8,0	7,0	6,5	SE 4	SE 5	SE 6	-	≡
Sred vred.	746,0	6,0	8,8	3,3	63	4,8	7,0	3,7	4,0	3,8	4,4	7,1	
Suma								105,6				78,1	
± △													

"Kesebni bilten" -ZRMS-

Godina 1954. Februar

MOSTAR

φ=43° 20'N λ=17° 49'8 Gr

H_s=99 H_b=107,5 h_t=2,0 h_a=17,6 h_r=1,1

Date	P	T			U	e	N	I	D,F			R	W
Dan	Sred. dnev. vred. priti sak mm Hg	Temperatura vazduha °C Sred. dnev.	Max.	Min.	Srednje dnevne rel. vla-ga %	pritisak vod. pare	oblaci mrat /0-10/	Insolacija broj sati h	Vetar /0-12/ B 7^h	14^h	21^h	Padavine 7^h-7^h količ dnevne mm	Pojave
1	745,7	-1,2	1,0	-6,0	87	2,8	10,0	0,0	NE 7	NNE 6	NNE 8	0,0	≡ ● ▲
2	39,5	-4,6	0,4	-9,0	82	2,4	10,0	0,0	NE 8	NNE 7	NNW 8	0,2	≡ ● ▲
3	44,5	-3,2	0,0	-6,6	92	1,7	8,0	3,0	NE 8	NNE 8	NNE 5	0,0	≡
4	54,8	-1,8	-0,4	-5,6	49	1,8	9,0	2,9	N 7	N 5	NNE 5	-	≡ ●
5	53,7	0,0	1,8	-1,2	65	2,5	10,0	0,1	NNE 7	NNE 6	NNE 6	0,0	≡ ▲
6	47,7	2,8	5,3	-1,7	56	3,2	10,0	2,6	NNE 6	N 6	NNE 4	1,4	≡ ●
7	47,2	0,1	2,8	-2,4	81	3,6	10,0	0,0	NNW 4	NW 1	W 2	-	≡ ●
8	42,9	3,1	9,6	-0,2	65	5,0	5,0	4,5	NNE 2	WNW 2	NW 2	7,9	●
9	45,8	2,6	5,6	0,4	94	3,6	3,7	8,4	NNE 5	NNE 3	N 3	2,3	≡
10	48,0	1,8	6,1	-1,2	65	3,4	4,7	4,1	N 4	N 2	N 1	-	
11	49,3	1,8	3,7	-2,4	76	3,9	10,0	0,0	NNW 3	NW 2	W 1	-	●
12	47,1	5,9	7,2	1,1	96	6,5	10,0	0,0	WNW 1	WSW 2	W 3	6,7	●
13	48,1	7,2	14,8	4,1	76	6,0	1,7	7,9	NNW 2	WSW 2	N 2	7,4	
14	49,1	6,9	11,3	1,8	78	5,7	10,0	0,7	N 3	SW 2	N 2	-	
15	48,9	5,8	7,8	3,6	90	6,2	10,0	0,0	WSW 2	WNW 4	N 2	-	●
16	46,3	6,2	7,4	4,7	82	6,6	10,0	0,0	NW 3	NNW 3	NNE 4	17,6	● ≡
17	41,6	3,9	6,6	2,1	76	4,6	10,0	0,0	NNE 5	N 8	NNE 8	36,0	● ≡ ▲
18	42,9	1,7	4,3	0,2	88	2,5	7,3	0,3	NNE 8	NE 10	NNE 9	8,7	≡
19	47,2	0,6	2,9	-2,0	44	2,1	9,7	0,0	N 8	N 6	N 6	-	≡
20	49,6	0,3	2,6	-2,8	51	2,4	10,0	0,0	NE 6	NNE 5	NNE 6	-	≡
21	51,0	-0,6	2,3	-3,5	62	2,6	10,0	0,0	NNE 6	N 7	N 7	0,3	△ ≡ ▲
22	55,1	-1,4	0,0	-3,5	45	1,8	6,3	0,5	N 8	NNW 8	N 7	0,0	≡ ▲
23	53,5	-1,2	0,6	-4,4	44	1,7	2,7	8,7	N 7	ENE 9	N 7	-	≡ ▲
24	54,6	3,2	6,8	-2,0	44	2,5	0,3	9,7	N 5	NNE 4	NNE 4	-	≡ ▲
25	56,3	1,0	10,2	-2,6	56	3,1	0,0	0,0	NNE 2	ESE 1	ENE 1	-	
26	55,2	1,8	3,1	-2,9	84	4,3	10,0	0,0	NNE 2	- 0	N 1	-	△ ▲
27	52,0	8,4	14,3	1,9	84	6,8	8,7	2,3	W 2	NNW 1	SW 2	1,1	
28	53,1	11,4	14,0	7,5	70	7,0	10,0	0,0	SW 2	ESE 4	ESE 4	-	≡ ● ▲
Sred vred.	749,0	2,3	6,4	-1,2	67	3,8	7,8	2,0	4,8	4,4	4,3	9,0	
Suma								55,7				90,0	
± △	-7,8	-3,8	-5,2	-4,1	6	-0,7	2,3	-	2,8	2,3	2,5	-31,2	

"Mesečni bilten" -SUHMS-
Godina 1954. Februar
φ=43° 17'N λ=21° 48'E Gr

E C I N E V

H_s=[illegible] H_b=[illegible] b_s=5,0 b_r=1,5

Date	Pred. dnev. vrsd. pritisak mm Hg	T Temperatura vazduha °C Pred. dnev.	Max.	Min.	U Pred. dnev. vel. vlaga %	Pred. dnev. vod. pare	Pred. dnev. vod. pare 10-16	Vetar Vrsta/ Pr.	Vetar Vrsta/ Pr.	Vetar Vrsta/ Pr.	Vetar Vrsta/ Pr.	P Pada vina Δ_{-7}^{b} kolik. mm	W Pojave
1	2	3	4	5	6	7	8	9	10	11	12	13	14
1		-7,5	-3,7	-11,0	100	2,5	8,7		[illegible]	[illegible]	[illegible]	1,9	[illegible]
2		-10,2	-4,8	-12,4	100	2,1	10,0		[illegible]	[illegible]	[illegible]	1,8	[illegible]
3		-13,4	-11,7	-21,6	100	0,8	11,0		[illegible]	[illegible]	[illegible]	0,5	[illegible]
4		-13,0	-10,0	-17,0	100	[illegible]	[illegible]		[illegible]	[illegible]	[illegible]	[illegible]	[illegible]
5		-9,2	-2,8	-17,0	[illegible]	[illegible]	[illegible]		[illegible]	[illegible]	[illegible]	[illegible]	[illegible]
6		[illegible]	[illegible]	[illegible]	[illegible]	[illegible]	[illegible]		[illegible]	[illegible]	[illegible]	0,3	[illegible]
7		[illegible]	[illegible]	[illegible]	[illegible]	[illegible]	[illegible]		[illegible]	[illegible]	[illegible]	0,4	[illegible]
8		-6,6	-3,8	-6,8	100	3,1	10,0		[illegible]	[illegible]	[illegible]	1,7	[illegible]
9		[illegible]	[illegible]	[illegible]	[illegible]	[illegible]	[illegible]		[illegible]	[illegible]	[illegible]	2,9	[illegible]
10		[illegible]	[illegible]	[illegible]	[illegible]	[illegible]	[illegible]		[illegible]	[illegible]	[illegible]	0,0	[illegible]
11		[illegible]	[illegible]	[illegible]	[illegible]	[illegible]	[illegible]		[illegible]	[illegible]	[illegible]	[illegible]	[illegible]
12		[illegible]	[illegible]	[illegible]	[illegible]	[illegible]	[illegible]		[illegible]	[illegible]	[illegible]	[illegible]	[illegible]
13		[illegible]	[illegible]	[illegible]	[illegible]	2,4	2,0		[illegible]	[illegible]	[illegible]	0,0	[illegible]
14		[illegible]	[illegible]	[illegible]	[illegible]	[illegible]	[illegible]		[illegible]	[illegible]	[illegible]	[illegible]	[illegible]
15		[illegible]	[illegible]	[illegible]	[illegible]	[illegible]	[illegible]		[illegible]	[illegible]	[illegible]	[illegible]	[illegible]
16		[illegible]	[illegible]	[illegible]	[illegible]	[illegible]	[illegible]		[illegible]	[illegible]	[illegible]	[illegible]	[illegible]
17		[illegible]	[illegible]	[illegible]	100	[illegible]	[illegible]		[illegible]	[illegible]	[illegible]	5,6	[illegible]
18		[illegible]	[illegible]	[illegible]	100	[illegible]	[illegible]		[illegible]	[illegible]	[illegible]	[illegible]	[illegible]
19		-12,9	-11,4	-16,5	100	[illegible]	[illegible]		[illegible]	[illegible]	[illegible]	[illegible]	[illegible]
20		-6,0	-3,4	-11,9	100	2,0	[illegible]		[illegible]	[illegible]	[illegible]	[illegible]	[illegible]
21		-8,2	-4,2	-11,3	100	2,4	[illegible]		[illegible]	[illegible]	[illegible]	[illegible]	[illegible]
22		-12,8	-9,6	-15,4	100	[illegible]	10,0		[illegible]	[illegible]	[illegible]	[illegible]	[illegible]
23		-13,1	-11,0	-15,1	100	[illegible]	[illegible]		[illegible]	[illegible]	[illegible]	0,0	[illegible]
24		-10,2	-9,0	-15,1	100	[illegible]	[illegible]		[illegible]	[illegible]	[illegible]	[illegible]	[illegible]
25		[illegible]	[illegible]	[illegible]	[illegible]	[illegible]	[illegible]		[illegible]	[illegible]	[illegible]	0,0	[illegible]
26		[illegible]	[illegible]	[illegible]	[illegible]	[illegible]	[illegible]		[illegible]	[illegible]	[illegible]	[illegible]	[illegible]
27		[illegible]	[illegible]	[illegible]	[illegible]	[illegible]	[illegible]		[illegible]	[illegible]	[illegible]	[illegible]	[illegible]
28		[illegible]	[illegible]	[illegible]	[illegible]	[illegible]	[illegible]		[illegible]	[illegible]	[illegible]	[illegible]	[illegible]
Sred. vred.		-7,5	-3,7	-11,1	[illegible]	2,5	7,8		2,2	[illegible]	1,6	[illegible]	
Suma												29,9	
±/-													

"Mesečni bilten" -SUHMS-
Godina 1954. Februar
φ=43° 20'N λ=21° 54'E Gr

S I S

H_s=202 H_b=202,6 n_t=2,0 b_s=10,0 b_r=1,5

Date	Pred. dnev. vrsd. pritisak mm Hg	T Temperatura vazduha °C Pred. dnev.	Max.	Min.	U Pred. dnev. vel. vlaga %	Pred. dnev. vod. pare	Pred. dnev. vod. pare 10-16	Inso lacija broj sati	Vetar /0-12/ Pr.	Vetar Vrsta/ Pr.	Vetar Vrsta/ Pr.	P Pada vina Δ_{-7}^{b} kolik. mm	W Pojave
1	2	3	4	5	6	7	8	9	10	11	12	13	14
1	745,3	[illegible]	[illegible]	[illegible]	74	1,5	10,0	0,0	[illegible]	[illegible]	[illegible]	3,7	[illegible]
2	[illegible]	[illegible]	[illegible]	[illegible]	[illegible]	[illegible]	10,0	0,0	[illegible]	[illegible]	[illegible]	[illegible]	[illegible]
3	[illegible]	[illegible]	[illegible]	[illegible]	[illegible]	[illegible]	[illegible]	[illegible]	[illegible]	[illegible]	[illegible]	[illegible]	[illegible]
4	[illegible]	[illegible]	[illegible]	[illegible]	[illegible]	[illegible]	[illegible]	0,7	[illegible]	[illegible]	[illegible]	[illegible]	[illegible]
5	[illegible]	[illegible]	[illegible]	[illegible]	[illegible]	[illegible]	[illegible]	[illegible]	[illegible]	[illegible]	[illegible]	[illegible]	[illegible]
6	[illegible]	[illegible]	[illegible]	[illegible]	[illegible]	[illegible]	[illegible]	[illegible]	[illegible]	[illegible]	[illegible]	[illegible]	[illegible]
7	[illegible]	[illegible]	[illegible]	[illegible]	[illegible]	[illegible]	[illegible]	[illegible]	[illegible]	[illegible]	[illegible]	[illegible]	[illegible]
8	[illegible]	[illegible]	[illegible]	[illegible]	[illegible]	[illegible]	[illegible]	[illegible]	[illegible]	[illegible]	[illegible]	[illegible]	[illegible]
9	[illegible]	[illegible]	[illegible]	[illegible]	[illegible]	[illegible]	[illegible]	[illegible]	[illegible]	[illegible]	[illegible]	[illegible]	[illegible]
10	[illegible]	[illegible]	[illegible]	[illegible]	[illegible]	[illegible]	[illegible]	[illegible]	[illegible]	[illegible]	[illegible]	[illegible]	[illegible]
11	[illegible]	[illegible]	[illegible]	[illegible]	[illegible]	[illegible]	[illegible]	[illegible]	[illegible]	[illegible]	[illegible]	[illegible]	[illegible]
12	[illegible]	[illegible]	[illegible]	[illegible]	[illegible]	[illegible]	[illegible]	[illegible]	[illegible]	[illegible]	[illegible]	[illegible]	[illegible]
13	[illegible]	[illegible]	[illegible]	[illegible]	[illegible]	[illegible]	[illegible]	[illegible]	[illegible]	[illegible]	[illegible]	[illegible]	[illegible]
14	[illegible]	[illegible]	[illegible]	[illegible]	[illegible]	[illegible]	[illegible]	[illegible]	[illegible]	[illegible]	[illegible]	[illegible]	[illegible]
15	[illegible]	[illegible]	[illegible]	[illegible]	[illegible]	[illegible]	[illegible]	[illegible]	[illegible]	[illegible]	[illegible]	[illegible]	[illegible]
16	[illegible]	[illegible]	[illegible]	[illegible]	[illegible]	[illegible]	[illegible]	[illegible]	[illegible]	[illegible]	[illegible]	[illegible]	[illegible]
17	[illegible]	[illegible]	[illegible]	[illegible]	[illegible]	[illegible]	[illegible]	[illegible]	[illegible]	[illegible]	[illegible]	[illegible]	[illegible]
18	[illegible]	[illegible]	[illegible]	[illegible]	[illegible]	[illegible]	[illegible]	[illegible]	[illegible]	[illegible]	[illegible]	[illegible]	[illegible]
19	[illegible]	[illegible]	[illegible]	[illegible]	[illegible]	[illegible]	[illegible]	[illegible]	[illegible]	[illegible]	[illegible]	[illegible]	[illegible]
20	[illegible]	[illegible]	[illegible]	[illegible]	[illegible]	[illegible]	[illegible]	[illegible]	[illegible]	[illegible]	[illegible]	[illegible]	[illegible]
21	[illegible]	[illegible]	[illegible]	[illegible]	[illegible]	[illegible]	[illegible]	[illegible]	[illegible]	[illegible]	[illegible]	[illegible]	[illegible]
22	[illegible]	[illegible]	[illegible]	[illegible]	[illegible]	[illegible]	[illegible]	[illegible]	[illegible]	[illegible]	[illegible]	[illegible]	[illegible]
23	[illegible]	[illegible]	[illegible]	[illegible]	[illegible]	[illegible]	[illegible]	[illegible]	[illegible]	[illegible]	[illegible]	[illegible]	[illegible]
24	[illegible]	[illegible]	[illegible]	[illegible]	[illegible]	[illegible]	[illegible]	[illegible]	[illegible]	[illegible]	[illegible]	[illegible]	[illegible]
25	[illegible]	[illegible]	[illegible]	[illegible]	[illegible]	[illegible]	[illegible]	[illegible]	[illegible]	[illegible]	[illegible]	[illegible]	[illegible]
26	[illegible]	[illegible]	[illegible]	[illegible]	[illegible]	[illegible]	[illegible]	[illegible]	[illegible]	[illegible]	[illegible]	[illegible]	[illegible]
27	[illegible]	[illegible]	[illegible]	[illegible]	[illegible]	[illegible]	[illegible]	[illegible]	[illegible]	[illegible]	[illegible]	[illegible]	[illegible]
28	[illegible]	[illegible]	[illegible]	[illegible]	[illegible]	[illegible]	[illegible]	[illegible]	[illegible]	[illegible]	[illegible]	[illegible]	[illegible]
Sred. vred.	744,8	[illegible]	[illegible]	[illegible]	[illegible]	[illegible]	[illegible]	[illegible]	[illegible]	[illegible]	[illegible]	[illegible]	
Suma								[illegible]				[illegible]	
±/-													

"Mesečni bilten" -SUHMS-

Godina 1954, Februar

φ=42° 26'N λ=19° 17'E Gr

T I T O G R A D

H_a=53 H_b=53,6 h_t=2,0 h_a=10,0 h_r=1,2

Date	P	T			U	e	N	I	D,F					R	W
Dan	Sred. dnev. vred. pritiska mm Hg	Temperature vazduha °C			Srednja dnevna			Insolacija broj sati h	Vetar /0-12/ B					Padavine h_{-7}^{h} količina mm	Pojave
		Sred. dnev.	Max.	Min.	rel. vlaga %	prit. vod. pare	oblačnost /0-10/		7^h	14^h	21^h				
1	749,7	1,0	2,2	0,2	90	4,5	10,0	0,0	NW 1	NW 2	- 0			28,7	••≡
2	41,8	1,6	4,0	0,3	96	5,0	10,0	0,0	SSE 1	NE 2	- 0			10,2	•∮
3	49,3	-3,9	1,7	-6,2	82	1,2	9,3	0,0	NNE 8	NNE 9	NE 8			16,1	
4	60,2	-1,4	3,0	-5,0	64	2,5	6,0	2,1	- 0	SW 2	- 0			-	
5	59,4	-0,8	0,9	-3,0	82	3,5	10,0	0,0	- 0	- 0	- 0			-	••≡
6	52,7	0,4	1,5	-1,0	95	4,5	10,0	0,0	- 0	- 0	- 0			25,0	••≡≡
7	53,2	0,5	2,0	-0,6	93	4,4	10,0	0,0	- 0	- 0	- 0			3,4	•••≡
8	48,1	1,0	3,0	0,0	96	4,8	10,0	0,0	- 0	- 0	- 0			24,4	•≡≡
9	50,6	-0,2	1,6	-1,0	94	4,2	9,7	0,0	- 0	- 0	- 0			7,0	≡
10	52,9	0,9	3,3	-1,8	91	4,4	8,7	0,0	- 0	- 0	- 0			-	≡
11	54,9	1,6	3,2	-3,0	90	4,6	10,0	0,0	- 0	- 0	- 0			-	•≡
12	52,9	2,1	4,2	0,3	95	5,2	10,0	0,0	- 0	- 0	- 0			0,9	••≡
13	53,9	2,1	6,1	-0,6	92	5,1	3,7	9,7	- 0	S 1	- 0			3,0	≡
14	54,5	3,3	10,5	-2,2	85	5,0	0,0	8,3	N 1	S 1	- 0			-	—
15	54,6	5,3	9,0	-0,6	86	5,7	10,0	0,0	- 0	- 0	- 0			0,0	≡≡
16	52,1	6,2	8,2	4,2	97	7,0	10,0	0,0	- 0	- 0	- 0			13,7	•≡≡
17	44,6	6,4	8,0	4,0	82	6,1	10,0	0,0	- 0	NW 1	NNE 7			22,3	•
18	46,7	1,2	4,8	-0,5	43	2,2	10,0	0,0	NNE 7	NNE 7	NNE 5			9,8	
19	52,5	-0,4	1,8	-0,8	65	2,8	10,0	0,0	NNE 4	S 2	S 1			-	•
20	55,0	0,2	0,9	-1,0	94	4,3	10,0	0,0	S 1	- 0	- 0			0,0	•∮
21	57,6	0,9	2,5	0,2	94	4,6	10,0	0,0	- 0	- 0	- 0			5,4	•
22	58,8	0,2	2,8	-0,9	48	2,2	7,7	0,6	N 4	NE 4	NE 5			2,8	
23	56,9	0,4	2,5	-0,8	39	1,8	8,7	0,0	NE 5	NE 4	NE 6			-	
24	58,9	3,2	8,0	0,0	45	2,6	3,7	9,3	NE 5	NE 4	- 0			-	⌣
25	61,4	1,6	8,8	-4,0	73	3,7	0,0	10,1	- 0	SE 1	- 0			-	⌣
26	60,9	3,6	7,3	-0,4	79	4,6	7,7	2,8	- 0	- 0	- 0			-	•
27	58,9	5,4	6,2	3,2	97	6,4	10,0	0,0	NW 1	- 0	- 0			6,6	••
28	59,7	8,5	12,2	5,2	94	7,9	10,0	0,0	- 0	- 0	- 0			14,4	••
Sred. vred.	754,0	1,8	4,6	-0,6	80	4,3	8,4	1,5	1,4	1,4	1,1			12,1	
Suma								42,9						193,7	
± △															

"Mesečni bilten" -SUHMS-

Godina 1954, Februar

φ=41° 58'N λ=21° 26'E Gr

S K O P L J E

H_a=240 H_b=241,0 h_t=2,0 h_a=8,5 h_r=1,3

Date	P	T			U	e	N	I	D,F					R	W
Dan	Sred. dnev. vazd. pritisak mm Hg	Temperature vazduha °C			Srednja dnevna			Insolacija broj sati h	Vetar /0-12/ B					Padavine h_{-7}^{h} količina mm	Pojave
		Sred dnev.	Max.	Min.	rel. vlaga %	prit. vod. pare	oblačnost /0-10		7^h	14^h	21^h				
1	739,8	-4,4	-2,6	-4,8	91	2,9	10,0	0,0	W 2	SE 1	SSE 1			1,0	≡
2	29,8	-5,0	-2,6	-6,5	98	3,1	10,0	0,0	SSE 2	- 0	NW 4			9,9	•∮
3	35,3	-9,9	-8,2	-11,4	91	1,9	7,7	0,0	NW 1	NE 1	- 0			15,4	•∮
4	47,6	-9,6	-4,6	-12,0	82	1,8	6,0	6,4	- 0	- 0	- 0			2,0	∮
5	47,5	-7,4	-4,1	-12,6	90	2,3	10,0	0,0	- 0	- 0	- 0			0,6	≡
6	39,4	-5,0	-1,5	-7,2	94	2,8	10,0	0,0	- 0	- 0	SW 2			6,8	•≡
7	40,1	-8,0	-4,6	-15,4	89	2,0	8,7	0,0	- 0	- 0	- 0			7,5	≡
8	34,4	-2,2	0,5	-6,6	94	3,6	10,0	0,3	- 0	NW 1	- 0			1,3	•≡≡
9	35,5	-2,8	-0,8	-3,9	90	3,3	10,0	0,0	W 2	S 2	- 0			7,9	•≡≡
10	38,4	-3,9	-0,6	-9,4	86	2,8	10,0	0,0	- 0	- 0	- 0			1,0	≡≡
11	41,1	0,2	3,2	-3,9	85	3,8	10,0	0,0	- 0	- 0	- 0			-	≡≡
12	40,4	1,4	3,6	0,2	92	4,7	10,0	0,0	- 0	- 0	- 0			-	•≡≡
13	40,9	0,0	7,0	-3,6	86	4,3	6,0	2,7	- 0	- 0	- 0			0,2	≡≡
14	40,3	-1,7	2,4	-5,2	90	3,6	10,0	0,0	- 0	- 0	- 0			-	≡≡
15	40,9	-0,7	3,0	-3,1	91	3,9	9,0	3,0	- 0	- 0	- 0			-	≡≡≡
16	38,9	0,8	3,6	-1,4	93	4,4	10,0	0,0	- 0	- 0	- 0			0,0	•≡≡
17	33,1	1,0	2,0	0,1	100	4,8	10,0	0,0	- 0	- 0	- 0			9,3	•≡≡
18	34,5	-5,7	1,5	-7,0	83	2,5	10,0	0,0	NW 4	W 4	W 3			21,1	••
19	40,6	-6,4	-4,2	-8,2	81	2,2	10,0	0,0	W 2	SE 1	S 2			0,1	•
20	42,5	-4,5	-1,6	-7,5	90	2,8	10,0	0,1	- 0	- 0	- 0			0,7	•≡
21	44,8	-0,6	2,8	-4,0	91	4,0	10,0	0,0	- 0	- 0	- 0			2,3	•≡≡
22	45,6	-5,0	0,0	-6,0	78	2,4	10,0	0,0	W 2	WNW 1	NW 2			3,9	•
23	43,3	-4,4	0,0	-6,6	83	2,5	10,0	0,1	NW 1	- 0	W 2			0,0	∮
24	44,8	-4,0	0,9	-5,5	79	2,6	5,7	5,9	NW 2	- 0	SSE 2			0,9	
25	46,0	-8,1	1,0	-13,7	86	2,2	0,0	7,0	- 0	W 1	- 0			-	≡
26	45,1	-8,4	-1,6	-15,4	87	2,0	3,3	6,2	- 0	- 0	- 0			-	≡≡
27	43,6	-3,6	3,3	-12,5	81	2,7	4,7	5,2	- 0	- 0	- 0			-	≡≡≡
28	44,8	-2,5	4,2	-9,4	84	3,1	2,7	4,5	- 0	SE 1	- 0			-	≡≡≡
Sred. vred.	740,7	-3,9	0,7	-7,2	88	3,0	8,4	1,5	0,6	0,5	0,6			5,1	
Suma								41,4						91,9	
± △															

Red. br.	MJESTO	Nad. visina mjer. mjesta iznad m.n.v.	Temperature vazduha °C Srednji Tm	Apsolutni Max.	Min.	Max. dan	Min. dan	Srednje rel. vlaž. zraka % Um	oblač. mjesec. 0-10 Nm	jačina vjetra 0-12 Bcf	Prevlad. smjer vjetra i frequ. %	Broj dana sa jakim vjetrom max.	Broj dana vedrih	oblačnih	Broj dana sa temperaturom °C Min. ≦	Max. <	Min. <	Max. ≧	Min. ≧	Max. ≧	Broj dana sa oborinom ●	X	△	▲	△	△	≋	∽	△	V	=	X
		m											Dnevna srednja oblačnost		10,0	0,0	0,0	25,0	30,0	20,0												
1	2	3	4	5	6	7	8	9	10	11	12	13	14	15	16	17	18	19	20	21	22	23	24	25	26	27	28	29	30	31	32	33	34
1	Maribor	237,0	-5,6	-1,3	-11,0	14,9	27	-21,4	1	81	6,8	0,9	W	40	-	5	17	17	17	28	-	-	-	2	13	-	-	-	-	-	-	4	28
2	Ptanjca	664,0	-7,1	-0,5	-10,6	7,0	27	-18,5	21	83	6,8	0,7	C	49	-	4	14	14	14	28	-	-	-	3	12	2	-	-	-	-	-	4	28
3	Jastrebarsko	-	-5,1	-1,5	-9,3	6,1	28	-17,6	23	81	7,5	1,7	C	20	-	3	18	17	14	22	-	-	-	3	12	2	-	-	1	-	-	3	4	28
4	Ljubljana	734,5	-3,8	-0,2	-7,2	11,3	28	-16,1	1	79	7,1	0,8	C	49	-	4	16	16	14	23	-	-	-	7	15	1	-	-	-	-	-	2	28
5	C e l j e	739,7	-4,9	-0,4	-9,7	10,9	28	-21,1	9	79	7,5	1,4	C	45	-	4	17	14	15	24	-	-	-	3	13	2	-	-	-	-	-	3	2	28
6	Varaždin	246,6	-2,5	-1,6	-10,1	13,0	28	-22,8	1	81	7,0	2,1	NW	23	1	4	17	18	17	26	-	-	-	3	13	-	-	1	-	-	1	4	27
7	P u l j d	793,4	-7,3	-3,2	-12,4	7,4	28	-26,7	7	84	6,2	1,2	C	19	3	6	13	19	21	26	-	-	-	2	12	1	-	-	-	-	1	7	4	28
8	Ajdovščina	749,0	0,6	4,0	-2,6	13,5	28	-9,6	8	62	6,7	1,2	NE	33	13	4	14	-	7	19	-	-	-	8	1	-	-	1	-	2	-	2	-
9	P a r g	684,0	-6,3	-3,8	-8,8	6,3	27	-16,6	1	87	8,3	2,2	SE	23	17	2	20	14	16	25	-	-	-	7	17	3	1	2	-	-	2	8	28
10	Novo Mesto	-	-4,4	-0,2	-8,7	11,1	28	-18,1	22	81	7,8	1,1	NW	34	-	2	19	12	14	23	-	-	-	3	9	-	-	-	-	-	-	4	28
11	Zegreb-Grič	747,7	-3,2	-0,8	-6,2	11,1	28	-14,2	1	72	7,2	1,7	NW	31	1	5	16	6	16	25	-	-	-	6	16	-	-	1	-	-	1	-	17	27
12	Sljeme	670,3	-6,8	-2,9	-9,7	7,1	14	-18,5	1	85	6,8	3,9	SE	29	12	4	14	15	18	24	-	-	-	4	19	1	-	-	-	1	4	13	17	28
13	Virovitica		-6,6	-2,4	-12,4	13,6	28	-21,5	23		7,0	0,8	C	22	-	3	13	19	21	26	-	-	-	3	8	-	-	-	-	-	6	4	4	27
14	Osijek	254,1	-5,5	-1,4	-10,6	11,7	28	-16,3	6	81	6,5	1,6	NW	17	-	4	14	16	18	26	-	-	-	2	10	1	-	1	-	-	1	3	28
15	Gospor	-	-6,9	-3,2	-11,9	9,0	28	-25,0	7	88	6,1	2,4	SE	30	1	6	12	18	20	26	-	-	-	2	11	1	-	-	-	-	4	3	28
16	Kikinda	-	-7,9	-3,6	-13,4	4,3	28	-27,4	6	90	6,7	1,6	SE	17	-	4	13	18	19	26	-	-	-	3	13	-	-	-	-	2	5	6	26
17	P a z i n	731,7	1,5	5,9	-3,3	13,3	28	-12,5	5	75	6,7	1,9	C	23	1	5	13	6	3	20	-	-	-	7	4	4	-	-	-	2	3	3	1	27
18	Rijeka	750,0	2,3	5,1	-0,8	13,3	13	-7,6	4	61	6,9	3,1	NE	42	16	5	15	-	6	17	-	-	-	7	4	-	-	-	-	-	-	2	1
19	Crikvenica	759,1	3,7	7,1	0,4	13,2	13	-5,3	4	59	7,1	1,6	C	29	4	5	16	-	2	15	-	-	-	2	1	-	-	1	-	-	-	-	-
20	Ogulin	732,6	-4,8	-1,5	-8,9	12,2	28	-22,0	23	78	8,0	1,6	NE	26	-	3	20	16	16	25	-	-	-	7	16	4	-	-	-	-	-	4	28
21	Bos.Dubica	-	-5,6	-1,5	-11,6	14,4	28	-24,0	20	90	7,6	1,6	E	19	-	4	18	19	17	26	-	-	-	2	11	-	2	-	-	-	4	1	26
22	L i p i k	-	-4,9	-0,9	-9,7	15,4	28	-22,0	5	74	7,3	2,0	W	22	-	1	17	16	16	26	-	-	-	3	10	1	-	-	-	-	-	1	7	27
23	Sl.Brod	754,3	-6,0	-1,8	-10,6	13,8	28	-20,0	23	80	7,9	1,0	C	21	-	3	15	18	18	26	-	-	-	3	10	1	-	1	-	-	-	3	8	28
24	Novi Sad	755,2	-7,2	-2,9	-12,6	12,5	28	-24,0	6	87	6,5	2,6	SE	27	4	3	14	20	20	26	-	-	-	3	11	1	-	-	-	-	12	5	3	28
25	V r š a c	755,6	-5,0	-1,9	-9,4	11,1	28	-27,1	6	78	6,7	2,0	SSE	20	13	4	12	13	18	25	-	-	-	3	12	-	-	-	-	-	-	3	2	28
26	P u l a	755,3	3,7	7,0	0,1	14,7	27	-7,9	2	70	6,7	2,1	NE	46	3	6	14	-	2	13	-	-	-	8	2	-	-	-	-	-	3	-	3	-
27	M.Lošinj	754,1	5,2	7,5	3,0	14,4	27	-2,9	2	79	6,7	2,6	NE	38	2	7	11	-	-	9	-	-	-	8	3	-	-	-	-	-	1	-	-	6
28	Gospić	709,5	-5,6	-1,8	-9,8	8,6	28	-15,3	23	82	8,0	2,2	N	32	3	3	19	18	15	26	-	-	-	6	12	1	-	-	-	-	2	-	5	26
29	B i h a ć	741,8	-4,4	-1,2	-8,0	14,1	28	-18,8	23	78	7,8	1,5	C	25	3	1	18	15	18	25	-	-	-	6	16	-	1	-	-	-	3	5	26
30	Drniš		-5,8	-2,7	-9,9	9,5	15	-18,5	20	85	7,2	1,6	C	34	-	3	16	16	17	26	-	-	-	3	11	-	-	1	-	-	-	3	2	28
31	Banja Luka	747,8	-5,0	-0,8	-9,3	14,6	25	-21,6	20	83	8,1	0,6	C	55	3	2	18	18	14	26	-	-	-	2	15	1	3	-	-	-	1	1	28
32	Vrud.Teslić	-	-	-	-	-	-	-	-	-	-	-	-	-	-	-	-	-	-	-	-	-	-	-	-	-	-	-	-	-	-	-	-
33	T u z l a	733,7	-5,3	-0,3	-9,9	14,2	28	-19,0	20	86	7,1	0,7	C	52	-	3	13	18	16	26	-	-	-	3	11	-	-	-	-	-	1	3	28
34	Šabac	-	-6,0	-1,2	-11,7	14,0	28	-21,4	25	81	6,6	1,8	ESE	16	1	5	13	20	18	26	-	-	-	3	12	-	-	-	-	-	-	7	4	28
35	Beograd	750,0	-5,0	-2,0	-8,0	13,6	28	-16,2	6	76	7,2	2,9	SE	30	17	3	15	13	18	26	-	-	-	2	15	-	-	-	-	-	-	6	8	28
36	V.Gradište	757,2	-5,7	-2,5	-9,1	9,7	28	-19,0	25	78	7,2	2,0	ESE	33	-	4	16	13	19	27	-	-	-	3	12	-	-	-	-	-	3	-	-	28
37	Z a d a r	758,0	4,8	8,1	1,6	14,7	13	-3,7	22	70	6,3	2,2	NE	30	3	6	12	-	-	15	-	-	-	3	1	-	-	-	-	-	-	6	-	1
38	K n i n	736,6	0,9	4,6	-2,9	14,3	13	-9,3	2	67	6,3	3,3	N	49	7	7	14	-	9	21	-	-	-	7	3	-	-	-	-	2	2	-	2	6
39	J a j c e	-	-3,8	-0,4	-7,6	13,6	28	-16,3	23	78	7,9	1,2	C	31	-	2	18	14	16	24	-	-	-	4	14	-	-	-	-	-	-	-	-	26
40	Zenica	733,1	-4,4	1,0	-8,9	15,0	27	-17,5	23	84	7,7	0,3	C	73	-	1	15	12	14	26	-	-	-	2	13	-	-	-	-	-	-	-	3	28

NAPOMENA: U biltenu br. 7,9,10,11 i 12 za 1993 god. i br.1 za 1994 god. u zaglavlju rubrike 16 "broj dana-vedrih" stoji 2,8< a treba 2,0<

Red. br.	STANICA	Sred. vazd. pritisak mm Hg Pm	Temperatura vazduha °C T							Srednje relativne vlage % Um	Srednje oblačnosti 0-10 Nm	Jačina vetra 0-12 Bof. Fm	Preovlađujući smer vetra D freqU. max.	Broj dana sa jakim vetrom ≧ 6 B	Broj dana vedrih oblačnih	Broj dana sa oblačnim srednje oblačnosti	Broj dana sa temperaturom °C Min. ≦ -10,0	Max. < 0,0	Min. < 0,0	Max. ≦ 25,0	Max. ≧ 30,0	Min. ≧ 20,0	Broj dana sa pojavom ●	✳	▲ △	△	⟨⟩	△	⎯	V	=	✳
			Sred-nja Tm	Srednji Max.	Srednji Min.	Apsolutni Max.	dne	Apsolutni Min.	dne						dnevna	srednja															
															2,0 <	> 8,0															
1	2	3	4	5	6	7	8	9	10	11	12	13	14	15	16	17	18	19	20	21	22	23	24	25	26	27	28	29	30	31	32	33	34
41	Kovilješa	-	-5,4	-1,3	-11,0	15,7	27	-23,0	20	86	6,8	1,5	NE	25	1	2	22	17	26	-	-	-	1	15	1	-	1	-	-	-	1	28
42	Valjevo	746,3	-5,7	-0,5	-10,6	17,2	27	-22,7	19	82	7,2	1,2	S	26	-	2	18	18	26	-	-	-	1	15	2	-	-	-	-	-	3	28
43	Arandjelovac	737,1	-5,4	-2,0	-9,9	12,9	28	-16,1	19	78	7,4	2,2	ESE	36	10	2	17	17	26	-	-	-	1	14	-	-	-	-	-	-	-	28
44	Sm.Palenka	-	-6,1	-2,4	-10,3	9,7	28	-22,3	25	78	6,9	2,8	ESE	32	6	4	14	15	17	26	-	-	-	1	14	-	-	-	-	-	-	-	28
45	Zagubica	-	-7,8	-4,0	-11,9	8,3	28	-22,0	26	75	7,1	2,5	E	33	8	2	15	18	21	28	-	-	-	-	7	2	-	-	-	-	3	2	29
46	Negotin	762,4	-8,6	-4,8	-12,1	4,8	28	-23,6	6	83	6,7	0,8	C	41	-	1	22	18	22	28	-	-	-	1	20	2	-	-	-	-	2	3	28
47	S p l i t	746,0	6,0	6,8	3,3	14,8	13	-2,5	14	63	7,0	4,1	NW	53	15	3	14	-	-	8	-	-	-	4	4	-	1	1	1	-	-	-	1
48	L i v n o	-	-3,0	0,4	-7,0	9,9	28	-14,7	4	82	7,2	1,8	O	49	5	5	16	10	13	22	-	-	-	4	6	-	2	-	-	-	1	2	26
49	Sarajevo	703,6	-4,4	0,1	-8,3	10,8	27	-16,4	1	81	7,4	1,7	E	19	2	1	13	12	16	23	-	-	-	4	15	-	-	-	-	1	-	7	28
50	Bjelašnica	585,4	-7,8	-4,6	-11,1	2,0	16	-23,6	3	91	6,2	12,1	SW	20	20	2	19	15	26	28	-	-	-	-	16	-	4	-	-	-	28	24	28
51	Kelinovik	665,5	-5,7	-2,0	-9,9	5,4	27	-20,0	1	95	8,5	3,5	E	33	3	1	21	16	14	23	-	-	-	3	15	-	-	-	-	-	-	-	28
52	T.Užice	-	-6,1	-1,4	-11,2	14,6	28	-17,6	25	75	7,7	0,7	C	37	-	1	16	21	18	27	-	-	-	-	10	-	-	-	-	-	1	11	28
53	Benkovićevo	742,9	-6,2	-2,2	-10,8	10,3	28	-19,9	26	82	7,4	2,4	E	21	9	3	16	18	18	27	-	-	-	1	16	-	-	1	-	-	1	3	28
54	Čuprija	752,5	-6,6	-3,1	-10,6	8,1	28	-21,3	25	84	7,3	2,7	SE	29	8	3	16	16	20	27	-	-	-	2	17	-	-	-	-	-	2	-	28
55	Zaječar	-	-6,1	-1,6	-12,0	11,4	28	-21,5	6	88	8,4	1,8	NE	36	3	2	21	20	23	28	-	-	-	1	19	-	-	-	-	1	1	1	28
56	H v a r	755,0	7,4	10,4	4,5	15,9	13	-1,0	4	70	7,0	2,4	E	23	6	3	14	-	-	3	-	-	-	16	-	-	1	-	1	3	-	-	-
57	Mostar	749,0	2,3	5,4	-1,2	14,8	13	-8,0	2	67	7,8	4,5	N	40	17	3	18	-	1	18	-	-	-	9	7	-	3	-	-	-	-	-	-
58	O s e k o		-4,7	-0,5	-10,6	6,6	13	-21,0	11	85	8,0	3,6	C	37	11	2	18	16	11	26	-	-	-	6	14	-	-	-	1	-	3	3	28
59	Pljevlja	703,9	-6,9	-	-11,9	-	-	-24,0	1	90	8,2	0,4	N	9	-	-	18	17	-	27	-	-	-	2	15	9	-	-	-	-	-	8	28
60	Sjenica	-	-8,4	-3,6	-13,6	7,8	27	-26,6	26	82	8,0	1,4	C	36	3	2	17	20	21	27	-	-	-	1	18	-	-	1	-	-	3	6	28
61	Novi Pazar	-	-6,2	-0,6	-11,7	9,5	27	-20,2	26	80	6,5	0,5	C	52	-	2	21	19	15	28	-	-	-	2	11	-	-	-	-	-	1	-	28
62	Aleksandrovac	-	-7,0	-2,4	-11,4	11,4	27	-16,2	25	86	7,1	0,9	C	44	-	2	14	20	18	28	-	-	-	2	15	-	-	-	-	-	6	2	28
63	N i š	744,8	-6,0	-2,5	-9,7	8,8	28	-16,5	4	78	7,9	2,1	C	25	7	2	18	13	20	27	-	-	-	2	15	1	-	1	-	-	-	1	28
64	Dimitrovgrad	722,3	-5,9	-2,5	-9,6	7,4	28	-22,8	4	85	8,3	2,7	ESE	27	2	1	20	13	21	28	-	-	-	1	19	-	-	-	3	-	-	-	28
65	Dubrovnik	752,7	7,6	10,4	4,0	16,2	2	-2,9	3	65	7,9	2,7	NE	34	6	2	16	-	-	3	-	-	-	19	-	-	1	-	2	4	-	-	-
66	Mikić	701,7	-2,3	-	-6,0	-	-	-12,6	11	84	6,1	1,9	N	22	8	3	21	6	-	28	-	-	-	7	9	-	-	-	2	-	-	9	28
67	Kolašin	676,0	-4,6	-0,8	-8,5	6,6	14	-20,0	25	82	8,3	1,6	N	35	1	1	19	14	13	25	-	-	-	6	17	2	-	-	-	-	-	2	28
68	P e ć	716,9	-5,0	-1,2	-8,6	9,0	28	-17,6	26	85	8,2	0,3	C	71	-	-	17	9	17	26	-	-	-	2	17	-	2	-	-	-	-	2	28
69	Priština	-	-5,4	-1,3	-9,5	6,7	28	-19,4	4	80	8,3	1,9	C	32	7	2	20	12	16	28	-	-	-	2	17	2	-	1	-	-	-	3	28
70	Vranje	720,6	-5,7	-2,4	-9,3	5,0	28	-17,0	4	91	7,8	1,7	C	29	-	2	18	15	17	28	-	-	-	3	17	-	-	1	-	-	1	5	28
71	Titograd	754,0	1,8	4,6	-0,6	12,2	28	-6,2	3	80	8,4	1,3	NE	13	4	2	21	-	-	18	-	-	-	14	7	1	1	-	2	1	4	-	8
72	Prizren	-	-5,3	-2,2	-8,3	7,6	28	-17,2	26	84	8,8	0,7	C	58	2	1	21	8	21	27	-	-	-	2	15	-	-	2	-	-	-	-	4
73	Skoplje	740,7	-3,9	0,1	-7,2	7,0	13	-15,4	26	88	8,4	0,6	C	58	2	2	20	7	12	26	-	-	-	3	19	-	-	-	-	-	3	8	28
74	Kr.Palenka	699,3	-3,9	-0,4	-7,4	7,8	28	-14,4	3	73	8,0	2,1	NE	62	2	2	19	6	14	28	-	-	-	2	16	-	-	1	-	-	1	1	28
75	Ulcinj	753,4	4,7	7,7	1,9	14,9	28	-3,7	4	74	8,2	2,1	NE	66	1	2	22	-	-	9	-	-	-	13	2	-	1	-	3	-	-	-	-
76	Mavrovo	-	-	-	-	-	-	-	-	-	-	-	-	-	-	-	-	-	-	-	-	-	-	-	-	-	-	-	-	-	-	-	-
77	Š t i p	-	-3,0	0,6	-6,8	6,7	17	-15,7	26	85	8,2	1,7	C	44	7	2	21	5	12	26	-	-	-	5	14	-	-	-	-	-	6	4	1
78	O h r i d	691,6	0,2	3,8	-3,4	9,3	28	-11,0	4	85	8,5	1,7	N	29	8	1	21	1	5	25	-	-	-	8	13	6	-	-	1	-	4	-	-
79	Prilep	701,6	-3,1	1,4	-6,6	7,6	13	-15,6	26	93	8,4	0,7	C	61	-	2	21	5	9	27	-	-	-	4	17	-	-	-	-	-	-	1	-
80	Djevdjelija	-	0,3	3,6	-2,8	12,0	28	-9,0	3	89	8,1	1,1	C	54	1	4	21	4	23	-	-	-	-	7	4	-	-	-	-	-	-	2	6

Red. br.	Stanica	Količina padavina u							Broj dana sa padavinama							
		I dekada	II dekada	III dekada	mesec	Odnos prema višegodišnjem mesečnom %		dan	≥ 0,2 mm			≥ 5,0 mm		≥ 10,0 mm		
		mm	mm	mm	mm	mm	%	mm	I dekada	II dekada	III dekada	mesec	%	mesec	%	mesec
1	2	3	4	5	6	7	8	9	10	11	12	13	14	15	16	17
1	Čunjbere	0,6	1,4	0,0	2,0	5,6	5	0,6	2	0	0	2	-	-	-	-
2	Mamuš Vrbovo	1,6	0,0	0,0	1,6	3,2	2	0,6	1	0	0	1	-	-	-	-
3	Pranjani	1,0	0,0	0,0	1,0	2,0	1	0,5	1	0	0	1	-	-	-	-
4	S r b o	0,0	0,0	0,0	0,0	0,0	0	0,0	0	0	0	0	-	-	-	-
5	Jasenovo	0,0	2,2	0,0	2,2	6,3	4	1,1	0	2	0	2	-	-	-	-
6	Kamenica	2,6	3,0	0,0	5,6	9,2	6	2,8	2	2	0	4	-	-	-	-
7	Šabrinci	2,8	7,0	0,0	9,8	17,2	11	4,9	2	2	0	4	-	-	-	-
8	Čelije	0,0	0,0	0,0	0,0	0,0	0	0,0	0	0	0	0	-	-	-	-
9	Vranjani	0,0	0,0	0,0	0,0	0,0	0	0,0	0	0	0	0	-	-	-	-
10	Zrakovci	1,6	0,0	0,0	1,6	7,2	4	1,6	1	0	0	1	-	-	-	-
11	Čelije	1,2	0,0	0,0	1,2	3,0	2	0,6	1	0	0	1	-	-	-	-
12	Jovanjica	0,0	0,0	0,0	0,0	0,0	0	0,0	0	0	0	0	-	-	-	-
13	Donje Jarmenovci	0,0	0,0	0,0	0,0	0,0	0	0,0	0	0	0	0	-	-	-	-
14	Gornji Jarmenovci	0,0	0,0	0,0	0,0	0,0	0	0,0	0	0	0	0	-	-	-	-
15	Perlez	17,7	40,4	0,0	58,1	184,2	127	19,4	6	9	0	15	3	4	1	4
16	Donji Banovci	19,1	20,5	0,0	39,6	173,8	121	19,8	4	4	0	8	2	3	1	3
17	Ečmanuj	0,0	7,4	0,0	47,2	14,0	10	7,1	0	3	0	3	1	2	1	2
18	K r a š o	0,0	0,0	0,0	0,0	0,0	0	0,0	0	0	0	0	-	-	-	-
19	Deronje-Grad	1,0	11,4	0,0	12,4	39,4	27	6,2	1	3	0	4	-	-	-	-
20	Miljeve	2,0	9,0	1,0	12,0	41,4	29	6,0	1	3	1	5	-	-	-	-
21	Terezijino	3,0	0,0	0,0	3,0	17,6	12	3,0	1	0	0	1	-	-	-	-
22	Keriš anci	24,2	17,0	0,0	41,2	141,0	99	20,6	5	4	0	9	3	3	1	3
23	Čaikaš	24,3	8,5	1,5	34,3	84,1	59	17,2	5	2	1	8	2	2	1	3
24	Sombor	1,0	1,0	0,1	2,1	6,3	4	1,0	1	1	1	3	-	-	-	-
25	F e b e š	16,8	4,8	3,4	25,0	8,0	6	3,1	10	1	1	12	3	3	1	3
26	B e z d a n	30,7	3,1	11,6	45,4	11,0	7	7,1	10	1	5	16	8	3	1	4
27	Bikinda	28,4	2,4	11,9	41,8	7,5	5	7,1	9	1	5	15	7	3	1	4
28	B o r o š	-	-	-	-	-	-	-	-	-	-	-	-	-	-	-
29	P e s i š	1,4	50,5	4,2	62,4	11,0	13	4,5	1	10	1	12	3	3	1	3
30	Bijeka	5,6	45,1	16,2	64,9	22,1	12	2,1	3	7	7	17	4	2	1	3
31	Plavak	17,7	84,6	60,3	159,6	60,4	27	12	6	10	8	24	5	4	1	4
32	L i š	14,4	22,0	51,7	88,1	52,5	17	7	3	10	8	21	5	4	1	4
33	Crikvenica	4,0	34,3	17,-	56,1	17,0	17	1	1	6	4	11	3	2	1	3
34	Ravna Gora	26,8	30,7	33,8	80,4	16,4	23	8	5	10	10	25	5	3	1	3
35	Ogulin	35,5	44,4	12,1	99,0	19,0	27	8	6	10	10	26	5	3	1	3
36	Karlovac	26,3	22,6	0,2	49,1	9,7	3	7	5	3	3	11	3	3	-	-
37	S l u n j	35,0	28,3	-	66,9	15,7	2	5	5	-	10	10	5	3	-	-
38	Topusko	25,2	20,1	0,7	46,0	9,7	3	7	5	1	10	8	4	2	-	-
39	Gvozdek	25,0	13,4	0,1	38,5	10,3	3	7	5	1	13	9	3	1	-	-
40	S u n j a	32,0	25,7	0,1	57,8	14,0	3	7	5	1	13	10	5	2	-	-
41	Bon. Petrinja	32,2	0,1	0,6	55,-	12,0	3	6	5	0	1	10	3	5	1	3
42	[illegible]	31,2	1,9	2,0	35,1	13,3	3	6	5	1	1	10	3	2	1	3
43	[illegible] Petrinja	26,2	11,2	0,0	37,4	6,0	2	6	4	4	1	9	2	2	-	-
44	[illegible]	19,2	11,6	0,2	31,0	7,2	1	6	3	3	1	7	1	1	-	-
45	[illegible]	14,7	0,9	0,0	15,6	3,6	1	6	3	1	0	4	-	-	-	-
46	[illegible]	1,6	12,0	0,0	13,6	8,0	1	6	2	3	0	5	1	1	-	-
47	[illegible]	1,6	0,0	0,0	1,6	0,5	0	6	1	0	0	1	-	-	-	-
48	[illegible]	0,0	0,0	0,0	0,0	0,0	0	0,0	0	0	0	0	-	-	-	-
49	[illegible]	28,2	0,0	12,4	40,6	8,6	2	7	5	0	2	7	1	1	-	-
50	[illegible]	0,0	0,0	0,0	0,0	0,0	0	0,0	0	0	0	0	-	-	-	-
51	[illegible]	0,0	0,0	0,0	0,0	0,0	0	0,0	0	0	0	0	-	-	-	-
52	[illegible]	0,0	0,0	0,0	0,0	0,0	0	0,0	0	0	0	0	-	-	-	-
53	[illegible]	0,0	0,0	0,0	0,0	0,0	0	0,0	0	0	0	0	-	-	-	-
54	[illegible]	0,0	0,0	0,0	0,0	0,0	0	0,0	0	0	0	0	-	-	-	-
55	[illegible]	0,0	0,0	0,0	0,0	0,0	0	0,0	0	0	0	0	-	-	-	-
56	[illegible]	0,0	0,0	0,0	0,0	0,0	0	0,0	0	0	0	0	-	-	-	-
57	[illegible]	0,0	0,0	0,0	0,0	0,0	0	0,0	0	0	0	0	-	-	-	-
58	[illegible]	0,0	0,0	0,0	0,0	0,0	0	0,0	0	0	0	0	-	-	-	-
59	[illegible]	0,0	0,0	0,0	0,0	0,0	0	0,0	0	0	0	0	-	-	-	-
60	[illegible]	0,0	0,0	0,0	0,0	0,0	0	0,0	0	0	0	0	-	-	-	-
61	[illegible]	0,0	0,0	0,0	0,0	0,0	0	0,0	0	0	0	0	-	-	-	-
62	[illegible]	0,0	0,0	0,0	0,0	0,0	0	0,0	0	0	0	0	-	-	-	-
63	[illegible]	0,0	0,0	0,0	0,0	0,0	0	0,0	0	0	0	0	-	-	-	-
64	[illegible]	0,0	0,0	0,0	0,0	0,0	0	0,0	0	0	0	0	-	-	-	-
65	[illegible]	0,0	0,0	0,0	0,0	0,0	0	0,0	0	0	0	0	-	-	-	-
66	[illegible]	0,0	0,0	0,0	0,0	0,0	0	0,0	0	0	0	0	-	-	-	-
67	[illegible]	0,0	0,0	0,0	0,0	0,0	0	0,0	0	0	0	0	-	-	-	-
68	[illegible]	0,0	0,0	0,0	0,0	0,0	0	0,0	0	0	0	0	-	-	-	-
69	[illegible]	0,0	0,0	0,0	0,0	0,0	0	0,0	0	0	0	0	-	-	-	-
70	[illegible]	0,0	0,0	0,0	0,0	0,0	0	0,0	0	0	0	0	-	-	-	-
71	[illegible]	0,0	0,0	0,0	0,0	0,0	0	0,0	0	0	0	0	-	-	-	-
72	[illegible]	0,0	0,0	0,0	0,0	0,0	0	0,0	0	0	0	0	-	-	-	-
73	[illegible]	0,0	0,0	0,0	0,0	0,0	0	0,0	0	0	0	0	-	-	-	-
74	[illegible]	0,0	0,0	0,0	0,0	0,0	0	0,0	0	0	0	0	-	-	-	-
75	[illegible]	0,0	0,0	0,0	0,0	0,0	0	0,0	0	0	0	0	-	-	-	-
76	[illegible]	0,0	0,0	0,0	0,0	0,0	0	0,0	0	0	0	0	-	-	-	-
77	[illegible]	0,0	0,0	0,0	0,0	0,0	0	0,0	0	0	0	0	-	-	-	-
78	[illegible]	0,0	0,0	0,0	0,0	0,0	0	0,0	0	0	0	0	-	-	-	-
79	[illegible]	0,0	0,0	0,0	0,0	0,0	0	0,0	0	0	0	0	-	-	-	-
80	[illegible]	0,0	0,0	0,0	0,0	0,0	0	0,0	0	0	0	0	-	-	-	-

Red br.	STANICA	Količina padavina R						Broj dana sa padavinama n						
		I dekada	II dekada	III dekada	mesečna količina	Dnevni max	dana	≧ 0,1 mm dekada I	dekada II	dekada III	mes. broj dana	≧ 1,0	≧ 5,0	≧ 10,0
		mm	mm	mm	mm	mm						mm	mm	mm
1	2	3	4	5	6	7	8	9	10	11	12	13	14	15
81	Valjevo	19,6	29,4	4,0	53,0	17,3	18	7	3	4	14	11	3	2
82	U ž	–	–	–	–	–	–	–	–	–	–	–	–	–
83	Arandjelovac	34,9	45,5	9,4	89,8	26,5	18	7	3	4	14	13	7	3
84	Kragujevac	21,4	35,3	6,4	65,1	26,4	18	8	3	4	15	11	3	1
85	Sm.Palanka	18,6	17,4	4,3	40,3	11,6	18	7	3	4	14	8	3	1
86	Despotovac	22,7	24,3	10,5	57,5	11,0	18	5	3	2	10	9	5	1
87	Zagubica	9,5	5,0	7,5	22,0	5,2	13	7	3	4	14	8	1	–
88	Majdanpek	41,4	36,2	18,8	96,2	23,1	18	5	3	2	10	10	8	6
89	Negotin	69,0	48,4	10,0	147,4	30,2	18	8	5	5	18	13	10	5
90	Split-Marjan.	28,8	40,7	8,8	78,1	17,5	16	4	5	2	11	10	8	2
91	S i n j	21,2	20,6	7,4	49,2	14,0	8	4	4	1	9	9	4	2
92	L i v n o	25,2	14,5	3,4	43,1	11,5	15	4	3	1	8	6	4	1
93	Prozor	6,6	12,8	0,5	20,1	5,6	17	5	5	1	11	5	1	–
94	Bredina	11,6	23,7	2,8	37,9	13,0	17	5	5	4	14	3	2	1
95	Sarajevo	20,3	34,4	4,9	59,6	17,6	18	9	6	4	19	10	6	2
96	Bjelašnica	8,8	25,6	6,4	40,8	13,1	17	5	2	6	13	10	7	1
97	Kalinovik	42,5	33,7	1,6	79,8	20,5	18	5	5	4	14	10	7	2
98	Sokolac	9,4	23,6	1,4	34,4	10,8	17	5	3	2	10	7	5	1
99	Višegrad	28,4	24,2	15,0	67,6	16,2	15	4	3	1	8	7	3	2
100	Paljasd-Zlatibor	13,1	22,0	5,4	40,5	11,8	18	6	3	4	15	11	2	1
101	T. Užice	20,9	36,2	7,0	64,1	18,0	18	5	3	2	10	10	6	2
102	Ivanjica	–	–	–	–	–	–	–	–	–	–	–	–	–
103	Rankovićevo	18,8	30,5	6,5	55,8	19,8	18	8	4	4	16	10	3	1
104	Čuprija	30,2	26,1	9,7	66,0	18,6	18	8	4	5	17	13	3	2
105	Soko Banja	–	–	–	–	–	–	–	–	–	–	–	–	–
106	Zaječar	59,5	32,4	8,6	100,5	16,1	3	0	4	4	16	14	9	3
107	Aldinac	20,8	11,1	–	31,9	6,2	5	3	–	–	8	8	2	–
108	Komiža	–	–	–	–	–	–	–	–	–	–	–	–	–
109	H v a r	69,4	46,2	12,1	127,7	23,2	6	6	7	3	16	11	8	6
110	Imotski	–	–	–	–	–	–	–	–	–	–	–	–	–
111	Široki Brijeg	–	–	–	–	–	–	–	–	–	–	–	–	–
112	Čapljina	65,8	93,4	4,6	163,8	56,7	17	4	5	2	11	10	6	6
113	Metković	–	–	–	–	–	–	–	–	–	–	–	–	–
114	Mostar	12,5	76,4	1,1	90,0	36,0	17	4	5	1	10	9	6	2
115	G a č k o	49,7	81,2	14,4	145,3	36,6	17	7	5	5	17	14	10	4
116	Žabljak	58,2	44,2	9,5	111,9	21,6	17	5	4	3	12	9	7	6
117	Pljevlja	30,2	25,4	11,8	67,2	14,3	18	7	4	5	16	11	6	2
118	Priepolje	26,5	25,0	10,8	62,3	11,6	18	8	4	4	16	13	5	1
119	Bijelo Polje	44,9	25,2	10,7	80,8	12,0	2	7	4	4	15	13	9	4
120	Šjenica	20,8	13,6	1,0	37,4	7,0	18	8	4	4	16	10	2	–

Red br.	STANICA	Količina padavina R						Broj dana sa padavinama n						
		I dekada	II dekada	III dekada	mesečna količina	Dnevni max	dana	≧ 0,1 mm dekada I	dekada II	dekada III	mes. broj dana	≧ 1,0	≧ 5,0	≧ 10,0
		mm	mm	mm	mm	mm						mm	mm	mm
1	2	3	4	5	6	7	8	9	10	11	12	13	14	15
121	Novi Pazar	36,2	19,9	6,6	58,6	10,3	2	5	5	4	14	11	6	1
122	Kopaonik	16,7	12,1	1,1	29,9	8,4	7	7	4	2	13	9	2	–
123	Aleksandrovac	39,3	52,5	5,1	96,9	22,6	18	7	4	4	15	12	7	4
124	Kuršumlija	54,5	57,4	8,5	120,4	21,6	18	7	4	3	14	13	9	6
125	K i š	24,9	22,9	5,9	53,7	9,9	17	9	4	3	16	14	4	–
126	Dimitrovgrad	25,3	27,6	3,2	56,3	13,2	3	9	4	5	18	10	3	3
127	Vela Luka	–	–	–	–	–	–	–	–	–	–	–	–	–
128	Crebić	–	–	–	–	–	–	–	–	–	–	–	–	–
129	Dubrovnik	77,4	64,8	6,7	248,9	124,0	17	8	6	3	17	16	6	6
130	Trebinje	68,5	44,8	24,9	138,2	19,8	17	6	5	4	15	15	9	7
131	Grkvice	187,0	84,0	38,5	309,5	114,0	16	5	5	3	13	13	12	11
132	Mikaši	101,1	62,7	16,1	172,1	31,1	18	7	5	3	15	14	11	6
133	Kolašin	75,7	49,7	14,0	140,4	21,0	17	9	7	4	20	19	10	6
134	Č e k o r	59,7	16,4	14,6	121,1	38,4	2	5	4	4	13	5	3	3
135	P e ć	70,3	34,5	7,0	131,8	36,2	18	6	4	3	15	7	6	2
136	Vušitrn	51,4	37,2	–	88,6	34,4	2	6	3	–	9	8	5	3
137	Priština	17,0	10,6	1,0	28,6	6,6	6	9	4	3	16	6	2	–
138	Sijer.Banja	104,6	79,8	14,4	198,8	38,4	3	6	5	3	14	14	13	9
139	Vranje	42,5	35,1	1,8	79,4	12,6	17	10	5	3	18	14	5	2
140	Vlasotince	32,9	48,8	4,5	86,2	26,8	17	9	4	2	15	15	5	2
141	Vlasina	30,6	32,0	2,8	65,2	18,3	17	9	4	3	16	14	3	2
142	Cetinje	174,4	206,7	74,5	455,6	70,0	17	9	6	6	21	15	16	14
143	Titograd	114,8	49,7	29,2	193,7	28,7	1	7	5	4	16	16	12	8
144	Tuzi	34,1	16,0	0,0	50,1	14,2	17	6	3	–	9	8	4	1
145	Suva Reka	–	–	–	–	–	–	–	–	–	–	–	–	–
146	Tetovo	109,6	69,3	12,7	191,6	34,9	17	10	4	3	17	15	11	7
147	Skoplje	53,4	11,4	7,7	72,5	23,1	16	10	5	3	18	13	7	2
148	Gradsko	45,5	25,0	13,0	83,5	20,0	3	7	4	2	13	13	6	5
149	Kriva Palanka	21,0	16,0	0,2	37,2	9,2	17	9	4	1	14	8	3	–
150	Gluinj	121,4	58,9	18,8	199,1	33,9	8	7	6	4	17	15	11	7
151	Kavadarci	90,9	62,7	19,8	173,4	31,4	18	7	4	3	14	13	10	9
152	Negorepolje	72,9	45,1	10,3	128,3	22,9	18	9	5	4	18	16	8	5
153	G e v g e l i j	42,5	47,4	5,5	95,4	26,3	18	9	4	3	16	11	6	2
154	Kočane	64,7	31,8	4,1	82,6	19,0	3	8	4	3	15	13	6	2
155	Berovo	54,2	28,2	6,3	88,7	45,2	3	8	4	2	14	13	6	2
156	Ohrid	104,9	26,8	0,9	132,6	27,5	6	10	5	2	17	13	11	5
157	Kruševo	49,6	16,8	4,1	70,5	19,5	3	9	7	3	19	15	3	2
158	Bitolj	74,1	65,8	3,9	143,8	35,7	18	9	5	2	16	12	8	3
159	Prilep	73,5	32,2	5,7	111,5	21,5	3	9	7	4	20	15	7	4
160	Demir Kapija	75,1	66,1	2,1	143,3	48,9	16	7	5	2	14	12	7	4
161	Djevdjelija	107,6	145,5	11,8	264,9	94,5	18	6	4	2	12	11	7	6

AGROMETEOROLOŠKA ANALIZA

vremenskih prilika i njihovog uticaja na vegetaciju i poljoprivredne radove u FNRJ u FEBRUARU 1964 g.

U odnosu na višegodišnji prosek mesec februar se može okarakterisati kao hladan na celoj teritoriji FNRJ, sa viškom padavina u celoj istočnoj polovini zemlje a naročito u Makedoniji, a manjkom u zapadnoj polovini.

TEMPERATURA.- Otstupanja srednjih mesečnih temperatura od višegodišnjeg proseka iz ma 1926-1940 bila su u celoj zemlji negativna, čak i veća nego u januaru. Sneži da je odnosu na prosek ovogodišnji februar u celoj zemlji, izuzev Primorja, bio mnogo hladniji, a naročito na teritoriji NR Srbije. Negativna otstupanja kretala su se od 1,3°C /Hvar, Dubrovnik/ do 8,4°C /Novi Sad/.

Najniže srednje mesečne temperature, od -6,0 do -8,4°C, bile su na teritoriji NR Srbije, izuzev Kosmeta i njenog jugoistočnog dela, a sotim i u Gorskim Kotarima. U najvećem delu zemlje /Hrvatskoj, Sloveniji sem njenog zapadnog dela, Bosni, Kosmetu i jugoistočnom delu Srbije/ srednje mesečne temperature su se kretale od -4,0°C do -5,0°C. Srednje mesečne temperature od -0,1 do -3,9°C zehvatile su uglavnom pojas duž Primorja i skoro celu Makedoniju. Pozitivne srednje mesečne temperature /do 7,6°C/ bile su na celom Primorju i u južnom toku reke Vardara. Najniže srednje mesečne temperature bile je u Negotinu-Krajina /-8,5°C/ i Sjenici /-8,4°C/, a najviše /7,6°C/ u Dubrovniku.

Apsolutni mesečni minimumi javljali su se u prvoj ili trećoj dekadi meseca. Najniži apsolutni minimum u zemlji iznosio je -28,6°C /Sjenica/ i bio je u trećoj dekadi meseca. U Srbiji i Sremu apsolutni mesečni minimumi bili su uglavnom niži od -20,0°C, dok su u ostalom kontinentalnom delu zemlje bili iznad -20,0°C. Apsolutni mesečni minimumi na Primorju kretali su se od -1,0°C /Hvar/ do -10,8°C /Senj/.

Broj mrznih dana kreteo se u unutrašnjosti kopna od 25-28, a na Primorju od 2 /Korčule/ do 18 /Senj/.

Apsolutni mesečni maksimumi temperature bili su u prvoj dekadi meseca. U kontinentalnom delu zemlje najviši apsolutni maksimum /15,5°C/ bio je u Kršikom, a na Primorju 17,0°C /Ploče, rasadnik za južne kulture kraj Dubrovnika/.

PADAVINE.- Količine padavina u mesecu februaru izražene u procentima višegodišnjeg proseka iz perioda 1925-1940, pokazale su manjak u zapadnoj polovini zemlje, obuhvatajući još i Stig u Srbiji. Manjak padavina u zapadnoj polovini zemlje nije bio tako izražen, izuzev u Slovenačkom Primorju, Podravini i Međimurju gde su količine padavina iznosile ispod 50% od proseka. Istočne polovina naše zemlje pokazala je višak padavina koji je jako izražen u Makedoniji. Procenat palih padavina u Makedoniji prelazio je preko 200%. Najveću količinu padavina u odnosu na prosek dobile je Djevdjelije, gde je u februaru palo 264,9 mm. padavina, a prosek za taj mesec iznosi svega 32 mm. te je prema tome višak padavina iznosio 828% od proseka.

Najveće količine padavina, iznad 100 mm. pale su na jugu naše zemlje obuhvatajući južno Primorje, Crnu Goru, zapadni deo Kosmeta i gotovo celu Makedoniju. Količine padavina od 50-100 mm. pale su u zapadnom delu Slovenije, Istri i srednjem Primorju, zatim u južnom delu Bosne, Srbiji sem njenog severnog dela i severoistočnom delu Makedonije, od 30-50 mm. u središnjem delu Slovenije, severnom Primorju, Posavini, Slavoniji, severnoj polovini Bosane, Jedru i jednom delu Sumadije. Najmanje količine padavina, ispod 30 mm. pale su u Bačkoj, Sremu, Stigu, istočnom delu Slovenije i u severnom delu Hrvetske.

Broj padavinskih dana u februaru kretao se od 3 /Smartno/ do 16 /Dubrovnik/. U Makedoniji, Crnoj Gori, južnom Primorju, južnoj polovini Srbije, Banatu, Hercegovini i Lici broj padavinskih dana iznosio je preko 10, dok je u ostalim krajevima iznosio manje od 10.

Broj padavinskih dana po dekadama kretao se u prvoj do 9, u drugoj do 7, a u trećoj do 4 dana.

Snežni pokrivač bio je stalan na celoj teritoriji FNRJ izuzev na Primorju gde se nije dugo zadržavao. Maksimalna debljina snežnog pokrivača u prvoj dekadi bila je najveća u Negotinu-krajina /preko 80 cm/, severnoj polovini NR Crne Gore i zapadnom delu Kosmeta. Centralni deo zemlje /Bosna/ a sa tim NR Srbija i zapadni deo Makedonije imao je u prvoj dekadi maksimalnu debljinu snežnog pokrivača od 41-80 cm, dok je najveći deo Hrvatske i istočna polovina Makedonije imala maksimalnu debljinu snežnog pokrivača do 40 cm. U drugoj dekadi maksimalna debljina snežnog pokrivača u zapadnoj polovini zemlje opada, dok u istočnoj polovini ostaje ista. U trećoj pak dekadi maksimalna debljina snežnog pokrivača opada skoro na čitavoj teritoriji FNRJ, izuzev na teritoriji NR Srbije gde se zona najdebljeg snežnog pokrivača /preko 80 cm./ proširuje i na Sandžak. Prema tome u istočnoj polovini naše zemlje zima je bila oštrija i se obilnijim snežnim padavinama nego u zapadnoj polovini.

V E T A R.- Jaki vetrovi / po Boforu/ - košave u Podunavlju, bure na Primorju i verjerac u Povardarju - pokazali su u ovom mesecu veliku žestinu. Najvećom žestinom odlikovala se bura, koja je svom svojom žestinom prodirala i u unutrašnjost kopna /Ajdovščina, Postojna, Loče pr. Vipavi, Sežana i Koster/.

Najveći broj dana sa jakim vetrom imao je Senj /18/, Mostar i Brsdina /14/, Rijeka, Ajdovščina, Kupres /10/ i Platak /9/. U prvoj dekadi broj dana sa jakim vetrom kretao se do 9, u drugoj do 5, a u trećoj do 6.

POLJOPRIVREDNA KARAKTERISTIKA

U ovom mesecu, na celoj teritoriji FNRJ izuzev Primorja, snežni pokrivač je bio stalan na površini zemlje kao i u januaru. Osim toga, stalni snežni pokrivač u toku ovog meseca bio je u odnosu na januar povećan u istočnoj polovini zemlje, a naročito na teritoriji NR Srbije i severne polovine NR Crne Gore. Tek od 24 februara počelo je postepeno otapanje snežnog pokrivača u istočnoj polovini zemlje, dok je u zapadnoj polovini zemlje otpočelo uglavnom u drugoj dekadi februara. Negativno dejstvo niskih temperature u istočnoj polovini naše zemlje bilo je ublaženo povećanom debljinom snežnog pokrivača u ovim krajevima, tako da se, na osnovu, raniјeg i sadašnjeg stanja može pretpostaviti da su ozimi usevi sa te strane bili uglavnom u povoljnom položaju. Kao posledica jake košave u području u kome ona duva moglo je doći mestimično do ogoljavanja ozimih useva, te su kao takvi bili izloženi negativnom dejstvu mraza.

S obzirom da je obilno vlažan januar u mnogome nadoknadio manjak vlage u zemljištu koji je u jesenjem periodu bio naročito izražen u glavnim poljoprivrednim rejonima naše zemlje, kao i da je obilno vlažan februar još više potencirao mogućnost za akumuliranje vode u zemljištu, to će se ovo, uglavnom, povoljno odraziti na dalji razvoj ozimih useva u prolede, kao i na stanje zemljišta za izvođenje proleđnih radova.

Izrazito hladan februar u odnosu na prosek, kao i kontinuitet snežnog pokrivača na površini zemljišta u toku celog ovog meseca, ukazuju na to da će vegetacioni period otpočeti kasnije nego normalno, kao i da će proleđni poljoprivredni radovi biti u znatnom zakašnjenju. Prema tome ispostavlja se da proizvodjači morsju najracionalnije iskoristiti svaki povoljan momenat za izvođenje prvih proleđnih radova.

U primorskom delu FNRJ, s obzirom na mali broj kišnih dana u trećoj dekadi, izvođenje prvih proleđnih radova bilo je onogućeno u većoj meri tek krajem februara.

U pogledu negativnog dejstva niskih temperatura na voćke opasnost je bila nešto manje nego u januaru, s obzirom da temperaturni minimumi nisu bili tako niski kao u januaru.

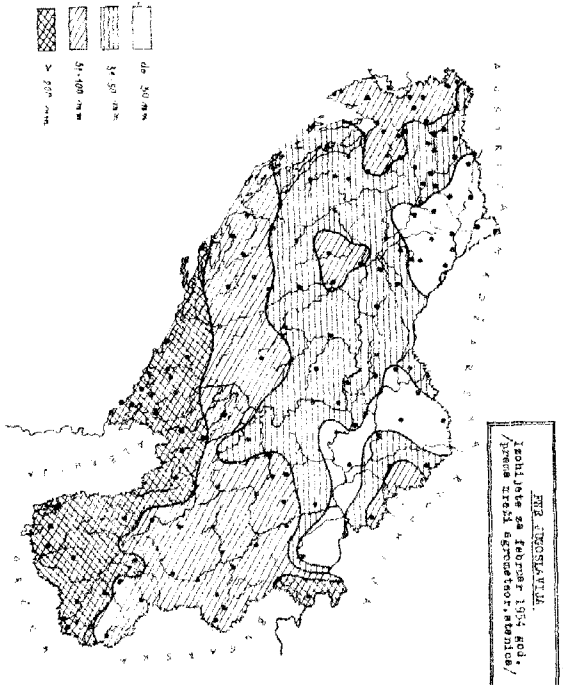

SREDNJE DEKADNE I SREDNJE MESEČNE TEMPERATURE ZEMLJIŠTA ZA FEBRUAR 1954 g.

Red. br.	STANICA	Temperature zemljišta u °C na dubini															
		2 cm				5 cm				10 cm				20 cm			
		DEKADA			sred nje mes.	dekada			sred nje mes.	dekada			sred nje mes.	dekada			sred nje mes.
		I	II	III		I	II	III		I	II	III		I	II	III	
1	2	3	4	5	6	7	8	9	10	11	12	13	14	15	16	17	18
1	P a l i ć	-2,5	-1,7	-1,3	-1,8	-2,1	-1,5	-1,2	-1,6	-2,1	-1,6	-1,2	-1,6	-1,9	-1,4	-0,7	-1,3
2	T r a š č	-3,8	-2,0	-1,4	-2,4	-3,1	-1,7	-1,1	-2,0	-3,0	-1,8	-1,1	-1,9	-2,8	-1,6	-0,9	-1,8
3	Zikinda	-4,1	-2,3	-2,2	-2,9	-3,7	-2,1	-1,8	-2,5	-3,5	-2,0	-1,7	-2,4	-3,3	-1,9	-1,3	-2,2
4	Novi Sad	-3,1	-1,9	-2,1	-2,4	-2,8	-1,8	-1,8	-2,1	-2,7	-1,7	-1,6	-2,0	-2,5	-1,6	-1,2	-1,8
5	Zrenjanin	-4,4	-2,7	-2,3	-3,1	-4,1	-2,5	-2,0	-2,9	-3,8	-2,4	-1,9	-2,7	-3,7	-2,3	-1,8	-2,6
6	Beograd	-4,8	-2,5	-2,3	-3,2	-3,9	-2,3	-2,2	-2,8	-3,4	-2,2	-2,2	-2,6	-3,4	-2,2	-2,1	-2,6
7	Kragujevac	-3,8	-2,4	-2,0	-2,7	-3,7	-2,0	-1,9	-2,5	-3,6	-2,0	-2,0	-2,5	-3,5	-2,0	-1,9	-2,5
8	Zaječar	-1,2	-0,8	-0,8	-0,9	-1,0	-0,7	-0,7	-0,8	-1,0	-0,7	-0,7	-0,8	-1,0	-0,7	-0,7	-0,8
9	Čuprija	-2,0	-1,1	-1,1	-1,4	-1,9	-1,1	-1,1	-1,4	-1,9	-1,1	-1,1	-1,4	-1,9	-1,1	-1,1	-1,4
10	Smed.Palanka	-2,4	-1,4	-1,5	-1,7	-2,1	-1,4	-1,4	-1,7	-2,1	-1,4	-1,4	-1,7	-2,1	-1,4	-1,4	-1,7
11	Dimitrovgrad	-1,2	-0,5	-0,6	-0,8	-1,0	-0,4	-0,5	-0,6	-0,8	-0,3	-0,5	-0,5	-0,7	-0,3	-0,4	-0,5
12	Vranje	-1,2	-0,3	-1,4	-1,0	-1,0	-0,3	-1,1	-0,8	-0,9	-0,3	-1,0	-0,7	-0,9	-0,3	-0,9	-0,7
13	Priština	-1,2	-0,1	-1,0	-0,8	-1,0	-0,1	-0,9	-0,7	-0,9	-0,1	-0,8	-0,6	-0,9	-0,1	-0,8	-0,6
14	P e ć	-0,7	-0,2	-0,5	-0,5	-0,6	-0,2	-0,4	-0,4	-0,6	-0,2	-0,4	-0,4	-0,6	-0,2	-0,4	-0,4
15	Novi Pazar	-2,3	-1,1	-1,4	-1,6	-1,9	-1,0	-1,3	-1,4	-1,8	-1,0	-1,3	-1,4	-1,8	-1,0	-1,3	-1,4
16	Aleksinac	-3,1	-1,2	-1,0	-1,8	-2,4	-1,4	-1,0	-1,6	-2,1	-1,4	-1,0	-1,5	-2,0	-1,4	-1,0	-1,5
17	S a b a c	-1,3	-0,7	-0,7	-0,9	-1,1	-0,7	-1,0	-0,9	-1,1	-0,7	-1,0	-0,9	-1,1	-0,7	-1,0	-0,9
18	Zagreb-Rim	-2,7	-0,8	-1,4	-1,6	-2,2	-0,8	-1,3	-1,4	-2,1	-0,8	-1,3	-1,4	-2,0	-0,8	-1,3	-1,4
19	Zibaća	5,0	7,3	6,4	6,2	5,0	7,1	6,2	6,1	5,2	7,1	6,0	6,1	5,3	7,1	6,1	6,1
20	S p l i t	2,6	7,1	4,8	4,8	2,6	7,2	4,8	4,8	2,7	7,3	4,6	4,8	2,8	7,5	4,8	5,0
21	Kastel Stari	3,2	7,4	6,4	5,6	3,3	7,2	6,2	5,5	3,4	7,1	6,0	5,5	3,3	7,0	5,2	5,6
22	Oralno	4,6	7,2	6,6	6,1	5,1	7,5	6,6	6,4	5,4	7,4	6,3	6,4	5,3	7,3	6,2	6,4
23	Z a d a r	-	-	-	-	2,5	7,8	5,7	-	2,7	7,7	5,3	5,1	3,2	7,7	-	-
24	Dubrovnik	4,6	7,1	6,0	5,9	5,0	7,3	6,2	6,1	5,3	7,4	6,1	6,2	-	-	-	-
25	H v a r	5,7	8,6	7,5	7,3	-	-	-	-	5,8	8,7	7,3	7,4	-	-	-	-
26	K a b	-	-	-	-	2,7	7,3	5,5	-	-	-	-	-	-	-	-	-
27	Erdželije	-0,6	0,1	-0,4	-0,4	-0,2	0,1	-0,2	-0,2	-0,2	0,0	-0,4	-0,2	-0,4	0,2	-0,3	-0,2
28	Kriva Palanka	-1,3	-0,3	-0,7	-0,8	-0,9	-0,2	-0,7	-0,6	-0,8	-0,2	-0,6	-0,5	-0,8	-0,1	-0,5	-0,5
29	Demir Kapija	0,3	3,3	0,2	1,3	0,3	3,2	0,2	1,2	0,1	3,1	0,1	1,1	0,1	2,9	0,1	1,0
30	Strumica	0,1	1,8	0,3	0,7	0,2	1,9	0,1	0,7	0,1	1,8	0,1	0,7	0,1	1,7	0,1	0,6
31	Bitolj	-0,1	0,3	0,2	0,1	0,0	0,4	0,4	0,3	0,0	0,4	0,4	0,3	0,0	0,4	0,4	0,3
32	Kočani	-0,1	0,4	0,2	0,2	0,0	0,4	0,3	0,2	0,0	0,4	0,3	0,2	0,0	0,4	0,3	0,2
33	Ljevdžilije	-0,1	1,4	0,7	0,7	0,0	1,4	0,6	0,7	0,0	1,4	0,6	0,7	0,0	1,4	0,6	0,7
34	R e s e n	0,4	2,1	0,2	0,9	0,2	1,7	0,2	0,7	0,2	1,7	0,2	0,7	0,2	1,7	0,2	0,7
35	B a r	4,9	7,0	5,8	5,9	4,9	7,1	5,7	5,9	5,0	7,0	5,8	5,9	5,4	7,3	-	-
36	Titograd	0,0	3,8	3,2	2,4	1,3	4,8	3,9	3,3	0,8	3,5	2,9	2,4	2,3	0,0	-	-

PODACI PILOT - BALONOLJN OSMATRANJA

februar 1954 god.

Z E N U N

φ=44°49', λ=20°05', H_s=74 m

Dan	dd	ff
04 SEV		
500 m		
6	05	3
11	18	6
15	23	2
19	11	14
23	33	4

Dan	dd	ff
	24 31	7
1000 m		
6	09	4
11	22	5
15	22	2
19	10	25

Dan	dd	ff
23	07	7
24	32	7
1500 m		
6	01	1
25	24	3

Dan	dd	ff
2000 m		
6	32	2
10 SEV		
500 m		
4	16	4
5	12	9

Dan	dd	ff
11	22	5
12	18	24
13	14	31
15	20	3
16	15	7
19	11	13

Dan	dd	ff
1000 m		
4	14	3
5	19	3
11	23	5
12	19	3
15	17	2
15	31	8
16	14	5

Dan	dd	ff
18	14	7
1500 m		
4	15	10
9	33	5
11	27	5
12	19	6
13	16	7

Dan	dd	ff
15	28	4
16	13	5
19	09	9
2000 m		
4	13	9
5	29	6
11	29	4

Dan	dd	ff
15	2[illegible]	[illegible]
16	17	7
19	09	13
3000 m		
5	28	6
11	24	7
15	27	5

Z A G R E B

φ=45°49', λ=15°59', H_s=176 m

Dan	dd	ff
04 SEV		
500 m		
1	08	4
6	36	1
7	35	4
9	29	5
11	23	7
16	06	4
17	06	14
18	03	16
19	07	7
20	05	2
21	04	5
22	24	7
23	04	5
24	05	2
25	22	4
26	25	16
27	24	11
28	25	6

Dan	dd	ff
1000 m		
1	05	7
6	09	4
7	09	3
9	06	10
11	24	13
16	11	6
17	04	20
18	05	14
19	10	7
20	07	4
22	10	4
23	05	7
24	36	1
25	25	7
26	26	16
27	25	25
28	24	12
1500 m		
1	17	2

Dan	dd	ff
6	13	12
7	12	3
9	04	8
15	10	8
19	10	7
20	10	5
22	04	10
23	05	11
24	06	2
25	27	9
26	26	18
27	25	28
28	24	19
2000 m		
1	27	3
9	05	7
16	12	6
19	08	9
20	14	5

Dan	dd	ff
22	09	12
24	07	3
25	27	7
26	24	15
3000 m		
9	29	3
20	07	1
24	06	10
5500 m		
20	33	6
7000 m		
20	34	7
10 SEV		
500 m		
1	05	6

Dan	dd	ff
4	05	10
5	05	10
6	04	2
8	24	2
9	29	3
10	14	1[illegible]
11	23	5
13	24	2
16	04	5
18	05	22
19	0[illegible]	4
20	04	3
21	07	5
22	09	2
23	03	6
24	25	4
25	23	4
26	24	11
27	24	11
28	22	7

Dan	dd	ff
1000 m		
1	08	5
4	06	10
5	08	7
6	09	6
8	35	2
10	21	3
11	24	11
13	20	5
16	10	5
18	05	13
1[illegible]	10	8
20	08	5
21	05	6
22	07	3
23	03	11
24	19	4
25	33	10
26	24	15
27	25	15

Dan	dd	ff
28	24	11
1500 m		
1	11	6
4	07	8
5	09	5
6	12	11
10	26	5
13	18	9
16	11	9
18	06	15
19	11	6
20	12	8
21	04	11
22	07	7
23	03	12
24	13	3
25	27	14
26	25	25
27	26	19

Dan	dd	ff
28	24	15
2000 m		
1	11	6
4	09	7
5	15	6
6	13	10
10	35	5
16	09	9
19	09	10
21	03	11
22	05	6
23	03	16
24	04	4
25	27	15
27	24	25
28	25	20

Dan	dd	ff
10	31	7
19	06	2
21	34	4
23	03	10
24	04	9
25	26	7
5500 m		
24	09	5
25	27	2
7000 m		
24	07	10
25	28	9
9000 m		
25	26	7

S P L I T

φ=43°31', λ=16°26', H_s=125,5 m

Dan	dd	ff
04 SEV		
500 m		
5	09	7
6	07	1
7	05	1
8	13	4
9	04	4
10	08	3
11	11	2

Dan	dd	ff
13	11	4
14	13	2
1000 m		
5	12	4
6	06	3
7	04	3
8	19	2
9	12	1
10	33	1

Dan	dd	ff
11	09	2
13	16	3
14	26	2
1500 m		
5	16	5
7	02	5
8	23	3
9	04	2
10	33	1

Dan	dd	ff
11	07	3
13	15	2
14	18	3
2000 m		
7	01	5
8	28	1
9	31	3
11	07	6
13	18	2

Dan	dd	ff
3000 m		
9	31	6
10 SEV		
500 m		
1	11	4
4	09	4
5	12	8
6	04	5

Dan	dd	ff
8	05	2
9	06	3
1000 m		
1	10	7
4	12	4
5	12	10
6	07	3
8	01	5
9	31	1

Dan	dd	ff
1500 m		
1	11	6
4	28	6
5	14	6
6	03	4
8	32	5
9	32	2
2000 m		
1	13	7

Dan	dd	ff
4	25	4
5	17	10
6	02	3
8	30	6
9	32	4
3000 m		
1	14	4
4	28	17
6	32	2

Dan	dd	ff
8	24	5
9	31	12
5500 m		
8	23	16
9	28	15
7000 m		
8	22	22
9	32	27

P r i m e d b a :

dd = pravac vetra u dekasteponima;

ff = brzina vetra u m/sek;

04 SEV = 4[h] po srednje-evropskom vremenu;

visine merene od površine mora;

osmatranja vršena jednim teodolitom.

Karakteristični vodostaji i protoci u februaru 1954 i za 1921/1940

Reka	Vodomer	Februar 1954						Period 1921/1940					
		Hmax cm	Hsr cm	Hmin cm	Qmax m^3/sek	Qmin m^3/sek	Qsr m^3/sek	Hmax cm	Hsr cm	Hmin cm	Qmax m^3/sek	Qsr m^3/sek	Qmin m^3/sek
1	2	3	4	5	6	7	8	9	10	11	12	13	14
Dunav	Bezdan	250 l.s. 1.II	122	54 l.s. 12.II	1850	1270	1060	696 31.VII 1926	290	-58 31.VII 1938	6150	2060	880
Dunav	Pančevo	142 l.s. 1.II	33	-15 15.II	4060	3000	2620	754 6,7.IV 1940	264	-62 29.I 1925	14250	5480	2280
Sava	Radeče	24 28.II	-1	-12 3,4. II	90	55	50	725 23.IX 1933	175	-20 21.XI 1932	2830	575	50
Sava	Mitrovica	245 l.s. 1.II	187	150 l.s. 7.II	1070	800	625	761 22.IX 1940	323	18 29.IX 1932	5300	1540	225
Drina	Zvornik	-22 l.i. 28.II	-40	-48 l.s. 10.II	90	75	65	578 12.XI 1925	68	-60 1,2X 1935	4600	320	55
Morava	Ćuprija	126 28.II	107	88 1.II	178	140	105	555 4.IV 1932	133	5-10 VII 1927	1960	190	20
Tisa	Senta	-65 l.s. 4.II	-106	-134 l.s. 17 i 21.II	270	240	215	886 16.IV 1932	199	-182 26.X 1921	3415	720	180

Primedba: l.s. = led stoji; l.i = led ide

U februaru su vladale vrlo niske temperature. Otopljenje je nastupilo tek 27 februara. Snag je sa manjim prekidima padao u toku celog februara. Otapanja nije bilo.

Niske temperature povećale su zamrzavanje svih reka. Dostignuta je prosečna debljina leda od 30 cm. Na pojedinim potezima dolazilo je do zamrzavanja nagomilanih santi, tako da je dostizana debljina leda od 200 cm. Na svim tokovima je stagnirao niski zimski vodostaj. Manje promene vodostaja su nastupale prilikom nagomilavanja ledenih santi u plićacima i tesnacima. Da se omogući nesmetan prolaz leda, vršena su mnogobrojna miniranja leda oko mostovskih stubova i drugih rečnih objekata.

Kretanje vodostaja u periodu 1921-40 i 1954

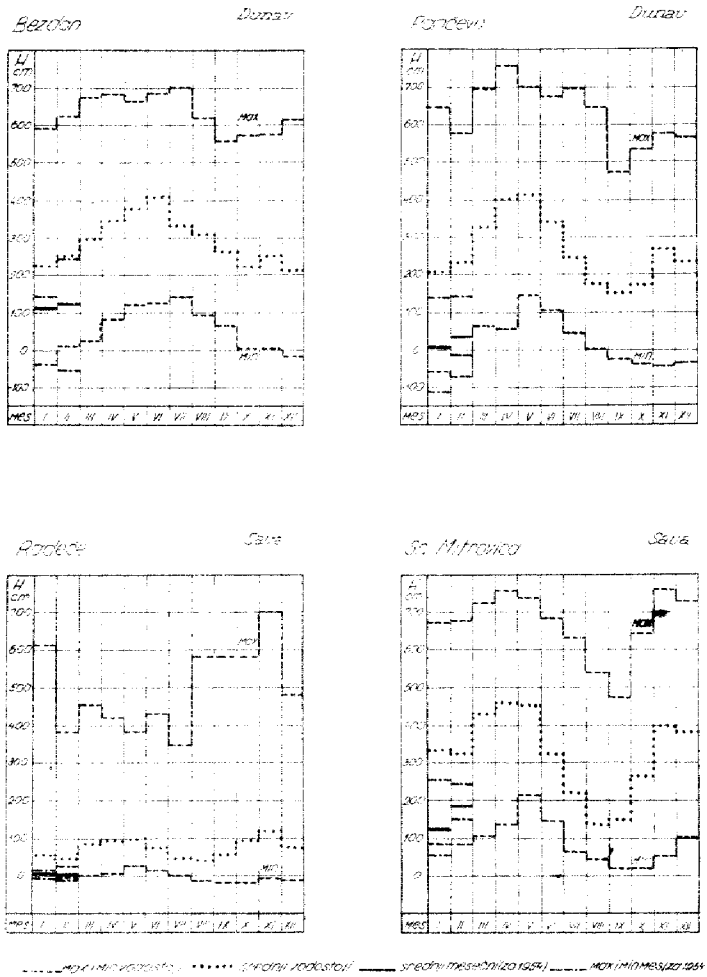

Kretanje vodostaja u periodu 1921-40, 1923-40 i 1954

Zvornik — Drina

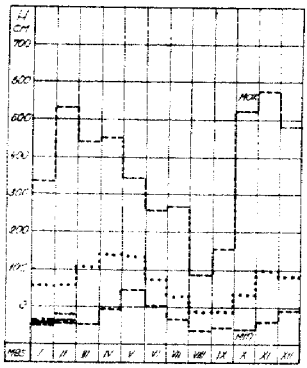

Čuprija — V. Morava

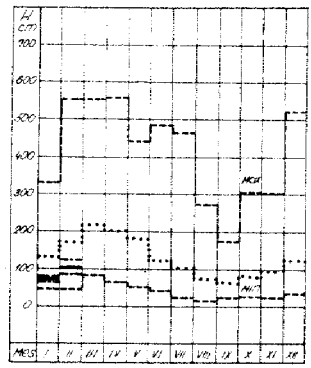

Kretanje protoka u periodu 1923-40 i 1954

Čuprija — V. Morava

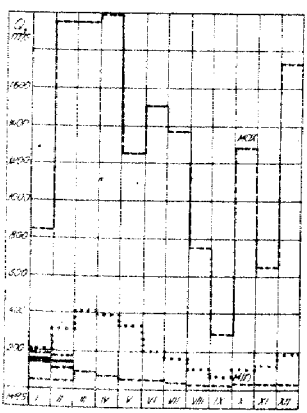

Sumarno otjecanje u periodu 1923-40 i 1954

Čuprija — V. Morava

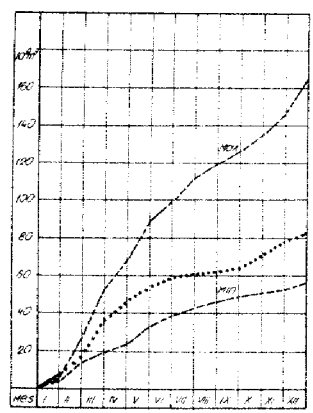

---- max i min vodostaji, ••••• srednji vodostaji, ——— srednji mjesečni za 1954, _ _ max i min mjesečni za 1954

HIDROMETEOROLOŠKA SLUŽBA FNRJ
Service Hydrométéorologique de la RFP de Yougoslavie

Godina VI Broj 3

MESEČNI METEOROLOŠKI IZVEŠTAJ

Bulletin Météorologique Mensuel

Mart 1954

Izdaje Savezna Uprava Hidrometeorološke službe
BEOGRAD
1954

HIDROMETEOROLOŠKA SLUŽBA FNRJ
Service Hydrométéorologique de la RFP de Yougoslavie

Godina VI Broj 3

MESEČNI METEOROLOŠKI IZVEŠTAJ

Bulletin Météorologique Mensuel

Mart 1954

Izdaje Savezna Uprava Hidrometeorološke službe
BEOGRAD
1954

PREGLED VREMENA ZA MART 1954 GOD.

Za vremensko stanje na početku meseca, od 1.-8. karakteristično je postojanje prostranog depresionog polja nad Evropom i severnim delom Atlantika. Talasi polarnog fronta kreću se sa Atlantika na jugoistok, a zatim preko kontinenta na istok. U ovom razdoblju na vreme u našoj zemlji utiče i ciklonska aktivnost u Sredozemlju, proleskom nekoliko talasa preko Balkanskog Poluostrva od 1.-3. Frontalni sistemi ovih talasa bili su slabo izraženi i dali su mestimično kišu u Sloveniji, Bosni, duž Primorja, a kasnije i u Srbiji; 3. je izvršen jak prodor hladnog vazduha u zapadni deo Sredozemlja, te je u toj oblasti došlo do obrazovanja dva ciklona, od kojih se jedan kretao na severoistok preko naše zemlje, a drugi prvo na severoistok a zatim na istok, ali dosta južnije od prvog. Ova ciklonska aktivnost uslovila je kišu u celoj zemlji; jaču u Sloveniji i duž Primorja, a slabiju u ostalim krajevima. Na Primorju duvao je jugo a u Podunavlju košava. Temperatura je porasla u celoj zemlji. Od 6.-8. ciklonska aktivnost postepeno slabi, te se padavine, kiša i sneg, zadržavaju mestimično još samo u Sloveniji, Hrvatskoj i severnom delu Srbije.

Od 8.-13. nad Ukrajinom i Balkanskim Poluostrvom pritisak brzo raste; nad našom zemljom pruža se greben istočno-evropskog anticiklone, koji uslovljava umereno do znatno oblačno vreme i pad minimalnih temperatura.

Počev od 13. centralna depresija premešta se iz Norveškog u Barencovo More, a zatim kreće na istok, usled čega istočno-evropski anticiklon slabi. Hladni front ove depresije prodire prema jugu, a u njegovoj pozadini, u arktičkom vazduhu, formira se anticiklon koji se preko Skandinavije spušta u Srednju Evropu. Ovakvi prodori arktičkog vazduha sa severa prema jugu Evrope vršili su se sve do 20., kad je se nad Severnom i Srednjom Evropom obrazovao stabilan anticiklon. U ovom periodu, od 13.-20., aktivnost sredozemne depresije nije bila znatna, sem 14. i 15., kada je njen frontalni sistem, pomerivši se na severoistok, uslovio vrlo jake kiše najpre u Sloveniji, duž Primorja, i u Bosni i Crnoj Gori, a zatim i u Hrvatskoj i Vojvodini.

Od 20.-23. nad našom zemljom vlada anticiklonska situacija, a 23. dolazi do prodora maritimnog polarnog vazduha sa zapada prema Srednjoj Evropi i dalje na jug, te pod njegovim uticajem srednjoevropski anticiklon slabi. Taj prodor je uslovio obrazovanje sfričke depresije, koja je se kretala na severoistok izazivajući kišu najpre na Primorju a zatim, 27. i 28., u celoj zemlji. Na Srednjem i Južnom Primorju duva jugo, a na Severnom bura, koja je kasnije zahvatila celu obalu. Sa jugozapadnim i južnim vetrovima prodire u naše južne krajeve tropski vazduh izazivajući porast temperature na Južnom Primorju i u Makedoniji. Uticaj ove depresije na vreme u našim krajevima zadržao se do kraja meseca.

"Mesečni bilten" -SUHMS-

Godine 1954, Mart

L J U B L J A N A

φ=46° 04' N λ=14° 31'E Gr H_s=300 H_b=301,0 h_t=2,0 h_a=16,0 h_r=1,5

Date / Dan	P Sred. dnev. vazd. pritisak mm Hg	T Temperature vazduha °C Sred dnev.	Max.	Min.	U Srednje dnevne rel. vlažnost %	e Srednje dnevne pritisak vod. pare mm Hg	N oblačnost /0-10/	I Insolacija broj sati h	D,F Vetar /0-12/ B 7^h	14^h	21^h	R Padavine 7^h-7^h količina mm	W Pojave
1	2	3	4	5	6	7	8	9	10	11	12	13	14
1	730,8	6,7	12,0	3,5	77	5,5	8,0	1,0	NNW 1	SW 2	NNE 1	2,1	•
2	31,3	3,5	7,0	-0,2	95	5,6	8,0	1,4	NNE 1	- 0	SSE 1	7,7	≡≡≡(≡)
3	24,5	1,0	4,9	0,3	98	4,8	10,0	0,0	- 0	- 0	6,7	≡≡≡≡
4	20,1	4,6	9,1	-0,3	83	5,2	9,0	0,3	SSE 2	W 4	- 0	18,1	≡≡●≡●
5	18,2	6,7	10,5	3,0	76	5,5	5,7	4,0	SE 3	SW 4	- 0	3,4	≡●
6	28,2	4,2	7,8	1,0	79	4,9	7,0	0,5	- 0	S 1	NNE 1	5,5	●▲≡
7	32,1	2,6	10,0	-2,2	67	3,4	0,7	8,6	- 0	- 0	- 0	0,6	~
8	32,8	2,4	9,5	-3,5	73	3,8	1,7	5,4	- 0	- 0	- 0	-	~≡≡≡
9	35,3	1,7	3,3	-1,2	87	4,6	10,0	0,0	- 0	- 0	- 0	-	~≡≡●≡●
10	36,8	3,3	4,9	1,2	84	4,9	10,0	0,0	- 0	SE 1	- 0	0,3	≡≡●
11	35,9	3,6	5,3	1,5	88	5,2	10,0	0,0	- 0	- 0	- 0	0,1	
12	36,0	5,4	9,5	0,9	78	5,1	8,7	2,7	NE 1	- 0	E 2	0,1	~≡≡●
13	38,3	6,1	9,1	3,1	83	5,8	10,0	0,0	- 0	N 1	- 0	~	≡≡●
14	35,0	6,7	8,6	5,0	90	6,6	10,0	0,0	N 1	E 1	NW 1	0,3	≡≡●
15	34,5	4,6	7,0	2,8	88	5,6	10,0	0,0	SE 2	- 0	SE 2	2,7	≡≡●
16	36,0	4,5	7,7	2,4	89	5,6	10,0	1,4	- 0	- 0	- 0	1,4	≡~
17	35,8	6,3	9,2	3,1	84	6,0	10,0	0,4	NE 1	- 0	- 0	-	≡▲
18	36,5	9,0	13,0	4,0	76	6,4	9,3	0,5	- 0	SW 3	SW 2	-	≡●
19	37,7	9,4	12,6	6,3	85	7,5	10,0	0,0	N 1	W 2	SW 2	-	●
20	34,5	9,3	12,2	7,6	90	7,9	10,0	0,2	- 0	- 0	- 0	1,6	●●≡≡
21	38,4	8,2	10,9	6,7	86	7,1	9,3	0,6	- 0	ESE 2	ESE 3	5,2	●≡≡●
22	39,6	6,5	8,1	4,9	76	5,5	10,0	0,0	ESE 1	E 1	- 0	0,5	▲
23	34,1	6,7	11,9	2,8	58	4,1	2,0	9,9	SE 1	E 2	- 0	-	▲
24	32,4	8,7	12,7	3,0	77	6,4	8,3	4,2	NNW 1	SSW 2	- 0	1,9	●
25	36,9	9,5	16,0	2,5	70	6,0	1,3	9,5	- 0	SW 3	SW 2	1,8	●≡~
26	35,3	8,8	15,8	1,4	70	5,8	6,3	8,1	WNW 1	SW 4	SW 2	-	▲≡●
27	32,6	4,6	10,1	3,2	93	5,9	10,0	0,0	NE 2	NE 1	- 0	0,0	▲≡●
28	35,3	5,4	9,4	2,6	82	5,5	6,3	3,2	- 0	ESE 2	- 0	41,0	▲≡●
29	33,5	7,0	14,5	-0,7	69	5,0	5,3	4,8	- 0	WNW 1	NE 1	0,1	≡▲
30	34,2	8,1	17,0	0,2	67	5,0	0,7	10,5	- 0	- 0	- 0	~	~≡●
31	34,5	10,5	19,0	1,6	60	5,3	3,3	9,3	- 0	- 0	SW 3	-	~≡●
Sred vred	733,4	6,0	10,3	2,1	80	5,5	7,4	2,8	0,6	1,2	0,7	5,1	
Sume								87,3				101,1	
± △		-1,2	+0,5	+0,3	+0,8	+3	+0,3	+1,0		-0,4	-0,5	-0,5	-1,7	

"Mesečni bilten" -SUHMS-

Godine 1954, Mart

Z=GRNR - GRIČ

φ=45° 49'N λ=15° 59'E Gr H_s=157 H_b=162,5 h_t=5,0 h_a=21,2 h_r=2,0

Date / Dan	P Sred. dnev. vazd. pritisak mm Hg	T Temperature vazduha °C Sred dnev.	Max.	Min.	U Srednje dnevne rel. vlažnost %	e Srednje dnevne pritisak vod. pare mm Hg	N oblačnost /0-10/	I Insolacija broj sati h	D,F Vetar /0-12/ B 7^h	14^h	21^h	R Padavine 7^h-7^h količina mm	W Pojave
1	2	3	4	5	6	7	8	9	10	11	12	13	14
1	743,0	7,5	13,1	2,6	76	5,9	5,7	1,7	WSW 2	NW 2	NE 1	-	≡≡K
2	44,0	3,2	5,9	1,7	92	5,3	10,0	0,8	ENE 1	WSW 2	NNE 1	3,0	≡●
3	36,3	4,3	6,8	1,4	95	6,5	10,0	0,0	ENE 1	NW 2	SSE 1	0,5	●≡
4	32,3	7,9	13,0	0,5	67	5,1	4,3	5,9	NNE 1	SW 4	SW 1	26,2	
5	30,8	10,4	16,2	6,2	60	5,6	2,7	5,4	SSE 2	SW 3	SSW 1	-	≡▲●
6	40,5	6,0	9,1	4,5	66	4,6	6,7	0,5	WNW 1	ESE 2	NNE 2	4,1	●≡
7	44,6	5,5	9,2	2,3	52	3,5	1,0	5,8	NNE 1	ENE 3	NNE 2	0,0	~
8	45,3	5,8	10,1	1,8	66	4,5	4,3	6,8	NE 1	SSE 2	NNE 2	-	≡≡
9	48,3	3,2	4,2	2,1	86	5,0	10,0	0,0	NE 1	E 2	NE 2	1,3	≡▲≡
10	49,5	4,4	6,1	1,4	82	5,1	10,0	0,1	NNE 1	SW 1	WNW 1	0,4	●≡
11	48,3	5,3	7,2	3,8	87	5,8	10,0	0,0	- 0	ENE 2	ENE 2	3,2	≡≡
12	48,9	6,4	8,9	3,6	77	5,4	8,0	0,8	NE 1	SW 1	NE 2	0,4	≡≡
13	51,0	7,5	9,9	4,9	80	6,1	10,0	0,3	E 1	SE 2	ENE 2	-	≡≡≡
14	47,6	8,4	10,9	6,6	77	6,4	10,0	0,0	NNE 2	ENE 3	NE 2	0,1	●≡
15	47,5	3,8	6,6	3,0	86	5,1	10,0	0,0	ENE 2	ENE 2	WNW 1	-	●
16	48,6	5,4	7,1	3,0	86	5,8	10,0	0,0	WNW 1	SSE 1	- 0	4,3	●≡~
17	48,5	6,5	9,4	4,9	77	5,7	10,0	0,4	SW 1	SSE 1	SW 1	-	~
18	48,4	8,8	14,5	2,5	76	6,3	5,0	3,1	SW 1	SW 3	W 3	-	≡~
19	49,0	13,6	17,0	8,5	66	7,6	10,0	3,0	WNW 5	WNW 3	W 3	-	≡~▲
20	46,8	11,4	16,0	9,0	82	8,1	8,7	2,6	W 1	SE 1	NNE 1	3,8	●≡
21	51,3	7,0	8,5	6,0	79	5,9	10,0	0,0	NNE 3	E 2	ENE 2	13,0	●≡
22	52,5	6,5	9,3	4,7	70	5,0	6,7	0,2	NNE 2	NE 1	ENE 2	-	●
23	47,2	6,8	10,8	1,9	48	3,5	0,7	10,9	NNE 2	SE 2	ENE 1	0,0	▲≡
24	44,2	11,4	16,7	4,3	55	5,4	5,7	8,5	NNE 1	WSW 6	W 4	0,0	●▲●
25	48,6	12,0	18,3	7,0	58	5,8	2,7	9,0	WSW 1	W 3	W 2	0,2	≡
26	47,0	12,1	17,0	7,3	57	5,7	6,3	7,6	- 0	SW 3	WNW 3	-	≡
27	44,5	8,3	11,7	5,7	76	6,2	10,0	0,0	W 2	NNE 2	NNE 4	-	≡
28	47,6	9,3	11,3	4,4	73	5,5	6,3	1,8	NNE 1	WSW 2	WNW 2	23,6	●
29	46,0	9,0	14,4	2,6	63	5,2	1,0	10,5	WNW 1	ESE 2	NNE 3	0,5	●▲
30	46,4	12,0	16,1	8,3	49	5,1	0,0	11,0	NNE 2	ESE 2	NE 2	-	●≡
31	47,0	12,6	17,9	6,2	57	6,0	1,3	10,6	ENE 1	ESE 2	ENE 1	-	≡
Sred vred	745,8	7,8	11,4	4,3	72	5,6	6,7	3,5	1,4	2,2	1,9	5,6	
Sume								107,3				84,6	
± △		-1,2	+0,2	0,0	+0,8	-	+0,3	+0,5	-41,5	-	-	-	+26,4

"Meteoni biltan" -SHMZ-

Godine 1954, Mart

OSIJEK

φ=45° 31'N λ=18° 41'E Gr

H_g=91 H_b=91,8 h_t=2,0 h_g=10,0 h_k=1,0

Date	P	T		U	e	N	I	D,F			R	W
Dan	Srednj. dnevni vazd. pritisak mm Hg	Temperature vazduha °C Srednj dnevna	Maks.	Min.	Srednja dnevna relativna vlaga %	Srednja dnevna pritisak mm Hg	Srednja dnevna oblačnost (mjerena 7-14-21)	Ineolacija broj sati h	Vetar /0-12/ B 7h	14h	21h	Padavine 7h-7h kolicina mm	Pojave
1	750,4	3,3	5,0	1,4	81	5,5	8,7	0	NE 1	NNE 1	-	0	
2	50,5	3,6	6,4	1,4	96	5,7	7,3	0	WSW 2	SE 1	-	0	3,3 *
3	43,1	5,4	8,5	1,2	89	6,0	10,0	0	SSE 3	SE 4	WSW 1	0	1,8 *
4	39,2	9,2	16,8	3,0	82	7,2	3,3	0	WNW 2	SSW 2	SE 3	0	1,6
5	38,3	9,9	18,8	3,9	77	7,1	6,3	0	SE 3	SE 4	SE 3	0	- *
6	45,5	6,0	8,0	5,4	92	6,5	10,0	0	ESE 2	NNW 2	NW 2	0	0,6 *
7	44,6	3,7	5,5	2,7	90	5,9	10,0	0	NNW 2	NW 2	-	0	1,8 *s
8	52,1	3,4	6,5	0,3	93	5,4	10,0	0	NE 2	ESE 2	ESE 2	0	5,9 *s
9	54,8	2,3	5,4	0,0	94	5,3	10,0	0	ESE 2	WSW 1	NE 1	0	4,6 ^ ^
10	55,1	4,7	9,2	-0,8	84	5,6	3,0	0	E 1	ESE 2	-	0	0,2 —
11	54,6	3,7	6,0	1,5	93	5,6	10,0	0	E 2	-	0	0	1,0 *
12	55,4	6,3	7,8	3,4	91	6,5	10,0	0	- 0	-	0	0	1,8 =
13	57,9	8,0	11,7	4,8	86	6,9	6,3	0	ENE 1	E 2	E 2	0	-
14	54,7	4,8	9,2	1,2	84	5,4	9,7	0	S 2	ESE 3	E 3	0	- ^
15	53,5	3,8	7,0	0,9	86	5,2	10,0	0	E 2	ENE 2	E 1	0	- *
16	54,5	5,3	7,2	2,9	91	6,1	10,0	0	- 0	-	0	0	1,3 =
17	54,8	6,7	8,6	4,7	86	6,3	10,0	0	- 0	WSW 1	SW 1	0	-
18	54,7	10,5	16,4	2,9	77	7,2	3,7	0	ESE 1	ESE 2	SW 1	0	- * =
19	54,9	12,6	19,0	5,3	76	8,2	6,7	0	SW 2	NW 2	SSW 1	0	- ^
20	53,9	8,9	12,0	5,7	92	7,9	6,7	0	ESE 1	E 3	E 2	0	3,7 *= ^
21	57,6	4,5	7,0	1,6	79	5,0	9,7	0	S 2	E 3	E 2	0	22,4 * ^
22	59,3	5,1	7,4	2,7	71	4,7	10,0	0	S 1	E 2	E 2	0	0,0
23	54,1	5,1	9,7	0,2	73	4,6	2,0	0	E 2	ESE 3	E 1	0	-
24	51,3	7,7	16,2	1,1	83	6,8	7,7	0	SE 2	NW 2	SW 2	0	- *
25	54,3	11,5	18,0	5,0	71	6,9	5,0	0	WSW 1	WSW 4	ESE 2	0	1,4
26	53,1	13,0	18,7	6,8	67	7,2	5,7	0	SSE 1	SSE 2	SSE 2	0	- ^
27	50,5	9,5	13,2	7,0	81	7,3	10,0	0	- 0	-	0	E 1	- *
28	52,4	7,3	11,5	5,1	80	6,1	6,3	0	NW 1	NW 2	S 1	0	9,4 * ^
29	52,2	8,3	11,8	1,0	75	6,0	0,3	0	ESE 1	ESE 3	NE 1	0	0,2 —
30	52,5	10,0	15,7	5,2	70	6,2	3,3	0	NE 2	E 2	SSE 2	0	-
31	54,1	10,1	16,4	2,8	73	6,5	2,0	0	ESE 2	SE 3	SE 3	0	- ^
Sred vred	752,2	7,0	11,1	3,0	83	6,2	7,2	0	1,5	2,0	1,5	3,0	
Sume												93,0	
Σ△	-	+0,2	-1,2	+1,0	+3	+0,4	+1,6					415,2	

Godine 1954, Mart

BEOGRAD

φ=44° 49'N λ=20° 28'E Gr

H_g=132 H_b=139,1 h_t=2,0 h_g=17,0 h_k=1,5

Date	P	T		U	e	N	I	D,F			R	W
Dan	Srednj. dnevni vazd. pritisak mm Hg	Temperature vazduha °C Srednja dnevna	Maks.	Min.	Srednja dnevna relativna vlaga %	Srednja dnevna pritisak mm Hg	Srednja dnevna oblačnost (mjerena 7-14-21)	Insolacija broj sati h	Vetar /0-12/ B 7h	14h	21h	Padavine 7h-7h kolicina mm	Pojave
1	748,0	9,0	11,6	5,7	60	5,2	10,0	0,1	SSE 4	SSE 1	ESE 2	-	[3]
2	47,0	6,5	9,5	4,8	85	6,4	10,0	0,1	NNE 2	ESE 1	WSW 1	0,4	=
3	47,2	3,4	11,5	0,5	65	5,8	9,7	0,6	SSE 3	SE 5	SSE 5	11,4	*
4	46,4	8,5	14,0	7,7	66	6,1	5,3	4,0	SSE 4	SSE 2	SE 4	0,4	
5	45,9	9,6	15,6	5,4	70	6,3	2,3	9,6	SE 3	SE 5	SSE 2	-	
6	40,9	7,0	11,5	6,0	99	7,1	9,7	1,9	SSW 1	NW 1	NNE 3	1,2	*
7	44,9	2,5	6,9	1,7	97	5,4	10,0	0,0	WNW 2	WSW 3	SW 2	16,8	=
8	48,1	0,7	2,2	0,2	93	4,5	10,0	0,0	ESE 2	ESE 2	ESE 3	4,5	* =
9	50,5	3,5	9,1	-0,3	81	4,9	3,7	6,4	ESE 3	SE 5	ESE 3	2,6	
10	51,3	4,2	10,9	0,8	77	5,0	2,7	8,4	SSE 2	SSE 3	SE 3	-	
11	50,5	3,6	8,3	1,6	77	4,7	9,0	1,0	ESE 3	ESE 4	ESE 4	-	=
12	51,4	4,0	9,7	1,2	82	5,1	7,0	2,6	SE 3	SSE 2	ESE 3	0,3	*
13	53,5	6,1	14,3	1,9	75	5,4	5,0	0,1	SE 3	ESE 3	SE 4	0,1	=
14	51,0	3,0	7,6	1,1	72	4,2	8,7	4,1	ESE 7	ESE 6	SE 6	-	=
15	49,1	2,8	5,2	0,9	73	4,2	9,3	0,0	ESE 6	ESE 5	ESE 4	-	= =
16	50,2	5,9	7,6	2,0	78	5,3	9,7	0,0	SE 2	N 1	N 2	0,0	=
17	50,7	6,7	7,9	5,1	83	6,0	10,0	0,0	- 0	NNE 1	ESE 1	-	*
18	51,1	10,6	16,9	6,0	66	6,2	6,3	9,3	SSE 2	SSW 1	SE 2	0,0	=
19	50,7	11,3	19,3	3,9	58	6,6	5,7	7,3	WSW 1	WNW 2	ESE 1	-	= ^
20	50,1	7,1	12,3	4,2	68	5,6	9,3	0,5	NNE 1	SE 5	SE 6	-	^ =
21	53,3	3,6	7,4	2,1	66	5,9	9,0	0,9	SE 6	ESE 5	ESE 6	0,0	* =
22	55,0	3,5	8,2	1,0	48	5,8	6,3	1,2	ESE 5	ESE 5	ESE 3	-	
23	50,2	6,0	11,9	1,8	37	5,6	5,7	0,3	ESE 2	SE 3	ESE 4	-	
24	47,9	10,8	18,7	3,3	61	5,8	9,3	1,1	ESE 4	SSE 2	SE 1	-	=
25	50,5	12,6	17,8	8,3	54	5,9	5,3	8,4	SW 1	WNW 3	NE 2	0,4	
26	49,6	13,1	18,6	6,2	50	5,4	7,3	9,7	ENE 1	W 2	SE 2	0,0	* =
27	46,6	10,9	14,3	9,2	64	6,3	9,7	0,1	SW 1	W 2	ESE 3	-	=
28	47,8	7,1	10,5	5,4	89	7,0	8,7	0,0	WSW 3	WNW 2	- 0	4,5	= = ^
29	48,0	8,5	14,5	1,6	65	5,1	6,0	9,0	- 0	E 3	ESE 5	0,8	= =
30	49,1	5,9	9,0	4,8	76	5,4	6,7	0,3	SSE 3	SE 2	SE 2	1,3	*
31	50,8	8,6	13,9	2,8	69	5,6	0,3	10,8	ESE 2	SE 4	ESE 5	0,0	^
Sred vred	748,5	7,0	11,5	3,9	71	5,4	7,3	3,5	2,6	3,0	3,0	3,4	
Sume								108,0				44,6	
Σ△		-0,9	+0,1		+3	+0,4	+1,3					+8,3	

Godina 1954, Mart

φ=4?° 4?'N λ=18° 1?' Gr

B J E L A Š N I C A

H_s=2067 H_b=2077,4 h_t=2,? h_a=11,0 h_r=1,5

Date	P	T			U	e	N	I	D, F			R	W
Dan	Sred. dnev. vazd. priti-sak mm Hg	Temperatura vazduha °C: Sred. dnev.	Max.	Min.	Srednja dnevna: rel. vlaga %	prit. vod. pare mm Hg	oblačnost /0-10/	Insolacija broj sati h	Vetar m/sek: 7h	14h	21h	Količina vode 7h-7h količ. sloja mm	Pojave
1	2	3	4	5	6	7	8	9	10	11	12	13	14
1	589,9	-3,0	[illegible]	-5,0	100	3,7	10,0	0,0	[illegible]	S 13	[illegible] 13	–	[illegible]
2	87,9	-1,6	-2,2	-3,0	100	4,1	10,0	0,0	S 31	S 42	SW 25	1,6	[illegible]
3	89,8	-0,2	0,8	-2,?	100	4,5	10,0	0,?	S 34	S 45	S 42	2,7	[illegible]
4	90,4	-0,4	0,0	-1,2	100	4,5	10,0	0,0	S 16	SSW26	SSW16	0,3	[illegible]
5	78,5	-0,2	0,8	-1,1	99	4,?	10,0	0,0	S 40	SSE15	SSE15	1,?	[illegible]
6	80,5	-2,0	-0,2	-5,0	95	3,8	10,0	0,0	SSE10	SW 6	SW [illegible]	1,6	[illegible]
7	85,3	-7,8	-5,0	-9,0	95	2,?	10,0	0,0	NNW14	N 16	N 9	1,4	[illegible]
8	86,?	-6,0	-4,?	-9,0	93	2,6	9,3	3,?	S 8	N 3	– 0	0,1	[illegible]
9	89,5	-1,6	-0,?	-4,4	90	3,5	9,3	2,?	S 42	SW 32	S 8	0,2	[illegible]
10	90,8	0,2	1,?	-?,1	93	4,?	7,?	1,?	SE 8	SSW11	SSE 8	0,2	[illegible]
11	89,0	-1,9	0,8	-2,6	96	3,8	10,0	0,0	SE 15	SSE15	SE 5	0,4	[illegible]
12	91,?	-1,5	0,0	-2,2	96	3,?	9,3	4,?	SSW10	SSW15	S 10	0,4	[illegible]
13	93,3	1,0	2,2	-1,0	91	4,?	7,7	0,0	SSW10	SW 17	SE 5	?,0	[illegible]
14	91,2	0,5	1,6	-0,8	100	4,?	10,0	0,0	S 14	S 16	SSE 9	0,0	[illegible]
15	88,5	-2,3	1,2	-7,0	92	4,0	10,0	0,0	SE 25	S 12	SW 2	0,1	[illegible]
16	91,1	-3,1	-1,0	-3,7	99	3,6	5,7	1,1	N 5	N 2	N 0	–	[illegible]
17	92,4	-1,2	0,8	-3,9	92	3,9	2,0	8,2	SW 5	W 4	SW 5	–	[illegible]
18	94,5	-1,2	-0,2	[illegible]	95	4,0	4,3	10,?	SSW 9	SW 7	SW 8	–	[illegible]
19	95,0	0,0	1,8	-2,2	91	4,5	3,7	5,9	WSW10	W 7	NW 2	–	[illegible]
20	93,?	1,0	1,?	0,4	95	4,?	10,0	3,2	SSW 5	S 8	S 3	–	[illegible]
21	91,2	-3,1	1,0	-5,?	95	3,7	10,0	0,0	NE 3	N 10	NNE10	1,1	[illegible]
22	91,4	-5,1	-2,4	-?,0	95	2,8	6,7	0,0	N 10	N 6	NE 5	1,5	[illegible]
23	89,8	-2,5	-1,2	-6,5	98	3,6	3,1	3,9	SSE 5	SW 10	S 20	–	[illegible]
24	90,4	-1,2	-0,1	-2,2	100	4,2	10,0	0,0	SSE26	S 35	SSW20	–	[illegible]
25	93,6	-2,2	-1,0	-7,8	99	3,9	4,7	7,7	SW 20	SW 16	SW 5	1,0	[illegible]
26	93,4	-0,3	1,8	-3,?	100	4,5	3,5	10,4	SW 8	S 8	SSW22	–	[illegible]
27	85,?	-?,4	1,9	-1,?	98	4,5	10,0	0,0	S 16	SW 32	SE 45	2,6	[illegible]
28	80,2	0,3	1,?	-?,0	100	4,7	6,7	1,9	SSW11	SW 5	SW 3	1,3	[illegible]
29	88,5	-2,0	1,8	-4,6	100	4,2	7,7	5,0	S 3	NE 5	N 10	2,4	[illegible]
30	85,7	-4,?	-3,2	-5,0	100	3,4	10,0	0,0	N 15	N 14	NNE15	0,8	[illegible]
31	93,1	1,0	2,4	-4,3	92	4,6	0,0	12,2	E 2	SSW 2	SW 4	–	[illegible]
Sred.	589,1	-1,6	-0,?	-3,4	97	4,0	7,7	0,3	15,3	14,7	12,5	1,?	
Suma								97,0				25,5	
±Δ	+0,2	+4,0	+3,3	-3,9	+6,6	-0,6	-0,4	–	–	–	–	+170,?	

Godina 1954, Mart

φ=43° 52'N λ=18° 26' Gr

S A R A J E V O

H_s=630 H_b=637,0 h_t=2,? h_a=?0,0 h_r=1,?

Date	P	T			U	e	N	I	D, F			R	W
Dan	Sred. dnev. vazd. priti-sak mm Hg	Temperatura vazduha °C: Sred. dnev.	Max.	Min.	Srednja dnevna: rel. vlaga %	prit. vod. pare mm Hg	oblačnost /0-10/	Insolacija broj sati h	Vetar /0-12/ B: 7h	14h	21h	Količina vode 7h-7h količ. sloja mm	Pojave
1	2	3	4	5	6	7	8	9	10	11	12	13	14
1	70?,8	9,?	10,2	6,3	5?	5,2	10,0	0,0	SSW 6	SSW 3	WNW 2	–	[illegible]
2	03,7	5,4	9,5	4,3	81	6,0	10,0	0,0	N 1	N 1	ENE 1	0,?	[illegible]
3	697,3	10,2	12,4	2,5	54	5,8	7,3	0,6	E 2	S 2	S 6	1?,7	[illegible]
4	03,4	3,6	13,9	5,1	69	6,1	4,7	6,5	E 2	SSE 4	SSE 2	1,7	[illegible]
5	03,4	8,6	12,3	5,4	61	5,?	8,7	[illegible]	SSE 2	SSE 5	ENE 2	–	[illegible]
6	07,3	3,9	5,5	3,4	91	5,5	10,0	0,3	NW 1	SW 1	– 0	14,7	[illegible]
7	07,0	3,1	4,2	0,0	82	4,6	10,0	0,0	NNW 2	WSW 2	– 0	5,7	[illegible]
8	02,7	2,2	3,4	0,3	93	4,6	10,0	0,0	– 0	WNW 2	W 2	2,4	[illegible]
9	04,5	4,7	10,8	0,5	71	4,?	4,?	4,2	– 0	NW 2	ENE 3	1,4	[illegible]
10	05,5	5,5	10,6	-0,4	71	4,7	6,7	6,0	E 2	SE 1	E 2	–	[illegible]
11	04,8	4,2	6,5	2,4	95	5,8	10,0	?,0	W 1	SW ?	WNW 2	3,7	[illegible]
12	05,3	7,3	12,7	3,?	72	5,3	?,0	4,?	– 0	WSW 2	S 2	3,?	[illegible]
13	06,1	7,?	11,?	2,4	7?	5,4	7,0	?,0	E 2	W 1	E 3	0,0	[illegible]
14	01,5	?,4	12,?	4,0	85	6,4	[illegible]	?,0	E 2	E 2	ESE 2	0,7	[illegible]
15	02,8	9,?	12,8	5,7	75	6,1	?,0	0,5	E 4	E 1	E 1	0,2	[illegible]
16	[illegible]	3,?	5,0	3,7	86	6,0	6,7	0,0	WNW 1	W 1	ENE 3	0,1	[illegible]
17	05,8	5,8	12,7	1,2	7?	5,6	4,3	4,5	S 2	WSW 1	ENE 3	0,0	[illegible]
18	07,9	?,4	15,1	1,0	59	4,9	1,3	10,0	SE 2	ESE 3	NW 1	–	[illegible]
19	08,9	9,0	15,5	3,9	63	5,9	5,7	?,1	SSW 1	W 1	N 1	–	[illegible]
20	[illegible]	10,2	15,5	4,0	64	6,4	10,0	?,0	S 1	N ?	E 3	–	[illegible]
21	06,0	7,4	13,0	5,0	79	6,3	9,7	2,5	– 0	E 3	SE 2	1,?	[illegible]
22	08,0	3,2	6,5	2,2	69	4,1	6,7	0,0	E 3	E 2	ENE 3	2,0	[illegible]
23	04,8	?,2	13,?	-1,6	57	4,1	0,0	10,0	E 1	WSW ?	S 1	–	[illegible]
24	05,0	3,0	11,2	7,0	68	6,3	7,1	2,8	SW 2	S 3	N 1	–	[illegible]
25	08,0	9,8	14,5	5,4	62	5,?	4,0	?,4	– 0	N 1	N 1	0,0	[illegible]
26	06,4	10,8	17,5	1,8	47	4,0	3,3	10,4	NNE 3	SSW 2	SE 1	0,0	[illegible]
27	03,2	9,?	12,7	5,?	87	7,4	10,0	0,0	E 1	SSE 2	WNW 2	6,6	[illegible]
28	04,5	6,2	9,5	6,0	8?	6,3	10,0	0,0	N 2	N 4	– 0	8,1	[illegible]
29	02,4	10,7	13,5	4,5	6?	5,7	10,0	[illegible]	SW 1	NE 3	SSE 3	3,0	[illegible]
30	04,3	6,3	10,6	3,8	77	5,5	7,3	7,?	– 0	SE 3	NE 1	1,7	[illegible]
31	05,?	10,1	14,0	[illegible]	62	5,4	[illegible]	11,4	ESE 2	SW 2	S 3	–	[illegible]
Sred.	704,0	7,3	11,7	3,2	73	5,5	7,2	3,3	1,5	2,4	2,0	4,2	
Suma								103,4				75,2	
±Δ	?,8	+2,0	+1,3	[illegible]	+3,?	+0,?	+1,0	–	+0,3	+0,7	+0,7	4,2	

"Mesečni bilten" -SUHMS-
Godina 1954, Mart
φ=43° 31'N λ=16° 26'E Gr

S P L I T

H_s=122 H_b=128,0 h_t=6,5 h_m=12,3 h_r=1,1

Date	P	T			U	e	N	I	D,F			R	W
Dan	Sred. dnev. vazd. pritisak mm Hg	Temperature vazduha °C			Srednje dnevne			Insolacija broj sati h	Vetar /0-12/ B			Padine 7^h-7^h količina mm	Pojave
		Sred. dnev.	Max.	Min.	relativ. vlaga %	pritisak pare mm Hg	oblačnost /0-10/		7^h	14^h	21^h		
1	749,1	12,2	13,4	11,3	77	8,3	10,0	0,0	SE 5	SE 6	SE 6	-	●↗
2	48,7	12,0	13,4	10,7	84	8,9	9,3	0,0	S 2	SE 5	SE 3	1,0	●≈≤
3	40,5	12,2	12,6	10,7	89	9,4	10,0	0,0	SE 6	SE 8	S 7	2,0	↗●●
4	37,5	11,9	14,7	11,5	89	9,4	9,3	1,1	SE 2	SE 6	SE 6	2,6	↗●
5	36,5	11,6	13,3	10,7	82	8,4	10,0	0,3	SE 6	SE 6	SE 3	0,1	≈≈≤
6	40,9	9,6	13,8	5,2	72	6,6	6,0	7,6	NE 3	SW 3	NE 4	12,4	≈≈●↗≤
7	44,5	9,0	11,4	6,6	51	4,6	6,3	2,3	NE 4	NE 4	NE 4	1,4	↗
8	46,5	9,4	12,8	6,0	53	4,6	0,7	9,0	NE 4	SW 2	NE 3	-	
9	49,6	10,5	14,0	7,0	61	5,6	3,3	9,8	NE 3	SE 3	SE 2	-	●≈
10	50,5	8,8	10,5	6,2	81	6,7	8,3	0,8	NW 3	E 1	SE 3	0,6	≤●↗
11	48,9	9,2	11,3	5,7	87	7,4	10,0	0,2	NE 4	SE 5	- 0	10,0	↗●
12	51,0	11,6	14,7	8,8	78	8,0	5,7	8,7	SE 3	S 1	E 3	2,0	
13	52,3	12,5	14,0	8,9	72	7,7	10,0	0,6	E 3	SE 5	SE 4	0,0	●
14	48,4	10,8	13,9	9,7	84	8,3	10,0	0,0	SE 6	SE 5	SE 3	0,1	●↗
15	47,5	11,2	13,2	9,0	83	8,5	9,0	1,5	SE 6	SE 4	SE 2	19,6	●↗
16	48,9	13,2	17,0	8,8	64	7,3	1,7	9,6	- 0	SW 2	NW 1	1,6	●○
17	50,5	12,0	15,5	8,7	72	7,6	1,0	10,3	NE 1	S 2	- 0	1,1	
18	53,4	12,3	15,4	9,1	76	8,1	6,0	6,8	- 0	SE 3	E 2	-	⌓
19	54,5	13,2	17,2	11,1	75	8,7	6,7	5,6	E 3	SW 3	SW 2	-	
20	50,4	13,8	16,8	10,7	72	8,5	8,7	3,8	NW 2	S 2	S 2	-	⌓●
21	49,1	12,6	16,9	11,0	64	7,2	9,0	1,2	NE 1	- 0	NE 6	6,6	●↗
22	49,4	13,2	16,6	9,7	49	5,8	5,3	6,9	NE 7	SW 2	NE 1	-	↗
23	49,4	11,7	15,8	7,7	59	6,2	0,7	9,9	NE 3	SW 2	SE 2	-	
24	50,3	13,1	14,9	10,8	77	8,8	6,7	0,6	SE 7	SE 5	NW 3	-	↗
25	54,0	13,0	16,0	11,4	66	7,5	5,7	5,5	NW 1	SW 3	- 0	-	
26	51,9	13,4	17,0	9,4	65	6,8	4,3	8,7	NE 1	SW 2	SE 3	-	≈≈⌓
27	45,0	13,0	15,2	10,9	71	8,1	10,0	0,0	E 4	SE 8	SE 9	1,4	↗
28	47,1	13,4	17,5	11,6	78	9,3	4,3	7,7	N 3	SW 3	SE 3	3,9	●↗
29	44,3	14,6	17,8	10,6	59	7,2	6,0	6,1	NE 2	SW 2	NE 4	-	≈
30	45,8	14,8	18,2	11,5	42	5,3	1,3	10,2	NE 4	NE 2	NE 3	-	↗
31	50,1	14,2	18,2	11,0	59	7,2	0,7	11,3	SE 1	SW 2	NW 1	-	
Sred. vred.	748,0	12,1	14,9	9,4	71	7,5	6,4	4,7	3,2	3,4	3,1	4,1	
Suma								146,1				66,4	
± △													

"Mesečni bilten" -SUHMS-
Godina 1954, Mart
φ=43° 20'N λ=17° 49'E Gr

M O S T A R

H_s=99 H_b=107,5 h_t=2,0 h_m=17,6 h_r=1,1

Date	P	T			U	e	N	I	D,F			R	W
Dan	Sred. dnev. vazd. pritisak mm Hg	Temperature vazduha °C			Srednje dnevne			Insolacija broj sati h	Vetar /0-12/ B			Padine 7^h-7^h količina mm	Pojave
		Sred. dnev.	Max.	Min.	relativ. vlaga %	pritisak pare mm Hg	oblačnost /0-10/		7^h	14^h	21^h		
1	752,2	11,2	13,5	10,2	78	7,7	10,0	0,0	SSW 2	ESE 5	ESE 2	0,3	●↗
2	50,8	10,9	13,7	9,5	89	8,8	10,0	0,0	ESE 4	ESE 5	SW 6	9,1	●↗≈
3	44,8	12,5	13,8	7,4	75	8,2	10,0	0,0	SW 3	S 6	SE 4	65,5	●↗≈
4	40,4	11,0	12,4	9,3	86	8,3	10,0	0,0	WNW 2	WSW 2	SSE 1	15,0	●
5	39,8	10,5	15,3	6,6	77	7,5	10,0	0,0	SSE 2	ESE 6	WNW 3	5,8	●↗≈
6	43,1	7,8	11,5	4,9	86	6,6	3,3	0,5	WSW 2	NNE 3	WNW 1	28,2	●↗≈
7	45,6	8,4	10,9	6,0	53	4,5	4,7	1,1	N 7	NE 5	N 6	9,9	↗≈
8	48,1	9,1	12,0	5,5	51	4,4	4,3	9,8	N 5	NNE 5	NNW 4	-	↗
9	51,6	8,9	13,4	4,8	68	5,8	7,7	6,3	NW 1	SSW 3	SW 2	-	●○
10	52,6	8,4	13,7	4,4	76	6,3	8,3	2,3	W 2	ESE 2	NW 1	4,6	≤
11	51,7	6,8	8,4	4,5	89	6,5	10,0	0,0	NNW 4	NNW 4	NNW 2	12,8	●↗
12	52,8	10,6	15,3	6,0	78	7,4	9,7	3,9	NW 3	ESE 2	NNW 2	12,4	●
13	54,7	11,0	14,2	7,6	79	7,7	8,7	0,0	NW 2	NNW 3	W 1	0,5	●≈
14	51,8	9,2	11,3	7,9	92	8,3	10,0	0,0	WNW 3	N 2	NNE 3	2,6	●
15	49,9	10,3	13,3	7,4	82	7,7	10,0	0,0	NNE 3	SSW 2	NNW 2	15,1	●
16	50,1	12,6	17,4	7,0	60	6,3	6,3	6,3	NNW 2	NNE 2	ENE 3	9,3	
17	51,9	12,2	18,0	7,5	65	6,8	4,3	7,6	NNE 2	ENE 2	S 2	-	
18	55,1	12,0	18,1	5,0	69	7,0	5,7	8,7	N 2	SSW 2	NNW 1	-	⌓
19	56,0	12,9	17,6	9,0	73	8,0	6,7	1,5	WNW 1	ESE 1	E 1	-	
20	51,8	13,8	19,5	6,2	70	7,8	8,3	4,8	WNW 1	SW 2	SSW 1	-	⌓
21	50,6	13,2	18,2	9,3	62	7,0	10,0	0,8	NW 2	WNE 4	NNE 5	0,0	↗
22	51,7	10,7	13,8	8,8	49	4,8	4,3	7,0	NNE 5	NNE 6	N 5	-	↗
23	51,5	11,3	17,2	5,3	58	5,7	2,7	7,8	NNE 4	ESE 3	SSE 2	-	↗
24	52,5	13,8	16,0	9,5	65	7,7	9,3	0,0	WSW 3	S 5	SSW 2	-	●↗
25	54,9	12,6	18,7	8,0	63	6,5	5,3	3,4	S 1	SW 5	N 1	0,2	↗
26	53,9	13,0	19,2	4,4	53	5,5	3,3	9,3	N 1	SW 2	SSW 1	-	⌓
27	49,6	10,7	16,2	8,4	89	8,6	10,0	0,0	N 2	SW 1	NNE 1	2,6	●↗
28	48,6	13,5	18,0	9,2	70	8,0	6,7	4,3	NNW 1	ESE 3	N 5	35,1	●↗
29	46,3	14,6	18,7	9,2	49	6,0	8,0	7,1	ENE 5	NNE 5	NNE 4	1,4	●↗
30	47,8	13,0	16,3	9,6	47	5,3	2,3	10,2	N 6	ENE 7	ENE 4	0,0	●↗
31	51,5	14,6	21,4	7,8	51	6,4	0,0	11,2	ENE 4	ESE 2	ESE 1	-	↗
Sred. vred.	750,1	11,3	15,4	7,3	69	6,9	7,3	3,7	2,8	3,4	2,6	12,8	
Suma								113,9				230,4	
± △	-5,4	+1,2	-0,1	+1,3	+8	+1,2	+1,9	-	+1,3	+1,7	+1,2	+85,7	

"Meteorologische Station" Suhms

Sodine 1954, Mai

$\varphi = 43^\circ$ 20'N $\lambda = 21^\circ$ 54' Gr

$H_s = 1710$ $H_b = -$ $h_c = 7{,}0$ $h_u = 8{,}0$ $h_c = 1{,}5$

Tag	Wetter um 7 Uhr	Temperatur um 7 Uhr	Bewölkung um 7 Uhr	Niederschlag in mm	Wind um 7 Uhr	Luftdruck um 7 Uhr	Wetter			Bewölkung		Wind		Luftdruck		Temperatur		Feuchtigkeit		Wetter	
							7h	14h	21h	7h	14h	7h	14h	7h	14h	7h	14h	7h	14h		
1																					
2																					
3																					
4																					
5																					
6																					
7																					
8																					
9																					
10																					
11																					
12																					
13																					
14																					
15																					
16																					
17																					
18																					
19																					
20																					
21																					
22																					
23																					
24																					
25																					
26																					
27																					
28																					
29																					
30																					
31																					
Sred. Summa																					
± △																					

"Meteorologische Station" Suhms

Sodine 1954, Mart

$\varphi = 43^\circ$ 20'N $\lambda = 21^\circ$ 54' Gr

$H_s = 202$ $H_b = 202{,}6$ $h_c = 2{,}0$ $h_u = 10{,}7$ $h_c = 1{,}5$

Date	Wetter um 7 Uhr	Temperatur um 7 Uhr		Bewölkung um 7 Uhr		Wind um 7 Uhr		Luftdruck um 7 Uhr		Wetter		Bewölkung		Wind		Luftdruck		Temperatur		Feuchtigkeit		Wetter	
										7h	14h	21h	7h	14h	7h	14h	7h	14h	7h	14h		
1																							
2																							
3																							
4																							
5																							
6																							
7																							
8																							
9																							
10																							
11																							
12																							
13																							
14																							
15																							
16																							
17																							
18																							
19																							
20																							
21																							
22																							
23																							
24																							
25																							
26																							
27																							
28																							
29																							
30																							
Sred. Summa																							
± △																							

"Mesečni bilten" -SUHHS-

Godina 1954, Mart

TITOGRAD

φ=42° 26'N λ=19° 17'E Gr H_a=53 H_b=53,6 h_t=2,0 h_a=10,0 h_t=1,2

Date Den	P Sred. dnev. vesd. pritisak mm Hg	T Temperatura vazduha °C Sred dnev.	Max.	Min.	U Srednja dnevna rel. vlaga %	e Srednja dnevna pritisak vod. pare mm Hg	N oblačnost 0-10	I Insolacija broj sati h	D,F Vetar /0-12/ B 7h	14h	21h	R Padavine 7h-7h kolicina mm	W Pojave
1	2	3	4	5	6	7	8	9	10	11	12	13	14
1	759,3	10,8	13,5	7,2	88	8,4	10,0	0,3	SE 2	SE 4	SE 4	1,9	●●
2	58,0	11,1	13,6	10,0	90	8,9	10,0	0,0	- 0	SE 5	SE 5	25,1	●●
3	51,7	11,8	15,6	9,6	80	8,4	10,0	0,0	SE 5	SE 2	SE 1	22,4	●
4	45,9	11,0	13,4	9,3	88	8,7	10,0	0,0	SE 2	W 1	- 0	11,3	●≡
5	46,3	12,0	15,2	9,2	84	8,7	10,0	0,9	- 0	SSE 3	SSE 5	1,3	●≡
6	48,4	8,1	12,7	7,2	94	7,8	10,0	0,5	SSE 2	- 0	- 0	10,8	●
7	50,0	8,5	12,1	6,0	73	6,1	6,7	4,0	- 0	W 1	NE 3	8,8	●
8	52,3	9,2	13,8	4,2	62	5,5	7,0	6,3	- 0	S 2	- 0	-	●
9	56,8	8,8	14,2	5,6	77	6,5	6,0	8,5	- 0	- 0	- 0	0,0	
10	56,8	10,4	14,8	4,5	68	6,2	9,7	0,4	- 0	SE 1	NNE 1	-	=
11	56,5	8,4	11,0	6,8	93	7,7	10,0	0,0	- 0	- 0	- 0	-	●●
12	58,1	10,2	13,0	7,6	88	8,2	10,0	0,0	- 0	- 0	- 0	16,2	●●
13	59,8	11,4	17,7	6,5	78	7,7	9,3	2,4	- 0	- 0	- 0	0,0	=
14	57,0	9,4	12,3	8,3	95	8,4	10,0	0,0	- 0	- 0	- 0	0,3	●●
15	55,8	10,0	13,3	8,0	90	8,2	10,0	0,0	- 0	SSW 1	S 2	9,4	●●
16	54,6	10,8	17,4	6,4	83	8,2	4,0	10,8	- 0	SE 1	- 0	3,7	●≡
17	56,6	12,2	16,8	6,5	75	7,9	8,3	4,4	NNE 1	S 2	- 0	-	⌓
18	60,1	11,5	18,4	6,8	77	7,8	2,0	10,7	- 0	S 2	- 0	-	⌓
19	60,6	12,2	18,8	6,8	76	8,1	4,0	9,8	- 0	S 1	- 0	-	⌓
20	56,7	12,5	17,2	8,2	71	7,8	10,0	0,0	NNE 1	- 0	- 0	-	≡⌓
21	54,8	13,6	17,3	9,9	71	8,0	8,7	0,2	- 0	- 0	NNE 4	0,0	●
22	55,3	11,5	16,1	7,6	50	5,3	5,3	8,5	NNE 4	NNE 5	NNE 5	0,0	
23	56,8	10,6	15,4	5,5	61	5,9	5,0	6,7	- 0	S 2	- 0	-	
24	59,5	11,7	14,0	8,2	91	9,2	10,0	0,1	- 0	- 0	S 4	0,4	●●
25	59,8	12,2	19,0	9,4	85	9,1	5,0	4,3	- 0	S 3	- 0	9,4	●
26	58,8	13,4	19,4	7,7	67	7,6	4,7	9,5	SW 1	S 2	- 0	0,0	⌓
27	55,5	12,2	16,6	10,0	86	9,3	10,0	0,8	N 1	W 1	- 0	1,9	●●
28	53,5	13,6	18,4	9,4	85	10,0	7,7	3,0	- 0	SSE 2	NNE 2	22,0	●☂
29	50,4	13,3	18,6	9,7	77	8,8	9,7	2,4	W 1	SSE 1	- 0	4,4	●●
30	50,9	13,4	17,5	10,6	57	6,7	4,3	9,5	N 2	NE 4	NE 5	4,0	●●
31	56,6	13,4	19,8	8,7	63	7,2	0,0	11,2	NE 2	SSE 1	- 0	-	
Sred vred.	755,2	11,3	15,7	7,8	78	7,8	7,6	3,7	0,8	1,5	1,3	9,0	
Suma								115,8				153,3	

"Mesečni bilten" -SUHHS-

Godina 1954, Mart

SKOPLJE

φ=41° 58'N λ=21° 28'E Gr H_a=240 H_b=241,0 h_t=2,0 h_a=8,5 h_t=1,3

Date Den	P Sred. dnev. vesd. pritisak mm Hg	T Temperatura vazduha °C Sred dnev.	Max.	Min.	U Srednja dnevna rel. vlaga %	e Srednja dnevna pritisak vod. pare mm Hg	N oblačnost 0-10	I Insolacija broj sati h	D,F Vetar /0-12/ B 7h	14h	21h	R Padavine 7h-7h kolicina mm	W Pojave
1	2	3	4	5	6	7	8	9	10	11	12	13	14
1	745,1	-0,8	4,3	-6,0	91	4,8	10,0	0,8	W 1	- 0	- 0	-	≡≡W
2	43,6	2,6	8,3	-0,6	89	5,0	6,3	3,3	- 0	- 0	- 0	-	≡≡≡
3	38,5	2,1	6,4	-2,4	95	5,0	8,0	0,0	- 0	- 0	- 0	-	≡≡≡
4	32,4	3,9	6,6	0,6	98	6,0	10,0	0,0	NW 2	- 0	- 0	0,5	●≡≡
5	32,6	2,5	7,9	0,4	98	5,4	9,7	2,7	- 0	- 0	- 0	2,5	≡≡
6	32,8	4,9	9,4	-1,1	93	5,9	9,3	0,6	- 0	W 3	S 1	-	●≡≡
7	34,1	6,0	10,1	1,5	83	5,7	9,3	2,1	- 0	NW 1	NW 2	0,6	●≡≡
8	37,7	4,0	7,3	2,4	80	5,1	9,3	0,0	NW 3	SE 2	- 0	1,3	●
9	41,7	4,6	11,5	-1,8	83	5,1	2,7	9,0	- 0	SE 2	- 0	0,1	≡≡
10	42,9	4,8	11,0	-2,9	83	5,2	3,3	6,6	- 0	- 0	- 0	-	≡≡
11	42,6	6,7	9,2	1,5	88	6,4	10,0	0,0	- 0	NW 1	- 0	-	●
12	43,1	8,5	12,9	4,5	86	6,9	9,3	2,0	- 0	W 1	E 2	0,0	
13	45,8	8,9	12,2	6,1	82	7,1	10,0	0,6	- 0	- 0	SE 2	-	
14	44,0	7,0	10,0	5,7	88	6,6	10,0	0,0	- 0	SE 2	SE 3	-	●
15	41,9	6,8	9,7	3,7	83	6,0	10,0	1,3	SE 3	SE 2	E 2	5,0	●
16	40,4	8,6	11,6	5,6	81	6,7	10,0	0,4	- 0	- 0	- 0	0,2	●
17	40,9	9,9	14,9	3,2	70	6,2	4,7	9,7	- 0	SE 1	SW 2	-	⌓
18	44,3	9,3	16,4	2,0	80	6,6	1,7	10,0	- 0	E 1	E 1	-	⌓
19	44,5	10,5	16,6	5,6	80	7,5	3,7	5,9	- 0	- 0	- 0	-	⌓
20	42,3	9,3	14,0	3,7	85	7,1	7,7	0,3	- 0	- 0	SE 2	-	⌓
21	41,4	8,6	12,6	7,5	85	7,3	10,0	0,4	SE 2	E 2	S 2	0,5	●
22	42,7	5,6	8,2	3,6	70	4,7	10,0	0,0	W 2	NW 3	NW 2	2,2	●
23	41,6	6,1	11,4	1,0	77	5,4	5,3	4,7	- 0	- 0	- 0	-	⌓
24	42,5	8,4	17,0	-0,8	81	6,5	5,3	8,2	- 0	NW 2	- 0	-	≡⌓
25	42,2	12,2	19,0	4,7	71	7,5	6,7	6,3	●0	- 0	- 0	-	⌓
26	42,0	11,1	19,6	2,4	72	7,0	3,0	10,0	- 0	SE 1	- 0	-	⌓
27	39,4	12,5	17,2	8,4	75	8,2	8,0	1,1	- 0	S 1	W 1	0,0	●
28	37,7	12,9	19,7	7,7	75	8,4	9,3	3,5	- 0	- 0	- 0	0,0	●⌓
29	37,6	8,4	11,4	7,8	96	8,1	10,0	0,0	SE 3	SE 1	- 0	4,4	●●
30	36,8	8,4	10,4	7,5	85	7,2	10,0	0,0	SSE 1	NW 3	W 2	8,8	●
31	42,3	9,2	14,5	5,2	79	6,9	5,7	5,5	NW 1	- 0	- 0	2,6	⌓
Sred vred.	740,6	7,2	12,0	2,8	83	6,3	7,7	3,1	0,6	0,9	0,8	2,4	
Suma								95,0				28,7	

"M E S E Č N I B I L T E N" -SUBOTA- MART 1954 GODINE

Red. br.	STANICA	Sred. vred. pritis. mm Hg Po	Temperature vazduha °C T Sredn. za	Sredn.	Apsolutni					Sredn.			Preov. smer vetra D	Broj dana sa jakim vetrom	Broj dana		Sred dana sa temperaturom °C					Broj dana sa pojavom								
					Max.	dne	Min.	dne	rel. vla. zra. %	obl. neb. 0-10	vet. na 0-12 Bof	Frequ. max.		vedrih	oblač nih	Min. ≤	Max. <	Min. <	Max. ≥	Max. ≥	Min. ≥									
														Sred. obično	sred.	-10,0	0,0	0,0	25,0	30,0	20,0									
1	2	3	4	5	6	7	8	9	10	12	13	14	15	16	17	18	19	20	21	22	23	24	25	26	27	28	29	30	31	32	33	34
1	Maribor	735,4	5,5	10,5	1,2	19,0	19	-2,3	24	76	7,5	1,2	O 40	2	3	16	-	-	11	-	-	13	3	1	-	-	2	4	-	7	1
2	Slenica	664,5	3,2	7,4	-1,5	16,9	31	-10,4	8	79	7,1	0,8	SSZ 64	-	2	16	1	-	20	-	-	10	10	-	-	-	-	1	8	25	-
3	Jeserasko	-	2,7	6,8	-0,4	14,8	31	-6,8	8	85	7,5	1,7	NW 20	1	2	15	-	-	16	-	-	15	6	-	1	-	-	1	5	-	6	-
4	Ljubljana	733,4	6,0	10,3	2,1	19,0	31	-3,5	8	80	7,4	0,8	O 48	-	4	18	-	-	6	-	-	19	2	-	-	-	-	3	1	-	1	-
5	C e l j e	738,1	5,3	10,5	1,0	16,7	31	-5,6	8	79	7,4	1,3	S 33	-	2	17	-	-	14	-	-	18	2	-	-	-	4	7	-	4	-	-
6	Varaždin	744,8	5,2	11,2	2,1	19,4	19	-1,5	3	86	6,8	1,8	NW 20	2	3	13	-	-	8	-	-	15	2	-	-	-	13	11	-	6	-	-
7	V e l i k i	751,4	6,0	10,4	2,2	18,5	19	-1,1	10	82	6,7	1,5	SE 19	1	3	15	-	-	4	-	-	18	2	-	-	-	-	3	-	2	3	-
8	Ajdovščina	749,2	8,9	14,7	6,0	20,4	31	0,9	8	69	6,7	2,1	NE 33	7	2	15	-	-	-	-	-	13	-	-	-	-	6	7	-	3	-	-
9	P a r g	684,8	3,0	6,1	0,1	15,2	31	-5,7	8	85	7,2	2,8	S 27	8	4	17	-	-	14	-	-	19	9	5	3	-	3	-	7	-	14	8
10	Novo Mesto	-	6,2	11,0	1,8	19,2	31	-4,4	8	82	7,6	2,0	C 53	-	3	15	-	-	9	-	-	19	-	-	-	-	5	5	-	2	1	-
11	Zagreb-Grič	745,9	7,8	11,4	4,3	18,1	28	0,5	4	72	6,7	1,8	NE 25	3	2	13	-	-	-	-	-	20	1	-	-	1	1	-	12	-	-	-
12	St Jean	671,9	2,1	5,4	-0,7	12,1	31	-4,7	23	85	6,7	3,3	SE 24	16	6	13	-	1	19	-	-	10	8	1	1	-	2	11	7	20	10	-
13	Virovitica	-	6,3	11,4	2,3	19,6	26	-2,6	29	81	6,6	0,8	C 18	-	4	9	-	-	6	-	-	15	1	-	-	-	1	7	-	7	-	-
14	Osijek	752,2	6,9	11,1	3,0	19,0	19	-0,8	10	83	7,2	1,7	E 31	-	1	14	-	-	1	-	-	14	2	-	-	-	9	2	-	3	3	-
15	Sombor	-	6,4	10,7	2,2	17,8	19	-1,1	25	83	7,0	2,6	SE 40	3	2	12	-	-	1	-	-	16	3	-	-	-	5	4	-	3	-	-
16	Kikinda	-	6,3	10,7	2,7	18,4	19	-1,6	23	81	6,8	2,2	SE 23	2	4	13	-	-	5	-	-	14	1	-	-	-	2	5	-	2	3	-
17	P a z i n	732,6	7,2	13,1	1,3	19,7	31	-1,5	8	79	6,0	1,8	O 31	2	4	10	-	-	12	-	-	19	-	-	-	-	15	12	-	4	-	-
18	Rijeka	750,1	9,8	13,0	7,0	16,7	30	2,5	8	65	6,7	2,2	NE 32	4	3	13	-	-	-	-	-	18	-	-	1	-	3	2	-	-	-	-
19	Crikvenica	-	-	-	-	-	-	-	-	-	-	-	-	-	-	-	-	-	-	-	-	-	-	-	-	-	-	-	-	-	-	-
20	Ogulin	731,4	6,5	10,0	2,9	18,1	31	-2,2	8	78	7,1	1,7	NE 26	2	4	16	-	-	3	-	-	21	-	1	-	1	2	3	-	6	-	-
21	Bos.Dubice	-	7,0	11,9	1,6	19,7	26	-3,6	29	79	7,2	1,8	E 20	1	4	15	-	-	9	-	-	13	1	-	-	-	4	6	-	1	3	-
22	L i p l j	-	7,1	12,1	2,1	19,2	31	-3,5	23	82	7,4	2,5	E 24	-	3	15	-	-	5	-	-	13	1	-	-	-	5	5	-	5	2	-
23	Sl.Brod	752,1	6,9	11,5	2,4	19,4	19	-1,8	23	80	7,4	1,4	ENE21	-	1	15	-	-	5	-	-	15	2	-	-	-	3	7	-	5	2	-
24	Novi Sad	753,2	6,2	11,1	2,4	18,9	19	-1,2	23	80	7,1	2,6	SE 27	5	1	13	-	-	3	-	-	16	1	-	-	-	2	3	-	3	1	-
25	V r š a c	753,9	7,9	11,8	4,4	18,2	19	-0,3	23	87	7,3	3,4	SSW28	13	2	14	-	-	2	-	-	16	2	-	-	-	3	2	-	-	-	-
26	P u l a	755,8	9,4	13,8	6,2	18,4	31	1,8	8	78	5,4	1,3	NE 22	-	7	10	-	-	-	-	-	11	-	-	-	-	9	1	-	2	-	-
27	M.Lošinj	755,6	10,8	14,3	8,3	18,4	30	5,2	8	85	5,8	1,3	C 32	-	7	13	-	-	-	-	-	14	-	-	-	-	3	-	-	1	-	-
28	Gospić	709,6	5,6	9,9	1,2	19,0	31	-4,5	8	79	7,1	1,6	N 31	3	2	15	-	-	11	-	-	14	-	-	-	-	2	2	-	1	-	-
29	B i h a ć	740,0	8,2	12,0	4,7	19,2	31	-2,0	8	73	7,7	1,8	C 25	5	2	18	-	-	1	-	-	20	-	-	-	-	2	3	-	3	-	-
30	Drniš	-	4,6	8,5	0,8	17,0	31	-3,0	31	84	7,1	1,7	C 41	1	1	14	-	-	12	-	-	15	1	-	-	-	1	3	-	3	6	-
31	Banja Luka	745,9	7,8	12,9	3,2	21,1	31	-2,0	29	76	7,7	0,9	C 47	5	2	19	-	-	3	-	-	16	1	-	-	-	8	5	-	2	-	-
32	Vrnd.Veselić	-	-	-	-	-	-	-	-	-	-	-	-	-	-	-	-	-	-	-	-	-	-	-	-	-	-	-	-	-	-	-
33	S u z i n	732,7	7,1	12,6	2,6	19,2	26	-2,9	23	78	7,3	0,8	C 47	1	2	14	-	-	4	-	-	17	3	-	-	-	5	3	-	3	1	-
34	S a r a j e	-	7,0	12,2	2,1	19,8	19	-1,9	10	77	6,4	2,1	ESE21	3	2	13	-	-	3	-	-	14	3	-	-	-	5	3	-	4	6	-
35	Beograd	748,5	7,0	11,5	3,9	19,3	19	-0,3	9	71	7,3	2,9	ESE33	19	1	15	-	-	1	-	-	18	1	-	-	-	4	1	-	4	1	-
36	V.Gradište	755,5	5,8	10,1	2,7	19,1	19	-0,3	29	74	7,8	2,2	ESE34	3	1	16	-	-	2	-	-	17	2	1	-	1	6	3	-	3	2	-
37	Zemun	755,1	10,7	14,7	7,2	18,9	30	2,1	9	79	5,9	1,0	C 24	3	7	9	-	-	-	-	-	10	-	-	1	-	1	-	-	1	-	-
38	K n i n	737,8	9,7	14,1	5,4	19,7	31	-0,5	9	71	6,3	1,8	N 31	2	6	14	-	-	1	-	-	15	-	-	2	-	5	1	-	-	-	-
39	V a l j e v o	-	7,8	12,5	3,7	21,0	31	0,2	31	76	7,9	1,1	C 40	3	2	13	-	-	-	-	-	16	2	-	-	-	-	2	-	1	-	-
40	Zenica	732,1	8,0	11,9	3,4	21,3	31	-1,9	23	76	7,5	0,7	C 67	1	2	17	-	-	2	-	-	16	3	-	-	-	4	1	-	1	1	-

Red. br.	STANICA	Sred. vazd. pritisak mm Hg Pa	Temperatura vazduha °C T							Srednje			Preovl. smer vetra D frequ. mer. n	Broj dana sa jakim vetrom 10-12 Bof	Broj dana vedrih oblačnih Gmesečna srednja oblačnost 2,0 8,0	Broj dana sa temperaturom °C						Broj dana sa pojavom											
			Srednje Tm	Srednji		Apsolutni				relativna vlaga % Um	oblačnost 0-10 Nm	jačina vetra 0-12 Bof Fm				Min. ≤ -10,0	Max. < 0,0	Min. < 0,0	Max. ≥ 25,0	Max. ≥ 30,0	Min. ≤ -20,0											
				Max.	Min.	Max.	dan	Min.	dan													24	25	26	27	28	29	30	31	32	33	34
1	2	3	4	5	6	7	8	9	10	11	12	13	14	15	16	17	18	19	20	21	22	23											
41	Koviljača	-	7,6	12,4	2,8	20,6	19	-1,5	23	77	7,6	1,8	C 21	1	1	16	-	-	5	-	-	-	15	1	-	-	-	3	4	-	3	1
42	Valjevo	745,0	8,6	12,2	5,6	19,4	19	-1,8	23	77	7,3	1,6	C 22	1	1	14	-	-	5	-	-	-	16	3	-	-	-	9	2	-	8	5
43	Aleksandrovac	736,3	8,5	11,2	2,0	17,9	24	-1,5	9	75	7,4	1,9	ESE 21	7	2	15	-	-	10	-	-	-	14	2	-	-	1	2	2	-	1	5
44	Sm.Palanka	-	8,5	11,2	2,7	17,3	19	-2,8	29	74	6,8	2,8	ESE 32	7	2	14	-	-	4	-	-	-	16	2	-	-	-	4	3	-	11	5
45	Žagubica	-	4,2	8,4	0,9	17,2	26	-3,3	1	83	7,5	2,8	E 41	7	1	15	-	-	14	-	-	-	9	4	-	-	-	-	1	-	6	6
46	Negotin	750,3	1,9	5,6	-0,7	15,2	25	-6,4	1	88	8,7	0,8	C 49	-	1	23	-	-	16	-	-	-	17	9	1	-	-	-	2	-	9	28
47	S p l i t	748,0	12,1	14,9	9,4	18,2	30	5,2	6	71	6,4	3,2	SE 34	16	5	13	-	-	-	-	-	-	17	-	-	1	-	1	3	-	-	-
48	L i v n o	-	6,0	9,7	2,6	17,3	31	-0,8	10	78	7,5	1,9	C 37	5	1	16	-	-	5	-	-	-	16	3	1	-	-	2	-	6	2	2
49	Sarajevo	704,0	7,1	11,7	3,2	19,0	31	-1,6	23	73	7,2	2,0	E 20	4	1	15	-	-	2	-	-	-	18	1	-	-	-	2	-	4	-	1	2
50	Sjeničnica	549,3	-1,6	-0,1	-3,4	2,4	31	-9,0	8	97	7,7	6,2	S 32	24	1	17	-	13	30	-	-	-	1	15	6	-	1	1	-	-	31	26	31
51	Kalimovik	667,9	3,7	7,1	0,3	14,5	31	-3,9	10	90	8,5	2,9	SW 35	6	1	22	-	-	11	-	-	-	14	4	-	-	-	-	3	-	-	13
52	T.Užice	-	5,8	10,8	1,4	19,4	26	-4,2	23	78	7,5	0,7	C 44	-	-	18	-	-	8	-	-	-	13	2	-	-	-	-	3	-	9	6
53	Menkovićevo	741,6	6,4	11,1	2,3	19,7	26	-1,6	23	77	7,7	2,7	E 39	8	2	19	-	-	5	-	-	-	14	5	-	-	-	6	-	-	-	6
54	Čuprija	751,1	8,1	12,7	2,4	19,7	24	-0,7	29	76	7,4	3,0	SE 40	12	1	17	-	-	5	-	-	-	11	4	-	-	-	-	2	-	1	4
55	Zaječar	-	2,4	5,8	-0,3	17,6	25	-5,6	24	87	8,5	1,3	NE 47	-	1	22	-	-	18	-	-	-	17	7	-	-	-	-	2	-	5	26
56	N o v a r	757,0	12,2	13,3	9,4	19,9	30	6,0	9	76	6,3	2,4	E 29	4	7	14	-	-	-	-	-	-	15	-	-	-	-	3	13	-	-	-
57	Mostar	750,1	11,3	15,4	7,3	21,4	31	4,4	10	69	7,3	3,0	N 24	17	1	16	-	-	-	-	-	-	18	-	-	-	-	4	3	-	-	-
58	G o s k o	-	4,1	8,2	-0,3	17,0	31	-4,9	10	88	8,0	2,1	C 41	5	1	17	-	-	14	-	-	-	15	1	-	-	-	-	-	-	1	24
59	Pljevlja	705,0	5,9	x	1,4	x	x	-3,7	23	77	7,4	1,2	C 50	-	2	15	-	x	10	x	x	-	10	5	-	-	-	-	6	-	1	5
60	Sjenica	-	3,1	7,1	-0,4	14,2	26	-6,8	10	82	7,0	1,5	C 32	1	-	13	-	-	14	-	-	-	13	7	1	-	-	-	4	-	4	16
61	Novi Pazar	-	5,2	11,4	0,2	19,1	26	-6,0	11	83	7,8	1,2	C 30	3	2	19	-	-	16	-	-	-	7	3	-	-	-	-	-	-	/4/	-
62	Aleksandrovac	-	5,4	9,9	0,8	18,0	24	-3,6	9	83	7,3	1,3	C 41	-	2	16	-	-	14	-	-	-	10	3	-	-	1	-	-	1	3	/20/
63	N i š	744,0	6,6	11,5	2,9	19,7	24	-1,2	1	74	7,8	1,6	C 27	-	1	17	-	-	5	-	-	-	11	4	-	-	-	-	4	-	4	8
64	Dimitrovgrad	722,6	5,4	9,6	2,2	18,0	27	-1,8	8	79	8,2	2,1	SE 34	1	1	18	-	-	3	-	-	-	11	3	-	-	-	-	-	-	-	9
65	Dubrovnik	756,0	12,3	14,7	9,5	19,1	30	5,4	7	75	6,9	2,3	SE 34	5	3	17	-	-	-	-	-	-	21	-	-	-	-	10	-	-	-	-
66	Mikaš	704,0	6,0	x	2,5	x	x	-1,9	10	86	7,5	1,3	C 55	3	1	16	-	x	1	x	x	-	18	2	-	-	2	-	4	1	13	18
67	Kolašin	676,3	3,6	8,3	0,4	15,0	31	-3,8	23	85	7,9	1,1	C 44	-	1	19	-	-	12	-	-	-	19	2	-	-	-	-	1	-	4	22
68	P e ć	717,8	6,1	9,8	2,6	17,4	26	-4,2	10	80	7,6	0,8	C 52	-	2	16	-	-	2	-	-	-	16	2	-	-	-	-	3	-	2	19
69	Priština	-	5,8	10,7	1,6	17,2	26	-3,7	10	78	7,6	2,1	NE 22	6	-	14	-	-	6	-	-	-	11	3	-	-	-	-	-	-	2	5
70	Vranje	721,0	6,6	10,9	3,0	18,0	26	-1,5	9	80	8,0	2,3	SW 18	1	-	14	-	-	4	-	-	-	13	2	-	-	-	-	6	-	3	4
71	Titograd	755,2	11,3	15,7	7,8	19,8	31	4,2	8	78	7,7	1,2	C 47	-	1	18	-	-	-	-	-	-	19	-	-	1	-	-	5	-	1	7
72	Prizren	-	6,9	10,9	2,9	19,1	26	2,5	10	79	7,4	1,5	C 40	6	2	13	-	-	5	-	-	-	10	-	-	-	-	-	3	-	4	7
73	Skoplje	740,6	7,2	12,0	2,8	19,7	28	-6,0	1	83	7,7	0,8	C 54	-	1	17	-	-	7	-	-	-	15	2	-	-	-	10	3	1	13	4
74	K.Palanka	709,8	6,2	10,8	2,6	18,6	28	-1,0	23	72	7,8	1,6	NE 67	1	1	17	-	-	5	-	-	-	13	2	1	-	-	5	1	-	-	9
75	Uloinj	755,6	11,9	15,4	9,1	18,2	30	5,2	8	77	6,8	1,4	NE 41	-	3	14	-	-	-	-	-	-	13	-	-	-	-	1	4	-	-	-
76	Mavrovo	-	-	-	-	-	-	-	-	-	-	-	-	-	-	-	-	-	-	-	-	-	-	-	-	-	-	-	-	-	-	-
77	Štip	-	8,7	12,7	4,4	21,6	28	-6,4	1	75	7,5	2,2	SE 35	6	-	-	-	-	-	-	-	-	16	-	-	-	-	8	1	1	1	-
78	O h r i d	694,3	7,0	10,9	3,1	16,6	28	-0,2	10	78	7,8	1,8	S 32	6	1	20	-	-	1	-	-	-	16	-	-	-	-	4	-	-	1	-
79	Prilep	703,3	8,7	11,4	2,5	19,4	28	-2,8	1	85	7,0	1,0	C 50	-	2	15	-	-	7	-	-	-	16	-	-	-	-	4	1	-	3	3
80	Gevgelija	-	10,3	13,9	6,1	21,0	26	1,0	2	79	7,6	0,7	C 50	-	2	18	-	-	-	-	-	-	6	-	-	1	-	1	1	-	1	-

Red. br.	STANICA	Količina padavina u						Broj dana sa padavinama ≥ 0,1 mm					
		I	II	III	Mesec	Od 1. do mes.	Ukup.	Tekuća godina			≥ 1,0 mm	≥ 5,0 mm	≥ 10,0 mm
		tekuća godina						I	II	III			
		mm	mm	mm	mm	mm	mm						
1	2	3	4	5	6	7	8	9	10	11	12	13	14	15
1	Maribor	33,6	10,7	20,0	64,3	133,2	28	6	4	4	14	11	5
2	Murska Sobota	31,8	12,0	20,4	64,2	117,3	28	4	2	4	10	5	2
3	Ptuj	23,8	6,0	23,0	52,8	117,8	28	4	2	4	10	5	2
4	Slovenj Gradec	51,0	9,0	23,0	83,0	154,0	28	6	4	4	14	11	5
5	Slov. Gradec	45,6	7,8	24,0	77,4	134,4	28	6	4	4	14	10	4
6	Celje	40,0	11,4	19,8	71,2	135,7	28	6	4	4	14	8	3
7	Ljubljana	46,1	6,4	15,4	67,9	126,5	28	6	4	4	14	10	4
8	Zagreb	34,6	7,4	17,4	59,4	115,6	28	6	4	3	13	11	4
9	Varaždin	45,7	7,5	21,5	74,7	144,4	28	6	4	3	13	11	4
10	Križevci	43,0	8,6	21,9	73,5	127,7	28	6	4	3	13	8	3
11	Pleš.	25,2	2,1	6,5	33,8	73,2	28	5	3	4	12	10	3
12	Ajdovščina	76,2	42,7	113,7	232,6	348,2	28	7	5	6	18	12	3
13	Postojna	67,5	29,8	91,0	188,3	304,0	28	7	5	6	18	12	3
14	Loški Potok	51,8	24,7	87,8	164,3	317,0	28	6	4	6	16	14	4
15	Parg.	117,2	25,3	92,2	234,7	352,2	28	9	6	7	22	17	6
16	Novo Mesto	35,1	17,7	41,4	94,2	127,3	28	7	5	6	18	12	3
17	Črnomelj	43,8	29,5	51,0	124,3	143,3	28	8	6	5	19	12	3
18	Krško	43,6	10,5	14,8	68,9	128,5	28	7	3	5	15	12	3
19	Zagreb-Grič	35,5	11,8	27,3	84,6	126,4	28	7	4	4	15	9	3
20	Siljeve	30,6	12,5	48,0	91,1	119,0	28	7	4	6	17	11	2
21	Virovitica	30,2	7,7	24,1	80,0	121,7	28	5	3	2	10	6	3
22	Požeščanci	19,1	7,1	48,5	74,7	82,5	21	7	2	3	12	11	3
23	Osijek	19,6	10,2	33,4	63,2	82,4	21	8	4	4	16	13	3
24	Šombor	16,4	7,3	22,7	46,4	113,5	28	7	3	4	14	9	3
25	Vrbas	20,8	5,0	17,3	43,1	124,5	28	6	2	5	13	9	3
26	Senta	23,0	1,7	27,6	51,7	120,2	28	7	4	6	17	11	2
27	Kikinda	24,1	0,7	22,9	47,7	102,2	28	6	1	5	12	8	3
28	Foršć	-	-	-	-	-	-	-	-	-	-	-	-
29	Kasin	36,4	22,6	23,3	82,3	14,3	28	5	4	5	14	12	8
30	Rijeka	80,6	30,3	44,5	135,4	35,7	4	5	5	5	15	13	9
31	Pletak	147,7	120,3	109,4	373,4	77,5	20	8	6	6	20	16	13
32	Lig	115,6	62,9	94,1	292,6	68,9	4	6	6	5	19	17	11
33	Crikvenica	78,7	44,5	40,1	163,3	37,6	4	6	5	5	16	12	8
34	Bijela Gora	120,6	33,5	91,1	245,2	61,9	28	9	6	7	22	13	10
35	Ogulin	66,0	33,3	78,3	177,6	59,3	28	9	6	6	21	17	8
36	Karlovac	54,4	23,8	57,1	135,3	45,0	28	8	6	5	19	14	7
37	Glunj	44,7	25,7	64,7	135,1	40,6	28	6	5	6	17	15	6
38	Topusko	30,2	16,7	51,3	98,2	32,1	28	6	6	4	16	11	4
39	Sisak	35,8	16,3	29,4	81,5	25,1	28	6	5	4	15	8	4
40	Sunja	32,1	15,6	32,9	80,6	28,0	28	6	4	3	13	9	5
41	Bos. Petrovac	31,6	10,7	20,0	62,3	13,2	28	7	5	5	17	9	5
42	Bos. Grahovo	31,8	12,0	20,4	64,2	17,3	28	4	2	3	9	5	2
43	Sitn. Livanjsko	23,8	6,0	23,0	52,8	17,8	28	4	2	4	10	5	2
44	Sitn. Duvno	51,0	9,0	23,0	83,0	54,0	28	6	4	4	14	11	5
45	Drvenik n/M	45,6	7,8	24,0	77,4	34,4	28	6	4	4	14	10	4
46	Ilok	43,0	7,4	15,4	65,8	31,7	28	6	4	3	13	10	4
47	Bos. Petrovac	31,4	6,1	19,1	56,6	17,0	28	6	4	3	13	10	4
48	Novi Sad	33,5	6,1	15,3	54,9	4,8	28	6	4	3	13	10	3
49	Iriš	-	-	-	-	-	-	-	-	-	-	-	-
50	Zrenjanin	25,1	0,5	15,7	41,3	13,1	28	6	1	3	10	7	3
51	B. Petrovićevo	18,6	0,2	9,3	46,1	21,7	7	3	1	3	7	4	1
52	Banat	17,7	1,1	14,0	32,7	10,1	7	6	1	4	11	6	1
53	Temeš	17,3	0,0	12,6	30,4	22,2	7	4	1	3	8	6	1
54	Cuga	37,6	17,1	13,1	39,1	27,4	28	4	2	4	10	5	3
55	Mali Lošinj	76,5	43,0	19,0	48,5	27,4	28	6	5	5	16	10	6
56	Otočac	43,2	34,4	28,1	95,6	24,7	4	6	5	6	17	13	4
57	Gospić	83,0	46,1	46,1	161,2	46,0	4	6	5	6	17	12	5
58	Slibe	46,3	33,0	49,4	120,7	31,2	28	7	6	6	19	15	7
59	Livnić	57,5	14,8	36,2	108,5	23,0	3	5	5	5	15	15	7
60	Prijedor	24,8	10,0	5,4	40,3	13,1	4	6	3	5	14	11	3
61	Banja Luka	23,5	10,3	15,5	49,7	11,4	28	6	5	5	16	12	3
62	Derventa	27,3	10,4	15,8	53,6	11,8	6	5	3	5	13	9	4
63	Brod, Tesilić	13,8	12,0	14,3	45,1	10,0	28	4	2	4	10	9	3
64	Tuzla	23,0	11,4	16,1	50,5	12,8	28	5	4	3	12	8	3
65	Brčko	29,2	0,8	14,1	44,1	10,4	28	7	1	3	11	9	4
66	Bileljina n/S	25,7	9,0	13,0	47,7	11,8	28	5	3	5	13	7	4
67	Sr.Mitrovica	15,9	2,3	12,2	30,4	11,8	28	5	3	3	11	8	4
68	Sabac	28,6	2,0	8,8	40,2	9,1	3	6	2	4	12	8	4
69	Beograd	37,2	0,4	7,0	44,6	16,8	7	7	2	4	13	7	3
70	Topola	38,9	2,5	16,6	58,0	17,6	6	6	3	3	12	9	5
71	Kovin	40,9	0,4	14,1	55,4	20,4	7	5	1	4	10	7	3
72	Bela Crkva	37,0	0,2	13,8	51,0	19,8	7	4	1	4	9	3	1
73	V.Gradište	28,1	0,3	17,0	45,4	14,7	7	6	1	5	12	7	3
74	Kladovo	-	-	-	-	-	-	-	-	-	-	-	-
75	Zaječar	32,6	31,0	1,7	65,3	20,4	4	4	4	4	12	9	4
76	Knin	56,1	15,8	24,9	96,8	31,9	6	4	6	4	14	11	6
77	Janjče	36,8	11,2	22,7	70,7	18,4	6	7	6	5	18	13	5
78	Zenica	29,8	14,9	25,1	69,8	20,7	6	4	6	5	15	10	3
79	Han Pijesak	41,8	4,0	17,2	63,0	14,5	7	5	1	4	10	5	2
80	Kovilјače	29,9	9,7	9,8	49,4	11,8	3	7	4	6	17	9	4

Bel br.	STANICA	Količina padavine R						broj dana sa padavinama n					
		I dekada	II dekada	III dekada	mesečna količina	Dnevni max.	dana	≥ 0,1 mm			≥ 1,0	≥ 5,0	≥ 10,0
								I dekada	II dekada	III dekada	mesečni broj dana		
1	2	3	4	5	6	7	8	9	10	11	12	13	14
81	Veljevo	39,5	2,9	11,5	54,2	19,5	7	5	1	4	10	8	3
82	U b	34,0	10,6	13,8	57,8	13,0	7	3	1	2	6	6	3
83	Arandjelovac	46,1	0,9	20,6	67,8	27,7	7	6	3	4	13	8	4
84	Kragujevac	9,9	0,2	26,7	36,8	22,4	30	3	1	5	9	7	2
85	Sm.Palanka	23,4	0,0	12,0	35,5	8,3	7	6	-	4	10	7	3
86	Despotovac	15,0	-	0,5	24,5	9,7	9	3	-	4	6	6	2
87	Zagubica	14,9	0,0	20,7	35,6	12,7	7	4	-	6	10	6	3
88	Mojsinjek	22,3	2,5	24,6	49,4	10,0	7	3	1	5	9	9	4
89	Negotin	28,1	5,7	48,7	82,5	22,8	30	7	4	6	17	13	6
90	Split-Marjan	20,1	34,4	11,9	66,4	19,6	15	7	6	3	16	13	4
91	S i n j	53,2	31,3	14,5	98,0	33,6	4	6	6	3	15	12	5
92	D i v n a	120,0	45,1	29,0	194,1	43,2	6	6	6	5	17	15	9
93	Prozor	72,5	23,7	27,9	124,1	23,0	6	7	3	6	16	14	7
94	Bredina	147,0	26,1	51,6	224,7	34,0	6	8	6	7	21	18	12
95	Zavojevo	43,9	8,4	22,9	75,2	15,7	3	7	5	6	18	14	5
96	Bjelašnica	12,6	1,9	11,0	25,5	4,6	2	9	4	7	20	12	-
97	Kalinovik	121,1	30,2	44,2	195,5	47,1	1	9	4	6	15	14	10
98	Sokolac	24,6	5,7	17,3	47,6	13,9	28	4	2	3	9	9	3
99	Višegrad	33,0	7,0	10,2	50,2	17,0	1	5	3	2	10	10	4
100	Paliaš-Zlatibor	24,3	8,8	13,0	46,1	8,9	7	5	4	6	15	12	3
101	T. Užice	22,9	6,0	12,2	41,1	9,4	7	5	3	6	14	12	2
102	Ivanjica	8,5	5,0	17,7	26,2	8,5	30	3	-	5	8	7	2
103	Mankovidevo	9,1	0,1	15,1	24,5	12,2	30	2	1	6	12	5	1
104	Cuprija	6,6	0,2	20,1	29,0	11,6	30	4	1	3	10	7	1
105	Soko Banja	21,6	0,4	30,8	52,8	19,8	30	5	2	5	12	8	3
106	Zaječar	13,6	1,0	33,2	47,8	14,0	30	5	3	7	15	9	3
107	Aldinac	3,5	0,3	46,1	58,9	14,5	30	2	2	5	9	9	5
108	Kamiža	-	-	-	-	-	-	-	-	-	-	-	-
109	H v a r	20,1	37,3	8,8	66,2	16,0	11	6	6	4	16	10	4
110	Imotski	-	-	-	-	-	-	-	-	-	-	-	-
111	Široki Brijeg	-	-	-	-	-	-	-	-	-	-	-	-
112	Čapljina	-	-	-	-	-	-	-	-	-	-	-	-
113	Metković	-	-	-	-	-	-	-	-	-	-	-	-
114	Mostar	138,4	52,7	39,3	230,4	65,5	3	8	6	4	18	15	11
115	G a č k o	221,4	50,5	57,3	329,2	61,1	3	7	3	6	18	17	11
116	Žabljak	55,9	19,0	34,4	109,3	18,8	2	8	4	5	14	14	7
117	Pljevlja	31,1	8,4	13,5	53,0	24,0	6	5	2	5	12	10	2
118	Prijepolje	10,8	9,3	14,7	34,8	8,2	15	3	2	5	10	8	3
119	Bijelo Polje	47,0	4,1	15,6	66,7	13,3	6	7	2	6	15	12	4
120	Šjenica	4,9	8,2	13,3	26,4	7,9	15	5	3	5	13	6	3

RED. Br.	STANICA	Količina padavine R						broj dana sa padavinama n					
		I dekada	II dekada	III dekada	mesečna količina	Dnevni max.	dana	≥ 0,1 mm			≥ 1,0	≥ 5,0	≥ 10,0
								I dekada	II dekada	III dekada	mesečni broj dana		
1	2	3	4	5	6	7	8	9	10	11	12	13	14
121	Novi Pazar	7,6	5,9	11,5	24,6	5,9	15	3	1	5	9	7	1
122	Kopaonik	5,6	1,5	22,4	29,5	12,8	30	2	1	6	9	6	3
123	Aleksandrovac	1,5	4,3	23,0	28,8	16,4	30	2	2	6	10	7	3
124	Kruševac	4,2	2,8	21,2	42,4	15,5	30	3	1	6	10	7	3
125	K r u š	21,4	0,0	31,2	42,6	14,1	7	5	-	5	11	5	2
126	Dimitrovgrad	19,4	0,1	18,4	37,9	11,3	6	4	1	4	9	7	2
127	Vela Luka	-	-	-	-	-	-	-	-	-	-	-	-
128	Hvar	-	-	-	-	-	-	-	-	-	-	-	-
129	Dubrovnik	71,4	54,1	18,3	143,8	24,3	4	9	6	5	20	15	11
130	Trebinje	127,9	30,1	21,1	179,1	41,2	4	9	6	5	20	15	10
131	Crkvice	1228,0	167,0	167,0	562,0	250,0	2	8	3	4	15	15	15
132	Rikard	331,5	31,9	46,3	405,7	206,5	3	8	5	6	19	17	12
133	Kotajn	261,1	22,0	18,1	301,2	207,5	3	8	5	8	21	11	10
134	C e t i n j e	27,3	-	32,7	59,8	13,3	27	5	-	4	9	7	4
135	P o č i t e l j	15,6	17,9	24,8	58,1	14,9	15	7	3	7	17	7	4
136	Vukitrn	-	-	-	-	-	-	-	-	-	-	-	-
137	Priština	3,7	3,7	7,8	15,2	6,2	30	1	1	4	6	3	1
138	Sjenica	30,6	-	26,0	64,6	17,3	8	3	-	3	6	6	3
139	Vranje	9,6	5,3	11,7	26,6	8,3	30	4	1	6	11	6	3
140	Vlasotince	20,8	0,8	9,9	51,3	10,3	8	3	1	2	6	3	1
141	Vlasina	16,6	0,4	26,8	43,8	11,8	25	4	1	6	11	9	3
142	Cetinje	385,2	113,2	127,2	625,6	205,0	3	9	6	6	21	18	13
143	Titograd	81,6	29,6	42,1	153,3	25,7	2	7	4	6	17	15	9
144	Trijeva	4,4	4,9	9,0	18,3	4,9	15	2	1	4	7	5	-
145	Durm Reka	-	-	-	-	-	-	-	-	-	-	-	-
146	Žetovo	16,8	11,0	32,6	60,4	16,0	30	5	2	5	12	9	5
147	Skoplje	5,0	5,2	18,5	28,7	8,8	30	2	2	5	9	7	2
148	Prešovo	17,0	9,0	23,0	49,0	16,0	30	3	1	4	8	8	4
149	Kriva Palanka	13,0	0,8	25,2	39,0	13,0	29	5	1	5	11	5	3
150	Ulcinj	33,2	39,7	42,1	115,0	19,6	12	5	3	4	12	11	6
151	Kavrovo	22,9	13,0	48,3	84,2	16,2	29	6	2	5	13	13	8
152	Gazorpolje	22,6	7,7	46,1	76,4	19,0	30	7	3	9	19	15	4
153	S t i p	17,4	3,5	20,3	41,2	8,2	7	5	1	5	11	9	4
154	Kočane	10,0	3,5	14,0	13,5	6,5	30	5	1	4	10	10	3
155	Berovo	27,1	0,0	13,6	40,7	15,3	8	3	-	3	6	5	4
156	O h r i d	14,0	7,3	13,2	34,5	7,3	30	5	2	7	14	10	3
157	Krušovo	16,0	9,3	49,5	74,8	16,5	31	2	2	4	8	7	7
158	Bitolj	11,4	6,4	32,4	50,2	21,7	30	4	2	6	11	10	3
159	Prilep	10,2	8,7	19,5	38,4	8,5	15	4	2	6	12	8	4
160	Demir Kapija	20,7	3,6	15,4	39,7	8,4	7	4	1	4	9	7	5
161	Dojranjelište	27,9	-	57,0	84,9	34,5	30	3	-	4	7	6	3

AGROMETEOROLOŠKA ANALIZA

vremenskih prilika i njihovog uticaja na vegetaciju i poljoprivredne radove u FNRJ u MARTU 1954 god.

U odnosu na višegodišnji prosek mesec mart se može okarakterisati kao toplo mesec na celoj teritoriji FNRJ, sa viškom padavina u zapadnoj polovini a manjkom padavina u istočnoj polovini zemlje.

TEMPERATURE.- Otstupanje srednjih mesečnih temperatura od višegodišnjeg proseka iz Niša /1954-40 bilo su gotovo u celoj zemlji pozitivne. Izuzetak čine svega tri mesta u Srbiji: Novi Sad, Banjaviđevo i Sirot, gde su ona bila negativna. Otstupanja su se kretala od -0,5°C /Banjaviđevo/ do 3,5°C /Vela Luka na Korčuli/. U većem delu zemlje otstupanja su se kretala od 1-2°C.

Najviše srednje mesečne temperature /iznad 10°C/ obuhvatile su celo Primorje i južno Povardarje; od 8-10°C Istru, Gorican i uzan pojas pored Primorja. U najvećem delu zemlje /izuzimajući ostrva/, u Semberiji oblasti Banja Luke, Jajca i Drvara/ i u širem području Povardarja. U centralnom planinskom delu zemlje srednje mesečne temperature, od 1-5°C, bile su u planinskim krajevima zemlje, obuhvatajući šire područje Gorskih Kotara, centralni planinski deo zemlje, severozapadni deo Makedonije i Timočku Krajinu.

Najveći apsolutni maksimumi, iznad 20°C, bili su na srednjem i južnom Primorju /izuzimajući ostrva/, u Semberiji oblasti Banja Luke, Jajca i Drvara/ i u širem području Povardarja. U centralnom planinskom delu zemlje apsolutni maksimumi nisu prelazili 15°C dok su se u ostalim krajevima zemlje oni kretali od 15-20°C.

Apsolutni minimumi bili su pozitivni samo na Primorju i u južnom toku Vardara, dok su u celoj zemlji bili ispod nule. Najniži apsolutni minimumi od -5°C do -10°C, bili su u krajnjem severnom delu Slovenije, širem području Gorskih Kotara, centralnom planinskom delu zemlje, Timočkoj Krajini, i centralnom i istočnom delu Makedonije. U ostalom, najvećem delu zemlje oni su se kretali od 0°C do -5°C.

Najveći broj mraznih dana, više od 10, imali su planinski, neghlađniji krajevi zemlje; od 5-10 dana veliki deo Slovenije, Hrvatske, zapadni deo Srbije i Makedonije i severni deo Crne Gore; od 1-5 dana Bosne, AP Vojvodine /sem severnog dela Banata/, centralni deo Srbije sa Kosmetom i centralni deo Makedonije. Bez mraznih dana bilo je Primorje i južno Povardarje.

PADAVINE.- U odnosu na višegodišnji prosek iz perioda 1925-40 mesec mart pokazao je manjak u padavinama uglavnom u istočnoj polovini zemlje sa središnje delom Posavine /sem centralnog dela Makedonije/, dok je zapadna polovina pokazala višak. Manjak padavina izražen u procentima od višegodišnjeg proseka za taj mesec kretao se od 10 do 30% u istočnoj polovini zemlje i Kvarnerskom zalivu. On je bio naročito izražen u slivu Zapadne i Velike Morave, gde se kretao od 40-60%. Višak padavina bio je u zapadnoj polovini zemlje i centralnom delu Makedonije. Najizrazitiji višak bio je u Ljubljani-Sirobi Brijeg i Korčuli, gde je on iznosio 194 odnosno 111%.

Najveće količine padavina, više od 200 mm, dobio je centralni i zapadni deo Crne Gore i Hercegovine; od 100-200 mm, veći deo Slovenije, zapadni deo Hrvatske, jugozapadni deo Bosne, južni deo Dalmacije i krajnje Primorsko primorje; od 50-100 mm, u području Save od Ljubljane do Zagreba, i u području južno i zapadno od Maribora, Posavini, severna polovina Bosne, Metohije i zapadni deo Makedonije. Najmanje količine padavina, manje od 50 mm., bile su u najvećem delu zemlje, obuhvatajući gotovo celu njenu istočnu polovinu.

Padavine su bile u obliku kiše i snega, koji se nije zadržavao i koji je većinom padao zajedno sa kišom /susnežica/.

Broj padavinskih dana u martu kretao se od 5-19, a po dekadama: u prvoj do 9, u drugoj do 6 a u trećoj do 8. Najveći broj padavinskih dana imao je Bar /19/ i Zaječara, Brežnica i Cetinje /18/.

V E T A R.- Od jakih vetrova, jednaki i veći od 6 po Boforu, najveću čestinu pokazala je košava, duvajući u sve tri dekade meseca. Na Primorju je pored bure duvao i jak jugo. Bilo je sezonske i jakih lokalnih vetrova.

Najveći broj dana sa jakim vetrom imali su: Kupres /20/, Gospić /9/, Zrenjanin /8/, Vrsac, Sisak, Brežnica /7/. U prvoj dekadi broj dana sa jakim vetrom kretao se od 1-5, u drugoj do 6 a u trećoj do 5.

POLJOPRIVREDNA KARAKTERISTIKA

Kako je februar bio hladan, otapanje snežnog pokrivača išlo je postepeno i počelo je u zapadnom delu države u drugoj dekadi, a u ostalom delu zemlje u trećoj dekadi. To je uslovilo pojavu kretanja vegetacije i mogućnost početka obavljanja poljskih radova tek u martu.

Obzirom da je mart bio topao i sa dovoljnim količinama padavina, to očimice, koje su imale nepovoljne vremenske uslove u toku jesenskog perioda /suša/ i sporo se razvijale, brzo nadoknadjuju svoj razvitak.

Navedeni uslovi u ovom mesecu omogućili su setvu jarog ovsa, krompira i šećerne repe, kao i njihovo mestimično nicanje.

Prema izveštajima fenoloških stanica može se zaključiti da se setva jarog ovsa u Srbiji, Hrvatskoj i B. i H. pretežno odvijala u drugoj dekadi, dok u Sloveniji, Makedoniji i Crnoj Gori u trećoj dekadi. Nicanje jarog ovsa počelo je mestimično u svima republikama u trećoj dekadi januar B. i H.

Setva krompira se pretežno u svima republikama obavljala u trećoj dekadi, sem Hrvatske gde je ista zanačajnije raspoređena u toku celog meseca. Nicanje krompira počelo je u Dalmaciji i južnoj Makedoniji.

U Srbiji i Hrvatskoj setva šećerne repe počela je u drugoj i nastavila se u trećoj dekadi.

U ovom mesecu je počelo cvetanje divljih biljaka - prvih indikatora proleća - i to visibaba i drena. Cvetanje visibabe pada na celoj FNRJ pretežno na prvu dekadu dok je cvetanje drena pretežno u trećoj dekadi sem u B. i H. gde pada u drugu dekadu.

U oblastima sredozemne klime tj. u Dalmaciji, crnogorskom Primorju, u delu Hercegovine i južnoj Makedoniji procvetalo je voće i to: badem, kajsije, breskve, šljiva, jabuke i kruške. S ovim krajevima u toku marta nije bilo mraznih dana, ali su u Dalmaciji i Hercegovini duvali jaki vetrovi koji su pored negativnog mehaničkog dejstva otežavali rad insekata što je moglo nepovoljno uticati na normalno oprašivanje voćaka u cvetu.

Uporedjujući podatke o pojavi cvetanja divljih biljaka i voćaka sa prošlogodišnjim, vidi se da je fenološko proleće ove godine počelo nešto kasnije. To zakašnjenje se kreće od 10-15 dana za visibabu, a za dren od 20-30 dana. Cvetanje košticavog i ranog jabučastog voća prošle godine počelo je na celoj teritoriji FNRJ u tre-

čoj dekadi, dok je ove godine kako je napred rečeno, ograničeno samo na obalski sredozemni klimat.

Poljski radovi su ove godine bili u prilično zaostaju zbog velike vlažnosti zemljišta. Proleće oranje je mestimično izvršeno u prvoj dekadi, ali tek u drugoj i trećoj dekadi vremenske prilike su dozvolile da se intenzivnije obavlja. U toku druge i treće dekade imali smo jake i česte vetrove koji su u poljoprivrednim rejonima u izvesnoj meri negativno uticali na vlagu zemljišta usled povećanog isparavanja. Od ostalih poljskih radova vršeno je prskanje voćaka, okopavanje vinograda i izvoženje đubreta.

U mesecu martu prosečno u trećoj dekadi zapažene su mestimično u slabom nepadu prve pojave biljnih bolesti i štetočina i to: snežna plesan na ozimim žitaricama /Slovenske Vas i Kočerje/; rovac i slepo kuče /Almakovac/, kupusar /Koper/ i miševi /Leskovac/.

SREDNJE DEKADNE I SREDNJE MESEČNE TEMPERATURE ZEMLJIŠTA ZA MART 1954 GODINE

Red. br.	STANICA	Temperature zemljišta u °C na dubini															
		2 cm				5 cm				10 cm				20 cm			
		dekada			sred. nja mes	dekada			sred. nja mes	dekada			sred. nja mes	dekada			sred. nja mes
		I	II	III		I	II	III		I	II	III		I	II	III	
1	2	3	4	5	6	7	8	9	10	11	12	13	14	15	16	17	18
1	S o l i d	5,7	6,1	7,1	6,3	5,9	6,1	7,5	6,5	5,2	5,7	7,8	6,2	5,2	5,6	7,3	6,2
2	Kikinda	4,4	6,7	8,5	6,5	4,6	6,6	8,4	6,5	4,4	6,5	8,1	6,3	4,4	6,5	7,7	6,2
3	Novi Sad	3,8	5,6	7,6	5,7	3,8	5,7	7,4	5,7	3,8	5,4	7,5	5,6	3,7	5,4	7,3	5,5
4	T r a š a	5,6	7,8	9,8	7,7	5,6	7,8	9,6	7,7	5,6	7,7	9,6	7,7	5,6	7,6	9,4	7,5
5	Zemunica	5,9	8,6	9,4	8,0	5,8	8,4	9,4	-	-	-	-	-	-	-	-	-
6	Kragujevac	3,0	6,9	7,4	5,8	3,1	6,9	7,4	5,8	2,8	6,5	7,7	5,7	3,2	6,4	7,5	5,7
7	Čuprija	1,8	5,8	9,0	6,2	1,8	5,8	9,3	6,3	1,5	4,3	7,3	4,4	-	-	-	-
8	Smed.Palanka	4,0	7,4	9,7	7,0	4,0	7,6	9,7	7,1	2,0	6,8	9,1	5,4	2,2	6,1	8,3	5,5
9	Zaječar	0,3	1,8	4,9	2,3	0,3	1,8	4,8	2,3	0,0	2,0	5,1	2,3	0,0	2,0	4,9	2,0
10	Vranje	2,2	4,3	10,0	5,5	2,2	4,3	9,8	5,4	2,2	4,2	9,6	5,3	2,0	4,0	9,2	5,0
11	Prizren	-	-	-	-	-	-	-	-	-	-	-	-	-	-	-	-
12	Dimitrovgrad	1,2	5,1	9,0	5,1	1,2	5,1	8,9	5,1	1,2	5,1	8,7	5,0	1,4	4,8	8,2	4,8
13	P e ć	1,5	5,0	9,1	5,2	1,5	4,6	9,3	5,1	0,8	3,9	8,0	4,2	0,9	3,2	7,0	4,7
14	Priština	1,0	7,2	8,1	5,4	1,0	7,4	8,1	5,5	0,2	7,4	8,1	5,2	0,1	7,1	8,0	5,1
15	Sjenica	0,0	0,5	3,8	1,4	0,0	0,5	3,7	1,4	0,0	0,5	3,6	1,4	0,0	0,5	3,5	1,3
16	Debrica	-	-	-	-	-	-	-	-	-	-	-	-	-	-	-	-
17	Zagreb-Grm	2,4	6,1	-	-	2,4	6,1	-	-	2,4	6,1	-	-	2,4	6,1	-	-
18	Gibarc	1,0	3,1	7,1	3,7	1,0	3,1	7,1	3,7	1,0	3,1	7,1	3,7	1,0	3,0	7,0	3,7
19	K a b	-	-	-	-	-	-	-	-	-	-	-	-	-	-	-	-
20	S a d a r	-	-	-	-	-	-	-	-	-	-	-	-	-	-	-	-
21	Zemun stari	1,0	3,1	8,1	4,1	1,0	3,1	8,1	4,1	1,0	3,1	8,1	4,1	1,0	3,0	8,0	4,0
22	S o l i n	1,0	3,1	8,1	4,1	1,0	3,1	8,1	4,1	1,0	3,1	8,1	4,1	1,0	3,0	8,0	4,0
23	B a č	1,1	4,1	8,1	4,5	1,1	4,1	8,1	4,5	1,1	4,1	8,1	4,5	-	-	-	-
24	Dunavac	1,0	3,1	8,1	4,1	1,0	3,1	8,1	4,1	1,0	3,1	8,1	4,1	-	-	-	-
25	Crnkovo	1,0	3,1	8,1	4,1	1,0	3,1	8,1	4,1	1,0	3,1	8,1	4,1	1,0	3,1	8,1	4,1
26	Kovčar	1,0	3,1	8,1	4,1	1,0	3,1	8,1	4,1	1,0	3,1	8,1	4,1	1,0	3,1	8,1	4,1
27	Zmajevac	1,0	3,1	8,1	4,1	1,0	3,1	8,1	4,1	1,0	3,1	8,1	4,1	1,0	3,1	8,1	4,1
28	Donje Zapolje	6,2	8,1	8,1	7,5	6,2	8,1	8,1	7,5	6,2	8,1	8,1	7,5	6,2	8,1	8,1	7,5
29	Kosovo	1,4	3,1	8,1	4,2	1,4	3,1	8,1	4,2	1,4	3,1	8,1	4,2	1,4	3,1	8,1	4,2
30	Kopije	1,4	3,1	8,1	4,2	1,4	3,1	8,1	4,2	1,4	3,1	8,1	4,2	1,4	3,1	8,1	4,2
31	kr.Palonga	1,4	3,1	8,1	4,2	1,4	3,1	8,1	4,2	1,4	3,1	8,1	4,2	1,4	3,1	8,1	4,2
32	Bilici	1,5	5,8	9,1	5,5	-	-	-	-	-	-	-	-	-	-	-	-
33	Đjurđjalije	9,0	10,0	9,5	9,5	9,0	10,0	9,5	9,5	9,0	10,0	9,5	9,5	-	-	-	-
34	B a n a	3,9	8,0	9,1	7,0	3,9	8,0	9,1	7,0	3,9	8,0	9,1	7,0	3,9	8,0	9,1	7,0
35	Stremska	3,6	8,2	9,1	7,0	3,6	8,2	9,1	7,0	3,6	8,2	9,1	7,0	3,6	8,2	9,1	7,0
36	B a č	10,0	11,6	11,2	10,9	10,0	11,6	11,2	10,9	10,0	11,6	11,2	10,9	10,0	11,6	11,2	10,9
37	Titograd	10,2	12,3	14,0	12,2	10,2	12,3	14,0	12,2	10,2	12,3	14,0	12,2	-	-	-	-

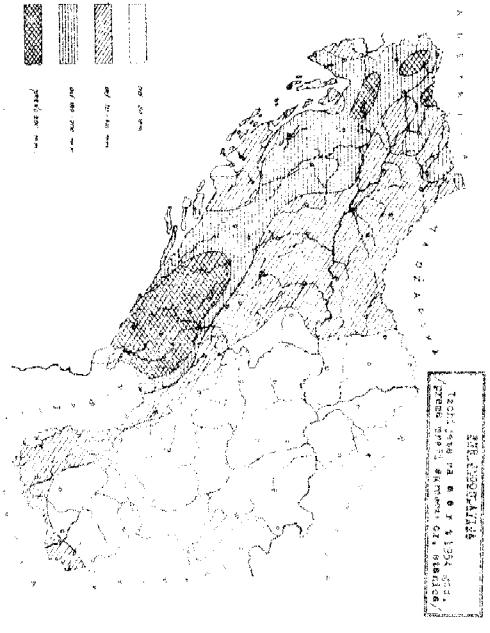

PODACI PILOT - BALONSKIH OSMATRANJA

mart 1954 god.

Z E M U N

φ=44°48', λ=20°[illegible]', H_s=74 m

Dan	dd	ff
04 SEV		
500 m		
3	20	13
4	18	11
9	15	14
10	14	1?
11	15	12
12	18	4
13	01	[illegible]
14	14	22
16	19	3
18	28	7
23	11	12
24	21	6
25	29	15
26	08	5
27	25	3
29	05	3
30	19	8
1000 m		
3	25	8
4	20	13
9	15	9
10	13	3
11	18	11
12	21	5
14	18	5
16	34	2
18	26	8
23	13	13
24	25	4
25	28	17
26	14	2
27	30	5
29	07	2
31	10	5
1500 m		
3	26	5
4	17	8
10	13	2
14	12	7
20	28	10
23	12	20
24	24	3
25	28	18
26	25	6
27	27	5
29	10	3
31	10	7
2000 m		
4	21	10
10	28	5
14	11	9
19	27	8
23	13	8
24	24	8
27	27	5
29	07	5
31	11	14
3000 m		
24	24	7
27	27	11
29	35	5
10 SEV		
500 m		
1	27	10
2	20	9
5	19	13
9	15	13
10	15	8
11	13	5
13	15	4
14	21	2
16	27	1
17	08	2
18	19	4
19	27	7
22	11	11
23	13	8
24	19	6
25	26	13
26	15	4
27	30	6
29	08	5
31	14	5
1000 m		
1	21	8
2	22	7
5	20	8
9	20	4
10	25	6
11	17	4
13	16	4
14	2?	2
16	32	3
17	02	4
19	22	4
20	12	12
22	11	10
23	33	7
24	31	5
25	29	15
26	19	4
27	27	6
29	08	10
31	10	7
1500 m		
1	23	16
2	21	4
5	25	5
9	19	10
10	19	4
11	16	7
13	16	4
14	19	2
18	28	9
19	27	13
22	09	13
23	31	8
24	22	7
25	29	12
26	32	6
27	29	7
29	11	9
31	13	6
2000 m		
1	24	21
2	24	8
5	24	7
9	20	9
10	17	3
11	15	8
13	15	6
14	29	4
18	28	13
19	27	10
23	10	6
24	27	8
25	28	14
26	30	8
27	25	5
29	10	4
31	04	2
3000 m		
1	22	9
5	21	18
10	18	8
11	20	8
13	26	7
14	31	10
23	16	5
24	25	6
26	29	9
27	25	5
29	11	3
31	35	4
5500 m		
1	24	30
10	19	10
13	26	10
29	23	11
31	34	5
7000 m		
13	29	25
29	23	15
31	34	9

Z A G R E B

φ=45°49', λ=15°59', H_s=176 m

Dan	dd	ff
04 SEV		
500 m		
1	21	?
5	19	?
6	05	5
7	03	12
8	28	1
10	09	4
11	35	5
13	20	2
19	20	10
22	02	9
23	0?	3
24	14	2
25	2?	?
26	31	6
27	28	13
29	21	1
30	09	7
31	17	5
1000 m		
1	22	10
3	20	19
6	07	7
7	02	12
8	07	2
13	16	2
14	29	13
22	??	6
23	07	3
24	20	14
25	27	14
26	30	?
27	25	11
29	17	6
30	09	7
31	3?	4
1500 m		
1	27	16
5	21	21
6	11	10
7	05	14
8	34	3
13	27	7
19	20	21
22	10	10
23	12	10
24	21	18
25	18	16
26	27	3
27	26	15
29	12	5
30	07	11
31	05	?
2000 m		
1	24	25
5	11	21
7	04	12
8	02	5
22	07	6
23	12	7
24	21	18
25	32	8
26	35	6
27	26	8
29	05	5
30	07	12
31	03	4
3000 m		
7	08	9
8	35	5
23	13	3
25	31	5
26	20	11
27	27	9
29	32	5
30	08	16
31	31	6
5500 m		
23	01	2
10 SEV		
500 m		
1	20	12
2	12	2
4	23	11
5	20	14
6	04	7
7	02	6
9	11	?
10	10	2
12	21	?
13	12	1
14	07	?
15	07	?
18	23	7
19	28	9
20	21	5
22	05	4
23	11	6
24	23	7
25	23	9
26	28	7
28	23	6
29	07	2
30	08	2
31	14	3
1000 m		
1	21	15
2	21	13
4	23	12
5	21	16
6	03	10
7	07	11
8	06	3
10	1?	3
12	??	4
13	11	5
14	10	6
15	05	10
18	25	13
19	28	11
20	22	6
22	10	9
23	15	8
24	24	16
25	23	10
26	25	7
28	18	3
29	13	7
30	07	5
31	15	4
1500 m		
1	22	17
2	22	7
4	25	17
5	05	11
7	05	12
8	05	4
12	20	7
13	12	7
14	13	11
18	26	13
19	22	2
20	27	10
22	08	9
23	13	5
24	24	22
25	28	7
26	22	6
29	12	6
30	08	8
31	15	7
2000 m		
2	24	8
4	25	25
6	04	3
7	06	8
8	08	4
14	12	10
18	25	15
19	30	2
23	14	4
24	25	24
25	25	5
26	20	4
29	10	7
30	05	9
31	16	3
3000 m		
8	01	5
19	30	7
23	14	1
24	23	24
25	31	10
26	26	6
29	07	6
30	08	5
31	23	3
5500 m		
8	14	12
22	29	3
24	23	22
25	32	8
26	29	19
30	02	10
31	26	8
7000 m		
8	14	11
23	29	?
24	23	25
25	32	10
30	01	23
9000 m		
8	12	12
23	25	9

S P L I T

φ=43°31', λ=16°26', H_s=[illegible] m

Dan	dd	ff
04 SEV		
500 m		
?	18	5
9	09	?
10	11	?
12	17	5
14	06	1
17	07	1
15	13	1
19	13	?
[illegible]	[illegible]	[illegible]
??	09	1
??	14	3
??	14	3
??	??	2
31	0?	?
1000 m		
?	32	?
9	18	3
10	13	5
12	??	4
1?	06	1
17	22	?
18	??	?
19	??	2
30	1?	?
1?	1?	1
??	??	12
26	14	4
2?	34	2
31	??	?
1500 m		
9	1?	?
10	??	4
[illegible]	[illegible]	[illegible]
1?	??	3
10	11	4
1?	??	6
??	??	4
??	??	3
??	??	1?
??	26	?
26	1?	5
31	02	4
2000 m		
9	17	?
1?	15	?
14	06	?
17	0?	3
18	1?	6
1?	??	3
25	06	3
31	20	10
29	36	1
31	03	5
3000 m		
17	??	?
25	33	?
31	05	5
10 SEV		
500 m		
2	15	8
6	11	4
8	03	10
9	32	4
10	1?	7
11	11	3
12	10	3
13	12	17
15	??	4
17	12	4
18	12	10
19	15	?
20	1?	6
21	11	?
22	09	?
24	1?	1
25	30	?
26	1?	2
2?	32	?
29	05	4
30	18	1
1000 m		
2	23	12
6	14	1
8	07	3
9	13	2
10	12	10
12	1?	3
13	31	15
16	35	5
17	17	1
18	34	4
19	17	3
20	21	3
21	10	7
22	13	3
23	25	2
25	3?	7
26	–	0
28	27	4
29	06	2
31	–	0
1500 m		
6	25	2
8	01	2
9	16	4
10	14	8
12	10	3
13	16	11
16	36	4
1?	?4	2
18	14	5
19	22	4
20	23	8
21	11	9
22	14	2
23	??	2
25	31	9
26	24	4
28	33	4
29	05	2
31	–	0
2000 m		
5	34	2
8	34	4
9	16	5
12	17	4
13	18	11
16	07	5
17	26	3
18	15	2
19	29	5
20	26	5
21	33	9
22	11	5
23	27	5
25	30	10
26	25	5
28	31	6
29	35	5
31	10	4
3000 m		
5	28	3
8	35	4
9	23	3
12	25	3
15	07	2
18	29	4
21	09	7
22	03	3
23	27	3
25	26	16
26	28	7
29	14	1
31	33	1
5500 m		
6	21	12
8	03	6
9	24	6
16	02	4
18	31	10
29	32	3
31	35	7
7000 m		
16	03	7
18	30	15
29	21	10
31	33	13
9000 m		
16	03	16
19	29	18
31	34	10

T I T O G R A D

φ=42°26', λ=19°17', H_s=53 m

Dan	dd	ff
04 SEV		
500 m		
17	[illegible]	[illegible]
23	[illegible]	[illegible]
2?	[illegible]	[illegible]
[illegible]	[illegible]	[illegible]
31	37	4
1000 m		
[illegible]	[illegible]	[illegible]
??	05	1
24	34	5
31	0?	3
1500 m		
17	–	0
25	30	2
29	32	4
31	26	2
2000 m		
17	–	0
23	32	4
26	20	2
29	13	5
31	03	3
3000 m		
17	29	9
25	35	1
31	32	5
5500 m		
17	33	10

P r i m e d b a:

dd = pravac vetra u dekasteranima;

ff = brzina vetra u m/sek;

04 SEV = 4^h po srednje-evropskom vremenu;

visine merene od površine mora;

osmatranja vršena jednim teodolitom.

Karakteristični vodostaji i protoci u martu 1954
i za 1921/1940

Reka	Vodomer	Mart 1954						Period 1921/1940					
		Hmax cm	Hsr cm	Hmin cm	Qmax m^3/sek	Qsr m^3/sek	Qmin m^3/sek	Hmax cm	Hsr cm	Hmin cm	Qmax m^3/sek	Qsr m^3/sek	Qmin m^3/sek
1	2	3	4	5	6	7	8	9	10	11	12	13	14
Dunav	Bezdan	418 10.III 1.i.	193	125 2.III 1.s.	2890	1560	1270	696 31.VII 1926	290	-98 31.XII 1938	6150	[illegible]	880
Dunav	Pančevo	473 13.III 1.i.	296	52 1.III	8600	5900	3150	754 6,7.IV 1940	264	-62	14250	5480	2280
Sava	Radeše	262 6.III	95	56 27.III	940	260	160	725 23.IX 1933	175	-21 21.XI 1932	2830	575	50
Sava	Mitrovica	637 9.III	470	193 1.III	4030	2590	830	761 22.XI 1940	323	18 29.IX 1932	5300	1540	225
Drina	Zvornik	290 7.III	118	-20 1.III	1520	320	100	578 12.XI 1925	68	-60 1933 1,2.X	4600	320	35
Morava	Ćuprija	546 9.III	334	134 1.III	1920	730	190	555 4.IV. 1932	133	14 5,10. VIII 1927	1960	[illegible]	[illegible]
Tisa	Senta	452 13.III	206	-110 2.III	1530	735	235	886 16.IV. 1932	199	-182 26.X. 1921	3415	[illegible]	[illegible]

Primedba: l.s. = led stoji; l.i. = led ide

Mart 1954. god.

Porast temperatura krajem februara prouzrokovao je postepeno otapanje snega i leda na rekama. Na Dunavu led je krenuo 5 marta, na Savi 3 marta, na Tisi 5, i nešto kasnije na svima drugim rekama. Led je dosta brzo prošao bez zagušenja i šteta, tako da su pritoke Save bile čiste već 4 marta, Sava 6 marta a Dunav i Tisa 13 marta.

Otapanje snega je bilo intenzivno, ali zbog suvog tla i vrlo jake infiltracije nije došlo do znatnog povišenja vodostaja. Tek česte i jake kiše u toku marta, naročito u prvoj dekadi izazvale su vrlo visoke vodostaje. U prvoj dekadi otapanje snega zajedno sa padavinama izazvalo je na Kupi kod Karlovca porast od 700 cm., a na ostalim savskim pritokama i Velikoj Moravi oko 300 cm. U trećoj dekadi je porast bio neznatan. Na Savi je došlo do znatnog porasta vodostaja na celom toku, tako da je vršena odbrana od poplava na celom toku. Na dunavu i Tisi su vladale srednje visoke vode i nije došlo do odbrane od poplava

Kretanje vodostaja u periodu 1921-40 i 1954

Bezdan — Dunav

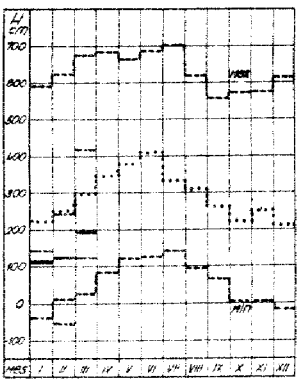

Pančevo — Dunav

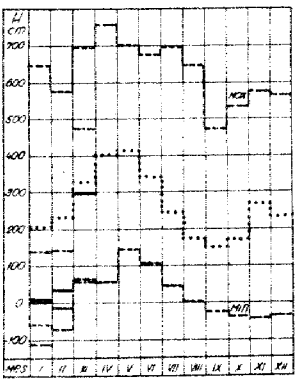

Radinac — Sava

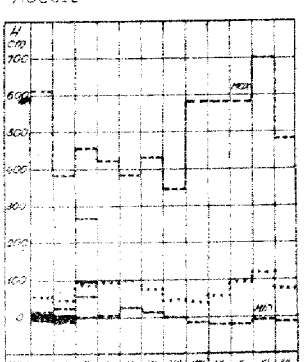

Sr. Mitrovica — Sava

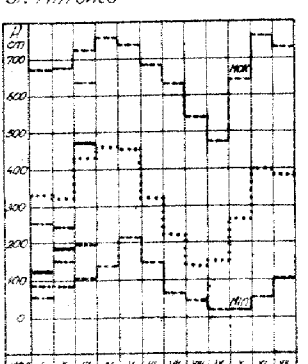

..... MAX i MIN vodostaji ····· srednji vodostaji ——— srednji mesečni (do 1954) ——— MAX i MIN mes. (od 1954)

Kretanje vodostaja u periodu 1921-40, 1923-40 i 1954

Zvornik — Drina

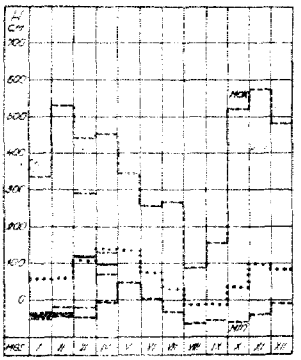

Ćuprija — V. Morava

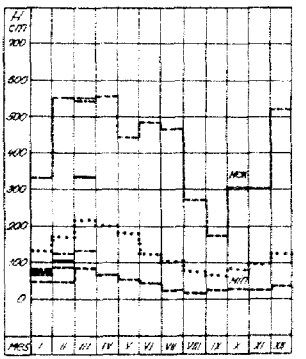

Kretanje protoka u periodu 1923-40 i 1954

Ćuprija — V. Morava

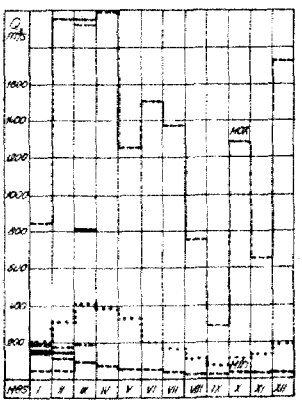

Sumarno oticanje u periodu 1923-40 i 1954

Ćuprija — V. Morava

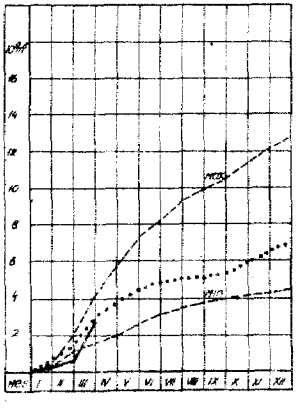

---- Max i min vodostaji •••••• srednji vodostaji ——— srednji mesečni (za 1954) — — Max i min mesečni (za 1954)

HIDROMETEOROLOŠKA SLUŽBA FNRJ
Service Hydrométéorologique de la RFP de Yougoslavie

Godina VI Broj 4

MESEČNI METEOROLOŠKI IZVEŠTAJ

Bulletin Météorologique Mensuel

LIBRARY
April 1954
DEC 21 1954
WEATHER BUREAU

Izdaje Savezna Uprava Hidrometeorološke službe
BEOGRAD
1954

HIDROMETEOROLOŠKA SLUŽBA FNRJ
Service Hydrométéorologique de la RFP de Yougoslavie

Godina VI Broj 4

MESEČNI METEOROLOŠKI IZVEŠTAJ

Bulletin Météorologique Mensuel

April 1954

Izdaje Savezna Uprava Hidrometeorološke službe
B E O G R A D
1 9 5 4

PREGLED VREMENA ZA MESEC APRIL 1954 GOD.

Početkom meseca severnom periferijom azorskog anticiklona, koji se pomerio na severo-istok od svog centralnog područja, izvršena su dva prodora morskog polarnog vazduha uslovljavajući vrlo slabe kiše kod nas.

U medjuvremenu je na talasima polarnog fronta koji se kretao preko naših krajeva dolazilo do povremenih upada toplog tropskog vazduha,koji je izazvao porast temperature.

Posle drugog prodora hladnog vazduha, koji je zahvatio našu zemlju 7.IV., nastupio je u Srednjoj Evropi i na Balkanskom Poluostrvu porast pritiska, a središte anticiklonskog vremena prebacilo se sa Atlantika na kontinent. Ovo je imalo za posledicu da u našim krajevima nastupi period vremena bez padavina, koji je trajao do 15. IV.

Pod uticajem ovog anticiklona i usled razvedravanja, kod nas je došlo do umerenih mrazeva izmedju 12. i 14.IV., naročito u Vojvodini i Pomoravlju.

Druga polovina aprila je pretežno kišovita. Odmah u početku ovog perioda izvršio se vrlo brz, ali po intenzitetu padavina slab, prodor polarnog vazduha sa severozapada, koji je zahvatio naše severne i srednje krajeve. U isto vreme pod uticajem pojačane južne tople visinske struje došlo je do stvaranja depresije u Djenovskom Zalivu i aktiviranja fronta kod nas. Ovo je imalo za posledicu da se intenzitet padavina pojačao, naročito 17., 18. i 19., kada su količine kiše u Srbiji, Makedoniji i na južnom Primorju dostizale visinu od preko 10-15 mm na dan. U ovoj polovini meseca bilo je i prolaznih poboljšanja vremena izmedju 19. i 21. i izmedju 23. i 26., ali 27.IV. ponovo se stvara pri prodoru polarnog vazduha u Mediteran, djenovska depresija te se i kišni period u našim krajevima produžava do kraja meseca. 27. i 28. su visine padavina bile preko 20 mm.

"Mesečni bilten" -SUHMS-

Godine 1954, April

LJUBLJANA

φ=46°04'N λ=14°31'E Gr

H_s=300 H_b=301,0 h_t=2,0 h_s=16,0 h_r=1,5

Date	P	T			U	e	N	I	D,F			R	W
Dan	Sred. dnev. vsad. pritisak mm Hg	Temperature vazduha °C			Srednje dnevne			Insolacija broj sati h	Veter /0-12/ B			Padavine h_{-7}^{h} količina mm	Pojave
		Sred dnev.	Max.	Min.	rel. vlaga %	pritisak pare mm Hg	oblačnost /0-10/		7^h	14^h	21^h		
1	2	3	4	5	6	7	8	9	10	11	12	13	14
1	734,6	9,8	17,7	2,4	69	5,3	5,3	5,6	- 0	SW 2	- 0	-	⌓
2	36,0	10,5	15,7	7,4	67	6,2	7,7	7,1	NNW 1	SE 2	NE 1	0,0	● (⌓
3	34,5	12,1	18,9	4,4	65	6,5	8,3	3,9	- 0	SW 3	SW 2	0,5	⌓
4	35,1	13,8	20,7	8,5	68	8,3	5,3	6,0	- 0	- 0	- 0	-	⌓
5	33,8	14,1	20,2	9,8	74	8,6	8,7	3,1	- 0	E 1	NE 1	0,0	⌓
6	31,6	12,6	15,8	10,3	83	9,1	10,0	1,6	- 0	SSE 2	ESE 1	4,6	● ● ⌓ ⌓
7	36,4	11,6	14,1	10,0	83	8,4	10,0	0,7	- 0	- 0	- 0	0,0	⌓ ● ⌓
8	39,0	10,7	14,0	8,7	77	7,3	10,0	2,8	SE 1	NE 2	E 2	1,9	⌓ ⌓
9	39,7	8,2	10,7	5,5	59	4,8	9,7	0,0	ESE 2	E 2	ENE 3	0,1	⌓
10	40,6	4,5	7,8	3,3	58	3,4	8,0	0,0	E 2	SE 3	E 2	-	⌓
11	40,1	4,8	11,0	-2,2	57	3,5	1,3	11,4	- 0	NE 3	NE 1	-	⌓
12	38,9	6,2	11,7	-0,3	52	3,5	1,3	11,1	- 0	ENE 1	NE 1	-	⌓
13	39,7	8,3	16,8	-2,0	60	4,5	4,3	11,1	NE 1	SW 1	SSW 2	-	⌓ ●
14	38,4	9,5	17,1	0,0	64	5,3	7,0	7,0	- 0	- 0	- 0	-	⌓ ● ⌓
15	30,9	9,0	17,3	1,3	66	5,1	4,7	9,1	- 0	SW 4	E 2	0,0	⌓ ● ≡ ≡ ⌓
16	31,5	5,3	9,0	3,5	86	4,4	8,3	2,5	- 0	NE 3	NE 2	2,2	⌓ ⌓ ●
17	32,3	6,9	9,9	3,5	86	5,8	10,0	0,2	E 4	NE 6	NE 4	1,4	⌓
18	32,2	8,6	12,6	4,4	81	6,3	9,3	1,7	N 1	NNE 6	E 1	-	⌓
19	31,7	6,9	11,0	2,9	85	6,0	7,0	3,4	SSW 1	NE 1	S 2	-	⌓
20	32,7	8,0	14,6	0,5	57	4,3	2,3	11,2	- 0	SSW 3	- 0	-	⌓
21	33,8	4,7	8,0	3,4	85	5,5	6,7	0,0	- 0	- 0	- 0	1,5	● ⌓ ⌓
22	33,9	6,7	14,1	0,1	83	6,1	8,3	2,7	- 0	N 1	- 0	1,0	⌓ ⌓ ●
23	36,6	9,2	15,6	2,8	73	6,0	8,0	5,3	- 0	- 0	- 0	0,2	⌓ ≡ ⌓
24	38,8	10,0	16,8	4,9	72	6,4	6,3	8,0	- 0	SSW 3	- 0	0,6	⌓ ⌓ ≡ K
25	36,0	8,4	16,1	1,6	76	6,1	6,7	2,9	- 0	SE 2	SW 2	0,0	⌓ ⌓ ●
26	32,3	9,5	11,6	4,8	76	6,7	10,0	0,0	- 0	SSW 2	- 0	0,0	⌓ ⌓
27	35,9	4,8	10,3	3,7	89	5,8	10,0	0,0	E 1	SE 1	SSW 1	19,7	●
28	37,8	5,6	7,1	3,5	89	6,1	10,0	0,0	- 0	S 2	ESE 1	8,6	●
29	34,4	6,5	7,5	5,0	94	6,9	10,0	0,0	- 0	- 0	- 0	5,4	● ⌓ ≡ ⌓
30	29,8	9,2	11,0	6,8	92	8,0	10,0	0,0	- 0	- 0	- 0	26,4	● ⌓ ⌓
Sred.	735,2	8,6	13,5	4,0	69	5,8	7,5	4,0	0,5	1,9	1,0	5,2	
Vred.													
Suma								120,3				71,1	
± △	+2,0	-0,8	-0,9	-0,8	-3	-0,5	+1,1		-0,5	-0,2	-0,3	-3,1	

"Mesečni bilten" - SUHMS-

Godine 1954, April

ZAGREB-GRIČ

φ=45°49'N λ=15°59'E Gr

H_s=157 H_b=162,5 h_t=6,0 h_s=23,2 h_r=2,0

Date	P	T			U	e	N	I	D,F			R	W
Dan	Sred. dnev. vsad. pritisak mm Hg	Temperature vazduha °C			Srednje dnevne			Insolacija broj sati h	Veter /0-12/ B			Padavine h_{-7}^{h} količina mm	Pojave
		Sred dnev.	Max.	Min.	rel. vlaga %	pritisak pare mm Hg	oblačnost /0-10/		7^h	14^h	21^h		
1	2	3	4	5	6	7	8	9	10	11	12	13	14
1	746,4	14,1	20,6	8,3	50	5,9	5,7	10,2	W 2	SSW 4	W 1	-	⌓ ⌓
2	49,2	10,7	14,6	7,6	64	6,2	3,3	6,3	W 1	SSW 2	W 1	-	● ≡ ⌓
3	46,9	11,5	14,9	7,1	64	8,5	10,0	0,0	NE 1	WSW 2	NE 2	4,6	⌓
4	47,9	14,5	19,7	10,2	68	8,2	7,0	8,1	ENE 1	ESE 2	WNW 2	0,0	● ⌓
5	46,2	16,2	21,6	12,1	69	9,4	8,3	4,1	NE 1	SE 2	WNW 2	0,0	● ≡
6	43,8	13,0	13,9	11,7	86	9,6	10,0	0,0	NE 1	NNW 1	W 1	10,0	● ≡ ⌓
7	48,8	11,1	11,6	9,9	91	9,0	10,0	0,0	ENE 2	ENE 1	- 0	13,6	● ≡
8	51,5	11,4	15,8	7,7	69	6,9	2,7	9,2	NE 1	ENE 3	NE 3	5,0	≡
9	52,1	8,4	10,7	5,4	58	4,8	9,3	1,2	NE 3	NE 3	WNW 4	-	⌓ ≡
10	53,6	5,7	8,7	3,6	82	5,5	9,0	0,0	NNE 3	ENE 2	NNE 2	-	≡
11	53,0	6,7	11,1	2,4	51	3,6	4,7	8,6	WNW 1	NE 2	N 2	-	≡
12	51,9	7,3	10,9	3,2	47	3,5	2,0	8,8	ENE 1	ENE 2	ENE 2	-	≡
13	52,0	10,4	16,9	1,3	48	4,3	4,0	8,8	W 2	S 2	NNE 2	-	≡ ≡
14	51,5	11,0	16,3	5,4	54	5,2	7,3	6,2	W 1	ESE 3	NNE 2	-	● ⌓ ≡
15	43,0	11,7	19,1	6,8	50	4,8	4,3	9,8	W 1	WSW 3	N 2	0,0	≡ ⌓
16	44,0	7,4	10,2	4,7	52	4,0	10,0	4,1	NW 1	NNE 4	NNE 3	0,5	● ≡ ⌓ ⌓
17	44,9	5,8	7,6	3,6	54	3,6	10,0	0,0	NNE 4	NNE 4	N 4	0,0	● ⌓
18	44,6	5,8	6,8	3,5	63	4,3	10,0	0,0	N 6	NNE 4	NNW 3	0,9	● ≡ ⌓
19	44,8	5,6	9,1	3,7	64	4,3	6,7	1,2	WNW 2	S 2	WNW 2	0,3	● ≡
20	45,6	8,7	15,1	2,3	54	4,4	0,7	12,3	- 0	SSW 2	SE 1	0,0	≡
21	45,8	8,0	10,9	6,1	68	5,4	6,7	0,1	NE 2	SW 2	- 0	-	● ≡
22	45,6	9,5	13,4	6,0	74	6,5	6,7	2,0	NW 1	S 1	NW 1	0,1	● ≡ ⌓ ⌓
23	49,1	11,6	15,7	8,0	55	5,6	6,0	4,0	NE 2	SE 2	ENE 1	0,9	⌓ ≡
24	49,6	9,7	17,1	7,2	74	6,7	7,0	6,2	NE 1	WNW 3	NNE 1	0,2	⌓ ≡ ⌓
25	48,0	12,8	18,9	6,6	54	5,8	2,7	10,1	- 0	SSW 2	WSW 1	1,7	⌓ ≡
26	44,5	10,3	14,7	8,3	85	8,1	10,0	2,8	WSW 2	WNW 3	NE 2	3,5	● ⌓ ≡
27	48,4	6,1	8,3	4,8	86	6,0	10,0	0,0	NE 3	ENE 2	SE 1	6,1	⌓ ≡
28	50,7	6,7	8,5	4,6	87	6,4	10,0	0,0	E 1	E 1	SSE 1	7,4	● ⌓
29	46,7	8,4	10,7	5,7	86	7,1	10,0	0,0	NE 1	ENE 1	SSE 1	11,9	● ≡
30	41,8	10,2	12,2	8,0	92	8,6	10,0	0,0	NNE 1	SE 1	SSE 1	8,2	● ⌓ ≡ ⌓
Sred.	747,7	9,7	13,5	6,2	66	5,9	7,1	4,1	1,6	2,3	1,7	4,7	
Vred.													
Suma								124,1				74,9	
± △	+2,3	-1,8	-2,5	-0,8	-5	-0,4	-0,1	-52,9	-	-	-	+1,8	

"Mesečni bilten" -SHMS-

Godine 1954, April

ČSIJEK

φ=45°33'N λ=18°41'E Gr

H_s=91 H_b=91,8 h_t=2,0 h_m=12,0 h_r=1,0

Date	P	T			U	e	N	I	D,F			R	W	
Dan	Sred. dnev. vaz. pritisak mm Hg	Temperature vazduha °C			rel. vlaga %	prit. vod. pare mm Hg	oblačnost /0-10/	Insolacija broj sati h	Vetar /0-12/ B			Padavine 7^h-7^h količina mm		Pojave
		Sred dnev.	Max.	Min.					7^h	14^h	21^h			
1	752,7	13,8	21,7	4,0	63	7,2	0,7		S 1	E 1	WNW 2	-		⌓
2	55,3	8,7	11,2	6,2	78	6,6	5,7		N 3	S 2	SW 2	-		•
3	53,0	10,3	15,3	2,8	79	7,3	10,0		SSW 2	WSW 2	WNW 2	1,2		•
4	53,8	12,3	15,4	8,6	87	9,2	10,0		WNW 1	NW 2	N 1	5,6		•
5	52,8	15,8	20,4	9,9	73	9,5	5,0		NW 1	ESE 2	ESE 3	0,2		
6	49,8	13,8	19,2	8,7	75	8,7	9,7		E 1	SSE 1	SE 3	-		
7	54,1	14,2	20,0	8,9	63	7,4	4,0		SE 2	ESE 2	ESE 1	-		
8	56,6	11,9	19,4	5,0	75	7,5	5,3		NW 2	NW 1	NNE 3	-		⌓
9	57,3	9,1	11,9	5,7	66	5,6	10,0		N 2	NNE 1	NNE 2	-		
10	59,1	6,5	11,5	2,9	59	4,2	6,3		NE 2	NNE 2	NNE 1	-		
11	58,8	6,9	11,9	-0,3	58	4,2	5,7		SSW 1	NW 2	ESE 2	-		
12	57,5	6,0	11,5	2,0	62	4,3	6,3		E 2	WNW 1	NW 1	-		
13	58,7	9,9	16,5	0,5	58	5,1	6,0		SW 2	W 3	N 1	-		⌓
14	57,5	10,3	15,3	3,8	59	5,5	4,0		N 1	NNE 2	NNE 1	-		
15	48,9	11,5	19,4	3,0	58	5,5	4,3		SW 2	WSW 3	WNW 2	-		•⌒
16	48,9	8,2	12,2	3,6	62	4,9	10,0		NNW 2	N 4	N 5	0,6		⌒
17	48,5	4,0	7,5	2,3	86	5,3	10,0		NNE 3	N 5	N 4	0,5		•≡⌒
18	48,0	4,7	5,6	3,1	94	6,0	10,0		N 4	NNW 2	NW 2	42,0		•▾
19	49,3	4,9	7,2	2,3	88	5,7	10,0		NW 2	NW 3	SW 2	9,7		•
20	52,0	8,4	13,8	0,7	71	5,7	2,3		W 2	W 2	ESE 2	0,3		
21	51,4	9,2	13,1	2,9	76	6,6	10,0		NE 1	ESE 1	NNE 2	-		•
22	50,1	9,6	15,1	3,4	84	7,5	9,7		W 2	NW 2	WNW 2	0,0		•⌒≡
23	54,0	10,3	14,3	7,7	69	6,4	6,0		WNW 2	N 2	N 2	1,8		•
24	55,2	11,5	17,3	1,7	65	6,5	4,0		NNW 1	NW 2	NW 1	0,0		•⌒
25	54,3	12,1	18,0	2,2	58	6,0	1,7		WNW 2	NW 2	SSE 2	0,4		⌒
26	50,7	12,5	18,2	7,7	76	8,0	9,7		SE 2	SW 2	- 0	0,3		•
27	54,2	5,2	10,1	4,0	95	6,2	10,0		NE 4	NE 2	W 1	15,0		•
28	57,1	6,8	8,3	4,0	89	6,6	10,0		ESE 1	SE 2	SW 1	9,1		•
29	52,1	11,7	17,0	6,5	89	9,2	10,0		E 1	NNE 2	ENE 2	6,3		•
30	47,9	13,9	19,7	9,9	92	11,0	10,0		ESE 1	NNW 2	NNW 2	1,5		•⌒≡R
Sred. vred.	753,3	9,8	14,6	4,4	74	6,6	7,2		1,8	2,1	1,9	6,3		
Sume												94,5		
± △	-	-1,7	-2,5	-1,4	-1	-0,9	+1,6		-	-	-	+21,2		

"Mesečni bilten" -SHMS-

Godine 1954, April

BEOGRAD

φ=44°48'N λ=20°28'E Gr

H_s=132 H_b=139,1 h_t=2,0 h_m=17,0 h_r=1,5

Date	P	T			U	e	N	I	D,F			R	W	
Dan	Sred. dnev. vaz. pritisak mm Hg	Temperature vazduha °C			rel. vlaga %	prit. vod. pare mm Hg	oblačnost /0-10/	Insolacija broj sati h	Vetar /0-12/ B			Padavine 7^h-7^h količina mm		Pojave
		Sred dnev.	Max.	Min.					7^h	14^h	21^h			
1	749,3	11,7	20,5	6,5	61	6,3	0,7	10,4	ESE 5	ESE 3	ESE 5	-		
2	50,7	7,1	12,5	4,6	73	5,7	6,0	0,0	SE 2	NNW 4	WSW 2	0,0		•⌒≡
3	49,3	10,7	15,7	3,4	58	5,4	9,3	3,0	SE 2	WNW 2	WSW 3	0,8		⌒•≡
4	49,6	11,2	13,5	8,9	82	8,0	10,0	0,2	WNW 1	NNW 2	- 0	2,5		•▾≈
5	49,6	14,0	19,3	10,1	71	8,4	5,0	5,9	- 0	ESE 2	ESE 1	0,4		≈•
6	47,1	11,6	17,2	9,6	61	6,4	8,3	6,0	ESE 5	ESE 5	ESE 6	-		⌒
7	50,5	11,2	18,2	6,9	56	5,6	1,0	10,4	SE 4	ESE 3	SSE 2	-		⌒
8	51,6	13,2	18,8	6,2	49	5,4	0,3	10,5	SSE 1	E 2	- 0	-		⌒
9	51,6	9,2	14,4	5,0	60	5,0	5,7	5,4	WNW 2	W 2	NNW 3	-		⌒•≡
10	54,1	6,9	10,6	2,4	48	3,5	9,0	3,5	NW 2	NNW 4	NNW 2	0,0		
11	54,6	5,4	10,0	0,3	43	2,7	2,7	10,0	WNW 1	NNE 2	ENE 1	-		⌒
12	52,8	5,8	9,6	-0,3	46	3,2	6,0	4,1	WSW 1	N 2	N 1	-		≈⌒≡
13	55,3	7,9	13,1	-0,3	49	3,7	2,7	9,6	- 0	N 2	SE 2	-		⌒≈
14	52,8	11,8	17,9	6,3	37	3,9	4,3	8,1	SSE 2	NNW 3	N 3	-		•≡
15	45,7	9,4	17,4	3,5	47	4,0	4,3	11,0	SSE 1	S 2	NNW 3	0,0		⌒•≡
16	43,8	8,8	11,5	4,8	59	4,8	9,3	2,0	WNW 2	NW 3	N 2	2,0		
17	41,8	5,2	9,4	2,8	93	6,5	10,0	0,0	NNE 5	NNE 2	SSW 2	3,7		•≡
18	43,4	4,9	9,0	2,8	80	5,3	9,0	4,4	SSW 2	WSW 4	WSW 3	27,3		•▾
19	45,0	4,0	5,5	2,5	85	5,1	9,7	0,0	WSW 3	WSW 4	WSW 3	0,6		•≈⌒
20	48,1	8,2	13,6	2,5	57	4,5	3,3	10,4	WSW 3	WNW 2	E 1	1,1		≈⌒
21	46,5	10,4	14,1	6,6	62	6,0	5,7	3,8	ESE 1	NNE 2	NNE 2	0,1		⌒≈
22	45,1	9,3	14,0	4,6	77	6,7	9,3	5,2	WSW 1	WNW 2	NW 3	-		⌒•≡
23	48,6	10,8	14,9	7,5	60	5,7	5,3	8,0	NNW 3	NNW 4	WNW 2	1,7		≈⌒
24	50,9	10,5	15,2	5,0	54	4,8	5,3	10,8	WSW 3	NNW 4	NW 1	-		⌒≈•≡
25	50,5	10,6	16,2	4,6	49	4,5	1,3	11,4	WSW 1	NW 2	ESE 2	0,0		⌒
26	47,1	12,9	19,5	8,1	56	6,1	8,3	6,8	SE 2	WSW 2	NNE 2	-		⌒•≡
27	49,4	7,2	12,2	5,5	90	7,1	10,0	0,1	ENE 2	NNE 3	N 2	0,5		≈•▾
28	52,7	7,1	8,0	4,5	90	6,7	10,0	0,0	NNE 2	- 0	- 0	12,9		•▾
29	48,2	11,8	17,0	7,4	78	8,2	9,0	6,8	ESE 4	ESE 5	ESE 5	9,7		•≡
30	44,6	15,8	22,4	10,8	72	9,8	4,7	5,2	ESE 3	ESE 4	ESE 5	0,6		•⌒
Sred. vred.	749,0	9,5	14,4	5,1	63	5,6	6,2	5,8	2,2	2,8	2,3	4,6		
Sume								173,0				61,9		
± △	+1,6	-2,0			-0,6	-0,9	+0,1					+6,7		

"Mesečni bilten" -SUHMS-

Godine 1954, April

BJELASNICA

φ=43°12'N, λ=18°15'E Gr

H_s=2067 H_b=2070,4 h_s=3,0 h_b=11,0 h_r=1,5

Date	P	T			U	e	N	I	D,F			R	W
			Temperature vazduha °C			Srednje dnevne		Insolacija	Vetar /0-12/ B			Padavine	
Dan	Sred. dnev. vred. pritiska Mm Hg	sred. dnev.	Max.	Min.	rel. vlaga %	pritisak vod. pare Mm Hg	oblačnost /0-10/	broj sati h	7^h	14^h	21^h	7^h-7^h količ. Mm	Pojave
1	2	3	4	5	6	7	8	9	10	11	12	13	14
1	595,4	2,4	2,8	0,8	74	4,1	0,0	12,2	NNW 2	0 0	10 0	-	V
2	92,2	-4,0	2,9	-8,0	89	3,3	4,1	1,5	WSW17	NNW10	NNW16	-	V,
3	92,6	0,6	2,8	-7,2	69	3,4	6,7	4,8	N 21	NNW10	NNW 3	0,0	
4	91,6	-0,3	2,0	-1,2	100	4,5	10,0	0,0	W 25	N 24	W 25	0,0	
5	93,0	2,0	3,2	-1,0	96	5,2	8,3	1,8	N 12	ENE 3	S 4	-	
6	90,6	0,6	2,4	0,0	99	4,8	10,0	0,0	SSW27	SSW11	SSE 8	-	
7	92,8	0,6	1,4	0,0	100	4,8	10,0	0,5	NE 2	NE 5	NNW 6	2,2	
8	93,6	-1,2	1,0	-2,0	85	3,6	8,0	8,2	W 10	N 18	N 16	0,0	V
9	92,8	-3,6	-1,0	-5,6	99	3,6	10,0	0,0	NNE11	NNW 9	NNE11	-	
10	92,2	-6,4	-5,0	-7,4	95	2,8	10,0	0,0	NNE 4	NW 3	SSE 8	3,2	V
11	92,5	-8,6	-6,6	-9,2	91	2,2	4,3	4,8	E 6	NNE10	N 5	0,0	V
12	90,6	-9,4	-8,0	-10,0	86	1,9	5,3	7,8	N 12	N 11	N 16	-	V
13	94,3	-4,6	-2,8	-10,0	81	2,5	1,3	12,5	N 12	W 10	N 2	-	V
14	94,9	-1,7	1,2	-3,4	78	3,3	5,7	10,0	- 0	N 7	-	-	
15	88,7	-1,3	1,0	-3,4	87	3,3	2,3	10,8	- 0	NW 3	NNW12	-	V
16	83,7	-7,8	-1,2	-8,2	93	2,4	10,0	0,0	N 15	N 12	N 15	0,3	V
17	81,9	-8,8	-7,8	-9,3	92	2,2	10,0	0,0	N 26	NNW 9	N 14	1,3	
18	84,3	-7,7	-9,4	-9,0	93	2,4	10,0	4,0	N 6	NW 6	NW 5	1,4	V
19	86,4	-3,6	-1,6	-8,5	98	3,3	10,0	0,0	NNW 6	N 2	WNW 9	-	
20	88,6	-2,8	0,0	-5,0	99	3,7	10,0	1,0	SW 12	SW 20	SW 13	0,0	V
21	89,1	-3,0	-1,2	-4,2	100	3,7	10,0	1,8	SW 16	NNE 2	E 3	2,4	V
22	88,1	-4,7	-3,3	-5,4	97	3,2	10,0	0,0	WNW12	N 10	N 6	6,2	V
23	90,7	-4,1	-3,2	-4,8	100	3,4	10,0	0,0	N 11	WNW10	N 8	0,0	V
24	92,2	-4,7	-3,0	-6,6	94	3,0	3,7	8,0	N 10	N 5	NW 6	1,2	V
25	93,6	-1,2	0,0	-4,8	96	4,0	4,3	6,7	W 6	W 3	WSW 6	-	V
26	90,2	-1,8	0,4	-2,6	99	4,0	10,0	2,4	SW 13	SW 27	SW 26	-	V
27	90,0	-0,6	-0,1	-2,6	100	4,4	10,0	0,0	SW 31	SW 13	SW 15	-	V
28	93,2	2,0	2,4	-0,2	100	5,3	10,0	0,0	SW 19	SW 22	SW 16	3,0	
29	92,6	3,4	5,2	2,0	73	4,3	6,3	8,5	SW 42	SSW26	S 36	8,7	
30	89,4	2,8	4,0	1,0	93	5,1	8,3	0,0	SSW20	S 21	S 30	7,2	
Sred. vred.	590,8	-2,6	-0,6	-4,5	92	3,6	7,7	3,8	13,6	11,2	12,0	1,6	
Suma								113,1				32,1	
± △	0,9	-0,4	-0,1	-0,5	0,0	-0,7	0,3					37,6	

"Mesečni bilten" -SUHMS-

Godine 1954, April

SARAJEVO

φ=43°52'N, λ=18°26'E Gr

H_s=630 H_b=637,0 h_s=2,0 h_b=20,0 h_r=1,2

Date	P	T			U	e	N	I	D,F			R	W
			Temperature vazduha °C			Srednje dnevne		Insolacija	Vetar /0-12/ B			Padavine	
Dan	Sred. dnev. vred. pritiska Mm Hg	sred. dnev.	Max.	Min.	rel. vlaga %	pritisak vod. pare Mm Hg	oblačnost /0-10/	broj sati h	7^h	14^h	21^h	7^h-7^h količ. Mm	Pojave
1	2	3	4	5	6	7	8	9	10	11	12	13	14
1	[illegible]	12,8	21,9	4,5	48	4,7	0,0	11,4	E 3	WSW 4	N 1	-	
2	17,4	8,0	12,0	3,4	76	5,6	6,7	5,6	E 2	NNW 4	S 2	-	
3	86,5	8,4	14,4	1,3	72	5,8	8,3	2,1	E 2	N 1	S 2	4,6	
4	88,7	10,2	13,5	6,3	80	7,3	10,0	0,8	- 0	NE 1	- 0	0,9	
5	85,7	11,7	18,6	7,9	62	7,0	7,0	6,0	- 0	N 2	ENE 2	0,0	
6	83,1	11,0	14,4	9,0	73	7,4	10,0	0,0	WNW 3	S 1	- 0	-	
7	85,0	11,7	16,5	8,4	79	8,1	10,0	2,6	- 0	W 2	ENE 2	3,4	
8	87,6	11,1	16,8	6,4	59	5,6	1,7	10,8	E 1	ENE 4	E 3	2,9	
9	87,7	6,8	11,4	5,1	76	5,8	9,7	1,6	W 1	E 1	E 1	-	
10	86,0	4,6	6,4	3,6	87	4,2	10,0	0,0	ESE 1	E 4	NNW 3	0,0	
11	86,4	4,8	10,5	2,2	48	3,2	4,3	9,0	E 4	E 3	S 4	-	
12	84,3	1,0	8,0	-2,0	84	3,0	3,0	5,2	ESE 1	WNW 2	ENE 2	-	
13	10,3	6,2	13,6	-2,3	53	3,6	0,0	11,8	E 2	W 3	S 3	-	
14	09,2	5,5	17,6	1,0	48	4,0	4,7	9,5	ESE 2	WSW 3	S 5	-	
15	01,7	8,5	16,6	3,1	54	4,6	3,0	11,3	E 3	W 4	E 6	-	
16	00,2	1,5	4,6	0,2	92	4,7	10,0	0,0	S 1	W 1	WNW 1	1,4	
17	899,0	-0,2	1,0	-1,0	97	4,4	10,0	0,0	WNW 2	W 2	SW 1	10,0	
18	700,5	1,3	2,5	-0,6	87	4,4	10,0	0,0	WSW 2	WSW 4	SW 1	7,7	
19	01,8	2,3	5,2	0,6	74	4,0	10,0	0,5	WSW 2	W 3	SW 2	-	
20	04,6	6,6	11,5	0,4	65	4,5	6,3	8,4	WSW 1	WSW 2	ESE 1	-	
21	07,4	7,4	12,8	4,3	71	5,0	8,7	4,8	E 2	NNE 3	S 2	-	
22	02,8	4,9	8,4	0,4	84	5,4	10,0	0,5	- 0	W 2	ENE 1	20,1	
23	06,3	5,6	9,3	3,6	87	6,0	6,3	0,4	WSW 1	SW 1	S 1	5,0	
24	07,6	6,6	11,2	0,6	65	4,6	4,3	7,2	- 0	SW 2	E 3	1,5	
25	09,3	8,4	15,2	3,2	62	4,9	4,0	9,2	E 1	S 1	E 2	-	
26	04,6	10,3	12,4	3,3	57	5,4	4,7	9,4	W 2	SSE 3	S 2	-	
27	04,7	10,9	12,9	8,2	67	6,5	3,0	0,1	SSE 3	S 2	S 1	-	
28	07,2	10,0	12,8	8,0	91	8,3	10,0	0,2	- 0	SW 2	- 0	3,4	
29	05,4	16,2	20,8	7,6	50	6,1	7,0	7,4	SW 1	ENE 3	WNW 2	8,4	
30	02,4	15,0	20,2	9,6	62	7,4	4,7	7,0	S 1	W 2	SE 5	4,5	
Sred. vred.	705,3	7,8	12,4	3,5	69	5,4	6,0	6,8	1,5	2,4	2,0	5,7	
Suma								142,3				73,8	
± △	0,7	-1,3	-1,7	-1,0	-2	-0,4	0,5		0,4	0,4	0,8	-6,2	

"Seweski hidrol. -SUHMS-

Godina 1954. April

FELIX

φ=43°31'N λ=16°26'E Gr

H_p=122 H_z=125,0 h_t=6,5 h_a=12,1 h_r=1,1

Date / Dan	P Sred. dnev. vsed. pritisak mm Hg	T Temperatura vazduha °C Sred. dnev.	Max.	Min.	U Srednja dnevna relativna vlaga %	e Srednja dnevna prit. vod. pare mm Hg	N oblacnost /0-10/	I Insolacija broj sati h	D,F Vetar /0-12/ B 7h	14h	21h	R Padavine 7h-7h kolicina mm	W Pojave
1	752,0	15,0	19,2	11,2	68	8,6	1,0	11,0	- 0	SW 2	SW 2	-	
2	750,9	14,9	18,7	11,6	60	7,5	1,3	11,4	- 0	SW 4	NE 3	-	
3	51,0	14,9	19,4	9,8	47	6,0	4,3	9,7	NE 1	SW 2	- 0	-	
4	50,2	15,1	18,5	11,7	72	9,1	5,7	6,4	- 0	W 2	SW 2	-	
5	49,5	17,4	22,0	13,7	52	7,9	5,0	10,0	- 0	SSW 2	NE 1	-	
6	46,8	14,2	17,0	13,2	82	10,0	10,0	0,0	SE 6	E 5	SE 4	-	
7	50,3	14,8	18,5	12,2	75	9,5	7,0	3,4	- 0	SW 3	NW 1	1,5	
8	49,9	17,2	21,3	13,2	51	7,6	2,7	10,5	NE 3	SW 3	NE 8	0,4	
9	48,6	14,4	19,0	11,7	42	5,4	0,7	11,3	NE 6	NE 6	NE 6	-	
10	51,0	12,8	18,5	9,5	43	5,0	6,3	8,2	NE 5	SW 2	NE 7	-	
11	52,4	10,7	13,2	8,7	52	5,1	10,0	1,9	NE 6	WSW 2	- 0	0,0	
12	51,9	10,8	15,0	7,6	33	3,2	1,3	12,0	NE 6	NE 2	NNE 5	-	
13	55,6	12,2	16,2	7,7	41	4,4	1,0	12,2	NE 2	SW 3	NNW 2	-	
14	53,5	13,6	17,7	9,4	54	6,3	0,0	12,1	NE 2	SW 3	NW 2	-	
15	45,5	15,2	19,6	11,4	47	6,2	1,3	12,1	NE 2	SW 2	NNW 1	-	
16	41,1	8,3	14,5	5,1	59	4,8	10,0	0,0	NE 7	NE 6	NE 6	0,0	
17	38,3	7,4	8,6	4,1	52	3,9	9,3	0,0	NE 9	NE 12	NE 7	7,9	
18	43,7	8,7	10,6	6,7	45	3,9	10,0	3,4	NE 7	NE 6	NE 6	0,0	
19	46,1	8,6	14,3	6,3	48	4,1	6,7	2,0	NE 6	- 0	NE 3	-	
20	48,6	10,7	13,7	5,7	68	6,6	7,7	7,5	ENE 3	SE 5	SE 5	-	
21	46,6	12,0	16,0	7,5	68	7,2	9,7	4,4	NE 2	N 3	NE 2	8,8	
22	46,7	10,8	13,6	7,4	65	6,4	7,0	0,0	NE 3	W 1	NW 2	3,7	
23	50,3	13,3	16,3	9,2	48	5,5	5,7	4,8	NNE 3	NE 4	NE 3	-	
24	52,3	14,0	17,5	11,3	49	5,9	5,3	8,7	N 2	W 3	- 0	0,0	
25	51,9	14,4	19,0	10,4	60	7,6	1,7	12,4	NE 2	SW 4	SW 3	0,0	
26	49,6	14,6	18,3	10,8	74	9,2	9,3	6,3	ESE 2	SE 3	SE 5	-	
27	49,1	14,2	16,3	11,0	75	9,1	10,0	0,2	NW 2	SE 4	SE 6	0,6	
28	51,2	14,2	17,5	13,2	90	11,0	10,0	1,3	SE 5	SE 5	NE 3	5,0	
29	47,3	17,2	18,8	13,8	59	8,6	7,7	6,1	SE 6	SE 7	SE 9	12,5	
30	44,6	16,2	18,6	12,5	70	9,7	8,3	2,2	SE 7	SE 7	SE 7	11,3	
Sred. vred.	748,9	13,3	16,9	9,9	58	6,8	5,9	6,4	3,5	3,8	3,7	5,7	
Suma								193,5				51,7	
±△													

"Seweski hidrol. -SUHMS-

Godina 1954. April

MOSTAR

φ=43°20'N λ=17°49'E Gr

H_p=99 H_z=107,5 h_t=2,0 h_a=17,6 h_r=1,1

Date / Dan	P Sred. dnev. vsed. pritisak mm Hg	T Temperatura vazduha °C Sred. dnev.	Max.	Min.	U Srednja dnevna relativna vlaga %	e Srednja dnevna prit. vod. pare mm Hg	N oblacnost /0-10/	I Insolacija broj sati h	D,F Vetar /0-12/ B 7h	14h	21h	R Padavine 7h-7h kolicina mm	W Pojave
1	753,4	14,8	22,3	6,4	60	7,1	2,0	11,1	NNE 1	SSW 2	WSW 2	-	
2	52,3	13,9	21,2	7,7	51	5,8	3,7	9,5	WNW 2	SSW 4	NNE 3	-	
3	52,6	13,6	19,3	6,9	50	5,7	5,3	5,1	NNE 3	SSE 2	SW 2	-	
4	51,6	15,8	20,5	7,9	56	7,0	7,7	8,6	WNW 2	NE 5	N 2	-	
5	50,9	17,4	24,8	9,8	55	7,8	5,0	2,1	SSE 2	NE 3	- 0	0,0	
6	49,3	13,3	16,9	11,5	86	9,9	8,7	0,0	WNW 2	NNE 2	KNW 2	0,0	
7	51,5	14,3	19,8	10,7	78	9,5	9,3	3,2	N 2	WSW 3	WNW 1	8,2	
8	51,3	17,2	22,1	9,0	41	5,9	3,0	10,2	NE 2	NNE 3	NNE 6	0,8	
9	50,7	14,2	19,3	11,0	42	5,4	0,7	11,0	ENE 6	NNE 6	NNE 7	-	
10	53,2	11,2	14,8	9,0	42	4,4	7,0	4,7	NNE 5	NNE 6	N 5	-	
11	53,7	10,1	14,0	7,9	38	3,6	8,3	0,7	NNE 5	ENE 5	NNE 2	-	
12	53,6	10,6	14,8	6,2	32	3,0	2,7	9,9	NE 3	NNE 4	NNE 2	-	
13	56,9	11,9	18,4	4,8	37	3,9	1,3	11,7	N 2	- 0	SW 2	-	
14	54,7	12,4	19,7	3,5	50	5,0	0,0	11,8	N 2	WSW 2	WNW 2	-	
15	46,8	14,9	21,0	10,3	45	5,9	0,3	10,7	NNE 5	NNW 3	NE 1	-	
16	44,2	7,4	14,0	5,3	62	4,9	10,0	0,0	NNE 7	E 6	N 9	-	
17	41,9	7,0	9,7	4,0	53	4,0	9,3	0,1	NNE 6	N 7	N 7	6,2	
18	45,4	9,0	13,0	5,8	42	3,5	3,0	11,2	N 6	NNW 6	N 4	0,1	
19	47,7	9,0	14,2	6,2	46	4,0	9,7	4,5	N 5	NW 3	N 3	-	
20	51,3	9,3	14,0	3,4	68	6,1	8,0	3,9	N 2	ESE 1	N 1	-	
21	48,4	11,0	17,7	6,3	71	6,9	9,0	5,1	N 2	SW 3	NNE 5	1,0	
22	48,2	9,8	15,0	6,4	74	6,7	7,3	0,5	SE 1	E 5	SE 1	6,0	
23	51,7	12,8	17,0	5,8	53	5,7	5,0	6,1	NE 3	WNW 4	WNW 4	0,1	
24	53,4	13,5	18,6	6,7	46	5,3	3,7	8,8	SSW 1	WNW 3	N 2	-	
25	53,3	14,0	20,8	7,4	47	5,5	4,3	12,1	NW 2	SE 2	SE 2	-	
26	51,7	12,0	15,5	7,4	71	7,4	8,7	4,0	SE 1	ENE 2	WNW 2	-	
27	51,6	12,9	19,2	9,1	85	9,4	10,0	0,0	NNW 1	WNW 2	WNW 1	9,0	
28	53,2	14,3	17,6	11,0	91	11,2	10,0	0,0	W 2	SSW 2	N 2	17,3	
29	51,2	19,0	21,4	11,5	51	7,8	8,0	6,6	WNW 1	S 5	W 2	17,2	
30	48,3	16,2	21,4	11,1	69	9,0	8,3	1,0	N 2	SE 2	WSW 2	12,0	
Sred. vred.	750,8	12,8	17,9	7,7	56	6,0	6,0	5,8	2,9	3,4	2,9	7,1	
Suma								174,2				77,9	
±△	-3,1	-0,7	-1,6	-0,9	-6,6	1,0	0,3	-	1,7	1,9	1,8	56,9	

"Měsíční bilten" -SUHMI-

Godine 1954, April

KOPAONIK

φ=43°17'N λ=20°49'E Gr H_s=1710 H_b= - h_t=2,0 h_m=6,0 h_r=1,5

Date / Dan	P	T			U	e	N	I	D,F			R	W
	Sred. dnevni vazd. pritisak mm Hg	Temperature vazduha °C			Srednja dnevna			Insolacija broj sati h	Vetar /0-12/ B			Padavine 7^h-7^h količina mm	Pojave
		Sred. dnev.	Max.	Min.	rel. vlaga %	pritisak pare mm Hg	oblačnost /0-10/		7^h	14^h	21^h		
1	2	3	4	5	6	7	8	9	10	11	12	13	14
1		5,4	9,2	-2,1	57	3,9	1,0		- 0	S 1	S 3	-	
2		1,1	6,7	-3,7	78	4,1	9,7		- 0	ESE 2	N 3	-	
3		0,1	2,8	-6,4	90	4,1	7,0		NE 1	W 2	WNW 3	3,8	
4		0,6	1,0	-0,3	100	4,8	10,0		N 2	NW 2	N 2	12,8	
5		2,9	4,6	0,0	88	5,0	7,0		NNE 2	- 0	SE 1	19,6	
6		2,7	5,6	-0,4	82	4,7	9,3		E 2	ESE 3	E 4	-	
7		0,8	4,2	-0,6	84	4,1	6,3		ESE 3	E 2	E 1	-	
8		1,2	3,3	-3,0	56	2,9	1,0		NE 3	ENE 5	NE 7	-	
9		0,0	3,2	-1,6	71	3,3	4,7		NE 6	NE 4	NE 4	-	
10		-4,3	-1,4	-5,6	88	2,9	10,0		NE 2	N 1	NE 3	0,0	
11		-5,2	-2,2	-7,8	65	1,9	6,3		N 2	NE 2	NE 1	0,0	
12		-5,6	-2,8	-11,1	69	2,1	6,7		NE 1	ENE 3	NNE 2	-	
13		-4,2	0,4	-9,2	70	2,3	2,7		W 1	N 1	E 1	0,0	
14		1,7	7,2	-5,1	1	3,1	6,7		- 0	- 0	NE 2	-	
15		1,2	5,8	-4,6	57	2,9	3,0		NE 1	SW 4	SW 1	0,2	
16		-4,4	0,6	-5,2	95	3,2	10,0		N 1	S 1	ENE 4	0,0	
17		-2,0	-0,6	-5,0	91	3,7	10,0		SE 6	E 3	S 2	1,5	
18		-3,8	-1,8	-6,1	94	3,3	8,7		SE 2	ENE 1	N 1	12,1	
19		-3,8	-0,6	-6,6	93	3,2	10,0		SW 1	SW 1	N 1	5,5	
20		-2,5	0,2	-5,2	87	3,3	7,0		W 1	SW 4	SW 1	3,6	
21		-0,1	4,6	-3,0	86	3,9	9,3		SE 2	NE 2	NE 2	0,0	
22		-2,7	-0,4	-3,0	98	3,7	10,0		N 3	NW 2	NE 2	2,4	
23		-2,0	-1,1	-3,1	98	3,9	10,0		W 3	N 3	NE 4	4,7	
24		-2,6	-0,5	-3,6	99	3,7	9,3		NNE 2	NNE 1	N 1	6,8	
25		-0,9	2,0	-4,8	78	3,2	5,3		W 2	N 2	N 1	0,0	
26		0,8	4,7	-2,5	78	3,8	6,3		S 1	WSW 3	WSW 3	-	
27		1,7	3,2	-0,8	97	5,0	10,0		S 4	SW 5	SW 3	0,1	
28		4,0	6,8	0,7	92	5,8	9,3		SW 3	SW 3	W 1	5,3	
29		7,8	12,6	2,7	55	4,2	4,0		S 3	SSW 6	SW 2	18,2	
30		6,4	10,4	3,4	85	6,1	6,3		SSW 6	S 6	S 5	0,2	
Sred. vred.		-0,2	2,9	-3,4	81	3,7	7,2		2,2	2,5	2,4	6,4	
Suma												95,8	
± △													

"Měsíční bilten" -SUHMI-

Godine 1954, April

NIŠ

φ=43°20'N λ=21°54'E Gr H_s=202 H_b=202,6 h_t=2,0 h_m=10,0 h_r=1,5

Date / Dan	P	T			U	e	N	I	D,F			R	W
	Sred. dnevni vazd. pritisak mm Hg	Temperature vazduha °C			Srednja dnevna			Insolacija broj sati h	Vetar /0-12/ B			Padavine 7^h-7^h količina mm	Pojave
		Sred. dnev.	Max.	Min.	rel. vlaga %	pritisak pare mm Hg	oblačnost /0-10/		7^h	14^h	21^h		
1	2	3	4	5	6	7	8	9	10	11	12	13	14
1	745,6	11,7	18,6	3,6	72	7,2	1,0	11,0	- 0	E 1	ENE 3	-	
2	44,5	9,6	17,4	5,4	71	6,8	8,3	2,1	ENE 2	W 2	WNW 3	-	
3	44,7	9,5	14,2	2,1	71	5,9	6,7	6,4	- 0	- 0	NW 1	3,0	
4	44,2	9,7	11,9	9,4	90	8,1	10,0	0,0	- 0	WNW 2	- 0	0,7	
5	44,9	11,4	17,4	6,7	74	7,4	6,3	4,6	ESE 1	- 0	E 1	0,1	
6	43,0	12,5	17,5	7,4	61	6,8	8,0	8,2	E 2	E 4	ENE 4	-	
7	45,3	11,5	16,6	7,3	59	6,0	4,3	11,3	ENE 3	NE 1	NE 3	-	
8	46,0	11,1	16,4	5,7	52	5,0	0,0	11,8	E 1	N 2	NW 1	-	
9	44,5	10,4	17,3	2,4	59	5,5	2,7	11,6	ESE 1	NW 4	NW 4	-	
10	47,4	8,0	10,1	6,0	52	4,2	9,0	0,7	NW 3	NW 3	NW 3	-	
11	47,9	5,8	11,1	2,8	42	2,8	5,7	11,8	NW 3	NW 3	NW 1	-	
12	46,5	6,9	12,2	-2,0	41	2,9	6,3	11,3	E 1	N 3	NW 2	-	
13	49,9	6,6	12,3	-1,6	51	3,6	2,0	10,9	E 1	WNW 2	- 0	-	
14	47,4	11,1	18,9	-1,0	48	4,2	3,7	12,2	- 0	S 1	NW 4	-	
15	39,9	11,8	18,0	6,4	43	4,3	6,0	10,2	NW 1	S 1	- 0	-	
16	38,2	7,6	12,1	5,4	70	5,4	9,7	0,5	NW 2	NW 3	N 1	0,0	
17	35,8	6,8	9,4	2,8	87	6,4	9,7	0,3	- 0	W 1	- 0	11,4	
18	37,1	5,6	11,0	2,5	87	6,2	9,0	1,0	SE 1	NNW 3	NW 3	6,4	
19	39,6	6,1	9,6	2,5	77	5,5	9,3	2,8	- 0	NW 2	NW 2	8,1	
20	43,3	9,8	14,6	4,1	69	6,1	7,3	8,3	- 0	S 1	ESE 1	1,2	
21	40,5	11,0	17,9	3,2	64	6,1	5,7	10,0	E 1	- 0	NW 2	-	
22	39,2	7,7	10,2	6,8	85	6,8	9,7	0,0	- 0	NW 2	- 0	10,9	
23	42,3	8,4	12,8	6,6	86	7,2	9,7	0,8	W 1	NW 4	- 0	12,6	
24	45,4	8,9	14,6	6,8	67	5,8	5,7	6,5	NNW 1	NW 2	- 0	7,2	
25	45,4	10,6	15,1	4,6	56	5,2	3,0	11,4	- 0	NW 3	E 1	0,2	
26	43,1	12,8	18,2	2,1	56	5,8	5,0	6,6	- 0	W 2	SSW 2	-	
27	44,1	12,1	16,4	6,2	79	8,4	9,7	0,9	W 1	WSW 1	NW 1	0,0	
28	46,1	9,5	13,9	7,9	86	7,8	9,0	2,5	NW 2	NW 3	- 0	2,2	
29	45,1	13,8	20,0	8,5	73	8,6	4,3	6,8	- 0	E 3	E 5	4,4	
30	41,9	18,1	23,7	11,4	61	9,0	6,7	2,3	E 1	SSE 2	- 0	3,2	
Sred. vred.	743,6	9,9	15,0	4,7	66	6,0	6,4	6,2	1,0	2,0	1,6	5,1	
Suma								184,8				71,6	
± △													

"Mesečni bilten" -SUHMS-

Godine 1954, April

TITOGRAD

$\varphi = 42^{\circ}26'N$ $\lambda = 19^{\circ}17'E$ Gr

$H_s = 53$ $H_b = 53{,}6$ $h_t = 2{,}0$ $h_s = 10{,}0$ $h_r = 1{,}2$

Date / Dan	F	T			U	e	S	I	D,F			R	W
	Sred. dnev. vazd. pritisak mm Hg	Temperature vazduha °C			Srednje dnevne: relativna vlaga %	pritisak vod. pare mm Hg	oblačnost /0-10/	Insolacija je broj sati h	Vetar /0-12/ B			Padavine 7^h-7^h količina mm	Pojave
		Sred dnev.	Max.	Min.					7^h	14^h	21^h		
1	2	3	4	5	6	7	8	9	10	11	12	13	14
1	758,0	15,2	21,9	8,5	60	7,6	0,0	11,5	NNE 1	SSW 2	- 0	-	△
2	756,4	14,0	20,6	8,9	63	7,7	5,3	8,3	- 0	S 3	N 4	-	△ ●
3	57,2	13,8	19,3	8,6	50	6,0	3,3	8,7	NW 2	S 3	- 0	0,0	
4	56,0	14,9	21,3	7,7	60	7,3	7,0	2,0	N 1	SSE 2	N 2	-	△
5	55,7	17,0	22,4	10,0	62	8,7	2,7	9,8	- 0	SW 1	- 0	-	△
6	54,2	13,4	16,6	10,8	87	10,2	10,0	0,0	- 0	S 2	- 0	-	▼
7	56,2	13,6	19,2	9,8	74	8,7	6,7	5,6	- 0	E 2	- 0	3,5	△
8	55,7	16,8	22,0	10,2	60	8,4	3,3	11,3	- 0	S 2	N 4	-	△
9	53,5	16,8	22,4	11,0	43	6,2	1,0	11,6	NE 4	SE 4	NE 5	-	
10	57,1	12,8	18,5	11,2	50	5,6	8,7	3,9	NNE 4	NNE 4	NNE 5	-	
11	58,6	8,8	12,5	8,0	70	5,9	10,0	0,0	NNE 5	NNE 5	- 0	-	● ▼
12	57,2	11,4	16,0	5,6	43	4,3	5,7	10,9	NNE 2	S 2	NE 4	1,0	
13	61,5	10,7	16,7	7,2	43	4,3	0,0	11,7	N 3	S 3	- 0	-	
14	59,1	12,6	19,4	4,4	44	4,8	1,0	11,8	NNW 1	SSE 2	- 0	-	
15	51,1	14,9	21,3	6,4	51	6,5	1,0	11,1	NNE 3	SE 3	- 0	-	
16	47,3	11,4	16,9	8,3	55	5,6	8,7	2,7	NE 4	NE 5	NE 4	-	⊏ ⟋
17	46,6	8,1	13,5	6,8	85	7,0	10,0	0,9	N 2	E 4	SSE 3	20,2	●
18	49,5	7,4	13,2	5,4	85	6,6	10,0	0,4	W 2	SE 5	N 1	12,2	●
19	52,5	8,2	11,8	4,4	82	6,6	10,0	0,8	- 0	SSW 3	SSE 3	6,0	● ▼
20	56,8	11,6	14,8	5,1	73	7,2	8,3	4,2	- 0	SSE 2	- 0	3,1	● ▼
21	53,1	12,6	18,5	7,6	71	7,6	8,0	6,4	- 0	SW 1	S 2	6,3	● ⟋ ⟋
22	52,9	10,6	14,2	8,3	75	7,2	9,3	1,1	N 1	SSW 1	- 0	1,2	▼ ⟋ ⟋
23	55,4	12,9	17,6	7,4	58	6,5	6,7	5,0	- 0	NNE 4	NE 3	0,2	⟋
24	57,6	13,0	19,4	9,0	59	6,7	5,3	8,2	- 0	S 1	- 0	-	
25	58,3	13,2	19,5	8,0	57	6,5	4,7	11,7	NNE 1	SW 3	S 1	-	△
26	57,5	11,2	17,5	7,5	85	8,4	9,3	4,4	NNE 1	SE 4	- 0	-	● ⟋
27	57,9	12,4	14,3	9,5	92	9,8	10,0	0,0	- 0	- 0	S 3	23,2	● ▼
28	59,2	14,2	16,6	11,9	85	10,4	10,0	0,1	S 2	S 2	- 0	26,8	● ▼
29	57,3	19,2	26,0	11,0	59	9,6	5,7	9,7	- 0	SE 4	ESE 1	2,7	●
30	54,6	17,4	23,1	12,5	71	10,4	9,0	3,9	W 2	- 0	S 2	5,2	● ⟋
Sred. vred.	755,5	13,0	18,2	8,4	65	7,3	6,4	5,9	1,4	2,6	1,6	8,6	
Suma								177,7				111,6	
± △													

"Mesečni bilten" -SUHMS-

Godine 1954, April

SKOPLJE

$\varphi = 41^{\circ}58'N$ $\lambda = 21^{\circ}28'E$ Gr

$H_s = 240$ $H_b = 241{,}0$ $h_t = 2{,}0$ $h_s = 8{,}5$ $h_r = 1{,}3$

Date / Dan	F	T			U	e	S	I	D,F			R	W
	Sred. dnev. vazd. pritisak mm Hg	Temperature vazduha °C			Srednje dnevne: relativna vlaga %	pritisak vod. pare mm Hg	oblačnost /0-10/	Insolacija je broj sati h	Vetar /0-12/ B			Padavine 7^h-7^h količina mm	Pojave
		Sred dnev.	Max.	Min.					7^h	14^h	21^h		
1	2	3	4	5	6	7	8	9	10	11	12	13	14
1	743,1	11,5	18,6	2,2	81	7,6	1,0	10,8	- 0	SE 2	SE 1	-	⟋ ▽
2	40,9	10,0	16,6	5,7	80	7,8	8,3	4,0	- 0	- 0	NW 3	-	⟋ ⟋ ●
3	41,0	11,6	16,9	5,9	62	6,3	1,3	9,6	W 3	S 1	- 0	0,0	
4	40,6	12,4	15,9	9,4	75	7,8	10,0	0,0	- 0	NW 4	- 0	0,0	● ▼
5	41,4	12,3	18,8	7,6	74	7,7	5,0	5,9	- 0	SE 1	- 0	0,0	
6	40,1	10,9	13,8	6,2	78	7,5	9,3	0,0	- 0	NW 2	SE 3	-	△ ●
7	41,8	10,4	16,0	7,8	76	7,1	6,7	2,8	- 0	SE 2	- 0	0,0	● △
8	41,4	12,0	18,3	2,6	65	6,4	3,0	11,0	- 0	- 0	NW 1	-	△ ▽
9	40,2	12,8	18,7	2,7	58	5,9	6,0	10,6	- 0	SE 1	W 3	-	△
10	42,2	10,9	15,5	7,7	59	6,1	9,3	6,3	- 0	NW 3	NW 4	-	
11	44,3	7,9	9,6	6,2	64	5,3	10,0	0,0	SSW 2	NW 2	NW 2	-	●
12	42,6	5,9	10,0	2,6	73	4,9	9,7	0,0	W 2	- 0	- 0	0,1	●
13	46,3	8,3	14,0	3,2	50	4,2	0,7	11,8	W 3	NW 2	- 0	-	
14	44,7	9,2	16,3	2,2	64	5,3	1,7	10,7	- 0	E 1	E 1	-	⌣
15	37,0	10,6	17,5	0,8	65	5,8	3,0	10,9	- 0	- 0	E 3	-	⌣
16	33,0	10,4	16,0	7,6	64	6,2	8,0	4,5	WNW 2	SW 1	WNW 3	-	●
17	31,7	7,8	10,6	4,1	87	6,8	9,3	0,6	- 0	NW 2	S 1	0,5	● ▽ ⟋
18	33,2	7,9	12,4	3,3	85	6,7	9,3	2,7	- 0	NW 2	S 3	8,4	● ▼
19	35,8	8,2	12,1	5,4	81	6,6	8,3	2,6	S 2	SW 1	SE 2	1,8	
20	39,8	10,7	16,2	3,0	69	6,3	4,3	9,4	- 0	E 1	SE 2	-	△
21	36,8	11,0	16,2	3,4	71	6,8	7,3	5,9	- 0	SE 3	- 0	-	△ ●
22	35,9	9,6	12,6	6,4	76	6,9	10,0	1,8	S 1	NNW 3	NW 3	3,0	●
23	39,2	9,4	13,2	3,5	76	6,8	10,0	1,1	- 0	NW 3	NW 4	0,0	● △
24	41,9	11,6	15,0	8,5	61	6,3	9,0	5,3	NW 3	S 3	NW 1	0,4	●
25	41,9	10,6	17,0	3,3	62	5,8	4,0	10,1	E 1	NW 2	SW 2	0,0	△
26	40,8	12,6	18,4	2,9	64	6,4	6,0	6,6	- 0	NE 2	- 0	-	△
27	41,3	11,2	16,6	5,3	75	7,5	7,7	1,5	- 0	NW 2	- 0	-	△
28	42,3	14,6	21,0	7,0	75	9,2	6,7	2,8	- 0	- 0	- 0	-	△ ●
29	41,9	18,2	26,2	7,7	64	9,4	6,3	8,4	- 0	NE 1	E 3	-	△
30	39,6	17,4	21,9	14,0	71	10,7	6,0	5,9	- 0	SE 3	SE 5	0,0	●
Sred. vred.	740,1	10,9	16,1	5,3	70	6,8	6,6	5,4	0,6	1,7	1,7	2,3	
Suma								163,6				14,2	
± △													

MESEČNI BILTEN "SUHMS" APRIL 1954 GODINE

Red. br.	STANICA	Sred. vaz. pritisak mm	Sred. [illegible]	Sred. max.	Sred. min.	Aps. max.	dat.	Aps. min.	dat.	Sred. rel. vlaž. %	Sred. oblač. (0-10)	Sred. jačina vetra (0-12)	Pretežni smer vetra i čestina	Broj dana sa jakim vetrom ≥ 6 B	Broj dana vedrih (dnevna srednja oblačnost < 2,0)	Broj dana oblačnih (> 8,0)	Min. ≤ -10,0	Max. < 0,0	Min. < 0,0	Max. ≥ 25,0	Max. ≥ 30,0	Min. ≥ 20,0	●	✱	▲ (snow)	▲	△	⟦R⟧	⌒	⊔	V	≡	[✱]
1	2	3	4	5	6	7	8	9	10	11	12	13	14	15	16	17	18	19	20	21	22	23	24	25	26	27	28	29	30	31	32	33	34
1	Maribor	737,5	8,[illegible]	13,7	3,6	20,2	4	-2,3	11	70	7,8	1,4	C 29	-	-	18	-	-	6	-	-	-	12	1	-	-	-	1	6	5	-	-	-
2	Planica	686,8	5,[illegible]	10,7	-0,[illegible]	20,[illegible]	4	-5,8	20	63	7,0	0,7	C 53	-	1	12	-	-	14	-	-	-	10	4	1	-	-	1	9	13	-	1	1
3	Jezersko	-	4,[illegible]	9,3	0,4	17,[illegible]	4	-5,4	20	80	7,6	1,7	NW 24	-	1	15	-	-	13	-	-	-	12	5	-	-	-	-	4	10	-	4	-
4	Ljubljana	733,2	8,[illegible]	13,3	4,0	20,7	4	-2,2	11	69	7,5	1,1	C 40	2	2	15	-	-	3	-	-	-	17	-	1	-	-	2	15	7	-	4	-
5	Celje	740,1	7,8	13,6	2,3	22,0	4	-6,3	11	70	7,9	1,9	C 39	-	-	16	-	-	6	-	-	-	15	1	-	-	-	1	6	7	-	2	-
6	Varaždin	746,9	9,3	13,[illegible]	4,[illegible]	22,0	5	-1,1	11	73	8,1	2,2	NE 23	4	-	18	-	-	3	-	-	-	21	-	-	-	-	2	20	4	-	-	-
7	Bilje	752,0	8,8	13,6	3,9	19,9	30	-2,4	17	69	6,8	1,9	NE 17	7	1	12	-	-	3	-	-	-	14	1	-	-	-	2	8	2	-	-	-
8	Ajdovščina	751,1	10,5	15,2	6,0	22,[illegible]	8	-1,4	20	65	6,8	2,4	NE 22	7	1	15	-	-	3	-	-	-	11	-	-	-	-	-	12	4	-	-	-
9	P e c a	606,8	4,7	9,0	1,2	19,6	4	-3,7	20	78	8,3	2,5	S 24	13	1	18	-	-	12	-	-	-	19	7	2	1	-	3	3	4	-	6	3
10	Novo Mesto	-	8,3	12,7	3,0	22,5	4	-3,5	13	76	7,5	1,2	C 42	-	-	14	-	-	7	-	-	-	14	1	-	-	-	2	13	5	-	2	-
11	Zagreb-Grič	747,7	9,7	13,5	6,2	21,6	5	1,2	13	66	7,1	1,9	NE 29	5	1	14	-	-	-	-	-	-	21	-	-	-	-	3	-	-	-	4	-
12	Sljeme	677,9	7,3	[illegible]	2,2	14,6	4	-5,2	17	79	7,7	3,9	N 25	16	1	16	-	1	15	-	-	-	16	11	3	2	1	3	2	2	1	13	4
13	Virovitica	-	8,4	13,4	3,1	21,3	1	-4,6	20	78	7,2	0,9	NE 19	1	-	15	-	-	5	-	-	-	18	1	-	-	-	2	16	2	-	2	-
14	Osijek	753,3	9,8	14,6	4,4	21,7	1	-0,3	11	75	7,2	1,9	N 21	3	2	15	-	-	5	-	-	-	15	1	-	-	-	2	5	-	-	2	-
15	Sombor	-	9,0	14,2	4,0	21,6	1	-4,0	11	72	6,8	2,6	NE 19	7	2	13	-	-	8	-	-	-	14	1	-	-	-	2	12	1	-	2	-
16	Kikinda	-	8,8	14,3	3,5	21,7	30	-4,4	11	72	6,0	2,1	N 13	3	4	10	-	-	4	-	-	-	14	1	-	-	-	1	5	6	-	-	-
17	Palić	734,5	9,1	14,9	3,2	21,0	4	-3,6	20	75	6,4	2,1	SE 20	2	2	10	-	-	4	-	-	-	14	-	-	1	-	4	17	5	-	1	-
18	Rijeka	751,7	11,5	14,9	6,2	20,2	5	4,4	20	58	7,3	2,3	NE 37	7	1	12	-	-	-	-	-	-	15	-	-	-	-	2	2	-	-	-	-
19	Crikvenica																																
20	Ogulin	733,4	7,7	12,1	3,7	20,6	4	-2,2	20	74	7,3	1,6	NE 20	1	1	15	-	-	4	-	-	-	20	2	3	-	-	1	5	3	-	-	1
21	Bos.Dubica	-	8,6	13,4	2,8	24,0	1	-3,1	12	77	7,6	2,0	SE 18	3	-	17	-	-	8	-	-	-	17	3	-	-	1	1	9	5	-	1	1
22	Lipik	-	[illegible],6	13,2	3,6	22,6	1	-2,9	12	80	8,0	2,7	N 20	1	-	20	-	-	5	-	-	-	18	2	-	-	-	2	14	5	-	2	1
23	Sl.Brod	753,5	9,1	14,4	3,7	24,7	1	-2,8	13	74	7,3	1,4	N,C 18	2	2	16	-	-	5	-	-	-	20	2	-	-	-	1	7	3	-	2	1
24	Novi Sad	753,9	9,0	14,7	3,4	21,6	1	-4,1	11	72	6,4	2,6	SE 11	5	5	11	-	-	4	-	-	-	16	1	-	1	-	1	5	3	-	1	-
25	Vršac	753,9	9,2	14,5	3,5	20,3	30	-5,5	12	67	6,0	2,9	SSE 13	7	2	8	-	-	5	-	-	-	15	-	-	-	-	-	2	5	-	-	-
26	Pula	757,6	11,2	15,8	7,3	19,8	8	2,2	13	71	6,1	1,7	NE 28	6	3	11	-	-	-	-	-	-	11	-	-	-	-	4	5	-	-	1	-
27	M.Lošinj	757,1	12,1	15,8	9,5	19,5	8	5,4	17	75	5,7	1,8	NE 23	1	5	10	-	-	-	-	-	-	9	-	-	1	-	2	3	-	-	-	-
28	Gospić	711,4	6,5	11,5	1,5	20,4	5	-5,0	13	76	7,5	1,8	N 33	2	2	16	-	-	10	-	-	-	14	5	-	-	-	2	12	7	-	2	4
29	Bihać	742,1	8,4	13,3	4,3	23,2	5	-2,2	20	74	7,5	1,1	C 35	1	2	17	-	-	3	-	-	-	20	3	-	-	-	1	8	2	-	1	5
30	Drinić	-	5,4	10,1	0,5	20,0	5	-6,0	20	78	6,9	1,6	C 43	-	5	15	-	-	11	-	-	-	11	3	-	-	-	1	-	4	-	3	7
31	Banja Luka	747,6	8,6	14,1	4,1	25,0	1	-2,2	12	75	7,7	0,9	C 39	4	1	17	-	-	3	1	-	-	21	3	1	-	-	1	14	3	-	1	4
32	Vruć.Teslić	-	-	-	-	-	-	-	-	-	-	-	-	-	-	-	-	-	-	-	-	-	-	-	-	-	-	-	-	-	-	-	-
33	Tuzla	734,0	8,0	13,9	3,0	24,6	30	-3,3	13	75	7,1	0,5	C 40	1	4	15	-	-	6	-	-	-	19	3	-	-	-	-	6	5	-	1	2
34	Šabac	-	9,5	15,3	3,5	24,4	30	-2,5	12	71	6,0	2,1	N 23	2	7	12	-	-	4	-	-	-	16	-	-	-	-	-	11	5	-	-	-
35	Beograd	749,0	9,5	14,4	5,1	22,4	30	-0,3	13	63	6,2	2,4	ESE 17	18	4	13	-	-	2	-	-	-	19	-	-	-	-	-	10	5	-	3	-
36	V.Gradište	755,2	9,3	14,7	4,1	19,6	5	-2,8	12	68	6,4	1,6	C 25	3	4	12	-	-	3	-	-	-	15	-	-	-	-	1	11	7	-	1	-
37	Zadar	760,5	12,1	16,3	8,6	22,8	8	4,2	13	71	5,9	2,0	NE 19	4	4	10	-	-	-	-	-	-	8	-	-	1	-	3	8	-	-	-	-
38	Knin	738,9	11,1	16,0	6,2	23,7	5	0,2	20	60	6,2	2,6	N 43	4	5	10	-	-	-	-	-	-	10	1	-	1	-	3	8	2	-	-	-
39	Jajce	-	8,3	13,5	3,6	23,2	1	-3,2	13	74	6,9	1,1	C 31	2	2	14	-	-	3	-	-	-	17	3	-	-	-	-	1	3	-	1	2
40	Zenica	733,6	9,0	14,4	4,0	24,3	1	-3,1	13	72	6,8	0,8	C 58	-	2	13	-	-	4	-	-	-	17	2	-	-	-	-	11	2	-	-	-

"MESEČNI BILTEN" -SUHMS- APRIL 1954 GODINE

Red. br.	STANICA	Sred. vazd. pritisak mm Hg Pa	Temperatura vazduha °C T							Srednja			Prevl. smer vetra D	Broj dana se jakim vetrom	Broj dana		Broj dana sa temperaturom °C						Broj dana sa pojavom												
			Sred. dnja Tm	Srednji Max.	Srednji Min.	Apsolutni Max.	dne	Apsolutni Min.	dne	relativ. vlaga % Um	oblačnost 0-10/ Nm	jačina vetra 0-12 Bor Fm	frequ. max. n	≥ 6 B	vedrih 2,0<	oblačnih >8,0	Min. ≤ -10,0	Max. < 0,0	Min. < 0,0	Max. ≥ 25,0	Max. ≥ 30,0	Min. ≤ 20,0	●	✕	△	▲	△	◁	◁	∿	⌒	∨	≈	✳
1	2	3	4	5	6	7	8	9	10	11	12	13	14	15	16	17	18	19	20	21	22	23	24	25	26	27	28	29	30	31	32	33	34
41	Kovilj	-	9,6	14,8	4,3	25,4	30	-1,1	13	69	6,8	2,2	SW	4	3	13	-	-	2	1	-	-	16	1	-	-	-	-	11	2	-	-	1
42	Veljevo	748,8	9,2	14,7	4,0	23,2	30	-3,0	12	68	6,6	1,9	W	13	3	11	-	-	3	2	-	-	15	2	-	-	-	-	16	5	-	-	-
43	Aranđelovac	736,6	9,0	14,0	3,4	23,6	30	-2,5	12	69	5,9	2,7	WNW	16	5	10	-	-	3	-	-	-	17	1	-	-	-	-	7	-	-	7/	-
44	Sm.Palanka	-	9,1	14,8	3,7	22,0	30	-4,0	12	67	3,6	2,7	SE	21	6	9	-	-	4	-	-	-	13	-	-	-	-	-	13	6	-	-	-
45	Žagubica	-	7,8	12,9	2,7	18,0	14	-5,6	12	78	6,5	2,1	C	26	5	14	-	-	7	-	-	-	10	1	-	-	-	2	3	8	-	-	1
46	Negotin	756,1	9,7	14,5	5,0	20,3	3	-0,4	13	70	6,4	1,9	C	24	7	11	-	-	2	-	-	-	16	-	-	1	-	2	17	4	-	1	-
47	Split	748,3	13,3	16,9	9,9	22,0	5	4,1	17	58	5,9	3,7	NE	37	14	8	-	-	-	-	-	-	14	-	-	-	-	4	6	1	-	-	-
48	Livno	-	7,3	11,6	3,1	18,7	5	-3,3	20	68	6,6	2,3	C	30	7	13	-	-	6	-	-	-	10	1	-	-	1	4	5	4	-	-	2
49	Sarajevo	705,3	7,8	12,4	3,5	21,9	1	-2,3	13	69	6,8	2,0	E	28	9	14	-	-	4	-	-	-	13	3	-	-	-	1	3	2	-	1	2
50	Bjelašnica	590,8	-2,6	-0,6	-4,5	5,2	29	-10,0	12	92	7,7	12,3	N	41	22	2	18	-	14	25	-	-	-	4	9	9	-	-	1	-	-	21	24	29
51	Kalinovik	669,0	5,2	9,3	1,1	17,7	29	-4,3	13	81	7,6	3,0	E	35	4	1	17	-	1	11	-	-	-	10	4	1	-	-	1	-	2	-	-	5
52	T.Užice	-	8,4	13,8	2,7	24,6	30	-3,9	12	70	6,8	1,0	C	41	1	5	14	-	-	5	-	-	-	12	1	-	-	-	-	9	3	-	4	1
53	Mankovidevo	742,1	9,3	14,7	4,4	25,0	30	-2,4	12	71	6,6	2,0	C	22	7	4	13	-	-	2	1	-	-	14	-	-	1	-	1	15	3	-	-	-
54	Čuprija	751,0	9,2	14,6	3,9	19,8	26	-3,8	12	69	5,9	2,3	NW	30	10	4	9	-	-	4	-	-	-	14	-	-	-	-	-	4	3	-	-	-
55	Zaječar	-	9,1	14,1	4,0	19,9	5	-3,0	12	74	6,2	1,6	C	26	-	2	10	-	-	3	-	-	-	14	-	-	-	-	2	4	6	-	-	-
56	Ivor	757,9	13,3	16,9	9,8	21,4	9	3,5	17	67	5,4	2,4	NE	20	4	8	10	-	-	-	-	-	-	10	-	-	1	-	5	11	-	-	-	-
57	Mostar	750,8	12,8	17,9	7,7	24,8	5	3,4	20	56	6,0	3,1	N	30	23	4	11	-	-	-	-	-	-	13	1	-	-	-	5	3	-	-	-	-
58	Gacka	-	6,2	11,5	1,0	17,8	5	-3,4	18	83	6,8	3,2	N	39	8	2	13	-	-	10	-	-	-	9	2	-	-	-	1	1	-	-	2	2
59	Pljevlja	705,9	7,0	x	2,4	x	x	-6,8	12	72	7,0	1,3	C	43	2	3	15	-	x	7	x	x	-	8	3	1	1	-	2	4	5	-	2	2
60	Sjenica	-	5,0	9,9	0,7	20,1	30	-6,3	13	73	6,9	2,1	C	21	5	3	13	-	-	14	-	-	-	13	9	1	-	-	1	7	-	-	1	3
61	Novi Pazar	-	8,2	14,2	2,6	24,5	29	-5,2	12	70	7,3	1,2	C	25	-	2	15	-	-	5	-	-	-	9	1	-	-	-	1	3	8	-	1	-
62	Aleksandrovac	-	8,6	13,7	2,9	24,5	30	-2,5	13	74	6,2	1,8	W	27	-	3	12	-	-	4	-	-	-	10	-	-	-	-	1	8	4	-	4	-
63	Niš	743,6	9,9	15,0	4,7	23,7	30	-2,0	12	66	6,4	1,5	NW	26	2	2	11	-	-	3	-	-	-	16	-	-	1	-	1	7	5	-	-	-
64	Dimitrovgr.	721,9	8,4	13,7	3,4	22,2	30	-3,6	12	70	6,2	2,0	WNW	19	2	1	9	-	-	3	-	-	-	16	1	-	1	-	1	11	3	-	-	-
65	Dubrovnik	756,5	13,2	16,3	9,6	28,8	29	5,8	20	67	5,9	2,4	SE	24	7	6	11	-	-	-	-	-	-	14	-	-	1	-	7	8	-	-	-	-
66	Nikšić	704,5	8,6	x	x	4,7	x	0,2	18	71	6,4	2,1	C	41	6	6	14	-	x	-	x	x	-	15	1	-	-	2	1	2	-	-	2	1
67	Kolašin	679,0	5,8	11,3	1,1	18,6	29	-4,2	14	74	6,5	1,7	N	40	1	3	14	-	-	12	-	-	-	13	6	-	-	1	1	1	3	-	-	2
68	Peć	718,0	9,6	14,2	5,1	24,8	29	-1,0	12	65	6,4	1,5	C	29	1	3	12	-	-	1	-	-	-	15	-	-	-	-	-	7	2	-	-	-
69	Priština	-	8,4	13,7	2,6	23,9	29	-4,3	13	68	6,4	2,3	NE	21	14	3	10	-	-	5	-	-	-	12	2	-	2	-	1	5	4	-	-	1
70	Vranje	720,9	9,0	14,1	4,4	24,3	29	-1,5	14	69	6,2	2,3	NE	17	1	5	11	-	-	1	-	-	-	14	-	-	1	-	2	9	4	-	1	-
71	Titograd	755,5	13,0	18,2	8,4	26,0	29	4,4	14	65	6,4	1,9	C	28	-	5	13	-	-	-	1	-	-	14	-	-	-	-	3	7	-	-	-	-
72	Prizren	-	10,1	15,2	5,1	26,2	29	0,2	13	67	6,9	1,6	C	31	7	4	12	-	-	1	-	-	-	14	-	-	-	-	-	5	1	-	-	-
73	Skoplje	740,1	10,9	16,2	5,1	28,2	29	-2,2	14	70	6,6	1,5	C	36	1	3	13	-	-	1	-	-	-	15	-	-	-	-	1	14	2	-	2	1
74	K.Palanka	700,7	8,3	13,2	3,4	22,6	29	-1,8	13	63	6,4	1,6	NE	50	4	3	13	-	-	3	-	-	-	19	-	-	2	-	2	4	1	-	-	1
75	Uloinj	755,9	13,1	16,9	9,5	25,0	30	5,6	12	73	5,5	1,5	NE	30	-	6	11	-	-	1	-	-	-	9	-	-	1	-	3	3	-	-	2	-
76	Mavrovo	-	-	-	-	-	-	-	-	-	-	-	-	-	-	-	-	-	-	-	-	-	-	-	-	-	-	-	-	-	-	-	-	-
77	Štip	-	10,9	16,0	5,5	23,7	29	-1,0	14	65	6,2	2,7	SE	23	6	-	-	-	-	-	-	-	-	-	-	-	-	-	-	-	-	-	-	-
78	Ohrid	694,3	8,5	13,1	3,2	21,6	29	-1,8	13	70	6,1	2,1	N	28	3	1	9	-	-	1	-	-	-	12	-	-	1	-	3	8	2	-	-	-
79	Prilep	703,2	9,1	14,4	3,7	25,0	29	-1,6	14	73	6,1	1,5	NE	30	-	2	9	-	-	3	-	-	-	14	-	-	1	-	1	7	1	-	-	-
80	Djevdjelija	-	12,2	17,6	6,3	24,4	29	0,0	14	66	4,5	1,1	C	42	10	8	-	-	-	-	-	-	-	7	-	-	1	-	1	1	1	-	-	-

Red. br.	STANICA	Količine padavina R						broj dana sa padavinama n								
		I dekada meseca	II dekada meseca	III dekada meseca	mesečna količina	Dnev. max.	dne	≥ 0,1 mm dekada meseca			ukupan br. dana	≥ 1,0 mm	≥ 5,0 mm	≥ 10,0 mm		
								I	II	III						
1	2	3	4	5	6	7	8	9	10	11	12	13	14	15		
1	Maribor	11,8	8,1	16,8	36,1	19,2	27	5	1	6	12	9	3	1		
2	Murska Sobota	28,7	0,1	27,9	56,7	16,3	27	5	1	5	11	7	4	2		
3	Jeronim	8,1	5,6	26,4	39,3	13,3	30	4	1	7	12	6	2	2		
4	S l a n a	47,3	2,3	82,0	129,6	38,8	27	4	1	5	10	7	5	4		
5	Jesenasko	20,1	3,0	44,8	73,3	20,6	29	5	2	6	13	8	4	3		
6	Ljubljana	7,1	2,9	61,4	73,1	25,4	30	4	2	8	14	10	4	2		
7	Šmartno	10,4	1,3	33,0	44,7	18,2	30	5	1	5	11	8	3	1		
8	C e l j e	6,2	1,7	48,0	55,9	19,5	30	5	2	5	12	7	3	2		
9	Veredin	24,9	2,6	33,5	80,8	14,7	27	5	2	8	15	10	4	3		
10	Kal Kevci	18,8	15,4	41,9	76,6	25,6	7	5	4	8	17	8	6	4		
11	P a l i ć	0,3	14,7	70,6	85,6	11,8	18	1	4	4	9	6	3	2		
12	Ajdovščina	1,3	2,5	74,6	78,4	31,9	27	3	2	6	11	6	5	2		
13	Postojna	7,9	4,5	73,2	79,6	20,2	27	3	2	6	11	8	4	3		
14	Logki Potok	4,7	8,6	60,4	83,7	32,4	30	3	3	9	15	13	6	4		
15	P e r e g	4,9	5,3	75,7	85,9	25,0	30	4	3	9	16	13	4	4		
16	Novo Mesto	8,3	5,6	49,5	63,4	14,9	30	4	2	10	16	12	4	2		
17	Črnomelj	16,1	5,1	55,2	76,4	14,3	28	3	3	8	14	11	5	3		
18	K r š k o	24,4	3,0	45,6	73,0	18,3	7	4	3	8	14	11	5	3		
19	Zagreb-Grič	33,2	1,7	40,0	74,9	13,6	7	4	3	9	16	10	7	3		
20	Sljeme	39,3	5,9	59,5	104,7	26,3	27	6	4	9	19	14	6	4		
21	Virovitica	9,3	24,3	33,2	66,8	12,5	28	4	5	5	11	11	6	3		
22	Daruvarski	8,8	101,0	42,8	152,6	71,5	18	3	5	6	14	10	6	4		
23	Osijek	7,0	53,1	34,4	94,5	42,0	18	3	5	7	15	9	6	2		
24	Sombor	1,6	30,3	28,5	60,4	20,7	18	3	5	7	15	8	3	2		
25	V r b a s	1,9	23,8	25,5	51,2	19,3	18	2	4	6	12	8	3	2		
26	S e n t a	0,5	19,7	25,4	45,6	15,7	16	1	4	5	10	7	3	2		
27	Kikinda	0,8	14,3	21,8	36,9	14,4	27	2	5	5	12	5	3	2		
28	P o r e č	2,0	-	46,6	48,6	18,0	28	2	-	6	8	7	4	1		
29	P a z i n	2,8	5,1	53,3	61,2	18,7	10	3	2	5	10	9	3	2		
30	Rijeka	2,1	1,7	50,5	54,3	17,7	27	2	1	8	11	8	4	2		
31	Platak	5,8	0,5	156,6	162,7	62,2	27	4	4	9	17	9	5	4		
32	L i č	4,3	11,3	135,1	150,7	51,4	27	3	4	9	16	13	4	2		
33	Crikvenica	5,6	6,0	61,1	72,7	27,4	27	1	3	9	13	11	4	2		
34	Ravna Gora	6,2	16,9	64,0	89,1	20,8	28	3	5	9	19	12	5	3		
35	Ogulin	30,6	30,9	40,6	102,1	22,8	7	4	5	7	16	12	7	3		
36	Karlovac	19,2	11,9	43,7	74,8	12,2	28	4	3	8	15	14	6	2		
37	S l u n j	31,6	51,8	43,3	126,7	45,5	18	4	2	5	11	10	7	5		
38	Topusko	11,5	39,0	32,2	82,7	29,2	18	5	5	9	19	10	5	2		
39	S i s a k	15,0	24,8	35,5	75,3	16,6	28	4	4	6	14	9	6	3		
40	S u n j e	23,7	32,9	37,7	94,3	21,8	7	5	4	5	14	10	6	4		

Red. br.	STANICA	Količine padavina R						broj dana sa padavinama n								
		I dekada meseca	II dekada meseca	III dekada meseca	mesečna količina	Dnev. max.	dne	≥ 0,1 mm dekada meseca			ukupan br. dana	≥ 1,0 mm	≥ 5,0 mm	≥ 10,0 mm		
								I	II	III						
1	2	3	4	5	6	7	8	9	10	11	12	13	14	15		
41	Bos.Pubića	10,7	63,3	50,7	124,7	30,2	19	5	5	7	17	13	5	4		
42	L i p i k	11,4	72,2	49,0	132,6	33,9	19	5	5	6	16	12	7	4		
43	St.Učenja	13,3	55,6	43,0	111,8	20,1	18	6	3	8	17	9	2	2		
44	St.Brod	3,5	63,0	40,0	112,5	43,6	18	3	5	9	17	12	6	1		
45	Gradac n/G	9,7	80,8	50,9	141,4	67,0	18	3	3	5	11	10	6	4		
46	I l o k	4,9	65,7	41,3	111,9	62,0	18	3	4	7	14	8	4	2		
47	Bač.Petrovac	5,9	35,2	24,3	65,4	31,3	18	4	4	5	13	10	2	2		
48	Novi Sad	2,0	34,9	31,1	68,0	30,5	18	3	3	5	11	8	3	2		
49	I r i g	5,2	34,7	29,1	69,0	29,6	18	3	3	5	11	10	3	2		
50	Zrenjanin	1,2	21,9	20,6	43,7	15,3	18	2	2	5	9	7	4	1		
51	B.Banđevićevo	3,6	22,0	15,9	41,5	14,5	18	3	4	4	11	7	4	1		
52	K o n s k	1,4	30,2	19,4	47,0	19,9	18	2	5	4	11	8	3	1		
53	V r š a c	2,6	22,1	14,8	39,7	9,4	28	2	5	5	12	9	4	2		
54	P u l a	0,3	1,0	35,9	37,2	16,4	28	1	1	6	8	6	3	1		
55	Mali Lošinj	0,3	2,9	37,2	40,4	17,9	28	1	1	6	8	6	2	1		
56	Otočac	3,5	32,9	29,3	65,7	20,7	16	2	4	8	14	10	5	2		
57	Gospić	3,4	16,6	78,4	100,4	28,4	28	2	4	8	14	12	6	3		
58	B i b a ć	11,4	93,4	28,6	133,4	42,9	19	5	4	5	14	11	6	4		
59	Drniš	10,1	53,9	47,8	111,8	20,4	19	3	3	6	12	11	8	5		
60	Prijedor	13,8	128,5	37,0	173,3	59,7	18	6	5	8	19	14	7	5		
61	Banja Luka	9,0	102,8	45,3	157,1	53,0	18	6	5	7	18	14	6	5		
62	Derventa	7,8	103,1	46,2	157,1	38,5	18	3	3	8	14	12	5	4		
63	Vrnć.Teslić	16,9	49,0	45,6	103,5	37,4	18	3	2	7	12	11	7	3		
64	T u z l a	7,7	30,3	42,1	80,1	29,8	18	4	4	7	15	12	4	3		
65	B r č k o	11,8	9,7	52,0	73,5	22,5	28	3	2	7	12	9	6	2		
66	Bijeljina n/S	8,9	53,1	46,9	108,9	49,7	19	2	3	4	9	8	5	3		
67	Gr.Mitrovica	4,9	39,3	37,6	81,8	36,7	18	5	3	7	15	8	3	3		
68	Šabac	8,4	43,8	34,9	87,1	38,1	18	2	4	6	12	9	4	3		
69	Beograd	3,7	34,7	25,5	63,9	27,3	18	3	5	6	14	8	3	2		
70	S o p o t	6,1	25,6	25,4	57,1	21,1	18	2	5	4	11	9	3	2		
71	K o v i n	7,2	37,1	31,1	75,4	27,6	18	3	4	4	11	11	3	3		
72	Bela Crkva	4,5	37,4	16,9	60,8	14,5	18	2	5	5	12	10	6	1		
73	V.Gradište	5,1	48,4	23,9	77,4	19,6	18	4	5	4	13	9	6	3		
74	Kladovo															
75	Z a d a r	4,2	1,2	22,4	27,8	9,2	29	1	1	4	6	6	2	-		
76	K n i n	10,1	0,0	59,8	69,9	18,4	29	2	-	6	8	8	5	3		
77	J a j c e	3,7	26,0	26,3	56,0	14,0	18	3	5	9	17	10	4	2		
78	Zenica	7,7	36,6	32,5	76,8	14,4	28	3	4	7	14	11	4	3		
79	Han Pijesak	11,0	-	35,6	46,6	16,0	28	4	-	4	8	8	2	2		
80	Kovilovača	5,6	54,5	48,4	108,5	45,2	18	3	3	8	14	12	6	3		

Red. br.	STANICA	Količine padavine R					broj dana sa padavinama n						
		I	II	III	mesečna količina	Dnevni max	dane	≥ 0,1 mm				≥ 1,0 mm	≥ 5,0 mm	≥ 10,0 mm
		dekada meseca						dekada meseca			mesec. broj dana			
		mm	mm	mm	mm	mm		I	II	III		mm	mm	mm
1	2	3	4	5	6	7	8	9	10	11	12	13	14	15
81	Zaječar	6,7	34,1	38,8	79,6	27,8	18	3	3	6	12	9	5	3
82	V r š	4,0	38,0	33,5	75,5	31,0	18	1	2	4	7	7	5	3
83	Aranđelovac	11,1	31,0	38,8	80,9	19,0	18	4	5	7	16	9	5	3
84	Kragujevac	12,0	29,0	24,6	65,8	18,8	18	3	3	5	11	10	4	2
85	Sm.Palanka	6,0	41,3	27,1	74,4	25,4	18	3	5	5	13	9	4	4
86	Despotovac	20,5	43,2	48,9	112,6	19,4	19	3	4	6	13	13	9	4
87	Zaglibica	7,5	43,7	40,4	91,6	21,3	18	3	4	5	12	14	6	4
88	Mojdanpek	3,8	/20,1/	28,2	/52,1/	9,2	27	1	4	5	10	10	5	-
89	Negotin	3,2	31,4	35,1	69,7	17,6	29	2	4	5	11	10	4	3
90	Split-Marjan	1,9	7,9	41,5	51,7	12,5	29	2	1	6	9	7	5	2
91	S i n j	8,4	10,5	74,5	93,4	33,9	30	2	2	6	10	10	7	4
92	L i v n o	11,4	1,5	60,1	73,0	20,8	30	2	2	7	11	9	6	1
93	Prozor	4,4	13,6	52,4	70,4	13,9	22	3	4	7	14	11	5	4
94	Sredina	5,0	26,0	99,3	130,3	42,0	22	4	4	8	16	13	6	5
95	Sarajevo	11,8	19,1	42,9	73,8	20,1	22	4	3	6	13	12	5	2
96	Bjelašnica	5,4	3,0	30,7	39,1	8,7	29	2	3	6	11	10	3	-
97	Kalinovik	4,7	14,5	26,5	45,7	12,3	29	3	3	8	14	10	2	1
98	Sokolac	8,9	9,5	50,6	69,0	20,0	22	2	3	6	11	11	4	2
99	Višegrad	7,6	9,6	46,8	64,0	13,4	22	2	3	4	9	9	3	1
100	Fatisad-Zlatibor	6,5	34,4	32,2	73,1	21,5	22	4	5	5	14	10	3	3
101	T.Užice	3,9	28,7	41,5	74,1	28,0	22	3	3	6	12	10	4	3
102	Ivanjica	11,1	36,7	45,4	95,2	15,7	23	3	4	5	12	12	8	5
103	Nenkovićevo	6,9	25,9	41,5	74,3	14,1	16	3	4	5	11	7	3	1
104	Čuprija	12,0	34,1	52,0	98,4	19,5	22	3	4	6	13	11	8	5
105	Soko Banja	1,9	34,2	40,1	76,2	18,9	19	3	4	7	14	10	6	3
106	Zaječar	7,0	28,8	44,3	81,1	18,2	29	2	5	6	13	9	7	3
107	Aldinac	38,6	33,9	50,3	122,8	23,4	24	3	5	5	13	13	8	5
108	Kamiša	-	-	-	-	-	-	-	-	-	-	-	-	-
109	H v a r	2,7	34,1	15,4	52,2	28,9	17	1	2	5	8	6	3	1
110	Imotski	-	-	-	-	-	-	-	-	-	-	-	-	-
111	Široki Brijeg	-	-	-	-	-	-	-	-	-	-	-	-	-
112	Čapljina	12,3	21,5	32,8	66,6	19,7	17	1	2	6	9	7	5	3
113	Metković	-	-	-	-	-	-	-	-	-	-	-	-	-
114	Mostar	9,0	6,3	62,6	77,9	17,3	28	2	2	7	11	8	7	3
115	G e c k o	13,9	10,8	13,6	38,3	16,0	28	2	3	6	11	10	5	4
116	Žabljak	7,9	38,2	37,4	83,5	21,8	16	6	5	8	19	15	5	1
117	Pljevlja	9,4	12,1	21,9	43,4	7,7	22	4	4	5	13	10	5	-
118	Prijepolje	8,9	13,0	30,7	52,6	11,6	29	3	4	4	11	10	4	1
119	Bijelo Polje	8,3	16,2	29,5	54,0	24,0	22	3	4	4	11	9	3	1
120	Šjenica	9,4	14,3	19,5	43,2	9,5	22	4	6	6	16	13	2	-

Red. br.	STANICA	Količine padavine R					broj dana sa padavinama n						
		I	II	III	mesečna količina	Dnevni max	dane	≥ 0,1 mm				≥ 1,0 mm	≥ 5,0 mm	≥ 10,0 mm
		dekada meseca						dekada meseca			mesec. broj dana			
		mm	mm	mm	mm	mm		I	II	III		mm	mm	mm
1	2	3	4	5	6	7	8	9	10	11	12	13	14	15
121	Novi Pazar	3,2	19,7	23,7	46,6	18,3	22	2	4	4	10	8	3	2
122	Kopaonik	36,2	22,9	37,7	96,8	19,6	5	3	3	5	11	12	7	4
123	Aleksandrovac	9,4	23,8	18,6	51,8	9,8	18	3	4	5	12	10	6	-
124	Kuršumlija	22,0	25,6	22,2	69,8	15,9	3	3	4	4	11	10	6	2
125	N i š	3,8	27,1	40,7	71,6	12,6	23	3	4	7	14	11	6	3
126	Dimitrovgrad	14,9	25,9	25,3	66,1	15,8	19	3	4	6	13	10	5	3
127	Vela Luka	-	-	-	-	-	-	-	-	-	-	-	-	-
128	Orebić	-	-	-	-	-	-	-	-	-	-	-	-	-
129	Dubrovnik	1,4	36,6	20,6	58,6	18,3	18	2	5	6	13	8	4	3
130	Trebinje	5,6	28,8	31,3	65,7	16,5	17	2	3	6	10	9	5	3
131	Crkvice	-	-	-	-	-	-	-	-	-	-	-	-	-
132	Nikšić	6,1	44,7	68,2	117,0	32,6	18	1	4	8	13	11	10	4
133	Kolašin	4,6	12,4	59,4	72,4	25,0	28	2	3	8	13	12	4	1
134	Č a k o r	9,8	10,3	55,9	76,0	20,7	21	3	4	5	12	12	3	3
135	P e ć	3,8	14,8	9,9	24,5	6,4	18	2	4	3	9	6	3	-
136	Vučitrn	0,0	34,4	28,4	62,8	22,7	22	-	4	3	7	7	4	2
137	Priština	3,6	31,1	41,6	76,3	28,3	23	1	4	5	10	9	4	3
138	Sljer.Senja	12,3	45,2	34,5	92,0	13,3	20	2	5	3	10	10	8	4
139	Vrenje	14,8	34,2	19,4	68,4	17,6	18	4	4	6	14	8	5	2
140	Vlasotince	21,8	21,8	40,1	83,7	16,4	24	3	4	5	12	10	7	4
141	Vlasina	26,8	19,5	24,2	72,5	11,3	16	3	5	6	14	10	8	3
142	Cetinje	27,5	78,9	184,7	291,1	82,6	27	2	5	7	14	13	8	6
143	Titograd	3,5	42,5	65,6	111,6	26,8	28	1	5	7	13	12	7	4
144	Peraren	1,3	16,3	25,2	42,8	11,4	22	1	4	5	10	9	3	2
145	Suva Reka	-	-	-	-	-	-	-	-	-	-	-	-	-
146	Tetovo	4,6	33,2	16,7	54,5	16,6	22	1	4	2	7	6	3	3
147	Skoplje	0,0	10,8	3,4	14,2	8,4	18	-	4	2	6	3	1	-
148	Prilepovo	-	-	-	-	-	-	-	-	-	-	-	-	-
149	Krive Palanka	4,2	27,7	15,8	47,7	16,9	18	3	4	6	13	8	3	2
150	Ulcinj	7,9	50,8	59,8	118,5	48,8	27	1	4	4	9	9	7	4
151	Mavrovo	3,6	38,9	6,8	49,2	15,1	10	1	5	3	9	8	4	1
152	Lagorpolje	3,3	54,3	12,1	69,7	21,8	18	3	7	7	17	9	3	1
153	Š t i p	4,3	32,0	5,2	41,5	22,8	18	2	5	3	10	8	1	1
154	Kočane	-	26,1	4,4	30,5	16,0	18	-	5	3	8	6	2	1
155	Berovo	4,4	22,1	8,4	34,9	13,0	18	3	5	4	12	9	2	1
156	O h r i d	4,2	14,7	7,5	26,4	4,5	13	3	6	6	15	9	-	-
157	Kruševo	7,0	24,2	7,0	38,2	9,6	19	2	6	2	10	10	4	-
158	Bitolj	3,3	20,1	10,4	33,8	15,2	18	2	5	3	10	8	2	1
159	Prilep	3,7	17,3	10,6	31,6	9,8	18	2	5	5	12	7	2	-
160	Demir Kapija	2,5	35,4	1,5	39,4	19,9	18	2	4	1	7	6	3	1
161	Djevdjelija	1,3	28,5	0,8	30,6	13,5	18	1	6	2	9	5	2	1

AGROMETEOROLOŠKA ANALIZA

vremenskih prilika i njihovog uticaja na vegetaciju
i poljoprivredne radove u FNRJ za mesec APRIL 1954 g.

U odnosu na višegodišnji prosek ovogodišnji april se može okarakterisati kao hladan na celoj teritoriji FNRJ, sa višom padavina u severoistočnoj a manjkom u jugozapadnoj polovini FNRJ.

TEMPERATURA - Na celoj teritoriji FNRJ otstupanje srednjih mesečnih temperature u aprilu u odnosu na prosek iz perioda 1925-1940 su bila negativna, a kretala su se od -0.1°C do -3.2°C. Najizrazitija negativna otstupanja bila su u južnom Banatu /Vršac -3.2°C/, odakle opadaju u pravcu zapada i juga, tako da na srednjem Primorju iznose ovega -0.2°C /Šibenik/, a u severozapadnom planinskom delu Slovenije -0.1°C /Bled/. U odnosu na prosek ovog aprila bio je najhladniji na teritoriji NR Srbije i u Bosni, obuhvatajući na taj način važnije poljoprivredne rejone.

Najviše srednje mesečne temperature bile su na srednjem Primorju i u Neretvljanskom Basenu gde su iznosile iznad 13°C. U ostalom delu Primorja, Povardarju i ravničkim predelima centralnog dela Makedonije, one su se kretale od 10° do 12°C, a u najvećem delu zemlje /jugoistočna Slovenija, kontinentalni deo Hrvatske, Bosna, najveći deo Srbije bez Sandžaka, a zatim u području reke Treske /Makedonija/ i visoravni Pelagonije /Makedonija/ od 8°C do 10°C. U planinskim predelima centralnog dela zemlje, kao i u planinskom delu severne Slovenije srednje mesečne temperature su iznosile od 4°C do 8°C, a tim što su bile najniže /ispod 5°C/ samo u području Sokolca /NR B i H/, Sjenice /NR Srbija/, Lazaropolja /NR Makedonija/, planine Sinjajevine /NR CG/ i Jezerskom /Slovenija/.

Broj mraznih dana je takođe u ovom aprilu bio veći nego prosečno. Najveći broj mraznih dana bio je u centralnom planinskom delu zemlje - graničnom pojasu između NR Srbije, NR C.Gore i NR Bosne i Hercegovine -, a zatim u visoko planinskim predelima severne Slovenije, Gorskim Koterime i u okolini Lazaropolja, gde je iznosio preko 10 dana - izuzetno u Lazaropolju 19 i Sokolcu 17 dana. U brdskim predelima kontinentalnog dela zemlje broj mraznih dana se kretao od 5-9. U ravničkim predelima kontinentalnog dela zemlje /istočna Slavonija izuzev Baranje, Vojvodina, područje reka Vrbasa i Bosne, Mačvi, severna Šumadija, Pomoravlje i područje oko Niške i Timoka/ kao i u unutrašnjosti Istre, broj mraznih dana se kretao od 3-4. U Baranji, dolini Južne Morave i severnoj i severoistočnoj Makedoniji, broj mraznih dana nije bio veći od 2, a u južnom toku reka Vardara kao i na Primorju nije bilo mraznih dana u ovom mesecu.

U najvećem delu zemlje apsolutni temperaturni minimumi kretali su se od -2.0°C do -4.0°C. Samo u centralnom planinskom delu zemlje, visoko planinskom delu severne Slovenije, Gorskim Koterima, uskom pograničnom pojasu prema Rumuniji, severnom toku Dunava, na Homoljskim planinama i u okolini Lazaropolja, temperaturni minimumi su padali ispod -4°C, tako da su u području Sokolca-Plevlja-Sjenice iznosili od -6.0°C do -8.5°C. U rečnoj pak dolini Južne Morave, severnom delu Niške, gornjem toku reke Vardara i južnoj Makedoniji, temperaturni minimumi nisu padali ispod -2.0°C. U južnom toku reke Vardare i duž celoga Primorja apsolutni temperaturni minimumi bili su iznad 0°C, a dostizali su i do 6.0°C /Korčula/.

U najvećem delu zemlje najtoplije je bila prva dekade kada su se javljali apsolutni mesečni temperaturni maksimumi koji su u kontinentalnom delu zemlje pretežno iznosili iznad 20°C šak do 26.8°C /Prizren/, a na Primorju do 22.5°C /Zadar/. Na teritoriji NR Srbije /bez AP Vojvodine/ i NR Makedonije najtoplija je bila treća dekada kada su se javljali apsolutni mesečni maksimumi. Na celoj teritoriji naročito u centralnom delu zemlje - Bosna, zapadni planinski deo Srbije i severni deo Crne Gore - gde su se šak javljale i u obliku snega. Ovako nepovoljne vremenske prilike u drugoj dekadi imale su negativan uticaj u pogledu ponovnog usporavanja vegetacije, a osim toga mraz je mogao imati štetno dejstvo na rascvetalo koštičavo voće, čije je cvetenje pospešilo relativno toplo vreme u trećoj dekadi marta i prvoj dekadi aprila. Prema izveštajima sa terena štete na rascvetalom koštičavom voću bile su u severozapadnoj Bosni u području Bihać-Bos.Dubica-Banski Most-Dvor-Gojlo, gde je u toku cvetanja bilo 1-3 mrazna dana sa temperaturama minimuma od -2.2°C do -5.0°C u zaklonu na 2 metre visine. Osim toga, do manjih šteta moglo je još doći u Hrvatskoj podravini i Međumurju, a mestimično i u dolini Velike Morave, severnom delu Makedonije, Prilepu, Debru i Valandovu. Jabučasto voće orocvetalo je pretežno krajem aprila.

U slovenačkom Primorju je usled jakih i hladnih vetrova bila ometana pravilna oplodnja koštičavog voća u drugoj dekadi aprila u prvom redu na trešnjama, a jaka i česte bure na Primorju je bila takođe nepovoljna i na ostalo voće.

U trećoj dekadi temperature je u najvećem delu zemlje bile u znatnom porastu, jeci vetrovi su bili znatno redji, ali je ova dekada bila najkišovitija i po količinama padavina i po broju kišnih dana, te se kao takva pokazala dosta nepovoljnom u prvom redu na obavljanje poljskih radova.

Prema izveštajima sa terena može se videti da je setva jarog ovsa u ravničkim i umerено brdovitim predelima kontinentalnog dela zemlje bila obavljena pretežno u trećoj dekadi marta, dok je porast temperature u prvoj dekadi aprila omogućio normalno nicanje ove kulture. U krajnje istočnoj Srbiji i krajnje istočnoj Makedoniji, a donekle i u planinskim predelima zemlje, setva jarog ovsa obavljana je u prvoj dekadi aprila, ali je vremenski interval do nicanja ove kulture bio dosta dug, s obzirom na znatno hladnu drugu dekadu, tako da je nicanje bilo tek pred kraj aprila. Sadnja krompira i setva šećerne repe nastavila se treće dekade marta uglavnom i na prvu dekadu aprila u ravničkim predelima zemlje, ali je njihovo nicanje bilo isto tako usporeno zbog hladnoće u drugoj dekadi, tako da je obavljeno tek u trećoj dekadi.

Setva kukuruza pod povoljnim vremenskim uslovima obavljana je u drugoj dekadi aprila samo na Primorju i centralnom i jugoistočnom ravničkom delu Makedonije, gde slabe kiše nisu ometale njeno izvođenje. Medjutim, na osnovu izveštaja sa terena intenzivnije setva ove kulture obavljana je u ovo vreme i u Srbiji južno od Zapadne Morave i Niške, Kosmetu, južnom Banatu, Šumadiji, Mačvi, a zatim i u Bosni i Slavoniji, ali pod znatno nepovoljnijim vremenskim prilikama. U severnom Banatu, Bačkoj, Baranji, Sremu i zapadnom delu Hrvatske setva kukuruza bila je obavljana početkom treće dekade aprila posle prelaska hladnog perioda, kada su iskorišćeni prvi dani ove dekade kada nije bilo jačih padavina. Pri kraju meseca setva ove kulture je ponovo otekana zbog obilnih padavina često i pljuskovitog karaktera.

Usled nedovoljne toplote tokom ovoga proleća kao i usled dosta velike vlage razvoj ozimih i jarih useva bio je u znatnom zaostajanju. Osim toga je i vegetativni porast ovih useva dosta zaostao. Sve fitofenološke faze su u zaostajanju u odnosu na prošlu godinu, a prosečno zaostajanje iznosi oko 20 dana. S obzirom da temperaturni uslovi nisu bili u dovoljnoj meri povoljni, to se obilne padavine pri kraju aprila nisu mogle tako povoljno odraziti na dalji razvoj inače zaostalih ozimih žita, da bi se u krajnjoj liniji moglo odraziti na njihov prinos.

Od biljnih štetočina zapažene je jača pojava repine pipe u Novom Vrbasu, Zrenjaninu i Aleksincu, pojava repinog sjajnika i lucernine bube u Futogu i Buhača u Zemunu. Od biljnih bolesti primećena je jača pojava kovrdžavosti lišća na breskvi u Đubrovniku, Čazkvenici, Čapljini, Djevdjeliji i Ludbregu, kao i monilije u Štipu.

[illegible] je bila druga dekada meseca, na koju padaju skoro svi [illegible] ovoga meseca, [illegible] je srednja dekadna vrednost za temperaturu bila znatno niža od vrednosti ostalih dveju dekada.

PADAVINE.- U odnosu na prosek iz perioda 1925-1940 ovaj april je bio sa većom količinom padavina baš u rejonima važnijim za poljoprivredu. Višak padavina obuhvata istočni deo Hrvatske do Zagreba, Bosansku Posavinu, istočni deo Bosne i celu NR Srbiju sem Timočke i zapadnog dela Kosmeta. U najvećem delu ovog područja višak padavina ovogodišnjeg aprila iznosio je 20-40% iznad proseka, ali je najizrazitiji bio na teritoriji Slavonije gde je dostizao čak i 115% više od proseka /Slavonski Brod/.

Manjak padavina bio je u ostalom delu zemlje obuhvatajući celu Sloveniju, zapadni deo Hrvatske od Zagreba, planinski pojas duž Jadrana, Istru, celo Primorje, Hercegovinu, Crnu Goru, zapadni deo Kosmeta i celu Makedoniju. Najizrazitiji manjak padavina u odnosu na prosek bio je u planinskom delu severne i srednje Slovenije, a zatim i u planinskom masivu paralelnom sa obalom Jadrana gde je iznosio za 50-60% manje od proseka. U ostalim područjima manjak padavina nije prelazio iznad 30%.

Najveće količine padavina u ovom mesecu /iznad 100 mm./ pale su u Slavoniji, severnoj Bosni, Tamnavi, Pomoravlju, Crnogorskom Primorju i zapadnom delu NR Crne Gore. U najvećem delu zemlje količina padavina kretala su se od 70-100 mm. obuhvatajući zapadnu polovinu Slovenije, centralni deo Hrvatske, srednji deo Bosne i Hercegovine, srednji deo NR Crne Gore, Zetu, zapadni deo Bačke, Srem, Mačvu, severni deo Srbije i Srbiju istočno od Velike i Južne Morave, kao i manji istočni deo Kosmeta. Količina padavina od 50-70 mm. zahvatila je Podravinu i Međumurje, Srednje Primorje, uži pojas srednje Bačke, Šumadiju, uži pojas zapadno od Velike Morave, Župu, gornji tok Ibra NR Srbije, NR C. G. i NR BiH, najveći deo Kosmeta i zapadni planinski deo Makedonije. Količina padavine od 30-50 mm. zahvatila su veći deo Makedonije, Banat i severno Primorje. Najmanje količine padavina /15-30 mm./ pale su u centralnom ravničarskom predelu Makedonije.

Padavine je bilo kroz sve tri dekade, ali je druga dekada bila najkišovitija kako u pogledu palih količina padavina, tako i pogledu broja kišnih dana, dok je prva dekada bila u najvećem delu zemlje sa najmanjom količinom padavina. U kontinentalnom delu zemlje bilo je 1-2 dana sa padavinama pljuskovitog karaktera. Broj kišnih dana u najvećem delu zemlje kretao se od 8-12.

Padavine su bile pretežno u obliku kiše, a samo povremeno i mestimično u centralnom delu zemlje bile su u obliku snega koji se nije dugo zadržavao na tlu.

V E T A R.- Veća čestina jakih i silnih vetrova bila je u prvoj i drugoj dekadi aprila, dok su se u trećoj dekadi ovakvi vetrovi javljali retko i mestimično, poglavito iz južnog kvadranta. U prvoj dekadi u severnoj Srbiji i Vojvodini bilo je 1-2 dana sa jakim jugoistočnim vetrom /košavom/, a na Primorju 1-3 dana sa jakom burom. Najveću čestinu jakih i silnih vetrova pokazala je druga dekada aprila, kada su u najvećem delu zemlje duvali vetrovi iz severnog kvadranta i to naročito na Jadranu, gde je bilo 2-4 ovakvih dana.

POLJOPRIVREDNA KARAKTERISTIKA

Postepeno povišenje temperature iz prethodnog meseca nastavilo se i na ovaj mesec uz povoljno stanje zemljišta u pogledu vlage, tako da je prva dekada aprila bila dinamičnija kako u pogledu intenzivnijeg razvoja vegetacije, tako i u pogledu mogućnosti za obavljanje i onako zakasnelih prvih poljskih prolećnih radova. Ubrzaniji razvoj prvih poljskih radova i intenzivniji razvoj vegetacije bio je u drugoj dekadi znatno usporen kao posledica znatnog pada temperature uz umerene a mestimično i jake vetrove iz severnog kvadranta u koje vreme su se još javili i češći jutarnji mrazevi. Osim toga, ova dekada se pokazala nepovoljnom i zbog povećane količine padavina pretežno u obliku kiše, a

SREDNJE DEKADNE I SREDNJE MESEČNE TEMPERATURE ZEMLJIŠTA

ZA APRIL 1954 g.

Red. br.	STANICA	Temperatura zemljišta u °C na dubini: 2 cm, dekada I	2 cm, dekada II	2 cm, dekada III	2 cm, srednja mes.	5 cm, dekada I	5 cm, dekada II	5 cm, dekada III	5 cm, srednja mes.	10 cm, dekada I	10 cm, dekada II	10 cm, dekada III	10 cm, srednja mes.	20 cm, dekada I	20 cm, dekada II	20 cm, dekada III	20 cm, srednja mes.
1	2	3	4	5	6	7	8	9	10	11	12	13	14	15	16	17	18
1	Palić	10,2	6,7	10,0	9,0	10,2	7,1	10,2	9,2	10,0	[illegible]	[illegible]	[illegible]	[illegible]	7,6	[illegible]	9,0
2	Kikinda	11,8	8,1	10,8	10,2	11,6	8,2	10,9	10,2	[illegible]	[illegible]	[illegible]	[illegible]	[illegible]	[illegible]	[illegible]	9,7
3	Novi Sad	[illegible]	[illegible]	[illegible]	[illegible]	[illegible]	[illegible]	[illegible]	[illegible]	[illegible]	[illegible]	[illegible]	[illegible]	[illegible]	[illegible]	[illegible]	[illegible]
4	Vršac	[illegible]	[illegible]	[illegible]	[illegible]	[illegible]	[illegible]	[illegible]	[illegible]	[illegible]	[illegible]	[illegible]	[illegible]	[illegible]	[illegible]	[illegible]	10,7
5	Zrenjanin	[illegible]	[illegible]	[illegible]	[illegible]	[illegible]	[illegible]	[illegible]	[illegible]	[illegible]	[illegible]	[illegible]	[illegible]	[illegible]	[illegible]	[illegible]	10,5
6	Zemun Polje	[illegible]	[illegible]	[illegible]	[illegible]	[illegible]	[illegible]	[illegible]	[illegible]	[illegible]	[illegible]	[illegible]	[illegible]	[illegible]	[illegible]	[illegible]	10,5
7	Šabac	[illegible]	[illegible]	[illegible]	[illegible]	[illegible]	[illegible]	[illegible]	[illegible]	[illegible]	[illegible]	[illegible]	[illegible]	[illegible]	[illegible]	[illegible]	[illegible]
8	Sm. Palanka	[illegible]	[illegible]	[illegible]	[illegible]	[illegible]	[illegible]	[illegible]	[illegible]	[illegible]	[illegible]	[illegible]	[illegible]	[illegible]	[illegible]	[illegible]	[illegible]
9	Kragujevac	[illegible]	[illegible]	[illegible]	[illegible]	[illegible]	[illegible]	[illegible]	[illegible]	[illegible]	[illegible]	[illegible]	[illegible]	[illegible]	[illegible]	[illegible]	[illegible]
10	Čačak	[illegible]	[illegible]	[illegible]	[illegible]	[illegible]	[illegible]	[illegible]	[illegible]	[illegible]	[illegible]	[illegible]	[illegible]	[illegible]	[illegible]	[illegible]	[illegible]
11	Beograd	[illegible]	[illegible]	[illegible]	[illegible]	[illegible]	[illegible]	[illegible]	[illegible]	[illegible]	[illegible]	[illegible]	[illegible]	[illegible]	[illegible]	[illegible]	[illegible]
12	Ćuprija	[illegible]	[illegible]	[illegible]	[illegible]	[illegible]	[illegible]	[illegible]	[illegible]	[illegible]	[illegible]	[illegible]	[illegible]	[illegible]	[illegible]	[illegible]	[illegible]
13	Aleksinac	[illegible]	[illegible]	[illegible]	[illegible]	[illegible]	[illegible]	[illegible]	[illegible]	[illegible]	[illegible]	[illegible]	[illegible]	[illegible]	[illegible]	[illegible]	[illegible]
14	Zaječar	[illegible]	[illegible]	[illegible]	[illegible]	[illegible]	[illegible]	[illegible]	[illegible]	[illegible]	[illegible]	[illegible]	[illegible]	[illegible]	[illegible]	[illegible]	[illegible]
15	Dimitrovgrad	[illegible]	[illegible]	[illegible]	[illegible]	[illegible]	[illegible]	[illegible]	[illegible]	[illegible]	[illegible]	[illegible]	[illegible]	[illegible]	[illegible]	[illegible]	[illegible]
16	Vranje	[illegible]	[illegible]	[illegible]	[illegible]	[illegible]	[illegible]	[illegible]	[illegible]	[illegible]	[illegible]	[illegible]	[illegible]	[illegible]	[illegible]	[illegible]	[illegible]
17	Prizren	[illegible]	[illegible]	[illegible]	[illegible]	[illegible]	[illegible]	[illegible]	[illegible]	[illegible]	[illegible]	[illegible]	[illegible]	[illegible]	[illegible]	[illegible]	[illegible]
18	Priština	[illegible]	[illegible]	[illegible]	[illegible]	[illegible]	[illegible]	[illegible]	[illegible]	[illegible]	[illegible]	[illegible]	[illegible]	[illegible]	9,2	9,4	9,6
19	Peć	12,5	[illegible]	[illegible]	[illegible]	[illegible]	[illegible]	[illegible]	[illegible]	[illegible]	[illegible]	[illegible]	[illegible]	[illegible]	[illegible]	[illegible]	[illegible]
20	Osijek	11,5	8,3	[illegible]	[illegible]	[illegible]	[illegible]	[illegible]	[illegible]	[illegible]	[illegible]	[illegible]	[illegible]	[illegible]	7,9	9,4	9,2
21	Vinkovci	13,2	9,4	12,0	11,8	-	-	-	-	12,5	9,5	11,3	11,1	11,6	9,7	10,5	10,4
22	Daruvar	-	-	-	-	-	-	-	-	10,6	7,0	9,4	9,3	10,0	7,2	8,9	8,7
23	Gerešnica	10,2	6,4	9,7	8,9	10,1	6,3	9,6	8,7	10,0	6,4	9,3	8,6	9,7	6,7	8,9	8,5
24	St. Tušica	8,0	4,8	5,5	6,1	7,8	4,8	5,2	6,0	7,8	4,7	5,4	6,0	7,2	4,5	5,3	5,6
25	Ocnpić	-	-	-	-	10,3	5,9	8,8	[illegible]	-	-	-	-	-	-	-	-
26	Mirna	-	-	-	-	12,3	10,4	12,5	11,7	12,3	10,7	12,3	11,8	12,0	10,9	12,3	11,7
27	Poreč	13,8	11,0	[illegible]	[illegible]	[illegible]	[illegible]	[illegible]	[illegible]	[illegible]	[illegible]	[illegible]	[illegible]	[illegible]	[illegible]	[illegible]	[illegible]
28	Pažana	14,4	12,8	[illegible]	[illegible]	[illegible]	[illegible]	[illegible]	[illegible]	[illegible]	[illegible]	[illegible]	[illegible]	[illegible]	[illegible]	[illegible]	12,8
29	Rab	-	-	-	-	15,4	13,0	14,7	14,4	-	-	-	-	-	-	-	-
30	Zadar	-	-	-	-	16,7	14,0	16,4	15,7	16,4	13,9	[illegible]	[illegible]	[illegible]	[illegible]	[illegible]	15,4
31	Kaštel St.	16,8	[illegible]	[illegible]	[illegible]	[illegible]	[illegible]	[illegible]	[illegible]	[illegible]	[illegible]	[illegible]	[illegible]	[illegible]	[illegible]	[illegible]	[illegible]
32	Split-Marjan	16,8	[illegible]	[illegible]	[illegible]	[illegible]	[illegible]	[illegible]	[illegible]	[illegible]	[illegible]	[illegible]	[illegible]	[illegible]	[illegible]	[illegible]	14,7
33	Hvar	18,1	14,2	[illegible]	16,4	-	-	-	-	17,3	14,3	[illegible]	16,0	-	-	-	-
34	Zrnovo	[illegible]	[illegible]	[illegible]	[illegible]	[illegible]	[illegible]	[illegible]	[illegible]	[illegible]	[illegible]	[illegible]	[illegible]	[illegible]	[illegible]	[illegible]	[illegible]
35	Dubrovnik	16,8	13,8	[illegible]	[illegible]	[illegible]	[illegible]	[illegible]	[illegible]	[illegible]	[illegible]	[illegible]	15,0	-	-	-	-
36	Čibača	16,3	13,1	[illegible]	[illegible]	[illegible]	[illegible]	[illegible]	[illegible]	[illegible]	[illegible]	[illegible]	[illegible]	[illegible]	[illegible]	[illegible]	13,7
37	Murska Sobota	11,0	9,7	[illegible]	[illegible]	[illegible]	[illegible]	[illegible]	[illegible]	[illegible]	9,4	[illegible]	[illegible]	[illegible]	8,8	[illegible]	9,8
38	Maribor	11,9	9,0	[illegible]	[illegible]	[illegible]	[illegible]	[illegible]	[illegible]	[illegible]	9,2	[illegible]	[illegible]	[illegible]	8,6	9,9	9,7
39	Pregurnko	11,0	8,5	[illegible]	[illegible]	11,0	8,9	[illegible]	[illegible]	[illegible]	8,3	9,8	9,5	9,4	8,1	9,2	8,9
40	Toglje	10,7	9,2	9,1	9,6	10,4	8,9	8,9	9,4	10,0	8,4	8,7	9,0	9,4	8,0	8,5	8,6
41	Gadlje ob Dr.	10,5	9,0	9,9	9,8	[illegible]	9,6	[illegible]	[illegible]	[illegible]	8,3	9,5	9,4	9,6	8,3	9,1	9,0
42	Celje	11,2	8,9	[illegible]	[illegible]	11,4	9,7	[illegible]	[illegible]	[illegible]	8,6	[illegible]	9,8	[illegible]	8,7	[illegible]	9,7
43	Ljubljana	12,0	[illegible]	9,6	[illegible]	[illegible]	9,9	9,6	[illegible]	[illegible]	9,9	[illegible]	[illegible]	[illegible]	9,3	9,2	9,7
44	Slovenska Vas	9,4	6,1	6,7	7,4	9,2	6,2	7,1	7,5	8,8	6,4	7,4	7,8	8,4	6,7	7,4	7,5
45	Ajdovščina	11,9	[illegible]	[illegible]	[illegible]	[illegible]	[illegible]	[illegible]	[illegible]	[illegible]	9,9	[illegible]	[illegible]	[illegible]	9,6	[illegible]	[illegible]

Karakteristični vodostaji i protoci u aprilu 1954
i za 1921/1940

Reka	Vodomer	April 1954 Hmax cm	Her cm	Hmin cm	Qmax m³/sek	Qsr m³/sek	Qmin m³/sek	Period 1921/1940 Hmax cm	Her cm	Hmin cm	Qmax m³/sek	Qsr m³/sek	Qmin m³/sek
1	2	3	4	5	6	7	8	9	10	11	12	13	14
Dunav	Bezdan	320 11. IV	214	149 1.IV	2480	1700	1360	690 31.VII 1926	290	-58 31.XII 1938	6150	2050	880
Dunav	Pančevo	299 27. IV	250	184 30. IV	5910	5315	4510	754 4.VII 1940	364	-62 29.I 1927	14250	5490	2280
Sava	Zagreb	90 1.IV	44	30 26.IV	225	118	65	725 21.XII 1933	179	-73 21.XII 1938	2830	976	50
Sava	Mitro-vica	492 25. IV	360	255 18.IV	2790	1950	1150	762 29.XII 1940	327	18 29.IX 1932	5300	1940	925
Drina	Zvornik	130 26. IV	100	70 21. IV	575	417	330	576 17.VI 1929	69	-60 1.X 1933	4700	320	55
Morava	Ćuprija	326 25. IV	250	200 17.IV	980	498	275	555 4.IV 1932	133	14 28. VIII 1927	1360	140	28
Ibar	Kraljevo	256 25. IV	132	80 20 IV	350	586	390	846 16.IV 1932	193	-182 26.I 1921	3475	720	180

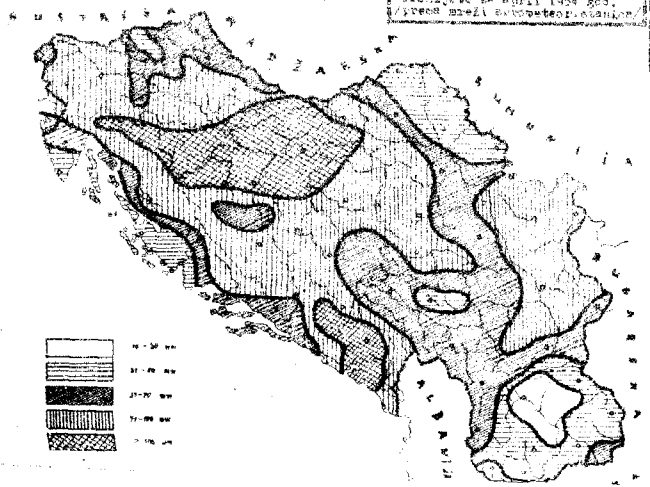

April 1954. god.

Vodni talas od otapanja snega prošao je u toku marta na svim dovodnim rekama i Tisi, tako da je u aprilu nastupilo nagli opadanje vodostaja. Niže koje su počele da padaju u drugoj polovini aprila izazvale su porast na svim ovim rekama. Prema kretanju vodostaja može se reći da je Sava uzvodno od ušća Kupe bila znatno obogaćenja vodom /3,5 puta u odnosu na 1921/40/ a nešto malo bogatija na nizvodnom delu od istog proseka. Svakav odnos uslovljen je kišama koje su zahvatile desne pritoke Save počev od Kupe pa nizvodno. Velika Morava kod Ćuprije je 2,5 puta premašila prosek 1921/40, a Tisa kod Sente je tačno 2,5 puta ispod istog proseka.

U izvornom delu Dunava poviženje vodostaja nastupilo je u početku aprila, kada normalno počinje i otapanje snega. Na našu granicu kod Bezdana taj talas slabo izražen stigao je krajem prve dekade i do Novog Sada potpuno raspliuo.

Kod Bezdana u aprilu je Dunav za 20% slabiji vodom nego u proseku 1921/40, a kod Pančeva se skoro izjednačuje sa prosekom.

Kretanje vodostaja u periodu 1921-40 i 1954

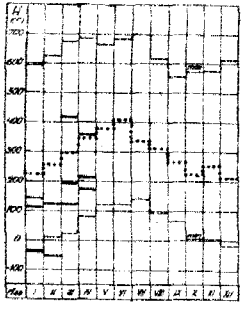



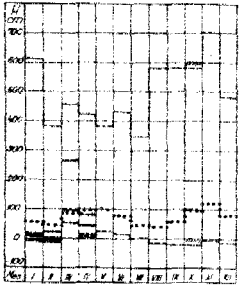



max i min vodostaji — sredni vodostaji — sred. mes. (za 1954) — max i min mes. (za 1954)

Kretanje vodostaja u periodu 1921-40, 1923-40 i 1954

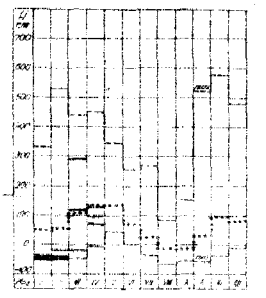

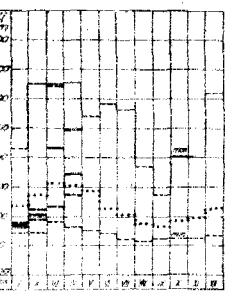

Kretanje protoka u periodu 1923-40, 1954

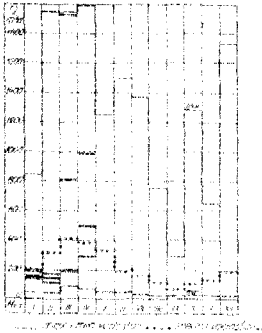

Sumarno oticanje u periodu 1923-40 i 1954

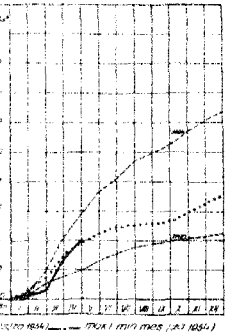

max i min vodostaji — sredni vodostaji — sred. mes. (za 1954) — max i min mes. (za 1954)

PODACI PILOT - BALONSKIH OSMATRANJA

April 1954 god.

Z E M U N

φ = 44°49', λ = 20°25', H_o = 74 m

Dan dd ff	Dan dd ff	Dan dd ff	Dan dd ff	Dan dd ff	Dan dd ff	Dan dd ff	Dan dd ff	Dan dd ff	Dan dd ff
04 SEV	30 34 14	1500 m	8 34 4	24 32 8	15 32 5	8 11 4	5 26 5	5 30 12	7 12 11
500 m	1000 m	1 30 5	9 36 7	26 34 10	20 27 6	9 01 5	7 12 6	7 10 6	8 08 6
1 21 4	1 27 5	[illegible]	11 02 12	11 SEV	21 04 6	10 01 5	8 04 6	8 08 11	12 28 5
3 29 5	3 31 4	8 08 5	[illegible]	500 m	22 37 6	12 29 3	9 03 6	9 04 5	15 29 12
5 23 4	5 31 2	9 05 9	[illegible]	[illegible]	23 [illegible] 9	15 29 2	10 35 10	10 33 8	24 30 8
8 13 12	8 16 7	12 22 14	15 32 10	10 31 4	26 32 5	16 31 4	12 29 4	12 30 6	25 32 9
9 36 5	9 30 8	[illegible]	16 34 8	12 [illegible] 6	[illegible]	20 29 9	14 31 4	15 34 6	26 25 11
10 01 7	10 34 8	14 31 10	[illegible]	13 [illegible]	28 34 3	21 20 4	20 28 7	20 26 11	30 25 8
11 03 8	11 01 8	15 35 [illegible]	24 [illegible] 5	15 18 [illegible]	29 15 9	23 01 12	21 20 4	21 25 2	5500 m
12 17 3	12 25 2	16 30 5	26 13 5		30 18 12	24 30 8	23 01 12	24 30 6	1 27 13
13 30 4	13 32 9	20 28 11	2000 m		1000 m	25 30 2	24 30 8	25 34 4	7 13 10
15 24 4	15 33 2	21 37 4	1 24 [illegible]		1 18 8	26 25 5	25 30 2	26 25 8	7000 m
16 31 8	16 33 6	24 26 5	3 [illegible] 9		2 12 11	29 20 11	26 25 9	29 21 10	1 26 10
20 25 16	20 27 12	26 29 [illegible]	13 33 10		3 22 6	30 20 8	29 20 11	30 25 6	7 14 4
21 14 5	21 14 2	[illegible] m	14 [illegible] 13		[illegible]	1500 m	30 20 8	3000 m	
24 25 5	24 23 6	1 20 [illegible]	16 32 9		9 15 4	1 29 4	2000 m	1 25 8	
26 21 6	26 23 5					2 28 3	1 35 5		

Z A G R E B

φ = 45°49', λ = 15°59', H_s = 176 m

Dan dd ff	Dan dd ff	Dan dd ff	Dan dd ff	Dan dd ff	Dan dd ff	Dan dd ff	Dan dd ff	Dan dd ff	Dan dd ff
04 SEV	23 22 6	21 [illegible]	23 [illegible]	9 3[illegible] 7	10 05 7	9 04 15	5 20 5	3 29 14	8 07 11
500 m	24 20 1	22 03 8	24 29 4	12 05 4	13 26 5	10 08 10	8 08 6	4 30 8	11 06 7
1 27 3	25 18 7	23 05 13	25 31 4	13 31 [illegible]	14 00 7	11 08 3	9 05 12	5 20 5	12 36 9
2 34 3	1000 m	24 [illegible]	2000 m	14 36 17	15 24 7	12 04 7	10 07 6	8 10 5	13 35 7
3 23 4	1 27 10	25 25 4	1 26 13	20 30 4	16 04 10	13 26 3	11 07 6	11 06 5	14 27 4
4 09 4	2 35 1	1500 m	2 27 10	22 09 7	19 11 4	14 05 7	12 03 14	12 01 14	15 32 17
5 14 7	3 28 [illegible]	1 27 [illegible]	6 29 [illegible]	23 04 10	20 22 3	15 24 9	13 30 4	13 36 6	20 27 5
8 06 3	4 17 6	3 20 2	11 [illegible] 1	25 [illegible]	21 0[illegible] 11	16 35 10	14 04 6	14 31 3	24 33 13
9 03 6	5 16 5	5 25 14	12 08 4	12 SEV	22 [illegible] 5	19 36 6	15 27 8	15 30 12	25 32 12
11 05 6	8 07 7	8 32 [illegible]	13 25 11	500 m	23 25 4	20 21 6	16 05 5	19 35 3	5500 m
12 03 7	9 04 15	[illegible]	14 22 4	[illegible]	24 20 5	21 07 12	19 34 6	20 25 5	11 35 9
13 24 8	11 08 5	9 [illegible]	15 29 2		25 10 2	23 10 2	20 22 6	23 02 5	13 31 17
14 32 8	12 05 7	11 10 [illegible]	16 32 25		26 24 8	24 20 6	21 10 6	24 32 6	14 30 20
15 36 7	13 28 6	12 0[illegible]	20 37 [illegible]		1000 m	25 29 3	23 07 6	25 33 4	15 34 18
16 24 6	14 25 4	13 [illegible]	21 36 5		1 25 11	26 36 14	24 32 2	3000 m	20 19 1
17 03 16	15 25 3	14 26 [illegible]	[illegible]		2 08 3	1500 m	25 30 3	1 25 16	7000 m
18 35 9	16 13 2	15 2[illegible]	24 34 8		3 29 12	1 04 34	26 35 13	2 32 11	13 31 22
20 24 4	17 33 14	18 02 [illegible]	26 35 8		4 32 4	2 02 7	2000 m	3 30 15	9000 m
21 07 15	18 30 11	20 [illegible] 4	3000 m		5 14 6	3 29 18	1 26 7	4 34 21	13 30 24
22 19 1	25 21 4	22 02 [illegible]	1 25 15		[illegible]	4 29 5	2 34 7	5 25 14	

[illegible]

φ = 43°51', λ = 18°26', H_s = [illegible] m

Dan dd ff	Dan dd ff	Dan dd ff	Dan dd ff	Dan dd ff	Dan dd ff	Dan dd ff	Dan dd ff	Dan dd ff	Dan dd ff
04 SEV	[illegible]	2 27 5	[illegible] 14 6	2 [illegible]	26 12 10	24 36 3	15 32 4	13 04 12	15 32 8
500 m	[illegible]	3 33 4	12 02 2	3 34 [illegible]	1000 m	25 08 2	20 17 9	14 14 2	21 34 4
[illegible]	[illegible]	4 30 3	14 [illegible]	4 [illegible]	1 [illegible] 2	26 17 6	21 07 6	15 34 7	23 35 4
4 31 [illegible]	[illegible]	[illegible]	23 [illegible]	5 14 5	2 2[illegible] 7	27 25 8	22 07 9	21 03 6	24 36 7
5 00 [illegible]	8 [illegible] 2	13 09 3	25 33 [illegible]	9 07 [illegible]	3 [illegible] 6	28 18 5	23 05 8	23 36 6	25 32 8
[illegible]	12 32 [illegible]	19 28 12	29 06 [illegible]	9 03 10	4 18 3	1500 m	24 34 6	24 35 6	5500 m
13 06 8	[illegible]	20 18 4	1500 m	[illegible] 11	5 [illegible] 4	1 31 2	25 02 3	25 34 6	1 26 15
[illegible]	24 01 [illegible]	23 05 [illegible]	[illegible] 5	[illegible]	7 08 1	2 30 6	27 23 9	27 25 9	5 33 3
25 07 2	[illegible]	24 [illegible]	20 24 2	[illegible]	8 07 5	3 29 10	28 21 3	28 22 7	8 01 9
[illegible] 1	27 [illegible] 12	26 09 4	25 32 5	14 29 [illegible]	9 07 2	4 27 2	2000 m	3000 m	12 29 18
[illegible]	[illegible] m	26 05 4	26 35 [illegible]	[illegible]	10 09 3	5 01 4	1 28 7	1 25 11	13 33 10
	[illegible] 8	[illegible] m	10 SEV	20 33 4	11 32 2	7 08 4	2 30 13	2 28 7	14 32 9
		[illegible] 5	500 m	22 08 6	12 05 5	8 10 5	3 30 10	4 33 14	15 35 17
		2 29 4	1 [illegible] 2	24 07 10	13 03 5	9 08 5	4 30 9	5 06 10	25 36 5
		3 32 7		24 33 7	14 29 2	10 17 5	5 04 3	8 02 5	7000 m
		6 09 3		25 16 [illegible]	15 29 2	11 36 5	7 10 6	9 02 1	5 01 2
				[illegible]	20 18 11	12 02 5	8 01 2	10 26 7	8 01 11
				27 33 [illegible]	21 12 4	13 04 8	9 10 5	12 32 8	14 30 17
					22 08 8	14 15 1	10 27 2	13 02 12	
					27 09 8		12 36 7	14 23 1	

[illegible]

φ = [illegible], λ = [illegible], H_s = 53 m

Dan dd ff	Dan dd ff	Dan dd ff	Dan dd ff	Dan dd ff	Dan dd ff
04 SEV	[illegible]	21 31 [illegible]	1500 m	24 3[illegible] 5	19 31 5
[illegible]	[illegible]	[illegible] 37	1 04 [illegible]	25 30 1	20 26 7
[illegible]	[illegible] 12	14 08 [illegible]	2 06 [illegible]	[illegible]	23 33 4
[illegible]	[illegible]	18 05 [illegible]	10 12 [illegible]	[illegible] 7	25 34 3
[illegible]	[illegible]	[illegible]	11 05 3	2000 m	26 24 4
[illegible]	[illegible]	[illegible]	1[illegible] 34 24	9 05 4	2000 m
[illegible]	1000 m	[illegible]	14 10 2	10 2[illegible] 3	14 32 4
[illegible]	[illegible]	[illegible]	[illegible] 06 3	11 31 6	19 24 5
[illegible]	[illegible]	[illegible]	20 23 5	13 04 18	25 33 3
[illegible]	[illegible]	[illegible] 19 [illegible]	25 25 4	14 10 4	

P r i m e d b a:

dd = pravac vetra u dekastepenima;

ff = brzina vetra m/sek;

04 SEV = 4^h po srednje-evropskom vremenu;

visine merene od površine mora;

osmatranja vršena jednim teodolitom.

HIDROMETEOROLOŠKA SLUŽBA FNRJ
Service Hydrométéorologique de la RFP de Yougoslavie

Godina VI Broj 5

MESEČNI METEOROLOŠKI IZVEŠTAJ

Bulletin Météorologique Mensuel

Maj 1954

Izdaje Savezna Uprava Hidrometeorološke službe
BEOGRAD
1954

HIDROMETEOROLOŠKA SLUŽBA FNRJ
Service Hydrométéorologique de la RFP de Yougoslavie

Godina VI Broj 5

MESEČNI METEOROLOŠKI IZVEŠTAJ

Bulletin Météorologique Mensuel

Maj 1954

Izdaje Savezna Uprava Hidrometeorološke službe
BEOGRAD
1954

PREGLED VREMENA ZA MESEC MAJ 1954 GOD.

Prodori maritimnog polarnog vazduha sa Atlantika u basen Sredozemnog Mora još krajem meseca aprila bili su veoma aktivni i u prvih deset dana meseca maja.

U tom periodu izvršena su tri ovakva prodora, od kojih su prva dva bila praćena formiranjem sekundarnih depresija u Djenovskom Zalivu koje su se kretale preko naše zemlje u pravcu severoistoka. Ovakva vremenska situacija uslovila je umerene kiše u toku ovog perioda u celoj zemlji, a 5. je duž Primorja i u planinskim krajevima Slovenije, Hrvatske i Bosne pala znatna količina kiše, mestimično i do 70 mm. Poslednji prodor dospeo je na područje Balkana znatno oslabljen, a u njegovoj pozadini se brzo obrazovala oblast visokog pritiska, koja je posle spajanja sa azorskim anticiklonom zahvatila skoro celu Evropu.

Pod uticajem ove oblasti visokog pritiska bili su naši krajevi do 16. Na istočnoj periferiji ove anticiklonske formacije izvršena su dva prodora kontinentalnog vazduha iz Severne Evrope i Barencovog Mora, od kojih je prvi bio dosta slab, dok je poslednji uslovio sniženje temperature u našoj zemlji prosečno za oko 6 do 7°C.

16., zajedno sa prodorom hladnog kontinentalnog vazduha, počinju ponovo prodori maritimnog polarnog vazduha sa Atlantika uslovljavajući novu ciklonsku aktivnost u sredozemnom basenu, koja je trajala do 21. maja. U tom periodu preko naše zemlje su prošla dva poremećaja od jugozapada prema severoistoku. Zabeležen je uz to i prolazak nekoliko sekundarnih frontova sa severozapada. Ovo je uslovilo umerene padavine u celoj zemlji i naizmeničnu smenu juga i bure duž Primorja.

Od 22. do 25. čitavu Srednju i Južnu Evropu preplavio je maritimni polarni vazduh sa vrlo nestabilnim i promenljivim vremenom i velikim brojem lokalnih nepogoda.

Od 26. uspostavlja se nad Srednjom Evropom anticiklon, te u našoj zemlji nastupa stabilizacija vremena sa jačim porastom temperature i slabim vetrovima, zadržavajući se do kraja meseca.

"Mesečni bilten" -SUHMS-

Godine 1954, M a j

LJUBLJANA

φ= 46°04'N λ=14°31'E Gr

H_s=300 H_b=301,0 h_t=2,0 h_s=16,0 h_r=1,5

Dan	P	T			U	e	N	I	D,F			R	W
	Sred. dnev. vazd. pritisak mm Hg	Temperatura vazduha °C			Srednje dnevne			Insolacija broj/sati h	Veter /0-12/ B			Padavine 7^h-7^h količina mm	Pojave
		Sred dnev.	Max.	Min.	rel. vlaga %	pritisak pare	oblačnost /0-10/		7^h	14^h	21^h		
1	2	3	4	5	6	7	8	9	10	11	12	13	14
1	738,6	13,0	17,3	9,0	78	8,7	5,7	5,4	- 0	- C	SW 1	10,6	≡
2	30,3	14,4	17,9	10,5	67	8,0	8,0	7,3	SW 1	SW 4	SW 2	8,8	≡
3	26,5	11,9	14,4	10,4	90	9,4	10,0	0,0	- 0	- 0	- 0	1,6	≡
4	29,1	11,0	15,0	7,2	71	6,7	4,0	5,1	SW 2	SW 4	- 0	16,9	≡
5	30,3	8,3	11,4	3,1	76	6,2	10,0	0,0	- 0	NE 2	NNW 4	2,7	≡
6	23,8	8,9	12,0	8,0	86	7,3	10,0	0,4	NW 3	N 1	- 0	11,6	≡
7	30,0	9,3	14,4	3,6	73	6,3	10,0	0,0	- 0	NW 3	NW 4	8,1	≡
8	33,2	11,2	14,7	7,3	77	7,7	9,3	0,0	- 0	- 0	- 0	2,2	●
9	34,1	13,0	17,6	9,0	85	9,5	8,0	1,1	- 0	NNE 2	- 0	2,9	≡
10	35,5	14,3	19,5	10,3	83	10,2	6,7	2,8	- 0	- 0	- 0	2,1	≡
11	35,6	16,2	23,2	10,5	72	9,2	9,7	7,2	- 0	NE 4	NE 2	0,2	≡
12	35,8	16,7	23,4	9,1	63	8,3	6,7	9,6	- 0	NE 1	- 0	5,8	≡
13	36,4	15,6	21,5	9,0	69	8,7	4,7	10,2	- 0	- 0	E 2	0,0	≡
14	37,4	11,7	16,0	8,5	58	6,0	8,0	6,7	NE 3	ENE 2	ESE 2	2,4	●
15	34,6	12,8	17,5	8,5	59	6,4	8,0	4,6	E 1	NNE 1	SE 2	-	≡
16	32,7	11,4	13,3	8,9	80	8,0	10,0	0,0	NE 1	- 0	- 0	0,2	≡
17	28,0	11,4	13,0	9,6	94	9,5	10,0	0,0	N 1	- 0	- 0	7,1	●
18	27,7	13,7	15,4	10,8	76	8,9	8,7	0,0	SW 2	WSW 3	- 0	24,3	●
19	30,6	14,5	18,1	10,3	77	9,4	10,0	0,4	SSE 1	- 0	- 0	2,2	≡
20	34,3	11,0	14,3	10,0	74	7,3	8,3	0,1	- 0	NW 2	- 0	0,9	≡
21	33,3	11,5	18,0	3,1	66	6,3	6,0	7,6	- 0	- 0	- 0	0,2	≡
22	34,4	11,4	15,7	5,6	80	8,0	7,3	1,1	- 0	E 2	- 0	-	≡
23	34,3	12,1	16,1	9,6	84	8,9	7,3	2,8	- 0	NW 1	- 0	2,9	≡
24	35,5	12,1	17,2	8,4	82	8,6	9,3	3,8	- 0	SW 2	SW 3	2,0	≡
25	39,9	15,5	22,0	10,0	73	9,3	4,3	7,3	- 0	ENE 1	- 0	1,9	≡
26	40,6	17,2	24,8	8,4	68	9,3	4,3	10,7	- 0	SE 1	- 0	0,0	≡
27	38,4	18,0	25,4	10,8	70	10,6	7,3	8,0	- 0	NNW 2	N 1	-	≡
28	36,5	18,6	24,3	13,5	70	10,8	8,3	4,3	- 0	E 3	- 0	0,0	≡
29	34,9	18,1	25,6	12,0	66	9,4	7,3	8,2	- 0	NE 1	NE 2	-	≡
30	34,0	17,8	22,1	12,4	75	11,4	9,3	4,2	- 0	ESE 2	- 0	-	≡
31	33,8	16,4	19,0	12,8	83	11,5	10,0	0,5	- 0	SW 1	SW 2	0,0	≡
Sred.	733,4	13,5	18,1	9,0	75	8,6	8,0	3,8	0,5	1,4	0,5	5,7	
Suma								119,4				225,8	
± △		-1,5	-1,2	-2,1	-0,5	+3	-0,2	+2,2	-0,5	-0,7	-0,3	-1,0	

"Mesečni bilten" -SUHMS-

Godine 1954, M a j

ZAGREB-GRIČ

φ=45°49'N λ=15°59'E Gr

H_s=157 H_b=162,5 h_t=6,0 h_s=23,2 h_r=2,0

Dan	P	T			U	e	N	I	D,F			R	W
	Sred. dnev. vazd. pritisak mm Hg	Temperatura vazduha °C			Srednje dnevne			Insolacija broj/sati h	Veter /0-12/ B			Padavine 7^h-7^h količina mm	Pojave
		Sred dnev.	Max.	Min.	rel. vlaga %	pritisak pare	oblačnost /0-10/		7^h	14^h	21^h		
1	2	3	4	5	6	7	8	9	10	11	12	13	14
1	742,6	13,3	19,0	9,4	89	10,2	8,0	4,1	ENE 1	NW 1	WNW 1	10,0	●
2	41,9	14,0	19,4	9,0	69	8,0	3,3	7,6	WSW 1	WSW 4	WSW 3	0,8	●
3	38,9	15,7	20,3	11,2	68	8,9	10,0	1,5	WNW 1	S 1	ENE 1	-	≡
4	41,3	13,3	17,3	9,2	70	7,9	7,7	4,5	ENE 2	SSW 2	WNW 2	5,1	●
5	41,3	9,8	10,9	7,8	74	6,7	10,0	0,0	S 1	NNW 3	NNW 5	2,5	≡
6	41,7	9,1	11,9	7,1	92	8,0	6,7	1,0	SW 2	SSE 2	NNW 1	40,1	●
7	41,0	10,3	11,5	7,3	78	7,3	8,0	0,0	W 3	W 3	NNW 4	22,0	≡
8	45,4	11,3	14,0	8,7	78	7,8	10,0	0,3	S 1	S 1	WSW 2	15,5	●
9	45,8	14,3	17,3	10,0	79	9,6	9,7	4,4	NNE 3	NE 2	SE 1	12,6	≡
10	47,3	16,1	20,0	11,8	75	10,1	6,3	4,3	NNE 1	NE 1	NW 1	0,9	●
11	46,5	18,2	23,6	13,5	63	9,6	4,3	11,4	WSW 1	NE 3	WNW 2	-	≡
12	47,8	18,3	23,0	13,7	57	8,6	3,7	11,3	SSW 1	NE 3	NNE 1	1,3	≡
13	49,0	15,7	20,8	11,4	56	7,4	5,0	8,3	WSW 1	SSE 2	NE 3	-	≡
14	50,3	11,9	16,5	8,0	61	6,2	7,7	8,6	NNW 1	ESE 2	NE 2	2,5	●
15	47,5	12,8	16,9	8,8	53	5,7	5,7	3,2	NE 1	SE 2	NNE 2	-	
16	44,7	14,1	16,2	11,2	70	8,3	10,0	0,2	NNE 1	NE 1	SSE 1	0,0	≡
17	37,7	13,1	14,2	11,6	94	10,6	10,0	0,0	NE 2	ENE 2	NNW 1	9,6	●
18	39,3	16,0	20,7	11,0	64	8,6	4,7	8,8	SW 2	WSW 4	WNW 2	13,8	
19	42,6	14,7	17,0	13,2	70	8,7	10,0	0,0	E 1	NNE 2	NNE 2	0,5	≡
20	45,9	14,0	17,8	11,6	55	6,5	7,3	5,5	E 2	SSE 2	NW 1	0,8	●
21	45,6	14,2	18,9	9,7	55	6,7	5,3	9,0	SE 1	S 2	SE 1	0,0	≡
22	46,3	15,0	19,1	10,0	58	8,5	6,3	3,3	NE 1	ENE 2	NNW 1	-	≡
23	46,0	15,5	21,0	10,9	74	9,4	7,0	5,8	NNE 1	SSW 2	W 1	3,8	≡
24	47,7	13,7	18,4	10,6	84	9,8	6,3	6,8	SE 1	WSW 3	SE 1	1,7	≡
25	51,8	16,1	20,3	12,4	73	10,0	5,7	4,0	E 2	S 2	W 1	1,3	≡
26	52,6	19,6	25,4	12,1	61	10,0	0,3	13,5	N 1	SSE 2	NNW 2	0,3	≡
27	50,1	19,5	25,7	14,7	63	10,4	2,3	10,1	NNE 1	WSW 2	N 2	-	≡
28	47,9	20,9	25,5	15,3	52	9,5	7,0	8,2	NNW 1	NNE 2	NNW 2	0,9	≡
29	46,7	20,5	26,3	15,3	59	10,5	6,0	10,6	W 1	SSE 1	N 1	-	≡
30	42,6	20,2	25,1	14,8	63	11,2	8,3	6,7	SSE 1	E 2	WNW 2	0,0	≡
31	46,1	18,7	22,6	14,8	69	11,1	8,0	3,5	SSW 1	SSW 2	WSW 2	-	●
Sred.	745,2	15,2	19,2	11,2	69	8,8	6,8	5,4	1,3	2,1	1,7	7,3	
Suma								166,5				345,0	
± △		-1,6	-1,0	-2,2	-0,3	-2	-1,3	+1,2	-56,7	-	-	+66,7	

"Mesečni bilten" -SUHMS-

Godine 1954, M a j

O S I J E K

φ=45°33'N λ=18°41'E Gr H_s=91 H_b=91,0 h_t=2,0 h_s=12,0 h_r=1,0

Date	P	T			U	e	N	I	D,F			R	W	
Dan	Sred. dnev. vazd. pritisak mm Hg	Temperatura vazduha °C			Srednje dnevne			Insolacija broj sati h	Vetar /0-12/ B			Padavine 7^h-7^h količina mm		Pojave
		Sred dnev.	Max.	Min.	rel. vlaga %	prit. vod. pare	oblačnost /0-10/		7^h	14^h	21^h			
1	748,6	15,7	21,9	9,8	83	10,7	9,0		WNW 1	NW 2	W 1	1,3		●f(6)∩
2	47,9	15,8	22,2	8,8	73	10,1	5,3		SW 1	W 3	WNW 1	5,0		
3	46,1	17,6	23,0	12,2	67	9,9	6,0		SSE 2	SE 2	S 2	-		●~
4	47,5	14,1	19,7	12,8	89	10,8	10,0		SW 2	SW 2	E 1	0,0		●
5	45,8	13,1	17,0	10,3	92	10,4	10,0		ENE 2	NE 4	SW 2	10,5		●f≡
6	47,2	13,3	17,6	8,8	79	8,9	5,3		SE 1	E 2	- 0	19,8		●
7	45,4	10,9	15,3	9,1	92	9,1	6,7		NW 2	NE 2	ENE 1	5,1		●≡
8	50,0	11,4	14,2	7,6	88	8,9	10,0		NW 2	WNW 2	WNW 2	1,7		●
9	51,4	13,2	17,3	9,7	87	9,8	8,7		SSE 1	NE 1	N 1	4,7		≡
10	52,5	16,1	21,3	7,4	83	11,1	1,7		NW 1	NW 2	NW 2	-		≡
11	50,6	18,6	23,6	12,4	70	11,1	5,3		N 2	N 3	NW 2	-		f≡
12	52,1	19,1	23,8	12,2	59	9,6	3,0		N 2	NNW 2	NW 2	2,2		
13	53,7	16,0	21,8	9,3	59	7,9	2,7		N 2	NW 2	N 2	-		≡
14	55,2	12,6	16,6	8,2	57	6,2	3,7		NE 2	NW 2	NNW 2	-		
15	54,2	12,6	17,2	2,6	54	5,7	0,3		N 1	NW 1	ESE 2	-		
16	51,3	15,6	20,0	9,9	63	8,4	10,0		E 2	SE 1	SE 2	-		
17	44,6	14,6	18,6	12,5	93	11,6	10,0		SE 2	NW 2	E 1	5,0		●f≡
18	45,7	16,5	22,8	10,2	80	11,1	6,3		SE 2	SE 2	SE 2	12,9		●f≡
19	46,0	17,1	22,2	10,7	79	11,6	7,3		NW 2	NW 3	N 3	10,4		●≡
20	50,6	14,5	19,2	9,2	67	8,2	1,7		NW 3	NW 3	NW 2	0,5		
21	51,5	14,3	19,0	9,2	69	8,2	3,7		NW 2	NW 2	N 1	-		
22	52,2	15,8	20,0	9,8	77	10,4	6,3		NNE 1	SE 1	NW 1	0,1		●
23	51,9	18,1	22,2	8,9	69	10,5	7,7		E 1	SE 1	SE 1	-		f≡
24	53,2	17,6	22,8	11,0	75	11,0	9,3		NNW 1	E 1	W 1	0,4		●
25	56,7	16,4	22,0	12,3	83	11,6	7,3		SW 1	E 1	WNW 1	0,0		●≡
26	57,8	19,9	26,3	11,6	72	12,0	2,3		SW 1	NNE 2	- 0	0,8		
27	55,8	18,4	27,3	12,0	83	13,0	3,0		NE 1	N 1	- 0	-		≡
28	53,1	19,9	25,4	12,4	80	12,8	2,7		SE 1	E 1	SSW 1	21,4		f≡
29	51,9	21,4	26,8	15,3	74	13,6	6,0		NW 1	NW 2	- 0	2,8		f(6)
30	52,0	21,3	26,3	13,2	73	13,6	6,7		NW 1	NW 1	- 0	-		≡
31	51,9	21,7	27,7	14,7	72	13,5	9,3		NW 1	E 1	NW 1	-		●
Sred vred.	750,8	16,3	21,3	10,4	76	10,4	6,0		1,5	1,8	1,3	6,2		
Suma												204,6		
±△	-	0,0	-1,2	0,0	+1	0,0	+1,2		-	-	-	+31,5		

"Mesečni bilten" -SUHMS-

Godine 1954, M a j

B E O G R A D

φ=44°48'N λ=20°28'E Gr H_s=132 H_b=139,1 h_t=2,0 h_s=17,0 h_r=1,5

Date	P	T			U	e	N	I	D,F			R	W	
Dan	Sred. dnev. vazd. pritisak mm Hg	Temperatura vazduha °C			Srednje dnevne			Insolacija broj sati h	Vetar /0-12/ B			Padavine 7^h-7^h količina mm		Pojave
		Sred. dnev.	Max.	Min.	rel. vlaga %	prit. vod. pare	oblačnost /0-10/		7^h	14^h	21^h			
1	744,7	16,7	22,5	13,4	61	8,8	9,3	1,1	SSE 2	NW 2	NE 2	0,9		●(6)≡∩
2	44,3	16,8	22,3	12,1	67	9,5	3,7	11,4	WSW 3	W 3	- 0	5,8		●≡
3	43,1	19,1	24,0	13,7	47	7,7	2,7	10,3	SSE 1	SSW 3	S 3	0,6		●≡
4	44,3	18,1	25,3	14,8	53	8,4	9,3	4,4	SE 3	SSE 4	ENE 2	-		●≡∩
5	41,5	14,2	22,1	11,1	79	9,8	9,3	1,3	NNE 2	ESE 4	WSW 2	15,7		●≡
6	43,1	13,9	19,5	9,7	70	8,1	8,7	9,2	ESE 2	ESE 3	WNW 1	19,8		●≡f(6)∩
7	40,8	10,6	14,2	9,6	84	8,2	6,0	5,9	WNW 3	SSE 5	SSE 2	9,7		●≡≡
8	45,7	10,2	11,3	6,2	92	8,5	9,7	0,0	WSW 3	WSW 2	WSW 2	12,3		●≡
9	47,4	14,5	18,8	9,6	75	9,1	4,0	8,0	ESE 2	ENE 2	N 1	7,4		●≡
10	47,8	15,3	20,0	9,4	77	9,7	8,3	8,3	W 2	NW 3	NNW 2	-		●f≡∩≡
11	45,2	15,8	21,0	12,1	79	10,8	7,3	9,2	NW 3	NW 3	SW 1	9,0		●f(6)∩≡
12	46,9	16,8	22,4	11,6	64	9,0	4,0	9,9	WNW 2	NNW 3	N 2	0,5		●≡∩≡
13	48,7	15,3	20,4	9,5	55	6,9	3,3	11,8	WNW 2	NNW 4	NNW 2	0,0		●≡∩≡
14	50,5	12,3	16,0	8,5	51	5,5	7,3	8,1	NNW 2	NNW 3	NE 2	0,0		≡
15	50,4	12,2	16,6	6,0	52	5,5	2,0	10,0	- 0	N 2	ESE 2	-		≡∩
16	47,9	15,3	19,0	9,1	56	7,3	9,7	4,1	NE 4	SSE 4	SE 4	-		≡∩≡
17	41,8	16,2	19,6	12,6	68	9,2	9,0	1,7	SE 5	SE 5	SE 3	1,8		●≡
18	42,7	18,4	23,8	11,7	58	8,7	9,0	7,6	ESE 3	SW 3	NNW 1	2,9		●A≡
19	41,9	13,7	18,5	12,7	94	11,0	10,0	0,0	SSW 2	WSW 2	WSW 3	7,5		●≡
20	45,2	12,2	17,4	8,8	82	8,6	6,7	1,9	W 4	W 2	WSW 2	24,7		●≡∩≡
21	47,1	12,7	17,8	8,2	66	7,2	2,3	12,2	WNW 2	NNW 2	- 0	0,7		≡
22	46,1	15,2	20,4	8,3	61	8,0	3,0	11,8	ESE 1	NNE 3	- 0	-		≡
23	48,0	17,7	22,5	9,5	59	8,9	2,7	11,3	- 0	NNE 2	SE 2	-		≡≡
24	49,4	17,1	23,7	13,1	70	10,4	7,3	9,7	- 0	W 1	NNW 2	-		●f(6)≡∩
25	52,6	14,8	18,6	12,4	88	11,2	7,3	2,1	ENE 2	WSW 2	WSW 1	11,9		●f
26	53,9	18,4	23,8	12,6	76	11,8	2,0	12,3	SW 1	NNW 3	- 0	3,1		≡≡
27	50,8	19,2	25,4	12,5	68	11,3	2,0	12,4	- 0	NNW 2	W 1	-		≡≡
28	48,8	18,9	22,2	12,7	69	11,4	5,3	7,9	NNW 2	WSW 2	WSW 2	-		●≡∩≡
29	47,7	19,3	24,9	14,8	68	11,5	6,7	8,1	WSW 2	NNE 2	SSE 1	0,0		≡f≡A≡
30	48,0	20,8	26,4	14,0	65	11,7	5,3	10,9	WSW 1	WSW 1	SE 2	32,8		≡f
31	47,9	21,4	28,4	17,4	57	10,7	9,3	10,4	- 0	W 2	ENE 1	0,0		≡f(6)≡
Sred vred.	746,6	15,9	20,9	11,2	68	9,2	6,2	7,5	2,0	2,7	1,7	9,3		
Suma								233,3				167,1		
±△	-2,1	-0,6	-	-	+1,1	-0,3	+0,7	-	-	-	-	+95,9		

"Mesečni bilten" -SUHMS-

Godine 1954, M a j

B J E L A Š N I C A

φ=43°42'N λ=18°15'E Gr H_m=2067 H_b=2070,4 h_t=3,0 h_s=11,0 h_r=1,5

Dan	P Sred. dnev. vazd. pritisak mm Hg	T Temperatura vazduha °C Sred dnev.	Max.	Min.	U Srednja dnevna rel. vlaga %	e prit. vod. pare	N oblačnost /0-10	I Insolacija broj sati h	D,F Vetar m/sek. 7^h	14^h	21^h	R Padavine 7^h-7^h količina mm	W Pojave
1	590,2	2,8	4,8	1,7	95	5,3	10,0	0,9	S 26	S 10	SW 10	-	≈≈
2	90,9	2,4	3,6	1,0	93	5,1	7,3	6,9	SW 13	SW 10	SW 13	0,0	⁄
3	88,6	2,0	2,2	1,6	100	5,3	10,0	3,9	SSW15	S 24	S 23	-	≈⁄
4	86,6	0,4	3,0	-1,0	100	4,9	10,0	0,0	S 23	S 30	S 18	13,2	≈●⁄≈
5	84,2	-0,5	2,0	-2,0	100	4,6	10,0	0,0	S 30	S 18	S 42	9,7	≈⁄≈≈
6	86,4	-2,2	-1,0	-3,0	99	3,9	10,0	1,4	S 20	S 10	N 7	5,0	≈v≈⁄
7	84,6	-1,8	1,0	-3,0	99	4,1	10,0	0,0	N 12	W 8	- 9	-	≈v⁄≈
8	89,8	-1,0	0,0	-3,0	99	4,2	10,0	0,0	NE 4	NE 8	NW 8	1,8	≈v
9	91,6	0,9	3,2	-1,2	100	5,0	10,0	0,0	NW 4	S 5	N 4	1,7	≈v≈
10	93,6	1,5	2,8	0,0	100	5,1	10,0	2,3	NNE 6	NNW 8	NNW 15	0,2	≈⁄≈
11	91,1	2,2	3,1	1,0	100	5,4	10,0	0,0	NNW31	NNW30	NNW 21	1,0	≈⁄≈
12	92,9	2,7	3,0	2,0	100	5,5	10,0	1,4	NNW26	N 16	N 15	14,5	≈⁄≈
13	94,5	1,0	3,0	0,0	90	4,4	4,0	11,8	N 16	N 8	N 10	1,2	⁄
14	93,2	-2,2	0,2	-2,5	100	3,9	10,0	2,4	NNW 7	NNW 8	N 8	-	≈
15	93,4	0,2	2,6	-6,4	89	4,1	1,3	12,1	N 3	E 2	E 2	-	○
16	91,5	2,3	3,2	-0,2	94	5,1	10,0	0,1	S 18	S 25	S 13	0,3	⁄●≈
17	87,5	4,3	5,0	3,2	97	6,1	10,0	0,0	S 27	S 19	S 26	0,5	≈●
18	88,6	2,3	3,8	1,8	100	5,4	10,0	0,0	S 20	S 13	S 3	16,8	≈≈
19	88,9	1,8	2,8	1,2	100	5,2	10,0	0,3	SSW 2	NNW 8	NW 15	7,5	≈≈●≈
20	91,0	-0,4	2,2	-1,8	100	4,8	10,0	0,0	N 15	N 5	N 3	7,4	≈v⁄≈
21	91,9	0,8	3,2	-2,2	99	4,8	10,0	1,1	N 4	S 2	SSW 8	-	≈vx≈
22	93,3	2,3	4,4	0,0	100	5,5	7,3	1,4	SW 10	S 5	SW 3	1,2	≈
23	94,1	3,6	6,2	1,0	80	4,8	3,0	5,6	SW 4	SSW 6	SSW 14	-	⁄≈
24	95,4	4,3	7,8	1,8	87	5,6	7,3	7,2	SW 6	S 8	S 10	-	≈⁄≈
25	96,7	1,5	2,6	1,0	100	5,1	10,0	0,2	S 14	NW 9	N 14	3,4	⁄≈≈
26	99,4	4,4	5,0	1,8	100	6,2	10,0	1,0	N 13	NNE10	N 10	4,3	≈⁄≈
27	98,4	5,2	7,8	4,0	94	6,3	6,7	7,6	NNE10	NNE10	N 12	0,0	≈⁄≈
28	96,4	5,5	7,4	4,2	92	6,3	6,0	7,9	NNE 9	N 10	N 10	0,6	⁄●
29	96,1	5,7	6,5	3,4	91	6,2	6,7	4,7	N 7	N 6	N 5	-	≈●≈
30	96,2	7,3	9,2	4,8	80	6,2	5,7	7,1	N 5	- 0	SSW 5	7,0	●
31	98,7	8,7	11,8	6,2	79	6,8	5,7	8,7	SW 5	S 8	S 19	0,4	⁄≈
Sred. vred.	592,1	2,2	3,9	0,5	95	5,2	8,4	3,1	13,1	10,9	11,8	4,9	
Suma								96,0				97,7	
± △		-1,3	-0,7	-1,0	-0,6	6,4	-0,4	1,2	-	-	-	-69,2	

"Mesečni bilten" -SUHMS-

Godine 1954, M a j

S A R A J E V O

φ=43°52'N λ=18°26'E Gr H_m=630 H_b=637,0 h_t=2,0 h_s=20,0 h_r=1,2

Dan	P Sred. dnev. vazd. pritisak mm Hg	T Temperatura vazduha °C Sred dnev.	Max.	Min.	U Srednja dnevna rel. vlaga %	e prit. vod. pare	N oblačnost /0-10	I Insolacija broj sati h	D,F Vetar /0-12/ B 7^h	14^h	21^h	R Padavine 7^h-7^h količina mm	W Pojave
1	702,5	13,6	18,5	11,5	62	7,5	9,3	1,1	W 3	W 2	W 3	-	●⁄≈
2	02,8	14,1	20,1	6,7	58	6,7	2,7	9,5	E 2	WSW 5	W 2	0,4	△
3	01,7	14,2	18,0	8,9	59	7,2	9,0	5,9	- 0	S 4	SSW 2	-	⁄
4	02,3	11,4	15,6	10,2	72	7,4	8,7	0,2	SE 3	SE 4	E 1	1,1	●
5	698,6	7,2	10,5	6,5	100	7,6	10,0	0,0	WNW 2	NNW 1	- 0	17,1	●≈⁄≈
6	700,2	9,2	14,5	5,7	70	6,2	9,0	5,3	ESE 2	SW 2	E 1	29,0	●
7	698,9	6,2	9,0	5,2	90	6,6	8,0	0,0	WSW 2	W 3	E 2	6,3	●
8	702,9	8,8	13,6	1,8	82	6,9	7,0	5,8	ESE 1	W 3	E 2	16,9	●≈
9	04,0	10,4	15,1	7,8	83	7,8	7,0	3,0	E 1	SW 2	N 1	10,8	●≈≈●
10	05,5	13,1	17,8	6,4	70	7,8	5,3	6,2	- 0	SW 1	N 2	2,0	●≈≈
11	04,2	11,9	16,9	9,2	82	8,6	9,7	3,0	WSW 1	NE 1	W 2	3,0	●≈≈≈
12	05,6	13,8	18,5	9,8	74	8,5	7,3	5,2	- 0	NW 2	W 2	9,7	●≈
13	07,0	12,6	19,0	7,1	65	7,0	1,3	12,4	SW 1	W 3	NE 2	0,3	≈
14	07,3	8,9	13,6	7,3	64	5,6	6,7	3,4	- 0	W 2	E 1	0,4	●
15	06,3	11,2	17,6	1,4	52	4,9	1,3	12,7	- 0	W 2	E 3	-	≈≈
16	04,7	12,8	18,5	7,5	74	8,2	10,0	2,8	S 2	SSW 2	E 1	-	●≈≈
17	698,5	15,0	17,9	10,5	72	9,1	9,3	0,2	E 2	SSW 1	NW 3	6,0	●≈≈
18	700,7	12,8	18,0	8,4	76	8,6	10,0	2,0	S 2	SSW 2	NW 1	3,5	●≈⁄
19	00,4	10,8	14,0	10,0	97	9,5	10,0	0,4	WNW 2	W 2	- 0	7,9	●●
20	04,0	11,6	14,0	8,8	67	6,8	10,0	0,4	WSW 2	SSW 1	E 1	12,2	
21	04,2	12,3	16,7	9,0	59	6,3	7,7	5,1	E 1	WNW 1	- 0	-	≈
22	05,3	12,8	18,0	9,2	78	8,6	7,3	5,0	SE 1	SW 1	W 1	-	●≈≈
23	05,6	14,2	20,2	7,1	65	7,7	3,3	8,3	SSE 1	SSW 1	S 1	0,3	●≈≈
24	07,0	13,8	20,9	7,1	66	7,8	4,7	9,1	SE 1	NW 2	E 1	-	≈≈●
25	10,2	11,7	13,4	9,5	84	8,6	6,7	0,1	NW 1	W 2	- 0	3,3	●
26	11,6	14,3	19,7	9,2	77	9,3	6,7	5,3	NNE 1	WSW 1	E 1	4,8	≈
27	09,1	16,8	23,2	9,3	61	8,3	2,3	10,7	- 0	NE 2	E 2	-	≈≈≈
28	07,2	15,4	21,9	9,4	68	8,0	4,3	8,4	ESE 1	NNE 3	SSE 1	-	≈≈≈
29	06,4	15,0	22,0	9,4	75	9,4	3,3	6,6	- 0	E 1	ESE 1	-	●⁄K≈
30	06,4	17,8	24,2	9,0	61	9,0	2,3	11,4	ESE 1	WSW 3	S 1	2,5	●≈
31	06,6	18,9	25,1	10,9	57	9,2	1,7	10,2	ESE 1	W 2	WNW 1	-	●≈≈
Sred. vred.	704,4	12,7	17,6	8,0	72	7,8	6,5	5,2	1,2	2,1	1,4	6,9	
Suma								159,7				117,5	
± △		-2,5	-0,9	-1,9	-0,5	0,7	-0,4	0,6	-	0,5	0,3	0,3	56,8

"Meseåni bitten" -SUMS-

Godine 1954, M a j

φ=43°31'N λ=16°26'E Gr

A I N I

H_2=122 H_b=128,0 h_f=6,5 h_g=12,3 h_z=1,1

Date	I	J			K	e	N	L	M,P			Q	R	S
Dan	Sred. vazd. pritisak mm Hg	Temperatura vazduha °C			Srednja dnevna			Isparenje broj sati h	Vetar /0-12/ B			Vidljivost h_{-h}		Pojave
		Sred dnev.	Max.	Min.	rel. vlaga %	prit. vod. pare	oblačnost /0-10/		7^h	14^h	21^h	kolišina mm		
1	746,7	16,5	20,5	14,5	78	11,1	5,7	7,2	NE 5	SE 3	A 1	-		
2	47,7	16,8	20,2	13,5	81	11,6	6,1	9,9	NW 1	S 2	SSE 2	-		
3	44,5	16,0	16,0	14,2	76	10,0	8,3	4,8	SE 4	SE 6	SE 7	-		
4	45,6	14,5	17,4	13,4	82	10,2	10,0	2,7	SE 7	SE 6	SE 5	2,1		
5	39,1	11,6	15,2	9,5	77	7,7	9,7	0,0	NW 3	NE 2	E 8	0,4		
6	43,7	12,7	15,0	9,5	75	8,1	8,7	3,0	SE 6	NE 4	E 4	5,7		
7	43,6	12,6	17,0	10,3	72	8,0	9,7	3,1	NW 2	W 3	- 0	1,1		
8	46,1	13,2	16,6	10,6	84	9,0	7,1	10,7	SE 5	NW 3	NW 1	1,0		
9	48,0	14,0	16,0	12,8	79	9,6	6,7	0,1	NE 1	SE 3	W 2	-		
10	49,0	17,4	20,5	10,5	64	9,6	3,0	13,2	- 0	NW 2	NW 2	0,6		
11	47,2	20,0	24,0	15,3	67	8,2	5,3	8,7	- 0	NE 2	NE 2	-		
12	48,5	21,0	25,5	17,7	46	8,0	6,3	10,3	NE 4	SE 3	NW 1	0,3		
13	49,8	21,0	25,3	17,8	53	8,1	4,3	12,9	N 3	NW 3	NW 4	-		
14	50,2	18,0	20,3	11,0	43	6,7	5,3	5,2	NW 5	NE 2	NE 1	-		
15	49,6	16,2	20,0	11,7	57	9,2	7,0	11,7	NW 4	NW 2	NE 1	0,2		
16	47,4	15,8	18,3	11,6	60	9,3	10,0	1,0	SE 6	SE 6	E 5	-		
17	42,0	17,2	19,4	14,6	76	11,3	7,3	1,6	SE 8	SE 4	NW 2	13,5		
18	44,0	16,4	19,5	14,8	77	10,8	8,7	2,4	SE 5	SE 4	- 0	36,8		
19	44,3	16,2	19,6	13,7	78	10,9	9,0	0,3	NW 3	SW 4	- 0	2,7		
20	46,2	16,8	21,4	15,0	56	8,2	7,0	3,7	NW 4	SW 2	NW 1	0,3		
21	47,7	15,8	18,2	14,8	73	9,8	9,3	1,0	NE 2	- 0	W 1	0,0		
22	48,6	17,1	20,0	13,7	75	11,2	2,7	11,3	- 0	S 3	NW 2	1,4		
23	48,9	17,4	22,5	13,7	72	10,9	7,7	9,6	NE 2	SSE 1	NW 1	-		
24	51,5	15,4	18,6	12,3	79	10,2	10,0	0,4	- 0	NW 3	S 3	-		
25	54,9	16,6	20,0	12,6	80	11,0	6,0	8,3	- 0	SW 4	NW 3	23,6		
26	54,5	20,4	24,1	15,0	62	11,1	3,3	12,3	- 0	SW 2	- 0	-		
27	51,6	21,5	26,6	18,7	46	10,0	3,3	12,4	S 2	SW 3	NW 3	-		
28	49,7	23,6	27,4	20,5	42	9,3	9,0	10,4	NE 2	SW 3	NE 2	-		
29	49,0	23,4	27,3	19,9	43	9,3	4,3	11,9	NE 4	NW 4	- 0	-		
30	49,7	22,1	26,3	17,9	61	12,3	7,7	10,2	- 0	W 3	- 0	-		
31	49,8	21,8	25,8	19,0	66	10,9	6,0	6,0	E 3	SSE 5	SE 4	-		
Sred.	747,6	17,4	20,9	14,3	65	9,6	7,0	6,5	2,9	3,3	2,7	7,2		
Sred.														
Suma								200,2				60,7		
± △														

"Meseåni bitten" -SUMS-

Godine 1954, M a j

φ=43°20'N λ=17°48'E Gr

M O S T A R

H_2=99 H_b=107,5 h_f=2,0 h_g=17,6 h_z=1,1

Date	I	J			K	e	N	L	M,P			Q	R	S
Dan	Sred. dnev. vazd. pritisak mm Hg	Temperatura vazduha °C			Srednja dnevna			Isparenje broj sati h	Vetar /0-12/ B			Vidljivost h_{-h}		Pojave
		Sred dnev.	Max.	Min.	rel. vlaga %	prit. vod. pare	oblačnost /0-10/		7^h	14^h	21^h	kolišina mm		
1	749,5	16,1	20,6	13,1	74	10,4	9,7	1,2	NNE 1	SSW 3	WSW 1	0,0		
2	49,3	16,4	21,4	11,4	69	9,6	6,0	6,6	SE 1	WSW 2	W 2	9,6		
3	47,8	16,2	20,3	11,2	71	9,4	9,7	1,1	NNE 1	NNW 1	NNW 1	1,2		
4	48,5	13,0	16,9	11,1	87	9,9	10,0	0,0	WSW 1	SW 1	NW 1	3,7		
5	52,4	11,8	16,2	9,6	85	9,4	10,0	0,0	ENE 4	NNW 3	NNW 2	40,2		
6	51,5	11,8	17,7	7,5	73	7,5	8,0	4,0	WNW 2	NNW 4	ENE 1	51,0		
7	46,2	12,6	13,6	11,6	92	8,3	10,0	0,0	WNW 2	NE 3	NW 2	0,6		
8	47,6	15,1	20,8	8,2	61	7,8	7,3	12,2	NE 2	NE 3	E 2	16,5		
9	48,7	13,2	18,0	10,6	79	9,1	7,1	4,9	NW 1	NNE 2	NE 1	1,0		
10	50,2	16,0	20,8	12,4	78	9,3	7,3	10,6	- 0	W 2	NNW 1	1,1		
11	48,9	17,2	23,5	11,2	61	8,8	9,0	4,9	NW 2	SE 1	NW 1	0,0		
12	46,5	20,5	24,2	13,0	46	8,2	4,7	11,5	WNW 1	SSE 5	NNE 3	0,3		
13	47,0	20,9	24,6	13,6	49	8,8	2,7	12,0	N 1	NNW 2	NNW 5	-		
14	51,7	18,0	19,8	14,2	40	5,7	5,7	5,3	N 5	NW 2	NNE 4	0,0		
15	51,6	16,5	22,0	9,2	35	4,8	5,7	12,5	ENE 4	ESE 2	- 0	0,0		
16	50,8	16,3	18,1	11,0	74	9,2	10,0	0,0	N 1	NNW 1	NNE 5	-		
17	46,0	17,2	19,4	11,6	78	11,3	8,0	0,0	W 3	SSW 2	SSW 4	9,0		
18	49,2	15,9	19,8	12,9	77	10,4	10,0	0,0	WNW 1	WSW 3	ENE 4	2,6		
19	49,6	15,6	19,2	12,2	78	10,4	10,0	0,0	NNE 1	SW 2	S 2	17,0		
20	48,3	17,2	21,6	12,7	55	8,1	7,0	5,9	N 5	SSE 3	ESE 2	0,5		
21	49,3	16,5	21,5	12,6	60	8,6	4,3	6,8	ENE 4	WNW 2	S 1	-		
22	51,3	15,4	19,4	12,2	77	10,1	8,3	1,3	- 0	NNW 1	WSW 1	0,1		
23	51,4	15,3	19,4	9,4	60	8,8	4,7	7,9	N 1	N 1	W 2	0,0		
24	52,9	14,0	17,3	9,5	66	10,1	3,0	7,7	- 0	WSW 5	SSW 1	-		
25	56,1	15,1	19,3	12,1	87	11,1	6,3	3,1	WNW 2	NE 2	NW 1	5,0		
26	56,6	20,5	25,8	15,3	56	9,7	2,7	13,3	SW 2	NNW 4	WNW 1	0,3		
27	52,7	23,6	28,5	16,5	45	9,5	3,0	11,2	ESE 3	NW 3	NW 1	-		
28	50,6	23,7	29,5	19,5	43	9,3	1,0	11,4	ENE 3	SW 3	W 2	-		
29	50,2	20,8	28,2	15,3	55	10,3	7,0	8,8	NNE 1	NNW 1	- 0	-		
30	51,3	21,4	27,6	14,7	59	11,0	3,0	13,2	N 2	N 2	NNW 1	8,7		
31	49,2	20,7	27,3	14,1	63	11,6	6,3	6,0	NNE 1	W 3	- 0	-		
Sred.	749,6	16,8	22,7	11,6	65	9,2	7,0	5,9	2,1	2,6	2,2	9,3		
Sred.														
Suma								88,1				157,0		
± △	-3,4	-1,7	-3,5	-1,1	5	-0,1	3,2	76,5	1,0	1,0	1,3	80,0		

"Mesečni bilten" -SUHMI-

Godine 1954, M a j

KOPAONIK

φ=43°17'N λ=20°48'E Gr

H_s=1210 H_b= - h_t=2,0 h_a=6,0 h_r=1,5

Date	F	T			U	e	N	I	D,F			E	W
Dan	Sred. dnev. vsad. pritisak mm Hg	Temperature vazduha °C			Sred. relativ. vlaga %	Srednje dnevne prit. vod. pare	oblačnost /0-10/	Insolacija broj sati h	Vetar /0-12/ B			Padavine 7^h-7^h količina mm	Pojave
		Sred. dnev.	Max.	Min.					7^h	14^h	21^h		
1	2	3	4	5	6	7	8	9	10	11	12	13	14
1		7,6	13,3	2,9	56	4,6	5,0		NE 2	S 3	SW 1	0,0	●
2		5,3	10,0	2,6	77	4,2	7,0		W 2	WNW 1	SW 2	3,1	≡≡
3		5,5	9,6	1,9	70	4,9	5,0		SW 2	SW 4	SW 3	-	
4		6,4	10,7	2,9	77	5,5	7,3		SSE 5	SSW 7	SE 3	-	/
5		2,6	8,4	-0,3	94	5,6	9,0		E 5	SE 5	SE 4	0,3	≡/≡
6		0,6	4,8	-1,6	92	4,4	8,3		SE 4	E 3	NE 1	14,6	≡≡
7		-0,5	1,2	-1,8	98	4,3	9,3		N 1	SW 2	SE 2	8,9	≡≡
8		1,7	4,4	-1,6	84	4,5	9,3		NE 1	NE 2	NW 2	13,8	≡≡
9		3,3	6,2	-0,4	84	4,9	8,7		SE 1	E 2	NE 2	0,0	≡≡
10		3,0	3,7	1,4	99	5,6	10,0		NE 2	N 2	NW 1	4,5	≡≡
11		3,4	5,0	2,2	97	5,7	9,3		NE 2	N 4	NE 3	37,6	≡≡
12		4,4	7,9	2,1	94	6,0	8,3		NE 2	NW 2	N 3	11,3	≡≡
13		4,1	8,8	1,6	76	4,8	6,0		NW 1	N 2	N 1	9,3	
14		0,3	3,6	-0,9	83	4,0	7,7		W 2	W 1	W 2	-	≡●
15		2,2	6,8	-3,8	64	3,3	4,0		W 2	S 2	SE 2	0,5	≡
16		6,4	9,4	1,6	78	5,6	9,0		S 3	S 4	SE 4	-	
17		6,8	10,0	4,2	92	6,8	10,0		SE 4	SSE 5	S 5	0,7	≡≡≡
18		6,0	7,7	5,2	98	6,8	10,0		S 4	S 4	S 4	1,0	≡≡≡
19		3,6	6,2	2,6	99	5,9	10,0		S 4	SW 4	W 3	3,8	≡≡≡
20		2,0	4,3	1,4	98	5,3	8,3		W 3	N 1	NE 3	25,9	≡≡≡
21		2,6	5,8	-1,0	80	4,4	6,7		NNE 3	N 1	W 1	0,4	≡≡
22		4,7	8,4	-1,6	85	5,5	6,0		SW 1	SW 2	S 1	-	≡≡≡
23		8,2	11,9	-0,3	67	5,3	8,3		E 1	S 3	S 1	1,7	≡
24		8,4	12,6	0,7	53	4,4	5,0		S 1	S 4	S 1	-	≡●
25		5,2	7,9	1,7	86	5,7	10,0		SW 1	SW 3	N 1	-	≡≡≡
26		6,4	9,3	3,4	91	6,5	7,7		N 1	NE 1	N 1	8,9	≡≡≡
27		8,6	12,2	5,2	82	6,9	6,0		NE 2	NE 4	NE 4	-	≡
28		7,0	12,2	4,3	78	6,1	4,7		NE 3	N 2	NE 2	-	≡●
29		6,6	9,7	4,2	90	6,8	6,7		NNE 2	NE 1	NE 1	0,0	≡≡≡
30		9,8	12,7	2,3	75	6,6	4,0		NW 1	NW 1	E 1	4,7	≡
31		12,2	16,6	5,6	62	6,8	6,1		N 1	S 2	S 2	-	≡≡
Sred. vred.		5,0	8,4	1,5	83	5,4	7,5		2,2	2,7	2,2	6,4	
Suma												211,0	
V△													

"Mesečni bilten" -SUHMI-

Godine 1954, M a j

NIŠ

φ=43°20'N λ=21°54'E Gr

H_s=202 H_b=202,2 h_t=2,0 h_a=10,0 h_r=1,5

Date	F	T			U	e	N	I	D,F			E	W
Dan	Sred. dnev. vsad. pritisak mm Hg	Temperature vazduha °C			Sred. relativ. vlaga %	Srednje dnevne prit. vod. pare	oblačnost /0-10	Insolacija broj sati h	Vetar /0-12/ B			Padavine 7^h-7^h količina mm	Pojave
		Sred. dnev.	Max.	Min.					7^h	14^h	21^h		
1	2	3	4	5	6	7	8	9	10	11	12	13	14
1	740,2	17,1	26,6	10,2	64	8,9	6,0	10,0	E 1	- 0	NNW 2	0,2	≡●
2	40,0	16,5	21,3	12,0	73	10,3	4,3	6,6	- 0	SW 2	- 0	3,8	≡
3	39,5	17,5	23,7	9,6	56	8,0	2,0	12,9	- 0	S 2	- 0	0,1	≡
4	40,9	20,1	25,9	11,7	51	8,9	6,7	10,5	E 2	SE 3	- 0	-	≡
5	36,7	14,4	22,5	10,6	70	9,0	9,7	0,6	- 0	E 4	E 1	-	≡●
6	38,2	13,4	17,2	10,4	59	8,9	5,3	7,9	- 0	SSW 1	- 0	7,6	
7	36,5	12,6	17,1	9,2	71	7,5	8,0	5,8	S 3	S 2	E 2	2,1	≡≡
8	39,8	12,4	17,0	8,7	76	8,4	9,0	3,4	NNW 2	WNW 3	NNW 2	0,0	≡●
9	41,6	13,0	20,6	7,3	74	8,5	7,0	6,6	- 0	W 1	- 0	0,3	≡≡
10	42,1	13,1	17,2	9,1	86	9,8	10,0	0,9	- 0	W 2	NW 1	1,6	≡
11	39,4	13,6	17,2	12,5	86	10,2	7,3	0,9	WNW 2	NW 2	- 0	9,3	≡≡≡
12	41,1	15,4	20,1	9,7	76	9,8	8,7	3,7	- 0	NW 3	N 2	20,0	≡≡≡
13	43,0	13,8	20,0	8,4	70	8,4	2,0	10,1	- 0	NW 3	-	0,1	≡●
14	44,4	11,8	16,2	7,0	64	6,7	5,3	3,7	- 0	WNW 2	NW 1	0,0	≡
15	45,1	11,7	17,7	5,2	61	6,1	1,7	13,5	- 0	W 1	- 0	-	≡
16	44,8	14,9	18,7	8,3	59	7,5	9,0	2,2	E 3	ESE 1	E 2	-	
17	39,6	16,6	21,7	13,4	60	8,5	7,3	1,1	E 4	E 3	E 1	-	●
18	39,0	18,0	22,4	11,6	63	9,7	8,3	2,5	E 1	SW 1	ESE 1	0,0	≡≡
19	37,0	15,2	19,6	12,7	72	9,5	9,0	2,4	S 2	S 2	- 0	5,3	≡
20	40,5	11,2	13,4	10,5	89	9,0	10,0	0,0	WNW 3	NW 2	- 0	16,7	≡
21	41,6	12,6	17,4	7,2	64	7,0	3,0	11,1	WNW 1	WNW 3	- 0	1,6	≡
22	43,0	14,8	21,3	5,7	67	8,3	1,7	10,8	- 0	- 0	- 0	-	≡
23	42,8	17,0	23,7	9,0	64	9,1	2,7	13,1	ESE 1	W 1	- 0	0,1	≡
24	43,9	18,4	25,0	11,0	60	9,6	4,7	9,2	- 0	SW 1	E 3	-	≡≡
25	47,4	14,2	20,6	12,0	86	10,5	9,7	2,1	- 0	W 2	- 0	0,0	≡●
26	48,4	17,1	22,0	13,1	75	11,0	5,0	5,1	W 2	NE 2	- 0	1,4	
27	45,4	18,2	24,6	11,3	76	11,9	2,3	9,7	- 0	NW 2	SW 2	-	≡≡≡
28	43,1	19,2	24,4	13,5	64	10,6	4,0	12,7	- 0	WNW 3	NNW 2	0,0	≡
29	42,7	18,7	24,6	12,2	65	10,3	2,7	6,7	SSW 1	W 2	- 0	-	≡≡≡
30	43,2	20,1	25,7	10,7	51	10,6	2,0	13,3	- 0	SW 2	- 0	2,8	≡
31	43,6	21,4	26,7	12,1	50	10,7	2,7	13,0	- 0	SW 2	ESE 2	-	≡
Sred. vred.	41,6	15,5	21,1	10,1	69	9,1	5,8	6,9	1,9	0,8	0,8	4,5	
Suma												73,0	
V△													

"Mesečni bilten" -SUHMS-

Godina 1954, M a j

TITOGRAD

φ=42°26'N λ=19°17'E Gr H_s=53 H_b=53,6 h_t=2,0 h_a=10,0 h_r=1,2

Date	P	T			U	e	N	I	D,F			R	W
Dan	Sred. dnev. vazd. pritisak mm Hg	Temperatura vazduha °C			Srednja dnevna rel. vlaga %	pritisak pare	oblačnost /0-10/	Insolacija broj sati h	Vetar /0-12 /B			Padavine 7^h-7^h količina mm	Pojave
		Sred dnev.	Max.	Min.					7^h	14^h	21^h		
1	753,5	16,6	24,4	12,4	73	10,5	8,3	6,5	– 0	S 2	– 0	0,0	≤≠R●
2	54,5	16,0	21,4	12,9	77	10,7	5,7	5,3	– 0	SE 1	– 0	2,0	≤▲
3	55,7	16,2	21,3	11,0	78	10,6	9,3	4,5	– 0	S 3	S 2	0,0	≠
4	54,3	15,4	20,0	13,8	81	10,8	10,0	0,0	– 0	SW 2	NE 3	0,0	●≠
5	48,7	12,4	15,8	9,0	85	9,6	10,0	0,5	– 0	SE 4	SE 2	17,7	●≠≠
6	51,9	11,8	17,8	7,6	79	8,3	7,3	7,5	– 0	SSW 2	– 0	67,2	●≠≠≠
7	50,3	10,5	12,5	8,2	87	8,3	10,0	0,0	– 0	SE 2	– 0	2,2	≤≠●
8	52,0	15,0	20,7	6,6	73	9,1	6,3	8,3	– 0	SE 1	S 1	9,8	
9	53,8	15,8	21,3	6,9	73	9,7	7,3	7,5	– 0	SE 2	S 2	–	R
10	54,7	15,7	21,0	10,7	76	10,1	8,0	1,0	– 0	– 0	– 0	–	
11	51,9	17,3	23,0	10,4	72	10,2	7,3	6,6	– 0	SE 3	NE 4	1,8	●
12	53,4	18,4	24,8	11,7	60	9,7	4,3	8,4	– 0	SE 3	NE 1	–	●
13	55,2	18,6	25,6	13,0	53	8,5	2,3	12,0	N 1	S 2	– 0	0,0	●≠○
14	55,8	15,4	20,8	12,0	58	7,8	6,3	4,3	N 3	W 2	– 0	1,4	●
15	56,0	16,2	22,3	11,4	49	6,9	5,3	11,6	– 0	SSW 2	– 0	1,2	≠
16	55,7	16,2	21,1	12,7	68	9,4	10,0	0,4	NNE 1	W 1	N 1	0,0	●≠
17	50,7	17,3	19,5	12,0	82	12,0	10,0	0,0	– 0	SE 3	SE 5	1,6	●R≤
18	52,0	16,2	21,2	14,2	84	12,0	10,0	3,8	S 2	SSE 4	S 1	11,4	●
19	51,2	13,6	16,2	12,7	91	10,7	10,0	0,0	S 2	SSE 3	– 0	18,0	●≠
20	53,1	14,8	20,7	12,4	87	11,1	9,3	5,6	– 0	S 2	SE 2	15,2	≠●R≤
21	53,7	16,1	21,6	11,0	74	10,1	6,0	9,1	– 0	S 3	NE 1	0,0	
22	56,3	15,4	21,4	13,1	83	10,9	6,7	3,4	– 0	– 0	– 0	3,6	●≠▲
23	55,9	18,0	24,0	11,0	68	10,7	1,7	12,7	– 0	SE 2	– 0	0,2	≈
24	58,0	18,0	23,8	11,6	66	10,4	5,0	11,1	– 0	S 2	S 1	–	▲≤●
25	61,3	15,3	20,0	12,4	84	11,0	7,3	2,7	NW 1	SE 2	– 0	11,4	≤●R▲≠
26	59,5	20,2	27,0	10,5	62	10,5	1,0	13,5	– 0	S 2	N 2	8,1	▲
27	56,8	21,8	28,1	17,8	57	11,3	2,0	12,5	NE 2	S 2	– 0	–	
28	55,0	23,0	28,8	17,8	49	10,5	7,7	13,1	N 2	S 2	N 4	–	≤
29	55,1	20,3	28,5	16,5	62	11,2	2,0	10,0	SW 2	S 2	– 0	–	R●
30	56,0	21,6	27,8	13,0	60	11,6	1,0	12,6	– 0	S 3	– 0	0,0	▲
31	57,3	21,8	28,0	14,5	59	11,7	4,3	9,8	NNE 1	SE 2	S 1	–	
Sred. vred.	754,4	16,8	22,3	12,0	71	10,2	6,5	6,6	0,5	2,1	1,0	10,8	
Suma								204,4				172,8	
+ △													

"Mesečni bilten" -SUHMS-

Godine 1954, M a j

ŠKOPLJE

φ=41°58'N λ=21°28'E Gr H_s=240 H_b=241,0 h_t=2,0 h_a=8,5 h_r=1,3

Date	P	T			U	e	N	I	D,F			R	W
Dan	Sred. dnev. vazd. pritisak mm Hg	Temperatura vazduha °C			Srednja dnevna rel. vlaga %	pritisak pare	oblačnost /0-10/	Insolacija broj sati h	Vetar /0-12/ B			Padavine 7^h-7^h količina mm	Pojave
		Sred dnev.	Max.	Min.					7^h	14^h	21^h		
1	736,3	16,5	25,8	7,8	63	9,8	2,7	9,1	– 0	SE 3	– 0	–	▲≠≤
2	36,6	18,0	23,8	11,7	57	8,6	2,7	11,9	SE 1	E 2	NW 2	0,5	≤▲
3	36,5	18,2	24,5	7,2	54	8,0	2,0	12,0	NW 1	– 0	N 3	–	▲
4	37,8	18,3	25,6	8,8	63	10,0	7,7	10,5	– 0	– 0	S 1	–	▲●
5	34,1	13,8	20,0	10,8	81	10,3	7,7	0,2	S 2	SE 3	– 0	0,0	▲≠≠≤
6	35,1	10,6	16,6	7,0	81	8,1	5,3	6,8	– 0	S 4	– 0	8,8	●
7	33,3	12,4	19,0	5,1	72	7,8	7,3	6,8	– 0	NW 2	NW 2	0,1	▲≠≠
8	35,6	14,9	20,2	3,8	68	8,3	6,0	11,7	– 0	NW 3	SW 2	0,8	▲≤
9	38,0	14,0	20,7	10,4	76	9,3	5,7	8,4	– 0	E 5	NE 1	–	▲≤
10	38,7	14,6	18,4	10,2	76	9,4	9,0	4,8	– 0	NW 3	NW 2	0,0	●▲
11	35,7	14,4	16,2	11,6	80	10,0	9,7	0,0	NW 1	NW 3	NW 3	2,6	●
12	37,7	16,4	21,4	11,4	70	10,0	7,0	8,2	NE 1	NW 2	NW 2	4,2	●≤
13	39,5	16,8	22,5	9,3	65	9,1	6,7	9,6	– 0	SE 2	W 2	0,0	●
14	40,6	13,0	17,3	7,9	72	8,1	6,7	3,5	– 0	SE 2	– 0	0,2	▲●●
15	41,4	13,2	18,3	8,0	69	7,8	5,0	11,7	– 0	NE 2	– 0	2,6	▲
16	42,4	13,8	16,0	9,2	80	9,5	10,0	0,5	– 0	SE 4	SE 3	0,2	▲●
17	37,4	15,6	20,6	12,7	70	9,4	7,7	5,2	SE 3	SE 5	NW 2	0,1	
18	37,0	14,4	17,0	8,3	88	10,7	10,0	0,0	– 0	– 0	– 0	–	▲●≠≠≤
19	34,0	15,9	21,8	12,0	74	10,1	6,0	6,1	– 0	SW 3	– 0	3,0	●
20	36,3	15,6	21,6	11,9	73	9,9	7,7	5,2	– 0	NW 3	SW 3	0,0	●
21	37,9	15,6	20,6	12,1	63	8,9	5,3	10,1	NW 2	W 2	S 2	1,1	
22	39,6	15,9	22,0	11,0	74	10,0	5,0	9,5	– 0	– 0	SW 3	0,0	●▲
23	39,6	18,2	24,4	8,0	69	10,7	5,3	12,6	– 0	SE 1	SW 2	–	▲≤≤
24	41,0	19,6	25,5	9,8	67	11,8	4,7	8,3	– 0	– 0	E 2	–	▲≤R≤
25	43,7	15,9	20,8	10,4	76	9,9	6,0	3,4	– 0	NW 2	SW 2	0,0	▲●
26	44,7	17,7	23,6	8,9	72	10,8	5,7	5,7	– 0	– 0	– 0	0,0	▲
27	42,1	17,8	25,2	11,4	77	12,5	3,0	10,4	– 0	NW 3	– 0	–	▲●≠
28	39,6	20,2	25,6	9,9	64	11,0	5,7	10,5	– 0	– 0	W 3	3,2	▲R≤≤
29	39,2	19,5	25,0	12,4	65	11,2	5,0	7,2	– 0	NW 3	NW 2	0,0	▲R○
30	40,1	19,2	26,6	9,4	55	10,5	2,7	12,6	SSE 1	E 3	– 0	–	▲
31	40,6	21,4	29,0	10,5	65	12,8	3,0	12,2	– 0	SE 2	S 1	–	▲
Sred. vred.	738,4	16,2	21,8	9,6	71	9,8	5,9	7,6	0,4	2,2	1,4	2,1	
Suma								234,7				27,4	
+ △													

Red. br.	STANICA	Srednji vaz. pritisak mm Hg Pa	Temperature vazduha °C T							Srednja relativna vlažnost %	Srednja oblačnost 0-10	Srednja naoblaka 0-12	Preovlađujući smer vetra D	Broj dana sa jakim vetrom ≥ 6 B	Broj dana vedrih	Broj dana oblačnih	Broj dana sa temperaturom °C						Broj dana sa pojavom											
			Srednja	Srednji		Apsolutni									Srednja oblačnost	Srednja oblačnost	≤	<	<	≥	≥	≥												
				Max.	Min.	Max.	dne	Min.	dne								Min.	Max.	Min.	Max.	Max.	Min.												
			Tm							Hm	Nm																						
1	2	3	4	5	6	7	8	9	10	11	12	13	14	15	16	17	18	19	20	21	22	23	24	25	26	27	28	29	30	31	32	33	34
															2,0<	<8,0	-10,0	0,0	0,0	25,0	30,0	20,0											
1	Keriber	735,3	13,3	18,4	8,9	25,7	27	2,6	21	73	7,2	1,7	NW 12	2	1	13	-	-	-	1	-	-	20	-	-	-	-	7	15	-	-	-	-
2	Planica	686,1	9,4	14,6	5,1	22,6	26	-1,0	21	75	7,4	0,9	C 62	-	1	18	-	-	-	3	-	-	23	-	-	-	-	5	13	1	-	-	-
3	Jezersko	-	9,2	13,6	4,9	20,8	28	-1,8	21	85	8,0	2,0	NE 28	-	1	16	-	-	-	1	-	-	23	-	-	-	-	5	16	2	-	-	-
4	Ljubljana	733,4	13,5	18,1	9,0	25,6	29	1,1	21	75	8,0	0,9	C 60	-	-	15	-	-	-	2	-	-	27	-	-	-	-	9	24	-	-	6	-
5	Celje	730,0	13,0	18,0	7,7	25,1	27	-1,2	21	85	7,3	1,9	NW 20	-	1	14	-	-	-	2	-	-	23	-	-	-	2	9	17	-	1	-	-
6	Veršedin	744,5	13,8	19,1	8,7	25,6	27	3,6	15	79	7,1	1,9	NW 19	-	1	14	-	-	-	3	-	-	18	-	-	-	-	7	29	-	-	-	-
7	Peliš	749,6	15,8	20,9	10,8	27,4	31	3,4	15	68	5,6	1,6	C 22	5	6	6	-	-	-	3	-	-	15	-	-	-	-	12	18	-	-	3	-
8	Sljovčina	749,4	14,7	19,6	10,5	26,9	27	3,6	5	76	6,9	1,8	C 41	3	-	10	-	-	-	5	-	-	24	-	-	-	-	9	15	-	-	-	-
9	Parg	686,0	9,8	13,6	6,3	20,3	29	6,2	5	82	8,5	2,5	C 29	14	-	20	-	-	-	1	-	-	26	1	-	-	-	4	8	-	-	4	-
10	Novo Mesto	-	13,1	18,7	8,0	26,7	28	2,8	7	80	7,6	0,9	C 62	-	-	15	-	-	-	3	-	-	21	-	-	-	1	6	17	-	-	1	-
11	Zagreb-Grič	745,2	15,2	19,2	11,2	26,1	26	7,1	6	69	6,8	1,7	NE 18	2	1	6	-	-	-	5	-	-	24	-	-	-	-	4	-	-	-	-	-
12	Siljme	673,1	8,9	12,7	6,0	19,8	27	0,0	14	79	7,2	1,8	W 22	16	2	14	-	-	-	-	-	-	20	1	-	-	-	5	10	-	-	16	-
13	Virovitica	-	14,1	19,2	8,9	26,0	30	-0,4	15	77	5,0	0,9	NW 23	-	-	8	-	-	-	1	-	-	16	-	-	-	-	4	24	-	-	3	-
14	Osijek	750,8	15,9	21,3	10,5	27,7	31	2,6	15	76	5,0	1,1	NW 33	2	3	9	-	1	-	3	-	-	19	-	-	-	-	11	11	-	-	1	-
15	Šoabor	-	15,5	20,8	10,4	27,0	31	3,2	15	75	5,8	2,4	N 26	6	2	7	-	-	-	5	-	-	16	-	-	-	-	12	18	-	-	2	-
16	Kikinda	-	16,0	21,1	10,6	27,8	31	2,6	15	74	5,6	2,3	SE 19	4	6	7	-	-	-	4	-	-	16	-	-	2	-	8	16	-	-	1	-
17	Pančin	733,2	13,7	18,8	8,5	25,9	29	1,1	7	81	7,2	1,9	C 26	-	-	12	-	-	-	4	-	-	22	-	-	-	-	6	20	-	-	1	-
18	Rijeka	750,1	15,9	19,2	12,6	27,6	27	7,0	7	70	5,8	1,1	C 31	-	-	17	-	-	-	3	-	-	22	-	-	-	-	6	-	-	-	2	-
19	Crikvenica	758,6	16,1	20,0	13,4	27,5	27	7,2	7	73	7,7	0,7	C 50	1	-	16	-	-	-	3	-	-	22	-	-	-	-	4	-	-	-	1	-
20	Ogulin	731,4	14,4	17,9	8,9	24,7	29	3,1	15	74	7,2	1,6	W 19	3	1	12	-	-	-	2	-	-	17	-	-	-	-	4	17	-	-	1	-
21	Bos.Dubica	-	14,6	19,4	6,0	25,6	30	1,4	15	75	7,4	1,9	SW 15	1	-	14	-	-	-	4	-	-	18	-	-	-	2	10	24	-	-	-	-
22	Lipik	-	14,2	19,4	8,4	26,9	30	1,1	15	80	7,5	2,2	E 17	1	-	14	-	-	-	4	-	-	21	-	-	-	-	5	21	1	-	5	-
23	Sl.Brod	751,0	15,0	20,8	9,8	27,4	31	1,8	15	74	6,9	1,2	W 20	-	1	10	-	-	-	4	-	-	24	-	-	-	-	6	10	-	-	3	-
24	Nasi. Sad	751,4	15,6	21,5	10,0	28,0	31	3,2	15	74	6,2	2,1	NW 13	5	4	6	-	-	-	4	-	-	24	-	-	-	-	6	10	-	-	3	-
25	Fruška	751,5	15,9	21,0	10,6	27,1	31	2,8	15	72	5,8	2,2	SSE 13	4	2	7	-	-	-	4	-	-	20	1	-	-	-	7	14	-	-	3	-
26	Pula	756,0	15,3	19,3	11,9	26,0	29	7,2	5	70	7,3	1,3	SE 20	1	1	11	-	-	-	1	-	-	20	-	-	-	-	3	10	-	-	-	-
27	M.Lošinj	755,7	15,9	19,6	13,1	27,1	26	7,8	4	80	6,8	1,8	C 24	1	-	11	-	-	-	1	-	-	18	-	-	-	-	3	9	-	-	1	-
28	Gospić	710,2	11,8	16,4	6,4	23,7	29	-1,4	15	72	7,4	1,7	C 37	-	-	12	-	-	-	2	-	-	20	-	-	-	-	3	19	3	-	1	-
29	Rihač	739,9	14,2	19,0	10,5	27,4	30	3,0	17	72	6,7	1,5	C 28	1	1	12	-	-	-	2	-	-	18	-	-	-	-	2	10	-	-	1	-
30	Drniš	-	10,8	15,8	5,1	22,5	30	-1,5	15	78	7,1	2,0	C 44	-	-	9	-	-	-	1	-	-	22	-	-	-	-	2	17	-	-	1	-
31	Banja Luka	745,1	14,6	20,6	9,4	26,8	28	3,1	15	74	7,0	0,9	C 43	-	-	6	-	-	-	6	-	-	20	-	-	-	-	4	28	-	-	2	-
32	Vrud.Teslić	-	-	-	-	-	-	-	-	-	-	-	-	-	-	-	-	-	-	-	-	-	-	-	-	-	-	-	-	-	-	-	-
33	Tuzla	732,4	13,9	20,1	8,6	26,6	31	2,4	15	76	6,3	0,9	C 38	2	1	12	-	-	-	5	-	-	21	-	-	-	-	7	27	-	-	-	-
34	Šabac	-	15,5	21,5	10,1	28,1	31	3,0	15	78	7,1	1,8	NE 26	3	1	8	-	-	-	5	-	-	22	-	-	-	-	7	26	-	-	-	-
35	Beograd	746,6	15,3	20,7	10,2	27,4	31	3,0	15	66	5,2	1,7	NW 33	13	-	11	-	-	-	4	-	-	21	-	-	2	-	5	26	-	-	-	-
36	V.Gradište	752,8	15,7	21,2	10,9	27,4	31	3,6	15	71	6,3	1,7	E 23	3	2	11	-	-	-	5	-	-	21	-	-	-	-	5	21	-	-	-	-
37	Sadar	759,0	16,0	19,6	12,7	24,5	27	7,7	7	73	7,1	1,7	NW 33	2	-	13	-	-	-	3	-	-	19	-	-	-	-	3	10	-	-	-	-
38	Knin	737,8	15,5	23,2	11,2	30,7	31	5,0	15	58	5,0	1,4	E 34	2	-	13	-	-	-	3	-	-	19	-	-	-	-	4	10	-	-	-	-
39	Jajce	-	13,8	19,8	8,6	27,1	31	2,0	15	73	7,1	2,0	C 45	2	-	12	-	-	-	3	-	-	20	-	-	-	-	3	12	-	-	-	-
40	Banjica	731,9	13,9	19,8	8,8	27,1	31	1,1	15	76	6,1	2,0	C 69	-	-	11	-	-	-	2	-	-	18	-	-	-	-	3	14	-	-	1	-

"MESEČNI BILTEN" -SUHMS- M A J 1954 GODINE

Red. br.	STANICA	Srednji vazdušni pritisak mm Hg Pm	Temperature vazduha °C T Srednja Tm	Srednji Max.	Srednji Min.	Apsolutni Max.	dana	Apsolutni Min.	dana	Srednja relativna vlažnost vazduha % (0-10/) Em	Nm	jačina vetra (0-12/) Bof Bm	Preovlađujući smer vetra max. n	Broj dana sa jakim vetrom ≥ 6 B	Broj dana vedrih ≤ 2,0	Broj dana oblačnih Dnevna srednja oblačnost ≥ 8,0	Broj dana sa temperaturom °C Min. ≤ 10,0	Max. < 0,0	Min. < 0,0	Max. ≥ 25,0	Max. ≥ 30,0	Min. ≥ 20,0	Broj dana sa pojavom ●	*	△	▲	△	R	◇	△	∟	V	▬	⊠
1	2	3	4	5	6	7	8	9	10	11	12	13	14	15	16	17	18	19	20	21	22	23	24	25	26	27	28	29	30	31	32	33	34
41	Koviljača	-	15,4	20,8	10,4	28,6	31	1,0	15	72	7,5	2,1	SW 11	5	2	9	-	-	-	3	-	-	-	-	-	-	-	-	-	-	-	-	-
42	Valjevo	741,2	12,9	20,5	9,8	27,4	31	3,8	8	73	8,6	1,8	E 13	2	9	4	-	-	-	3	-	-	-	-	-	-	-	9	21	-	-	-	-
43	Aranđelovac	734,6	15,1	20,9	9,0	27,4	31	4,0	15	77	8,1	1,6	NNW 17	14	3	8	-	-	-	4	-	-	-	-	-	-	-	9	21	-	-	-	-
44	Kr.Palanka	-	15,6	21,0	10,2	28,2	31	4,6	15	72	8,5	1,6	NNW 13	3	5	8	-	-	-	4	-	-	-	-	-	1	-	14	7	-	-	1	-
45	Zaječica	-	14,0	19,8	8,4	26,6	31	3,0	15	78	8,7	1,6	C 47	2	5	12	-	-	-	2	-	-	-	-	-	1	-	10	21	-	-	-	-
46	Negotin	735,2	15,8	22,4	11,2	28,6	31	4,7	10	67	5,2	1,8	E 23	7	4	11	-	-	-	4	-	-	-	-	-	-	-	16	7	-	-	3	-
47	S p l i t	747,6	17,4	20,9	14,1	27,4	30	9,0	15	68	7,0	2,6	E 33	7	-	13	-	-	-	2	-	-	-	-	-	-	-	11	24	-	-	-	-
48	S i n o	-	13,4	18,7	7,5	23,6	31	2,0	15	72	7,4	1,6	E 22	6	-	13	-	-	-	1	-	-	-	-	-	-	-	3	4	-	-	-	-
49	Smrdjevo	734,4	12,7	17,6	8,0	25,4	31	2,4	15	77	8,5	1,5	E 22	6	-	13	-	-	-	1	-	-	-	-	-	-	-	4	10	1	-	-	-
50	Zaječar	732,1	14,2	19,9	8,5	27,8	31	3,4	15	73	8,4	1,6	E 33	21	1	10	-	-	-	2	-	-	-	-	-	-	-	4	7	-	-	-	-
51	Zlatiborac	868,9	10,5	13,6	7,6	21,4	31	0,6	8	86	9,0	0,4	SW 14	4	-	16	-	-	11	-	-	-	-	-	-	-	-	4	7	-	-	25	5
52	Z.Užice	-	13,5	18,5	7,8	27,4	31	2,0	15	75	8,6	0,7	E 22	3	-	13	-	-	-	2	-	-	-	-	-	-	-	4	9	-	-	-	-
53	Ivankovićevo	740,0	15,2	20,8	11,0	28,4	31	4,6	8	77	7,1	1,7	E 22	7	-	7	-	-	-	4	-	-	-	-	-	-	-	9	14	-	-	2	-
54	Čuprija	740,7	15,5	21,1	9,8	29,0	31	3,7	15	74	8,4	1,4	E 32	10	2	10	-	-	-	5	-	-	-	-	-	-	-	14	14	-	-	2	-
55	Zaječar	-	15,6	21,6	9,6	28,2	31	3,6	15	76	8,1	1,5	E 23	4	1	9	-	-	-	5	-	-	-	-	-	-	-	12	16	-	-	-	-
56	S v a r	735,8	16,5	20,0	13,5	25,4	28	9,3	7	76	8,6	1,3	NW 16	2	-	16	-	-	-	-	-	-	-	-	-	-	-	15	17	-	-	1	-
57	Monter	739,6	16,0	21,7	11,6	28,6	31	5,8	7	80	7,0	1,5	NW 20	16	2	10	-	-	-	3	-	-	-	-	-	-	-	2	15	-	-	-	-
58	G r a č k o	-	16,9	19,8	9,5	27,0	31	7,3	6	80	7,3	2,6	NW 33	6	1	12	-	-	-	-	-	-	-	-	-	-	-	6	8	-	-	-	-
59	Prijevje	736,2	13,7	-	-	-	-	0,4	8	78	7,5	1,7	E 22	-	2	16	-	-	-	2	-	-	-	-	-	-	-	5	7	-	-	2	-
60	Sjenica	-	10,2	15,0	5,4	22,6	31	0,2	8	74	7,0	1,7	E 33	3	1	11	-	-	-	2	-	-	-	-	-	-	-	5	13	-	-	2	-
61	Novi Pazar	-	13,0	19,7	7,0	27,6	31	2,5	16	76	7,6	1,5	E 11	1	-	11	-	-	-	2	-	-	-	-	-	-	-	7	9	-	-	2	-
62	Aleksandrovac	-	14,8	19,3	8,4	27,4	31	2,8	8	78	8,7	1,6	E 22	3	-	11	-	-	-	3	-	-	-	-	-	-	-	7	16	-	-	-	-
63	N i š	741,8	16,5	21,1	10,1	28,2	31	4,2	15	69	6,4	1,2	E 22	3	1	10	-	-	-	4	-	-	-	-	-	-	-	6	14	-	-	-	-
64	Dimitrovgrad	736,6	13,4	19,6	8,6	27,2	31	3,3	12	76	6,9	1,6	NE 16	3	-	10	-	-	-	3	-	-	-	-	-	-	-	6	15	-	-	-	-
65	Dubrovnik	755,5	16,6	19,7	13,7	26,0	29	9,4	7	78	6,5	1,6	NW 33	4	1	10	-	-	-	2	-	-	-	-	-	-	-	6	22	-	-	-	-
66	Mikšić	734,3	12,6	-	-	-	-	-	-	77	6,7	1,6	E 22	-	-	12	-	-	-	-	-	-	-	-	-	-	-	6	12	-	-	1	-
67	Kolašin	672,8	10,1	15,4	4,8	21,6	31	1,8	15	77	7,5	1,5	E 22	1	-	12	-	-	-	-	-	-	-	-	-	-	-	6	8	-	-	1	-
68	P e ć	715,8	14,9	18,5	9,6	26,4	31	4,0	15	69	6,4	1,3	E 40	2	-	9	-	-	-	3	-	-	-	-	-	-	-	3	11	1	-	6	-
69	Kruševac	-	13,1	18,4	7,7	25,6	31	2,6	8	73	6,5	1,4	E 22	3	-	10	-	-	-	3	-	-	-	-	-	-	-	5	8	-	-	1	-
70	Vranje	719,6	14,4	19,6	9,5	26,6	31	3,6	8	71	6,5	1,5	E 33	5	-	10	-	-	-	3	-	-	-	-	-	-	-	11	17	-	-	1	-
71	Titograd	754,4	15,8	20,1	13,0	28,8	28	9,6	7	73	6,9	1,2	E 36	1	-	13	-	-	-	4	-	-	-	-	-	-	-	8	6	-	-	-	-
72	Prizren	-	14,6	19,5	9,5	27,9	31	3,4	8	70	6,4	1,4	E 22	1	-	11	-	-	-	3	-	-	-	-	-	-	-	8	8	-	-	-	-
73	Skopje	738,4	16,2	21,6	10,8	28,6	31	4,8	8	73	6,9	1,5	E 22	2	-	9	-	-	-	4	-	-	-	-	-	-	-	7	13	-	-	-	-
74	K.Palanka	699,9	13,4	19,1	8,1	25,2	31	4,7	15	66	5,8	1,4	E 22	3	-	4	-	-	-	1	-	-	-	-	-	-	-	4	23	-	-	1	-
75	Uzicu	734,9	16,5	20,3	13,0	25,6	31	8,1	8	76	7,4	1,5	E 22	2	-	12	-	-	-	2	-	-	-	-	-	-	-	12	10	-	-	-	-
76	Kosovo	-	-	-	-	-	-	-	-	-	-	-	-	-	-	-	-	-	-	-	-	-	-	-	-	-	-	4	8	-	-	1	-
77	S t i p	733,2	16,6	21,6	10,7	29,1	31	6,0	8	61	5,6	1,8	E 16	3	2	7	-	-	-	2	-	-	-	-	-	-	-	-	-	-	-	-	-
78	O h r i d	694,0	12,9	18,5	7,2	24,6	31	2,2	7	72	6,5	1,9	E 33	5	2	7	-	-	-	-	-	-	-	-	-	-	-	9	24	-	-	-	-
79	Prilep	702,4	14,4	20,5	8,1	27,0	31	2,4	7	68	5,5	1,7	E 41	1	2	7	-	-	-	-	-	-	-	-	-	-	-	8	13	-	-	-	-
80	Djevdjelija	-	18,0	23,9	11,1	29,2	31	7,2	8	58	4,7	1,3	E 40	2	12	5	-	-	-	1	-	-	-	-	-	-	-	10	17	-	-	-	-

Red. br.	STANICA	Količina padavine R						Broj dana sa padavinama n								
		I dekada mjeseca	II	III	mjesečna količina	Dnevni max.	dana	≧ 0,1 mm dekada mjeseca				mjes. broj dana	≧ 1,0	≧ 5,0	≧ 10,0
		mm	mm	mm	mm	mm		I	II	III			mm	mm	mm
1	2	3	4	5	6	7	8	9	10	11	12	13	14	15	
1	Maribor	99,0	40,7	9,4	145,1	35,1	6	9	6	5	20	15	10	5	
2	Murska Sobota	88,6	35,1	9,9	133,6	31,3	6	9	7	4	20	15	8	2	
3	Vlanica	130,2	23,1	43,5	196,8	37,9	7	10	6	8	24	21	9	6	
4	S o š a	209,2	66,1	54,3	325,6	79,8	4	9	5	8	22	19	14	10	
5	Jezersko	252,7	43,6	28,9	325,2	92,1	6	10	8	9	27	17	12	6	
6	Ljubljana	75,7	43,1	7,0	125,8	24,3	18	10	8	4	22	18	8	4	
7	Šmartno	159,5	31,7	32,0	223,2	57,9	6	9	7	5	21	17	10	4	
8	C e l j e	104,1	37,3	17,0	158,4	23,5	18	9	8	5	22	16	10	7	
9	Vareždin	136,4	36,4	11,0	186,8	48,1	6	9	5	4	18	17	11	5	
10	Križevci	137,2	28,5	2,0	167,7	55,0	6	9	6	3	18	13	9	4	
11	P a l i ć	41,5	43,0	2,7	87,2	20,1	19	7	5	3	15	11	6	4	
12	Ajdovščina	103,7	72,3	33,5	209,5	42,7	18	8	7	8	23	18	11	6	
13	Postojna	88,4	55,9	21,4	165,7	29,2	18	9	8	6	23	17	10	7	
14	Loški Potok	144,9	37,2	18,8	200,9	55,7	6	10	7	5	22	19	12	2	
15	P a z i n	140,6	50,3	9,2	200,1	36,9	6	10	9	4	23	19	10	7	
16	Novo Mesto	119,4	44,7	9,0	173,1	47,4	6	9	5	5	20	15	9	7	
17	Črnomelj	109,8	39,1	16,6	165,5	36,0	6	8	7	4	19	15	10	3	
18	K r š k o	124,3	41,1	6,6	172,0	40,6	6	9	5	3	17	16	11	6	
19	Zagreb-Grič	109,5	28,5	9,0	146,0	40,1	6	9	6	5	20	14	8	6	
20	Siljeme	198,2	52,2	12,6	257,0	70,3	6	9	6	5	20	19	13	5	
21	Virovitica	90,9	19,1	26,1	136,1	31,1	6	9	4	2	15	13	9	7	
22	Veričanci	65,9	11,0	13,8	90,7	31,1	6	7	4	3	14	12	8	1	
23	Osijek	48,1	31,0	25,5	104,6	21,4	28	7	5	5	17	13	8	5	
24	Osijek	48,9	24,6	9,1	82,6	22,2	6	7	5	2	14	11	5	2	
25	V r b a s	53,8	19,5	7,2	80,5	22,5	6	7	5	2	14	10	6	3	
26	S e n t a	55,0	25,1	20,0	101,1	20,1	5	7	5	3	15	13	6	3	
27	Kikinda	45,0	20,7	14,4	80,1	15,6	5	6	3	2	11	12	7	3	
28	P o r e č	62,0	60,7	11,5	134,0	20,3	17	7	6	4	17	14	9	3	
29	P a z i n	64,7	35,6	20,4	120,7	20,8	17	10	6	4	20	17	10	5	
30	Rijeka	66,1	60,0	13,1	139,2	34,6	17	10	7	2	19	14	7	5	
31	Platak	297,6	76,1	19,7	393,4	97,7	1	10	6	7	23	19	13	8	
32	L i š	221,9	81,6	27,8	331,3	65,1	6	10	6	5	23	17	12	10	
33	Crikvenica	42,8	54,4	107,7	204,9	89,1	24	9	6	5	20	17	9	5	
34	Gavna Gora	139,1	64,2	29,0	229,3	39,9	7	10	7	7	24	20	12	10	
35	Ogulin	121,6	46,2	14,9	184,7	47,8	6	9	6	5	20	15	8	6	
36	Karlovac	140,0	36,1	19,0	195,1	43,7	6	9	7	4	20	17	10	6	
37	S l u n j	133,2	32,7	10,1	176,0	70,0	6	7	4	2	13	11	7	5	
38	Topusko	159,4	26,7	26,0	205,1	55,0	6	9	5	4	18	16	12	7	
39	S i s a k	105,6	23,3	8,9	137,8	69,9	6	9	5	4	18	14	10	7	
40	S u n j a	133,2	21,9	3,5	158,6	62,5	6	9	5	4	18	15	9	4	

Red br.	STANICA	Količina padavine R						Broj dana sa padavinama n								
		I dekada mjeseca	II	III	mjesečna količina	Dnevni max.	dana	≧ 0,1 mm dekada mjeseca				mjes. broj dana	≧ 1,0	≧ 5,0	≧ 10,0
		mm	mm	mm	mm	mm		I	II	III			mm	mm	mm
1	2	3	4	5	6	7	8	9	10	11	12	13	14	15	
41	Bos. Dubica	104,8	24,5	23,8	153,1	53,2	6	9	6	6	21	16	9	3	
42	L i p i k	117,8	20,3	8,7	155,8	55,3	6	9	5	4	18	15	9	3	
43	Slav.Požega	52,0	34,6	11,4	98,0	28,7	6	8	5	5	18	14	5	2	
44	Slav.Brod	46,1	34,4	19,4	99,9	29,0	6	7	6	6	19	18	6	1	
45	Gradište n/S	52,7	28,3	12,9	93,9	34,7	6	6	4	3	13	12	6	2	
46	I l o k	64,3	12,3	11,2	87,8	25,7	6	5	4	4	13	11	6	3	
47	Bač.Petrovac	54,5	21,2	2,6	78,3	24,5	6	7	5	1	13	10	5	3	
48	Novi Sad	49,1	19,6	25,4	94,1	23,8	6	6	6	5	17	14	6	3	
49	I r i g	58,6	26,8	23,2	108,6	18,9	6	5	6	4	15	13	8	4	
50	Zrenjanin	41,7	32,0	20,9	94,6	14,3	6	7	5	3	15	13	7	5	
51	B.Renkovićevo	44,1	90,1	41,5	175,5	32,5	19	6	6	5	17	15	9	7	
52	K o n a k	52,2	42,7	15,7	110,6	19,7	20	6	5	3	14	12	10	4	
53	V r š a c	69,5	58,4	21,8	149,7	23,2	20	7	6	3	16	16	8	8	
54	P u l a	41,6	46,9	14,8	103,3	28,4	17	9	5	4	18	13	7	3	
55	Mali Lošinj	29,0	41,1	10,9	81,0	35,0	17	8	2	3	13	10	5	2	
56	Otočac	89,7	42,0	14,2	145,9	24,1	17	10	8	4	22	13	10	7	
57	Gospić	118,8	38,1	16,9	173,8	31,9	1	9	3	8	20	18	14	6	
58	B i h a ć	157,8	36,9	8,6	203,3	70,9	6	9	6	4	19	17	11	5	
59	Drniš	110,5	36,8	12,3	161,6	36,2	5	8	5	2	15	15	12	6	
60	Prijedor	114,0	29,2	31,7	174,9	53,5	6	9	5	6	20	19	11	6	
61	Banja Luka	82,2	27,0	24,8	134,0	51,2	6	9	6	5	20	16	7	3	
62	Derventa	47,0	31,8	12,5	91,4	35,3	6	5	6	5	16	16	4	1	
63	Vrud.Tešlić	110,2	40,5	41,7	192,4	36,0	25	9	5	5	19	16	8	5	
64	T u z l a	53,2	51,5	48,4	153,1	24,5	20	6	7	8	21	18	12	6	
65	B r č k o	45,0	31,5	4,5	82,8	20,4	6	4	4	4	12	10	5	1	
66	Bijeljina n/S	48,0	19,3	42,5	109,8	24,4	27	4	5	7	16	14	6	4	
67	Srem.Mitrovica	59,8	20,9	15,1	95,8	28,3	6	6	6	5	17	12	7	4	
68	Šabac	43,3	21,8	18,7	83,8	13,4	6	6	6	5	17	14	8	2	
69	Beograd	72,2	46,4	48,5	167,1	32,8	30	8	6	4	18	14	11	6	
70	S o p o t	57,0	22,9	18,7	98,6	14,6	6	8	5	3	16	16	9	2	
71	K o v i n	54,8	46,0	22,2	123,0	17,6	6	6	6	3	15	15	11	5	
72	Bela Crkva	60,7	49,0	34,5	144,2	19,2	20	8	4	4	16	15	10	7	
73	Vel.Gradište	43,1	55,8	66,5	165,4	36,7	26	7	8	4	19	15	8	7	
74	Kladovo	20,1	14,2	-	34,3	10,6	7	7	5	-	12	9	2	1	
75	Z a d a r	55,4	35,1	5,9	96,4	22,7	3	8	2	2	12	8	7	4	
76	K n i n	61,8	37,0	42,8	141,8	31,4	25	7	3	4	14	14	10	6	
77	J a j c e	82,5	33,3	27,2	149,0	32,4	5	6	7	5	18	16	9	5	
78	Zenica	71,3	38,0	28,4	137,7	31,0	6	7	6	5	20	15	9	5	
79	Han Sijerak	91,8	66,4	47,4	187,6	24,7	8	8	7	5	18	16	13	10	
80	Kevljuća	64,8	30,5	7,2	102,5	25,0	8	8	6	5	19	15	7	3	

Red. br.	STANICA	Količina padavine R						Broj dana sa padavinama n						
		I dekada	II dekada	III dekada	mesečna količina	Dnev. max.	dne	≥ 0,1 mm dekada I	≥ 0,1 mm dekada II	≥ 0,1 mm dekada III	≥ 0,1 mm mes. broj dana	≥ 1,0	≥ 5,0	≥ 10,0
		mm	mm	mm	mm	mm								
1	2	3	4	5	6	7	8	9	10	11	12	13	14	15
81	Valjevo	47,1	42,1	11,7	102,9	17,6	8	8	7	3	18	15	9	2
82	U b	28,4	22,3	22,0	122,7	33,4	8	5	5	1	11	11	6	4
83	Arandjelovac	73,4	23,6	34,1	131,2	26,8	8	7	6	7	20	17	10	4
84	Kragujevac	51,6	23,0	17,6	92,2	26,8	8	7	4	4	15	12	7	1
85	Smed.-Palanka	49,3	24,2	24,5	97,8	23,7	7	8	6	4	18	13	6	4
86	Despotovac	47,2	34,1	33,4	174,7	37,8	7	6	4	4	14	13	8	7
87	Zagubica	42,8	50,1	23,5	116,4	17,0	7	6	5	5	16	13	8	7
88	Majdanpek	62,7	30,2	25,2	118,1	15,2	10	6	5	3	14	13	5	3
89	Negotin	35,6	19,9	26,1	81,6	43,6	7	6	3	3	12	10	3	-
90	Split-Marjan	31,9	51,8	25,0	108,7	36,8	10	6	6	3	14	10	5	1
91	S i n j	42,2	57,2	67,1	166,5	33,8	12	5	4	4	13	12	8	7
92	S i v u c	35,5	59,2	29,3	164,0	44,1	6	5	6	4	15	13	9	6
93	Prozor	41,9	41,9	36,5	175,4	36,9	6	8	6	5	19	17	9	6
94	Bradina	105,6	60,4	11,6	186,8	30,4	8	7	7	3	17	17	10	5
95	Sarajevo	83,6	43,0	10,9	137,5	23,0	6	8	8	4	20	16	9	5
96	Bjelašnica	31,6	49,2	16,9	97,7	15,8	18	6	8	6	20	15	8	5
97	Zelinovik	111,5	40,0	6,6	158,3	42,7	5	8	6	3	17	14	9	5
98	Sokolac	82,5	36,0	27,4	145,9	22,3	6	7	6	5	18	18	12	7
99	Višegrad	60,2	49,3	9,2	118,7	25,4	8	4	3	1	8	8	8	3
100	Palisad-Zlatibor	56,4	43,0	4,2	103,6	25,9	8	7	6	5	18	14	8	3
101	T.Užice	57,7	32,9	13,3	103,9	19,8	8	7	6	5	18	17	8	2
102	Ivanjica	70,8	43,8	8,1	122,7	22,8	8	7	5	2	14	12	8	6
103	Mionicevo	51,9	44,5	24,3	120,7	26,8	8	7	7	5	19	17	7	4
104	Čuprija	51,0	65,7	22,8	139,5	40,1	20	7	5	4	16	13	10	4
105	Soko Banja	28,6	41,7	18,1	88,4	30,8	13	5	5	4	14	10	5	3
106	Zajecar	32,0	31,2	17,1	80,3	17,8	7	7	7	7	21	14	6	-
107	Aldinac	54,2	90,2	48,5	192,9	24,4	20	5	6	5	16	16	14	9
108	Kosiše	-	-	-	-	-	-	-	-	-	-	-	-	-
109	S v a r	37,5	17,1	18,6	73,2	16,3	5	6	4	4	14	11	4	3
110	Izotinki	-	-	-	-	-	-	-	-	-	-	-	-	-
111	Široki Brijeg	-	-	-	-	-	-	-	-	-	-	-	-	-
112	Čaplina	88,9	17,5	10,8	117,2	45,0	6	8	5	3	16	15	6	3
113	Metković	-	-	-	-	-	-	-	-	-	-	-	-	-
114	Mostar	116,0	32,4	19,4	167,8	51,0	6	9	5	4	18	14	6	4
115	S a c k o	194,3	59,6	21,6	271,5	61,2	5	10	6	3	19	17	10	7
116	Žabljak	71,1	39,8	4,2	115,1	33,2	4	8	6	1	15	14	8	3
117	Pljevlja	53,6	25,4	11,6	88,6	20,0	8	6	5	4	15	15	6	3
118	Zabljepolje	58,8	38,3	12,1	109,2	25,8	8	6	6	3	15	15	7	3
119	Bijelo Polje	40,1	31,9	6,0	78,0	31,2	8	6	5	2	13	12	5	2
120	Sjenica	38,9	38,6	17,9	95,4	15,6	8	6	9	4	19	14	9	3

Red. br.	STANICA	Količina padavine R						Broj dana sa padavinama n						
		I dekada	II dekada	III dekada	mesečna količina	Dnev. max.	dne	≥ 0,1 mm dekada I	≥ 0,1 mm dekada II	≥ 0,1 mm dekada III	≥ 0,1 mm mes. broj dana	≥ 1,0	≥ 5,0	≥ 10,0
		mm	mm	mm	mm	mm								
1	2	3	4	5	6	7	8	9	10	11	12	13	14	15
121	Novi Pazar	34,7	47,1	5,4	87,2	14,7	11	6	6	2	14	12	7	5
122	Kopaonik	45,2	90,1	15,7	151,0	37,6	11	6	8	4	18	14	8	5
123	Aleksandrovac	44,0	67,6	11,8	118,4	33,0	11	6	6	3	15	12	9	5
124	Kuršumlija	22,5	54,5	7,8	84,8	34,7	12	5	5	5	15	12	5	1
125	N i š	15,7	51,4	5,9	73,0	20,0	12	7	5	4	16	11	5	2
126	Dimitrovgrad	38,4	63,9	27,8	130,1	24,2	11	6	7	7	20	18	5	4
127	Vela Luka	-	-	-	-	-	-	-	-	-	-	-	-	-
128	Orecić	-	-	-	-	-	-	-	-	-	-	-	-	-
129	Dubrovnik	80,0	12,7	43,1	183,8	49,6	6	8	5	4	17	12	8	6
130	Trebinje	154,0	61,5	42,8	290,3	66,8	5	7	5	4	16	14	11	7
131	Crkvice	291,6	170,7	25,2	487,5	145,0	4	6	6	2	14	14	12	7
132	Mikulić	131,5	53,8	45,5	230,8	42,4	6	10	4	7	21	20	12	8
133	Kolašin	78,1	64,2	11,9	156,2	23,8	19	10	7	4	21	18	10	5
134	Č a k o r	66,2	75,7	4,4	157,0	23,1	12	7	4	2	13	13	9	7
135	P e ć	21,5	32,7	3,5	57,7	12,9	11	5	8	4	17	9	5	1
136	Vučitrn	36,2	43,5	21,4	101,1	31,3	8	4	8	4	16	16	12	3
137	Priština	27,3	32,1	17,4	96,8	14,7	6	4	6	2	12	10	9	5
138	Sjer.Banja	76,0	71,7	40,1	187,8	37,3	7	7	6	4	19	19	9	6
139	Vranje	30,7	27,7	40,8	99,2	20,9	10	6	6	3	15	12	6	4
140	Vlasotince	32,9	50,3	43,8	127,0	19,9	20	5	5	5	15	15	10	6
141	Vlasina	32,1	34,0	35,3	101,4	17,9	25	6	7	6	19	15	10	2
142	Cetinje	140,6	91,5	26,6	261,3	63,4	6	9	6	5	20	18	11	6
143	Titograd	98,9	50,6	23,3	172,8	67,2	6	5	7	4	16	15	8	6
144	Trišten	22,2	36,6	4,6	63,4	8,8	19	8	7	3	18	13	6	-
145	Suva Reka	-	-	-	-	-	-	-	-	-	-	-	-	-
146	Tetovo	21,5	21,5	26,7	69,7	13,3	21	4	6	2	12	10	4	3
147	Skoplje	10,2	12,9	4,3	27,4	8,8	6	4	7	3	13	7	1	-
148	Kreševo	34,0	49,0	-	83,0	21,0	12	3	5	-	8	8	7	4
149	Kriva Palanka	39,2	37,9	8,7	85,8	28,6	6	6	6	6	18	14	8	1
150	Ulcinj	58,1	37,0	48,1	143,2	42,0	6	6	7	2	15	10	8	6
151	Mavrovo	45,9	24,6	8,7	79,2	25,7	6	5	6	3	14	12	6	3
152	Negoropolje	56,0	26,1	15,5	97,6	35,8	6	6	7	5	18	14	6	2
153	S t i p	8,3	43,2	1,9	53,4	22,0	13	2	6	2	10	6	4	2
154	Kočane	19,6	32,7	1,3	49,6	16,0	19	3	5	2	10	6	4	2
155	Berovo	35,5	29,5	1,6	66,6	17,0	11	4	5	2	11	9	5	3
156	O h r i d	19,4	36,5	9,9	65,8	14,0	19	7	8	5	20	11	5	2
157	Kruševo	24,4	59,7	13,1	97,2	20,0	15	6	5	3	14	10	8	4
158	Bitolj	13,0	26,3	11,4	50,7	11,8	5	3	6	4	13	8	4	2
159	Prilep	13,9	24,4	22,5	70,8	19,3	10	4	8	2	14	8	5	3
160	Demir Kapija	13,3	19,5	7,6	39,4	7,9	15	3	4	2	9	9	4	-
161	Djevdjelija	6,9	15,1	5,6	30,6	7,5	19	2	3	4	9	7	3	-

AGROMETEOROLOŠKA ANALIZA

vremenskih prilika i njihovog uticaja na vegetaciju i poljoprivredne radove u FNRJ za MAJ 1954 godine.

Ovogodišnji maj je u odnosu na prosek bio hladniji na celoj teritoriji FNRJ. Isto tako on je bio kišovitiji nego prosečno u najvećem delu FNRJ, izuzev u Makedoniji, istočnoj Srbiji, dolini Pive i Tare i okolini Ljubljane.

TEMPERATURA.- Odstupanje srednje mesečnih temperatura ovogodišnjeg maja u odnosu na prosek iz perioda 1925-1940 bilo je na celoj teritoriji negativno. Najizrazitija su bila na Primorju gde su iznosila više od 2°C, a zatim u Srbiji i Bosni i - 2°C, nešto manja u Makedoniji i kontinentalnom delu Hrvatske /pretežno do 1°C/.

Najviše srednje mesečne temperature /15-18°C/ bile su na Primorju, u dolinama Vardara i Strumice, a zatim u Vojvodini, istočnoj Slavoniji i ravničarskim predelima Srbije. U planinskim predelima Slovenije, Bosne, Crne Gore, Srbija i Makedonije srednje mesečne temperature su iznosile 8-13°C, a u ostalim krajevima 12-14°C.

Prva dekada meseca bile je najhladnija,a zapadnim krajevima zemlje, zapadnoj Srbiji i zapadnoj Makedoniji, dok je u istočnoj Srbiji i istočnoj Makedoniji najhladnija bila druga dekada. Ne celoj teritoriji FNRJ treća dekada bile je najtoplije.

Pošto je treće dekade bile najtoplija, to su se u njoj javljali spsolutni temperaturni maksimumi, čije su vrednosti u Vojvodini, istočnoj Slavoniji, ravničarskim predelima Srbije, u dolini Vardara, na srednjem i severnom Primorju iznosile 27 do 29°C /Desir Kapija 31°C/. Samo u prvoj dekadi javili su se slabiji mrazevi mestimično u planinskim predelima zemlje, eli je broj mraznih dana bio mali /1-3/.

PADAVINE.- U odnosu na prosek iz perioda 1925-1940 u najvećem delu zemlje ovogodišnji maj bio je kišovitiji. Višak padavina pretežno je iznosio do 50%. Manjak padavine u odnosu na pomenuti prosek bio je samo na teritoriji Makedonije /do 50%/, Timočkoj Krajini, Kosmetu, dolini Tare i Pive i okolini Ljubljane /do 10%/.

Raspored padavina u ovogodišnjem maju bio je takav, da njihove količine opada od zapada ka istoku. Najmanje količine padavine /ispod 50 mm./ bile su u Metohiji, okolini Negotina /Krajina/, Kumanovo i u srednjem toku reke Vardara. Količine padavina od 50-100 mm. pale su u ostalom delu Makedonije, Kosmetu, Sandžaku, Vojvodini sem u jugoistočnom Banatu i ostrvima Severnog Primorja. U ostalim krajevima zemlje količine padavina iznosile su preko 100 mm., a njihove količina raste u pravcu zapada.

Najveće količine padavina bile su u prvoj dekadi maja i to u zapadnom kontinentalnom delu zemlje. U drugoj dekadi količine padavina bile su dosta manje, dok je treće dekade bile sa najmanjim količinama padavina.

Broj kišnih dana / 1 mm./ bio je veći u zapadnoj nego istočnoj polovini zemlje. U zapadnoj polovini zemlje broj kišnih dana je uglavnom iznosio 10-20, a u istočnoj polovini zemlje od 10-50, sem u Makedoniji gde je iznosio od 6-10.

U početku meseca su padale kiše umerene jačine, a pljuskova je bilo samo mestimično u Srbiji i Makedoniji. Sredinom i krajem meseca karakter padavina je uglavnom pljuskovit uz češću pojavu grmljavina i grada i to naročito u kontinentalnom delu zemlje.

V E T A R.- Mesec maj se odlikuje manjom čestinom jakih vetrova. Na Severnom Primorju su duvali jaki vetrovi severnog kvadranta u 2 - 4 dana, u Vojvodini i severnoj Srbiji sredinom meseca košave u 1 - 2 dana; u Hercegovini i južnoj Bosni vetrovi južnog kvadranta /1 - 3 dana/.

POLJOPRIVREDNA KARAKTERISTIKA

Kiše koje su padale tokom celog meseca i temperature koje su bile niže od proseka, dosta su omele kako normalan rasvoj osimica, tako i jarih useva. Takodje su nepovoljno uticale na normalno obavljenje poljskih radova, a naročito na setvu proletnjih useva, koja je zbog nepovoljnih uslova u prethodnom periodu već i inače bila u prilično zakašnjenju.

Ozimi usevi zaostali u porastu i retki, pri ovakvim vremenskim uslovima nisu mogli naročito poboljšati svoje stanje. Na niskim plavnim terenima usled velike vlažnosti i slabog osunčavanja, osimice su počele i da žute. Medjutim stanje osimica se skoro svuda popravilo tokom druge i treće dekade, jer su se količine padavina i broj kišnih dana smanjili, a temperaturni uslovi se poboljšali i to naročito u trećoj dekadi. One su nešto bolje u Vojvodini i Slavoniji i to tamo gde je zemljište dubreno stajskim djubretom i gde je u prolede vršeno prehranjivanje dopunskim djubrivima. Medjutim, visine prinosa u mnogome će još zavisiti od vremenskih uslova koje će osimice imati u periodu od cvetanja do žetve. Ukoliko taj period potraje duže može se očekivati poboljšanje prinosa. Medjutim naglo povišenje temperature utiošilo bi na njegovo skraćenje, jer bi izazvalo prisilno sazrevanje i u tom slučaju prinosi bi mogli znatno podbaciti. Smanjenju prinosa dosta će doprineti i velika pojava korova za čiji razvoj su ovakvi vremenski uslovi vrlo povoljni. Slabiji izgledi na prinos su kod osime pšenice, dok su kod osimog ječma i osime raži nešto bolji.

Klasanje osime pšenice počelo je u toku prve dekade u Dalmaciji; u drugoj dekadi mestimično u jugoistočnom delu Makedonije, južnom delu Kosmeta, Negotivljanskom bazenu i Istri, a tek u trećoj dekadi počelo je mestimično u Vojvodini, istočnoj Srbiji, Slavoniji, Medjumurju, severozapadnom delu Bosne i jugozapadnom delu Slovenije. Cvetanje osime pšenice počelo je u Dalmaciji i Istri. Takodje je nastupilo mestimično klasanje osimog ječma i osime raži u svim krajevima države.

Što se tiče jarih useva, stanje su nešto slabije, dok su okopavine i industrisko bilje za sada vrlo dobri. Ovi vremenski uslovi su naročito bili povoljni za nicanje i razvoj šećerne repe, tako da je presejavanje šećerne repe sasvim neznatno, što je dosta redak slučaj. Zbog čestih kiša nije moglo biti na vreme obavljeno proredjivanje šećerne repe i trebalo bi ga što pre izvršiti, jer u protivnom može znatno uticati na smanjenje prinosa. Isto tako bi bile od velikog značaja primene agrotehničkih mera za uništavanje korova kod proletnjih useva, a naročito okopavina.

Vinova loza mada je zaostala u svome razvoju, uglavnom zadovoljava, eli se mestimično javlja plamenjača i ako kišni period produži, nije isključeno da ovaj parazit ozbiljnije ugrozi vinovu lozu.

U toku prve i druge dekade nastupilo je opšte cvetanje jorgovana i divljeg kestena skoro u svim krajevima države, izuzev Slovenije gde je bilo pretežno u drugoj i trećoj dekadi. Opšte cvetanje bagrema nastupilo je u trećoj dekadi, a krajem meseca počelo je i cvetanje zove /bazge/.

Zbog nepovoljnih vremenskih uslova cvetanje jabuke, šljive i kruške završeno je tek u toku ovog meseca. I sada su česti pljuskovi ometali normalno oprašivanje. Trešnje "mejska rana" počela je da sari. Izgledi na rod su dosta slabi, jer zbog čestih kiša plodovi trule. Tekođe su dosta slabi izgledi i kod kajsije jer je cvet bio mestimično oštećen mrazevima, a mestimično kišama. Kruške i jabuke su nešto bolje, ali njihovom daljem razvoju preti opasnost od raznih biljnih bolesti i štetočina, koje su se u priličnom broju pojavile.

Obilne kiše dobro su koristile kramom bilju, naročito livadama i pašnjacima, te se očekuje dobar prinos.

U toku meseca maja bilo je pojave većeg broja biljnih bolesti i štetočina. Od biljnih bolesti zapažene su: mestimična pojava rđe na žitaricama i sar na ječmu, zatim kovrdžavost lista breskve, plamenjača na šljivi i jači napad plamenjače na vinovoj lozi u primorskim krajevima. Od biljnih štetočina bilo je pojave jabučnog smotavca, rusave bube, lucerkine bube, lisnih vašiju, kao i krompirove zlatice u Sloveniji i Hrvatskoj.

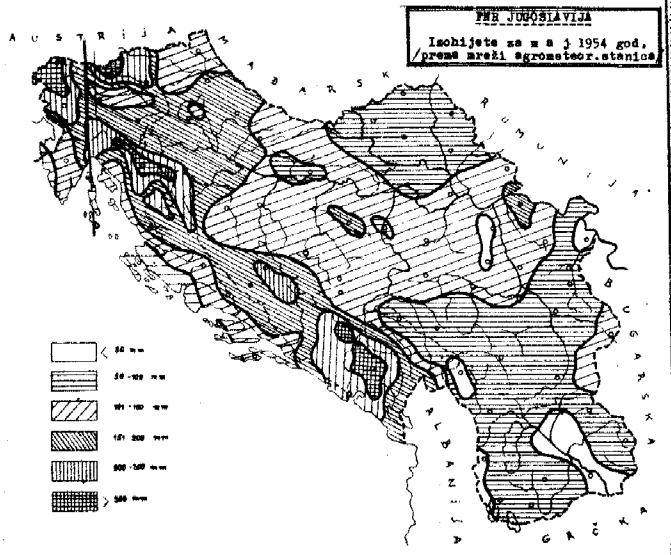

Srednje dekadne i mesečne temperature zemljišta za maj 1954.godine

Red. br.	STANICA	Temperature zemljišta u °C na dubini															
		2 cm				5 cm				10 cm				20 cm			
		dekade			sred nje mes.	dekade			sred nje mes.	dekade			sred nje mes.	dekade			sred nje mes.
		I	II	III		I	II	III		I	II	III		I	II	III	
1	2	3	4	5	6	7	8	9	10	11	12	13	14	15	16	17	18
1	P a l i ć	15,2	15,5	19,6	16,8	15,9	15,5	18,9	16,8	14,9	14,7	15,4	14,9	13,6	13,4	14,8	13,9
2	Kikinda	16,1	15,5	22,1	21,7	18,6	18,5	22,1	20,7	17,5	17,5	20,3	20,0	17,0	17,0	19,4	18,6
3	Zrenjanin	16,4	16,5	21,7	18,3	16,0	16,2	20,3	17,6	15,5	15,6	19,0	16,8	14,8	-	-	-
4	Novi Sad	16,1	16,4	21,6	18,8	15,5	15,8	19,0	20,8	17,7	15,3	15,9	19,7	17,1	17,4	15,5	16,5
5	V r š a c	17,2	15,7	21,3	18,8	18,6	16,5	19,0	18,0	17,4	16,0	15,4	16,9	21,7	20,4	18,1	17,4
6	Sm.Palanka	18,0	17,1	22,1	19,4	19,0	17,5	19,6	18,9	18,4	17,6	16,9	18,0	17,9	-	-	-
7	Ćuprija	17,5	16,4	22,1	17,8	15,7	17,0	16,0	21,0	18,1	15,4	14,8	16,9	21,6	19,5	21,5	18,2
8	Zaječar	17,9	16,6	19,9	17,8	16,1	17,5	16,4	19,6	17,9	16,6	15,9	16,9	20,7	19,5	21,6	20,6
9	Dimitrovgrad	16,3	14,4	18,8	16,4	16,2	15,4	16,7	18,5	16,3	15,4	14,7	16,4	20,4	18,4	19,6	19,5
10	Priština	15,5	13,3	18,8	16,2	15,5	13,3	18,9	16,2	15,4	15,3	13,7	15,4	18,3	16,3	19,6	18,4
11	Vranje	17,4	15,7	20,0	17,7	17,0	15,7	19,7	17,5	16,2	15,8	14,8	16,7	15,0	14,5	16,9	15,5
12	Peršinica	12,7	15,3	19,5	16,0	12,4	15,0	19,3	15,7	12,2	14,6	18,9	15,4	11,6	13,6	17,5	14,4
13	Jastrebac	11,6	14,4	17,5	14,6	11,4	14,0	17,0	14,3	11,2	13,6	16,5	13,9	10,8	13,4	15,7	13,4
14	Botinec	12,6	14,4	19,3	15,8	12,4	15,0	19,3	15,7	-	-	-	-	-	-	-	-
15	S i s a k	12,8	15,5	19,4	16,0	12,7	15,2	19,4	15,9	12,3	14,4	18,8	15,2	11,4	14,4	17,6	14,1
16	Vinkovci	15,6	17,0	21,8	17,9	-	-	-	-	14,7	16,5	20,0	17,2	13,8	16,0	18,6	16,2
17	St.Sušica	8,7	11,9	14,3	11,7	8,4	11,2	13,7	11,2	8,0	10,9	12,8	10,7	7,6	10,3	12,1	10,0
18	Gospić	-	-	-	-	10,5	13,3	14,4	12,7	9	-	-	-	-	-	-	-
19	Zagreb-Rim	11,6	13,3	17,9	14,4	11,6	13,3	17,5	14,4	11,3	13,3	17,0	14,1	10,8	13,1	15,5	13,1
20	P a z i n	13,4	17,7	21,9	17,6	13,7	17,5	21,9	17,6	13,3	17,0	21,6	17,3	12,8	16,5	21,7	17,0
21	Rešetnik	14,9	18,2	22,3	18,5	14,6	18,1	22,1	18,2	14,4	17,7	22,0	18,0	13,6	17,4	21,9	17,6
22	Daruvar	-	-	-	-	-	-	-	-	12,7	14,4	19,7	15,7	11,8	13,5	16,5	14,0
23	K a b	-	-	-	-	14,2	18,2	22,0	18,1	7,6	-	-	-	-	-	-	-
24	Z a d a r	-	-	-	-	15,6	20,0	22,2	19,4	15,1	19,7	21,8	19,0	14,8	19,1	21,0	18,4
25	Kaštel Stari	16,2	18,5	21,5	18,8	15,7	17,8	21,0	18,3	15,4	17,0	20,1	17,6	15,0	16,6	19,2	17,0
26	Split-Marjan	16,4	18,7	22,3	19,3	16,3	18,6	22,1	19,0	16,0	18,1	21,8	18,5	16,1	18,0	20,5	18,3
27	H v a r	-	-	-	-	17,7	19,7	24,0	20,6	17,6	19,9	23,3	20,1	-	-	-	-
28	Trsteno	16,0	17,3	21,4	18,3	15,7	16,9	20,2	17,7	15,2	16,6	19,9	17,4	14,8	16,1	18,5	16,6
29	Dubrovnik	17,0	18,4	21,8	19,2	16,9	18,4	21,9	19,2	16,2	18,0	21,0	18,5	-	-	-	-
30	Čilipi	15,9	17,8	20,9	18,5	15,7	17,4	21,0	18,0	15,5	17,7	20,0	18,0	14,9	16,7	18,9	16,9
31	Bos.Dubica	-	-	-	-	-	-	-	-	11,2	15,1	19,0	15,1	9,5	-	-	-
32	B i h a ć	-	-	-	-	12,1	14,4	17,5	14,8	11,1	13,3	16,4	13,6	10,0	12,3	15,4	13,2
33	Sanski Most	-	-	-	-	12,6	15,5	18,3	15,5	12,2	14,5	17,7	14,8	11,1	13,4	16,3	13,6
34	T u z l a	14,1	16,1	19,3	16,4	16,7	16,8	20,3	18,0	16,3	16,3	19,5	18,1	15,6	-	-	-
35	Bijeljina	13,6	15,5	18,5	15,8	14,0	15,3	18,8	16,0	13,7	15,3	18,4	15,8	13,6	14,9	17,8	15,4
36	Bugojno	11,6	13,3	15,9	13,9	12,4	14,4	16,5	14,4	11,5	13,5	15,7	13,5	9,5	-	-	-
37	Sarajevo	11,9	13,2	16,3	13,9	11,8	13,2	16,3	13,8	11,2	13,2	15,7	13,4	10,3	12,1	14,2	12,2
38	Goražde	-	-	-	-	13,2	14,8	17,1	15,0	12,5	14,9	18,2	15,2	11,7	13,2	16,1	13,7
39	G a č k o	-	-	-	-	10,1	11,7	15,9	12,7	10,2	11,7	15,2	12,4	9,3	10,6	13,2	11,0
40	Mostar	15,1	17,4	21,1	18,1	15,6	18,2	21,7	18,5	14,6	17,3	20,2	17,5	14,0	16,5	18,8	16,5
41	Lastva	15,8	15,0	19,4	16,8	15,5	15,2	19,8	17,0	14,8	14,8	18,8	16,1	13,1	13,5	17,5	14,5
42	Pljevlja	12,5	13,4	16,3	14,1	12,7	13,3	16,4	14,2	12,1	12,7	15,4	13,4	11,1	12,2	14,5	12,5
43	Nikšić	11,7	14,3	17,8	14,7	11,7	14,0	17,1	14,3	11,3	13,7	16,8	14,0	11,1	12,9	15,3	13,1
44	Titograd	16,8	18,3	23,5	19,6	17,2	18,5	23,3	19,8	16,5	17,7	22,2	19,0	-	-	-	-
45	B a r	16,7	17,3	21,8	18,6	16,7	17,2	20,7	18,3	15,9	17,3	20,3	17,7	15,9	16,7	19,1	17,1
46	Kr.Palanka	14,6	13,1	17,7	15,1	14,0	13,4	16,9	14,8	14,0	13,4	16,4	14,8	13,3	13,0	15,6	14,0
47	Skoplje	16,7	16,6	19,8	17,7	16,6	16,6	19,9	17,7	16,6	16,6	19,9	17,7	16,6	16,6	18,8	17,1
48	Erdželija	20,4	18,7	22,9	20,7	20,2	18,8	22,8	20,6	19,5	18,7	22,1	20,1	18,9	18,6	20,8	19,3
49	Kočane	15,3	15,3	17,7	16,1	15,5	15,5	18,7	16,6	15,5	15,5	17,7	16,2	14,4	14,4	16,5	15,1
50	Demir Kapija	16,5	17,1	20,5	18,1	16,2	16,9	20,1	17,8	16,2	16,8	19,9	17,7	16,4	16,7	19,9	17,7
51	Djevdjelija	19,7	21,8	26,8	22,7	20,8	20,5	26,1	22,5	20,8	20,4	24,6	22,1	-	-	-	-
52	R e s e n	11,6	13,3	17,9	14,4	11,2	13,3	15,7	13,4	11,2	13,3	15,7	13,4	11,2	13,3	15,3	13,6
53	Bitolj	14,1	14,4	17,8	15,4	14,0	14,4	17,7	15,4	14,0	14,4	17,7	15,4	13,9	14,4	16,8	15,1
54	Strumica	16,2	17,0	19,3	17,5	16,8	17,0	19,6	17,8	16,6	16,9	19,3	17,6	16,5	16,7	18,6	17,2

Karakteristični vodostaji i protoci u maju 1954 i za 1921/1940

Reka	Vodomer	M a j 1954						P e r i o d 1921/1940					
		Hmax cm	Hsr cm	Hmin cm	Qmax m^3/sek	Qsr m^3/sek	Qmin m^3/sek	Hmax cm	Hsr cm	Hmin cm	Qmax m^3/sek	Qsr m^3/sek	Qmin m^3/sek
1	2	3	4	5	6	7	8	9	10	11	12	13	14
Dunav	Bezdan	478 15 i 26.V	360	168 4.V	3400	2592	1440	696 31.VII 1926	290	-58 31.XII 1938	6150	2060	800
	Pančevo	567 18 i 19.V	480	305 1.V	10300	8880	6000	754 6,7.IV 1940	264	-62 29.I 1925	14250	5480	2080
Sava	Radeče	280 7.V	124	62 28,30, 31.V	1020	401	175	725 23.IX 1933	175	-21 21.XI 1932	2830	575	90
	Mitrovica	688 10 i 11.V	630	510 1.V	4520	3995	2920	761 22.XI 1940	323	18 29.IX 1932	5300	1540	220
Drina	Zvornik	310 8.V	171	100 31.V	1700	832	440	578 12.XI 1925	68	-60 1,2.X 1933	4600	320	59
Morava	Ćuprija	496 13 i 14.V	302	218 6.V	1560	679	400	555 4.IV 1932	133	14 5-10 VIII 1927	1960	190	20
Tisa	Senta	432 11 i 14.V	344	206	1480	1162	740	886 16.IV 1932	199	-182 22.X 1921	3435	720	180

M A J 1954 god.

Teritorijalne jake kiše koje su u samom početku meseca zahvatile celu Srednju Evropu izazvale su naglo povećanje vodostaja na svima našim rekama, tako da su svuda postignuti proleći maksimalni vodostaji. Maksimalni vodostaji se približuju apsolutnom maksimumu na Kupi kod Karlovca i na Savi kod Sremske Mitrovice. Na pritokama Save pri srednje visokim vodostajima do kulminacije je došlo krajem prve dekade, a potom je počelo naglo opadanje sve do kraja meseca. Na Savi uzvodno od ušća Kupe visoki vodostaji kulminiraju krajem prve dekade i potom postepeno opadaju do kraja meseca. Nizvodno od Galdova kulminacija traje skoro 20 dana sve do kraja meseca. Na Tisi je isto stanje kao i na Savi. Na Dunavu uzvodno od naše granice javljaju se dva talasa sa vrhovima krajem prve i druge dekade, koji kratko traju. Na našoj teritoriji ova dva talasa sredinom meseca sjedinjuju se u jedan, tako da se kulminacija održava sve do kraja meseca pri srednje visokim vodostajima. Na Dravi se pojavio samo jedan talas sa vrhom na kraju prve dekade. Na Velikoj Moravi se pojavio jedan talas sa kulminacijom u sredini meseca pri znatno visokom vodostaju.

PODACI PILOT-BALONSKIH OSMATRANJA

maj 1954 god.

Z E M U N

$\varphi = 44^{0}49'$, $\lambda = 20^{0}25'$, $H_{s} = 74$ m

04 SEV

500 m

Dan	dd	ff
1	22	6
4	19	9
8	32	4
10	35	6
11	33	7
13	34	4
14	33	4
15	09	2
17	13	20
18	14	4
21	35	14
22	30	2
24	16	1
25	13	4
26	30	6
27	36	5
28	02	6
29	34	*4
31	19	6

1000 m

Dan	dd	ff
1	24	6
4	20	8
8	34	2
10	33	7
11	33	8
13	28	5
14	33	4
15	23	3
17	15	15
18	25	10
21	34	10
22	34	2
24	13	3
25	10	3
26	31	5
27	02	7
28	01	7
29	35	4
31	21	3

1500 m

Dan	dd	ff
1	23	10
4	23	9
8	09	4
10	35	5
11	34	11
13	32	10
14	31	5
15	27	4
17	16	8
21	31	10
22	34	5
24	18	3
25	16	1
26	32	6
27	03	7
28	01	8
29	34	5
31	26	6

2000 m

Dan	dd	ff
1	22	11
4	22	7
8	03	5
10	02	4
13	31	8
14	32	7
15	29	3
21	31	13
22	33	5
24	24	4
25	24	3
26	32	4
27	04	6
28	01	8
29	33	6
31	27	3

3000 m

Dan	dd	ff
1	25	12
4	21	8
8	09	10
10	07	5
13	36	8
14	33	10
21	33	10
27	03	8
28	02	8
29	35	6

5500 m

Dan	dd	ff
4	23	20
8	08	12

10 SEV

500 m

Dan	dd	ff
1	22	5
2	27	7
3	14	2
6	17	3
9	15	3
10	34	5
11	36	11
13	33	2
14	31	2
15	26	1
16	16	14
17	15	6
18	18	8
21	30	6
22	03	1
23	-	0
24	26	1
25	09	2
26	29	3
27	35	3
28	34	2
29	27	6
30	25	1
31	25	2

1000 m

Dan	dd	ff
1	21	6
2	28	9
3	15	5
6	16	4
10	17	5
11	01	6
13	34	5
14	03	1
15	24	1
16	20	5
17	16	13
19	20	9
21	31	7
22	32	1
23	-	0
24	27	2
25	23	2
27	35	5
28	34	4
29	31	6
30	33	2
31	30	3

1500 m

Dan	dd	ff
1	23	7
2	27	10
3	19	5
6	17	6
9	18	5
11	03	7
13	35	8
14	32	2
15	25	4
16	18	8
17	17	11
18	20	7
21	31	10
22	31	1
23	-	0
24	21	3
25	17	2
27	01	6
28	33	6
29	33	8
30	34	3
31	27	4

2000 m

Dan	dd	ff
1	23	11
2	27	9
3	18	6
6	18	7
21	04	10
13	34	10
14	32	1
15	19	4
16	17	5
18	22	9
21	32	11
23	-	0
24	16	4
25	21	3
27	01	7
29	35	8
30	33	4
31	24	5

3000 m

Dan	dd	ff
1	24	12
3	21	3
6	18	12
13	28	6
15	28	3
16	20	3
19	24	14
23	24	2
24	19	7
29	02	6
31	24	6

5500 m

Dan	dd	ff
6	14	10
13	33	16
15	33	19
24	22	6
31	27	7

7000 m

Dan	dd	ff
24	24	13
31	27	5

Z A G R E B

$\varphi = 45^{0}49'$, $\lambda = 15^{0}59'$, $H_{s} = 178$ m

04 SEV

500 m

Dan	dd	ff
1	16	1
2	26	9
3	24	9
5	31	3
7	30	4
8	20	1
10	04	2
11	04	9
12	02	9
13	03	3
14	05	12
15	12	4
16	25	2
18	24	12
19	02	6
20	04	4
21	17	2
22	15	7
23	30	5
24	24	4
25	21	4
26	31	3
27	04	2
28	03	6
29	03	7
30	05	6
31	05	1

1000 m

Dan	dd	ff
1	20	6
2	25	12
3	25	10
5	33	3
7	01	9
8	04	16
10	02	1
11	06	10
12	05	5
13	03	12
14	05	9
15	13	5
16	24	8
18	24	14
19	36	6
20	01	8
21	03	2
22	12	4
23	26	4
24	24	8
25	19	6
26	02	4
27	05	3
28	06	6
29	04	6
30	09	6
31	23	4

1500 m

Dan	dd	ff
1	24	8
2	27	15
3	26	13
5	19	4
7	02	9
9	36	13
11	05	13
12	05	6
13	35	11
14	07	5
15	13	5
16	23	8
18	24	18
19	02	8
20	04	13
21	36	3
22	10	4
23	24	6
24	25	11
26	03	3
27	05	3
28	05	5
29	04	4
30	15	5
31	23	8

2000 m

Dan	dd	ff
2	27	11
3	25	15
5	10	11
7	02	7
11	05	12
12	05	6
13	34	14
14	06	4
15	22	3
16	19	6
18	24	25
20	04	8
21	34	5
22	09	3
23	21	7
24	24	9
26	03	3
27	06	4
28	36	6
29	04	3
30	14	4
31	23	11

3000 m

Dan	dd	ff
2	27	6
7	34	10
11	05	16
12	02	7
16	17	9
18	25	17
20	32	5
21	34	6
22	19	4
26	05	5
27	03	8
28	01	8
29	02	7

5500 m

Dan	dd	ff
11	03	14
27	35	10
28	01	4
29	02	4

7000 m

Dan	dd	ff
11	02	11
27	33	12
28	32	7
29	35	5

9000 m

Dan	dd	ff
11	36	7
27	32	10
28	30	7

10 SEV

500 m

Dan	dd	ff
1	31	3
2	26	8
3	20	4
4	25	4
7	33	13
9	08	2
9	04	11
10	32	2
11	04	5
12	04	3
13	08	3
14	07	6
15	10	3
16	08	3
18	23	13
19	02	6
20	-	0
21	20	2
22	07	4
23	25	2
24	22	5
25	04	6
26	13	3
27	12	2
28	08	3
29	15	2
30	10	4
31	14	2

1000 m

Dan	dd	ff
1	22	6
2	25	11
3	21	13
4	24	11
7	35	15
8	04	10
9	06	11
11	02	5
12	02	5
13	03	1
14	07	8
15	15	7
16	17	7
18	23	13
19	02	12
20	-	0
21	15	1
22	04	2
23	22	5
24	24	9
25	04	13
26	06	3
27	06	5
28	04	6
29	08	3
30	09	6
31	22	10

1500 m

Dan	dd	ff
1	24	8
2	27	12
3	21	14
4	24	12
7	01	13
8	03	12
9	07	13
11	36	10
12	03	10
13	35	4
14	04	5
15	17	6
16	17	11
18	24	17
19	02	24
20	33	1
21	05	2
22	12	7
23	21	6
24	23	10
25	04	11
26	06	5
27	06	4
28	03	6
29	36	3
30	14	7
31	23	10

2000 m

Dan	dd	ff
1	23	8
2	27	10
3	22	17
4	23	16
7	01	11
11	03	11
12	03	9
13	35	11
14	34	3
15	22	5
16	16	11
18	24	18
20	35	2
21	05	3
23	21	5
24	21	11
26	07	4
27	04	3
28	36	3
29	35	5
30	19	7
31	24	12

3000 m

Dan	dd	ff
2	22	11
11	05	15
13	33	10
14	34	17
15	20	6
20	32	4
21	25	5
23	22	9
24	21	10
26	07	5
27	03	9
28	36	7
29	35	5
30	21	8

5500 m

Dan	dd	ff
2	23	8
13	34	19
21	24	9
26	34	2
29	01	5
30	25	8

7000 m

Dan	dd	ff
2	23	8
13	32	17
21	23	9
26	32	11

9000 m

Dan	dd	ff
2	23	5
23	31	20
26	32	18

S P L I T

$\varphi = 43^{0}31'$, $\lambda = 16^{0}26'$, $H_{s} = 125,5$ m

04 SEV

500 m

Dan	dd	ff
2	10	1
3	12	16
7	30	3
8	09	3
9	13	6
10	06	3
11	03	6
12	04	17
13	05	10
14	07	8
15	07	4
16	12	20
18	19	7
20	05	14
21	06	4
22	10	2
23	12	7
24	11	6
25	-	0
26	05	5
27	06	15
28	06	3
31	12	10

1000 m

Dan	dd	ff
2	11	1
3	15	7
7	30	2
8	07	4
9	12	5
10	07	1
11	03	8
12	07	12
13	04	10
14	-	0
15	06	2
16	14	4
18	21	10
20	06	8
21	13	3
22	17	5
23	15	5
24	18	4
26	04	3
27	08	7
28	10	4
31	16	6

1500 m

Dan	dd	ff
2	10	1
3	16	6
7	03	8
9	20	6
10	12	3
11	02	11
12	04	16
13	04	9
14	32	4
15	02	5
16	16	7
18	21	9
20	04	4
21	12	5
22	21	5
23	14	5
24	22	3
26	03	4
27	07	9
28	10	1
31	17	7

2000 m

Dan	dd	ff
3	19	4
7	06	6
9	22	4
10	13	4
11	03	9
12	06	11
13	03	15
14	28	4
15	35	5
16	15	6
18	21	11
20	01	4
21	19	2
22	25	5
23	19	2
24	26	4
26	36	4
27	10	7
28	29	2
31	20	7

3000 m

Dan	dd	ff
7	06	7
9	32	8
10	14	1
11	04	12
14	31	8
15	01	11
23	22	3
24	25	4
28	30	3
31	35	9

5500 m

Dan	dd	ff
24	22	11

10 SEV

500 m

Dan	dd	ff
1	14	3
2	20	3
7	31	3
8	05	2
9	12	7
10	07	2
11	03	9
12	05	10
13	33	4
14	08	3
15	14	1
16	12	10
18	15	8
19	31	4
20	06	6
21	03	1
22	16	6
23	14	5
24	12	7
25	29	3
26	04	4
27	10	5
28	05	3
29	05	5
30	13	7
31	13	14

1000 m

Dan	dd	ff
1	15	5
2	21	2
7	33	5
8	05	5
9	13	6
10	05	2
11	02	15
12	05	6
13	34	4
14	05	5
15	09	2
16	15	9
18	20	8
19	33	19
20	08	6
21	11	3
22	20	2
23	13	3
24	13	7
25	32	4
26	03	1
27	08	5
28	07	4
29	05	6
30	17	4
31	9	17

1500 m

Dan	dd	ff
2	28	2
7	30	5
8	07	11
9	10	2
10	05	2
11	03	8
12	06	7
13	01	8
14	02	3
15	02	8
16	17	12
18	18	7
19	02	3
20	13	4
21	14	6
22	25	1
23	16	4
25	36	3
26	07	3
27	09	7
28	04	4
29	07	7
30	19	4
31	17	18

2000 m

Dan	dd	ff
2	26	7
7	33	5
8	09	8
10	04	2
11	04	11
12	06	8
13	01	10
15	36	5
18	20	5
19	03	1
20	17	1
21	17	7
22	32	2
25	33	5
26	09	5
27	07	8
28	36	4
29	06	8
30	19	4

3000 m

Dan	dd	ff
7	35	8
8	09	7
10	04	4
11	03	27
12	04	6
13	33	9
15	33	7
20	29	2
27	35	3
25	31	9
26	02	7
27	08	5
28	01	7
29	02	3
30	21	3

5500 m

Dan	dd	ff
10	06	10
12	04	14
13	35	15
15	30	12
25	34	7
26	35	7
27	01	7
28	02	8
29	35	5

7000 m

Dan	dd	ff
10	05	11
15	31	20
25	01	8
26	32	12
27	30	10

9000 m

Dan	dd	ff
26	29	13
27	30	14

T I T O G R A D

$\varphi = 42^{0}26'$, $\lambda = 19^{0}17'$, $H_{s} = 53$ m

04 SEV

500 m

Dan	dd	ff
1	14	1
3	36	2
4	30	1
8	36	4
9	36	1
10	32	2
12	25	1
13	35	5
14	05	4
15	01	4
16	16	10
17	34	4
18	16	6
21	33	1
23	05	2
24	30	3
26	36	6
27	03	8
28	02	12
30	04	5
31	14	2

1000 m

Dan	dd	ff
1	16	4
3	16	8
4	15	7
8	05	4
9	30	3
10	02	8
12	04	7
13	36	9
14	02	10
15	05	9
16	16	6
17	05	8
18	18	5
21	04	9
23	06	2
24	36	3
26	02	27
27	04	7
28	09	7
30	03	3
31	04	2

1500 m

Dan	dd	ff
1	21	8
3	17	9
4	17	10
8	01	1
9	06	5
10	03	7
12	07	8
13	01	11
14	04	12
15	03	3
16	16	8
17	13	13
21	04	12
23	24	2
24	06	2
26	03	6
27	08	7
28	03	3
30	04	6
31	13	2

2000 m

Dan	dd	ff
1	20	13
4	18	13
8	23	1
9	16	3
10	08	7
13	03	11
14	04	4
15	28	4
17	19	19
21	02	7
23	-	0
24	26	2
26	09	5
27	07	10
28	05	2
30	02	4
31	24	3

3000 m

Dan	dd	ff
9	24	2
13	02	7
15	34	10
23	27	5
24	26	5
27	07	7
28	03	7
30	31	4
31	26	6

5500 m

Dan	dd	ff
15	32	21
23	28	8
24	24	5
27	33	6
28	36	5

P r i m e d b a:

dd = pravac vetra u dekastepenima;

ff = brzina vetra u m/sek;

04 SEV = 4^{h} po srednje-evropskom vremenu;

visine merene od površine mora;

osmatranja vršena jednim teodolitom.

Kretanje vodostaja u periodu 1921-40 i 1954

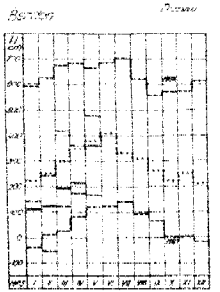

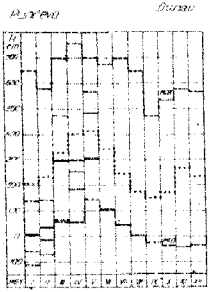

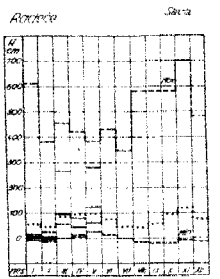

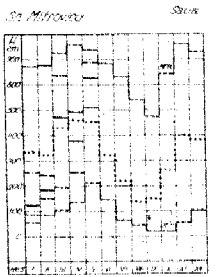

Kretanje vodostaja u periodu 1921-40, 1923-40 i 1954

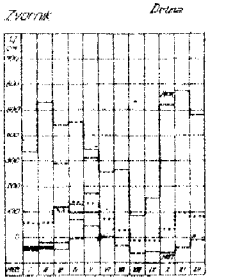

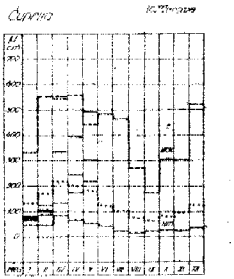

Kretanje protoka u periodu 1923-40 i 1954

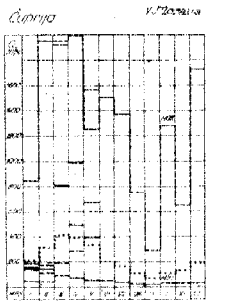

Sumarno otičanje u periodu 1923-40 i 1954

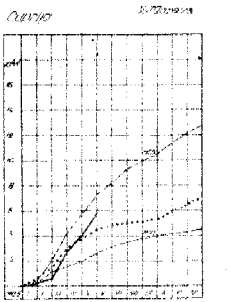

HIDROMETEOROLOŠKA SLUŽBA FNRJ
Service Hydrométéorologique de la RFP de Yougoslavie

Godina VI Broj 6

MESEČNI METEOROLOŠKI IZVEŠTAJ

Bulletin Météorologique Mensuel

Juni 1954



Izdaje Savezna Uprava Hidrometeorološke službe
BEOGRAD
1954

92502

HIDROMETEOROLOŠKA SLUŽBA FNRJ
Service Hydrométéorologique de la RFP de Yougoslavie

Godina VI Broj 6

MESEČNI METEOROLOŠKI IZVEŠTAJ

Bulletin Météorologique Mensuel

Juni 1954

Izdaje Savezna Uprava Hidrometeorološke službe
BEOGRAD
1954

PREGLED VREMENA ZA MESEC JUNI 1954

Jaka aktivnost polarnog fronta u umerenim širinama započeta u drugoj polovini maja, prenela se na ceo juni. U toku celog meseca vreme karakterišu naizmenični upadi polarnog vazduha preko Alpa i Karpata, a redje preko zapadnog Sredozemlja na Balkansko Poluostrvo. Visok pritisak uglavnom je vladao iznad Kanarskih i Azorskih Ostrva, puštajući povremeno svoj greben i sekundarna jezgra preko Zapadne Evrope, kao prateće sisteme hladnih prodora morskog polarnog vazduha u Srednju i Jugoistočnu Evropu. Ova samostalna jezgra, uglavnom termičkog porekla, slabila su, a potom nestajala iznad istočnih Karpata i Crnoga Mora. Pošto su upadi morskog polarnog vazduha skoro neprekidno vršeni, jača depresiona aktivnost stalno se zadržavala nad Sredozemljem, a povremeno se prenosila na južni deo Balkanskog Poluostrva i u oblasti Crnog Mora.

Aktivnih prodora polarnog morskog vazduha propraćenih preko naših krajeva u junu bilo je 8.

Do prvog prodora došlo je drugog, kada se formirala depresija nad Severnim Jadranom i brzo prešla preko naše zemlje, uslovljavajući naročito jake kiše u Sloveniji, Hrvatskoj i Bosni; umerene u Srbiji i Crnoj Gori, a vrlo slabe u Makedoniji. Nakon kratkotrajnog razvedravanja, 4.juna dolazi do novog jakog prodora morskog polarnog vazduha u naše krajeve. U Severnoj Italiji razvija se depresija na Polarnom frontu i brzo se kreće na severoistok uslovljavajući katastrofalne padavine u Sloveniji, a umerene do jake u ostalim našim krajevima, sem Makedonije, gde su ovog puta izmerene neznatne količine padavina. Poboljšanje vremena nastupilo je tek 8., a nov prodor propraćen je preko naših krajeva 10. i 11., kada su zabeležene umerene padavine u celoj zemlji. Posle ovog prodora iznad Balkanskog Poluostrva obrazovalo se jezgro anticiklona, koje je održavalo lepo vreme do 15. juna kada dolazi do ponovnog jačeg prodora hladnog vazduha u naše krajeve. Od 15. do 25.juna neprekidni upadi hladnog vazduha svakodnevno su uslovljavali vrlo promenljivo vreme sa jačim kišama pljuskovitog karaktera, praćene jakim grmljavinama. Jedna takva nepogoda 16.juna izazvala je katastrofu u Tuzlanskom bazenu. Slabo sekundarno jezgro anticiklona, koje se obrazovalo 25.juna, zadržalo se samo tri dana i 28. došlo je do zadnjeg prodora hladnog vazduha u mesecu junu, uslovljavajući jake kiše u Sloveniji, Hrvatskoj i Vojvodini.

U vezi sa jakim i skoro neprekidnim upadima morskog polarnog vazduha u većem delu naše države zabeležen je višak padavina, a izmerene temperature takodje nisu odgovarale vremenskom razdoblju u kome su zabeležene.

"Mesečni bilten" -SUHMS-

Godine 1954, Juni

LJUBLJANA

φ=46°04'N λ=14°32'5 Gr

H_s=400 H_b=301,0 h_t=3,0 h_s=16,0 h_r=1,5

Date / Dan	P Sred. dnev. vzd. pritisak mm Hg	T Temperature vazduha °C Sred. dnev.	Max.	Min.	U Srednje dnevne rel. vlažnost %	e Srednje dnevne prit. vod. pare	N oblačnost /0-10/	I Insolacija broj sati h	D,F Vetar /0-12/ B 7h	14h	21h	R Padavine 7^h-7^h količina mm	W Pojave
1	731,8	11,9	18,0	13,2	95	11,2	10,0	0,1	- 0	- 0	- 0	1,2	●≡≡R
2	33,6	16,1	22,7	12,7	80	10,8	5,3	4,6	- 0	SE 1	- 0	46,1	●≡≡▲
3	35,3	16,9	22,4	10,5	81	11,3	9,7	2,4	- 0	W 1	- 0	0,7	▲≡≡≡
4	31,6	15,5	18,6	11,7	93	12,0	10,0	4,4	- 0	- 0	- 0	0,0	●≡≡≡
5	30,6	17,5	22,9	13,3	77	11,0	9,7	0,0	- 0	S 1	- 0	45,4	●≡≡≡
6	30,1	16,1	21,4	12,9	88	12,0	9,0	2,8	SW 1	- 0	- 0	2,0	▲≡≡≡
7	30,9	14,6	20,5	13,0	80	9,9	8,7	7,8	- 0	NW 4	- 0	16,9	●≡≡≡
8	33,5	17,1	23,1	7,5	66	9,1	3,7	12,3	- 0	SSW 4	WSW 2	2,2	▲≡≡≡
9	33,0	19,8	24,3	12,7	53	9,0	6,0	11,4	SW 3	SW 4	WNW 1	-	▲≡
10	32,4	10,7	24,8	14,7	75	12,0	9,0	0,7	- 0	SW 5	- 0	-	▲≡≡
11	33,7	28,3	22,0	14,0	82	12,7	7,0	2,3	- 0	- 0	- 0	0,1	▲≡≡≡
12	38,1	19,5	24,1	14,4	68	11,2	3,7	9,4	- 0	SSW 1	- 0	5,5	●≡≡≡
13	37,2	20,8	27,0	11,5	59	10,2	2,7	12,5	- 0	W 3	SW 2	-	≡≡≡≡
14	37,1	22,3	27,4	13,1	57	11,2	6,7	8,3	- 0	NE 1	SW 1	-	≡≡≡
15	39,5	18,2	22,2	14,7	88	13,7	10,0	0,3	- 0	- 0	- 0	0,0	●
16	39,1	17,0	18,8	14,9	90	13,1	10,0	0,0	NE 1	- 0	- 0	5,8	●≡R
17	39,2	19,4	22,6	15,1	78	13,2	8,7	4,6	- 0	SSE 3	- 0	0,5	▲≡≡≡
18	39,1	20,5	24,6	15,6	72	12,9	9,3	4,9	SW 1	E 2	- 0	0,1	●≡≡
19	37,0	19,8	23,4	16,9	84	14,3	9,3	1,7	- 0	NE 2	- 0	8,7	≡≡≡≡
20	36,5	21,5	27,3	15,6	77	14,3	7,7	9,0	- 0	ENE 2	NW 2	1,6	≡≡≡≡
21	36,4	21,1	27,4	16,5	83	15,3	6,3	9,0	- 0	S 2	- 0	0,1	≡≡≡≡
22	36,2	20,0	28,1	15,3	84	14,4	9,3	4,9	- 0	NW 4	- 0	0,4	▲≡≡≡
23	36,4	21,2	27,1	18,3	76	14,2	6,0	3,4	- 0	NNE 1	- 0	0,1	▲≡≡≡
24	36,1	18,4	20,8	16,2	84	13,3	8,3	0,5	- 0	SE 1	- 0	15,1	≡≡≡≡
25	34,7	21,0	25,6	15,3	76	14,0	6,3	10,0	- 0	SSE 5	SSW 2	5,7	▲≡≡≡
26	34,3	22,5	28,2	15,4	72	13,9	5,0	11,2	- 0	SW 3	SW 2	-	▲≡≡
27	31,6	23,3	28,2	16,6	70	14,7	3,0	12,0	- 0	SW 3	SW 2	-	▲≡≡
28	31,2	19,0	22,7	17,4	89	14,8	10,0	1,5	W 1	NNE 2	NE 2	0,1	●≡≡≡
29	36,6	14,8	19,1	12,4	86	10,8	7,7	2,0	E 2	N 2	- 0	62,4	●R≡≡
30	38,7	18,9	22,6	14,8	83	13,5	9,3	2,8	- 0	N 1	- 0	1,7	▲≡≡
Sred.	735,0	18,8	23,6	14,3	78	12,5	7,6	5,2	0,3	1,9	0,5	10,3	
Sred.												22,4	
Suma								157,0					
± △	-0,2	+0,9	+0,1	+1,8	+6	+1,7	+2,2		-0,6	-0,2	-0,6	+0,2	

"Mesečni bilten" -SUHMS-

Godine 1954, Juni

ZAGREB-GRIČ

φ=45°49'N λ=15°59'E Gr

H_s=157 H_b=162,5 h_t=6,0 h_s=23,2 h_r=2,0

Date / Dan	P Sred. dnev. vzd. pritisak mm Hg	T Temperature vazduha °C Sred. dnev.	Max.	Min.	U Srednje dnevne rel. vlažnost %	e Srednje dnevne prit. vod. pare	N oblačnost /0-10/	I Insolacija broj sati h	D,F Vetar /0-12/ B 7h	14h	21h	R Padavine 7^h-7^h količina mm	W Pojave
1	743,5	17,9	22,1	15,3	83	12,8	10,0	0,1	NW 1	W 1	NNW 1	0,0	●R≡
2	45,6	17,5	22,1	15,2	80	11,9	7,7	3,6	WNW 1	ENE 1	N 2	27,6	●R
3	47,1	20,6	24,7	14,2	65	11,2	4,3	8,3	NNE 1	SSE 2	E 2	0,1	●≡≡●
4	42,5	19,2	23,5	15,5	79	13,1	9,7	1,6	ENE 2	ENE 3	WSW 3	0,0	●R
5	42,1	17,3	20,1	15,6	72	10,7	7,7	2,8	NNW 2	NE 2	WNW 2	31,0	●
6	43,4	18,9	24,4	14,9	67	11,4	3,0	10,2	SW 1	SSW 2	WSW 2	0,0	●R≡≡
7	42,8	17,7	22,5	12,8	73	10,8	6,3	7,5	W 2	NW 2	NNW 1	0,1	●R≡
8	44,9	18,6	25,3	12,0	65	10,1	2,7	13,4	SW 1	SW 3	WSW 2	0,2	≡
9	44,1	21,0	26,3	14,5	56	10,4	3,3	13,0	WSW 3	WSW 4	WSW 1	-	≡
10	43,8	23,4	28,4	17,4	56	12,0	7,3	10,5	W 3	SW 4	WNW 1	-	●
11	45,8	19,4	21,7	16,9	83	14,0	8,7	2,4	ENE 2	SE 2	ENE 1	0,0	●≡
12	50,3	20,3	26,0	15,8	67	11,8	3,7	7,8	- 0	SSE 2	NNE 2	1,8	●
13	48,9	22,4	28,5	15,5	65	12,8	0,7	14,4	ENE 1	SSE 2	ENE 1	-	≡≡●
14	48,8	23,9	29,1	17,1	62	11,5	2,7	12,4	WSW 1	SE 2	ENE 2	-	≡
15	51,1	21,1	25,2	17,5	71	12,8	9,0	3,0	S 2	SSE 2	NNE 2	-	●R≡
16	51,0	17,7	19,9	15,8	87	13,5	9,7	0,0	S 1	NE 2	NNE 2	24,2	●R
17	50,9	20,7	23,5	15,7	77	14,4	8,0	4,2	ENE 2	ENE 2	NNW 4	13,2	●R
18	50,3	20,0	23,5	16,4	76	13,3	9,0	0,8	SW 1	NE 2	WSW 1	8,4	●R≡≡
19	48,4	20,7	25,3	16,9	87	15,9	9,3	5,0	ENE 1	NE 2	SSE 2	28,5	●R≡≡
20	48,1	23,1	27,0	18,0	73	15,2	7,3	9,2	- 0	NE 2	NNE 1	0,2	●≡
21	47,9	23,8	28,5	18,1	69	15,2	1,3	10,9	NE 1	SW 1	NW 1	0,0	≡
22	47,4	24,9	29,5	19,2	65	14,9	3,0	11,3	W 1	SW 2	N 2	-	●R≡
23	47,7	24,2	29,0	19,2	65	14,7	6,7	9,2	- 0	WNW 1	NNW 1	0,1	●R≡
24	47,8	19,9	24,7	15,8	85	14,2	10,0	2,4	WNW 2	NW 1	N 2	8,2	●R
25	46,3	22,8	27,5	17,7	71	14,5	2,0	9,6	SE 1	SSE 2	N 1	1,5	≡
26	45,7	24,3	29,4	18,0	71	15,1	1,0	11,8	W 1	SW 2	WSW 2	-	≡
27	42,9	24,4	29,5	19,1	68	14,6	2,0	11,8	SW 2	WSW 3	W 1	-	≡
28	43,6	23,0	27,0	18,5	86	13,8	5,7	12,6	NNE 2	E 2	NE 1	-	
29	48,4	19,1	23,9	17,6	76	12,5	7,7	3,6	SE 2	SSE 2	SSE 2	0,7	●R
30	50,6	21,0	25,0	18,2	77	13,1	5,3	6,0	N 1	NNW 1	N 1	0,0	≡
Sred.	746,7	21,0	26,3	16,5	72	13,2	5,9	7,1	1,4	2,1	1,8	9,2	
Sred.													
Suma								213,2				276,0	
± △	+5,3	+3,7	+4,5	+2,1	+2	-1,8	-0,5					+4,1	

"Mesečni bilten" -SUBOTICA-

Godine 1954, Juni

φ=45°33'N λ=18°41'E Gr

OSIJEK

H_g=91 H_b=91,8 h_t=2,0 h_a=12,0 h_b=?1,0

Dan	P	T			U	e	N	I	D,F			R	W
	Sred. dnev. vred. pritisak mm Hg	Temperature vazduha °C			Srednje dnevne			Insolacija broj sati h	Vetar /0-12/ B			Zadavine 7^h-7^h kolicina mm	Pojave
		Sred dnev.	Max.	Min.	rel. vlaga %	pritisak vod. pare /0-10/	oblacnost /0-10/		7^h	14^h	21^h		
1	2	3	4	5	6	7	8	9	10	11	12	13	14
1	748,5	21,1	27,5	15,6	76	13,8	10,0		SW 1	SSE 2		0,2	● f R
2	50,7	18,1	21,8	15,6	86	13,4	6,3		NW 2	NW 2	W 1	3,2	● f ≏
3	53,1	21,6	26,5	11,6	73	13,7	4,3		W 1	SSW 2	NE 1	2,7	≏
4	48,7	21,6	27,6	16,5	70	12,9	6,0		E 1	E 5	NW 4	-	● f R
5	46,5	16,8	21,0	13,2	91	13,1	10,0		N 1	NE 2	NW 2	50,1	f R
6	46,4	18,5	22,5	14,7	84	13,1	5,3		NW 2	NW 2	- 0	8,6	● ≏
7	48,1	18,6	23,7	15,0	82	13,1	8,3		ESE 1	SE 1	KNW 1	0,0	● f ≏ AE
8	50,9	19,8	25,5	10,1	74	12,3	1,0		SSE 1	WSW 2	S 1	6,7	≏
9	50,8	22,7	27,6	11,7	66	13,4	2,0		SW 1	SW 2	ESE 1	-	≏
10	49,5	25,5	30,8	15,5	55	15,6	3,7		S 2	SW 1	NW 1	-	● R ≏
11	51,6	20,0	25,2	18,3	90	15,7	7,7		E 1	N 1	SW 1	4,6	● f R
12	55,7	19,8	24,7	14,5	81	13,9	4,7		NW 2	NW 2	- 0	1,5	≡
13	55,7	22,8	26,5	12,3	66	13,5	0,3		NNE 1	E 2	ENE 2	0,0	≏
14	55,2	23,6	28,0	15,2	71	14,9	0,0		E 2	NE 1	- 0	-	≏
15	56,0	24,4	28,6	16,8	70	15,8	3,3		N 1	E 2	N 1	-	≏
16	56,8	20,2	27,0	17,2	84	14,9	10,0		N 1	NW 5	SW 1	-	● f R
17	56,2	22,9	27,0	16,0	81	16,9	9,0		NNE 1	N 2	NW 1	15,0	● R
18	56,2	19,2	23,0	17,3	97	16,1	10,0		NW 1	W 1	N 1	12,6	● f R
19	54,5	21,0	24,2	16,9	86	15,9	10,0		E 2	E 2	NNE 1	34,9	●
20	53,8	22,7	28,5	17,8	82	16,8	8,3		E 1	ENE 2	NNE 2	0,0	f R
21	53,5	23,5	28,8	15,3	81	17,4	4,3		WNW 1	W 1	- 0	19,0	≏
22	52,5	23,0	29,8	17,0	82	17,2	5,3		SW 1	NNW 1	S 1	-	f R
23	52,5	24,1	28,3	16,4	84	18,7	1,7		NW 2	NW 2	N 1	0,9	f R ≏
24	52,4	22,2	26,7	19,4	85	17,0	10,0		NW 2	NW 2	W 1	33,9	f R ≏
25	52,2	23,0	27,5	18,0	77	15,9	5,7		NW 1	NW 2	- 0	2,9	●
26	52,0	24,7	29,2	16,6	78	17,9	1,0		SSW 1	S 1	SSE 1	-	≏
27	49,3	26,6	30,6	19,6	74	19,0	2,0		S 1	ESE 2	S 1	-	≏
28	48,8	26,0	29,5	18,8	72	18,2	3,3		NW 1	N 2	NNW 1	-	f R ≏
29	52,9	20,9	25,0	15,5	81	15,1	8,0		E 2	E 2	N 1	2,7	● f R
30	56,3	24,7	28,0	20,6	81	18,8	2,7		ENE 2	NNW 1	ENE 1	0,3	
Sred. vred.	752,3	22,0	26,7	16,0	79	15,5	5,5		1,3	1,9	1,1	12,6	
Suma												214,8	
±△	-	+2,7	+1,1	+2,6	+4	+2,9	+1,2					+31,7	

"Mesečni bilten" -SUBOTICA-

Godine 1954, Juni

φ=44°48'N λ=20°28'E Gr

BEOGRAD

H_g=132 H_b=13?,1 h_t=?,0 h_b=17,0 h_r=1,5

Dan	P	T			U	e	N	I	D,F			R	W
	Sred. dnev. vred. pritisak mm Hg	Temperature vazduha °C			Srednje dnevne			Insolacija broj sati h	Vetar /0-12/ B			Zadavine 7^h-7^h kolicina mm	Pojave
		Sred dnev.	Max.	Min.	rel. vlaga %	pritisak vod. pare /0-10/	oblacnost /0-10/		7^h	14^h	21^h		
1	2	3	4	5	6	7	8	9	10	11	12	13	14
1	745,5	22,3	27,4	16,4	66	11,7	2,7	8,1	SE 2	NNE 2	- 0	4,7	● ≡ f R
2	46,6	19,6	25,0	16,1	71	12,1	5,3	5,8	SE 2	WNW 2	NW 2	2,0	● f ≏
3	49,6	20,5	25,5	14,5	66	11,4	3,7	11,6	SW 1	W 1	SSE 2	0,0	≏
4	44,6	22,9	27,0	16,6	63	13,1	4,7	9,6	WSW 2	ESE 4	SSE 3	0,0	● ≏
5	42,3	17,0	21,2	15,2	87	12,9	7,0	0,3	SE 1	ENE 2	SW 3	1,4	f ≡ ≈ R
6	43,1	16,6	20,2	15,5	89	12,8	6,7	2,2	WSW 3	W 3	NNE 1	10,7	● f R ≈
7	44,8	19,8	25,2	14,8	71	12,6	3,0	7,5	SSE 2	W 2	SE 2	2,0	● ≡ f R ≏ E
8	47,6	19,5	24,7	13,1	67	11,2	2,0	12,6	ESE 2	SW 3	- 0	3,0	≡ ≏
9	47,4	21,2	26,5	15,2	63	11,9	2,7	13,4	W 2	WSW 2	SSE 2	-	≏ E
10	46,5	24,1	29,3	18,3	58	13,0	1,3	12,9	SSE 3	ESE 3	ESE 4	-	● ≏ ≈ ≈
11	47,2	21,3	26,5	18,0	68	13,2	8,0	5,8	SE 2	SE 3	WNW 1	0,8	● f R ≈ ●
12	51,4	19,8	24,2	15,3	72	12,6	3,0	10,4	SW 2	NW 2	NW 1	8,3	● ≏ ≈
13	52,0	21,1	25,0	13,8	65	12,0	2,3	13,5	- 0	NNE 2	ENE 2	-	≏ ≈
14	51,0	23,0	28,3	14,3	57	12,1	0,3	13,7	- 0	WNW 2	- 0	-	≏
15	51,9	24,4	28,8	16,1	61	13,9	3,0	13,2	- 0	NNE 2	- 0	-	≏ ≈
16	52,2	22,0	29,6	17,4	73	15,1	4,3	9,9	S 1	NNW 3	NNE 4	-	≏ ≈ R ≈
17	51,5	23,3	27,0	16,7	75	15,3	7,0	11,0	- 0	NNE 2	N 1	38,3	● ≈ ≈
18	51,7	19,2	23,7	17,6	89	15,0	9,3	4,3	WNW 2	W 3	SSE 2	2,5	● f R ≈ ≈ ≈
19	50,5	19,4	21,7	17,6	92	15,2	10,0	0,0	- 0	E 2	ENE 1	16,3	● R W
20	48,7	21,5	26,4	17,6	73	13,9	7,7	7,6	SE 2	NW 2	- 0	5,6	f ≈ ≈ ≈ ≈
21	49,2	20,6	28,1	16,9	76	14,2	6,7	10,5	W 2	WNW 2	SW 2	-	● f R ≈ ≈ ≈
22	49,2	22,2	27,8	17,0	75	15,4	4,0	11,2	SW 2	W 2	WNW 1	6,8	R ≈ ≈
23	48,9	23,8	28,3	18,0	74	16,3	3,3	11,7	WSW 2	W 2	WSW 1	-	≈ ≈ ≈
24	48,1	21,0	24,6	19,4	85	16,1	9,7	2,9	- 0	WSW 2	WSW 1	-	● f R ≈ ≈
25	48,6	22,0	27,0	18,5	76	15,2	5,3	10,0	WSW 2	WSW 1	SSE 2	8,2	● ≈ ≈
26	48,4	24,0	29,1	17,7	68	15,2	1,7	11,3	- 0	WNW 2	- 0	0,0	≈ ≈
27	45,7	25,3	30,3	20,4	63	15,9	0,7	13,4	SE 2	SSE 2	SE 1	-	≈ ≈
28	44,8	26,1	31,5	20,9	67	17,2	1,7	12,9	SW 2	NW 1	- 0	-	≈ ≈
29	49,9	23,6	26,7	17,7	75	16,1	3,0	11,1	NNW 3	NNE 3	NE 2	16,9	f ≈ R ≈ ≈
30	52,3	24,8	29,1	20,4	72	16,9	1,7	12,0	NE 2	WNW 2	- 0	0,2	≈ ≈ ≈
Sred. vred.	748,4	21,7	26,6	16,9	72	14,0	4,8	9,4	1,5	2,2	1,4	8,1	
Suma								283,2				130,1	
±△	-0,2	+2,0	-	-	+4,5	+2,6	-0,6	-	-	-	-	+60,1	

"Mesečni bilten" -SUHMS-

Godine 1954, Juni

B J E L A Š N I C A

φ=43°42'N λ=18°15'E Gr

H_s=2067 H_b=2070,4 h_t=3,0 h_m=11,0 h_r=1,5

Date / Dan	P Sred. dnev. vazd. pritisak mm Hg	T Temperature vazduha °C Sred dnev.	Max.	Min.	U Srednja rel. vlažnost %	e Srednja dnevna prit. vod. pare	N oblačnost 0-10	I Insolacija broj sati h	D,F Vetar m/sek. 7h	14h	21h	R Padavine 7h-7h količ. mm	W Pojave
1	593,3	5,6	8,4	4,4	95	6,7	9,3	1,2	S 17	S 13	S 14	0,9	≡≈
2	95,0	6,0	7,3	4,4	97	6,9	8,0	0,0	SSW14	SSW15	SSW 7	0,1	≡
3	97,2	9,4	12,2	5,0	84	7,5	2,7	9,4	WSW 5	S 7	S 12	2,6	≈
4	93,2	8,8	13,4	6,0	82	7,4	6,7	11,4	S 14	S 12	S 21	-	≈≡≈(≈)
5	89,7	4,4	6,2	4,0	100	6,3	10,0	0,0	S 23	S 8	W 7	3,4	≈≈
6	91,6	6,0	8,0	3,8	95	6,6	9,3	6,4	NNW12	- 0	SW 10	14,8	≈≈
7	93,0	6,0	8,4	4,6	97	6,9	8,3	1,2	SW 5	SW 15	SW 9	-	≡(≈)≈
8	95,0	7,2	9,0	5,4	90	6,9	4,7	6,3	SW 5	SW 11	SW 10	-	≈≈
9	96,6	9,8	11,9	4,4	75	6,9	1,0	14,4	NW 5	WSW 5	SW 7	-	
10	96,7	13,1	17,0	9,8	73	8,4	4,3	10,3	N 10	- 0	SSW10	-	≈≈∿≈
11	96,4	9,8	13,2	8,1	88	8,1	4,3	4,2	WSW13	WSW18	WSW13	0,0	≈≈∿≈
12	98,1	8,2	9,8	7,0	88	7,4	9,3	6,5	NW 5	WNE 7	NE 9	0,0	≈≈
13	99,0	10,8	12,2	7,0	65	6,3	0,7	15,3	NE 7	E 7	NE 2	-	≈≈
14	600,1	13,4	15,0	10,2	70	8,1	0,7	15,0	NE 5	NE 6	NNW 3	-	≈
15	01,3	13,3	14,8	12,0	92	10,6	3,7	5,6	- 0	SSE 2	S 4	-	≈≈(≈)≈
16	00,2	13,4	15,8	10,8	84	10,1	7,0	6,9	SSE 5	S 4	S 7	14,4	≈∿(≈)≈
17	599,4	11,0	15,2	9,2	87	9,0	4,3	8,3	S 5	NE 7	ESE 5	3,4	≈≈(≈)≈≈
18	98,0	7,5	9,6	6,8	100	7,8	10,0	0,6	N 11	N 8	N 4	5,8	≈≈
19	97,1	8,9	9,8	6,8	100	8,4	10,0	0,0	ENE 4	SE 4	S 7	1,9	≈≈≈
20	96,0	8,2	9,8	7,4	100	8,1	10,0	0,6	W 5	E 3	E 4	19,0	≈≈
21	97,4	8,4	9,1	7,0	100	8,2	10,0	1,7	NE 9	NE 7	NE 7	16,8	≈≈≈(≈)≈
22	98,0	9,4	11,6	7,8	95	8,5	6,0	4,8	NE 12	NE 6	NE 9	3,9	≈≈(≈)≈
23	98,3	10,9	12,3	8,7	88	8,5	6,0	6,2	NE 10	NE 6	NNE 4	3,8	≈≈≈(≈)≈≈
24	97,2	10,4	12,0	9,0	88	8,6	7,0	4,2	NNE 4	- 0	- 0	0,3	≈≈∿(≈)≈≈
25	97,6	11,2	12,3	8,3	85	8,6	4,7	7,4	W 2	WNW11	W 5	7,3	≈≈≈∿≈
26	98,0	12,6	14,4	8,6	84	9,2	2,7	8,9	N 8	W 4	WSW 4	11,1	≈
27	97,0	13,4	16,0	10,4	74	8,6	0,7	14,4	W 2	SW 6	WSW 8	-	≈
28	96,0	14,8	18,3	11,6	68	8,8	1,3	14,8	NE 4	SW 6	SW 12	-	≈
29	98,9	15,7	18,2	12,1	71	9,6	0,3	13,9	SW 6	SW 9	WSW 6	-	≈
30	601,7	15,8	18,4	12,0	68	9,4	1,7	14,1	- 0	SW 4	SSW 6	-	≈
Sred. vred.	596,9	10,1	12,3	7,8	86	8,1	5,5	7,1	7,6	7,1	7,5	6,8	
Suma								214,0				105,8	
± △		+1,3	+3,1	+2,8	+3,2	+0,9	+1,3	-1,1	-	-	-	42,8	

"Mesečni bilten" -SUHMS-

Godine 1954, Juni

S A R A J E V O

φ=43°52'N λ=18°26'E Gr

H_s=630 H_b=637,0 h_t=2,0 h_m=20,0 h_r=1,2

Date / Dan	P Sred. dnev. vazd. pritisak mm Hg	T Temperature vazduha °C Sred dnev.	Max.	Min.	U Srednja rel. vlažnost %	e Srednja dnevna prit. vod. pare	N oblačnost 0-10	I Insolacija broj sati h	D,F Vetar /0-12/ B 7h	14h	21h	R Padavine 7h-7h količ. mm	W Pojave
1	704,6	15,8	23,1	13,5	77	10,6	10,0	3,7	E 2	N 1	ENE 2	2,6	≈
2	05,0	15,7	21,0	12,0	78	10,5	6,3	4,2	NW 1	SW 1	E 1	2,7	≈≈≈
3	06,8	18,4	24,4	9,9	67	10,6	1,3	12,0	ESE 1	WSW 1	- 0	0,5	≈
4	01,8	18,9	28,5	12,8	66	10,7	3,3	10,8	NE 1	WSW 2	E 1	-	≈≈
5	01,0	14,2	16,0	13,4	80	9,8	10,0	0,1	E 2	- 0	W 1	1,0	≈≈
6	01,5	17,1	22,2	12,8	71	10,0	7,0	7,8	- 0	W 2	WNW 1	19,0	≈≈
7	03,7	16,0	20,5	11,5	72	10,0	5,0	3,2	N 2	W 1	E 1	0,0	≈≈
8	05,6	17,9	23,1	11,9	66	10,0	4,3	7,7	E 1	W 3	W 1	0,0	≈≈
9	05,7	19,7	26,0	10,2	61	10,3	0,3	13,4	- 0	WSW 1	- 0	-	≈≈
10	04,9	21,0	29,5	13,7	61	11,3	3,5	11,5	SSE 1	WSW 1	ENE 2	-	≈≈∿≈
11	05,6	18,8	24,8	15,9	66	10,8	5,0	4,6	SSE 1	S 2	ENE 1	3,1	≈≈
12	09,2	18,3	25,0	12,0	65	10,0	1,0	13,0	S 1	W 3	E 1	0,1	≈≈
13	09,1	19,0	26,3	11,5	67	10,9	0,0	14,2	- 0	NW 1	SE 1	-	≈≈
14	09,0	21,1	28,6	12,5	66	12,0	0,3	13,9	SSE 1	WNW 1	ESE 1	-	≈
15	09,8	21,0	28,1	15,0	74	14,0	4,0	7,0	WSW 1	SSW 1	SE 1	-	≈≈(≈)≈
16	09,8	19,4	29,6	15,3	83	14,4	7,3	8,0	WSW 1	NW 3	SE 1	0,0	≈≈≈≈
17	08,6	17,8	22,5	13,7	88	13,7	3,3	6,5	NW 1	SW 1	E 1	1,3	≈≈≈
18	09,0	18,5	22,0	15,2	73	11,7	8,3	2,5	N 1	ESE 1	SW 1	2,6	≈
19	07,2	16,4	18,2	14,4	93	13,0	10,0	0,1	NNW 1	WNW 1	- 0	1,3	≈≈
20	06,8	17,1	19,2	15,4	90	13,3	10,0	0,6	WNW 1	WNW 1	NW 1	6,8	≈≈
21	07,7	17,2	21,2	15,1	88	13,1	5,0	5,2	NW 1	E 1	SE 1	10,3	≈≈≈
22	07,9	18,8	25,5	13,7	82	13,7	5,3	4,4	- 0	W 1	WNW 1	3,1	≈≈≈≈
23	07,6	20,7	26,5	14,1	75	13,6	4,7	9,1	- 0	NW 2	- 0	0,3	≈≈≈≈
24	06,4	19,0	27,2	15,4	76	12,7	4,0	6,4	- 0	NNE 1	E 1	0,4	≈≈≈≈
25	06,9	18,0	24,5	13,0	77	11,9	3,3	6,8	SE 1	NW 2	E 2	1,9	≈≈≈≈
26	07,1	20,5	27,0	13,2	72	12,3	3,7	8,9	W 2	W 1	S 1	2,3	≈≈
27	04,8	21,7	28,5	15,3	66	12,6	0,0	13,0	S 1	S 2	- 0	-	≈≈
28	03,7	24,3	31,0	15,2	52	11,5	0,0	13,6	E 1	NW 2	SE 1	-	≈≈
29	06,4	22,9	30,2	15,4	68	14,3	0,3	13,4	SE 1	W 2	NW 2	-	≈≈
30	09,9	23,6	29,4	19,1	68	14,4	3,7	9,9	- 0	NW 2	- 0	-	≈≈
Sred. vred.	706,4	19,0	25,0	13,7	73	11,9	4,3	7,8	0,9	1,5	0,9	3,5	
Suma								235,5				59,1	
± △		-0,9	+2,9	+2,9	+2,4	-1,1	+1,7	-1,2	-	+0,4	-0,2	-0,3	17,4

"Mesečni bilten" -SUHMS-

Godine 1954, Juni

φ=43°31'N λ=16°26'E Gr

S P L I T

H_s=122 H_b=128,0 h_t=6,5 h_s=12,3 h_r=1,1

Date Dan	P Sred. dnev. vred. pritisak mm Hg	T Temperatura vazduha °C Sred dnev.	Max.	Min.	U e Srednje dnevne rel. vlaga %	pritisak pare	N oblačnost /0-10	I Insolacija broj časti h	D,F Vetar /0-12/ B 7^h	14^h	21^h	R Padavine 7^h-7^h količina mm	W Pojave
1	2	3	4	5	6	7	8	9	10	11	12	13	14
1	747,2	19,6	21,6	18,3	68	11,8	8,3	1,3	SW 6	SE 7	SE 6	0,0	≤Re
2	49,1	19,6	22,8	16,4	76	13,1	6,0	5,3	SE 4	SSW 4	– 0	3,9	≤
3	49,9	22,5	26,1	16,7	61	12,2	5,0	11,2	NE 3	SW 1	– 0	–	–
4	44,9	20,2	26,3	17,2	63	11,5	6,7	6,3	ESE 3	SSE 5	NE 1	–	≤R
5	45,0	18,0	19,8	15,4	88	13,6	9,7	0,9	SW 4	W 3	NW 2	18,0	●
6	45,9	20,0	23,6	16,2	73	12,5	4,3	10,4	NE 1	SW 1	SW 2	20,8	≈
7	47,6	19,9	22,2	16,6	76	13,1	7,7	7,3	SE 3	– 0	– 0	1,5	≤R●
8	49,9	22,0	25,4	17,5	66	13,0	1,7	12,6	– 0	SW 3	NW 1	13,7	≈
9	49,9	23,3	26,3	17,9	65	13,8	1,0	12,4	– 0	SW 2	– 0	–	–
10	48,3	24,2	28,5	19,9	56	12,9	6,7	11,5	– 0	SW 3	– 0	–	≈ ●●
11	49,1	22,4	25,7	18,0	67	13,6	7,0	9,6	NE 2	SSE 3	– 0	1,2	●
12	52,5	23,5	28,2	18,4	64	13,7	0,3	14,2	– 0	SW 4	W 3	–	–
13	51,8	25,2	28,5	20,5	52	12,5	1,0	14,1	– 0	SW 3	WNW 2	–	–
14	51,4	26,6	30,0	21,2	47	12,2	2,3	13,7	– 0	SW 2	NNW 2	–	–
15	52,0	27,6	30,5	22,9	52	14,6	4,0	13,2	– 0	SW 2	– 0	–	≈
16	51,3	25,0	29,5	22,3	66	16,0	7,0	5,6	– 0	– 0	– 0	1,4	●R
17	50,7	24,8	28,6	20,5	71	16,8	4,3	10,5	– 0	SW 3	SW 2	0,1	≈ ●
18	49,5	25,4	30,5	21,8	45	11,0	7,0	5,1	ENE 5	ESE 4	NE 5	–	–
19	49,8	22,4	26,2	20,2	68	11,9	10,0	0,5	– 0	SW 1	NE 1	–	●
20	49,5	22,6	27,7	18,9	72	14,8	9,3	7,8	– 0	WSW 2	ESE 2	1,3	≈
21	50,6	24,3	28,8	20,4	64	14,7	3,7	9,2	– 0	WSW 4	– 0	–	≤●
22	50,6	25,8	29,4	21,1	62	15,6	0,3	11,8	– 0	SW 3	– 0	0,7	≤R≈●
23	49,7	27,1	31,3	22,7	54	14,6	0,7	12,8	– 0	W 4	– 0	2,1	≤R
24	48,7	26,3	31,4	23,7	59	15,5	1,3	13,3	– 0	W 3	– 0	–	≤●
25	49,5	25,0	30,5	21,8	65	15,5	5,0	10,2	ENE 2	SW 3	– 0	1,1	≤R●
26	50,1	25,9	30,5	22,2	62	15,5	1,3	13,5	– 0	SW 3	NW 2	–	≈
27	47,7	27,4	31,4	22,1	58	16,1	0,0	14,1	– 0	W 3	– 0	–	–
28	46,9	28,5	31,6	23,7	60	14,7	0,0	13,3	– 0	SE 4	– 0	–	–
29	48,1	28,1	33,5	25,7	54	15,5	0,7	13,7	ESE 3	SE 4	WNW 1	–	–
30	51,7	28,6	33,5	24,1	59	17,2	1,7	13,8	– 0	– 0	– 0	–	–
Sred vred	749,2	24,1	28,0	20,2	63	14,0	4,2	9,8	1,2	2,7	1,1	9,5	
Suma								295,2				85,4	
±△													

"Mesečni bilten" -SUHMS-

Godine 1954, Juni

φ=43°20'N λ=17°49'E Gr

M O S T A R

H_s=99 H_b=107,5 h_s=2,0 h_t=17,6 h_r=1,1

Date Dan	P Sred. dnev. vred. pritisak mm Hg	T Temperatura vazduha °C Sred dnev.	Max.	Min.	U e Srednje dnevne rel. vlaga %	pritisak pare	N oblačnost /0-10	I Insolacija broj časti h	D,F Vetar /0-12/ B 7^h	14^h	21^h	R Padavine 7^h-7^h količina mm	W Pojave
1	2	3	4	5	6	7	8	9	10	11	12	13	14
1	750,4	18,4	23,4	15,0	81	13,0	9,7	1,1	N 2	NNW 3	S 1	1,3	≈
2	50,9	18,6	22,7	14,5	83	13,1	6,7	1,4	NNW 1	SSW 2	NNE 2	–	≈
3	51,6	21,6	28,4	13,7	56	12,5	2,0	12,3	NNE 3	NW 1	– 0	0,0	≤
4	47,0	23,0	29,8	16,0	54	11,2	4,0	9,7	NNE 3	SSW 4	SW 1	–	≤●
5	46,9	16,8	21,6	14,8	87	12,4	9,7	0,0	SSW 3	SSE 5	S 1	3,3	●
6	47,5	19,7	24,6	14,5	75	12,8	7,7	7,3	N 1	SE 2	SW 2	26,8	●
7	49,3	19,9	24,9	15,4	77	13,3	6,0	4,4	NNW 2	WSW 3	W 2	2,1	●
8	51,1	20,3	25,8	14,2	72	12,9	4,0	11,5	N 2	W 2	W 2	0,0	≈
9	51,3	21,8	27,6	13,3	68	13,3	2,3	12,7	ENE 2	SW 2	SW 2	–	≈
10	49,5	24,6	32,0	15,2	63	14,5	3,0	12,5	N 2	SSE 2	W 1	–	≈
11	50,9	21,5	25,9	18,3	73	14,2	8,7	2,3	NNW 1	NW 2	W 2	–	≈
12	53,5	22,8	29,2	14,5	62	12,6	1,3	12,7	NNW 2	SW 2	SSE 2	0,0	≈
13	53,0	24,6	31,2	18,3	50	11,6	0,3	12,9	ENE 2	WSW 2	WSW 2	–	≈
14	52,7	25,6	33,1	15,5	57	14,0	0,0	12,9	NNE 3	S 2	SSE 3	–	≈
15	53,1	26,8	33,6	17,8	51	13,5	1,3	13,7	ENE 2	WSW 2	NE 1	–	≈
16	52,5	26,8	34,0	21,6	54	14,7	7,7	9,3	ENE 2	SE 2	ENE 3	–	≈
17	51,7	26,4	32,2	20,0	51	13,2	3,0	13,4	ENE 5	WNW 3	E 3	–	≈
18	51,5	25,5	28,4	21,8	47	11,6	6,7	2,5	NNE 7	NE 6	NNE 4	–	≈
19	51,2	21,1	25,6	19,3	73	13,8	6,7	1,0	ENE 4	ENE 3	WNW 2	0,0	≤≈
20	50,6	21,6	27,0	17,1	76	14,7	10,0	0,7	N 2	S 2	NNE 2	0,1	≈
21	51,2	23,0	29,0	15,9	68	14,2	6,7	6,3	SE 1	SE 5	NE 3	1,8	≤≈
22	51,2	25,5	32,4	16,0	58	13,7	3,7	12,1	NNE 2	ENE 3	S 1	–	≈
23	50,7	26,8	33,8	19,0	54	14,2	2,0	12,8	NNE 2	NE 3	– 0	–	≈
24	49,8	26,8	33,4	21,2	56	14,2	3,0	11,3	NE 3	S 2	NE 2	–	≈
25	51,0	22,6	29,6	16,8	66	13,8	4,3	9,1	NNE 3	SW 4	NNW 1	0,1	≤≈●
26	51,1	25,7	32,0	16,5	50	14,4	2,0	13,5	NE 3	SSE 2	SW 2	21,0	≈
27	49,2	25,8	31,8	17,4	61	15,0	1,0	12,9	NNE 2	N 3	WSW 1	–	≈
28	47,8	26,3	34,0	17,9	58	14,6	0,0	13,8	N 3	SSE 1	WNW 1	–	≈
29	49,9	28,6	35,0	19,4	46	13,3	0,0	13,7	NNE 2	WSW 2	WSW 1	–	≈
30	53,4	28,7	35,0	19,4	49	14,2	1,3	13,0	NNE 3	– 0	– 0	–	≈
Sred vred	750,7	23,6	29,6	17,1	63	13,5	4,2	9,1	2,4	2,4	1,7	7,1	
Suma								271,8				63,0	
±△		+1,4	+1,5	+0,7	+1,1		+0,7	+1,9	0,0	+0,8	+0,8	+0,0	-13,6

"Mesečni bilten" -SUHMS-

Godine 1954, Juni

φ=43°17'N λ=20°40'E Gr

K O P A O N I K

H_s=1710 H_b = h_t=2,0 h_a=6,0 h_r=1,5

Date Dan	F Sred. dnev. vazd. pritisak mm Hg	C Temperature vazduha °C Sred. dnev.	Max.	Min.	U e Srednje dnevne rel. vlažnost %	pritisak vod. pare	oblačnost /0-10/	I Insolacija broj sati h	D,F Vetar /0-12/ B 7h	14h	21h	R Padavine 7h-7h količina mm	W Pojave
1	2	3	4	5	6	7	8	9	10	11	12	13	14
1		10,3	14,4	7,6	83	6,0	7,7		SW 1	S 2	SSW 3	-	⌂ ●
2		9,0	13,1	5,4	88	7,5	7,7		SW 2	SW 1	SW 1	4,1	● ≡ ≡ ⌂
3		11,6	16,7	5,9	73	7,4	5,7		W 1	SW 2	NE 2	-	⌂
4		14,6	19,6	10,2	52	6,8	2,0		SSE 2	SE 5	SSW 5	-	⌂
5		8,2	12,8	6,4	84	7,0	7,0		S 2	SSW 3	SW 3	-	⌂ ≡ ≡ ● ≡
6		7,6	12,5	5,7	96	7,5	6,3		W 1	W 3	WNW 1	8,2	● ≡ ≡ ⌂ ⌂
7		9,5	14,2	6,4	80	7,3	7,3		SW 3	SW 2	SW 2	2,3	● ≡ ≡ ⌂ ⌂ ≡
8		10,0	13,8	5,5	72	6,7	5,0		WSW 2	SSW 2	SW 2	0,6	⌂
9		10,4	17,4	6,7	69	6,5	2,0		W 1	W 2	W 1	-	⌂
10		13,6	18,4	7,8	72	8,6	4,7		WNW 2	NNW 2	SSE 1	-	⌂ ≡
11		11,6	17,7	8,8	80	8,4	7,0		SW 1	NE 1	NW 1	-	⌂ ⌂ ⌂ ● ≡
12		11,0	19,6	6,3	82	8,3	6,0		NW 2	NE 1	N 1	16,5	⌂
13		9,3	14,8	5,8	69	7,2	3,0		N 2	SSE 2	SW 1	-	⌂
14		12,9	18,0	4,2	54	6,3	0,7		N 2	NE 2	NE 1	-	⌂
15		16,4	20,2	7,3	41	6,1	2,3		N 1	NW 2	NE 3	-	⌂
16		15,0	18,7	9,8	72	9,3	3,3		ENE 3	ENE 3	NNE 3	-	● ≡ ⌂
17		12,7	17,9	10,7	83	9,6	8,7		E 2	NE 3	SE 2	2,8	● ⌂ ⌂ ≡ ≡
18		11,4	14,7	9,7	92	9,4	8,3		ENE 1	WNW 1	SE 3	4,0	● ≡ ≡ ⌂
19		10,6	14,4	9,2	95	8,2	9,7		NE 1	SW 2	NE 1	3,2	● ≡ ≡ ⌂ ⌂
20		10,8	14,2	7,7	91	8,9	8,3		SW 1	NNE 3	ENE 1	3,0	⌂ ● ●
21		10,8	12,6	7,6	91	8,8	9,3		NE 4	NE 3	NE 2	4,2	⌂ ● ⌂ ●
22		11,7	15,2	9,2	84	8,7	8,3		NNE 2	ENE 2	NE 2	0,3	⌂ ● ≡ ⌂ ⌂
23		12,4	16,6	9,6	84	9,3	5,0		NE 2	N 1	NE 2	3,8	⌂
24		11,3	16,1	6,9	90	9,3	5,3		WSW 1	NNE 2	WSW 1	-	⌂ ⌂ ≡ ● ≡ ⌂
25		12,6	16,2	6,6	77	8,7	4,0		S 1	SW 2	W 1	3,7	⌂ ⌂ ●
26		12,2	17,9	9,7	77	8,5	4,0		NW 2	WNW 2	NE 1	0,0	⌂
27		15,3	18,5	8,2	79	10,2	3,7		NW 1	NE 1	SE 2	-	⌂ ●
28		14,8	21,3	10,3	72	9,5	5,3		NNE 2	NNW 1	NE 3	0,0	⌂ ⌂ ≡
29		16,2	21,2	9,8	60	8,9	2,7		SW 1	SW 4	W 1	3,4	
30		15,9	21,2	10,5	68	9,7	2,0		SSW 1	WNW 2	WSW 1	-	⌂
Sred. vred.		12,0	16,5	7,8	76	8,2	5,4		1,7	2,1	1,9	4,3	
Suma												60,1	
+△													

"Mesečni bilten" -SUHMS-

Godine 1954, Juni

φ=43°20'N λ=21°54'E Gr

N I Š

H_s=202 H_b=202,6 h_t=2,0 h_a=10,0 h_r=1,5

Date Dan	P Sred. dnev. vazd. pritisak mm Hg	T Temperature vazduha °C Sred. dnev.	Max.	Min.	U e Srednje dnevne rel. vlažnost %	pritisak vod. pare	oblačnost /0-10/	I Insolacija broj sati h	D,F Vetar /0-12/ B 7h	14h	21h	R Padavine 7h-7h količina mm	W Pojave
1	2	3	4	5	6	7	8	9	10	11	12	13	14
1	741,6	23,7	28,5	14,7	47	10,2	6,7	12,4	E 3	S 2	SW 4	-	⌂ ● ≡
2	42,3	13,2	26,0	14,2	70	11,6	5,7	8,4	- 0	SSE 2	NNE 1	4,1	●
3	44,4	20,4	25,9	12,8	67	12,1	2,7	12,9	- 0	WNW 2	NNE 1	-	⌂
4	40,3	24,1	31,5	13,5	58	12,4	1,0	12,6	WNW 1	SE 2	- 0	-	⌂ ⌂ ≡
5	37,2	20,8	26,8	17,2	57	10,7	4,3	12,0	- 0	SSW 2	- 0	-	●
6	38,6	17,1	21,7	15,1	81	12,1	8,0	4,6	W 1	WNW 2	E 1	3,6	● ⌂ ● ≡
7	40,4	19,2	26,5	12,8	74	12,2	5,0	8,6	E 1	- 0	E 2	2,6	⌂ ≡ ⌂ ⌂ ●
8	42,6	19,8	25,3	14,4	72	12,4	5,3	9,8	- 0	NW 2	- 0	1,2	⌂
9	42,4	21,1	27,2	13,9	65	12,1	2,0	13,8	- 0	N 2	- 0	-	⌂
10	42,2	23,2	29,4	13,9	55	11,6	3,3	14,0	ENE 1	NW 1	NE 2	-	⌂
11	43,2	21,0	28,7	17,7	65	12,4	6,7	6,2	E 1	NE 2	ENE 1	-	⌂ ≡ ●
12	45,7	21,1	29,3	14,7	72	13,6	3,7	11,6	- 0	NW 3	NW 2	0,3	
13	46,4	21,0	29,6	13,9	64	11,9	0,7	14,0	E 1	WNW 3	- 0	-	⌂
14	45,8	21,2	29,6	12,8	56	10,1	0,3	14,1	- 0	WSW 1	- 0	-	⌂
15	45,5	23,6	29,6	12,9	53	11,3	0,7	14,3	- 0	N 2	- 0	-	⌂
16	46,0	23,5	31,7	15,9	65	14,2	2,7	13,8	- 0	WSW 2	NW 6	-	⌂ ≡ ● ⌂ ⌂
17	45,5	22,2	30,1	17,6	74	15,2	7,3	8,8	NW 2	NW 2	- 0	-	● ⌂ ⌂ ●
18	45,4	20,0	25,4	16,8	79	14,5	8,3	4,3	NW 1	NW 1	- 0	2,8	● ⌂ ⌂ ≡ ⌂
19	44,1	19,0	23,7	17,2	82	14,2	9,7	0,6	- 0	ENE 1	E 1	6,1	● ≡ ⌂ ⌂
20	43,1	18,2	24,6	17,0	86	13,7	8,0	2,4	- 0	ESE 3	- 0	6,3	⌂ ⌂ ≡ ⌂
21	43,7	19,3	25,1	16,8	81	13,9	7,3	8,0	NW 1	NW 3	SSE 1	4,4	⌂ ⌂ ≡ ⌂
22	43,8	21,6	27,2	15,8	75	14,8	4,3	11,4	NW 1	NNW 2	- 0	4,5	⌂ ≡
23	43,6	22,8	27,6	16,5	77	15,6	7,7	5,8	NE 1	NW 2	- 0	-	⌂ ⌂ ● ⌂
24	42,7	23,2	29,1	17,1	73	15,6	4,0	9,6	S 1	WNW 1	- 0	0,0	⌂ ⌂ ≡ ⌂
25	43,3	21,4	28,0	18,7	74	14,5	5,0	7,9	NW 2	N 1	- 0	-	≡ ⌂ ●
26	43,6	21,8	28,4	15,0	72	14,2	2,0	13,1	- 0	WNW 2	- 0	1,9	⌂ ≡
27	41,2	24,0	31,8	15,6	64	13,6	0,3	13,8	- 0	E 1	ENE 1	-	⌂ ⌂
28	40,1	25,1	31,9	15,2	66	15,6	4,3	11,2	- 0	SSW 1	- 0	-	⌂ ⌂
29	43,1	25,6	31,6	16,8	70	17,5	2,0	12,5	- 0	NW 3	- 0	-	⌂ ⌂
30	43,3	25,4	31,4	16,5	70	16,8	1,0	14,0	- 0	NW 2	- 0	-	⌂
Sred. vred.	743,2	21,7	27,8	15,7	69	13,4	4,5	10,2	0,6	1,9	0,8	4,6	
Suma								307,7				50,7	
+△													

"Mesečni bilten" -SUHMS-

Godina 1954, Juni

T I T O G R A D

φ=42°26'N λ=19°17'E Gr

H_s=53 H_b=53,6 h_t=2,0 h_s=10,0 h_r=1,2

Date / Dan	P	T			U	e	N	I	D,F				H	W
	Sred. dnev. vazd. priti sak mm Hg	Temperature vazduha °C			Srednja dnevna			Insolacija broj sati h	Vetar /0-12/ B				Padavine 7^h-7^h koli čina mm	Pojave
		Sred dnev	Max.	Min.	rel. vlaga %	prit. vod. pare	oblač nost /0-10/		7^h	14^h	21^h			
1	755,7	19,9	25,0	15,6	68	12,2	7,3	2,3	W 2	S 2	- 0		0,0	●
2	58,0	20,0	25,0	14,0	71	12,1	6,7	5,9	- 0	S 3	S 1		3,6	●
3	56,1	23,2	30,0	15,2	57	12,3	0,3	13,0	N 1	- 0	- 0		-	⌓
4	52,3	24,5	31,0	16,8	55	12,8	4,0	11,1	N 3	S 2	SE 5		-	
5	51,8	19,4	24,1	17,3	75	13,0	8,3	2,7	S 2	S 4	- 0		-	●≡
6	52,1	20,2	25,5	15,8	72	13,0	9,0	8,1	- 0	SE 2	NE 3		0,0	
7	54,4	21,1	27,2	15,5	67	12,8	4,3	9,6	- 0	SE 2	- 0		-	
8	56,0	21,8	27,8	14,4	62	12,2	4,0	11,9	- 0	S 3	SW 2		-	
9	55,8	23,0	29,2	15,5	62	12,9	0,7	13,5	NNE 1	S 2	- 0		-	
10	54,1	25,4	32,6	16,6	59	14,1	1,7	11,3	- 0	S 2	N 2		-	
11	55,1	24,2	31,3	20,5	61	14,4	8,3	5,4	N 1	SSW 1	N 2		-	≡⌓(≡⌓
12	57,7	23,9	30,3	17,2	61	13,7	1,0	13,4	- 0	S 2	- 0		6,8	
13	57,1	25,2	31,6	17,2	54	13,1	0,0	13,7	- 0	S 2	- 0		-	
14	56,8	26,6	33,8	19,3	54	14,3	0,3	13,6	- 0	S 2	S 1		-	
15	57,9	28,2	34,8	19,0	50	14,3	1,0	11,9	- 0	S 2	W 1		-	⌓
16	56,8	28,2	36,0	22,0	50	13,7	2,0	11,8	W 2	SE 2	N 2		-	⌓
17	55,7	28,8	35,5	23,8	47	13,7	3,7	13,3	NW 1	S 2	NE 4		-	⌓
18	55,2	24,8	32,8	19,8	50	12,4	9,3	9,2	W 1	NE 3	NW 2		-	≡●
19	54,8	24,8	30,3	18,6	59	14,0	8,0	3,2	N 2	- 0	- 0		0,5	⌓
20	55,2	21,4	29,8	17,8	73	14,0	9,7	0,4	- 0	S 4	- 0		-	⌓R≡●
21	55,8	22,8	30,4	16,3	70	14,6	5,3	9,0	- 0	SSE 2	- 0		24,6	●≡⌓
22	55,8	25,6	30,6	18,0	58	14,3	4,3	10,5	- 0	SE 2	NE 2		0,0	⌓R●
23	54,7	27,4	33,4	21,0	56	15,1	3,0	12,9	W 2	S 3	S 1		0,0	
24	54,0	26,7	34,0	22,4	56	15,2	2,0	10,9	W 1	S 2	NNW 2		-	R≡⌓
25	55,3	26,0	31,6	21,3	56	14,7	5,3	6,8	W 2	W 1	SW 1		0,0	⌓R●
26	55,6	26,8	33,2	19,8	64	16,8	1,3	11,6	- 0	S 3	- 0		0,0	R
27	53,8	26,8	33,6	21,0	62	16,3	0,3	13,2	- 0	SSE 2	- 0		-	
28	52,5	28,4	35,0	19,4	55	15,9	0,0	13,5	W 2	E 2	- 0		-	
29	54,7	29,3	37,0	22,5	51	15,4	0,3	12,7	- 0	S 3	NW 1		-	⌓
30	57,9	29,2	37,0	23,2	51	15,6	0,0	13,1	NNE 1	S 2	- 0		-	
Sred. vred.	755,2	24,8	31,3	18,6	60	14,0	3,7	9,9	0,8	2,1	1,1		7,3	
Suma								297,5					36,4	
+ △														

"Mesečni bilten" -SUHMS-

Godina 1954, Juni

S K O P L J E

φ=41°58'N λ=21°28'E Gr

H_s=240 H_b=241,0 h_t=2,0 h_s=8,5 h_r=7,3

Date / Dan	P	T			U	e	N	I	D,F				H	W
	Sred. dnev. vazd. priti sak mm Hg	Temperature vazduha °C			Srednja dnevna			Insolacija broj sati h	Vetar /0-12/ B				Padavine 7^h-7^h količina mm	Pojave
		Sred. dnev.	Max.	Min.	rel. vlaga %	prit. vod. pare	oblač nost /0-10/		7^h	14^h	21^h			
1	739,1	21,6	28,6	11,7	65	12,7	7,7	7,5	- 0	E 2	NW 2		-	≡⌓●
2	39,0	21,2	28,0	13,7	64	11,5	5,7	9,7	- 0	- 0	NW 2		3,2	
3	41,0	21,8	28,8	11,8	68	13,6	3,3	13,5	- 0	SE 2	- 0		-	⌓
4	37,4	25,6	31,2	13,1	58	13,7	0,7	10,8	- 0	SE 4	SE 4		-	⌓ ●
5	34,0	21,6	28,1	13,9	55	10,9	3,7	10,4	- 0	NW 3	- 0		0,0	
6	34,9	19,4	25,3	13,7	70	12,1	5,0	5,2	- 0	- 0	- 0		-	⌓
7	37,2	22,2	28,0	10,5	63	12,0	2,7	11,3	- 0	SE 2	W 2		-	⌓ ⌓
8	39,3	21,6	28,5	10,4	58	11,6	5,3	11,9	NW 1	SE 1	NW 2		-	
9	38,9	22,2	30,0	10,6	52	9,9	0,3	13,6	- 0	- 0	- 0		-	⌓
10	38,7	25,0	31,6	12,4	50	11,8	3,7	12,4	- 0	SE 2	- 0		-	⌓ ⌓
11	40,0	23,4	28,5	16,9	61	13,8	7,7	6,7	- 0	SE 2	- 0		-	≡R⌓ ⌓
12	41,3	23,8	29,6	13,7	61	13,0	3,7	11,6	- 0	- 0	SW 2		0,0	⌓ ≡●
13	42,7	23,2	29,4	13,2	50	10,6	1,7	13,9	NW 1	NW 3	S 1		0,9	
14	42,1	23,6	30,7	11,4	52	11,2	0,3	13,3	SE 1	S 2	- 0		-	⌓
15	42,7	25,0	33,0	13,5	48	11,1	1,0	13,4	- 0	SE 2	WNW 2		-	
16	42,1	26,6	34,4	14,5	52	12,8	3,0	13,1	- 0	NW 1	- 0		-	≡R⌓ ⌓
17	41,0	25,0	32,4	19,8	57	13,5	5,0	9,9	SSW 2	S 2	SE 2		2,5	⌓R≡●
18	41,2	21,8	28,1	17,8	67	13,5	8,0	5,7	SE 2	W 3	- 0		0,0	⌓≡●
19	39,9	21,8	28,6	17,5	69	13,8	7,3	6,1	- 0	SW 3	NW 3		2,2	≡⌓ ⌓
20	38,5	20,5	28,2	15,4	63	11,3	7,0	6,0	- 0	NE 3	NW 2		-	⌓ ⌓≡●
21	39,9	22,6	29,1	15,5	61	12,2	7,7	6,8	NW 1	- 0	WNW 3		0,1	⌓
22	40,0	23,4	29,4	14,7	61	12,6	4,3	9,0	- 0	N 2	NW 3		-	
23	39,7	25,8	31,4	16,8	57	14,2	3,3	11,8	NNW 2	NW 3	- 0		-	⌓
24	39,0	26,2	32,7	16,5	56	14,1	3,7	12,1	- 0	N 3	WNW 2		-	≡⌓ ⌓
25	40,0	21,9	29,4	20,2	69	14,5	4,7	5,8	- 0	W 2	W 2		0,1	≡R⌓ ⌓ ≡●
26	40,1	24,2	32,2	13,4	62	13,0	2,3	12,6	- 0	NW 2	- 0		0,7	⌓ ≡
27	38,0	26,7	33,4	16,3	54	14,0	3,3	12,5	- 0	E 2	- 0		-	⌓
28	36,8	28,0	34,6	19,4	48	13,2	2,3	13,5	- 0	SE 2	W 2		-	
29	39,9	25,2	35,0	18,0	55	13,5	4,3	10,0	NNE 1	NE 5	W 1		-	⌓ ⌓R⌓
30	42,8	28,4	35,0	16,4	54	14,8	1,7	13,5	- 0	S 1	SW 1		1,0	⌓
Sred. vred.	739,6	23,6	30,4	14,8	59	12,7	4,0	10,4	0,4	2,0	1,3		1,3	
Suma								311,6					10,7	
+ △														

"MESEČNI BILTEN" -SUHMS- JUNI 1954 GODINE

Red. br.	STANICA	Sred. vaz. pritisak mm Hg Pm	Temperature vazduha °C T							Srednje			Preovl. smer vetra D	Broj dana se jakim vetrom Bof 6 B	Broj dana vedrih	Broj dana oblačnih	Broj dana sa temperaturom °C						Broj dana se pojavom										
			Srednje Tm	Srednji Max.	Srednji Min.	Apsolutni Max.	dne	Apsolutni Min.	dne	relativna vlaga % Um	oblačnost 0-10/ Nm	Jačina vetra 0-12 Bof Fm			2,0<	>8,0	Min. ≤ 10,0	Max. < 0,0	Min. < 0,0	Max. ≥ 25,0	Max. ≥ 30,0	Min. ≤ 20,0	●	✱	△	▲	△	◁	◺	⌒	⌓	V	▬	⊠
1	2	3	4	5	6	7	8	9	10	11	12	13	14	15	16	17	18	19	20	21	22	23	24	25	26	27	28	29	30	31	32	33	34
1	Meribor	736,9	18,6	23,8	13,8	29,4	22	5,6	8	78	6,9	1,3	NW	21	–	3	14	–	–	–	22	–	–	20	–	–	1	–	12	20	–	–	–	–
2	Udanice	880,3	17,9	23,2	10,6	26,3	21	2,9	8	80	7,6	0,5	O	70	–	–	14	–	–	–	4	–	–	23	–	–	–	–	11	18	–	–	–	–
3	Jezerce	–	16,8	19,0	14,9	24,7	22	3,6	8	87	7,4	1,6	NE	20	–	1	13	–	–	–	–	–	–	22	–	–	1	–	8	21	–	–	2	–
4	Ljubljana	739,0	18,8	23,6	14,3	26,3	22	7,5	8	78	7,6	0,9	O	53	–	–	16	–	–	–	9	–	–	25	–	–	1	–	15	20	–	–	10	–
5	Celje	739,5	18,6	24,1	13,3	30,0	14	6,0	8	78	7,2	1,7	W	23	–	–	15	–	–	–	11	1	–	18	–	–	1	–	12	16	–	–	3	–
6	Varaždin	748,0	19,7	25,0	14,4	30,9	22	7,4	8	77	6,6	1,8	NW	19	–	2	12	–	–	–	16	1	–	19	–	–	1	–	12	27	–	–	1	–
7	Rijeka	751,2	21,1	26,4	16,2	30,2	27	11,4	8	79	4,9	1,2	O	22	4	–	5	–	–	–	15	3	1	17	–	–	1	–	16	27	–	–	–	–
8	Ajdovščina	750,5	20,6	25,5	16,0	31,0	23	11,9	13	72	7,0	1,7	WNW	15	4	–	10	–	–	–	15	3	2	18	–	–	1	–	15	27	–	–	1	–
9	Parg	688,4	15,6	19,7	11,7	26,5	22	8,0	28	85	6,8	2,2	S	23	17	1	12	–	–	–	1	–	–	23	–	–	1	–	10	15	–	–	7	–
10	Novo Mesto	–	19,2	24,5	13,6	30,0	22	9,0	8	81	7,2	0,7	C	83	–	1	14	–	–	–	13	–	–	16	–	–	1	–	14	17	–	–	9	–
11	Zagreb-Grič	746,7	20,6	25,3	15,5	29,5	22	12,0	8	72	5,8	1,8	WNW	17	1	1	9	–	–	–	15	–	–	20	–	–	–	–	14	–	–	–	–	–
12	Sisak	676,0	19,8	24,2	11,1	22,9	22	6,6	8	86	6,6	2,9	S,O	15	10	–	3	–	–	–	–	–	–	20	–	–	1	–	14	26	–	–	16	–
13	Virovitica	–	19,8	24,9	14,7	29,4	10	7,6	8	81	5,3	0,9	S	19	–	4	3	–	–	–	14	–	–	19	–	–	1	–	14	27	–	–	2	–
14	Osijek	752,3	21,5	26,7	16,0	30,6	20	10,1	8	79	5,5	1,4	NW	22	–	5	9	–	–	–	23	2	1	19	–	–	1	–	15	13	–	–	2	–
15	Sombor	–	21,1	26,4	15,7	30,1	27	10,4	8	80	5,3	1,7	WNW	17	6	1	8	–	–	–	22	1	1	17	–	–	–	–	15	19	–	–	2	–
16	Kikinda	–	21,0	26,1	16,0	30,4	28	11,4	6	81	4,5	1,8	WNW	14	1	10	4	–	–	–	23	2	–	19	–	–	3	–	14	19	–	–	2	–
17	Pazin	734,7	19,5	25,5	13,5	30,4	22	9,4	13	81	5,3	1,7	SE	27	–	4	7	–	–	–	18	1	–	17	–	–	–	–	11	27	–	–	3	–
18	Rijeka	751,2	22,1	25,8	18,4	30,8	23	14,1	9	68	5,9	1,4	C	28	–	3	9	–	–	–	18	4	–	14	–	–	–	–	7	2	–	–	–	–
19	Crikvenica	759,4	22,4	25,7	18,3	30,1	28	14,2	9	70	5,7	0,8	C	36	–	5	8	–	–	–	15	2	10	–	–	–	–	–	5	–	–	–	–	–
20	Ogulin	733,1	19,2	23,6	14,5	29,5	22	9,4	8	76	6,3	1,6	SW	17	–	5	13	–	–	–	11	–	–	18	–	–	–	–	12	15	–	–	–	–
21	Bela Rubica	–	20,3	25,3	14,2	31,4	10	8,6	8	78	6,1	1,9	O	15	2	–	12	–	–	–	16	2	–	15	–	–	–	–	11	17	–	–	–	–
22	Lipik	–	20,1	25,4	14,0	30,4	10	8,8	8	81	5,2	2,5	W	18	1	3	10	–	–	–	19	1	–	15	–	–	–	–	15	23	–	–	3	–
23	Sl.Brod	752,5	20,9	26,6	15,2	32,1	10	10,0	8	78	5,9	1,0	C	23	1	5	11	–	–	–	25	4	–	19	–	–	–	–	14	16	–	–	2	–
24	Kovi Sad	753,0	21,2	26,5	15,7	31,7	28	10,7	8	81	4,8	1,6	NW	11	6	1	5	–	–	–	25	6	–	20	–	–	–	–	17	23	–	–	1	–
25	Vršac	753,1	21,6	26,5	16,1	31,5	28	12,0	14	76	4,9	2,0	NE	11	4	6	4	–	–	–	22	2	1	17	–	–	–	–	17	20	–	–	1	–
26	Pula	756,9	22,0	26,9	17,5	32,0	30	12,3	8	74	4,4	1,2	SE	23	–	10	5	–	–	–	19	6	7	9	–	–	–	–	11	15	–	–	–	–
27	Malešinj	756,4	22,4	26,3	19,3	31,0	23	15,8	6	74	4,1	1,6	C	21	–	8	4	–	–	–	20	2	15	10	–	–	–	–	7	6	–	–	1	–
28	Gospić	712,2	17,5	23,2	11,7	28,5	22	8,0	3	77	5,7	1,1	O	34	–	2	7	–	–	–	11	–	–	13	–	–	–	–	5	30	–	–	2	–
29	Bihać	741,4	20,2	24,9	15,6	31,2	28	10,4	8	74	6,2	1,2	O	32	2	4	12	–	–	–	16	3	2	18	–	–	–	–	9	12	–	–	–	–
30	Drniš	–	17,0	22,7	11,0	26,0	28	8,0	12	78	5,1	1,2	O	46	1	–	7	–	–	–	4	–	–	8	–	–	–	–	4	8	–	–	–	–
31	Banja Luka	746,7	20,7	26,8	15,1	32,4	10	9,6	8	77	6,3	0,5	O	54	1	3	12	–	–	–	21	5	–	19	–	–	–	–	13	20	–	–	–	–
32	Vrhd.Feslić	–	–	–	–	–	–	–	–	–	–	–	–	–	–	–	–	–	–	–	–	–	–	–	–	–	–	–	–	–	–	–	–	–
33	Tuzla	733,9	20,7	26,8	14,0	32,0	28	9,0	8	82	5,3	0,7	O	46	–	5	7	–	–	–	21	4	–	18	–	–	2	–	15	13	–	–	1	–
34	Semeć	–	21,4	27,5	15,6	32,1	28	10,4	4	79	3,9	1,3	NW	17	2	11	4	–	–	–	26	6	1	14	–	–	1	–	11	20	–	–	1	–
35	Beograd	748,4	21,7	26,5	16,9	31,5	28	14,1	8	72	2,8	1,7	O	15	3	6	3	–	–	–	23	2	–	16	–	–	1	–	14	24	–	–	1	–
36	V.Središte	754,3	21,5	27,0	16,0	31,8	28	13,0	7	77	5,4	0,8	O	41	–	5	7	–	–	–	26	1	–	19	–	–	2	–	19	22	–	–	–	–
37	Zaječar	750,1	22,3	28,3	16,4	33,6	30	15,3	1	77	4,5	1,4	NW	27	–	9	5	–	–	–	29	2	7	8	–	–	–	–	4	10	–	–	1	–
38	Knin	739,4	21,5	27,4	15,6	32,4	30	11,9	6	69	5,1	1,6	W	30	–	8	7	–	–	–	28	3	–	14	–	–	–	–	9	25	–	–	–	–
39	Sinj	–	19,1	25,6	13,6	32,5	28	9,3	–	73	5,8	0,7	C	53	–	3	7	–	–	–	17	4	–	19	–	–	–	–	11	14	–	–	4	–
40	Zemunik	733,4	20,0	26,7	13,9	32,4	28	10,0	8	80	4,8	0,4	O	72	1	3	8	–	–	–	21	6	–	17	–	–	–	–	13	20	–	–	3	–

Red. br.	STANICA	Sred. vaz. pri tisak mm Hg Pm	Temperature vazduha °C T							Srednje			Preovl. smer vetra D frequ. max. n	Brzina vetra jakim vetrom ≥ 6 B	Broj dana vedrih	Broj dana oblačnih	Broj dana sa temperaturom °C						Broj dana sa pojavom										
			Sred.	Srednji		Apsolutni				relativ. vlaga %	oblačnost 0-10	Jačina vetra 0-12 Bof					Min. ≦ 10,0	Max. < 0,0	Min. < 0,0	Max. ≧ 25,0	Max. ≧ 30,0	Min. ≧ 20,0	9	●	✳	⛈	△	▲	⛈	⛆	≡	∿	▽	▬	✳
			Tm	Max.	Min.	Max.	dne	Min.	dne	Um	Nm	fm			dnevna srednja oblačnost 2,0<	>8,0																	
1	2	3	4	5	6	7	8	9	10	11	12	13	14	15	16	17	18	19	20	21	22	23	24	25	26	27	28	29	30	31	32	33	34
41	Koviljača	-	21,1	26,8	15,6	31,7	28	10,3	8	76	5,3	2,0	SW 16	4	6	6	-	-	-	23	3	1	17	-	-	1	-	17	14	-	-	-	-
42	Valjevo	745,3	21,0	26,7	15,2	30,7	28	11,5	15	75	5,2	1,5	C 21	3	6	8	-	-	-	24	3	-	16	-	-	-	-	12	20	-	-	1	-
43	Aranđelovac	736,8	20,9	25,3	14,7	31,2	28	11,8	7	-	5,1	1,5	C 28	5	5	2	-	-	-	20	2	-	15	-	-	-	-	8	16	-	-	-	-
44	Sm. Palanka	-	21,3	26,9	15,3	31,9	28	11,3	14	77	4,1	1,5	C 13	6	9	2	-	-	-	26	3	-	15	-	-	1	-	16	24	-	-	2	-
45	Zagubica	-	29,6	25,8	13,8	30,0	28	9,2	14	81	5,2	1,1	C 45	1	5	6	-	-	-	20	1	-	15	-	-	-	-	14	13	-	-	-	-
46	Negotin	756,7	22,5	28,5	16,4	32,6	29	12,3	9	69	4,5	1,6	C 20	1	7	5	-	-	-	28	10	-	15	-	-	-	-	13	19	-	-	-	-
47	Split	749,2	24,1	28,0	20,2	33,5	30	15,4	5	63	4,2	1,7	C 18	3	12	4	-	-	-	25	13	17	12	-	-	-	-	9	2	-	-	-	-
48	Livno	-	18,4	23,5	12,7	28,8	30	9,4	3	70	5,6	1,1	C 33	-	3	8	-	-	-	12	-	-	11	-	-	1	-	7	23	-	-	-	-
49	Sarajevo	706,4	19,0	25,0	13,7	31,0	28	9,9	3	73	4,3	1,1	W 14	-	8	5	-	-	-	16	2	-	18	-	-	-	-	12	16	-	-	-	-
50	Bjelašnica	696,9	10,1	12,3	7,8	18,4	30	3,8	16	86	5,5	4,1	SW 21	16	7	9	-	-	-	-	-	-	16	-	-	3	-	8	13	-	15	-	-
51	Kalinovik	671,5	16,5	21,7	11,1	27,3	30	7,5	3	75	5,6	1,8	C 28	-	6	10	-	-	-	6	-	-	14	-	-	-	-	10	14	-	-	-	-
52	T.Užice		19,4	26,1	13,5	30,2	28	9,6	8	79	4,8	0,4	C 66	-	9	5	-	-	-	19	1	-	14	-	-	-	-	9	13	-	-	-	-
53	Jenkovićevo	741,7	21,2	27,3	15,4	32,2	28	12,2	14	74	5,4	1,5	C 26	5	4	5	-	-	-	26	3	-	17	-	-	-	-	14	19	-	-	6	-
54	Čuprija	750,3	21,2	27,2	15,3	32,4	28	10,9	14	78	4,6	1,2	C 48	3	8	5	-	-	-	25	4	1	12	-	-	1	-	13	16	-	-	2	-
55	Zaječar	-	21,4	28,0	15,0	32,6	29	11,3	4	78	4,2	1,2	C 37	1	6	2	-	-	-	26	8	-	15	-	-	2	-	17	20	-	-	1	-
56	Ivar	758,2	23,1	28,9	19,5	31,3	23	15,7	6	74	3,6	1,7	NW 19	1	12	5	-	-	-	22	4	14	12	-	-	-	-	6	17	-	-	-	-
57	Mostar	750,7	23,6	29,6	17,1	35,0	30	13,4	9	63	4,2	2,2	N 18	12	6	5	-	-	-	26	14	4	11	-	-	-	-	7	14	-	-	-	-
58	Gacko	-	17,6	24,0	9,4	29,5	30	3,5	2	78	5,0	1,6	C 47	2	9	7	-	-	-	15	-	-	12	-	-	-	-	6	14	-	-	6	-
59	Oljevlja	707,6	17,9	-	10,4	-	-	5,4	9	75	5,1	0,8	C 54	-	7	7	-	-	-	-	-	-	10	-	-	-	-	9	20	-	-	3	-
60	Sjenica	-	16,2	22,5	9,6	28,1	29	5,4	14	74	5,2	1,1	C 47	-	4	7	-	-	-	9	-	-	13	-	-	1	-	12	17	-	-	5	-
61	Novi Pazar	-	18,7	26,9	11,8	31,3	28	8,8	7	77	5,4	1,1	C 34	3	5	8	-	-	-	23	5	-	10	-	-	-	-	10	15	-	-	-	-
62	Aleksandrovac	-	20,9	26,6	14,0	31,3	28	11,0	14	78	4,4	1,5	C 27	-	9	2	-	-	-	21	3	-	14	-	-	-	-	12	22	-	-	-	-
63	Niš	743,2	21,7	27,8	15,7	31,9	28	12,8	14	69	4,5	1,1	C 36	1	5	3	-	-	-	27	7	-	13	-	-	-	-	13	19	-	-	-	-
64	Dimitrovgrad	728,4	19,8	26,3	13,3	30,8	29	9,8	7	76	4,3	1,5	NW 14	2	7	5	-	-	-	23	3	-	12	-	-	1	-	16	25	-	-	1	-
65	Dubrovnik	756,6	22,8	26,0	19,4	31,0	16	14,9	6	74	3,0	1,2	C 25	-	16	2	-	-	-	20	4	11	7	-	-	-	-	6	24	-	-	-	-
66	Nikšić	706,4	19,3	-	12,8	-	-	8,9	4	73	4,4	1,4	C 43	-	11	7	-	-	-	-	-	-	7	-	-	10	-	11	15	-	-	1	-
67	Kolašin	681,6	19,7	23,4	9,0	28,6	15	5,5	4	81	4,6	0,9	C 52	-	7	1	-	-	-	12	-	-	16	-	-	9	-	11	16	-	-	13	-
68	Pešć	738,2	20,8	26,3	14,1	30,6	30	10,6	3	65	4,2	0,9	C 48	1	8	3	-	-	-	26	2	-	10	-	-	1	-	10	16	-	-	-	-
69	Priština	-	19,9	25,8	13,1	30,6	28	10,2	3	72	4,4	1,8	NE 29	5	5	2	-	-	-	19	3	-	9	-	-	3	-	12	20	-	-	1	-
70	Vranje	721,3	20,3	26,6	15,2	31,0	30	12,5	15	70	4,5	1,9	B 20	1	6	5	-	-	-	24	3	-	10	-	-	-	-	10	21	-	-	2	-
71	Titograd	755,2	24,6	31,3	18,6	37,0	29	14,0	2	60	3,7	1,0	W 31	2	14	6	-	-	-	28	22	9	10	-	-	-	-	8	1	-	-	-	-
72	Frizren	-	21,9	28,1	15,6	33,6	29	12,7	14	62	4,2	1,5	C 36	8	9	4	-	-	-	25	8	-	10	-	-	-	-	11	13	-	-	1	-
73	Skoplje	739,6	23,6	30,4	14,8	35,0	29	10,4	8	59	4,0	1,2	C 39	3	6	-	-	-	-	30	13	1	10	-	-	-	-	10	11	-	-	1	-
74	K.Palanka	703,9	20,0	26,2	13,7	31,8	30	11,2	3	62	4,3	1,4	NE 59	2	6	4	-	-	-	22	2	-	11	-	-	-	-	11	5	-	-	-	-
75	Ulcinj	755,8	22,9	27,0	19,0	33,6	30	16,0	6	77	2,8	1,1	NE 34	-	16	2	-	-	-	23	3	10	6	-	-	-	-	4	9	-	-	-	-
76	Mavrovo	-	-	-	-	-	-	-	-	-	-	-	-	-	-	-	-	-	-	-	-	-	-	-	-	-	-	-	-	-	-	-	-
77	Štip	734,3	23,6	30,0	16,1	35,6	30	7,8	5	54	3,6	1,7	C 44	2	10	2	-	-	-	30	14	1	5	-	-	1	-	9	15	-	-	-	-
78	Ohrid	696,2	20,0	25,4	12,8	30,4	29	8,8	7	65	3,6	1,7	S 37	2	10	2	-	-	-	26	2	-	10	-	-	-	-	8	15	-	-	-	-
79	Prilep	704,3	21,3	27,9	13,7	32,6	30	9,6	7	61	3,3	1,6	C 31	2	12	-	-	-	-	27	6	-	10	-	-	-	-	9	20	-	-	-	-
80	Djevdjelija	-	25,1	31,9	16,9	37,6	30	12,6	1	51	0,9	0,9	C 48	-	24	-	-	-	-	30	23	3	5	-	-	-	-	-	-	-	-	-	-

Red. br.	STANICA	Količina padavine R						Broj dana sa padavinama n						
		dekada meseca I	dekada meseca II	dekada meseca III	mesečna količina	Dnev. max.	dne	≥ 0,1 mm dekada meseca I	≥ 0,1 mm dekada meseca II	≥ 0,1 mm dekada meseca III	≥ 0,1 mm mes. br. dana	≥ 1,0	≥ 5,0	≥ 10,0
		mm	mm	mm	mm	mm						mm	mm	mm
1	2	3	4	5	6	7	8	9	10	11	12	13	14	15
1	Maribor	62,9	55,7	27,4	146,0	48,8	5	5	6	6	17	12	8	4
2	Murska Sobota	28,1	44,4	36,3	110,8	29,4	23	5	7	5	17	12	9	4
3	Ptujska	123,1	36,1	78,2	237,4	49,3	1	8	8	8	24	21	14	7
4	Suča	216,3	27,8	174,6	418,7	103,4	1	9	7	10	26	22	15	10
5	Jezersko	137,0	38,8	66,0	241,8	61,0	5	8	8	5	21	17	12	6
6	Ljubljana	134,5	22,3	65,6	222,4	62,4	29	7	7	8	22	14	9	5
7	Postojna	78,4	48,1	74,0	200,5	47,8	5	8	7	8	23	17	9	7
8	Celje	141,9	43,0	47,1	232,0	102,8	5	7	3	6	16	13	7	6
9	Varaždin	34,1	50,1	13,4	97,6	22,6	17	6	7	5	18	12	7	3
10	Križevci	53,1	48,8	11,2	113,1	35,0	2	4	5	4	13	9	6	4
11	Palić	46,2	41,4	19,3	106,9	28,0	5	4	5	5	14	12	7	4
12	Ađovačine	134,5	12,7	31,4	178,6	42,6	2	6	4	3	13	11	8	6
13	Petrovac	78,5	26,3	40,9	157,7	24,7	29	7	6	6	19	14	11	7
14	Loški Potok	75,4	98,6	41,7	186,7	27,2	19	8	8	3	19	19	11	8
15	Parg	70,2	38,3	28,1	136,6	23,1	2	8	9	6	23	14	11	5
16	Novo Mesto	91,6	99,4	41,1	232,1	43,6	5	7	9	4	20	14	11	8
17	Crnomelj	65,8	77,7	46,7	190,2	33,9	25	6	6	5	17	12	9	6
18	Kraško	182,1	90,1	21,1	293,3	140,2	5	5	6	5	16	14	8	6
19	Zagreb-Grič	59,0	76,3	30,7	166,0	31,0	5	6	6	4	16	13	7	5
20	Siljeme	62,0	106,8	9,3	178,1	34,6	2	6	7	2	15	13	8	7
21	Virovitica	80,4	83,9	37,2	201,5	39,7	5	6	6	5	17	16	10	7
22	Beriđanci	70,2	81,1	32,0	183,3	48,9	5	6	5	5	16	9	6	6
23	Osijek	86,5	68,6	59,7	214,8	65,1	5	6	5	6	17	14	8	6
24	Sombor	47,6	56,4	68,2	172,2	38,5	21	6	4	5	15	13	9	6
25	Vrbas	69,5	36,9	41,9	148,3	43,4*	5	6	6	4	16	12	9	7
26	Senta	77,2	30,4	43,9	151,5	42,2	5	8	4	5	17	15	8	7
27	Kikinda	72,5	56,5	57,8	186,8	49,0	3	8	5	8	21	17	7	5
28	Poreč	/9,8	8,8	/-/	/18,6	/9,2	/5	/2	/2	/4	/8	/3	/2	/0
29	Vasin	25,6	13,6	12,9	52,3	13,4	2	3	4	3	10	7	6	3
30	Rijeka	42,9	10,7	0,8	54,4	16,1	2	4	5	2	11	8	2	1
31	Pletak	104,3	24,7	28,0	157,0	66,4	2	6	6	4	16	11	8	3
32	Lič	90,4	9,2	32,2	91,8	23,2	2	6	3	3	15	10	5	3
33	Crikvenica	29,6	11,0	0,2	40,8	15,6	2	4	3	1	8	6	3	1
34	Mavna Gora	61,2	84,7	25,8	151,7	30,3	2	6	6	5	21	14	9	7
35	Ogulin	62,9	47,5	13,3	123,7	28,1	2	6	6	4	16	9	7	4
36	Karlovac	111,3	51,2	36,5	199,0	58,9	2	5	6	4	15	11	8	5
37	Slunj	/5,5	45,8	32,0	/81,3	17,0	/2	/2	6	3	/11	9	6	5
38	Topusko	91,0	24,0	16,9	131,9	70,8	5	8	6	4	19	11	5	2
39	Sisak	49,4	108,1	7,2	164,7	68,2	18	7	6	5	18	11	7	6
40	Sunja	53,0	80,1	48,9	181,0	27,0	5	5	7	4	16	14	12	7

Red. br.	STANICA	Količina padavine R						Broj dana sa padavinama n						
		dekada meseca I	dekada meseca II	dekada meseca III	mesečna količina	Dnev. max.	dne	≥ 0,1 mm dekada meseca I	≥ 0,1 mm dekada meseca II	≥ 0,1 mm dekada meseca III	≥ 0,1 mm mes. br. dana	≥ 1,0	≥ 5,0	≥ 10,0
		mm	mm	mm	mm	mm						mm	mm	mm
1	2	3	4	5	6	7	8	9	10	11	12	13	14	15
41	Bos.Dubica	68,9	57,2	34,7	160,8	33,5	5	6	6	4	16	15	9	5
42	Lipik	51,7	89,2	15,3	156,2	44,5	18	5	6	3	14	11	8	5
43	Sl.Požega	45,8	26,9	65,9	138,6	34,5	5	6	7	5	18	16	9	5
44	Sl.Brod	132,1	92,4	61,3	285,8	112,3	5	6	6	5	17	17	10	7
45	Orašje n/S	59,7	75,3	31,1	166,1	46,1	5	3	4	5	12	12	10	4
46	Tlok	82,5	100,0	67,3	249,8	53,0	18	6	6	7	19	15	10	8
47	Bos.Petrovac	34,7	91,0	24,8	150,5	32,7	17	6	6	7	19	16	9	6
48	Novi Sad	42,5	65,6	73,9	182,0	48,8	22	7	6	6	19	16	11	7
49	Irig	37,1	66,2	93,9	197,2	34,0	12	6	5	6	17	15	10	7
50	Sremska Mitrovica	29,9	43,7	50,9	124,5	19,7	22	7	7	5	19	17	9	4
51	B.Petrovićevo	45,5	42,5	28,9	116,9	24,5	6	7	6	5	18	17	7	3
52	Koenak	31,8	40,1	29,9	101,8	20,6	19	6	6	5	17	14	8	3
53	Vrsac	43,4	41,7	27,0	112,1	19,4	7	6	6	5	17	13	6	4
54	Pula	11,5	2,8	2,7	17,0	6,0	1	3	2	1	6	6	1	-
55	Mali Lošinj	8,4	6,0	21,8	36,2	19,4	24	3	3	3	9	7	3	1
56	Čtošac	50,1	46,9	12,3	109,3	30,2	17	6	6	4	16	13	5	3
57	Gospić	51,5	62,3	9,8	125,7	35,8	12	6	7	3	16	8	8	4
58	Biha ć	42,9	48,4	19,3	110,6	29,6	5	6	7	3	16	14	7	5
59	Drniš	37,6	33,2	6,6	77,6	16,3	3	5	5	3	13	11	4	1
60	Prijeder	76,7	50,4	59,4	186,5	57,6	25	6	4	4	14	11	9	5
61	Banja Luka	61,7	42,3	27,2	130,7	41,5	5	6	7	5	18	16	9	3
62	Derventa	56,6	12,4	52,5	121,4	48,0	5	5	1	5	14	12	5	3
63	Vrud.Teslić	45,6	41,0	21,5	108,1	34,0	6	6	6	3	15	15	9	3
64	Gruda	29,0	105,7	60,4	195,1	42,1	17	7	8	3	17	15	9	6
65	Bileko	38,5	113,2	23,7	174,4	73,5	18	5	5	4	14	13	12	6
66	Bijeljina n/S	22,6	81,0	15,6	120,1	22,4	17	5	5	5	15	12	7	2
67	Hrem.Mitrovica	44,2	108,6	96,1	308,9	97,8	18	5	7	5	17	16	12	7
68	Šabac	16,0	56,1	36,4	108,5	20,5	18	5	6	5	16	13	6	3
69	Beograd	24,4	71,0	34,1	130,3	39,3	17	6	6	4	16	14	6	4
70	Bor	32,7	45,0	12,8	90,4	19,5	18	5	6	4	15	14	9	1
71	Kovin	43,5	52,5	12,0	108,0	16,8	20	6	5	4	15	10	5	3
72	Bela Crkva	72,6	113,5	28,8	212,9	43,9	19	7	6	5	18	15	12	6
73	Vel.Gradište	77,3	77,4	5,4	156,9	37,5	19	7	6	3	16	13	7	5
74	Kladovo	80,6	61,2	13,9	116,1	36,1	20	6	5	3	14	12	7	5
75	Zaječar	51,9	9,6	3,0	64,5	16,3	6	5	4	2	12	6	1	1
76	Knin	42,2	20,9	18,1	81,2	20,4	17	7	3	3	13	9	4	4
77	Jelce	33,8	17,1	7,4	57,7	16,5	9	7	4	3	14	8	3	2
78	Zemunik	19,5	46,3	5,5	68,3	23,8	17	7	6	4	17	10	5	3
79	Pan.Aerodrom	28,3	64,7	73,6	166,7	34,2	17	5	6	7	17	16	7	4
80	Kovilјače	23,7	63,9	33,0	120,5	20,5	17	7	6	7	20	15	10	4

Red. br.	STANICA	Količina padavine R						Broj dana sa padavinama n						
		I dekada	II dekada	III dekada	mesečna količina	Dnev. max.	dan	≧ 0,1 mm dekada I	dekada II	dekada III	mes. br. dana	≧ 1,0	≧ 5,0	≧ 10,0
		mm	mm	mm	mm	mm						mm	mm	mm
1	2	3	4	5	6	7	8	9	10	11	12	13	14	15
81	Valjevo	14,7	74,6	30,9	120,2	27,1	18	4	6	6	16	12	9	4
82	U b	-	-	-	-	-	-	-	-	-	-	-	-	-
83	Arandjelovac	17,2	20,1	2,7	40,0	10,5	19	6	5	4	15	9	3	1
84	Kragujevac	10,3	59,9	60,5	130,7	30,8	23	5	4	5	14	12	7	4
85	Sm.Palanka	26,6	30,5	67,1	124,2	56,4	25	6	6	5	17	15	7	2
86	Despotovac	26,3	112,6	23,0	161,9	60,2	20	5	6	2	12	11	5	5
87	Zagubica	40,7	71,2	30,9	142,8	43,1	19	5	5	4	14	13	7	4
88	Medjanpek	52,6	32,5	4,8	89,9	17,0	19	6	4	1	11	11	7	4
89	Negotin	31,4	56,2	9,6	97,2	27,3	20	5	5	2	12	9	6	3
90	Split-Marjan	57,9	4,6	3,9	66,4	20,8	6	5	4	3	12	10	3	1
91	S i n j	67,2	72,0	9,7	98,9	27,0	3	7	5	3	15	12	5	4
92	S i v e c	63,4	12,3	39,9	115,6	34,6	25	7	4	2	13	13	6	3
93	Prozor	39,2	22,4	4,6	66,2	15,1	5	5	4	3	12	10	5	3
94	Bredina	39,8	56,7	24,0	120,5	22,8	5	6	5	5	16	12	7	6
95	Sarajevo	25,8	15,2	18,3	59,1	13,0	6	5	6	6	17	13	3	2
96	Bjelašnica	21,8	44,5	43,2	109,5	19,0	20	5	5	6	16	13	7	5
97	Kalinovik	26,0	24,0	48,2	98,2	23,0	22	3	5	6	14	12	9	4
98	Sokolac	16,2	26,2	46,4	82,8	25,7	26	4	5	4	13	10	5	2
99	Višegrad	1,2	21,0	58,8	80,9	28,6	25	1	5	5	11	11	4	3
100	palisad-Zlatibor	14,8	20,5	4,6	84,9	19,9	25	5	5	5	15	10	8	2
101	T.Užice	32,0	44,7	43,4	120,1	26,0	3	4	5	6	15	14	7	5
102	Ivanjica	11,9	43,5	63,7	119,1	30,0	22	4	3	3	10	9	6	5
103	Sjenkovićevo	20,9	82,5	48,3	151,7	32,3	19	5	4	5	14	14	3	4
104	Čuprija	18,5	79,0	23,9	121,4	48,6	19	5	4	3	12	11	7	3
105	Soko Banja	26,6	49,7	20,6	96,9	32,1	19	6	3	3	12	11	6	4
106	Zaječar	66,5	83,1	4,3	153,9	45,6	6	6	4	3	13	10	4	4
107	Aldinac	19,4	44,0	79,6	143,0	72,3	26	2	3	2	7	7	6	4
108	Komiša	-	-	-	-	-	-	-	-	-	-	-	-	-
109	H v a r	7,0	4,0	12,2	23,2	12,2	21	4	5	1	10	5	3	1
110	Imotski	-	-	-	-	-	-	-	-	-	-	-	-	-
111	Široki Brijeg	-	-	-	-	-	-	-	-	-	-	-	-	-
112	Čapljina	21,7	2,7	35,4	59,8	29,4	21	3	2	3	8	8	2	2
113	Metković	-	-	-	-	-	-	-	-	-	-	-	-	-
114	Mostar	40,8	0,1	22,9	63,8	26,8	6	5	1	3	9	7	3	2
115	G a č k o	29,6	21,2	16,0	66,8	15,2	6	4	4	4	12	9	5	1
116	Žabljak	0,6	25,5	26,6	52,7	11,7	26	1	6	4	11	9	5	1
117	Pljevlja	14,3	23,6	30,2	68,1	18,0	21	5	5	3	13	10	5	2
118	Prijepolje	5,4	29,3	0,0	96,7	17,4	23	1	4	8	13	12	8	4
119	Bijelo Polje	0,6	19,6	22,7	42,9	12,7	26	1	5	4	10	9	3	1
120	Sjenica	2,6	26,6	21,0	50,2	10,4	18	2	5	6	13	10	3	1

Red. br.	STANICA	Količina padavine R						Broj dana sa padavinama n						
		I dekada	II dekada	III dekada	mesečna količina	Dnev. max.	dan	≧ 0,1 mm dekada I	dekada II	dekada III	mes. br. dana	≧ 1,0	≧ 5,0	≧ 10,0
		mm	mm	mm	mm	mm						mm	mm	mm
1	2	3	4	5	6	7	8	9	10	11	12	13	14	15
121	Novi Pazar	3,9	73,3	19,8	97,0	23,5	12	2	5	4	11	8	5	4
122	Kopaonik	15,2	29,5	15,4	60,1	16,5	12	4	5	5	14	12	2	1
123	Aleksandrovac	24,8	51,2	7,4	83,4	21,5	18	6	5	4	15	14	5	1
124	Kuršumlija	12,0	48,3	20,6	80,9	40,2	12	3	4	2	9	7	4	2
125	N i š	13,5	26,5	10,7	50,7	9,3	12	2	4	3	11	11	3	-
126	Dimitrovgrad	21,2	64,8	31,1	117,1	43,4	19	4	4	4	12	10	7	2
127	Vele Luke	-	-	-	-	-	-	-	-	-	-	-	-	-
128	Crebić	-	-	-	-	-	-	-	-	-	-	-	-	-
129	Dubrovnik	24,3	6,2	0,0	30,5	19,5	6	3	2	-	5	3	2	1
130	Trebinje	27,8	9,5	10,3	47,6	23,7	6	3	1	2	6	6	3	1
131	Crkvice	75,0	41,3	4,6	120,9	64,0	5	3	3	3	9	8	4	4
132	Nikšić	26,0	26,6	24,0	76,6	15,4	25	5	4	3	12	10	6	3
133	Kolašin	7,7	57,1	12,7	77,5	36,2	17	4	7	6	17	11	3	1
134	Č a k o r	9,2	27,9	3,6	40,7	10,3	20	3	6	2	10	10	3	1
135	P e ć	0,4	78,2	28,7	107,3	45,7	18	1	6	6	13	8	7	4
136	Vučitrn	3,9	12,6	45,9	62,4	25,0	24	2	2	4	8	8	3	1
137	Priština	6,9	36,0	24,8	69,7	14,9	20	3	4	3	10	9	5	2
138	Stjer.Banja	7,1	36,8	21,2	65,1	21,2	21	1	4	1	6	6	6	2
139	Vranje	25,4	18,0	32,4	75,8	23,1	26	2	3	3	8	7	5	3
140	Vlasotince	6,8	98,8	53,1	158,7	40,4	19	2	4	5	11	11	9	6
141	Vlasina	13,4	59,0	21,0	93,4	30,1	12	3	3	3	9	9	7	3
142	Cetinje	5,0	89,1	15,0	109,1	86,5	19	2	3	2	7	5	2	1
143	Titograd	4,5	7,3	24,6	36,4	24,6	21	2	2	1	5	3	2	1
144	Prizren	0,0	13,4	40,5	53,9	29,6	26	-	4	4	8	5	3	2
145	Suva Reka	-	-	-	-	-	-	-	-	-	-	-	-	-
146	Tetovo	0,5	9,2	16,1	25,8	9,1	26	1	1	3	5	4	3	-
147	Skoplje	3,2	5,6	1,9	10,7	3,2	2	1	3	4	8	4	-	-
148	Prešovo	-	-	27,4	27,4	19,2	26	-	-	2	2	2	2	1
149	Krive Palanke	2,5	31,3	16,3	50,1	15,9	12	1	3	3	11	8	3	2
150	Ulcinj	14,6	10,1	-	24,7	10,0	6	3	3	-	6	5	2	1
151	Mavrovo	3,8	15,0	14,6	33,4	6,7	19	1	4	4	9	9	2	-
152	Jazaropolje	8,5	59,9	6,6	75,0	26,8	17	2	5	4	11	6	6	2
153	S t i p	0,1	40,2	5,9	46,2	33,1	19	1	3	3	7	4	3	1
154	Kočane	-	32,7	5,3	38,0	18,5	19	-	3	3	6	6	3	1
155	Berovo	0,0	6,6	24,3	30,9	12,2	25	-	2	5	7	6	3	1
156	O h r i d	0,9	54,5	1,6	57,0	44,8	19	1	4	3	8	2	2	1
157	Kruševo	-	82,5	57,8	140,3	50,0	20	-	3	5	8	8	8	6
158	Bitolj	0,0	16,0	0,6	16,6	15,6	20	-	3	2	5	1	1	1
159	Prilep	0,0	54,5	12,9	67,4	36,4	20	-	4	5	9	8	2	2
160	Demir Kapija	-	33,0	0,4	33,4	19,5	19	-	4	1	5	3	2	2
161	Djevdjelija	12,0	25,2	2,2	39,4	12,2	20	1	3	1	5	5	3	1

AGROMETEOROLOŠKA ANALIZA

vremenskih prilika i njihovog uticaja na vegetaciju i poljoprivredne radove u FNRJ u JUNU 1954 godine.

Mesec jun 1954 godine u odnosu na prosek 1925/40 godine je bio topliji u svim krajevima, kišovitiji severno od Dinarskog planinskog masiva i u Srbiji osim Sandžaka, a u ostalim krajevima države pala je manja količina padavina u odnosu na isti prosek.

TEMPERATURA: Pošto je mesec juni ove godine topliji to je otstupanje sredinjih mesečnih temperatura od proseka 1925/40 godine u svim krajevima pozitivno. Najmanje otstupanje od 0° do 1° je na Južnom i Severnom Primorju, Sloveniji i istočnoj Vojvodini, a najveće od 2 do 2,5°C u Vardarskoj dolini, okolini Sarajeva i Slavonske Požege. Prema raspodelu srednje mesečne temperature ravničarski predeli kontinentalnog dela i Primorje su imali srednju mesečnu temperaturu između 20 i 23°C, a Vardarska dolina, okolina Titograda, Šibenika i Trstena između 23 i 25°C. U ostalim krajevima srednje mesečne temperature se kretale između 16 i 20°C, a mestimično između 14 i 15°C.

Raspored srednje dnevne temperature u toku meseca bio je takav, da je ona rasla od početka prema kraju meseca. Prva dekada je bila najhladnije a treće najtoplije, kada je bila najveća maksimalna temperatura. U toku dekadi apsolutni maksimum je bio u svim krajevima, a u istočnim i južnim krajevima bio je između krajem III dekade /26 i 30 juni/. Vrednosti apsolutnog maksimuma u ravničarskim krajevima kontinentalnog dela na Primorju su se kretale između 30 i 35°C, a u okolini Djevdjelije i Strumice između 35 i 38°C. U ostalim krajevima, uglavnom planinskim, one su kretale između 25 i 30°C.

PADAVINE: Usled čestih prodora vazdušnih masa sa severozapada u našu zemlju u mesecu junu je pala veća količina padavina severno od Dinarskog planinskog sistema i u Srbiji, a ostalim krajevima znatno manje. Upoređivanjem mesečne količine pad sa prosekom 1925/40 godina se jumi također se jasno uočava granica. U severoistočnim krajevima mesec juni je bio kišovitiji, a u jugozapadnim i južnim krajevima sušniji. Granica između pozitivnih i negativnih otstupanja u procentima od proseka ide od jugoistoka prema severozapadu granicom između Srbije i Makedonije, južnim Kosmetom, planinskim vencem Zapadne Srbije, severnom granicom Dinarskog planinskog sistema preko Istre i završava se južno od Kopra. Pozitivno otstupanje je bilo još u okolini Ohrida, Prilepa, Sinja i Gospića. Najveće pozitivno otstupanje između 200 i 300% je bilo u Srému i severno od Tuzle. Pozitivno otstupanje od 50 do 200% je bilo u slivu Save i Dunava od Ljubljane do Velikog Gradišta, a između i donjem toku Velike Morave sa donjim tokom Zapadne Morave i u Timočkoj Krajini preko Svrljiških Planina, pored Leskovca, istočno od Trnja do bugarske granice. Nasuprot ovoj okolina Niša je dobila manju količinu padavina od proseka. Negativno otstupanje se pokazuje veliku diferenciju od mesta do mesta. Negativna otstupanja su uglavnom od 1 do 50% a mestimično preko 50% čija vrednost ne ide preko 100%.

Raspored mesečne količine padavina također potvrđuje da je veća količina padavina pala tamo gde su pozitivna otstupanje. Po ovoj raspodeli u Makedoniji, dolini Pive i Tare i na Primorju je pala najmanja količina padavina /od 10-50 mm/, a mestimično na Primorju manje od 10 mm. Najveća količina od 200 do 400 mm, je pala u srednjoj Sloveniji sa izvornim područjem reke Save, u Srému, zatim severno od Tuzle, istočno od Bosanske Gradiške i južno od Osijeka. Međumurje i Slavonija u ovom mesecu imaju obilnu raspodelu padavina, čija vrednost se kreće između 100 i 200 mm. Količinu padavina od 100 do 200 mm. također je dobile istočna i jugoistočna Srbija duž bugarske granice, zatim Pomoravlje, srednji i donji tok Zapadne Morave, Šumadija, severna Srbija sa Vojvodinom, severna Bosna, Lika, kontinentalna Hrvatska i Slovenije se severnom Istrom. Raspored količine padavina po dekadama pokazuje da su I i II bile kišovitije od III. U Vojvodini i Slavoniji je u II dekadi pala najveća količina padavina. Mesec juni se odlikuje i velikom grmljavinskom aktivnošću i dosta velikim dnevnim intenzitetom padavina, čiji je karakter uglavnom bio pljuskovit. Ova aktivnost je bila naročito izražena u Vojvodini, Slavoniji i severnoj Srbiji. U toku meseca u kontinentalnom delu mestimično je padao grad ali najveće njegove čestine je bile u Srému i srednjem toku Save. Vremska Mitrovica je ovog meseca imala 4 dana sa gradom.

U I i II dekadi također je i broj kišnih dana bio veći osim Makedonije i južnog dela Kosmeta. U I dekadi u srednjoj Makedoniji nije bio ni jeden kišni dan. Najveći broj kišnih dana /od 10 do 20/ u toku meseca je bio u Srbiji osim Kosmeta, Vojvodini, Bosni, kontinentalnoj Hrvatskoj i Sloveniji. Najmanji broj /od 1 do 5/ je bio u dolini Vardare, okolini Ohrida, Bitolja, Titograda, na Srednjem i Južnom Primorju.

RELATIVNA VLAGA: Na Primorju i u kontinentalnom delu osim Makedonije relativna vlaga u III dekadi je dosta visoka s u I i II je bila još veća. U ovim krajevima njena vrednost se kretala između 50 i 70% a u Sloveniji i do 80%. U Makedoniji, Metohiji, okolini Titograda, Mostare i doline Pive i Tare vrednost relativne vlage u III dekadi je bila ispod 50%. Najmanja vrednost ispod 30% je bila u okolini Stolca i u srednjoj Makedoniji.

V E T A R : Mesec juni se ne odlikuje velikom čestinom jakih vetrova. Samo u I i II dekadi su bili mestimično jaki vetrovi sa čestinom od 1 do 2 dana.

POLJOPRIVREDNA KARAKTERISTIKA

Vremenske prilike u mesecu junu koje se karakterišu sa dosta padavina i temperaturama koje su bile nešto više od višegodišnjeg proseka povoljno su uticale na sve ratarske i povrtarske kulture, a naročito na razvoj osimih žita. Žita se slabo stanje početkom proleća kao opšte posledice nepovoljnih vremenskih uslova tokom jeseni u ovom mesecu znatno popravilo.

Ove godine izuzetno otimi usevi su usled nepovoljnih vremenskih uslova za obavljanje setve, klijanje i nicanje, a delimično i zbog relativno hladnog i kišovitog proleća, imali vrlo dug i usporen vegetativni porast tokom čega im je i fenološki razvoj nastupio sa zakašnjenjem i veći vremenskim razmakom između pojedinih faza u odnosu na prošlu i renije godine. Tako je faza klasanja pšenice u najvećim žitorodnim krajevima /Vojvodina, Slavonija/ ove godine nastupila uglavnom u I dekadi juna, cvetanje u II, dok je mlečno zrenje nastupilo tek pri kraju III dekade. U odnosu na prošlu godinu, ove godine su sve faze, ne samo kod pšenice, već i kod ostalih žitarica nastupile oko 15 dana kasnije. Postepen porast temperature od I do III dekade juna i veće padavine pružile su vrlo povoljne uslove za pravilan razvoj žitarica od faze klasanja do mlečnog i voštanog zrenja, tako da se njihovo stanje u ovom periodu razvoja u pogledu izgleda na prinos znatno izmenilo od izgleda koje je imale u mesecu maju.

Povišenje temperature u III dekadi sa manjom količinom padavina i većim brojem sunčanih dana u pretbodnim dekadama, naročito u Makedoniji, Hercegovini i Crnoj Gori, uticalo je na dozrevanje žitarica, tako da je pri kraju juna otpočela žetva ječma i reži, a mestimično i pšenice. Žetve ječma otpočele je u Makedoniji u II dekadi, a u Hrvatskoj i Srbiji i mestimično i Sloveniji i Bosni i Hercegovini pri kraju III dekade. Isto tako pri kraju III dekade otpočinje je i žetva reži i

Makedoniji i mestimično u Hrvatskoj, kao i pšenice u Hercegovini /Mostar, Čapljina, Potoci/, Makedoniji /Bžaničane, Valandovo, N.Dorjan/ i Crnoj Gori /Ulcinj/.

Ma da setva proletnjih useva /okopavina/ zbog čestih kiše u mesecu aprilu nije mogla biti obavljena na vreme ipak je sadašnje njihovo stanje dobro. Kukuruz, šećerna repa, suncokret i ostale okopavine imale su povoljne vremenske uslove za svoj razvoj kako tokom juna tako i u prethodnom mesecu. No s druge strane česte kiše uslovile su jaču pojavu korova i ometale da se pravovremeno izvrši nega ovih useva /proredjivanje, okopavanja i dr./. S obzirom da pojava metlice i cvetanje kukuruza dolazi posle kiša koje su padale baš u periodu /pretežno I i II dekade/ koji je kritičan za ovu kulturu u pogledu vlage, izgledi za prinos kukuruza su prema sadašnjem njegovom stanju vrlo dobri. Vremenske prilike u junu povoljno su uticale i na razvoj krompira obzirom da je bilo dovoljno padavina u vreme cvetanja i formiranja gomolja. Cvetanje ranih sorti krompira nastupilo je pretežno u svim krajevima u I, a kasnih sorti u drugoj polovini meseca, dok je u III dekadi mestimično vršeno vadjenje ranih sorti naročito u primorskim krajevima.

U toku meseca juna nastupilo je sazrevanje razne vrste voća i obavljana njegova berba. Tako je obavljana berba kajsija i bresaka u Makedoniji, ranih trešanja u Sloveniji i ostalim krajevima, a mestimično pri kraju III dekade sazrevanje ranih sorti šljiva, jabuka i krušaka. Kišovito i oblačno vreme, kao i pojava velikog broja gljivičnih bolesti i štetočina znatno će uticati na kvalitet plodova i smanjenje prinosa. Penološki razvoj vinove loze je ove godine u znatnom zakašnjenju u odnosu na prethodne godine. Puno cvetanje vinove loze nastupilo je gotovo kod svih sorti u toku druge i treće dekade, dok je ono prošle godine bilo u prvoj a pretprošle još i ranije. Ovo zakašnjenje u razvoju vinove loze ove godine došlo je zbog hladnog i kišovitog vremena u aprilu i maju, usled čega je i sam početak izbijanja lastara nastupio tek u prvoj dekadi maja, a mestimično i kasnije. Nešto povoljnije vremenske uslove za brži razvoj vinova loza je imala u junu, a naročito u III dekadi. Medjutim česte kiše uz povišenje temperature pružale su povoljne uslove za jači napad plamenjača, naročito u Hercegovini, Primorju, Hrvatskoj i mestimično u Srbiji, kao i za pojavu oidijuma i drugih gljivičnih bolesti, usled kojih je došlo do oštećenja na lišću i grozdovima.

Od važnijih poljoprivrednih radova u toku meseca juna pored nege okopavina i mestimično početka izvodjenja žetve ječma, raži i pšenice, obavljena je i berba ranog voća, vadjenje ranog krompira, prskanje vinograda i košenje livada. U najvećem delu zemlje česte kiše su ometale da se pravilno i na vreme izvrše ovi radovi. Naročito su nepovoljne vremenske prilike negativno uticale na obavljanje kosidbe livada i sušenje i sredjivanje sena. Dok su livade usled dovoljne vlažnosti uglavnom bile vrlo bujne i očekivao dobar prinos, u mnogim krajevima Slovenije, Hrvatske, Bosne i mestimično Srbije, sad će biti slabijeg kvaliteta zbog toga što su mnoge trave do kosidbe bile već precvetale, kao i zbog otežanog sušenja, a sem toga na nižim terenima livade su oštećene usled poplava izazvanih čestim i jakim pljuskovima.

Od elementarnih nepogoda u ovom mesecu, grad koji je padao u kontinentalnom delu zemlje /Slovenija, Zapadna Hrvatska, Posavina, Srem, Pomoravlje, Kosmet i Makedonija/, veće štete poljoprivrednim kulturama mogao je naneti u Posavini i Sremu gde je imao najveću čestinu.

Vremenske prilike u junu /vlažno i toplo/ pružale su vrlo povoljne uslove za pojavu i razvoj velikog broja biljnih bolesti i štetočina. Tako su se u ovom mesecu bile pojavile sa jačim napadom i u većoj razmeri neke bolesti i štetočine koje su se bile pojavile još u prethodnom mesecu. Od važnijih biljnih bolesti bilo je u jačoj meri pojave plamenjače i oidijuma na vinovoj lozi /izuzev Makedonije/, zatim glavnice, gari i rdje na pšenici i ostalim žitaricama, plamenjače na krompiru u Sloveniji i mestimično pegavosti lišća šećerne repe u Srbiji i Hrvatskoj, plamenjača šljive, mosilije na plodovima trešanja, bresaka i šljiva i rogača na šljivama /Gospić, Kolašin/.

Od biljnih štetočina u junu je bio pojačan napad krompirove zlatice u Sloveniji i zapadnom delu Hrvatske kao i mestimično jača pojava gusenica raznih štetnih leptira /žutotrbe, gubara, dudovca, jabučnog moljca i dr./, zatim pojava jabučnog smotavca /Vlasotinci, N. Mesto/, kupusara /Bovec, Lože pri Vipavi/, buvača /Bovec, Vipolže/, grožđjanog moljca /Kavadarci/ i skakavaca /Titograd/.

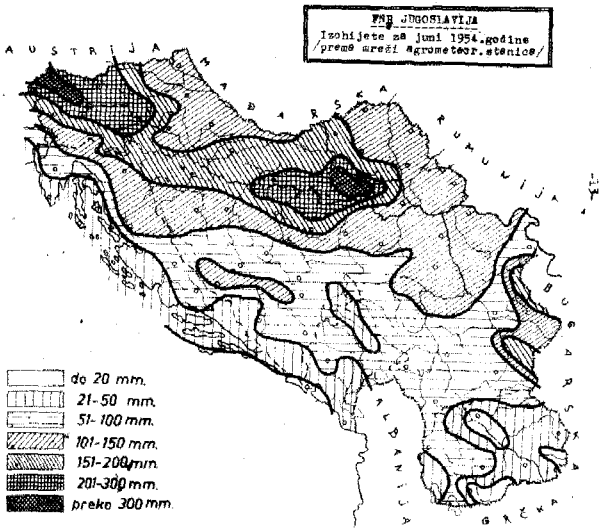
FNR JUGOSLAVIJA
Izohijete za juni 1954.godine
/prema mreži agrometeor.stanica/

SREDNJE DEKADNE I SREDNJE MESEČNE TEMPERATURE ZEMLJIŠTA ZA JUNI 1954 GODINE

Redni broj	STANICA	Temperatura zemljišta u °C na dubini															
		2 cm				5 cm				10 cm				20 cm			
		dekada			srednja mesečna	dekada			srednja mesečna	dekada			srednja mesečna	dekada			srednja mesečna
		I	II	III		I	II	III		I	II	III		I	II	III	
1	2	3	4	5	6	7	8	9	10	11	12	13	14	15	16	17	18
1	Palić	21,4	23,0	25,7	23,4	[illegible]	22,0	25,3	23,2	21,0	22,6	25,0	22,9	20,3	21,9	24,0	22,1
2	Kikinda	21,9	22,5	27,5	24,9	22,0	25,0	[illegible]	24,8	21,4	24,1	25,4	23,6	20,6	23,0	25,0	22,9
3	Novi Sad	23,5	24,9	26,7	25,0	22,0	24,5	26,3	24,6	22,1	23,6	25,6	23,8	21,2	22,8	24,4	22,8
4	Vršac	23,5	26,0	28,0	25,9	22,4	24,9	26,8	24,7	22,0	24,0	25,7	23,9	20,4	23,1	23,9	22,5
5	Zrenjanin	23,2	23,8	27,1	24,7	22,1	23,0	26,4	23,8	21,5	22,8	25,0	23,2	23,1	24,2	27,3	24,9
6	Beograd	22,4	24,2	25,2	[illegible]	22,1	23,9	25,9	24,0	21,5	23,3	25,1	23,3	20,1	22,1	23,6	21,9
7	Zemun Polje	24,0	25,2	26,7	25,3	23,2	24,3	25,8	24,5	22,3	23,5	24,9	23,6	21,1	22,5	23,6	22,4
8	Šabac	22,6	24,5	27,9	25,0	21,3	23,4	26,6	23,8	20,3	22,5	25,3	22,7	19,6	21,8	24,2	21,9
9	Sm. Palanka	24,9	26,3	28,0	26,4	23,9	25,5	27,1	25,5	23,0	24,9	26,2	24,7	21,5	23,6	24,6	23,3
10	Kragujevac	21,4	23,0	24,4	22,9	21,0	23,0	24,4	22,8	21,2	22,3	23,8	22,4	20,3	21,1	23,0	21,5
11	Čačak	23,9	24,9	27,0	25,2	24,2	25,2	27,1	25,5	23,2	24,4	25,4	24,8	22,9	23,9	25,0	23,9
12	Novi Pazar	17,5	18,6	19,8	18,7	21,7	21,1	21,2	21,4	20,8	20,4	21,6	20,9	20,5	20,7	21,8	20,8
13	Aleksinac	24,4	25,4	27,7	25,8	24,0	24,7	26,4	25,0	23,5	24,2	25,6	24,4	22,7	23,9	25,0	23,7
14	Zaječar	23,4	24,1	27,2	24,9	22,2	23,1	26,4	23,9	21,4	22,4	25,0	22,9	20,3	21,5	23,6	21,8
15	Dimitrovgrad	23,0	24,0	25,8	24,2	23,1	24,0	25,5	24,2	22,2	23,4	24,6	23,4	20,5	22,3	23,1	22,0
16	Peć	24,5	25,2	25,6	25,1	22,4	23,5	24,5	23,4	21,5	22,5	23,4	22,5	20,6	21,6	22,5	21,5
17	Priština	24,2	24,0	26,9	25,0	23,3	24,0	25,0	24,6	22,7	23,1	24,3	23,4	20,5	21,8	22,5	21,6
18	Vranje	24,7	24,2	26,3	25,1	24,5	24,1	26,0	24,8	23,3	23,4	25,0	23,9	21,2	22,0	23,1	22,1
19	Prizren	24,2	25,1	26,2	25,2	23,5	24,5	26,1	24,7	22,4	24,5	25,8	24,2	–	–	–	–
20	Ćuprija	25,4	25,0	27,1	[illegible]	24,4	24,5	26,3	25,1	22,1	22,6	24,5	23,1	21,4	22,3	23,7	22,5
21	Jazbina /Zgb/	19,3	21,2	23,6	21,4	18,8	20,5	23,2	20,9	17,6	19,2	21,5	19,5	17,6	19,2	21,5	19,5
22	Zagreb-Rim	19,0	20,5	22,7	20,6	18,3	20,2	22,6	20,6	18,5	19,8	22,5	20,3	17,6	18,8	21,3	19,3
23	Botinec	22,1	24,4	25,1	23,9	21,3	23,9	–	–	–	–	–	–	–	–	–	–
24	Sisak	20,6	21,1	25,0	22,0	21,0	21,6	20,3	[illegible]	19,9	20,2	24,0	21,6	19,0	20,0	22,5	20,5
25	Vinkovci	23,1	24,1	25,5	24,6	–	–	–	–	21,7	23,4	25,5	23,5	20,6	22,6	24,4	22,5
26	Osijek	21,6	22,5	25,4	23,0	[illegible]	22,6	25,0	23,1	21,0	22,5	24,7	22,1	19,9	21,7	23,3	21,6
27	Daruvar	–	–	–	–	–	–	–	–	19,7	20,9	23,1	21,2	18,5	19,8	21,9	20,1
28	Stara Sušica	16,5	17,1	20,2	17,9	16,0	17,0	19,8	17,6	15,5	16,7	19,2	17,1	14,5	16,1	18,2	16,3
29	Garešnica	21,2	21,8	24,8	22,6	20,9	21,9	24,4	22,3	20,7	21,2	24,0	22,0	19,5	20,3	22,7	20,8
30	Varaždin	20,0	22,0	24,4	22,1	19,7	21,5	23,9	21,7	19,4	21,1	23,3	21,3	18,3	20,2	22,1	20,2
31	Gospić	–	–	–	–	17,1	19,0	22,0	19,4	–	–	–	–	–	–	–	–
32	Mirna	13,8	16,8	18,2	16,4	13,3	16,6	17,9	[illegible]	13,6	16,0	17,4	15,7	13,4	15,8	16,9	15,5
33	Pazin	21,0	24,9	27,3	24,4	21,0	24,8	27,2	24,3	20,2	23,3	26,2	23,2	20,0	22,2	24,3	22,2
34	Fažana	24,5	27,5	32,0	28,0	23,8	26,5	30,9	27,1	22,7	24,8	28,1	25,2	21,2	23,3	26,1	23,5
35	Rab	–	–	–	–	22,3	25,9	30,0	26,1	–	–	–	–	–	–	–	–
36	Zadar	–	–	–	–	24,0	27,7	30,5	27,1	23,5	26,2	29,5	26,4	22,6	25,4	28,5	25,5
37	Knin	–	–	–	–	18,0	22,5	24,2	21,9	–	–	–	–	18,0	20,8	22,5	20,5
38	Kaštel Stari	23,7	28,3	30,3	27,4	[illegible]	27,1	[illegible]	26,3	21,7	25,9	28,0	25,2	21,1	25,0	26,8	24,3
39	Marjan Split	[illegible]	28,3	[illegible]	27,6	[illegible]	[illegible]	[illegible]	[illegible]	22,6	[illegible]	29,3	26,3	22,3	26,2	28,3	25,6
40	Hvar	–	–	–	–	[illegible]	[illegible]	[illegible]	[illegible]	26,3	28,7	31,6	28,9	–	–	–	–
41	Trsteno	23,4	27,2	29,6	[illegible]	22,5	[illegible]	27,0	25,4	22,3	25,7	28,0	25,3	21,2	24,3	26,5	24,0
42	Dubrovnik	24,9	[illegible]	29,5	27,2	24,7	[illegible]	29,9	27,2	23,4	26,2	28,9	26,2	–	–	–	–
43	Čitaća	22,5	24,5	26,3	24,3	22,4	24,7	26,3	24,0	22,9	24,5	[illegible]	24,0	20,8	23,2	24,2	22,7
44	Murska Sobota	21,2	22,5	25,9	23,2	20,9	[illegible]	[illegible]	23,0	20,7	21,6	25,0	22,3	18,5	20,0	22,9	20,5
45	Maribor	20,0	21,3	24,3	21,9	18,8	[illegible]	[illegible]	[illegible]	18,4	20,6	24,3	21,4	16,5	19,6	22,6	20,2
46	Pragersko	19,7	21,3	23,6	21,5	[illegible]	[illegible]	22,0	20,5	19,3	19,8	22,6	20,2	16,9	18,5	20,8	18,7
47	Voglje	18,2	21,6	22,3	20,7	[illegible]	20,3	[illegible]	20,1	16,9	19,7	20,7	19,1	16,1	18,3	19,8	18,1
48	Češenik	19,0	21,9	22,5	21,1	16,7	[illegible]	22,2	20,7	18,4	20,6	22,0	20,3	–	–	–	–
49	Celje	19,4	23,0	24,1	22,1	19,5	[illegible]	24,1	22,2	18,6	21,4	23,1	21,0	18,0	20,5	22,4	20,3
50	Bizeljsko	18,9	21,7	23,0	21,3	18,9	[illegible]	22,8	20,8	16,0	18,2	20,2	18,2	–	–	–	–
51	Ljubljana	19,1	22,5	23,0	[illegible]	[illegible]	[illegible]	22,5	21,0	18,5	21,4	22,4	20,8	17,3	19,8	21,2	19,5
52	Ajdovščina	19,8	23,1	24,5	22,5	19,6	22,6	24,2	22,1	19,1	22,0	23,7	21,6	18,2	20,5	22,2	20,3
53	Lože pri Vip.	20,5	23,6	25,6	23,2	20,0	23,1	25,4	23,0	19,9	22,5	24,8	22,4	17,7	20,2	22,4	20,1
54	Škocjan-Kopar	21,3	24,4	27,2	24,3	21,2	24,0	26,8	24,0	–	–	–	–	19,7	22,3	24,7	22,3
55	Radlje ob Dr.	18,8	20,4	22,4	20,6	19,5	21,1	23,0	[illegible]	18,3	19,1	21,9	19,9	17,4	18,7	21,0	19,0
56	Bos. Dubica	20,1	22,5	[illegible]	23,5	[illegible]	22,1	25,2	22,9	20,6	21,6	24,6	22,4	19,7	20,8	23,2	21,2
57	Bihać	19,6	20,1	23,4	21,1	[illegible]	19,7	22,3	[illegible]	[illegible]	19,0	21,2	19,2	16,7	18,5	20,5	18,6
58	Sanski Most	19,9	21,3	25,5	[illegible]	20,0	21,5	[illegible]	[illegible]	19,3	20,9	23,9	21,4	18,4	19,8	22,3	20,2
59	Tuzla	22,0	23,5	25,9	23,8	24,8	[illegible]	25,4	[illegible]	20,8	22,5	23,9	22,4	–	–	–	–
60	Bijeljina N/S	21,5	22,6	24,1	22,7	21,7	[illegible]	24,6	23,0	22,2	23,3	24,9	23,4	20,8	22,5	23,8	22,5
61	Sarajevo	19,2	21,3	23,7	21,3	19,1	[illegible]	[illegible]	21,3	19,3	20,5	22,4	20,4	17,4	19,7	20,9	19,4
62	Goražde	–	–	–	–	[illegible]	22,2	[illegible]	22,6	19,9	21,1	23,7	21,5	18,7	19,2	21,9	19,9
63	Gacko	–	–	–	–	17,0	19,8	22,3	[illegible]	16,9	19,5	22,3	19,6	15,0	17,4	18,9	17,1
64	Mostar	23,0	26,2	[illegible]	[illegible]	[illegible]	[illegible]	29,2	[illegible]	22,0	26,3	27,9	25,6	20,8	25,3	26,3	24,1
65	Lastva	23,4	27,2	27,0	[illegible]	23,7	26,6	25,9	[illegible]	22,2	25,1	25,0	24,1	20,2	23,6	23,6	22,5
66	Pljevlja	20,5	22,9	23,7	[illegible]	20,4	[illegible]	[illegible]	[illegible]	19,1	21,7	[illegible]	21,1	17,4	20,0	20,5	19,3
67	Nikšić	20,3	22,4	24,5	[illegible]	20,0	23,5	[illegible]	22,5	19,8	[illegible]	24,0	22,0	18,5	21,0	22,4	20,6
68	Titograd	[illegible]	30,7	31,7	[illegible]	25,1	30,5	[illegible]	29,4	25,4	29,4	30,6	28,4	–	–	–	–
69	Bar	[illegible]	25,3	29,0	[illegible]	[illegible]	24,8	25,6	24,8	[illegible]	24,0	25,7	24,0	21,2	22,8	24,5	22,8
70	Kolašin	–	–	–	–	18,0	[illegible]	[illegible]	[illegible]	18,4	19,8	22,0	20,2	–	–	–	–
71	Kriva Palanka	23,0	22,6	22,9	[illegible]	22,3	[illegible]	[illegible]	22,1	21,2	21,4	21,5	21,4	20,1	21,0	20,7	20,6
72	Skoplje	24,5	28,4	30,6	[illegible]	23,3	27,5	29,6	26,6	22,7	26,8	29,0	26,2	22,1	25,9	27,9	25,3
73	Erdželija	28,2	28,3	29,4	[illegible]	[illegible]	[illegible]	29,4	[illegible]	25,0	26,9	[illegible]	27,3	23,9	25,2	26,9	25,3
74	Kočani	20,9	22,8	[illegible]	[illegible]	20,7	[illegible]	[illegible]	22,2	20,6	22,7	23,1	22,1	19,4	21,6	22,0	21,0
75	Demir Kapija	25,1	[illegible]	28,5	[illegible]	[illegible]	24,8	27,4	25,2	[illegible]	24,1	25,4	24,6	23,0	24,3	26,7	24,7
76	Gevgelija	32,9	34,2	34,0	[illegible]	30,2	[illegible]	32,0	31,5	29,5	31,5	31,7	30,8	–	–	–	–
77	Resen	19,5	21,0	22,7	[illegible]	[illegible]	[illegible]	22,3	20,7	[illegible]	21,2	22,4	21,0	18,6	20,8	21,6	20,3
78	Bitolj	20,5	22,5	[illegible]	[illegible]	[illegible]	[illegible]	25,1	22,5	20,0	22,1	24,2	22,1	19,6	21,7	23,4	21,6
79	Strumica	22,2	23,6	25,4	[illegible]	[illegible]	23,9	[illegible]	24,3	21,5	22,9	23,7	22,6	19,3	20,5	21,8	20,5

PODACI PILOT - BALONSKIH OSMATRANJA

Juni 1954 god.

Z E M U N

$\varphi = 44^{\circ}49'$, $\lambda = 20^{\circ}25'$, $H_s = 74$ m

04 SEV

500 m

Dan	dd	ff
1	18	6
3	30	5
4	10	7
8	32	3
9	25	3
10	15	5
11	13	19
12	29	3
14	09	1
15	24	2
16	04	4
17	31	3
20	06	6
21	05	3
22	29	6
23	29	3
25	32	8
26	27	5
27	12	3
28	25	6
29	06	8
30	05	6

1000 m

Dan	dd	ff
1	22	4
3	31	6
4	11	3
8	26	2
9	26	4
10	19	4
11	16	7
12	28	7
14	35	2
15	26	4
16	03	5
17	10	3
20	09	6
21	07	5
22	28	5
23	33	4
25	32	5
26	29	2
27	09	1
28	27	3
29	04	3
30	05	2

1500 m

Dan	dd	ff
1	23	7
3	29	8
4	17	2
8	25	13
9	30	6
10	22	5
11	16	3
12	29	7
14	11	1
15	01	3
16	04	3
17	09	5
20	12	9
21	08	10
22	35	2
23	01	2
25	29	3
26	26	2
27	24	1
28	24	2
30	07	2

2000 m

Dan	dd	ff
1	21	5
3	28	9
4	23	4
8	26	10
9	31	7
10	29	10
11	20	8
12	27	10
14	03	2
15	35	2
16	03	3
17	11	2
20	11	13
21	09	12
22	06	2
23	08	4
25	29	3
26	26	4
27	25	2
28	23	3
30	19	4

3000 m

Dan	dd	ff
1	23	5
3	29	9
4	26	10
8	28	11
9	30	15
10	32	16
12	27	9
14	32	3
15	36	5
16	02	3
17	22	2
23	02	7
27	25	2
28	24	4

5500 m

Dan	dd	ff
10	34	11
23	36	17
27	33	9

7000 m

Dan	dd	ff
10	33	19

9000 m

Dan	dd	ff
10	33	15

10 SEV

500 m

Dan	dd	ff
1	24	6
2	28	3
3	20	1
4	12	8
5	10	2
7	29	5
8	18	3
9	25	2
10	19	4
11	15	4
13	01	3
14	09	2
15	32	2
16	02	2
17	35	2
18	02	5
20	-	0
21	32	2
22	26	2
23	28	2
24	30	5
25	29	2
26	10	1
27	32	2
28	35	3
29	34	1
30	36	2

1000 m

Dan	dd	ff
1	29	5
2	26	5
3	31	3
4	15	10
5	19	4
7	28	8
8	24	4
9	30	3
10	25	4
11	26	3
13	36	5
14	08	3
15	35	2
16	02	5
17	-	0
18	06	5
20	09	6
21	35	7
22	-	0
23	35	3
24	30	4
25	27	3
26	27	1
27	32	3
28	32	5
29	09	5
30	03	2

1500 m

Dan	dd	ff
1	26	4
2	26	9
3	33	6
4	15	13
5	12	10
7	20	6
8	27	9
9	25	6
10	31	5
11	23	4
13	04	3
14	06	1
15	33	4
16	03	3
17	-	0
18	11	6
20	12	10
21	03	9
23	36	4
24	27	3
25	29	3
26	01	3
27	23	1
28	26	6
29	16	5
30	03	3

2000 m

Dan	dd	ff
1	22	5
2	25	7
3	30	4
4	14	13
5	20	12
7	26	7
8	26	10
9	29	6
10	32	10
11	25	6
13	02	4
14	31	3
15	01	3
16	05	4
17	15	3
18	09	13
21	06	7
23	02	5
24	25	2
25	26	4
26	36	7
27	26	2
28	24	5
29	23	5
30	31	4

3000 m

Dan	dd	ff
1	20	10
3	29	6
4	19	9
7	25	10
8	28	14
9	31	7
10	31	14
11	26	7
13	36	4
14	32	4
15	32	5
16	08	5
17	10	2
21	09	10
23	06	5
24	22	1
25	25	6
26	34	6
27	20	3
28	27	5
29	29	9

5500 m

Dan	dd	ff
9	32	10
14	29	5
16	20	4
21	06	11
25	09	3
29	27	13

7000 m

Dan	dd	ff
9	33	17
16	16	6
23	36	7

Z A G R E B

$\varphi = 45^{\circ}49'$, $\lambda = 15^{\circ}59'$, $H_s = 178$ m

04 SEV

500 m

Dan	dd	ff
1	19	5
3	26	5
4	06	9
5	01	5
6	33	4
7	26	9
8	20	3
9	25	15
10	25	15
11	29	2
12	06	3
13	04	2
14	31	5
15	30	2
16	03	1
17	05	8
18	04	6
19	04	9
20	06	7
21	08	2
22	25	4
23	26	2
24	07	2
25	17	1
26	28	6
27	25	11
28	29	4
29	11	2

1000 m

Dan	dd	ff
1	21	10
3	25	6
4	10	8
5	02	12
6	28	3
7	27	11
8	24	9
9	26	18
10	25	21
11	24	5
12	06	6
13	19	11
14	30	4
15	08	7
16	08	7
17	06	9
18	04	11
19	05	8
20	06	8
21	05	4
22	25	3
23	04	10
24	06	4
25	20	2
26	27	6
27	25	7
28	25	8
29	04	10

1500 m

Dan	dd	ff
1	24	10
3	23	5
4	13	7
5	02	15
6	30	5
7	26	15
8	25	11
9	28	23
10	27	20
11	24	6
12	07	2
13	19	4
14	29	7
15	09	4
17	02	5
18	06	7
19	06	9
20	06	9
21	06	7
22	34	4
23	05	8
24	35	1
25	15	3
26	26	5
27	26	8
28	27	10
29	07	13

2000 m

Dan	dd	ff
1	22	12
3	24	7
4	14	7
6	33	4
7	24	13
8	26	10
9	28	18
10	27	23
11	24	6
13	20	5
14	27	4
17	08	4
19	10	9
20	08	6
21	07	7
22	01	3
23	03	6
24	31	3
25	11	4
26	28	5
27	22	7
28	26	7

3000 m

Dan	dd	ff
3	26	5
6	33	9
7	23	15
8	27	9
9	28	16
10	27	21
11	25	10
13	16	5
14	27	10
20	08	10
21	07	9
22	36	5
23	01	9
24	25	4
25	34	4
26	27	6
28	26	12

5500 m

Dan	dd	ff
8	29	22
10	26	11
13	29	15
22	01	4

7000 m

Dan	dd	ff
8	29	30
10	24	13
13	30	16
22	01	8

9000 m

Dan	dd	ff
13	28	13

10 SEV

500 m

Dan	dd	ff
1	10	3
2	18	2
3	22	1
4	05	7
5	36	9
6	24	3
7	21	5
8	25	7
9	24	10
10	22	7
11	12	3
12	16	5
13	12	4
14	30	2
15	25	3
16	06	16
17	04	9
18	04	6
19	09	4
20	05	7
21	15	2
22	24	3
23	-	0
24	04	4
25	10	2
26	25	4
27	22	7
28	06	5
29	02	5
30	-	0

1000 m

Dan	dd	ff
1	22	6
2	03	6
3	25	3
4	10	11
5	02	14
6	23	6
7	22	10
8	27	7
9	26	11
10	26	9
11	16	5
12	11	2
13	15	4
14	29	2
16	08	13
17	04	9
18	05	12
20	07	9
21	04	5
22	28	2
23	03	6
24	07	4
25	11	3
26	24	2
27	25	8
28	04	2
29	10	4

1500 m

Dan	dd	ff
1	22	8
2	04	4
3	25	3
4	13	13
5	05	11
6	27	7
7	23	9
8	27	9
9	27	15
10	27	15
12	07	3
13	19	7
14	26	7
16	05	11
18	05	7
20	06	10
21	05	7
22	03	3
23	04	5
25	14	3
26	36	1
27	24	11

2000 m

Dan	dd	ff
1	22	10
2	32	6
3	23	3
4	13	12
5	04	17
6	30	6
7	24	11
8	28	12
9	28	19
10	26	17
12	35	1
13	21	5
14	29	7
18	06	7
20	07	9
21	06	9
22	02	4
23	02	4
25	13	3
26	28	3
27	25	8

3000 m

Dan	dd	ff
3	23	6
5	03	16
6	31	8
8	27	10
9	27	17
10	23	18
13	24	6
14	28	9
21	09	8
22	03	7
23	01	3
26	28	4
27	26	16

5500 m

Dan	dd	ff
3	26	15
6	32	9
9	30	9
14	25	11
21	08	5
22	36	9
26	29	10

7000 m

Dan	dd	ff
3	26	24
6	31	11
9	30	15
14	24	12
22	01	7

9000 m

Dan	dd	ff
6	30	12
14	27	11
22	36	11

S P L I T

$\varphi = 43^{\circ}31'$, $\lambda = 16^{\circ}26'$, $H_s = 125,5$ m

10 SEV

500 m

Dan	dd	ff
2	15	8
3	13	6
4	13	17
6	33	1
7	13	10
8	12	4
9	14	1
10	12	4
11	15	9
12	35	1
13	-	0
14	35	2
15	-	0
16	05	5
17	14	2
18	08	4
19	13	3
20	02	3
21	09	1
22	32	2
23	04	3
24	07	1
25	05	2
26	31	1
27	27	1
28	13	5
29	13	12
30	12	2

1000 m

Dan	dd	ff
3	13	5
4	24	15
6	25	1
7	15	7
8	15	2
9	26	4
10	13	3
11	17	8
12	34	2
13	30	2
14	34	2
15	02	1
16	16	5
17	14	3
18	08	8
19	12	1
20	07	3
21	07	4
22	01	4
23	02	5
24	36	3
25	35	1
26	30	3
27	28	3
28	17	4
29	16	5
30	04	1

1500 m

Dan	dd	ff
3	12	4
4	15	13
6	34	4
8	19	4
9	27	3
10	02	1
11	21	10
12	32	4
13	36	2
14	35	6
15	33	1
16	21	6
17	15	3
18	11	7
19	08	2
20	07	6
21	07	4
22	06	3
23	35	3
24	32	4
25	34	2
26	27	5
27	27	6
28	23	5
29	18	7
30	31	1

2000 m

Dan	dd	ff
3	17	4
4	15	15
6	34	5
8	22	5
9	29	7
10	27	8
11	22	10
12	32	5
13	33	5
14	35	8
15	24	4
16	20	8
17	16	5
18	14	6
19	32	1
20	08	7
21	27	5
22	08	3
23	01	3
24	33	3
25	34	2
26	24	9
27	26	6
28	25	6
29	20	6
30	24	2

3000 m

Dan	dd	ff
3	22	4
6	32	10
8	26	14
9	30	13
10	25	9
11	24	10
12	30	9
13	30	9
14	33	7
15	25	3
16	20	8
17	17	10
19	32	3
20	07	4
21	06	9
22	06	8
23	01	4
24	29	4
26	29	6
27	28	6
28	25	9
30	26	11

5500 m

Dan	dd	ff
9	30	14
10	22	6
12	28	16
13	30	6
14	25	6
15	21	7
17	18	12
21	04	5
22	02	11
23	32	6
24	25	5
26	30	10
27	26	7
28	27	10
30	27	14

7000 m

Dan	dd	ff
10	18	5
13	28	11
15	22	8
21	04	8
22	35	12
23	31	2
24	22	11
27	22	4

9000 m

Dan	dd	ff
10	21	3
15	25	3

T I T O G R A D

$\varphi = 42^{\circ}26'$, $\lambda = 19^{\circ}17'$, $H_s = 53$ m

04 SEV

500 m

Dan	dd	ff
1	36	3
3	36	5
4	35	6
5	18	9
6	09	2
7	09	2
8	03	4
9	35	4
10	02	3
12	02	5
13	02	7
14	33	2
15	03	3
16	03	3
17	36	7
19	03	3
21	34	3
22	34	2
23	02	11
24	04	8
25	21	1
26	33	4
27	29	2
28	03	3
29	03	1
30	03	1

1000 m

Dan	dd	ff
1	15	8
3	06	2
4	36	2
5	20	7
6	-	0
7	13	3
8	17	2
9	03	1
10	35	3
12	35	1
13	03	9
14	01	3
15	35	2
16	03	3
17	03	6
19	03	1
21	06	2
22	01	1
23	02	15
24	02	3
25	10	1
26	32	1
27	06	1
28	32	2
29	13	2
30	13	2

1500 m

Dan	dd	ff
1	19	5
3	16	4
4	15	3
5	22	6
6	33	2
7	21	3
8	13	3
9	11	1
10	33	5
12	32	4
13	04	4
14	34	2
15	35	5
17	16	3
19	18	3
21	06	5
22	02	3
23	04	10
24	03	7
25	18	3
26	33	5
27	30	2
28	35	3
29	18	4
30	22	5

2000 m

Dan	dd	ff
1	19	7
3	25	3
5	23	8
6	31	5
7	22	4
8	25	2
9	31	8
10	35	5
12	31	5
13	32	4
14	01	5
17	12	3
19	18	4
22	10	3
23	07	6
25	22	3
26	31	8
27	33	1
28	33	9
29	27	6
30	27	2

3000 m

Dan	dd	ff
1	23	9
3	27	8
5	24	11
6	30	7
7	29	10
9	32	7
12	26	9
14	35	8
17	17	7
19	-	0
25	32	8
29	26	7
30	26	9

5500 m

Dan	dd	ff
29	32	10

P r i m e d b a: dd = pravac vetra u dekastepenima; ff = brzina vetra m/sek; 04 SEV = 4[h] po srednje-evropskom vremenu; visine merene od površine mora; osmatranja vršena jednim teodolitom.

Karakteristični vodostaji i protoci u junu 1954
i za 1921/1940

Reka	Vodomer	Jun i 1954						Period 1921/1940					
		Hmax cm	Hsr cm	Hmin cm	Qmax m^3/sek	Qsr m^3/sek	Qmin m^3/sek	Hmax cm	Hsr cm	Hmin cm	Qmax m^3/sek	Qsr m^3/sek	Qmin m^3/sek
1	2	3	4	5	6	7	8	9	10	11	12	13	14
Dunav	Bezdan	405 23.VI	372	324 3 i 4 VI	2800	2572	2280	696 31.VII 1926	1290	-58 31.XII 1938	6150	2060	880
"	Pančevo	517 1.VI	434	399 7.VI	9400	7900	7400	754 6 i 7 IV 1940	264	-62 29.I. 1925	14250	5480	2280
Sava	Radeč	438 5.VI	109	38 24.VI	1640	350	120	725 23.IX 1933	175	-21 21.XI 1932	2830	575	50
"	Mitrovica	560 1.VI	433	342 30.VI	3320	2325	1660	761 22.XI 1940	323	18 29.IX 1932	5300	1540	225
Drina	Zvornik	97 1.VI	63	35 30.VI	440	304	225	578 12.XI 1925	68	-60 1,2.X 1933	4600	320	55
Morava	Ćuprija	277 22.VI	193	146 17.VI	565	336	221	555 4.IV 1932	133	14 5-10. VIII 1927	1960	190	20
Tisa	Senta	426 18.VI	334	220 4.VI	1440	1130	770	886 16.IV 1932	199	-182 22.X 1921	3415	720	180

J u n i

U toku juna na celom toku Dunava je stagnirao vodostaj nešto viši od srednjeg godišnjeg vodostaja. Na Savi je produženo opadanje visokog vodostaja od maja sa dva nova manja talasa, tako da se krajem meseca vodostaj spusti do srednjeg godišnjeg vodostaja. Na Tisi je krajem prve dekade došlo do porasta vodostaja, dostignuta kulminacija krajem druge dekade; pri kraju meseca vodostaj se ponovo spustio na srednji godišnji. Na Dravi je u toku juna vladao stalno visoki vodostaj koji odgovara godišnjem maksimumu. Na svima ostalim tokovima su vladali niski vodostaji sa stalnom tendencijom približavanja godišnjem niskom vodostaju.

Kretanje vodostaja u periodu 1931-40 i 1954

Bezdan — Dunav

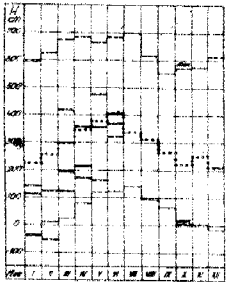

Apatin — Dunav



Bogojevo — Sava

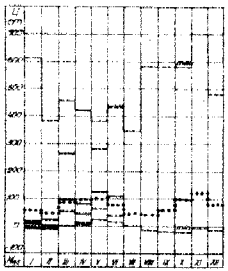

Sr. Mitrovica — Sava

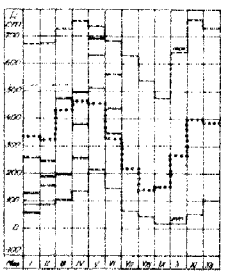

..... max i min vodostaji ..... srednji vodostaji ——— srednji mes. (za 1954) ——— max i min mes. (za 1954)

Kretanje vodostaja u periodu 1931-40, 1929-40 i 1954

Zvornik — Drina

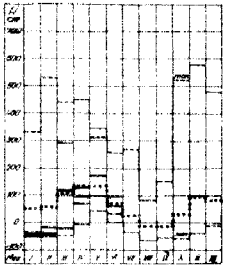

Čuprija — V. Morava

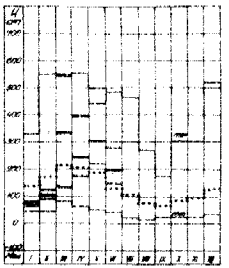

Kretanje proticaja u periodu 1929-40 i 1954

Čuprija — V. Morava

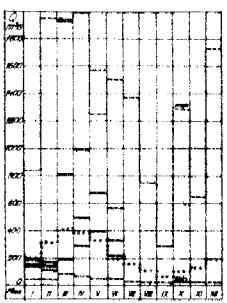

Sumarna oticanja u periodu 1929-40 i 1954

Čuprija — V. Morava

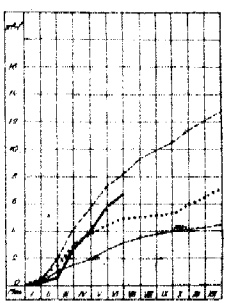

——— max i min vodostaji ..... srednji vodostaji ——— srednja suma za 1954 ——— max i min mes. (za 1954)

HIDROMETEOROLOŠKA SLUŽBA FNRJ
Service Hydrométéorologique de la RFP de Yougoslavie

Godina VI Broj 7

MESEČNI METEOROLOŠKI IZVEŠTAJ

Bulletin Météorologique Mensuel

Juli 1954



Izdaje Savezna Uprava Hidrometeorološke službe
BEOGRAD
1954

HIDROMETEOROLOŠKA SLUŽBA FNRJ
Service Hydrométéorologique de la RFP de Yougoslavie

Godina VI Broj 7

MESEČNI METEOROLOŠKI IZVEŠTAJ

Bulletin Météorologique Mensuel

Juli 1954

Izdaje Savezna Uprava Hidrometeorološke službe
BEOGRAD
1954

PREGLED VREMENA ZA MESEC JULI 1954 GOD.

Jaka aktivnost polarnog fronta u umerenim širinama u mesecu junu prenela se i na veći deo jula. Prvih dvadeset dana ovog meseca karakterišu periodični upadi nestabilnog polarnog vazduha na Balkansko polu - ostrvo. Azorski maksimum stacionira iznad Kanarskih i Azorskih ostrva pružajući povremeno kratkotrajne grebene visokog pritiska prema Srednjoj Evropi i Balkanu, koji odvajajući se u samostalna jezgra putuju do Crnog i Kaspijskog mora. Živahna depresiona aktivnost odvija se iznad Srednje Evrope i Južne Skandinavije a u nekoliko mahova na samom početku meseca i nad sredozemnim bazenom.

U prve dve dekade preko naše zemlje zabeležen je prolazak šest aktivnih prodora polarnog vazduha. Dolazeći sa Atlantika ovaj vazduh nestabilne stratifikacije odlikuje se velikim procentom vlažnosti, što je davalo mogućnosti za pojave znatnih količina kako lokalnih tako i frontalnih kiša i nepogoda. Prvi upad polarnog vazduha aktivirao je sredozemnu depresiju, koja se zatim kretala na severoistok uslovljavajući 1.VII umerene kiše na severnom, a drugog na srednjem Primorju. Slabe kiše tih dana pale su i u Sloveniji, Hrvatskoj, Zapadnoj Bosni i Vojvodini. 3.VII je nastupilo razvedravanje i lepo vreme praćeno porastom temperature trajalo je do 5. Posle ovog kratkotrajnog perioda lepog vremena usledila su nova dva prodora hladnog vazduha, te je promenljivo vreme sa kišom i nepogodama vladalo osim Makedonije u svim republikama.

Do kraja druge dekade aktivnost polarnog fronta održava promenljivo vreme sa kišama koje su slabile samo u kratkim intervalima pri jačanju grebena visokog pritiska u pozadini hladnih frontova. Jakih kiša u ovom periodu bilo je i u Srednjoj Evropi, što je izazvalo katastrofalno povišenje vodostaja i poplave u srednjeevropskim zemljama.

U vezi ovako intenzivnih upada polarnog vazduha temperaturske prilike u našim krajevima nisu odgovarale vremenskom razdoblju u kom su zabeležene, jer je veći deo perioda gotovo u celoj zemlji protekao sa maksimalnim temperaturama ispod 30°.

Od 20-og do kraja meseca proširenjem azorskog maksimuma u naše krajeve nastupa jača stabilizacija sa vedrim vremenom i porastom maksimalnih temperatura mestimično do 37°. U tom periodu izvršena su dva prodora hladnog vazduha od kojih je prvi bio veoma slab uslovljavajući samo neznatno sniženje temperature. Drugi nešto aktivniji upad hladnog vazduha izvršen je poslednjih dana meseca i pored sniženja temperature uslovio je umerene kiše skoro u celoj zemlji.

"Mesečni bilten" -SUHMS-

Godine 1954, Juli

φ=46°04'N λ=14°31'E Gr

LJUBLJANA

H_a=300 H_b=301,0 h_c=2,0 h_a=16,0 h_r=1,5

Date / Dan	P	T			U	e	N	I	D,F			R	W
	Sred. dnev. vazd. pritisak mm Hg	Temperatura vazduha °C			Srednja dnevna			Insolacija broj sati h	Vetar /0-12/ B			Padavine 7^h–7^h koli. čina mm	Pojave
		Sred. dnev.	Max.	Min.	rel. vlaga %	prit. vod. pare	oblačnost /0-10/		7^h	14^h	21^h		
1	730,6	20,7	27,5	18,0	80	14,7	8,7	7,5	NE 1	NW 3	SW 4	0,0	≡[fog]KK
2	29,4	17,1	20,3	13,4	96	8,2	9,3	1,4	W 3	W 1	– 0	2,2	☾●
3	32,9	18,2	23,4	11,7	61	9,0	7,0	6,2	– 0	W 1	SW 2	0,0	⌓
4	33,3	17,7	24,0	12,2	69	10,3	7,0	6,8	NE 1	SW 2	WSW 1	–	⌓
5	33,8	17,8	23,4	13,0	79	11,8	8,7	4,2	– 0	WSW 3	NE 2	–	⌓≡[fog]≡
6	35,3	15,4	19,2	12,4	86	11,3	8,0	2,3	N 1	N 1	– 0	26,0	●⌓
7	33,3	15,9	22,9	13,2	85	11,6	9,7	4,2	– 0	NE 2	WNW 2	–	⌓≡[fog]⌓
8	32,4	12,5	15,0	10,0	71	7,7	10,0	0,0	W 2	W 2	WSW 1	2',8	●⌓
9	33,5	13,6	19,1	9,8	77	8,7	9,7	2,2	– 0	NE 1	– 0	0,2	●⌓
10	32,7	13,9	16,8	10,4	84	9,9	9,7	1,6	– 0	SSW 2	– 0	0,4	[fog]≡
11	32,3	17,0	22,0	11,7	74	10,5	9,3	5,3	– 0	SW 3	WSW 2	5,2	●–
12	31,9	19,0	24,0	13,5	73	11,6	8,0	8,0	– 0	WSW 1	SW 1	3,1	◐☾⌓
13	32,0	16,5	18,9	14,7	89	12,6	10,0	0,2	– 0	NE 1	– 0	7,3	⌓≡●[fog]
14	36,2	17,5	24,2	12,0	74	10,5	4,3	7,1	– 0	S 2	– 0	15,5	≡≡–⌓
15	36,3	17,5	24,8	10,9	79	11,6	8,7	6,9	– 0	SSW 1	– 0	0,0	⌓≡●⌓
16	36,7	15,4	20,4	13,9	83	10,7	9,3	6,5	– 0	NNE 3	NE 2	6,5	●
17	34,5	17,7	24,1	11,4	68	10,0	6,3	10,7	– 0	E 2	SSW 1	1,8	≡
18	28,7	21,6	25,1	12,6	60	11,5	7,3	8,8	SW 2	SW 3	W 1	–	⌓
19	34,6	15,9	21,5	14,1	90	12,2	10,0	0,0	– 0	SE 2	– 0	–	●
20	39,9	17,2	23,4	12,7	73	10,3	9,0	9,3	– 0	NNW 1	– 0	3,1	≡[fog]⌓
21	39,5	16,7	22,9	10,6	73	10,0	3,0	11,6	– 0	NW 1	– 0	–	⌓●≡W
22	36,3	17,6	25,1	9,5	77	11,1	6,3	10,3	– 0	NE 1	– 0	–	≡≡–⌓
23	37,0	19,7	26,4	11,6	79	13,1	5,3	9,6	– 0	SW 1	– 0	–	≡≡–⌓≡
24	41,3	19,9	24,3	14,4	77	15,0	9,0	4,9	– 0	NE 2	– 0	5,4	≡≡⌓
25	39,9	20,5	27,5	13,3	73	12,4	3,7	10,3	– 0	– 0	– 0	–	≡≡⌓
26	32,8	21,6	28,1	13,6	67	12,2	6,0	10,1	– 0	SW 4	SW 2	–	≡–⌓
27	30,3	23,5	28,9	17,5	64	13,7	5,0	12,0	NE 1	SW 3	SW 1	–	⌓[fog]
28	30,5	22,3	28,3	15,6	68	13,4	4,3	10,0	– 0	SW 3	W 1	–	⌓
29	29,6	22,5	29,6	15,2	62	12,1	6,7	12,0	NE 1	SW 3	NE 3	–	⌓●
30	32,3	18,2	20,8	13,3	71	9,1	9,3	0,1	N 1	E 2	N 2	2,1	●
31	32,3	16,7	22,4	12,3	72	9,9	4,3	8,6	– 0	N 1	– 0	1,2	●≡⌓
Sred. vred.	733,9	17,9	23,4	12,9	74	11,1	7,3	6,4	0,4	1,9	0,9	6,9	
Suma								199,1				103,8	
± △		-1,5	-2,9	-2,6	-1,1	-0,1	+2,5		-0,4	+0,1	-0,1		

"Mesečni bilten" -SUHMS-

Godine 1954, Juli

φ=45°49'N λ=15°59'E Gr

ZAGREB-GRIČ

H_a=157 H_b=162,5 h_c=6,0 h_a=23,2 h_r=2,0

Date / Dan	P	T			U	e	N	I	D,F			R	W
	Sred. dnev. vazd. pritisak mm Hg	Temperatura vazduha °C			Srednja dnevna			Insolacija broj sati h	Vetar /0-12/ B			Padavine 7^h–7^h koli. čina mm	Pojave
		Sred. dnev.	Max.	Min.	rel. vlaga %	prit. vod. pare	oblačnost /0-10/		7^h	14^h	21^h		
1	741,8	24,7	31,0	18,4	69	16,0	7,3	8,3	NE 1	SSW 3	WNW 3	–	●R
2	41,2	17,8	21,2	15,1	89	10,5	9,7	3,2	SSW 2	W 2	S 1	0,6	●R≡
3	45,0	19,0	27,2	15,1	69	9,4	7,0	3,4	NE 1	N 1	NE 1	6,4	
4	44,8	20,6	26,3	14,7	59	10,3	5,0	10,0	NE 1	SSW 3	W 2	–	●≡
5	45,0	21,1	27,2	14,8	57	10,3	6,0	9,9	WNW 1	WSW 4	NNE 2	0,0	●
6	47,3	17,6	22,6	14,1	79	12,9	9,3	2,5	NW 1	NNW 1	NNW 1	2,0	●
7	44,7	20,6	25,8	13,0	74	13,3	9,3	6,0	SSW 1	SSE 2	NW 2	0,1	●⌓K≡
8	43,0	13,3	15,3	11,1	78	8,9	10,0	0,2	KNW 2	NW 3	S 1	32,8	●
9	46,0	14,5	20,1	10,1	71	8,5	9,0	3,6	S 1	SSE 2	N 1	2,3	●
10	44,7	15,7	19,4	11,3	77	10,1	7,7	4,0	S 1	W 2	WNW 2	1,0	●≡
11	43,9	18,5	24,1	12,0	65	10,1	7,7	7,6	ENE 1	SW 4	WSW 2	0,1	≡
12	43,5	21,2	26,3	14,6	61	11,3	6,3	9,1	SW 1	SW 4	WNW 2	–	
13	43,4	16,3	19,5	14,0	80	12,9	10,0	0,0	NE 1	NE 3	WNW 2	1,4	●
14	48,1	19,6	24,1	16,2	67	11,5	5,7	4,5	– 0	SE 2	N 2	11,0	≡
15	48,1	19,6	24,8	15,0	75	12,7	6,0	4,1	SW 1	SW 2	NNE 2	–	●⌓≡
16	48,0	16,5	19,9	15,0	80	11,2	9,0	3,0	ESE 1	SSE 2	N 1	4,9	●≡
17	46,8	19,4	24,2	13,7	70	11,6	2,3	13,2	NNE 1	S 2	NE 2	3,4	≡
18	40,1	21,5	26,8	15,0	61	11,6	0,3	13,4	W 2	WSW 4	WSW 2	–	
19	44,8	16,6	20,5	14,1	82	11,5	10,0	0,0	NNE 3	NE 2	NW 2	–	●≡
20	52,1	18,0	23,8	13,9	79	12,1	3,7	9,8	SSE 1	SSE 2	WNW 2	8,1	●⌓R
21	51,9	14,4	21,1	12,9	64	10,2	0,0	11,6	N 1	S 2	NNE 2	2,9	≡
22	48,3	19,8	26,3	13,3	67	11,6	0,7	12,4	NNE 1	SSE 2	NNE 2	–	≡
23	49,8	21,7	27,2	16,5	69	13,3	4,7	10,5	ENE 1	NNW 1	N 2	–	≡⌓
24	53,7	21,6	25,3	17,6	61	11,6	3,0	9,5	ENE 1	ENE 3	NE 2	–	≡
25	52,0	22,4	27,7	16,7	63	12,7	0,0	13,3	NNE 1	SSE 2	NE 1	–	≡
26	44,0	23,7	30,3	17,3	63	13,6	2,7	11,2	WSW 1	SSW 3	WNW 3	–	≡
27	41,6	25,2	31,1	19,4	57	13,6	0,3	13,0	SSW 1	SSW 3	W 2	–	
28	42,0	25,1	31,1	18,9	56	13,2	0,0	13,1	– 0	SW 3	SW 3	–	≡
29	41,9	23,9	28,6	16,5	59	13,0	3,0	12,8	NE 1	ENE 3	NNE 4	–	●R⌓
30	44,1	17,7	20,8	14,1	67	10,0	10,0	0,2	SW 1	NE 3	NNE 2	3,7	●
31	44,4	15,9	20,9	13,9	79	10,6	10,0	2,8	NNE 1	WSW 2	NE 3	5,2	●⌓
Sred. vred.	745,8	19,6	24,4	14,8	69	11,6	5,5	7,4	1,1	2,5	1,9	5,4	
Suma								227,1				167,8	
± △		-1,4	-1,9	-2,6	-1,5	+1	-1,9	+1,1	-0,1	–	–	+3,1	⌓

"Mesečni bilten" -SUHMS-

Godine 195 . Juli

O S I J E K

φ=45°33'N λ=18°41'E Gr

H_s=91 H_b=91,8 h_t=2,0 h_a=12,0 h_p=1,0

Date Dan	P Sred. dnev. vazd. pritisak mm Hg	T Temperatura vazduha °C Sred. dnev.	Max.	Min.	U Srednja dnevna relativna vlaga %	e prit. vod. pare	N oblačnost /0-10/	I Insolacija broj sati h	D,F Vetar /0-12/ B 7h	14h	21h	R Padavine 7h-7h koli čina mm	W Pojave
1	2	3	4	5	6	7	8	9	10	11	12	13	14
1	747,7	27,9	32,5	21,2	75	20,9	1,0		SE 3	SE 2	ESE 3	-	▲ ∠
2	46,3	17,3	27,0	14,2	87	13,0	9,3		SW 2	WNW 1	WNW 2	0,7	●≡
3	50,7	17,2	22,2	13,3	82	11,8	9,3		W 2	NW 2	- 0	6,1	▲
4	51,3	21,2	26,0	11,3	66	12,1	1,0		SE 1	SW 2	ESE 2	-	▲
5	51,8	22,6	29,0	14,3	71	14,1	3,7		S 1	W 3	NNW 2	-	(≡)
6	52,9	20,6	25,0	14,0	76	13,6	7,0		NW 1	E 2	E 1	-	●≡
7	51,1	22,6	26,3	15,8	77	15,7	4,3		ENE 1	E 2	ESE 1	8,2	●≡
8	48,9	16,5	22,2	13,5	83	11,6	9,3		- 0	E 2	WSW 1	3,0	●≡
9	51,3	14,3	18,2	10,3	87	10,4	8,7		WNW 1	NW 2	NW 1	6,8	●
10	50,7	17,2	21,7	11,5	82	12,0	7,7		SW 1	E 1	SSE 1	0,0	●
11	50,2	20,3	25,7	14,2	72	12,7	6,0		S 1	W 2	SSE 1	0,0	●
12	49,9	22,4	28,4	13,6	70	13,8	5,0		SSE 1	SW 2	S 1	-	▲
13	48,6	19,4	21,7	17,3	89	15,0	10,0		NNW 1	NNE 2	W 2	0,8	●≡
14	53,0	18,4	22,7	15,4	78	12,2	6,0		NW 2	N 2	NW 1	8,2	▲
15	54,2	19,9	26,1	11,7	78	13,3	6,3		SSW 1	WNW 2	- 0	-	▲
16	54,3	15,8	19,9	13,0	89	11,8	6,7		NE 2	N 1	SW 1	0,0	●▲
17	53,4	18,7	23,4	11,7	76	12,0	4,7		NW 2	SW 2	SE 1	2,6	●
18	46,4	23,7	31,0	12,6	64	13,6	0,3		SSE 2	SW 2	NW 1	-	
19	51,9	19,0	22,2	16,1	76	12,4	8,3		NE 2	N 2	NW 2	-	●
20	56,6	18,6	23,4	13,7	76	12,0	6,3		W 2	NW 2	NW 2	0,3	●≡
21	57,6	18,3	24,0	10,0	71	10,9	1,0		NW 2	NW 2	- 0	-	▲
22	54,5	21,0	25,8	11,0	72	13,2	0,7		ESE 2	ENE 2	- 0	-	▲
23	54,0	23,3	29,3	15,0	65	13,7	2,3		- 0	WNW 2	- 0	-	▲
24	59,2	21,7	27,2	14,5	68	12,9	0,7		NNW 2	NE 2	NE 1	-	▲
25	57,8	22,5	27,3	13,6	69	13,9	0,0		ENE 1	E 2	SE 1	-	▲
26	50,4	25,1	31,2	14,7	66	15,4	1,7		SSE 2	SSE 2	W 1	-	▲
27	47,6	27,5	33,3	17,2	60	16,0	2,0		SW 1	W 2	ESE 1	-	
28	47,7	27,0	33,4	17,9	66	14,3	0,0		W 1	NW 2	- 0	-	
29	47,2	25,5	30,3	19,0	62	15,4	0,0		NW 1	NE 2	N 3	-	∠
30	47,4	20,3	24,5	15,0	67	11,8	8,7		NW 2	E 2	NNW 1	0,9	●
31	48,5	15,2	20,1	13,4	96	12,5	10,0		N 2	NW 2	W 1	6,5	●≡
Sred. vred.	751,4	20,7	25,8	14,2	75	13,4	4,8		1,5	1,9	1,1	4,0	
Suma												44,1	
± △	-	-0,4	-2,3	-0,9	+3	-0,4	+1,0		-	-	-	-13,7	

"Mesečni bilten" -SUHMS-

Godine 1954, Juli

B E O G R A D

φ=44°49'N λ=20°28'E Gr

H_s=132 H_b=139,1 h_t=2,0 h_a=17,0 h_p=1,5

Date Dan	P Sred. dnev. vazd. pritisak mm Hg	T Temperatura vazduha °C Sred. dnev.	Max.	Min.	U Srednja dnevna relativna vlaga %	e prit. vod. pare	N oblačnost /0-10/	I Insolacija broj sati h	D,F Vetar /0-12/ B 7h	14h	21h	R Padavine 7h-7h koli čina mm	W Pojave
1	2	3	4	5	6	7	8	9	10	11	12	13	14
1	744,7	28,3	35,4	21,2	62	17,8	2,3	13,0	ESE 2	SE 4	SSE 4	-	▲ ∠
2	42,4	19,2	32,0	17,5	78	15,3	8,7	9,5	W 3	NW 3	NW 3	0,3	≡
3	46,8	16,6	20,0	12,9	74	10,3	7,7	1,9	WSW 2	WNW 2	NW 2	5,0	▲ ∠
4	48,0	19,3	25,0	12,6	67	11,0	3,7	13,2	WSW 2	N 2	ESE 2	-	▲ ≡
5	47,8	22,7	28,4	15,0	54	11,0	1,7	13,6	ESE 2	WSW 2	SSE 1	-	●≡ ∠ (≡) ∫ ≡
6	48,5	22,8	27,7	16,7	71	14,0	5,0	11,5	W 2	ENE 2	NE 3	0,9	●≡ ∠ (≡) ~
7	47,5	23,1	28,4	18,1	66	13,7	4,7	12,8	SW 1	NW 2	- 0	0,5	∠ (≡) ∫ ≡ ≡
8	45,4	17,4	23,4	16,4	75	11,3	8,7	7,6	WSW 3	N 2	WSW 1	0,0	∠ (≡) ≡ ●≡ ~
9	47,5	17,1	21,2	12,5	58	8,5	4,3	13,2	WSW 2	NW 3	NNE 2	1,5	≡
10	46,7	20,6	24,3	11,2	54	9,6	5,3	13,2	NNE 1	NNE 2	NNE 2	-	▲ ∠ ●≡
11	46,8	21,5	27,0	14,3	59	11,3	5,3	8,3	SE 1	WSW 2	- 0	0,6	≡ ▲
12	46,7	23,8	29,8	16,2	49	10,6	1,0	11,9	SSE 2	SSW 1	SE 1	-	▲
13	44,5	19,2	24,5	17,0	80	13,7	7,7	2,1	WNW 2	ESE 2	W 2	0,0	▲ ≡ ~ ∠ (≡) ●
14	48,5	17,9	19,8	15,9	80	12,2	9,7	0,0	W 2	NW 2	WNW 2	14,6	●≡ ▲
15	50,2	20,2	25,2	12,8	68	11,6	6,0	9,8	W 2	WNW 2	- 0	0,0	▲ ≡
16	49,4	19,2	24,7	14,4	66	11,5	5,0	10,0	- 0	NNW 5	NNW 2	-	▲ ~ ∠ ●≡
17	49,7	18,7	24,3	14,0	61	9,8	3,0	12,0	WSW 2	W 2	SSE 1	0,0	●≡ ▲
18	43,2	24,5	31,6	16,2	52	11,5	0,3	13,5	SE 2	SW 2	SE 3	-	
19	47,0	22,0	29,9	17,5	58	12,1	6,3	10,5	- 0	NNW 3	N 3	-	▲ ~ ∠ ●≡ ∠
20	51,9	18,6	22,2	16,0	79	12,4	9,0	3,8	WNW 2	WSW 2	NW 2	6,6	●(≡)
21	53,4	18,7	23,2	13,8	73	11,7	3,0	11,4	W 2	W 2	- 0	6,1	≡ ▲
22	50,0	21,7	27,3	13,2	69	13,2	2,0	12,8	- 0	SE 3	- 0	-	▲ ≡
23	49,5	23,5	29,2	17,4	69	14,8	3,7	11,7	- 0	WSW 2	W 1	-	~ ~
24	54,7	22,6	27,9	17,1	55	11,4	0,7	12,3	NW 2	NNW 3	NNE 2	-	~ ~
25	53,9	21,6	27,3	14,3	60	11,5	1,0	12,5	WNW 1	NNE 2	- 0	-	▲ ≡
26	46,9	25,6	31,8	16,1	50	12,2	0,0	12,7	- 0	SSE 2	SE 2	-	▲
27	44,3	26,9	32,7	20,2	53	14,0	0,3	12,3	- 0	SSE 2	SE 2	-	▲
28	44,2	26,7	33,4	21,8	56	14,2	0,0	12,6	WSW 2	WSW 2	ESE 2	-	▲
29	42,7	28,3	34,3	21,3	51	14,5	0,0	12,1	SE 1	- 0	SSE 1	-	▲ ∠
30	44,5	21,3	27,2	16,5	61	11,5	4,0	10,1	W 2	NE 2	NNE 2	-	▲ ∠ ●≡ ∠
31	43,2	17,1	22,3	15,6	87	12,5	9,7	1,8	NW 2	NW 2	WSW 4	-	▲ ~ ∠ ●≡ ∠
Sred. vred.	747,4	21,5	27,0	16,0	64	12,2	4,2	10,1	1,5	2,2	1,7	4,0	
Suma								313,4				124,3	
± △	-1,4	-0,3			-2	+3,1	0,0					-22,4	

"Mjesečni bilten" -SUHMS-

Godina 1954, Juli

M J E Š A Č I C A

φ =43°42'N λ =18°15'E Gr

H_b=2067 H_b2070,4 h_t=3,0 h_a=11,0 h_r=1,5

Date	P	T			U	e	D	I	D,F			R	W
					Srednja dnevna								
Dan	Sred. dnev. vazd. pritisak mm Hg	Temperatura vanduha °C			rel. vlaga %	prit. vod. pare	oblačnost /0-10/	Insolacija broj sati h	Vetar m/sek			Pada vine h_{7-7} h	Pojave
		Sred. dnev.	Max.	Min.					7^h	14^h	21^h	Količina mm	
1	596,6	14,4	19,0	13,6	64	8,8	2,7	14,7	SW 17	SW 13	SW 20	-	
2	90,5	5,8	14,2	3,6	96	7,0	7,7	5,0	SW 15	SW 24	SW 6	12,6	
3	92,7	2,1	4,2	1,0	96	5,3	6,7	0,0	NE 12	NE 7	NE 7	3,4	
4	94,3	7,1	9,0	3,0	79	6,0	4,0	6,6	NE 4	NE 1	WSW4	-	
5	97,0	10,4	13,1	7,8	77	7,5	3,7	11,3	W 4	SW 12	SW 14	-	
6	96,9	11,4	15,2	9,1	75	7,8	3,0	12,5	WSW10	SW 8	SW 10	-	
7	96,8	11,6	14,8	8,0	77	8,2	4,3	14,4	W 3	SW 8	SW 14	-	
8	92,1	6,0	10,0	4,2	88	6,4	5,7	8,6	SW 12	SW 14	SSW 8	3,4	
9	92,9	5,2	9,0	2,7	85	5,8	6,3	5,4	W 6	W 4	WSW 6	-	
10	92,8	5,7	9,2	2,8	83	5,9	5,0	7,7	WSW10	WSW 9	SSW17	-	
11	93,8	6,4	9,6	3,6	92	6,6	6,0	5,3	SSW24	SW 15	SW 12	0,0	
12	94,8	8,2	9,2	6,0	88	7,3	5,0	3,5	S 13	SSW10	SSW17	0,0	
13	92,0	7,2	9,1	7,0	96	7,3	10,0	0,4	WSW12	SSW16	WSW 3	0,9	
14	94,1	4,0	7,0	4,0	100	6,1	10,0	0,0	NE 25	N 18	N 24	23,6	
15	96,9	5,5	7,2	3,3	90	6,6	4,7	7,8	NE 16	UNE 8	ENE 5	0,0	
16	96,2	9,3	10,2	5,6	96	8,4	6,0	4,9	WSW 1	N 4	WSW 3	-	
17	95,8	7,8	9,8	3,0	80	6,7	4,3	8,6	NE 9	ESE 4	W 7	5,0	
18	93,4	11,4	13,4	8,0	67	6,9	0,0	14,8	SW 9	S 20	S 26	-	
19	95,6	12,8	15,8	6,8	81	9,0	4,3	8,1	SW 11	SW 8	WSW 3	-	
20	97,1	4,0	12,4	4,0	100	6,1	10,0	0,0	N 11	N 16	N 20	6,0	
21	97,9	5,9	7,8	2,6	90	6,1	5,0	6,0	N 20	NNE 9	-	1,0	
22	97,8	11,7	14,8	4,6	65	6,9	0,0	14,6	SSW 2	S 4	S 5	-	
23	98,5	11,4	15,2	8,4	85	8,7	2,0	10,2	NE 2	N 4	NNW 7	-	
24	601,4	9,8	12,8	8,2	92	8,4	4,7	7,4	UNE 9	NE 5	NW 2	-	
25	01,2	10,7	12,8	7,0	88	8,1	1,3	13,9	ENE 5	- 0	- 0	-	
26	597,6	13,4	16,6	10,0	73	8,6	0,0	14,5	WNW 3	S 6	SSW10	-	
27	96,0	14,4	17,2	10,8	73	9,0	0,0	14,1	W 3	S 10	S 14	-	
28	96,3	15,2	18,0	12,0	66	8,7	0,0	13,6	WSW10	SW 12	SW 14	-	
29	95,4	16,2	19,4	12,8	52	7,3	0,0	13,2	SW 11	SSW10	WSW 6	-	
30	92,7	13,9	17,6	9,5	69	8,6	1,3	13,6	S 7	SSW 7	SW 6	-	
31	91,0	6,4	12,8	3,4	97	7,4	8,0	1,2	S 3	W 7	N 7	-	
Sred vred.	595,4	9,3	12,5	6,4	83	7,3	4,2	8,4	9,6	9,5	10,1	5,8	
Suma								255,3				52,4	
± △	-1,5	-0,2	+0,1	-0,4	+1	+0,2	-0,9					-56,1	

"Mjesečni bilten" -SUHMS-

Godine 1954, Juli

S A R A J E V O

φ =43°52'N λ =18°26'E Gr

H_b=630 H_b=637,0 h_t=2,0 h_a=20,0 h_r=1,?

Date	P	T			U	e	D	I	D,F			R	W
					Srednja dnevna								
Dan	Sred. dnev. vazd. pritisak mm Hg	Temperatura vanduha °C			rel. vlaga %	prit. vod. pare	oblačnost /0-10/	Insolacija broj sati h	Vetar /0-12/ D			Pada vine 7^h-7^h	Pojave
		Sred dnev.	Max.	Min.					7^h	14^h	21^h	Količina mm	
1	703,5	27,0	32,	15,3	40	11,5	1,3	12,6	- 0	SW 3	S 2	-	
2	01,2	17,1	26,6	13,6	56	8,8	7,3	7,4	NNW 2	W 5	- 0	0,2	
3	05,3	13,6	17,2	10,0	71	9,4	6,7	0,5	SE 1	NW 1	- 0	2,2	
4	05,9	17,	24,5	7,2	53	7,8	1,7	11,2	- 0	NW 2	W 1	-	
5	06,6	16,6	26,3	11,2	59	10,0	1,0	13,2	ESE 1	NNE 2	- 0	-	
6	06,1	20,4	28,4	12,5	57	10,0	1,7	12,8	E 2	SSW 4	NW 1	-	
7	05,6	21,7	28,4	12,0	50	9,2	1,7	12,7	ESE 1	W 1	SW 2	-	
8	03,5	16,6	23,5	11,9	66	9,0	4,3	9,6	SE 1	SW 4	WNW 1	4,0	
9	03,7	14,8	19,6	7,2	60	7,4	3,7	9,0	- 0	NNW 2	SE 1	-	
10	04,2	15,2	22,5	7,6	61	7,5	2,7	12,7	- 0	N 2	- 0	-	
11	05,0	17,0	25,7	11,2	59	9,0	7,0	6,0	S 1	S 3	W 1	-	
12	05,1	22,3	29,0	12,9	54	9,6	1,0	7,6	N 2	SE 4	SE 1	0,0	
13	02,5	17,0	21,6	14,3	76	11,2	8,0	2,5	E 2	- 0	WNW 2	1,1	
14	07,5	12,6	15,8	12,4	93	10,3	8,3	0,0	NW 2	NW 2	- 0	9,7	
15	08,2	16,2	23,2	10,5	74	10,0	4,7	8,4	- 0	E 1	E 3	0,2	
16	07,1	16,4	23,9	10,6	71	10,2	5,7	8,4	ESE 1	N 2	ESE 2	-	
17	06,5	17,2	25,1	12,7	64	9,2	3,7	12,0	S 1	SSE 1	S 3	-	
18	02,8	21,6	28,3	11,4	51	9,5	0,0	13,8	ESE 2	S 5	NW 1	-	
19	05,2	19,8	29,5	14,6	59	10,2	5,3	12,0	ESE 2	WSW 2	SSW 3	-	
20	10,5	14,0	18,2	12,4	82	10,0	8,3	0,6	W 3	SW 2	NNW 2	7,/	
21	10,4	16,2	22,2	12,2	69	9,5	5,7	7,6	NNW 2	ESE 2	- 0	4,5	
22	07,5	19,0	26,5	9,0	66	10,3	0,0	13,6	- 0	W 2	E 2	-	
23	08,1	20,6	27,7	12,6	66	11,4	0,3	12,2	ESE 1	W 3	S 2	-	
24	11,8	21,4	27,8	15,2	69	11,8	1,0	12,4	- 0	ESE 2	E 3	-	
25	11,3	20,0	27,7	14,2	64	10,8	1,3	13,1	ESE 2	NW 3	S 2	-	
26	05,8	22,4	31,0	15,6	55	10,5	0,3	13,4	- 0	W 2	NW 1	-	
27	03,5	24,2	30,7	14,4	50	10,9	0,0	14,4	ESE 1	W 4	WNW 1	-	
28	03,8	24,8	32,0	15,0	47	10,4	0,0	13,4	SE 3	W 3	SSW 1	-	
29	02,5	25,0	34,5	15,0	39	9,4	0,0	13,2	SSE 2	W 4	SE 1	-	
30	02,2	19,4	26,3	16,2	62	10,7	5,7	9,6	SE 3	NW 2	S 2	-	
31	02,3	14,0	23,2	13,2	90	11,0	10,0	0,1	SW 2	W 4	- 0	-	
Sred vred.	705,6	18,2	25,6	12,4	62	9,8	3,5	9,5	1,3	2,9	1,3	3,7	
Suma								293,3				23,6	
± △	-1,8	0,6	+0,1	-0,1	-3	-3,4	-0,8		+0,7	+0,9	+0,4	-21,5	

"Mjesečni bilten" -SUHHS-

Godine 1954, Juli

$\varphi = 43^{\circ}31'N$ $\lambda = 16^{\circ}26'E$ Gr

S P L I T

$H_s = 122$ $H_b = 128{,}0$ $h_t = 6{,}5$ $h_a = 12{,}3$ $h_r = 1{,}1$

Date Dan	P Sred. dnev. vazd. pritisak mm Hg	T Temperatura vazduha °C Sred. dnev.	T Max.	T Min.	U Srednja dnevna relativna vlaga %	e Srednja dnevna napon vod. pare	N Srednja dnevna oblačnost /0-10/	I Insolacija broj sati h	D,F Vetar /0-12/ 7h	D,F 14h	D,F 21h	R Padavine 7h-7h količ. mm	W Pojave
1	745,9	26,8	32,0	20,3	31	15,4	3,0	13,3	SE 4	SE 4	NE 5	-	
2	44,8	21,8	27,5	15,7	57	11,4	5,0	8,7	E 2	WSW 4	NNE 3	4,6	
3	47,1	22,4	26,2	17,8	46	9,5	3,0	10,5	NNE 3	- 0	- 0	10,4	
4	48,1	23,6	27,7	18,8	47	9,4	0,3	14,0	NE 2	SW 3	- 0	-	
5	50,0	24,1	27,6	19,6	57	13,0	2,7	10,6	ESE 3	ESE 4	ESE 3	-	
6	47,7	24,2	27,8	20,4	65	16,1	1,7	12,0	ESE 3	ESE 5	- 0	0,2	
7	48,1	25,3	29,9	20,3	59	14,1	1,7	12,2	- 0	SW 3	SE 4	-	
8	48,3	19,5	25,0	15,4	47	8,3	4,0	12,8	NW 2	WSW 3	NNW 1	3,8	
9	46,4	19,8	25,0	13,3	53	9,1	2,3	9,3	NE 2	SW 4	- 0	2,2	
10	47,8	21,4	26,9	15,9	49	9,4	8,0	9,0	NE 2	WSW 2	NW 2	-	
11	49,7	23,1	26,7	18,9	53	11,6	1,3	13,0	- 0	SSW 2	SSE 3	-	
12	48,0	24,4	28,4	20,9	59	13,7	3,0	11,8	SE 2	SSE 3	SE 4	-	
13	44,4	21,6	23,6	18,1	67	13,3	7,0	4,9	SE 7	SE 3	- 0	-	
14	48,6	20,1	25,1	19,7	46	9,3	5,3	6,1	NE 6	NE 6	NE 5	7,7	
15	50,2	23,0	27,0	19,1	48	10,5	0,0	11,0	NE 4	SW 4	- 0	0,0	
16	48,6	25,2	29,3	21,0	48	11,6	2,3	13,3	- 0	WSW 3	NW 3	-	
17	48,6	22,6	28,0	20,3	46	10,7	0,0	14,1	NE 4	SW 2	NW 1	-	
18	46,3	25,6	29,5	19,7	55	13,0	0,0	13,8	S 1	SSW 3	ESE 3	-	
19	46,-	25,4	31,5	23,4	54	13,7	0,3	13,4	NNE 2	SSE 3	E 2	-	
20	48,-	23,4	26,0	18,4	46	9,3	1,7	11,5	NE 5	NE 6	SE 6	1,1	
21	[illegible]	[illegible]	28,0	18,3	46	10,1	0,0	13,9	NE 6	WSW 5	- 0	-	
22	[illegible]	[illegible]	30,1	20,1	43	10,3	0,0	13,7	NE 1	SW 3	- 0	-	
23	41,0	25,1	27,7	20,6	52	12,5	0,0	[illegible]	- 0	SW 3	NW 2	-	
24	[illegible]	[illegible]	28,8	23,0	48	13,3	0,0	13,7	NE 3	WSW 3	NE 3	-	
25	42,5	[illegible]	32,9	21,0	46	13,3	0,0	13,4	NE 3	SW 2	- 0	-	
26	45,5	27,0	31,6	24,1	46	13,1	0,0	13,6	- 0	SW 3	WNW 1	-	
27	46,-	[illegible]	[illegible]	[illegible]	47	14,2	0,3	13,5	- 0	SW 4	- 0	-	
28	46,7	[illegible]	[illegible]	[illegible]	49	14,7	0,0	13,3	- 0	SW 3	- 0	-	
29	[illegible]	31,0	34,1	27,3	38	12,3	0,0	13,1	- 0	SW 3	- 0	-	
30	40,8	27,3	33,7	22,-	50	[illegible]	0,0	12,6	SE 4	SW 3	- 0	-	
31	[illegible]	[illegible]	[illegible]	[illegible]	[illegible]	[illegible]	[illegible]	[illegible]	[illegible]	[illegible]	[illegible]	[illegible]	
Ukupno	[illegible]	[illegible]	[illegible]	[illegible]	[illegible]	[illegible]	[illegible]	[illegible]	[illegible]	[illegible]	1,8	30,9	
Srednja	[illegible]	[illegible]	[illegible]	[illegible]	[illegible]	[illegible]	[illegible]	[illegible]	[illegible]	[illegible]	[illegible]	[illegible]	
Razlika + △	[illegible]	[illegible]	[illegible]	[illegible]	[illegible]	[illegible]	[illegible]	[illegible]	[illegible]	[illegible]	[illegible]	[illegible]	

"Mjesečni bilten" -SUHHS-

Godine 1954, Juli

$\varphi = 43^{\circ}20'N$ $\lambda = 17^{\circ}49'E$ Gr

M O S T A R

$H_s = 99$ $H_b = 107{,}5$ $h_t = 2{,}0$ $h_a = 17{,}6$ $h_r = 1{,}1$

Date Dan	P Sred. dnev. vazd. pritisak mm Hg	T Temperatura vazduha °C Sred. dnev.	T Max.	T Min.	U Srednja dnevna relativna vlaga %	e Srednja dnevna napon vod. pare	N Srednja dnevna oblačnost /0-10/	I Insolacija broj sati h	D,F Vetar /0-12/ 7h	D,F 14h	D,F 21h	R Padavine 7h-7h količ. mm	J Pojave
1	748,2	26,4	35,7	20,2	46	13,4	3,3	10,7	N 2	SSW 4	WSW 2	-	
2	46,2	21,8	30,4	14,6	57	11,5	4,3	6,7	SSW 4	S 5	SSW 2	0,3	
3	48,7	21,4	25,4	16,2	62	8,1	3,3	12,0	ENE 5	ENE 4	NNE 3	3,0	
4	50,4	22,8	29,2	14,8	46	9,4	1,3	13,2	NE 5	N 2	SSW 3	-	
5	51,8	23,6	29,6	14,6	54	11,8	2,3	12,4	ENE 2	SE 3	WSW 2	-	
6	51,0	24,2	30,4	15,1	52	11,7	3,3	13,3	NNE 2	S 3	N 2	-	
7	49,9	24,9	31,5	15,6	48	11,1	3,0	13,7	N 3	W 4	WNW 1	-	
8	49,1	20,5	26,0	17,0	45	8,3	3,3	10,2	WSW 2	WNW 5	NW 3	-	
9	49,6	19,6	26,1	11,0	48	8,0	4,0	8,8	WNW 2	SW 3	SSE 2	-	
10	49,5	21,0	27,2	12,2	45	8,0	5,7	10,8	NNE 3	NW 4	NNE 2	-	
11	51,6	20,2	27,3	14,2	70	12,0	5,3	8,2	SSE 3	WNW 3	W 2	5,0	
12	50,1	21,8	27,4	15,0	66	12,6	5,7	7,7	NW 2	S 2	NNE 2	0,0	
13	47,5	19,0	23,3	15,7	85	13,7	8,3	1,4	SSW 2	NW 2	NNE 2	2,1	
14	50,2	21,4	24,2	16,6	48	9,3	5,7	4,6	NNE 5	NE 6	NNE 5	-	
15	51,7	24,6	28,5	19,0	41	9,5	1,3	13,6	NNE 5	NE 4	NE 5	-	
16	50,1	23,6	30,4	17,6	51	11,4	1,0	11,4	NNE 3	SSW 2	ENE 4	-	
17	49,9	24,7	29,7	17,5	45	10,5	0,7	13,5	NNE 4	NE 2	SSE 1	-	
18	48,1	24,4	30,7	15,4	49	10,7	0,7	13,7	NE 2	SW 2	WNW 1	-	
19	48,6	25,4	32,2	16,0	51	12,3	0,7	13,7	NNE 2	WSW 3	WSW 2	-	
20	52,6	22,6	25,6	18,8	44	9,0	3,3	10,6	NNW 7	NW 6	NNE 6	0,0	
21	53,2	24,1	28,3	18,6	38	8,4	0,3	13,4	NNE 5	ENE 5	NNE 6	-	
22	51,5	26,2	32,2	17,2	42	9,7	0,0	13,6	NE 4	WNW 1	NE 1	-	
23	51,9	25,1	32,0	19,5	49	11,5	0,0	13,6	NNE 1	SE 2	SSW 2	-	
24	54,5	28,9	37,2	20,6	39	11,6	0,7	13,7	NE 6	NNE 5	NNE 6	-	
25	53,3	28,4	34,0	22,6	39	11,2	0,3	13,3	NE 5	ENE 4	SE 1	-	
26	49,8	27,6	34,2	21,0	45	12,5	0,7	13,3	NE 4	ENE 4	S 1	-	
27	48,0	27,6	34,4	18,1	47	12,8	0,0	13,4	NNE 1	W 3	- 0	-	
28	48,2	29,1	36,1	19,3	42	12,1	0,0	13,3	ENE 1	W 3	- 0	-	
29	46,2	29,3	37,2	19,4	39	11,6	0,0	13,3	NNE 3	WNW 4	ENE 2	-	
30	42,9	27,9	35,1	21,8	36	10,-	0,0	11,1	ENE 7	ENE 3	- 0	-	
31	44,4	22,8	27,4	19,9	51	11,0	3,7	9,7	E 2	NNE 5	N 4	-	
Ukupno	778,9	24,-	30,-	17,1	[illegible]	10,8	3,3	11,3	3,3	3,0	2,3	5,3	
Srednja	[illegible]	[illegible]	[illegible]	[illegible]	[illegible]	[illegible]	[illegible]	[illegible]	[illegible]	[illegible]	[illegible]	[illegible]	
Razlika + △	-4,-	-3,7	-3,7	-3,7	[illegible]	+1,6	[illegible]	[illegible]	+0,6	+1,6	+1,6	[illegible]	

"Mesečni bilten" -SUHMS-

Godine 1954, Juli

K O P A O N I K

φ=45°17'N λ=20°46'E Gr

H_s=1710 H_b= - h_t=2,0 h_a=8,0 h_r=1,5

Date	P	T			U	e	N	I	D,P			R	W
Dan	Sred. dnev. vazd. pritisak mm Hg	Temperatura vazduha °C			Srednja dnevna			Insolacija broj sati h	Vetar /0-12/ B			Padavine h_{-7}^{h} količina mm	Pojave
		Sred. dnev.	Max.	Min.	rel. vlaga %	pritisak pare	oblačnost /0-10/		7^h	14^h	21^h		
1	2	3	4	5	6	7	8	9	10	11	12	13	14
1		19,1	21,9	11,2	56	9,6	3,0		S 2	S 4	S 4	-	▲
2		11,8	19,1	9,5	67	7,3	3,7		WSW 2	SSW 5	NW 3	-	
3		4,6	9,6	3,0	93	5,9	7,7		N 2	NW 4	NE 1	0,1	≡≡▲≡
4		8,3	13,9	4,3	74	6,3	4,0		NW 2	NNW 1	WNW 1	-	≡▲≡≡
5		12,0	17,4	6,2	62	6,8	3,3		WSW 2	WNW 2	SSE 1	-	▲
6		14,6	19,0	7,0	62	7,7	1,7		SE 1	SW 2	SSW 2	-	▲●◀
7		14,9	18,6	8,6	60	7,6	3,3		NW 1	SW 3	SE 2	0,0	
8		12,0	16,9	8,8	51	6,0	3,0		S 3	SSW 5	SSW22	-	▲
9		7,6	12,8	3,9	67	5,3	4,0		W 1	SW 2	E 1	-	
10		10,0	14,3	5,3	63	5,9	6,0		SSW 2	SSW 3	WSW 2	-	▲◀
11		10,6	14,6	4,6	68	6,6	3,3		SW 2	SSW 3	SW 1	0,0	▬
12		13,0	17,5	7,2	56	6,4	1,3		SW 2	SW 2	SW 2	-	
13		13,1	15,9	9,9	67	7,8	7,0		SW 1	S 5	SW 2	-	●
14		7,5	11,8	6,4	100	7,9	10,0		N 2	NNE 3	N 2	0,0	≡▼≡
15		7,2	11,7	5,3	88	6,9	6,3		N 2	N 2	NE 1	0,0	≡≡▲▲
16		10,6	15,8	3,3	81	7,7	6,3		S 1	SW 2	ESE 2	-	▬▲▲
17		8,4	12,7	5,2	89	7,3	6,0		N 1	SW 2	S 1	5,8	≡≡≡▲
18		14,2	18,7	7,8	66	7,8	0,3		SSW 2	S 3	SW 2	-	▲
19		15,2	20,6	10,3	67	8,7	2,0		SW 1	SW 2	E 4	-	
20		7,9	13,6	6,0	98	8,0	10,0		SW 1	N 3	NNW 3	0,0	≡▲●▼
21		7,8	10,6	5,4	92	7,2	6,3		N 3	NE 1	SE 1	4,0	≡≡▲▲
22		14,2	18,6	7,2	63	7,6	0,7		SE 2	SW 1	ESE 2	-	▲
23		15,0	19,5	11,4	76	9,7	4,3		S 2	S 3	NE 3	-	▲≡◀●
24		11,6	15,8	9,6	79	8,2	9,0		N 4	NE 2	NE 2	2,3	
25		10,7	16,2	8,0	74	7,5	1,0		NE 3	E 2	E 1	-	▲
26		16,1	20,7	6,0	56	7,7	0,7		SSE 2	SW 2	SE 2	-	▲
27		17,6	21,9	9,1	50	7,5	0,3		N 2	SSW 2	SE 2	-	
28		19,7	24,7	10,6	51	8,7	0,3		SW 1	WSW 3	SSW 2	-	▲
29		20,7	25,6	15,2	34	6,2	0,0		W 2	SW 3	W 2	-	
30		17,8	22,1	11,0	56	8,3	0,7		SW 2	S 4	SE 3	-	
31		12,0	18,9	7,6	77	8,3	6,3		SSW 3	W 2	NE 1	-	●≡≡≡
Sred. vred.		12,4	17,1	7,6	70	7,1	3,7		1,9	2,7	1,9	3,1	
Suma													

"Mesečni bilten" -SUHMS-

Godine 1954, Juli

N I Š

φ=43°20'N λ=21°54'E Gr

H_s=202 H_b=202,6 h_t=2,0 h_a=10,0 h_r=1,5

Date	P	T			U	e	N	I	D,P			R	W
Dan	Sred. dnev. vazd. pritisak mm Hg	Temperatura vazduha °C			Srednja dnevna			Insolacija broj sati h	Vetar /0-12/ B			Padavine h_{-7}^{h} količina mm	Pojave
		Sred. dnev.	Max.	Min.	rel. vlaga %	pritisak pare	oblačnost /0-10/		7^h	14^h	21^h		
1	2	3	4	5	6	7	8	9	10	11	12	13	14
1	742,0	28,1	35,0	17,5	58	16,2	1,0	14,1	S 1	ESE 1	- 0	-	▲
2	36,4	24,4	30,5	20,8	53	12,5	6,3	9,6	- 0	SW 3	N 1	-	
3	41,2	16,6	21,2	14,0	66	9,4	7,3	5,5	NW 3	NW 3	- 0	-	
4	42,9	18,2	24,6	12,0	66	10,2	3,0	12,2	ESE 1	NW 3	- 0	-	
5	43,3	22,0	29,0	11,0	63	12,1	2,0	13,6	- 0	W 1	E 1	-	▲
6	42,6	25,0	31,8	14,0	56	13,0	4,0	14,3	ESE 1	S 1	- 0	-	▲●◀
7	42,2	23,8	30,8	16,0	57	12,4	0,7	14,5	E 1	WSW 2	- 0	-	◀▲
8	39,4	23,2	32,1	15,6	56	12,0	2,3	13,5	W 1	SSE 2	- 0	-	◀
9	41,6	19,4	24,3	13,1	55	9,3	3,3	13,0	NW 2	NW 2	NW 2	-	◀●
10	41,1	21,5	27,6	11,5	48	8,8	5,3	12,1	- 0	WSW 1	NW 1	-	
11	42,0	21,9	29,1	13,4	53	10,3	2,0	10,5	- 0	S 2	- 0	-	▲
12	42,0	23,7	30,4	13,0	50	10,5	1,3	14,1	- 0	SW 2	- 0	-	▲
13	39,3	21,4	26,6	14,6	67	12,8	6,3	7,6	S 1	W 2	NW 3	-	●▼◀
14	42,5	17,7	21,8	16,9	79	12,2	8,7	1,5	NW 2	NW 4	WNW 2	0,2	▼
15	44,4	20,2	25,2	16,4	61	10,9	2,0	12,4	NW 2	NW 3	- 0	0,0	
16	43,2	20,4	27,9	12,6	60	10,9	3,7	13,7	ESE 1	W 2	NW 5	-	▲
17	44,4	17,3	23,2	14,2	71	10,4	5,0	8,2	NW 2	NW 2	- 0	0,0	●
18	40,0	23,8	31,8	9,7	55	11,4	0,3	14,3	- 0	S 2	- 0	0,3	▲
19	40,7	25,0	33,2	13,8	45	10,4	0,7	13,9	- 0	WSW 1	NW 4	-	▲
20	46,1	16,8	23,6	16,1	80	11,3	9,7	2,4	NW 2	NW 3	- 0	-	●
21	47,4	19,3	23,8	15,7	65	10,8	3,0	9,8	WNW 4	NW 4	- 0	0,3	
22	44,7	23,7	30,6	11,2	54	11,2	0,7	13,9	- 0	S 2	ESE 1	-	▲
23	43,5	26,6	33,5	20,8	46	12,0	1,7	12,4	E 3	NE 2	NW 3	-	◀
24	48,1	23,6	29,4	20,1	54	12,0	1,3	13,1	WSW 1	WNW 3	- 0	5,0	▼●◀
25	48,3	22,6	28,4	13,2	53	10,4	0,3	14,0	ENE 1	NW 2	NW 1	-	▲
26	42,5	23,3	32,0	13,4	53	10,6	1,0	14,0	- 0	SW 1	- 0	-	▲
27	39,7	25,4	33,4	17,1	50	12,3	0,3	13,8	- 0	W 1	- 0	-	
28	39,3	27,4	36,1	17,0	49	13,2	0,0	13,8	SE 1	NW 1	- 0	-	
29	38,1	28,2	36,8	17,9	42	11,5	0,0	13,8	- 0	SW 1	- 0	-	
30	38,4	25,0	28,1	18,7	55	11,4	0,3	13,3	NW 4	NW 3	NW 2	-	▼◀●
31	36,8	20,7	27,3	17,7	66	12,5	5,7	12,4	W 1	NW 4	NW 2	-	◀●▲
Sred. vred.	742,1	22,4	29,0	15,1	58	11,4	2,9	11,8	1,1	2,1	0,9	1,4	
Suma								366,1				6,0	

$\varphi = 41^{\circ}52'N$ $\lambda = 21^{\circ}$ $h_1 = 3{,}5$ $h_2 = 10$ $h_3 = 10{,}5$ $h_4 = 10{,}5$ $h_5 = 7{,}5$

Juli

$\varphi = 41^{\circ}52'S$ $\lambda = 21^{\circ}$ $h_1 = 2{,}0$ $h_2 = 2{,}0$ $h_3 = 1{,}5$ $h_4 = 1{,}5$ $h_5 = 1{,}5$

Date	P	T			U	e	N	I	D,F			R	W
Dan	Sred. dnev. atmosf. pritisak mm Hg	Temperatura vazduha °C			Srednja dnevna relativna vlaga %	prit. vod. pare	forlat most /0-10/	Insolacija broj sati h	Vetar /0-12/ F			Padavine h_{m^2} kolicina mm	Pojave
		Sred. dnev.	Max.	Min.					7^h	14^h	21^h		
1	752,8	25,6	35,4	17,8	43	11,4	2,7	11,9	- 0	S 2	S 3	-	
2	50,4	24,0	30,4	22,0	57	13,0	4,3	11,0	S 2	SE 4	SE 2	-	●
3	52,0	22,4	28,0	16,2	66	10,0	4,7	13,6	N 1	NW 2	NE 4	-	
4	55,1	23,7	30,2	18,4	50	11,2	5,3	10,7	NNW 2	S 4	- 0	-	
5	54,5	24,6	30,5	16,6	55	12,6	3,5	11,2	N 1	SW 4	S 1	-	●
6	54,7	25,2	33,2	18,1	44	11,3	0,0	13,0	- 0	S 2	SE 2	-	
7	51,6	26,5	34,0	19,7	46	12,0	0,3	13,8	NNW 1	S 3	SE 3	-	
8	53,1	24,8	27,6	18,8	45	11,0	1,7	11,9	SE 2	SW 4	- 0	-	
9	57,7	24,9	28,8	15,0	42	8,4	2,3	13,5	- 0	S 3	NE 2	-	
10	53,9	21,7	28,0	15,0	43	9,2	3,3	6,6	N 2	SE 3	SE 1	-	
11	56,6	22,4	26,0	16,5	61	11,8	4,0	8,4	N 1	S 3	- 0	-	●≡
12	55,3	24,4	30,7	17,1	53	12,6	0,3	12,9	N 1	S 3	- 0	-	
13	52,9	21,8	28,0	19,0	70	13,7	7,7	4,4	W 2	S 2	- 0	-	●≡≡
14	53,0	22,8	28,6	17,3	56	11,7	5,3	8,4	- 0	NNW 4	NNW 6	-	
15	55,3	25,8	31,7	20,6	39	9,5	0,0	13,3	NE 4	NNW 2	NW 3	-	
16	54,1	26,1	32,7	21,1	46	11,7	0,3	13,2	NNE 2	SSW 1	S 1	-	
17	53,6	25,6	32,0	19,2	43	12,0	0,7	12,3	- 0	SSW 4	- 0	-	
18	52,6	26,2	33,1	19,3	46	11,8	0,0	13,2	- 0	SSE 5	- 0	-	
19	53,1	27,2	34,0	19,2	43	11,5	0,0	13,5	N 1	S 2	SE 1	-	
20	55,5	24,2	29,1	18,6	47	10,8	0,3	11,0	NE 1	NNE 6	ENE 6	-	●
21	56,5	25,8	31,4	20,8	40	9,9	0,0	13,1	NE 5	SE 4	NE 3	-	
22	56,6	26,2	32,5	20,4	48	12,7	0,0	13,3	NNE 2	S 3	- 0	-	
23	55,7	27,2	34,7	20,3	45	11,8	0,0	13,2	- 0	SW 3	- 0	-	
24	58,0	30,2	36,7	18,4	38	12,2	0,7	11,5	NNW 4	S 1	NNE 3	-	
25	57,7	28,8	36,0	24,7	38	11,1	0,3	14,2	NE 2	S 3	- 0	-	
26	54,1	29,4	36,4	24,5	41	12,7	0,0	13,1	- 0	SSW 3	- 0	-	
27	52,3	28,4	36,4	20,4	46	13,1	0,0	12,8	- 0	SE 2	- 0	-	
28	52,7	29,9	37,6	20,8	43	13,6	0,0	13,1	NNE 1	SE 2	- 0	-	
29	50,5	31,0	39,1	21,8	39	15,2	0,0	13,2	- 0	S 3	- 0	-	
30	47,0	31,4	39,2	24,3	34	11,9	0,0	12,7	- 0	SE 2	- 0	-	≡
31	48,1	26,2	32,5	23,0	57	14,9	3,7	11,8	S 3	S 5	S 2	-	
Sred. vred.	753,8	26,1	32,7	19,7	47	11,9	1,7	11,9	1,3	3,1	1,4	5,1	
Suma								368,8				6,1	
± △													

Date	P	T			U	e	N	I	D,F			R	W
Dan	Sred. dnev. vazd. pritisak mm Hg	Temperatura vazduha °C			Srednja dnevna relativna vlaga %	prit. vod. pare	pokr. most /0-10/	Insolacija broj sati h	Vetar /0-12/ F			Padavine h_{m^2} kolicina mm	Pojave
		Sred. dn-v.	Max.	Min.					7^h	14^h	21^h		
1	750,5	25,1	36,4	19,0	34	14,6	1,0	9,4	- 0	S 2	SE 4	-	
2	53,1	24,1	29,7	21,6	61	11,8	2,3	12,9	NW 2	W 4	S - 0	-	≤
3	54,4	20,5	25,0	15,5	54	10,1	7,3	7,3	- 0	NW 5	E 0	-	
4	50,5	23,0	27,6	20,8	54	10,3	3,0	12,1	- 0	ESE 2	- 0	-	
5	49,4	23,0	31,0	17,5	53	11,3	3,0	12,8	- 0	S 1	- 0	-	
6	50,8	26,1	32,0	18,2	48	11,4	2,0	11,8	- 0	S 2	S 1	-	≤ ≤
7	48,4	27,3	33,2	17,7	45	10,2	2,7	12,4	- 0	NE 2	NW 2	-	≡≡;
8	48,4	26,0	31,6	19,6	44	11,2	2,3	12,2	- 0	NW 4	- 0	-	≡
9	49,7	25,0	29,8	19,0	51	10,6	6,0	10,4	SW 3	SE 2	SE 3	-	≡≡
10	50,9	24,7	27,6	19,0	51	10,6	6,0	10,4	SW 3	SE 2	SE 3	-	≡≡
11	48,9	25,7	31,7	19,4	50	10,6	4,7	11,2	- 0	S 2	- 0	-	
12	49,0	25,8	31,8	19,6	48	11,4	4,7	10,1	- 0	S 2	- 0	-	
13	49,6	26,0	31,8	19,3	50	12,2	3,7	10,0	- 0	SE 3	NW 4	-	●
14	47,3	21,4	26,0	18,4	76	12,0	7,7	5,8	- 0	SE 4	NW 3	-	●≡≡
15	48,7	21,8	27,6	17,6	56	11,2	4,7	11,2	- 0	S 2	NW 1	-	≡≡
16	49,3	27,6	30,4	21,2	57	14,2	2,0	11,0	- 0	NW 1	- 0	-	
17	49,7	22,3	27,6	20,0	58	11,9	2,7	12,0	- 0	NW 1	SW 2	-	
18	47,2	25,2	33,0	21,0	60	14,1	1,7	12,0	- 0	S 1	- 0	-	
19	46,1	24,3	34,1	17,1	52	11,0	0,7	13,4	- 0	S 2	- 0	-	
20	48,7	22,3	30,0	16,0	50	10,5	3,3	12,3	- 0	S 2	S 4	-	
21	43,1	21,5	27,5	16,7	58	11,2	3,7	9,5	- 0	S 2	- 0	-	
22	41,4	24,4	31,5	18,2	50	12,4	1,0	12,1	- 0	S 2	S 2	-	
23	40,4	26,0	34,2	21,1	54	13,8	0,7	12,0	- 0	SE 2	S 1	-	
24	43,7	26,7	33,0	20,1	52	12,5	0,7	10,4	- 0	S 2	W 2	-	
25	44,0	26,0	31,9	16,1	45	11,5	0,3	11,0	- 0	S 2	W 3	-	
26	38,7	25,8	33,2	18,3	51	12,2	0,3	12,0	- 0	S 2	- 0	-	
27	36,5	26,8	36,2	16,3	54	11,8	0,3	12,3	- 0	- 0	- 0	-	
28	36,2	29,2	37,6	18,4	46	11,2	0,0	12,0	- 0	S 2	NW 2	-	
29	35,0	29,6	39,0	16,1	41	11,7	0,0	13,0	- 0	S 1	- 0	-	
30	32,8	29,6	36,8	17,4	43	11,0	3,0	13,2	1	SE 1	SW 4	-	≡●≡
31	31,1	20,7	27,6	18,7	55	11,3	2,0	10,2	- 0	S 4	W 4	7,0	
Sred. vred.	738,3	25,1	32,2	19,-	52	12,3	2,4	11,-	0,2	2,4	1,7	4,4	
Suma								365,6				5,6	
± △													

Broj	Stanica	Nad. vazd. pritis. na 1m	Temperatura vazduha °C F Srednji dnevna	Srednji Max.	Srednji Min.	Apsolutni Max.	Apsolutni Dan	Apsolutni Min.	Apsolutni Dan	Srednja relativna vlažnost % Um	Srednja oblačnost /0-10 Nm	Srednja jačina vetra (0-12 bof) Fm	Preovl. smer vetra D Frequ max. n	Broj dana sa jakim vetrom ≥6 B	Broj dana vedrih ≤2,0	Broj dana oblačnih ≥8,0	Broj dana sa temperaturom °C Min. ≤ -10,0	Max. ≤ 0,0	Min. ≤ 0,0	Max. ≥ 25,0	Max. ≥ 30,0	Min. ≥ 20,0	Broj dana sa pojavom
1	2	3	4	5	6	7	8	9	10	11	12	13	14	15	16	17	18	19	20	21	22	23	24 25 26 27 28 29 30 31 32 33 34
1	Maribor	735,7	17,0	23,0	11,7	35,3	27	7,5	21	77	5,5	1,7	C	35	1	3	11	-	-	-	8	-	-	11 - - - - - 7 25 - - 1 -
2	Ptuj	687,4	17,7	24,5	9,6	36,0	27	4,5	21	78	6,8	0,8	C	59	-	1	12	-	-	-	3	-	-	18 - - - - - 10 25 - - - -
3	Jezerce	-	17,4	24,7	9,6	34,4	27	3,5	21	84	7,3	0,9	NW	31	-	-	14	-	-	-	4	-	-	10 - - - - - 6 21 - - 1 -
4	Ljubljana	733,9	17,9	23,4	12,4	29,6	29	9,5	22	74	7,3	1,1	C	38	-	-	14	-	-	-	2	-	-	10 - - - - - 6 21 - - - -
5	Celje	738,4	17,5	23,1	11,7	29,9	27	8,0	3	75	7,3	1,0	W	27	-	-	12	-	-	-	2	-	-	17 - - - - - 5 20 - - 1 -
6	Varaždin	744,9	18,2	24,1	12,3	30,7	28	8,2	21	75	6,0	1,7	NW	26	1	4	8	-	-	-	-	13	3	18 - - - - - 9 27 - - 1 -
7	Osijek	750,2	19,7	25,7	14,3	32,0	1	9,7	22	70	5,4	1,4	NW	25	-	6	2	-	-	-	4	1	-	13 - - - - - 9 28 - - - -
8	Slavonska Požega	749,6	19,6	25,7	14,1	31,4	26	10,4	10	68	4,7	1,4	C	42	2	7	2	-	-	-	16	1	-	16 - - - - - 9 30 - - - -
9	Parg	687,3	14,5	19,2	10,1	24,4	27	4,3	19	79	7,1	0,9	C	61	1	11	-	-	-	-	-	-	-	15 - - - - - 6 18 - - 1 -
10	Novo Mesto	-	17,9	24,1	12,3	31,1	27	9,3	22	79	6,5	0,8	C	61	1	5	9	-	-	-	13	-	-	15 - - - - - 6 24 - - 1 -
11	Zavrelo-Gvil	745,0	19,4	24,4	14,8	31,1	25	10,1	9	69	5,0	1,6	NW	23	-	6	10	-	-	-	-	14	4	17 - - - - - 9 - - - - -
12	Slunj	744,7	17,0	17,5	9,9	21,4	27	9,7	6	83	6,7	3,0	C	9	2	9	13	-	-	-	-	-	-	18 - - 1 - - - 11 - - - -
13	Virovitica	-	18,5	25,2	13,2	30,1	1	9,2	21	82	5,5	1,3	C	23	1	7	7	-	-	-	-	13	3	15 - - - - - 7 28 - - 1 -
14	Gospić	734,4	20,7	26,9	14,2	33,4	28	10,6	21	72	4,8	1,6	NW	22	1	10	8	-	-	-	1	12	1	8 15 - - - - - 1 - - - -
15	Gomnor	-	19,8	25,9	13,8	32,4	28	10,3	22	76	4,5	1,8	NW	24	1	5	4	-	-	-	16	4	-	10 - - - - - 3 22 - - - -
16	Fakinda	-	20,4	26,5	14,3	33,8	28	10,2	10	71	3,9	2,2	NW	20	1	10	2	-	-	-	20	7	1	8 - - - - - 3 21 - - - -
17	Parg	723,7	18,8	25,4	12,4	31,1	25	8,4	17	75	4,6	1,8	C	27	1	6	6	-	-	-	-	18	1	15 - - - - - 9 23 - - - -
18	Rijeka	750,5	21,0	25,1	17,2	30,2	29	12,1	8	62	5,1	1,9	C	20	5	7	6	-	-	-	10	1	-	16 - - - - - 8 - - - - -
19	Crikvenica	758,6	21,3	25,4	17,4	30,6	29	13,5	22	64	4,6	1,9	NE	37	2	9	7	-	-	-	6	19	1	8 - - - - - 7 - - - - -
20	Ogulin	732,1	17,8	23,2	12,8	30,2	29	7,5	21	72	5,3	1,8	C	21	4	7	7	-	-	-	-	8	-	15 - - - - - 7 24 - - 1 -
21	Hos.Dubica	-	18,9	25,2	12,4	32,7	28	7,0	9	74	5,1	1,6	SE	16	-	8	7	-	-	-	16	5	1	9 - - - - - 8 21 - - - -
22	Lipik	-	18,8	25,0	12,1	32,1	1	7,5	21	80	5,4	2,5	E	17	2	4	8	-	-	-	16	5	-	11 - - - 1 - - 8 25 - - 1 -
23	Sl.Brod	751,6	19,9	26,3	13,4	34,5	28	9,6	22	73	4,5	1,0	C	20	2	12	6	-	-	-	-	18	7	9 - - - - - 6 23 - - 1 -
24	Novi Sad	752,1	20,2	26,9	13,8	33,8	29	8,7	9	73	4,2	2,0	W	27	-	8	2	-	-	-	22	6	3	10 - - - - - 6 25 - - 1 -
25	Vrsac	752,0	21,0	26,7	14,8	33,8	29	9,3	10	66	4,3	2,3	NW	19	5	9	5	-	-	-	20	5	3	10 - - - - - 9 23 - - - -
26	Pula	755,9	21,6	26,5	16,9	30,6	29	13,7	10	68	3,8	1,4	S	21	1	12	3	-	-	-	26	4	5	10 - - - - 1 - 7 9 - - - -
27	M.Lošinj	755,3	2,2	26,3	18,8	30,6	24	15,9	9	74	3,2	2,0	C	22	4	14	3	-	-	-	23	2	9	12 - - - - - 8 4 - - - -
28	Gospić	711,2	16,7	22,8	10,2	29,2	29	4,7	10	75	5,1	1,5	C	25	3	7	5	-	-	-	-	10	-	11 - - - - - 4 26 - - 1 -
29	Biha ć	740,4	19,5	25,5	14,2	32,8	29	8,4	22	66	4,7	1,5	C	27	4	8	5	-	-	-	16	5	4	15 - - - - - 5 11 - - 1 -
30	Drinić	-	16,1	22,9	9,6	31,0	29	4,0	9	70	4,4	1,3	C	40	2	8	4	-	-	-	10	1	-	11 - - - - - 4 - - - 1 -
31	Banja Luka	745,9	19,8	27,0	13,4	35,4	28	7,5	9	70	4,4	0,7	C	47	2	10	4	-	-	-	21	7	1	12 - - - - - 8 26 - - - -
32	Vrnč.Teslić	-	-	-	-	-	-	-	-	-	-	-	-	-	-	-	-	-	-	-	-	-	-	- - - - - - - - - - - -
33	Tuzla	735,1	18,8	27,0	12,6	35,8	1	7,0	9	75	3,9	0,7	C	44	-	11	3	-	-	-	21	6	-	10 - - - 1 - - 4 21 - - - -
34	Sabac	-	20,4	27,2	14,0	34,7	1	9,0	9	73	3,5	1,4	NW	27	1	13	2	-	-	-	21	6	1	10 - - - - - 6 24 - - 1 -
35	Beograd	747,4	21,5	27,0	16,0	34,3	29	11,2	10	64	4,2	1,8	W	20	9	9	5	-	-	-	20	7	1	13 - - - - - 8 24 - - - -
36	V.Gradište	753,2	21,1	27,0	14,6	34,9	29	9,2	10	69	4,1	1,0	C	31	-	10	5	-	-	-	21	7	-	11 - - - - - 9 26 - - 1 -
37	Zadar	759,1	22,6	26,6	17,8	31,3	30	13,7	9	70	3,2	1,8	NW	22	2	12	2	-	-	-	24	2	7	10 - - - - - 7 3 - - - -
38	Knin	758,3	21,4	27,4	14,6	34,6	29	9,2	9	60	2,9	2,2	W	34	3	14	1	-	-	-	22	9	2	12 - - - - - 8 17 - - - -
39	Lajkovac	-	18,8	26,3	11,9	35,6	29	7,3	10	70	3,9	0,9	C	46	e1	10	1	-	-	-	19	5	-	11 - - - - - 5 17 - - 1 -
40	Zaječar	732,6	19,5	27,1	12,4	36,7	29	7,0	10	67	3,8	0,6	C	66	-	10	1	-	-	-	20	6	-	6 - - - - - 5 19 - - 1 -

Red. br.	STANICA	Sred. vazd. pritisak mm Hg Pm	Temperatura vazduha °C T. Srednja Tm	Srednji Max.	Srednji Min.	Apsolutni Max. dne	Apsolutni Min. dne	Srednja rel. vlaga % Um	Srednja oblačnost /0-10/ Nm	Jačina vetra /0-12/ Bof Pm	Preovl. smer vetra frequ. max. n	Broj dana sa jakim vetrom ≥6 B	Broj dana vedrih 2,0<	Broj dana oblačnih ≥8,0	Broj dana sa dnevnom srednjom oblačnošću	Broj dana sa temperaturom °C Min. ≤-10,0	Max. ≥0,0	Min. ≤0,0	Max. ≥25,0	Max. ≥30,0	Min. ≥20,0	Broj dana sa pojavom ●	*	✳	▲	△	≋	≈	⌒	⋁	≡	▣
1	2	3	4	5	6	7	8	9	10	11	12	13	14	15	16	17	18	19	20	21	22	23	24	25	26	27	28	29	30	31	32	33	34
41	Kovilјača	-	20,3	27,0	14,0	34,5	28	8,2	9	70	4,4	1,8	SW 32	4	11	6	-	-	-	21	7	-	10	-	-	-	-	4	20	-	-	2	-
42	Valjevo	744,4	20,3	26,6	13,9	34,5	29	8,9	10	68	4,0	2,3	W 27	4	8	2	-	-	-	18	7	-	11	-	-	-	-	5	23	-	-	4	-
43	Arandjelovac	735,6	20,8	26,9	13,5	35,3	29	8,5	10	63	4,2	1,9	W 29	6	9	3	-	-	-	20	7	-	11	-	-	-	-	3	6	-	-	-	-
44	Sm.Palanka	-	21,2	27,1	14,0	35,8	29	9,5	10	67	3,5	2,0	SE 24	3	12	2	-	-	-	19	8	-	12	-	-	-	-	7	24	-	-	-	-
45	Zagubica	-	19,5	26,3	12,3	34,4	29	9,7	10	73	4,0	1,7	C 29	-	11	5	-	-	-	21	6	-	11	-	-	1	-	7	16	-	-	3	-
46	Negotin	755,4	22,0	28,8	15,4	35,8	29	9,2	10	64	3,1	2,0	C 29	6	12	3	-	-	-	28	11	1	8	-	-	-	-	8	26	-	-	-	-
47	S p l i t	748,0	24,6	28,9	20,4	34,1	29	13,9	9	50	1,9	2,5	C 22	6	18	-	-	-	-	30	10	16	8	-	-	1	-	3	1	-	-	-	-
48	L i v n o	-	18,2	23,8	11,7	31,7	29	5,6	10	62	3,4	1,5	C 32	3	13	2	-	-	-	10	2	-	8	-	-	-	-	3	18	-	-	-	-
49	Sarajevo	709,6	18,8	26,6	12,4	34,5	29	7,2	9	62	3,5	1,7	C 16	8	15	3	-	-	-	18	5	-	8	-	-	-	-	3	10	-	-	1	-
50	Bjelašnica	595,4	9,3	12,5	6,4	19,4	29	1,0	3	83	4,2	4,9	SW 33	21	8	3	-	-	-	-	-	-	10	-	-	1	-	4	17	-	-	14	-
51	Kalinovik	670,6	16,2	21,4	9,5	30,0	29	3,7	10	71	4,4	2,6	SW 28	3	8	4	-	-	-	8	1	-	6	-	-	-	-	3	15	-	-	-	-
52	T.Užice	-	19,3	27,0	12,3	36,2	29	7,5	10	70	3,3	0,4	C 70	-	14	3	-	-	-	22	7	-	6	-	-	-	-	3	28	-	-	-	-
53	Ranković evo	740,8	21,3	27,4	13,7	35,6	29	8,0	22	65	3,7	1,7	NW 22	-	9	1	-	-	-	22	7	-	10	-	-	-	-	4	24	-	-	3	-
54	Čuprija	749,1	21,3	29,1	13,6	36,0	29	8,9	18	67	3,5	1,7	C 36	7	13	2	-	-	-	23	12	1	7	-	-	-	-	6	21	-	-	-	-
55	Zaječar	-	22,0	28,8	14,3	36,8	29	8,7	18	66	2,9	1,5	C 38	-	13	1	-	-	-	25	13	1	7	-	-	-	-	6	26	-	-	-	-
56	H v a r	756,9	23,8	27,8	19,9	31,9	30	13,7	9	62	1,6	2,1	SE 24	2	19	-	-	-	-	30	4	13	6	-	-	-	-	3	9	-	-	-	-
57	Mostar	749,6	24,3	30,2	17,1	37,2	29	11,0	9	48	2,4	3,1	NE 27	20	16	1	-	-	-	29	16	5	7	-	-	-	-	5	7	-	-	-	-
58	G a č k o	-	17,4	23,9	9,2	31,7	29	3,4	9	73	2,8	2,4	C 38	10	16	3	-	-	-	14	2	-	4	-	-	1	-	4	10	-	-	2	-
59	Prijavlja	706,7	17,7	-	9,0	-	-	2,3	9	71	3,6	1,2	C 43	-	9	3	-	-	-	-	-	-	4	-	-	1	-	3	14	-	-	2	-
60	Sjenica	-	16,2	23,3	7,7	32,6	29	2,2	4	68	1,9	1,3	C 46	-	9	3	-	-	-	11	2	-	5	-	-	-	-	3	24	-	-	6	-
61	Novi Pazar	-	19,2	27,5	10,5	37,2	29	6,0	9	67	3,2	1,2	C 32	4	12	2	-	-	-	22	6	-	3	-	-	-	-	2	21	-	-	-	-
62	Aleksandrovac	-	21,1	27,5	13,5	35,1	29	9,0	9	69	3,1	1,8	C 24	-	13	1	-	-	-	23	9	-	4	-	-	-	-	4	20	-	-	2	-
63	N i š	742,1	22,4	29,0	15,1	36,6	29	9,7	18	58	2,9	1,4	NW 31	1	14	2	-	-	-	24	14	3	5	-	-	-	-	4	12	-	-	-	-
64	Dimitrovgrad	721,2	20,5	28,0	14,0	34,8	29	8,6	5	66	3,0	1,8	SE 26	-	12	1	-	-	-	22	12	1	5	-	-	1	-	5	20	-	-	-	-
65	Dubrovnik	755,3	23,8	27,3	20,2	31,0	24	15,5	9	82	1,7	1,7	SE 20	2	17	-	-	-	-	29	4	20	6	-	-	-	-	4	5	-	-	-	-
66	Nikšić	705,2	20,8	-	12,2	-	-	6,5	9	58	2,1	2,1	C 37	9	16	1	-	-	-	-	-	-	3	-	-	4	-	2	1	-	-	-	-
67	Kolašin	680,6	15,8	23,7	7,4	32,0	29	2,6	9	70	2,6	1,2	C 49	1	14	1	-	-	-	14	3	-	5	-	-	2	-	2	12	-	-	3	-
68	P e ć	716,9	21,6	27,2	13,8	34,9	29	9,1	4	57	2,8	1,2	C 41	4	15	1	-	-	-	24	7	-	4	-	-	-	-	-	15	-	-	-	-
69	Priština	-	20,7	27,4	12,3	35,9	29	7,1	10	60	2,8	2,2	NE 35	13	15	2	-	-	-	23	9	-	3	-	-	-	-	-	10	-	-	-	-
70	Vranje	720,1	22,0	28,6	15,1	36,0	29	10,4	4	56	2,6	2,2	NE 28	1	16	1	-	-	-	24	13	-	3	-	-	-	-	3	16	-	-	-	-
71	Titograd	733,8	26,1	32,7	19,7	39,2	30	15,0	10	47	1,7	1,9	C 26	2	20	-	-	-	-	31	23	14	3	-	-	2	-	1	-	-	-	-	-
72	Prizren	-	23,4	30,1	15,5	38,6	29	9,3	10	47	2,4	2,0	C 26	9	16	1	-	-	-	28	16	3	-	-	-	-	-	-	/6/	-	-	-	-
73	Skoplje	738,3	25,1	32,2	15,4	39,0	29	9,8	4	52	2,4	1,6	C 31	1	12	-	-	-	-	30	22	14	4	-	-	-	-	2	5	-	-	-	-
74	K.Palanka	700,7	21,7	28,7	14,7	35,8	29	8,0	4	50	2,5	1,7	NE 58	-	15	1	-	-	-	27	9	-	5	-	-	-	-	7	9	-	-	-	-
75	Ulcinj	754,5	24,0	28,6	20,0	34,6	30	16,9	10	67	1,2	1,3	NE 33	-	21	-	-	-	-	30	7	11	2	-	-	-	-	1	1	-	-	2	-
76	Mavrovo	-	-	-	-	-	-	-	-	-	-	-	-	-	-	-	-	-	-	-	-	-	-	-	-	-	-	-	-	-	-	-	-
77	S t r u p	733,1	25,5	32,0	17,1	38,7	29	12,3	5	52	2,1	2,1	C 30	6	13	-	-	-	-	30	2	4	2	-	-	-	-	3	1	-	-	-	-
78	O h r i d	695,1	21,8	27,6	13,8	34,2	29	9,4	4	54	1,5	2,0	S 34	1	22	-	-	-	-	23	5	-	3	-	-	-	-	2	-	-	-	-	-
79	Prilep	703,0	22,9	30,1	14,2	37,6	29	10,0	11	50	1,5	1,8	C 28	2	22	-	-	-	-	27	16	-	3	-	-	-	-	3	10	-	-	-	-
80	Djevdjelija	-	26,4	32,9	18,1	39,0	29	12,7	5	50	0,9	1,2	C 46	1	23	-	-	-	-	31	26	6	3	-	-	-	-	-	-	-	-	-	-

Red. br.	STANICA	Količina padavine R						broj dana sa padavinama n						
		I	II	III	mesečna količina	Dnev. max.		≥ 0,1 mm						
		dekada mesec						dekada mesec			mes. br. dana	≥ 1,0	≥ 5,0	≥ 10,0
								I	II	III				
		mm	mm	mm	mm	mm						mm	mm	mm
1	2	3	4	5	6	7	8	9	10	11	12	13	14	15
1	Maribor	35,3	62,9	17,4	115,6	16,9	19	4	7	5	16	12	6	6
2	Murska Sobota	28,5	53,8	4,7	85,0	14,8	19	6	7	3	16	12	7	3
3	Planica	88,6	40,9	19,3	149,8	39,1	2	8	8	3	19	17	11	3
4	S o č a	126,5	165,6	5,9	297,3	64,5	16	8	8	3	19	16	9	8
5	Jezersko	107,8	159,3	20,6	288,3	55,2	19	6	8	4	18	17	12	8
6	Ljubljana	52,6	42,5	8,7	103,8	26,0	6	5	7	3	15	14	7	3
7	Šmartno	45,2	73,0	20,7	147,9	25,1	19	7	7	3	19	16	9	5
8	C e l j e	52,1	72,3	7,0	131,3	35,6	20	6	7	3	16	15	6	5
9	Varaždin	36,1	97,4	4,3	97,8	24,6	16	5	7	3	15	12	6	3
10	Križevci	59,7	85,9	7,9	75,1	20,4	8	5	6	2	12	8	5	3
11	P a l i ć	38,3	9,6	3,6	51,5	25,4	2	6	4	1	11	7	2	1
12	Ajdovščina	49,4	66,4	0,3	116,1	37,0	12	5	7	1	13	11	7	3
13	Postojna	30,7	46,2	1,7	88,6	15,7	8	6	8	2	16	12	6	5
14	Loški Potok	47,2	56,6	4,3	111,0	20,9	20	6	7	1	14	13	7	5
15	P a r g	37,9	54,8	0,9	93,4	22,6	8	6	7	1	14	11	5	3
16	Novo Mesto	47,6	39,4	9,1	96,1	31,4	8	6	6	3	15	10	7	2
17	Črnomelj	33,5	39,1	5,4	82,0	17,3	14	4	6	3	13	11	6	3
18	K r š k o	26,8	37,2	10,1	74,1	16,6	8	6	6	3	15	12	3	-
19	Zagreb-Grič	45,2	29,8	11,8	86,8	32,8	8	7	6	3	16	13	5	2
20	Sljeme	50,4	50,9	15,5	116,8	27,2	8	6	7	3	16	12	7	5
21	Virovitica	29,6	39,5	19,9	109,0	25,1	8	7	5	3	15	15	7	4
22	Ferišanci	27,7	20,6	10,3	59,1	14,5	3	4	4	1	9	8	5	3
23	Orijek	24,8	11,9	7,4	44,1	8,2	14	5	4	2	11	7	5	2
24	Sombor	34,0	21,8	1,5	57,3	11,7	2	6	4	2	12	9	5	2
25	V r b a s	15,5	8,2	-	23,7	7,7	14	6	2	-	8	6	1	-
26	S a n t a	11,9	6,3	0,4	18,6	4,6	2	5	3	1	10	6	-	-
27	Kikinda	12,3	1,8	-	14,1	3,8	9	6	2	-	8	6	-	-
28	P o r e č	97,2	40,0	-	137,2	48,0	6	4	2	-	6	6	6	5
29	P a z i n	65,9	29,7	-	95,6	34,7	6	4	5	-	9	8	5	5
30	Rijeka	82,1	30,4	0,0	112,5	42,5	6	6	7	-	13	9	5	4
31	Plaški	107,7	66,6	0,1	173,4	46,1	8	7	7	1	15	11	6	6
32	L i š	145,2	53,7	-	198,9	48,8	8	9	8	-	17	13	9	6
33	Crikvenica	68,1	36,2	-	104,3	30,4	6	5	3	-	12	11	5	4
34	Havna Gora	59,9	90,0	6,2	156,1	26,5	8	5	8	3	18	12	7	5
35	Ogulin	55,4	35,7	7,4	98,5	16,8	8	7	6	3	16	16	6	2
36	Karlovac	41,6	23,2	9,0	73,8	20,5	9	5	6	3	14	11	6	2
37	S l u n j	41,8	21,0	-	62,8	21,0	14	6	1	-	7	7	4	3
38	Topusko	33,8	29,4	7,2	67,5	20,1	8	4	5	3	12	10	6	1
39	S i s a k	25,1	35,0	16,8	77,0	19,5	8	4	5	3	13	10	5	2
40	S u n j a	30,2	20,1	5,2	55,5	17,0	8	4	4	2	10	9	3	2

Red. br.	STANICA	Količina padavine R						broj dana sa padavinama n						
		I	II	III	mesečna količina	Dnev. max.		≥ 0,1 mm						
		dekada mesec						dekada mesec			mes. br. dana	≥ 1,0	≥ 5,0	≥ 10,0
								I	II	III				
		mm	mm	mm	mm	mm						mm	mm	mm
1	2	3	4	5	6	7	8	9	10	11	12	13	14	15
41	Bos.Dubica	25,6	13,5	21,0	60,2	20,8	31	4	5	3	11	9	4	2
42	L i p i k	43,4	19,9	13,5	76,8	33,7	3	5	4	2	11	10	6	4
43	Sl.Požega	15,6	22,6	13,7	48,0	12,4	31	5	5	3	13	6	5	2
44	Sl.Brod	15,9	73,6	11,5	101,0	60,5	14	4	4	1	9	7	4	2
45	Oražje n/S	47,9	44,6	-	92,5	42,7	14	5	4	-	9	6	4	3
46	I l o k	24,0	8,4	-	32,4	11,7	7	5	2	-	7	5	3	1
47	Bač.Petrovac	17,1	20,8	-	37,7	18,4	14	5	2	-	7	6	2	1
48	Novi Sad	16,7	5,2	-	21,9	6,1	7	5	2	-	7	5	1	-
49	I r i g	22,2	15,6	0,0	36,8	10,3	14	5	2	-	7	6	3	1
50	Sremčjahir	9,6	14,7	-	24,3	12,0	14	5	3	-	8	6	1	1
51	B.Knković evo	30,1	17,0	6,2	53,3	16,1	7	5	3	1	9	8	5	2
52	K o n a k	15,4	14,0	0,3	27,7	7,7	0	5	4	1	10	6	2	-
53	V r š a c	19,8	13,6	5,8	37,2	14,6	7	5	4	1	9	5	3	1
54	P u l a	32,0	40,3	0,0	72,3	22,5	0	4	8	3	15	8	5	3
55	M.Lošinj	46,5	135,2	-	181,7	90,4	13	5	4	-	9	6	0	4
56	Otočac	30,9	66,2	0,1	104,2	40,3	14	7	5	1	14	11	6	3
57	Gospić	24,6	46,2	0,3	73,1	27,0	14	6	5	1	12	8	5	2
58	B i h a ć	26,5	36,0	16,3	86,3	18,6	20	5	6	3	14	13	11	4
59	Brinjë	56,7	85,8	18,6	161,1	35,6	7	6	6	3	15	9	7	4
60	Prijedor	16,2	37,6	18,0	71,8	18,0	31	4	6	1	11	7	4	4
61	Banja Luka	13,2	15,3	15,7	43,2	13,4	31	6	5	2	14	7	3	1
62	Jajce	22,0	12,6	11,2	45,8	60,0	14	3	3	1	7	7	4	3
63	Vrhd.-Sarajevo	17,1	9,4	24,8	51,3	22,5	31	3	3	2	7	7	5	2
64	T u z l a	27,5	25,6	5,6	58,7	19,0	6	5	4	1	10	6	4	2
65	B r č k o	27,9	14,6	4,2	46,7	11,2	7	5	2	1	8	8	4	1
66	Biljelina n/S	20,4	16,0	3,0	39,4	9,0	7	5	4	1	9	8	4	-
67	Sr.Mitrovica	60,3	11,1	0,2	71,5	41,3	7	6	4	1	11	8	4	1
68	S a b a c	8,2	14,5	7,3	29,1	11,7	14	5	4	1	10	6	2	1
69	Beograd	8,2	21,8	6,1	36,1	14,6	14	5	3	1	9	6	1	1
70	S o p o t	6,0	7,9	3,6	17,4	3,9	30	3	3	1	7	6	-	-
71	K o v i n	10,2	11,3	3,6	25,1	5,7	14	5	3	1	9	4	1	-
72	Bela Crkva	3,9	21,6	4,2	28,8	10,9	15	2	4	1	7	5	2	1
73	V.Gradište	5,6	12,6	2,6	23,0	7,0	14	3	3	1	7	4	2	-
74	Kladovo	17,7	2,8	16,4	37,6	75,0	9	5	1	2	8	4	2	2
75	Zaječar	26,0	26,4	2,6	55,0	11,7	20	5	4	1	10	6	4	1
76	K n i n	34,5	19,8	6,2	60,5	10,0	3	6	4	1	11	10	7	1
77	D a j c e	20,5	21,7	3,1	45,3	12,6	2	5	3	2	10	7	4	2
78	Senica	4,8	9,2	7,6	21,6	7,6	21	2	3	1	6	5	2	-
79	Han Pijesak	2,8	14,6	7,4	24,8	13,0	20	2	4	1	7	6	1	1
80	Kovilgača	12,1	21,2	5,2	38,5	16,8	14	4	3	2	9	8	2	1

Red. br.	STANICA	Količina padavine h					broj dana sa padavinama n						
		I dekada	II dekada	III dekada	mesečna količina	Dnevni max.	≧ 0,1 mm dekada			mes. broj dana	≧ 1,0	≧ 5,0	≧ 10,0
							I	II	III				
		mm	mm	mm	mm	mm					mm	mm	mm
1	2	3	4	5	6	7	8	9	10	11	12	13	14	15
81	Valjevo	1,2	25,0	6,6	32,8	14,5	14	3	5	1	9	5	3	1
82	D. b	1,0	23,6	-	24,6	23,6	14	1	3	-	4	2	1	1
83	Arandjelovac	0,4	13,2	1,2	14,8	6,0	14	2	4	1	7	3	1	-
84	Kragujevac	2,2	0,0	-	2,1	4,0	14	1	1	-	2	1	-	-
85	Ub.Palanka	7,2	13,6	1,7	22,5	9,7	14	3	4	1	8	5	2	-
86	Despotovac	2,6	10,7	0,5	13,6	6,2	14	3	3	-	11	6	2	-
87	Paračin	0,3	0,7	3,6	13,2	7,9	7	3	0	1	9	5	3	-
88	Majdanpek	10,9	17,6	6,7	35,2	9,6	13	3	4	1	9	6	4	1
89	Negotin	4,6	14,5	5,0	24,9	11,2	20	1	4	1	6	4	3	1
90	Prib.-Marjan	22,2	6,6	-	30,0	15,0	5	4	0	-	6	5	2	1
91	S i n j	17,5	13,4	-	31,1	9,0	14	5	3	-	8	7	2	-
92	L i v n o	11,3	24,4	0,0	35,6	13,0	14	5	3	-	8	7	3	-
93	Prokuplje	0,6	10,2	-	10,8	6,0	12	2	2	-	4	3	1	-
94	Bradina	28,1	22,6	4,0	54,7	15,0	14	5	3	1	9	8	2	2
95	Sarajevo	6,4	18,7	4,6	29,6	6,4	14	4	5	1	10	6	2	-
96	Bjelašnica	18,0	36,4	1,0	55,4	23,3	15	5	3	1	9	7	4	1
97	Rakitovik	15,8	11,4	6,0	33,2	9,5	20	5	3	-	8	7	2	-
98	Konjic	2,0	10,1	-	12,1	7,0	7	2	2	-	4	3	2	-
99	Višegrad	4,6	21,6	-	26,2	10,4	15	3	4	-	7	7	3	1
100	Palisad-Glatibor	0,3	17,8	5,2	23,3	9,2	21	1	4	1	6	5	2	-
101	U.Užice	-	15,2	-	15,2	6,5	10	-	3	-	4	2	2	-
102	Ivanjica	2,0	-	3,1	5,1	3,1	21	1	0	-	1	1	1	-
103	Kraljevo	4,1	11,3	4,3	19,7	8,0	21	1	3	1	5	3	1	-
104	Čačanja	3,7	5,7	-	9,4	4,8	15	2	2	-	4	3	1	-
105	Soko Banja	-	12,7	1,2	13,8	6,0	15	-	3	1	4	3	1	-
106	Zaječar	0,4	0,0	0,2	0,6	0,2	21	1	0	1	2	1	-	-
107	Almanac	-	0,2	0,0	0,2	0,2	21	-	0	0	0	0	-	-
108	Kosmaj	-	-	-	-	-	-	-	-	-	-	-	-	-
109	N o v a r	19,8	0,4	-	20,2	12,4	5	3	0	-	3	3	1	1
110	Smederevska	-	-	-	-	-	-	-	-	-	-	-	-	-
111	Slovenska Bistrica	-	-	-	-	-	-	-	-	-	-	-	-	-
112	Zavodjina	6,1	20,1	-	26,2	15,1	5	3	3	-	6	5	3	-
113	Metkovići	-	-	-	-	-	-	-	-	-	-	-	-	-
114	Mostar	8,3	18,4	-	26,7	9,0	2	2	2	-	4	4	2	-
115	O b r o v o	20,6	17,6	1,8	40,0	21,0	5	3	3	1	7	5	3	1
116	Zabljak	14,2	19,2	-	33,4	14,2	1	1	1	-	3	3	1	1
117	Pljevlja	3,5	5,2	2,6	11,3	5,0	21	1	2	1	4	4	1	-
118	Prijepolje	1,1	2,2	0,2	3,5	2,1	21	1	1	-	2	2	1	-
119	Bijelo Polje	1,2	5,2	5,3	11,7	4,1	21	1	2	1	4	4	1	-
120	Djanica	1,2	4,0	6,6	11,8	6,0	21	1	2	2	5	4	1	-

Red. br.	STANICA	Količina padavine h					broj dana sa padavinama n						
		I dekada	II dekada	III dekada	mesečna količina	Dnevni max.	≧ 0,1 mm dekada			mes. broj dana	≧ 1,0	≧ 5,0	≧ 10,0
							I	II	III				
		mm	mm	mm	mm	mm					mm	mm	mm
1	2	3	4	5	6	7	8	9	10	11	12	13	14	15
121	Novi Pazar	6,7	-	10,6	17,3	5,6	21	1	-	2	3	2	1	-
122	Kopaonik	0,1	5,8	6,3	12,2	3,9	12	1	-	2	3	1	1	-
123	Aleksandrovac	0,0	8,5	2,1	10,6	6,2	14	-	2	1	3	2	1	-
124	Kruševlja	-	0,5	13,3	13,8	6,4	21	-	1	3	4	2	2	-
125	N i š	-	0,2	-	0,2	0,2	21	-	0	-	0	0	-	-
126	Dimitrovgrad	0,0	14,7	20,2	40,9	17,0	12	-	4	4	8	4	2	1
127	Vela Luka	-	-	-	-	-	-	-	-	-	-	-	-	-
128	Orešić	-	-	-	-	-	-	-	-	-	-	-	-	-
129	Dubrovnik	7,2	38,0	-	45,2	32,0	12	2	3	-	5	5	3	2
130	Trebinje	0,0	12,7	-	12,7	8,0	5	-	3	-	3	3	1	1
131	Čakvice	6,6	28,6	-	35,2	13,0	12	2	3	-	5	5	2	1
132	Gruda	3,6	19,6	-	23,2	10,0	12	2	3	-	5	4	2	1
133	Kolašin	1,0	8,2	0,2	12,4	6,0	14	1	2	1	4	3	1	-
134	C e t i n j	3,4	2,7	4,3	10,4	3,6	21	1	1	1	3	1	-	-
135	P o d g o r	0,0	0,0	0,2	0,2	0,2	21	0	0	1	1	0	-	-
136	Tuzla	-	0,0	-	0,0	0,0	-	-	-	-	-	-	-	-
137	Kruševac	-	0,0	-	0,0	0,0	21	-	-	-	-	-	-	-
138	Ljubić, Kanja	-	-	7,3	7,3	7,3	21	-	-	1	1	1	-	-
139	Vranje	-	0,1	-	0,1	0,1	21	-	0	-	0	0	-	-
140	Vlasotince	-	-	-	-	-	-	-	-	-	-	-	-	-
141	Vlasina	-	17,2	-	17,2	7,0	12	-	3	-	3	3	1	1
142	Metkovo	0,0	0,0	-	0,0	0,0	21	0	0	-	0	0	-	-
143	Čitluk	0,0	0,0	-	0,0	0,0	21	0	0	-	0	0	-	-
144	Primorje	-	-	-	-	-	-	-	-	-	-	-	-	-
145	Gruda Cerna	-	-	-	-	-	-	-	-	-	-	-	-	-
146	Čakovo	-	0,0	-	0,0	0,0	21	-	0	-	0	0	-	-
147	Skopje	0,0	1,6	1,0	2,6	1,0	21	0	1	1	2	1	-	-
148	Prilepo	-	-	-	-	-	-	-	-	-	-	-	-	-
149	Kriva Palanka	1,2	0,8	1,0	3,0	1,0	21	1	1	1	3	1	-	-
150	Titovo	-	0,0	-	0,0	0,0	21	-	0	-	0	0	-	-
151	Novo	-	-	-	-	-	-	-	-	-	-	-	-	-
152	Kazandolje	2,5	1,2	-	3,7	2,5	21	1	1	-	2	1	-	-
153	Kamenolom	-	1,0	-	1,0	1,0	21	-	1	-	1	1	-	-
154	Kočani	6,5	1,5	-	8,0	4,0	21	1	1	-	2	2	1	-
155	Petrovo	0,6	15,0	-	15,6	14,0	21	1	3	-	4	3	1	1
156	D u r a n	9,0	5,7	-	14,7	6,2	21	1	2	-	3	3	1	-
157	Krušovo	-	23,0	-	23,0	23,0	21	-	3	-	3	3	3	3
158	Bitolj	-	1,1	-	1,1	1,1	21	-	1	-	1	1	-	-
159	Prilep	-	-	-	15,0	15,0	21	-	-	1	1	1	1	1
160	Ivanjica Kapija	-	3,2	0,0	3,2	3,2	21	-	1	0	1	1	-	-
161	Djevdjelija	1,2	1,0	-	2,2	1,2	12	1	1	-	2	1	-	-

AGROMETEOROLOŠKA ANALIZA

vremenskih prilika i njihov uticaj na vegetaciju i poljoprivredne radove u FNRJ za mesec JULI 1954 g.

U odnosu na prosek iz perioda 1925/1940 ovogodišnji juli je bio hladniji na celoj teritoriji FNRJ i na manjkom dekada bilo u najvećem delu zemlje.

TEMPERATURA.- Otstupanje srednjih mesečnih temperatura ovogodišnjeg jula u odnosu na prosek iz perioda 1925/1940 bilo je na celoj teritoriji FNRJ negativno, izuzev u krajnjem jugozapadnom delu Makedonije i u području Struga-Bitolj, gde su ova otstupanja bila pozitivna i kretala se od 0,5 do 0,8°C. Najveća negativna otstupanja /od -2,0 do -3,0°C/ bila su u severnom delu zemlje i to na teritoriji AK Vojvodine, severne Bosne, NR Hrvatske i NR Slovenije. Manja negativna otstupanja, /od -1,0 do -1,0°C/ bila su u središnjem delu zemlje, a najmanja negativna otstupanja od proseka /do -1,0°C/ bila su u području istočne od Velike i Južne Morave, najvećem delu Makedonije, srednjem i južnom Primorju.

Najviše srednje mesečne temperature bile su u centralnom delu Makedonije i dolini Vardara gde su iznosile između 25°C /Djevdjelija 26,2°C/, dok su srednje mesečne temperature od 23-25°C bile na središnjem i južnom Primorju, u dolini Neretve i Pelagonji /Makedonija/. Na teritoriji NR Srbije /bez planinskih predela/ i severnom Primorju srednje mesečne temperature su se kretale od 20-23°C. Na teritoriji Bosne, Hrvatske i u jugozapadnoj Sloveniji one su se kretale od 18-20°C, dok su najniže bile u najvećem delu Slovenije i centralnom planinskom delu zemlje i to ispod 16°C /Jezersko 13,3°C, a Sjenica 16,1°C/.

Apsolutni temperaturni maksimumi jula su skoro na celoj teritoriji FNRJ iznosili između 30°C, izuzev u severnom i južnom planinskom delu Slovenije i Gorskim Kotarima gde su bili ispod 30°C, a mestimično bili i mnogo niži /Planak 22°C/. Najviši apsolutni maksimumi temperature bili su u Povardarju i centralnom delu Makedonije /38-42°C/. U najvećem delu Srbije /bez APV/, Bosni, dolini Neretve, srednjem i južnom Primorju oni su se kretali od 34-38°C, a u Vojvodini, Hrvatskoj i središnjem delu zemlje od 30-34°C. Apsolutni mesečni maksimumi temperature javljali su se skoro na celoj teritoriji FNRJ pri kraju meseca, što znači da je u ovo vreme bilo najtoplije.

Uopšte uzev, na celoj teritoriji FNRJ najtoplija je bila treća dekada jula. U istočnoj polovini zemlje prva dekada je bila nešto toplija od druge, dok je u zapadnoj polovini zemlje bilo obrnuto.

PADAVINE.- Ovogodišnji juli u odnosu na prosek iz perioda 1925/1940 bio je u najvećem delu zemlje sa manjkom padavina. Najizrazitiji manjak padavina bio je u jugoistočnoj polovini zemlje: na teritoriji uže Srbije, Kosmetu, Makedoniji, većem delu NR Crne Gore i centralnom delu NR Bosne i Hercegovine ovaj manjak je iznosio preko 50%, a na Kosmetu čak i oko 100%. U najvećem delu Hrvatske i Vojvodine ovaj manjak je bio slabije izražen i iznosio je oko 1-40%. Višak padavina ovogodišnjeg jula u odnosu na posmatrani prosek će 50% zahvatio je Posavinu do Zagreba, veći deo Slovenije, Liku i južno Primorje, a najizrazitiji višak padavina /preko 50%/ bio je na severnom Primorju.

Raspored padavina u ovom mesecu na teritoriji FNRJ bio je interesantan. Najmanje količine padavina bilo su na Kosmetu /u obliku tragova/, a zatim u Povardarju i dolini Juzne i Velike Morave gde su iznosile do 10 mm. Idući od ovih područja na severozapad, severoistok i zapad količina padavina se povećava, tako da u planinskim predelima severozapadne Slovenije dostiže svoj maksimum. Raspored padavina na teritoriji FNRJ bio je ovakav: u istočnoj Srbiji, Toplici, Sandžaku, najvećem delu Crne Gore i zapadnoj Makedoniji količine padavina iznosile su 10 - 20 mm; u najvećem delu Vojvodine, zapadnoj Srbiji severno od Zapadne Morave, centralnom delu NR Bosne i Hercegovine, dolini Neretve i središnjem Primorju 20-40 mm; u zapadnoj Bačkoj, zapadnom delu Srema, Bosanskoj Posavini, jugozapadnoj Bosni i Dalmatinskom Zagorju 40-70 mm; u Hrvatskoj Posavini i najvećem delu Hrvatske, južnoj Sloveniji i Istri 70-100 mm; u Lici, Gorskim Kotarima, severnom Primorju i severnoj polovini Slovenije izuzev krajnjih severozapadnih planinskih predela 100-150 mm., i u krajnjim severozapadnim planinskim predelima Slovenije preko 150 mm.

Najveće količine padavina preko dosadašnja za terena jula su u Rovcu /Slovenija/, 274 mm., dok u Peći /Kosmet/ padavina nije uopšte bilo.

U najvećem delu FNRJ prva i druga dekada bile su najkišovitije, dok su se u trećoj dekadi javile samo slabe do umerene padavine u severnoj polovini zemlje. Kao izrazito sušni periodi mogu se smatrati: prva dekada u južnoj polovini Srbije, Kosmetu i Makedoniji; druga dekada u jugoistočnoj Srbiji i Kosmetu; treća dekada na Primorju, većem delu Srbije i Makedoniji.

Najveći broj kišnih dana / 1.0 mm/ bio je u severnoj polovini Slovenije /preko 12 dana/, a zatim na teritoriji NR Hrvatske i ostalom delu Slovenije /9-12 dana/. Idući ka istoku i jugoistoku broj kišnih dana postepeno opada, tako da je u južnom delu Srbije i Makedoniji bilo do 2 kišna dana, a na Kosmetu kišnih dana uopšte nije bilo.

VETAR.- Jaki vetrovi / 6 po Boforu/ mešćeše su se javljali u Hercegovini, severnom i slovenačkom Primorju i u centralnom i jugoistočnom delu Makedonije. Najveći broj dana sa jakim vetrom bio je u Kupresu /11/, Senju /10/, Brdželiji /9/, Gacku /7/, Mostaru /6/, Strumici /5/ i Djevdjeliji /4/. U ostalim mestima naznačenih područja broj dana sa jakim vetrovima iznosio je 1-3. Najčešće su se jaki vetrovi javljali u drugoj, a zatim u trećoj dekadi, dok ih u prvoj dekadi skoro nije bilo. Pojava jakih vetrova je najčešće bila iz severnog kvadranta i to u kontinentalnom delu zemlje vetrovi pravca NW. a na Primorju vetrovi pravca NE /bura/.

POLJOPRIVREDNA KARAKTERISTIKA

Za razvoj poljoprivrednih kultura, kako ozimih i jarih žitarica tako i okopavina, u toku meseca jula bile su od primarnog značaja padavine, koje su se zbog neravnomernog rasporeda i količina u pojedinim krajevima države razlikito odrazile.

U Makedoniji, jugoistočnoj Srbiji, većem delu Crne Gore i Kosmetu, gde su količine padavina u toku celoga meseca bile neznatne, žetva žitarica koja je počela krajem prethodnog meseca, mogla je neometano da se obavlja. U mnogim mestima bilo je tako prve dekade jula, izuzev u planinskim predelima. Ovakvi uslovi su bili takođe povoljni za obavljanje vršidbe. Medjutim, sušni period koji je praktično zahvatio sve tri dekade i visoki dnevni maksimumi koji su se u ovim krajevima u trećoj dekadi kretali od 34.0°C do 41.9°C, kao i veoma niska relativna vlažnost vazduha, nepovoljno su se mogli odraziti na ostale kulture, a naročito na kukuruz koji se u toku druge i treće dekade nalazio u fazi metličenja i cvetanja, te je ograničavanje vode bilo jako štetno s obzirom da polen pri temperaturi od preko 35°C propada u roku od nekoliko časova. Ovakvi vremenski uslovi nepovoljno su se mogli odraziti još i na prinos duvana. Medjutim, visoke temperatura koje su bile naročito izražene u drugoj polovini meseca, mogle su imati povoljan uticaj na pamuk koji se nalazio u fazi cvetanja i stvaranja kapsula.

U većem delu Srbije, Vojvodini, severoistočnoj Slavoniji, Bosni i Hercegovini bile je padavina pretežno u prvoj i drugoj dekadi, ali njihov raspored i količine su bile takve, da su poljski radovi mogli neometano da se obavljaju. Tako je žetva žitarica počela tokom prve a pretežno obavljena tokom druge dekade. Kako su tokom prve i druge dekade bili povoljni temperaturni uslovi okopavine su dobro napredovale i pored manjih količina padavina, jer je prethodni mesec bio dovoljno vlažan. Naročito su bili povoljni izgledi za prinos kukuruza. Medjutim, pojava visokih temperaturnih maksimuma u trećoj dekadi, uz nisku relativnu vlažnost vazduha i neznatne količine padavina, nepovoljno su uticale na normalnu opipodnju naročito kod ranostasnijih sorsta kukuruza kao i kod kukur sa koji su ranije zasajani, te su izgledi za prinos kod ovih po-

gorčani.

U zapadnoj Hrvatskoj, Hrvatskoj Posavini i većem delu Slovenije obilne kiše i relativno niske temperature tokom prve i druge dekade otežavale su normalno sakrivanje žitarica i njihovu žetvu, a usled jačih pljuskova mestimično je dolazilo i do njihovog poleganja. Usled nedostatka toplote i prevelike vlažnosti zemljišta, okopavine su bile u izvesnom zastoju. Tek u trećoj dekadi jula vremenske prilike su se znatno poboljšale, jer je došlo do osetnijeg porasta temperature, smanjenja broja kišnih dana i samih količina padavina, te su ovim bili stvoreni povoljniji uslovi za njihov normalan razvoj.

Vremenski uslovi u toku jula bili su dosta povoljni za šećernu repu, jer su povremene kiše tokom meseca i povišene temperature u drugoj polovini jula omogućili njen dalji normalan razvoj.

Kod ranih sorata groždja u toku treće dekade zapažena je pojava šarka uglavnom na Primorju i u Makedoniji. Krajem meseca počelo je zrenje i berba ranih sorata jabuka, krušaka i šljiva. Poznato je da su padavine u prvoj polovini i relativno suvo vreme u drugoj polovini leta od značaja za formiranje cvetnih pupoljaka kod voćaka, tj. u vreme kada se one nalaze u periodu od zametanja do zrenja plodova. S obzirom da je u junu i u prvoj polovini jula bilo dovoljno padavina, a da se druga polovina jula pokazala sušnom, to će se ovo povoljno odraziti na normalno formiranje cvetnih pupoljaka kod voćaka.

Česte i obilnije kiše u severozapadnom delu države u toku prve polovine jula ometale su pravovremenu kosidbu livada kao i sušenje sena, što će se naročito nepovoljno odraziti na njegov kvalitet.

Od biljnih bolesti i štetočina u toku meseca pojavile su se gar na kukuruzu skoro u svim krajevima države, krompirova plesan u Sloveniji i Hrvatskoj, mestimično krastavost plodova kod jabučastog voća i kukuruzni crv u Hrvatskoj.

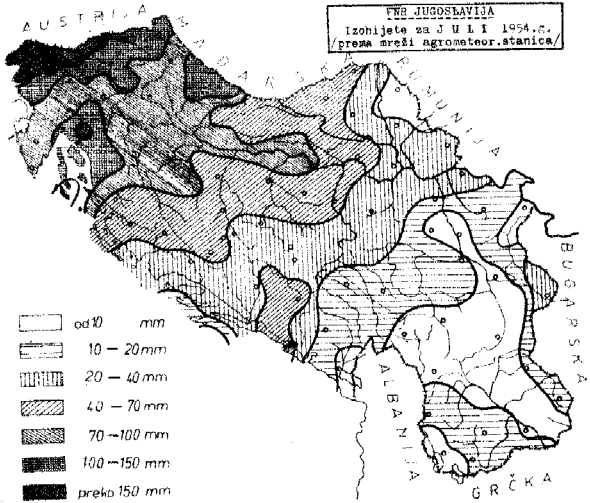

FNR JUGOSLAVIJA

Izohijete za J U L I 1954.g.
/prema mreži agrometeor.stanica/

Karakteristični vodostaji i protoci u julu 1954 i za 1921/1940

Reka	Vodomer	Juli 1954						Period 1921/1940					
		Hmax cm	Hsr cm	Hmin cm	Qmax m^3/sek	Qsr m^3/sek	Qmin m^3/sek	Hmax cm	Hsr cm	Hmin cm	Qmax m^3/sek	Qsr m^3/sek	Qmin m^3/sek
1	2	3	4	5	6	7	8	9	10	11	12	13	14
Dunav	Bezdan	718 24 i 25VII	589	364 2.VII	6480	4600	2515	696 31VII 1926	290	-58 31.XII 1938	6150	2060	880
"	Pančevo	468 28VII	386	314 10.VII	8600	7040	6150	754 6,7.IV 1940	264	-62 29.I 1925	14250	5480	2280
Sava	Radeče	167 20VII	80	39 31.VII	565	230	130	725 23.IX 1933	175	-21 21.XI 1932	2830	575	50
"	Mitrovica	325 1.VII	229	160 31.VII	1540	978	675	761 22.XI 1940	323	18 29.IX 1932	5300	1540	225
Drina	Zvornik	40 4 i 5 VII	-1	-20 24.VII	225	143	100	578 12.XI 1925	68	-60 1,2.X 1933	4600	320	55
Morava	Ćuprija	150 1.VII	114	96 31.VII	230	147	119	555 4.IV 1932	133	14 5,10 VIII 1927	1960	190	20
Tisa	Senta	272 27VII	251	222 14,15i 16.VII	925	838	760	886 16.IV 1932	199	-182 22.X 1921	3415	720	180

Juli 1954.god.

Na početku jula je došlo do jakih i dugotrajnih teritorijalnih kiša u celom slivu gornjeg i srednjeg toka Dunava, što je dovelo do naglog porasta vodostaja, tako da je Dunav kod Štrudena za 11 dana u početku meseca porastao za punih 950 cm., dostigavši dotle najviše zabeleženi vodostaj od 1899 godine. Ovaj visoki vodostaj se prilično sporo, zbog razlivanja voda usled prodora nasipa u Madjarskoj, spuštao nizvodno tako da je kod Bezdana dostignut maksimum 24. Ovaj maksimum je bio 819 i veći za 8 cm. od dotle najvećeg vodostaja zabeleženog 1926. Nizvodno od Bezdana ovaj se poplavni talas rasplinjava, i kod Zemuna kulminira 28 pri vodostaju srednje visokom. Na Savi je vodostaj u slabom padu i približuje se letnjem minimumu; na Dravi junski visoki vodostaj je u slabom opadanju i krajem meseca spušta se na srednji godišnji vodostaj. I na Tisi vodostaj opada do srednjeg godišnjeg, sa izuzetkom poteza koji se nalazi pred usporom visokih voda Dunava. Na ostalim tokovima je nastavljeno opadanje niskih vodostaja.

SREDNJE DEKADNE I SREDNJE MESEČNE TEMPERATURE ZEMLJIŠTA ZA JULI 1954 GOD.

Red. br.	STANICA	Temperatura zemljišta u °C na dubini															
		2 cm				5 cm				10 cm				20 cm			
		dekada			srednja mes.	dekada			srednja mes.	dekada			srednja mes.	dekada			srednja mes.
		I	II	III		I	II	III		I	II	III		I	II	III	
1	2	3	4	5	6	7	8	9	10	11	12	13	14	15	16	17	18
1	Palić	22,7	22,1	25,7	23,6	22,6	22,0	25,4	23,4	22,5	21,7	25,0	23,1	22,1	21,2	24,2	22,6
2	Kikinda	24,2	23,4	26,8	24,9	24,3	23,3	26,5	24,7	24,0	23,6	25,7	24,2	23,5	22,2	24,6	23,5
3	Zrenjanin	25,2	24,5	28,7	26,2	24,6	24,0	27,7	25,5	23,9	23,5	26,8	24,8	-	-	-	-
4	Novi Sad	23,7	23,9	29,0	25,6	23,7	23,6	28,0	25,2	23,6	22,9	27,1	24,6	23,3	22,2	26,0	23,9
5	Vršac	26,9	24,7	28,8	26,9	25,2	23,4	26,7	25,1	24,6	22,9	25,8	24,5	23,4	22,3	24,5	23,4
6	Zemun Polje	24,4	24,6	27,1	25,4	25,9	25,8	28,4	24,7	25,3	23,2	25,6	24,1	22,8	22,6	24,7	23,4
7	Šabac	26,0	23,0	25,7	24,9	24,9	22,5	24,7	24,0	24,3	22,2	24,1	23,6	24,0	21,8	23,2	23,0
8	Sm.Palanka	26,8	25,2	29,7	27,3	22,3	24,4	27,7	26,2	25,9	24,2	26,7	25,6	24,9	25,4	25,2	24,5
9	Kragujevac	24,9	22,7	26,2	24,6	24,7	22,6	25,7	24,4	24,3	22,1	24,3	25,7	23,7	21,6	23,6	23,0
10	Ćuprija	27,5	24,9	29,2	27,1	26,3	24,2	27,6	26,1	24,1	22,1	24,0	23,5	24,1	22,6	24,0	23,6
11	Zaječar	27,8	26,7	31,1	28,6	26,4	25,7	29,1	27,2	25,6	24,9	27,7	26,1	24,5	24,0	26,1	24,9
12	Aleksinac	28,0	25,5	28,2	27,3	25,1	24,4	26,5	25,7	25,9	24,0	25,8	25,5	25,1	23,4	24,5	24,4
13	Čačak	26,6	22,4	25,8	24,7	25,6	22,0	23,4	23,7	25,6	21,9	23,9	23,8	25,2	22,2	23,9	23,7
14	Novi Pazar	24,6	20,2	22,4	22,4	23,0	22,8	25,5	23,8	22,8	21,7	24,2	22,9	22,7	21,4	24,0	22,7
15	Dimitrovgrad	26,7	24,4	27,3	26,2	26,5	24,8	27,3	26,1	25,9	24,2	26,6	25,6	25,2	23,4	25,2	24,6
16	Vranje	26,9	26,8	29,8	27,9	26,4	25,8	28,5	26,9	25,9	24,5	26,2	25,5	24,4	23,5	24,3	24,1
17	Peć	27,4	25,8	30,1	27,8	25,4	23,9	27,5	25,7	24,5	23,0	25,8	24,4	23,9	22,7	24,8	23,9
18	Priština	27,6	26,5	31,1	28,5	26,1	24,9	29,0	26,7	24,7	23,3	25,7	24,6	23,5	22,4	24,3	23,4
19	Prizren	27,6	27,5	31,6	29,0	27,0	27,3	30,7	28,4	26,2	26,4	29,8	27,6	25,9	25,6	29,0	26,9
20	Križevci	20,3	19,6	22,1	20,7	20,2	19,3	21,8	20,5	20,2	19,2	21,4	20,3	20,2	19,0	20,8	20,0
21	Varaždin	20,3	20,1	22,6	21,1	20,0	20,0	22,3	20,8	20,0	19,8	22,0	20,6	19,5	19,0	20,8	19,8
22	Zagreb-Jazbina	20,2	19,4	22,7	20,8	19,9	19,2	22,1	20,5	19,8	19,0	21,6	20,2	19,6	18,7	20,8	19,7
23	Zagreb-Rim	19,4	19,1	20,9	19,9	19,6	19,2	21,0	20,0	19,7	19,1	21,0	20,0	19,4	18,6	20,2	19,4
24	Botinec	21,3	19,9	22,8	21,4	-	19,8	22,1	-	-	19,5	22,0	-	-	18,9	21,3	-
25	Sisak	21,6	20,4	23,4	21,9	22,5	20,9	23,5	22,3	21,4	20,1	22,5	21,4	20,8	19,6	21,4	20,7
26	Garešnica	21,1	20,1	22,8	21,4	21,3	19,9	22,8	21,3	21,3	19,8	22,3	21,2	20,8	19,4	21,3	20,5
27	Daruvar	-	-	-	-	-	-	-	-	21,3	20,0	21,9	21,1	20,6	19,6	20,9	20,4
28	Vinkovci	23,6	22,1	27,1	24,0	-	-	-	-	23,7	21,9	25,5	23,8	23,2	21,3	24,6	23,1
29	Osijek	22,4	20,7	24,6	22,7	22,1	20,4	24,2	22,3	22,3	20,8	23,9	22,4	22,0	20,2	23,5	22,0
30	Stara Sušica	16,3	16,7	19,9	17,6	16,3	16,7	19,7	17,6	16,4	16,5	19,3	17,5	16,4	16,0	18,3	17,0
31	Gospić	-	-	-	-	18,9	19,3	20,3	19,6	-	-	-	-	-	-	-	-
32	Pazin	22,3	23,8	27,4	24,6	22,5	23,9	27,0	24,5	22,2	22,9	25,9	23,7	21,9	21,6	24,0	22,6
33	Fažana	26,8	25,4	30,4	27,6	25,1	24,8	29,4	26,8	25,1	23,9	26,7	25,3	24,7	22,8	25,4	24,2
34	Rab	-	-	-	-	23,9	24,1	28,6	25,7	-	-	-	-	-	-	-	-
35	Zadar	-	-	-	-	26,8	26,7	29,6	27,8	26,4	26,7	29,2	27,4	26,4	26,1	28,3	27,0
36	Knin	-	-	-	-	22,2	22,1	25,5	23,4	-	-	-	-	21,4	21,0	23,7	22,1
37	Kaštel Stari	27,0	28,2	32,5	29,3	26,0	27,0	30,0	27,7	25,6	26,1	29,1	27,0	25,0	25,4	28,1	26,2
38	Marjan-Split	27,6	28,2	32,1	29,4	27,1	27,4	30,5	28,4	26,8	27,0	29,5	27,8	27,0	26,7	29,1	27,7
39	Hvar	-	-	-	-	30,1	31,1	33,2	31,5	29,2	29,8	31,6	30,3	-	-	-	-
40	Trsteno	29,0	24,6	30,5	28,1	26,9	23,9	28,5	26,5	27,0	24,1	28,7	26,5	26,1	23,8	27,1	25,7
41	Dubrovnik	27,4	26,2	29,5	27,8	27,7	25,0	28,4	27,7	27,5	25,7	26,6	27,5	-	-	-	-
42	Čibača	24,4	23,6	26,4	[illegible]	24,1	23,6	25,2	24,4	23,9	23,6	24,7	24,1	23,4	22,9	24,6	23,7
43	Murska Sobota	21,3	20,9	24,5	22,3	21,2	20,6	24,1	22,0	20,9	20,4	23,6	21,7	20,5	19,6	21,8	20,6
44	Maribor	18,8	19,7	22,2	20,3	19,1	19,6	22,0	20,3	19,4	19,5	21,5	20,2	19,4	19,0	20,6	19,7
45	Pragersko	19,4	19,7	22,5	20,5	19,0	19,3	22,1	20,4	19,6	19,0	21,3	20,0	19,1	19,4	20,1	19,2
46	Voglje	18,0	19,3	21,7	19,7	18,1	18,8	21,2	19,4	18,0	17,9	20,2	18,8	17,6	17,3	19,3	18,1
47	Češenik	19,4	19,6	22,7	20,6	18,1	19,4	22,2	20,2	18,6	19,3	21,9	20,0	-	-	-	-
48	Celje	19,6	21,2	25,4	22,2	19,7	21,1	25,0	22,0	19,8	20,1	23,4	21,2	19,4	19,5	22,4	20,5
49	Bizeljsko	19,7	19,4	22,4	20,6	-	-	-	-	19,8	19,2	21,9	20,4	17,9	17,0	19,5	18,2
50	Ajdovščina	20,6	21,1	24,7	22,2	20,6	20,8	24,2	21,9	20,3	20,4	-	-	-	-	-	-
51	Lože pri Vipavi	21,3	22,3	27,0	23,6	21,0	21,8	26,7	23,3	21,7	21,5	25,9	23,0	20,4	19,8	23,5	21,3
52	Ljubljana-opser	19,2	20,5	23,8	21,3	19,2	20,0	23,4	20,9	19,4	19,8	23,2	20,9	19,1	19,1	22,8	20,1
53	Slovenska Vas	17,4	17,7	22,5	18,9	17,5	17,6	22,3	18,6	17,5	17,3	21,6	18,1	17,2	16,5	20,4	17,4
54	Škocjan	23,9	23,8	25,5	25,8	23,8	27,8	25,1	24,6	23,1	22,2	24,1	23,2	-	-	-	-
55	Bihać	-	-	-	-	20,8	20,1	23,0	21,7	21,4	20,0	22,4	20,9	[illegible]	19,3	21,3	20,2
56	Bos.Dubica	22,3	21,6	25,9	23,6	22,5	23,6	25,2	[illegible]	22,6	21,6	24,7	23,0	21,8	[illegible]	23,6	22,1
57	Sanski Most	23,0	21,2	24,3	22,9	23,1	21,3	24,4	23,0	22,6	20,9	23,6	22,4	21,9	20,3	22,4	22,5
58	Tuzla	25,0	21,9	25,8	24,3	24,7	22,9	25,2	24,1	23,5	21,3	23,9	23,0	-	-	-	-
59	Bijeljina	24,7	22,6	25,2	24,2	24,8	22,4	25,9	24,4	24,2	22,7	25,8	24,3	23,7	21,9	22,8	23,3
60	Bugojno	19,2	20,7	24,6	21,5	[illegible]	20,9	24,5	21,7	[illegible]	19,9	23,0	20,4	-	17,7	20,0	-
61	Sarajevo	23,0	20,5	24,3	22,7	22,9	20,4	24,4	22,6	22,1	19,9	23,4	21,9	21,6	19,6	22,5	21,3
62	Goražde	-	-	-	-	23,3	21,3	24,0	22,9	22,7	20,8	23,2	22,3	21,8	20,6	22,5	21,6
63	Gacko	-	-	-	-	20,7	17,5	23,5	21,2	21,0	18,9	23,3	21,1	18,5	17,3	20,5	18,8
64	Mostar	27,5	25,5	29,8	27,8	28,1	25,7	29,9	28,3	26,9	25,4	28,6	27,0	25,9	24,4	27,1	25,9
65	Lastva	24,3	24,6	26,0	25,3	24,9	24,6	27,2	25,6	24,3	23,6	25,7	24,6	23,5	22,7	24,8	23,7
66	Kr.Palanka	24,7	24,3	28,1	26,0	24,2	23,9	26,8	25,0	23,5	23,3	25,8	24,3	23,0	23,0	25,1	23,7
67	Skoplje	31,0	29,3	31,9	30,8	30,2	29,4	31,3	30,3	29,7	29,1	30,8	29,9	29,0	28,6	30,1	29,2
68	Brdželija	31,5	30,5	33,8	32,0	30,8	29,6	32,6	31,1	30,0	28,9	30,5	29,8	27,8	26,9	28,2	27,6
69	Kočane	23,2	24,0	27,6	25,1	23,3	23,9	27,4	24,9	23,2	24,0	27,5	25,0	22,4	23,4	26,5	24,2
70	Strumica	25,9	26,1	29,1	27,0	25,8	26,4	29,2	27,2	24,6	24,4	26,5	25,2	22,8	22,5	24,7	23,4
71	Resen	24,0	24,2	25,7	24,7	24,0	24,0	25,4	24,5	24,0	23,7	25,0	24,3	22,9	22,5	23,5	23,0
72	Bitolj	24,7	24,0	26,0	25,0	25,0	24,2	26,1	25,1	24,7	24,2	26,3	25,1	24,4	24,2	26,3	25,1
73	Demir Kapija	31,4	29,7	33,6	31,6	30,0	29,2	32,5	31,5	29,2	28,6	31,6	29,8	29,4	29,0	31,7	30,1
74	Djavdjelija	36,0	32,2	36,4	34,9	34,3	31,8	35,3	33,8	33,6	31,9	34,6	33,7	-	-	-	-
75	Pljevlja	22,1	20,3	25,1	22,6	22,4	20,4	24,5	22,5	21,8	19,5	22,7	21,4	20,6	18,5	21,0	20,0
76	Nikšić	25,0	24,2	29,2	26,3	24,6	24,0	28,6	25,8	24,0	23,4	27,6	25,0	23,0	22,4	26,0	25,9
77	Kolašin	-	-	-	-	21,5	20,4	25,6	22,6	21,6	20,3	23,5	21,9	-	-	-	-
78	Titograd	32,6	30,5	34,7	32,7	32,1	30,8	34,3	32,4	31,5	29,9	33,4	31,7	-	-	-	-
79	Bar	23,3	27,4	30,8	27,6	25,1	26,3	29,3	27,0	24,8	25,9	28,8	26,6	24,1	25,0	27,5	25,6

PODACI PILOT - BALONSKIH OSMATRANJA

Juli 1954 god.

Z E M U N

φ = 44°49', λ = 20°25', H_s = 74 m

Dan	dd	ff
04 SEV		
500 m		
1	12	8
2	32	8
3	29	9
4	33	4
5	16	4
6	05	3
7	07	7
8	17	11
9	27	10
10	33	1
11	18	4
12	27	10
13	22	5
14	33	10
15	32	7
16	[illegible]	5
17	32	8
18	19	7
19	34	4
20	33	8
21	35	8
22	05	4
26	15	3
27	32	8
28	32	7
29	29	5
30	33	12
31	01	6
1000 m		
1	13	4
2	23	6
3	30	13
4	33	7
5	19	2
6	14	1
7	09	4
8	19	8
9	25	12
10	29	3
11	20	7
12	28	9
13	19	4
15	32	6
16	04	3
17	33	4
18	21	5
19	30	4
20	01	7
21	36	8
22	09	3
26	12	2
27	31	7
28	30	8
29	31	8
30	02	13
31	36	5
1500 m		
1	16	2
2	19	11
3	31	12
4	34	17
5	29	2
6	19	6
7	23	6
8	20	7
9	24	10
10	21	5
11	25	6
12	29	5
13	17	6
15	34	7
16	34	4
17	01	5
18	25	5
19	28	6
21	32	5
22	15	2
26	13	3
27	30	8
28	27	5
29	29	8
30	34	10
31	32	4
2000 m		
1	26	2
2	20	17
4	34	11
5	30	6
6	24	4
7	26	5
8	22	7
9	20	11
10	21	6
11	24	6
12	28	4
13	23	10
15	33	10
16	35	4
18	26	8
19	29	9
22	18	2
26	29	2
27	27	10
28	25	5
29	27	6
30	25	5
3000 m		
1	28	7
4	35	9
5	25	10
6	27	8
7	21	7
8	22	11
9	21	12
11	26	9
12	26	5
13	23	10
16	27	4
19	28	11
22	26	2
26	28	6
27	29	12
28	24	9
29	27	12
30	24	14
5500 m		
5	30	6
11	24	10
12	25	15
16	32	27
18	27	16
26	22	9
27	29	16
28	26	15
7000 m		
5	27	8
18	29	18
26	28	11
9000 m		
5	27	12
10 SEV		
500 m		
1	13	11
2	26	6
3	29	13
4	31	3
5	27	3
6	13	3
7	03	2
8	25	2
9	29	6
10	10	4
11	25	6
12	13	2
13	17	5
14	30	12
15	32	4
16	01	3
17	04	3
18	20	4
19	07	3
20	35	10
21	28	7
22	09	3
24	36	5
26	12	4
27	18	6
28	28	2
29	28	1
30	35	4
31	01	5
1000 m		
1	16	11
2	27	4
3	30	13
4	33	3
5	27	6
6	20	4
7	26	1
8	27	3
9	25	10
10	18	6
11	23	7
12	19	2
13	20	8
15	34	7
16	33	1
17	35	3
18	22	5
19	17	3
20	36	9
21	32	3
22	11	3
24	02	5
26	15	4
27	15	4
28	30	7
29	21	3
30	36	4
31	02	7
1500 m		
1	15	13
2	28	6
3	32	15
4	34	8
5	27	6
6	21	5
7	21	3
8	17	10
9	26	11
10	22	5
11	23	8
12	21	3
13	22	7
15	33	10
16	36	2
17	36	3
18	34	5
19	22	3
20	33	8
21	36	5
22	14	5
24	02	9
26	22	2
27	10	7
28	23	7
29	26	7
30	02	3
31	01	4
2000 m		
2	22	12
4	33	10
5	25	6
6	23	6
7	26	1
8	18	14
9	23	10
10	22	8
11	24	10
12	27	4
13	23	9
15	33	6
17	35	6
18	24	10
19	22	7
20	32	8
21	07	3
22	16	8
24	02	7
26	26	5
27	09	7
28	25	7
29	28	11
3000 m		
2	21	20
5	29	9
6	24	8
9	22	10
10	23	11
12	26	5
13	24	11
17	30	8
18	25	14
19	25	11
21	02	3
22	25	4
24	35	2
26	30	7
27	21	4
28	25	10
29	27	19
5500 m		
10	22	20
17	32	16
18	25	15
21	33	16
22	26	10
24	29	9
26	29	9
7000 m		
22	27	15
26	27	10

Z A G R E B

φ = 45°49', λ = 15°59', H_s = 178 m

Dan	dd	ff
04 SEV		
500 m		
1	08	6
2	27	7
3	23	3
4	22	3
5	25	9
7	-	0
8	30	1
10	25	5
11	24	4
12	24	9
13	07	2
14	13	5
15	25	3
17	14	2
18	24	11
19	08	10
20	01	2
21	08	4
22	20	2
23	-	0
24	06	7
25	10	4
26	23	8
27	26	6
28	29	6
29	24	8
30	10	4
1000 m		
2	27	12
3	27	4
4	22	5
5	24	12
7	-	0
9	22	1
10	24	2
11	25	5
12	25	13
13	09	5
14	35	1
15	24	5
17	24	2
18	24	16
19	15	5
20	06	6
21	09	5
22	18	2
23	27	10
24	12	6
25	14	6
26	22	5
27	25	9
28	25	8
29	25	11
30	08	8
1500 m		
2	26	8
3	34	8
4	24	5
5	27	11
7	-	0
9	34	7
10	26	3
11	24	6
12	26	14
13	13	7
14	35	9
15	27	4
17	18	3
18	25	21
19	19	6
20	04	2
21	03	5
22	08	6
23	03	2
24	13	3
25	16	6
26	22	3
27	27	12
28	27	9
29	27	11
30	04	13
2000 m		
2	25	9
3	33	11
4	26	5
5	26	19
9	34	3
12	25	11
13	17	9
14	36	12
15	27	5
17	28	1
19	28	21
20	02	10
21	35	8
22	04	9
23	02	3
24	16	2
25	09	3
26	24	5
27	27	5
28	26	8
29	27	9
30	05	13
3000 m		
2	20	9
3	35	15
4	29	3
9	31	10
12	23	9
15	29	5
17	36	8
18	26	15
21	36	5
22	35	3
23	-	0
24	31	5
25	03	7
26	21	4
27	26	8
28	25	12
29	27	12
5500 m		
2	19	17
15	36	14
21	33	14
22	27	11
24	31	11
25	32	9
26	28	10
7000 m		
21	28	27
22	27	14
25	31	14
26	27	13
9000 m		
22	27	24
25	33	15
26	28	8
10 SEV		
500 m		
1	18	1
3	25	2
4	19	1
5	23	7
6	07	2
7	12	2
8	29	3
9	20	2
10	17	1
11	24	6
12	23	8
13	01	9
14	20	2
15	26	5
16	06	5
17	14	4
18	23	11
19	07	8
20	23	2
21	13	1
22	15	1
23	20	1
24	06	7
25	20	2
26	24	3
27	22	5
28	18	2
29	07	3
30	09	4
1000 m		
3	33	3
4	25	5
5	24	11
8	31	10
9	30	3
10	25	3
11	25	9
12	25	5
13	06	10
14	34	6
15	27	6
16	07	7
17	12	3
18	23	18
19	10	18
20	04	4
21	33	2
22	15	3
23	01	1
24	10	9
25	17	3
26	21	8
27	25	10
28	23	8
29	24	3
30	07	8
1500 m		
3	33	5
4	26	7
5	24	9
8	30	10
9	31	6
10	27	5
11	27	8
12	25	15
13	05	10
14	36	6
15	32	4
16	03	7
17	26	3
18	25	20
19	16	10
20	02	9
21	01	5
22	07	6
23	03	3
24	16	7
25	11	8
26	23	8
27	28	6
28	26	9
29	24	3
30	08	10
2000 m		
3	33	7
4	28	9
5	23	17
8	31	7
9	31	6
10	25	4
11	26	7
12	25	12
14	36	10
15	34	6
16	01	6
17	16	7
18	26	17
20	36	6
21	35	5
22	05	6
23	05	5
24	18	4
25	24	5
26	24	9
27	25	9
28	16	9
29	23	9
30	11	6
3000 m		
3	34	7
4	24	4
8	30	7
9	34	5
10	24	6
12	24	9
14	01	5
15	35	10
17	22	5
18	25	22
20	03	8
21	34	7
22	34	1
23	23	2
24	32	4
25	35	3
26	24	10
27	24	10
28	26	12
29	25	16
5500 m		
9	28	5
17	30	15
18	27	18
20	30	15
21	32	7
22	26	12
23	27	10
25	32	9
26	26	15
28	27	22
7000 m		
9	28	8
17	31	20
18	26	27
21	29	9
22	26	15
23	26	14
25	32	11
26	26	13
9000 m		
17	31	34
18	26	26
21	27	14
26	28	12

S P L I T

φ = 43°31', λ = 16°26', H_s = 125,5 m

Dan	dd	ff
10 SEV		
500 m		
1	15	8
2	27	4
3	02	5
4	32	1
5	14	10
6	13	14
7	23	1
8	27	6
9	04	2
10	13	3
11	22	3
12	16	6
13	20	5
15	03	3
16	25	1
17	09	1
18	14	3
19	13	6
21	06	3
22	17	1
23	27	1
24	07	2
25	11	3
26	22	3
27	12	1
28	12	2
29	12	5
31	01	8
1000 m		
1	15	8
2	27	5
3	02	7
4	31	2
5	17	5
6	16	7
7	-	0
8	26	6
9	35	6
10	26	2
11	27	1
12	18	5
13	21	7
15	04	4
16	26	3
17	05	3
18	18	4
19	14	3
21	05	2
22	20	2
23	26	1
24	08	1
25	05	5
26	26	2
27	22	2
28	10	1
29	13	5
31	24	3
1500 m		
1	19	9
2	26	14
3	35	6
4	28	2
5	22	6
6	18	4
7	17	2
8	26	11
9	31	7
10	24	3
11	23	4
12	20	5
15	02	4
16	31	3
17	03	4
18	22	6
19	18	5
21	05	2
22	17	3
23	36	2
24	04	2
25	12	3
26	24	2
27	25	5
28	26	4
29	22	5
31	28	5
2000 m		
1	21	8
2	26	14
3	34	6
4	25	2
5	25	9
6	19	5
7	20	3
9	30	7
10	25	4
11	24	6
12	21	4
15	01	5
16	36	4
17	33	5
18	23	9
19	21	11
21	02	5
22	16	3
23	32	8
24	35	3
25	35	1
26	30	4
27	24	8
28	24	8
29	23	6
31	28	9
3000 m		
1	22	18
2	26	11
3	33	9
4	27	3
6	21	12
7	23	7
9	28	9
10	24	7
11	25	12
12	23	10
15	36	11
16	24	5
17	34	11
18	25	13
19	25	11
21	01	7
22	20	5
23	28	6
24	35	6
25	31	3
26	26	4
27	29	3
28	27	14
29	26	14
5500 m		
4	29	9
6	26	5
7	26	19
9	27	21
11	26	13
15	31	10
16	27	24
17	30	22
18	26	10
21	32	9
22	25	12
23	24	14
24	30	8
25	32	7
26	25	7
27	27	13
28	28	17
29	27	16
7000 m		
4	29	11
6	26	17
7	25	8
9	27	20
15	30	16
18	27	13
22	24	17
24	31	6
25	35	9
26	25	8
9000 m		
7	24	18
22	24	19
24	31	5
26	25	6

T I T O G R A D

φ = 42°26', λ = 19°17', H_s = 53 m

Dan	dd	ff
04 SEV		
500 m		
1	03	3
2	19	4
3	02	10
4	03	10
6	03	2
7	01	4
8	14	7
9	33	9
10	01	2
11	17	4
12	14	1
13	30	4
14	02	6
15	04	13
16	05	6
17	34	4
18	31	2
19	34	4
20	07	3
23	34	2
24	35	12
25	04	7
26	05	4
27	30	2
28	35	2
29	35	3
30	05	1
31	16	9
1000 m		
1	11	3
2	19	5
3	03	7
4	03	8
6	14	2
7	13	2
8	16	3
9	32	3
10	09	1
11	16	6
12	13	4
13	28	5
14	03	6
15	04	11
16	03	6
17	32	2
18	22	2
19	13	3
20	06	6
23	13	3
24	03	9
25	03	4
26	03	5
27	33	2
28	33	2
29	03	2
30	16	3
31	17	9
1500 m		
1	11	5
2	22	5
3	06	2
4	31	2
6	-	0
7	26	1
9	29	3
10	23	1
11	18	6
12	17	5
13	23	6
14	07	5
15	04	11
16	01	4
17	35	3
18	18	2
19	21	4
20	06	4
23	16	6
24	06	3
25	05	5
26	07	1
27	31	5
28	35	2
29	32	8
30	16	2
31	17	13
2000 m		
1	20	7
3	04	5
4	28	4
6	-	0
7	28	4
9	28	5
10	26	5
11	25	8
12	28	4
13	21	6
16	33	2
17	25	2
18	20	2
19	24	6
23	30	7
24	08	6
26	35	3
27	35	6
28	30	4
29	30	10
30	24	3
31	20	15
3000 m		
1	26	7
3	35	6
4	36	6
6	22	9
7	23	5
12	24	12
16	31	6
18	28	7
19	27	8
26	28	4
27	33	5
30	27	5
5500 m		
19	24	8

P r i m e d b a:

dd = pravac vetra u dekastepenima; ff = brzina vetra m/sek; 04 SEV = 4^h po srednje-evropskom vremenu; visine merene od površine mora; osmatranja vršena jednim teodolitom.

HIDROMETEOROLOŠKA SLUŽBA FNRJ
Service Hydrométéorologique de la RFP de Yougoslavie

Godina VI Broj 8

MESEČNI METEOROLOŠKI IZVEŠTAJ

Bulletin Météorologique Mensuel

Avgust 1954



Izdaje Savezna Uprava Hidrometeorološke službe
BEOGRAD
1954

HIDROMETEOROLOŠKA SLUŽBA FNRJ
Service Hydrométéorologique de la RFP de Yougoslavie

Godina VI Broj 8

MESEČNI METEOROLOŠKI IZVEŠTAJ

Bulletin Météorologique Mensuel

Avgust 1954

Izdaje Savezna Uprava Hidrometeorološke službe
BEOGRAD
1954

PREGLED VREMENA ZA MESEC AVGUST 1954 GOD.

Za veći deo meseca karakteristična je anticiklonska situacija iznad Srednje Evrope i nas, kao posledica vrlo aktivnog azorskog maksimuma, od kojega su se vrlo često odvajala samostalna jezgra i pojačavala iznad Srednje Evrope i Balkanskog Poluostrva.

Čitavog meseca maksimalne temperature kretale su se izmedju 32° i 36°C, a u pojedinim stanicama, kao što su Titograd i Demir Kapija, pokazale su vrednost od 40° i 41°C. Vreme je bilo toplo i pretežno vedro, sa kratkotrajnim pogoršanjem pri prodorima morskog polarnog vazduha, kojih je u ovom mesecu bilo svega četiri.

U početku meseca polarni front preko Zapadne Evrope dobijao je postepeno sve severniji položaj, tako da je iznad većeg dela Evrope ojačavao anticiklon sa grebenom isturenim prema istoku. U takvoj situaciji je vreme u našim krajevima bilo pretežno vedro.

U drugoj polovini prve dekade poremećaji na polarnom frontu počinju se, u daljem razvoju, kretati sve južnije, te dolazi do slabog upada morskog polarnog vazduha u naše severozapadne krajeve, što je izazvalo pljuskove praćene grmljavinom. Mestimično lokalni popodnevni pljuskovi sa grmljavinom zabeleženi su i u planinskim krajevima Bosne i Zapadne Srbije. Najveće količine padavina u ovom periodu zabeležene su u okolini Zagreba i Bjelovara /14,3 mm/.

Krajem prve dekade prodor morskog polarnog vazduha zahvata celu našu zemlju. Došavši na pregrejano tlo naše zemlje, gde su maksimalne temperature iznosile preko 30°C, morski polarni vazduh izazvao je priličnu nestabilnost koja se je odrazila u pljuskovima kiše sa grmljavinama. Ovaj je prodor bio intenzivniji od prethodnog ali kako je prelazio naše krajeve u popodnevnim i noćnim časovima njegova se aktivnost smanjivala prema istoku, tako da su u istočnom delu države zabeležene padavine samo mestimično. Prodor je naročito bio izražen padom temperature: maksimalne temperature su opale za 10° do 15°C.

Sličan prodor po intenzitetu, kako u pogledu padavina tako i u pogledu temperature, zahvatio je naše krajeve sredinom meseca, ali se njegova aktivnost osetila jače u svim krajevima naše zemlje.

Poslednji prodor morskog polarnog vazduha koji je uplivisao na vreme u žadnjih 5 dana meseca, izazvao je znatno veću nestabilnost vazduha, pa su se pljuskovi i grmljavine javljali i u noćnim časovima.

"Mesečni bilten" -SUHMS-

Godina 1954. Avgust

LJUBLJANA

φ=46°04'N λ=14°31'8Gr

H_B=300 H_b=301,0 h_t=2,0 h_a=16,0 h_p=1,5

Date Dan	P Sred. dnev. vazd. pritisak mm Hg	T Temperatura vazduha °C Sred. dnev.	Max.	Min.	U Srednja dnevna rel. vlaga %	e prit. vod. pare	N oblačnost (0-10)	Ineolaci ja broj sati h	D,F Vetar /0-12/ B 7h	14h	21h	R Padavine 7h-7h količina mm	W Pojave
1	736,7	17,4	24,4	6,5	73	15,3	3,7	9,8	- 0	E 1	- 0	1,0	
2	39,8	19,3	27,2	10,6	71	11,2	4,0	11,7	- 0	ESE 1	- 0	-	
3	38,2	19,9	27,6	10,8	68	11,1	0,0	12,6	- 0	E 1	- 0	-	
4	32,3	21,4	29,6	11,7	64	11,2	3,7	11,2	- 0	- 0	SW 1	-	
5	32,1	17,9	28,0	12,8	84	12,9	8,0	8,0	- 0	NNE 2	- 0	-	
6	32,4	21,8	28,7	14,2	75	13,7	4,0	11,4	- 0	ESE 2	NE 1	2,0	
7	33,0	22,5	32,0	14,8	71	13,3	5,7	9,8	- 0	WSW 2	NNE 2	-	
8	32,1	20,1	24,7	16,6	68	11,9	7,3	9,6	E 1	NE 2	- 0	0,2	
9	29,0	22,5	27,2	15,2	63	12,5	7,3	9,8	N 1	SW 3	WSW 2	-	
10	28,5	17,6	25,4	15,0	78	11,7	8,0	5,9	- 0	NW 3	E 2	0,0	
11	34,4	16,9	21,2	13,7	77	10,8	5,7	5,5	E 1	SE 2	- 0	5,1	
12	35,8	17,5	23,0	13,2	75	11,0	4,7	8,0	- 0	- 0	- 0	-	
13	34,9	20,0	29,0	11,3	72	12,1	3,7	10,4	- 0	- 0	SW 1	-	
14	32,5	23,1	31,0	12,3	57	11,0	0,3	11,8	- 0	SW 3	W 2	-	
15	32,2	17,7	24,3	14,1	87	13,2	8,3	0,9	- 0	- 0	SSW 1	0,0	
16	31,5	13,5	16,1	12,3	89	10,3	10,0	0,0	SSW 1	NE 1	- 0	9,2	
17	37,4	16,0	21,6	11,3	76	9,8	7,0	7,7	- 0	ESE 1	NW 1	20,0	
18	37,2	16,9	25,8	9,4	73	9,5	4,3	9,9	- 0	WSW 2	- 0	-	
19	35,3	18,2	24,5	10,2	68	10,2	6,0	8,6	- 0	SW 3	- 0	-	
20	36,3	19,8	25,3	13,8	73	12,3	4,0	6,2	- 0	SSW 2	S 1	0,1	
21	34,8	20,2	29,2	13,3	72	12,1	1,0	9,5	- 0	WSW 3	- 0	-	
22	30,9	14,2	22,5	11,8	87	10,5	8,7	5,6	- 0	- 0	SW 1	-	
23	32,7	15,1	21,0	10,8	80	9,8	6,7	5,1	- 0	ESE 2	- 0	12,6	
24	30,7	15,0	20,2	10,4	85	10,7	9,3	4,6	- 0	ENE 2	NNW 1	5,4	
25	30,5	15,1	19,4	12,3	86	10,9	7,7	0,8	- 0	S 2	- 0	7,8	
26	33,8	14,8	20,2	12,7	92	11,7	10,0	1,0	- 0	E 2	- 0	1,0	
27	36,6	14,1	15,6	13,6	95	11,4	10,0	0,9	- 0	- 0	- 0	15,1	
28	38,8	17,2	24,0	12,5	74	10,4	7,3	6,5	- 0	- 0	- 0	14,9	
29	40,0	17,4	23,6	11,5	82	11,9	7,7	6,3	- 0	N 1	- 0	-	
30	41,4	17,8	25,2	11,8	76	11,3	4,0	8,1	- 0	E 1	ENE 1	-	
31	41,6	19,6	26,8	11,6	76	12,8	1,0	9,6	- 0	SW 3	- 0	-	
Sred. vred.	734,7	18,0	24,6	12,4	76	11,4	5,8	7,3	0,1	1,5	0,5	7,3	
Suma												94,1	
+ △		-1,7	-5,9	-0,6	-0,7	-1	-0,6	-1,1			-0,7		

"Mesečni bilten" -SUHMS-

Godina 1954, Avgust

ZAGREB - GRIČ

φ=45°49'N λ=15°59'8Gr

H_B=157 H_b=162,5 h_t=6,0 h_a=23,2 h_p=2,0

Date Dan	P Sred. dnev. vazd. pritisak mm Hg	T Temperatura vazduha °C Sred. dnev.	Max.	Min.	U Srednja dnevna rel. vlaga %	e prit. vod. pare	N oblačnost (0-10)	Ineolaci ja broj sati h	D,F Vetar /0-12/ B 7h	14h	21h	R Padavine 7h-7h količina mm	W Pojave
1	749,1	18,5	24,2	12,3	64	10,1	0,0	13,6	- 0	SSE 2	NE 2	2,9	
2	51,8	21,0	27,0	14,1	59	10,7	0,0	13,6	NNE 1	SE 2	NNE 2	-	
3	50,0	22,2	27,9	15,7	50	11,4	0,0	13,6	NNE 1	NNE 2	NNE 2	-	
4	43,8	23,6	30,0	17,4	65	14,0	0,0	13,0	NNE 1	SSE 2	NNE 2	-	
5	43,0	21,9	28,0	18,0	77	14,9	7,3	6,5	N 1	NE 2	NNW 2	-	
6	43,9	23,4	28,8	16,9	70	14,9	0,0	12,1	NNE 1	E 1	NNE 2	11,4	
7	43,1	23,2	30,1	17,8	68	14,3	1,7	10,5	SW 1	SSE 2	NE 4	-	
8	44,3	20,9	30,0	15,7	68	12,5	3,3	12,1	WNW 1	SSE 2	N 1	-	
9	40,4	23,5	28,3	19,2	63	13,3	6,3	8,4	- 0	SW 4	WNW 2	-	
10	40,3	21,4	29,7	13,3	66	11,8	4,7	7,5	ENE 2	SW 5	NE 1	-	
11	46,4	19,2	23,5	13,3	62	9,8	5,7	9,4	N 1	SSE 2	NNE 2	14,3	
12	47,9	19,8	24,5	15,4	63	10,8	4,3	8,8	ENE 2	SE 2	N 2	-	
13	46,8	21,8	27,5	14,9	65	12,6	0,0	11,1	- 0	SSE 2	N 2	-	
14	43,7	24,6	31,5	16,4	58	12,8	0,0	12,5	W 1	SSW 2	NE 1	-	
15	42,8	22,2	30,5	16,4	68	13,1	5,0	3,0	W 1	WNW 3	WNW 2	-	
16	46,1	18,0	21,0	16,3	66	10,2	9,3	9,6	NE 3	ESE 3	NNE 1	5,0	
17	49,3	17,6	20,3	14,8	65	9,7	7,7	0,6	- 0	N 1	NNE 1	0,0	
18	48,9	19,0	24,4	14,9	53	8,5	1,3	12,0	N 3	NNW 2	N 1	-	
19	46,9	19,5	25,5	12,7	66	11,1	3,0	10,6	NNE 1	SSW 2	NW 1	-	
20	47,9	22,5	28,0	16,2	65	12,9	1,7	11,1	SE 1	SSW 3	W 2	-	
21	46,2	23,6	30,9	17,7	54	11,0	0,3	11,6	WSW 1	WSW 3	NW 1	-	
22	41,4	20,6	29,4	15,9	66	11,9	4,3	7,1	NE 1	WSW 2	W 2	-	
23	44,7	18,7	22,6	14,7	62	9,8	3,7	6,1	NW 2	SE 2	N 2	0,5	
24	42,4	18,8	22,8	15,1	64	10,3	7,7	4,8	NE 1	NE 2	WSW 2	0,0	
25	42,3	17,5	22,6	13,9	78	11,5	7,0	6,5	NNE 1	WSW 2	W 2	7,9	
26	45,7	18,2	21,8	14,6	75	11,5	9,0	3,3	NE 1	ENE 2	W 2	0,2	
27	47,9	16,1	17,4	14,0	91	12,6	10,0	0,0	SSE 1	SSE 1	WNW 1	1,2	
28	50,3	18,9	24,0	14,7	62	9,9	3,0	9,3	WSW 1	N 3	NNW 2	34,2	
29	51,4	19,9	24,0	15,4	62	10,6	7,7	8,8	NW 3	WNW 2	SE 1	-	
30	53,5	19,7	23,8	14,3	67	11,2	6,0	8,0	NE 1	SW 2	NW 1	4,0	
31	53,3	21,2	26,5	14,4	68	12,5	2,7	11,0	NNE 1	S 2	NNE 2	-	
Sred. vred.	746,3	20,2	26,0	15,4	66	11,6	4,0	8,9	1,2	2,2	1,7	8,2	
Suma												61,6	
+ △		-1,3	-0,5	-0,3		-1,1	-0,6						

"Meteorni biltten" -SUBMS-

Godine 1954, Avgust

OSIJEK

φ=45°33'N λ=18°41'EGr

H_s=91 H_b=91,8 h_1=2,0 h_a=12,0 h_r=1,0

Dan	Sred. dnev. vazd. pritisak mm Hg	Temperatura vazduha °C Sred. dnev.	Max.	Min.	Srednja dnevna rel. vlaga %	prit. vod. pare	oblačnost 0-10	Insolacija broj sati h	Vetar /0-12/ B 7h	14h	21h	Padavine 7h-7h kolicina mm	Pojave
1	754,4	18,3	24,2	11,5	78	11,9	0,7		NW 2	NW 2	- 0	15,3	
2	57,9	20,4	26,0	11,9	79	13,9	0,0		SW 1	E 1	- 0	0,0	
3	56,0	22,9	28,4	13,4	76	15,4	0,0		E 1	E 2	- 0	0,0	
4	49,8	24,5	29,8	19,7	67	16,1	0,0		- 0	ENE 1	ESE 2	-	
5	48,0	24,4	29,7	16,7	70	15,6	3,3		NW 1	NE 2	- 0	-	
6	49,3	24,7	31,5	16,9	75	17,1	1,7		NW 1	WNW 2	NW 1	-	
7	49,5	25,5	32,4	17,2	72	16,8	0,3		W 1	SE 2	- 0	-	
8	50,1	23,2	27,2	19,4	71	15,2	5,3		NNW 2	NNW 1	SE 1	-	
9	46,4	24,5	30,8	19,0	71	15,3	6,3		SE 1	W 2	- 0	0,0	
10	46,2	24,7	34,8	16,3	66	14,5	5,7		SSE 1	S 2	W 2	-	
11	52,1	18,9	24,9	13,3	77	12,0	5,3		NW 1	NE 1	- 0	6,9	
12	53,8	20,2	25,0	13,0	69	11,7	1,3		E 1	E 2	- 0	-	
13	52,8	22,7	30,2	12,3	64	12,4	0,0		SE 1	SE 1	- 0	-	
14	50,4	26,0	34,5	14,7	58	14,0	0,0		SE 1	SW 2	ESE 2	-	
15	48,2	26,8	35,3	16,0	55	13,9	3,0		ESE 1	NW 2	NW 4	-	
16	51,5	19,2	23,5	16,1	81	13,5	9,0		SW 1	NW 2	N 2	-	
17	55,2	16,5	19,5	13,7	85	11,9	10,0		NW 2	NNW 2	NW 1	3,1	
18	53,2	16,0	19,5	11,4	82	11,1	7,3		WNW 2	NW 1	WNW 1	-	
19	52,6	20,5	26,8	12,9	71	12,5	0,3		WNW 2	NW 2	- 0	-	
20	53,9	23,5	29,6	13,5	68	14,4	1,0		WSW 1	NW 2	SE 2	-	
21	52,3	25,2	34,1	16,2	67	14,9	0,0		SW 2	WNW 2	- 0	-	
22	47,3	26,0	35,9	16,8	59	13,7	0,0		SE 1	ESE 3	WNW 2	-	
23	50,5	20,3	25,0	12,8	65	11,5	6,3		ENE 1	ENE 2	ENE 1	-	
24	48,3	23,5	26,2	14,0	57	10,7	7,0		ESE 1	E 2	WSW 1	-	
25	49,0	19,8	27,2	12,6	76	12,6	7,7		NNW 1	SE 1	SW 2	0,0	
26	51,5	20,4	24,9	14,9	77	13,5	5,3		- 0	NW 1	NNE 1	1,7	
27	53,3	16,0	20,7	14,6	95	13,0	10,0		ENE 2	E 1	W 1	0,0	
28	54,3	16,9	23,0	13,3	94	13,6	9,7		NW 2	NNW 2	W 1	21,9	
29	55,8	17,9	24,0	13,4	80	12,0	6,0		W 2	NW 2	NW 2	4,2	
30	58,6	17,3	24,0	11,9	82	12,0	4,0		NW 2	NW 2	NW 1	0,0	
31	59,0	21,1	27,7	14,6	76	13,7	4,3		W 1	NW 1	W 1	-	
Sred. vred.	751,8	21,5	27,6	14,4	73	13,5	3,9		1,3	1,7	1,0	8,8	
Suma												53,1	
± △	-	+1,0	+0,0	+0,1	-1	+0,1	+0,5		-	-	-	-0,1	

"Meteorni biltten" -SUBMS-

Godine 1954, Avgust

SPLIT

φ=44°48'N λ=20°28'EGr

H_s=132 H_b=139,1 h_1=2,0 h_a=17,0 h_r=1,5

Dan	Sred. dnev. vazd. pritisak mm Hg	Temperatura vazduha °C Sred. dnev.	Max.	Min.	Srednja dnevna rel. vlaga %	prit. vod. pare	oblačnost 0-10	Insolacija broj sati h	Vetar /0-12/ B 7h	14h	21h	Padavine 7h-7h kolicina mm	Pojave
1	750,4	19,8	23,7	13,9	72	11,4	4,7	8,0	WSW 2	WSW 2	WSW 1	9,2	
2	54,0	20,9	26,4	12,7	62	11,2	0,3	12,1	NW 1	NNE 2	ENE 1	-	
3	52,1	24,4	29,5	15,2	51	11,4	0,3	12,2	- 0	E 2	ESE 2	-	
4	46,2	25,3	31,3	18,5	42	10,4	0,0	12,1	SE 3	SE 4	SE 4	-	
5	44,1	24,9	30,5	19,6	50	11,9	3,7	10,3	SE 2	ENE 2	SE 2	-	
6	45,0	23,9	31,5	17,9	68	14,6	3,7	10,7	SSW 1	WNW 2	- 0	-	
7	44,6	26,0	33,4	18,6	53	13,1	0,7	11,8	- 0	SE 3	ESE 1	-	
8	46,1	24,1	29,3	18,2	64	14,0	6,0	9,2	W 2	ENE 1	- 0	-	
9	47,9	26,0	33,1	20,1	57	14,5	5,3	7,2	- 0	NNW 2	NE 1	-	
10	42,2	25,8	35,9	20,8	47	11,8	3,7	10,5	SSE 1	SSE 3	NNW 3	-	
11	47,8	19,6	24,6	15,0	62	10,3	5,7	5,4	NNW 2	NNW 2	N 2	-	
12	49,6	20,2	26,5	15,4	51	9,2	1,3	11,8	NNE 2	NNE 2	- 0	-	
13	49,1	24,4	30,5	14,3	46	10,3	0,0	12,1	- 0	SSE 2	SE 2	-	
14	46,6	28,8	36,5	20,3	41	11,8	0,0	11,9	SE 4	SSE 2	SE 3	-	
15	43,5	29,8	37,0	24,5	37	11,8	2,0	11,7	SE 4	SE 4	SSE 4	-	
16	46,0	20,1	28,2	18,0	72	13,2	5,7	7,8	SSW 2	NNW 3	NNW 3	-	
17	48,4	14,6	18,0	14,3	97	11,9	10,0	0,0	WNW 4	WNW 2	NNW 4	20,1	
18	48,0	14,5	18,7	13,4	91	11,2	10,0	0,0	WNW 2	WNW 2	WNW 2	44,3	
19	48,5	18,8	25,2	14,6	68	10,9	3,0	9,3	WSW 2	NW 3	SSE 1	3,3	
20	50,7	23,0	28,6	15,0	58	11,9	0,3	11,6	- 0	WNW 2	SE 2	-	
21	49,2	26,2	33,0	17,7	55	14,2	0,0	11,2	- 0	WSW 1	SE 2	-	
22	43,6	29,2	34,7	21,7	45	13,9	0,0	10,9	ESE 2	SE 3	S 3	-	
23	46,1	21,0	31,4	16,2	56	10,3	5,0	10,5	- 0	N 3	NNE 2	-	
24	44,0	19,6	25,0	15,7	80	9,7	6,3	9,1	- 0	N 3	NW 1	-	
25	43,9	20,3	25,7	15,8	69	12,3	8,0	8,2	WSW 1	SSE 2	WSW 2	0,2	
26	47,3	19,0	25,7	16,0	72	12,5	4,3	6,9	SE 2	W 1	- 0	4,5	
27	48,7	19,2	25,7	15,0	75	12,5	6,7	3,9	SSW 1	W 5	NNW 2	0,0	
28	49,7	16,9	20,8	14,3	87	12,6	9,3	1,2	WSW 2	WNW 3	W 2	1,3	
29	50,8	16,8	22,0	14,2	79	11,3	8,7	6,0	WSW 2	WNW 3	SSW 1	7,9	
30	54,3	16,4	22,4	13,0	82	11,4	1,3	7,5	WSW 2	WNW 1	- 0	4,1	
31	55,2	19,3	25,8	12,9	70	11,4	5,3	7,7	- 0	WNW 2	- 0	-	
Sred. vred.	747,7	21,9	28,0	16,5	62	11,9	3,9	8,7	1,5	2,4	1,7	10,5	
Suma								269,5				94,9	
± △	-1,6	+0,7	-	-	-1	+0,3	+0,1	-	-	-	-	+42,5	

"Mesečni bilten" -SUHMS-

Godina 1954, Avgust

B J E L A Š N I C A

φ=43°42'N λ=18°15'EGr

H_s=2067 H_b=2070,4 h_t=3,0 h_p=11,0 h_r=1,5

Date / Dan	P: Sred. dnev. vazd. pritisak mm Hg	T: Temperatura vazduha °C: Sred. dnev.	T: Max.	T: Min.	U: Srednja dnevna relativna vlažnost %	e: Srednja dnevna prit. vod. pare	N: Srednja dnevna oblačnost /0-10/	I: Insolacija broj sati h	D,F: Vetar m/sek. 7h	D,F: 14h	D,F: 21h	R: Padavine 7h-7h količ. mm	W: Pojave
1	2	3	4	5	6	7	8	9	10	11	12	13	14
1	594,4	5,9	7,6	2,8	97	6,5	6,5	2,9	NE 6	NE 6	N 5	4,0	
2	600,0	9,3	12,5	5,0	75	6,4	0,0	14,3	E 6	NE 6	- 0	-	
3	00,2	13,8	19,4	8,8	62	7,3	0,3	14,3	- 0	NE 4	- 0	-	
4	595,9	14,4	17,8	11,0	58	7,2	1,0	12,9	S 6	S 8	S 10	-	
5	94,5	13,1	20,0	10,5	63	7,3	2,0	10,4	- 0	- 0	NNE 7	-	
6	95,4	11,1	13,2	10,0	85	8,3	4,0	8,0	ENE 8	NNE10	SSE 4	0,0	
7	96,0	13,9	16,2	10,0	71	8,4	2,0	8,5	SW 5	- 0	- 0	-	
8	96,4	14,1	18,1	12,0	68	8,5	3,7	11,4	- 0	SW 7	SW 14	-	
9	94,4	12,7	16,4	10,6	72	8,2	6,7	4,2	SSW12	SW 11	SW 10	-	
10	94,2	13,4	18,0	10,8	70	8,1	0,7	11,4	SW 15	SSW10	SSW10	-	
11	95,1	10,0	15,1	8,0	94	8,9	10,0	2,5	W 2	SW 5	- 0	-	
12	96,6	9,0	10,2	6,3	80	6,7	4,7	9,2	NE 7	NNE 4	ESE 2	-	
13	98,6	15,0	19,0	9,2	48	6,2	0,0	13,9	WSW 2	SSE 5	S 9	-	
14	98,8	16,8	20,6	13,0	32	4,6	0,0	13,5	SSW 9	SSW 7	SSW 9	-	
15	97,0	17,6	21,2	14,8	39	6,0	0,0	13,2	SSW 9	SSW 8	SSW13	-	
16	95,0	10,8	19,8	8,8	83	8,1	8,0	5,2	SSW 8	S 8	N 4	1,4	
17	93,3	3,0	8,8	2,2	100	5,7	10,0	0,0	N 13	N 12	N 23	1,0	
18	94,5	3,0	4,8	1,2	96	5,4	9,0	7,2	N 20	NNW 9	NNW12	3,6	
19	96,5	8,7	12,8	3,0	71	5,7	1,3	13,3	N 14	N 5	W 5	-	
20	98,8	12,6	15,6	9,5	67	7,3	0,7	13,4	NNW 4	W 5	WSW 2	-	
21	600,2	15,6	19,2	11,4	50	6,6	0,0	13,4	WSW 6	SSW 4	SSW 9	-	
22	595,2	14,0	19,2	10,6	59	7,1	0,7	13,4	S 7	S 15	S 12	-	
23	94,3	9,4	12,0	8,0	64	5,7	2,0	9,6	- 0	NE 3	SE 3	-	
24	92,5	9,0	13,2	7,4	74	6,6	4,3	7,8	WSW 3	SW 4	SSW 4	-	
25	92,8	6,6	10,7	5,0	90	6,6	6,3	6,4	SW 6	S 7	S 4	-	
26	94,4	6,6	9,2	4,8	93	7,0	6,0	3,3	S 6	S 5	S 8	11,7	
27	95,6	6,2	8,6	4,8	91	6,6	6,0	2,2	S 5	S 8	SSW 6	-	
28	96,2	4,4	6,0	3,4	98	6,3	10,0	2,5	NW 7	NW 7	NW 12	4,4	
29	96,8	4,8	5,8	3,0	97	6,3	10,0	2,4	NW 17	NW 12	NW 15	3,8	
30	98,9	4,2	6,2	3,0	92	5,7	8,3	4,5	NW 14	NW 10	NW 9	-	
31	601,6	7,9	10,2	5,0	84	6,6	4,3	8,9	NW 14	NNW 8	NNW10	-	
Sred.	596,4	10,2	13,5	7,5	75	6,8	4,1	8,5	7,5	6,9	7,3	4,4	
vred.													
Suma								264,1				30,8	
+/-		-0,7	+0,7	+1,2	+0,5	-0,5	-0,3	-0,5	-	-	-	-73,7	

"Mesečni bilten" -SUHMS-

Godina 1954, Avgust

S A R A J E V O

φ=43°52'N λ=18°26'EGr

H_s=630 H_b=637,0 h_t=2,0 h_p=20,0 h_r=1,2

Date / Dan	P: Sred. dnev. vazd. pritisak mm Hg	T: Temperatura vazduha °C: Sred. dnev.	T: Max.	T: Min.	U: Srednja dnevna relativna vlažnost %	e: Srednja dnevna prit. vod. pare	N: Srednja dnevna oblačnost /0-10/	I: Insolacija broj sati h	D,F: Vetar /0-12/ B: 7h	D,F: 14h	D,F: 21h	R: Padavine 7h-7h količ. mm	W: Pojave
1	2	3	4	5	6	7	8	9	10	11	12	13	14
1	708,1	16,3	23,0	11,8	69	9,4	6,0	7,6	- 0	NW 2	E 2	2,7	
2	11,0	19,0	26,0	9,5	58	8,9	0,0	13,0	ESE 1	SSE 3	E 1	-	
3	09,3	20,8	29,1	11,4	54	9,8	0,0	13,0	- 0	W 1	E 2	-	
4	04,1	22,1	30,9	14,0	52	10,1	0,3	13,0	- 0	W 1	E 1	-	
5	02,7	21,1	29,7	12,9	66	10,3	2,3	10,8	SE 1	NNW 4	SE 1	-	
6	04,3	20,1	27,8	14,5	66	11,6	4,0	6,9	E 1	SW 3	E 3	0,0	
7	04,1	23,1	30,4	13,4	51	10,2	0,3	12,6	- 0	W 1	NE 1	1,3	
8	04,1	24,2	31,0	15,0	53	11,7	1,7	12,9	ESE 1	NW 3	NW 1	-	
9	02,6	24,2	31,4	17,6	43	9,5	4,7	8,2	- 0	SSW 2	N 1	-	
10	01,7	25,0	32,4	15,8	39	8,9	0,3	11,6	SE 1	SSW 4	S 1	-	
11	05,1	18,2	27,2	14,4	69	10,8	8,3	2,2	WNW 2	S 2	ESE 3	-	
12	06,3	19,2	26,0	13,0	55	8,7	3,0	12,4	WSW 1	W 2	S 1	-	
13	07,2	21,7	31,5	11,4	47	8,7	0,0	13,0	S 1	WNW 2	E 1	-	
14	06,4	23,8	34,1	13,3	39	7,9	0,0	13,0	S 2	N 1	S 1	-	
15	03,3	26,7	35,3	17,0	34	8,8	0,0	12,5	E 2	W 3	E 1	-	
16	03,9	20,4	30,2	16,0	81	15,7	8,0	7,2	S 5	W 4	ENE 1	0,4	
17	07,0	12,9	19,0	11,6	87	9,9	10,0	0,0	N 2	SW 1	- 0	4,5	
18	07,8	16,1	21,4	10,8	67	8,9	6,0	8,3	NW 2	NW 5	- 0	6,7	
19	07,1	19,1	26,1	9,5	60	9,1	0,0	12,8	- 0	WNW 2	E 1	-	
20	08,7	21,3	29,3	9,6	55	9,9	0,3	12,0	E 1	NW 3	- 0	-	
21	08,3	24,1	33,8	14,2	41	8,6	0,0	12,0	E 3	N 3	SE 1	-	
22	03,9	25,6	34,2	15,4	35	8,3	0,0	11,8	E 3	SSW 6	SW 1	-	
23	03,4	20,1	27,0	13,5	50	8,4	3,3	11,2	SE 2	WNW 2	E 2	-	
24	02,0	17,9	23,5	12,7	64	9,5	4,3	7,4	- 0	- 0	- 0	-	
25	03,0	16,6	24,2	11,0	66	9,2	7,3	6,8	SE 1	SSE 2	E 1	0,0	
26	05,0	16,5	24,4	12,2	73	10,3	4,7	9,1	- 0	S 2	- 0	2,2	
27	06,9	15,0	21,6	10,6	72	9,4	5,3	5,2	E 1	W 2	- 0	-	
28	08,8	13,7	20,2	9,0	81	9,5	9,3	4,8	- 0	W 1	SW 1	6,5	
29	10,0	14,8	20,6	12,0	77	9,7	7,0	4,7	- 0	WSW 2	SE 1	4,0	
30	12,4	14,6	21,5	10,0	64	7,9	5,0	10,5	- 0	NE 2	SE 1	0,0	
31	13,4	17,2	25,5	9,7	65	9,4	2,0	10,8	SE 2	WNW 2	SE 1	-	
Sred.	706,2	19,7	27,4	12,7	59	9,7	3,3	9,6	1,1	2,4	1,0	3,5	
vred.													
Suma								297,2				28,3	
+/-	-1,7	+1,3	+1,8	+0,7	+5,0	-1,0	-0,6	-	+0,3	+0,9	-0,1	-30,5	

"Mjesečni bilten" -SUHMS-

Godine 1954, Avgust

S V I L E

φ=43°31'N λ=16°26'EGr

H_s=122 H_b=126,0 h_t=6,5 h_a=12,3 h_r=1,1

Date	P	T			U	e	N	I	D,F			R	W
Dan	Sred. dnev. vazd. pritisak mm Hg	Temperatura vazduha °C			Srednja dnevna			Insolacija broj sati h	Vetar /0-12/ B			Padavine 7^h-7^h količina mm	Pojave
		Sred dnev	Max.	Min.	rel. vlaga %	prit. vod. pare	oblačnost /0-10/		7^h	14^h	21^h		
1	2	3	4	5	6	7	8	9	10	11	12	13	14
1	743,9	24,0	28,3	19,7	41	9,3	0,0	13,5	NE 5	WSW 4	NNW 2	0,0	
2	52,1	25,8	31,3	21,0	44	11,3	0,0	13,4	NE 5	SW 3	- 0	-	
3	51,2	27,1	31,6	22,8	39	10,6	0,0	13,3	NE 2	SW 3	- 0	-	
4	47,1	25,2	29,6	21,2	59	14,1	0,0	13,2	SSE 1	SW 2	WSW 2	-	
5	44,7	26,6	30,7	22,0	43	11,3	3,3	11,4	ENE 2	SW 3	NNW 2	-	
6	45,1	27,0	33,0	24,9	50	13,5	2,0	11,7	- 0	WSW 4	SE 2	-	
7	46,2	26,4	30,4	22,2	60	15,5	1,3	12,6	- 0	SW 3	NW 1	-	
8	46,6	26,3	31,1	22,4	55	14,5	2,3	11,9	- 0	SW 2	NW 3	-	
9	45,6	26,3	31,4	24,2	59	15,2	9,0	11,6	- 0	SW 3	W 2	-	
10	43,7	26,8	28,5	23,9	55	14,5	2,3	11,5	SE 5	SE 6	SE 3	-	
11	45,8	26,4	31,0	23,0	46	12,0	3,0	12,5	NE 1	SW 4	W 2	-	
12	48,4	26,0	30,8	20,9	41	10,6	0,0	12,9	E 4	SW 4	NNW 3	-	
13	49,5	27,1	31,2	22,6	38	10,3	0,0	12,7	- 0	SW 3	NNW 2	-	
14	48,4	27,2	32,7	22,3	49	13,1	0,0	12,5	- 0	- 0	- 0	-	
15	45,9	28,6	33,3	25,3	34	10,3	2,3	11,7	ENE 3	SE 5	NNW 4	-	
16	46,1	25,6	30,4	23,8	43	10,8	7,7	7,3	- 0	SW 4	WW 1	0,0	
17	47,6	21,8	25,9	19,8	43	8,6	5,7	4,5	NNE 6	NE 4	NNE 6	-	
18	51,0	23,2	26,4	18,9	37	7,9	2,3	12,5	W 3	N 2	NNW 3	-	
19	50,9	23,9	27,3	20,1	49	10,8	0,0	12,7	- 0	SW 4	SSW 1	-	
20	52,3	25,5	30,1	20,7	46	11,5	0,0	12,4	- 0	SSW 2	- 0	-	
21	50,7	27,8	32,1	21,2	38	10,5	0,0	12,3	NE 2	SW 2	SE 3	-	
22	46,2	26,1	30,4	23,6	40	10,6	3,0	9,0	ESE 6	SE 5	NNE 1	-	
23	46,9	23,0	27,3	20,3	49	10,6	1,3	12,3	N 3	SW 4	- 0	-	
24	45,1	22,0	26,7	19,4	56	11,1	6,7	8,1	- 0	WSW 3	NNE 2	-	
25	45,7	19,6	25,8	17,9	64	11,0	9,7	3,6	- 0	ESE 4	E 2	-	
26	48,2	20,5	23,5	17,9	74	13,3	8,0	6,9	ESE 4	ESE 4	ESE 2	7,1	
27	50,7	19,8	24,0	15,2	65	11,3	3,7	11,1	NE 4	WSW 4	W 3	11,9	
28	51,8	21,8	25,9	16,9	57	11,1	1,7	11,8	- 0	WSW 3	NNW 2	-	
29	53,0	23,2	26,8	18,7	38	8,0	0,7	11,0	NNE 1	N 2	NNE 2	-	
30	55,4	23,2	26,1	19,2	38	8,0	1,0	11,4	NNE 2	NNE 5	NNW 4	-	
31	56,1	25,0	28,4	19,7	41	9,7	0,7	11,9	NE 2	WSW 3	- 0	-	
Sred. vred.	748,6	24,8	29,1	21,0	48	11,3	2,5	11,1	2,0	3,4	1,9	9,5	
Suma								345,2				19,0	
± △													

"Mjesečni bilten" -SUHMS-

Godine 1954, Avgust

M O S T A R E

φ=43°20'N λ=17°49'EGr

H_s=99 H_b=107,5 h_t=2,0 h_a=17,6 h_r=1,1

Date	P	T			U	e	N	I	D,F			R	W
Dan	Sred. dnev. vazd. pritisak mm Hg	Temperatura vazduha °C			Srednja dnevna			Insolacija broj sati h	Vetar /0-12/ B			Padavine 7^h-7^h količina mm	Pojave
		Sred dnev.	Max.	Min.	rel vlaga %	prit. vod. pare	oblačnost /0-10/		7^h	14^h	21^h		
1	2	3	4	5	6	7	8	9	10	11	12	13	14
1	751,2	24,6	28,7	18,2	39	8,7	1,0	13,1	WNW 4	ENE 4	N 5	2,3	
2	53,4	27,5	33,1	18,3	33	8,5	0,0	13,3	WNW 5	NE 6	N 5	-	
3	52,4	27,8	35,6	20,5	38	10,2	0,0	13,3	ENE 5	SW 2	- 0	-	
4	48,2	26,4	34,2	17,4	44	10,5	0,0	13,2	N 2	WSW 3	- 0	-	
5	46,2	26,4	34,4	16,2	37	9,3	3,0	12,0	NNE 2	S 2	SE 1	-	
6	46,4	28,3	34,6	21,4	42	12,2	4,7	9,6	ENE 4	ESE 1	WSW 1	-	
7	47,4	27,0	34,6	21,0	49	12 9	1,0	12,8	NNE 4	WSW 3	- 0	1,4	
8	48,0	27,1	35,0	18,1	45	11,5	2,3	12,1	N 2	W 3	W 2	-	
9	47,3	26,4	33,4	19,1	48	12,3	6,7	12,1	W 1	W 5	NE 2	-	
10	46,1	28,4	34,3	18,0	41	11,1	0,3	11,7	ENE 2	W 5	W 2	-	
11	47,2	26,6	32,6	22,1	47	12,5	6,3	10,1	ENE 2	ENE 4	NNE 3	-	
12	49,5	25,8	32,6	19,4	45	11,0	1,0	12,9	NE 3	NNE 2	- 0	0,0	
13	50,6	26,9	35,2	19,6	35	8,9	0,0	12,9	NE 4	WNW 3	W 1	-	
14	50,3	27,4	36,6	17,0	32	8,2	0,0	12,8	NNW 2	S 4	W 1	-	
15	47,6	28,8	38,0	18,1	35	10,1	0,0	12,7	N 2	S 4	WSW 2	-	
16	47,9	24,1	32,3	18,0	60	13,0	8,7	7,3	SSW 2	SSW 2	ESE 1	5,2	
17	49,2	21,2	24,4	19,0	46	8,9	8,3	1,2	NNE 7	ENE 4	N 4	-	
18	51,6	22,6	27,0	18,1	34	6,9	2,0	11,9	N 7	N 5	N 3	-	
19	51,9	23,2	30,8	13,3	44	9,0	1,0	12,6	ENE 1	SSW 2	WSW 2	-	
20	53,3	25 8	32,7	14,7	43	10,0	0,7	12,4	ENE 2	S 4	WSW 1	-	
21	52,5	27,7	36,0	16,9	39	10,0	0,0	12,4	WNW 2	WSW 4	NE 1	-	
22	47,8	27,6	36,4	18,0	42	10,8	0,0	12,5	WNW 1	SSW 3	SW 4	-	
23	47,9	23,4	30,7	17,1	45	9,4	1,3	12,5	ENE 1	S 2	S 2	-	
24	46,6	22,4	29,0	14,6	49	9,6	4,3	8,5	WNW 2	WSW 3	SSW 2	-	
25	47,7	19,8	27,7	15,7	65	11,6	8,3	8,4	NNE 1	WSW 4	SSE 2	-	
26	50,2	20,6	26,7	15,2	69	12,1	5,7	9,7	WSW 2	S 3	WNW 1	11,2	
27	52,0	19,6	26,0	14,9	67	11,3	6,3	6,6	- 0	ENE 2	W 2	0,2	
28	52,8	21,9	28,2	13,2	52	9,6	2,0	9,0	N 2	- 0	N 6	3,2	
29	54,0	22,2	27,0	17,5	45	9,0	2,3	11,4	NNE 4	NE 3	NW 1	-	
30	56,6	21,8	26,8	18,1	40	7,9	1,7	11,2	SE 1	ENE 4	WSW 2	-	
31	57,4	24,4	31,0	26,0	44	9,8	1,3	11,8	N 2	SSE 2	ENE 2	-	
Sred. vred.	750,0	24,9	31,8	17,5	45	10,2	2,6	11,3	2,6	3,3	2,0	3,9	
Suma								345,0				23,4	
± △	-3,2	-0,2	-1,6	-0,7	-7,1	-1,0	+0,1	+1,4		+1,8	+1,1	-17,1	

"Mesečni bilten" -SUBHS-

Godine 1954, Avgust

φ=43°17'N λ=20°48'EGr

KOPAONIK

H_s=1710 H_b= - h_t=2,0 h_a=6,0 h_r=1,5

Date / Dan	P Sred. dnev. vazd. pritisak mm Hg	T Temperatura vazduha °C Sred. dnev.	Max.	Min.	U Sredja dnevna rel. vlaga %	e pritisak vod. pare	N oblačnost 0-10/	I Insolacija broj sati h	D,F Vetar /0-12/ 7^h	14^h	21^h	R Padavine 7^h-7^h količina mm	W Pojave
1	2	3	4	5	6	7	8	9	10	11	12	13	14
1		7,8	12,9	5,0	79	6,3	5,0		N 3	N 5	NE 3	0,1	
2		11,7	16,8	2,4	64	6,7	0,3		NE 3	W 1	S 3	-	⌓
3		14,4	19,3	5,9	58	7,3	0,3		ESE 2	NE 2	SE 2	-	⌓
4		15,6	20,5	10,0	56	7,7	0,7		E 2	S 3	S 2	-	
5		15,6	-	10,0	65	8,8	4,0		NE 1	NE 2	ENE 2	-	≡(K)K
6		13,0	-	9,0	86	7,5	3,0		N 2	NE 2	NE 1	3,7	
7		14,9	-	7,2	61	8,0	1,0		ENE 2	NE 2	ENE 2	-	⌓
8		17,6	-	9,5	51	7,3	4,3		SE 1	SSE 1	SE 1	-	⌓
9		17,0	-	12,8	50	7,5	5,7		SW 2	SW 2	SW 2	-	⌓
10		17,9	-	12,6	59	6,0	1,7		SW 1	SSW 2	SW 2	-	w
11		13,6	-	10,6	71	8,5	3,7		SW 1	SW 2	NE 2	-	(K)●
12		9,9	-	5,5	62	5,8	3,0		NE 2	W 2	ENE 1	0,2	⌓
13		15,6	-	4,4	50	6,6	0,0		SE 2	S 1	SE 3	-	⌓
14		19,9	-	9,6	42	7,5	0,0		SW 1	S 4	SE 2	-	⌓
15		20,7	24,9	9,8	43	7,8	0,0		SE 1	SSW 4	SE 3	-	
16		16,2	22,5	12,5	55	7,4	4,7		SE 2	SSW 4	E 3	-	
17		7,1	13,1	5,3	97	7,5	10,0		SE 3	N 1	N 3	21,5	(K)ƒ≈≈
18		5,5	7,0	4,0	98	6,6	9,7		NW 2	W 3	W 6	61,1	≡≈ƒ⌓
19		9,6	13,8	4,0	79	7,2	5,0		NNW 1	WSW 1	WNW 2	3,3	≡
20		14,4	18,6	9,2	62	7,7	1,3		WNW 1	W 1	S 1	-	⌓
21		18,0	22,5	13,0	47	7,2	0,0		SW 1	W 1	SSE 2	-	⌓
22		19,0	24,0	13,1	48	8,1	0,3		SSE 2	S 3	S 3	-	
23		12,0	18,1	8,7	75	8,3	3,0		S 1	S 2	E 2	-	⌓
24		11,7	16,0	5,6	69	6,9	5,3		- 0	SE 2	SSE 1	-	⌓
25		10,4	15,2	6,4	73	7,2	7,0		SW 1	SSW 4	SSE 1	-	⌓
26		8,8	13,6	5,8	86	7,6	6,0		SSW 2	SSW 1	S 1	4,4	≡(K)⌓
27		8,8	13,8	2,8	84	7,2	4,3		SSE 1	SW 2	SW 2	0,0	⌓(K)K⌓
28		6,7	11,0	5,5	97	7,2	9,7		SW 1	NNW 1	N 2	1,0	≡≈
29		6,0	7,0	5,1	99	6,9	10,0		N 2	N 1	N 2	6,7	≡≈≡
30		6,6	10,2	4,9	92	6,7	6,3		N 2	N 4	N 3	6,8	≡⌓≡
31		8,8	13,0	1,6	81	7,0	2,7		NE 2	WNE 2	NNW 1	0,0	⌓
Sred. vred. Suma		12,7	-	7,5	68	7,3	3,8		1,6	2,1	2,1	10,8	
△												108,8	

Napomena: od 5-14 max.temperature neispravne.

"Mesečni bilten" -SUBHS-

Godine 1954, Avgust

φ=43°20'N λ=21°54'EGr

NIŠ

H_s=202 H_b=202,6 h_t=2,0 h_a=10,0 h_r=1,5

Date / Dan	P Srad. dnev. vazd. pritisak mm Hg	T Temperatura vazduha °C Sred. dnev.	Max.	Min.	U Srednja dnevna rel. vlaga %	e pritisak vod. pare	N oblačnost /0-10/	I Insolacija broj sati h	D,F Vetar /0-12/ 7^h	14^h	21^h	R Padavine 7^h-7^h količina mm	W Pojave
1	2	3	4	5	6	7	8	9	10	11	12	13	14
1	744,4	18,7	24,6	14,9	61	9,9	5,7	7,1	- 0	NW 3	- 0	-	
2	48,1	22,6	28,8	10,1	53	10,2	0,7	13,4	- 0	NE 2	NE 2	-	
3	46,4	24,9	31,8	17,4	49	10,5	0,3	13,7	SW 1	E 2	NE 2	-	⌓
4	41,5	26,2	32,4	19,9	34	8,5	0,0	13,7	E 3	E 1	E 3	-	
5	38,4	26,1	32,4	20,7	37	9,3	1,7	13,2	E 4	SE 1	NE 3	-	⌓
6	39,4	24,0	31,9	16,8	42	9,1	2,7	12,6	E 1	NE 3	- 0	-	
7	40,0	26,0	33,9	13,7	47	11,0	2,6	12,4	- 0	SW 1	E 1	-	(K)ƒ
8	40,4	25,8	34,8	17,9	43	10,5	1,3	13,3	- 0	NE 1	E 1	0,4	
9	38,7	27,8	34,9	18,0	37	9,8	4,3	11,3	E 1	S 1	- 0	-	
10	38,1	29,4	36,4	17,4	34	9,6	3,3	12,8	- 0	S 2	SW 2	-	w
11	41,4	19,9	30,2	17,5	63	11,1	3,7	12,0	WNW 3	NW 4	W 2	-	●
12	43,4	21,8	27,7	15,7	44	8,5	1,3	13,4	NW 2	WNW 3	- 0	0,0	
13	44,3	24,6	32,6	10,9	46	9,9	0,3	13,4	- 0	SE 1	E 1	-	
14	42,6	28,8	36,2	20,6	37	10,5	0,0	13,9	E 2	S 1	NE 2	-	
15	40,2	30,3	37,8	23,3	31	9,8	0,0	13,4	ENE 3	WSW 1	ENE 2	-	
16	39,3	25,9	35,4	21,9	48	11,9	1,0	13,2	N 1	S 2	NW 5	-	⌓
17	41,3	15,3	22,8	13,9	91	12,1	10,0	0,0	NW 3	NW 4	NW 2	0,0	≡(K)
18	42,6	14,9	17,3	13,5	85	10,8	10,0	0,2	WNW 3	W 2	- 0	31,3	●
19	43,9	17,5	24,4	13,5	78	11,6	4,7	5,7	- 0	SW 1	- 0	0,5	ƒ
20	45,9	21,0	29,1	11,4	67	11,9	0,3	12,9	- 0	N 1	E 1	-	⌓
21	45,2	23,7	33,4	14,8	60	12,7	0,3	12,7	- 0	- 0	ENE 1	-	⌓
22	40,5	26,2	35,4	15,0	50	12,1	0,0	12,8	- 0	SE 2	- 0	-	⌓
23	39,9	22,4	26,8	19,0	50	10,4	0,3	12,6	WNW 1	NW 3	NW 2	-	⌓
24	38,5	21,1	27,3	15,3	59	10,7	3,3	9,3	- 0	NW 1	- 0	-	⌓
25	38,8	22,4	28,0	15,5	55	10,6	7,0	10,1	- 0	WNW 1	- 0	-	⌓⌓
26	42,5	21,4	27,4	14,4	56	10,9	5,7	7,5	- 0	SW 1	- 0	0,1	●
27	43,3	19,6	26,7	13,1	65	11,0	4,7	8,6	WNW 1	- 0	NW 3	-	⌓(K)⌓
28	44,7	16,2	21,9	13,4	81	11,3	8,7	6,8	- 0	W 3	NW 2	-	⌓≡(K)
29	45,4	17,1	21,8	15,1	75	11,2	9,0	2,6	W 2	NW 4	- 0	1,8	(K)≡K
30	48,3	17,1	21,7	11,6	74	10,6	4,0	8,5	- 0	WNW 4	- 0	3,0	●
31	50,3	18,1	24,6	10,0	70	10,4	0,7	11,0	- 0	W 2	- 0	-	⌓
Sred. vred. Suma	742,5	22,5	29,4	15,6	56	10,6	3,1	10,4	1,0	1,9	1,2	6,2	
△								124,1				37,1	

Godine 1954, August

φ=42°26'N λ=19°15'Gr

BEOGRAD

h_s=83,6 h_b=2,0 h_a=10,0 h_r=1,2

Dan	P Sred. dnev. vazd. pritisak mm Hg	T Temperatura vazduha °C Sred. dnev.	Max.	Min.	U Srednja dnevna relativ. vlaga %	e prit. vod. pare	N oblačnost /0-10/	I Insolacija broj sati h	D,F Vetar /0-12/ B 7h	14h	21h	R Padavine 7h-7h količ. mm	W Pojave
1	754,3	26,0	31,2	17,3	37	9,2	0,7	12,6	N 4	NE 4	NNE 5	–	
2	57,7	27,5	33,8	21,3	35	9,6	0,0	12,2	N 4	SW 2	– 0	–	
3	56,8	29,8	37,0	23,2	34	10,6	0,0	13,2	N 2	SE 1	SE 1	–	
4	52,3	28,4	35,2	21,4	43	12,6	0,0	13,0	– 0	SSW 3	S 1	–	
5	50,8	27,8	34,2	19,3	46	12,2	2,3	12,7	– 0	SE 2	– 0	–	⊂
6	50,4	28,2	35,4	22,4	39	11,0	5,0	7,8	NE 2	S 2	SE 2	–	⊂
7	51,6	28,8	35,2	23,4	43	12,8	0,0	12,4	NE 1	S 3	– 0	–	
8	53,1	28,4	35,4	20,6	47	13,5	1,0	12,4	– 0	SSE 3	– 0	–	
9	52,5	26,8	34,3	21,7	45	12,1	4,0	10,0	– 0	SSE 3	S 2	–	
10	51,6	28,6	35,4	21,0	44	13,0	0,3	10,1	N 1	S 4	S 2	–	
11	51,6	27,4	33,2	21,0	55	15,3	0,7	11,9	– 0	SE 3	NE 3	–	
12	53,3	27,4	34,3	22,3	43	12,1	0,7	12,1	NW 2	– 0	N 1	–	
13	54,8	29,2	36,0	23,4	33	10,2	0,0	13,0	NE 3	SW 3	– 0	–	
14	54,4	30,4	38,0	23,4	36	11,6	0,0	12,1	– 0	SE 2	– 0	–	
15	51,9	30,5	39,6	23,3	37	12,5	0,0	12,6	NW 2	SE 2	– 0	–	
16	51,4	27,6	34,0	21,0	47	13,4	3,3	12,1	– 0	S 4	– 0	–	⊂
17	53,0	19,8	27,0	18,0	74	13,0	10,0	2,6	– 0	N 3	N 3	7,0	≡ ⚡
18	54,8	23,1	28,8	18,0	41	8,6	4,3	10,8	NW 3	– 0	NE 4	4,8	
19	55,9	23,7	29,8	16,3	48	10,4	0,0	12,2	– 0	SE 2	– 0	–	
20	58,1	25,6	33,1	16,0	52	12,5	0,0	12,3	– 0	SE 2	– 0	–	
21	56,7	28,5	37,6	20,1	41	11,9	0,0	12,3	NW 2	S 2	– 0	–	
22	53,2	29,0	36,8	21,7	37	10,8	0,0	12,5	N 1	S 4	S 2	–	
23	52,0	24,7	31,6	20,5	52	12,6	2,3	11,8	NNE 1	S 3	S 2	–	
24	51,1	24,1	30,3	16,7	39	9,1	3,0	11,6	N 2	S 3	– 0	–	
25	53,1	20,5	27,8	17,2	68	12,4	7,0	5,6	N 1	S 1	S 1	–	● ⊂ ≡
26	55,3	21,6	27,9	16,7	70	13,2	5,0	11,6	– 0	S 3	NW 2	8,9	● ⚡ ⊂
27	57,0	19,0	25,8	17,4	81	13,3	2,7	5,1	NW 1	NNE 2	– 0	–	≡ ≡ ⚡ ≡
28	57,2	19,7	25,6	16,5	70	12,1	6,3	9,1	NE 1	S 4	NNE 1	14,4	● ≡
29	57,6	21,8	27,7	16,8	51	9,6	4,0	9,2	NW 1	NE 3	NE 3	0,2	
30	60,1	23,8	28,1	18,0	36	7,6	0,3	11,3	NE 3	NE 4	NE 4	–	
31	61,4	22,6	29,8	18,0	46	9,7	0,0	11,6	NE 3	S 2	– 0	–	
Sred. vred.	754,4	25,8	32,6	19,9	47	11,6	2,0	10,8	1,3	2,5	1,2	7,1	
Suma								335,8				35,3	
± △													

Godine 1954, August

φ=41°58'N λ=21°28'Gr

SKOPLJE

H_s=240 h_b=241,0 h_t=2,0 h_a=8,5 h_r=1,3

Dan	P Sred. dnev. vazd. pritisak mm Hg	T Temperatura vazduha °C Sred. dnev.	Max.	Min.	U Srednja dnevna relativ. vlaga %	e prit. vod. pare	N oblačnost /0-10/	I Insolacija broj sati h	D,F Vetar /0-12/ B 7h	14h	21h	R Padavine 7h-7h količ. mm	W Pojave
1	740,0	22,8	28,2	18,2	55	11,4	1,3	12,5	W 2	NW 3	W 2	–	
2	44,1	24,2	30,8	12,7	48	10,4	0,0	12,3	– 0	SW 2	– 0	–	
3	42,8	25,2	32,7	14,0	53	12,6	0,0	13,0	– 0	SE 2	– 0	–	
4	38,0	25,2	33,0	15,0	55	12,8	0,7	12,5	– 0	E 1	SSE 2	–	
5	34,7	27,2	34,4	16,7	54	14,3	3,7	11,7	– 0	ESE 2	NW 3	–	⊂ ≡
6	37,0	21,0	28,2	17,9	87	16,3	6,3	0,6	– 0	– 0	NW 1	19,8	≡ ●
7	37,0	24,0	33,4	15,2	69	14,8	0,7	12,5	– 0	SSW 2	– 0	–	⌓
8	37,6	25,4	33,5	15,4	60	14,1	3,0	12,4	– 0	E 2	– 0	–	⌓
9	36,1	27,9	35,4	17,4	53	14,6	4,7	11,7	– 0	E 2	NE 3	–	⌓
10	35,7	28,4	36,5	16,3	48	13,3	1,3	12,2	– 0	NE 1	WNW 2	–	⌓
11	35,4	26,3	34,2	17,6	53	14,1	0,7	12,5	– 0	SE 4	W 5	–	⌓
12	39,0	24,4	31,4	17,4	50	11,5	0,7	12,6	W 2	E 2	– 0	–	
13	41,1	23,6	32,6	12,9	62	14,4	0,0	12,7	– 0	E 2	– 0	–	⌓
14	40,0	26,4	35,1	16,4	58	15,1	0,3	12,5	– 0	E 2	– 0	–	
15	37,6	28,2	36,4	16,4	53	15,2	0,0	12,6	– 0	E 3	E 2	–	
16	35,1	28,0	36,4	16,3	50	14,5	1,0	12,5	– 0	NE 1	E 3	–	
17	37,7	16,6	27,6	15,6	94	13,6	10,0	0,8	NW 3	W 2	W 4	6,6	≡ ⚡ ≡
18	39,2	19,0	23,8	15,4	68	11,5	6,3	5,2	W 2	NW 3	W 2	25,1	●
19	40,4	20,7	27,4	13,4	68	12,4	3,0	9,6	– 0	N 4	– 0	–	⌓
20	42,8	22,4	30,4	12,4	71	14,0	0,3	12,0	– 0	SE 2	– 0	–	⌓
21	42,2	25,0	34,4	15,1	67	15,0	0,3	12,1	– 0	NE 2	– 0	–	⌓
22	37,9	25,8	35,6	16,0	66	16,2	0,0	11,9	– 0	E 1	– 0	–	⌓
23	35,1	25,5	32,6	16,9	62	15,1	0,3	11,9	– 0	SE 2	W 2	–	⌓
24	34,4	23,5	30,1	18,6	58	12,9	1,3	11,9	NW 2	– 0	– 0	–	≡ ⚡
25	35,6	24,3	29,0	17,2	55	12,2	6,7	9,8	– 0	SE 2	NW 2	–	⌓ ⌓ ⌓
26	39,1	22,8	29,6	15,4	67	13,9	5,3	9,0	– 0	SE 2	S 2	–	⌓ ● ⌓ (≡)
27	40,3	20,0	27,4	14,7	80	14,3	6,3	8,9	– 0	NW 5	– 0	–	⌓ ● ≡ ⌓
28	40,9	18,8	25,0	11,6	75	12,0	5,3	5,9	– 0	NW 3	– 0	4,6	≡ (≡)
29	42,3	19,0	23,2	15,5	65	11,0	8,7	2,3	W 2	NW 4	W 1	–	●
30	44,6	18,7	23,9	15,6	61	10,5	5,3	6,2	SW 2	SE 1	W 2	0,0	
31	46,8	19,0	27,0	11,1	64	10,1	1,0	11,3	– 0	NW 1	– 0	–	⌓
Sred. vred.	739,0	23,5	30,9	15,6	62	13,4	2,7	10,2	0,5	2,1	1,2	14,0	
Suma								315,6				56,1	
± △													

Red. br.	STANICA	Sred. vazd. pritisak mm Hg Pa	Temperatura vazduha °C T							Srednja relativna vlaga % Um	Srednja oblačnost (0-10) Nm	Jačina vetra (0-12 Bof	Preovlađujući smer vetra D frequ. max.	Broj dana sa jakim vetrom ≧ 6 D	Broj dana vedrih dnevna srednja oblačnost 2,0<> 6,0	Broj dana oblačnih dnevna srednja oblačnost 2,0<> 6,0	Broj dana sa temperaturom °C Min. ≦ -10,0	Max. ≦ 0,0	Min. ≦ 0,0	Max. ≧ 25,0	Max. ≧ 30,0	Min. ≧ 20,0	Broj dana sa pojavom ≡	●	✳	⛆	△	▲	⛆	⛆	⛆	⌒	⌒	⋁	═	✳
			Sred. mesečna Tm	Srednji Max.	Srednji Min.	Apsolutni Max.	dne	Apsolutni Min.	dne																										
1	2	3	4	5	6	7	8	9	10	11	12	13	14	15	16	17	18	19	20	21	22	23	24	25	26	27	28	29	30	31	32	33	34
1	Maribor	736,3	18,0	24,6	11,8	30,0	14	7,2	1	74	4,9	1,4	C 27	1	8	6	-	-	-	15	1	-	13	-	-	-	-	4	23	-	-	-	-
2	Planica	687,9	14,0	20,7	8,1	26,5	7	3,2	18	69	5,3	0,6	C 62	-	6	8	-	-	-	4	-	-	13	-	-	-	-	4	28	-	-	-	-
3	Jezersko	-	13,8	20,0	8,1	24,9	7	3,0	1	84	5,5	1,8	NE 24	-	7	7	-	-	-	-	-	-	13	-	-	-	-	3	21	-	-	-	-
4	Ljubljana	734,7	18,0	24,6	12,4	31,0	14	9,4	18	76	5,8	0,7	C 52	-	4	6	-	-	-	15	2	-	13	-	-	-	-	10	25	-	13	-	-
5	C e l j e	739,2	17,2	24,6	10,8	30,4	14	5,8	1	79	5,0	1,5	W 25	1	7	6	-	-	-	17	1	-	11	-	-	-	-	6	25	-	3	-	-
6	Varaždin	745,5	18,6	26,0	12,0	31,0	15	8,0	19	76	4,5	1,6	W 24	2	8	5	-	-	-	17	5	-	12	-	-	-	-	7	30	-	1	-	-
7	P a l i ć	750,6	20,6	27,5	14,3	35,4	15	9,5	24	64	3,4	1,2	C 23	3	11	3	-	-	-	22	10	1	11	-	-	-	-	6	22	-	1	-	-
8	Ajdovščina	750,3	19,9	26,2	14,3	31,8	7	8,4	18	69	4,7	1,3	NE 12	5	6	3	-	-	-	21	6	-	12	-	-	-	-	2	23	-	-	-	-
9	P a r g	688,0	15,2	20,5	10,2	25,6	4	6,2	1	77	6,9	2,2	SW 26	17	9	9	-	-	-	2	-	-	12	-	-	2	-	8	22	-	4	-	-
10	Novo Mesto	-	19,0	25,5	11,7	31,1	14	7,3	18	80	4,8	0,6	C 65	-	6	5	-	-	-	20	3	-	12	-	-	-	-	6	23	-	2	-	-
11	Zagreb-Grič	746,3	20,2	26,0	15,4	32,5	14	12,3	1	66	4,0	1,7	NE 21	3	11	3	-	-	-	17	6	-	12	-	-	-	-	5	20	-	-	-	-
12	Sljeme	675,1	14,6	18,7	10,6	24,0	15	7,5	23	76	4,7	2,8	S 23	9	10	11	-	-	-	-	-	-	14	-	-	2	-	9	22	-	8	-	-
13	Virovitica	-	18,9	26,2	12,4	34,2	22	9,8	12	77	3,7	3,2	SW 33	2	9	2	-	-	-	18	6	-	8	-	-	-	-	3	30	-	3	-	-
14	Osijek	751,8	21,5	27,6	14,4	35,9	22	11,4	18	73	3,9	1,3	NW 28	-	13	4	-	-	-	21	9	-	8	-	-	-	-	3	11	-	1	-	-
15	Sombor	-	20,7	27,7	13,6	35,8	22	10,3	12	72	4,0	1,4	C 23	2	6	5	-	-	-	21	9	-	4	-	-	-	-	3	21	-	1	-	-
16	Kikinda	-	21,2	28,0	14,6	36,6	15	10,8	2	68	2,9	2,1	NW 16	2	15	2	-	-	-	25	11	-	9	-	-	-	-	7	20	-	1	-	-
17	P a z i n	734,4	19,0	26,7	11,8	31,6	6	7,7	18	76	3,7	1,5	SE 16	2	12	4	-	-	-	22	8	-	7	-	-	-	-	6	24	-	1	-	-
18	Rijeka	750,9	22,1	27,1	18,2	31,8	6	14,4	23	66	4,3	1,7	NW 19	2	12	7	-	-	-	25	5	5	7	-	-	-	-	5	-	-	-	-	-
19	Crikvenica	759,3	21,9	26,4	19,1	30,6	15	15,3	18	69	3,5	1,8	NE 45	3	14	8	-	-	-	22	1	-	6	-	-	-	-	4	-	-	-	-	-
20	Ogulin	732,7	18,6	25,5	12,5	31,6	14	6,8	18	69	4,1	1,4	NE 17	2	11	6	-	-	-	17	4	-	10	-	-	-	-	6	21	-	-	-	-
21	Bos.Dubica	-	19,1	26,5	11,8	36,0	22	7,8	19	74	4,0	1,4	C 20	1	8	5	-	-	-	17	7	-	8	-	-	-	-	7	24	-	-	-	-
22	L i p i k	-	18,8	26,5	11,4	34,3	22	8,2	19	80	4,6	2,3	NW 20	1	9	7	-	-	-	18	6	-	8	-	-	-	-	7	29	-	3	-	-
23	Slav.Brod	751,9	20,4	27,8	13,1	37,3	22	9,6	13	73	3,7	1,1	W 23	-	15	5	-	-	-	24	9	-	8	-	-	-	-	6	25	-	1	-	-
24	Novi Sad	752,4	20,6	26,4	14,1	37,0	15	10,2	12	73	3,7	1,8	C 16	3	10	3	-	-	-	25	12	-	10	-	-	-	-	6	25	-	-	-	-
25	V r š a c	752,4	21,5	27,9	15,2	35,2	15	8,1	13	64	3,5	2,5	C 14	6	11	3	-	-	-	23	12	6	8	-	-	-	1	6	22	-	1	-	-
26	P u l a	756,6	21,7	27,2	17,3	30,6	6	15,7	23	69	3,3	0,9	W 17	1	14	5	-	-	-	25	3	4	5	-	-	-	-	4	4	-	-	-	-
27	M.Lošinj	755,9	22,9	27,5	19,1	31,4	14	15,6	27	72	2,9	1,7	C 29	2	15	2	-	-	-	25	7	6	7	-	-	-	-	6	2	-	-	-	-
28	Gospić	711,9	17,0	25,2	9,1	30,7	15	4,4	1	70	4,2	1,2	C 39	3	11	2	-	-	-	17	3	-	10	-	-	-	-	4	23	-	3	-	-
29	B i h a ć	740,9	19,5	26,9	12,4	34,4	15	7,8	18	67	3,5	1,2	C 42	3	14	4	-	-	-	18	7	-	12	-	-	-	-	3	17	-	2	-	-
30	Drinić	-	16,3	23,9	9,9	33,0	15	6,0	2	69	3,5	0,9	C 52	-	13	2	-	-	-	16	2	-	9	-	-	-	-	2	-	-	-	-	-
31	Banja Luka	746,4	20,2	28,5	12,9	37,2	22	9,2	19	69	4,0	0,8	C 47	2	12	6	-	-	-	23	11	-	9	-	-	-	-	6	26	-	1	-	-
32	Vrući.Teslić	-	-	-	-	-	-	-	-	-	-	-	-	-	-	-	-	-	-	-	-	-	-	-	-	-	-	-	-	-	-	-	-
33	T u z l a	733,4	19,5	28,5	12,6	38,4	22	8,7	2	66	3,5	0,8	C 46	-	17	5	-	-	-	24	11	-	10	-	-	-	-	8	17	-	1	-	-
34	Šabac	-	20,7	28,4	13,8	37,0	10	10,0	12	72	3,6	1,6	NW 31	5	13	5	-	-	-	25	12	-	5	-	-	1	-	3	23	-	1	-	-
35	Beograd	747,7	21,9	28,0	16,5	37,0	15	12,7	12	62	3,9	1,9	SE 15	9	11	4	-	-	-	24	12	5	10	-	-	-	-	6	24	-	2	-	-
36	V.Gradište	753,6	21,4	28,0	15,1	34,8	10	9,6	31	71	3,6	0,9	C 31	-	13	3	-	-	-	23	11	1	10	-	-	1	-	6	24	-	2	-	-
37	Z a d a r	759,8	22,5	26,8	18,0	30,9	15	15,0	27	71	3,2	1,8	NW 37	2	14	3	-	-	-	23	3	6	7	-	-	-	-	4	6	-	-	-	-
38	K n i n	739,0	21,7	28,7	14,7	35,0	15	9,3	19	57	3,0	1,8	N 30	-	15	1	-	-	-	25	15	1	7	-	-	-	-	6	15	-	-	-	-
39	J a j c e	-	19,0	27,6	12,1	37,4	15	8,0	19	69	4,1	1,0	C 47	2	7	1	-	-	-	20	11	-	10	-	-	1	-	5	16	-	9	-	-
40	Zenica	733,1	20,1	28,8	12,0	38,2	15	7,8	19	69	3,6	0,4	C 71	-	12	4	-	-	-	22	14	-	7	-	-	-	-	6	22	-	3	-	-

"MESEČNI BILTEN" -SUBMS- AVGUST 1954 GODINE

Red. br.	STANICA	Srednji vazd. pritisak mm Hg Pm	Temperatura vazduha °C T: Srednja	Srednji: Max.	Srednji: Min.	Apsolutni: Max.	Apsolutni: dne	Apsolutni: Min.	Apsolutni: dne	Srednja relativna vlaga % Um	Srednja oblačnost /0-10/ Nm	Jačina vetra /0-12/ Bft Fm	Preovl. smer vetra D	frequ. max. n	Broj dana sa jakim vetrom ≧ 6 B	Broj dana vedrih: dnevna oblačnost ≤ 2,0	Broj dana oblačnih: srednja oblačnost ≥ 8,0	Broj dana sa temperaturom °C: Min. ≦ -10,0	Max. < 0,0	Min. < 0,0	Max. ≧ 25,0	Max. ≧ 30,0	Min. ≧ 20,0	Broj dana sa pojavom: ●	×	⧖	△	▲	◇	≈	○	_	∨	=	⊠
1	2	3	4	5	6	7	8	9	10	11	12	13	14		15	16	17	18	19	20	21	22	23	24	25	26	27	28	29	30	31	32	33	34
41	Kovilјača	-	20,8	28,4	13,8	36,6	22	9,8	13	68	3,7	1,9	SW	23	5	12	4	-	-	-	22	11	-	9	-	-	-	-	7	18	-	-	-	-
42	Valjevo	744,6	20,4	27,6	13,8	38,6	15	8,5	13	67	3,7	1,9	W	17	6	12	3	-	-	-	21	11	-	10	-	-	-	-	7	25	-	-	-	-
43	Rukovićka	735,9	21,3	28,1	13,9	38,0	15	10,8	2	59	3,9	2,1	C	21	15	12	4	-	-	-	21	13	-	10	-	-	-	-	7	4	-	-	-	-
44	Sm.Palanka	-	21,5	28,2	14,0	36,6	15	8,4	13	66	2,9	1,7	C	21	-	16	3	-	-	-	24	14	2	6	-	-	1	-	5	20	-	-	-	-
45	Žagubica	-	19,5	26,9	12,4	34,7	22	6,7	2	73	3,0	1,9	C	28	4	15	3	-	-	-	21	11	2	7	-	-	-	-	3	17	-	-	4	-
46	Negotin	755,9	21,2	28,5	14,7	35,0	10	11,2	13	65	2,9	1,9	C	37	2	15	2	-	-	-	25	11	-	7	-	-	-	-	3	25	-	-	-	-
47	S p l i t	748,6	24,8	29,1	21,0	33,3	16	15,2	27	48	2,5	2,4	SW	19	4	16	2	-	-	-	29	16	20	4	-	-	-	-	4	5	-	-	-	-
48	L i v n o	-	19,2	25,8	13,2	32,0	15	7,6	19	56	3,6	2,4	C	40	5	9	4	-	-	-	20	4	-	5	-	-	-	-	3	-	-	-	-	-
49	Sarajevo	706,2	19,7	27,4	12,7	35,3	15	9,0	28	59	3,3	1,5	E	19	10	13	3	-	-	-	21	11	-	10	-	-	-	-	6	4	-	-	-	-
50	Bjelašnica	596,4	10,2	13,5	7,5	21,2	15	1,2	18	75	4,1	7,2	S	23	13	11	6	-	-	-	-	-	-	5	-	-	1	-	3	14	-	-	11	-
51	Kalinovik	671,1	17,4	23,5	10,1	30,8	15	5,0	28	64	4,0	2,5	SW	27	2	11	4	-	-	-	14	2	-	4	-	-	-	-	3	11	-	-	-	-
52	T.Užice	671,1	19,3	27,5	12,4	36,0	22	8,0	31	67	3,2	0,5	C	67	-	14	3	-	-	-	24	11	-	5	-	-	-	-	2	26	-	-	1	-
53	Kraljevo	741,0	21,7	28,6	14,1	37,3	15	9,4	13	61	3,6	1,6	C	19	3	11	3	-	-	-	25	13	1	10	-	-	-	-	5	19	-	-	1	-
54	Čuprija	749,5	21,4	28,8	14,0	37,0	10	7,6	13	66	3,1	1,9	C	30	6	16	4	-	-	-	24	14	1	8	-	-	-	-	6	16	-	-	-	-
55	Zaječar	-	21,3	28,9	13,8	36,7	10	9,1	31	65	2,8	1,4	C	41	-	15	2	-	-	-	25	12	-	6	-	-	-	-	5	14	-	-	-	-
56	H v a r	757,6	23,8	28,0	20,3	33,7	15	16,2	27	61	1,9	2,3	NW	24	2	20	1	-	-	-	28	4	17	2	-	-	-	-	3	5	-	-	-	-
57	Mostar	750,0	24,9	31,8	17,6	38,0	15	13,2	28	45	2,6	2,6	NE	17	17	17	3	-	-	-	30	21	4	6	-	-	1	-	4	-	-	-	-	-
58	G a č k o	-	18,4	25,8	9,1	32,8	15	5,0	24	63	3,4	1,9	C	48	7	13	2	-	-	-	21	6	-	4	-	-	-	-	5	1	-	-	-	-
59	Pljev.ja	707,2	18,6	-	8,3	-	-	1,3	31	68	3,6	1,3	C	48	-	12	2	-	-	-	-	-	-	5	-	-	1	-	1	10	-	-	-	-
60	Sjenica	-	16,3	23,7	7,8	32,3	15	1,1	31	64	4,0	1,7	C	35	1	11	4	-	-	-	14	4	-	9	-	-	-	-	3	22	-	-	3	-
61	Novi Pazar	-	19,0	28,0	10,8	36,2	10	6,5	31	66	3,8	0,9	C	40	/1/	11	4	-	-	-	22	13	-	7	-	-	-	-	3	17	-	-	1	-
62	Aleksandrovac	-	20,9	28,1	13,3	36,5	15	9,5	31	68	3,1	1,2	C	27	-	15	3	-	-	-	23	13	-	7	-	-	-	-	3	23	-	-	1	-
63	K i š	742,5	22,5	29,4	15,6	37,8	15	10,0	31	56	3,1	1,4	C	31	-	13	2	-	-	-	23	15	4	9	-	-	-	-	5	8	-	-	-	-
64	Dimitrovgr.	721,7	20,2	27,8	13,3	35,3	22	8,0	31	63	2,7	1,9	SE	20	1	13	2	-	-	-	21	11	-	10	-	-	-	-	6	17	-	-	-	-
65	Dubrovnik	755,8	23,8	27,6	20,4	31,4	15	16,8	26	61	2,2	1,7	C	20	-	18	1	-	-	-	27	4	19	4	-	-	-	-	4	3	-	-	-	-
66	Nikšić	705,7	21,2	-	12,7	-	-	8,5	29	49	2,8	2,0	C	42	4	15	1	-	-	-	-	-	-	3	-	-	6	-	4	-	-	-	-	-
67	Kolašin	681,1	15,9	24,8	7,8	32,0	15	3,6	24	69	3,1	0,9	C	53	-	12	2	-	-	-	18	3	-	6	-	-	2	-	4	8	-	-	-	-
68	P e ć	717,4	21,4	27,6	14,3	34,4	15	9,4	31	56	3,1	1,1	C	36	2	12	1	-	-	-	21	12	-	8	-	-	-	-	5	17	-	-	-	-
69	Priština	-	20,4	27,4	12,5	34,9	15	7,3	31	60	3,0	2,0	C	30	10	16	3	-	-	-	20	12	-	7	-	-	-	-	5	11	-	-	-	-
70	Vranje	720,6	21,5	28,3	14,8	34,9	15	10,4	31	60	2,8	2,1	NE	24	-	16	2	-	-	-	24	13	-	10	-	-	-	-	5	11	-	-	-	-
71	Titograd	754,4	25,8	32,6	19,9	39,6	15	16,3	19	47	2,0	1,7	C	27	-	18	1	-	-	-	31	21	17	4	-	-	2	-	4	-	-	-	-	-
72	Prizren	-	22,6	29,5	15,1	36,7	15	10,0	31	53	2,9	1,1	C	45	1	16	2	-	-	-	26	16	2	6	-	-	-	-	3	6	-	-	-	-
73	Skoplje	739,0	23,5	30,9	15,5	36,5	10	11,1	31	62	2,7	1,3	C	41	-	18	2	-	-	-	27	19	-	7	-	-	-	-	3	14	-	-	-	-
74	Kr.Palanka	701,3	21,1	28,0	14,5	33,8	16	9,6	30	53	2,5	1,9	NE	62	-	17	1	-	-	-	23	12	-	8	-	-	-	-	6	-	-	-	-	-
75	Ulcinj	755,0	23,6	28,3	19,6	32,4	14	16,0	29	67	1,6	1,4	NE	35	4	22	2	-	-	-	28	11	15	4	-	-	1	-	5	3	-	-	-	-
76	Mavrovo	-	-	-	-	-	-	-	-	-	-	-	-		-	-	-	-	-	-	-	-	-	-	-	-	-	-	-	-	-	-	-	-
77	Š t i p	733,7	24,4	31,5	16,3	36,8	16	11,6	20	48	2,2	1,5	C	33	-	19	1	-	-	-	-	-	-	4	-	-	-	-	-	-	-	-	-	-
78	O h r i d	695,5	21,2	27,6	13,7	34,0	22	8,4	29	56	1,7	2,0	N	35	2	20	-	-	-	-	29	20	-	4	-	-	-	-	5	2	-	-	-	-
79	Prilep	703,6	22,1	29,7	13,6	36,0	10	8,2	31	60	1,9	1,4	C	38	1	20	1	-	-	-	21	10	-	5	-	-	-	-	4	1	-	-	-	-
80	Djevdjelija	-	25,8	32,1	17,2	38,4	11	14,0	21	50	1,4	1,4	C	38	2	23	2	-	-	-	30	22	3	2	-	-	-	-	5	8	-	-	-	-

Red. br.	STANICA	Količina padavine h					broj dana sa padavinama n						
		I dekada mjeseca	II	III	mjesečna količina	najveća dnevna	dekada mjeseca			mjesec broj dana	≥ 1,0 mm	≥ 5,0	≥ 10,0
							I	II	III				
		mm	mm	mm	mm	mm					mm	mm	mm
1	2	3	4	5	6	7	8	9	10	11	12	13	14	15
1	Marković	44,0	45,5	39,3	128,8	32,6	11	5	5	6	16	9	5	4
2	Mirkovac Jagnjed	47,5	30,6	52,2	130,3	47,5	28	1	3	4	8	6	4	3
3	Planica	11,8	13,2	32,8	57,8	31,6	16	2	6	6	14	12	7	5
4	Požega	10,3	160,2	74,2	244,7	138,6	11	3	4	7	14	12	7	5
5	Sezensko	7,4	88,2	9,7	105,3	21,9	21	2	6	7	15	9	7	4
6	Slavonski Brod	3,8	34,4	55,2	93,4	31,2	27	3	4	6	13	11	6	4
7	Smartno	6,3	36,2	51,2	93,7	32,1	10	5	5	6	16	10	6	4
8	Velika	15,7	58,6	64,6	138,9	53,2	27	5	4	5	14	10	7	5
9	Vukomerić	4,6	-	47,6	52,2	47,6	28	2	4	5	11	9	5	3
10	Županovci	4,6	31,7	52,8	89,1	29,7	28	2	4	5	11	9	5	3
11	Valić	9,8	49,7	11,3	70,8	31,7	21	3	4	4	9	7	3	2
12	Vidovščina	3,6	20,1	53,8	77,5	41,7	10	2	4	-	12	10	4	3
13	Postojna	7,9	50,2	30,2	88,3	34,2	12	1	4	-	12	8	3	3
14	Loški Potok	11,9	19,4	29,0	60,3	23,4	11	1	4	6	10	10	7	5
15	Farg	20,3	87,5	29,3	137,1	73,4	21	4	6	11	9	6	4	4
16	Novo Mesto	10,3	33,7	55,7	102,5	35,1	28	2	4	5	12	9	6	4
17	Črnomelj	7,7	26,7	42,2	76,6	35,9	27	1	4	5	9	8	3	2
18	Srbsko	11,0	34,2	15,8	61,0	21,6	28	1	3	4	8	6	5	3
19	Zagreb-Grič	14,9	19,7	45,0	79,6	40,2	28	2	2	6	10	8	5	3
20	Siljeme	48,5	22,7	46,9	118,3	45,2	6	2	3	6	11	9	5	4
21	Virovitica	0,0	18,8	10,4	29,2	20,0	16	-	3	4	7	6	4	3
22	Feričanci	16,5	17,0	31,7	65,2	27,0	28	1	2	3	6	6	4	3
23	Osijek	15,3	10,0	27,8	53,1	21,9	26	1	2	3	6	6	3	2
24	Sombor	13,5	8,5	10,1	31,7	13,5	1	1	2	3	6	4	3	2
25	Vrbas	8,6	26,6	26,6	61,8	21,3	28	1	4	4	9	5	3	3
26	Senta	3,7	45,8	30,6	80,1	20,8	30	1	4	3	8	7	5	3
27	Mokrin	4,3	70,6	7,9	82,4	25,6	17	1	4	4	9	8	3	2
28	Horgoš	-	11,4	117,2	128,6	44,9	26	-	1	4	5	5	5	3
29	Fazin	0,0	13,5	47,0	60,5	22,7	25	-	1	5	6	5	4	3
30	Rijeka	-	16,9	19,4	36,3	11,1	27	-	2	3	5	5	3	2
31	Platak	0,6	34,7	21,5	56,8	20,6	16	1	3	4	8	8	5	2
32	Li šć	42,8	14,7	27,8	85,3	42,8	6	1	2	3	6	6	3	3
33	Crikvenica	-	7,9	15,8	23,4	15,5	23	-	1	2	3	3	3	-
34	Havna Gora	11,1	13,8	14,4	69,3	18,1	27	2	1	5	8	7	5	3
35	Ogulin	2,2	20,4	37,0	59,6	21,9	27	1	3	4	8	6	4	3
36	Karlovac	1,3	34,8	31,9	68,0	16,9	11	1	4	5	10	7	5	3
37	Slunj													
38	Topusko	2,6	21,1	39,9	63,6	18,2	27	1	3	5	9	9	5	3
39	Sisak	15,2	28,3	39,4	82,9	18,0	16	2	3	5	10	10	8	3
40	Sunja	7,0	23,5	46,7	77,2	19,1	26	2	3	4	9	9	5	3

Red. br.	STANICA	Količina padavine h					Broj dana sa padavinama n						
		I dekada mjeseca	II	III	mjesečna količina	Dnevna max	dekada mjeseca			mjes. br. dana	≥ 1,0 mm	≥ 5,0	≥ 10,0
							I	II	III				
		mm	mm	mm	mm	mm					mm	mm	mm
1	2	3	4	5	6	7	8	9	10	11	12	13	14	15
41	Bos.Dubica	9,6	13,0	6,3	28,9	9,3	1	1	3	5	10	7	2	-
42	Bihać	11,4	23,5	23,0	61,8	23,5	28	2	3	3	8	5	3	3
43	Bl.Požega	14,3	31,6	16,4	62,8	17,1	17	1	3	5	9	5	3	3
44	Bl.Brod	21,8	13,2	12,6	47,5	10,7	1	2	2	4	8	7	4	1
45	Oprašje n/S	16,1	6,7	9,0	31,8	8,5	1	2	2	x	7	5	3	-
46	Ilok	16,6	23,2	34,4	74,2	33,8	28	2	4	5	11	9	5	3
47	Bač.Petrovac	12,7	37,2	20,3	70,2	19,5	20	1	4	4	9	8	5	3
48	Novi Sad	5,2	15,2	25,8	46,2	15,2	16	1	4	5	10	10	5	3
49	Irig	5,8	43,5	70,7	119,9	37,1	28	1	4	5	11	9	5	3
50	Vranjanin	7,9	75,8	22,6	106,3	32,4	13	1	4	4	9	7	5	3
51	B.Manković	7,5	51,1	75,4	144,0	49,0	28	2	5	4	9	8	5	5
52	Konak	4,1	67,7	23,4	95,2	39,7	13	1	4	5	10	8	5	4
53	Vrgac	12,6	48,4	74,7	135,7	64,2	16	1	3	4	8	6	5	4
54	Pula	-	6,0	28,6	35,4	11,6	27	-	1	3	4	4	4	2
55	Mali Lošinj	-	14,6	33,4	48,0	24,6	27	-	2	4	6	5	3	3
56	Otočac	0,0	9,4	28,5	38,2	17,2	27	-	1	4	5	6	3	1
57	Gospić	9,4	12,0	41,6	63,0	31,3	27	1	3	3	7	6	2	2
58	Biha ć	16,8	17,7	15,3	49,8	15,3	1	2	4	5	11	9	6	1
59	Drniš	16,9	20,1	24,5	60,5	12,4	27	2	3	5	10	10	7	1
60	Zvjelodor	20,1	10,5	9,7	36,3	15,3	6	2	3	4	9	8	2	-
61	Banje Luka	15,0	17,6	11,7	44,3	14,9	1	2	3	4	9	8	3	1
62	Derventa	21,2	14,2	32,2	67,6	22,3	29	1	2	4	7	6	3	2
63	Vrućica	-	5,3	19,2	24,5	10,0	28	-	1	3	4	3	1	1
64	Tuzla	11,0	10,9	82,3	104,2	30,3	27	2	2	6	10	9	6	2
65	Brčko	-	12,4	12,5	24,9	6,2	29	-	3	3	6	6	2	-
66	Bijeljina N/S	7,8	25,8	22,4	56,0	16,0	10	1	3	5	9	7	6	1
67	Sprem.Mitrovica	13,2	44,1	27,8	84,9	25,2	14	2	4	5	11	9	7	3
68	Šabac	7,4	39,0	25,0	71,4	29,0	18	1	2	3	6	6	3	2
69	Smederd	9,2	57,7	18,0	84,9	44,3	18	1	3	5	9	8	4	2
70	Sopot	-	48,4	37,8	86,2	35,2	18	-	2	5	7	7	5	3
71	Kovin	0,7	78,0	49,6	128,3	41,5	18	1	3	5	9	8	6	4
72	Bela Crkva	10,5	65,5	29,8	105,8	45,2	18	1	3	5	9	8	6	4
73	V.Gradište	13,6	46,5	15,4	75,5	29,6	18	1	3	4	8	7	5	3
74	Kladovo	17,0	14,1	21,2	52,3	17,0	1	1	2	2	5	5	5	2
75	Zadar	-	5,2	23,9	30,1	10,4	27	-	2	4	6	5	2	2
76	Knin	7,4	6,9	55,1	67,4	31,3	26	1	2	2	5	5	4	2
77	Jajce	32,0	22,4	21,1	75,5	16,0	17	3	3	4	10	8	4	3
78	Zenica	18,4	3,3	17,6	39,3	18,2	1	2	2	4	8	5	3	2
79	Han Pijesak	13,4	25,3	22,6	61,3	18,3	17	2	2	6	10	8	4	3
80	Koviljača	7,1	15,6	37,3	60,0	20,7	26	2	2	6	10	8	6	2

Red. br.	STANICA	Količina padavine R						Broj dana sa padavinama n						
		I dekada	II dekada	III dekada	mesečna količina	Dnev. max.	dne	≥ 0,1 mm dekada meseca			mes. br. dana	≥ 1,0 mm	≥ 5,0 mm	≥ 10,0 mm
								I	II	III				
		mm	mm	mm	mm	mm						mm	mm	mm
1	2	3	4	5	6	7	8	9	10	11	12	13	14	15
81	Valjevo	8,8	28,8	34,9	72,5	30,7	29	1	3	5	9	5	4	3
82	U b	6,5	51,2	35,1	92,8	34,4	17	1	2	3	6	6	5	3
83	Bukovička B.	2,4	51,2	25,5	79,1	32,2	18	-	3	6	10	9	4	3
84	Kragujevac	0,0	55,3	8,5	63,8	41,0	18	-	3	3	6	6	2	2
85	Sm.Palanka	1,7	69,9	33,9	105,5	38,8	18	1	3	4	8	8	4	4
86	Despotovac	-	63,0	40,4	103,4	52,4	18	-	3	4	7	7	5	2
87	Žagubica	0,0	43,5	35,0	78,5	33,1	18	-	3	4	7	6	4	4
88	Majdanpek	-	54,5	27,6	82,1	30,5	18	-	2	4	6	6	4	3
89	Negotin	9,3	14,3	0,7	24,3	14,1	18	1	2	2	5	2	2	1
90	Split-Marjan	-	-	19,0	19,0	11,8	27	-	-	2	2	2	2	1
91	S i n j	0,2	0,2	19,3	19,7	11,4	27	1	1	2	4	2	2	1
92	L i v n o	3,4	3,8	16,0	23,2	9,7	27	2	2	3	7	5	1	-
93	Prozor	14,4	2,5	9,9	26,8	14,4	1	1	1	3	5	5	1	1
94	Bradina	3,1	6,0	15,2	24,3	7,3	26	1	3	3	7	6	1	-
95	Sarajevo	4,0	11,6	12,7	28,3	6,7	18	2	3	3	8	7	2	-
96	Bjelašnica	4,0	6,9	19,9	30,8	11,7	26	1	3	3	7	7	1	1
97	Kalinovik	-	1,8	19,0	20,8	11,1	26	-	2	2	4	3	2	1
98	Sokolac	3,4	14,3	28,0	45,7	17,5	28	1	2	4	7	7	3	2
99	Višegrad	32,6	24,4	12,8	69,8	24,2	6	2	2	3	7	7	5	2
100	Paliaad-Zlatibor	17,2	38,4	6,9	62,5	20,3	17	2	2	4	8	6	4	3
101	T.Užice	50,0	21,0	8,7	79,7	48,0	6	2	2	2	6	6	4	2
102	Ivanjica	12,0	31,5	25,0	68,5	20,0	17	1	2	3	6	6	5	4
103	Kraljevo	0,0	67,0	21,3	88,3	45,4	18	-	3	4	7	6	5	2
104	Čuprija	-	50,3	31,1	81,4	43,9	18	-	3	5	8	7	3	3
105	Soko Banja	-	18,1	14,1	32,2	16,0	18	-	3	3	6	5	2	2
106	Zaječar	1,6	21,5	5,6	28,7	18,2	18	1	3	2	6	4	2	1
107	Aldinac	-	-	-	-	-	-	-	-	-	-	-	-	-
108	Komiža	-	-	-	-	-	-	-	-	-	-	-	-	-
109	H v a r	-	-	13,5	13,5	12,2	27	-	-	2	2	2	1	1
110	Imotski	-	-	-	-	-	-	-	-	-	-	-	-	-
111	Široki Brijeg	-	-	-	-	-	-	-	-	-	-	-	-	-
112	Čapljina	-	1,4	9,4	10,8	8,5	26	-	1	2	3	2	1	-
113	Metković	-	-	-	-	-	-	-	-	-	-	-	-	-
114	Mostar	3,7	5,2	14,6	23,5	11,2	26	2	1	3	6	5	2	1
115	G a č k o	-	5,8	24,7	30,5	15,6	28	-	1	3	4	3	3	1
116	Žabljak	5,3	7,8	3,6	16,7	4,4	17	2	2	1	5	5	-	-
117	Pljevlja	16,0	26,1	3,9	46,0	21,6	17	2	3	3	8	6	2	2
118	Prijepolje	-	-	-	-	-	-	-	-	-	-	-	-	-
119	Bijelo Polje	6,8	45,1	3,7	55,6	16,0	18	2	3	2	7	6	4	3
120	Sjenica	8,5	21,2	5,3	35,0	11,3	17	1	2	4	7	5	3	1

Red. br.	STANICA	Količina padavine R						Broj dana sa padavinama n						
		I dekada	II dekada	III dekada	mesečna količina	Dnev. max.	dne	≥ 0,1 mm dekada meseca			mes. br. dana	≥ 1,0 mm	≥ 5,0 mm	≥ 10,0 mm
								I	II	III				
		mm	mm	mm	mm	mm						mm	mm	mm
1	2	3	4	5	6	7	8	9	10	11	12	13	14	15
121	Novi Pazar	6,2	56,6	22,8	35,6	27,5	18	1	3	5	9	9	5	3
122	Kopaonik	3,8	86,1	18,9	108,8	61,1	18	2	4	4	10	8	4	2
123	Aleksandrovac	-	62,1	16,2	78,5	34,4	19	-	3	4	7	6	3	3
124	Kuršumlija	-	65,2	7,5	72,7	45,2	18	-	3	1	4	4	3	2
125	N i š	0,4	31,8	4,9	37,1	31,3	18	1	2	3	6	3	1	1
126	Dimitrovgrad	0,0	26,0	23,8	51,8	24,6	18	-	2	3	5	5	2	2
127	Vela Luka	-	-	-	-	-	-	-	-	-	-	-	-	-
128	Orebić	-	-	-	-	-	-	-	-	-	-	-	-	-
129	Dubrovnik	-	-	15,2	15,2	15,2	26	-	-	1	1	1	1	1
130	Trebinje	-	0,6	10,5	11,1	5,4	26	-	1	2	3	2	2	-
131	Crkvice	-	-	38,5	38,5	20,0	27	-	-	3	3	3	2	2
132	Nikšić	-	3,9	12,5	16,4	6,7	26	-	2	4	6	5	1	-
133	Kolašin	-	29,3	18,9	48,2	12,4	18	-	3	4	7	7	4	2
134	Č a k o r	4,2	6,4	9,0	19,6	6,4	16	1	1	3	5	5	2	-
135	P e ć	1,8	21,2	5,8	28,8	15,9	18	1	2	3	6	4	2	1
136	Vučitrn	7,5	45,0	-	52,5	30,5	18	1	2	-	3	-	3	2
137	Priština	7,5	51,2	3,0	61,7	39,0	18	1	3	3	7	6	3	2
138	Sjerin.Banja	-	65,8	4,1	69,9	62,4	18	-	2	2	4	3	1	1
139	Vranje	3,8	28,7	10,0	42,5	27,7	18	2	2	4	8	5	2	1
140	Vlasotinci	-	43,3	4,8	48,1	40,0	18	-	2	2	4	3	1	1
141	Vlasina	1,6	29,7	30,3	61,6	14,8	18	1	3	4	8	7	3	3
142	Cetinje	-	8,3	36,0	44,3	20,0	28	-	2	3	5	5	3	2
143	Titograd	-	11,8	23,5	35,3	14,4	28	-	2	3	5	4	3	1
144	Prizren	-	36,9	2,9	39,8	32,5	18	-	2	2	4	4	1	1
145	Suva Reka	-	-	-	-	-	-	-	-	-	-	-	-	-
146	Tetovo	27,1	30,5	0,7	58,3	27,1	6	1	2	1	4	3	3	2
147	Skoplje	19,8	31,7	4,6	56,1	25,1	18	1	2	1	4	4	3	2
148	Prešovo	-	-	-	-	-	-	-	-	-	-	-	-	-
149	Kr.Palanka	7,5	10,1	2,7	20,3	10,1	18	3	1	2	6	4	2	1
150	Ulcinj	-	8,3	44,6	52,9	40,0	26	-	2	2	4	3	2	1
151	Mavrovo	1,1	24,5	-	25,6	17,0	18	1	2	-	3	3	2	1
152	Lazaropolje	2,1	21,8	0,0	23,9	12,5	18	1	2	-	4	3	2	1
153	Š t i p	3,3	15,7	1,3	20,3	15,7	18	2	1	2	5	3	1	1
154	Kočani	4,7	7,0	13,0	24,7	13,0	27	2	1	1	4	3	2	1
155	Berovo	7,0	10,6	2,2	19,8	10,6	18	1	1	1	3	3	2	1
156	O h r i d	1,4	2,6	1,8	5,8	2,6	18	1	1	1	3	3	-	-
157	Kruševo	31,0	9,8	0,5	41,3	21,0	6	2	2	1	5	4	3	2
158	Bitolj	3,5	22,7	0,4	26,6	22,4	18	1	2	1	4	2	1	1
159	Prilep	11,3	20,4	2,6	34,3	15,7	18	2	2	1	5	4	2	2
160	Demir Kapija	1,1	8,1	0,0	9,2	8,1	18	1	1	-	2	2	1	-
161	Djevdjelija	-	5,5	5,6	11,1	5,6	27	-	1	1	2	2	2	-

AGROMETEOROLOŠKA ANALIZA

vremenskih prilika i njihovog uticaja na vegetaciju i poljoprivredne radove na teritoriji FNRJ u AVGUSTU 1954 godine

U odnosu na prosek iz perioda 1925-1940 ovogodišnji avgust bio je nešto hladniji u zapadnom, a topliji u istočnom i centralnom delu FNRJ. U najvećem delu FNRJ u ovom mesecu se pokazao manjak padavina u odnosu na pomenuti prosek.

TEMPERATURA.- Otstupanje srednjih mesečnih temperatura ovogodišnjeg avgusta u odnosu na prosek iz perioda 1925-1940 nisu bila tako izražena. Na teritoriji NR Slovenije, zapadnoj Hrvatskoj sa Primorjem i zapadnom delu Bosne, a zatim i u planinskim područjima južno od Zapadne Morave, ova otstupanja su bila negativna i kretala su se pretežno do 1°C. U ostalim krajevima FNRJ ova otstupanja su bila pozitivna, ali ista tako neznatno izražena, jer su samo maximice prelazila preko 1°C. Prema tome ovogodišnji avgust je u pogledu toplote bio dosta normalan.

Najviše srednje mesečne temperature bile su u centralnom i jugoistočnom ravničkom delu NR Makedonije, Neretvljanskom basenu i manjem delu srednjeg Primorja gde su iznosile preko 24°C. Srednje mesečne temperature od 22-24°C bile su duž celoga Primorja, užem pojasu centralne Makedonije, Pelagoniji i jednom delu Velike i Južne Morave i Nišave. U ostalom delu NR Srbije, izuzev u planinskim predelima, srednje mesečne temperature su se kretale od 20-22°C, a u najvećem delu Hrvatske i Bosni od 18-20°C. U planinskim predelima zemlje kao i na celoj teritoriji NR Slovenije, izuzev njenog primorskog dela, one su se kretale ispod 18°C. Najviša srednja mesečna temperatura bila je u Djevdjeliji /25.7°C/, a najniža u Jezerskom /13.9°C/.

Apsolutni temperaturni maksimumi skoro na celoj teritoriji FNRJ iznosili su iznad 30°C, izuzev u *visokoplaninskim predelima* severozapadne i severne Slovenije kao i u Gorskim Kotarima. U ovim krajevima apsolutni temperaturni maksimumi mestimično su iznosili ispod 25°C, a najniži maksimum bio je u Platku /Gorski Kotari/ gde je iznosio svega 22.8°C. U istočnoj polovini zemlje i na Primorju apsolutni temperaturni maksimumi su bili viši, a idući ka zapadu i severu oni su postepeno opadali.

Najtoplija je bila prva dekada avgusta. Temperature u drugoj i trećoj dekadi bile su niže i približnih vrednosti. Apsolutni temperaturni maksimumi javljali su se uglavnom sredinom druge dekade.

PADAVINE.- U odnosu na prosek iz perioda 1925-1940 ovogodišnji avgust je bio u najvećem delu FNRJ sa manjkom padavina. Najizrazitiji manjak padavina /preko 50%/ bio je u Hercegovini i krajnjem južnom delu Bosne, a zatim u južnom toku reke Vardara, Kvarnerskoj luci i Gorskim Kotarima. Manjak padavina ispod 50% zahvatio je celu Sloveniju, Hrvatsku, severozapadni deo Bačke, Bosnu, Crnu Goru, zapadnu Makedoniju, jugoistočnu Makedoniju i krajnje istočnu Srbiju. Višak padavina u odnosu na pomenuti prosek javio se samo u Vojvodini, izuzev severozapadne Bačke, Srmaci, Stigu, Pomoravlju, istočnoj polovini Kosmeta i centralnom delu Makedonije. Višak padavina je u ovim oblastima pretežno iznosio do 50%, izuzev u Banatu i severnom Pomoravlju gde je prelazio i preko 50%. Višak padavina u ovim oblastima je došao kao posledica nekoliko pljuskova u drugoj dekadi avgusta

Najveće količine padavina /preko 80 mm/ pale su u najvećem delu Slovenije, zapadnom kontinentalnom delu Hrvatske, a zatim u Banatu, većem delu Srema, dolini Velike i Zapadne Morave.

Količina padavina 40-80 mm. zahvatila je slovenački deo Primorja, Gorske Kotare, slovenačko i hrvatsko Medjumurje, zapadni deo Slavonije, najveći deo Bosne, severno Pomorinje, Mačvu, Jadar, Šumadiju, istočni i južni deo Kosmeta, a zatim područje Homoljskih Planina i donji tok reke Dunava. U južnom delu Istre, Severnom Primorju, Lici, centralnom planinskom delu zemlje, zapadnoj i severoistočnoj Makedoniji, jugoistočnoj i krajnje istočnoj Srbiji, količine padavina su se kretale 20-40 mm. Najmanje količine padavina /ispod 20 mm/ bile su u južnom toku reke Vardara, području Ohridskog i Prespanskog jezera, srednjem i manjem delu *južnog Primorja i u području Sarajevo-Goražde*

Najveće količine padavina, prema podacima sa terena, pale su u Bovcu /Slovenija/ 310 mm, a najmanje na ostrvu Lastovo i u Vela Luci 2 mm.

U najvećem delu FNRJ najkišovitija je bila druga dekada avgusta, a najsuvlja prva dekada. U zapadnoj polovini zemlje padavine su bile mnogo ravnomernija u toku celog meseca nego u istočnoj.

Najveći broj kišnih dana / 1.0 mm/ bio je u Sloveniji 9-13, a zatim u Hrvatskoj Posavini, Bosni i najvećem delu Vojvodine /7-8/. Najmanji broj kišnih dana /1-4/ bio je na srednjem i južnom Primorju, Hercegovini, istočnom delu Crne Gore, zapadnom delu Kosmeta i Makedoniji.

VETAR.- Jaki vetrovi / 6 po Boforu/ javljali su se pretežno u centralnom delu zemlje, tj. na teritoriji NR Bosne i Hercegovine. Njihova najveća čestina bila je u Hercegovini /3-7 dana/, a duvali su pretežno jugozapadni i severni vetrovi. U ostalom delu FNRJ broj dana sa jakim vetrovima bio je vrlo mali /uglavnom 1/, a u istočnoj polovini zemlje i na teritoriji Hrvatske jakih vetrova skoro nije bilo. Karakterističnо je to, da je najveća čestina jakih vetrova bila lokalizovana u Ovčem Polju /Erdželija/ i to u deset dana, gde je duvao severni vetar.

Poljoprivredna karakteristika

Vremenski uslovi u toku avgusta bili su nešto povoljniji u severozapadnom delu države, jer su padavine bile ravnomerno rasporedjene kroz sve tri dekade, te su se poljoprivredne kulture mogle poljno razvijati. U ostalom delu zemlje, suša koja je počela krajem jula praćena visokim dnevnim maksimumima temperature i niskom relativnom vlažnošću vazduha i povremenim vetrovima, produžila se do kraja prve dekade avgusta, usled čega su skoro sva kulture bile dovsdene u *vrlo kritičnu situaciju i pretila je opasnost velikom smanjenju prinosa*. Medjutim kiše koje su pale početkom druge dekade avgusta unekoliko su popravile stanje useva, a takodje su omogućile obavljanje poljskih radova kao: duboko jesenje oranje, vadjenje krompira i šećerne repe i zaoravanje strnjišta.

Ovakvi vremenski uslovi bili su nepovoljni za kukuruz, a naročito za ranostasne sorte kod kojih je faza cvetanja i mlečnog zrenja pala baš u doba najveće suše, tako da su oplodnja i nalivanje zrna bili vrlo slabi. Naročito nepovoljni uslovi za kukuruz su bili u Makedoniji, Kosmetu i istočnom delu Srbije i Banatu, gde je čitav juli bio vrlo sušan, što je dovelo do prinudnog sazrevanja kukuruza, tako da su kiše koje su pale početkom druge dekade avgusta došle prekasno i *nisu* mogle poboljšati njegovo stanje. U ostalim krajevima ove kiše su kristile kasnije zasejanim i kasnostasnim sortama kukuruza, tako da su izgledi za prinos nešto bolji. Berba kukuruza počela je krajem meseca u Makedoniji i Primorju.

Tokom meseca počelo je vadjenje krompira i šećerne repe. Takodje je počela berba suncokreta, duvana i pamuka.

Isto tako počela je berba ranostasnijih sorata grožđa kao i berba jabuka, krušaka i šljiva.

FNR Jugoslavija
Izohijete za avgust 1954.godina
prema mreži agrometeor.stanica

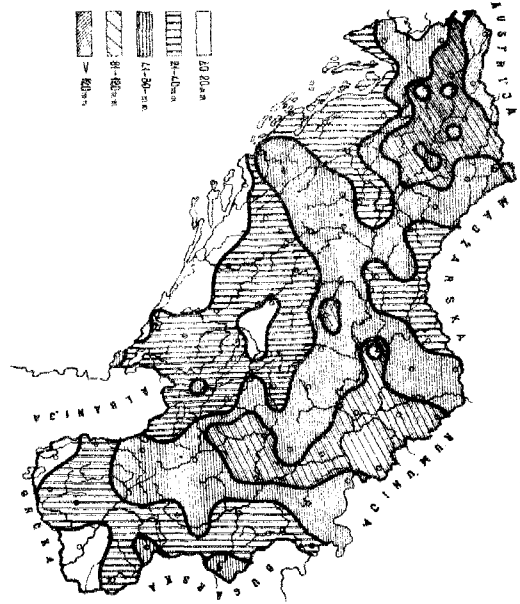

Karakteristični vodostaji i protoci u avgustu 1954
i za 1921/1940

Reka	Vodomer	Avgust 1954						Period 1921/1940					
		Hmax cm	Hsr cm	Hmin cm	Qmax m^3/sek	Qsr m^3/sek	Qmin m^3/sek	Hmax cm	Hsr cm	Hmin cm	Qmax m^3/sek	Qsr m^3/sek	Qmin m^3/sek
1	2	3	4	5	6	7	8	9	10	11	12	13	14
Dunav	Bezdan	570 1. VIII	328	215 27. VIII	4420	2370	1680	696 31.VII 1926	290	-58 31.XII 1938	6200	2210	882
"	Pančevo	436 1. VIII	207	94 29. VIII	8020	4880	3540	754 6,7.IV 1940	265	-62 29.I 1925	14300	5750	2280
Sava	Radeče	57 18. VIII	28	12 27. VIII	166	98,8	65,9	725 23.IX 1933	74	-21 23.X 1921	2830	265	44,9
"	Sreb. Hitrovica	150 1. VIII	92	66 31. VIII	636	429	344	761 22.XI 1940	323	18 28.IX 1932	5250	1760	225
Drina	Zvornik	-20 1,2. VIII	-32	-40 17. VIII	99,0	84,3	75,0	578 12.XI 1925	65	-60 1.X 1933	4650	375	59,6
Morava	Ćuprija	114 21. VIII	91	80 16,17 VIII	153	110	91	555 4.IV 1932	136	14 5,10.8 1927	1970	220	25,5
Tisa	Senta	236 1. VIII	67	-30 31. VIII	816	476	314	886 16.IV 1932	197	-182 26.X 1921	3400	856	185

NAPOMENA: U biltenima br.1, 2, 3, 4, 5, 6 i 7 pogrešno uneti podaci u rubrike 12, 13 i 14.

Avgust 1954.god.

Dunav je na celom toku imao konstantno opadanje vodostaja: do Zemuna od visokog do srednjeg mesečnog, nizvodno od vršeg do vodostaja nižeg od srednjeg mesečnog.

Sava je skoro na celom toku bila pri manjem konstantnom opadanju pri niskom vodostaju.

Morava i Drina pretežno u stagnaciji: Morava pri srednjem mesečnom vodostaju, Drina pri niskom vodostaju.

Drava je imala manje oscilacije na amplitudi iznad srednjeg mesečnog vodostaja.

Tisa je bila na celom toku u opadanju od srednjeg mesečnog do niskog vodostaja.

PODACI PILOT - BALONSKIH OSMATRANJA

avgust 1954 god.

Z A M U N

φ = 44°49', λ = 20°25', H_0 = 76 m

Dan	dd	ff	Dan	dd	ff	Dan	dd	ff	Dan	dd	ff	Dan	dd	ff	Dan	dd	ff	Dan	dd	ff
01 SEV			5	16	7	12	03	5	26	23	9	20	28	14	10	20	4	12	03	9	18	30	10	25	14	2
500 m			6	34	2	13	26	2	29	34	9	7000 m			11	31	5	13	11	3	19	32	12	26	23	7
			7	04	2	14	17	4	3000 m						12	04	7	14	18	6	20	28	9	27	20	5
1	33	5	8	20	4	15	18	3				2	31	20	13	05	5	15	18	16	21	27	8	31	35	12
2	04	6	9	27	12	16	23	14	1	32	6	4	19	9	14	16	7	16	28	7	23	35	3	3000 m		
4	13	14	10	27	8	20	32	4	2	26	2	5	28	7	15	16	9	18	30	9	24	05	3			
5	12	13	12	04	9	24	36	2	4	16	5	6	12	4	16	04	9	19	31	6	25	09	5	2	-	FO
6	19	3	13	13	3	25	05	5	5	22	1	8	29	6	18	29	10	20	23	2	26	23	5	3	25	1
7	11	3	14	16	4	26	23	7	6	02	6	13	29	15	19	31	8	21	28	3	27	10	2	4	21	3
8	35	5	15	18	7	29	35	9	7	13	5	14	26	12	20	18	3	23	36	6	29	35	10	5	17	2
9	26	11	16	34	6	30	09	4	8	34	3	15	32	10	21	23	3	24	04	5	31	32	9	8	24	5
10	26	10	19	29	9	2000 m			9	19	11	9000 m			23	35	8	25	34	2	2000 m			9	24	10
12	04	12	20	26	3				10	25	10				24	03	3	26	23	4				12	32	2
13	13	6	24	34	5	1	33	9	12	29	3	4	21	9	25	30	4	27	04	1	2	08	6	13	27	7
14	16	10	25	05	4	2	35	4	13	26	4	5	25	14	26	17	4	29	34	11	3	12	6	14	24	8
15	18	10	26	23	4	4	16	4	14	24	8	6	08	8	27	36	3	31	31	7	4	18	3	18	31	8
16	36	13	27	04	3	5	36	1	15	34	4	13	30	19	28	31	7	2500 m			5	11	6	20	30	9
19	31	9	29	36	10	6	03	6	16	20	17	14	28	12	29	32	6				8	17	5	21	25	15
20	26	2	30	04	5	7	11	4	20	30	11	15	22	15	30	26	2	2	27	4	9	22	8	24	14	6
24	04	7	1500 m			8	20	2	10 SEV						31	27	6	3	15	12	11	28	5	25	27	7
25	33	5				9	25	7	5500 m						1000 m			4	15	20	12	08	5	27	15	4
26	26	3	1	33	9	10	24	9	2	30	16	500 m						5	11	7	13	21	3	5500 m		
27	07	2	2	35	2	12	03	4	4	22	4				2	06	4	8	17	5	14	19	8	2	31	10
29	34	8	4	15	5	15	03	5	5	26	5	1	28	3	3	14	4	9	25	8	15	16	12	4	16	8
30	35	6	5	08	1	14	21	4	6	25	3	2	06	3	4	13	14	11	35	5	18	31	15	14	24	13
1000 m			6	06	4	15	17	5	8	29	6	3	13	3	5	14	13	12	05	6	19	32	12	24	24	7
			7	05	3	16	22	9	10	27	13	4	13	9	8	33	3	13	18	4	20	29	7	7000 m		
1	33	7	8	17	4	20	29	7	13	29	14	5	13	7	9	23	7	14	20	8	21	30	10			
2	07	7	9	26	12	24	32	2	14	26	9	8	29	3	10	21	6	15	18	13	23	29	6	2	31	15
4	16	8	10	26	9	25	05	2	15	23	2	9	23	4	11	34	6	16	25	7	24	19	3	4	18	13
																								14	25	12

Z A G R E B

φ = 45°49', λ = 15°59', H_0 = 178 m

Dan	dd	ff	Dan	dd	ff	Dan	dd	ff	Dan	dd	ff	Dan	dd	ff	Dan	dd	ff	Dan	dd	ff	Dan	dd	ff
04 SEV			31	28	5	31	33	5	31	34	2				2	29	19	28	36	6	28	03	9	28	03	9
500 m			1000 m			1500 m			2000 m			3000 m			7	30	5	29	29	2	29	31	3	29	34	8
																		30	23	1	30	27	2	30	01	6
1	29	2	1	05	5	1	04	4	1	03	2	1	02	6				31	25	4	31	18	3	31	29	2
2	02	2	2	21	5	2	32	1	2	03	3	2	35	7	10 SEV			500 m			1000 m			2000 m		
3	15	4	3	12	3	3	12	5	3	10	6	3	10	2												
4	09	1	4	19	2	4	19	16	4	22	5	4	21	4	500 m			1	19	1	1	-	0	1	01	2
5	33	6	5	31	2	5	22	3	5	19	9	5	23	5				2	19	2	2	18	1	2	04	4
6	05	2	6	07	9	6	09	6	6	12	6	6	11	6	1	04	1	3	10	3	3	12	5	3	11	5
7	12	2	7	18	6	7	18	7	7	21	5	7	22	6	2	32	1	4	19	3	4	19	3	4	19	5
8	04	1	8	04	8	8	08	10	8	03	24	8	09	24	3	12	5	5	05	1	5	12	2	5	16	4
9	25	7	9	25	8	9	24	9	9	23	12	9	25	13	4	19	16	6	07	1	6	12	5	6	12	7
10	24	6	10	23	17	10	23	10	10	23	19	10	04	26	5	19	3	7	21	3	7	25	4	7	27	6
11	15	2	11	30	8	11	29	8	11	28	9	11	27	12	6	21	5	8	08	3	8	08	7	8	19	8
12	10	12	12	05	12	12	04	14	12	06	25	12	27	9	7	24	5	9	25	6	9	27	8	9	27	8
13	22	2	13	20	4	13	24	4	13	25	6	13	25	6	8	25	6	10	17	9	10	19	16	10	21	17
14	24	7	14	25	9	14	25	12	14	25	8	14	23	23	9	26	16	11	03	5	11	36	1	11	29	6
15	20	6	15	20	13	15	22	19	15	22	23	15	22	23	10	23	13	12	09	5	12	12	9	12	15	7
17	03	6	17	04	10	17	04	11	17	07	7	17	07	7	11	27	4	13	16	3	13	20	6	13	20	5
18	35	9	18	01	11	18	01	13	18	01	13	18	01	13	12	36	5	14	23	9	14	24	10	14	24	11
19	22	3	19	22	3	19	29	4	19	31	10	19	36	3	13	31	6	15	25	7	15	23	9	15	23	13
20	28	4	20	27	5	20	25	4	20	29	5	5500 m			14	33	9	16	06	8	16	05	15	16	09	3
21	26	8	21	23	16	21	25	16	21	26	16				15	25	7	17	04	3	17	02	9	17	02	15
22	11	2	22	19	11	22	22	11	22	25	14	1	31	9	16	34	8	18	34	8	18	36	12	18	29	7
23	31	8	23	34	8	23	36	7	23	28	2	2	30	13	17	02	9	19	25	5	19	27	6	20	25	7
24	08	4	24	13	5	24	13	5	24	13	3	7	26	2	18	34	8	20	25	1	20	25	5	21	24	16
25	30	1	25	16	2	25	32	2	28	02	11	7000 m			19	36	11	21	24	9	21	24	16	22	19	11
26	30	3	26	30	2	26	28	4	29	35	8	1	29	11	20	25	1	22	12	4	22	18	6	23	04	5
27	06	4	27	09	5	27	21	4	30	35	9	2	31	19	21	24	9	23	08	2	23	02	5	24	13	8
28	01	6	28	02	12	28	02	14	31	01	6	7	14	4	22	12	4	24	03	4	24	14	7	25	22	5
29	30	5	29	36	6	29	33	7				9000 m			23	08	2	24	14	7	25	21	3	26	14	2
30	02	5	30	02	7	30	01	8				1	29	15	24	03	4	25	23	4	26	09	2			

Dan	dd	ff	Dan	dd	ff	Dan	dd	ff	Dan	dd	ff	Dan	dd	ff	Dan	dd	ff	Dan	dd	ff	Dan	dd	ff
30	34	3	3	15	4	9	24	4	13	20	8	28	35	4	2	29	7	15	31	35	2	27	8
31	33	10	4	96	5	12	27	32	17	04	9	29	33	13	3	12	3	19	29	11	3	27	3
			5	29	9	13	29	8	19	53	8	30	35	4	7	21	10	24	35	11	7	2	9
	3000	m	6	13	6	13	29	8	19	29	11	31	33	13	8	25	11		7400	m	13	29	20
1	34	8	7	27	4	14	23	12	23	27	7		5500	m	13	27	34	28	31	10	3	27	10
2	35	7	8	23	15	15	25	24	25	22	3	1	29	9	14	24	32	1	30	17	7	27	21

Hällnäs 1.6

φ = 43°21', λ = 16°2.', H_s = 185,5 m

Dan	dd	ff	Dan	dd	ff	Dan	dd	ff	Dan	dd	ff	Dan	dd	ff	Dan	dd	ff	Dan	dd	ff	Dan	dd	ff
04	36	V	2	03	7	7	19	4	20	28	8	2	05	3	7	13	3	13	32	1	19	35	9
	500	m	3	33	2	8	33	3	21	23	15	3	12	3	8	12	2	14	14	4	20	26	8
1	05	11	4	18	5	10	18	5	22	19	15	4	17	1	9	10	2	15	17	10	21	21	9
2	04	5	5	31	6	11	32	2	23	39	7	5	03	2	11	16	1	16	26	6	23	32	8
3	07	2	6	30	4	12	35	4	24	25	3	6	09	2	12	33	4	18	31	9	24	33	2
4	04	1	7	31	3	14	36	4	25	25	2	7	15	2	13	33	3	19	32	6	25	18	3
5	-	0	8	34	4	15	1	15	30	02	8	8	11	1	14	15	6	20	29	4	26	19	7
6	07	4	10	17	6	16	31	5	31	00	12	11	22	4	15	32	4	21	01	5	26	33	1
7	01	1	11	32	4	17	01	2		3000	m	12	06	3	18	33	13	24	33	2	29	02	6
8	07	2	12	34	5	18	05	15				13	35	2	19	36	5	25	13	1	31	02	12
9	11	2	13	35	3	19	33	7	2	03	9	14	12	5	20	33	2	27	18	4		3000	m
10	12	12	14	16	2	20	29	5	3	18	5	15	12	16	21	17	8	27	23	6	1	01	5
11	04	3	15	14	11	21	26	2	4	19	4	16	31	3	23	01	4	28	35	4	2	03	1
12	35	2	16	31	4	22	18	13	5	29	6	18	05	11	24	34	2	29	03	7	4	27	3
13	03	2	17	05	8	23	35	7	6	33	2	19	31	4	25	13	3	30	03	12	5	28	3
14	16	1	18	03	12	24	35	5	8	05	4	20	-	0	26	15	5	31	05	11	6	15	1
15	18	17	19	34	7	26	17	5	11	33	8	21	13	8	27	23	1		2000	m	7	30	4
16	23	9	20	33	3	28	34	3	12	29	6	23	03	3	28	03	4	1	35	5	8	29	4
17	04	12	21	19	7	30	04	12	13	25	9	24	27	2	29	04	5	2	01	2		564	12
18	02	10	22	17	13	31	01	8	14	35	13	25	34	5	30	01	6	3	14	3	11	26	7
19	33	4	23	18	7				15	33	12	27	11	6	31	05	9	4	26	4	12	30	7
20	35	2	24	14	4		2200	m	22	26	12	27	14	3		3500	m	5	35	4	13	30	7
21	11	7	25	16	2	1	02	7	24	21	4	28	01	2				6	05	2	14	22	7
22	13	12	26	19	5	3	20	3	25	22	6	29	04	4	1	03	4	7	10	1	15	19	18
23	34	17	27	34	8	4	24	4	26	35	3	30	03	7	2	01	3	8	33	3	16	24	10
24	34	5	30	35	8	5	30	7	30	36	6	31	07	3	3	13	3	9	33	6	18	01	11
25	15	3	31	03	8	7	35	5		5500	m		1000	m	5	38	8	11	03	5	19	35	13
26	16	2				8	32	3				1	05	5	6	13	1	12	35	7	20	28	12
28	01	9		1500	m	11	29	4	3	20	3	2	08	3	7	12	3	13	05	1	21	22	10
29	03		1	09	4	12	33	3	4	25	3	3	00	1	8	29	3	14	23	2	23	32	11
30	04	5	2	35	6	13	36	6				4	24	2	9	15	2	15	20	8	25	14	5
31	02	4	3	01	3	14	13	4		4500	V	5	34	5	11	21	3	16	23	6	26	20	9
	1000	m	4	17	5	15	17	15		500	m	6	09	3	12	32	7	18	35	9	28	01	7
1	10	1	5	33	7	19	33	10	1	06	10												
			6	02	2																		

Kvikkjokk

φ = 42°26', λ = 19°17', H_s = 63 m

Dan	dd	ff	Dan	dd	ff	Dan	dd	ff	Dan	dd	ff	Dan	dd	ff	Dan	dd	ff	Dan	dd	ff
04	36	V	2	23	2				19	02	6	3	09	2	21	33	3	5	07	2	25	-	0
	500	m	3	02	7		1000	m	20	28	2	4	23	1	22	16	5	6	04	7	27	28	8
1	05	11	4	34	6	2	20	4	21	35	2	5	-	0	23	14	5	7	32	2	28	28	6
2	04	5	5	30	5	3	10	5	22	14	2	6	06	3	24	19	1	8	12	3	29	02	11
3	01	3	6	21	15	4	05	1	23	14	4	7	31	3	25	-	0	9	21	9	30	03	14
4	36	3	7	02	11	5	07	1	24	02	1	8	15	3	27	33	1	12	02	2	31	09	5
5	31	2	8	-	0	6	14	2	25	19	1	9	18	3	28	04	1	13	01	3		3000	m
6	03	5	9	24	33	7	02	4	27	-	0	12	02	2	29	02	11	14	21	8	1	09	4
7	02	5	10	26	2	8	01	3	28	34	3	13	02	4	30	04	14	15	20	6	2	36	5
8	33	2	11	27	01	4	9	15	3	29	03	11	14	14	31	06	5	16	21	11	3	05	1
9	34	3	12	28	03	3	12	01	2	30	03	13	15	20	5		2000	m	18	02	13	4	31	5
12	01	6	13	30	35	8	13	02	5	31	04	5	16	16	6	1	02	13	19	02	13	5	30	2
13	02	5	14	30	01	11	14	10	4		1500	m	18	01	11	2	07	2	20	33	7	6	34	7
14	00	1	31	05	10	15	15	2	1	02	2	19	02	10	3	23	4	21	32	4	7	35	4
16	05	3				16	16	3	2	02	2	20	32	4	4	14	2	22	33	2	8	13	1
						18	01	8													9	35	11

																					12	27	3
																					13	34	2
																					14	21	5
																					15	28	2
																					16	25	5
																					18	31	10
																					19	01	10
																					20	32	9
																					25	07	12
																					27	27	5
																					28	27	4
																					29	01	8
																						5500	m
																					4	24	7
																					27	24	12

Prime d b a: dd = prawac vetra u dekasterama; ff = brzina vetra u m/sek; Od 25/V - 4^h po srednjoevropskom vremenu; visine merene od površine mora; osmotrenja vršena jednim teodolitom.

SREDNJE DNEVNE I SREDNJE MESEČNE TEMPERATURE ZEMLJIŠTA V AVGUSTU 1954 LETO

Redni broj	STANICA	Temperatura zemljišča v °C na globini															
		2 cm				5 cm				10 cm				20 cm			
		dekade			Srednja mesečna	dekade			Srednja mesečna	dekade			Srednja mesečna	dekade			Srednja mesečna
		I	II	III		I	II	III		I	II	III		I	II	III	
1	2	7	8	9	10	11	12	13	14	15	16	17	18	19	20	21	22
1	P u l j	28,9	27,2	20,4	25,6	26,4	25,6	20,0	24,0	24,0	23,3	19,7	22,3	23,0	22,5	19,5	22,0
2	Kikinda	27,5	29,9	24,0	27,1	25,1	27,2	24,0	25,4	24,1	25,1	21,8	23,7	25,0	25,7	21,6	24,0
3	Zrenjanin	28,2	29,9	22,1	26,8	25,7	27,3	23,0	25,3	24,1	25,2	22,5	24,0	-	-	-	-
4	Novi Sad	30,0	31,6	28,5	29,8	28,2	29,8	27,0	28,3	27,0	28,4	25,4	26,9	-	-	-	-
5	T i t e l	30,4	32,0	27,6	30,0	28,6	30,2	27,4	28,7	27,4	28,6	25,6	27,2	27,5	28,1	24,5	26,7
6	Banja Koviljača	29,0	28,7	24,1	27,3	27,1	27,0	23,5	25,9	25,4	25,7	22,4	24,5	24,4	25,3	21,5	23,7
7	S a b a c	28,1	29,8	23,1	27,0	26,1	27,5	23,0	25,5	24,5	25,6	22,0	24,0	23,4	25,4	21,8	23,6
8	Sm.Palanka	30,6	31,0	28,8	30,1	28,5	29,7	27,5	28,6	27,5	28,5	25,6	27,2	27,4	28,4	25,6	27,1
9	Kragujevac	26,9	28,0	21,0	25,3	25,1	26,1	21,5	24,2	23,9	24,6	20,9	23,1	23,1	24,1	20,7	22,6
10	Čuprija	29,2	29,4	26,6	28,4	27,5	28,0	25,7	27,1	26,3	26,9	24,5	25,9	25,8	26,5	23,8	25,4
11	Smederevo	29,5	29,6	24,4	27,8	27,5	28,0	23,7	26,4	25,5	26,1	22,4	24,7	24,6	25,4	21,9	24,0
12	Aleksinac	29,8	29,1	26,0	28,3	27,5	28,0	25,7	27,1	26,4	26,9	24,6	25,9	25,8	26,5	23,8	25,4
13	Č a č a k	29,7	30,1	25,1	28,3	27,1	28,1	24,2	26,5	25,4	26,2	23,0	24,9	24,6	25,6	22,2	24,1
14	Novi Pazar	27,7	27,4	-	-	25,6	25,7	-	-	24,1	24,3	-	-	23,1	23,4	-	-
15	Zaječar	27,1	26,3	22,6	25,4	25,2	25,0	21,4	23,9	23,5	23,4	20,3	22,4	22,1	22,1	19,2	21,1
16	V r a n j e	20,4	29,4	27,1	26,3	27,5	28,0	25,7	27,1	26,3	26,9	24,5	25,9	25,8	26,5	23,8	25,4
17	P e č	28,8	27,0	24,2	26,7	26,4	25,6	23,1	25,0	24,4	24,1	23,9	24,1	24,4	24,1	23,6	24,0
18	Priština	29,6	25,6	21,1	25,4	26,2	24,2	21,6	24,0	24,8	23,1	21,4	23,1	24,0	23,7	21,8	23,2
19	Kriševci	22,5	20,6	19,6	20,9	22,0	20,5	19,4	20,6	20,8	20,3	19,5	20,2	21,0	20,4	19,6	20,3
20	Varaždin	-	-	-	-	-	-	-	-	-	-	-	-	-	-	-	-
21	Zgb.-Jastrebarsko	23,8	-	-	-	24,1	-	-	-	23,1	-	-	-	22,1	-	-	-
22	Zgb.-Pan	23,8	22,1	17,8	21,2	23,1	21,5	17,9	21,0	22,1	20,7	19,4	20,7	20,7	19,4	18,6	19,6
23	Bosiljevo	19,8	20,8	19,3	20,0	19,6	20,5	19,0	20,0	19,9	19,9	20,0	19,9	20,2	20,8	19,8	20,3
24	S i s a k	22,9	20,4	20,3	21,2	23,2	21,5	20,7	21,8	22,9	21,2	20,9	21,7	22,2	20,9	19,4	20,8
25	Gareš nica	24,6	21,8	20,4	22,3	24,1	22,0	20,7	22,3	23,2	21,5	21,0	21,9	22,4	21,2	19,9	21,2
26	Derven ar	-	-	-	-	-	-	-	-	-	-	-	-	21,2	20,4	17,7	19,9
27	Vinkovci	27,4	24,6	24,0	25,4	-	27,2	25,5	-	-	27,1	24,9	-	23,4	22,3	21,6	22,4
28	Osijek	24,0	31,6	25,0	26,9	25,6	29,9	25,9	27,1	24,5	27,1	24,7	25,4	23,1	23,2	21,6	22,6
29	Stara Gradiška	20,6	19,8	15,7	18,6	21,6	19,7	16,2	19,1	21,2	18,9	17,1	19,1	19,5	17,7	16,5	17,8
30	Gospić	24,1	-	-	-	24,6	-	-	-	24,1	-	-	-	24,1	20,2	18,2	19,8
31	P a z i n	29,1	27,6	23,2	26,6	27,1	26,2	22,8	25,4	25,2	24,6	22,1	23,9	24,7	23,5	21,6	22,8
32	Pazarna	31,1	28,1	22,8	27,3	27,1	27,8	24,1	26,3	25,6	26,0	22,7	24,8	26,6	25,2	20,4	24,2
33	R a b	-	-	-	-	28,9	28,7	24,6	-	-	-	-	-	-	-	-	-
34	Z a d a r	-	-	-	-	29,2	27,4	24,9	-	-	-	-	-	27,4	25,9	24,7	26,0
35	K o m i n	-	-	-	-	28,1	26,7	24,6	-	-	-	-	-	-	-	-	-
36	Makarska	28,8	27,6	24,4	26,9	28,1	27,2	24,6	26,6	27,1	26,2	24,2	25,8	28,4	27,9	25,2	27,1
37	Marjan-Split	31,0	30,8	24,3	28,7	30,0	29,4	25,1	28,2	28,5	28,1	25,2	27,2	29,3	28,7	25,7	27,8
38	S v a r	-	-	-	-	31,0	30,2	26,3	29,2	30,7	29,7	27,1	29,2	-	-	-	-
39	Šestano	30,7	30,4	25,7	29,0	30,0	29,4	25,8	28,4	28,8	28,4	25,7	27,6	27,4	27,4	24,3	26,7
40	Dubrovnik	29,1	28,1	24,2	27,1	28,1	27,8	24,6	26,8	27,1	26,8	24,2	25,9	-	-	-	-
41	Titograd	31,1	33,2	27,1	30,5	28,1	29,8	25,8	27,9	27,1	27,9	25,2	26,7	27,6	27,9	24,7	26,7
42	Murska Sobota	26,0	23,2	21,1	23,4	24,1	23,2	21,4	22,9	22,6	22,6	20,6	21,9	21,6	21,6	20,7	21,3
43	Maribor	23,0	20,4	20,9	21,4	22,1	20,7	20,2	21,0	21,2	20,6	20,4	20,7	21,6	19,7	18,6	19,9
44	Portorož	28,2	26,4	23,0	25,9	26,2	25,6	23,1	25,0	24,4	24,1	23,9	24,1	22,5	-	-	-
45	Ljubljana	24,2	21,6	19,4	21,7	23,2	21,6	19,6	21,5	22,1	20,6	19,5	20,7	20,4	19,1	17,7	19,0
46	Logatec	23,4	22,0	19,4	21,6	22,1	21,2	19,4	20,9	21,2	20,4	19,5	20,4	-	-	-	-
47	Celje	24,5	21,8	19,7	21,9	23,2	21,6	19,6	21,5	22,1	20,6	19,5	20,7	22,6	20,6	19,2	20,8
48	Bizeljsko	21,6	20,1	18,5	20,1	-	-	-	-	19,7	19,7	18,7	19,3	19,5	19,9	17,9	19,0
49	Ajdovščina	24,6	23,1	21,3	23,0	-	-	-	-	-	-	-	-	-	-	-	-
50	Nova Gorica	25,2	24,2	21,7	23,7	24,1	23,2	21,4	22,9	23,0	22,6	20,7	22,1	23,2	22,7	20,2	21,9
51	Ljubljana Bežigrad	24,1	21,7	19,5	21,8	23,2	21,6	19,6	21,5	22,1	20,6	19,5	20,7	20,4	19,1	17,7	19,0
52	Slovenske Vasi	26,2	23,1	20,5	23,3	24,1	23,2	21,1	22,8	23,2	22,6	20,7	22,1	23,2	22,7	20,7	22,2
53	Sarajevo	-	-	-	-	29,0	27,9	24,8	-	-	-	-	-	24,2	22,3	20,7	22,4
54	B i h a ć	-	-	-	-	29,0	27,9	24,8	-	26,1	26,7	23,9	25,6	24,2	23,3	21,6	23,0
55	Bos.Petrovac	25,2	24,0	21,0	23,4	25,1	24,2	21,4	23,6	24,1	23,4	20,7	22,7	24,2	23,4	20,7	22,8
56	Banski Moštanica	27,4	25,6	22,6	25,2	26,2	25,6	23,1	25,0	24,4	24,1	23,9	24,1	24,4	24,1	23,6	24,0
57	S a n s k i	-	-	-	-	26,2	25,6	23,1	25,0	24,4	24,1	23,9	24,1	24,4	24,1	23,6	24,0
58	Prijedor	27,4	25,6	22,6	25,2	26,2	25,6	23,1	25,0	24,4	24,1	23,9	24,1	24,4	24,1	23,6	24,0
59	Bugojno	26,2	24,0	21,0	23,4	25,1	24,2	21,4	23,6	24,1	23,4	20,7	22,7	24,2	23,4	20,7	22,8
60	Garešnica	24,6	22,1	19,4	22,0	24,1	22,0	19,7	22,0	23,2	21,5	19,8	21,5	22,2	21,2	19,8	21,1
61	Gornja Radgona	-	-	-	-	24,1	22,7	19,8	21,4	22,1	20,9	19,2	20,7	23,1	21,8	20,7	21,9
62	Ormož	-	-	-	-	24,1	22,7	19,8	21,4	22,1	20,9	19,2	20,7	22,1	20,9	18,0	19,6
63	Mostar	30,1	28,1	24,0	27,4	28,2	26,9	23,8	26,3	25,6	25,7	23,0	24,8	25,1	24,2	21,9	23,7
64	Konjic	25,1	24,1	20,9	23,4	25,1	24,2	21,4	23,6	24,1	23,4	20,7	22,7	24,1	24,2	22,4	23,6
65	Nevesinje	23,1	22,1	19,4	21,5	23,2	22,0	19,7	21,6	22,1	21,4	19,8	21,1	22,4	22,1	20,7	21,7
66	Gacko	24,1	23,1	20,4	22,5	24,1	23,2	20,7	22,6	23,2	22,6	20,7	22,1	23,2	23,1	21,8	22,7
67	Višegrad	27,1	25,1	22,1	24,8	26,2	25,6	23,1	25,0	24,4	24,1	23,9	24,1	24,4	24,1	23,6	24,0
68	Zemlič Kapija	27,1	24,1	21,1	24,1	25,2	24,2	21,4	23,6	24,1	23,4	20,7	22,7	24,2	23,4	20,7	22,8
69	Ujevd elija	25,0	23,1	20,1	22,7	24,0	23,2	20,5	22,6	23,2	22,6	20,7	22,1	23,2	22,7	20,7	22,2
70	Višegrad	24,1	23,1	20,1	22,4	24,1	23,2	20,7	22,6	23,2	22,6	20,7	22,1	23,2	22,7	20,7	22,2
71	Zenica	24,1	22,1	19,4	21,9	23,2	22,0	19,7	21,6	22,1	21,4	19,8	21,1	22,4	22,1	20,7	21,7
72	Kulen Vakuf	-	-	-	-	-	-	-	-	-	-	-	-	-	-	-	-
73	Titograd	35,3	32,2	27,5	31,6	34,1	31,9	28,8	31,6	31,9	31,2	28,2	30,4	27,7	31,2	-	-
74	B a r	28,7	28,4	25,2	27,4	29,1	27,8	24,7	26,8	27,7	27,4	24,6	26,5	27,2	26,7	24,5	26,0

Kretanje vodostaja u periodu 1921-40 i 1954

Bezdan — Dunav

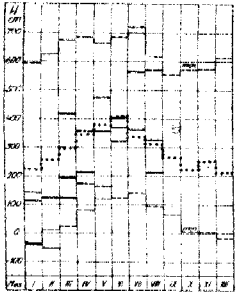

Pančevo — Dunav



Radeče — Sava

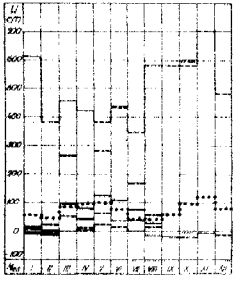

Sr. Mitrovica — Sava

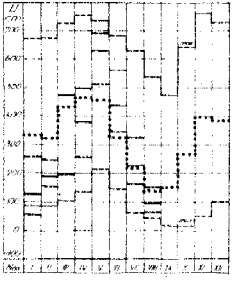

max i min vodostaji ..... sredni vodostaji ——— sred. mes. (za 1954) ——— max i min. mes. (za 1954)

Kretanje vodostaja u periodu 1921-40, 1923-40 i 1954

Zvornik — Drina

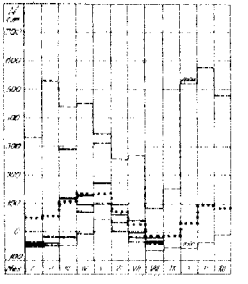

Čuprija — V. Morava

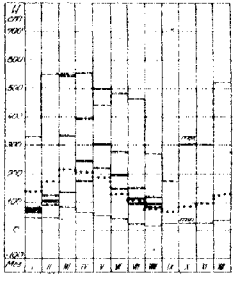

Kretanje protoka u periodu 1923-40 i 1954

Čuprija — V. Morava

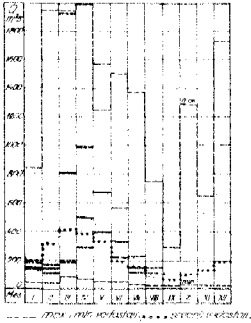

Sumarno oticanje u periodu 1923-40 i 1954

Čuprija — V. Morava

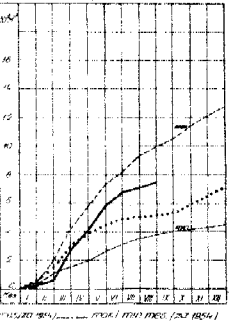

max i min vodostaji ..... sredni vodostaji ——— sredni (za 1954) ——— max i min. mes. (za 1954)

HIDROMETEOROLOŠKA SLUŽBA FNRJ
Service Hydrométéorologique de la RFP de Yougoslavie

Godina VI Broj 9

MESEČNI METEOROLOŠKI IZVEŠTAJ

Bulletin Météorologique Mensuel

Septembar 1954

Izdaje Savezna Uprava Hidrometeorološke službe
BEOGRAD
1954

HIDROMETEOROLOŠKA SLUŽBA FNRJ
Service Hydrométéorologique de la RFP de Yougoslavie

Godina VI Broj 9

MESEČNI METEOROLOŠKI IZVEŠTAJ

Bulletin Météorologique Mensuel

Septembar 1954

Izdaje Savezna Uprava Hidrometeorološke službe
BEOGRAD
1954

"Mesečni bilten" -SUMMS-

Godine 1954, Septembar

φ=46°04'N λ=14°31'E Gr

LJUBLJANA

H_s=300 H_b=301,0 h_t=2,0 h_a=16,0 h_v=1,5

Date	P	T	U	n	N	f	D,F			R	W
Dan	Sred. dnev. vazd. pritisak Hg	Temperatura vazduha °C: Sred. dnev.	Max.	Min.	Srednja dnevna: relativna vlaga %	pritisak pare	oblačnost (0-10)	Jačina i broj sati h	Vetar /0-12/ 7h	14h	21h	Suma vina mm: količina	Pojave
	1	2	3	4	5	6	7	8	9	10	11	12	13	14
1	734,2	20,8	28,2	14,7	82	14,2	3,3	5,3	- 0	- 0	- 0	-		
2	40,5	21,1	28,6	15,8	80	14,3	3,7	8,4	- 0	SE 1	- 0	0,0		
3	39,5	20,8	27,6	16,6	77	13,5	6,7	7,4	- 0	- 0	- 0	-		
4	36,2	20,7	28,1	13,7	79	13,6	3,7	8,2	- 0	S 1	- 0	-		
5	37,6	21,8	29,5	13,5	71	13,2	4,5	8,2	- 0	WSW 2	E 2	0,0		
6	37,2	21,1	28,1	14,3	69	12,5	2,1	10,3	- 0	SW 2	SW 1	0,0		
7	37,5	19,7	27,5	14,9	73	12,3	6,0	7,2	- 0	- 0	- 0	-		
8	36,3	18,6	26,3	12,0	81	12,7	7,7	4,6	- 0	NE 2	NE 1	0,0		
9	37,4	15,2	23,2	15,0	82	12,6	5,7	3,6	NW 1	S 1	- 0	0,3		
10	38,6	18,0	27,0	11,7	82	13,1	4,3	6,9	- 0	NE 1	SSW 1	0,0		
11	37,6	20,0	27,3	13,4	76	12,9	3,7	7,6	- 0	W 2	SW 2	-		
12	31,9	19,7	26,4	13,0	76	12,5	4,3	7,8	- 0	SW 3	SW 1	-		
13	38,0	16,3	20,3	14,6	82	11,4	7,3	0,7	- 0	ENE 3	- 0	-		
14	37,5	17,3	26,4	9,5	73	11,3	4,0	9,0	- 0	N 1	- 0	-		
15	36,5	17,5	24,2	12,8	88	13,2	8,0	3,2	- 0	- 0	- 0	-		
16	38,4	15,5	20,5	13,6	86	11,2	6,0	5,4	- 0	NE 1	- 0	4,9		
17	36,3	16,3	23,7	10,6	82	11,1	4,7	6,4	- 0	- 0	- 0	0,0		
18	37,7	15,0	17,9	10,4	87	11,0	10,0	0,0	- 0	ENE 1	- 0	-		
19	37,7	18,3	25,5	12,5	76	11,5	0,3	9,2	- 0	- 0	SW 2	-		
20	36,5	18,9	25,3	13,3	77	12,3	7,3	5,6	- 0	WSW 2	WNW 2	-		
21	34,6	13,6	20,3	12,9	95	19,9	10,0	0,0	WNW 2	N 2	SE 3	25,2		
22	35,8	11,4	13,6	10,0	93	8,3	6,7	0,0	N 2	NE 2	- 0	16,5		
23	39,5	13,0	16,4	8,3	79	7,6	4,7	6,1	N 1	E 3	- 0	0,1		
24	42,3	10,3	17,5	4,9	77	6,9	3,7	6,8	- 0	- 0	- 0	0,1		
25	36,9	11,3	18,9	3,0	76	7,4	1,0	6,4	- 0	WSW 4	- 0	-		
26	34,1	13,1	16,1	10,0	87	9,8	10,0	0,2	W 1	SE 1	- 0	3,0		
27	33,9	14,0	17,7	9,2	85	10,1	9,7	1,2	- 0	E 1	SW 3	5,6		
28	35,6	11,3	16,8	9,6	91	9,2	10,0	0,0	- 0	E 2	N 1	1,5		
29	32,0	11,4	15,0	9,1	89	8,8	9,7	1,7	N 1	SE 2	- 0	36,4		
30	38,3	6,5	15,0	4,7	74	5,7	3,7	7,9	- 0	SE 1	- 0	23,2		
Sred. vred.	737,3	16,4	22,6	11,5	81	11,5	5,8	5,2	0,3	1,4	0,6	16,2		
Suma								77,7				77,7		
+/-														

"Mesečni bilten" -SUMMS-

Godine 1954, Septembar

φ=45°49'N λ=15°59'E Gr

ZAGREB - GRIČ

H_s=157 H_b=162,8 h_t=6,0 h_a=23,2 h_v=2,0

Date	P	T	U	n	N	f	D,F			R	W
Dan	Sred. dnev. vazd. pritisak Hg	Temperatura vazduha °C: Sred. dnev.	Max.	Min.	Srednja dnevna: relativna vlaga %	pritisak pare	oblačnost (0-10)	Jačina i broj sati h	Vetar /0-12/ 7h	14h	21h	Suma vina mm: količina	Pojave
	1	3	4	5	6	7	8	9	10	11	12	13	14
1	753,2	22,7	27,5	17,4	71	14,5	0,0	12,1	ENE 1	S 2	W 2	-	
2	52,3	23,1	27,9	17,1	66	14,1	0,0	12,2	- 0	ENE 1	N 2	-	
3	51,2	23,2	27,8	17,4	64	13,2	0,0	11,6	NE 1	SW 2	NE 2	-	
4	49,8	23,0	27,6	17,4	64	13,0	0,0	11,6	NNE 1	SSW 2	N 2	-	
5	49,2	23,5	28,6	17,4	70	15,1	0,0	11,8	NNE 1	S 2	NNE 2	-	
6	48,8	22,6	29,1	17,9	67	13,7	1,0	10,4	- 0	S 1	SW 2	-	
7	49,0	22,8	27,6	17,3	64	13,0	3,3	9,8	ENE 1	NW 2	NNE 2	-	
8	48,0	22,2	26,8	17,2	64	12,5	6,3	7,3	- 0	S 2	W 2	-	
9	49,5	20,0	23,9	16,5	79	13,7	5,3	4,8	NNE 1	E 1	ENE 1	43,2	
10	50,2	21,0	25,8	16,0	71	12,9	0,0	10,6	NW 1	WSW 2	WNW 1	-	
11	49,2	21,8	26,9	16,0	72	13,5	0,0	10,8	ENE 1	S 2	N 2	-	
12	46,2	21,5	27,3	15,9	74	13,8	0,0	10,6	WSW 1	SW 2	WSW 2	-	
13	50,3	18,8	22,1	15,9	63	10,1	2,3	6,8	ENE 3	NE 2	NNE 1	-	
14	49,4	20,0	24,7	14,0	70	12,0	0,0	11,2	E 1	S 1	N 2	-	
15	48,1	20,1	26,4	15,2	74	12,7	10,0	0,9	W 1	WNW 1	NE 3	-	
16	50,5	16,9	19,5	12,6	73	10,4	3,7	4,0	E 1	N 1	W 2	10,0	
17	48,2	18,8	22,8	12,0	65	10,0	4,3	9,0	WSW 1	SE 2	NNE 2	-	
18	49,6	17,9	21,0	14,1	69	10,5	8,3	5,5	NE 2	NE 2	NE 2	-	
19	49,9	18,3	25,0	12,9	74	11,6	0,0	10,6	NNE	SSE 2	E 1	-	
20	48,0	20,5	26,4	15,0	74	13,1	0,3	9,3	SW 1	WNW 2	W 2	-	
21	46,7	15,9	20,5	12,1	85	11,5	8,3	2,5	ENE 1	ENE 3	SSW 1	-	
22	48,1	14,0	15,3	12,0	73	9,7	10,0	0,7	S 1	NE 2	N 2	28,0	
23	51,8	12,1	16,0	8,3	75	7,9	6,3	1,2	ESE 1	SSW 2	NW 1	0,0	
24	54,8	11,2	15,9	6,9	68	6,6	0,0	10,6	N 1	SSW 2	NE 1	9,5	
25	48,8	13,5	18,8	7,4	71	8,1	4,3	7,2	- 0	WSW 4	WSW 2	-	
26	46,4	13,3	14,2	12,0	82	9,3	10,0	0,0	NW 1	NE 1	NNE 1	0,4	
27	46,0	14,4	17,6	10,4	87	10,6	10,0	0,4	NE 1	N 1	W 2	7,7	
28	48,4	11,4	15,4	10,4	89	9,1	10,0	0,0	ENE 3	NNE 2	NE 2	0,9	
29	44,1	11,7	13,5	10,2	93	9,5	10,0	0,0	NW 1	W 2	E 1	32,0	
30	51,7	10,6	14,3	8,6	55	5,2	0,7	10,5	ENE 1	NW 2	SE 1	17,0	
Sred. vred.	749,2	18,2	22,5	13,8	72	11,1	3,8	7,1	1,1	1,9	1,7	-	
Suma								213,7				148,8	
+/-												+50,0	

Podtina 1954, Listopad

$\varphi = 45°51'$ $\lambda = 16°41'$ Gr

Nadmorska visina postaje: 156 m

$H_0 = 1$ $H_0 = 91{,}8$ $h_0 = 2{,}0$ $h_0 = 12{,}0$ $h_0 = 1{,}0$

Dan	Tlak zraka	Temperatura zraka °C			Vlaga	Srednja dnevna		Insolacija	Vjetar /0-12/ h			Padalina	
	Srednji dnevni	Srednji dnevni	Max.	Min.	Srednja dnevna relativna vlaga %	brzina vjetra	jačina isparavanja	Broj sati	7h	14h	21h	Količina mm	Pojave
1	758,1	22,5	29,3	14,7	75	15,2	3,7		WNW 2	NW 3	- 0	-	
2	58,2	22,0	29,4	15,7	73	14,5	0,0		- 0	E 2	- 0	-	
3	57,4	22,3	29,7	15,2	74	14,6	0,3		E 2	S 2	SSE 1	-	
4	56,1	23,4	29,5	15,0	67	13,9	2,5		NW 3	SE 2	ESE 2	-	
5	55,5	22,2	29,3	13,6	73	14,2	0,0		E 1	E 2	- 0	-	
6	54,5	23,7	30,7	14,6	67	14,7	5,7		SSW 1	NW 2	NW 2	-	
7	54,6	22,9	30,1	18,1	74	14,9	4,3		WNW 1	SW 2	- 0	1,1	
8	53,3	22,1	30,5	14,5	75	14,1	2,3		WSW 1	SW 2	- 0	-	
9	54,7	22,6	28,2	17,1	77	14,9	4,0		WNW 1	WSW 2	WNW 1	-	
10	55,8	22,4	28,8	15,9	79	15,6	2,0		NW 1	NNW 1	- 0	-	
11	54,9	22,1	28,9	15,5	82	15,8	1,7		- 0	E 1	SSE 1	-	
12	52,5	23,8	30,9	15,4	69	15,1	0,3		ESE 1	WNW 1	WSW 1	-	
13	55,7	20,8	26,8	16,5	70	12,5	1,0		SW 2	NW 1	ENE 1	-	
14	55,4	21,7	30,2	12,2	79	14,7	0,0		E 1	SE 2	SE 1	-	
15	53,5	24,3	32,2	15,1	67	14,3	7,3		S 1	SW 2	NW 2	-	
16	55,6	18,0	24,0	15,0	73	11,1	6,3		NW 2	NNW 2	NW 2	1,2	
17	54,4	17,8	25,6	10,2	78	11,3	1,0		SW 1	NW 1	- 0	-	
18	55,6	18,0	23,2	13,4	69	10,5	1,0		ESE 2	NE 3	N 2	-	
19	55,8	19,1	26,7	10,4	72	11,8	0,5		SE 1	ENE 2	NW 1	-	
20	54,1	22,0	30,7	12,6	74	13,5	0,7		SSW 1	W 2	- 0	-	
21	52,3	19,6	29,5	15,0	80	13,6	8,0		- 0	NNW 2	N 3	-	
22	53,7	14,2	17,4	11,8	86	10,4	10,0		W 1	W 3	W 1	18,9	
23	56,6	13,0	16,6	10,9	73	8,1	6,7		NNW 2	NW 2	NW 1	1,4	
24	60,5	11,4	17,7	5,7	82	8,2	1,7		WSW 2	SW 1	SW 1	0,0	
25	55,9	13,3	20,8	4,7	70	7,7	0,0		S 1	SW 1	SSE 1	-	
26	52,4	12,3	16,0	7,7	92	9,9	7,3		SSE 1	NW 1	- 0	-	
27	52,1	14,4	17,7	10,5	90	11,1	8,3		NW 1	SSE 1	SSE 1	7,8	
28	54,5	12,0	15,8	10,5	91	9,5	9,0		NE 2	ESE 2	ESE 1	0,0	
29	48,9	12,0	17,2	9,8	93	9,9	9,7		N 1	NW 4	WNW 1	21,4	
30	57,3	9,5	14,0	4,5	69	5,9	5,3		NW 4	NW 2	- 0	0,8	
Srednje vrijed.	755,0	18,8	25,2	12,7	76	12,4	3,7		1,3	1,8	0,9	6,1	
Suma												42,6	
+ △		+2,4	+4,2	+1,7	-3	+1,2	-0,6		-	-	-	18,0	

Studina 1954, Rujan

$\varphi = 44°48'8$ $\lambda = 20°28'2$ Gr

Nadmorska visina postaje: 156 m

$H_0 = 2{,}5$ $H_0 = 159{,}1$ $h_0 = 2{,}0$ $h_0 = 7{,}0$ $h_0 = 1{,}5$

Dan	Tlak zraka	Temperatura zraka °C			Vlaga	Srednja dnevna		Insolacija	Vjetar /0-12/ h			Padalina	
	Srednji dnevni	Srednji dnevni	Max.	Min.	Srednja dnevna relativna vlaga %	brzina vjetra	jačina isparavanja	Broj sati h	7h	14h	21h	Količina mm	Pojave
1	754,5	20,9	27,2	15,2	70	12,8	3,7	9,9	SSW 1	NNW 2	- 0	-	
2	53,9	21,5	28,2	15,0	69	13,0	0,5	10,1	- 0	NNW 2	WSW 1	-	
3	53,6	22,6	27,8	15,8	70	14,2	0,7	7,9	SSW 1	NNW 2	SSW 2	-	
4	50,4	22,0	27,9	16,6	76	14,1	0,4	9,6	SE 2	SSW 3	WSW 2	-	
5	51,9	23,4	30,0	16,8	66	9,7	0,7	10,5	SE 3	SE 4	SE 3	-	
6	50,6	24,7	31,1	18,5	62	11,1	2,1	10,0	SE 2	SE 3	SE 3	-	
7	50,4	22,0	27,9	19,2	70	14,0	7,3	2,6	S 2	WSW 1	SSE 1	4,0	
8	49,4	22,1	29,5	16,2	66	12,8	1,7	9,2	- 0	- 0	W 1	0,0	
9	50,4	22,0	29,2	16,1	66	12,8	5,7	9,6	SSE 2	SSW 1	- 0	-	
10	51,6	21,9	28,8	17,0	72	14,3	5,7	8,1	- 0	WNW 1	- 0	-	
11	51,3	22,3	28,8	16,7	70	13,0	0,7	9,0	SSW 1	ENE 2	SE 2	1,6	
12	48,8	24,6	31,5	18,3	56	12,7	0,5	9,8	ESE 2	SE 3	ESE 2	-	
13	51,1	21,0	28,1	17,0	74	13,6	0,7	10,0	SW 2	SW 2	0	-	
14	51,8	23,4	31,0	13,6	56	11,7	0,0	9,9	- 0	SE 2	ESE 3	-	
15	49,6	25,6	32,7	20,4	47	13,5	3,0	8,9	NNW 3	WSW 1	ESE 1	-	
16	50,6	17,4	25,2	15,3	77	11,6	7,7	5,5	WNW 1	NNW 2	NE 1	-	
17	50,2	18,0	23,7	13,5	74	11,3	5,0	6,1	WSW 2	WNW 1	- 0	7,9	
18	51,2	18,7	25,1	12,5	64	9,9	2,7	10,0	- 0	NNE 2	NNE 2	-	
19	51,9	19,1	26,4	11,0	67	10,7	0,0	10,1	- 0	ESE 2	- 0	-	
20	50,4	21,6	29,9	14,7	66	12,5	0,5	10,0	- 0	WSW 1	- 0	-	
21	46,9	23,1	32,0	15,6	57	11,7	1,0	8,5	- 0	SSE 2	NNW 3	-	
22	49,2	13,1	21,0	12,1	87	10,0	10,0	0,0	NW 2	NNW 2	WSW 2	-	
23	51,9	11,6	14,2	10,6	82	8,5	7,7	0,0	WSW 2	WNW 2	WSW 2	13,9	
24	56,4	11,1	16,6	6,8	80	7,9	3,7	9,1	WSW 2	WNW 2	- 0	0,1	
25	52,6	14,9	20,7	7,4	57	7,0	0,0	9,8	SSE 1	SE 3	SE 2	-	
26	48,5	15,6	23,0	9,0	64	8,3	5,7	6,8	- 0	WSW 2	- 0	-	
27	48,7	16,7	22,5	11,5	75	10,5	5,0	8,0	- 0	WSW 3	SE 2	1,4	
28	50,4	14,4	20,9	11,5	74	9,5	6,5	5,1	WNW 1	NW 2	ENE 2	-	
29	44,4	16,8	27,7	11,2	67	9,8	7,7	9,5	ESE 3	SSW 3	NNW 2	-	
30	52,9	9,4	12,8	6,6	66	6,0	6,0	5,1	NW 2	NNW 3	WNW 3	35,4	
Srednje vrijed.	750,5	19,4	26,0	14,1	66	11,2	3,3	7,3	1,2	2,0	1,3	-	
Suma								6,0				64,3	
+ △	-0,1	+2,0			-1	+1,4	-1,5					+23,8	

"Meteorološki biltten" SHMS-

Godine 1964. Septembar

M O S T A R

φ=43°20'N λ=17°49'E Gr H_B=99 H_a=107,5 h_1=2,0 h_2=17,5 h_3=1,1

Date	p	T	U	e	N	f	p_2	R	W
Dan	Sred. dnev. vrijed. pritis. 500 mm Hg	Temperatura vazduha °C	Srednja dnevna			Zbir dnevnih padavina	Vetar /0-12/	Padavine	
			relativ. vlaž. %	apsol. napon. pare	oblač. nost /0-10/	broj sati	7^h	14^h	21^h	količina mm	Pojave
		Sred. dnev.	Max.	Min.									
1	2	3	4	5	6	7	8	9	10	11	12	13	14
1	750,5	25,6	32,1	18,0	44	10,9	2,3	11,6	NE 2	ENE 5	SSE 1	-	
2	54,8	27,9	33,6	20,0	41	11,2	1,0	11,4	NE 1	ESE 3	ENE 4	-	
3	54,6	28,4	34,0	20,8	43	11,0	0,3	11,5	ENE 2	SSE 1	WSW 1	-	
4	53,7	29,4	34,2	18,1	47	12,0	2,7	10,6	NNE 3	SE 2	- 0	-	
5	54,0	25,6	33,9	17,5	52	12,5	0,3	11,4	N 2	SW 3	WNW 1	-	
6	53,5	26,7	34,4	14,6	47	11,4	3,0	10,8	NE 1	WSW 3	- 0	-	
7	52,1	24,6	32,6	16,9	52	11,8	0,3	11,2	NNE 1	S 3	WSW 1	-	
8	51,5	24,2	33,2	17,4	56	12,6	3,0	10,4	N 1	WSW 3	NNE 2	-	
9	53,1	25,6	32,6	17,8	50	11,5	4,0	10,2	NNE 4	WSW 2	- 0	-	
10	53,9	24,2	31,9	19,9	55	12,4	7,3	3,7	NNE 1	W 1	WNW 2	-	
11	53,0	25,6	34,0	17,6	51	11,9	0,3	11,2	NNW 2	WSW 2	SSE 2	-	
12	51,9	24,4	33,2	16,8	44	9,4	0,0	11,2	NNE 2	W 2	WSW 2	-	
13	52,4	24,8	34,1	15,0	46	10,4	0,0	11,2	NNW 2	SE 2	NE 1	-	
14	53,4	26,2	34,4	20,8	43	10,8	0,3	11,0	NE 4	WSW 4	WSW 2	-	
15	53,5	25,6	34,7	16,7	43	9,7	2,3	10,7	WNW 2	WNW 2	WSW 1	-	
16	51,7	20,9	27,0	17,9	61	11,6	6,7	3,2	NE 4	ESE 2	ENE 5	-	
17	51,0	23,4	28,6	16,1	47	10,6	0,7	11,0	ENE 2	ENE 4	NNE 4	4,6	
18	51,6	23,5	31,7	17,6	49	10,6	0,0	11,1	ENE 4	W 1	WSW 1	-	
19	54,1	23,7	32,0	16,8	51	10,5	0,0	11,1	N 1	SSE 3	- 0	-	
20	54,5	23,1	31,6	14,0	52	10,6	0,7	10,6	NNE 3	SW 1	NNW 1	-	
21	51,4	23,2	31,9	15,4	47	9,1	1,7	9,8	WNW 1	WSW 4	NNE 2	-	
22	48,8	17,0	25,0	14,5	81	12,1	9,7	0,0	W 2	S 2	ENE 5	-	
23	52,6	14,7	17,3	13,5	50	6,3	6,3	0,0	N 7	NNE 5	NNE 5	54,0	
24	57,7	16,1	21,0	12,4	45	6,2	0,7	10,8	NNE 5	NNE 2	E 2	-	
25	56,0	15,1	23,0	8,5	55	6,8	0,0	10,8	N 2	SSE 3	- 0	-	
26	52,4	16,3	23,0	7,5	72	9,7	6,7	5,8	- 0	S 1	W 2	-	
27	52,3	18,6	25,1	13,4	71	11,1	4,7	10,7	NNE 2	SSE 2	WSW 2	0,4	
28	52,2	19,4	26,6	12,0	66	10,8	3,3	8,9	N 2	W 3	NNE 2	-	
29	49,2	18,8	25,0	14,9	76	12,8	9,0	3,8	W 2	SSW 4	NE 4	1,4	
30	54,5	12,1	16,2	9,1	50	5,5	4,0	7,2	NNE 6	NNE 5	NNE 3	64,2	
Sred. vred.	753,0	22,3	29,6	15,7	55	10,5	2,7	9,1	2,5	2,7	1,9	24,9	
Suma								272,9				124,6	
± △		+4,0	+3,6	+3,3	+0,3	+2,0	-1,6	-1,0	+0,4	+1,1	+1,2	+1,0	+20,4

"Meteorološki biltten" SHMS-

Godine 1964. Septembar

S P L I T

φ=43°31'N λ=16°26'E Gr H_B=12,0 Z_B=126,0 h_1=6,5 h_2=12,3 h_3=1,1

Date	p	T	U	e	N	f	p_2	R	W
Dan	Sred. dnev. vrijed. pritis. 500 mm Hg	Temperatura vazduha °C	Srednja dnevna			Zbir dnevnih padavina	Vetar /0-12/	Padavine	
			relativ. vlaž. %	apsol. napon. pare	oblač. nost /0-10/	broj sati	7^h	14^h	21^h	količina mm	Pojave
		Sred. dnev.	Max.	Min.									
1	764,7	28,6	31,7	22,1	43	11,2	1,0	12,0	NE 2	WSW 1	- 0	-	
2	63,4	26,7	31,5	23,5	45	12,0	0,7	11,8	NE 2	WSW 3	NE 2	-	
3	63,0	26,2	30,7	22,7	45	11,6	0,0	11,5	NE 2	SSW 3	W 2	-	
4	62,0	26,1	29,9	21,5	55	13,7	0,0	11,6	- 0	WSW 2	- 0	-	
5	62,8	25,4	29,6	21,4	63	15,2	0,0	11,5	- 0	SW 1	- 0	-	
6	62,5	25,8	31,0	21,6	48	11,9	2,7	11,2	- 0	SW 2	- 0	-	
7	60,8	26,9	29,5	21,9	58	14,6	0,0	11,4	NW 1	WSW 3	W 2	-	
8	60,2	24,4	28,4	21,2	73	16,8	3,0	10,3	- 0	SW 3	W 2	-	
9	61,8	24,2	28,4	20,6	74	16,5	3,7	10,1	SSE 2	SSW 2	WSW 2	-	
10	62,6	25,2	30,3	21,5	65	15,5	4,3	10,5	S 2	- 0	- 0	-	
11	61,8	25,6	30,0	21,5	58	14,3	0,0	11,2	- 0	SW 3	- 0	-	
12	60,6	25,0	29,0	21,7	55	13,1	0,0	11,4	- 0	WSW 3	WNW 2	-	
13	61,1	26,4	30,3	21,4	44	11,1	0,0	11,3	NE 2	SW 2	W 2	-	
14	61,8	25,9	30,8	22,9	50	12,7	0,0	11,4	NE 2	SW 3	WSW 2	-	
15	61,5	26,4	30,7	23,1	44	11,4	6,0	9,9	ENE 3	SE 4	W 2	-	
16	60,0	22,9	28,5	16,7	49	10,6	4,3	10,5	NNE 4	NE 1	NE 2	3,5	
17	49,7	23,2	27,0	18,2	51	10,8	0,3	11,1	- 0	S 2	- 0	-	
18	60,2	23,8	28,0	20,2	54	12,1	0,0	11,3	NE 2	SW 2	- 0	-	
19	62,6	23,9	27,7	20,5	60	13,5	0,0	11,2	- 0	- 0	- 0	-	
20	62,7	24,2	28,6	20,2	55	12,5	0,0	10,7	NE 2	SSW 2	- 0	-	
21	49,4	24,7	27,0	22,2	57	13,4	1,0	9,4	SE 3	ESE 6	SE 2	-	
22	46,5	21,5	24,4	15,6	67	13,4	9,3	1,9	ESE 2	- 0	- 0	-	
23	50,8	16,2	20,3	14,6	43	6,1	6,0	8,4	NE 6	NNE 6	NNE 4	10,1	
24	56,3	17,3	20,7	13,1	45	6,5	0,0	10,9	NE 6	SW 3	- 0	-	
25	54,2	17,4	21,4	13,2	49	7,4	0,0	10,8	NE 3	SE 1	- 0	-	
26	50,2	18,0	20,3	14,3	84	10,7	6,7	2,9	ENE 3	ESE 4	ESE 3	-	
27	50,7	19,6	24,8	16,3	67	11,5	4,7	9,5	NE 2	- 0	- 0	0,2	
28	50,3	20,6	23,7	17,7	66	12,0	2,0	10,0	NE 4	ESE 3	ESE 4	-	
29	45,9	19,2	24,5	14,6	70	12,5	9,0	6,9	ESE 4	SE 4	NNE 4	-	
30	52,5	13,8	18,3	11,7	38	4,6	2,7	10,2	NNE 7	NNE 5	NNE 4	7,9	
Sred. vred.	751,4	23,1	27,2	19,2	55	12,0	2,2	10,1	2,2	2,6	1,4	5,4	
Suma								302,8				21,7	
± △													

"Hasanbegovina" -SUHAČA-

Godina 1954, Septembar

P O Č L A N I C A

φ=43°42'N λ=18°15'6 Gr

H_s=2067 H_b=2070,4 h_t=5,0 h_a=11,0 h_r=1,5

Date Dan	P Sred. dnev. vazd. pritisak mm Hg	T Temperatura vazduha °C Sred. dnev.	Max.	Min.	U Srednja dnevna rel. vlaga %	e prit. vod. pare	N oblačnost /0-10/	I Insolacija broj sati h	D,F Vetar m/sek. 7h	14h	21h	S Padavine 7h-7h količina mm	W Pojave
1	2	3	4	5	6	7	8	9	10	11	12	13	14
1	601,9	9,2	11,0	7,8	91	8,0	6,3	5,5	WNW10	NNW 9	N 9	-	≡
2	01,2	9,4	12,8	7,8	92	8,2	5,3	7,4	N 9	W 8	N 7	-	≡
3	01,2	11,2	13,2	8,0	73	7,3	0,3	11,3	E 6	NE 4	E 4	-	▵
4	00,3	12,7	14,4	9,8	64	7,0	3,0	11,7	N 4	N 4	- 0	-	▵
5	01,0	13,2	16,0	10,0	67	7,8	1,7	9,2	- 0	N 2	- 0	-	▵
6	00,6	14,0	17,4	11,0	66	8,0	4,0	9,0	W 3	SSW 3	SSW 2	-	▵
7	598,9	11,0	13,4	10,0	82	8,3	5,3	7,3	NW 3	WNW 2	N 4	-	▵ ⟋
8	98,5	11,6	13,0	10,0	71	7,4	4,3	4,4	- 0	N 1	- 0	-	▵ ○ ≡ ⟋ ⟍
9	99,3	12,0	16,0	9,8	67	7,1	4,7	11,3	S 3	S 4	S 5	0,2	⟋ ▵
10	600,3	10,2	11,4	9,8	81	7,7	6,7	0,2	N 3	N 3	NW 2	0,0	⟋ ○ ⟋ ●
11	00,4	12,0	13,0	8,4	71	7,4	2,3	10,1	N 2	NE 2	- 0	2,9	▵
12	598,8	12,6	15,8	11,0	54	6,0	0,0	11,3	S 6	W 4	W 6	-	
13	99,5	12,6	15,8	11,0	59	6,4	0,3	11,4	- 0	N 4	E 4	-	
14	600,8	13,8	17,6	11,2	55	6,7	1,3	10,4	- 0	SSE 5	S 7	-	
15	00,3	14,1	16,6	11,0	46	5,6	1,7	7,8	S 5	S 7	S 5	-	
16	596,8	7,2	14,0	5,8	82	6,4	9,7	3,7	S 4	SW 12	SW 5	-	≡ ⟋ ⟍ ▲ ●
17	96,7	6,8	8,0	4,6	92	6,9	1,0	10,4	NE 5	NW 4	N 4	8,5	≡ ▭
18	97,9	10,4	13,0	6,0	75	7,1	1,7	10,3	- 0	NW 4	W 3	-	▵
19	99,9	11,6	15,4	3,6	52	5,4	0,0	11,1	S 10	S 4	S 8	-	▵
20	99,7	11,2	14,2	10,6	64	6,5	0,7	9,9	S 5	S 8	WSW 8	-	▵
21	96,8	11,2	15,2	9,4	61	6,2	1,7	9,1	S 10	S 8	SW 12	-	⟋
22	94,0	7,8	9,4	7,0	93	7,6	10,0	0,2	S 4	SW 5	S 5	-	≡ ▵ ▵ ▭ ●
23	93,9	-2,6	7,0	-3,0	100	3,8	10,0	11,4	N 5	N 8	N 10	39,0	≡ ▲ ▭
24	97,9	-1,9	-0,4	-3,2	97	3,9	4,7	0,0	N 10	N 7	- 0	3,0	≡ V ▭
25	97,0	2,4	4,0	-2,2	73	3,8	0,0	11,2	W 2	S 5	SSW 8	-	V
26	94,4	4,4	5,0	3,0	84	5,3	7,7	5,9	W 3	S 8	S 5	-	⟋ ≡ ●
27	95,3	5,5	8,0	3,8	82	5,7	2,6	7,7	WNW 3	SW 6	SW 10	2,6	▵
28	96,0	6,4	8,0	4,6	86	6,1	2,0	7,4	SW 7	SW 5	SW 10	-	▵ ⟋
29	91,6	3,6	7,8	0,0	96	6,3	10,0	0,0	SW 10	SE 10	W 4	0,1	⟍ ≡ ⟋
30	93,1	-5,4	0,0	-6,8	98	3,1	6,6	0,0	N 10	N 7	N 3	32,3	≡ ≡ V ▭
Sred. vred.	598,1	8,6	11,5	6,5	76	6,4	3,8	7,6	4,7	5,4	5,0	10,8	
Suma								228,6				86,6	
± △		+1,5	+2,3	+2,3	+2,3	-9,2	+0,9	-1,9	-	-	-	+50,5	

"Hasanbegovina" -SUHAČA-

Godina 1954. Septembar

S A R A J E V O

φ=43°52'N λ=18°26'E Gr

H_s=630 H_b=637,8 h_t=2,0 h_a=20,0 h_r=1,2

Date Dan	P Sred. dnev. vazd. pritisak mm Hg	T Temperatura vazduha °C Sred. dnev.	Max.	Min.	U Srednja dnevna rel. vlaga %	e prit. vod. pare	N oblačnost /0-10/	I Insolacija broj sati h	D,F Vetar /0-12/ B 7h	14h	21h	R Padavine 7h-7h količina mm	W Pojave
1	2	3	4	5	6	7	8	9	10	11	12	13	14
1	713,1	18,6	26,0	11,0	67	10,6	4,0	9,2	SSE 1	N 1	E 2	-	≡ ▭
2	11,7	20,5	28,0	12,8	63	10,7	0,7	9,4	- 0	NE 3	E 5	-	≡
3	10,9	21,0	29,8	12,8	55	9,8	0,0	11,8	ESE 1	ESE 2	E 3	-	▵ ▭
4	09,7	21,1	28,5	13,2	56	10,2	1,7	11,4	SE 1	W 2	SSE 1	-	▵ ▭
5	10,0	22,2	31,6	13,5	52	9,9	0,3	10,9	SE 2	SW 2	SSE 1	-	▵
6	09,4	22,4	30,4	13,7	52	9,8	1,7	7,7	ESE 2	NW 2	E 1	-	▵
7	08,6	20,4	28,4	13,1	63	10,9	3,0	10,0	- 0	NE 3	SE 3	-	≡ ▭ ⟍ ⟋
8	07,6	19,8	28,4	14,0	63	10,5	3,7	6,7	ESE 1	NW 2	NNW 1	-	▭ ≡
9	08,9	20,0	29,0	12,2	62	10,5	2,3	9,3	ESE 1	WSW 1	E 2	-	▭ ⟋ ●
10	10,2	18,7	26,7	14,6	71	11,3	6,3	3,2	- 0	SE 5	E 4	-	≡ ⟍ ▭
11	09,3	20,7	29,4	12,0	63	10,7	1,0	11,0	ESE 1	WNW 1	SSE 1	-	≡
12	07,3	21,3	30,5	12,8	51	8,8	0,0	11,0	SSE 1	W 2	SSE 1	-	▭
13	09,0	20,8	30,0	11,3	52	9,0	0,0	10,9	SE 1	W 2	E 2	-	≡ ≡
14	09,7	22,1	31,7	13,4	51	9,2	0,3	10,2	- 0	WNW 1	- 0	-	▭
15	09,1	21,7	31,2	13,3	44	8,0	2,0	9,0	SE 3	W 4	- 0	-	▭
16	09,1	13,6	20,6	12,6	87	10,1	10,0	2,4	W 2	- 0	- 0	-	● ⟋ ⟍
17	07,9	16,3	22,5	12,0	77	10,7	4,0	6,6	ESE 1	W 1	E 2	13,2	≡
18	08,0	18,0	26,4	10,3	77	12,1	0,0	10,6	- 0	WNW 1	E 2	-	▭
19	09,6	19,2	28,0	10,8	65	10,7	0,0	10,8	SE 1	NW 2	SE 1	-	▭ ▵
20	09,3	20,9	28,5	11,2	65	11,6	0,0	10,9	SE 3	WNW 5	NW 2	-	▭
21	06,2	21,7	29,3	12,7	51	9,8	1,0	8,6	SE 4	S 5	NNW 1	-	▭ ▭ ⟋ ⟍
22	05,4	12,0	21,2	10,2	96	10,4	10,0	6,6	SW 2	NW 2	SW 1	-	● ⟍ ⟋
23	09,5	7,6	11,9	7,0	96	7,5	10,0	0,0	- 0	- 0	WNW 1	37,4	●
24	13,1	9,0	15,3	6,2	87	7,6	4,3	6,4	- 0	W 1	ESE 3	1,2	
25	09,5	10,7	20,0	2,5	75	7,4	0,0	10,8	ESE 2	W 1	ESE 1	-	▭ ▭
26	06,3	12,7	19,8	4,6	84	9,3	7,0	5,2	SE 3	WNW 2	W 1	-	▭
27	06,4	15,7	22,6	10,3	76	10,1	0,7	10,0	- 0	SW 2	N 1	-	▭ ▭
28	06,7	15,8	24,2	9,0	77	10,4	3,7	9,0	SE 2	- 0	SSE 1	-	▭
29	02,6	14,7	23,3	10,4	81	11,0	9,0	1,0	S 3	SSW 3	NW 2	-	▭ ● ⟍
30	10,4	5,0	10,4	3,1	86	5,9	6,7	0,0	- 0	WNW 1	E 2	33,6	●
Sred. vred.	708,8	17,5	26,4	10,9	68	9,8	3,1	8,0	1,3	2,0	1,6	21,4	
Suma								256,2				85,4	
± △		+2,5	+8,5	-4,0	-1,3	-4,8	+0,6	-	+0,3	+0,6	+0,5	+22,9	

"Mesečni bilten" -SUHMS-
Godine 1954, septembar
φ=45°19'N λ=20°58'E Gr

KOPAONIK

H_s=1710 H_b=- h_b=2,0 h_u=6,0 h_r=1,5

Date	F	T			U	e	N	I	D,F V e t s r /0-12/ D			R	W
Dan	Sred. dnev. vazd. pritis. sa svedenjem na Hg	Temperatura vazduha °C Sred. dnev.	Max.	Min.	Srednja dnevna relativna vlažnost vazduha %	prit. vod. pare	Oblačnost /0-10/	Insolacija u trojsatima h	7^h	14^h	21^h	Padavine h_{-7}^{h} Količina mm	Pojave
1	749,2	20,2	26,6	12,3	64	10,9	0,3	11,6	- 0	WNW 2	- 0	-	⌒ ⌒
2	48,1	21,4	28,4	12,3	58	10,6	2,7	11,2	- 0	W 2	- 0	-	⌒ ⌒
3	48,3	21,7	28,9	12,7	59	10,8	1,3	12,0	- 0	NE 1	NE 2	-	⌒
4	47,4	23,0	29,7	15,3	46	9,3	0,3	12,2	- 0	- 0	NE 1	-	
5	47,3	22,8	31,0	11,0	47	8,8	0,0	12,4	- 0	W 1	NE 1	-	⌒
6	46,3	22,0	31,8	11,3	48	9,0	3,0	11,6	SW 1	SW 1	- 0	-	
7	44,7	23,3	30,4	15,1	59	12,0	6,0	8,4	- 0	- 0	NW 1	0,0	≡ (
8	44,4	22,2	30,0	14,6	58	11,4	4,0	10,6	E 1	W 1	- 0	-	
9	45,3	22,1	30,9	13,2	56	10,8	2,0	11,3	- 0	S 2	- 0	-	W
10	46,4	22,0	28,2	15,6	63	12,4	7,0	1,9	- 0	NW 1	- 0	-	(
11	46,0	21,8	30,2	13,9	64	12,2	1,0	11,1	- 0	W 2	- 0	-	=
12	44,4	22,1	32,2	12,8	55	10,4	0,3	11,8	- 0	SW 1	E 1	-	⌒
13	45,3	24,4	31,2	17,4	51	11,2	0,3	11,4	W 1	NW 2	NW 2	-	
14	46,9	24,3	32,3	14,4	49	10,1	0,3	11,6	- 0	- 0	ENE 2	-	
15	45,5	23,0	33,6	13,1	48	9,8	0,3	11,6	- 0	- 0	E 2	-	
16	44,6	19,9	26,6	14,7	66	11,7	5,3	8,9	- 0	NW 2	NW 3	-	≡ ( ) ● ≡ ⌒
17	44,5	19,2	22,6	14,7	70	11,5	6,3	7,4	NW 2	NW 2	NW 1	9,9	(≡) ● ⌒
18	45,2	19,7	25,7	12,2	68	11,3	1,3	10,6	- 0	NW 2	- 0	0,1	⌒
19	46,8	20,5	30,0	11,6	64	11,5	0,0	11,4	- 0	- 0	- 0	-	⌒
20	45,7	22,0	32,6	13,5	54	10,2	1,0	11,0	- 0	S 1	- 0	-	⌒
21	43,3	22,4	32,6	12,2	51	9,6	0,7	11,1	- 0	S 1	- 0	-	⌒
22	42,3	16,1	21,4	14,3	78	11,0	6,7	6,1	NW 1	NW 3	NW 2	-	●
23	45,9	11,5	14,6	11,0	81	8,3	9,3	0,0	NW 4	WNW 1	W 1	6,7	●
24	50,3	12,4	16,3	9,8	69	7,4	6,7	5,6	NW 3	NW 3	NNW 2	0,7	
25	48,5	12,3	20,2	4,2	72	7,5	0,3	10,6	- 0	- 0	- 0	-	⌒ ⌒
26	43,6	14,4	23,4	5,0	58	6,7	0,3	11,0	- 0	S 2	- 0	-	⌒
27	44,1	16,0	27,2	10,0	67	8,8	4,0	7,3	- 0	SSW 1	E 1	-	
28	44,8	16,5	25,7	8,7	64	8,6	3,3	8,6	NE 1	S 1	- 0	-	⌒
29	40,9	17,9	27,1	8,7	64	9,2	2,7	9,6	- 0	SSE 4	NNW 3	-	⌒ ⌒
30	46,6	7,9	17,2	5,0	82	6,9	6,7	0,9	NNW 2	W 2	- 0	11,0	●
Sred. vred.	745,8	19,5	27,2	12,0	61	10,0	2,8	9,3	0,5	1,4	0,8	5,7	
Suma								279,0				28,4	
±△													

"Mesečni bilten" -SUHMS-
Godine 1954, Septembar
φ=45°19'N λ=20°58'E Gr

NIŠ

H_s=202 H_b=202,6 h_b=2,0 h_u=10,0 h_r=1,5

Date	F	T			U	e	N	I	D,F V e t s r /0-12/ D			R	W
Dan	Sred. dnev. vazd. pritis. sa svedenjem na Hg	Temperatura vazduha °C Sred. dnev.	Max.	Min.	Srednja dnevna relativna vlažnost vazduha %	prit. vod. pare	Oblačnost /0-10/	Insolacija u trojsatima h	7^h	14^h	21^h	Padavine h_{-7}^{h} Količina mm	Pojave
1	749,2	20,2	26,6	12,3	64	10,9	0,3	11,6	- 0	WNW 2	- 0	-	⌒ ⌒
2	48,1	21,4	28,4	12,3	58	10,6	2,7	11,2	- 0	W 2	- 0	-	⌒ ⌒
3	48,3	21,7	28,9	12,7	59	10,8	1,3	12,0	- 0	NE 1	NE 2	-	⌒
4	47,4	23,0	29,7	15,3	46	9,3	0,3	12,2	- 0	- 0	NE 1	-	
5	47,3	22,8	31,0	11,0	47	8,8	0,0	12,4	- 0	W 1	NE 1	-	⌒
6	46,3	22,0	31,8	11,3	48	9,0	3,0	11,6	SW 1	SW 1	- 0	-	
7	44,7	23,3	30,4	15,1	59	12,0	6,0	8,4	- 0	- 0	NW 1	0,0	≡ (
8	44,4	22,2	30,0	14,6	58	11,4	4,0	10,6	E 1	W 1	- 0	-	
9	45,3	22,1	30,9	13,2	56	10,8	2,0	11,3	- 0	S 2	- 0	-	W
10	46,4	22,0	28,2	15,6	63	12,4	7,0	1,9	- 0	NW 1	- 0	-	(
11	46,0	21,8	30,2	13,9	64	12,2	1,0	11,1	- 0	W 2	- 0	-	=
12	44,4	22,1	32,2	12,8	55	10,4	0,3	11,8	- 0	SW 1	E 1	-	⌒
13	45,3	24,4	31,2	17,4	51	11,2	0,3	11,4	W 1	NW 2	NW 2	-	
14	46,9	24,3	32,3	14,4	49	10,1	0,3	11,6	- 0	- 0	ENE 2	-	
15	45,5	23,0	33,6	13,1	48	9,8	0,3	11,6	- 0	- 0	E 2	-	
16	44,6	19,9	26,6	14,7	66	11,7	5,3	8,9	- 0	NW 2	NW 3	-	≡ ( ) ● ≡ ⌒
17	44,5	19,2	22,6	14,7	70	11,5	6,3	7,4	NW 2	NW 2	NW 1	9,9	(≡) ● ⌒
18	45,2	19,7	25,7	12,2	68	11,3	1,3	10,6	- 0	NW 2	- 0	0,1	⌒
19	46,8	20,5	30,0	11,6	64	11,5	0,0	11,4	- 0	- 0	- 0	-	⌒
20	45,7	22,0	32,6	13,5	54	10,2	1,0	11,0	- 0	S 1	- 0	-	⌒
21	43,3	22,4	32,6	12,2	51	9,6	0,7	11,1	- 0	S 1	- 0	-	⌒
22	42,3	16,1	21,4	14,3	78	11,0	6,7	6,1	NW 1	NW 3	NW 2	-	●
23	45,9	11,5	14,6	11,0	81	8,3	9,3	0,0	NW 4	WNW 1	W 1	6,7	●
24	50,3	12,4	16,3	9,8	69	7,4	6,7	5,6	NW 3	NW 3	NNW 2	0,7	
25	48,5	12,3	20,2	4,2	72	7,5	0,3	10,6	- 0	- 0	- 0	-	⌒ ⌒
26	43,6	14,4	23,4	5,0	58	6,7	0,3	11,0	- 0	S 2	- 0	-	⌒
27	44,1	16,0	27,2	10,0	67	8,8	4,0	7,3	- 0	SSW 1	E 1	-	
28	44,8	16,5	25,7	8,7	64	8,6	3,3	8,6	NE 1	S 1	- 0	-	⌒
29	40,9	17,9	27,1	8,7	64	9,2	2,7	9,6	- 0	SSE 4	NNW 3	-	⌒ ⌒
30	46,6	7,9	17,2	5,0	82	6,9	6,7	0,9	NNW 2	W 2	- 0	11,0	●
Sred. vred.	745,8	19,5	27,2	12,0	61	10,0	2,8	9,3	0,5	1,4	0,8	5,7	
Suma								279,0				28,4	
±△													

Dan	P	T			U	ϕ	R	I	D, F				R	W
	Srednji dnevni vazdušni pritisak sa nm Hg	Temperatura vazduha °C			Srednja dnevna			Insolacija broj sati h	Vetar /0-12/				Padavine $h_{-}h$	
		Srednji dnevni	Max.	Min.	relativna vlažnost %	pritisak pare	oblačnost /0-10		7^h	14^h	21^h	B	količina mm	Pojave
1	2	3	4	5	6	7	8	9	10	11	12	13	14	
1	745,5	21,8	23,4	13,0	53	10,2	2,0	11,5	– 0	S 2	W 1	–		
2	44,2	24,4	30,6	14,6	56	12,2	5,7	9,7	– 0	SW 2	W 2	–		⌓
3	44,6	24,8	30,6	15,0	53	11,7	1,7	8,6	– 0	– 0	SE 2	–		
4	43,0	20,9	29,9	14,5	57	9,9	1,0	11,3	– 0	S 1	– 0	–		⌓
5	43,8	20,5	30,0	11,3	66	11,1	0,0	11,5	– 0	S 1	– 0	–		⌓
6	43,2	22,4	32,0	11,4	60	12,1	1,3	13,7	– 0	– 0	– 0	–		⌓
7	40,7	24,2	32,6	14,2	53	10,4	4,0	11,2	– 0	NW 2	– 0	–		⌓
8	40,9	22,0	30,4	16,6	64	12,9	4,7	7,7	SE 1	SE 2	– 0	–		≈≈≈●
9	42,0	23,4	31,2	17,8	63	13,6	4,3	9,6	– 0	– 0	– 0	0,0		⌓●
10	42,6	23,1	30,2	14,9	62	12,7	8,0	6,4	SE 2	– 0	W 1	–		≈⌓●
11	42,0	24,0	31,4	14,2	60	12,4	3,0	10,7	– 0	SW 1	– 0	0,0		
12	41,2	22,4	31,8	14,1	59	11,4	0,7	10,5	– 0	E 2	– 0	–		⌓
13	41,7	23,8	32,5	13,6	55	11,6	1,7	10,8	– 0	– 0	– 0	–		
14	43,2	23,0	31,6	14,0	54	11,0	0,3	10,8	– 0	E 1	SW 1	–		
15	42,6	23,2	32,6	12,8	53	10,8	0,3	10,6	– 0	– 0	– 0	–		
16	40,0	22,7	33,0	12,3	63	12,1	4,0	8,3	– 0	W 2	– 0	–		⌓≈≈●
17	39,5	21,4	26,8	18,3	64	12,0	4,3	6,0	– 0	NW 2	NW 2	0,8		
18	41,0	21,6	28,6	15,4	62	11,6	1,7	9,8	– 0	NW 1	– 0	–		
19	43,3	21,2	30,4	12,7	70	12,7	0,0	9,6	– 0	– 0	– 0	–		
20	42,7	22,0	33,1	12,5	63	11,7	0,3	10,0	– 0	NE 1	– 0	–		
21	40,8	21,6	32,2	11,6	61	10,8	0,0	9,7	– 0	– 0	– 0	–		
22	37,0	22,7	32,7	10,6	59	10,8	2,3	8,3	– 0	– 0	– 0	–		⌓
23	40,9	23,4	33,1	11,8	62	9,6	0,7	9,0	E 3	SW 3	W 2	7,8		⌓●
24	46,2	23,6	32,6	11,3	50	8,7	4,3	7,0	W 3	NW 4	W 1	0,2		
25	45,0	21,9	30,7	4,5	67	6,8	0,0	10,1	– 0	– 0	– 0	–		⌓
26	41,0	22,4	22,6	2,6	74	7,6	0,3	10,2	– 0	NE 1	– 0	–		⌓≈
27	40,6	16,4	25,3	8,3	65	8,5	1,3	9,7	– 0	– 0	– 0	–		⌓
28	41,4	16,6	26,0	6,8	67	8,6	1,3	9,6	– 0	– 0	– 0	–		⌓
29	38,2	17,9	27,1	7,2	68	9,6	4,3	7,8	– 0	SE 2	– 0	–		⌓≈
30	41,6	18,0	17,7	10,4	72	8,0	9,7	0,0	W 2	NW 4	S 2	3,0		≈⌓
Srednja vrednost	742,0	20,4	28,7	12,1	62	10,7	2,7	8,9	0,4	1,1	0,5	3,0		
Suma								266,8				11,8		
+△														

Dan	P	T			U	ϕ	R	I	D, F				R	W
	Srednji dnevni vazdušni pritisak sa nm Hg	Temperatura vazduha °C			Srednja dnevna			Insolacija broj sati h	Vetar /0-12/				Padavine $h_{-}h$	
		Srednji dnevni	Max.	Min.	relativna vlažnost %	pritisak pare	oblačnost /0-10		7^h	14^h	21^h	B	količina mm	Pojave
1	760,1	27,2	32,9	20,2	56	10,1	0,3	11,5	NNE 1	S 3	NE 2	–		
2	58,5	28,2	33,0	23,4	39	11,0	1,0	11,3	E 2	S 2	S 4	–		
3	59,7	27,2	33,2	23,3	45	12,3	1,0	11,1	NW 3	S 2	– 0	–		
4	57,8	26,6	33,7	20,8	42	11,0	1,7	10,9	NNE 1	NW 2	– 0	–		
5	58,9	26,7	33,5	20,6	52	12,7	1,0	10,7	NW 1	S 5	SE 1	–		
6	58,6	26,2	33,8	19,8	49	12,4	2,3	10,4	NE 2	S 2	– 0	–		
7	56,5	25,2	33,5	19,3	50	12,1	1,7	10,9	– 0	S 3	S 2	–		
8	56,0	25,8	33,4	19,5	50	12,1	0,7	9,0	– 0	S 4	NE 3	–		≈⌓
9	57,6	26,6	33,9	20,0	45	11,1	5,7	7,9	W 3	S 2	– 0	–		⌓
10	58,5	25,2	33,3	20,8	57	13,6	8,0	4,9	NNE 1	S 3	S 1	–		
11	56,8	27,0	33,8	23,6	48	12,7	0,3	7,0	W 1	SE 3	SE 1	–		
12	56,0	26,5	34,5	20,0	50	12,7	0,7	9,1	N 2	S 2	– 0	–		
13	56,7	25,6	34,4	18,7	47	11,2	0,0	8,8	– 0	S 2	– 0	–		
14	58,1	26,4	35,0	19,5	45	11,6	0,0	10,4	– 0	S 2	– 0	–		
15	58,0	26,0	34,6	18,8	46	11,5	0,0	10,5	– 0	S 2	– 0	–		
16	55,0	24,5	32,3	18,5	53	12,4	2,3	7,8	– 0	S 4	– 0	–		
17	54,5	25,2	31,0	17,0	43	9,9	0,7	10,5	NW 1	S 2	N 4	–		
18	55,7	25,6	32,3	20,4	42	10,2	0,3	10,2	NNE 2	S 2	– 0	–		
19	58,9	24,6	33,2	17,8	50	11,5	0,0	10,4	– 0	S 2	– 0	–		
20	56,9	24,6	32,0	17,6	47	10,8	0,0	10,5	N 1	S 2	– 0	–		
21	56,8	24,0	32,5	18,0	45	10,4	0,0	10,4	– 0	S 2	– 0	–		
22	53,4	27,2	30,0	17,0	63	12,2	9,3	4,8	NNE 1	SE 5	SE 2	–		≈⌓●
23	56,0	16,0	20,4	13,7	64	8,9	10,0	0,0	NE 2	NNE 5	NNE 5	26,3		≈⌓●
24	61,9	17,2	22,0	13,9	38	5,5	0,7	9,8	NNE 5	NE 5	NNE 4	3,6		
25	60,5	16,0	24,0	11,4	51	6,9	0,0	9,6	N 1	W 1	– 0	–		
26	57,3	17,0	24,3	11,0	59	8,6	2,7	9,7	NNE 2	S 2	– 0	–		
27	56,9	19,2	26,4	13,6	60	9,8	2,0	9,5	NNE 2	S 3	– 0	–		⌓
28	57,2	20,2	27,5	14,3	62	10,7	2,3	9,8	– 0	S 2	– 0	–		
29	54,0	20,8	26,0	16,1	74	13,6	8,3	0,0	– 0	S 5	S 5	–		≈⌓●
30	57,1	14,0	20,8	11,8	50	6,3	6,0	8,4	N 4	NNE 5	NNE 5	41,1		●
Srednja vrednost	754,4	23,5	30,7	17,8	50	10,9	2,3	8,8	1,2	2,9	1,3	23,7		
Suma								265,6				71,0		
+△														

Red. br.	STANICA	Sred. vazd. pritisak mm Hg PM	Temperatura vazduha °C T							Srednja			Preovl smer vetra D	Broj dana sa jakim vetrom ≥ 6 D	Broj dana		Broj dana sa temperaturom °C						Broj dana sa pojavom												
			Srednja	Srednji		Apsolutni				relativna vlaga	oblačnost 0-10	jačina vetra 0-12	frequ. max.		vedrih	oblačnih	Min. ≤ -10,0	Max. < 0,0	Min. < 0,0	Max. ≥ 25,0	Max ≥ 30,0	Min. ≤ 20,0	●	✕	⋀	▲	△	⋀	⋀	⌂	⌐	V	=	⊠
																dnevna srednja oblačnost 2,0< >8,0																			
1	2	3	4	5	6	7	8	9	10	11	12	13	14	15	16	17	18	19	20	21	22	23	24	25	26	27	28	29	30	31	32	33	34
1	Maribor	739,2	15,5	22,4	10,1	29,5	5	0,9	25	82	4,7	1,0	C 41	-	12	8	-	-	-	14	-	-	12	-	-	-	-	8	25	1	-	3	-
2	Planica	690,0	12,4	19,0	7,8	24,7	5	-1,9	30	83	5,1	0,7	C 61	-	7	6	-	-	2	-	-	-	12	-	-	-	-	7	29	4	-	-	-
3	Jezersko	-	12,1	19,6	7,2	25,6	1	-2,0	24	86	5,3	1,5	C 28	-	8	9	-	-	3	1	-	-	10	-	-	-	-	4	24	3	-	1	-
4	Ljubljana	737,1	16,4	22,6	11,5	29,3	5	3,0	25	81	5,7	0,8	C 50	-	2	8	-	-	-	14	-	-	14	-	-	-	-	9	28	-	-	20	-
5	Celje	741,9	15,4	22,7	9,6	29,6	5	0,5	25	81	5,3	1,2	C 36	-	6	9	-	-	-	15	-	-	10	-	-	-	-	5	21	-	-	13	-
6	Varaždin	748,4	16,2	23,5	10,6	30,4	5	2,2	24	82	4,3	1,5	SW 17	1	12	8	-	-	-	15	2	-	12	-	-	-	-	2	27	-	-	-	-
7	Pazin	753,8	16,1	23,1	12,4	31,9	15	4,2	25	67	5,5	1,2	C 29	2	12	4	-	-	-	19	3	-	7	-	-	-	-	4	19	1	-	-	-
8	Ajdovščina	752,8	18,5	25,0	13,8	32,4	2	7,0	30	72	5,0	1,3	C 40	1	3	6	-	-	-	18	5	1	7	-	-	-	-	7	21	1	-	-	-
9	Parg	690,5	15,5	18,6	9,3	26,0	1	7,0	24	83	4,4	2,0	S 30	12	10	7	-	-	-	2	-	-	14	-	-	-	-	7	21	1	-	3	-
10	Novo Mesto	-	16,0	23,0	10,3	30,2	5	3,0	25	84	4,8	0,5	C 66	-	7	6	-	-	-	15	2	-	9	-	-	-	-	3	28	-	-	5	-
11	Zagreb-Grič	749,2	18,1	25,5	13,8	33,1	6	6,0	24	72	3,8	1,6	NE 23	1	14	8	-	-	-	13	-	-	10	-	-	-	1	5	4	-	-	2	-
12	Sisak	677,9	18,2	27,0	10,1	32,5	5	1,1	30	79	4,3	2,5	SE 21	9	12	7	-	-	-	-	-	-	11	-	-	-	1	6	22	1	-	10	-
13	Virovitica	-	16,7	23,9	11,0	29,4	5	1,9	30	79	4,3	3,2	SW 24	-	9	4	-	-	-	17	-	-	9	-	-	-	-	-	30	-	-	3	-
14	Osijek	758,0	18,8	25,2	12,7	32,2	15	4,5	30	76	3,7	1,3	NW 28	-	13	4	-	-	-	19	7	-	11	-	-	-	-	3	22	-	-	1	-
15	Sombor	-	18,2	25,4	12,0	32,3	15	5,3	25	76	4,2	1,5	C 26	1	8	4	-	-	-	19	6	-	7	-	-	-	-	2	19	-	-	1	-
16	Kikinda	-	18,8	26,1	12,4	32,9	15	4,3	25	69	3,1	2,1	NW 21	3	14	3	-	-	-	21	9	-	6	-	-	-	-	1	19	-	-	-	-
17	Pazin	736,9	17,4	25,4	11,1	32,4	2	1,9	24	81	3,5	1,3	C 31	-	10	2	-	-	-	18	5	-	7	-	-	-	1	7	26	1	-	2	-
18	Rijeka	753,4	20,8	25,8	17,6	31,6	2	9,8	24	63	4,1	1,6	C 20	1	11	7	-	-	-	20	3	7	9	-	-	-	-	6	1	-	-	-	-
19	Crikvenica	762,2	20,1	24,9	16,1	29,6	7	9,8	25	71	3,4	2,0	NE 50	-	16	3	-	-	-	20	-	-	7	-	-	-	1	6	-	-	-	2	-
20	Ogulin	738,3	16,7	23,0	10,7	30,8	5	1,9	24	75	3,9	1,2	NE 18	1	14	5	-	-	-	16	1	-	11	-	-	-	-	5	25	-	-	2	-
21	Bos.Dubica	-	16,6	23,8	9,5	29,9	30	-0,4	25	79	4,0	1,3	C 23	-	14	6	-	-	1	16	-	-	10	-	-	-	-	4	19	1	-	1	-
22	Lipik	-	16,3	24,2	9,6	30,0	15	0,6	24	83	4,8	1,9	E,W19	-	7	6	-	-	-	16	3	-	9	-	-	-	-	2	26	1	-	2	-
23	Sl.Brod	755,0	17,9	25,7	11,0	33,8	15	2,3	25	76	3,8	0,8	C 33	-	14	5	-	-	-	21	6	-	13	-	-	-	-	4	22	-	-	-	-
24	Novi Sad	756,6	18,0	26,5	11,9	33,6	15	3,8	25	76	3,5	1,6	SE 12	3	13	3	-	-	-	21	8	-	8	-	-	-	-	3	28	-	-	1	-
25	Vršac	755,8	19,3	25,9	12,6	31,1	15	3,0	25	66	3,2	2,3	SE 21	5	12	4	-	-	-	20	4	3	9	-	-	-	-	3	19	-	-	-	-
26	Pula	759,2	20,4	26,2	16,6	30,7	14	9,2	30	75	2,8	1,2	C 33	2	19	4	-	-	-	21	1	2	4	-	-	-	-	3	20	-	-	-	-
27	M.Lošinj	758,2	21,6	25,9	18,7	29,9	2	12,0	30	76	2,8	1,9	C 30	2	16	4	-	-	-	21	-	15	7	-	-	-	-	6	12	-	-	-	-
28	Gospić	714,4	14,8	23,4	7,3	29,6	2	-2,0	25	78	3,7	1,0	C 45	1	15	5	-	-	2	16	-	-	9	-	-	-	-	3	26	3	-	-	-
29	Bihać	743,8	17,5	25,4	11,0	33,0	5	1,5	25	72	4,0	1,3	C 36	2	12	5	-	-	-	18	6	-	10	-	-	-	-	4	21	1	-	3	-
30	Drinić	-	14,7	22,0	8,5	28,5	14	0,5	25	73	3,2	0,9	C 48	-	14	4	-	-	-	15	-	-	9	-	-	-	-	3	22	1	-	-	-
31	Banja Luka	749,3	17,8	26,5	10,9	35,2	15	2,1	25	73	3,9	0,7	C 55	2	15	6	-	-	-	20	13	-	13	-	-	-	-	7	26	-	-	1	-
32	Vrud.Teslić	-	-	-	-	-	-	-	-	-	-	-	-	-	-	-	-	-	-	-	-	-	-	-	-	-	-	-	-	-	-	-	-
33	Tuzla	736,4	17,0	26,5	10,6	32,8	6	2,0	25	76	3,1	0,9	C 38	-	14	3	-	-	-	21	7	-	10	-	-	-	-	3	22	-	-	1	-
34	Šabac	-	18,4	26,6	11,4	35,0	21	3,0	25	76	2,7	1,4	NW 37	1	19	4	-	-	-	21	8	-	8	-	-	-	-	1	25	-	-	2	-
35	Beograd	750,9	19,4	26,0	14,1	32,7	15	6,6	30	66	3,3	1,5	C 20	3	13	1	-	-	-	21	6	1	10	-	-	-	-	4	28	-	-	-	-
36	V.Gradište	756,9	18,6	26,3	12,3	31,8	21	4,1	25	73	2,9	0,8	C 42	-	14	2	-	-	-	20	6	-	7	-	-	-	-	3	28	-	-	1	-
37	Zadar	762,5	20,7	25,3	16,8	29,2	13	9,7	24	77	2,9	1,5	NW 23	-	17	4	-	-	-	20	-	-	7	-	-	-	-	5	16	-	-	3	-
38	Knin	741,7	19,4	27,0	11,4	32,3	2	3,1	25	67	2,7	1,6	C 34	2	18	3	-	-	-	20	11	-	6	-	-	-	-	6	26	-	-	-	-
39	Jajce	-	17,0	24,2	10,4	33,6	15	2,2	25	70	4,6	0,9	C 39	-	6	7	-	-	-	19	10	-	10	-	-	-	-	3	21	-	-	14	-
40	Zenica	735,9	17,6	24,9	10,4	33,8	15	2,8	25	77	3,7	0,3	C 74	-	7	1	-	-	-	21	14	-	7	-	-	-	-	4	23	-	-	6	-

Red. br.	STANICA	Količina padavina R					broj dana sa padavinama n						
		I	II	III	mesečna količina	Dnevni max.	≥ 0,1 mm				≥ 1,0 mm	≥ 5,0 mm	≥ 10,0 mm
		dekada meseca					dekada meseca			mesečni broj dana			
		mm	mm	mm	mm	mm	I	II	III		mm	mm	mm
1	2	3	4	5	6	7	8	9	10	11	12	13	14	15
1	Maribor	10,5	18,0	113,6	149,9	66,9	22	3	2	8	13	9	8	4
2	Murska Sobota	40,7	22,5	88,9	152,1	48,1	22	2	1	9	12	8	7	5
3	Planica	45,1	46,0	95,7	188,8	50,6	22	4	3	5	13	12	8	6
4	S o č a	40,2	84,0	260,6	394,8	108,2	22	4	7	7	18	12	9	9
5	Jezersko	1,6	21,6	152,0	175,2	65,4	21	2	3	7	12	9	5	5
6	Ljubljana	0,2	4,9	172,5	177,7	76,6	22	1	1	9	11	8	5	4
7	Šmartno	9,5	14,2	122,5	146,2	63,1	22	2	2	9	13	9	7	4
8	C e l j e	6,8	9,5	151,3	146,6	79,0	22	2	2	9	13	9	6	3
9	Vaniedin	13,5	8,3	71,9	93,4	28,8	20	3	1	6	10	10	7	3
10	Križevci	1,7	4,8	76,2	78,1	25,2	19	1	1	6	8	8	7	4
11	P a l i č	0,1	-	29,4	29,5	18,7	12	1	-	4	5	3	2	1
12	Ajdovščina	4,4	1,0	102,7	108,3	45,2	22	1	1	7	9	9	6	4
13	Postojna	49,5	9,9	68,4	144,8	42,5	18	4	1	7	12	10	6	5
14	Loški Potok	15,4	31,2	88,8	135,4	30,2	29	4	2	7	13	13	6	5
15	P a r g	9,0	16,2	137,3	162,5	52,7	29	4	1	8	13	13	6	5
16	Novo Mesto	0,0	27,9	103,7	135,6	44,4	25	-	2	7	9	6	4	4
17	Črnomelj	0,0	2,6	118,1	120,7	45,3	22	-	1	7	8	6	4	3
18	K r š k o	-	9,7	106,7	116,4	38,2	20	-	2	7	9	6	4	3
19	Zagreb-Grič	43,3	10,0	95,4	148,8	45,3	8	1	1	7	9	8	5	3
20	Sljeme	17,6	16,1	118,6	152,3	44,7	29	3	1	8	12	12	9	6
21	Virovitica	0,7	2,9	39,0	42,6	14,7	29	1	1	5	7	7	5	2
22	Feričanci	0,0	1,7	40,8	42,5	11,3	29	1	1	6	8	7	6	2
23	Osijek	1,1	1,2	40,3	42,6	18,9	22	1	1	5	7	6	6	2
24	Sombor	4,2	0,9	30,5	35,6	19,6	22	1	1	5	7	4	2	-
25	V r b a s	1,4	0,7	17,6	19,7	7,9	22	2	1	4	7	4	2	-
26	S e n t a	-	-	16,5	16,5	13,2	22	-	-	5	5	3	1	1
27	Kikinda	0,3	-	10,6	10,9	4,6	22	1	-	5	6	2	-	-
28	P o r e š	3,7	7,5	41,4	52,6	24,5	30	1	1	5	7	6	4	1
29	P a z i n	11,1	17,6	24,4	53,1	17,6	16	2	1	5	8	6	5	2
30	Rijeka	0,7	1,2	149,3	151,2	71,9	29	2	1	5	8	8	4	3
31	Platak	4,8	15,9	234,6	255,3	86,4	23	3	2	7	12	12	9	7
32	L i š	13,7	0,6	88,7	103,0	22,7	26	1	1	6	8	8	7	4
33	Crikvenica	10,4	0,9	65,5	76,8	21,7	29	1	1	6	8	8	7	4
34	Havna Gora	14,9	4,5	132,9	152,3	54,5	22	3	1	8	12	12	9	6
35	Ogulin	0,2	7,8	103,2	111,2	46,6	30	1	1	7	9	9	7	3
36	Karlovac	1,0	5,5	69,6	76,1	23,0	30	1	1	7	9	9	6	4
37	S l u n j	10,5	27,6	94,9	133,0	27,6	16	1	1	5	7	7	7	7
38	Topusko	0,4	23,4	59,4	83,2	23,1	16	1	2	6	9	9	6	4
39	S i s a k	6,6	15,9	35,2	57,7	15,9	16	2	1	8	11	11	7	4
40	S u n j a	3,5	17,0	46,3	66,8	18,5	30	1	1	6	8	8	7	2
41	Bos.Dubica	4,2	8,5	27,9	41,5	11,6	30	2	2	7	11	8	4	1
42	L j u b i š	1,6	7,6	33,1	41,7	13,5	27	1	2	5	8	8	7	2
43	Sl.Požega	5,8	4,7	41,9	52,4	17,1	23	2	2	5	8	8	7	2
44	Sl.Brod	2,4	0,8	27,3	30,5	7,2	30	1	2	5	10	10	6	2
45	Orašje n/S	3,5	-	29,7	33,2	14,4	30	1	-	4	5	5	2	-
46	I l o k	0,6	-	14,1	14,7	9,7	23	1	-	3	4	4	3	-
47	Bač.Petrovac	-	-	-	-	-	-	-	-	-	-	-	-	-
48	Novi Sad	13,9	4,2	23,6	41,7	12,7	8	-	1	3	4	4	4	1
49	I r i g	1,4	2,8	28,6	26,8	14,4	30	1	1	4	6	6	4	1
50	Zrenjanin	1,2	5,0	23,5	29,7	13,3	30	1	1	4	7	5	2	-
51	Ban.Karlovci	0,2	1,5	32,6	34,3	22,1	30	1	1	4	6	6	2	-
52	B o n a č	-	1,1	25,8	26,9	15,6	30	-	1	5	6	4	2	1
53	V r š a c	-	0,6	28,3	28,9	16,3	30	-	1	5	6	4	2	1
54	P u l a	5,6	0,3	11,9	17,8	7,2	28	1	1	3	5	3	2	-
55	Mali Lošinj	-	14,4	107,6	124,0	42,9	27	-	1	5	6	4	3	3
56	Otočac /Lička Jesenica/	-	26,8	42,9	69,7	26,8	30	-	1	4	5	5	5	3
57	Gospić	-	29,6	70,7	99,9	29,6	16	-	1	4	5	5	4	4
58	B i h a ć	1,8	38,9	58,9	89,6	38,2	30	1	2	6	9	8	5	3
59	Drniš	3,6	19,9	91,6	115,1	66,4	30	1	2	6	9	9	4	3
60	Prijedor	0,5	9,9	41,6	51,9	19,0	30	1	2	6	9	6	5	1
61	Banja Luka	0,1	30,0	61,8	91,9	31,8	30	1	2	5	8	7	5	4
62	Derventa	2,6	2,6	16,6	21,8	6,8	30	2	1	4	7	5	2	1
63	Vrhd.Teslić	0,2	10,5	57,0	67,7	30,0	30	1	2	4	7	6	3	2
64	T u z l a	15,0	1,2	53,2	70,4	30,8	30	2	1	4	7	7	3	1
65	B r č k o	2,8	0,2	33,8	36,8	29,0	30	2	1	5	8	5	2	1
66	Bijeljina n/S	0,4	0,6	48,1	49,1	27,0	30	1	1	4	6	4	2	1
67	Sr.Mitrovica	5,0	0,5	37,1	42,6	24,3	30	1	1	5	7	4	2	1
68	S a b a c	1,5	7,0	46,1	54,6	25,4	30	1	2	4	7	5	3	1
69	Beograd	4,0	9,5	50,8	64,3	35,4	30	1	2	4	7	6	3	2
70	S o p o t	1,5	9,7	50,9	62,1	26,2	30	1	2	4	7	7	3	2
71	K o v i n	-	2,6	32,1	34,7	20,6	30	-	1	2	3	3	2	2
72	Bela Crkva	-	2,6	34,3	36,9	22,8	30	-	1	3	4	3	2	2
73	Vel.Gradište	-	5,3	54,3	59,6	22,5	30	-	1	3	4	3	3	2
74	Kladovo	-	13,6	0,1	23,7	13,6	17	-	1	3	4	3	2	1
75	Z a d a r	-	9,9	48,2	54,1	22,4	30	-	1	6	7	6	4	2
76	K n i n	-	6,8	36,2	43,0	22,8	30	-	1	4	5	5	3	1
77	U j a č e	0,2	32,1	44,4	76,7	25,8	30	1	2	5	8	6	4	3
78	Zenica	7,8	16,1	39,7	61,6	18,9	21	1	2	4	7	6	4	3
79	Han Pijesak	10,0	30,1	46,0	86,1	39,7	30	1	1	5	7	5	3	3
80	Kneviljaća	3,4	2,2	50,1	59,7	31,1	30	2	1	4	7	5	3	2

Red. br.	STANICA	Količina padavina R						broj dana sa padavinama n						
		I dekada mjeseca	II dekada mjeseca	III dekada mjeseca	Mjesečna količina	Dnevni max.	dana	≥ 0.1 mm dekada mjeseca I	II	III	mjes. br. dana	≥ 1,0	≥ 5,0	≥ 10,0
		mm	mm	mm	mm	mm						mm	mm	mm
1	2	3	4	5	6	7	8	9	10	11	12	13	14	15
81	Valjevo	3,7	6,2	70,1	80,0	36,7	30	2	1	4	7	5	3	2
82	U b	-	6,6	39,5	42,1	33,5	30	-	1	2	3	3	2	1
83	Ljubovićka B.	0,6	12,4	56,8	69,8	30,8	30	-	1	3	4	4	3	2
84	Kragujevac	0,0	7,7	40,9	48,6	20,4	30	-	1	3	4	4	3	2
85	Sm.Palanka	1,8	3,2	43,2	54,2	24,4	30	1	1	4	6	5	3	2
86	Despotovac	0,0	4,4	38,7	43,1	17,5	30	-	1	4	5	4	3	2
87	Žagubica	0,8	12,6	33,6	47,0	29,3	29	1	1	3	5	3	2	1
88	Majdanpek	-	3,1	28,0	31,1	16,0	29	-	1	2	3	3	2	1
89	Negotin	-	13,5	4,1	17,6	11,5	12	-	1	2	3	2	1	1
90	Split-Marjan	-	1,5	18,2	21,7	10,1	24	-	1	3	4	3	2	1
91	S i n j	-	2,4	29,2	31,6	37,0	23	-	1	3	4	4	2	2
92	L i v n o	0,2	7,8	24,8	32,8	17,6	23	1	3	4	8	4	2	2
93	Prozor	11,0	0,8	29,4	50,2	16,1	30	1	1	2	4	4	3	3
94	Sradina	1,3	15,7	93,1	110,1	45,8	30	1	3	5	9	5	3	3
95	Sarajevo	-	13,2	78,2	83,4	37,4	23	-	1	3	4	4	3	3
96	Bjelašnica	0,2	9,4	77,0	86,6	39,0	23	1	2	5	8	6	3	2
97	Kalinovik	-	5,1	88,9	92,0	49,4	23	-	1	3	4	4	2	2
98	Sokolac	-	13,3	73,2	84,5	36,1	23	-	2	3	5	5	4	2
99	Višegrad	1,2	2,0	69,0	72,2	45,0	23	1	1	3	4	4	2	2
100	Tajland-Zlatibor	7,4	14,5	76,1	98,0	37,5	23	2	3	3	7	5	4	3
101	T.Užice	0,0	8,5	57,5	66,0	30,0	23	-	1	3	4	4	3	2
102	Ivanjica	2,4	46,2	73,1	121,7	46,2	17	1	1	3	5	4	3	3
103	Kraljevo	3,1	24,5	92,2	79,7	30,7	23	2	2	4	8	5	4	3
104	Čuprija	0,3	2,7	34,7	37,7	18,4	23	1	1	3	5	4	3	2
105	Soko Banja	-	0,0	12,5	12,5	5,8	17	-	2	3	5	5	3	-
106	Zaječar	0,6	10,7	10,2	21,5	10,4	17	1	2	3	6	3	2	1
107	Aldinac	-	-	10,9	10,9	6,7	26	-	-	2	2	2	1	-
108	Komiža	-	-	-	-	-	-	-	-	-	-	-	-	-
109	H v a r	-	-	6,3	6,3	5,7	30	-	-	3	3	1	1	-
110	Imotski	-	-	-	-	-	-	-	-	-	-	-	-	-
111	Široki Brijeg	-	-	-	-	-	-	-	-	-	-	-	-	-
112	Čapljima	-	8,2	43,9	52,1	30,2	23	-	1	3	4	3	3	2
113	Metković	-	-	-	-	-	-	-	-	-	-	-	-	-
114	Mostar	-	4,6	120,0	124,6	64,2	30	-	1	4	5	4	2	2
115	G a č k o	8,2	-	90,8	99,0	54,8	23	1	-	4	5	5	3	2
116	Žabljak	4,4	12,6	102,4	119,4	66,7	23	2	2	3	7	7	3	2
117	Pljevlja	-	1,1	76,4	77,5	49,2	23	-	2	2	4	3	2	2
118	Prijepolje	3,2	3,4	75,6	82,2	48,6	23	1	1	3	5	5	2	2
119	Bijelo Polje	-	-	66,1	66,1	25,5	23	-	-	3	3	3	3	3
120	Šavnica	1,8	4,6	50,4	56,8	24,0	23	2	1	3	6	5	2	2

Red. br.	STANICA	Količina padavina R						Broj dana sa padavinama n						
		I dekada mjeseca	II dekada mjeseca	III dekada mjeseca	Mjesečna količina	Dnevni max.	dana	≥ 0.1 mm dekada mjeseca I	II	III	mjes. br. dana	≥ 1,0	≥ 5,0	≥ 10,0
		mm	mm	mm	mm	mm						mm	mm	mm
1	2	3	4	5	6	7	8	9	10	11	12	13	14	15
121	Novi Pazar	1,9	3,8	38,6	44,0	21,2	30	1	2	3	6	6	2	2
122	Kopaonik	-	7,8	33,9	41,7	16,3	25	-	1	3	4	4	3	2
123	Aleksandrovac	3,8	4,5	29,5	37,8	16,4	30	1	1	3	5	4	3	2
124	Kuršumlija	0,0	0,6	30,5	31,1	22,8	30	-	1	3	4	3	2	1
125	N i š	0,3	10,0	18,4	28,4	13,0	30	-	2	3	5	3	1	1
126	Dimitrovgrad	0,5	2,0	8,0	10,5	2,6	23	-	1	3	4	3	1	-
127	Vela Luka	-	-	-	-	-	-	-	-	-	-	-	-	-
128	Otočić	-	-	-	-	-	-	-	-	-	-	-	-	-
129	Dubrovnik	-	-	10,6	10,6	5,1	22	-	-	3	3	2	1	-
130	Trebinje	-	-	21,4	21,4	14,0	30	-	-	3	3	2	1	-
131	Crkvice	-	-	79,4	79,4	25,0	26	-	-	3	3	3	2	2
132	Nikšić	3,1	2,7	48,8	54,6	30,0	30	-	3	3	6	4	2	2
133	Kolašin	0,0	0,8	81,7	82,5	31,2	30	1	1	3	5	4	3	3
134	Č a k o r	9,2	-	84,8	94,0	26,2	29	2	-	4	6	5	3	3
135	P e ć	0,0	0,7	29,2	29,9	11,4	23	-	1	3	4	3	1	-
136	Vučitrn	3,0	0,2	39,5	42,8	23,0	30	1	1	3	5	4	3	2
137	Priština	1,1	2,6	41,0	45,6	22,1	23	1	1	3	5	4	2	2
138	Šilarinska B.	-	1,2	49,6	54,8	20,7	23	-	1	3	4	4	2	2
139	Vranje	4,1	3,7	20,1	49,9	19,7	17	2	1	3	6	4	2	2
140	Vlasotinci	-	4,0	24,7	33,7	19,0	22	-	1	3	4	3	2	1
141	Vlasina	4,6	14,4	10,1	38,1	14,4	17	2	1	3	6	4	2	1
142	Cetinje	-	-	51,7	51,7	41,7	30	-	-	3	3	3	2	1
143	Titograd	-	-	70,7	70,7	41,7	30	-	-	3	3	3	2	1
144	Tivtren	3,5	9,4	46,1	59,0	28,8	30	1	1	3	5	4	2	2
145	Suva Reka	-	-	-	-	-	-	-	-	-	-	-	-	-
146	Tetovo	0,2	0,1	18,1	18,4	12,0	23	1	1	3	5	2	1	1
147	Skenlje	0,0	0,8	11,0	11,8	7,8	23	-	1	3	4	2	1	-
148	Prešovo	-	-	-	-	-	-	-	-	-	-	-	-	-
149	Kr.Palanka	0,6	0,1	12,0	12,7	6,7	23	1	1	3	5	2	1	-
150	Mavrovo	-	0,8	47,3	48,1	22,5	23	-	1	3	4	3	2	2
151	Ulcinj	-	-	23,8	23,8	19,3	30	-	-	3	3	3	1	1
152	Lazaropolje	-	0,0	36,6	36,6	16,4	30	-	-	3	3	3	3	2
153	S t i p	1,0	2,6	2,9	6,5	2,2	23	2	3	2	7	2	1	-
154	Kočani	0,5	1,0	4,5	6,0	3,0	24	1	1	2	4	3	-	-
155	Berovo	16,7	1,7	7,5	24,9	15,2	9	2	2	2	6	4	2	1
156	O h r i d	-	5,2	25,4	28,6	12,4	30	-	2	3	5	4	2	2
157	Kruševo	1,0	-	30,5	31,5	11,5	24	1	-	3	4	4	3	2
158	Bitolj	-	1,9	5,8	7,7	4,6	24	-	1	3	4	3	2	-
159	Prilep	0,4	5,2	14,4	18,0	7,2	23	1	2	3	6	3	1	-
160	Demir Kapija	0,7	26,0	3,2	29,9	25,3	11	2	2	2	6	3	1	1
161	Djevdjelija	0,7	0,4	-	10,1	9,2	11	1	2	-	3	1	1	-

A N A L I Z A

Vremenskih prilika i njihovog uticaja na vegetaciju i poljoprivredne radove na teritoriji FNRJ u Septembru 1954.g.

U odnosu na prosek iz perioda 1925-40 mesec septembar bio je topliji na celoj teritoriji FNRJ sa manjkom padavina u najvećem delu zemlje.

TEMPERATURA.- Otstupanja srednjih mesečnih temperatura ovogodišnjeg septembra od višegodišnjeg proseka iz niza 1925-40 bila su u celoj zemlji pozitivna i kretala su se od 0.3 - 2.1°C. Izuzetak čine svega tri mesta: Novi Sad, Pirot i Strumica, gde su otstupanja bila negativna.

Najviše srednje mesečne temperature, iznad 20°C, bile su duž cele Jadranske obale, u skopskoj kotlini, donjem toku Vardara i melom, jugozapadnom delu Makedonije. Niže srednje mesečne temperature, od 18-20°C, obuhvatala su uglavnom Vojvodinu, Šumadiju, istočnu i južnu Srbiju, jugozapadni deo Kosmeta i istočnu polovinu Makedonije. U najvećem delu zemlje /Hrvatskoj, Bosni, severnoj polovini Crne Gore, Mačvi, Sandžaku, Pelagoniji, Istri i zapadnom delu Slovenije/ srednje mesečne temperature kretale su se od 16-18°C; u centralnom planinskom delu zemlje i gotovo celoj Sloveniji od 14-16°C, a najnižu srednju mesečnu temperaturu, ispod 14°C imali su Gorski Kotari i visinska stanica Sokolac kod Sarajeva.

Najnižu srednju mesečnu temperaturu od 11.6°C imala je stanica Platak /Hrvatska/, a najvišu od 23.4 Titograd.

Najtoplija je bila prva a najhladnija treća dekada meseca.

Apsolutni maksimumi temperature u ovom mesecu bili su skoro u celoj zemlji iznad 30°C, a u dolini Vardara, Titogradskoj kotlini i Banja Luci i iznad 35°C. Najveći apsolutni maksimum bio je u Valandovu 39.7°C. Apsolutni maksimumi ispod 30°C bili su samo na severnom Primorju, u Gorskim Kotarima, većem delu Slovenije i na visinskim stanicama.

Apsolutni mesečni minimumi temperature javili su se krajem meseca i bili su u celoj zemlji ispod 5°C, sem u Primorju gde su se kretali oko 10°C.

Prvi rani mrazevi nastupili su u periodu od 24-26 septembra. Najveći broj mraznih dana imalo je Jezersko /3/. Po dva mrazna dana imale su sledeće stanice: G.Milanovac /-1.0/, Križevci /-0.5/, Zalesina /-2.8/, Platak /-2.4/, Planica /-1.9/, Sokolac /-3.5/, Gacko /-1.2/, Lazaropolje /-1.5/, Pljevlja /-0.7/ i Biljelo Polje /-1.0/ a po jedan mrazni dan Gospić /-2.0/ i Bugojno /-1.2/.

PADAVINE.- U odnosu na prosek iz perioda 1925-40 mesec septembar je bio sa manjkom padavina u većem delu zemlje. Najizrazitiji manjak padavina /preko 50%/ bio je u Makedoniji /sem njenog zapadnog dela/, severoistočnom Banatu, Slavoniji i duž cele Jadranske obale i Istri. U najvećem delu zemlje manjak padavina bio je ispod 50%, obuhvatajući centralnu i jugozapadnu Sloveniju, Hrvatsku, Bosnu, Vojvodinu /sem severoistočnog Banata/, Istočnu Srbiju, Kosmet i zapadni deo Makedonije. Višak padavina u odnosu na letni prosek /do 50%/ bio je u severnom i zapadnom delu Slovenije, Hercegovini, severnom delu Crne Gore i Srbiji, sem Mačve. Višak padavina preko 50% imala su samo pojedina mesta kao Murska Sobota, Kraljevo, Babušnica i Demir Kapija.

Najveće količine padavina /iznad 200 mm/ pale su u Gorskim Kotarima i centralnom delu Slovenije. Manje količine padavina, od 100-200 mm, pale su u severozapadnom delu zemlje /Sloveniji, centralnom delu Hrvatske i gornjem toku Neretve/; od 50-100 mm na severnom Primorju, Lici, severnom delu Hrvatske, Baranji, Bosni i Hercegovini, zapadnom delu Srbije i Crnoj Gori; od 10-50 mm u Slavoniji, Vojvodini, Srbiji, Makedoniji i u srednjem i južnom Primorju a najmanje količine padavina, ispod 10 mm, bile su u krajnjem jugoistočnom delu Makedonije.

Najveća mesečna količina padavina pala je u Bovcu 377,6 mm a najmanja 7,6 mm u Novom Dojranu.

Najveće količine padavina pale su u trećoj dekadi meseca, a najmanje količine u prvoj dekadi.

Najveći broj kišnih dana /padavine 1,0 mm/ bio je u severozapadnom delu zemlje /od 8-10 i preko 10 dana/, a idući ka istoku i jugoistoku on je opadao.

Najmanji broj kišnih dana /1-4/ bio je na srednjem i južnom Primorju, Crnoj Gori, Srbiji i Makedoniji.

VETAR.- Čestina jakih vetrova / 6 po Boforu/ bila je u ovom mesecu mala. Najveći broj dana sa jakim vetrovima imao je Rab /6/, dok je u ostalom delu zemlje taj broj iznosio uglavnom oko 1. Vetrovi su bili promenljivog pravca kretanja.

POLJOPRIVREDNA KARAKTERISTIKA

Kako je mesec septembar bio topao i suv, to su vremenski uslovi za sazrevanje i berbu preostalih kultura bili vrlo povoljni. Medjutim, priprema zemljišta za jesenju setvu, kao i sama setva, bili su zbog suše otežani sve do polovine meseca, posle čega su obilnije padavine omogucile njihovo normalno obavljanje.

Žetva ozimica počela je mestimično u Sloveniji, Slavoniji i Primorju.

Berba kukuruza obavljana je uglavnom u Srbiji, Bosni i Hercegovini, Makedoniji, Crnoj Gori i Primorju. U Hrvatskoj i Sloveniji gde je inače setva kukuruza zbog čestih kiša i poplava obavljena sa zakašnjenjem, česte kiše i snižene temperature tokom vegetacionog perioda usporile su njegov rasvoj, tako da je u ovim krajevima berba tek mestimično počela.

U toku meseca nastavljeno je vadjanje krompira i šećerne repe i berba pamuka.

Takodje je nastavljena berba grožđja, jabuka, krušaka i šljiva.

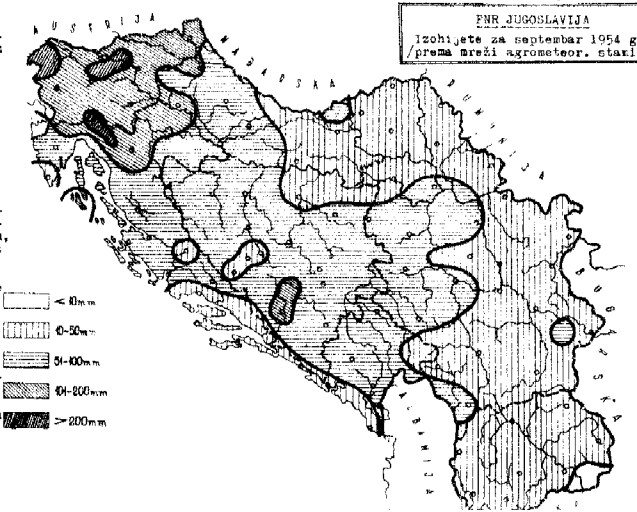

FNR JUGOSLAVIJA
Izohijete za septembar 1954 god. /prema mreži agrometeor. stanica/

SREDNJE DEKADNE I SREDNJE MESEČNE TEMPERATURE ZEMLJIŠTA ZA SEPTEMBAR 1954 GOD.

STANICA	Temperatura zemljišta u °C na dubini															
	2 cm				5 cm				10 cm				20 cm			
	dekada				dekada				dekada				dekada			
	I	II	III		I	II	III		I	II	III		I	II	III	
2	3	4	5	6	7	8	9	10	11	12	13	14	15	16	17	18
Palić	23,9	23,3	14,4	20,6	[illegible]	[illegible]	14,1	20,6	[illegible]	22,3	16,4	20,2	22,8	22,1	15,6	20,2
Kikinda	24,1	23,6	16,2	[illegible]	24,0	[illegible]	[illegible]	21,4	[illegible]	22,9	15,5	20,5	22,7	22,4	17,5	20,9
Zrenjanin	24,0	22,7	15,4	20,7	23,6	22,4	15,7	20,6	23,2	22,2	16,6	20,7	23,5	22,4	14,6	20,3
Novi Sad	23,9	22,5	15,4	20,4	23,0	22,4	15,0	20,5	22,3	21,7	16,5	20,2	21,9	21,5	15,9	20,0
Vršac	23,7	24,0	15,1	21,1	[illegible]	22,2	16,6	21,4	23,7	23,1	17,3	21,0	[illegible]	[illegible]	17,9	[illegible]
Zemun Polje	[illegible]	22,0	15,9	20,6	24,2	22,1	[illegible]	20,6	[illegible]	[illegible]	[illegible]	20,7	22,3	[illegible]	17,0	[illegible]
Sm.Palanka	23,6	23,5	15,4	[illegible]	23,7	23,2	[illegible]	21,7	[illegible]	[illegible]	17,5	[illegible]	[illegible]	[illegible]	18,[illegible]	[illegible]
Kragujevac	23,1	22,6	[illegible]	20,4	22,6	22,0	15,4	20,0	21,9	[illegible]	16,3	19,9	[illegible]	21,3	16,8	[illegible]
Ćuprija	24,2	24,5	16,7	21,6	23,9	23,2	16,6	[illegible]	[illegible]	22,4	16,1	19,6	22,1	21,9	17,5	[illegible]
Zaječar	24,3	24,2	17,1	[illegible]	23,6	23,6	[illegible]	21,5	[illegible]	22,2	17,6	[illegible]	22,5	22,4	18,2	[illegible]
Dimitrovgrad	23,1	23,5	16,3	21,0	22,8	22,9	16,2	20,4	21,9	21,7	16,2	19,8	21,3	21,5	17,1	[illegible]
Vranje	24,7	24,7	17,5	[illegible]	24,0	23,8	17,5	21,8	[illegible]	23,1	17,4	21,2	22,5	22,4	18,1	21,0
Peć	25,2	24,0	16,3	21,9	[illegible]	22,3	16,4	20,8	[illegible]	22,1	[illegible]	20,1	22,2	22,1	17,3	[illegible]
Priština	25,3	24,2	16,1	21,9	23,8	23,6	15,6	21,3	[illegible]	22,2	16,0	20,4	21,1	21,3	17,3	19,9
Prizren	[illegible]	23,7	16,9	22,0	24,9	23,4	[illegible]	22,2	[illegible]	[illegible]	17,9	22,1	-	-	-	-
Križevci	[illegible]	19,8	[illegible]	[illegible]	21,3	19,1	13,5	18,0	21,4	19,4	14,1	18,5	21,2	[illegible]	15,1	18,7
Varaždin	21,1	18,5	15,3	[illegible]	20,9	18,4	[illegible]	17,5	20,3	18,[illegible]	13,9	17,7	20,1	18,2	14,3	17,9
Zgb.Jazbina	21,4	19,8	13,8	18,0	22,7	19,6	14,0	18,7	22,3	19,6	14,6	18,8	21,7	19,7	15,4	[illegible]
Zgb.Rim	20,9	18,8	13,6	17,8	21,2	19,1	13,8	18,1	20,9	19,0	14,4	18,1	20,0	18,7	15,1	[illegible]
Botinec	21,8	19,2	[illegible]	18,3	20,2	[illegible]	[illegible]	[illegible]	[illegible]	[illegible]	14,9	[illegible]	[illegible]	20,0	15,4	[illegible]
Sisak	23,2	20,2	14,2	[illegible]	-	-	-	-	[illegible]	20,2	[illegible]	19,1	21,2	19,8	15,5	18,8
Gorešnica	22,8	20,3	14,0	19,0	22,5	20,4	[illegible]	19,2	22,7	20,5	14,9	19,4	21,6	20,3	15,9	[illegible]
Daruvar	-	-	-	-	-	-	-	-	21,6	20,5	15,7	19,2	20,7	19,7	16,2	16,9
Vinkovci	[illegible]	[illegible]	16,4	22,8	[illegible]	[illegible]	[illegible]	22,3	[illegible]	[illegible]	17,2	22,0	24,1	22,8	16,9	[illegible]
Osijek	25,0	22,9	15,5	[illegible]	24,7	[illegible]	14,8	[illegible]	23,2	21,5	15,8	[illegible]	22,7	22,1	16,5	[illegible]
Stara Sušica	[illegible]	17,2	11,6	[illegible]	19,3	[illegible]	[illegible]	15,6	[illegible]	16,6	11,6	15,8	18,1	16,4	12,3	15,6
Gospić	19,4	17,2	[illegible]	[illegible]	[illegible]	17,5	[illegible]	[illegible]	19,4	17,9	13,4	16,9	19,0	17,8	13,8	16,9
Pazin	22,0	[illegible]	[illegible]	[illegible]	22,2	[illegible]	17,7	20,5	[illegible]	[illegible]	17,6	20,2	21,4	20,7	17,9	20,0
Fažana	24,3	23,3	[illegible]	[illegible]	24,0	24,2	19,9	22,7	[illegible]	23,2	20,8	22,7	23,1	22,2	20,0	21,7
Rab	-	-	-	-	27,2	[illegible]	19,8	23,9	[illegible]	[illegible]	[illegible]	[illegible]	-	-	-	-
Zadar	-	-	-	-	[illegible]	[illegible]	[illegible]	24,3	[illegible]	[illegible]	[illegible]	[illegible]	26,2	25,4	20,5	24,1
Knin	-	-	-	-	[illegible]	[illegible]	20,0	[illegible]	-	-	-	-	-	-	-	-
Kaštel Stari	28,8	[illegible]	20,4	[illegible]	27,8	26,5	[illegible]	[illegible]	[illegible]	[illegible]	20,3	24,6	25,5	25,3	20,9	24,2
Marjan Split	28,4	26,0	19,8	[illegible]	27,6	25,9	20,3	24,5	27,0	26,6	20,6	24,4	25,8	25,9	21,7	24,8
Hvar	-	-	-	-	[illegible]	[illegible]	[illegible]	[illegible]	[illegible]	[illegible]	[illegible]	[illegible]	-	-	-	-
Trsteno	[illegible]	26,3	20,2	[illegible]	[illegible]	[illegible]	[illegible]	[illegible]	[illegible]	[illegible]	22,1	21,9	25,8	25,1	22,3	24,4
Dubrovnik	28,1	27,9	20,2	25,6	27,8	[illegible]	20,7	25,1	27,3	27,1	20,6	25,0	-	-	-	-
Šibača	32,0	[illegible]	21,8	[illegible]	26,0	26,4	[illegible]	[illegible]	[illegible]	25,7	21,2	24,5	25,4	25,0	21,3	[illegible]
Maribor	[illegible]	[illegible]	[illegible]	16,0	24,1	[illegible]	[illegible]	[illegible]	21,7	18,0	13,6	16,0	20,9	18,4	14,3	[illegible]
Biagersko	21,3	[illegible]	[illegible]	[illegible]	[illegible]	[illegible]	[illegible]	17,8	21,0	18,8	13,6	[illegible]	-	-	-	-
Češnik	22,7	19,4	[illegible]	18,7	[illegible]	19,4	13,4	18,5	21,5	19,4	14,7	18,5	-	-	-	-
Celje	21,7	20,4	[illegible]	[illegible]	23,6	20,4	13,7	[illegible]	23,2	20,2	14,5	19,3	22,3	19,7	14,9	19,0
Bizeljsko	[illegible]	17,9	12,8	[illegible]	-	-	-	-	19,9	17,9	13,4	17,1	18,0	16,4	12,5	15,5
Gidovščina	24,9	22,4	16,5	21,2	[illegible]	21,4	16,9	21,3	23,5	22,0	17,1	20,9	-	-	-	-
Jože pri Vip.	24,9	[illegible]	[illegible]	[illegible]	25,0	[illegible]	16,4	21,4	24,5	22,8	17,1	[illegible]	22,7	21,4	16,9	[illegible]
Ljubljana ops.	21,8	[illegible]	[illegible]	[illegible]	[illegible]	[illegible]	[illegible]	[illegible]	23,4	20,5	14,6	19,4	22,2	20,1	15,0	[illegible]
Slovenska Vas	20,[illegible]	[illegible]	[illegible]	[illegible]	[illegible]	[illegible]	[illegible]	[illegible]	[illegible]	[illegible]	13,2	16,6	18,2	16,5	13,3	15,1
[illegible]	24,8	23,0	18,6	22,1	24,7	23,0	18,5	[illegible]	[illegible]	22,2	19,0	21,5	-	-	-	-
Bihać	22,0	19,5	[illegible]	18,6	20,5	19,7	15,3	18,5	[illegible]	[illegible]	15,6	19,7	20,4	19,5	16,1	18,7
Bos.Dubica	23,1	20,3	14,6	19,4	22,5	20,0	14,8	19,1	[illegible]	20,6	15,8	19,8	21,5	19,7	15,7	19,0
Sanski Most	25,7	23,2	[illegible]	[illegible]	25,4	22,9	15,9	21,4	21,5	22,6	16,4	21,2	23,2	22,2	17,0	20,6
Tuzla	23,6	22,7	15,7	[illegible]	23,6	22,9	16,6	21,0	22,0	21,6	16,5	20,6	-	-	-	-
Bijeljina	[illegible]	20,1	[illegible]	20,2	[illegible]	21,9	16,4	20,6	23,5	22,4	16,7	20,8	22,8	22,2	16,9	20,9
Sarajevo	22,0	20,0	[illegible]	18,4	[illegible]	20,9	[illegible]	[illegible]	21,6	20,6	14,3	18,8	21,3	20,8	15,1	19,0
Mostar	28,2	25,6	19,2	24,7	28,3	26,5	19,8	24,9	27,0	25,8	19,8	24,2	26,0	25,0	20,1	23,7
Kr.Palanka	[illegible]	23,8	15,6	21,3	23,1	23,7	17,1	21,3	22,7	23,4	17,9	[illegible]	22,5	23,1	18,7	21,4
Skoplje	26,2	27,0	19,7	[illegible]	25,1	25,8	18,7	23,2	24,7	25,3	18,8	23,0	24,5	23,3	19,8	23,2
[illegible]	26,3	[illegible]	22,4	25,8	27,1	25,9	21,6	24,9	[illegible]	[illegible]	22,1	25,0	24,6	23,7	20,2	22,8
[illegible]	25,3	23,1	19,5	23,6	[illegible]	25,0	19,5	23,8	25,2	25,3	19,4	23,3	24,2	24,6	19,3	22,7
[illegible] umica	[illegible]	21,8	17,9	21,0	24,2	23,2	18,8	22,0	23,9	23,1	19,9	22,3	23,2	22,6	20,2	22,0
Lesen	20,8	21,2	16,4	19,5	20,8	21,2	16,4	19,4	20,7	20,9	16,4	19,3	19,2	19,4	15,9	18,1
Bitolj	22,0	22,3	17,7	20,8	[illegible]	21,9	17,5	[illegible]	22,2	22,3	19,1	20,9	22,1	22,3	18,6	21,1
Demir Kapija	27,0	[illegible]	20,1	23,7	[illegible]	24,2	20,4	24,0	27,2	24,9	21,4	24,5	28,3	26,5	23,0	25,9
Đevđelija	30,3	27,7	23,4	[illegible]	[illegible]	27,7	23,4	25,9	30,1	28,7	25,1	28,0	-	-	-	-
VI[illegible]	[illegible]	20,6	[illegible]	[illegible]	[illegible]	21,4	15,9	19,2	22,2	20,7	14,4	[illegible]	19,4	19,1	14,5	17,5
Nikšić	[illegible]	24,0	[illegible]	[illegible]	[illegible]	24,0	[illegible]	[illegible]	[illegible]	23,6	15,9	21,4	22,9	22,5	17,2	20,8
Kolašin	-	-	-	-	20,0	19,9	13,7	17,9	19,8	19,8	14,0	17,8	-	-	-	-
Titograd	31,0	30,6	21,2	27,6	-	-	-	-	29,5	29,7	21,4	26,3	-	-	-	-
Bar	25,9	24,4	21,5	23,6	25,2	24,4	21,0	[illegible]	25,0	24,4	21,3	23,6	24,3	23,9	21,5	23,2

PODACI PILOT - BALONSKIH OSMATRANJA

September 1954 g.

Z E M U N

φ=44°49', λ=20°25', H_s = 74 m

Dan	dd	ff
04 SEV		
500 m		
1	32	4
3	04	3
4	14	11
6	17	10
7	30	3
8	01	5
9	31	2
10	-	0
11	35	1
12	15	7
14	08	3
15	19	6
16	31	8
17	34	6
18	04	9
19	-	0
20	16	2
21	11	3
22	29	5
25	13	5
26	27	7
27	22	5
29	20	9
1000 m		
1	33	5
3	-	0
4	13	7
6	17	3
	8	36	4
	9	33	2
10	14	2
11	23	1
12	17	5
14	05	1
15	21	3
16	33	4
17	01	3
18	05	10
19	07	2
20	18	4
21	17	5
25	16	7
26	29	5
27	36	5
29	24	6
1500 m		
1	33	8
3	1	0
4	18	4
6	28	5
8	34	3
9	35	2
10	26	1
11	28	2
12	18	3
14	11	1
15	19	4
16	34	3
17	01	1
18	03	6
19	08	4
20	21	8
21	20	5
25	19	5
26	27	4
27	30	10
29	26	9
2000 m		
1	33	10
3	-	0
4	10	6
6	29	5
8	30	4
9	34	3
10	32	3
11	25	1
12	26	2
14	17	1
15	23	4
16	11	5
17	35	4
18	03	3
19	20	3
20	25	5
21	25	5
25	12	1
26	21	5
27	29	9
29	23	6
3000 m		
3	05	6
8	34	3
9	34	3
11	29	1
12	25	3
15	25	5
16	23	14
17	-	0
18	34	3
20	23	10
21	24	7
27	29	10
5500 m		
8	29	6
7000 m		
8	29	6
9000 m		
8	22	5
10 SEV		
500 m		
1	30	4
2	-	0
3	15	1
4	14	10
7	29	2
	8	33	3
	9	25	3
10	11	2
11	19	2
12	15	7
13	28	4
15	25	3
16	33	6
17	35	3
18	04	8
19	10	5
20	20	2
21	24	7
22	35	3
23	30	10
24	26	4
25	15	3
26	21	2
27	28	3
28	02	4
29	19	12
30	32	23
1000 m		
1	31	5
2	05	5
3	23	2
4	13	4
7	03	5
8	36	3
9	35	2
10	10	2
11	13	1
12	16	6
13	32	5
15	24	8
16	33	5
17	35	6
18	09	6
20	20	3
21	21	5
22	36	4
23	31	6
24	31	6
25	17	6
26	27	3
27	29	7
28	01	6
29	20	9
30	33	22
1000 m		
1	32	7
2	06	7
3	20	3
4	10	6
7	04	2
8	35	4
9	02	2
10	-	0
11	15	1
12	18	5
13	28	3
15	22	4
16	05	5
17	01	6
18	07	7
19	19	7
20	26	4
21	22	7
22	33	7
23	30	8
24	01	5
25	17	4
26	31	4
27	29	9
28	23	8
29	23	14
30	32	15
2000 m		
1	33	10
2	06	9
3	27	3
4	12	9
7	03	1
8	32	5
9	35	2
10	22	1
11	16	1
12	20	2
13	21	4
15	22	7
16	10	6
17	04	5
18	08	2
19	23	5
20	22	5
21	23	9
22	35	12
23	36	8
24	01	6
25	13	2
26	31	6
27	28	9
28	32	5
29	29	5
30	32	8
3000 m		
2	04	12
3	12	6
4	13	8
7	22	2
8	32	5
9	29	5
10	24	2
11	20	2
12	27	4
13	24	5
15	26	10
16	23	10
17	23	3
18	26	9
19	26	9
20	22	6
21	23	12
24	03	4
	25	36	4
	26	26	5
	27	31	4
5500 m		
	3	05	5
	8	28	3
	9	27	3
10	2		
11	-		
12	34		
13	30		
15	23		
18	27		
21	24	13	
7000 m			
	8	27	3
11	3		
13	36		
15	9		
19	24		
20	27	13	
21	24		
9000			
	8	28	3
11	04		
13	29		
21	25		

Z A G R E B

φ=45°49', λ=15°59', H_s = 178 m

Dan	dd	ff
04 SEV		
500 m		
1	11	2
2	13	3
3	17	4
4	13	4
5	09	3
6	25	5
7	07	3
8	07	2
9	30	2
10	34	2
11	29	2
12	24	7
13	06	10
14	08	3
15	17	2
16	07	5
17	23	4
18	09	4
19	13	2
20	24	9
21	19	2
22	06	3
23	15	1
24	03	3
25	24	6
26	27	5
30	25	1
1000 m		
1	07	5
2	15	2
3	14	4
4	18	3
5	16	2
6	24	12
7	18	1
8	13	3
9	08	3
10	31	8
11	25	4
12	26	4
13	05	9
14	14	4
15	20	4
16	05	15
17	27	3
18	14	5
19	21	2
20	25	12
21	22	4
22	08	8
23	04	7
24	05	8
25	26	9
26	27	12
30	02	6
1500 m		
1	11	2
2	02	1
3	13	4
4	14	3
5	22	2
7	05	2
8	13	3
9	14	4
10	28	6
11	28	6
12	28	6
13	02	10
14	22	7
15	24	6
16	08	5
17	03	2
18	18	7
19	20	3
20	26	14
21	24	8
22	09	8
23	03	9
24	03	4
25	25	9
26	28	14
30	35	10
2000 m		
1	34	2
	2	01	2
	3	12	3
	4	01	5
	5	26	5
	7	33	1
	8	16	6
10	28	4
11	27	3
12	22	7
14	26	7
15	25	7
17	06	7
18	23	5
19	25	3
20	24	9
21	23	9
22	08	10
24	01	4
25	24	6
26	28	16
30	35	12
3000 m		
2	35	3
3	07	2
4	31	3
5	20	3
7	04	3
8	-	0
10	28	4
	11	26	2
	14	25	7
	17	08	6
	18	26	9
	19	27	6
	24	35	7
	25	26	6
	30	34	15
5500 m			
	8	29	7
7000 m			
	8	29	8
9000 m			
	8	29	10
10 SEV			
500 m			
1	12	2	
2	11	3	
3	15	3	
4	13	2	
5	18	1	
6	26	6	
7	15	1	
8	10	3	
9	09	3	
	10	25	2
	11	28	2
	12	23	3
	13	05	6
	14	06	1
	15	24	7
	16	09	2
	17	23	2
	18	07	10
	19	23	1
	20	25	8
	21	06	10
	22	07	3
	23	16	1
	24	17	2
	25	22	11
	28	08	9
	29	29	12
	30	34	6
1000 m			
1	15	4	
2	16	4	
3	17	6	
4	10	2	
5	19	4	
6	26	8	
7	11	4	
8	14	3	
9	09	3	
	10	31	3
	11	24	5
	12	28	10
	13	08	10
	14	18	6
	15	24	7
	16	06	8
	17	20	1
	18	11	6
	19	29	2
	20	25	13
	21	21	4
	22	09	7
	23	11	2
	24	07	3
	25	24	13
	29	34	9
	30	34	3
1500 m			
1	02	7	
2	14	3	
3	15	5	
4	18	2	
5	23	4	
6	28	6	
7	12	4	
8	13	4	
9	19	3	
10	30	3	
	11	22	5
	12	23	6
	13	08	3
	14	19	6
	15	24	15
	16	04	5
	17	14	5
	18	15	7
	19	26	3
	20	27	14
	21	21	12
	22	10	7
	23	04	7
	24	03	2
	25	26	11
	30	35	7
2000 m			
1	33	6	
2	07	2	
3	14	4	
4	36	2	
5	25	4	
6	24	11	
7	09	4	
8	14	6	
9	24	4	
10	29	3	
11	18	1	
12	06	9	
	14	27	4
	15	24	12
	16	08	5
	17	13	4
	18	15	4
	19	23	5
	20	27	11
	21	23	7
	22	16	3
	23	02	3
	24	03	2
	25	27	14
	30	35	7
3000 m			
1	03	4	
2	06	5	
3	06	2	
4	30	3	
5	23	3	
6	26	7	
7	07	3	
8	10	4	
9	22	3	
10	33	5	
11	27	4	
12	20	4	
13	23	6	
14	28	4	
15	24	16	
17	31	3	

Dan	dd	ff
24	20	10
25	-	0
26	-	0
27	24	9
28	24	7
29	24	7
30	24	5
31	24	5

Dan	dd	ff
1	25	8
2	36	9
3	31	9
4	24	7
5	24	5
6	24	7
7	24	5

Dan	dd	ff
8	25	4
9	26	5
10	26	11
11	29	10
12	29	14
13	29	14
14	29	14

Dan	dd	ff
15	29	4
16	27	8
17	26	8
18	26	8
19	27	8
20	27	8
21	27	7

Dan	dd	ff
22	27	7
23	27	7
24	27	7
25	27	7
26	27	7
27	27	7
28	27	7

Dan	dd	ff
29	28	9
30	28	9
31	28	9

Dan	dd	ff
1	28	9
2	28	9
3	28	9
4	28	9
5	28	9
6	28	9
7	28	9

Dan	dd	ff
8	28	9
9	28	9
10	28	9
11	28	9
12	28	9
13	28	9
14	28	9

Dan	dd	ff
15	28	9
16	28	9
17	28	9
18	28	9
19	28	9
20	28	9
21	28	9

Dan	dd	ff
22	28	9
23	28	9
24	28	9
25	28	9
26	28	9
27	28	9
28	28	9

Dan	dd	ff
29	28	9
30	28	9
31	28	9

J U L I J

Dan	dd	ff
1	28	9
2	28	9
3	28	9
4	28	9
5	28	9
6	28	9
7	28	9

Dan	dd	ff
8	28	9
9	28	9
10	28	9
11	28	9
12	28	9
13	28	9
14	28	9

Dan	dd	ff
15	28	9
16	28	9
17	28	9
18	28	9
19	28	9
20	28	9
21	28	9

Dan	dd	ff
22	28	9
23	28	9
24	28	9
25	28	9
26	28	9
27	28	9
28	28	9

Dan	dd	ff
29	28	9
30	28	9
31	28	9

Dan	dd	ff
1	28	9
2	28	9
3	28	9
4	28	9
5	28	9
6	28	9
7	28	9

Dan	dd	ff
8	28	9
9	28	9
10	28	9
11	28	9
12	28	9
13	28	9
14	28	9

Dan	dd	ff
15	28	9
16	28	9
17	28	9
18	28	9
19	28	9
20	28	9
21	28	9

Dan	dd	ff
22	28	9
23	28	9
24	28	9
25	28	9
26	28	9
27	28	9
28	28	9

Dan	dd	ff
29	28	9
30	28	9
31	28	9

A V G U S T

Dan	dd	ff
1	28	9
2	28	9
3	28	9
4	28	9
5	28	9
6	28	9
7	28	9

Dan	dd	ff
8	28	9
9	28	9
10	28	9
11	28	9
12	28	9
13	28	9
14	28	9

Dan	dd	ff
15	28	9
16	28	9
17	28	9
18	28	9
19	28	9
20	28	9
21	28	9

Dan	dd	ff
22	28	9
23	28	9
24	28	9
25	28	9
26	28	9
27	28	9
28	28	9

Dan	dd	ff
29	28	9
30	28	9
31	28	9

Dan	dd	ff
1	28	9
2	28	9
3	28	9
4	28	9
5	28	9
6	28	9
7	28	9

Dan	dd	ff
8	28	9
9	28	9
10	28	9
11	28	9
12	28	9
13	28	9
14	28	9

Dan	dd	ff
15	28	9
16	28	9
17	28	9
18	28	9
19	28	9
20	28	9
21	28	9

Dan	dd	ff
22	28	9
23	28	9
24	28	9
25	28	9
26	28	9
27	28	9
28	28	9

Dan	dd	ff
29	28	9
30	28	9
31	28	9

S E P T E M B A R

$\varphi = 42^{0}26'$; $\lambda = 17^{0}17'$; $h_{o} = 68$ m

Dan	dd	ff
1	13	6
2	16	2
3	17	2
4	18	8
5	19	3
6	20	1
7	21	2
8	22	5
9	23	3
10	24	5
11	24	5
12	24	5
13	24	5
14	24	5
15	24	5
16	24	5
17	24	5
18	24	5
19	24	5
20	24	5
21	24	5
22	24	5
23	24	5
24	24	5
25	24	5
26	24	5
27	24	5
28	24	5
29	24	5
30	24	5

Dan	dd	ff
1	70	4
2		
3		
4		
5		
6		
7		
8		
9		
10		
11		
12		
13		
14		
15		
16		
17		
18		
19		
20		
21		
22		
23		
24		
25		
26		
27		
28		
29		
30		

Dan	dd	ff
1	13	7
2	15	8
3	16	10
4	17	10
5	18	10
6	19	10
7	20	10
8	21	10
9	22	10
10	23	10
11	24	10
12	25	10
13	26	10
14	27	10
15	28	10
16	29	10
17	30	10
18	31	10

Dan	dd	ff
19	32	10
20	33	10
21	34	10
22	35	10
23	36	10
24	37	10
25	38	10
26	39	10
27	40	10
28	41	10
29	42	10
30	43	10

Dan	dd	ff
1	44	10
2	45	10
3	46	10
4	47	10
5	48	10
6	49	10
7	50	10
8	51	10
9	52	10
10	53	10
11	54	10
12	55	10
13	56	10
14	57	10
15	58	10
16	59	10
17	60	10
18	61	10

Dan	dd	ff
19	62	10
20	63	10
21	64	10
22	65	10
23	66	10
24	67	10
25	68	10
26	69	10
27	70	10
28	71	10
29	72	10
30	73	10
31	74	10

Dan	dd	ff
1	75	10
2	76	10
3	77	10
4	78	10
5	79	10
6	80	10
7	81	10
8	82	10
9	83	10
10	84	10
11	85	10
12	86	10
13	87	10
14	88	10
15	89	10
16	90	10
17	91	10
18	92	10

Dan	dd	ff
19	93	10
20	94	10
21	95	10
22	96	10
23	97	10
24	98	10
25	99	10
26	00	10
27	01	10
28	02	10
29	03	10
30	04	10
31	05	10

Dan	dd	ff
1	06	10
2	07	10
3	08	10
4	09	10
5	10	10
6	11	10
7	12	10
8	13	10
9	14	10
10	15	10
11	16	10
12	17	10
13	18	10
14	19	10
15	20	10
16	21	10
17	22	10
18	23	10
19	24	10
20	25	10
21	26	10
22	27	10
23	28	10
24	29	10
25	30	10
26	31	10
27	32	10
28	33	10
29	34	10
30	35	10

Dan	dd	ff
1	36	10
2	37	10
3	38	10
4	39	10
5	40	10
6	41	10
7	42	10
8	43	10
9	44	10
10	45	10
11	46	10
12	47	10
13	48	10
14	49	10
15	50	10
16	51	10
17	52	10
18	53	10
19	54	10
20	55	10
21	56	10
22	57	10
23	58	10
24	59	10
25	60	10
26	61	10
27	62	10
28	63	10
29	64	10
30	65	10

Dan	dd	ff
1	66	10
2	67	10
3	68	10
4	69	10
5	70	10
6	71	10
7	72	10
8	73	10
9	74	10
10	75	10
11	76	10
12	77	10
13	78	10
14	79	10
15	80	10
16	81	10
17	82	10
18	83	10
19	84	10
20	85	10
21	86	10
22	87	10
23	88	10
24	89	10
25	90	10
26	91	10
27	92	10
28	93	10
29	94	10
30	95	10

Dan	dd	ff
1	96	10
2	97	10
3	98	10
4	99	10
5	00	10
6	01	10
7	02	10
8	03	10
9	04	10
10	05	10
11	06	10
12	07	10
13	08	10
14	09	10
15	10	10
16	11	10
17	12	10
18	13	10
19	14	10
20	15	10
21	16	10
22	17	10
23	18	10
24	19	10
25	20	10
26	21	10
27	22	10
28	23	10
29	24	10
30	25	10

Dan	dd	ff
1	26	10
2	27	10
3	28	10
4	29	10
5	30	10
6	31	10
7	32	10
8	33	10
9	34	10
10	35	10
11	36	10
12	37	10
13	38	10
14	39	10
15	40	10
16	41	10
17	42	10
18	43	10
19	44	10
20	45	10
21	46	10
22	47	10
23	48	10
24	49	10
25	50	10
26	51	10
27	52	10
28	53	10
29	54	10
30	55	10

Dan	dd	ff
1	56	10
2	57	10
3	58	10
4	59	10
5	60	10
6	61	10
7	62	10
8	63	10
9	64	10
10	65	10
11	66	10
12	67	10
13	68	10
14	69	10
15	70	10
16	71	10
17	72	10
18	73	10
19	74	10
20	75	10
21	76	10
22	77	10
23	78	10
24	79	10
25	80	10
26	81	10
27	82	10
28	83	10
29	84	10
30	85	10

Dan	dd	ff
1	86	10
2	87	10
3	88	10
4	89	10
5	90	10
6	91	10
7	92	10
8	93	10
9	94	10
10	95	10
11	96	10
12	97	10
13	98	10
14	99	10
15	00	10
16	01	10
17	02	10
18	03	10
19	04	10
20	05	10
21	06	10
22	07	10
23	08	10
24	09	10
25	10	10
26	11	10
27	12	10
28	13	10
29	14	10
30	15	10
31	16	10

Dan	dd	ff
1	17	10
2	18	10
3	19	10
4	20	10
5	21	10
6	22	10
7	23	10
8	24	10
9	25	10
10	26	10
11	27	10
12	28	10
13	29	10
14	30	10
15	31	10
16	32	10
17	33	10
18	34	10
19	35	10
20	36	10
21	37	10
22	38	10
23	39	10
24	40	10
25	41	10
26	42	10
27	43	10
28	44	10
29	45	10
30	46	10

Dan	dd	ff
1	47	10
2	48	10
3	49	10
4	50	10
5	51	10
6	52	10
7	53	10
8	54	10
9	55	10
10	56	10
11	57	10
12	58	10
13	59	10
14	60	10
15	61	10
16	62	10
17	63	10
18	64	10
19	65	10
20	66	10
21	67	10
22	68	10
23	69	10
24	70	10
25	71	10
26	72	10
27	73	10
28	74	10
29	75	10
30	76	10

Dan	dd	ff
1	77	10
2	78	10
3	79	10
4	80	10
5	81	10
6	82	10
7	83	10
8	84	10
9	85	10
10	86	10
11	87	10
12	88	10
13	89	10
14	90	10
15	91	10
16	92	10
17	93	10
18	94	10
19	95	10
20	96	10
21	97	10
22	98	10
23	99	10
24	00	10
25	01	10
26	02	10
27	03	10
28	04	10
29	05	10
30	06	10

Dan	dd	ff
1	07	10
2	08	10
3	09	10
4	10	10
5	11	10
6	12	10
7	13	10
8	14	10
9	15	10
10	16	10
11	17	10
12	18	10
13	19	10
14	20	10
15	21	10
16	22	10
17	23	10
18	24	10
19	25	10
20	26	10
21	27	10
22	28	10
23	29	10
24	30	10
25	31	10
26	32	10
27	33	10
28	34	10
29	35	10
30	36	10

Dan	dd	ff
1	37	10
2	38	10
3	39	10
4	40	10
5	41	10
6	42	10
7	43	10
8	44	10
9	45	10
10	46	10
11	47	10
12	48	10
13	49	10
14	50	10
15	51	10
16	52	10
17	53	10
18	54	10
19	55	10
20	56	10
21	57	10
22	58	10
23	59	10
24	60	10
25	61	10
26	62	10
27	63	10
28	64	10
29	65	10
30	66	10

Dan	dd	ff
1	67	10
2	68	10
3	69	10
4	70	10
5	71	10
6	72	10
7	73	10
8	74	10
9	75	10
10	76	10
11	77	10
12	78	10
13	79	10
14	80	10
15	81	10
16	82	10
17	83	10
18	84	10
19	85	10
20	86	10
21	87	10
22	88	10
23	89	10
24	90	10
25	91	10
26	92	10
27	93	10
28	94	10
29	95	10
30	96	10

Dan	dd	ff
1	97	10
2	98	10
3	99	10
4	00	10
5	01	10
6	02	10
7	03	10
8	04	10
9	05	10
10	06	10
11	07	10
12	08	10
13	09	10
14	10	10
15	11	10
16	12	10
17	13	10
18	14	10
19	15	10
20	16	10
21	17	10
22	18	10
23	19	10
24	20	10
25	21	10
26	22	10
27	23	10
28	24	10
29	25	10
30	26	10

Dan	dd	ff
1	27	10
2	28	10
3	29	10
4	30	10
5	31	10
6	32	10
7	33	10
8	34	10
9	35	10
10	36	10
11	37	10
12	38	10
13	39	10
14	40	10
15	41	10
16	42	10
17	43	10
18	44	10
19	45	10
20	46	10
21	47	10
22	48	10
23	49	10
24	50	10
25	51	10
26	52	10
27	53	10
28	54	10
29	55	10
30	56	10

Dan	dd	ff
1	57	10
2	58	10
3	59	10
4	60	10
5	61	10
6	62	10
7	63	10
8	64	10
9	65	10
10	66	10
11	67	10
12	68	10
13	69	10
14	70	10
15	71	10
16	72	10
17	73	10
18	74	10
19	75	10
20	76	10
21	77	10
22	78	10
23	79	10
24	80	10
25	81	10
26	82	10
27	83	10
28	84	10
29	85	10
30	86	10

Dan	dd	ff
1	87	10
2	88	10
3	89	10
4	90	10
5	91	10
6	92	10
7	93	10
8	94	10
9	95	10
10	96	10
11	97	10
12	98	10
13	99	10
14	00	10
15	01	10
16	02	10
17	03	10
18	04	10
19	05	10
20	06	10
21	07	10
22	08	10
23	09	10
24	10	10
25	11	10
26	12	10
27	13	10
28	14	10
29	15	10
30	16	10

Dan	dd	ff
1	17	10
2	18	10
3	19	10
4	20	10
5	21	10
6	22	10
7	23	10
8	24	10
9	25	10
10	26	10
11	27	10
12	28	10
13	29	10
14	30	10
15	31	10
16	32	10
17	33	10
18	34	10
19	35	10
20	36	10
21	37	10
22	38	10
23	39	10
24	40	10
25	41	10
26	42	10
27	43	10
28	44	10
29	45	10
30	46	10

Dan	dd	ff
1	47	10
2	48	10
3	49	10
4	50	10
5	51	10
6	52	10
7	53	10
8	54	10
9	55	10
10	56	10
11	57	10
12	58	10
13	59	10
14	60	10
15	61	10
16	62	10
17	63	10
18	64	10
19	65	10
20	66	10
21	67	10
22	68	10
23	69	10
24	70	10
25	71	10
26	72	10
27	73	10
28	74	10
29	75	10
30	76	10

Dan	dd	ff
1	77	10
2	78	10
3	79	10
4	80	10
5	81	10
6	82	10
7	83	10
8	84	10
9	85	10
10	86	10
11	87	10
12	88	10
13	89	10
14	90	10
15	91	10
16	92	10
17	93	10
18	94	10
19	95	10
20	96	10
21	97	10
22	98	10
23	99	10
24	00	10
25	01	10
26	02	10
27	03	10
28	04	10
29	05	10
30	06	10

Dan	dd	ff
1	07	10
2	08	10
3	09	10
4	10	10
5	11	10
6	12	10
7	13	10
8	14	10
9	15	10
10	16	10
11	17	10
12	18	10
13	19	10
14	20	10
15	21	10
16	22	10
17	23	10
18	24	10
19	25	10
20	26	10
21	27	10
22	28	10
23	29	10
24	30	10
25	31	10
26	32	10
27	33	10
28	34	10
29	35	10
30	36	10

Dan	dd	ff
1	37	10
2	38	10
3	39	10
4	40	10
5	41	10
6	42	10
7	43	10
8	44	10
9	45	10
10	46	10
11	47	10
12	48	10
13	49	10
14	50	10
15	51	10
16	52	10
17	53	10
18	54	10
19	55	10
20	56	10
21	57	10
22	58	10
23	59	10
24	60	10
25	61	10
26	62	10
27	63	10
28	64	10
29	65	10
30	66	10

Dan	dd	ff
1	67	10
2	68	10
3	69	10
4	70	10
5	71	10
6	72	10
7	73	10
8	74	10
9	75	10
10	76	10
11	77	10
12	78	10
13	79	10
14	80	10
15	81	10
16	82	10
17	83	10
18	84	10
19	85	10
20	86	10
21	87	10
22	88	10
23	89	10
24	90	10
25	91	10
26	92	10
27	93	10
28	94	10
29	95	10
30	96	10

Dan	dd	ff
1	97	10
2	98	10
3	99	10
4	00	10
5	01	10
6	02	10
7	03	10
8	04	10
9	05	10
10	06	10
11	07	10
12	08	10
13	09	10
14	10	10
15	11	10
16	12	10
17	13	10
18	14	10
19	15	10
20	16	10
21	17

Karakteristični vodostaji i protoci u septembru 1954 i za 1921/1940

Reka	Vodomer	September 1954						Period 1921/1940					
		Hmax cm	Hsr cm	Hmin cm	Qmax m^3/sek	Qsr m^3/sek	Qmin m^3/sek	Hmax cm	Hsr cm	Hmin cm	Qmax m^3/sek	Qsr m^3/sek	Qmin m^3/sek
1	2	3	4	5	6	7	8	9	10	11	12	13	14
Dunav	Bezdan	274 1.IX	185	138 18,19 IX	1980	1540	1330	696 31.VII 1926	290	-58 31.XII 1938	6200	2210	882
"	Pančevo	112 3.IX	56	15 20,21 IX	3720	3200	2650	754 6,7.IV 1940	365	-62 29.I 1925	14300	5750	2280
Sava	Remete	182 22.IX	33	0 25.IX	621	130	52,1	725 23.IX 1933	74	-21 23.X 1921	2830	265	44,9
"	Sr.Mitrovica	105 29,30 IX	58	40 22.IX	469	325	272	761 22.XII 1940	323	18 28.IX 1952	5250	1760	225
Drina	Zvornik	-30 25.IX	-39	-44 11.IX	86,0	76,2	71,4	578 12.XI 1925	65	-60 1.X 1933	4650	375	59,5
Morava	Šuprija	93 2.IX	77	70 19.IX	113	97,6	75	555 4.IV 1932	136	14 5,10 VIII 1927	1970	220	5,5
Tisa	Senta	-22 3.IX	-76	-110 17,18 IX	324	266	234	886 16.IV 1932	197	-182 26.X 1921	3400	856	185

September 1954.god.

Dunav na potezu od Linca do Bezdana nije imao izrazitih talasa. Nizvodno od Bezdana imao je manja kolebanja pri vodostaju nižem od srednjeg mesečnog vodostaja.

Sava je u prvoj i drugoj dekadi imala niske vodostaje. Jake padavine u izvornom delu Save i njene desne pritoke Kupe, prouzrokovale su u trećoj dekadi porast vodostaja na celom toku. Do Slavonskog Broda vodostaji su bili viši, nizvodno od Slavonskog Broda niži od srednjeg mesečnog.

Morava i Drina pretežno u stagnaciji. Morava pri srednjem mesečnom, Drina pri niskom vodostaju.

Drava je imala manje kolebanje u prvoj i drugoj dekadi pri srednjem u trećoj dekadi pri vodostaju višem od srednjeg mesečnog.

Tisa je imala neznatna kolebanja pri niskom vodostaju.

Kretanje vodostaja u periodu 1921-40 i 1954

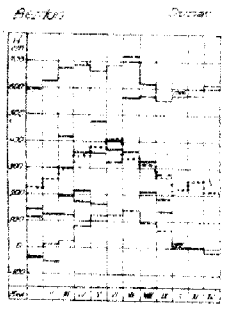



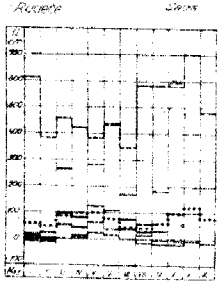

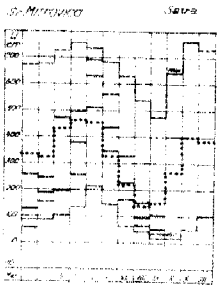

Kretanje vodostaja u periodu 1921-40, 1923-40 i 1954







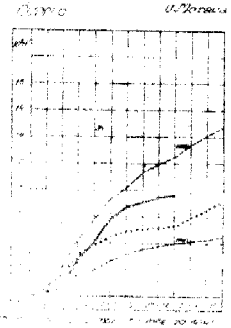

HIDROMETEOROLOŠKA SLUŽBA FNRJ
Service Hydrométéorologique de la RFP de Yougoslavie

Godina VI Broj 10

MESEČNI METEOROLOŠKI IZVEŠTAJ

Bulletin Météorologique Mensuel

Oktobar 1954



Izdaje Savezna Uprava Hidrometeorološke službe
BEOGRAD
1954

HIDROMETEOROLOŠKA SLUŽBA FNRJ
Service Hydrométéorologique de la RFP de Yougoslavie

Godina VI Broj 10

MESEČNI METEOROLOŠKI IZVEŠTAJ

Bulletin Météorologique Mensuel

Oktobar 1954

Izdaje Savezna Uprava Hidrometeorološke službe
BEOGRAD
1954

PREGLED VREMENA ZA MESEC OKTOBAR 1954 g.

Upadanje hladnog vazduha sa severozapada u naše krajeve koje se vršilo krajem septembra nastavilo se i početkom oktobra. U slabo izraženoj meridionalnoj cirkulaciji hladan vazduh iz većih širina nošen je uglavnom istočnije od naše zemlje, pa se temperature nisu mnogo menjale /2-3°/. Padavine su bile slabe, orografskog karaktera na privetrinskim stranama homoljskih i karpatskih planina.

Narušavanje ove meridionalne cirkulacije i prelaz na zapadni tip vremena izvršeni su 5. slabim prodorom atlantskog vazduha, a 7. je izvršen jači prodor hladnog vazduha u naše krajeve, kada u Sredozemlju počinje ciklonska aktivnost, koje se vrlo sporo premešta na istok. Za to vreme bilo je kiše u celoj zemlji, a u planinama Južne Srbije i Bosne padao je sneg.

Posle kratkotrajnog poboljšanja vremena, koje je nastupilo 11. dolazi do aktiviranja depresije južno od Sicilije, te u našim krajevima opet imamo ružno vreme sa padavinama do 13.

Period od 13. do 20. odlikovao se pretežno lepim anticiklonskim vremenom sa dnevnim temperaturama oko 20°.

20. oko podne naše krajeve opet zahvata talas atlantskog vazduha izazivajući umerene padavine u severozapadnim i severnim delovima naše zemlje. Slaba ciklonska aktivnost u Sredozemlju, koja, sa malim prekidom 24., traje sve do 27. lagano pomerajući težište prema istoku, te u vremenu od 24. do 27. i naši južni krajevi imaju obilne padavine.

Od 27. do kraja meseca iznad naše zemlje vlada opet anticiklonsko vreme sa dnevnim temperaturama od 12-14°.

"Mesečni bilten" -SUBMS-

Godine 1954, Oktobar — LJUBLJANA — ZAGREB-GRIČ

φ=46°04'N λ=14°31'E Gr — H_b=300 H_b=301,0 h_a=2,0 H_a=e10,0 h_j=1,5

φ=45°49'N λ=15°59'E Gr — H_b=157 H_b=160,5 h_a=0,0 H_a=3,2 h_j=2,0

Date / Dan	P Sred. dnev. vazd. pritisak zam Hg	T Temperatura vazduha °C: Sred. dnev.	Max.	Min.	U Srednja dnevna relativna vlaga %	e Sred. dnev. napon. vod. pare	N oblačnost 0-10	f Insolacija broj sati h	Vetar /0-12/ B: 7^h	14^h	21^h	R Padavine 7^h količ. mm	w Pojave
1	749,7	13,5	17,8	7,3	66	7,5	7,0	3,9	WSW 1	SW 2	WNW 5	–	≡ ∧
2	52,9	15,7	19,3	10,3	65	8,4	7,0	4,3	N 1	SW 2	NNW 2	–	∧
3	56,6	12,2	14,0	11,0	72	7,7	10,0	0,0	NE 2	ENE 2	NNE 1	–	
4	52,9	11,8	15,0	9,4	81	8,4	6,7	2,4	ENE 1	SSW 1	NNW 1	–	=
5	53,6	11,2	13,0	9,4	90	9,0	10,0	0,1	NE 1	NE 2	E 1	0,2	• ∧
6	50,2	11,6	15,3	7,5	80	8,0	10,0	1,7	ENE 1	SSW 2	NW 1	3,2	• ∧ ≡
7	45,0	9,6	11,6	7,8	90	8,1	10,0	0,0	N 1	SW 2	– 0	3,8	• ≡ ∧
8	49,3	8,7	10,1	7,3	56	4,7	6,7	1,5	NNE 3	NNE 4	NNE 4	10,2	
9	51,5	7,9	11,3	5,8	57	4,6	9,0	4,4	NNE 2	NE 3	NNE 4	–	≡ ∧
10	53,7	6,4	7,3	5,7	80	5,8	10,0	0,0	NE 3	ENE 2	NE 1	0,0	•
11	52,7	8,7	11,0	6,3	83	6,9	9,3	0,8	SSE 1	S 2	ESE 1	0,3	• ≡
12	56,9	10,6	13,5	8,0	68	6,3	6,0	4,7	N 1	NE 2	NE 2	–	∧ ≡
13	58,2	10,8	14,4	7,5	72	6,9	6,0	2,2	ENE 2	NNE 1	– 0	–	≡
14	54,1	9,6	14,4	4,1	82	7,2	0,0	8,1	– 0	S 2	– 0	–	≡ ∧ ∧
15	52,4	10,7	15,8	5,8	78	7,4	0,0	9,0	WNW 1	SSW 1	N 1	–	≡ ∧ ∧
16	52,5	9,8	15,7	3,6	78	7,0	3,3	7,3	– 0	SE 1	N 1	–	∧ ∧
17	53,8	10,7	17,2	4,0	77	7,3	0,0	9,5	– 0	S 1	– 0	–	≡
18	53,3	14,0	19,7	6,6	71	8,3	3,3	6,9	– 0	SSW 2	NW 1	–	≡ ∧ ∧
19	47,9	14,0	20,6	7,0	63	7,1	1,3	9,3	NE 1	S 1	WSW 3	–	≡ ∧ ∧
20	45,9	14,2	18,4	9,9	71	8,6	6,7	2,4	WSW 3	WNW 4	SSW 1	–	∧ ∧
21	47,5	13,7	24,7	11,4	93	10,9	10,0	0,0	NNE 2	ENE 1	– 0	3,1	• ∧ ∧
22	45,4	14,3	15,9	12,9	93	11,4	10,0	0,1	ENE 1	NE 1	WNW 1	7,3	• • ∧
23	45,8	16,4	19,9	13,3	83	11,5	7,0	5,3	– 0	SSW 3	NNW 1	3,0	• ∧ ∧
24	45,4	15,5	20,1	11,8	74	9,6	1,0	8,3	SSE 1	WSW 4	SW 3	0,1	∧ ∧ ∧
25	42,3	17,0	21,4	11,9	59	7,6	4,3	8,2	WNW 2	SSW 4	S 2	–	≡
26	46,0	9,3	16,2	6,3	84	7,3	6,7	0,0	N 1	ENE 1	NW 2	5,7	•
27	50,3	7,9	12,7	3,5	65	5,1	0,0	9,5	NNW 1	SSW 2	WNW 1	2,5	≡ ∧
28	51,8	9,9	13,7	5,9	67	6,0	3,3	4,6	WSW 1	WNW 1	NNE 1	–	∧ ≡
29	52,8	11,6	16,2	7,0	78	9,7	1,0	8,3	NE 1	SSE 2	SNE 1	–	∧ ≡ ∧
30	50,5	8,2	11,0	6,4	89	7,7	4,0	6,0	NE 1	SSE 2	WNW 1	–	∧ ≡
31	48,6	9,7	12,7	5,9	86	7,7	9,7	0,7	– 0	ENE 2	– 0	–	∧
Sred. vred.	750,6	11,5	15,2	7,8	76	7,7	5,8	4,2	1,2	2,0	1,3	3,6	
Suma								129,8				39,4	
± △		+1,6	-0,5	-0,1	-0,2	-4	-0,3	-0,5	-0,4	-0,2	-0,4	50,2	

Date / Dan	P Sred. dnev. vazd. pritisak zam Hg	T Temperatura vazduha °C: Sred. dnev.	Max.	Min.	U Srednja dnevna relativna vlaga %	e Sred. dnev. napon. vod. pare	N oblačnost 0-10	f Insolacija broj sati h	Vetar /0-12/ B: 7^h	14^h	21^h	R Padavine 7^h količ. mm	w Pojave
1	738,4	9,6	15,0	5,2	82	7,3	6,4	3,6	0,4	1,3	0,5	6,5	
Suma							110,4					76,2	
± △		+1,6	-0,5	+0,7	-1,0	-2	-0,6	-0,4		-0,5	-0,2	-0,6	-1,8	

"Mesečni bilten" -SUHMI-

Godine 1954, Oktobar

OSIJEK

$\varphi = 45^0 33'N$ $\lambda = 18^0 41'E$ Gr

$H_s = 91$ $H_b = 91{,}8$ $h_t = 2{,}0$ $h_a = 12{,}0$ $h_r = 1{,}0$

Dan	Srednji dnevni vazdušni pritisak mm Hg	Temperatura vazduha °C: Srednja dnevna	Max.	Min.	Srednja dnevna: relativna vlažnost %	prit. vod. pare	oblačnost /0-10/	Insolacija broj sati h	Vetar /0-12/ B: 7^h	14^h	21^h	Padavine 7^h–7^h količina mm	Pojave
Date	P	T			U	e	N	I	D,F			R	W
1	2	3	4	5	6	7	8	9	10	11	12	13	14
1	756,1	10,5	17,5	2,1	76	7,4	8,7		S 2	W 2	N 2	–	●▲▬
2	58,6	14,6	20,2	9,2	77	9,5	4,7		S 1	SW 2	NW 1	0,6	●
3	62,9	10,8	15,0	8,0	81	7,6	3,7		NE 1	E 1	E 2	0,2	●▲▬
4	58,7	10,8	17,5	3,8	79	7,3	1,3		– 0	NW 1	W 1	–	▲▬
5	58,8	12,3	16,4	7,9	83	8,7	8,0		W 1	N 2	W 2	–	●▲▬
6	56,4	12,2	17,3	7,7	82	8,6	8,7		W 1	NW 2	SW 1	0,9	▬
7	49,7	9,9	11,8	8,8	92	8,4	10,0		SSW 1	NW 2	NW 2	0,3	●
8	53,9	7,9	11,2	6,2	76	6,0	9,7		NNE 3	N 3	NNE 1	27,6	
9	56,8	6,9	10,2	1,6	81	6,0	9,7		NNE 2	NE 3	SE 1	–	●▲
10	59,5	7,1	8,6	5,0	86	6,5	10,0		SE 2	E 2	E 1	1,4	
11	58,9	8,8	11,2	6,6	89	7,5	10,0		ESE 1	NW 1	NW 1	–	
12	62,2	10,4	14,6	7,1	83	7,8	9,3		W 1	N 2	NNW 1	–	▬
13	63,7	11,1	14,4	8,0	84	8,2	10,0		NW 1	NW 1	NW 1	0,7	●
14	60,3	12,0	15,5	9,4	84	8,7	4,3		NW 1	E 1	ESE 1	–	▲▬
15	58,7	10,9	18,0	5,6	87	8,4	3,3		E 1	NW 1	– 0	0,1	▲▬
16	58,5	11,4	18,2	5,6	87	8,8	4,7		SW 1	ENE 1	– 0	0,1	▲▬
17	59,1	12,1	18,8	4,5	82	8,5	0,0		W 1	W 2	NW 2	–	▲▬
18	58,9	14,0	22,3	6,7	81	9,4	1,0		SW 2	W 2	– 0	–	▲▬
19	54,0	16,3	25,2	8,6	76	10,0	1,7		SSW 1	SW 2	SE 2	–	▲
20	51,8	15,2	22,2	8,3	76	9,6	6,3		S 1	NW 3	– 0	–	●▲
21	53,8	13,3	16,0	11,1	93	10,7	9,7		E 1	SE 2	SE 2	0,5	●▬○
22	51,7	14,4	18,0	12,4	90	11,1	6,3		NW 2	SSE 1	SE 2	4,7	▲▬
23	52,0	15,9	21,0	11,4	88	11,7	9,7		S 1	N 2	ESE 1	0,0	●▲▬
24	51,8	16,2	23,5	10,7	80	10,7	0,0		SSE 2	SE 2	SW 1	–	▲▬
25	48,4	15,7	24,0	8,8	72	9,2	0,0		SE 1	SSE 2	3 1	–	▲
26	50,9	9,3	13,6	8,3	94	8,3	10,0		NNW 2	NW 2	NW 2	2,6	●
27	55,3	7,1	13,6	3,4	78	5,7	1,0		WNW 2	N 2	NW 1	16,2	▲
28	57,7	7,4	11,3	0,9	85	6,5	6,7		S 1	SW 1	W 1	–	●▲▬
29	59,2	10,3	13,8	6,6	86	8,1	3,3		– 0	E 1	ESE 1	0,0	▲▬
30	56,8	10,1	15,6	3,3	83	7,6	0,3		SE 2	ESE 2	SE 2	–	▲
31	54,4	8,5	15,3	2,8	90	7,6	3,3		SE 1	W 2	N 1	–	▲▬
Sred. vred.	756,4	11,1	16,5	6,8	83	8,4	5,7		1,3	1,8	1,2	4,3	
Suma												55,9	
± △	–	0,0	–0,1	+0,2	–1	–0,1	+0,5					–5,1	

"Mesečni bilten" -SUHMS-

Godine 1954, Oktobar

BEOGRAD

$\varphi = 44^0 48'N$ $\lambda = 20^0 28'$

$H_s = 132$ $H_b = 139{,}1$ $h_t = 2{,}0$ $h_a = 17{,}0$ $h_r = 1{,}5$

Dan	Srednji dnevni vazdušni pritisak mm Hg	Temperatura vazduha °C: Srednja dnevna	Max.	Min.	Srednja dnevna: relativna vlažnost %	prit. vod. pare	oblačnost /0-10/	Insolacija broj sati h	Vetar /0-12/ B: 7^h	14^h	21^h	Padavine 7^h–7^h količina mm	Pojave
Date	P	T			U	e	N	I	D,F			R	W
1	2	3	4	5	6	7	8	9	10	11	12	13	14
1	752,5	12,4	17,5	4,3	57	6,0	8,3	5,0	SSE 2	WSW 3	SSW 1	0,0	●▲
2	55,0	13,6	17,5	9,2	72	8,1	8,3	4,3	W 1	SE 1	WSW 2	1,6	●▲
3	58,8	9,6	15,5	7,0	71	6,4	1,3	9,8	– 0	NW 2	– 0	0,0	▲
4	54,7	9,6	16,4	4,6	68	6,1	0,3	9,0	SE 1	NW 2	ENE 1	–	▲▬
5	53,9	13,8	18,7	6,2	69	8,2	9,3	3,6	WSW 2	NW 2	NW 1	–	▲●●
6	52,2	11,9	15,5	8,6	80	8,2	8,7	5,4	WSW 2	WSW 1	– 0	0,0	●▲
7	45,6	10,6	14,7	9,6	85	8,2	9,3	0,1	ESE 2	WNW 1	– 0	–	▲▬
8	48,1	7,4	9,8	6,0	84	6,5	10,0	0,0	NW 1	NNW 3	NNW 3	15,8	●
9	52,2	5,3	7,1	3,3	89	6,0	10,0	0,0	NNW 2	ESE 2	ENE 3	6,1	●,
10	55,4	6,9	7,8	4,5	80	6,0	9,3	0,0	E 4	E 5	ENE 3	13,9	●/
11	54,4	10,8	15,8	6,6	86	8,4	9,3	1,4	ESE 2	SSE 2	SE 2	0,0	●
12	57,7	10,1	10,9	9,0	93	8,6	10,0	0,0	NNW 2	– 0	N 2	5,2	●, ▬
13	59,3	9,5	10,2	8,6	98	8,6	10,0	0,0	WNW 2	WNW 1	– 0	5,5	●,
14	56,4	11,8	15,6	9,5	89	9,4	6,0	0,2	– 0	ESE 1	– 0	2,3	▲▬
15	54,8	11,3	16,3	6,2	88	8,8	0,3	8,4	– 0	ENE 2	– 0	–	▲▬▬
16	54,4	11,6	16,6	8,2	86	8,9	6,7	4,2	ESE 1	ENE 2	– 0	–	▬▲
17	54,8	13,9	18,8	8,4	90	8,2	3,7	7,5	– 0	NNW 1	WSW 2	–	▲▬▬
18	55,1	14,7	21,0	9,0	75	9,2	1,3	9,4	SSW 1	WSW 2	SSW 1	–	▲▬
19	50,8	17,2	24,9	11,0	65	9,3	4,7	9,4	SE 1	WSW 2	SE 2	–	▲▬I
20	47,7	16,9	24,5	11,6	60	8,4	3,3	9,6	SE 2	NW 2	– 0	–	▲▬▬
21	50,1	13,5	15,8	12,8	85	10,0	7,7	0,0	W 1	NE 1	ESE 1	0,0	▲●▬
22	47,9	14,3	15,3	11,6	89	11,0	6,0	3,4	– 0	W 2	ESE 1	0,7	▲, ▬
23	48,4	15,4	22,7	10,2	82	10,7	2,3	7,4	– 0	NW 1	ESE 1	0,1	▲▬▬
24	48,6	17,8	24,7	13,0	69	10,6	0,0	9,4	SE 3	ESE 2	ESE 3	–	▲
25	45,4	18,1	24,0	13,2	53	8,1	2,3	7,3	ESE 3	SE 3	SSE 3	–	▲▬
26	45,2	9,8	17,5	8,4	85	7,9	9,7	0,0	WNW 1	NW 3	NW 2	–	▲○▬●
27	50,4	7,4	9,5	6,1	89	7,0	7,0	0,3	WNW 2	NW 3	W 1	28,2	●▬▲
28	53,8	6,2	11,8	1,1	81	5,6	6,0	5,7	SW 1	NNW 1	– 0	2,4	▬▬▲
29	55,2	8,2	13,5	5,0	75	6,1	3,0	8,5	– 0	NNE 1	– 0	0,0	▲▬
30	53,0	10,2	16,2	5,0	78	7,2	0,0	8,9	ESE 2	ESE 3	SE 4	–	▲
31	49,7	12,0	19,6	8,4	74	8,0	0,0	8,9	ESE 4	ESE 2	SE 3	–	▲
Sred. vred.	752,3	11,7	16,4	7,9	79	8,0	5,6	4,7	1,5	1,9	1,4	7,4	
Suma												81,8	
± △		+0,9	–0,4	–	–	+6	+0,2	+0,4				+6,7	

"Mesečni bilten" -SUHMS-

Godina 1954, Oktobar — S P L I T

φ=43°31'N λ=16°26'E H_g=122 H_b=128,0 h_t=6,5 h_a=12,3 h_r=1,1

Dan	P	T			U	e	N	I	D,F			R	W
	Sred. dnev. vazd. pritisak mm Hg	Temperatura vazduha °C			Srednja dnevna			Insolacija broj sati h	Vetar /0-12/ B			Padavine $7^h_{-7^h}$ količina mm	Pojave
		Sred. dnev.	Max.	Min.	relativna vlažnost %	pritisak pare	oblačnost /0-10/		7^h	14^h	21^h		
1	2	3	4	5	6	7	8	9	10	11	12	13	14
1	755,1	15,5	19,0	9,7	49	6,6	3,3	10,5	NNE 2	- 0	- 0	-	
2	56,5	16,1	21,5	13,4	68	10,7	3,0	10,4	- 0	SSW 2	- 0	-	
3	56,3	19,7	24,1	16,1	61	10,1	0,3	10,5	N 2	SSW 1	SE 1	-	
4	54,2	18,9	22,7	15,4	63	10,3	0,0	10,4	- 0	SW 3	NNW 2	-	
5	53,2	19,4	22,6	16,4	54	9,2	8,0	9,0	NE 5	SW 2	WSW 2	-	•
6	52,0	18,0	21,0	14,6	44	6,8	5,3	10,0	NNE 6	SW 3	E 1	0,2	≠ ω
7	44,3	13,1	18,9	9,6	68	8,2	9,7	1,7	E 2	ESE 5	NE 7	-	≠ ≷
8	43,7	11,8	13,0	8,2	44	4,6	9,7	0,9	NE 7	NE 8	NE 8	12,0	≠ •
9	45,4	9,8	12,0	8,7	48	4,4	10,0	0,0	NE 8	NE 9	NE 8	0,0	≠ •
10	51,5	12,8	13,7	8,2	68	7,4	10,0	0,0	NE 3	NE 3	NE 2	0,6	≠ •
11	54,2	15,5	18,8	12,5	74	9,9	7,3	4,3	NE 2	- 0	- 0	2,6	
12	53,1	14,9	18,3	13,0	55	7,0	9,3	2,4	NE 5	NE 6	NE 7	-	≠ ⊕ ○
13	56,9	16,0	18,0	12,7	56	7,7	10,0	0,0	NE 5	NNE 3	NE 2	1,4	≠ •
14	57,8	16,2	19,4	14,0	62	8,6	3,3	6,7	NE 2	SW 2	NW 1	-	
15	55,2	16,1	20,0	12,7	67	9,3	0,7	8,9	N 1	SSW 2	- 0	-	≈ ⊕
16	53,8	16,2	19,7	12,5	66	9,1	3,7	7,7	NE 2	SW 1	SSW 1	-	≈
17	53,4	19,7	23,3	14,1	41	7,0	0,0	10,2	NE 4	- 0	NE 6	-	≠
18	55,3	18,9	23,0	17,2	54	8,9	0,7	10,1	NE 4	SW 3	NE 1	-	
19	53,1	17,7	21,5	14,8	71	10,7	0,0	10,1	NE 2	SSE 1	- 0	-	≈
20	51,0	18,0	21,0	14,8	69	10,7	0,3	9,6	NE 3	SSW 2	- 0	-	
21	51,2	16,9	18,5	15,8	74	10,8	6,7	0,0	NE 2	N 1	- 0	0,0	•
22	49,4	17,0	20,0	13,8	73	10,7	4,3	6,7	NE 2	S 1	NE 1	0,0	
23	50,1	17,9	21,0	15,7	73	11,3	2,7	8,7	E 3	SE 2	- 0	0,0	•
24	50,3	17,0	21,0	14,3	81	11,8	0,0	9,4	- 0	SSW 2	W 1	-	≈ (≈)
25	47,0	17,8	19,5	14,8	75	11,5	3,0	8,8	ESE 3	SE 7	SE 7	-	≈ ≠
26	44,4	14,6	17,8	12,7	71	9,4	7,7	0,0	SE 4	NW 2	NE 8	0,7	≠ • K
27	49,9	11,9	14,3	8,7	37	3,9	0,7	9,8	NE 7	NNE 6	NE 4	7,5	≠
28	51,5	16,0	20,0	9,1	41	5,6	1,3	9,5	SSW 2	NNE 7	NNE 6	-	≠
29	52,5	17,0	19,5	15,7	39	5,7	0,0	9,6	NNE 3	NNE 6	NNE 4	-	≠
30	52,2	15,5	20,1	12,6	53	7,3	0,0	9,6	NNE 2	SW 2	- 0	-	
31	50,6	16,1	19,9	12,9	66	8,9	3,3	8,9	NE 1	- 0	- 0	-	≈ •
Sred. vred.	751,8	16,3	19,4	13,0	60	2,5	4,0	6,9	3,0	3,0	2,5	3,6	
Suma								214,4				25,0	
± Δ													

"Mesečni bilten" -SUHMS-

Godina 1954, Oktobar — M O S T A R

φ=43°20'N λ=17°49'E Gr H_g=99 H_b=107,5 h_t=2,0 h_a=17,6 h_r=1,1

Dan	P	T			U	e	N	I	D,F			R	W
	Sred. dnev. vazd. pritisak mm Hg	Temperatura vazduha °C			Srednja dnevna			Insolacija broj sati h	Vetar /0-12/ B			Padavine $7^h_{-7^h}$ količina mm	Pojave
		Sred. dnev.	Max.	Min.	relativna vlažnost %	pritisak pare	oblačnost /0-10/		7^h	14^h	21^h		
1	2	3	4	5	6	7	8	9	10	11	12	13	14
1	757,3	12,2	19,1	5,3	56	5,6	1,0	9,5	NNE 2	S 3	NW 2	-	≈
2	59,2	15,2	22,6	6,9	63	8,1	2,7	10,6	N 2	SSE 2	NNW 1	-	≈
3	58,2	16,4	22,2	10,4	60	8,0	1,0	9,6	WSW 1	ENE 4	ENE 3	-	≈ ≠
4	57,1	16,7	23,8	10,4	59	8,3	0,0	10,2	NNE 3	ESE 2	- 0	-	
5	55,8	19,5	23,5	13,1	47	8,1	7,7	9,3	NNE 5	NE 3	N 4	-	• ≠
6	54,6	15,6	20,7	9,5	45	6,2	2,3	9,9	NNE 4	ENE 4	E 3	1,7	≠
7	50,8	11,5	15,7	7,8	71	7,4	9,3	0,2	NE 2	N 2	ENE 7	-	• K ≠
8	44,5	9,4	12,6	6,4	63	5,5	7,7	2,4	N 7	NE 7	ENE 7	16,8	• ≠
9	48,6	9,0	10,0	6,8	49	4,2	10,0	0,0	ENE 7	ENE 8	NE 7	4,4	• ≠
10	52,3	8,8	11,0	6,4	71	6,1	10,0	0,0	ENE 7	ENE 6	NE 4	7,2	• ≠
11	56,5	12,0	15,3	7,2	79	8,3	10,0	0,4	N 4	NNE 3	NNE 2	4,0	•
12	55,3	13,9	16,9	10,0	65	7,6	10,0	1,0	NNE 6	NE 6	NNE 6	0,2	• ≠
13	58,0	14,6	18,2	12,4	55	6,9	10,0	0,0	NNE 6	N 6	ENE 5	6,5	≠
14	60,0	14,3	20,0	10,3	75	9,3	8,3	2,6	NNE 2	- 0	NNW 1	0,6	•
15	57,7	14,2	21,5	8,5	72	8,7	2,0	9,6	WNW 2	SE 1	- 0	-	≈
16	55,8	15,4	20,4	9,6	64	8,4	4,3	6,2	NNE 2	NNE 2	N 2	-	≈
17	54,9	18,2	22,3	13,4	45	6,8	1,7	7,9	ENE 5	ENE 5	ENE 3	-	≈ ≠
18	57,6	19,0	23,7	14,6	50	8,4	1,7	9,7	NNE 5	ENE 5	NNE 2	-	≠
19	56,3	16,8	24,1	12,0	63	9,0	0,3	9,6	NNE 2	S 3	NE 1	-	
20	53,5	15,2	23,0	7,8	74	9,4	0,0	9,6	N 1	SE 2	- 0	-	≈ ≈
21	53,2	15,2	18,2	11,6	85	11,1	9,7	0,0	NNE 2	ENE 1	NNE 2	0,0	•
22	52,3	16,0	22,3	9,7	75	11,1	0,0	8,8	WNW 2	S 3	- 0	0,4	≈
23	51,7	16,4	22,3	11,3	75	10,4	4,0	6,9	N 2	SSE 2	- 0	-	•
24	53,0	16,6	24,0	11,2	68	9,5	0,0	9,4	N 2	ESE 2	ENE 1	-	≈
25	51,5	15,3	23,0	8,3	73	9,3	2,7	9,1	NNW 2	S 3	W 2	-	≈
26	47,4	12,8	15,7	10,0	83	9,5	10,0	0,0	N 2	NNW 2	NNE 7	5,0	• K ≠
27	50,4	11,2	14,0	9,5	42	4,3	0,7	9,3	NE 5	NE 7	ENE 3	15,5	≠
28	52,9	14,1	18,4	6,7	46	5,3	1,3	9,2	E 3	NE 7	NE 8	-	≠
29	53,8	16,0	18,7	13,2	35	4,9	1,0	9,2	NE 7	E 7	ENE 6	-	≠
30	54,4	13,3	20,7	10,0	59	6,9	0,0	9,2	ENE 5	NNE 2	NNE 2	-	≠
31	52,7	14,0	21,8	7,6	69	8,3	1,0	8,6	NNE 2	SE 1	ENE 2	-	≈
Sred. vred.	754,1	14,1	19,5	9,6	62	7,8	4,2	6,4	3,5	3,6	3,0	5,7	
Suma								198,0				62,3	
± Δ	-3,1	-0,8	-1,9	-1,7	-5,0	-1,1	-0,6		+2,1	+2,2	+1,9	110,3	

Meteorološka stanica - Sarajevo

Godina 1962, Oktobar

SARAJEVO

φ=43°52'N λ=18°26'E gr H_s=2067 H_b=2070,4 h_t=3,0 h_a=11,0 h_r=1,5

Dan	P	T			U	e	N	I	D,F			R	W
	Srednji dnevni vazdušni pritisak mm Hg	Temperatura vazduha °C			Srednja dnevna			Insolacija broj sati h	Vetar /0-12/ B			Padavine $7^h_{-7^h}$ količina mm	Pojave
		Sred. dnevna	Max.	Min.	relativna vlažnost %	pritisak vodene pare	oblačnost /0-10/		7^h	14^h	21^h		
1	2	3	4	5	6	7	8	9	10	11	12	13	14
1	595,9	2,5	5,3	-7,4	77	4,2	4,3	10,4	N 10	SW 3	NW 9	-	V/F
2	600,2	6,1	8,3	4,0	71	5,2	1,7	9,4	WNW13	SW 5	N 4	-	F
3	599,2	0,8	5,0	0,0	90	4,5	6,7	1,0	NW 4	NW 4	NW 6	-	=
4	98,1	4,6	7,2	0,0	77	4,9	0,0	9,5	NW 5	- 0	NW 12	-	
5	97,2	2,2	4,3	0,9	99	5,4	10,0	0,0	N 7	E 3	E 2	-	=
6	94,7	-1,8	2,0	-2,2	98	3,9	7,7	0,0	NW 8	NNW 2	NW 5	3,1	=V=
7	89,3	-0,8	2,6	-4,0	96	4,5	9,0	0,0	SW 20	SW 12	SW 8	-	=F=
8	88,1	-6,3	-4,0	-7,1	86	2,8	10,0	0,0	N 9	NNW 9	NW 12	2,3	=VL
9	88,6	-8,1	-7,0	-8,2	93	2,3	10,0	0,0	WNW10	N 16	NE 6	-	=V
10	94,2	1,2	4,0	-8,4	95	4,8	10,0	0,0	SE 6	SE 7	SE 16	-	V=
11	96,7	1,3	2,4	0,8	99	5,0	10,0	0,0	SSE 6	S 5	S 4	0,6	=
12	97,5	-1,1	1,0	-1,7	97	4,2	10,0	0,0	N 8	NE 8	NE 7	5,2	=V
13	99,8	0,2	1,0	-1,8	98	4,5	10,0	0,0	NNE 4	NNE 2	- 0	4,3	=V
14	99,6	2,4	3,6	1,0	97	5,3	6,7	0,0	SW 5	SW 5	- 0	-	=
15	98,2	3,2	4,7	2,0	88	5,1	1,7	10,7	E 1	S 4	S 4	-	
16	97,8	4,8	6,4	3,0	85	5,5	2,7	7,5	S 3	SSE 1	N 2	-	
17	97,8	2,3	4,5	2,0	92	5,0	2,7	8,4	N 2	N 11	N 14	-	F
18	99,3	4,6	6,2	1,8	83	5,0	6,7	0,4	N 16	N 4	N 4	-	=F
19	97,7	6,4	8,4	3,2	64	4,6	0,7	10,0	N 2	S 3	SE 5	-	
20	94,6	5,6	7,2	4,6	68	4,7	0,7	9,8	S 10	SE 10	E 2	-	F
21	96,2	5,0	5,4	3,8	93	6,3	8,3	0,0	ESE 3	S 6	S 4	0,0	=
22	94,3	5,4	7,2	4,6	85	5,7	3,7	10,5	S 9	SW 4	SW 8	1,0	F
23	94,9	5,6	7,0	4,0	87	5,9	5,7	0,0	SE 5	- 0	W 3	-	
24	95,6	5,8	8,0	4,6	72	5,0	0,0	9,0	SSW 2	S 4	S 12	-	F
25	91,6	3,4	5,9	2,3	85	5,1	0,7	9,0	S 10	S 16	S 24	-	F
26	89,2	-0,4	4,8	-5,0	100	5,1	10,0	0,0	S 13	S 7	NW 5	1,7	=F
27	89,1	-5,4	-4,8	-6,8	100	3,1	10,0	0,0	NW 10	N 12	N 13	0,8	=V
28	92,5	-3,6	-1,6	-8,4	95	3,2	6,7	0,0	N 12	N 16	N 17	-	V
29	94,9	-2,2	-1,0	-3,2	99	4,0	6,7	0,0	NNW13	NNE 8	NNW 6	-	=F
30	95,9	2,8	3,6	-3,4	95	5,2	0,0	9,9	SSE 4	S 2	S 10	-	
31	95,3	4,6	6,4	3,6	80	5,2	0,0	10,5	S 8	S 6	S 8	-	
Sred. vred.	596,3	1,6	3,7	-0,7	89	4,7	5,6	3,8	7,7	6,3	7,5	2,4	
Suma								116,8				19,0	
±	1,0	-0,9	-0,7	-1,4	0,8	0,5	-1,0					473,4	

Meteorološka stanica - Sarajevo

Godina 1962, Oktobar

SARAJEVO

φ=43°52'N λ=18°26'E gr H_s=630 H_b=637,0 h_t=2,0 h_a=20,0 h_r=1,2

Dan	P	T			U	e	N	I	D,F			R	W
	Srednji dnevni vazdušni pritisak mm Hg	Temperatura vazduha °C			Srednja dnevna			Insolacija broj sati h	Vetar /0-12/ B			Padavine $7^h_{-7^h}$ količina mm	Pojave
		Sred. dnevna	Max.	Min.	relativna vlažnost %	pritisak vodene pare	oblačnost /0-10/		7^h	14^h	21^h		
1	2	3	4	5	6	7	8	9	10	11	12	13	14
1	709,9	9,3	17,6	-1,0	81	7,2	2,7	7,2	SE 1	WNW 3	- 0	0,0	=
2	12,3	12,3	20,9	5,0	75	8,1	2,3	9,8	SW 1	WSW 1	ESE 1	-	=
3	14,0	8,6	12,4	7,0	97	8,5	6,7	0,4	NW 1	NW 1	ESE 2	-	
4	10,8	9,8	18,7	1,9	90	8,2	3,3	8,4	- 0	WSW 1	SW 1	-	=
5	10,6	12,2	16,8	7,3	86	9,2	9,7	1,8	- 0	ESE 2	ESE 3	-	=
6	09,3	8,0	12,4	6,2	91	7,4	5,3	2,5	- 0	SW 1	E 1	7,6	=
7	02,9	5,1	13,4	2,3	95	6,7	9,3	1,8	SE 1	WNW 3	W 1	-	=
8	05,6	1,0	2,6	-0,1	95	4,7	10,0	0,0	- 0	- 0	- 0	40,2	=
9	06,9	1,0	2,9	-0,2	95	4,8	10,0	0,0	- 0	- 0	WNW 1	5,3	=
10	10,1	3,4	5,8	-0,1	86	5,0	9,7	0,0	- 0	- 0	WSW 1	17,0	=
11	10,9	6,7	9,0	2,7	96	7,0	10,0	0,2	- 0	WSW 1	ESE 3	0,0	=
12	13,1	6,6	7,6	5,8	97	7,1	10,0	0,0	- 0	NNW 1	W 1	4,9	=
13	15,4	6,9	7,5	5,8	97	7,2	10,0	0,0	NW 2	- 0	WNW 1	5,4	=
14	13,0	10,0	16,2	6,4	88	8,2	6,7	2,1	- 0	WSW 1	ESE 1	1,0	=
15	11,1	9,8	16,5	3,9	83	7,7	3,3	9,2	SE 2	WSW 1	E 2	-	=
16	10,8	10,1	14,8	4,0	86	8,0	4,3	6,0	SE 4	WSW 1	ESE 1	-	=
17	11,7	10,8	17,2	8,6	79	7,9	3,3	7,2	E 4	W 1	ESE 1	-	=
18	12,9	10,4	16,3	6,4	85	8,1	4,3	1,4	NNW 1	W 1	ESE 2	-	=
19	09,4	10,9	19,5	5,3	76	7,5	1,7	7,2	- 0	SW 1	S 2	-	=
20	06,1	13,0	21,7	5,5	67	7,3	2,0	9,8	SE 1	W 3	E 1	-	=
21	07,0	13,1	17,3	9,4	81	9,1	7,7	0,6	S 2	WNW 1	ESE 1	0,4	=
22	05,3	13,8	21,9	10,0	73	8,5	2,7	8,4	SE 1	WNW 2	E 1	0,3	=
23	06,3	13,5	20,3	8,5	68	7,8	5,7	5,6	SE 3	SW 1	E 1	-	=
24	06,5	13,0	22,7	7,0	72	8,2	0,0	9,4	E 1	WSW 1	E 1	0,0	=
25	03,6	14,3	21,5	7,5	59	6,9	0,0	9,2	E 2	SSW 5	S 4	-	=
26	02,3	7,5	14,7	4,5	94	7,9	10,0	0,0	E 1	WNW 1	W 1	5,1	=
27	07,3	4,0	7,4	2,5	81	5,0	6,0	0,0	- 0	W 1	ENE 2	42,0	=
28	09,4	5,5	8,0	-0,2	75	4,9	6,7	4,5	NE 1	WSW 1	SSW 1	-	=
29	11,2	7,4	12,8	5,0	79	6,3	4,7	4,0	- 0	ENE 4	E 1	-	=
30	08,7	8,2	15,4	3,2	81	6,6	0,0	8,6	- 0	S 1	E 1	-	=
31	07,2	12,0	19,7	4,0	71	7,2	0,0	9,0	E 2	S 1	NE 1	-	=
Sred. vred.	709,1	9,0	14,6	4,6	83	7,2	5,4	4,3	1,0	1,4	1,7	11,7	
Suma												129,2	
±	0,7	-1,2	-0,8	-1,8	5,2	0,2	0,7		0,6	0,3	0,1	31,0	

"Mesečni bilten" -SUHMS-

Godina 1954, Oktober

φ=43°17'N λ=20°48'E Gr

KOPAONIK

Hg1710 H_b= – a_t=2,0 b_a=6,0 h_t=2,5

Date	P	T			U	e	N	I	V e t a r /0-12/ B			R	W
Dan	Sred. dnev. vazd. pritisak mm Hg	Temperatura vazduha °C			Srednja dnevna			Insolacija broj sati h				Padavine 7^h–7^h količina mm	Pojave
		Sred. dnev.	Max.	Min.	rel. vlaga %	prit. vod. pare	oblačnost /0-10/		7^h	14^h	21^h		
1	2	3	4	5	6	7	8	9	10	11	12	13	14
1		4,2	6,8	-7,8	45	2,5	2,3		S 1	WSW 3	W 1	1,0	
2		6,0	10,7	1,4	82	5,6	5,3		NW 1	WSW 1	NW 1	–	≈ ≈
3		-0,8	6,3	-4,5	87	4,1	6,0		NW 3	N 2	NE 1	0,7	● ≈ ⌒
4		4,1	9,7	-5,9	58	3,7	1,7		E 1	W 1	NW 1	–	⌒
5		3,4	5,3	0,4	97	5,6	9,7		N 2	N 1	NE 1	–	≈ ≈
6		0,2	3,7	-0,3	97	4,5	10,0		NE 1	N 1	N 1	1,2	* ≈ ≈
7		4,4	8,2	-2,2	81	5,1	8,3		S 2	S 2	SE 4	0,0	⌒
8		-0,2	5,0	-2,1	98	4,6	10,0		S 3	NE 1	N 2	17,8	● ? * ≈
9		-2,4	-1,6	-3,7	99	3,7	10,0		N 5	NE 5	ENE 5	5,4	* [6]
10		2,8	5,0	-2,6	96	5,2	8,0		E 3	SE 2	SE 3	1,0	≈ ≈ ⌒
11		4,8	6,5	2,9	93	6,0	9,7		S 3	S 3	S 3	–	●
12		4,0	5,1	3,2	100	6,1	10,0		E 2	E 4	E 3	7,8	? ● ≈
13		4,0	6,7	3,2	99	6,1	10,0		E 1	SW 1	– 0	11,9	? ● ≈ ≈
14		6,0	9,1	1,2	83	5,8	6,7		S 1	SW 1	SW 1	4,3	
15		5,0	9,6	0,1	83	5,5	5,0		SW 1	S 2	E 1	–	⌒
16		6,9	11,6	0,3	74	5,7	6,0		ENE 1	S 2	E 1	–	⌒
17		4,6	7,7	2,7	85	5,6	5,0		NE 1	N 1	NE 3	–	≈ ≈
18		4,0	7,9	1,7	90	5,8	5,3		N 5	NNE 3	NE 1	–	≈ ≈
19		4,9	11,2	1,4	79	5,4	4,7		NE 2	SW 1	– 0	–	⌒
20		8,7	13,4	1,6	51	4,4	0,0		SW 2	W 3	S 1	–	⌒
21		7,8	12,2	1,7	69	5,7	3,3		SW 1	W 1	S 1	–	⌒
22		8,2	11,8	2,6	74	6,0	3,0		– 0	SW 2	SE 1	–	⌒
23		5,4	12,3	2,6	76	5,4	2,7		NE 1	NE 1	W 1	–	⌒
24		8,0	11,4	1,7	64	5,2	1,3		S 1	SSW 3	S 4	–	⌒
25		6,3	10,2	1,6	65	4,8	1,0		S 2	S 5	S 5	–	⌒
26		5,2	10,4	2,9	75	5,1	7,0		SW 1	S 2	E 2	–	⌒ ●
27		-3,2	4,4	-3,9	100	3,6	10,0		N 3	N 3	N 5	13,9	≈ ≈ [6]
28		-3,0	1,6	-6,7	78	2,8	0,0		NNE 3	NE 2	NE 3	0,8	[7]
29		-0,4	1,2	-4,8	98	4,3	10,0		NNE 4	NE 2	NE 3	.	≈ ≈ [5]
30		6,5	9,5	-0,2	71	5,0	1,3		E 2	SE 1	SE 3	0,1	
31		8,4	11,8	5,0	59	4,8	0,0		SE 3	SE 2	SE 3	–	⌒
Sred. vred.		4,0	7,9	-0,2	81	5,0	5,6		2,0	2,1	2,1	5,5	
Suma												65,9	
± △													

"Mesečni bilten" -SUHMS-

Godine 1954, Oktober

φ=43°20'N λ=21°54'E Gr

N I Š

H_s=202 H_b=202,6 h_t=2,6 h_a=10,0 h_t=1,5

Date	P	T			U	e	N	I	V e t a r /0-12/ B			R	W
Dan	Sred. dnev. vazd. pritisak mm Hg	Temperatura vazduha °C			Srednja dnevna			Insolacija broj sati h				Padavine 7^h–7^h količina mm	Pojave
		Sred. dnev.	Max.	Min.	rel. vlaga %	prit. vod. pare	oblačnost /0-10/		7^h	14^h	21^h		
1	2	3	4	5	6	7	8	9	10	11	12	13	14
1	748,6	8,7	16,4	0,5	74	6,0	3,3	8,7	E 1	SW 1	– 0	0,0	⌒
2	50,0	12,8	20,0	6,3	73	7,9	7,0	7,7	– 0	S 1	– 0	–	⌒
3	52,1	11,4	15,8	9,4	97	5,8	3,7	9,5	NW 4	NW 3	– 0	0,0	●
4	49,5	9,4	18,7	0,5	66	5,5	0,3	10,5	– 0	– 0	– 0	–	⌒
5	49,2	11,2	16,8	4,4	76	7,4	6,7	2,5	– 0	– 0	– 0	–	● ●
6	47,0	11,1	14,2	10,0	78	7,7	9,7	0,9	NW 1	W 1	– 0	0,1	●
7	40,8	11,8	20,0	4,6	72	7,2	6,7	7,2	ENE 1	SSE 2	NW 3	0,2	⌒ ≈
8	41,2	7,8	12,0	5,9	91	7,6	10,0	0,0	NW 2	WSW 2	NW 3	0,7	●
9	44,2	5,2	6,6	3,4	88	5,8	10,0	0,0	NW 2	NE 2	NE 4	16,8	●
10	49,3	8,9	11,7	5,0	75	6,5	9,3	2,2	NE 3	NE 3	E 2	20,2	●
11	49,5	12,4	17,8	8,1	83	9,0	9,7	3,0	– 0	WSW 1	SSE 1	0,1	●
12	51,1	10,7	12,9	9,4	93	9,0	10,0	0,0	– 0	W 1	NW 2	22,7	●
13	53,2	9,8	10,7	9,6	92	8,4	10,0	0,0	NW 2	NW 2	– 0	12,8	●
14	51,9	11,6	15,4	9,3	87	8,9	9,7	0,4	– 0	SW 1	– 0	5,9	? ⌒
15	49,8	12,1	16,8	10,2	87	9,5	5,0	4,0	– 0	– 0	– 0	0,0	⌒ ≈
16	48,9	13,2	17,4	7,5	86	9,7	7,3	3,2	– 0	– 0	– 0	–	⌒ ≈
17	49,0	12,0	16,3	9,3	77	8,4	4,7	5,4	NW 3	NW 3	– 0	–	⌒ ≈
18	50,2	12,7	18,3	7,7	85	9,4	5,0	3,2	– 0	W 1	– 0	–	⌒ ≈
19	47,1	12,5	21,2	6,2	82	8,8	4,0	7,4	E 1	– 0	– 0	–	⌒ ≈
20	43,4	13,8	24,4	5,9	75	8,4	0,0	10,1	– 0	SE 1	– 0	–	⌒
21	44,7	15,2	22,3	7,0	76	9,4	4,7	9,2	– 0	– 0	NW 1	–	⌒ ≈
22	42,9	14,6	23,7	10,4	75	9,0	3,0	9,4	ENE 1	– 0	– 0	–	⌒
23	43,6	14,4	23,6	8,5	74	8,9	1,0	9,8	– 0	W 1	– 0	–	⌒
24	44,8	14,5	24,4	7,2	75	9,0	1,0	9,7	– 0	– 0	E 1	–	⌒
25	42,4	14,4	23,9	7,9	67	7,8	0,3	9,7	– 0	SE 1	– 0	–	⌒
26	39,2	12,7	22,8	6,6	72	7,6	5,0	9,3	– 0	S 1	NW 5	–	⌒ ●
27	43,8	7,6	10,4	6,7	86	6,7	9,0	0,0	W 2	NW 3	NW 2	2,4	●
28	47,2	7,5	10,0	5,6	72	5,6	8,0	0,0	WNW 2	NW 2	NW 2	3,4	
29	49,3	8,2	9,7	4,6	75	6,0	8,7	0,0	W 1	NW 2	NW 2	–	● ≈
30	48,3	11,6	17,1	6,2	73	7,3	0,7	9,6	– 0	N 1	ENE 2	0,0	⌒
31	45,9	11,5	18,4	4,6	75	7,4	0,0	9,3	– 0	E 3	E 2	–	⌒
Sred. vred.	747,0	11,3	17,1	6,7	78	7,8	5,6	5,2	0,8	1,3	1,0	7,8	
Suma								161,9				85,3	
± △													

"Марица" Асеновград — Пловдив

Година 1964, Октомври

ЕКОЛАЖ

φ_s=41°29'0 λ_s=24°56'0 Gr

l_s=240 H_s=241,0 h_t=2,0 h_a=8,5 h_r=1,3

Date	P	T			C	e	N	I	D,F			R	W
Ден	Средно дневно налягане при 0°C в mm Hg	Температура на въздуха °C			Средна дневна			Инсолация в брой часове	Ветър /0-12/ в			Паднали валежи 7^h-7^h количество mm	Явления
		Средно дневна	Максимална	Минимална	относителна влажност %	налягане на водните пари mm Hg	облачност /0-10/		7^h	14^h	21^h		
1	2	3	4	5	6	7	8	9	10	11	12	13	14
1	745,2	10,4	17,4	1,4	65	5,7	1,7	9,8	– 0	SE 1	– 0	0,0	⌓
2	46,5	13,0	22,2	2,8	74	7,7	1,0	9,8	– 0	– 0	– 0	–	⌓
3	47,6	11,8	19,2	7,3	68	7,1	5,7	3,0	– 0	NW 3	– 0	–	
4	45,8	10,7	19,6	1,3	70	6,5	3,0	9,6	– 0	– 0	– 0	–	
5	44,7	12,6	21,2	2,2	70	7,2	5,0	9,2	– 0	SE 2	SSE 2	–	⌓
6	43,2	10,8	14,7	5,5	80	7,7	9,0	0,0	– 0	– 0	– 0	–	●
7	37,9	11,0	19,8	1,6	74	6,9	4,0	9,1	– 0	SE 2	– 0	0,0	⌓ ≡
8	35,6	11,7	16,4	7,7	80	8,7	9,7	1,6	– 0	SE 2	W 3	–	●(K)
9	38,9	6,3	10,2	5,9	90	6,3	10,0	0,0	W 4	W 3	NW 2	11,3	●
10	45,3	3,8	12,7	6,2	90	7,8	10,0	0,0	– 0	– 0	– 0	13,4	● ?
11	45,6	13,6	17,6	10,0	89	10,1	9,3	5,3	– 0	– 0	– 0	0,2	●
12	45,7	14,0	15,4	13,2	94	11,2	10,0	0,0	NW 1	– 0	– 0	0,7	● (
13	47,9	13,4	15,6	12,6	82	9,6	10,0	0,0	S 2	NW 3	W 3	17,4	●
14	48,1	13,6	16,5	11,7	83	9,6	8,0	0,0	– 0	– 0	– 0	0,1	
15	46,2	11,6	17,1	9,7	88	9,8	6,3	1,2	– 0	– 0	– 0	–	
16	44,7	14,4	17,6	9,3	89	10,8	10,0	0,4	– 0	– 0	– 0	–	⌓ ≡ ●
17	44,7	13,2	17,8	11,2	84	9,7	6,7	0,0	– 0	W 2	– 0	1,0	⌓ ●
18	46,3	12,4	20,4	5,6	80	8,5	3,0	8,2	– 0	– 0	– 0	0,0	⌓
19	43,8	15,0	22,0	5,7	77	8,7	2,3	9,1	– 0	– 0	– 0	–	⌓ ≡
20	41,0	12,0	21,4	4,6	87	9,3	9,0	8,4	– 0	– 0	– 0	–	⌓ ≡
21	41,6	12,1	22,0	4,8	83	8,7	0,0	8,1	– 0	E 1	– 0	–	⌓ ≡
22	40,0	12,6	22,0	5,1	82	8,7	0,3	7,5	– 0	– 0	– 0	–	⌓ ≡
23	40,4	12,3	21,9	5,0	84	9,0	0,3	7,6	– 0	– 0	– 0	–	⌓ ≡ ≡
24	41,8	12,2	22,6	4,4	82	8,6	0,3	9,0	– 0	– 0	– 0	–	⌓ ≡ ⌓
25	39,7	11,5	21,4	3,7	83	8,2	1,7	8,7	– 0	SW 1	– 0	–	⌓ ≡ ⌓
26	35,9	12,6	21,6	3,1	79	8,1	0,7	7,8	– 0	– 0	– 0	–	⌓ ≡ ≡
27	39,2	8,1	14,8	7,5	84	6,8	10,0	0,0	W 5	W 3	W 2	7,5	●
28	42,2	9,6	13,0	7,2	65	5,8	10,0	1,1	W 1	NW 2	NW 2	8,0	●
29	44,5	9,6	11,0	7,0	71	6,4	10,0	0,0	W 1	– 0	NW 3	1,3	●
30	44,6	10,2	18,0	6,9	79	7,9	1,0	9,3	NW 1	– 0	– 0	0,2	
31	43,0	9,8	18,5	2,8	88	7,8	0,0	9,1	– 0	– 0	– 0	–	≡
Средно	743,1	11,6	18,1	6,2	80	8,2	5,1	4,8	0,5	0,8	0,5	5,6	
Сума								150,5				61,1	
÷△													

"Марица" Асеновград — Пловдив

Година 1964, Октомври

ГИСОЛ

φ_s=42°26'3 λ_s=19°17'5 Gr

H_s=93 H_b=53,6 h_t=2,0 h_a=10,0 h_r=1,4

Date	P	T			C	e	N	I	D,F			R	W
Ден	Средно дневно налягане при 0°C в mm Hg	Температура на въздуха °C			Средна дневна			Инсолация в брой часове	Ветър /0-12/ в			Паднали валежи 7^h-7^h количество mm	Явления
		Средно дневна	Максимална	Минимална	относителна влажност %	налягане на водните пари mm Hg	облачност /0-10/		7^h	14^h	21^h		
1	2	3	4	5	6	7	8	9	10	11	12	13	14
1	761,6	13,7	20,4	8,4	95	6,1	0,7	9,9	N 2	S 2	– 0	–	
2	62,5	16,0	24,0	9,4	60	8,0	1,7	9,2	NNE 2	– 0	N 1	–	⌓
3	62,5	18,0	24,4	10,5	49	7,6	1,0	9,4	N 1	NNE 4	NNE 2	–	⌓
4	60,6	16,5	23,0	11,3	63	7,5	0,3	10,1	N 1	S 1	– 0	–	
5	59,4	18,4	24,3	8,8	58	8,6	3,0	9,6	– 0	NE 3	NNE 3	–	⌓
6	57,8	16,9	21,5	14,6	90	7,4	6,3	5,4	N 3	NNE 5	E 2	0,0	⌓
7	60,7	16,8	20,5	10,5	62	8,6	8,3	6,3	N 3	S 3	SE 4	–	●K ≡
8	60,1	12,2	19,5	8,9	67	7,4	10,0	0,4	N 2	NNE 4	N 6	35,2	● ≡
9	61,6	10,0	11,8	9,0	84	8,0	10,0	0,0	NNE 6	NNE 6	NNE 5	6,4	●
10	58,7	12,0	16,0	8,5	74	7,8	9,7	1,7	– 0	– 0	– 0	1,4	
11	61,0	15,9	17,0	9,5	87	10,3	10,0	1,0	– 0	– 0	N 1	3,0	● ?
12	59,8	14,4	16,4	12,8	93	12,4	10,0	0,0	– 0	NW 1	NW 2	4,1	●
13	63,0	15,0	17,5	12,3	82	10,5	10,0	0,0	– 0	N 3	– 0	21,6	?
14	63,8	16,4	21,5	13,0	71	10,1	7,3	7,8	– 0	S 1	– 0	4,0	⌓
15	61,2	16,0	23,5	11,1	75	10,2	4,3	9,6	– 0	– 0	– 0	–	● ⌓
16	59,6	16,5	21,5	17,0	68	9,5	9,0	1,7	W 1	– 0	N 2	–	
17	59,3	17,8	23,1	13,2	60	8,7	4,7	8,5	– 0	NE 5	NNE 3	–	⌓
18	60,6	18,9	23,7	14,7	61	8,2	0,3	9,5	SE 1	N 4	NE 2	–	
19	59,4	15,9	24,0	10,5	68	8,2	0,3	9,8	– 0	– 0	– 0	–	⌓
20	57,7	16,0	23,6	11,5	70	9,5	0,0	9,2	– 0	SSW 1	– 0	–	⌓
21	57,4	15,2	23,4	10,8	78	10,3	1,3	8,3	– 0	S 2	– 0	–	⌓
22	55,8	15,2	23,0	10,6	77	10,1	0,0	9,0	– 0	– 0	– 0	–	⌓
23	56,0	16,5	24,3	10,4	71	9,9	1,7	8,5	– 0	– 0	– 0	–	⌓
24	56,7	16,8	25,6	11,4	67	9,4	2,7	8,2	– 0	– 0	– 0	–	⌓
25	55,2	15,4	23,0	12,0	65	8,7	0,0	8,9	NE 1	– 0	– 0	–	⌓
26	51,7	13,6	16,4	10,8	90	10,5	10,0	0,0	N 2	– 0	N 1	–	⌓ ● ≡
27	53,7	12,8	15,0	10,9	41	4,6	5,0	4,0	N 6	N 6	N 5	41,0	● ≡ K
28	56,9	14,0	18,0	9,0	34	4,9	0,0	9,3	N 4	N 5	N 3	–	
29	57,4	15,0	17,5	11,6	44	5,7	0,7	9,4	N 6	NNE 5	NNE 7	–	
30	58,6	13,6	22,0	9,8	64	7,6	0,3	9,1	W 1	– 0	– 0	–	
31	56,7	14,4	22,6	8,2	72	8,9	0,0	9,4	– 0	– 0	– 0	–	
Средно	758,0	15,3	20,9	10,9	65	8,4	4,1	6,5	1,5	1,9	1,7	14,4	
Сума								200,7				15,1	
÷△													

Red. broj	STANICA	Sred. vazd. pritisak mm Hg Pm	Temperatura vazduha °C T							Srednja			jači vetar m/s 0-12 Bof Fm	Preovl. smer vetra 7 h frequ. max.	Broj dana sa jakim vetrom ≥ 6 B	Broj dana		Broj dana sa temperaturom °C						Broj dana sa pojavom									
			Srednja Tm	Srednji		Apsolutni				relativna vlažnost % Um	oblačnost 0-10 Nm					vedrih	oblačnih	Min.	Max.	Min.	Max.	Max.	Min.										
				Max.	Min.	Max.	dne	Min.	dne							dnevna srednja oblačnost		≤ -10,0	≤ 0,0	≤ 0,0	≤ 25,0	≤ 30,0	≤ 20,0										
																2,0	8,0																
1	2	3	4	5	6	7	8	9	10	11	12	13	14	15	16	17	18	19	20	21	22	23	24	25	26	27	28	29	30	31	32	33	34
1	Maribor	740,2	9,1	15,8	4,0	24,6	19	-0,7	15	82	5,5	1,0	C 45	2	6	11	-	-	5	-	-	-	8	-	-	-	-	-	22	8	-	1	-
2	Planica	690,1	6,2	13,4	1,0	20,3	19	-4,3	9	80	4,8	0,6	C 60	-	9	3	-	-	11	-	-	-	6	-	-	-	-	-	24	10	-	4	-
3	Jezersko	-	6,4	12,8	1,6	19,5	19	-3,6	27	84	5,3	1,8	NE 24	1	7	10	-	-	7	-	-	-	10	-	-	-	-	-	21	11	-	-	-
4	Ljubljana	738,4	9,6	15,0	5,2	22,8	19	0,9	15	82	6,4	0,7	C 60	-	-	10	-	-	-	-	-	-	10	-	-	-	-	1	26	1	-	20	-
5	Celje	743,0	9,0	15,6	3,5	24,1	19	-1,8	9	82	6,1	1,3	C 33	-	2	8	-	-	5	-	-	-	9	-	-	-	-	1	20	3	-	11	-
6	Varaždin	749,6	9,8	16,1	4,9	24,1	19	-1,4	9	82	5,5	1,6	SW 22	-	8	9	-	-	2	-	-	-	12	-	-	-	-	1	28	3	-	9	-
7	Palić	-	10,7	16,2	6,2	24,4	25	-0,5	28	79	5,5	1,1	C 29	1	7	10	-	-	1	-	-	-	14	-	-	-	-	-	21	6	-	8	-
8	Ajdovščina	754,0	11,9	18,0	7,1	24,8	18	-0,3	16	73	5,1	1,7	C 46	7	8	7	-	-	1	-	-	-	12	-	-	-	-	1	21	1	-	-	-
9	Parg	690,3	7,6	12,1	4,2	20,2	19	-0,9	27	81	6,1	2,3	S 24	13	7	13	-	-	1	-	-	-	14	2	-	-	-	1	14	6	-	11	-
10	Novo Mesto	-	9,6	16,1	4,7	24,1	19	-1,5	9	86	6,1	0,5	C 69	1	4	10	-	-	1	-	-	-	10	-	-	-	-	1	21	2	-	6	-
11	Zagreb-Grič	750,6	11,5	15,2	7,8	21,4	25	3,5	27	76	5,8	1,5	NE 23	-	7	10	-	-	-	-	-	-	11	-	-	-	-	1	7	-	-	13	-
12	Sljeme	677,4	7,3	10,8	4,2	20,4	19	-1,4	9	90	5,6	3,3	W 15	10	7	10	-	-	5	-	-	-	10	1	-	-	-	1	14	6	-	17	-
13	Virovitica	-	10,4	15,9	5,9	23,3	19	0,8	28	86	5,6	2,8	S 35	-	7	9	-	-	-	-	-	-	10	-	-	-	-	-	23	1	-	8	-
14	Osijek	756,4	11,1	16,5	6,8	25,2	19	0,9	28	83	5,7	1,4	NW 20	-	8	12	-	-	1	-	-	-	12	-	-	-	-	-	21	-	-	8	-
15	Sombor	-	10,8	16,7	6,1	24,4	19	-0,2	28	86	5,3	1,4	C 19	1	7	9	-	-	-	-	-	-	11	-	-	-	-	-	18	3	-	3	-
16	Kikinda	-	10,8	16,2	6,4	24,6	19	-0,4	28	84	5,6	2,0	C 13	1	8	12	-	-	1	-	-	-	13	-	-	-	-	-	11	5	-	5	-
17	Pazin	737,6	10,7	18,0	4,7	25,4	18	-0,5	27	82	4,8	1,3	C 42	2	7	6	-	-	1	1	-	-	15	-	-	1	-	1	25	8	-	4	-
18	Rijeka	754,4	14,0	18,1	11,0	25,4	18	7,4	27	68	3,1	1,5	C 37	3	8	8	-	-	-	1	-	-	8	-	-	-	-	1	9	-	-	-	-
19	Crikvenica	763,0	13,6	18,1	9,0	23,7	18	4,2	16	70	4,7	2,5	NE 54	7	9	7	-	-	-	1	-	-	8	-	-	-	-	2	-	-	-	-	-
20	Ogulin	736,3	10,4	15,7	5,9	24,7	19	-1,5	27	78	5,9	1,4	NE 28	-	6	9	-	-	1	-	-	-	12	-	-	-	-	2	20	1	-	8	-
21	Bos.Dubica	-	10,1	16,4	4,3	25,6	19	-0,7	1	84	5,8	1,2	C 33	1	7	10	-	-	2	1	-	-	9	-	-	-	-	1	21	1	-	4	-
22	Lipik	-	10,1	16,7	4,5	24,6	19	-1,0	28	86	6,5	2,3	E 19	-	2	13	-	-	3	-	-	-	12	-	-	-	-	1	27	4	-	7	-
23	Sl.Brod	756,6	10,7	16,9	6,6	25,4	19	-0,6	28	83	5,7	0,8	C 37	-	7	12	-	-	1	1	-	-	12	-	-	-	-	1	15	1	-	10	-
24	Novi Sad	757,2	10,8	16,8	6,0	25,2	25	-0,2	28	84	5,6	1,7	C 15	-	9	11	-	-	1	1	-	-	12	-	-	-	-	-	22	5	-	6	-
25	Vršac	757,3	11,3	16,2	6,2	24,0	20	-2,4	4	80	5,8	2,5	SSE 16	4	8	14	-	-	2	-	-	-	15	-	-	-	-	-	21	3	-	5	-
26	Pula	760,5	13,9	19,3	10,6	23,6	2	7,3	27	73	4,7	1,3	C 32	4	11	8	-	-	-	-	-	-	7	-	-	-	-	1	15	-	-	3	-
27	M.Lošinj	759,3	15,6	19,2	13,4	23,5	2	10,0	7	75	4,0	1,6	C 37	2	11	4	-	-	-	-	-	-	7	-	-	-	-	1	9	-	-	-	-
28	Gospić	714,8	8,1	15,3	2,1	22,4	19	-2,5	31	82	5,4	1,6	C 31	2	8	9	-	-	10	-	-	-	11	-	1	-	1	1	22	9	-	11	-
29	Zibaš	745,0	11,0	17,9	5,4	25,8	19	1,0	28	78	5,7	1,1	C 34	2	6	12	-	-	-	2	-	-	13	-	-	-	-	1	16	1	-	6	-
30	Drinić	-	8,2	13,7	2,9	20,0	2	-2,0	28	79	4,5	1,2	C 39	-	12	9	-	-	-	-	-	-	12	3	-	-	-	1	-	1	-	-	-
31	Banja Luka	750,7	10,8	17,8	5,5	27,5	19	0,2	28	82	5,8	0,5	C 60	-	6	11	-	-	-	2	-	-	14	-	-	-	-	1	23	1	-	5	-
32	Vrućo.Teslić	-	-	-	-	-	-	-	-	-	-	-	-	-	-	-	-	-	-	-	-	-	-	-	-	-	-	-	-	-	-	-	-
33	Tuzla	737,4	9,9	17,4	5,2	26,2	19	-1,7	28	85	5,6	0,6	C 53	-	7	12	-	-	2	4	-	-	10	-	-	-	-	1	17	2	-	3	-
34	Šabac	-	11,2	16,8	5,9	25,5	19	-1,0	28	86	5,7	1,2	NW 29	-	7	11	-	-	1	1	-	-	12	-	-	-	-	1	18	3	-	10	-
35	Beograd	752,3	11,7	16,4	7,9	24,9	19	1,1	28	79	5,6	1,6	C 18	4	7	12	-	-	-	-	-	-	12	-	-	-	-	-	25	2	-	7	-
36	V.Gradište	758,4	11,1	16,3	6,8	24,7	24	1,0	1	82	6,0	0,9	C 40	-	7	12	-	-	-	-	-	-	15	-	-	-	-	-	20	3	-	7	-
37	Zadar	763,4	14,4	19,4	11,1	23,6	18	6,8	27	79	4,9	1,6	C 23	1	12 •	6	-	-	-	-	-	-	9	-	-	-	-	1	12	-	-	1	-
38	Knin	742,1	13,0	19,3	7,2	26,4	18	1,4	27	68	4,2	2,4	N 37	6	12	5	-	-	-	-	-	-	10	-	-	-	-	2	23	1	-	-	-
39	Jajce	-	9,9	16,7	5,0	25,0	20	-0,7	28	77	6,0	0,9	C 42	-	2	10	-	-	2	1	-	-	13	1	-	-	-	1	16	1	-	10	1
40	Zenica	737,2	9,8	16,0	5,4	24,8	20	-0,2	28	85	6,0	0,1	C 83	-	2	9	-	-	1	-	-	-	7	-	-	-	-	1	17	1	-	10	-

[illegible] - [illegible] 1954 [illegible]

Ved. broj	Stanica	Broj vazd. [illegible]	Temperatura [illegible] Srednje			Apsolutni				Srednje			Srednji [illegible]	Broj dana [illegible]	Broj dana [illegible]		Broj dana sa temperaturom °C																
			Srednje	Srednje						Relativna [illegible]	Oblačnost	Jedi na vetru			Vedrih	Oblačnih	Min.	Max.	Min.	Max.	Max.	Min.											
			Pr	Max	Min.	[illegible]	Max	Min.	[illegible]																								
1	2	3	4	5	6	7	8	9	10	11	12	13	14	15	16	17	18	19	20	21	22	23	24	25	26	27	28	29	30	31	32	33	34
41	[illegible]	[illegible]	[illegible]	[illegible]	[illegible]	[illegible]	[illegible]	[illegible]	[illegible]	[illegible]	[illegible]	[illegible]	[illegible]	[illegible]	[illegible]	[illegible]	[illegible]	[illegible]	[illegible]	[illegible]	[illegible]	[illegible]	[illegible]	[illegible]	[illegible]	[illegible]	[illegible]	[illegible]	[illegible]	[illegible]	[illegible]	[illegible]	[illegible]
42	[illegible]	[illegible]	[illegible]	[illegible]	[illegible]	[illegible]	[illegible]	[illegible]	[illegible]	[illegible]	[illegible]	[illegible]	[illegible]	[illegible]	[illegible]	[illegible]	[illegible]	[illegible]	[illegible]	[illegible]	[illegible]	[illegible]	[illegible]	[illegible]	[illegible]	[illegible]	[illegible]	[illegible]	[illegible]	[illegible]	[illegible]	[illegible]	[illegible]
43	[illegible]	[illegible]	[illegible]	[illegible]	[illegible]	[illegible]	[illegible]	[illegible]	[illegible]	[illegible]	[illegible]	[illegible]	[illegible]	[illegible]	[illegible]	[illegible]	[illegible]	[illegible]	[illegible]	[illegible]	[illegible]	[illegible]	[illegible]	[illegible]	[illegible]	[illegible]	[illegible]	[illegible]	[illegible]	[illegible]	[illegible]	[illegible]	[illegible]
44	[illegible]	[illegible]	[illegible]	[illegible]	[illegible]	[illegible]	[illegible]	[illegible]	[illegible]	[illegible]	[illegible]	[illegible]	[illegible]	[illegible]	[illegible]	[illegible]	[illegible]	[illegible]	[illegible]	[illegible]	[illegible]	[illegible]	[illegible]	[illegible]	[illegible]	[illegible]	[illegible]	[illegible]	[illegible]	[illegible]	[illegible]	[illegible]	[illegible]
45	[illegible]	[illegible]	[illegible]	[illegible]	[illegible]	[illegible]	[illegible]	[illegible]	[illegible]	[illegible]	[illegible]	[illegible]	[illegible]	[illegible]	[illegible]	[illegible]	[illegible]	[illegible]	[illegible]	[illegible]	[illegible]	[illegible]	[illegible]	[illegible]	[illegible]	[illegible]	[illegible]	[illegible]	[illegible]	[illegible]	[illegible]	[illegible]	[illegible]
46	[illegible]	[illegible]	[illegible]	[illegible]	[illegible]	[illegible]	[illegible]	[illegible]	[illegible]	[illegible]	[illegible]	[illegible]	[illegible]	[illegible]	[illegible]	[illegible]	[illegible]	[illegible]	[illegible]	[illegible]	[illegible]	[illegible]	[illegible]	[illegible]	[illegible]	[illegible]	[illegible]	[illegible]	[illegible]	[illegible]	[illegible]	[illegible]	[illegible]
47	[illegible]	[illegible]	[illegible]	[illegible]	[illegible]	[illegible]	[illegible]	[illegible]	[illegible]	[illegible]	[illegible]	[illegible]	[illegible]	[illegible]	[illegible]	[illegible]	[illegible]	[illegible]	[illegible]	[illegible]	[illegible]	[illegible]	[illegible]	[illegible]	[illegible]	[illegible]	[illegible]	[illegible]	[illegible]	[illegible]	[illegible]	[illegible]	[illegible]
48	[illegible]	[illegible]	[illegible]	[illegible]	[illegible]	[illegible]	[illegible]	[illegible]	[illegible]	[illegible]	[illegible]	[illegible]	[illegible]	[illegible]	[illegible]	[illegible]	[illegible]	[illegible]	[illegible]	[illegible]	[illegible]	[illegible]	[illegible]	[illegible]	[illegible]	[illegible]	[illegible]	[illegible]	[illegible]	[illegible]	[illegible]	[illegible]	[illegible]
49	[illegible]	[illegible]	[illegible]	[illegible]	[illegible]	[illegible]	[illegible]	[illegible]	[illegible]	[illegible]	[illegible]	[illegible]	[illegible]	[illegible]	[illegible]	[illegible]	[illegible]	[illegible]	[illegible]	[illegible]	[illegible]	[illegible]	[illegible]	[illegible]	[illegible]	[illegible]	[illegible]	[illegible]	[illegible]	[illegible]	[illegible]	[illegible]	[illegible]
50	[illegible]	[illegible]	[illegible]	[illegible]	[illegible]	[illegible]	[illegible]	[illegible]	[illegible]	[illegible]	[illegible]	[illegible]	[illegible]	[illegible]	[illegible]	[illegible]	[illegible]	[illegible]	[illegible]	[illegible]	[illegible]	[illegible]	[illegible]	[illegible]	[illegible]	[illegible]	[illegible]	[illegible]	[illegible]	[illegible]	[illegible]	[illegible]	[illegible]
51	[illegible]	[illegible]	[illegible]	[illegible]	[illegible]	[illegible]	[illegible]	[illegible]	[illegible]	[illegible]	[illegible]	[illegible]	[illegible]	[illegible]	[illegible]	[illegible]	[illegible]	[illegible]	[illegible]	[illegible]	[illegible]	[illegible]	[illegible]	[illegible]	[illegible]	[illegible]	[illegible]	[illegible]	[illegible]	[illegible]	[illegible]	[illegible]	[illegible]
52	[illegible]	[illegible]	[illegible]	[illegible]	[illegible]	[illegible]	[illegible]	[illegible]	[illegible]	[illegible]	[illegible]	[illegible]	[illegible]	[illegible]	[illegible]	[illegible]	[illegible]	[illegible]	[illegible]	[illegible]	[illegible]	[illegible]	[illegible]	[illegible]	[illegible]	[illegible]	[illegible]	[illegible]	[illegible]	[illegible]	[illegible]	[illegible]	[illegible]
53	[illegible]	[illegible]	[illegible]	[illegible]	[illegible]	[illegible]	[illegible]	[illegible]	[illegible]	[illegible]	[illegible]	[illegible]	[illegible]	[illegible]	[illegible]	[illegible]	[illegible]	[illegible]	[illegible]	[illegible]	[illegible]	[illegible]	[illegible]	[illegible]	[illegible]	[illegible]	[illegible]	[illegible]	[illegible]	[illegible]	[illegible]	[illegible]	[illegible]
54	[illegible]	[illegible]	[illegible]	[illegible]	[illegible]	[illegible]	[illegible]	[illegible]	[illegible]	[illegible]	[illegible]	[illegible]	[illegible]	[illegible]	[illegible]	[illegible]	[illegible]	[illegible]	[illegible]	[illegible]	[illegible]	[illegible]	[illegible]	[illegible]	[illegible]	[illegible]	[illegible]	[illegible]	[illegible]	[illegible]	[illegible]	[illegible]	[illegible]
55	[illegible]	[illegible]	[illegible]	[illegible]	[illegible]	[illegible]	[illegible]	[illegible]	[illegible]	[illegible]	[illegible]	[illegible]	[illegible]	[illegible]	[illegible]	[illegible]	[illegible]	[illegible]	[illegible]	[illegible]	[illegible]	[illegible]	[illegible]	[illegible]	[illegible]	[illegible]	[illegible]	[illegible]	[illegible]	[illegible]	[illegible]	[illegible]	[illegible]
56	[illegible]	[illegible]	[illegible]	[illegible]	[illegible]	[illegible]	[illegible]	[illegible]	[illegible]	[illegible]	[illegible]	[illegible]	[illegible]	[illegible]	[illegible]	[illegible]	[illegible]	[illegible]	[illegible]	[illegible]	[illegible]	[illegible]	[illegible]	[illegible]	[illegible]	[illegible]	[illegible]	[illegible]	[illegible]	[illegible]	[illegible]	[illegible]	[illegible]
57	[illegible]	[illegible]	[illegible]	[illegible]	[illegible]	[illegible]	[illegible]	[illegible]	[illegible]	[illegible]	[illegible]	[illegible]	[illegible]	[illegible]	[illegible]	[illegible]	[illegible]	[illegible]	[illegible]	[illegible]	[illegible]	[illegible]	[illegible]	[illegible]	[illegible]	[illegible]	[illegible]	[illegible]	[illegible]	[illegible]	[illegible]	[illegible]	[illegible]
58	[illegible]	[illegible]	[illegible]	[illegible]	[illegible]	[illegible]	[illegible]	[illegible]	[illegible]	[illegible]	[illegible]	[illegible]	[illegible]	[illegible]	[illegible]	[illegible]	[illegible]	[illegible]	[illegible]	[illegible]	[illegible]	[illegible]	[illegible]	[illegible]	[illegible]	[illegible]	[illegible]	[illegible]	[illegible]	[illegible]	[illegible]	[illegible]	[illegible]
59	[illegible]	[illegible]	[illegible]	[illegible]	[illegible]	[illegible]	[illegible]	[illegible]	[illegible]	[illegible]	[illegible]	[illegible]	[illegible]	[illegible]	[illegible]	[illegible]	[illegible]	[illegible]	[illegible]	[illegible]	[illegible]	[illegible]	[illegible]	[illegible]	[illegible]	[illegible]	[illegible]	[illegible]	[illegible]	[illegible]	[illegible]	[illegible]	[illegible]
60	[illegible]	[illegible]	[illegible]	[illegible]	[illegible]	[illegible]	[illegible]	[illegible]	[illegible]	[illegible]	[illegible]	[illegible]	[illegible]	[illegible]	[illegible]	[illegible]	[illegible]	[illegible]	[illegible]	[illegible]	[illegible]	[illegible]	[illegible]	[illegible]	[illegible]	[illegible]	[illegible]	[illegible]	[illegible]	[illegible]	[illegible]	[illegible]	[illegible]
61	[illegible]	[illegible]	[illegible]	[illegible]	[illegible]	[illegible]	[illegible]	[illegible]	[illegible]	[illegible]	[illegible]	[illegible]	[illegible]	[illegible]	[illegible]	[illegible]	[illegible]	[illegible]	[illegible]	[illegible]	[illegible]	[illegible]	[illegible]	[illegible]	[illegible]	[illegible]	[illegible]	[illegible]	[illegible]	[illegible]	[illegible]	[illegible]	[illegible]
62	[illegible]	[illegible]	[illegible]	[illegible]	[illegible]	[illegible]	[illegible]	[illegible]	[illegible]	[illegible]	[illegible]	[illegible]	[illegible]	[illegible]	[illegible]	[illegible]	[illegible]	[illegible]	[illegible]	[illegible]	[illegible]	[illegible]	[illegible]	[illegible]	[illegible]	[illegible]	[illegible]	[illegible]	[illegible]	[illegible]	[illegible]	[illegible]	[illegible]
63	[illegible]	[illegible]	[illegible]	[illegible]	[illegible]	[illegible]	[illegible]	[illegible]	[illegible]	[illegible]	[illegible]	[illegible]	[illegible]	[illegible]	[illegible]	[illegible]	[illegible]	[illegible]	[illegible]	[illegible]	[illegible]	[illegible]	[illegible]	[illegible]	[illegible]	[illegible]	[illegible]	[illegible]	[illegible]	[illegible]	[illegible]	[illegible]	[illegible]
64	[illegible]	[illegible]	[illegible]	[illegible]	[illegible]	[illegible]	[illegible]	[illegible]	[illegible]	[illegible]	[illegible]	[illegible]	[illegible]	[illegible]	[illegible]	[illegible]	[illegible]	[illegible]	[illegible]	[illegible]	[illegible]	[illegible]	[illegible]	[illegible]	[illegible]	[illegible]	[illegible]	[illegible]	[illegible]	[illegible]	[illegible]	[illegible]	[illegible]
65	[illegible]	[illegible]	[illegible]	[illegible]	[illegible]	[illegible]	[illegible]	[illegible]	[illegible]	[illegible]	[illegible]	[illegible]	[illegible]	[illegible]	[illegible]	[illegible]	[illegible]	[illegible]	[illegible]	[illegible]	[illegible]	[illegible]	[illegible]	[illegible]	[illegible]	[illegible]	[illegible]	[illegible]	[illegible]	[illegible]	[illegible]	[illegible]	[illegible]
66	[illegible]	[illegible]	[illegible]	[illegible]	[illegible]	[illegible]	[illegible]	[illegible]	[illegible]	[illegible]	[illegible]	[illegible]	[illegible]	[illegible]	[illegible]	[illegible]	[illegible]	[illegible]	[illegible]	[illegible]	[illegible]	[illegible]	[illegible]	[illegible]	[illegible]	[illegible]	[illegible]	[illegible]	[illegible]	[illegible]	[illegible]	[illegible]	[illegible]
67	[illegible]	[illegible]	[illegible]	[illegible]	[illegible]	[illegible]	[illegible]	[illegible]	[illegible]	[illegible]	[illegible]	[illegible]	[illegible]	[illegible]	[illegible]	[illegible]	[illegible]	[illegible]	[illegible]	[illegible]	[illegible]	[illegible]	[illegible]	[illegible]	[illegible]	[illegible]	[illegible]	[illegible]	[illegible]	[illegible]	[illegible]	[illegible]	[illegible]
68	[illegible]	[illegible]	[illegible]	[illegible]	[illegible]	[illegible]	[illegible]	[illegible]	[illegible]	[illegible]	[illegible]	[illegible]	[illegible]	[illegible]	[illegible]	[illegible]	[illegible]	[illegible]	[illegible]	[illegible]	[illegible]	[illegible]	[illegible]	[illegible]	[illegible]	[illegible]	[illegible]	[illegible]	[illegible]	[illegible]	[illegible]	[illegible]	[illegible]
69	[illegible]	[illegible]	[illegible]	[illegible]	[illegible]	[illegible]	[illegible]	[illegible]	[illegible]	[illegible]	[illegible]	[illegible]	[illegible]	[illegible]	[illegible]	[illegible]	[illegible]	[illegible]	[illegible]	[illegible]	[illegible]	[illegible]	[illegible]	[illegible]	[illegible]	[illegible]	[illegible]	[illegible]	[illegible]	[illegible]	[illegible]	[illegible]	[illegible]
70	[illegible]	[illegible]	[illegible]	[illegible]	[illegible]	[illegible]	[illegible]	[illegible]	[illegible]	[illegible]	[illegible]	[illegible]	[illegible]	[illegible]	[illegible]	[illegible]	[illegible]	[illegible]	[illegible]	[illegible]	[illegible]	[illegible]	[illegible]	[illegible]	[illegible]	[illegible]	[illegible]	[illegible]	[illegible]	[illegible]	[illegible]	[illegible]	[illegible]
71	[illegible]	[illegible]	[illegible]	[illegible]	[illegible]	[illegible]	[illegible]	[illegible]	[illegible]	[illegible]	[illegible]	[illegible]	[illegible]	[illegible]	[illegible]	[illegible]	[illegible]	[illegible]	[illegible]	[illegible]	[illegible]	[illegible]	[illegible]	[illegible]	[illegible]	[illegible]	[illegible]	[illegible]	[illegible]	[illegible]	[illegible]	[illegible]	[illegible]
72	[illegible]	[illegible]	[illegible]	[illegible]	[illegible]	[illegible]	[illegible]	[illegible]	[illegible]	[illegible]	[illegible]	[illegible]	[illegible]	[illegible]	[illegible]	[illegible]	[illegible]	[illegible]	[illegible]	[illegible]	[illegible]	[illegible]	[illegible]	[illegible]	[illegible]	[illegible]	[illegible]	[illegible]	[illegible]	[illegible]	[illegible]	[illegible]	[illegible]
73	[illegible]	[illegible]	[illegible]	[illegible]	[illegible]	[illegible]	[illegible]	[illegible]	[illegible]	[illegible]	[illegible]	[illegible]	[illegible]	[illegible]	[illegible]	[illegible]	[illegible]	[illegible]	[illegible]	[illegible]	[illegible]	[illegible]	[illegible]	[illegible]	[illegible]	[illegible]	[illegible]	[illegible]	[illegible]	[illegible]	[illegible]	[illegible]	[illegible]
74	[illegible]	[illegible]	[illegible]	[illegible]	[illegible]	[illegible]	[illegible]	[illegible]	[illegible]	[illegible]	[illegible]	[illegible]	[illegible]	[illegible]	[illegible]	[illegible]	[illegible]	[illegible]	[illegible]	[illegible]	[illegible]	[illegible]	[illegible]	[illegible]	[illegible]	[illegible]	[illegible]	[illegible]	[illegible]	[illegible]	[illegible]	[illegible]	[illegible]
75	[illegible]	[illegible]	[illegible]	[illegible]	[illegible]	[illegible]	[illegible]	[illegible]	[illegible]	[illegible]	[illegible]	[illegible]	[illegible]	[illegible]	[illegible]	[illegible]	[illegible]	[illegible]	[illegible]	[illegible]	[illegible]	[illegible]	[illegible]	[illegible]	[illegible]	[illegible]	[illegible]	[illegible]	[illegible]	[illegible]	[illegible]	[illegible]	[illegible]
76	Mavrovo	-	-	-	-	-	-	-	-	-	-	-	-	-	-	-	-	-	-	-	-	-	-	-	-	-	-	-	-	-	-	-	-
77	Štip	737,9	12,9	18,4	7,4	22,8	2	2,0	7	76	4,8	1,3	G 39	4	11	11	-	-	-	-	-	-	13	-	-	-	-	1	14	-	-	4	-
78	Ohrid	697,9	11,9	17,3	6,8	22,0	3	2,3	1	78	5,1	1,9	N 49	1	10	11	-	-	-	-	-	-	12	-	-	-	-	1	13	-	-	-	-
79	Prilep	706,3	11,2	17,9	6,1	23,0	2	2,0	1	79	4,9	1,0	G 52	-	12	13	-	-	-	-	-	-	13	-	-	-	-	1	13	-	-	-	-
80	Gevgelija	-	14,4	20,7	9,4	25,8	2	2,1	5	74	4,3	1,7	G 52	5	15	10	-	-	-	1	-	-	9	-	-	-	-	-	-	-	-	-	-

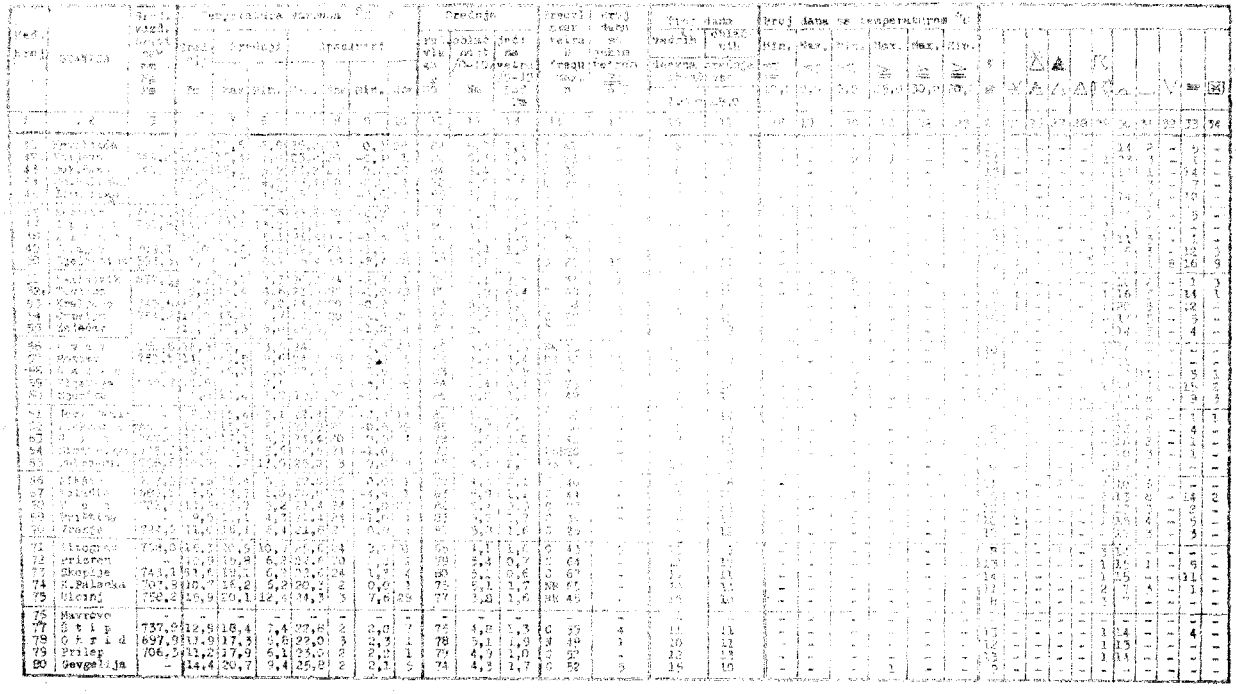

Red. br.	STANICA	Količina padavine R					broj dana sa padavinama n							
		I	II	III	mesečna količina	dnevna max.	≥ 0,1 mm				≥ 1,0	≥ 5,0	≥ 10,0	
		dekada meseca					dekada meseca			mes. br. dana				
		mm	mm	mm	mm	mm	I	II	III		mm	mm	mm	
1	2	3	4	5	6	7	8	9	10	11	12	13	14	15
1	Maribor	33,7	-	14,9	48,6	12,7	26	4	-	4	8	6	4	2
2	Murska Sobota	20,9	0,0	13,2	34,1	12,4	26	4	-	4	8	5	3	1
3	Planica	26,1	-	69,9	96,0	37,2	26	2	-	5	7	7	5	4
4	S o č a	20,4	-	179,6	200,0	101,8	26	3	-	5	8	7	7	4
5	Jezersko	38,3	-	110,0	148,3	82,1	26	4	-	5	9	8	7	4
6	Ljubljana	32,2	-	44,0	76,2	23,4	26	4	-	5	9	8	5	3
7	Šmartno	48,8	0,2	32,2	81,2	25,1	26	4	2	7	13	7	4	3
8	C e l j e	49,9	-	42,3	92,2	27,8	26	4	-	5	9	8	6	2
9	Varaždin	32,4	0,0	12,4	44,8	11,6	7	5	-	3	8	5	4	3
10	Križevci	29,2	0,5	7,5	37,2	12,8	8	4	1	5	10	7	3	1
11	P a l i ć	13,4	0,0	14,3	27,7	13,4	27	5	-	3	8	2	2	2
12	Ajdovščina	28,8	-	118,6	147,4	45,8	26	3	-	6	9	8	8	6
13	Postojna	26,2	0,0	73,8	94,0	31,1	23	3	-	5	8	8	7	4
14	Loški Potok	36,3	0,8	35,8	72,9	13,1	8	3	1	6	10	8	6	4
15	F a r g	43,2	0,4	71,1	114,7	36,6	26	5	2	6	13	8	6	4
16	Novo Mesto	27,2	0,1	39,1	66,4	21,7	26	4	1	5	10	7	5	2
17	Črnomalj	24,1	0,5	24,5	49,1	21,2	8	3	1	6	10	7	3	2
18	K r š k o	41,0	-	26,9	67,9	16,3	26	4	-	5	9	8	5	3
19	Zagreb-Grič	17,4	0,3	23,7	39,4	10,3	8	4	1	6	11	8	3	1
20	Siljeme	35,5	0,8	31,8	68,1	17,3	8	4	1	6	11	9	7	2
21	Virovitica	40,6	0,2	13,3	54,1	30,1	9	5	1	5	11	8	2	1
22	Feričanci	35,1	2,0	21,5	58,6	32,8	8	2	1	4	7	7	3	2
23	Osijek	31,0	0,9	24,0	55,9	27,6	8	6	3	4	13	5	2	2
24	Sombor	24,2	0,6	17,0	41,8	22,8	8	4	1	5	10	6	2	2
25	V r b a s	24,3	0,5	25,1	49,9	21,1	27	5	1	3	7	6	2	2
26	S e n t a	18,0	0,4	25,1	43,5	24,1	27	6	4	4	14	4	2	2
27	Kikinda	19,7	3,1	26,9	49,7	26,8	27	6	3	2	11	6	2	2
28	P o r e č	14,9	-	50,1	65,0	18,3	27	2	-	6	8	8	5	2
29	P a z i n	16,0	0,0	38,2	54,2	13,7	21	2	-	5	7	7	4	3
30	Rijeka	17,0	-	69,8	82,8	21,0	22	3	-	6	9	7	6	5
31	Platak	41,2	-	318,5	359,7	94,1	22	3	-	7	10	9	7	7
32	L i š	77,1	-	145,3	222,4	72,3	8	4	-	6	10	8	6	5
33	Crikvenica	70,7	-	79,5	150,2	47,7	8	2	-	5	7	7	5	4
34	Havna Cesta	58,0	2,1	36,0	96,1	53,2	8	3	2	6	12	10	3	3
35	Ogulin	58,2	2,4	52,5	113,1	51,1	8	3	1	6	10	9	3	3
36	Karlovac	36,8	0,1	25,1	62,0	31,9	8	4	1	5	10	6	4	2
37	S l u n j	47,1	-	30,4	77,5	40,8	8	2	-	2	4	4	4	3
38	Topusko	45,8	0,9	24,4	71,1	39,7	8	5	2	5	12	6	4	1
39	S i s a k	34,7	0,7	16,3	51,7	26,4	8	5	2	5	12	7	3	1
40	S u n j a	45,8	0,9	24,4	71,1	39,7	8	5	2	5	12	6	4	1

Red. br.	STANICA	Količina padavine R					Broj dana sa padavinama n							
		I	II	III	mesečna količina	dnevna max.	≥ 0,1 mm				≥ 1,0	≥ 5,0	≥ 10,0	
		dekada meseca					dekada meseca			mes. br. dana				
		mm	mm	mm	mm	mm	I	II	III		mm	mm	mm	
1	2	3	4	5	6	7	8	9	10	11	12	13	14	15
41	Bos.Dubica	54,3	1,1	39,4	94,8	46,8	8	5	3	5	13	9	4	3
42	L i p i k	44,0	0,3	19,7	64,0	36,7	8	4	1	5	10	7	3	2
43	Sl.Požega	38,3	1,5	22,5	62,3	27,6	8	4	2	4	10	9	3	2
44	Sl.Brod	40,9	1,8	30,9	73,6	29,7	8	4	3	4	11	8	5	2
45	Orašje n/S	38,0	9,5	30,1	77,6	35,0	8	2	2	3	7	7	4	2
46	I l o k	49,3	4,5	40,5	94,3	34,5	27	6	3	3	12	11	4	3
47	Bač.Petrovac	-	-	-	-	-	-	-	-	-	-	-	-	-
48	Novi Sad	29,1	4,4	34,1	67,6	26,1	27	5	3	4	12	9	4	2
49	I r i g	31,2	4,8	24,5	60,5	19,8	8	5	4	5	14	8	3	2
50	Zrenjanin	29,1	8,6	31,5	69,2	27,2	27	6	3	4	13	10	3	2
51	Ban.Karlovci	45,1	15,7	21,7	82,5	21,3	27	4	4	3	11	8	6	4
52	K o n a k	44,0	9,4	29,5	82,9	26,8	27	4	3	3	10	9	5	3
53	V r š a c	37,5	15,1	21,2	73,8	21,2	27	5	3	1	9	8	6	3
54	P u l a	3,6	-	16,9	20,5	6,0	21	2	-	5	7	5	2	-
55	Mali Lošinj	12,7	0,0	8,5	21,2	12,7	8	1	-	3	4	4	1	1
56	Otočac	54,0	2,8	9,6	66,4	46,8	8	4	4	5	13	8	1	1
57	Gospić	75,2	5,2	20,7	101,1	70,3	8	4	2	5	11	10	3	1
58	B i h a ć	123,6	8,8	28,8	161,2	94,8	8	5	3	4	12	11	6	4
59	Drinić	90,9	17,4	29,4	137,7	63,3	8	5	3	3	11	10	6	5
60	Prijedor	54,5	5,5	13,7	73,7	42,2	8	6	3	4	13	7	3	2
61	Banja Luka	77,5	8,4	41,7	127,6	50,8	8	6	3	6	15	10	6	2
62	Derventa	64,0	3,0	43,8	100,8	46,2	8	4	1	4	9	7	3	3
63	Vrućˇ.Teslić	80,5	15,6	45,9	142,0	55,5	8	5	3	5	13	7	7	5
64	T u z l a	49,0	6,8	33,7	89,5	49,6	8	4	3	4	11	9	4	3
65	B r č k o	44,6	6,2	32,8	83,6	29,2	8	5	2	3	10	9	5	3
66	Bijeljina n/S	38,5	6,4	35,4	80,3	25,8	27	5	2	4	11	11	3	3
67	Sr.Mitrovica	33,2	5,1	25,7	64,0	21,9	27	5	2	4	11	8	3	3
68	Šabac	32,1	5,6	30,0	67,3	23,8	27	4	3	4	11	7	3	3
69	Beograd	37,4	13,0	31,4	81,8	28,2	27	4	3	3	10	9	5	3
70	S o p o t	46,3	16,5	22,5	85,4	22,3	27	5	3	1	9	8	6	4
71	K o v i n	39,2	15,7	33,0	87,9	18,0	27	3	4	2	9	9	7	4
72	Bela Crkva	33,6	20,7	20,2	74,5	19,6	27	5	4	3	12	9	7	2
73	V.Gradište	31,9	25,0	17,2	74,1	15,9	27	4	4	3	11	8	6	3
74	Kladovo	31,8	48,7	16,1	96,6	25,4	12	3	4	3	10	10	6	2
75	Z a d a r	26,8	0,9	17,8	45,5	26,8	8	1	1	5	7	5	3	1
76	K n i n	38,3	0,4	11,2	49,9	34,2	8	2	1	4	7	6	1	1
77	J a d i c e	65,0	6,0	24,9	95,9	41,0	8	6	2	4	12	10	4	2
78	Ženica	42,9	6,7	16,5	66,1	30,9	8	6	1	3	10	6	3	2
79	Han Pijesak	54,4	16,7	38,0	109,1	35,0	10	6	3	4	12	9	6	2
80	Kovilјača	50,1	8,6	28,5	87,2	24,9	27	6	4	4	14	10	5	3

Red. br.	STANICA	Količina padavine R					Broj dana sa padavinama n							
		I	II	III	mesečna količina	dnevna max.	dne	≥ 0,1 mm				≥ 1,0	≥ 5,0	≥ 10,0
		dekada meseca						dekada meseca			mes. br. dana			
		mm	mm	mm	mm	mm		I	II	III		mm	mm	mm
1	2	3	4	5	6	7	8	9	10	11	12	13	14	15
81	Valjevo	60,1	16,2	23,5	99,8	29,2	10	6	3	3	12	8	6	3
82	U ž	50,0	12,8	24,4	87,2	24,4	27	5	3	1	6	6	6	4
83	Bukovička Banja	45,6	15,8	26,5	87,9	23,0	27	6	3	3	12	8	6	4
84	Kragujevac	44,8	15,2	12,8	72,8	20,6	10	5	3	2	10	9	5	4
85	Sm.Palanka	56,8	13,6	19,5	89,9	28,0	10	6	3	3	12	8	5	4
86	Despotovac	49,8	29,6	18,7	98,2	22,0	8	5	3	2	10	9	5	4
87	Zagubica	26,3	27,5	13,3	67,2	12,9	10	4	4	2	10	8	5	4
88	Mojsinjek	48,7	42,2	15,3	106,2	30,0	10	3	3	2	8	8	6	3
89	Negotin	33,6	34,9	3,9	72,4	25,6	10	3	3	2	10	8	6	3
90	Split-Marjan	12,6	4,0	8,2	24,8	12,0	8	3	2	2	7	4	2	1
91	O b r e n j	16,7	3,5	17,3	37,5	16,4	8	2	2	4	8	5	2	2
92	L i v n o	30,9	8,9	20,1	59,8	24,6	8	3	2	3	10	9	5	2
93	Brezovr	49,3	10,0	21,4	82,7	31,6	8	4	3	4	11	9	5	2
94	Bradina	77,1	25,9	86,4	189,4	78,5	27	5	5	4	14	10	7	4
95	Sarajevo	70,1	11,3	47,9	129,2	42,0	27	4	3	4	11	9	7	3
96	Bijeljanica	5,4	10,5	3,5	19,0	5,2	12	2	3	3	8	6	1	-
97	Zeljunovik	73,5	62,0	42,4	177,9	42,4	27	4	4	1	9	9	7	6
98	Sokolac	52,5	14,6	26,7	93,8	27,6	8	5	3	4	11	10	7	4
99	Višegrad	81,2	16,2	26,2	123,6	27,2	8	4	2	1	7	7	6	4
100	Paliaad-Zlatibor	84,5	31,0	30,3	145,8	37,9	8	5	3	2	10	8	5	4
101	T.Užice	77,6	19,3	22,8	119,7	33,3	8	5	3	2	10	10	6	3
102	Ivanjica	8,0	26,5	30,3	64,8	26,0	27	2	3	2	7	7	5	2
103	Kraljevo	63,3	15,3	22,5	104,1	23,3	10	6	3	2	11	9	7	5
104	Čuprija	40,9	10,0	11,4	62,3	16,8	10	4	3	2	9	8	7	4
105	Soko Banja	54,7	41,3	10,2	106,2	26,2	10	6	4	3	13	7	5	5
106	Zaječar	40,1	49,3	5,1	94,5	28,2	10	4	4	3	11	7	5	4
107	Aidinac	38,1	43,1	27,2	108,4	29,5	13	4	3	3	10	10	8	5
108	Kamiža	-	-	-	-	-	-	-	-	-	-	-	-	-
109	H v a r	7,0	8,8	0,4	16,2	8,5	13	2	3	2	7	3	2	-
110	Imotski	-	-	-	-	-	-	-	-	-	-	-	-	-
111	Široki Brijeg	-	-	-	-	-	-	-	-	-	-	-	-	-
112	Čapljina	28,6	28,7	12,5	69,2	19,5	13	3	3	2	8	8	5	3
113	Metković	-	-	-	-	-	-	-	-	-	-	-	-	-
114	Mostar	30,1	11,3	20,9	62,3	16,9	8	4	4	3	11	8	5	2
115	G o r a n	58,8	66,8	81,9	207,5	80,3	27	4	3	2	8	8	6	5
116	Žabljak	106,5	41,6	22,6	170,7	70,8	7	5	3	2	10	9	8	4
117	Pljevlja	85,6	26,3	21,2	133,1	55,5	8	4	4	1	9	9	6	5
118	Prijepolje	94,3	26,7	28,7	146,7	61,3	8	5	3	1	9	9	6	5
119	Bijelo Polje	77,0	30,3	27,4	134,7	45,1	8	5	2	1	8	8	6	5
120	Šjenica	71,0	25,7	26,8	123,5	44,1	8	7	5	3	15	9	6	5

Red. br.	STANICA	Količina padavine R					Broj dana sa padavinama n							
		I	II	III	mesečna količina	dnevna max.	dne	≥ 0,1 mm				≥ 1,0	≥ 5,0	≥ 10,0
		dekada meseca						dekada meseca			mes. br. dana			
		mm	mm	mm	mm	mm		I	II	III		mm	mm	mm
1	2	3	4	5	6	7	8	9	10	11	12	13	14	15
121	Novi Pazar	59,5	23,6	15,4	98,2	26,0	8	4	3	1	8	8	5	4
122	Kopaonik	27,1	24,0	14,8	65,9	17,8	8	6	3	3	12	9	5	3
123	Aleksandrovac	45,7	22,3	7,8	75,9	25,0	10	5	4	2	11	9	4	3
124	Kuršumlija	52,9	31,1	7,9	91,9	25,7	10	4	5	2	11	7	6	4
125	N i š	38,0	41,5	5,6	85,1	22,7	12	5	4	3	12	7	5	4
126	Dimitrovgrad	34,6	36,1	12,3	83,0	23,2	13	4	5	4	12	8	5	3
127	Vela Luka	-	-	-	-	-	-	-	-	-	-	-	-	-
128	Orebić	-	-	-	-	-	-	-	-	-	-	-	-	-
129	Dubrovnik	82,1	20,3	61,0	163,4	65,1	8	3	4	2	9	8	6	3
130	Trebinje	70,6	27,7	33,1	131,4	44,6	8	3	4	2	9	8	6	4
131	Gacko	108,0	21,7	110,5	442,2	228,0	7	4	2	1	7	7	6	6
132	Nikšić	91,9	48,4	33,2	163,4	61,9	8	4	4	1	9	7	7	6
133	Kolašin	72,9	50,2	36,0	159,1	52,6	8	5	4	1	10	9	5	5
134	Č e t i n j e	58,1	86,4	30,4	174,9	63,8	12	5	3	2	10	10	6	5
135	P e ć	97,1	68,8	11,9	177,8	40,4	13	4	6	1	11	11	7	6
136	Vučitrn	55,9	45,0	16,8	117,7	26,5	9	6	4	2	12	8	6	6
137	Priština	43,9	38,7	17,1	99,7	24,2	9	5	5	2	13	10	7	3
138	Vijer.Banja	64,7	58,0	53,4	177,6	38,1	10	3	4	3	10	9	8	8
139	Vranje	27,8	46,0	7,1	80,9	30,4	13	3	6	2	11	9	6	4
140	Vlasotince	58,4	40,0	15,0	107,4	24,4	10	4	5	2	11	10	5	5
141	Vlezina	36,2	55,0	15,3	106,5	24,1	13	5	6	4	15	12	7	5
142	Getinje	109,1	71,7	117,2	298,0	117,2	27	3	3	1	7	7	7	7
143	Titograd	42,9	31,7	47,0	119,1	43,0	27	3	4	1	8	8	4	3
144	Trijrsn	51,4	41,5	18,7	111,5	46,1	9	5	5	2	12	9	5	4
145	Suva Reka	-	-	-	-	-	-	-	-	-	-	-	-	-
146	Tetovo	43,6	59,2	16,6	125,4	41,0	13	3	5	2	9	9	6	4
147	Skoplje	24,7	19,4	17,0	61,1	17,4	13	2	5	4	11	7	5	3
148	Prešovo	16,2	78,0	13,2	107,4	22,0	17	2	4	2	8	8	6	6
149	Kr.Palanka	50,9	56,6	15,7	123,2	39,4	13	3	5	4	12	9	5	4
150	Ulcinj	40,0	41,4	35,6	117,0	35,6	27	3	3	1	7	7	6	5
151	Mavrovo	59,7	67,9	20,3	147,9	37,2	9	3	5	3	11	10	8	5
152	Izvoropolje	44,1	46,6	13,2	103,9	29,6	13	5	5	3	13	10	6	3
153	Š t i p	35,8	50,8	21,2	107,8	37,6	13	2	3	4	9	8	5	3
154	Kočani	40,3	48,7	25,8	114,8	33,0	10	2	4	4	10	6	5	3
155	Berovo	48,1	37,4	22,4	107,9	24,8	9	3	5	3	10	10	6	5
156	O h r i d	12,8	24,3	17,2	54,3	15,0	13	3	6	2	11	9	4	2
157	Kruševo	61,8	126,0	48,5	236,3	52,5	13	3	6	3	12	11	9	6
158	Bitolj	21,3	52,4	30,4	104,1	34,8	13	3	5	4	12	10	5	4
159	Prilep	12,8	43,2	19,9	81,9	35,4	13	3	6	4	13	10	5	2
160	Demir Kapija	35,8	49,5	28,0	113,3	37,4	13	2	5	4	11	8	6	4
161	Djevdjelija	70,0	27,5	20,5	108,0	61,5	10	3	5	2	10	9	4	2

A N A L I Z A

vremenskih prilika i njihovog uticaja na vegetaciju i poljoprivredne radove u FNRJ u oktobru 1954.god.

U odnosu na višegodišnji prosek iz niza 1925-40 ovogodišnji oktobar bio je najtopliji na celoj teritoriji FNRJ sa manjkom padavina u većoj, zapadnoj polovini zemlje i viškom padavina u istočnoj polovini zemlje.

T e m p e r a t u r e: Otstupanje srednjih mesečnih temperatura ovogodišnjeg oktobra od višegodišnjeg prosека iz perioda 1925-40 bilo je u celoj zemlji negativno i kretalo se od 0,1 - 2,6°C. Izuzetak čini sveg Dubrovnik gde je pozitivno otstupanje iznosilo 0,3°C.

Najniže srednje mesečne temperature, od 5-8°C, bile su u centralnom planinskom delu zemlje u Gorskim Kotarima; od 8-10°C u celoj Sloveniji /sem njenog krajnjeg zapadnog dela/, u severozapadnom delu Hrvatske, u širem području duž cele Jadranske, kao i na Kosmetu; srednje mesečne temperature od 10-12°C obuhvatile su najveće područje, odnosno veći deo Istre, kontinentalni deo Hrvatske /bez njenog severozapadnog dela/, celu Srbiju bez Kosmeta sa Vojvodinom i Makedoniju, sem njenog jugoistočnog dela; od 12-14°C, južni deo Istre i jugoistočni deo Makedonije, a najviše srednje mesečne temperature, više od 14°C, bile su duž cele Jadranske obale i u krajnjem jugoistočnom delu Makedonije odnosno doniem toku Vardara.

Najnižu srednju mesečnu temperaturu imale je stanica Plitvice /6,3°C/ a najvišu Dubrovnik /17,0°C/.

Najhladnija je bila prva dekada meseca, dok su se u drugoj i trećoj nekadi temperature povećale.

Najviši apsolutni mesečni maksimumi iznad 25°C, bili su na južnom i srednjem Primorju, u Hrvatskoj i bosanskoj Posavini, Podrinju, Šumadiji, Negotinskoj Krajini i donjem toku Vardara a najniži apsolutni maksimum, ispod 20°C, bili su u centralnom planinskom delu zemlje i Gorskim Kotarima. U ovim ostalim delovima zemlje apsolutni mesečni maksimumi kretali su se od 20 - 25°C. Najviši apsolutni maksimum od 29,9°C bio je u Šapcu a najniži od 18,4°C u Pisteu.

Apsolutni mesečni minimumi bili su u ovom mesecu u skoro celoj zemlji ispod nule. Najniži apsolutni minimumi, niži od -3,0°C, bili su u centralnom planinskom delu zemlje i Gorskim Kotarima, a najniži apsolutni minimum od -5,0°C bio je u Gornjem Milanovcu. Apsolutni mesečni minimumi od 0,0 - 3,0°C obuhvatili su najveći deo zemlje, odnosno Sloveniju, sem njenog krajnjeg zapadnog i istočnog dela, kontinentalni deo Hrvatske sem bliže okoline Zagreba, i područje od Siska do Virovitice, Bosnu /sem doline reke Une/, i celu Srbiju sa Vojvodinom i Kosmetom. Pozitivni apsolutni minimumi od 0,1 - 5°C obuhvatili su krajnji istočni deo Slovenije, okolinu Zagreba sa područjem od Siska do Virovitice, u Bosni dolinu reke Une, južnu Hercegovinu i celu Makedoniju, sem područja visinske stanice Lazaropolje gde je apsolutni mesečni minimum iznosio -2,0°C. A najviši apsolutni minimumi, iznad 5°C, bili su duž cele naše Jadranske obale.

Najveći broj mraznih dana preko 10, bio je u uskom području Dinarske i području oko Sarajeva; od 8-10 dana u severnom visinskom delu Hercegovine; od 4-7 dana, Gorskim Kotarima i centralnom planinskom delu zemlje, od 1-3 mrazna dana imamo je najveći deo zemlje tj. Slovenija sem krajnjeg centralnog dela, kontinentalni deo Hrvatske, severna polovina Bosne, Vojvodina, celo Primorje, Makedonija i jugoistočni deo Srbije.

P a d a v i n e: U odnosu na višegodišnji prosek iz perioda 1925-40 mesec oktobar bio je sa manjkom padavina, u celoj zapadnoj polovini zemlje i viškom padavina u istočnoj polovini zemlje.

Najizrazitiji manjak padavina, preko 50%, bio je u Sloveniji, severnoj polovini Hrvatske, severnom i srednjem Primorju, Baranji i severnom delu Bačke. Manjak padavina ispod 50% bio je u Slavoniji, Vojvodini /sem južne polovine Banata i krajnjeg severnog dela Bačke/, Bosni /sem područje od Bihaća do Banja Luke, južnom delu Hercegovine, južnoj polovini Crne Gore, južnom Primorju i području oko Ohridskog jezera.

Višak padavina do 50% obuhvatio je južnu polovinu Banata, Srbije /sem planinskog dela zapadne Srbije/, Kosmet i zapadnu polovinu Makedonije, sem područja oko Ohridskog jezera. Višak padavina preko 50% obuhvatio je istočnu polovinu Makedonije i planinski deo zapadne Srbije. Najizrazitiji višak bio je u Demir Kapiji /109%/.

Najveće mesečne količine padavina, preko 200 mm bile su u Gorskim Kotarima /Zlatak 359,7 mm/, i Čačkom 207,5 mm i u Grahovu /280,1 mm/. Velike količine padavina, od 120-200 mm, pale su u Ljubljanskoj kotlini i severozapadnom delu Slovenije, području od Sv.Mihovila /Hrvatska/ do Banja Luke, južnom delu Bosne i Hercegovine, severnoj polovini Crne Gore, planinskom delu Srbije, Kosmetu i istočnoj polovini Makedonije; od 51-120 mm u severnom delu Slovenije, ledi, severnoj polovini Bosne, severnoj Srbiji, Pomoravlju i centralnoj Makedoniji; od 51-80 mm u južnom delu Slovenije, severnom delu Istre, donjem toku Neretve, veći, južnom delu Slovenije, južnom delu Vojvodine i severoistočnoj i jugoistočnoj Srbiji; najmanje količine padavina, od 20-50 mm, pale su na severnom i srednjem Primorju, u istočnom delu Slovenije, severnom delu Slavonije i Vojvodine. Najmanju mesečnu količinu padavine od 16,2 mm dobio je Hvar.

Najviše padavina dobila je prva i treća dekada meseca. Padavine su bile u obliku kiše i snega, koji je ove godine vrlo rano pao.

Sneg je padao u prvoj i trećoj dekadi meseca oktobra. U prvoj dekadi snega je bilo samo u Bosni u područjima iznad 400-500 m nadmorske visine, gde je on tri dana se stacionama Jajinović, Branjina i Derventa i to jedan dan u Jajcu i Gorkom, i dostigao je visinu od 30 cm u Srebrenici, 15 cm u Sarajevu i 5 cm u Jajcu. U trećoj dekadi snega je palo u Srbiji samo na visinskim stanicama Pelinđ i Šljenica i to jedan dan, tri dana.

Broj kišnih dana bio je gotovo u celoj zemlji od 5-10. Izuzetak čini samo severno i središnje Primorje, koje i severni deo Bačke gde je broj kišnih dana bio manji od 5, i pojedinačna mesta kao: Bihać, Banja Luka, Bijeljina, Brčkina i Gruševac gde je bilo 11 kišnih dana.

V e t a r: Čestina jakih vetrova / 6 po Boforu/ bila je u ovom mesecu dosta velika. Najveću čestinu imala je bura, hladan severoistočni vetar, koja je prodirala daleko u kopno. Jaka košava /jugoistočni vetar/ duvala je u Vršcu, sa čestinom od 3 dana. U dolini Vardara duvao je povremeno /severoistočni vetar/ sa najvećom čestinom od 5 dana u Gradešiji. Najveći broj dana sa jakim vetrom bio je u Mostaru /10/, Čačkom /9/ i Gradišiji /8/.

POLJOPRIVREDNA KARAKTERISTIKA

U oktobru mesecu vremenske prilike su uglavnom u celoj zemlji bile povoljne za obavljanje svih jesenjih poljoprivrednih radova. Shodno tome raspored padavina omogućio je pravilnu pripremu zemljišta za setvu kao i obavljanje setve ozimica, zatim dovršavanje berbe nekih kultura koje je započete još u prethodnom mesecu.

Setva ozimica koja je u Sloveniji i Slavoniji počela krajem prethodnog meseca završena je uglavnom tokom I dekade. U ostalim krajevima zemlje ona je pretežno obavljena tokom II i III dekade. U toku mesеca takođe je nastavljeno i mnogim zaostalim ozimica koje je bilo uslovljeno povoljnim vremenskim prilikama [illegible]

U Hrvatskoj i Sloveniji, gdje je razvoj kukuruza usled čestih kiša i povremenog sniženja temperature za vreme vegetacije bio nešto usporen, u toku I i II dekade obavljena je njegova berba. Takodje je u toku ove dve dekade uglavnom obavljena i berba vinograda. U toku prve dekade mestimično je nastavljeno vadjenje šećerne repe i kasnih sorata krompira. Medjutim hladno i kišovito vreme u toku I dekade otežavalo je obavljanje ovih radova.

U voćarskim rejonima u toku oktobra obavljena je berba jesenjih i zimskih sorata jabuka, krušaka i oraha, a u primorskim krajevima maslina.

Pojava slabijih mrazeva tokom I i III dekade nije imala znatnijeg uticaja na poljoprivredne kulture. Kišovito vreme tokom I i III dekade nepovoljno će uticati na normalno sazrevanje lastara vinove loze. Naročito će ovo biti izraženo na vinovoj lozi koja je bila u jačoj meri napadnuta od plamenjače. Usled pojave snega u planinskim predelima i njegovog većeg nagomilavanja u vlažnom stanju na lišću i granju voćaka mestimično je izazvano lomljenje grana na raznim vrstama voćaka i šumskog drveća.

Od biljnih bolesti i štetočina u oktobru je mestimično bilo pojave dudovca i poljskih miševa na lucerištima.

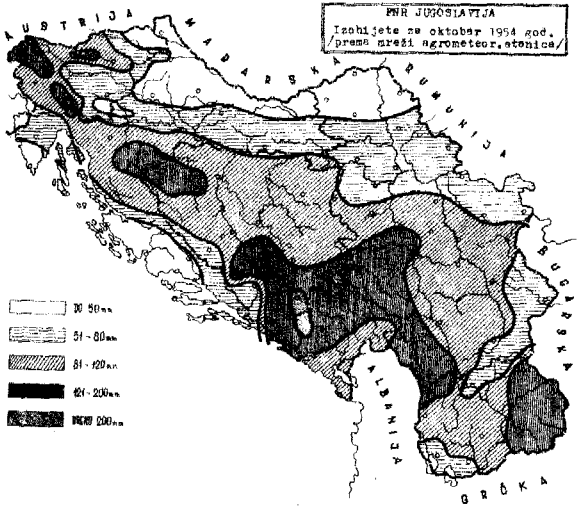

Karakteristični vodostaji i protoci u oktobru 1954 i za 1921/1940

Reka	Vodomer	Oktobar 1954						Period 1921/1940					
		Hmax cm	Hsr cm	Hmin cm	Qmax m^3/sek	Qsr m^3/sek	Qmin m^3/sek	Hmax cm	Hsr cm	Hmin cm	Qmax m^3/sek	Qsr m^3/sek	Qmin m^3/sek
1	2	3	4	5	6	7	8	9	10	11	12	13	14
Dunav	Bezdan	407 14.X	274	164 29.X	2820	2020	1440	695 31.VII 1926	290	-58 31.XII 1938	6200	2210	882
	Pančevo	252 16.X	149	69 4.X	5320	4160	3300	754 6,7.IV 1940	265	-62 29.I 1925	14300	5750	2280
Sava	Radeče	130 27.X	49	14 21.X	410	154	70	725 23.IX 1933	74	-21 23.X 1921	2830	265	44,9
	Sr.Mitrovica	295 15.X	182	95 2.X	1370	793	435	761 22.XI 1940	323	18 28.IX 1932	5250	1760	225
Drina	Zvornik	102 17.X	53	4 27.X	449	279	140	578 12.XI 1925	65	-60 1.X 1933	4650	375	59,6
Morava	Ćuprija	212 14.X	121	85 1.X	382	171	99,5	555 4.IV 1932	136	14 5-10.8 1927	1970	220	25,5
Tisa	Senta	54 9,10. X	-14	-82 1-4.X	430	340	258	886 16.IV 1932	197	-182 26.X 1921	3400	856	185

Oktobar 1954.god.

Dunav je do Zemuna u prvoj i trećoj dekadi imao vodostaje niže od srednjih dok je u drugoj dekadi imao vodostaje više od srednjih. Nizvodno od Zemuna u prvoj i trećoj dekadi vodostaji su znatno niži od srednjih, dok su vodostaji u drugoj dekadi srednji mesečni.

Sava, Morava i Drina imale su manja kolebanja: vodostaji Save su bili pretežno niski, vodostaji Morave i Drine u drugoj dekadi nešto viši, u prvoj i trećoj dekadi niži od srednjeg mesečnog vodostaja.

Drava i Tisa imale su manja kolebanja: Drava pri srednjem mesečnom vodostaju, Tisa pri niskom mesečnom vodostaju.

Kretanje vodostaja u periodu 1921-40 i 1954

Županja — Drina

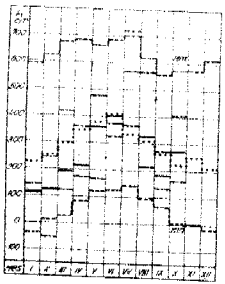

Županja — Drina



Račinovci — Sava

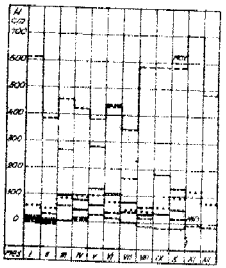

Sr. Mitrovica — Sava

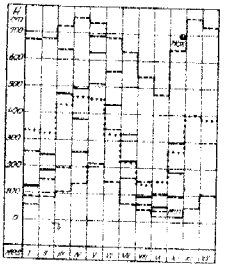

Kretanje vodostaja u periodu 1921-40, 1923-40 i 1954

Županja — Drina

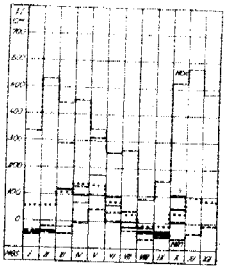

Čuprija — V. Morava

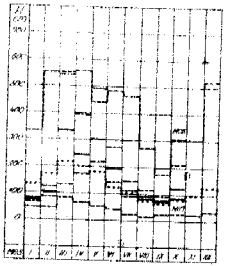

Kretanje protoka u periodu 1923-40 i 1954

Čuprija — V. Morava

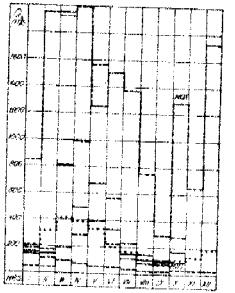

Sumarno otjecanje u periodu 1923-40 i 1954

Čuprija — V. Morava

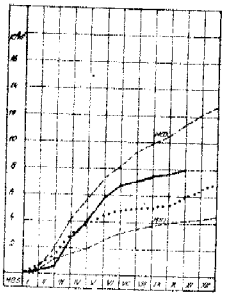

SREDNJE DEKADNE I SREDNJE MJESEČNE TEMPERATURE ZEMLJIŠTA ZA OKTOBAR 1954 GODINE

Redni broj	STANICA	Temperatura zemljišta u °C na dubini															
		2 cm				5 cm				10 cm				20 cm			
		dekada			srednja mjesečna	dekada			srednja mjesečna	dekada			srednja mjesečna	dekada			srednja mjesečna
		I	II	III		I	II	III		I	II	III		I	II	III	
1	2	3	4	5	6	7	8	9	10	11	12	13	14	15	16	17	18
1	P a l i ć	9,8	12,7	11,3	11,3	10,3	12,9	11,7	11,6	10,8	12,9	11,8	11,9	11,5	12,9	12,2	12,2
2	Kikinda	10,2	13,0	11,9	11,7	10,4	13,0	12,1	11,9	10,8	12,7	12,0	11,8	12,1	12,8	12,5	12,5
3	Zrenjanin	10,4	11,9	11,2	11,2	10,8	11,8	11,4	11,3	11,7	12,1	11,8	11,8	9,5	11,5	11,1	10,7
4	Novi Sad	11,8	12,8	11,8	12,1	12,1	12,6	11,8	12,2	12,3	12,6	12,1	12,4	12,1	12,9	12,4	12,5
5	V r š a c	10,2	12,6	12,0	11,6	10,7	12,3	12,1	11,7	11,4	12,6	12,5	12,2	12,5	12,7	12,7	12,6
6	Zemun-Polje	11,0	12,0	12,4	11,4	11,3	12,2	12,7	12,0	11,8	12,2	13,0	11,9	12,7	12,2	11,9	12,3
7	Š a b a c	12,6	13,3	12,2	12,7	12,7	13,0	11,7	12,6	12,8	12,9	12,4	12,7	13,6	13,0	12,8	13,1
8	Sm.Palanka	11,6	12,6	12,1	12,1	12,3	12,9	12,3	12,5	12,9	13,0	12,6	12,5	14,0	13,0	12,9	13,3
9	Kragujevac	10,8	11,8	10,9	11,2	11,2	11,9	11,0	11,4	11,9	12,1	11,7	11,9	12,7	12,5	12,2	12,5
10	Čuprija	11,4	12,6	11,9	12,0	11,5	12,5	11,9	11,9	11,0	11,6	11,0	11,3	13,0	12,7	12,5	12,7
11	Zaječar	12,0	12,9	12,4	12,4	12,3	12,8	12,4	12,5	12,8	12,6	12,4	12,6	13,9	13,0	13,1	13,3
12	Aleksinac	11,8	12,9	12,3	12,3	11,8	13,1	12,7	12,5	12,0	12,8	12,2	12,3	13,6	13,2	12,9	13,2
13	Novi Pazar	8,7	10,4	8,7	9,2	9,1	10,7	9,2	9,7	9,5	10,5	9,8	9,8	10,9	10,3	10,1	10,4
14	Dimitrovgrad	11,1	13,2	11,0	11,8	11,2	13,0	11,1	11,8	11,2	12,5	11,1	11,6	12,4	13,0	11,8	12,4
15	Vranje	12,8	13,5	11,2	12,5	12,6	13,4	12,1	12,7	12,6	13,3	11,2	12,3	13,7	13,5	12,1	13,1
16	P e č	9,8	11,0	8,6	9,7	10,7	11,2	9,8	10,6	11,0	11,4	9,9	10,7	11,5	11,5	10,7	11,2
17	Priština	10,0	11,4	11,0	10,8	10,9	11,6	11,3	11,3	11,5	11,6	12,0	11,8	12,4	11,9	11,6	12,0
18	Kriševci	10,9	11,1	11,9	11,3	11,0	11,0	11,5	11,2	11,3	11,0	11,6	11,3	12,2	11,2	12,0	11,8
19	Varaždin	11,4	9,7	11,2	10,8	11,5	9,6	11,2	10,8	11,8	10,0	11,3	11,1	12,0	10,0	11,2	11,1
20	Zgb.-Jazbina	11,3	11,8	12,3	11,8	11,4	11,7	12,3	11,8	11,8	11,8	12,5	12,1	12,7	12,0	12,8	12,5
21	Zgb.-Rim	10,9	10,6	11,8	10,9	11,1	10,8	11,7	11,2	11,6	10,9	11,8	11,5	12,3	11,0	11,8	11,7
22	Botinec	11,4	11,0	12,2	11,5	11,8	11,2	11,9	11,6	12,1	11,2	12,2	11,8	12,6	11,3	12,4	12,1
23	S i s a k	11,2	11,4	11,6	11,4	-	-	-	-	12,2	11,5	12,0	11,9	12,5	11,4	12,1	12,0
24	Garešnica	11,0	10,9	11,5	11,2	11,2	11,0	11,5	11,3	11,7	11,3	11,8	11,6	12,2	11,2	11,9	11,8
25	Daruvar	-	-	-	-	-	-	-	-	12,4	11,7	12,2	12,1	12,8	11,7	-	-
26	Vinkovci	12,9	13,6	12,8	13,1	13,0	13,5	12,8	13,1	13,3	13,3	12,7	13,1	13,7	13,1	12,8	13,2
27	Osijek	11,3	12,4	15,8	11,7	11,4	12,2	11,8	11,8	12,2	12,5	12,4	12,4	12,7	12,3	12,4	12,5
28	St.Šušica	7,9	8,4	8,9	8,4	8,1	8,3	8,9	8,4	8,5	8,0	9,0	8,5	9,5	7,9	9,1	8,8
29	Gospić	8,5	9,0	9,2	9,2	9,3	9,4	10,2	9,6	9,9	9,3	10,2	9,8	10,4	9,2	10,4	10,0
30	P a z i n	13,7	11,6	12,3	12,6	13,9	11,8	12,3	12,7	14,0	11,8	12,2	12,7	14,6	12,2	13,6	13,5
31	Pažana	14,9	13,8	14,1	14,3	14,7	13,6	14,2	14,1	16,2	14,4	14,4	15,0	-	-	-	-
32	R a b	-	-	-	-	15,8	15,9	14,3	15,3	-	-	-	-	-	-	-	-
33	Z a d a r	-	-	-	-	16,9	16,0	15,3	16,0	16,7	15,5	15,0	15,7	17,2	15,7	15,5	16,1
34	K n i n.	-	-	-	-	12,5	13,5	12,6	12,8	-	-	-	-	-	-	-	-
35	Kaštel St.	16,1	16,1	14,8	15,6	15,8	15,9	14,6	15,4	16,3	15,7	14,9	15,6	17,1	15,7	15,0	15,9
36	"Marjan"Split	15,4	14,9	13,8	14,7	15,8	15,4	14,3	15,1	16,2	15,5	14,7	15,4	17,6	16,2	15,7	16,5
37	H v a r	-	-	-	-	20,4	18,0	18,1	18,8	20,7	18,0	18,1	18,9	-	-	-	-
38	Trstenc	15,7	16,2	15,0	15,6	16,0	16,3	15,5	15,9	16,6	16,7	15,9	16,4	17,4	16,6	15,8	16,6
39	Dubrovnik	17,1	16,6	15,6	16,4	17,9	16,8	15,9	16,8	18,0	17,0	15,8	16,9	-	-	-	-
40	Čibača	17,7	16,6	15,5	16,5	17,6	16,5	15,7	16,6	17,8	16,6	16,2	16,9	18,2	16,6	16,3	17,0
41	Mur.Sobota	11,6	9,9	10,9	10,8	11,8	10,3	10,8	10,9	12,2	10,8	11,3	11,4	12,9	10,9	11,3	11,7
42	Maribor	10,8	9,2	9,7	9,9	11,0	9,4	9,7	10,0	11,4	9,8	10,0	10,4	11,9	10,0	10,2	10,7
43	Fragersko	10,3	8,6	9,0	9,3	10,8	9,0	9,1	9,6	11,4	9,3	9,6	10,0	-	-	-	-
44	Voglje	10,9	9,0	9,4	9,8	11,5	9,8	9,6	10,3	11,7	9,8	9,6	10,3	12,1	9,9	9,8	10,6
45	Češenik	11,6	9,8	10,0	10,4	11,9	10,0	10,3	10,7	12,0	10,3	10,6	10,9	-	-	-	-
46	C e l j e	11,1	10,2	9,9	10,4	11,4	10,7	10,3	10,8	12,1	10,4	10,5	11,0	12,6	10,7	10,7	11,3
47	Bizeljsko	10,6	8,8	10,8	10,1	-	-	-	-	11,2	9,5	10,9	10,5	10,2	8,3	9,4	9,4
48	Ajdovščina	9,8	10,0	11,6	13,5	11,6	17,8	13,5	14,3	13,1	16,0	14,8	14,6	-	-	-	-
49	Loče pri Vip.	13,6	12,4	13,0	13,0	13,6	12,4	12,8	12,9	14,4	13,0	13,3	13,5	14,2	12,3	12,9	13,1
50	Ljubljana-opserv	11,0	9,9	10,3	10,4	11,2	10,1	10,3	10,5	11,9	10,4	10,6	10,9	12,4	10,5	10,8	11,2
51	Slovenska Vas	10,2	9,4	9,8	9,8	11,2	10,1	10,6	10,7	10,9	9,9	10,5	10,5	10,9	9,4	10,2	10,5
52	B i h a ć	-	-	-	-	10,6	10,4	11,2	10,8	11,2	10,5	11,7	11,2	11,4	10,4	11,7	11,2
53	G a c k o	-	-	-	-	9,8	9,8	9,3	9,6	10,0	10,1	9,3	9,8	10,9	10,2	10,0	10,4
54	Mostar	14,6	14,6	14,7	14,6	15,4	14,9	14,9	15,0	15,6	14,6	15,0	15,1	16,5	14,6	15,5	15,5
55	Kr.Palanka	12,0	13,4	10,8	12,0	12,4	13,3	10,9	12,2	13,2	13,6	11,3	12,6	13,9	13,6	11,6	13,0
56	Skoplje	13,6	14,0	12,8	13,5	13,7	13,9	11,4	12,9	15,5	15,7	11,4	12,8	14,1	15,6	11,8	13,8
57	Erdželija	16,3	15,6	12,6	14,8	15,6	15,2	12,2	14,3	19,5	19,2	16,2	18,2	15,9	15,1	12,8	14,6
58	Kočani	13,9	15,3	15,3	14,1	13,7	15,7	15,4	14,2	13,5	15,3	13,1	14,0	13,8	14,7	12,9	13,8
59	Strumica	14,0	15,5	12,8	14,0	14,5	16,3	13,4	14,7	15,7	16,4	14,2	15,4	16,4	16,4	14,8	15,8
60	R e s e n	11,9	13,8	10,5	12,0	11,8	13,5	10,3	11,8	12,0	13,5	10,4	11,9	12,2	13,0	10,5	11,9
61	Bitolj	13,3	14,6	9,8	12,5	13,4	14,6	10,1	12,6	14,2	14,8	10,6	13,1	15,2	15,0	11,3	13,8
62	Dem.Kapija	14,8	16,3	12,9	14,6	15,3	16,3	13,1	14,8	15,9	16,1	13,3	15,1	18,0	17,7	15,1	16,9
63	Djevdjelija	17,0	17,2	13,8	15,9	17,2	17,1	14,0	16,0	19,3	18,4	15,9	17,8	-	-	-	-
64	Kolešin	-	-	-	-	8,3	9,1	7,1	8,1	8,9	9,4	7,6	8,6	-	-	-	-
65	E a r	16,4	16,9	14,2	15,6	16,3	16,7	14,2	15,7	16,6	16,8	14,6	16,0	17,5	17,0	15,3	16,6

PODACI PILOT-BALONSKIH OSMATRANJA

oktobar 1954 god.

Z E M U N

φ = 44°49', λ = 20°25', H_s = 74 m

Dan	dd	ff
04 SEV		
500 m		
6	31	14
9	03	6
16	09	6
19	26	6
24	18	4
26	23	4
29	36	2
31	19	6
1000 m		
6	32	10
19	26	4
24	17	4
26	29	1
29	35	4
30	16	4
31	24	3
1500 m		
6	35	11
19	31	4
24	18	3
26	34	5
29	02	11
30	13	6
31	25	5
2000 m		
6	32	13
24	22	3
26	27	4
30	15	4
31	21	4
3000 m		
24	26	4
26	24	8
30	11	3
31	19	6
10 SEV		
500 m		
2	26	3
3	02	3
4	10	3
5	28	5
6	29	7
7	22	3
10	10	13
11	14	5
14	15	2
15	08	1
16	09	3
17	31	6
18	29	5
19	21	4
20	25	5
22	28	6
23	31	3
24	17	4
25	18	2
26	04	2
27	34	5
28	33	3
29	34	1
30	13	9
31	18	5
1000 m		
2	34	5
3	02	5
4	15	4
5	31	8
7	27	5
10	13	11
11	21	7
14	20	3
15	30	3
16	12	2
17	32	4
18	32	7
19	27	7
20	24	5
23	32	5
24	18	5
25	17	5
26	13	2
27	03	11
28	36	5
29	05	4
30	15	12
31	21	4
1500 m		
2	29	11
3	01	7
4	34	3
6	32	9
7	20	7
10	13	9
11	20	7
14	18	3
15	27	3
16	14	4
17	33	7
18	34	5
19	30	4
20	27	7
23	32	5
24	18	6
25	16	5
26	20	2
28	34	5
29	04	9
30	13	6
31	20	3
2000 m		
2	29	14
3	02	8
4	26	8
5	31	9
11	20	8
14	21	3
15	25	7
16	21	3
19	36	5
20	26	8
23	30	6
24	20	6
25	20	4
28	36	7
29	05	10
30	16	7
31	21	5
3000 m		
3	34	17
4	34	12
15	22	1
16	07	2
19	04	6
20	26	11
23	30	8
24	20	4
25	19	5
28	36	11
29	03	11
30	12	5
31	20	4
5500 m		
4	34	10
15	27	6
16	17	2
19	31	7
20	26	15
24	19	5
30	09	12
31	18	9
7000 m		
24	16	7
31	18	15

Z A G R E B

φ = 45°49', λ = 15°15', H_s =178 m

Dan	dd	ff
04 SEV		
500 m		
1	22	10
2	09	6
3	06	9
4	18	1
6	25	4
7	24	6
8	04	11
9	08	8
10	06	11
11	18	1
12	35	5
13	04	10
14	24	2
15	28	10
16	23	1
17	22	1
18	26	6
19	28	5
20	25	10
22	06	3
23	26	7
24	24	7
25	23	10
27	02	4
28	22	6
29	05	3
30	14	5
1000 m		
1	26	15
2	16	4
3	06	6
4	22	2
6	10	3
7	25	8
8	04	15
9	05	13
10	07	10
12	06	9
13	06	8
14	19	3
15	29	4
16	16	3
17	03	4
18	01	1
19	17	1
20	05	16
23	25	10
24	24	9
25	24	15
27	03	10
28	25	4
29	05	8
30	13	5
1500 m		
1	27	15
2	28	9
6	36	6
7	27	9
8	04	17
9	05	16
10	07	11
12	08	8
13	05	10
14	19	5
15	02	4
16	12	4
17	05	5
18	03	8
19	01	1
20	27	17
23	26	10
24	25	11
25	24	17
27	01	14
29	02	10
30	14	7
2000 m		
1	29	14
2	31	6
6	01	8
9	05	16
13	07	5
14	19	4
15	36	4
16	05	2
17	02	6
18	02	6
19	34	3
20	27	16
24	24	13
25	23	21
27	01	7
29	02	10
30	07	2
3000 m		
6	01	11
14	24	3
15	29	2
16	08	6
17	03	6
19	34	4
24	24	4
25	23	15
30	07	3
5500 m		
30	13	5
7000 m		
30	32	6
10 SEV		
500 m		
1	25	10
2	25	6
3	06	7
4	18	2
5	07	11
6	29	4
8	04	12
9	05	10
10	04	8
11	20	1
12	07	4
13	06	6
14	22	3
15	30	2
16	09	1
17	23	2
18	26	4
19	27	2
20	28	8
21	30	4
23	25	6
24	23	5
25	24	11
26	03	7
27	31	3
28	21	2
29	05	5
30	14	3
31	30	6
1000 m		
1	26	12
2	30	10
3	12	4
5	10	10
6	24	4
8	05	13
9	04	8
10	07	10
11	23	5
12	06	9
13	06	5
14	20	4
15	31	1
16	14	4
17	05	1
18	26	3
19	25	6
20	26	11
23	26	5
24	23	10
25	24	11
26	03	11
27	05	7
28	12	1
29	05	8
30	15	6
31	30	10
1500 m		
1	28	19
2	32	10
6	34	2
8	05	15
9	05	15
12	03	12
13	05	7
14	24	5
15	08	5
16	09	5
17	06	9
18	04	5
19	23	7
20	27	16
23	26	6
24	24	14
25	23	14
26	03	14
27	05	6
28	04	8
29	05	6
30	16	7
31	28	5
2000 m		
1	31	10
2	34	10
6	01	7
9	06	21
12	04	5
14	25	5
15	06	5
16	07	4
17	02	11
18	02	8
19	24	4
20	27	16
23	27	7
24	24	15
25	22	17
26	02	10
27	02	8
28	01	8
29	05	7
30	21	3
31	25	7
3000 m		
1	31	14
2	33	12
6	35	9
9	07	16
14	26	6
15	36	2
16	07	7
17	03	9
18	35	7
19	27	5
20	26	12
24	24	7
25	23	20
27	36	17
28	36	13
29	01	10
30	17	5
5500 m		
14	19	4
15	06	3
16	01	5
17	35	8
18	02	3
19	28	7
24	20	6
25	20	17
27	35	22
29	35	20
30	20	8
7000 m		
14	17	2
15	08	6
16	11	6
17	04	5
18	02	11
19	28	13
24	20	7
25	21	14
27	34	45
28	35	30
9000 m		
14	11	5
15	07	9
17	03	14
18	01	13
19	29	7
24	19	8
25	18	18
29	35	36

S P L I T

φ = 43°31', λ = 16°26', H_s = 125,5 m

Dan	dd	ff
04 SEV		
500 m		
1	32	1
2	33	2
3	05	6
4	36	2
5	32	1
7	13	5
11	13	2
12	04	6
14	05	3
15	-	0
16	29	1
17	05	5
18	08	6
19	33	2
20	13	8
21	12	5
22	12	4
23	11	3
24	32	1
25	12	13
28	36	4
30	-	0
31	16	1
1000 m		
1	29	3
2	33	7
3	04	7
4	32	4
5	01	3
7	19	3
11	21	1
12	05	2
14	-	0
15	32	4
16	-	0
17	35	5
18	06	4
19	02	2
20	20	5
21	14	2
22	11	2
23	17	3
24	18	2
25	17	5
28	01	5
30	11	3
31	15	4
1500 m		
1	18	10
2	31	9
3	36	4
4	29	8
5	33	3
7	26	4
12	05	3
14	26	3
15	32	6
16	08	2
17	36	4
18	01	6
19	05	4
20	25	7
21	28	4
22	24	3
24	21	6
25	23	13
28	36	15
30	03	3
31	20	6
2000 m		
1	30	9
2	30	4
3	31	5
4	32	9
7	29	5
12	07	3
14	21	3
15	31	6
16	10	1
17	34	4
18	02	6
20	27	12
22	27	4
24	23	6
25	27	15
28	36	20
30	07	5
31	21	7
3000 m		
2	35	12
4	32	9
15	35	4
16	12	1
18	04	8
28	36	25
30	10	5
10 SEV		
500 m		
1	12	3
2	31	3
3	06	6
4	29	2
5	12	1
6	05	23
7	13	13
10	30	9
11	06	1
13	07	4
14	35	1
15	33	5
16	-	0
17	04	8
18	06	5
19	10	2
20	13	5
21	25	7
22	13	4
23	11	4
24	34	4
25	13	13
28	03	5
29	05	8
30	12	4
31	13	4
1000 m		
1	23	3
2	34	9
3	04	6
4	28	4
5	11	5
6	21	9
7	16	10
10	13	9
11	14	3
13	10	3
14	23	2
15	32	9
16	-	0
17	06	6
18	06	3
20	24	1
21	17	3
22	17	4
23	15	3
24	17	4
25	16	8
28	03	12
29	05	9
30	13	2
31	17	4
1500 m		
1	27	7
2	31	7
3	01	5
4	31	7
5	11	4
6	12	3
7	19	7
10	15	6
11	16	5
13	08	2
14	25	1
15	34	8
16	07	3
17	05	5
18	07	6
20	25	4
21	26	4
22	22	5
23	29	4
24	21	4
25	18	6
28	35	20
29	06	10
30	17	3
31	17	6
2000 m		
1	28	11
2	31	6
3	32	5
4	32	9
5	17	3
6	03	6
7	21	9
11	20	6
14	22	3
16	07	3
17	04	4
18	04	5
19	31	6
20	25	13
22	25	7
23	30	7
24	22	7
25	27	4
28	36	21
29	04	11
30	17	5
31	20	6
3000 m		
1	31	24
2	30	7
3	33	11
4	31	8
5	15	4
6	02	16
7	27	15
11	19	11
14	29	2
16	08	4
17	04	10
18	05	8
19	34	5
20	27	16
22	28	4
23	29	7
24	24	8
28	35	21
29	01	10
30	09	2
31	19	3
5500 m		
2	31	16
3	34	13
4	30	4
5	26	12
16	11	3
18	05	10
19	34	4
23	26	4
24	17	4
30	08	2
31	18	10
7000 m		
4	33	6
23	02	3
24	19	4
30	05	10
9000 m		
4	03	5
23	02	4
30	02	14

T I T O G R A D

φ = 42°26', λ = 19°17', H_s = 53 m

Dan	dd	ff
04 SEV		
500 m		
1	36	4
2	[illegible]	2
3	01	6
4	[illegible]	2
5	[illegible]	4
6	[illegible]	8
7	[illegible]	2
[illegible]	[illegible]	6
13	32	8
14	35	3
15	01	6
16	02	4
17	-	0
18	03	13
19	02	5
20	08	1
21	35	2
22	34	3
23	34	3
24	02	4
25	27	1
26	24	2
28	29	15
30	03	5
31	34	1
1000 m		
1	27	1
2	34	2
3	04	9
4	06	9
5	01	10
6	01	4
7	02	1
10	10	5
13	02	5
14	16	2
15	03	4
16	11	3
17	03	2
18	04	9
19	31	2
20	14	3
21	04	1
22	03	1
23	35	1
24	04	3
25	15	5
26	16	4
28	29	9
30	08	3
31	32	1
1500 m		
1	35	3
2	04	3
3	03	8
4	02	5
5	03	8
6	25	2
7	26	3
10	16	10
14	-	0
15	08	2
16	15	2
17	04	1
18	05	8
19	05	4
20	23	3
21	27	2
22	36	3
23	33	2
24	24	4
25	19	5
26	21	11
28	33	11
30	12	5
31	14	2
2000 m		
1	30	5
2	32	5
3	36	8
4	32	6
5	03	6
6	01	3
7	31	6
16	17	4
17	06	2
18	06	8
19	02	7
20	23	5
21	24	3
22	18	5
23	29	4
24	22	2
25	20	6
26	36	8
28	32	4
30	15	5
3000 m		
4	33	15
5	03	3
7	33	10
16	14	4
17	05	5
20	31	8
22	29	3
23	30	5
24	15	1
26	29	6
30	08	5

Primedba: dd = pravac vetra u dekastepenima; ff = brzina vetra u m/sek; 04 SEV = 4h po srednjeevropskom vremenu; visine merene od površine mora; osmatranja vršena jednim teodolitom.

HIDROMETEOROLOŠKA SLUŽBA FNRJ
Service Hydrométéorologique de la RFP de Yougoslavie

Godina VI Broj 11

MESEČNI METEOROLOŠKI IZVEŠTAJ

Bulletin Météorologique Mensuel

Novembar 1954

Izdaje Savezna Uprava Hidrometeorološke službe
BEOGRAD
1954

HIDROMETEOROLOŠKA SLUŽBA FNRJ
Service Hydrométéorologique de la RFP de Yougoslavie

Godina VI Broj 11

MESEČNI METEOROLOŠKI IZVEŠTAJ

Bulletin Météorologique Mensuel

Novembar 1954

Izdaje Savezna Uprava Hidrometeorološke službe
BEOGRAD
1954

PREGLED VREMENA ZA MESEC NOVEMBAR [illegible]

Pojas visokog pritiska koji se početkom meseca zatekao nad Srednjom i Istočnom Evropom održao se do 4. [illegible] bilo je u našoj zemlji maglovito vreme sa neznatnom oblačnošću i [illegible] nim temperaturama izmedju 5^{0} i 8^{0}.

Anticiklonsko vreme narušeno je 4. upadom [illegible] antskog vazduha sa severozapada, koji je bio praćen i ciklonskom aktivnošću u Sredozemlju. U celoj zemlji pale su umerene kiše, a u planinskim krajevima Južne Srbije i Crne Gore bilo je snega. Duž Primorja duvala je jaka bura, dok su u kontinentalnom delu zemlje vladali umereni severni vetrovi.

Sporim premeštanjem na istok ciklonska aktivnost postepeno je oslabila, pa se 7. nad Južnom i Istočnom Evropom ponovo uspostavlja pojas visokog pritiska, a u našoj zemlji opet počinje period maglovitog vremena.

Upadom atlantskog vazduha u Južnu Evropu narušeno je mirno anticiklonsko vreme 9. i počela je jaka ciklonalna aktivnost iznad Tirenskog Mora. Ukupno šest talasa hladnog vazduha održavali su ovu aktivnost, koja se lagano premeštala na istok, sve do 21. Izuzev kratkotrajnih prolaznih razvedravanja, tokom celog ovog perioda preovladjivalo je ružno vreme sa kišom, a u kontinentalnom delu zemlje i sa snegom.

Proširenjem grebena istočno-evropskog anticiklona prema Balkanskom Poluostrvu 21. padavine su prestale u celoj zemlji, pa je do 24. bilo mirno vreme sa mestimičnim maglama i dnevnim temperaturama oko 0^{0}.

Upadom hladnog vazduha u Zapadnom Sredozemlju 25. počela je ponovo slaba ciklonska aktivnost i zadržala se do kraja meseca; vreme kod nas bilo je pod njenim uticajem: oblačno sa temperaturama nešto iznad nule, slabe padavine samo na južnim ograncima šarplaninskog i dinarskog planinskog sistema.

"Meteorološka postaja" Osijek

Godina 1961. Novembar

φ=46°46'N λ=18°31'E Gr

"Meteorološka postaja" ZAGREB-GRIČ

Godina 1961. Novembar

φ=45°49'N λ=15°58'E Gr

Datum	p	T			U	e	N	I	D,F			E	V
Dan	Srednji dnevni vazdušni pritisak mm Hg	Temperatura vazduha °C			Srednja dnevna			Insolacija broj sati h	Vetar /0-12/ F			Padavine 7^h-7^h količina mm	Pojave
		Srednji dnevna	Maksimalna	Minimalna	relativna vlažnost %	pritisak pare	oblačnost /0-10/		7^h	14^h	21^h		
1	739,8	9,2	15,6	6,3	65	7,4	6,7	1,2	- 0	- 0	- 0	-	
2	40,0	9,6	7,4	4,3	98	5,7	10,0	0,0	- 0	- 0	- 0	-	
3	33,6	9,7	13,2	4,0	88	8,0	10,0	1,8	- 0	- 0	- 0	-	
4	33,7	8,3	14,9	4,6	65	5,0	2,7	7,8	- 0	- 0	- 0	3,0	
5	38,1	4,4	12,0	-1,2	74	4,5	0,0	7,3	- 0	- 0	- 0	-	
6	37,9	5,6	14,7	-0,8	79	5,2	0,0	7,4	- 0	- 0	- 0	-	
7	34,8	4,3	10,5	0,7	91	5,7	6,7	2,0	- 0	- 0	- 0	-	
8	30,9	5,8	11,5	-0,8	89	6,2	10,0	0,0	- 0	- 0	- 0	-	
9	29,5	9,1	12,7	6,0	87	7,5	8,7	1,1	- 0	- 0	- 0	0,2	
10	31,2	9,2	10,5	7,4	93	8,2	10,0	0,0	NNE 1	ENE 1	- 0	3,2	
11	35,8	8,0	9,0	6,8	93	7,5	10,0	0,0	- 0	SE 1	- 0	72,0	
12	40,0	9,1	11,0	7,1	78	6,6	9,3	0,9	- 0	- 0	- 0	11,2	
13	37,8	8,1	9,8	6,3	87	7,0	10,0	0,0	- 0	- 0	- 0	-	
14	37,7	7,1	11,5	4,3	87	5,5	7,0	0,0	- 0	- 0	- 0	2,1	
15	39,3	3,9	6,0	1,2	89	5,4	6,7	0,0	N 1	SE 1	- 0	1,5	
16	42,0	2,4	6,3	-1,4	75	4,0	6,0	2,0	- 0	SE 1	NNE 1	1,1	
17	40,3	2,5	4,8	0,1	84	5,4	4,7	7,0	NE 2	NE 4	NE 4	-	
18	37,2	1,3	3,9	-0,4	87	5,4	6,0	1,5	E 1	SE 1	SE 2	-	
19	40,2	-1,0	3,7	-3,3	76	3,0	6,3	0,0	- 0	SE 1	- 0	-	
20	43,3	-2,0	2,5	-7,1	75	2,7	0,0	6,3	NE 1	- 0	- 0	-	
21	43,1	-2,2	1,8	-6,6	78	2,8	2,0	3,5	- 0	- 0	- 0	-	
22	42,5	-4,1	1,8	-8,8	84	2,8	3,3	3,3	- 0	- 0	- 0	-	
23	39,0	-4,4	-3,8	-7,1	95	3,1	10,0	0,0	- 0	- 0	NW 1	-	
24	35,7	-1,1	0,4	-4,0	94	4,0	10,0	0,0	- 0	SE 1	- 0	-	
25	37,8	1,5	2,3	-0,6	96	4,9	10,0	0,0	- 0	- 0	- 0	0,9	
26	37,2	3,2	4,0	1,6	98	5,5	10,0	0,0	- 0	- 0	- 0	8,4	
27	35,5	5,7	9,7	2,6	93	6,4	10,0	0,0	- 0	- 0	- 0	0,0	
28	33,3	10,1	12,4	6,2	83	7,7	10,0	0,0	W 2	WSW 3	E 1	0,0	
29	33,1	8,4	10,8	6,1	83	7,7	10,0	0,3	- 0	SW 1	- 0	1,3	
30	32,3	8,8	11,7	6,1	92	7,8	10,0	0,0	- 0	- 0	SSW 1	0,2	
Sred vred.	737,1	4,5	7,9	1,3	84	5,5	7,2	2,6	0,3	0,3	0,4	6,3	
Suma								54,4				111,1	
±Δ	+0,8	+0,2	+0,6	-0,3	-2	-0,1	-0,3		-0,7	-0,8	-0,7	-0,2	

Datum	p	T			U	e	N	I	D,F			E	V
Dan	Srednji dnevni vazdušni pritisak mm Hg	Temperatura vazduha °C			Srednja dnevna			Insolacija broj sati h	Vetar /0-12/ B			Padavine 7^h-7^h količina mm	Pojave
		Srednji dnevna	Maksimalna	Minimalna	relativna vlažnost %	pritisak pare	oblačnost /0-10/		7^h	14^h	21^h		
1	758,2	3,6	13,4	0,7	86	7,7	9,7	1,8	SW 1	ESE 1	SSE 1	-	
2	62,4	7,8	8,9	6,2	96	8,4	10,0	0,0	- 0	- 0	- 0	0,0	
3	45,0	8,4	10,7	6,7	95	8,7	10,0	0,0	SSW 1	- 0	- 0	0,2	
4	42,2	9,3	11,9	6,9	65	7,7	6,3	1,6	NNW 1	N 2	NE 2	2,4	
5	50,1	6,8	9,5	4,2	66	6,9	8,0	0,1	WNW 1	E 1	- 0	-	
6	50,2	4,3	13,9	4,6	67	5,7	0,3	5,2	NE 1	SSW 1	NE 2	-	
7	46,7	8,7	13,2	3,0	70	6,8	1,3	0,2	- 0	SE 1	N 2	-	
8	42,6	9,1	11,0	2,9	84	6,8	8,0	0,5	- 0	ESE 1	W 2	-	
9	41,4	10,0	11,6	7,7	80	8,3	7,7	2,0	- 0	SSE 1	NNE 2	-	
10	43,2	10,9	13,7	10,0	90	8,8	10,0	0,0	NE 3	NE 2	- 0	1,9	
11	48,1	3,6	10,7	2,3	92	8,2	10,0	0,0	W 1	WNW 1	- 0	31,8	
12	52,4	8,8	11,1	6,4	77	7,7	7,7	0,0	SSE 1	SSE 1	- 0	12,4	
13	50,0	9,5	10,1	6,9	86	7,6	8,0	0,0	- 0	ENE 1	NNW 1	-	
14	50,0	10,3	11,5	6,8	71	6,6	10,0	0,0	S 1	SE 2	NNE 1	0,0	
15	54,6	6,5	9,0	4,6	74	6,5	7,3	0,0	SSE 1	SSE 1	NNE 1	0,1	
16	55,7	3,2	5,4	1,9	77	6,1	8,3	1,6	- 0	ENE 1	NNE 4	1,2	
17	55,1	2,6	3,4	1,6	90	7,7	10,0	0,0	NNE 4	NNE 4	NNE 4	2,4	
18	50,6	1,9	2,6	0,4	87	7,5	10,0	0,1	NNE 4	SE 2	NNW 1	0,0	
19	53,4	0,9	2,4	-0,4	86	6,1	9,7	0,0	ESE 1	NE 1	NE 3	1,5	
20	56,1	-0,1	2,0	-2,1	86	5,6	1,0	7,8	NE 2	ENE 2	NNE 1	0,0	
21	56,1	-0,7	1,3	-3,5	83	5,0	7,3	0,5	- 0	ENE 1	NNE 2	-	
22	55,5	-0,4	2,1	-3,3	76	5,4	3,3	5,3	- 0	ESE 2	ESE 1	-	
23	51,9	-0,1	1,1	-2,4	80	5,5	10,0	0,0	SE 1	SE 1	ESE 2	-	
24	48,9	-0,8	1,0	-2,2	87	5,8	7,0	0,4	SSE 1	ENE 1	ENE 2	-	
25	51,0	0,4	2,1	-2,7	87	5,9	10,0	0,0	ENE 1	ESE 1	- 0	-	
26	50,1	3,4	4,7	1,0	85	5,0	10,0	0,0	ENE 1	ENE 1	NE 1	0,2	
27	48,1	5,1	7,3	0,9	87	5,8	4,7	1,4	- 0	E 1	- 0	0,5	
28	46,0	9,2	12,7	5,9	83	7,2	4,3	0,9	ENE 2	E 1	NE 2	-	
29	45,6	7,9	9,9	4,3	79	6,3	5,3	0,2	ENE 1	SE 1	NE 1	-	
30	44,5	7,7	11,3	2,4	81	5,4	7,3	0,0	- 0	- 0	E 1	-	
Sred vred.	749,6	5,9	8,1	3,4	78	5,7	7,4		1,1	1,3	1,4		
Suma								49,7					
±Δ	+0,8	+0,3	+0,7	-0,1	-1	-0,8	0,						

"Mesečni bilten" - SUBMS -

Godine 1954, Novembar

U Z I C E K

$\varphi = 45^0 33'$ N $\lambda = 18^0 41'$ E Gr

$H_s = 91$ $H_b = 91,8$ $h_t = 2,0$ $h_m = 2,0$ $h_r = 1,0$

Date Dan	P Sred. dnev. vezd. pritisak mm Hg	T Temperature vazduha °C Sred. dnev.	Max.	Min.	U Srednja dnevna rel. vlaga %	e prit. vod. pare	N oblačnost /0-10/	I Insolacija broj sati h	D,F Vetar /0-12/ B 7h	14h	21h	R Padavine h_{7-7}^{h}	W Pojave
1	758,3	5,7	8,6	2,8	97	7,2	10,0		NW 1	W 2	NW 1	0,0	
2	58,8	8,9	9,8	7,4	96	8,2	10,0		- 0	SE 1	- 0	-	
3	52,5	9,6	11,3	8,0	97	8,7	9,7		S 1	S 1	SW 1	0,2	
4	50,3	7,8	9,5	6,9	88	7,0	10,0		WNW 1	NW 2	NW 2	21,8	
5	54,0	8,4	10,9	5,2	93	6,8	10,0		NW 3	WNW 2	NW 2	3,9	
6	56,1	9,5	11,7	6,5	86	7,7	10,0		NW 2	W 1	- 0	0,0	
7	53,4	10,3	15,4	5,0	91	8,6	0,3		SE 1	SE 2	SE 1	-	
8	49,3	8,5	10,2	5,1	97	8,2	10,0		SSE 1	NE 1	SE 1	0,2	
9	48,2	13,8	18,5	8,4	82	9,6	7,0		SE 1	SE 2	E 1	-	
10	48,9	12,6	15,4	9,1	93	9,7	10,0		NE 2	ESE 2	NE 1	0,2	
11	53,2	10,8	13,3	9,7	92	9,6	10,0		- 0	N 2	NW 2	0,2	
12	58,8	10,4	13,5	7,9	80	7,5	9,0		NW 1	E 2	- 0	0,9	
13	58,7	9,9	11,2	9,1	89	8,1	10,0		ENE 1	NW 1	N 1	-	
14	59,5	9,6	11,0	8,6	91	8,1	10,0		NW 1	NNW 2	W 1	-	
15	57,3	7,1	9,3	5,8	75	5,6	10,0		- 0	N 2	NW 2	0,4	
16	59,5	4,1	7,4	1,6	80	4,8	7,7		NW 2	N 2	N 2	-	
17	57,7	2,8	4,3	1,4	75	4,2	6,7		N 4	N 5	N 3	-	
18	54,8	0,9	2,7	-0,5	88	4,3	10,0		N 3	NNW 2	NW 2	2,1	
19	58,3	0,6	1,5	-1,5	91	4,3	10,0		NW 2	NW 2	NW 2	0,2	
20	62,0	0,3	1,8	-0,5	87	4,1	10,0		N 1	ESE 1	NW 1	0,2	
21	62,4	0,2	1,2	-1,1	83	3,9	10,0		E 1	E 2	- 0	0,2	
22	62,0	0,3	3,8	-2,0	84	3,8	0,7		N 1	E 2	ENE 1	-	
23	59,0	-1,4	2,5	-3,8	85	3,5	3,7		E 1	ESE 2	E 2	-	
24	56,2	-2,7	-1,7	-4,3	91	3,4	6,7		E 2	E 2	- 0	-	
25	56,3	0,5	3,6	-3,7	89	4,2	10,0		SSE 1	SE 1	E 2	-	
26	57,4	3,2	5,8	0,2	86	4,9	10,0		E 2	SE 2	E 1	-	
27	59,3	5,2	9,6	-0,1	85	5,6	6,0		E 1	E 2	ESE 3	-	
28	54,0	5,4	9,6	2,0	87	5,9	2,7		ESE 1	ESE 2	E 2	-	
29	52,6	5,0	9,6	-1,1	87	5,7	5,0		E 1	ESE 3	ESE 1	-	
30	51,7	6,9	10,0	1,7	89	6,7	6,3		- 0	ESE 2	- 0	-	
Sred vred	755,7	5,8	8,4	3,1	87	6,3	8,0		1,3	1,9	1,3	2,8	
Sume												31,1	
±Δ	-	+0,4	-1,2	+0,9	-1	+0,3	+1,4					-25,4	

"Mesečni bilten" - SUBMS -

Godine 1954, Novembar

B E O G R A D

$\varphi = 44^0 48'$ N $\lambda = 20^0 28'$ E Gr

$H_s = 132$ $H_b = 139,1$ $h_t = 2,0$ $h_m = 17,0$ $h_r = 1,5$

Date Dan	P Sred. dnev. vezd. pritisak mm Hg	T Temperature vazduha °C Sred dnev	Max.	Min.	U Srednja dnevna rel. vlaga %	e prit. vod. pare	N oblačnost /0-10/	I Insolacija broj sati h	D,F Vetar /0-12/ B 7h	14h	21h	R Padavine h_{7-7}^{h}	W Pojave
1	753,9	8,2	9,8	6,2	97	7,8	10,0	0,0	SW 2	WSW 2	WSW 2	-	
2	54,8	10,1	11,8	7,7	92	8,5	9,7	0,0	SSE 1	SE 2	SE 2	0,1	
3	48,8	9,3	10,6	7,7	98	8,7	10,0	0,0	SSW 1	- 0	- 0	0,3	
4	44,3	7,8	10,7	5,0	95	7,7	10,0	0,0	NW 3	WNW 3	W 3	3,7	
5	48,3	7,6	9,1	6,5	98	7,7	10,0	0,0	WNW 3	NW 2	WSW 2	17,2	
6	52,1	8,4	9,6	6,4	93	7,6	10,0	0,0	WSW 2	WSW 2	WSW 1	20,4	
7	49,5	11,2	15,8	8,4	89	9,0	6,0	2,3	SE 1	E 2	ESE 2	0,0	
8	45,4	9,7	14,5	6,4	86	7,9	3,3	6,8	- 0	W 2	- 0	0,1	
9	44,2	12,9	19,3	6,4	77	8,6	6,3	6,2	SE 1	ESE 2	SE 3	-	
10	45,4	14,0	18,0	10,6	75	9,3	8,7	4,0	SE 4	SE 4	SE 3	0,1	
11	48,0	12,5	16,3	11,5	83	9,4	9,3	0,6	ESE 4	SE 5	NW 2	0,0	
12	54,7	10,2	12,0	8,4	88	8,1	10,0	0,0	WSW 2	WSW 1	SE 1	0,4	
13	50,9	10,4	12,2	9,5	93	8,8	10,0	0,0	- 0	NW 1	NW 2	-	
14	51,1	8,9	10,0	8,3	87	8,3	10,0	0,0	WNW 2	W 2	NNW 1	6,2	
15	52,5	6,7	8,9	5,8	78	5,5	9,7	0,0	WNW 1	NNW 3	NNW 2	6,3	
16	53,7	4,1	6,3	3,5	82	5,1	9,2	1,7	WNW 2	WNW 2	N 1	-	
17	52,0	1,8	3,9	0,5	97	5,3	10,0	0,0	N 3	NNE 3	E 1	1,0	
18	49,2	0,6	1,7	0,1	99	4,7	10,0	0,0	NNE 1	NNW 3	WNW 2	22,3	
19	53,1	0,5	1,0	-0,5	95	4,5	10,0	0,0	W 2	W 2	W 2	10,4	
20	56,4	-0,2	1,0	-0,6	89	4,1	9,3	0,0	NNW 2	NNW 2	W 2	0,3	
21	57,8	-0,5	0,0	-1,2	89	3,9	10,0	0,0	WNW 1	WNW 1	WNW 2	-	
22	57,5	-0,6	3,2	-3,9	87	3,9	4,3	5,5	WNW 2	NW 2	- 0	-	
23	54,8	-3,1	-1,6	-4,7	94	3,4	10,0	0,0	- 0	E 1	SSE 1	-	
24	52,3	0,7	4,0	-4,3	84	4,1	5,0	5,4	SSE 2	SE 3	SE 4	-	
25	54,4	2,0	5,0	-0,6	80	4,3	5,7	2,3	SE 5	SSE 4	SE 4	-	
26	53,6	3,2	6,3	1,4	77	4,5	9,0	3,7	SSE 5	SSE 5	SE 5	-	
27	51,9	3,6	6,0	2,2	81	4,9	6,3	0,2	SE 5	SE 6	SE 5	0,1	
28	51,0	3,6	7,0	1,7	78	4,8	3,7	1,7	SE 5	SE 5	ESE 6	0,0	
29	49,4	4,8	8,0	2,0	76	5,0	7,3	2,9	ESE 5	SE 5	SE 6	-	
30	48,6	7,2	11,7	4,1	77	5,9	7,7	6,4	SE 5	SE 5	ESE 5	0,0	
Sred vred	751,3	5,9	8,4	3,9	87	6,4	8,4	1,6	2,4	2,7	2,5	5,9	
Sume								49,7				88,2	
±Δ	-0,1	-0,5				+0	+0,6	+1,				37,0	

"Mesečni bilten" - SFRJ

Godine 1954, November

$\varphi = 43^0 42'$N $\lambda = 18^0 15'$ Gr

B J E L A Š N I C A

$B_0 = 2035'$ $H_b = 2070{,}4$ $h_t = 3{,}0$ $h_k = 11{,}0$ $h_r = 1{,}5$

Date	P	T			U	e	N	Insolacija broj sati h	D,F			R	W	
Dan	Sred. dnev. vazd. pritisak mm Hg	Temperatura vazduha °C			Srednja dnevna relativna vlaga %	prit. vod. pare	oblačnost 0-10		Vetar m/sek.			Padavine 7^h 7^h količina mm		Pojave
		Sred. dnev.	Max.	Min.					7^h	14^h	21^h			
1	2	3	4	5	6	7	8	9	10	11	12	13	14	
1	597,1	3,7	5,0	2,8	94	5,7	4,3	9,5	S 8	S 9	S 4	-		
2	99,0	3,5	5,6	2,8	74	4,4	2,0	9,5	- 0	- 0	- 0	-		
3	93,5	1,8	3,6	1,0	90	4,7	9,0	3,1	S 9	SSW 6	SSW20	-		
4	85,9	-4,4	1,0	-6,2	100	3,8	10,0	0,0	NW 20	N 18	N 21	4,0		
5	87,3	-6,0	-5,0	-7,0	100	2,9	10,0	0,0	N 30	W 20	W 17	-		
6	93,9	-1,4	0,0	-6,2	100	4,1	10,0	0,0	N 15	NE 8	SE 8	-		
7	93,4	2,0	2,8	-0,8	76	4,0	0,0	9,5	- 0	- 0	- 0	-		
8	90,3	0,8	2,8	0,0	92	4,4	5,3	7,5	E 4	SW 5	S 4	-		
9	85,6	2,4	3,0	1,0	100	5,4	10,0	0,0	S 6	S 10	S 12	-		
10	89,9	4,8	5,2	2,0	94	5,9	10,0	0,0	S 13	S 12	S 14	5,0		
11	92,1	4,3	5,2	4,0	100	5,6	10,0	0,0	S 15	S 12	E 4	5,0		
12	96,4	3,8	5,0	3,2	100	6,0	9,1	0,0	E 5	E 4	S 5	1,7		
13	94,3	3,8	5,2	3,0	100	6,2	9,0	0,0	S 1	S 3	WSW 4	-		
14	93,4	-1,0	3,0	-3,0	100	4,3	10,0	0,0	S 1	V 4	N 9	12,6		
15	90,9	-6,8	-2,4	-8,2	100	3,9	10,0	0,0	N 8	N 12	N 10	4,5		
16	89,4	-10,5	-8,2	-12,0	92	3,3	10,0	0,0	W 17	W 25	W 30	-		
17	85,4	-11,4	-10,6	-13,0	90	3,7	10,0	0,0	W 25	W 40	W 40	-		
18	85,3	-11,4	-10,6	-12,6	86	3,4	10,0	0,0	W 25	W 25	W 18	-		
19	88,9	-11,8	-11,2	-12,5	85	3,5	10,0	0,0	W 5	NNW 5	WSW 7	-		
20	91,2	-12,4	-11,8	-14,0	84	3,6	10,0	0,0	N 24	N 8	N 4	-		
21	92,3	-6,0	-4,0	-12,0	95	2,8	6,7	2,5	NE 6	SSE 3	SE 3	-		
22	92,2	-4,4	-3,0	-7,0	93	3,7	0,0	9,5	SE 3	N 2	NE 4	-		
23	90,0	-6,1	-4,6	-7,8	86	3,5	0,7	9,1	- 0	- 0	- 0	-		
24	91,6	-4,2	-3,0	-7,0	94	3,1	0,7	9,1	W 2	- 0	SSE 3	-		
25	93,9	-1,4	0,4	-3,5	100	4,3	3,7	4,3	SSE 5	SSW10	SSW10	-		
26	94,0	-0,4	0,3	-2,8	99	4,2	8,0	0,2	SW 10	SW 12	SW 13	-		
27	94,0	-0,2	0,0	-1,0	100	4,5	8,0	0,0	SW 14	SW 6	SW 4	-		
28	92,1	-0,2	0,4	-0,6	100	4,5	10,0	0,0	SW 4	SSW 7	SSW20	-		
29	90,9	0,7	1,0	-0,8	100	4,8	10,0	0,0	SSW20	SSW12	S 5	6,0		
30	90,0	0,0	1,0	0,0	100	4,5	10,0	0,0	SSW12	SSW35	S 40	0,0		
Sred. vred.	591,7	-2,4	-0,9	-4,0	94	3,9	7,6	3,5	11,5	10,8	11,3	5,6		
Suma								105,2						

"Mesečni bilten" - SFRJ

Godine 1954, November

$\varphi = 43^0 52'$N $\lambda = 18^0 26'$ E

B J E L A Š N I C A

$B_0 = 2035'$ $H_b = 2070{,}4$ $h_t = 3{,}0$ $h_k = 11{,}0$ $h_r = 1{,}5$

Date	P	T			U	e	N	Insolacija broj sati h	D,F			R	W	
Dan	Sred. vazd. pritisak mm Hg	Temperatura vazduha °C			Srednja dnevna relativna vlaga %	prit. vod. pare	oblačnost 0-10		Vetar m/sek.			Padavine 7^h 7^h količina mm		Pojave
		Sred. dnev.	Max.	Min.					7^h	14^h	21^h			
1	709,7	1,4	17,4	1,0	96	7,6	1,0	0,0	SW 1	E 1	E 1	-		
2	10,0	3,8	16,2	1,3	91	7,4	3,0	0,0	W 1	W 1	ESE 1	-		
3	06,0	5,7	14,5	3,0	91	6,7	6,7	1,8	SE 1	NW 3	N 1	-		
4	02,0	4,4	12,9	2,3	89	5,0	10,0	0,0	NE 7	- 0	- 0	3,2		
5	06,1	3,5	3,5	0,2	96	5,2	10,0	0,0	SW 1	S 1	NW 1	11,9		
6	09,2	3,1	5,7	2,8	95	6,2	10,0	0,0	- 0	- 0	- 0	-		
7	06,9	3,1	8,0	2,1	93	6,1	8,3	1,0	NW 1	W 2	W 1	0,1		
8	02,0	7,2	12,1	2,4	85	6,5	4,7	5,5	ESE 2	WSW 1	E 1	-		
9	01,2	11,3	16,4	6,5	74	7,6	6,0	4,4	ENE 3	W 1	ESE 2	0,0		
10	02,7	11,8	18,5	11,0	75	8,8	8,0	1,4	ESE 5	NW 1	ENE 2	-		
11	04,1	12,9	19,5	10,0	79	9,1	10,0	1,6	ENE 5	SW 1	NW 1	0,0		
12	10,1	8,4	10,7	7,0	95	7,7	6,7	0,0	WNW 1	SW 1	S 1	1,0		
13	06,8	7,0	10,4	7,5	97	8,4	10,0	0,0	SSE 1	SW 1	WSW 1	-		
14	07,7	6,7	10,9	5,0	97	7,2	10,0	0,0	WNW 1	NW 1	NW 1	-		
15	08,3	3,9	6,6	2,0	97	5,2	10,0	0,0	SE 1	ESE 2	E 2	-		
16	09,4	3,9	5,4	2,8	96	4,9	10,0	0,0	NE 1	ENE 3	N 1	-		
17	08,1	1,6	0,5	-2,1	89	5,3	10,0	0,0	S 1	SW 1	NW 1	-		
18	04,0	-3,0	-1,3	-5,5	92	3,4	10,0	0,0	NW 2	NW 1	- 0	-		
19	06,4	0,9	-2,0	-4,0	96	5,4	10,0	0,0	W 2	W 1	NW 1	-		
20	10,9	-1,4	-0,6	-3,5	96	3,3	10,0	0,0	NW 1	ESE 2	E 2	-		
21	10,9	-1,6	0,5	-3,0	78	3,1	10,0	0,0	SE 2	W 1	SE 1	-		
22	11,5	0,4	0,8	-0,4	89	3,7	10,0	0,0	NW 1	WSW 1	SE 1	-		
23	09,0	-3,0	1,4	-5,2	79	3,7	4,0	1,4	SE 1	N 1	E 2	-		
24	07,2	-2,0	2,9	-5,4	84	3,3	0,0	0,1	ESE 2	E 2	E 3	-		
25	09,6	-0,4	4,5	-3,7	89	3,9	3,3	1,6	ESE 1	S 2	S 1	-		
26	09,0	2,3	4,6	-1,7	84	4,5	6,7	1,6	ENE 1	NW 1	E 2	-		
27	07,9	5,0	7,2	3,7	88	5,8	6,7	0,0	E 1	E 1	E 2	-		
28	06,5	6,1	11,0	-1,1	85	5,8	3,3	0,5	SE 2	SW 1	ESE 2	0,0		
29	04,1	10,3	13,5	6,7	74	7,1	5,7	1,6	E 2	ENE 2	E 2	-		
30	03,7	11,1	13,7	7,0	77	7,4	6,0	5,0	ESE 3	SSW 1	SSW 2	0,2		
Sred. vred.	707,2	4,6	8,1	1,5	85	5,7	7,4	1,1	1,0	1,3	1,3	7,6		
Suma								33,0						

"Mesečni bilten" -SRHMS-

Godine 1954, November

SPLIT

φ=43°31'N λ=16°26'E Gr

H_s=122 H_b=128,0 h_t=6,5 h_s=12,3 h_r=1,1

Date Dan	P Sred. dnev. vazd. pritisak mm Hg	T Temperatura vazduha °C Sred. dnev.	Max.	Min.	U e Srednja dnevna relativ. vlaga %	prit. vod. pare	N oblačnost /0-10	I Insolacija broj sati h	D,F Vetar /0-12/ B 7h	14h	21h	R Padavine h_{7h-7h} količina mm	W Pojave
1	753,6	16,3	20,3	13,7	66	9,2	0,0	9,4	ENE 2	SSW 1	- 0	-	⌓
2	55,4	15,2	18,6	13,0	77	10,0	3,0	3,9	NE 2	SW 2	- 0	-	⌓
3	50,7	14,1	16,5	12,4	84	10,2	7,0	0,4	- 0	- 0	- 0	-	⌓≡≡
4	44,6	12,1	14,5	3,5	60	6,7	5,7	3,2	ESE 3	NNE 8	ENE 4	16,2	●≡R⸗
5	49,1	11,8	14,1	8,2	83	9,5	3,0	8,0	NW 5	NW 3	NNE 3	9,0	
6	51,4	14,6	16,8	11,4	66	8,4	0,0	9,2	NNE 2	SSE 2	SSW 2	-	⌓
7	50,7	13,8	17,2	12,2	77	9,2	4,7	7,0	E 2	S 2	F 2	-	⌓
8	47,4	12,7	14,4	10,8	82	9,0	10,0	0,2	NE 2	- 0	NE 3	-	⌓≡≡
9	44,2	15,6	16,6	12,4	81	10,6	10,0	0,3	ESE 3	E 3	F 4	0,5	●
10	44,1	15,0	19,0	14,1	88	11,8	10,0	0,0	ESE 6	ESE 7	ESE 7	24,5	●⸗
11	46,4	16,5	17,8	15,2	86	11,9	10,0	0,0	ESE 8	ESE 6	ESE 5	7,5	⸗ ●V
12	51,2	17,6	20,4	13,8	62	9,5	7,3	7,6	NE 4	SSE 2	NE 3	18,9	●I
13	49,2	17,1	19,6	14,4	75	10,9	8,7	6,4	NE 2	- 0	SW 1	1,3	●≡
14	48,3	12,7	17,5	11,4	77	8,7	10,0	0,0	NNE 3	NE 5	NE 4	2,6	●
15	49,1	11,2	14,4	9,0	82	9,5	6,0	3,0	NE 3	ENE 3	NE 3	37,8	●⸗ ⌓
16	49,3	7,2	9,8	6,5	88	8,8	7,7	4,5	NE 6	NNE 8	NNE 10	-	⸗
17	45,3	7,0	7,5	3,5	80	8,0	10,0	0,0	NNE 9	NE 9	NE 9	-	⸗●
18	47,0	6,0	7,8	4,9	88	8,7	7,3	5,8	NE 6	NNE 4	NNE 4	0,0	⸗
19	51,0	4,2	6,0	3,1	80	8,5	6,3	0,2	NE 6	NE 5	NE 6	-	⸗
20	53,2	4,6	7,3	3,2	82	8,7	0,0	8,6	NE 6	NE 4	NE 5	-	⸗
21	54,8	5,4	8,7	2,7	87	8,2	4,0	9,0	NE 4	- 0	NE 3	-	
22	55,9	5,7	8,7	3,6	80	8,5	0,3	8,4	NE 4	- 0	NNE 3	-	
23	53,6	6,6	9,4	2,7	83	8,8	3,3	7,5	NE 3	SSW 1	NE 3	-	⊕
24	51,7	9,0	14,1	4,3	66	8,7	2,7	6,9	NE 3	SSE 4	E 3	-	
25	53,7	11,5	13,6	9,0	82	6,3	9,3	0,2	NE 3	SSE 3	E 2	-	●
26	53,0	11,1	12,4	9,1	89	8,9	10,0	0,0	ESE 4	ESE 4	ENE 3	2,8	●≡⊕
27	52,0	12,4	13,8	10,2	85	9,3	9,7	1,0	E 2	SE 3	E 3	40,2	●
28	50,6	13,2	14,4	11,5	81	9,3	9,7	2,8	E 3	ESE 4	ESE 5	1,6	●
29	47,5	14,1	16,0	13,0	85	10,3	9,0	4,7	ESE 7	SE 6	SE 5	9,0	⸗ ⌓●
30	49,7	14,1	15,4	12,9	83	10,0	10,0	0,3	SE 4	SE 3	S 4	1,6	●
Sred. vred.	750,1	11,6	14,2	9,2	66	7,4	6,3	4,2	3,9	3,4	3,7	12,7	
Suma								123,5				164,5	
±Δ													

"Mesečni bilten" -SRHMS-

Godine 1954, November

MOSTAR

φ=43°20'N λ=17°49'E Gr

H_s=99 H_b=107,5 h_t=2,0 h_s=17,6 h_r=1,1

Date Dan	P Sred. dnev. vazd. pritisak mm Hg	T Temperatura vazduha °C Sred. dnev.	Max.	Min.	U e Srednja dnevna relativ. vlaga %	prit. vod. pare	N oblačnost /0-10	I Insolacija broj sati h	D,F Vetar /0-12/ B 7h	14h	21h	R Padavine h_{7h-7h} količina mm	W Pojave
1	754,8	15,2	22,9	8,3	54	8,3	0,3	8,4	NW 2	SSE 2	N 2	-	⌓
2	56,9	14,2	20,8	8,0	73	8,7	1,3	8,8	NW 2	SSE 2	S 2	-	⌓
3	52,8	14,0	17,8	7,3	78	9,1	9,3	3,0	NW 2	SSE 1	S 2	-	⌓
4	46,0	11,1	15,0	7,0	67	8,7	10,0	1,8	NNE 1	N 8	N 3	12,6	●≡⸗
5	50,1	11,0	12,3	7,4	86	8,5	9,0	0,0	SSE 2	W 6	NNE 5	3,0	⸗≡
6	52,9	12,9	18,0	7,9	65	7,2	2,3	7,3	NNE 2	NE 4	WNW 2	-	⸗
7	52,5	12,2	17,4	5,5	76	7,9	4,7	6,3	NNE 2	S 2	NNW 2	-	⌓
8	49,1	11,8	15,5	8,5	88	9,0	9,0	1,8	NW 2	ESE 2	N 2	-	⌓
9	47,3	12,4	14,3	10,5	89	9,7	10,0	0,0	N 2	NW 2	N 2	3,1	●●
10	47,2	14,1	15,1	10,5	97	11,5	10,0	0,0	W 2	NNW 2	WSW 2	25,3	●V
11	48,3	13,2	16,0	12,9	91	11,8	10,0	0,0	ESE 2	ENE 2	WNW 2	16,5	●
12	53,2	16,3	19,7	12,0	60	8,4	7,3	6,0	ENE 6	ENE 5	ENE 6	14,6	●≡
13	51,8	14,7	17,0	11,5	88	10,9	7,3	3,6	N 2	WNW 2	NNE 3	1,5	●
14	50,6	12,2	15,0	10,0	77	8,3	10,0	0,0	W 6	ENE 5	N 5	11,2	●
15	51,7	10,2	12,4	8,4	83	9,0	7,7	0,1	NE 6	NE 8	NE 7	10,1	●
16	52,3	7,9	12,2	6,0	49	3,9	7,0	5,6	NNE 8	NE 9	NNE 8	3,8	⸗
17	47,7	6,2	8,2	3,6	80	8,4	8,3	0,0	NNE 9	NE 8	NE 7	-	⸗
18	48,9	4,9	6,4	4,0	85	8,0	8,7	1,2	NNE 6	ENE 4	NE 7	0,0	⸗
19	53,1	3,8	5,7	2,3	85	8,8	5,7	3,0	N 5	NNE 4	NNE 6	-	⸗
20	55,4	4,2	6,2	2,0	86	8,8	0,7	8,5	NNE 6	ENE 7	NNE 5	-	⸗
21	56,9	4,8	6,4	1,9	82	8,5	6,7	2,7	N 6	NE 5	NE 7	-	●⸗
22	57,9	5,5	8,4	1,9	82	8,7	0,0	8,5	N 5	NNE 4	N 5	-	⸗
23	55,9	3,6	7,5	0,1	61	8,7	0,7	7,9	NE 3	NE 3	NNE 2	-	
24	54,5	4,4	8,3	-0,2	66	8,1	3,3	4,0	N 4	NNE 2	N 2	-	
25	55,9	7,3	10,7	2,1	80	8,5	6,7	3,7	N 5	NNE 3	N 3	-	⊕
26	55,9	7,4	8,0	5,5	88	6,8	10,0	0,0	N 2	NNE 2	NNW 2	-	●
27	54,6	9,2	10,6	6,5	93	8,1	10,0	0,0	N 2	N 3	N 2	20,3	●
28	53,4	10,8	13,2	8,0	91	8,8	9,0	0,6	NW 2	- 0	- 0	10,4	●
29	50,5	12,2	14,6	9,0	94	9,9	9,7	0,9	N 2	NW 2	NNE 2	5,8	●
30	52,1	11,4	12,8	9,7	95	9,7	10,0	0,0	N 2	N 2	N 1	3,1	●
Sred. vred.	752,4	10,0	12,9	6,6	70	6,9	6,8	3,1	3,6	3,7	3,5	10,7	
Suma								93,7				150,1	
±Δ	-4,4	-0,5	-1,8	-1,0	4,3	0,5	1,0		1,8	1,8	1,8	-0,9	

"Mesečni bilten" -SUHMS-
Godina 1954, November

KOPAONIK

φ =43°17'N λ =20°48'E Gr H_s=1710 H_b= - h_t=2,0 h_r=6,0 h_r=1,5

Date	P	T			U	e	N	I	D,F			R	W
Dan	Sred. dnev. vazd. pritisak mm Hg	Temperature vazduha °C			Srednja dnevna			Insolacija broj sati n	Vetar /0-12/ B			Padavine h^{h}-h^{h} količina mm	Pojave
		Sred. dnev.	Max.	Min	rel. vlaga %	prit. vod. pare	oblačnost /0-10/		7^{h}	14^{h}	21^{h}		
1	2	3	4	5	6	7	8	9	10	11	12	13	14
1		5,0	10,4	2,2	82	5,7	4,0		SE 2	SSW 2	- 0	-	⌐
2		4,3	10,9	0,7	80	5,1	1,0		NE 1	W 1	SE 1	-	⌐
3		4,7	9,8	0,0	77	4,9	5,3		SW 1	SW 3	- 0	-	⌐
4		-1,4	3,2	-3,6	100	4,3	10,0		SW 2	W 2	N 3	9,5	≡ ∴ ∴ ≡
5		-0,7	0,4	-3,8	99	4,2	10,0		NE 5	NE 2	NE 1	25,5	∴ ∴ ∴ ≡
6		1,6	2,4	0,1	98	5,0	9,3		NE 5	NE 3	NE 2	3,5	• • ≡ ≡
7		2,2	4,2	1,0	99	5,5	7,7		NNE 1	NE 1	E 1	13,4	≡ ≡
8		1,6	6,6	-1,4	86	4,4	5,3		E 1	SE 2	- 0	-	≡
9		4,0	5,9	-1,1	88	5,1	8,0		S 1	SE 2	SE 2	-	≡ ≡
10		5,9	7,2	3,9	92	6,3	8,0		S 4	S 5	SE 5	2,3	• ≡ ≡ •
11		6,4	7,9	5,0	96	7,1	9,7		SE 4	SSE 3	SSE 4	0,4	≡ ≡
12		6,5	8,2	4,5	91	6,5	10,0		E 2	SE 2	SE 5	0,7	• ≡
13		5,6	10,2	4,8	95	7,2	9,3		S 2	SSE 1	SE 1	3,5	≡ ≡ •
14		3,7	6,3	1,7	99	6,2	10,0		SSE 1	SSW 1	- 0	4,1	≡ •
15		-3,5	2,9	-5,2	99	3,6	10,0		NE 2	NE 3	NE 3	23,9	• • ≡ ≡
16		-7,0	-5,0	-8,2	100	2,5	8,3		ENE 1	NNE 4	NNE 6	2,9	≡ ≡ ⌐
17		-7,8	-5,9	-8,7	95	2,4	10,0		NE 6	NE 6	NE 6	0,5	⌐ ≡
18		-9,0	-7,4	-9,5	95	2,2	10,0		NE 2	NNE 1	NE 1	0,6	≡ ≡
19		-8,4	-5,6	-9,8	98	2,3	10,0		- 0	NE 1	NE 1	2,9	• ≡ ≡ ≡
20		-8,8	-6,9	-10,1	95	2,2	10,0		NE 1	NE 2	NE 2	0,0	• ≡ ≡
21		-7,6	-4,5	-9,7	96	2,5	10,0		NE 1	SSE 1	SSE 2	0,0	≡ ≡
22		-8,0	-3,2	-11,9	92	2,5	6,7		- 0	NW 1	NE 2	-	≡
23		-4,3	2,7	-12,9	86	3,0	0,7		- 0	- 0	ENE 1	-	≡
24		-8,8	0,8	-12,0	86	2,3	3,0		E 1	NW 1	E 1	-	≡
25		-4,2	5,6	-12,0	77	2,3	4,3		E 1	S 1	ESE 1	-	≡
26		1,2	3,5	-7,4	89	4,5	9,3		SSE 1	WSW 1	WSW 1	-	• ≡
27		2,3	5,0	0,4	81	4,4	9,0		WSW 1	WSW 1	S 1	0,0	≡
28		1,7	5,0	0,9	91	4,7	9,7		SSE 2	S 3	SE 2	-	≡ • ≡
29		1,7	2,4	0,6	93	4,8	6,3		S 4	SSE 3	SSE 3	0,5	≡ • • ≡ ≡
30		2,1	4,5	-1,7	77	4,2	4,7		SE 1	SW 2	WSW 2	1,7	≡
Sred. vred.		-0,6	3,1	-3,4	91	4,3	7,6		1,9	2,1	2,0	6,0	
Sume												95,9	
t Δ													

"Mesečni bilten" -SUHMS-
Godina 1954, November

R I Š

φ =43°20'N λ =21°54'E Gr H_s=202 H_b=202,6 h_t=2,0 h_m=10,0 h_r=1,5

Date	P	T			U	e	N	I	D,F			R	W
Den	Sred. dnev. vazd. pritisak mm Hg	Temperature vazduha °C			Srednja dnevna			Insolacija broj sati h	Vetar /0-12/ B			Padavine h^{h}-h^{h} količina mm	Pojave
		Sred. dnev.	Max.	Min	rel. vlaga %	prit. vod. pare	oblačnost /0-10/		7^{h}	14^{h}	21^{h}		
1	2	3	4	5	6	7	8	9	10	11	12	13	14
1	747,9	11,3	18,3	4,6	80	7,9	2,7	9,1	- 0	WSW 1	NW 1	-	⌐
2	49,9	10,7	12,2	6,9	87	8,3	10,0	0,0	ENE 1	- 0	- 0	-	⌐
3	44,3	10,2	15,6	8,2	84	8,1	4,7	5,6	ESE 1	W 1	- 0	-	⌐
4	39,1	5,9	10,6	3,5	90	6,7	10,0	0,0	- 0	WNW 3	NW 2	3,0	• ≡ ≡
5	42,6	2,1	3,6	0,2	98	5,1	10,0	0,0	- 0	- 0	- 0	76,6	≡ • ∴ ≡ ≡
6	46,0	5,8	7,0	2,0	98	6,7	10,0	0,0	- 0	- 0	- 0	8,6	≡ • ≡ ∴
7	44,9	7,6	8,5	5,7	98	7,6	10,0	0,0	- 0	- 0	- 0	4,2	• ∴
8	41,0	9,7	14,4	8,0	90	8,3	6,3	2,5	- 0	- 0	- 0	0,2	• ≡ ∴ ∴
9	40,6	9,7	17,6	2,9	82	7,3	4,3	6,8	E 1	S 1	- 0	-	∴ ≡ ≡ ≡
10	42,2	14,5	17,7	7,6	74	8,9	9,3	1,5	- 0	E 2	E 2	0,0	≡ ∴ •
11	43,7	14,9	18,4	12,1	73	9,3	7,7	4,0	ENE 4	ENE 4	ENE 3	-	
12	48,7	11,0	15,1	10,2	90	8,8	9,3	0,0	NW 3	NW 2	- 0	0,0	
13	45,3	12,8	15,4	8,8	90	9,9	10,0	0,9	- 0	- 0	- 0	-	∴ ∴ ∴ ∴ ≡
14	44,9	9,2	13,3	8,5	90	8,0	10,0	0,0	NW 2	NW 1	NW 1	0,5	•
15	46,0	4,9	9,0	2,0	86	6,0	9,7	0,1	WNW 2	NW 2	NW 1	5,3	•
16	47,0	3,9	4,4	2,2	80	4,9	10,0	0,0	WNW 2	NW 3	NW 2	11,5	•
17	43,2	3,2	6,2	1,2	80	4,7	10,0	0,0	NW 2	NE 3	NE 3	-	• ≡ ≡
18	42,2	0,5	2,4	0,0	91	4,3	10,0	0,0	NE 3	WNW 2	- 0	4,5	• ≡ ≡
19	47,9	0,2	0,7	-0,5	91	4,3	10,0	0,0	- 0	W 1	NW 3	6,3	• ≡ ≡
20	49,9	0,1	0,7	-0,3	94	4,4	10,0	0,0	NW 3	NW 3	NW 3	0,8	• ≡ ≡
21	51,3	-0,4	0,1	-0,8	89	4,0	10,0	0,0	NW 3	NW 3	NW 1	1,3	• ≡ ≡
22	51,8	0,4	0,8	-0,7	84	3,9	9,7	0,0	- 0	WNW 2	- 0	-	
23	49,3	-0,5	2,7	-1,8	81	3,6	4,3	4,8	- 0	- 0	- 0	-	
24	48,2	0,0	3,1	-3,7	84	3,8	7,0	4,7	ESE 1	- 0	E 1	-	⌐
25	51,2	0,6	1,4	-0,7	84	4,0	10,0	0,0	SE 1	SSW 1	- 0	-	
26	50,8	2,1	4,4	0,0	79	4,2	8,3	4,2	E 1	ENE 1	ENE 2	0,1	≡ • ∴
27	49,1	3,6	5,6	1,6	79	4,7	9,7	0,0	ESE 2	ENE 3	E 2	-	
28	48,4	3,9	5,9	1,6	82	5,0	9,3	0,7	ENE 3	ENE 4	ENE 4	4,5	•
29	46,4	5,4	7,2	3,3	77	5,2	10,0	0,0	ENE 4	ENE 4	ENE 3	-	
30	46,1	5,8	9,9	3,8	79	5,5	5,3	7,3	E 2	ESE 2	E 2	-	
Sred. vred.	746,3	5,6	8,4	3,2	85	6,1	8,6	1,8	1,4	1,6	1,2	9,1	
Sume								48,2				127,4	
t Δ													

Godina 1954, November — A E R O G R A F — "Mesečni bilten" -SUBMS- Godina 1954, November — S K O P L J E

φ=42°28'N λ=19°17'E Gr H_a=53 H_b=53,6 h_t=2,0 h_s=10,0 h_r=1,0

φ=41°58'N λ=21°26'E Gr H_a=240 H_b=241,0 h_t=2,0 h_s=8,9 h_r=1,3

Dan	Date	Sred. dnev. vred. pritiska mm Hg	Temperatura vazduha °C Sred. dnev.	Max.	Min.	Srednje dnevne vrednosti: rel. vlaga %	prit. vod. pare	oblačnost /0-10	Insolacija broj sati h	Vetar /0-12/ B 7h	14h	21h	Padavine h_{7h} količ. mm	Pojave
1	1	2	3	4	5	6	7	8	9	10	11	12	13	14
1	1	759,7	14,9	21,8	9,4	71	9,1	4,0	5,7	- 0	S 1	- 0	-	
2	2	61,5	14,3	22,0	10,4	76	9,4	0,0	9,8	- 0	- 0	- 0	-	
3	3	57,3	13,4	20,1	9,0	78	9,9	7,3	3,8	N 2	- 0	- 0	-	
4	4	50,0	10,9	15,4	11,3	84	8,4	10,0	0,0	- 0	N 2	NNE 4	13,5	*K(E)D
5	5	53,7	10,6	13,5	9,4	94	9,2	7,0	1,1	N 4	N 5	N 3	41,2	
6	6	57,9	9,2	15,1	6,7	81	7,2	7,7	0,5	E 2	S 2	- 0	0,0	
7	7	57,6	9,4	17,2	3,7	86	7,4	1,3	10,0	- 0	S 1	- 0	-	
8	8	54,8	11,8	16,0	7,2	83	8,3	7,7	0,2	- 0	- 0	- 0	-	
9	9	53,0	11,8	11,6	8,6	95	9,8	10,0	0,0	- 0	- 0	- 0	1,3	
10	10	52,8	13,3	16,7	11,3	95	11,0	9,3	0,0	- 0	- 0	- 0	20,3	
11	11	54,2	14,6	17,8	11,0	92	11,4	8,7	0,0	- 0	NW 2	- 0	1,4	
12	12	57,3	15,7	22,3	10,2	82	10,8	7,7	5,3	- 0	S 1	- 0	0,6	
13	13	55,9	14,8	17,9	11,3	92	11,7	10,0	0,4	- 0	- 0	- 0	0,2	
14	14	55,0	14,0	16,2	13,3	95	11,4	10,0	0,0	- 0	- 0	- 0	4,1	
15	15	54,9	10,6	14,6	8,0	62	8,2	10,0	0,0	N 3	N 5	N 5	14,4	
16	16	54,8	7,8	10,5	7,0	47	3,8	7,7	6,1	N 5	NNE 6	NNE 6	8,8	
17	17	49,7	7,2	8,5	5,1	50	3,7	10,0	0,0	NNE 7	NNE 8	NNE 8	-	
18	18	52,2	7,0	8,4	5,6	45	3,3	9,7	0,2	NNE 7	NNE 6	NNE 5	-	
19	19	56,9	6,4	8,8	5,2	49	3,5	8,0	1,5	NNE 4	NNE 4	NNE 5	-	
20	20	58,9	5,6	8,5	4,8	47	3,3	5,0	5,5	NNE 6	NNE 6	NNE 5	-	
21	21	61,9	6,0	9,6	2,4	54	3,7	5,0	5,1	NNE 2	S 2	N 2	-	
22	22	62,3	6,8	10,9	4,7	51	3,8	3,3	6,5	N 3	NNE 2	NNE 4	-	
23	23	60,5	4,4	11,5	1,8	65	4,2	0,3	8,4	N 2	- 0	- 0	-	
24	24	59,6	5,4	12,4	0,6	74	5,0	2,3	7,7	- 0	- 0	- 0	-	
25	25	61,3	5,4	11,2	0,3	72	4,8	5,7	5,7	N 2	- 0	- 0	-	
26	26	62,1	8,4	11,8	4,8	85	6,9	9,7	0,1	- 0	- 0	- 0	0,0	
27	27	60,2	9,2	10,3	7,0	96	8,3	10,0	0,0	- 0	- 0	- 0	0,7	
28	28	59,1	10,1	11,2	8,9	95	8,8	10,0	0,0	- 0	- 0	- 0	13,2	
29	29	56,0	10,8	13,4	9,4	96	9,4	9,3	0,0	- 0	NW 1	- 0	11,4	
30	30	57,2	11,5	14,5	9,0	91	9,3	9,7	0,0	- 0	- 0	- 0	3,6	
Sred. vred.		756,9	10,0	14,1	7,3	75	7,3	7,2	2,8	1,7	1,0	1,6	9,3	
Sume									84,2				334,8	
± Δ														

Dan	Date	Sred. dnev. vred. pritiska mm Hg	Temperatura vazduha °C Sred. dnev.	Max.	Min.	Srednje dnevne vrednosti: rel. vlaga %	prit. vod. pare	oblačnost /0-10	Insolacija broj sati h	Vetar /0-12/ B 7h	14h	21h	Padavine h_{7h} količ. mm	Pojave
1	1	2	3	4	5	6	7	8	9	10	11	12	13	14
1	1	744,6	9,3	16,2	3,0	93	8,0	2,7	1,0	- 0	- 0	- 0	-	
2	2	46,1	9,9	15,4	6,0	92	8,4	5,3	5,8	- 0	E 2	- 0	-	
3	3	41,8	11,7	13,8	6,4	96	9,8	10,0	0,0	- 0	- 0	- 0	-	
4	4	34,8	8,0	14,1	4,4	93	8,0	10,0	0,0	- 0	NW 2	W 3	0,0	
5	5	38,2	7,0	11,2	4,2	82	6,6	8,0	5,4	- 0	W 2	- 0	60,6	
6	6	42,5	6,4	9,0	3,5	91	6,7	7,0	0,4	W 3	- 0	- 0	8,0	
7	7	41,0	8,9	12,0	2,6	86	7,4	5,7	9,2	NNW 2	NW 2	- 0	2,7	
8	8	37,3	8,6	16,4	3,8	88	7,8	1,7	4,2	- 0	- 0	- 0	-	
9	9	38,1	8,8	14,6	4,8	93	8,2	4,7	2,6	- 0	- 0	- 0	-	
10	10	39,8	11,2	13,6	7,4	95	9,3	9,7	0,0	- 0	W 2	W 2	4,6	
11	11	40,6	15,4	17,6	11,0	90	11,6	9,7	0,0	E 4	SE 4	- 0	0,4	
12	12	43,9	15,0	17,2	13,2	91	11,7	10,0	0,2	- 0	- 0	- 0	8,4	
13	13	42,4	12,8	15,6	10,8	96	10,5	8,7	0,0	- 0	- 0	- 0	0,6	
14	14	39,9	13,0	15,8	11,6	92	10,7	10,0	0,6	- 0	S 1	W 2	6,8	
15	15	40,6	7,7	12,5	5,0	88	6,6	10,0	0,0	- 0	WNW 3	W 4	10,0	
16	16	42,0	5,4	8,0	3,2	75	5,2	9,7	1,3	W 2	NW 3	W 2	8,2	
17	17	37,7	2,2	5,4	0,7	96	5,5	10,0	0,0	W 2	SE 1	NW 2	2,8	
18	18	37,7	2,0	3,0	0,5	99	4,7	10,0	0,0	W 3	N 1	- 0	28,7	
19	19	42,7	2,4	5,0	1,6	81	4,4	10,0	0,2	NW 2	W 2	W 1	0,8	
20	20	45,0	-0,2	1,9	-1,2	95	4,0	10,0	0,0	W 3	W 3	W 3	2,2	
21	21	46,6	1,2	2,2	-1,1	83	4,0	10,0	0,0	W 2	W 2	W 2	6,3	
22	22	47,3	0,6	5,0	-1,3	85	4,1	4,7	5,2	- 0	NE 2	- 0	-	
23	23	45,7	-0,8	3,2	-2,7	90	3,8	1,3	5,6	- 0	SE 2	W 1	-	
24	24	45,3	-0,8	0,0	-3,4	89	3,7	10,0	0,0	- 0	- 0	- 0	-	
25	25	46,1	-0,4	0,2	-1,3	87	4,2	10,0	0,0	- 0	- 0	- 0	-	
26	26	48,1	0,4	1,2	-0,8	92	4,2	10,0	0,0	- 0	W 1	W 1	-	
27	27	46,4	1,4	5,7	-0,2	91	4,6	5,7	2,3	- 0	- 0	- 0	-	
28	28	45,6	2,9	4,8	-1,4	93	5,1	10,0	0,0	- 0	- 0	- 0	-	
29	29	43,5	5,4	6,8	3,0	96	6,2	10,0	0,0	- 0	NW 1	- 0	3,1	
30	30	43,1	7,4	8,8	5,6	93	7,2	10,0	0,0	- 0	- 0	- 0	0,2	
Sred. vred.		742,6	6,3	9,2	3,3	90	6,7	8,2	2,3	0,8	1,2	0,8	9,2	
Sume									69,0				156,0	
± Δ														

Red. br.	STANICA	Sred. vazd. pritisak mm Hg Pm	Temperatura vazduha °C T							Srednja			Preovl. smer vetra D	Broj dana sa jakim vetrom ≧ 6 B	Broj dana	Broj dana sa temperaturom						Broj dana sa pojavom									
			Srednja Tm	Srednji		Apsolutni				rel. vlaga % Um	oblačnost /0-10/ Nm	jačina vetra /0-12/ Bof Fm			vedrih ≦ 2,0	oblačnih ≧ 8,0	Min. ≦ −10,0	Max. < 0,0	Min. < 0,0	Max. ≧ 25,0	Max. ≧ 30,0	Min. ≦ −20,0	●	✳	▲	△	△	⛆	⌒	V	=	⊠
				Max.	Min.	Max.	dne	Min.	dne																							
1	2	3	4	5	6	7	8	9	10	11	12	13	14	15	16	17	18	19	20	21	22	23	24	25	26	27	28	29	30	31	32	33	34
1	Maribor	739,2	3,4	8,3	-0,1	19,1	9	-9,8	22	86	6,2	1,0	C 36	-	6	11	-	2	18	-	-	-	7	-	-	-	-	-	12	15	-	9	-
2	Planica	688,1	1,3	7,0	-2,8	15,0	7	-11,8	22	82	5,0	0,3	C 68	-	7	9	3	1	19	-	-	-	11	1	-	-	-	-	4	19	-	5	-
3	Jezersko	-	2,8	6,9	-1,0	13,4	2	-11,6	22	82	6,1	2,0	E 30	1	5	14	3	2	16	-	-	-	11	1	-	-	-	-	8	13	-	-	-
4	Ljubljana	737,1	4,6	7,9	1,3	14,9	4	-8,8	22	84	7,2	0,4	C 68	-	3	16	-	1	13	-	-	-	15	-	-	-	-	-	12	14	-	15	-
5	C e l j e	741,9	3,7	8,5	-0,7	15,7	6	-10,9	22	85	7,1	1,2	C 33	-	4	14	1	1	17	-	-	-	7	-	-	-	-	-	6	13	-	10	-
6	Varaždin	748,7	4,3	8,3	0,8	18,4	9	-8,4	22	86	6,7	2,0	S 26	1	4	13	-	2	12	-	-	-	10	2	-	-	-	-	15	10	-	8	-
7	P a l i ć	754,6	5,1	8,2	2,2	17,2	9	-9,2	23	85	7,5	1,5	SE 17	-	2	14	-	1	9	-	-	-	10	2	-	-	-	-	8	6	-	8	2
8	Ajdovščina	752,7	8,4	11,9	5,2	19,9	1	-6,8	23	72	5,9	2,1	C 34	5	6	12	-	-	4	-	-	-	11	-	-	-	-	-	7	3	-	2	-
9	F a r g	688,1	3,1	5,8	0,6	14,8	2	-9,5	21	86	7,4	2,0	SE 31	10	4	18	-	7	13	-	-	-	16	6	-	-	-	1	4	8	1	14	1
10	Novo Mesto	-	4,7	8,5	1,2	16,6	7	-9,5	22	86	7,4	0,6	C 64	1	3	15	-	1	12	-	-	-	6	-	-	-	-	-	10	10	1	7	-
11	Zagreb-Grič	749,6	5,9	8,1	3,4	14,8	9	-3,6	21	78	7,4	1,3	NE 28	2	2	14	-	-	6	-	-	-	12	3	-	-	-	-	2	2	-	19	-
12	Sljeme	675,0	2,1	4,9	-0,1	12,9	2	-9,9	20	88	6,9	4,0	N,3 20	14	5	14	-	7	12	-	-	-	12	7	1	-	1	-	7	7	5	16	7
13	Virovitica	-	4,6	8,1	1,1	18,0	9	-8,5	23	90	7,3	2,5	N 24	2	-	10	-	2	13	-	-	-	9	4	1	-	-	-	14	6	-	20	-
14	Osijek	755,7	5,8	8,4	3,1	18,5	9	-4,3	24	87	8,0	1,5	E 23	-	2	19	-	1	10	-	-	-	6	3	-	-	-	-	4	6	-	8	1
15	Sombor	-	5,2	8,3	2,5	17,8	9	-5,8	23	90	7,6	1,5	SE 21	-	1	15	-	1	8	-	-	-	7	3	-	-	-	-	4	5	-	5	2
16	Kikinda	-	5,4	8,8	2,7	18,9	10	-7,0	23	89	6,9	2,3	SE 23	-	1	12	-	1	10	-	-	-	7	2	-	-	-	-	3	7	1	8	2
17	P a z i n	736,0	7,0	12,0	2,2	19,4	1	-9,8	22	82	5,9	1,5	C 34	1	6	11	-	-	9	-	-	-	10	-	-	-	-	-	10	10	-	4	-
18	Rijeka	753,2	9,7	12,6	7,4	18,9	1	-1,1	22	72	6,2	4,3	C 35	3	6	12	-	-	3	-	-	-	11	-	-	-	-	-	9	5	-	1	-
19	Crikvenica	761,8	9,8	13,3	6,0	18,4	1	-3,0	23	70	6,2	2,6	NE 30	7	4	13	-	-	2	-	-	-	11	-	-	-	-	1	-	-	-	-	-
20	Ogulin	735,0	5,5	8,7	2,2	18,1	2	-4,2	24	81	8,0	1,5	NE 27	-	2	17	-	2	12	-	-	-	12	6	-	-	-	-	7	5	-	4	3
21	Bos.Dubica	-	5,3	8,3	1,6	16,5	9	-4,4	23	86	8,4	1,6	SE 18	1	1	21	-	1	13	-	-	-	7	4	-	-	1	-	7	5	-	5	3
22	L i p i k	-	5,6	9,5	1,7	18,0	9	-7,0	23	86	8,6	2,3	N 21	-	-	20	-	1	9	-	-	-	8	4	1	-	-	-	16	6	-	8	-
23	Sl.Brod	755,8	5,8	8,5	2,9	18,3	9	-6,3	23	86	8,7	1,2	E 20	1	1	22	-	2	9	-	-	-	10	3	-	-	-	-	2	1	3	6	1
24	Novi Sad	756,4	5,4	8,4	2,9	18,5	9	-6,5	23	88	8,1	2,3	SE 20	2	-	20	-	1	8	-	-	-	13	4	-	-	-	-	6	8	1	6	2
25	V r š a c	756,6	6,6	9,4	3,9	18,6	10	-5,2	24	82	8,1	3,2	SSE 27	8	-	16	-	1	7	-	-	-	13	3	-	-	-	-	6	3	-	8	3
26	P u l a	759,1	9,9	13,8	7,2	19,4	12	-1,9	22	74	6,0	3,5	NE 32	1	7	11	-	-	2	-	-	-	8	-	-	-	-	-	6	2	-	-	-
27	M.Lošinj	758,1	11,2	13,4	9,8	18,6	1	3,3	21	79	5,8	2,2	C 29	5	6	12	-	-	-	-	-	-	10	-	-	-	-	-	5	-	-	-	-
28	Gospić	713,0	3,8	7,2	0,4	16,2	6	-7,8	24	88	8,7	1,7	N 35	3	-	22	-	7	14	-	-	-	13	5	-	-	-	-	6	3	-	9	3
29	B i h a ć	743,9	6,4	9,6	3,7	19,4	2	-3,2	24	83	8,0	1,3	C 27	4	1	20	-	2	8	-	-	-	11	5	1	-	-	1	5	1	-	2	5
30	Drinić	-	4,0	7,9	0,4	20,5	8	-10,0	23	86	7,1	2,0	C 44	1	4	17	-	4	10	-	-	-	10	3	-	-	-	-	1	-	-	1	10
31	Banja Luka	749,6	5,4	8,8	2,7	18,0	9	-5,0	24	88	8,7	3,5	C 60	1	1	23	-	1	9	-	-	-	12	5	2	-	-	-	9	2	1	6	4
32	Vrud.Teslić	-	-	-	-	-	-	-	-	-	-	-	-	-	-	-	-	-	-	-	-	-	-	-	-	-	-	-	-	-	-	-	-
33	T u z l a	736,1	5,2	10,6	2,0	18,7	9	-9,3	24	90	7,8	0,7	C 44	-	1	19	-	-	10	-	-	-	10	6	-	-	-	-	5	-	2	5	5
34	Š a b a c	-	5,9	9,2	3,0	18,9	10	-6,5	23	90	7,4	1,8	NW 15	-	1	16	-	1	7	-	-	-	9	2	-	-	-	-	9	3	-	7	3
35	Beograd	751,3	5,9	8,4	3,9	19,3	9	-4,7	23	87	8,4	2,5	SE 24	9	-	20	-	1	7	-	-	-	16	4	-	-	-	-	9	4	-	10	3
36	V.Gradište	757,9	6,0	9,0	4,0	18,3	13	-5,6	24	86	8,2	1,5	ESE 26	-	1	18	-	1	3	-	-	-	13	3	-	-	-	-	7	4	-	5	2
37	Z a d a r	761,8	10,6	14,2	8,2	20,6	12	-0,1	22	76	6,1	2,1	NE 33	-	5	11	-	-	1	-	-	-	14	-	-	-	-	1	8	4	-	2	-
38	K n i n	740,4	8,7	12,8	4,7	21,0	1	-6,0	23	71	6,1	2,5	N 43	6	4	12	-	-	4	-	-	-	13	1	-	-	-	-	11	4	-	-	-
39	J a j c e	-	5,8	9,6	2,5	17,8	9	-5,3	23	80	7,7	1,1	C 33	-	2	20	-	1	6	-	-	-	11	4	-	-	-	-	4	3	-	5	2
40	Zenica	735,8	4,1	8,3	2,7	18,2	9	-6,0	24	85	8,4	0,2	C 76	-	-	21	-	-	9	-	-	-	8	4	-	-	-	-	7	3	-	8	2

"MESEČNI BILTEN" - SUMMS - NOVEMBAR 1954 GODINE

Red. br.	STANICA	Sred. vazd. pri. nask mm Hg Pm	Temperatura vazduha °C T							rel. vla. % Um	oblač. jači 7h /0-10 Nm	jači vetar 7h /0-12 Fm	Preovl. smer vetra D frequ. maxx n	Broj dana sa vetr. ≥ 6 B	Broj dana vedrih	Broj dana oblačnih	Broj dana sa temperaturom °C						Broj dana sa pojavom									
			Sred. nja Tm	Srednji Max	Srednji Min.	Apsolutni Max.	dne	Apsolutni Min.	dne								Min. ≤ 10,0	Max. < 0,0	Min. < 0,0	Max. ≥ 25,0	Max. ≥ 30,0	Min. ≤ 20,0										
1	2	3	4	5	6	7	8	9	10	11	12	13	14	15	16	17	18	19	20	21	22	23	24	25	26	27	28	29	30	31	32	33	34
41	Kovilijača	-	5,5	8,9	2,7	18,2	9	-7,0	23	88	7,6	1,1	C 35	-	1	16	-	1	10	-	-	-	12	4	-	-	-	-	3	1	-	4	9
42	Valjevo	746,2	5,1	9,0	2,4	19,7	11	-7,6	23	87	7,8	1,3	C 34	1	-	18	-	-	12	-	-	-	13	3	-	-	-	-	9	2	-	5	6
43	Buk.Banja	738,9	5,3	8,1	1,8	17,0	10	-7,7	24	92	7,7	1,6	WNW 40	5	-	17	-	1	12	-	-	-	13	5	-	-	-	-	6	1	3	18	10
44	Sm.Palanka	-	5,8	8,5	3,3	17,4	9	-5,1	23	88	8,0	2,2	SE 22	-	-	17	-	1	7	-	-	-	14	4	-	-	-	-	9	4	1	8	1
45	Žagubica	-	4,3	7,2	2,2	18,9	13	-7,1	24	91	8,2	2,1	E 25	1	-	19	-	1	11	-	-	-	12	4	-	-	1	-	1	1	-	5	6
46	Negotin	761,4	6,2	8,2	4,0	18,8	9	-4,8	24	88	8,8	1,3	C 32	-	-	24	-	-	6	-	-	-	17	5	-	-	1	-	8	2	-	1	3
47	S p l i t	750,1	11,6	14,2	9,2	20,4	12	2,7	23	66	6,3	3,7	NE 36	12	-	12	-	-	-	-	-	-	17	-	-	-	-	2	6	-	-	-	-
48	L i v n o	-	5,5	9,2	2,3	17,5	1	-7,3	23	80	7,2	2,4	C 43	8	2	16	-	1	9	-	-	-	13	1	-	-	-	-	3	3	-	2	1
49	Sarajevo	727,1	4,6	8,1	1,5	18,5	11	-7,4	24	86	7,4	1,5	E 32	1	3	16	-	3	12	-	-	-	13	6	2	-	-	-	3	3	-	9	8
50	Bjelašnica	591,7	-2,4	-0,9	-4,0	5,6	2	-14,0	20	94	9,6	2,2	N 27	17	4	19	6	11	20	-	-	-	6	1	2	-	-	-	-	2	16	23	1
51	Zalinovik	670,0	2,5	5,7	-0,8	16,0	2	-14,7	24	94	9,6	0,7	E 30	2	2	22	-	-	13	-	-	-	11	8	-	-	-	-	1	1	1	1	12
52	T.Užice	-	4,0	7,4	0,9	17,8	11	-3,2	23	97	8,5	3,3	C 63	-	-	20	-	-	4	-	-	-	10	4	-	-	-	-	3	-	-	21	12
53	Kraljevo	744,6	5,1	8,2	2,5	18,3	11	-6,8	5	88	7,9	2,1	SE 7	3	-	20	-	-	10	-	-	-	11	2	-	-	-	-	2	-	-	8	9
54	Čuprija	753,5	5,6	8,6	3,5	18,0	13	-3,6	24	90	8,4	2,4	NW 29	5	-	20	-	-	7	-	-	-	13	3	-	-	-	-	3	1	-	2	2
55	Zaječar	-	5,2	7,7	2,9	19,6	9	-6,0	24	90	8,7	2,1	C 40	1	2	24	-	-	10	-	-	-	10	4	1	-	-	-	2	-	-	3	4
56	H v a r	759,1	12,7	15,7	10,6	22,2	12	3,0	21	71	6,4	2,4	NE 21	6	4	13	-	-	-	-	-	-	18	-	-	-	-	3	8	-	-	-	-
57	Mostar	752,4	10,0	12,9	6,6	22,9	1	-0,2	24	70	6,8	3,8	N 36	15	1	15	-	-	1	-	-	-	17	-	-	-	-	-	5	-	-	-	-
58	G a č k o	-	4,1	7,8	-0,3	18,2	2	-9,0	23	90	7,6	3,1	C 44	11	1	17	-	1	16	-	-	-	13	4	-	-	-	-	5	-	-	6	8
59	Pljevlja	707,6	2,5	-	-0,8	-	-	-10,8	25	91	9,0	0,5	C 76	-	3	24	-	3	18	-	-	-	9	8	-	-	-	-	1	1	10	2	8
60	Sjenica	-	0,8	4,7	2,0	16,3	2	-15,6	24	90	8,5	1,9	C 58	-	4	21	4	10	18	-	-	-	8	8	1	-	-	-	3	1	4	10	16
61	Novi Pazar	-	3,6	7,4	-	18,6	11	-	-	/88/	8,8	0,7	C 49	-	2	23	-	2	-	-	-	-	9	5	-	-	-	-	6	1	-	5	11
62	Aleksandrovac	-	4,7	7,8	1,7	19,2	13	-8,0	24	92	7,7	1,4	C 46	6	2	18	-	1	12	-	-	-	12	3	-	-	-	-	3	1	-	3	7
63	N i š	746,3	5,6	8,4	3,2	18,6	13	-2,7	24	85	8,4	1,4	C 58	-	-	22	-	-	7	-	-	-	15	8	1	-	-	-	6	3	-	7	6
64	Dimitrovgr.	724,3	5,2	7,9	3,2	19,2	12	-4,9	24	95	8,6	2,4	SW 34	-	-	23	-	2	10	-	-	-	14	7	-	-	1	-	6	2	-	-	9
65	Dubrovnik	757,5	12,7	15,5	10,2	24,4	12	3,6	17	68	7,7	2,1	NW 30	7	3	17	-	-	-	-	-	-	20	-	-	-	1	1	8	-	-	-	-
66	Nikšić	705,9	6,4	-	-	-	-	-	-	82	9,5	1,3	C 43	4	3	17	-	-	-	-	-	-	13	1	-	-	-	1	3	4	-	3	-
67	Kolašin	686,5	2,8	6,5	-0,7	16,2	2	-11,4	25	89	8,2	2,0	C 45	-	1	21	1	6	16	-	-	-	12	4	-	-	-	1	6	3	-	11	12
68	P o ž e	720,6	4,9	7,5	2,4	17,8	2	-3,2	25	89	8,9	2,6	C 66	-	-	22	-	-	9	-	-	-	14	5	-	-	-	1	5	1	-	8	1
69	Prizren	-	5,7	8,1	3,1	16,4	11	-6,6	23	91	9,1	2,1	C 46	6	1	20	-	2	12	-	-	-	13	10	-	-	-	-	3	3	-	3	15
70	Vranje	723,0	5,0	7,5	2,5	17,0	11	-4,4	23	91	9,1	2,3	ENE 34	-	-	23	-	2	11	-	-	-	14	6	-	-	-	-	4	2	-	9	4
71	Titograd	756,3	10,0	14,1	7,3	22,3	12	0,3	25	79	7,9	1,8	C 51	4	3	15	-	-	-	-	-	-	10	-	-	1	-	1	6	1	-	3	2
72	Prizren	-	5,0	7,4	2,7	17,1	2	-3,6	23	90	9,3	1,6	C 64	1	2	26	-	2	10	-	-	-	15	5	-	-	-	-	4	1	-	9	2
73	Skoplje	742,6	6,1	9,2	3,3	17,6	11	-3,4	24	90	8,2	0,9	C 53	1	2	20	-	-	9	-	-	-	15	5	-	-	-	-	3	-	12	3	2
74	Kr.Palanka	702,3	5,0	7,6	2,1	17,8	11	-6,6	25	86	9,6	2,5	NE 51	-	1	19	-	1	12	-	-	-	12	6	-	-	-	-	6	4	-	4	9
75	Ulcinj	756,8	11,5	14,5	8,6	21,6	12	2,7	21	77	6,8	1,7	NE 33	-	-	22	-	-	-	-	-	-	15	-	-	-	-	-	1	2	-	-	-
76	Mavrovo	-	-	-	-	-	-	-	-	-	-	-	-	-	-	-	-	-	-	-	-	-	-	-	-	-	-	-	-	-	-	-	-
77	Š t i p	737,1	6,8	9,5	3,3	18,8	12	-5,4	23	86	8,7	1,2	C 49	2	-	23	-	-	7	-	-	-	14	4	-	-	-	-	7	-	-	3	10
78	O h r i d	696,0	6,5	10,0	3,2	17,1	4	-5,1	23	86	7,7	1,8	N 47	2	2	17	-	-	8	-	-	-	16	3	1	-	-	-	8	4	-	3	2
79	Prilep	704,8	5,2	8,8	2,3	19,0	2	-5,3	23	89	9,1	1,8	C 61	-	-	20	-	2	11	-	-	-	13	4	-	-	-	-	4	3	-	9	4
80	Djevdjelija	-	9,3	12,9	6,1	20,6	12	-1,5	26	80	7,0	2,5	N 39	10	4	17	-	-	3	-	-	-	9	-	-	-	-	-	-	-	-	-	-

Red. br.	STANICA	Količina padavine R						Broj dana sa padavinama n						
		I	II	III	mesečna količina	dnevni max.	dne	≧ 0,1 mm dekada meseca			mes. br. dana	≧ 1,0	≧ 5,0	≧ 10,0
		dekadom meseca												
		mm	mm	mm	mm	mm		I	II	III		mm	mm	mm
1	2	3	4	5	6	7	8	9	10	11	12	13	14	15
1	Maribor	9,1	91,3	0,1	100,5	66,7	11	2	3	1	6	4	3	2
2	Murska Sobota	7,5	69,0	-	66,5	45,6	11	2	3	-	5	5	2	2
3	Slatina	13,2	94,7	5,4	73,3	52,7	11	2	3	4	9	5	3	1
4	Rogaška	5,0	61,1	48,4	114,5	57,1	11	1	3	6	10	9	5	3
5	Jeruzalem	6,8	94,0	16,9	117,7	72,3	11	2	3	6	11	9	4	2
6	Ljubljana	12,4	87,9	16,8	111,1	78,0	11	1	3	4	12	9	4	2
7	Šmartno	6,9	81,2	0,0	88,1	51,6	11	1	2	-	5	4	2	2
8	Celje	10,8	104,0	0,9	115,8	69,4	11	2	3	2	7	5	4	2
9	Vevčani	7,8	79,4	0,1	87,0	63,2	11	1	3	1	12	4	3	2
10	Kršovec	7,0	47,0	1,2	55,2	31,5	11	2	2	1	7	4	3	2
11	Pula	15,6	3,9	0,0	19,5	8,8	4	2	1	-	6	3	2	-
12	Ajdovščina	12,7	78,5	60,8	152,8	73,4	11	1	2	6	11	10	6	2
13	Postojna	10,6	97,0	20,4	128,9	83,5	11	1	2	5	11	8	3	3
14	Josk Trnovo	24,4	98,2	13,6	124,2	76,8	11	1	2	5	11	10	6	3
15	Trst	17,7	126,1	16,3	153,3	94,2	11	1	1	5	10	9	4	2
16	Novo Mesto	18,0	78,1	0,0	88,1	49,2	11	2	3	-	5	5	3	1
17	Črnomelj	22,1	66,9	0,7	89,7	38,9	11	4	3	2	9	5	3	1
18	Karlovac	12,4	63,0	-	75,4	45,4	11	2	3	-	5	4	2	1
19	Zagreb-Grič	4,6	48,5	0,7	53,8	31,8	11	1	2	2	11	6	2	1
20	Siljeme	15,6	92,5	0,1	108,2	50,7	11	2	2	1	11	7	3	1
21	Virovitica	19,5	21,8	0,0	41,3	17,3	8	3	1	-	7	5	1	-
22	Poreč	20,0	19,3	0,0	45,3	23,5	6	3	1	-	7	6	1	1
23	Gulja	22,1	4,9	0,0	27,0	21,6	4	3	1	-	11	3	1	-
24	Sombor	25,6	4,9	0,2	30,7	19,6	5	2	1	1	12	5	1	-
25	Vrbas	26,3	12,0	-	38,3	13,6	4	2	-	-	12	5	2	-
26	Senta	20,0	8,3	-	28,3	11,2	5	4	1	-	8	4	1	-
27	Kikinda	19,7	13,2	0,0	32,9	11,9	5	3	2	-	10	5	1	-
28	Kečkemet	40,4	55,4	7,5	103,4	40,3	11	3	3	3	9	8	3	2
29	Pečuj	29,6	75,9	7,0	107,5	54,3	11	3	3	4	9	7	4	2
30	Rijeka	49,4	122,4	38,4	203,2	103,8	11	3	2	5	10	8	5	3
31	Plešk	111,8	138,8	150,6	402,9	108,0	11	3	4	6	13	10	10	5
32	Lič	89,8	138,7	121,7	342,2	102,5	11	3	5	5	13	10	9	5
33	Crikvenica	48,1	97,9	29,7	175,7	87,1	11	3	2	5	10	10	6	4
34	Javni Izvor	56,4	106,2	16,8	179,4	62,9	11	3	3	5	11	11	8	4
35	Ogulin	37,3	81,0	2,7	121,0	44,5	11	2	3	4	12	10	5	3
36	Karlovac	24,2	66,2	1,2	85,6	35,4	11	4	3	2	14	8	3	1
37	Slunj	37,2	38,7	-	75,9	31,5	10	2	3	-	7	6	2	1
38	Topusko	34,3	45,4	0,9	80,6	23,9	11	4	3	2	13	6	3	1
39	Glina	20,1	34,2	0,5	54,8	17,7	12	4	3	2	14	7	3	2
40	Sunja	26,8	28,1	-	54,9	18,3	12	3	4	-	7	6	4	2

Red. br.	STANICA	Količina padavine R						Broj dana sa padavinama n						
		I	II	III	mesečna količina	dnevni max.	dne	≧ 0,1 mm dekada meseca			mes. br. dana	≧ 1,0	≧ 5,0	≧ 10,0
		dekada meseca												
		mm	mm	mm	mm	mm		I	II	III		mm	mm	mm
1	2	3	4	5	6	7	8	9	10	11	12	13	14	15
41	Bos. Dubica	33,1	20,5	0,2	53,8	23,2	4	5	8	1	14	7	3	1
42	Livno	26,6	14,7	0,5	41,8	19,6	4	3	9	2	13	6	3	1
43	Sl.Brdo	20,0	9,2	3,6	29,8	13,9	4	5	2	1	8	5	2	1
44	Sl.Brod	21,7	14,4	0,7	36,8	12,6	4	4	7	2	13	7	2	1
45	Orašje n/S	20,8	25,5	-	46,3	15,4	5	3	5	-	8	3	4	1
46	Ilok	20,6	26,9	-	56,5	14,8	18	4	5	-	9	7	5	1
47	Bač, Petrovac	-	-	-	-	-	-	-	-	-	-	-	-	-
48	Novi Sad	25,9	20,7	0,0	46,5	14,8	5	-	7	-	12	7	4	1
49	Inđ	28,3	19,3	-	47,6	13,0	5	4	3	-	10	7	4	2
50	Zrenjanin	31,3	12,4	0,0	43,7	12,2	5	3	5	-	9	6	3	1
51	Banja Karlovci	26,0	28,5	-	56,2	19,0	10	3	4	-	7	7	3	1
52	Kovin	29,1	17,8	0,0	50,3	15,4	18	3	5	-	9	8	3	1
53	Vršac	31,1	32,7	-	63,9	18,3	5	4	5	-	9	7	4	1
54	Palić	49,1	95,8	5,7	129,6	78,2	11	3	3	6	11	9	4	2
55	Beli Jelin.	42,7	86,6	17,4	146,5	48,3	11	3	4	5	11	9	4	2
56	Osijek	32,7	38,1	0,9	102,2	32,0	11	3	7	1	11	6	3	1
57	Đakovo	41,8	60,6	20,7	141,1	50,6	11	3	5	3	11	8	5	2
58	Slavonski	11,6	79,1	0,6	122,3	22,5	12	3	5	2	14	10	4	2
59	Županja	31,6	37,4	-	70,1	12,9	5	4	6	-	10	6	3	1
60	Prijedor	30,6	10,9	0,1	41,6	11,5	3	3	1	-	12	5	2	-
61	Banja Luka	29,9	40,9	0,7	70,5	14,7	19	5	8	4	18	7	5	2
62	Gemerska	32,1	28,1	-	60,2	16,2	4	-	4	-	-	8	4	1
63	Gradačac	37,4	39,5	-	76,9	24,7	16	3	5	-	8	7	4	1
64	Tuzla	61,4	41,4	-	102,8	25,6	5	-	7	-	9	8	4	1
65	Zvornik	31,8	21,8	-	53,6	24,2	4	-	4	-	8	4	2	-
66	Bijeljina n/S	23,2	16,1	-	86,0	29,4	5	-	7	-	9	7	4	1
67	Srbac	26,5	28,1	0,8	91,8	34,2	5	3	9	1	12	8	4	2
68	Šamac	31,6	41,8	-	79,4	24,0	18	-	8	-	10	6	4	2
69	Beograd	11,2	49,7	0,1	86,2	24,0	18	2	5	2	12	9	4	2
70	Smederevo	47,4	42,9	-	91,7	27,-	-	3	6	1	12	10	6	2
71	Kovin	-	-	-	-	-	-	-	-	-	-	-	-	-
72	Bela Crkva	34,6	46,5	0,8	83,9	25,4	5	-	7	-	12	8	4	1
73	V.Gradište	48,4	38,9	0,3	87,6	24,9	5	3	7	2	13	9	5	2
74	Kladovo	49,5	61,1	1,0	111,6	41,7	5	3	7	2	14	10	5	3
75	Zaječar	39,2	33,9	19,0	92,1	29,8	11	3	5	2	12	9	4	2
76	Knjaževac	51,2	31,3	8,7	91,2	21,0	8	4	3	1	11	9	4	2
77	Niš	31,8	33,8	9,4	66,7	31,5	15	4	3	2	15	11	4	2
78	Zaječar	37,8	45,2	-	77,3	29,4	5	5	9	-	14	9	4	2
79	Han Pijesak	23,8	57,6	4,-	83,7	31,0	15	3	6	1	10	9	5	3
80	Kovilјača	55,0	62,2	0,5	117,7	36,2	18	7	9	1	17	10	5	4

Red. br.	STANICA	Količina padavine R						Broj dana sa padavinama n						
		I	II	III	mesečna količina	dnevni max.	dana	≥ 0.1 mm				≥ 1,0	≥ 5,0	≥ 10,0
		dekada meseca						dekada meseca			mes. br. dana			
		mm	mm	mm	mm	mm		I	II	III		mm	mm	mm
1	2	3	4	5	6	7	8	9	10	11	12	13	14	15
81	Valjevo	41,0	58,8	1,0	100,8	33,8	18	5	9	1	15	11	5	4
82	U b	37,0	48,7	-	85,7	26,1	18	4	6	-	10	9	5	4
83	Sukovićke Banja	47,8	49,1	0,6	97,5	29,8	5	6	10	2	18	10	6	3
84	Kragujevac	50,2	48,0	-	98,2	27,2	5	4	7	-	11	10	6	4
85	Sm.Palanka	50,6	43,3	0,2	94,1	26,0	5	4	8	2	14	1	6	4
86	Despotovac	74,9	45,3	0,8	121,0	38,6	5	4	9	1	14	10	7	5
87	Zagubica	112,0	37,5	0,4	149,9	49,0	6	6	8	2	16	10	8	3
88	Majdanpek	122,0	61,9	-	183,9	53,0	5	5	-	9	9	9	5	3
89	Negotin	107,1	55,2	2,1	164,4	41,3	5	7	9	3	19	13	7	5
90	Split-Marjan	50,2	68,1	46,2	164,5	40,2	27	4	5	4	13	12	7	5
91	S i n j	53,1	56,1	15,3	124,5	28,8	10	4	5	4	13	11	7	6
92	L i v n o	51,6	52,9	16,8	121,3	20,7	4	4	6	2	12	10	8	8
93	Prozor	61,0	47,6	4,4	113,0	37,4	5	5	7	2	14	10	5	3
94	Hvadina	64,1	50,3	1,2	115,6	34,3	5	5	10	3	18	11	5	5
95	Sarajevo	47,9	50,9	6,1	98,9	31,9	6	4	8	1	13	9	7	4
96	Bjelašnica	9,0	24,2	6,0	39,2	12,8	14	2	4	1	-	7	4	1
97	Kalinovik	50,7	125,0	3,5	179,2	29,2	15	5	9	3	17	12	9	7
98	Sokolac	26,2	43,0	5,1	74,3	20,3	5	4	10	1	15	12	5	2
99	Višegrad	28,0	33,2	-	61,2	11,0	5	4	6	-	10	10	4	3
100	Palisad-Zlatibor	40,9	60,5	0,2	101,6	20,8	5	5	10	1	16	14	7	3
101	T.Užice	29,0	52,5	-	81,5	19,0	18	5	9	-	14	13	6	3
102	Ivanjica	18,2	45,5	-	63,7	17,5	15	3	5	-	8	8	7	2
103	Kraljevo	61,9	89,2	0,2	151,3	31,0	5	5	10	1	16	12	9	6
104	Čuprija	59,4	35,6	0,0	95,0	35,2	5	6	9	-	15	10	6	3
105	Soko Banja	74,6	26,3	-	100,9	42,6	5	5	6	-	11	9	4	2
106	Zaječar	95,2	38,3	2,0	135,5	43,9	5	5	7	3	15	11	7	4
107	Aldinac	-	-	-	-	-	-	-	-	-	-	-	-	-
108	Kosmiš	-	-	-	-	-	-	-	-	-	-	-	-	-
109	H v a r	19,2	59,4	54,0	132,6	51,4	27	4	6	3	13	10	9	3
110	Imotski	-	-	-	-	-	-	-	-	-	-	-	-	-
111	Široki Brijeg	-	-	-	-	-	-	-	-	-	-	-	-	-
112	Čapljina	35,2	58,9	30,1	124,2	21,2	12	4	6	4	14	14	11	7
113	Metković	-	-	-	-	-	-	-	-	-	-	-	-	-
114	Mostar	51,9	57,7	40,8	150,4	25,7	10	4	6	4	14	14	9	8
115	G a č k o	32,3	63,0	20,4	115,7	16,6	14	4	7	4	15	12	10	4
116	Žabljak	18,9	18,6	0,7	38,2	12,6	3	2	4	1	7	7	4	2
117	Pljevlja	49,1	43,9	0,0	99,0	28,0	5	6	7	-	13	11	7	5
118	Prijepolje	61,2	39,4	-	100,6	34,8	5	4	6	-	10	9	8	4
119	Bijelo Polje	45,2	64,3	-	109,5	33,1	5	4	8	-	12	12	6	5
120	Šjenica	52,7	46,8	0,2	99,7	36,9	5	5	9	2	16	11	6	3

Red. br.	STANICA	Količina padavine R						Broj dana sa padavinama n						
		I	II	III	mesečna količina	dnevni max.	dana	≥ 0.1 mm				≥ 1,0	≥ 5,0	≥ 10,0
		dekada meseca						dekada meseca			mes. br. dana			
		mm	mm	mm	mm	mm		I	II	III		mm	mm	mm
1	2	3	4	5	6	7	8	9	10	11	12	13	14	15
121	Novi Pazar	62,9	71,1	-	134,0	39,6	5	5	7	-	12	12	7	6
122	Kopaonik	54,2	38,5	2,2	95,9	25,5	5	5	9	2	16	11	4	3
123	Aleksandrovac	58,7	69,7	0,2	128,6	39,1	5	5	9	1	15	12	6	3
124	Kuršumlija	69,5	61,5	4,9	137,9	45,9	5	5	10	2	17	12	7	4
125	N i š	92,9	23,9	5,9	127,4	76,6	5	5	6	3	14	10	5	2
126	Dimitrovgrad	68,1	30,9	9,4	108,4	48,0	5	4	7	4	15	10	7	3
127	Vela Luka	-	-	-	-	-	-	-	-	-	-	-	-	-
128	Orebić	-	-	-	-	-	-	-	-	-	-	-	-	-
129	Dubrovnik	101,7	79,7	34,9	216,3	46,7	4	5	8	5	18	18	12	8
130	Trebinje	-	-	-	-	-	-	-	-	-	-	-	-	-
131	Crkvice	254,5	121,4	209,6	585,5	152,0	9	4	5	5	14	14	13	11
132	Nikšić	53,2	48,4	23,8	125,4	21,6	15	4	6	4	14	12	7	6
133	Kolašin	64,9	44,1	12,9	121,9	44,8	5	5	10	5	20	16	6	4
134	Č e k o r	29,0	53,2	-	81,2	23,5	4	2	7	-	9	9	6	2
135	P e ć	35,9	63,6	1,7	103,2	23,2	5	4	10	2	16	13	6	4
136	Vučitrn	36,7	51,0	0,6	88,3	15,0	5	5	10	1	16	15	8	2
137	Priština	84,8	40,8	4,0	129,6	64,1	5	7	10	3	20	13	6	4
138	Sijer.Banja	126,1	79,7	-	205,8	62,2	5	5	4	-	9	9	7	7
139	Vranje	84,0	28,5	4,7	117,2	67,5	5	6	8	3	17	11	4	3
140	Vlasotinci	102,4	46,2	10,0	158,6	80,7	5	4	5	4	13	11	7	3
141	Vlasina	87,1	41,8	13,2	142,1	63,9	5	4	8	3	15	13	9	3
142	Cetinje	163,4	99,8	123,4	386,6	86,2	29	5	6	5	16	15	12	3
143	Titograd	76,4	29,5	28,9	134,8	41,3	5	4	6	4	14	11	7	6
144	Prizren	79,8	37,6	2,8	120,2	61,2	5	7	10	2	19	12	5	3
145	Suva Reka	-	-	-	-	-	-	-	-	-	-	-	-	-
146	Tetovo	72,5	95,8	15,4	183,7	55,0	5	4	10	2	16	16	9	6
147	Skoplje	75,9	69,9	10,2	156,0	60,6	5	4	10	3	17	14	8	3
148	Prešovo	75,0	80,2	6,2	161,4	75,0	5	1	4	1	6	6	5	4
149	Kriva Palanka	71,4	74,4	9,9	155,7	58,6	5	5	8	3	16	15	6	4
150	Ulcinj	53,2	48,4	23,8	125,4	23,6	15	4	6	4	14	12	7	6
151	Mavrovo	83,6	115,4	10,6	209,6	45,5	5	5	10	3	18	18	14	6
152	Lazaropolje	78,9	86,3	6,1	171,3	61,1	5	5	10	3	18	17	9	5
153	Š t i p	44,9	79,3	14,8	139,0	32,3	5	4	9	3	16	12	9	3
154	Kočani	51,0	69,4	23,6	144,0	37,0	5	4	8	4	16	16	8	6
155	Berovo	52,8	51,6	15,5	119,9	37,0	5	3	7	3	13	12	6	4
156	O h r i ć	44,5	40,2	12,2	96,9	28,6	5	5	9	3	17	15	6	3
157	Kruševc	66,0	167,3	20,5	253,8	45,0	16	4	10	2	16	16	11	8
158	Bitolj	23,0	81,5	10,9	115,4	23,2	18	3	10	3	16	15	6	3
159	Prilep	42,2	46,2	13,3	101,7	35,7	5	5	10	2	17	12	5	3
160	Demir Kapija	35,5	132,2	24,6	192,3	51,0	18	4	9	3	16	14	7	5
161	Djevdjelija	30,0	97,2	30,1	156,3	29,0	5	2	7	3	12	12	9	8

A N A L I Z A

vremenskih prilika i njihovog uticaja na vegetaciju i poljoprivredne radove u FNRJ u novembru 1954 godine

U odnosu na višegodišnji prosek iz perioda 1925-40 ovogodišnji novembar je na celoj teritoriji FNRJ hladniji od proseka se manjkom padavina uglavnom u zapadnoj polovini zemlje i viškom padavina u istočnoj polovini zemlje.

T e m p e r a t u r a: Otstupanja srednjih mesečnih temperatura ovogodišnjeg novembra od višegodišnjeg proseka iz perioda 1925-40 bila su u celoj zemlji negativne i kretala su se od 0,4°C /Šibenik, Dubrovnik/ do 3.9°C /Prijevlja/.

Najniže srednje mesečne temperature, niže od 2°C, bile su samo na dve visinske stanice /Sjenica i Planica/. Srednje mesečne temperature od 2,0 - 3.9°C bile su u centralnom planinskom delu zemlje i severnom, planinskom delu Slovenije. Na ostaloj teritoriji FNRJ, izuzev navedenih oblasti kao i šireg pojasa duž Primorja, Povardarje i područja oko Ohridskog jezera, srednje mesečne temperature su se kretale od 4,0 - 5.9°C. U Povardarju i području oko Ohridskog jezera one su se kretale od 6,0 - 7.9°C, a u Istri, Kvarnerskom zalivu, uskom području pored Primorja i u Strumičkom bazenu od 8,0 - 9.9°C. Najviše srednje mesečne temperature, više od 10°C, bile su duž cele naše jedranske obale.

Najniže srednje mesečne temperature bile je u Sjenici/0.9°C/, a najviše na Hvaru /12.8°C/.

Raspored temperature po dekadama bio je normalan; najtoplije je bila prva dekada a najhladnije treća dekada meseca.

Najviši apsolutni maksimumi, iznad 20°C, bili su duž celog Primorja /izuzev Kvarnerskog zaliva/ i u donjem toku Vardara a najniži apsolutni maksimumi, ispod 16°C, bili su u centralnom delu Slovenije, Gorskim Kotarima i u Hrvatskom Zagorju. U ostalom delu zemlje apsolutni mesečni maksimumi su se kretali od 16 - 20°C.

Najviši apsolutni mesečni maksimum od 25°C bio je u Strumici a najniži od 12.1°C u Platku.

Apsolutni mesečni minimumi bili su u ovom mesecu u celoj zemlji ispod nule. Izuzetak čini samo uzan pojas duž Primorja /sem Kvarnerskog zajedno sa Titogradskom kotlinom gde su apsolutni minimumi ispod -10°C, bili u centralnom delu Slovenije, Gorskim Kotarima i centralnom planinskom delu zemlje. Apsolutni minimumi od -8.1°C do -10,0°C bili su u istočnom i severozapadnom delu Slovenije, središnom delu Istre i u Hrvatskom Zagorju, od -6.1°C do -8,0°C u Sloveniji/sem njenog istočnog dela/, severnom delu Banata, središnom i istočnom delu Bosne, zapadnoj Srbiji, dolini zapadne Morave i Kosovu; od -3.1°C do -6.0°C u zapadnom i severnom delu Bačke, južnom delu Banata, Šumadiji, istočnoj i južnoj Srbiji i Makedoniji, a od -0.1°C do -3,0°C u dolini reke Neretve i Kvarnerskom Zalivu.

Najniži apsolutni minimum bio je u Železnici /-15.7°C/ a najviši u Meljinama /4.2°C/.

Najveći broj mraznih dana, preko 16, bio je u centralnom planinskom delu zemlje i Gorskim Kotarima; od 12-16 dana u središnem i severoistočnom delu Slovenije i severnom delu Slavonije. U preostalom delu zemlje broj mraznih dana se kretao od 8-12, obuhvatajući Hrvatsku, Bosnu, celu Srbiju /sem Pomoravlja/ i Makedoniju /sem Povarderja/. Manji broj mraznih dana, od 4-8, bio je u istočnoj Sloveniji /novopripojenim krajevima/; Sremu, Banatu /sem severnog dela/, Bačkoj /sem severnog dela/, Pomoravlju i Povardarju, a od 1-4 dana u kontinentalnom delu Primorja. Na ostrvima severnog i srednjeg Primorja, zatim na južnom Primorju kao i u Titogradskoj kotlini nije bilo mraznih dana.

P a d a v i n e: U odnosu na višegodišnji prosek iz perioda 1925-40 mesec novembar bio je sa manjkom padavina uglavnom u zapadnoj polovini zemlje i sa viškom padavina u istočnoj polovini zemlje.

Najizrazitiji manjak padavina, preko 50%, bio je u Središnjoj Sloveniji, Banatu, krajnjem severnom delu Bačke i jugoistočnom delu Crne Gore. Manjak padavina do 50% u odnosu na višegodišnji prosek bio je u Slo-veniji /sem njenog istočnog dela/, Hrvatskoj, /bez srednjeg dela Slovenije/, Zapadnoj polovini Bosne, severnom delu Hercegovine, Bačkoj /bez krajnjeg severnog dela/ i severnoj polovini Banata. Višak padavina 50% obuhvatio je Središnje Primorje, istočnu polovinu Bosne, južnu polovinu Banata, zapadnu Srbiju, Sandžak, Metohiju i zapadnu Makedoniju.

Višak padavina od 50-100% bio je samo u nekoliko pojedinačnih mesta; od 100-200% obuhvatio je istočnu i južnu Srbiju se Kosovom. Višak padavina preko 200% bio je u širem području Povardarja, a najveći višak, od 315% pokazale je stanice Demir Kapija u donjem toku Vardara.

Najveće mesečne količine padavina, preko 200 mm, bile su oko Dubrovnika i jugozapadnom delu Crne Gore kao i u Rijeci. Manje količine padavina od 150-200 mm pale su u zapadnom delu Slovenije, Kvarnerskom Zalivu, u području od Splita do Dubrovnika obuhvatajući i Neretvljanski bazen, jugoistočnom i južnom delu Crne Gore, Timočkoj Krajini, području južno od Zapadne Morave i Povardarju; od 100-150 mm u centralnoj Sloveniji, Istri, Lici, području oko Bihaća, srednjem delu Crne Gore, donjem toku Velike Morave, dolinom Ibra, Kosmetu, Pelagoniji i Mešeju; od 50-100 mm u severnom delu Slovenije, središnem delu Hrvatske, severnoj polovini Bosne, severnom delu Crne Gore, centralnoj i zapadnoj Srbiji i južnoj polovini Banata. Najmanje količine padavina manje od 50 mm zahvatile su Posavinu, Baranju, Bačku i severnu polovinu Banata.

Najveću mesečnu količinu padavina dobio je Platak /402.9 mm/ a najmanju Pančić /19.3 mm/.

Prva i druga dekada bile su obilnije padavinama dok je u trećoj dekadi bilo najmanje padavina.

Padavine su bile u obliku kiše i snega.

Snega je bilo u sve tri dekade meseca. Najmanje snega je bilo u prvoj a najviše u trećoj dekadi meseca. U prvoj dekadi snega je bilo u periodu od 4-6.XI., u drugoj od 17-20.XI, a u trećoj od 21-22.XI.

Najveći broj dana sa snegom, više od 6, bio je u centralnom planinskom delu zemlje i južnom delu Kosova. Manji broj dana sa snegom, od 4-6, bio je u najvećem delu zemlje obuhvatajući Gorske Kotare, središnji deo Slovenije, Baranju, Liku, istočnu polovinu Bosne, Srbiju /izuzev južnog dela Šumadije i donjeg toka Južne Morave, južnog dela Kosova i Sandžaka/ i Makedoniju /sem srednjeg dela Povarderja/; od 1-3 dana u severnom i istočnom delu Slovenije, severoistočnoj Hrvatskoj, jugoistočnom delu Slavonije, Vojvodini, južnom delu Šumadije, donjem toku južne Morave i srednjem Povarderju. Snega nije bilo u srednjoj i zapadnoj Sloveniji, Istri, duž celog Primorja, u Neretvljanskom bazenu i Titogradskoj kotlini.

Najveći broj dana sa padavinama /kišom i snegom/, preko 15, bio je na ostrvu Korčuli, području oko Dubrovnika, severozapadnoj Makedoniji i području oko Ohridskog Jezera. Broj dana sa padavinama od 10-14 bio je u Dalmaciji, južnom Primorju, Hercegovini, Crnoj Gori, istočnoj i južnoj Srbiji, dolini Zapadne Morave, Sandžaku, Kosmetu i Makedoniji /sem severozapadnog dela i područja oko Ohridskog Jezera/; 6-9 dana u zapadnoj Sloveniji, Istri, severnom Primorju, središnem i južnom delu Hrvatske, Bosni, Sremu, Banatu /sem severnog dela/ i severnoj Srbiji. Najmanji broj dana sa padavinama, manji od 5, bio je u Sloveniji /sem zapadnog dela/, severozapadnoj Hrvatskoj, severnoj Sloveniji, Baranji, Bačkoj i severnom delu Banata.

V e t a r: Čestine jakih vetrova / 6 po Boforu/ u ovom mesecu bile je najveća u Primorju, gde je duvale jaka bura, koja je pokazala najveću čestinu od 12 dana u Senju /duvena "Senjska bura"/ i Staroj Sušici, čestinu od 10 dana u Mostaru i od 8 dana u Sinju, Livnu i Gackom.

U Podunavlju je duvale jake košave svega u nekoliko mesta i pokazale najveću čestinu u Vršcu /8 dana/. U dolini Vardara duvao je jak povardarac, koji je u ovom mesecu obuhvatio samo malo područje i pokazao najveću čestinu u Eriđeliji /8 dana/.

POLJOPRIVREDNA KARAKTERISTIKA

U mesecu novembru vremenske prilike su, naročito u pogledu temperature i padavina, bile uglavnom u celoj zemlji povoljne tako za

obavljanje pojedinih poljoprivrednih radova tako i za razvoj ozimih usjeva.

Od najvažnijih poljoprivrednih radova, u toku mjeseca novembra nastavljeno je sa setvom pšenice u Srbiji i Hrvatskoj, a mestimično još i u Sloveniji, ječma u Hrvatskoj i raži u Srbiji. Također je obavljeno vađenje šećerne repe i berba kukuruza u Srbiji, a u Dalmaciji je nastavljena berba maslina koja je započela još u prošlom mjesecu. Berba maslina je nastavljena i u novembru jer su one ove godine dale vrlo dobar rod a to je nametnulo i nešto duži vremenski period za obavljanje berbe. U Crnogorskom Primorju počela je berba mandarina a i sazrijevanje limuna. Vremenske prilike su omogućile da se gotovo u cijeloj zemlji pravilno i u potpunosti izvrše ovi radovi. Sem toga nemogućno je izvođenje i jesenje duboko oranje gotovo u svim krajevima zemlje.

Poslijepodne pad temperature od prve do treće dekade, kao i dosta pravilan raspored padavina i ne umjerenje količinama, vrlo povoljno su uticali kako na klijanje, nicanje i dalji razvoj ozimih usjeva zasijanih u oktobru mjesecu tako i onih koji su bili zasijani tokom prve dekade ovog mjeseca. Kod ranije zasijanih usjeva nastupile je faza bokorenja.

Pojave mrazeva u toku mjeseca nije imala jačeg uticaja na ozime usjeve, sem prekide poreata, jer su oni bili takve jačine da su ih usjevi mogli podnijeti, a pored toga zemljište je bilo umjereno vlažno tako da nije moglo doći ni do oštećenja na njihovim podzemnim delovima.

U planinskim krajevima mestimično su nastale štete na vodokam kod kojih još nije bilo opalo lišće, zbog pojave snega i nižeg vog nagomilavanja na granama usled čega je došlo do njihovog slomljenja.

Ove jeseni, a naročito u mjesecu novembru bilo je pojave poljskih miševa gotovo u cijeloj zemlji, dok je najjači napad bio u Srbiji i Hrvatskoj gdje su pored štete na lucerištima i detelištima nanijeli štete i ozimim usevima. Do kalamitetne pojave došlo je zbog toga što su vremenske prilike pogodile jesenji /uglavnom suvo/ period u toku jeseni i početkom ove jeseni bile povoljne za njihovo razmnožavanje i održavanje.

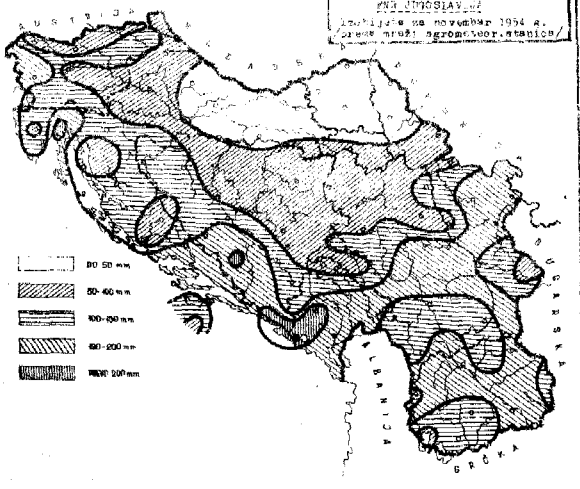

SREDNJE DEKADNE I SREDNJE MESEČNE TEMPERATURE ZEMLJIŠTA ZA NOVEMBAR 1954 GOD.

Redni broj	STANICA	Temperatura zemljišta u °C na dubini															
		2 cm				5 cm				10 cm				20 cm			
		dekada			srednja mesečna	dekada			srednja mesečna	dekada			srednja mesečna	dekada			srednja mesečna
		I	II	III		I	II	III		I	II	III		I	II	III	
1	2	3	4	5	6	7	8	9	10	11	12	13	14	15	16	17	18
1	P a l i ć	9,6	5,8	2,1	5,9	10,0	6,4	2,6	6,3	10,1	7,0	2,9	6,7	10,3	7,9	3,7	7,3
2	Kikinda	10,2	5,8	1,3	5,8	10,3	6,2	1,4	6,0	10,1	6,8	1,7	6,2	10,6	8,2	2,8	7,2
3	Zrenjanin	10,1	6,2	1,6	6,0	10,0	6,6	2,0	6,2	10,3	7,6	2,7	6,9	9,7	8,5	1,2	7,5
4	Novi Sad	10,3	6,6	2,2	6,3	10,2	6,8	2,2	6,4	10,2	7,6	2,7	6,8	10,4	8,5	3,6	7,5
5	V r š a c	10,4	6,7	2,9	6,7	10,4	7,2	3,1	6,9	10,7	8,2	3,8	7,6	11,3	9,5	4,5	8,5
6	Zemun-Polje	9,7	6,0	2,2	6,0	9,9	6,6	2,6	6,4	10,1	7,5	3,0	6,8	10,2	8,5	4,0	7,6
7	S a b a c	10,6	7,3	3,8	7,2	10,4	7,4	3,8	7,2	10,4	8,1	4,4	7,5	10,8	9,2	4,8	8,3
8	Sm.Palanka	10,0	6,9	2,6	6,5	10,2	7,0	3,2	7,0	10,4	8,2	3,8	7,5	10,8	9,3	4,8	8,3
9	Kragujevac	9,6	6,3	2,3	6,0	-	-	-	-	-	-	-	-	-	-	-	-
10	Čuprija	10,3	6,2	2,5	6,4	10,2	6,7	2,9	6,6	9,4	6,7	2,4	6,2	10,7	8,9	4,5	8,0
11	Zaječar	10,1	7,2	1,6	6,3	10,1	7,6	2,0	6,6	10,3	8,2	2,5	7,0	11,0	9,3	4,2	8,2
12	Aleksinac	9,7	6,3	2,7	6,1	9,8	6,8	3,0	6,3	9,7	7,5	3,4	6,6	10,4	8,8	4,4	7,6
13	Čačak	8,9	4,9	1,3	5,1	9,0	5,8	1,5	5,6	9,3	6,1	2,4	5,9	9,1	6,9	2,8	6,3
14	Dimitrovgrad	9,5	6,6	1,8	6,0	9,5	6,8	2,1	6,1	9,5	7,1	2,4	6,2	9,8	9,4	3,5	7,2
15	Vranje	8,5	6,5	3,4	6,1	8,3	6,5	3,1	6,0	8,6	7,4	3,8	6,6	9,5	8,9	5,0	7,8
16	P e ć	8,0	6,8	1,9	5,6	8,2	7,2	2,1	5,8	8,4	7,5	2,6	6,2	9,0	8,4	3,5	8,0
17	Priština	7,4	5,9	1,7	5,0	7,6	6,0	1,8	4,7	7,8	6,8	2,4	5,7	8,5	7,8	3,6	6,6
18	Prizren	9,0	6,9	2,8	6,2	9,0	7,0	3,0	6,3	9,2	8,0	3,4	6,9	-	-	-	-
19	Kriševci	8,6	5,3	2,5	5,4	8,6	5,6	2,6	5,5	8,7	6,0	2,7	5,8	9,4	7,2	3,5	6,7
20	Varaždin	8,9	6,3	2,1	5,8	9,0	6,4	2,4	5,9	9,3	6,6	3,0	6,0	8,9	8,6	3,4	6,3
21	Zgb.-Jezbina	9,4	5,8	3,6	6,3	9,4	6,1	3,8	6,4	9,8	6,7	4,6	6,8	10,5	8,0	5,4	7,8
22	Zgb.-Rim	8,6	5,6	3,7	5,8	8,7	5,8	3,9	5,9	9,1	6,2	4,6	6,2	9,4	7,0	5,6	7,3
23	Dotinec	9,4	6,0	3,1	6,2	9,3	6,3	3,2	6,3	9,6	7,0	3,4	6,6	9,6	7,7	3,8	7,0
24	S i s a k	9,7	5,7	3,7	6,0	-	-	-	-	9,9	7,0	3,7	6,6	9,8	7,6	4,3	7,0
25	Gareškica	9,1	5,9	3,4	5,8	9,6	6,3	3,8	6,6	9,4	6,3	3,8	6,2	9,6	7,3	3,7	6,8
26	Virkovci	10,7	7,0	3,7	7,1	10,7	7,0	3,8	7,2	10,8	7,6	-	-	11,8	8,7	-	-
27	Osijek	9,5	6,1	3,1	5,9	9,6	6,4	3,4	6,1	10,0	7,3	3,9	6,7	10,0	7,9	3,4	7,1
28	Bjelovar	8,8	5,8	2,6	5,7	8,8	6,2	2,8	5,9	9,1	6,9	3,2	6,4	9,2	8,0	3,4	6,8
29	Gospić	7,4	4,9	2,3	4,9	7,8	4,9	2,5	5,1	8,2	5,3	2,7	5,7	7,7	6,1	3,4	5,8
30	P u l a	10,4	6,6	4,3	7,1	10,4	7,6	5,6	7,9	10,7	7,4	5,7	7,8	12,2	12,2	11,5	12,0
31	Paklenica	11,3	7,8	6,2	9,1	11,0	8,2	6,8	9,3	10,6	8,4	8,2	9,7	12,5	10,0	8,5	10,3
32	K a b	-	-	-	-	11,0	9,7	8,1	10,4	-	-	-	-	-	-	-	-
33	Z a d a r	-	-	-	-	12,2	10,3	8,5	10,7	12,7	10,8	8,3	10,6	13,1	11,8	8,9	11,2
34	K n i n	-	-	-	-	10,6	8,1	6,6	8,4	-	-	-	-	-	-	-	-
35	Kaštel St.	12,7	10,5	8,0	10,6	12,5	10,1	8,6	10,4	12,7	10,9	8,9	10,8	13,1	11,6	9,2	11,3
36	"Marjan" Split	11,9	9,5	7,8	9,7	12,2	10,2	8,0	10,1	12,3	10,7	8,0	10,4	13,4	12,4	9,0	11,6
37	H v a r	-	-	-	-	13,4	11,9	10,2	12,5	12,7	10,3	12,8	-	-	-	-	-
38	Trstenо	13,6	10,4	9,4	11,1	13,1	11,4	10,1	11,9	13,2	11,8	10,0	12,0	14,4	12,6	10,0	12,3
39	Dubrovnik	12,9	11,2	9,6	11,3	13,2	11,4	9,6	11,4	13,4	11,8	9,7	11,6	-	-	-	-
40	Čibača	13,6	10,2	9,5	11,1	13,7	11,2	9,6	11,5	14,1	11,8	9,7	11,9	14,3	12,6	10,0	12,3
41	Kr. Palanka	9,5	7,6	2,8	6,6	9,4	8,1	2,8	6,8	9,8	8,8	3,4	7,1	10,0	8,9	4,0	7,6
42	Skoplje	9,5	8,7	3,0	7,1	9,5	8,9	3,6	7,3	9,6	9,2	3,6	7,4	9,8	9,7	4,0	7,9
43	Đevđelija	11,4	8,8	3,8	8,0	11,1	8,8	3,6	7,8	11,2	9,5	3,3	8,0	11,2	9,9	4,3	8,5
44	Kočani	11,5	9,5	4,8	8,7	11,6	10,2	5,2	9,0	11,4	9,6	4,6	9,1	11,2	10,2	5,3	8,9
45	Strumica	11,7	10,4	4,6	9,1	12,5	11,9	5,6	10,1	12,7	12,0	5,6	10,1	13,0	12,2	6,2	10,5
46	R e g e n	8,8	7,4	4,1	6,8	8,8	7,5	4,0	6,7	8,7	8,0	4,3	7,0	8,8	8,5	4,3	7,2
47	Bitolj	9,1	8,4	3,4	7,0	9,3	8,6	3,6	7,2	9,6	9,0	4,0	7,5	10,0	9,6	4,5	8,0
48	Dem.Kapija	12,1	10,0	4,1	8,7	12,1	10,3	4,1	8,8	12,2	10,5	4,4	9,0	13,9	12,5	6,4	10,9
49	Djevdjelija	13,3	10,8	5,7	10,0	13,3	11,1	5,9	10,1	14,4	13,1	6,9	11,5	-	-	-	-
50	Titograd	13,1	10,4	8,0	10,9	12,4	9,8	7,7	10,0	12,3	10,2	7,7	10,1	-	-	-	-
51	B a r	13,2	11,2	9,9	11,4	13,2	11,2	9,7	11,3	13,3	11,6	9,9	11,6	13,9	12,5	10,5	12,3

PODACI PILOT - BALONSKIH OSMATRANJA

novembar 1954 god.

ZEMUN

φ = 44°49', λ = 20°25', H_s = 74 m

Dan dd ff	Dan dd ff	Dan dd ff	Dan dd ff	Dan dd ff	Dan dd ff	Dan dd ff	Dan dd ff	Dan dd ff
04 SEV	17 04 6	3000 m	15 34 6	9 19 5	1500 m	2000 m	3000 m	5500 m
500 m	28 21 3	28 26 6	16 32 5	10 17 13	8 24 6	8 14 5	8 16 4	8 31 5
10 16 6	1500 m	10 SEV	24 15 6	11 19 16	9 23 1	9 25 5	9 29 5	9 31 5
16 18 12	10 16 5	500 m	25 15 6	12 23 3	10 13 6	10 14 10	10 15 11	30 30 9
17 06 5	16 18 5	8 24 3	26 16 [illegible]	15 34 6	11 20 6	11 19 9	11 31 11	7000 m
28 18 4	28 22 3	9 18 4	27 16 7	16 35 8	15 35 8	15 02 10	25 30 6	8 33 4
1000 m	2000 m	10 17 11	29 14 16	25 14 3	25 10 1	25 35 2	26 27 5	9 31 7
10 13 3	16 19 10	11 16 15	30 18 6	26 21 3	26 22 3	26 14 4	27 27 6	9000 m
16 16 7	28 26 2	12 24 3	1000 m	27 26 1	27 23 3	27 24 5	30 25 7	8 34 5
			8 18 4	29 19 12	29 20 9	29 24 3		9 29 15
				30 22 6	30 22 5	30 21 5		

ZAGREB

φ = 45°49', λ = 15°59', H_s = [illegible] m

Dan dd ff	Dan dd ff	Dan dd ff	Dan dd ff	Dan dd ff	Dan dd ff	Dan dd ff	Dan dd ff	Dan dd ff
04 SEV	1000 m	1500 m	4 01 13	10 SEV	27 23 6	22 17 4	22 15 3	3000 m
500 m	1 07 4	1 19 4	5 24 13	500 m	28 22 9	25 19 8	25 22 10	1 25 [illegible]
1 15 1	4 03 10	4 02 13	6 14 10	1 25 1	29 12 9	27 24 14	27 24 13	7 35 4
4 13 2	5 02 11	5 04 8	7 26 2	4 04 4	30 22 4	28 24 8	28 25 12	15 03 15
5 02 12	6 20 1	6 16 4	8 24 4	5 25 2	1000 m	29 15 9	29 14 8	20 05 4
6 - 0	7 24 3	7 21 3	9 26 5	6 24 2	1 03 2	30 21 13	30 23 14	22 02 10
7 26 2	8 24 6	8 23 5	12 25 [illegible]	7 24 4	4 01 8	1500 m	2000 m	27 23 10
8 27 4	9 27 9	9 26 9	16 01 15	8 25 4	5 22 9	1 20 2	1 22 4	5500 m
9 24 7	12 09 7	12 13 5	21 17 8	9 27 3	6 15 2	4 01 14	4 03 16	7 30 4
12 08 4	14 06 7	14 [illegible] 10	22 02 4	12 30 7	7 28 7	5 05 0	7 22 4	20 03 9
13 23 1	16 01 13	16 01 14	30 25 9	14 04 7	8 25 8	6 16 6	14 08 8	27 26 13
14 09 2	20 03 11	20 03 7	3000 m	16 05 6	9 22 3	7 25 5	16 03 18	7000 m
16 01 6	21 13 2	21 15 5	1 30 10	17 03 7	12 12 6	9 26 9	19 36 6	7 32 6
20 03 10	22 17 2	22 15 5	6 33 2	18 04 7	14 07 8	14 07 10	20 03 12	20 02 10
21 05 4	27 24 9	27 31 4	7 31 1	19 03 3	16 02 13	16 03 14	22 35 6	9000 m
22 24 1	28 23 7	28 25 4	9 24 5	20 03 3	18 03 16	18 04 17	27 26 15	7 30 6
27 13 2	29 18 6	29 20 9	12 23 3	21 05 3	19 03 12	19 01 17	28 25 13	20 02 12
29 17 6	30 21 10	30 22 10	30 26 9	22 15 1	20 02 5	20 03 10	29 19 8	
30 23 3		2000 m		23 14 [illegible]	21 11 4	21 13 5	3000 m	
		1 21 4						

SPLIT

φ = 43°3[illegible]', λ = 16°26', H_s = 126 m

Dan dd ff	Dan dd ff	Dan dd ff	Dan dd ff	Dan dd ff	Dan dd ff	Dan dd ff	Dan dd ff	Dan dd ff
04 SEV	1000 m	6 08 6	10 SEV	23 12 2	18 05 6	13 14 9	15 34 6	5500 m
500 m	1 15 3	8 33 3	500 m	24 12 8	20 09 6	15 05 3	18 07 6	1 32 5
1 20 2	2 10 1	12 14 10	1 09 2	25 13 5	21 32 1	18 09 8	20 01 5	2 30 9
2 04 2	3 - 0	21 07 9	2 13 2	26 11 12	22 00 1	20 11 1	21 18 3	18 10 1
3 - 0	6 07 3	23 36 4	3 14 3	27 11 12	23 26 2	21 18 4	22 33 6	21 29 4
6 - 0	8 12 1	24 27 1	5 02 5	28 13 12	24 14 10	22 30 2	23 02 7	23 23 5
7 18 2	9 13 10	2000 m	6 36 3	1000 m	25 17 6	23 36 5	25 22 3	7000 m
8 12 4	12 13 9	1 18 3	7 13 2	1 15 3	26 15 12	24 14 7	3000 m	2 31 12
9 12 8	13 14 9	3 30 6	8 14 3	2 13 2	27 15 12	25 20 4	1 25 1	21 26 11
12 11 7	21 04 10	6 08 6	9 13 12	3 16 2	28 16 6	28 18 4	2 25 6	23 12 1
13 13 8	23 04 1	12 15 10	12 11 6	5 04 14	1500 m	2000 m	5 08 6	9000 m
21 02 6	24 13 4	23 01 5	13 12 4	6 04 8	1 14 3	1 22 1	7 35 3	23 30 6
23 16 2	25 15 5	24 30 1	15 07 2	7 17 4	2 10 2	2 29 2	12 14 13	
24 13 6	27 18 4	3000 m	18 05 15	8 18 3	3 04 12	6 03 3	13 17 7	
25 12 8	28 15 3	1 27 4	20 05 17	9 14 6	6 01 5	7 31 5	18 03 1	
27 12 6	1500 m	23 29 5	21 35 1	12 13 4	7 25 3	9 32 8	20 29 2	
28 12 6	1 13 4	24 33 4	22 10 2	13 14 8	8 29 1	12 15 10	21 19 3	
	2 24 1			15 08 4	12 13 8	13 15 6	22 33 6	
	3 26 3						23 35 6	

TITOGRAD

φ = 42°26', λ = 19°17', H_s = 53

Dan dd ff	Dan dd ff	Dan dd ff	Dan dd ff	Dan dd ff	Dan dd ff	Dan dd ff	Dan dd ff	Dan dd ff
04 SEV	11 32 3	25 33 3	8 - 0	24 02 4	7 01 3	23 03 5	7 34 3	3000 m
500 m	12 - 0	26 - 0	11 12 14	25 12 2	8 30 3	24 26 6	12 10 4	1 18 7
1 15 2	13 32 2	1000 m	12 08 2	26 15 2	11 16 15	25 15 3	13 19 7	7 02 9
2 33 2	19 03 25	1 15 2	13 12 3	1500 m	12 12 5	2000 m	19 17 4	13 18 13
3 01 1	21 02 10	2 - 0	19 03 11	1 16 2	13 14 6	1 17 4	21 39 2	19 36 2
7 02 3	22 35 3	3 - 0	21 02 5	2 31 1	19 05 8	2 21 4	23 02 4	21 05 3
8 30 1	23 01 5	7 37 4	22 03 2	3 - 0	21 35 3	3 - 0	25 04 1	23 32 1
	24 02 5		23 33 2		22 33 7			25 24 1

Primedba:

dd = pravac vetra u desetstepenima; ff = brzina vetra u m/sek; 04 SEV = 4^h po srednjeevropskom vremenu; visina merena od površine mora; osmatranja vršena jednim teodolitom.

Karakteristični vodostaji i protoci u novembru 1954 i za 1921/1940

Reka	Vodomar	Novembar 1954						Period 1921/1940					
		Hmax cm	Hsr cm	Hmin cm	Qmax m^3/sek	Qsr m^3/sek	Qmin m^3/sek	Hmax cm	Hsr cm	Hmin cm	Qmax m^3/sek	Qsr m^3/sek	Qmin m^3/sek
1	2	3	4	5	6	7	8	9	10	11	12	13	14
Dunav	Bezdan	263 17.XI	195	132 30.XI	1920	1580	1310	696 31.VII 1926	290	-58 31.XII 1938	6200	2210	882
	Pančevo	278 20.XI	169	91 1.XI	5640	4540	3510	6,IV 1940 754	265	-62 29.I 1925	14300	5750	2280
Sava	Radeče	370 12.XI	75	19 9.XI	1380	248	79,1	725 23.IX 1933	74	-21 23.X 1921	2830	265	44,9
	Sr.Mitrovica	-440 18.XI	295	181 5.XI	2370	1410	770	761 22.XI 1940	323	18 28.IX 1932	5250	1760	225
Drina	Zvornik	122 17.XI	73	2 1.XI	540	346	136	578 12.XI 1925	65	-60 1.X 1933	4650	375	59,6
V.Morava	Ćuprija	434 8.XI	248	103 4.XI	1180	502	132	555 4.IV 1932	136	14 5-10 VIII 1927	1970	220	25,5
Tisa	Senta	11 21.XI	-39	-80 1.XI	367	305	260	886 16.IV 1932	197	-182 26.X 1921	3400	856	185

Novembar 1954

Dunav je na celom toku imao manje oscilacije pri vodostaju pretežno nižem od srednjeg mesečnog vodostaja.

Jače padavine u izvornom delu Save i njene desne pritoke Kupe prouzrokovale su do Jasenovca - u drugoj dekadi, vodostaje više od srednjeg mesečnog visokog vodostaja, nizvodno srednje visoke vodostaje. U prvoj i trećoj dekadi Sava je do Broda imala vodostaje niže od srednjeg niskog mesečnog vodostaja, uzvodno niže od srednjih mesečnih vodostaja.

Drava i Tisa imale su manje kolebanja: Drava pri srednjem mesečnom vodostaju, Tisa pri niskom.

Morava je imala pretežno veće oscilacije pri vodostajů višem od srednjeg mesečnog vodostaja.

Drina je imala manje oscilacije pri srednjem mesečnom vodostaju.

Kretanje vodostaja u periodu 1921-40 i 1954

Brčko — Sava



Orašje — Sava

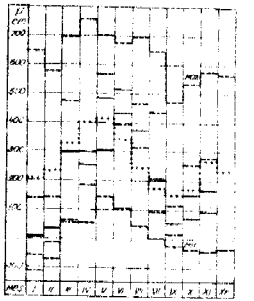

Rača — Sava

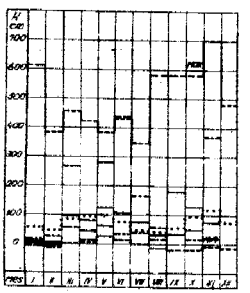

Sr. Mitrovica — Sava

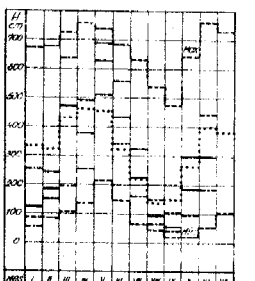

Kretanje vodostaja u periodu 1921-40, 1923-40 i 1954

Zvornik — Drina



Ljubovija — V. Tamnava



Kretanje protoka u periodu 1923-40 i 1954

Ćuprija — V. Morava



Sumarno otkazanje u periodu 1923-40 i 1954

Ćuprija — V. Morava

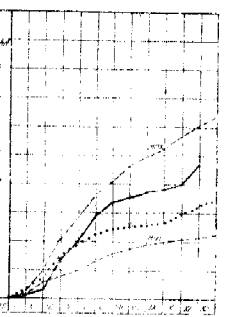

Yugoslavica.

HIDROMETEOROLOŠKA SLUŽBA FNRJ

Service Hydrométéorologique de la RFP de Yougoslavie

Godina VI — Broj 12

MESEČNI METEOROLOŠKI IZVEŠTAJ

Bulletin Météorologique Mensuel

Decembar 1954

Izdaje Savezna Uprava Hidrometeorološke službe

BEOGRAD

1954

HIDROMETEOROLOŠKA SLUŽBA FNRJ
Service Hydrométéorologique de la RFP de Yougoslavie

Godina VI Broj 12

MESEČNI METEOROLOŠKI IZVEŠTAJ

Bulletin Météorologique Mensuel

Decembar 1954

Izdaje Savezna Uprava Hidrometeorološke službe
B E O G R A D
1 9 5 4

PREGLED VREMENA ZA MESEC DECEMBAR 1954

Početak meseca bio je praćen jakom ciklonskom aktivnošću u Severnoj i Srednjoj Evropi. Polarni front se 1. pružao zonalno preko Atlantika i Srednje Evrope pri čemu se naša zemlja nalazila u struji toplog vazduha sa Mediterana, koji je uslovila dosta visoka temperatura do 17°C.

Usled pomeranja polarnog fronta na istok kod nas je 2. i 5. došlo do prodora morskog polarnog vazduha sa severozapada, koji su bili praćeni kišom uz prilično visoke temperature. Prodor od 5. bio je aktivniji u istočnom delu zemlje, sa kišama i do 17 mm.

Posle ovoga dolazi do aktiviranja sredozemne depresije, čije se formacije kreću u pravcu severoistoka i polarni front zauzima meridionalni položaj. 8. naše krajeve zahvata morski polarni vazduh sa jugozapada uslovljavajući kišu svuda, a na Primorju i grmljavine. Najveće količine padavina zabeležene su u severozapadnom delu naše zemlje /do 474. mm/.

Posle ovoga prodora kod nas vlada lepo vreme do 12; preovladjivalo je južno strujanje i temperature su porasle do oko 15-17°C.

Od 12-14. pod uticajem polarnog fronta koji se, talasajući se, pomerao preko naših krajeva u pravcu prema severoistoku, bilo je svuda kod nas kiše; duž Primorja i Dinarskih Planina, dostizale su 13. dnevne količine kišu 50-70 mm.

Dalji razvoj vremena kod nas bio je uslovljen uspostavljanjem anticiklona sa centrom iznad Zapadne Evrope, usled čega je bilo sprečeno prodiranje ciklonskih poremećaja u naše krajeve te je kod nas od 15.-22. preovladjivalo vedro sa čestim jutarnjim maglama i dosta niskim temperaturama /2-5°C/, usled intenzivne radijacije; zabeleženi su i slabi do umereni mrazevi.

Krajem meseca anticiklon nad Evropom isčezava, te talasi na polarnom frontu ponovo zalaze u naše krajeve; prvi talas morskog polarnog vazduha nas je zahvatio 24. a za njim su došli talasi 26., 28. i 30. Vreme kod nas je se pogoršalo, naročito u istočnom delu zemlje, ali količine padavina nisu bile znatne.

"Mesečni bilten" -SUHMS-
Godine 1954, December

L J U B L J A N A

φ=46°04'N λ=14°31'E Gr

H_s=300 H_b=301,0 h_t=2,0 h_s=16,0 h_r=1,5

Date	P	T			U	e	N	I	D,F			R	W
Dan	Sred. dnev. vazd. pritisak mm Hg	Temperatura vazduha °C			Srednja dnevna			Insolacija broj sati h	Vetar /0-12/ B			Padavine 7^h-7^h količina mm	Pojave
		Sred. dnev.	Max.	Min.	rel. vlaga %	prit. vod. pare	oblačnost /0-10/		7^h	14^h	21^h		
1	2	3	4	5	6	7	8	9	10	11	12	13	14
1	736,1	9,9	11,0	9,0	93	8,5	10,0	0,0	NE 1	- 0	- 0	0,3	
2	45,8	9,0	10,1	8,3	93	8,0	10,0	0,0	- 0	- 0	S 1	4,2	
3	50,3	7,3	11,0	3,7	88	6,7	5,7	0,0	- 0	- 0	- 0	1,5	
4	48,8	2,4	4,0	1,5	98	5,4	10,0	0,0	- 0	- 0	- 0	-	
5	35,6	2,7	6,9	-0,3	93	5,2	9,7	0,0	N 1	- 0	N 2	0,0	
6	29,0	1,3	2,3	0,4	88	4,4	9,7	0,6	NW 1	- 0	- 0	6,3	
7	18,8	0,7	1,7	-0,8	93	4,5	10,0	0,4	- 0	- 0	N 1	-	
8	21,6	1,0	2,7	-0,3	94	4,6	9,3	0,0	- 0	- 0	S 1	17,9	
9	29,0	7,2	12,5	0,0	80	6,0	8,3	1,3	SE 1	- 0	S 2	3,6	
10	32,2	9,5	11,7	7,6	92	8,2	10,0	0,0	NE 1	- 0	- 0	0,6	
11	29,2	9,4	10,1	8,4	95	8,4	7,7	0,0	- 0	- 0	SSW 2	6,5	
12	29,5	5,3	9,1	3,0	97	6,5	10,0	0,0	- 0	- 0	- 0	21,9	
13	27,0	5,4	6,3	4,6	92	6,2	10,0	0,0	- 0	SSE 1	- 0	19,6	
14	33,1	3,5	4,8	2,5	92	5,4	10,0	0,0	SE 1	- 0	E 1	12,5	
15	42,0	3,6	8,6	1,2	88	5,2	6,7	5,0	- 0	- 0	- 0	4,4	
16	44,7	1,1	2,5	0,0	99	4,9	10,0	0,0	- 0	- 0	- 0	-	
17	43,5	1,0	3,0	-1,0	94	4,6	7,7	0,6	NE 1	- 0	- 0	-	
18	43,3	-0,4	1,5	-1,5	91	4,1	6,3	0,0	NE 1	NE 1	- 0	-	
19	46,1	1,1	2,9	-1,5	86	4,2	6,7	0,0	- 0	NNW 1	- 0	-	
20	42,3	-1,6	0,5	-2,6	95	3,9	10,0	0,0	- 0	- 0	- 0	-	
21	35,2	0,7	3,2	-2,0	86	4,1	7,7	0,7	- 0	- 0	- 0	-	
22	23,9	2,0	7,6	-1,2	86	4,5	4,7	2,2	- 0	- 0	- 0	-	
23	19,7	4,0	8,0	-2,5	78	4,7	9,3	1,9	- 0	NW 3	- 0	1,7	
24	27,1	3,7	8,5	0,8	49	2,9	1,0	7,3	NW 3	NNW 3	SW 1	-	
25	36,5	1,1	5,5	-4,4	61	3,0	5,0	3,0	NW 2	NW 1	- 0	-	
26	35,5	2,3	7,8	-3,9	67	3,6	6,3	4,4	NNE 2	- 0	W 2	-	
27	36,9	2,1	8,4	-2,0	81	4,3	7,7	1,1	- 0	- 0	NW 2	-	
28	38,6	2,6	7,1	-1,4	87	4,8	7,0	3,4	- 0	- 0	- 0	-	
29	38,5	-1,2	2,4	-2,9	96	4,0	6,7	0,8	- 0	- 0	- 0	-	
30	38,5	-0,7	1,8	-3,5	98	4,3	10,0	0,0	- 0	- 0	SW 1	-	
31	38,7	0,3	3,1	-0,9	76	3,6	7,7	4,1	- 0	SE 2	SE 1	-	
Sred vred.	735,4	3,1	6,0	0,6	87	5,1	8,1	1,2	0,5	0,4	0,5	7,8	
Suma								36,8				101,0	
±△	-0,7	+2,2	+2,8	+1,7	-1	+0,6	-0,1		-0,6	-0,8	-0,6	-5,0	

"Mesečni bilten" -SUHMS-
Godine 1954, December

ZAGREB-GRIČ

φ=45°49'N λ=15°59'E Gr

H_s=157 H_b=162,5 h_t=6,0 h_s=23,2 h_r=2,0

Date	P	T			U	e	N	I	D,F			R	W
Dan	Sred. dnev. vazd. pritisak mm Hg	Temperatura vazduha °C			Srednja dnevna			Insolacija broj sati h	Vetar /0-12/ B			Padavine 7^h-7^h količina mm	Pojave
		Sred. dnev.	Max.	Min.	rel. vlaga %	prit. vod. pare	oblačnost /0-10/		7^h	14^h	21^h		
1	2	3	4	5	6	7	8	9	10	11	12	13	14
1	748,3	10,5	11,8	8,7	84	8,0	9,7	0,0	WSW 1	SSE 1	ENE 2	-	
2	58,6	8,4	9,3	7,7	92	7,6	10,0	0,0	- 0	S 1	- 0	1,7	
3	63,0	7,9	10,2	2,8	88	7,1	10,0	2,8	- 0	SE 1	SE 1	0,5	
4	61,1	2,4	3,7	1,0	98	5,4	10,0	0,0	- 0	- 0	- 0	-	
5	48,2	3,6	8,1	0,2	84	4,9	10,0	0,0	- 0	NE 2	WNW 1	0,2	
6	41,0	1,9	3,6	-0,2	90	4,7	6,7	0,3	NNE 1	SW 2	S 1	7,1	
7	31,7	1,8	4,9	-1,8	83	4,3	10,0	0,4	SSW 1	- 0	ENE 2	-	
8	33,4	4,3	7,0	1,5	78	4,7	3,7	6,6	WNW 2	S 2	NE 2	6,9	
9	42,2	9,6	13,8	1,0	63	5,5	3,7	6,6	WSW 3	S 4	WSW 2	-	
10	45,0	12,1	15,0	8,9	68	7,2	7,7	3,2	ENE 1	NE 2	ENE 2	-	
11	42,1	10,8	12,2	9,3	82	8,0	6,7	0,0	ENE 2	ENE 2	ESE 1	-	
12	41,6	5,3	9,3	1,5	93	6,3	10,0	0,0	NE 2	ESE 1	- 0	5,2	
13	39,0	6,2	7,9	1,5	83	6,0	10,0	0,0	- 0	NE 3	NE 3	13,6	
14	45,6	3,8	5,1	3,3	90	5,5	10,0	0,0	SSE 1	SE 1	WNW 1	15,1	
15	54,2	5,7	7,9	3,2	80	5,5	6,7	0,5	W 1	SSW 1	NNE 1	7,9	
16	57,1	4,7	7,1	3,0	91	5,9	6,7	0,2	W 1	S 1	NNW 1	2,7	
17	56,1	3,5	5,7	0,5	77	4,6	3,7	3,3	NW 1	WSW 2	- 0	0,3	
18	56,2	0,2	1,9	-2,3	90	4,1	6,7	1,0	- 0	WNW 1	SSE 1	-	
19	58,9	2,5	4,3	0,1	80	4,4	6,7	0,0	WNW 1	S 2	- 0	-	
20	55,3	0,2	2,1	-1,6	85	3,9	2,7	4,8	- 0	SSW 1	WNW 1	-	
21	48,1	0,0	0,9	-2,4	89	4,1	6,7	0,0	ENE 1	W 1	WNW 1	0,2	
22	35,7	1,9	5,0	-2,3	87	4,5	5,0	0,3	- 0	S 1	NW 2	0,0	
23	31,0	5,6	10,2	-2,1	72	4,9	4,7	3,4	ESE 1	WSW 5	WNW 3	-	
24	39,1	4,7	10,0	3,0	62	4,0	3,3	5,0	S 1	SSW 3	WNW 2	0,1	
25	49,0	3,6	6,6	0,4	45	2,7	4,7	5,4	WSW 2	SSW 2	ENE 1	-	
26	47,2	4,6	7,3	1,2	60	3,8	8,3	0,4	WSW 2	S 1	W 4	-	
27	48,4	7,7	10,1	2,6	67	5,3	5,7	3,3	WNW 2	SW 3	W 3	0,0	
28	50,1	8,7	11,2	5,0	70	6,0	7,3	2,5	WSW 2	ESE 1	ENE 1	-	
29	50,2	5,6	9,2	2,6	81	5,5	0,3	4,9	- 0	ESE 1	- 0	-	
30	51,0	3,4	5,6	1,2	79	4,7	9,3	0,0	NE 1	ENE 1	ENE 2	-	
31	52,0	1,7	4,4	-0,6	63	3,2	7,0	5,9	NNE 1	NE 2	ENE 2	1,0	
Sred vred.	747,8	4,9	7,5	1,8	79	5,2	6,9	1,9	1,0	1,6	1,4	4,5	
Suma								60,8				62,5	
±△	-0,9	+2,1	+2,7	+1,4	-6	+0,5	-1,0	14,3				-5,1	

"Mesečni bilten" -SUHMS-

Godine 1954, Decembar

OSIJEK

φ=45°33'N λ=18°41'E Gr

H_s=91 H_b=91,8 h_t=2,0 h_s=12,0 h_r=1,0

Dan	P	T			U	s	N	I	D,F			R	W
	Sred. dnev. vazd. pritisak mm Hg	Temperature vazduha °C			Srednja dnevna			Insolacija broj sati h	Vetar /0-12/ B			Padavine 7^h-7^h količina mm	Pojave
		Sred. dnev.	Max.	Min.	rel. vlaga %	prit. vod. pare	oblačnost /0-10/		7^h	14^h	21^h		
1	2	3	4	5	6	7	8	9	10	11	12	13	14
1	755,3	10,0	13,2	6,8	98	9,3	10,0		SSE 1	S 1	- 0	-	●
2	54,3	6,9	10,2	6,2	96	7,2	10,0		- 0	W 1	- 0	4,2	● ≡
3	59,5	5,6	7,2	4,4	94	5,3	10,0		W 1	W 1	- 0	5,0	
4	57,2	6,0	10,0	3,5	92	6,5	3,7		WNW 1	WNW 2	- 0	-	● ≡ ≡
5	54,8	3,8	6,5	1,0	93	5,6	10,0		ESE 1	ENE 1	SW 1	0,3	● ≡
6	47,0	2,9	6,5	-0,5	91	5,2	7,0		SSW 2	W 2	W 2	0,7	● ≡
7	39,8	3,0	6,0	-1,0	82	4,3	7,0		ESE 3	ESE 2	ESE 2	-	≡
8	49,3	2,3	5,6	-0,5	84	4,5	3,7		SE 1	W 2	SE 1	0,8	● ≡
9	48,3	5,2	9,5	-0,3	78	5,2	6,3		NW 2	ESE 1	SE 2	-	≡
10	52,4	8,9	14,0	3,4	77	6,7	5,7		S 2	SW 1	SW 2	-	≡
11	50,0	10,8	13,0	7,0	82	8,3	9,0		W 1	S 2	SW 1	-	●
12	47,5	8,7	12,4	5,4	93	9,3	10,0		- 0	S 2	S 2	3,0	●
13	44,8	8,5	11,4	7,3	90	8,5	9,7		SW 2	W 1	W 1	6,7	●
14	50,2	5,4	8,5	4,3	94	7,1	10,0		NW 1	W 1	W 1	4,2	●
15	58,8	6,5	7,1	4,8	98	6,6	9,1		- 0	W 1	W 1	6,6	●
16	62,0	6,0	7,7	4,3	96	6,3	10,0		W 1	NW 1	SW 1	0,2	●
17	60,7	3,4	6,1	0,2	96	4,3	2,3		WNW 1	W 1	W 1	0,1	
18	61,4	3,5	4,3	-0,6	91	4,5	4,7		- 0	NW 1	NW 1	-	
19	65,3	1,3	3,2	-1,3	92	4,0	10,0		NE 1	ENE 1	CALM 0	-	
20	59,3	-0,4	4,0	-2,9	80	3,2	3,0		NE 1	NW 1	E 1	-	
21	54,1	-2,5	0,2	-4,0	85	3,8	6,7		E 1	ENE 1	E 1	-	≡
22	48,2	0,2	3,4	-4,0	94	4,4	6,7		NE 2	ENE 1	NW 2	3,1	●
23	37,9	3,9	5,0	-2,4	87	4,6	8,7		SE 1	SW 2	NW 2	2,1	≡
24	41,5	2,2	5,8	0,7	89	4,8	5,0		ENE 2	NNW 2	NNW 1	6,0	●
25	54,9	1,7	4,5	-0,1	79	4,1	3,3		NE 2	NE 2	NNW 2	0,0	≡
26	52,9	1,3	3,0	-1,2	85	4,3	9,7		SSE 1	SE 1	SSW 2	0,0	● ≡
27	54,4	5,7	8,9	1,0	91	6,2	10,0		S 1	SW 1	SSW 1	2,4	●
28	55,2	6,1	6,9	4,4	95	6,7	10,0		W 1	- 0	- 0	0,6	● ≡
29	55,9	8,1	12,6	4,3	82	6,6	7,3		WNW 1	NW 2	NW 1	1,8	
30	56,1	4,8	7,8	1,0	80	5,2	6,3		NW 2	NW 2	W 2	2,3	●
31	56,7	-0,3	1,5	-0,8	91	4,1	7,7		NW 2	ENE 1	- 0	-	≡
Sred. vred.	753,9	4,3	7,1	1,6	88	5,6	7,5		1,4	1,6	1,2	2,6	
Suma												44,2	
± △		+2,6	+2,4	+2,3	-4	+0,5	+0,2					-8,7	

"Mesečni bilten" -SUHMS-

Godine 1954, December

BEOGRAD

φ=44°48'N λ=20°28'E Gr

H_s=132 H_b=139,1 h_t=2,0 h_s=17,0 h_r=1,5

Dan	P	T			U	s	N	I	D,F			R	W
	Sred. dnev. vazd. pritisak mm Hg	Temperature vazduha °C			Srednja dnevna			Insolacija broj sati h	Vetar /0-12/ B			Padavine 7^h-7^h količina mm	Pojave
		Sred. dnev.	Max.	Min.	rel. vlaga %	prit. vod. pare	oblačnost /0-10/		7^h	14^h	21^h		
1	2	3	4	5	6	7	8	9	10	11	12	13	14
1	750,8	8,8	13,3	6,2	76	6,6	7,7	4,5	ESE 4	SE 4	SSE 3	0,0	● ≡
2	53,4	7,2	8,4	6,1	86	6,6	9,3	0,0	- 0	WNW 2	NW 2	0,0	● ≡
3	65,1	5,2	8,9	4,5	91	6,1	8,7	0,0	NW 2	WNW 2	ESE 1	8,1	● ≡
4	63,2	5,1	6,2	1,4	96	6,2	10,0	0,0	SE 1	WSW 2	SW 1	0,0	● ≡
5	49,9	5,7	8,3	3,6	92	6,3	10,0	0,2	SE 4	- 0	WNW 2	0,8	● ≡
6	43,4	3,2	5,4	2,3	90	5,3	9,7	0,0	WNW 3	W 3	WSW 2	5,7	● ≡
7	35,5	3,5	7,6	-0,5	74	4,3	4,7	7,5	SE 2	SSE 2	SE 5	0,2	≡
8	36,0	5,0	10,0	2,1	79	5,5	6,3	7,4	WSW 5	SSW 3	WSW 2	0,4	● ≡
9	41,4	7,0	12,0	0,0	87	6,0	5,7	6,7	SE 2	ENE 1	ESE 1	-	≡
10	51,6	10,2	10,0	5,2	66	6,1	6,3	1,3	ESE 4	ENE 4	ENE 4	-	● ≡
11	47,2	11,1	14,8	9,1	72	7,5	8,3	0,6	SE 3	WSW 5	WSW 6	-	● ≡
12	44,9	8,2	11,9	7,0	82	7,1	10,0	1,0	ESE 4	ENE 5	ENE 6	0,0	● ≡
13	49,5	8,6	9,8	6,0	93	7,8	10,0	0,0	SSE 5	SSE 5	ENE 5	0,8	● ≡
14	49,1	6,8	9,8	5,4	96	7,2	10,0	1,0	WNW 3	WNW 3	WNW 3	0,1	● ≡
15	50,3	5,4	6,0	4,3	98	6,1	10,0	0,0	WSW 3	WNW 3	WNW 4	0,8	● ≡
16	50,3	5,1	7,1	3,3	96	5,8	10,0	0,0	W 3	WSW 3	WSW 2	0,9	●
17	52,1	5,4	8,4	2,1	95	5,2	10,0	1,0	SSW 2	WNW 3	W 3	0,5	● ≡
18	48,2	3,2	5,9	0,1	88	4,8	9,3	1,8	W 3	ESE 1	WNW 1	0,0	● ≡
19	47,1	-0,6	3,1	-2,3	93	4,0	10,0	0,0	W 2	WSW 3	ENE 1	0,0	≡
20	48,3	-1,6	1,3	-2,0	92	3,5	5,7	0,0	NNE 2	NW 2	ESE 2	-	
21	49,6	-2,3	0,8	-2,9	93	3,8	3,7	0,0	ENE 2	SW 1	NW 2	-	
22	48,5	2,4	3,6	-2,4	94	5,0	10,0	0,0	CALM 0	ESE 1	SSW 1	-	≡
23	45,9	6,3	9,0	-0,3	69	4,7	4,3	5,3	NE 1	ESE 4	SSE 4	6,7	● ≡
24	43,2	1,4	10,3	0,1	82	4,2	10,0	0,0	W 2	W 2	SSW 2	6,6	● ≡ [R]
25	51,0	3,6	3,5	-0,4	79	4,3	6,0	4,0	WNW 2	W 3	SSW 1	0,3	● ≡ [R]
26	50,7	2,1	3,8	-0,6	90	3,7	9,0	0,0	SE 3	SSW 2	ESE 2	0,0	● ≡
27	50,9	5,2	7,8	1,6	87	5,9	9,7	0,0	WNW 2	- 0	SE 1	3,2	● ≡
28	51,6	6,8	8,0	4,7	91	6,7	10,0	0,0	ESE 3	NW 2	WSW 2	5,5	●
29	51,5	8,1	9,0	5,8	84	6,8	10,0	0,0	WNW 2	W 2	W 2	7,7	● ≡
30	51,1	3,8	8,6	1,2	87	5,6	7,7	3,7	WSW 2	NW 3	WNW 2	4,8	● ≡ ≡
31	52,3	-0,7	1,5	-1,2	91	4,2	10,0	0,0	WSW 3	W 2	NNE 3	-	≡ ≡
Sred. vred.	749,9	4,8	7,3	2,3	84	5,5	8,5	1,3	2,4	2,6	2,5	3,3	
Suma												60,1	
± △	+1,3	+2,3			+2	+0,9						12,4	

"Mesečni bilten" -SUHMS-
Godine 1954, Decembar
φ=43°20'N λ=17°49'E Gr

MOSTAR

H_s=99 H_b=107,5 h_t=2,0 h_a=17,6 h_r=1,1

Date	P	T			U	e	N	I	D,F			R	W
Dan	Sred. dnev. vazd. priti sak mm Hg	Temperatura vazduha °C			Srednja dnevna			Insolacija broj sati h	Vetar /0-12/ B			Padavine 7^h-7^h količina mm	Pojave
		Sred. dnev.	Max.	Min.	rel. vlage %	prit. vod. pare	oblačnost /0-10		7^h	14^h	21^h		
1	2	3	4	5	6	7	8	9	10	11	12	13	14
1	754,4	12,6	15,2	10,0	91	9,9	10,0	0,0	NE 2	SSE 2	– 0	5,[illegible]	●
2	60,9	13,0	15,5	10,4	87	9,7	10,0	0,0	NW 2	ENE 2	NNE 2	1,[illegible]	
3	64,1	12,4	14,2	9,8	39	4,4	1,7	5,3	NNE 7	N 5	N 5	–	[illegible]
4	64,2	10,8	16,5	7,0	49	4,7	0,7	7,9	NE 5	N 6	NNE 3	–	[illegible]
5	54,0	5,7	8,6	2,7	93	5,7	8,7	0,0	NW 3	NNW 1	WNW 1	–	● [illegible]
6	44,5	5,6	8,8	2,5	54	3,8	5,7	4,9	N 7	N 5	NE 2	17,0	● [illegible]
7	40,5	6,2	8,5	-0,5	61	4,1	4,0	7,2	NNE 2	N 2	SW 3	–	● [illegible]
8	40,0	5,2	10,0	2,5	92	6,3	6,0	0,0	– 0	SE 3	– 0	10,9	● [illegible]
9	52,3	8,4	12,5	-0,5	80	6,0	7,7	0,8	W 2	NW 1	WSW 3	1,9	
10	54,0	12,2	14,5	8,1	87	8,8	10,0	0,0	W 4	NE 2	W 4	1,6	●
11	50,1	14,8	17,0	12,5	79	10,0	10,0	0,0	W 4	S 2	WSW 2	9,0	● [illegible]
12	46,0	15,0	14,4	11,0	90	9,9	10,0	–	WSW 2	S 2	S 2	40,3	● [illegible]
13	38,5	13,3	15,3	10,5	77	8,7	9,0	–	NE 4	NE 5	N 3	57,3	● [illegible]
14	48,1	9,6	15,1	6,2	92	8,3	9,7	–	W 1	SSW 2	NNE 2	25,0	●
15	54,2	11,2	14,5	6,4	53	5,2	3,7	–	NNE 5	N 5	N 5	14,7	[illegible]
16	56,5	11,5	13,8	9,5	48	4,9	1,0	–	N 6	N 7	NNE 8	–	[illegible]
17	56,9	7,9	13,3	5,0	45	3,7	1,3	–	N 5	N 5	NNW 2	–	[illegible]
18	56,6	5,9	11,0	2,0	44	3,1	3,3	–	NNW 3	ENE 4	NNE 3	–	[illegible]
19	59,6	5,9	9,0	2,0	47	3,4	0,3	–	ENE 5	ENE 5	E 5	–	[illegible]
20	56,9	6,1	10,5	2,2	44	3,2	0,0	–	ENE 6	ENE 4	ENE 5	–	[illegible]
21	50,8	6,9	11,0	-0,4	54	3,8	3,0	–	N 3	NNE 4	N 5	–	[illegible]
22	42,9	4,4	5,4	0,4	86	5,4	10,0	–	– 0	– 0	N 3	0,0	● ●
23	42,5	5,6	9,0	0,4	79	5,3	6,0	–	N 2	ESE 1	NE 2	5,1	[illegible]
24	44,0	4,2	9,6	-0,9	76	5,1	6,7	–	NNE 3	N 3	NW 2	0,6	● * [illegible]
25	54,9	0,3	9,5	-2,5	74	3,1	0,0	–	– 0	NNE 3	N 2	3,8	[illegible]
26	56,0	1,8	5,5	-2,5	77	3,9	7,0	–	NNE 2	N 1	NNE 1	–	[illegible]
27	55,5	5,6	11,1	1,0	77	5,4	4,7	–	NNW 2	E 1	N 2	–	
28	56,3	4,4	8,8	1,3	79	5,1	4,0	–	N 2	NNE 2	WSW 2	–	●
29	55,5	5,8	12,3	0,8	75	5,4	0,0	–	N 1	– 0	N 2	–	
30	53,1	8,0	12,5	1,8	62	4,8	6,3	–	NW 2	S 2	NNE 4	–	[illegible]
31	52,6	3,4	8,7	1,8	47	2,8	3,0	–	NE 7	E 7	N 5	–	[illegible]
Sred. vred.	752,1	7,8	11,7	4,0	69	5,6	5,3	–	3,2	3,0	2,9	14,0	
Suma												194,5	
±Δ	-4,6	0,7	1,3	-0,6	-0,4	0,2	0,8		-1,4	-1,2	-1,2	-3,8	

NAPOMENA: Od 12.XII.1954 heliograf nije radio /skinut radi opravke terase/.

"Mesečni bilten" -SUHMS-
Godine 1954, Decembar
φ=43°31'N λ=16°26'E Gr

SPLIT

H_s=122 H_b=128,0 h_t=6,5 h_a=12,3 h_r=1,1

Date	P	T			U	e	N	I	D,F			R	W
Dan	Sred. dnev. vazd. priti sak mm Hg	Temperatura vazduha °C			Srednja dnevna			Insolacija broj sati h	Vetar /0-12/ B			Padavine 7^h-7^h količina mm	Pojave
		Sred. dnev.	Max.	Min.	rel. vlage %	prit. vod. pare	oblačnost /0-10/		7^h	14^h	21^h		
1	2	3	4	5	6	7	8	9	10	11	12	13	14
1	752,0	14,4	15,7	13,2	83	10,2	8,7	4,2	ESE 4	ESE 4	ESE 4	–	
2	59,3	14,8	15,4	13,6	75	9,5	10,0	0,0	ENE 1	NE 2	NNE 2	–	● [illegible]
3	62,[illegible]	13,5	15,2	11,0	39	4,[illegible]	0,3	8,5	NNE 2	ENE 3	NE 4	[illegible],2	[illegible]
4	[illegible]2,5	[illegible],6	15,9	9,7	40	4,4	0,0	8,6	NE 1	– 0	N [illegible]	–	
5	[illegible]	10,[illegible]	12,6	7,8	58	6,5	9,3	1,5	NNE 2	ESE 4	SE [illegible]		● [illegible]
6	42,[illegible]	[illegible],9	[illegible]	2,7	48	[illegible]	6,7	4,9	NE 2	NE [illegible]	NE [illegible]	[illegible]	[illegible]
7	[illegible]	8,[illegible]	10,[illegible]	[illegible]	68	[illegible]	4,[illegible]	6,9	NE 3	ESE 4	ESE [illegible]	–	● [illegible]
8	[illegible]	8,8	11,6	[illegible]	[illegible]	[illegible]	[illegible]	[illegible]	– 0	[illegible]	NE [illegible]	[illegible]	●
9	[illegible]	[illegible]	[illegible]	[illegible]	[illegible]	8,[illegible]	[illegible]	[illegible]	[illegible] 7	[illegible]	[illegible]	[illegible]	[illegible]
10	[illegible]	[illegible]	14,8	[illegible]	[illegible]	10,[illegible]	10,0	[illegible]	[illegible] 7	[illegible] 7	[illegible]	[illegible]	[illegible]
11	46,[illegible]	[illegible]	[illegible]	[illegible]	[illegible]	[illegible]	10,0	[illegible]	[illegible] 7	[illegible]	[illegible]	[illegible]	● [illegible]
12	[illegible]	[illegible]	15,[illegible]	[illegible]	[illegible]	10,9	10,0	[illegible]	[illegible]	[illegible]	[illegible]	[illegible]	●
13	[illegible]	[illegible],4	[illegible],8	[illegible]	81	[illegible]	10,[illegible]	[illegible]	[illegible]	[illegible]	[illegible]	[illegible],2	● [illegible]
14	[illegible]	[illegible]	10,[illegible]	[illegible],2	[illegible]	[illegible]	10,0	[illegible]	[illegible] 2	[illegible]	[illegible]	[illegible]	● [illegible]
15	[illegible]	[illegible]	[illegible]	3,4	[illegible]	[illegible]	0,[illegible]	[illegible]	[illegible]	[illegible]	[illegible]	[illegible],2	[illegible]
16	54,3	10,[illegible]	[illegible]	[illegible]	[illegible]	[illegible]	0,7	[illegible]	[illegible]	[illegible]	NNE 6	–	[illegible]
17	[illegible]	[illegible]	[illegible]	7,4	[illegible]	[illegible],4	0,0	[illegible]	[illegible]	SSW [illegible]	NNW [illegible]	–	[illegible]
18	[illegible]	[illegible],8	[illegible]	[illegible]	[illegible]	2,7	3,7	[illegible]	[illegible] 2	[illegible]	N [illegible]	–	[illegible]
19	57,[illegible]	8,8	11,[illegible]	4,5	[illegible]	[illegible]	0,0	[illegible]	[illegible] 6	[illegible] 3	[illegible] 4	–	[illegible]
20	54,[illegible]	9,[illegible]	12,[illegible]	7,3	37	[illegible],4	0,0	8,5	[illegible] 2	SW [illegible]	E [illegible]	–	
21	48,8	8,8	10,5	[illegible]	49	4,[illegible]	4,0	[illegible],4	NE [illegible]	– 0	N 2	–	
22	40,1	7,0	10,2	4,5	75	[illegible],8	10,0	0,0	[illegible] 3	NE 3	NE 2	–	● [illegible]
23	39,8	9,0	10,4	5,[illegible]	[illegible]	[illegible]	6,3	4,6	NE 2	ESE 3	ESE 5	[illegible],0	
24	41,2	8,[illegible]	12,[illegible]	4,4	[illegible]	[illegible]	5,0	4,2	SE 2	NNE 4	N 2	–	● [illegible]
25	52,4	6,4	[illegible]	4,[illegible]	[illegible]	[illegible]	1,7	7,5	NE 2	NE 2	NE [illegible]	[illegible]	
26	53,4	7,[illegible]	10,6	3,6	58	4,[illegible]	1,3	7,0	NNE 3	SE 3	ENE 3	–	[illegible]
27	53,4	9,4	11,8	6,6	67	[illegible]	4,3	7,2	NE 2	SE 2	– 0	–	
28	53,9	9,8	12,1	[illegible]	80	[illegible]	4,7	6,5	– 0	SW 1	NW 1	–	[illegible]
29	53,6	9,9	11,7	[illegible]	[illegible]	7,4	0,0	8,4	NW 2	S 1	– 0	–	[illegible]
30	51,2	8,8	10,2	[illegible]	[illegible]	[illegible]	[illegible],3	[illegible]	NE 2	– 0	NE 2	–	[illegible]
31	49,9	[illegible]	[illegible]	[illegible]	[illegible]	[illegible]	2,7	[illegible]	NNE 7	NNE 6	NNE 6	–	[illegible]
Sred. vred.	749,7	10,0	12,3	[illegible],4	52	[illegible]	4,9	4,7	3,2	3,2	3,3	13,7	
Suma								145,9				164,2	
±Δ													

"Mesečni bilten" -SUHMS-
Godine 1954, Decembar
φ=43°42'N λ=18°15'E Gr

B J E L A Š N I C A

H_s=2067 H_b=2070,4 h_t=3,0 h_s=11,0 h_r=1,5

Date	P	T			U	e	N	I	D,F			R	W
Dan	Sred. dnev. vazd. pritisak mm Hg	Temperature vazduha °C			Srednja dnevna			Insolacija broj sati h	Vetar m/sec.			Padavine 7^h-7^h količina mm	Pojave
		Sred. dnev.	Max.	Min.	rel. vlaga	prit. vod. pare	oblačnost /0-10/		7^h	14^h	21^h		
1	2	3	4	5	6	7	8	9	10	11	12	13	14
1	594,1	0,5	1,0	0,0	100	4,8	7,3	0,0	SSW 30	S 10	S 3	-	≡ / ≡
2	600,0	0,4	1,0	0,0	100	4,7	8,3	0,0	S 10	S 3	NNW 6	-	≡
3	00,8	-5,2	0,2	-6,8	96	3,0	8,3	0,0	NNW 8	N 20	N 12	-	≡ / ≡
4	00,5	-5,2	-3,0	-6,0	97	3,1	6,0	0,0	N 15	N 15	N 10	-	/ ≡
5	591,8	-3,0	0,2	-5,6	82	3,1	9,7	0,0	E 4	WSW 10	SSW 15	-	/ ≡ *
6	82,1	-10,6	-4,0	-11,8	91	1,9	6,7	0,0	N 15	N 10	N 10	5,0	≡ ⸸ /
7	77,1	-7,9	-7,0	-12,0	93	2,3	3,3	7,3	WNW 4	SSW 30	SSW 54	-	⸸ / ≡
8	78,8	-5,4	-5,0	-7,4	100	3,1	6,7	0,8	SSW 30	W 4	NW 7	-	V ⸸ / ≡
9	87,0	-3,4	-2,6	-5,8	98	3,4	6,7	3,3	SSW 42	SSW 54	SSW 44	-	V ⸸ /
10	90,5	0,1	1,6	-2,6	100	4,5	10,0	0,0	SSW 45	SSW 40	S 45	-	≡ / ●
11	88,3	0,5	1,0	0,3	100	4,8	10,0	0,0	S 45	S 38	S 30	15,0	≡ ● /
12	88,5	0,6	0,8	0,2	100	4,8	10,0	0,0	S 30	S 30	S 43	19,0	≡ / ● *
13	81,5	-0,4	0,6	-1,0	100	4,5	10,0	0,0	SSE 10	N 4	N 3	6,0	V ≡ *
14	86,7	-2,6	-0,4	-3,0	100	3,8	10,0	0,0	S 9	S 10	S 5	-	V ≡ /
15	93,9	-3,7	-3,0	-4,0	100	3,5	10,0	0,0	NNE 10	N 7	N 6	-	≡ V
16	95,5	-4,8	-4,0	-5,4	97	3,2	10,0	0,0	N 9	N 15	N 15	-	≡ V /
17	91,9	-10,6	-5,4	-11,6	91	1,9	9,3	6,0	NW 24	NW 25	NW 20	-	≡ V ≡ /
18	90,8	-11,3	-10,4	-12,0	90	1,8	10,0	0,0	N 25	N 24	N 32	-	≡ V /
19	95,1	-10,4	-9,8	-12,0	91	1,9	0,0	9,4	N 10	N 17	N 10	-	V /
20	95,3	-6,2	-4,8	-9,8	88	2,5	0,0	9,1	NNE 5	ENE 3	E 2	-	V /
21	88,5	-8,3	-5,4	-9,0	93	2,3	3,3	4,2	- 0	N 15	N 15	-	V / ≡
22	79,5	-7,0	-5,4	-9,0	96	2,6	10,0	0,0	S 25	SSW 32	NW 15	-	V ≡ ⁂ /
23	78,5	-6,6	-6,0	-8,0	94	2,6	4,7	8,1	W 5	S 16	S 17	7,0	V ⸸ / ≡
24	80,5	-9,8	-4,0	-12,0	92	2,2	6,7	0,0	S 9	NNW 15	N 5	-	V ≡ /
25	88,3	-11,4	-10,8	-12,2	90	1,7	0,0	8,4	NNW 12	N 3	N 8	-	V /
26	90,6	-7,0	-6,0	-10,8	94	2,6	7,7	0,9	W 10	W 6	N 8	-	V
27	91,6	-4,7	-3,6	-7,0	96	3,0	5,0	0,0	N 8	N 5	NNW 5	-	≡ V /
28	92,5	-3,6	-3,0	-3,8	99	3,5	6,0	0,3	NNW 11	NW 20	NW 24	-	V * / ≡
29	93,5	-2,8	-2,0	-4,0	82	3,0	3,3	4,1	NW 25	N 13	N 11	0,0	V /
30	90,9	-7,4	-2,0	-10,2	96	2,8	8,7	0,5	N 12	N 8	N 15	-	/ ≡ V *
31	86,9	-14,0	-10,2	-14,8	88	1,4	10,0	0,0	N 12	N 18	N 14	2,0	≡ V /
Sred. vred.	589,4	-5,5	-3,6	-7,0	95	3,0	7,0	2,0	16,4	16,8	16,4	9,0	
Suma								62,4				54,0	
± △	-0,2	-0,2	0,0	0,0	4,6	0,1	-0,5					-25,0	

"Mesečni bilten" -SUHMS-
Godine 1954, Decembar
φ=43°52'N λ=18°26'E Gr

S A R A J E V O

H_s=630 H_b=637,0 h_t=2,0 h_s=20,0 h_r=1,2

Date	P	T			U	e	N	I	D,F			R	W
Dan	Sred. dnev. vazd. pritisak mm Hg	Temperature vazduha °C			Srednja dnevna			Insolacija broj sati h	Vetar /0-12/ B			Padavine 7^h-7^h količina mm	Pojave
		Sred. dnev.	Max.	Min.	rel. vlaga %	prit. vod. pare	oblačnost /0-10/		7^h	14^h	21^h		
1	2	3	4	5	6	7	8	9	10	11	12	13	14
1	707,4	9,5	14,8	6,8	89	8,5	3,0	5,0	NW 2	WNW 2	ESE 1	-	∞
2	15,1	8,7	12,2	4,5	85	7,1	7,7	1,2	ESE 2	S 1	SW 1	-	= = =
3	19,6	4,2	9,5	1,3	79	5,2	3,3	6,2	E 1	ENE 3	E 1	-	∞
4	19,1	2,0	4,7	-1,1	86	4,6	6,7	0,2	E 1	WSW 1	- 0	-	= = =
5	06,7	-0,1	3,3	-3,4	97	4,3	10,0	0,0	- 0	E 1	WNW 1	-	= = = ● =
6	698,9	-1,2	1,7	-4,0	90	4,0	9,0	0,0	NW 1	- 0	NW 1	20,1	* = ⊠
7	93,2	-0,4	4,2	-10,2	84	3,6	3,3	5,3	ESE 1	ESE 3	SW 1	1,7	= = = ⊠
8	93,3	2,4	8,1	0,6	79	4,5	6,3	1,4	ESE 1	NW 2	ESE 1	5,8	● / ∞
9	704,3	7,8	10,0	-1,0	61	4,7	6,7	5,4	SE 3	SSW 4	SW 6	-	/ ⸙
10	65,5	12,1	14,5	8,1	63	6,5	3,0	2,4	NW 1	S 5	SSW 4	-	∞ ∩ / ∪
11	03,0	13,9	17,0	11,5	62	7,4	8,0	0,8	WSW 1	S 5	NE 1	-	/ ● ⸙
12	699,5	11,6	14,5	9,8	72	7,3	10,0	0,0	SE 5	SE 3	SE 3	6,0	∞ ●
13	94,9	8,0	11,0	6,1	86	7,1	7,7	0,0	SE 3	SE 2	WSW 1	0,8	∞ ● ⸙
14	701,6	6,2	9,6	4,5	89	6,4	10,0	0,0	NW 1	NW 1	NNW 1	1,4	⸙ = ● ∞
15	10,4	3,6	5,4	2,5	98	5,8	10,0	0,0	NNW 2	NW 1	NW 1	0,0	⸙ = =
16	13,0	3,6	5,9	2,9	98	5,8	10,0	0,0	NW 1	NW 1	NW 1	0,3	● ⸙ =
17	11,9	1,0	3,9	-0,9	83	4,3	3,3	4,8	N 2	N 2	- 0	0,0	= ∞
18	11,1	0,5	2,2	-2,0	74	3,5	10,0	2,3	- 0	NE 2	NE 2	-	= ∪ = ∞
19	14,7	-1,2	3,2	-3,1	73	3,1	2,0	6,2	ENE 2	WNW 1	E 1	-	= ∞
20	12,6	-3,3	0,7	-5,0	90	3,3	10,0	3,6	ESE 2	WSW 1	N 1	-	∪ = = =
21	06,0	-3,9	-2,5	-5,7	93	3,2	7,7	0,0	- 0	- 0	- 0	-	∪ = = = ⸙
22	695,4	-0,1	1,7	-4,7	98	4,4	10,0	0,0	- 0	NW 1	NNW 1	0,0	∪ = = ●
23	94,7	4,4	7,6	-1,0	79	4,8	4,7	7,6	ESE 2	WNW 2	NW 3	3,1	= ∪ = ∞
24	97,9	-2,0	7,6	-7,2	96	4,6	6,7	1,0	E 5	- 0	- 0	0,0	* ⸙ ⸸ * /
25	707,6	-11,1	-5,5	-13,6	90	1,8	0,0	3,0	W 1	- 0	- 0	16,8	= ∪ = ⊠
26	07,1	-4,6	0,3	-13,5	89	2,9	6,0	0,3	- 0	W 1	W 1	-	= = ⊠
27	07,9	2,4	5,4	-2,0	87	4,8	3,3	3,8	E 2	- 0	E 1	-	= ∞ ⊠
28	09,2	1,2	4,9	-2,0	90	4,5	5,3	1,8	NE 1	- 0	E 1	-	= = ⊠
29	09,6	1,2	5,7	-1,5	91	4,6	2,7	2,6	N 1	- 0	E 1	-	= = ⊠
30	08,1	-1,2	3,6	-5,5	97	4,0	10,0	0,0	- 0	- 0	E 1	-	= ⊠
31	07,3	-3,0	0,0	-4,2	92	3,5	10,0	0,0	- 0	NE 1	SW 1	1,0	∪ ⸙ ⊠
Sred. vred.	708,0	2,3	6,0	-1,1	85	4,8	6,7	2,1	1,4	1,5	1,3	5,7	
Suma								64,9				57,0	
± △	+1,2	+0,8	+2,0	+0,1	+2,2	+0,4			0,4	0,5	0,2	-23,0	

"Mesečni bilten" -SUHMS-
Godine 1954, December
φ=43°17'N λ=20°48'E Gr

K O P A O N I K

H_s=1710 H_b= - h_t=2,0 h_a=6,0 h_r=1,5

Date	P	T			U	e	N	I	D,F			R	W
					Srednja dnevna				Vetar /0-12/ B				
Dan	Sred. dnev. vazd. pritisak mm Hg	Temperature vazduha °C Sred. dnev.	Max.	Min.	rel. vlaga %	prit. vod. pare	oblačnost /0-10/	Insolacija broj sati h	7^h	14^h	21^h	Padavine 7^h-7^h količina mm	Pojave
1	2	3	4	5	6	7	8	9	10	11	12	13	14
1		1,7	4,7	-0,1	88	4,7	9,0		SW 1	SW 1	SW 1	-	
2		2,1	6,4	-1,0	91	4,8	7,3		E 1	WNW 1	N 1	-	
3		-3,6	2,1	-4,5	97	3,5	10,0		N 4	NE 6	NE 3	1,0	
4		-3,0	-2,2	-7,8	96	3,5	9,3		NE 2	N 2	N 2	-	
5		-2,2	3,0	-7,0	71	2,5	8,0		E 1	SW 1	SW 2	0,9	
6		-7,8	-2,4	-8,7	97	2,5	10,0		NE 2	NNE 2	WNW 1	14,6	
7		-7,3	1,3	-12,8	66	1,7	4,3		SW 1	SSE 3	SSE 6	0,3	
8		-2,7	-0,3	-6,7	97	3,7	10,0		S 6	SW 2	N 1	-	
9		-0,4	3,4	-7,4	53	2,3	8,0		SSW 6	SSW 2	S 6	4,3	
10		1,9	3,4	0,1	83	4,4	8,0		SSW 6	SSW 6	SSW 6	-	
11		2,6	3,9	1,9	95	5,3	9,7		SSW 6	SSW 6	SSW 6	-	
12		2,3	3,3	1,4	95	5,2	10,0		SE 5	SSE 6	SSE 6	-	
13		2,0	3,3	0,8	98	5,2	10,0		SE 6	ESE 4	S 4	10,0	
14		-0,6	2,0	-2,4	92	4,1	6,3		S 7	S 1	S 1	0,4	
15		-0,7	0,3	-2,4	98	4,3	10,0		ENE 4	NE 2	NE 3	0,5	
16		-1,8	-0,6	-2,5	97	4,0	10,0		ENE 3	NE 3	NE 3	0,2	
17		-7,0	-2,3	-8,9	94	2,7	10,0		N 4	NNW 1	ENE 2	1,2	
18		-9,1	-8,2	-9,9	95	2,2	6,7		NNE 2	NNE 4	NE 4	1,0	
19		-7,2	-5,8	-9,6	90	2,4	6,7		NE 5	NE 4	NE 3	0,0	
20		-2,8	-0,3	-7,0	55	2,0	1,0		ESE 2	ENE 1	ESE 2	-	
21		-6,6	-0,6	-8,4	82	2,3	7,0		ESE 1	NNE 4	N 2	-	
22		-5,1	-3,9	-9,5	87	2,7	10,0		WSW 1	WSW 2	W 2	0,0	
23		-5,6	-3,4	-10,4	67	2,0	3,3		ENE 1	SW 2	SW 3	6,9	
24		-7,7	-1,5	-10,4	95	2,8	6,7		SW 2	WNW 1	WNW 1	0,5	
25		-10,2	-9,0	-11,0	95	2,0	6,7		WNW 2	NW 2	W 1	3,9	
26		-6,7	-4,9	-12,0	85	2,3	7,7		WSW 1	W 2	SW 2	0,5	
27		-4,3	-3,5	-6,1	96	3,2	9,3		WNW 1	NNW 1	- 0	8,4	
28		-2,2	-1,6	-4,7	99	3,8	10,0		N 3	NNW 3	N 3	8,8	
29		-1,6	-1,2	-2,4	100	4,0	10,0		N 2	NW 1	NNW 2	16,8	
30		-4,5	-0,6	-6,5	99	3,3	9,7		NW 2	NW 1	W 1	3,7	
31		-10,7	-5,9	-11,6	100	1,9	9,3		N 1	NNE 1	NNE 2	1,8	
Sred. vred.		-3,5	-0,7	-6,0	89	3,3	8,2		2,6	2,5	2,6	4,3	
Suma												85,7	
± △													

"Mesečni bilten" -SUHMS-
Godine 1954, December
φ=43°20'N λ=21°54'E Gr

N I Š

H_s=202 H_b=202,6 h_t=2,0 h_a=10,0 h_r=1,5

Date	P	T			U	e	N	I	D,F			R	W
					Srednja dnevna				Vetar /0-12/ B				
Dan	Sred. dnev. vazd. pritisak mm Hg	Temperature vazduha °C Sred. dnev.	Max.	Min.	rel. vlaga %	prit. vod. pare	oblačnost /0-10/	Insolacija broj sati h	7^h	14^h	21^h	Padavine 7^h-7^h količina mm	Pojave
1	2	3	4	5	6	7	8	9	10	11	12	13	14
1	747,4	8,4	11,7	4,2	76	6,4	8,3	1,0	ENE 2	ENE 2	E 2	0,1	
2	53,6	8,5	12,8	4,2	82	6,8	5,3	5,1	ENE 2	- 0	NW 1	-	
3	58,6	4,0	8,8	1,7	83	5,4	8,0	0,3	WNW 4	NNE 2	- 0	1,9	
4	58,4	3,4	4,4	1,3	82	4,8	9,3	0,0	ENE 1	- 0	- 0	0,0	
5	46,3	6,0	9,2	2,2	83	5,7	9,0	1,5	- 0	ENE 1	- 0	0,5	
6	36,8	2,4	6,6	0,8	89	4,8	10,0	0,0	- 0	WNW 1	- 0	14,8	
7	34,5	1,7	6,4	-1,4	77	4,0	2,0	6,1	- 0	E 2	ENE 1	0,7	
8	32,0	6,0	8,1	0,7	77	5,5	9,0	1,0	E 2	E 1	WNW 2	0,6	
9	45,3	6,8	13,2	0,4	70	5,0	4,0	7,9	- 0	SE 2	- 0	8,6	
10	48,7	8,9	15,3	4,4	64	5,6	5,0	5,8	E 3	ESE 2	E 1	-	
11	45,9	9,1	14,4	4,4	74	6,4	7,3	2,6	ENE 1	E 1	E 1	-	
12	42,2	12,2	15,7	8,5	75	7,9	8,3	1,3	E 1	SE 1	ENE 2	2,0	
13	35,2	10,6	12,1	7,8	74	7,0	9,7	0,8	ENE 5	ENE 5	ENE 4	0,8	
14	40,7	9,8	16,1	7,3	71	6,7	3,0	5,0	E 2	- 0	ESE 2	0,4	
15	49,1	5,4	8,4	4,6	95	6,5	10,0	0,0	NW 3	NW 2	NW 3	-	
16	50,6	6,1	6,5	4,9	92	6,5	10,0	0,0	NW 2	WNW 2	NW 3	0,8	
17	49,7	2,5	6,4	2,4	83	5,0	8,0	0,3	WNW 2	W 3	NW 3	3,4	
18	49,3	1,7	3,8	0,5	83	4,3	8,7	0,4	WNW 2	WNW 2	NW 2	0,9	
19	54,4	-0,4	1,6	-1,0	87	3,9	10,0	0,0	NW 4	NW 4	NW 3	0,1	
20	52,8	-0,2	0,9	-0,9	80	3,6	10,0	0,0	NW 1	NW 1	- 0	0,4	
21	44,7	0,1	0,9	-0,8	82	3,7	10,0	0,3	SSW 2	SW 1	- 0	-	
22	35,8	0,4	3,0	-2,0	94	4,5	7,7	0,0	- 0	- 0	- 0	-	
23	33,8	2,6	6,7	0,4	82	4,7	4,3	4,0	- 0	E 1	NW 2	13,2	
24	35,5	1,1	7,9	-0,6	90	4,7	6,7	0,0	WNW 5	- 0	- 0	0,3	
25	46,2	-0,9	3,3	-3,0	86	3,8	5,7	1,6	- 0	ENE 1	ENE 1	6,0	
26	47,7	-2,2	1,2	-6,4	84	3,2	8,0	0,9	- 0	- 0	- 0	0,1	
27	47,1	0,3	1,4	-1,5	95	4,5	10,0	0,0	- 0	- 0	- 0	2,5	
28	46,3	4,2	6,3	-0,4	94	5,6	10,0	0,0	- 0	- 0	- 0	1,5	
29	46,5	5,3	7,6	3,3	96	6,3	10,0	0,0	- 0	- 0	- 0	5,8	
30	45,3	4,5	6,7	3,4	90	5,8	10,0	0,0	- 0	- 0	- 0	3,9	
31	46,0	0,6	3,6	-0,5	80	3,9	9,0	0,8	NW 1	NW 1	NW 3	2,1	
Sred. vred.	745,4	4,2	7,4	1,6	83	5,2	7,9	1,5	1,5	1,2	1,2	3,0	
Suma								47,7				71,4	
± △													

"Mesečni bilten" -SUHMS-
Godine 1954, Decembar

T I T O G R A D

φ=42°26'N λ=19°17'E Gr

H_s=53 H_b=53,6 h_t=2,0 h_a=10,0 h_r=1,2

Date	P	T			U	e	N	I	D,F			R	W
Dan	Sred. dnev. vazd. pritisak mm Hg	Temperature vazduha °C			Srednja dnevna			Insolacija broj sati h	Vetar /0-12/ B			Padavine 7^h-7^h količina mm	Pojave
		Sred dnev.	Max.	Min.	rel. vlaga %	prit. vod. pare	oblačnost /0-10/		7^h	14^h	21^h		
1	2	3	4	5	6	7	8	9	10	11	12	13	14
1	759,7	11,4	14,0	10,0	93	9,5	10,0	0,2	- 0	- 0	- 0	0,0	≡
2	65,2	12,6	16,5	9,7	88	9,6	9,0	0,1	- 0	- 0	- 0	0,1	
3	68,0	12,6	15,9	9,5	44	4,9	0,7	7,7	NNE 1	W 4	N 4	-	
4	68,7	11,2	16,1	6,3	47	4,8	2,3	7,2	N 3	NNE 4	N 1	-	
5	59,5	5,8	11,2	1,3	81	5,5	8,3	2,1	- 0	- 0	- 0	-	⌒●
6	47,8	6,6	10,2	5,2	59	4,4	10,0	2,7	N 1	NNE 4	NNE 3	15,8	●≺≈
7	46,8	5,5	10,4	0,7	62	4,2	3,3	7,9	NNE 2	- 0	- 0	-	⌒,●≡
8	44,7	6,0	10,7	3,6	89	6,5	6,7	0,0	NE 1	SE 2	- 0	25,4	●≡≺≺
9	58,6	8,0	13,6	2,4	76	6,2	7,7	5,0	NE 2	SW 1	E 2	9,8	≈
10	60,7	8,2	9,3	5,0	92	7,5	9,7	0,0	- 0	- 0	- 0	0,0	●≡(≡)≡
11	56,5	10,6	12,5	5,0	97	9,1	10,0	1,4	- 0	- 0	- 0	7,1	≡≡≡●
12	52,7	11,0	12,6	7,5	96	9,5	10,0	0,0	- 0	- 0	- 0	26,4	●
13	44,3	11,6	13,7	8,1	86	8,6	10,0	0,1	- 0	NE 1	S 4	27,1	●
14	53,9	9,2	13,5	9,0	90	8,0	6,7	0,0	S 2	- 0	- 0	23,6	●
15	58,5	12,4	15,7	5,8	61	6,5	2,3	7,5	N 2	S 1	N 4	0,6	
16	60,0	11,2	15,3	6,0	59	5,7	1,0	8,0	SW 2	NE 4	NE 4	-	
17	60,2	8,9	13,0	9,2	41	3,8	1,3	7,7	NE 4	NE 5	NE 6	-	
18	60,4	6,2	9,2	5,0	45	3,3	1,7	7,9	NE 4	NE 4	NE 4	-	
19	62,8	5,8	10,0	2,4	50	3,6	2,3	7,1	NE 5	NE 4	S 1	-	
20	61,9	3,3	10,3	-0,8	81	4,7	0,3	7,9	- 0	- 0	- 0	-	⌒
21	55,4	3,2	9,4	-2,5	76	4,3	4,7	7,9	- 0	- 0	- 0	-	⌒
22	48,6	2,9	4,7	-1,2	88	4,9	10,0	0,0	- 0	- 0	- 0	-	⌒,●≺
23	47,1	6,6	12,5	1,4	64	4,8	3,7	8,0	N 1	- 0	- 0	12,1	≺
24	48,8	3,8	6,8	2,0	80	4,8	6,7	0,1	- 0	N 6	N 2	1,6	,●≡≺
25	59,5	3,9	9,3	-0,7	56	3,4	0,0	8,0	N 3	- 0	N 2	10,0	⌒
26	62,0	3,1	6,2	-0,3	72	4,1	7,0	1,4	- 0	SE 1	- 0	-	⌒
27	60,0	5,4	12,0	1,5	70	4,9	3,3	7,9	- 0	- 0	- 0	0,0	●⌒
28	60,3	6,0	11,3	0,3	77	5,2	6,7	2,7	- 0	- 0	- 0	-	⌒≡≡
29	60,2	5,4	11,0	2,2	85	5,8	5,7	1,1	- 0	- 0	- 0	-	
30	57,9	8,2	12,6	0,1	70	5,3	4,7	7,7	- 0	S 2	N 2	-	⌒≡
31	55,8	5,6	10,7	4,2	45	3,1	9,3	0,0	N 3	NE 4	NE 4	-	
Sred. vred.	737,0	7,5	11,6	3,8	72	5,7	5,6	4,0	1,2	1,5	1,4	13,3	
Suma								125,3				159,6	
± △													

"Mesečni bilten" -SUHMS-
Godine 1954, Decembar

S K O P L J E

φ=41°58'N λ=21°28'E Gr

H_s=240 H_b=241,0 h_t=2,0 h_a=8,5 h_r=1,3

Date	P	T			U	e	N	I	D,F			R	W
Dan	Sred. dnev. vazd. pritisak mm Hg	Temperature vazduha °C			Srednja dnevna			Insolacija broj sati h	Vetar /0-12/ B			Padavine 7^h-7^h količina mm	Pojave
		Sred dnev.	Max.	Min.	rel. vlaga %	prit. vod. pare	oblačnost /0-10/		7^h	14^h	21^h		
1	2	3	4	5	6	7	8	9	10	11	12	13	14
1	744,8	8,2	10,5	6,1	91	7,3	10,0	3,8	- 0	- 0	- 0	-	≡
2	49,9	9,8	13,4	7,5	84	7,9	8,3	0,0	- 0	- 0	- 0	-	
3	53,1	7,2	10,3	6,0	78	6,1	8,3	1,0	NE 1	NW 3	W 3	1,1	●
4	54,1	4,6	8,5	-0,8	82	5,0	6,0	2,3	- 0	E 2	S 2	0,0	⌒
5	43,7	5,0	9,8	0,7	87	5,7	6,3	4,5	- 0	SE 2	- 0	-	⌒≡≈
6	32,6	4,1	5,6	2,9	87	5,4	9,7	0,0	- 0	N 1	- 0	5,0	●,
7	31,9	1,7	7,4	-1,2	82	4,2	4,3	7,0	NW 2	- 0	- 0	1,5	⌒
8	29,0	6,4	9,7	0,0	80	5,8	5,0	2,5	NW 2	SW 2	W 4	0,3	●≡
9	43,1	3,4	10,1	-1,0	90	5,3	4,3	5,2	- 0	- 0	- 0	4,8	⌒≡●
10	47,0	3,0	9,0	-2,6	91	5,3	2,7	2,2	- ◀	- 0	- 0	-	⌒≡
11	44,1	5,0	10,2	-2,6	91	6,0	8,3	0,0	- 0	W 1	SW 1	-	⌒≡≡
12	39,6	8,6	10,4	4,5	94	7,7	10,0	0,0	- 0	- 0	- 0	4,4	●≡≡
13	31,3	10,4	13,0	8,3	92	9,1	8,0	0,0	SE 3	SE 4	- 0	8,8	●
14	37,6	6,8	13,8	3,0	90	6,7	5,7	4,5	- 0	E 2	- 0	6,3	⌒≡≡
15	43,6	8,9	12,7	2,5	81	6,8	8,0	1,4	- 0	- 0	NW 2	-	≡≈●
16	45,7	8,2	9,3	7,4	79	6,5	10,0	0,0	NW 3	NW 2	NW 3	0,0	
17	45,3	5,8	8,5	4,2	71	5,0	8,7	0,0	- 0	SW 3	N 3	0,0	
18	44,3	3,4	4,9	2,4	70	4,1	7,7	0,0	SW 1	W 2	NW 3	-	* ⊠
19	49,2	1,1	3,6	0,4	87	4,4	7,7	0,0	W 3	- 0	W 2	0,2	* ⊠
20	48,8	-0,5	2,2	-5,7	85	3,6	8,3	0,0	- 0	NW 1	SW 2	4,4	≡= ⊠
21	40,9	0,0	0,7	-1,6	95	4,0	10,0	0,0	NW 2	- 0	- 0	-	=* ⊠
22	33,1	-0,8	0,8	-4,2	99	4,0	7,7	0,0	- 0	- 0	- 0	0,2	≡≡ ⊠
23	30,8	1,6	9,1	-1,2	86	4,5	3,7	4,3	- 0	NW 1	W 1	0,2	≡≡≡ ⊠
24	32,5	0,2	3,2	-2,6	94	4,1	7,7	0,0	- 0	W 4	- 0	-	●*≡⊠
25	43,2	-4,8	1,2	-7,6	92	3,0	0,7	3,0	S 2	S 1	- 0	7,4	= ⊠
26	45,6	-6,2	-2,3	-9,7	95	2,6	4,7	0,0	- 0	- 0	- 0	-	⊠
27	44,5	-3,2	0,8	-8,0	90	3,2	5,0	0,0	- 0	- 0	- 0	0,2	*≡ ⊠
28	43,2	-0,2	2,2	-6,7	93	4,0	9,3	0,0	- 0	- 0	- 0	0,4	≡≡ ⊠
29	43,4	2,0	5,0	1,0	96	5,0	10,0	0,0	NW 1	- 0	SE 1	-	≡≡ ⊠
30	41,4	3,0	6,0	-2,2	92	5,0	9,3	0,4	- 0	N 2	- 0	-	●≡≡⊠
31	41,6	0,7	4,8	-1,2	99	4,7	10,0	0,0	S 3	SW 2	- 0	1,6	*●≡⊠
Sred. vred.	741,9	3,3	6,9	-0,6	88	5,2	7,3	1,4	0,7	1,1	0,9	2,9	
Suma								42,1				46,8	
± △													

Red. broj	STANICA	Sred. vazd. pritisak mm Hg Pm	Temperatura vazduha °C T							Srednja			Preovl. smer vetra D frequ max. n	Broj dana sa jakim vetrom ≧ 6 B	Broj dana		Broj dana sa temperaturom °C						Broj dana sa pojavom									
			Sred-nja Tm	Srednji		Apsolutni				rel. vlaga % Um	oblačnost 0-10 Nm	jačina vet. 0-12 Bof Fm			vedrih	oblačnih	Min. ≦ -10,0	Max. < 0,0	Min. < 0,0	Max. ≧ 25,0	Max. ≧ 30,0	Min. ≧ 20,0									
				Max.	Min.	Max.	dne	Min.	dne						dnevna srednja oblačnost 2,0<	>8,0																
1	2	3	4	5	6	7	8	9	10	11	12	13	14	15	16	17	18	19	20	21	22	23	24	25	26	27	28	29	30	31	32	33	34
1	Maribor	737,1	3,2	7,9	-0,4	15,3	10	-6,6	18	84	6,5	1,0	C 41	1	1	12	-	-	18	-	-	-	13	3	-	-	-	-	1	14	-	5	2
2	Planica	686,3	0,2	4,3	-3,1	9,6	2	-8,9	6	83	5,5	0,3	C 79	-	5	9	-	1	24	-	-	-	8	6	-	-	-	-	-	10	-	2	15
3	Jezersko	-	1,2	4,7	-2,0	10,6	11	-7,2	20	81	6,3	2,0	E 32	5	5	13	-	1	24	-	-	-	8	6	-	-	-	-	-	6	1	1	4
4	Ljubljana	735,4	3,1	6,0	0,6	12,5	9	-4,4	25	87	8,1	0,5	C 63	-	1	16	-	-	17	-	-	-	12	3	1	-	-	2	5	15	-	15	2
5	C e l j e	740,0	2,7	7,4	-1,4	16,0	10	-7,4	25	85	7,2	1,1	C 41	-	1	14	-	1	22	-	-	-	12	1	-	-	-	-	-	10	2	6	2
6	Varaždin	746,7	4,0	7,9	0,9	16,3	10	-3,8	18	82	7,0	1,9	S 20	2	1	11	-	-	14	-	-	-	13	4	-	-	-	-	9	16	1	5	1
7	P a l i ć	752,5	3,8	6,7	0,9	12,4	12	-5,1	19	86	7,6	1,5	NW 16	2	1	19	-	-	14	-	-	-	22	4	-	-	-	-	-	12	2	5	-
8	jdovščina	751,3	6,4	11,2	2,3	17,0	4	-6,5	25	72	5,7	1,6	C 44	2	6	9	-	-	11	-	-	-	9	-	-	-	-	1	2	7	-	3	-
9	P e r g	686,3	2,1	5,4	-0,7	12,8	29	-5,6	6	78	6,8	2,3	S 27	12	1	13	-	1	19	-	-	-	11	9	2	-	2	2	1	14	-	12	6
10	Novo Mesto	-	3,1	7,6	-0,6	17,4	10	-6,3	25	87	6,9	0,5	C 61	1	1	12	-	-	22	-	-	-	12	4	1	-	-	1	2	17	3	2	1
11	Zagreb-Grič	747,8	4,9	7,5	1,8	15,0	10	-2,4	21	79	6,9	1,3	NE 17	-	1	11	-	-	8	-	-	-	14	2	-	-	-	1	-	2	-	25	-
12	Sljeme	673,2	1,2	4,2	-1,4	9,9	4	-8,0	31	79	6,8	3,7	NW 20	16	2	10	-	4	22	-	-	-	8	7	3	-	-	-	1	6	6	18	22
13	Virovitica	-	3,8	7,8	0,2	18,6	10	-5,5	21	87	6,9	-	-	-	-	13	-	-	17	-	-	-	13	3	2	-	-	-	11	12	-	13	1
14	Osijek	753,9	4,2	7,1	1,6	14,0	10	-4,0	21	88	7,6	1,4	SE 19	-	-	15	-	-	13	-	-	-	18	3	-	-	1	-	-	15	-	4	-
15	Sombor	-	3,8	6,9	1,2	14,4	1	-4,7	18	89	7,6	1,5	W 18	-	2	18	-	-	12	-	-	-	14	4	-	-	-	-	-	6	-	4	-
16	Kikinda	-	3,9	6,7	1,3	14,6	11	-5,6	19	88	8,1	2,3	SE 15	1	1	20	-	3	12	-	-	-	18	4	-	-	1	-	-	11	3	8	-
17	P a z i n	734,7	4,9	10,7	-0,6	19,1	4	-8,7	25	84	4,9	1,3	C 46	1	9	7	-	-	20	-	-	-	9	-	1	1	-	2	6	18	-	9	-
18	Rijeka	751,8	8,5	11,8	5,9	16,8	4	1,4	30	69	6,0	1,4	C 37	3	6	12	-	-	-	-	-	-	12	-	-	-	-	2	9	6	-	-	-
19	Crikvenica	760,9	8,2	12,7	3,7	17,0	4	-2,3	25	69	6,0	2,4	NE 43	4	5	11	-	-	5	-	-	-	7	-	-	1	-	2	-	-	-	-	-
20	Ogulin	733,3	4,2	8,9	0,0	16,5	1	-7,6	7	78	6,1	1,5	NE 16	3	5	11	-	1	18	-	-	-	14	5	-	-	1	1	1	11	-	3	3
21	Bos.Dubica	-	3,4	10,9	-3,1	14,3	10	-5,0	20	88	7,0	1,6	SE 28	1	3	14	-	1	22	-	-	-	11	1	-	-	-	1	2	12	1	3	2
22	L i p i k	-	4,0	8,3	0,2	19,3	10	-6,2	21	85	7,9	2,6	SW 21	-	1	18	-	1	18	-	-	-	13	2	2	-	-	1	6	19	-	12	-
23	Sl.Brod	754,1	3,4	7,0	-0,7	16,9	10	-9,0	25	87	7,6	1,0	C 19	-	1	17	-	1	17	-	-	-	14	3	-	-	1	-	-	7	2	11	5
24	Novi Sad	754,7	4,1	7,4	1,1	13,7	1	-4,2	21	87	7,6	2,4	SE 18	4	2	16	-	1	14	-	-	-	18	3	-	-	1	-	-	15	-	6	-
25	V r š a c	755,1	5,0	7,3	2,4	15,3	11	-3,6	21	79	8,5	3,3	SE 23	11	-	22	-	3	10	-	-	-	22	6	-	-	1	-	-	9	-	5	-
26	P u l a	758,0	8,0	12,4	5,0	17,9	3	-0,9	26	76	5,2	1,3	C 36	4	6	9	-	-	2	-	-	-	5	-	-	1	-	1	15	8	-	2	-
27	M.Lošinj	757,3	9,9	12,3	8,2	16,4	4	3,9	31	80	4,8	2,2	NW 24	2	10	8	-	-	-	-	-	-	10	-	-	-	1	1	7	-	-	-	-
28	Gospić	711,6	2,1	6,6	-2,4	13,9	1	-12,4	7	84	6,7	1,4	C 33	2	2	15	2	1	21	-	-	-	12	4	-	-	-	2	3	18	-	8	2
29	B i h a ć	742,3	5,2	15,4	-4,3	17,6	1	-7,1	21	79	6,2	1,8	C 30	9	4	12	-	2	14	-	-	-	13	5	-	-	-	2	1	10	-	6	3
30	Drinić	-	2,3	11,8	-4,4	13,5	11	-9,0	20	82	5,4	1,5	C 38	1	5	9	-	-	24	-	-	-	6	4	-	-	-	-	-	-	-	2	9
31	Banja Luka	748,0	4,0	13,2	-2,9	19,6	10	-7,0	21	83	6,8	0,6	C 59	3	4	12	-	1	12	-	-	-	14	3	-	-	-	-	6	17	-	4	-
32	Vruć.Teslić	-	-	-	-	-	-	-	-	-	-	-	-	-	-	-	-	-	-	-	-	-	-	-	-	-	-	-	-	-	-	-	-
33	T u z l a	734,7	3,7	13,6	-3,7	19,6	1	-8,0	25	86	7,7	0,6	C 49	-	2	18	-	1	16	-	-	-	12	4	-	-	-	-	1	5	-	1	6
34	Š a b a c	-	4,6	8,1	1,2	16,0	1	-5,0	21	85	7,5	1,6	NW 33	-	1	15	-	-	12	-	-	-	14	3	-	-	-	-	3	12	1	7	2
35	Beograd	749,9	4,8	7,3	2,3	13,8	11	-2,9	21	84	8,5	2,5	WSW18	8	-	21	-	1	9	-	-	-	21	3	1	-	-	-	3	15	-	9	2
36	Vel.Gradište	755,8	4,2	6,6	2,0	13,1	11	-2,8	26	83	8,7	1,4	C 24	-	-	23	-	2	9	-	-	-	18	8	-	-	1	-	1	7	-	2	3
37	Z a d a r	761,2	8,9	13,3	5,7	17,4	2	1,4	19	76	5,0	1,4	C 28	1	7	7	-	-	-	-	-	-	9	-	-	2	-	3	7	5	-	3	-
38	K a i n	739,8	6,9	11,3	2,2	17,3	4	-5,0	25	68	5,0	1,9	N 30	-	10	8	-	-	11	-	-	-	12	-	-	1	-	2	11	14	-	-	-
39	J a j c e	-	3,7	14,9	-2,9	17,4	1	-6,7	25	76	6,9	1,1	C 46	2	1	9	-	-	17	-	-	-	13	4	-	-	-	1	-	10	-	3	2
40	Zenica	734,6	3,0	12,7	-4,2	18,2	1	-6,8	26	83	7,7	0,3	C 79	-	-	15	-	5	19	-	-	-	13	5	-	-	-	-	1	7	-	4	4

Red. broj	STANICA	Sred. vazd. pritisak mm Hg Pm	Temperatura vazduha °C T							Srednja			Preovl. smer vetra D frequ. max. n	Broj dana sa jakim vetrom 6 B ≧	Broj dana		Broj dana sa temperaturom °C						Broj dana sa pojavom										
			Srednja Tm	Srednji		Apsolutni				rel. vlaga % Um	oblačnost /0-10/ Nm	jačina vetra /0-12/ Bof Fm			vedrih	oblačnih	Min. ≦ -10,0	Max. < 0,0	Min. < 0,0	Max. ≧ 25,0	Max. ≧ 30,0	Min. ≧ 20,0	●	✕	△	▲	△	⟨R⟩	⌓	⌴	V	〓	⊡
				Max.	Min.	Max.	dne	Min.	dne						dnevna srednja oblačnost																			
															2,0 <	> 8,0																	
1	2	3	4	5	6	7	8	9	10	11	12	13	14	15	16	17	18	19	20	21	22	23	24	25	26	27	28	29	30	31	32	33	34
41	Koviljača	-	5,0	8,4	1,6	17,7	11	-4,3	21	80	7,6	1,9	C 29	4	1	15	-	-	11	-	-	-	14	3	-	-	-	-	1	9	1	2	1
42	Valjevo	746,9	4,6	8,3	1,2	16,4	1	-5,8	21	80	8,3	1,4	C 22	-	1	21	-	-	12	-	-	-	17	4	1	-	-	-	4	11	-	2	1
43	Bukov.Banja	737,5	4,5	8,0	0,6	14,1	11	-6,5	21	81	8,3	2,3	WNW38	9	-	18	-	-	16	-	-	-	16	4	1	-	-	-	-	3	3	14	5
44	Sm.Palanka	-	4,6	7,1	2,1	14,1	11	-2,4	22	85	8,2	2,3	SE 23	1	1	18	-	-	10	-	-	-	17	6	2	-	-	-	1	9	-	3	1
45	Žagubica	-	2,7	5,2	-0,2	12,8	11	-11,4	26	89	8,3	1,8	W 28	4	-	22	1	3	15	-	-	-	14	11	1	-	1	-	-	3	-	2	8
46	Negotin	759,8	3,2	5,6	0,4	9,9	29	-5,6	21	85	7,0	1,6	C 34	6	3	13	-	-	14	-	-	-	13	9	1	-	-	-	-	12	1	7	6
47	S p l i t	749,8	10,0	12,3	7,4	15,9	4	2,2	31	62	4,9	3,2	NE 36	17	10	10	-	-	-	-	-	-	12	-	-	1	-	3	3	1	-	1	-
48	L i v n o	-	3,3	7,0	0,3	12,1	2	-6,8	7	78	5,7	1,6	C 47	7	6	10	-	-	17	-	-	-	10	4	-	-	-	1	-	5	-	1	-
49	Sarajevo	706,1	2,3	13,9	-11,1	17,0	11	-13,6	25	85	6,7	1,4	C 20	5	1	11	3	2	20	-	-	-	10	4	-	-	-	-	-	10	-	15	9
50	Bjelašnica	589,4	-5,5	0,6	-14,0	1,6	10	-14,8	31	95	7,0	6,9	N 42	27	3	15	10	23	27	-	-	-	3	5	-	-	-	-	-	-	21	26	23
51	Kalinovik	669,3	0,6	8,8	-11,4	11,0	11	-17,0	26	94	7,4	3,2	NE 21	4	2	16	4	4	20	-	-	-	7	6	-	-	-	-	-	2	-	-	22
52	T.Užice	-	2,4	6,2	-1,4	15,6	10	-9,4	26	/84/	7,7	0,2	C 79	-	-	16	-	1	16	-	-	-	5	6	-	-	-	-	-	4	-	18	10
53	Kraljevo	743,4	4,0	6,8	1,2	13,8	11	-7,0	26	84	8,2	2,2	NW 21	5	-	19	-	1	4	-	-	-	15	7	1	-	-	-	3	7	-	5	6
54	Ćuprija	752,3	3,9	6,8	1,4	13,9	10	-3,5	26	87	8,6	2,3	NW 26	6	1	21	-	-	11	-	-	-	16	6	-	-	-	-	-	7	-	2	2
55	Zaječar	-	3,0	5,7	0,4	9,8	9	-5,0	26	86	7,7	1,6	C 40	1	1	16	-	-	15	-	-	-	15	8	1	-	-	-	-	10	-	5	4
56	H v a r	758,9	10,8	14,3	8,0	18,3	4	3,8	19	70	4,9	2,3	NE 24	9	11	9	-	-	-	-	-	-	14	-	-	2	-	3	7	-	-	-	-
57	Mostar	752,1	7,8	14,8	0,3	17,0	11	-2,5	26	69	5,3	3,0	N 34	20	8	9	-	-	6	-	-	-	12	1	-	-	-	2	1	6	-	-	-
58	G a c k o	-	0,9	5,0	-3,8	12,2	2	-13,7	25	75	5,8	2,8	C 40	10	5	10	4	3	21	-	-	-	9	6	-	-	-	-	-	4	3	3	15
59	Pljevlja	706,5	1,3	4,8	-2,8	14,4	11	-16,9	26	85	8,0	1,1	C 59	-	-	17	2	5	22	-	-	-	9	9	-	-	-	-	1	6	2	9	9
60	Sjenica	-	-0,9	2,9	-5,1	11,7	1	-23,1	26	86	7,8	1,3	C 36	4	2	20	5	7	24	-	-	-	8	12	3	-	1	-	-	6	4	13	18
61	Novi Pazar	-	0,9	4,5	-	12,5	13	-	-	86	8,1	0,9	C 23	1	1	21	-	4	-	-	-	-	2	8	-	-	-	-	1	5	1	14	12
62	Aleksandrovac	-	3,6	6,7	-0,2	14,6	14	-8,5	26	87	7,2	1,3	C 47	1	2	14	-	1	15	-	-	-	11	7	-	-	-	-	3	3	-	1	6
63	N i š	745,4	4,2	7,4	1,6	16,1	14	-6,4	26	83	7,9	1,3	C 36	1	-	18	-	-	11	-	-	-	17	11	1	-	-	-	-	5	-	6	2
64	Dimitrovgr.	723,3	2,4	5,1	-0,5	13,0	14	-10,6	25	86	8,2	2,2	WNW26	-	-	19	2	2	16	-	-	-	16	12	3	-	1	-	-	8	-	1	13
65	Dubrovnik	757,4	10,9	14,0	7,9	17,5	13	2,8	25	61	5,1	3,1	SE 29	13	9	8	-	-	-	-	-	-	13	-	-	2	1	4	6	-	-	-	-
66	Nikšić	705,5	3,0	7,0	0,7	13,1	2	11,0	2	76	5,6	1,4	C 53	4	6	11	1	-	17	-	-	-	9	9	-	-	-	3	-	4	-	3	14
67	Kolašin	679,7	0,6	4,6	-3,9	10,8	2	-19,8	25	83	7,0	1,3	C 37	1	3	15	5	3	23	-	-	-	11	10	-	-	-	-	-	7	-	5	15
68	P e ć	719,5	1,9	4,5	-0,8	11,7	3	-9,6	26	88	8,3	0,9	C 48	-	-	19	-	4	20	-	-	-	10	7	1	-	-	1	-	2	-	10	11
69	Priština	-	1,3	4,6	-2,1	12,2	13	-20,0	26	87	7,7	1,9	C 32	4	1	17	4	7	17	-	-	-	12	9	1	-	-	-	1	5	4	9	14
70	Vranje	722,2	2,8	5,6	0,0	13,5	13	-11,8	26	88	7,7	1,9	C 29	2	-	15	1	5	14	-	-	-	13	12	3	-	1	-	6	7	-	5	11
71	Titograd	757,0	7,5	11,6	3,8	16,1	4	-2,5	21	70	5,6	1,4	C 49	2	6	10	-	-	5	-	-	-	13	-	-	-	-	1	-	9	-	3	-
72	Prizren	-	1,9	4,7	-0,8	13,0	14	-12,5	26	90	8,5	0,9	C 55	2	-	21	2	4	18	-	-	-	12	8	1	-	-	1	3	4	2	9	12
73	Skoplje	741,9	3,3	6,9	-0,6	13,8	14	-9,7	26	88	7,3	0,9	C 53	-	1	14	-	1	16	-	-	-	9	7	-	-	-	-	-	13	-	15	14
74	Kr.Palanka	701,5	2,4	5,6	-0,8	12,5	12	-10,8	26	79	7,8	1,5	NE 55	-	-	18	1	1	16	-	-	-	12	11	-	-	-	-	1	4	-	2	13
75	Ulcinj	757,0	9,2	12,7	6,0	18,7	11	0,3	25	72	5,0	1,7	NE 66	1	8	10	-	-	-	-	-	-	13	-	-	-	-	1	-	1	-	-	-
76	Mavrovo	-	-	-	-	-	-	-	-	-	-	-	-	-	-	-	-	-	-	-	-	-	-	-	-	-	-	-	-	-	-	-	-
77	Š t i p	736,3	4,8	8,1	1,2	15,2	13	-7,9	22	80	7,2	1,5	C 45	2	1	13	-	1	12	-	-	-	10	6	-	-	-	-	2	9	1	2	6
78	O h r i d	695,4	4,4	8,3	0,5	12,7	2	-5,6	26	80	7,1	2,3	N 46	2	2	10	-	-	15	-	-	-	16	4	1	-	-	1	1	13	-	-	1
79	Prilep	704,0	2,2	6,3	-1,2	13,4	14	-11,2	26	84	7,3	1,1	C 58	2	1	14	1	3	20	-	-	-	9	6	-	-	-	-	4	5	1	4	8
80	Djevdjelija	-	7,0	10,3	3,2	16,2	14	-3,2	26	78	4,4	2,6	C 31	9	11	9	-	-	4	-	-	-	6	-	-	-	-	-	-	1	-	1	-

Red. br.	STANICA	Količine padavina R						Broj dana sa padavinama n						
		I dekada meseca	II dekada meseca	III dekada meseca	mesečna količina	Dnev. max.	dne	≧ 0.1 mm dekada meseca I	II	III	mes. br. dana	≧ 1,0	≧ 5,0	≧ 10,0
		mm	mm	mm	mm	mm						mm	mm	mm
1	2	3	4	5	6	7	8	9	10	11	12	13	14	15
1	Maribor	27,2	46,4	1,7	75,3	20,1	8	6	6	1	13	9	5	3
2	Murska Sobota	24,1	35,7	0,8	60,6	17,9	14	3	5	1	9	6	5	2
3	Planica	66,0	101,9	4,6	172,5	48,0	12	7	5	2	14	9	5	4
4	S o č a	138,6	178,2	1,8	318,6	91,6	11	7	3	1	11	9	7	5
5	Jezersko	60,9	94,2	0,0	155,1	57,7	12	7	5	-	12	12	7	4
6	Ljubljana	34,4	64,9	1,7	101,0	21,9	12	7	5	1	13	11	6	4
7	Šmartno	24,0	49,0	2,5	75,5	18,8	14	5	5	2	12	8	4	3
8	C e l j e	18,7	46,4	0,0	65,1	13,8	12	4	5	-	9	8	6	3
9	Varaždin	9,3	53,9	0,3	63,5	24,1	14	6	6	2	14	8	5	2
10	Križevci	20,5	47,4	0,8	68,7	17,1	14	6	5	1	12	9	5	3
11	P a l i ć	4,2	7,6	15,3	30,1	4,9	28	6	4	8	18	9	-	-
12	Ajdovščina	67,8	53,4	-	121,2	45,4	12	6	4	-	10	9	7	5
13	Postojna	35,0	48,7	0,0	83,7	27,3	12	7	5	-	12	9	6	3
14	Loški Potok	63,0	62,9	2,2	128,1	19,8	8	7	5	2	14	11	8	6
15	P a r g	65,5	92,5	0,7	158,7	38,3	11	7	5	3	15	11	9	7
16	Novo Mesto	19,3	52,8	0,5	72,6	16,9	14	4	5	3	12	6	6	5
17	Črnomelj	23,4	52,8	5,6	81,8	18,5	14	4	6	4	14	10	6	3
18	K r š k o	19,9	48,8	0,0	68,7	14,7	13	4	4	-	8	6	6	4
19	Zagreb-Grič	16,4	44,8	1,3	62,5	15,1	14	5	6	3	14	9	6	2
20	Sljeme	22,0	68,7	1,6	92,3	31,6	14	4	6	2	12	10	6	3
21	Virovitica	10,7	44,4	9,7	64,8	18,7	14	4	6	4	14	11	4	2
22	Feričanci	12,8	21,0	14,4	48,2	11,5	13	4	3	5	12	9	4	1
23	Osijek	8,9	16,4	18,9	44,2	6,1	13	5	5	7	17	12	3	-
24	Sombor	5,7	7,3	16,8	29,8	4,9	13	3	3	8	14	10	-	-
25	V r b a s	6,7	9,7	21,9	38,3	5,4	29	3	4	8	15	10	3	-
26	S e n t a	5,0	4,8	15,4	25,2	4,2	3	4	3	7	14	9	-	-
27	Kikinda	6,2	6,0	20,2	32,4	7,9	28	6	5	8	19	10	1	-
28	P o r e č	40,4	24,3	-	64,7	28,6	8	4	3	-	7	7	4	2
29	P a z i n	36,7	26,9	0,0	63,6	24,2	8	5	5	-	10	10	5	2
30	Rijeka	34,0	39,4	0,1	73,5	18,0	13	6	4	1	11	8	6	5
31	Platak	155,5	120,3	0,7	276,5	70,0	12	7	5	2	14	9	8	8
32	L i č	65,8	114,8	0,0	180,6	76,8	12	5	3	-	8	7	6	5
33	Crikvenica	31,4	14,6	-	46,0	13,4	6	4	4	-	8	6	4	2
34	Ravna Gora	34,4	75,3	1,9	111,6	29,2	14	6	6	3	15	9	6	5
35	Ogulin	36,2	73,2	4,7	114,1	31,0	14	4	6	4	14	8	6	4
36	Karlovac	15,9	54,3	6,3	76,5	20,7	14	4	7	4	15	9	7	3
37	S l u n j	-	-	-	-	-	-	-	-	-	-	-	-	-
38	Topusko	27,3	63,9	5,5	96,7	25,0	14	3	6	3	12	9	6	3
39	S i s a k	15,7	61,4	4,8	81,9	30,5	13	6	5	3	14	9	5	2
40	S u n j a	21,8	62,9	13,4	98,1	29,0	13	3	5	3	11	10	6	4

Red. br.	STANICA	Količine padavina R						Broj dana sa padavinama n						
		I dekada meseca	II dekada meseca	III dekada meseca	mesečna količina	Dnev max.	dne	≧ 0.1 mm dekada meseca I	II	III	mes. br. dana	≧ 1,0	≧ 5,0	≧ 10,0
		mm	mm	mm	mm	mm						mm	mm	mm
1	2	3	4	5	6	7	8	9	10	11	12	13	14	15
41	Bos.Dubica	18,7	42,1	13,0	73,8	17,4	13	3	5	3	11	9	5	3
42	L i p i k	13,5	29,2	14,4	57,1	12,7	13	4	5	4	13	10	5	2
43	Sl.Požega	22,5	21,5	15,5	59,5	13,4	13	4	4	5	13	8	5	3
44	Sl.Brod	19,8	17,1	23,2	60,1	19,8	24	3	5	5	13	9	5	1
45	Orašje n/S	15,0	9,5	25,1	49,6	15,5	23	3	4	5	12	11	3	1
46	I l o k	12,2	3,5	18,7	34,4	7,7	3	3	1	6	10	10	2	-
47	Bač.Petrovac	13,9	13,7	18,8	46,4	12,4	3	4	4	8	16	10	3	1
48	Novi Sad	9,9	9,0	17,9	36,8	9,1	3	2	5	6	13	9	1	-
49	I r i g	16,7	11,2	36,1	64,0	11,1	3	5	5	7	17	11	5	2
50	Zrenjanin	9,0	3,4	21,1	33,5	6,3	28	4	5	7	16	11	2	-
51	Ban.Karlovci	9,5	2,5	30,2	42,5	8,1	23	4	5	6	15	8	3	-
52	K o n a k	13,1	4,0	29,8	46,9	8,9	29	6	3	6	15	13	4	-
53	P u l a	15,9	14,1	-	30,0	12,5	8	2	4	-	6	5	2	1
54	V r š a c	13,5	1,7	35,0	50,2	9,0	28	4	3	7	14	11	4	-
55	Mali Lošinj	15,8	34,2	0,0	50,0	22,1	13	4	4	-	8	5	4	2
56	Otočac	44,9	43,2	1,3	89,4	33,5	6	6	7	2	15	8	5	4
57	Gospić	48,7	65,2	2,3	116,2	35,9	13	4	5	2	11	10	5	4
58	B i h a ć	32,4	76,5	4,6	113,5	41,1	13	3	6	3	12	10	3	3
59	Drinić	23,2	89,1	6,0	118,3	43,2	13	3	3	3	9	8	3	3
60	Prijedor	20,9	56,0	9,5	86,4	29,1	14	3	5	4	12	9	5	3
61	Banja Luka	25,3	50,9	11,9	88,1	24,2	13	4	5	5	14	9	5	3
62	Derventa	28,1	16,3	18,2	62,6	16,0	24	3	4	3	10	10	5	3
63	Vruć.Teslić	38,8	22,4	17,3	78,5	34,3	8	3	5	2	10	9	4	3
64	T u z l a	30,9	14,0	16,3	61,2	20,1	6	4	6	5	15	11	4	1
65	B r č k o	22,6	9,1	13,0	44,7	12,0	6	4	3	5	12	10	3	1
66	Bijeljina n/S	23,5	8,6	26,5	58,7	17,0	6	4	4	7	15	11	4	2
67	Sr.Mitrovica	16,4	15,9	24,0	56,3	7,4	24	4	6	6	16	13	5	-
68	Š a b a c	22,2	16,1	32,1	70,4	13,0	6	3	6	6	15	13	5	2
69	Beograd	19,1	6,2	34,8	60,1	8,7	6	6	5	7	18	11	6	-
70	S o p o t	21,3	6,4	46,9	74,6	13,6	6	3	4	8	15	11	7	2
71	K o v i n	-	-	-	-	-	-	-	-	-	-	-	-	-
72	Bela Crkva	18,6	2,7	41,1	62,4	9,7	28	5	3	7	15	13	5	-
73	V.Gradište	20,1	8,2	52,1	80,4	13,6	28	7	5	7	19	14	9	2
74	Kladovo	31,6	10,1	5,5	47,2	14,3	9	8	4	3	15	8	4	1
75	Z a d a r	18,9	23,5	9,4	51,8	15,2	13	3	4	2	9	7	3	2
76	K n i n	25,4	126,0	6,4	157,8	96,0	13	3	5	3	11	8	5	4
77	J a j c e	24,7	38,6	8,1	71,4	14,4	14	4	5	6	15	8	5	4
78	Zenica	22,3	27,2	5,7	55,2	15,9	12	3	5	6	14	8	4	2
79	Han Pijesak	27,0	0,5	45,1	72,6	24,0	6	2	1	6	9	8	4	3
80	Koviljača	29,0	17,1	25,7	71,8	21,8	6	4	6	9	19	14	4	1

Red. br.	STANICA	Količine padavina R						Broj dana sa padavinama n						
		I dekada meseca	II dekada meseca	III dekada meseca	mesečna količina	Dnev. max.	dne	≧ 0.1 mm dekada meseca I	II	III	mes. br. dana	≧ 1,0	≧ 5,0	≧ 10,0
		mm	mm	mm	mm	mm						mm	mm	mm
1	2	3	4	5	6	7	8	9	10	11	12	13	14	15
81	Valjevo	26,7	15,5	26,2	68,4	16,8	6	5	4	8	17	16	4	1
82	U b	25,6	9,3	31,3	66,2	15,4	6	4	3	7	14	12	5	2
83	Bukovička Banja	27,2	10,7	33,0	70,9	16,2	6	9	6	8	23	13	6	2
84	Kragujevac	21,2	19,9	24,7	65,8	11,4	16	5	4	7	16	16	6	2
85	Sm.Palanka	19,6	10,3	29,7	59,6	9,2	23	6	5	8	19	14	3	-
86	Despotovac	24,5	16,0	45,4	85,9	12,0	29	4	4	11	19	17	8	2
87	Žagubica	20,5	14,7	28,2	63,4	7,3	6	7	7	9	23	17	4	-
88	Majdanpek	23,4	19,8	54,5	97,7	16,0	28	4	5	6	15	15	7	3
89	Negotin	23,4	31,8	3,3	58,5	9,5	16	8	7	3	18	12	6	-
90	Split-Marjan	24,1	125,2	14,9	164,2	86,2	13	5	5	2	12	8	5	4
91	S i n j	37,9	146,5	11,9	196,3	64,9	13	6	5	1	13	11	7	5
92	L i v n o	29,0	104,1	5,2	138,3	39,8	13	4	5	2	11	10	5	4
93	Prozor	21,9	48,1	-	70,0	23,5	12	3	5	-	8	8	5	4
94	Bradina	26,2	54,6	10,0	90,8	16,0	17	5	7	4	16	12	6	6
95	Sarajevo	27,6	8,5	20,9	57,0	20,1	6	3	4	3	10	8	4	2
96	Bjelašnica	5,0	40,0	9,0	54,0	19,0	12	1	3	2	6	6	4	2
97	Kalinovik	22,3	24,8	7,5	54,6	12,1	6	2	6	3	11	9	5	2
98	Sokolac	21,7	7,9	10,3	39,9	15,2	6	3	2	4	9	8	3	1
99	Višegrad	20,2	-	12,0	32,2	16,0	6	2	-	3	5	5	2	1
100	Palisad-Zlatibor	24,6	9,8	13,6	48,0	18,8	6	4	5	7	16	11	2	1
101	T.Užice	21,0	8,3	26,9	56,2	19,0	6	2	3	4	9	9	4	2
102	Ivanjica	29,6	7,6	31,8	69,0	22,0	6	3	3	6	12	12	5	2
103	Kraljevo	25,8	13,6	31,4	70,8	15,2	6	5	5	8	18	12	6	1
104	Ćuprija	20,9	11,6	41,5	74,0	10,0	6	7	7	9	23	15	6	1
105	Soko Banja	21,9	9,4	12,7	44,0	8,3	6	5	5	7	17	15	3	-
106	Zaječar	20,9	25,3	3,5	49,7	6,9	5	8	8	4	20	11	4	-
107	Aldinac	4,5	16,3	22,1	42,9	10,3	30	2	3	4	9	9	4	1
108	Komiža	-	-	-	-	-	-	-	-	-	-	-	-	-
109	H v a r	24,5	101,8	12,7	139,0	69,4	13	5	4	2	11	8	4	4
110	Imotski	-	-	-	-	-	-	-	-	-	-	-	-	-
111	Široki Brijeg	-	-	-	-	-	-	-	-	-	-	-	-	-
112	Čapljina	38,9	41,3	9,2	89,4	14,0	12	6	5	3	14	13	8	5
113	Metković	-	-	-	-	-	-	-	-	-	-	-	-	-
114	Mostar	38,7	146,3	9,5	194,5	57,3	13	6	5	3	14	13	9	6
115	G a č k o	49,6	101,3	32,7	183,6	32,9	13	6	5	4	15	13	10	7
116	Žabljak*	19,2	30,1	11,5	60,8	12,6	11	5	5	5	15	9	6	1
117	Pljevlja	17,8	1,6	13,7	33,1	9,0	9	5	2	5	12	6	3	-
118	Prijepolje	29,5	2,5	15,7	47,7	13,4	6	4	1	5	10	7	4	2
119	Bijelo Polje	30,6	7,8	28,6	67,0	25,0	25	4	3	3	10	10	4	2
120	Sjenica	30,2	4,3	13,4	47,9	10,9	9	6	5	8	19	7	4	2

Red. br.	STANICA	Količine padavina R						Broj dana sa padavinama n						
		I dekada meseca	II dekada meseca	III dekada meseca	mesečna količina	Dnev. max.	dne	≧ 0.1 mm dekada meseca I	II	III	mes. br. dana	≧ 1,0	≧ 5,0	≧ 10,0
		mm	mm	mm	mm	mm						mm	mm	mm
1	2	3	4	5	6	7	8	9	10	11	12	13	14	15
121	Novi Pazar	31,2	2,4	23,1	56,7	13,6	25	3	3	3	9	6	5	3
122	Kopaonik	21,1	13,3	51,3	85,7	16,8	29	5	6	9	20	13	6	3
123	Aleksandrovac	27,0	8,8	19,6	55,4	24,5	6	5	6	7	18	13	3	1
124	Kuršumlija	28,2	14,1	19,5	61,8	11,6	6	5	7	7	19	14	3	2
125	N i š	27,2	8,8	35,4	71,4	14,8	6	7	8	9	24	12	5	2
126	Dimitrovgrad	19,0	12,2	32,0	63,2	9,4	6	4	8	8	20	17	4	-
127	Vela Luka	-	-	-	-	-	-	-	-	-	-	-	-	-
128	Orebić	-	-	-	-	-	-	-	-	-	-	-	-	-
129	Dubrovnik	52,7	105,5	18,3	176,5	60,4	14	6	5	2	13	13	9	4
130	Trebinje	-	-	-	-	-	-	-	-	-	-	-	-	-
131	Crkvice	197,2	464,0	26,2	687,4	180,0	11	6	3	2	11	11	11	10
132	Nikšić	63,1	148,8	14,2	226,1	51,9	12	4	5	4	13	11	9	7
133	Kolašin	68,2	58,3	24,1	150,6	33,6	8	6	5	5	16	13	8	6
134	Č a k o r	52,4	22,4	19,0	93,8	26,3	7	6	5	5	16	16	5	2
135	P e ć	38,4	14,7	9,7	62,8	26,9	8	4	7	3	14	7	4	1
136	Vučitrn	15,2	12,5	25,8	53,5	13,5	8	2	6	3	11	11	4	2
137	Priština	18,9	5,2	19,1	43,2	8,1	23	5	4	3	12	9	4	-
138	Sijer.Banja	50,5	41,0	37,1	128,6	12,4	10	5	5	6	16	16	14	6
139	Vranje	12,3	13,2	29,7	55,2	8,4	29	5	6	7	18	12	4	-
140	Vlasotince	26,7	14,5	36,8	78,0	12,5	5	4	6	5	15	16	6	1
141	Vlasina	25,5	22,7	47,1	95,3	13,4	25	5	8	8	21	18	7	2
142	Cetinje	153,3	282,2	18,0	453,5	98,0	13	5	5	4	14	13	12	10
143	Titograd	51,1	84,8	23,7	159,6	27,1	13	4	5	3	12	10	9	7
144	Prizren	30,7	14,1	21,7	66,5	16,0	25	6	5	3	14	12	4	2
145	Suva Reka	-	-	-	-	-	-	-	-	-	-	-	-	-
146	Tetovo	30,1	37,5	27,4	95,0	16,4	13	5	5	4	14	13	9	3
147	Skoplje	12,7	24,1	10,0	46,8	8,8	13	5	5	6	16	10	4	-
148	Preševo	6,2	17,6	18,4	42,2	18,4	25	2	3	1	6	6	3	1
149	Kriva Palanka	13,0	25,5	17,2	55,7	14,3	14	5	5	7	17	13	2	1
150	Ulcinj	42,6	78,1	34,8	155,5	55,0	14	3	5	4	12	12	6	4
151	Mavrovo	36,9	61,7	28,7	127,3	24,3	14	5	6	4	15	15	7	7
152	Lazaropolje	56,4	29,2	35,4	121,0	27,5	6	7	7	7	21	12	9	4
153	Š t i p	8,5	12,5	8,0	29,0	5,4	14	5	6	6	17	9	1	-
154	Kočani	9,9	8,0	17,1	35,0	6,4	9	3	3	4	10	9	2	-
155	Berovo	20,5	21,5	10,3	52,3	9,2	14	4	5	5	14	13	3	-
156	O h r i d	26,7	12,9	16,3	55,9	9,8	9	5	3	6	14	11	7	-
157	Kruševo	23,3	81,4	24,3	129,0	29,0	15	5	8	5	18	15	9	4
158	Bitolj	21,3	26,9	16,0	64,2	14,7	13	6	7	6	19	15	4	1
159	Prilep	8,6	14,7	14,6	37,9	7,7	13	5	4	5	14	10	2	-
160	Demir Kapija	5,6	64,0	16,6	86,2	30,0	14	4	6	4	14	9	3	3
161	Djevdjelija	14,1	36,8	4,2	55,1	29,5	13	5	3	1	9	7	3	1

A N A L I Z A

Vremenskih prilika i njihovog uticaja na vegetaciju i poljoprivredne radove u FNRJ u decembru 1954.godine

U odnosu na višegodišnji prosek iz perioda 1925-40 ovogodišnji decembar je na celoj teritoriji FNRJ bio mnogo topliji i sa manjkom padavina na gotovo celoj teritoriji FNRJ.

TEMPERATURA: Dok je mesec novembar bio u celoj zemlji hladniji od višegodišnjeg proseka iz 1925-40 dotle su u ovogodišnjem decembru srednje mesečne temperature pokazale veoma velika pozitivna otstupanja od pomenutog proseka. Pozitivna otstupanja kretala su se od 0.7°C /Prilep/ do 4.4°C /Čazma/, izuzetak čini samo Prizren, gde je negativno otstupanje od proseka iznosilo -0.5°C.

Srednju mesečnu temperaturu ispod nule imale su svega dve visinske stanice /Sokolac -0.6°C i Sjenica -0.8°C/. Srednje mesečne temperature od 0.1-2,0C bile su u centralnom planinskom delu zemlje i krajnjem severnom planinskom delu Slovenije; od 2,1-4,0°C u najvećem delu, obuhvatajući Sloveniju /sem krajnjeg severa/, zapadni i severozapadni deo Hrvatske, Liku, Bosnu, Posavinu, zapadni Srem; Bačku istočnu i južnu Srbiju i Makedoniju /sem jugoistočnog dela/; srednje mesečne temperature od 4,1-6,0°C bile su u centralnoj Hrvatskoj, Baranji, istočnom Sremu, Banatu, širem području Pomoravlja i jugoistočnoj Makedoniji /sem Maleša/; od 6,1-8,0°C u jugozapadnom delu Istre, gornjem delu Neretve i na području oko Skadarskog Jezera; od 8,1-10,0°C u Tršćanskom zalivu i na Primorju /sem ostrva srednjeg Primorja, područja oko Dubrovnika i Boke Kotorske/, a najviše srednje mesečne temperature, više od 10°C bile su na ostrvima srednjeg Primorja, oko Dubrovnika i Boki Kotorskoj.

Najniža srednja mesečna temperatura od -0,8°C bila je u Sjenici, a najviša od 10,9°C na Hvaru.

Najtoplija je bila prva, a najhladnija treća dekada meseca.

Najviši apsolutni maksimumi u ovom mesecu, iznad 18°C, bili su na Primorju i području od Lipika do Virovitice, a najniži apsolutni maksimumi, niži od 13°C, bili su u planinskom delu Slovenije, Gorskim Kotarima, centralnom planinskom delu zemlje, Kosmetu, Timočkoj Krajini i Malešu. U ostalom delu zemlje apsolutni maksimumi su se kretali od 13-18°C odnosno u zapadnoj polovini zemlje od 15,1°-18,0°C a u istočnoj polovini od 13-15°C, izuzimajući gore navedene oblasti.

Najveći apsolutni mesečni maksimum od 19,7°C bio je u Baru, a najniži od 9,6°C u Planici.

U ovom mesecu apsolutni mesečni minimumi bili su pozitivni samo na severnom i južnom Primorju, dok su u celoj zemlji oni bili ispod nule. Apsolutni minimumi od -0,1°C do -5,0°C obuhvatili su srednje Primorje i Neretvljanski bazen, zatim zapadni i istočni deo Slovenije, južni deo Istre, područje severno od Zagreba, Bačku, Banat, dolinu Velike Morave, južni deo Timočke Krajine i Strumički bazen; od -5,1 do 10,0°C centralni deo Slovenije, Slavoniju, Liku, severnu polovinu Bosne, Srem, dolinu zapadne i južne Morave i centralnu Makedoniju; od -10,1 do 20,0°C Gorske Kotare, centralni planinski deo zemlje, južnu Srbiju i severozapadni deo Makedonije, a najniži apsolutni mesečni minimumi, niži od -20,0°C, bili su na pojedinačnim visinskim stanicama.

Najniži mesečni apsolutni minimumi od -24,5°C bio je u Sokolcu, a najviši od 3,9 u Malom Lošinju.

Izuzimajući severno i južno Primorje gde mraza nije bilo, najmanji broj mraznih dana, od 1-5 bio je u južnom delu Istre, srednjem Primorju i donjem toku Vardara a od 6-10 dana u Neretvljanskom bazenu i južnom delu Banata, Stigu i severnom delu Šumadije. Najveći broj mraznih dana preko 20, bio je u severnom delu Slovenije, Gorskim Kotarima, Lici i centralnom planinskom delu zemlje. U najvećem delu zemlje /izuzimajući samo navedene oblasti/ broj mraznih dana se kretao od 11-19.

PADAVINE: U odnosu na višegodišnji prosek iz perioda 1925- u mesecu decembru bio je manjak padavina gotovo u celoj zemlji, izuzimajući samo pojedine oblasti.

Višak padavina do 50% u odnosu na pomenuti prosek, bio je u severnom i severoistočnom delu Slovenije, području od Bihaća do Jajca, srednjem Primorju, istočnoj polovini Srema, Mačvi, Šumadiji, Pomoravlju i Stigu. Višak padavina preko 50% bio je samo u pojedinačnim mestima i to na Planici, u Splitu i Velikom Gradištu. Na ostaloj teritoriji FNRJ bio je manjak padavina do 50% a u severnom Primorju i preko 50%.

Najveće mesečne količine padavina, preko 200 mm pale su na južnom Primorju i u nekim pojedinačnim mestima. Manje količine padavina, od 120-200 mm, pale su u severozapadnom delu Slovenije, širem području srednjeg Primorja, Gorskim Kotarima i Crnoj Gori; od 80-120 mm u jugozapadnom delu Slovenije, Lici, zapadnom delu Bosne i u području oko Prespanskog Jezera; od 50-80 mm u istočnom delu Slovenije, severnom Primorju, Hrvatskoj sa Slavonijom, severnoj polovini Bosne, južnom delu Banata, Sremu, Srbiji i istočnom delu Makedonije. Najmanje količine padavina, manje od 50 mm, pale su u centralnom planinskom delu zemlje, Bačkoj, severnoj polovini Banata, Baranji i središnjem i zapadnom delu Makedonije.

Najveće mesečne količine padavina pale su u Cetinju /449,6 mm/ i Bovcu /398,9 mm/ a najmanje količine u Kočanima /27,3 mm/

Padavine su bile u obliku kiše, snega i grada.

Broj dana sa padavinama /kišom i snegom/ od 10-17, bio je u severozapadnom delu Slovenije sa Ljubljanskom kotlinom, području od Bihaća do Jajca, srednjem i južnom Primorju sa Neretvljanskim Bazenom, jugoistočnom delu Crne Gore, Metohiji, zatim u severnom i severoistočnom delu Slavonije sa Baranjom, AP Vojvodini i Srbiji. Na ostaloj teritoriji FNRJ broj dana sa padavinama kretao se od 5-9.

U ovom mesecu pao je i grad, ali samo duž Primorja u prvoj dekadi meseca u vremenu od 5-8.XII i u trećoj dekadi u Virpazaru i Meljinama, 24.XII.

VETAR.- Čestina jakih vetrova / po Boforu/ u ovom mesecu bila je najveća na severnom i južnom Primorju, Podunavlju i Povardarju.

Bura je imala najveću čestinu od 18 dana u Staroj Sušici i Senju od 10 dana; košava u Podunavlju i Vršcu od 12 dana i Čupriji od 6 dana, a vardarac u Djevdjeliji od 8 dana i Erdeliji od 6 dana.

Sem ovih karakterističnih vetrova bilo je jakih vetrova i na ostaloj teritoriji FNRJ, ali njihova čestina nije prelazila 3-4 dana.

POLJOPRIVREDNA KARAKTERISTIKA

U mesecu decembru vremenske prilike su gotovo u celoj zemlji bile dosta povoljne za razvoj ozimih useva i obavljanje pojedinih poljoprivrednih radova. Tako je još tokom prve dekade meseca završena berba maslina u primorskim krajevima a mestimično nastavljena setva ozimih useva u severnom Primorju i Makedoniji. Pored toga vršeno je duboko zimsko oranje, izvoženje stajskog djubreta, sanja voćaka i drugi poljoprivredni radovi.

Iako su ozimi usevi u toku decembra gotovo bili bez snežnog pokrivača, naročito u žitorodnim krajevima /Vojvodina, Slavonija, Pomoravlje/, minimalne temperature nisu dostizale toliko nisku vrednost da bi im golomrazica nanela štete u pogledu izmrzavanja. One su ih samo povremeno zaustavljale u vegetacionom porastu. S druge pak strane relativno toplo vreme uz umerenu vlažnost imalo je povoljnog uticaja da se i kasnije zasejani usevi dobro razviju i ospesobe za bolje prezimljavanje. Ozimi usevi gotovo svuda za sada pokazuju vrlo dobar izgled.

Dok su vremenske prilike bile povoljne za ozime usevе još povoljnije su uticale na razvoj raznih vrsta korova, tako da će u proleće biti potrebno da se oreduzmu mere njihovog uništavanja. Mrazevi su imali vrlo povoljno dejstvo na izmrzavanje pooranog zemljišta.

Grad je u prvoj dekadi meseca, duž primorja, naneo mestimično štete povrću. Isto tako mestimično se zapažala pojava poljskih miševa ali u manjoj meri nego u prethodnim mesecima.

SREDNJE DEKADNE I SREDNJE MESEČNE TEMPERATURE ZEMLJIŠTA ZA DECEMBAR 1954 GOD.

Redni broj	STANICA	Temperatura zemljišta u °C na dubini															
		2 cm				5 cm				10 cm				20 cm			
		dekada			srednja mesečna	dekada			srednja mesečna	dekada			srednja mesečna	dekada			srednja mesečna
		I	II	III		I	II	III		I	II	III		I	II	III	
1	2	3	4	5	6	7	8	9	10	11	12	13	14	15	16	17	18
1	P a l i ć	4,7	4,5	2,1	3,7	4,9	4,9	2,4	4,0	5,0	5,2	2,7	4,2	5,5	5,6	3,3	4,7
2	Kikinda	4,2	4,9	2,1	3,7	4,3	5,1	2,2	3,8	4,4	5,2	2,4	3,9	5,0	5,8	3,1	4,6
3	Zrenjanin	4,2	4,9	2,4	3,8	4,3	5,0	2,6	3,9	4,8	5,4	2,9	4,3	4,0	4,5	2,1	3,5
4	Novi Sad	4,9	4,7	2,4	4,1	4,7	4,9	2,5	4,1	4,8	5,2	2,8	4,4	5,2	5,8	3,4	4,9
5	V r š a c	5,2	5,9	2,5	4,5	5,5	6,1	2,8	4,7	5,8	6,6	3,5	5,2	6,3	7,1	4,1	5,8
6	Zemun-Polje	4,5	4,5	1,7	3,5	4,8	5,0	2,2	4,0	5,0	5,4	2,5	4,2	5,4	5,8	3,2	4,[illegible]
7	Š a b a c	5,8	5,6	2,9	4,7	5,6	5,7	2,7	4,6	5,7	5,9	3,1	4,8	6,2	6,4	3,9	5,[illegible]
8	Sm.Palanka	5,0	5,3	2,4	4,2	5,4	5,8	3,0	5,3	5,5	6,0	3,2	4,8	6,0	6,4	3,9	5,[illegible]
9	Kragujevac	4,7	4,8	1,7	3,7	-	-	-	-	-	-	-	-	-	-	-	-
10	Ćuprija	4,8	4,7	2,3	3,9	4,8	4,7	2,5	4,0	4,0	4,3	2,0	3,4	5,5	5,7	3,6	4,9
11	Zaječar	2,6	3,4	1,5	2,5	2,9	3,5	1,6	2,7	3,2	3,5	1,7	2,8	4,5	4,5	2,9	3,9
12	Aleksinac	5,3	5,6	2,2	4,2	5,1	5,6	2,2	4,2	5,3	5,6	2,4	4,3	6,2	6,3	3,4	5,2
13	Č a č a k	3,8	4,1	1,0	2,9	4,0	4,3	1,3	3,1	4,2	4,8	1,7	3,5	4,8	5,3	2,5	4,2
14	Novi Pazar	2,7	2,7	-0,6	1,5	3,2	3,1	0,0	2,1	3,3	3,1	0,4	2,2	4,6	4,3	1,8	3,4
15	Dimitrovgrad	3,4	4,2	0,5	2,6	3,5	4,3	0,9	2,9	3,4	4,4	1,0	2,8	4,4	4,9	2,0	3,[illegible]
16	Vranje	4,7	4,7	0,7	3,2	4,4	4,4	0,3	3,0	5,0	5,1	1,3	3,7	6,0	6,0	2,7	4,8
17	P e ć	3,7	4,0	0,1	2,3	3,6	4,0	0,3	2,6	3,7	4,1	0,7	2,8	4,4	4,3	1,5	3,3
18	Priština	3,5	4,1	-0,1	2,4	3,8	4,2	0,2	2,6	4,2	4,5	0,8	3,1	4,8	5,0	1,7	3,8
19	Prizren	4,3	4,4	0,1	2,9	4,4	4,5	0,5	3,0	-	-	-	-	-	-	-	-
20	Križevci	5,1	3,8	1,6	3,5	5,0	3,8	1,6	3,4	5,0	4,0	1,8	3,5	5,5	4,7	2,4	4,1
21	Varaždin	5,3	4,2	2,6	4,0	5,1	4,1	2,4	3,8	5,3	4,4	2,7	4,1	5,4	4,8	3,0	4,3
22	Zgb.Jazbina	5,5	4,4	3,3	4,4	5,6	4,6	3,3	4,4	5,8	5,0	3,5	4,8	6,4	5,9	4,2	5,5
23	Zgb.Rim	4,8	4,0	2,4	3,7	5,1	4,3	2,8	4,0	5,2	4,7	2,9	4,2	5,4	4,9	2,9	4,4
24	Botinec	5,4	3,9	2,0	3,6	5,4	4,1	2,1	3,7	5,5	4,4	2,4	4,0	5,7	4,7	2,9	4,3
25	S i s a k	5,2	3,8	1,5	3,4	-	-	-	-	5,6	4,5	2,0	4,0	5,7	5,0	2,5	4,4
26	Garešnica	4,6	3,7	1,2	3,1	4,6	3,8	1,3	3,2	4,9	4,2	1,7	3,5	5,1	4,6	2,1	3,9
27	Daruvar	-	-	-	-	-	-	-	-	5,7	5,1	2,7	4,5	-	-	-	-
28	Vinkovci	5,1	5,3	1,9	4,0	5,2	5,3	2,1	4,1	-	-	-	-	-	-	-	-
29	Osijek	4,4	4,8	1,9	3,6	4,4	4,9	2,0	3,7	5,0	5,4	2,5	4,2	5,1	5,4	2,7	4,4
30	Bjelovar	4,8	3,9	1,3	3,3	4,7	3,9	1,2	3,2	4,7	4,0	1,4	3,4	5,3	4,8	2,3	4,1
31	Gospić	4,5	3,3	0,5	2,7	4,3	3,4	0,4	2,6	4,4	3,6	0,6	2,8	4,5	3,7	0,6	2,8
32	P a z i n	7,3	5,5	2,7	5,1	7,4	5,5	2,7	5,1	7,3	5,7	3,1	5,3	11,6	12,3	12,5	12,2
33	Pažana	9,0	6,3	4,0	6,4	9,1	6,7	4,4	6,7	9,4	7,3	4,8	7,1	9,7	8,3	5,6	7,8
34	R a b	-	-	-	-	9,4	7,4	6,2	7,6	-	-	-	-	-	-	-	-
35	Z a d a r	-	-	-	-	10,0	8,2	6,4	8,1	9,8	8,2	6,0	7,9	10,1	9,1	6,6	8,5
36	K n i n	-	-	-	-	7,7	6,8	3,8	6,0	-	-	-	-	-	-	-	-
37	Kaštel St.	8,8	7,8	4,2	6,8	8,4	7,4	3,9	6,5	8,8	8,2	4,5	7,1	9,5	9,1	5,4	7,9
38	Marjan-Split	8,4	7,3	3,7	6,4	8,5	7,8	3,8	6,6	8,7	8,1	4,2	6,9	10,0	9,6	5,5	8,3
39	H v a r	-	-	-	-	10,7	9,6	6,9	9,0	10,9	9,9	7,2	9,2	-	-	-	-
40	Trsteno	9,5	8,9	6,8	8,4	10,0	9,7	7,5	9,0	10,3	9,9	7,4	9,1	10,5	10,2	7,6	9,4
41	Dubrovnik'	10,5	9,2	6,3	8,6	10,6	9,2	6,6	8,7	10,6	9,3	6,7	8,8	-	-	-	-
42	Čibača	10,0	9,6	7,5	8,7	10,3	9,9	7,8	9,0	10,2	10,2	7,9	9,1	10,6	10,5	7,7	9,6
43	Titograd	7,8	7,3	3,2	6,0	7,6	7,0	2,6	5,6	7,8	7,2	2,6	5,8	-	-	-	-
44	B o r	9,9	9,1	5,5	8,1	9,8	9,0	5,4	7,9	10,0	9,4	5,7	8,3	10,5	10,2	6,6	9,0

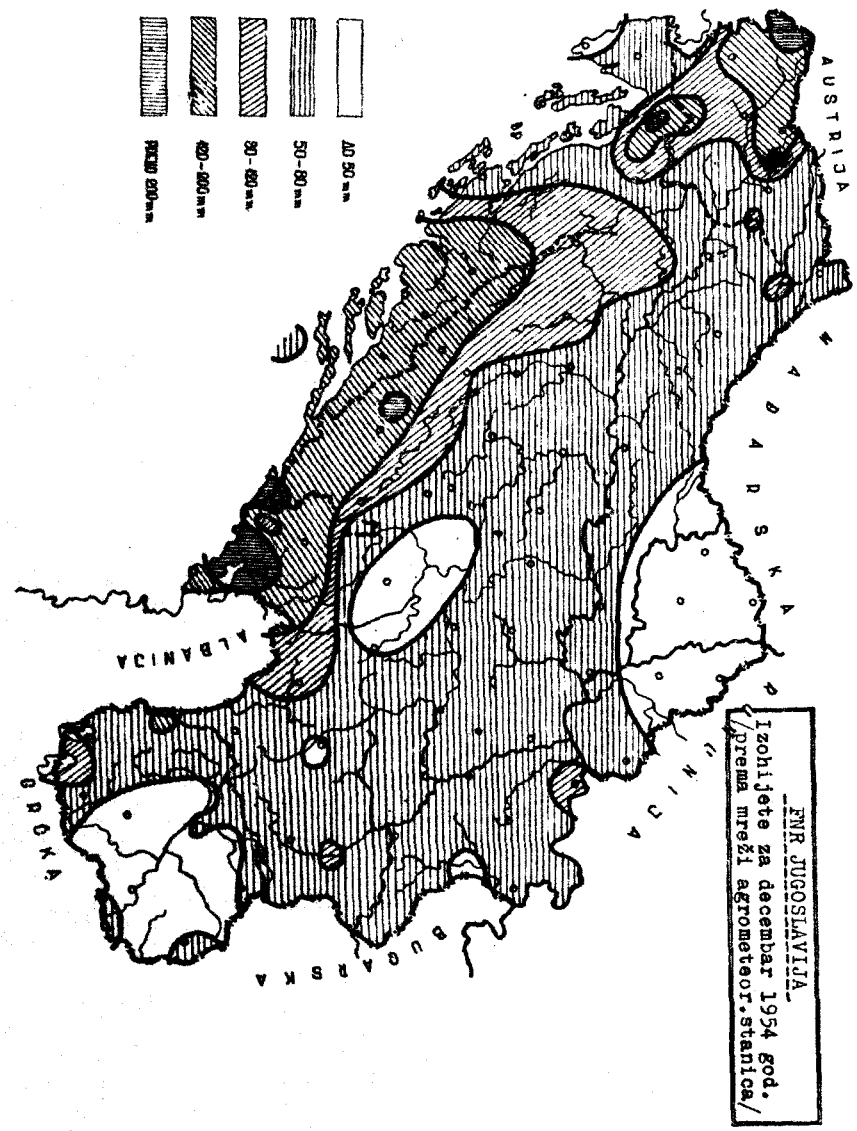

Izohijete za decembar 1954 god.
/prema mreži agrometeor.stanica/
FNR JUGOSLAVIJA

Karakteristični vodostaji i protoci u decembru 1954 i za 1921/1940

Reka	Vodomer	Decembar 1954						Period 1921/1940					
		Hmax cm	Hsr cm	Hmin cm	Qmax m^3/sek	Qsr m^3/sek	Qmin m^3/sek	Hmax cm	Hsr cm	Hmin cm	Qmax m^3/sek	Qsr m^3/sek	Qmin m^3/sek
1	2	3	4	5	6	7	8	9	10	11	12	13	14
Dunav	Bezdan	300 31. XII	181	120 12. XII	2130	1530	1260	696 31.7 1926	290	-58 31.XII 1938	6200	2210	882
	Pančevo	289 21. XII	189	116 7.XII	5790	4510	3760	754 6,7IV 1940	265	-62 29.I 1925	14300	5750	2280
Sava	Radeče	400 12. XII	91	37 31. XII	1510	296	116	725 23.IX 1933	74	-21 23.X 1921	2830	265	44,9
	Sr. Mitrovica	490 18. XII	351	267 6.XII	2780	1820	1210	761 22.XI 1940	323	18 28.IX 1932	5250	1760	225
Drina	Zvornik	180 14. XII	90	45	840	411	248	578 12.XI 1925	65	-60 1.X 1933	4650	375	59,6
Velika Morava	Ćuprija	380 31. XII	263	188 28. XII	910	530	322	555 4.IV 1932	136	14 5-10 VIII 1927	1970	220	25,5
Tisa	Senta	56 23. XII	26	-108 5,6,7 XII	434	325	236	886 16.IV 1932	197	-182 26.X 1921	3400	856	185

Decembar 1954.

U slivu Dunava u gornjem i srednjem toku bilo je samo u početku decembra nešto većih padavina; sredinom i krajem meseca u donjem toku Dunava.

Vodostaji na celom toku Dunava do polovine meseca bili su ispod srednjih mesečnih, dok su krajem meseca opali ispod srednjih mesečnih.

U slivu Save i njenih pritoka bilo je jačih padavina sredinom meseca. Vodostaji na celom toku u I dekadi bili su znatno niži od srednjih mesečnih, u II dekadi su prelazili srednji visoki a u III dekadi bili su niži od srednjih mesečnih.

U slivu Tise bilo je neznatnih padavina, u toku celog meseca vodostaji su bili srednje niski.

Vodostaji na Drini bili su u I i II dekadi pretežno srednji a u III dekadi opadaju do srednjih niskih vodostaja.

U slivu Velike Morave bilo je jačih padavina u I dekadi i početku III dekade, vodostaji su tokom celog meseca bili srednji visoki.

Kretanje vodostaja u periodu 1921-40 i 1954

Bezdan — Dunav

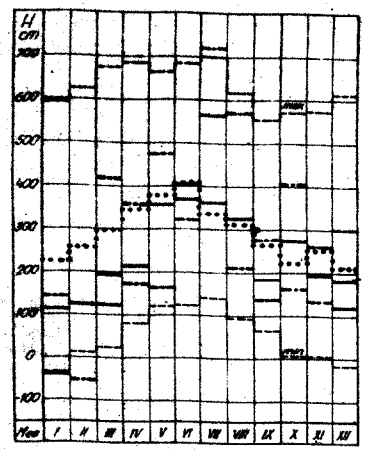

Pančevo — Dunav

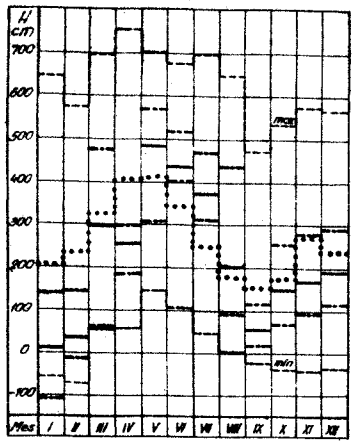

Radeče — Sava

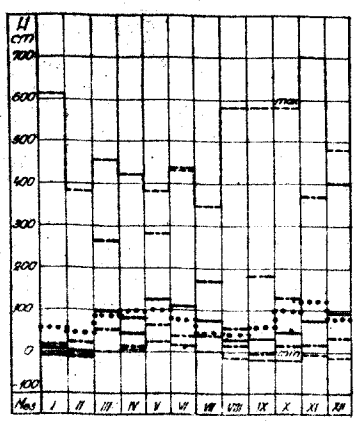

Sr. Mitrovica — Sava

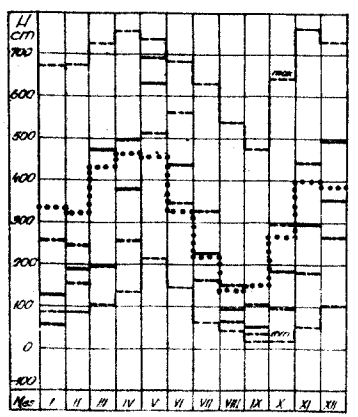

------ max i min vodostaji ..... srednji vodostaji ——— sred mes (za 1954) ——— max i min mes (za 1954)

Kretanje vodostaja u periodu 1921-40, 1923-40 i 1954

Zvornik — Drina

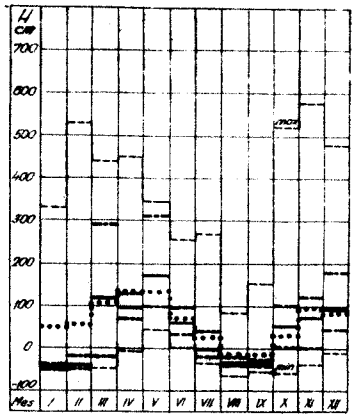

Čuprija — V. Morava

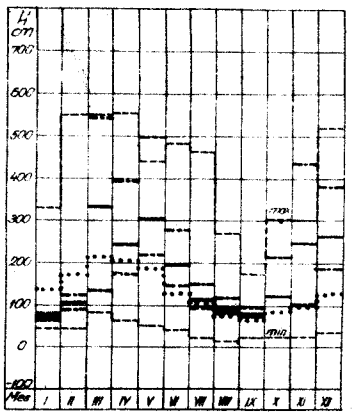

Kretanje protoka u periodu 1923-40 i 1954

Čuprija — V. Morava

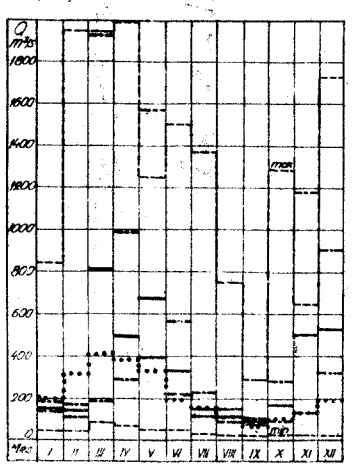

Sumarno oticanje u periodu 1923-40 i 1954

Čuprija — V. Morava

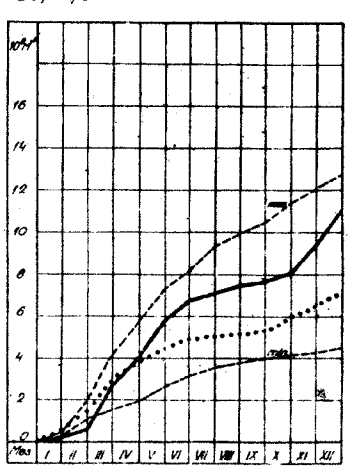

------ max i min vodostaji ..... srednji vodostaji ——— sred mes (za 1954) ——— max i min mes (za 1954)

PODACI PILOT - BALONSKIH OSMATRANJA

decembar 1954

Z E M U N

$\varphi = 44^{\circ}49'$, $\lambda = 20^{\circ}25'$, $H_s = 74$ m

Dan	dd	ff
04 SEV		
500 m		
7	22	2
9	21	7
11	18	11
12	18	9
14	22	7
18	35	6
19	33	10
21	19	3
22	20	9
26	20	4

Dan	dd	ff
1000 m		
7	26	3
9	23	6
11	21	10
12	22	5
14	18	9
18	01	4
19	36	6
21	19	3
26	23	5
1500 m		
7	28	4

Dan	dd	ff
9	23	7
11	18	6
12	13	4
14	20	9
18	07	4
19	02	11
21	29	4
26	27	8
2000 m		
7	27	5
9	24	10
11	09	3

Dan	dd	ff
12	20	3
14	20	7
18	01	9
21	04	1
26	28	10
3000 m		
14	18	8
10 SEV		
500 m		
1	20	5

Dan	dd	ff
2	36	4
5	17	5
7	17	6
8	19	6
10	17	13
11	17	16
12	17	16
13	13	21
17	33	7
22	22	8
23	21	10
25	31	14
26	27	5

Dan	dd	ff
29	34	14
30	32	11
1000 m		
1	23	4
2	01	3
5	18	6
7	24	3
8	22	12
9	20	3
10	19	10
11	19	14
12	16	11

Dan	dd	ff
17	03	5
18	02	8
22	27	7
23	23	10
25	32	12
26	28	4
29	34	11
30	31	10
1500 m		
1	24	3
2	32	3
5	29	6

Dan	dd	ff
7	28	4
8	25	6
9	23	6
10	21	11
11	19	17
12	14	9
23	25	12
25	32	16
26	25	6
2000 m		
1	24	4
2	27	3

Dan	dd	ff
5	29	9
7	27	8
8	25	12
9	22	9
10	23	14
11	20	15
12	15	11
23	27	12
25	32	14
26	27	13
3000 m		
1	27	10

Dan	dd	ff
5	27	12
8	25	16
9	25	9
10	20	11
11	25	11
12	19	13
23	29	13
5500 m		
1	28	9
9	26	15

Z A G R E B

$\varphi = 45^{\circ}49'$, $\lambda = 15^{\circ}59'$, $H_s = 178$ m

Dan	dd	ff
04 SEV		
500 m		
1	26	9
2	06	2
3	23	2
6	29	5
8	31	8
9	22	8
10	20	6
11	16	7
12	18	1
15	04	10
17	27	3
18	04	1
19	29	1
20	17	5
21	24	2
25	29	2
26	28	9

Dan	dd	ff
27	28	10
28	27	7
29	19	1
30	10	3
1000 m		
1	26	14
2	17	4
6	36	3
8	29	10
9	22	18
10	21	18
11	19	12
12	33	1
15	04	13
17	30	3
18	03	7
20	08	3
21	27	5
25	33	7

Dan	dd	ff
26	28	14
27	32	8
28	32	8
29	26	3
30	06	4
1500 m		
1	28	13
2	21	4
6	35	6
8	29	12
9	23	16
10	21	23
11	20	18
12	25	4
17	36	9
18	01	13
20	09	5
21	32	4
26	33	13

Dan	dd	ff
27	33	14
28	30	10
29	31	12
30	34	4
2000 m		
1	28	10
6	36	5
8	29	12
9	24	13
10	21	30
12	22	10
17	04	11
20	11	5
21	32	4
26	33	11
27	33	18
28	30	12
29	31	12
30	33	10

Dan	dd	ff
3000 m		
6	36	9
8	29	10
12	20	13
21	34	5
28	33	19
30	32	11
10 SEV		
500 m		
1	25	5
3	21	2
5	28	4
7	24	7
8	31	10
9	22	14
10	17	7
11	16	9

Dan	dd	ff
15	05	5
16	06	3
17	20	3
19	06	1
20	18	1
21	09	3
22	24	8
23	25	16
24	25	8
25	31	6
26	27	5
27	26	6
28	31	8
29	23	3
30	07	5
31	04	8
1000 m		
1	24	9
3	36	1

Dan	dd	ff
5	30	6
7	22	11
8	31	13
9	22	24
10	21	14
11	18	15
15	05	12
16	03	9
17	24	3
20	-	0
22	26	10
23	25	26
24	31	7
25	32	10
26	29	11
27	24	4
28	33	12
29	30	6
30	18	3
31	03	13

Dan	dd	ff
1500 m		
1	25	9
3	-	0
5	30	6
7	24	11
8	33	11
9	23	24
10	21	14
11	19	16
15	05	13
16	03	15
20	08	6
23	26	28
24	31	12
25	31	13
26	28	9
27	31	6
28	33	12
29	33	9

Dan	dd	ff
30	19	1
31	01	10
2000 m		
1	23	7
3	05	12
8	33	10
9	25	23
11	19	17
15	04	9
20	07	9
23	28	19
24	32	15
25	32	13
26	32	10
27	33	6
28	32	11
29	33	9
31	03	10

Dan	dd	ff
3000 m		
8	33	11
9	25	30
20	09	7
24	34	14
25	36	8
27	33	23
28	36	13
29	34	22
31	04	13
5500 m		
8	30	18
9	24	24
25	29	14
7000 m		
8	30	18
9	25	32
26	33	30

S P L I T

$\varphi = 42^{\circ}26'$, $\lambda = 19^{\circ}17'$, $H_s = 53$ m

Dan	dd	ff
04 SEV		
500 m		
1	13	10
3	03	6
4	10	5
5	05	5
15	06	6
16	06	8
18	35	2
20	06	6
21	07	1
22	13	10
23	01	2
24	12	6
25	36	5
26	18	1
27	07	4
28	31	6

Dan	dd	ff
1000 m		
1	15	11
3	05	7
4	09	4
5	04	5
15	27	1
16	07	2
18	03	7
20	10	3
21	24	1
22	17	8
23	29	6
24	20	7
25	35	13
26	28	5
27	17	3
28	32	7
1500 m		
1	15	7

Dan	dd	ff
3	02	8
4	08	4
5	06	5
15	06	5
16	06	3
20	07	10
22	19	8
23	32	7
24	24	6
25	34	11
26	27	7
28	33	5
2000 m		
3	36	9
4	05	3
5	08	6
15	07	4
16	03	4
20	07	9

Dan	dd	ff
23	31	7
25	33	8
26	27	10
28	35	4
3000 m		
15	26	2
16	02	3
20	06	12
23	31	15
25	32	6
26	32	20
28	33	10
10 SEV		
500 m		
1	13	14
2	12	6

Dan	dd	ff
3	05	18
4	05	8
5	13	9
6	06	6
7	12	11
8	27	6
13	08	5
15	06	12
16	07	16
17	05	6
18	25	2
19	04	13
20	06	2
21	08	1
23	23	1
24	32	17
25	08	4
26	11	4
27	02	1

Dan	dd	ff
1000 m		
1	13	13
2	14	10
3	10	2
4	05	16
5	16	5
6	01	3
7	18	9
8	27	8
13	09	6
15	12	1
16	07	11
17	04	14
18	04	4
19	14	4
20	08	4
21	34	5
23	23	5
24	31	18

Dan	dd	ff
25	04	6
26	27	4
27	31	6
1500 m		
1	14	11
3	02	8
4	05	14
5	16	7
6	01	3
7	16	8
8	28	10
13	11	3
15	07	4
16	08	14
17	03	7
18	03	10
19	09	10
20	08	7
21	32	8

Dan	dd	ff
23	25	9
24	29	12
25	01	6
26	27	8
27	33	7
2000 m		
1	17	13
3	02	8
4	05	15
5	28	5
7	19	7
8	28	9
15	01	4
16	09	9
17	01	4
18	03	28
19	08	8
20	09	6
21	32	8

Dan	dd	ff
23	27	10
24	21	6
25	33	6
26	32	11
27	01	6
3000 m		
1	14	2
4	36	10
7	24	11
15	24	3
16	08	6
17	02	12
18	01	27
19	10	5
20	12	8
21	01	10
23	29	16
25	30	8
27	33	10

Dan	dd	ff
5500 m		
4	02	15
7	27	20
15	32	5
17	02	18
24	19	12
25	31	22
7000 m		
4	34	21
7	27	18
15	34	10
20	08	23

T I T O G R A D

$\varphi = 42^{\circ}26'$, $\lambda = 13^{\circ}17'$, $H_s = 53$ m

Dan	dd	ff
04 SEV		
500 m		
2	02	4
3	02	12
4	02	14
5	01	2
7	30	2
9	-	0

Dan	dd	ff
10	17	2
15	02	8
16	03	9
17	02	11
19	03	19
20	04	7
21	-	0
22	-	0
23	02	6
25	28	2

Dan	dd	ff
26	36	2
28	35	4
29	02	3
30	36	1
31	03	18
1000 m		
2	05	2
3	03	13

Dan	dd	ff
4	02	11
5	07	2
7	25	2
9	34	6
10	07	6
15	03	8
16	04	4
17	02	10
19	02	10
20	34	5

Dan	dd	ff
21	34	2
22	21	2
23	04	8
25	01	2
26	18	2
28	33	5
29	03	3
30	30	3
31	02	16

Dan	dd	ff
1500 m		
2	18	3
3	03	21
4	02	6
5	33	3
7	09	1
10	19	10
15	05	2
16	03	3

Dan	dd	ff
17	34	3
19	11	4
20	9	4
21	31	4
22	20	6
23	03	11
25	34	8
26	-	0
28	34	6

Dan	dd	ff
29	03	3
30	33	3
31	02	8
2000 m		
2	16	4
4	05	7
7	35	4
10	19	13
15	07	3

Dan	dd	ff
16	10	5
17	03	3
19	06	20
20	15	12
21	03	6
22	24	9
23	04	6
25	34	9
28	36	4

Dan	dd	ff
30	34	6
31	02	4
3000 m		
7	30	7
15	-	0
17	36	4
20	09	13
22	26	9
30	32	16

P r i m e d b a:

dd = pravac vetra u dekastepenima; ff = brzina vetra m/sek; 04 SEV = 4^h po srednje-evropskom vremenu; visine merene od površine mora; osmatranja vršena jednim teodolitom.