INSTITUT DE MÉTÉOROLOGIE
ET DE PHYSIQUE DU GLOBE

BULLETIN MÉTÉOROLOGIQUE DE L'ALGÉRIE

67e ANNÉE. — N° 2
Jeudi 2 janvier 1936 7h

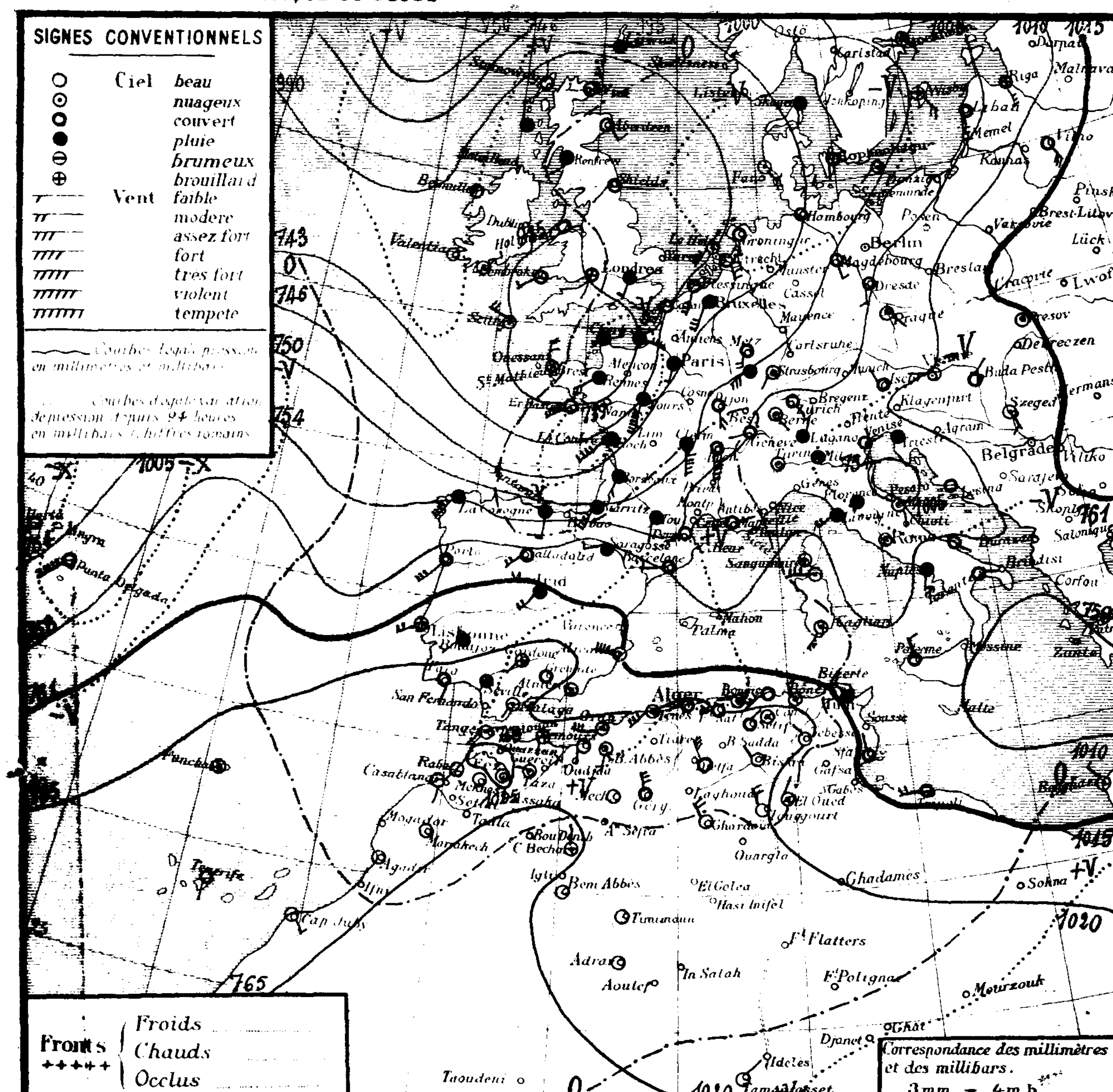

Région	STATIONS	Altitude en mètres	Pression à 0° et au niveau de la mer — Observation	Pression — diff. en 24h.	Température de l'air — Observation	Température — diff. en 24h.	Vents Direction	et force de 0 à 9	Etat du Ciel	Etat de la Mer	Dans les 24 heures — Températures extrêmes max.	min.	Pluie en millim.	Pluie en m/m — Hauteurs totalisées du mois en cours	Hauteurs totalisées du 1er Septbre au 30 Novembre	PHÉNOMÈNES
Littoral	Nemours	83	23.3	+6.2	13.2	-4.0	S	1	beau	belle	18	9			102	
	Cap Falcon	75	21.7	+5.1	14.5	-1.2	W	5	nuag.	l. houleuse	17	14		0.4	88	
	Oran	11	22.8	+6.8	13.0	-3.9	W	4	nuag.	agitée	18	..		1.0	123	
	Mostaganem	113														
	Cap Ténès	183	17.4	+8.0	11.8	-3.6	SW	4	nuag.	houleuse	16	11			158	
	Cherchell	22														
	Blida	267	20.9	+6.3	3.0	-8.6	W	3	t. nuag.		15	8	1.8	1.8		pluie hier
	Bouzaréa	344	17.3	+5.9	10.1	-4.9	WSW	4	couvert		16	10				
	Alger	59	18.4	+7.1	11.4	-5.2	WSW	1	couvert	belle	18	11	0.4	0.4	462	9 - 9h30 pluie
	Maison-Carrée	48	18.8	+4.4	8.5	-5.7	WSW	4	couvert		17	2	3.9	13.9		pluie hier matin
	Cap Carbon	225	18.2	+6.0	13.0	-2.0	W	2	nuag.	p. agitée	17	11	6.0	6.0	255	pluie hier
	Cap Bougaroni	195	17.4	+2.4	13.0	-0.8	SW	5	couvert	agitée	16	10	2.0	2.0	404	7 - 18h pluie
	Philippeville	42													337	
	Cap de Garde	161	16.9	+1.8	12.0	+3.0	NW	3	nuag.	agitée	15	12	6.0	6.0	289	pluie hier et nuit
	La Calle	10	16.4	+2.3	11.5	+1.5	NW	4	couvert	agitée	16	11	2.0	7.0	310	13 - 15h et nuit pluie
	Bizerte	9														
	Tunis	36	15.0	-0.4	10.3	+1.7	NNW	3	pluie		16	10	2.8	5.0		19 - 21 et 7 - 8h pluie
	Sousse	2														
	Sfax	8	14.8	-2.0	10.2	-0.4	NW	2	couvert	agitée	16	7	9.0	9.0		pluie
Tell et Hautes Plaines	Tlemcen	806	20.9	+8.4	9.7	-3.3	SW	1	beau		9	4			122	
	Sidi-bel-Abbès	476	22.5	+7.0	7.9	-4.8	S	3	nuag.		14	7	1.0	1.0	115	7 - 12h pluie
	Saïda	867	24.8	+3.8	8.0	-1.8	SW	2	couvert		13	8			59	
	Mascara	590	23.5	+8.6	10.5	-1.1	WNW	2	pluie		14	9	2.0	2.0	184	12 - 13h pluie
	Relizane	73	24.2	+6.5	12.5	-1.5	WSW	1	nuag.		18	11			117	
	Orléansville	112	22.9	+7.7	12.4	+0.5	..		nuag.		18	10	5.0	5.0	101	pluie hier
	Tiaret	1023														
	Vialar	889	22.9	+3.5	7.0	-2.5	N	4	couvert		16	6	4.0	4.0	127	12 - 17h pluie
	Médéa	935	21.2	0.0	6.0	-4.8	W	4	clair		11	6				
	Aumale	905													147	
	Fort-National	942	19.8	..	6.0	..	W	5	couvert		11	5	26.0	26.0	202	pluie
	Tizi-Ouzou	222	20.1	+5.3	10.0	0.0	W	1	couvert		14	9	14.0	15.0	357	9 - 18h et nuit pluie
	Bordj-b.-Arréridj	915														
	Sétif	1079	20.1	..	3.8	..	NE	1	couvert		12	3	3.7	3.7		coups de vent et pluie hier
	Batna	1044	21.6	..	6.0	..	N	1	beau		12	3				
	Constantine	660	21.9	+1.4	7.1	+1.5	NNE	1	nuag.		12	3	12.4	12.8	163	pluie hier et nuit
	Guelma	268	19.0	-1.0	7.8	+3.0	SW	2	beau		14	6	6.0	6.0	178	pluie nuit
	Tébessa	863	22.1	..	6.0	..	NW	2	beau		..	0	2.0	2.0	59	20 - 22h pluie
Steppe et Atlas Saharien	Aïn-Sefra	1090														
	Mécheria	1167	23.9	+2.6	7.0	-2.7	calme		clair		15	6			100	
	Géryville	1320	22.9	+4.5	4.2	-4.3	NNW	5	couvert		12	4	1.0	1.0	102	13h pluie
	Aflou	1426														
	Djelfa	1160	24.5	+3.5	5.4	-2.5	NNW	5	couvert		11	3	1.4	1.4		18h pluie
	Bou-Saâda	550													47	
	Msila Ouenif	[illegible]	20.7	-0.6	11.0	-5.3	N	1	clair		22	10			35	
	Barika	484	..		6.5	-1.8	NW	1	beau		14	7				
	Colomb-Béchar	769	19.0	..	9.0	..	N	2	t. nuag.		20	..				
Sahara	Laghouat	767														
	Biskra	125	20.4	+2.6	10.0	0.0	NW	2	beau		15	9			58	
	Touggourt	69	20.1	+1.9	10.0	+1.9	NW	4	clair		22	8	2.0	2.0	5	19 - 20h pluie
	El-Oued	70	..	..	10.2	+2.4	NNE	2	nuag.		20	10	0.4	0.4	5	pluie nuit
	Tozeur	50	17.2	-0.2	9.0	+2.0	W	5	nuag.		18	7				
	Ghardaïa	526	22.4	-0.2	11.2	+0.8	NW	4	beau		16	4				
	Ouargla	157													13	
	El-Goléa	394?														
	Béni-Abbès	497?	22.2	-0.7	6.0	+1.0	calme		clair		23	6				
	Timimoun	294?	22.8	-1.0	7.0	0.0	calme		clair		23	7				
	Adrar	285?	24.9	-3.2	7.0	+2.0	calme		clair		23	7				
	In-Salah	280?														
	Fort-Flatters	368?														
	Fort-Polignac	608?														
	Djanet	1100?														
	Tamanrasset	1350?	22	+4	5.0	-1.0	NE	1	clair		21	3			1	

QC 991 .A4 A45 1936 (Jan.-juin)
LIBRARY
JUN 2000
National Oceanic & Atmospheric Administration
U.S. Dept. of Commerce
LIBRARY SEP 21 1948 WEATHER BUREAU

Situation générale et situation en Algérie La pression est élevée des Canaries à l'Ouest de l'Afrique du Nord et au Sud de l'Espagne (Ténériffe: 1024 m/b: 768 m/m; Saïda: 1025 m/b: 769 m/m). Elle est basse sur le Nord-Ouest de l'Europe, la France, le Nord de la Péninsule Ibérique, l'Italie et la Méditerranée (Rennes: 982 m/b: 736 m/m; Ancône: 1006 m/b: 756 m/m).
En Algérie, le ciel est nuageux ou couvert; les vents soufflent du secteur Ouest et sont faibles à assez forts; la température est en baisse, sauf à l'Est du département de Constantine; la mer est agitée ou peu agitée. Il a plu, hier et cette nuit, en de nombreux points du Tell, sur l'Atlas Saharien et sur le Sahara Constantinois.

Probabilité (valable du 2 à 18h au 3 même heure) La pression baissera de l'Allemagne au Nord de l'Italie ainsi que sur l'Irlande et sur l'Ouest de l'Afrique du Nord. Elle haussera d'une part sur la Tunisie et la Méditerranée Centrale, d'autre part sur l'Atlantique au large de l'Europe Occidentale.
En Algérie: ciel beau ou nuageux, devenant très nuageux avec quelques pluies au Nord. Vents du secteur Ouest, modérés ou assez forts, température en baisse.

	ORAN	ALGER	CONSTANTINE
Littoral et Tell	Beau ou nuageux, devenant très nuageux avec quelques pluies au Nord. Vents du secteur Ouest, modérés ou assez forts. Température en baisse.		
Hts Plateaux	Beau ou nuageux. Vents du secteur Ouest, modérés ou assez forts. Température en baisse.		
Sahara Septentrional	Beau temps. Vents variables, faibles ou modérés.		

Vents (Bassin Occidental de la Méditerranée)
Golfe du Lion, Baléares : Sud Ouest à Nord-Ouest, assez forts à forts
Bizerte : Secteur Ouest, modérés ou assez forts

Vents (en altitude)
Ouest Algérie, Sahara : Secteur Ouest .... 10 à 15m
Est Algérie :
Sahara :

Prévisions transmises par l'Observatoire de Tamanrasset

Tidikelt, Azgers, Hoggar : Beau temps. Vents du secteur Nord fa[redacted]

Températures extrêmes		
Stations	Max	Min
Paris	10	7
Nice	„	„

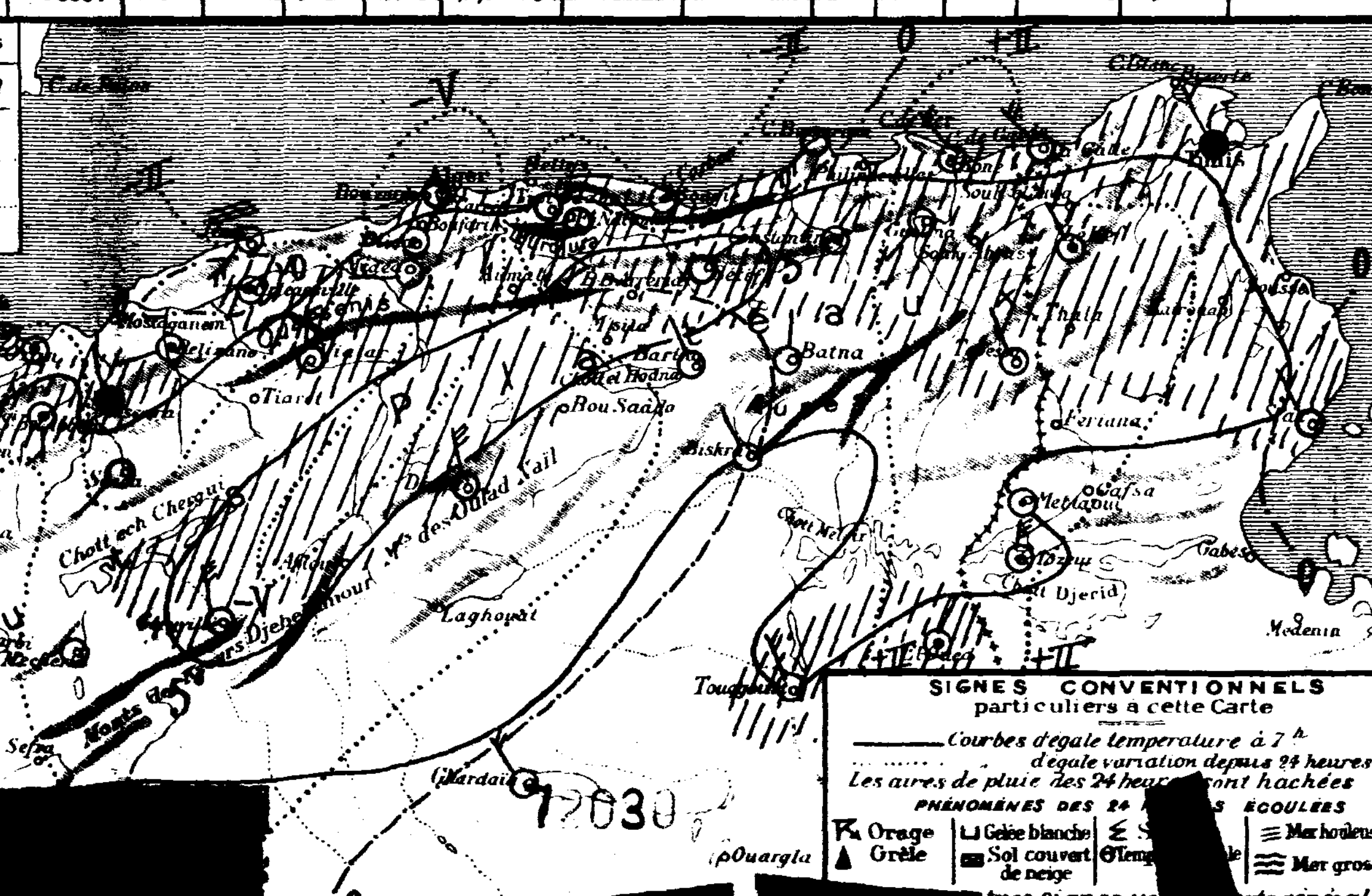

SONDAGES AÉROLOGIQUES

Altitude en Kms. comptée à partir du niveau de la station	Alger Université Altitude 59m — Début 09 h 25 — Direction	Vitesse en m/s	Début h — Direction	Vitesse en m/s	Tamanrasset Alt 1350m — Début 07 h 40 — Direction	Vitesse en m/s
0 5	WSW	14			NNW	5
1 0	W	15			NW	5
1 5	W	16			NW	6
2 0					NW	7
2 5					NW	9
3 0					NW	9
3 5					NW	10
4 0					NW	10
4 5					NW	10
5 0					NW	11
5 5					NW	11
6 0						

National Oceanic and Atmospheric Administration

Environmental Data Rescue Program

ERRATA NOTICE

One or more conditions of the original document may affect the quality of the image, such as:

Discolored pages
Faded or light ink
Binding intrudes into the text

This document has been imaged through the NOAA Environmental Data Rescue Program. To view the original document, please contact the NOAA Central Library in Silver Spring, MD at (301) 713-2607 x124 or www.reference@nodc.noaa.gov.

Information Manufacturing Corporation
Imaging Subcontractor
Rocket Center, West Virginia
September 14, 1999

UNIVERSITÉ D'ALGER
INSTITUT DE MÉTÉOROLOGIE ET DE PHYSIQUE DU GLOBE

BULLETIN MÉTÉOROLOGIQUE DE L'ALGÉRIE

61ème ANNÉE — N° 3
Vendredi 3 janvier 1936 — 7h

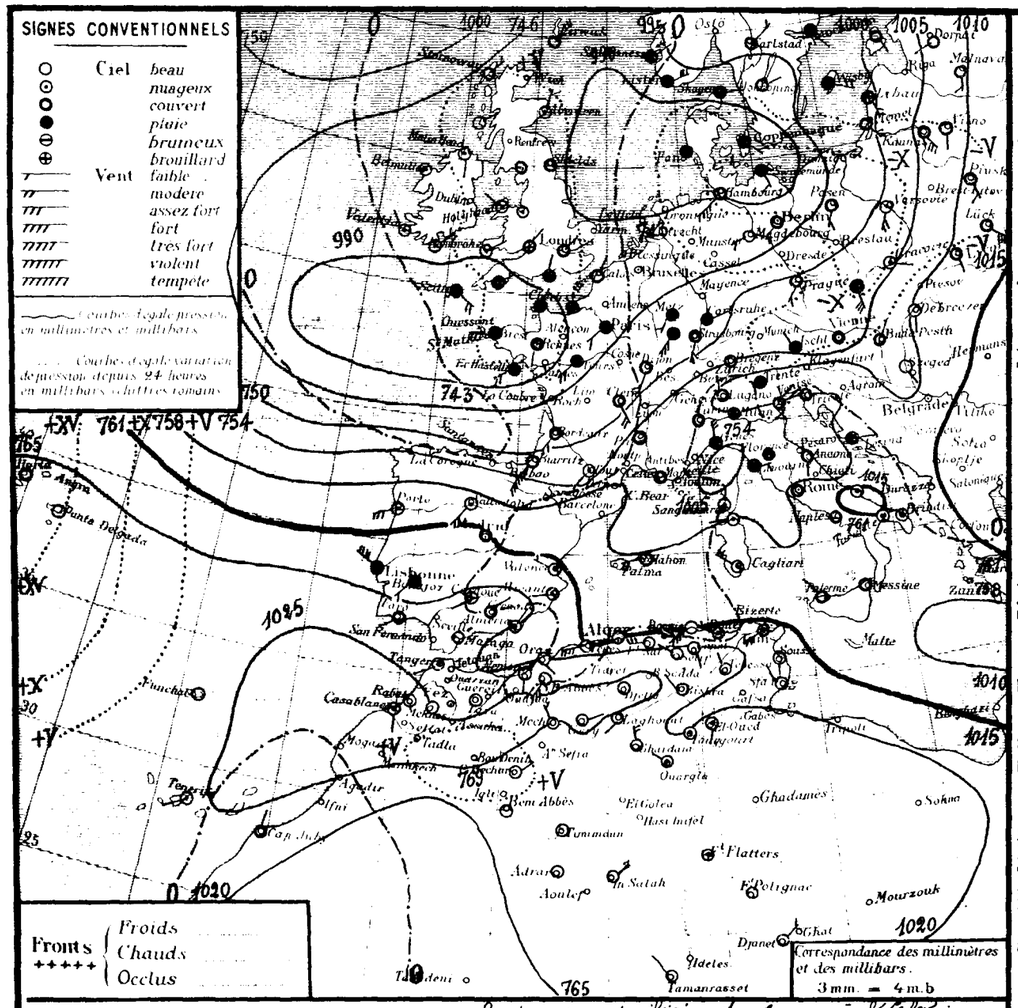

STATIONS	Altitude en mètres	Observation de 7 heures: Pression à 0° et au niveau de la mer — Observation	diff en 24 h	Température de l'air — Observation	diff en 24 h	Vents Direction et force de 0 à 9	Etat du Ciel	Etat de la Mer	Dans les 24 heures: Températures extrêmes — max	min	Pluie en millim	Pluie en m/m: Hauteurs totalisées du mois en cours	Hauteurs totalisées du 1er Sept.re au 30 Novembre	PHÉNOMÈNES
Littoral														
Nemours	83	20.5	-2.8	11.0	-2.2	S 1	beau	belle	20	8			102	
Cap Falcon	75	21.8	+0.1	14.4	-0.2	SW 4	clair	agitée	18	13		0.4	88	
Oran	11	22.2	-0.6	13.9	+0.9	SE 2	clair	P. agitée	19	12		1.0	123	
Mostaganem	113	21.1	..	13.8	..	S 4	clair	P. agitée	.	10				
Cap Ténès	183	15.2	-2.2	14.0	+2.0	WSW 6	beau	agitée	17	13			158	
Cherchell	22	18.0	..	13.8	..	Calme	nuag.	P. agitée	19	10				
Blida	267	20.6	-0.3	11.0	+2.0	Calme	nuag.		15	10		1.8		
Bouzaréa	344	17.3	0.0	13.4	+3.3	WSW 3	clair		14	13				
Alger	59	17.6	-0.8	14.7	+3.0	calme	beau	Z. belle	17	14		0.4	462	
Maison-Carrée	48	18.1	-0.7	11.6	+3.0	WSW 1	beau		18	10		13.9		
Cap Carbon	225	16.7	-1.5	17.0	+4.0	Calme	nuag.	P. agitée	..	13		6.0	255	
Cap Bougaroni	195	15.1	-2.3	16.0	+3.0	WSW 6	beau	houleuse	15	13		8.0	404	
Philippeville	42	18.5	..	12.6	..	SSW 2	clair	belle	16	10			337	(Pluie du 1er = 5.0)
Cap de Garde	161	15.8	-1.1	15.0	+3.0	WNW 3	nuag.	agitée	16	13		6.0	289	Coups de vent ce matin
La Calle	10	16.1	-0.3	13.8	+1.2	SW 3	clair	P. agitée	17	12	1.0	8.0	310	pluie
Bizerte	9													
Tunis	36	15.8	+0.8	10.4	+0.1	WSW 4	Z. nuag.		15	10		5.0		
Sousse	2	17.5	+1.0	10.7	-1.2	S 1	beau	calme	17	9				
Sfax	8	16.2	+1.4	11.2	+1.0	NW 2	beau	Z. belle	16	7		9.0		
Tell et Hautes Plaines														
Tlemcen	806	18.9	-2.0	13.7	+4.0	W 1	clair		15	10			122	
Sidi-bel-Abbès	476	23.6	+1.0	6.5	-1.4	SW 5	clair		16	3		1.0	115	
Saïda	867	26.5	+1.7	6.8	-1.2	SW 2	clair		15	7			59	
Mascara	590	22.8	-0.7	9.2	-1.3	Calme	clair		15	8		2.0	134	
Relizane	73	22.6	-1.6	9.5	-3.0	SW 4	clair		18	8			117	
Orléansville	112	22.1	-0.8	7.2	-5.2	Calme	clair		17	5		5.0	101	
Tiaret	1023													
Vialar	889	24.2	+1.8	8.5	+1.5	S 3	nuag.		11	7		4.0	137	
Médéa	935	22.1	+0.9	8.0	+2.0	Calme	clair		9	7				
Aumale	905												147	
Fort-National	942	18.7	-1.1	11.4	+5.4	W 5	clair		12	8		26.0	202	
Tizi-Ouzou	222	20.6	+0.5	8.0	-2.0	E 1	beau		16	7		15.0	357	
Bordj-b.-Arréridj	915													
Sétif	1079	20.4	+0.3	6.2	+2.4	NW 1	clair		10	4		3.7		
Batna	1044	23.2	+1.6	3.1	-2.9	W 1	beau		11	3				
Constantine	660	23.1	+1.2	7.0	-0.1	SSE 1	beau		11	3		12.8	163	
Guelma	268	21.5	+2.6	6.1	-1.7	SSW 1	beau		15	5			178	
Tébessa	863	24.3	+2.2	11.0	+5.0	NW 2	beau		..	5			59	
Steppe et Alles Sahariens														
Aïn-Sefra	1090													
Mécheria	1167	24.4	+0.5	11.8	+4.8	NW 3	clair		15	5			100	
Géryville	1320	26.3	+3.9	1.8	-2.4	ENE 2	clair		10	-1		1.0	102	
Aflou	1426													
Djelfa	1160	26.9	+2.4	5.5	+0.1	Calme	clair		10	4		1.4		
Bou-Saâda	550												47	
Biskra	224	24.2	+3.5	6.0	-5.0	S 1	clair		20	4			35	
Barika	484			5.5	-1.0	SSE 1	clair		14	5				
Colomb-Béchar	769	24.2	+5.2	5.0	-4.0	NE 2	clair		20	5				
Laghouat	767	23.4	.	11.0	..	SW 1	clair			8				
Biskra	125	21.7	+1.3	12.0	+2.0	WNW 1	clair		16	9		2.0	58	
Touggourt	69	20.4	+0.3	7.7	-2.3	Calme	Z. nuag.		18	5		2.0	5	
El-Oued	70	..	..	7.6	-2.6	SSW 2	Z. nuag.		18	7		0.4	5	
Sahara														
Tozeur	50	20.6	+3.2	9.0	0.0	SW 5	Z. nuag.		18	6				
Ghardaïa	526	24.2	+1.8	12.1	+0.9	WNW 4	beau		15	8				
Ouargla	157	23.1	..	9.0	..	WNW 2	nuag.		..	9			13	
El-Goléa	394?													
Béni-Abbès	497?	26.1	+3.9	5.0	-1.0	Calme	clair		22	4				
Timimoun	294?	25.4	+2.6	8.0	+1.0	Calme	clair		23	8				
Adrar	285?	27.1	+2.2	7.0	0.0	Calme	clair		24	7				
In-Salah	280?	23.0	..	7.0	..	NE 3	clair		..	7				
Fort-Flatters	368?	22.3	..	6.0	..	Calme	Z. nuag.		..	5				
Fort-Polignac	608?	..	..	8.0	..	Calme	clair		.	5				
Djanet	1100?			10.0	..	NW 3	clair			10				
Tamanrasset	1350?	22	0	5.0	0.0	NW 1	clair		22	2			1	

Situation générale et situation en Algérie. La pression est élevée des Açores à l'Algérie (Punta Delgada: 1021 m/m; 766 m/m; Rabat, Djelfa: 1027 m/m; 770 m/m). Elle est basse sur l'Europe Occidentale et Centrale, ainsi que sur la Méditerranée (Scilly: 987 m/m; 740 m/m; Danemark: 986 m/m; 739 m/m; Ténès: 1007 m/m; 755 m/m). En Algérie le ciel est beau ou nuageux; les vents soufflent de Sud-Ouest à Ouest et sont faibles à assez forts; la température est en hausse sur l'Est du littoral, en baisse sur le Tell oranais, en variation faible ailleurs; la mer est en général agitée ou houleuse.

Probabilité (valable du 3 à 18h au 4 même heure). La pression haussera fortement des Iles Britanniques au Nord de la Péninsule Ibérique; elle baissera sur l'Allemagne, l'Italie et la Tunisie. En Algérie: ciel très nuageux au Nord, nuageux ou beau au Sud; vents du secteur Ouest de force croissante à l'Est, de force décroissante à l'Ouest; température en baisse.

	ORAN	ALGER	CONSTANTINE
Littoral et Tell	Ciel très nuageux. Vents d'Ouest à Nord-Ouest, forts à modérés. Température en baisse		Ciel beau devenant très nuageux avec quelques pluies sur le littoral. Vents du secteur Ouest assez forts à forts. Température stationnaire ou en baisse.
Hts Plateaux	Beau ou peu nuageux. Vents d'Ouest à Nord-Ouest à modérés.		Vents faibles
Sahara Septentrional			

Vents (Bassin Occidental de la Méditerranée)
Golfe du Lion, Baléares, Bizerte: Temête à Ouest à Nord-Ouest
Vents (en altitude)
Ouest Algérie, Sahara; Est Algérie, Sahara: Ouest à Nord-Ouest 300

Prévisions transmises par l'Observatoire de Tamanrasset
Tidikelt, Azgers, Hoggar: Beau. Vents du secteur Nord faibles

Temperatures extrêmes

Stations	Max	Min
Paris	11	7
Nice	"	"

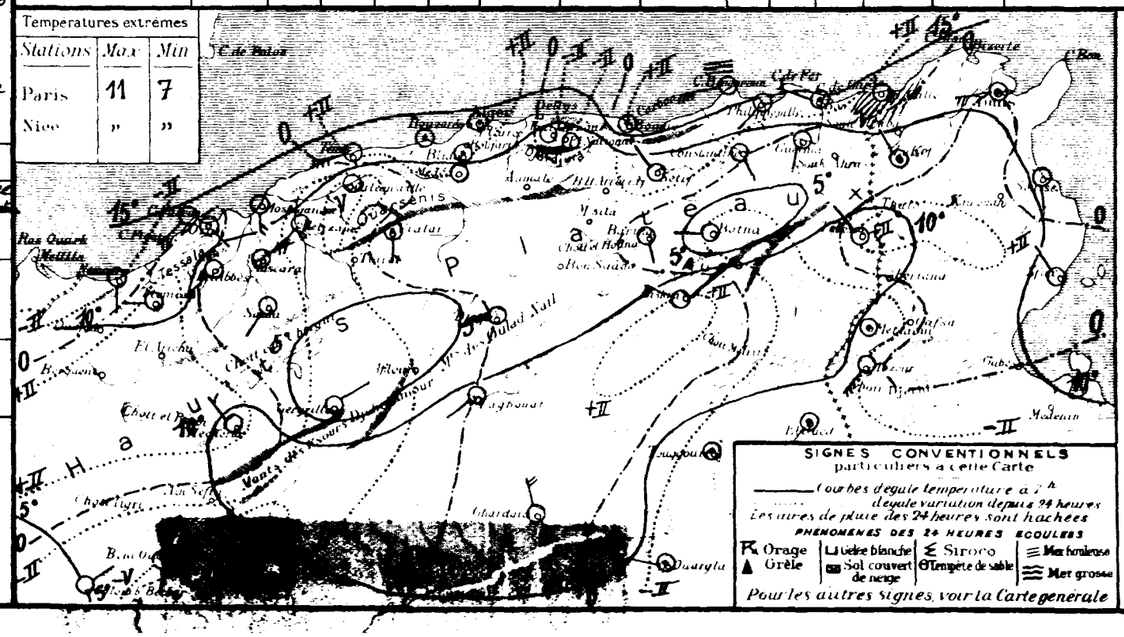

SONDAGES AÉROLOGIQUES

Altitude en kms au-dessus du niveau de la mer	Alger Université Altitude 59m — Début 09h10 — Direction	Vitesse en m/s	Début h — Direction	Vitesse en m/s	Tamanrasset Alt. 1350m — Début 08h55 — Direction	Vitesse en m/s
0.5	WSW	9			NE	8
1.0	W	12			N	2
1.5	W	23			NE	10
2.0	W	19			NNE	9
2.5	W	19			N	8
3.0	W	17			NW	11
3.5	W	20			NW	12
4.0	W	18			NW	12
4.5					NNW	14
5.0					NW	6
5.5					NNE	9
6.0					NNE	8

UNIVERSITÉ D'ALGER
INSTITUT DE MÉTÉOROLOGIE
ET DE PHYSIQUE DU GLOBE

BULLETIN MÉTÉOROLOGIQUE DE L'ALGÉRIE

61ème ANNÉE — N° 4
Samedi 4 janvier 1936 7h

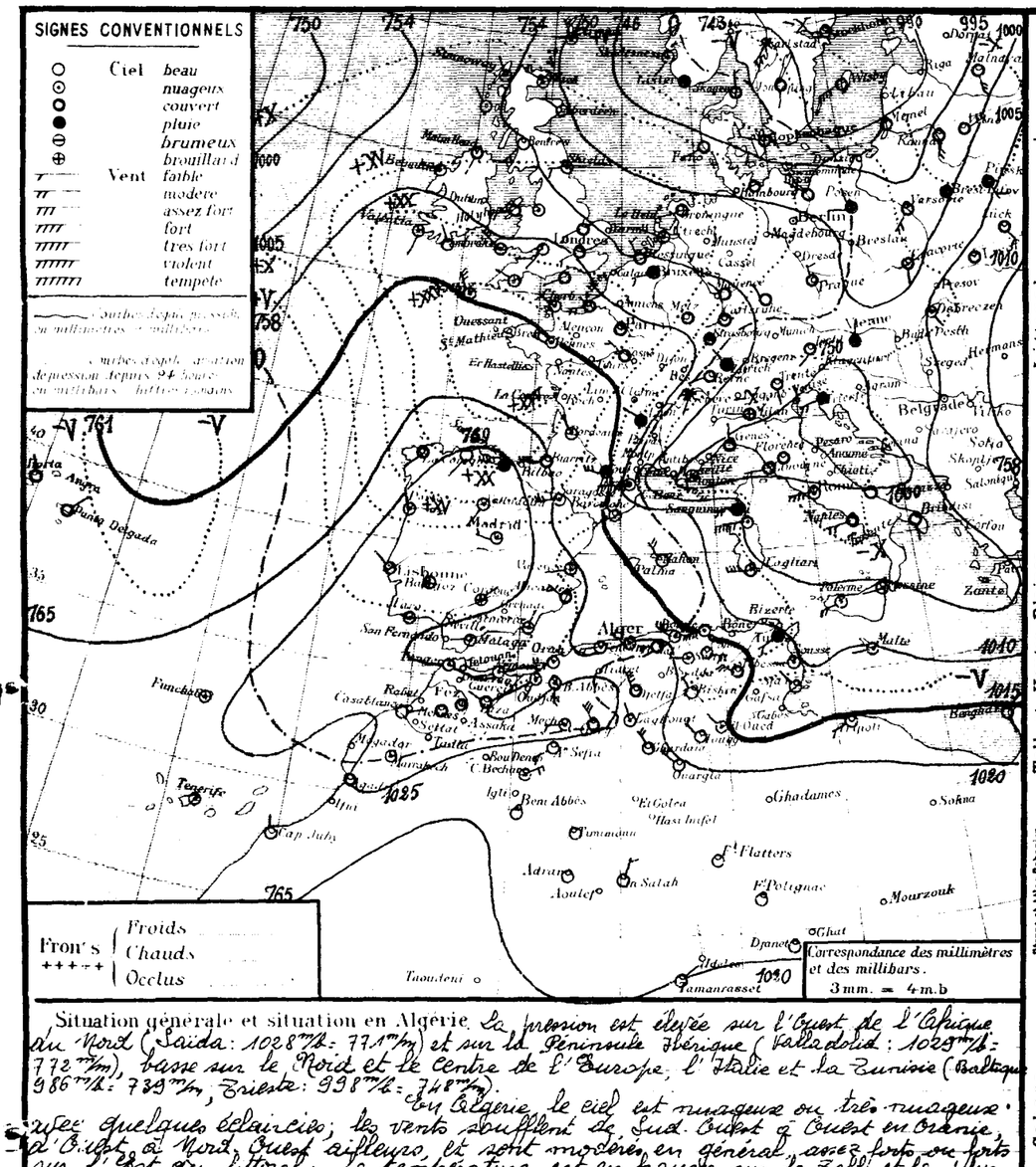

STATIONS		Altitude en mètres	Observation de 7 heures: Pression à 0° et au niveau de la mer — Observation	diff. en 24h	Température de l'air — Observation	diff. en 24h	Vents Direction et force de 0 à 9	Etat du Ciel	Etat de la Mer	Dans les 24 heures: Températures extrêmes — max	min	Pluie en millim	Pluie en m/m: Hauteurs totalisées du mois en cours	Hauteurs totalisées du 1er Sept. au 30 Novembre	PHÉNOMÈNES
Nemours	Littoral	83	25.9	+5.2	13.4	+2.4	SSW 2	nuageux	agitée	19	9			102	
Cap Falcon	Littoral	75	24.5	+2.7	14.6	+0.2	WSW 4	nuageux	houleuse	12	13		0.4	88	
Oran	Littoral	11	24.5	+2.3	15.0	+1.1	W 4	beau	agitée	20	13		1.0	123	
Mostaganem	Littoral	113	23.5	+2.4	14.2	+0.4	SW 4	nuageux	agitée	17	14				
Cap Ténès	Littoral	183	19.7	+4.5	13.4	-0.6	W 4	Z. nuageux	agitée	19	13			158	
Cherchell	Littoral	22	24.5	+3.6	15.8	+2.0	W 5	Z. nuageux	Z. houleuse	21	15				
Blida	Littoral	267	23.3	+2.7	11.0	0.0	W 3	Z. nuageux		18	11		1.8		
Bouzaréa	Littoral	344	19.2	+1.9	12.0	-1.4	W 4	Z. nuageux		17	11				
Alger	Littoral	59	20.0	+2.4	14.2	-0.5	NNW 3	nuageux	agitée	20	14		0.4	462	
Maison-Carrée	Littoral	48	20.5	+2.4	13.2	+1.6	WSW 3	nuageux		22	12		13.9		
Cap Carbon	Littoral	225	17.1	+0.4	14.0	-3.0	WNW 5	nuageux	houleuse	21	14		6.0	255	
Cap Bougaroni	Littoral	195	15.3	-1.8	14.2	-1.8	W 3	Z. nuageux	houleuse	17	14		2.0	404	
Philippeville	Littoral	42	16.6	-1.9	15.2	+2.6	NNW 4	Z. nuageux	houleuse	20	13			337	
Cap de Garde	Littoral	161												289	
La Calle	Littoral	10	12.9	-3.2	15.0	+2.2	NW 6	couvert	Z. houleuse	21	14	0.0	8.0	310	Pluie nuit
Bizerte	Littoral	9													
Tunis	Littoral	36	11.0	-4.8	12.2	+1.2	WSW 3	Pluie		19	12	6.2	11.2		6 - 8h Pluie
Sousse	Littoral	2	12.7	-4.2	15.0	+4.3	W 2	nuageux	Z. belle	21	10				
Sfax	Littoral	8	15.2	-1.0	10.2	-1.0	NW 1	Clair	Calme	17	8		9.0		
Tlemcen	Tell et Hautes Plaines	806	22.4	+3.5	17.2	+3.5	SW 4	beau		18	10			122	
Sidi-bel-Abbès	Tell et Hautes Plaines	476	24.4	+0.8	10.7	+4.2	S 4	nuageux		17	9		1.0	115	
Saïda	Tell et Hautes Plaines	867	27.9	+1.4	9.6	+2.8	SW 4	nuageux		18	8			59	
Mascara	Tell et Hautes Plaines	590	24.8	+2.0	10.8	+1.6	NW 3	nuageux		18	10		2.0	184	
Relizane	Tell et Hautes Plaines	73	24.8	+2.2	14.2	+4.7	SW 4	nuageux		18	13			117	
Orléansville	Tell et Hautes Plaines	112	23.4	+1.3	12.7	+5.5	SW 2	Clair		17	12		5.0	101	
Tiaret	Tell et Hautes Plaines	1023													
Vialar	Tell et Hautes Plaines	889	24.0	-0.2	10.0	+1.5	NW 4	couvert		15	8	1.0	5.0	127	pluie nuit
Médéa	Tell et Hautes Plaines	935	22.2	+0.1	7.1	-0.9	NW 2	nuageux		8	7				
Aumale	Tell et Hautes Plaines	905	23.3	..	8.2	..	NNW 6	Z. nuageux		15	7			147	
Fort-National	Tell et Hautes Plaines	942	21.4	+2.7	7.5	-3.9	W 6	couvert		14	7		26.0	202	
Tizi-Ouzou	Tell et Hautes Plaines	222	21.0	+0.4	13.0	+5.0	W 4	beau		21	11		15.0	357	
Bordj-b.-Arréridj	Tell et Hautes Plaines	915													
Sétif	Tell et Hautes Plaines	1079	18.6	-1.8	6.4	+0.2	W 3	Z. nuageux		17	4		3.7		
Batna	Tell et Hautes Plaines	1044	18.1	-5.1	8.2	+5.1	NW 4	beau		15	5				
Constantine	Tell et Hautes Plaines	660	19.4	-3.7	10.0	+3.0	E 4	beau		19	7		12.8	163	
Guelma	Tell et Hautes Plaines	268	18.9	-2.7	13.0	+6.9	NW 4	nuageux		22	5	gttes	6.0	178	gouttes nuit
Tébessa	Tell et Hautes Plaines	863	16.2	-8.1	10.0	-1.0	NW 4	couvert		18	7		2.0		
Aïn-Sefra	Steppe et Atlas Saharien	1090													
Mécheria	Steppe et Atlas Saharien	1167	25.9	+1.5	9.4	-2.4	W 3	Z. nuageux		15	8			100	
Géryville	Steppe et Atlas Saharien	1320	25.2	-1.6	4.9	+3.1	NNW 5	couvert		14	1		1.0	102	
Aflou	Steppe et Atlas Saharien	1426													
Djelfa	Steppe et Atlas Saharien	1160	23.2	-3.7	7.0	+1.5	NNW 7	couvert		15	5		1.4		
Bou Saada	Steppe et Atlas Saharien	559	24.1	..	10.5	..	WSW 1	beau		22	6			47	
Biskra	Steppe et Atlas Saharien	125	22.3	-1.9	11.2	+5.2	E 1	clair		22	11			35	
Barika	Steppe et Atlas Saharien	484	..	..	7.4	+1.9	NW 3	beau		19	4				
Colomb-Béchar	Sahara	769	23.4	-0.8	7.0	+2.0	NE 4	nuageux		..	6				
Laghouat	Sahara	767	23.4	0.0	11.0	0.0	NNW 2	nuageux			9				
Biskra	Sahara	125	19.0	-2.7	13.0	+1.0	NW 3	clair		18	7		20	58	
Touggourt	Sahara	69	18.2	-2.2	10.1	+2.4	NW 2	beau		21	8		2.0	5	
El-Oued	Sahara	70			10.2	+2.6	WNW 2	nuageux		21	9		0.4	5	
Tozeur	Sahara	50	17.5	-3.1	10.0	+1.0	W 6	clair		18	5				
Ghardaïa	Sahara	526	23.5	-0.7	13.2	+1.1	NW 4	beau		20	10				
Ouargla	Sahara	157	20.3	-2.8	13.0	+4.0	NW 4	clair		..	13			13	
El-Goléa	Sahara	394?													
Béni-Abbès	Sahara	497?	24.7	-1.4	5.0	0.0	calme	clair		22	5				
Timimoun	Sahara	294?	23.9	-1.5	9.0	+1.0	calme	clair		23	8				
Adrar	Sahara	285?	25.5	-1.6	7.0	0.0	calme	clair		24	6				
In-Salah	Sahara	280?	21.4	-1.6	2.0	+1.0	NNE 3	clair		..	8				
Fort-Flatters	Sahara	368?	20.3	-2.0	6.0	0.0	calme	clair		..	4				
Fort-Polignac	Sahara	608?	..	..	6.0	-2.0	calme	clair		..	5				
Djanet	Sahara	1100?	..	..	8.0	-2.0	calme	clair		..	7				
Tamanrasset	Sahara	1350?	19	-3	8.0	+3.0	NE 1	clair		22	4			1	

Situation générale et situation en Algérie. La pression est élevée sur l'Ouest de l'Afrique au Nord (Saïda: 1028mm/b = 771mm/m) et sur la Péninsule Ibérique (Valladolid: 1029mm/b = 772mm/m), basse sur le Nord et le centre de l'Europe, l'Italie et la Tunisie (Baltique 986mm/b = 739mm/m, Trieste: 998mm/b = 748mm/m).
En Algérie, le ciel est nuageux ou très nuageux avec quelques éclaircies; les vents soufflent du Sud-Ouest à Ouest en Oranie, d'Ouest à Nord-Ouest ailleurs, et sont modérés en général, assez forts ou forts sur l'Est du littoral, la température est en hausse sur le Tell et la plus grande partie des Hauts Plateaux, elle a peu varié sur le littoral; la mer est agitée à l'Ouest, houleuse à l'Est de la côte.

Probabilité (valable du 4 à 18h au 5 même heure) La pression haussera sur l'Europe Centrale, l'Est de la France, le Nord de l'Italie; elle baissera sur la Méditerranée Centrale, le Sahara Septentrional, le Maroc et le Portugal.
En Algérie: ciel beau à l'Ouest avec vents faibles ou modérés d'Ouest à Sud-Ouest, très nuageux à l'Est, avec pluies au Nord et vents de Nord-Ouest à Nord, très forts à modérés. Température en baisse.

	ORAN	ALGER	CONSTANTINE
Littoral et Tell	Ciel beau ou peu nuageux. Vents d'Ouest à Sud-Ouest, faibles ou modérés. Température en baisse.	Très nuageux; quelques pluies au Nord. Vents de Nord-Ouest assez forts à modérés. Température en baisse.	Très nuageux ou couvert; averses au Nord. Vents de Nord-Ouest à Nord, très forts. Température en baisse.
Hts Plateaux		Beau ou peu nuageux. Vents du secteur Nord, forts à assez forts. Température en baisse.	
Sahara Septentrional	Nuageux. Vents variables faibles ou modérés.	Beau temps. Vents de Nord à Est assez forts à modérés.	

Vents (Bassin Occidental de la Méditerranée)
Golfe du Lion, Baléares, Bizerte: Secteur Nord violents, puis décroissants
Ouest Algérie, Sahara: Nord-Ouest à Nord, très forts à modérés
Est Algérie, Sahara: Nord-Ouest à Nord, très forts à violents.

Vents (en altitude)
Ouest Algérie, Sahara: Nord-Ouest ..... 25 à 40m
Est Algérie, Sahara: Nord-Ouest à Nord ..... 20 à 30m

Prévisions transmises par l'Observatoire de Tamanrasset
Tidikelt: Beau temps. Vents d'entre Nord et Nord-Est modérés ou assez forts
Azgers, Hoggar: Beau. Vents de Nord à Nord-Est faibles puis assez forts principalement au Sud.

Températures extrêmes — Stations	Max	Min
Paris	13	4
Nice	"	"

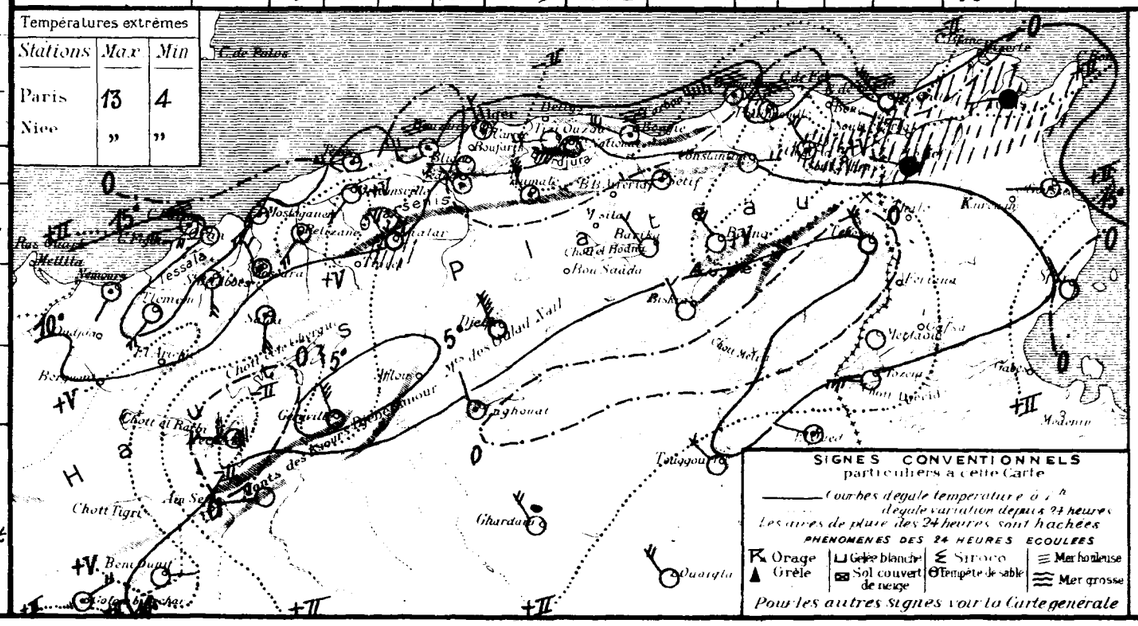

SONDAGES AÉROLOGIQUES

Altitude en Km. compté à partir du niveau de la station	Alger Université Altitude 59m — Début 03h00 — Direction	Vitesse m/s	Alger Université — Début h — Direction	Vitesse m/s	Tamanrasset Alt. 1350m — Début 02h15 — Direction	Vitesse m/s
0.5	WNW	10			NE	6
1.0	WNW	9			NNE	5
1.5	NW	14			NNE	5
2.0	NW	19			N	8
2.5					N	11
3.0					N	11
3.5					N	11
4.0					N	8
4.5					N	5
5.0					WNW	5
5.5					N	5
6.0					WNW	9

UNIVERSITÉ D'ALGER
INSTITUT DE MÉTÉOROLOGIE ET DE PHYSIQUE DU GLOBE

BULLETIN MÉTÉOROLOGIQUE DE L'ALGÉRIE

61ème ANNÉE. — N° 5
Dimanche 5 janvier 1936 — 7h

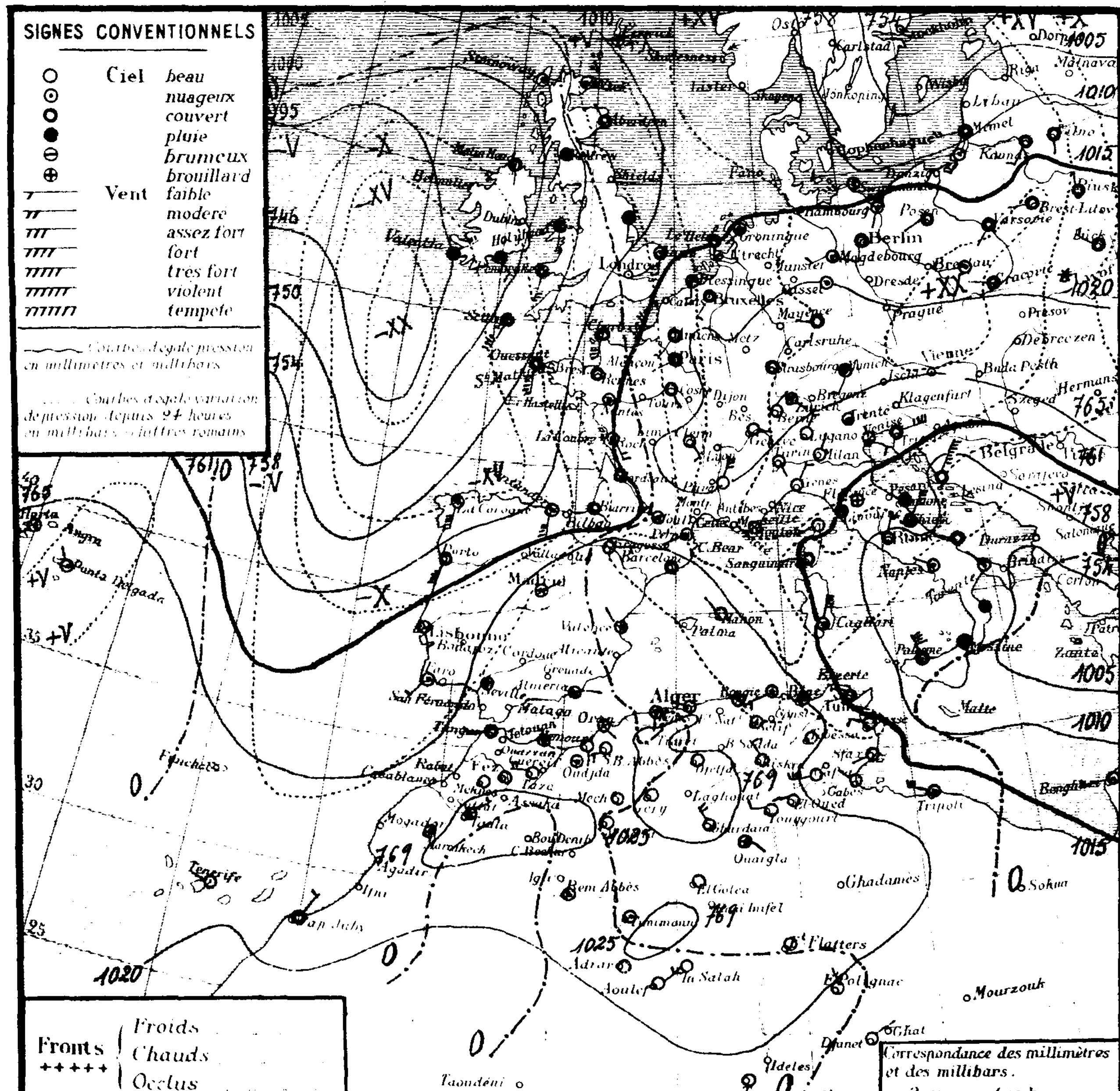

Région	STATIONS	Altitude en mètres	Pression à 0° et au niveau de la mer — Observation	Pression — diff. en 24h	Température de l'air — Observation	Température — diff. en 24h	Vents Direction et force de 0 à 9	Etat du Ciel	Etat de la Mer	Températures extrêmes (24 h) max	min	Pluie en millim. (24 h)	Hauteurs totalisées du mois en cours (m/m)	Hauteurs totalisées du 1er Septbre au 30 Novembre	PHÉNOMÈNES
Littoral	Nemours	83	21.0	-4.7	12.6	-0.6	S 2	beau	agitée	19	6			102	
	Cap Falcon	75	20.0	-4.5	12.2	-2.4	calme	nuag*	belle	17	11		0.4	88	
	Oran	11	22.1	-2.4	10.8	-4.2	SE 3	nuag*	P. agitée	19	..		1.0	123	
	Mostaganem	113	20.7	-2.8	8.1	-6.1	E 5	clair	P. agitée	15	6				
	Cap Ténès	183	20.9	+1.2	12.8	-0.6	S 2	beau	P. agitée	16	13			158	
	Cherchell	22	20.4	-1.2	11.2	-4.6	S 2	nuag*	P. agitée	17	8				
	Blida	267	24.1	+0.8	7.0	-4.0	calme	8. nuag*		14	7		1.8		
	Bouzaréa	344	21.2	+2.0	10.8	-1.2	WSW 1	clair		13	10				
	Alger	59	21.7	+1.7	11.6	-2.6	WNW 1	clair	8. belle	17	10		0.4	462	
	Maison-Carrée	48	21.8	+1.3	6.0	-7.2	SW 1	clair		18	5		13.9		
	Cap Carbon	225	22.6	+5.5	12.0	-2.0	calme	nuag*	agitée	17	12		6.0	255	
	Cap Bougaroni	195	21.8	+8.5	11.6	-2.6	WSW 3	nuag*	8. houleuse	14	11		2.0	404	
	Philippeville	42	21.4	+4.8	9.5	-5.7	WNW 2	beau	8. houleuse	16	9	2.0		337	pluie nuit
	Cap de Garde	161												289	
	La Calle	10	18.2	+5.3	13.8	-1.2	NW 7	8. nuag*	8. grosse	17	14	5.0	13.0	310	pluie
	Bizerte	9													
	Tunis	36	14.3	+3.3	11.4	-0.8	NW 5	couvert		16	11	3.5	14.7		8-20h orage-pluie
	Sousse	2	18.5	+5.8	13.6	-1.4	WNW 3	couvert	calme	19	11				
	Sfax	8	18.1	+2.9	10.2	0.0	WSW 2	beau	8. belle	21	8		9.0		
Tell et Hautes Plaines	Tlemcen	806	18.5	-3.8	10.3	-6.9	W 2	beau		12	9			122	
	Sidi-bel-Abbès	476	24.0	-0.4	-1.1	-11.8	W 3	brumeux		16	-2		1.0	115	gelée blanche
	Saïda	867	25.0	-2.9	6.4	-3.2	SE 3	clair		14	5			59	
	Mascara	590	23.2	-1.6	5.0	-5.8	calme	clair		15	5		2.0	184	
	Relizane	73	26.5	+1.7	4.5	-9.7	SW 1	clair		14	..			117	
	Orléansville	112	22.8	-0.6	4.5	-8.2	calme	clair		17	4		5.0	101	
	Tiaret	1023													
	Vialar	889	22.4	-1.6	0.5	-9.5	NW 3	nuag*		12	-2			127	
	Médéa	935	25.2	-3.0	2.7	-4.4	calme	clair		12	2				
	Aumale	905												147	
	Fort-National	942												203	
	Tizi-Ouzou	222												357	
	Bordj-b.-Arréridj	915													
	Sétif	1079													
	Batna	1044	22.9	+4.8	5.5	-2.7	NE 3	beau		12	3				
	Constantine	660												163	
	Guelma	268	22.4	+3.5	10.4	-2.6	NW 5	beau		17	9	2.0	8.0	178	pluie nuit
	Tébessa	863												59	
Steppe et Atlas Saharien	Aïn-Sefra	1090													
	Mécheria	1167	23.9	-2.0	9.0	-0.4	calme	couvert		14	2			100	
	Géryville	1320	26.4	+1.2	0.2	-4.7	N 1	clair		10	-3			102	
	Aflou	1426													
	Djelfa	1160	26.3	+3.1	3.5	-3.5	calme	clair		10	1		1.4		
	Bou-Saâda [illegible]	[illegible]	24.5	+0.5	-0.5	-11.0	NNW 1	beau		17	-2			47	
	[illegible]	[illegible]	24.0	+1.7	2.8	-8.4	W 1	beau		19	2			35	
	Barika	484	..	..	3.0	-4.4	W 1	clair		16	1				
	Colomb-Béchar	769													
Sahara	Laghouat	767													
	Biskra	125	21.9	+2.0	11.0	-2.0	NW 3	clair		20	9		2.0	58	
	Touggourt	69	21.4	+3.2	3.6	-6.5	W 3	nuag*		21	3		2.0	5	
	El-Oued	70	..	..	7.8	-2.4	W 2	nuag*		21	7		0.4	5	
	Tozeur	50	19.5	+2.0	8.0	-2.0	W 6	clair		19	6				
	Ghardaïa	526	26.6	+2.1	12.1	-1.1	NW 4	beau		18	9				
	Ouargla	157	23.8	+3.5	6.0	-7.0	ESE 1	nuag*		..	5			13	
	El-Goléa	394?	21.4	..	2.0	..	calme	clair		..	2				
	Béni-Abbès	497?	23.3	-1.4	7.0	+2.0	calme	nuag*		25	6				
	Timimoun	294?	24.1	+0.2	5.0	-4.0	calme	nuag*		25	5				
	Adrar	285?	25.0	-0.5	6.0	-1.0	calme	clair		26	5				
	In-Salah	280?	20.9	-0.5	8.0	0.0	calme	clair		..	7				
	Fort-Flatters	368?	20.6	+0.3	6.0	0.0	calme	clair		..	3				
	Fort-Polignac	608?	..	..	9.0	+3.0	NNW 2	clair		..	5				
	Djanet	1100?	..	..	11.0	+3.0	NE 1	clair			11				
	Tamanrasset	1350?	18	-1	9.0	+1.0	ENE 2	clair		23	6			1	

Situation générale et situation en Algérie. La pression est élevée du centre de la France à l'Europe centrale Zurich 1024 m/b : 768 m/m) ainsi que du Sud Est de l'Espagne au Maroc et à l'Algérie (Relizane 1027 m/b : 770 m/m). Une dépression recouvre l'ouest de l'Europe (Valentia 995 m/b : 746 m/m) une autre le Nord Est de ce continent (Sortavala 996 m/b : 747 m/m) et une dernière le Sud de l'Italie et la Méditerranée centrale et Orientale (Paola 1005 m/b : 755 m/m).
En Algérie, le ciel est nuageux avec belles éclaircies. Il a plu sur l'Est du littoral vers la Tunisie, où les vents soufflent encore fortement de Nord Ouest, tandis que ils sont variables et faibles, le secteur Sud dominant ailleurs. La température est en assez forte baisse. La mer est houleuse ou grosse de Cap Bougaroni à la Tunisie, agitée à Nemours et Cap Carbon, belle ou peu agitée sur le reste de la côte algérienne.

Probabilité (valable du 5 à 18h au 6 même heure) Hausse barométrique : Scandinavie à Est Méditerranée. Baisse reste Europe, Afrique du Nord.
En Algérie, ciel nuageux par nuages élevés avec grandes éclaircies. Vents de Sud à Sud Ouest faibles ou modérés. Température en hausse.

	ORAN	ALGER	CONSTANTINE
Littoral et Tell		Nuageux, grandes éclaircies. Vents de Sud à Sud Ouest faibles ou modérés.	
Hts Plateaux		Température en hausse.	
Sahara Septentrional		Beau temps. Vents variables faibles Nord Est dominant	

Vents (Bassin Occidental de la Méditerranée)
Golfe du Lion, Baléares : Ouest à Sud faibles puis assez forts
Bizerte : Nord Ouest forts puis Sud Ouest faibles

Vents (en altitude)
Ouest Algérie :
" Sahara :
Est Algérie :
" Sahara :

Prévisions transmises par l'Observatoire de Tamanrasset
Tidikelt
Azgers
Hoggar

Températures extrêmes		
Stations	Max	Min
Paris	8	2
Nice	»	»

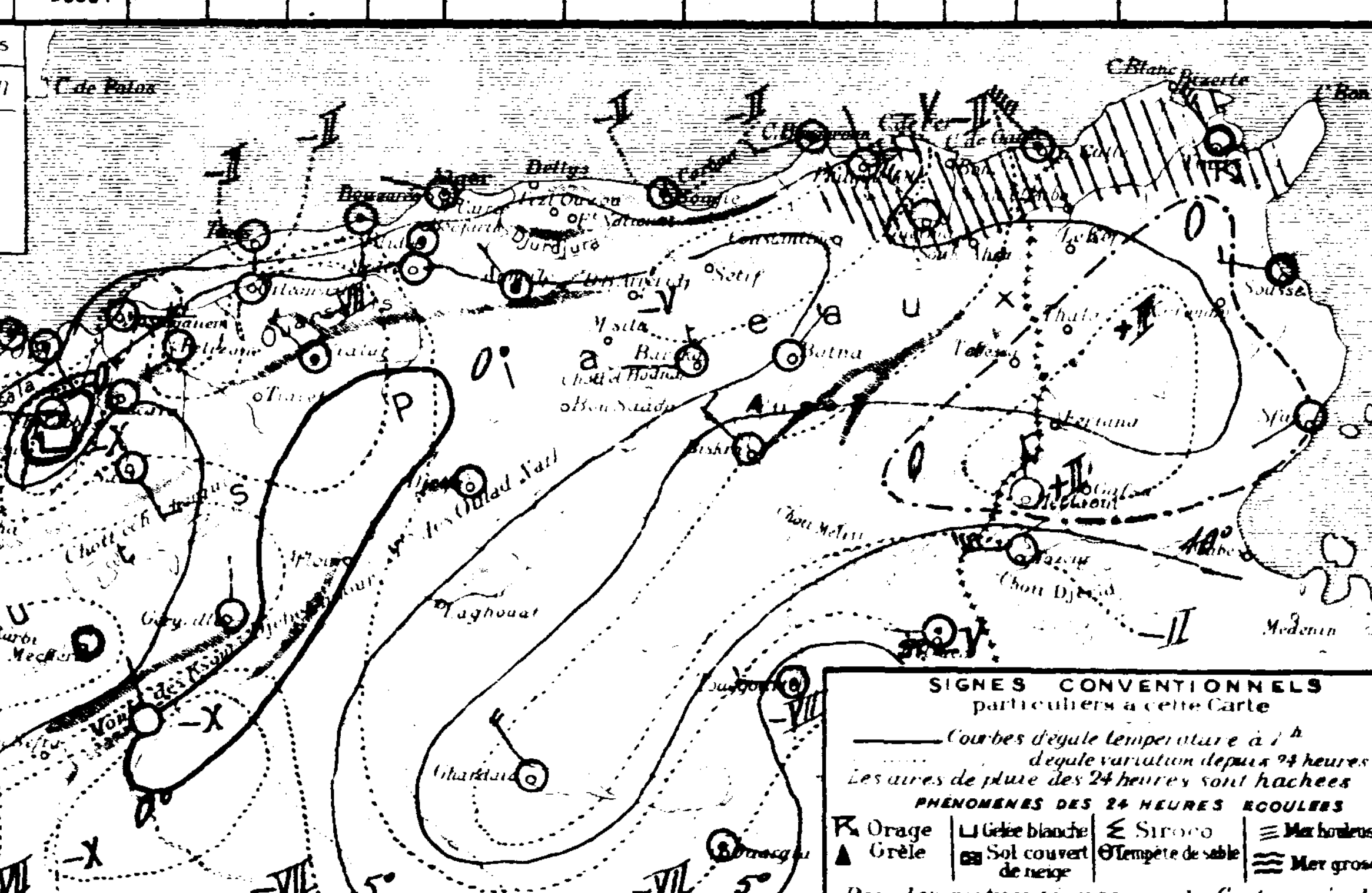

SONDAGES AÉROLOGIQUES

Altitude en kms comptée à partir du niveau de la station	Alger Université Altitude 59m — Début h — Direction	Vitesse en m/s	Alger Université — Début h — Direction	Vitesse en m/s	Tamanrasset Alt 1350m — Début h — Direction	Vitesse en m/s
0 5						
1 0						
1 5						
2 0						
2 5						
3 0						
3 5						
4 0						
4 5						
5 0						
5 5						
6 0						

UNIVERSITÉ D'ALGER
INSTITUT DE MÉTÉOROLOGIE
ET DE PHYSIQUE DU GLOBE

BULLETIN MÉTÉOROLOGIQUE DE L'ALGÉRIE

Lundi 6 Janvier 1936 — 61ème ANNÉE — N° 6 — 7h

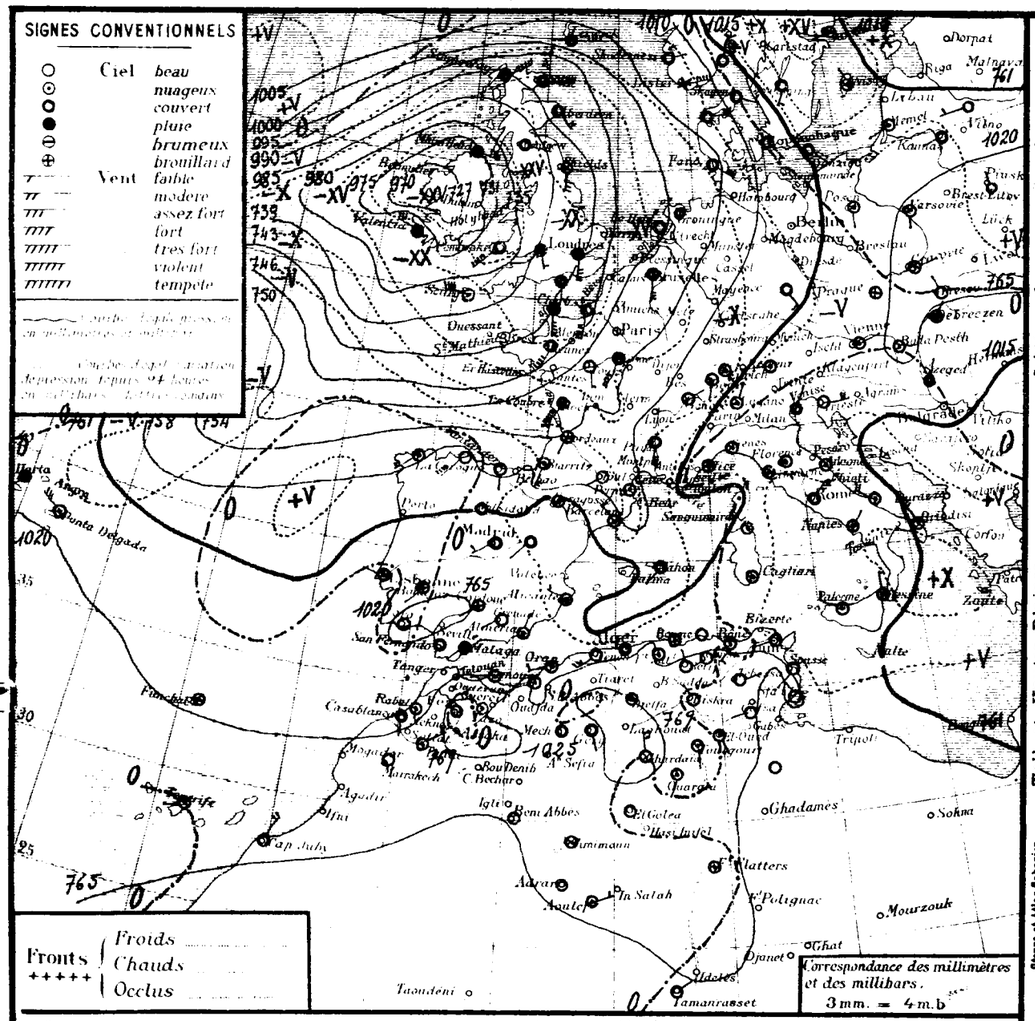

Situation générale et situation en Algérie. La pression est élevée sur le Sud de la Pologne (Tarnapol : 1023 mb : 767 m/m) ainsi que sur l'Afrique du Nord (Ghardaïa : 1026 mb : 770 m/m). Une dépression s'étend sur l'Ouest de l'Europe (Bir-Castel : 970 mb : 728 m/m).

En Algérie, le ciel est très nuageux sur l'Ouest des Hauts-Plateaux et d'Alger à la Kabylie, nuageux avec grandes éclaircies ailleurs. Les vents, faibles ou modérés, soufflent du Sud à Sud-Ouest. La température, en baisse assez forte sur le département de Constantine, est en hausse sur le reste du réseau. La mer est houleuse à Cap-Bougaroni, agitée à Bône et Philippeville, belle ou peu agitée sur le reste de la côte algérienne.

Probabilité (valable du 6 à 18h au 7 même heure). Hausse barométrique : Sud Scandinavie à Afrique du Nord. Baisse : Ouest Europe.

En Algérie : à l'Ouest, ciel très nuageux ou couvert avec pluies éparses. Vents de Sud à Ouest, faibles ou modérés, quelques coups de Vent ; à l'Est, ciel nuageux à très nuageux. Vents de Sud à Sud-Ouest, faibles ou modérés. Température en hausse.

	ORAN	ALGER	CONSTANTINE
Littoral et Tell	Très nuageux ou couvert, pluies éparses. Vents de Sud à Sud-Ouest, faibles ou modérés, quelques coups de Vent. Température en hausse.	Couvert, pluies éparses. Vents de Sud à Sud-Ouest, faibles ou modérés. Température en hausse.	Nuageux à très nuageux. Vents de Sud à Sud-Ouest.
Hts Plateaux	Très nuageux ou couvert, quelques pluies au Nord. Vents du secteur Ouest, modérés, quelques coups de Vent.	Couvert, quelques pluies ou faibles ou modérés. Température en hausse.	
Sahara Septentrional	Nuageux à très nuageux. Vents d'Est à Sud modérés ou assez forts.	Beau à nuageux. Vents d'Est à Sud modérés.	Beau temps. Vents du secteur Est faibles ou modérés.

Vents (Bassin Occidental de la Méditerranée)

Golfe du Lion	Sud-Ouest, modérés à Nord-Ouest, assez forts
Baléares	Sud-Ouest à Nord-Ouest, modérés à assez forts
Bizerte	Sud à Sud-Ouest, faibles ou modérés

Vents (en altitude)

Ouest Algérie	Secteur Ouest	12 à 15 m
" Sahara	Sud à Ouest	10 à 12 m
Est Algérie	Sud à Ouest	10 à 12 m
" Sahara	Est à Sud	8 à 10 m

Prévisions transmises par l'Observatoire de Tamanrasset

Tidikelt : Beau à nuageux. Vents de Sud-Est, faibles à modérés.

Azgers, Hoggar : Beau à nuageux. Vents du secteur Sud, faibles ou modérés.

Stations	Altitude en mètres	Observation de 7 heures : Pression à 0° et au niveau de la mer — Observation	diff. en 24 h.	Température de l'air — Observation	diff. en 24 h.	Vents Direction et force de 0 à 9	Etat du Ciel	Etat de la Mer	Dans les 24 heures : Temperatures extrêmes — max	min.	Pluie en mm/m	Pluie en m/m : Hauteurs totalisées du mois en cours	Hauteurs totalisées du 1er Sept. au 30 Nbre	PHÉNOMÈNES
Littoral														
Nemours	83	20.1	-0.9	8.0	-4.8	S 2	nuageux	p. agitée	17	4			102	
Cap Falcon	75	19.4	-0.6	13.0	+0.8	SW 3	T. nuag.	p. agitée	16	11		0.4	88	
Oran	11	19.6	-2.5	14.0	+3.2	W 3	nuag.	p. agitée	17	11		1.0	123	
Mostaganem	113	19.1	-1.6	7.8	-0.3	E 3	beau	p. agitée	15	6				
Cap Ténès	183	16.0	-4.9	11.6	-1.2	SW 5	beau	agitée	17	11			158	
Cherchell	22	16.9	-3.5	10.2	-1.0	calme	T. nuag.	belle	18	8				
Blida	267	21.3	-2.8	8.0	+1.0	calme	T. nuag.		14	7		1.8		
Bouzaréa	344	17.2	-4.0	10.3	-0.5	WSW 2	T. nuag.		15	10				
Alger	59	18.1	-3.6	10.9	-0.7	calme	couvert	calme	17	11		0.4	462	
Maison-Carrée	48	19.6	-3.2	7.6	+1.6	WSW 3	couvert		18	7		13.9		
Cap Carbon	225	18.3	-4.3	12.0	0.0	calme	nuageux	agitée	18	11		6.0	255	
Cap Bougaroni	195	19.1	-2.7	12.2	+0.6	calme	beau	houleuse	13	9		2.0	404	
Philippeville	42	18.1	-3.3	6.8	-2.7	SSW 2	beau	agitée	15	6			337	
Cap de Garde	161												289	
La Calle	10	17.2	-1.0	9.7	-4.1	SW 3	T. nuag.	belle	16	8		13.0	310	
Bizerte	9													
Tunis	36	19.1	+4.8	5.9	-5.5	WSW 2	beau		14	6		14.7		
Sousse	2	19.6	+1.1	7.2	-6.4	SW 2	beau	T. belle	18	6				
Sfax	8	21.8	+3.7	10.4	+0.2	NW 1	clair	calme	18	7		9.0		
Tell et Hautes Plaines														
Tlemcen	806	16.9	-1.7	10.4	+0.1	W 1	nuag.		18	3			122	
Sidi-bel-Abbès	476	21.2	-2.8	3.7	+3.8	SW 3	brumeux		15	1		1.0	115	
Saïda	867	25.0	0.0	5.0	-1.4	S 2	couvert		17	4			59	
Mascara	590	20.9	-2.3	6.0	+1.0	calme	beau		16	6		2.0	184	
Relizane	73	21.7	-4.8	7.1	+2.6	WSW 4	beau		16	6			117	
Orléansville	112	20.0	-2.8	6.0	+0.5	calme	clair		16	5		5.0	101	
Tiaret	1023													
Vialar	889	21.2	-1.2	6.0	+5.5	W 4	T. nuag.		14	7		5.0	127	
Médéa	935	20.5	-4.7	6.7	+4.0	calme	T. nuag.		15	4				
Aumale	905	22.1	"	7.3	+4.5	WNW 2	beau		14	4			147	
Fort-National	942	17.0	"	7.5	"	W 5	nuag.		14	7			202	
Tizi-Ouzou	222	20.2	"	6.0	"	E 1	couvert		16	5			357	
Bordj-b.-Arréridj	915													
Sétif	1079	20.9	"	2.6	"	NNW 2	beau		13	2				
Batna	1044	22.6	-0.3	2.5	-3.0	W 1	beau		13	3				
Constantine	660	23.1	"	2.5	"	WSW 2	clair		13	2			163	
Guelma	268	23.2	+0.8	3.0	-7.4	NE 2	beau		16	1		8.0	178	
Tébessa	863	22.8	"	4.0	"	E 1	clair		"	-1			59	
Aïn-Sefra	1090													
Mécheria	1167	23.0	-0.9	6.7	-2.3	calme	couvert		17	4			100	
Géryville	1320	24.6	-1.8	0.1	-0.1	SSE 1	couvert		16	-2		1.0	102	
Aflou	1426													
Sahara														
Djelfa	1160	25.0	-1.3	-1.2	-4.7	calme	T. nuag.		15	-1		1.4		
Biskra	580	21.4	-2.6	3.6	+0.8	W 1	beau		19	3			47	
Touggourt	69	21.8	-2.8	3.5	+4.0	NNE 1	beau		18	1			35	
El-Oued	70			6.0	-1.8	SSE 2	T. nuag.		19	4		0.4	5	
Tozeur	50	21.7	+2.2	4.0	-4.0	W 2	beau		19	"				
Ghardaïa	526	25.7	+0.1	11.6	-0.5	NNW 4	beau		17	9				
Ouargla	157	23.0	-0.8	3.0	-3.0	SSW 2	nuageux		"	3			13	
El-Goléa	394?	22.4	+1.0	0.0	-2.0	calme	clair		"	0				
Béni-Abbès	497?	20.1	-3.2	9.0	+2.0	calme	nuag.		24	3				
Timimoun	294?	22.3	-1.8	4.0	-1.0	calme	T. nuag.		24	3				
Adrar	285?	23.7	-1.3	5.0	-1.0	calme	clair		22	5				
In-Salah	280?													
Fort-Flatters	368?	20.3	-0.3	6.0	0.0	calme	nuag.		"	3				
Fort-Polignac	608?													
Djanet	1100?													
Tamanrasset	1350?	19.	+1.	9.0	0.0	NE 1	clair		23	5				

Températures extrêmes

Stations	Max	Min
Paris	7	6
Nice	x	x

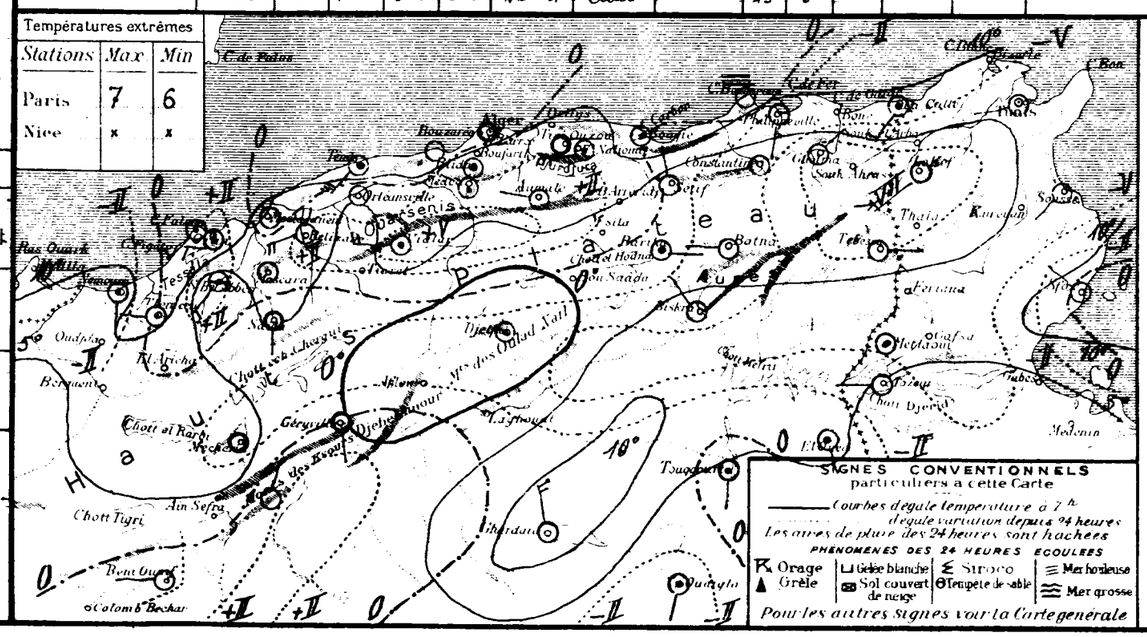

SONDAGES AÉROLOGIQUES

Altitude en Kms. compte à partir du niveau de la station	Alger Université Altitude 59m — Début 9 h 30 — Direction	Vitesse en m/s	Début 6 h — Direction	Vitesse en m/s	Tamanrasset Alt. 1350m — Début 7 h 28 — Direction	Vitesse en m/s
0.5	WSW	6			NNW	2
1.0	W	9			E	3
1.5	W	10			SE	6
2.0					SSW	2
2.5					SSW	2
3.0					ENE	3
3.5					SE	14
4.0					S	3
4.5					SW	8
5.0					SW	6
5.5					SW	2
6.0					SW	6

UNIVERSITÉ D'ALGER
INSTITUT DE MÉTÉOROLOGIE
ET DE PHYSIQUE DU GLOBE

BULLETIN MÉTÉOROLOGIQUE DE L'ALGÉRIE

Mardi 7 janvier — 61ième Année — 1936 — N° 7 — 7h

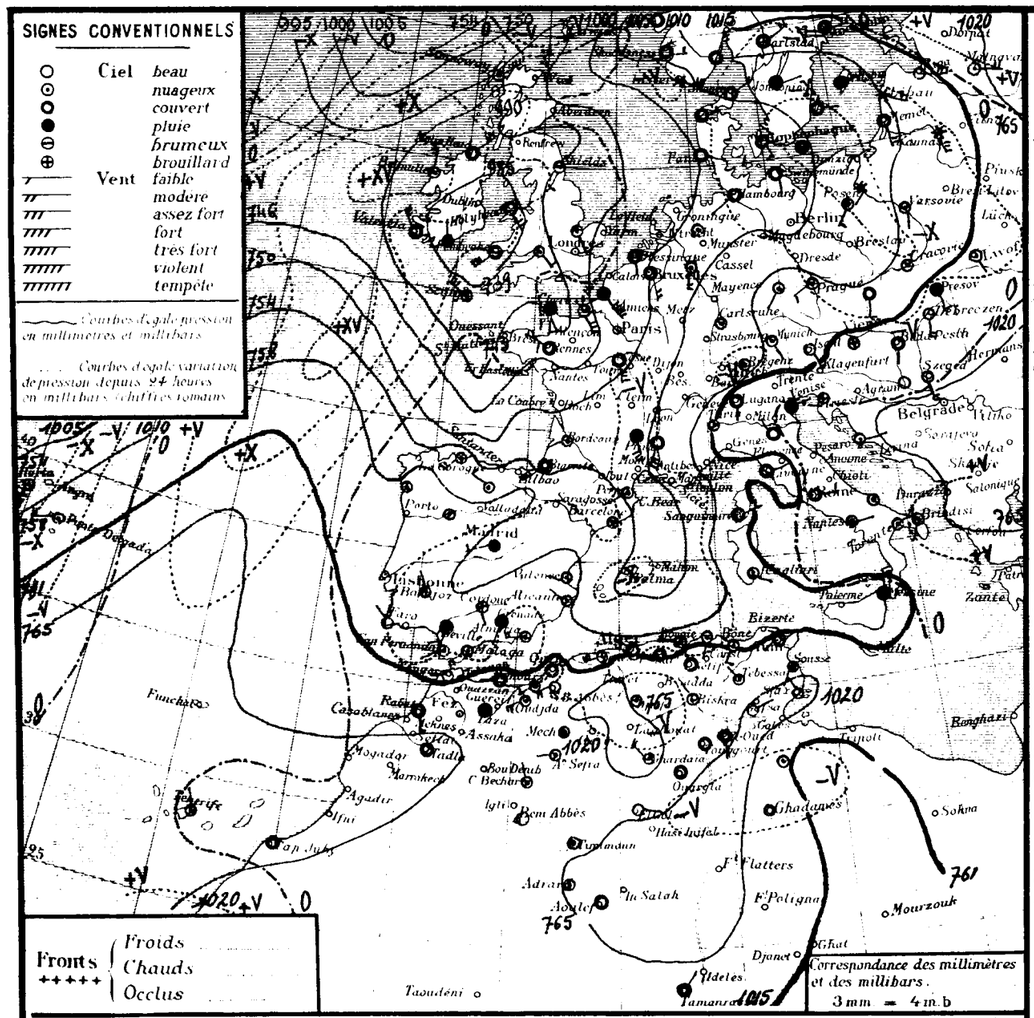

Situation générale et situation en Algérie. Des pressions peu élevées s'étendent du Centre de la Scandinavie à l'Ouest de la Russie puis de l'Italie à l'Afrique du Nord (Tadla : 1021 mb : 766 m/m). Une aire dépressionnaire recouvre le reste de l'Europe et l'Ouest de la Méditerranée Occidentale (Air-Castel : 982 mb : 737 m/m - Perpignan : 1003 mb : 752 m/m).

En Algérie, le ciel est nuageux avec éclaircies sur l'Est Constantinois, très nuageux ou couvert ailleurs. Les Vents soufflent du Sud à Sud-Ouest et sont faibles ou modérés. La température est en hausse. La mer est agitée à Tenes et Cap-Carbon, belle ou peu agitée sur le reste de la Côte algérienne.

Probabilité (valable du 7 à 18h au 8 même heure). Hausse barométrique : Ouest Europe à Ouest Afrique du Nord. Baisse : Italie à Est Afrique du Nord, Côtes Ouest de l'Europe.

En Algérie, ciel très nuageux ou couvert avec averses. Vents du secteur Ouest, modérés ou assez forts avec coups de Vent de Nord-Ouest. Température en baisse.

	ORAN	ALGER	CONSTANTINE
Littoral et Tell	Très nuageux ou Couvert avec averses		
	Vents du secteur Ouest modérés ou assez-forts avec coups de Vent		
Hts Plateaux	de Nord-Ouest. Température en baisse.		
Sahara Septentrional	Très nuageux - quelques averses au Nord. Coups de Sud-Ouest à Nord-Ouest.	Très nuageux - Vents du secteur Sud, modérés ou assez-forts.	

Vents (Bassin Occidental de la Méditerranée)

Golfe du Lion	Nord-Ouest très forts (Tempête) puis Ouest assez-forts à modérés.
Baléares	Sud-Ouest à Nord-Ouest, modérés à forts.
Bizerte	Sud-Ouest à Ouest, modérés à assez-forts.

Vents (en altitude)

Ouest Algérie	Ouest à Nord-Ouest	12 à 15 m
" Sahara	Sud-Ouest à Nord-Ouest	12 à 15 m
Est Algérie	Secteur Ouest	12 à 15 m
" Sahara	Secteur Sud	10 à 12 m

Prévisions transmises par l'Observatoire de Tamanrasset

Tidikelt	Couvert - Vents d'entre Ouest et Nord, faibles à modérés.
Azgers, Hoggar	Couvert - Vents de Sud, faibles puis Coups de Vent d'entre Sud et Ouest.

STATIONS	Altitude en mètres	Observation de 7 heures: Pression à 0° et au niveau de la mer: Observation	diff en 24h	Température de l'air: Observation	diff en 24h	Vents Direction et force de 0 à 9	Etat du Ciel	Etat de la Mer	Dans les 24 heures: Temperatures extrêmes: max	min	Pluie en millim	Pluie en m/m: Hauteurs totalisées du mois en cours	Hauteurs totalisées du 1er Sept. au 30 Nov.	PHÉNOMÈNES
Littoral														
Nemours	83	15.1	-5.0	14.0	+6.0	SW 3	nuageux	p. agitée	19	9			102	
Cap Falcon	75	15.4	-4.0	14.2	+1.2	SW 2	Couvert	p. agitée	18	12		0.4	98	
Oran	11	15.6	-4.0	11.4	-2.6	SW 3	Couvert	p. agitée	19	11		1.0	123	
Mostaganem	113	15.6	-5.5	11.7	+3.9	ENE 1	Couvert	belle	17	10				
Cap Ténès	183	11.8	-4.2	12.4	+0.9	SW 3	T. nuageux	agitée	17	12			158	
Cherchell	22	12.2	-4.7	14.6	+4.4	Calme	Couvert	belle	17	10				
Blida	267	15.6	-5.7	9.0	+1.0	Calme	T. nuageux		16	8		1.8		
Bouzaréa	344	12.1	-5.1	13.1	+2.8	WSW 2	T. nuageux		15	11				
Alger	59	12.5	-5.6	14.6	+3.7	WNW 1	Couvert	belle	17	12		0.4	462	
Maison-Carrée	48	12.8	-5.8	9.4	+1.8	WNW 2	T. nuageux		18	7		13.9		
Cap Carbon	225	10.9	-7.4	16.0	+4.0	W 4	nuageux	agitée	17	12		6.0	255	
Cap Bougaroni	195	14.1	-5.0	14.2	+2.0	Calme	nuageux	belle	14	11		2.0	404	
Philippeville	42	14.0	-4.1	9.5	+2.7	SSW 1	nuageux	p. agitée	15	7			337	
Cap de Garde	161	13.7	"	9.0	"	SSW 3	nuageux	belle	18	8			289	
La Calle	10	12.5	-4.7	11.6	+1.9	SW 4	T. nuageux	T. belle	20	8		13.0	310	
Bizerte	9													
Tunis	36	15.4	-3.7	5.2	-0.7	WSW 2	Couvert		15	5		14.7		
Sousse	2	16.5	-3.1	6.3	-0.9	S 1	T. nuageux	Calme	17	5				
Sfax	8	20.2	-1.6	11.2	+0.8	NW 1	clair	Calme	17	8		9.0		
Tlemcen	806	13.3	-3.6	10.8	+0.4	SSW 5	nuageux		16	9			122	
Tell et Hautes Plaines														
Sidi-bel-Abbès	476	15.6	-5.6	10.6	+7.9	WSW 5	Couvert		18	3		1.0	115	
Saïda	867	20.0	-5.0	6.8	+1.8	SE 2	nuageux		17	6			59	
Mascara	590	15.4	-5.5	9.8	+3.8	W 2	Couvert		15	4		2.0	184	
Relizane	73	16.4	-5.3	8.0	+0.9	SW 1	Couvert		18	7			117	
Orléansville	112	14.6	-5.4	7.7	+2.7	N 2	Couvert		17	7		5.0	101	
Tiaret	1023													
Vialar	889	19.8	-1.4	4.6	-1.4	S 3	Couvert		14	4		5.0	127	
Médéa	935	16.0	-4.5	6.7	0.0	SE 2	nuageux		13	4				
Aumale	905	17.8	-4.3	7.2	-0.1	NNW 1	T. nuageux		13	4			147	
Fort-National	942	14.3	-2.7	9.7	+2.2	W 4	Couvert		11	8			202	
Tizi-Ouzou	222	14.7	-5.5	7.0	+1.0	E 1	Couvert		16	6			357	
Bordj-b.-Arréridj	915													
Sétif	1079	16.2	-4.7	3.8	+1.2	NNW 2	Couvert		13	2				
Batna	1044	18.8	-3.8	3.0	+0.5	W 1	T. nuageux		12	1				
Constantine	660	19.8	-3.3	4.1	+1.6	SSE 3	beau		14	3			163	
Guelma	268	19.7	-3.5	4.2	+1.2	SSE 2	beau		18	2		8.0	178	
Tébessa	863	17.2	-5.6	6.0	+2.0	NW 1	nuageux		13	1			59	
Steppe et Atlas Saharien														
Aïn-Sefra	1090													
Mécheria	1167	13.9	-3.1	6.9	+0.2	Calme	T. nuageux		16	6			100	
Géryville	1320												102	
Aflou	1426													
Djelfa	1160	19.7	-5.3	3.5	+4.7	Calme	T. nuageux		12	2		1.4		
Bou-Saada	559	16.9	-4.5	4.4	+0.8	N 1	beau		19	4			47	
Aïn-Oussera	600	17.6	-4.2	4.5	+1.0	NNE 1	beau		21	2			35	
Barika	484	"	"	2.1	-0.5	E 1	nuageux		12	2				
Colomb-Béchar	769	19.0	"	6.0	"	N 2	Couvert		19	6				
Laghouat	767													
Biskra	125	17.2	-4.9	9.0	+2.0	NW 2	nuageux		19	5		2.0	58	
Touggourt	69	17.0	-5.6	4.4	+0.4	S 1	Couvert		18	4		2.0	5	
El-Oued	70	"	"	5.6	-0.4	S 1	Couvert		19	4		0.4	5	
Sahara														
Tozeur	50	21.7	0.0	3.0	-1.0	NE 2	clair		17	2				
Ghardaïa	526	20.8	-4.9	9.7	-1.9	NW 4	T. nuageux		16	6				
Ouargla	157	19.5	-3.5	5.0	+2.0	Calme	Couvert		"	5			13	
El-Goléa	394?	19.2	-4.2	4.0	+4.0	E 2	nuageux		"	4				
Béni-Abbès	497?	17.0	-3.1	8.0	-1.0	Calme	nuageux		22	8				
Timimoun	294?	17.5	-4.8	10.0	+6.0	Calme	nuageux		22	9				
Adrar	285?	20.1	-3.6	11.0	+6.0	Calme	nuageux		22	10				
In-Salah	280?													
Fort-Flatters	368?													
Fort-Polignac	608?													
Djanet	1100?													
Tamanrasset	1350?	18.	-1.	8.0	-1.0	NNE 1	Couvert		21	5			1	

Températures extrêmes

Stations	Max	Min
Paris	10	5
Nice	x	x

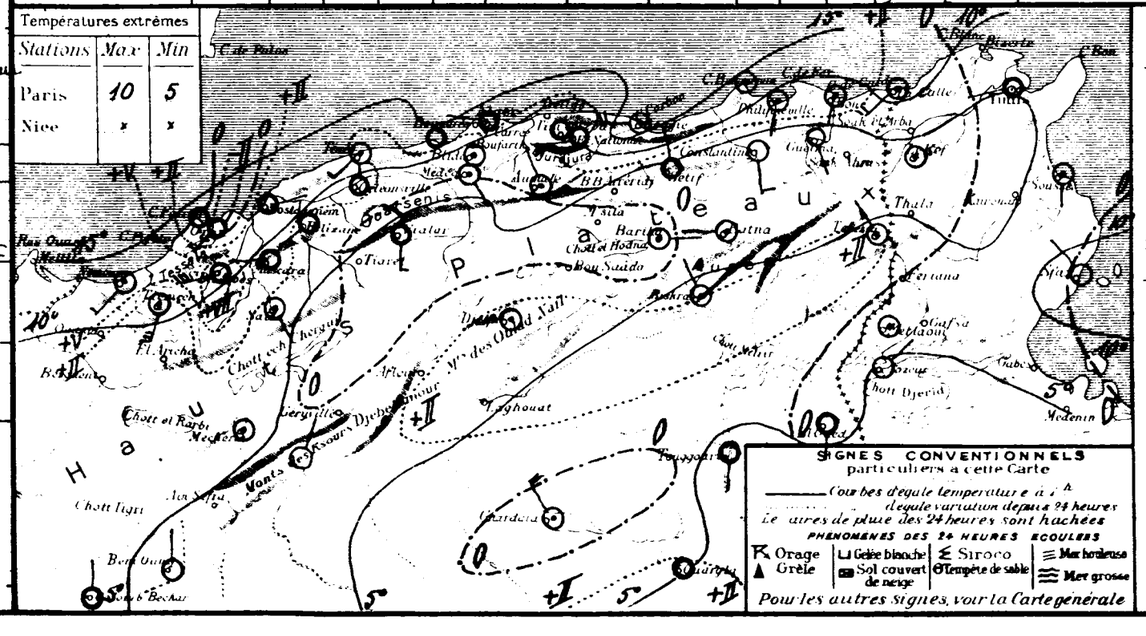

SONDAGES AÉROLOGIQUES

Altitude en kms comptée à partir du niveau de la station	Alger Université, Altitude 59m: Début 9h00: Direction	Vitesse en m/s	Début h: Direction	Vitesse en m/s	Tamanrasset, Alt 1350m: Début 8h50: Direction	Vitesse en m/s
05	WSW	6			SE	5
10	WSW	5			SE	6
15	WSW	12			SSE	7
20	WSW	10			SSW	6
25					W	7
30					WSW	5
35					WSW	7
40					WSW	10
45					WSW	12
50					WSW	17
55						
60						

UNIVERSITÉ D'ALGER
INSTITUT DE MÉTÉOROLOGIE
ET DE PHYSIQUE DU GLOBE

BULLETIN MÉTÉOROLOGIQUE DE L'ALGÉRIE

Mercredi 8 janvier 1936 — 61ième ANNÉE. — N° 8 — 7h

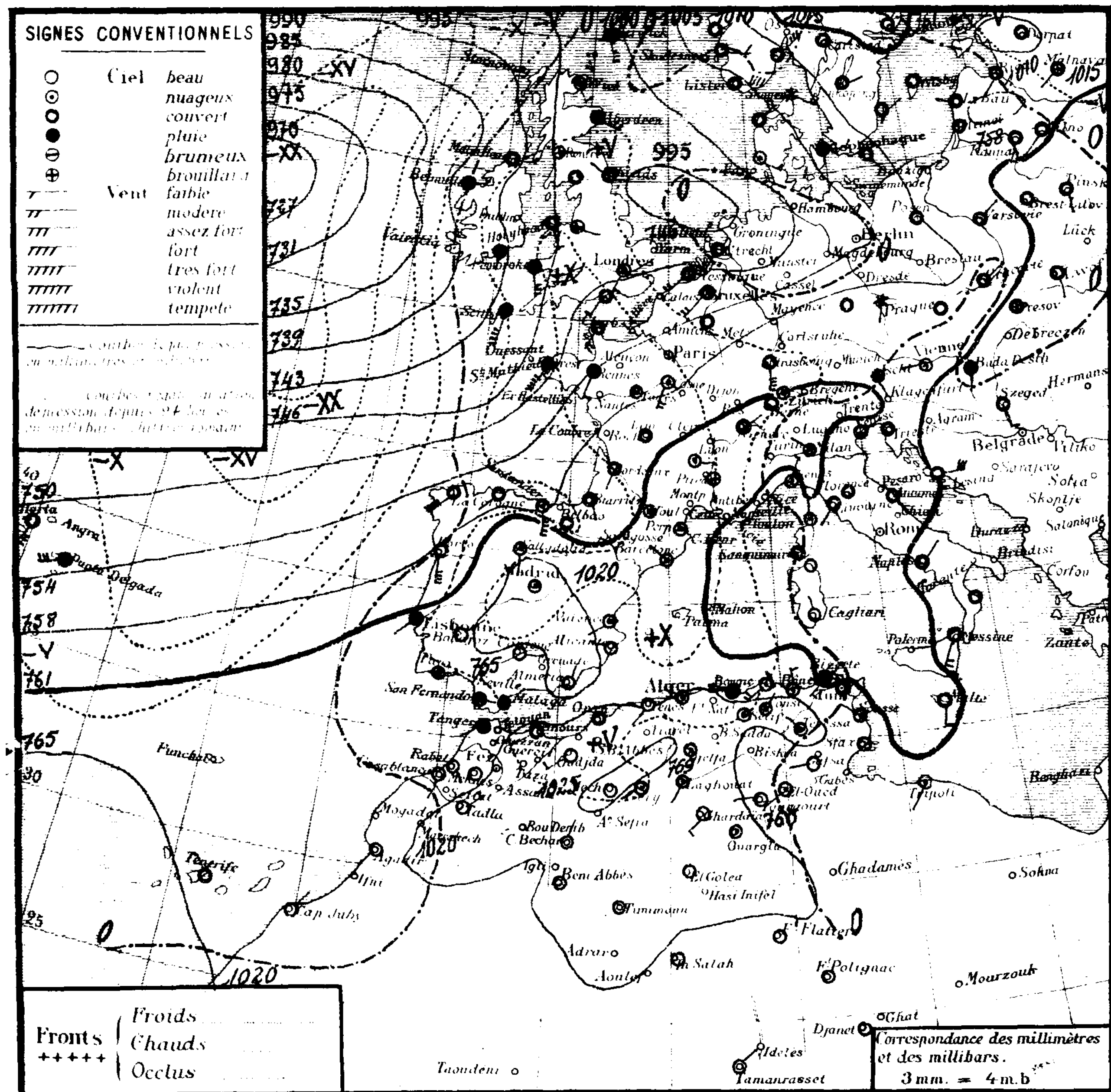

Région	STATIONS	Altitude en mètres	Pression à 0° et au niveau de la mer: Observation	Pression: diff en 24h	Température de l'air: Observation	Température: diff en 24h	Vents Direction et force de 0 à 9	Etat du Ciel	Etat de la Mer	Températures extrêmes (24 h): max	min	Pluie en millim (24 h)	Pluie en m/m: Hauteurs totalisées du mois en cours	Hauteurs totalisées du 1er Septbre au 31 Août	PHÉNOMÈNES
Littoral	Nemours	83	20·4	+5·3	11·9	-2·2	SW 1	beau	p. agitée	20	10			140	
	Cap Falcon	75	21·2	+5·8	13·2	-1·0	Calme	couvert	agitée	17	12	1·4	1·8	97	Nuit pluie.
	Oran	11	21·0	+5·4	13·8	+2·4	W 3	couvert	agitée	20	11	8·0	9·0	161	Nuit pluie.
	Mostaganem	113	20·3	+6·7	13·7	+2·0	E 1	beau	belle	15	8	0·1	0·1		7H pluie.
	Cap Ténès	183												168	
	Cherchell	22	20·4	+8·2	12·5	-2·1	Calme	t. nuageux	belle	19	10				
	Blida	267	22·2	+6·6	7·4	-1·6	Calme	t. nuageux		15	7	2·8	4·6		Nuit pluie.
	Bouzaréa	344	19·2	+7·1	10·0	-3·1	NW 1	nuageux		15	9	15·5	15·5		17H30-24H pluie, orage.
	Alger	59	20·0	+7·5	11·3	-3·3	WNW 1	t. nuageux	p. agitée	18	10	13·4	13·8	524	16H pluie, 17H20 orage, grêle, 17H20-23H pluie.
	Maison-Carrée	48	20·6	+7·8	8·8	-0·6	SW 2	nuageux		19	8	8·3	22·2		17H30-18H45 pluie, orage.
	Cap Carbon	225	18·9	+8·0	15·0	-1·0	W 4	pluie	p. agitée	19	10	5·0	11·0	365	Nuit pluie.
	Cap Bougaroni	195	18·1	+4·0	11·6	-2·6	SW 4	t. nuageux	p. agitée	16	9	17·0	19·0	528	Nuit pluie.
	Philippeville	42	17·6	+3·6	12·1	+2·6	WSW 3	t. nuageux	belle	16	9	3·0			Nuit pluie.
	Cap de Garde	161	16·7	+3·0	11·0	+2·0	NNW 3	nuageux	p. agitée	19	9	1·0		379	Nuit pluie.
	La Calle	10	16·2	+3·7	10·0	-1·6	SW 3	couvert	belle	18	10	0·0	13·0	479	Nuit pluie.
	Bizerte	9													
	Tunis	36	15·7	+0·3	9·4	+4·2	NW 3	pluie		16	8	gttes	14·7		7-8H gouttes.
	Sousse	2	16·3	-0·2	11·1	+4·8	NW 2	t. nuageux	belle	17	6				
	Sfax	8	16·5	-3·7	13·2	+2·0	Calme	clair	calme	16	9		9·0		
Tell et Hautes Plaines	Tlemcen	806	18·5	+5·2	11·5	+0·7	SSW 1	clair		15	9				
	Sidi-bel-Abbès	476	21·0	+5·4	9·0	-1·6	SSW 4	brumeux		17	10		1·0	144	
	Saïda	867	24·2	+4·2	8·6	-1·8	E 1	couvert		16	8			82	
	Mascara	590	21·6	+6·2	9·0	-0·8	Calme	pluie		16	8	15·0	17·0	230	Hier gouttes, Nuit pluie.
	Relizane	73	21·3	+4·9	6·5	-1·5	W 1	pluie		19	6			135	
	Orléansville	112	21·6	+7·0	5·0	-2·7	Calme	clair		17	5	0·7	5·7		Hier pluie.
	Tiaret	1023	18·1	"	4·7	"	NW 1	beau		13	4	4·2			Nuit pluie.
	Vialar	889	24·1	+4·3	4·0	-0·6	NW 4	t. nuageux		13	3	5·0	10·0	163	Nuit pluie.
	Médéa	935	22·4	+6·4	3·4	-3·3	Calme	nuageux		13	3	6·0	6·0		pluie.
	Aumale	905	24·6	+6·8	5·4	-1·8	NNW 3	t. nuageux		13	2	3·3		217	19-7H pluie.
	Fort-National	942	21·5	+7·2	4·7	-5·0	W 4	t. nuageux		11	3	14·0			pluie.
	Tizi-Ouzou	222	21·5	+6·8	9·1	+2·1	NW 1	couvert		15	8	17·0	17·0	444	Nuit pluie.
	Bordj-b.-Arréridj	915													
	Sétif	1079	21·7	+5·5	1·8	-2·0	NNW 2	nuageux		13	1	1·4			Nuit pluie.
	Batna	1044	19·8	+1·0	5·0	+2·0	WNW 1	nuageux		14	3	0·4	0·4		Nuit pluie.
	Constantine	660	21·5	+1·7	7·0	+2·9	NNE 1	nuageux		14	6	0·3		274	Nuit pluie.
	Guelma	268	20·9	+1·2	6·9	+2·7	N 2	nuageux		18	6	1·0	9·0	258	Nuit pluie.
	Tébessa	863	20·3	+3·1	6·0	0·0	NW 1	nuageux		15	5				
Steppe et Atlas Saharien	Aïn-Sefra	1090													
	Mécheria	1167	25·3	+5·4	5·8	-1·1	Calme	clair		14	4			105	
	Géryville	1320	23·6	+6·0	2·3	-1·6	WSW 2	nuageux		12	0				
	Aflou	1426													
	Djelfa	1160	23·5	+3·8	4·1	+0·6	Calme	t. nuageux		13	2				
	Bou-Saâda [illegible]	[illegible]	20·3	+3·4	8·0	+3·6	E 1	clair		20	4			49	
	[illegible] St. Ch	[illegible]	21·7	+4·1	4·5	0·0	NE "	clair		19	3			35	
	Barika	484	"	"	2·4	+0·3	SE 1	nuageux		15	2	3·0	3·0		pluie.
	Colomb-Béchar	769	20·6	+1·6	6·0	0·0	NNE 2	clair		22	4				
	Laghouat	767	22·8	"	10·0	"	SSW 1	nuageux		"	8				
Sahara	Biskra	125												85	
	Touggourt	69	19·2	+2·2	3·3	-1·1	W 2	beau		18	2		2·0		
	El-Oued	70	"	"	5·2	-0·4	WSW 2	nuageux		19	4		0·4	11	
	Tozeur	50	17·4	-4·3	6·0	+3·0	W 1	clair		15	5				
	Ghardaïa	526	21·4	+0·6	11·3	+1·6	SW 3	beau		19	7				
	Ouargla	157	21·1	+1·6	6·0	+1·0	Calme	nuageux		"	6			13	
	El-Goléa	394?	20·6	+2·4	4·0	0·0	Calme	clair		"	4				
	Béni-Abbès	497?	21·7	+4·7	5·0	-3·0	Calme	clair		23	3				
	Timimoun	294?	20·7	+3·2	8·0	-2·0	Calme	clair		23	5				
	Adrar	285?	22·7	+2·6	8·0	-3·0	Calme	clair		24	8				
	In-Salah	280?	18·6	"	6·0	"	Calme	clair		"	6				
	Fort-Flatters	368?	19·3	"	6·0	"	Calme	clair		"	5				
	Fort-Polignac	608?	"	"	11·0	"	Calme	clair		"	8				
	Djanet	1100?	"	"	7·0	"	Calme	clair		"	"				
	Tamanrasset	1350?	19·	+1·	7·0	-1·0	NNE 1	beau		19	3			1	

Situation générale et situation en Algérie La pression est élevée sur le Nord-Est de l'Europe (Steuseele : 1026 mb = 770 m/m) ainsi que du Centre de l'Espagne au Maroc et à l'Algérie (Mécheria : 1025 mb = 769 m/m), elle est moyenne de l'Est de la Pologne à l'Est de la Méditerranée. Une aire dépressionnaire recouvre le reste de l'Europe (Blacksod : 985 mb = 739 m/m) et un minimum relatif s'étend du Centre de l'Italie à la Tunisie (Florence : 1012 mb = 759 m/m).

En Algérie, le ciel est très nuageux avec quelques éclaircies sur l'Ouest du réseau. Des averses sont tombées, hier soir et cette nuit, sur le littoral et le Tell ainsi que sur les Hauts-Plateaux Constantinois. On signale un orage avec grêle à Alger. Les vents, faibles ou modérés, soufflent du secteur Ouest. La température est en hausse sur le département de Constantine, en baisse ailleurs. La mer est agitée à Oran, belle ou peu agitée sur le reste de la côte algérienne.

Probabilité (valable du 8 à 18H au 9 même heure). Hausse barométrique Est et Sud Europe, Afrique du Nord, large Ouest Europe. Baisse : Mer du Nord, Est France.

En Algérie, ciel très nuageux avec quelques averses puis éclaircies sur le Nord-Est Constantinois, beau ou nuageux (nuages élevés) ailleurs. Vents de Sud-Ouest faibles ou modérés. Minima de température en baisse (gelées), maxima en hausse.

	ORAN	ALGER	CONSTANTINE
Littoral et Tell	Beau ou nuageux. Vents de Sud-Ouest, faibles ou modérés. Températures : minima en		Très nuageux avec q. ques averses à l'Est, plus éclaircies, grandes éclaircies ailleurs. Vents d'Ouest à Sud-Ouest,
Hts Plateaux	baisse (gelées), maxima en hausse.		faibles ou modérés. Température en baisse. (Gelées).
Sahara Septentrional	Beau temps. Vents de Nord à Nord-Est, faibles.		

Vents (Bassin Occidental de la Méditerranée)

Golfe du Lion, Baléares : Secteur Sud, faibles ou modérés.
Bizerte : Ouest, assez forts à modérés.

Vents (en altitude)

Ouest	Algérie	Secteur Ouest	8 à 10 m.
"	Sahara	Nord à Nord-Est	8 à 10 m.
Est	Algérie	Secteur Ouest	12 à 8 m.
"	Sahara	Secteur Nord	8 à 10 m.

Prévisions transmises par l'Observatoire de Tamanrasset

Tidikelt : Beau. Vents du secteur Nord, faibles.
Azgers, Hoggar : Beau à nuageux. Vents d'entre Est et Sud, faibles.

Températures extrêmes

Stations	Max	Min
Paris	10	6
Nice	x	x

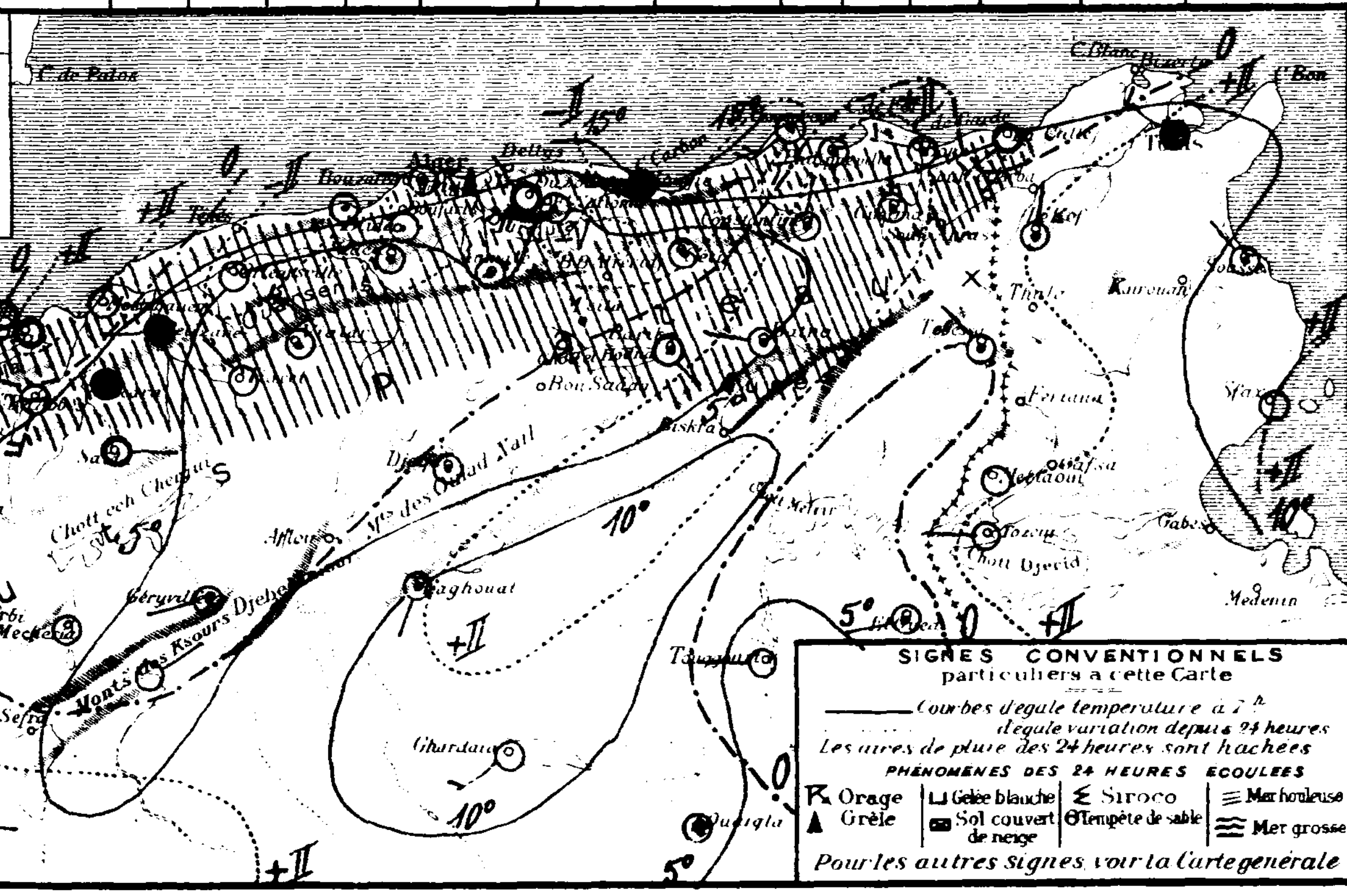

SONDAGES AÉROLOGIQUES

Altitude en Kms. comptée à partir du niveau de la station	Alger Université (Altitude 59m) Début 9 h 15: Direction	Vitesse en m/s	Début h: Direction	Vitesse en m/s	Tamanrasset (Alt 1350m) Début 8 h 15: Direction	Vitesse en m/s
0 5	NNW	3			NE	4
1 0	NW	2			E	3
1 5	WNW	4			N	3
2 0	NNW	10			NNW	4
2 5	NNW	13			NNW	3
3 0					NW	4
3 5					WNW	6
4 0					WNW	6
4 5					W	13
5 0					WNW	19
5 5					WNW	21
6 0					W	22

UNIVERSITÉ D'ALGER
INSTITUT DE MÉTÉOROLOGIE
ET DE PHYSIQUE DU GLOBE

BULLETIN MÉTÉOROLOGIQUE DE L'ALGÉRIE

Jeudi 9 Janvier 1936 — 61ème ANNÉE — N° 9 — 7h

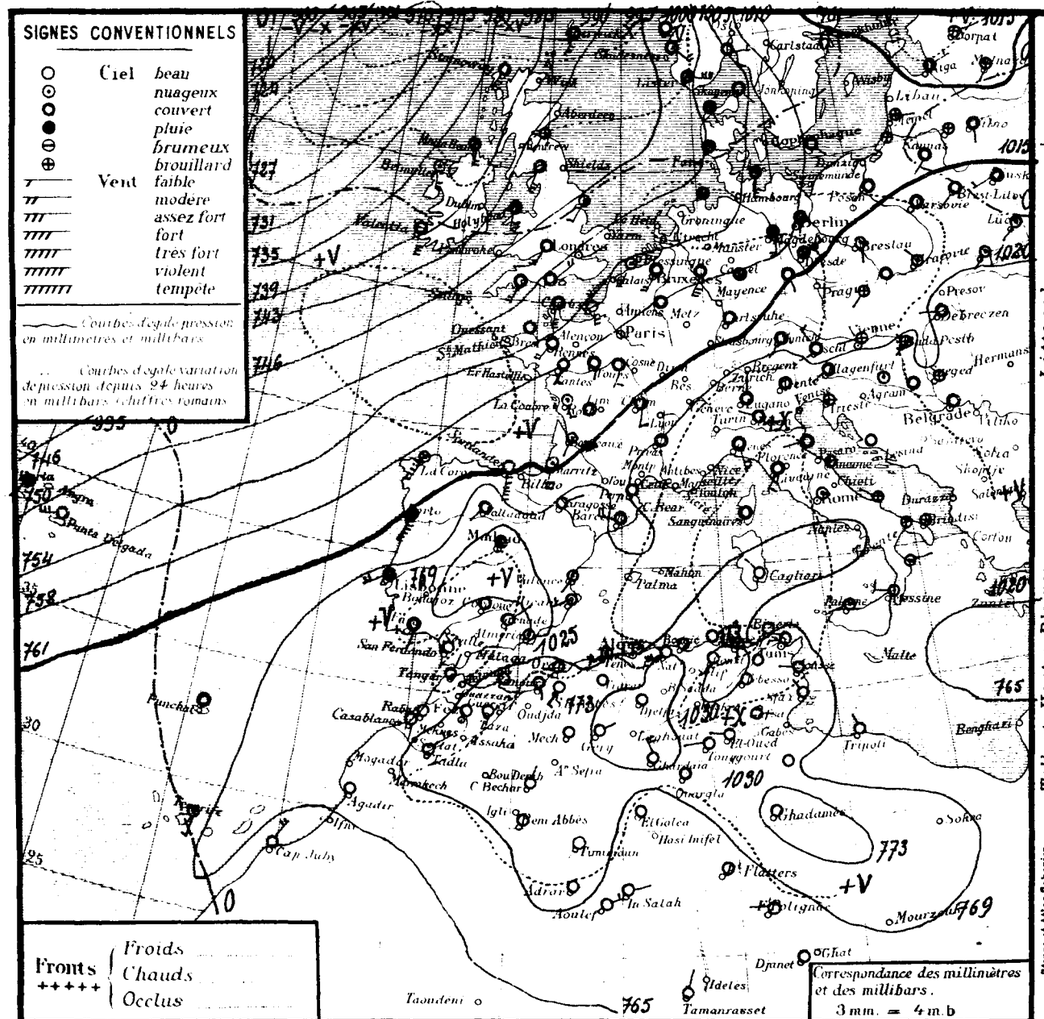

STATIONS	Altitude en mètres	Observation de 7 heures: Pression à 0° et au niveau de la mer — Observation	diff en 24h	Température de l'air — Observation	diff en 24h	Vents Direction et force de 0 à 9	Etat du Ciel	Etat de la Mer	Dans les 24 heures: Temperatures extrêmes — max	min	Pluie en millim	Pluie en m/m: Hauteurs totalisées du mois en cours	Hauteurs totalisées du 1er Sept. inclus au 31 Déc.	PHÉNOMÈNES
Littoral														
Nemours	83	27.5	+7.1	11.0	-0.8	S 1	nuageux	agitée	20	8			140	
Cap Falcon	75	25.7	+4.5	12.6	-0.6	calme	beau	T. belle	18	12		1.8	97	
Oran	11	25.6	+4.6	11.1	-2.7	W 2	clair	belle	17	"		9.0	161	
Mostaganem	113	24.4	+4.1	13.8	+0.1	E 3	beau	T. belle	16	8		0.1		
Cap Ténès	183	23.4	"	13.4	"	SW 4	beau	p. agitée	16	12			168	
Cherchell	22	23.9	+3.5	12.4	-0.1	calme	nuageux	q. belle	17	9				
Blida	267	26.6	+4.4	9.0	+1.6	calme	beau		13	8		4.6		
Bouzaréa	344	23.4	+4.2	12.8	+2.8	WSW 1	beau		14	10		15.5		
Alger	59	23.8	+3.8	13.9	+2.6	WNW 1	nuageux	calme	16	11		13.8	524	
Maison-Carrée	48	24.2	+3.6	8.0	-0.9	SW 3	nuageux		18	7		22.2		
Cap Carbon	225	25.3	+6.4	14.0	-1.0	calme	beau	belle	15	"	2.0	13.0	365	Hier pluie.
Cap Bougaroni	195	26.7	+8.7	10.0	-1.6	calme	beau	p. agitée	13	9		19.0	528	
Philippeville	42													
Cap de Garde	161	25.8	+9.1	8.0	-3.0	S 1	nuageux	p. agitée	15	8	27.0		379	Hier pluie.
La Calle	10	24.9	+8.7	9.2	-0.8	SW 4	clair	belle	16	8	4.0	17.0	479	11-12h pluie.
Bizerte	9													
Tunis	36	25.8	+10.1	6.4	-3.0	W 3	clair		16	6	0.4	15.1		8-10h pluie.
Sousse	2	26.6	+10.3	9.1	-2.0	W 2	clair	q. belle	16	8	0.4	6.1		8h 50 pluie.
Sfax	8	"	"	8.2	-5.0	NW 2	nuageux	T. belle	19	7		9.0		
Tlemcen	806	23.4	+4.9	12.0	+0.5	N 1	clair		17	9				
Tell et Hautes Plaines														
Sidi-bel-Abbès	476	28.6	+7.6	1.2	-7.8	SW 3	brumeux		18	1		1.0	144	Gelée blanche.
Saïda	867	27.9	+3.7	7.0	-1.6	S 3	clair		16	6			82	
Mascara	590	27.0	+5.4	6.4	-2.6	calme	clair		15	6		17.0	230	
Relizane	73	26.7	+5.4	5.2	-1.3	SW 1	clair		17	5			135	
Orléansville	112	26.6	+5.0	5.5	+0.5	calme	clair		16	5		5.7		
Tiaret	1023													
Vialar	889	29.6	+5.5	3.0	-1.0	NW 3	beau		13	0		10.0	163	
Médéa	935	27.3	+4.9	5.7	+2.3	calme	clair		10	5		6.0		
Aumale	905	31.6	+7.0	3.0	-2.4	NNW 1	beau		10	0			217	Gelée blanche.
Fort-National	942	23.8	+2.3	8.6	+3.9	WSW 5	clair		10	6				
Tizi-Ouzou	222	27.3	+5.8	5.0	-4.1	E 1	clair		16	4		17.0	444	
Bordj-b.-Arréridj	915													
Sétif	1079	27.8	+6.1	3.2	+1.4	NNE 1	clair		11	1				
Batna	1044	30.1	+10.3	2.0	-3.0	NE 1	clair		10	-2		0.4		
Constantine	660	30.5	+9.0	1.5	-5.5	SW 1	clair		12	1			274	
Guelma	268	28.4	+7.5	3.4	-3.5	SE 1	beau		16	1	gttes	9.0	258	Soirée gouttes.
Tébessa	863	24.3	+3.0	3.0	-3.0	calme	clair		10	-1				
Steppe et Atlas Saharien														
Aïn-Sefra	1090													
Mécheria	1167	29.4	+4.1	7.3	+1.5	calme	clair		16	5			105	
Géryville	1320	31.2	+7.6	-0.4	-2.7	SSW 2	beau		12	-2		2.0		
Aflou	1426													
Djelfa	1160	31.2	+7.7	-0.4	-4.5	calme	clair		10	-2		1.4		
Boussaâdi	500	28.3	+8.0	1.9	-6.1	W 1	clair		19	1			49	
M'Sila	400	27.3	+5.6	2.0	-2.5	calme	clair		19	0			35	
Barika	484	"	"	1.8	-0.6	E 1	clair		14	2		3.0		
Colomb-Béchar	769	26.2	+5.6	5.0	-1.0	NNE 2	clair		21	4				
Laghouat	767													
Biskra	125												85	
Sahara														
Touggourt	69	26.1	+6.2	4.0	+0.7	W 1	clair		18	3		2.0		
El-Oued	70	"	"	4.2	-1.0	W 1	beau		19	4		0.4	11	
Tozeur	50	26.8	+9.4	5.0	-1.0	calme	clair		19	4				
Ghardaïa	526	"	"	10.2	-1.1	NW 4	beau		16	6				
Ouargla	157	29.3	+8.2	3.0	-3.0	calme	clair		"	3			13	
El-Goléa	394?	24.9	+4.3	7.0	+3.0	calme	clair		"	5				
Béni-Abbès	497?	28.7	+7.0	3.0	-2.0	calme	clair		21	"				
Timimoun	294?	27.1	+6.4	5.0	-3.0	calme	clair		24	5				
Adrar	285?	27.5	+4.8	10.0	+2.0	calme	clair		26	6				
In-Salah	280?	23.4	+4.8	8.0	+2.0	ENE 2	clair		"	8				
Fort-Flatters	368?	24.1	+4.8	7.0	+1.0	calme	clair		"	5				
Fort-Polignac	608?	"	"	10.0	-1.0	WNW 2	clair		"	6				
Djanet	1100?	"	"	12.0	+5.0	calme	clair		"	11				
Tamanrasset	1350?	22.	+3.	9.0	+2.0	NNE 1	clair		23	5			1	

Situation générale et situation en Algérie. Une aire dépressionnaire s'étend des Açores à l'Ouest, au Nord-Ouest et au Nord de l'Europe (Thorshavn : 980 mb : 735 m/m. Des pressions élevées recouvrent le reste de ce continent, la Méditerranée et l'Afrique du Nord (Sodankyla : 1024 mb : 768 m/m - Djelfa : 1031 mb : 773 m/m).

En Algérie, le ciel est beau. Il a plu hier en quelques points de l'Est du littoral. Les vents soufflent faiblement d'entre Sud et Ouest. La température est en baisse assez forte par places (gelées blanches sur les hauteurs). La mer, agitée à Nemours, est belle ou peu agitée sur le reste de la côte algérienne.

Probabilité (valable du 9 à 18h au 10 même heure). Hausse barométrique : Açores à Nord Espagne. Baisse : moitié Nord Europe. Variations faibles et généralement positives : Sud Europe, Afrique du Nord.

En Algérie, ciel beau ou nuageux par nuages élevés. Vents d'entre Sud et Ouest faibles. Température stationnaire ou en hausse.

	ORAN	ALGER	CONSTANTINE
Littoral et Tell	Beau ou nuageux - Vents d'entre Sud et Ouest, faibles. Température stationnaire ou en hausse.		
Hts Plateaux	Beau temps.	Vents variables, faibles.	
Sahara Septentrional	Beau temps	Vents de Nord à Est, faibles.	

Vents (Bassin Occidental de la Méditerranée)
Golfe du Lion, Baléares, Bizerte : Secteur Sud, faibles ou modérés.
Sud-Ouest, faibles ou modérés.

Vents (en altitude)

Ouest Algérie	Secteur Ouest	6 à 8 m.
" Sahara	Nord à Nord-Est	6 à 8 m.
Est Algérie	Secteur Ouest	6 à 8 m.
" Sahara	Nord à Nord-Est	6 à 8 m.

Prévisions transmises par l'Observatoire de Tamanrasset

Tidikelt, Azgers, Hoggar : Beau - Vents d'entre Est et Sud, faibles.

Temperatures extrêmes

Stations	Max	Min
Paris	x	x
Nice	x	x

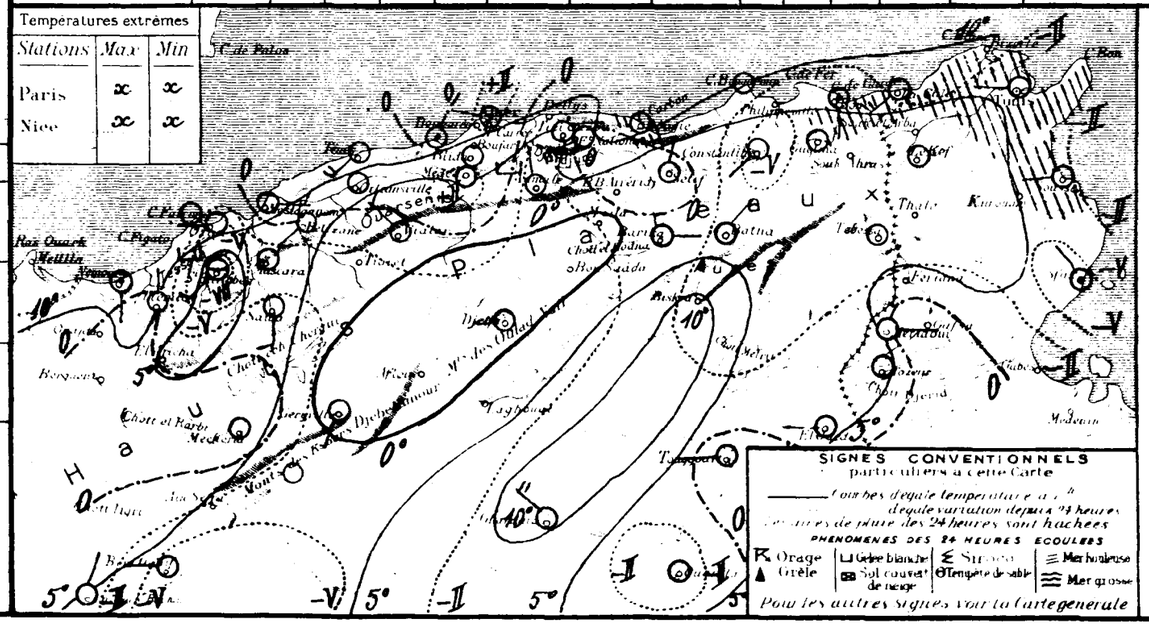

SONDAGES AÉROLOGIQUES

Altitude en Mètres comptée à partir du niveau de la Station	Alger Université Altitude 59m — Départ 9h00 — Direction	Vitesse en m/s	Départ h — Direction	Vitesse en m/s	Tamanrasset Alt. 1350m — Départ 7h45 — Direction	Vitesse en m/s
0.5	WSW	7			NE	2
1.0	WNW	8			N	4
1.5					N	4
2.0					N	6
2.5					WSW	3
3.0					W	2
3.5					W	1
4.0					ENE	1
4.5					N	3
5.0					NW	6
5.5					NW	15
6.0					NW	15

UNIVERSITÉ D'ALGER
INSTITUT DE MÉTÉOROLOGIE
ET DE PHYSIQUE DU GLOBE

BULLETIN MÉTÉOROLOGIQUE DE L'ALGÉRIE

Vendredi 10 janvier 1936 — 61me Année — N° 10 — 7h

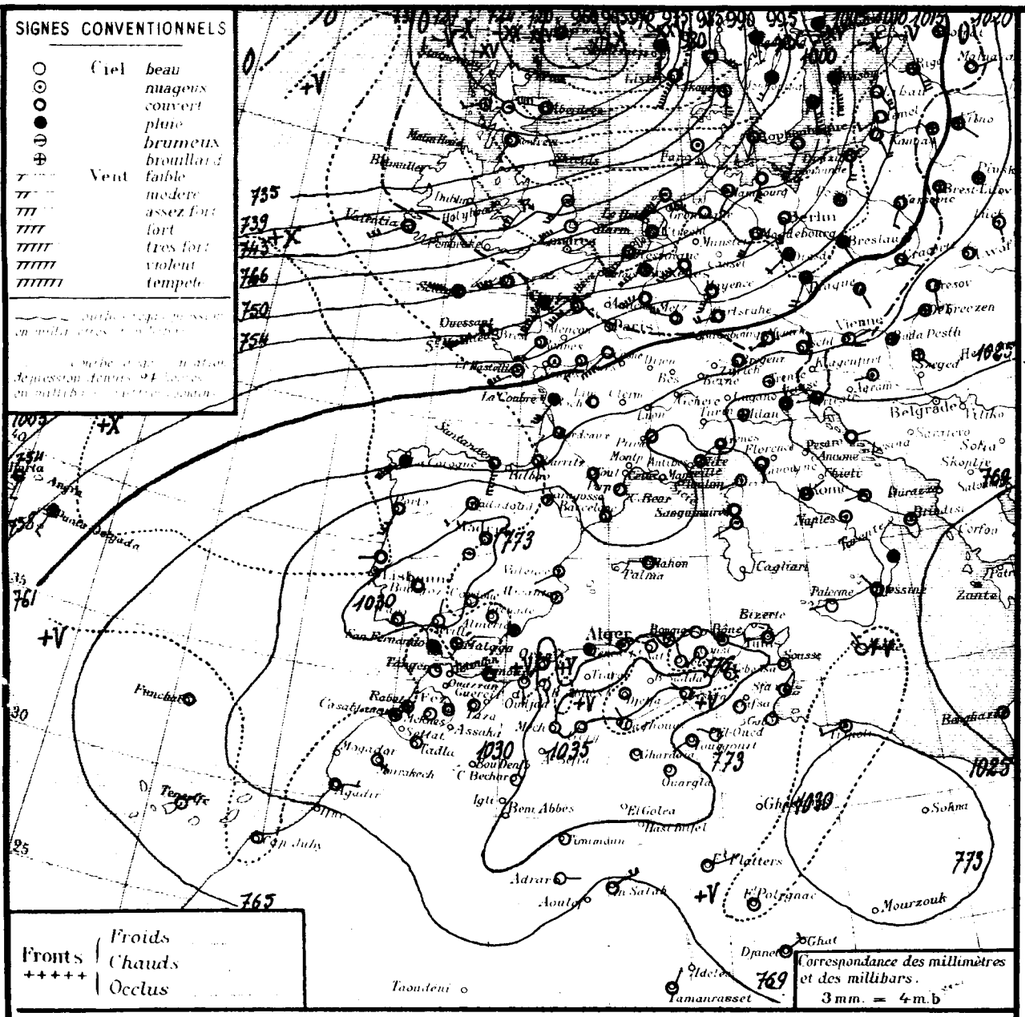

STATIONS	Altitude en mètres	Pression à 0° et au niveau de la mer — Observation	Pression — diff. en 24 h.	Température de l'air — Observation	Température — diff. en 24 h.	Vents Direction et force de 0 à 9	Etat du Ciel	Etat de la Mer	Dans les 24 heures — Temp. extrêmes max	Temp. extrêmes min	Pluie en millim.	Pluie en m/m — Hauteurs totalisées du mois en cours	Hauteurs totalisées depuis le 1er Sept. jusqu'au 31 Déc.	PHÉNOMÈNES
Littoral														
Nemours	83	29.3	+1.8	8.0	-3.0	S 1	t. nuageux	belle	18	6			140	
Cap Falcon	75	30.0	+4.3	13.0	+0.4	Calme	Couvert	Ť. belle	19	13		1.8	97	
Oran	11	30.1	+4.5	10.5	-0.6	Calme	Couvert	Calme	17	10		9.0	161	
Mostaganem	113	29.4	+5.0	9.3	-5.5	E 4	clair	Ť. belle	15	8		0.1		
Cap Ténès	183	27.9	+4.4	14.2	+0.8	S 2	beau	belle	19	12			168	
Cherchell	22	29.2	+4.3	11.0	-1.4	Calme	nuageux	Calme	19	9				
Blida	267	30.9	+4.3	9.4	-0.6	Calme	nuageux		16	8		4.6	470	
Bouzaréa	344	28.2	+4.8	13.1	+0.3	W 2	Clair		15	13		15.5		
Alger	59	29.8	+5.0	12.2	-1.7	Calme	nuageux	belle	18	11		13.8	524	
Maison-Carrée	48	29.3	+5.1	7.0	-1.0	SW 2	Couvert		19	5		22.2		
Cap Carbon	225	28.3	+5.0	14.0	0.0	Calme	nuageux	belle	21	12		13.0	365	
Cap Bougaroni	195	30.1	+3.4	11.0	+1.0	Calme	beau	belle	15	9		19.0	528	
Philippeville	42	30.2	"	7.9	"	SSW 2	beau	Ť. belle	15	6				
Cap de Garde	161	29.1	+3.3	13.0	+5.0	Calme	nuageux	belle	18	11			379	
La Calle	10	28.2	+3.3	11.2	+2.0	Calme	clair	Calme	19	9		17.0	479	
Bizerte	9													
Tunis	36	28.6	+2.8	6.9	+0.4	W 3	beau		15	6		15.1		
Sousse	2	29.9	+3.3	9.3	+0.2	W 1	beau	Calme	16	7		6.1		
Sfax	8	27.7	"	8.6	+0.4	NNE 2	nuageux	t. belle	18	7		9.0		
Tlemcen	806	28.9	+5.5	13.0	+1.0	SSW 1	clair		19	9				
Sidi-bel-Abbès	476	32.9	+4.3	0.3	-0.9	S 2	brumeux		19	-1		1.0	144	gelée blanche.
Saïda	867	35.2	+7.3	6.0	-1.0	SW 3	clair		21	5			82	
Mascara	590	27.8	+0.8	6.2	-0.2	Calme	clair		17	6		17.0	230	
Relizane	73	30.6	+3.9	6.3	+1.1	SSE 1	clair		17	6			135	
Orléansville	112	31.4	+4.8	5.8	+0.5	Calme	clair		17	6		5.7		
Tiaret	1023	28.4	"	7.0	"	NNW 1	clair		19	6				
Tell et Hautes Plaines														
Vialar	889	34.0	+4.4	0.5	-2.5	N 4	brouillard		17	0		10.0	163	
Médéa	935	32.0	+4.7	6.7	+1.0	Calme	clair		14	7		6.0		
Aumale	905	35.3	+3.7	3.6	+0.6	NE 1	beau		14	2			217	gelée blanche.
Fort-National	942	30.5	+6.7	10.0	+1.4	W 3	clair		12	9				
Tizi-Ouzou	222	30.3	+3.0	6.5	+1.5	E 1	beau		17	5		17.0	444	
Bordj-b.-Arréridj	915													
Sétif	1079	32.1	+4.3	4.0	+0.8	NNW 2	clair		13	3				
Batna	1044	35.5	+5.2	0.0	-2.0	W 1	clair		14	-2		0.4		
Constantine	660	34.9	+4.4	5.0	+1.5	WSW 1	clair		13	2			274	gelée blanche.
Guelma	268	30.5	+2.1	3.4	0.0	WSW 1	beau		12	2		9.0	258	
Tébessa	863	32.3	+8.0	4.0	+1.0	Calme	clair		13	1			86	
Steppe et Alfas Saharien														
Aïn-Sefra	1090													
Mécheria	1167	31.7	+2.3	4.2	-3.1	Calme	clair		18	3			105	
Géryville	1320	34.4	+3.2	-0.6	-0.2	NNE 1	clair		17	-3		2.0	151	
Aflou	1426													
Djelfa	1160	39.6	+8.4	-2.1	-1.7	Calme	clair		16	-3		1.4		
Bou Saada	550	29.1	+0.8	5.8	+3.9	NE 2	clair		20	1			49	
M'Sila	441	32.8	+5.5	4.7	+2.7	NNE 1	clair		21	2			35	
Biod.-St.-Ch.	1081													
Barika	484	"	"	2.5	+0.7	E 1	clair		15	2		3.0		
Colomb-Béchar	769	23.1	+2.9	4.0	-1.0	NNE 2	clair		21	4				
Laghouat	767	34.6	"	5.0	"	NNW 1	clair		"	4				
Biskra	125	32.2	"	9.0	"	NNW 1	clair		21	5			85	
Touggourt	69	34.6	+2.5	4.4	+0.4	SW 1	beau		17	3		2.0	6	
El-Oued	70	"	"	3.6	+0.6	WNW 1	beau		20	3		0.4	11	
Sahara														
Tozeur	50	27.6	+0.8	5.0	0.0	Calme	clair		20	4				
Ghardaïa	526	"	"	9.6	-0.6	NNW 3	beau		17	5				
Ouargla	157	32.1	+2.8	3.0	0.0	Calme	clair		"	3			13	
El-Goléa	394?													
Béni-Abbès	497?	31.3	+2.6	1.0	-2.0	Calme	clair		23	"				
Timimoun	294?	29.9	+2.8	9.0	+4.0	NE 2	clair		21	5				
Adrar	285?	31.5	+3.8	6.0	-4.0	E 2	clair		25	"				
In-Salah	280?	24.7	+1.3	10.0	+2.0	NE 4	clair		"	9				
Fort-Flatters	368?	27.3	+3.2	6.0	-1.0	ENE 2	clair		"	6				
Fort-Polignac	608?	"	"	6.0	-4.0	Calme	clair		"	3				
Djanet	1100?	"	"	8.0	-4.0	NE 3	clair		"	8				
Tamanrasset	1350?	23	+1	7.0	-2.0	NNE 1	clair		23	4			1	

Situation générale et situation en Algérie. Une profonde aire dépressionnaire recouvre la moitié Nord de l'Europe (Lerwick : 958 mb : 719 m/m), tandis qu'un anticyclone s'étend du Sud de ce continent à l'Afrique du Nord (Séville : 1033 mb : 775 m/m - Djelfa : 1040 mb : 780 m/m).

En Algérie, le ciel est beau avec brumes sur le littoral. Les vents sont variables et faibles. La température est en hausse sur le Tell et l'Est du littoral, en baisse ailleurs. La mer est belle sur la côte algérienne.

Probabilité (valable du 10 à 18h au 11 même heure). La pression baissera sur le Nord-Est et l'Est de l'Europe, elle haussera sur l'Ouest et le Nord-Ouest de ce continent. L'anticyclone Sud Europe-Afrique du Nord se renforcera.
En Algérie, ciel beau ou nuageux par nuages élevés (brumeux). Vents variables, faibles. Température stationnaire (gelées sur les hauteurs).

	ORAN	ALGER	CONSTANTINE
Littoral et Tell	Beau ou nuageux (brumeux). Vents variables, faibles		
Hts Plateaux	Température stationnaire (gelées sur les hauteurs).		
Sahara Septentrional	Beau temps - Vents du Nord-Est, faibles.		

Vents (Bassin Occidental de la Méditerranée)

Golfe du Lion, Baléares, Bizerte : d'entre Sud et Ouest, faibles.

Vents (en altitude)

Ouest Algérie	Secteur Ouest	6 à 8 m.
" Sahara	Nord-Est à Est	6 à 9 m.
Est Algérie	Secteur Ouest	6 à 8 m.
" Sahara	Nord-Est à Est	6 à 8 m.

Prévisions transmises par l'Observatoire de Tamanrasset

Tidikelt, Azgers, Hoggar : Beau - Vents du secteur Nord faibles.

Températures extrêmes

Stations	Max	Min
Paris	x	x
Nice	x	x

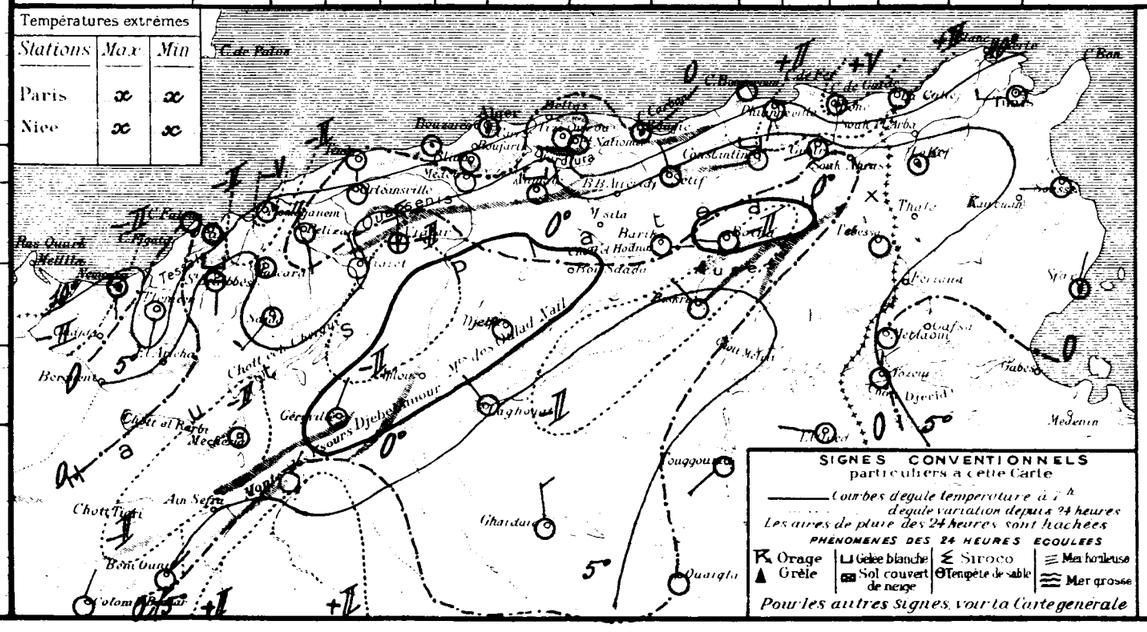

SONDAGES AÉROLOGIQUES

Altitude en kms. compte à partir du niveau de la mer	Alger Université Altitude 59m — Départ 9h15 — Direction	Vitesse en m/s	Départ	Direction	Vitesse en m/s	Tamanrasset Alt. 1350m — Départ 8h05 — Direction	Vitesse en m/s
0.5	WSW	4				N	6
1.0	W	5				N	5
1.5	WNW	4				NE	8
2.0	W	3				NE	7
2.5	NW	5				N	6
3.0	NNW	5				NNW	5
3.5	N	6				NNW	5
4.0	N	7				NNW	6
4.5	W	3				N	6
5.0	WNW	6				NW	4
5.5	NW	5				NW	3
6.0	NNW	6				NW	8

UNIVERSITÉ D'ALGER
INSTITUT DE MÉTÉOROLOGIE
ET DE PHYSIQUE DU GLOBE

BULLETIN MÉTÉOROLOGIQUE DE L'ALGÉRIE

Samedi 11 janvier 1936 — 61ième ANNÉE. — N° 11 — 7h

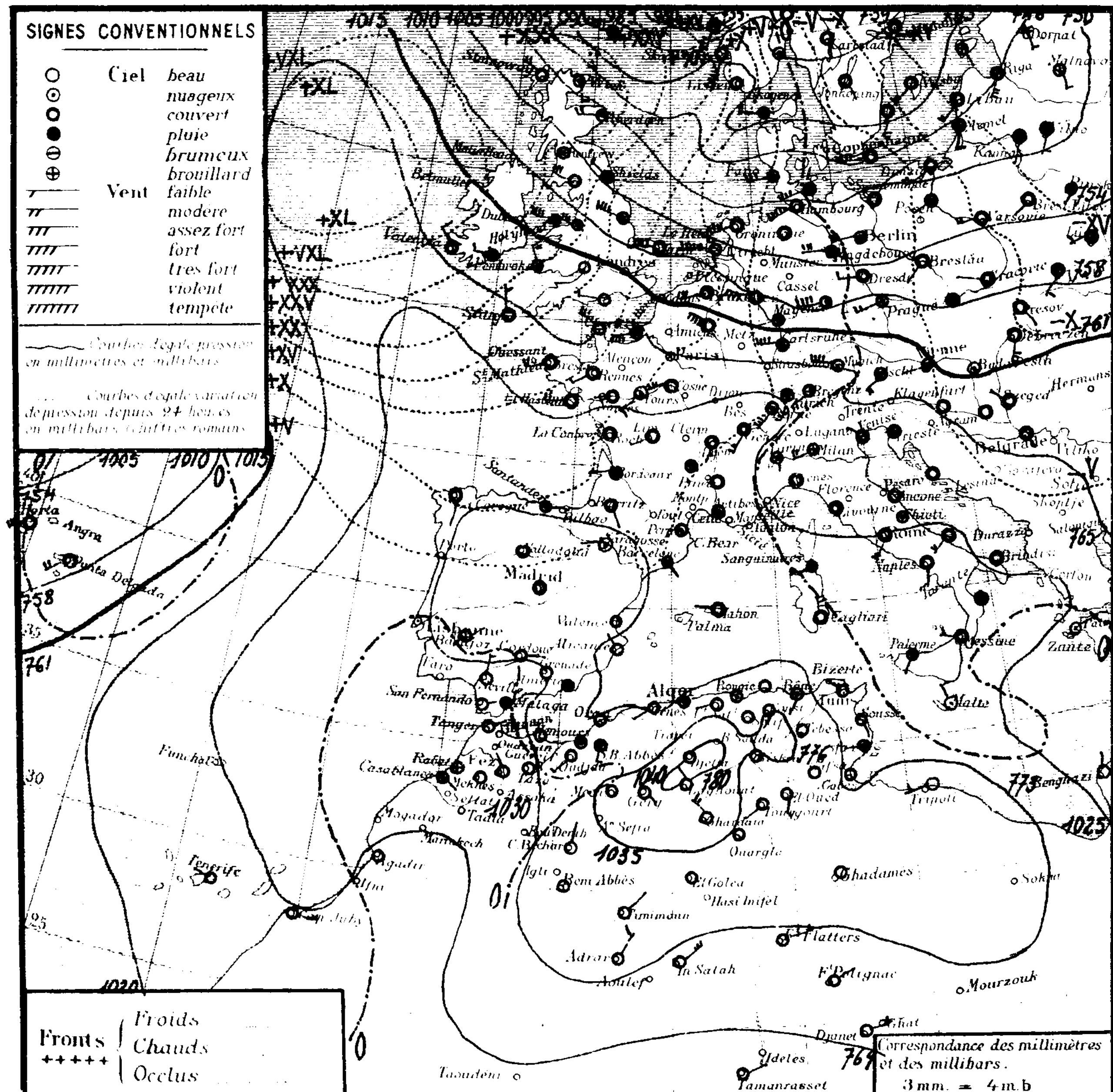

Région	Stations	Altitude en mètres	Pression obs.	Pression diff en 24h	Température obs.	Température diff en 24h	Vents direction et force de 0 à 9	Etat du Ciel	Etat de la Mer	Temp. extrêmes max	Temp. extrêmes min	Pluie en millim	Hauteurs totalisées du mois en cours	Hauteurs totalisées du 1er Sept au 31 Déc	Phénomènes
Littoral	Nemours	83	30·3	+1·0	9·8	+1·8	SSE 1	t. nuageux	belle	17	7			140	
	Cap Falcon	75	30·8	+0·8	11·0	-2·0	calme	brouillard	t. belle	16	10		1·8	97	
	Oran	11	31·3	+1·2	9·9	-1·6	calme	clair	calme	16	9		9·0	161	
	Mostaganem	113	30·4	+1·0	8·8	+0·5	E 4	clair	calme	15	6		0·1		
	Cap Ténès	183	29·3	+1·5	10·6	+3·6	SW 1	clair	p. agitée	18	9			168	
	Cherchell	22													
	Blida	267	32·5	+1·6	9·6	+0·2	calme	nuageux		16	8		4·6	470	
	Bouzaréa	344	29·6	+1·4	13·7	+0·6	WSW 1	clair		17	12		15·5		
	Alger	59	30·5	+1·7	10·1	-2·1	calme	brouillard	calme	18	10		13·8	524	
	Maison-Carrée	48	30·8	+1·5	5·0	-2·0	calme	brouillard		20	5		22·2		
	Cap Carbon	225	30·9	+2·6	12·0	-2·0	calme	nuageux	calme	19	12		13·0	365	
	Cap Bougaroni	195	32·6	+2·5	13·0	+2·0	calme	beau	t. belle	14	11		19·0	528	
	Philippeville	42	32·0	+1·8	7·4	-0·5	SSW 1	clair	t. belle	15	7				
	Cap de Garde	161	31·0	+1·9	12·0	-1·0	SSW 1	nuageux	belle	18	12			379	
	La Calle	10	29·8	+1·6	11·8	+0·6	SW 1	clair	t. belle	19	10		17·0	479	
	Bizerte	9													
	Tunis	36	29·5	+0·9	7·8	+1·0	NW 1	beau		17	8		15·1		
	Sousse	2	30·2	+0·3	8·9	-0·4	SE 1	beau	calme	18	8		6·1		
	Sfax	8	29·6	+1·9	11·2	+2·6	W 1	nuageux	calme	16	8		9·0		
Tell et Hautes Plaines	Tlemcen	806	28·2	-0·7	15·2	+2·2	SSW 1	clair		20	10				
	Sidi-bel-Abbès	476	33·4	+0·5	-0·6	-0·9	S 3	brouillard		21	-2		1·0	144	
	Saïda	867	34·3	-0·9	7·0	+1·0	S 3	clair		21	6			82	
	Mascara	590	32·2	+4·4	7·2	+1·0	calme	clair		18	7		17·0	230	
	Relizane	73	32·2	+1·6	2·5	-3·8	SSE 1	brouillard		17	2			135	
	Orléansville	112	32·4	+1·0	5·0	-0·8	calme	clair		18	5		5·7		
	Tiaret	1023	32·1	+3·7	6·7	-0·3	NNE 1	clair		19	6				
	Vialar	889	35·0	+1·0	1·0	+0·5	NE 3	brouillard		18	0		10·0	163	
	Médéa	935	33·7	+1·7	7·6	+0·9	calme	clair		16	7		6·0		
	Aumale	905	37·4	+2·1	3·5	-0·1	NNE 1	beau		16	1			217	gelée blanche.
	Fort-National	942	31·4	+0·9	12·5	+2·5	W 3	clair		15	11				
	Tizi-Ouzou	222	33·0	+2·7	6·0	-0·5	E 1	clair		18	6		17·0	444	
	Bordj-b.-Arréridj	915													
	Sétif	1079	31·7	-0·4	8·0	+4·0	NNW 1	clair		18	3				
	Batna	1044	36·5	+1·2	0·5	+0·5	NE 1	clair		15	-2		0·4		
	Constantine	660	36·1	+1·2	3·2	+0·2	S 2	clair		15	1			274	
	Guelma	268	32·4	+1·9	6·2	+2·8	SW 1	beau		21	2		9·0	258	
	Tébessa	863	33·9	+1·6	5·0	+1·0	calme	clair		15	2			86	
Steppe et Atlas Saharien	Aïn-Sefra	1090													
	Mecheria	1167	35·9	+4·2	6·5	+2·3	calme	clair		18	3			105	
	Géryville	1320	36·6	+2·2	-0·3	+0·3	SE 1	clair		16	-3		2·0	151	
	Aflou	1426													
	Djelfa	1160	42·3	+2·7	-2·6	-0·5	calme	clair		16	-3		1·4		
	Bou-Saâda	[illegible]	30·5	+1·4	7·6	+1·8	NE 1	clair		22	1			49	
	El-Abiod-Si-Ch	[illegible]	35·2	+2·4	0·0	-4·7	NNW 1	clair		23	-1			35	
	Barika	484	..	..	2·3	-0·2	E 1	clair		16	2		3·0		
Sahara	Colomb-Béchar	769													
	Laghouat	767	36·2	+1·6	5·0	0·0	NW 1	clair		..	4			116	
	Biskra	125	33·1	+0·9	11·0	+2·0	NW 1	clair		..	7			85	
	Touggourt	69	30·6	+2·0	3·8	-0·6	SW 1	clair		20	2		2·0	6	
	El-Oued	70	..	..	5·4	+1·8	S 2	beau		20	3		0·4	11	
	Tozeur	50	31·7	+4·1	5·0	0·0	calme	clair		20	4				
	Ghardaïa	526	..	..	10·3	+0·7	NW 4	clair		20	6				
	Ouargla	157	34·1	+2·0	4·0	+1·0	calme	clair		..	3			13	
	El-Goléa	394?	31·1	-0·2	0·0	-6·0	calme	clair		23	0				
	Béni-Abbès	497?	33·1	+1·8	3·0	+2·0	calme	clair		21	3				
	Timimoun	294?	32·1	+2·2	4·0	-5·0	NE 2	clair		20	4				
	Adrar	285?	31·4	+0·1	6·0	0·0	NE 3	clair		23	5				
	In-Salah	280?	26·3	+1·6	9·0	-1·0	NE 5	clair		..	8				Coups de vent ce matin
	Fort-Flatters	368?	29·5	+2·2	5·0	-1·0	ENE 3	clair		..	4				
	Fort-Polignac	608?	..	..	7·0	+1·0	NE 2	clair		..	4				
	Djanet	1100?	..	..	9·0	+1·0	E 3	clair		..	8				
	Tamanrasset	1350?	22·	-1·	7·0	0·0	NE 1	clair		22	6			1	

Situation générale et situation en Algérie Une profonde aire dépressionnaire se maintient sur le Nord de l'Europe (Mikkeli : 971 mb = 728 m/m) et un anticyclone sur le Sud de ce Continent et sur l'Afrique du Nord (Valladolid : 1034 mb = 776 m/m - Djelfa : 1042 mb = 782 m/m).

En Algérie, le ciel est beau avec brouillard par places. Les vents sont variables et faibles. La température a varié faiblement et irrégulièrement depuis la veille. La mer est peu agitée à Ténès, belle sur le reste de la côte algérienne.

Probabilité (valable du 11 à 18h au 12 même heure). Hausse barométrique : Nord Europe, Variations faibles : Sud Europe, Afrique du Nord.

En Algérie, ciel beau ou brumeux. Vents variables faibles. Température en baisse (gelées sur les hauteurs).

	ORAN	ALGER	CONSTANTINE
Littoral et Tell	Beau ou brumeux. Vents variables faibles.		
Hts Plateaux		Température en baisse (gelées sur les hauteurs).	
Sahara Septentrional		Beau temps - Vents de Nord-Est, faibles.	

Vents (Bassin Occidental de la Méditerranée)

Golfe du Lion, Baléares, Bizerte } Secteur Ouest, faibles.

Vents (en altitude)

Ouest Algérie	Secteur Ouest	4 à 6 m.
" Sahara	Nord-Est	6 à 8 m.
Est Algérie	Secteur Ouest	6 à 8 m.
" Sahara	Nord-Est	6 à 8 m.

Prévisions transmises par l'Observatoire de Tamanrasset

Tidikelt : Beau - Vents du secteur Est, assez forts ou forts, sable.

Azgers, Hoggar } Beau - Vents du secteur Est, assez forts au Nord, forts au Sud, sable.

Temperatures extrêmes

Stations	Max	Min
Paris	15	10
Nice	"	"

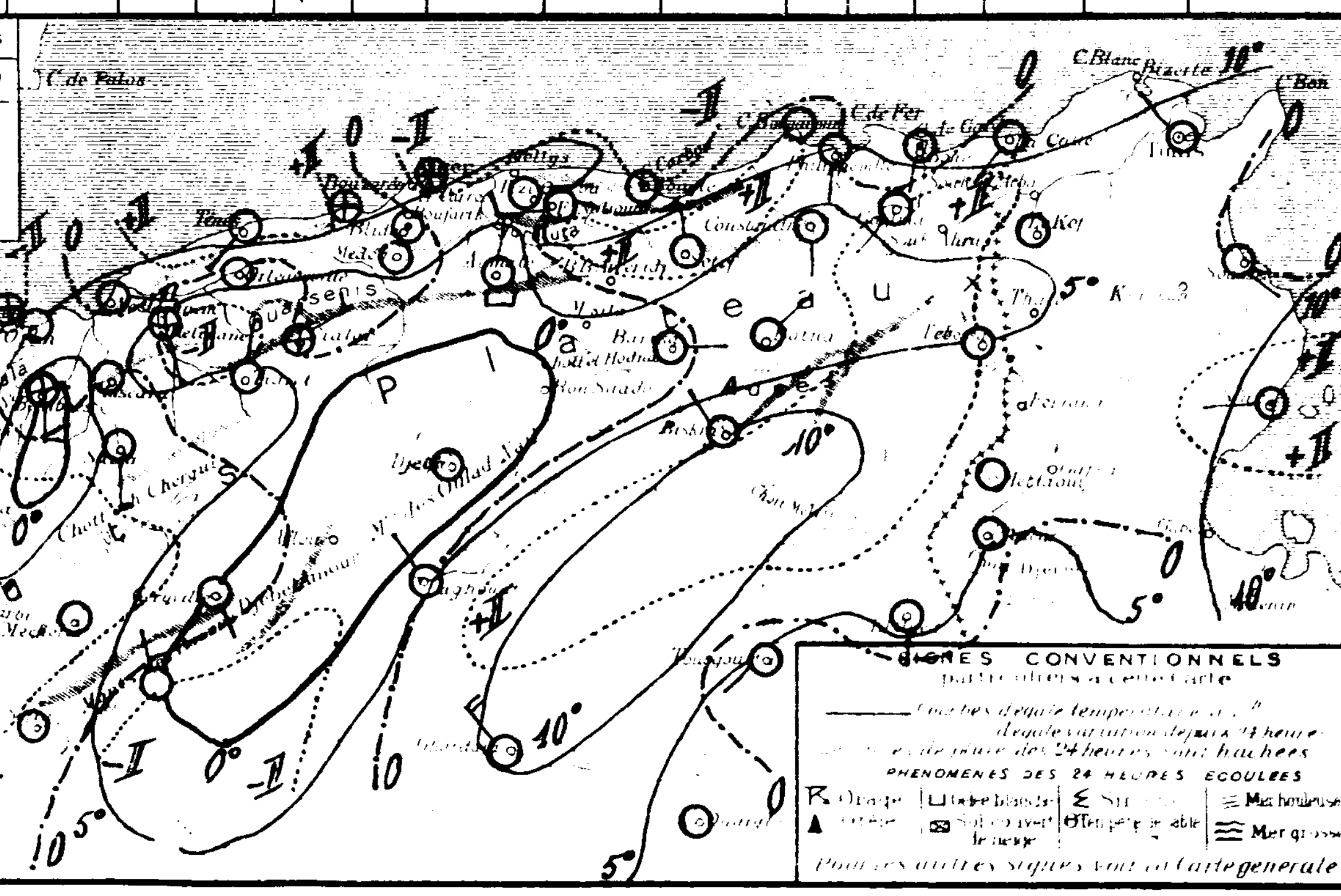

SONDAGES AÉROLOGIQUES

Altitude en Kms comptée à partir du niveau de la station	Alger Université Altitude 59m — Début h — Direction	Vitesse en m/s	Début h — Direction	Vitesse en m/s	Tamanrasset Alt. 1350m — Début h — Direction	Vitesse en m/s
0 5						
1 0						
1 5						
2 0						
2 5						
3 0						
3 5						
4 0						
4 5						
5 0						
5 5						
6 0						

UNIVERSITÉ D'ALGER
INSTITUT DE MÉTÉOROLOGIE
ET DE PHYSIQUE DU GLOBE

BULLETIN MÉTÉOROLOGIQUE DE L'ALGÉRIE

Dimanche 12 Janvier 1936 — 61e ANNÉE. — N° 12 — 7h

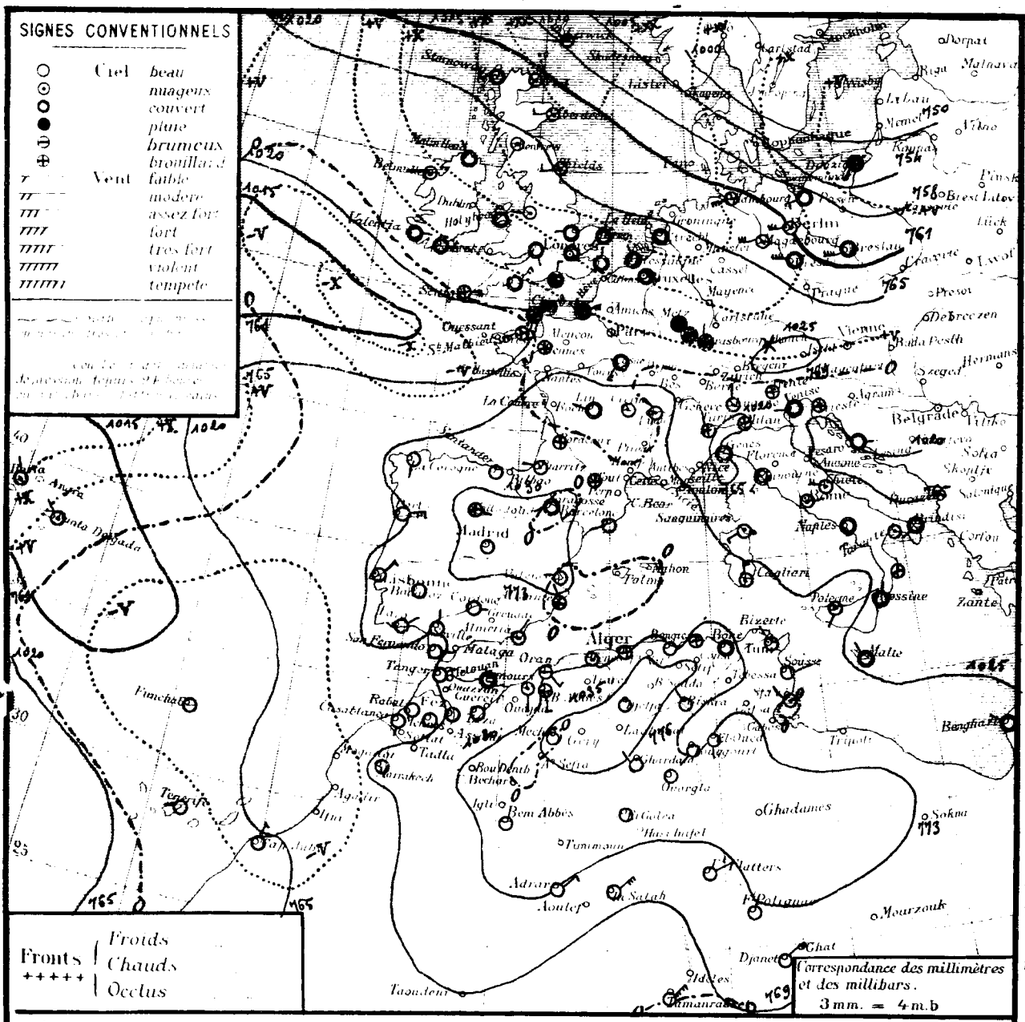

STATIONS		Altitude en mètres	Observation de 7 heures: Pression à 0° et au niveau de la mer — Observation	diff. en 24h	Température de l'air — Observation	diff. en 24h	Vents — Direction et force de 0 à 9	Etat du Ciel	Etat de la Mer	Dans les 24 heures: Températures extrêmes — max	min	Pluie en 24 heures	Pluie en m/m: Hauteurs totalisées du mois en cours	Hauteurs totalisées depuis le 1er sept. au 31 Décembre	PHÉNOMÈNES
Nemours	Littoral	83	29.5	-0.8	9.2	-0.6	S 1	nuageux	belle	16	7			140	
Cap Falcon	Littoral	75	28.0	-2.8	12.0	+1.0	calme	brouillard	belle	15	12		1.8	97	
Oran	Littoral	11	28.6	-2.7	9.9	+1.0	SE 3	brumeux	belle	14	8		9.0	161	
Mostaganem	Littoral	113	28.4	-2.0	5.9	-2.9	E 2	clair	t. belle	10	5		0.1		
Cap Ténès	Littoral	183	28.1	-1.2	9.0	-1.6	calme	nuageux	p. agitée	17	9			168	
Cherchell	Littoral	22	28.4	-1.6	9.3	+0.1	calme	brouillard	calme	12	7				
Blida	Littoral	267	31.2	-1.3	5.0	-3.6	calme	nuageux		15	5		4.6	470	
Bouzaréa	Littoral	344	27.8	-1.8	12.2	-1.5	S 1	clair		17	9		15.5		
Alger	Littoral	59	28.8	-1.7	9.8	-0.3	calme	brouillard	calme	12	9		13.8	524	
Maison-Carrée	Littoral	48													
Cap Carbon	Littoral	225	29.1	-1.8	13.0	+1.0	calme	clair	calme	17	9		13.0	365	
Cap Bougaroni	Littoral	195	31.4	-1.2	9.4	-3.6	calme	brouillard	belle	14	9		19.0	528	
Philippeville	Littoral	42													
Cap de Garde	Littoral	161	30.2	-0.8	10.0	-2.0	calme	couvert	belle	18	10			349	
La Calle	Littoral	10	29.4	-0.4	10.2	-1.6	SW 1	brouillard	t. belle	19	10		17.0	449	
Bizerte	Littoral	9													
Tunis	Littoral	36	28.6	-0.9	9.4	+1.6	NW 2	clair		18	9		15.1		
Sousse	Littoral	2	28.6	-1.6	15.1	+6.2	ENE 1	clair	calme	18	8		6.1		
Sfax	Littoral	8	29.8	+0.2	11.4	+0.2	NW 2	nuageux	t. belle	19	8		9.0		
Tlemcen	Tell et Hautes Plaines	806	25.7	-2.5	15.1	-0.1	W 1	clair		21	15				
Sidi-bel-Abbès	Tell et Hautes Plaines	476	31.4	-2.0	-1.5	-0.9	S 3	brumeux		22	-3		1.0	144	gelée
Saïda	Tell et Hautes Plaines	867	34.0	-0.3	6.6	-0.4	SE 4	clair		20	6			82	
Mascara	Tell et Hautes Plaines	590	31.0	-1.2	4.1	-0.1	calme	clair		19	7		17.0	230	
Relizane	Tell et Hautes Plaines	73	31.2	-1.0	4.5	+2.0	E 1	clair		19	4			135	
Orléansville	Tell et Hautes Plaines	112	29.8	-2.6	4.8	-0.2	calme	clair		19	4		5.4		
Tiaret	Tell et Hautes Plaines	1023													
Vialar	Tell et Hautes Plaines	889	34.1	-0.9	2.0	+1.0	NW 3	beau		20	1		10.0	163	gelée blanche
Médéa	Tell et Hautes Plaines	935	30.6	-3.1	8.8	+1.2	calme	clair		19	8		6.0		
Aumale	Tell et Hautes Plaines	905	34.2	-0.2	4.4	+1.2	NE 1	beau		17	2			247	gelée blanche
Fort-National	Tell et Hautes Plaines	942													
Tizi-Ouzou	Tell et Hautes Plaines	222	31.6	-1.4	5.0	-1.0	NE 1	clair		18	4		17.0	444	
Bordj-b.-Arréridj	Tell et Hautes Plaines	915													
Sétif	Tell et Hautes Plaines	1079													
Batna	Tell et Hautes Plaines	1044	34.6	-1.9	3.0	+2.5	NE 1	clair		19	-2		0.4		
Constantine	Tell et Hautes Plaines	660												244	
Guelma	Tell et Hautes Plaines	268	32.5	+0.1	6.2	0.0	N 3	clair		22	2		9.0	258	
Tébessa	Tell et Hautes Plaines	863												86	
Aïn-Sefra	Steppe et Atlas Saharien	1090													
Mécheria	Steppe et Atlas Saharien	1167	36.5	+0.6	5.5	-1.0	calme	clair		19	4			105	
Géryville	Steppe et Atlas Saharien	1320												151	
Aflou	Steppe et Atlas Saharien	1426													
Djelfa	Steppe et Atlas Saharien	1160	41.2	-1.1	-3.7	-1.1	calme	clair		19	-4		1.4		
Bou-Saâda	Steppe et Atlas Saharien	550	33.0	+2.5	3.2	-4.4	W 1	clair		20	0			49	
M'sila	Steppe et Atlas Saharien	486												35	
Barika	Steppe et Atlas Saharien	484													
Colomb-Béchar	Steppe et Atlas Saharien	769													
Laghouat	Steppe et Atlas Saharien	767													
Biskra	Sahara	125	31.2	-1.9	12.0	+1.0	NW 1	clair		23	6			115	
Touggourt	Sahara	69	29.4	-1.2	4.3	+0.5	SW 1	clair		20	3		2.0	85	
El-Oued	Sahara	70	"	"	5.6	+0.2	S 2	beau		21	5		0.4	6	
Tozeur	Sahara	50	30.3	-1.4	5.0	0.0	SW 1	clair		19	4			11	
Ghardaïa	Sahara	526	"	"	12.4	+2.1	NW 1	clair		20	9				
Ouargla	Sahara	157	33.3	-0.8	4.0	0.0	calme	clair		"	3			13	
El-Goléa	Sahara	394?	31.3	+0.2	3.0	+3.0	calme	clair		"	3				
Béni-Abbès	Sahara	497?	31.9	-1.2	3.0	0.0	calme	clair		19	3				
Timimoun	Sahara	294?													
Adrar	Sahara	285?	30.3	-1.1	4.0	-2.0	NE 3	clair		24	4				
In-Salah	Sahara	280?	25.7	-0.6	8.0	-1.0	NE 5	clair		"	0				coups de vent ce matin
Fort-Flatters	Sahara	368?	29.0	-0.5	5.0	0.0	ENE 1	clair		"	2				
Fort-Polignac	Sahara	608?	"	"	7.0	0.0	calme	clair		"	5				
Djanet	Sahara	1100?	"	"	8.0	-1.0	NE 4	clair		"	8				
Tamanrasset	Sahara	1350?	24.	+2.	7.0	0.0	NE 6	clair		17	6			1	

Situation générale et situation en Algérie. La pression est élevée des Iles Britanniques à l'Europe méridionale et sur l'Afrique du Nord (Munich : 1025 mb = 769 m/m, Madrid : 1033 mb : 775 m/m, Batna : 1035 mb : 776 m/m). La pression est basse du Nord de l'Europe à l'Est de l'Allemagne (Koenigsberg : 1000 mb : 750 m/m), ainsi que sur l'Atlantique à l'Est des Açores (Punta-Delgada : 1012 mb : 759 m/m).

En Algérie, le ciel est beau (brouillard sur le littoral) ; les vents, faibles, soufflent, en général, de Sud à Ouest. La température est restée sensiblement stationnaire. La mer est peu agitée à Ténès, belle sur le reste de la côte algérienne.

Probabilité (valable du 12 à 18h au 13 à 18h). La pression baissera sur l'Europe occidentale et sur l'Afrique du Nord.

En Algérie, ciel beau avec brouillard sur le littoral. Vents faibles de direction variable (secteur Ouest dominant). Température en hausse.

	ORAN	ALGER	CONSTANTINE
Littoral et Tell	Beau ou brumeux. Vents variables, faibles (Ouest dominant).		
Hts Plateaux		Température en hausse.	
Sahara Septentrional	Beau ou peu nuageux. Vents de Nord, faibles ou modérés.	Beau ou peu nuageux. Vents de Nord-Ouest, faibles ou modérés.	

Vents (Bassin Occidental de la Méditerranée)

Golfe du Lion, Baléares, Bizerte : Secteur Ouest, faibles ou modérés.

Ouest Algérie : Ouest, faibles.
" Sahara :
Est Algérie :
" Sahara :

Vents (en altitude)

Prévisions transmises par l'Observatoire de Tamanrasset

Tidikelt.
Azgers
Hoggar.

Températures extrêmes		
Stations	Max	Min
Paris	11	4
Nice	"	"

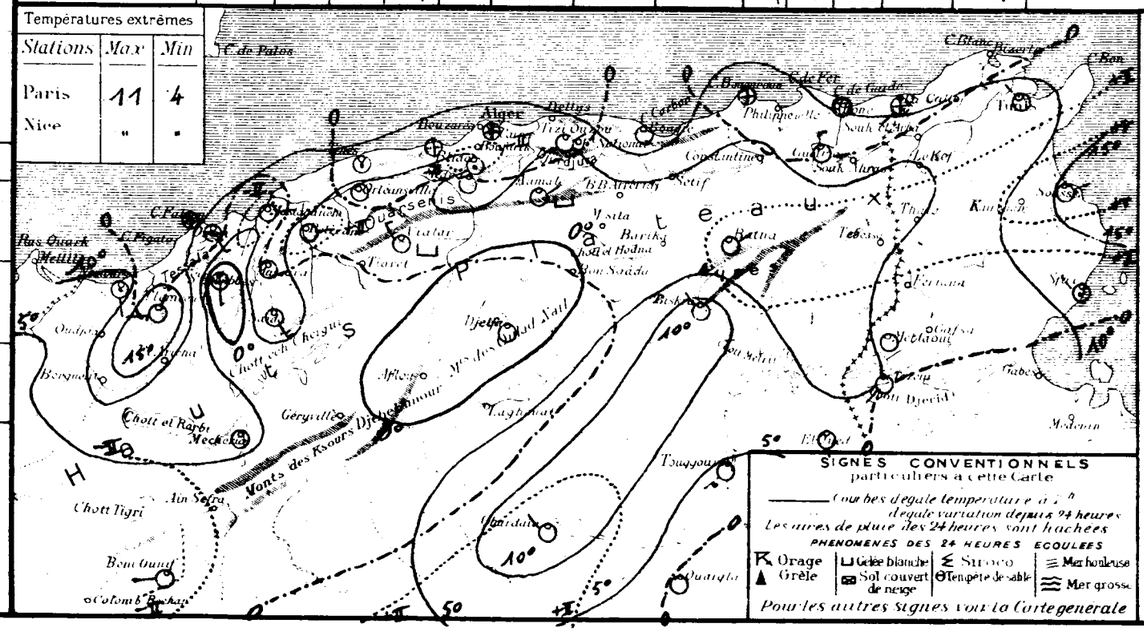

SONDAGES AEROLOGIQUES

Altitude en km. compte à partir du niveau de la station	Alger Université Altitude 59m — Départ 4h — Direction	Vitesse en m/s	Départ 7h — Direction	Vitesse en m/s	Tamanrasset Alt. 1350m — Départ 2h — Direction	Vitesse en m/s
0.5						
1.0						
1.5						
2.0						
2.5						
3.0						
3.5						
4.0						
4.5						
5.0						
5.5						
6.0						

UNIVERSITÉ D'ALGER
INSTITUT DE MÉTÉOROLOGIE
ET DE PHYSIQUE DU GLOBE

BULLETIN MÉTÉOROLOGIQUE DE L'ALGÉRIE

Lundi 13 Janvier 1936 — 61ème Année — N° 13 — 7h

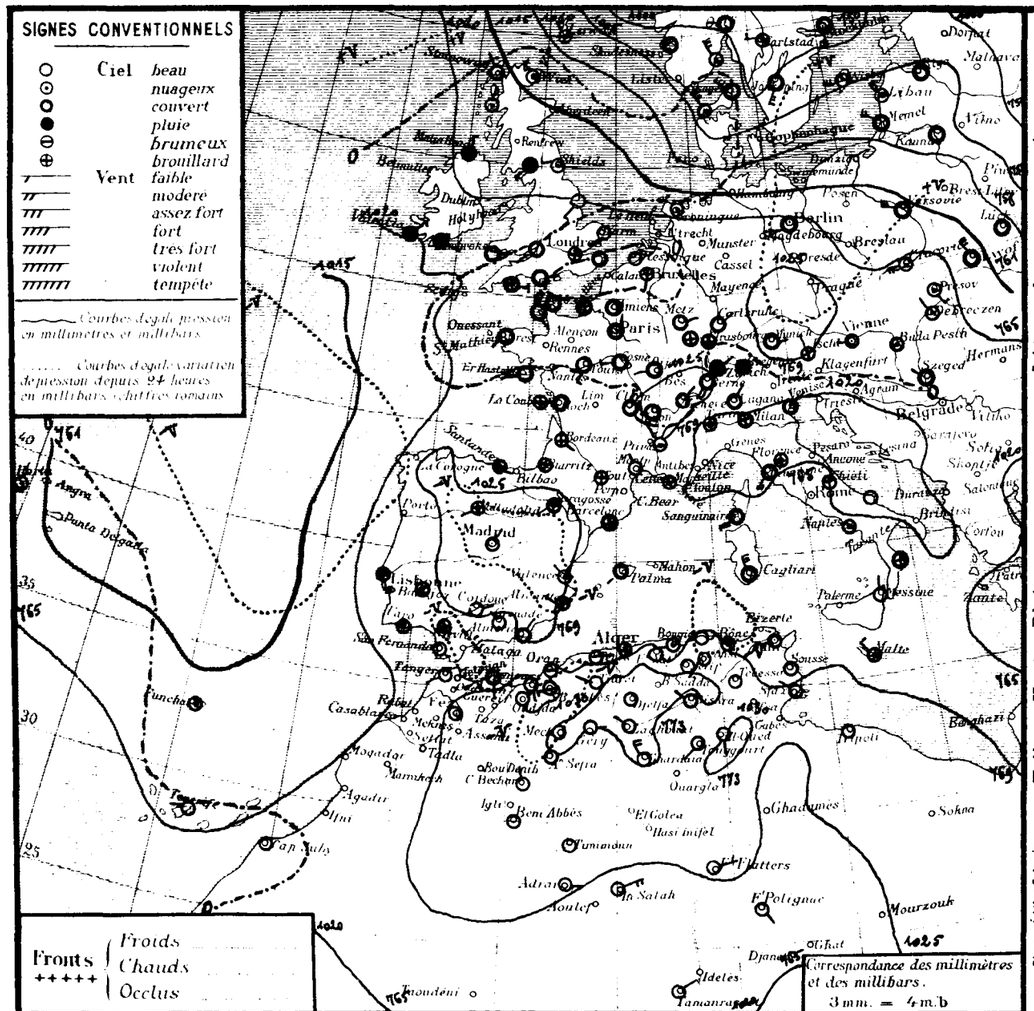

STATIONS	Altitude en mètres	Observation de 7 heures: Pression à 0° et au niveau de la mer — Observation	diff en 24h	Température de l'air — Observation	diff en 24h	Vents Direction et force de 0 à 9	Etat du Ciel	Etat de la Mer	Dans les 24 heures: Températures extrêmes — max	min	Pluie en m/m	Pluie en m/m: Hauteurs totalisées du mois en cours	Hauteurs totalisées du 1er Sept.bre au 31 décembre	PHÉNOMÈNES
Littoral														
Nemours	83	25.2	-4.3	9.2	0.0	S 1	beau	belle	16	4			140	
Cap Falcon	75	25.0	-3.0	11.2	-0.8	calme	couvert	T. belle	14	10		1.8	97	
Oran	11	25.4	-3.2	10.2	-0.3	calme	brume	calme	14	9		9.0	161	
Mostaganem	113	23.5	-4.9	8.5	+2.6	E 2	brume	T. belle	15	5		0.1		
Cap Ténès	183	23.6	-4.5	8.4	-0.6	calme	nuageux	l. agitée	15	8			168	
Cherchell	22	23.7	-4.7	10.0	+0.7	calme	brouillard	calme	12	5				
Blida	267	27.2	-4.0	5.0	0.0	calme	nuageux		14	5		4.6	470	
Bouzaréa	344	23.2	-4.6	11.4	-1.2	WSW 1	clair		16	9		15.5		
Alger	59	24.2	-4.6	9.4	-0.4	calme	brouillard	calme	13	9		13.8	524	
Maison-Carrée	48	24.6	"	9.2	"	calme	brouillard		14	6		22.2		
Cap Carbon	225	24.2	-4.9	12.0	-1.0	W 1	nuageux	belle	18	11		13.0	365	
Cap Bougaroni	195	26.1	-2.8	8.2	-1.2	calme	clair	belle	14	8		19.0	528	
Philippeville	42	25.0	-	6.0	"	S 2	couvert	calme	12	6				
Cap de Garde	161												379	
La Calle	10	23.7	-5.7	10.0	-0.2	calme	brouillard	calme	16	9		17.0	479	
Bizerte	9													
Tell et Hautes Plaines														
Tunis	36	24.3	-4.3	8.4	-1.0	W 2	clair		20	8		15.1		
Sousse	2	24.7	-3.9	10.0	-5.1	calme	clair	calme	21	7		6.1		
Sfax	8	26.1	-3.7	8.4	-3.0	NW 1	beau	T. belle	19	6		9.0		
Tlemcen	806	19.4	-6.3	15.8	+0.7	NW 1	clair		18	11				
Sidi-bel-Abbès	476	24.9	-6.5	2.5	-1.0	W 3	brume		22	-3		1.0	144	Gelée blanche
Saïda	867	27.8	-6.2	7.8	+1.2	SW 4	clair		20	6			82	
Mascara	590	25.3	-5.7	8.4	+1.3	W 1	clair		20	8		17.0	230	
Relizane	73	26.0	-5.2	6.5	+2.0	WSW 1	brume		19	6			135	
Orléansville	112	25.4	-4.4	3.1	-1.7	calme	clair		19	3		5.7		
Tiaret	1023	25.3	"	5.1	"	WNW 1	clair		19	4				
Vialar	889	30.0	-4.1	2.5	+0.5	N 4	beau		18	1		10.0	163	Gelée blanche
Médéa	935	26.9	-3.7	7.8	-1.0	calme	clair		20	8		6.0		
Aumale	905	30.5	-6.7	4.3	-0.4	WNW 1	clair		17	2			27	Gelée blanche
Fort-National	942	24.1	"	12.5	"	calme	clair		19	11				
Tizi-Ouzou	222	26.9	-4.7	4.0	-1.0	NE 1	clair		17	4		17.0	444	
Bordj-b.-Arréridj	915													
Sétif	1079													
Batna	1044	32.0	-2.6	-1.5	-4.5	SW 1	clair		19	-3		0.4		
Constantine	660	28.9	"	3.0	"	WSW 2	clair		19	2			274	
Guelma	268	28.5	-4.0	3.2	-3.0	WNW 1	clair		21	2		9.0	258	
Tébessa	863	28.4	"	6.0	"	calme	clair		-	1			86	
Aïn-Sefra	1090													
Steppe et Atlas Saharien														
Mécheria	1167	36.5	+0.6	5.5	-1.0	calme	clair		19	4			105	
Géryville	1320	28.2	-6.3	3.1	+3.7	E 2	clair		19	-2			151	
Aflou	1426													
Djelfa	1160	36.9	-4.3	-3.3	+0.4	calme	clair		20	-3		1.4		
El Abiod S. Ch.	1150	29.0	-4.4	-2.5	-2.0	N 1	clair		21	-3			49	
Bou Saada	386	27.9	-5.1	-0.2	-3.4	W 1	clair		20	-2			35	
Barika	484	"	"	1.5	"	ENE 1	clair		17	1				
Colomb-Béchar	769	28.7	"	2.0	"	N 2	clair		"	2				
Laghouat	767	31.6	"	3.0	"	NW 1	clair		"	2			116	
Biskra	125	28.1	-4.1	10.0	-2.0	NW 1	clair		21	6			85	
Touggourt	69	26.2	-3.2	3.5	-0.8	SW 1	clair		20	2		2.0	6	
El-Oued	70	"	"	5.8	+0.2	E 2	beau		21	5		0.4	11	
Sahara														
Tozeur	50	30.6	+0.3	7.0	+2.0	SW 1	clair		20	6				
Ghardaïa	526	-	"	11.3	-0.9	WNW 4	clair		21	7				
Ouargla	157												13	
El-Goléa	394?													
Béni-Abbès	497?	29.1	-2.8	1.0	-2.0	calme	clair		19	0				
Timimoun	294?	27.5	"	4.0	"	calme	clair		21	4				
Adrar	285?	27.5	-2.8	6.0	+2.0	E 2	clair		24	6				
In-Salah	280?	23.1	-2.6	9.0	+1.0	ENE 4	clair		"	9				Coups de vent ce matin
Fort-Flatters	368?	25.1	-3.9	4.0	-1.0	ENE 2	clair		-	3				
Fort-Polignac	608?	-	"	7.0	0.0	SE 2	clair		-	3				
Djanet	1100?													
Tamanrasset	1350?	22	-2	7.0	0.0	NE 2	clair		16	6			1	

Situation générale et situation en Algérie. Une zone de basses pressions s'étend de l'Océan Arctique au Nord-Est de l'Europe (Nord-Ouest Norvège 985mm/739m/m). Une dépression se tient sur l'Atlantique à l'Est des Açores (Horta 1016mm/762m/m); la pression est moyenne du Nord de l'Italie à l'Adriatique; elle est élevée sur le reste de l'Europe et sur l'Afrique du Nord (maxima: Munich 1026mm/770m/m, Valladolid 1028mm/771m/m, Djelfa 1027mm/778m/m).
En Algérie, le ciel est beau (brouillard par places sur le littoral); les vents faibles, soufflent d'entre Sud et Ouest. La température, en hausse en France, est en baisse ailleurs. La mer est peu agitée à Ténès, belle sur le reste de la côte Algérienne.

Probabilité (valable du 13 décembre à 18 heures, au 14 même heure).
Hausse barométrique: Nord Europe.
Baisse: reste Europe, Afrique du Nord.
En Algérie: Beau temps (brume sur le littoral). Vents d'Ouest à Sud, faibles ou modérés. Température en hausse.

	ORAN	ALGER	CONSTANTINE
Littoral et Tell	Beau temps (brume sur le littoral). Vents d'Ouest à Sud, faibles ou modérés. Température en hausse.		
Hts Plateaux			
Sahara Septentrional	Beau temps. Vents de Nord à Est, faibles ou modérés.	Vents de Nord-Ouest, faibles ou modérés. Beau temps.	

Vents (Bassin Occidental de la Méditerranée)
Golfe du Lion, Baléares: Secteur Ouest, modérés.
Bizerte: Ouest à Sud, faibles ou modérés.

Vents (en altitude)
Ouest Algérie: Sud à Sud Ouest ..... 6 à 8 m.
" Sahara: Est à Sud ..... 6 à 8 m.
Est Algérie: Ouest à Sud ..... 4 à 6 m.
" Sahara: Nord à Est ..... 4 à 6 m.

Prévisions transmises par l'Observatoire de Tamanrasset
Tidjikdja: Beau. Vents d'Est à Sud, faibles puis modérés ou assez forts.
Azgers, Hoggar: Beau. Vents de Sud-Est à Sud, faibles, puis modérés ou assez forts.

Températures extrêmes

Stations	Max	Min
Paris	5	3
Nice	-	-

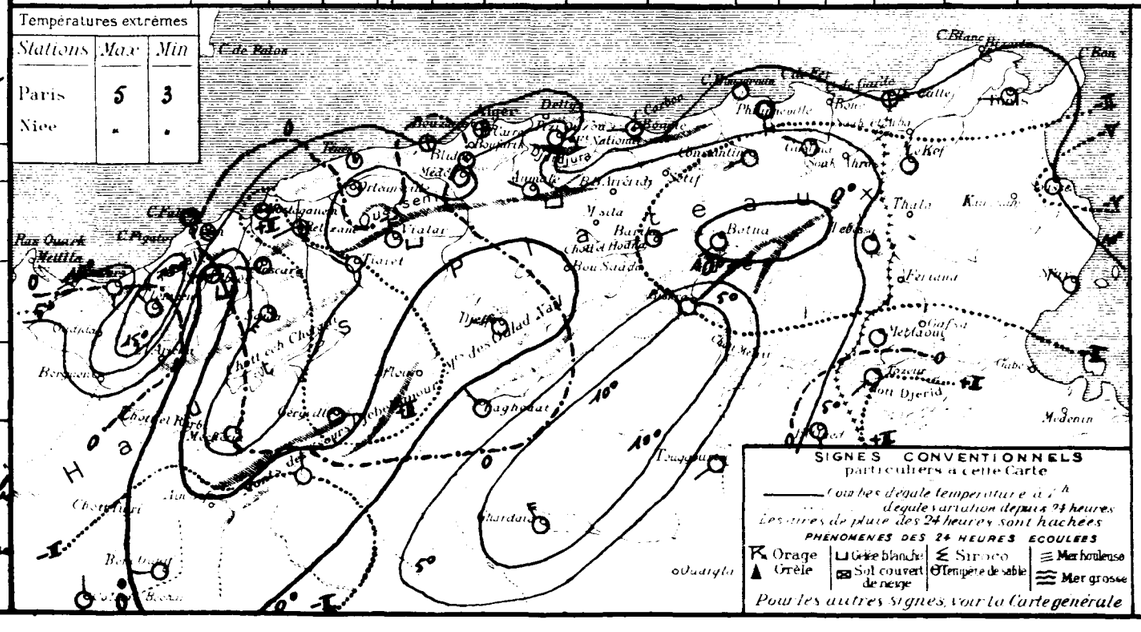

SONDAGES AÉROLOGIQUES

Altitude en Km. compte d'après la moyenne de la Station	Alger Université Altitude 59m — Début 9h30 — Direction	Vitesse en m/s	Début h — Direction	Vitesse en m/s	Tamanrasset Alt 1350m — Début 4h20 — Direction	Vitesse en m/s
05	SE	2			E	12
10	SW	4			SE	11
15	SW	5			SE	9
20	SSW	6			SSE	5
25					SE	8
30						
35						
+0						
+5						
50						
55						
60						

UNIVERSITÉ D'ALGER
INSTITUT DE MÉTÉOROLOGIE
ET DE PHYSIQUE DU GLOBE

BULLETIN MÉTÉOROLOGIQUE DE L'ALGÉRIE

Mardi 14 Janvier 1936 — 6.e année — N° 14 — 7h

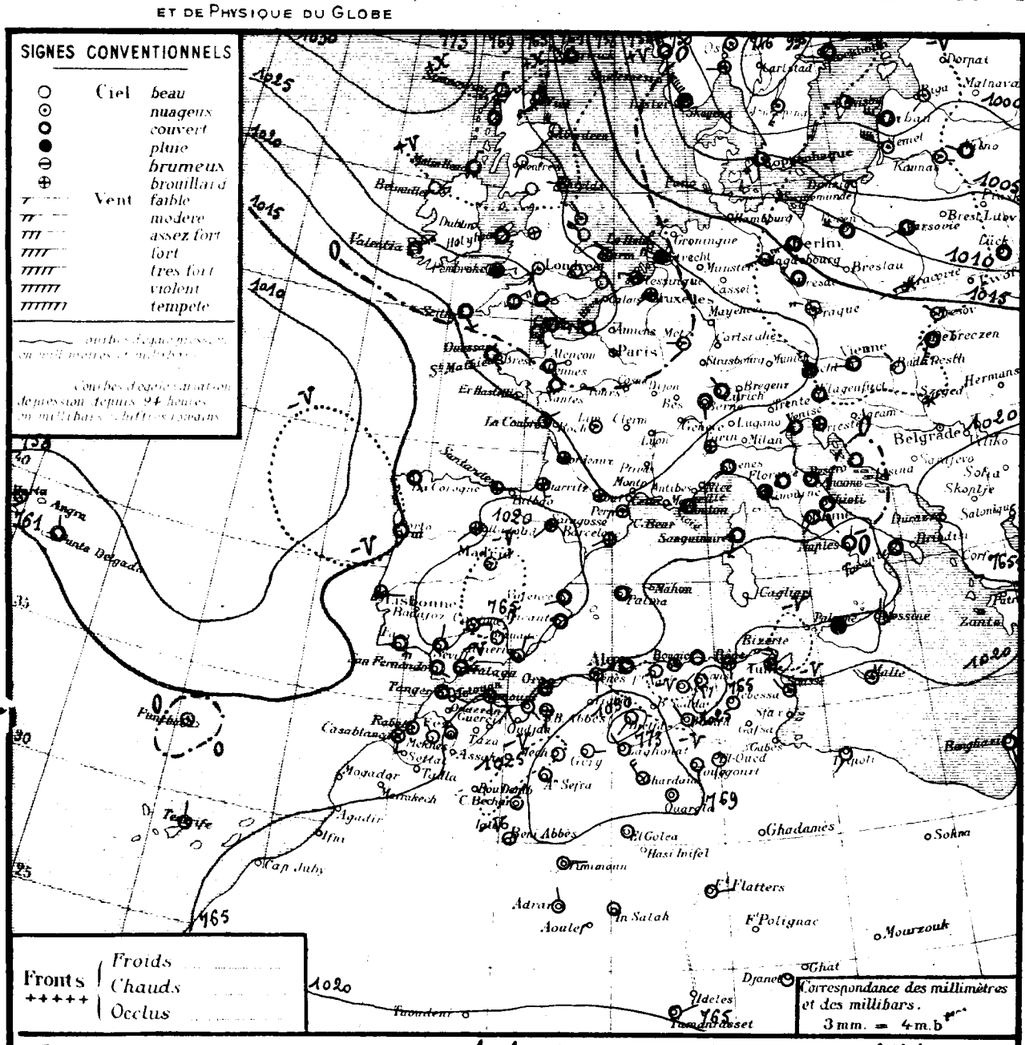

STATIONS	Altitude en mètres	Observation de 7 heures: Pression à 0° et au niveau de la mer — Observation	diff en 24 h.	Température de l'air — Observation	diff en 24 h.	Vents Direction et force de 0 à 9	Etat du Ciel	Etat de la Mer	Dans les 24 heures: Températures extrêmes — max	min.	Pluie en millim.	Pluie en m/m: Hauteurs totalisées du mois en cours	Hauteurs totalisées du 1er Sept.re au 31 Décembre	PHÉNOMÈNES
Littoral														
Nemours	83	26	-4.6	7.2	-2.0	SE 2	beau	T. belle	15	4			140	
Cap Falcon	75	21.0	-4.0	10.0	-1.2	calme	couvert	T. belle	16	9		1.8	97	
Oran	11												161	
Mostaganem	113	20.0	-3.5	8.3	-0.2	E 2	nuageux	belle	12	6		0.1		
Cap Ténès	183	19.8	-3.8	8.2	-0.2	S 1	T. nuageux	P. agitée	12	8			168	
Cherchell	22												398	
Blida	267	21.8	-5.4	4.8	-0.2	calme	clair		12	5		4.6	470	
Bouzaréa	344	19.8	-3.4	8.9	-2.5	WNW 1	T. nuageux		13	9		15.5		
Alger	59	20.2	-4.0	11.1	+4.7	calme	couvert	calme	13	10		18.8	524	
Maison-Carrée	48	21.0	-3.6	9.0	-0.2	calme	couvert		14	7		22.2		
Cap Carbon	225	20.2	-4.0	9.0	-3.0	calme	nuageux	belle	15	9		13.0	365	
Cap Bougaroni	195	22.5	-3.6	9.0	+0.8	calme	couvert	belle	14	8		19.0	528	
Philippeville	42	21.4	-3.6	7.4	+0.8	SSW 1	couvert	T. belle	12	5				
Cap de Garde	161	21.3	"	9.0	"	S 1	brouillard	belle	12	9			379	
La Calle	10	20.1	-3.6	7.6	-2.4	SW 3	brouillard	belle	13	7		17.0	479	
Bizerte	9													
Tunis	36	19.3	-5.0	7.8	-0.6	calme	brouillard		19	8		15.1		
Sousse	2	20.5	-4.2	11.3	+1.3	NW 1	T. nuageux	T. belle	22	9		6.1		
Sfax	8	21.8	-4.3	8.2	-0.2	W 2	clair	T. belle	17	5				
Tlemcen	806	20.6	+1.2	12.3	-3.5	S 1	beau		18	8				
Tell et Hautes Plaines														
Sidi-bel-Abbès	476	22.5	-2.4	-3.3	-0.8	S 2	brume		19	-4		1.0	144	Gelée blanche
Saïda	867	25.8	-2.0	5.2	-2.6	SW 3	clair		19	5			80	
Mascara	590	21.0	-4.3	8.0	-0.4	W 1	clair		19	6		17.0	230	
Relizane	73	23.0	-3.0	6.7	+0.2	SSW 1	brouillard		15	6			155	
Orléansville	112	21.6	-3.8	4.0	+0.9	calme	clair		19	8		5.7		
Tiaret	1023													
Vialar	889	27.8	-2.2	0.0	-2.5	W 4	beau		16	-1		12.0	163	
Médéa	935	21.7	-5.2	7.0	-0.8	calme	clair		18	7		6.0		
Aumale	905	24.2	-6.3	6.4	+2.1	NNW 1	clair		16	1			217	
Fort-National	942	20.3	-3.8	11.3	-1.2	calme	clair		19	9				
Tizi-Ouzou	222	21.9	-5.0	4.0	0.0	E 1	brouillard		18	4		17.3	144	
Bordj-b.-Arréridj	915													
Sétif	1079	23.3	"	4.0	"	NE 1	clair		19	3				
Batna	1044	25.8	-6.2	1.0	+2.5	WSW 1	clair		18	-2		0.6		
Constantine	660	27.4	+1.5	2.6	-0.4	S 2	clair		19	2			27[illegible]	
Guelma	268	25.6	-2.9	1.7	-1.5	NW 2	clair		23	1		9.0	238	
Tébessa	863	23.9	-4.5	4.0	-2.0	calme	clair		19	"			86	
Sahara — Atlas Saharien														
Aïn-Sefra	1090													
Mécheria	1167	25.6	-5.9	5.0	-0.5	calme	clair		18	3			105	
Géryville	1320	24.6	-3.6	1.3	-1.8	E 2	clair		9	0			151	
Aflou	1426													
Djelfa	1160	32.2	-4.7	-4.0	-0.7	SW 2	clair		17	-4		1.4		
Boghari	700												49	
Bou Saada	489	25.7	-2.2	-1.5	-1.5	W 1	clair		17	-2			55	
Barika	484	"	"	2.2	+0.7	E 2	clair		18	2				
Colomb-Béchar	769	23.9	-4.9	1.0	-1.0	NNE 3	beau		18	0				
Laghouat	767	27.8	-3.8	2.0	-1.0	NW 1	clair		"	1			116	
Biskra	125	22.6	-5.5	7.0	-3.0	NW 1	clair		19	4			85	
Touggourt	69	22.9	-3.3	3.5	0.0	S 1	clair		21	1		2.0	6	
El-Oued	70	"	"	3.6	-2.2	SSW 2	beau		21	3			11	
Tozeur	50	21.5	"	4.0	-3.0	SW 1	clair		19	-				
Ghardaïa	526	"	"	8.4	-2.9	NW 4	clair		22	6				
Ouargla	157	25.5	"	3.0	"	calme	clair		"	2			15	
El-Goléa	394?	22.6	"	1.0	"	calme	clair		"	1				
Béni-Abbès	497?	24.7	-4.4	-0.8	-1.8	calme	clair		19	-1				
Timimoun	294?	23.3	-4.2	4.0	0.0	E 2	clair		21	4				
Adrar	285?	23.8	-3.7	3.0	-3.0	N 2	clair		22	3				Coupé de vent hier
In-Salah	280?	20.2	-2.9	8.0	-1.0	calme	clair		"	7				
Fort-Flatters	368?	21.1	-4.0	5.0	+1.0	E 2	clair		"	2				
Fort-Polignac	608?													
Djanet	1100?	"	"	5.0	"	calme	clair		"	4				
Tamanrasset	1350?	20	-2	5.0	-2.0	ENE 1	clair		17	3			1	

Situation générale et situation en Algérie. De hautes pressions s'avancent de l'Islande sur la France (Stornoway 1027 mb 770 m/m) la pression est également élevée sur l'Est de l'Espagne (1020 mb à 1024 mb) et l'Algérie-Tunisie (Djelfa 1032 mb 774 m/m). Une zône dépressionnaire s'étend de l'Océan Arctique à l'Est de l'Europe (minima: Ouest Norvège - Sud Suède 995 mb 746 m/m). Une dépression se tient entre les Açores et les côtes Portugaises.

En Algérie, le ciel est brumeux sur le littoral et l'Ouest du Tell, beau ailleurs. Les vents, faibles, soufflent du secteur Ouest. La température est généralement en baisse. La mer est peu agitée à Ténès, belle sur le reste de la côte Algérienne.

Probabilité (valable du 14 Décembre à 18 heures au 15 Décembre même heure.) Hausse barométrique: Scandinavie à Allemagne. Baisse: reste Europe - Afrique du Nord.

En Algérie, ciel beau à nuageux à l'Ouest, beau ou peu nuageux à l'Est, (brumes sur le littoral). Vents d'Ouest à Sud, faibles ou modérés. Température en hausse.

	ORAN	ALGER	CONSTANTINE
Littoral et Tell	Beau à nuageux (brumes sur le littoral) Vents d'Ouest à Sud, faibles ou modérés. Température en hausse.	Beau ou peu nuageux (brumes sur le littoral. Vents d'Ouest à Sud, faibles ou modérés. Température en hausse.	
Hts Plateaux			
Sahara Septentrional	Beau ou peu nuageux. Vents variables, faibles	Vents de Nord-Ouest, faibles ou modérés	Beau ou peu nuageux.

Vents (Bassin Occidental de la Méditerranée)

Golfe du Lion	Nord à Est, faibles ou modérés.
Baléares	Variables, faibles ou modérés (Nord dominant)
Bizerte	Ouest, faibles ou modérés.

Vents (en altitude)

Ouest	Algérie	Sud-Ouest	6 à 8 m
"	Sahara	Est à Sud	6 à 8 m
Est	Algérie	Ouest	4 à 6 m
"	Sahara	Nord-Ouest	4 à 6 m

Prévisions transmises par l'Observatoire de Tamanrasset

Tidikelt: Beau temps. Vents du secteur Est, faibles puis modérés.
Azgers: Beau. Vents d'entre Est et Sud, modérés.
Hoggar: Beau. Vents d'Est à Ouest puis Sud modérés.

Températures extrêmes

Stations	Max	Min
Paris	5	0
Nice	"	"

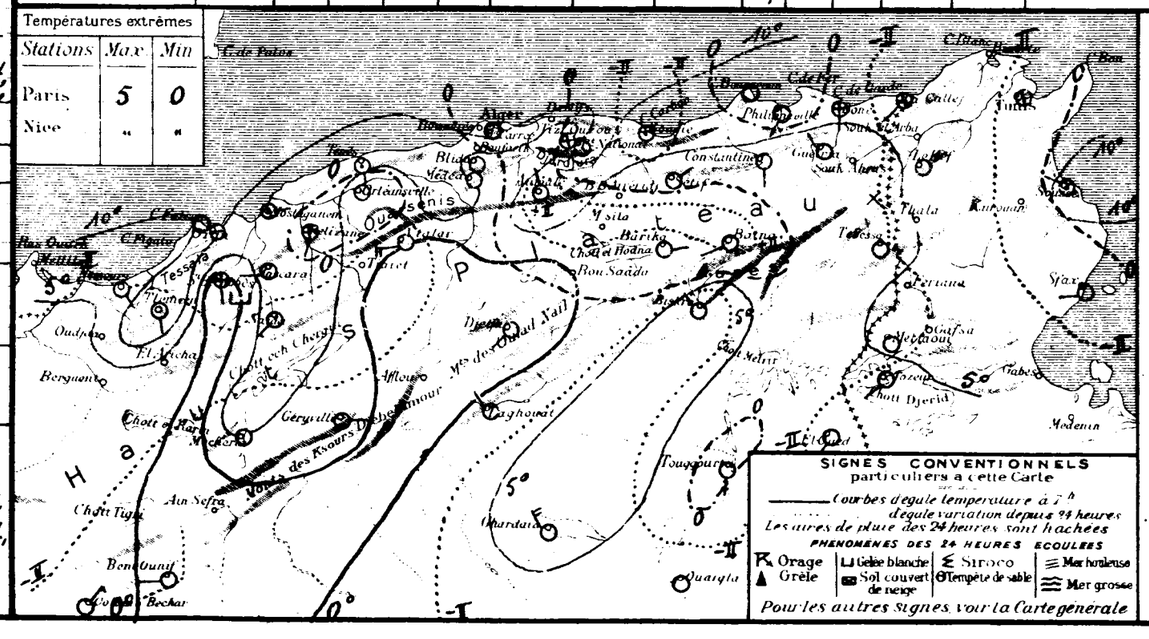

SONDAGES AÉROLOGIQUES

Altitude en kms comptée à partir du niveau de la station	Alger Université Altitude 59m — Début h — Direction	Vitesse en m/s	Début h — Direction	Vitesse en m/s	Tamanrasset Alt. 1350m — Début 10h 50 — Direction	Vitesse en m/s
05					SSE	3
10					SE	6
15					SSE	4
20					W	6
25					E	3
30					W	3
35					WSW	12
40					WSW	12
45					W	20
50						
55						
60						

UNIVERSITÉ D'ALGER
INSTITUT DE MÉTÉOROLOGIE ET DE PHYSIQUE DU GLOBE

BULLETIN MÉTÉOROLOGIQUE DE L'ALGÉRIE

61ème ANNÉE. — N° 15
Mercredi 15 Janvier 1936 7h

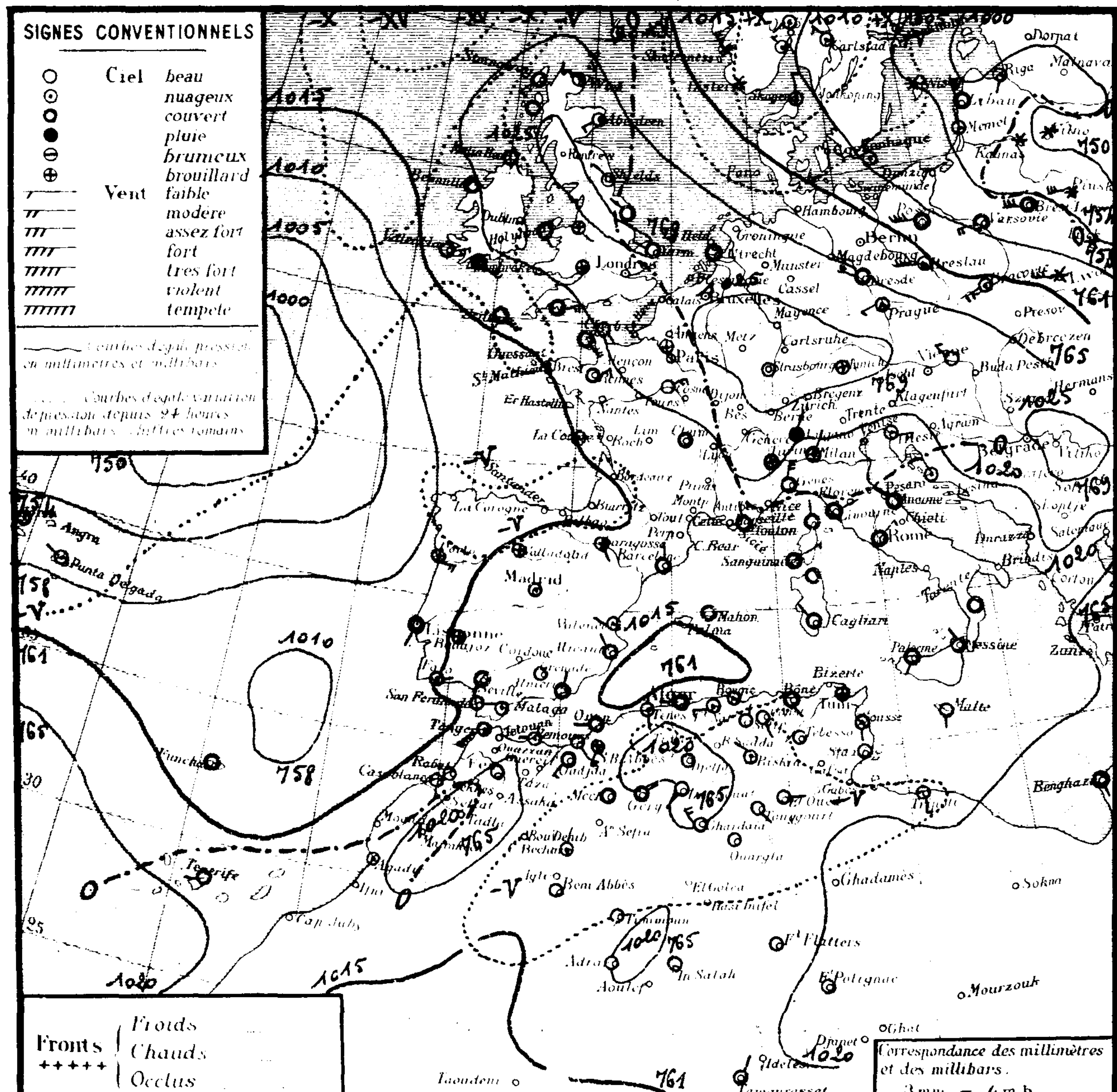

Région	Stations	Altitude en mètres	Pression à 0° et au niveau de la mer — Observation	Pression — diff en 24h	Température de l'air — Observation	Température — diff en 24h	Vents — Direction	Vents — force de 0 à 9	Etat du Ciel	Etat de la Mer	Dans les 24 heures — Temp. max	Temp. min	Pluie en millim.	Pluie en m/m — Hauteurs totalisées du mois en cours	Hauteurs totalisées du 1er Septembre au 31 Décembre	Phénomènes
Littoral	Nemours	83	17.4	-3.2	7.8	+0.6	SE	1	beau	T. belle	14	6			140	
Littoral	Cap Falcon	75	17.3	-3.7	11.0	+1.0	SW	1	couvert	belle	14	10		1.8	97	
Littoral	Oran	11	17.3	..	12.6	..	W	2	couvert	belle	14	10		9.0	161	
Littoral	Mostaganem	113	16.5	-3.5	10.1	+1.8	SE	3	brume	T. agitée	13	7		0.1		
Littoral	Cap Ténès	183	15.2	-4.6	9.6	+1.4	S	1	T. nuageux	T. agitée	14	9			168	
Littoral	Cherchell	22	14.9	-4.4	10.7	+1.6	calme		brouillard	T. belle	14	8			398	
Littoral	Blida	267	20.0	-1.8	5.4	+0.6	calme		T. nuageux		11	3		4.6	470	
Littoral	Bouzaréa	344	15.4	-4.4	8.5	-0.4	WSW	1	couvert		10	8		15.5		
Littoral	Alger	59	15.7	-4.5	9.8	-1.3	W	1	couvert	T. belle	13	9		13.8	524	
Littoral	Maison-Carrée	48														
Littoral	Cap Carbon	225	15.4	-4.8	8.0	-1.0	calme		nuageux	calme	14	8		13.0	365	
Littoral	Cap Bougaroni	195	16.5	-4.9	7.0	-0.4	calme		clair	belle	11	7		19.0	528	
Littoral	Philippeville	42	17.0	-4.4	7.9	+0.5	S	2	nuageux	T. belle	11	7				
Littoral	Cap de Garde	161	16.3	-5.0	..	..	SE	2	couvert	belle	11	8			379	
Littoral	La Calle	10	15.2	-4.9	8.2	+0.6	SW	3	couvert	T. belle	14	8		17.0	479	
Littoral	Bizerte	9														
Littoral	Tunis	36	16.6	-2.7	8.4	+0.6	calme		brouillard		12	8		15.1		
Littoral	Sousse	2	16.6	-3.9	10.0	-1.3	S	1	T. nuageux	T. belle	15	10		6.1		
Littoral	Sfax	8	19.4	-2.4	5.2	-3.0	calme		clair	calme	16	4		9.0		
Tell et Hautes Plaines	Tlemcen	806	..	..	8.8	-4.3	SW	3	beau		8	4				
Tell et Hautes Plaines	Sidi-bel-Abbès	476	18.0	-4.5	3.2	+6.5	SSW	4	brouillard		19	2		1.0	144	
Tell et Hautes Plaines	Saïda	867	23.0	-2.8	1.0	-4.2	SE	2	T. nuageux		17	1			82	
Tell et Hautes Plaines	Mascara	590	17.3	-3.7	6.0	-2.0	calme		couvert		19	5		17.0	230	
Tell et Hautes Plaines	Relizane	73	17.5	-5.5	7.2	+0.5	SSW	4	nuageux		14	7			135	
Tell et Hautes Plaines	Orléansville	112	17.3	-4.3	7.0	+3.0	calme		couvert		17	6		5.7		
Tell et Hautes Plaines	Tiaret	1023	16.6	-4.4	0.3	-3.8	NNW	1	nuageux		17	0				
Tell et Hautes Plaines	Vialar	889	22.8	-5.0	0.5	+0.5	NW	4	couvert		15	-2		10.0	163	
Tell et Hautes Plaines	Médéa	935	17.4	-4.3	4.4	-2.6	calme		clair		18	4		6.0		
Tell et Hautes Plaines	Aumale	905	19.6	-4.6	3.8	-2.6	NE	1	beau		16	1			217	
Tell et Hautes Plaines	Fort-National	942	16.6	-3.7	6.4	-4.9	W	3	nuageux		16	.		17.0		
Tell et Hautes Plaines	Tizi-Ouzou	222	17.2	-4.7	5.0	+1.0	NW	2	T. nuageux		15	4			444	
Tell et Hautes Plaines	Bordj-b.-Arréridj	915														
Tell et Hautes Plaines	Sétif	1079	17.7	-5.6	3.0	-1.0	NNE	1	beau		18	2				
Tell et Hautes Plaines	Batna	1044	19.0	-6.8	2.3	+1.3	W	1	clair		16	0		0.4		
Tell et Hautes Plaines	Constantine	660	22.0	-5.4	2.2	-0.4	SSE	2	clair		18	1			274	
Tell et Hautes Plaines	Guelma	268	22.1	-3.5	2.7	+1.0	NE	1	clair		19	-1		9.0	258	
Tell et Hautes Plaines	Tébessa	863	19.5	-4.4	1.0	-3.0	calme		clair		19	-1			86	
Steppe et Atlas Saharien	Aïn-Sefra	1090														
Steppe et Atlas Saharien	Mécheria	1167	19.6	-6.0	4.0	-1.0	calme		couvert		16	3			105	
Steppe et Atlas Saharien	Géryville	1320	19.4	-5.2	-1.9	-3.2	NE	1	couvert		16	-3			151	
Steppe et Atlas Saharien	Aflou	1426														
Steppe et Atlas Saharien	Djelfa	1160	25.1	-7.1	-3.7	+0.3	calme		clair		19	-4		1.4		
Steppe et Atlas Saharien	El Abiod Sidi Ch.	[illegible]													49	
Steppe et Atlas Saharien	Béni Ounif	[illegible]	18.7	-7.0	-0.2	+1.3	W	1	beau		15	0			35	
Steppe et Atlas Saharien	Barika	484	..	..	1.5	-0.7	E	1	beau		18	2				
Steppe et Atlas Saharien	Colomb-Béchar	769	17.5	-6.3	3.0	+2.0	NNE	2	nuageux		15	3				
Steppe et Atlas Saharien	Laghouat	767	20.1	-7.7	2.0	0.0	SW	1	beau		..	-1			116	
Sahara	Biskra	125	17.4	-5.2	7.0	0.0	NW	1	nuageux		20	5			85	
Sahara	Touggourt	69	17.0	-5.9	4.2	+0.7	SE	1	clair		20	2		2.0	6	
Sahara	El-Oued	70	..	..	1.2	-2.4	E	1	beau		19	1		0.4	11	
Sahara	Tozeur	50	..	..	4.0	0.0	SW	1	clair		19	2				
Sahara	Ghardaïa	526	..	..	6.4	-2.0	NW	4	beau		20	4				
Sahara	Ouargla	157	19.1	-6.4	2.0	-1.0	calme		clair		..	2			13	
Sahara	El-Goléa	394?														
Sahara	Béni-Abbès	497?	19.0	-5.7	2.0	+3.0	calme		clair		19	2				
Sahara	Timimoun	294?	18.9	-4.4	5.0	+1.0	calme		clair		22	4				
Sahara	Adrar	285?	21.0	-2.8	5.0	+2.0	calme		clair		23	5				
Sahara	In-Salah	280?	18.7	-1.5	6.0	-2.0	calme		clair		..	6				
Sahara	Fort-Flatters	368?	17.0	-4.1	3.0	-2.0	calme		clair		..	1				
Sahara	Fort-Polignac	608?	..	..	8.0	..	calme		clair		..	4				
Sahara	Djanet	1100?														
Sahara	Tamanrasset	1350?	19	-1	4.0	-1.0	NNE	1	beau		15	2			1	

Situation générale et situation en Algérie Une bande de hautes pressions s'allonge des Iles Britanniques sur l'Autriche-Hongrie et intéresse, les Pays-Bas, le Nord et l'Est de la France, la Suisse et l'Ouest de l'Allemagne (maxima: Tynemouth 1025mb 769m/m, Munich 1027mb 770m/m). Une aire dépressionnaire recouvre le Nord et l'Est de l'Europe (minima: Röst 1000mb 750m/m, Lettonie 998mb 748m/m). Une dépression, centrée au Nord des Açores (Punta Delgada 1006mb 755m/m), s'étend jusque sur les côtes de l'Ouest et du Sud-Ouest de l'Europe (Vigo 1012mb 759m/m). On note un minimum relatif (1015mb 761m/m) au Nord des côtes Algéroises. La pression est voisine de la moyenne sur l'Afrique du Nord.

En Algérie, le ciel est très nuageux ou couvert avec petites éclaircies au Nord, beau au Sud. Les vents, faibles ou modérés, soufflent du secteur Ouest. La température, en hausse sur le Nord de l'Oranie ainsi que sur le Sud des départements d'Alger et de Constantine, est en baisse ailleurs. La mer est belle ou peu agitée sur la côte Algérienne.

Probabilité (valable du Mercredi 15 Décembre à 18h au 16 même heure.)

Hausse barométrique: Nord-Est Europe, Maroc. Baisse: reste Europe-Est Afrique du Nord. En Algérie, ciel très nuageux puis s'éclaircissant dans l'Ouest. Vents de Sud à Ouest, faibles à modérés. Température en hausse.

	ORAN	ALGER	CONSTANTINE
Littoral et Tell / Hts Plateaux	Très nuageux puis éclaircies. Vents de Sud à Ouest, faibles à modérés. Température en hausse.	Très nuageux. Vents de Sud à Ouest, faibles à modérés. Température en hausse.	Très nuageux. Vents de Sud-Ouest, faibles ou modérés. Température en hausse.
Sahara Septentrional	Beau ou peu nuageux. Vents de Nord, faibles ou modérés.	Beau ou peu nuageux. Vents de Nord-Ouest, faibles ou modérés.	

Vents (Bassin Occidental de la Méditerranée)
Golfe du Lion : Nord à Est, faibles ou modérés.
Baleares : Variables, faibles ou modérés.
Bizerte : Ouest à Sud, faibles ou modérés.

Vents (en altitude)
Ouest Algérie : Nord-Ouest à Sud-Ouest 8 à 10 m
" Sahara : Nord-Ouest 8 à 10 m
Est Algérie : Sud-Ouest 8 à 10 m
" Sahara : Sud-Ouest 6 à 8 m

Prévisions transmises par l'Observatoire de Tamanrasset
Tidikelt : Beau. Vents d'entre Sud et Ouest, faibles à modérés.
Azgers } Hoggar } Beau. Vents du secteur Ouest, faibles à modérés.

Températures extrêmes

Stations	Max	Min
Paris	3	-1
Nice	.	.

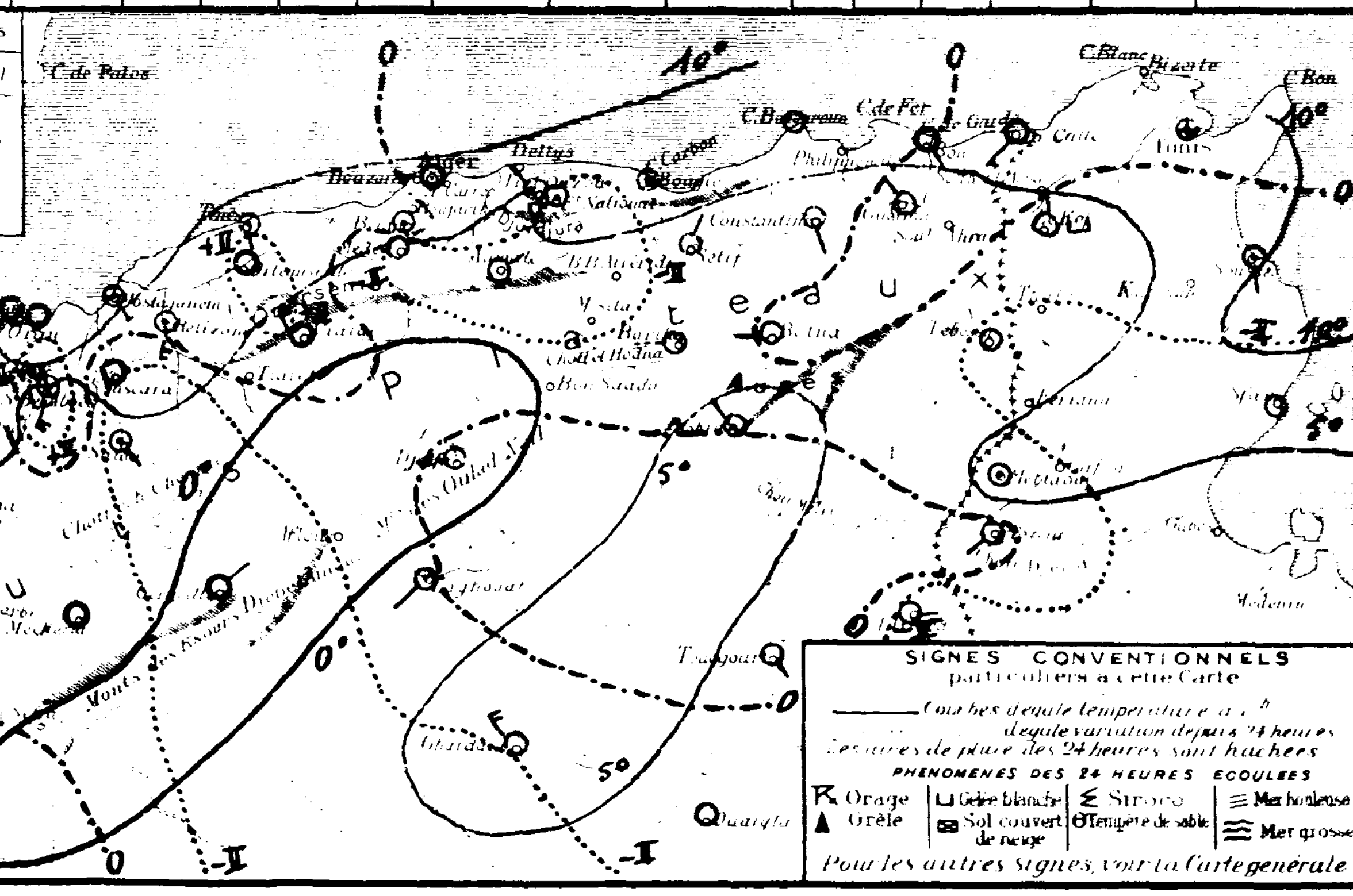

SONDAGES AÉROLOGIQUES

Altitude en km. au-dessus de la Station	Alger Université (Altitude 59m) Début h — Direction	Vitesse en m/s	Début h — Direction	Vitesse en m/s	Tamanrasset (Alt. 1350m) Début 10h00 — Direction	Vitesse en m/s
0.5					SW	1
1.0					S	1
1.5					W	1
2.0					NW	4
2.5					W	7
3.0					WNW	12
3.5					WNW	12
4.0					W	13
4.5					WSW	18
5.0					WSW	20
5.5					W	14
6.0					W	12

UNIVERSITÉ D'ALGER
INSTITUT DE MÉTÉOROLOGIE
ET DE PHYSIQUE DU GLOBE

BULLETIN MÉTÉOROLOGIQUE DE L'ALGÉRIE

Jeudi 16 Janvier — 61ème ANNÉE — N° 16 — 1936 — 7h

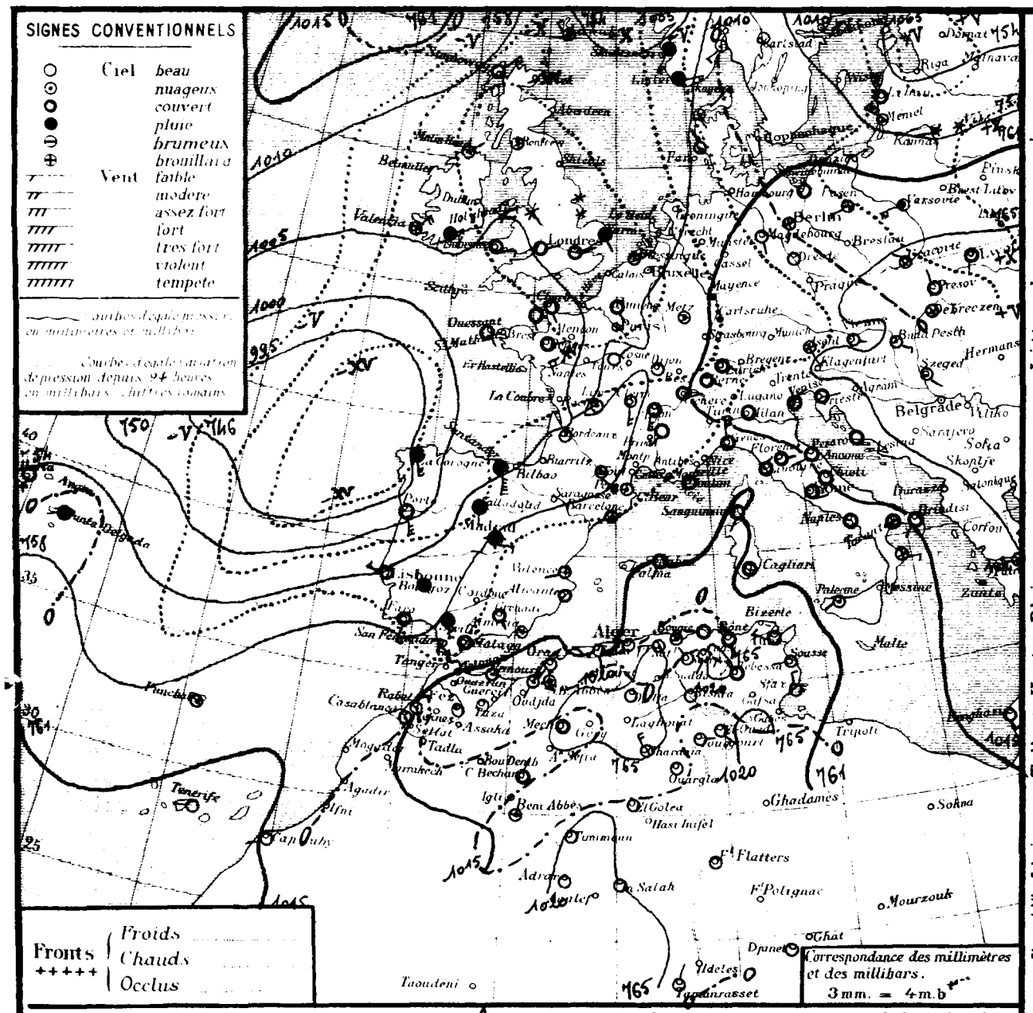

STATIONS		Altitude en mètres	Observation de 7 heures: Pression à 0° et au niveau de la mer — Observation	diff. en 24 h.	Température de l'air — Observation	diff. en 24 h.	Vents Direction et force de 0 à 9	Etat du Ciel	Etat de la Mer	Dans les 24 heures: Températures extrêmes — max	min	Pluie en millim.	Pluie en m/m: Hauteurs totalisées du mois en cours	Hauteurs totalisées du 1er Sepbre au 31 Décembre	PHÉNOMÈNES
Nemours	Littoral	83	16.2	−1.2	13.0	+5.2	SW 2	nuageux	belle	17	7			140	
Cap Falcon	Littoral	75	16.2	−1.1	12.0	+1.0	SW 1	beau	belle	16	10		1.8	97	
Oran	Littoral	11	17.4	+0.1	11.1	−1.5	SW 2	beau	belle	16	11		9.0	161	
Mostaganem	Littoral	113	15.0	−1.5	8.1	−2.0	E 3	beau	P. agitée	14	5		0.1		
Cap Ténès	Littoral	183	14.0	−1.2	10.4	+0.8	S 3	beau	P. agitée	12	9			168	
Cherchell	Littoral	22	14.6	−0.3	11.5	+0.8	calme	beau	belle	18	7			398	
Blida	Tell et Hautes Plaines	267	18.8	−1.2	5.0	−0.4	calme	nuageux		11	5		4.6	470	
Bouzaréa	Tell et Hautes Plaines	344	15.2	−0.2	8.8	+0.3	WSW 1	clair		12	8		15.5		
Alger	Tell et Hautes Plaines	59	15.4	−0.3	10.7	+0.9	WNW 1	beau	calme	14	10		13.8	524	
Maison-Carrée	Tell et Hautes Plaines	48	15.6	..	6.7	..	SW 1	clair		15	6		22.2		
Cap Carbon	Tell et Hautes Plaines	225	15.7	+0.3	10.0	+2.0	calme	T. nuageux	calme	13	10		18.0	365	
Cap Bougaroni	Tell et Hautes Plaines	195	17.7	+1.2	10.6	+3.6	W 2	couvert	belle	11	10		19.0	528	
Philippeville	Tell et Hautes Plaines	42													
Cap de Garde	Tell et Hautes Plaines	161	16.2	−0.1	11.0	+2.0	calme	couvert	calme	14	10		17.0	379	
La Calle	Tell et Hautes Plaines	10	15.3	+0.1	11.0	+2.8	SW 4	couvert	T. belle	14	10			479	
Bizerte	Tell et Hautes Plaines	9													
Tunis	Tell et Hautes Plaines	36	15.4	−1.2	7.4	−1.0	WNW 3	couvert	calme	13	7		15.1		
Sousse	Tell et Hautes Plaines	2	16.5	−0.1	14.7	+4.7	W 2	beau	T. belle	16	8		6.1		
Sfax	Tell et Hautes Plaines	8	16.8	−2.6	8.4	+3.2	N 3	clair	belle	17	5		9.0		
Tlemcen	Tell et Hautes Plaines	806	12.1	..	10.3	−2.3	SSE 3	nuageux		13	4				
Sidi-bel-Abbès	Tell et Hautes Plaines	476	18.6	+0.6	−0.8	−4.0	N 3	brouillard		12	−1		1.0	144	Gelée blanche
Saïda	Tell et Hautes Plaines	867	21.7	−1.3	4.6	+3.6	ESE 3	beau		12	3			82	
Mascara	Tell et Hautes Plaines	590	18.4	+1.1	5.0	−1.0	calme	nuageux		12	5		17.0	230	
Relizane	Tell et Hautes Plaines	73	17.6	+0.1	6.5	−0.7	SW 1	brouillard		15	6			135	
Orléansville	Tell et Hautes Plaines	112	17.6	+0.3	4.0	−3.0	calme	clair		12	3		5.7		
Tiaret	Tell et Hautes Plaines	1023													
Vialar	Tell et Hautes Plaines	889	19.6	−3.2	1.0	+0.5	N 3	T. nuageux		11	0		10.0	163	
Médéa	Tell et Hautes Plaines	935	18.6	+1.2	2.4	−2.0	calme	clair		9	2		6.0		
Aumale	Tell et Hautes Plaines	905	24.2	+1.6	1.2	−2.6	NNW 1	clair		12	−1			217	Gelée blanche
Fort-National	Tell et Hautes Plaines	942	17.5	+0.9	4.5	−1.9	W 3	nuageux		8	4			306	
Tizi-Ouzou	Tell et Hautes Plaines	222	18.1	+0.9	6.6	+1.6	E 1	couvert		11	6			444	
Bordj-b.-Arréridj	Tell et Hautes Plaines	915													
Sétif	Tell et Hautes Plaines	1079	18.0	+0.3	2.8	−0.2	NW 1	clair		12	−1				
Batna	Tell et Hautes Plaines	1044	20.5	+1.5	−0.3	−2.6	E 5	T. nuageux		14	−2		0.4		
Constantine	Tell et Hautes Plaines	660	20.2	−1.9	2.5	−0.2	SSW 2	beau		14	1			274	
Guelma	Tell et Hautes Plaines	268	19.0	−3.1	7.7	+5.0	NW 2	couvert		18	7		9.0	258	
Tébessa	Tell et Hautes Plaines	863	19.0	−0.5	4.0	+3.0	NW 1	couvert		15	2			86	
Aïn-Sefra	Sahara et Atlas Saharien	1090													
Mécheria	Sahara et Atlas Saharien	1167	21.6	+2.0	4.5	+0.5	calme	couvert		13	1			105	
Géryville	Sahara et Atlas Saharien	1320	20.9	+1.5	−1.8	+0.1	ESE 1	couvert		10	−5			151	
Aflou	Sahara et Atlas Saharien	1426													
Djelfa	Sahara et Atlas Saharien	1160	24.3	−0.8	−1.4	+2.3	calme	clair		12	−2		1.4		
El-Goléa	Sahara et Atlas Saharien	397	19.2	..	0.5	..	N 1	beau		15	−2			49	
Beni-Ounif	Sahara et Atlas Saharien	839	21.6	+2.9	0.3	+0.5	W 1	beau		17	0			35	
Barika	Sahara et Atlas Saharien	484	..	..	−1.0	−2.5	E 1	beau		15	−1				
Colomb-Béchar	Sahara et Atlas Saharien	769	18.1	+0.6	4.0	+1.0	NNE 2	couvert		17	3				
Laghouat	Sahara et Atlas Saharien	767												116	
Biskra	Sahara et Atlas Saharien	125	17.3	−0.1	8.0	+1.0	NW 1	clair		15	5			85	
Touggourt	Sahara et Atlas Saharien	69	17.3	+0.3	2.0	−2.2	E 1	clair		19	−1		2.0	6	
El-Oued	Sahara	70	..	..	2.6	+1.4	SE 2	beau		22	0		0.4	11	
Tozeur	Sahara	50	20.5	..	6.0	+2.0	SW 3	clair		18	4				
Ghardaïa	Sahara	526	..	..	6.8	+0.4	NNW 4	clair		18	3				
Ouargla	Sahara	157	18.3	−0.8	6.0	+4.0	calme	clair		..	5			13	
El-Goléa	Sahara	394?	19.2	..	1.0	..	calme	clair		..	1				
Béni-Abbès	Sahara	497?	15.5	−4.5	3.0	+1.0	calme	nuageux			3				
Timimoun	Sahara	294?	20.7	+1.8	4.0	−1.0	calme	clair			4				
Adrar	Sahara	285?	22.1	+1.1	6.0	+1.0	calme	clair			6				
In-Salah	Sahara	280?	19.8	+1.1	5.0	−1.0	calme	clair		..	5				
Fort-Flatters	Sahara	368?	18.3	+1.3	5.0	+2.0	calme	clair		..	4				
Fort-Polignac	Sahara	608?													
Djanet	Sahara	1100?	..	..	6.0	..	calme	clair		..	5				
Tamanrasset	Sahara	1350?	19	0	4.0	0.0	NNE 1	clair		17	1			1	

Situation générale et situation en Algérie. La pression est élevée du Sud-Est de l'Europe à la Méditerranée orientale (Stamboul 1024 mb 768 mm), elle est basse sur le Nord, l'Ouest et le Sud-Ouest de l'Europe (minima : Ouest Norvège, Bretagne : 1000 mb 750 mm, Nord Espagne 995 mb 746 mm). Une zone de pression voisine de la moyenne occupe l'Afrique du Nord.

En Algérie, le ciel est très nuageux ou couvert sur le Nord et l'Est du département de Constantine ainsi que sur l'Ouest de l'Atlas Saharien, il est beau ailleurs. Les vents faibles, sont de direction variable. La température, en hausse sur le littoral et au Sud des Hauts-Plateaux, est en baisse sur le reste du réseau. La mer est belle ou peu agitée sur la côte Algérienne.

Probabilité (valable du Jeudi 16 Décembre à 18 heures au 17 même heure.)
Hausse barométrique : Nord-Est Atlantique, Ouest Iles Britanniques, Portugal, Maroc.
Baisse : reste Europe, Algérie-Tunisie.
En Algérie, ciel nuageux ou très nuageux, quelques pluies en Oranie. Vents de Sud à Ouest, faibles ou modérés. Température en hausse.

	ORAN	ALGER	CONSTANTINE
Littoral et Tell	Très nuageux. quelques pluies. Vents de Sud à Ouest, faibles ou modérés. Température en hausse.	Très nuageux. Vents de Sud à Ouest, faibles ou modérés. Température en hausse.	Nuageux ou très nuageux. Vents de Sud, faibles ou modérés. Température en hausse.
Hts Plateaux	Très nuageux. Vents de Sud à Ouest, faibles ou modérés.	Nuageux ou très nuageux. Vents de Sud-Ouest, faibles ou modérés.	
Sahara Septentrional			

Vents (Bassin Occidental de la Méditerranée)
Golfe du Lion : Secteur Sud, faibles à assez forts ou forts.
Baléares : Sud-Ouest, faibles à assez forts.
Bizerte : Ouest à Sud, faibles ou modérés.

Vents (en altitude)
Ouest Algérie / Sahara : Sud-Ouest à Ouest ..... 10 à 12 m
Est Algérie : Sud-Ouest ..... 10 à 12 m
Sahara : Sud-Ouest ..... 8 à 10 m

Prévisions transmises par l'Observatoire de Tamanrasset
Tidikelt : Beau. Vents de Sud-Ouest à Ouest, modérés ou assez forts.
Azgers / Hoggar : Beau. Vents d'entre Sud et Ouest, faibles puis modérés ou assez forts.

Températures extrêmes

Stations	Max	Min
Paris	3	0
Nice	..	..

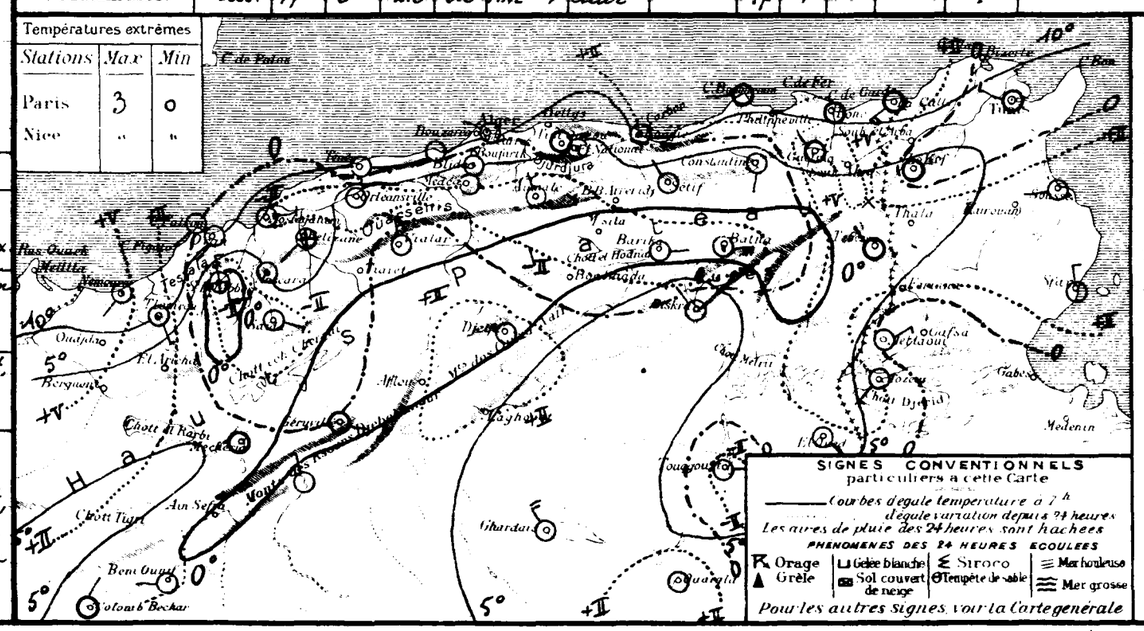

SONDAGES AÉROLOGIQUES

Altitude en km. compte à partir du niveau de la station	Alger Université Altitude 59m — Début 09 h 05 — Direction	Vitesse en m/s	Alger Université — Début — Direction	Vitesse en m/s	Tamanrasset Alt. 1350m — Début 07 h 40 — Direction	Vitesse en m/s
0.5	SW	6			N	1
1.0	W	6			NNW	1
1.5	WNW	8			NW	1
2.0	WNW	11			NW	9
2.5	W	9			WNW	15
3.0	WSW	5			WSW	13
3.5	SW	10			W	16
4.0	WSW	12			W	19
4.5	WSW	7			W	18
5.0	W	9			W	19
5.5	W	10			W	12
6.0	WNW	8			W	13

UNIVERSITÉ D'ALGER
INSTITUT DE MÉTÉOROLOGIE
ET DE PHYSIQUE DU GLOBE

BULLETIN MÉTÉOROLOGIQUE DE L'ALGÉRIE

61ème ANNÉE — N° 17
Vendredi 17 Janvier 1936 — 7h

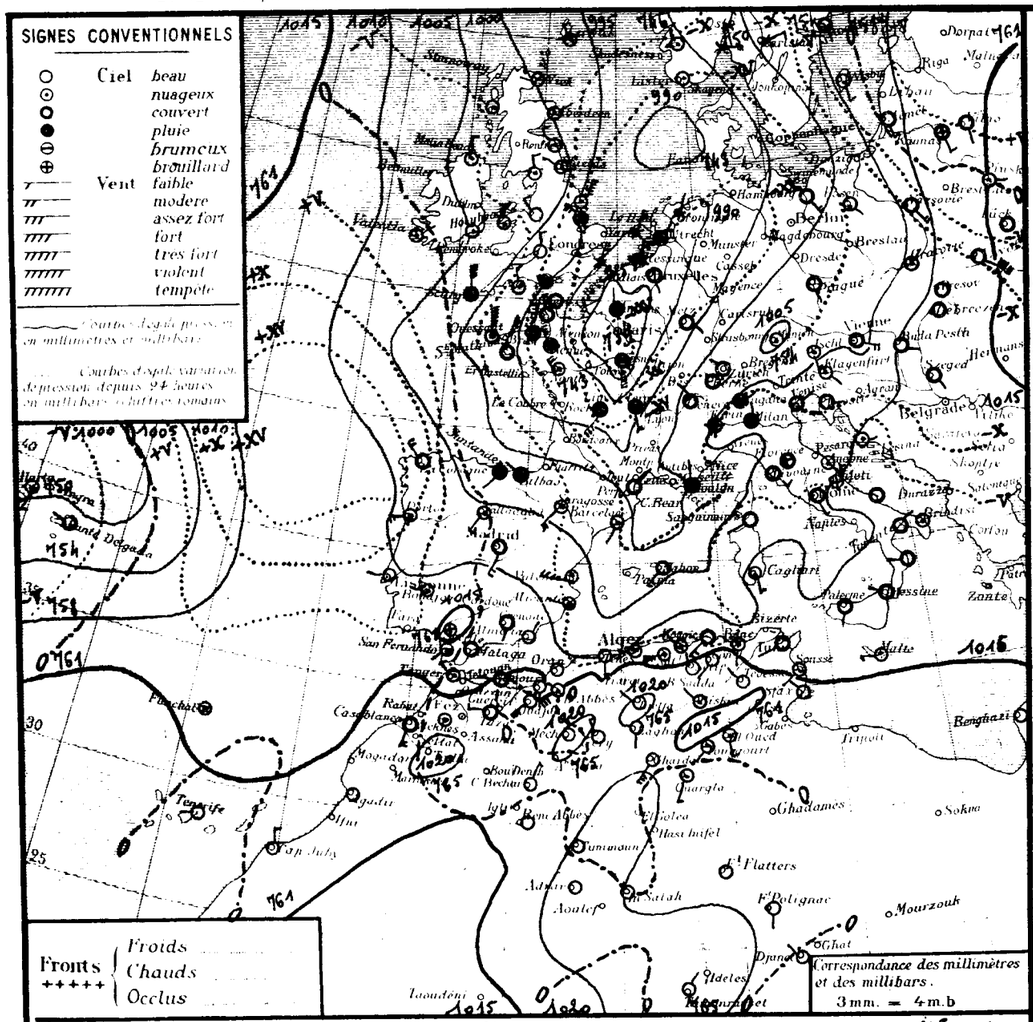

STATIONS	Altitude en mètres	Observation de 7 heures: Pression à 0° et au niveau de la mer — Observation	diff. en 24h	Température de l'air — Observation	diff. en 24h	Vents Direction et force de 0 à 9	Etat du Ciel	Etat de la Mer	Dans les 24 heures: Températures extrêmes — max	min	Pluie en millim.	Pluie en m/m: Hauteurs totalisées du mois en cours	Hauteurs totalisées du 1er Sept. au 31 Décembre	PHÉNOMÈNES
Littoral														
Nemours	83	16.3	+0.1	14.0	+1.0	S 2	beau	agitée	21	10			140	
Cap Falcon	75	14.9	-1.3	13.8	+1.8	SW 4	clair	agitée	19	13		1.8	97	
Oran	11	14.9	-2.5	13.0	+1.9	calme	clair	belle	19	"		9.0	161	
Mostaganem	113	13.9	-1.1	13.0	+4.9	SE 4	clair	agitée	17	12		0.1		
Cap Ténès	183	09.0	-5.0	12.4	+2.0	S 4	beau	agitée	17	11			168	
Cherchell	22	10.9	-3.7	16.5	+5.0	W 4	T. nuageux	agitée	17	11			398	
Blida	267	15.6	-3.2	12.0	+7.0	SE 4	nuageux		12	6		4.6	470	
Bouzaréa	344	12.8	-2.4	11.5	+2.7	WSW 4	beau		15	11		15.5		
Alger	59	11.0	-4.4	13.6	+2.9	WSW 2	nuageux	belle	16	12		13.8	639	
Maison-Carrée	48	11.6	-4.0	12.5	+5.8	WSW 3	nuageux		17	9		22.2		
Cap Carbon	225	12.2	-3.5	14.0	+4.0	NW 3	T. nuageux	P. agitée	16	11		13.0	365	
Cap Bougaroni	195	12.1	-5.6	14.6	+4.0	SW 4	couvert	belle	15	10		19.0	528	
Philippeville	42	12.4	"	14.0	"	SSW 2	couvert	P. agitée	15	8				
Cap de Garde	161	11.8	-4.4	14.0	+3.0	S 1	T. nuageux	calme	16	8		17.0	579	
La Calle	10	10.6	-4.7	11.1	+0.1	SW 6	T. nuageux	T. belle	13	10			479	
Bizerte	9													
Tunis	36	12.6	-2.8	6.4	-1.0	WSW 2	couvert		13	5		15.1		
Sousse	2	13.5	-3.0	7.5	-7.2	SW 2	T. nuageux	T. belle	17	6		6.1		
Sfax	8	16.5	-0.3	10.2	+1.8	NW 2	clair	T. belle	17	7		9.0		
Tlemcen	806	12.6	+0.5	10.3	0.0	SE 1	beau		16	9				
Tell et Hautes Plaines														
Sidi-bel-Abbès	476	15.6	-3.0	9.7	+10.5	WSW 5	nuageux		17	7		1.0	144	
Saïda	867	17.5	-4.2	7.0	+2.4	S 2	T. nuageux		16	6			83	
Mascara	590	16.4	-2.0	8.6	+3.6	calme	nuageux		15	9		17.0	230	
Relizane	73	16.2	-1.4	9.0	+2.5	SW 1	T. nuageux		15	8			135	
Orleansville	112	14.1	-3.5	6.9	+2.9	calme	T. nuageux		10	5	0.4	6.1		Pluie nuit
Tiaret	1023													
Vialar	889	18.6	-1.0	6.5	+5.5	S 4	couvert		15	0		10.0	163	
Médéa	935	15.3	-3.3	7.5	+5.1	SW 1	nuageux		13	2		6.0		
Aumale	905	16.1	-5.1	7.9	+6.7	NNW 5	T. nuageux		13	4			217	
Fort-National	942	12.9	-4.6	8.0	+3.5	W 7	nuageux		11	7		17.0	306	
Tizi-Ouzou	222	13.4	-4.7	10.0	+3.4	NW 2	couvert		16	7			444	
Bordj-b.-Arréridj	915													
Sétif	1079	15.4	-2.6	2.8	0.0	NNW 1	nuageux		11	2				
Batna	1044	17.7	-2.8	4.0	+4.0	SW 3	beau		12	1		0.4		
Constantine	660	17.8	-2.4	6.1	+3.6	SW 1	beau		13	4			274	
Guelma	268	18.0	-1.0	7.0	-0.7	NE 2	nuageux		17	3		9.0	258	
Tébessa	863	16.5	-2.5	4.0	0.0	NW 1	beau		10	-1			86	
Steppe et Atlas Saharien														
Aïn-Sefra	1090													
Méchéria	1167	22.5	+0.9	3.0	-1.5	calme	clair		14	2			105	
Géryville	1320	17.3	-3.6	4.8	+6.6	NNW 3	clair		12	-1			151	
Aflou	1426													
Djelfa	1160	20.5	-3.8	4.2	+5.7	NW 2	clair		12	0		1.4		
[illegible]	[illegible]	19.8	+0.6	1.5	+1.0	NNE 1	clair		17	-1			49	
[illegible]	[illegible]	19.2	-2.4	2.2	+2.6	W 1	clair		18	1			35	
Barika	484	"	"	3.0	+4.0	E 1	nuageux		15	2				
Colomb-Béchar	769	17.9	-0.2	4.0	0.0	NNE 3	clair		18	2				
Laghouat	767	18.8	"	8.0	"	S 1	clair		"	5			116	
Biskra	125	16.2	-1.1	8.0	0.0	NW 1	nuageux		18	5			85	
Touggourt	69	16.0	-1.3	6.7	+4.7	SW 1	T. nuageux		16	5		2.0	6	
El-Oued	70	"	"	7.6	+5.0	S 3	T. nuageux		18	6		0.4	11	
Tozeur	50	17.5	-3.0	4.0	-2.0	S 3	nuageux		16	3				
Ghardaïa	526	"	"	7.2	+0.4	SW 5	beau		17	3				
Ouargla	157	18.7	+0.4	7.0	+1.0	SSW 3	nuageux		"	7			13	
Sahara														
El-Goléa	394?													
Béni-Abbès	497?	18.3	+2.8	7.0	+4.0	calme	clair		21	7				
Timimoun	294?	20.2	-0.5	6.0	+2.0	calme	clair		22	4				
Adrar	285?	22.2	+0.1	8.0	+2.0	calme	clair		23	8				
In-Salah	280?	19.8	0.0	5.0	0.0	calme	clair		"	5				
Fort-Flatters	368?	19.8	+1.0	4.0	-1.0	calme	clair		"	3				
Fort-Polignac	608?	"	"	7.0	"	S 1	clair		"	3				
Djanet	1100?	"	"	7.0	+1.0	NW 1	clair		"	6				
Tamanrasset	1350?	21	+2	3.0	-1.0	NNE 1	clair		19	2			1	

Situation générale et situation en Algérie: Une vaste aire dépressionnaire recouvre l'Europe, l'Atlantique et la Méditerranée (minima: Nord France 984mm 738mm; Sète 998mm 749mm). La pression est moyenne sur l'Afrique du Nord.
En Algérie, le ciel est très nuageux avec petites éclaircies au Nord, beau au Sud, les vents soufflent du secteur Ouest, et sont en général, faibles ou modérés (quelques coups de vent).
La température est en hausse (forte par places). La mer est agitée à Nemours, Mostaganem et Ténès, belle ou peu agitée sur le reste de la côte Algérienne.

Probabilité (valable du Vendredi 17 Décembre à 18 heures, au 18 même heure.)
Hausse barométrique: France, Est Espagne. Baisse: reste Europe, Afrique du Nord.
En Algérie, ciel très nuageux à nuageux. Vents de Sud-Ouest, assez fort. Température stationnaire ou en hausse.

	ORAN	ALGER	CONSTANTINE
Littoral et Tell	Très nuageux à nuageux. Vent de Sud-Ouest, assez fort. Température stationnaire.		Nuageux ou très nuageux. Vent de Sud-Ouest, assez fort. Température en hausse.
Hts Plateaux	Nuageux avec éclaircies. Vent de Sud-Ouest assez fort.		
Sahara Septentrional	Beau ou peu nuageux. Vent variable, faible ou modéré.	Beau ou peu nuageux. Vent de Sud-Ouest, modéré.	

Vents (Bassin Occidental de la Méditerranée).
Golfe du Lion: Nord-Ouest assez fort à Ouest faible ou modéré.
Baléares: secteur Ouest assez fort à faible ou modéré.
Bizerte: Sud-Ouest, assez fort.

Vents (en altitude)
Ouest Algérie: Ouest à Sud-Ouest ..... 12 à 15m
" Sahara: Ouest à Sud-Ouest ..... 10 à 12m
Est Algérie: Sud-Ouest ..... 15 à 18m
" Sahara: Sud-Ouest ..... 10 à 12m

Prévisions transmises par l'Observatoire de Tamanrasset
Tidikelt: Beau. Vent du secteur Ouest, faible ou modéré.
Azgers, Hoggar: Beau. Vent variable, faible - Ouest dominant.

Temperatures extrêmes

Stations	Max	Min
Paris	"	"
Nice	"	"

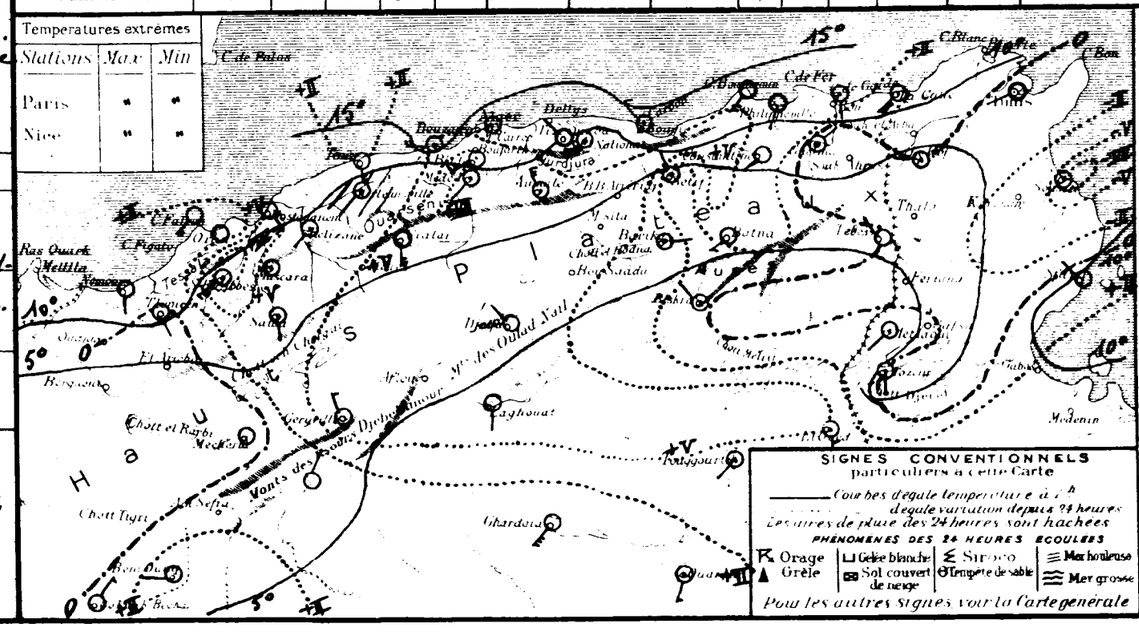

SONDAGES AÉROLOGIQUES

Altitude en Kms compte d'après la moyenne de la Station	Alger Université Altitude 59m — Début 09h00 — Direction	Vitesse en m/s	Tamanrasset Alt. 1350m — Début 07h55 — Direction	Vitesse en m/s
05	WSW	17	SE	3
10	W	22	W	3
15	W	19	W	3
20	W	22	WNW	6
25			WNW	6
30			W	8
35			WSW	10
40			W	15
45			WSW	15
50			WSW	14
55			WSW	16
60				

UNIVERSITÉ D'ALGER
INSTITUT DE MÉTÉOROLOGIE
ET DE PHYSIQUE DU GLOBE

BULLETIN MÉTÉOROLOGIQUE DE L'ALGÉRIE

61ème ANNÉE — N° 18
Samedi 18 Janvier 1936 7h

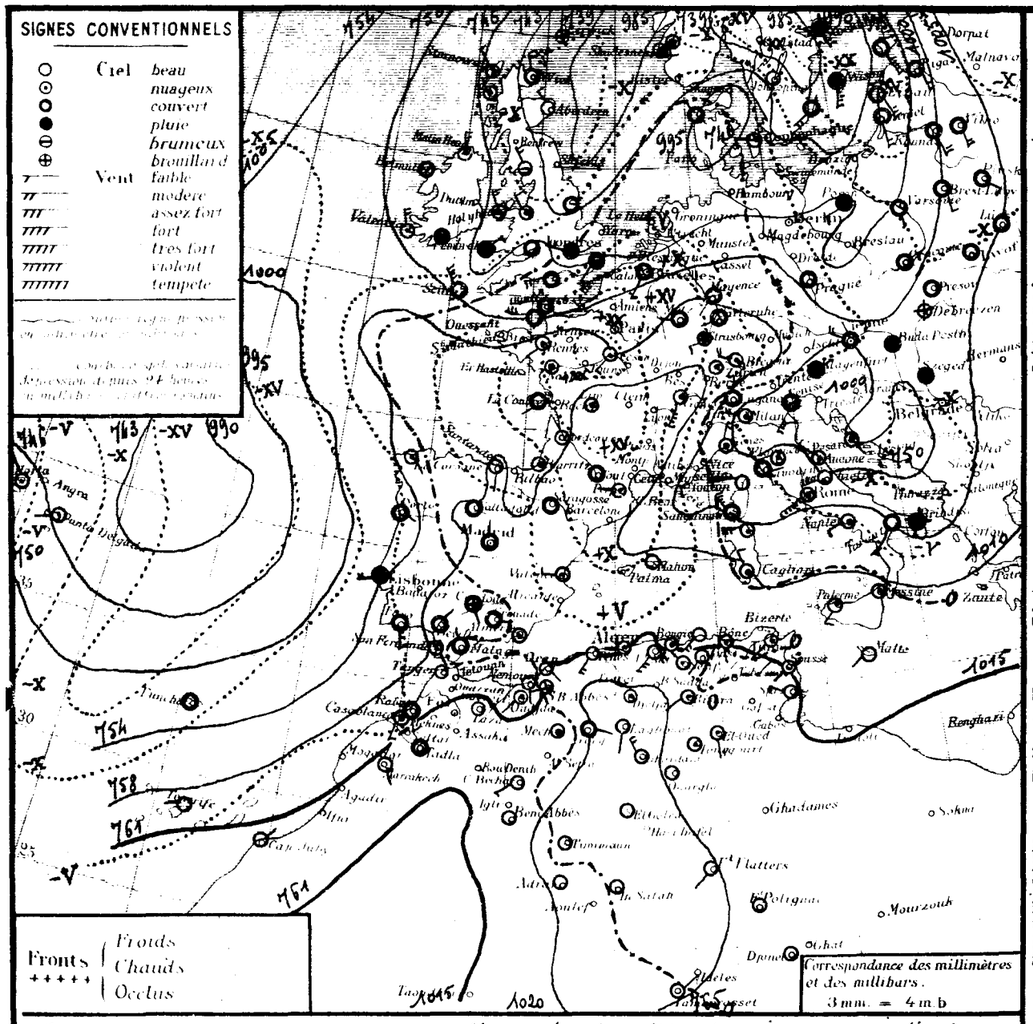

STATIONS		Altitude en mètres	Observation de 7 heures: Pression à 0° et au niveau de la mer — Observation	diff en 24h	Température de l'air — Observation	diff en 24h	Vents Direction et force de 0 à 9	Etat du Ciel	Etat de la Mer	Dans les 24 heures: Températures extrêmes — max	min	Pluie en m/m	Pluie en m/m: Hauteurs totalisées du mois en cours	Hauteurs totalisées du 1er Sept. au 31 Décembre	PHÉNOMÈNES
Nemours	Littoral	83	14.3	-2.0	11.5	-2.5	S 1	Beau	P. agitée	20	9			140	
Cap Falcon	Littoral	75	15.2	+0.3	12.0	-1.8	SW 1	nuageux	P. agitée	19	12		1.8	97	
Oran	Littoral	11	15.0	+0.1	12.5	-0.5	SE 2	beau	P. agitée	20	12		9.0	161	
Mostaganem	Littoral	113	14.6	+0.7	9.7	-3.3	SE 3	beau	agitée	12	8		0.1		
Cap Ténès	Littoral	183	12.9	+3.9	12.4	0.0	SW 4	clair	houleuse	17	11			168	
Cherchell	Littoral	22	13.3	+2.4	14.8	-1.7	calme	T. nuageux	T. belle	19	14			398	
Blida	Littoral	267	16.9	+1.3	10.0	-2.0	calme	nuageux		15	10		4.6	470	
Bouzaréa	Littoral	344	13.2	+2.7	11.3	-0.2	WSW 3	nuageux		15	11		15.5		
Alger	Littoral	59	13.6	+2.6	13.3	-0.3	W 1	nuageux	belle	18	13		13.8	539	
Maison-Carrée	Littoral	48	13.8	+2.2	9.0	-3.5	SW 1	couvert		20	9		22.2		
Cap Carbon	Littoral	225	13.5	+1.3	16.0	+2.0	WSW 4	nuageux	P. agitée	19	13		13.0	365	
Cap Bougaroni	Littoral	195	14.5	+2.4	14.2	+0.4	SW 4	beau	agitée	16	13		19.0	528	
Philippeville	Littoral	42	14.2	+1.8	12.0	+1.0	SSW 3	nuageux	belle	18	10	3.0	17.0	379	Pluie nuit
Cap de Garde	Littoral	161	13.1	+1.3	12.0	-2.0	S 2	nuageux	P. agitée	20	10				
La Calle	Littoral	10	12.8	+2.2	11.6	+0.5	SW 4	T. nuageux	belle	20	11	0.0		479	Pluie nuit
Bizerte	Littoral	9													
Tunis	Littoral	36	13.3	+0.7	8.2	+1.8	WSW 2	nuageux		18	8		15.1		
Sousse	Littoral	2	13.3	-0.2	10.8	+3.3	SW 2	T. nuageux	T. belle	21	7	gttes	6.1		20h gouttes
Sfax	Littoral	8	17.8	+1.3	12.4	+2.2	NW 3	clair	T. belle	16	8		9.0		
Tlemcen	Tell et Hautes Plaines	806	11.7	-0.9	9.8	-0.5	SW 1	nuageux		15	10				
Sidi-bel-Abbès	Tell et Hautes Plaines	476	17.2	+1.6	-0.3	-10.0	W 2	brouillard		18	-1		1.0	144	gelée blanche
Saïda	Tell et Hautes Plaines	867	19.7	+2.2	5.8	-1.2	SE 3	beau		15	4			80	
Mascara	Tell et Hautes Plaines	590	16.6	+0.2	6.6	-2.0	calme	nuageux		16	6		17.0	230	
Relizane	Tell et Hautes Plaines	73	17.1	+0.9	10.2	+1.2	SW 5	beau		19	10			135	
Orléansville	Tell et Hautes Plaines	112	16.8	+2.7	7.8	+0.9	calme	clair		19	7		6.1		
Tiaret	Tell et Hautes Plaines	1023													
Vialar	Tell et Hautes Plaines	889	19.3	+0.7	5.5	-1.0	NW 4	nuageux		13	4		10.0	163	
Médéa	Tell et Hautes Plaines	935	16.4	+1.1	6.0	-1.5	calme	beau		12	6		6.0		
Aumale	Tell et Hautes Plaines	905	18.4	+2.3	7.8	-0.1	SE 1	T. nuageux		12	6			217	
Fort-National	Tell et Hautes Plaines	942	15.4	+2.5	7.5	-0.5	SW 5	beau		11	7		17.0	306	
Tizi-Ouzou	Tell et Hautes Plaines	222	15.8	+2.4	10.5	+0.5	NW 1	couvert		18	9			444	
Bordj b.-Arreridj	Tell et Hautes Plaines	915													
Sétif	Tell et Hautes Plaines	1079	17.0	+1.6	3.0	+0.2	NW 2	T. nuageux		12	2				
Batna	Tell et Hautes Plaines	1044	17.4	-0.3	5.0	+1.0	WSW 1	beau		13	4		0.4		
Constantine	Tell et Hautes Plaines	660	18.8	+1.0	6.5	+0.4	SW 1	clair		15	4			274	
Guelma	Tell et Hautes Plaines	268	17.2	-0.8	6.2	-0.8	WSW 2	nuageux		21	6	gttes	9.0	258	gouttes la nuit
Tébessa	Tell et Hautes Plaines	863												86	
Ain-Sefra	Steppe et Alfas Sahariens	1090													
Mécheria	Steppe et Alfas Sahariens	1167	18.4	-4.1	8.0	+5.0	calme	nuageux		14	5			105	
Géryville	Steppe et Alfas Sahariens	1320	19.8	+2.5	-0.5	-5.3	ESE 1	couvert		12	-4			151	
Aflou	Steppe et Alfas Sahariens	1426													
Djelfa	Steppe et Alfas Sahariens	1160	25.2	+4.7	-1.8	-6.1	calme	nuageux		12	-2				
Bou Saada	Steppe et Alfas Sahariens	550	19.7	-0.1	-1.5	-3.0	NNE 1	beau		19	-3			49	
Biskra	Steppe et Alfas Sahariens	85	19.2	0.0	0.4	-1.9	W 1	clair		18	0			35	
Barika	Steppe et Alfas Sahariens	484	"	"	4.0	+1.0	E 1	nuageux		16	4				
Colomb-Béchar	Sahara	769	16.9	-1.0	6.0	+2.0	WSW 3	beau		20	3				
Laghouat	Sahara	767	21.4	+2.6	6.0	-2.0	SSW 1	beau		"	4			116	
Biskra	Sahara	125	17.6	+1.4	8.0	0.0	WSW 1	nuageux		17	5			85	
Touggourt	Sahara	69	18.0	+2.0	5.6	-1.1	calme	T. nuageux		19	5		2.0	6	
El-Oued	Sahara	70	"	"	5.2	-2.4	S 2	nuageux		18	4		0.4	11	
Tozeur	Sahara	50	17.5	0.0	5.0	+1.0	S 1	clair		17	4				
Ghardaïa	Sahara	526	"	"	8.9	+1.7	NW 4	beau		17	5				
Ouargla	Sahara	157	19.9	+1.2	6.0	-1.0	calme	clair		"	5			13	
El-Goléa	Sahara	394?	22.6	"	0.0	"	calme	clair		"	0				
Béni-Abbès	Sahara	497?	17.2	-1.1	7.0	0.0	calme	clair		24	6				
Timimoun	Sahara	294?	20.5	+0.3	5.0	-1.0	calme	clair		23	5				
Adrar	Sahara	285?	20.5	-1.7	9.0	+1.0	calme	clair		25	9				
In-Salah	Sahara	280?	20.3	+0.5	5.0	0.0	calme	clair		"	5				
Fort-Flatters	Sahara	368?	20.1	+0.8	1.0	-3.0	SW 1	clair		"	1				
Fort-Polignac	Sahara	608?	"	"	7.0	0.0	Calme	clair		"	3				
Djanet	Sahara	1100?	"	"	8.0	+1.0	Calme	clair		"	6				
Tamanrasset	Sahara	1350?	20	-1	7.0	+4.0	NE 2	clair		20	3			1	

Situation générale et situation en Algérie: Une vaste aire dépressionnaire se maintient sur l'Europe, l'Atlantique et la Méditerranée (minima: Sud Ouest Norvège, Sud Suède 985 mb 739 mm/m, Est Açores 990 mb 743 mm/m.) La pression est moyenne sur l'Afrique du Nord. En Algérie le ciel est nuageux avec éclaircies, les vents, faibles ou modérés soufflent du secteur Ouest. Il a plu cette nuit sur l'Est du littoral Constantinois. La température, en baisse à l'Ouest, est stationnaire ou en hausse à l'Est. La mer est houleuse à Ténès, agitée à Mostaganem et à Cap Bougaroni, belle ou peu agitée sur le reste de la côte Algérienne.

Probabilité (valable du Samedi 18 Janvier à 18 heures, au 19 même heure.) Hausse barométrique: Europe centrale à Italie, large Péninsule Ibérique. Baisse: reste Europe, Algérie. En Algérie, ciel nuageux ou très nuageux (nuages élevés). Vents de Sud Ouest à Ouest, faibles ou modérés avec coups de vent. Température en hausse (temps chaud et sec).

	ORAN	ALGER	CONSTANTINE
Littoral et Tell	Nuageux ou très nuageux (nuages élevés) Vents de Sud-Ouest à Ouest, faibles à modérés avec coups de vent. Température en hausse (temps chaud et sec).		Nuageux ou très nuageux (nuages élevés) Vents de Sud-Ouest, faibles à modérés. Température stationnaire ou en hausse.
IIes Plateaux	Nuageux avec éclaircies. Vents de Sud Ouest à Ouest, modérés avec coups de vent.		
Sahara Septentrional	Beau ou peu nuageux. Vents d'Ouest à Nord, modérés.		

Vents (Bassin Occidental de la Méditerranée)

Golfe du Lion	Nord Ouest, faibles à Sud Ouest modérés ou assez forts.
Baléares	Sud-Ouest, faibles à modérés.
Bizerte	Sud-Ouest, modérés.

Vents (en altitude)

Ouest Algérie	Ouest à Sud-Ouest	12 à 15 m.
" Sahara	Ouest à Sud-Ouest	10 à 12 m.
Est Algérie	Ouest à Sud	10 à 12 m.
" Sahara	Ouest à Sud	8 à 10 m.

Prévisions transmises par l'Observatoire de Tamanrasset

Tidikelt	Beau. Vents du secteur Est, faibles ou modérés.
Azgers, Hoggar	Beau. Vents de Sud à Est, faibles ou modérés.

Températures extrêmes

Stations	Max	Min
Paris	9	0
Nice	"	"

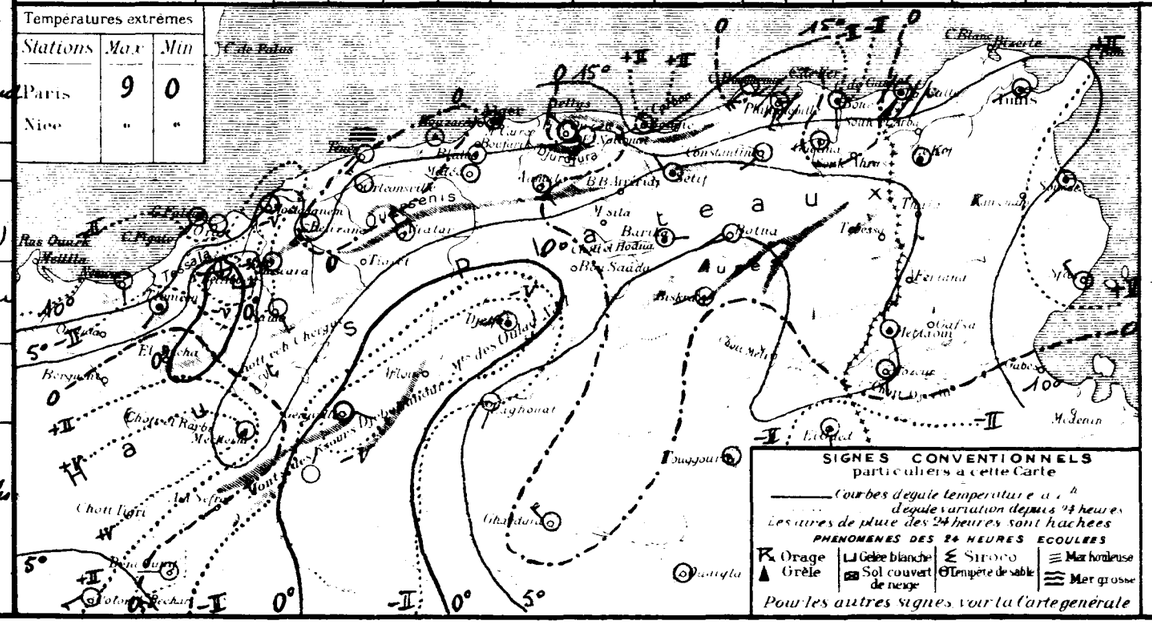

SONDAGES AÉROLOGIQUES

Altitude en Kms compte à partir du niveau de la Station	Alger Université Altitude 59m Début 09h 15 Direction	Vitesse en m/s	Début h Direction	Vitesse en m/s	Tamanrasset Alt. 1350m Début 08 15 Direction	Vitesse en m/s
0.5	SW	10			ENE	5
1.0	W	6			W	3
1.5	W	8			W	5
2.0	W	11			SW	4
2.5	W	15			SW	6
3.0					W	5
3.5					W	9
+0						
+5						
5.0						
5.5						
6.0						

UNIVERSITÉ D'ALGER
INSTITUT DE MÉTÉOROLOGIE
ET DE PHYSIQUE DU GLOBE

BULLETIN MÉTÉOROLOGIQUE DE L'ALGÉRIE

61ème ANNÉE. — N° 19
Dimanche 19 Janvier 1936 7h

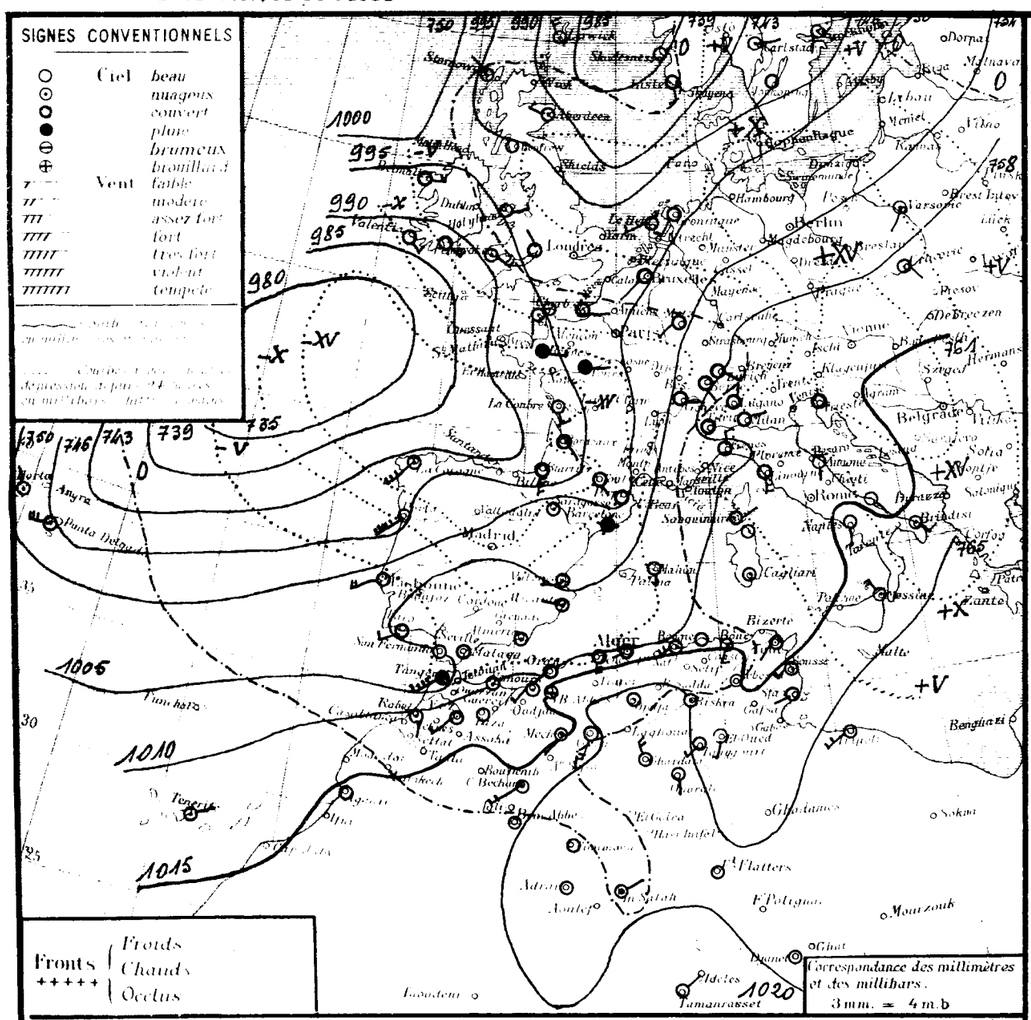

STATIONS		Altitude en mètres	Observation de 7 heures: Pression à 0° et au niveau de la mer — Observation	diff. en 24 h	Température de l'air — Observation	diff. en 24 h	Vents — Direction et force de 0 à 9		Etat du Ciel	Etat de la Mer	Dans les 24 heures: Températures extrêmes — max	min	Pluie en millim.	Pluie en m/m: Hauteurs totalisées du mois en cours	Hauteurs totalisées diff. Sept. au 31 Décembre	PHÉNOMÈNES
Nemours	Littoral	83	10.7	-3.6	18.2	+6.7	SW	3	nuag.	agitée	20	10			140	
Cap Falcon	Littoral	75	11.8	-3.4	18.0	+6.0	SW	3	couvert	belle	19	15		1.8	97	
Oran	Littoral	11	11.6	-3.4	17.8	+5.3	SW	2	couvert	P. agitée	21	12		9.0	161	
Mostaganem	Littoral	113	09.5	-5.1	15.0	+5.3	E	5	couvert	P. agitée	18	12		0.1		
Cap Ténès	Littoral	183	06.9	-6.0	16.0	+3.6	S	5	couvert	agitée	19	14			168	
Cherchell	Littoral	22	08.9	-4.4	16.8	+2.0	SW	5	couvert	P. agitée	21	13			398	
Blida	Tell et Hautes Plaines	267	12.0	-4.9	17.4	+7.4	SW	3	T. nuag.		17	9		4.6	470	
Bouzaréa	Littoral	344	08.8	-4.4	16.2	+4.9	SW	2	beau		17	11		15.5		
Alger	Littoral	59	09.3	-4.3	17.5	+4.2	WSW	2	couvert	belle	19	13		13.8	539	0-7h Sirocco
Maison-Carrée	Tell et Hautes Plaines	48	10.4	-3.4	14.0	+5.0	SW	2	couvert		20	7		22.2		
Cap Carbon	Littoral	225	10.6	-2.9	17.0	+1.0	SW	4	nuag.	agitée	17	10		13.0	365	
Cap Bougaroni	Littoral	195	13.3	-1.2	16.2	+2.0	calme		beau	houleuse	16	2		19.0	528	
Philippeville	Littoral	42														
Cap de Garde	Littoral	161	12.3	-0.8	13.0	+1.0	S	3	nuag.	P. agitée	20	11		17.0	379	
La Calle	Littoral	10	14.8	-1.0	14.6	+3.0	SW	4	beau	belle	20	11	3.0		479	Pluie
Bizerte	Littoral	9														
Tunis	Littoral	36	13.9	+0.6	7.6	-0.6	SW	1	beau		18	7		15.1		
Sousse	Littoral	2	16.1	+2.8	16.0	+5.2	SW	3	nuag.	belle	21	8		6.1		
Sfax	Littoral	8	19.7	+1.9	12.2	-0.2	WSW	2	beau	calme	17	8		9.0		
Tlemcen	Tell et Hautes Plaines	806	10.2	-1.5	15.5	+5.7	SW	4	nuag.		17	12				
Sidi-bel-Abbès	Tell et Hautes Plaines	476	13.2	-4.0	7.6	+7.9	W	4	brume		20	2		1.0	144	
Saïda	Tell et Hautes Plaines	867	19.0	-0.7	7.4	+1.6	SW	4	nuag.		18	7			82	
Mascara	Tell et Hautes Plaines	590	14.8	-1.8	9.0	+2.4	calme		couvert		16	9		17.0	230	
Relizane	Tell et Hautes Plaines	73	12.5	-4.6	13.4	+3.2	SW	2	couvert		19	13			135	
Orléansville	Tell et Hautes Plaines	112	12.8	-4.0	9.0	+1.2	calme		couvert		18	7		6.1		
Tiaret	Tell et Hautes Plaines	1023														
Vialar	Tell et Hautes Plaines	889	19.7	-0.4	5.0	-0.5	SW	3	couvert		17	2		10.0	163	
Médéa	Tell et Hautes Plaines	935	14.9	-1.5	9.5	+3.5	calme		nuag.		15	7		6.0		
Aumale	Tell et Hautes Plaines	905	17.8	-0.6	12.7	+4.9	ESE	4	couvert		14	6			217	
Forêt-National	Tell et Hautes Plaines	942													306	
Tizi-Ouzou	Tell et Hautes Plaines	222	14.6	-1.2	8.0	-2.5	E	1	couvert		19	8			444	
Bordj-b.-Arréridj	Tell et Hautes Plaines	915														
Sétif	Tell et Hautes Plaines	1079														
Batna	Tell et Hautes Plaines	1044	16.6	-0.8	1.0	-4.0	WSW	2	clair		14	3		0.4		
Constantine	Tell et Hautes Plaines	660													274	
Guelma	Tell et Hautes Plaines	268	16.6	-0.6	9.2	+3.0	SW	2	nuag.		19	5		9.0	258	
Tébessa	Tell et Hautes Plaines	863													86	
Aïn-Sefra	Steppe et Atlas Saharien	1090														
Mécheria	Steppe et Atlas Saharien	1167	15.9	-2.5	9.3	+1.3	SW	2	T. nuag.		18	8			105	
Géryville	Steppe et Atlas Saharien	1320	16.1	-3.7	6.6	+7.1	SSW	4	couvert		16	4			151	
Aflou	Steppe et Atlas Saharien	1426														
Djelfa	Steppe et Atlas Saharien	1160	21.9	-3.3	1.6	+3.4	calme		nuag.		16	-1		1.4		
Bou Saada	Steppe et Atlas Saharien	500	19.7	0.0	-0.2	+1.3	NNE	1	T. nuag.		19	-2			49	
Bou Nif	Steppe et Atlas Saharien	839	18.7	-0.5	3.2	+2.8	W	1	clair		19	1			35	
Barika	Steppe et Atlas Saharien	484	"	"	3.8	-0.2	E	2	T. nuag.		18	3				
Colomb-Béchar	Sahara	769	16.8	-0.6	7.0	+1.0	SW	4	nuag.		20	6				
Laghouat	Sahara	767													116	
Biskra	Sahara	125	19.2	+1.6	9.0	-1.0	NE	1	beau		17	"			85	
Touggourt	Sahara	69	18.0	+0.8	7.0	+1.4	SW	3	beau		22	5		2.0	6	
El-Oued	Sahara	70	"	"	8.6	+3.4	S	3	nuag.		21	8		0.4	11	
Tozeur	Sahara	50	18.6	+1.1	6.0	+1.0	S	1	clair		17	4				
Ghardaïa	Sahara	526	"	"	10.3	+1.4	NW	4	beau		16	6				
Ouargla	Sahara	157	21.1	+1.2	6.0	0.0	S	2	clair		"	4			13	
El-Goléa	Sahara	394?														
Béni-Abbès	Sahara	497?	18.3	+1.1	10.0	+3.0	calme		clair		22	8				
Timimoun	Sahara	294?	21.7	+1.2	4.0	-1.0	calme		clair		23	"				
Adrar	Sahara	285?	23.3	+2.8	7.0	-2.0	calme		clair		25	7				
In-Salah	Sahara	280?	20.2	-0.1	6.0	+1.0	NE	2	T. nuag.		"	6				
Fort-Flatters	Sahara	368?	20.6	+0.5	3.0	+2.0	calme		clair		"	0				
Fort-Polignac	Sahara	608?														
Djanet	Sahara	1100?	"	"	5.0	-3.0	calme		clair		"	5				
Tamanrasset	Sahara	1350?	20	0	6.0	-1.0	NE	1	"		8	3				

Situation générale et situation en Algérie. La pression est moyenne ou élevée sur les Balkans, la Méditerranée centrale et orientale; elle est basse sur le reste de l'Europe et sur l'Afrique du Nord (La Corogne 992mb 744m/m, Valentia 987mb 740m/m, Ténès 1007mb 755m/m). En Algérie, le ciel est beau ou nuageux sur l'Est du Littoral, très nuageux ou couvert ailleurs; le vent est faible ou modéré, de direction Sud-Ouest; la température a été, partout, supérieure à la normale. La mer, houleuse à Cap Bougaroni, est en général, agitée ou peu agitée aux autres stations du Littoral.

Probabilité (valable du 19 Janvier à 18 heures au 20 même heure.)
La pression baissera fortement sur la mer du Nord, les Iles Britanniques et la France; elle haussera sur l'Ouest de la Péninsule Ibérique et de l'Afrique du Nord.
En Algérie: ciel très nuageux ou couvert, devenant nuageux ou beau; averses, au Nord, parfois orageuses; vent de Sud-Ouest, assez fort ou modéré; coups de vent violents d'Ouest à Nord-Ouest sur le Nord des départements d'Oran et d'Alger. Température en baisse, mais encore supérieure à la normale.

	ORAN	ALGER	CONSTANTINE
Littoral et Tell Hts Plateaux	Très nuageux ou couvert, devenant nuageux ou beau. Averses au Nord, parfois orageuses. Vent de Sud-Ouest, assez fort, coups de vent violents, d'Ouest à Nord-Ouest. Température en baisse, mais encore supérieure à la normale.		
Sahara Septentrional	Nuageux ou beau. Vent de Sud-Ouest à Ouest, modéré ou assez fort.		

Vents (Bassin Occidental de la Méditerranée)
Golfe du Lion, Baléares: Sud-Ouest, assez fort, coups de vent violents d'Ouest à Nord-Ouest
Bizerte: Sud-Ouest, assez fort à fort.

Vents (en altitude)
Ouest Algérie
" Sahara
Est Algérie
" Sahara

Prévisions transmises par l'observatoire de Tamanrasset
Ideikeit
Aoujets
Hoggar

Temperatures extrêmes

Stations	Max	Min
Paris	4	0
Nice	"	"

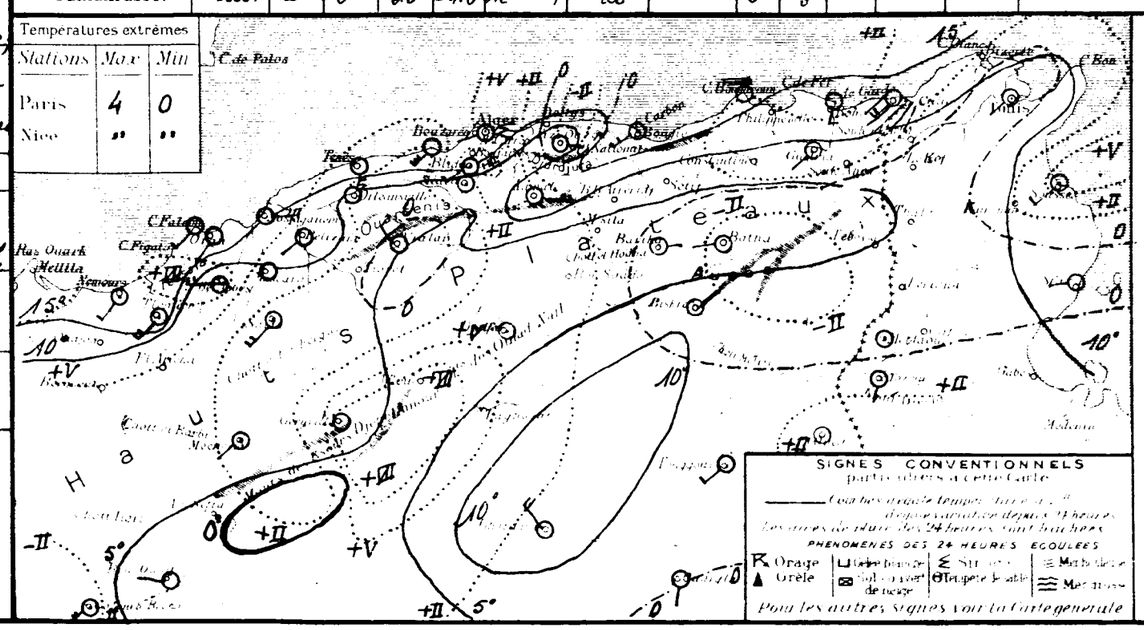

SONDAGES AÉROLOGIQUES

Altitude en km. au-dessus du niveau de la mer	Alger Université Altitude 59m — Départ	Arrivée	Tamanrasset Alt. 1350m — Départ
0.5			
1.0			
1.5			
2.0			
2.5			
3.0			
3.5			
+0			
+5			
5.0			
5.5			
6.0			

UNIVERSITÉ D'ALGER
INSTITUT DE MÉTÉOROLOGIE
ET DE PHYSIQUE DU GLOBE

BULLETIN MÉTÉOROLOGIQUE DE L'ALGÉRIE

61e ANNÉE. — N° 20
Lundi 20 Janvier 1936 — 7h

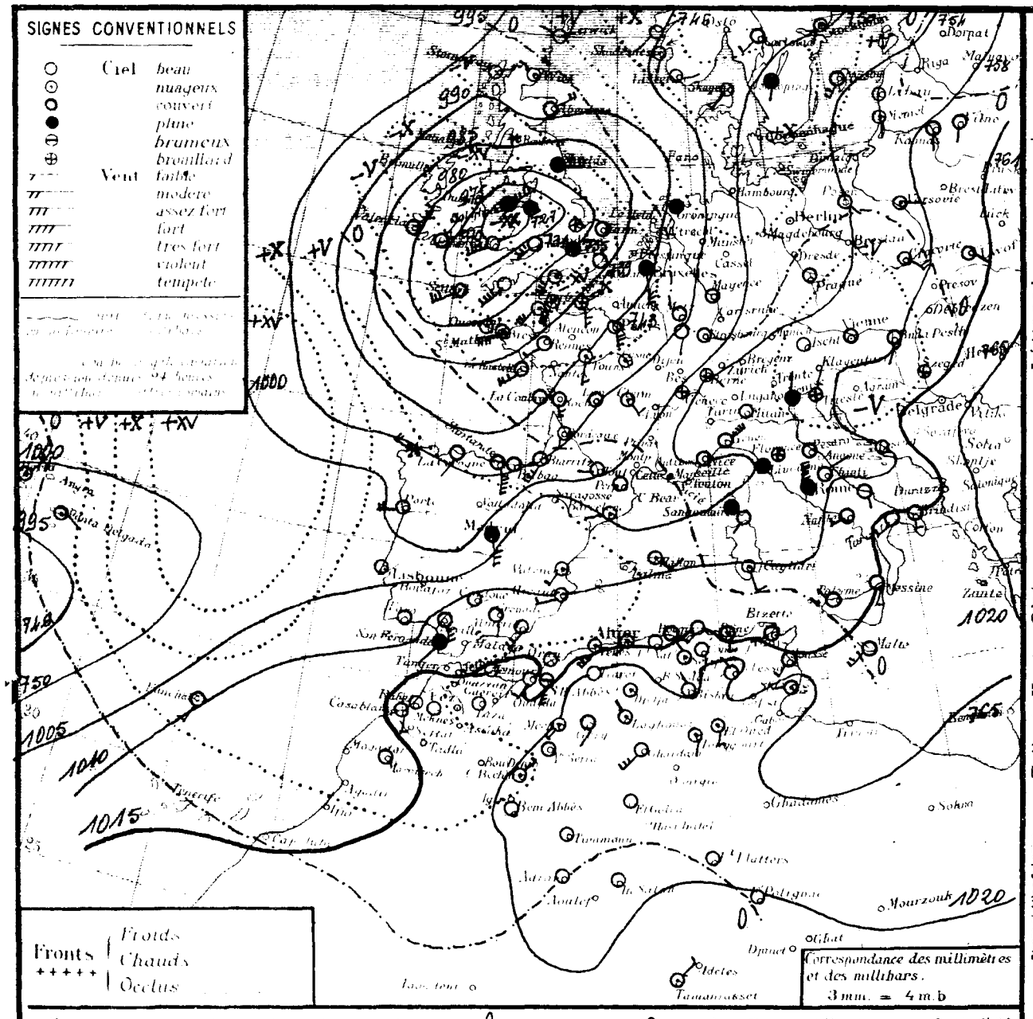

STATIONS	Altitude en mètres	Observation de 7 heures: Pression à 0° et au niveau de la mer — Observation	diff. en 24h	Température de l'air — Observation	diff. en 24h	Vents — Direction et force de 0 à 9	Etat du Ciel	Etat de la Mer	Dans les 24 heures: Températures extrêmes — max	min	Pluie en millim.	Pluie en m/m — Hauteurs totalisées du mois en cours	Hauteurs totalisées diff. sept. au 31 décembre	PHÉNOMÈNES
Littoral														
Nemours	83	14.9	+1.2	14.0	+7.2	SW 4	beau	agitée	21	8			140	
Cap Falcon	75	14.3	+2.5	15.6	-2.4	SW 2	beau	p. agitée	21	14		1.8	97	
Oran	11	15.8	+1.2	12.6	-5.2	W 2	clair	p. agitée	20	"		9.0	161	
Mostaganem	113	13.8	+1.3	14.7	-3.3	ENE 2	clair	p. agitée	20	10		0.1		
Cap Ténès	183	12.6	+5.7	14.4	-1.6	SW 5	t. mauvaise	agitée	19	13			168	
Cherchell	22	14.0	+5.1	16.7	-0.1	calme	t. mauvaise	p. agitée	23	12			398	
Blida	267	16.0	+4.0	16.0	-1.4	SW 3	t. mauvaise		19	15		4.6	470	
Bouzaréa	344	13.7	+4.9	14.4	-1.8	WSW 3	mauvaise		19	13		15.5		
Alger	59	14.2	+4.9	16.4	-1.1	WSW 1	couvert	belle	21	15		13.8	539	7-24h sirocco
Maison-Carrée	48	14.6	+4.2	14.5	+0.5	WSW 2	t. mauvaise		21	11		22.2		
Cap Carbon	225	13.9	+3.3	17.0	0.0	WSW 4	couvert	houleuse	21	16		13.0	365	
Cap Bougaroni	195	15.4	+2.1	16.2	0.0	SW 3	beau	belle	21	16		19.0	528	
Philippeville	42	13.8	"	14.0	"	SSW 2	mauvaise	p. agitée	23	14				sirocco léger
Cap de Garde	161	13.7	+2.4	20.0	+7.0	S 3	couvert	t. houleuse	24	16		17.0	379	coups de vent léger
La Calle	10	13.6	+1.8	15.8	-1.2	SW 5	t. mauvaise	t. belle	26	15			479	
Bizerte	9													
Tunis	36	14.7	+0.8	12.0	+4.4	W 1	couvert		23	12		15.1		
Sousse	2	15.9	-0.2	13.3	-2.7	SSW 3	couvert	belle	25	13		6.1		
Sfax	8	20.4	+0.7	11.6	-0.6	W 2	mauvaise	t. belle	16	8		9.0		
Tell et Hautes Plaines														
Tlemcen	806	14.6	+4.4	15.0	-0.5	SSW 5	mauvaise		17	13				
Sidi-bel-Abbès	476	17.4	+4.2	7.8	+0.2	SW 3	brumeuse		18	6		1.0	144	
Saïda	867	21.6	+2.6	8.0	+0.6	SE 2	beau		15	7			82	
Mascara	590	16.8	+1.8	14.0	+5.0	calme	beau		17	9		17.0	230	
Relizane	73	17.2	+4.7	10.6	-2.8	SW 6	couvert		22	8			135	
Orléansville	112	14.8	+2.0	7.5	-1.5	calme	mauvaise		18	7		6.1	106	
Tiaret	1023	16.4	"	7.2	"	NNW 1	beau		19	7				
Vialar	889	21.2	+1.5	4.0	-1.0	N 4	beau		17	1		10.0	163	
Médéa	935	16.9	+2.0	9.0	-0.5	calme	beau		13	7		6.0		
Aumale	905	20.8	+3.0	9.3	-3.4	ENE 1	t. mauvaise		14	7			217	
Fort-National	942	14.9	"	12.0	"	W 7	mauvaise		16	11		17.0	306	
Tizi-Ouzou	222	17.4	+2.4	10.0	+2.0	NE 1	couvert		17	9			444	
Bordj-b.-Arreridj	915													
Sétif	1079	18.4	"	6.8	"	NW 1	t. mauvaise		16	3				
Batna	1044	20.1	+3.5	6.2	+5.2	W 2	mauvaise		19	4				
Constantine	660	19.2	"	7.1	"	S 1	beau		20	5			274	
Guelma	268	18.6	+2.0	10.5	+1.3	WNW 2	mauvaise		26	8		9.0	258	
Tébessa	863	21.6	"	7.0	"	NW 1	beau		"	2			86	
Steppe et Hauts Sahariens														
Aïn-Sefra	1090													
Mécheria	1167	19.4	+3.5	9.5	+0.2	SW 3	mauvaise		18	4			105	
Géryville	1320	20.5	+4.4	4.0	-2.6	SSW 2	couvert		17	3			151	
Aflou	1426													
Djelfa	1160	22.5	+0.6	7.6	+6.0	calme	mauvaise		17	2		1.4		
Bou-Saâda	550	21.0	+2.3	3.1	-0.1	NW 1	mauvaise		20	1			49	
M'sila	486	22.2	+2.5	0.5	+0.7	NNE 1	mauvaise		20	-1			35	
Barika	484	"	"	4.5	+0.7	ESE 3	mauvaise		19	4				
Colomb-Béchar	769	21.9	+5.6	4.0	-3.0	NE 3	mauvaise		"	4				
Laghouat	767	22.0	"	5.0	"	NW 1	mauvaise		"	2			116	
Biskra	125	19.7	+0.5	8.0	-1.0	NW 1	beau		14	5			85	
Touggourt	69	20.0	+1.2	7.1	-0.1	S 2	mauvaise		23	5		2.0	6	
El-Oued	70	"	"	8.6	0.0	S 4	mauvaise		23	8		0.4	11	
Tozeur	50	22.6	+4.0	5.0	-1.0	S 1	mauvaise		18	4				
Sahara														
Ghardaïa	526	"	"	11.2	+0.9	SW 5	beau		17	6				
Ouargla	157												13	
El-Goléa	394?	21.9	"	1.0	"	calme	clair		"	1				
Béni-Abbès	497?	21.4	+3.1	5.0	-5.0	calme	clair		23	5				
Timimoun	294?	22.3	+0.6	7.0	-3.0	calme	mauvaise		"	8				
Adrar	285?	23.3	0.0	7.0	0.0	calme	clair		26	8				
In-Salah	280?	20.1	-0.1	8.0	+2.0	calme	clair		"	7				
Fort-Flatters	368?	21.5	+0.9	2.0	-1.0	calme	clair		"	1				
Fort-Polignac	608?	"	"	6.0	"	calme	clair		"	5				
Djanet	1100?													
Tamanrasset	1350?	19.	-1.	9.0	+3.0	NE 3	mauvaise		21	3			1	

Situation générale et situation en Algérie. La pression est basse des Açores (Horta 999 mb = 748 mm) à l'Europe occidentale et centrale (Holyhead 969 mb = 727 mm; Nordöyan 987 mb = 740 mm). Elle est élevée ou moyenne sur les Balkans, la Méditerranée orientale, la Tripolitaine et le Sahara (Laghouat 1022 mb = 767 mm).

En Algérie, le ciel est variable; les vents sont faibles à assez forts, de direction générale Sud-Ouest; la mer est houleuse à Cap Carbon et à Cap de Garde, belle ou peu agitée aux autres stations du littoral. La température a été partout très supérieure à la normale (sirocco signalé à Alger, Philippeville).

Probabilité (valable du 20 à 18h au 21 même heure). La pression baissera de la Scandinavie à l'Italie et à la Méditerranée occidentale; elle hausse des Iles britanniques à la Péninsule ibérique. En Algérie: ciel nuageux ou beau pouvant devenir orageux sur le Littoral algérien; vents modérés ou assez forts, de direction Sud-Ouest à Ouest; baisse de température.

	ORAN	ALGER	CONSTANTINE
Littoral et Tell	Ciel nuageux. Vents de Sud-Ouest à Ouest, modérés ou assez forts. Baisse de température.	Ciel nuageux: orages épars sur le littoral. Vents de Sud-Ouest à Ouest, modérés ou assez forts. Baisse de température.	Beau temps. Vents de Sud-Ouest, modérés ou assez forts. Baisse de température.
Hts Plateaux	Ciel nuageux. Vents de Sud-Ouest à Ouest, modérés ou assez forts.		
Sahara Septentrional	Beau temps. Vents de Sud-Ouest à Ouest, faibles ou modérés.		

Vents (Bassin Occidental de la Méditerranée)

- Golfe du Lion, Baléares: Sud-Ouest à Ouest, assez forts à modérés.
- Bizerte: Sud-Ouest, modérés à assez forts.

Vents (en altitude)

- Ouest Algérie, Sahara: Sud-Ouest à Ouest, 10 à 20m.
- Est Algérie, Sahara: Sud-Ouest, 10 à 20m.

Prévisions transmises par l'Observatoire de Tamanrasset

- Tidikelt: Beau temps.
- Azgers, Hoggar: Vents d'Est à Sud-Ouest, faibles ou modérés.

Temperatures extrêmes

Stations	Max	Min
Paris	4	3
Nice	"	"

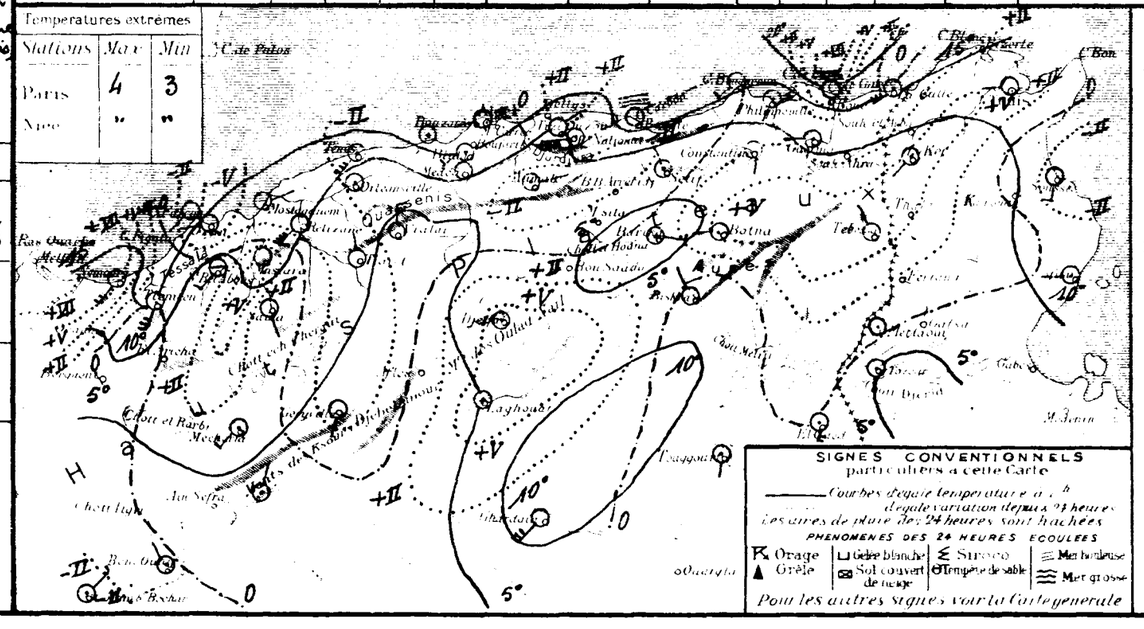

SONDAGES AEROLOGIQUES

Altitude en kilomètres comptée à partir du niveau de la mer	Alger Université (Altitude ...) Direction	Vitesse	Alger Université (Altitude ...) Direction	Vitesse	Direction	Vitesse
	Début 7h		Début 1h		Début	
0.5						
1.0						
1.5						
2.0						
2.5						
3.0						
3.5						
4.0						
4.5						
5.0						
5.5						
6.0						

UNIVERSITÉ D'ALGER
INSTITUT DE MÉTÉOROLOGIE
ET DE PHYSIQUE DU GLOBE

BULLETIN MÉTÉOROLOGIQUE DE L'ALGÉRIE

61e ANNÉE. — N° 21
Mardi 21 Janvier 1936
7h

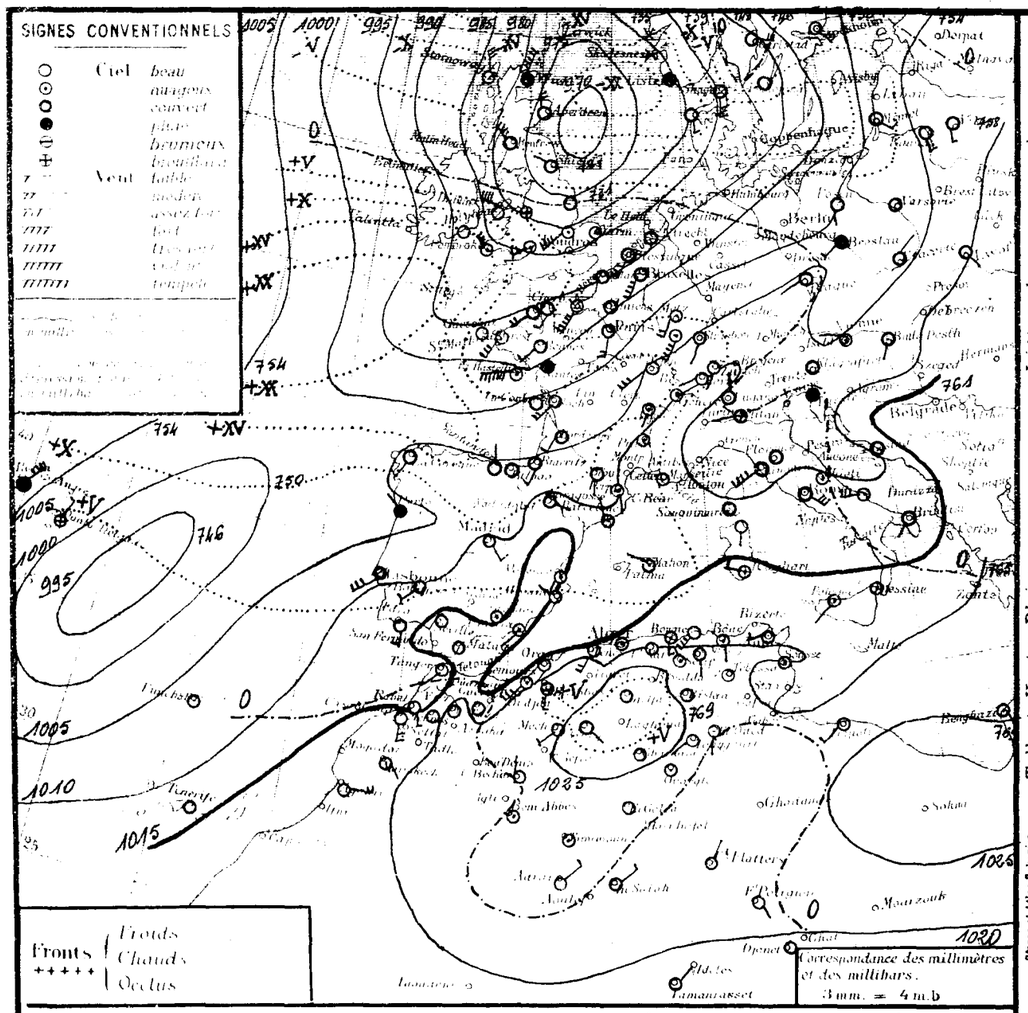

STATIONS	Altitude en mètres	Observation de 7 heures: Pression à 0° et au niveau de la mer — Observation	Diff. en 24h	Température de l'air — Observation	Diff. en 24h	Vents Direction et force de 0 à 9	État du Ciel	État de la Mer	Dans les 24 heures: Températures extrêmes — max	min	Pluie en m/m	Pluie en m/m — Hauteurs totalisées du mois en cours	Hauteurs totalisées du 1er Sept. au 31 Décembre	PHÉNOMÈNES
Littoral														
Nemours	83	15.9	+1.0	11.0	0.0	SW 5	nuageux	agitée	23	8			140	
Cap Falcon	75	16.7	+2.4	16.0	+0.4	calme	couvert	belle	22	14		1.8	97	
Oran	11	17.7	+1.9	16.0	+3.4	SW 2	beau	belle	24	12		9.0	161	
Mostaganem	113	17.7	+3.9	10.1	-1.6	ENE 4	clair	p. agitée	20	9		0.1		
Cap Tenès	183	15.2	+2.6	16.0	+1.6	SW 4	beau	agitée	21	14			168	
Cherchell	22	16.9	+2.9	18.4	+1.7	calme	t. nuageux	p. agitée	24	13			398	
Blida	267	20.4	+4.4	10.0	-6.0	calme	nuageux		20	10		4.6	470	
Bouzaréa	344	16.8	+3.1	15.4	+1.0	WSW 2	beau		20	14		15.5		
Alger	59	17.6	+2.6	13.8	-2.6	calme	t. nuageux	t. belle	23	13		13.8	539	sirocco hier
Maison-Carrée	48	17.8	+3.2	10.7	-3.8	SW 1	nuageux		24	10		22.2		
Cap Carbon	225	17.0	+3.1	19.0	+2.0	S 3	nuageux	p. agitée	22	17		13.0	365	
Cap Bougaroni	195	18.5	+3.1	18.0	+1.8	SW 5	beau	agitée	20	16		19.0	528	
Philippeville	42	19.6	+5.8	11.1	-2.9	SSW 2	clair	t. belle	21	10				
Cap de Garde	161	18.6	+4.9	15.0	-5.0	S 2	nuageux	belle	22	15		17.0	379	
La Calle	10	18.1	+4.5	15.6	-0.2	SW 3	clair	t. belle	23	13			479	
Bizerte	9													
Tunis	36	19.0	+4.3	11.2	-0.8	W 3	beau		19	8		15.1		
Sousse	2	20.5	+4.6	9.7	-3.6	calme	nuageux	calme	25	6		6.1		
Sfax	8													
Tell et Hautes Plaines														
Tlemcen	806	16.0	+1.4	14.3	-0.7	SSW 2	clair		19	12				
Sidi-bel-Abbès	476	22.4	+5.0	-0.3	-8.1	S 3	brumeux		21	-2		1.0	144	gelée
Saïda	867	23.3	+1.7	7.2	-0.8	SW 4	beau		20	5			82	
Mascara	590	20.8	+4.2	7.4	-6.6	calme	t. nuageux		20	7		17.0	230	
Relizane	73	20.0	+2.8	6.4	-4.2	SE 1	nuageux		23	6			135	
Orléansville	112	18.9	+4.1	6.2	-1.3	calme	clair		21	6		6.1	106	
Tiaret	1023													
Vialar	889	24.5	+3.3	3.0	-1.0	NW 3	nuageux		17	1		10.0	163	gelée blanche
Médéa	935	20.8	+3.9	7.6	-1.4	calme	beau		17	7		6.0		
Aumale	905	24.1	+3.3	7.4	-1.9	N 1	nuageux		16	5			217	
Fort-National	942	18.4	+3.5	11.0	-1.0	calme	beau		16	10		17.0	306	
Tizi-Ouzou	222	20.6	+3.6	9.0	-1.0	NE 1	nuageux		19	8			444	
Bordj-b.-Arreridj	915													
Sétif	1079	21.2	+2.8	7.2	+0.4	NW 2	nuageux		18	5				
Batna	1044	23.7	+3.6	5.8	-0.4	SW 1	clair		17	3				
Constantine	660	22.5	+3.3	8.7	+1.6	S 1	clair		19	6			214	
Guelma	268	23.0	+4.4	9.4	-4.1	SW 2	beau		24	5		9.0	258	
Tébessa	863	20.2	-1.4	8.0	+1.0	calme	clair		20	3			86	
Steppe et Atlas Saharien														
Aïn-Sefra	1090													
Mécheria	1167	22.5	+3.1	9.8	+0.3	SW 3	t. nuageux		18	2			105	
Géryville	1320	26.6	+6.1	-2.3	-6.3	ESE 1	couvert		17	-4			151	
Aïlou	1426													
Djelfa	1160	30.3	+7.8	-3.8	-11.4	calme	beau		17	-4		1.4		
Msila	554	24.7	+3.7	-0.7	-3.8	W 1	couvert		20	-1			49	
Biskra-Sidi-Okba	406	24.6	+2.4	-1.0	-1.5	NNE 1	beau		20	-1			35	
Barika	484	"	"	3.8	-0.7	E 2	beau		19	4				
Colomb-Béchar	769	21.5	-0.4	5.0	+1.0	N 2	clair		20	2				
Sahara														
Laghouat	767												116	
Biskra	125	21.6	+1.9	7.0	-1.0	NW 1	beau		15	5			85	
Touggourt	69	22.1	+2.1	3.9	-3.2	SW 1	beau		24	2		2.0	6	
El-Oued	70	"	"	4.4	-4.2	S 2	beau		22	4		0.4	11	
Tozeur	50	22.6	0.0	5.0	0.0	SW 1	clair		20	6				
Ghardaïa	526	"	"	9.6	-1.6	NW 4	beau		18	6			8	
Ouargla	157	23.5	"	7.0	"	calme	nuageux		"	6			13	
El-Goléa	394?	22.8	+0.9	1.0	0.0	calme	clair		"	0				
Béni-Abbès	497?	23.1	+1.7	4.0	-1.0	calme	nuageux		24	3				
Timimoun	294?	23.4	+1.1	6.0	-1.0	NE 3	clair		27	6				
Adrar	285?	24.6	+1.3	6.0	-1.0	calme	nuageux		24	6				
In-Salah	280?	19.9	-0.2	9.0	+1.0	NE 3	t. nuageux		"	9				
Fort-Flatters	368?	21.1	-0.4	4.0	+2.0	NNE 1	clair		"	3				
Fort-Polignac	608?	"	"	7.0	+1.0	SE 2	clair		"	3				
Djanet	1100?	"	"	7.0	"	calme	clair		"	5				
Tamanrasset	1350?	19.	0.	8.0	-1.0	NE 1	clair		22	6			1	

Situation générale et situation en Algérie. La pression est élevée sur le Sahara, la Tripolitaine, la Méditerranée orientale, les Balkans; elle est basse des Açores au reste de l'Europe, (Ponta-Delgada, 1002 mb = 751 m/m, Tynemouth 974 mb = 730 m/m).

En Algérie, le ciel est beau ou nuageux par nuages élevés; les vents sont faibles à assez forts, de direction dominante Sud-Ouest; la mer est agitée à Téniet et cap Bougaroni, belle ou peu agitée aux autres stations du Littoral. La température diurne a été très supérieure à la normale (sirocco à Alger); la température nocturne a été voisine de la normale ou un peu supérieure.

Probabilité (valable du 21 à 18h au 22 même heure). La pression baissera des Iles britanniques à la France et au Nord de la Péninsule ibérique; elle baissera sur la Baltique d'une part, sur le Maroc d'autre part.

En Algérie: ciel beau devenant orageux sur le littoral; vents faibles ou modérés, du secteur Sud en général; température en légère baisse.

	ORAN	ALGER	CONSTANTINE
Littoral et Tell	Ciel beau devenant orageux sur le Littoral. Vents du secteur Sud, faibles ou modérés. Température en légère baisse.		
Hts Plateaux	Beau temps. Vents du secteur Sud.		
Sahara Septentrional		faibles ou modérés.	

Vents — Bassin Occidental de la Méditerranée:
Golfe du Lion, Baléares: secteur Ouest.
Bizerte: Sud-Ouest, faibles ou modérés.

Vents en altitude:
Ouest Algérie: Sud-Ouest.
Sahara: id.
Est Algérie: id.
Sahara: 15 mètres

Prévisions transmises par l'observatoire de Tamanrasset:
Laghouat, Biskra, Touggourt, El-Oued, Ouargla: Beau à nuageux. Vents d'entre Est et Sud, faibles puis modérés.

Temperatures extrêmes

Stations	Max	Min
Paris	10	"
Nice	"	"

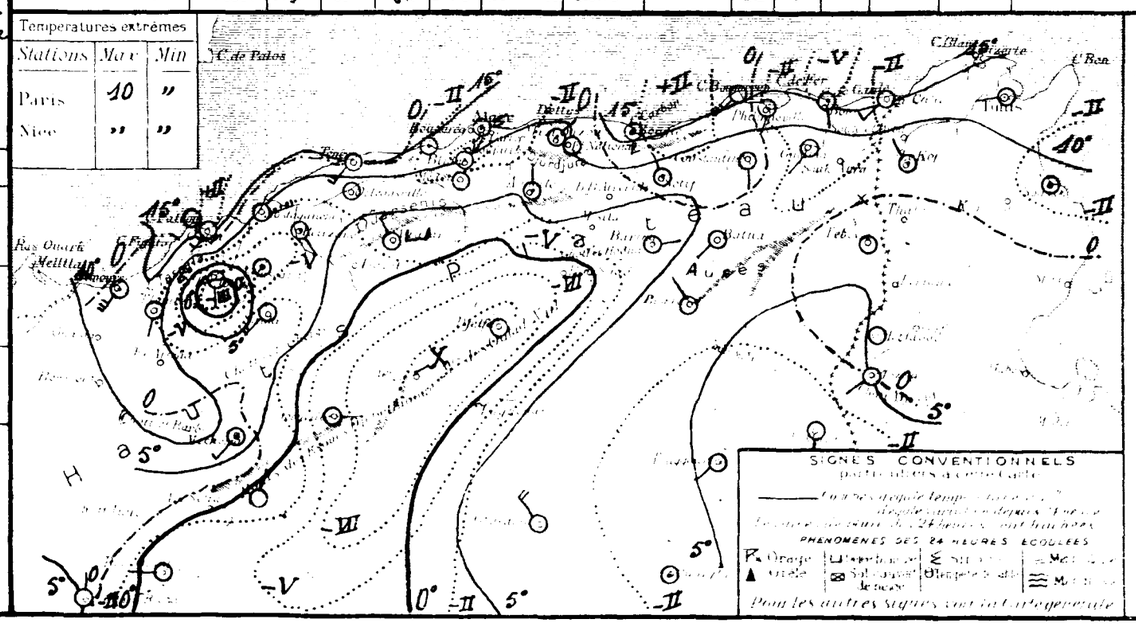

SONDAGES AÉROLOGIQUES

	Alger Université 20/1/36 Départ 9 h 00		21/1/36 Départ 9 h 00		Départ
0.5	WSW	10	SSW	3	
1.0	WSW	14	SW	8	
1.5	W	15	WSW	15	
2.0	W	16	WSW	17	
2.5	WSW	20	Défaut		
3.0	WSW	20	de		
3.5	Perdu		visibilité		
4.0	par				
4.5	éloignement				
5.0					
5.5					
6.0					

UNIVERSITÉ D'ALGER
INSTITUT DE MÉTÉOROLOGIE
ET DE PHYSIQUE DU GLOBE

BULLETIN MÉTÉOROLOGIQUE DE L'ALGÉRIE

61e ANNÉE — N° 22
Mercredi 22 Janvier 1936 7h

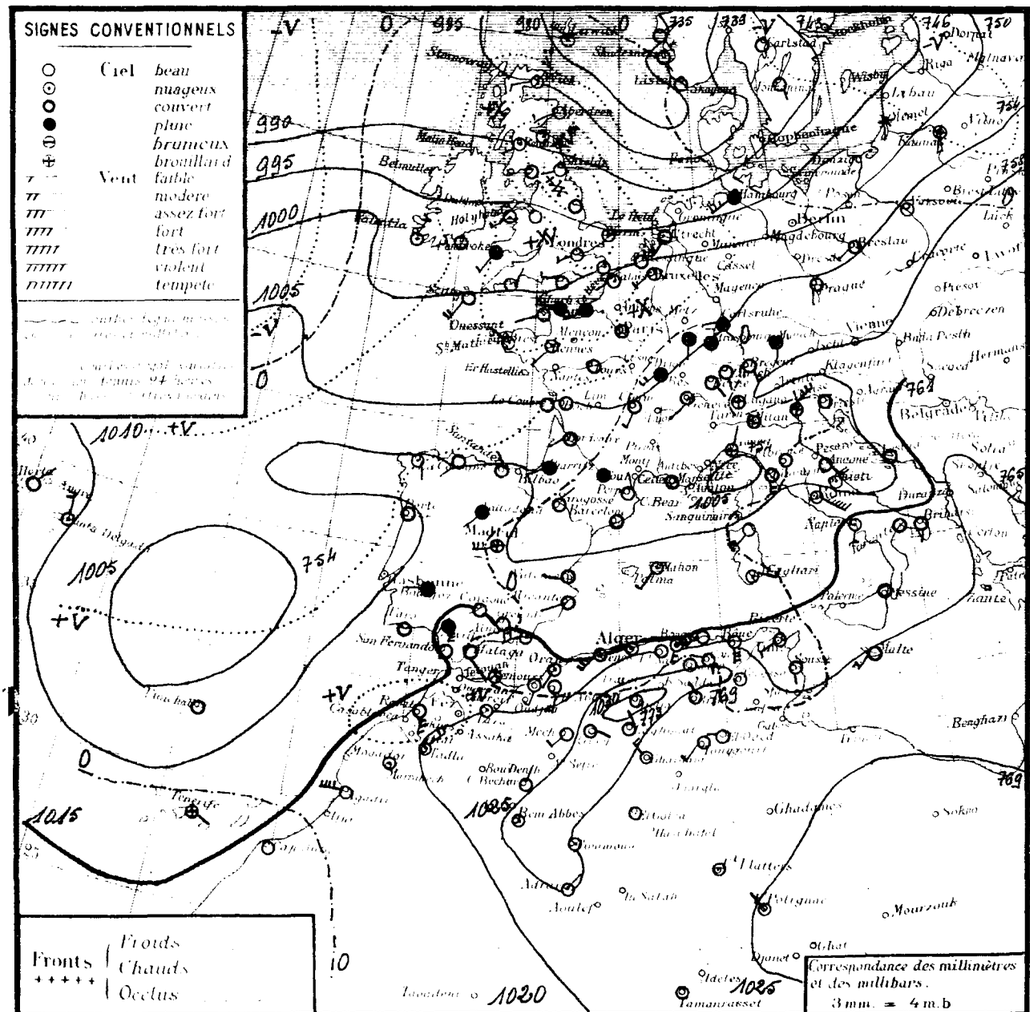

STATIONS	Altitude en mètres	Observation de 7 heures: Pression à 0° et au niveau de la mer — Observation	diff en 24h	Température de l'air — Observation	diff en 24h	Vents Direction et Force de 0 à 9	État du Ciel	État de la Mer	Dans les 24 heures: Températures extrêmes — max	min	Pluie en millim.	Pluie en 10e/m: Hauteurs totalisées du mois en cours	Hauteurs totalisées du 1er Sept. au 31 Décembre	PHÉNOMÈNES
Littoral														
Nemours	83	15.8	-0.1	14.0	+3.0	SSW 3	beau	p. agitée	23	7			140	
Cap Falcon	75	15.5	-1.2	19.6	+3.6	SW 1	couvert	t. belle	25	16		1.8	97	
Oran	11	16.5	-1.2	20.6	+4.6	SW 2	nuageux	calme	25	13		9.0	161	
Mostaganem	113													
Cap Ténès	183	13.6	-1.6	17.0	+1.0	SW 5	t. nuageux	agitée	22	14			168	
Cherchell	22	15.2	-1.7	19.5	+1.1	calme	t. nuageux	t. belle	22	11			398	
Blida	267	18.6	-1.8	16.0	+6.0	SW 1	nuageux		20	11		4.6	470	
Bouzaréa	344	15.8	-1.0	17.8	+2.4	SW 3	beau		20	17		15.5		
Alger	59	16.0	-1.6	19.2	+5.4	W 2	t. nuageux	belle	20	16		13.8	539	13e sirocco
Maison-Carrée	48	17.8	0.0	12.0	+1.3	calme	nuageux		22	11		22.2		
Cap Carbon	225	14.9	-2.1	18.0	-1.0	SSW 5	nuageux	agitée	22	17		13.0	365	
Cap Bougaroni	195	16.9	-1.6	20.6	+2.6	WSW 4	beau	agitée	21	17		19.0	528	sirocco
Philippeville	42	16.8	-2.8	14.1	+3.0	SSW 2	clair	belle	21	11				
Cap de Garde	161	16.4	-2.2	17.0	+2.0	S 6	nuageux	belle	23	14		17.0	379	coups de vent ce matin
La Calle	10	16.2	-1.9	15.8	+0.2	SW 4	beau	t. belle	23	15			479	
Bizerte	9													
Tunis	36	18.1	-0.9	11.0	-0.2	WSW 3	clair		22	11		15.1		
Sousse	2	19.0	-1.5	12.3	+2.6	S 2	beau	t. belle	21	9		6.1		
Sfax	8													
Tell et Hautes Plaines														
Tlemcen	806	17.2	+1.2	18.0	+3.7	SSW 2	nuageux		22	15				
Sidi-bel-Abbès	476	19.4	-3.0	7.4	+7.7	S 4	couvert		24	3		1.0	144	
Saïda	867	23.8	+0.5	10.0	+2.8	SW 4	nuageux		20	8			82	
Mascara	590	19.8	-1.0	10.0	+2.6	calme	t. nuageux		20	9		17.0	230	
Relizane	73	19.0	-1.0	5.7	-0.7	NE 1	couvert		22	4			135	
Orléansville	112	18.9	0.0	6.8	-0.4	calme	nuageux		20	5		6.1	106	
Tiaret	1023													
Vialar	889	24.0	-0.5	4.5	+1.5	SW 4	couvert		18	1		10.0	163	
Médéa	935	20.8	0.0	7.5	-0.1	calme	beau		18	7		6.0		
Aumale	905	21.3	-2.8	12.7	+5.3	NNW 3	beau		17	5			217	
Fort-National	942	17.5	-0.9	14.0	+3.0	W 6	clair		17	13		17.0	306	
Tizi-Ouzou	222	20.0	-0.6	6.0	-3.0	NE 1	beau		19	5			444	
Bordj-b.-Arreridj	915													
Sétif	1079	21.6	+0.4	5.8	-1.4	WSW 1	clair		16	5				
Batna	1044	27.0	+3.3	1.3	-4.5	SSW 1	clair		19	-1				
Constantine	660	24.6	+2.1	6.0	-2.7	S 2	clair		19	5			274	
Guelma	268	21.8	-1.2	6.8	+0.4	NW 2	beau		24	6		9.0	258	
Tébessa	863	24.1	+3.9	8.0	0.0	calme	clair		14	2			86	
Steppe et Atlas Sahariens														
Aïn-Sefra	1090													
Mécheria	1167	22.9	+0.4	11.0	+1.2	SW 3	t. nuageux		18	7			105	
Géryville	1320	26.0	-0.6	-0.6	+1.7	ESE 1	clair		17	-2			151	
Aflou	1426													
Djelfa	1160	32.1	+2.2	-2.8	+1.0	calme	clair		19	-3		1.4		
Bou-Saâda	550	23.6	-1.1	4.0	+4.7	calme	clair		20	1			49	
El-Aïoun-Sidi-Cheick	900	24.8	+0.2	-0.5	+0.5	NE 1	beau		20	-2			35	
Barika	484	"	"	3.5	-0.3	E 2	clair		19	3				
Colomb-Béchar	769	23.3	+1.8	4.0	-1.0	NNE 2	t. nuageux		20	3				
Laghouat	767	26.4	"	6.0	"	NW 2	beau		"	2			116	
Biskra	125	22.1	+0.5	6.0	-1.0	NW 1	beau		21	5			85	
Touggourt	69	22.2	+0.1	3.2	-0.7	SW 3	clair		21	1		2.0	6	
El-Oued	70	"	"	4.8	+0.4	W 1	beau		21	5		0.4	11	
Sahara														
Tozeur	50	22.8	+0.2	5.0	0.0	SE 1	clair		17	4				
Ghardaïa	526	"	"	11.2	+1.6	NW 4	clair		20	7			8	
Ouargla	157												13	
El-Goléa	394?	23.2	+0.4	2.0	+1.0	calme	clair		"	2				
Béni-Abbès	497?	25.4	+2.3	3.0	-1.0	calme	nuageux		23	3				
Timimoun	294?	24.5	+1.1	6.0	0.0	calme	t. nuageux		24	5				
Adrar	285?	25.8	+1.2	7.0	+1.0	NE 2	nuageux		24	5				
In-Salah	280?													
Fort-Flatters	368?	21.3	+0.2	7.0	+3.0	calme	nuageux		"	6				
Fort-Polignac	608?	"	"	8.0	+1.0	NW 1	nuageux		"	5				
Djanet	1100?													
Tamanrasset	1350?	21.	+2.	6.0	-2.0	N 1	clair		23	5			1	

Situation générale et situation en Algérie. La pression est élevée sur la Méditerranée orientale, la Tripolitaine, le Sahara (Laghouat 1026 mb = 770 mm); elle est basse sur l'Europe et sur l'Atlantique de l'Islande aux Açores et aux Canaries (Lerwick 979 mb = 734 mm, Funchal 1007 mb = 755 mm, Fès 1006 mb = 754 mm).

En Algérie, le ciel est beau ou nuageux par nuages élevés; les vents sont faibles à assez forts, de direction dominante Sud-Ouest; la mer est belle en général. La température a peu varié: très supérieure à la normale sur le Littoral, et le jour sur le Tell et les Hauts-Plateaux.

Probabilité (valable du 22 à 18h au 23 même heure). La pression baissera sur l'Europe centrale et l'Italie; elle haussera de la Mer du Nord à la Péninsule ibérique et aux Canaries.

En Algérie: ciel très nuageux avec quelques pluies sur le Littoral et le Nord du Tell; vents de Sud-Ouest à Ouest, modérés à assez forts; baisse de température, principalement dans l'Ouest.

	ORAN	ALGER	CONSTANTINE
Littoral et Tell		Ciel très nuageux, quelques pluies au Nord. Vents de Sud-Ouest à Ouest, modérés à assez forts. Baisse de température.	
IIes Plateaux		Beau ou nuageux. Vents de Sud-Ouest.	
Sahara Septentrional		faibles ou modérés.	

Vents (Bassin Occidental de la Méditerranée)
Golfe du Lion, Baléares, Bizerte: Sud-Ouest à Ouest, modéré à assez fort, coups de vent forts. Sud-Ouest, modéré à assez fort.

Vents (en altitude)
Ouest Algérie: Sud-Ouest
" Sahara: à Nord-Ouest,
Est Algérie: 10 à
" Sahara: 20 mètres.

Prévisions transmises par l'Observatoire de Tamanrasset
Tidikelt: Beau ou peu nuageux. Vents du secteur Est, faibles ou modérés.
Azgers: Nuageux.
Hoggar: Vents d'entre Est et Sud, faibles ou modérés.

Températures extrêmes

Stations	Max	Min
Paris	8	2
Nice	"	"

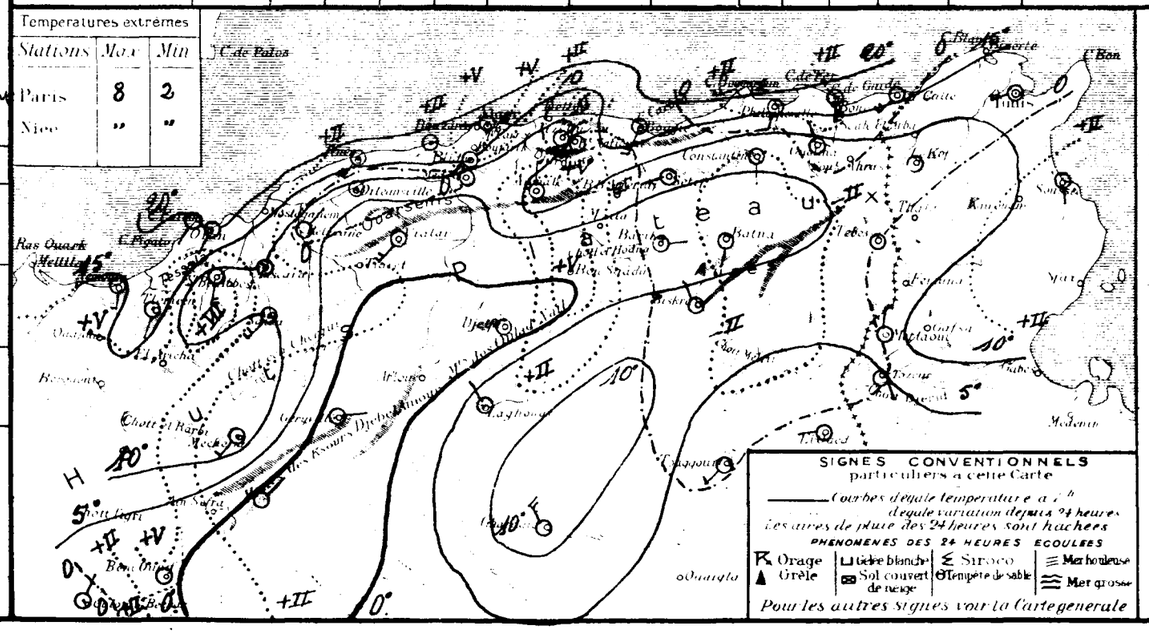

SONDAGES AÉROLOGIQUES

Altitude en kilomètres (angles d'arrivée du vent)	Alger Université Altitude 59 — Début 09h15 — Direction	Vitesse en m/s	Début		Direction	Vitesse en m/s	Début 05h00 — Direction	Vitesse en m/s
0.5	SW	14					NE	4
1.0	WSW	13					NE	3
1.5	W	15					N	2
2.0	W	19					NW	2
2.5	W	21					NW	4
3.0	W	22					NW	4
3.5	W	18					WNW	9
4.0	W	17					WNW	10
4.5							WNW	19
5.0							WNW	24
5.5							WNW	26
6.0								

UNIVERSITÉ D'ALGER
INSTITUT DE MÉTÉOROLOGIE
ET DE PHYSIQUE DU GLOBE

BULLETIN MÉTÉOROLOGIQUE DE L'ALGÉRIE

Jeudi 23 Janvier 1936 7h — 61e ANNÉE. — N° 23

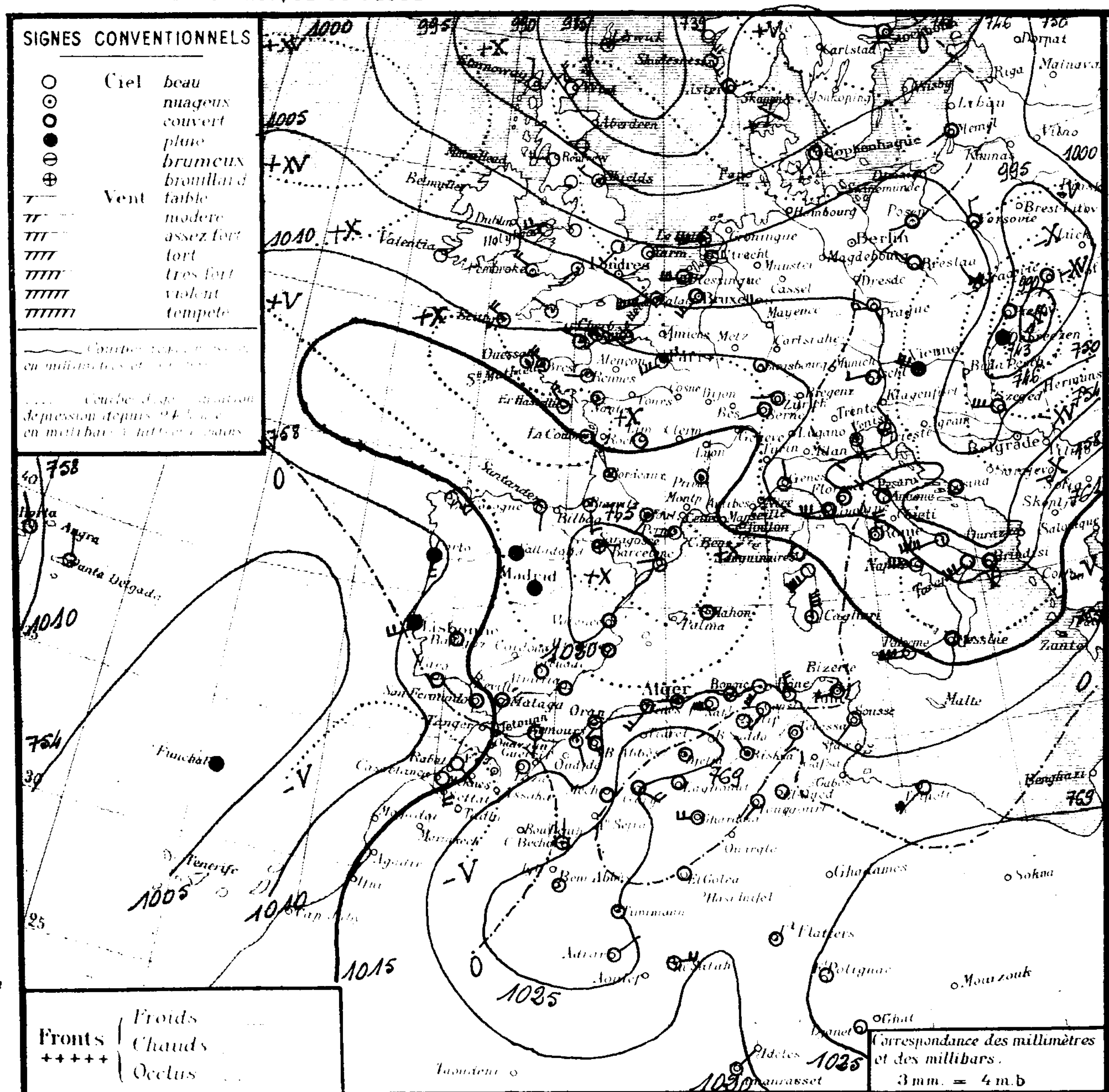

Région	Stations	Altitude en mètres	Pression à 0° et au niveau de la mer: Observation	Pression: diff en 24h	Température de l'air: Observation	Température: diff en 24h	Vents Direction et force de 0 à 9	Etat du Ciel	Etat de la Mer	Températures extrêmes (24 h): max	min	Pluie en millim. (24 h)	Pluie en m/m: Hauteurs totalisées du mois en cours	Hauteurs totalisées du 1er Sept au 31 Décembre	Phénomènes
Littoral	Nemours	83	18.5	+2.7	19.0	+5.0	SE 2	nuageux	belle	23	12			140	
	Cap Falcon	75	19.6	+4.1	18.4	-1.2	SW 1	couvert	p. agitée	25	16		1.8	97	
	Oran	11	20.2	+3.7	18.0	-2.6	calme	brumeux	belle	25	14		9.0	161	
	Mostaganem	113	19.4	"	14.1	"	E 3	nuageux	belle	24	11				
	Cap Ténès	183	18.1	+4.5	18.0	+1.0	SW 4	nuageux	agitée	21	16			168	
	Cherchell	22	19.6	+4.4	17.2	-2.3	calme	couvert	belle	24	14			398	
	Blida	267	21.2	+2.6	15.2	-0.8	calme	t. nuageux		21	15		4.6	470	
	Bouzaréa	344	19.3	+3.5	15.5	-2.3	W 2	t. nuageux		20	15		15.5		
	Alger	59	19.8	+3.8	17.0	-2.2	W 2	t. nuageux	belle	22	17	gouttes	13.8	539	siroco hier; 19h45 gouttes
	Maison-Carrée	48	20.1	+2.3	13.3	+1.3	calme	couvert		20	13	gouttes	22.2		gouttes nuit
	Cap Carbon	225	18.7	+3.8	16.0	-2.0	calme	t. nuageux	p. agitée	23	15		13.0	365	
	Cap Bougaroni	195	20.7	+3.8	15.2	-5.4	SW 5	nuageux	agitée	23	15		19.0	528	
	Philippeville	42													
	Cap de Garde	161	19.7	+3.3	11.0	-6.0	NW 4	nuageux	p. agitée	24	"		17.0	379	coups de vent ce matin
	La Calle	10	18.9	+2.7	16.4	+0.6	NW 4	clair	p. agitée	26	15			479	
	Bizerte	9													
	Tunis	36	18.6	+0.5	14.6	+3.6	W 3	clair		24	13		15.1		
	Sousse	2	18.9	-0.1	17.1	+4.8	SW 1	beau	calme	23	11		6.1		
	Sfax	8													
Tell et Hautes Plaines	Tlemcen	806	17.4	+0.2	15.0	-3.0	SSW 1	couvert		20	13				
	Sidi-bel-Abbès	476	21.2	+1.8	10.1	+2.7	WSW 4	couvert		22	9		1.0	144	
	Saïda	867	25.6	+1.8	9.0	-1.0	S 3	nuageux		19	9			82	
	Mascara	590	20.9	+1.1	12.0	+2.0	calme	couvert		19	12		17.0	230	
	Relizane	73	20.8	+1.8	12.1	+6.4	SW 1	couvert		19	10			135	
	Orléansville	112	21.7	+2.8	11.0	+5.2	calme	couvert		17	11		6.1	106	
	Tiaret	1023													
	Vialar	889	25.7	+1.7	5.0	+0.3	SE 3	couvert		17	4		10.0	163	
	Médéa	935	22.8	+2.0	9.5	+2.0	calme	t. nuageux		17	9		6.0		
	Aumale	905	24.2	+2.9	11.8	-0.9	N 1	couvert		18	10			217	
	Fort-National	942	21.4	+3.9	10.6	-3.4	W 6	t. nuageux		16	10		17.0	306	
	Tizi-Ouzou	222	21.7	+1.7	13.0	+7.0	N 1	couvert		19	12			444	
	Bordj-b.-Arréridj	915													
	Sétif	1079	22.8	+1.2	9.2	+3.4	NW 1	t. nuageux		17	5				
	Batna	1044	23.0	-4.6	10.0	+8.7	NW 1	nuageux		19	6				
	Constantine	660	23.0	-1.6	11.0	+5.0	SW 1	beau		20	10			274	
	Guelma	268	23.0	+1.2	11.6	+4.8	SE 2	beau		15	6		9.0	258	
	Tébessa	863	21.8	-2.3	11.0	+3.0	SW 1	clair		21	8			85	
Steppe et Atlas Saharien	Aïn-Sefra	1090													
	Mécheria	1167	24.8	+1.9	9.1	-1.9	calme	couvert		19	5			105	
	Géryville	1320	19.8	-6.2	11.4	+12.0	ESE 4	couvert		20	-1			151	
	Aflou	1426													
	Djelfa	1160	27.7	-4.4	5.7	+8.5	calme	nuageux		20	4		1.4		
	Béni-Ounif	824	24.9	+1.3	1.9	-2.1	W 1	beau		22	1			49	
	El-Abiod-s-Cheick	904	25.6	+0.8	3.5	+4.0	NNE 1	beau		22	0			35	
	Barika	484	"	"	6.3	+2.8	W 2	clair		20	6				
Sahara	Colomb-Béchar	769	23.8	+0.5	4.0	0.0	N 2	nuageux		21	4				
	Laghouat	767	23.0	-3.4	6.0	0.0	W 1	clair		"	4			116	
	Biskra	125	21.2	-0.9	13.0	+7.0	NW 1	nuageux		21	6			85	
	Touggourt	69	22.8	+0.6	3.0	-0.2	SW 2	clair		20	3		2.0	6	
	El-Oued	70	"	"	5.2	+0.4	S 2	nuageux		21	4		0.4	11	
	Tozeur	50	22.7	-0.1	7.0	+2.0	SE 1	clair		17	6				
	Ghardaïa	526	"	"	10.4	-0.8	W 2	clair		21	6			8	
	Ouargla	157												13	
	El-Goléa	394?	23.2	0.0	1.0	-1.0	calme	clair		"	1				
	Béni-Abbès	497?	25.5	+0.1	2.0	-1.0	calme	nuageux		21	2				
	Timimoun	294?	24.7	+0.2	7.0	+1.0	calme	nuageux		22	5				
	Adrar	285?	25.9	+0.1	5.0	-2.0	NE 2	clair		26	4				
	In-Salah	280?	20.1	"	12.0	"	NE 4	t. nuageux		"	11				
	Fort-Flatters	368?	22.9	+1.6	2.0	-5.0	calme	t. nuageux		"	2				
	Fort-Polignac	608?	"	"	5.0	-3.0	calme	clair		"	3				
	Djanet	1100?	"	"	7.0	"	calme	clair		"	6				
	Tamanrasset	1350?	19.	-2.	10.0	+4.0	NE 2	beau		23	5			1	

Situation générale et situation en Algérie. La pression est élevée sur la Tripolitaine, l'Algérie, l'Est de l'Espagne (Djelfa 1028mb = 771m/m, Saragosse 1021mb = 766m/m); elle est basse des Canaries au Portugal (Funchal 1004mb = 753m/m), ainsi que de la Scandinavie aux Iles britanniques, à l'Europe centrale et à l'Italie (Wick 998mb = 741m/m, Kosice 992mb = 745m/m, Ancône 1004mb = 753m/m).

En Algérie, le ciel est très nuageux ou couvert dans les départements d'Oran et d'Alger, beau ou nuageux dans le département de Constantine; les vents sont faibles à assez forts, de direction Sud-Ouest à Nord-Ouest; la mer est en général belle ou peu agitée. La température a peu varié et est restée très supérieure à la normale.

Probabilité (valable du 23 à 18 heures au 24 même heure). La pression baissera sur la France, la Péninsule ibérique et l'Ouest de l'Afrique du Nord; elle haussera sur l'Europe centrale et l'Italie.

En Algérie, ciel nuageux devenant orageux, quelques pluies; vents de Sud-Ouest, modérés à assez forts, avec coups de vent très forts, température nocturne en hausse, température diurne sans changement.

	ORAN	ALGER	CONSTANTINE
Littoral et Tell	Ciel nuageux, devenant orageux; quelques pluies. Vents de Sud-Ouest, modérés à assez forts, coups de		
Hts Plateaux	vent très forts. Température nocturne en hausse, diurne sans changement.		
Sahara Septentrional	Ciel nuageux devenant orageux, quelques pluies. Vents de Sud-Ouest, modérés à assez forts, coups de vent très forts.		

Vents (Bassin Occidental de la Méditerranée)
Golfe du Lion, Baléares: Sud-Ouest, assez forts à forts, coups de vent violents.
Bizerte: Nord-Ouest à Sud-Ouest, modérés à assez forts.

Vents (en altitude)
Ouest Algérie, Sahara: Sud-Ouest,
Est Algérie, Sahara: 10 à 20 mètres.

Prévisions transmises par l'Observatoire de Tamanrasset
Tidikelt: Nuageux. Vent du secteur Est assez forts.
Azgers: Nuageux à très nuageux.
Hoggar: Vents d'entre Est et Sud, modérés ou assez forts.

Températures extrêmes		
Stations	Max	Min
Paris	6	2
Nice	"	"

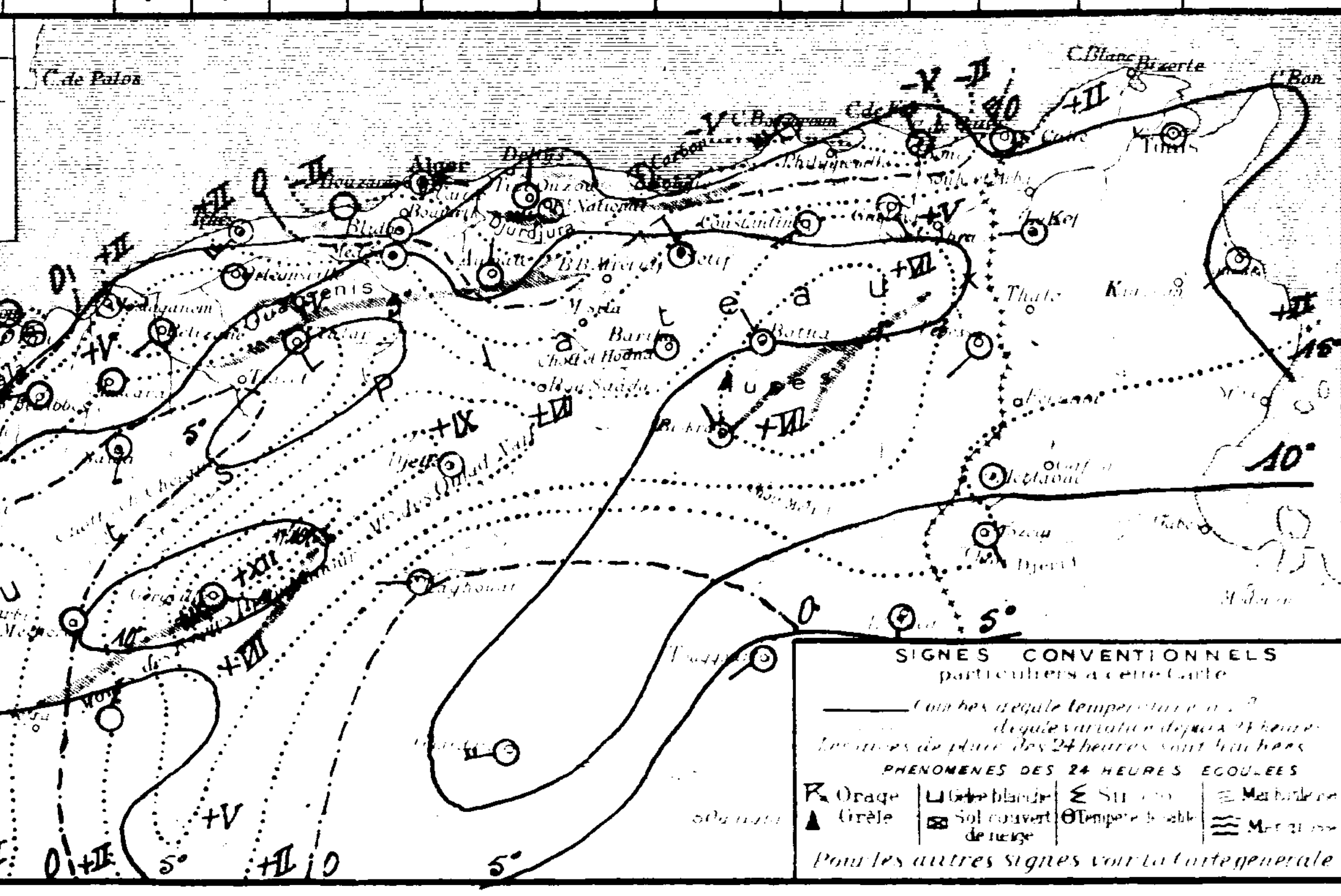

SONDAGES AÉROLOGIQUES

Altitude en Kms	Alger Université (Altitude 59m) Début 08h45: Direction	Vitesse	Début	Tamanrasset (Alt. 1350m) Début 07h50: Direction	Vitesse
0.5	WSW	8		ENE	10
1.0	W	12		ENE	2
1.5	W	15		NE	5
2.0	WSW	9		NE	5
2.5				NE	7
3.0				N	5
3.5				N	8
4.0				N	6
4.5				NW	9
5.0				NW	15
5.5					
6.0					

UNIVERSITÉ D'ALGER
INSTITUT DE MÉTÉOROLOGIE
ET DE PHYSIQUE DU GLOBE

BULLETIN MÉTÉOROLOGIQUE DE L'ALGÉRIE

61e ANNÉE — N° 24
Vendredi 24 Janvier 1936 — 7h

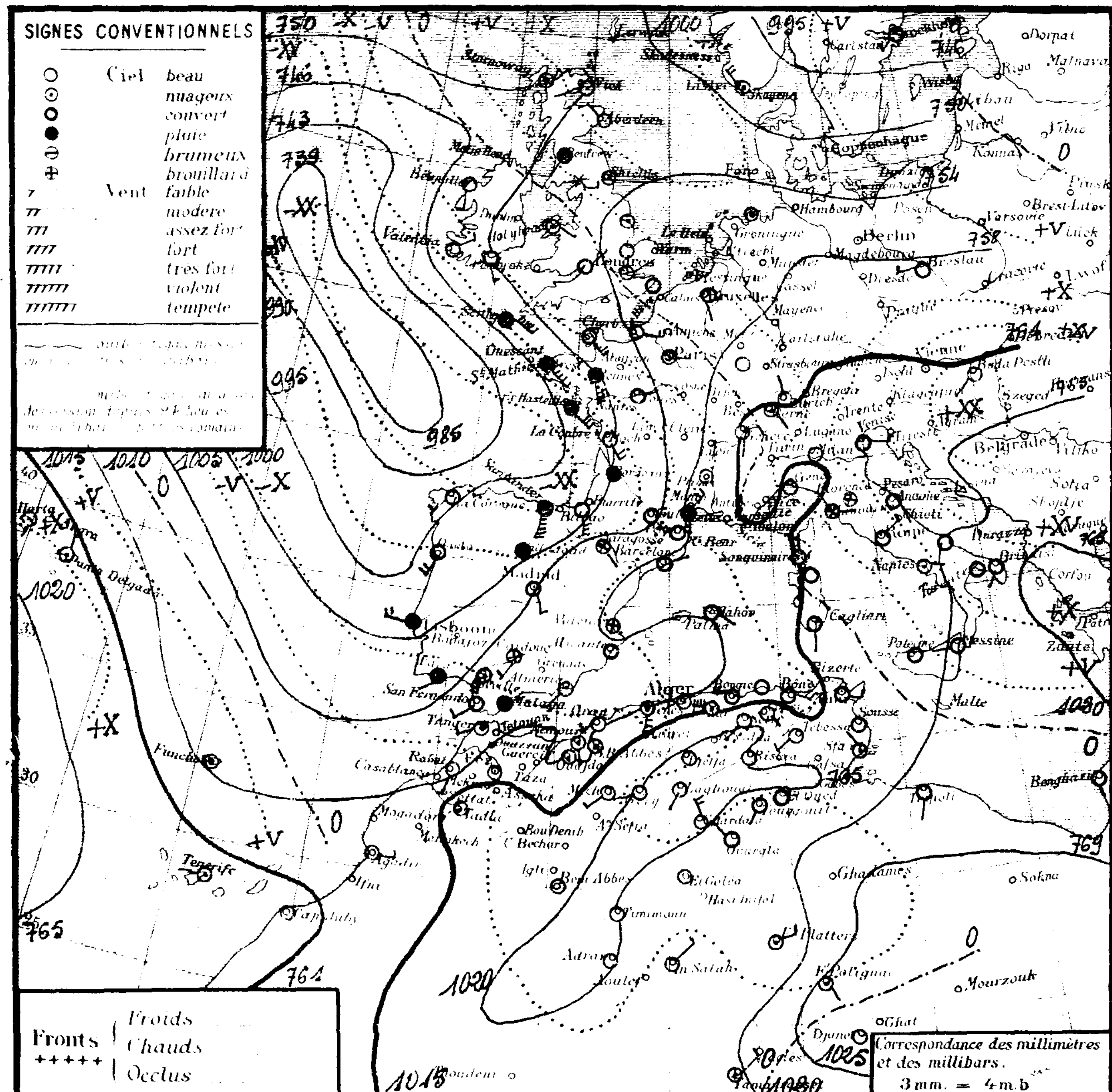

Région	Stations	Altitude en mètres	Pression à 0° et au niveau de la mer: Observation	Pression: diff. en 24 h.	Température de l'air: Observation	Température: diff. en 24 h.	Vents: Direction	Vents: force (0 à 9)	État du Ciel	État de la Mer	Dans les 24 heures: Températures extrêmes max	min	Pluie en millim.	Pluie en m/m: Hauteurs totalisées du mois en cours	Hauteurs totalisées du 1er Septbre au 31 Décembre	PHÉNOMÈNES
Littoral	Nemours	83	10.0	-8.5	16.6	-2.4	S	2	nuageux	p. agitée	23	9			140	
	Cap Falcon	75	09.6	-10.0	19.0	+0.6	SW	3	nuageux	p. agitée	22	16		1.8	97	
	Oran	11	10.6	-9.6	20.3	+2.3	SW	3	beau	p. agitée	21	17		9.0	161	
	Mostaganem	113	10.4	-9.0	17.3	+3.2	E	3	clair	t. belle						
	Cap Ténès	183	07.8	-10.3	20.0	+2.0	S	6	t. nuageux	agitée	21	16			168	
	Cherchell	22	09.3	-8.8	20.5	+2.5	calme		t. nuageux	belle	22	16			398	
	Blida	267	12.5	-8.7	17.8	+2.6	SW	2	t. nuageux		19	13		4.6	470	
	Bouzaréa	344	09.8	-9.5	17.6	+2.1	SW	3	t. nuageux		18	13	0.1	15.6		vers 11h pluie
	Alger	59	10.0	-9.8	18.8	+1.8	WSW	3	t. nuageux	belle	20	15	0.0	13.8	539	10h15. 10h45 pluie.
	Maison-Carrée	48	10.1	-10.0	15.8	+2.5	SW	1	t. nuageux		20	13		22.2		
	Cap Carbon	225	11.7	-7.0	19.0	+3.0	W	4	couvert	p. agitée	19	14		13.0	365	
	Cap Bougaroni	195	14.1	-6.6	17.4	+2.2	calme		couvert	p. agitée	20	15		19.0	528	
	Philippeville	42	13.2	"	14.2	"	SSW	2	couvert	belle	17	13	gouttes		493	16-17h gouttes
	Cap de Garde	161	12.9	-6.8	15.0	+4.0	ESE	4	couvert	p. agitée	17	12		17.0	379	
	La Calle	10	12.4	-6.5	17.1	+0.7	SW	5	couvert	belle	19	13			479	
	Bizerte	9														
	Tunis	36	15.4	-3.2	13.4	-1.2	SE	1	couvert		19	11		15.1		
	Sousse	2	12.0	-6.9	17.9	+0.8	S	2	couvert	t. belle	24	11		61		
	Sfax	8	19.4	"	13.6	"	NW	1	t. nuageux	calme	18	9				
Tell et Hautes Plaines	Tlemcen	806	09.0	-8.4	14.8	-0.2	SSW	6	nuageux		19	13			185	
	Sidi-bel-Abbès	476	12.8	-8.4	10.0	-0.1	SW	4	t. nuageux		21	10		10	144	
	Saïda	867	18.4	-7.2	8.4	-0.6	WSW	4	beau		18	8			82	
	Mascara	590	13.4	-7.5	11.4	-0.6	W	1	beau		19	11		17.0	230	
	Relizane	73	12.6	-8.2	16.6	+4.5	S	2	couvert		20	14			135	
	Orléansville	112	11.8	-9.9	12.5	+1.5	calme		nuageux		19	11		6.1	106	
	Tiaret	1023														
	Vialar	889	15.6	-10.1	11.0	+6.0	S	5	nuageux		18	10		10.0	163	
	Médéa	935	14.2	-8.6	10.4	+0.9	calme		t. nuageux		17	10		6.0		
	Aumale	905	16.8	-7.4	10.3	-1.5	WSW	6	t. nuageux		16	10			217	
	Fort-National	942	11.7	-9.7	14.3	+3.7	W	6	t. nuageux		15	13		17.0	306	
	Tizi-Ouzou	222	13.0	-8.6	13.0	0.0	NW	1	couvert		17	11			444	
	Bordj-b.-Arréridj	915														
	Sétif	1079	15.7	-7.1	7.8	-1.4	SW	1	couvert		17	6				
	Batna	1044	21.2	-1.8	1.8	-8.2	WSW	1	nuageux		18	2				
	Constantine	660	18.7	-4.3	10.9	-0.1	SE	1	beau		18	10			274	
	Guelma	268	18.0	-5.0	10.4	-1.2	NW	2	couvert		22	8	gouttes	9.0	251	gouttes dans la soirée
	Tébessa	863	17.5	-4.3	14.0	+3.0	SW	3	clair		20	7			86	
Steppe et Atlas Saharien	Aïn-Sefra	1090														
	Mécheria	1167	17.9	-6.9	8.8	-0.3	SW	3	clair		18	3			105	
	Géryville	1320	16.0	-3.8	7.7	-3.7	WSW	2	beau		18	6			151	
	Aflou	1426														
	Djelfa	1160	21.1	-6.6	6.5	+0.8	calme		clair		20	5				
	Béni-Ounif	[illegible]	19.1	-5.8	2.8	+0.9	W	1	couvert		19	2			49	
	El-Abiod.-s'-Cheick	[illegible]	19.5	-6.1	3.5	0.0	WNW	1	beau		20	3	gouttes		35	23h gouttes
	Barika	484	"	"	6.5	+0.2	SE	2	beau		10	6				
	Colomb-Béchar	769														
Sahara	Laghouat	767	22.4	-0.6	7.0	+1.0	SSW	1	clair		"	3			146	
	Biskra	125	18.6	-2.6	10.0	-3.0	NW	1	nuageux		20	9			85	
	Touggourt	69	17.6	-5.2	8.9	+5.9	SW	3	couvert		22	8		2.0	6	
	El-Oued	70	"	"	12.4	+7.2	S	3	couvert		22	9		0.4	11	
	Tozeur	50	22.8	+0.1	6.0	-1.0	E	1	couvert		21	5				
	Ghardaïa	526	"	"	12.4	+2.0	NNW	4	beau		22	8			8	
	Ouargla	157	16.4	"	9.0	"	NW	2	couvert		"	"			13	
	El-Goléa	394?	18.2	-5.0	3.0	+2.0	calme		clair		"	3				
	Béni-Abbès	497?	18.5	-7.0	7.0	+5.0	calme		clair		21	6				
	Timimoun	294?	18.9	-5.8	7.0	0.0	calme		clair		23	7				
	Adrar	285?	20.1	-5.8	9.0	+4.0	calme		clair		24	8				
	In-Salah	280?	17.3	-2.8	10.0	-2.0	NE	3	clair		"	1				
	Fort-Flatters	368?	16.3	-6.6	9.0	+7.0	ENE	3	t. nuageux		"	8				
	Fort-Polignac	608?	26.7	-6.0	8.0	+3.0	SE	1	nuageux		"	4				
	Djanet	1100?	26.7	+1.1	6.0	-1.0	calme		clair		"	5				
	Tamanrasset	1350?	18.	-1.	10.0	0.0	ENE	3	t. nuageux		23	6			1	

Situation générale et situation en Algérie. La pression est élevée sur les Balkans, la Méditerranée centrale et la Tripolitaine, basse de la Scandinavie à l'Allemagne, à la Péninsule ibérique et au Nord du Maroc et de l'Algérie (Brest et La Corogne 995mb 746mm, Tlemcen 1009mb, 757mm).

En Algérie, le ciel est nuageux par nuages élevés; les vents, de force variable, soufflent d'entre Sud et Ouest; la mer est en général peu agitée. La température est demeurée très supérieure à la normale. Il a plu, très faiblement dans la journée, dans les régions d'Alger et de Philippeville.

Probabilité (valable du 24 à 18 heures au 25 même heure). La pression baissera de la Mer du Nord à l'Allemagne, à l'Italie et à la Tunisie; elle haussera fortement sur l'Atlantique au large de l'Europe occidentale, sur le Portugal et le Maroc.

En Algérie: ciel variable, orages sur le Littoral et le Nord du Tell; vents de Sud-Ouest, modérés, coups de vent violents de Sud-Ouest à Nord-Ouest. Baisse de température.

	ORAN	ALGER	CONSTANTINE
Littoral et Tell	Ciel variable, orages au Nord. Vents de Sud-Ouest modérés; coups de vent violents de Sud-Ouest à Nord-Ouest. Baisse de température.		Ciel variable, orages au Nord. Vents de Sud-Ouest modérés, coups de vent violents de Sud-Ouest à Ouest. Température diurne en baisse.
Hts Plateaux	Ciel nuageux.		Ciel nuageux.
Sahara Septentrional	Coups de vent de Sud-Ouest à Nord-Ouest.		Coups de vent de Sud-Ouest.

Vents (Bassin Occidental de la Méditerranée)

Golfe du Lion, Baléares, Bizerte: Sud-Ouest à Ouest, assez fort à fort; coups de vent.

Vents (en altitude)

Ouest Algérie, " Sahara, Est Algérie, " Sahara: Sud-Ouest à Ouest, 10 à 20 mètres.

Prévisions transmises par l'Observatoire de Tamanrasset

Tidikelt: Beau. Vents du secteur Est, faibles puis modérés.
Azgers: Nuageux avec éclaircies.
Hoggar: Vents du secteur Est, faibles puis modérés.

Températures extrêmes

Stations	Max	Min
Paris	"	"
Nice	"	"

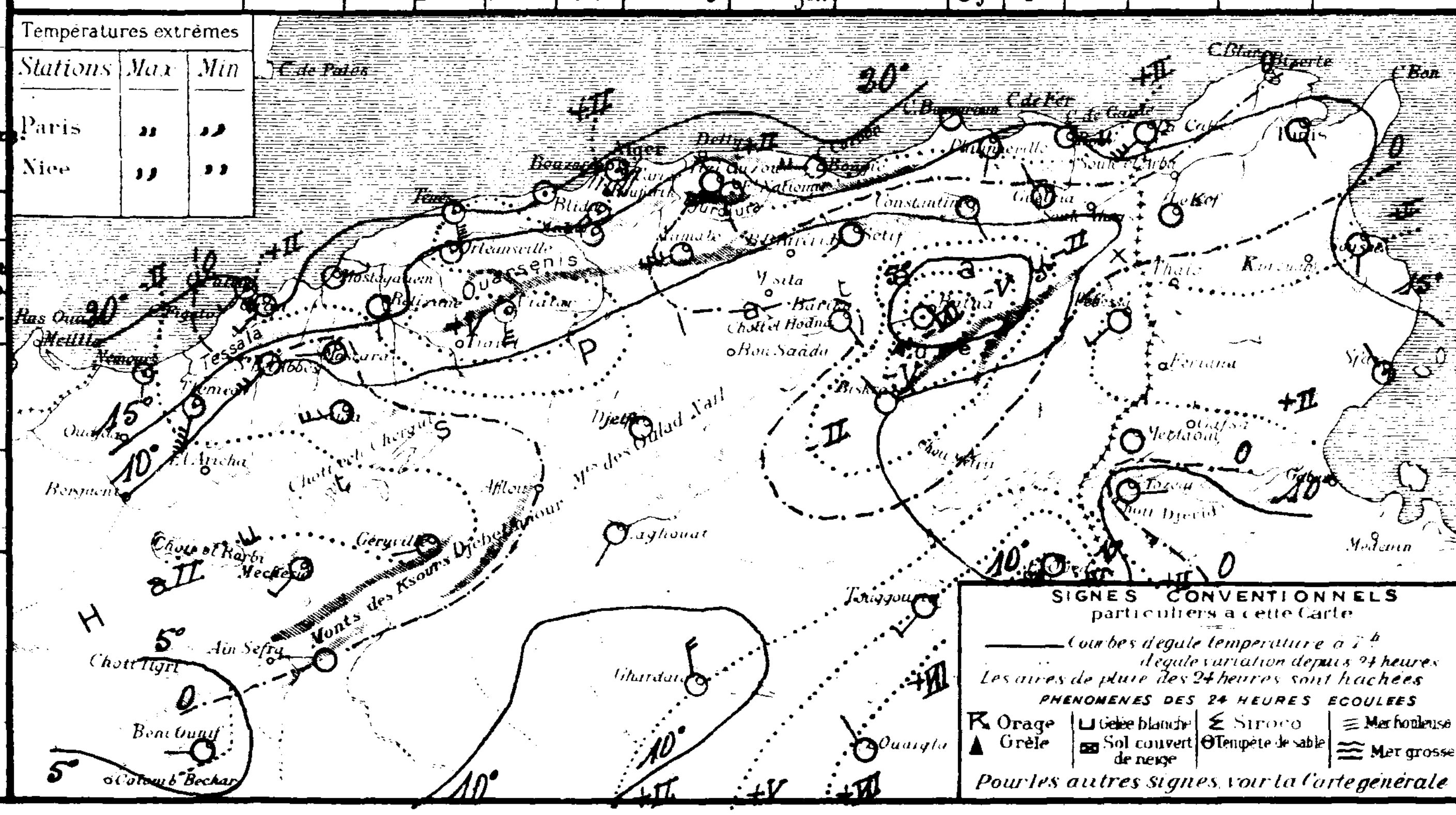

SONDAGES AÉROLOGIQUES

Altitude en Km. comptée à partir du niveau de la station	Alger Université (Altitude 59m) Début 08h40: Direction	Vitesse en m/s	Début: Direction	Vitesse en m/s	Tamanrasset (Alt. 1350m) Début 07h55: Direction	Vitesse en m/s
0 5	SW	14			ENE	1
1 0	WSW	7			SE	1
1 5	SW	2			SE	1
2 0	SW	5			W	4
2 5	SW	11			WNW	6
3 0	SW	14			WNW	8
3 5	WSW	14			WNW	10
4 0	WSW	14			SSW	8
4 5	WSW	12			SW	6
5 0	Perdu				WNW	16
5 5	par				WNW	20
6 0	éloignement				W	27

UNIVERSITÉ D'ALGER
INSTITUT DE MÉTÉOROLOGIE
ET DE PHYSIQUE DU GLOBE

BULLETIN MÉTÉOROLOGIQUE DE L'ALGÉRIE

61e ANNÉE. — N° 25
Samedi 25 Janvier 1936 7h

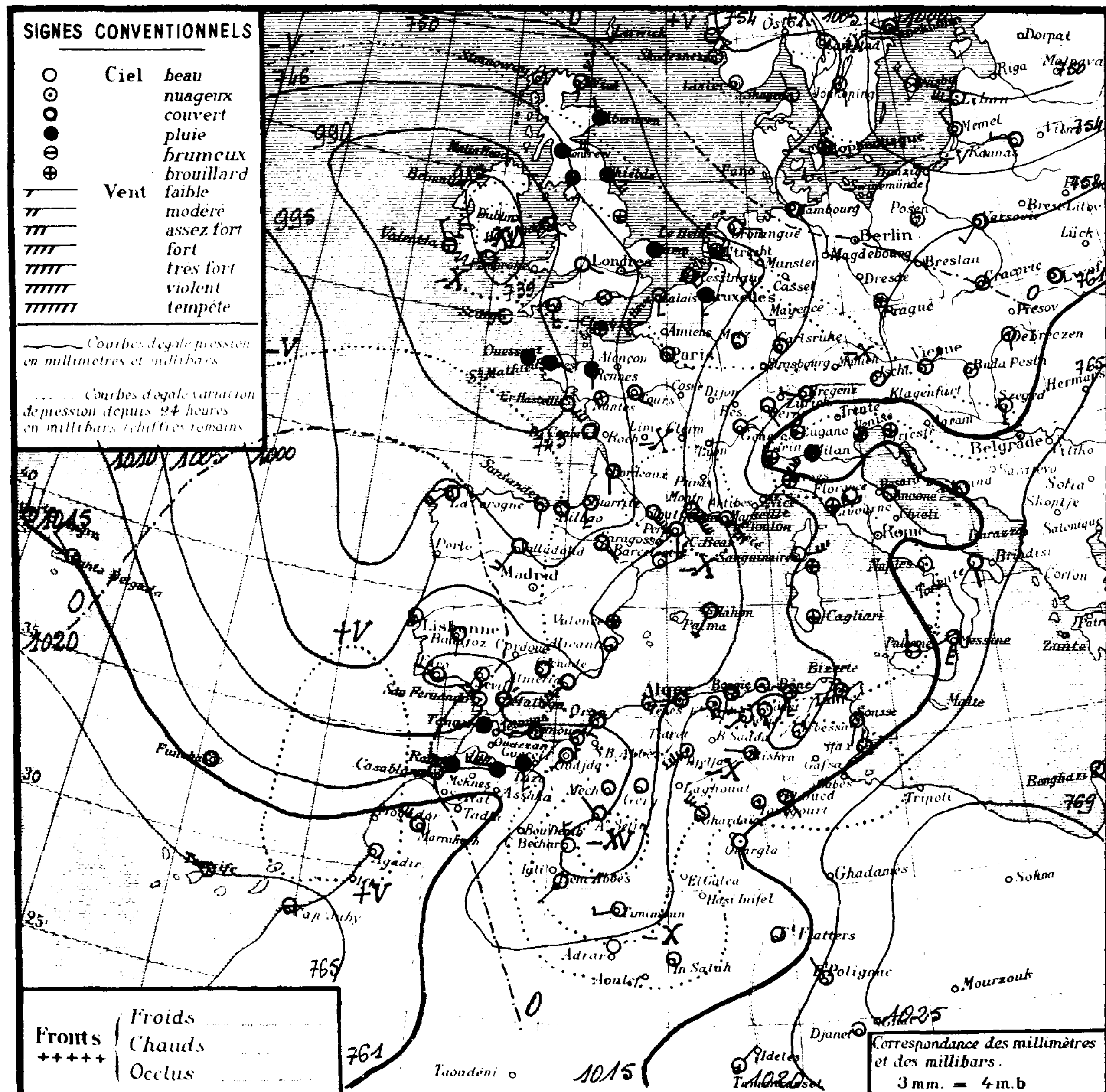

Région	Stations	Altitude en mètres	Pression à 0° et au niveau de la mer: Observation	Pression: diff en 24 h.	Température de l'air: Observation	Température: diff en 24 h.	Vents Direction et force de 0 à 9	Etat du Ciel	Etat de la Mer	Températures extrêmes (24 h): max	min	Pluie en millim. (24 h)	Pluie: Hauteurs totalisées du mois en cours	Hauteurs totalisées du 1er Septbre au 31 Décembre	Phénomènes
Littoral	Nemours	83	05.5	-4.5	12.2	-4.4	S 2	nuageux	p. agitée	24	9			140	
	Cap Falcon	75	04.2	-5.4	14.4	-4.6	SW 3	couvert	p. agitée	25	13		1.8	97	
	Oran	11	05.3	-5.3	14.2	-6.1	calme	couvert	belle	25	"			161	
	Mostaganem	113	04.2	-6.2	13.3	-4.0	SSE 4	couvert	belle	24	11				
	Cap Ténès	183	02.5	-5.3	14.4	-5.6	calme	t. nuageux	p. agitée	24	14			168	
	Cherchell	22	01.6	-7.7	17.8	-2.7	E 1	couvert	t. belle	26	17			398	
	Blida	267	04.6	-7.9	16.0	-1.8	S 4	t. nuageux		21	16		4.6	470	
	Bouzaréa	344	04.2	-5.6	15.5	-2.1	SE 3	t. nuageux		22	15		15.6		
	Alger	59	04.6	-5.4	17.1	-1.7	WSW 1	couvert	p. agitée	24	17		13.8	539	siroco hier
	Maison-Carrée	48	04.0	-6.1	18.0	+2.2	SSW 4	nuageux		26	15	gouttes	22.2		siroco hier, gouttes nuit
	Cap Carbon	225	05.5	-6.2	19.0	0.0	S 3	couvert	agitée	24	18		13.0	365	coups de vent ce matin
	Cap Bougaroni	195	08.2	-5.9	19.0	+1.6	calme	nuageux	belle	22	18		19.0	528	
	Philippeville	42	07.0	-6.2	14.3	+0.1	SSW 2	couvert	belle	23	14			493	siroco
	Cap de Garde	161	07.7	-5.2	15.0	0.0	S 4	nuageux	belle	24	15		17.0	379	coups de vent ce matin
	La Calle	10	07.2	-5.2	17.0	-0.1	SW 5	t. nuageux	t. belle	25	16			479	
	Bizerte	9													
	Tunis	36	10.3	-5.1	12.0	-1.4	WSW 1	t. nuageux		21	11		15.1		
	Sousse	2	11.8	-0.2	8.0	-9.9	S 2	nuageux	t. belle	20	8		6.1		
	Sfax	8	14.1	-5.3	11.4	-2.2	N 1	nuageux	calme	17	7				
Tell et Hautes Plaines	Tlemcen	806	02.9	-6.1	8.5	-6.3	W 3	nuageux		20	7			185	
	Sidi-bel-Abbès	476	05.4	-7.4	9.8	-0.2	SW 5	couvert		23	4		1.0	144	
	Saïda	867	08.9	-9.5	9.4	+1.0	NNW 2	t. nuageux		20	9			82	
	Mascara	590	04.6	-8.8	10.0	-1.4	calme	couvert		21	10		17.0	230	
	Relizane	73	03.8	-8.8	11.3	-5.3	W 2	couvert		25	10			135	
	Orléansville	112	02.8	-9.0	13.5	+1.0	calme	t. nuageux		23	14		6.1	106	
	Tiaret	1023													
	Vialar	889	07.3	-8.3	9.5	-1.5	NE 4	couvert		19	7		10.0	163	
	Médéa	935	06.4	-7.8	11.3	-0.9	SE 6	couvert		18	10		6.0		
	Aumale	905	10.8	-6.0	9.2	-1.1	WNW 7	t. nuageux		17	7			217	
	Fort-National	942	06.5	-5.2	12.3	-2.0	S 3	nuageux		19	12		17.0	306	
	Tizi-Ouzou	222	06.7	-6.4	18.0	+5.0	SW 3	couvert		24	14			444	
	Bordj-b.-Arréridj	915													
	Sétif	1079	10.0	-5.7	8.2	+0.4	SW 1	couvert		18	7				siroco hier et nuit
	Batna	1044	11.7	-9.5	8.4	+6.6	SW 2	nuageux		18	5				
	Constantine	660	15.2	-3.5	8.7	-2.2	S 1	beau		22	8			274	
	Guelma	268	13.6	-4.4	8.7	-1.7	NW 2	beau		26	7		9.0	258	
	Tébessa	863	09.6	-7.9	7.0	-7.0	NE 1	nuageux		21	6			86	
Steppe et Atlas Saharien	Aïn-Sefra	1090	06.6	"	8.0	"	NW 2	couvert		"	7				
	Mécheria	1167	07.5	-10.4	6.5	-2.2	NW 4	couvert		19	5			105	
	Géryville	1320	02.5	-13.5	7.8	+0.1	SSW 6	couvert		17	8			151	coups de vent nuit
	Aflou	1426													
	Djelfa	1160	11.6	-9.5	6.3	-0.2	SW 6	t. nuageux		18	5		1.4		
	Béni-Ounif	[illegible]	03.5	-15.6	8.0	+5.2	N 1	nuageux		19	6			49	
	M'Abiod-S'-Cheick	[illegible]	07.4	-12.1	7.0	+3.5	NE 1	couvert		20	7			35	
	Barika	484	"	..	6.0	-0.5	E 1	nuageux		21	6				
	Colomb-Béchar	769	05.0	"	8.0	"	N 3	t. nuageux		20	8				
	Laghouat	767												116	
Sahara	Biskra	125	12.6	-6.0	9.0	-1.0	W 1	nuageux		20	"			85	
	Touggourt	69	12.1	-5.5	5.8	-3.1	calme	nuageux		24	4		2.0	6	
	El-Oued	70	"	"	3.8	-8.6	SE 2	t. nuageux		24	3		0.4	11	
	Tozeur	50	14.5	-8.3	9.0	+3.0	E 3	t. nuageux		20	5				
	Ghardaïa	526	"	"	13.1	+0.7	NW 5	t. nuageux		23	10			8	
	Ouargla	157	12.3	-4.1	6.0	-3.0	SSE 2	nuageux		"	3			13	
	El-Goléa	394?													
	Béni-Abbès	497?	07.1	-11.4	9.0	+2.0	SW 2	beau		24	9				
	Timimoun	294?	08.1	-10.8	11.0	+4.0	W 3	clair		23	11				
	Adrar	285?	12.2	-7.9	10.0	+1.0	calme	clair		27	10				
	In-Salah	280?	11.4	-5.9	13.0	-3.0	calme	nuageux		"	13				
	Fort-Flatters	368?	13.5	-2.8	3.0	-6.0	calme	clair		"	3				
	Fort-Polignac	608?	22.4	-4.3	12.0	+4.0	NW 1	clair		"	4				
	Djanet	1100?	24.1	-2.6	8.0	+2.0	calme	clair		"	7				
	Tamanrasset	1350?	15.	-3.	12.0	+2.0	NE 2	t. nuageux		21	7			1	

Situation générale et situation en Algérie. La pression est élevée des Canaries à la Mauritanie (Rio-del-Oro: 1023mb, 767mm) ainsi que sur les Balkans, la Méditerranée orientale, l'Egypte et la Tripolitaine; elle est basse sur le reste de l'Europe, l'Afrique du Nord et le Sahara algérien (Birr-Castle: 985mb, 739mm; Cherchell: 1002mb, 751mm, Béni-Ounif 1004mb, 753mm).

En Algérie, le ciel est nuageux par nuages élevés à l'Est, très nuageux ou couvert à l'Ouest; les vents soufflent du secteur Sud, sous forme de coups de vent forts, la mer est belle ou peu agitée. La température diurne a été supérieure à celle de la veille et en très fort excès sur la normale; la température nocturne a peu varié.

Probabilité (valable du 25 à 18h au 26 même heure). La pression baissera de la Scandinavie à l'Italie et à la Méditerranée centrale; elle haussera sur la Péninsule ibérique et l'Ouest de l'Afrique du Nord.

En Algérie: averses et éclaircies; vents de Sud-Ouest à Ouest, forts à violents; forte baisse de température.

	ORAN	ALGER	CONSTANTINE
Littoral et Tell	Averses et éclaircies. Coups de vent de Sud-Ouest à Ouest, forts à violents.		
Hts Plateaux	Forte baisse de température.		
Sahara Septentrional	Ciel très nuageux s'éclaircissant. Vents d'Ouest à Nord-Ouest, très forts ou violents.		Ciel très nuageux. Vents de Sud à Ouest, très forts ou violents.

Vents (Bassin Occidental de la Méditerranée)
- Golfe du Lion : Sud-Ouest à Ouest, assez forts.
- Baléares : Sud-Ouest à Ouest, assez forts à forts, coups de vent.
- Bizerte : Sud-Ouest à Ouest, assez forts à très forts, coups [de vent].

Vents (en altitude)
- Ouest Algérie :
- " Sahara :
- Est Algérie :
- " Sahara :

Sud-Ouest à Ouest, 15 à 30 mètres.

Prévisions transmises par l'Observatoire de Tamanrasset
- Tidikelt : Très nuageux, puis orageux.
- Azgers, Hoggar : Coups de vent de Nord puis d'Ouest, Sable.

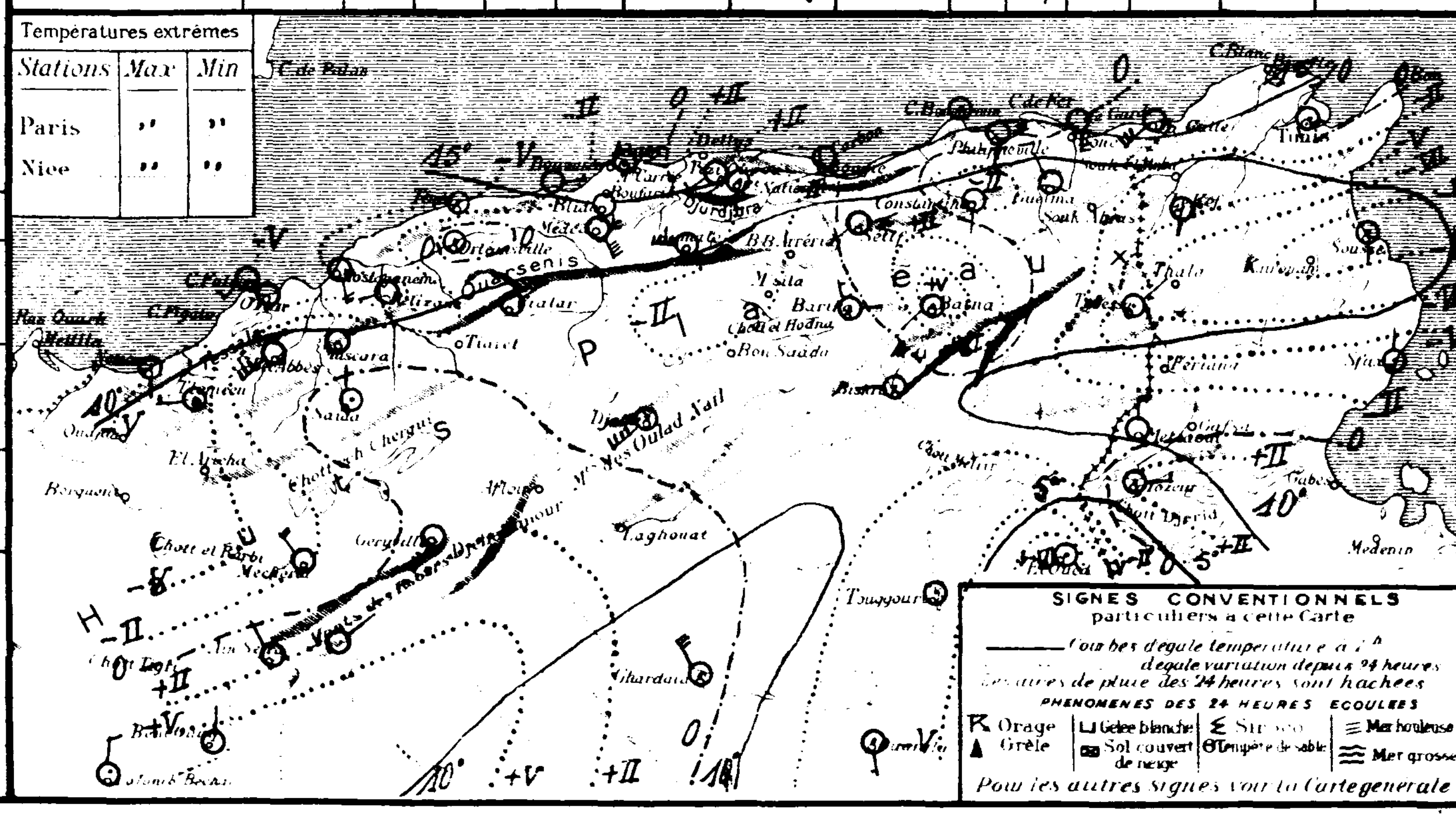

Températures extrêmes

Stations	Max	Min
Paris	"	"
Nice	"	"

SONDAGES AÉROLOGIQUES

Altitude en Kms. comptée à partir du niveau de la station	Alger Université, Altitude 59m — Début h: Direction	Vitesse en m/s	Début h: Direction	Vitesse en m/s	Tamanrasset, Alt 1350m — Début 08 h 55: Direction	Vitesse en m/s
0 5					S	8
1 0					S	4
1 5					SSW	3
2 0					WNW	2
2 5					W	4
3 0						
3 5						
4 0						
4 5						
5 0						
5 5						
6 0						

UNIVERSITÉ D'ALGER
INSTITUT DE MÉTÉOROLOGIE
ET DE PHYSIQUE DU GLOBE

BULLETIN MÉTÉOROLOGIQUE DE L'ALGÉRIE

61ème ANNÉE. — N° 26
Dimanche 26 Janvier 1936 7h

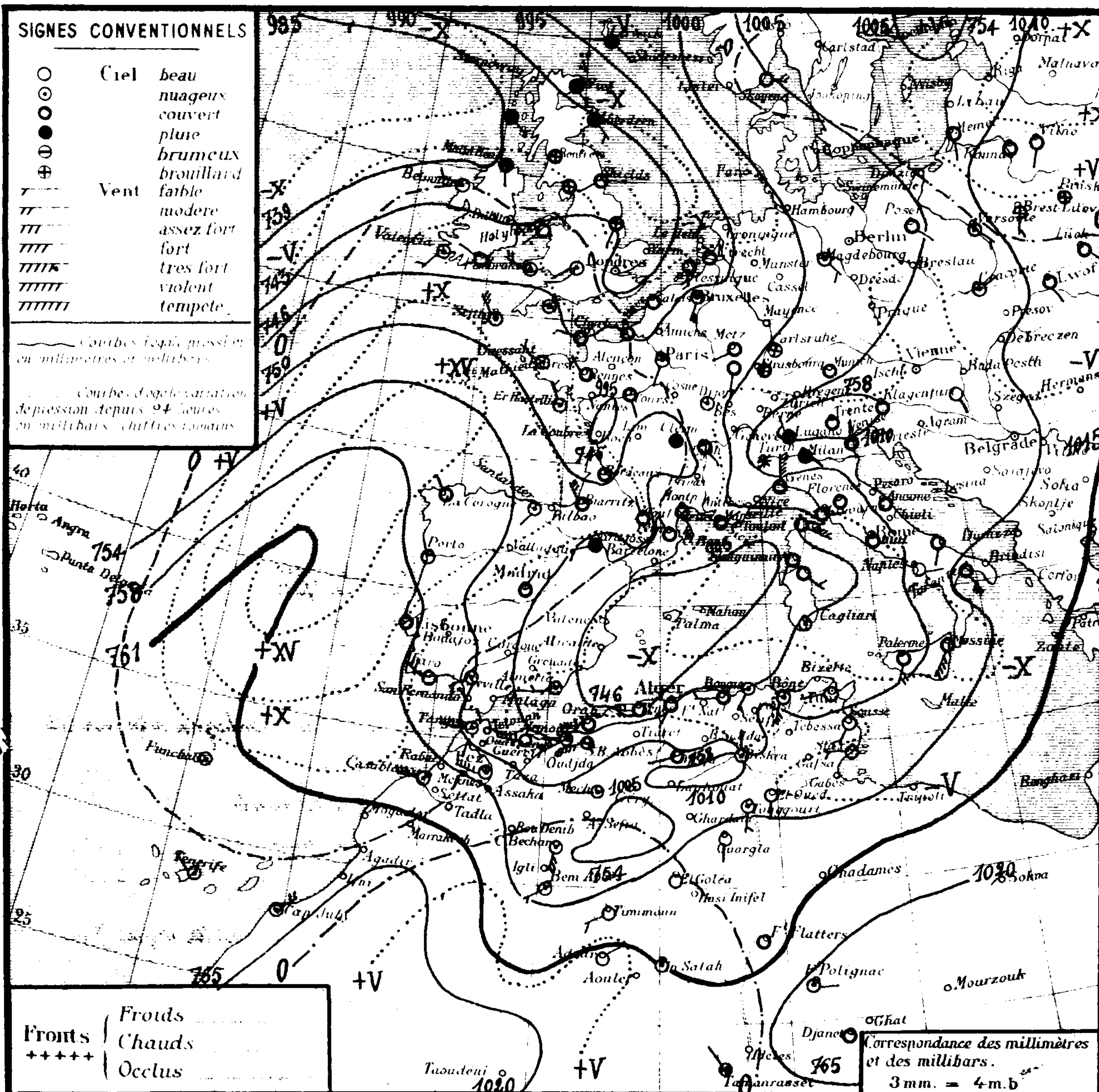

Stations		Altitude en mètres	Pression à 0° et au niveau de la mer — Observation	Pression — diff en 24 h.	Température de l'air — Observation	Température — diff en 24 h.	Vents Direction et force de 0 à 9	Etat du Ciel	Etat de la Mer	Températures extrêmes (24 h) max	min	Pluie en millim. (24 h)	Hauteurs totalisées du mois en cours	Hauteurs totalisées du 1er Septbre au 31 Obre	Phénomènes
Littoral	Nemours	83	00·0	-5·5	13·4	+1·2	SW 6	nuag.	grosse	16	9	5·5		140	20-4H pluie.
	Cap Falcon	75	99·4	-4·8	11·6	-2·8	WSW 7	Couvert	grosse	16	10	13·0	14·8	97	9-13H, Nuit pluie.
	Oran	11	01·4	-3·9	10·6	-3·6	W 3	pluie	agitée	15	„	15·0	24·0	161	10-14H et nuit pluie.
	Mostaganem	113	99·5	-4·7	9·9	-3·4	W 5	Couvert	houleuse	14	10	12·5			13-4H pluie.
	Cap Ténès	183	94·6	-7·9	10·0	-4·4	W 5	Couvert	t. houleuse	17	9	4·2		168	13H10-15H et nuit pluie.
	Cherchell	22	98·0	-3·6	13·0	-4·8	W 6	t. nuag.	houleuse	21	12	1·0		398	16H pluie.
	Blida	267	01·8	-2·8	9·4	-6·6	SW 4	t. nuag.		19	8	5·0	9·6	470	hier et nuit pluie.
	Bouzaréa	344	97·7	-6·5	10·3	-5·2	SW 5	Couvert		18	8	3·5	19·1		17-21H pluie.
	Alger	59	98·1	-6·5	12·9	-4·2	SW 2	Couvert	p. agitée	20	10	1·4	15·2	539	16H gouttes. 18H éclairs au Sud. 19-20H et 6H pluie
	Maison-Carrée	48	98·9	-5·1	11·7	-6·3	SSW 2	Couvert		21	8	1·7	23·9		18H15 pluie
	Cap Carbon	225	00·1	-5·4	13·0	-6·0	W 3	Couvert	agitée	20	11		13·0	365	
	Cap Bougaroni	195	02·7	-5·5	13·2	-5·9	SSW 3	t. nuag.	agitée	21	11	6·0	24·0	328	Nuit pluie.
	Philippeville	42												493	
	Cap de Garde	161	03·0	-4·7	12·0	-3·0	S 5	nuag.	p. agitée	20	11		17·0	379	Coups de vent ce matin.
	La Calle	10	03·0	-4·2	12·6	-4·4	NW 3	clair	belle	23	10			479	
	Bizerte	9													
	Tunis	36	04·6	-5·7	9·2	-2·8	WSW 2	clair		21	9		15·1		
	Sousse	2	07·0	-4·8	12·8	+4·8	SSW 3	clair	belle	18	7		6·1		
	Sfax	8	08·5	-5·6	11·2	-0·2	W 4	t. nuag.	p. agitée	18	6				
Tell et Hautes Plaines	Tlemcen	806	97·3	-5·6	8·0	-0·5	SSW 9	nuag.		10	7	6·0		185	pluie.
	Sidi-bel-Abbès	476	00·6	-4·8	7·9	-1·9	WSW 7	brumeux		12	6	3·0	4·0	144	24-4H tempête - pluie.
	Saïda	867	05·8	-2·9	7·0	-2·4	SSW 6	beau		8	4	2·0		82	pluie.
	Mascara	590	01·3	-3·3	5·8	-4·2	W 2	nuag.		12	5	13·0	30·0	230	4H Coups de vent, hier et nuit pluie.
	Relizane	73	00·8	-3·0	9·2	+0·4	W 5	nuag.		15	8	5·7		135	pluie.
	Orléansville	112												106	
	Tiaret	1023													
	Vialar	889	04·4	-2·9	5·0	-4·5	N 6	pluie		„	4	6·0	16·0	163	18H et nuit pluie.
	Médéa	935	02·5	-3·9	5·0	-6·3	SW 4	Couvert		19	4	3·0	9·0		pluie.
	Aumale	905	„	„	6·2	-3·0	NNW 7	t. nuag.		11	4			217	
	Fort-National	942												306	
	Tizi-Ouzou	222	01·6	-5·1	12·2	-5·8	W 5	Couvert		21	9	2·0		444	Nuit pluie.
	Bordj-b.-Arréridj	915													
	Sétif	1079													
	Batna	1044	04·9	-6·8	6·0	-2·4	W 6	nuag.		19	3				
	Constantine	660												274	
	Guelma	268	06·6	-7·0	11·0	+2·3	NE 2	nuag.		21	7		9·0	258	
	Tébessa	863												86	
Steppe et Atlas Saharien	Aïn-Sefra	1090													
	Mécheria	1167	06·1	-1·4	8·2	+1·6	W 3	t. nuag.		19	4			105	
	Géryville	1320												151	
	Aflou	1426													
	Djelfa	1160	09·6	-2·0	5·3	-1·0	WSW 2	Couvert		13	2	1·8	3·2		18H30-19H30 pluie.
	Bou-Saâda	550	05·5	+2·0	6·3	-1·7	W 2	nuag.		15	5			49	
	M'sila	486												35	
	Barika	484	„	„	10·0	+4·0	S 6	nuag.		18	4				
	Colomb-Béchar	769	06·9	+1·9	7·0	-1·0	SSW 5	nuag.		17	7				Coups de vent hier et ce matin.
	Laghouat	767												116	
Sahara	Biskra	125	10·5	-2·1	8·0	-1·0	N 1	t. nuag.		17	7			85	
	Touggourt	69	09·8	-2·3	7·0	+1·2	S 3	nuag.		23	5			6	16-21H vent de sable.
	El-Oued	70	„	„	6·4	+2·6	S 2	beau		23	6			11	
	Tozeur	50	07·5	-7·0	7·5	-1·5	NW 2	clair		20	8				
	Ghardaïa	526												8	
	Ouargla	157	12·1	-0·2	5·0	-1·0	S 2	clair		„	3			13	Tempête de sable.
	El-Goléa	394?	12·0	„	3·0	„	calme	clair		„	3				Tempête de sable.
	Béni-Abbès	497?	09·3	+2·2	10·0	+1·0	SW 3	nuag.		20	9			9	
	Timimoun	294?	13·7	+4·6	8·0	-3·0	SW 3	nuag.		20	8				
	Adrar	285?	16·7	+4·5	6·0	-4·0	NE 2	clair		19	5				
	In-Salah	280?	15·1	+3·7	9·0	-4·0	calme	nuag.		„	9			1	
	Fort-Flatters	368?	13·0	-0·5	12·0	+9·0	calme	Couvert		„	8				
	Fort-Polignac	608?	12·3	-0·1	12·0	0·0	E 1	nuag.		„	11				
	Djanet	1100?	21·3	-2·8	11·0	+3·0	calme	Couvert		„	10				
	Tamanrasset	1350?	18·	+3·	6·0	-6·0	NW 1	t. nuag.		22	5			1	

Situation générale et situation en Algérie. La pression est peu élevée des Canaries au Sud du Maroc (Rio-del-Oro 1022mb: 767mm) et sur le Sahara oriental (Fort Polignac 1022mb: 767mm). Une aire dépressionnaire recouvre l'Europe et l'Afrique du Nord (minima: Eire 986mb: 740mm. Poitiers 994mb: 745mm. Ténès 995mb: 746mm).

En Algérie, le ciel est très nuageux ou couvert sur presque tout le littoral, nuageux ailleurs. Il a plu, hier et cette nuit, sur la moitié Ouest du réseau. Les vents soufflent en général très fortement de Sud à Ouest. La température est presque partout en baisse, assez forte par places. La mer est peu agitée ou agitée d'Alger à la Tunisie, houleuse ou grosse sur la côte Ouest.

Probabilité (valable du 26 à 18h au 27 même heure). La dépression de la Méditerranée se comblera, une nouvelle dépression abordera l'Europe par l'Ouest.

En Algérie, ciel très nuageux ou couvert avec averses puis éclaircies dans l'Ouest. Vents d'Ouest à Nord-Ouest forts puis décroissants à l'Ouest, de Sud-Ouest à Nord-Ouest très forts (tempête) puis assez forts à l'Est. Température stationnaire à l'Ouest, en baisse à l'Est.

	ORAN	ALGER	CONSTANTINE
Littoral et Tell	Très nuageux ou couvert	avec averses puis éclaircies. Vents d'Ouest à Nord-Ouest	Très nuageux ou couvert. Averses. Vents de Sud-Ouest à Nord-Ouest très
Hts Plateaux	forts puis décroissants.	Température stationnaire.	forts puis assez forts. Température en baisse
Sahara Septentrional	Très nuageux à nuageux avec éclaircies. Vents d'Ouest à Nord-Est assez forts à faibles.	Très nuageux avec averses éclaircies. Coups de vent Ouest, puis Nord	au Nord, puis nuageux avec de Sud-Ouest à Nord- modérés.

Vents (Bassin Occidental de la Méditerranée)

Golfe du Lion : Nord-Ouest assez forts puis Ouest modérés.
Baléares : Nord-Ouest forts puis décroissants.
Bizerte : Sud-Ouest à Ouest très forts (tempête).

Vents (en altitude)

Ouest Algérie :
„ Sahara :
Est Algérie :
„ Sahara :

Prévisions transmises par l'Observatoire de Tamanrasset

Tidikelt
Azgers
Hoggar

Températures extrêmes		
Stations	Max	Min
Paris	12	7
Nice	„	„

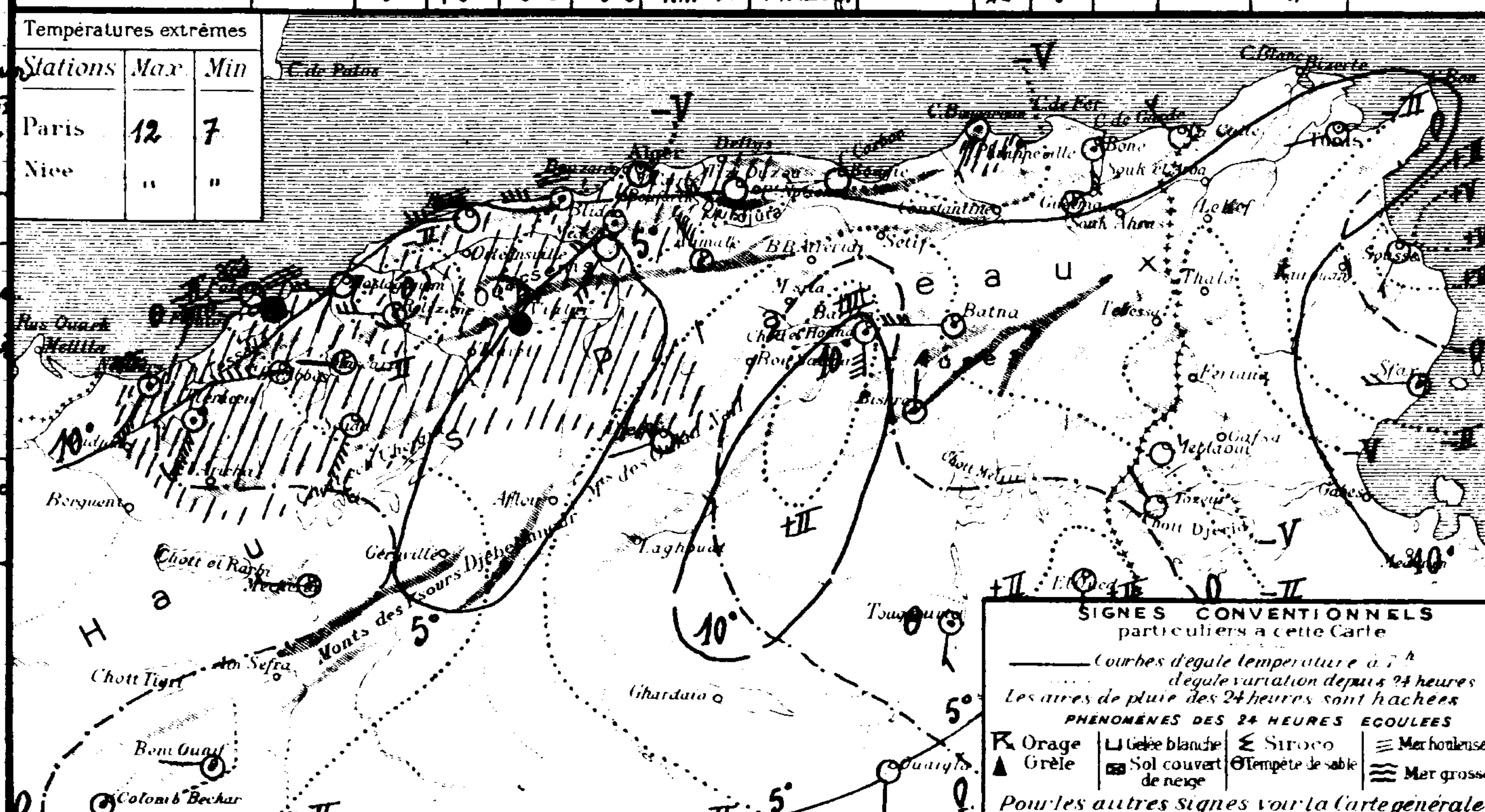

SONDAGES AÉROLOGIQUES

Altitude en Kms. comptée à partir du niveau de la station	Alger Université Altitude 59m — Début h — Direction	Vitesse en m/s	Début h — Direction	Vitesse en m/s	Tamanrasset Alt 1350m — Début h — Direction	Vitesse en m/s
0 5						
1 0						
1 5						
2 0						
2 5						
3 0						
3 5						
4 0						
4 5						
5 0						
5 5						
6 0						

Université d'Alger
Institut de Météorologie
et de Physique du Globe

Bulletin Météorologique de l'Algérie

Année. — N° 27
Lundi 27 janvier 1936 7h

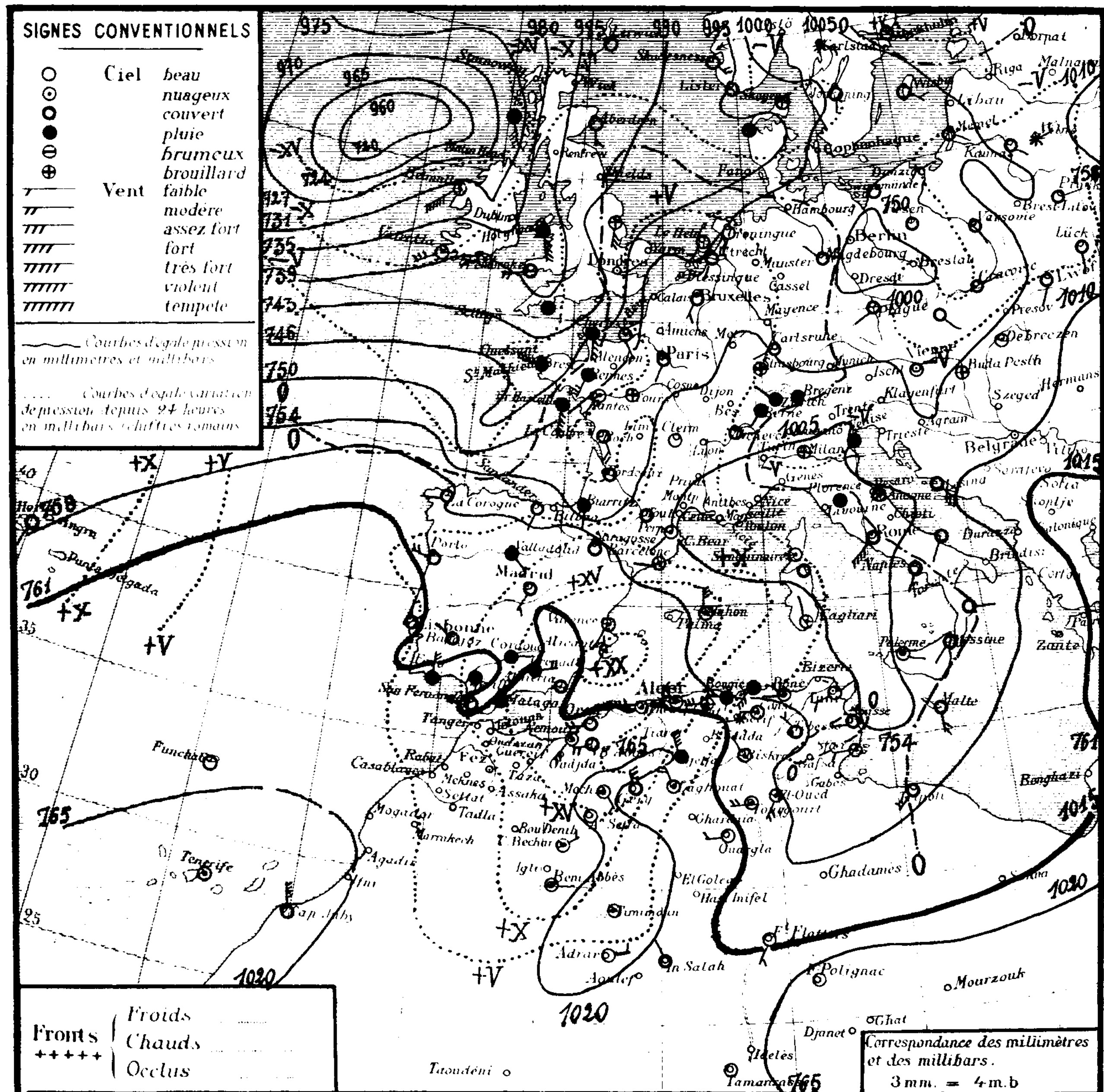

Stations	Altitude en mètres	Pression à 0° et au niveau de la mer — Observation	Pression — diff en 24h	Température de l'air — Observation	Température — diff en 24h	Vents Direction et force de 0 à 9	Etat du Ciel	Etat de la Mer	Températures extrêmes (24 h) max	min	Pluie en millim (24 h)	Hauteurs totalisées du mois en cours	Hauteurs totalisées du 1er Septbre au 31 Décembre	Phénomènes
Littoral														
Nemours	83	17.6	+17.6	13.5	+0.1	SW 4	nuagx	agitée	15	9	22.0		140	7-11h pluie
Cap Falcon	75	16.1	+16.7	13.8	+6.2	W 7	couvert	grosse	15	13	3.5	18.3	97	7-10h pluie grêle
Oran	11	16.0	+14.6	14.3	+3.7	W 4	couvert	t. houleuse	15	10	22.0	46.0	161	7-14h pluie
Mostaganem	113	16.2	+16.7	12.7	+2.8	W 5	nuagx	grosse	14	7	25.0			pluie - tempête
Cap Ténès	183	12.1	+17.5	11.0	+1.6	W 5	nuagx	houleuse	12	8	9.0		168	10h50-18h et nuit pluie
Cherchell	22	13.3	+15.3	13.0	0.0	W 3	nuagx	t. houleuse	14	9	26.0		398	pluie hier et nuit
Blida	267	18.4	+16.6	7.4	-2.0	W 2	t. nuagx		11	6	31.8	41.4	470	pluie hier et nuit
Bouzaréa	344	11.4	+13.7	10.1	-0.2	WNW 4	clair		12	8	10.2	39.3		15h30-6h pluie par intermittence
Alger	59	12.0	+13.9	12.3	-0.6	NW 3	nuagx	agitée	15	8	9.6	24.8	639	matinée gouttes - 15-4h pluie
Maison-Carrée	48	13.0	+14.1	11.6	-0.1	WSW 4	nuagx		17	8	8.7			pluie nuit
Cap Carbon	225	09.1	+9.0	10.0	-3.0	W 3	pluie	houleuse	12	9	7.0	20.0	365	pluie hier et nuit
Cap Bougaroni	195	07.3	+4.6	9.8	-3.4	SW 5	pluie	agitée	16	9		24.0	528	
Philippeville	42	10.1	..	10.4	..	WNW 3	couvert	P. agitée	18	7			493	
Cap de Garde	161	06.9	+3.9	11.0	-1.0	W 2	t. nuagx	agitée	19	10		17.0	379	coups de vent hier
La Calle	10	06.4	+3.4	10.0	-2.6	SW 4	nuagx	belle	21	10			479	
Bizerte	9													
Tunis	36	05.8	+1.2	9.0	-0.2	WSW 3	beau		20	9		16.1		
Sousse	2	05.1	-1.9	11.2	-1.6	W 1	couvert	t. belle	21	10		6.1		
Sfax	8	09.0	+0.5	10.2	-1.0	W 3	nuagx	belle	17	7				
Tell et Hautes Plaines														
Tlemcen	806	13.3	+16.0	4.0	-4.0	SW 6	nuagx		10	3	10.0		185	11-13h pluie
Sidi-bel-Abbès	476	17.4	+16.8	7.5	-0.4	WSW 4	couvert		10	6	13.0		144	7-20h pluie - tempête
Saïda	867	19.5	+13.7	6.0	-1.0	WNW 2	couvert		9	4	14.8		82	14-16h pluie - tempête
Mascara	590	17.4	+16.1	7.6	+1.8	W 3	couvert		12	7	4.0	34.0	230	pluie hier
Relizane	73	17.3	+16.5	8.2	-1.0	SW 1	nuagx		14	8	2.6		135	pluie
Orléansville	112	16.1	..	8.5	..	calme	nuagx		12	8	39.3	45.4	106	pluie hier et nuit
Tiaret	1023													
Vialar	889	18.5	+14.2	6.0	+1.0	NW 7	couvert		10	4	10.0	26.0	163	8-18h et nuit pluie
Médéa	935	16.3	+13.8	2.8	-2.2	NW 2	clair		9	2	57.0	66.0		pluie
Aumale	905	17.7	..	4.9	-1.3	NW 5	t. nuagx		10	2	18.2		217	24-7h pluie - neige sur montagnes avoisinantes
Fort-National	942	12.7	..	4.0	..	W 5	brouillard		9	3	22.0	39.0	306	pluie
Tizi-Ouzou	222	13.2	+11.4	9.0	-3.2	NW 2	couvert		17	7	14.0		444	8-16h et nuit pluie
Bordj-b.-Arréridj	915													
Sétif	1079	13.0	..	0.2	..	W 2	neige		1	-1	0.5			pluie et neige hier et nuit
Batna	1044	11.8	+6.9	3.4	-2.6	W 2	pluie		10	1	9.0			19-7h pluie
Constantine	660	11.8	..	5.0	..	W 1	nuagx		13	4			274	10-15h coups de vent
Guelma	268	10.2	+3.6	8.4	-2.6	NW 2	beau		20	7		9.0	258	
Tébessa	863	10.4	..	5.0	..	NW 3	couvert		..	3			86	
Steppe et Atlas Saharien														
Aïn-Sefra	1090	21.9	..	5.0	..	calme	clair		..	4				
Mécheria	1167	23.5	+17.4	1.8	-6.4	SE 3	t. nuagx		9	0			105	11-18h vent de sable
Géryville	1320	19.4	+13.4	0.6	-3.8	NNW 5	couvert		9	0	0.3		151	7-8h pluie - coups de vent gouttes et grêle hier
Aflou	1426													
Djelfa	1160	19.3	+9.7	2.5	-2.8	NW 7	pluie		10	1	11.2	14.4		pluie hier et nuit
[illegible]	[illegible]	19.4	+12.9	6.2	+0.2	NW 3	beau		16	5			49	tempête de sable hier
Béni Ounif	[illegible]	18.8	+13.3	5.9	-0.4	E 1	beau		16	4			35	
Barika	484	..	..	6.0	-4.0	NW 3	pluie		12	6	5.0			pluie
Colomb-Béchar	769	17.8	+10.9	5.0	-2.0	NE 3	nuagx		19	4				coups de vent hier
Laghouat	767	17.3	..	5.0	..	NW 4	nuagx		..	3			116	coups de vent ce matin
Biskra	125	11.8	+0.8	11.0	+3.0	NW 3	t. nuagx		16	6	2.7		85	17-19h pluie
Sahara														
Touggourt	69	12.0	+2.2	8.5	+1.5	W 4	nuagx		21	7	gttes	2.0	6	10-18h vent de sable - 20h coups de vent gouttes
El-Oued	70	..	..	8.6	+2.2	SW 4	nuagx		21	8			11	
Tozeur	50	08.8	+1.3	8.5	+1.0	W 5	beau		21	9				
Ghardaïa	526												8	
Ouargla	157	15.9	+3.8	10.0	+5.0	WSW 3	clair		..	9			13	coups de vent ce matin
El-Goléa	394?													
Béni-Abbès	497?	19.5	+10.2	6.0	-4.0	E 2	nuagx		23	6			9	coups de vent hier
Timimoun	294?	20.3	+7.6	7.0	+1.0	calme	nuagx		21	7				
Adrar	285?	21.4	+4.7	9.0	+3.0	E 3	clair		23	8				
In-Salah	280?	17.0	+1.9	8.0	-1.0	NW 1	couvert		..	8			1	
Fort-Flatters	368?	14.5	+1.6	10.0	-2.0	SSW 3	clair		..	10				
Fort-Polignac	608?	23.3	+1.0	11.0	-1.0	calme	clair		..	7				
Djanet	1100?													
Tamanrasset	1350?	19	+1.0	5.0	-1.0	calme	clair		23	3			1	

Situation générale et situation en Algérie. Des hautes pressions s'étendent des Canaries à l'Ouest du Sahara. (Rio del oro 1023 m/b : 767 m/m). Une vaste aire dépressionnaire recouvre l'Europe et l'Est de l'Afrique du Nord (Minima : Tiree 971 m/b : 728 m/m, Madgdebourg-Milan 1001 m/b : 751 m/m).

En Algérie, le ciel est en général très nuageux ou couvert. Il a plu hier et cette nuit, sur le réseau sauf sur l'Est du département de Constantine. Les vents soufflent de Sud-Ouest à Nord-Ouest et sont presque partout forts. La température est en hausse sur l'Ouest du littoral, en baisse ailleurs. La mer, belle à La Calle, est agitée ou houleuse sur le reste de la côte algérienne.

Probabilité (valable du 27 à 18h au 28 même heure) Hausse barométrique Ouest et Sud Europe. Baisse Est Europe à Méditerranée centrale.

En Algérie, à l'Ouest ciel très nuageux à nuageux avec belles éclaircies. Coups de vent du secteur Ouest puis Ouest faibles ou modérés. A l'Est ciel très nuageux avec quelques averses puis éclaircies. Vents d'Ouest à Nord-Ouest assez forts (coups de vent) puis modérés. Température en baisse.

	ORAN	ALGER	CONSTANTINE
Littoral et Tell / Hts Plateaux	Très nuageux avec belles éclaircies. Coups de vent du secteur Ouest puis Ouest faibles ou modérés. Température en baisse.		Très nuageux avec averses puis éclaircies. Vents d'Ouest à Nord Ouest assez forts (coups de vent) puis modérés. Température en baisse
Sahara Septentrional	Beau temps. Vents de Nord à Est faibles ou modérés.		nuageux s'éclaircissant. Vents de Nord Ouest à Nord assez forts à modérés

Vents (Bassin Occidental de la Méditerranée)
Golfe du Lion, Baléares : Nord-Ouest modérés ou assez forts
Bizerte : Nord-Ouest forts à assez forts.

Vents (en altitude)
Ouest Algérie : Secteur Ouest .... 8 à 10 m
" Sahara : Nord à Est .... 8 à 10 m
Est Algérie : Nord-Ouest .... 15 à 12 m
" Sahara : Nord-Ouest à Nord .... 12 à 10 m.

Prévisions transmises par l'Observatoire de Tamanrasset
Tidikelt : Nuageux au Nord, beau au Sud. Vents de Nord Ouest à Nord-Est modérés ou assez forts
Azgers, Hoggar : Beau. Vents d'entre Ouest et Nord modérés ou assez forts

Températures extrêmes

Stations	Max	Min
Paris	9	2
Nice	"	"

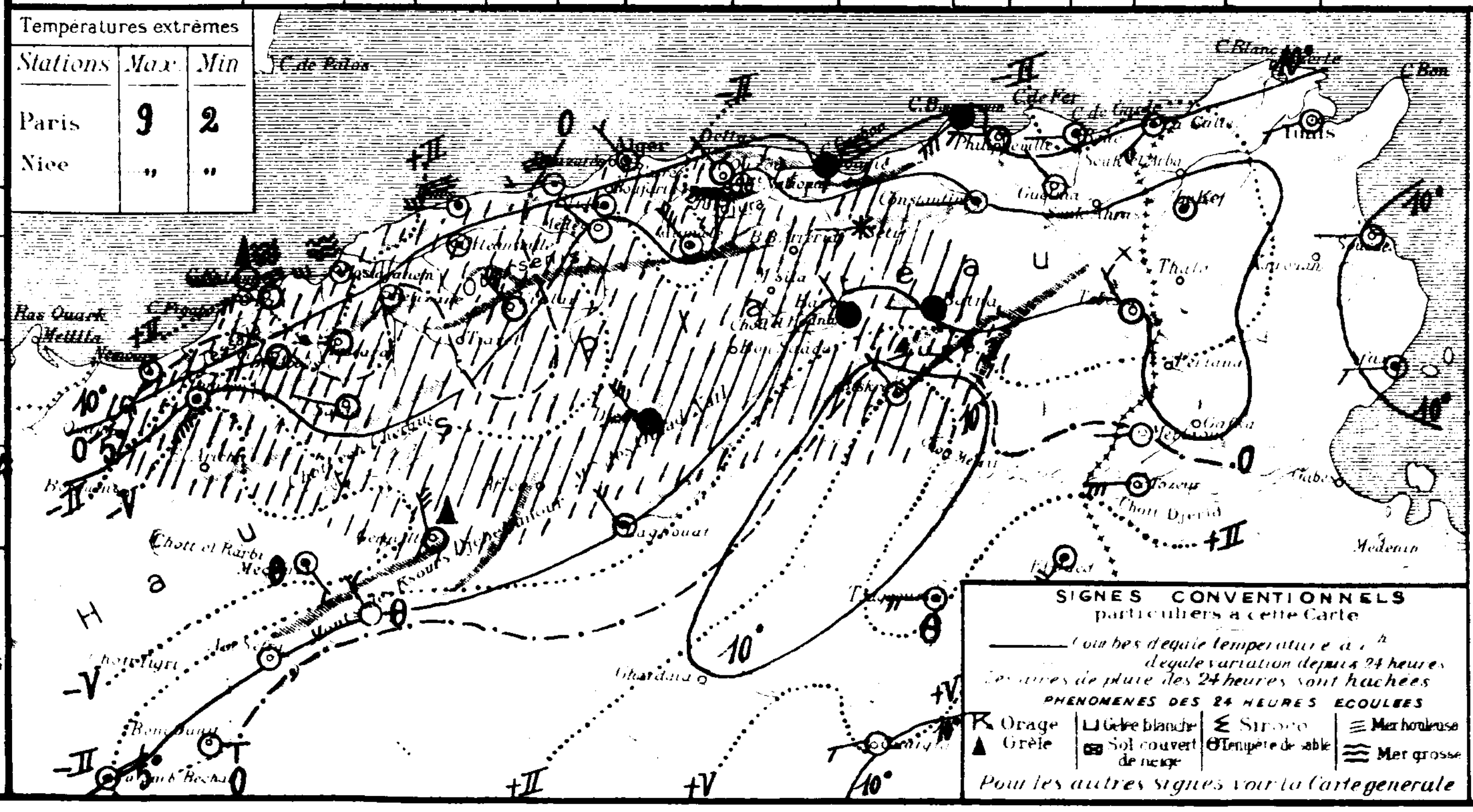

SONDAGES AÉROLOGIQUES

Altitude en Kms comptée à partir du niveau de la station	Alger Université (Altitude 59m) Début h — Direction	Vitesse en m/s	Début h — Direction	Vitesse en m/s	Tamanrasset (Alt 1350m) Début 08h15 — Direction	Vitesse en m/s
0.5					NW	13
1.0					NW	14
1.5					WNW	16
2.0					SSW	16
2.5					SSW	15
3.0					SSW	12
3.5					WNW	15
4.0					WNW	13
4.5					W	15
5.0					W	15
5.5						
6.0						

UNIVERSITÉ D'ALGER
INSTITUT DE MÉTÉOROLOGIE
ET DE PHYSIQUE DU GLOBE

BULLETIN MÉTÉOROLOGIQUE DE L'ALGÉRIE

61ème ANNÉE. — N° 28
Mardi 28 janvier 1936 7h

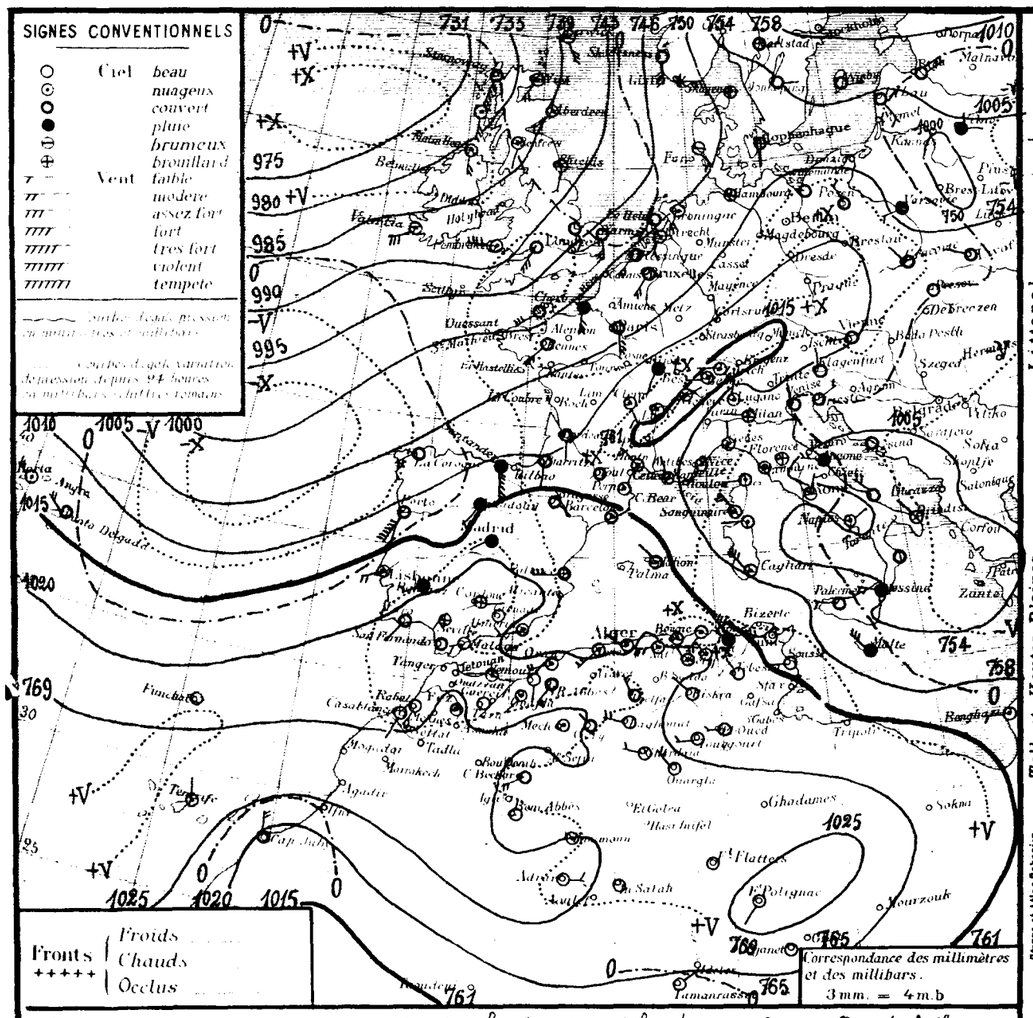

Situation générale et situation en Algérie. La pression est haute sur le Nord-Est de l'Europe (Vardo 1023mb: 767mm), ainsi que du Sud de la Péninsule ibérique au Maroc, à l'Algérie et au Sahara (Méchéria 1027mb: 768mm). Une aire dépressionnaire recouvre le reste de l'Europe, la Méditerranée centrale et orientale et la Tunisie (Minima: Stornoway 978mb: 734mm - Wilno 1001mb: 751mm - Brindisi 1002mb: 752mm).

En Algérie, le ciel est nuageux ou très nuageux avec éclaircies. Il a plu hier et cette nuit, en de très nombreux points du réseau. Les vents soufflent du secteur Ouest et sont faibles ou modérés. La température est en hausse. La mer est belle à Alger et Mostaganem, agitée ou houleuse sur le reste de la côte algérienne.

Probabilité (valable du 28 à 18h au 29 même heure) Baisse barométrique: Allemagne à Nord. Méditerranée occidentale et Nord-Est Espagne. Hausse: reste Europe-Tunisie variations faibles Maroc-Algérie. En Algérie, ciel nuageux ou très nuageux (nuages élevés) avec éclaircies. Vents d'Ouest à Sud-Ouest faibles ou modérés. Température en hausse.

	ORAN	ALGER	CONSTANTINE
Littoral et Tell	Nuageux ou très nuageux avec éclaircies. Vents d'Ouest à Sud-Ouest faibles ou modérés. Température en hausse		
Hts Plateaux	Nuageux avec belles éclaircies. Vents du secteur Ouest faibles ou modérés.		
Sahara Septentrional	Beau temps. Vents du secteur Ouest faibles ou modérés.		

Vents (Bassin Occidental de la Méditerranée)

Golfe du Lion, Baléares, Bizerte: Sud-Ouest modérés ou assez forts

Secteur Ouest forts à modérés.

Vents (en altitude)

Ouest Algérie	Sud-Ouest à Ouest	8 à 10m.
" Sahara	Nord-Est	8 à 10m
Est Algérie	Secteur Ouest	8 à 10m
" Sahara	Secteur Nord	8 à 10m

Prévisions transmises par l'Observatoire de Tamanrasset

Tuikelt, Azjers, Hoggar: Beau temps. Vents de Nord-Est faibles ou modérés.

STATIONS		Altitude en mètres	Observation de 7 heures: Pression à 0° et au niveau de la mer, Observation	diff. en 24h	Température de l'air, Observation	diff. en 24h	Vents Direction et force de 0 à 9	Etat du Ciel	Etat de la Mer	Dans les 24 heures: Températures extrêmes max	min	Pluie en mm/m	Pluie en mm/m: Hauteurs totalisées du mois en cours	Hauteurs totalisées depuis le 1er Sept. au 31 Décembre	PHÉNOMÈNES
Littoral	Nemours	83	22.8	+5.2	11.8	-1.7	S 1	beau	agitée	18	10			140	
	Cap Falcon	75	21.0	+4.9	14.8	+1.0	SW 4	nuageux	houleuse	17	14		18.3	97	
	Oran	11	21.6	+5.6	13.1	-1.2	W 4	nuageux	agitée	17	12	1.0	47.0	161	pluie
	Mostaganem	113	20.7	+4.5	13.6	+0.9	SE 2	beau	belle	15	12	0.2			13h pluie
	Cap Ténès	183	18.2	+0.1	12.0	+0.4	SW 4	nuageux	houleuse	14	11			163	
	Cherchell	22												398	
	Blida	267	22.6	+4.2	8.0	+0.6	calme	beau		13	8	2.6	44.0	470	17h gouttes - pluie nuit
	Bouzaréa	344	18.9	+7.4	11.8	+1.7	W 3	nuageux	belle	13	11	0.1	29.4		18h pluie
	Alger	59	19.4	+7.4	13.7	+1.4	WNW 1	nuageux		16	13	0.5	25.3	539	16 - 2h pluie par intermittence
	Maison-Carrée	48	20.4	+7.4	10.5	-1.1	SW 2	nuageux		17	8	1.1			17h30 - 17h50 et nuit pluie
	Cap Carbon	225	19.6	+10.6	12.0	+2.0	calme	nuageux	houleuse	14	11	2.0	22.0	365	pluie hier
	Cap Bougaroni	195	17.8	+10.5	11.5	+1.8	SW 4	nuageux	houleuse	12	10	2.0	32.0	528	7 - 18h et nuit pluie
	Philippeville	42												493	
	Cap de Garde	161	16.1	+9.2	12.0	+1.0	NW 5	pluie	Ø houleuse	14	10	2.2	19.2	379	pluie - coups de vent hier et nuit
	La Calle	10	15.3	+8.9	13.8	+8.8	NW 5	couvert	Ø houleuse	15	11	8.0		479	11 - 14h pluie
	Bizerte	9													
	Tunis	36	12.6	+6.8	11.1	+2.1	WNW 5	beau	Ø belle	15	10	1.3	16.4		16 - 19h pluie
	Sousse	2	14.5	+9.4	12.3	+1.1	W 2	beau		18	11		6.1		
	Sfax	8													
Tell et Hautes Plaines	Tlemcen	806	19.6	+6.3	10.8	+6.8	W 1	beau		..	9	3.0		185	12 - 13h pluie
	Sidi-bel-Abbès	476	22.8	+5.4	8.5	+1.0	SW 3	couvert		12	6	0.3		144	18 - 20h pluie
	Saïda	867	24.6	+5.1	10.0	+4.0	SW 2	nuageux		11	8			82	
	Mascara	590	21.7	+3.7	11.0	+3.4	W 1	couvert		12	9	4.0	38.0	230	pluie hier
	Relizane	73	22.2	+4.9	12.2	+4.0	W 1	Ø nuageux		14	11			135	
	Orléansville	112	22.5	+6.4	11.0	+2.5	calme	Ø nuageux		14	11	2.3	47.7	106	pluie hier
	Tiaret	1023													
	Vialar	889	22.5	+3.9	8.5	+2.5	W 4	Ø nuageux		9	7		26.0	153	
	Médéa	935	22.3	+6.0	7.0	+4.2	NW 1	couvert		9	6	2.0	62.0		pluie
	Aumale	905												217	
	Fort-National	942	21.9	+9.2	5.6	+1.6	W 5	nuageux		9	5	12.0	51.0	306	pluie
	Tizi-Ouzou	222	21.2	+8.0	11.9	+2.9	W 1	couvert		14	10	8.0		444	pluie nuit
	Bordj-b.-Arréridj	915													
	Sétif	1079	20.2	+7.2	4.0	+3.8	NNW 2	Ø nuageux		8	0	0.7			pluie et neige hier et nuit.
	Batna	1044	19.6	+7.8	7.0	+3.6	WNW 2	beau		10	4	2.0			pluie
	Constantine	660	21.0	+9.8	8.0	+3.0	N 1	nuageux		10	6	2.9		274	pluie hier et nuit
	Guelma	268	19.3	+9.1	8.0	-0.4	NE 2	nuageux		15	8	4.0	13.0	258	pluie hier matin et nuit
	Tébessa	863	19.3	+8.9	6.0	+1.0	NW 2	beau		8	4			86	
	Aïn-Sefra	1090													
Steppe et Hauts Sahariens	Mécheria	1167	26.6	+3.1	6.5	+4.8	calme	Ø nuageux		11	5			105	
	Géryville	1320	23.4	+4.0	5.1	+5.5	NW 1	couvert		8	3	1.0		151	15 - 18h pluie
	Aflou	1426													
	Djelfa	1160	23.5	+4.2	5.8	+3.3	NW 4	couvert		8	5	1.0	15.4		pluie hier et nuit
	[illegible]	[illegible]	25.2	+5.8	9.0	+2.8	NW 2	beau		14	9			49	
	[illegible]	[illegible]	22.4	+3.6	8.3	+2.4	NW 2	clair		19	5			35	
	Barika	484	..	..	6.0	0.0	E 2	clair		14	6				
	Colomb-Béchar	769	23.7	+5.9	5.0	0.0	WSW 4	couvert		19	4				
	Laghouat	767	22.5	+5.2	10.0	+5.0	WNW 4	beau		..	8			116	
	Biskra	125	18.9	+7.6	13.0	+2.0	NW 1	clair		17	6			25	
	Touggourt	69	19.7	+1.7	9.8	+1.3	W 3	clair		20	6		2.0	6	
	El-Oued	70	..	..	9.4	+0.8	W 3	beau		19	8			11	
	Tozeur	50	16.7	+7.9	7.5	-1.0	W 4	beau		19	8				
Sahara	Ghardaïa	526	..	..	12.3	+1.9	NNW 3	beau		20	11			8	
	Ouargla	157	21.4	+5.5	10.0	0.0	NW 4	clair		..	8			13	coups de vent ce matin
	El-Goléa	394?													
	Béni-Abbès	497?	24.3	+4.8	7.0	+1.0	calme	clair		22	5			9	
	Timimoun	294?	25.1	+4.8	7.0	0.0	calme	nuageux		21	6				
	Adrar	285?	26.7	+5.3	8.0	-1.0	E 3	clair		22	7				
	In-Salah	280?	22.9	+5.9	6.0	-2.0	calme	clair		..	6			1	
	Fort-Flatters	368?	21.5	+7.0	5.0	-5.0	calme	clair		..	4				
	Fort-Polignac	608?	23.7	+6.4	6.0	-5.0	SW 2	clair		..	6				
	Djanet	1100?	23.2	..	18.0	..	calme	clair		..	10				
	Tamanrasset	1350?	17	-2	8.0	+3.0	NE 1	clair		21	5			1	

Températures extrêmes

Stations	Max	Min
Paris	7	5
Nice	"	"

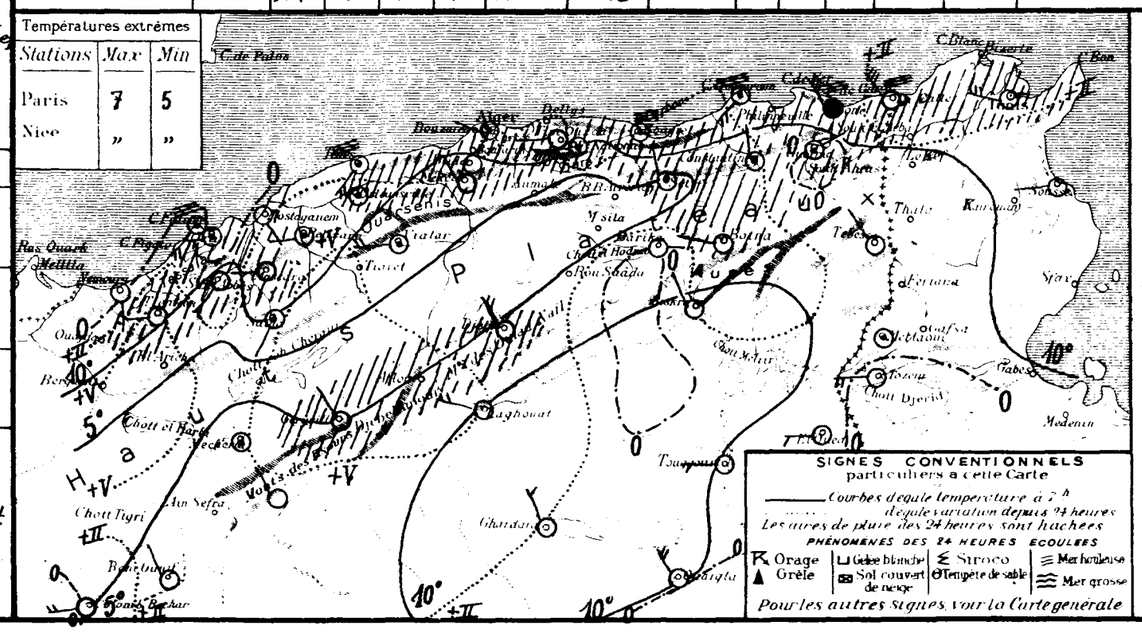

SONDAGES AÉROLOGIQUES

Altitude en Kms. compte-t-partir du niveau de la Station	Alger Université Altitude 59m Début 09h00 Direction	Vitesse en m/s	Alger Université Altitude 59m Début 15h Direction	Vitesse en m/s	Tamanrasset Alt. 1350m Début 15h Direction	Vitesse en m/s
0.5	W	7				
1.0						
1.5						
2.0						
2.5						
3.0						
3.5						
4.0						
4.5						
5.0						
5.5						
6.0						

UNIVERSITÉ D'ALGER
INSTITUT DE MÉTÉOROLOGIE
ET DE PHYSIQUE DU GLOBE

BULLETIN MÉTÉOROLOGIQUE DE L'ALGÉRIE

61ème ANNÉE — N° 29
Mercredi 29 janvier 1936
7h

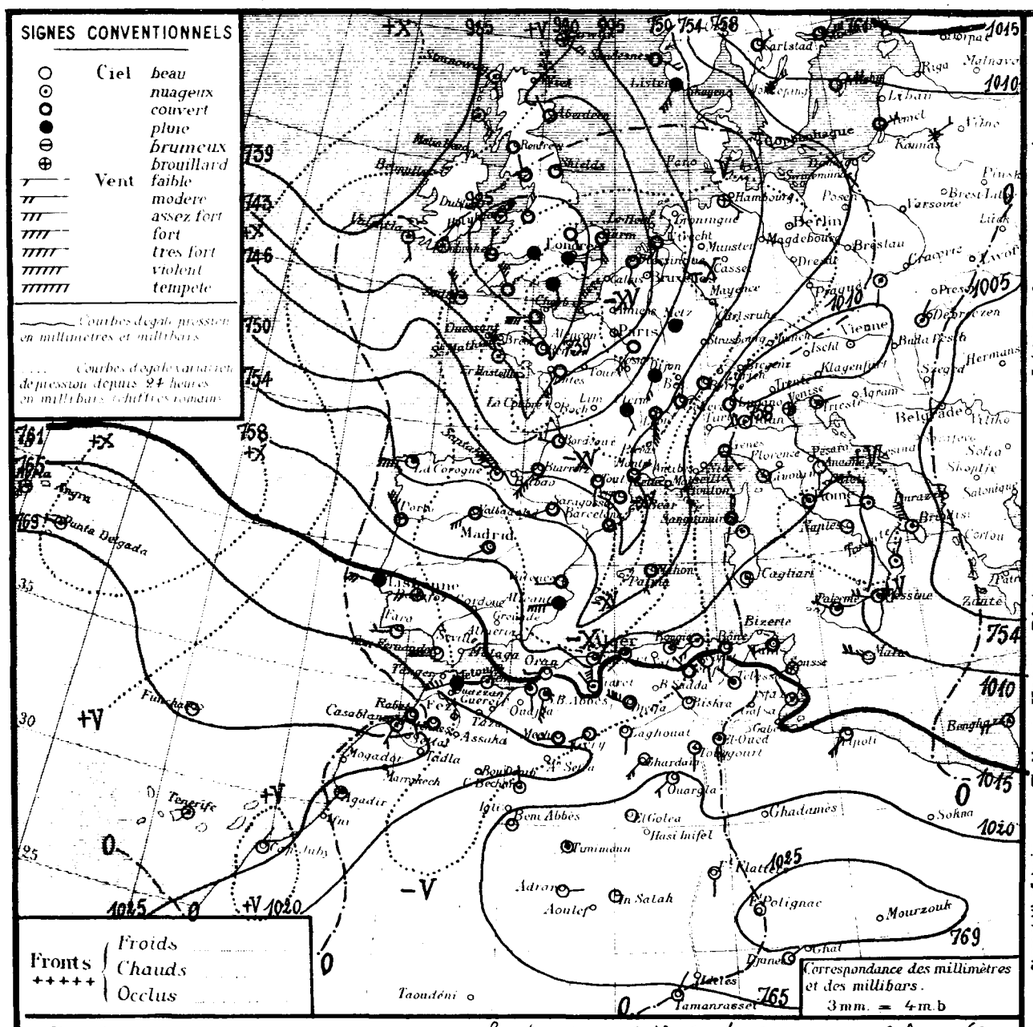

STATIONS		Altitude en mètres	Observation de 7 heures: Pression à 0° et au niveau de la mer — Observation	diff en 24h	Température de l'air — Observation	diff en 24h	Vents — Direction et force de 0 à 9		Etat du Ciel	Etat de la Mer	Dans les 24 heures: Températures extrêmes — max	min	Pluie en millim	Pluie en m/m: Hauteurs totalisées du mois en cours	Hauteurs totalisées diff Sept. au 31 Décembre	PHÉNOMÈNES
Nemours	Littoral	83	16.0	-6.8	12.8	+1.0	S	1	nuageux	P agitée	20	10			140	
Cap Falcon	Littoral	75	14.9	-6.1	15.0	+0.2	SW	5	beau	T houleuse	19	14		18.3	97	
Oran	Littoral	11	15.4	-6.2	12.9	-0.2	W	3	clair	agitée	20	12		47.0	161	
Mostaganem	Littoral	113	14.2	-6.5	13.3	-0.3	SW	4	beau	P agitée	17	13				
Cap Ténès	Littoral	183	08.5	-9.7	12.4	+0.4	S	6	nuageux	houleuse	16	11			163	
Cherchell	Littoral	22	11.6	-7.4	17.0	+2.0	W	5	nuageux	T houleuse	20	13			398	
Blida	Littoral	267	15.3	-7.3	12.8	+4.8	SW	4	T nuageux		15	9		44.0	470	tempête de vent la nuit
Bouzaréa	Littoral	344	10.6	-8.2	13.5	+1.7	W	2	T nuageux		16	12		29.4		
Alger	Littoral	59	11.2	-8.4	14.5	+0.8	SW	2	T nuageux	P agitée	18	13		25.3	539	
Maison-Carrée	Littoral	48														
Cap Carbon	Littoral	225	11.0	-8.6	15.0	+3.0	calme		T nuageux	agitée	17	13		22.0	365	
Cap Bougaroni	Littoral	195	11.6	-6.2	15.6	+4.0	SW	4	nuageux	P agitée	16	12			528	
Philippeville	Littoral	42	12.5	-4.8	10.8	+1.6	S	2	T nuageux	agitée	16	9			493	
Cap de Garde	Littoral	161	12.5	-3.5	11.0	-1.0	S	4	couvert	houleuse	15	10	0.3	19.5	379	pluie hier
La Calle	Littoral	10	11.7	-3.6	12.9	-0.9	SW	3	T nuageux	P agitée	16	12	1.0		479	8-9h pluie
Bizerte	Littoral	9														
Tunis	Littoral	36	13.3	+0.7	8.6	-2.5	WSW	2	couvert		16	8		16.4		tempête hier matin
Sousse	Littoral	2	14.9	+0.4	13.0	+0.7	WSW	2	nuageux	belle	18	10		6.1		
Sfax	Littoral	8	18.1	..	12.2	..	NW	2	nuageux	T belle	20	10				
Tlemcen	Tell et Hautes Plaines	806	14.6	-5.0	10.8	0.0	SW	7	nuageux		16	10			185	
Sidi-bel-Abbès	Tell et Hautes Plaines	476	15.4	-7.4	10.0	+1.5	SSW	5	nuageux		18	6			144	
Saïda	Tell et Hautes Plaines	867	19.4	-5.2	10.0	0.0	SE	4	couvert		17	7			82	
Mascara	Tell et Hautes Plaines	590	16.4	-5.3	8.8	-2.2	calme		T nuageux		15	8			230	
Relizane	Tell et Hautes Plaines	73	16.3	-3.9	14.2	+2.0	SW	5	beau		19	12			135	
Orléansville	Tell et Hautes Plaines	112	13.7	-3.8	13.5	+2.5	NW	3	nuageux		18	13			106	
Tiaret	Tell et Hautes Plaines	1023	13.7	-0.4	7.7	+3.7	NNW	2	nuageux		12	6				
Vialar	Tell et Hautes Plaines	889	18.1	-4.4	8.0	-0.5	NW	6	nuageux		13	7		26.0	163	
Médéa	Tell et Hautes Plaines	935	15.8	-6.5	9.0	+2.0	W	7	couvert		11	8		68.0		
Aumale	Tell et Hautes Plaines	905													217	
Fort-National	Tell et Hautes Plaines	942													306	
Tizi-Ouzou	Tell et Hautes Plaines	222	12.8	-8.4	12.1	+0.2	NW	1	beau		18	9			444	
Bordj-b.-Arréridj	Tell et Hautes Plaines	915														
Sétif	Tell et Hautes Plaines	1079	15.0	-5.2	4.8	+0.8	NW	2	couvert		13	3				
Batna	Tell et Hautes Plaines	1044	16.5	-3.1	6.0	-1.0	W	3	nuageux		14	4				
Constantine	Tell et Hautes Plaines	660	18.7	-2.3	6.0	-2.0	S	1	clair		13	5			274	
Guelma	Tell et Hautes Plaines	268	17.8	+1.5	7.0	-1.0	SW	2	beau		18	5		13.0	258	
Tébessa	Tell et Hautes Plaines	863	16.8	-2.7	6.0	0.0	NW	1	nuageux		..	3			86	
Aïn-Sefra	Steppe et Atlas Saharien	1090														
Mécheria	Steppe et Atlas Saharien	1167	19.4	-7.5	11.1	+4.5	W	4	couvert		16	3			105	
Géryville	Steppe et Atlas Saharien	1320	18.4	-5.0	6.9	+1.3	WSW	3	couvert		14	1			151	
Aflou	Steppe et Atlas Saharien	1426														
Djelfa	Steppe et Atlas Saharien	1160	18.0	-3.5	8.4	+3.6	WNW	6	couvert		12	5		15.4		
[illegible]	Steppe et Atlas Saharien	[illegible]	20.5	-4.7	3.0	-6.0	WNW	1	nuageux		20	2			49	
[illegible]	Steppe et Atlas Saharien	[illegible]	20.3	-2.1	6.2	-2.1	W	1	beau		22	4			35	
Barika	Steppe et Atlas Saharien	484	..	..	8.0	+2.0	E	3	nuageux		17	6				
Colomb-Béchar	Steppe et Atlas Saharien	769	19.4	-4.3	6.0	+1.0	N	2	T nuageux		21	3				
Laghouat	Steppe et Atlas Saharien	767	19.0	-3.5	8.0	-2.0	S	1	nuageux		..	5			116	
Biskra	Sahara	125	17.6	-1.3	11.0	+1.0	NW	2	clair		20	11			85	
Touggourt	Sahara	69	16.8	-2.9	8.3	-3.5	S	2	nuageux		21	7		2.0	6	
El-Oued	Sahara	70	..	..	10.9	+1.5	S	2	nuageux		21	8			11	
Tozeur	Sahara	50	13.1	+1.4	6.0	-1.5	W	1	beau		21	6				
Ghardaïa	Sahara	526	..	..	11.2	-1.1	SW	4	beau		21	..			8	
Ouargla	Sahara	157	20.1	-1.3	12.0	+2.0	SW	3	clair		..	10			13	
El-Goléa	Sahara	394?	21.6	..	3.0	..	calme		clair		..	3				
Béni-Abbès	Sahara	497?	21.5	-2.8	8.0	+1.0	calme		beau		24	8			9	
Timimoun	Sahara	294?	22.3	-2.8	7.0	0.0	calme		nuageux		23	7				
Adrar	Sahara	285?	24.5	-2.2	8.0	0.0	E	2	clair		23	7				
In-Salah	Sahara	280?	21.0	-1.9	7.0	+1.0	calme		clair		..	7			1	
Fort-Flatters	Sahara	368?	21.3	-0.2	4.0	-1.0	S	2	clair		..	3				
Fort-Polignac	Sahara	608?	29.7	0.0	8.0	+2.0	calme		clair		..	5				
Djanet	Sahara	1100?	24.5	+1.3	8.0	-10.0	NE	1	clair		..	8				
Tamanrasset	Sahara	1350?	19	+2	7.0	-1.0	NNE	1	clair		24	5			1	

Situation générale et situation en Algérie. La pression est élevée des Açores au Sahara (Cap-Juby 1026mm/b: 770mm/m), ainsi que sur le Nord-Est de l'Europe (Haparanda 1024mm/b: 765mm/m). Une vaste aire dépressionnaire recouvre le reste de l'Europe, la Méditerranée et l'Algérie-Tunisie (Minima: Westmanoë 984mm/b: 738mm/m, Ross-on-Wye 982mm/b: 737mm/m). En Algérie, le ciel est très nuageux avec petites éclaircies. Il a plu hier matin sur le Nord-Est Constantinois. Les vents soufflent de Sud à Ouest et sont forts à l'Ouest, faibles ou modérés à l'Est. La température est généralement en hausse. La mer est peu agitée ou houleuse sur la côte algérienne.

Probabilité (valable du 29 à 18h au 30 même heure). Hausse barométrique: France à Ouest Afrique du Nord. Baisse: Allemagne à Est Afrique du Nord. En Algérie: ciel très nuageux avec averses et éclaircies. Coups de Vent du secteur Ouest. Température en baisse.

	ORAN	ALGER	CONSTANTINE
Littoral et Tell	Très nuageux avec averses et éclaircies. Coups de Vent du secteur Ouest.		
Hts Plateaux	Température en baisse.		
Sahara Septentrional	Très nuageux avec éclaircies au Nord. Coups de Vent d'Ouest à Nord.		

Vents (Bassin Occidental de la Méditerranée)
Golfe du Lion, Baléares, Bizerte: Nord-Ouest forts ou très forts (tempête) puis décroissants
Ouest Algérie: Sud-Ouest à Ouest forts à très forts.

Vents (en altitude)
Ouest Algérie: Ouest à Nord-Ouest ..... 15 à 20m.
" Sahara: Nord-Ouest à Nord ..... 12 à 18m.
Est Algérie: Secteur Ouest ..... 20 à 25m.
" Sahara: Ouest à Nord ..... 15 à 18m

Prévisions transmises par l'Observatoire de Tamanrasset

Tidikelt, Azgers, Hoggar: Beau. Vents du secteur Ouest faibles

Températures extrêmes

Stations	Max	Min
Paris	11	8
Nice	"	"

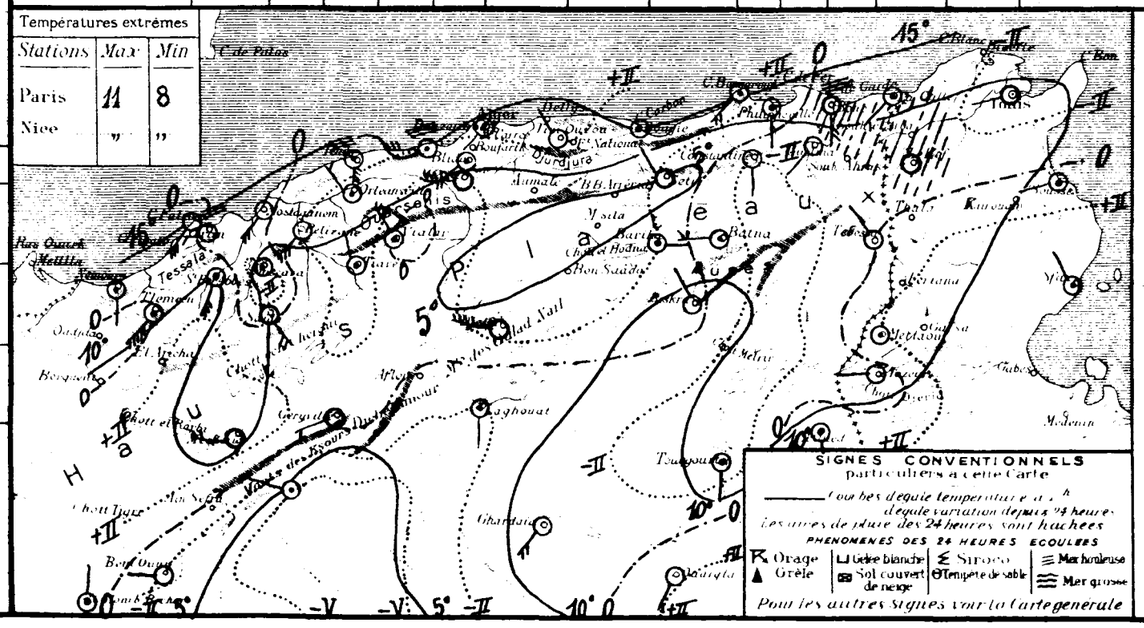

SONDAGES AÉROLOGIQUES

Altitude en Kms. compte à partir du niveau de la station	Alger Université Altitude 59m — Début 09h30 — Direction	Vitesse en m/s	Début h — Direction	Vitesse en m/s	Tamanrasset Alt 1350m — Début h — Direction	Vitesse en m/s
0.5	WSW	37				
1.0	W	23				
1.5	W	26				
2.0						
2.5						
3.0						
3.5						
4.0						
4.5						
5.0						
5.5						
6.0						

UNIVERSITÉ D'ALGER
INSTITUT DE MÉTÉOROLOGIE
ET DE PHYSIQUE DU GLOBE

BULLETIN MÉTÉOROLOGIQUE DE L'ALGÉRIE

61ème ANNÉE — N° 30
Jeudi 30 Janvier 1936 7h

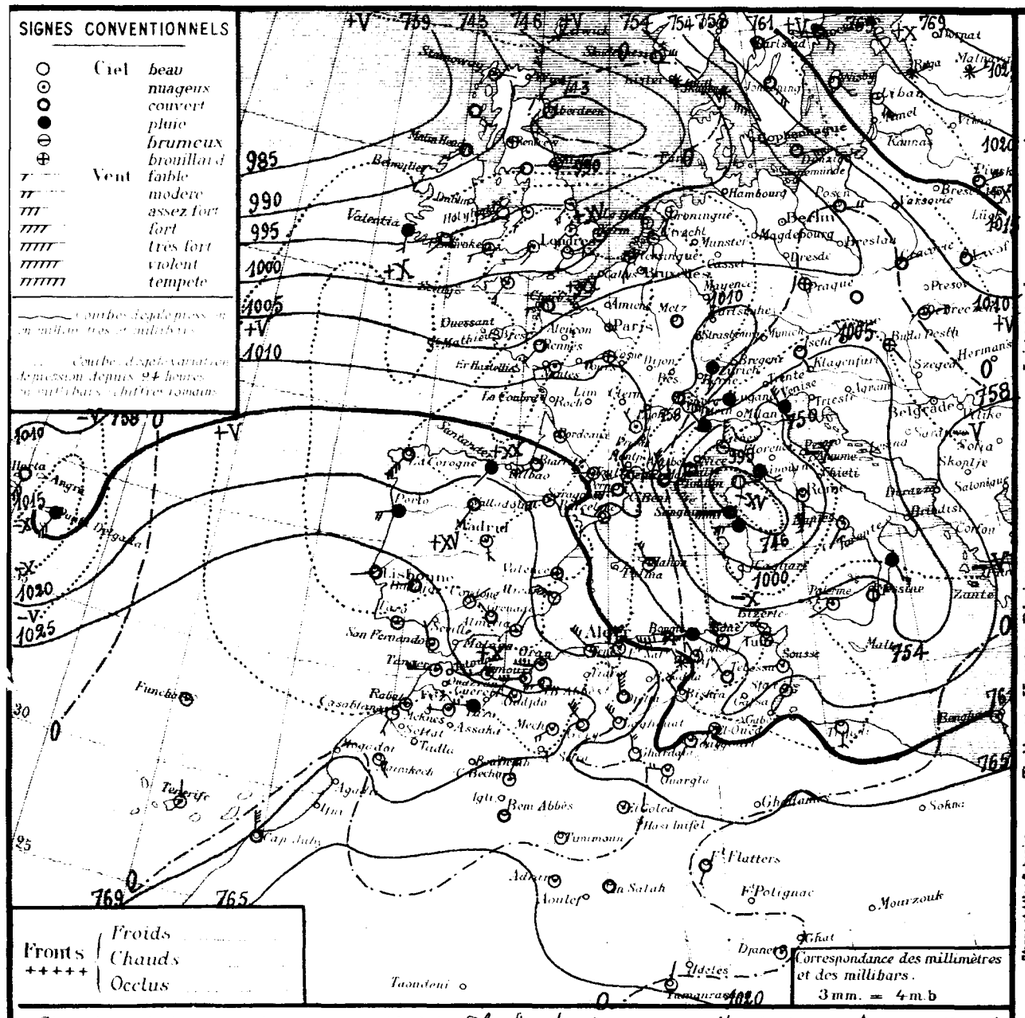

Situation générale et situation en Algérie. Les hautes pressions s'étendent sur le Nord-Est de l'Europe (Kuopio 1029 m/b = 772 m/m), d'autres des Canaries à la Péninsule ibérique et à l'Ouest de l'Afrique du Nord (Fez 1029 m/b = 772 m/m). Une aire dépressionnaire recouvre le reste de l'Europe, la Méditerranée et l'Est de l'Afrique du Nord (Tiree 988 m/b = 741 m/m — Ajaccio 993 m/b = 745 m/m).

En Algérie, le ciel est nuageux ou couvert. Des averses sont tombées hier et cette nuit sur tout le réseau. On signale des orages d'Alger à Cap Bougaroni, il a neigé à Sétif et grêlé en quelques points de l'Ouest du littoral et du Tell. Les vents soufflent fortement d'Ouest à Nord-Ouest. La température est en baisse, assez forte par places. La mer est agitée à La Calle, houleuse ou grosse sur le reste de la côte algérienne.

Probabilité (valable du 30 à 18h au 31 même heure). Baisse barométrique: Ouest Europe-Méditerranée centrale. — Hausse: centre et Est Europe à Afrique du Nord.

En Algérie: à l'Ouest: ciel très nuageux à nuageux avec éclaircies. Vents du secteur Ouest assez forts à modérés. Température stationnaire; à l'Est ciel très nuageux avec averses (neige sur les hauteurs) et éclaircies. Vents de Nord-Ouest très forts à assez forts. Température en baisse.

	ORAN	ALGER	CONSTANTINE
Littoral et Tell	Très nuageux à nuageux avec éclaircies. Vents du secteur Ouest assez forts à modérés. Température stationnaire.	Très nuageux quelques averses à l'Est puis nuageux avec éclaircies. Vents du secteur Ouest assez forts à modérés. Température stationnaire ou en baisse.	Très nuageux avec averses et éclaircies. Vents de Nord-Ouest très forts à assez forts. Température en baisse.
Hts Plateaux			
Sahara Septentrional	Nuageux avec éclaircies (vents) du secteur Nord faibles ou modérés.	Très nuageux quelques averses au Nord puis éclaircies. Coups de vent d'Ouest à Nord.	

Vents (Bassin Occidental de la Méditerranée)

Golfe du Lion: Tempête de Nord-Ouest puis Ouest assez forts à modérés
Baléares: Nord-Ouest assez forts à modérés.
Bizerte: Nord-Ouest forts ou très forts

Vents (en altitude)

Ouest Algérie: Nord-Ouest à Ouest ..... 10 à 12 m.
" Sahara: Secteur Nord ..... 10 à 12 m.
Est Algérie: Ouest à Nord-Ouest ..... 35 à 15 m.
" Sahara: Nord-Ouest à Nord ..... 12 à 15 m

Prévisions transmises par l'Observatoire de Tamanrasset

Tidikelt: Très nuageux, quelques averses au Nord.
Tempête de Nord-Ouest à Nord-Est, sable.
Azgers, Hoggar: Très nuageux, rafales du secteur Ouest puis du secteur Nord, sable.

Stations	Altitude en mètres	Observation de 7 heures: Pression à 0° et au niveau de la mer — Observation	diff. en 24h	Température de l'air — Observation	diff. en 24h	Vents Direction et force de 0 à 9		Etat du Ciel	Etat de la Mer	Dans les 24 heures: Températures extrêmes — max	min	Pluie en mm/m	Pluie en m/m: Hauteurs totalisées du mois en cours	Hauteurs totalisées du 1er Sept. au 31 Décembre	PHÉNOMÈNES
Littoral															
Nemours	83	22.9	+6.9	18.2	+0.4	W	5	nuageux	houleuse	18	11			140	
Cap Falcon	75	22.5	+7.6	13.2	-1.8	W	6	3 nuageux	grosse	18	13	0.4	18.7	97	9-10h pluie
Oran	11	22.9	+7.5	13.8	+0.9	W	4	nuageux	houleuse	17	12	1.0	48.0	161	9-13h pluie
Mostaganem	113	21.7	+7.5	13.1	-0.2	W	5	beau	houleuse	15	12	0.2			pluie
Cap Ténès	183	17.4	+8.9	11.4	-1.0	NW	5	3 nuageux	3 houleuse	16	11	1.0		168	10h15-11h pluie
Cherchell	22	16.9	+5.3	12.8	-1.2	W	7	couvert	grosse	19	10	12.0		398	14h et nuit pluie - grêle - coups de vent
Blida	267	19.7	+4.4	7.0	-5.8	W	2	couvert		15	5	7.0	51.0	470	pluie hier et nuit
Bouzaréa	344	14.8	+4.2	10.1	-3.4	WNW	5	3 nuageux		16	8	5.9	35.3		11-13 et 23-1h pluie
Alger	59	15.0	+3.8	12.4	-2.1	NNW	4	3 nuageux	houleuse	20	10	6.4	31.7	539	11h20-13h15 et 22h15-2h pluie - 23h45 orage - grêle
Maison-Carrée	48	16.0	+4.2	11.7	-3.1	WNW	4	3 nuageux		20	10	0.2			11h30-12h et nuit orage - pluie
Cap Carbon	225	11.7	+0.7	11.0	-4.0	W	7	orage	houleuse	20	8	7.0	29.0	365	pluie - orage nuit
Cap Bougaroni	195	09.0	-2.6	12.0	-3.6	W	6	pluie	3 grosse	18	8	14.0	46.0	528	14-18h tempête - orage - pluie nuit
Philippeville	42													493	
Cap de Garde	161	09.4	-3.2	10.0	-1.0	NW	4	couvert	houleuse	20	8	2.0	21.5	379	pluie hier et nuit
La Calle	10	08.0	-3.7	9.6	-3.3	NW	4	pluie	agitée	20	8	2.0		479	14-18h et nuit pluie
Bizerte	9														
Tunis	36	08.3	-5.0	8.2	-0.4	NW	3	3 nuageux		18	8	1.9	18.3		20-21h tempête - pluie
Sousse	2	09.4	-5.5	11.2	-1.8	W	2	nuageux	3 belle	21	10		6.1		
Sfax	8	11.2	-6.9	14.8	+2.6	SW	2	3 nuageux	3 belle	19	12				
Tell et Hautes Plaines															
Tlemcen	806	21.2	+6.6	6.7	-4.1	SW	1	nuageux		11	5	2.0		185	pluie
Sidi-bel-Abbès	476	23.2	+7.8	8.6	-1.4	W	5	couvert		15	7	7.0		144	14-6h pluie - 24-1h grêle tempête.
Saïda	867	25.5	+6.1	6.0	-4.0	WNW	7	pluie		7	6	12.0		82	13-7h pluie - coups de vent
Mascara	590													230	
Relizane	73	22.7	+6.4	10.2	-4.0	W	5	3 nuageux		17	9	1.5		135	pluie
Orléansville	112	20.8	+7.1	10.4	-3.1	W	3	couvert		16	9	3.5		106	pluie hier et nuit
Tiaret	1023														
Vialar	889	22.5	+4.4	5.5	-2.5	NW	6	couvert		13	3	6.0	32.0	163	13-16h et nuit pluie
Médéa	935	21.7	+5.9	3.7	-5.3	W	2	couvert		11	3	7.0	75.0		pluie
Aumale	905													217	
Fort-National	942													306	
Tizi-Ouzou	222	15.1	+2.3	10.0	-2.1	NW	4	couvert		19	8	5.0		444	pluie nuit
Bordj-b.-Arréridj	915														
Sétif	1079	15.4	+0.4	0.2	-4.6	NW	1	neige		12	0	1.4			neige nuit - eau de fusion (1.4)
Batna	1044	14.5	-2.0	1.9	-4.1	W	2	nuageux		12	2	3.0			pluie
Constantine	660	14.8	-3.9	5.0	-1.0	NW	1	nuageux		16	4	4.2		274	pluie
Guelma	268	14.1	-3.7	8.0	+1.0	NW	4	couvert		20	7	3.0	16.0	258	pluie hier soir et ce matin - neige montagne
Tébessa	863	12.5	-4.1	5.0	-1.0	NW	2	couvert		18	3			86	
Aïn-Sefra	1090	26.8	..	7.0	..	W	4	nuageux		..	6				coups de vent ce matin
Mécheria	1167	22.4	+7.3	4.2	-6.9	SW	4	3 nuageux		13	3			105	
Géryville	1320	21.4	+3.0	2.2	-4.7	NW	6	couvert		14	2	0.0		151	20h et nuit pluie - coups de vent
Aflou	1426														
Djelfa	1160	22.1	+4.1	2.5	-5.9	NNW	6	couvert		11	1	1.4	16.8		pluie nuit
Hautes Plaines et Atlas Saharien															
[illegible]	450	19.7	-0.8	7.5	+4.5	NNW	6	beau		19	7			49	tempête de sable.
[illegible]	[illegible]	21.8	+1.5	8.4	+2.2	NW	6	beau		21	6			35	
Barika	484	..	..	4.8	-3.2	NW	2	nuageux		17	5	1.0			pluie
Colomb-Béchar	769	20.7	+1.3	8.0	+2.0	NNE	4	nuageux		19	7				
Laghouat	767	21.2	+2.2	7.0	-1.0	NW	5	beau		..	5	0.6		116	pluie nuit
Biskra	125	13.4	-4.2	11.0	-3.0	NW	3	beau		17	7	0.0		85	17-15h pluie
Sahara															
Touggourt	69	15.6	-1.2	10.1	+3.8	SW	2	nuageux		23	9		2.0	6	
El-Oued	70	..	..	9.6	-1.3	SW	3	nuageux		23	9			11	
Tozeur	50	13.1	-5.0	5.0	-1.0	E	7	3 nuageux		20	..				
Ghardaïa	526	..	..	12.3	+1.1	NW	4	beau		22	10			8	
Ouargla	157	18.6	-1.5	10.0	-2.0	WNW	4	nuageux		..	10			13	coups de vent ce matin
El-Goléa	394?	23.8	+2.2	3.0	0.0	Calme		3 nuageux		..	3				
Béni-Abbès	497?	23.6	+2.1	9.9	+1.0	Calme		couvert		24	7			9	
Timimoun	294?	22.9	+0.6	8.0	+1.0	Calme		beau		25	8				
Adrar	285?	21.9	-2.6	12.0	+4.0	Calme		clair		25	4				
In-Salah	280?	19.3	-1.7	9.0	+2.0	Calme		couvert		..	9			1	
Fort-Flatters	368?	23.8	+2.5	9.0	+5.0	SSW	3	couvert		..	4				
Fort-Polignac	608?														
Djanet	1100?	22.7	-1.8	10.0	+2.0	Calme		nuageux		..	8				
Tamanrasset	1350?	20.	+1	5.0	-2.0	NNE	1	beau		23	1			1	

Températures extrêmes		
Stations	Max	Min
Paris	10	3
Nice	"	"

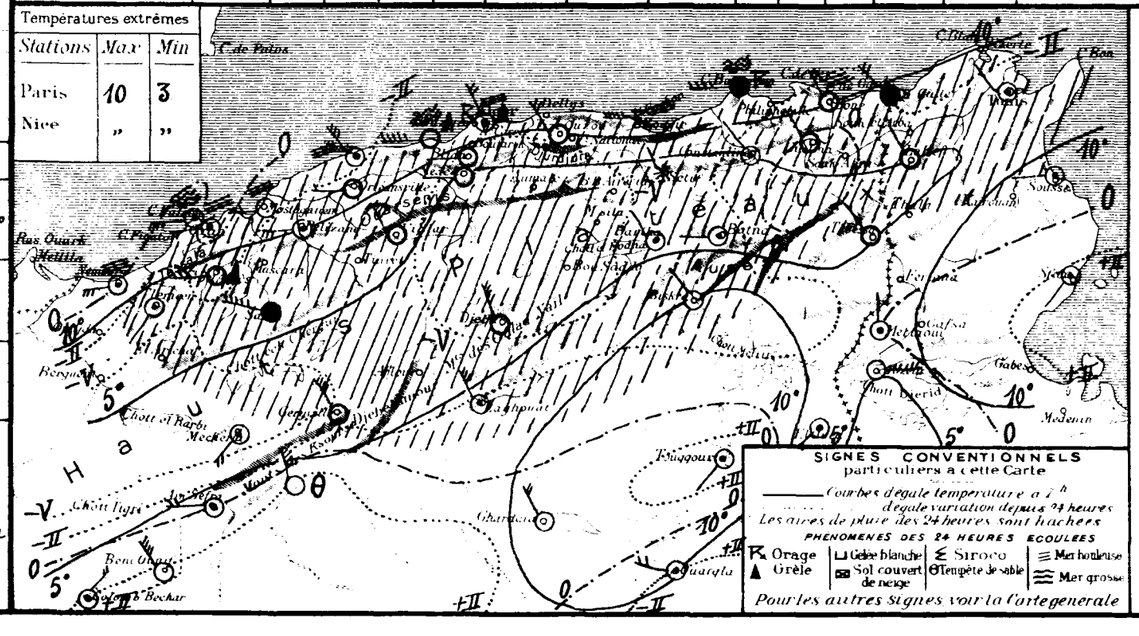

SONDAGES AÉROLOGIQUES

Altitude en Kms. comptée à partir du niveau de la station	Alger Université, Altitude 59m — Début 4h — Direction	Vitesse en m/s	Début 16h — Direction	Vitesse en m/s	Tamanrasset, Alt. 1350m — Début 07h35 — Direction	Vitesse en m/s
0.5					NW	7
1.0					NW	4
1.5					NW	6
2.0					WNW	6
2.5					WNW	9
3.0					WNW	11
3.5					WNW	12
4.0					WNW	12
4.5					WSW	22
5.0					SW	10
5.5					W	13
6.0					WNW	8

UNIVERSITÉ D'ALGER
INSTITUT DE MÉTÉOROLOGIE
ET DE PHYSIQUE DU GLOBE

BULLETIN MÉTÉOROLOGIQUE DE L'ALGÉRIE

61ème ANNÉE — N° 31
Vendredi 31 Janvier 1936 7h

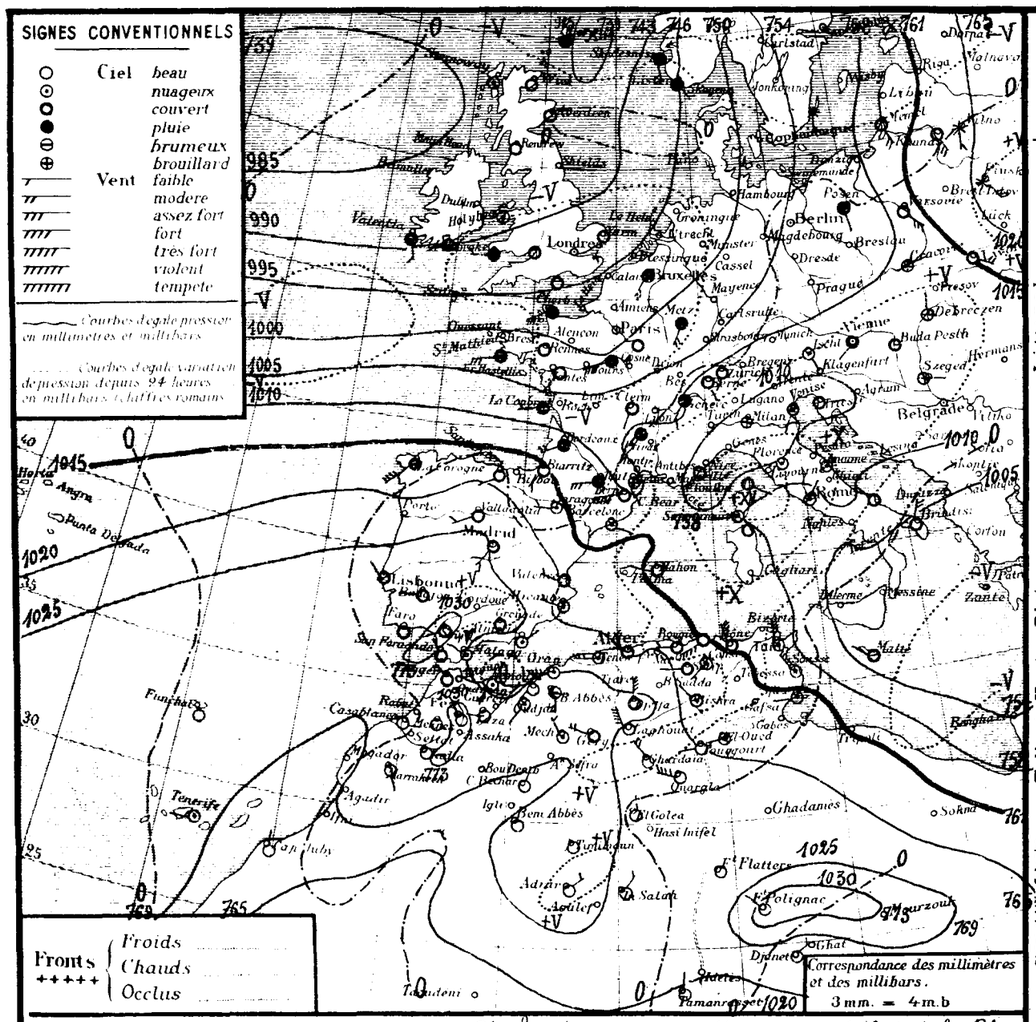

STATIONS	Altitude en mètres	Observation de 7 heures: Pression à 0° et au niveau de la mer — Observation	diff en 24h	Température de l'air — Observation	diff en 24h	Vents Direction et force de 0 à 9		Etat du Ciel	Etat de la Mer	Dans les 24 heures: Températures extrêmes — max	min	Pluie en m/m	Pluie en m/m: Hauteurs totalisées du mois en cours	Hauteurs totalisées du 1er Sept.bre au 31 Décembre	PHÉNOMÈNES
Littoral															
Nemours	83	25.7	+2.8	13.0	-0.2	SW	2	beau	houleuse	15	10			140	
Cap Falcon	75	24.9	+2.4	14.0	+0.8	W	6	nuageux	B. houleuse	15	13		13.7	97	
Oran	11	25.6	+2.7	14.4	+0.6	NW	4	nuageux	agitée	16	13		48.0	161	
Mostaganem	113	24.4	+2.7	13.0	-0.1	SW	2	beau	agitée	15	11				
Cap Ténès	183	20.6	+3.2	12.8	+1.4	W	5	B. nuageux	houleuse	14	11			158	
Cherchell	22	20.5	+3.6	16.2	+2.4	W	4	B. nuageux	houleuse	16	13			398	
Blida	267	23.4	+3.7	10.8	+3.8	W	2	B. nuageux		11	7	3.6	54.6	470	pluie
Bouzaréa	344	18.3	+4.1	12.0	+1.9	WSW	7	couvert		12	10				Coups de vent nuit
Alger	59	19.7	+4.7	14.5	+2.1	NW	4	couvert	houleuse	15	13	0.0	31.7	539	pluie ce matin par intermittence.
Maison-Carrée	48	20.0	+4.0	14.6	+2.9	WNW	5	couvert		16	11				
Cap Carbon	225	18.3	+6.6	14.0	+3.0	W	3	couvert	houleuse		13	3.0	32.0	365	Pluie hier
Cap Bougaroni	195	15.0	+6.0	13.0	+1.0	WSW	7	couvert	B. grosse	13	11	5.0	51.0	528	8 à 11h pluie - grêle.
Philippeville	42	17.3	..	14.3	..	NW	3	couvert	B. houleuse	15	9	13.0		493	Pluie hier
Cap de Garde	161	14.9	+5.5	13.0	+3.0	NW	6	couvert	B. grosse	13	11	8.0	29.5	379	Pluie - coups de vent hier et nuit
La Calle	10	14.6	+6.6	14.1	+4.5	NW	6	pluie	B. houleuse	14	12	2.0		473	8 - 11h orageuse - pluie - tempête nuit
Bizerte	9														
Tunis	36	10.7	+2.4	12.0	+3.8	NNW	6	nuageux		13	8	18.5	36.8		pluie - orage - grêle - tempête hier et nuit
Sousse	2	11.1	+1.7	12.3	-1.1	NW	6	B. nuageux	B. grosse	15	10	20.0	26.1		pluie
Sfax	8	15.2	+4.0	14.2	-0.6	W	2	nuageux	B. belle	18	10	gtte			10h20 gouttes - grêle
Tell et Hautes Plaines															
Tlemcen	806	25.3	+4.1	8.7	+1.7	SW	1	beau		9	7			185	
Sidi-bel-Abbès	476	26.2	+3.0	8.6	0.0	S	4	brumeux		12	8			144	
Saïda	867	28.3	+2.8	8.4	+2.4	NE	2	B. nuageux		10	6			82	
Mascara	590	25.7	..	9.0	..	Calme		beau		14	9			220	
Relizane	73	25.5	+2.8	13.0	+2.8	W	8	B. nuageux		16	11			135	
Orléansville	112	24.1	+3.3	11.4	+1.0	W	2	couvert		15	10			106	
Tiaret	1023														
Vialar	889	24.9	+2.4	8.5	+3.0	NW	5	couvert		10	6		32.0	163	
Médéa	935	23.2	+1.5	6.4	+2.7	Calme		pluie		8	4		75.0		
Aumale	905													217	
Fort-National	942													306	
Tizi-Ouzou	222	21.6	+5.5	12.0	+2.0	W	3	couvert		13	10	6.0		444	8 - 10h pluie - grêle
Bordj-b.-Arréridj	915														
Sétif	1079	18.4	+3.0	5.8	+5.6	W	2	couvert		6	0	9.2			pluie et neige hier et nuit
Batna	1044	17.7	+3.2	7.3	+5.4	NW	2	nuageux		8	4				
Constantine	660	19.4	+4.6	9.0	+4.0	SW	1	nuageux		9	5	6.5		274	Pluie hier et nuit - coups de vent nuit
Guelma	268	19.6	+5.5	10.8	+2.8	NW	8	couvert		13	8	5.0	21.0	258	pluie hier et nuit
Tébessa	863													86	
Steppe et Atlas Saharien															
Aïn-Sefra	1090														
Mécheria	1167	24.0	+3.6	5.0	+0.8	NW	3	B. nuageux		8	4			105	
Géryville	1320	25.3	+3.9	3.2	+1.0	WNW	4	couvert		6	1			151	
Aflou	1426														
Djelfa	1160	25.4	+3.3	5.1	+2.6	NNW	6	couvert		7	3		16.8		
Bou Saada	559	26.2	+5.5	8.2	+0.7	SSE	1	beau		13	7			49	
Biskra	124	23.1	+1.3	11.1	+2.7	NW	1	beau		17	9			35	
Touggourt	69			6.8	+2.0	N	3	couvert		17	5				
Barika	484	..	..												
Colomb-Béchar	769	24.3	+3.6	6.0	-2.0	NNE	2	beau		13	6				Coups de vent hier
Laghouat	767	21.5	+0.4	10.0	+3.0	NW	7	beau		..	5			116	Coups de vent nuit
Biskra	125	18.0	+4.6	12.0	+1.0	NW	1	nuageux		17	9			85	
Touggourt	69	20.0	+4.4	7.0	-3.1	W	2	clair		18	5		2.0	5	
Sahara															
El-Oued	70			8.4		WSW	3	nuageux		18	7			11	
Tozeur	50	14.3	+1.2	7.0	+2.0	W	7	B. nuageux		17	5				
Ghardaïa	526			12.2		NNW	4	beau		18	10			8	
Ouargla	157	22.6	+4.0	9.0	-1.0	WNW	6	clair		..	7			13	
El-Goléa	394?	23.2	-0.6	4.0	+1.0	N	2	clair		..	4				tempête de sable hier
Béni-Abbès	497?	26.3	+2.7	6.0	-3.0	Calme		clair		22	5			9	
Timimoun	294?	26.2	+3.3	7.0	-1.0	Calme		clair		21	5				
Adrar	285?	28.9	+7.0	6.0	-6.0	NE	3	clair		23	5				
In-Salah	280?	22.9	+3.6	6.0	-3.0	NNE	3	clair		..	5			1	
Fort-Flatters	368?	22.1	-1.7	6.0	-3.0	Calme		clair		..	5				
Fort-Polignac	608?	31.4	..	6.0	..	NW	1	clair		..	4				tempête de sable hier
Djanet	1100?	23.7	+1.0	3.0	-1.0	NE	3	clair		..	5				
Tamanrasset	1350?	17	-3	8.0	+3.0	N	1	clair		22	4				

Situation générale et situation en Algérie De hautes pressions s'étendent à l'Est de la Pologne (Pinsk 1081 m/m: 766 m/m); d'autres, des Canaries à la Péninsule ibérique, au Maroc et à l'Algérie (Séville 1030 m/m: 772 m/m - Fez 1031 m/m: 773 m/m). Une aire dépressionnaire recouvre le reste de l'Europe, la Méditerranée et la Tunisie (Stornoway 986 m/m: 740 m/m - Milan 1010 m/m: 758 m/m - Malte 1004 m/m: 753 m/m).
En Algérie, le ciel est nuageux avec éclaircies en bonne, très nuageux ou couvert ailleurs. Il a plu, hier et cette nuit, sur la moitié Est du littoral et du Tell où on signale de la grêle en quelques points et de la neige à Sétif. Les vents soufflant faiblement d'Ouest à Nord Ouest. La température est en hausse. La mer est agitée ou houleuse sur la côte algérienne.

Probabilité (valable du 31 à 18 au 1er à la même heure). Baisse barométrique: Nord et Nord-Est Europe à Nord Italie: Hausse: reste Europe. Méditerranée. Afrique du Nord (plus forte: France et Méditerranée centrale).
En Algérie, à l'Ouest: ciel nuageux avec éclaircies. Vents du secteur Ouest forts à modérés - à l'Est: ciel très nuageux ou couvert avec averses puis faibles éclaircies. Vents de Nord-Ouest à Ouest très forts à assez forts. Température stationnaire ou en baisse.

	ORAN	ALGER	CONSTANTINE
Littoral et Tell	Nuageux avec éclaircies. Vents du secteur Ouest forts à modérés.	Très nuageux (quelques averses à l'Est) avec éclaircies. Vents de Nord-Ouest à Ouest très forts à assez forts.	Très nuageux ou couvert averses plus faibles éclaircies. Vents de Nord-Ouest à Ouest très forts à assez forts.
Hts Plateaux	Température stationnaire ou en baisse.	Température stationnaire ou en baisse.	Température stationnaire ou en baisse.
Sahara Septentrional	Beau temps. Vents de Nord à Nord-Est faibles ou modérés.	Beau temps. Vents du secteur Nord faibles ou modérés.	Nuageux s'éclaircissant. Vents de Nord-Ouest à Nord assez forts à modérés.

Vents (Bassin Occidental de la Méditerranée)

Golfe du Lion	Ouest à Nord-Ouest assez forts ou forts.
Baléares	Ouest à Nord-Ouest modérés ou assez forts.
Bizerte	Nord-Ouest très forts (tempête) puis décroissant

Vents (en altitude)

Ouest Algérie	Nord-Ouest à Ouest	25 à 15m.
" Sahara	Nord à Nord-Est	10 à 12m
Est Algérie	Ouest à Nord-Ouest	20 à 20m.
" Sahara	Nord-Ouest à Nord	15 à 20m

Prévisions transmises par l'Observatoire de Tamanrasset

Tidikelt, Azgers, Hoggar: Beau. Vents du secteur Nord faibles

Températures extrêmes

Stations	Max	Min
Paris	10	7
Nice	...	"

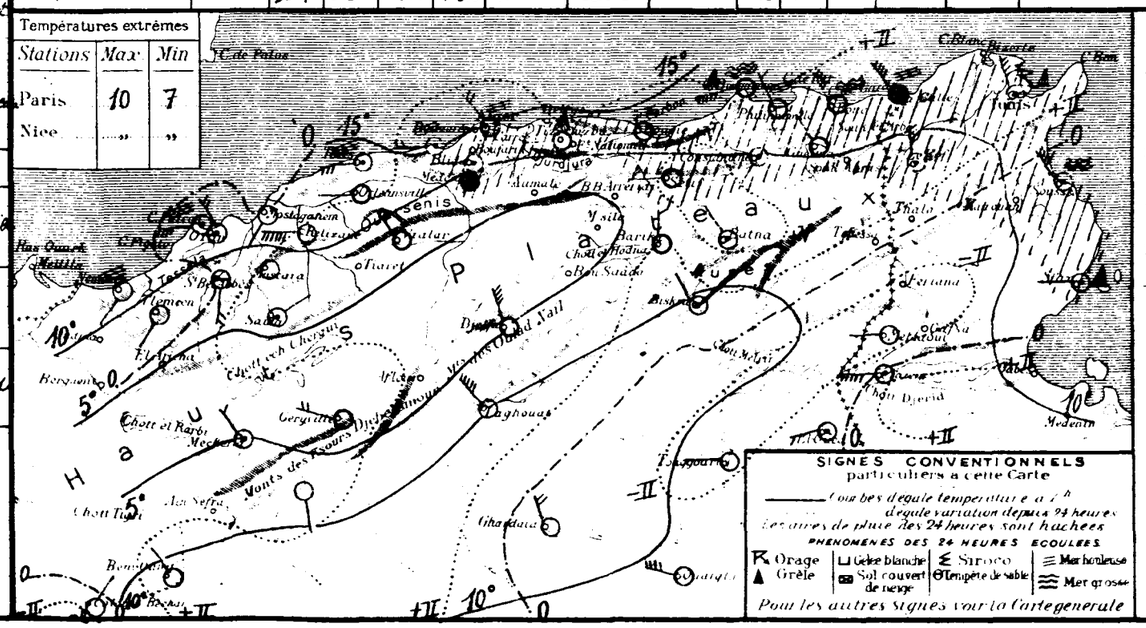

SONDAGES AÉROLOGIQUES

Altitude en Kms compte à partir du niveau de la station	Alger Université Altitude 59m — Début h — Direction	Vitesse en m/s	Début h — Direction	Vitesse en m/s	Tamanrasset Alt. 1350m — Début 07h 50 — Direction	Vitesse en m/s
0.5					SSW	21
1.0					NNE	3
1.5					NNE	3
2.0					N	10
2.5					N	10
3.0					N	22
3.5					NNW	24
4.0					NW	12
4.5					NNW	10
5.0					NNW	17
5.5					NNW	12
6.0					NNW	8

UNIVERSITÉ D'ALGER
INSTITUT DE MÉTÉOROLOGIE
ET DE PHYSIQUE DU GLOBE

BULLETIN MÉTÉOROLOGIQUE DE L'ALGÉRIE

Samedi 1er Février 1936 — Année — N° — 7h

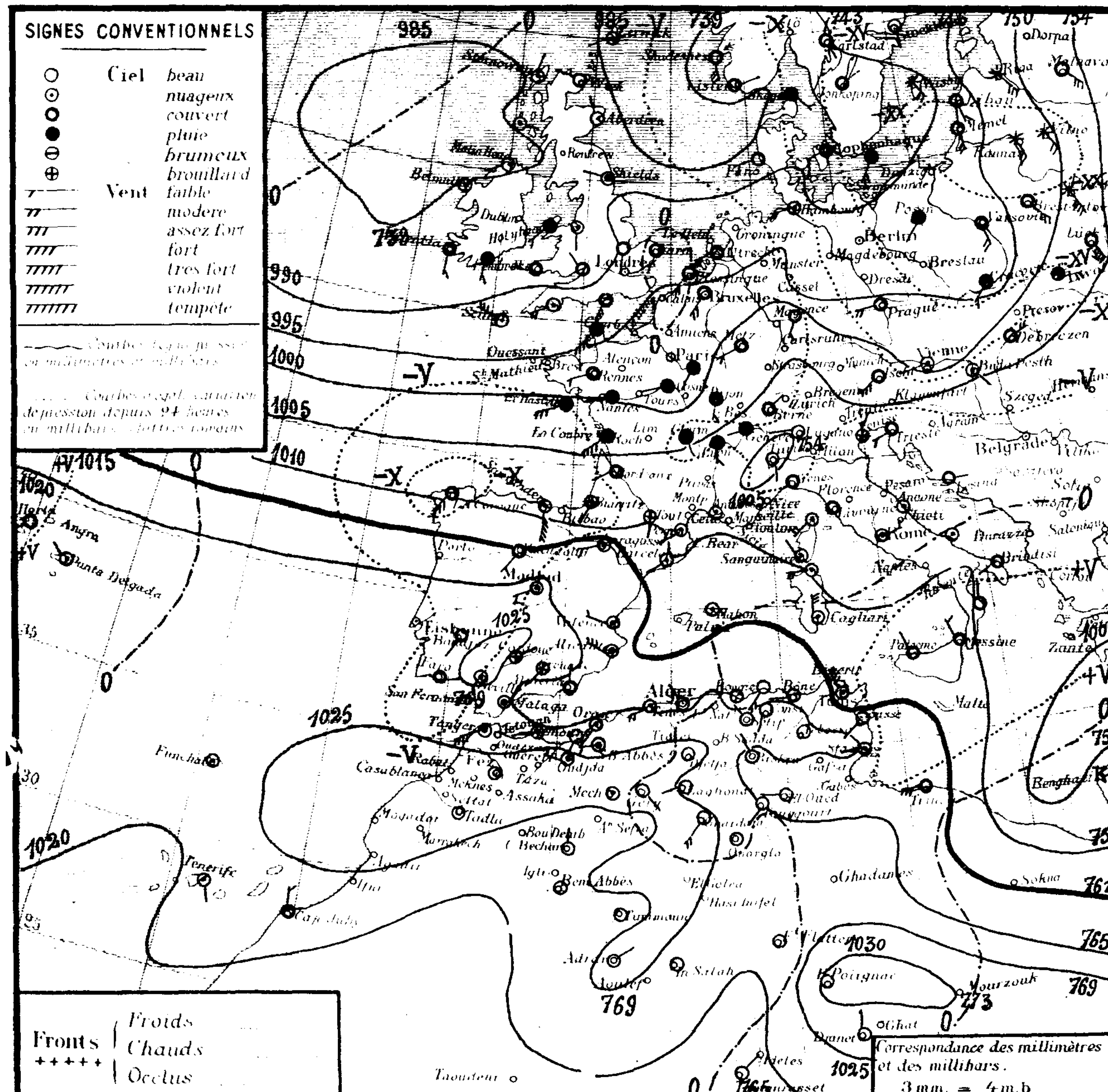

Situation générale et situation en Algérie · Des pressions élevées s'étendent sur l'Océan Arctique (Myggbukten 1026 m/b: 770 m/m); d'autres, des Açores au Sud de la Péninsule ibérique et à l'Afrique du Nord (Fez 1027 m/b: 771 m/m). Une aire dépressionnaire se maintient sur le reste de l'Europe et sur la Méditerranée (minima: Malin-Head - Lerwick 984 m/b: 738 m/m; Benghazi 1006 m/b: 755 m/m).

En Algérie, le ciel est nuageux sur l'Ouest du littoral et du Tell, beau ailleurs. Il a plu, hier et cette nuit, en quelques points du département de Constantine. Les vents, faibles ou modérés, soufflent du secteur Ouest. La température est en baisse. La mer est houleuse à Cap Falcon et de Cap Carbon à Cap de Garde, belle à Cherchell et Alger, peu agitée ou agitée sur le reste de la côte algérienne.

Probabilité (valable du 1er à 18h au 2 même heure) Hausse barométrique: Côtes Ouest de l'Europe. Baisse: Reste Europe à Algérie-Tunisie (forte baisse: Danemark. Méditerranée Occidentale). En Algérie, le ciel d'abord très nuageux par nuages élevés, se couvrira par l'Ouest en devenant pluvieux sur le Nord du réseau. Les vents souffleront de Sud-Ouest à Ouest et seront modérés avec coups de vent. La température s'abaissera par l'Ouest.

	ORAN	ALGER	CONSTANTINE
Littoral et Tell	Très nuageux à couvert puis pluvieux. Vents de Sud-Ouest à Ouest modérés avec coups de vent. Température en baisse.		Très nuageux puis couvert avec quelques pluies. Vents de Sud-Ouest à Ouest modérés avec coups de vent. Température stationnaire.
Hts Plateaux	Nuageux à très nuageux. Vents de Sud-Ouest à Ouest modérés.		
Sahara Septentrional	Nuageux au Nord. Vents du secteur Sud modérés.	Beau temps.	Vents d'Est à Sud faibles ou modérés.

Vents (Bassin Occidental de la Méditerranée)
Golfe du Lion, Baléares : Sud-Ouest à Ouest modérés puis assez forts ou forts.
Bizerte : Ouest forts à Sud-Ouest modérés.

Vents (en altitude)
Ouest Algérie : Sud-Ouest à Ouest .... 12 à 15m.
" Sahara : Sud à Ouest .... 10 à 12m.
Est Algérie : Ouest à Sud-Ouest .... 12 à 15m
" Sahara : Secteur Sud .... 10 à 12m.

Prévisions transmises par l'Observatoire de Tamanrasset
Tidikelt, Azgers, Hoggar : Beau à très nuageux. Vents d'Est à Sud faibles à modérés.

OBSERVATION DE 7 HEURES

Région	Stations	Altitude en mètres	Pression à 0° et au niveau de la mer: Observation	Pression: diff en 24h	Température de l'air: Observation	Température: diff en 24h	Vents Direction et force de 0 à 9	Etat du Ciel	Etat de la Mer	Dans les 24 heures: Températures extrêmes max	min	Pluie en millim	Pluie en m/m: Hauteurs totalisées du mois en cours	Hauteurs totalisées du 1er Septbre au 31 Décembre	Phénomènes
Littoral	Nemours	83	11.9	-3.8	8.4	-4.6	SSW 2	beau	agitée	17	5			140	
	Cap Falcon	75	20.9	-4.0	12.4	-1.6	SW 2	3 nuag×	houleuse	17	12			97	
	Oran	11	22.0	-3.6	12.2	-2.2	W 3	nuag×	agitée	20	..			161	
	Mostaganem	113	20.9	-3.5	11.7	-1.3	SSW 2	beau	P. agitée	16	10				
	Cap Ténès	183	17.3	-3.3	11.0	-1.8	SW 4	beau	houleuse	15	11			168	
	Cherchell	22	18.4	-2.1	14.0	+1.2	calme	nuag×	belle	18	10			398	
	Blida	267	23.6	-0.8	8.6	-2.2	calme	nuag×		15	8			470	
	Bouzaréa	344	18.0	-0.9	11.6	-0.4	W 3	clair		14	11				
	Alger	59	18.5	-1.2	13.2	-1.3	NW 1	beau	belle	17	13	gttes		539	7h10 gouttes
	Maison-Carrée	48	19.0	-1.0	3.4	-5.2	SW 2	clair		18	9				
	Cap Carbon	225	17.5	-0.8	15.0	+1.0	calme	clair	houleuse	16	13			365	
	Cap Bougaroni	195	16.7	+1.7	14.4	+1.4	SW 4	clair	3. houleuse	14	12			528	
	Philippeville	42	17.3	0.0	12.7	-1.6	SSW 2	clair	houleuse	17	9			493	
	Cap de Garde	161	17.3	+2.4	13.0	0.0	W 1	beau	houleuse	15	13	0.0		379	pluie - coups de vent hier
	La Calle	10	17.8	+3.2	12.0	-2.1	SW 3	clair	P. agitée	16	11	3.0	3.0	479	pluie
	Bizerte	9													
	Tunis	36	14.7	+4.0	12.9	+0.9	WNW 6	nuag×		16	12				
	Sousse	2	15.8	+4.7	14.9	-2.6	SW 1	beau	3. belle	16	12				
	Sfax	8	19.4	+4.2	14.2	0.0	W 1	nuag×	calme	20	12				
Tell et Hautes Plaines	Tlemcen	806	20.1	-5.2	10.4	+2.0	SSW 4	nuag×		15	..			185	
	Sidi-bel-Abbès	476	23.4	-2.8	3.8	-4.8	W 3	3 nuag×		16	1			144	gelée blanche
	Saïda	867	25.5	-2.8	6.0	-2.4	S. 2	beau		16	6			82	
	Mascara	590	22.1	-3.6	8.0	-1.0	calme	nuag×		16	7			230	
	Relizane	73	22.8	-2.7	7.3	-5.7	SSW 5	3 nuag×		18	6			135	
	Orléansville	112	22.0	-2.1	5.8	-5.6	calme	clair		17	6			106	
	Tiaret	1023													
	Vialar	889	23.8	-1.1	5.0	-3.5	NW 4	beau		12	4			163	
	Médéa	935	23.1	-0.1	6.2	-0.2	calme	beau		8	5		•		
	Aumale	905												217	
	Fort-National	942												306	
	Tizi-Ouzou	222	21.1	-0.5	7.5	-4.5	E 1	clair		13	7			444	
	Bordj-b.-Arréridj	915													
	Sétif	1079	20.8	+2.4	5.0	-0.8	NW 1	clair		8	3	0.8	0.8		pluie nuit
	Batna	1044	23.0	+5.3	3.0	-4.3	W 1	clair		10	1				
	Constantine	660	22.8	+3.4	6.6	-2.4	SSW 1	clair		11	6			274	
	Guelma	268	21.6	+2.0	8.5	-2.3	SE 1	clair		16	7	gttes		258	gouttes hier
	Tébessa	863	20.7	..	8.0	..	calme	clair		13	4	1.3	1.3	86	16-17h pluie
Steppe et Atlas Saharien	Aïn-Sefra	1090													
	Mecheria	1167	25.2	-3.8	8.7	+3.7	calme	nuag×		16	6			105	
	Géryville	1320	26.5	+1.2	0.4	-2.8	ESE 1	beau		12	-2			151	
	Aflou	1426													
	Djelfa	1160	25.9	+0.5	3.9	+0.8	calme	clair		9	5				
	[illegible]	[illegible]	24.8	-1.4	3.0	-5.2	W 1	clair		20	2			49	
	[illegible]	[illegible]	21.3	-1.8	11.1	0.0	N 1	clair		21	6			35	
	Barika	484	..	..	5.0	-1.8	E 1	clair		16	4				
Sahara	Colomb-Béchar	769	22.9	-1.4	7.0	+1.0	N 2	beau		21	6				coups de vent hier
	Laghouat	767	23.8	+2.2	9.0	-1.0	WSW 2	beau		..	6			116	
	Biskra	125	19.6	+1.6	16.0	+4.0	NW 2	clair		20	9			85	
	Touggourt	69	20.0	0.0	9.0	+2.0	SW 1	clair		21	8			6	
	El-Oued	70	..	..	10.4	+2.0	W 2	beau		21	10			11	
	Tozeur	50	17.3	+3.0	11.0	+4.0	NW 6	clair		17	6				
	Ghardaïa	526	..	..	11.3	-0.9	SW 4	beau		19	9			8	
	Ouargla	157	23.0	+0.4	10.0	+1.0	calme	clair		..	8			13	
	El-Goléa	394?													
	Béni-Abbès	497?	24.3	-2.0	7.0	+1.0	calme	clair		24	6			9	
	Timimoun	294?	24.2	-2.0	8.0	+1.0	calme	clair		21	8				
	Adrar	285?	26.3	-2.6	7.0	+1.0	NE 2	clair		22	6				
	In-Salah	280?	22.1	-0.8	7.2	+1.0	calme	clair		..	7			1	
	Fort-Flatters	368?	21.9	-0.2	6.0	0.0	calme	clair		..	4				
	Fort-Polignac	608?	31.8	+0.4	6.0	0.0	calme	clair		..	4				
	Djanet	1100?	65.3	+1.6	9.0	0.0	N 2	clair		..	8				
	Tamanrasset	1350?	18	+1	9.0	+1.0	NE 2	clair		23	6			1	

Températures extrêmes

Stations	Max	Min
Paris	15	8
Nice	»	»

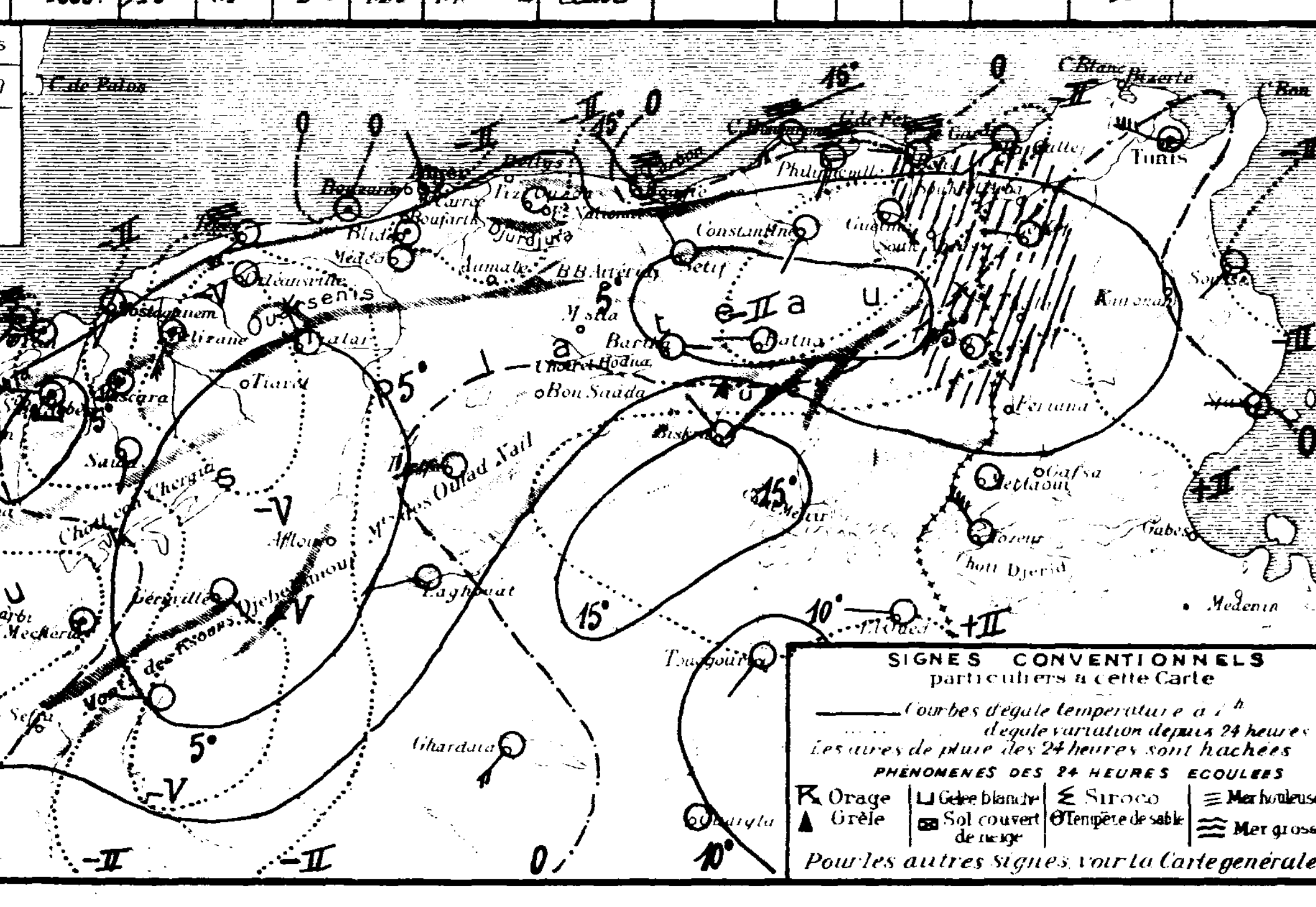

SONDAGES AÉROLOGIQUES

Altitude en Kms comptée à partir du niveau de la station	Alger Université, Altitude 59m — Début 09 h 00: Direction	Vitesse en m/s	Début h: Direction	Vitesse en m/s	Tamanrasset — Début h: Direction	Vitesse en m/s
0 5	WSW	10				
1 0	W	13				
1 5	WNW	17				
2 0	WNW	16				
2 5	WNW	17				
3 0	NW	17				
3 5	WNW	17				
4 0	NW	13				
4 5						
5 0						
5 5						
6 0						

UNIVERSITÉ D'ALGER
INSTITUT DE MÉTÉOROLOGIE
ET DE PHYSIQUE DU GLOBE

BULLETIN MÉTÉOROLOGIQUE DE L'ALGÉRIE

61ème ANNÉE — N° 33
Dimanche 3 Février 1936 7h

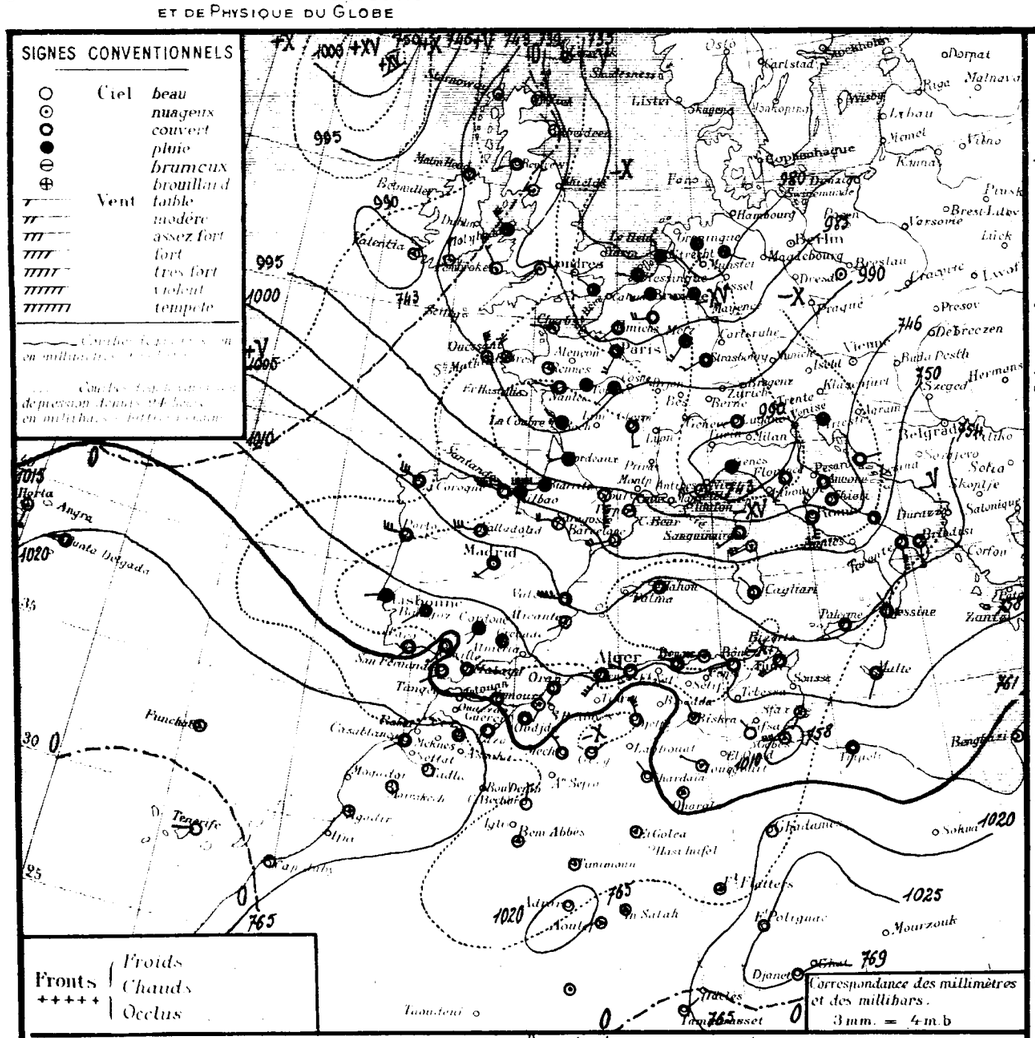

Situation générale et situation en Algérie. De hautes pressions s'étendent du Sud des Açores (Punta Delgada 1021mm/m: 766m/m) au Maroc. Une aire dépressionnaire recouvre l'Europe occidentale, le Nord de l'Algérie et la Tunisie (Minima: Valentia 990mm/m: 743m/m, Nordhorn 980mm/m: 735m/m, Gênes 989mm/m: 742m/m).
En Algérie, le ciel est très nuageux ou couvert; les vents de force variable (rafales) soufflent du secteur Ouest. La température est en hausse. La mer est peu agitée à Nemours et à La Calle, elle est agitée ou houleuse sur le reste de la côte algérienne.

Probabilité (valable du 2 à 18h au 3 même heure). Hausse barométrique: Iles Britanniques Nord et Ouest France, Péninsule ibérique. Maroc. Baisse: reste Europe occidentale; Est Afrique du Nord.
En Algérie, ciel très nuageux ou couvert avec averses. Vents du secteur Ouest assez forts ou forts (Coups de Vent). Température en baisse.

	ORAN	ALGER	CONSTANTINE
Littoral et Tell	Très nuageux ou couvert avec averses. Vents du secteur Ouest assez forts ou forts (Coups de Vent)		
Hts Plateaux	Température en baisse.		
Sahara Septentrional	Nuageux avec éclaircies. Vents de Nord-Ouest à Nord modérés.	Nuageux. Vents du secteur Ouest modérés.	Nuageux. Vents du secteur Ouest assez forts.

Vents (Bassin Occidental de la Méditerranée)
Golfe du Lion: Ouest à Nord-Ouest modérés à très forts (Tempête)
Baléares: Sud-Ouest à Nord-Ouest modérés à forts
Bizerte: Sud modérés à Ouest forts

Vents (en altitude)
Ouest Algérie
" Sahara
Est Algérie
" Sahara

Prévisions transmises par l'Observatoire de Tamanrasset
Tdikelt
Azgers
Hoggar

STATIONS	Altitude en mètres	Observation de 7 heures: Pression à 0° et au niveau de la mer — Observation	diff. en 24h	Température de l'air — Observation	diff. en 24h	Vents Direction et force de 0 à 9	Etat du Ciel	Etat de la Mer	Dans les 24 heures: Températures extrêmes max	min	Pluie en mm	Pluie en m/m: Hauteurs totalisées du mois en cours	Hauteurs totalisées du 1er Sept. au 31 Décembre	PHÉNOMÈNES
Littoral														
Nemours	83	14.7	-7.2	12.0	+3.6	SW 1	nuageux	P. agitée	13	9			140	
Cap Falcon	75	12.2	-8.7	14.0	+1.6	SW 6	couvert	B. houleuse	19	13			97	
Oran	11	13.2	-8.8	14.9	+2.7	SW 3	couvert	houleuse	20	11			161	
Mostaganem	113													
Cap Ténès	183	07.8	-9.5	14.4	+3.4	SW 5	couvert	houleuse	17	12			168	
Cherchell	22	07.7	-10.7	17.3	+3.3	W 5	couvert	agitée	21	11			398	
Blida	267	12.5	-10.1	14.0	+5.4	W 4	B. nuageux		18	9			470	
Bouzaréa	344	08.0	-10.0	13.4	+1.8	WSW 4	couvert		16	13				
Alger	59	08.2	-10.3	15.9	+2.7	WNW 2	couvert	agitée	18	14			539	sirocco nuit
Maison-Carrée	48													
Cap Carbon	225	08.1	-9.4	18.0	+3.0	S 2	couvert	agitée	18	14			365	
Cap Bougaroni	195	06.9	-9.8	15.2	+0.8	W 6	B. nuageux	houleuse	20	12			528	
Philippeville	42												493	
Cap de Garde	161	07.8	-9.5	14.0	+1.0	W 3	couvert	agitée	19	11			379	Coups de vent ce matin
La Calle	10	06.4	-11.4	15.4	+3.4	NW 4	couvert	P. agitée	20	12		3.0	479	
Bizerte	9													
Tunis	36	06.7	-8.0	11.2	-1.7	WSW 4	couvert		19	9				
Sousse	2	07.0	-8.8	11.8	-3.1	N 1	B. nuageux	B. belle	22	10				
Sfax	8	11.8	-7.6	13.8	-0.4	SW 2	nuageux	B. belle	18	10				
Tell et Hautes Plaines														
Tlemcen	806	11.6	-8.5	10.0	-0.4	SW 1	nuageux		21	8			185	
Sidi-bel-Abbès	476	14.4	-9.0	8.6	+4.8	WSW 5	nuageux		21	4			144	
Saïda	867	18.1	-7.4	9.0	+3.0	SE 1	beau		21	7			82	
Mascara	590	14.2	-7.9	10.0	+2.0	W 1	couvert		19	9			230	
Relizane	73	14.1	-8.7	13.1	+5.8	SW 4	nuageux		19	11			135	
Orléansville	112	12.0	-10.0	11.0	+5.2	NW 2	couvert		17	7			106	
Tiaret	1023													
Vialar	889	15.6	-8.2	7.0	+2.0	N 3	couvert		16	6			163	
Médéa	935	15.1	-8.0	8.1	+1.9	W 3	nuageux		14	7				
Aumale	905												217	
Fort-National	942												306	
Tizi-Ouzou	222	10.1	-11.0	14.2	+6.7	NW 1	couvert		18	9			444	
Bordj-b.-Arréridj	915													
Sétif	1079													
Batna	1044	12.5	-10.5	6.8	+3.8	W 1	nuageux		17	7				
Constantine	660												274	
Guelma	268	12.8	-8.8	13.2	+4.7	NW 3	couvert		22	8			268	
Tébessa	863												86	
Aïn-Sefra	1090													
Mécheria	1167	16.4	-8.8	10.8	+2.1	NW 3	couvert		14	5			105	
Géryville	1320	16.6	-9.9	3.9	+3.5	NE 1	couvert		18	-2			151	
Aflou	1426													
Djelfa	1160	16.0	-9.9	8.2	+2.3	NNW 6	couvert		17	5				
Steppe et Atlas Saharien														
[illegible]	[illegible]	10.1	-8.9	4.5	+1.5	S 1	nuageux		24	4			49	
[illegible]	[illegible]	18.1	-3.2	5.0	-6.1	W 1	clair		23	4			35	
Barika	484	..	..	5.8	+0.8	NE 1	nuageux		18	5				
Colomb-Béchar	769	16.2	-6.7	5.0	-2.0	NNE 3	beau		23	5				
Laghouat	767												116	
Biskra	125	10.8	-8.8	13.0	-3.0	NNW 1	B. nuageux		21	10			85	
Touggourt	69	11.8	-8.2	6.9	-2.1	W 2	nuageux		24	6			6	
El-Oued	70												11	
Sahara														
Tozeur	50	13.4	-3.9	9.0	-2.0	NW 2	clair		20	5				
Ghardaïa	526			10.2	-1.1	NW 4	beau		20	7			8	
Ouargla	157	14.6	-8.4	13.0	+3.0	SSW 2	nuageux		..	11			13	
El-Goléa	394?	19.6	..	6.0	..	calme	B. nuageux		..	6				
Béni-Abbès	497?	16.3	-8.0	9.0	+2.0	calme	nuageux		26	9			9	
Timimoun	294?	17.8	-6.4	9.0	+1.0	calme	nuageux		24	9				
Adrar	285?	20.2	-6.1	12.0	+5.0	calme	clair		25	10				
In-Salah	280?	17.3	-4.8	10.0	+3.0	calme	nuageux		..	9			1	
Fort-Flatters	368?	16.2	-5.7	5.0	-1.0	calme	nuageux		..	4				
Fort-Polignac	608?	29.8	-2.0	8.0	+2.0	calme	clair		..	5				
Djanet	1100?	24.8	-0.5	10.0	+1.0	calme	clair		..	9				
Tamanrasset	1350?	20	+2	5.0	-4.0	NE 1	B. nuageux		22	3			1	

Températures extrêmes

Stations	Max	Min
Paris	13	7
Nice	*	*

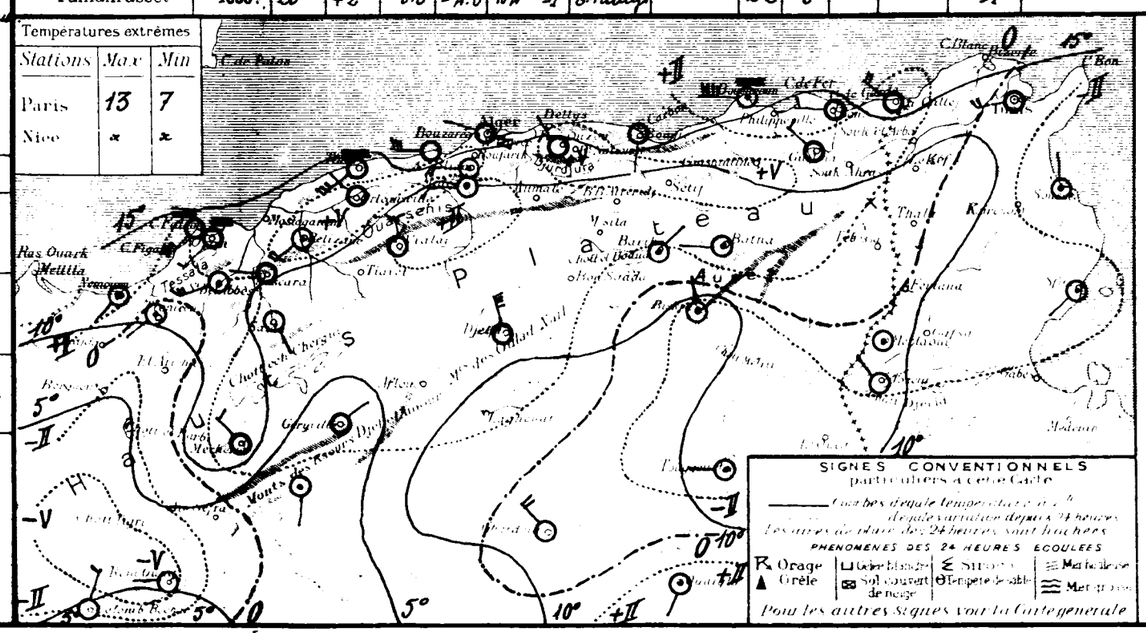

SONDAGES AÉROLOGIQUES

Altitude en kilomètres au-dessus du niveau de la mer	Alger Université Altitude 59m — Début	Fin	Tamanrasset Alt. 1353m — Début	Fin
0.5				
1.0				
1.5				
2.0				
2.5				
3.0				
3.5				
+0				
4.5				
5.0				
5.5				
6.0				

UNIVERSITÉ D'ALGER
INSTITUT DE MÉTÉOROLOGIE
ET DE PHYSIQUE DU GLOBE

BULLETIN MÉTÉOROLOGIQUE DE L'ALGÉRIE

Lundi 3 Février 1936 — 61e Année — N° 34 — 7h

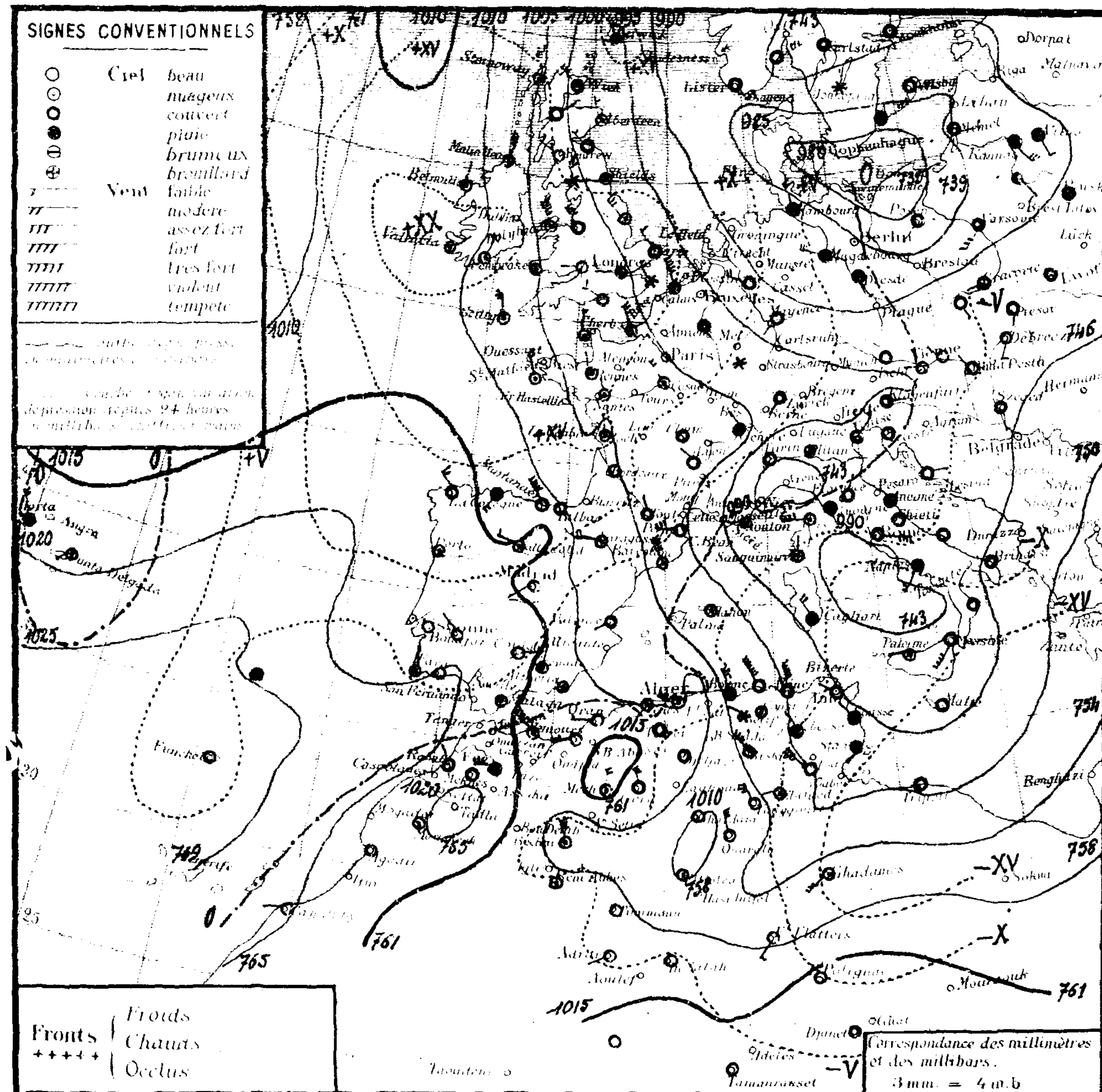

Région	Stations	Altitude en mètres	Pression à 0° et au niveau de la mer: Observation	Pression: diff en 24h	Température de l'air: Observation	Température: diff en 24h	Vents Direction et force de 0 à 9	Etat du Ciel	Etat de la Mer	Températures extrêmes (24 h): max	min	Pluie en millim (24 h)	Pluie: Hauteurs totalisées du mois en cours	Hauteurs totalisées du 1er Sept au 31 Déc	Phénomènes
Littoral	Nemours	83	13.7	-1.0	13.2	+1.2	W 5	beau	agitée	19	10			140	
	Cap Falcon	75	12.8	-0.6	13.0	-1.0	W 4	beau	grosse	16	11	5.5	5.5	97	Nuit pluie.
	Oran	11	09.2	-4.0	12.6	-2.3	W 3	clair	agitée	18	13	10.0	10.0	161	Nuit pluie.
	Mostaganem	113	12.4	„	13.2	„	W 5	beau	houleuse	19	9	23.8			15-21H pluie - Nuit coups de vent.
	Cap Tenès	183	09.2	+1.4	11.4	-3.0	NW 4	T. nuag.	T. houleuse	16	10	2.4	2.4	168	Nuit pluie.
	Cherchell	22	08.4	+0.7	13.0	-4.3	W 5	couvert	T. houleuse	17	11	2.0		398	Hier après midi pluie.
	Blida	267	11.3	-1.2	7.6	-6.4	W 2	T. nuag.		16	6	20.2	20.2	470	Hier et Nuit pluie.
	Bouzaréa	344	03.4	-2.6	9.9	-3.5	YW 4	nuag.		15	9	6.9	6.9		Hier et soirée pluie. 5H orage.
	Alger	59	06.8	-1.4	11.2	-3.7	NW 1	T. nuag.	Houleuse	17	10	9.4	9.4	639	11H30-12H - 24H pluie par intermittence, 5H orage.
	Maison-Carrée	48	07.6	-1.0	12.2	-2.5	WNW 4	nuag.		17	9	8.8	8.8		pluie.
	Cap Carbon	225	02.5	-5.6	9.0	-5.0	NW 5	pluie	Houleuse	18	8	17.5	17.5	365	Hier et nuit pluie - Coups de vent ce matin.
	Cap Bougaroni	195	00.5	-6.4	10.6	-4.6	NW 8	couvert	grosse	16	8	39.0	39.0	528	15-18H et nuit pluie, orage.
	Philippeville	42	02.2	„	10.7	„	SW 4	couvert	grosse	18	8	21.0		493	pluie.
	Cap de Garde	161	97.5	-10.3	11.0	-3.0	NNW 7	couvert	Houleuse	16	8	11.0	11.0	379	Nuit pluie et orage, Coups de vent hier et nuit.
	La Calle	10	96.9	-9.5	8.8	-6.6	NW 4	pluie	agitée	18	9	0.0	3.0	479	Nuit pluie.
	Bizerte	9													
	Tunis	36	95.0	-11.7	7.8	-3.4	WNW 3	couvert		16	8	4.7	4.7		1-7H pluie.
	Sousse	2	96.1	-10.9	9.8	-2.0	NW 2	pluie	agitée	23	9	3.5	3.5		4H pluie.
	Sfax	8	98.1	-13.7	12.4	-1.4	SW 3	pluie	belle	17	7	3.0	3.0		5H pluie.
Tell et Hautes Plaines	Tlemcen	806	12.8	+1.2	7.0	-3.0	NNW 4	nuag.		16	7	14.0	14.0	185	8-11H pluie.
	Sidi-bel-Abbès	476	14.4	0.0	7.3	-1.3	W 4	brumeux		14	6	15.0	15.0	144	17-4H pluie, grêle, tempête.
	Saïda	867	16.9	-1.2	5.4	-3.6	W 6	beau		12	6			82	
	Mascara	590	13.7	-0.5	7.0	-3.0	W 3	nuag.		12	7	15.0	15.0	230	Nuit pluie.
	Relizane	73	13.4	-0.7	9.0	-4.1	W 2	nuag.		16	8	20.2	20.2	135	pluie.
	Orléansville	112	12.5	+0.5	9.0	-1.0	SW 2	beau		14	8	18.5	18.5	106	Hier et nuit pluie.
	Tiaret	1023													
	Vialar	889	13.7	-1.9	5.5	-1.5	NW 5	couvert		10	4	24.5	24.5	163	15-16H et nuit pluie.
	Médéa	935	10.9	-4.2	4.3	-3.8	NW 3	T. nuag.		8	4	27.0	27.0		pluie.
	Aumale	905	10.8	-4.7	4.0	-8.2	NNW 2	T. nuag.		17	2	14.5		217	Hier et nuit pluie.
	Fort-National	942												306	
	Tizi-Ouzou	222	12.4	+2.3	9.5	-4.7	NW 3	pluie		15	8	18.0	18.0	444	15-18H et nuit pluie.
	Bordj-b.-Arréridj	915													
	Sétif	1079	06.0	„	0.2	„	WNW 2	neige		11	0	6.9			Hier et nuit pluie et neige.
	Batna	1044	03.0	-9.5	4.7	-2.1	NW 6	nuag.		14	2	6.0	6.0		pluie.
	Constantine	660	04.8	„	5.8	„	NE 1	nuag.		15	3	12.3	12.3	274	Nuit pluie.
	Guelma	268	05.2	-9.6	7.2	-6.0	NW 6	couvert		19	7	9.0	9.0	258	Hier soir et nuit pluie, neige sur les montagnes
	Tébessa	863	95.5	„	6.0	„	NW 2	pluies		„	2	27.3		86	10-7H pluie.
Steppe et Atlas Saharien	Aïn-Sefra	1090													
	Mecheria	1167	16.1	-0.3	5.8	-5.6	N 4	T. nuag.		14	5	4.0	4.0	105	Nuit pluie.
	Géryville	1320	13.6	-3.0	1.9	-2.0	NNW 6	couvert		13	0	4.0	4.0	151	pluie.
	Aflou	1426													
	Djelfa	1160	13.2	-2.8	2.0	-6.2	NNW 6	couvert		11	2	11.1	11.1		Nuit pluie.
	Beni-Ounif	830	09.5	-8.6	13.2	+8.2	W 2	beau		23	10			49	
	El-Abiod-Si-Ch.	906	14.1	-2.0	9.0	+4.5	NW 7	nuag.		21	8			35	0-7H vent de sable.
	Barika	484	„	„	5.8	0.0	NW 8	pluie		12	5	10.0	10.0		pluie.
	Colomb-Béchar	769	09.3	-6.9	13.0	+8.0	NNW 6	T. nuag.		23	12				Coups de vent ce matin.
	Laghouat	767												116	
Sahara	Biskra	125	04.5	-6.3	11.0	-2.0	NW 7	nuag.		17	9	2.2	2.2	85	18-20H pluie - Coups de vent nuit.
	Touggourt	69	05.7	-6.1	11.8	+5.1	NW 5	clair		22	11	gttes		6	20-7H vent de sable, 23H gouttes.
	El-Oued	70	„	„	11.0	+1.8	WSW 4	nuag.		22	11			11	
	Tozeur	50	01.2	-12.2	10.0	+1.0	NW 6	couvert		20	5	gttes			gouttes.
	Ghardaïa	526	„	„	9.4	-0.8	SW 5	clair		17	5			8	
	Ouargla	157	09.1	-5.5	13.0	0.0	NW 5	clair		„	10			13	Nuit vent de sable.
	El-Goléa	394?	10.6	-9.0	5.0	-1.0	calme	T. nuag.		„	5				
	Béni-Abbès	497?	11.8	-4.5	7.0	-2.0	calme	nuag.		27	7			9	
	Timimoun	294?	11.9	-5.9	9.0	0.0	calme	clair		27	9				
	Adrar	285?	12.6	-7.6	11.0	-1.0	WSW 2	beau		27	„				
	In-Salah	280?	12.7	-4.6	10.0	0.0	calme	clair		„	9			1	
	Fort-Flatters	368?	07.4	-8.8	15.0	+10.0	SSW 3	clair		„	4				
	Fort-Polignac	608?	17.3	-12.5	13.0	+5.0	calme	clair		„	9				
	Djanet	1100?	17.9	-6.9	9.0	-1.0	calme	clair		„	3				
	Tamanrasset	1350?	16.	-4.	5.0	0.0	calme	beau		22	3			1	

Situation générale et situation en Algérie La pression est élevée du Sud des Açores (Punta-Delgada : 1020 mb : 765 m/m) au large du Maroc (Funchal : 1027 mb : 770 m/m), elle est moyenne sur l'Ouest de la Péninsule Ibérique et au Maroc. Une vaste zone de basses pressions occupe le reste de l'Europe et de l'Afrique du Nord (Ouest Norvège : 985 mb : 739 m/m, Sud Baltique 980 mb : 735 m/m, Golfe de Gênes, Mer Tyrrhénienne : 990 mb : 743 m/m).

En Algérie, le ciel est beau sur le Nord de l'Oranie, couvert avec pluies ailleurs. Les vents soufflent d'Ouest à Nord-Ouest et sont modérés ou assez-forts sur l'Ouest du littoral et du Tell, forts ou très forts ailleurs. Il a plu hier et cette nuit, sur tout le réseau. Des orages ont éclaté sur la moitié Est du littoral. La mer est agitée à Nemours, Oran et La Calle, houleuse ou grosse sur le reste de la côte algérienne.

Probabilité (valable du 3 à 18H au 4 même heure). Baisse barométrique : Irlande à Portugal. Hausse : Reste Europe, Afrique du Nord.

En Algérie : à l'Ouest, ciel nuageux avec quelques averses puis éclaircies. Vents d'Ouest à Nord-Ouest, assez-forts à modérés ; à l'Est, ciel très nuageux ou couvert avec averses, éclaircies dans l'après-midi. Vents de Nord-Ouest, très forts à forts. Température en baisse.

	ORAN	ALGER	CONSTANTINE
Littoral et Tell	Nuageux avec quelques averses puis éclaircies. Vents d'Ouest	Très nuageux avec averses principalement à l'Est, puis éclaircies	Très nuageux ou couvert avec averses, éclaircies dans l'après-
Hts Plateaux	à Nord-Ouest, assez-forts à modérés. Température en baisse.	Vents de Nord-Ouest, forts à assez-forts. Température en baisse.	midi. Vents de Nord-Ouest, très forts à forts. Température en baisse.
Sahara Septentrional	Nuageux avec éclaircies. Vents de Nord, modérés	Nuageux avec éclaircies. Vents de Nord-Ouest, assez-forts à modérés.	Nuageux - Vents de Nord-Ouest, forts à assez-forts.

Vents (Bassin Occidental de la Méditerranée)

Golfe du Lion : Nord-Ouest, très forts puis de force decroissante.
Baléares : Nord-Ouest, forts à assez-forts.
Bizerte : Ouest, très forts (tempête) à forts.

Vents (en altitude)

Ouest	Algérie	Nord-Ouest	22 à 18 m.
„	Sahara	Nord	18 à 15 m.
Est	Algérie	Ouest à Nord-Ouest	18 à 22 m.
„	Sahara	Ouest à Nord-Ouest	15 à 18 m.

Prévisions transmises par l'Observatoire de Tamanrasset

Tidikelt : Beau à nuageux - Vents de Nord-Ouest à Nord-Est, forts à modérés.
Azgers, Hoggar : Beau à très nuageux - Vents du secteur Ouest, forts à modérés.

Températures extrêmes

Stations	Max	Min
Paris	9	2
Nice	x	x

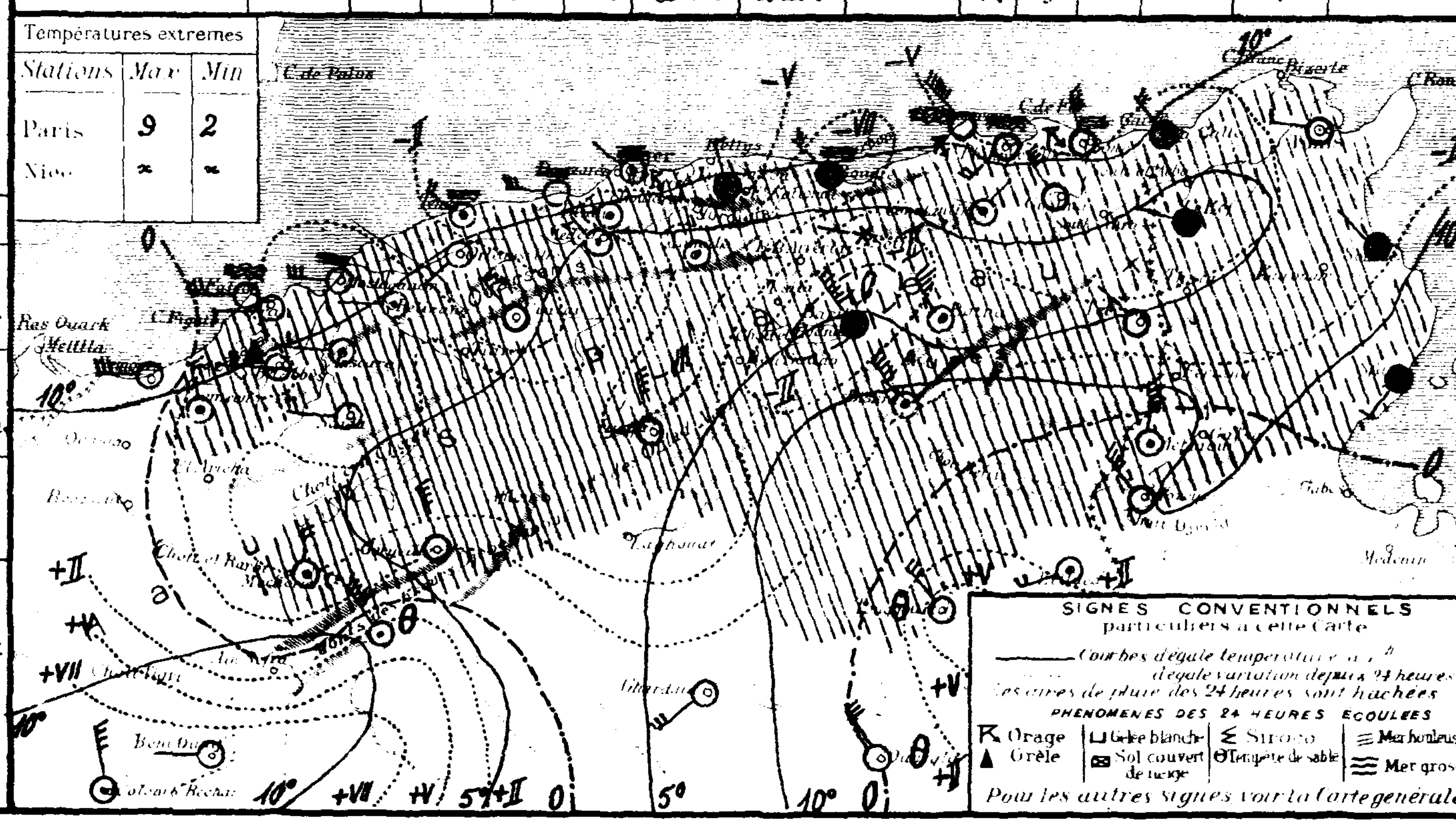

SONDAGES AÉROLOGIQUES

Altitude en kms comptée à partir du niveau de la station	Alger Université (Début 08 h 30): Direction	Vitesse m/s	Début: Direction	Vitesse m/s	Tamanrasset (Début 07 h 55): Direction	Vitesse m/s
0 5	WNW	17			NW	10
1 0	WNW	16			NW	15
1 5					NW	14
2 0					NW	10
2 5					NW	11
3 0					WNW	9
3 5					WNW	9
4 0					NW	8
4 5					W	11
5 0					WSW	6
5 5						
6 0						

UNIVERSITÉ D'ALGER
INSTITUT DE MÉTÉOROLOGIE
ET DE PHYSIQUE DU GLOBE

BULLETIN MÉTÉOROLOGIQUE DE L'ALGÉRIE

61e ANNÉE. — N° 35
Mardi 4 Février 1936 7h

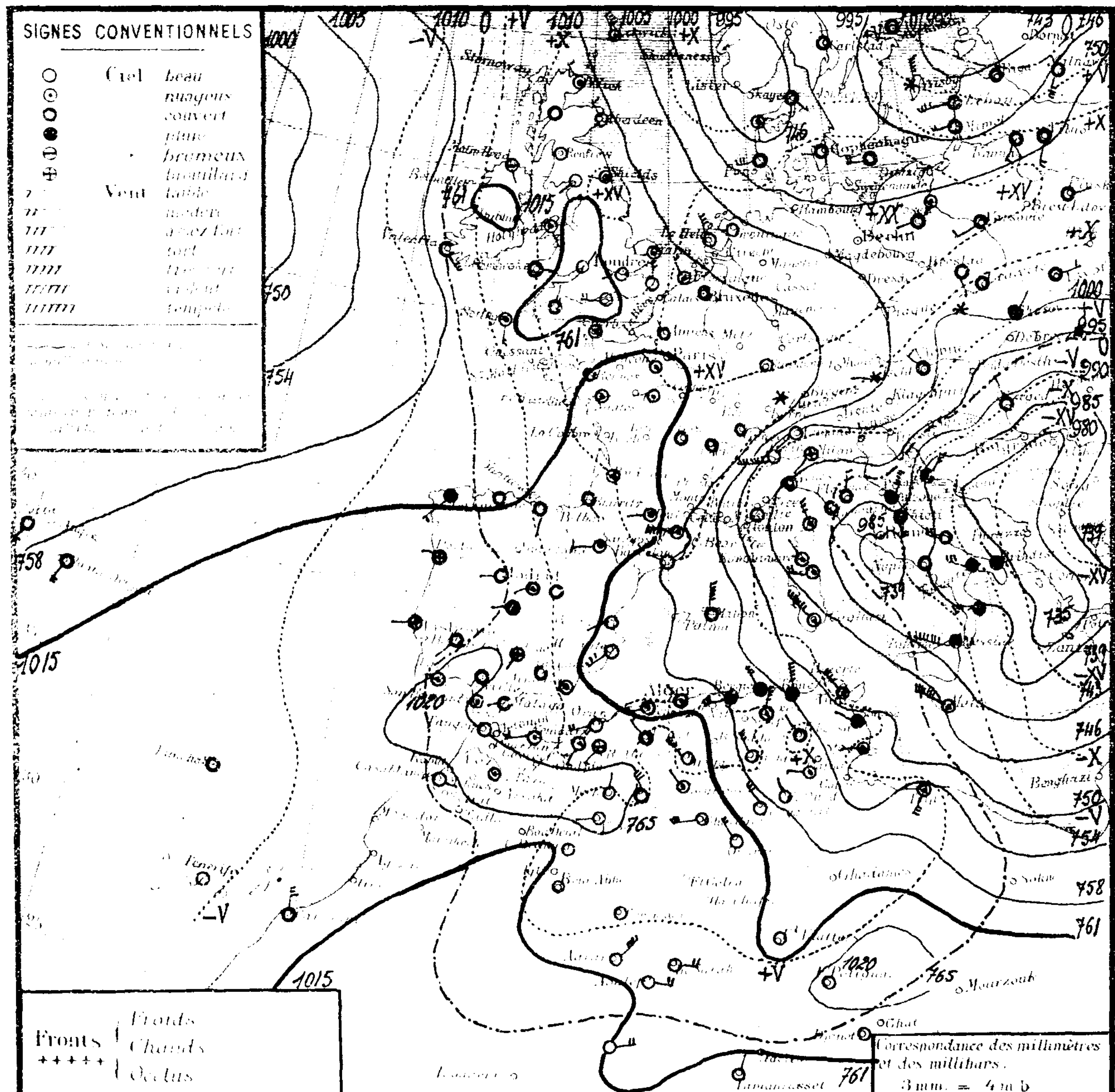

STATIONS	Altitude en mètres	Pression à 0° et au niveau de la mer: Observation	Pression: diff. en 24h	Température de l'air: Observation	Température: diff. en 24h	Vents Direction et force de 0 à 9	Etat du Ciel	Etat de la Mer	Dans les 24 heures: Températures extrêmes max	min	Pluie en m/m	Pluie en m/m: Hauteurs totalisées du mois en cours	Hauteurs totalisées du 1er Sept au 31 Déc	PHÉNOMÈNES
Littoral														
Nemours	83	19·1	+5·4	13·0	−0·2	SW 3	nuageux	agitée	15	10			140	
Cap Falcon	75	16·2	+3·4	13·4	+0·4	W 5	beau	T. houleuse	15	13		5·5	97	
Oran	11	17·0	+7·8	14·0	+1·4	W 4	clair	houleuse	17	12		10·0	161	
Mostaganem	113	16·2	+3·8	10·7	−2·5	S 4	nuageux	p. agitée	13	10				
Cap Ténès	183	13·4	+4·2	11·0	−0·4	W 3	nuageux	houleuse	13	10		2·4	168	
Cherchell	22	13·3	+4·9	13·6	+0·6	W 3	nuageux	T. houleuse	15	12		2·0	398	
Blida	267	17·0	+5·7	7·6	0·0	W 2	T. nuageux		10	7		20·2	470	
Bouzaréa	344	11·4	+6·0	10·3	+0·4	WSW 5	beau		11	10		6·9		
Alger	59	12·5	+5·7	12·5	+0·3	NW 2	nuageux	houleuse	14	12	gttes	9·4	639	13h05 gouttes
Maison-Carrée	48	13·2	+5·6	12·4	+0·2	WNW 4	nuageux		18	8	gouttes	8·8		hier matin gouttes.
Cap Carbon	225	09·3	+6·8	11·0	+2·0	W 5	pluie	agitée	12	9	13·0	30·5	365	Hier et nuit pluie.
Cap Bougaroun	195	08·9	+8·4	9·4	−1·2	NW 5	pluie	T. grosse	15	9	10·0	49·0	528	15-18h pluie ; nuit pluie, orage.
Philippeville	42	09·8	+8·6	10·0	−0·7	NW 4	couvert	T. houleuse	13	9	12·0		493	pluie.
Cap de Garde	161	03·3	+5·8	8·0	−3·0	N 8	pluie	grosse	12	7	10·0	21·0	379	Hier et nuit pluie. Coups de vent hier et nuit.
La Calle	10	03·3	+6·4	11·6	+2·8	NW 8	couvert	grosse	14	8	18·0	21·0	479	14h grêle, 19h orage. Nuit pluie, tempête.
Bizerte	9													
Tunis	36	99·9	+4·9	8·2	+0·4	WNW 6	nuageux		13	6	4·3	9·1		Hier et nuit pluie.
Sousse	2	03·4	−7·3	7·6	−2·2	WNW 3	pluie	p. agitée	14	7	1·5	5·0		pluie.
Sfax	8	00·8	+2·7	11·2	−0·8	W 2	T. nuageux	T. belle	18	7	4·0	7·0		pluie.
Tell et Hautes Plaines														
Tlemcen	806	15·7	+2·9	7·8	+0·8	SSW 1	nuageux		9	6	14·0		145	
Sidi-bel-Abbès	476	18·5	+4·1	6·6	−0·7	SW 4	brumeux		12	5	15·0		144	
Saïda	867	21·1	+4·2	6·0	+0·6	WNW 6	nuageux		11	5			82	
Mascara	590	17·6	+3·9	7·6	+0·6	NW 3	nuageux		12	7		15·0	230	
Relizane	73	17·9	+4·5	7·6	−1·4	W 1	clair		16	7		20·2	135	
Orléansville	112	16·1	+3·6	7·1	−1·9	W 1	clair		14	6		19·5	106	
Tiaret	1023	14·4	+5·8	4·2	−0·5	NNW 3	couvert		8	3				(pluie du 3 : 30.0).
Vialar	889	18·9	+5·2	5·0	−0·5	NW 4	beau		9	4		24·5	163	
Médéa	935	15·3	+4·4	3·3	−1·0	NW 2	nuageux		7	2		27·0		
Aumale	905	15·7	+4·9	4·7	+0·7	NNW 6	pluie		7	4	2·3		217	19-7h pluie.
Fort-National	942												306	
Tizi-Ouzou	222	12·9	+0·5	9·5	0·0	NW 2	couvert		13	8	4·0	22·0	444	7-18h pluie - 14h30 grêle.
Bordj-b-Arreridj	915													
Sétif	1079													
Batna	1044	09·6	+6·6	4·2	−0·5	NW 6	beau		8	3		6·0		
Constantine	660	09·5	+4·7	4·0	−1·8	N 7	nuageux		10	3	15·5	27·8	274	Hier et nuit pluie, grêle par intermittence.
Guelma	268	09·7	+6·5	7·1	−0·1	N 6	couvert		12	6	12·0	21·0	258	Hier et nuit pluie, neige sur les montagnes
Tébessa	863	06·5	+11·0	4·0	−2·0	NW 3	couvert		6	1	1·8		86	7-17h pluie.
Steppe et Atlas Saharien														
Aïn-Sefra	1090	20·7	"	6·0	"	W 2	clair		"	4				
Mecheria	1167	21·4	+5·3	3·6	−2·2	N 2	clair		10	3		4·0	105	
Géryville	1320	17·6	+4·0	0·8	−1·1	NNW 6	couvert		6	−1		4·0	151	23-8h tempête
Aflou	1426													
Djelfa	1160	16·5	+3·3	1·9	−0·1	NW 7	clair		6	1		11·1		
~~Bou-Saâda~~ Béni-Ouadif	550	16·1	+6·6	9·8	−3·4	NE 2	clair		20	9			49	
M'sila	486												35	
Barika	484	"	"	4·6	−1·2	NW 5	nuageux		12	3		10·0		
Colomb-Béchar	769	15·1	+5·8	9·0	−4·0	calme	clair		21	8				Coups de vent hier soir
Laghouat	767												116	
Sahara														
Biskra	125	09·4	+4·9	15·0	+4·0	NW 6	beau		16	10		2·2	85	Coups de vent hier et nuit.
Touggourt	69	11·6	+5·9	9·2	−2·6	NW 5	clair		19	7			6	Hier vent de sable.
El-Oued	70	"	"	8·6	−2·4	W 3	beau		19	8			11	
Tozeur	50	07·9	+6·7	8·0	−2·0	W 6	nuageux		18	7				
Ghardaïa	526	"	"	10·2	+0·8	W 5	clair		16	4			8	
Ouargla	157	15·5	+6·4	8·0	−5·0	NW 4	clair		"	7			13	Coups de vent ce matin.
El-Goléa	394?													
Béni-Abbès	497?	17·3	+5·5	8·0	+1·0	calme	clair		25	8			9	
Timimoun	294?	18·5	+6·6	6·0	−3·0	calme	clair		27	6				
Adrar	285?	16·9	+4·3	9·0	−2·0	NE 6	clair		27	8				
In-Salah	280?	15·1	+3·4	10·0	0·0	E 4	clair		"	9			1	
Fort-Flatters	368?	14·9	+6·9	8·0	−7·0	calme	clair		"	7				
Fort-Polignac	608?	21·0	+3·7	6·0	−7·0	calme	clair		"	7				
Djanet	1100?	17·5	−0·4	12·0	+3·0	calme	clair		"	11				
Tamanrasset	1350?	13·"	−3·	8·0	+3·0	NNE 1	beau		22	7			1	

Situation générale et situation en Algérie La pression est moyenne sur le Sud-Ouest de l'Europe et sur l'Afrique du Nord, elle est basse ailleurs (minima : Sud-Ouest Norvège : 995 mb : 746 m/m - Lettonie : 990 mb : 743 m/m, Yougoslavie : 980 mb : 735 m/m).

En Algérie, le ciel est très nuageux ou couvert sur la moitié Est du littoral et du Tell où il a plu hier et cette nuit, il est nuageux avec éclaircies sur le reste du réseau. Les vents soufflent d'Ouest à Nord-Ouest et sont de force variable à l'Ouest, forts ou très forts à l'Est. Il a grêlé dans les régions de Tizi-Ouzou, Constantine et La Calle. La température est généralement en baisse. La mer est peu agitée à Mostaganem, agitée à Nemours et Cap Carbon, houleuse ou grosse sur le reste de la Côte algérienne.

Probabilité (valable du 4 à 18h au 5 même heure). Baisse barométrique : Iles Britanniques à Maroc. Hausse : Reste Europe, Est Afrique du Nord.

En Algérie : à l'Ouest, ciel nuageux avec éclaircies. Vents de Nord-Ouest à Sud-Ouest assez forts à faibles ou modérés. Température en hausse. A l'Est, ciel très nuageux ou couvert avec averses et éclaircies. Vents de Nord-Ouest violents à forts. Température en baisse.

	ORAN	ALGER	CONSTANTINE
Littoral et Tell	Nuageux avec éclaircies. Vents d'Ouest à Sud Ouest,	Très nuageux à nuageux avec éclaircies. Vents de Nord-Ouest	Très nuageux ou couvert avec averses. Vents de Nord-Ouest violents à forts. Température en baisse.
Hts Plateaux	assez forts à faibles ou modérés. Température en hausse.	à Ouest, forts à modérés. Température stationnaire.	Très nuageux avec éclaircies. Vents de Nord-Ouest violents à forts.
Sahara Septentrional	Nuageux avec éclaircies. Vents de Nord-Est à Est faibles ou modérés.	Nuageux avec éclaircies. Vents de Nord-Ouest, forts à modérés.	

Vents (Bassin Occidental de la Méditerranée)

Golfe du Lion	Nord-Ouest, violents à forts
Baléares	Nord à Nord-Ouest, forts à assez forts
Bizerte	Tempête de Nord-Ouest

Vents (en altitude)

Ouest Algérie	Nord-Ouest à Ouest	15 à 12 m.
" Sahara	Nord-Ouest	8 à 10 m.
Est Algérie	Nord-Ouest	20 à 25 m.
" Sahara	Nord-Ouest	18 à 15 m.

Prévisions transmises par l'Observatoire de Tamanrasset

Tidikelt : Beau à nuageux. Vents du secteur Est, faibles puis assez forts. Sable.

Ajjers, Hoggar : Nuageux à très nuageux. Vents d'Ouest à Sud-Ouest, faibles ou modérés.

Températures extrêmes		
Stations	Max	Min
Paris	5	0
Nice	x	x

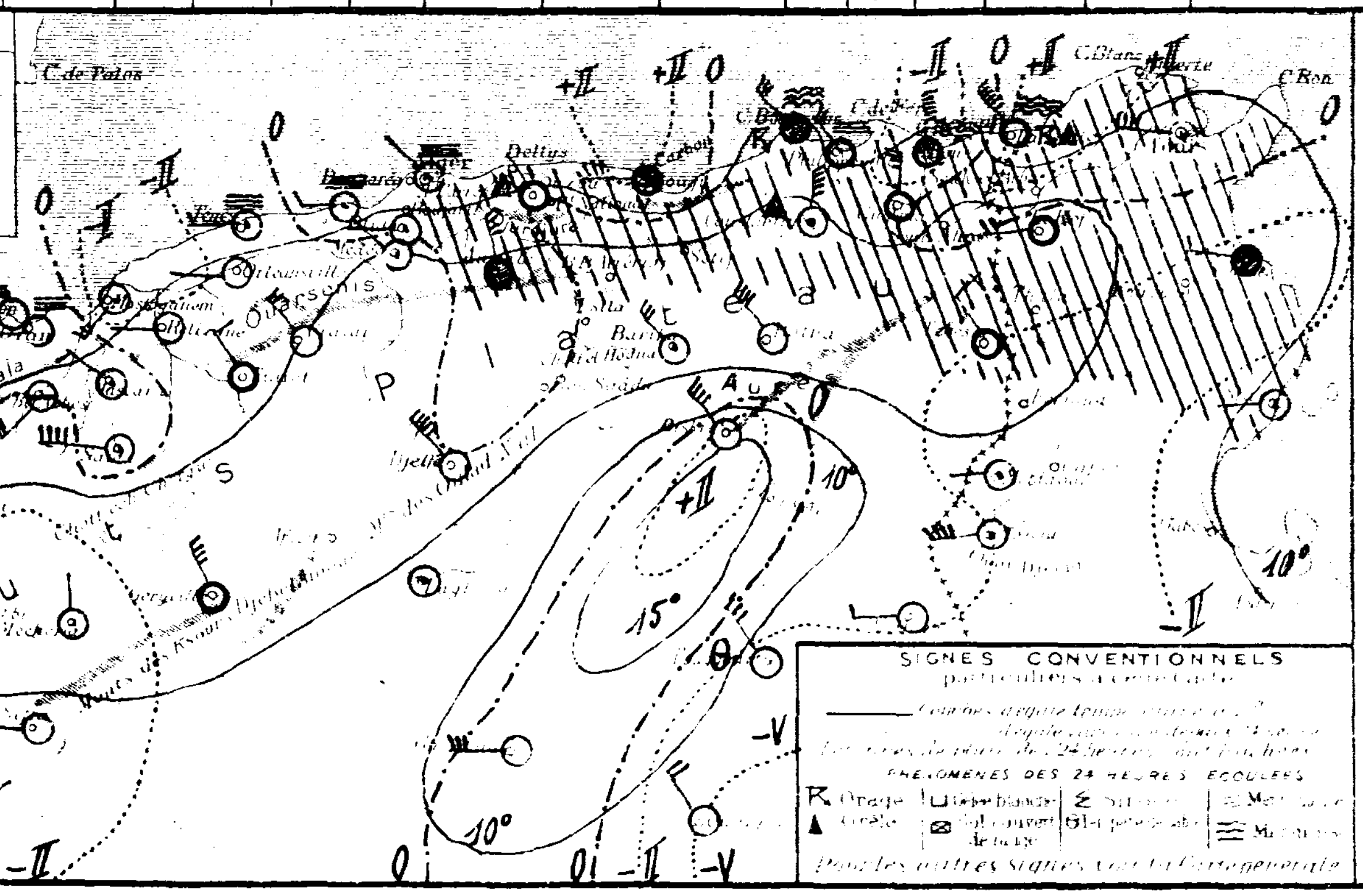

SONDAGES AÉROLOGIQUES

Altitude (km)	Alger Université: Direction	Vitesse	Tamanrasset
	Début 9 h 00		
0.5	WNW	16	
1.0	WNW	14	
1.5			
2.0			
2.5			
3.0			
3.5			
4.0			
4.5			
5.0			
5.5			
6.0			

UNIVERSITÉ D'ALGER
INSTITUT DE MÉTÉOROLOGIE
ET DE PHYSIQUE DU GLOBE

BULLETIN MÉTÉOROLOGIQUE DE L'ALGÉRIE

61ème ANNÉE — N° 36
Mercredi 5 Février 1936 7h

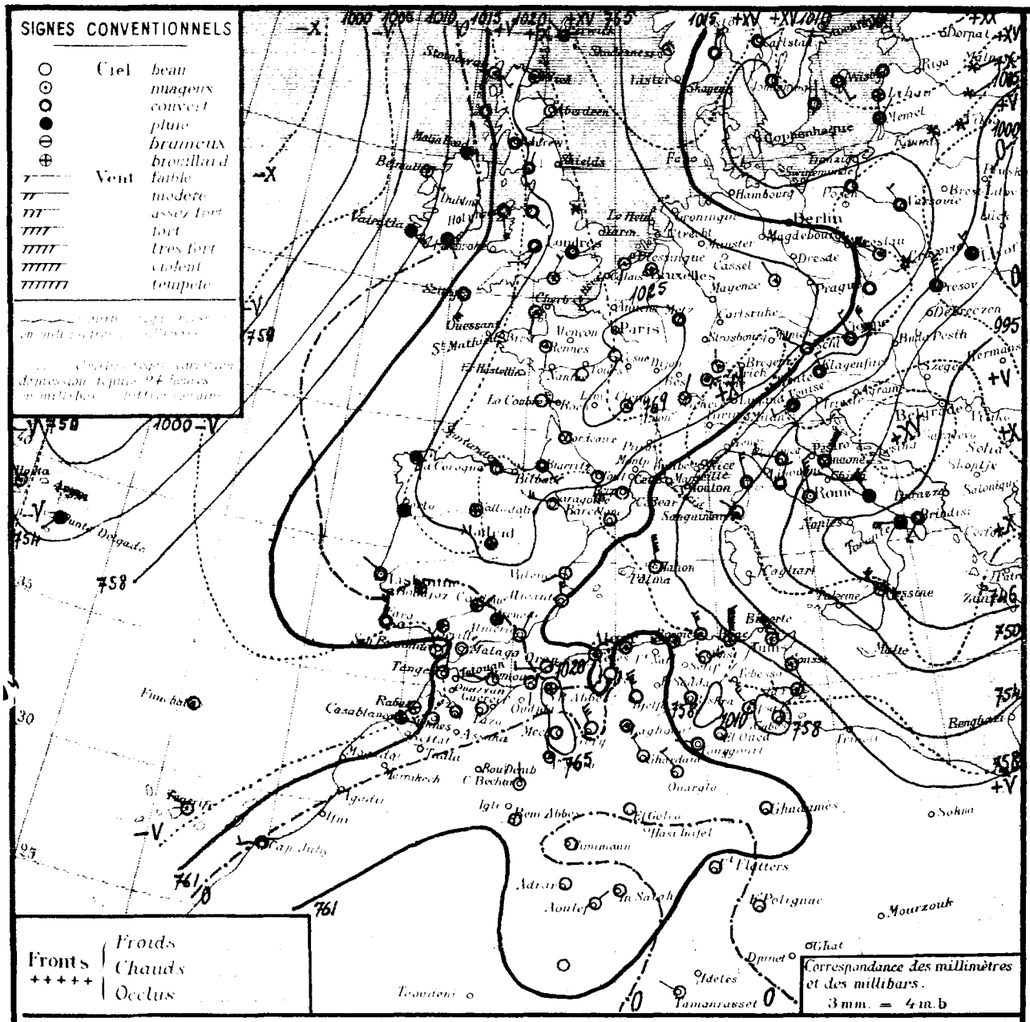

STATIONS	Altitude en mètres	Observation de 7 heures: Pression à 0° et au niveau de la mer — Observation	diff. en 24h	Température de l'air — Observation	diff. en 24h	Vents — Direction et force de 0 à 9	État du Ciel	État de la Mer	Dans les 24 heures: Températures extrêmes — max	min	Pluie en m/m	Pluie en m/m: Hauteurs totalisées du mois en cours	Hauteurs totalisées depuis le 1er Sept.	PHÉNOMÈNES
Littoral														
Nemours	83	17·6	-1·5	12·0	-1·0	S 2	beau	p. agitée	18	10			140	
Cap Falcon	75	17·3	+1·1	13·4	0·0	SW 1	clair	agitée	16	13		5·5	97	
Oran	11	18·2	+1·2	13·3	-0·7	W 3	clair	p. agitée	19	13		10·0	161	
Mostaganem	113	17·1	+0·9	11·8	+1·1	SW 3	beau	p. agitée	15	10				
Cap Ténès	183	15·0	+1·6	12·4	+1·4	SW 3	nuageux	houleuse	15	12		2·4	168	
Cherchell	22	15·6	+2·5	14·0	+0·4	Calme	nuageux	agitée	17	13		2·0	398	
Blida	267	18·4	+1·4	9·0	+1·4	Calme	T. nuageux		11	8		20·2	470	
Bouzaréa	344	14·6	+3·2	11·1	+0·8	W 1	T. nuageux		12	10		6·9		
Alger	59	15·4	+2·9	12·8	+0·3	WNW 1	nuageux	belle	15	12		9·4	539	
Maison-Carrée	48	15·7	+2·5	11·9	-0·5	W 1	nuageux		17	12		8·8		
Cap Carbon	225	13·7	+4·4	10·0	-1·0	W 4	T. nuageux	T. houleuse	12	8	4·0	34·5	365	Hier pluie.
Cap Bougaroni	195	14·2	+5·3	9·6	+0·2	NW 5	nuageux	T. grosse	11	9		49·0	528	
Philippeville	42	12·5	+3·7	11·0	+1·0	NW 4	nuageux	grosse	12	9	2·0		493	pluie.
Cap de Garde	161	09·0	+5·7	10·0	+2·0	N 9	T. nuageux	T. houleuse	..	..		21·0	379	hier et nuit tempête
La Calle	10	09·3	+6·0	11·2	-0·4	NW 9	couvert	T. grosse	13	11	5·0	26·0	479	pluie, hier et nuit tempête.
Bizerte	9													
Tunis	36	06·2	+6·3	6·8	-1·4	NW 7	couvert		11	6		9·1		15-16H pluie, grêle - Hier et nuit tempête.
Sousse	2	07·7	+4·3	8·0	+0·4	NW 2	beau	p. agitée	13	6		5·0		
Sfax	8	10·5	+9·7	9·0	-2·0	W 3	T. nuageux	belle	18	6	gttes	7·0		14H gouttes.
Tell et Hautes Plaines														
Tlemcen	806	15·6	-0·1	10·1	+2·3	S 1	clair		13	9		14·0	185	
Sidi-bel-Abbès	476	20·1	+1·6	3·0	-1·6	SSW 3	brouillard		14	0		15·0	144	
Saïda	867	19·4	-1·7	7·0	+1·0	E 2	T. nuageux		12	6			82	
Mascara	590	19·2	+0·6	8·0	+0·4	N 2	couvert		14	7		15·0	230	
Relizane	73	19·5	+0·6	11·2	+3·6	W 1	couvert		17	10		20·2	135	
Orléansville	112	14·4	-1·7	9·0	+1·9	Calme	clair		16	9		18·5	106	
Tiaret	1023	14·8	+0·4	6·9	+2·7	NNW 2	couvert		10	6				
Vialar	889	18·5	-0·4	9·0	+4·0	W 3	beau		11	8		24·5	163	
Médéa	935	16·7	+1·4	6·8	+3·5	NW 2	couvert		10	5		27·0		
Aumale	905	17·3	+1·6	7·6	+2·9	NNW 8	T. nuageux		8	5	0·8		217	19·7H pluie.
Fort-National	942	16·6	..	4·6	..	W 4	beau		7	4	2·2		306	pluie.
Tizi-Ouzou	222	16·0	-3·1	8·5	-1·0	NE 1	beau		14	8	5·0	27·0	444	Nuit pluie.
Bordj-b.-Arréridj	915													
Sétif	1079	13·4	..	3·8	..	NW 4	beau		7	0	0·7			Hier et nuit pluie. (pluie et neige du 4: 3,2).
Batna	1044	13·4	+3·8	5·2	+1·0	NNE 3	beau		8	3		6·0		
Constantine	660	14·8	+5·3	5·4	+1·4	ENE 4	beau		8	2		27·8	274	
Guelma	268	15·8	+3·1	7·7	+0·6	N 5	nuageux		11	7	2·0	21·0	258	Hier pluie, neige sur les montagnes.
Tébessa	863	13·6	+7·1	4·0	0·0	NW 5	couvert		8	2			86	
Steppe et Atlas Sahariens														
Aïn-Sefra	1090													
Mécheria	1167	23·6	+2·2	6·8	+3·2	Calme	clair		14	6		4·0	105	
Géryville	1320	17·0	-0·6	4·8	+4·0	NNW 5	brouillard		9	-4		4·0	151	
Aflou	1426													
Djelfa	1160	18·0	+1·5	5·8	+3·9	NNW 6	couvert		8	5		11·1		
Bou Saâda	558	16·6	+0·5	9·7	-0·1	N 1	clair		20	7			49	
M'sila	486												35	
Barika	484	..	..	5·1	+0·5	E 1	nuageux		14	4		10·0		
Colomb-Béchar	769	16·7	+1·6	8·0	-1·0	N 2	clair		21	6				
Laghouat	767												116	
Sahara														
Biskra	125	12·0	+2·6	13·0	-2·0	NW 1	clair		18	9		2·2	85	Coups de vent hier.
Touggourt	69	14·2	+2·6	6·1	-3·1	W 2	beau		19	5			6	
El-Oued	70	..	..	7·6	+4·0	S 2	beau		19	7			11	
Tozeur	50	12·2	+4·3	7·0	-1·0	SSW 1	nuageux		18	6				
Ghardaïa	526	..	..	11·3	+1·1	NW 3	clair		18	6			8	
Ouargla	157	15·7	+0·2	9·0	+1·0	NW 3	clair		..	8			13	
El-Goléa	394?	18·8	..	2·0	..	Calme	clair		..	2				
Béni-Abbès	497?	19·2	+0·9	7·0	-1·0	Calme	clair		24	5			9	
Timimoun	294?	19·2	-0·3	7·0	+1·0	Calme	clair		..	6				
Adrar	285?	19·5	+2·6	10·0	+1·0	Calme	clair		25	9				
In-Salah	280?	16·3	+1·2	7·0	-3·0	Calme	clair		..	5			1	
Fort-Flatters	368?	14·2	-0·1	4·0	-4·0	Calme	clair		..	3				
Fort-Polignac	608?	22·4	+1·4	9·0	+3·0	Calme	clair		..	5				
Djanet	1100?													
Tamanrasset	1350?	12·	-1·	10·0	+2·0	NW 1	clair		23	7			1	

Situation générale et situation en Algérie. La pression est élevée sur l'Est des Iles Britanniques, la France, l'Ouest de l'Allemagne et le Nord de l'Espagne (Maximum : Reims : 1026 mb : 770 m/m). Une zone dépressionnaire s'étend de la Scandinavie à l'Est de l'Afrique du Nord (Minima : Ingoj : 1003 mb : 752 m/m, Torente : 993 mb : 745 m/m). Une dépression se tient sur le Nord-Est de l'Atlantique, elle intéresse l'Islande (Valentia : 1009 mb : 757 m/m).

En Algérie, le ciel est très nuageux avec belles éclaircies ; les vents soufflent à l'Ouest, d'entre Sud et Ouest et sont faibles ou modérés, en rafales de Nord-Ouest ailleurs (tempête sur l'Est du littoral Constantinois). Il a plu, hier et cette nuit, sur la moitié Est du littoral et du Tell. La température est en hausse. La mer est peu agitée ou agitée de Nemours à Mostaganem, houleuse ou grosse sur le reste de la côte algérienne.

Probabilité (valable du 5 à 18H au 6 même heure). Hausse barométrique : Europe Continentale. Baisse Atlantique, Ouest Afrique du Nord.

En Algérie, à l'Ouest, ciel nuageux avec éclaircies, Vents du secteur Ouest, assez forts à faibles ou modérés ; à l'Est, ciel très nuageux à nuageux avec belles éclaircies, quelques averses vers la Tunisie, Vents de Nord-Ouest de force décroissante. Température en hausse.

	ORAN	ALGER	CONSTANTINE
Littoral et Tell	Nuageux avec éclaircies. Vents d'Ouest à Sud-Ouest	Nuageux avec éclaircies. Vents de Nord-Ouest à	Très nuageux à nuageux, quelques averses. Vents de Nord-Ouest, très forts à assez forts. Température en hausse.
Hts Plateaux	faibles ou modérés. Température en hausse	Ouest, assez forts à modérés. Température en hausse.	Nuageux avec éclaircies. Vents de Nord-Ouest, très forts à assez forts. Température en hausse
Sahara Septentrional	Beau temps. Vents de Nord, faibles ou modérés.	Beau temps. Vents de Nord-Ouest, assez forts à modérés.	

Vents (Bassin Occidental de la Méditerranée)

Golfe du Lion	Nord-Ouest, très forts à forts.
Baléares	Nord, forts.
Bizerte	Nord-Ouest, très forts.

Vents (en altitude)

Ouest Algérie	Nord-Ouest à Ouest	8 à 10 m.
" Sahara	Nord à Ouest	6 à 8 m.
Est Algérie	Nord-Ouest	18 à 12 m.
" Sahara	Nord-Ouest	15 à 18 m.

Prévisions transmises par l'Observatoire de Tamanrasset

Tidikelt	Beau. Vents du secteur Est, modérés ou assez forts.
Azgers, Hoggar	Nuageux (clevis). Vents de Nord-Ouest à Nord-Est, faibles ou modérés.

Températures extrêmes

Stations	Max	Min
Paris	"	"
Nice	"	"

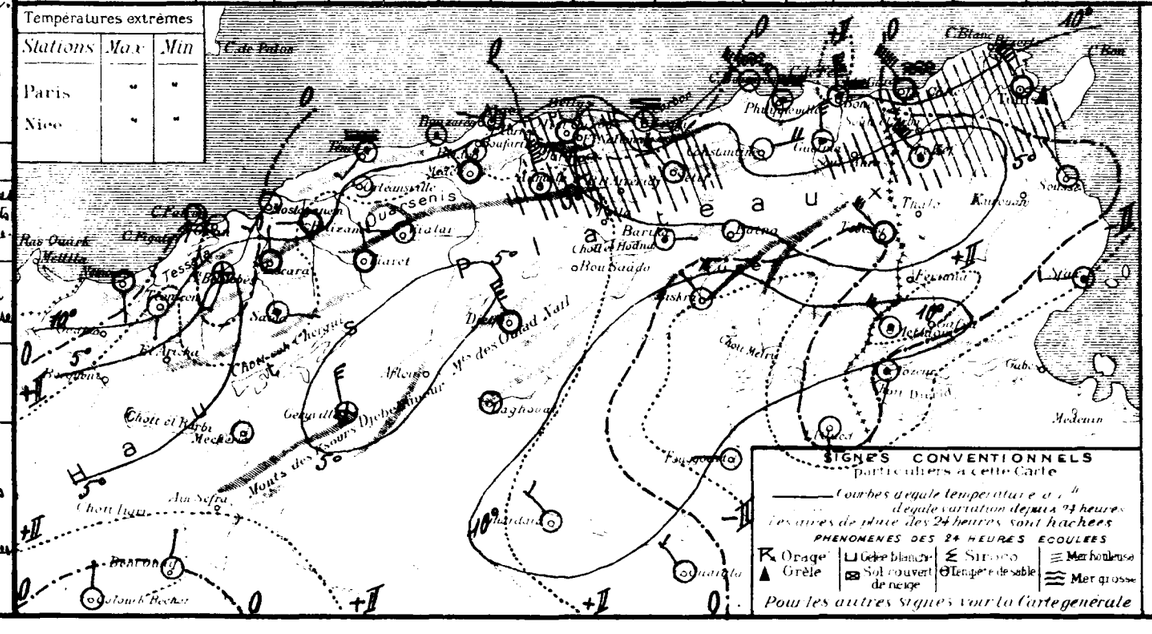

SONDAGES AÉROLOGIQUES

Altitude en Kmc. compte à partir du niveau de la station	Alger Université (Altitude 59m) Début 08 h 55 — Direction	Vitesse en m/s	Début h — Direction	Vitesse en m/s	Tamanrasset (Alt. 1375m) Début 08 h 40 — Direction	Vitesse en m/s
0·5	NW	2			NNW	2
1·0	perdu dans	—			NNW	5
1·5	Cumulus				NW	6
2·0	à 600 m. NW 3				NW	11
2·5					NW	10
3·0					NW	13
3·5					NW	13
4·0					NW	11
4·5					NW	9
5·0					NW	6
5·5					W	11
6·0					NW	10

UNIVERSITÉ D'ALGER
INSTITUT DE MÉTÉOROLOGIE
ET DE PHYSIQUE DU GLOBE

BULLETIN MÉTÉOROLOGIQUE DE L'ALGÉRIE

Jeudi 6 Février 1936 — 61ième ANNÉE... N° 37 — 7h

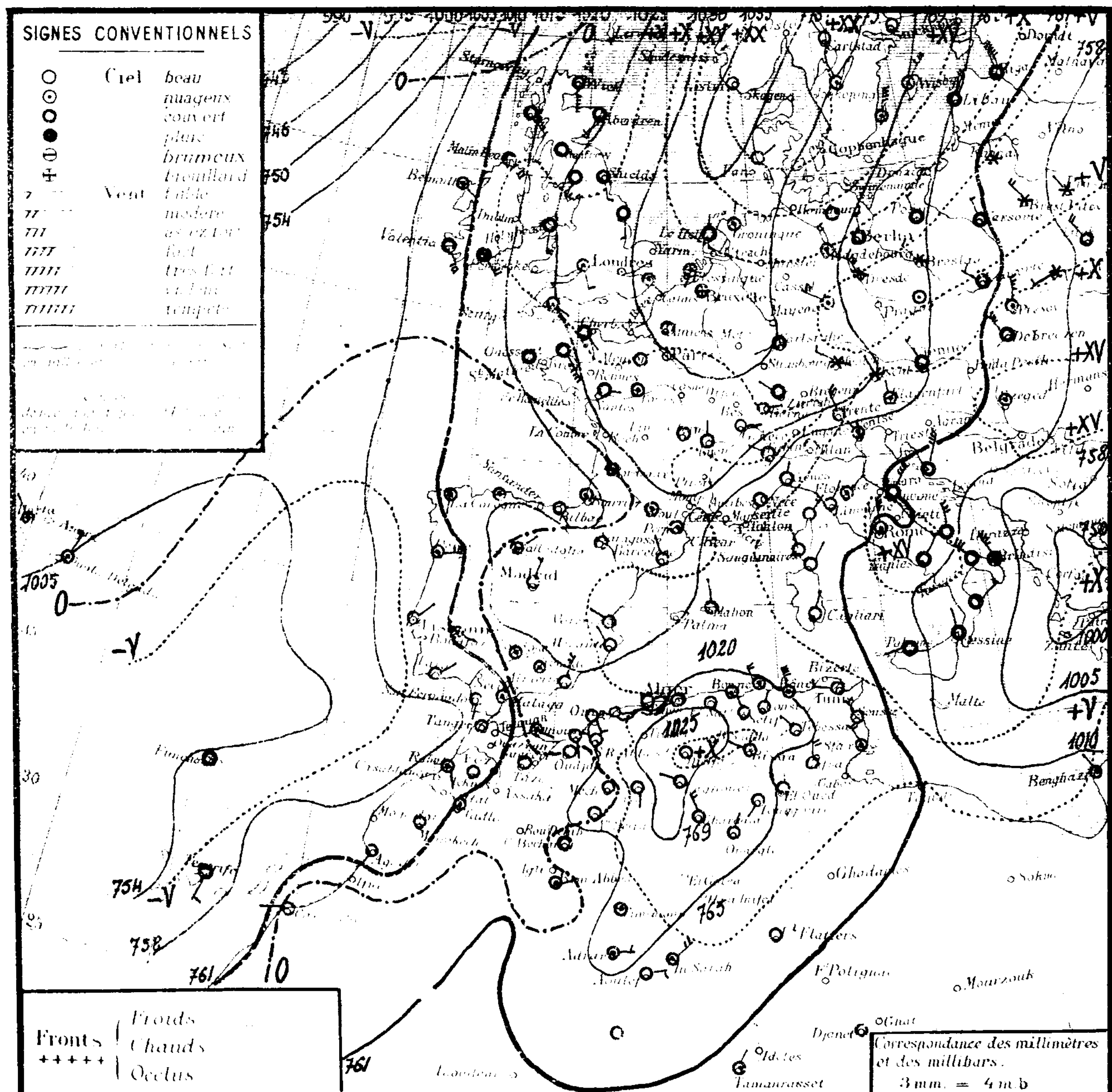

Région	Stations	Altitude en mètres	Pression à 0° et au niveau de la mer: Observation	Pression: diff. en 24 h	Température de l'air: Observation	Température: diff. en 24 h	Vents: Direction et force de 0 à 9	État du Ciel	État de la Mer	Dans les 24 heures: Températures extrêmes max	min	Pluie en millim.	Pluie en m/m: Hauteurs totalisées du mois en cours	Hauteurs totalisées du 1er Sept. au 31 Déc.	Phénomènes
Littoral	Nemours	83	17·7	+0·1	9·2	-2·8	S 2	beau	belle	19	7			140	
	Cap Falcon	75	18·6	+1·3	11·8	-1·6	E 3	clair	p. agitée	19	11		5·5	97	
	Oran	11	20·1	+1·9	10·1	-3·2	SE 3	clair	p. agitée	18	"		10·0	161	
	Mostaganem	113	19·2	+2·1	8·5	-3·3	E 2	clair	t. belle	17	8				
	Cap Ténès	183	19·6	+4·6	10·4	-2·0	E 1	clair	p. agitée	18	9		2·4	168	
	Cherchell	22	19·6	+4·0	12·5	-1·5	calme	beau	belle	20	8		2·0	398	
	Blida	267	21·1	+5·7	3·4	-5·6	calme	beau		13	3		20·2	470	
	Bouzaréa	344	20·2	+5·6	8·4	-2·7	WSW 1	clair		12	7		6·9		
	Alger	59	20·8	+5·4	10·4	-2·4	WSW 1	clair	belle	15	9		9·4	539	
	Maison-Carrée	48	20·9	+5·2	12·3	+0·4	SW 1	clair		16	12		8·8		
	Cap Carbon	225	21·1	+7·4	10·0	0·0	calme	nuageux	houleuse	13	7		34·5	365	
	Cap Bougaroni	195	20·1	+5·9	10·6	+1·0	NW 4	nuageux	houleuse	11	9		49·0	528	
	Philippeville	42												493	
	Cap de Garde	161	18·2	+9·2	11·0	+1·0	NNW 6	T. nuageux	T. houleuse	11	8		21·0	379	Hier et nuit coups de vent.
	La Calle	10	17·2	+7·9	9·0	-2·2	NW 5	brouillard	grosse	13	8	2·0	28·0	479	Hier pluie.
	Bizerte	9													
	Tunis	36	15·8	+9·6	6·4	-0·4	WNW 3	beau		12	6	0·9	10·0		3-4H pluie.
	Sousse	2	15·7	+8·0	8·7	+0·7	NW 3	beau	agitée	12	7		5·0		
	Sfax	8	16·2	+5·7	9·6	+0·4	NW 4	T. nuageux	belle	17	4	gttes	7·0		14H30 gouttes.
Tell et Hautes Plaines	Tlemcen	806	14·6	-1·0	13·0	+2·9	SSE 6	beau		17	11		14·0	185	
	Sidi-bel-Abbès	476	21·6	+1·5	-0·2	-5·2	W 3	brouillard		19	-1		15·0	144	
	Saïda	867	24·4	+5·0	5·0	-2·0	SW 3	clair		16	5			82	
	Mascara	590												230	
	Relizane	73	22·6	+4·1	2·8	-8·4	SE 1	clair		18	2		20·2	135	
	Orléansville	112	22·1	+7·7	8·0	-1·0	E 1	clair		18	4		18·5	106	
	Tiaret	1023													
	Vialar	889	26·6	+8·1	1·5	-7·5	NE 4	brouillard		14	0		24·5	163	
	Médéa	935	23·6	+6·9	2·2	-4·6	calme	clair		12	3		27·0		
	Aumale	905	25·2	+7·9	3·0	-4·6	NW 6	clair		6	1			217	
	Fort-National	942	22·3	+5·7	3·8	-0·8	calme	clair		9	2			306	
	Tizi-Ouzou	222	23·8	+7·8	1·9	-6·6	E 1	clair		16	1		27·0	444	
	Bordj-b.-Arréridj	915													
	Sétif	1079	22·4	+9·0	0·2	-3·6	NNW 2	clair		8	-2				
	Batna	1044	23·0	+9·6	0·0	-5·2	ENE 3	beau		9	0		6·0		
	Constantine	660	22·2	+7·4	5·0	-0·4	N 1	beau		8	1		27·8	274	
	Guelma	268	22·1	+9·3	8·4	+0·7	N 5	T. nuageux		12	7		21·0	258	
	Tébessa	863	21·8	+8·2	3·0	-1·0	NW 1	couvert		9	1			86	
Steppe et Atlas Saharien	Aïn-Sefra	1090	26·3	"	1·0	"	calme	clair		"	1				
	Mécheria	1167	23·5	-0·1	5·2	-1·6	calme	clair		15	2		4·0	105	
	Géryville	1320	24·6	+7·6	-2·5	-7·3	SSE 1	clair		12	-5		4·0	151	
	Aflou	1426													
	Djelfa	1160	29·4	+11·4	-2·3	-8·1	calme	clair		11	-2		11·1		
	Bou-Saâda (surchargé)	[illegible]	19·3	+2·7	8·8	-0·9	N 2	beau		21	8			49	
	El-Abiod Si. Ch	[illegible]	21·0	"	2·0	"	NNE 1	clair		18	-1			35	
	Barika	484	"	"	2·5	-2·6	NE 2	clair		15	1		10·0		
Sahara	Colomb-Béchar	769	18·1	+1·4	8·0	0·0	N 2	couvert		22	8				
	Laghouat	767	24·6	"	5·0	"	WNW 1	clair		"	2			116	
	Biskra	125	20·4	+8·4	13·0	0·0	WNW 1	clair		17	9			85	
	Touggourt	69	20·9	+6·7	4·2	-1·9	SW 1	clair		21	2			6	
	El-Oued	70	"	"	2·8	-4·8	WSW 2	beau		20	2			11	
	Tozeur	50	18·9	+6·7	7·0	0·0	N 4	clair		19	6				
	Ghardaïa	526	"	"	12·1	+0·8	NW 4	clair		19	7			8	
	Ouargla	157	22·1	+6·4	5·0	-4·0	NNE 2	clair		"	5			13	
	El-Goléa	394?													
	Béni-Abbès	497?	17·8	-0·4	12·0	+5·0	E 2	nuageux		25	10			9	
	Timimoun	294?	21·7	+3·5	9·0	+2·0	calme	T. nuageux		24	9				
	Adrar	285?	20·5	+1·0	12·0	+2·0	E 3	nuageux		24	11				
	In-Salah	280?	16·6	+0·3	11·0	+4·0	NE 4	nuageux		"	10			1	
	Fort-Flatters	368?	16·2	+2·0	6·0	+2·0	calme	beau		"	4				
	Fort-Polignac	608?													
	Djanet	1100?	18·1	"	12·0	"	calme	clair		"	11				
	Tamanrasset	1350?	14·	+2·	10·0	0·0	NNE 2	T. nuageux		23	6			1	

Situation générale et situation en Algérie. Un puissant anticyclone centré sur le Sud de la Norvège (1035 mb : 776 m/m) s'allonge de la Scandinavie à l'Est de l'Espagne, il intéresse l'Est des Iles Britanniques, l'Allemagne et la France. Deux aires dépressionnaires occupent, l'une l'Atlantique (Minima : Reykjavick 982 mb : 737 m/m, Funchal : 1006 mb : 755 m/m), l'autre l'Est de l'Europe et la Méditerranée Orientale (Brindisi : 1006 mb : 755 m/m). La pression est élevée sur l'Algérie (Djelfa : 1029 mb : 772 m/m).

En Algérie, le ciel est beau ; les vents, faibles ou modérés (à part quelques coups de vent) soufflent d'Est à Sud à l'Ouest, du secteur Nord à l'Est. Il a plu hier à La Calle. La température est en baisse, forte sur les Hauts-Plateaux. La mer est belle ou peu agitée de Ténès à Alger, houleuse ou grosse sur le reste de la côte algérienne.

Probabilité (valable du 6 à 18H au 7 même heure). L'anticyclone européen s'affaiblira dans sa partie Nord, tandis qu'il se renforcera dans sa région Sud. La pression restera sensiblement stationnaire sur le Bassin Méditerranéen et sur l'Afrique du Nord.

En Algérie, beau temps. A l'Ouest, vents faibles ou modérés du secteur Est, température en hausse, à l'Est, vents assez-forts à faibles ou modérés, du secteur Nord, température en baisse (gelées nocturnes sur les Hauts-Plateaux).

	ORAN	ALGER	CONSTANTINE
Littoral et Tell	Beau temps. Vents d'Est à Sud, faibles à modérés.	Beau temps. Vents du secteur Est, faibles ou modérés.	Beau temps. Vents du secteur Nord, assez-forts (quelques coups de vent) à faibles ou modérés.
Hts Plateaux	Température en hausse.	Température stationnaire. (gelées nocturnes sur les Hts Plateaux)	Température en baisse. (gelées nocturnes sur les Hts Plateaux)
Sahara Septentrional	Beau temps. Vents du secteur Est, faibles à modérés.	Beau temps. Vents d'Ouest à Nord-Ouest, faibles ou modérés.	

Vents (Bassin Occidental de la Méditerranée)

Golfe du Lion	Nord, modérés.
Baléares	Nord, modérés.
Bizerte	Nord-Ouest modérés.

Vents (en altitude)

Ouest Algérie	Nord	10 à 12 m.
Ouest Sahara	Secteur Est	8 à 10 m.
Est Algérie	Nord-Ouest	10 à 12 m.
Est Sahara	Nord-Ouest	8 à 10 m.

Prévisions transmises par l'Observatoire de Tamanrasset

Tidikelt : Nuageux. Vents d'Est à Sud, faibles ou modérés.

Ajjers, Hoggar : Nuageux à très nuageux. Vents de Sud-Est à Sud-Ouest modérés.

Températures extrêmes

Stations	Max	Min
Paris	3	-3
Nice		

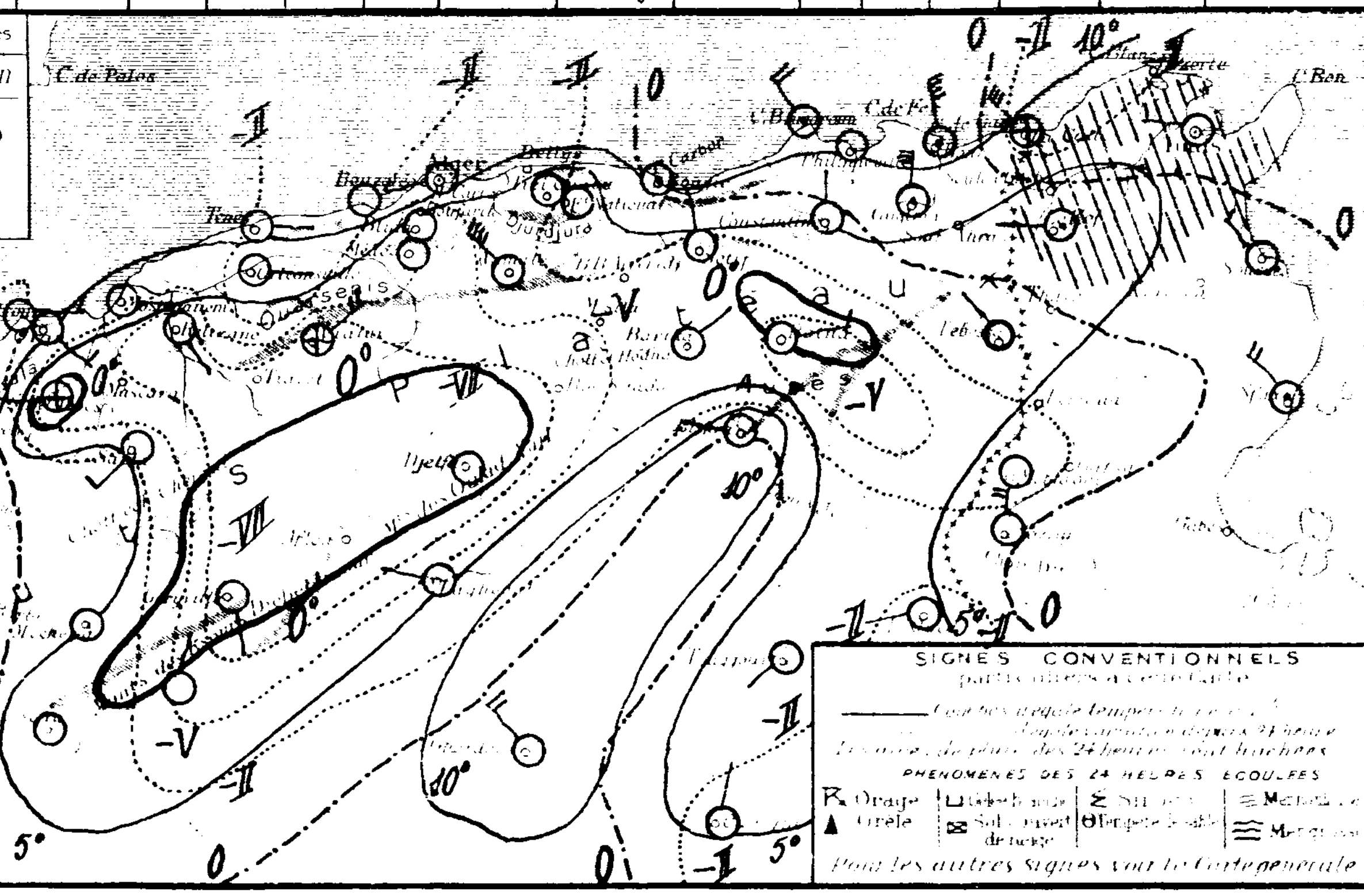

SONDAGES AÉROLOGIQUES

Altitude (km)	Alger Université, Départ 9 h 10: Direction	Vitesse	Départ	Tamanrasset, Départ
0.5	SE	4		
1.0	ENE	6		
1.5	NNE	7		
2.0	NNE	11		
2.5	NNW	5		
3.0	N	11		
3.5	NNW	12		
4.0	NNW	13		
4.5	NW	15		
5.0	NNW	14		
5.5	WNW	20		
6.0	NW	16		

UNIVERSITÉ D'ALGER
INSTITUT DE MÉTÉOROLOGIE
ET DE PHYSIQUE DU GLOBE

BULLETIN MÉTÉOROLOGIQUE DE L'ALGÉRIE

Vendredi 7 Février 1936 — 61me Année. — N° 33 — 7h

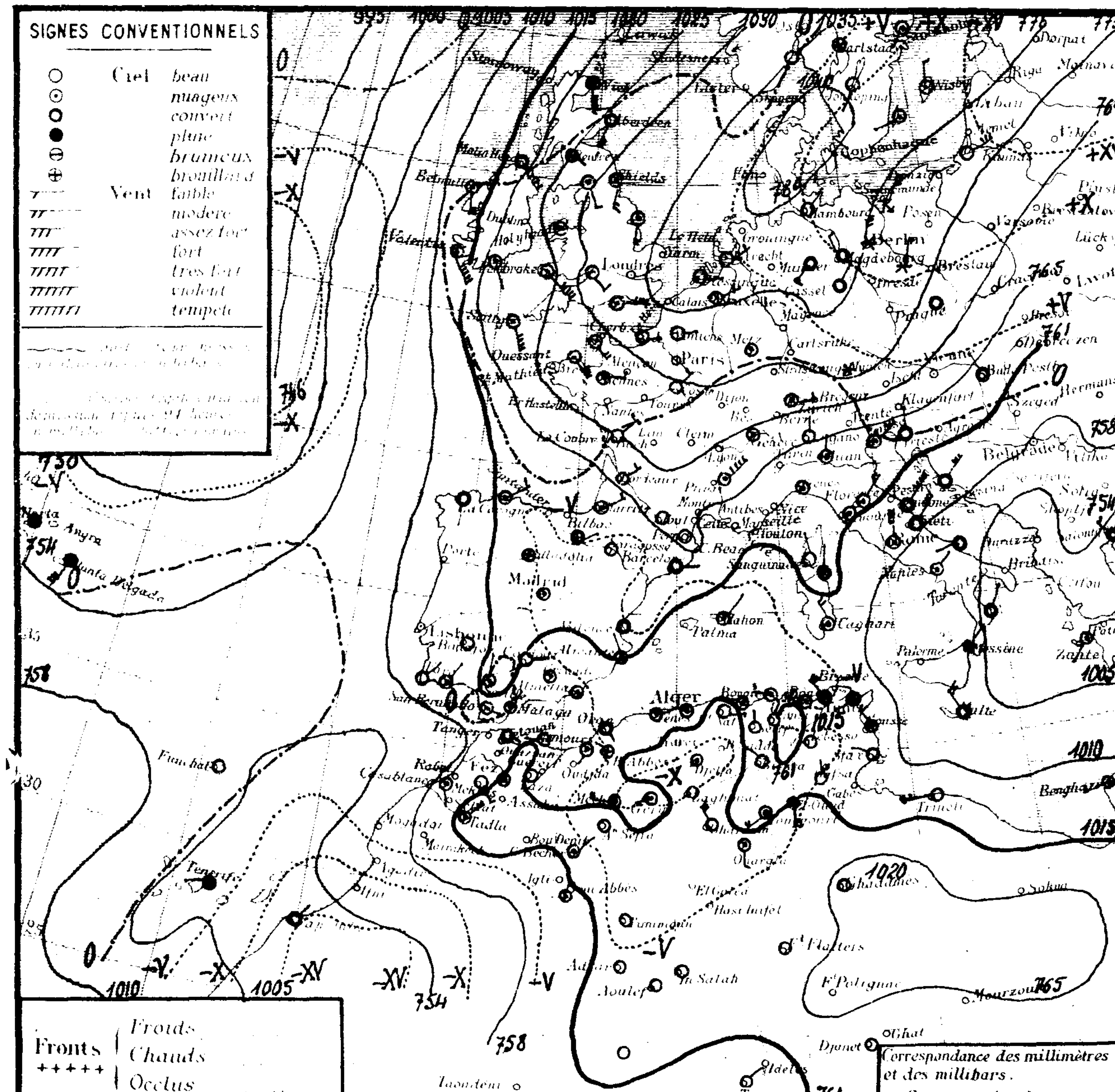

	STATIONS	Altitude en mètres	Pression à 0° et au niveau de la mer — Observation	Pression — diff en 24h	Température de l'air — Observation	Température — diff en 24h	Vents Direction et force de 0 à 9	Etat du Ciel	Etat de la Mer	Dans les 24 heures — Températures extrêmes max	min	Pluie en millim	Pluie en m/m — Hauteurs totalisées du mois en cours	Hauteurs totalisées du 1er Sept. au 31 Janv.	PHÉNOMÈNES
Littoral	Nemours	83	14·9	-2·9	10·0	+0·8	SW 1	T. nuag.	p. agitée	18	3			168	
	Cap Falcon	75	13·4	-5·2	12·4	+0·6	Calme	T. nuag.	p. agitée	19	11		5·5	116	
	Oran	11	14·0	-6·1	12·0	+1·9	SE 2	Couvert	p. agitée	22	10		10·0	208	
	Mostaganem	113	12·2	-7·0	17·8	+9·3	E 3	beau	agitée	21	6				
	Cap Ténès	183	11·2	-8·4	12·4	+2·0	E 2	T. nuag.	p. agitée	17	9		2·4	182	
	Cherchell	22	12·1	-7·5	11·4	-1·1	E 1	nuag.	belle	17	8				
	Blida	267	16·9	-7·2	3·0	-0·4	Calme	T. nuag.		12	3		20·2		
	Bouzaréa	344	12·9	-7·3	8·9	+0·5	ESE 3	nuag.		13	8		6·9		
	Alger	59	12·1	-8·7	10·2	-0·2	NE 1	nuag.	p. agitée	15	9		9·4	571	
	Maison-Carrée	48	13·2	-7·7	7·6	-4·7	NW 2	nuag.		17	2		8·8		gelée blanche.
	Cap Carbon	225	13·9	-7·2	9·0	-1·0	Calme	nuag.	p. agitée	14	9		34·5	397	
	Cap Bougaroni	195	14·6	-5·5	9·6	-1·0	W 3	nuag.	houleuse	12	9		49·0	579	
	Philippeville	42	13·7	"	6·3	"	SSW 2	beau	agitée	25	6				
	Cap de Garde	161	12·2	-6·0	10·0	-1·0	WNW 5	T. nuag.	houleuse	13	9		21·0	400	Hier et nuit coups de vent.
	La Calle	10	11·8	-5·4	9·2	+0·2	NW 5	pluie	houleuse	14	9		28·0	509	
	Bizerte	9													
	Tunis	36	11·6	-4·2	6·9	+0·5	WSW 2	pluie		13	7	6·3	16·3		21-5h pluie.
	Sousse	2	11·3	-4·4	"	"	NW 4	T. nuag.	houleuse	15	8	gttes	5·0		18h gouttes.
	Sfax	8	12·8	-3·4	10·6	+1·0	WNW 2	Clair	T. belle	16	5		7·0		
Tell et Hautes Plaines	Tlemcen	806	12·4	-2·2	9·0	-4·0	WNW 1	beau		10	9		14·0		
	Sidi-bel-Abbès	476	14·8	-6·8	6·9	+7·1	S 3	brouillard		23	5		15·0	168	
	Saïda	867	18·0	-6·4	6·0	+1·0	S 2	clair		18	6			112	
	Mascara	590	14·0	"	7·2	"	Calme	T. nuag.		20	7			268	
	Relizane	73	14·8	-7·8	5·2	+2·4	WSW 1	Couvert		18	2		20·2	154	
	Orléansville	112	13·8	-8·3	3·2	-4·8	Calme	clair		17	3		18·5		
	Tiaret	1023													
	Vialar	889	19·4	-7·2	1·5	0·0	W 4	beau		15	1		24·5	195	gelée blanche.
	Médéa	935	14·1	-9·5	4·9	+2·7	Calme	nuag.		15	4		27·0		
	Aumale	905	18·6	-6·6	2·0	-1·0	NNW 1	Clair		13	-2			258	gelée.
	Fort-National	942	15·1	-7·2	5·6	+1·8	E 4	beau		12	4				
	Tizi-Ouzou	222	15·7	-8·1	2·0	+0·1	E 1	beau		16	2		27·0	508	
	Bordj-b.-Arréridj	915													
	Sétif	1079	13·3	-9·1	1·8	+1·6	NNW 2	beau		11	-2				gelée.
	Batna	1044	17·3	-5·7	-2·2	-2·2	NW 1	clair		11	-4		6·0		
	Constantine	660	19·3	-2·9	1·9	-3·1	N 1	clair		11	1		27·8	309	
	Guelma	268	18·1	-4·0	8·0	-0·4	WNW 3	beau		16	5		21·0	238	
	Tébessa	863	14·4	-7·4	3·0	0·0	Calme	clair		9	0				
Steppe et Atlas Saharien	Aïn-Sefra	1090	17·1	-9·2	7·0	+6·0	WSW 2	beau		"	6				
	Mécheria	1167	12·6	-10·9	11·4	+6·2	W 4	nuag.		19	9		4·0		
	Géryville	1320	12·4	-12·2	5·9	+8·4	WSW 2	nuag.		17	3		4·0	156	
	Aflou	1426													
	Djelfa	1160	18·5	-10·9	1·3	+3·6	Calme	nuag.		13	-2		11·1		
	Bou-Saâda	[illegible]	14·8	-4·5	5·8	-3·0	W 1	clair		19	5			49	
	El Abiod Sᵗ Ch.	[illegible]	18·3	-5·7	4·8	+2·8	NW 1	beau		19	3				
	Barika	484	"	"	1·5	-1·0	NNE 1	Clair		14	0		10·0		
	Colomb-Béchar	769	15·1	-3·0	6·0	-2·0	NE 2	nuag.		20	5				
Sahara	Laghouat	767													
	Biskra	125	13·0	-7·4	8·0	-5·0	NW 1	clair		18	4		2·2	88	
	Touggourt	69	12·4	-8·5	5·0	+0·8	SW 4	nuag.		17	0			6	
	El-Oued	70	"	"	4·2	+1·4	S 4	nuag.		16	"			11	
	Tozeur	50	14·9	-4·0	4·0	-3·0	N 2	Clair		16	"				
	Ghardaïa	526	"	"	12·4	+0·3	NW 5	beau		20	10				
	Ouargla	157	16·1	-6·0	3·0	-2·0	S 3	nuag.		"	2			13	
	El-Goléa	394?													
	Béni-Abbès	497?	14·7	-3·1	9·0	-3·0	calme	nuag.		23	7				
	Timimoun	294?	16·5	-5·2	7·0	-2·0	calme	clair		22	7				
	Adrar	285?	18·6	-1·9	7·0	-5·0	E 3	clair		24	6				
	In-Salah	280?	16·5	-0·1	6·0	-5·6	NE 3	clair		"	6				
	Fort-Flatters	368?	15·8	-0·4	1·0	-5·0	Calme	clair		"	-1				
	Fort-Polignac	608?													
	Djanet	1100?	17·4	-0·7	9·0	-3·0	Calme	clair		"	8				
	Tamanrasset	1350?	12·	-2·	8·0	-2·0	NE 1	Clair		25	5				

Situation générale et situation en Algérie Un anticyclone centré sur le Danemark (1020 mb : 780 m/m) s'étend du Nord-Est à l'Ouest de l'Europe. La pression est moyenne sur le Nord-Ouest de l'Espagne, le Nord de l'Italie et sur le Sud de l'Algérie-Tunisie ; elle est basse sur le reste de l'Europe et de l'Afrique du Nord (Minima : Ouest Islande : 990 mb : 743 m/m, Ténérife : 1004 mb : 753 m/m, Messine : 1006 mb : 754 m/m).

En Algérie, le ciel est nuageux ou très nuageux (nuages élevés) avec éclaircies. Les vents, faibles ou modérés, soufflent d'Est à Sud à l'Ouest, de Nord-Ouest à l'Est. La température, en hausse à l'Ouest, est en baisse à l'Est. La mer est peu agitée ou agitée de Nemours à Cap-Carbon, houleuse de Cap Bougaroni à la Tunisie.

Probabilité (valable du 7 à 18h au 8 même heure). Baisse barométrique : Nord-Est Europe, Italie, Afrique du Nord. Hausse : Est Europe, Portugal.

En Algérie : ciel d'abord brumeux devenant ensuite de plus en plus nuageux quelques pluies sur le Nord-Est constantinois. Vents de Nord à Est, modérés à assez-forts ou forts. Température en baisse (Gelées nocturnes sur les Hauts-Plateaux).

	ORAN	ALGER	CONSTANTINE
Littoral et Tell	Brumeux, puis de	plus en plus nuageux.	Nuageux ou très nuageux. quelques pluies à l'Est.
	Vents de Nord à Est	, modérés à assez-forts ou forts	
Hts Plateaux	Température en baisse (	Gelées nocturnes sur les Hts Plateaux)	Vents de Nord à Nord-Est, modérés. Température en hausse.
Sahara Septentrional	Très nuageux. Vents de Sud-Ouest, faibles à forts. (Vents de sable).	Nuageux à très nuageux. Vents de Sud-Ouest, faibles à assez-forts.	Beau à nuageux. Vents d'Ouest à Sud-Ouest, faibles à modérés.

Vents (Bassin Occidental de la Méditerranée)

Golfe du Lion : Nord-Est, assez-forts.
Baléares : Nord-Est à Est, modérés ou assez-forts.
Bizerte : Nord, modérés.

Vents (en altitude)

Ouest	Algérie	Nord-Est	12 à 15 m.
"	Sahara	Sud-Ouest	12 à 15 m.
Est	Algérie	Nord	12 à 15 m.
"	Sahara	Secteur Ouest	10 à 12 m.

Prévisions transmises par l'Observatoire de Tamanrasset

Tidikelt : Beau à nuageux. Vents d'Est à Sud, modérés ou assez-forts.
Azgers, Hoggar : Beau à très nuageux. Vents de Nord-Ouest à Sud-Ouest modérés ou assez-forts.

Températures extrêmes — Stations	Max	Min
Paris		
Nice		

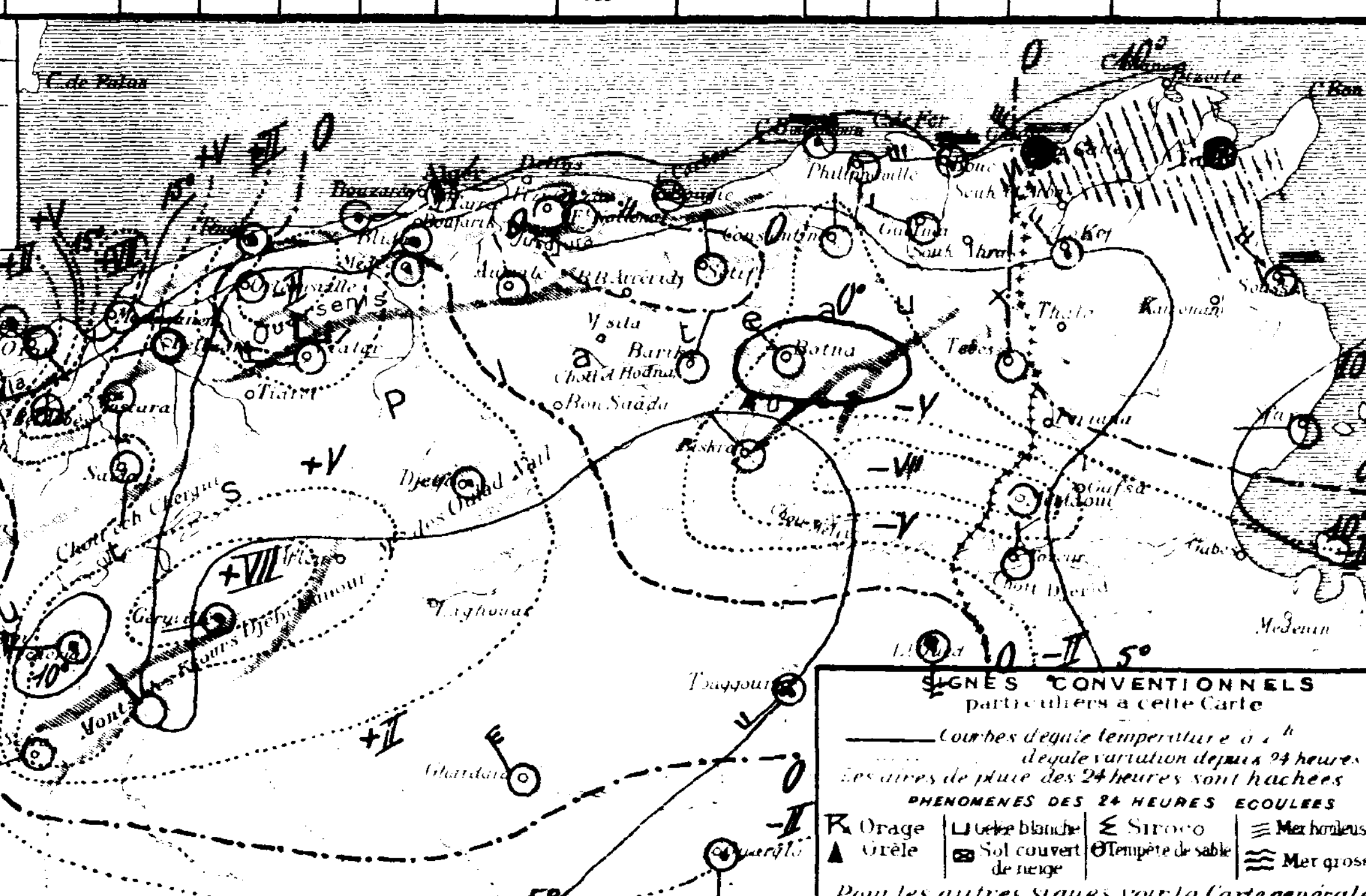

SONDAGES AÉROLOGIQUES

Altitude en Kms. comptée à partir du niveau de la Station	Alger Université (Altitude 59m) — Début 9 h 00 — Direction	Vitesse en m/s	Début h — Direction	Vitesse en m/s	Tamanrasset (Alt. 1350m) — Début 7 h 25 — Direction	Vitesse en m/s
0 5	E	9			NW	8
1 0	ENE	10			NW	9
1 5	NE	3			NW	12
2 0	NNW	5			NW	12
2 5	NNW	12			WNW	20
3 0	NNW	14			WNW	21
3 5	NW	13			WNW	23
4 0	NW	14			WNW	14
4 5	NW	16			WNW	18
5 0					WNW	20
5 5					WNW	25
6 0						

UNIVERSITÉ D'ALGER
INSTITUT DE MÉTÉOROLOGIE
ET DE PHYSIQUE DU GLOBE

BULLETIN MÉTÉOROLOGIQUE DE L'ALGÉRIE

Samedi 8 Février 1936 — 51ème Année — N° 39 — 75

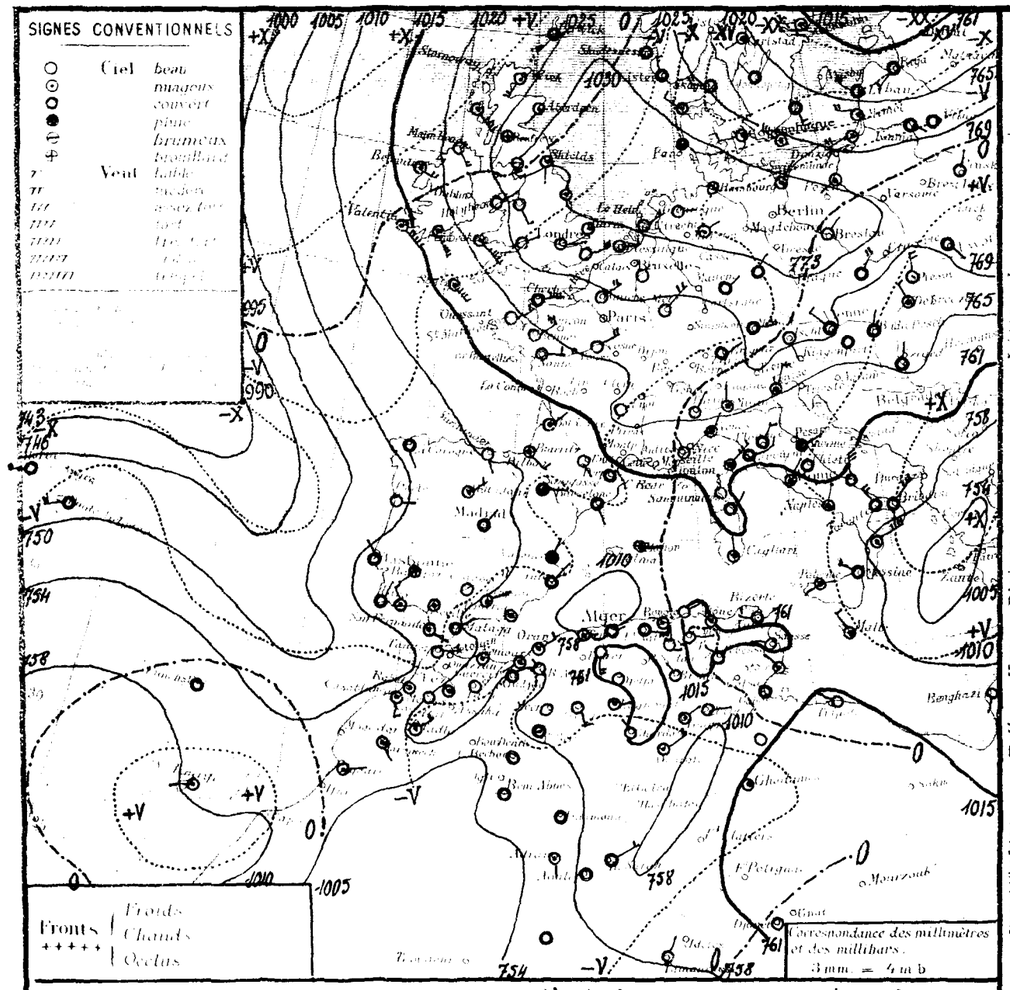

Situation generale et situation en Algerie. Un massif de hautes pressions, centré sur le Nord de l'Allemagne (Hambourg : 1033 mb : 775 m/m), s'étend sur la Grande-Bretagne, le Sud de la Scandinavie, le Nord et l'Est de la France et l'Europe Centrale. Une dépression occupe le Nord de la Scandinavie et la Finlande (Vassa : 993 mb : 745 m/m). Une zone de basses pressions recouvre l'Atlantique, l'Europe méridionale et l'Afrique du Nord (Minima : Horta : 996 mb : 747 m/m, Tenès : 1009 mb : 757 m/m, Colomb-Béchar : 1007 mb : 755 m/m, Athènes : 1007 mb : 755 m/m).

En Algérie, le ciel est très nuageux avec petites éclaircies ; les vents, faibles ou modérés, soufflent d'Est à Sud à l'Ouest, du secteur Nord à l'Est. Il a plu, hier et cette nuit, en quelques points du Nord du département de Constantine. La température est en hausse sur les Hauts-Plateaux Constantinois, en baisse ailleurs (forte par places). La mer est belle à Mostaganem et à La Calle, peu agitée ou agitée ailleurs.

Probabilité valable du 8 à 18h au 9 même heure. Hausse barométrique : Scandinavie, Méditerranée Centrale, Maroc. Baisse : Reste Europe, Est Afrique du Nord.

En Algérie, ciel nuageux ou très nuageux, quelques pluies éparses. Vents, faibles ou modérés de Sud-Ouest à l'Ouest, de Nord-Est à Sud-Est à l'Est. Température en hausse.

	ORAN	ALGER	CONSTANTINE
Littoral et Tell	Nuageux ou très nuageux.	Nuageux ou très nuageux.	Nuageux ou très nuageux.
	quelques pluies. Vents de	quelques pluies. Vents d'Est	Vents de Nord-Est à Sud-Est
Hts Plateaux	Sud-Ouest, faibles ou modérés.	à Sud, faibles ou modérés.	faibles ou modérés.
	Température en hausse.	Température en hausse.	Température en hausse.
Sahara Septentrional	Très nuageux, quelques pluies, s'éclaircissant.		Très nuageux, quelques pluies. Vents de Sud-Ouest à Nord-Ouest, faibles à modérés.
	Vents de Sud-Ouest à Nord-Ouest, faibles à modérés.		

Vents (Bassin Occidental de la Méditerranée)

Golfe du Lion	Sud-Est à Sud-Ouest, modérés à assez forts ou forts.
Baléares	Sud à Sud-Ouest, faibles à modérés.
Bizerte	Est à Sud, faibles ou modérés.

Vents (en altitude)

Ouest Algérie	Sud à Ouest	8 à 10 m.
" Sahara	Ouest à Nord-Ouest	10 à 12 m.
Est Algérie	Est à Sud	8 à 10 m.
" Sahara	Sud	6 à 8 m.

Prévisions transmises par l'observatoire de Tamanrasset

Laghouat	Couvert, pluies au Sud. Tempête de Sud à Ouest, sable.
Aoulef, Hoggar	Couvert, pluies. Coups de vent de Sud à Ouest, sable.

STATIONS	Altitude en mètres	Observation de 7 heures: Pression à 0° et au niveau de la mer — Observation	diff. en 24 h	Température de l'air — Observation	diff. en 24 h	Vents Direction et force de 0 à 9	État du Ciel	État de la Mer	Dans les 24 heures: Températures extrêmes — max	min	Pluie en m/m	Pluie en m/m: Hauteurs totalisées du mois en cours	Hauteurs totalisées du 1er Sept. au 31 Janv.	PHÉNOMÈNES
Littoral														
Nemours	83	10·3	-4·1	10·8	+0·8	SW 2	nuag.	p. agitée	16	9			168	
Cap Falcon	75	09·8	-3·6	9·6	-2·8	SW 1	nuag.	agitée	18	9		5·5	116	
Oran	11	10·9	-3·1	9·3	-3·7	NE 3	nuag.	p. agitée	16	"		10·0	208	
Mostaganem	113	09·8	-2·4	6·5	-11·3	E 3	beau	belle	20	5				
Cap Ténès	183	08·8	-2·4	9·6	-2·8	E 2	T. nuag.	agitée	13	9		2·4	182	
Cherchell	22	09·3	-2·8	10·0	-1·4	E 3	couvert	agitée	15	8		2·0		
Blida	267	15·0	-1·9	3·0	0·0	calme	T. nuag.		11	2		20·2		
Bouzarea	344	11·0	-1·9	6·1	-2·8	ESE 3	T. nuag.		11	6		6·9		
Alger	59	11·6	-0·5	8·2	-2·0	ENE 1	couvert	agitée	13	7		9·4	571	
Maison-Carrée	48	11·2	-2·0	6·3	-1·3	W 1	couvert		15	2		8·8		Gelée blanche.
Cap Carbon	225	13·3	-0·6	9·0	0·0	calme	nuag.	p. agitée	15	5	0·3	34·8	397	Nuit: pluie.
Cap Bougaroni	195	15·8	-1·2	6·6	-3·0	NE 2	beau	p. agitée	11	6	gouttes	49·0	579	15-17h gouttes.
Philippeville	42													
Cap de Garde	161	14·7	+2·5	10·0	0·0	calme	P. nuag.	p. agitée	"	6	4·0	28·0	400	Hier pluie.
La Calle	10	14·0	+2·2	5·4	-3·8	SW 4	clair	belle	13	5	0·3	28·3	509	pluie.
Bizerte	9													
Tunis	36	14·9	+3·3	2·1	-4·8	WNW 3	clair		10	2	gttes	16·3		Hier gouttes.
Sousse	2	15·4	+4·1	6·3	"	WNW 2	nuag.	belle	11	5		5·0		
Sfax	8	13·6	+0·8	8·8	-1·8	NW 2	T. nuag.	belle	19	5		7·0		
Tell et Hautes Plaines														
Tlemcen	806	06·9	-5·5	5·2	-3·8	NW 1	T. nuag.		15	5		14·0		
Sidi-bel-Abbes	476	11·7	-3·1	4·8	-2·1	W 1	brouill.		14	4		15·0	168	
Saïda	867	13·9	-4·1	4·8	-1·2	SE 3	beau		16	5			112	
Mascara	590	11·3	-2·7	6·0	-1·2	calme	brouill.		16	6			268	
Relizane	73	12·2	-2·6	2·5	-2·7	E 1	beau		16	2		20·2	154	
Orleansville	112	11·0	-2·9	4·2	+1·0	calme	clair		16	4		18·5		
Tiaret	1023													
Vialar	889	17·8	-1·6	1·0	-0·5	S 4	beau		14	0		24·5	195	
Médéa	935	12·4	-1·7	3·3	-1·6	calme	nuag.		12	2		27·0		
Aumale	905	15·0	-3·6	2·7	+0·7	NW 1	nuag.		9	-2			258	gelée.
Fort-National	942	12·8	-2·3	3·0	-2·6	E 4	nuag.		8	0				
Tizi-Ouzou	222	13·6	-2·1	3·0	+1·0	E 1	couvert		15	3		27·0	508	
Bordj-b.-Arreridj	915													
Sétif	1079	14·1	+0·8	0·0	-1·8	NNW 1	couvert		11	-3				
Batna	1044	15·7	-1·6	-0·3	+1·9	E 1	nuag.		11	-3		6·0		
Constantine	660	17·0	-2·3	2·8	+0·9	E 1	beau		9	2		27·8	309	
Guelma	268	17·8	-0·3	2·7	-5·3	N 2	T. nuag.		15	2	1·0	22·0	238	Nuit pluie, neige sur les montagnes.
Tébessa	863	14·6	+0·2	3·0	0·0	NW 1	couvert		10	-1				
Aïn-Sefra	1090	16·1	-1·0	4·0	-3·0	calme	couvert		"	3				
Mécheria	1167	13·8	+1·2	3·4	-8·0	calme	brouill.		18	2		4·0		
Géryville	1320	11·8	-0·6	-0·8	-6·7	SE 3	couvert		15	-2		4·0	156	
Aflou	1426													
Steppe et Atlas Saharien														
Djelfa	1160	18·7	+0·2	-2·8	-4·1	calme	clair		12	-4		11·1		
Beni-Ounif	884	06·8	-8·0	9·7	+3·9	E 1	T. nuag.		22	9			49	
El-Abiod-S.-Ch.	984	10·6	-4·7	4·5	-0·5	SSE 1	T. nuag.		23	3			35	
Barika	484	"	"	2·5	+1·0	NE 4	beau		15	2		10·0		
Colomb-Béchar	769	07·1	-8·0	10·0	+4·0	calme	couvert		22	9				Coups de vent hier.
Laghouat	767	14·4	"	7·0	"	ENE 2	nuag.		"	2				
Biskra	125	12·8	-0·2	10·0	+2·0	NW 1	clair		18	7		2·2	88	
Touggourt	69	10·8	-1·6	4·1	-0·9	NE 2	nuag.		19	2			6	
El-Oued	70	"	"	5·4	+1·2	E 2	nuag.		20	5			11	
Sahara														
Tozeur	50	13·3	-1·6	6·0	+2·0	N 2	clair		16	4				
Ghardaïa	526	"	"	10·1	-2·3	NW 4	nuag.		18	6				
Ouargla	157	10·6	-3·5	5·0	+2·0	NE 3	T. nuag.		"	5			13	
El-Goléa	394?													
Béni-Abbès	497?	07·0	-7·7	15·0	+6·0	calme	couvert		23	13				Coups de vent hier.
Timimoun	294?	09·7	-7·8	15·0	+8·0	calme	couvert		23	14				
Adrar	285?	09·4	-9·2	16·0	+9·0	S 3	nuag.		24	15				
In-Salah	280?	10·3	-6·2	11·0	+5·0	NE 3	couvert		"	11				
Fort-Flatters	368?													
Fort-Polignac	608?													
Djanet	1100?	18·2	+0·8	9·0	0·0	calme	clair		"	8				
Tamanrasset	1350?	10·	-2·	11·0	+3·0	NNE 2	nuag.		21	3				

Temperatures extremes

Stations	Max	Min
Paris	3	-4
Nice		

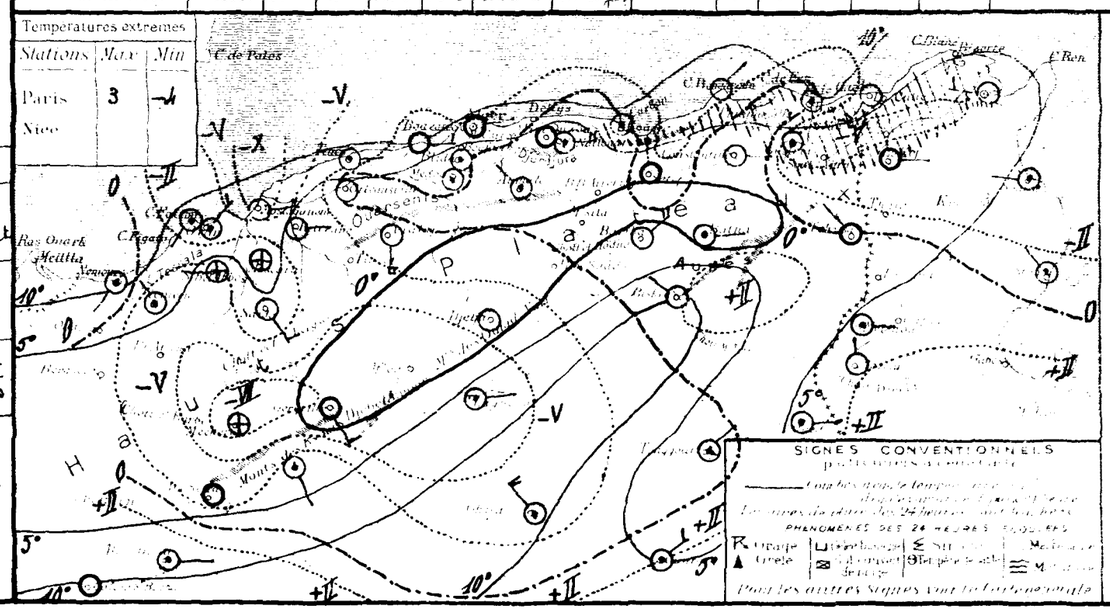

SONDAGES AEROLOGIQUES

	Alger Université		
	Départ	Retour	Départ
15			
19			
15			
29			
27			
30			
30			
30			
+6			
+5			
30			
30			
30			

UNIVERSITÉ D'ALGER
INSTITUT DE MÉTÉOROLOGIE ET DE PHYSIQUE DU GLOBE

BULLETIN MÉTÉOROLOGIQUE DE L'ALGÉRIE

61e ANNÉE — N° 40
Dimanche 9 Février 1936
7b

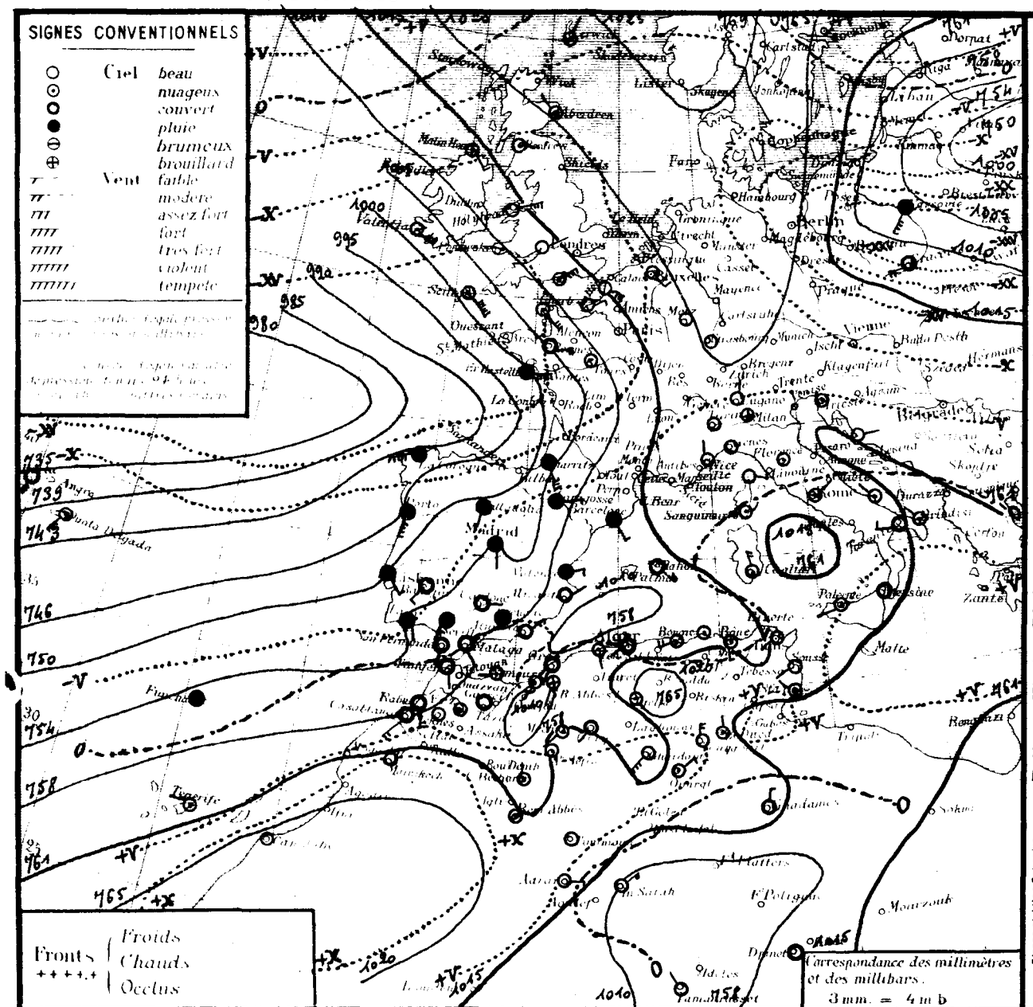

Situation générale et situation en Algérie. La pression est élevée d'une part sur la Mauritanie (Rio-Del-Oro : 1023 mb ; 767 m/m), d'autre part de la Scandinavie à la Rhénanie. Une puissante dépression s'étend des Açores à l'Ouest de l'Europe (Horta : 980 mb ; 735 m/m ; La Coruña : 993 mb ; 745 m/m) ; une autre se trouve sur la Pologne (Pinsk : 1000 mb ; 750 m/m).

En Algérie, le ciel est nuageux à l'Est, très nuageux ou couvert à l'Ouest. Le vent souffle de Sud-Est à Sud-Ouest et est faible ou modéré. La température est en hausse, sur le littoral, en baisse à l'Ouest du Sahara. Il a plu hier soir à Béni-Abbès et à Adrar. La mer est belle ou peu agitée.

Probabilité (valable du 9 à 18h au 10 même heure). La pression baissera sur le Nord-Ouest de l'Europe, ainsi que sur les Balkans et la Mer Noire. Elle haussera sur l'Afrique du Nord et l'Est du Sahara.

En Algérie : ciel très nuageux avec pluies éparses ; Vents de Sud à Ouest, modérés à assez-forts. Température en hausse.

	ORAN	ALGER	CONSTANTINE
Littoral et Tell	Ciel très nuageux. Pluies éparses.		Très nuageux. Pluies éparses. Vents de Sud-Est à
Hts Plateaux	Vents de Sud-Ouest	à Ouest, modérés à	Sud-Ouest, modérés à assez-forts.
Sahara Septentrional	assez-forts. Température en hausse.		Température en hausse.

Vents (Bassin Occidental de la Méditerranée)
Golfe du Lion, Baléares : Sud à Ouest, modérés à assez-forts.
Bizerte : Sud-Est à Sud-Ouest, modérés à assez-forts.

Vents (en altitude)
Ouest Algérie :
" Sahara :
Est Algérie :
" Sahara :

Prévisions transmises par l'Observatoire de Tamanrasset
Tdikelt
Azgers
Hoggar

STATIONS	Altitude en mètres	Observation de 7 heures: Pression à 0° et au niveau de la mer, Observation	diff. en 24h	Température de l'air, Observation	diff. en 24h	Vents, Direction et force de 0 à 9	Etat du Ciel	Etat de la Mer	Dans les 24 heures: Températures extrêmes, max	min	Pluie en m/m	Pluie en m/m: Hauteurs totalisées du mois en cours	Hauteurs totalisées du 1er Sept. au 31 Janvier	PHÉNOMÈNES
Littoral														
Nemours	83	10.3	0.0	12.8	-2.0	SW 2	nuageux	p. agitée	16	9			168	
Cap Falcon	75	09.1	-0.4	12.6	+3.0	calme	couvert	p. agitée	14	12		5.5	116	
Oran	11	11.3	+0.4	12.1	+3.8	SW 3	couvert	p. agitée	16	8		10.0	208	
Mostaganem	113													
Cap Ténès	183	10.1	+1.3	12.2	+2.6	S 2	t. nuageux	p. agitée	15	11		2.4	182	
Cherchell	22	10.6	+1.3	12.4	+2.4	calme	t. nuageux	belle	15	8		2.0		
Blida	267	14.8	-0.2	7.0	+4.0	calme	t. nuageux		12	4		20.2		
Bouzaréa	344	10.5	-0.5	10.7	+4.6	WSW 3	t. nuageux		11	9		6.9		
Alger	59	10.9	-0.4	11.9	+3.4	WSW 2	couvert	p. agitée	13	10		9.4	571	
Maison-Carrée	48	11.8	+0.6	8.8	+2.5	SW 1	t. nuageux		14	4		8.8		
Cap Carbon	225	11.5	-1.8	12.0	+3.0	W 4	nuageux	p. agitée	14	7		34.8	397	
Cap Bougaroni	195	14.8	-1.0	9.0	+2.4	calme	nuageux	p. agitée	10	8		49.0	579	
Philippeville	42													
Cap de Garde	161	13.5	-1.2	6.0	-4.0	S 3	nuageux	p. agitée	13	8		25.0	400	
La Calle	10	13.0	-1.0	8.2	+2.8	SE 5	clair	belle	15	7		28.3	509	
Bizerte	9													
Tunis	36	16.1	+1.2	5.0	+2.9	WSW 1	beau		12	4		16.3		
Sousse	2	17.1	+1.7	9.8	+3.5	WSW 2	beau	t. belle	11	6		5.0		
Sfax	8	16.5	+2.9	9.6	+0.8	NW 2	nuageux	t. belle	18	6		7.0		
Tlemcen	806	07.7	+0.8	15.0	+9.8	SW 3	beau		16	12		14.0		
Sidi-bel-Abbès	476	12.1	+0.4	4.9	+0.1	SSW 2	brouillard		16	2		15.0	168	
Saïda	867	15.7	+1.8	8.8	+4.0	SSW 6	t. nuageux		18	6			112	
Mascara	590	12.5	+1.2	9.0	+3.0	calme	t. nuageux		15	7			268	
Relizane	73	13.7	+1.5	5.0	-2.5	NE 1	couvert		15	4		20.2	154	
Orléansville	112	13.4	+2.4	6.3	+2.1	calme	couvert		15	5		18.5		
Tiaret	1023													
Tell et Hautes Plaines														
Vialar	889	18.8	+1.0	3.0	+2.0	NE 4	t. nuageux		13	2		24.5	195	
Médéa	935	15.4	+3.0	4.5	+1.2	calme	nuageux		13	4		27.0		
Aumale	905	16.4	+1.4	6.5	+3.8	NNW 5	nuageux		10	2			258	
Fort-National	942													
Tizi-Ouzou	222	14.5	+0.9	3.0	0.0	E 1	beau		13	4		27.0	508	
Bordj-b.-Arreridj	915													
Sétif	1079													
Batna	1044	16.5	+0.8	3.8	+4.1	WSW 2	clair		11	-1		6.0		
Constantine	660												309	
Guelma	268	17.2	-0.6	4.7	+2.0	SE 1	beau		14	1		22.0	238	
Tébessa	863													
Steppe et Atlas Saharien														
Aïn-Sefra	1090	20.9	+4.8	0.0	-4.0	calme	nuageux		-	0				
Mécheria	1167	15.6	+1.8	9.0	+5.6	SW 2	t. nuageux		16	4		4.0		
Géryville	1320	14.4	+2.6	6.1	+6.9	SW 2	couvert		15	-1		4.0	156	
Aflou	1426													
Djelfa	1160	20.6	+2.1	0.7	+3.5	calme	nuageux		10	-2		11.1		
Bénis-Saïdi	[illegible]	14.3	+7.5	6.8	-2.9	NE 1	beau		18	6			49	
El-Abiod-S.-Cheick	[illegible]	17.6	+7.0	1.5	-3.0	NNE 1	beau		16	-1				
Barika	484	-	-	1.2	-1.3	ENE 2	couvert		13	1		10.0		
Colomb-Béchar	769	13.5	+6.4	7.0	-3.0	N 2	nuageux		19	6				
Laghouat	767													
Biskra	125	17.8	+5.0	10.0	0.0	NW 1	nuageux		19	7		2.2	88	
Touggourt	69	16.4	+5.6	2.6	-1.5	N 4	beau		14	2			6	
El-Oued	70	"	"	4.6	-0.8	N 2	nuageux		16	4			11	
Tozeur	50	14.6	+1.3	5.0	-1.0	NE 2	clair		15	5				
Ghardaïa	526	-	-	12.4	+2.3	SW 5	beau		20	9				
Ouargla	157	16.2	+5.6	4.0	-1.0	NE 3	nuageux		"	4			13	
Sahara														
El-Goléa	394?													
Béni-Abbès	497?	15.0	+8.0	7.0	-8.0	calme	nuageux		21	7	2.0	2.0		pluie hier
Timimoun	294?	15.1	+6.4	8.0	-7.0	calme	clair		18	7				
Adrar	285?	15.4	+6.0	8.0	-8.0	E 3	clair		22	8	7.0	7.0		pluie hier
In-Salah	280?	09.9	-0.4	15.0	+2.0	NE 4	clair		-	13				
Fort-Flatters	368?													
Fort-Polignac	608?													
Djanet	1100?	13.9	-4.3	16.0	+9.0	calme	couvert		"	6				
Tamanrasset	1350?	09.	-1.	11.0	0.0	NW 2	beau		24	10	gouttes			16h sable, 16h 15 gouttes, 20h éclaircies au Nord.

Temperatures extrêmes

Stations	Max	Min
Paris	3	-3
Nice	"	"

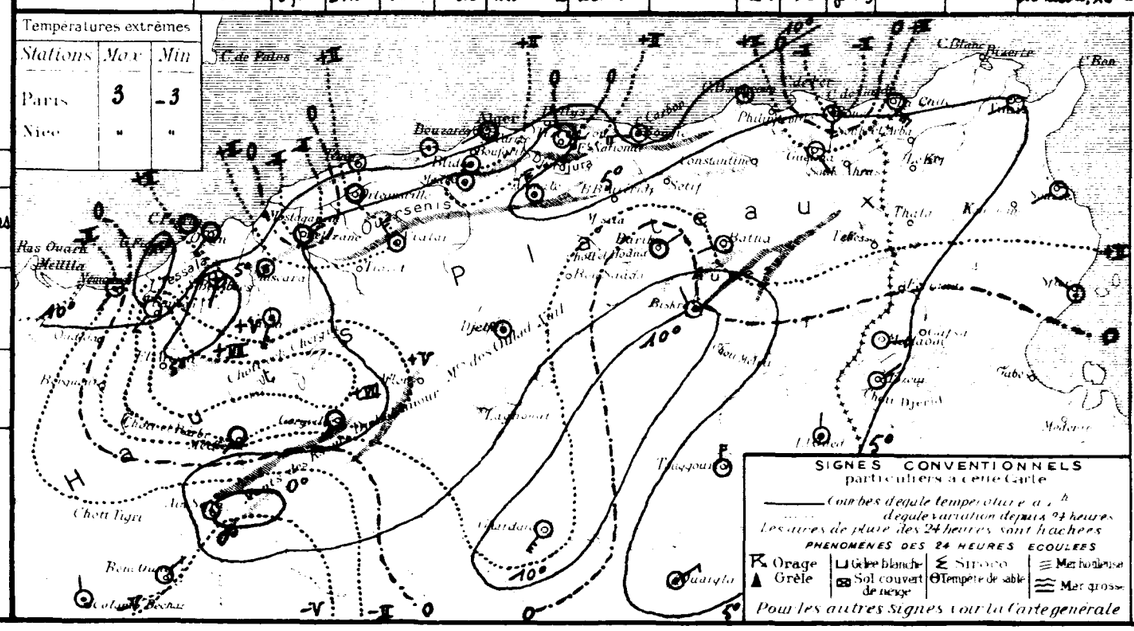

SONDAGES AÉROLOGIQUES

Niveaux en km au-dessus du niveau de la mer	Alger Université 187 m		Tamanrasset 1377 m	
	Départ h	Retour h	Départ h	Retour h
0.5				
1.0				
1.5				
2.0				
2.5				
3.0				
3.5				
4.0				
4.5				
5.0				
5.5				
6.0				

BULLETIN MÉTÉOROLOGIQUE DE L'ALGÉRIE

Lundi 10 Février 1936 — 60ième Année — N° 41 — 7h

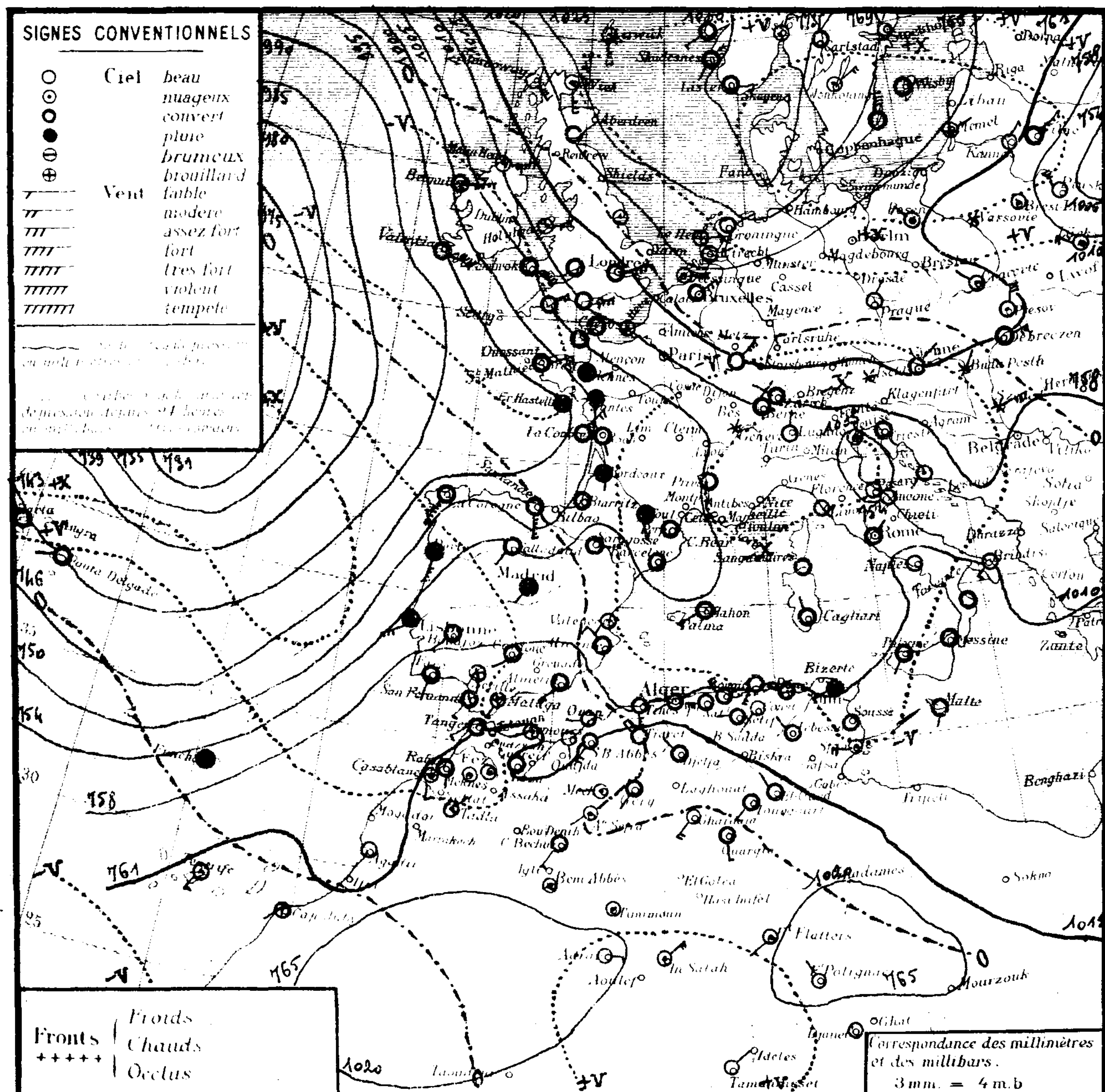

	Stations	Altitude en mètres	Pression à 0° et au niveau de la mer — Observation	Pression — diff en 24h	Température de l'air — Observation	Température — diff en 24h	Vents — Direction	Vents — force de 0 à 9	Etat du Ciel	Etat de la Mer	Températures extrêmes (24 h) — max	min	Pluie en millim. (24 h)	Hauteurs totalisées du mois en cours	Hauteurs totalisées du 1er Sept. au	Phénomènes
Littoral	Nemours	83	14.1	+3.8	13.8	+1.0	S	1	beau	belle	21	10				
	Cap Falcon	75	13.6	+4.5	15.8	+3.2	SW	2	couvert	P. agitée	18	14		5.5		
	Oran	11	14.6	-3.3	15.0	+2.9	W	2	couvert	belle	18	12	0.3	10.3		Pluie
	Mostaganem	113	13.4	"	15.2	"	S	1	couvert	belle	18	8	0.1			22h pluie
	Cap Ténès	183	09.0	-1.1	16.0	+3.8	SW	5	couvert	agitée	17	13		2.4		
	Cherchell	22	10.4	-0.2	18.0	+5.6	W	2	couvert	agitée	20	8		2.0		
	Blida	267	13.8	-1.0	15.0	+8.0	SW	3	T. nuageux		17	10	gttes	20.2		12h30, gouttes
	Bouzaréa	344	09.4	-1.1	14.7	+4.0	WSW	4	T. nuageux		16	13		6.9		
	Alger	59	09.6	-1.3	16.4	+4.4	WSW	2	couvert	belle	18	12	gttes	9.4		18h30, gouttes
	Maison-Carrée	48	10.6	-1.2	16.1	+7.3	WSW	4	couvert		20	12		8.8		
	Cap Carbon	225	10.1	-1.4	15.0	+3.0	NW	4	couvert	agitée	16	10				
	Cap Bougaroni	195	09.7	-5.1	16.0	+7.0	SW	4	couvert	P. agitée	17	12		49.0		
	Philippeville	42	09.2	"	14.8	"	SW	2	clair	T. belle	16	10				
	Cap de Garde	161	10.1	-3.4	15.0	+9.0	WNW	1	couvert	belle	16	11		25.0		
	La Calle	10	09.3	-3.7	14.2	+6.0	SW	3	T. nuageux	T. belle	18	11	gttes	28.3		Soirée, gouttes
	Bizerte	9														
	Tunis	36	09.9	-6.2	9.4	+4.4	WSW	3	Pluie		15	9	gttes	16.8		7. 8h, gouttes
	Sousse	2	11.0	-6.1	11.3	+1.5	calme		couvert	calme	14	9		5.0		
	Sfax	8	14.1	-2.4	10.6	+1.0	W	4	T. nuageux	belle	18	8		7.0		
Tell et Hautes Plaines	Tlemcen	806	14.0	+6.3	15.0	0.0	W	2	nuageux		18	13		14.0		
	Sidi-bel-Abbès	476	15.0	+2.9	12.0	+7.1	SW	4	couvert		19	12		15.0		
	Saïda	867	16.9	+1.2	12.0	+3.2	SW	3	couvert		19	11				
	Mascara	590	15.2	+2.7	12.8	+3.8	calme		T. nuageux		18	12	1.0			Pluie, nuit
	Relizane	73	14.4	+0.7	15.3	+10.3	SW	1	couvert		17	13		20.2		
	Orléansville	112	14.1	+0.7	12.0	+3.7	calme		couvert		16	10		18.5		
	Tiaret	1023	11.6	"	10.6	"	NW	3	couvert		15	8				
	Vialar	889	16.5	-2.5	11.0	+8.0	NW	4	couvert		16	7		24.5		
	Médéa	935	13.0	-2.4	10.2	+5.7	NW	2	couvert		12	9		27.0		
	Aumale	905	13.8	-2.6	11.2	+4.7	W	8	couvert		12	7	gttes			10h, gouttes
	Fort-National	942	11.1	"	9.4	"	W	6	couvert		11	8				
	Tizi-Ouzou	222	13.5	-1.0	13.5	+10.5	NW	1	couvert		14	10		27.0		
	Bordj-b.-Arréridj	915														
	Sétif	1079	13.3	"	5.8	"	W	1	couvert		10	3				
	Batna	1044	13.8	-2.7	8.2	+4.4	WSW	2	couvert		10	4		6.0		
	Constantine	660	16.7	"	9.6	"	WSW	1	beau		13	8		27.8		
	Guelma	268	15.0	-2.2	14.5	+9.8	N	5	couvert		18	9	gttes	22.0		gouttes, nuit
	Tébessa	863	11.0	"	12.0	"	NW	2	couvert		"	3				
Steppe et Atlas Saharien	Aïn-Sefra	1090	18.0	-2.9	12.0	+12.0	WSW	2	nuageux		"	9				
	Mécheria	1167	18.9	+3.3	11.8	+2.8	W	2	T. nuageux		18	8	2.0	6.0		Pluie, nuit
	Géryville	1320	13.6	-0.8	9.8	+3.7	SW	1	couvert		17	8	0.3	4.3		17–18h pluie. 7h gouttes
	Aflou	1426														
	Djelfa	1160	17.4	-3.2	9.8	+9.1	NW	2	couvert		16	5		11.1		
	El Abiod Si Ch.	950	19.2	+1.6	7.0	+5.5	NW	1	beau		17	7				
	Béni Ounif	826	14.8	+0.5	11.8	+5.0	S	1	nuageux		17	11				
	Barika	484	"	"	6.5	+5.3	SE	1	T. nuageux		13	6		10.0		
	Colomb-Béchar	769	16.5	+3.0	12.0	+5.0	SW	3	couvert		20	11				
	Laghouat	767														
	Biskra	125														
Sahara	Touggourt	69	15.8	-1.1	8.7	+6.1	SW	3	couvert		15	6				
	El-Oued	70	"	"	6.8	+2.2	NE	2	couvert		18	5				
	Tozeur	50	18.6	+4.0	10.0	+5.0	NW	2	T. nuageux		18	8				
	Ghardaïa	526	"	"	13.2	+0.8	SW	4	beau		28	10				
	Ouargla	157	18.1	+1.9	7.0	+3.0	S	3	couvert		"	4				
	El-Goléa	394?														
	Béni-Abbès	497?	17.8	+2.8	10.0	+3.0	calme		nuageux		28	10		2.0		
	Timimoun	294?	19.3	+4.2	9.0	+1.0	calme		nuageux		22	9				
	Adrar	285?	20.9	+5.5	9.0	+1.0	E	3	clair		24	9		7.0		
	In-Salah	280?	17.1	+7.2	10.0	-3.0	NE	4	nuageux		"	10				
	Fort-Flatters	368?	16.6	"	8.0	"	SW	2	nuageux		"	7				
	Fort-Polignac	608?	23.6	"	11.0	"	NW	1	clair		"	8				
	Djanet	1100?	17.2	+3.3	14.0	-4.0	calme		clair		"	14				
	Tamanrasset	1350?	15	+6	9.0	-2.0	NE	1	clair		19	6				

Situation générale et situation en Algérie Un anticyclone occupe le sud de la Scandinavie et la mer du Nord (Kutjern: 1033 mb, 775 m/m). Une profonde dépression, centrée sur l'Atlantique au nord des Açores, s'étend à l'Ouest et au Sud de l'Europe, ainsi qu'à la Méditerranée et à l'Afrique du Nord (Horta 990 mb 743 m/m, Valentia 995 mb 746 m/m, Ancône: 1006 mb 755 m/m, Gênes: 1009 mb 757 m/m).

En Algérie, le ciel est très nuageux ou couvert; le vent souffle du secteur Ouest, et est faible ou modéré; la température a haussé fortement partout; la mer est belle ou peu agitée.

Il a plu très faiblement, hier soir et cette nuit, en divers points du Tell et de l'Atlas Saharien.

Probabilité (valable du Lundi 10 Février à 18 heures, au 11 même heure).
La pression haussera sur l'Europe Centrale, la France, les Iles Britanniques. Elle baissera sur la Méditerranée Occidentale, la Tunisie et le Sahara Algérien.

En Algérie: ciel très nuageux avec pluies à l'Est et sur les Hauts-Plateaux; vent de Sud-Ouest à Ouest, modéré à fort; température stationnaire ou en baisse.

	ORAN	ALGER	CONSTANTINE
Littoral et Tell	Nuageux. Vent de Sud-Ouest à Ouest modéré à assez fort. Température stationnaire.	Très nuageux, pluies à l'Est. Vent de Sud Ouest à Ouest modéré à fort. Température stationnaire ou en baisse.	Très nuageux, averses. Vent de Sud-Ouest, modéré à fort. Température stationnaire ou en baisse.
Hts Plateaux	Très nuageux; pluies éparses. Vent de Sud-Ouest à Ouest, modéré à assez fort; coups de vent.		
Sahara Septentrional	Très nuageux. Vent de Sud-Ouest à Ouest, modéré à assez fort; coups de vent.		

Vents (Bassin Occidental de la Méditerranée)
Golfe du Lion: Nord-Ouest, assez fort à très fort.
Baléares: Sud-Ouest à Nord-Ouest modéré à fort.
Bizerte: Sud-Ouest, assez fort à violent.

Vents (en altitude)
Ouest Algérie, Sahara } Ouest .... 8 à 20 m.
Est Algérie, Sahara } Sud-Ouest .... 10 à 30 m.

Prévisions transmises par l'Observatoire de Tamanrasset
Tidikelt: Nuageux avec éclaircies. Vent du secteur Sud, faible à modéré.
Azgers, Hoggar } Beau, brume. Vent variable, vers Sud, faible.

Températures extrêmes

Stations	Max	Min
Paris	8	-1
Nice	"	-

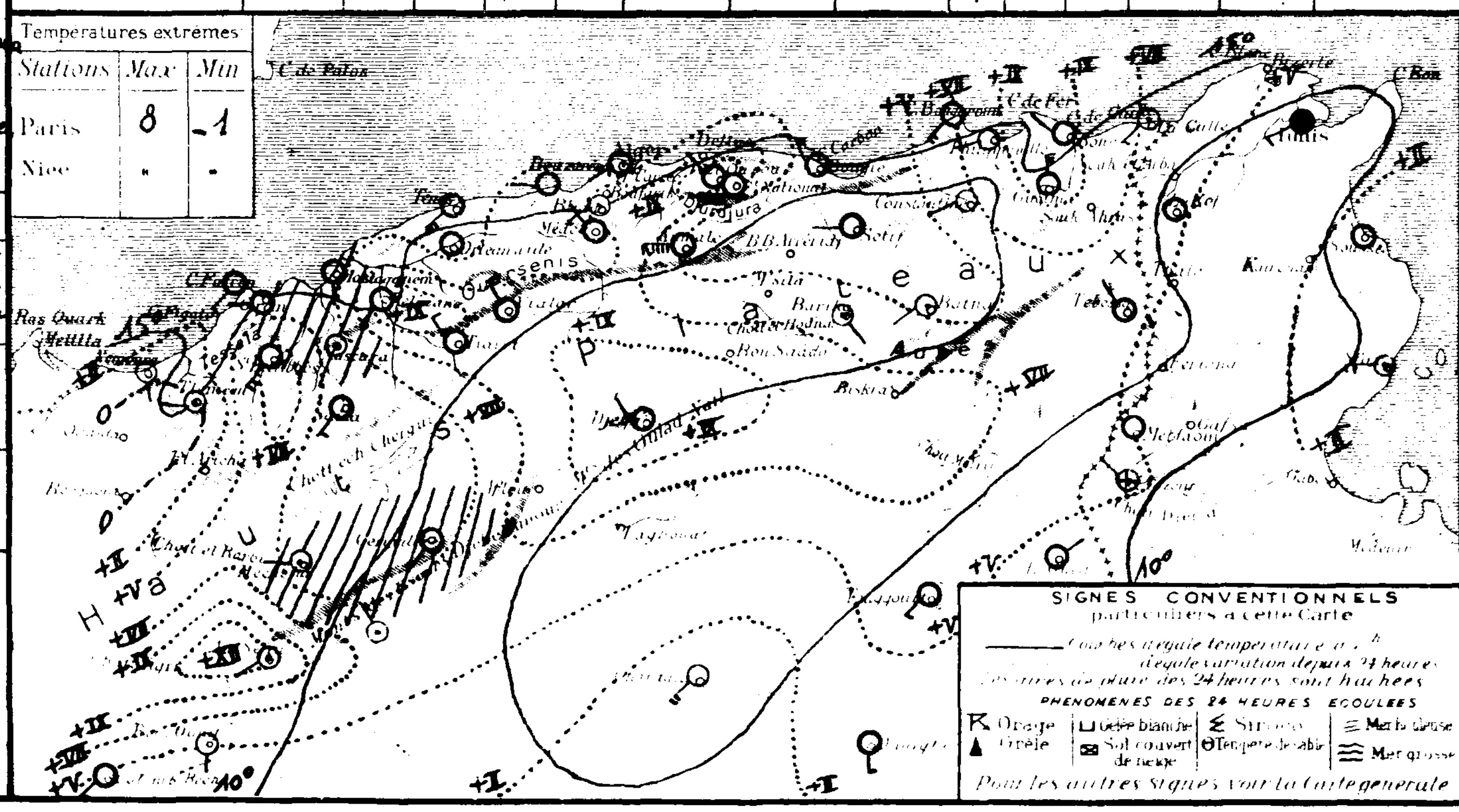

SONDAGES AÉROLOGIQUES

Altitude en Kms comptée à partir du niveau de la station	Alger Université (Altitude 59m) Début h — Direction	Vitesse en m/s	Début h — Direction	Vitesse en m/s	Tamanrasset (Altitude 1350m) Début h — Direction	Vitesse en m/s
0.5						
1.0						
1.5						
2.0						
2.5						
3.0						
3.5						
4.0						
4.5						
5.0						
5.5						
6.0						

UNIVERSITÉ D'ALGER
INSTITUT DE MÉTÉOROLOGIE
ET DE PHYSIQUE DU GLOBE

BULLETIN MÉTÉOROLOGIQUE DE L'ALGÉRIE

Mardi 11 Février 1936 — 60ème Année — N° 42 — 7h

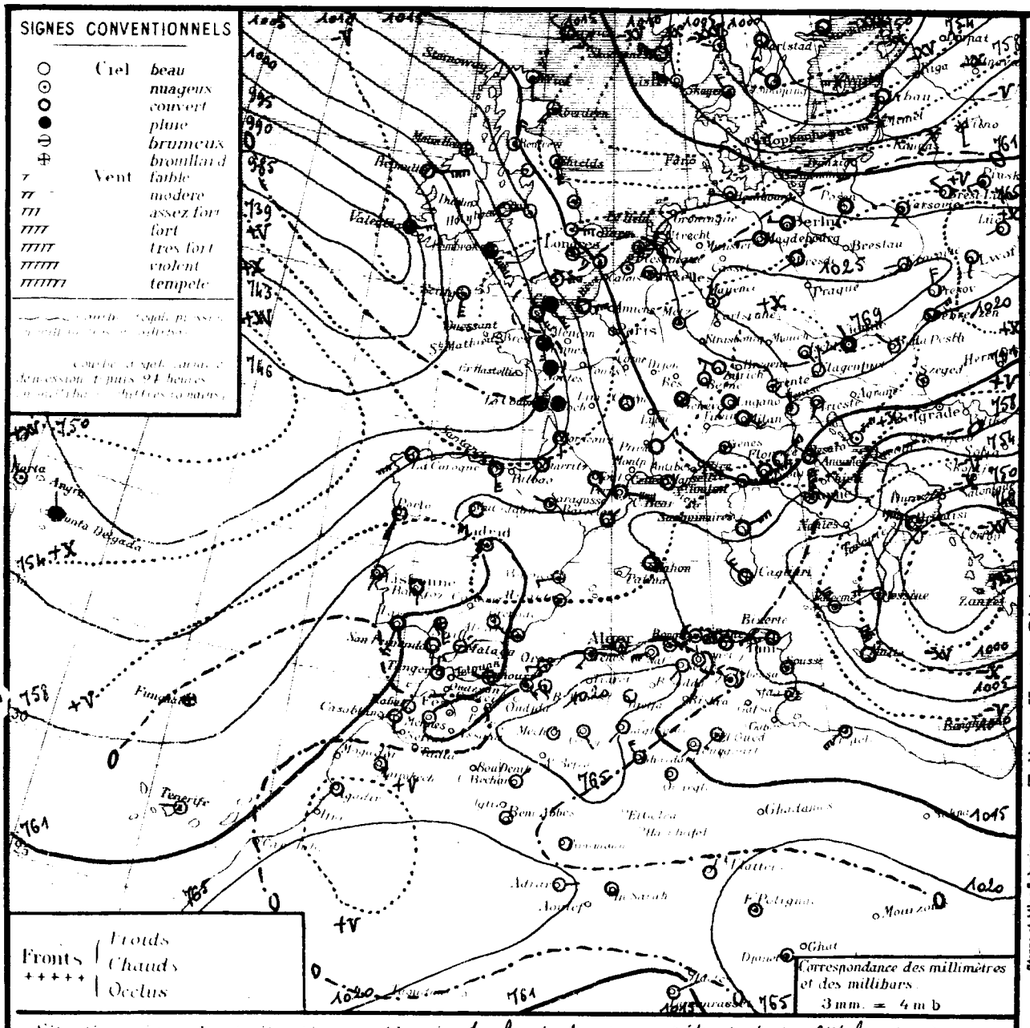

Situation générale et situation en Algérie. De hautes pressions s'étendent de l'Islande à l'Europe Centrale (Innsbruck: 1023 mb 771 mm) à travers la Mer du Nord. Une dépression occupe la Scandinavie (Haparanda: 994 mb 745 mm); une autre, la Méditerranée Centrale (Mer Tonnienne: 991 mb 743 mm); une troisième s'étend des Açores (Punta Delgada: 1002 mb 752 mm) au Portugal et à l'Irlande (Valentia 987 mb 740 mm).
En Algérie, le ciel est nuageux avec éclaircies; le vent, variable faible dans les départements d'Oran et d'Alger, souffle d'Ouest à Nord-Ouest dans le département de Constantine et est fort ou très fort sur le littoral; la mer est agitée à l'Est du littoral, belle ou peu agitée à l'Ouest. La température a été partout en excès sur la normale.

Probabilité (valable du Mardi 11 Février à 18 heures, au 12 même heure).
La pression baissera d'une part sur l'Europe Centrale, d'autre part sur l'Ouest de l'Afrique du Nord et le Sud de la Péninsule Ibérique; elle haussera sur le Nord-Ouest de l'Europe, ainsi que sur la Tunisie et la Méditerranée Centrale.
En Algérie: beau temps, avec vent d'Est à Sud, modéré ou assez fort; température stationnaire ou en baisse.

	ORAN	ALGER	CONSTANTINE
Littoral et Tell	Beau temps. Vent d'Est à Sud, modéré ou assez fort. Température stationnaire.		Beau temps. Vent de Nord-Est à Sud, modéré ou assez fort; coups de vent. Température en baisse.
Hts Plateaux			
Sahara Septentrional	Beau temps. Vent du secteur Sud, modéré ou assez fort. (coups de vent)		

Vents (Bassin Occidental de la Méditerranée)
Golfe du Lion, Baléares: Sud Est à Sud Ouest, modéré ou assez fort.
Bizerte: Nord Est à Sud Est, fort à modéré.

Vents (en altitude)
Ouest Algérie, Sahara, Est Algérie, Sahara: Nord Ouest à Ouest ..... 5 à 15 m.

Prévisions transmises par l'Observatoire de Tamanrasset
Tidikelt, Azgers, Hoggar: Beau. Vent d'Est à Sud, faible ou modéré.

Stations	Altitude en mètres	Observation de 7 heures: Pression à 0° et au niveau de la mer — Observation	diff. en 24 h.	Température de l'air — Observation	diff. en 24 h.	Vents — Direction et force de 0 à 9	Etat du Ciel	Etat de la Mer	Dans les 24 heures: Températures extrêmes — max	min	Pluie en mm/m — Hauteurs totalisées du mois en cours	Hauteurs totalisées du 1er Sept. au 31 Janvier	PHÉNOMÈNES
Littoral													
Nemours	83	17.8	+ 3.7	12.2	− 1.6	SE 2	nuageux	agitée	21	11		168	
Cap Falcon	75	16.4	+ 2.8	16.0	+ 0.2	SW 3	nuageux	agitée	20	15	5.5	116	
Oran	11	17.3	+ 2.7	15.0	0.0	W 3	nuageux	P. agitée	21	15	10.3	208	
Mostaganem	113	16.4	+ 3.0	14.8	− 0.4	SE 2	beau	belle	19	13			
Cap Ténès	183	13.0	+ 4.0	14.0	− 2.0	SW 3	nuageux	agitée	19	13	2.4	182	
Cherchell	22	14.2	+ 3.8	13.0	0.0	calme	beau	P. agitée	21	14	2.0		
Blida	267	16.6	+ 2.8	15.2	+ 0.2	SW 2	nuageux		19	14	20.2		
Bouzaréa	344	13.3	+ 3.9	14.6	− 0.1	WSW 3	clair		17	14	6.9		
Alger	59	13.8	+ 4.2	15.9	− 0.5	W 2	nuageux	P. agitée	20	16	9.4	571	
Maison-Carrée	48	14.2	+ 3.6	16.3	+ 0.2	SW 2	nuageux		22	15	8.8		
Cap Carbon	225	13.9	+ 3.8	17.0	+ 2.0	calme	T. nuageux	P. agitée	20	16		397	
Cap Bougaroni	195	08.7	− 1.0	17.0	+ 1.0	WSW 7	nuageux	agitée	18	17	49.0	579	
Philippeville	42												
Cap de Garde	161	11.0	+ 0.9	16.0	+ 1.0	W 6	couvert	agitée	16	15	25.0	400	Coups de vent hier et nuit
La Calle	10	10.8	+ 1.5	17.2	+ 3.0	NW 6	couvert	agitée	18	16	0.2 28.5	509	Pluie
Bizerte	9												
Tunis	36	09.0	− 0.9	15.0	+ 5.6	WNW 5	couvert		18	14	16.3		
Sousse	2	09.7	− 1.3	19.0	+ 7.7	calme	T. nuageux	calme	21	11	gttes 5.0		19h gouttes
Sfax	8	12.8	− 1.3	14.2	+ 3.6	W 2	nuageux	T. belle	17	9	7.0		
Tell et Hautes Plaines													
Tlemcen	806	14.9	+ 0.9	13.7	− 1.3	W 1	beau		-	11	14.0		
Sidi-bel-Abbès	476	18.9	+ 3.9	5.8	− 6.2	WSW 3	T. nuageux		20	5	15.0	168	
Saïda	867	20.7	+ 3.8	8.2	− 3.8	S 2	beau		14	7		112	
Mascara	590	18.4	+ 3.2	9.6	− 3.2	calme	clair		19	9		268	
Relizane	73	18.6	+ 4.2	11.3	− 4.0	SEW 4	clair		21	10	20.2	154	
Orleansville	112	17.6	+ 3.5	8.9	− 1.1	calme	clair		20	9	18.5		
Tiaret	1023												
Vialar	889	20.1	+ 3.6	8.5	− 2.5	N 4	nuageux		13	8	24.5	195	
Médéa	935	18.3	+ 5.3	8.5	− 1.7	calme	clair		12	8	27.0		
Aumale	905	17.7	+ 3.9	12.5	+ 1.3	ENE 1	nuageux		15	8		258	
Fort-National	942	16.3	+ 5.3	11.0	+ 1.6	W 5	beau		14	10			
Tizi-Ouzou	222	16.0	+ 2.5	12.5	− 1.0	NW 1	couvert		19	12	27.0	508	
Bordj-b.-Arreridj	915												
Sétif	1079	14.6	+ 1.3	9.8	+ 4.0	SW 1	beau		13	6	gttes		nuit, gouttes
Batna	1044	14.9	+ 1.9	13.0	+ 4.8	NW 1	beau		14	8	6.0		
Constantine	660	15.1	− 1.6	13.9	+ 4.3	N 1	beau		15	12	27.8	309	
Guelma	268	14.0	− 1.0	17.7	+ 3.2	NW 5	T. nuageux		19	15	22.0	238	
Tébessa	863	12.9	+ 1.9	14.0	+ 2.0	NW 3	nuageux		17	12			
Steppe et Atlas Saharien													
Aïn-Sefra	1090												
Mécheria	1167	20.4	+ 1.5	10.8	− 1.0	calme	clair		19	8	6.0		
Géryville	1320	21.8	+ 8.2	3.8	− 6.0	SE 1	beau		16	0	4.3	156	
Aflou	1426												
Djelfa	1160	22.0	+ 4.6	6.7	− 3.1	calme	clair		15	6	11.1		
Boghari S. Ch.	550	20.5	+ 1.3	6.5	− 0.5	NW 1	clair		23	6		49	
Médéa Ouarif	866	18.8	+ 4.0	6.0	− 5.8	W 1	clair		23	5			
Barika	484	"	"	6.9	+ 0.4	E 1	nuageux		16	5	10.0		
Colomb-Béchar	769	17.3	+ 0.8	8.0	− 4.0	NE 2	clair		23	8			
Laghouat	767	19.3	"	12.0	"	SW 1	clair		"	10			
Biskra	125											88	
Touggourt	69	14.4	− 0.9	10.8	+ 2.1	SW 1	beau		25	9		6	
El-Oued	70	"	"	12.6	+ 5.8	SW 3	nuageux		24	11		11	
Tozeur	50	14.3	− 4.3	11.0	+ 1.0	E 2	clair		20	9			
Sahara													
Ghardaïa	526	"	"	14.3	+ 1.1	NW 4	clair		25	12			
Ouargla	157	16.9	− 1.2	13.0	+ 6.0	calme	clair		"	9		13	
El-Goléa	394?												
Béni-Abbès	497?	17.9	+ 0.1	11.0	+ 1.0	calme	clair		26	10	2.0		
Timimoun	294?	19.1	− 0.2	10.0	+ 1.0	calme	clair		26	10			
Adrar	285?	21.6	+ 0.7	12.0	+ 3.0	E 2	clair		26	9	7.0		
In-Salah	280?	17.7	+ 0.6	10.0	0.0	calme	clair		"	10			
Fort-Flatters	368?	16.9	+ 0.3	10.0	+ 2.0	calme	clair		"	8			
Fort-Polignac	608?	26.3	+ 2.7	10.0	− 1.0	calme	nuageux		"	8			
Djanet	1100?	20.3	+ 3.1	13.0	− 1.0	calme	T. nuageux		"	13			
Tamanrasset	1350?	14	− 1	12.0	+ 3.0	ENE 1	beau		24	9			

Pluie en m/m

Temperatures extrêmes

Stations	Max	Min
Paris	3	−5
Nice	"	"

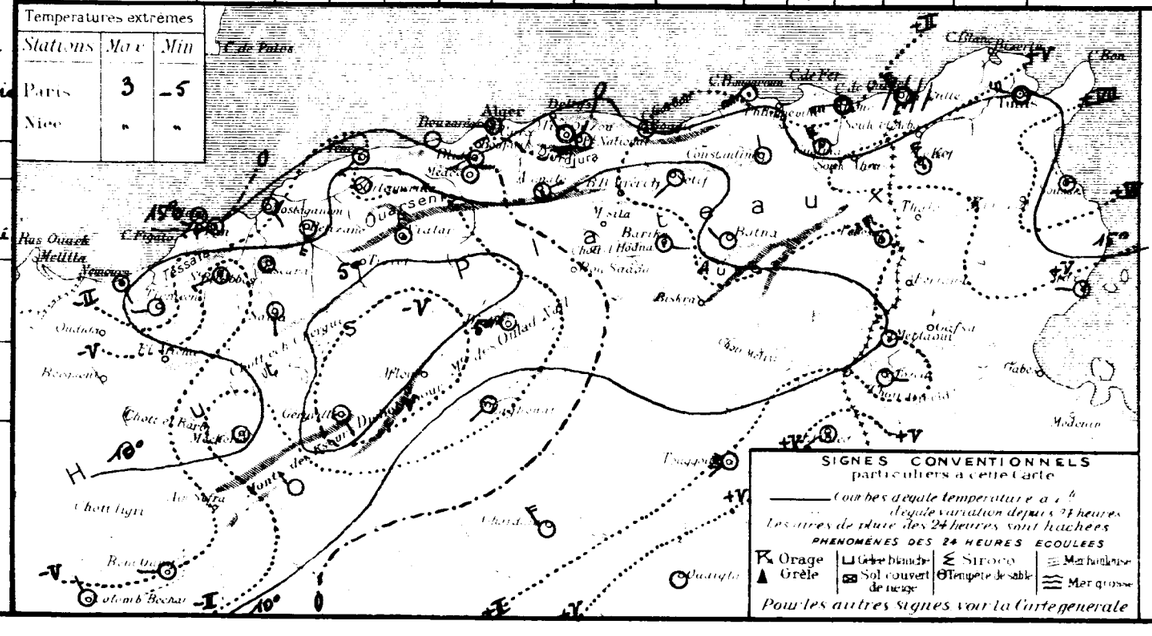

SONDAGES AÉROLOGIQUES

Altitude en km	Alger Université — Altitude [illegible] — Départ 09h00 — Pointe		Départ 08h15
0.5	W 6		E 5
1.0	SSW 5		E 6
1.5	SW 4		
2.0	WSW 9		
2.5	WSW 11		
3.0	WSW 16		
3.5	WSW 15		
4.0	WSW 16		
4.5	WSW 15		
5.0	WSW 14		
5.5	WSW 19		
6.0			

UNIVERSITÉ D'ALGER
INSTITUT DE MÉTÉOROLOGIE
ET DE PHYSIQUE DU GLOBE

BULLETIN MÉTÉOROLOGIQUE DE L'ALGÉRIE

67e ANNÉE. Nº 40
Mercredi 12 Février 1936 7h

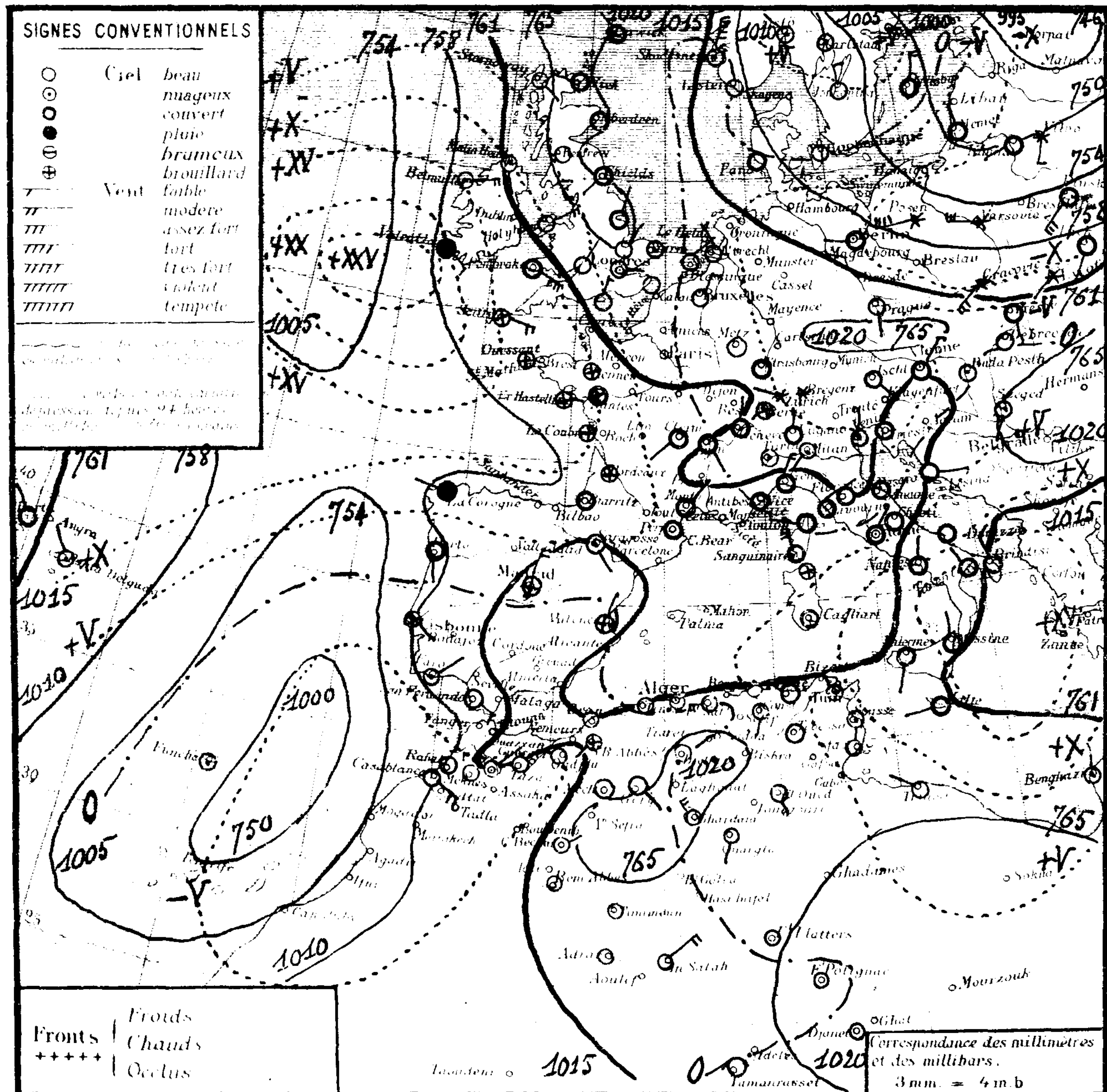

STATIONS		Altitude en mètres	Pression à 0° et au niveau de la mer: Observation	Pression: diff en 24h	Température de l'air: Observation	Température: diff en 24h	Vents Direction et force de 0 à 9	Etat du Ciel	Etat de la Mer	Températures extrêmes (dans les 24 heures): max	min	Pluie en millim (dans les 24 heures)	Pluie en m/m: Hauteurs totalisées du mois en cours	Hauteurs totalisées du 1er Septbre au 31 Janvier	PHÉNOMÈNES
Littoral	Nemours	83	14.9	-2.9	10.0	-2.2	S 1	beau	belle	20	9			168	
	Cap Falcon	75	14.9	-1.5	14.4	-1.6	calme	clair	T. belle	21	13		5.5	116	
	Oran	11	15.2	-2.1	12.9	-2.1	calme	clair	belle	21	10		10.3	208	
	Mostaganem	113	14.3	-2.1	12.7	-2.1	E 2	clair	calme	20	12				
	Cap Ténès	183	13.2	+0.2	14.2	+0.2	calme	clair	P. agitée	21	14		24	182	
	Cherchell	22	13.7	-0.5	16.3	-1.7	calme	beau	T. belle	23	11		2.0		
	Blida	267	16.9	+0.3	9.8	-5.4	calme	nuageux		20	9		20.2		
	Bouzaréa	344	13.6	+0.3	15.1	+0.5	W 1	clair		19	13		6.9		
	Alger	59	14.0	+0.2	14.6	-1.3	calme	beau	calme	22	13		9.4	571	
	Maison-Carrée	48	14.4	+0.2	10.1	-6.2	W 1	clair		25	9		8.8		
	Cap Carbon	225	13.9	0.0	15.0	-2.0	calme	clair	P. agitée	22	14			397	
	Cap Bougaroni	195	16.2	+7.5	14.0	-3.0	calme	beau	P. agitée	18	14		49.0	579	
	Philippeville	42	15.0	"	11.4	"	SSW 2	clair	belle	21	10				
	Cap de Garde	161	15.3	+4.3	15.0	-1.0	calme	nuageux	P. agitée	18	12		25.0	400	
	La Calle	10	14.5	+3.7	12.6	-4.6	calme	clair	belle	17	10		28.5	509	
	Bizerte	9													
	Tunis	36	15.4	-6.4	6.0	-9.0	NW 3	brouillard		16	6	0.2	16.5		11-12h pluie
	Sousse	2	17.1	+7.4	10.2	-8.8	S 1	nuageux	calme	20	7		5.0		
	Sfax	8	19.4	+6.6	10.4	-3.8	calme	clair	calme	25	9		7.0		
Tell et Hautes Plaines	Tlemcen	806	12.1	-4.8	17.3	+3.6	W 1	clair		20	13		14.0		
	Sidi-bel-Abbès	476	15.8	-3.1	5.2	-0.6	WSW 2	brume		21	4		15.0	168	
	Saïda	867	16.8	-3.9	13.2	+5.0	S 4	clair		22	12			112	
	Mascara	590	15.0	-3.4	12.4	+2.8	calme	clair		21	12			268	
	Relizane	73	16.4	-2.2	7.3	-4.0	SW 1	clair		22	7		20.2	154	
	Orléansville	112	14.9	-2.7	9.5	+0.6	calme	clair		21	9		18.5		
	Tiaret	1023													
	Vialar	889	18.9	-1.2	9.6	+1.1	N 3	beau		19	8		24.5	195	
	Médéa	935	17.1	-1.2	11.3	+2.8	calme	clair		17	11		27.0		
	Aumale	905	16.8	-0.9	14.8	+2.3	E 1	beau		20	9			258	
	Fort-National	942	14.8	-1.5	15.0	+4.0	NW 4	clair		16	13				
	Tizi-Ouzou	222	16.0	0.0	10.1	-2.4	E 1	beau		23	9		27.0	506	
	Bordj-b.-Arreridj	915													
	Sétif	1079	16.1	+1.5	10.2	+0.4	WSW 1	clair		19	7				
	Batna	1044	16.2	+1.3	13.5	+0.5	W 1	beau		20	7		6.0		
	Constantine	660	19.4	+4.3	9.1	-4.8	SSW 1	clair		19	8		27.8	309	
	Guelma	268	18.1	+4.1	8.4	-9.3	ESE 1	beau		22	6		22.0	238	
	Tébessa	863	16.2	+3.3	15.0	+1.0	calme	clair		19	7				
Steppe et Atlas Saharien	Aïn-Sefra	1090	21.6	..	6.0	..	calme	clair		..	6				
	Mécheria	1167	19.0	-1.4	11.1	+0.3	calme	clair		24	9		6.0		
	Géryville	1320	18.1	-3.7	8.7	+4.9	ESE 1	clair		23	6		4.8	156	
	Aflou	1426													
	Djelfa	1160	24.6	+2.6	4.2	-2.5	calme	clair		18	3		11.1		
	El Abiodh S. Ch.	[illegible]	19.8	-0.7	5.5	-1.0	NNE 1	clair		27	4			49	
	Beni Ounif	[illegible]	17.2	-1.6	6.2	+0.2	W 1	clair		25	5				
	Barika	484	.	"	8.5	+1.6	E 1	clair		23	8		10.0		
	Colomb-Béchar	769	15.9	-1.4	10.0	+2.0	NE 2	clair		25	9				
	Laghouat	767													
Sahara	Biskra	125												88	
	Touggourt	69	16.6	+2.2	10.6	-0.2	calme	clair		28	9			6	
	El-Oued	70	"	"	10.4	-2.2	SE 1	beau		26	10			11	
	Tozeur	50	17.0	+2.7	10.0	-1.0	N 1	nuageux		25	9				
	Ghardaïa	526	"	"	15.2	+0.9	NW 4	clair		27	13				
	Ouargla	157	18.7	+1.8	11.0	-2.0	SSW 2	clair		"	10			13	
	El-Goléa	394?													
	Béni-Abbès	497?	16.7	-1.2	11.0	0.0	calme	clair		"	11		2.0		
	Timimoun	294?	17.5	-1.6	11.0	+1.0	calme	clair		"	11				
	Adrar	285?	19.5	-2.1	12.0	0.0	calme	clair		"	12		7.0		
	In-Salah	280?	16.3	-1.4	13.0	+3.0	calme	clair		"	7				
	Fort-Flatters	368?	18.1	+1.2	8.0	-2.0	calme	clair		"	7				
	Fort-Polignac	608?	25.9	-0.4	13.0	+3.0	calme	clair		"	9				
	Djanet	1100?	23.4	+3.1	12.0	-1.0	calme	clair		"	11				
	Tamanrasset	1350?	16	+2	13.0	+1.0	NE 1	clair		23	9				

Situation générale et situation en Algérie Une bande anticyclonique allant de l'Océan Glacial à la Mer du Nord et à l'Europe Centrale sépare deux zones dépressionnaires: l'une occupe la Scandinavie et la Pologne (Kutjern: 992 mb 744 m/m); l'autre s'étend des Canaries (Funchal 1002 mb 752 m/m) au Portugal et au large de l'Irlande (Valentia 1011 mb 758 m/m). Une dépression se trouve également sur la Méditerranée Orientale.

En Algérie: le ciel est beau; le vent est faible ou modéré, de direction variable; la mer est belle ou peu agitée. La température diurne, en hausse sur la veille, a été très supérieure à la normale; la température nocturne, par contre a baissé sensiblement.

Probabilité (valable du 12 Février à 18 heures, au 13 même heure)
La pression haussera sur les Iles Britanniques, la Mer du Nord, la France; elle baissera des Açores à la Péninsule Ibérique et à l'Afrique du Nord.

En Algérie: ciel beau, brumeux sur le littoral; vent de Nord Est à Sud, faible ou modéré; température stationnaire.

	ORAN	ALGER	CONSTANTINE
Littoral et Tell	Beau, brumeux sur le littoral. Vent de Nord-Est à Sud, faible ou modéré. Température stationnaire.		
Hts Plateaux	Beau temps. Vent de Sud-Est à Sud, faible ou modéré.		
Sahara Septentrional			

Vents (Bassin Occidental de la Méditerranée)
Golfe du Lion: Nord-Est, modéré à assez fort.
Baléares: Nord-Est à Sud, modéré à assez fort.
Bizerte: Nord-Est à Sud, faible ou modéré.

Vents (en altitude)
Ouest Algérie, Sahara: Secteur Sud .... 8 à 20 m.
Est Algérie, Sahara: Secteur Sud .... 6 à 10 m.

Prévisions transmises par l'Observatoire de Tamanrasset
Tidikelt, Azjers, Hoggar: Beau à nuageux. Vent d'Est à Sud, faible à modéré.

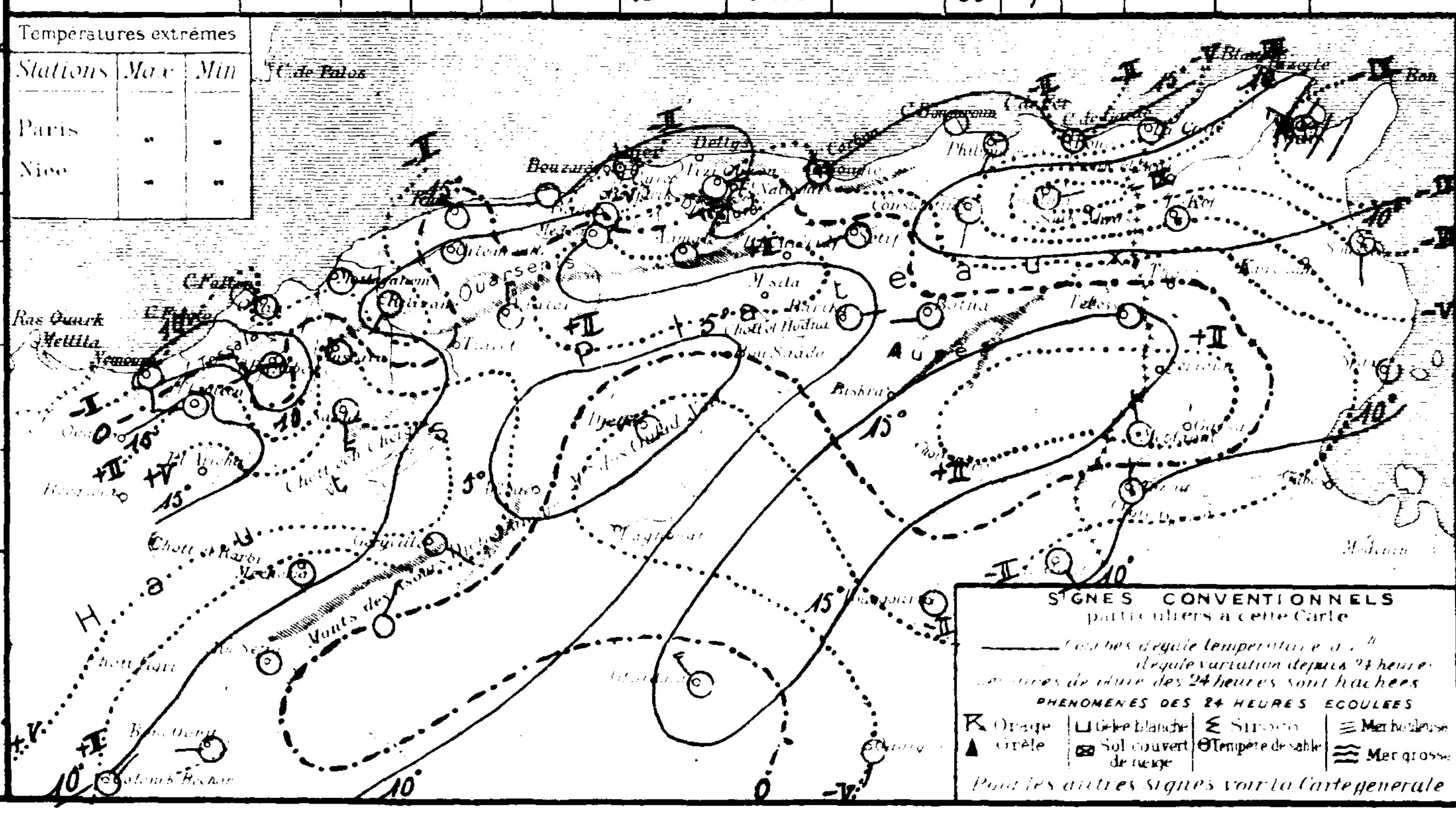

SONDAGES AÉROLOGIQUES

Altitude	Alger Université: Direction	Vitesse	Départ	Laghouat: Direction	Vitesse
Départ	08h50			07 50	
0 5	W	20		E	14
1 0	NW	6		E	6
1 5	WNW	4		WNW	2
2 0	WNW	11		SSE	3
2 5	NW	14		E	5
3 0	NW	19			
3 5	NW	19			
4 0	NW	20			
4 5	NW	18			
5 0	WNW	18			
5 5	WNW	21			
6 0	WNW	26			

UNIVERSITÉ D'ALGER
INSTITUT DE MÉTÉOROLOGIE
ET DE PHYSIQUE DU GLOBE

BULLETIN MÉTÉOROLOGIQUE DE L'ALGÉRIE

Jeudi 13 Février 1936 — 61ième ANNÉE — N° 44 — 7h

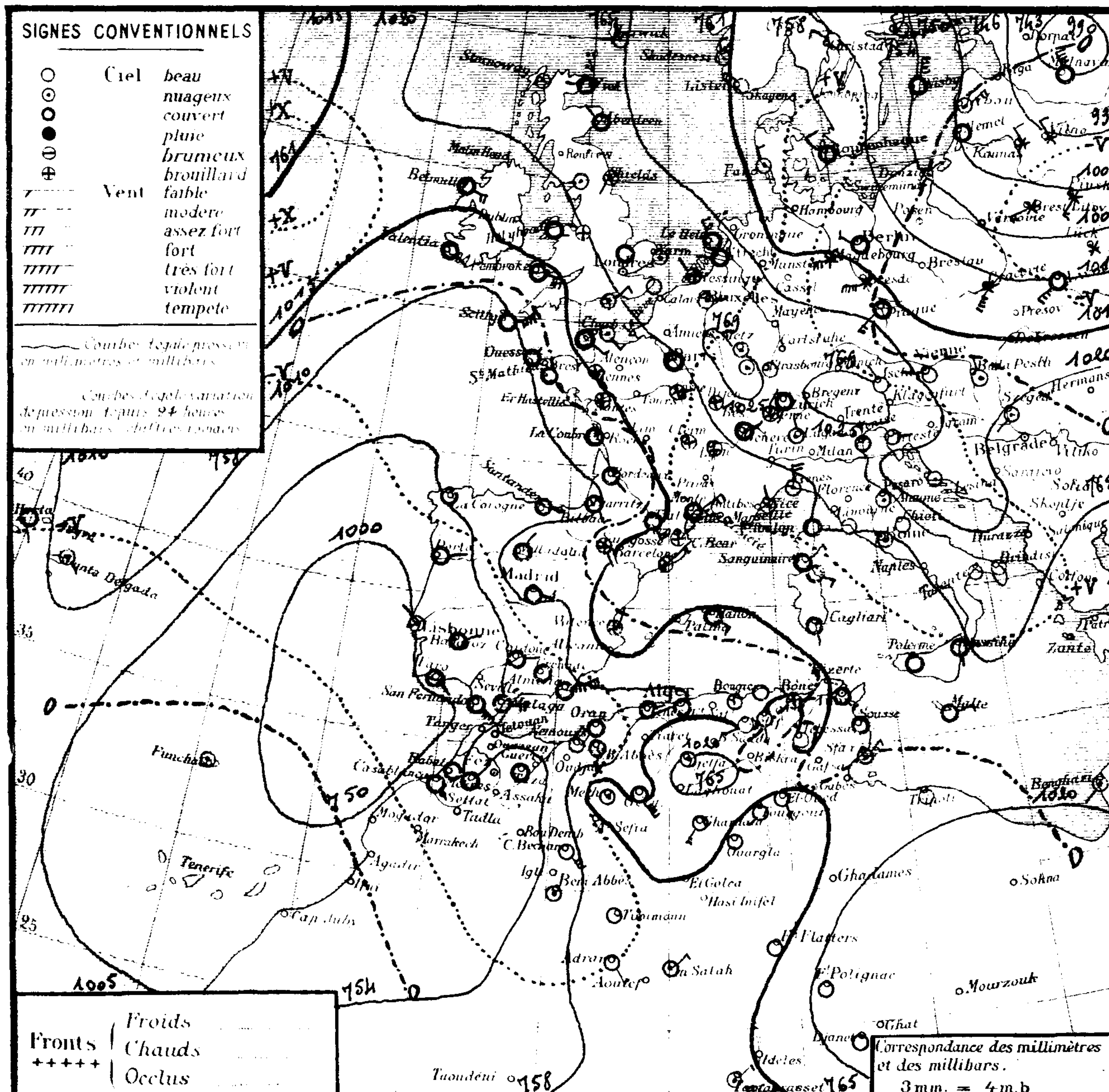

Stations		Altitude en mètres	Pression à 0° et au niveau de la mer — Observation	Pression — diff en 24h.	Température de l'air — Observation	Température — diff en 24h	Vents Direction et force de 0 à 9	Etat du Ciel	Etat de la Mer	Temp. extrêmes max.	Temp. extrêmes min.	Pluie en millim (24 h)	Pluie — Hauteurs totalisées du mois en cours	Pluie — Hauteurs totalisées du 1er Septbre au 31 Janvier	PHÉNOMÈNES
Littoral	Nemours	83	05.5	-9.4	15.0	+5.0	NE 3	nuageux	agitée	21	12			169	
	Cap Falcon	75	08.9	-6.0	14.2	-0.2	ESE 3	brouillard	agitée	19	14		5.5	116	
	Oran	11	09.0	-6.2	17.3	+4.4	SW 3	couvert	P. agitée	19	13		10.3	208	
	Mostaganem	113	08.5	-5.8	17.2	+4.5	E 3	beau	P. agitée	22	11				
	Cap Ténès	183	08.9	-4.3	12.6	-1.6	E 1	couvert	P. agitée	23	12		2.4	182	
	Cherchell	22	09.3	-4.3	14.7	-1.6	calme	brouillard	belle	21	13		2.0		
	Blida	267	12.9	-4.0	12.4	+2.6	calme	T. nuag.		19	10		20.2		
	Bouzaréa	344	09.3	-4.3	19.4	+4.3	SSW 1	T. nuag.		19	12		6.9		
	Alger	59	09.8	-4.2	13.9	-0.7	calme	couvert	T. belle	21	12		9.4	571	
	Maison-Carrée	48	10.1	-4.3	11.6	-1.5	calme	couvert		21	10		8.8		
	Cap Carbon	225	10.3	-3.6	18.0	+3.0	calme	nuag.	belle	22	13			397	
	Cap Bougaroni	195	13.5	-2.7	12.8	-1.2	calme	beau	P. agitée	20	12		49.0	579	
	Philippeville	42													
	Cap de Garde	161	14.6	-0.7	11.0	-4.0	E 1	brouillard	P. agitée	22	10		25.0	400	
	La Calle	10	13.4	-1.1	11.4	-1.2	NW 1	clair	belle	20	10		28.5	509	
	Bizerte	9													
	Tunis	36	17.1	+1.7	12.0	+6.0	SE 3	couvert		17	11		16.5		
	Sousse	2	18.3	+1.3	13.9	+3.7	calme	couvert	calme	22	10		5.0		
	Sfax	8	19.2	-0.2	13.8	+3.4	NE 3	T. nuag.	belle	21	11		7.0		
Tell et Hautes Plaines	Tlemcen	806	06.4	-5.7	18.5	+1.2	SSW 4	beau		24	12		14.0		
	Sidi-bel-Abbès	476	09.3	-6.5	14.0	+8.8	S 3	couvert		28	11		15.0	168	
	Saïda	867	12.3	-4.5	14.6	+1.4	SSE 5	T. nuag.		25	14			112	
	Mascara	590	09.4	-5.6	16.0	+3.6	calme	T. nuag.		26	14			268	
	Relizane	73	11.4	-5.0	11.0	+3.7	W 1	T. nuag.		23	10		20.8	154	
	Orléansville	112	10.6	-4.3	13.0	+3.5	calme	clair		24	13		18.5		
	Tiaret	1023													
	Vialar	889	15.8	-3.1	10.5	+0.9	NW 3	beau		23	9		24.5	195	Siroco
	Médéa	935	17.1	0.0	13.9	+2.6	calme	couvert		22	13		27.0		
	Aumale	905	15.6	-1.2	13.4	-1.4	WSW 7	T. nuag.		23	11			258	
	Fort-National	942	11.5	-3.3	17.5	+2.5	WSW 5	T. nuag.		21	15				
	Tizi-Ouzou	222	12.4	-3.6	11.2	+1.1	E 1	couvert		24	11		27.0	508	
	Bordj-b.-Arréridj	915													
	Sétif	1079	13.3	-2.8	14.0	+3.8	WSW 1	beau		23	8				
	Batna	1044	16.9	+0.7	10.0	-3.5	WNW 2	beau		23	7		6.0		
	Constantine	660	19.0	-0.4	9.7	+0.6	S 1	clair		22	8		27.8	309	
	Guelma	268	18.9	+0.8	8.2	-0.2	NE 1	nuag.		25	5		22.0	238	
	Tébessa	863	14.7	-1.5	15.0	0.0	calme	clair		26	8				
Steppe et Atlas Saharien	Aïn-Sefra	1090													
	Mécheria	1167	16.3	-2.7	11.7	+0.6	calme	T. nuag.		23	11		6.0		
	Géryville	1320	11.4	-6.4	14.7	+3.0	SE 6	couvert		23	11		4.3	156	
	Aflou	1426													
	Djelfa	1160	20.0	-4.8	7.2	+3.0	calme	nuag.		24	3		11.1		
	Bou-Saâda / El Abiod St. ch.	550	15.6	-4.2	9.5	+4.0	NNE 1	beau		25	7			49	
	M'sila / Béni Ounif	485	10.3	-6.9	12.0	+5.0	NE 1	clair		23	9				
	Barika	484													
	Colomb-Béchar	769	06.6	-9.3	16.0	+6.0	SE 5	nuag.		24	16				Coups de vent ce matin
	Laghouat	767													
	Biskra	125												88	
Sahara	Touggourt	69	14.4	-2.2	12.1	+1.5	SW 1	clair		30	11			6	
	El-Oued	70	"	"	13.2	+2.8	SSE 1	beau		29	12			11	
	Tozeur	50	17.0	0.0	10.0	0.0	NE 3	clair		25	10				
	Ghardaïa	526	"	"	15.8	+0.6	SW 4	beau		27	14				
	Ouargla	157	15.7	-3.0	11.0	0.0	calme	clair		"	9			13	
	El-Goléa	394?													
	Béni-Abbès	497?	08.6	-8.1	13.0	+2.0	calme	nuag.		27	12		2.0		
	Timimoun	294?	11.5	-6.0	11.0	0.0	calme	clair		31	.				
	Adrar	285?	13.2	-6.3	16.0	+2.0	SE 3	clair		31	15		7.0		Coups de vent ce matin
	In-Salah	280?	13.5	-2.8	14.0	+1.0	NE 3	nuag.		"	14				
	Fort-Flatters	368?	13.9	-4.2	11.0	+3.0	calme	clair		"	10				
	Fort-Polignac	608?	24.4	-1.5	13.0	0.0	calme	clair		"	10				
	Djanet	1100?	22.4	-1.0	12.0	0.0	calme	clair		"	11				
	Tamanrasset	1350?	15	-1	12.0	-1.0	NE 3	nuag.		23	10				

Situation générale et situation en Algérie Une bande anticyclonique très étroite, s'allonge de l'Islande aux Pays Bas à l'Italie et aux Balkans, et sépare deux aires dépressionnaires situées, l'une sur le nord-est de l'Europe (Maluava 989mb 742m/m), l'autre, sur la Péninsule Ibérique et l'Ouest de l'Afrique du Nord et du Sahara (San Fernando: 1000mb, 750m/m, Colomb-Béchar: 1007mb, 755m/m).

En Algérie, le ciel est nuageux ou très nuageux avec éclaircies; le vent variable et faible sur le littoral et le département de Constantine, souffle de Sud à Ouest sous forme de coups de vent, sur l'Ouest du Tell et des Hauts-Plateaux; la mer est belle ou peu agitée, sauf à l'extrémité Occidentale du littoral où elle est agitée.

La température a légèrement haussé en général et est très supérieure à la normale.

Probabilité (valable du Jeudi 13 Février à 18 heures, au 14, même heure).
La pression baissera sur l'Est de l'Afrique du Nord et l'Ouest de la Méditerranée, ainsi que sur l'Ouest de la France et des Iles Britanniques; elle haussera sur le Maroc, et l'Ouest de la Péninsule Ibérique d'une part, sur la Scandinavie et les Pays Bas d'autre part.

En Algérie: ciel nuageux ou très nuageux, avec quelques pluies à l'Ouest; vent de Sud-Est à Sud-Ouest, modéré à assez fort, avec coups de vent dans l'Ouest. Température toujours supérieure à la normale.

	ORAN	ALGER	CONSTANTINE
Littoral et Tell	Nuageux ou très nuageux.	Nuageux ou très nuageux.	
Hts Plateaux	quelques pluies. Vent de Sud-Ouest modéré à assez fort; coups de vent.	Vent de Sud-Est à Sud-Ouest, modéré à assez fort. Coups de vent.	
Sahara Septentrional	Température supérieure à la normale, en baisse dans la journée.	Température supérieure à la normale, sans grand changement.	

Vents (Bassin Occidental de la Méditerranée)

Golfe du Lion } Sud-Est à Sud-Ouest, modéré à assez fort;
Baléares } Coups de vent.
Bizerte Sud-Est à Sud-Ouest, assez fort avec coups de vent.

Vents (en altitude)

Ouest Algérie :
" Sahara :
Est Algérie : Sud-Ouest .... 10 à 20 m.
" Sahara :

Prévisions transmises par l'Observatoire de Tamanrasset

Tidikelt, Azgers, Hoggar : Très nuageux. Vent de Sud-Est à Sud-Ouest, modéré ou assez fort. Sable par places.

Températures extrêmes		
Stations	Max	Min
Paris	6	-5
Nice	"	"

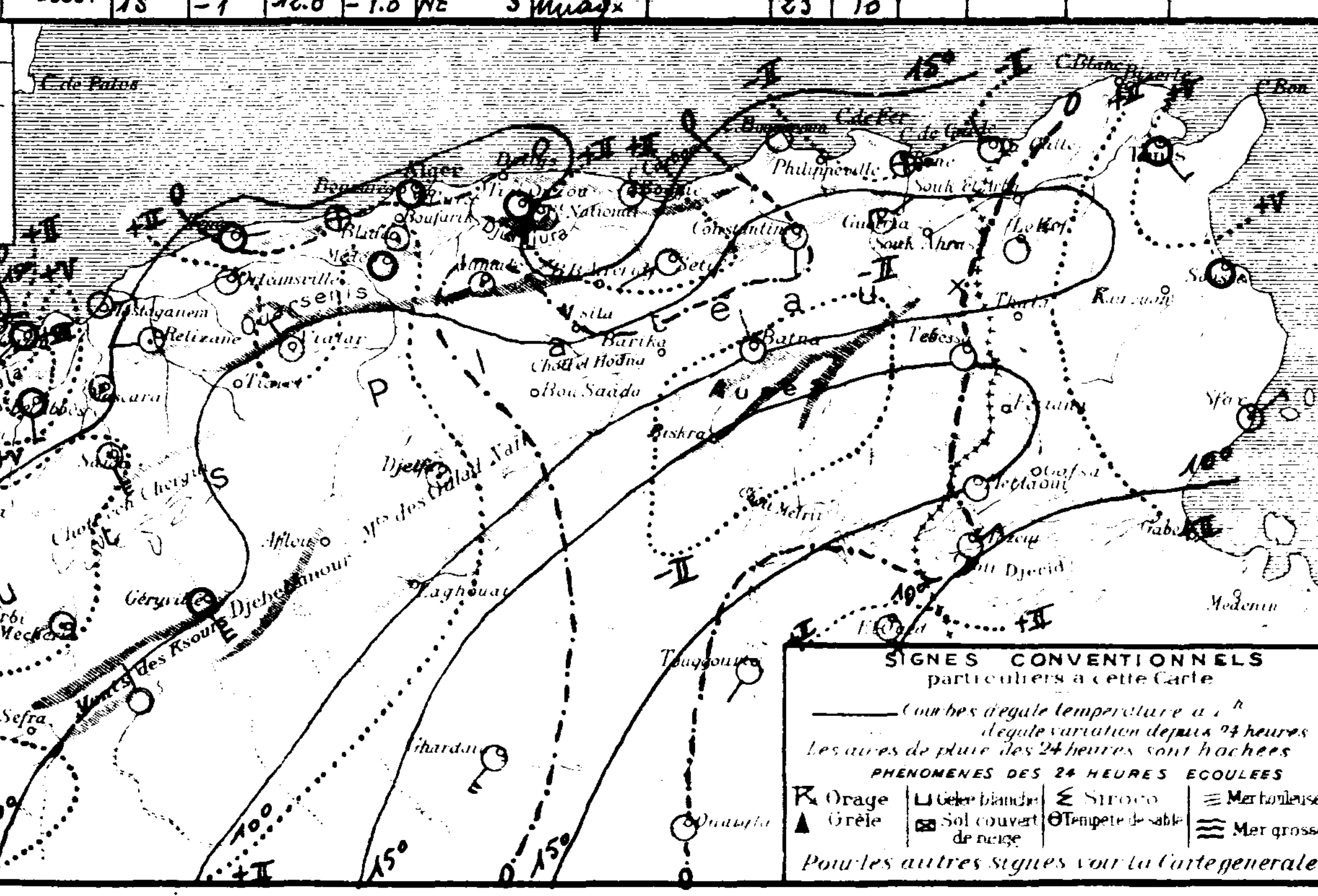

SONDAGES AÉROLOGIQUES

Altitude en Kms. comptée à partir du niveau de la station	Alger Université (Altitude 59m) Début 09h 15 — Direction	Alger — Vitesse en m/s	Début h — Direction	Vitesse en m/s	Tamanrasset (Alt 1350m) Début 07h 50 — Direction	Tamanrasset — Vitesse en m/s
0 5	S	6			SE	6
1 0	SW	11			SW	10
1 5	SW	6			SSW	9
2 0	W	3			SSW	10
2 5	SSW	5			SW	12
3 0	SSW	7			SW	14
3 5					WSW	18
4 0					WSW	20
4 5						
5 0						
5 5						
6 0						

UNIVERSITÉ D'ALGER
INSTITUT DE MÉTÉOROLOGIE
ET DE PHYSIQUE DU GLOBE

BULLETIN MÉTÉOROLOGIQUE DE L'ALGÉRIE

61ième ANNÉE. — N° 45
Vendredi 14 Février 1936 7h

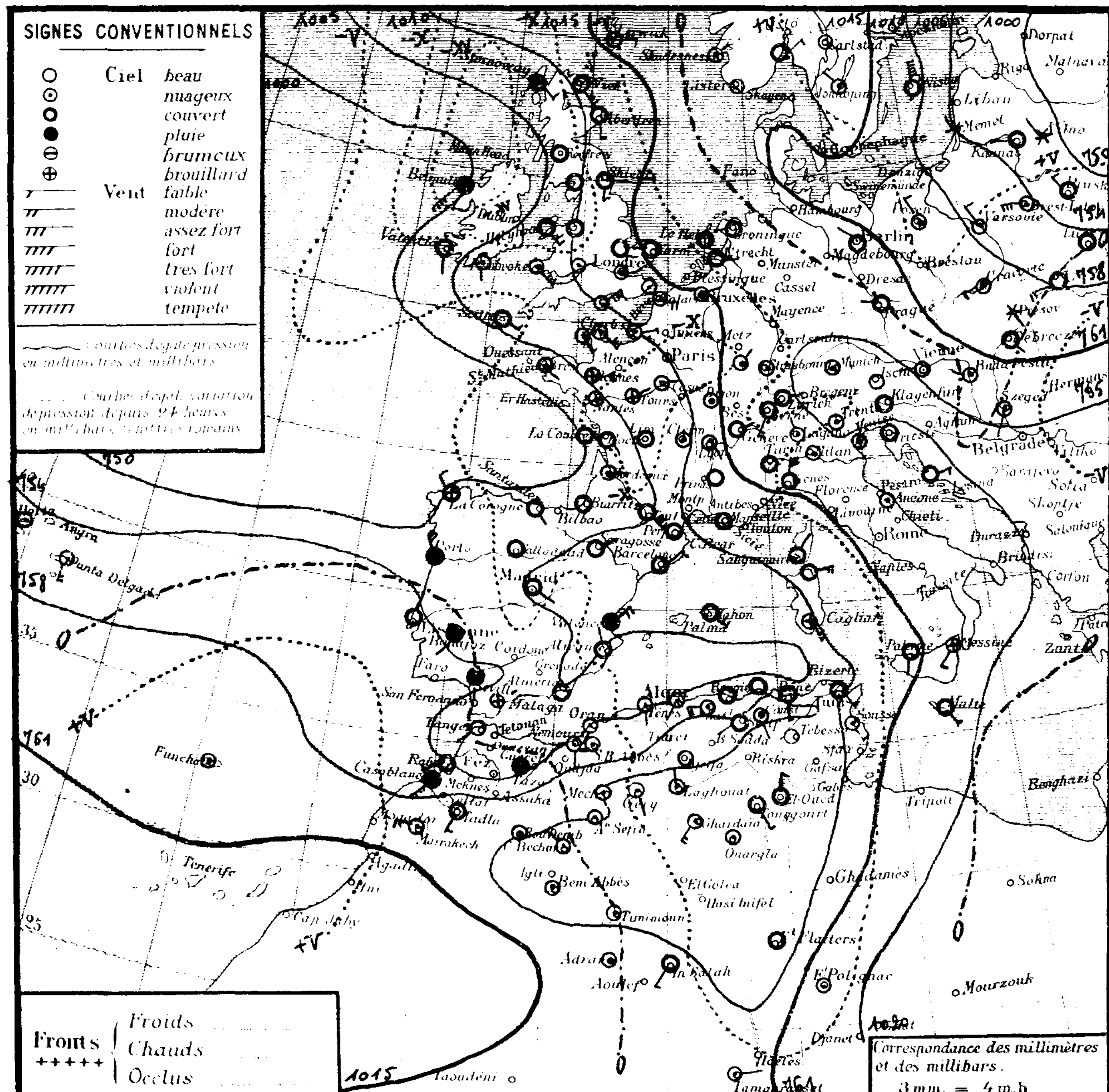

	STATIONS	Altitude en mètres	Pression à 0° et au niveau de la mer: Observation	Pression: diff en 24h	Température de l'air: Observation	Température: diff en 24h	Vents Direction et force de 0 à 9	Etat du Ciel	Etat de la Mer	Températures extrêmes (24 h): max	min	Pluie en millim. (24 h)	Hauteurs totalisées du mois en cours (m/m)	Hauteurs totalisées du 1er Septbre au 31 Janvier (m/m)	PHÉNOMÈNES
Littoral	Nemours	83	04.5	-1.0	15.0	0.0	S 1	nuageux	agitée	24	12			168	
	Cap Falcon	75	05.2	-3.7	16.2	+2.0	SW 2	T. nuag^x	agitée	17	13		5.5	116	
	Oran	11	05.3	-3.7	15.3	-2.0	calme	T. nuag^x	houleuse	23	14		10.3	208	
	Mostaganem	113	03.6	-4.9	17.0	-0.2	S 4	T. nuag^x	agitée	25	14				
	Cap Ténès	183	02.2	-6.7	18.2	+5.6	S 2	nuag^x	agitée	25	14		2.4	182	
	Cherchell	22	03.7	-5.6	21.0	+6.3	calme	couvert	belle	26	15		2.0		
	Blida	267	07.6	-5.3	16.3	+4.0	calme	T. nuag^x		24	13		20.2		
	Bouzaréa	344	03.7	-5.6	17.0	-2.4	S 2	beau		26	17		6.9		
	Alger	59	03.4	-6.4	19.5	+5.6	SW 1	T. nuag^x	belle	23	17	gttes	9.4	571	Siroco hier et nuit. Coups de vent 21-4h. Gouttes 2h.
	Maison-Carrée	48	04.1	-6.0	18.2	+6.6	SW 1	couvert		29	16		8.8		Siroco hier et nuit.
	Cap Carbon	225	05.4	-4.9	22.0	+4.0	calme	couvert	P. agitée	25	11			397	
	Cap Bougaroni	195	06.3	-7.2	21.2	+8.4	calme	couvert	P. agitée	23	14		49.0	579	
	Philippeville	42	07.0	"	17.0	"	S 2	couvert	P. agitée	17	13				
	Cap de Garde	161	05.7	-8.9	19.0	+8.0	S 3	couvert	belle	27	14		25.0	400	Coups de vent, nuit
	La Calle	10	05.0	-8.4	18.7	+7.3	SW 5	couvert	belle	23	18		28.5	509	
	Bizerte	9													
	Tunis	36	09.5	-7.6	14.0	+2.0	SE 3	couvert		17	13		16.5		
	Sousse	2	12.2	-6.1	14.7	+0.8	SE 3	T. nuag^x	belle	16	13	gttes	5.0		8h gouttes
	Sfax	8	13.8	-5.4	14.8	+1.0	E 2	T. nuag^x	T. belle	18	10		7.0		
Tell et Hautes Plaines	Tlemcen	806	02.9	-3.5	13.0	-5.5	SSW 1	clair		23	12		14.0		
	Sidi-bel-Abbès	476	05.6	-3.7	10.8	-3.2	W 2	nuag^x		27	10		15.0	168	
	Saïda	867	08.1	-4.2	10.6	-4.0	S 2	nuag^x		25	10			112	
	Mascara	590	05.0	-4.4	12.6	-3.4	calme	T. nuag^x		26	12	0.4		268	Pluie et Siroco la nuit
	Relizane	73	05.6	-5.8	14.5	+3.5	S 2	couvert		26	12		20.2	154	
	Orléansville	112	04.2	-6.4	13.8	+0.8	calme	clair		26	13		18.5		
	Tiaret	1023													
	Vialar	889	08.1	-7.7	11.0	+0.5	S 3	couvert		22	10		24.5	195	
	Médéa	935	06.6	-10.5	11.0	-2.9	SSE 2	nuag^x		22	11		27.0		
	Aumale	905	10.0	-5.6	12.2	-1.2	N 1	beau		20	8	gttes		258	6h gouttes
	Fort-National	942	05.5	-6.0	14.2	-3.3	W 4	T. nuag^x		22	14				
	Tizi-Ouzou	222	05.4	-7.0	18.9	-7.7	NW 1	couvert		23	15		27.0	508	
	Bordj-b.-Arréridj	915													
	Sétif	1079	08.0	-5.3	11.2	-2.8	WSW 1	couvert		22	11	gttes			7h gouttes
	Batna	1044	08.8	-8.1	12.7	+2.7	W 1	nuag^x		22	9		6.0		
	Constantine	660	11.3	-7.7	12.5	+2.8	SSE 1	nuag^x		23	11		27.8	309	
	Guelma	268	09.3	-9.6	15.8	+7.6	SW 2	couvert		27	11		22.0	238	
	Tébessa	863	09.3	-5.4	15.0	0.0	calme	clair		20	11				
Steppe et Atlas Saharien	Aïn-Sefra	1090	13.0	"	6.0	"	calme	nuag^x		"	6	0.3			Pluie la nuit
	Mécheria	1167	08.8	-7.5	9.0	-2.7	calme	nuag^x		22	9		6.0		
	Géryville	1320	"	"	7.5	-4.2	SSE 2	T. nuag^x		21	5		4.3	156	
	Aflou	1426													
	Djelfa	1160	13.7	-6.3	4.9	-2.3	calme	beau		21	5		1.1		
	El-Abiod-Sidi-Ch.	[illegible]	08.8	-6.8	6.5	-3.0	NE 1	nuag^x		25	5			49	10-24h tempête de sable
	Béni-Ounif	[illegible]	08.5	-1.8	5.0	-7.0	SW 1	beau		20	4	1.0	1.0		Pluie
	Barika	484	"	"	15.6	"	NW 1	nuag^x		26	14				
	Colomb-Béchar	769	07.7	+1.1	8.0	-8.0	NW 2	nuag^x		20	7	9.2			Pluie et coups de vent hier. Orage, pluie, la nuit
	Laghouat	767	09.4	"	12.0	"	N 2	nuag^x		"	10				
Sahara	Biskra	125												88	
	Touggourt	69	05.8	-8.6	15.9	-3.8	SE 3	couvert		29	15			6	
	El-Oued	70	"	"	12.8	-0.4	NNE 3	couvert		30	12			11	
	Tozeur	50	13.0	-4.0	11.0	+1.0	NE 2	T. nuag^x		23	10				
	Ghardaïa	526	"	"	15.2	-0.6	SW 4	nuag^x		28	12				
	Ouargla	157	07.9	-7.8	16.0	+5.0	calme	T. nuag^x		"	15			13	
	El-Goléa	394?													
	Béni-Abbès	497?	08.3	-0.3	13.0	0.0	calme	nuag^x		20	10	1.0	3.0		Pluie hier
	Timimoun	294?	10.1	-1.4	11.0	0.0	calme	nuag^x		30	11	0.0			Pluie hier
	Adrar	285?	13.3	+0.1	12.0	-4.0	calme	nuag^x		26	12	0.0	7.0		Pluie et coups de vent, hier
	In-Salah	280?	10.9	-2.6	14.0	0.0	SW 3	couvert		"	12	0.0			Pluie la nuit.
	Fort-Flatters	368?	06.3	-7.6	21.0	+10.0	calme	couvert		"	13				
	Fort-Polignac	608?	17.5	-6.9	17.0	+4.0	calme	nuag^x		"	10				
	Djanet	1100?													
	Tamanrasset	1350?	14	-1	13.0	+1.0	E 1	T. nuag^x		25	9				

Situation générale et situation en Algérie La pression est élevée des Balkans à la Méditerranée Centrale; elle est basse d'une part sur la Pologne, d'autre part des Açores à l'Afrique du Nord et à l'Ouest de l'Europe (Horta 1007mb, 755m/m; Blacksod-Point 999mb, 749m/m; Ténès 1002mb, 752m/m).
En Algérie, le ciel est nuageux ou très nuageux (nuages élevés); le vent souffle du secteur Sud et est faible ou modéré; la mer est belle à l'Est du littoral Constantinois, agitée ou peu agitée ailleurs.
La température a peu varié et est très supérieure à la normale. Des orages ont eu lieu dans l'Ouest du Sahara, et des coups de siroco, dans les régions d'Alger et de Mascara.

Probabilité (valable du 14 Février à 18 heures au 15 même heure).
La pression haussera sur le Sud-Ouest de l'Europe et l'Ouest de l'Afrique du Nord ainsi que sur la Pologne; elle baissera des Açores au Nord-Ouest de l'Europe, ainsi que sur la Méditerranée Centrale.
En Algérie: ciel orageux devenant très nuageux avec éclaircies; quelques averses; vent de Sud-Ouest à Ouest, modéré à fort, coups de vent; forte baisse de température par l'Ouest.

	ORAN	ALGER	CONSTANTINE
Littoral et Tell / Hts Plateaux	Ciel orageux devenant très nuageux avec éclaircies; quelques averses. Vent de Sud-Ouest à Ouest modéré à fort. Coups de vent. Température en forte baisse.		Ciel orageux devenant très nuageux avec éclaircies. Quelques averses. Vent de Sud-Ouest à Ouest, modéré à fort. Coups de vent. Température nocturne, stationnaire; température diurne en forte baisse.
Sahara Septentrional	Ciel nuageux s'éclaircissant. Coups de vent de Sud-Ouest à Nord-Ouest.		

Vents (Bassin Occidental de la Méditerranée)
Golfe du Lion, Baléares: Sud à Ouest, modéré à fort; coups de vent
Bizerte: Sud-Est à Sud-Ouest assez fort à fort; coups de vent

Vents (en altitude)
Ouest Algérie, " Sahara, Est Algérie, " Sahara: Sud-Ouest à Ouest ...... 10 à 30 m.

Prévisions transmises par l'Observatoire de Tamanrasset
Tidikelt, Azgers, Hoggar: Nuageux puis éclaircies. Coups de vent de Sud-Ouest à Nord-Ouest. Sable. Brume.

Températures extrêmes		
Stations	Max	Min
Paris	7	-3
Nice	"	"

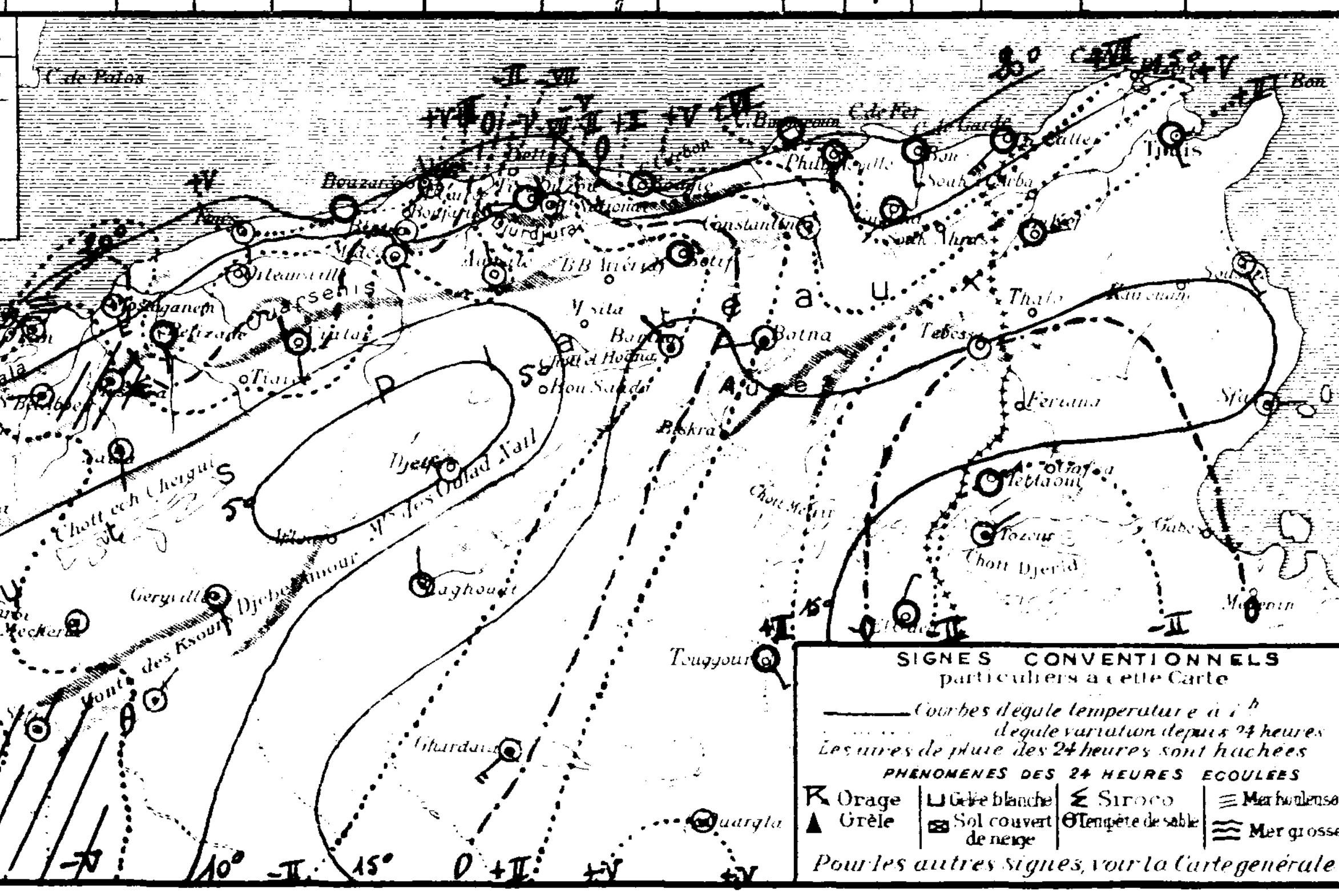

SONDAGES AÉROLOGIQUES

Altitude en Kms. comptée à partir du niveau de la station	Alger Université, Altitude 59m — Début 09h30: Direction	Vitesse en m/s	Début h: Direction	Vitesse en m/s	Tamanrasset, Alt. 1350m — Début 07h50: Direction	Vitesse en m/s
0 5	SSW	6			SW	12
1 0	SSW	11			WSW	11
1 5	SSW	12			SW	17
2 0	SSW	14			SW	18
2 5	SSW	12				
3 0	SSW	13				
3 5	S	14				
4 0	SSW	12				
4 5	SSW	17				
5 0	SSW	15				
5 5	SW	17				
6 0	SW	19				

UNIVERSITÉ D'ALGER
INSTITUT DE MÉTÉOROLOGIE
ET DE PHYSIQUE DU GLOBE

BULLETIN MÉTÉOROLOGIQUE DE L'ALGÉRIE

61ème Année. — N° 46
Samedi 15 Février 1936 7h

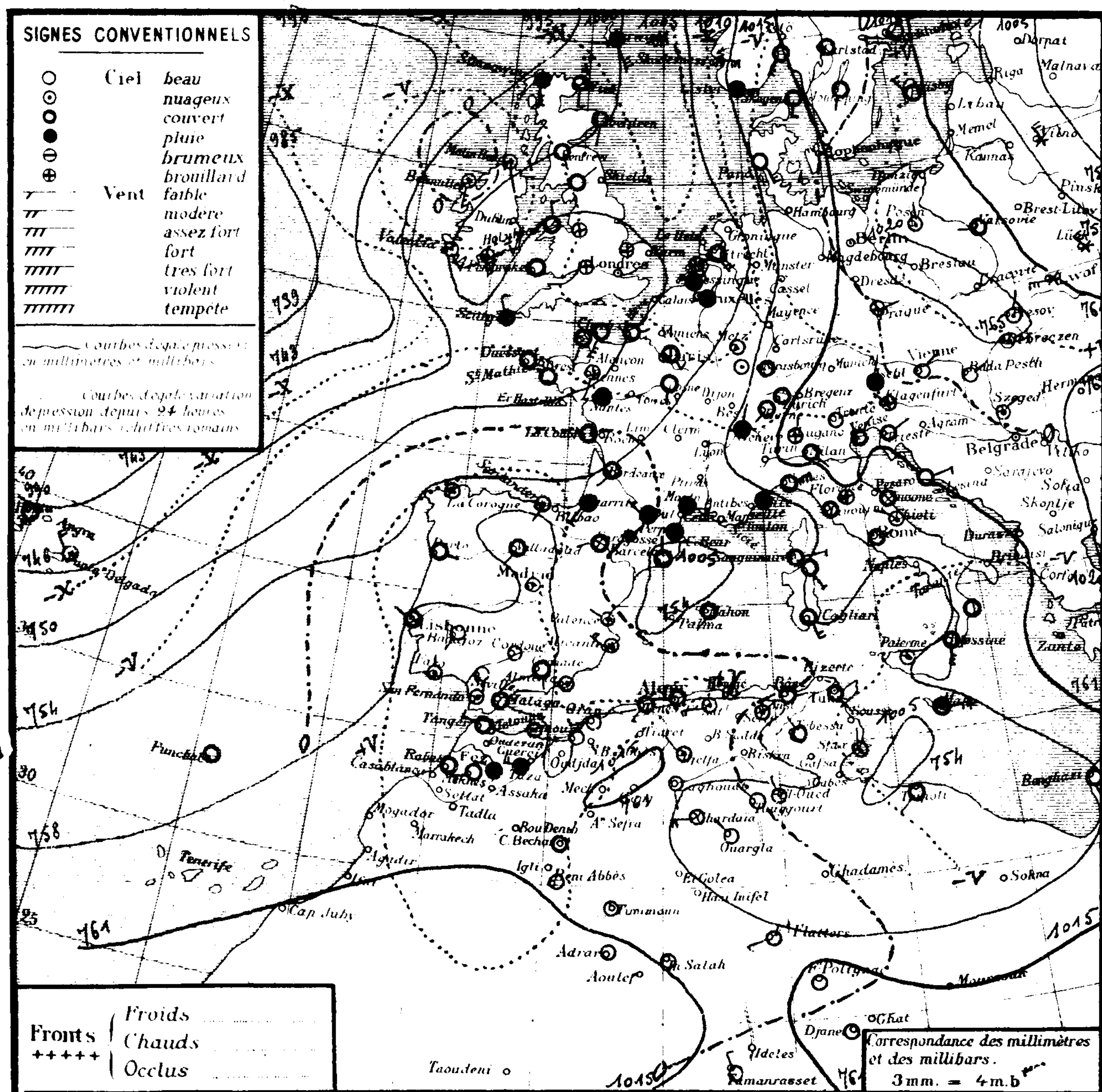

SIGNES CONVENTIONNELS: Ciel beau, nuageux, couvert, pluie, brumeux, brouillard. Vent faible, modéré, assez fort, fort, très fort, violent, tempête. Courbes d'égale pression en millimètres et millibars. Courbes d'égale variation de pression depuis 24 heures en millibars (chiffres romains).

Fronts: Froids, Chauds, Occlus (+++++)

Correspondance des millimètres et des millibars. 3mm. = 4m.b

STATIONS	Altitude en mètres	Pression à 0° et au niveau de la mer: Observation	Pression: diff en 24h	Température de l'air: Observation	Température: diff en 24h	Vents Direction et force de 0 à 9	Etat du Ciel	Etat de la Mer	Temp. extrêmes (24 h): max	min	Pluie en millim (24 h)	Hauteurs totalisées du mois en cours (m/m)	Hauteurs totalisées du 1er Septbre au 31 Janvier	PHÉNOMÈNES
Littoral														
Nemours	83	11.9	+7.4	15.5	+0.5	W 3	beau	agitée	22	12			168	
Cap Falcon	75	10.9	+5.7	14.8	+1.4	WSW 4	T. nuag.	agitée	20	14		5.5	116	
Oran	11	10.6	+5.3	15.2	-0.1	W 3	clair	agitée	18	14		10.3	208	
Mostaganem	113	11.0	+7.4	14.9	-2.1	SW 4	nuag.	agitée	25	13				
Cap Ténès	183	06.9	+4.7	13.8	-4.4	SW 3	couvert	houleuse	19	12	4.4	6.8	182	Pluie la nuit
Cherchell	22	08.9	+5.2	15.4	-5.6	calme	couvert	T. belle	24	12	2.0	4.0		Pluie
Blida	267	09.0	+1.4	12.2	+4.2	calme	T. nuag.		21	11	14.0	34.2		15-16h et 6h15, pluie
Bouzaréa	344	08.1	+4.4	12.2	-4.8	W 3	couvert		22	12		6.9		
Alger	59	08.4	+5.0	14.7	-4.8	W 1	couvert	belle	24	14	0.0	9.4	571	24-14h Siroco. 4-5h pluie
Maison-Carrée	48	08.9	+4.8	12.7	-5.5	calme	T. nuag.		26	11	gttes	8.8		gouttes la nuit
Cap Carbon	225	08.6	+3.2	13.0	-9.0	calme	T. nuag.	belle	25	13			397	
Cap Bougaroni	195												579	
Philippeville	42	09.3	+2.3	14.2	-2.8	S 2	T. nuag.	P. agitée	21	14	1.0			Pluie la nuit
Cap de Garde	161	07.7	+2.0	13.0	-6.0	E 1	couvert	belle	24	13	1.0	26.0	400	Pluie la nuit
La Calle	10	05.7	+0.7	15.1	-3.6	SW 1	T. nuag.	belle	26	14	0.0	28.5	509	Pluie la nuit
Bizerte	9													
Tunis	36	07.9	-1.6	14.0	0.0	SE 1	couvert		19	14	1.8	16.5		
Sousse	2	08.1	-4.1	14.8	+0.1	N 4	nuag.	houleuse	16	14	gttes	5.0		8h gouttes
Sfax	8	07.4	-6.4	14.6	-0.2	N 2	T. nuag.	T. belle	19	10		7.0		
Tell et Hautes Plaines														
Tlemcen	806	10.2	+7.3	10.8	-2.2	SSW 3	beau		23	9		14.0		
Sidi-bel-Abbès	476												168	
Saïda	867	12.9	+4.8	10.0	-0.6	NE 2	couvert		19	8			112	
Mascara	590	11.8	+6.8	11.2	-1.4	W 3	couvert		20	11	1.0		268	Pluie la nuit
Relizane	73	12.1	+6.5	14.3	-0.2	W 4	T. nuag.		23	13	0.3		154	Pluie
Orléansville	112	10.1	+5.9	13.1	-0.7	calme	couvert		22	13	0.5	19.0		Pluie la nuit
Tiaret	1023													
Vialar	889	11.8	+3.7	9.0	-2.0	NW 3	couvert		18	8	gttes	24.5	195	7h gouttes
Médéa	935	11.4	+4.3	8.3	-2.7	calme	pluie		18	8	5.0	32.0		Pluie
Aumale	905	12.0	+2.0	10.3	-1.9	NNW 2	T. nuag.		18	8	3.5		258	24-7h pluie
Fort-National	942	10.1	+4.6	9.1	-5.1	W 4	nuag.		19	9	1.0			Pluie
Tizi-Ouzou	222	09.9	+5.5	12.5	-6.4	SE 1	couvert		26	12		27.0	508	
Bordj-b.-Arréridj	915													
Sétif	1079	09.7	+1.7	9.0	-2.2	WSW 1	couvert		20	7				
Batna	1044	09.7	-0.9	8.0	-4.7	SE 2	nuag.		21	7	0.2	6.2		Pluie
Constantine	660	09.8	-1.5	11.2	-1.3	NE 1	T. nuag.		20	10	4.5	28.3	309	Pluie nuit
Guelma	268	10.6	+1.3	11.7	-4.1	SE 2	couvert		23	11	3.0		238	Pluie hier et nuit
Tébessa	863	07.3	-2.0	15.0	0.0	NW 1	couvert		21	9				
Steppe et Atlas Saharien														
Aïn-Sefra	1090													
Mécheria	1167	16.2	+7.4	7.4	-1.6	calme	couvert		16	7	1.0			Pluie nuit
Géryville	1320	"	"	6.3	-1.2	SSW 4	couvert		14	4	5.0		156	Pluie hier et nuit
Aflou	1426													
Djelfa	1160	14.4	+0.7	6.5	+1.6	NW 2	nuag.		18	6	25.1	26.2		Pluie la nuit
Bou-Saâda	550												49	
M'sila (Aïn Ouinif)	[illegible]	11.8	+3.3	9.3	+4.3	NW 1	couvert		18	9		1.0		
Barika	484	"	"	8.6	-7.0	NE 1	nuag.		20	8				
Colomb-Béchar	769	06.5	-1.2	15.0	+7.0	calme	couvert		18	7	0.0	9.2		Pluie et coups de vent hier
Laghouat	767	10.0	+0.6	11.0	-1.0	S 1	clair		"	10				
Biskra	125												88	
Sahara														
Touggourt	69	07.7	+1.9	11.5	-4.4	NW 2	clair		25	10			6	
El-Oued	70	"	"	11.0	-1.8	NNW 2	T. nuag.		25	11			11	
Tozeur	50	10.3	-2.7	11.0	0.0	NE 2	T. nuag.		23	10				
Ghardaïa	526	"	"	14.2	-1.0	W 4	clair		27	12				
Ouargla	157	09.4	+1.5	13.0	-3.0	NW 2	clair		"	13			13	
El-Goléa	394?													
Béni-Abbès	497?	13.8	+5.3	5.0	-8.0	calme	clair		22	5		3.0		
Timimoun	294?	13.5	+3.4	10.0	-1.0	calme	clair		23	10				
Adrar	285?	16.9	+3.6	10.0	-2.0	calme	clair		22	10		7.0		Tempête de sable hier
In-Salah	280?	13.8	+2.9	10.0	-4.0	calme	clair		"	10				
Fort-Flatters	368?	10.6	+4.3	14.0	-7.0	WSW 3	clair		"	12				
Fort-Polignac	608?	19.1	+1.6	15.0	-2.0	calme	clair		"	13				
Djanet	1100?	16.3	"	17.0	"	calme	clair		"	16				
Tamanrasset	1350?	12.	-2	13.0	0.0	NNW 3	clair		26	10				

Situation générale et situation en Algérie Une bande de pressions élevées ou moyennes s'étend de la Baltique à l'Europe et aux Balkans, entre deux aires dépressionnaires: l'une située sur la Russie, l'autre allant des Açores au Sud de l'Islande, à l'Ouest de l'Europe, à la Méditerranée Occidentale et Centrale et à l'Afrique du Nord (Punta-Delgada: 993mb 745m/m; Stornoway 996mb 747m/m; Barcelone 1005mb 754m/m; Tripoli 1006mb 755m/m).

En Algérie, le ciel est en général très nuageux ou couvert; le vent, variable et faible dans le département de Constantine, souffle du secteur Ouest et est faible ou modéré ailleurs; la mer est agitée à l'Ouest du littoral, belle ou peu agitée à l'Est. La température a peu varié. Il a plu faiblement, principalement cette nuit, en de nombreux points.

Probabilité (valable du 15 Février à 18 heures au 16 même heure).
La pression baissera sur la Scandinavie et les Iles Britanniques, ainsi que sur l'Ouest de la Péninsule Ibérique; elle haussera sur le Sud de la France, la Méditerranée Occidentale et l'Est de l'Afrique du Nord.

En Algérie: ciel s'éclaircissant par l'Ouest; vent d'Ouest à Sud-Ouest, de force décroissante; température en hausse.

	ORAN	ALGER	CONSTANTINE
Littoral et Tell	Ciel nuageux s'éclaircissant. Vent d'Ouest à Sud-Ouest, modéré		Ciel très nuageux avec quelques averses, devenant beau ou nuageux. Vent du
Hts Plateaux	ou assez fort puis faible. Température en hausse.		secteur Ouest modéré ou assez fort, coups de vent. Température en hausse.
Sahara Septentrional	Beau temps. Vent du secteur Ouest, faible ou modéré		

Vents (Bassin Occidental de la Méditerranée)
Golfe du Lion, Baléares: Ouest à Sud-Ouest, modéré ou assez fort.
Bizerte: Secteur Ouest, modéré ou assez fort, coups de vent.

Vents (en altitude)
Ouest Algérie, " Sahara, Est Algérie, " Sahara: Ouest à Sud-Ouest .... 10 à 20m.

Prévisions transmises par l'Observatoire de Tamanrasset
Tidikelt, Azgers, Hoggar: Beau. Vent du secteur Nord, modéré à assez fort. Sable par places.

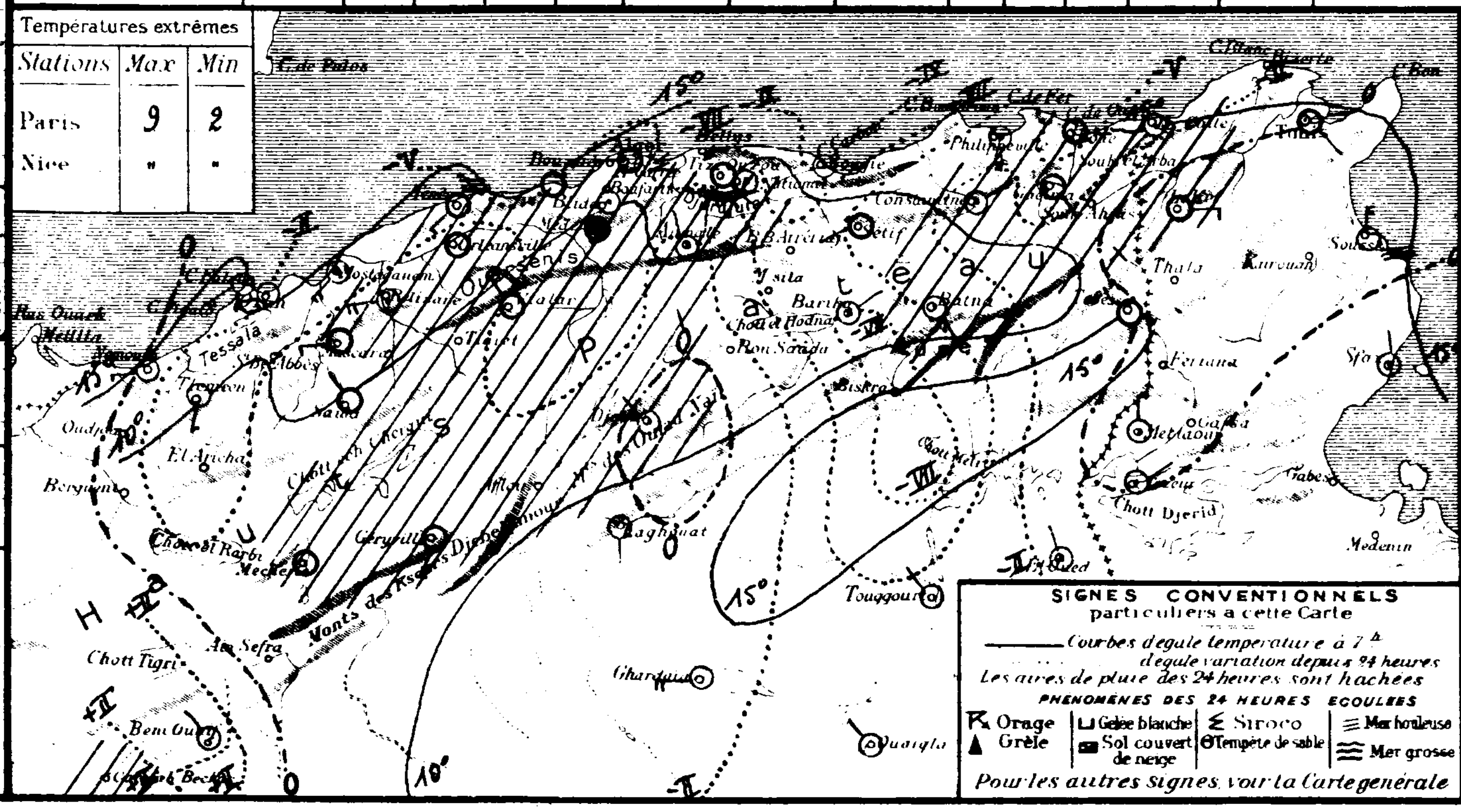

Températures extrêmes		
Stations	Max	Min
Paris	9	2
Nice	"	"

SIGNES CONVENTIONNELS particuliers à cette Carte
Courbes d'égale température à 7h
d'égale variation depuis 24 heures
Les aires de pluie des 24 heures sont hachées
PHÉNOMÈNES DES 24 HEURES ÉCOULÉES
Orage, Grêle, Gelée blanche, Sol couvert de neige, Siroco, Tempête de sable, Mer houleuse, Mer grosse
Pour les autres signes voir la Carte générale

SONDAGES AÉROLOGIQUES

Altitude en Kms comptée à partir du niveau de la station	Alger Université (Altitude 59m) Début h: Direction	Vitesse en m/s	Début h: Direction	Vitesse en m/s	Tamanrasset (Alt 1350m) Début 09h45: Direction	Vitesse en m/s
0 5					NW	13
1 0					WSW	20
1 5					WSW	20
2 0					WSW	25
2 5					W	13
3 0					W	16
3 5					W	20
4 0					WSW	19
4 5						
5 0						
5 5						
6 0						

UNIVERSITÉ D'ALGER
INSTITUT DE MÉTÉOROLOGIE
ET DE PHYSIQUE DU GLOBE

BULLETIN MÉTÉOROLOGIQUE DE L'ALGÉRIE

61ème ANNÉE — N° 47
Dimanche 16 Février 1936 7h

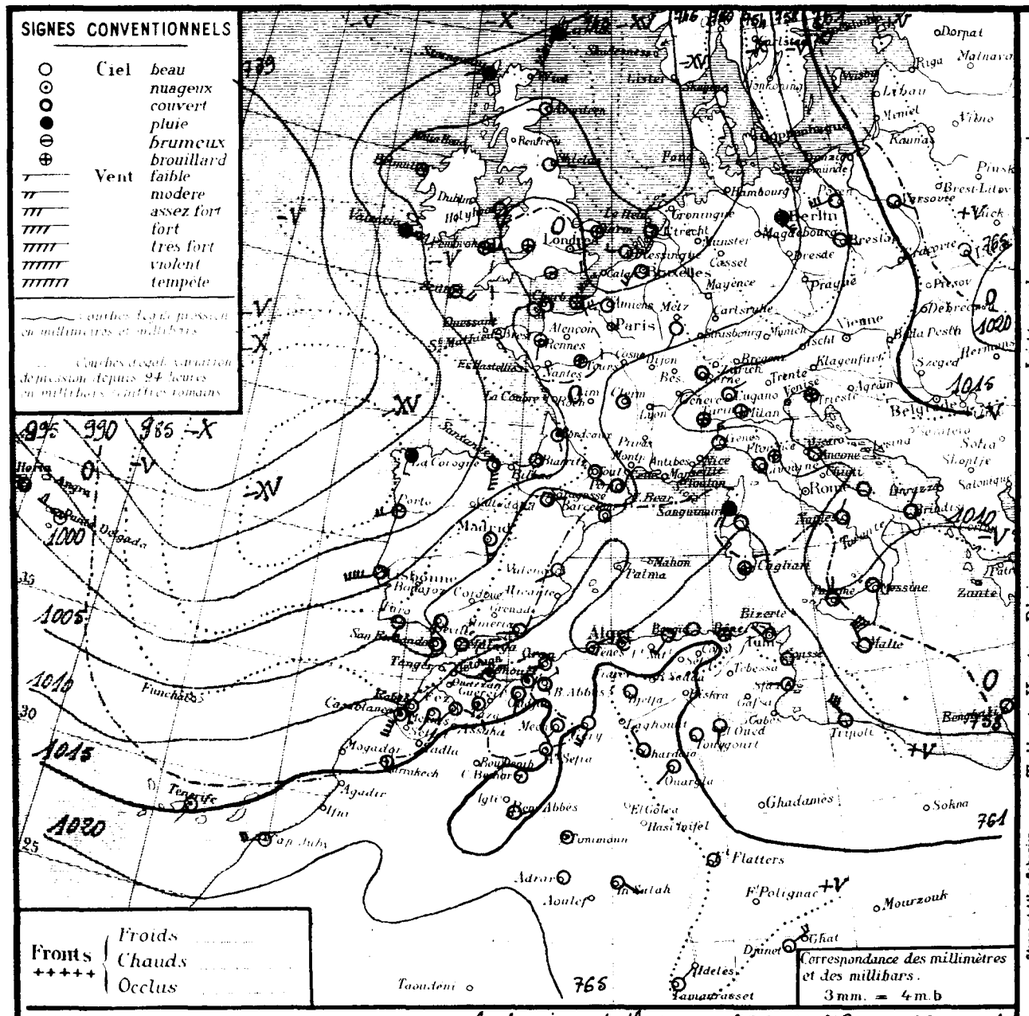

Situation générale et situation en Algérie La pression est élevée sur l'Est de l'Europe (Barnopol 1020mb 765mm), ainsi que sur le Sahara (Adrar 1019mb 764mm). Une vaste aire dépressionnaire recouvre le reste de l'Europe, la Méditerranée et le Nord de l'Afrique du Nord (Lerwick 990mb 743mm, Porto 993mb 745mm, Malte 1008mb 756mm).
En Algérie, le ciel est très nuageux ou couvert à l'Ouest, nuageux avec belles éclaircies à l'Est. Il a plu, hier et cette nuit sur la moitié Est du réseau. Les vents soufflent faiblement du Sud. La température est en baisse. La mer est houleuse à Bône, belle ou peu agitée sur le reste de la côte Algérienne.

Probabilité (valable du 16 Février à 18 heures, au 17 même heure).
Hausse barométrique: large Ouest Portugal et Maroc - Méditerranée Centrale Tripolitaine.
Baisse: Europe. Afrique du Nord.
En Algérie, à l'Ouest: ciel très nuageux ou couvert avec quelques pluies. Vents du Sud à Ouest, faibles à assez forts, coups de vent; à l'Est ciel devenant de plus en plus nuageux. Vents du secteur Sud, faibles à modérés. Température en hausse.

	ORAN	ALGER	CONSTANTINE
Littoral et Tell	Très nuageux ou couvert, quelques pluies. Vents de Sud à Ouest, faibles à assez forts (coups de vent). Température en hausse.		Ciel devenant de plus en plus nuageux. Vents du secteur Sud, faibles à modérés. Température en hausse.
Hts Plateaux			
Sahara Septentrional	Nuageux à très nuageux. Vents de Sud-Ouest à Nord-Ouest, faibles ou modérés.	Beau à très nuageux au Nord, beau au Sud. Vents du secteur Sud, faibles ou modérés.	

Vents (Bassin Occidental de la Méditerranée)
Golfe du Lion, Baléares: Sud à Ouest, modérés à assez forts; coups de vent.
Bizerte: Ouest à Sud, faibles ou modérés.

Vents (en altitude)
Ouest Algérie :
" Sahara :
Est Algérie :
" Sahara :

Prévisions transmises par l'Observatoire de Tamanrasset
Tidikelt
Azgers
Hoggar

Stations	Altitude en mètres	Observation de 7 heures: Pression à 0° et au niveau de la mer: Observation	diff. en 24 h.	Température de l'air: Observation	diff. en 24 h.	Vents: Direction et force de 0 à 9	Etat du Ciel	Etat de la Mer	Dans les 24 heures: Températures extrêmes: max	min	Pluie en mm: Hauteurs totalisées du mois en cours	Hauteurs totalisées du 1er Sept.bre au 31 Janvier	PHÉNOMÈNES
Littoral													
Nemours	83	10.6	-1.3	13.8	-1.7	SSW 1	nuageux	F. agitée	19	10		168	
Cap Falcon	75	10.4	-0.5	14.0	-0.8	calme	couvert	belle	13	12	5.5	116	
Oran	11	10.9	+0.3	12.3	-2.9	W 2	couvert	F. agitée	20	"	10.3	208	
Mostaganem	113	10.3	-0.7	10.4	-4.5	E 3	couvert	belle	17	9			
Cap Ténès	183	08.6	+1.7	15.0	+1.2	S 3	nuageux	houleuse	16	12	6.8	182	
Cherchell	22	10.0	+1.1	15.5	-0.1	calme	T. nuageux	T. belle	18	11	4.0		
Blida	267	13.8	+4.8	10.0	-2.2	calme	T. nuageux		16	8	10.4	34.6	Pluie hier
Bouzaréa	344	10.0	+1.9	13.8	+1.6	SW 3	beau		15	11	1.3	6.9	7h20 - 11h Pluie
Alger	59	10.5	+2.1	15.2	+0.5	W 3	T. nuageux	T. belle	18	12	0.5	9.9	571 7h20 - 10h30 pluie
Maison-Carrée	48	10.4	+1.5	8.2	-4.5	SW 1	nuageux		20	6			
Cap Carbon	225	11.5	+2.9	13.0	0.0	SW 3	clair	belle	18	13	1.0	397	Pluie hier
Cap Bougaroni	195	12.5	+3.5	13.0	-1.0	calme	beau	F. agitée	15	12	49.0	579	
Philippeville	42												
Cap de Garde	161	12.2	+4.5	13.0	0.0	calme	nuageux	belle	17	11	1.0	27.0	400 Pluie hier
La Calle	10	11.4	+5.7	13.5	-1.6	calme	clair	T. belle	19	12	0.4	28.9	509 Pluie
Bizerte	9												
Tunis	36	11.8	+3.9	11.7	-2.3	WNW 1	beau		16	11	6.5	23.0	11-18h pluie
Sousse	2	13.5	+5.4	16.0	+1.2	SW 2	T. nuageux	T. belle	16	12	2.0	7.0	19h pluie
Sfax	8	14.4	+7.0	13.2	-1.4	W 1	nuageux	calme	18	11	gttes	7.0	8h30 et 21h15, gouttes
Tlemcen	806	10.1	-0.1	14.0	+3.2	W 2	beau		16	10		14.0	
Tell et Hautes Plaines													
Sidi-bel-Abbès	476	13.4	"	3.8	"	NNE 3	couvert		18	1		168	
Saïda	867	14.8	+1.9	8.8	-1.2	S 3	T. nuageux		17	7		112	
Mascara	590	13.0	+1.2	9.4	-1.8	NW 1	T. nuageux		17	8		268	
Relizane	73	12.5	+0.4	6.7	-7.6	W 1	couvert		19	6		154	
Orléansville	112	13.4	+0.3	7.0	-7.3	calme	nuageux		19	6	1.2	20.2	Pluie hier
Tiaret	1023												
Vialar	889	16.4	+4.6	1.5	-7.5	NW 3	nuageux		14	1		24.5	195 Gelée blanche
Médéa	935	11.0	-0.4	5.2	-3.1	calme	nuageux		11	4		32.0	
Aumale	905	13.4	+1.4	13.5	+3.2	N 1	clair		14	2		258	
Fort-National	942												
Tizi-Ouzou	222	13.8	+3.9	6.7	-5.8	E 1	beau		19	6	1.0	28.0	508 14h et nuit, pluie
Bordj-b.-Arréridj	915												
Sétif	1079												
Batna	1044	15.0	+5.3	5.6	-2.4	W 3	clair		13	4	8.0	14.2	Pluie
Constantine	660											309	
Guelma	268	15.7	+5.1	9.9	-1.8	NE 1	beau		17	8	6.0	238	Pluie la nuit
Tébessa	863												
Steppe et Atlas Saharien													
Ain-Sefra	1090	18.9	"	4.0	"	calme	nuageux		-	4			
Mécheria	1167	14.4	-1.8	10.8	+3.4	SW 3	couvert		16	8			
Géryville	1320	"	"	7.5	+1.2	SSW 4	beau		16	5		156	
Aflou	1426												
Djelfa	1160	20.8	+6.4	1.5	-5.0	calme	beau		11	1	26.0		
[illegible]	850	16.9	"	3.0	"	ENE 1	beau		20	2		49	
[illegible]	836	15.2	+3.4	4.8	-4.5	W 1	beau		20	4	1.0		
Barika	484	"	"	6.5	-2.1	E 1	clair		20	5			
Colomb-Béchar	769	13.9	-	7.0	-	calme	nuageux		20	7	9.2		Coups de vent hier
Laghouat	767												
Biskra	125											88	
Touggourt	69	14.8	+7.1	9.8	-1.7	calme	clair		24	8		6	
El-Oued	70	"	"	11.2	+0.2	S 3	beau		24	10		11	
Tozeur	50	11.6	"	10.0	-1.0	W 2	nuageux		22	9	1.0		19h pluie
Sahara													
Ghardaïa	526	"	"	16.3	+2.1	NW 4	beau		26	12			
Ouargla	157	16.7	+7.3	9.0	-4.0	SW 2	clair		"	9		13	
El-Goléa	394?												
Béni-Abbès	497?	14.7	+0.9	10.0	+5.0	E 2	T. nuageux		24	9			
Timimoun	294?	17.3	+3.8	8.0	-2.0	calme	nuageux		25	8			
Adrar	285?	19.1	+2.2	10.0	0.0	calme	clair		25	9			
In-Salah	280?	16.7	+2.9	10.0	0.0	ESE 3	clair		"	10			
Fort-Flatters	368?	15.7	+5.1	11.0	-2.0	calme	clair		"	10			
Fort-Polignac	608?												
Djanet	1100?	18.3	+2.0	11.0	-6.0	NE 2	clair		"	11			
Tamanrasset	1350?	17	+5	7.0	-6.0	NNE 2	clair		22	4			

Températures extrêmes

Stations	Max	Min
Paris	11	7
Nice	"	"

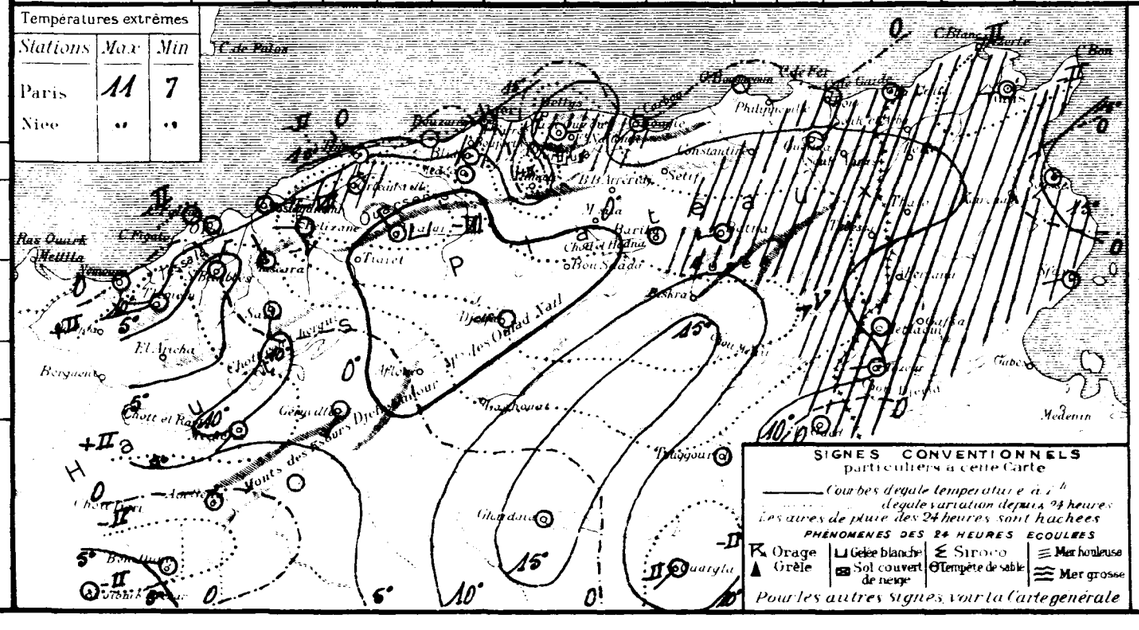

SONDAGES AÉROLOGIQUES

Altitude en Kms comptée à partir du niveau de la Station	Alger Université Altitude 59m: Début h Direction	Vitesse en m/s	Début h Direction	Vitesse en m/s	Tamanrasset Alt 1350m: Début h Direction	Vitesse en m/s
0.5						
1.0						
1.5						
2.0						
2.5						
3.0						
3.5						
+0						
+5						
5.0						
5.5						
6.0						

UNIVERSITÉ D'ALGER
INSTITUT DE MÉTÉOROLOGIE
ET DE PHYSIQUE DU GLOBE

BULLETIN MÉTÉOROLOGIQUE DE L'ALGÉRIE

61e ANNÉE — N° 48
Lundi 17 Février 1936 — 7h

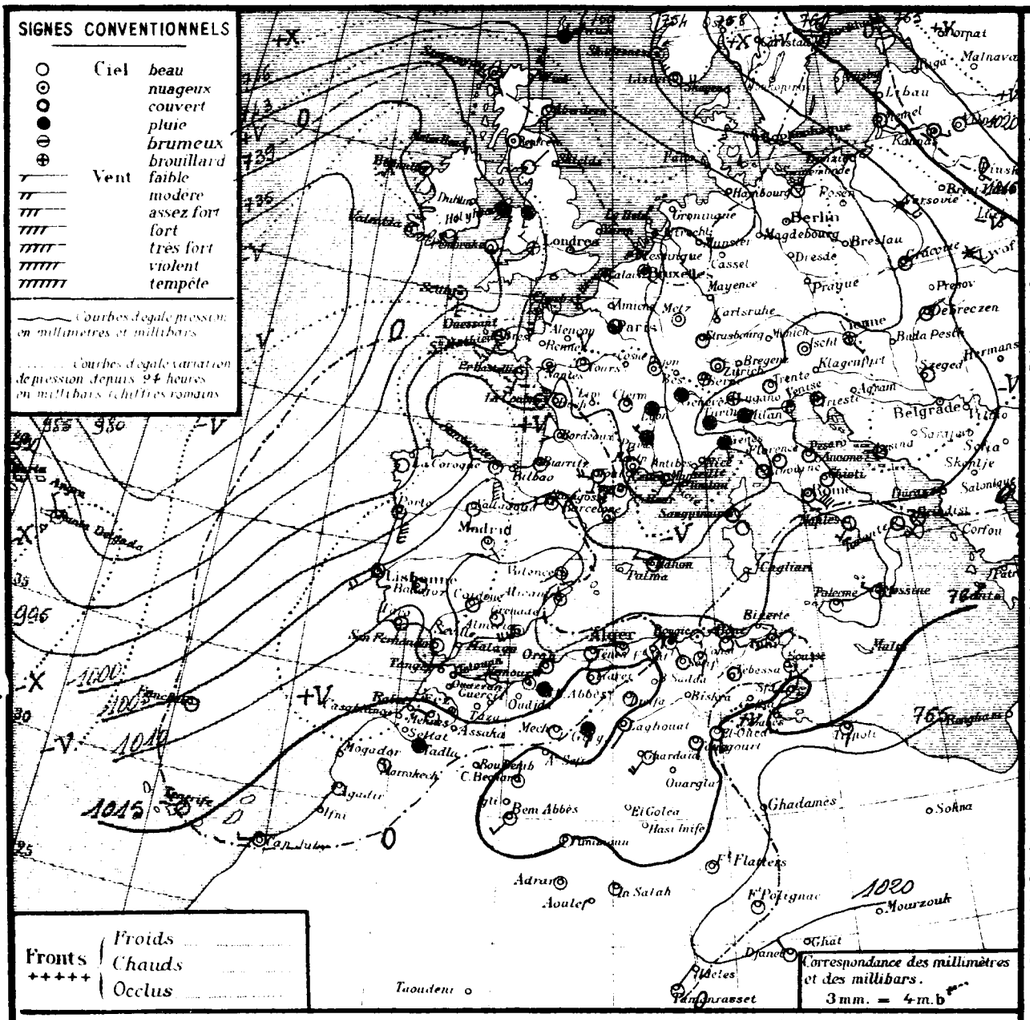

STATIONS		Altitude en mètres	Observation de 7 heures: Pression à 0° et au niveau de la mer — Observation	Pression — diff. en 24 h.	Température de l'air — Observation	Température — diff. en 24 h.	Vents — Direction	Vents — Force de 0 à 9	Etat du Ciel	Etat de la Mer	Dans les 24 heures: Températures extrêmes — max.	Température — min.	Pluie en mm/m	Pluie en m/m — Hauteurs totalisées du mois en cours	Hauteurs totalisées du 1er Sept.bre au 31 Janvier	PHÉNOMÈNES
Nemours	Littoral	83	13.6	+3.0	15.2	+4.4	SE	1	nuageux	p. agitée	23	13			168	
Cap Falcon	Littoral	75	13.2	+2.8	15.6	+4.6	SW	3	couvert	p. agitée	23	15		5.5	116	
Oran	Littoral	11	14.5	+3.6	15.0	+2.4	calme		couvert	p. agitée	25	10		10.3	208	
Mostaganem	Littoral	113	13.2	+2.9	14.8	+4.4	S	3	beau	p. agitée	21	9				
Cap Ténès	Littoral	183	10.4	+1.8	14.0	-1.0	SW	3	couvert	houleuse	21	14		6.8	182	
Cherchell	Littoral	22	12.6	+2.6	14.3	+2.0	W	1	t. nuageux	belle	22	11		4.0		
Blida	Littoral	267	14.6	+0.8	14.0	+4.0	W	2	t. nuageux		20	11		34.6		
Bouzaréa	Littoral	344	11.4	+1.4	14.3	+0.5	W	3	nuageux		21	14		6.9		
Alger	Littoral	59	12.2	+1.4	15.8	+0.6	W	1	t. nuageux	belle	23	14		9.9	571	
Maison-Carrée	Littoral	48	12.4	+2.0	14.0	+5.8	calme		couvert		25	10		8.8		
Cap Carbon	Littoral	225	11.1	-0.4	16.0	+3.0	calme		t. nuageux	p. agitée	21	15			397	
Cap Bougaroni	Littoral	195	12.5	0.0	17.0	+4.0	S	2	t. nuageux	belle	18	14		49.0	579	
Philippeville	Littoral	42														
Cap de Garde	Littoral	161	10.9	-1.3	17.0	+4.0	calme		couvert	belle	20	12		29.0	400	
La Calle	Littoral	10	10.1	+1.3	15.3	+1.8	SW	4	couvert	belle	21	12		28.9	509	
Bizerte	Littoral	9														
Tunis	Littoral	36	11.4	-0.1	12.0	+0.3	WSW	3	nuageux		19	10		23.0		
Sousse	Littoral	2	13.0	-0.5	10.2	-5.8	S	1	nuageux	calme	19	10		7.0		
Sfax	Littoral	8	15.2	+0.8	11.2	-2.0	W	1	beau	calme	18	9	gouttes	7.0		14h15 gouttes
Tlemcen	Littoral	806	12.8	+2.4	11.0	-3.0	NW	3	nuageux		13	11		14.0		
Sidi-bel-Abbès	Tell et Hautes Plaines	476	14.9	+1.5	11.4	+7.9	SW	4	pluie		21	11	0.2		168	6-7h pluie
Saïda	Tell et Hautes Plaines	867	15.4	+0.9	10.8	+2.0	WSW	3	couvert		21	8			112	
Mascara	Tell et Hautes Plaines	590	15.2	+2.2	11.4	+2.0	calme		couvert		21	10	gouttes		268	gouttes nuit
Relizane	Tell et Hautes Plaines	73	14.8	+2.3	13.0	+6.3	SSW	1	nuageux		23	11			154	
Orléansville	Tell et Hautes Plaines	112	14.2	+1.6	10.5	+3.5	calme		couvert		21	10		20.2		
Tiaret	Tell et Hautes Plaines	1023	12.4	"	8.4	-	NE	1	t. nuageux		18	8				
Vialar	Tell et Hautes Plaines	889	18.8	+2.4	6.0	+4.5	SW	3	couvert		18	5		24.5	195	
Médéa	Tell et Hautes Plaines	935	14.4	+3.4	9.2	+4.0	calme		couvert		14	8		32.0		
Aumale	Tell et Hautes Plaines	905	16.2	+2.8	11.4	-1.8	NW	2	couvert		14	4			258	
Fort-National	Tell et Hautes Plaines	942	14.0	"	10.5	"	W	5	t. nuageux		15	10				(pluie du 15 Février : 9,0)
Tizi-Ouzou	Tell et Hautes Plaines	222	14.6	+0.8	10.0	+3.3	NE	1	couvert		20	4		28.0	508	
Bordj-b.-Arréridj	Tell et Hautes Plaines	915														
Sétif	Tell et Hautes Plaines	1079	14.4	-	8.0	"	NW	1	couvert		14	5				
Batna	Tell et Hautes Plaines	1044	14.1	-0.9	8.8	+3.2	W	1	nuageux		14	5		14.2		
Constantine	Tell et Hautes Plaines	660	14.0	"	7.9	"	S	1	nuageux		18	7		42.4	309	(pluie du 15 Février : 14,1)
Guelma	Tell et Hautes Plaines	268	14.6	-1.1	9.8	-0.1	NE	1	t. nuageux		21	4			238	
Tébessa	Tell et Hautes Plaines	863	14.6	"	10.0	"	NW	1	couvert		"	4				
Aïn-Sefra	Sahara et Alger Saharien	1090														
Mécheria	Sahara et Alger Saharien	1167	16.2	+1.8	9.6	-1.2	calme		couvert		20	9				
Géryville	Sahara et Alger Saharien	1320	"	"	7.8	+0.3	SSW	2	pluie		18	5	0.1		156	7h pluie
Aflou	Sahara et Alger Saharien	1426														
Djelfa	Sahara et Alger Saharien	1160	18.4	-2.4	7.3	+5.8	calme		couvert		17	5		26.2		
Bou-Saâda	Sahara et Alger Saharien	659	14.6	-3.6	12.8	+8.0	N	1	beau		21	10		1.0	49	
M'Sila	Sahara et Alger Saharien	466	15.4	-1.5	12.0	+9.0	NE	1	couvert		24	9				
Barika	Sahara et Alger Saharien	484	"	"	9.0	+2.5	E	1	nuageux		21	9				
Colomb-Béchar	Sahara et Alger Saharien	769	12.5	-1.4	10.0	+3.0	N	2	nuageux		"	10		9.2		
Laghouat	Sahara et Alger Saharien	767	14.4	"	11.0	"	SW	2	couvert		"	9				
Biskra	Sahara	125													88	
Touggourt	Sahara	69	13.2	-1.6	12.5	+2.4	calme		couvert		26	10			6	
El-Oued	Sahara	70	"	-	14.2	+3.0	S	3	couvert		25	13			11	
Tozeur	Sahara	50	14.0	+5.4	10.0	0.0	W	2	nuageux		23	9				
Ghardaïa	Sahara	526	"	"	13.8	-2.5	SW	4	nuageux		23	10				
Ouargla	Sahara	157													13	
El-Goléa	Sahara	394?														
Béni-Abbès	Sahara	497?	12.4	-2.0	12.0	+2.0	SW	3	beau			12		3.0		
Timimoun	Sahara	294?	15.0	-2.3	13.0	+5.0	calme		nuageux		26	"				
Adrar	Sahara	285?	18.9	-0.2	13.0	+3.0	calme		clair		25	10		4.0		
In-Salah	Sahara	280?	15.8	-0.9	13.0	+3.0	calme		clair		"	13				
Fort-Flatters	Sahara	368?	15.2	-0.5	6.0	-5.0	calme		clair		"	6				
Fort-Polignac	Sahara	608?	24.2	"	11.0	"	calme		clair		"	8				
Djanet	Sahara	1100?	18.9	+0.6	13.0	+2.0	NW	1	clair		"	11				
Tamanrasset	Sahara	1350?	14.	0.	9.0	+2.0	NNE	1	clair		24	4				

Situation générale et situation en Algérie. La pression est élevée sur le Nord-Est de l'Europe (Kuopio 1026mb = 770mm). Une aire dépressionnaire s'étend des Açores au reste de l'Europe et à l'Afrique du Nord (Westmanoë 994mb = 745mm - Valentia 984mb = 738mm - Nîmes 995mb = 746mm).
En Algérie, le ciel est très nuageux ou couvert. Il a plu, ce matin, dans les régions de Sidi-Bel-Abbès et de Géryville. Les vents, faibles ou modérés, soufflent de Sud-Ouest. La température est en hausse. La mer est houleuse à Ténès, belle ou peu agitée sur le reste de la côte algérienne.

Probabilité (valable du 17 à 18h au 18 à 18h). Hausse barométrique : Nord-Est Europe à Est Afrique du Nord, - Islande à Portugal et Maroc. Baisse : Mer du Nord à Ouest Algérie.
En Algérie, ciel nuageux ou très nuageux avec éclaircies. Vents d'entre Sud et Ouest, faibles à modérés. Température en hausse.

	ORAN	ALGER	CONSTANTINE
Littoral et Tell	Nuageux ou très nuageux avec éclaircies. Vents d'entre Sud et Ouest, faibles à modérés		
Hts Plateaux		Température en hausse.	
Sahara Septentrional	Vents	Nuageux ou très nuageux. du secteur Sud, faibles ou modérés.	

Vents (Bassin Occidental de la Méditerranée)

Golfe du Lion	Ouest à Sud-Ouest, faibles à assez forts.
Baléares	
Bizerte	Ouest à Sud-Ouest, faibles ou modérés.

Vents (en altitude)

Ouest Algérie	Sud-Ouest, 12 à 15m.
" Sahara	Sud à Ouest, 12 à 15m.
Est Algérie	Sud-Ouest, 12 à 15m.
" Sahara	secteur Sud, 10 à 12m.

Prévisions transmises par l'Observatoire de Tamanrasset

Tidikelt	Beau à nuageux.
Azgers	Vents variables faibles.
Hoggar	(Sud-Ouest dominant).

Temperatures extrêmes

Stations	Max	Min
Paris	10	5
Nice	"	"

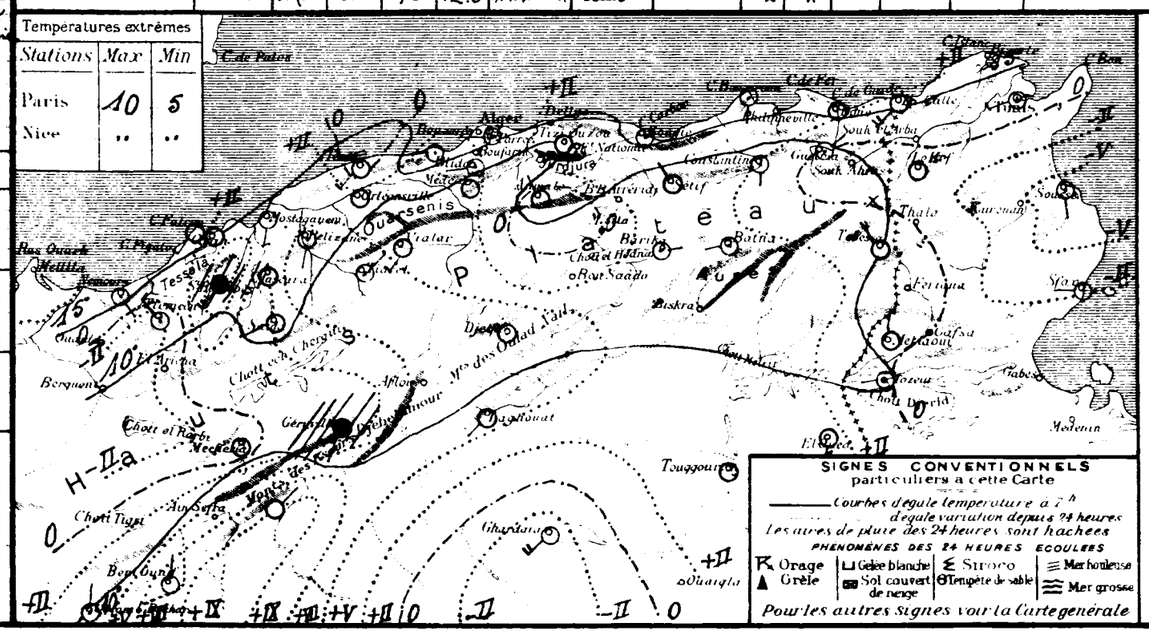

SONDAGES AÉROLOGIQUES

Altitude en Kms. compte à partir du niveau de la station	Alger Université Altitude 59m — Début 9h10 — Direction	Vitesse en m/s	Tamanrasset Alt. 1350m — Début h — Direction	Vitesse en m/s
0.5	WSW	9		
1.0	WSW	13		
1.5	W	18		
2.0				
2.5				
3.0				
3.5				
4.0				
4.5				
5.0				
5.5				
6.0				

UNIVERSITÉ D'ALGER
INSTITUT DE MÉTÉOROLOGIE
ET DE PHYSIQUE DU GLOBE

BULLETIN MÉTÉOROLOGIQUE DE L'ALGÉRIE

Mardi 18 Février 1936 — 61e Année — N° 49 — 7h

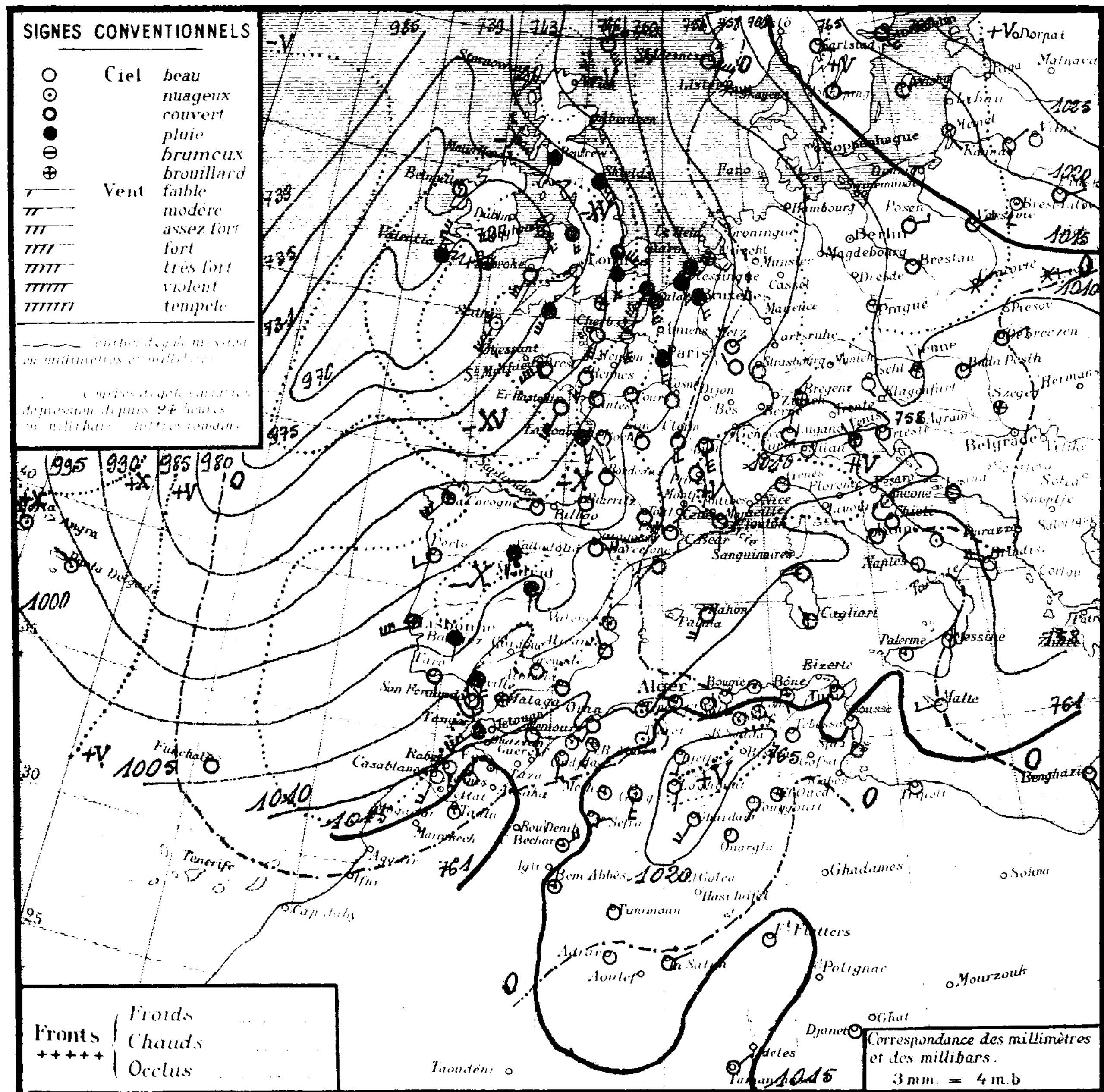

Région	Stations	Altitude en mètres	Pression à 0° et au niveau de la mer — Observation	Pression — diff. en 24 h.	Température de l'air — Observation	Température — diff. en 24 h.	Vents — Direction et force de 0 à 9	Etat du Ciel	Etat de la Mer	Températures extrêmes (dans les 24 heures) — max	min	Pluie en millim (dans les 24 heures)	Pluie en m/m — Hauteurs totalisées du mois en cours	Hauteurs totalisées du 1er Septbre au 31 Janvier	Phénomènes
Littoral	Nemours	83	10.3	-3.3	18.0	+2.8	SSW 3	nuageux	belle	21	12			168	
	Cap Falcon	75	09.9	-3.3	18.0	+2.4	SW 2	t. nuageux	belle	20	15		5.5	116	
	Oran	11	11.6	-2.9	20.1	+5.1	SW 3	couvert	p. agitée	21	15		10.3	208	
	Mostaganem	113	10.5	-2.7	16.6	+1.8	SE 4	beau	t. belle	19	12				
	Cap Ténès	183	08.8	-1.6	15.6	+1.6	S 4	nuageux	agitée	17	14		6.8	182	
	Cherchell	22	10.2	-2.4	17.7	+0.4	calme	t. nuageux	t. belle	21	13		4.0		
	Blida	267	13.8	-0.8	14.0	0.0	calme	nuageux		18	10		34.6		
	Bouzaréa	344	10.2	-1.5	17.2	+2.9	SW 3	beau		18	13		6.9		
	Alger	59	10.9	-1.3	17.4	+1.6	WNW 1	nuageux	t. belle	21	14		9.9	571	
	Maison-Carrée	48	12.5	+0.1	14.3	+0.3	SW 1	nuageux		23	9		8.8		
	Cap Carbon	225	11.7	+0.6	18.0	+2.0	S 4	t. nuageux	p. agitée	21	12			397	coups de vent nuit
	Cap Bougaroni	195	14.2	+1.7	15.2	-1.8	calme	t. nuageux	belle	17	14		49.0	579	
	Philippeville	42	13.6	"	11.8	"	SSW 1	nuageux	belle	20	11				
	Cap de Garde	161	13.8	+2.9	13.0	-4.0	S 2	nuageux	belle	19	11		27.0	400	
	La Calle	10	13.3	+3.2	13.3	-2.0	SW 3	clair	belle	20	13		28.9	509	
	Bizerte	9													
	Tunis	36	14.7	+3.0	11.0	-1.0	WSW 2	beau		19	10		23.0		
	Sousse	2	17.5	+4.5	12.2	+2.0	S 2	beau	t. belle	17	10		7.0		
	Sfax	8	18.1	+2.9	11.8	+0.6	calme	clair	calme	19	11		7.0		
Tell et Hautes Plaines	Tlemcen	806	10.4	-2.4	14.6	+3.6	SSW 3	beau		18	14		14.0		
	Sidi-bel-Abbès	476	14.0	-0.9	8.0	-3.7	S 3	clair		19	4			168	
	Saïda	867	18.6	+2.9	11.0	+0.2	SW 4	nuageux		18	9			112	
	Mascara	590	13.3	-1.9	11.6	+0.2	W 1	t. nuageux		20	10			268	
	Relizane	73	13.7	-1.1	9.8	-3.2	E 1	brouillard		21	9			154	
	Orléansville	112													
	Tiaret	1023	12.2	-0.2	8.2	-0.5	N 1	nuageux		14	7				
	Vialar	889	16.5	-2.3	5.5	-0.5	E 3	nuageux		16	4		24.5	195	
	Médéa	935	15.8	+1.1	9.2	0.0	calme	t. nuageux		16	3		32.0		
	Aumale	905	16.5	+0.3	12.2	+0.5	NW 4	nuageux		16	6			258	
	Fort-National	942	13.2	-0.8	12.8	+2.3	WSW 5	beau		14	8				
	Tizi-Ouzou	222	14.5	-0.1	8.5	-1.5	NE 1	t. nuageux		21	8		28.0	508	
	Bordj-b.-Arréridj	915	15.8	"	5.3	"	calme	nuageux		19	4				
	Sétif	1079	15.4	+1.0	8.0	0.0	WNW 2	nuageux		16	6				
	Batna	1044	20.5	+6.4	5.5	-3.3	W 1	clair		18	1		14.2		
	Constantine	660	18.2	+1.2	7.5	-0.5	ESE 1	beau		18	6		42.4	309	
	Guelma	268	16.9	+2.3	9.7	-0.1	SE 1	nuageux		21	6			238	
	Tébessa	863	17.3	+2.7	9.0	-1.0	calme	clair		18	4				
Steppe et Atlas Saharien	Aïn-Sefra	1090													
	Mécheria	1167	17.1	+0.9	10.9	+1.3	calme	nuageux		18	8				
	Géryville	1320	"	"	10.0	+2.2	SSW 4	nuageux		16	4			156	
	Aflou	1426													
	Djelfa	1160	22.4	+4.0	3.7	-3.6	SSW 3	clair		15	3		26.2		
	Bou-Saâda	560	15.0	+3.4	8.3	-4.5	E 1	beau		21	7		1.0	49	
	El-Abiod-Sidi-Cheikh	[illegible]	18.4	+3.0	4.5	-7.5	NNE 1	beau		22	4				
	Barika	484	"	"	7.8	-1.2	E 2	nuageux		21	7				
Sahara	Colomb-Béchar	769	13.9	+1.4	10.0	0.0	NE 4	t. nuageux		22	9		9.2		
	Laghouat	767	20.6	+6.2	10.0	-1.0	S 2	beau		"	6				
	Biskra	125												88	
	Touggourt	69	16.1	+2.9	7.8	-4.7	SW 1	beau		23	7			6	
	El-Oued	70	"	"	8.0	-6.2	WNW 2	nuageux		25	7			11	
	Tozeur	50	17.0	0.0	9.0	-1.0	NE 1	beau		21	7				
	Ghardaïa	526	"	"	14.6	+0.8	SW 4	beau		25	12				
	Ouargla	157	17.4	"	9.0	"	calme	clair		"	8			13	
	El-Goléa	394?													
	Béni-Abbès	497?	15.3	+2.6	10.0	-2.0	calme	nuageux		25	9		3.0		
	Timimoun	294?	16.2	+1.2	10.0	-3.0	calme	t. nuageux		26	10				
	Adrar	285?	18.5	-0.4	13.0	0.0	calme	clair		27	13		7.0		
	In-Salah	280?	15.3	-0.5	13.0	0.0	NE 2	clair		"	13				
	Fort-Flatters	368?	14.2	-1.0	12.0	+6.0	calme	clair		"	10				
	Fort-Polignac	608?													
	Djanet	1100?	18.8	-0.1	14.0	+1.0	calme	clair		"	11				
	Tamanrasset	1350?	15.	-2.	11.0	+2.0	NE 1	clair		24	6				

Situation générale et situation en Algérie. La pression est haute sur le Nord-Est de l'Europe (Kuopio 1029 mb, 772 mm). Une vaste aire dépressionnaire, centrée sur le Sud-Ouest de l'Irlande (Roches-Point 968 mb, 726 mm) s'étend des Açores au reste de l'Europe et à l'Afrique du Nord.
En Algérie, le ciel est nuageux ou très nuageux avec éclaircies. Les vents, faibles ou modérés, soufflent du secteur Sud. La température est en baisse sur le centre et l'Est des Hauts-Plateaux et sur l'Est du littoral constantinois, en hausse ailleurs. La mer, agitée à Ténès, est belle ou peu agitée sur le reste de la côte algérienne.

Probabilité (valable du 18 à 18h au 19 même heure). Hausse barométrique : Irlande à Maroc, Nord-Est Europe à Est Méditerranée. Baisse : Mer du Nord à Algérie-Tunisie.
En Algérie, le ciel sera très nuageux ou couvert avec averses orageuses sur l'Ouest. Les vents souffleront de Sud à Ouest et seront faibles à assez forts avec coups de vent dans l'Ouest. La température s'abaissera par l'Ouest.

	ORAN	ALGER	CONSTANTINE
Littoral et Tell	Très nuageux ou couvert, averses orageuses. Vents de Sud à Ouest, faibles à assez forts.		Très nuageux ou couvert. Vents de Sud à Ouest, faibles à assez forts.
Hts Plateaux	Coups de vent d'Ouest. Température en baisse.		Température en hausse, puis en baisse.
Sahara Septentrional	Très nuageux au Nord.	Vents d'entre Sud et Ouest, faibles à modérés.	

Vents (Bassin Occidental de la Méditerranée)
Golfe du Lion : secteur Sud à secteur Ouest, modérés à forts.
Baléares : Sud à Ouest, modérés à forts.
Bizerte : secteur Sud, faibles à assez forts.

Vents (en altitude)
Ouest Algérie : Sud-Ouest à Ouest, 15 à 20 m.
" Sahara : secteur Ouest, 12 à 15 m.
Est Algérie : Sud à Ouest, 15 à 20 m.
" Sahara : Sud à Ouest, 12 à 15 m.

Prévisions transmises par l'Observatoire de Tamanrasset
Tidikelt : Beau temps.
Azgers, Hoggar : Vents variables faibles.

Températures extrêmes — Stations	Max	Min
Paris	13	8
Nice	"	"

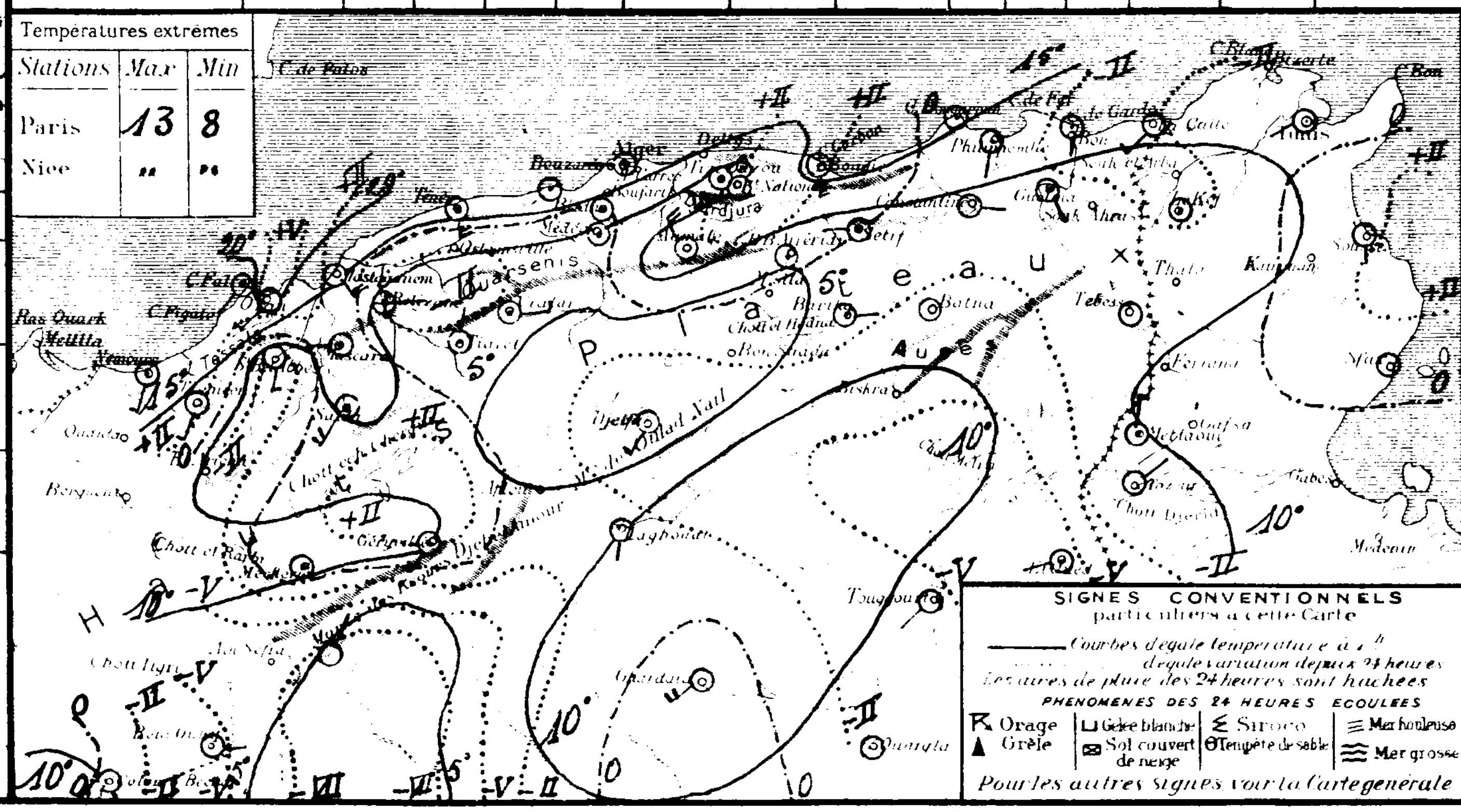

SONDAGES AÉROLOGIQUES

Altitude en Kms comptée à partir du niveau de la station	Alger Université (Altitude 59m) Début 8h30 — Direction	Vitesse en m/s	Alger Université Début h — Direction	Vitesse en m/s	Tamanrasset (Alt. 1350m) Début 7h40 — Direction	Vitesse en m/s
0 5	SW	14			ESE	1
1 0	WSW	11			NNW	5
1 5	WSW	12			NW	4
2 0	WSW	16			WNW	10
2 5	WSW	15			WNW	13
3 0					WNW	15
3 5	Perdu par défaut de visibilité				WSW	6
4 0					WNW	6
4 5					WNW	6
5 0					WNW	9
5 5					WNW	9
6 0					WNW	14

UNIVERSITÉ D'ALGER
INSTITUT DE MÉTÉOROLOGIE
ET DE PHYSIQUE DU GLOBE

BULLETIN MÉTÉOROLOGIQUE DE L'ALGÉRIE

Mercredi 19 février 1936 — 61e Année. — N° 50 — 7h

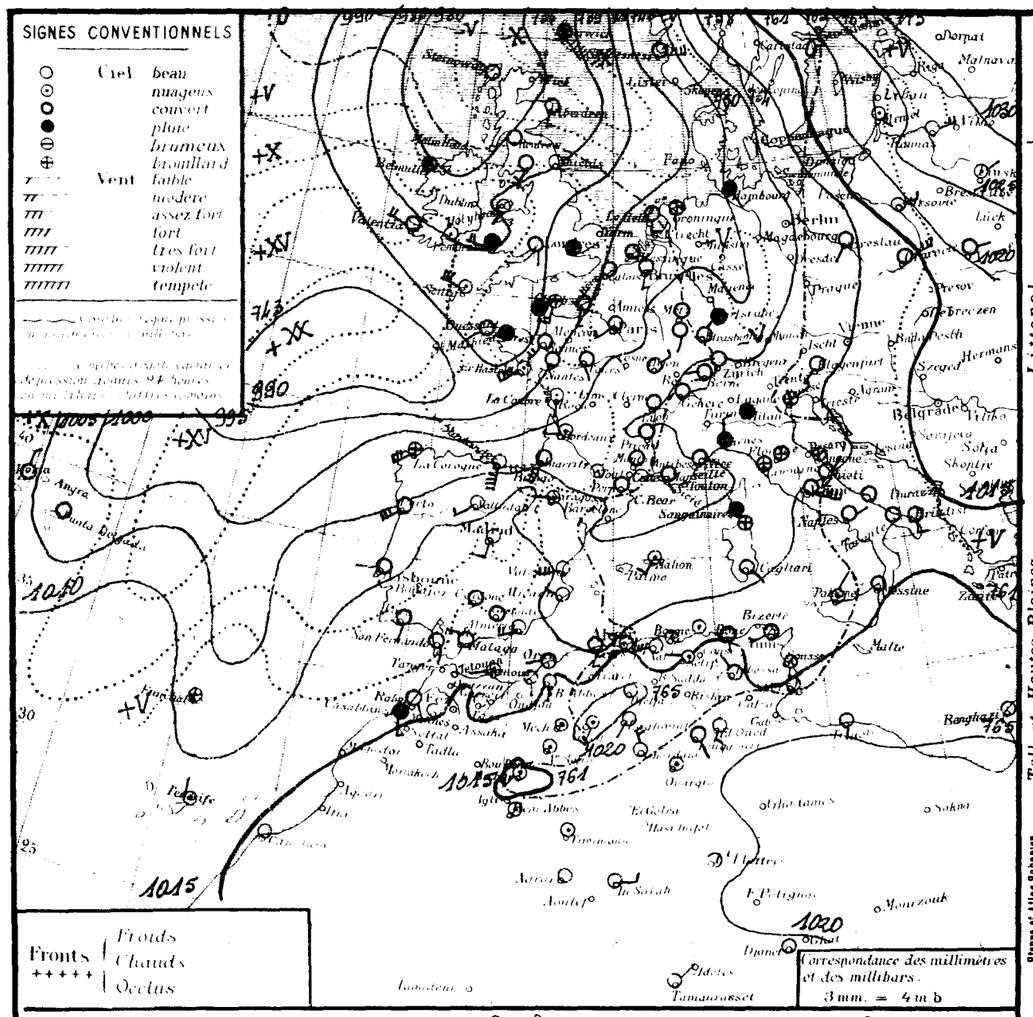

STATIONS	Altitude en mètres	Observation de 7 heures: Pression à 0° et au niveau de la mer — Observation	Diff. en 24 h	Température de l'air — Observation	Diff. en 24 h	Vents — Direction et force de 0 à 9	Etat du Ciel	Etat de la Mer	Dans les 24 heures: Températures extrêmes — max	min	Pluie en millim.	Pluie en m/m — Hauteurs totalisées du mois en cours	Hauteurs totalisées du 1er Sept. au 31 Janvier	PHÉNOMÈNES
Littoral														
Nemours	83	12.6	+2.3	16.8	-1.2	S 1	nuageux	p. agitée	24	13			168	
Cap Falcon	75	11.6	+1.7	15.8	-2.2	calme	k. nuageux	f. belle	25	15		5.5	116	
Oran	11	14.0	+2.4	15.0	-5.1	W 2	couvert	belle	21	15		10.3	208	
Mostaganem	113	13.4	+2.9	13.0	+3.6	E 1	nuageux	k. belle	23	12				
Cap Ténès	183	09.6	+0.8	16.0	+0.4	S 3	couvert	agitée	23	15		6.8	182	
Cherchell	22	12.0	+1.8	15.0	-2.7	calme	couvert	k. belle	25	14		4.0		
Blida	267	13.2	-0.6	12.0	-2.0	calme	k. nuageux		22	12		34.6		
Bouzaréa	344	11.0	+0.1	15.9	-1.5	W 4	k. nuageux		23	15		6.9		
Alger	59	11.3	+0.4	17.4	0.0	WNW 1	k. nuageux	belle	26	17		9.9	591	sirocco hier
Maison-Carrée	48	11.6	-0.9	14.4	+0.1	calme	k. nuageux		27	13		8.8		
Cap Carbon	225	11.4	-0.3	18.0	0.0	calme	k. nuageux	p. agitée	24	18			397	
Cap Bougaroni	195	13.4	-0.8	18.0	+2.8	calme	nuageux	belle	23	"		49.0	599	
Philippeville	42	13.4	-0.2	16.4	+4.6	S 2	nuageux	belle	24	12				
Cap de Garde	161	12.3	-1.5	18.0	+5.0	S 2	couvert	belle	25	15		27.0	400	
La Calle	10	11.8	-1.5	19.4	+6.1	SW 3	couvert	k. belle	23	16		28.9	509	
Bizerte	9													
Tunis	36	12.5	-2.2	14.8	+3.8	WSW 3	couvert		22	14		23.0		
Sousse	2	13.5	-4.0	15.1	+2.9	S 2	k. nuageux	k. belle	23	12		7.0		
Sfax	8	17.8	-0.3	11.8	0.0	W 2	beau	k. belle	22	10		7.0		
Tell et Hautes Plaines														
Tlemcen	806	12.0	+1.6	15.0	+0.4	SSW 3	nuageux		22	14		10.4		
Sidi-bel-Abbès	476	15.2	+1.2	7.3	-0.7	S 2	couvert		15	5			168	
Saïda	867	18.5	-0.1	12.0	+1.0	SE 4	nuageux		24	9			112	
Mascara	590	14.2	+0.9	12.8	+1.2	calme	couvert		24	12			268	
Relizane	73	14.1	+0.4	10.2	+0.4	N 1	couvert		25	9			154	
Orleansville	112	13.6	+1.0	10.5	+1.0	calme	couvert		22	10				
Tiaret	1023													
Vialar	889	15.7	-0.8	14.0	+8.5	S 4	nuageux		21	12		24.5	195	
Médéa	935	15.4	-0.4	11.2	+2.0	calme	couvert		19	10		52.0		
Aumale	905	14.9	-1.6	16.8	+4.6	WSW 7	k. nuageux		18	12			258	
Fort-National	942	12.0	-1.2	15.8	+3.0	WSW 7	k. nuageux		18	14				
Tizi-Ouzou	222	13.2	-1.3	13.9	+5.4	SW 1	couvert		24	13		28.0	508	
Bordj-b.-Arréridj	915	13.4	-2.4	12.9	+7.6	calme	nuageux		18	11				
Sétif	1079	15.6	+0.2	10.0	+2.0	W 1	nuageux		19	7				
Batna	1044	16.8	-3.7	11.0	+5.5	WSW 4	beau		15	9		14.2		
Constantine	660												309	
Guelma	268	16.8	-0.1	12.8	+3.1	NE 2	k. nuageux		24	12			238	
Tébessa	863	15.2	-2.1	13.0	+4.0	NW 1	couvert		21	9				
Ain-Sefra	1090	19.8	"	8.0	"	calme	nuageux		"	8				
Mécheria	1167	18.0	+0.9	12.6	+1.7	calme	k. nuageux		22	11				
Géryville	1320	"	"	11.0	+1.0	SW 4	k. nuageux		18	8			156	
Aflou	1426													
Djelfa	1160	22.7	+0.3	5.8	+2.1	calme	clair		16	5		26.2		
Steppe et Atlas Sahariens														
Bou-Saada	460	16.2	+1.2	8.0	-0.3	NW 1	beau		23	7		1.0	49	
El-Aïoun-s.-Cherick	485	18.6	+0.2	7.5	+3.0	WNW 1	beau		22	6				
Barika	484	"	"	10.0	+2.2	NE 1	nuageux		21	9				
Colomb-Béchar	769	13.3	-0.6	14.0	+4.0	SW 3	k. nuageux		24	13		9.2		
Laghouat	767	19.0	-1.6	11.0	+1.0	SSW 2	beau		"	9				
Biskra	125												88	
Touggourt	69	16.9	+0.8	11.0	+3.2	SE 2	couvert		25	10			6	
El-Oued	70	"	"	13.6	+5.6	SSW 3	k. nuageux		24	9			11	
Tozeur	50	16.5	+0.5	10.0	+1.0	NE 2	k. nuageux		25	9				
Sahara														
Ghardaïa	526	"	"	15.7	+1.1	NW 4	beau		26	14				
Ouargla	157	18.5	+1.1	14.0	+5.0	calme	nuageux		"	12			13	
El-Goléa	394?													
Béni-Abbès	497?	16.2	+0.9	13.0	+3.0	calme	nuageux		24	12		3.0		
Timimoun	294?	18.2	+2.0	12.0	+2.0	calme	nuageux		28	11				
Adrar	285?	19.8	+1.3	13.0	0.0	calme	clair		28	13		7.0		
In-Salah	280?	17.1	+1.8	12.0	-1.0	E 3	clair		"	12				
Fort-Flatters	368?	16.3	+2.1	12.0	0.0	calme	clair		"	10				
Fort-Polignac	608?													
Djanet	1100?	19.8	+1.0	14.0	0.0	calme	clair		"	13				
Tamanrasset	1350?	16.	+1.	13.0	+2.0	NE 1	clair		25	3				

Situation générale et situation en Algérie. De hautes pressions recouvrent le Nord-Est de l'Europe (Moskowa 1040 mb. = 780 mm), d'autres plus faibles se sont installées sur le Sahara et le centre de l'Algérie (Djelfa 1023 mb. = 767 mm). Une aire dépressionnaire s'étend des Açores au reste de l'Europe et de l'Afrique du Nord (Stornoway 976 mb. = 732 mm).
En Algérie, le ciel est très nuageux ou couvert. Les vents soufflent de Sud à Ouest et sont en général faibles ou modérés. La température, en baisse sur le Nord de l'Afrique, est en hausse ailleurs. La mer, agitée à Ténès, est belle ou peu agitée sur le reste de la côte algérienne.

Probabilité (valable du 19 à 18h au 20 même heure). Baisse barométrique : Europe centrale et Tunisie, Méditerranée centrale. Hausse reste Europe, Maroc - Algérie.
En Algérie, ciel très nuageux et orageux, averses éparses. Vents du secteur Ouest, faibles ou modérés - quelques coups de vent. Température en baisse.

	ORAN	ALGER	CONSTANTINE
Littoral et Tell	Très nuageux et orageux, averses éparses. Vents du secteur Ouest, faibles ou modérés, q.q. coups de vent.		
IIes Plateaux	Température en baisse.		
Sahara Septentrional	Très nuageux avec éclaircies. Coups de vent de Sud à Ouest.		

Vent (Bassin Occidental de la Méditerranée)
Golfe du Lion, Baléares, Bizerte : Nord-Ouest modéré ou assez fort (coups de vent)
Ouest Algérie : Sud-Ouest à Nord-Ouest, modéré ou assez fort
" Sahara : Sud à Ouest, faible ou modéré
Est Algérie : secteur Ouest, 10 à 12 m
" Sahara : Sud à Ouest, 10 à 12 m

Vents (en altitude)

Prévisions transmises par l'Observatoire de Tamanrasset
Tidikelt : Beau temps.
Azgers, Hoggar : Vents d'entre Est et Sud, faibles ou modérés.

Temperatures extrêmes

Stations	Max	Min
Paris	13	7
Nice	"	"

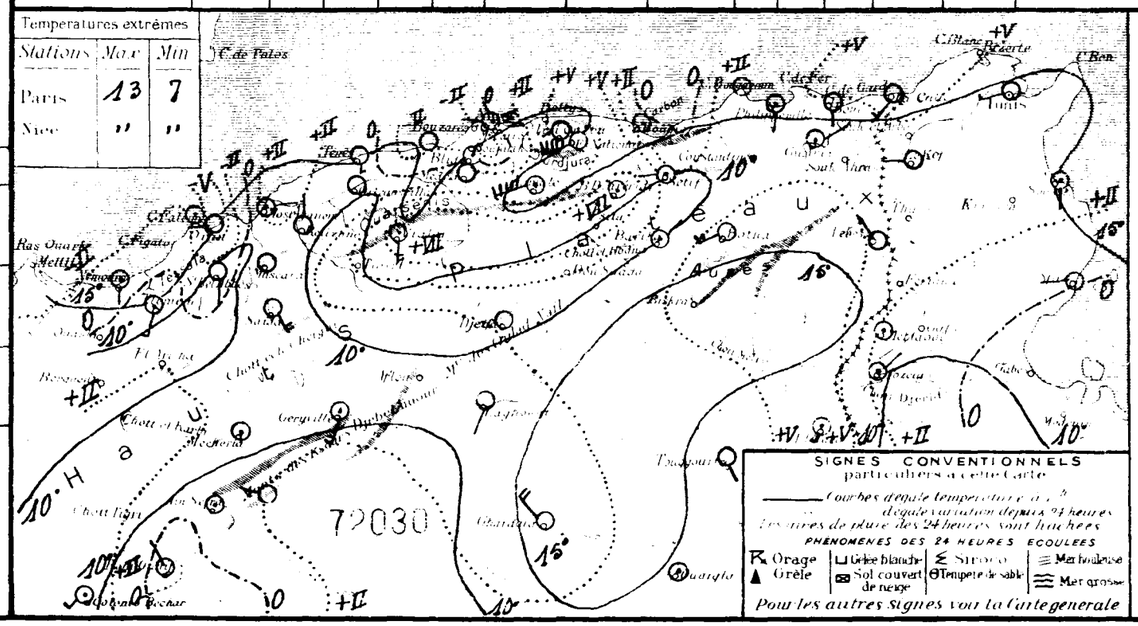

SONDAGES AEROLOGIQUES

Pression	Alger Université (Météor. Sup.) Direction	Vitesse	Alger (Ecole de l'Air) Direction	Vitesse
05			SE	5
10			SE	3
15			SE	2
20			NW	3
25			ENE	3
30			SE	3
35			E	2
+0			ENE	2
+5			ENE	2
50			N	5
55			NE	6
60			NE	5

UNIVERSITÉ D'ALGER
INSTITUT DE MÉTÉOROLOGIE
ET DE PHYSIQUE DU GLOBE

BULLETIN MÉTÉOROLOGIQUE DE L'ALGERIE

37e ANNÉE. — N° 37
Jeudi 20 Février 1936 7h

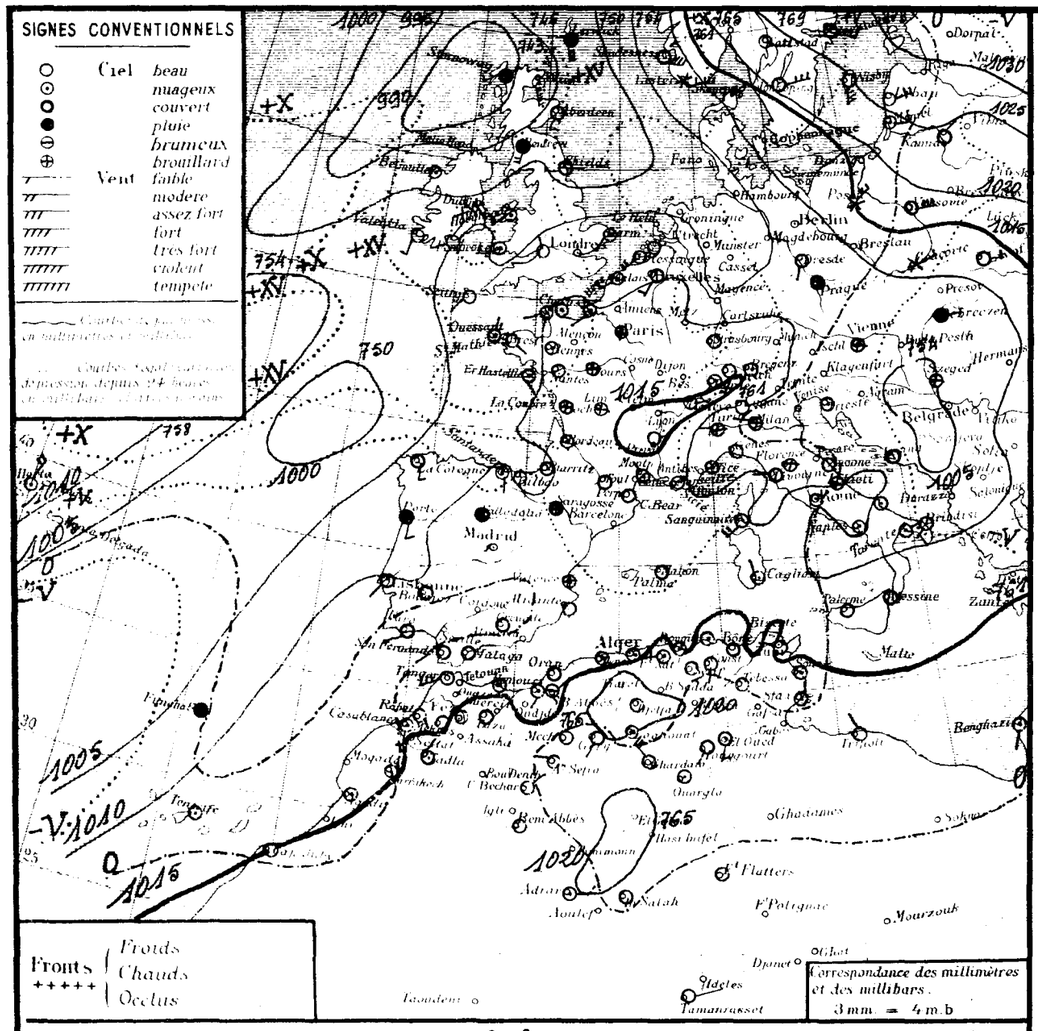

STATIONS		Altitude en mètres	Observation de 7 heures: Pression à 0° et au niveau de la mer, Observation	Pression, diff. en 24h	Température de l'air, Observation	Température, diff. en 24h	Vents, Direction et Force de 0 à 9	Etat du Ciel	Etat de la Mer	Dans les 24 heures: Temperatures extremes, max	min	Pluie en millim.	Pluie en m/m: Hauteurs totalisées du mois en cours	Hauteurs totalisées du 1er sept. au 31 Janvier	PHÉNOMÈNES
	Nemours	83	13.3	+0.7	14.2	-2.6	SW 1	nuageux	belle	20	12			16.8	
	Cap Falcon	75	12.4	+0.8	15.0	-0.8	calme	couvert	belle	19	14		5.5	116	
	Oran	11	14.0	0.0	15.0	0.0	W 3	couvert	belle	18	14		10.3	208	
	Mostaganem	113	13.6	+0.2	13.9	+0.9	E 2	beau	t. belle	20	12				
	Cap Ténès	183	12.5	+2.9	16.6	+0.6	calme	nuageux	p. agitée	20	15		6.8	182	
	Cherchell	22	13.0	+1.0	15.8	+0.8	calme	t. nuageux	calme	21	13		4.0		
	Blida	267	14.8	+1.6	13.0	+1.0	calme	t. nuageux		20	12		34.6		
	Bouzaréa	344	13.0	+2.0	16.9	+1.0	W 1	beau		18	15		6.9		
	Alger	59	13.8	+2.5	16.2	-1.2	calme	t. nuageux	calme	21	16		9.9	571	
	Maison-Carrée	48	14.0	+2.4	14.2	-0.2	calme	t. nuageux		24	11		8.8		
	Cap Carbon	225	14.5	+3.1	17.0	-1.0	calme	t. nuageux	calme	22	15			397	
Littoral	Cap Bougaroni	195	16.5	+3.1	15.2	-2.8	calme	nuageux	belle	21	15		49.0	579	
	Philippeville	42	15.4	+2.0	12.6	-3.8	SSW 1	clair	t. belle	21	12				
	Cap de Garde	161	15.3	+3.0	15.0	-3.0	S 1	couvert	belle	28	14		24.0	400	coups de vent lier
	La Calle	10	14.0	+2.2	14.5	-4.9	SW 3	t. nuageux	t. belle	26	13		28.9	509	
	Bizerte	9													
	Tunis	36	14.5	+2.0	13.2	-1.6	WNW 1	nuageux		26	13		23.0		
	Sousse	2	15.9	+2.4	14.3	-0.8	S 1	t. nuageux	calme	26	13		7.0		
	Sfax	8	18.1	+0.3	15.4	+3.6	N 1	nuageux	calme	28	13		7.0		
	Tlemcen	806	13.2	+1.2	19.0	+4.0	SW 3	nuageux		18	14		10.4		
	Sidi-bel-Abbès	476	16.1	+0.9	6.6	-0.7	NE 1	brumeux		20	6			168	
	Saïda	867	19.8	+1.3	12.6	+0.6	S 2	nuageux		21	10			112	
	Mascara	590	15.3	+1.1	13.2	+0.4	calme	couvert		20	12			268	
	Relizane	73	15.7	+1.6	10.0	-0.2	SW 2	couvert		20	9			154	
	Orléansville	112													
	Tiaret	1023													
	Vialar	889	20.4	+4.7	5.5	-8.5	N 3	t. nuageux		20	5		24.5	195	
Tell et Hautes Plaines	Médéa	935	16.9	+1.5	10.2	-1.0	calme	t. nuageux		17	9		32.0		
	Aumale	905	17.8	+2.9	13.6	-3.2	W 2	t. nuageux		19	8			258	
	Fort-National	942	15.4	+3.4	13.0	-2.8	W 4	t. nuageux		17	11				
	Tizi-Ouzou	222	16.1	+2.9	11.1	-2.8	E 1	couvert		21	11		28.0	508	
	Bordj-b.-Arréridj	915	16.8	+3.4	6.9	-6.0	calme	beau		20	6				
	Sétif	1079	15.6	0.0	11.8	+1.8	NW 1	beau		21	7				
	Batna	1044	16.6	-0.2	12.5	+1.5	W 1	beau		22	7		14.2		
	Constantine	660	19.0	"	13.0	"	SSW 1	beau		21	13			309	
	Guelma	268	18.5	+1.3	10.3	-2.5	SW 2	nuageux		24	6			238	
	Tébessa	863	15.1	-0.1	17.0	+4.0	NW 1	beau		26	12				
	Aïn-Sefra	1090	19.5	-0.3	11.0	+3.0	W 2	t. nuageux		"	9				
	Méchéria	1167	17.9	-0.1	13.8	+1.2	SW 2	couvert		22	12				
	Géryville	1320	"	"	11.9	+0.9	SSW 2	couvert		21	5			156	
	Aflou	1426													
	Djelfa	1160	14.1	+1.4	4.2	-1.6	calme	beau		22	3		26.2		
Steppe et Atlas Saharien	Béni-Ounif	890	16.3	+0.1	11.2	+3.2	SW 1	nuageux		26	9		1.0	49	
	El-Abiod-Si Cheick	[illegible]	18.4	-0.2	9.0	+1.5	NNE 1	nuageux		25	8				
	Barika	484	"	"	9.1	-0.9	E 1	nuageux		24	8				
	Colomb-Béchar	769	15.5	+2.2	12.0	-2.0	NE 2	t. nuageux		27	11		9.2		
	Laghouat	767	20.0	+1.0	9.0	-2.0	WNW 3	nuageux		"	8				
	Biskra	125													
	Touggourt	69	16.0	-0.9	13.1	+2.1	SW 2	couvert		28	12			88	
	El-Oued	70	"	"	14.6	+1.0	S 3	t. nuageux		29	14			6	
	Tozeur	50	16.4	-0.1	12.5	+2.5	N 1	t. nuageux		26	10			11	
	Ghardaïa	526	"	"	16.9	+1.2	NW 5	beau		27	15				
Sahara	Ouargla	157	17.8	-0.7	15.0	+1.0	calme	t. nuageux		"	13			13	
	El-Goléa	394?													
	Béni-Abbès	497?	17.0	+0.8	14.0	+1.0	calme	t. nuageux		29	14		3.0		
	Timimoun	294?													
	Adrar	285?	20.1	+0.3	13.0	0.0	E 3	nuageux		30	13		7.0		
	In-Salah	280?	15.8	-1.3	14.0	+2.0	calme	clair		"	13				
	Fort-Flatters	368?	16.7	+0.4	13.0	+1.0	calme	nuageux		"	10				
	Fort-Polignac	608?													
	Djanet	1100?													
	Tamanrasset	1350?	17.	+1.	12.0	-1.0	ENE 1	clair		25	10				

Situation générale et situation en Algérie. Les hautes pressions se maintiennent sur le Nord-Est de l'Europe (Sortavala 1040 mb = 780 mm); des pressions peu élevées recouvrent le Sud du Maroc et de l'Algérie et le Sahara (Djelfa 1024 mb = 768 mm). Une aire dépressionnaire s'étend sur le reste de l'Europe et sur la Méditerranée (Stornoway 985 mb = 741 mm, Debreczen 1007 mb = 755 mm).

En Algérie, à part quelques éclaircies sur l'Est des Hauts-Plateaux, le ciel est très nuageux. Les vents soufflent faiblement d'entre Sud et Ouest. La température a baissé sur le littoral, le Tell et sur les Hauts-Plateaux d'Alger, elle a haussé ailleurs. La mer est belle ou peu agitée sur la côte algérienne.

Probabilité (valable du 20 à 18 heures au 21 même heure). Variations faibles et généralement négatives sur le bassin méditerranéen et sur l'Afrique du Nord. Hausse barométrique : reste Europe (forte Sud Baltique - Est Allemagne).
En Algérie, ciel très nuageux (brumeux) avec éclaircies. Vents variables faibles (Sud dominant). Température stationnaire ou en hausse.

	ORAN	ALGER	CONSTANTINE
Littoral et Tell	Très nuageux (brumeux). Vents variables faibles (Sud dominant).		
IIes Plateaux	Température stationnaire ou en hausse.		
Sahara Septentrional	Très nuageux avec éclaircies. Vents variables faibles.		

Vents (Bassin Occidental de la Méditerranée)
Golfe du Lion — Est à Sud faibles.
Baléares — Variables faibles.
Bizerte — Variables faibles.

Vents (en altitude)
Ouest Algérie : Sud à Ouest, 6 à 8m
" Sahara : Sud à Ouest, 8 à 10m
Est Algérie : Sud à Sud-Ouest, 6 à 8m
" Sahara : secteur Sud, 8 à 10m

Prévisions transmises par l'Observatoire de Tamanrasset
Tahkett, Azgers, Hoggar — Beau temps. Vents variables faibles (Est dominant).

Températures extremes

Stations	Max	Min
Paris	15	2
Nice	"	"

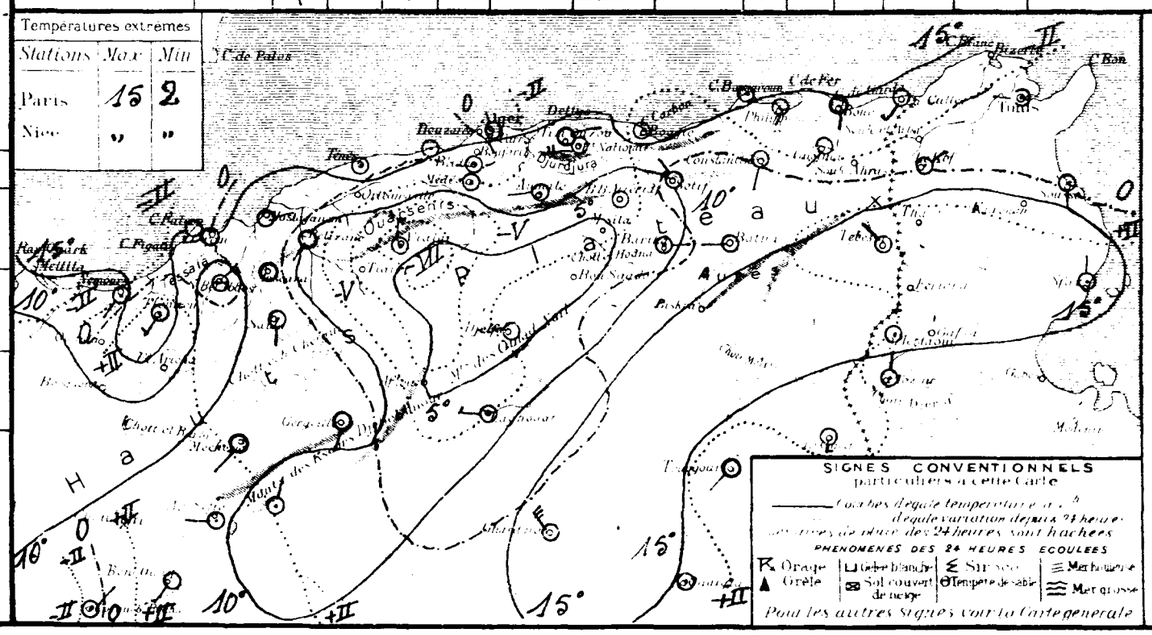

SONDAGES AEROLOGIQUES

Hauteurs en km	Alger Université Ballons 500 m Début	Fin	Tamanrasset Ballons 500 m Début 08	Fin 00
0.5			ENE 6	
1.0			ENE 12	
1.5			S 8	
2.0			SSW 7	
2.5			NE 5	
3.0			NE 4	
3.5			NE 2	
+0			NE 4	
+5			NE 6	
5.0			N 8	
5.5			WNW 1	
6.0			NW 5	

UNIVERSITÉ D'ALGER
INSTITUT DE MÉTÉOROLOGIE
ET DE PHYSIQUE DU GLOBE

BULLETIN MÉTÉOROLOGIQUE DE L'ALGÉRIE

61e ANNÉE. — N° 52
Vendredi 21 Février 1936 7h

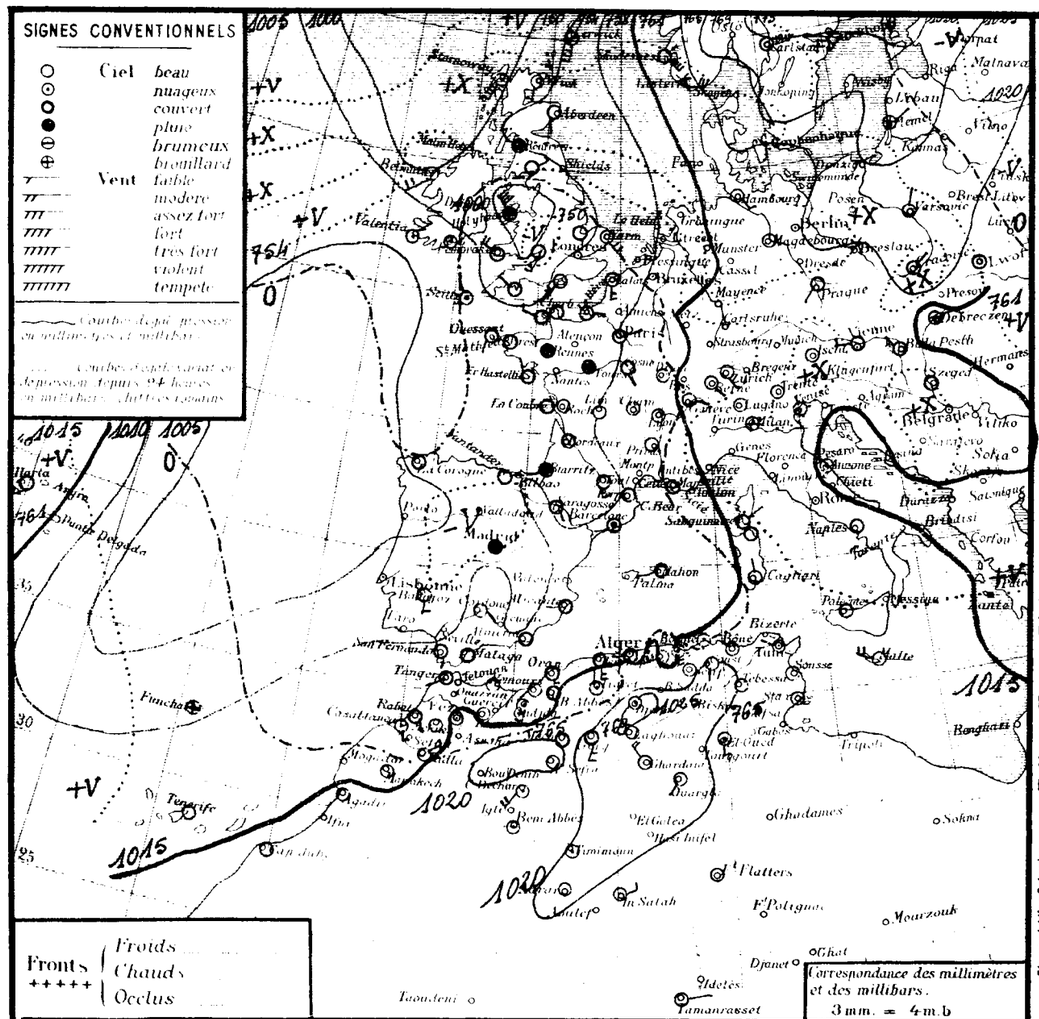

Situation générale et situation en Algérie. Des pressions élevées se maintiennent sur le Nord-Est et l'Est de l'Europe (Sodankyla 1039mb = 779mm); elles se continuent par des pressions moyennes jusque sur l'Italie, l'Est de l'Afrique du Nord et le Sahara. Vaste aire dépressionnaire recouvre le reste de l'Europe et l'Ouest de l'Afrique du Nord (Thorshavn 997mb = 748mm, Holy-Head 1000mb = 750mm, Figo 1005mb = 754mm).

En Algérie, le ciel est très nuageux avec petits éclaircies. Les vents soufflent de Sud à Sud-Ouest, ils sont faibles avec quelques coups de vent sur l'Ouest des Hauts-Plateaux. La température a baissé fortement sur presque tout le littoral et le Tell. La mer est belle ou peu agitée sur la côte algérienne.

Probabilité (valable du 21 à 18h au 22 même heure). Baisse barométrique: Nord-Est Europe, Est Allemagne à Nord Italie. Hausse: reste Europe, Maroc, Algérie.

En Algérie, ciel très nuageux (brumeux) devenant orageux par places dans l'Ouest puis s'éclaircissant. Vents de Sud à Ouest faibles ou modérés avec coups de vent. Température en baisse par l'Ouest.

	ORAN	ALGER	CONSTANTINE
Littoral et Tell	Très nuageux (brumeux). orage épais. puis s'éclaircissant. Vents	Très nuageux (brumeux) et orageux puis s'éclaircissant. Vents de Sud à	Très nuageux (brumeux) puis s'éclaircissant. Vents de Sud à
Hts Plateaux	de Sud à Ouest, faibles ou modérés avec	Ouest, faibles ou modérés avec coups	Ouest, faibles ou modérés. Température
	coups de vent. Température en baisse	de vent. Température en baisse.	stationnaire puis en baisse.
Sahara Septentrional	Brumeux s'éclaircissant. ou modéré.	Vents d'Ouest à Nord, faibles	Nuageux avec éclaircies. Vents de Sud-Ouest à Ouest, faibles ou modéré.

Vents (Bassin Occidental de la Méditerranée)
Golfe du Lion : Sud-Est à Sud-Ouest faible ou modéré.
Baleares : Sud à Sud-Ouest, faible ou modéré.
Bizerte : Sud, faible ou modéré.

Vents (en altitude)
Ouest Algérie : Sud-Ouest à Nord-Ouest, 10 à 12m.
" Sahara : Sud-Ouest à Nord-Ouest, 10 à 12m.
Est Algérie : Sud à Sud-Ouest, 10 à 12m.
" Sahara : Sud à Ouest, 8 à 10m.

Prévisions transmises par l'Observatoire de Tamanrasset

Tidikelt, Azgers, Hoggar: Beau temps. Vents du secteur Nord, modéré ou assez fort.

STATIONS	Altitude en mètres	Observation de 7 heures: Pression à 0° et au niveau de la mer — Observation	diff. en 24 h.	Température de l'air — Observation	diff. en 24 h.	Vents Direction et force de 0 à 9	Etat du Ciel	Etat de la Mer	Dans les 24 heures: Températures extrêmes — max	min.	Pluie en mm/m	Pluie en m/m — Hauteurs totalisées du mois en cours	Hauteurs totalisées du 1er Sept. au 31 Janvier	PHÉNOMÈNES
Littoral														
Nemours	83	12.2	-1.1	19.8	+5.6	SW 2	k. nuageux	belle	23	13			168	
Cap Falcon	75	11.2	-1.2	22.8	+7.8	calme	couvert	calme	24	17		5.5	116	
Oran	11	12.5	-1.5	23.0	+8.0	S 3	couvert	p. agitée	25	13		10.3	208	
Mostaganem	113	13.4	-0.2	15.7	+1.8	E 3	beau	calme	24	14				
Cap Ténès	183	10.8	-1.7	23.6	+7.0	S 4	couvert	p. agitée	24	18		6.8	182	
Cherchell	22													
Blida	267	13.7	-1.1	20.0	+7.0	S 1	k. nuageux		22	13		34.6		
Bouzaréa	344	12.0	-1.0	22.9	+6.0	WSW 3	k. nuageux		23	18		6.9		
Alger	59	12.1	-1.7	23.5	+7.3	W 1	couvert	calme	24	17		9.9	571	Nuit et ce matin sirocco
Maison-Carrée	48	13.2	-0.8	13.0	-1.2	SW 1	couvert		23	13		8.8		
Cap Carbon	225	16.1	+1.6	22.0	+5.0	S 4	nuageux	p. agitée	"	17			397	
Cap Bougaroni	195	16.2	-0.3	16.2	+1.0	calme	k. nuageux	belle	20	"		49.0	573	
Philippeville	42	15.6	+0.2	14.6	+4.0	SSW 2	k. nuageux	belle	20	13				
Cap de Garde	161	15.5	+0.2	19.0	+4.0	calme	k. nuageux	calme	21	15		27.0	400	
La Calle	10	15.2	+1.2	19.5	+5.0	calme	beau	calme	24	13		28.9	509	
Bizerte	9													
Tunis	36	15.9	+1.4	12.7	-0.5	WNW 2	beau		22	12		23.0		
Sousse	2	17.5	+1.6	14.4	+0.1	calme	beau	calme	22	13		7.0		
Sfax	8	19.7	+1.6	13.6	-1.8	calme	clair	calme	22	13		7.0		
Tlemcen	806	12.0	-1.2	19.8	+0.8	S 6	beau		23	18		10.4		
Tell et Hautes Plaines														
Sidi-bel-Abbès	476	14.4	-1.7	15.0	+8.4	SSW 4	couvert		25	7			168	
Saïda	867	18.0	-1.8	16.0	+3.4	S 4	k. nuageux		25	13			112	
Mascara	590	15.2	-0.1	14.2	+1.0	calme	beau		23	13			268	
Relizane	73	15.2	-0.5	9.8	-0.2	NE 1	nuageux		23	9			154	
Orléansville	112	14.5	"	10.9	"	calme	couvert		22	10				
Tiaret	1023	14.5	"	13.4	"	NNW 1	k. nuageux		20	11				
Vialar	889	15.7	-4.7	7.5	+2.0	S 3	couvert		22	6		24.5	195	
Médéa	935	17.7	+0.8	13.3	+3.6	calme	couvert		20	9		32.0		
Aumale	905	13.2	+1.4	14.8	+1.2	N 1	couvert		21	10			258	
Fort-National	942	14.8	-0.6	18.4	+5.4	WSW 5	k. nuageux		19	11				
Tizi-Ouzou	222	16.5	+0.4	10.9	-0.2	E 1	couvert		22	10		28.0	508	
Bordj-b.-Arréridj	915	17.7	+0.9	10.1	+3.2	calme	k. nuageux		21	8				
Sétif	1079	18.0	+2.4	11.2	-0.6	W 1	couvert		20	9				
Batna	1044	20.2	+3.6	12.6	+0.3	WSW 1	beau		23	9		14.2		
Constantine	660	20.1	+1.1	10.5	+2.5	SSW 2	nuageux		21	9			309	
Guelma	268	19.7	+1.2	13.2	+2.9	NW 3	nuageux		23	8			238	
Tébessa	863	17.8	+2.7	15.0	-2.0	calme	clair		27	9				
Aïn-Sefra	1090	21.2	+1.7	9.0	-2.0	calme	nuageux		"	8				
Mécheria	1167	19.8	+1.9	13.0	-0.8	calme	couvert		24	12				
Géryville	1320	"	"	13.9	+2.0	SSW 4	couvert		22	3			156	
Aflou	1426													
Steppe et Atlas Saharien														
Djelfa	1160	26.4	+2.3	4.5	+0.3	calme	k. nuageux		21	2		26.2		
Boussaâdi	550	18.6	+2.3	8.4	-2.8	W 1	beau		24	7		1.0	49	
El-Aïoun-Sidi Cheikh	964	22.4	+4.0	5.0	-4.0	NNE 1	nuageux		27	5				
Barika	484	"	"	9.8	+0.7	E 2	clair		24	8				
Colomb-Béchar	769	15.9	+0.4	15.0	+3.0	SW 4	nuageux		27	15		9.2		coups de vent ce matin
Laghouat	767	21.8	+1.8	10.0	+1.0	"	beau		"	8				
Biskra	125												88	
Touggourt	69												6	
Sahara														
El-Oued	70	"	"	14.0	-0.6	S 3	nuageux		29	10			11	
Tozeur	50	18.1	+1.7	12.0	-0.5	NE 2	clair		28	11				
Ghardaïa	526	"	"	17.6	+0.7	NW 4	beau		29	15				
Ouargla	157	20.2	+2.4	12.0	-3.0	SW 2	clair		"	11			13	
El-Goléa	394?													
Béni-Abbès	497?	18.1	+1.1	15.0	+1.0	calme	nuageux		30	13		3.0		
Timimoun	294?	20.1	"	13.0	"	calme	nuageux		32	13				
Adrar	285?	21.0	+0.9	14.0	+1.0	calme	clair		32	14		7.0		
In-Salah	280?	18.3	+2.5	14.0	0.0	NE 3	clair		"	13				
Fort-Flatters	368?	18.7	+2.0	12.0	-1.0	calme	nuageux		"	10				
Djanet	1100?													
Tamanrasset	1350?	18.	+1.	13.0	+1.0	ENE 1	clair		26	10				

Températures extrêmes

Stations	Max	Min
Paris	12	2
Nice	"	"

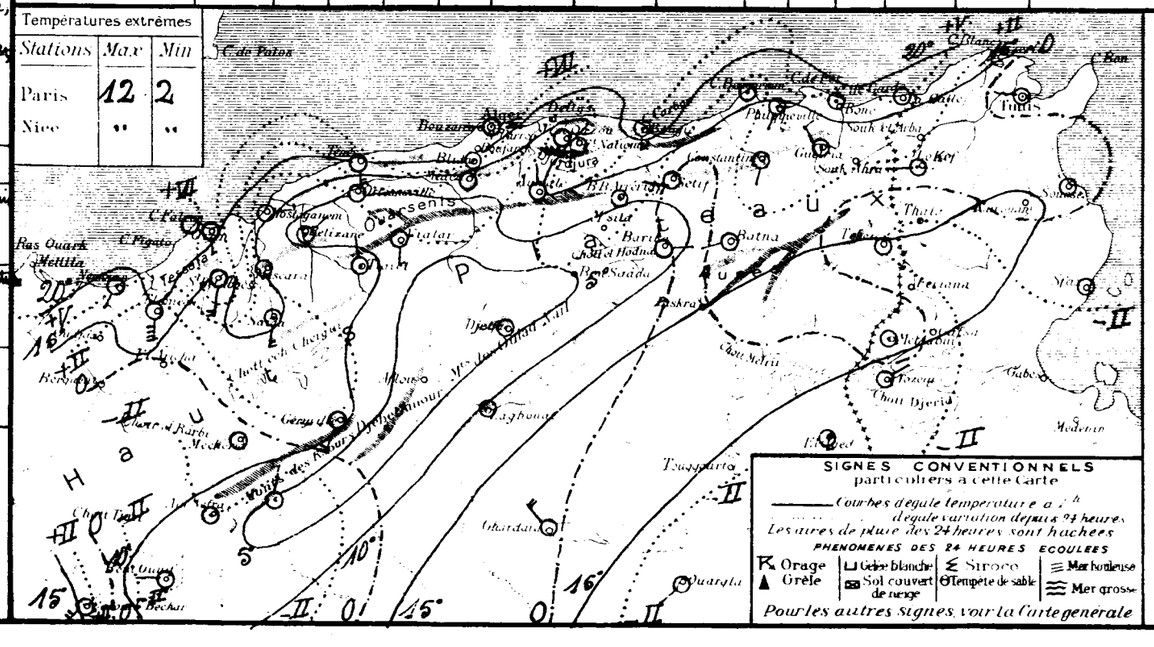

SONDAGES AÉROLOGIQUES

Altitude en Kms. comptée à partir du niveau de la station	Alger Université Altitude 59m — Départ	Départ	Tamanrasset Alt. 1350m — Départ 7h30	
	Direction	Vitesse en m/s	Direction	Vitesse en m/s
0.5			ENE	8
1.0			ENE	10
1.5			NE	9
2.0			ENE	10
2.5			ENE	6
3.0			ENE	10
3.5			NNE	4
4.0			NNE	2
4.5			NNW	4
5.0			N	10
5.5			NNW	11
6.0			N	12

UNIVERSITÉ D'ALGER
INSTITUT DE MÉTÉOROLOGIE
ET DE PHYSIQUE DU GLOBE

BULLETIN MÉTÉOROLOGIQUE DE L'ALGÉRIE

Samedi 22 Février 1936 — 61e ANNÉE — N° 53 — 7h

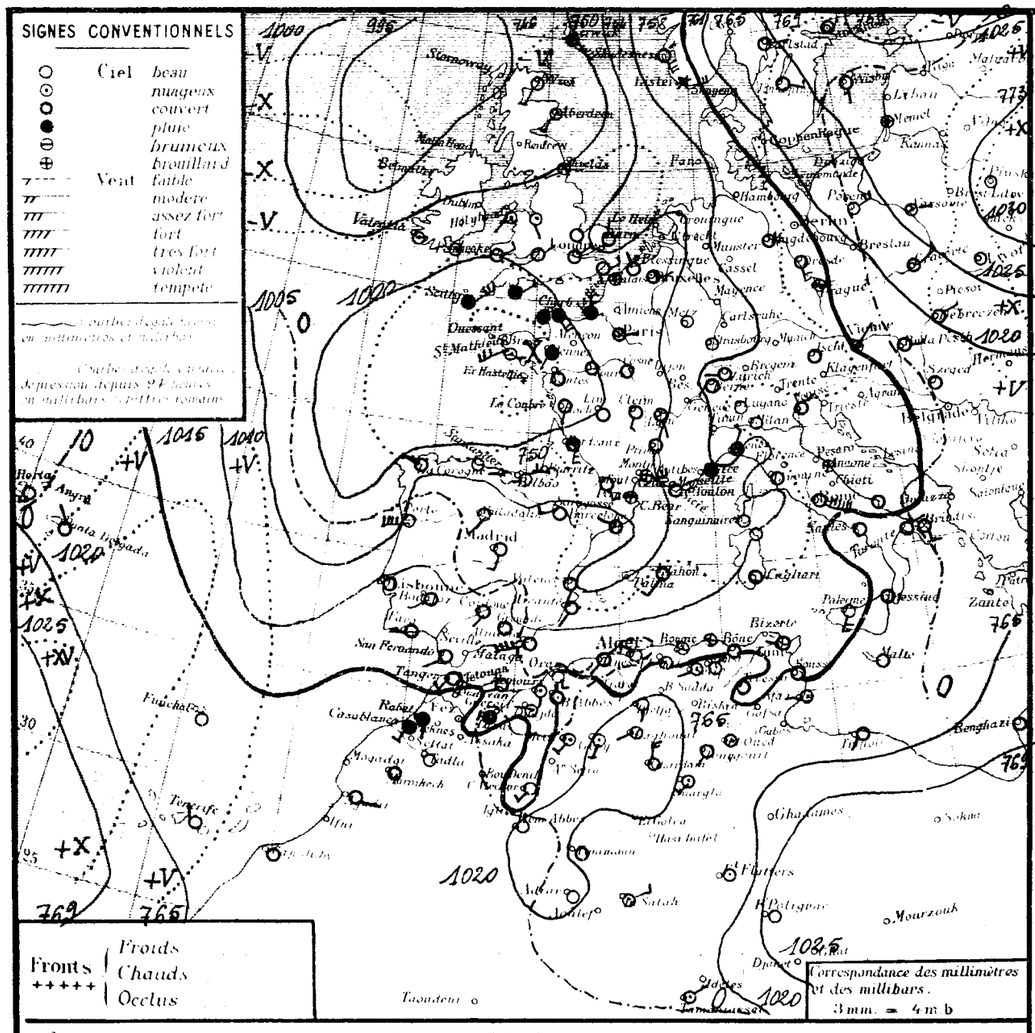

STATIONS	Altitude en mètres	Observation de 7 heures: Pression à 0° et au niveau de la mer — Observation	diff. en 24h	Température de l'air — Observation	diff. en 24h	Vents — Direction et force de 0 à 9		Etat du Ciel	Etat de la Mer	Dans les 24 heures: Températures extrêmes — max	min	Pluie en m/m — Hauteurs totalisées du mois en cours	Hauteurs totalisées du 1er Sept. au 31 Janvier	PHÉNOMÈNES
Littoral														
Nemours	83	14.1	+1.9	14.8	-5.0	S	1	magnifique	belle	25	10		168	
Cap Falcon	75	12.8	+1.6	17.8	-5.0	SW	2	t. nuageux	belle	25	17	5.5	116	
Oran	11	15.2	+2.7	15.8	-7.2	S	3	couvert	belle	25	16	10.3	208	
Mostaganem	113	14.3	-0.9	13.7	-2.0	E	1	beau	calme	26	12			
Cap Ténès	183	10.8	0.0	18.0	-5.6	SW	3	couvert	p. agitée	27	18	6.8	182	
Cherchell	22	12.4	+0.7	19.2	-3.6	W	2	couvert	belle	31	15			
Blida	267	13.0	-0.7	14.8	-5.2	calme		t. nuageux		26	14	34.6		
Bouzaréa	344	11.3	-0.7	17.6	-5.3	W	4	t. nuageux		28	17	6.9		
Alger	59	13.0	+0.9	19.7	-3.8	WNW	2	t. nuageux	belle	30	13	9.9	571	siroco hier
Maison-Carrée	48	12.5	-0.7	16.4	+3.4	calme		couvert		31	12	8.8		siroco hier
Cap Carbon	225	11.8	-4.3	22.0	0.0	calme		t. nuageux	calme	28	21		397	
Cap Bougaroni	195	12.9	-3.3	22.2	+6.0	calme		brumeux	t. belle	27	21	49.0	579	18h et nuit siroco
Philippeville	42	11.2	-4.4	19.2	+4.6	SW	2	couvert	t. belle	25	15			
Cap de Garde	161	12.2	-3.3	21.0	+2.0	SSW	1	couvert	calme	26	13	27.0	400	
La Calle	10	11.6	-3.6	21.0	+1.5	calme		couvert	calme	25	20	28.9	509	
Bizerte	9													
Tunis	36	12.9	-3.0	15.2	+2.5	WNW	2	couvert		23	14	23.0		
Sousse	2	14.3	-3.2	14.9	+0.5	S	1	couvert	calme	22	13	7.0		
Sfax	8	17.6	-2.1	12.8	-0.8	W	1	nuageux	calme	20	12	7.0		
Tlemcen	806	13.2	+1.2	15.0	-4.8	SW	3	t. nuageux		27	13	10.4		
Tell et Hautes Plaines														
Sidi-bel-Abbès	476	16.9	+2.5	9.1	-5.9	SSW	2	couvert		28	6		168	
Saïda	867	17.3	-0.7	13.6	-2.4	S	3	t. nuageux		27	13		112	
Mascara	590	15.2	0.0	13.0	-1.2	N	2	couvert		28	12		268	
Relizane	73	16.1	+0.9	10.0	+0.2	S	2	couvert		28	9		154	
Orléansville	112	14.4	-0.1	10.3	-0.6	calme		nuageux		26	10			
Tiaret	1023													
Vialar	889	10.9	-4.8	14.0	+6.5	S	3	couvert		25	10	24.5	195	siroco
Médéa	935	14.5	-3.2	13.2	-0.6	calme		t. nuageux		22	13	32.0		
Aumale	905	15.4	-3.8	16.6	+1.8	WSW	4	t. nuageux		22	14		258	
Fort-National	942	12.7	-2.1	17.6	-0.8	W	4	t. nuageux		21	17			
Tizi-Ouzou	222	13.9	-2.6	12.0	+1.1	E	1	couvert		24	12	28.0	508	
Bordj-b.-Arreridj	915													
Sétif	1079	15.6	-2.4	13.2	+2.0	WSW	1	nuageux		23	10			
Batna	1044	17.8	-2.4	12.6	0.0	SW	1	beau		25	6	14.2		
Constantine	660	19.0	-1.1	15.1	+4.6	NE	1	nuageux		23	13		309	
Guelma	268	17.3	-2.4	16.2	+3.0	SSW	2	t. nuageux		26	12		238	
Tébessa	863	14.0	-3.8	22.0	+7.0	NW	3	couvert		27	8			
Steppe et Atlas Saharien														
Aïn-Sefra	1090													
Mécheria	1167	16.5	-3.3	15.9	+2.9	SW	3	t. nuageux		24	15			
Géryville	1320	"	"	15.0	+4.1	SSW	3	nuageux		23	11		156	
Aflou	1426													
Djelfa	1160	21.0	-5.4	11.6	+7.1	S	2	beau		23	9	26.2		
Ben-Souhif	[illegible]	17.8	-0.8	8.4	0.0	N	1	beau		28	7	1.0	49	
El-Abiod-S.-Cheikh	[illegible]	20.0	-2.4	9.0	+4.0	N	1	beau		26	7			12 - 19h tempête de sable
Barika	484	"	"	12.2	-2.4	E	1	couvert		28	11			
Colomb-Béchar	769	14.6	-1.3	15.0	0.0	SW	3	nuageux		28	14	9.2		
Laghouat	767	20.7	-1.1	13.0	+3.0	WSW	1	nuageux		"	9			
Biskra	125												88	
Touggourt	69	16.8	-1.3	15.1	+4.0	SW	2	couvert		32	13		6	
El-Oued	70	"	"	16.8	+2.8	SSW	2	t. nuageux		32	16		11	
Sahara														
Tozeur	50	17.7	-0.4	12.0	0.0	NE	1	t. nuageux		30	11			
Ghardaïa	526	"	"	15.7	-1.9	NNW	4	beau		30	14			
Ouargla	157	19.3	-0.9	13.0	+1.0	SW	2	t. nuageux		"	13		13	
El-Goléa	394?													
Béni-Abbès	497?	20.5	+2.4	13.0	-2.0	calme		t. nuageux		30	9	3.0		
Timimoun	294?	18.7	-1.4	16.0	+3.0	calme		couvert		34	14			
Adrar	285?	20.5	-0.5	17.0	+3.0	calme		clair		35	14	7.0		
In-Salah	280?	17.0	-1.3	15.0	+4.0	ENE	3	nuageux		"	15			
Fort-Flatters	368?	16.9	-1.8	13.0	+1.0	calme		nuageux		"	12			
Fort-Polignac	608?	25.4	"	16.0	"	calme		clair		"	11			
Djanet	1100?													
Tamanrasset	1350?	18.	0.	15.0	+2.0	NE	1	nuageux		29	10			

Situation générale et situation en Algérie. De hautes pressions se maintiennent sur le Nord-Est et l'Est de l'Europe (Riust 1030mb 773mm); des pressions moyennes s'étendent des Açores aux Maderes et au Sahara (Djelfa 1021mb 766mm). Une aire dépressionnaire recouvre le reste de l'Europe, la Méditerranée occidentale et le Nord de l'Afrique du Nord (Stornoway 995mb 746mm, Scilly 997mb 748mm).

En Algérie, le ciel est très nuageux ou couvert. Les vents soufflent faiblement de Sud à Ouest. La température a haussé assez fortement sur l'Est du réseau et sur l'Atlas saharien, elle a nettement baissé ailleurs. On signale du siroco, hier et cette nuit, en de nombreux points. La mer est belle ou peu agitée sur la côte algérienne.

Probabilité (valable du 22 à 18h au 23 même heure). Hausse barométrique: Nord-Est Europe, Sud-Ouest Europe - Maroc - Algérie. Baisse: reste Europe. Méditerranée centrale - Tunisie.
En Algérie, ciel très nuageux devenant orageux avec quelques averses par l'Ouest. Vents du secteur Ouest, modérés ou assez forts avec quelques coups de vent à l'Ouest, de Sud à Ouest, faibles à assez forts à l'Est. Température en baisse.

	ORAN	ALGER	CONSTANTINE
Littoral et Tell	Très nuageux devenant orageux avec quelques averses. Vents du secteur Ouest modérés ou assez forts		Très nuageux. Vents de Sud à Ouest, faibles à assez forts.
Hts Plateaux	quelques coups de vent. Température en baisse.		Température en baisse.
Sahara Septentrional	Très nuageux - quelques averses orageuses. Coups de vent de Sud-Ouest à Nord-Ouest.	Très nuageux. Coups de vent de Sud à Ouest.	Très nuageux. Coups de vent du secteur Sud.

Vents (Bassin Occidental de la Méditerranée)

Golfe du Lion, Baléares, Bizerte: Sud-Ouest à Ouest, modérés ou assez forts. Sud à Sud-Ouest, faibles à assez forts.

Vents (en altitude)

Ouest Algérie: secteur Ouest, 12 à 15m
" Sahara: Sud-Ouest à Nord-Ouest, 15 à 20m
Est Algérie: Sud à Ouest, 12 à 15m
" Sahara: secteur Sud, 12 à 15m

Prévisions transmises par l'Observatoire de Tamanrasset

Laïkeit, Azgers, Hogger: Beau se couvrant. Vents d'Est à Sud, modérés ou assez forts.

Température extrêmes

Stations	Max	Min
Paris	9	4
Nice	"	"

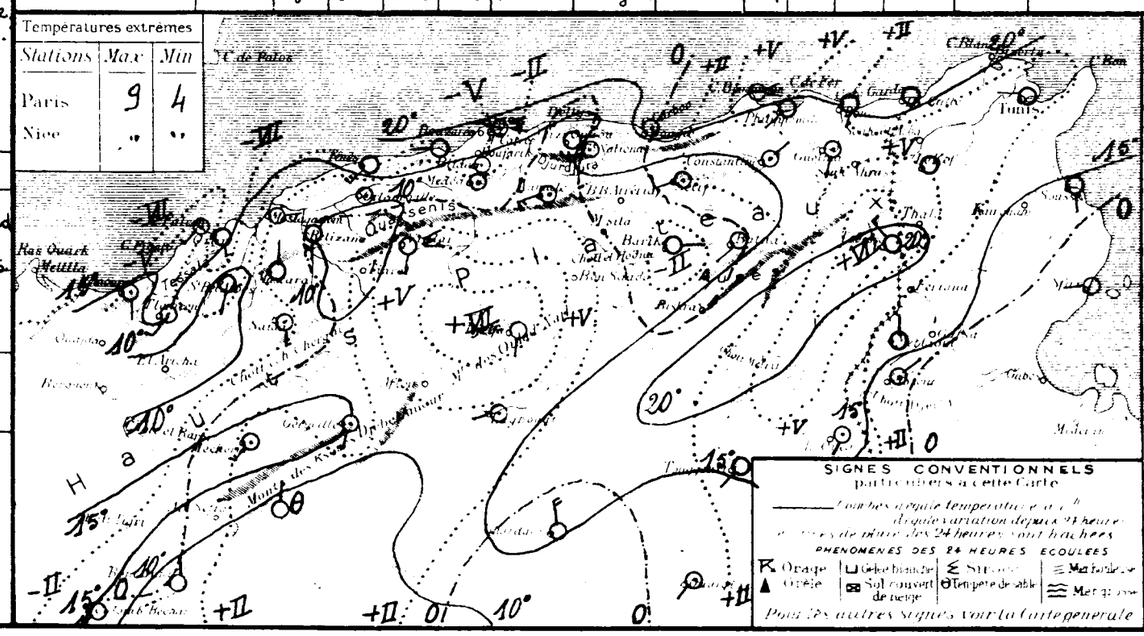

SONDAGES AÉROLOGIQUES

Altitude et Lon. géographique du sondage	Alger Université Altitude 59m — Départ h	Départ h	Départ h
0.5			
1.0			
1.5			
2.0			
2.5			
3.0			
3.5			
+0			
+5			
5.0			
5.5			
6.0			

UNIVERSITÉ D'ALGER
INSTITUT DE MÉTÉOROLOGIE
ET DE PHYSIQUE DU GLOBE

BULLETIN MÉTÉOROLOGIQUE DE L'ALGÉRIE

Dimanche 23 Février 1936 — 61ième Année — N° 54 — 7h

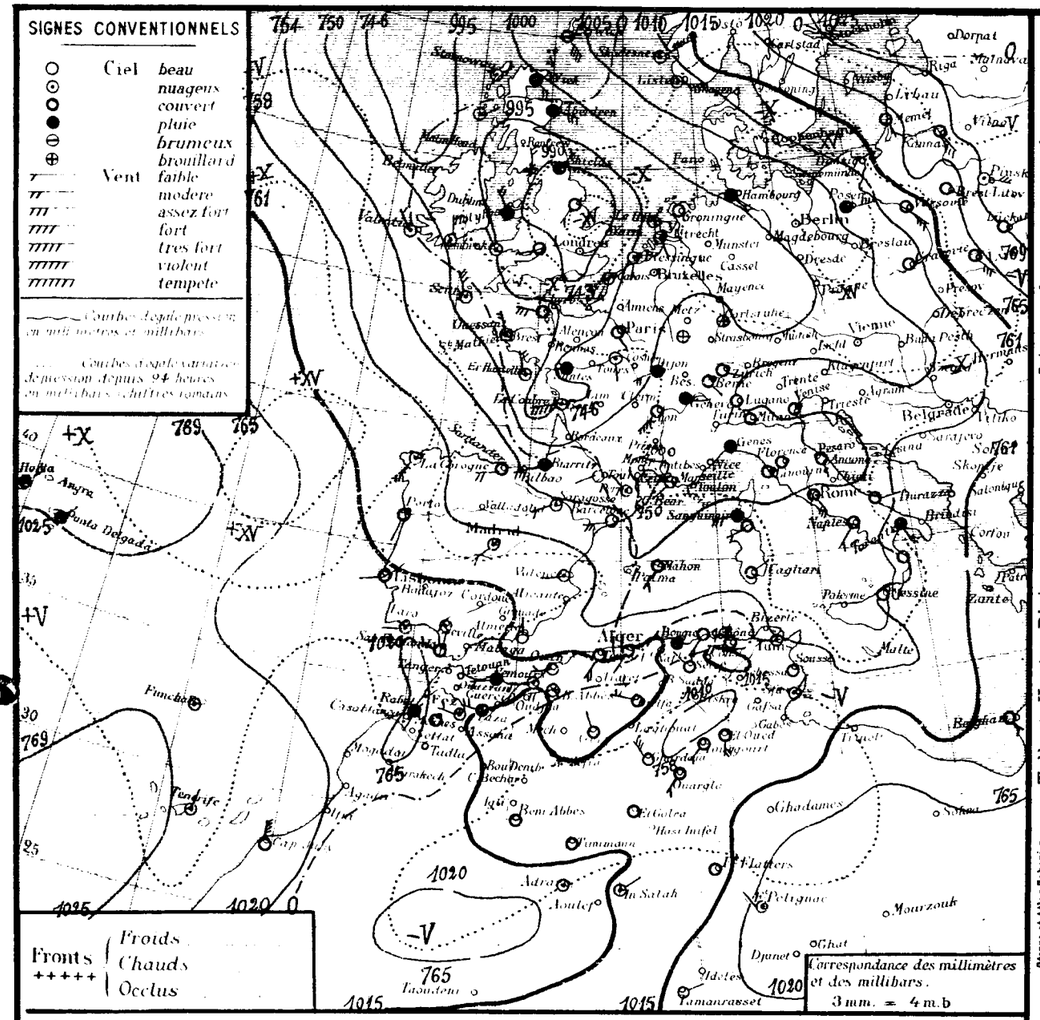

Situation générale et situation en Algérie. La pression est élevée de la Finlande (Helsingfors 1026mb 770mm) à la Russie, ainsi que des Açores (Horta 1025mb = 769mm) aux Canaries (Ténérife 1024mb = 768mm). La pression est basse sur le reste de l'Europe et sur l'Algérie-Tunisie (minima: Stornoway 996mb = 747mm, Eynemouth 988mb = 741mm, Marignane 1000mb = 750).

En Algérie, le ciel est très nuageux ou couvert avec éclaircies sur l'Ouest de l'Oranie. Les vents soufflent du secteur Ouest et sont en général faibles ou modérés (coups de vent). Il a plu, cette nuit, principalement sur l'Ouest du réseau. La température est en baisse (très forte par places). La mer est houleuse à Ténès, agitée de Nemours à Mostaganem et à Cherchell, belle ou peu agitée sur le reste de la côte algérienne.

Probabilité (valable du 23 à 19h au 24 même heure). La pression baissera de la Scandinavie à la Tunisie et au Sahara oriental, elle haussera sur le reste de l'Europe et de l'Afrique du Nord.

En Algérie, ciel très nuageux avec quelques averses. Vents d'Ouest à Nord-Ouest assez forts ou forts (rafales). Température en baisse

	ORAN	ALGER	CONSTANTINE
Littoral et Tell	Très nuageux quelques averses.		Très nuageux avec quelques averses.
Hts Plateaux	~~Vents d'Ouest à Nord-Ouest, assez forts ou forts (rafales).~~ Température en baisse.		~~Vents d'Ouest assez forts ou forts~~ (rafales). Température en baisse.
Sahara Septentrional	Très nuageux, quelques averses au Nord, vents de Nord-Ouest modérés ou assez forts.		Nuageux avec éclaircies. Vents d'Ouest à Nord-Ouest, modérés.

Vents (Bassin Occidental de la Méditerranée)

Golfe du Lion: Ouest à Nord-Ouest, faibles à forts.
Baléares: Ouest à Nord-Ouest faibles à assez forts.
Bizerte: Nord-Ouest à Ouest, faibles à assez forts (coups de vent)

Vents (en altitude)

Ouest Algérie :
" Sahara :
Est Algérie :
" Sahara :

Prévisions transmises par l'Observatoire de Tamanrasset

Tdikelt
Azgers
Hoggar

Stations	Altitude en mètres	Observation de 7 heures: Pression à 0° et au niveau de la mer — Observation	diff. en 24h.	Température de l'air — Observation	diff. en 24h	Vents Direction et force de 0 à 9	Etat du Ciel	Etat de la Mer	Dans les 24 heures: Températures extrêmes — max	min	Pluie en m/m	Pluie en m/m: Hauteurs totalisées du mois en cours	Hauteurs totalisées du 1er Sept. au 31 Janvier	PHÉNOMÈNES
Littoral														
Nemours	83	17·2	+3·1	13·8	-1·0	W 3	nuageux	agitée	22	11	22·4		168	18-4h pluie.
Cap Falcon	75	16·2	+3·4	14·0	-3·8	SW 5	beau	agitée	21	12	6·5	12·0	116	Nuit pluie.
Oran	11	17·4	+2·2	13·2	-2·6	W 3	clair	agitée	23	"	11·0	21·3	208	Nuit pluie.
Mostaganem	113	15·4	+1·1	12·7	-1·0	SE 3	beau	agitée	22	11	15·0			22h pluie.
Cap Ténès	183	11·3	+0·5	13·0	-5·0	SW 4	couvert	houleuse	21	12	11·4	18·2	182	Nuit pluie
Cherchell	22	13·4	+1·0	15·3	-3·9	W 3	nuageux	agitée	25	14	4·0			3h pluie.
Blida	267	14·8	+1·8	11·4	-3·4	W 3	t. nuageux		22	10	6·9	41·4		Nuit pluie.
Bouzaréa	344	12·0	+0·7	11·8	-5·8	W 2	couvert		22	11	3·6			4-6h pluie
Alger	59	12·4	-0·6	13·6	-6·1	SW 2	couvert	belle	25	13	5·5	15·4	571	23h30-0h30 gttes, 3-6h pluie.
Maison-Carrée	48	13·8	+1·3	16·4	0·0	SW 4	t. nuageux		26	12	0·4	9·2		Nuit pluie.
Cap Carbon	225	12·7	+1·9	14·0	-8·0	Calme	pluie	belle	23	14	0·2		397	Nuit pluie.
Cap Bougaroni	195	12·8	+0·9	16·0	-6·2	SW 4	couvert	p. agitée	26	15		49·0	579	
Philippeville	42													
Cap de Garde	161	12·3	+0·1	16·0	-5·0	W 4	couvert	belle	28	16		27·0	400	Coups de vent à matin.
La Calle	10	12·1	+0·5	15·7	-5·3	SW 1	couvert	t. belle	30	15		28·9	509	
Bizerte	9													
Tunis	36	11·3	-1·6	13·6	-1·6	WNW 2	nuageux		27	13		23·0		
Sousse	2	11·8	-2·5	16·2	+1·3	Calme	couvert	calme	32	14		7·0		
Sfax	8	11·6	-6·0	15·6	+2·8	NE 2	nuageux	t. belle	28	15		7·0		
Tlemcen	806	14·8	+1·6	7·8	-7·2	W 2	nuageux		20	7	17·0	27·4		20h pluie.
Tell et Hautes Plaines														
Sidi-bel-Abbès	476	17·6	+0·7	9·5	+0·4	W 4	brumeux		21	9	7·0		168	21h pluie.
Saïda	867	20·9	+3·6	8·0	-5·6	W 3	couvert		22	8	5·8		112	Nuit pluie.
Mascara	590	18·1	+2·9	9·8	-3·2	SSE 1	pluie		21	9	10·0		268	Nuit pluie.
Relizane	73	17·7	+1·6	12·6	+2·6	SW 4	nuageux		24	9	10·0		154	pluie.
Orleansville	112	16·4	+2·0	12·3	+2·0	W 1	couvert		22	12	9·0			pluie.
Tiaret	1023													
Vialar	889	14·0	+3·1	8·0	-6·0	NW 5	pluie		20	7	5·0	29·5	195	Nuit pluie.
Médéa	935	16·2	+1·7	4·0	-5·2	Calme	pluie		22	8	11·0	43·0		pluie.
Aumale	905	17·2	+1·8	10·8	-5·8	NW 5	couv		23	8	3·2		258	5-7h pluie.
Fort-National	942													
Tizi-Ouzou	222	15·6	+1·7	12·0	0·0	N 1	pluie		24	12	6·0	34·0	508	Nuit pluie.
Bordj-b.-Arréridj	915													
Sétif	1079	12·8	-2·8	9·8	-3·4	NW 2	couvert		24	11				Hier Sirocco.
Batna	1044	12·9	-4·9	11·1	-1·5	NE 2	nuageux		24	6		14·2		
Constantine	660												309	
Guelma	268	17·0	-0·3	12·8	-3·4	NE 3	couvert		30	8			238	
Tébessa	863													
Steppe et Atlas Saharien														
Aïn-Sefra	1090													
Mécheria	1167													
Géryville	1320	..	..	8·4	-6·6	NNW 2	couvert		24	8	0·1		156	7h pluie.
Aflou	1426													
Djelfa	1160	18·5	-2·5	8·5	-3·1	WNW 3	couvert		23	8		26·2		
Bou-Saâda	650	11·6	-6·2	14·3	+5·9	NW 3	beau		26	13		1·0	49	
M'Sila	404	16·1	-3·9	12·0	+3·0	NNW 3	nuageux		25	11				
Barika	484	..	..	13·4	+1·2	W 3	nuageux		27	13				
Colomb-Béchar	769													
Laghouat	767													
Biskra	125												88	
Touggourt	69	10·6	-6·2	18·8	+3·7	SW 3	couvert		33	16			6	
Sahara														
El-Oued	70	..	..	20·2	+3·4	S 4	couvert		33	19			11	
Tozeur	50	12·4	-5·3	14·5	+2·5	SSE 1	t. nuageux		32	11				
Ghardaïa	526	..	..	14·1	-1·6	NW 5	beau		31	13				
Ouargla	157	12·2	-7·1	19·0	+6·0	SW 3	couvert		..	18			13	
El-Goléa	394?	12·6	..	9·0	..	Calme	couvert		..	9				
Béni-Abbès	497?	12·1	-8·4	19·0	+6·0	Calme	couvert		29	18		3·0		
Timimoun	294?	13·4	-5·3	17·0	+1·0	Calme	couvert		20	17	3·0	3·0		Hier pluie.
Adrar	285?	16·5	-4·0	17·0	0·0	Calme	nuageux		32	17		7·0		
In-Salah	280?	14·7	-2·3	15·0	0·0	ENE 2	nuageux		..	15				
Fort-Flatters	368?	12·6	-4·3	15·0	+2·0	calme	couvert		..	12				
Fort-Polignac	608?	20·7	-4·7	18·0	+2·0	NW 1	nuageux		..	14				
Djanet	1100?													
Tamanrasset	1350?	16·	-2·	13·0	-2·0	ENE 1	beau		26	10				

Températures extrêmes

Stations	Max	Min
Paris	13	4
Nice	"	"

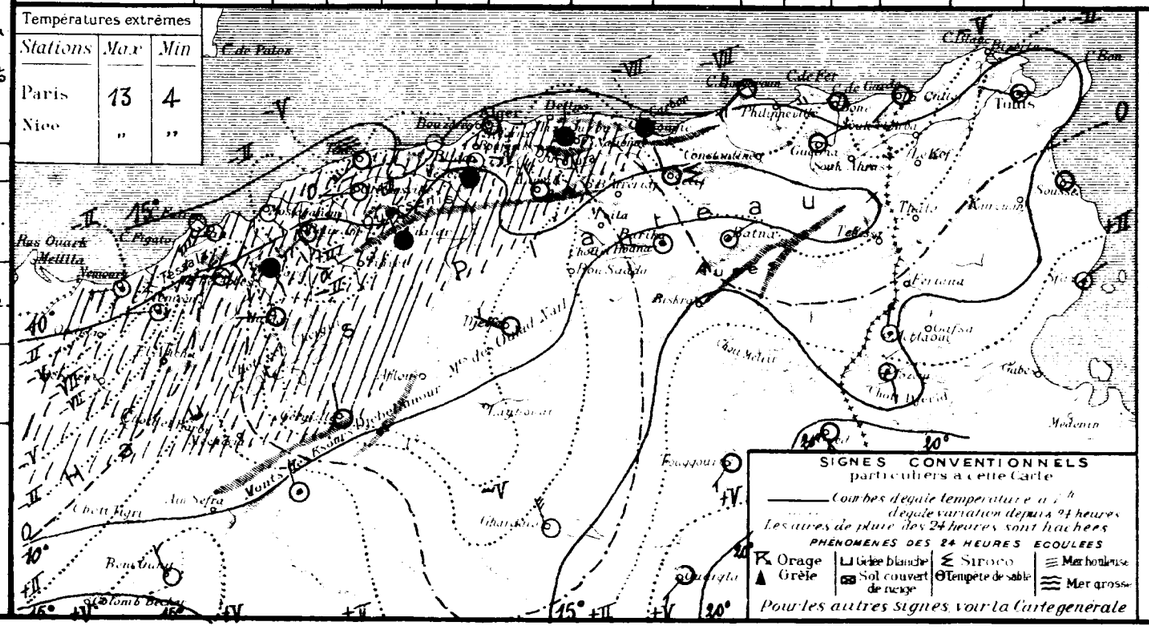

SONDAGES AÉROLOGIQUES

Altitude en Kms au-dessus du niveau de la mer	Alger Université Altitude 59m — Début h		Alger Université Altitude 59m — Début h		Tamanrasset Alt. 1350m — Début h	
0·5						
1·0						
1·5						
2·0						
2·5						
3·0						
3·5						
+0						
+5						
5·0						
5·5						
6·0						

UNIVERSITÉ D'ALGER
INSTITUT DE MÉTÉOROLOGIE
ET DE PHYSIQUE DU GLOBE

BULLETIN MÉTÉOROLOGIQUE DE L'ALGÉRIE

61ème ANNÉE N° 55
Lundi 24 Février 1936 7h

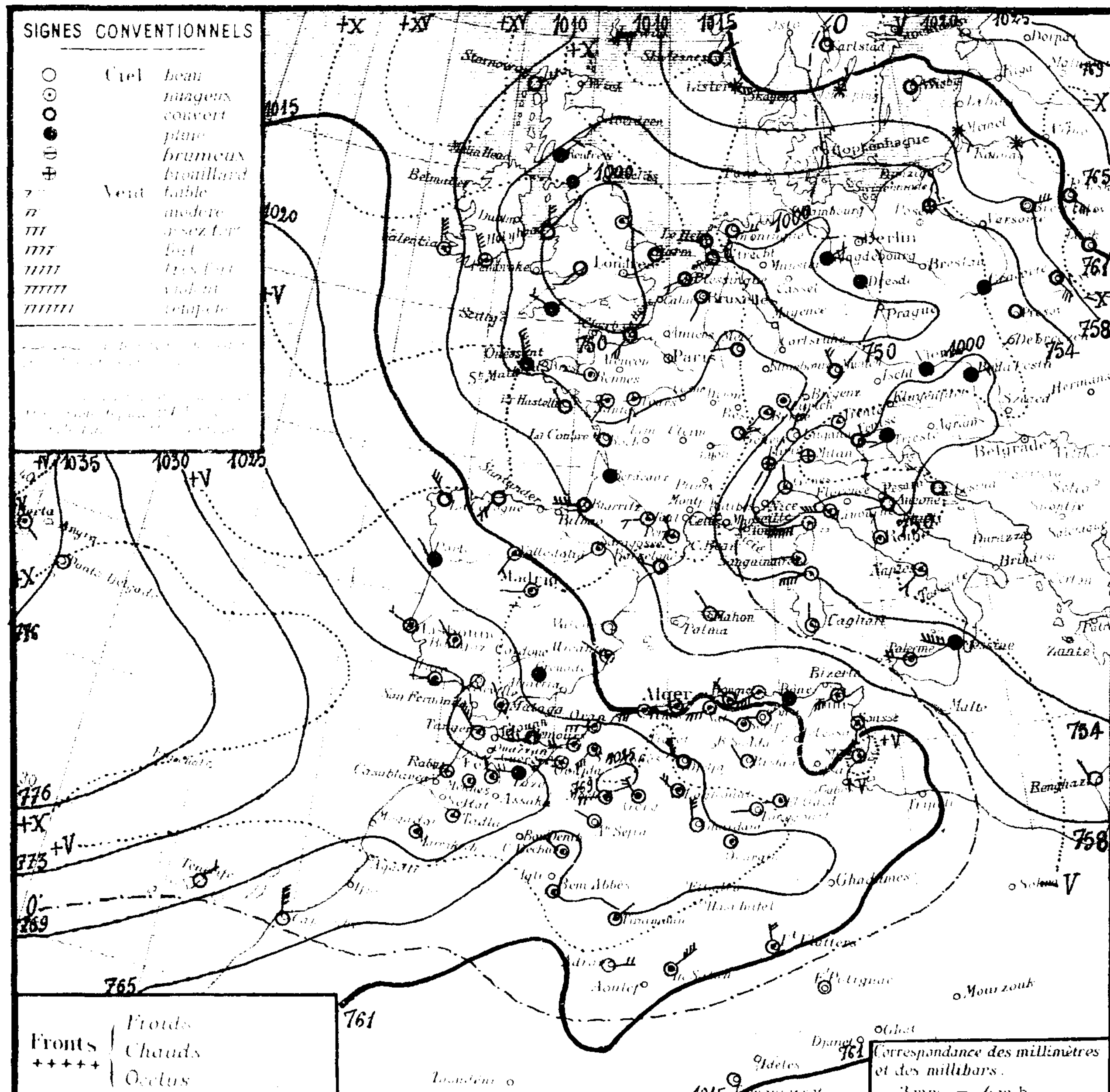

Situation générale et situation en Algérie. Un anticyclone centré au Sud-Est des Açores (Punta Delgada 1035 m/b : 776 m/m) s'étend jusque sur le Sud-Ouest de la Péninsule ibérique et l'Ouest de l'Afrique du Nord (Saïda 1025 m/b : 769 m/m) ; la pression est également élevée du Nord de la Baltique à la Russie (Finlande 1030 m/b : 773 m/m). De basses pressions occupent le reste de l'Europe et la Méditerranée (Minima : Sud Grande-Bretagne, Ouest Allemagne, Nord Italie et Sud Autriche 1000 m/b : 750 m/m).

En Algérie, le ciel, beau sur les Hauts-Plateaux et le Sud Constantinois, est très nuageux avec faibles éclaircies ailleurs ; les vents soufflent d'Ouest à Nord-Ouest et sont de force variable. Il a plu hier et cette nuit sur l'Oranie ainsi que sur le Nord des départements d'Alger et de Constantine. La température est en baisse. La mer est houleuse de Nemours à Oran et à Ténès, agitée à Mostaganem, d'Alger à Cap Bougaroni et à Cap de Garde, peu agitée à La Calle, belle à Philippeville.

Probabilité (valable du 24 à 18h au 25 même heure). Baisse barométrique : large Irlande, Ouest Méditerranée à Ouest Afrique du Nord. Hausse : Reste Europe et Afrique du Nord.
En Algérie, ciel très nuageux ou couvert avec averses, faibles éclaircies. Vents du secteur Ouest assez forts (coups de vent). Température stationnaire.

	ORAN	ALGER	CONSTANTINE
Littoral et Tell	Très nuageux ou couvert avec averses - faibles éclaircies. Vents du secteur Ouest assez forts (coups de vent)		
Hts Plateaux	Température stationnaire.		
Sahara septentrional	Nuageux à très nuageux. Vents de Sud-Ouest à Nord-Ouest modérés (coups de Vent)	nuageux. Vents de Nord-Ouest modérés	Nuageux. Vents d'Ouest à Nord-Ouest modérés

Vents (Bassin Occidental de la Méditerranée)

Golfe du Lion	Nord-Ouest forts
Baléares	Nord-Ouest assez forts
Bizerte	Ouest assez forts (rafales)

Vents (en altitude)

Ouest Algérie	Ouest à Sud-Ouest	12 à 15 m.
» Sahara	Ouest à Sud-Ouest	12 à 15 m.
Est Algérie	Ouest	18 à 15 m.
» Sahara	Ouest	10 à 12 m.

Prévisions transmises par l'Observatoire de Tamanrasset

Tidikelt Très nuageux. Pluies au Sud. Coups de vent du secteur Nord au Nord de Sud-Ouest à Nord-Ouest au Sud. Brume et sable.
Azgers, Hoggar } Temps à grains, pluies orageuses. Coups de vent de Sud puis d'Ouest. Sable et brume.

OBSERVATION DE 7 HEURES

Région	Stations	Altitude en mètres	Pression à 0° et au niveau de la mer : Observation	Pression : diff. en 24h	Température de l'air : Observation	Température : diff. en 24h	Vents : Direction et force de 0 à 9	Etat du Ciel	Etat de la Mer	Dans les 24 heures : Temp. max	Temp. min	Pluie en millim.	Pluie en m/m : Hauteurs totalisées du mois en cours	Hauteurs totalisées du 1er Sept au 31 Janvier	PHÉNOMÈNES
Littoral	Nemours	83	21.2	+4.0	11.2	-2.6	W 4	nuag×	houleuse	15	8		22.4	168	
	Cap Falcon	75	13.4	+2.2	13.0	-1.0	W 7	T. nuag×	T. houleuse	17	10	1.3	13.3	116	pluie nuit
	Oran	11	20.0	+2.6	13.1	-0.1	W 5	beau	houleuse	16	13	2.0	21.3	208	pluie
	Mostaganem	113	18.1	+2.9	10.5	-2.2	W 4	nuag×	agitée	22	10	1.5			6h30 pluie
	Cap Ténès	183	14.3	+3.0	11.8	-1.2	W 5	T. nuag×	houleuse	15	9		17.2	182	
	Cherchell	22	15.2	+1.8	13.8	-1.5	W 2	T. nuag×	houleuse	17	12				
	Blida	267	16.4	+1.6	8.6	-2.8	W 2	T. nuag×		15	7	7.6	49.0		pluie hier et nuit
	Bouzaréa	344	14.2	+2.2	9.2	-2.6	WSW 4	beau		14	8	1.6	12.1		17 - 20h et 1 - 3h pluie
	Alger	59	14.6	+2.2	10.5	-3.1	WSW 3	T. nuag×	agitée	18	10	5.4	20.8	571	7 - 7h20 gouttes - 1h30 - 6h30 pluie - grêle
	Maison-Carrée	48	15.2	+1.4	10.2	-6.2	SW 2	nuag×		19	9	1.0	10.2		pluie hier après-midi et nuit (pluie du 23 = 94)
	Cap Carbon	225	14.2	+0.5	11.0	-3.0	NW 3	nuag×	agitée	15	11	3.0		397	pluie hier
	Cap Bougaroni	195	11.4	-2.4	10.6	-5.4	WSW 6	T. nuag×	agitée	16	10	0.0	49.0	579	pluie nuit
	Philippeville	42	14.2	..	10.7	..	SSW 2	couvert	belle	16	9	2.0			11 - 12h et nuit pluie
	Cap de Garde	161	13.1	+0.8	10.0	-6.0	W 2	pluie	agitée	16	9	4.0	31.0	400	pluie et coups de vent hier et nuit
	La Calle	10	12.9	+0.8	10.2	-5.5	SW 3	pluie	P. agitée	19	10	1.0	29.9	509	12 - 15h et nuit pluie
	Bizerte	9													
	Tunis	36	11.7	+0.4	10.4	-3.2	WSW 5	nuag×		20	10	1.9	24.9		17 - 21h pluie
	Sousse	2	13.8	+2.0	12.7	-3.5	S 2	nuag×	T. belle	20	11	3.0	10.0		20h30 orage - pluie
	Sfax	8	17.8	+6.2	12.6	-3.0	W 2	nuag×	T. belle	23	11		7.0		
Tell et Hautes Plaines	Tlemcen	806	..	..	5.5	-2.3	SSW 3	nuag×		11	4	12.0	39.4		10 - 12 - 13h pluie
	Sidi-bel-Abbès	476	21.3	+4.4	7.0	-2.1	SW 5	T. nuag×		12	6	3.0		168	10 - 18h et 2 - 4h pluie
	Saïda	867	25.0	+4.1	6.0	-2.0	SW 3	couvert		13	6	4.0		112	7 - 13h pluie
	Mascara	590	20.8	+2.7	7.0	-2.8	W 3	couvert		12	7	4.0		268	pluie hier et nuit
	Relizane	73	20.2	+2.5	9.8	-2.8	SW 3	nuag×		18	9	0.3		154	pluie
	Orléansville	112	18.1	+1.7	10.0	-2.3	WSW 3	nuag×		17	10	6.0			pluie
	Tiaret	1023													
	Vialar	889	19.0	+5.0	6.0	-2.0	NW 5	couvert		13	5	5.0	34.5	195	pluie nuit
	Médéa	935	18.9	+3.7	4.0	-4.0	W 1	pluie		9	..		43.0		
	Aumale	905	19.3	+2.1	6.2	-4.6	NNW 5	T. nuag×		12	4	1.5		258	0 - 7h pluie
	Fort-National	942	10.1	..	4.2	..	W 6	T. nuag×		10	3	10.0			pluie
	Tizi-Ouzou	222	15.8	+0.2	10.0	-2.0	W 1	couvert		18	8	3.0	37.0	508	7 - 16h pluie
	Bordj-b.-Arréridj	915	19.2	..	4.8	..	calme	nuag×		14	3				
	Sétif	1079	16.5	+2.8	3.9	-5.9	WNW 2	nuag×		14	0	1.0			pluie hier et nuit
	Batna	1044	17.4	+4.5	4.3	-6.8	WNW 2	beau		14	0		14.2		
	Constantine	660	19.2	..	5.0	..	WSW 2	clair		12	4	1.3		309	18h pluie
	Guelma	268	17.8	+0.8	10.4	-2.4	WSW 5	T. nuag×		16	7	2.0		238	pluie hier et nuit
	Tébessa	863													
Steppe et Atlas Saharien	Aïn-Sefra	1090	20.1	..	3.0	..	WNW 2	nuag×			2				
	Mécheria	1167	24.3	+5.2	3.5	-5.5	W 4	nuag×		12	3				
	Géryville	1320	..	..	1.2	-7.2	NW 4	nuag×		12	1	1.0		156	pluie hier par intermittence
	Aflou	1426													
	Djelfa	1160	23.1	+4.6	2.5	-5.9	NW 6	couvert		11	2		26.2		
	El Abiod S^{i} Ch	[illegible]	19.7	+8.6	7.0	-5.0	NNW 3	beau		18	6			49	
	Béni-Ounif	[illegible]	19.0	+7.4	7.7	-6.6	N 2	clair		21	7		1.0		tempête de sable - 10 - 20h coups de vent
	Barika	484	..	..	3.5	-9.9	ENE 2	beau		18	3				
	Colomb-Béchar	769	18.2	..	8.0	..	WNW 3	nuag×		..	7				
	Laghouat	767	21.1	..	8.0	..	WNW 4	nuag×		..	6				
	Biskra	125	18.0	..	11.0	..	NW 8	nuag×		..	10			88	
Sahara	Touggourt	69	16.5	+5.9	9.0	-9.8	W 1	beau		27	7			6	
	El-Oued	70	..	..	9.0	-11.2	W 2	nuag×		27	8			11	
	Tozeur	50	16.1	+3.7	9.0	-5.5	W 1	clair		31	6				
	Ghardaïa	526	..	..	13.1	-1.0	NNW 5	beau		29	10				
	Ouargla	157	20.2	+8.0	10.0	-9.0	calme	nuag×		..	10			13	
	El-Goléa	394?													
	Béni-Abbès	497?	19.9	+7.8	10.0	-9.0	calme	nuag×		..	10				
	Timimoun	294?	19.4	+6.0	10.0	-7.0	ENE 2	nuag×		..	12				
	Adrar	285?	19.7	+3.2	16.0	-1.0	E 5	clair		32	16				tempête de sable ce matin
	In-Salah	280?	15.8	+1.1	14.0	-1.0	NE 6	T. nuag×		..	16				
	Fort-Flatters	368?	15.1	+2.5	16.0	+1.0	N 4	T. nuag×		..	10				
	Fort-Polignac	608?													
	Djanet	1100?													
	Tamanrasset	1350?	15	-1	12.0	-1.0	calme	beau		26	8				

Températures extrêmes

Stations	Max	Min
Paris	10	1
Nice	»	»

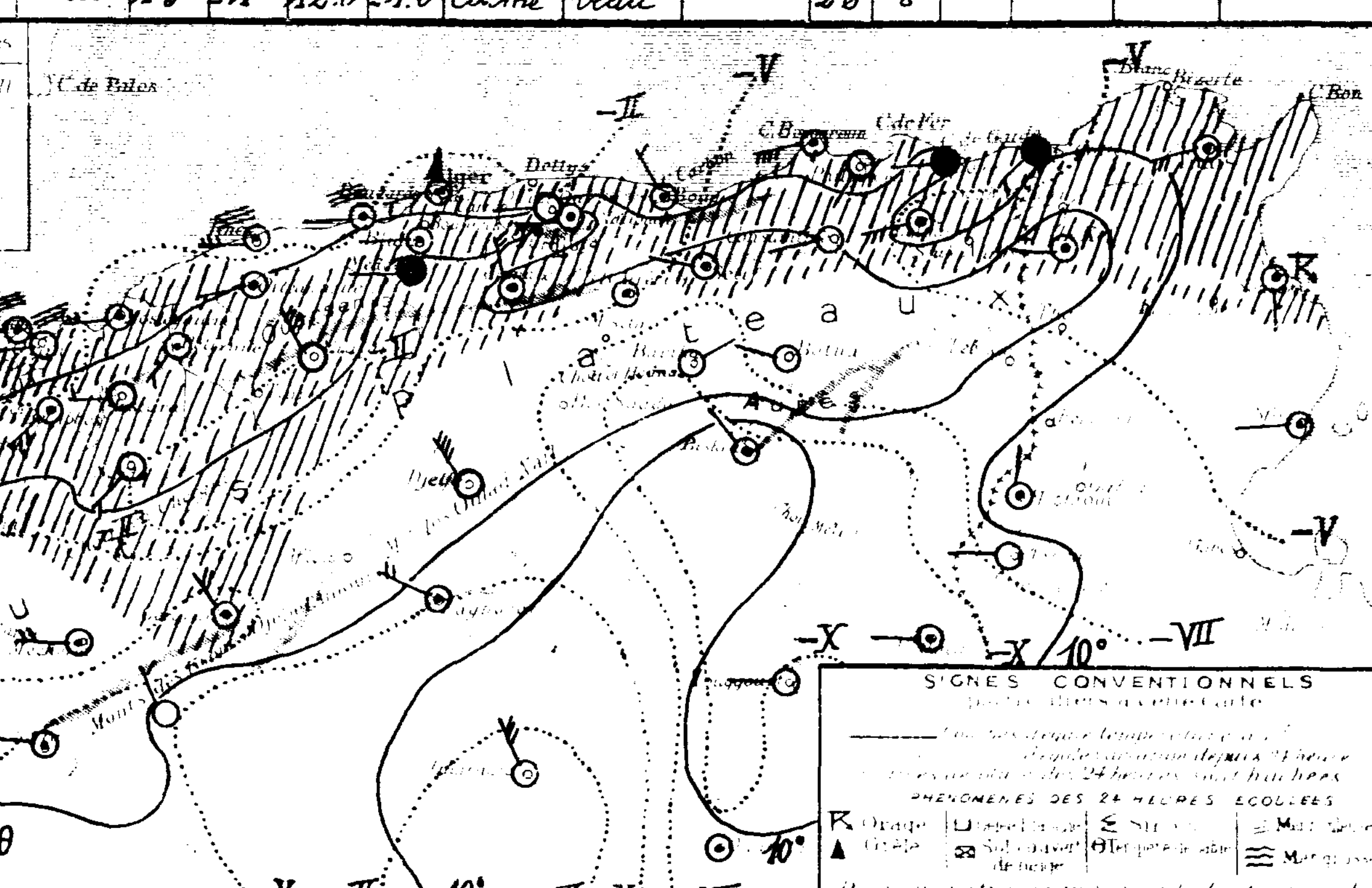

SONDAGES AÉROLOGIQUES

Altitude (km)	Alger Université : Direction	Vitesse	Tamanrasset 08 00 : Direction	Vitesse
0.5			W	31
1.0			N	5
1.5			NE	5
2.0			S	3
2.5			SW	6
3.0			WSW	7
3.5			SW	6
4.0			SW	8
4.5			SW	10
5.0			SW	11
5.5			W	13
6.0			W	14

UNIVERSITÉ D'ALGER
INSTITUT DE MÉTÉOROLOGIE
ET DE PHYSIQUE DU GLOBE

BULLETIN MÉTÉOROLOGIQUE DE L'ALGÉRIE

61ème ANNÉE — N° 56
Mardi 25 Février 1936 7h

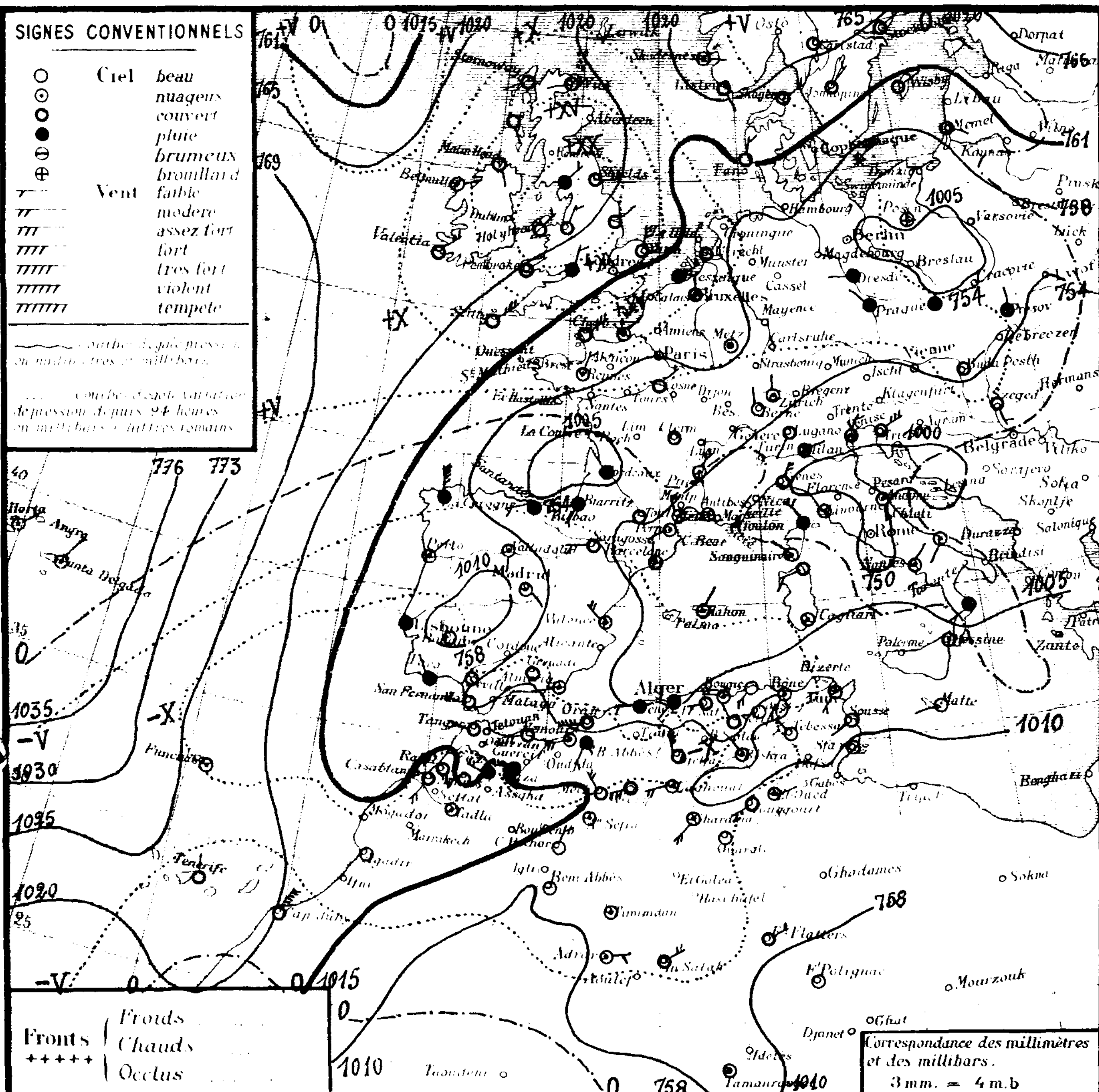

	STATIONS	Altitude en mètres	Pression à 0° et au niveau de la mer: Observation	Pression: diff en 24h	Température de l'air: Observation	Température: diff en 24h	Vents Direction et force de 0 à 9		Etat du Ciel	Etat de la Mer	Dans les 24 heures: Températures extrêmes max	min	Pluie en millim	Pluie en m/m: Hauteurs totalisées du mois en cours	Hauteurs totalisées du 1er Septbre au 31 Janvier	PHÉNOMÈNES
Littoral	Nemours	83	10.9	-10.3	10.2	-1.0	W	4	nuag x	3. houleuse	14	8	20.4	42.8	168	pluie nuit
	Cap Falcon	75	07.4	-11.0	12.2	-0.8	WSW	7	couvert	grosse	16	9	1.7	15.0	115	pluie - grêle - orage nuit
	Oran	11	08.8	-11.2	12.2	-0.9	W	5	couvert	3. houleuse	16	12	10.0	31.3	208	pluie nuit
	Mostaganem	113	07.1	-11.0	10.7	+0.2	NW	6	couvert	grosse	14	8	8.0			6h30 pluie - grêle - tempête
	Cap Ténès	183	04.4	-9.9	7.6	-4.2	W	3	pluie	3. houleuse	13	7	4.0	22.2	182	pluie nuit
	Cherchell	22	04.5	-10.7	8.8	-5.0	W	7	couvert	grosse	16	8	21.0			pluie hier et nuit
	Blida	267	07.7	-8.7	6.0	-2.6	W	3	couvert		12	5	7.2	56.2		pluie hier et nuit
	Bouzaréa	344														
	Alger	59	04.9	-9.7	7.9	-2.6	SW	1	pluie	P agitée	15	7	10.8	31.6	571	9h40. 10h10 - 20h30 orage - pluie et grêle par intermittence hier et nuit
	Maison-Carrée	48														
	Cap Carbon	225	05.7	-8.5	9.0	-2.0	W	4	3. nuag x	agitée	15	9	0.4		397	pluie hier
	Cap Bougaroni	195	07.3	-4.1	9.0	-1.6	SW	4	beau	agitée	13	7	12.0	61.0	579	pluie - grêle - orage hier et nuit
	Philippeville	42														
	Cap de Garde	161	07.0	-6.1	8.0	-2.0	SW	4	nuag x	agitée	15	7	2.5	33.5	400	pluie hier et nuit - coups de vent hier
	La Calle	10	07.3	-5.6	9.6	-0.6	SW	4	clair	P agitée	18	7	8.0	37.9	509	pluie hier et nuit
	Bizerte	9														
	Tunis	36	08.3	-3.4	6.4	-4.0	SW	3	nuag x		16	6	1.5	26.4		21 - 24h pluie
	Sousse	2	09.4	-4.4	10.0	-2.7	WSW	2	beau	3. belle	19	8	2.2	12.2		21h pluie
	Sfax	8	12.8	-6.0	9.4	-8.2	W	2	clair	3. belle	22	6		7.0		
Tell et Hautes Plaines	Tlemcen	806	07.8	..	3.6	-1.9	SSW	3	nuag x		7	3	14.0	53.4		pluie
	Sidi-bel-Abbès	476	10.1	-11.2	5.7	-1.3	WSW	5	pluie		12	5	4.0		168	10 - 17h coups de vent - pluie nuit
	Saïda	867	14.7	-10.3	3.0	-3.0	NW	6	pluie		11	3	6.4		112	18 - 7h pluie
	Mascara	590													268	
	Relizane	73	11.6	-8.6	7.2	-2.6	SW	5	pluie		15	..	8.0		154	pluie
	Orléansville	112	07.8	-10.3	7.4	-2.6	NW	2	couvert		14	7	9.0			pluie
	Tiaret	1023														
	Vialar	889	12.2	-6.8	4.6	-1.4	NW	5	couvert		7	3	16.0	50.5	195	pluie hier et nuit
	Médéa	935	08.0	-10.9	2.7	-1.3	W	4	pluie		6	1	13.0	56.0		pluie
	Aumale	905	10.2	-9.1	5.6	-0.6	NW	7	8-nuag x		8	2	8.2		258	pluie hier et nuit
	Fort-National	942	07.6	-8.5	2.0	-2.2	W	3	couvert		8	1	2.0			pluie
	Tizi-Ouzou	222	07.3	-8.5	6.0	-4.0	E	1	pluie		15	5	5.0	42.0	508	pluie hier et nuit - neige sur montagnes
	Bordj-b.-Arréridj	915	06.6	-12.6	3.2	-1.6	W	2	8. nuag x		11	2	2.0			pluie
	Sétif	1079	06.9	-8.7	3.0	-0.9	NW	2	couvert		10	-1	1.0			pluie et neige hier et nuit
	Batna	1044	09.4	-8.0	4.4	+0.1	SSW	4	nuag x		12	1		14.2		
	Constantine	660	12.4	-6.8	3.3	-1.7	W	1	beau		14	2	1.6		309	pluie hier après-midi
	Guelma	268	12.8	-5.0	8.0	-2.4	NNE	2	clair		18	3	1.0		238	pluie hier soir et nuit - neige sur montagnes
	Tébessa	863	08.0	..	6.0	..	NW	1	clair		16	1				
Steppe et Atlas Saharien	Aïn-Sefra	1090	13.0	-7.1	2.0	-1.0	Calme		nuag x		..	1				
	Mécheria	1167	14.6	-9.7	4.2	+0.7	NW	4	couvert		10	3				
	Géryville	1320	..	..	4.0	+2.8	WSW	5	couvert		10	2	2.0		156	pluie nuit
	Aflou	1426														
	Djelfa	1160	12.3	-10.8	3.5	+0.9	NW	6	couvert		10	2		26.2		
	[illegible]	550	12.2	-7.5	5.0	-2.0	SSW	1	beau		15	4			49	
	Béni-Ounif	[illegible]	13.4	-5.6	6.8	-0.9	W	1	clair		18	4				
	Barika	484	..	..	6.8	+3.3	N	2	nuag x		15	4				
Sahara	Colomb-Béchar	769	11.7	-6.5	6.0	-2.0	NNE	3	beau		19	6				
	Laghouat	767	10.9	-10.2	3.0	+1.0	WSW	4	3. nuag x			7				
	Biskra	125	10.5	-7.5	10.0	-1.0	NW	1	8. nuag x		23	7	0.0		88	17 - 18h pluie
	Touggourt	69	11.4	-5.1	9.2	+0.2	SW	3	couvert		21	6			6	
	El-Oued	70	..	..	9.0	0.0	ENE	2	3. nuag x		21	7			11	
	Tozeur	50	13.8	-2.3	7.5	-1.6	NW	3	clair		20	6				
	Ghardaïa	526	..	..	10.3	-2.6	SW	4	3. nuag x		20	7				
	Ouargla	157	14.7	-5.5	6.0	-4.0	Calme		clair		..	6			13	
	El-Goléa	394?														
	Béni-Abbès	497?	11.0	-8.9	8.0	-2.0	Calme		clair		21	8				
	Timimoun	294?	12.5	-6.9	9.0	-1.0	Calme		3. nuag x		22	8				
	Adrar	285?	13.1	-6.6	10.0	-6.0	E	3	nuag x		25	10				
	In-Salah	280?	10.5	-5.3	18.0	+2.0	ENE	4	couvert		..	16				tempête de sable hier.
	Fort-Flatters	368?	10.3	-4.8	14.0	-2.0	ENE	3	couvert		..	14				
	Fort-Polignac	608?														
	Djanet	1100?														
	Tamanrasset	1350?	12	-3	10.0	-2.0	Calme		3. nuag		28	7				

Situation générale et situation en Algérie. Un système de hautes pressions s'étend des Açores au Nord-Est de l'Europe (Maxima: Horta 1035 m/b: 776 m/m, Stensele 1032 m/b: 774 m/m). Une aire dépressionnaire occupe le reste de l'Europe, la Méditerranée et l'Algérie-Tunisie (Minima: Posen 1006 m/b: 754 m/m, Bordeaux 1005 m/b: 754 m/m, Ancône 1001 m/b: 751 m/m, Madrid 1010 m/b: 758 m/m).

En Algérie, à l'Ouest et au centre, le ciel est très nuageux ou couvert, les vents, de force variable, soufflent d'Ouest à Nord-Ouest; à l'Est, le ciel est beau et les vents, faibles ou modérés, soufflent de Sud-Ouest à Ouest. Il a plu hier et cette nuit sur le Nord du réseau. La température est généralement en baisse. La mer est houleuse ou grosse de Nemours à Cherchell, peu agitée ou agitée d'Alger à la Tunisie.

Probabilité (valable du 25 à 18h au 26 même heure) Baisse barométrique: Nord et Nord-Ouest Europe. Hausse: reste Europe. Afrique du Nord.

En Algérie, ciel très nuageux ou couvert avec averses, neige sur les hauteurs, puis éclaircies dans l'Ouest. Vents d'Ouest à Nord-Ouest assez forts (coups de vent). Température en baisse.

	ORAN	ALGER	CONSTANTINE
Littoral et Tell / Hts Plateaux	Très nuageux ou couvert avec averses (neige sur les hauteurs) puis éclaircies. Vents d'Ouest à Nord-Ouest assez forts (coups de vent) Température en baisse.		Très nuageux avec averses (neige sur les hauteurs) Vents d'Ouest modérés. Température en baisse.
Sahara Septentrional	Nuageux. Vents de Nord à Nord-Est faibles ou modérés.	Très nuageux - quelques pluies - s'éclaircissant Vents d'Ouest à Nord-Ouest modérés ou assez forts.	

Vents (Bassin Occidental de la Méditerranée)

Golfe du Lion: Nord-Ouest à Nord faibles à forts ou très forts
Baléares: Nord à Nord-Est faibles à forts
Bizerte: Ouest à Nord-Ouest faibles à modérés.

Vents (en altitude)

Ouest Algérie: Ouest à Nord-Ouest .... 10 à 12 m.
" Sahara: Nord-Ouest à Nord .... 10 à 12 m
Est Algérie: Ouest à Nord-Ouest .... 10 à 12 m
" Sahara: Ouest à Nord-Ouest .... 8 à 10 m.

Prévisions transmises par l'Observatoire de Tamanrasset

Tidikelt: Très nuageux - quelques pluies - Coups de vent de Sud-Ouest à Nord-Ouest - sable
Azgers, Hoggar: Très nuageux - grains - coups de vent de Sud-Ouest à Nord-Ouest - brume et sable.

Températures extrêmes		
Stations	Max	Min
Paris	"	"
Nice	"	"

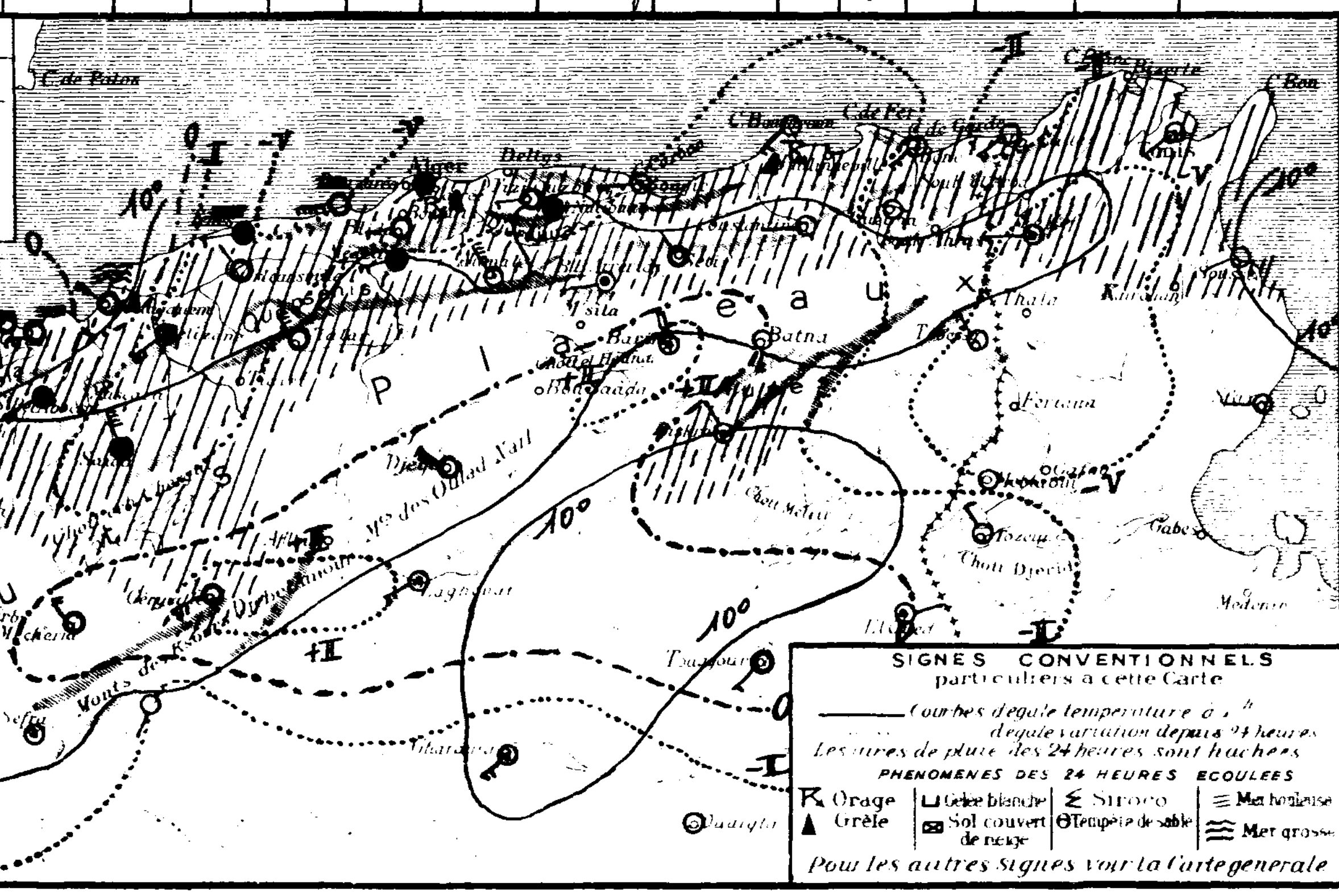

SONDAGES AÉROLOGIQUES

Altitude en Kms comptée à partir du niveau de la station	Alger Université (Altitude 59m) Début h: Direction	Vitesse	Début h: Direction	Vitesse	Tamanrasset (Alt 1350m) Début 7h40: Direction	Vitesse
0.5					WNW	7
1.0					WNW	6
1.5					SW	10
2.0					SW	10
2.5					WNW	9
3.0					WSW	11
3.5					WSW	14
4.0					WSW	17
4.5					W	17
5.0						
5.5						
6.0						

UNIVERSITÉ D'ALGER
INSTITUT DE MÉTÉOROLOGIE
ET DE PHYSIQUE DU GLOBE

BULLETIN MÉTÉOROLOGIQUE DE L'ALGÉRIE

61ème ANNÉE. — N° 57
Mercredi 26 Février 1936 7h

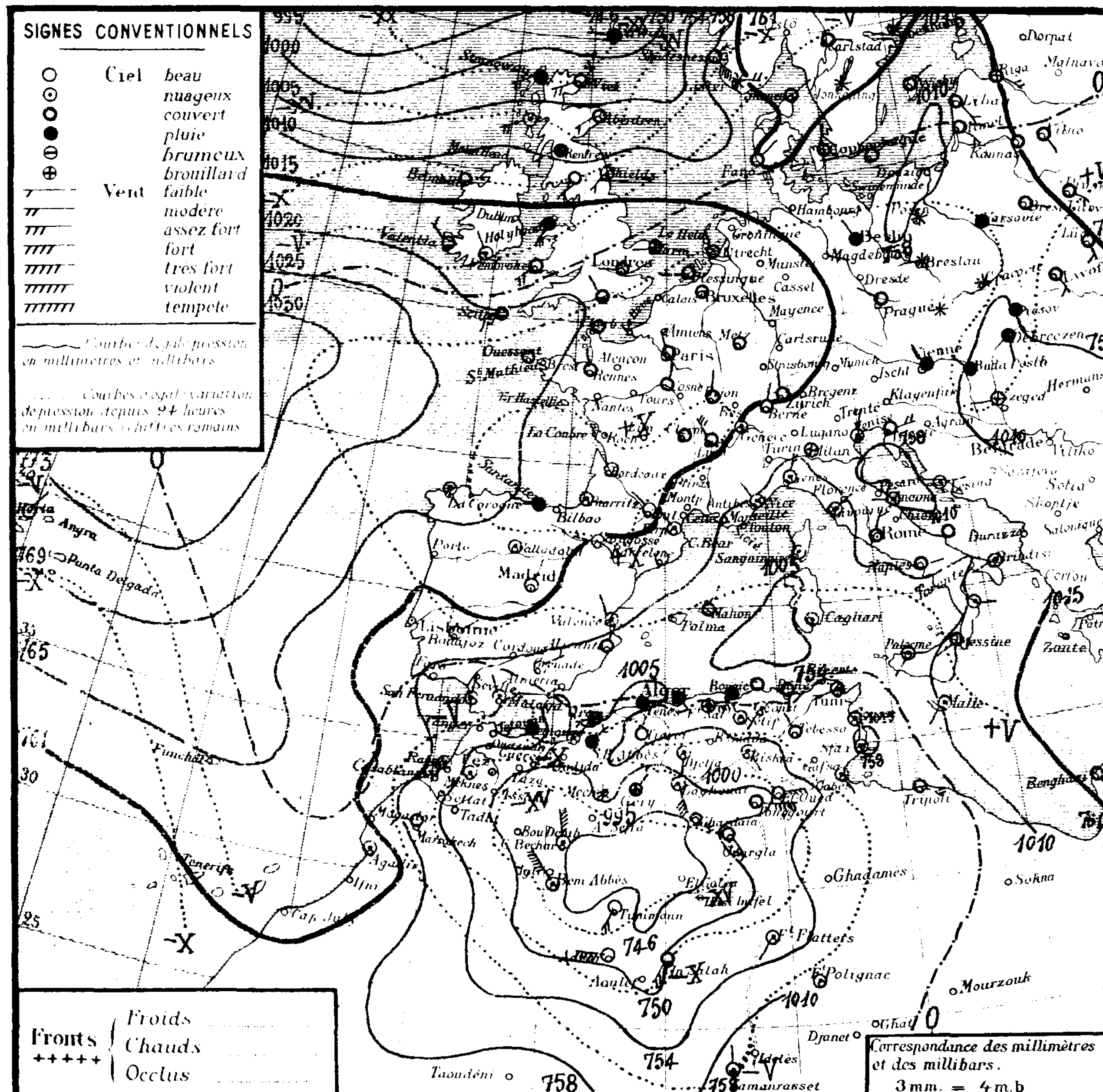

Région	Stations	Altitude en mètres	Pression à 0° et au niveau de la mer: Observation	Pression: diff en 24h	Température de l'air: Observation	Température: diff en 24h	Vents: Direction	Vents: force de 0 à 9	Etat du Ciel	Etat de la Mer	Dans les 24 heures: Températures extrêmes max	min	Pluie en millim	Pluie en m/m: Hauteurs totalisées du mois en cours	Hauteurs totalisées du 1er Septbre au 31 Janvier	PHÉNOMÈNES
Littoral	Nemours	83	04.4	-6.5	9.2	-1.0	N	1	nuag×	P. agitée	12	4	30.0	72.8	168	17-7h pluie
	Cap Falcon	75	04.6	-2.8	7.0	-5.2	NE	5	pluie	houleuse	15	5	23.0	38.0	116	14-18h et nuit pluie
	Oran	11	05.7	-3.1	7.0	-6.2	W	3	pluie	P. agitée	13	..	33.0	64.3	208	pluie hier et nuit
	Mostaganem	113	01.2	-5.9	6.3	-4.4	NE	2	couvert	belle	11	5	12.4			pluie
	Cap Ténès	183	03.7	-0.7	6.0	-1.6	E	2	pluie	houleuse	12	5	7.0	29.2	182	7-8h et nuit pluie
	Cherchell	22	05.0	+0.5	6.6	-2.2	E	1	couvert	belle	14	6	10.0			pluie nuit
	Blida	267	09.6	+1.9	3.0	-3.0	W	1	couvert		11	3	10.0	66.2		pluie hier et nuit
	Bouzaréa	344	05.8	+1.3	5.4	-0.7	ESE	2	pluie		10	5	21.1	51.7		pluie nuit (pluie du 25 = 18.5)
	Alger	59	06.5	+1.6	7.3	-0.6	ESE	1	pluie	P. agitée	13	7	19.2	50.8	571	matinée et 13h-23-7h pluie-grêle
	Maison-Carrée	48	06.1	+1.1	7.0	-1.1	W	1	couvert		15	7	14.4	31.6		hier matin et nuit pluie (pluie du 25 = 7.0)
	Cap Carbon	225	06.1	+0.4	8.0	-1.0	calme		pluie	agitée	11	8	0.2		397	pluie nuit
	Cap Bougaroni	195	07.9	+0.6	9.4	+0.4	calme		couvert	P. agitée	14	8	5.0	66.0	579	16-18h pluie - grêle
	Philippeville	42	07.3	0.0	7.2	-1.2	SSW	2	couvert	belle	16	5	0.2			pluie hier (pluie du 25 = 4.0)
	Cap de Garde	161	07.4	+0.4	8.0	0.0	S	1	couvert	P. agitée	16	7	0.0	33.5	400	pluie hier
	La Calle	10	06.8	-0.5	10.0	+0.4	SW	3	couvert	belle	17	8	2.0	39.9	509	pluie
	Bizerte	9														
	Tunis	36	08.5	+0.2	8.4	+2.0	WSW	2	3. nuag×		16	7		26.4		
	Sousse	2	09.5	+0.1	11.3	+1.8	calme		nuag×	calme	18	9		12.2		
	Sfax	8	10.5	-2.3	11.6	+2.2	N	3	nuag×	belle	17	10		7.0		
Tell et Hautes Plaines	Tlemcen	806	00.2	-7.6	1.0	-2.6	N	1	nuag×		9	0	10.0	53.4		14-7h pluie
	Sidi-bel-Abbès	476	04.4	-5.7	2.7	-3.0	NE	4	pluie		8	-1	17.0		158	pluie hier et nuit
	Saïda	867	07.0	-7.7	0.4	-2.5	NE	2	pluie		9	..	12.2		113	pluie-neige hier et nuit
	Mascara	590	04.4	-5.7	2.0	-3.2	N	1	pluie		7	-1	31.0		258	pluie hier et nuit (pluie du 25 = 10.0)
	Relizane	73	05.7	-5.9	5.3	-1.9	NE	4	pluie		15	5	[illegible]		134	pluie
	Orléansville	112	05.7	-2.1	5.0	-1.4	SSE	2	couvert		13	5	20.5			pluie nuit
	Tiaret	1023	06.7	..	2.4	..	NNE	1	couvert		4	-1	13.7			neige hier - pluie nuit
	Vialar	889	08.1	-4.1	2.7	-1.3	N	4	couvert		4	2	7.5	58.0	135	8-12h et nuit pluie-neige
	Médéa	935	06.4	-1.6	1.5	-1.2	E	2	pluie		5	-1	11.0	27.0		pluie
	Aumale	905	08.0	-2.2	2.2	-3.4	NW	5	pluie		7	-1	5.0		288	pluie hier et nuit
	Fort-National	942	06.1	-1.5	1.6	-0.4	E	5	brouillard		7	-1				
	Tizi-Ouzou	222	07.3	0.0	6.4	+0.4	W	1	couvert		14	6	2.0	14.0	51	7-8h et nuit pluie
	Bordj-b.-Arréridj	915	04.1	-2.5	2.9	-0.3	W	3	3. nuag×		8	-1	1.0			pluie
	Sétif	1079	05.2	-1.7	2.8	-0.2	NNW	1	nuag×		7	0	0.4			pluie hier
	Batna	1044	06.6	-2.8	1.7	-2.7	NE	1	nuag×		7	-1		14.2		
	Constantine	660	09.2	-3.2	4.8	+1.5	SW	2	nuag×		10	2			303	
	Guelma	268	10.2	-2.6	3.3	-4.7	NW	2	couvert		15	1			238	
	Tébessa	863	06.5	-1.5	8.0	+2.0	NW	2	couvert		..	1				
Steppe et Atlas Saharien	Aïn-Sefra	1090														
	Mécheria	1167	03.1	-11.5	1.0	-3.2	calme		neige		11	0	0.2			neige eau de fusion
	Géryville	1320	..	..	1.0	-3.0	NNE	3	brouillard		6	0	5.0		156	pluie
	Aflou	1426														
	Djelfa	1160	03.5	-8.8	5.3	+1.8	S	2	3. nuag×		7	2		26.2		
	El Abiod S^t Ch (Bou-Saâda)	[illegible]	97.2	-16.0	5.5	+0.5	NNE	3	nuag×		14	5			49	tempête de sable depuis minuit
	Beni Ounif	[illegible]	96.2	-18.2	5.4	-1.4	N	8	nuag×		17	5		1.0		
	Barika	484	..	..	6.5	-0.3	SW	2	nuag×		15	5	1.0			pluie
	Colomb-Béchar	769	97.0	-14.7	4.0	-2.0	N	8	3. nuag×		18	4				tempête de sable ce matin
	Laghouat	767	98.8	-12.1	11.0	+2.0	SSE	6	nuag×		..	6				
Sahara	Biskra	125	04.1	-6.4	15.0	+5.0	SE	1	nuag×		19	7	0.0		88	12-13h pluie
	Touggourt	69	99.7	-11.7	13.5	+4.4	E	7	couvert		18	9			6	depuis 6h vent de sable
	El-Oued	70	..	..	12.8	+3.8	E	5	couvert		19	8			11	
	Tozeur	50	06.7	-7.1	11.0	+3.5	W	3	nuag×		19	8				
	Ghardaïa	526	..	..	10.2	-0.1	ESE	5	couvert		13	6				
	Ouargla	157	00.1	-14.6	14.0	+8.0	SE	5	couvert		..	12			13	tempête de sable ce matin
	El-Goléa	394?														
	Béni-Abbès	497?	95.1	-15.9	8.0	0.0	NNW	9	nuag×		24	8				coups de vent hier - tempête de sable ce matin
	Timimoun	294?	96.2	-16.3	16.0	+7.0	WSW	4	beau		26	15				
	Adrar	285?	99.1	-14.0	16.0	+6.0	W	7	couvert		..	16				tempête de sable ce matin
	In-Salah	280?	01.7	-8.8	18.0	+2.0	SSW	4	couvert		..	16				
	Fort-Flatters	368?	01.5	-8.8	12.0	-2.0	SW	2	nuag×		..	10				
	Fort-Polignac	608?	14.0	..	16.0	..	calme		nuag×		..	14				
	Djanet	1100?														
	Tamanrasset	1350?	08	-4	11.0	+1.0	N	1	couvert		26	9				

Situation générale et situation en Algérie La pression est élevée du Nord de la Scandinavie (Haparanda 1026 mb: 770 mm) à la Russie ainsi que des Açores (Horta 1029 mb: 772 mm) aux côtes Ouest de l'Europe. Une profonde dépression centrée au Sud de l'Islande (983 mb: 739 mm) intéresse le Nord des Iles Britanniques et l'Ouest de la Norvège. Un système dépressionnaire s'étend du centre au Sud de l'Europe, sur la Méditerranée et l'Afrique du Nord. Un profond minimum occupe le Sahara (Béni-Abbès 995 mb: 746 mm).

En Algérie, le ciel est très nuageux ou couvert, sauf sur les Hauts-plateaux constantinois où il est nuageux. Sur la partie septentrionale du réseau, les vents, généralement modérés (quelques coups de vent) soufflent de Nord à Est à l'Ouest, ils sont de direction variable à l'Est; au Sahara occidental ils soufflent en tempête d'Ouest à Nord, très fortement d'Est à Sud dans l'Est saharien (Vents de sable sur tout le Sahara).

Il a plu ou neigé hier et cette nuit en Oranie, sur le Nord du département d'Alger et sur le littoral constantinois. La température est en hausse au Sud des départements d'Alger et de Constantine, en baisse ailleurs. La mer est houleuse à Cap Falcon et Ténès, belle ou peu agitée sur le reste de la côte algérienne.

Probabilité (valable du 26 à 18h au 27 même heure) Hausse barométrique: Nord Ouest Europe, Portugal, à Maroc et Ouest Sahara. Baisse ailleurs. Le minimum saharien sera centré demain matin sur le Sud Tunisien.

En Algérie, ciel très nuageux ou couvert avec pluies (neige sur les hauteurs). Les vents souffleront de Nord Est à Nord Ouest et seront violents puis de force décroissante à l'Ouest; d'Est à Nord Est forts à violents (tempête) à l'Est. Température stationnaire ou en baisse.

<table>
<tr><th></th><th>ORAN</th><th>ALGER</th><th>CONSTANTINE</th></tr>
<tr><td>Littoral et Tell</td><td colspan="2" rowspan="2">Très nuageux ou couvert - pluies - (neige sur les hauteurs). Vents de Nord Est à Nord Ouest violents (tempête) puis de force décroissante. Température stationnaire.</td><td>Très nuageux ou couvert. Pluies assez abondantes. Vents d'Est à Nord Est forts à violents (tempête)</td></tr>
<tr><td>Hts Plateaux</td><td>Température en baisse</td></tr>
<tr><td>Sahara Septentrional</td><td>Très nuageux ou couvert - pluies - Vents de Nord à Nord Ouest (tempête) puis de force décroissante</td><td>Très nuageux ou couvert - pluies - Vents de Nord Est à Nord Ouest tempête puis très forts</td><td>Très nuageux ou couvert - pluies - Tempête de Sud Est à Nord Est</td></tr>
</table>

Vents (Bassin Occidental de la Méditerranée)
Golfe du Lion : Nord Ouest à Ouest assez forts
Baléares : Nord Est modérés
Bizerte : Tempête d'Est

Vents (en altitude)
Ouest Algérie : Nord Est à Nord Ouest .... 25 à 18 m.
" Sahara : Nord à Nord Ouest .... 28 à 18 m.
Est Algérie : Nord Est .... 20 à 25 m.
" Sahara : Est .... 25 à 30 m.

Prévisions transmises par l'Observatoire de Tamanrasset
Tidikelt : Couvert, pluies puis averses - rafales d'Ouest à Nord. sable.
Azgers } Hoggar : Couvert, grains - rafales de Sud Ouest à Nord Ouest. Brume et sable

Températures extrêmes

Stations	Max	Min
Paris	9	2
Nice	»	»

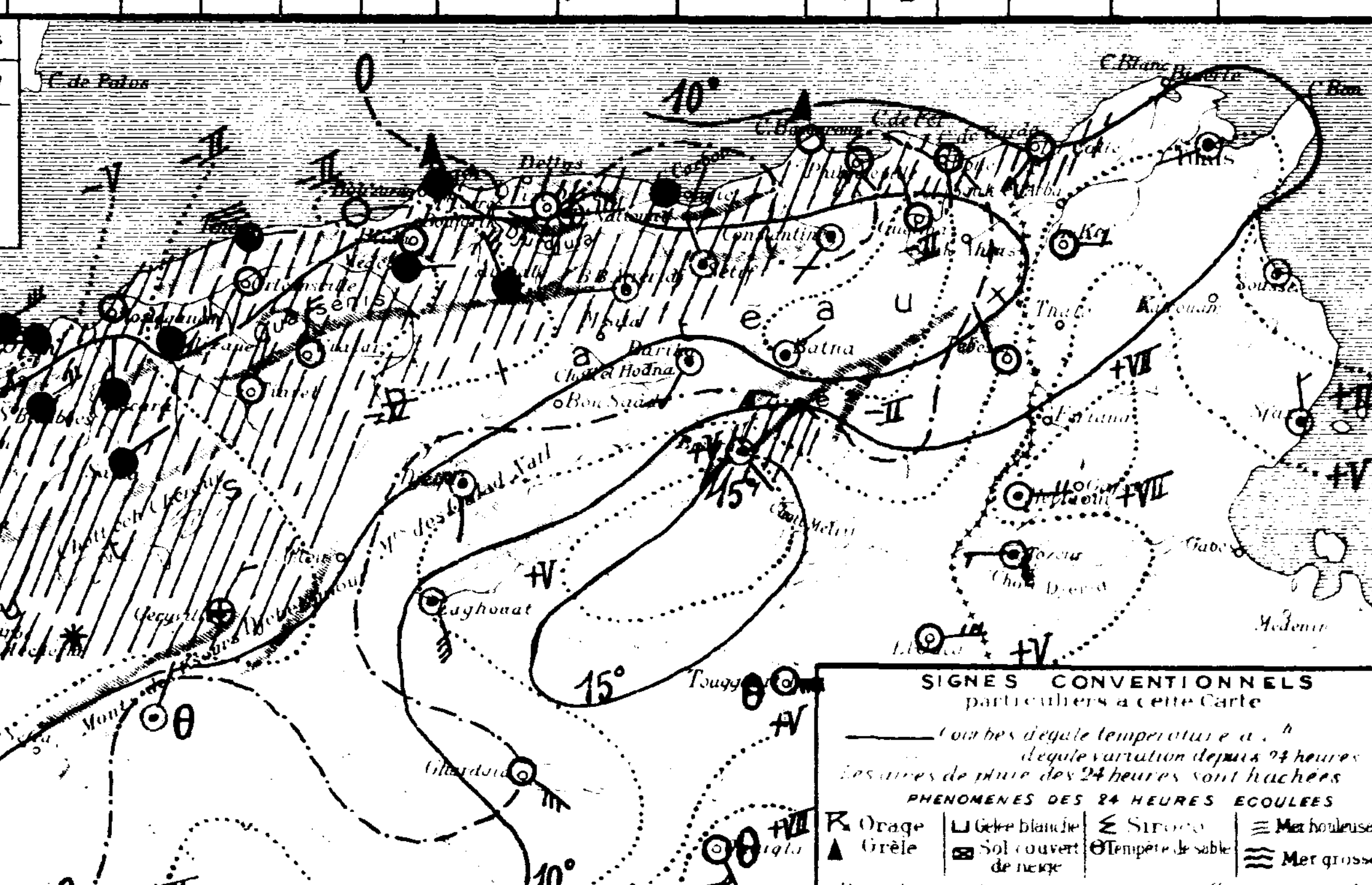

SONDAGES AÉROLOGIQUES

Altitude en Kms comptée à partir du niveau de la station	Alger Université (Altitude 59m) Début h: Direction	Vitesse en m/s	Début h: Direction	Vitesse en m/s	Tamanrasset (Alt. 1350m) Début 09.30: Direction	Vitesse en m/s
0.5					SW	6
1.0					SW	8
1.5					SW	10
2.0					SW	11
2.5					SW	10
3.0					SW	16
3.5					SW	16
4.0					SW	15
4.5						
5.0						
5.5						
6.0						

UNIVERSITÉ D'ALGER
INSTITUT DE MÉTÉOROLOGIE
ET DE PHYSIQUE DU GLOBE

BULLETIN MÉTÉOROLOGIQUE DE L'ALGÉRIE

61ème ANNÉE. – N° 58
Jeudi 27 Février 1936 7h

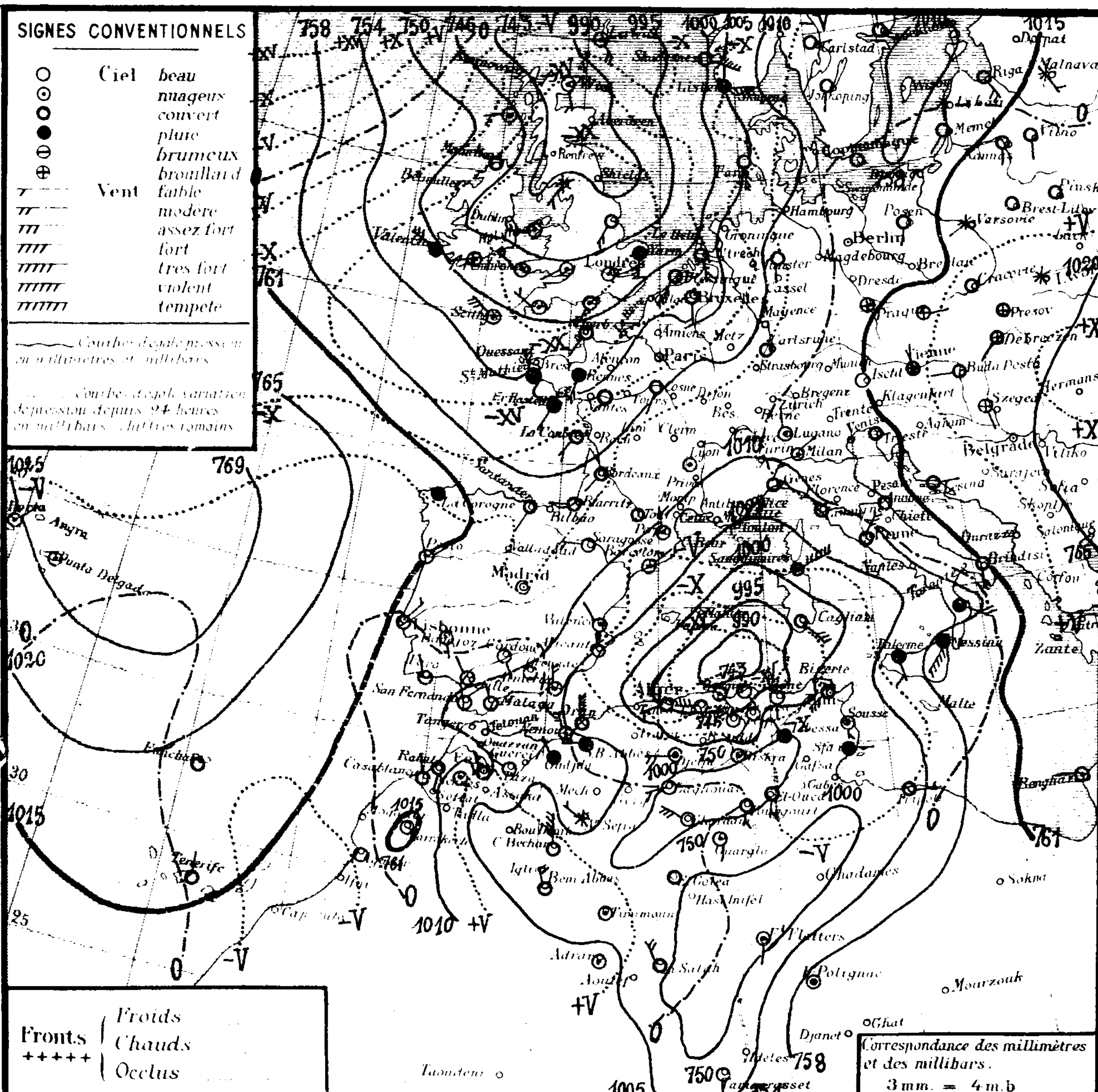

STATIONS	Altitude en mètres	Pression à 0° et au niveau de la mer: Observation	Pression: diff en 24h	Température de l'air: Observation	Température: diff en 24h	Vents: Direction	Vents: force de 0 à 9	Etat du Ciel	Etat de la Mer	Temp. extrêmes (24 h): max	Temp. extrêmes: min	Pluie en millim (24 h)	Hauteurs totalisées du mois en cours (m/m)	Hauteurs totalisées du 1er Septbre au 31 Janvier (m/m)	PHÉNOMÈNES
Littoral															
Nemours	83	06.7	+1.3	11.4	+2.2	N	5	nuagx	houleuse	13	6	40.0	112.8	168	16 – 4h pluie – neige
Cap Falcon	75	03.0	-1.6	10.4	+3.4	NW	7	couvert	furieuse	11	6	64.9	102.9	116	pluie hier et nuit
Oran	11	04.8	-0.9	11.9	+4.9	N	9	couvert	furieuse	12	7	52.0	116.3	208	pluie hier et nuit
Mostaganem	113	02.3	+1.1	9.8	+3.5	NW	5	pluie	grosse	10	7	31.6			pluie hier et nuit – tempête
Cap Ténès	183													182	
Cherchell	22	94.4	-10.6	11.2	+4.6	NE	9	couvert	t. grosse	..	3	50.0			pluie hier et nuit – orage nuit
Blida	267	95.2	-14.4	7.0	+4.0	NW	2	t. nuagx		8	3	6.2	72.4		pluie hier et nuit
Bouzaréa	344	90.6	-15.2	7.0	+1.6	WSW	7	couvert		11	7	7.5	59.2		pluie – coups de vent hier et nuit
Alger	59	92.4	-14.1	9.8	+2.5	WSW	3	couvert	grosse	13	9	3.8	54.6	571	7h10 – 24h pluie – 10 – 2h tempête – 0 – 2h orage pluie de sable
Maison-Carrée	48	92.9	-13.2	3.1	+2.1	SW	3	couvert		12	9	2.2	33.8		pluie
Cap Carbon	225	90.9	-15.2	13.0	+5.0	SE	6	nuagx	t. houleuse	..	13	0.6		397	pluie hier – coups de vent ce matin
Cap Bougaroni	195	94.7	-13.2	14.4	+5.0	SE	2	beau	houleuse	15	11		66.0	579	
Philippeville	42														
Cap de Garde	161	95.7	-11.7	16.0	+7.0	S	2	clair	agitée	..	13		33.5	400	
La Calle	10	96.1	-10.7	16.7	+6.7	SE	4	clair	belle	17	15		39.9	509	
Bizerte	9														
Tunis	36	00.2	-8.3	17.2	+8.8	SW	5	couvert		..	15		26.4		
Sousse	2	02.5	-7.0	16.0	+4.7	SSE	3	nuagx	belle	18	11	gttes	12.2		8h gouttes
Sfax	8	04.8	-5.7	16.2	+4.6	E	2	pluie	t. belle	20	12	gttes	7.0		1h gouttes
Tell et Hautes Plaines															
Tlemcen	806	..	..	3.0	+2.0	N	1	nuagx		..	1	54.4			pluie
Sidi-bel-Abbès	476	05.0	+0.6	5.6	+2.9	W	6	pluie		..	4	68.0		168	pluie – neige hier et nuit
Saïda	867	06.1	-0.9	3.0	+2.6	WNW	6	pluie		8	1	39.0		142	neige 8/m – 18 – 7h pluie
Mascara	590													268	
Relizane	73	01.1	-4.6	9.0	+3.7	N	7	couvert		11	8	18.0		154	18 – 7h pluie
Orléansville	112	99.4	-6.3	8.7	+2.7	NW	5	couvert		12	8	32.0			pluie hier et nuit
Tiaret	1023														
Vialar	889	01.7	-6.4	4.5	+1.8	N	4	couvert		9	3	2.0	60.0	135	pluie nuit
Médéa	935	96.1	-10.3	2.6	+1.1	Calme		pluie		7	2	3.0			pluie
Aumale	905	99.4	-8.6	3.6	+2.4	NW	3	couvert		7	2			258	
Fort-National	942	92.8	-13.3	6.0	+3.4	W	6	beau		8	4	1.0			pluie
Tizi-Ouzou	222	92.9	-14.4	9.0	+2.6	NW	1	beau		18	8	1.0	45.0	80.8	pluie nuit.
Bordj-b.-Arréridj	915	95.2	-8.9	2.4	-0.5	NW	1	beau		13	0				
Sétif	1079	95.3	-9.9	5.2	+2.4	NW	5	clair		12	1				
Batna	1044	98.6	-8.0	8.5	+6.8	SW	4	clair		16	3		14.2		
Constantine	660	98.0	-11.2	8.1	+3.3	SSW	1	clair		14	8			309	
Guelma	268	99.3	-10.9	13.8	+10.5	NW	5	beau		18	10			238	
Tébessa	863	00.8	-5.7	9.0	+1.0	NW	3	pluie		17	6	4.5			23 – 7h pluie
Steppe et Atlas Saharien															
Aïn-Sefra	1090	06.0	..	1.0	..	WNW	3	neige		..	1	2.0			pluie – neige nuit
Mécheria	1167														
Géryville	1320													156	
Aflou	1426														
Djelfa	1160	02.4	1.1	-1.7	-7.0	W	4	nuagx		15	-2		26.2		
Bou-Saâda	550													49	
M'sila	486														
Barika	484	..	..	9.0	+2.5	S	4	clair		22	8				
Sahara															
Colomb-Béchar	769	03.0	+6.0	5.0	+1.0	N	7	t. nuagx		10	4				tempête hier et ce matin
Laghouat	767	97.9	-0.9	8.0	-3.0	WSW	3	beau		..	6				
Biskra	125	00.1	-4.0	10.0	-5.0	NW	1	nuagx		18	7			88	rafales hier et nuit
Touggourt	69	99.7	0.0	15.8	+2.2	S	3	couvert		27	13			6	jusque 22h vent de sable
El-Oued	70	..	..	15.6	+2.8	S	3	couvert		27	15			11	
Tozeur	50	00.1	-6.6	16.0	+5.0	SW	2	couvert		25	..				
Ghardaïa	526	..		9.8	-0.4	NW	5	beau		18	6				
Ouargla	157	01.5	+1.4	12.0	-2.0	S	2	t. nuagx		..	10			13	
El-Goléa	394?	00.6	..	4.0	..	Calme		couvert		..	4				
Béni-Abbès	497?	04.3	+9.2	8.0	0.0	NNW	4	couvert		16	4				tempête de sable hier – coups de vent ce matin
Timimoun	294?	03.8	+7.6	5.0	-11.0	Calme		t. nuagx		19	5				coups de vent hier
Adrar	285?	06.3	+7.2	8.0	-8.0	..		nuagx		22	8	0.0			tempête de sable hier – pluie nuit
In-Salah	280?	00.9	-0.8	13.0	-5.0	NW	4	couvert		..	13				
Fort-Flatters	368?	99.3	-2.2	16.0	+4.0	S	2	nuagx		..	15				tempête de sable ce matin
Fort-Polignac	608?	10.8	-3.2	23.0	+7.0	Calme		nuagx		..	20				
Djanet	1100?														
Tamanrasset	1350?	04	-4	15.0	+4.0	S	2	t. nuagx		25	9				

Situation générale et situation en Algérie. Les hautes pressions se tiennent sur l'Atlantique vers les Açores (Punta-Delgada 1025 m/b : 769 m/m). Une vaste aire dépressionnaire occupe l'Europe occidentale et l'Afrique du Nord. Deux profonds minima sont centrés l'un sur l'Écosse (Wick 987 m/b : 740 m/m), l'autre sur le Sud de la Méditerranée occidentale (Cap Carbon 991 m/b : 743 m/m). On note deux minima secondaires au Sahara (Laghouat 998 m/b. 749 m/m – Fort Flatters 999 m/b : 749 m/m).
En Algérie, à l'Ouest, le ciel est très nuageux ou couvert; les vents soufflent de Nord à Ouest et sont très forts sur le Nord de l'Oranie; à l'Est, le ciel est beau, les vents sont de force et de direction variable (Sud dominant). Il a plu, hier et cette nuit en Oranie, sur le Nord du département d'Alger et dans la région de Tébessa, il a neigé sur les Hauts-Plateaux oranais. On signale des tempêtes de sable sur tout le Sahara. La température, en baisse sur le centre et l'Est de l'Atlas Saharien, est en hausse ailleurs, très forte sur le Nord-Est constantinois. La mer est furieuse, grosse ou houleuse de Nemours à Cap Bougaroni, agitée à Cap de Garde, belle à La Calle.

Probabilité (valable du 27 à 18h au 28 même heure) Hausse barométrique: Nord et Nord-Ouest Europe, Sud Espagne, Maroc, Algérie. Baisse: reste Europe – Méditerranée – Tunisie.
En Algérie, ciel très nuageux ou couvert avec averses. Vents du secteur Ouest très forts (tempête). Température en hausse à l'Ouest, en baisse à l'Est.

	ORAN	ALGER	CONSTANTINE
Littoral et Tell / Hts Plateaux	Très nuageux ou couvert – averses. Vents de Nord-Ouest à Ouest très forts (tempête). Température en hausse.		Très nuageux ou couvert averses. Vents de Sud-Ouest à Ouest très forts (tempête). Température en baisse.
Sahara Septentrional	Très nuageux. Quelques pluies. Vents de Nord-Ouest à Ouest forts (vent de sable)	Très nuageux. Quelques pluies. Vents de Nord-Ouest à Ouest forts (vent de sable)	Très nuageux. Quelques pluies. Vents de Sud-Ouest à Ouest très forts (vent de sable)

Vents (Bassin Occidental de la Méditerranée)

Golfe du Lion, Baléares	Nord-Ouest à Sud-Ouest assez forts ou forts
Bizerte	Tempête de Sud à Ouest

Vents (en altitude)

Ouest Algérie	Ouest à Sud-Ouest	18 à 24 m
» Sahara	Nord-Ouest à Sud-Ouest	15 à 18 m
Est Algérie, » Sahara	Sud-Ouest à Ouest	18 à 24

Prévisions transmises par l'Observatoire de Tamanrasset

Tidikelt	Très nuageux – pluies au Nord (s'éclaircissant) vents du secteur Nord forts à assez forts – sable
Azgers, Hoggar	nuageux avec éclaircies. Vents d'entre Ouest et Nord assez forts brume.

Températures extrêmes

Stations	Max	Min
Paris	5	3
Nice	»	»

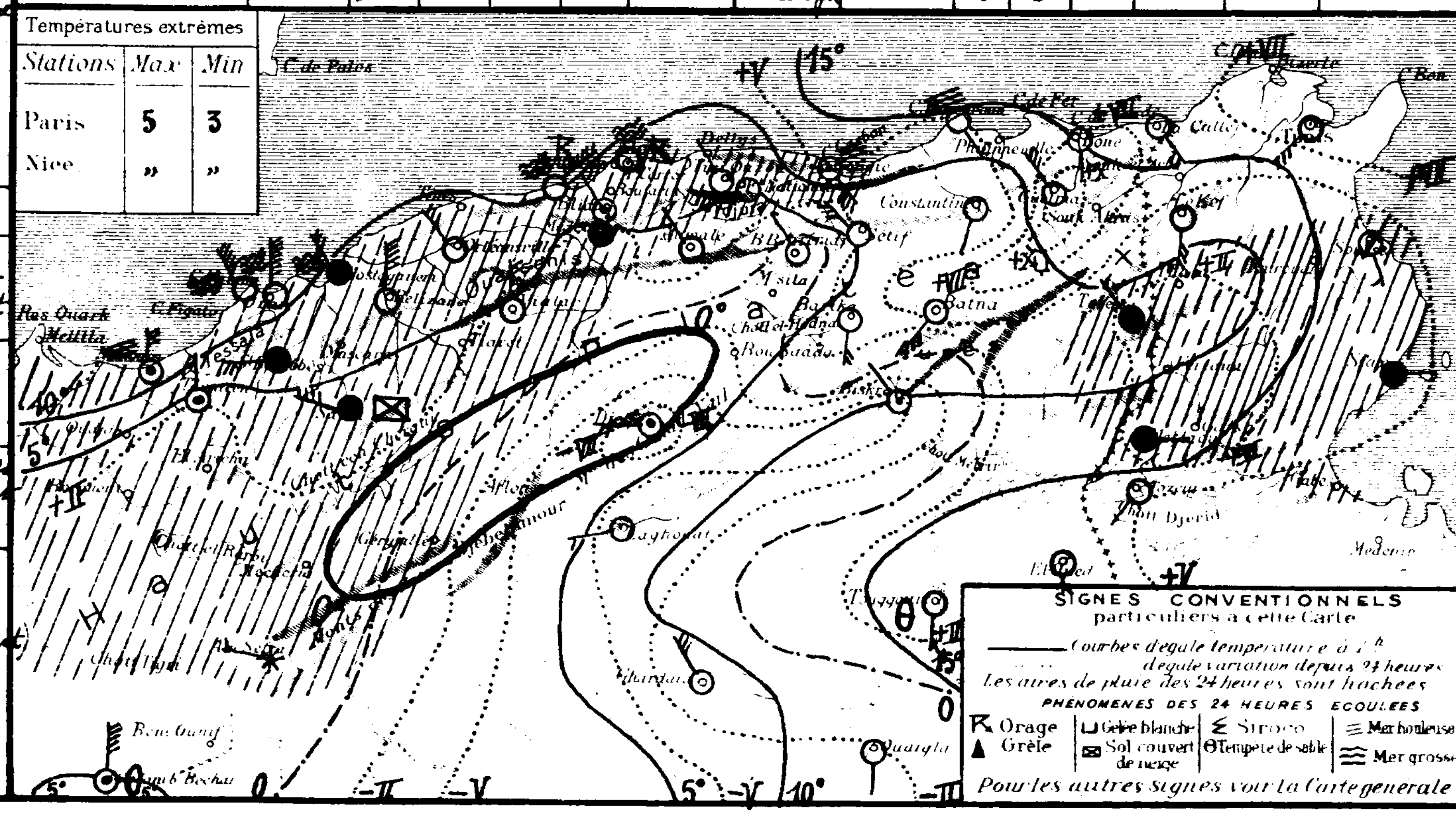

SONDAGES AÉROLOGIQUES

Altitude en Kms au-dessus du niveau de la station	Alger Université (Altitude 59m) Début h: Direction	Vitesse en m/s	Début h: Direction	Vitesse en m/s	Tamanrasset (Alt 1350m) Début 08h07: Direction	Vitesse en m/s
0.5					SSW	23
1.0					SSW	20
1.5					SSW	21
2.0					SW	26
2.5					SW	26
3.0						
3.5						
4.0						
4.5						
5.0						
5.5						
6.0						

UNIVERSITÉ D'ALGER
INSTITUT DE MÉTÉOROLOGIE
ET DE PHYSIQUE DU GLOBE

BULLETIN MÉTÉOROLOGIQUE DE L'ALGÉRIE

Vendredi 28 Février 1936 — 61ème ANNÉE — N° 59 — 7h

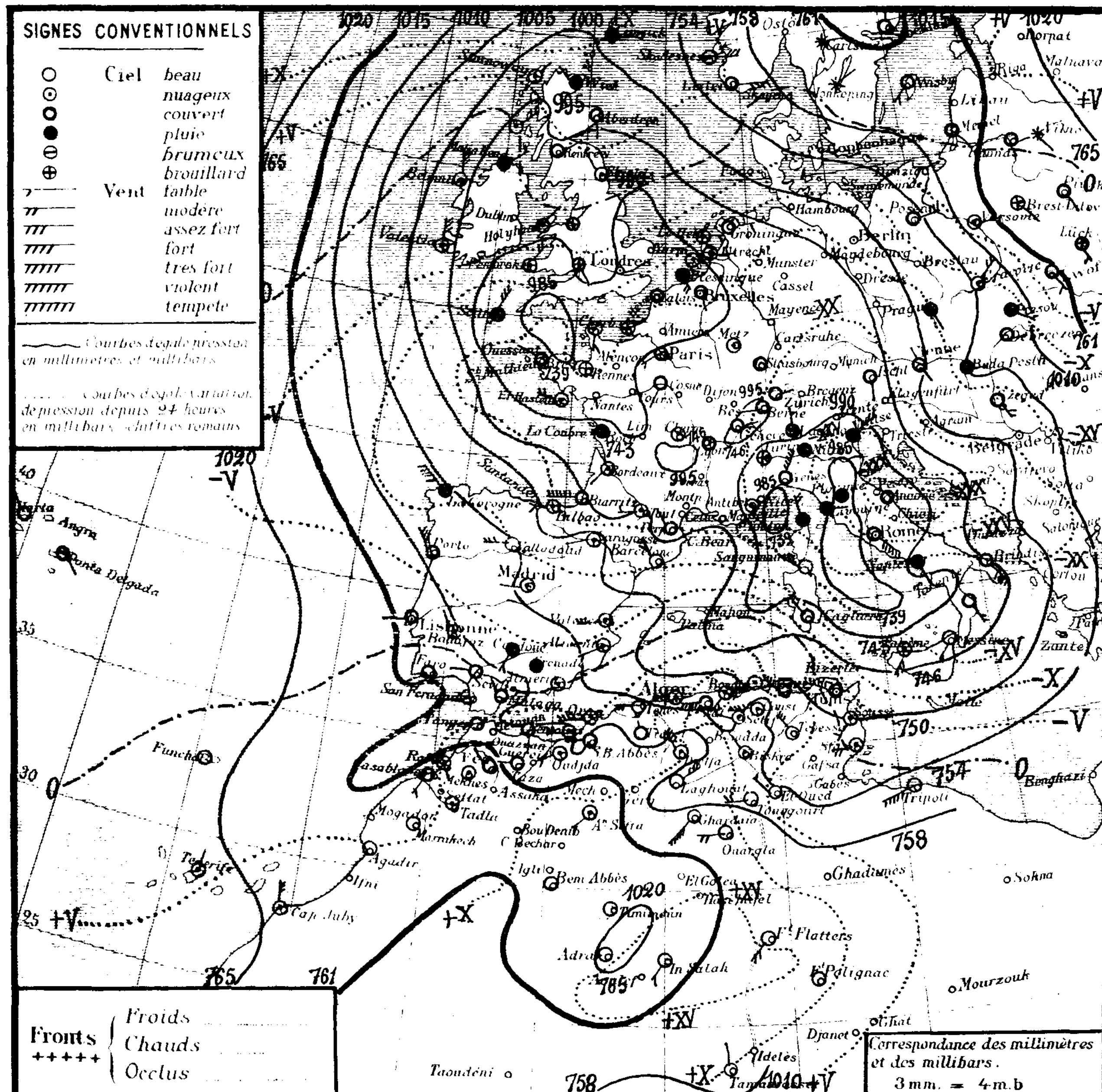

Stations	Altitude en mètres	Pression à 0° et au niveau de la mer: Observation	Pression: diff en 24h	Température de l'air: Observation	Température: diff en 24h	Vents Direction	Vents force de 0 à 9	État du Ciel	État de la Mer	Dans les 24 heures: Températures extrêmes max	min	Pluie en millim	Pluie en m/m: Hauteurs totalisées du mois en cours	Hauteurs totalisées du 1er Septbre au 31 Janvier	Phénomènes
Littoral															
Nemours	83	11.1	+ 6.4	12.0	+0.6	W	4	nuagx	houleuse	13	7		112.8	168	
Cap Falcon	75	08.0	+ 5.0	13.4	+3.0	W	7	8. nuagx	grosse	14	11		102.9	116	
Oran	11	09.7	+ 4.9	13.4	+1.5	W	6	nuagx	grosse	14	8	2.0	118.3	208	pluie nuit
Mostaganem	113	07.5	+ 5.3	10.3	+0.5	SW	5	8. nuagx	houleuse	12	8	0.6			pluie
Cap Ténès	183	02.0	+10.4	10.0	+0.6	W	5	beau	8. houleuse	11	6	1.0	43.2	182	10h10 - 13h pluie (pluie du 27 = 13.0)
Cherchell	22	03.0	+ 8.6	12.3	+1.1	W	3	nuagx	houleuse	13	11	7.0			pluie hier matin
Blida	267	05.8	+11.6	7.2	+0.2	W	4	nuagx		8	5	37.20	109.6		pluie hier et nuit
Bouzaréa	344	02.5	+11.9	7.4	+0.4	WSW	4	nuagx		10	7	6.4	65.6		pluie hier
Alger	59	03.3	+ 9.1	9.7	-0.1	W	2	nuagx	houleuse	11	9	6.8	61.4	571	pluie hier par intermittence et 18-5h
Maison-Carrée	48	04.0	+11.1	10.0	+0.9	WSW	3	nuagx		13	7	10.4	44.2		pluie hier et nuit
Cap Carbon	225	02.1	+11.2	11.0	-2.0	SW	4	8. nuagx	houleuse	16	7	9.0		397	pluie hier et nuit
Cap Bougaroni	195	98.5	+ 2.8	10.0	-6.0	WSW	9	8. nuagx	8. grosse	18	9	10.0	76.0	579	pluie - tempête nuit
Philippeville	42														
Cap de Garde	161	00.2	+ 4.5	10.0	-6.0	WNW	6	couvert	houleuse	22	8	3.0	36.5	400	pluie - coups de vent nuit
La Calle	10	99.4	+ 3.3	10.0	-6.7	SW	5	clair	houleuse	23	9	0.0	39.9	509	pluie
Bizerte	9														
Tunis	36	97.0	- 3.2	9.4	-7.8	WNW	8	couvert		20	9	10.0	36.4		14-15h et nuit pluie
Sousse	2	99.9	- 2.6	11.9	-4.1	SW	3	nuagx	belle	19	9	9.4	21.6		19h15 pluie
Sfax	8	03.2	- 1.6	11.6	-4.6	W	4	nuagx	P. agitée	19	7	4.0	11.0		20h pluie
Tell et Hautes Plaines															
Tlemcen	806	09.0	..	7.1	+4.1	W	4	nuagx		15	6	9.0	136.8		pluie
Sidi-bel-Abbès	476	11.0	+6.0	6.2	+0.6	WSW	5	couvert		10	3	2.0		168	6-7h pluie
Saïda	867	12.9	+6.8	5.0	+2.0	W	3	pluie		7	3			112	
Mascara	590	10.9	+8.7	6.0	+1.0	E	1	8. nuagx		8	4	50.0		268	pluie hier et nuit (pluie du 27 = 93.0)
Relizane	73	09.9	+ 8.8	9.1	+0.1	WSW	8	nuagx		7	1	0.2		154	pluie
Orléansville	112	07.3	+ 7.9	8.5	-0.2	W	6	couvert		10	5	8.5			pluie hier
Tiaret	1023	06.4	..	2.7	..	NNW	3	couvert		6	0	23.0			pluie eau de fusion
Vialar	889	09.7	+ 8.0	4.6	+0.1	NW	4	couvert		6	2	4.5	64.5	195	8-18h pluie
Médéa	935	07.8	+11.7	2.5	-0.1	W	4	pluie		5	1	43.0	113.0		pluie
Aumale	905	09.3	+ 9.9	4.7	+1.1	NNW	7	nuagx		8	2	8.7		258	13-7h pluie
Fort-National	942	04.0	+11.2	3.8	-1.2	W	7	couvert		8	2	22.0			pluie
Tizi-Ouzou	222	04.3	+11.4	9.9	+0.9	W	4	couvert		15	8	17.0	62.0	508	14-18h et nuit pluie
Bordj-b.-Arréridj	915	04.1	+ 8.9	3.1	+0.7	NNW	4	couvert		10	1	3.0			pluie
Sétif	1079	05.0	+ 9.7	1.4	-3.8	WNW	2	8. nuagx		10	0	7.7			pluie hier et nuit - coups de vent nuit
Batna	1044	06.5	+ 7.9	2.7	-5.8	WSW	4	nuagx		13	0		14.2		
Constantine	660	05.1	+ 7.1	4.9	-3.2	WSW	6	nuagx		12	4	4.3		309	pluie - coups de vent nuit
Guelma	268	02.1	+2.8	8.5	-5.2	NW	5	couvert		20	8	1.0		238	pluie nuit
Tébessa	863	03.7	+2.9	6.0	-3.0	NW	5	clair		11	1	4.0			7-16h pluie
Steppe et Atlas Saharien															
Aïn-Sefra	1090	18.6	+12.6	1.0	0.0	SW	3	nuagx		..	1				
Mécheria	1167														(pluie du 27 = 11.0)
Géryville	1320													156	(pluie du 27 = 2.0)
Aflou	1426														
Djelfa	1160	12.2	+9.8	1.1	+2.8	NW	6	8. nuagx		6	0	8.4	34.6		14-18h pluie-neige
Bou-Saâda	550													49	
Beni-Ounif	[illegible]	09.5	+8.8	3.6	-0.6	E	1	clair		7	2		1.0		
Barika	484	..	..	3.8	-5.2	E	2	nuagx		16	2	2.0			pluie
Sahara															
Colomb-Béchar	769														
Laghouat	767	09.8	+11.8	7.0	-1.0	NE	5	nuagx		..	5				
Biskra	125	06.9	+ 6.8	10.0	0.0	NW	2	nuagx		20	9			88	
Touggourt	69	08.5	+8.9	8.0	-7.8	W	4	clair		18	7			6	
El-Oued	70	..	..	9.0	-6.6	WNW	4	nuagx		18	9	1.0		11	11h pluie
Tozeur	50	01.6	+11.5	8.0	-8.0	W	5	8. nuagx		17	8	5.5			15-19h pluie
Ghardaïa	526	..	..	10.2	+0.4	SW	7	beau		20	6				après midi et nuit très fort vent de sable
Ouargla	157	12.3	+10.8	8.0	-4.0	W	4	clair		..	8			13	coups de vent ce matin
El-Goléa	394?														
Béni-Abbès	497?	17.0	+12.7	3.0	-5.0	calme		clair		15	3				tempête de sable hier
Timimoun	294?	17.9	+14.1	3.0	-2.0	calme		clair		14	3				coups de vent hier
Adrar	285?	20.1	+13.8	5.0	-3.0	calme		clair		16	6	0.0			coups de vent - pluie hier
In-Salah	280?	17.7	+16.8	4.0	-9.0	SW	3	clair		..	3				
Fort-Flatters	368?	13.5	+14.2	7.0	-9.0	SW	4	clair		..	6				tempête de sable hier
Fort-Polignac	608?														
Djanet	1100?														
Tamanrasset	1350?	11	+ 7	7.0	-8.0	NNW	2	clair		20	5				fort vent de sable hier

Situation générale et situation en Algérie. De hautes pressions s'étendent de l'Islande (Isafjord 1035 m/b: 776 m/m) sur les Açores (Punta-Delgada 1038 m/b: 767 m/m). De basses pressions recouvrent l'Europe Occidentale, la Méditerranée ainsi que le Nord et l'Est de l'Afrique du Nord (minima: Brest 987 m/b: 740 m/m. Mer Tyrrhénienne 983 m/b: 737 m/m).
En Algérie, le ciel est très nuageux, les vents soufflent d'Ouest à Nord Ouest et sont très forts sur le littoral et le Tell, modérés ou assez forts sur les Hauts-Plateaux. Il a plu hier et cette nuit sur le Nord du réseau. Des tempêtes de sable ont sévi hier au Sahara. La température, en hausse à l'Ouest, est en baisse à l'Est. La mer est houleuse ou grosse sur toute la côte algérienne.

Probabilité (valable du 28 à 18h au 29 même heure) Baisse barométrique: Sud Scandinavie, Europe Centrale, Nord Italie. Hausse: reste Europe - Afrique du Nord.
En Algérie, ciel très nuageux avec éclaircies. quelques averses. Coups de vent d'Ouest. Température stationnaire.

	ORAN	ALGER	CONSTANTINE
Littoral et Tell	Très nuageux avec éclaircies - quelques averses. Coups de vent d'Ouest		
Hts Plateaux	Température stationnaire.		
Sahara Septentrional	Beau ou peu nuageux. Vents de Sud-Ouest à Nord-Ouest modérés		nuageux s'éclaircissant. Coups de vent du secteur Ouest.

Vents (Bassin Occidental de la Méditerranée)
Golfe du Lion: Ouest forts ou très forts
Baléares: Ouest à Nord Ouest forts ou très forts
Bizerte: Sud Ouest à Ouest très forts à forts.

Vents (en altitude)
Ouest Algérie: Ouest .... 10 à 12 m.
" Sahara: Nord Ouest à Ouest ...... 8 à 10 m.
Est Algérie: Ouest à Sud Ouest .... 12 à 15 m.
" Sahara: Ouest .... 10 à 12 m

Prévisions transmises par l'Observatoire de Tamanrasset
Tidikelt, Azgers, Hoggar: Clair. Vents du secteur Nord assez forts à modérés.

Températures extrêmes

Stations	Max	Min
Paris	4	1
Nice	»	»

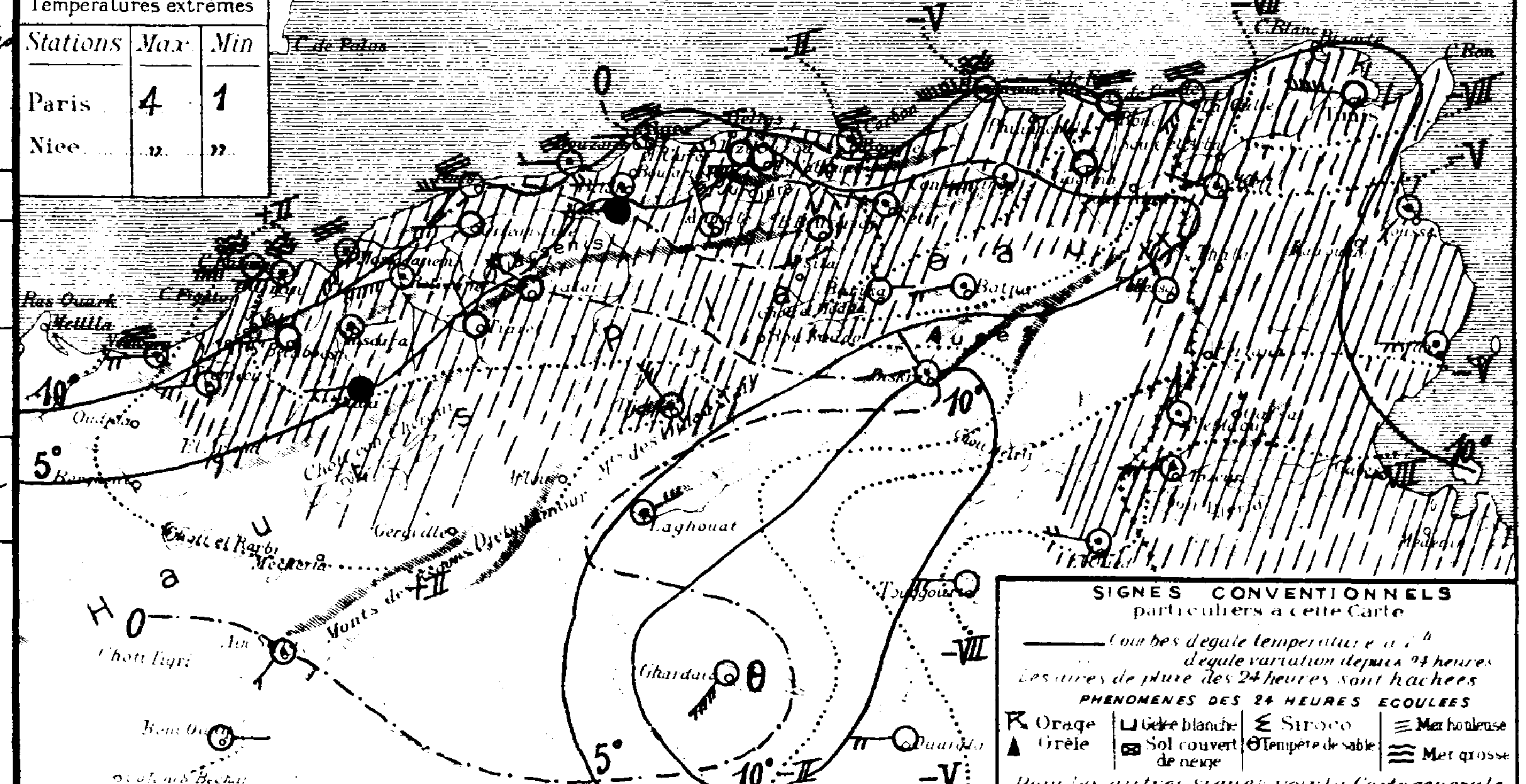

SONDAGES AÉROLOGIQUES

Altitude en Kms. comptée à partir du niveau de la station	Alger Université (Altitude 59m) Début 09 h 10: Direction	Vitesse en m/s	Début h: Direction	Vitesse en m/s	Tamanrasset (Alt 1350m) Début h: Direction	Vitesse en m/s
0 5	W	18				
1 0	W	24				
1 5						
2 0						
2 5						
3 0						
3 5						
4 0						
4 5						
5 0						
5 5						
6 0						

UNIVERSITÉ D'ALGER
INSTITUT DE MÉTÉOROLOGIE
ET DE PHYSIQUE DU GLOBE

BULLETIN MÉTÉOROLOGIQUE DE L'ALGÉRIE

61ème ANNÉE. — N° 60
Samedi 29 Février 1936 7h

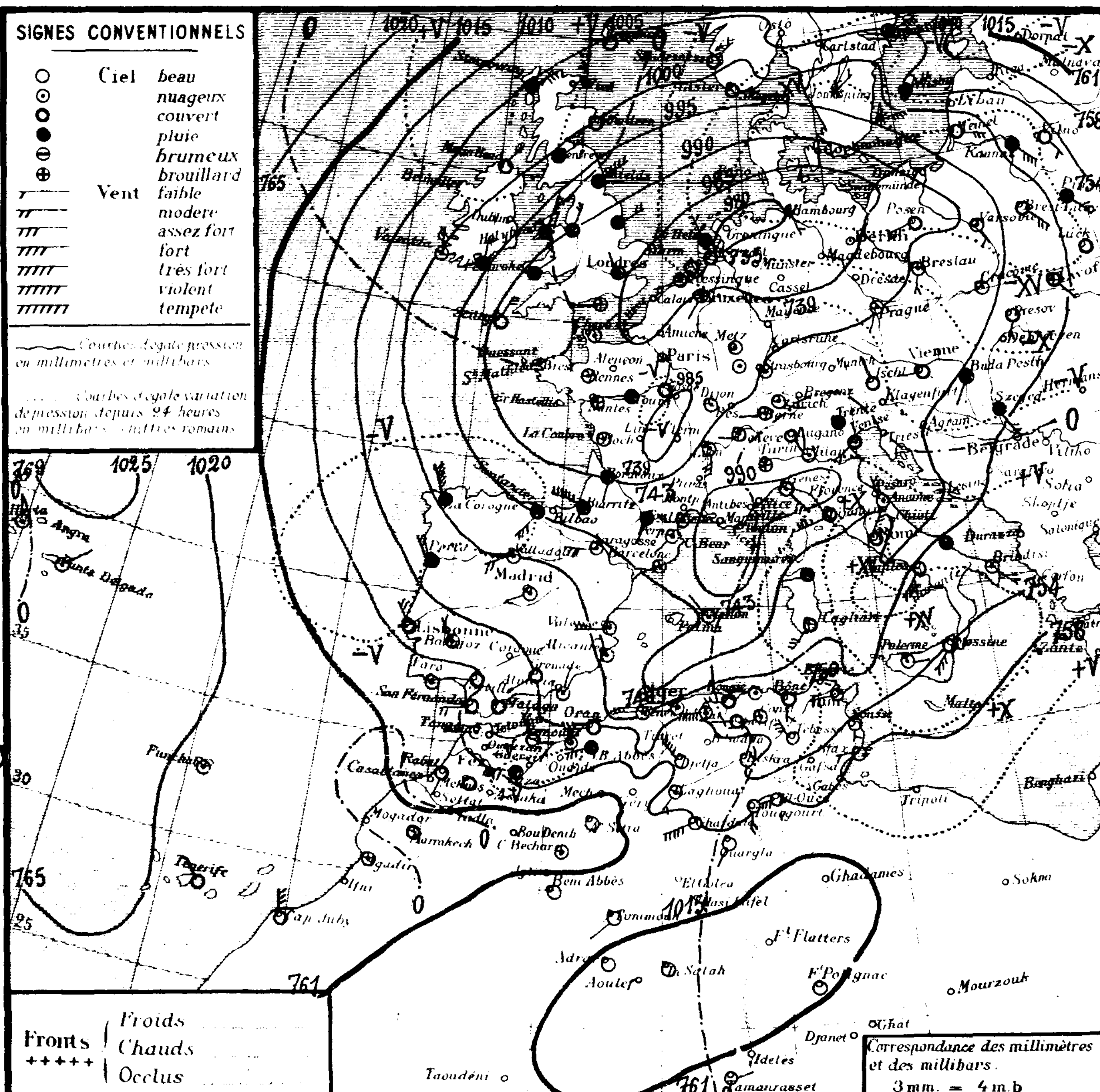

Région	Stations	Altitude en mètres	Pression à 0° et au niveau de la mer — Observation	Pression — diff en 24h	Température de l'air — Observation	Température — diff en 24h	Vents Direction et force de 0 à 9	Etat du Ciel	Etat de la Mer	Températures extrêmes (24 h) — max	min	Pluie en millim (24 h)	Hauteurs totalisées du mois en cours	Hauteurs totalisées du 1er Septbre au 31 Janvier	Phénomènes
Littoral	Nemours	83	07.3	-3.8	12.2	+0.2	N 4	nuagx	S. houleuse	16	10		112.8	168	
	Cap Falcon	75	05.8	-2.4	12.6	-0.8	WSW 5	couvert	grosse	15	11	0.7	103.6	116	pluie nuit
	Oran	11	06.5	-3.2	12.4	-1.0	W 5	couvert	houleuse	16	11	25.0	143.3	208	pluie hier et nuit
	Mostaganem	113	05.0	-2.6	11.3	+1.0	W 4	couvert	houleuse	14	10	0.4			pluie - coups de vent nuit
	Cap Ténès	183	99.2	-2.8	11.0	+1.0	W 5	S. nuagx	S. houleuse	14	8		43.2	182	
	Cherchell	22													
	Blida	267	04.9	-1.9	8.8	+1.6	W 4	S. nuagx		12	6	14.0	123.6		pluie nuit
	Bouzaréa	344	00.5	-2.0	8.2	+0.8	WSW 4	S. nuagx		13	7	41.9	107.5		19-5h pluie - grêle - orage
	Alger	59	01.3	-2.0	10.3	+0.6	WSW 2	S. nuagx	houleuse	16	9	35.5	96.9	571	19-5h30 pluie - grêle - orage
	Maison-Carrée	48	01.6	-2.4	10.7	+0.7	WSW 6	S. nuagx		17	9	24.4	68.6		pluie nuit
	Cap Carbon	225	02.3	+0.2	9.0	-2.0	W 5	couvert	houleuse	14	7	3.3		397	pluie hier et nuit
	Cap Bougaroni	195	04.8	+3.3	10.6	+0.6	W 4	nuagx	houleuse	13	8	9.0	85.0	579	8-18h et nuit pluie-orage
	Philippeville	42	02.2	..	11.0	..	SSW 2	clair	agitée	16	8	4.0			pluie. (pluie du 28: 15.0)
	Cap de Garde	161	02.3	+2.1	10.0	0.0	S 3	couvert	houleuse	16	8	27.0	63.5	400	pluie - coups de vent hier
	La Calle	10	04.4	+2.0	11.2	+1.2	SW 3	clair	agitée	18	9	17.0	56.9	509	pluie nuit
	Bizerte	9													
	Tunis	36	02.9	+5.9	9.8	+0.4	WSW 4	clair		17	7	gttes	36.4		gouttes hier matin
	Sousse	2	05.5	+5.6	11.0	-0.9	S 3	clair	belle	18	10		21.6		
	Sfax	8	10.4	+7.2	11.2	-0.4	W 3	clair	belle	20	8		11.0		
Tell et Hautes Plaines	Tlemcen	806	04.0	-5.0	7.5	+0.4	SSW 8	nuagx		11	7				
	Sidi-bel-Abbès	476	07.4	-3.6	7.4	+1.2	WSW 5	pluie		12	7	1.0		168	pluie - tempête nuit
	Saïda	867	12.0	-0.9	6.8	+1.8	SW 4	couvert		10	6			112	
	Mascara	590	07.6	-3.3	7.6	+1.6	NW 2	pluie		10	6	14.0		268	pluie - coups de vent nuit
	Relizane	73	06.7	-3.2	11.0	+1.9	W 8	pluie		15	9	8.2		154	pluie
	Orléansville	112	04.4	-2.9	10.0	+1.5	W 5	pluie		14	9	19.5			pluie hier et nuit
	Tiaret	1023	04.2	-2.2	4.9	+2.2	WNW 4	couvert		7	3	6.5			pluie nuit
	Vialar	889	10.5	+0.8	6.0	+1.4	NW 6	pluie		8	5	14.0	78.5	195	12-18h et nuit pluie
	Médéa	935	05.4	-2.4	3.5	+1.0	W 5	pluie		6	3	23.0	136.0		pluie
	Aumale	905	08.4	-0.9	5.3	+0.6	NNW 5	pluie		9	2	13.7		258	pluie hier et nuit
	Fort-National	942	02.4	-1.8	4.0	+0.2	W 8	nuagx		8	2	12.0			pluie
	Tizi-Ouzou	222	03.3	-1.0	8.0	-1.9	W 2	couvert		15	7	22.0	84.0	508	pluie - coups de vent nuit
	Bordj-b.-Arréridj	915	04.1	0.0	3.9	+0.8	SSW 5	pluie		10	3	7.0			pluie
	Sétif	1079	04.5	-0.4	3.2	+1.8	W 2	couvert		9	2	3.3			pluie hier et nuit
	Batna	1044	06.0	-0.5	4.9	+2.2	SW 3	nuagx		10	4	2.0	16.2		pluie
	Constantine	660	07.3	+2.2	6.0	+1.1	WSW 3	nuagx		12	4	2.5		309	pluie nuit
	Guelma	268	06.2	+4.1	10.2	+1.6	WNW 5	beau		17	7	1.0		258	pluie nuit
	Tébessa	863	03.8	+0.1	10.0	+4.0	NW 5	clair		14	4				
Steppe et Atlas Saharien	Aïn-Sefra	1090	15.3	-3.3	3.0	+2.0	calme	clair		11	2				
	Mécheria	1167													
	Géryville	1320												156	(pluie eau de fusion du 28: 6.0)
	Aflou	1426													
	Djelfa	1160	09.9	-2.3	4.6	+3.5	NW 6	clair		7	4		346		
	Bou-Saâda	550												49	
	M'sila	486													
	Barika	484													
Sahara	Colomb-Béchar	769	16.5	..	10.0	..	calme	nuagx		..	7				
	Laghouat	767	07.0	-2.7	8.0	+1.0	SW 4	nuagx		..	6				
	Biskra	125	05.6	-0.3	11.0	+1.0	NNE 1	clair		21	8			8.8	
	Touggourt	69	10.0	+1.4	3.0	+1.0	S 4	clair		19	7			6	
	El-Oued	70	..	..	9.2	+0.2	WSW 5	beau		19	8			11	
	Tozeur	50	07.3	+5.7	3.0	+1.0	SW 4	beau		18	9				
	Ghardaïa	526			10.2	0.0	SW 7	beau		18	7				Coups de vent nuit
	Ouargla	157	13.4	+1.1	8.0	9.0	SW 2	clair		..	7			13	tempête de sable hier
	El-Goléa	394?													
	Béni-Abbès	497?	13.9	-3.1	9.0	+6.0	calme	clair		21	9				
	Timimoun	294?	14.8	-3.3	6.0	+3.0	SW 2	clair		20	6				
	Adrar	285?	18.7	-1.4	8.0	+3.0	calme	clair		21	8				
	In-Salah	280?	16.7	-1.0	7.0	+3.0	calme	clair		..	6				Coups de vent hier
	Fort-Flatters	368?													
	Fort-Polignac	608?													
	Djanet	1100?													
	Tamanrasset	1350?	13	+2	7.0	0.0	ENE 2	clair		22	4				10-17h vent de sable.

Situation générale et situation en Algérie. Une bande de hautes pressions s'allonge de l'Islande (Akureyri 1029 m/b: 772 m/m) sur les Açores (Punta Delgada 1023 m/b: 767 m/m). Une aire de basses pressions recouvre l'Europe et l'Afrique du Nord (minima: Hambourg 981 m/b: 736 m/m, Orléans 986 m/b: 739 m/m, Gênes 989 m/b: 742 m/m, Ténès 999 m/b: 749 m/m).

En Algérie, à l'Ouest et au centre, le ciel est couvert, les vents soufflent du secteur Ouest et sont en général forts. A l'Est, le ciel est très nuageux avec éclaircies; les vents, modérés, soufflent de Sud-Ouest à Ouest. Il a plu hier et cette nuit sur le littoral et le Tell; il a grêlé dans la région d'Alger. La température est en hausse. La mer est peu agitée à La Calle, houleuse ou grosse sur le reste de la côte algérienne.

Probabilité (valable du 29 à 18h au 1er même heure) Hausse barométrique: Europe centrale à Italie, Ouest Iles Britanniques à Espagne-Maroc. Baisse: reste Europe-Est Afrique du Nord.

En Algérie, ciel très nuageux ou couvert avec averses (neige sur les hauteurs), amélioration dans la journée. Coups de vent d'Ouest à Nord-Ouest à l'Ouest de Sud à Ouest à l'Est. Température stationnaire.

	ORAN	ALGER	CONSTANTINE
Littoral et Tell / Hts Plateaux	Très nuageux ou couvert avec averses (neige sur les hauteurs), amélioration dans la journée. Coups de vent d'Ouest à Nord à Nord-Ouest. Température stationnaire		Très nuageux ou couvert avec averses (neige sur les hauteurs) coups de Vent de Sud-Ouest à Ouest. Température stationnaire.
Sahara Septentrional	Beau à nuageux. Vents de Sud-Ouest à Nord-Ouest modérés à assez forts.		Beau à nuageux. Rafales de Sud-Ouest à Ouest.

Vents (Bassin Occidental de la Méditerranée)

Golfe du Lion, Baléares: Ouest faibles à modérés
Bizerte: Coups de Vent d'Ouest

Vents (en altitude)

Ouest Algérie, " Sahara: Ouest à Nord .... 18 à 20m
Est Algérie, " Sahara: Sud-Ouest à Ouest ...... 15 à 18m

Prévisions transmises par l'Observatoire de Tamanrasset

Tidikelt: Beau. Vents de Nord-Est modérés
Azgers, Hoggar: Beau. Vents de Nord-Est modérés au Nord, assez forts à forts au Sud.

Températures extrêmes — Stations	Max	Min
Paris	6	0
Nice	"	"

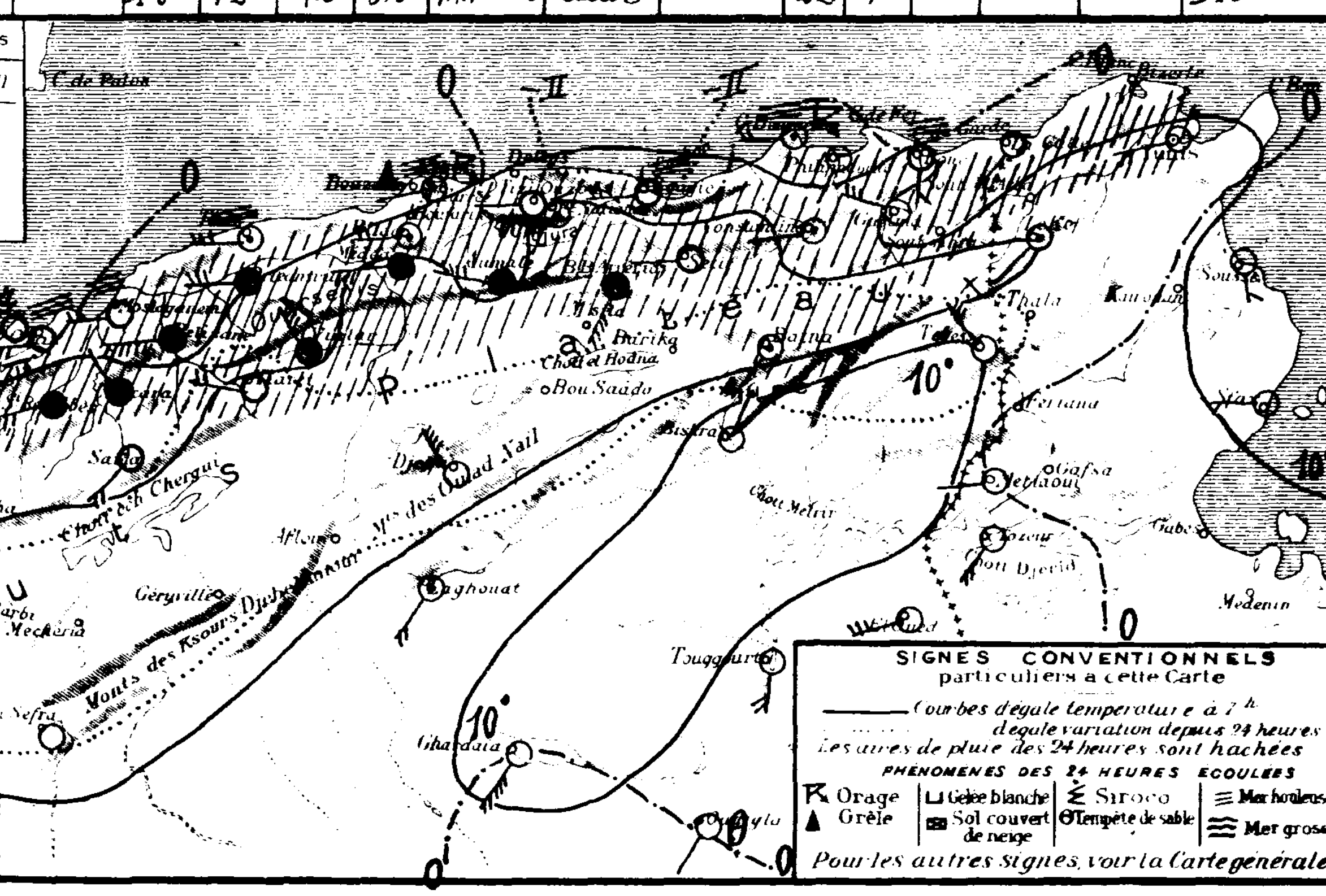

SONDAGES AÉROLOGIQUES

Altitude en Kms. comptée à partir du niveau de la station	Alger Université (Altitude 59m) Début 09h 15 — Direction	Vitesse en m/s	Début h — Direction	Vitesse en m/s	Tamanrasset (Alt 1350m) Début h — Direction	Vitesse en m/s
0 5	WSW	17				
1 0	W	20				
1 5	W	25				
2 0	W	28				
2 5						
3 0						
3 5						
4 0						
4 5						
5 0						
5 5						
6 0						

UNIVERSITÉ D'ALGER
INSTITUT DE MÉTÉOROLOGIE
ET DE PHYSIQUE DU GLOBE

BULLETIN MÉTÉOROLOGIQUE DE L'ALGÉRIE

61me ANNÉE — N° 61
Dimanche 1er Mars 1936 7h

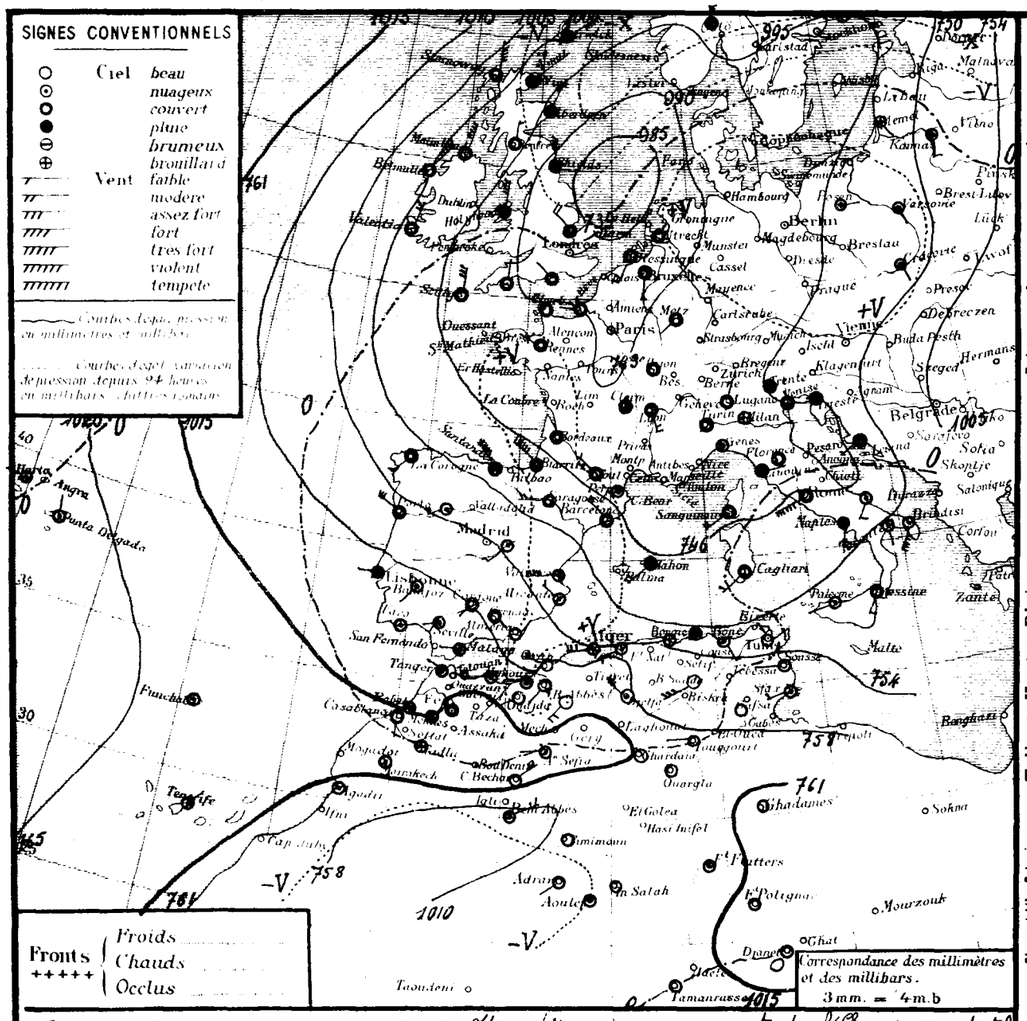

STATIONS		Altitude en mètres	Observation de 7 heures: Pression à 0° et au niveau de la mer — Observation	diff. en 24 h	Température de l'air — Observation	diff. en 24 h	Vents — Direction et force de 0 à 9	Etat du Ciel	Etat de la Mer	Dans les 24 heures: Températures extrêmes — max	min	Pluie en mm — Pluie en millim.	Pluie en mm — Hauteurs totalisées du mois en cours	Hauteurs totalisées diff. Sept. au 31 Janvier	PHÉNOMÈNES
Nemours	Littoral	83	13.7	+6.4	10.8	-1.4	W 3	nuageux	houleuse	13	7	15.5	15.5	168	pluie
Cap Falcon	Littoral	75	08.4	+2.8	12.2	-0.4	W 5	8 nuageux	grosse	14	12	0.6	0.6	116	7 11h pluie
Oran	Littoral	11	10.1	+3.6	12.4	0.0	W 5	clair	8 houleuse	12	9	9.0	9.0	208	pluie
Mostaganem	Littoral	113	08.9	+4.9	12.1	+0.8	SW 5	8 nuageux	houleuse	13	10				
Cap Ténès	Littoral	183	04.1	+4.9	10.5	-0.4	W 5	nuageux	8 houleuse	13	10			182	
Cherchell	Littoral	22	05.4	+4.8	11.8	-1.4	W 5	couvert	grosse	15	9	10.0	10.0		pluie nuit
Blida	Tell et Hautes Plaines	267	10.0	+5.1	6.2	-2.6	W 3	nuageux		10	4	2.0	2.0		gouttes hier - pluie nuit
Bouzaréa	Tell et Hautes Plaines	344	03.0	+4.5	7.3	-0.9	WSW 4	nuageux		12	5	14.5			pluie - grêle - orage
Alger	Tell et Hautes Plaines	59	05.4	+4.1	9.6	-0.7	WSW 3	8 nuageux	agitée	15	7	12.2	12.2	571	matinée gouttes - 14h30-4h pluie - grêle - orage
Maison-Carrée	Tell et Hautes Plaines	48	06.1	+4.5	10.8	+0.1	WSW 5	nuageux		16	7	11.0	11.0		pluie - orage hier et nuit
Cap Carbon	Tell et Hautes Plaines	225	04.3	+2.0	9.0	0.0	W 3	8 nuageux	agitée	15	5	4.0	4.0	397	pluie hier et nuit
Cap Bougaroni	Tell et Hautes Plaines	195	02.2	+0.4	7.2	-3.4	SW 7	pluie	houleuse	12	6	10.0	10.0	579	8 18h et nuit pluie - orage
Philippeville	Tell et Hautes Plaines	42	03.0	+0.8	8.4	-2.6	NW 3	couvert	agitée	16	7	2.0			pluie
Cap de Garde	Tell et Hautes Plaines	161	03.4	+1.1	8.0	-2.0	SE 3	8 nuageux	agitée	17	7	2.0	2.0	400	pluie - coups de vent hier et nuit
La Calle	Tell et Hautes Plaines	10	03.6	+2.2	9.4	-1.8	SW 3	8 nuageux	belle	20	8	1.0	1.0	509	pluie nuit
Bizerte	Tell et Hautes Plaines	9													
Tunis	Tell et Hautes Plaines	36	03.5	+0.6	8.8	-1.0	WNW 2	clair		19	7	0.8	0.8		pluie
Sousse	Tell et Hautes Plaines	2	05.5	0.0	13.2	+2.2	W 1	beau	calme	21	11				
Sfax	Tell et Hautes Plaines	8	05.6	-4.8	10.8	-0.4	WSW 3	nuageux	belle	19	9				
Tlemcen	Tell et Hautes Plaines	806	09.2	+5.2	5.0	-2.5	SSW 4	nuageux		5	5	14.0	14.0		pluie
Sidi-bel-Abbès	Tell et Hautes Plaines	476	12.2	+4.8	5.2	-2.2	SW 5	couvert		9	4	17.0	17.0	168	7 - 17h et nuit pluie - coups de vent
Saïda	Tell et Hautes Plaines	867	12.3	+0.3	9.0	+2.2	SW 3	nuageux		9	4	10.6	10.6	112	pluie
Mascara	Tell et Hautes Plaines	590	10.8	+3.2	5.0	-2.6	NW 3	nuageux		7	5	14.0	14.0	268	pluie hier
Relizane	Tell et Hautes Plaines	73	10.8	+4.1	9.3	-1.7	W 8	nuageux		12	8	5.0	5.0	154	pluie nuit
Orléansville	Tell et Hautes Plaines	112													
Tiaret	Tell et Hautes Plaines	1023													
Vialar	Tell et Hautes Plaines	889	14.0	+3.5	3.5	-2.6	NW 5	couvert		6	1	13.5	13.5	195	8 15h pluie - nuit pluie - neige
Médéa	Tell et Hautes Plaines	935	10.7	+5.3	2.3	-1.2	calme	couvert		5	2	3.0	3.0		pluie
Aumale	Tell et Hautes Plaines	905												258	
Fort-National	Tell et Hautes Plaines	942													
Tizi-Ouzou	Tell et Hautes Plaines	222	06.8	+3.5	8.8	+0.8	WSW 4	nuageux		16	5	6.1	6.1	508	pluie
Bordj-b.-Arréridj	Tell et Hautes Plaines	915													
Sétif	Tell et Hautes Plaines	1079													
Batna	Steppe et Atlas Saharien	1044	08.1	+2.1	4.0	-0.9	WSW 5	beau		11	2	0.4	0.4		pluie
Constantine	Steppe et Atlas Saharien	660												309	
Guelma	Steppe et Atlas Saharien	268	06.8	+0.6	8.0	-2.2	NW 5	beau		19	6	gttes		238	gouttes - nuit
Tébessa	Steppe et Atlas Saharien	863													
Aïn-Sefra	Steppe et Atlas Saharien	1090	15.3	0.0	5.0	+2.0	W 5	nuageux		16	4				
Mécheria	Steppe et Atlas Saharien	1167													
Géryville	Steppe et Atlas Saharien	1320												166	
Aflou	Steppe et Atlas Saharien	1426													
Djelfa	Steppe et Atlas Saharien	1160	14.6	+4.7	1.1	-3.5	NW 5	nuageux		11	1				
Bou-Saâda	Steppe et Atlas Saharien	550												49	
M'Sila	Steppe et Atlas Saharien	440	09.6	-1.8	7.4	+4.5	NE 1	clair		21	6				
Barika	Steppe et Atlas Saharien	484	..	..	3.7	-5.3	E 2	nuageux		16	3	2.0	2.0		pluie
Colomb-Béchar	Sahara	769													
Laghouat	Sahara	767													
Biskra	Sahara	125												88	
Touggourt	Sahara	69	10.9	+0.9	9.1	+0.1	W 4	clair		22	5			6	
El-Oued	Sahara	70												11	
Tozeur	Sahara	50	07.3	0.0	8.5	-0.5	SW 5	clair		24	7				
Ghardaïa	Sahara	526	..	..	13.3	+2.1	NW 5	beau		20	10				
Ouargla	Sahara	157	13.0	-0.4	5.0	-3.0	Calme	clair		..	5			13	coups de vent hier après-midi
El-Goléa	Sahara	394?													
Béni-Abbès	Sahara	497?	09.9	-4.0	9.0	0.0	ENE 4	nuageux		24	9				Coups de vent ce matin
Timimoun	Sahara	294?	11.1	-3.6	6.0	0.0	Calme	clair		23	5				
Adrar	Sahara	285?	12.5	-6.2	10.0	+2.0	SW 2	clair		23	9				
In-Salah	Sahara	280?	12.9	-3.8	7.0	0.0	Calme	clair		..	7				
Fort-Flatters	Sahara	368?	11.8	..	5.0	..	Calme	beau		..	2				
Fort-Polignac	Sahara	608?													
Djanet	Sahara	1100?	13.0	..	8.0	.	Calme	clair		..	5				
Tamanrasset	Sahara	1350?	13	0	7.0	0.0	NNE 2	clair		20	3				

Situation générale et situation en Algérie. Une dépression recouvre toute l'Europe occidentale et Centrale (Branwell 987 mb : 740 mm) et s'étend à la Méditerranée et à l'Afrique du Nord (Cap Bougaroni : 1002 mb : 752 mm). La pression est élevée de l'Islande aux Açores (Horta : 1023 mb : 767 mm).

En Algérie, le ciel est nuageux ou très nuageux. Pluvieux par places. Le vent souffle de Sud-Ouest à Ouest et est modéré ou assez fort, avec coups de vent violents. La mer est belle sur l'Est du littoral, houleuse ou agitée à l'Ouest et au centre.

Il a plu hier et cette nuit, à l'Ouest du Tell oranais, et des averses orageuses sont tombées sur le centre et l'Est du littoral. La température a peu varié.

Probabilité (valable du 1er à 18h au 2 même heure). La pression haussera sur l'Italie et l'Europe centrale ainsi que sur la Scandinavie; elle baissera sur l'Afrique du Nord, principalement sur le Sud Constantinois et Tunisien.

En Algérie : ciel très nuageux avec averses, puis éclaircies dans l'Ouest; vent du secteur Ouest de force décroissante; température en hausse.

	ORAN	ALGER	CONSTANTINE
Littoral et Tell	Averses puis éclaircies. Vent de N.-O. Ouest à Sud-Ouest de force décroissante. Température en hausse.	Très nuageux ou couvert avec averses. Vent de Sud-Ouest, de force décroissante. Température en hausse.	
Hts Plateaux	Nuageux avec éclaircies. Coups de vent de	Très nuageux avec quelques pluies. Coups de vent de Sud-Ouest	
Sahara Septentrional	Nord-Ouest à Ouest.	à Nord.	

Vents (Bassin Occidental de la Méditerranée)

Golfe du Lion : Nord-Ouest à Sud-Ouest, modéré à assez fort
Baléares : Sud-Ouest modéré; coups de vent
Bizerte : Sud-Sud-Ouest à Ouest, modéré avec coups de vent

Vents (en altitude)

Ouest Algérie :
" Sahara :
Est Algérie :
" Sahara :

Prévisions transmises par l'Observatoire de Tamanrasset

Tidikelt :
Azgers :
Hoggar :

Températures extrêmes

Stations	Max	Min
Paris	7	-1
Nice		

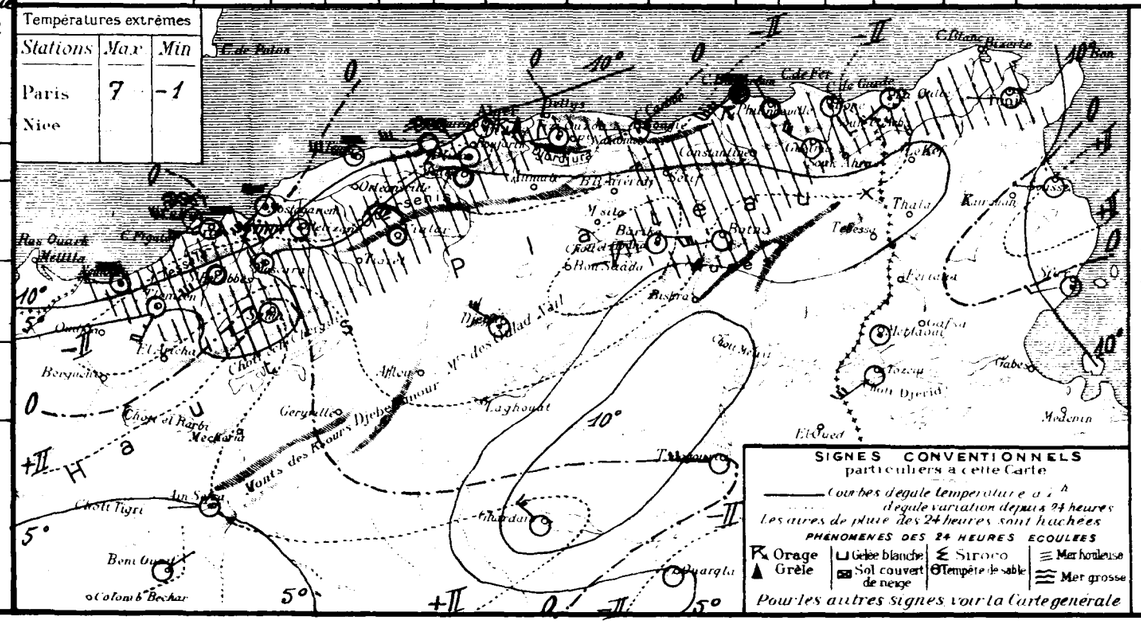

SONDAGES AÉROLOGIQUES

Altitude en Kms compte à partir du niveau de la station	Alger Université Altitude 59m — Début h — Direction	Vitesse en m/s	Alger Université — Début h — Direction	Vitesse en m/s	Tamanrasset Alt 1350m — Début h — Direction	Vitesse en m/s
0.5						
1.0						
1.5						
2.0						
2.5						
3.0						
3.5						
4.0						
4.5						
5.0						
5.5						
6.0						

UNIVERSITÉ D'ALGER
INSTITUT DE MÉTÉOROLOGIE
ET DE PHYSIQUE DU GLOBE

BULLETIN MÉTÉOROLOGIQUE DE L'ALGÉRIE

Lundi 2 Mars 1936 — 61ième ANNÉE. — N° 62 — 7h

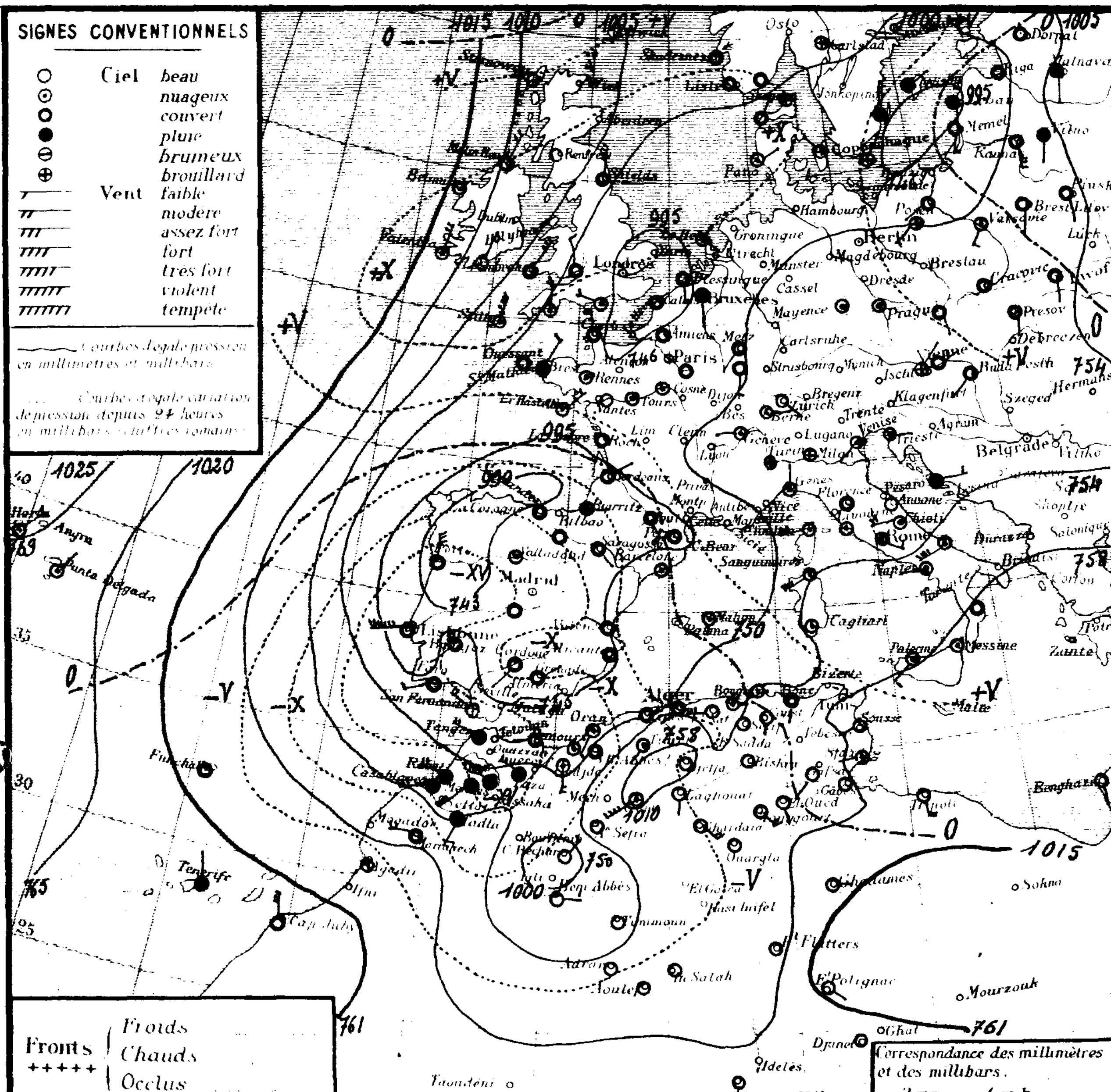

Région	Stations	Altitude en mètres	Pression à 0° et au niveau de la mer: Observation	Pression: diff en 24h	Température de l'air: Observation	Température: diff en 24h	Vents Direction et force de 0 à 9	Etat du Ciel	Etat de la Mer	Températures extrêmes max	Températures extrêmes min	Pluie en millim.	Hauteurs totalisées du mois en cours	Hauteurs totalisées du 1er Septbre au 31 Août	Phénomènes
Littoral	Nemours	83	99·0	-14·7	10·5	-0·3	SW 3	nuageux	houleuse	15	8		15·5	169	
	Cap Falcon	75	98·2	-10·2	12·0	-0·2	SSW 3	T. nuageux	agitée	14	10		0·6	116	
	Oran	11	99·6	-10·5	11·8	-0·6	W 3	T. nuageux	p. agitée	15	12		9·0	208	
	Mostaganem	113	99·0	-9·9	10·7	-1·4	ENE 3	T. nuageux	T. belle	14	8				
	Cap Ténès	183	97·3	-6·8	12·0	+1·4	S 4	Couvert	houleuse	13	9			182	
	Cherchell	22	99·0	-6·4	11·5	-0·3	calme	Couvert	belle	15	9		10·0		
	Blida	267	02·2	-7·8	10·8	+4·6	W 3	T. nuageux		11	7	3·6	5·6		13-14H pluie, grêle.
	Bouzaréa	344	99·7	-5·3	9·9	+2·6	SW 3	nuageux		12	8	0·0	14·5		7H30, 11H30 petite pluie.
	Alger	59	00·8	-4·6	11·5	+1·9	SW 2	Couvert	p. agitée	15	9	0·2	12·4	571	9-10H, 15-18H et 22H pluie.
	Maison-Carrée	48	00·2	-5·9	11·0	+0·2	S 2	Couvert		16	7	1·1	12·1		Hier et nuit pluie.
	Cap Carbon	225	02·1	-2·2	11·0	+2·0	E 3	nuageux	houleuse	14	10		4·0	397	
	Cap Bougaroni	195	06·1	+3·9	10·0	+2·8	calme	nuageux	houleuse	12	8	2·0	12·0	579	7-14H pluie, orage.
	Philippeville	42	05·6	+2·6	7·2	-1·2	SSW 2	nuageux	p. agitée	15	5	0·2	2·2		matinée pluie.
	Cap de Garde	161	05·9	+2·5	11·0	+3·0	S 2	couvert	p. agitée	14	7	1·0	3·0	400	Hier pluie, coups de vent nuit.
	La Calle	10	05·3	+1·7	10·8	+1·4	SW 4	clair	belle	15	8	5·0	6·0	509	pluie.
	Bizerte	9													
	Tunis	36													
	Sousse	2	09·8	+4·3	11·0	-2·2	WSW 2	clair	calme	"	7				
	Sfax	8	05·8	+0·2	9·2	-1·6	W 2	nuageux	T. belle	20	7				
Tell et Hautes Plaines	Tlemcen	806	96·0	-13·2	8·0	+3·0	SW 3	beau		9	4		14·0		
	Sidi-bel-Abbès	476	01·2	-11·0	6·0	+0·8	N 3	Couvert		11	2	0·3	17·3	168	8-10H pluie.
	Saïda	867	05·6	-6·7	3·8	-5·2	SW 4	Couvert		11	3		10·6	118	
	Mascara	590	01·8	-3·0	5·8	+0·8	calme	couvert		11	5		14·0	268	
	Relizane	73	01·3	-9·5	8·1	-1·2	SW 4	pluie		15	6		5·0	154	
	Orléansville	112	00·2	"	6·8	"	NE 1	Couvert		14	6				
	Tiaret	1023	00·4	"	3·8	"	SSW 2	nuageux		8	2				
	Vialar	889	09·0	-5·0	3·6	+0·1	SE 4	nuageux		9	2	4·0	17·5	195	9-11H pluie et neige.
	Médéa	935	04·0	-6·7	5·0	+2·7	SE 5	T. nuageux		6	3	2·0	5·0		pluie.
	Aumale	905	06·1	-4·4	6·2	+1·2	NNW 8	T. nuageux		7	2	0·3	3·3	258	7-7H pluie, vent violent. (pluie du 1er : 3·0)
	Fort-National	942	02·2	"	8·0	"	W 6	nuageux		9	2	3·0			pluie.
	Tizi-Ouzou	222	03·4	-3·4	6·5	-2·3	NE 1	couvert		13	5		6·1	508	
	Bordj-b.-Arréridj	915	02·9	"	2·4	"	calme	beau		10	3	3·0			pluie.
	Sétif	1079	05·8	"	2·8	"	NNW 2	beau		8	0				
	Batna	1044	07·8	-0·3	4·7	+0·7	W 1	beau		9	1		0·4		
	Constantine	660	09·5	"	4·0	"	S 1	beau		12	3		1·5	309	(pluie du 1er : 1·5).
	Guelma	268	09·6	+2·8	7·7	-0·3	SE 1	beau		17	1			238	
	Tébessa	863													
Steppe et Atlas Saharien	Aïn-Sefra	1090	06·7	-8·6	5·0	0·0	calme	clair		"	4				
	Mécheria	1167													
	Géryville	1320	"	"	6·2	+3·4	WSW 6	T. nuageux		11	0		0·2	156	(eau de fusion du 1er : 0,2).
	Aflou	1426													
	Djelfa	1160	11·5	-3·1	-0·6	-1·7	calme	beau		8	-2				
	Bou-Saâda	550												49	
	M'sila	486													
	Barika	484	"	"	4·0	+0·3	NE 2	beau		15	3		2·0		
Sahara	Colomb-Béchar	769	99·0	"	10·0	"	NE 3	clair		"	5				
	Laghouat	767	07·3	"	5·0	"	S 2	beau		18	3				
	Biskra	125	08·0	"	12·0	"	E 2	beau		18	7			88	
	Touggourt	69	07·2	-3·7	11·7	+2·6	SE 4	clair		20	6			6	
	El-Oued	70	"	"	6·5	"	SSE 3	clair		20	5			11	
	Tozeur	50	08·9	+1·6	4·0	-4·5	SW 2	clair		18	"				
	Ghardaïa	526	"	"	11·2	-1·1	SW 4	beau		21	10				
	Ouargla	157	08·9	-4·1	7·0	+2·0	calme	clair		"	7			13	
	El-Goléa	394?													
	Béni-Abbès	497?	02·1	-7·8	6·0	-3·0	E 3	clair		"	6				
	Timimoun	294?	04·7	-6·4	8·0	+2·0	calme	beau		"	7				
	Adrar	285?	07·4	-5·1	10·0	0·0	calme	clair		26	10				
	In-Salah	280?	08·9	-4·0	8·0	+1·0	calme	clair		"	7				
	Fort-Flatters	368?	07·5	-4·3	6·0	+1·0	calme	clair		"	5				
	Fort-Polignac	608?	17·5	"	9·0	"	SE 1	clair		"	6				
	Djanet	1100?	13·5	-5·5	10·0	+2·0	calme	clair		"	7				
	Tamanrasset	1350?	12·	-1·	5·0	-2·0	calme	clair		22	2				

Situation générale et situation en Algérie Les basses pressions occupent l'Europe, la Méditerranée et l'Afrique du Nord et de nombreux minima s'échelonnent de la Scandinavie à l'Ouest du Sahara (Roost : 988 mb = 741 m/m ; Liepaja : 995 mb = 746 m/m ; Calais : 994 mb = 745 m/m ; Porto : 988 mb = 741 m/m ; Colomb-Béchar : 999 mb = 749 m/m). La pression est élevée sur l'Atlantique au large de l'Europe et de l'Afrique du Nord (Horta : 1026 mb = 770 m/m).

En Algérie, le ciel est nuageux ou beau dans le département de Constantine ; très nuageux ou couvert dans ceux d'Oran et d'Alger ; le vent, de direction dominante Sud-Ouest, est faible ou modéré, avec quelques coups de vent sur le Tell Central ; la mer est houleuse ou agitée à Nemours, Cap-Falcon, Ténès, Cap-Carbon, Cap-Bougaroni, belle ou peu agitée sur le reste de la Côte. Il a plu, faiblement, hier matin ou hier après midi en quelques points du Littoral et du Tell (neige sur les hauteurs). La température généralement en hausse est encore partout inférieure à la normale.

Probabilité (valable du 2 à 18H au 3 même heure).

La pression baissera sur l'Italie, la Méditerranée Occidentale, la Tunisie et l'Algérie ; elle haussera du Nord-Ouest de la France à la Péninsule Ibérique et au Maroc. En Algérie : ciel très nuageux ou couvert avec averses abondantes, chute de neige sur les hauteurs ; vent de Sud-Ouest à Nord-Ouest, assez-fort à fort, avec coups de vent violents ; température en baisse par l'Ouest.

	ORAN	ALGER	CONSTANTINE
Littoral et Tell	Très nuageux ou couvert. Averses	abondantes, chute de neige sur les hauteurs. Vent de Sud-Ouest à Nord-Ouest	Très nuageux ou couvert. Averses abondantes dans la journée. Vent de Sud-Ouest, assez-fort à fort ;
Hts Plateaux	assez-fort à fort ; coups de Vent	violents. Température en baisse.	coups de vent violents. Température nocturne en hausse, température diurne en baisse.
Sahara Septentrional	Très nuageux s'éclaircissant.	Coups de Vent de Sud-Ouest (Vents de sable).	à Nord-Ouest.

Vents (Bassin Occidental de la Méditerranée)

Golfe du Lion, Baléares : Sud-Ouest à Nord-Ouest, assez fort à violent.
Bizerte : Sud-Ouest, modéré à fort ; coups de Vent.

Vents (en altitude)

Ouest Algérie, Sahara : Sud-Ouest à Nord-Ouest .... 10 à 30 m.
Est Algérie, Sahara : Sud-Ouest à Ouest .... 10 à 20 m.

Prévisions transmises par l'Observatoire de Tamanrasset

Tidikelt : Ciel se couvrant. Coups de Vent d'entre Sud et Ouest - Sable.
Azgers, Hoggar : Beau à nuageux. Coups de Vent d'Ouest à Sud.

Températures extrêmes		
Stations	Max	Min
Paris	6	1
Nice		

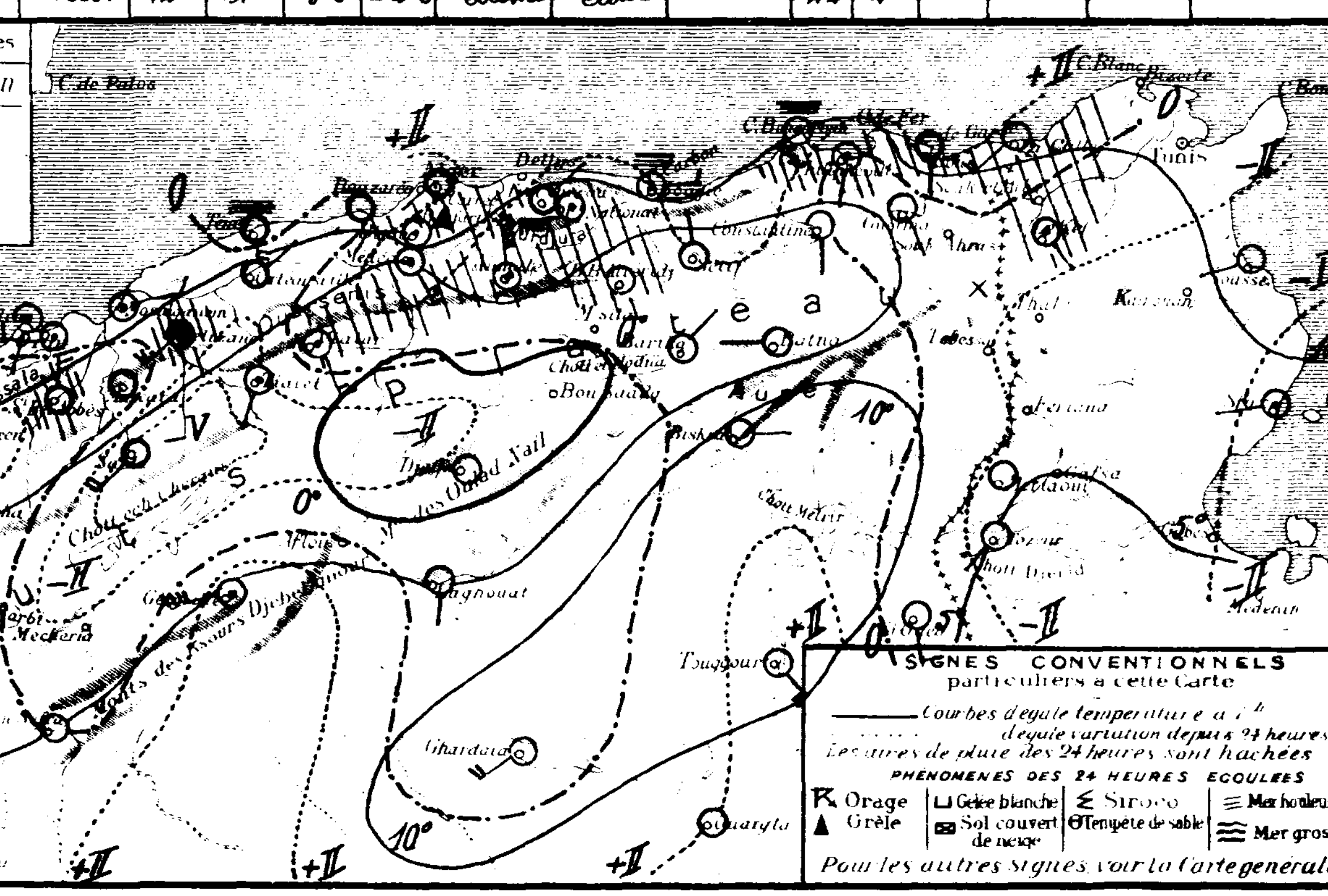

SONDAGES AÉROLOGIQUES

Altitude en Kms. comptée à partir du niveau de la station	Alger Université (Altitude 59m) Début h: Direction	Vitesse en m/s	Début h: Direction	Vitesse en m/s	Tamanrasset (Alt. 1350m) Début 09 h 30: Direction	Vitesse en m/s
0 5					WSW	7
1 0					WSW	13
1 5					WSW	16
2 0					WSW	20
2 5					W	23
3 0					WNW	26
3 5						
4 0						
4 5						
5 0						
5 5						
6 0						

UNIVERSITÉ D'ALGER
INSTITUT DE MÉTÉOROLOGIE ET DE PHYSIQUE DU GLOBE

BULLETIN MÉTÉOROLOGIQUE DE L'ALGÉRIE

Mardi 3 Mars 1936 — 61ème ANNÉE. — N° 63 — 7h

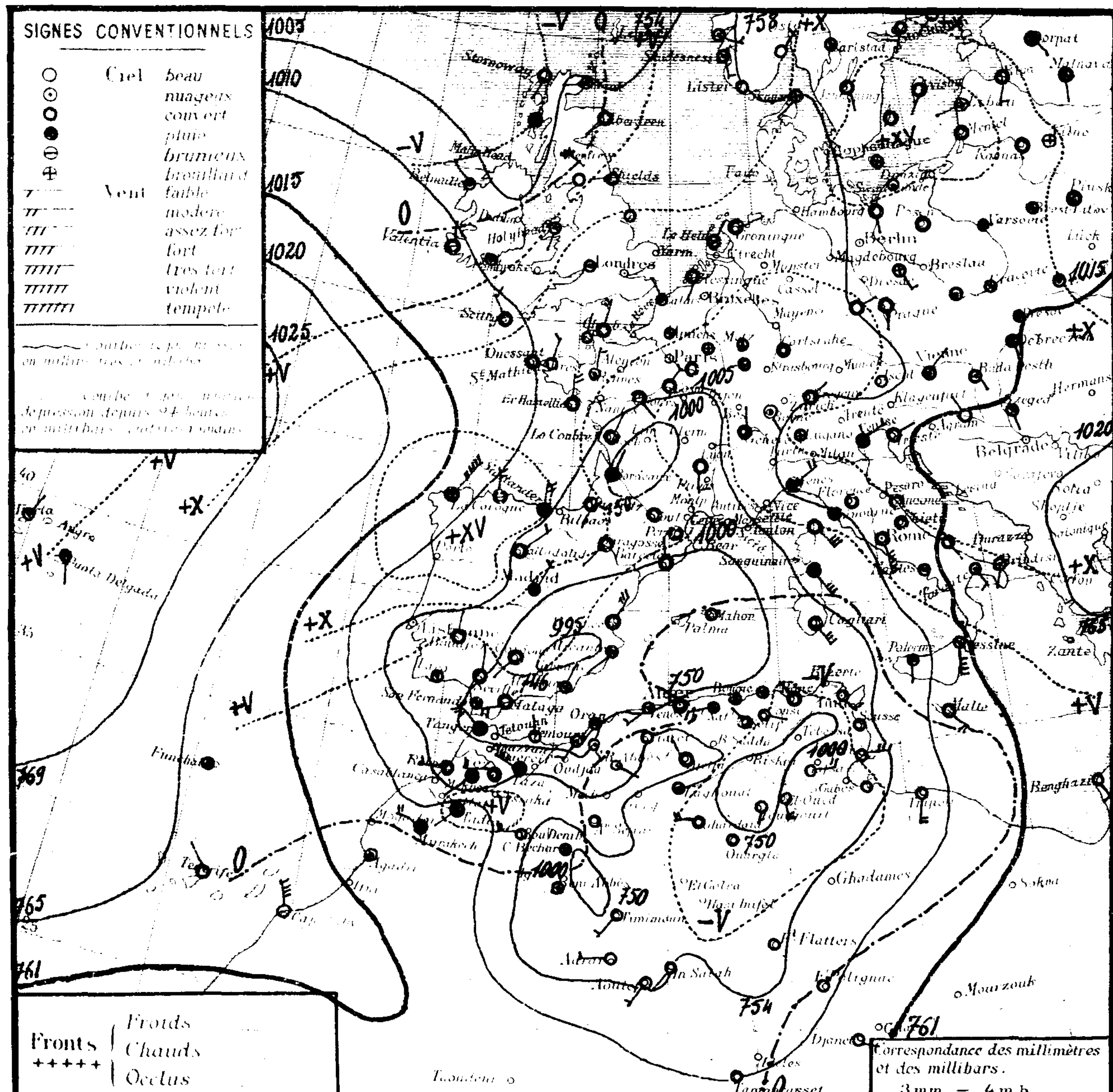

Région	Stations	Altitude en mètres	Pression à 0° et au niveau de la mer : Observation	diff en 24h	Température de l'air : Observation	diff en 24h	Vents Direction et force de 0 à 9	Etat du Ciel	Etat de la Mer	Températures extrêmes (24 h) max	min	Pluie en mm (24 h)	Hauteurs totalisées du mois en cours	Hauteurs totalisées du 1er Sept au 31 Janv	Phénomènes
Littoral	Nemours	83	99·0	0·0	9·4	-1·1	SSW 3	nuageux	agitée	15	5		15·5	168	
	Cap Falcon	75	98·9	+0·7	8·0	-4·0	S 2	nuageux	T. houleuse	16	7		0·6	116	
	Oran	11	00·5	+0·9	8·6	-3·2	SW 3	T. nuageux	p. agitée	15	9		9·0	208	
	Mostaganem	113	99·9	+0·9	8·4	-2·3	SE 3	beau	T. belle	12	8	0·1	0·1		pluie.
	Cap Ténès	183	98·6	+1·3	8·0	-4·0	SW 3	nuageux	agitée	17	8			182	
	Cherchell	22	98·6	-0·4	10·0	-1·5	Calme	beau	T. belle	19	6	5·0	15·0		16-18h pluie.
	Blida	267	04·1	+1·9	4·0	-6·8	Calme	T. nuageux		14	4	19·8	25·4		Hier et nuit pluie.
	Bouzaréa	344	99·2	-0·5	8·4	-1·5	SW 2	couvert		16	6	13·2	27·7		18-22h forte pluie.
	Alger	59	00·1	-0·7	9·8	-1·7	Calme	couvert	belle	17	8	10·7	23·1	571	13h gouttes ; 17-22h pluie, 18h éclairs.
	Maison-Carrée	48	00·5	+0·3	5·8	-5·2	SW 1	couvert		18	5	15·2	27·3		Hier soir orage, pluie.
	Cap Carbon	225	00·1	-2·0	11·0	0·0	Calme	T. nuageux	p. agitée	19	11		4·0	397	
	Cap Bougaroni	195	01·9	-4·2	10·2	+0·2	Calme	T. nuageux	p. agitée	17	10		12·0	579	
	Philippeville	42	01·2	-4·4	8·4	-1·2	SSW 2	couvert	p. agitée	19	8		2·2		
	Cap de Garde	161	00·5	-5·4	12·0	+1·0	NW 2	couvert	p. agitée	19	7		3·0	400	Coups de vent nuit.
	La Calle	10	00·4	-4·9	13·0	+2·2	SW 3	T. nuageux	T. belle	22	12		6·0	509	Coups de vent nuit.
	Bizerte	9													
	Tunis	36	03·3	"	15·0	"	SE 3	clair		20	13				
	Sousse	2													
	Sfax	8	04·8	-1·0	14·2	+5·0	E 5	nuageux	agitée	19	11				
Tell et Hautes Plaines	Tlemcen	806	96·8	+0·8	5·2	-2·8	SW 2	nuageux		11	5		14·0		
	Sidi-bel-Abbes	476	01·2	0·0	3·7	-2·3	S 4	nuageux		14	1		17·3	168	
	Saïda	867	03·9	-1·7	2·0	-1·8	SE 2	beau		15	3		10·6	112	
	Mascara	590	02·2	+0·4	2·8	-3·0	W 1	beau		12	2	5·0	19·0	268	Hier et nuit pluie.
	Relizane	73	02·8	+1·5	6·0	-2·1	W 2	beau		16	4		5·0	154	
	Orléansville	112	01·4	+1·2	4·6	-2·2	Calme	clair		17	4	1·7			Hier pluie.
	Tiaret	1023	00·1	-0·3	0·8	-3·0	NE 1	beau		12	0	10·0			15h pluie.
	Vialar	889	06·8	-2·2	2·0	-1·6	NW 3	nuageux		12	1	4·0	21·5	195	Nuit pluie.
	Médéa	935	04·2	+0·2	2·7	-2·3	Calme	couvert		11	2	6·0	11·0		pluie.
	Aumale	905	03·7	-2·4	5·2	-1·0	NNW 3	couvert		14	2	1·4	4·7	258	10-7h pluie.
	Fort-National	942	01·7	-0·5	4·6	-3·4	W 3	nuageux		13	3				
	Tizi-Ouzou	222	02·0	-1·4	7·2	+0·7	E 1	couvert		20	6		6·1	508	
	Bordj-b.-Arréridj	915	01·4	-1·5	0·9	-1·5	Calme	couvert		12	-1		5·0		(pluie du 1er : 2·0).
	Sétif	1079	01·6	-4·2	4·0	+1·2	NW 1	couvert		12	2				
	Batna	1044	02·5	-5·3	3·5	-1·2	WNW 1	beau		14	-2		0·4		
	Constantine	660	04·6	-4·9	6·2	+2·2	E 1	beau		17	6		1·5	309	
	Guelma	268	03·6	-6·0	9·5	+1·8	NE 2	nuageux		21	6			238	
	Tébessa	863	98·7	-8·9	14·0	+5·0	NW 5	clair		16	10				
Steppe et Atlas Saharien	Aïn-Sefra	1090	05·7	-1·0	3·0	-2·0	Calme	nuageux		"	2				
	Mécheria	1167	05·6	-0·1	2·0	-2·0	Calme	clair		14	-1	0·4			16h petite pluie.
	Géryville	1320	"	"	1·2	-5·0	SSE 2	couvert		13	-1	gttes	0·2	156	17h gouttes et flocons.
	Aflou	1426													
	Djelfa	1160	08·0	-3·5	-1·0	-0·4	NW 1	couvert		12	-3				
	Bou-Saâda	550	"	"	7·6	+2·6	W 1	beau		18	7			49	
	El Abiod-St-Cb.	904	02·2	-3·8	6·5	+4·5	NNE 1	T. nuageux		19	6				16-18h tempête de sable.
	Barika	484	"	"	3·1	-0·9	NW 2	clair		17	3		2·0		
Sahara	Colomb-Béchar	769	01·5	+2·5	5·0	-5·0	ENE 2	nuageux		19	5				Coups de vent hier.
	Laghouat	767	02·7	-4·6	8·0	+3·0	ENE 1	nuageux		"	5				
	Biskra	125	99·8	-8·2	15·0	+3·0	NE 1	nuageux		18	12			88	
	Touggourt	69	99·6	-7·6	7·8	-3·9	S 1	clair		24	6			6	
	El-Oued	70	"	"	13·6	+7·1	SSE 4	beau		24	13			11	
	Tozeur	50	03·8	-5·1	12·5	+8·5	E 4	beau		22	4				
	Ghardaïa	526	"	"	12·1	+0·9	W 4	beau		20	11				
	Ouargla	157	01·9	-7·0	8·0	+1·0	Calme	clair		"	8			13	Tempête de sable hier.
	El-Goléa	394?													
	Béni-Abbès	497?	01·3	-0·8	8·0	+2·0	Calme	nuageux		23	8				Tempête de sable hier.
	Timimoun	294?	00·6	-4·1	11·0	+3·0	SW 3	clair		26	11				
	Adrar	285?	04·2	-3·2	12·0	+2·0	W 3	clair		28	12				Tempête de sable hier.
	In-Salah	280?	05·1	-3·8	9·0	+1·0	SW 3	clair		"	9				Tempête de sable hier.
	Fort-Flatters	368?	04·2	-3·3	8·0	+2·0	Calme	clair		"	8				
	Fort-Polignac	608?													
	Djanet	1100?	14·5	+1·0	11·0	+1·0	Calme	clair		"	8				
	Tamanrasset	1350?	10·	-2·	9·0	+4·0	Calme	clair		21	5				

Situation générale et situation en Algérie Un anticyclone se trouve sur l'Atlantique vers les Açores (Horta : 1030 mb = 772 m/m) ; la pression est également élevée sur les Balkans. Une bande de basses pressions s'étend de l'Océan Glacial à l'Europe Septentrionale, à la Péninsule Ibérique et à l'Afrique du Nord (Bordeaux : 1000 mb = 750 m/m ; Cordoue : 996 mb = 747 m/m ; Tébessa : 999 mb = 749 m/m).

En Algérie, le ciel est très nuageux ou couvert avec éclaircies ; le vent, faible ou modéré, souffle en général du secteur Ouest ; la mer est houleuse à Cap Falcon, belle ou peu agitée sur le reste de la côte. Il a plu, hier et cette nuit, en divers points de l'Algérie occidentale. La température, en hausse sur celle de la veille, est voisine de la normale.

Probabilité (valable du 3 à 18h au 4 même heure). La pression baissera sur le Nord-Ouest de l'Europe, ainsi que sur la Méditerranée Centrale. Elle haussera sur l'Europe Centrale, le Nord du bassin méditerranéen, la Péninsule Ibérique et l'Ouest de l'Afrique du Nord.

En Algérie, ciel très nuageux ou couvert ; quelques pluies ; vent du secteur Nord, de force croissante ; température en baisse.

	ORAN	ALGER	CONSTANTINE
Littoral et Tell	Très nuageux ou couvert ; quelques pluies. Vent d'Ouest à Nord, modéré à assez-fort. Température en baisse.	Très nuageux ou couvert ; Nord à Est, modéré à assez-fort. Coups de vent sur le littoral. Température en baisse.	quelques pluies. Vent de
Hts Plateaux	Nuageux ou très nuageux. Vent du secteur Nord, faible à assez-fort.		
Sahara Septentrional	Nuageux avec éclaircies.	Vent d'Ouest à Nord, faible à assez-fort.	

Vents (Bassin Occidental de la Méditerranée)

Golfe du Lion : Est à Nord, forts à assez-forts.
Baléares : Ouest à Nord, modérés à assez-forts.
Bizerte : Sud-Est à Nord-Est, assez-forts à forts ; coups de vent.

Vents (en altitude)

Ouest Algérie, " Sahara, Est Algérie, " Sahara : Sud-Ouest à Nord-Ouest.... 10 à 20 m.

Prévisions transmises par l'Observatoire de Tamanrasset

Tidikelt : Nuageux au Nord. Vents d'Ouest à Nord, assez-forts ou forts - sable.
Azgers, Hoggar : Beau ou peu nuageux. Vents d'Ouest à Nord-Ouest assez-forts. sable au Sud.

Températures extrêmes		
Stations	Max	Min
Paris	6	-2
Nice		

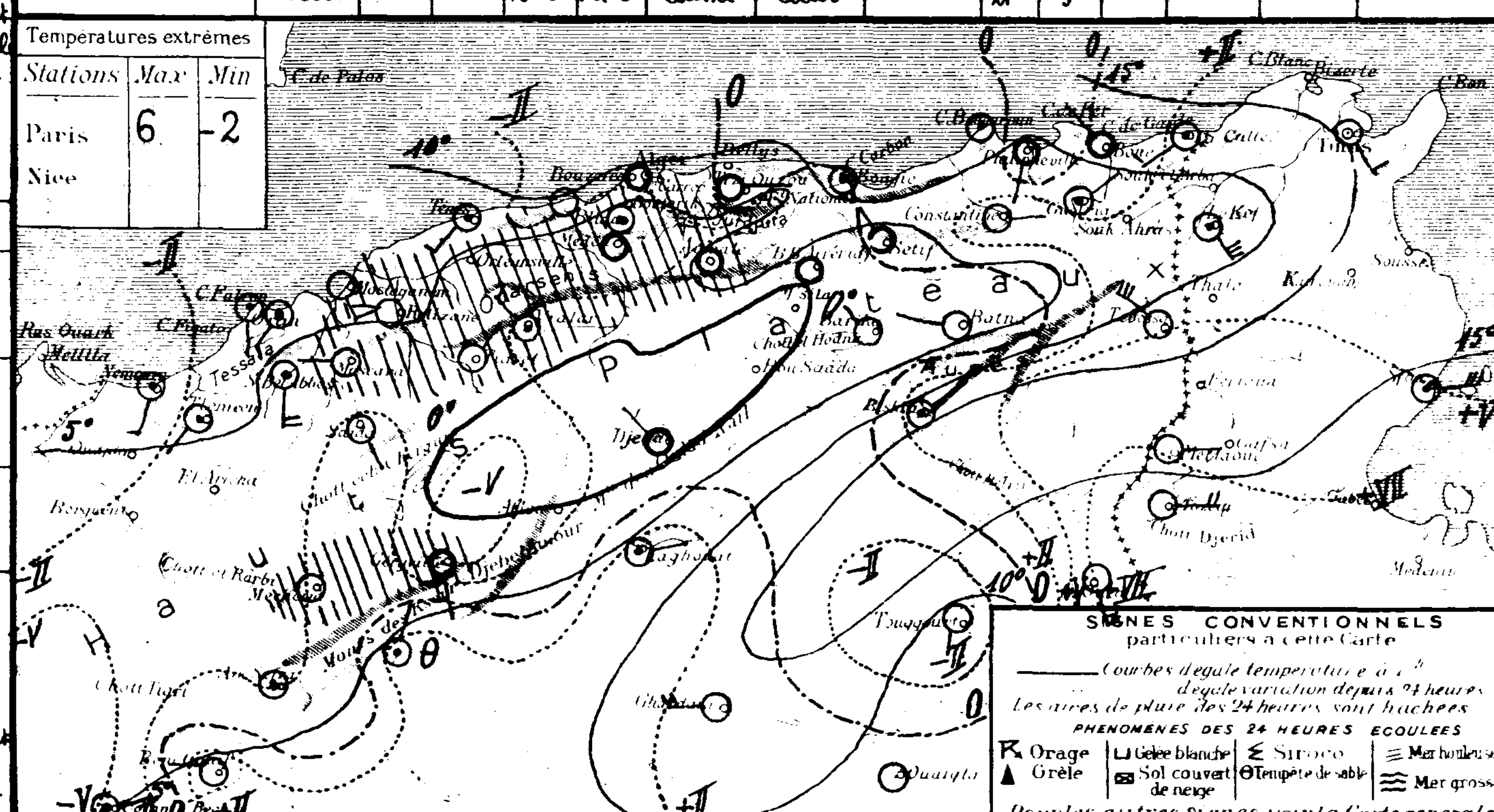

SONDAGES AÉROLOGIQUES

Altitude en Kms comptée à partir du niveau de la station	Alger Université (Altitude 59m) Début h : Direction	Vitesse en m/s	Début : Direction	Vitesse en m/s	Tamanrasset (Alt 1350m) Début 07h40 : Direction	Vitesse en m/s
0.5					SW	10
1.0					WSW	10
1.5					WSW	10
2.0						
2.5						
3.0						
3.5						
4.0						
4.5						
5.0						
5.5						
6.0						

UNIVERSITÉ D'ALGER
INSTITUT DE MÉTÉOROLOGIE
ET DE PHYSIQUE DU GLOBE

BULLETIN MÉTÉOROLOGIQUE DE L'ALGÉRIE

Mercredi 4 Mars 1936 — 61ème ANNÉE — N° 64 — 7h

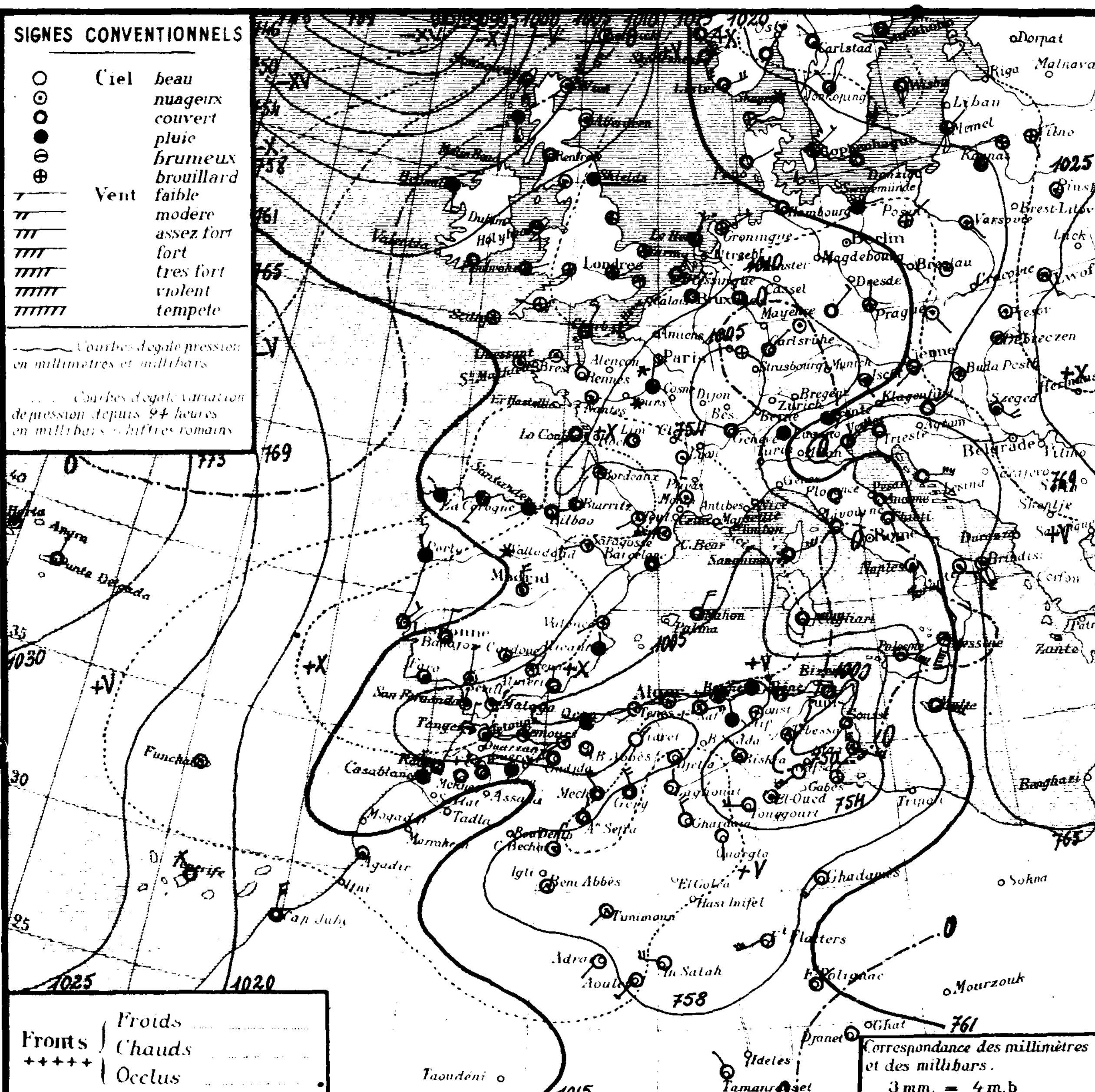

	Stations	Altitude en mètres	Pression à 0° et au niveau de la mer: Observation	Pression: diff en 24h.	Température de l'air: Observation	Température: diff en 24h.	Vents Direction et force de 0 à 9	Etat du Ciel	Etat de la Mer	Températures extrêmes (24 h): max	min	Pluie en millim. (24 h)	Pluie en m/m: Hauteurs totalisées du mois en cours	Hauteurs totalisées du 1er Septbre au 31 Janv	Phénomènes
Littoral	Nemours	83	06·7	+7·7	7·4	-2·0	SSW 3	nuag.x	agitée	14	4	10·0	25·5	168	14-16H pluie et neige.
	Cap Falcon	75	06·5	+7·6	7·0	-1·0	NW 3	pluie	houleuse	14	7	11·0	11·6	116	9-10H et nuit pluie.
	Oran	11	08·0	+7·5	8·2	-0·4	W 5	pluie	p. agitée	16	8	2·0	11·0	208	Nuit pluie.
	Mostaganem	113	06·8	+6·9	8·0	-0·4	S 4	nuag.x	p. agitée	14	8		0·1		20-20H30 grêle.
	Cap Ténès	183	04·8	+6·2	8·6	+0·6	SW 2	nuag.x	agitée	15	8			182	
	Cherchell	22	06·0	+7·4	11·8	+1·8	Calme	nuag.x	T. belle	17	7		15·0		
	Blida	267	09·4	+5·3	5·6	+1·6	Calme	T. nuag.x		12	4		25·4		
	Bouzaréa	344	05·2	+6·0	8·4	0·0	WNW 1	T. nuag.x		13	8		27·7		6H30 tonnerre.
	Alger	59	06·0	+5·9	10·8	+1·0	Calme	T. nuag.x	Calme	15	10		23·1	571	6H15 tonnerre.
	Maison-Carrée	48	05·8	+5·3	7·3	+1·5	SW 2	Couvert		16	6	gttes	27·3		7H gouttes.
	Cap Carbon	225	04·3	+4·2	9·0	-2·6	W 2	pluie	houleuse	16	8	9·0	13·0	397	Nuit pluie.
	Cap Bougaroni	195	06·1	+4·2	8·8	-1·4	WSW 2	pluie	houleuse	14	8	17·0	29·0	579	Nuit pluie.
	Philippeville	42	04·2	+3·0	10·5	+2·1	NW 3	Couvert	agitée	15	9	4·0	6·2		Nuit pluie.
	Cap de Garde	161	02·5	+2·0	12·0	0·0	NW 4	T. nuag.x	agitée	17	11		3·0	400	
	La Calle	10	01·4	+1·0	11·9	-1·1	SW 1	Couvert	belle	18	11		6·0	509	
	Bizerte	9													
	Tunis	36	00·5	-2·8	12·7	-2·3	ENE 2	Couvert		21	12				
	Sousse	2	00·6	"	17·2	"	S 5	Couvert	T. houleuse	23	13				
	Sfax	8	04·5	-0·3	14·8	+0·6	ESE 5	nuag.x	agitée	20	10				
Tell et Hautes Plaines	Tlemcen	806	04·5	+7·7	3·0	-2·2	SSW 4	nuag.x		9	2	4·0	18·0		pluie.
	Sidi-bel-Abbès	476	08·0	+6·8	4·0	+0·3	SSW 2	Couvert		12	1		17·3	168	
	Saïda	867	09·5	+5·6	2·0	0·0	SW 3	T. nuag.x		13	1		10·6	112	
	Mascara	590	08·5	+6·3	3·4	+0·6	W 1	Couvert		12	3	1·0	20·0	268	Hier pluie et grésil.
	Relizane	73												154	
	Orléansville	112	07·4	+6·0	5·1	+0·5	calme	clair		14	5				
	Tiaret	1023	05·6	+5·5	1·6	+0·8	NNE 1	beau		9	-1	3·5			20H pluie.
	Vialar	889	10·9	+4·1	1·0	-1·0	SW 4	beau		11	0		21·5	195	
	Médéa	935	09·0	+3·8	3·0	+0·3	Calme	nuag.x		11	2		11·0		
	Aumale	905												258	
	Fort-National	942	06·9	+5·2	4·8	+0·2	E 4	T. nuag.x		12	3				
	Tizi-Ouzou	222	06·8	+4·8	7·1	-0·1	W 1	Couvert		18	7		6·1	508	
	Bordj-b.-Arréridj	915	05·2	+3·8	2·1	+1·2	WNW 2	T. nuag.x		12	1		5·0		
	Sétif	1079	05·3	+3·7	2·8	-1·2	NW 1	pluie		9	2	0·2	0·2		Nuit pluie.
	Batna	1044	04·1	+1·6	4·5	+1·0	E 2	nuag.x		16	3	5·0	5·4		pluie.
	Constantine	660												309	
	Guelma	268	06·4	+2·8	10·4	+0·9	WNW 3	Couvert		19	8			238	
	Tébessa	863	02·3	+3·6	9·0	-5·0	W 2	Couvert		20	6				
Steppe et Atlas Saharien	Aïn-Sefra	1090	10·5	+4·8	3·0	0·0	N 2	pluie		12	2				
	Mécheria	1167	11·1	+5·5	1·7	-0·3	NW 4	Couvert		11	0				
	Géryville	1320	"	"	0·9	-0·3	NNW 4	couvert		10	-3		0·2	156	gouttes et flocons.
	Aflou	1426													
	Djelfa	1160	15·4	+7·4	1·7	+2·7	calme	clair		10	1				
	Bou-Saâda	580	06·5	+6·5	4·1	-3·5	N 3	Couvert		15	3			49	
	El-Abiod Si-Ch.	[illegible]	06·4	+4·2	5·0	-1·5	NNW 1	T. nuag.x		16	3				
	Barika	484	"	"	7·3	+4·2	NE 2	nuag.x		14	7	1·0	3·0		pluie.
Sahara	Colomb-Béchar	769	07·7	+6·2	4·0	-1·0	N 3	nuag.x		16	3				
	Laghouat	767	07·8	+5·1	8·0	0·0	N 1	beau		"	7				
	Biskra	125	02·1	+2·3	13·0	-2·0	NW 3	nuag.x		22	11			88	
	Touggourt	69	04·5	+4·9	10·3	+2·5	W 4	clair		22	9	0·2	0·2	6	11-12H pluie.
	El-Oued	70	"	"	10·2	-3·4	SW 3	T. nuag.x		25	9			11	
	Tozeur	50	04·0	+0·2	11·0	-1·5	SW 5	beau		27	10				
	Ghardaïa	526	"	"	11·2	-0·9	NW 4	beau		21	9				
	Ouargla	157	07·5	+5·6	10·0	+2·0	S 2	clair		"	8			13	tempête de sable hier.
	El-Goléa	394?													
	Béni-Abbès	497?	07·8	+6·5	7·0	-1·0	calme	nuag.x		20	7				
	Timimoun	294?	08·2	+7·6	10·0	-1·0	SW 2	T. nuag.x		21	8	0·0			Nuit pluie.
	Adrar	285?	11·7	+7·5	9·0	-3·0	SW 2	clair		20	8				tempête de sable hier.
	In-Salah	280?	09·0	+3·9	8·0	-1·0	WNW 4	clair		"	8				tempête de sable hier.
	Fort-Flatters	368?	07·9	+3·7	14·0	+6·0	WSW 5	clair		"	13				
	Fort-Polignac	608?	17·2	"	13·0	"	NE 1	clair		"	11				
	Djanet	1100?	14·4	-0·1	14·0	+3·0	calme	clair		"	"				
	Tamanrasset	1350?	13·	+3·	10·0	+1·0	NW 2	beau		23	6				

Situation générale et situation en Algérie Un anticyclone se trouve sur l'Atlantique, des Açores aux Canaries (Punta-Delgada : 1032 mb : 774 m/m ; Ténériffe : 1024 mb : 768 m/m) ; un autre occupe le Sud-Est de l'Europe et l'Est de la Méditerranée. Un couloir dépressionnaire s'étend entre ces deux anticyclones, de l'Islande à l'Afrique du Nord (Westmanö : 970 mb : 727 m/m ; Karlsruhe : 1006 mb : 754 m/m ; Cap-Bon : 1000 mb : 750 m/m).

En Algérie, le ciel est variable, pluvieux par places ; le vent est faible ou modéré et souffle en général d'Ouest à Nord ; la mer est houleuse à Cap Falcon, Cap Carbon, Cap Bougaroni, belle ou peu agitée sur le reste de la Côte. Il a plu, hier et cette nuit, sur l'Ouest des départements d'Oran et de Constantine ; des tempêtes de sable ont eu lieu hier sur le Sahara septentrional. La température a été légèrement inférieure à la normale.

Probabilité (valable du 4 à 18H au 5 même heure). La pression haussera sur l'Afrique du Nord : elle baissera sur la plus grande partie de l'Europe, principalement sur l'Italie d'une part, sur les Iles Britanniques et la Mer du Nord d'autre part.

En Algérie : Ciel très nuageux avec quelques pluies, devenant nuageux ou beau dans l'Ouest ; Vent d'Ouest à Sud-Ouest, modéré ou assez-fort, coups de vent en Oranie ; température en hausse.

	ORAN	ALGER	CONSTANTINE
Littoral et Tell	Très nuageux avec quelques pluies, devenant nuageux ou beau. Vent d'Ouest à Sud-Ouest,		Très nuageux avec quelques pluies. Vent de Sud-Ouest,
Hts Plateaux	modéré ou assez-fort ; coups de vent dans l'Ouest. Température en hausse.		modéré ou assez-fort. Température en hausse.
Sahara Septentrional	Beau temps. Vent du secteur Ouest, fort à modéré.		

Vents (Bassin Occidental de la Méditerranée)

Golfe du Lion, Baléares : Nord à Ouest, assez-fort à fort.
Bizerte : Sud à Sud-Ouest, assez-fort à modéré.

Vents (en altitude)

Ouest Algérie, " Sahara : Nord-Ouest à Sud-Ouest ..... 10 à 15 m.
Est Algérie, " Sahara : Sud-Ouest .... 10 à 15 m.

Prévisions transmises par l'Observatoire de Tamanrasset

Tidikelt. Nuageux. Vents du secteur Nord assez-forts à modérés.
Azgers, Hoggar : Beau. Vents de Nord-Ouest à Nord, assez-forts à modérés. brume.

Températures extremes

Stations	Max	Min
Paris	6	1
Nice		

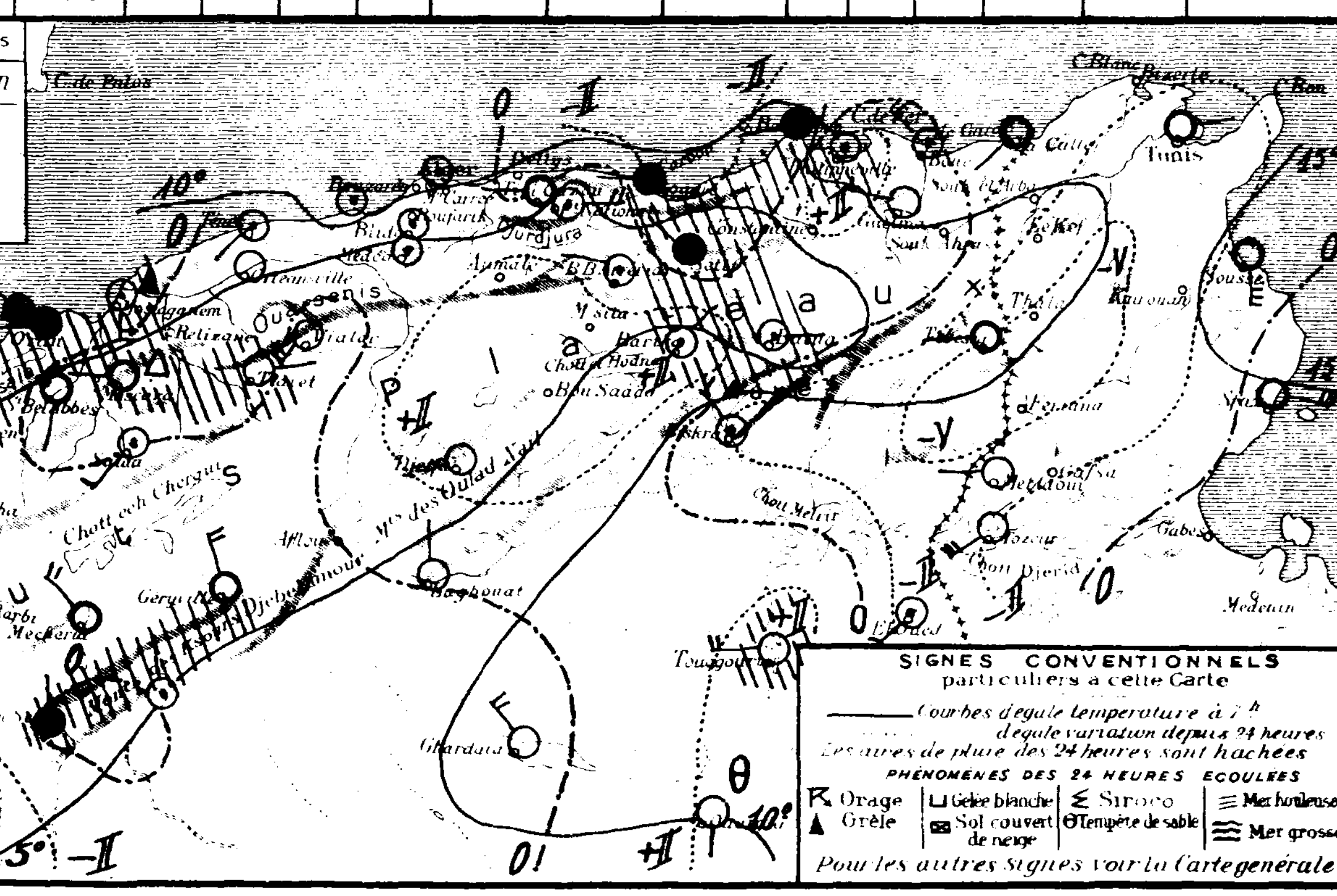

SONDAGES AÉROLOGIQUES

Altitude en Kms. comptée à partir du niveau de la station	Alger Université, Altitude 59m — Début h: Direction	Vitesse en m/s	Début h: Direction	Vitesse en m/s	Tamanrasset, Alt 1350m — Début h: Direction	Vitesse en m/s
0 5						
1 0						
1 5						
2 0						
2 5						
3 0						
3 5						
4 0						
4 5						
5 0						
5 5						
6 0						

UNIVERSITÉ D'ALGER
INSTITUT DE MÉTÉOROLOGIE
ET DE PHYSIQUE DU GLOBE

BULLETIN MÉTÉOROLOGIQUE DE L'ALGÉRIE

Jeudi 5 Mars 1936 — 61ème ANNÉE — N° 65 — 7h

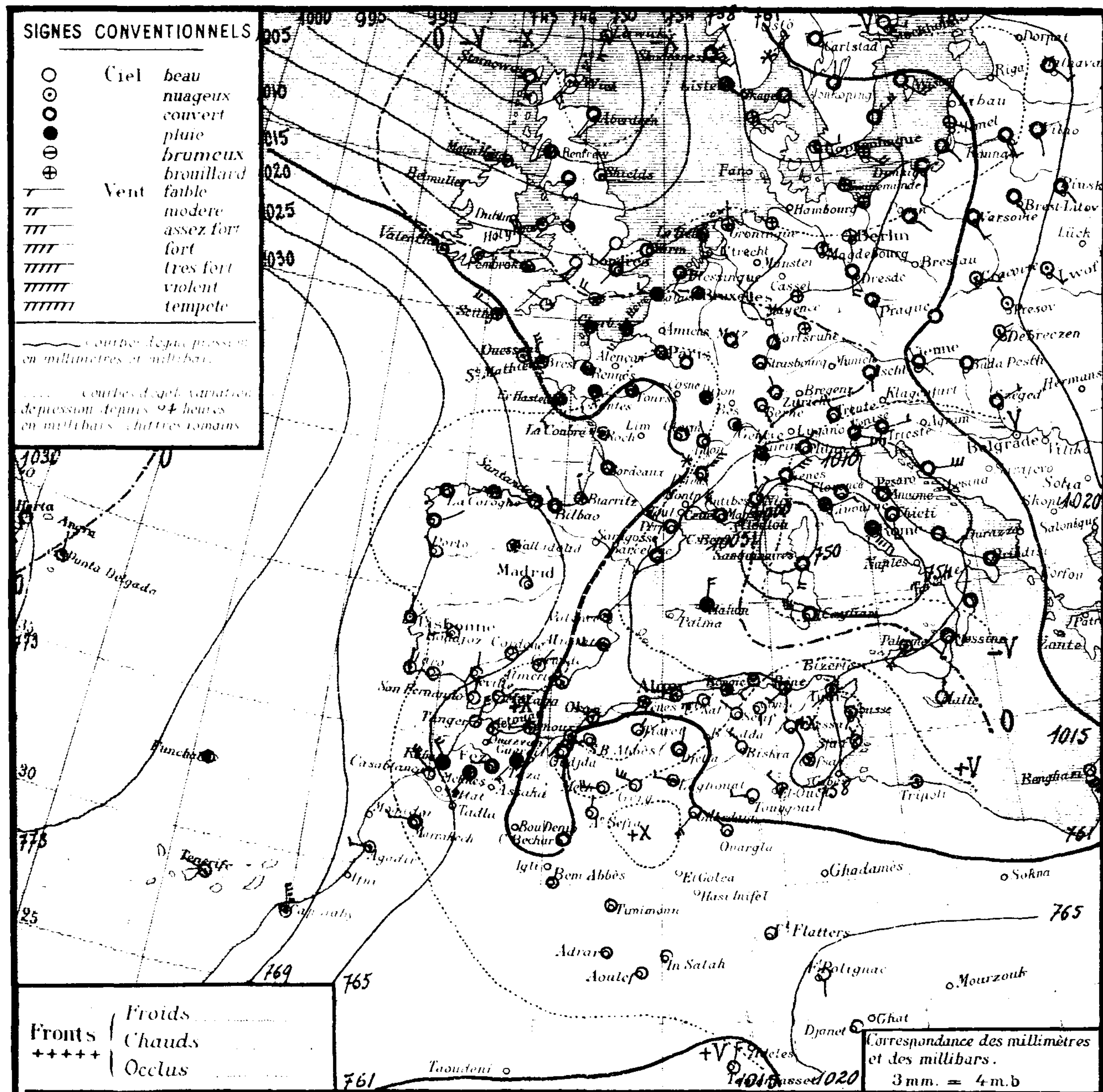

Région	Stations	Altitude en mètres	Pression à 0° et au niveau de la mer : Observation	Pression : diff en 24h	Température de l'air : Observation	Température : diff en 24h	Vents Direction et force de 0 à 9	Etat du Ciel	Etat de la Mer	Températures extrêmes (24 h) max	min	Pluie en millim (24 h)	Pluie : Hauteurs totalisées du mois en cours	Pluie : Hauteurs totalisées du 1er Septbre au 31 Janvier	Phénomènes
Littoral	Nemours	83	16·0	+9·3	7·2	-0·2	SW 2	nuag.	T. houleuse	12	6	31·0	56·5	168	8-17h pluie.
	Cap Falcon	75	13·3	+6·8	7·6	+0·6	SW 4	T. nuag.	agitée	12	7	22·6	34·2	116	7-11h et nuit pluie.
	Oran	11	15·3	+7·3	10·6	+2·4	WNW 3	T. nuag.	p. agitée	11	7	22·0	33·0	208	Hier et nuit pluie.
	Mostaganem	113													
	Cap Ténès	183	11·0	+6·2	7·4	-1·2	SW 2	nuag.	agitée	13	6	1·0	1·0	182	Nuit pluie.
	Cherchell	22	10·9	+4·9	11·3	-0·5	W 1	T. nuag.	agitée	14	8	3·0	18·0		15-17h pluie.
	Blida	267	14·4	+5·0	3·2	-2·4	Calme	nuag.		11	3	5·6	31·0		Hier pluie.
	Bouzaréa	344	11·3	+6·1	6·1	-2·3	WSW 3	beau		11	5	10·9	38·6		Hier pluie.
	Alger	59	12·1	+6·1	9·9	-1·9	W 2	nuag.	p. agitée	12	8	4·3	27·4	571	9h gouttes - 17-21h30 - 23h pluie.
	Maison-Carrée	48	12·4	+6·6	6·8	-0·5	SW 2	nuag.		14	5	4·2	31·5		7h20-7h30 et nuit pluie.
	Cap Carbon	225	10·5	+6·2	10·0	+1·0	Calme	T. nuag.	p. agitée	12	9	3·0	16·0	397	Hier pluie.
	Cap Bougaroni	195	10·7	+4·6	9·8	+1·0	SW 3	nuag.	T. houleuse	11	8	24·0	53·0	579	7-18h et nuit pluie
	Philippeville	42													
	Cap de Garde	161	09·9	+7·4	8·0	-4·0	S 1	nuag.	Houleuse	13	7	3·0	6·0	400	Hier et nuit pluie.
	La Calle	10	08·9	+7·5	10·1	-1·8	SW 3	beau	p. agitée	15	8	16·0	22·0	509	11-16h pluie.
	Bizerte	9													
	Tunis	36	11·0	+10·5	9·0	-3·7	SW 2	beau		18	7	1·6			pluie, coups de vent hier.
	Sousse	2	12·5	+11·9	9·5	-7·7	S 2	T. nuag.	T. belle	23	8				
	Sfax	8	13·6	+9·1	12·6	-2·2	NW 2	nuag.	T. belle	20	9	gttes			6-10h gouttes.
Tell et Hautes Plaines	Tlemcen	806	14·0	+9·5	3·0	0·0	W 1	nuag.		5	1	25·0	43·0		16-4h pluie.
	Sidi-bel-Abbès	476	16·6	+8·6	4·0	0·0	W 3	brumeux		10	2	4·0	21·3	168	Nuit pluie, coups de vent hier.
	Saïda	867	15·1	+5·6	2·8	+0·8	SE 2	T. nuag.		9	2		10·6	112	
	Mascara	590	16·8	+7·3	4·0	+0·6	NW 1	couvert		8	3	15·0	35·0	268	Hier et nuit pluie.
	Relizane	73	15·4	+7·8	7·1	+0·2	W 1	couvert		14	7	8·0	13·0	154	pluie.
	Orléansville	112	15·4	+8·0	6·7	+1·6	SW 2	couvert		13	6	0·4			Nuit pluie.
	Tiaret	1023													
	Vialar	889	15·0	+4·1	2·0	+1·0	NW 4	pluie		10	1	gttes	21·5	195	7h gouttes.
	Médéa	935	14·2	+6·2	1·8	-1·2	Calme	couvert		10	2		11·0		
	Aumale	905												258	
	Fort-National	942	12·7	+5·8	2·4	-2·4	W 5	nuag.		7	2	7·0			pluie.
	Tizi-Ouzou	222	13·8	+7·0	6·3	-0·8	SE 1	couvert		14	5	10·0	16·1	508	10-12h et nuit pluie.
	Bordj-b.-Arréridj	915	"	"	3·2	+1·1	Calme	nuag.		14	2		5·0		
	Sétif	1079	10·6	+5·3	4·8	+2·0	WNW 2	couvert		8	1	1·8			Nuit pluie.
	Batna	1044	12·0	+7·9	4·7	+0·2	WSW 1	nuag.		10	1	0·4	5·8		pluie.
	Constantine	660	13·7	+6·1	4·5	-1·5	S 1	beau		10	3		11·8	309	(pluie du 4 : 10.3).
	Guelma	268	13·0	+6·6	4·4	-6·0	NE 1	beau		11	2	6·0	6·0	238	pluie.
	Tébessa	863	10·0	+7·7	9·0	0·0	NW 3	clair		14	1				neige sur les montagnes.
Steppe et Atlas Saharien	Aïn-Sefra	1090	17·2	+6·7	2·0	-1·0	NW 1	couvert		18	2				
	Mécheria	1167	18·9	+7·8	1·3	-0·4	W 4	couvert		7	0				16h grêle.
	Géryville	1320	"	"	-0·2	-1·1	NW 5	couvert		5	-2	2·0	2·2	156	Hier et nuit neige : 1 cm; eau de fusion : 2.0).
	Aflou	1426													
	Djelfa	1160	17·8	+2·4	1·1	-0·6	N 2	couvert		10	0				
	~~Bou-Saâda~~	~~554~~	15·9	+9·4	3·8	-0·3	N 1	couvert		13	3	1·0	1·0	49	pluie.
	~~M'Sila~~ El Abiod Si-Ch.	~~466~~	16·6	+10·2	4·2	-0·8	W 1	beau		11	2				neige sur les montagnes.
	Barika	484	"	"	6·0	-1·3	W 3	nuag.		17	6	12·0	15·0		pluie.
Sahara	Colomb-Béchar	769	14·1	+6·4	6·0	+2·0	E 3	couvert		14	6				coups de vent hier.
	Laghouat	767	16·6	+8·8	5·0	-3·0	W 3	nuag.		"	3				
	Biskra	125	10·8	+8·7	12·0	-1·0	NW 3	beau		23	11	2·2		88	19-21h pluie.
	Touggourt	69	12·9	+8·4	7·4	-2·9	W 3	clair		22	5		0·2	6	
	El-Oued	70	"	"	8·4	-1·8	NW 3	nuag.		22	7			11	
	Tozeur	50	08·6	+4·6	11·5	+0·5	NE 2	nuag.		21	10				
	Ghardaïa	526	"	"	12·4	+1·2	SW 5	beau		21	10	gttes			Hier après midi gouttes.
	Ouargla	157	15·3	+7·8	8·0	-2·0	NW 4	clair		"	7			13	Coups hier et nuit.
	El-Goléa	394?													
	Béni-Abbès	497?	16·3	+8·5	5·0	-2·0	calme	clair		19	5				
	Timimoun	294?	17·3	+9·1	5·0	-5·0	calme	clair		20	5				
	Adrar	285?	19·1	+7·4	8·0	-1·0	calme	clair		20	7				
	In-Salah	280?	17·5	+8·5	5·0	-3·0	calme	clair		"	3				tempête de sable hier.
	Fort-Flatters	368?	15·5	+7·6	9·0	-5·0	calme	clair		"	8				tempête de sable hier.
	Fort-Polignac	608?	23·4	+6·2	12·0	-1·0	S 1	clair		"	9				
	Djanet	1100?	23·5	+9·1	12·0	-2·0	calme	clair		"	8				
	Tamanrasset	1350?	14·	+1·	9·0	-1·0	N 4	beau		20	2				12-17h tempête de sable.

Situation générale et situation en Algérie. L'anticyclone des Açores s'avance jusque sur le Portugal et la Mauritanie (Punta Delgada : 1031 mb = 773 m/m ; La Corogne : 1023 mb = 767 m/m). De hautes pressions occupent également la Russie et la Méditerranée Orientale. La pression est basse de l'Islande à la Méditerranée occidentale, l'Algérie et la Tunisie (Lerwick : 989 mb = 742 m/m ; Ajaccio : 999 mb : 749 m/m).

En Algérie, le ciel est nuageux ou couvert à l'Ouest, beau ou nuageux à l'Est ; le vent souffle du secteur Ouest et est faible à assez-fort ; la mer est houleuse à Cap Bougaroni et Cap de Garde, agitée ou peu agitée ailleurs. Il a plu ou neigé, hier et cette nuit, sur la plus grande partie du pays. La température a baissé.

Probabilité (valable du 5 à 18h au 6 même heure). La pression haussera sur l'Est de l'Afrique du Nord, la Méditerranée Occidentale et l'Italie, ainsi que sur les Iles Britanniques, la Mer du Nord et le Sud de la Norvège ; elle baissera sur l'Allemagne, la Pologne, l'Europe Centrale.

En Algérie : ciel variable, avec quelques averses au Nord, principalement dans le département de Constantine ; vent du secteur Ouest, modéré ou assez fort, quelques coups de vent ; température nocturne en baisse, gelées dans l'Ouest sur les hauteurs, température diurne stationnaire ou en hausse.

	ORAN	ALGER	CONSTANTINE
Littoral et Tell	Ciel variable, quelques averses au Nord. Vent de Sud-Ouest à Nord-Ouest, modéré ou assez-fort, quelques coups de vent. Gelées sur les hauteurs.		Ciel variable, quelques averses. Vent de Sud-Ouest à
Hts Plateaux	Ciel nuageux s'éclaircissant. Vent d'Ouest à Nord-Ouest, modéré ou assez fort.		Nord-Ouest assez fort à modéré. Température stationnaire ou en baisse.
Sahara Septentrional	Beau temps. Vent du secteur Ouest, modéré.		Nuageux. Vent de Sud-Ouest à Ouest, assez fort à modéré.

Vents (Bassin Occidental de la Méditerranée)

Golfe du Lion	Nord-Ouest à Ouest, très fort à assez-fort.
Baléares	Nord-Ouest, modéré ou assez-fort ; coups de vent.
Bizerte	Sud-Ouest à Ouest, assez-fort à modéré ; coups de vent.

Vents (en altitude)

Ouest Algérie, " Sahara, Est Algérie, " Sahara	Ouest à Nord-Ouest ..... 10 à 20 m.

Prévisions transmises par l'Observatoire de Tamanrasset

Tidikelt, Azjers, Hoggar	Beau. Vents du secteur Nord modérés.

Températures extrêmes

Stations	Max	Min
Paris	5	1
Nice		

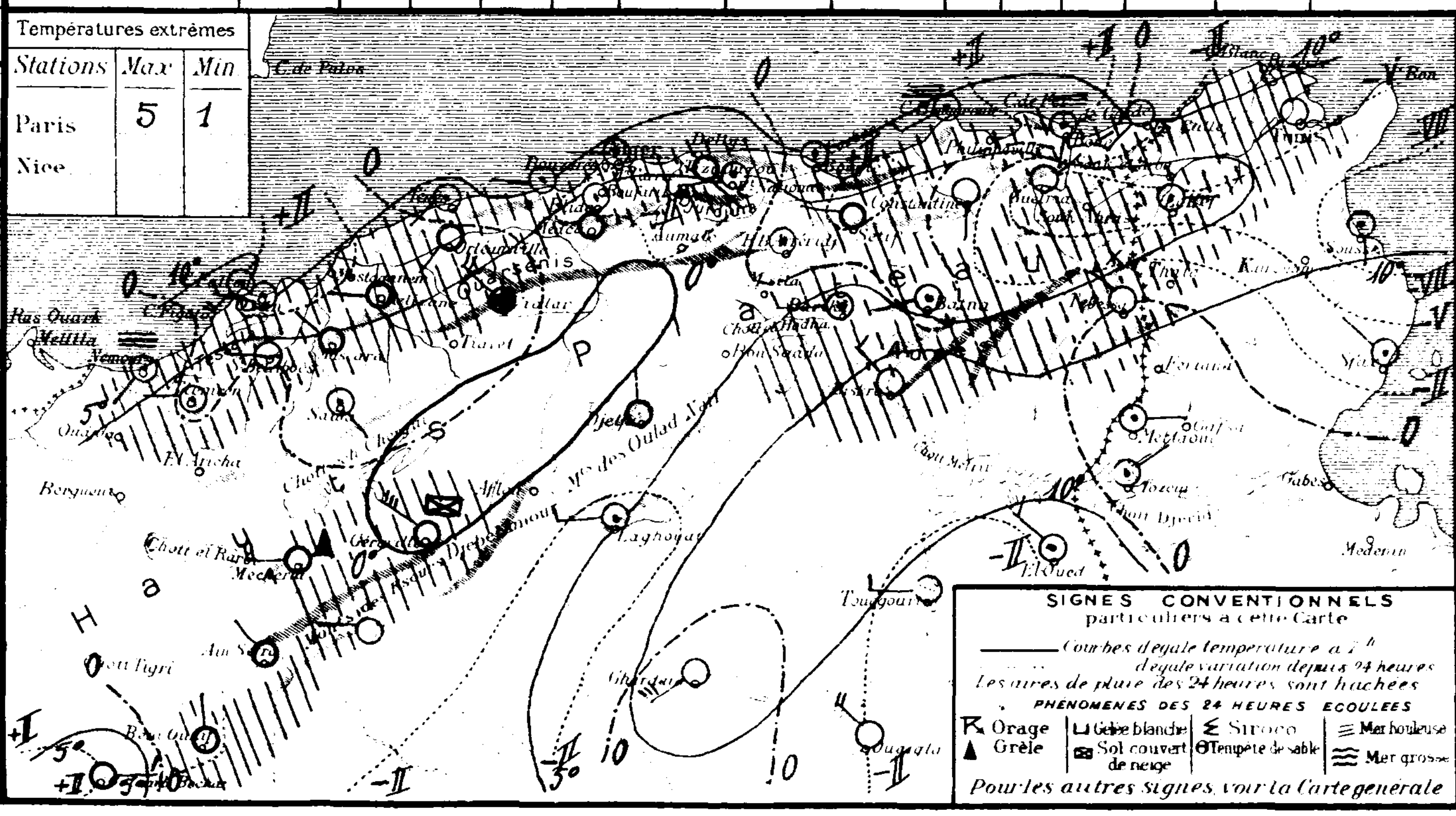

SONDAGES AÉROLOGIQUES

Altitude en Kms comptée à partir du niveau de la station	Alger Université (Altitude 59m) Début h : Direction	Vitesse en m/s	Début h : Direction	Vitesse en m/s	Tamanrasset (Alt. 1350m) Début 08h30 : Direction	Vitesse en m/s
0 5					NW	10
1 0					WSW	19
1 5					WSW	19
2 0					SW	22
2 5					SW	20
3 0					SW	20
3 5						
4 0						
4 5						
5 0						
5 5						
6 0						

UNIVERSITÉ D'ALGER
INSTITUT DE MÉTÉOROLOGIE
ET DE PHYSIQUE DU GLOBE

BULLETIN MÉTÉOROLOGIQUE DE L'ALGÉRIE

Vendredi 6 Mars 1936 — 61ème Année — N° 66 — 7h

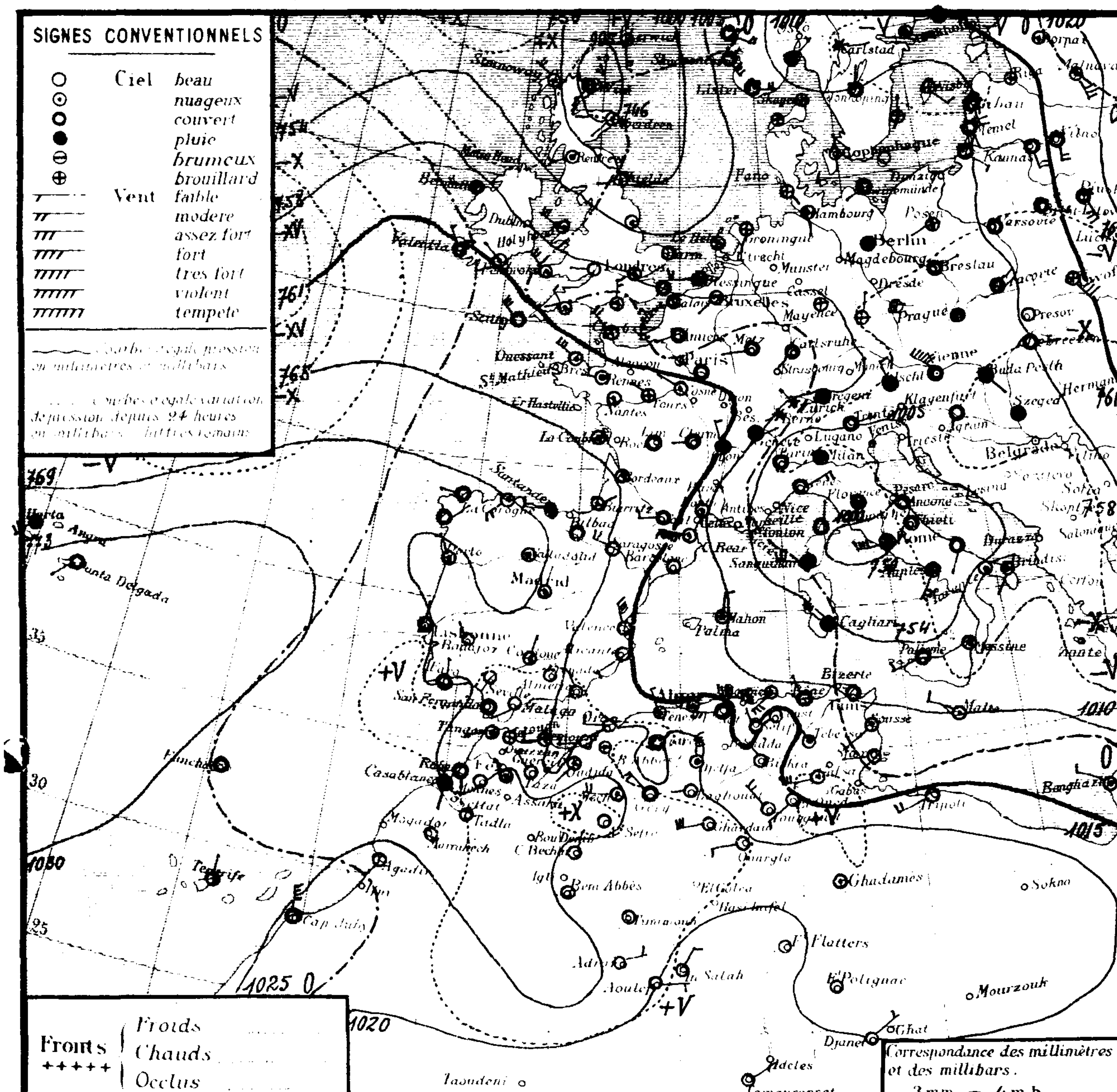

Région	Stations	Altitude en mètres	Pression à 0° et au niveau de la mer: Observation	Pression: diff en 24h	Température de l'air: Observation	Température: diff en 24h	Vents Direction et force de 0 à 9	Etat du Ciel	Etat de la Mer	Températures extrêmes (24 h): max	min	Pluie en millim (24 h)	Hauteurs totalisées du mois en cours	Hauteurs totalisées du 1er Septbre au 31 janv	Phénomènes
Littoral	Nemours	83	21.2	+5.2	12.2	+5.0	W 3	beau	agitée	14	8		56.5	168	
	Cap Falcon	75	20.0	+6.7	13.0	+5.4	W 4	nuag.	houleuse	14	10	8.8	43.0	116	8-11H pluie, orage.
	Oran	11	21.4	+6.1	13.3	+2.7	W 3	beau	agitée	16	8	2.0	35.0	208	7-10H pluie.
	Mostaganem	113	19.5	+4.4	11.7	+3.7	SW 3	beau	T. belle	14	11		16.9		
	Cap Ténès	183	16.5	+5.5	11.4	+4.0	NW 3	nuag.	p. agitée	13	9		1.0	182	
	Cherchell	22	16.2	+5.3	13.6	+2.3	W 3	couvert	houleuse	15	11	2.0	20.0		Hier matin pluie.
	Blida	267	18.6	+4.2	8.0	+4.8	W 1	T. nuag.		10	5	2.6	33.6		11H15 pluie, après midi gouttes
	Bouzaréa	344	14.8	+3.5	10.4	+4.3	NW 3	nuag.		11	8	3.7	42.3		11-12H pluie et grêle, 22H éclairs à l'Est.
	Alger	59	15.6	+3.5	12.0	+3.1	WNW 2	nuag.	agitée	14	10	1.0	28.4	571	10-11H30 pluie.
	Maison-Carrée	48	15.7	+3.3	10.0	+3.2	W 1	nuag.		15	9	0.4	31.9		Hier matin pluie.
	Cap Carbon	225	13.7	+3.2	8.0	-2.0	W 5	orage	houleuse	13	7	9.1	25.1	397	Hier et nuit pluie, orage ce matin.
	Cap Bougaroni	195	12.6	+1.9	8.6	-1.2	SW 5	T. nuag.	T. houleuse	12	8	7.0	60.0	579	Nuit pluie.
	Philippeville	42													
	Cap de Garde	161	12.3	+2.4	8.0	0.0	NW 2	couvert	T. houleuse	14	7	17.0	23.0	400	Hier et nuit pluie, coups de vent hier.
	La Calle	10	11.6	+2.7	8.8	-1.3	SW 5	pluie	T. houleuse	17	8	0.0	22.0	509	Nuit pluie.
	Bizerte	9													
	Tunis	36	10.5	-0.5	9.6	+0.6	WNW 5	couvert		18	9	gttes			17-18H orage, gouttes.
	Sousse	2	12.3	-0.2	10.2	+0.7	SW 3	nuag.	belle	17	8	8.5			16H30 orage, grêle.
	Sfax	8	13.4	-0.2	9.0	-3.6	W 2	clair	T. belle	18	8				
Tell et Hautes Plaines	Tlemcen	806	20.6	+6.6	6.1	+3.1	SSW 2	nuag.		9	6		43.0		
	Sidi-bel-Abbès	476	22.2	+5.6	6.5	+2.5	W 4	brum.		11	3		21.3	168	
	Saïda	867	20.0	+4.9	5.2	+2.4	W 4	couvert		10	5		10.6	112	
	Mascara	590	21.6	+4.8	7.0	+3.0	W 4	couvert		10	6		35.0	268	
	Relizane	73	20.7	+5.3	9.5	+2.4	W 4	T. nuag.		14	8		13.0	154	
	Orléansville	112	18.8	+3.4	7.0	+0.3	calme	T. nuag.		14	6	5.0			Hier matin pluie.
	Tiaret	1023	17.4	"	3.8	"	NNW 3	couvert		5	1	8.0			pluie.
	Vialar	889	20.9	+5.9	5.0	+3.0	NW 5	couvert		8	3		21.5	195	
	Médéa	935	18.5	+4.3	3.5	+1.7	calme	pluie		6	3	2.0	13.0		pluie.
	Aumale	905												258	
	Fort-National	942	16.3	+3.6	4.6	+2.2	W 6	couvert		6	2	3.0			pluie.
	Tizi-Ouzou	222	15.9	+2.1	10.2	+3.9	NW 2	couvert		13	7	3.0	19.1	508	Nuit pluie.
	Bordj-b.-Arréridj	915	13.8	"	3.9	+0.7	N 4	nuag.		11	3		5.0		
	Sétif	1079	14.5	+3.9	2.8	-2.0	NNW 1	T. nuag.		9	0				
	Batna	1044	16.1	+4.1	3.0	-1.7	WSW 3	nuag.		11	1		5.8		
	Constantine	660	17.1	+3.4	5.0	+0.5	WSW 1	nuag.		10	4	1.0	12.8	309	Nuit pluie.
	Guelma	268	16.1	+3.1	8.3	+3.9	NW 3	couvert		13	7	gttes	6.0	238	Nuit gouttes.
	Tébessa	863	13.1	+3.1	7.0	-2.0	NW 2	T. nuag.		13	2				
Steppe et Atlas Saharien	Aïn-Sefra	1090	27.3	+10.1	1.0	-1.0	calme	beau		10	1				
	Mécheria	1167	25.7	+6.8	2.8	+1.5	W 4	T. nuag.		8	1				
	Géryville	1320	"	"	0.7	+0.9	NW 5	couvert		5	-1		2.2	156	
	Aflou	1426													
	Djelfa	1160	20.6	+2.8	2.7	+1.6	NNW 6	T. nuag.		6	1				
	~~Bou-Saada~~	550	23.3	+7.4	0.3	-3.5	N 1	clair		10	-1		1.0	49	
	~~El Abiod Si Ch.~~	984	22.6	+6.0	3.5	-0.7	WSW 1	beau		12	3				
	Barika	484	"	"	4.8	-1.2	NNW 1	beau		13	4		15.0		
Sahara	Colomb-Béchar	769	22.6	+8.5	1.0	-5.0	NNE 2	clair		11	1	0.6	0.6		Hier coups de vent et pluie.
	Laghouat	767	20.0	+3.4	8.0	+3.0	W 2	nuag.		"	6				
	Biskra	125	15.4	+4.6	11.0	-1.0	NW 1	beau		20	9			81	
	Touggourt	69	17.3	+4.4	7.2	-0.2	NW 4	clair		18	4		0.2	6	
	El-Oued	70	"	"	6.8	-1.6	SW 3	beau		19	6			11	
	Tozeur	50	13.8	+5.2	9.0	-2.5	W 6	nuag.		19	8				
	Ghardaïa	526	"	"	10.2	-2.2	W 5	clair		18	7				
	Ouargla	157	20.5	+5.2	6.0	-2.0	W 3	clair		"	6			13	tempête de sable hier)
	El-Goléa	394?													
	Béni-Abbès	497?	23.5	+7.2	9.0	-3.0	calme	clair		20	4				
	Timimoun	294?	23.2	+5.9	6.0	+1.0	calme	clair		22	6				
	Adrar	285?	24.9	+5.8	4.0	-4.0	E 3	clair		23	4				
	In-Salah	280?	19.4	+1.9	7.0	+2.0	NNE 3	clair		"	7				
	Fort-Flatters	368?	18.3	+2.8	8.0	-1.0	calme	beau		"	6				
	Fort-Polignac	608?	25.7	+2.3	10.0	-2.0	calme	clair		"	5				
	Djanet	1100?	20.0	-3.5	12.0	0.0	NE 3	clair		"	11				
	Tamanrasset	1350?	17.	+3.	7.0	-2.0	NE 1	clair		19	0				

Situation générale et situation en Algérie Un couloir dépressionnaire subsiste du Nord-Ouest de l'Europe à la Méditerranée (Wick : 993 mb = 745 m/m ; Rome : 1000 mb = 750 m/m) ; il est compris entre deux zones de hautes pressions, l'une occupant la Finlande et la Russie, l'autre allant des Açores à la Péninsule Ibérique et à l'Ouest de l'Afrique du Nord (Punta-Delgada : 1030 mb = 772 m/m ; La Corogne, Méchéria : 1027 mb = 770 m/m).

En Algérie, le ciel est très nuageux ou couvert avec éclaircies ; le vent souffle du secteur Ouest sous forme de coups de vent ; la mer est houleuse ou agitée. Il a plu, hier et cette nuit, sur le littoral, principalement à l'Est, et en quelques points du Tell. La température a légèrement haussé, mais reste inférieure à la normale.

Probabilité (valable du 6 à 18h au 7 même heure). La pression baissera sur le Sud des Iles Britanniques, l'Ouest de la France, le Portugal, ainsi que sur l'Est de l'Europe. Elle haussera de l'Italie à l'Est de l'Afrique du Nord.

En Algérie : 1% Dans l'Ouest, ciel nuageux s'éclaircissant ; vent de Nord-Ouest à Ouest assez-fort à faible ; température nocturne en baisse, gelées blanches ; température diurne en hausse. 2% Dans l'Est, ciel très nuageux avec averses au Nord ; coups de vent de Nord-Ouest ; température stationnaire.

	ORAN	ALGER	CONSTANTINE
Littoral et Tell	Nuageux s'éclaircissant. Vent de Nord-Ouest à Ouest, assez fort à faible. Température nocturne en		Très nuageux avec averses. Vent de Nord-Ouest, assez-fort avec coups de vent. Température stationnaire.
Hts Plateaux	baisse, gelées blanches. Température diurne en hausse.		Nuageux s'éclaircissant. Vent de Nord-Ouest à Ouest, assez-fort à modéré.
Sahara Septentrional	Beau temps. Vent de Nord-Ouest à Ouest, de force décroissante		

Vents (Bassin Occidental de la Méditerranée)

Golfe du Lion : Nord Ouest à Ouest, très fort à assez-fort.
Baléares : Nord à Ouest, très fort à assez-fort ; coups de vent.
Bizerte : Ouest à Nord-Ouest, assez-fort avec coups de vent.

Vents (en altitude)

Ouest Algérie, Sahara ; Est Algérie, Sahara : Nord-Ouest à Ouest .... 10 à 20 m.

Prévisions transmises par l'Observatoire de Tamanrasset

Tidikelt, Azjers, Hoggar : Beau. Vents de Nord à Nord-Est modérés.

Températures extrêmes

Stations	Max	Min
Paris	9	2
Nice		

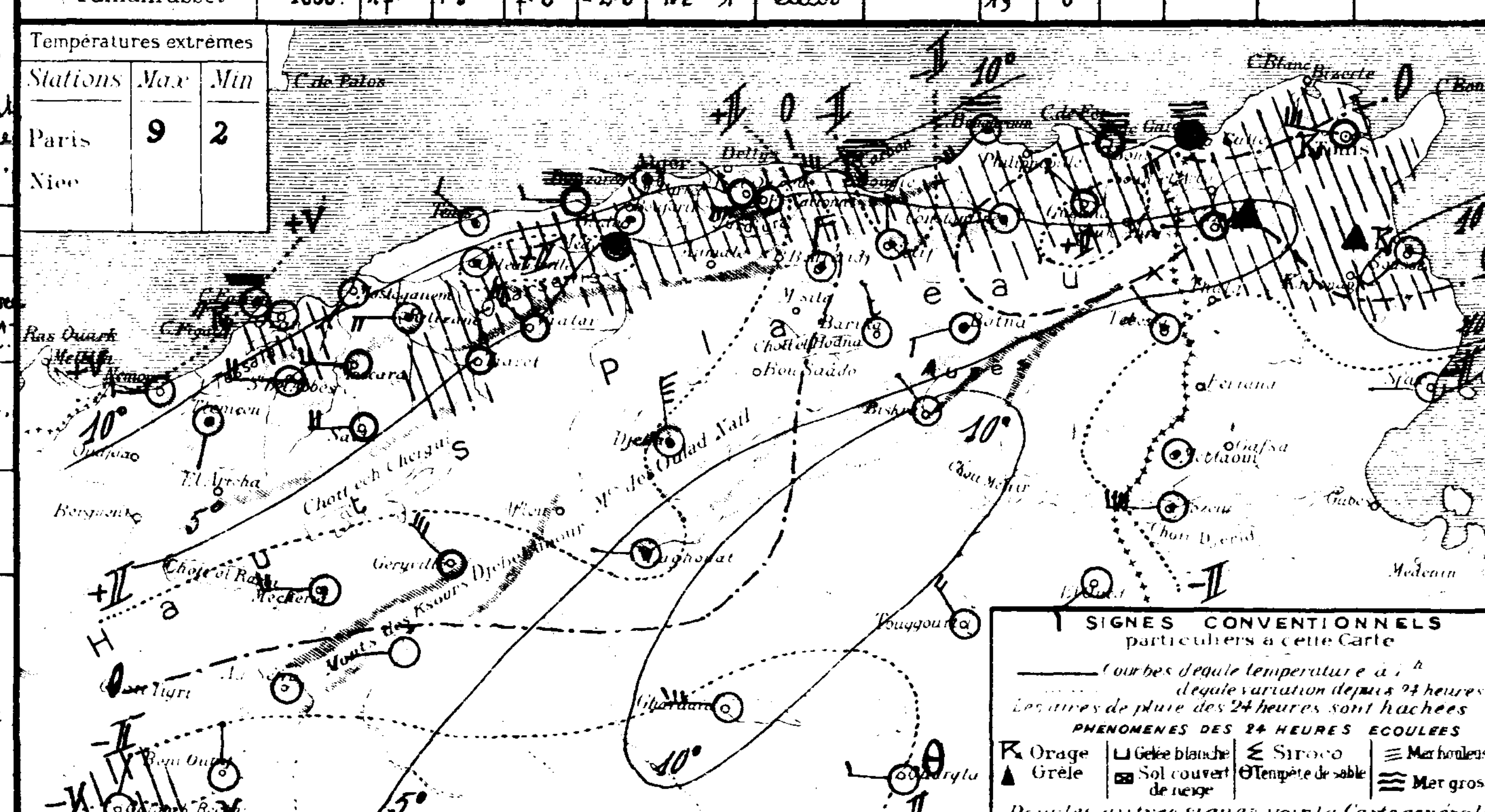

SONDAGES AÉROLOGIQUES

Altitude en Kms comptée à partir du niveau de la station	Alger Université Altitude 59m: Début h, Direction	Vitesse en m/s	Début h, Direction	Vitesse en m/s	Tamanrasset Alt 1350m: Début h, Direction	Vitesse en m/s
05						
10						
15						
20						
25						
30						
35						
40						
45						
50						
55						
60						

UNIVERSITÉ D'ALGER
INSTITUT DE MÉTÉOROLOGIE
ET DE PHYSIQUE DU GLOBE

BULLETIN MÉTÉOROLOGIQUE DE L'ALGÉRIE

61me ANNÉE. — N° 67
Samedi 7 Mars 1936 7h

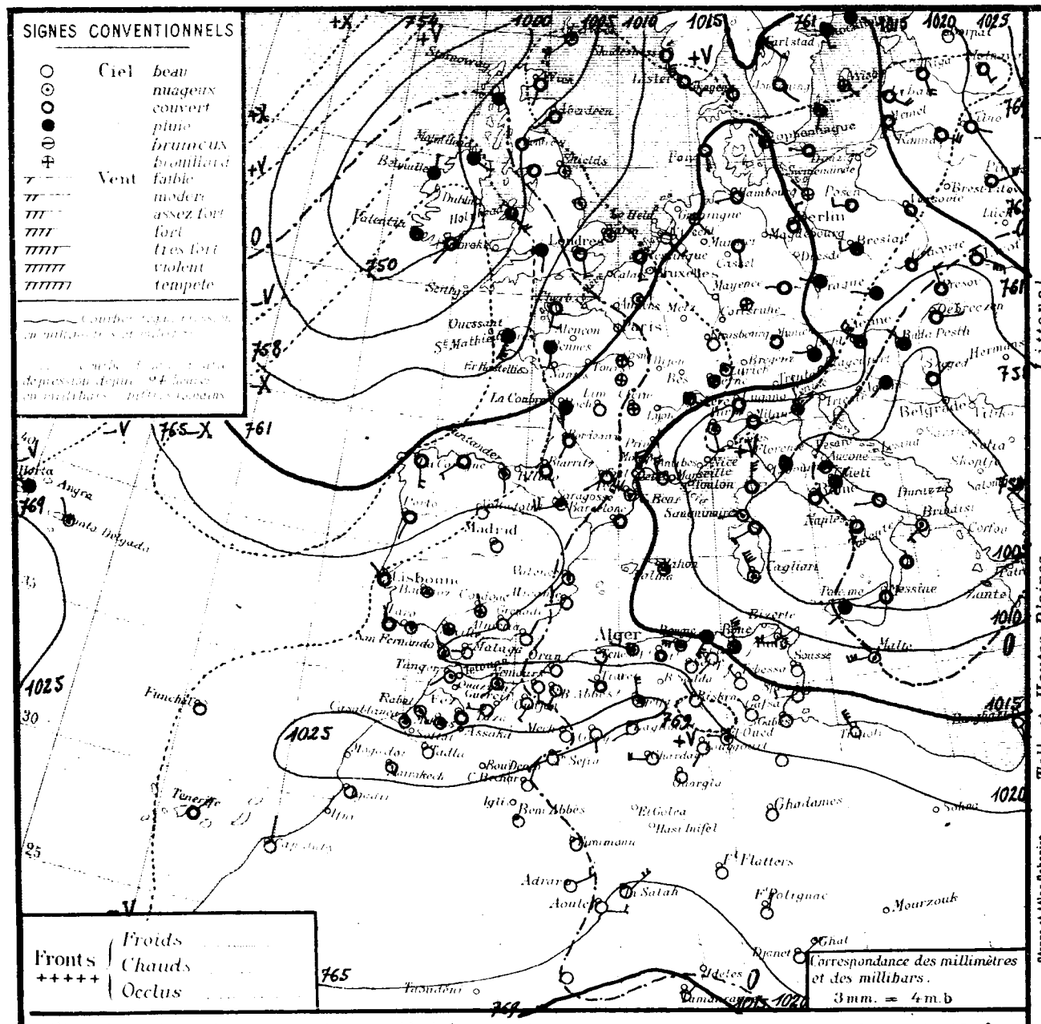

Situation générale et situation en Algérie. Une dépression occupe le Nord-Ouest de l'Europe (Roches-Point : 1002 mb : 751 m/m) ; une autre intéresse l'Italie, les Balkans et la Méditerranée Orientale (Foggia 1003 mb : 752 m/m). Les hautes pressions qui vont des Açores au Maroc et à l'Algérie (Horta, Méchéria : 1026 mb : 769 m/m) se rattachent à celles qui se trouvent sur le Nord-Est de l'Europe (Sodankyla : 1037 mb : 778 m/m) par une bande de pressions moyennes, à travers la Péninsule Ibérique, la France, l'Allemagne et la Baltique.

En Algérie, le ciel est nuageux ou couvert avec éclaircies ; le vent, fort sur le littoral constantinois, est faible ou modéré ailleurs, sa direction allant de Sud-Ouest à Nord ; la mer est agitée ou houleuse. Il a plu, hier et cette nuit, sur l'Est du littoral et du Tell septentrional ; des orages et des coups de vent violents ont eu lieu cette nuit sur le littoral constantinois. La température a peu varié en général ; la température nocturne a cependant baissé assez fortement en divers points des départements d'Oran et d'Alger ; la gelée blanche est signalée à Sidi-Bel-Abbès.

Probabilité (valable du 7 à 18h au 8 même heure). La pression haussera de l'Italie à la Tunisie, ainsi que sur l'Atlantique au large des Iles Britanniques ; elle baissera de la Mer du Nord à la France et à l'Ouest de l'Afrique du Nord.

En Algérie : ciel beau ou nuageux ; vent d'Ouest à Sud-Ouest, de force décroissante ; température en forte hausse.

	ORAN	ALGER	CONSTANTINE
Littoral et Tell	Ciel beau ou nuageux. Vent d'Ouest ~~à Sud-Ouest, modéré à faible~~.		Ciel nuageux s'éclaircissant. Vent de Nord-Ouest à Sud-Ouest, assez fort à modéré.
Hts Plateaux	Température en forte hausse.		Température en hausse.
Sahara Septentrional	Ciel beau devenant très nuageux. Vent de Sud-Ouest à Sud, modéré.		Beau temps. Vent d'Ouest à Sud, assez fort à modéré.

Vents (Bassin Occidental de la Méditerranée)

Golfe du Lion	Nord-Ouest à Sud-Ouest, assez fort à modéré.
Baléares	Ouest à Sud-Ouest, modéré.
Bizerte	Nord-Ouest à Sud-Ouest, assez fort à modéré.

Vents (en altitude)

Ouest Algérie	Ouest à Sud-Ouest ..... 8 à 15 m.
" Sahara	
Est Algérie	
" Sahara	

Prévisions transmises par l'Observatoire de Tamanrasset

Tidikelt, Azjers, Hoggar	Beau — Vents de Nord à Ouest modéré — Hoggar forte brume.

OBSERVATION DE 7 HEURES

Stations	Altitude en mètres	Pression à 0° et au niveau de la mer: Observation	Pression: diff. en 24h	Température de l'air: Observation	Température: diff. en 24h	Vents Direction et force de 0 à 9	Etat du Ciel	Etat de la Mer	Dans les 24 heures Températures extrêmes: max	min	Pluie en mm	Pluie en m/m: Hauteurs totalisées du mois en cours	Hauteurs totalisées du 1er Sept. au 7 Mars	PHÉNOMÈNES
Littoral														
Nemours	83	21.5	+0.3	8.2	-4.0	S 1	beau	p. agitée	16	6		36.5	168	
Cap Falcon	75	20.6	+0.6	12.2	-0.8	SW 3	T. nuageux	houleuse	15	12		43.0	116	
Oran	11	21.4	0.0	12.6	-0.7	W 3	beau	p. agitée	18	11		35.0	208	
Mostaganem	113	20.4	+0.9	10.9	+0.8	SE 2	beau	T. belle	15	11		16.9		
Cap Ténès	183	17.8	+1.3	10.6	-0.8	S 3	beau	houleuse	14	10		1.0	182	
Cherchell	22	18.0	+1.8	14.7	+1.1	W 1	beau	agitée	16	10		20.0		
Blida	267	21.6	+3.0	8.0	0.0	calme	nuageux		10	5	1.2	34.8		Hier pluie.
Bouzaréa	344	17.3	+2.5	10.1	-0.3	W 4	nuageux		13	8	gttes	42.3		11h gouttes.
Alger	59	18.5	+2.9	11.3	-0.7	W 1	nuageux	belle	15	10	0.0	28.4	571	matinée gouttes, 11h petite pluie.
Maison-Carrée	48	18.6	+2.9	10.0	0.0	SSW 1	nuageux		16	4	gttes	31.9		11h20 gouttes.
Cap Carbon	225	18.2	+4.5	11.0	+3.0	W 5	nuageux	houleuse	12	8	5.0	30.1	397	Hier pluie.
Cap Bougaroni	195	14.6	+2.0	11.0	+2.4	SSW 5	couvert	grosse	12	7	19.0	60.0	579	12-18h orage, nuit pluie.
Philippeville	42	12.8	+0.2	9.2	+0.8	SW 3	couvert	T. houleuse	13	7	18.0	36.2		pluie. (pluie du 6: 8.0).
Cap de Garde	161	14.9	+2.6	8.0	0.0	W 6	pluie	grosse	13	6	22.0	45.0	400	Hier et nuit pluie et coups de vent.
La Calle	10	13.8	+2.2	8.2	-0.6	SW 6	couvert	grosse	14	7	20.0	42.0	509	11-18h et nuit pluie, tempête ; 3-4h orage.
Bizerte	9													
Tunis	36	12.6	+2.1	8.5	-1.1	NNW 3	couvert		13	7	4.0			13-16 ; 3-7h pluie, orage.
Sousse	2	15.0	+2.7	9.5	-0.7	W 3	beau	belle	16	8	1.0			15h30 pluie.
Sfax	8	17.8	+4.4	8.2	-0.8	W 3	clair	belle	18	6	gttes			15h50 gouttes.
Tell et Hautes Plaines														
Tlemcen	806	19.2	-1.4	8.0	+1.9	SSW 3	beau		10	5		43.0		
Sidi-bel-Abbès	476	24.5	+2.3	3.0	-3.5	SW 3	brouillard		13	2		21.3	169	Gelée blanche.
Saïda	867	22.5	+2.5	3.0	-2.2	S 2	clair		12	3		10.6	112	
Mascara	590	22.8	+1.2	5.4	-1.6	W 1	T. nuageux		13	4		35.0	268	
Relizane	73	22.6	+1.9	9.0	-0.5	S 3	nuageux		14	7		13.0	154	
Orléansville	112	24.2	+2.4	7.8	+0.8	calme	couvert		15	6				
Tiaret	1023	19.2	+1.8	4.8	+1.0	WNW 1	couvert		8	2				
Vialar	889	22.0	+1.1	5.5	+0.5	N 4	couvert		10	4		21.5	195	
Médéa	935	21.4	+2.9	4.3	+0.8	calme	couvert		8	2	2.0	15.0		pluie.
Aumale	905												258	
Fort-National	942	19.7	+3.4	4.0	-0.6	W 6	couvert		6	2	4.0			pluie.
Tizi-Ouzou	222	19.8	+3.9	8.0	-8.2	NE 1	couvert		13	4	2.0	21.1	508	10-11h pluie.
Bordj-b.-Arréridj	915													
Sétif	1079	19.2	+4.7	-1.2	-4.0	NNW 2	beau		7	-1	3.8			Hier pluie et neige.
Batna	1044	18.8	+2.7	4.5	+1.5	SW 1	clair		10	0		5.8		
Constantine	660	18.6	+1.5	2.7	-2.3	SW 1	clair		10	2	6.8	19.6	309	Hier et nuit pluie.
Guelma	268	19.9	+2.8	7.7	-0.6	NW 6	nuageux		15	4	9.0	15.0	238	Hier et nuit pluie, neige sur les montagnes.
Tébessa	863	17.3	+4.2	6.0	-1.8	NW 3	clair		11	2				
Aïn-Sefra	1090	23.0	+1.7	-1.0	-2.0	calme	clair		"	-1				
Mécheria	1167	25.2	-0.5	4.8	+2.0	calme	clair		11	0				
Géryville	1320	"	"	-1.4	-2.1	SSE 2	couvert		7	-4		2.2	156	
Aflou	1426													
Steppe et Atlas Saharien														
Djelfa	1160	25.1	+4.5	1.2	-1.5	NNW 5	T. nuageux		9	1				
Bou Saâdah	559	22.4	-0.9	3.3	+3.0	W 1	clair		16	1		1.0	49	
M'Sila	394	23.7	+1.1	2.7	-0.8	N 1	clair		15	-2				
Barika	484	"	"	2.3	-2.5	N 1	clair		14	0		15.0		
Colomb-Béchar	769	21.4	-1.2	4.0	+3.0	NNE 2	clair		17	4		0.6		
Laghouat	767	23.0	+3.0	7.0	-1.0	WSW 2	clair		"	5				
Biskra	125	20.4	+5.0	10.0	-1.0	NW 1	clair		16	8	0.0		88	16-17h pluie.
Touggourt	69	20.6	+3.3	4.7	-2.5	SW 1	clair		20	3		0.2	6	
El-Oued	70	"	"	7.2	+0.4	W 2	nuageux		20	6			11	
Sahara														
Tozeur	50	17.9	+4.1	7.5	-1.5	NW 2	clair		19	6				
Ghardaïa	526	"	"	11.0	+0.8	W 4	clair		17	10				
Ouargla	157	22.3	+1.8	9.0	+3.0	calme	clair		"	8			13	Coups de vent hier.
El-Goléa	394?													
Béni-Abbès	497?	22.2	-1.3	5.0	+3.0	calme	clair		20	5				
Timimoun	294?	22.7	-0.5	6.0	0.0	calme	clair		21	5				
Adrar	285?	24.8	-0.1	6.0	+2.0	ENE 3	clair		21	5				
In-Salah	280?	19.9	+0.5	8.0	+1.0	NE 4	clair		"	8				
Fort-Flatters	368?	20.5	+2.2	6.0	-2.0	calme	clair		"	5				
Fort-Polignac	608?	28.1	+2.4	9.0	-1.0	N 1	clair		"	6				
Djanet	1100?	20.9	+0.9	13.0	+1.0	NE 3	clair		"	11				
Tamanrasset	1350?	12.	-5.	13.0	+6.0	NE 2	clair		23	7				

Températures extrêmes

Stations	Max	Min
Paris	6	-1
Nice		

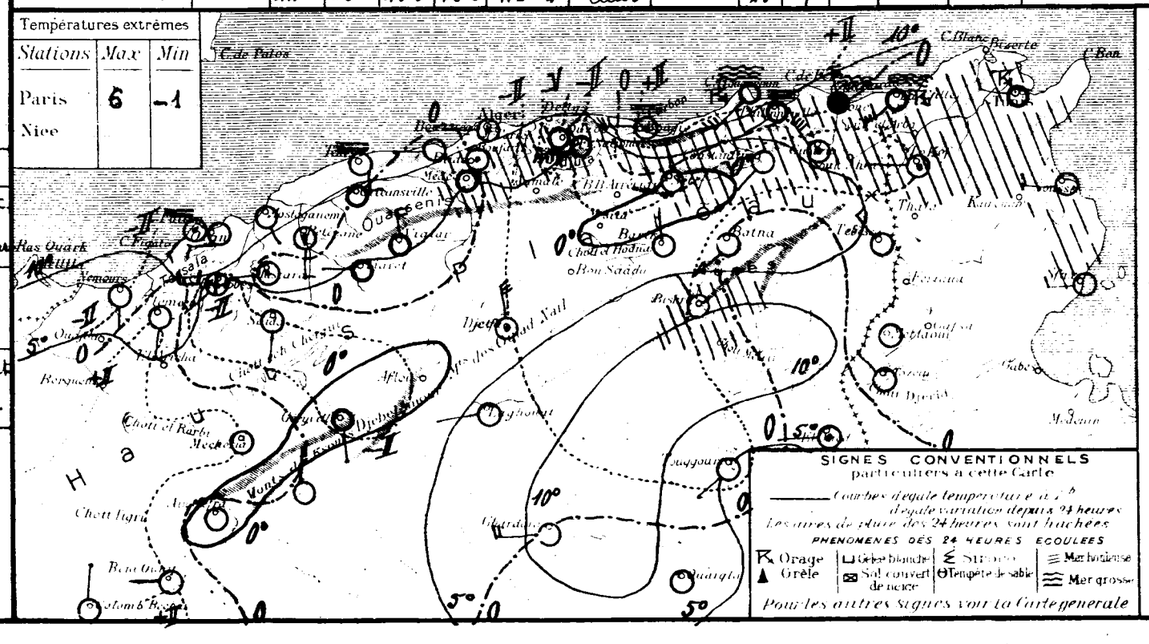

SONDAGES AÉROLOGIQUES

Altitude en Kms. au-dessus du niveau de la station	Alger Université Altitude 59m Début 09h 00: Direction	Vitesse en m/s	Alger Université Début h: Direction	Vitesse en m/s	Tamanrasset Alt. 1350m Début h: Direction	Vitesse en m/s
0.5	W	13				
1.0	W	18				
1.5						
2.0						
2.5						
3.0						
3.5						
4.0						
4.5						
5.0						
5.5						
6.0						

UNIVERSITÉ D'ALGER
INSTITUT DE MÉTÉOROLOGIE
ET DE PHYSIQUE DU GLOBE

BULLETIN MÉTÉOROLOGIQUE DE L'ALGÉRIE

61e ANNÉE. — N° 68
Dimanche 8 Mars 1936 7h

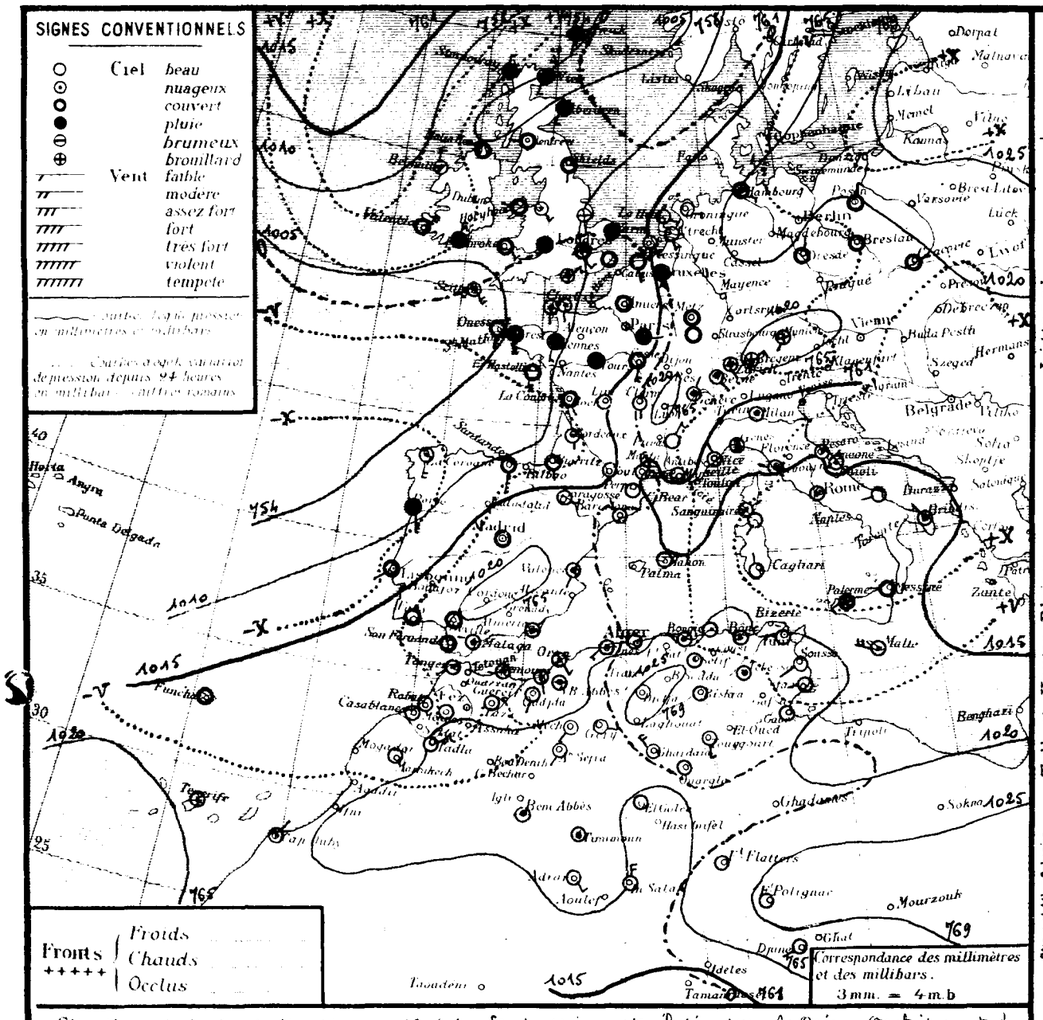

Situation générale et situation en Algérie La pression est élevée sur l'Océan Arctique et du Nord-Est au centre de l'Europe (Suwalki : 1025 mb : 769 m/m) d'une part, sur l'Afrique du Nord et le Sahara (Ouargla : 1023 mb : 768 m/m) d'autre part ; elle est moyenne du Sud-Est de l'Espagne à l'Italie. Une aire dépressionnaire s'étend de la Mer du Nord au Portugal (Wick : 1005 mb : 754 m/m - Scilly : 1004 mb : 753 m/m).

En Algérie, le ciel est beau ou nuageux par nuages élevés. Les vents sont variables et faibles, le secteur Sud dominant. Il a plu, hier, sur le Est du littoral et du Tell Constantinois. La température est stationnaire ou en hausse. La mer est houleuse de Cap Bougaroni à la Calle, agitée à Ténès, cap Carbon et cap Falcon, belle ou peu agitée sur le reste de la côte algérienne.

Probabilité (valable du 8 à 18h au 9 même heure). Hausse barométrique : Mer du Nord à Scandinavie ; Est Europe à Est Méditerranée. Baisse : Reste Europe (forte Péninsule Ibérique) et Afrique du Nord.

En Algérie, ciel beau ou nuageux par nuages élevés. Vents du secteur Sud, faibles ou modérés. Température en hausse.

	ORAN	ALGER	CONSTANTINE
Littoral et Tell	Beau ou nuageux. Vents du secteur Sud, faibles ou modérés.		
IIes Plateaux		Température en hausse.	
Sahara Septentrional	Beau temps	Vents d'Est à Sud, modérés ou assez forts.	

Vents (Bassin Occidental de la Méditerranée)
Golfe du Lion, Baléares : Secteur Sud, faibles ou modérés.
Bizerte : Secteur Ouest, faibles.

Vents (en altitude)
Ouest Algérie :
" Sahara :
Est Algérie :
" Sahara :

Prévisions transmises par l'Observatoire de Tamanrasset
Tidikelt :
Azgers :
Hoggar :

Stations	Altitude en mètres	Observation de 7 heures: Pression à 0° et au niveau de la mer: Observation	diff en 24h	Température de l'air: Observation	diff en 24h	Vents: Direction et force de 0 à 9	Etat du Ciel	Etat de la Mer	Dans les 24 heures: Températures extrêmes: max	min	Pluie en millim	Pluie en m/m: Hauteurs totalisées du mois en cours	Hauteurs totalisées du 1er Sept. au 31 Janvier	PHÉNOMÈNES
Littoral														
Nemours	83	19.5	-2.0	9.4	+1.2	S - 1	nuageux	belle	16	7		56.5	168	
Cap Falcon	75	16.8	-3.8	12.0	-0.2	SW 2	nuageux	agitée	16	10		43.0	116	
Oran	11	19.6	-1.8	10.8	-1.8	SE 3	t. nuageux	p. agitée	18	11		35.0	208	
Mostaganem	113	19.1	-1.3	9.8	-1.1	E 1	beau	t. belle	15	9		16.9		
Cap Ténès	183	16.8	-1.0	10.0	-0.6	SW 3	nuageux	agitée	15	10		1.0	182	
Cherchell	22	18.1	+0.1	13.8	-0.9	calme	t. nuageux	p. agitée	19	8		20.0		
Blida	267	21.7	+0.1	6.8	-1.2	calme	nuageux		14	6		34.8		
Bouzaréa	344	18.4	+1.1	10.8	+0.7	WSW 1	clair		14	9		42.3		
Alger	59	18.8	+0.3	11.5	+0.3	calme	beau	t. belle	17	10		28.4	571	
Maison-Carrée	48	19.3	+0.7	7.6	-2.4	SW 2	t. nuageux		18	5		31.9		
Cap Carbon	225	18.5	+0.3	13.0	+2.0	W 2	nuageux	agitée	14	11		30.1	397	
Cap Bougaroni	195	21.0	+6.4	10.8	-0.2	calme	beau	houleuse	12	10	5.0	55.0	549	7-9h pluie
Philippeville	42													
Cap de Garde	161	20.2	+5.3	10.0	+2.0	calme	nuageux	houleuse	14	8	0.6	45.6	400	pluie et coups de feu hier
La Calle	10	19.2	+5.4	10.6	+2.4	SW 4	clair	houleuse	15	8	21.0	63.0	509	pluie
Bizerte	9													
Tunis	36	20.2	+7.6	7.2	-1.3	W 3	clair		14	6	2.6			11-12h grêle et pluie
Sousse	2	22.2	+7.2	13.8	+4.3	WSW 2	clair	t. belle	16	8				
Sfax	8	23.2	+5.4	9.4	+1.2	W 2	clair	t. belle	19	7				
Tell et Hautes Plaines														
Tlemcen	806	17.3	-1.9	11.0	+3.0	NNW 1	clair		14	7		43.0		
Sidi-bel-Abbès	476	21.4	-3.1	1.1	-1.9	SSW 2	brume		15	0		21.3	168	gelée blanche
Saïda	867	17.5	-5.0	7.0	+4.0	S 3	clair		15	4		10.6	112	
Mascara	590	19.0	-3.8	11.0	+5.6	calme	beau		15	5		35.0	268	
Relizane	73	21.3	-1.3	5.6	-3.4	SW 1	beau		18	5		13.0	154	
Orléansville	112													
Tiaret	1023													
Vialar	889	24.8	+2.8	-0.5	-6.0	NW 3	beau		12	-2		21.5	195	
Médéa	935	22.3	+0.9	3.9	-0.4	calme	beau		11	3		15.0		
Aumale	905												258	
Fort-National	942													
Tizi-Ouzou	222	20.6	+0.8	5.5	+0.5	E 1	brouillard		16	4		21.1	508	
Bordj-b.-Arréridj	915													
Sétif	1079													
Batna	1044	20.9	+2.1	4.5	+3.0	NW 1	clair		12	-1		5.8		
Constantine	660												309	
Guelma	268	23.0	+4.1	5.8	-1.9	SE 1	beau		14	1	1.0	15.0	238	pluie hier
Tébessa	863													
Steppe et Atlas Saharien														
Aïn-Sefra	1090	-	-	6.0	+7.0	SW 1	clair		18	4				
Mécheria	1167	22.2	-3.0	8.4	+3.6	SW 3	clair		16	4				
Géryville	1320	-	-	6.9	+8.3	E 1	clair		14	5			156	
Aflou	1426													
Djelfa	1160	28.3	+3.2	-2.4	-3.6	calme	clair		12	-3				
Bou Saada	559	21.9	-0.5	3.5	+0.2	NW 1	clair		20	2		1.0	49	
M'sila	486													
Barika	484													
Colomb-Béchar	769													
Laghouat	767													
Sahara														
Biskra	125	21.8	+1.4	10.0	0.0	NW 1	beau		19	9			88	
Touggourt	69	20.9	+0.3	8.0	+3.3	S 3	clair		20	4		0.2	6	
El-Oued	70												11	
Tozeur	50	20.7	+2.8	9.0	+1.5	E 2	clair		19	5				
Ghardaïa	526	-		12.5	+1.6	NW 4	clair		21	11				
Ouargla	157	23.4	+1.1	6.0	-3.0	calme	clair		"	5			13	
El-Goléa	394?	19.6	"	6.0	"	calme	clair		"	6				
Béni-Abbès	497?	20.7	-1.5	8.0	+3.0	calme	nuageux		24	6				
Timimoun	294?	22.8	-0.4	9.0	+3.0	calme	nuageux		24	8				
Adrar	285?	23.8	-1.0	4.0	+1.0	SE 3	clair		24	7				
In-Salah	280?	19.5	-0.4	8.0	0.0	N 4	clair		"	7				
Fort-Flatters	368?	21.0	+0.5	8.0	+2.0	calme	clair		"	5				
Fort-Polignac	608?	20.5	+0.4	9.0	0.0	calme	clair		"	5				
Djanet	1100?	23.4	+2.5	11.0	-2.0	WSW 1	clair		"	11				
Tamanrasset	1350?	21.	-1.	13.0	0.0	NE 2	clair		23	6				

Températures extrêmes

Stations	Max	Min
Paris	9	5
Nice	"	"

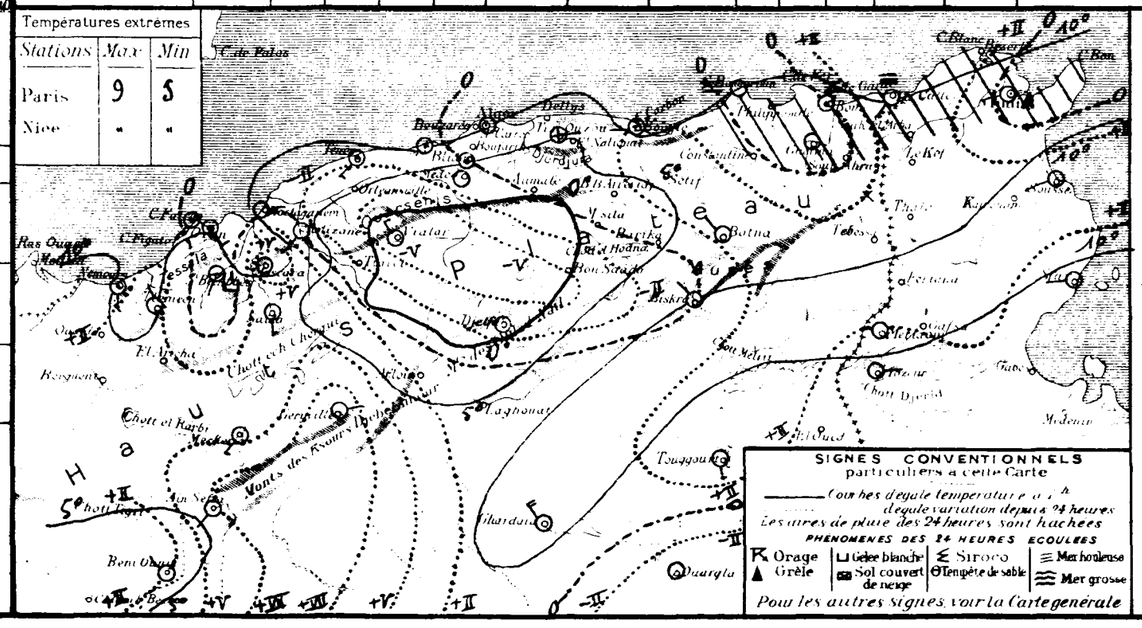

SONDAGES AÉROLOGIQUES

Matinée et Soir employés dans le calcul	Alger Université Minuit 30m: Début		Alger Université Minuit 30m: Début		Tamanrasset Minuit 30m: Début	
05						
10						
15						
20						
25						
30						
35						
+0						
+5						
50						
55						
60						

UNIVERSITÉ D'ALGER
INSTITUT DE MÉTÉOROLOGIE
ET DE PHYSIQUE DU GLOBE

BULLETIN MÉTÉOROLOGIQUE DE L'ALGÉRIE

61ème ANNÉE — N° 69
Lundi 9 Mars 1936 — 7h

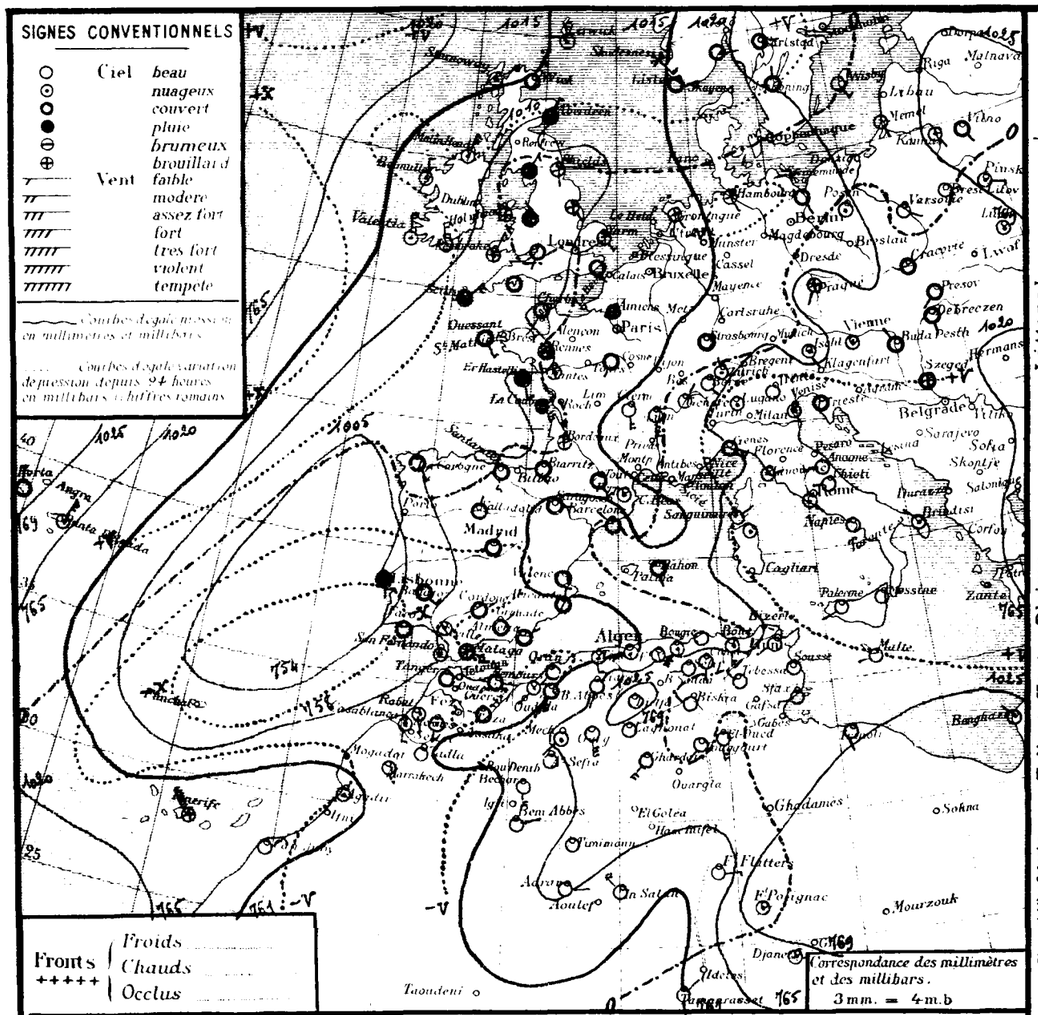

STATIONS	Altitude en mètres	Observation de 7 heures: Pression à 0° et au niveau de la mer — Observation	diff en 24 h.	Température de l'air — Observation	diff en 24 h	Vents Direction et force de 0 à 9	Etat du Ciel	Etat de la Mer	Dans les 24 heures: Températures extrêmes — max	min	Pluie en m/m — Hauteurs totalisées du mois en cours	Hauteurs totalisées du 1er Septbre au 31 Janvier	PHÉNOMÈNES
Littoral													
Nemours	83	26.6	-6.9	15.4	+6.0	SW 2	T. nuageux	belle	17	10	56.5	168	
Cap Falcon	75	12.5	-4.3	17.6	+5.6	S 3	couvert	belle	18	12	43.0	116	
Oran	11	13.6	-6.0	17.6	+6.8	SW 3	beau	agitée	18	9	35.0	208	
Mostaganem	113	13.5	-5.6	14.5	+4.7	ENE 1	beau	calme	16	14	16.9		
Cap Ténès	183	12.8	-4.0	19.0	+9.0	S 3	nuageux	agitée	19	12	1.0	182	
Cherchell	22	13.6	-4.5	18.6	+4.8	calme	T. nuageux	T. belle	19	9	20.0		
Blida	267	18.4	-3.3	10.4	+3.6	calme	T. nuageux		16	8	34.8		
Bouzaréa	344	14.6	-3.8	16.0	+5.2	SW 3	beau		16	11	42.3		
Alger	59	14.9	-3.9	16.1	+4.5	WSW 1	T. nuageux	T. belle	17	11	28.4	571	
Maison-Carrée	48	15.3	-4.0	12.5	+4.9	SW 3	T. nuageux		20	7	31.9		
Cap Carbon	225	15.8	-2.7	18.0	+5.0	SW 5	nuageux	agitée	"	8	30.1	397	
Cap Bougaroni	195	17.2	-3.8	15.2	+4.4	Calme	beau	P. agitée	17	11	65.0	579	
Philippeville	42	18.4	"	8.7	"	SSW 2	clair	T. belle	17	7	41.2		(Pluie du 8 : 5,0)
Cap de Garde	161	18.5	-1.7	19.6	+9.0	S 4	nuageux	belle	"	9	45.6	400	Coups de vent ce matin
La Calle	10	17.7	-1.5	13.3	+2.7	SW 5	clair	belle	19	11	63.0	509	
Bizerte	9												
Tunis	36	21.1	+0.9	3.5	+1.3	WSW 1	beau		19	7			
Sousse	2	22.1	-0.1	10.0	-3.8	calme	beau	calme	20	7			
Sfax	8	24.5	+1.3	10.2	+0.8	W 2	clair	T. belle	18	8			
Tell et Hautes Plaines													
Tlemcen	806	12.0	-5.3	14.0	+3.0	SSW 7	nuageux		17	13	43.0		
Sidi-bel-Abbès	476	13.6	-7.8	12.8	+11.7	SSW 5	couvert		20	2	21.3	168	
Saïda	867	16.6	-6.9	9.0	+2.0	SE 5	clair		22	9	10.8	112	
Mascara	590	16.2	-2.8	11.4	+0.4	calme	clair		21	8	35.0	268	
Relizane	73	17.5	-3.8	6.0	+0.4	NE 1	beau		20	6	13.0	154	
Orléansville	112	16.5	"	8.2	"	calme	clair		19	8			
Tiaret	1023	16.2	"	8.7	"	SSW 2	beau		19	6			
Vialar	889	22.9	-1.9	5.3	+5.7	N 4	beau		14	3	21.5	195	
Médéa	935	19.7	-2.6	9.8	+5.9	calme	nuageux		12	3	15.0		
Aumale	905											258	
Fort-National	942	17.9	"	13.4	"	calme	beau		16	6			
Tizi-Ouzou	222	18.6	-2.0	8.9	+3.4	E 1	beau		20	7	21.1	508	
Bordj-b.-Arréridj	915	21.6	"	4.1	"	NNW 2	beau		15	2			
Sétif	1079	20.8	"	7.2	"	W 1	clair		16	5			
Batna	1044	23.6	+2.7	6.2	-1.3	WSW 1	beau		16	0	5.8		
Constantine	660	23.8	"	4.9	"	S 1	clair		16	4		309	
Guelma	268	22.3	-0.2	8.4	+2.6	NE 2	beau		20	2	15.0	238	
Tébessa	863	20.0	"	14.0	"	NW 1	clair		"	5			
Aïn-Sefra	1090	21.6	"	9.0	+5.0	calme	beau		"	8			
Mécheria	1167	21.0	-1.2	9.3	+0.9	SW 2	T. nuageux		20	8			
Géryville	1320	"	"	10.6	+3.7	S 5	clair		18	4		156	
Aflou	1426												
Steppe et Atlas Sahariens													
Djelfa	1160	26.0	-2.3	1.9	+4.3	calme	clair		19	0			
Bou-Saâda	550											49	
Biskra	126	19.3	-2.6	7.3	+3.2	NE 1	clair		22	5	1.0		
Barika	484	"	"	7.2	+1.4	NE 2	beau		20	6			
Colomb-Béchar	769	15.1	"	13.0	"	S 4	beau		"	13			
Laghouat	767	23.2	"	9.0	"	"	beau		"	9			
Biskra	125	22.2	+0.4	14.0	+4.0	NW 1	clair		25	12		88	
Touggourt	69	21.8	+0.9	9.8	+1.8	SW 1	clair		25	7	0.2	6	
El-Oued	70	"	"	8.2	"	S 4	beau		21	7		11	
Sahara													
Tozeur	50	20.5	-0.2	7.5	-1.5	E 1	clair		23	5			
Ghardaïa	526	"	"	12.5	-0.1	SW 4	beau		24	11			
Ouargla	157	23.1	-0.3	7.0	+1.0	calme	clair		"	5		13	
El-Goléa	394?												
Béni-Abbès	497?	18.5	-2.2	9.0	+1.0	ENE 2	clair		"	9			
Timimoun	294?	20.1	-2.2	6.0	-3.0	calme	clair		"	6			
Adrar	285?	21.8	-2.0	7.0	0.0	E 2	clair		26	6			
In-Salah	280?	17.5	-2.0	10.0	+2.0	NE 4	clair		"	10			
Fort-Flatters	368?	17.9	-3.1	10.0	+2.0	E 3	clair		"	8			
Fort-Polignac	608?	26.7	-1.8	12.0	+3.0	calme	nuageux		"	9			
Djanet	1100?	24.8	+1.4	12.0	+1.0	calme	nuageux		"	10			
Tamanrasset	1350?	15	+4	14.0	-1.0	NE 2	clair		23	10			

Situation générale et situation en Algérie Une aire dépressionnaire s'allonge du Nord de la Scandinavie à l'Ouest de l'Afrique du Nord (Kost 999mb = 749mm - Lisbonne 1004mb = 753mm). La pression est haute aux Açores (Horta 1029mb = 772mm) ainsi que sur l'Est de l'Europe, l'Italie, l'Est de l'Afrique du Nord et du Sahara (Mahnava 1028mb = 771mm - Fort Polignac 1027mb = 770mm).

En Algérie : le ciel, très nuageux sur l'Ouest de l'Oranie, est beau ou peu nuageux ailleurs. Les vents soufflent du secteur Sud et sont faibles ou assez forts. La température est en hausse, forte par places. La mer, agitée à Ténès et Cap Carbon, est belle ou peu agitée sur le reste de la côte Algérienne.

Probabilité (valable du Lundi 9 Mars à 18 heures, au 10 même heure).
Hausse barométrique : Irlande à Scandinavie, Portugal à Maroc. Baisse : reste Europe. Algérie, Tunisie (assez forte Ouest Méditerranée Occidentale).
En Algérie, à l'Ouest, très nuageux, orages par places. Vents de Sud à Ouest, modérés ou assez forts avec coups de vent. Température stationnaire puis en baisse. — à l'Est, ciel nuageux ou très nuageux (brumeux). Vents de Sud à Sud-Ouest, modérés ou assez forts. Température en hausse.

	ORAN	ALGER	CONSTANTINE
Littoral et Tell	Très nuageux, orages épars. Vents de Sud à Ouest, modérés ou assez forts avec coups de vent. Température stationnaire puis en baisse		Nuageux ou très nuageux (brumeux). Vents de Sud à Sud-Ouest modérés ou assez forts. Température en hausse.
Hts Plateaux			
Sahara Septentrional	Beau à nuageux. Coups de vent de Sud à Ouest. Vents de sable.	Beau ou peu nuageux. Vents du secteur Sud, modérés avec coups de vent. (Vent de sable).	

Vents (Bassin Occidental de la Méditerranée)
Golfe du Lion, Baléares, Bizerte : Sud à Est, modérés ou assez forts.
Secteur Sud, faibles à assez forts.

Vents (en altitude)
Ouest Algérie, " Sahara : Sud à Ouest ..... 15 à 20 m.
Est Algérie : Sud à Sud Ouest ..... 12 à 18 m.
" Sahara : Secteur Sud ..... 12 à 15 m.

Prévisions transmises par l'Observatoire de Tamanrasset
Tidikelt : Clair, Vent de Sud à Ouest, modérés ou assez forts.
Azgers, Hoggar : Nuageux. Vents du secteur Sud, modérés.

Températures extrêmes

Stations	Max	Min
Paris	13	6
Nice	.	.

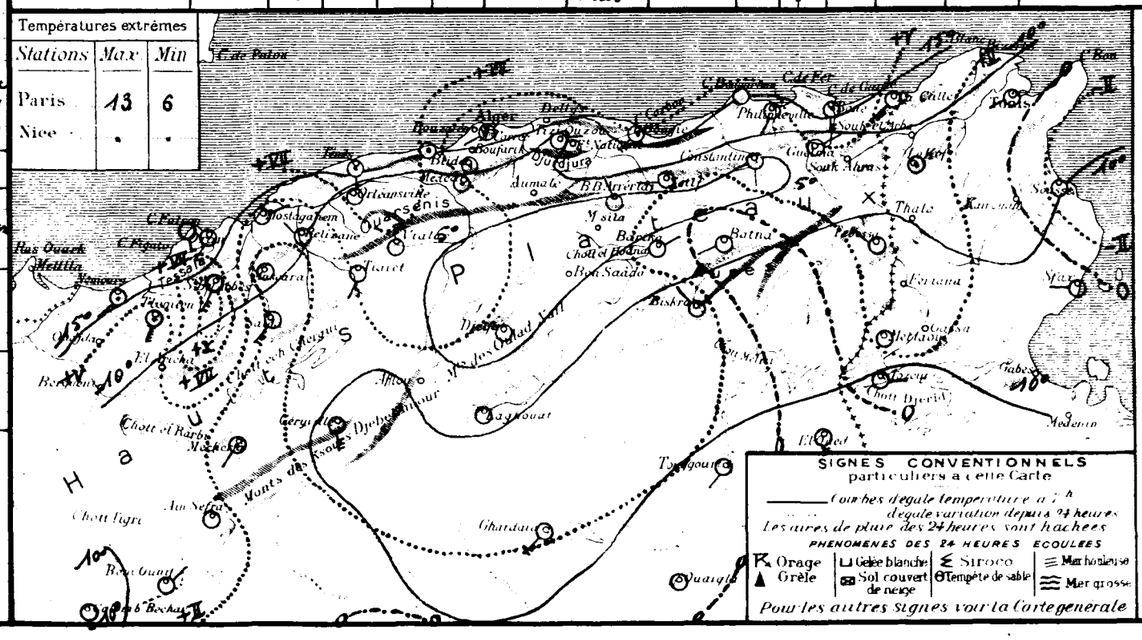

SONDAGES AÉROLOGIQUES

Altitude en kms. comptée à partir du niveau de la station	Alger Université Altitude 59m — Début 09h15 — Direction	Vitesse en m/s	Tamanrasset Alt 1350m — Début — Direction	Vitesse en m/s
0,5	SW	11		
1,0	SW	10		
1,5	WSW	8		
2,0	SW	7		
2,5	SSW	10		
3,0	SSW	10		
3,5	SSW	10		
4,0	SSW	10		
4,5				
5,0				
5,5				
6,0				

Université d'Alger
Institut de Météorologie
et de Physique du Globe

Bulletin Météorologique de l'Algérie

61ième Année. — N° 70
Mardi 10 Mars 1936 — 7h

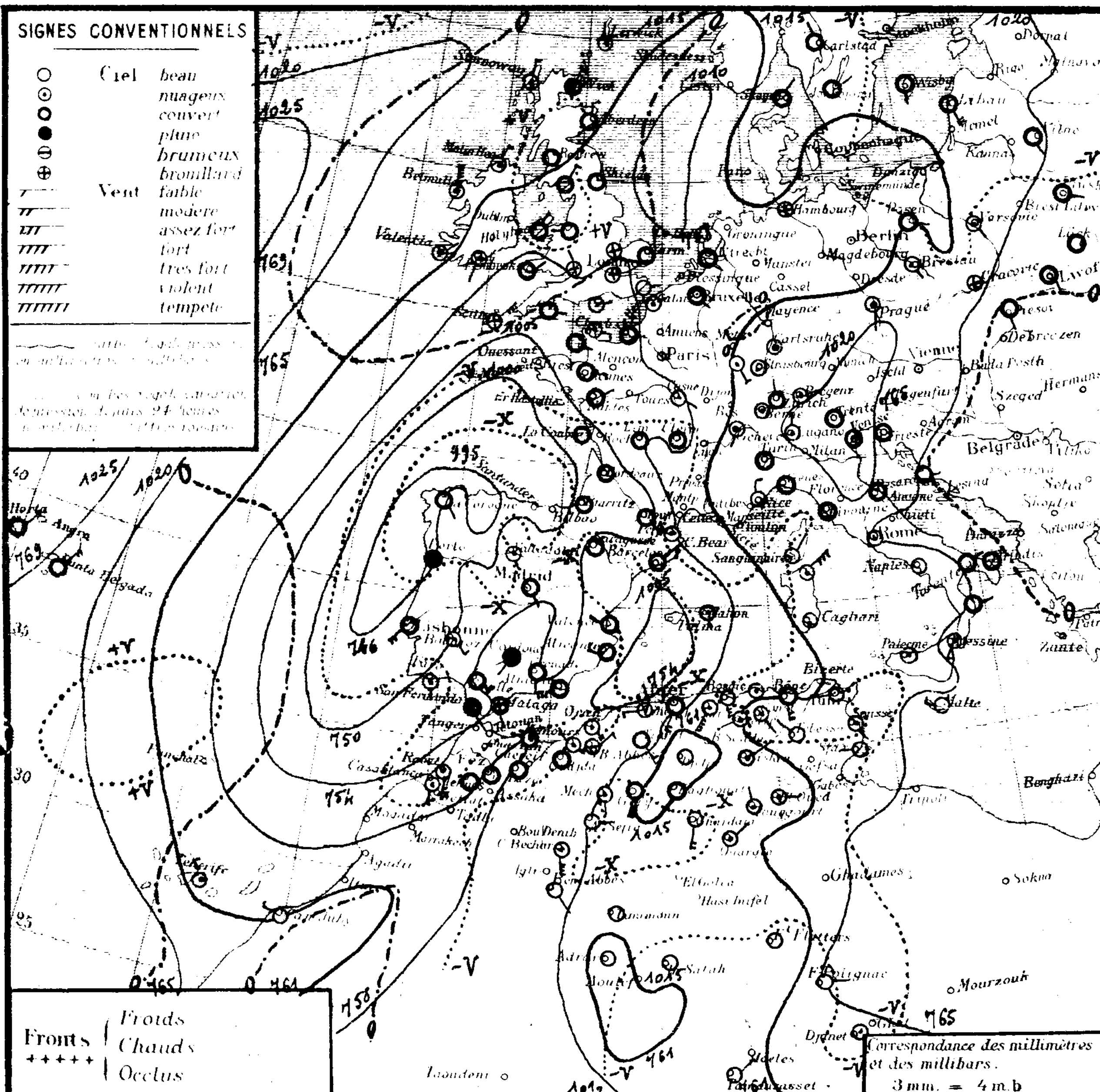

Stations	Altitude en mètres	Pression à 0° et au niveau de la mer: Observation	Pression: diff. en 24 h.	Température de l'air: Observation	Température: diff. en 24 h.	Vents: Direction et force de 0 à 9	État du Ciel	État de la Mer	Températures extrêmes (dans les 24 heures): max	min	Pluie en millim.	Pluie: Hauteurs totalisées du mois en cours	Hauteurs totalisées du 1er Septembre au 31 Janvier	Phénomènes
Littoral														
Nemours	83	09.6	-3.0	11.8	-3.6	NW 2	nuageux	agitée	22	10		56.5	168	
Cap Falcon	75	09.3	-3.2	13.0	-4.6	W 2	T. nuageux	T. agitée	27	13		43.0	116	
Oran	11	09.7	-3.9	13.5	-4.1	S 3	T. nuageux	T. agitée	28	13		35.0	208	
Mostaganem	113	08.6	-4.9	13.0	-1.5	E 1	beau	calme	27	13		16.9		Siroco hier
Cap Ténès	183	06.1	-6.7	13.0	-6.0	W 3	nuageux	houleuse	26	13		1.0	182	
Cherchell	22	07.6	-6.0	17.4	-1.2	calme	T. nuageux	T. belle	27	11		20.0		
Blida	267	11.0	-7.4	16.4	+6.0	S 4	T. nuageux		22	11		34.8		
Bouzaréa	344	07.3	-7.3	16.3	+0.3	WSW 5	T. nuageux		22	16		42.3		
Alger	59	07.4	-7.5	18.2	+2.1	SSW 4	couvert	belle	24	17		28.4	571	Siroco hier et nuit
Maison-Carrée	48	09.7	-5.6	17.8	+3.3	S 5	couvert		25	16		31.9		
Cap Carbon	225	11.4	-4.4	18.0	0.0	S 5	T. nuageux	agitée	25	17		30.1	397	
Cap Bougaroni	195	14.2	-3.0	18.2	+3.0	calme	T. nuageux	belle	23	12		65.0	579	
Philippeville	42	14.0	-4.4	11.8	+3.1	S 3	T. nuageux	belle	25	11		41.2		
Cap de Garde	161	13.8	-4.7	15.0	-4.0	S 4	couvert	belle	22	13		45.6	400	
La Calle	10	13.6	-4.1	16.2	+2.9	SW 4	T. nuageux	T. belle	23	15		63.0	509	
Bizerte	9													
Tunis	36	16.2	-4.9	10.4	+1.9	W 2	beau		21	9				
Sousse	2	18.3	-3.8	12.8	+2.8	SE 1	nuageux	calme	18	10				
Sfax	8	19.4	-5.1	11.4	+1.2	W 1	clair	calme	20	9				
Tell et Hautes Plaines														
Tlemcen	806	05.7	-6.3	7.8	-6.2	W 1	T. nuageux		25	7		43.0		
Sidi-bel-Abbès	476	08.9	-4.7	8.0	-4.8	NE 3	brume		24	5		21.3	168	Coups de vent et siroco, hier
Saïda	867	11.2	-5.4	10.4	+1.4	SE 7	beau		21	10		10.6	112	
Mascara	590	09.7	-6.5	7.8	-3.6	N 2	beau		23	8		35.0	268	Siroco, hier
Relizane	73												154	
Orléansville	112	06.5	-10.0	11.4	+3.2	NNW 1	clair		26	11				
Tiaret	1023	07.7	-8.5	8.8	+0.1	SSW 3	couvert		19	7				
Vialar	889	14.9	-8.0	9.5	+4.3	SE 4	couvert		19	9		21.5	195	
Médéa	935	13.3	-6.4	9.7	-0.1	SE 2	T. nuageux		19	9		15.0		
Aumale	905												258	
Fort-National	942	12.2	-5.7	12.7	-0.7	SW 6	T. nuageux		18	11				
Tizi-Ouzou	222	12.0	-6.6	16.1	+7.2	NE 2	couvert		24	12		21.1	508	
Bordj-b.-Arréridj	915	13.7	-7.9	10.6	+6.5	calme	couvert		19	7				
Sétif	1079	15.7	-5.1	8.2	+1.0	WSW 1	T. nuageux		18	4				
Batna	1044	19.0	-4.6	4.6	-1.6	SW 1	beau		20	3		5.8		
Constantine	660	20.8	-3.0	5.9	+1.0	SE 1	nuageux		21	4			309	
Guelma	268	18.9	-3.9	8.7	+0.3	SW 2	nuageux		26	6		15.0	238	
Tébessa	863	19.0	-1.0	15.0	+1.0	NW 2	clair		23	6				
Steppe et Atlas Saharien														
Aïn-Sefra	1090	13.5	-8.1	10.0	+1.0	E 2	beau		20	10				
Mécheria	1167	11.0	-10.0	10.5	+1.2	S 2	T. nuageux		19	9				
Géryville	1320	"	"	11.1	+0.5	SSW 6	couvert		17	9			156	
Aflou	1426													
Djelfa	1160	20.5	-5.5	3.6	+1.7	calme	beau		17	2				
El Abiod Sidi Ch.	550	14.6	"	6.8	"	N 1	nuageux		21	3			49	
Béni Ounif	686	09.9	-9.4	7.8	+0.5	N 1	nuageux		22	5		1.0		
Barika	484	"	"	9.3	+2.1	E 1	nuageux		21	8				
Colomb-Béchar	769	06.6	-8.5	15.0	+2.0	S 6	T. nuageux		23	15				Coups de vent hier et nuit.
Laghouat	767	15.0	-8.2	11.0	+2.0	..	couvert		-	7				
Biskra	125	14.9	-7.3	13.0	-1.0	NE 1	T. nuageux		"	9			88	
Sahara														
Touggourt	69	13.6	-8.2	9.0	-0.8	N 1	nuageux		25	8		0.2	6	
El-Oued	70	"	"	9.0	+0.8	E 2	T. nuageux		26	7			41	
Tozeur	50	"	"	9.0	+1.5	NE 2	nuageux		26	7				
Ghardaïa	526	"	"	12.7	+0.2	SSW 4	beau		24	11				
Ouargla	157	14.7	-8.4	9.0	+2.0	NE 2	T. nuageux		"	9			13	
El-Goléa	394?													
Béni-Abbès	497?	09.3	-9.2	13.0	+4.0	SE 2	clair		26	12				
Timimoun	294?	13.3	-6.8	8.0	+2.0	calme	beau		28	8				
Adrar	285?	15.8	-6.0	11.0	+4.0	calme	clair		29	10				
In-Salah	280?	14.2	-3.3	12.0	+2.0	calme	clair		"	9				
Fort-Flatters	368?	13.0	-4.9	11.0	+1.0	calme	clair		"	10				
Fort-Polignac	608?	22.2	-4.5	16.0	+4.0	E 1	clair		"	12				
Djanet	1100?	19.5	-5.3	11.0	-1.0	calme	nuageux		"	10				
Tamanrasset	1350?	14	-1	14.0	0.0	NE 1	clair		24	10				

Situation générale et situation en Algérie La pression est élevée des Açores au large de l'Irlande (Horta 1029mb 772m/m), ainsi que de la Russie à l'Italie et à la Tripolitaine (Carnopol 1023mb 767m/m – Fort-Polignac 1022mb 776m/m). Une aire dépressionnaire recouvre le reste de l'Europe et l'Afrique du Nord (La Corogne 997mb 748m/m – Alicante 1005mb 754m/m – Colomb-Bechar 1007mb 756m/m).
En Algérie, le ciel, à part une faible éclaircie en Oranie, est nuageux ou très nuageux ailleurs. Les vents soufflent par rafales du secteur Sud. La température est en baisse assez forte sur l'Ouest du littoral et du Tell, en hausse sur le reste du réseau. Le siroco s'est fait sentir par places hier et cette nuit.
La mer est houleuse à Ténès, agitée à Nemours et Cap Carbon, belle ou peu agitée sur le reste de la côte Algérienne.

Probabilité (valable du Mardi 10 Mars 1936 au Mercredi 11 Mars 1936)
Hausse barométrique : Nord Scandinavie. Ouest France, Centre et Ouest Péninsule Ibérique.
Baisse : reste Europe – Afrique du Nord.
En Algérie ciel très nuageux ou couvert avec averses, orageuses par places. Vents, assez forts ou forts (rafales) du secteur Ouest à l'Ouest, de Sud à Sud-Ouest à l'Est.
Température en baisse à l'Ouest, stationnaire à l'Est

	ORAN	ALGER	CONSTANTINE
Littoral et Tell / Hts Plateaux	Très nuageux ou couvert. Averses parfois orageuses. Vents du secteur Ouest, assez forts ou forts (rafales). Température en baisse.		Très nuageux ou couvert. Averses. Vents de Sud à Sud-Ouest assez forts ou forts (rafales). Température stationnaire.
Sahara Septentrional	Très nuageux, quelques averses au Nord. Coups de vent de Sud à Ouest (Vent de sable).		Très nuageux. Coups de vent de Sud à Sud-Ouest (Vent de sable).

Vents (Bassin Occidental de la Méditerranée)
Golfe du Lion : Secteur Est à Secteur Nord, forts ou très forts.
Baléares : Sud assez forts à Secteur Ouest assez forts ou forts.
Bizerte : Secteur Sud, modérés à forts.

Vents (en altitude)
Ouest Algérie : Secteur Ouest .... 15 à 20 m.
" Sahara : Sud à Ouest .... 15 à 20 m.
Est Algérie }
" Sahara } Sud à Sud-Ouest .... 12 à 15 m.

Prévisions transmises par l'Observatoire de Tamanrasset
Tidikelt : Beau à nuageux. Vents de Sud-Est à Sud-Ouest, modérés ou assez forts.
Azgers } Hoggar } Beau à nuageux. Vents de Sud-Est à Sud, modérés ou assez forts.

Températures extrêmes

Stations	Max	Min
Paris	17	5
Nice	"	"

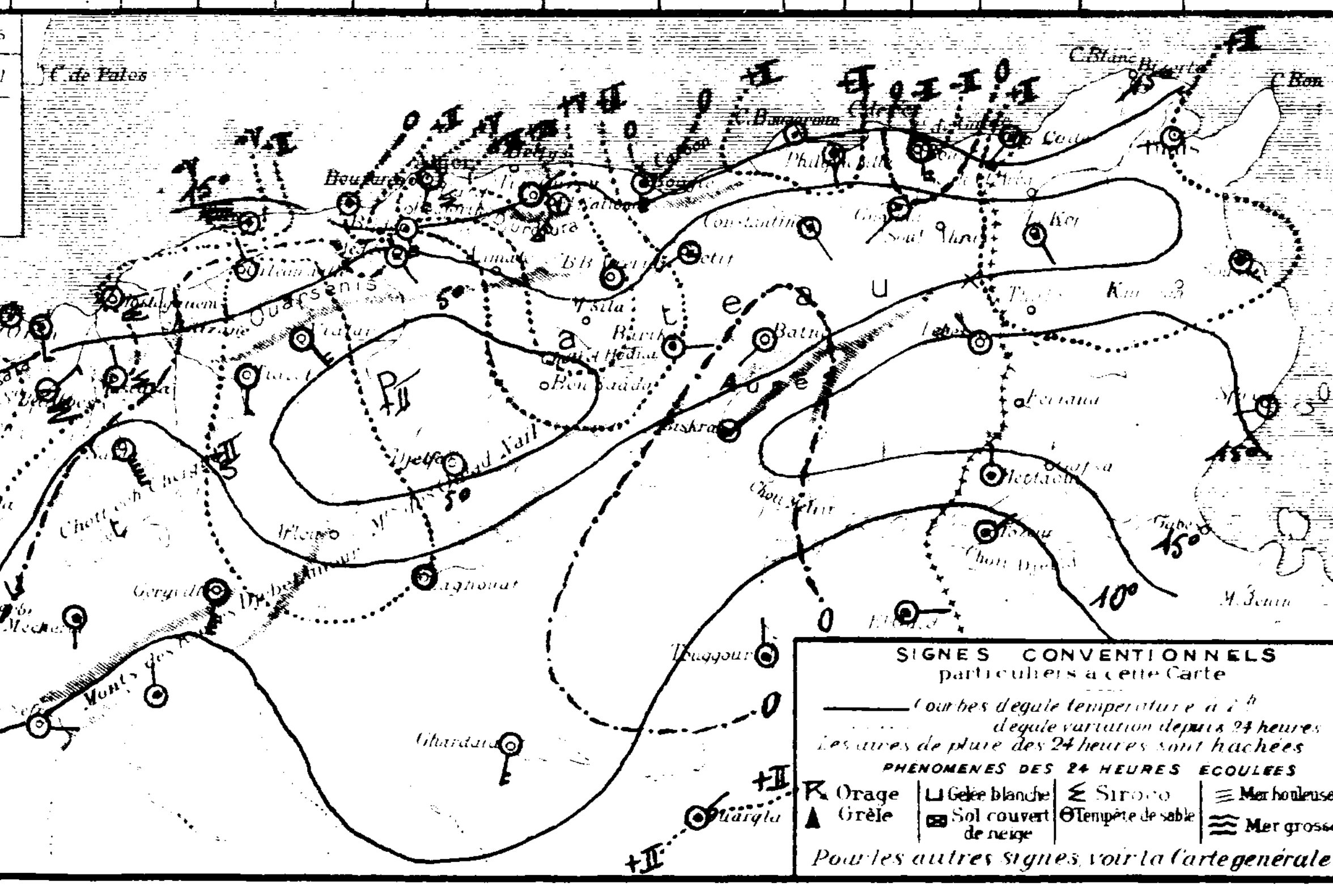

Sondages aérologiques

Altitude (centaines de mètres)	Alger Université — Début: Direction	Vitesse	Fin: Direction	Vitesse	Laghouat — Début: Direction	Vitesse
	09	00				
05	S	28				
10	SSW	14				
15	SSW	13				
20	SW	9				
25	WSW	10				
30	WSW	10				
35	SW	9				
40	SSW	13				
45						
50						
55						
60						

UNIVERSITÉ D'ALGER
INSTITUT DE MÉTÉOROLOGIE
ET DE PHYSIQUE DU GLOBE

BULLETIN MÉTÉOROLOGIQUE DE L'ALGÉRIE

61ème ANNÉE. — N° 71
Mercredi 11 Mars 1936 7h

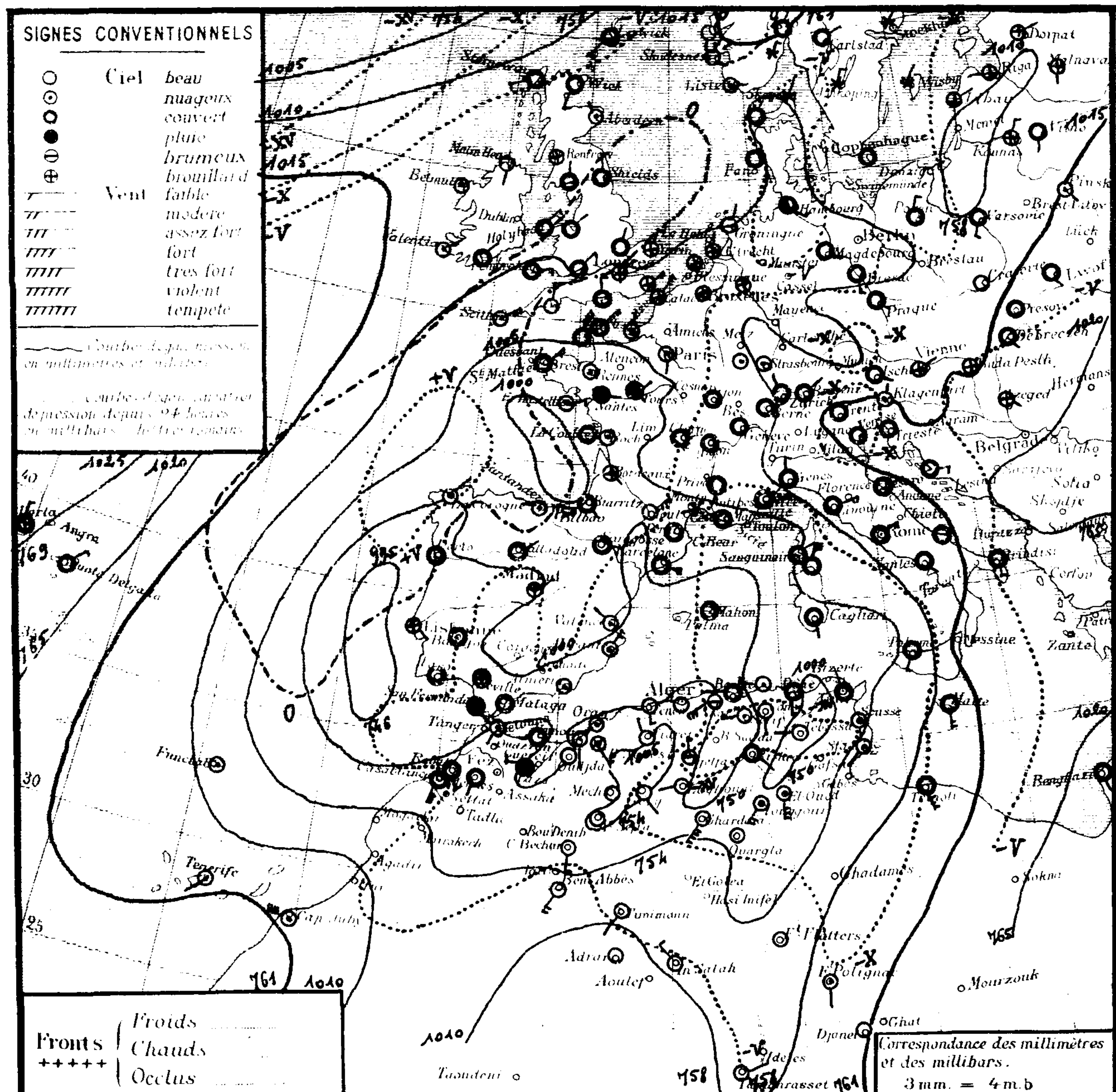

Région	STATIONS	Altitude en mètres	Pression à 0° et au niveau de la mer: Observation	Pression: diff en 24h	Température de l'air: Observation	Température: diff en 24h	Vents Direction et force de 0 à 9	Etat du Ciel	Etat de la Mer	Températures extrêmes (24 h): max	min	Pluie en millim (24 h)	Pluie en m/m: Hauteurs totalisées du mois en cours	Hauteurs totalisées du 1er Septbre au 29 Février	PHÉNOMÈNES
Littoral	Nemours	83	00.3	-9.3	11.0	-0.8	S 2	nuageux	belle	17	8		56.5	291	
	Cap Falcon	75	00.1	-9.2	12.0	-1.0	SSW 1	nuageux	belle	18	11		43.0	220	
	Oran	11	00.6	-9.1	14.3	+0.3	SW 2	nuagx	belle	16	13		35.0	362	
	Mostaganem	113	"	"	11.4	-1.6	N 2	beau	P. agitée	14	11		16.9		
	Cap Ténès	183	99.2	-6.9	13.0	0.0	S 3	beau	agitée	20	12		1.0	225	
	Cherchell	22	00.0	-7.6	16.2	-1.2	calme	nuagx	belle	19	11		20.0		
	Blida	267	03.7	-7.3	10.8	-5.6	calme	T. nuagx		21	9		34.8		
	Bouzaréa	344	00.1	-7.2	11.4	-4.9	W 1	clair		20	11		42.3		
	Alger	59	01.2	-6.2	12.7	-5.5	calme	clair	calme	23	12		28.4	671	Siroco hier; coups de vent hier et nuit.
	Maison-Carrée	48	01.3	-8.4	11.3	-6.5	calme	clair		23	9		31.9		
	Cap Carbon	225	99.8	-11.6	13.0	-5.0	W 2	couvert	P. agitée	23	12		30.1	455	
	Cap Bougaroni	195	00.5	-13.7	19.4	+1.2	W 3	nuagx	P. agitée	25	19		65.0	668	
	Philippeville	42	98.8	-15.2	13.3	+1.5	SSW 2	nuagx	T. belle	21	11		41.2		
	Cap de Garde	161	02.1	-11.7	19.0	+4.0	S 3	couvert	belle	23	15		45.6	439	
	La Calle	10	99.8	-13.8	19.0	+2.8	SW 5	couvert	belle	26	15		63.0	543	
	Bizerte	9													
	Tunis	36	02.6	-13.6	16.8	+6.4	NNW 2	couvert		24	16				
	Sousse	2	04.3	-14.0	16.0	+4.6	S 2	T. nuagx	T. belle	18	12				
	Sfax	8	06.9	-12.5	16.8	+5.4	SW 2	nuagx	T. belle	19	15				
Tell et Hautes Plaines	Tlemcen	806	97.3	-8.4	8.2	+0.4	SE 3	beau		13	8		48.0		
	Sidi-bel-Abbès	476	02.4	-6.5	3.1	-4.9	SE 3	brouillard		15	0		21.3	297	gelée blanche
	Saïda	867	05.4	-5.8	6.8	-3.6	S 4	clair		21	5		10.6	195	
	Mascara	590	01.7	-8.0	7.2	-0.6	calme	clair		16	6	gttes	35.0	511	gouttes la nuit
	Relizane	73	03.5	-6.7	8.2	-2.7	S 1	clair		19	7		13.0	261	
	Orléansville	112	01.8	-4.7	8.2	-3.2	calme	clair		23	8			270	
	Tiaret	1023	00.5	-7.2	5.4	-3.4	NNW 1	clair		17	4				
	Vialar	889	08.8	-6.1	4.0	-5.5	N 4	beau		18	3		21.5	280	gelée blanche
	Médéa	935	04.3	-9.0	6.0	-3.7	calme	clair		16	5		15.0		
	Aumale	905	02.9		11.6	"	WNW 3	nuagx		17	7				
	Fort-National	942	02.1	-10.1	7.7	-5.0	WSW 5	brume		16	6				
	Tizi-Ouzou	222	01.8	-10.2	11.9	-4.2	NW 5	couvert		22	11		21.1	591	
	Bordj-b.-Arréridj	915	98.5	-15.2	12.0	+1.2	SW 2	nuageux		19	10				
	Sétif	1079	98.6	-17.1	12.0	+3.8	WSW 2	T. nuagx		18	8				
	Batna	1044	00.0	-19.0	14.3	+9.7	SW 1	beau		22	10		5.8		
	Constantine	660	01.9	-18.9	14.0	+8.1	S 1	clair		19	13			361	
	Guelma	268	04.8	-14.1	11.2	+2.5	E 2	nuagx		22	7		15.0		
	Tébessa	863	99.3	-19.7	20.0	+5.0	W 1	beau		25	9				
Steppe et Atlas Saharien	Aïn-Sefra	1090	06.6	-6.9	5.0	-5.0	calme	clair		"	5				
	Mécheria	1167	04.3	-6.7	6.8	-3.7	calme	clair		19	3				
	Géryville	1320	"	"	5.6	-5.5	SE 1	beau		16	5			183	Siroco hier
	Aflou	1426													
	Djelfa	1160	01.7	-18.8	4.1	+0.5	N 1	brume		15	3				
	[illegible]	[illegible]	04.6	-10.0	5.0	-1.8	NNE 1	clair		22	2			35	11-23h tempête de sable
	[illegible]	[illegible]	03.4	-6.5	6.4	-1.4	W 1	clair		20	5		1.0	51	
	Barika	484	"	"	16.3	+7.0	S 3	nuagx		23	12				
	Colomb-Béchar	769	03.0	-3.6	8.0	-7.0	SSW 3	clair		21	7				Tempête de sable, hier
	Laghouat	767	"	"	12.0	+1.0	WSW 1	beau		"	10				
Sahara	Biskra	125	00.2	-14.7	20.0	+7.0	SE 1	couvert		26	16			93	
	Touggourt	69	01.8	-11.8	16.6	+7.6	SW 4	nuagx		27	16		0.2		
	El-Oued	70	"	"	18.6	+9.6	S 5	T. nuagx		28	15			12	
	Tozeur	50	01.6	"	17.5	+2.5	E 1	couvert		27	13				
	Ghardaïa	526	"	"	15.2	+2.5	SW 6	beau		27	14				7h, tempête de sable
	Ouargla	157	04.4	-10.5	16.0	+7.0	calme	clair		"	14			13	
	El-Goléa	394?													
	Béni-Abbès	497?	05.5	-3.8	11.0	-2.0	SW 4	clair		26	10				Tempête de sable, hier
	Timimoun	294?	08.2	-5.1	12.0	+4.0	SW 3	clair		30	11				Coups de vent, hier
	Adrar	285?	11.7	-4.1	12.0	+1.0	calme	clair		31	12				
	In-Salah	280?	09.3	-4.9	16.0	+4.0	NW 3	clair		"	13				
	Fort-Flatters	368?	06.5	-6.5	15.0	+4.0	calme	clair		"	12				
	Fort-Polignac	608?	12.8	-9.4	23.0	+7.0	S 1	nuagx		"	17				
	Djanet	1100?	"	"	13.0	+2.0	calme	clair		"	10				
	Tamanrasset	1350?	09	-5	17.0	+3.0	ENE 2	clair		26	10			1	

Situation générale et situation en Algérie La pression est élevée aux Açores (Horta 1026mb 770m/m), moyenne sur le Sud-Est de l'Europe et l'Est de la Méditerranée (Benghazi 1021mb 766m/m). Une vaste aire dépressionnaire recouvre le reste de l'Europe et l'Afrique du Nord (minima: Akureyri, 988mb 741m/m, Lisbonne-Mahon 997mb 748m/m).
En Algérie, le ciel est nuageux (brumeux) avec belles éclaircies. Les vents soufflent du secteur Sud et sont faibles ou modérés. La température est en baisse, assez forte par places, à l'Ouest; en hausse, forte par endroits, à l'Est.
La mer est agitée à Ténès, belle ou peu agitée sur le reste de la côte Algérienne.

Probabilité (valable du 11 Mars à 18 heures, au 12 même heure).
Hausse barométrique: Nord-Est Baltique - Sud-Ouest Europe, Ouest Afrique du Nord. Baisse: reste Europe - Est Afrique du Nord.
En Algérie, à l'Ouest: ciel très nuageux avec quelques averses orageuses puis quelques éclaircies; à l'Est, ciel nuageux à très nuageux avec quelques averses orageuses. Vents de Sud-Ouest, modérés à assez forts avec coups de vent du secteur Ouest. Température en baisse principalement à l'Est.

	ORAN	ALGER	CONSTANTINE
Littoral et Tell / Hts Plateaux	Très nuageux, quelques averses orageuses puis quelques éclaircies. Vents de Sud-Ouest, modérés à assez forts avec coups de vent du secteur Ouest. Température en baisse.	Très nuageux, quelques averses orageuses. Vents de Sud-Ouest, modérés à assez forts avec coups de vent d'Ouest. Température en baisse.	Nuageux à très nuageux quelques averses orageuses. Vents de Sud-Ouest modérés à assez forts avec coups de vent d'Ouest. Température en forte baisse.
Sahara Septentrional	Nuageux à très nuageux. Coups de vent du secteur Ouest (Vent de sable).	Nuageux à très nuageux. Quelques pluies au Nord. Rafales de Sud à Ouest (vent de sable).	

Vents (Bassin Occidental de la Méditerranée)

Golfe du Lion	Nord-Est à Nord-Ouest, modérés ou assez forts
Baléares	Variables faibles, puis coups de vent du secteur Ouest
Bizerte	Sud à Ouest, modérés à assez forts.

Vents (en altitude)

Ouest Algérie / Sahara	Secteur Ouest .... 18 à 20m
Est Algérie / Sahara	Sud à Ouest .... 18 à 20m

Prévisions transmises par l'Observatoire de Tamanrasset

Tidikelt	Nuageux. Coups de vent d'Ouest.
Azgers / Hoggar	Nuageux. Vents de Sud-Ouest à Ouest, modérés.

Températures extrêmes		
Stations	Max	Min
Paris	16	5
Nice	"	"

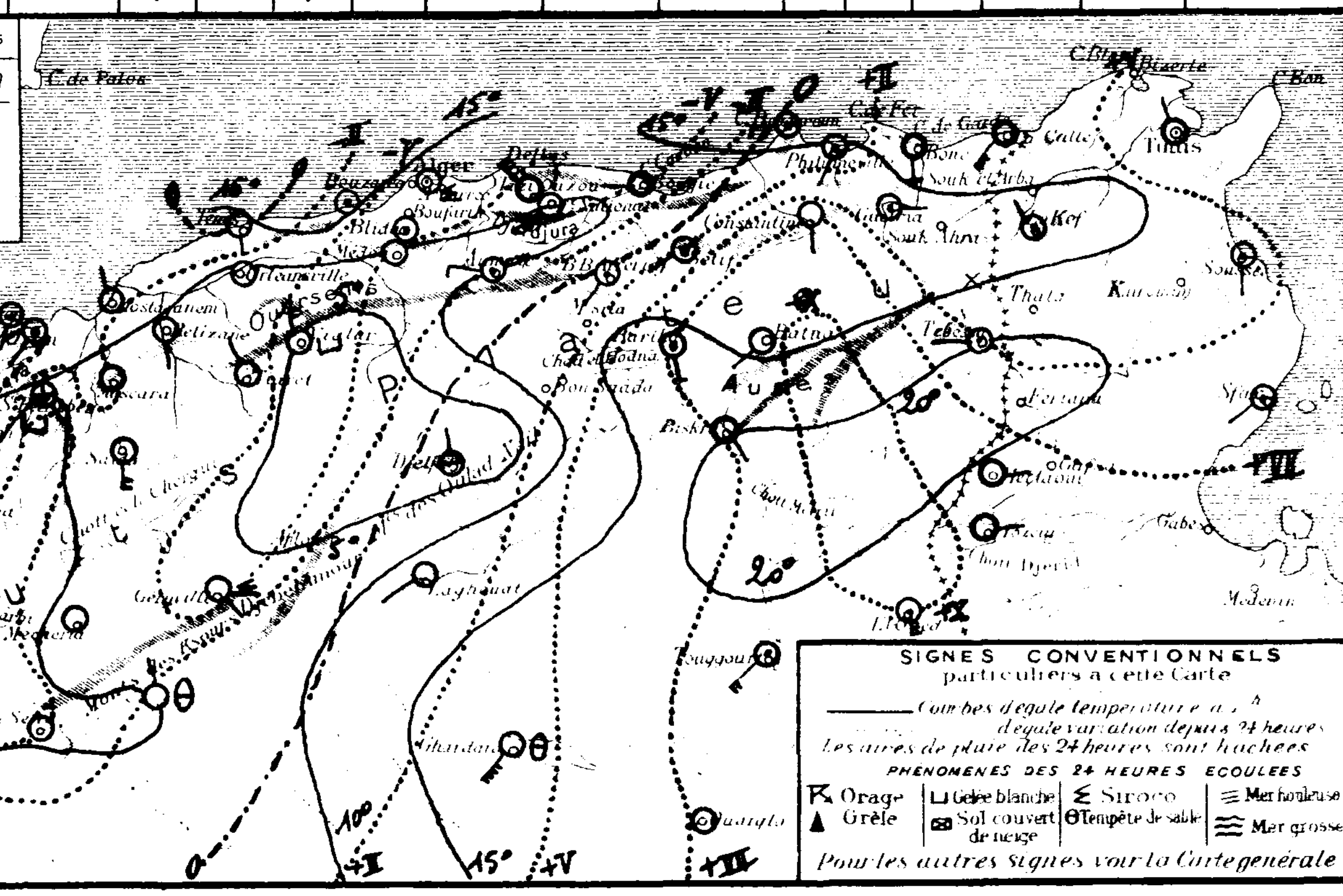

SONDAGES AÉROLOGIQUES

Altitude en Kms comptée à partir du niveau de la station	Alger Université (Altitude 59m) Début 09h30: Direction	Vitesse en m/s	Début: Direction	Vitesse en m/s	Tamanrasset (Alt 1350m) Début: Direction	Vitesse en m/s
0 5	SW	4				
1 0	W	5				
1 5	W	4				
2 0	WSW	5				
2 5	W	13				
3 0	W	15				
3 5						
4 0						
4 5						
5 0						
5 5						
6 0						

UNIVERSITÉ D'ALGER
INSTITUT DE MÉTÉOROLOGIE
ET DE PHYSIQUE DU GLOBE

BULLETIN MÉTÉOROLOGIQUE DE L'ALGÉRIE

61ème ANNÉE — N° 72
Jeudi 12 Mars 1936 7h

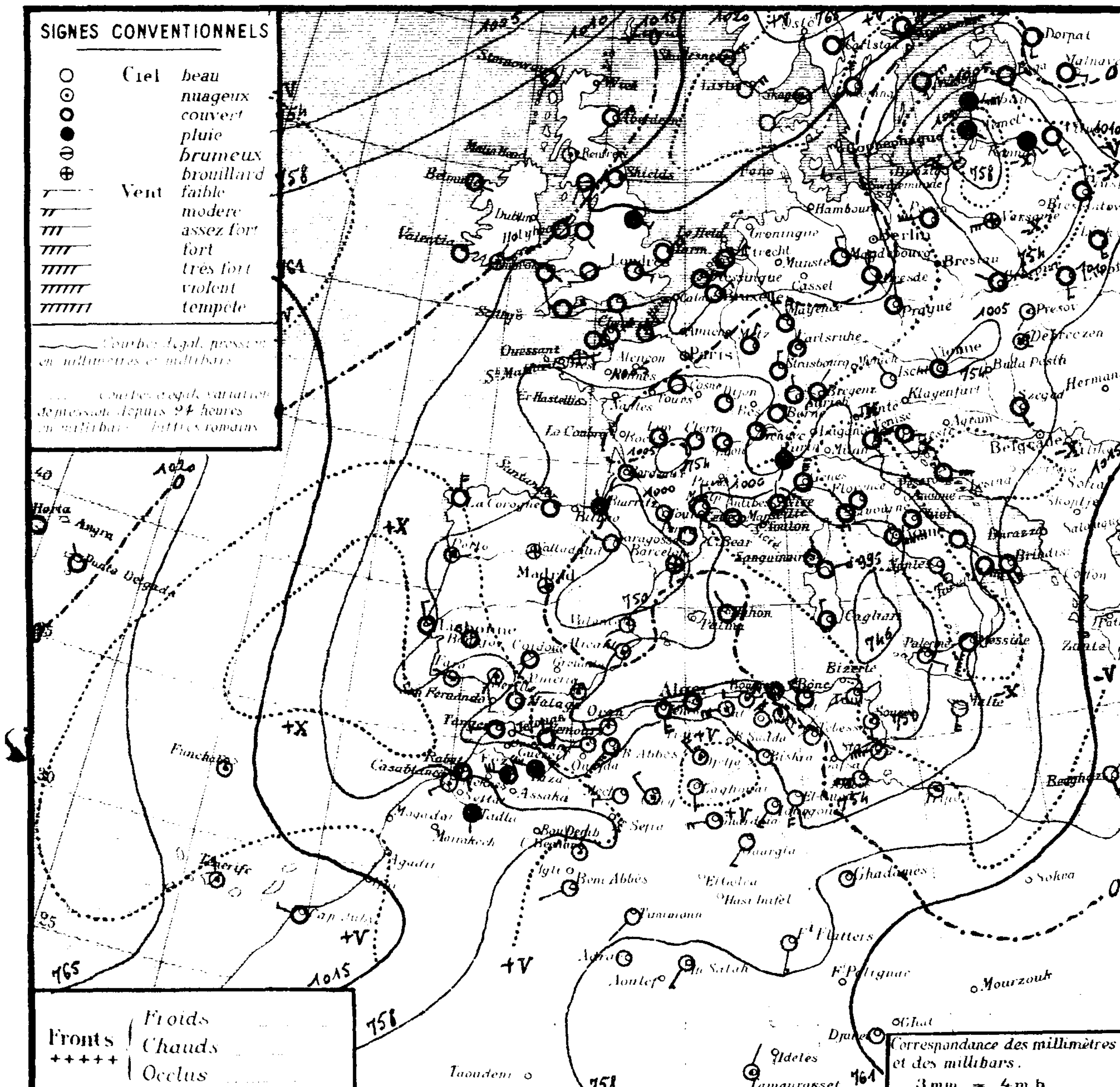

Région	Stations	Altitude en mètres	Pression à 0° et au niveau de la mer: Observation	Pression: diff en 24h	Température de l'air: Observation	Température: diff en 24h	Vents: Direction et force de 0 à 9	Etat du Ciel	Etat de la Mer	Températures extrêmes (24 h): max	min	Pluie en millim. (24 h)	Pluie en m/m: Hauteurs totalisées du mois en cours	Hauteurs totalisées du 1er Septbre au 29 Février	Phénomènes
Littoral	Nemours	83	04.0	+3.7	11.8	+0.8	W 3	nuag.	T. belle	17	10		56.5	291	
	Cap Falcon	75	03.2	+3.1	12.0	0.0	SW 4	couvert	houleuse	18	10		43.0	220	
	Oran	11	04.4	+3.8	11.2	-3.1	W 3	nuag.	agitée	18			35.0	362	
	Mostaganem	113	02.2	"	10.6	-0.8	SW 4	beau	agitée	17	10	0.7	17.6		17h pluie
	Cap Ténès	183	00.2	+1.0	9.0	-4.0	S 4	couvert	agitée	20	9	2.0	3.0	225	Pluie nuit
	Cherchell	22	01.6	+1.6	13.3	-2.9	W 2	couvert	agitée	18	11	8.0	28.0		Pluie
	Blida	267	04.9	+1.2	9.0	-1.8	NW 3	T. nuag.		18	7	15.4	50.2		17-18h gouttes. Pluie la nuit
	Bouzaréa	344	00.5	+0.4	9.1	-2.3	WSW 3	T. nuag.		17	8	5.2	47.5		18-24h pluie
	Alger	59	01.4	+0.2	11.8	-0.9	WSW 1	couvert	P. agitée	17	11	4.9	33.3	671	17h gouttes. 18-5h30 pluie
	Maison-Carrée	48	01.6	+0.3	12.5	-1.2	WSW 3	nuag.		20	9	6.0	37.9		Pluie nuit
	Cap Carbon	225	01.1	+1.3	11.0	-2.0	W 3	nuag.	agitée	18	10	0.0	30.1	455	Pluie nuit
	Cap Bougaroni	195	99.1	-1.4	10.0	-9.4	SW 5	Pluie	T. houleuse	20	10	13.0	78.0	668	Pluie nuit
	Philippeville	42													
	Cap de Garde	161	97.5	-4.6	15.0	-4.0	NW 4	couvert	P. agitée	21	11		45.6	439	
	La Calle	10	98.0	-1.8	14.9	-4.1	SW 4	T. nuag.	belle	25	12		63.0	543	
	Bizerte	9													
	Tunis	36	97.0	-5.6	13.2	-3.6	WSW 2	clair		25	11				Siroco et vent de sable, hier
	Sousse	2	98.9	-5.4	17.9	+1.9	S 3	nuag.	belle	22	13				
	Sfax	8	02.1	-4.8	16.4	-0.4	W 6	nuag.	agitée	20	14				
Tell et Hautes Plaines	Tlemcen	806	01.4	+4.1	6.0	-2.2	WSW 5	nuag.		13	5		43.0		
	Sidi-bel-Abbès	476	04.1	+1.7	7.9	+4.8	SW 8	couvert		17	5	gttes	21.3	297	gouttes hier. Tempête nuit
	Saïda	867	08.5	+3.1	7.0	+0.2	W 2	T. nuag.		13	6		10.6	195	
	Mascara	590	04.5	+2.8	7.2	0.0	W 3	couvert		17	6	1.0	36.0	511	Pluie hier
	Relizane	73	05.2	+1.7	9.9	+1.7	W 1	couvert		20	8		13.0	261	
	Orléansville	112												272	
	Tiaret	1023													
	Vialar	889	10.2	+1.4	5.0	+1.0	N 3	couvert		17	4		21.5	280	
	Médéa	935	04.3	0.0	4.9	-1.1	W 2	couvert		18	5	12.0	27.0		Pluie
	Aumale	905	06.0	+3.1	6.9	-4.7	NNW 5	T. nuag.		19	4	3.6			21-7h pluie
	Fort-National	942	03.1	+1.0	5.4	-2.3	W 5	nuag.		17	4	12.0			Pluie
	Tizi-Ouzou	222	03.1	+1.3	8.2	-3.7	SE 1	beau		22	7	8.0	29.1	591	Pluie nuit
	Bordj-b.-Arréridj	915	01.2	+2.7	6.3	-5.7	W 2	clair		19	4	1.0			Pluie
	Sétif	1079													
	Batna	1044	02.9	+2.9	8.2	-6.1	WSW 2	beau		20	5	0.2	6.0		Pluie
	Constantine	660	02.2	+0.3	8.1	-5.9	SE 1	nuag.		20	8	0.6		361	Pluie nuit
	Guelma	268	00.1	-4.7	13.1	+1.9	NW 4	T. nuag.		24	4		15.0		
	Tébessa	863	01.4	+2.1	15.0	-5.0	NW 2	clair		24	8				
Steppe et Atlas Saharien	Aïn-Sefra	1090													
	Mécheria	1167	08.7	+4.3	4.4	-2.4	W 3	clair		16	1	10.0			15-17h pluie
	Géryville	1320	"	"	3.9	-1.7	NW 3	T. nuag.		15	0	8.0		183	7-20h pluie et neige
	Aflou	1426													
	Djelfa	1160	08.7	+7.0	4.6	-0.5	NW 4	T. nuag.		18	2	0.9			Pluie nuit
	El Abiod Sd Ch	900	07.2	+2.6	3.2	-1.8	NE 1	nuag.		18	1	0.4		35	11-17h tempête de sable. 17-20h pluie
	Béni Ounif	886	12.3	+8.9	1.3	-5.1	NW 1	beau		17	0		1.0	51	
	Barika	484	"	"	8.5	-7.8	NNW 2	clair		23	7		1.0		Pluie
	Colomb-Béchar	769	06.2	+3.2	5.0	-3.0	NNE 1	nuag.		17	4	0.6			Orage, pluie la nuit
	Laghouat	767	06.5	"	8.0	-4.0	S 1	clair		24	6	0.1			21h pluie
Sahara	Biskra	125	05.0	+4.8	15.0	-5.0	NW 1	beau		"	12			93	
	Touggourt	69	05.7	+3.9	12.0	-4.6	SW 4	clair		27	10		0.2		
	El-Oued	70	"	"	12.6	-6.0	SSW 4	beau		28	12			12	
	Tozeur	50	02.7	+1.1	13.5	-4.0	SSW 7	clair		29	6				
	Ghardaïa	526	"	"	13.1	-2.1	W 4	beau		24	12				
	Ouargla	157	07.5	+3.3	12.0	-4.0	SW 3	clair		"	10	0.0		13	Pluie nuit
	El-Goléa	394?													
	Béni-Abbès	497?	07.0	+1.5	10.0	-1.0	WSW 2	clair		20	9				Tempête de sable hier
	Timimoun	294?	08.9	+0.7	12.0	0.0	SW 2	clair		24	12				
	Adrar	285?	12.8	+1.1	12.0	0.0	calme	clair		24	12				
	In-Salah	280?	10.9	+1.6	11.0	-5.0	SW 3	clair		"	10				
	Fort-Flatters	368?	08.6	+2.1	15.0	0.0	SSW 3	clair		"	12				
	Fort-Polignac	608?													
	Djanet	1100?	154	"	18.0	+5.0	calme	clair		.	17				
	Tamanrasset	1350?	10	+1	16.0	-1.0	NNE 1	nuag.		27	10			1	

Situation générale et situation en Algérie La pression est élevée aux Açores (Horta 1022mb 767m/m) ainsi que sur la Scandinavie et la Finlande (Stensecle 1027mb 770m/m). Une aire dépressionnaire recouvre le reste de l'Europe et l'Afrique du Nord (minima: Seydisfjord 989mb 742m/m – Memel 999mb 749m/m – Cagliari 997mb 748m/m).

En Algérie, le ciel est nuageux ou très nuageux. Il a plu, hier et cette nuit, en quelques points de l'Oranie, sur le département d'Alger et l'Ouest de celui de Constantine, ainsi que sur l'Atlas Saharien. Les vents soufflent par coups de vent du secteur Ouest. La température, stationnaire ou en baisse à l'Ouest, est en baisse assez forte à l'Est. La mer est houleuse aux Caps: Falcon et Bougaroni, belle à Nemours et La Calle, peu agitée ou agitée sur le reste de la côte Algérienne.

Probabilité (valable du 12 Mars 1936 à 18 heures, au 13 à la même heure).
Baisse barométrique: Irlande – Italie, Sud Est Europe, Méditerranée Centrale. Hausse: Reste Europe – Afrique du Nord.
En Algérie, ciel très nuageux avec averses et éclaircies. Vents du secteur Ouest, faibles ou modérés, quelques coups de vent. Température en baisse.

	ORAN	ALGER	CONSTANTINE
Littoral et Tell; Hts Plateaux	Très nuageux avec averses et éclaircies. Vents du secteur Ouest, faibles ou modérés quelques coups de vent. Température en baisse.		
Sahara Septentrional	Beau ou peu nuageux. Vents d'Ouest à Nord, assez forts à modérés.		Beau ou peu nuageux. Coups de vent de Sud-Ouest à Nord-Ouest.

Vents (Bassin Occidental de la Méditerranée)
Golfe du Lion: Secteur Nord, modérés ou assez forts.
Baléares: Ouest à Nord-Ouest, assez forts à modérés.
Bizerte: Coups de vent du secteur Ouest.

Vents (en altitude)
Ouest Algérie, Sahara: Ouest à Nord-Ouest ..... 12 à 15m.
Est Algérie: Secteur Ouest .... 18 à 15m.
Est Sahara: Sud-Ouest à Nord-Ouest .... 18 à 15m.

Prévisions transmises par l'Observatoire de Tamanrasset
Tidikelt, Azgers, Hoggar: Nuageux. Coups de vent du secteur Ouest.

Températures extrêmes		
Stations	Max	Min
Paris	15	5
Nice	.	.

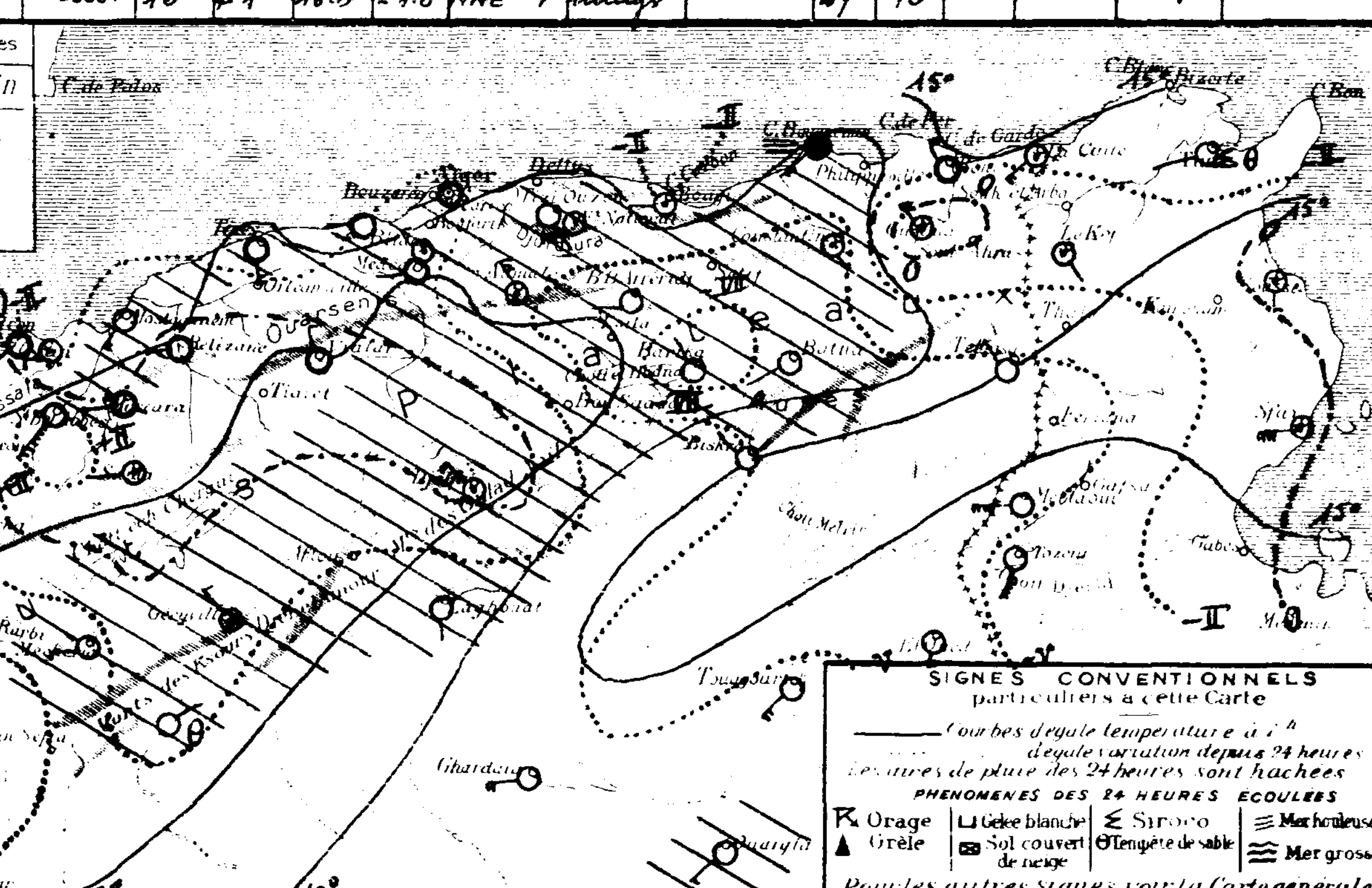

SONDAGES AÉROLOGIQUES

Altitude en km comptée à partir du niveau de la station	Alger Université (Altitude 59m) Début 09h00: Direction	Vitesse m/s	Tamanrasset (Altde 1350m) Début: Direction	Vitesse m/s
0.5	SW	9		
1.0	WSW	11		
1.5	W	13		
2.0				
2.5				
3.0				
3.5				
4.0				
4.5				
5.0				
5.5				
6.0				

UNIVERSITÉ D'ALGER
INSTITUT DE MÉTÉOROLOGIE ET DE PHYSIQUE DU GLOBE

BULLETIN MÉTÉOROLOGIQUE DE L'ALGÉRIE

Vendredi 13 Mars 1936 — 61ème Année — N° 73 — 7h

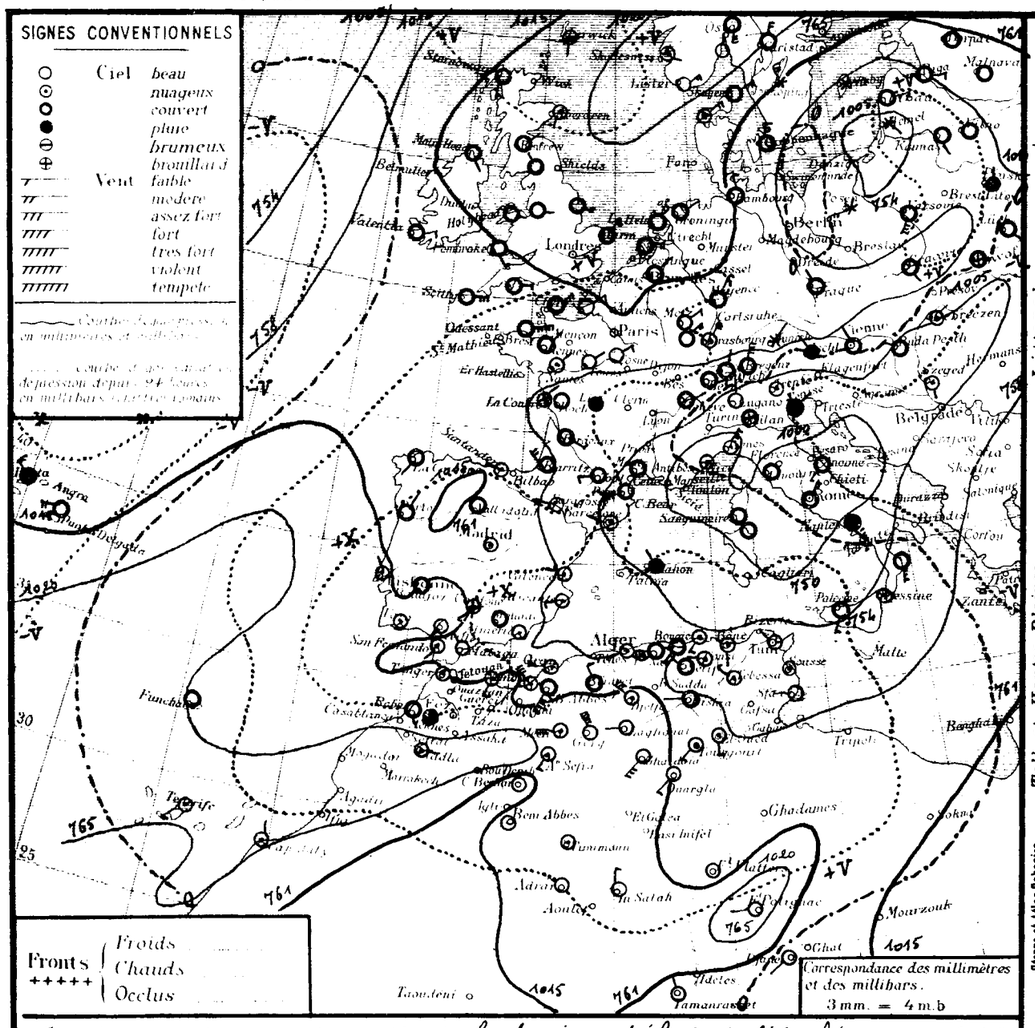

Situation générale et situation en Algérie. La pression est élevée de l'Angleterre au Nord-Est de l'Europe (Haparanda 1030 mb = 773 m/m), ainsi que des Canaries au Sud du Maroc (Ténérife 1021 mb = 766 m/m). Une aire dépressionnaire s'étend du Nord des Açores à l'Océan Arctique (Westmanoe 1002 mb = 751 m/m – Spitzberg 998 mb = 747 m/m), une autre du Sud de la Baltique à la Méditerranée Occidentale et Centrale et à l'Afrique du Nord (Memel 1005 mb = 754 m/m).

En Algérie, le ciel est en général très nuageux ou couvert. Il a plu, hier et cette nuit, sur le littoral et le Tell des départements d'Oran et d'Alger et en quelques points du département de Constantine. On signale un orage cette nuit dans la région Cherchell - Alger. Les vents soufflent par coups de vent du secteur Ouest. La température est en hausse à l'Ouest, en baisse à l'Est. La mer est belle à Alger, Cap de Garde et La Calle, agitée ou houleuse sur le reste de la côte.

Probabilité (valable du Vendredi 13 Mars 1936 à 18 heures au 14 Mars même heure). La pression baissera sur l'Atlantique à l'Ouest de l'Europe, elle haussera sur le reste de ce continent et sur l'Afrique du Nord.

En Algérie, à l'Ouest, ciel nuageux ou très nuageux s'éclaircissant de plus en plus. Vents d'Ouest à Sud-Ouest faibles ou modérés; à l'Est, ciel très nuageux ou couvert avec quelques averses au Nord, puis éclaircies de plus en plus importantes. Coups de vent du secteur Ouest puis Ouest faibles ou modérés. Température: minima en baisse, maxima en hausse.

	ORAN	ALGER	CONSTANTINE
Littoral et Tell	Nuageux ou très nuageux puis grandes éclaircies. Vents d'Ouest à Sud-Ouest faibles ou modérés. Minima en baisse, maxima en hausse.	Nuageux ou très nuageux quelques averses en Kabylie puis grandes éclaircies. Vents d'Ouest à Sud-Ouest, faibles ou modérés. Minima en baisse, maxima en hausse.	Très nuageux ou couvert quelques averses au Nord puis éclaircies. Coups de vent du secteur Ouest puis Ouest faibles ou modérés. minima en baisse, maxima en hausse.
Hts Plateaux			
Sahara Septentrional	Beau temps. Vents de Nord à Nord-Est, faibles ou modérés.		Beau temps. Vents de Nord-Ouest à Nord, assez forts à modérés.

Vents (Bassin Occidental de la Méditerranée)

Golfe du Lion	Nord, forts à Ouest modérés
Baléares	Nord Ouest à Ouest assez forts à modérés
Bizerte	Secteur Ouest, assez forts (Coups de vent) puis modérés

Vents (en altitude)

Ouest Algérie	Secteur Ouest	10 à 12 m.
" Sahara	Nord à Nord-Est	8 à 10 m.
Est Algérie	Secteur Ouest	15 à 12 m.
" Sahara	Nord Ouest à Nord	15 à 12 m.

Prévisions transmises par l'Observatoire de Tamanrasset

Tidikelt, Azgers, Hoggar	Beau. Vents du secteur Nord modérés.

Stations	Altitude en mètres	Observation de 7 heures: Pression à 0° et au niveau de la mer, observation	diff en 24 h.	Température de l'air, observation	diff en 24 h	Vents, Direction et force de 0 à 9		Etat du Ciel	Etat de la Mer	Dans les 24 heures: Températures extrêmes, max	min	Pluie en m/m, hauteur	Pluie en m/m, hauteurs totalisées du mois en cours	Hauteurs totalisées du 1er Sept. au 29 Février	PHÉNOMÈNES
Littoral															
Nemours	83	13.6	+ 9.6	13.8	+ 2.0	NW	5	nuageux	agitée	17	11		56.5	241	
Cap Falcon	75	11.3	+ 8.1	14.0	+ 2.0	W	6	couvert	T. houl.	16	12	6.6	49.6	220	7-12h pluie
Oran	11	13.0	+ 8.6	15.0	+ 3.8	W	5	nuageux	houleuse	16	11	12.0	47.0	362	Pluie
Mostaganem	113	11.6	+ 9.4	14.1	+ 3.5	W	4	nuageux	houleuse	18	14	3.0	20.6		14h pluie
Cap Ténès	183													225	
Cherchell	22	09.0	+ 7.4	13.6	+ 0.3	calme		couvert	houleuse	16	9	22.0	50.0		Orage et pluie la nuit
Blida	267	11.0	+ 6.1	7.8	– 1.2	W	2	couvert		13	6	23.6	78.8		Coups de vent, pluie, tonnerre la nuit
Bouzaréa	344	07.6	+ 7.1	9.4	+ 0.3	W	3	T. nuageux		13	6	50.3	97.8		Pluie hier et nuit, 20h orage
Alger	59	08.0	+ 6.6	11.3	– 0.5	WSW	1	T. nuageux	belle	16	9	50.6	83.0	670	11h30 gtte, 12h30, 16h, 20-5h pluie, orage pluie la nuit
Maison-Carrée	48	08.2	+ 6.6	9.8	– 2.7	SW	1	T. nuageux		17	9	26.0	63.9		Pluie hier et nuit. Orage nuit.
Cap Carbon	225	06.3	+ 5.2	11.0	0.0	SW	3	couvert	agitée	18	9	7.0	37.1	455	Pluie hier et nuit
Cap Bougaroni	195	06.9	+ 7.8	11.4	+ 1.4	SW	3	T. nuageux	houleuse	13	9	9.0	87.0	668	7-8h et nuit, pluie
Philippeville	42														
Cap de Garde	161	06.2	+ 8.7	10.0	– 5.0	S	1	T. nuageux	belle	16	9		45.6	439	
La Calle	10	05.8	+ 7.8	11.8	– 3.1	SW	3	T. nuageux	belle	18	10		63.0	543	
Bizerte	9														
Tunis	36	06.3	+ 9.3	9.7	– 3.5	NW	2	clair		20	8				
Sousse	2	07.9	+ 9.0	14.3	– 3.6	calme		nuageux	calme	17	12	gttes			19h Orage, gouttes
Sfax	8	09.8	+ 7.7	11.2	– 5.2	W	2	beau	T. belle	29	11				
Tell et Hautes Plaines															
Tlemcen	806	12.8	+ 11.4	8.2	+ 2.2	SSW	4	nuageux		13	6	4.0	47.0		16-16h30, pluie
Sidi-bel-Abbès	476	14.1	+ 10.0	9.0	+ 1.1	SW	6	couvert		14	7	4.0	25.3	297	Pluie la nuit
Saïda	867	16.2	+ 7.7	8.8	+ 1.8	W	4	Pluie		12	6	6.2	16.8	195	19-7h pluie
Mascara	590	13.6	+ 9.1	8.4	+ 1.2	W	3	Pluie		11	7	10.0	46.0	511	Pluie hier et nuit
Relizane	73	12.8	+ 7.6	11.4	+ 1.5	W	1	T. nuageux		15	10	1.0	14.0	261	Pluie
Orleansville	112	10.8	+ 7.0	10.3	+ 0.3	calme		couvert		14	10	15.0		272	Pluie hier et nuit (Pluie du 12 = 9.0)
Tiaret	1023	09.8	"	5.4	"	NNW	3	Couvert		8	4	21.0			Pluie
Vialar	889	13.6	+ 3.4	6.5	+ 1.5	NW	4	couvert		10	5	6.0	27.5	280	18h et nuit, pluie
Médéa	935	11.5	+ 7.2	4.4	– 0.5	NW	2	Pluie		11	3	38.0	65.0		Pluie
Aumale	905	13.0	+ 7.0	4.3	– 2.6	NNW	3	couvert		12	1	23.0			Pluie hier et nuit
Fort-National	942	10.2	+ 7.1	3.7	– 1.7	W	6	couvert		10	2	15.0			Pluie
Tizi-Ouzou	222	09.2	+ 6.1	9.0	+ 0.8	NW	3	Pluie		17	8	29.0	58.0	591	15h et nuit, pluie
Bordj-b.-Arréridj	915	08.1	+ 6.9	4.2	– 2.1	W	7	Pluie		18	4	4.0			Pluie
Sétif	1079	09.0	"	5.0	"	NW	2	couvert		19	3	gttes			Gouttes ce matin
Batna	1044	09.3	+ 6.4	6.1	– 2.1	SW	5	nuageux		13	4	2.0	8.0		Pluie
Constantine	660	09.5	+ 7.3	8.2	+ 0.1	W	1	nuageux		15	7			361	
Guelma	268	08.5	+ 8.4	11.7	+ 2.6	WNW	3	T. nuageux		19	7	gttes	15.0		gouttes hier
Tébessa	863	08.0	+ 6.6	11.0	+ 4.0	NW	3	nuageux		21	7				
Steppe et Atlas Saharien															
Aïn-Sefra	1090	19.9	"	5.0	"	SW	3	nuageux		13	4				
Mécheria	1167	16.5	+ 7.8	5.0	+ 0.6	W	6	nuageux		11	4				
Géryville	1320	"	"	4.7	+ 0.8	NNW	7	beau		9	3			183	
Aflou	1426														
Djelfa	1160	15.4	+ 6.7	4.4	– 0.8	NW	5	T. nuageux		11	4				
Bou-Saâda	550													35	
Biskra	466	"	"	9.7	+ 8.4	N	1	clair		18	8		1.0	51	
Barika	484	"	"	9.5	+ 1.0	W	1	nuageux		18	8				
Colomb-Béchar	769	14.2	+ 8.0	8.0	+ 3.0	calme		clair		19	7				Coups de vent hier
Laghouat	767	16.0	+ 9.5	10.0	+ 2.0	W	1	beau		"	7				
Sahara															
Biskra	125	11.0	+ 6.0	13.0	– 2.0	W	1	couvert		22	9	0.0		93	16-17h pluie
Touggourt	69	12.1	+ 6.4	10.0	– 2.0	SW	3	T. nuageux		23	7		0.2		
El-Oued	70	"	"	9.2	– 3.4	S	3	nuageux		23	8	1.0		12	18h, pluie
Tozeur	50	12.0	+ 9.3	11.5	– 2.0	S	4	clair		23	6				
Ghardaïa	526	"	"	13.4	+ 0.3	SW	5	beau		21	12				
Ouargla	157	14.7	+ 7.2	10.0	– 2.0	SW	3	clair		"	8			13	Tempête de sable hier
El-Goléa	394?														
Béni-Abbès	497?	15.5	+ 8.5	8.0	– 2.0	calme		clair		23	7				Coups de vent hier
Timimoun	294?	15.3	+ 6.4	9.0	– 3.0	calme		nuageux		"	8				
Adrar	285?	17.8	+ 5.0	10.0	– 2.0	calme		clair		23	10				
In-Salah	280?	16.2	+ 5.3	9.0	– 2.0	N	3	clair		"	8				
Fort-Flatters	368?	13.9	+ 5.3	11.0	– 4.0	calme		clair		"	9				
Fort-Polignac	608?	20.6	"	16.0	"	W	1	clair		"	12				
Djanet	1100?	14.5	– 0.9	20.0	+ 2.0	SW	2	clair		"	18				
Tamanrasset	1350?	12	+ 2	13.0	– 3.0	NNW	1	clair		29	8			1	léger vent de sable, hier

Températures extrêmes

Stations	Max	Min
Paris	8	0
Nice	"	"

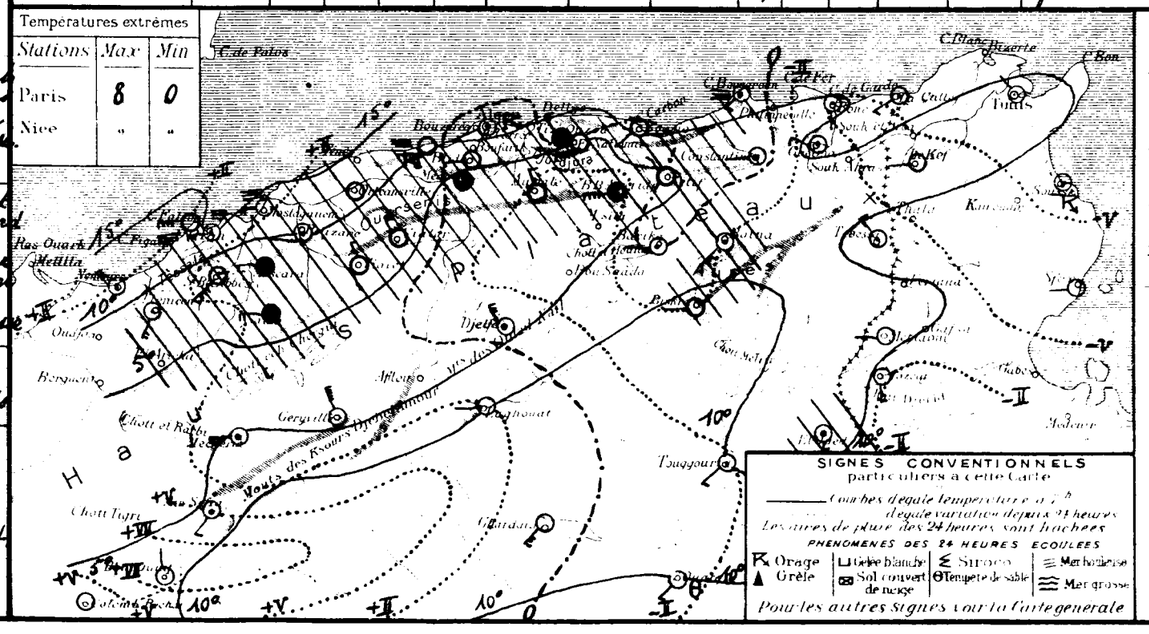

SONDAGES AÉROLOGIQUES

Altitude en Km. comptée à partir du niveau de la Station	Alger Université, Altitude 59m, Début		Alger Université, Altitude 59m, Début		Tamanrasset, Alt 1350m, Début	
0.5						
1.0						
1.5						
2.0						
2.5						
3.0						
3.5						
4.0						
4.5						
5.0						
5.5						
6.0						

UNIVERSITÉ D'ALGER
INSTITUT DE MÉTÉOROLOGIE
ET DE PHYSIQUE DU GLOBE

BULLETIN MÉTÉOROLOGIQUE DE L'ALGÉRIE

61ème ANNÉE. — N° 74
Samedi 14 Mars 1936 7h

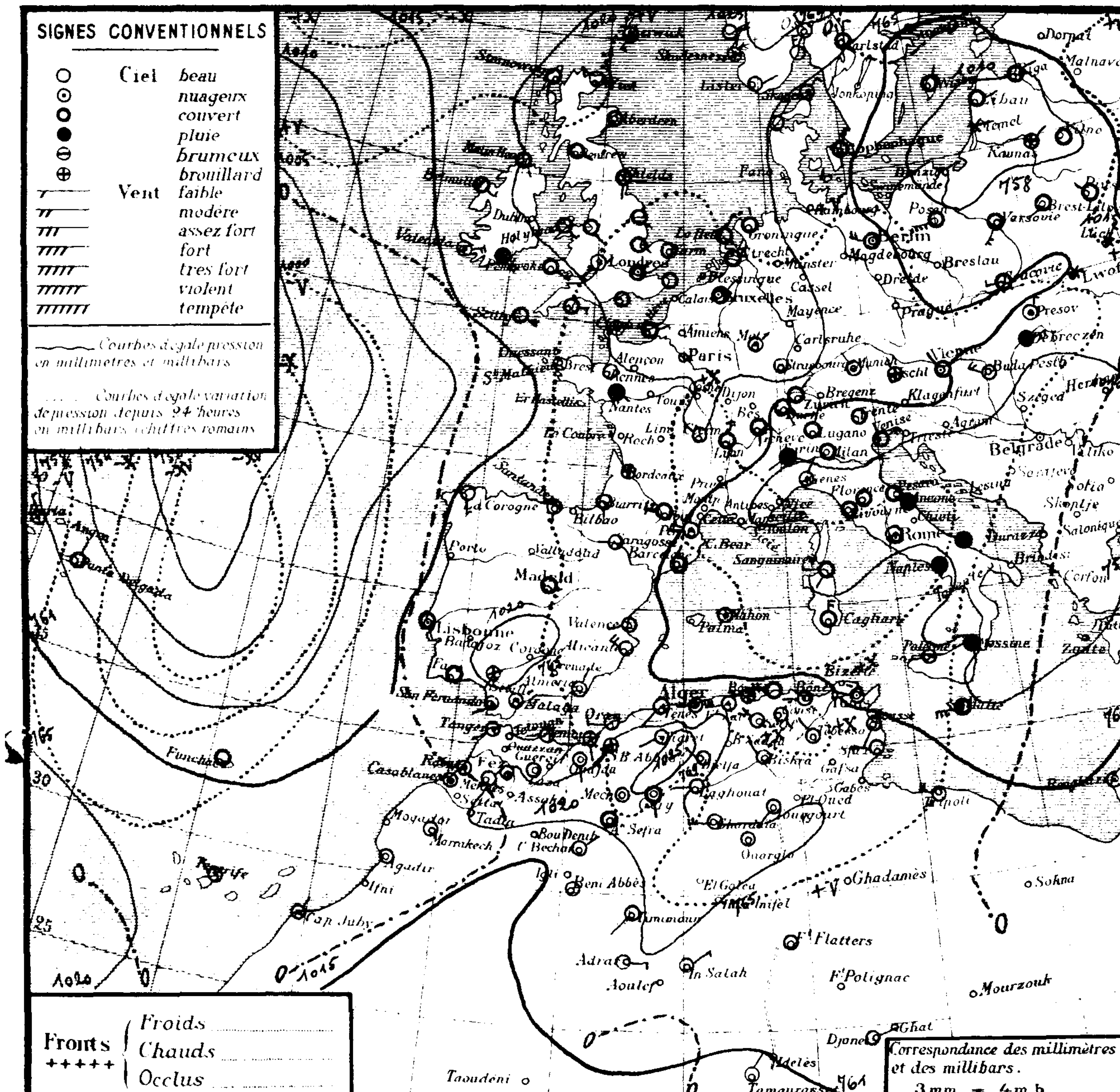

Région	Stations	Altitude en mètres	Pression à 0° et au niveau de la mer — Observation	diff. en 24h	Température de l'air — Observation	diff. en 24h	Vents Direction et force de 0 à 9	Etat du Ciel	Etat de la Mer	Températures extrêmes (24 h) max	min	Pluie en millim (24 h)	Hauteurs totalisées du mois en cours	Hauteurs totalisées du 1er Septbre au 29 Février	PHÉNOMÈNES
Littoral	Nemours	83	19.2	+ 5.6	10.4	− 3.4	S 2	nuageux	T. agitée	18	9		56.5	291	
	Cap Falcon	75	18.8	+ 7.5	11.6	− 2.4	SW 2	clair	houleuse	16	11	1.4	51.0	220	7-8h pluie
	Oran	11	19.7	+ 6.7	13.8	− 1.2	W 3	clair	agitée	18	13	2.0	49.0	362	Pluie
	Mostaganem	113	19.0	+ 7.4	12.0	− 2.1	SW 3	clair	T. belle	16	12		20.6		
	Cap Ténès	183	16.5	+ 9.2	11.0	− 1.0	SW 3	beau	houleuse	16	10			225	
	Cherchell	22	17.0	+ 8.0	15.1	+ 1.5	calme	nuageux	T. agitée	17	13		50.0		
	Blida	267	19.0	+ 8.0	8.0	+ 0.2	Calme	T. nuageux		12	7	2.4	76.8		18h pluie
	Bouzaréa	344	16.2	+ 8.6	11.2	+ 1.8	WSW 3	clair		13	10		97.8		
	Alger	59	16.4	+ 8.4	12.5	+ 1.2	W 2	nuageux	T. agitée	15	12	0.0	83.0	670	9h10 et 11h45, pluie
	Maison-Carrée	48	17.6	+ 9.4	12.6	+ 2.8	SW 2	nuageux		17	9		63.9		
	Cap Carbon	225	15.9	+ 9.6	13.0	+ 2.0	WNW 3	nuageux	agitée	14	12	2.0	39.1	455	Pluie hier
	Cap Bougaroni	195	16.2	+ 9.3	12.0	+ 0.6	W 4	nuageux	agitée	12	10	7.0	94.0	668	Pluie hier et nuit
	Philippeville	42	15.8	"	12.2	"	SSW 2	nuageux	belle	15	10	0.1			Pluie hier, (Pluie du 13: 2.0)
	Cap de Garde	161	15.5	+ 9.3	12.0	+ 2.0	W 1	nuageux	T. agitée	16	11	1.0	46.6	439	Pluie la nuit
	La Calle	10	15.5	+ 9.3	12.0	+ 2.0	SW 3	clair	belle	18	11	5.0	68.0	543	Pluie la nuit
	Bizerte	9													
	Tunis	36	14.5	+ 8.2	12.0	+ 2.3	WNW 4	clair		18	10				
	Sousse	2	15.7	+ 7.8	13.1	− 1.2	SSW 2	clair	T. belle	14	10	7.0			18h Orage pluie
	Sfax	8	"	"	10.8	− 0.4	WNW 3	clair	belle	24	9				
Tell et Hautes Plaines	Tlemcen	806	17.6	+ 4.8	10.1	+ 1.9	S 1	clair		13	7		47.0		
	Sidi-bel-Abbès	476	21.0	+ 6.9	4.0	− 5.0	SW 3	brouillard		15	2	0.3	25.5	297	7-10h pluie
	Saïda	867	24.4	+ 8.2	5.0	− 3.8	S 2	clair		13	5		16.8	145	
	Mascara	590	20.1	+ 6.5	7.4	− 1.0	Calme	clair		13	7	3.0	49.0	511	Pluie hier
	Relizane	73	20.7	+ 7.9	9.2	− 2.2	SW 4	clair		17	8		14.0	261	
	Orléansville	112	19.6	+ 8.8	9.3	− 1.0	calme	clair		17	9			272	
	Tiaret	1023	18.5	+ 8.7	3.9	− 1.5	WSW 1	nuageux		9	2	10.7			15h pluie
	Vialar	889	25.4	+ 11.8	5.0	− 1.5	NW 4	couvert		11	4	4.0	31.5	280	10-16h pluie
	Médéa	935	18.5	+ 7.0	6.0	+ 1.6	Calme	T. nuageux		11	5	13.0	78.0		Pluie
	Aumale	905	21.0	+ 8.0	8.0	+ 3.7	NNW 2	nuageux		10	5				
	Fort-National	942	18.5	+ 8.3	7.0	+ 3.3	W 5	nuageux		7	6	3.0			Pluie
	Tizi-Ouzou	222	18.3	+ 9.1	11.0	+ 2.0	W 1	couvert		13	9	3.0	61.0	591	7-18h pluie
	Bordj-b.-Arréridj	915	18.2	+ 10.1	3.9	− 0.3	NNE 1	clair		10	3	3.0			Pluie
	Sétif	1079	17.7	+ 8.7	5.2	+ 0.2	NW 2	beau		9	1				
	Batna	1044	20.1	+ 10.8	7.6	− 1.5	NW 1	beau		10	3		8.0		
	Constantine	660	20.2	+ 10.7	5.9	− 2.3	SE 1	clair		12	4			361	
	Guelma	268	20.5	+ 12.0	9.5	− 2.2	SE 1	beau		17	5		15.0		
	Tébessa	863	18.1	+ 10.1	9.0	− 2.0	NW 1	clair		15	4				
Steppe et Atlas Saharien	Aïn-Sefra	1090	24.5	+ 4.6	3.0	− 2.0	Calme	couvert		14	2				
	Mécheria	1167	24.2	+ 7.7	3.2	− 1.8	Calme	clair		12	1				
	Géryville	1320	"	"	2.3	− 2.4	S 1	couvert		10	− 3			183	
	Aflou	1426													
	Djelfa	1160	24.0	+ 8.6	3.7	+ 0.7	NW 2	clair		10	3				
	Bou-Saâda (El Abiod Si. Ch.)	[illegible]	22.0	"	6.0	"	NNE 1	beau		16	3			35	
	M'Sila (Beni Ounif)	[illegible]	18.9	"	7.1	− 2.6	N 1	clair		19	5		1.0	51	
	Barika	484	"	"	7.4	− 2.1	NNW 2	clair		18	3				
Sahara	Colomb-Béchar	769	16.9	+ 2.7	9.0	+ 1.0	NE 2	beau		19	7				
	Laghouat	767	18.6	+ 7.6	13.0	0.0	NW 3	clair		25	9				
	Biskra	125	18.2	+ 2.2	10.0	0.0	W 1	beau		"	7			93	
	Touggourt	69	18.6	+ 6.5	9.0	+ 1.0	SW 1	clair		23	7		0.2		
	El-Oued	70	"	"	9.6	+ 0.4	NNW 2	beau		22	9			12	
	Tozeur	50	19.6	+ 7.6	9.5	− 2.0	SW 2	clair		22	9				
	Ghardaïa	526	"	"	13.2	− 0.2	W 4	beau		23	13				
	Ouargla	157	20.6	+ 5.9	10.0	0.0	calme	clair		"	9			13	Coups de vent hier
	El-Goléa	394?													
	Béni-Abbès	497?	17.2	+ 1.7	8.0	0.0	calme	clair		23	8				
	Timimoun	294?	19.3	+ 4.0	10.0	+ 1.0	SE 2	clair		25	10				
	Adrar	285?	19.2	+ 1.4	9.0	− 1.0	E 3	clair		26	9				
	In-Salah	280?	16.9	+ 0.7	11.0	+ 2.0	NE 3	clair		"	9				
	Fort-Flatters	368?	17.1	+ 3.2	8.0	− 3.0	calme	clair		"	5				
	Fort-Polignac	608?													
	Djanet	1100?	18.2	+ 3.7	17.0	− 3.0	ENE 3	clair		"	16				
	Tamanrasset	1350?	14	+ 2	12.0	− 1.0	NNE 1	clair		26	5			1	

Situation générale et situation en Algérie Une dépression se tient entre les Açores et les côtes Ouest de l'Europe (Punta Delgada 1007mb: 755m/m), une autre s'étend du Sud de la Baltique à l'Est de la Méditerranée et à l'Italie (Memel 1008mb: 756m/m - Livourne 1007mb: 755m/m). La pression est élevée sur le reste de l'Europe et sur l'Afrique du Nord (Ostersund 1028mb: 771m/m - Vialar 1025mb: 769m/m).

En Algérie, le ciel est nuageux sur l'Est du littoral et le Nord du département d'Alger, beau ailleurs. Il a plu, hier, en de nombreux points de l'Ouest du littoral et du Tell, hier et cette nuit sur l'Est du littoral. Les vents soufflent faiblement de Sud-Ouest à l'Ouest; ils sont faibles ou modérés du secteur Ouest à l'Est. La température, en hausse sur l'Est du littoral, est en baisse ailleurs. La mer est houleuse à Cap Falcon et Ténès, belle à La Calle, peu agitée ou agitée sur le reste de la côte Algérienne.

Probabilité (valable du 14 Mars à 18 heures au 15 Mars même heure).
Baisse barométrique faible sur le Sud-Ouest de la Péninsule Ibérique et sur le Maroc. Hausse: reste Europe - Algérie - Tunisie.
En Algérie, à l'Ouest, beau temps. Vents du secteur Sud faibles, à l'Est ciel nuageux ou très nuageux s'éclaircissant. Vents du secteur Ouest, faibles ou modérés. Température en hausse, principalement en Oranie.

	ORAN	ALGER	CONSTANTINE
Littoral et Tell / Hts Plateaux	Beau temps. Vents du secteur Sud faibles. Température en hausse		Nuageux ou très nuageux puis beau temps. Vents du secteur Ouest, faibles ou modérés. Température en hausse.
Sahara Septentrional	Beau temps. Vents d'Est à Sud, faibles	Beau temps. Vents de Nord-Est à Est, faibles.	

Vents (Bassin Occidental de la Méditerranée)
Golfe du Lion : Secteur Nord, forts à assez forts.
Baléares : Variables, faibles ou modérés.
Bizerte : Secteur Ouest, faibles ou modérés.

Vents (en altitude)
Ouest Algérie : Sud Ouest 6 à 8m.
" Sahara : Secteur Est 6 à 8m.
Est Algérie : Secteur Ouest 12 à 8m
" Sahara : Nord à Est 6 à 8m.

Prévisions transmises par l'Observatoire de Tamanrasset
Tidikelt, Azgers, Hoggar : Beau. Vents de Nord à Nord-Est, modérés.

Températures extrêmes

Stations	Max	Min
Paris	8	− 1
Nice	"	"

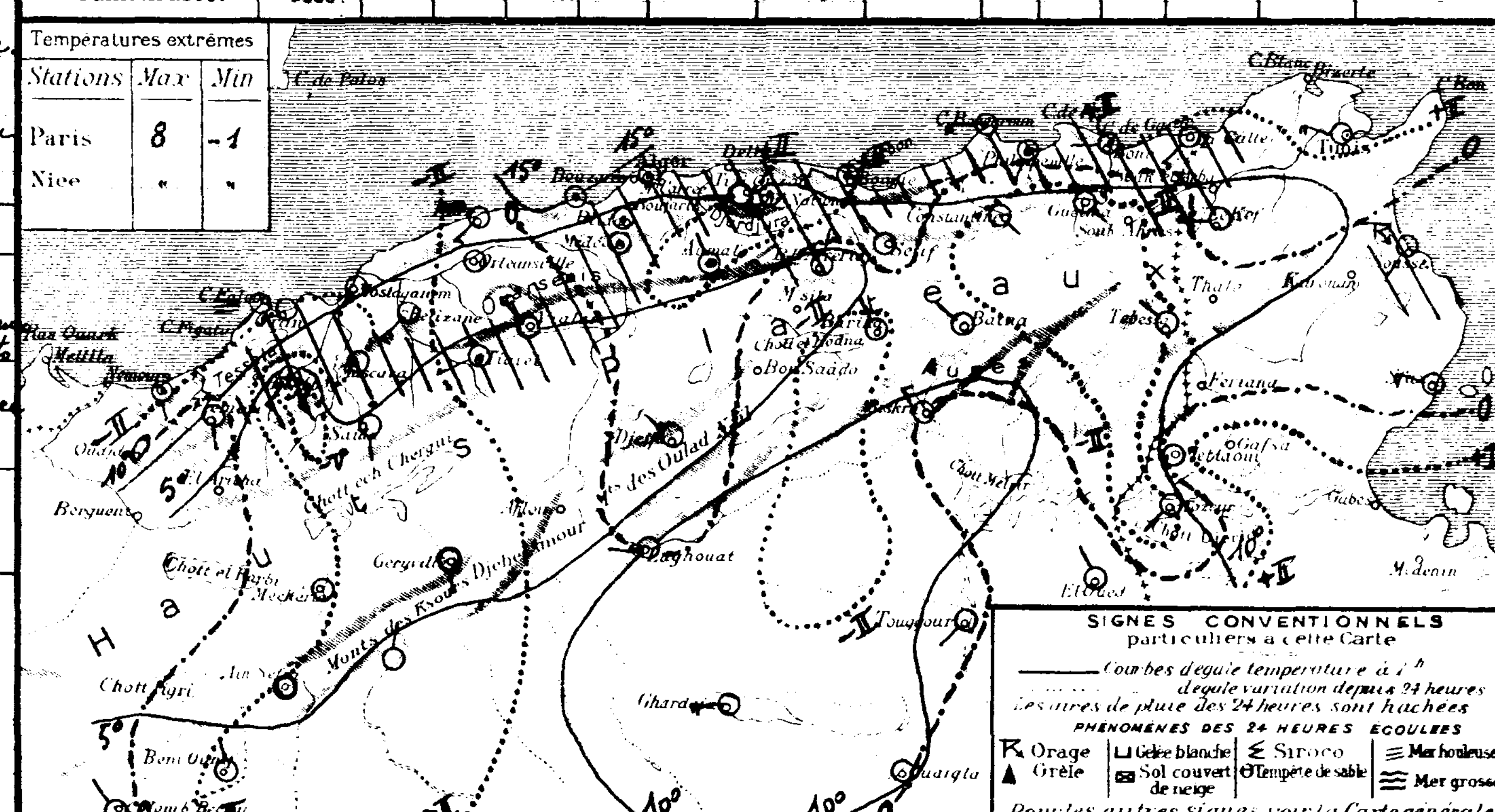

SONDAGES AÉROLOGIQUES

Altitude en Kms. comptée à partir du niveau de la station	Alger Université Altitude 59m Début 09 h 00 — Direction	Vitesse en m/s	Début h — Direction	Vitesse en m/s	Tamanrasset Alt 1350m Début h — Direction	Vitesse en m/s
0 5	W	14				
1 0	NW	3				
1 5						
2 0						
2 5						
3 0						
3 5						
4 0						
4 5						
5 0						
5 5						
6 0						

UNIVERSITÉ D'ALGER
INSTITUT DE MÉTÉOROLOGIE
ET DE PHYSIQUE DU GLOBE

BULLETIN MÉTÉOROLOGIQUE DE L'ALGÉRIE

Dimanche 15 Mars — 61ème ANNÉE — 1936 — N° 75 — 7h

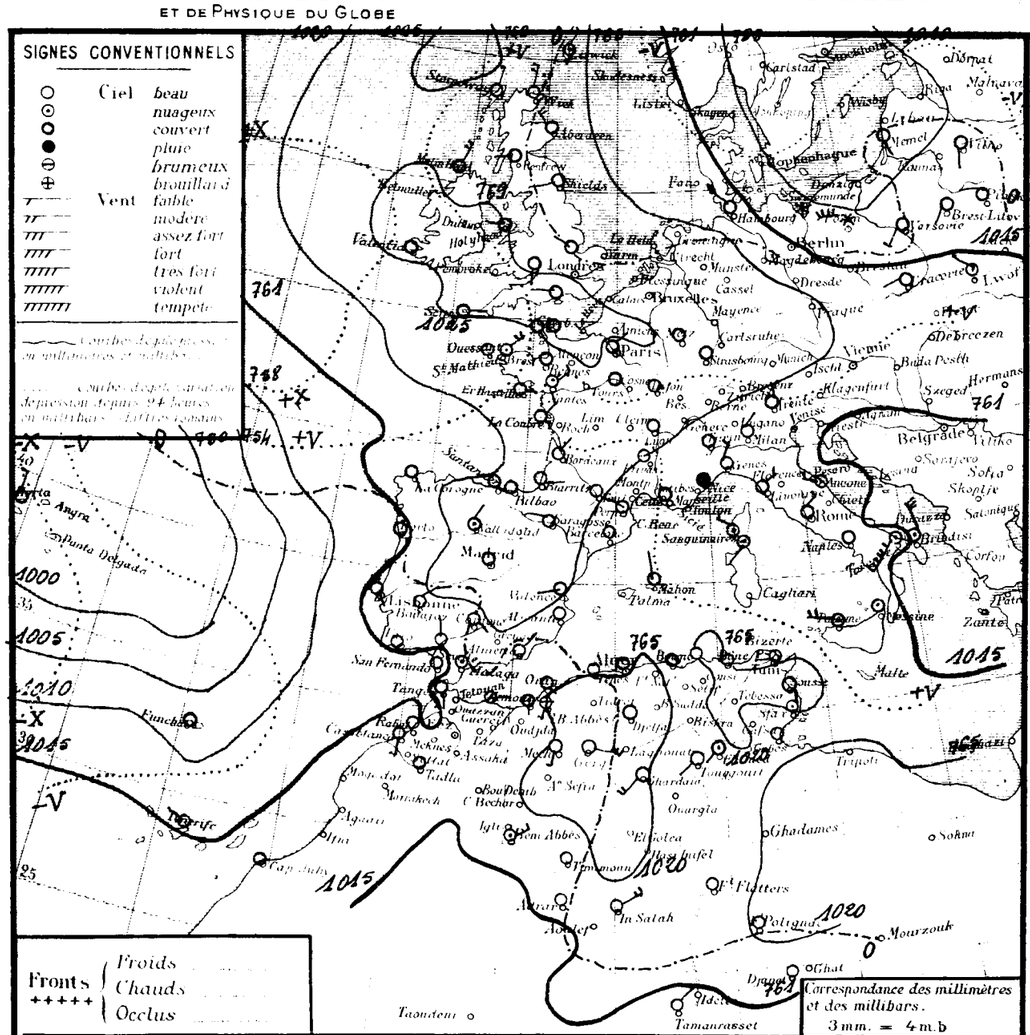

Situation générale et situation en Algérie. La pression est élevée des Iles Britanniques à l'est de l'Espagne ainsi que sur l'Ouest de l'Allemagne (maximum: Birr Castle 1027mb 770m/m). Des dépressions se tiennent sur la Scandinavie et les Pays Baltes (Memel 1009mb 757m/m), ainsi que des Açores (Horta 998mb 749m/m) aux côtes Portugaises et Marocaines.
En Algérie, le ciel est beau; les vents, faibles, soufflent du secteur Sud-Ouest. La température, en baisse à l'Ouest, est stationnaire à l'Est. La mer est belle ou peu agitée.

Probabilité (valable du 15 Mars à 18 heures, au 16 même heure).
La pression baissera sur le Nord-Ouest de l'Europe, elle haussera sur le reste de l'Europe Occidentale. Les variations barométriques seront faibles et généralement positives sur l'Afrique du Nord.
En Algérie, beau temps. Vents du secteur Ouest, faibles ou modérés. Température stationnaire (gelées blanches sur les Hauts-Plateaux

	ORAN	ALGER	CONSTANTINE
Littoral et Tell	Beau temps. Vents du secteur Ouest, faibles ou modérés. Température stationnaire (gelées blanches sur les Hauts-Plateaux.		
Hts Plateaux			
Sahara Septentrional	Beau temps. Vents de Nord, faibles ou modérés.		Beau temps. Vents de Nord-Ouest, faibles ou modérés.

Vents (Bassin Occidental de la Méditerranée)
Golfe du Lion : Nord-Ouest faibles ou modérés.
Baléares : Nord, faibles ou modérés.
Bizerte : Ouest, faibles ou modérés.

Vents (en altitude)
Ouest Algérie :
" Sahara :
Est Algérie :
" Sahara :

Prévisions transmises par l'Observatoire de Tamanrasset
Tidikelt :
Azgers :
Hoggar :

STATIONS		Altitude en mètres	Observation de 7 heures: Pression à 0° et au niveau de la mer: Observation	diff. en 24h.	Température de l'air: Observation	diff. en 24h.	Vents: Direction et force de 0 à 9	Etat du Ciel	Etat de la Mer	Dans les 24 heures: Températures extrêmes: max	min	Pluie en m/m	Pluie en m/m: Hauteurs totalisées du mois en cours	Hauteurs totalisées du 1er Janvier au 15 Mars	PHÉNOMÈNES
Nemours	Littoral	83	17·8	-1·6	9·4	-1·0	S 1	nuageux	belle	17	7		56·5	291	
Cap Falcon	Littoral	75	18·4	-0·4	12·4	+0·8	E 1	clair	belle	17	12		51·0	220	
Oran	Littoral	11	19·3	-0·4	12·5	-1·3	SE 2	clair	p. agitée	18	12		49·0	362	
Mostaganem	Littoral	113	17·9	-1·1	10·0	-2·0	E 3	clair	T. belle	16	10		20·6		
Cap Ténès	Littoral	183	17·3	+0·8	12·0	+1·0	Calme	beau	p. agitée	17	11			225	
Cherchell	Littoral	22	18·8	+1·8	14·5	-0·6	calme	beau	p. agitée	19	9		50·0		
Blida	Tell et Hautes Plaines	267	21·7	+2·7	7·4	-0·6	calme	nuageux		16	6		16·2		
Bouzaréa	Tell et Hautes Plaines	344	18·2	+2·0	11·4	+0·2	SW 1	clair		15	9		97·8		
Alger	Tell et Hautes Plaines	59	19·0	+2·6	12·2	-0·3	calme	nuageux	calme	18	11		83·0	670	
Maison-Carrée	Tell et Hautes Plaines	48	19·3	+1·7	8·0	-4·6	SW 1	clair		20	6		63·9		
Cap Carbon	Tell et Hautes Plaines	225	19·3	+3·4	13·0	0·0	calme	beau	p. agitée	18	12	0·0	39·1	455	Hier pluie.
Cap Bougaroni	Tell et Hautes Plaines	195	20·7	+4·5	11·6	-0·4	calme	nuageux	p. agitée	14	11		94·0	668	
Philippeville	Tell et Hautes Plaines	42													
Cap de Garde	Tell et Hautes Plaines	161	19·1	+3·6	12·0	0·0	calme	nuageux	p. agitée	18	11		46·6	439	Coups de vent hier.
La Calle	Tell et Hautes Plaines	10	19·8	+3·5	13·3	+0·1	SW 2	clair	T. belle	18	11	2·0	70·0	543	pluie.
Bizerte	Tell et Hautes Plaines	9													
Tunis	Tell et Hautes Plaines	36	19·1	+4·6	11·0	-1·0	W 3	clair		19	9				
Sousse	Tell et Hautes Plaines	2	20·3	+4·6	15·2	+2·1	calme	nuageux	calme	17	11	2·0			16" pluie.
Sfax	Tell et Hautes Plaines	8	21·8	"	13·9	+3·0	N 2	T. nuageux	T. belle	21	11				
Tlemcen	Tell et Hautes Plaines	806	14·6	-3·0	12·0	+1·9	N 1	clair		15	7		47·0		
Sidi-bel-Abbès	Tell et Hautes Plaines	476	20·2	-0·9	3·0	-1·0	S 3	brouillard		20	1		25·5	297	
Saïda	Tell et Hautes Plaines	867	21·6	-2·8	5·8	+3·8	S 3	clair		19	6		16·8	195	
Mascara	Tell et Hautes Plaines	590	19·3	-0·9	7·2	-0·2	calme	clair		18	7		49·0	511	
Relizane	Tell et Hautes Plaines	73	20·9	+0·2	6·2	-3·0	SW 1	clair		19	6		14·0	261	
Orléansville	Tell et Hautes Plaines	112												272	
Tiaret	Tell et Hautes Plaines	1023													
Vialar	Tell et Hautes Plaines	889	23·6	-1·8	3·5	-1·5	NW 4	beau		14	3		31·5	280	
Médéa	Tell et Hautes Plaines	935													
Aumale	Tell et Hautes Plaines	905	24·0	+3·0	6·5	-1·5	NW 3	nuageux		14	1				
Fort-National	Tell et Hautes Plaines	942													
Tizi-Ouzou	Tell et Hautes Plaines	222	21·2	+2·9	7·1	-3·9	SE 1	clair		18	6		61·0	591	
Bordj-b.-Arréridj	Tell et Hautes Plaines	915													
Sétif	Tell et Hautes Plaines	1079													
Batna	Tell et Hautes Plaines	1044	19·6	-0·5	9·9	+2·3	WSW 1	clair		16	-2		8·0		
Constantine	Tell et Hautes Plaines	660												361	
Guelma	Tell et Hautes Plaines	268	21·3	+0·8	9·5	0·0	SE 2	beau		19	3		15·0		
Tébessa	Tell et Hautes Plaines	863													
Aïn-Sefra	Steppe et Atlas Saharien	1090													
Mécheria	Steppe et Atlas Saharien	1167	20·6	-3·6	10·7	+1·5	S 3	clair		18	8				
Géryville	Steppe et Atlas Saharien	1320	"	"	12·4	+10·1	SE 5	clair		15	5			193	
Aflou	Steppe et Atlas Saharien	1426													
Djelfa	Steppe et Atlas Saharien	1160	24·5	+0·5	1·3	-2·4	NNW 3	clair		13	0				
Bou Saada	Steppe et Atlas Saharien	559	22·9	+4·0	7·9	+0·8	N 1	clair		20	6		1·0	35	
Aïn-Oussera	Steppe et Atlas Saharien	590	21·8	-0·2	7·5	+1·5	NE 1	beau		19	3			51	
M'sila	Steppe et Atlas Saharien	436													
Barika	Steppe et Atlas Saharien	484	"	"	5·5	-1·9	E 1	clair		19	5				
Colomb-Béchar	Sahara	769													
Laghouat	Sahara	767													
Biskra	Sahara	125												93	
Touggourt	Sahara	69	19·3	+0·7	11·9	+2·9	SW 1	clair		23	9		0·2		
El-Oued	Sahara	70	"	"	11·4	+1·8	SW 2	nuageux		27	10			12	
Tozeur	Sahara	50	20·1	+0·5	12·5	+3·0	W 3	clair		22	9				
Ghardaïa	Sahara	526	"	"	16·2	+3·0	SW 4	beau		23	14				
Ouargla	Sahara	157												13	
El-Goléa	Sahara	394?													
Béni-Abbès	Sahara	497?	17·3	+0·1	11·0	+3·0	ENE 3	nuageux		25	10				
Timimoun	Sahara	294?	18·7	-0·6	10·0	0·0	calme	clair		27	10				
Adrar	Sahara	285?	19·2	0·0	10·0	+1·0	calme	clair		27	10				
In-Salah	Sahara	280?	16·9	0·0	13·0	+2·0	ENE 4	clair		"	12				
Fort-Flatters	Sahara	368?	18·3	+1·2	14·0	+6·0	calme	clair		"	11				
Fort-Polignac	Sahara	608?	23·7	"	13·0	"	calme	clair		"	9				
Djanet	Sahara	1100?	17·7	-0·5	18·0	+1·0	calme	clair		"	16				
Tamanrasset	Sahara	1350?	13·	-1·	14·0	+2·0	NE 1	clair		26	7			1	

Températures extrêmes

Stations	Max.	Min
Paris	8	..
Nice	..	..

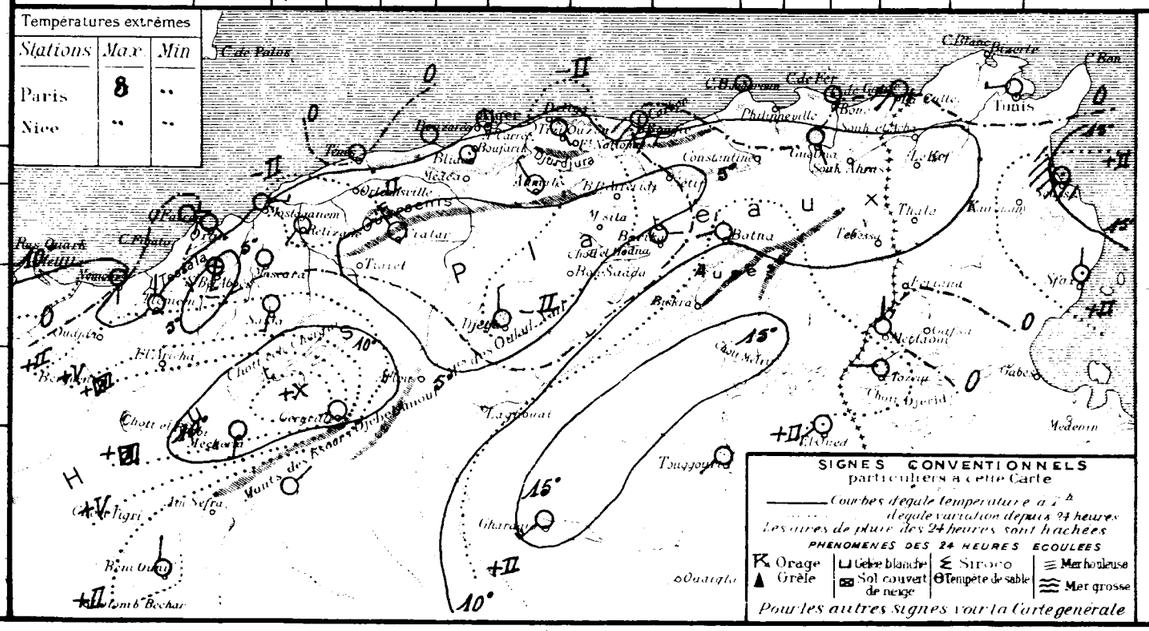

SONDAGES AÉROLOGIQUES

Altitude en kms. comptée à partir du niveau de la station	Alger Université Altitude 59m Début h: Direction	Vitesse en m/s	Début h: Direction	Vitesse en m/s	Tamanrasset Alt. 1350m Début h: Direction	Vitesse en m/s
05						
10						
15						
20						
25						
30						
35						
40						
45						
50						
55						
60						

UNIVERSITÉ d'ALGER
INSTITUT DE MÉTÉOROLOGIE
ET DE PHYSIQUE DU GLOBE

BULLETIN MÉTÉOROLOGIQUE DE L'ALGÉRIE

Lundi 16 Mars 1936

61e ANNÉE. — N° 76
7h

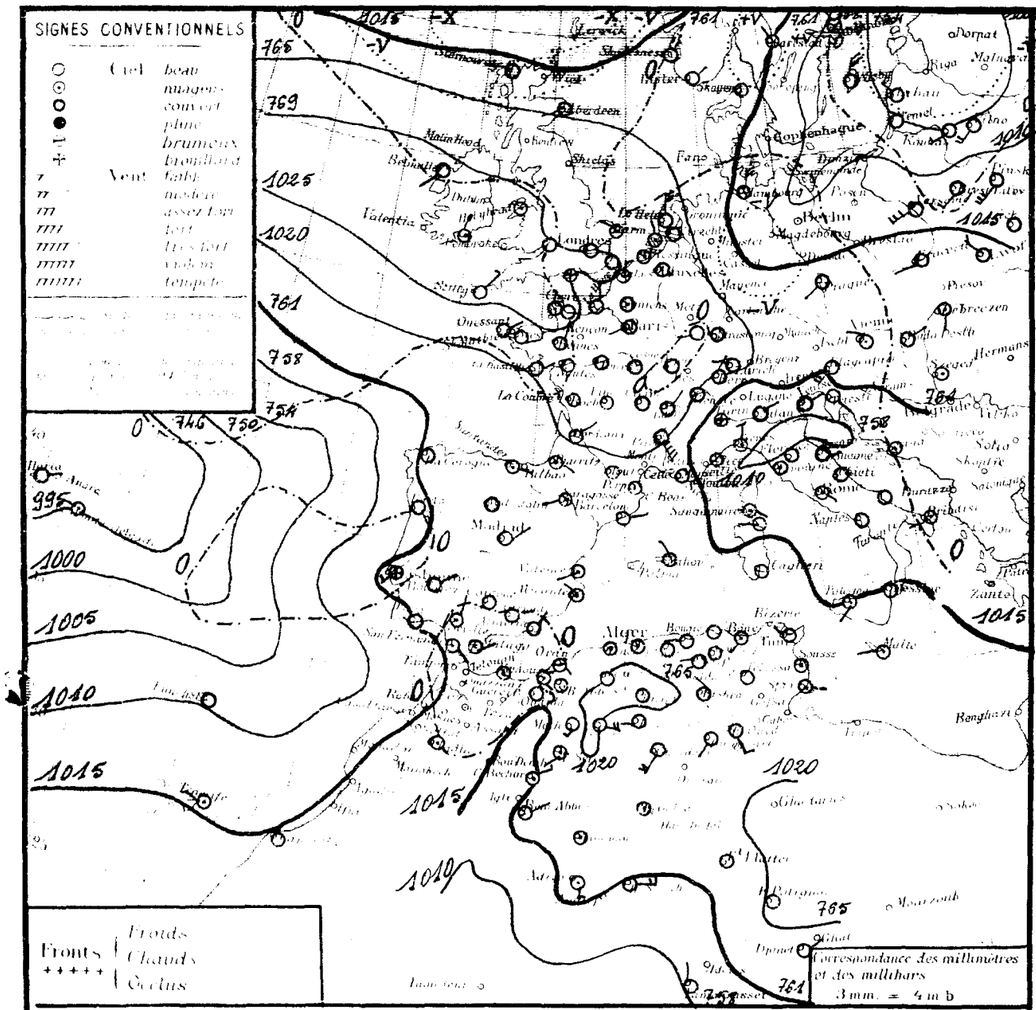

Situation générale et situation en Algérie. La pression est élevée sur l'Ouest de l'Europe (Roches-Point 1026mb. 769mm). Une aire dépressionnaire occupe l'Océan Arctique et le Nord-Est de l'Europe (minima: Stalford 991mb = 748mm, Trondjem 993mb = 745mm). Deux dépressions s'étendent, l'une de l'Italie au Sud-Est de la France (Gênes 1000mb = 758mm), l'autre, centrée vers les Açores (Horta 993mb = 745mm) intéresse les côtes portugaises et marocaines.

En Algérie, le ciel est beau; les vents, faibles, sont de direction variable (Ouest dominant). La température est restée sensiblement stationnaire. La mer est peu agitée à Ténès et à cap Bougaroni, belle sur le reste de la côte algérienne.

Probabilité (valable du 16 à 18h au 17 même heure). Hausse barométrique: Sud Baltique, Nord Allemagne. Baisse: reste Europe, Afrique du Nord.
En Algérie: Beau temps. Vents variables faibles ou modérés de direction variable à l'Ouest, d'Ouest à Sud-Ouest à l'Est. Température en hausse.

	ORAN	ALGER	CONSTANTINE
Littoral et Tell	Beau temps. Vents variables faibles.		Beau temps. Vents d'Ouest à Sud-Ouest, faibles ou modérés.
Hts Plateaux	Température en hausse.		Température en hausse.
Sahara Septentrional	Nuageux. Vents du secteur Est, faibles à modérés.	Beau temps. Vents variables, faibles ou modérés.	Beau temps. Vents du secteur Ouest, faibles ou modérés.

Vents (Bassin Occidental de la Méditerranée)

Golfe du Lion: Nord-Ouest, modéré.
Baléares: secteur Ouest, faible ou modéré.
Bizerte: Ouest à Sud-Ouest, modéré.

Vents (en altitude)

Ouest Algérie: Ouest à Sud-Ouest, 10 à 12m.
" Sahara: Sud Ouest, 10 à 12m.
Est Algérie: Sud-Ouest, 10 à 12m.
" Sahara: Sud-Ouest, 8 à 10m.

Prévisions transmises par l'Observatoire de Tamanrasset

Tombouctou: Nuageux. Vents d'entre Est et Sud, modérés ou assez forts.
Azguer: Beau à nuageux.
Hoggar: Vents du secteur Sud, modérés ou assez forts.

OBSERVATION DE 7 HEURES

Stations	Altitude en mètres	Pression à 0° et au niveau de la mer: Observation	Pression: diff. en 24h	Température de l'air: Observation	Température: diff. en 24h	Vents: Direction et force de 0 à 9	Etat du Ciel	Etat de la Mer	Dans les 24 heures: Températures extrêmes: maxi	Mini	Pluie en	Pluie en m/m: Hauteurs totalisées du mois en cours	Hauteurs totalisées diff. sept. au 29 février
Littoral													
Nemours	83	17.6	-0.2	10.8	+1.4	SE 1	k. nuageux	belle	17	7		56.5	291
Cap Falcon	75	16.6	-1.8	11.4	-1.0	calme	nuageux	belle	17	11		51.0	220
Oran	11	18.9	-0.4	9.8	-2.7	SE 2	clair	belle	18	.		49.0	362
Mostaganem	113	17.6	-0.3	9.3	-0.7	E 2	beau	k. belle	18	8		20.6	
Cap Ténès	183	16.2	-1.1	11.4	-0.6	calme	nuageux	p. agitée	16	3			225
Cherchell	22	16.6	-2.2	14.0	-0.5	calme	nuageux	k. belle	17	9		5.0	
Blida	267	18.8	-2.9	7.0	-0.4		k. nuageux		16	7		76.2	
Bouzaréa	344	16.6	-1.6	11.4	0.0	NE 1	beau		14	9		97.8	
Alger	59	17.2	-1.8	12.3	+0.1	calme	nuageux	belle	16	12		83.0	670
Maison-Carrée	48	17.6	-1.7	9.2	+4.2	calme	couvert		17	7		83.9	
Cap Carbon	225	17.1	-2.2	12.0	-1.0	calme	clair	belle	18	11		39.1	455
Cap Bougaroni	195	19.0	-1.7	12.0	+0.4	calme	beau	p. agitée	16	10			668
Philippeville	42	18.9	"	8.8	"	SSW 2	clair	k. belle	16	6			
Cap de Garde	161	17.9	-1.2	11.0	-1.0	calme	nuageux	belle	19	9		46.6	439
La Calle	10	16.9	-1.9	11.8	-1.5	SW 1	clair	k. belle	19	8		70.0	543
Bizerte	9												
Tunis	36	17.4	-1.7	7.4	-3.6	NW 2	clair		18	7			
Sousse	2	17.7	-2.6	13.1	-2.1	calme	nuageux	calme	18	11			
Sfax	8	19.4	-2.4	14.8	+1.0	E 2	nuageux	k. belle	21	9			
Tlemcen	806	15.4	+0.8	11.0	-1.0	NE 1	clair		12	9		47.0	
Sidi-bel-Abbès	476	19.7	-0.5	5.1	+2.1	SSW 3	brouillard		21	2			297
Saïda	867	21.4	-0.2	8.0	-0.8	S 2	beau		21	8		16.8	195
Mascara	590	18.5	-0.8	9.2	+2.0	calme	clair		20	7		49.0	511
Relizane	73	19.6	-1.3	7.7	+1.5	SW 1	beau		20	7		14.0	261
Orléansville	112	18.1	"	8.2	"	calme	clair		21	7			272
Tell et Hautes Plaines													
Tiaret	1023	21.4	"	10.0	"	NW 1	clair		17	7			
Vialar	889	20.5	-3.1	5.0	+1.5	N 3	beau		18	4		31.5	280
Médéa	935	18.7	"	8.8	"	calme	clair		17	7			
Aumale	905	18.1	-5.9	10.6	+4.1	NW 2	nuageux		16	2			
Fort-National	942	18.2	"	8.4	"	calme	beau		15	7			
Tizi-Ouzou	222	18.9	-2.3	7.9	+0.8	E 1	clair		20	7		61.0	591
Bordj-b.-Arreridj	915	16.5	"	7.8	"	calme	clair		18	4			
Sétif	1079	18.1	"	6.2	"	W 1	clair		17	3			
Batna	1044	18.2	-1.4	7.7	-2.2	NW 1	clair		18	8		8.0	
Constantine	660	22.2	"	4.7	"	S 1	clair		16	4			361
Guelma	268	18.2	-3.1	8.8	-0.7	NE 1	beau		19	2		15.0	
Téhessa	863	18.4	"	8.0	"	calme	clair		26	2			
Aïn-Sefra	1090	19.5	"	8.0	"	calme	nuageux		"	6			
Mecheria	1167	18.5	-2.1	12.2	+1.5	SW 3	clair		21	10			
Géryville	1320	"	"	11.9	-0.5	ESE 4	beau		19	6			183
Aflou	1426												
Djelfa	1160	22.7	-1.8	2.8	+1.5	calme	clair		18	1			
Steppe et Atlas Saharien													
Bou-Saâda	850	16.9	-6.0	9.9	+2.0	NE 1	clair		13	6		1.0	35
El-Abiod-S.-Cheick	1000	20.1	-1.7	6.5	-1.0	NNE 1	beau		23	9			51
Barika	484	"	"	8.0	+2.5	E 2	clair		22	7			
Colomb-Béchar	769	14.5	"	12.0	"	NE 3	k. nuageux		24	10			
Laghouat	767	18.1	"	11.0	"	WSW 1	beau		"	10			
Biskra	125	17.6	"	16.0	"	NW 1	clair		"	9			93
Touggourt	69	16.6	-2.7	12.6	+0.7	SW 1	beau		27	9		0.2	
El-Oued	70	"	"	8.6	-2.8	SE 3	beau		23	7			12
Tozeur	50	18.9	-1.2	8.5	-4.0	E 4	clair		26	8			
Ghardaïa	526	"	"	15.3	-0.9	SW 4	beau		25	14			
Sahara													
Ouargla	157												13
El-Goléa	394?												
Béni-Abbès	497?	15.5	-1.8	13.0	+2.0	ENE 2	nuageux		"	13			
Timimoun	294?	17.4	-1.3	12.0	+2.0	calme	k. nuageux		"	11			
Adrar	285?	17.8	-1.4	15.0	+5.0	S 3	nuageux		"	14			
In-Salah	280?	14.0	-2.9	18.0	+5.0	E 4	clair		"	"			
Fort-Flatters	368?	17.4	-0.9	11.0	-3.0	calme	clair		"	8			
Fort-Polignac	608?	23.3	-0.4	15.0	+2.0	calme	clair		"	9			
Djanet	1100?	17.4	-0.3	18.0	0.0	ENE 3	clair		"	16			
Tamanrasset	1350?	11.	-2.	14.0	0.0	N 1	clair		26	7			1

PHÉNOMÈNES

Températures extrêmes

Stations	Maxi	Mini
Paris	7	2
Nice	"	"

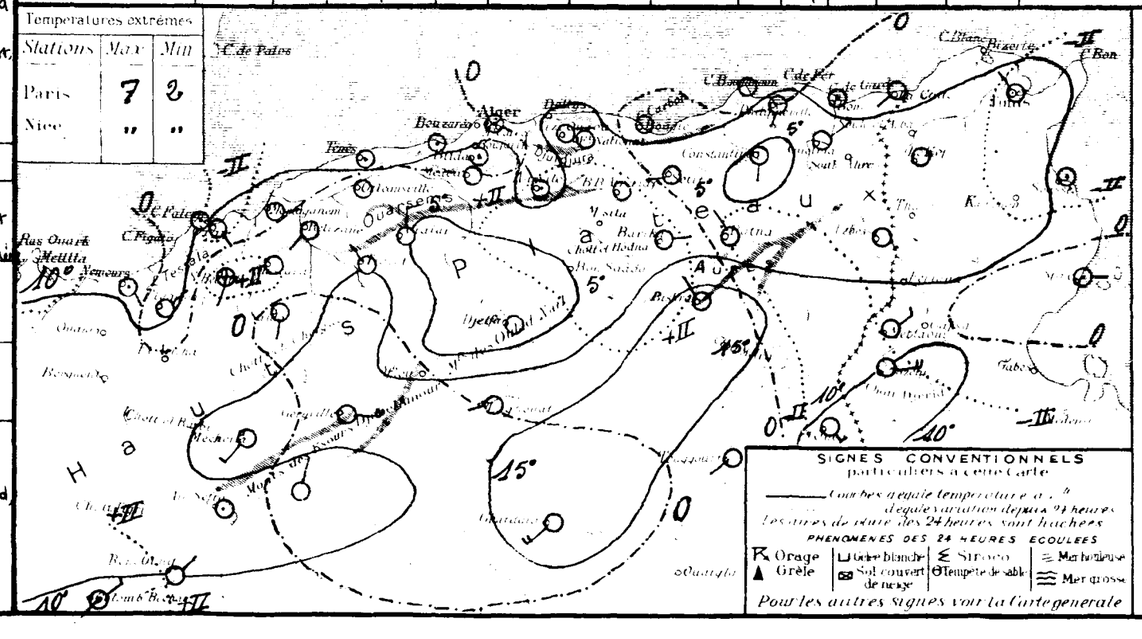

SONDAGES AEROLOGIQUES

Niveaux en kilomètres	Alger Université Heures 00: Direct 9	Direct 30	Retour	Retour	Tamanrasset Heures 00: Direct	Retour
0.5	SE 1					
1.0	WNW 4					
1.5	WNW 7					
2.0	WNW 8					
2.5	WNW 10					
3.0	WNW 10					
3.5	WNW 12					
4.0	WNW 13					
4.5	WNW 10					
5.0	WNW 13					
5.5						
6.0						

UNIVERSITÉ D'ALGER
INSTITUT DE MÉTÉOROLOGIE ET DE PHYSIQUE DU GLOBE

BULLETIN MÉTÉOROLOGIQUE DE L'ALGÉRIE

Mardi 17 Mars

61e ANNÉE... N° 77
1936 7h

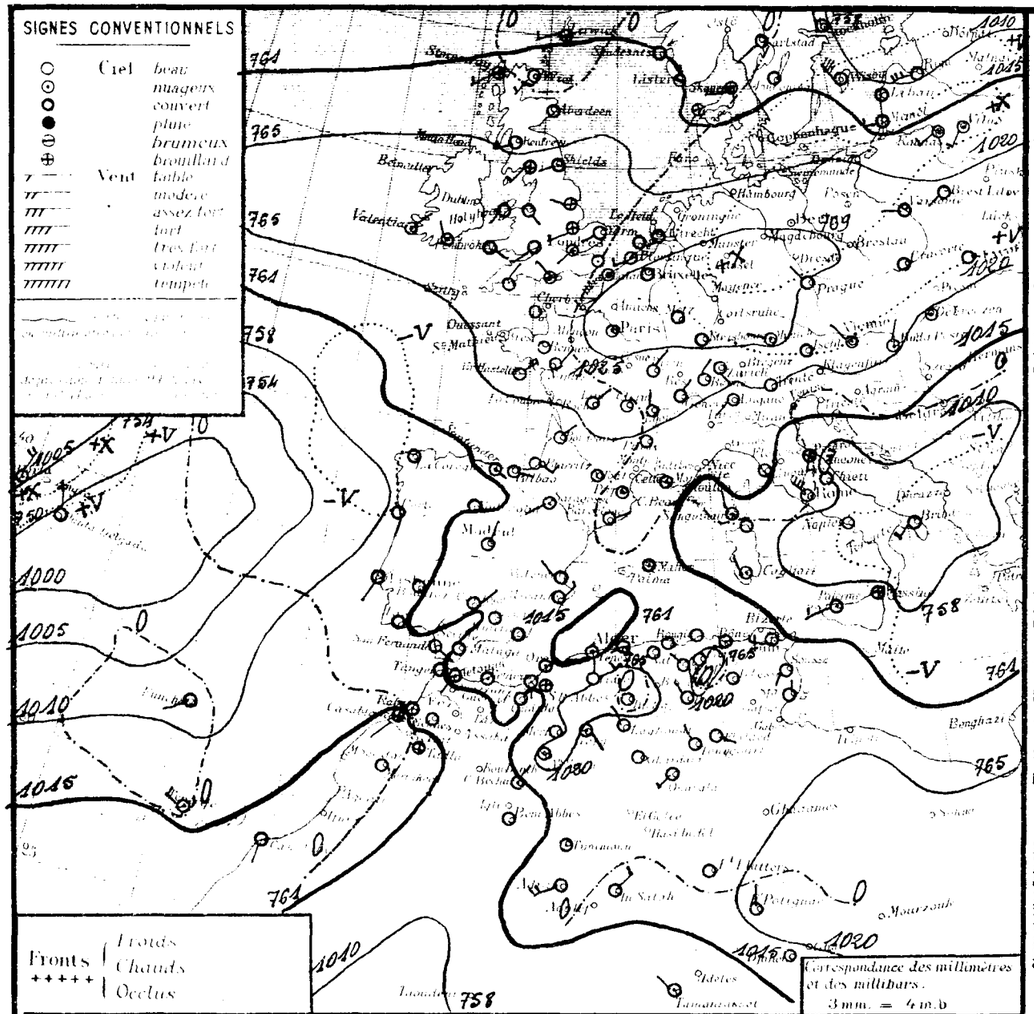

Situation générale et situation en Algérie. De hautes pressions s'étendent de l'Ouest au centre de l'Europe (Metz 1026mb 770mm). Une aire dépressionnaire se maintient sur le Nord de l'Europe (minima : Isafjord 993mb 745mm, Sortafala 1002mb 752mm). Une dépression se tient sur l'Atlantique à l'Est des Açores (Ponta-Delgada 999mb 749mm), une autre occupe l'Italie et l'Est de la Méditerranée occidentale (Brindisi 1008mb 756mm).

En Algérie, le ciel est beau ; les vents, faibles, sont de direction variable (Nord dominant). La température est généralement en hausse. La mer est peu agitée à Tenès, belle sur le reste de la côte algérienne.

Probabilité (valable du 17 à 18h au 18 à 18h). La pression haussera d'une part des Açores au Portugal et au Maroc, d'autre part sur l'Italie ; elle baissera sur la France, l'Est de l'Espagne, la Méditerranée et l'Algérie-Tunisie.

En Algérie : ciel nuageux ou très nuageux. Vents, faibles à assez forts, de Nord-Est à Sud à l'Ouest, de direction variable à l'Est. Température en hausse.

	ORAN	ALGER	CONSTANTINE
Littoral et Tell	Nuageux ou très nuageux. Vents de Nord-Est à Sud, faibles à assez forts.		Nuageux ou très nuageux. Vents faibles ou modérés de direction variable. Température en hausse.
Hts Plateaux	Température en hausse.		Variable. Température en hausse.
Sahara Septentrional	Brumeux. Rafales du secteur Ouest. (Vents de sable)		Beau temps. Vents du secteur Ouest, faibles ou modérés.

Vents (Bassin Occidental de la Méditerranée)

Golfe du Lion	Nord-Est à Sud-Est, faibles à modérés.
Baléares	Nord à Est, faibles à modérés.
Bizerte	Ouest à Nord, faibles ou modérés.

Vents (en altitude)

Ouest Algérie	Nord-Est à Sud-Est, 12 à 15m.
" Sahara	Sud-Ouest, 15 à 18m.
Est Algérie	Ouest à Sud, 8 à 10m.
" Sahara	Sud-Ouest, 10 à 12m.

Prévisions transmises par l'Observatoire de Tamanrasset

Idikelt	Nuageux puis très nuageux. Vents du secteur Sud, modérés ou assez forts.
Azgers	Beau se couvrant.
Hoggar	Vents du secteur Sud, modéré.

OBSERVATION DE 7 HEURES

Stations	Altitude en mètres	Pression à 0° et au niveau de la mer : Observation	Pression : diff. en 24h	Température de l'air : Observation	Température : diff. en 24h	Vents : Direction et force de 0 à 9	Etat du Ciel	Etat de la Mer	Dans les 24 heures : Températures extrêmes : max	min	Pluie en 24h	Pluie en m/m : Hauteurs totalisées du mois en cours	Hauteurs totalisées du 1er Sept. au 29 Février
Littoral													
Nemours	83	15.4	-1.9	11.2	+0.4	S 1	t. nuageux	t. belle	17	9		56.5	291
Cap Falcon	75	14.0	-2.6	12.8	+0.6	calme	t. nuageux	t. belle	18	12		51.0	220
Oran	11	16.4	-2.5	13.4	+3.6	calme	nuageux	belle	17	9		49.0	362
Mostaganem	113	15.0	-2.6	11.4	+2.4	E 2	beau	t. belle	16	12		20.6	
Cap Tenès	183	14.9	-1.3	15.0	+3.6	S 1	beau	p. agitée	19	12			225
Cherchell	22	15.2	-1.4	15.4	+1.4	calme	nuageux	t. belle	17	10		5.0	
Blida	267	18.8	0.0	9.0	+2.0	calme	nuageux		17	8		76.2	658
Bouzaréa	344	15.7	-0.9	12.9	+1.5	NE 1	clair		16	10		97.8	
Alger	59	16.5	-0.7	12.8	+0.5	calme	brumeux	calme	16	12		83.0	670
Maison-Carrée	48	16.8	-0.8	10.6	+1.4	SSW 1	clair		19	6		62.9	
Cap Carbon	225	16.6	-0.5	13.0	+1.0	calme	clair	belle	17	11		39.1	455
Cap Bougaroni	195	18.5	-0.5	11.6	-0.4	calme	beau	belle	16	10		94.0	668
Philippeville	42	17.7	-1.2	9.0	+0.2	SSW 3	clair	belle	16	6			
Cap de Garde	161	16.5	-1.4	13.0	+2.0	calme	nuageux	belle	19	10		46.6	439
La Calle	10	15.8	-1.1	10.7	-1.1	SW 4	clair	belle	18	9		70.0	543
Bizerte	9												
Tell et Hautes Plaines													
Tunis	36	15.4	-2.0	9.3	+1.9	WNW 5	beau		19	6			
Sousse	2	17.5	-0.2	11.8	-1.3	SW 2	beau	t. belle	15	10			
Sfax	8	19.2	-0.2	13.6	-1.6	N 2	beau	t. belle	20	8			
Tlemcen	806	14.1	-1.3	16.5	+5.5	SSE 1	beau		18	8		47.0	
Sidi-bel-Abbès	476	18.0	-1.7	4.8	-0.3	W 2	brouillard		20	2			297
Saïda	867	20.3	-1.1	10.4	+2.4	S 2	clair		20	9		16.8	195
Mascara	590	16.5	-1.9	9.4	+0.2	calme	clair		20	9		49.0	511
Relizane	73	17.5	-2.1	8.1	+0.4	NW 1	brouillard		20	7		14.0	261
Orléansville	112	16.8	-1.3	8.7	+0.5	calme	clair		21	7			272
Tiaret	1023	20.4	-1.0	11.8	+0.8	N 1	clair		18	7			
Vialar	889	20.1	-0.4	5.5	+0.5	NW 4	beau		18	4		31.5	280
Médéa	935	19.7	+1.0	8.7	-0.1	calme	clair		18	7			
Aumale	905	20.0	+1.9	11.4	+0.8	NW 1	beau		17	2			
Fort-National	942	17.4	-0.8	9.4	+1.0	calme	clair		15	9			463
Tizi-Ouzou	222	16.9	-2.0	7.3	-0.6	E 1	clair		21	6		61.0	591
Bordj-b.-Arreridj	915	16.2	-0.7	8.4	+0.6	N 1	clair		20	5			
Sétif	1079	17.0	-1.1	8.2	+2.0	NW 1	clair		18	4			
Batna	1044	20.5	+2.3	3.2	-4.5	NE 1	clair		20	-2		8.0	
Constantine	660	20.6	-1.6	5.0	+0.3	SSW 1	clair		16	3			361
Guelma	268	20.9	+2.7	7.5	-1.3	ESE 1	beau		20	0		15.0	298
Tébessa	863	16.4	-2.0	11.0	+3.0	NW 1	clair		20	2			105
Aïn-Sefra	1090	20.7	+1.2	6.0	-2.0	calme	nuageux		24	6			
Méchéria	1167	17.4	-1.1	12.8	+0.6	calme	clair		23	8			
Géryville	1320	"	"	10.2	-1.7	ESE 1	nuageux		21	3			183
Aflou	1426												
Djelfa	1160	25.7	+3.0	0.8	-2.0	calme	clair		19	1			
Biskra	125	15.4	-1.5	10.2	+0.3	NW 1	clair		25	8		1.0	35
Sahara													
M'sila	486												51
Barika	484	"	"	11.0	+3.0	E 1	clair		23	7			
Colomb-Béchar	769	13.0	-1.5	13.0	+1.0	NE 2	t. nuageux		27	11			
Laghouat	767	18.0	-0.1	12.0	+1.0	NW 1	beau		"	9			
Biskra	125	15.9	-0.7	16.0	0.0	NW 1	clair		24	10			93
Touggourt	69	15.8	-0.8	11.8	-0.8	NW 1	clair		29	10		0.2	6
El-Oued	70	"	"	10.0	+1.4	E 1	beau		28	9			12
Tozeur	50	15.9	-3.0	12.5	+4.0	E 4	clair		26	10			
Ghardaïa	526	"	"	14.6	-0.7	SW 4	clair		27	13			
Ouargla	157	17.1	"	15.0	"	SW 3	clair		"	12			13
El-Goléa	394?												
Béni-Abbès	497?	14.1	-1.4	14.0	+1.0	calme	beau		31	14			
Timimoun	294?	15.9	-1.5	15.0	+3.0	calme	t. nuageux		31	14			
Adrar	285?	17.2	-0.6	16.0	+1.0	SW 4	clair		32	14			
In-Salah	280?	16.1	+2.1	13.0	-5.0	NE 3	clair		"	12			
Fort-Flatters	368?	16.1	-1.3	12.0	+1.0	calme	clair		"	8			
Fort-Polignac	608?	23.6	+0.3	14.0	-1.0	N 2	clair		"	9			
Djanet	1100?	18.3	+0.9	17.0	-1.0	calme	clair		"	15			
Tamanrasset	1350?	11.	0.	17.0	+3.0	NW 1	clair		28	10			1

PHÉNOMÈNES

Températures extrêmes

Stations	Max	Min
Paris	9	-2
Nice	..	..

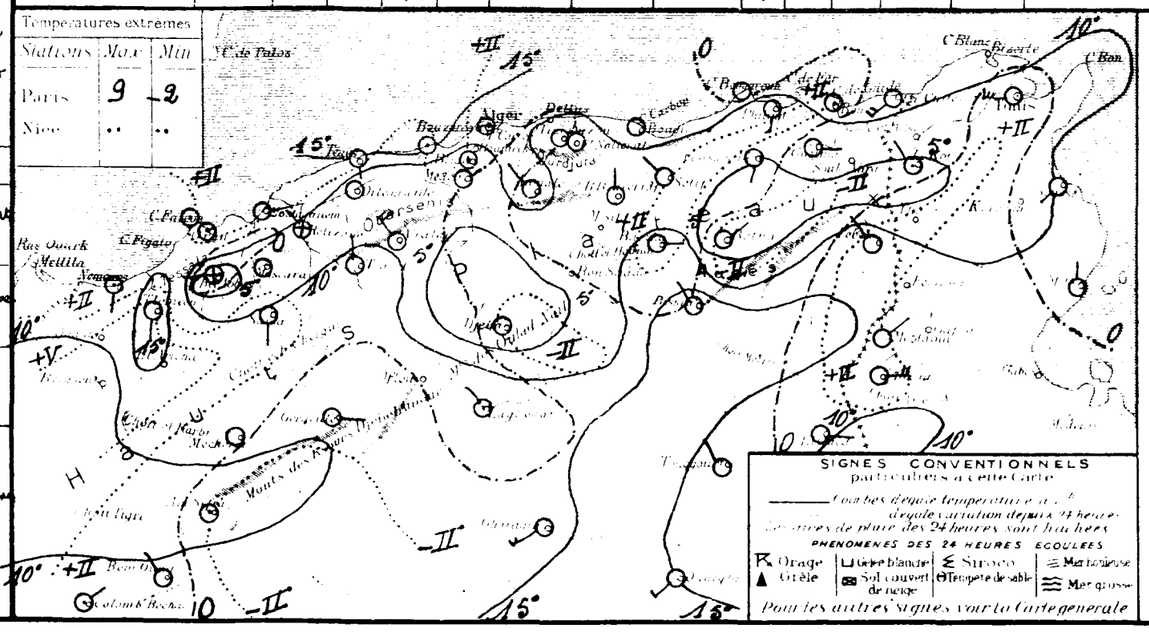

SONDAGES AÉROLOGIQUES

Alger Université

		8h 30			
0.5	calme				
1.0	WSW	2			
1.5	W	4			
2.0	WNW	8			
2.5	WNW	9			
3.0	WNW	12			
3.5	WNW	16			
4.0	WNW	19			
4.5	NW	18			
5.0	NW	16			
5.5	NW	20			
6.0	WNW	21			

UNIVERSITÉ D'ALGER
INSTITUT DE MÉTÉOROLOGIE
ET DE PHYSIQUE DU GLOBE

BULLETIN MÉTÉOROLOGIQUE DE L'ALGÉRIE

61e ANNÉE. — N° 78
Mercredi 18 Mars 1936 7h

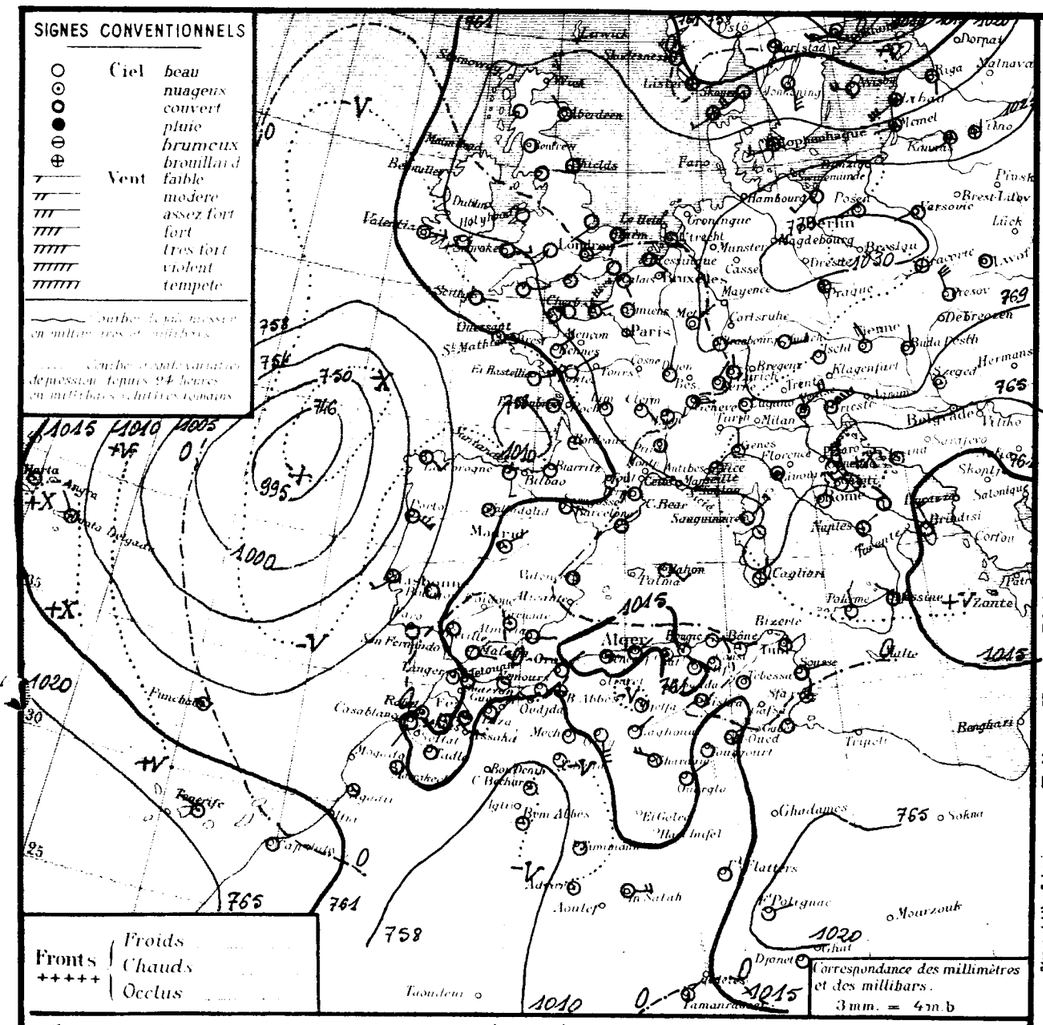

Situation générale et situation en Algérie. Un anticyclone, centré sur le Sud de l'Allemagne (1030mb 773mm), s'étend sur les Iles britanniques, la presque totalité de la France et le Nord de l'Italie. Une dépression occupe le Nord de l'Europe (Röst 987mb. 740mm), une autre se maintient des Açors (Punta Delgada 1012mb. 759mm) au Portugal (Porto 1006mb. 755mm). On note de faibles minima sur l'Afrique du Nord (Sétif 1013mb. 760, Colomb-Béchar 1009mb. 757mm).

En Algérie, le ciel est très nuageux avec éclaircies. Les vents, faibles ou modérés, soufflent d'entre Nord et Est. La température, en baisse sur l'Ouest de l'Oranie, est en hausse ailleurs (forte par places). La mer est agitée à Tenès, belle ou peu agitée sur le reste de la côte algérienne.

Probabilité (valable du 18 à 18h au 19 même heure). Baisse barométrique : Iles britanniques, France. Hausse : centre et Sud-Est Europe, Sud Péninsule ibérique, Ouest Afrique du Nord.

En Algérie, ciel très nuageux avec éclaircies. Faibles précipitations éparses à l'Ouest. Vents faibles ou modérés, de Nord à Est. Température en baisse.

	ORAN	ALGER	CONSTANTINE
Littoral et Tell	Très nuageux avec éclaircies. Faibles précipitations éparses. Vents	très nuageux avec éclaircies. Faibles précipitations éparses. Vents, faibles	très nuageux avec éclaircies. Vents de Nord à Est,
Hts Plateaux	faibles ou modérés de direction variable. Température en baisse	ou modérés, de Nord à Est. Température en baisse	faibles ou modérés. Température en baisse
Sahara Septentrional	Orageux au Nord, nuageux s'éclaircissant au Sud. Vents de Nord à Est, faibles ou modérés.		Orageux. Vents variables, faibles ou modérés.

Vents (Bassin Occidental de la Méditerranée)

Golfe du Lion : Sud-Est à Sud, assez forts.
Baléares : secteur Sud, modérés.
Bizerte : Est à Sud, modérés.

Vents (en altitude)

Ouest Algérie : Ouest, 8 à 10m.
" Sahara : Sud à Ouest, 6 à 8m.
Est Algérie : Ouest, 8 à 10m.
" Sahara : Sud à Ouest, 6 à 8m.

Prévisions transmises par l'Observatoire de Tamanrasset

Tidikelt : Très nuageux. Coups de vent de Sud-Ouest à Nord-Ouest. Sable.
Azgers : Très nuageux ou couvert. Orages épars.
Hoggar : Coups de vent de Sud-Ouest à Nord-Ouest, sable.

Stations	Altitude en mètres	Observation de 7 heures: Pression à 0° et au niveau de la mer, Observation	diff. en 24h	Température de l'air, Observation	diff. en 24h	Vents, Direction et force de 0 à 9		Etat du Ciel	Etat de la Mer	Dans les 24 heures: Températures extrêmes, max	min	Pluie en mm	Pluie en m/m: Hauteurs totalisées du mois en cours	Hauteurs totalisées du 1er Sept. au 29	PHÉNOMÈNES
Littoral															
Nemours	83	16.1	+0.4	11.2	0.0	S	1	nuageux	belle	18	10		56.5	291	
Cap Falcon	75	14.2	+0.2	14.0	+1.2	calme		couvert	belle	19	13		51.0	220	
Oran	11	16.8	+0.4	14.9	+1.5	NE	2	couvert	p. agitée	19	12		49.0	362	
Mostaganem	113	14.1	-0.9	14.5	+2.8	SSE	1	t. nuageux	t. belle	21	14		20.6		
Cap Ténès	183	13.4	-1.2	12.8	-2.2	E	3	t. nuageux	agitée	19	13			225	
Cherchell	22	13.4	-1.5	15.4	0.0	calme		t. nuageux	p. agitée	16	12		5.0		
Blida	267	17.6	-1.2	10.0	+1.0	calme		t. nuageux		18	4		46.2	658	
Bouzaréa	344	14.1	-1.6	12.1	-0.8	E	2	t. nuageux		12	11		97.8		
Alger	59	14.9	-1.6	13.9	+1.1	NE	2	couvert	p. agitée	18	13		83.0	670	
Maison-Carrée	48	14.9	-1.9	11.2	+0.6	calme		t. nuageux		20	8		63.9		
Cap Carbon	225	15.3	-1.3	12.0	-1.0	calme		nuageux	p. agitée	18	"		39.1	455	
Cap Bougaroni	195	17.3	-1.2	14.2	+2.6	E	2	t. nuageux	p. agitée	17	11		94.0	668	
Philippeville	42	17.7	0.0	9.0	0.0	SSW	2	brumeux	p. agitée	16	7				
Cap de Garde	161	17.7	+1.2	11.0	-2.0	E	1	nuageux	p. agitée	20	10		46.6	439	
La Calle	10	16.5	+0.7	11.6	+0.9	SW	4	clair	t. belle	19	9		70.0	543	
Bizerte	9														
Tunis	36	18.5	+3.1	11.4	+2.1	calme		nuageux		18	9				
Sousse	2	18.9	+1.4	13.7	+1.9	E	1	couvert	calme	17	11				
Sfax	8	15.4	-3.8	11.8	-1.4	N	2	nuageux	t. belle	21	6				
Tlemcen	806	12.4	-1.7	9.8	-6.7	NE	1	beau		19	9		47.0		
Tell et Hautes Plaines															
Sidi-bel-Abbès	476	15.7	-2.3	9.5	+4.7	WSW	2	brouillard		24	7	fortes		297	7h fortes
Saïda	867	16.6	-3.7	12.0	+1.6	N	1	couvert		24	8		16.8	195	
Mascara	590	15.2	-1.4	11.0	+1.6	calme		couvert		24	11		49.0	511	
Relizane	73	17.0	-0.5	13.8	+5.7	SW	1	couvert		23	13		14.0	261	
Orléansville	112	14.6	-2.2	12.8	+4.1	calme		couvert		24	12			272	
Tiaret	1023														
Vialar	889	15.2	-4.9	11.0	+5.5	NE	4	beau		22	10		31.5	280	
Médéa	935	16.6	-3.1	12.6	+3.9	calme		t. nuageux		20	7				
Aumale	905	17.4	-2.6	13.7	+2.3	N	1	nuageux		19	5				
Fort-National	942	14.6	-2.8	14.4	+5.0	E	3	nuageux		18	12			463	
Tizi-Ouzou	222	16.1	-0.8	10.9	+3.6	E	1	beau		23	10		61.0	591	
Bordj-b.-Arréridj	915	14.0	-2.2	11.6	+3.2	calme		t. nuageux		22	8				
Sétif	1079	13.3	-3.7	14.8	+6.6	WSW	1	beau		20	8				
Batna	1044	16.5	-4.0	11.5	+8.3	SW	1	beau		22	3		8.0		
Constantine	660	19.2	-1.4	9.0	+4.0	S	1	clair		18	8			361	
Guelma	268	20.1	-0.8	8.6	+1.1	ENE	1	nuageux		21	3		15.0	298	
Tébessa	863	17.6	+1.2	10.0	-1.0	NW	1	beau		22	5			105	
Aïn-Sefra	1090	15.9	-4.8	9.0	+3.0	calme		clair		24	9				
Mécheria	1167	14.9	-2.5	10.9	-1.9	calme		clair		25	11				
Géryville	1320	"	"	17.0	+6.8	SSE	5	beau		21	13	fortes		183	16h fortes
Aflou	1426														
Djelfa	1160	17.9	-7.8	11.8	+11.0	calme		nuageux		22	11	0.3			22h pluie
Sahara															
Beni-Ounif	[illegible]	09.5	-6.1	15.1	+4.9	N	1	clair		27	12		1.0	35	
El Abed-Si-Cheick	484	14.6	"	10.0	"	NE	1	clair		27	8			51	
Barika	484	"	"	14.5	+3.5	NE	1	nuageux		24	13				
Colomb-Béchar	769	09.3	-3.7	12.0	-1.0	N	2	nuageux		28	11				
Laghouat	767	17.0	-1.0	13.0	+1.0	NE	1	beau		"	9				
Biskra	125	17.0	+0.1	16.0	0.0	NW	1	t. nuageux		24	11			93	
Touggourt	69	13.8	-2.0	15.2	+3.4	calme		beau		28	13		0.2	6	
El-Oued	70	"	"	12.4	+2.4	NE	3	t. nuageux		30	12			12	
Tozeur	50	15.4	-0.5	14.5	+2.0	E	5	t. nuageux		29	10				
Ghardaïa	526	"	"	16.1	+1.5	W	4	beau		29	13				
Ouargla	157	15.1	-2.0	14.0	-1.0	NE	1	clair		"	14			13	
El-Goléa	394?														
Béni-Abbès	497?	09.3	-4.8	16.0	+2.0	calme		nuageux		30	14				vent de sable hier
Timimoun	294?	10.7	-5.2	16.0	+1.0	SW	2	nuageux		34	16				
Adrar	285?	13.8	-3.4	18.0	+2.0	calme		nuageux		33	18				
In-Salah	280?	12.2	-3.9	16.0	+3.0	E	4	clair		"	16				
Fort-Flatters	368?	13.8	-2.3	12.0	0.0	calme		clair		"	9				
Fort-Polignac	608?	21.6	-2.0	16.0	+2.0	E	1	clair		"	12				
Djanet	1100?	19.0	+1.1	17.0	0.0	calme		clair		"	14				
Tamanrasset	1350?	14.	+3.	14.0	-3.0	NE	1	nuageux		28	9			1	

Temperatures extrêmes

Stations	Max	Min
Paris	11	-2
Nice	..	..

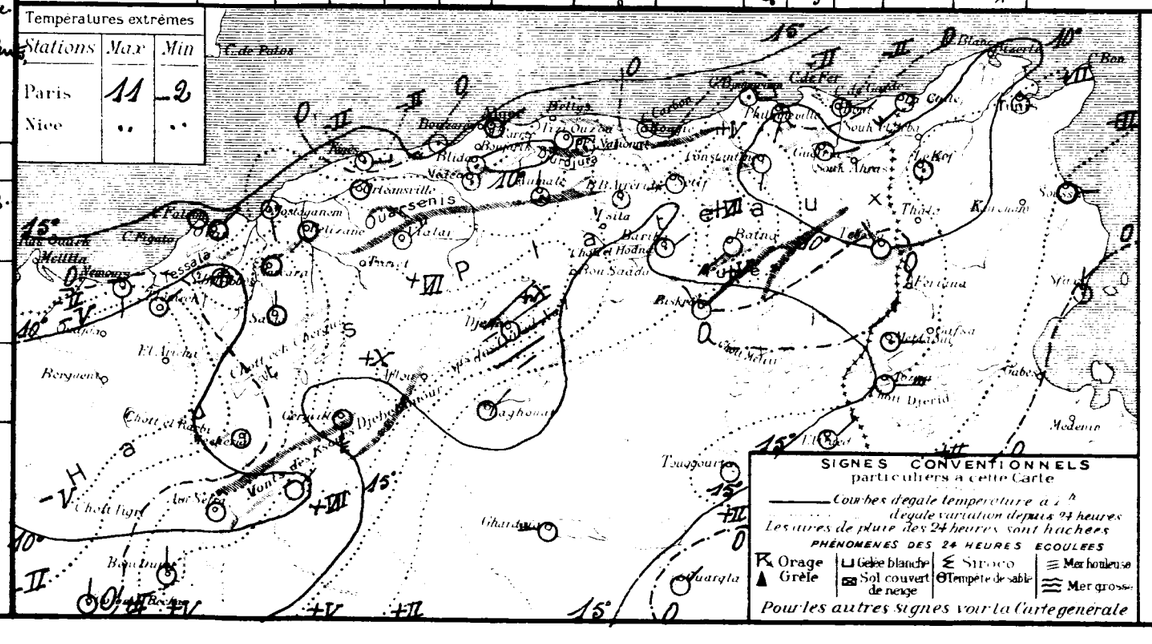

SONDAGES AÉROLOGIQUES

Altitude en km. comptée à partir du niveau de la station	Alger Université, Altitude 59m, Début 8h 30: Direction	Vitesse en m/s	Début —h —: Direction	Vitesse en m/s	Tamanrasset, Alt. 1350m, Début 7h 20: Direction	Vitesse en m/s
0.5	ESE	6			SW	2
1.0	ESE	10			NW	4
1.5	SSE	4			WNW	5
2.0	WSW	3			NW	8
2.5	W	4			NW	7
3.0	W	5			NNW	13
3.5	WNW	7			NNW	18
4.0	W	6			NNW	17
4.5	W	15			NNW	16
5.0	W	13			NNW	19
5.5					NNW	21
6.0					NNW	19

UNIVERSITÉ D'ALGER
INSTITUT DE MÉTÉOROLOGIE
ET DE PHYSIQUE DU GLOBE

BULLETIN MÉTÉOROLOGIQUE DE L'ALGÉRIE

61e ANNÉE — N° 79
Jeudi 19 Mars 1936 7h

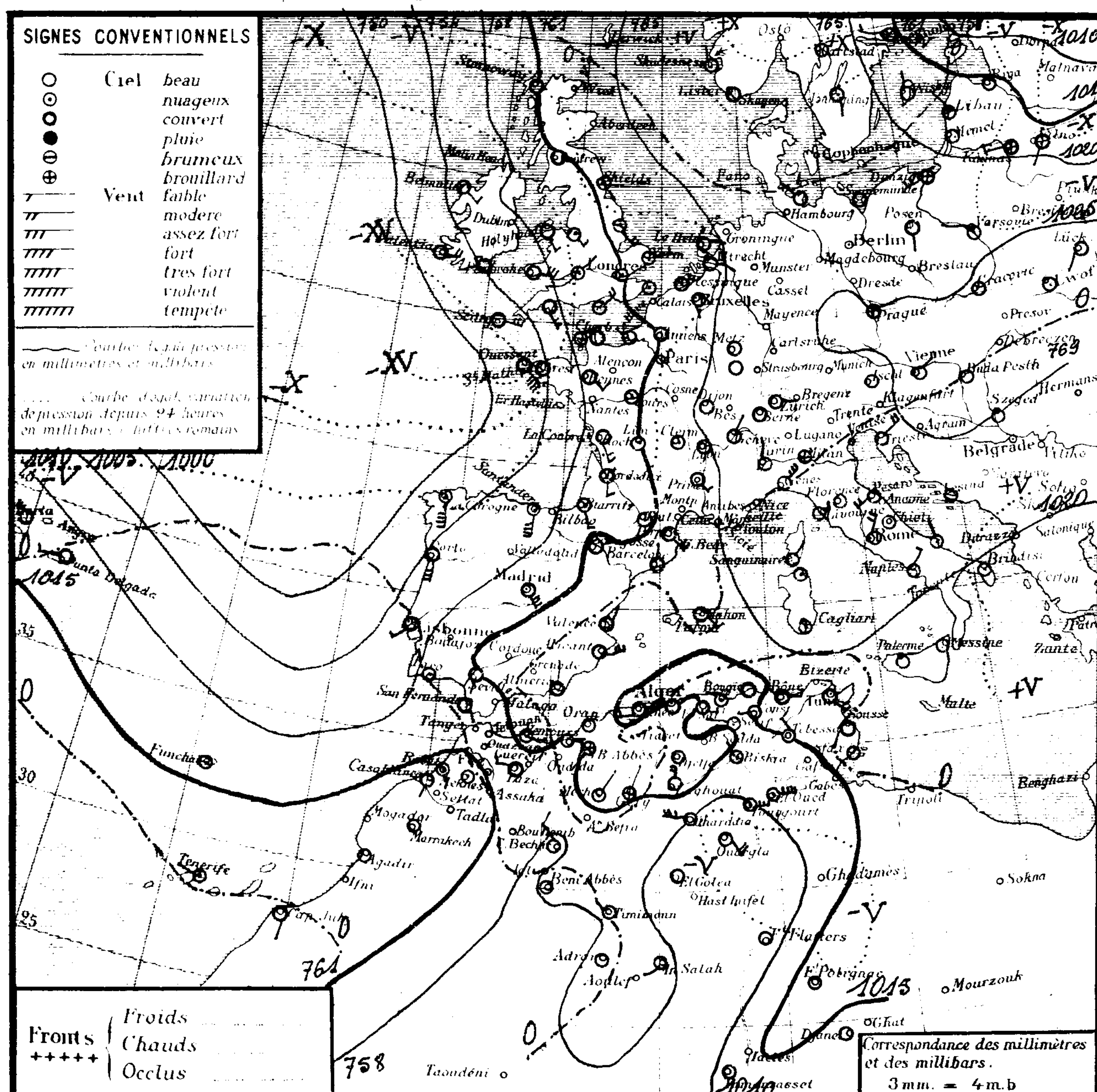

Région	Stations	Altitude en mètres	Pression à 0° et au niveau de la mer: Observation	Pression: diff en 24h	Température de l'air: Observation	Température: diff en 24h	Vents Direction et force de 0 à 9	Etat du Ciel	Etat de la Mer	Dans les 24 heures: Températures extrêmes max	min	Pluie en millim	Pluie en m/m: Hauteurs totalisées du mois en cours	Hauteurs totalisées du 1er Septbre au 29 Février	Phénomènes
Littoral	Nemours	83	16.2	+0.1	12.0	+0.8	E 1	beau	p. agitée	18	10		56.5	291	
	Cap Falcon	75	15.1	+0.9	13.2	-0.8	calme	nuageux	p. agitée	19	12		51.0	220	
	Oran	11	17.6	+0.8	14.2	-0.7	calme	beau	belle	17	14	2.0	51.0	362	pluie
	Mostaganem	113	16.1	+2.0	13.3	-1.2	W 2	t. nuageux	belle	16	13	1.5	22.1		pluie
	Cap Ténès	183	13.2	-0.5	13.0	+0.2	SW 3	couvert	houleuse	17	13			225	
	Cherchell	22	13.8	+0.1	15.0	-0.4	calme	brouillard	belle	18	13		5.0	562	
	Blida	267	15.7	-1.9	11.2	+1.2	calme	t. nuageux		19	10		76.2	658	
	Bouzaréa	344	13.0	-1.1	13.0	+0.9	W 1	t. nuageux		15	11	gouttes	97.8		matinée et soirée gouttes
	Alger	59	13.8	-1.1	14.4	+0.5	calme	couvert	agitée	17	13	gouttes	83.0	670	matinée et soirée gouttes
	Maison-Carrée	48	14.0	-0.9	14.7	+3.5	calme	couvert		22	12		63.9		
	Cap Carbon	225	14.3	-1.0	13.0	+1.0	W 2	t. nuageux	agitée	19	13		39.1	455	
	Cap Bougaroni	195	14.7	-2.5	13.6	-0.6	E 4	couvert	houleuse	17	11		94.0	668	
	Philippeville	42													
	Cap de Garde	161	16.6	-1.1	11.0	0.0	E 3	couvert	agitée	16	11		46.6	439	
	La Calle	10	15.6	-0.9	12.7	+1.1	SW 1	couvert	belle	18	11		70.0	543	
	Bizerte	9													
	Tunis	36	17.7	-0.8	12.0	+0.6	SE 4	couvert		15	11				
	Sousse	2	18.9	0.0	13.5	-0.2	SE 2	couvert	belle	15	13				
	Sfax	8	19.4	+4.0	14.8	+3.0	E 3	nuageux	belle	19	12				
Tell et Hautes Plaines	Tlemcen	806	13.8	+1.4	9.2	-0.6	WNW 1	beau		15	8		47.0		
	Sidi-bel-Abbès	476	16.9	+1.2	8.5	-1.0	SW 1	brumeux		16	8			297	
	Saïda	867	19.4	+2.8	9.0	-3.0	W 2	couvert		19	9		16.8	195	
	Mascara	590	16.6	+1.4	10.2	-0.8	W 1	couvert		18	10	2.0	51.0	511	pluie nuit
	Relizane	73	16.7	-0.3	12.5	-1.3	W 1	couvert		21	12		14.0	261	
	Orléansville	112	14.9	+0.3	14.0	+1.2	W 3	couvert		22	13			272	
	Tiaret	1023													
	Vialar	889	16.9	+1.7	4.5	-6.5	N 3	couvert		22	4		31.5	280	
	Médéa	935	15.5	-1.3	9.6	-3.0	calme	couvert		23	9				
	Aumale	905	14.9	-2.5	15.2	+1.5	N 1	couvert		22	11				
	Fort-National	942	14.8	+0.2	9.8	-4.6	E 4	t. nuageux		18	9			463	
	Tizi-Ouzou	222	15.5	-0.6	13.0	+2.1	SE 1	couvert		24	12		61.0	591	
	Bordj-b.-Arréridj	915	11.8	-2.2	12.6	+1.0	calme	nuageux		23	10				
	Sétif	1079	12.6	-0.7	12.8	-2.0	WNW 1	t. nuageux		21	8				
	Batna	1044	13.8	-2.7	11.9	+0.4	NNE 1	beau		22	4		8.0		
	Constantine	660	14.6	-1.6	9.5	+0.5	WSW 1	beau		19	8			361	
	Guelma	268	19.4	-0.7	9.7	+1.1	W 2	nuageux		21	7		15.0	298	
	Tébessa	863	15.3	-2.3	12.0	+2.0	NW 3	beau		22	7			105	
Steppe et Atlas Saharien	Aïn-Sefra	1090													
	Mécheria	1167	19.2	+4.3	7.4	-3.5	NE 2	t. nuageux		25	6				
	Géryville	1320	"	"	6.1	-11.1	NNE 3	brouillard		23	5			183	
	Aflou	1426													
	Djelfa	1160	17.2	-0.7	10.2	-1.6	calme	clair		22	8				
	Bou-Saâda / Béni-Ounif	550 / 894	09.4	+0.1	13.7	-1.4	N 3	clair		27	12		1.0	35	
	M'Sila / El-Abiod-Sᵗ-Cheick	464	14.0	-0.6	10.0	0.0	N 4	clair		28	8			51	5ʰ tempête de sable
	Barika	484	"	"	12.7	-1.8	E 1	nuageux		22	10				
	Colomb-Béchar	769	08.3	-1.0	15.0	+3.0	NW 3	clair		29	13				
	Laghouat	767	16.2	-0.8	13.0	0.0	N 4	beau		"	10				
Sahara	Biskra	125	13.4	-3.6	15.0	-1.0	NW 1	nuageux		26	12			93	
	Touggourt	69	10.0	-3.8	14.5	-0.6	E 5	nuageux		29	12		0.2	6	
	El-Oued	70	"	"	13.4	+1.0	E 6	nuageux		28	12			12	
	Tozeur	50	13.4	-2.0	14.0	-0.5	E 6	t. nuageux		23	10				
	Ghardaïa	526	"	"	13.1	-3.0	W 5	beau		30	13			1	
	Ouargla	157	09.5	-5.6	12.0	-2.0	SE 4	clair		"	11			13	coups de vent ce matin
	El-Goléa	394?	08.1	"	13.0	"	calme	clair		"	12				
	Béni-Abbès	497?	10.6	+1.3	13.0	-3.0	calme	clair		29	13				
	Timimoun	294?	10.5	-0.2	17.0	+1.0	calme	clair		31	17				
	Adrar	285?	13.9	+0.1	17.0	-1.0	calme	clair		31	16				
	In-Salah	280?	10.7	-1.5	15.0	-1.0	SW 2	clair		"	15				
	Fort-Flatters	368?	09.1	-4.7	19.0	+7.0	calme	clair		"	14				
	Fort-Polignac	608?	16.7	-4.9	19.0	+3.0	calme	beau		"	18				
	Djanet	1100?	14.5	-4.9	18.0	+1.0	calme	clair		"	15				
	Tamanrasset	1350?	12.	-2.	17.0	-3.0	calme	beau		28	11			1	

Situation générale et situation en Algérie. Un anticyclone, centré sur la Tchécoslovaquie (Kosice 1026 mb = 770 mm), occupe le Sud de la Scandinavie, le centre et le Sud de l'Europe. Une vaste dépression s'étend sur le Nord-Est de l'Atlantique et l'Ouest de l'Europe (Valentia 1003 mb = 752 mm). La dépression saharienne est remontée sur l'Est de l'Algérie (minima: Colomb-Béchar 1008 mb = 756 mm, Ouargla 1010 mb = 758 mm).

En Algérie, le ciel est très nuageux avec éclaircies; les vents, faibles ou modérés, sont de direction variable. Il a plu sur l'Est du littoral oranais et dans la région de Mascara. La température, en baisse à l'Ouest, est stationnaire à l'Est. La mer est houleuse à Ténès et à Cap Bougaroni, agitée à Alger et à Cap de Garde, belle ou peu agitée sur le reste de la côte algérienne.

Probabilité (valable du 19 à 18ʰ au 20 même heure). Hausse barométrique: Nord-Est Europe, Ouest France, Péninsule ibérique. Ouest Afrique du Nord. Baisse: reste Europe (maximum: Nord Iles britanniques).

En Algérie, ciel nuageux ou très nuageux avec faibles précipitations éparses. Vents, faibles à modérés, du secteur Ouest à l'Ouest, de direction variable à l'Est. Température en faible baisse.

	ORAN	ALGER	CONSTANTINE
Littoral et Tell / Hts Plateaux	Nuageux ou très nuageux, faibles précipitations éparses. Vents du secteur Ouest, faibles à modérés. Température en baisse.		Nuageux ou très nuageux. Vents de direction variable, faibles ou modérés. Température en baisse.
Sahara Septentrional	Nuageux avec éclaircies. Vents de Nord-Ouest à Nord, faibles ou modérés.		Orageux s'éclaircissant. Vents de Nord-Est assez fort à Nord-Ouest, faibles ou modérés.

Vents (Bassin Occidental de la Méditerranée)

- Golfe du Lion : Sud-Est à Sud-Ouest, modérés.
- Baléares : Sud-Est à Sud-Ouest, faibles ou modérés.
- Bizerte : Nord-Est à Nord-Ouest, faibles ou modérés.

Vents (en altitude)

- Ouest Algérie : Sud-Ouest à Ouest, 10 à 12 m.
- " Sahara : Sud-Ouest à Ouest, 8 à 10 m.
- Est Algérie : Sud à Ouest, 6 à 8 m.
- " Sahara : Nord-Ouest, 15 à 12 m.

Prévisions transmises par l'Observatoire de Tamanrasset

- Tidikelt : Clair, vents d'Ouest à Nord, forts à modérés.
- Azgers : Peu nuageux.
- Hoggar : Vents d'Ouest à Nord, fort à modéré.

Températures extrêmes

Stations	Max	Min
Paris	14	2
Nice	..	..

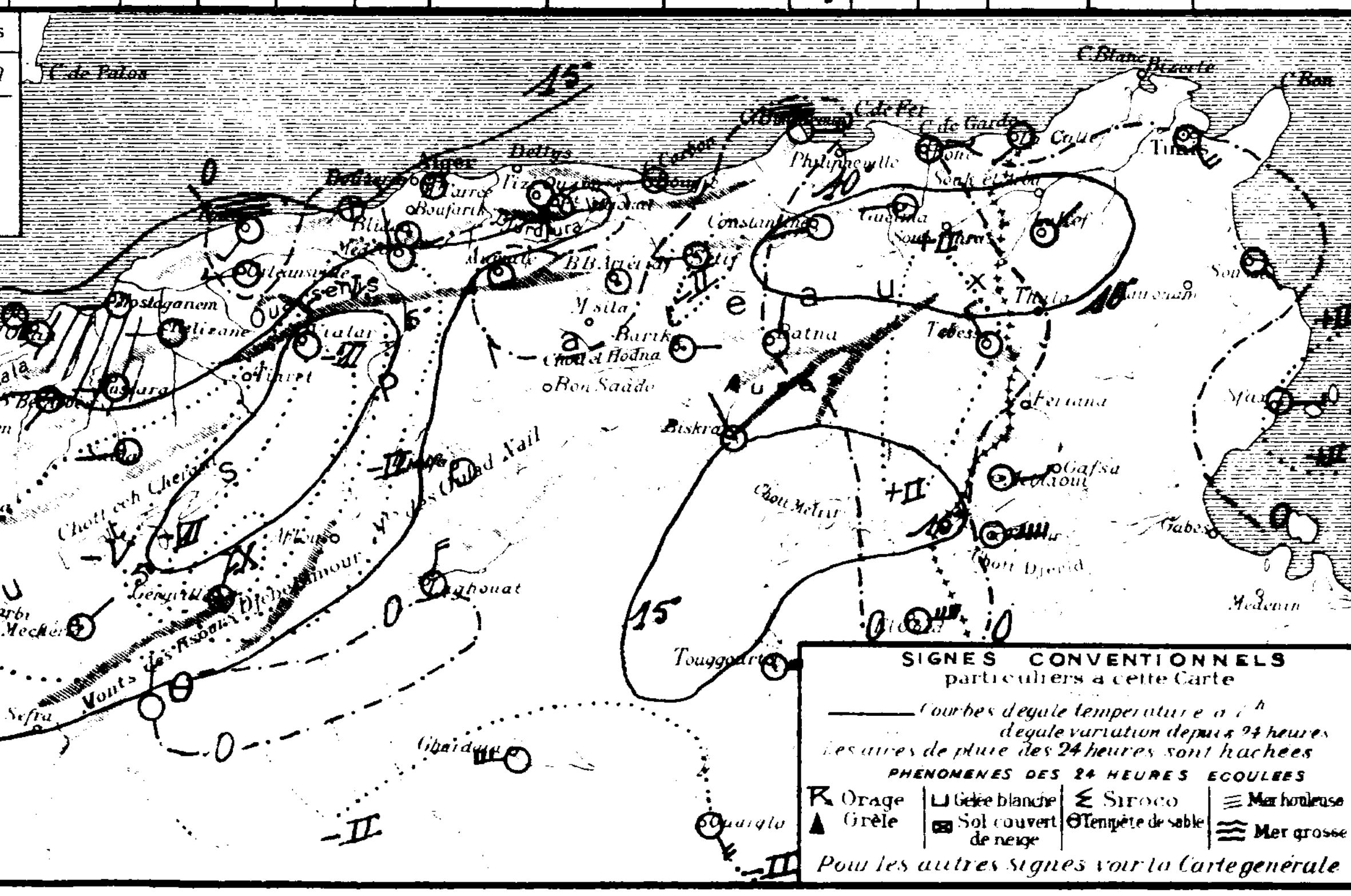

SONDAGES AÉROLOGIQUES

Altitude en Kms comptée à partir du niveau de la station	Alger Université (Altitude 59 m) Début 8 h 40: Direction	Vitesse en m/s	Début h: Direction	Vitesse en m/s	Tamanrasset (Alt 1350 m) Début 7 h 17: Direction	Vitesse en m/s
0 5	SW	5			WNW	7
1 0	SSW	5			WNW	13
1 5	S	8			WNW	13
2 0	SW	11			WNW	15
2 5	SSW	10			WNW	17
3 0	SW	8			WNW	23
3 5	SW	17			WNW	18
4 0	SW	16			WNW	23
4 5						
5 0						
5 5						
6 0						

UNIVERSITÉ D'ALGER
INSTITUT DE MÉTÉOROLOGIE
ET DE PHYSIQUE DU GLOBE

BULLETIN MÉTÉOROLOGIQUE DE L'ALGÉRIE

61e ANNÉE. — N° 80
Vendredi 20 Mars 1936 7h

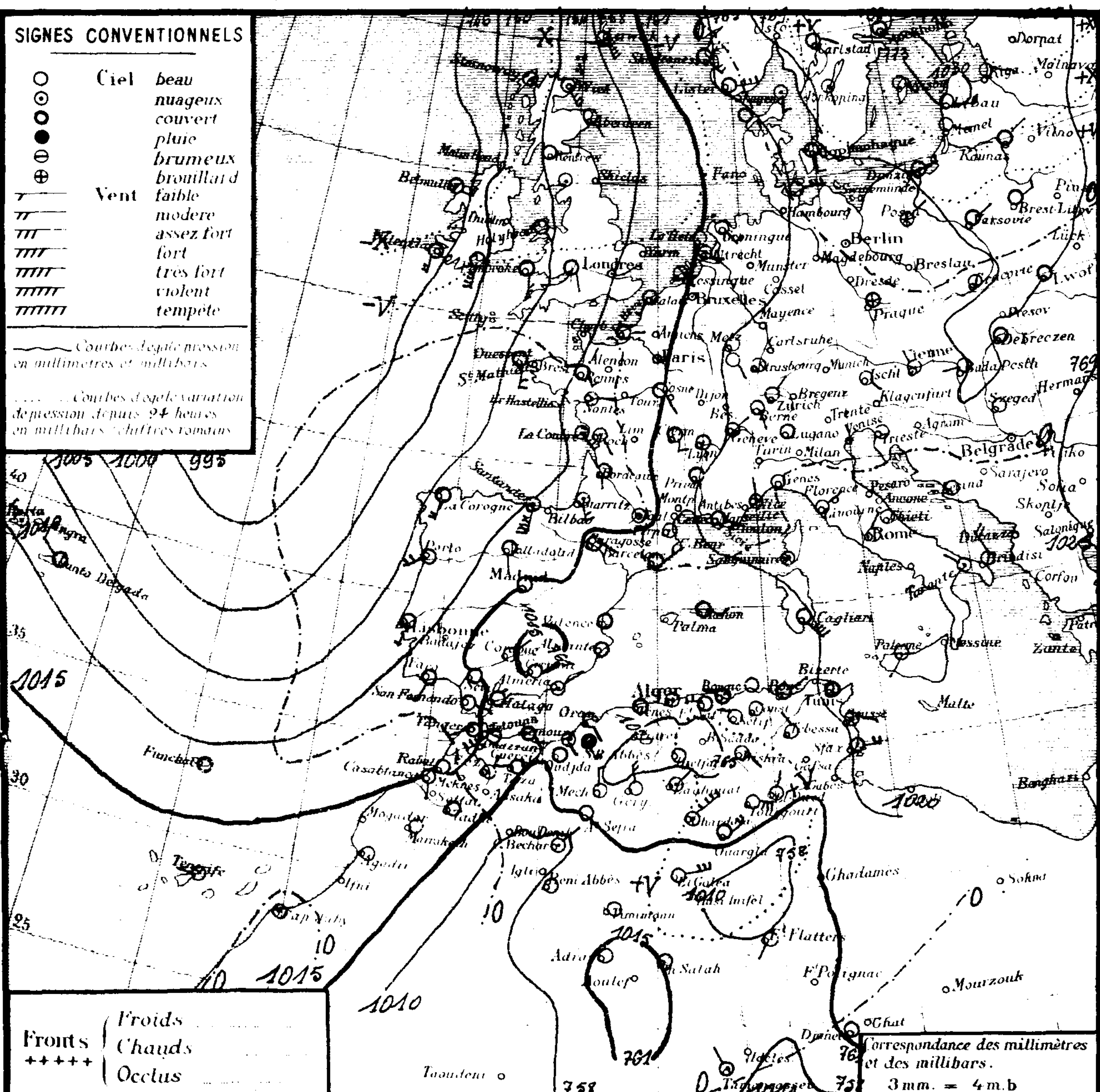

	STATIONS	Altitude en mètres	Pression à 0° et au niveau de la mer: Observation	Pression: diff en 24h.	Température de l'air: Observation	Température: diff en 24h	Vents Direction et force de 0 à 9	Etat du Ciel	Etat de la Mer	Températures extrêmes (24 h): max	Températures extrêmes: min.	Pluie en millim (24 h)	Pluie: Hauteurs totalisées du mois en cours	Pluie: Hauteurs totalisées du 1er Septbre au 29 Février	PHÉNOMÈNES
Littoral	Nemours	83	17.7	+1.5	13.0	+1.0	SE 1	nuageux	p. agitée	17	11	10.0	66.5	291	1-5h pluie
	Cap Falcon	75	16.4	+1.3	13.0	-0.2	calme	couvert	p. agitée	19	12		51.0	220	
	Oran	11	18.8	+1.2	13.5	-0.7	SE 2	couvert	belle	17	14		51.0	362	
	Mostaganem	113	17.9	+1.8	10.7	-2.6	E 2	brumeux	belle	16	11		221		
	Cap Ténès	183	17.3	+4.1	11.8	-1.2	calme	couvert	houleuse	16	11			225	
	Cherchell	22	13.6	-0.2	14.0	-1.0	calme	couvert	belle	18	11			562	
	Blida	267	20.4	+4.7	9.4	-1.8	calme	t. nuageux		17	8	gouttes	76.2	658	17h gouttes
	Bouzaréa	344	17.0	+4.0	11.0	-2.0	WSW 2	t. nuageux		18	10		97.8		
	Alger	59	17.7	+3.9	12.9	-1.5	W 2	t. nuageux	p. agitée	20	12		83.0	670	
	Maison-Carrée	48	18.1	+4.1	12.0	-2.7	S 2	t. nuageux		21	10		63.9		
	Cap Carbon	225	17.5	+3.2	13.0	0.0	W 2	couvert	houleuse	18	13	0.5	39.6	455	pluie nuit
	Cap Bougaroni	195	18.9	+4.2	13.6	0.0	calme	couvert	houleuse	16	13		94.0	668	
	Philippeville	42	18.2	"	13.3	"	SSW 2	t. nuageux	p. agitée	17	12	1.0			pluie nuit
	Cap de Garde	161	18.3	+4.7	12.0	+1.0	NE 2	couvert	p. agitée	15	11	2.0	48.6	439	coups de vent hier, pluie nuit
	La Calle	10	21.8	+6.2	13.8	+1.1	SW 4	pluie	belle	20	12	gouttes	70.0	543	gouttes hier et nuit
	Bizerte	9													
	Tunis	36	21.3	+3.6	13.6	+1.6	calme	couvert		15	11				
	Sousse	2	21.4	+2.5	14.9	+1.4	ESE 2	t. nuageux	t. belle	15	13				
	Sfax	8	20.5	+1.1	14.4	-0.4	E 4	nuageux	belle	19	12				
Tell et Hautes Plaines	Tlemcen	806	15.2	+1.4	10.8	+1.6	N 1	nuageux		17	10	1.4	48.4		5h pluie
	Sidi-bel-Abbès	476	18.6	+1.7	10.0	+1.5	SE 3	pluie		19	7	2.0		297	pluie nuit
	Saïda	867	20.9	+1.5	9.0	0.0	NW 2	pluie		17	8	2.0	18.8	195	pluie
	Mascara	590	16.4	-0.2	10.0	-0.2	calme	brouillard		18	9	1.0	52.0	511	pluie nuit
	Relizane	73	19.2	+2.5	9.2	-3.3	E 1	nuageux		19	9		14.0	261	
	Orléansville	112	18.8	+3.9	9.4	-4.6	calme	couvert		19	8			272	
	Tiaret	1023													
	Vialar	889	20.6	+3.7	6.5	+2.0	NW 3	couvert		13	4		31.5	280	
	Médéa	935	19.3	+4.0	7.6	-2.0	calme	couvert		13	6				
	Aumale	905	21.8	+6.9	8.8	-6.4	NW 1	couvert		19	6	1.8			pluie nuit et ce matin
	Fort-National	942	19.1	+4.3	7.4	-2.4	W 4	couvert		15	6	3.0		463	pluie
	Tizi-Ouzou	222	19.4	+3.9	11.1	-1.9	NW 1	couvert		20	11		61.0	591	
	Bordj-b.-Arréridj	915	16.5	+4.7	8.8	-3.8	calme	couvert		21	8	5.0			pluie
	Sétif	1079	17.2	+4.6	9.2	-3.6	WNW 2	t. nuageux		20	7	6.8			pluie nuit
	Batna	1044	18.5	+4.7	9.7	-2.2	WNW 1	beau		20	7	3.0	11.0		17-20h orage, grêle et pluie
	Constantine	660	20.4	+2.8	10.9	+1.4	S 1	beau		15	8	0.8		364	pluie nuit
	Guelma	268	19.3	-0.1	13.0	+3.3	SE 2	nuageux		22	9		15.0	298	
	Tébessa	863	17.2	+1.9	18.0	+6.0	NW 1	clair		"	6			105	
Steppe et Atlas Saharien	Aïn-Sefra	1090	17.9	"	8.0	"	SW 2	nuageux		25	6				
	Mécheria	1167	19.6	+0.4	8.7	+1.3	N 3	t. nuageux		17	8				
	Géryville	1320	"	"	9.0	+2.9	NNW 4	couvert		19	6			183	
	Aflou	1426													
	Djelfa	1160	24.3	+7.1	3.6	-6.6	calme	nuageux		18	2				
	Bou-Saâda (ms. Bou-Sedraif)	580	12.2	+2.8	14.7	+1.0	NE 1	beau		24	12		1.0	35	
	M'Sila (ms. El-Abiod-S.-Cheick)	586	17.7	+3.7	10.5	+0.5	ENE 1	nuageux		24	8			51	
	Barika	484	"	"	13.5	+0.8	E 1	nuageux		25	11				
	Colomb-Béchar	769	09.7	+1.4	15.0	0.0	NE 2	nuageux		25	14				
	Laghouat	767	19.6	+3.4	12.0	-1.0	NE 2	nuageux		"	10				
Sahara	Biskra	125	19.2	+5.8	18.0	+3.0	SE 1	beau		"	16			93	
	Touggourt	69	17.4	+7.4	13.1	-1.5	E 5	couvert		25	11		0.2	6	10-22h vent de sable
	El-Oued	70	"	"	12.4	-1.0	NNE 3	t. nuageux		25	10			12	
	Tozeur	50	16.1	+2.7	11.0	-3.0	NE 3	nuageux		23	7				
	Ghardaïa	526	"	"	11.6	-1.5	NE 6	nuageux		24	10			8	
	Ouargla	157	17.8	+8.3	13.0	+1.0	NE 4	couvert		"	12			13	
	El-Goléa	394?	13.5	+5.4	13.0	0.0	E 5	brumeux		"	13				
	Béni-Abbès	497?	12.1	+1.5	13.0	0.0	calme	clair		28	13				
	Timimoun	294?	13.7	+3.2	13.0	-4.0	calme	clair		29	12				
	Adrar	285?	16.1	+2.2	14.0	-3.0	calme	clair		28	13				
	In-Salah	280?	13.4	+2.7	12.0	-3.0	calme	clair		"	11				
	Fort-Flatters	368?	10.7	+1.6	17.0	-2.0	SW 2	clair		"	17				vent de sable hier
	Fort-Polignac	608?													
	Djanet	1100?	16.1	+1.6	20.0	+2.0	calme	clair		"	16				
	Tamanrasset	1350?	10.	-2.	20.0	+3.0	NW 2	t. nuageux		28	14			1	

Situation générale et situation en Algérie. De hautes pressions s'étendent du Nord sur le Sud et le Sud-Est de l'Europe (maximum: Liban 1030mb = 773mm). Une vaste dépression, centrée à l'Ouest de l'Irlande (Blacksod 994mb = 746mm), recouvre l'Atlantique et l'Ouest de l'Europe. La pression reste basse au Sahara (minima: Colomb-Béchar 1010mb = 758mm, Fort-Flatters 1011mb = 758mm).
En Algérie, le ciel est très nuageux ou couvert avec éclaircies à l'Est. Les vents, faibles ou modérés, sont de direction variable. Des averses sont tombées cette nuit en quelques points du Nord du réseau. La température est stationnaire ou en baisse à l'Ouest et au centre, en hausse à l'Est. La mer est houleuse à Ténès et de cap Carbon à cap Bougaroni, belle ou peu agitée ailleurs.

Probabilité (valable du 20 à 18h au 21 même heure). Hausse barométrique: Iles britanniques, Nord-Ouest France. Baisse: Scandinavie. Variations faibles ailleurs.
En Algérie, ciel très nuageux avec quelques pluies. Vents modérés, d'Ouest à Sud-Ouest à l'Ouest, du secteur Est à l'Est. Température stationnaire.

	ORAN	ALGER	CONSTANTINE
Littoral et Tell	Très nuageux avec quelques pluies. Vents d'Ouest à Sud-Ouest modéré.		Très nuageux avec quelques pluies. Vents du secteur Est modéré.
Hts Plateaux	Température stationnaire.		Température stationnaire.
Sahara Septentrional	Nuageux. Vents de Nord-Est à Est, faibles ou modérés.		Nuageux. Vents de Nord-Est à Nord-Ouest, assez forts.

Vents (Bassin Occidental de la Méditerranée)
Golfe du Lion : Sud-Est, modérés.
Baléares : Est à Sud, modérés.
Bizerte : Est à Sud, assez forts.

Vents (en altitude)
Ouest Algérie : Ouest à Sud-Ouest, 10 à 12m.
" Sahara : Sud, 8 à 10m
Est Algérie : Est à Sud, 6 à 8m.
" Sahara : Est, 10 à 12m.

Prévisions transmises par l'Observatoire de Tamanrasset

Tidikelt : Nuageux à très nuageux. Vents d'entre Nord et Est forts. Sable.
Azgers : Nuageux. Vents de Nord-Ouest
Hoggar : à Sud-Ouest de force variable, coups de vent.

Températures extrêmes		
Stations	Max	Min
Paris	18	7
Nice	"	"

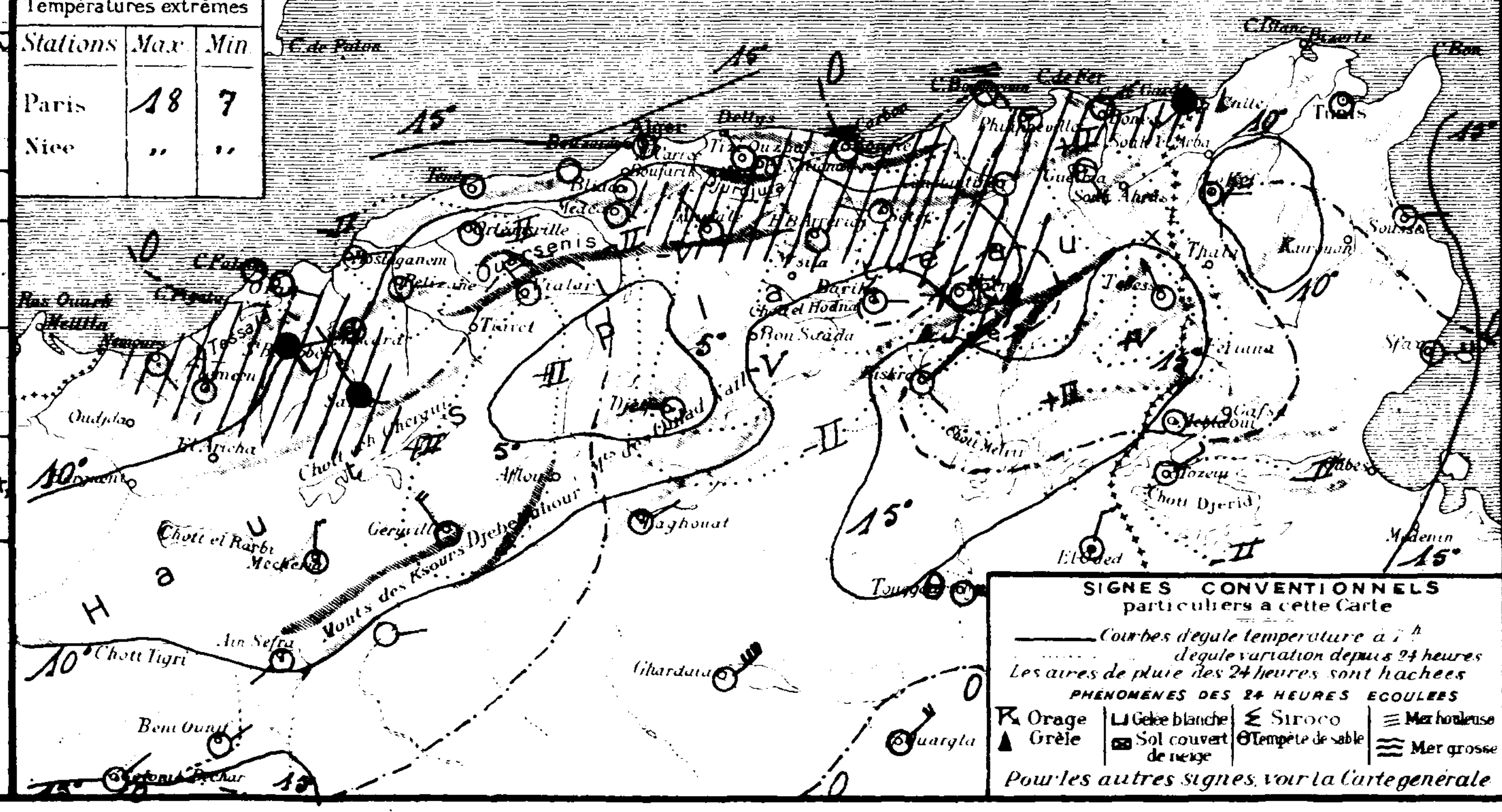

SONDAGES AÉROLOGIQUES

Altitude en Kms. comptée à partir du niveau de la station	Alger Université (Altitude 59m) Début 8h40: Direction	Vitesse en m/s	Début h: Direction	Vitesse en m/s	Tamanrasset (Alt 1350m) Début 8h40: Direction	Vitesse en m/s
05	W	4			NW	10
10	W	6			NW	13
15	WSW	10			NW	16
20	W	7			NW	16
25	SW	7			NW	20
30	SW	9			NW	24
35	WSW	12				
40	WSW	7				
45	W	13				
50	W	18				
55	W	21				
60						

UNIVERSITÉ D'ALGER
INSTITUT DE MÉTÉOROLOGIE
ET DE PHYSIQUE DU GLOBE

BULLETIN MÉTÉOROLOGIQUE DE L'ALGÉRIE

61e ANNÉE. — N° 81
Samedi 21 Mars 1936 — 7h

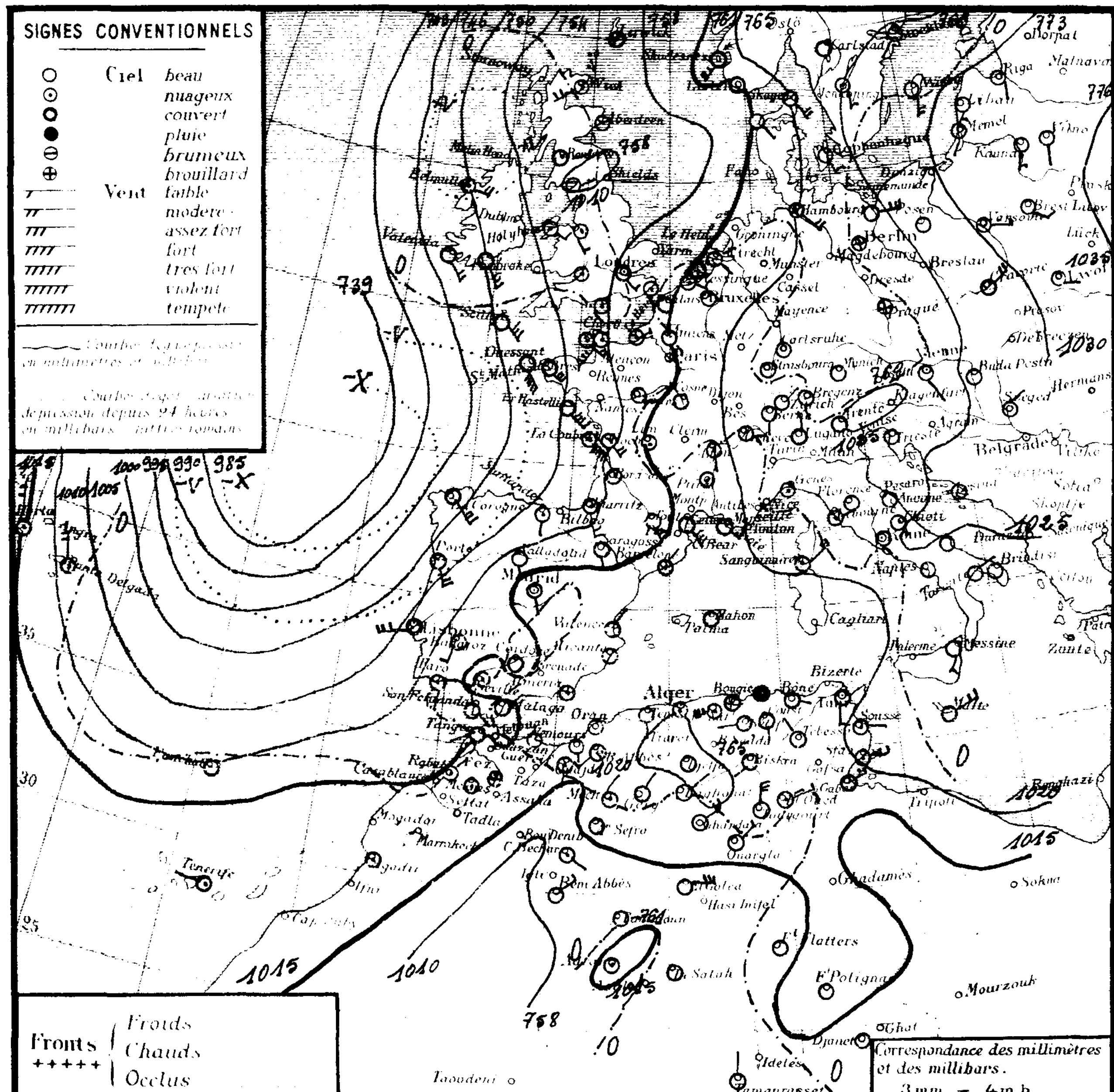

Région	Stations	Altitude en mètres	Pression à 0° et au niveau de la mer — Observation	Pression — diff en 24 h	Température de l'air — Observation	Température — diff en 24 h	Vents Direction	Vents force de 0 à 9	Etat du Ciel	Etat de la Mer	Temp. extrêmes (24 h) max	Temp. extrêmes (24 h) min	Pluie en millim (24 h)	Pluie : hauteurs totalisées du mois en cours	Pluie : hauteurs totalisées du 1er Septbre au 29 Février	Phénomènes
Littoral	Nemours	83	15.9	-1.8	14.0	+1.0	S	1	nuageux	agitée	16	11		66.5	291	
	Cap Falcon	75	15.0	-1.4	13.8	+0.8	SW	1	clair	belle	16	12	2.4	53.4	220	8-16h pluie
	Oran	11	17.4	-1.4	12.5	-1.0	calme		clair	belle	16	13	5.0	56.0	362	7-16h pluie
	Mostaganem	113	16.3	-1.6	11.4	+0.7	NNE	1	clair	belle	15	11	5.5			13-18h pluie
	Cap Ténès	183	15.4	-1.9	12.0	+0.2	S	2	beau	agitée	15	12	3.0		225	pluie nuit
	Cherchell	22													562	
	Blida	267	19.2	-1.2	9.6	+0.2	calme		t. nuageux		13	8	10.8	87.0	658	gouttes et pluie nuit
	Bouzaréa	344	15.7	-1.3	12.7	+1.7	S	1	clair		14	10	15.0	112.8		18-1h30 pluie
	Alger	59	16.2	-1.5	13.0	+0.1	calme		nuageux	belle	16	12	14.1	97.1	670	14h30 et 18h gouttes, 18-1h pluie
	Maison-Carrée	48	16.6	-1.5	12.6	+0.6	calme		nuageux		17	11	9.8	73.7		pluie
	Cap Carbon	225	17.0	-0.5	12.0	-1.0	calme		brouillard	p. agitée	16	11	6.0	45.6	455	pluie nuit
	Cap Bougaroni	195	18.3	-0.6	13.2	-0.4	calme		pluie	p. agitée	16	12	6.0	100.0	668	pluie nuit
	Philippeville	42														
	Cap de Garde	161	16.9	-1.4	12.0	0.0	E	1	couvert	p. agitée	19	12	6.0	54.6	439	pluie nuit
	La Calle	10	19.3	-2.5	14.6	+0.8	SW	5	couvert	belle	21	14		70.0	543	
	Bizerte	9														
	Tunis	36	19.5	-1.8	14.0	+0.4	SSE	3	couvert		19	12	gouttes			gouttes hier
	Sousse	2	20.3	-1.1	14.8	-0.1	E	2	t. nuageux	p. agitée	15	13	gouttes			8h gouttes
	Sfax	8	21.8	-1.3	14.6	+0.2	E	2	t. nuageux	p. agitée	18	9	gouttes			5h gouttes
Tell et Hautes Plaines	Tlemcen	806	14.0	-1.2	11.0	+0.2	SSW	1	beau		15	10	3.0	51.4		20h pluie
	Sidi-bel-Abbès	476	18.1	-0.5	7.3	-2.7	SW	3	clair		15	5	3.0		297	pluie hier
	Saïda	867	19.6	-1.3	8.4	-0.6	S	2	clair		19	7	6.0	24.8	195	16-18h pluie
	Mascara	590	17.7	+1.3	9.4	-0.6	calme		clair		14	8	12.0	54.0	511	pluie hier et nuit
	Relizane	73	18.3	-0.9	8.1	-1.1	W	1	clair		16	7	5.0	19.0	361	pluie
	Orléansville	112	17.7	-1.1	8.7	-0.7	calme		clair		15	8	7.5		272	pluie hier et nuit
	Tiaret	1023														
	Vialar	889	20.4	-0.2	5.0	-1.5	NW	4	couvert		13	3	10.0	41.5	280	10-12h et nuit pluie
	Médéa	935	20.5	+1.2	7.5	-0.1	calme		clair		11	6	9.0			pluie
	Aumale	905	18.9	-2.9	12.3	+3.5	NW	1	beau		15	6	4.8			pluie nuit
	Fort-National	942	17.2	-1.9	9.5	+2.1	WSW	5	t. nuageux		11	7	3.0		463	pluie
	Tizi-Ouzou	222	17.8	-1.6	11.8	+0.7	W	1	beau		17	11	4.1	65.1	591	pluie nuit
	Bordj-b.-Arréridj	915	15.6	-0.9	9.7	+0.9	calme		couvert		16	9				
	Sétif	1079	16.8	-0.4	9.5	+0.3	W	1	t. nuageux		16	8	gouttes			gouttes hier
	Batna	1044	17.0	-1.5	9.7	0.0	W	3	nuageux		20	7		11.0		
	Constantine	660	20.2	-0.2	10.7	-0.2	SSE	1	nuageux		18	10	7.0		361	pluie hier après-midi et nuit
	Guelma	268	19.8	+0.5	12.7	-0.3	ENE	2	couvert		22	11	4.0	19.0	298	pluie nuit
	Tébessa	863	18.9	+1.7	10.0	-8.0	NW	1	couvert		20	7			105	
Steppe et Atlas Saharien	Aïn-Sefra	1090	19.8	+1.9	9.0	+1.0	calme		beau		19	8				tempête de sable hier
	Mécheria	1167	19.6	0.0	9.2	+0.5	NNE	1	nuageux		18	8	3.0			20-21h pluie
	Géryville	1320	17.7	"	9.9	+0.9	NNE	1	beau		16	4			183	
	Aflou	1426														
	Djelfa	1160	21.9	-2.4	7.0	+3.4	calme		clair		19	6				
	Bou-Saâda	550	14.5	+2.3	12.4	-2.3	NE	1	clair		24	11		1.0	35	
	El-Abiod-Sidi-Cheikh	906	18.9	+1.2	10.5	0.0	E	1	clair		21	10			51	
	Barika	484	"	"	12.7	-0.8	S	2	nuageux		21	12				
Sahara	Colomb-Béchar	769	10.3	+0.6	14.0	-1.0	SE	2	nuageux		24	13				coups de vent hier
	Laghouat	767	22.1	+2.5	12.0	0.0	NE	1	clair		"	9				
	Biskra	125	18.9	-0.3	17.0	-1.0	SW	1	nuageux		26	"			93	
	Touggourt	69	17.3	-0.1	13.5	+0.4	N	5	clair		22	10		0.2	6	
	El-Oued	70	"	"	13.2	+0.8	ENE	3	nuageux		24	12			12	
	Tozeur	50	16.1	0.0	14.5	+3.5	NE	5	couvert		23	5				
	Ghardaïa	526	"	"	13.7	+2.1	NE	4	beau		21	13			8	
	Ouargla	157	17.7	-0.1	12.0	-1.0	NE	3	clair		"	12			13	
	El-Goléa	394?	14.7	+1.2	14.0	+1.0	E	5	clair		"	13				
	Béni-Abbès	497?	13.3	+1.2	15.0	+2.0	NE	3	clair		28	14				
	Timimoun	294?	13.7	0.0	14.0	+1.0	calme		clair		31	13				
	Adrar	285?	15.3	-0.8	18.0	+4.0	calme		nuageux		31	18				
	In-Salah	280?	13.8	+0.4	17.0	+5.0	calme		clair		"	16				
	Fort-Flatters	368?	10.5	-0.2	15.0	-2.0	calme		clair		"	11				
	Fort-Polignac	608?	19.4	"	16.0	"	calme		clair		"	13				
	Djanet	1100?	14.0	-2.1	20.0	0.0	calme		clair		"	15				
	Tamanrasset	1350?	11.	+1.	17.0	-3.0	N	1	clair		28	10			1	

Situation générale et situation en Algérie. La pression est élevée du Sud de la Scandinavie à l'Est et au Sud de l'Europe (Pinsk 1035 mb = 776 mm). Une vaste dépression s'étend du Nord de l'Europe à l'Ouest de la Péninsule ibérique (Valentia 996 mb. 747 mm, La Corogne 999 mb = 749 mm). La pression est voisine de la moyenne sur l'Afrique du Nord.

En Algérie, le ciel est beau à l'Ouest, très nuageux à l'Est; les vents, faibles ou modérés, sont de direction variable. Il a plu sur presque toute l'Oranie ainsi que sur le Nord des départements d'Alger et de Constantine. La température est en hausse sur le centre du littoral, en Kabylie et sur l'Ouest de l'Atlas saharien, elle est en baisse ailleurs. La mer est agitée à Nemours et Ténès, belle ou peu agitée sur le reste de la côte algérienne.

Probabilité (valable du 21 à 18h au 22 même heure). Hausse barométrique : Nord Iles britanniques Açores à Portugal. Baisse : Pays baltes - Sud Iles britanniques à Ouest France. Variations faibles ailleurs.
En Algérie : à l'Ouest, ciel nuageux avec grandes éclaircies, vents de Sud à Ouest, faibles ou modérés ; à l'Est, ciel très nuageux s'éclaircissant, vents d'Est à Sud, faibles ou modérés. Température en hausse.

	ORAN	ALGER	CONSTANTINE
Littoral et Tell	Nuageux avec grandes éclaircies. Vents de Sud à Ouest, faibles ou modérés.		Très nuageux s'éclaircissant. Vents d'Est à Sud, faibles ou modérés.
Hts Plateaux	Température en hausse.		Température en hausse.
Sahara Septentrional	Beau temps. Vents de Nord-Est à Est, faibles ou modérés.	Beau temps. Vents de Nord-Ouest, faibles ou modérés.	Beau temps. Vents de Nord-Est à Nord-Ouest assez forts à modérés.

Vents (Bassin Occidental de la Méditerranée)
Golfe du Lion : Sud-Est à Sud, forts à assez fort.
Baléares : Est à Sud, modéré.
Bizerte : Est modéré.

Vents (en altitude)
Ouest Algérie : Ouest, 8 à 10m.
" Sahara : Ouest à Nord-Ouest, 8 à 10m.
Est Algérie : Est à Sud, 8 à 10m.
" Sahara : Nord-Est, 12 à 8m.

Prévisions transmises par l'Observatoire de Tamanrasset
Tidikelt, Azgers, Hoggar : Beau temps. Vents de Nord à Est, modérés.

Températures extrêmes

Stations	Max	Min
Paris	"	"
Nice	"	"

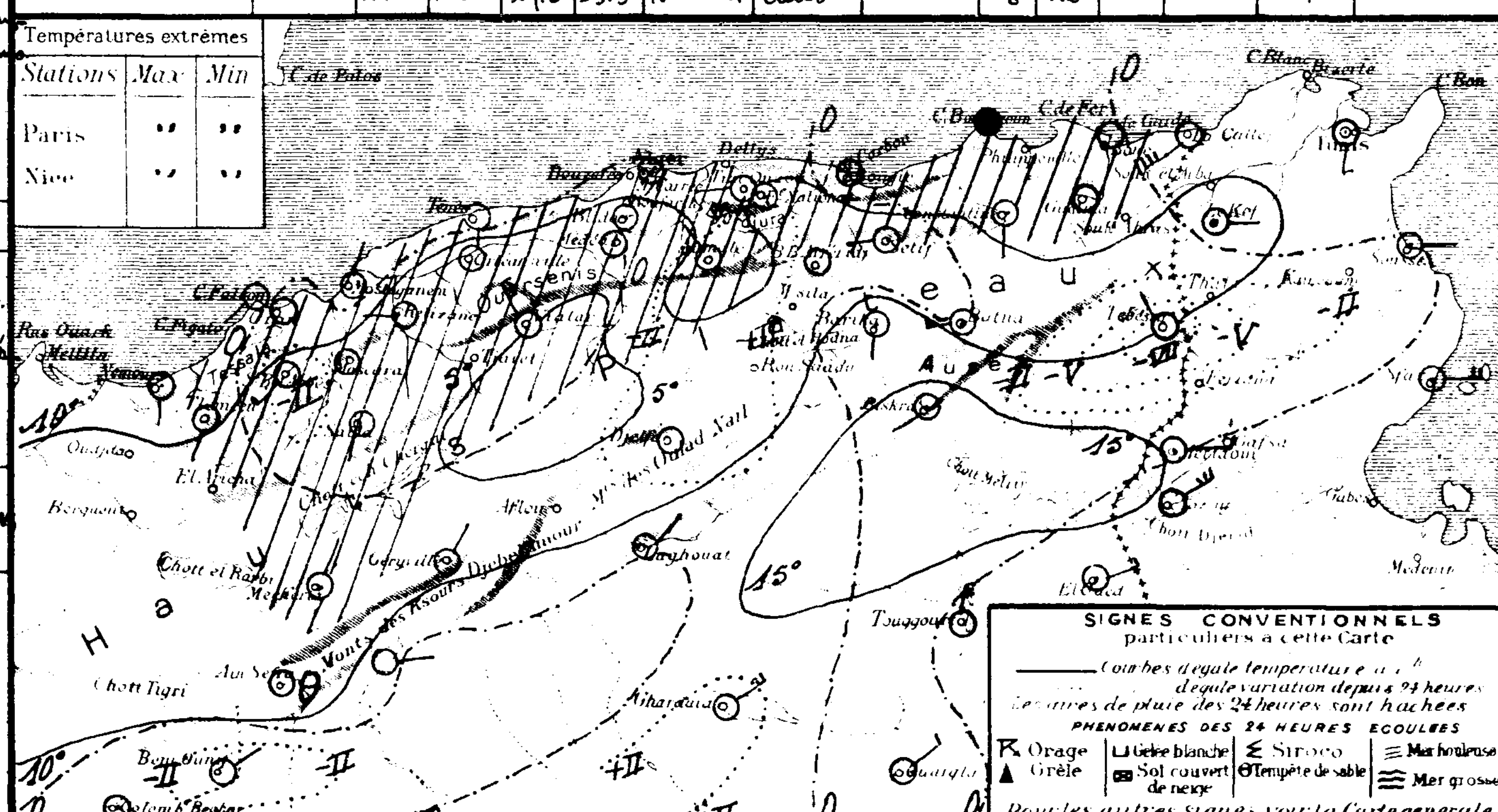

SONDAGES AÉROLOGIQUES

Altitude en Kms au-dessus du niveau de la station	Alger Université (Altitude 59m) Début 8h45 — Direction	Vitesse en m/s	Début h — Direction	Vitesse en m/s	Tamanrasset (Alt 1350m) Début 7h45 — Direction	Vitesse en m/s
0 5	calme				NW	9
1 0	WSW	2			NW	11
1 5	WSW	5			NW	23
2 0	W	9			NW	27
2 5	W	8			NW	21
3 0	W	9			WNW	27
3 5	WSW	11			WNW	24
4 0	WSW	11			WNW	27
4 5	WSW	9			WNW	32
5 0	W	9			WNW	20
5 5	WNW	16			WNW	23
6 0	WNW	21			WNW	22

UNIVERSITÉ D'ALGER
INSTITUT DE MÉTÉOROLOGIE
ET DE PHYSIQUE DU GLOBE

BULLETIN MÉTÉOROLOGIQUE DE L'ALGÉRIE

61ème ANNÉE. — N° 82
Dimanche 22 Mars 1936 7h

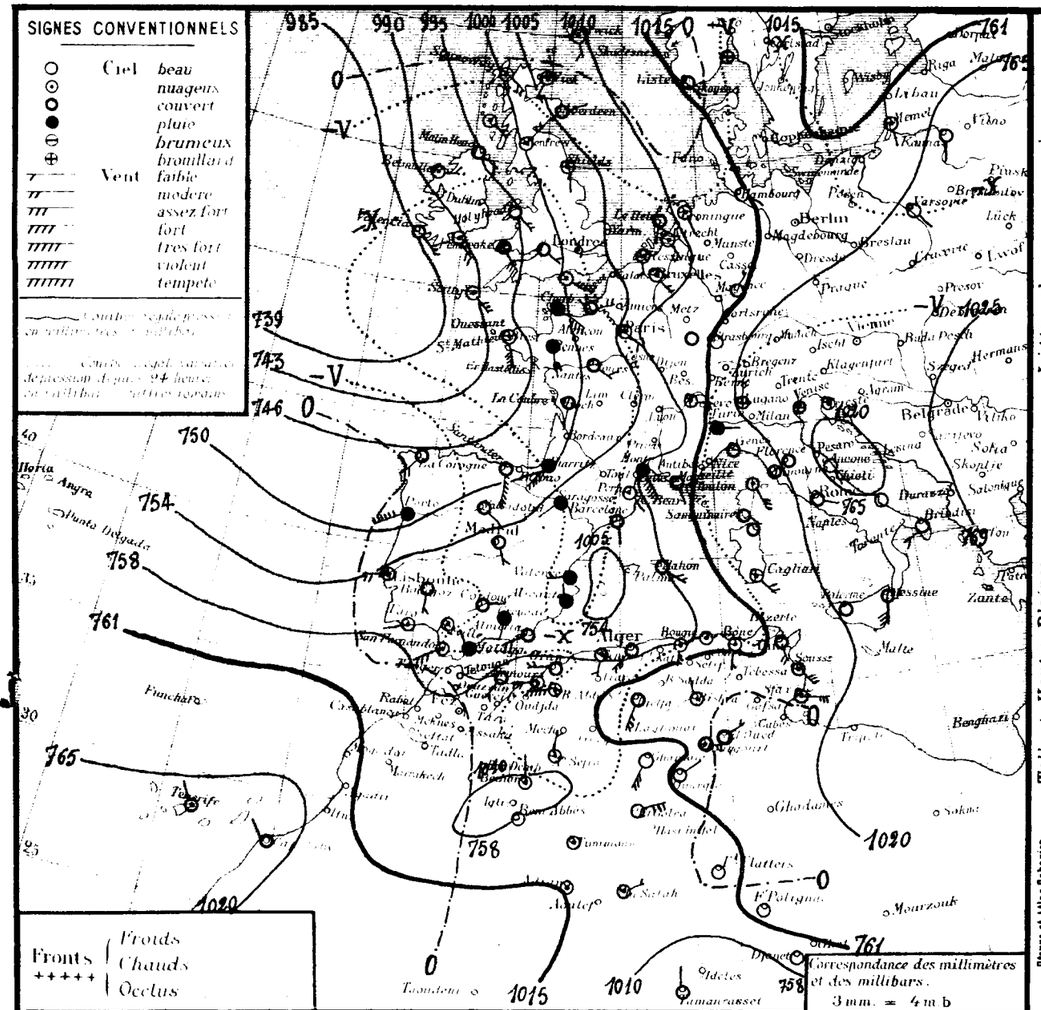

Situation générale et situation en Algérie. De hautes pressions se trouvent d'une part sur le Sud-Est de l'Europe, d'autre part sur la Mauritanie et les Canaries (Cap Juby: 1021 mb 765 mm). Entre ces deux zones s'étend un couloir dépressionnaire allant de l'Islande à l'Algérie, (Westmanoë 998 mb. 749 mm, Valentia 985 mb 739 mm, Alicante 1005 mb 754 mm, Colomb-Béchar 1009 mb 757 mm).

En Algérie le ciel est très nuageux ou couvert, avec une petite éclaircie à l'Est. Le vent souffle de Sud à Ouest sous forme de coups de vent forts ou très forts. La mer, belle ou peu agitée à l'Est, est agitée ou houleuse à l'Ouest. La température est en forte hausse à l'Ouest et sur le littoral. Il a plu hier soir à Guelma et faiblement dans la journée d'hier sur le littoral constantinois.

Probabilité (valable du 22 à 18h au 23 même heure). Le couloir dépressionnaire se déplacera vers le Nord-Est et s'étendra demain de la Mer du Nord à la Tunisie. La pression baissera donc fortement sur la Péninsule ibérique et l'Ouest de l'Afrique du Nord.

En Algérie, le ciel sera variable avec averses orageuses sur le littoral et le Nord du Tell, principalement la nuit. Le vent soufflera sous forme de coups de vent très forts ou violents, de Sud à Ouest. La température baissera.

	ORAN	ALGER	CONSTANTINE
Littoral et Tell	Ciel variable. Coups de vent très forts ou violents de Sud à Ouest. Averses orageuses, surtout la nuit. Température en baisse.		
Hts Plateaux	Ciel très nuageux s'éclaircissant quelquefois. Coups de vent de Sud à Ouest.		
Sahara Septentrional	Ciel très nuageux avec éclaircies. Coups de vent de Sud à Nord-Ouest.		

Vents (Bassin Occidental de la Méditerranée)

Golfe du Lion, Baléares, Bizerte : Coups de vent violents de Sud à Ouest.
Coups de vent violents de Sud-Est à Sud-Ouest.

Vents (en altitude)

Ouest Algérie :
" Sahara :
Est Algérie :
" Sahara :

Prévisions transmises par l'Observatoire de Tamanrasset

Tuareg :
Azgers :
Hoggar :

OBSERVATION DE 7 HEURES

Stations	Altitude en mètres	Pression à 0° et au niveau de la mer: Observation	Pression: diff. en 24h	Température de l'air: Observation	Température: diff. en 24h	Vents: Direction et force de 0 à 9	Etat du Ciel	Etat de la Mer	Dans les 24 heures: Température max	Température min	Pluie en millim.	Pluie en m/m: Hauteurs totalisées du mois en cours	Hauteurs totalisées depuis le 29 Février	PHÉNOMÈNES
Littoral														
Nemours	83	12.2	-3.7	13.2	-0.8	W 5	nuageux	houleuse	19	11		66.5	291	
Cap Falcon	75	11.0	-4.0	14.0	+0.2	WSW 5	T. nuageux	agitée	19	11		53.4	220	
Oran	11	12.5	-4.9	14.6	+2.1	W 4	couvert	agitée	19	12		56.0	362	
Mostaganem	113	10.7	-5.6	15.1	+3.7	W 6	couvert	houleuse	20	15		27.6		
Cap Ténès	183	06.5	-8.9	17.0	+5.0	S 3	T. nuageux	s. agitée	19	11			225	
Cherchell	22	07.6	-8.8	19.6	+3.5	calme	T. nuageux	belle	20	14			562	
Blida	267	09.2	-10.0	17.0	+7.4	S 4	T. nuageux		17	10	gttes	87.0	658	12h gouttes. 1h coups de vent
Bouzaréa	344	07.2	-3.5	16.5	+3.8	WSW 1	couvert		17	11		112.8		
Alger	59	07.4	-8.8	18.7	+5.7	SSW 5	couvert	s. agitée	19	14		97.1	670	
Maison-Carrée	48	08.2	-8.4	18.0	+5.4	SSW 4	couvert		20	11		73.7		
Cap Carbon	225	09.4	-7.6	17.0	+5.0	S 5	T. nuageux	belle	"	12	0.5	46.1	455	Pluie hier
Cap Bougaroni	195	13.5	-4.8	17.0	+3.8	calme	T. nuageux	s. agitée	17	12	4.0	104.0	668	7-10h pluie
Philippeville	42													
Cap de Garde	161	13.4	-3.5	14.0	+2.0	S 3	T. nuageux	s. agitée	17	12		54.6	439	
La Calle	10	13.4	-5.9	15.8	+1.2	SW 6	clair	belle	22	13		70.0	543	
Bizerte	9													
Tunis	36	17.4	-2.1	14.2	+0.2	SE 4	couvert		17	12				
Sousse	2	18.7	-1.6	15.9	+1.1	ESE 5	nuageux	T. houleuse	16	14	3.0			10h pluie
Sfax	8	18.9	-2.9	15.6	+1.0	E 6	nuageux	agitée	18	13	gttes			21h55, gouttes
Tell et Hautes Plaines														
Tlemcen	806	11.0	-3.0	8.9	-2.1	W 1	nuageux		18	9		51.4		
Sidi-bel-Abbès	476	12.6	-3.5	10.9	+3.6	W 8	T. nuageux		21	8			297	
Saïda	867	13.2	-6.4	12.0	+3.6	S 5	nuageux		20	11		24.8	195	
Mascara	590	11.8	-5.9	13.0	+3.6	NW 3	T. nuageux		20	11		64.0	511	
Relizane	73	11.2	-7.1	14.9	+6.8	S 6	nuageux		21	13		19.0	261	
Orléansville	112												272	
Tiaret	1023													
Vialar	889	14.8	-5.6	10.0	+5.0	NE 3	couvert		15	9			280	
Médéa	935	11.0	-9.5	12.2	+4.7	calme	T. nuageux		16	10				
Aumale	905	16.0	-2.9	11.0	-1.3	WNW 9	couvert		16	7	0.8			13-7h pluie. 19-7h coups de vent
Fort-National	942												463	
Tizi-Ouzou	222	10.3	-7.5	12.3	+0.5	NE 1	couvert		21	10		65.1	591	
Bordj-b.-Arréridj	915													
Sétif	1079													
Batna	1044	15.3	-1.7	10.7	+1.0	WSW 2	nuageux		18	6		11.0		
Constantine	660												361	
Guelma	268	18.0	-1.8	11.3	-1.4	SW 1	beau		20	7	12.0	21.0	298	Pluie, tonnerre
Tébessa	863												105	
Aïn-Sefra	1090	13.5	-6.3	12.0	+3.0	NNE 3	nuageux		-	12				
Mécheria	1167													
Géryville	1320												183	
Aflou	1426													
Djelfa	1160	17.3	-4.6	9.1	+2.1	SSW 5	couvert		18	8				
Hauts Plateaux et Atlas Saharien														
Boghari S. O.	550												35	
Bou Saada	489	10.5	-4.0	11.5	-0.9	NE 1	beau		22	10		1.0	51	
Barika	484	"	"	13.4	+0.7	W 1	nuageux		22	13				
Colomb-Béchar	769	09.0	-1.3	12.0	-2.0	N 2	nuageux		24	10				
Laghouat	767													
Sahara														
Biskra	125	16.8	-2.1	18.0	+1.0	NW 1	nuageux		25	12			93	
Touggourt	69	15.4	-1.9	14.4	+0.9	E 4	couvert		22	12			6	
El-Oued	70	"	"	15.8	+2.6	ENE 3	couvert		24	13			12	
Tozeur	50	17.4	+1.3	13.5	-1.0	NE 1	clair		23	12				
Ghardaïa	526	"	"	14.2	+0.5	SW 5	beau		23	14			8	
Ouargla	157	16.2	-1.5	12.0	0.0	NE 2	clair		"	11			13	
El-Goléa	394?	13.1	-1.6	14.0	0.0	E 4	clair		"	14				
Béni-Abbès	497?	10.7	-2.6	16.0	+1.0	calme	clair		28	14				
Timimoun	294?	11.7	-2.0	13.0	-1.0	calme	T. nuageux		24	12				
Adrar	285?	14.6	-0.7	16.0	-2.0	calme	clair		32	16				
In-Salah	280?	11.9	-1.9	16.0	-1.0	E 3	nuageux		"	16				
Fort-Flatters	368?	10.6	+0.1	12.0	+3.0	calme	clair		"	15				
Fort-Polignac	608?	18.8	-0.6	17.0	-1.0	calme	clair		"	14				
Djanet	1100?	12.9	-1.1	22.0	+2.0	calme	clair		"	19				
Tamanrasset	1350?	9	-2	18.0	+1.0	N 1	clair		29	11			1	

Pluie en m/m — Dans les 24 heures

Température extrêmes

Temperatures extrêmes

Stations	Max	Min
Paris	19	10
Nice	"	"

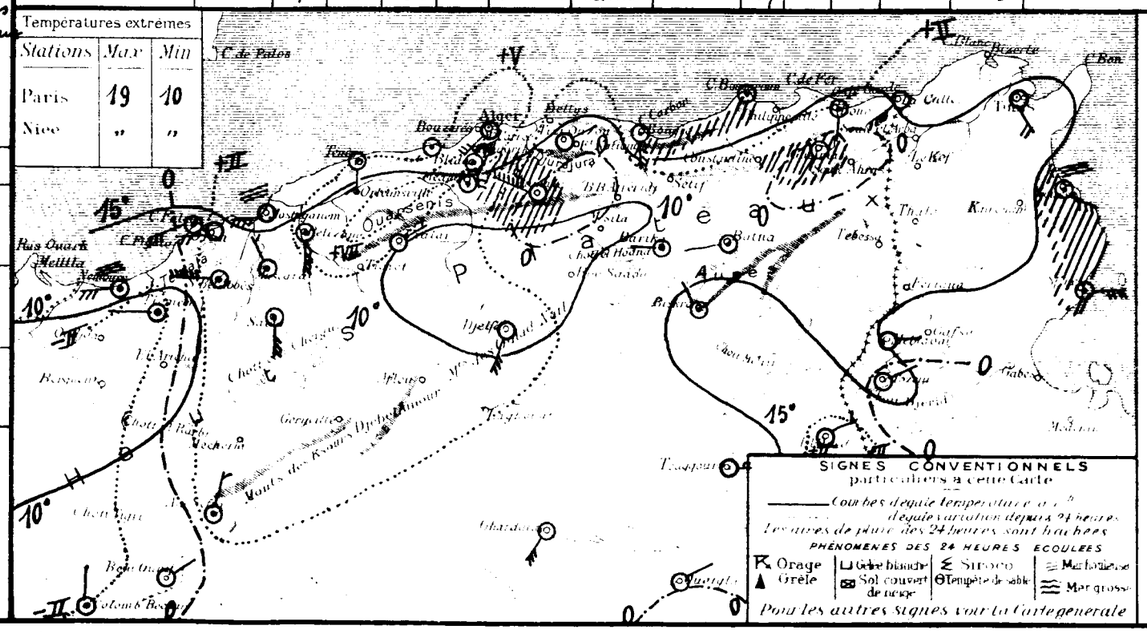

SONDAGES AÉROLOGIQUES

Altitude en km au-dessus du niveau de la station	Alger Université Altitude 50m: Début	Alger Université: Début	Tamanrasset Alt. 1350m: Début
0.5			
1.0			
1.5			
2.0			
2.5			
3.0			
3.5			
+0			
+5			
5.0			
5.5			
6.0			

UNIVERSITÉ D'ALGER
INSTITUT DE MÉTÉOROLOGIE
ET DE PHYSIQUE DU GLOBE

BULLETIN MÉTÉOROLOGIQUE DE L'ALGÉRIE

61ème ANNÉE. N° 83
Lundi 23 Mars 1936 7h

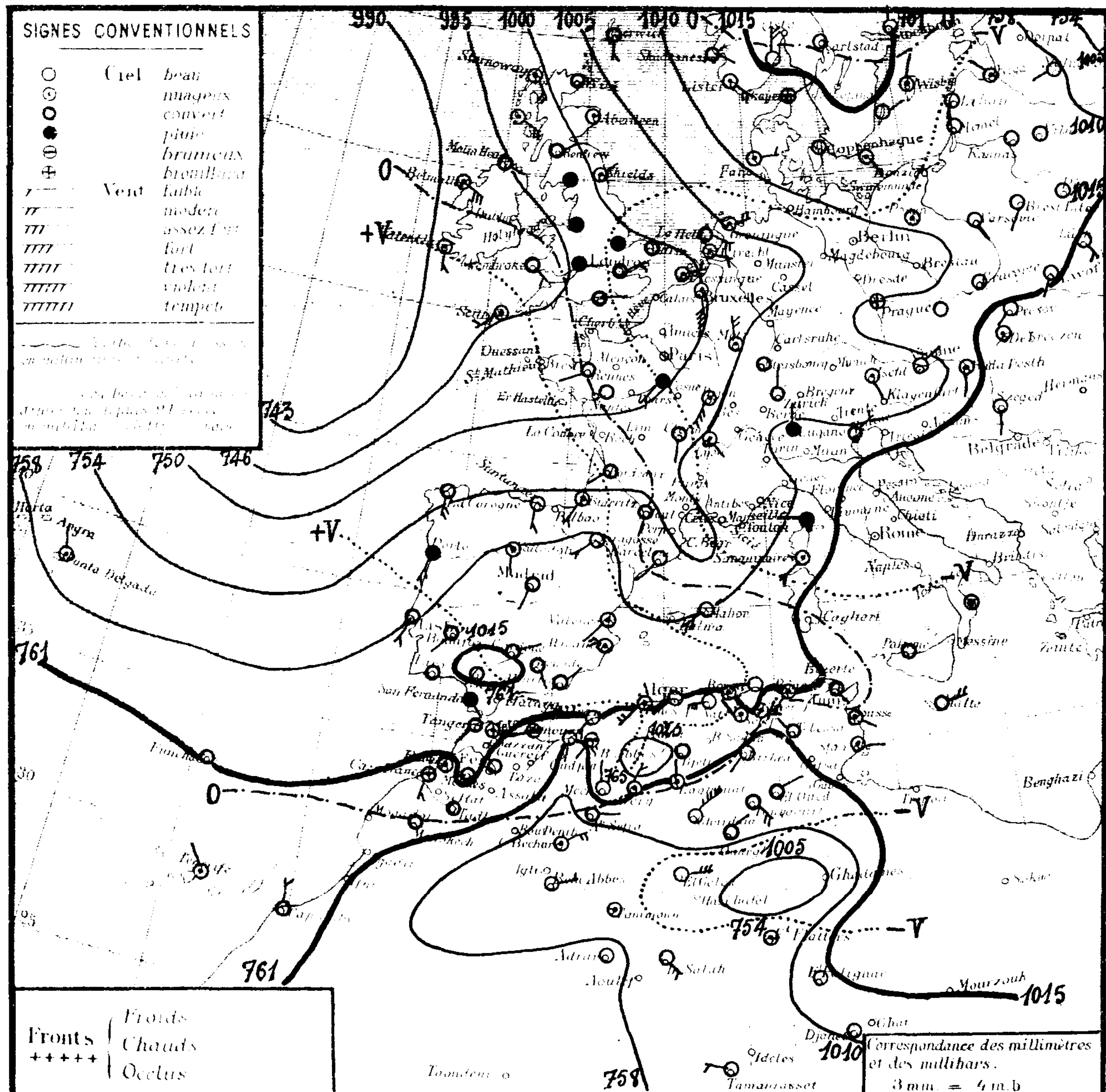

Région	STATIONS	Altitude en mètres	Pression à 0° et au niveau de la mer: Observation	Pression: diff. en 24 h	Température de l'air: Observation	Température: diff. en 24 h	Vents Direction et force de 0 à 9	Etat du Ciel	Etat de la Mer	Températures extrêmes (24 h): max	Températures extrêmes: min	Pluie en millim. (24 h)	Pluie en m/m: Hauteurs totalisées du mois en cours	Hauteurs totalisées du 1er Septbre au 29 Février	PHÉNOMÈNES
Littoral	Nemours	83	16.0	+3.8	10.8	+2.4	S 1	beau	agitée	20	9		66.5	291	
	Cap Falcon	75	15.2	+4.2	12.0	-2.0	SW 3	nuagx	houleuse	18	11	0.5	53.9	220	7-9h pluie par intermittence
	Oran	11	16.6	+4.1	12.8	-1.8	W 3	beau	P.agitée	21	..	1.0	37.0	362	pluie
	Mostaganem	113	15.1	+4.4	12.2	-2.9	SE 3	beau	houleuse	20	11	0.8	28.4		pluie
	Cap Tenès	183	12.2	+5.7	11.4	-5.6	SW 4	nuagx	houleuse	18	9			225	
	Cherchell	22	13.7	+6.1	16.0	-3.6	calme	beau	agitée	22	13			562	
	Blida	267	18.0	+8.8	8.8	-8.2	calme	nuagx		19	8	4.8	41.8	653	11h pluie
	Bouzaréa	344	13.8	+5.6	11.9	-4.6	SW 3	clair		18	10	4.0	116.8		11h30-15h pluie
	Alger	59	14.0	+6.6	13.4	-5.3	WSW 1	beau	belle	20	12	1.8	98.9	670	8h gouttes - 11-17h pluie
	Maison-Carrée	48	14.6	+6.4	12.6	-5.4	SW 2	clair		21	9	2.3	76.0		pluie hier matin
	Cap Carbon	225	14.7	+5.3	15.0	-2.0	calme	nuagx	P.agitée	22	11	2.0	48.1	455	pluie hier et nuit
	Cap Bougaroni	195	16.5	+3.0	14.8	-2.2	W 2	beau	P.agitée	22	11		104.0	668	
	Philippeville	42	16.4	..	13.3	..	S 2	clair	3.belle	25	11	1.0			(pluie du 22 = 100) pluie
	Cap de Garde	161	15.3	+1.9	12.0	-2.0	S 4	nuagx	belle	..	11	0.4	55.0	439	pluie nuit
	La Calle	10	14.8	+4.4	13.6	-0.2	SW 4	couvert	3.belle	24	13		70.0	543	
	Bizerte	9													
	Tunis	36	15.4	+2.0	14.0	-0.2	SE 2	couvert		19	12	1.0			3-4h pluie
	Sousse	2	16.7	-2.0	15.3	-0.6	ESE 2	nuagx	3.belle	17	14	1.0			22h pluie
	Sfax	8	17.8	-1.1	14.6	-1.0	E 3	3.nuagx	P.agitée	18	14	gttes			21h50 gouttes
Tell et Hautes Plaines	Tlemcen	806	13.2	+2.2	10.5	+1.6	SSW 1	beau		15	7		51.4		
	Sidi-bel-Abbès	476	16.9	+4.8	7.8	-3.1	SW 2	brumeux		18	5	0.3		297	7-9h pluie
	Saïda	867	18.5	+5.3	4.0	-8.0	S 2	clair		16	4		24.8	195	
	Mascara	590	16.2	+4.4	8.8	-4.2	NW 1	brouillard		20	8	2.0	66.0	511	pluie hier et nuit
	Relizane	73	17.3	+6.1	10.3	-4.6	W 2	beau		20	9			281	
	Orléansville	112	15.8	..	8.8	..	calme	clair		..	8	0.7		272	pluie hier matin
	Tiaret	1023													
	Vialar	889	18.2	+3.4	4.0	-6.0	NE 4	nuagx		13	3	1.0	42.5	280	10-11h pluie
	Médéa	935	16.9	+5.9	6.8	-5.4	calme	clair		14	5	6.0			pluie
	Aumale	905	17.4	+1.4	10.2	-0.8	NNW 4	nuagx		16	4	3.0			pluie
	Fort-National	942	16.8	..	7.4	..	W 5	beau		15	6	6.0		463	pluie
	Tizi-Ouzou	222	16.7	+6.4	8.0	-4.3	SE 1	brouillard		19	6	7.0	72.1	591	14-17h pluie
	Bordj-bou-Arreridj	915	15.3		7.1	..	calme	clair		17	7	4.0			pluie
	Sétif	1079	15.4	..	8.2	..	NW 1	nuagx		17	5	3.8			pluie hier et nuit
	Batna	1044	15.4	+0.1	9.8	-0.9	N 1	nuagx		19	9	8.0	19.0		pluie
	Constantine	660	17.6	..	9.5	..	E 1	nuagx		21	8	2.0		361	(pluie du 22 = 3.0) pluie nuit
	Guelma	268	16.8	-1.2	13.7	-2.4	SE 1	nuagx		26	10	gttes	31.0	298	soir et nuit gouttes
	Tébessa	863	15.8	..	11.0	..	NW 1	couvert		..	5			105	
Steppe et Atlas Saharien	Aïn-Sefra	1090	..	..	8.0	-4.0	E 2	couvert		25	7				
	Mécheria	1167	18.5	+4.6	5.6	-5.7	N 2	clair		18	4				
	Géryville	1320	20.4	..	7.9	..	NNE 3	3.nuagx		18	2			183	
	Aflou	1426													
	Djelfa	1160	13.9	+2.6	6.8	-2.3	calme	couvert		18	6	0.2			17h30-18h pluie
	El-Abiod Sidi Ch	[illegible]	14.5	-1.0	10.5	-2.0	NNE 3	3.nuagx		23	10			35	
	Beni-Ounif	[illegible]	09.5	-1.0	13.0	+1.5	NE 1	3.nuagx		23	12		1.0	51	
	Barika	484	..	..	12.5	-0.9	N 1	nuagx		21	12	4.0			pluie
Sahara	Colomb-Bechar	769	08.3	-0.7	15.0	+3.0	ENE 4	nuagx		26	13				coups de vent ce matin
	Laghouat	767	14.7	..	14.0	..	N 1	3.nuagx		..	11				
	Biskra	125	15.0	-1.8	19.0	+1.0	SW 2	beau		25	13			93	
	Touggourt	69	13.7	-1.7	14.7	+0.3	SE 4	couvert		24	13		0.2	6	
	El-Oued	70	..	..	13.6	-2.2	ENE 2	couvert		26	12			12	
	Tozeur	50	14.7	-2.7	12.5	-1.0	NE 1	couvert		22	10				
	Ghardaïa	526	..	..	13.8	-0.4	NE 6	beau		24	13			8	
	Ouargla	157	13.7	-2.6	14.0	+2.0	NE 2	couvert		..	13			13	
	El-Goléa	394?	07.7	-5.4	17.0	+3.0	E 5	clair		..	16				
	Béni-Abbès	497?	07.5	-3.2	16.0	0.0	ENE 3	clair		..	14				
	Timimoun	294?	08.3	-3.4	15.0	+2.0	calme	3.nuagx		..	14				
	Adrar	285?	11.5	-3.1	15.0	-1.0	calme	clair		..	15				
	In-Salah	280?	08.7	-3.2	18.0	+2.0	SE 3	clair		..	16				
	Fort-Flatters	368?	06.7	-3.9	16.0	-2.0	calme	nuagx		..	14				
	Fort-Polignac	608?	14.8	-4.0	19.0	+2.0	calme	clair		..	16				
	Djanet	1100?	11.0	-1.9	20.0	-2.0	calme	clair		..	19				
	Tamanrasset	1350?	06	-3	20.0	+2.0	WNW 3	clair		28	11			1	

Situation générale et situation en Algérie. Une dépression, centrée sur l'Atlantique au large de l'Irlande (Valentia: 991 m/b: 743 m/m), s'étend à toute l'Europe Occidentale, aux Açores, à la Méditerranée Occidentale. Elle se relie à travers la Pologne à une autre dépression située sur le Nord de la Russie, et une troisième dépression occupe le Sahara (El Goléa 1008 m/b: 756 m/m).

En Algérie, le ciel est beau ou nuageux; le vent, faible ou modéré, souffle en général de Sud à Ouest; la mer est houleuse sur l'Ouest de la côte, belle ou peu agitée sur l'Est. La température a été partout en excès sur la normale. Il a plu hier sur l'Ouest du littoral et du Tell, hier soir et cette nuit sur le département de Constantine et l'Est de l'Atlas Saharien.

Probabilité (valable du 23 à 18h au 24 même heure). La pression haussera sur la France et l'Italie; elle baissera sur la Méditerranée Centrale, ainsi que sur le Portugal et l'Ouest de l'Afrique du Nord. Un couloir dépressionnaire s'étendra de la Péninsule Ibérique au Sahara.

En Algérie: ciel variable, avec averses orageuses, principalement sur le littoral et le Nord du Tell; coups de vent de Sud-Est à Ouest; température très variable, mais en hausse sur celle de la veille en moyenne.

	ORAN	ALGER	CONSTANTINE
Littoral et Tell	Ciel variable. Averses orageuses, surtout au nord. Coups de vent de Sud-Est à Ouest. Température en hausse		
Hts Plateaux	Ciel variable. quelques pluies orageuses. coups de vent de Sud-Est à Nord-Ouest.		
Sahara Septentrional	Ciel très nuageux. coups de vent de Sud-Est à Sud-Ouest.		

Vents (Bassin Occidental de la Méditerranée)
Golfe du Lion: Sud-Ouest, faible ou modéré
Baléares: Sud-Ouest modéré; coups de vent de Sud-Ouest à Nord-Ouest
Bizerte: Sud-Est, faible ou modéré.

Vents (en altitude)
Ouest Algérie, " Sahara, Est Algérie, " Sahara: Sud-Ouest .... 8 à 20 m.

Prévisions transmises par l'Observatoire de Tamanrasset
Tidikelt: Beau à nuageux. Vents d'entre Sud et Ouest modérés.
Azgers, Hoggar: Beau se couvrant. Vents de Nord-Ouest à Sud-Ouest assez forts à modérés.

Températures extrêmes

Stations	Max	Min
Paris	19	10
Nice	"	"

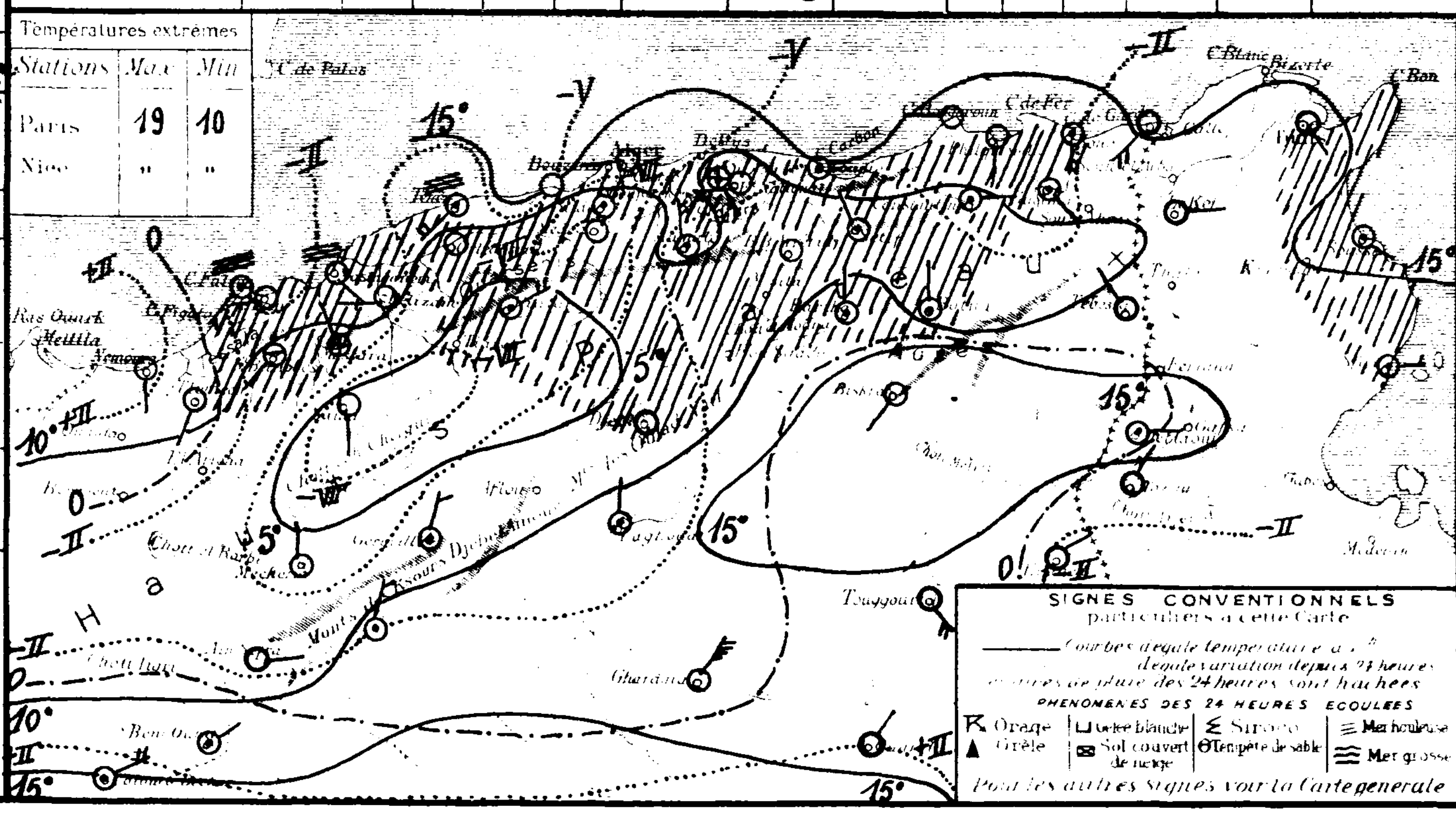

SONDAGES AÉROLOGIQUES

Altitude en Kms	Alger Université: Départ 09h00		Départ	Tamanrasset: Départ
0.5	WSW	8		
1.0	W	9		
1.5	WSW	11		
2.0	WSW	9		
2.5	SW	19		
3.0	WSW	17		
3.5	WSW	19		
4.0				
4.5				
5.0				
5.5				
6.0				

UNIVERSITÉ D'ALGER
INSTITUT DE MÉTÉOROLOGIE
ET DE PHYSIQUE DU GLOBE

BULLETIN MÉTÉOROLOGIQUE DE L'ALGÉRIE

61ème ANNÉE. — N° 84
Mardi 24 Mars 1936 7h

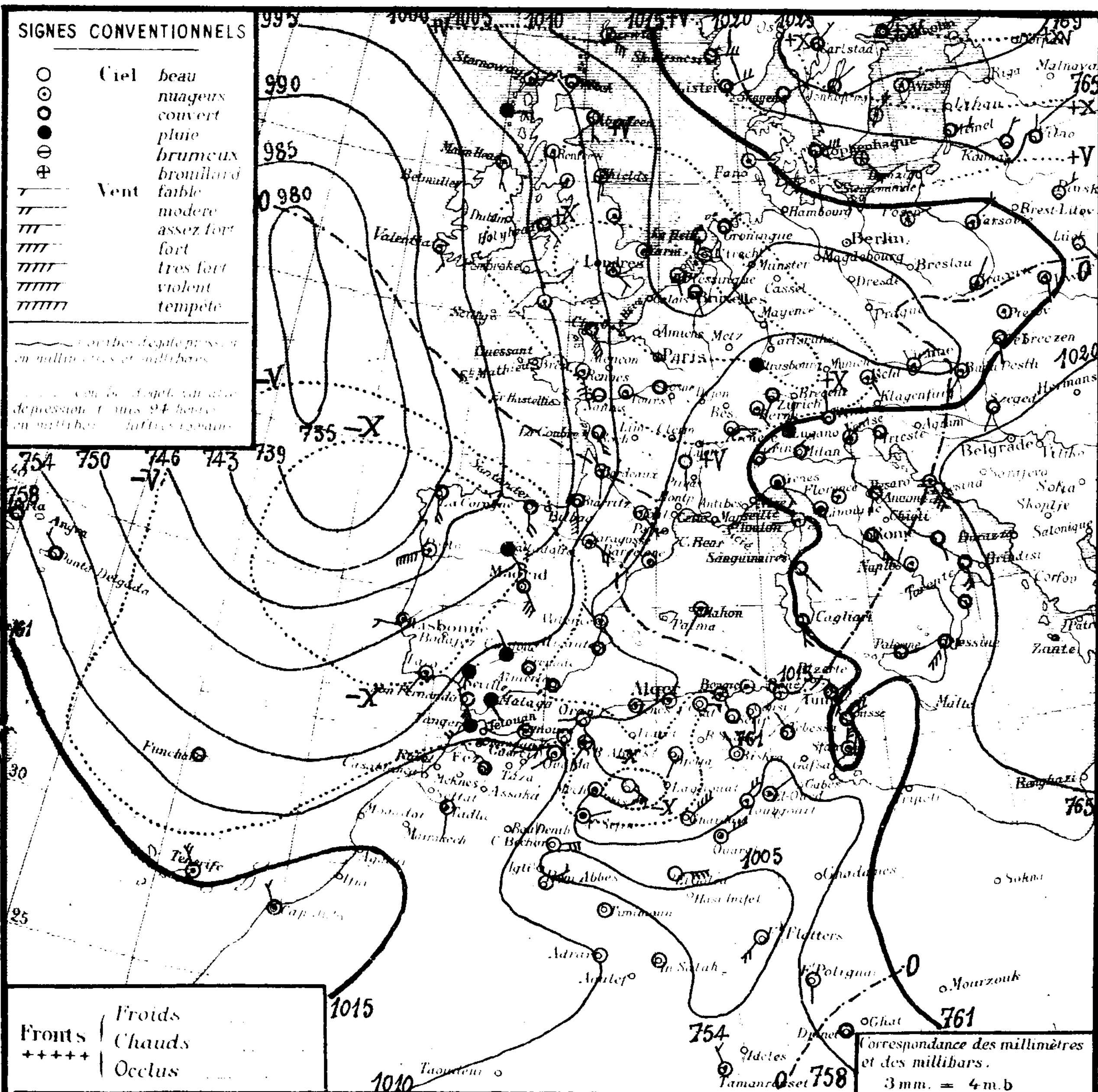

Région	STATIONS	Altitude en mètres	Pression à 0° et au niveau de la mer — Observation	Pression — diff en 24h	Température de l'air — Observation	Température — diff en 24h	Vents Direction et force de 0 à 9	Etat du Ciel	Etat de la Mer	Températures extrêmes (dans les 24 heures) — max	min	Pluie en millim (dans les 24 heures)	Pluie en m/m — Hauteurs totalisées du mois en cours	Hauteurs totalisées du 1er Septbre au 29 Février	PHÉNOMÈNES
Littoral	Nemours	83	09.6	-6.4	10.8	0.0	S 1	beau	belle	17	8		66.5	291	
	Cap Falcon	75	09.8	-5.4	12.6	+0.6	E 1	beau	belle	18	12		539	220	
	Oran	11	10.6	-6.0	12.2	-0.6	W 2	beau	belle	17	..		57.0	362	
	Mostaganem	113	08.9	-6.2	12.2	0.0	E 3	beau	P. agitée	16	10	0.9	29.3		pluie
	Cap Ténès	183	09.0	-3.2	12.6	+1.2	calme	nuag x	agitée	16	12			225	
	Cherchell	22	09.6	-4.1	15.5	-0.5	calme	beau	belle	20	11	7.0		562	soirée pluie
	Blida	267	11.1	-3.9	9.4	+0.6	calme	nuag x		17	9	7.8	49.6	658	pluie hier et nuit
	Bouzaréa	344	10.0	-3.8	11.8	-0.1	S 2	beau		16	10	11.9	128.7		18 - 2h pluie
	Alger	59	10.4	-3.6	13.8	+0.2	calme	nuag x	belle	19	12	11.5	110.4	670	16h30 gouttes - 18h - 5h30 pluie
	Maison-Carrée	48	10.4	-4.2	14.7	+2.1	E 2	nuag x		21	11	8.9	84.9		17h45 pluie
	Cap Carbon	225	11.7	-3.0	14.0	-1.0	calme	T. nuag x	P. agitée	..	12		48.1	455	
	Cap Bougaroni	195	13.7	-2.8	15.0	+0.2	calme	nuag x	P. agitée	18	13		104.0	668	
	Philippeville	42													
	Cap de Garde	161	13.3	-2.0	12.0	0.0	calme	couvert	belle	..	11		55.0	439	
	La Calle	10	16.6	+1.8	16.2	+0.6	SW 2	beau	belle	22	13		70.0	543	
	Bizerte	9													
	Tunis	36	13.7	-1.7	14.0	0.0	SE 4	couvert		17	13	gttes			matin gouttes
	Sousse	2	13.3	-3.4	15.2	-0.1	NE 4	couvert	agitée	15	14				
	Sfax	8	16.8	-1.0	14.4	-0.2	N 5	nuag x	agitée	17	12				
Tell et Hautes Plaines	Tlemcen	806	08.8	-4.4	12.0	+15	W 2	nuag x		13	9		51.4		
	Sidi-bel-Abbès	476	10.9	-6.0	5.9	-1.9	SSW 3	brouillard		14	2			297	
	Saïda	867	11.0	-7.5	11.4	+7.4	S 4	nuag x		15	5		24.8	195	
	Mascara	590	10.0	-6.2	9.0	+0.2	calme	couvert		14	7	1.0	67.0	511	pluie nuit
	Relizane	73	12.1	-5.2	9.3	-1.0	S 2	T. nuag x		18	9	1.5	20.5	261	pluie
	Orléansville	112	10.4	-5.4	9.8	+1.0	calme	nuag x		18	9	9.7		272	pluie hier et nuit
	Tiaret	1023													
	Vialar	889	13.7	-4.5	7.0	+3.0	NE 4	clair		15	6		42.5	280	
	Médéa	935	12.7	-4.2	9.8	+3.0	calme	clair		14	7	6.0			pluie
	Aumale	905	12.1	-5.3	12.7	+2.5	NNW 5	T. nuag x		15	5	0.3			pluie nuit
	Fort-National	942	11.1	-5.7	11.5	+4.1	E 3	beau		14	7			463	
	Tizi-Ouzou	222	12.2	-4.5	11.5	+3.5	N 1	beau		20	9	2.0	74.1	591	pluie nuit
	Bordj-b.-Arréridj	915	12.6	-2.7	8.5	+1.4	N 2	nuag x		18	7				
	Sétif	1079	12.4	-3.0	8.2	0.0	NW 2	couvert		17	7	3.7			orage - pluie hier et nuit
	Batna	1044	13.8	-1.6	9.0	-0.8	ENE 3	nuag x		18	7		19.0		
	Constantine	660	17.4	-0.2	10.5	+1.0	S 1	clair		17	6			361	
	Guelma	268	16.6	-0.2	11.7	-2.0	ENE 1	beau		20	6		31.0	298	
	Tébessa	863	13.6	-2.2	11.0	0.0	NW 1	couvert		20	5			105	
Steppe et Atlas Saharien	Aïn-Sefra	1090	12.2	..	10.0	+2.0	ENE 2	nuag x		..	7				
	Mécheria	1167	11.1	-7.4	10.7	+5.1	calme	T. nuag x		27	6				
	Géryville	1320	07.3	-13.1	10.3	+2.4	ESE 5	beau		17	8	3.0		183	17 - 20h pluie
	Aflou	1426													
	Djelfa	1160	14.7	-5.2	9.0	+2.2	SSW 2	clair		18	7				
	El Abiod S'Ch	[illegible]	11.7	-2.9	11.0	+0.5	NE 1	beau		23	9	29.0		35	18 - 19h orage - grêle - 22 - 2h pluie
	Beni Ounif	[illegible]	07.4	-2.1	13.0	0.0	N 1	clair		23	12		1.0	51	
	Barika	484	..	..	13.3	+0.8	NE 3	nuag x		22	12				
	Colomb-Béchar	769	05.8	-2.5	14.0	-1.0	E 5	clair		23	13				Coups de vent ce matin
	Laghouat	767													
Sahara	Biskra	125	10.8	-4.2	20.0	+1.0	NW 1	clair		24	14			93	
	Touggourt	69	10.1	-3.6	14.7	0.0	NE 4	T. nuag x		22	13		0.2	6	
	El-Oued	70	..	..	13.0	-0.8	NE 2	nuag x		22	12			12	
	Tozeur	50	10.9	-3.8	15.0	+2.5	NE 2	couvert		24	11				
	Ghardaïa	526	..	..	12.1	-1.7	NE 6	beau		21	10			8	
	Ouargla	157	09.7	-4.0	14.0	0.0	NE 5	T. nuag x		..	14			13	coups de vent ce matin
	El-Goléa	394?	06.7	-1.0	14.0	-3.0	E 6	clair		..	13				coups de vent ce matin
	Béni-Abbès	497?	06.9	-0.6	15.0	-1.0	NE 2	clair		28	13				
	Timimoun	294?	07.7	-0.6	14.0	-1.0	calme	clair		31	12				
	Adrar	285?	09.9	-1.6	14.0	-1.0	calme	clair		30	14				
	In-Salah	280?	07.4	-1.3	14.0	-4.0	calme	clair		..	14				
	Fort-Flatters	368?	03.4	-3.3	21.0	+5.0	SW 4	clair		..	19				
	Fort-Polignac	608?	12.2	-2.6	20.0	+1.0	S 1	beau		..	18				
	Djanet	1100?	11.1	+0.1	19.0	-1.0	calme	couvert		..	18				
	Tamanrasset	1350?	07	+1	20.0	0.0	NNW 3	T. nuag x		28	18			1	

Situation générale et situation en Algérie. Une profonde dépression est centrée sur l'Atlantique entre les Açores et l'Irlande (Punta-Delgada: 1008 m/b = 756 m/m; Valentia: 994 m/b = 745 m/m); elle s'étend sur les Iles Britanniques, la France, l'Europe Centrale, la Péninsule Ibérique et l'Afrique du Nord; un minimum barométrique se trouve sur le Sahara (Fort-Flatters: 1003 m/b = 752 m/m). La pression est élevée sur la Scandinavie, ainsi que sur les Balkans et la Méditerranée Orientale.

En Algérie, le ciel est nuageux ou très nuageux avec éclaircies; le vent faible ou modéré souffle de Sud à Ouest en Oranie, de Nord à Est ailleurs; la mer est belle ou peu agitée. La température a été voisine de la normale. Des averses, souvent orageuses sont tombées hier et cette nuit sur la partie centrale du littoral et du Tell, ainsi que sur l'Ouest de l'Atlas Saharien.

Probabilité (valable du 24 à 18h au 25 même heure). La pression haussera sur le Portugal et le Maroc; elle baissera sur le Sud des Iles Britanniques, la France, l'Algérie et la Tunisie.

En Algérie, le ciel sera variable, avec averses orageuses surtout dans l'Est; le vent soufflera, sous forme de coups de vent, de Sud-Est à Sud-Ouest dans le département de Constantine, de Sud-Ouest à Nord-Ouest ailleurs. La température baissera par l'Ouest.

	ORAN	ALGER	CONSTANTINE
Littoral et Tell	Averses et éclaircies. Coups de Vent de Sud-Ouest à Nord-Ouest. Température en baisse.	Averses orageuses suivies d'éclaircies. Coups de Vent de Sud-Est à Sud-Ouest. Température en baisse par l'Ouest.	
Hts Plateaux	Ciel variable, quelques averses. Coups de Vent de Sud-Ouest à Nord-Ouest	Ciel variable. quelques averses orageuses. Coups de Vent d'Est à Sud.	
Sahara Septentrional	Ciel très nuageux. Coups de Vent du secteur Ouest		

Vents (Bassin Occidental de la Méditerranée)

Golfe du Lion, Baleares } Sud-Est à Sud-Ouest, assez fort, coups de vent.
Bizerte : Coups de vent d'Est à Sud

Vents (en altitude)

Ouest Algérie, " Sahara, Est Algérie, " Sahara } Sud-Ouest .... 8 à 20 m.

Prévisions transmises par l'Observatoire de Tamanrasset

Tidikelt : Nuageux. Vents d'entre Nord et Est forts - sable - brume
Azgers, Hoggar } Nuageux. Vents de Nord-Ouest très forts à assez forts - brume

Températures extrêmes

Stations	Max	Min
Paris	15	4
Nice	"	"

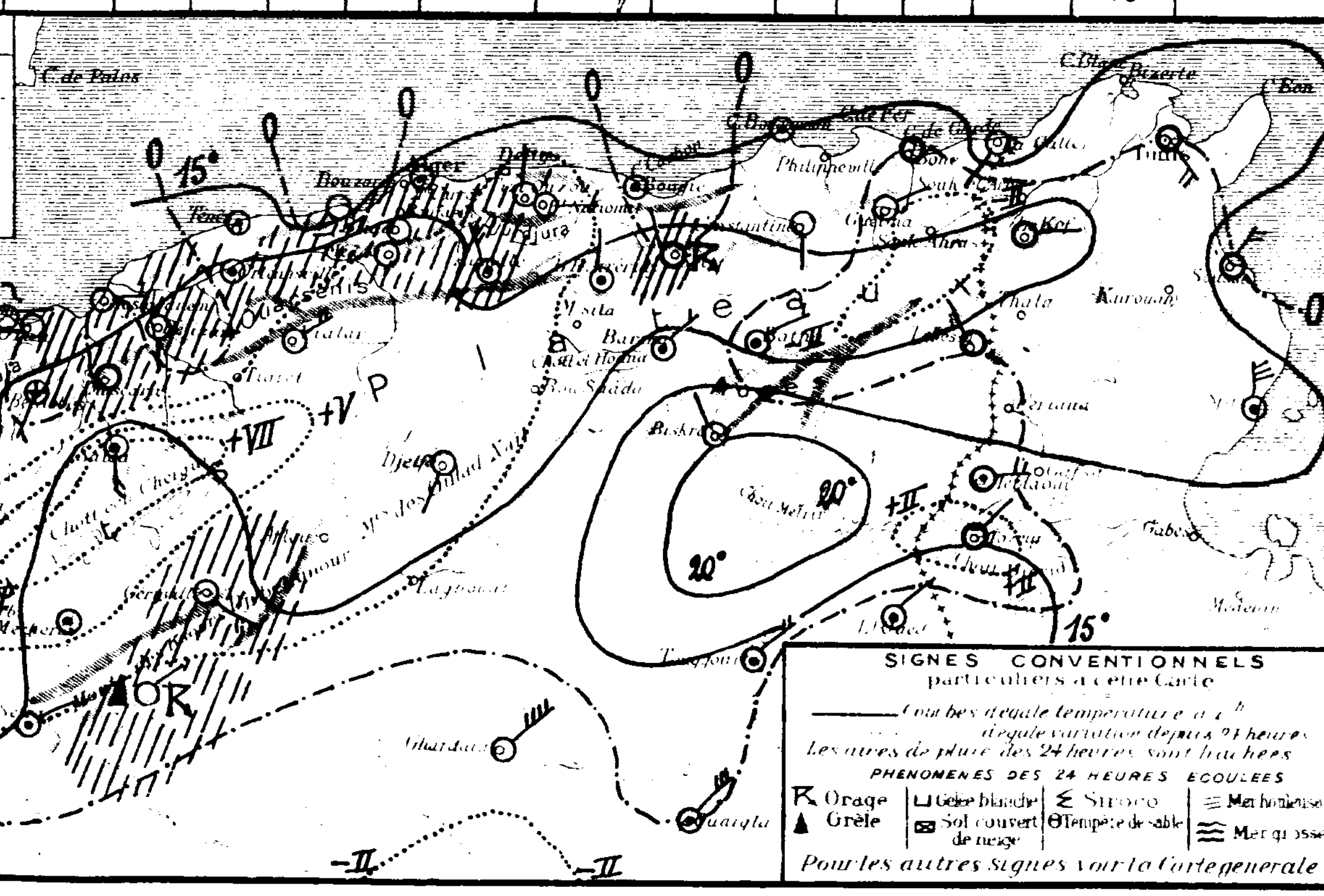

SONDAGES AÉROLOGIQUES

Altitude en Kms comptée à partir du niveau de la station	Alger Université (Altitude 59m) Début 08 h 30 — Direction	Vitesse m/s	Début — Direction	Vitesse m/s	Tamanrasset (Alt 1350m) Début 08 h 05 — Direction	Vitesse m/s
0.5	ESE	5			NW	11
1.0	S	8			NW	27
1.5	SSW	7			NW	31
2.0	SW	10			WNW	27
2.5	SW	8			WNW	26
3.0	WSW	10			WNW	29
3.5	SW	11				
4.0	SW	12				
4.5	SSW	14				
5.0	SW	14				
5.5	SW	14				
6.0	SW	12				

UNIVERSITÉ D'ALGER
INSTITUT DE MÉTÉOROLOGIE
ET DE PHYSIQUE DU GLOBE

BULLETIN MÉTÉOROLOGIQUE DE L'ALGÉRIE

61me Année. N° 85
Mercredi 25 Mars 1936 7h

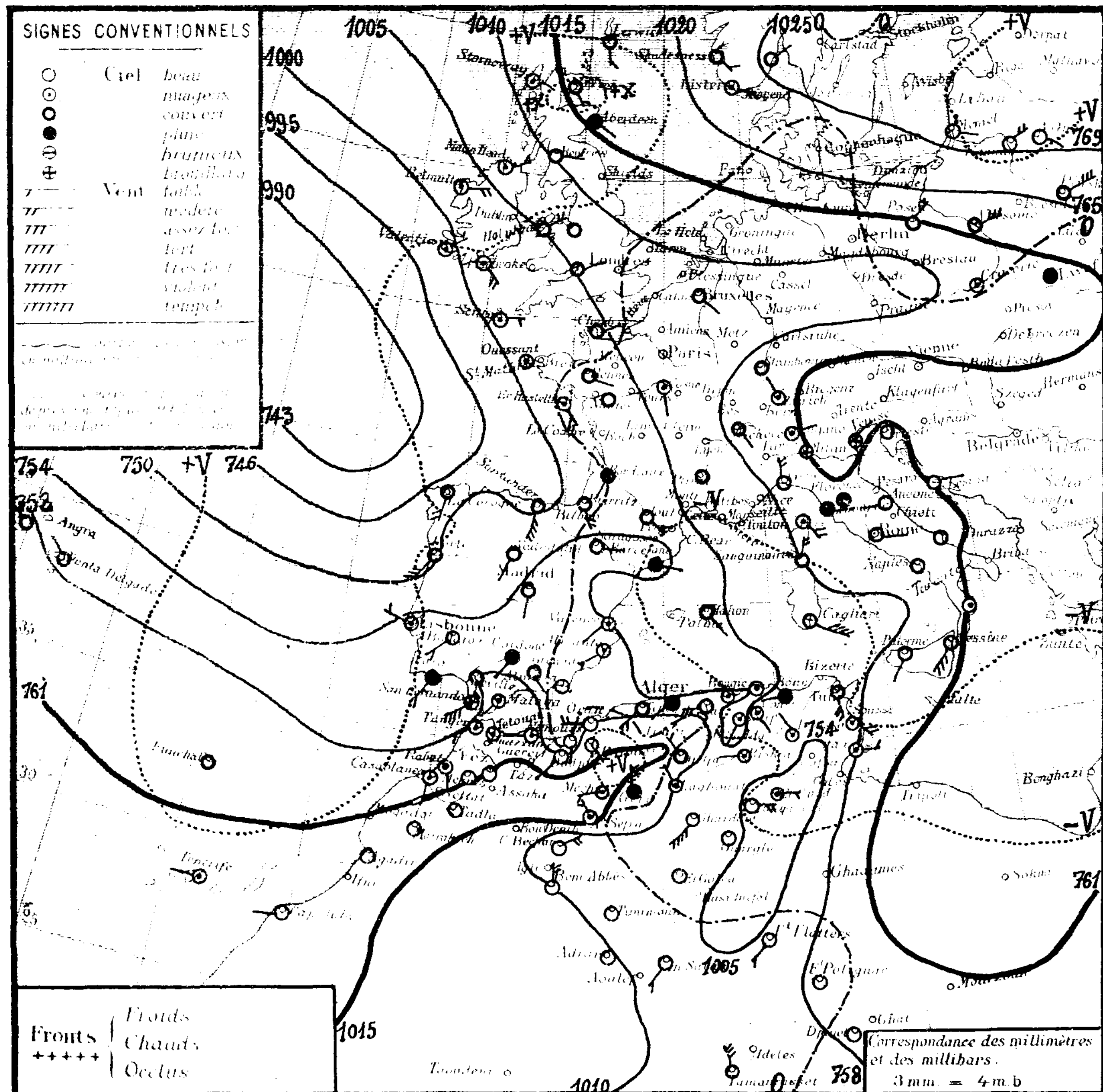

	STATIONS	Altitude en mètres	Pression à 0° et au niveau de la mer: Observation	Pression: diff. en 24h	Température de l'air: Observation	Température: diff. en 24h	Vents Direction et force de 0 à 9	Etat du Ciel	Etat de la Mer	Températures extrêmes max	min	Pluie en millim.	Hauteurs totalisées du mois en cours	Hauteurs totalisées de l'1er sept au 29 Février	PHÉNOMÈNES
Littoral	Nemours	83	09.5	-0.1	11.0	+0.2	SSW 2	beau	P agitée	31	8		66.5	291	
	Cap Falcon	75	10.9	+1.1	14.2	+1.6	W 4	3 nuagx	agitée	19	12	0.3	54.1	220	pluie nuit
	Oran	11	12.0	+1.4	13.7	+1.5	W 4	clair	agitée	18	12	4.0	61.0	362	pluie nuit
	Mostaganem	113	10.9	+2.0	12.8	+0.6	W 3	nuagx	agitée	20	11	4.5	33.8		22h orage - pluie
	Cap Ténès	183	06.4	-2.6	11.8	-1.0	SW 4	couvert	houleuse	18	11	12.0		225	pluie nuit
	Cherchell	22	08.0	-1.6	14.7	-0.8	W 3	3 nuagx	houleuse	18	13	14.0		562	14h et nuit pluie
	Blida	267	11.2	-2.9	10.0	+0.6	calme	couvert		18	10	41.0	90.6	658	pluie hier et nuit
	Bouzaréa	344	06.5	-3.5	10.5	-1.3	W 4	pluie		15	10	37.1	165.8		pluie - orage hier
	Alger	59	07.2	-3.2	12.7	-0.9	WSW 3	pluie	agitée	18	12	34.3	144.7	670	15h20. 22h orage - 15h20. 7h pluie - 4h15 coups de vent
	Maison-Carrée	48	07.8	-2.6	12.0	-2.7	SW 4	couvert		20	12	36.0			16h orage - nuit et ce matin pluie
	Cap Carbon	225	03.8	-5.9	14.0	0.0	calme	3 nuagx	P agitée	20	13	0.5	48.1	455	pluie nuit
	Cap Bougaroni	195	06.3	-7.4	15.4	+0.4	calme	3 nuagx	houleuse	20	14		104.0	668	
	Philippeville	42	05.8	-7.2	14.2	+0.4	N 3	3 nuagx	agitée	18	12				
	Cap de Garde	161	05.5	-7.8	14.0	+2.0	W 1	couvert	agitée	21	14		55.0	439	
	La Calle	10	09.6	-7.0	16.8	+0.6	SW 2	pluie	3 belle	23	10		70.0	543	
	Bizerte	9													
	Tunis	36	07.5	-6.2	16.2	+2.2	SSE 5	couvert		18	14				
	Sousse	2	09.4	-3.9	15.9	+0.7	SE 4	nuagx	P agitée	16	14				
	Sfax	8	11.4	-5.4	16.2	+1.8	E 3	nuagx	belle	19	14				
Tell et Hautes Plaines	Tlemcen	806	10.1	+1.3	8.6	-3.4	SSW 2	beau		15	7	15.0	66.4		pluie
	Sidi-bel-Abbès	476	12.8	+1.9	9.0	+3.1	SE 3	clair		17	7	14.0		297	pluie nuit
	Saïda	867	17.1	+6.1	7.4	-4.0	NW 3	nuagx		18	"	12.0	36.8	195	18 - 7h orage - pluie
	Mascara	590	12.2	+2.2	8.8	-0.2	NW 3	nuagx		17	8	25.0	92.0	511	21h orage - pluie
	Relizane	73	11.2	-0.9	12.1	+2.8	SW 1	beau		18	9	25.3		261	pluie
	Orléansville	112	10.4	0.0	12.0	+2.2	SW 2	nuagx		19	11	25.0		272	pluie nuit
	Tiaret	1023													
	Vialar	889	13.2	-0.5	8.0	+1.0	NW 5	couvert		18	7	41.5	83.5	280	13 - 18h et nuit orage - pluie
	Médéa	935	10.8	-1.9	6.7	-3.1	W 2	pluie		19	7	32.0			pluie
	Aumale	905	13.4	+1.3	8.3	-4.4	NNW 6	couvert		18	8	15.3			19h30 - 7h orage - pluie
	Fort-National	942	07.6	-3.5	8.3	-3.2	W 5	pluie		19	8	13.0		463	pluie
	Tizi-Ouzou	222	08.7	-3.5	12.0	+0.5	NW 2	pluie		24	12	26.0	87.1	591	pluie nuit
	Bordj-b.-Arreridj	915	03.0	-9.6	13.3	+4.8	W 5	couvert		21	12				
	Sétif	1079	04.0	-8.4	11.8	+3.6	SW 1	3 nuagx		20	9				
	Batna	1044	06.5	-7.3	10.0	+1.0	W 1	beau		22	6		13.0		
	Constantine	660	08.4	-9.0	11.0	+0.5	SSE 1	3 nuagx		21	10			361	
	Guelma	268	09.4	-7.2	12.8	+1.1	NE 2	couvert		23	10	gttes		298	gttes
	Tébessa	863	05.9	-7.7	14.0	+3.0	NW 2	nuagx		22	7			105	
Steppe et Atlas Saharien	Aïn-Sefra	1090	14.8	+2.6	7.0	-3.0	NW 3	nuagx		21	6				
	Mécheria	1167	15.1	+4.0	4.8	-5.9	W 3	nuagx		20	3	8.0			16h et nuit pluie
	Géryville	1320	11.6	+4.3	4.2	-6.1	NNW 5	pluie		18	4	7.0		183	coups de vent - pluie nuit
	Aflou	1426													
	Djelfa	1160	14.4	-0.3	5.5	-3.5	NW 3	couvert		20	5	8.7			pluie nuit
	Elabiod S'Ch	[illegible]	11.6	-0.1	8.5	-2.5	N 3	beau		21	7			35	
	Beni Ounif	[illegible]	09.6	+2.2	9.7	+0.7	E 1	clair		23	8			51	
	Barika	484	..	..	13.1	-0.2	WSW 3	nuagx		25	12				
Sahara	Colomb-Béchar	769	09.5	+3.7	11.0	-3.0	NE 4	clair		24	8				tempête de sable ce matin
	Laghouat	767	09.9	..	11.0	..	NW 3	nuagx		..	10	2.7			pluie nuit
	Biskra	125	07.0	-3.8	17.0	-3.0	W 1	nuagx		23	13			93	
	Touggourt	69	04.4	-5.7	15.1	+0.4	E 4	clair		25	14		0.2	6	
	El-Oued	70	..	..	14.4	+1.4	E 3	3 nuagx		27	13			13	
	Tozeur	50	10.7	-0.2	14.0	-1.0	E 3	beau		26	13				
	Ghardaïa	526	..	..	13.4	+1.3	SW 6	beau		25	10			8	
	Ouargla	157	05.7	-4.0	12.0	-2.0	calme	clair		..	11			13	
	El-Goléa	394?	06.0	-0.7	14.0	0.0	calme	clair		..	10				
	Béni-Abbès	497?	10.3	+3.4	13.0	-2.0	N 4	clair		29	13				tempête de sable hier et ce matin
	Timimoun	294?	08.9	+1.2	16.0	+2.0	calme	clair		30	15				
	Adrar	285?	11.3	+1.4	15.0	+1.0	calme	clair		30	15				
	In-Salah	280?	08.5	+1.1	13.0	-1.0	SW 3	clair		..	13				
	Fort-Flatters	368?	05.1	+1.7	18.0	-3.0	SW 3	clair		..	16				coups de vent hier
	Fort-Polignac	608?	12.5	+0.4	19.0	-1.0	calme	clair		..	15				
	Djanet	1100?	10.5	-0.6	19.0	0.0	calme	beau		..	17				
	Tamanrasset	1350?	07	0	18.0	-2.0	NNW 5	clair		28	7			1	tempête de sable hier

Situation générale et situation en Algérie. Une dépression, centrée entre les Açores et l'Irlande (Punta-Delgada : 1000 m/b = 750 m/m ; Valentia : 999 m/b = 749 m/m), se relie aux basses pressions du Sahara par un couloir situé sur la Péninsule Ibérique et l'Est de l'Afrique du Nord (Mahon : 1005 m/b = 754 m/m ; Sétif, Ouargla : 1004 m/b = 753 m/m). La pression est élevée sur l'Europe Septentrionale (Sodankyla : 1031 m/b = 773 m/m).

En Algérie, le ciel est très nuageux ou couvert avec quelques éclaircies en Oranie ; le vent souffle sous forme de coups de vent d'Ouest à Nord-Ouest ; la mer est agitée ou houleuse. La température s'est maintenue voisine de la normale. Des averses orageuses, souvent abondantes, sont tombées hier soir et cette nuit sur la moitié Ouest du pays.

Probabilité (valable du 25 à 18h au 26 même heure). La pression haussera sur la France, la Péninsule Ibérique, le Maroc et l'Algérie ; elle baissera sur l'Italie et la Méditerranée Centrale.

En Algérie, le temps d'abord pluvieux dans le département de Constantine s'améliorera par l'Ouest ; le vent soufflera du secteur Ouest sous forme de coups de vent ; la température baissera.

	ORAN	ALGER	CONSTANTINE
Littoral et Tell	Ciel variable avec quelques averses au Nord, devenant beau ou nuageux. Coups de vent de Nord-Ouest. Température en baisse.		Ciel variable avec averses, surtout au Nord, devenant beau ou nuageux. ~~Coups de vent de Sud-Ouest~~ à Nord-Ouest. Température en baisse.
Hts Plateaux	Ciel beau ou nuageux. Coups de vent du secteur Ouest.		
Sahara Septentrional	Beau temps. Coups de vent du secteur Nord.		

Vents (Bassin Occidental de la Méditerranée)

Golfe du Lion	Ouest, modéré à assez fort
Baléares	Ouest à Nord-Ouest, modéré à assez fort, coups de vent
Bizerte	Coups de vent de Sud-Ouest à Ouest

Vents (en altitude)

Ouest Algérie	Sud-Ouest à Nord-Ouest .... 15 à 20 m.
" Sahara	
Est Algérie	
" Sahara	

Prévisions transmises par l'Observatoire de Tamanrasset

Tidikelt, Azdjers, Hoggar	Clair. Vents d'entre Ouest et Nord assez forts puis modérés.

Températures extrêmes

Stations	Max	Min
Paris	18	7
Nice	"	"

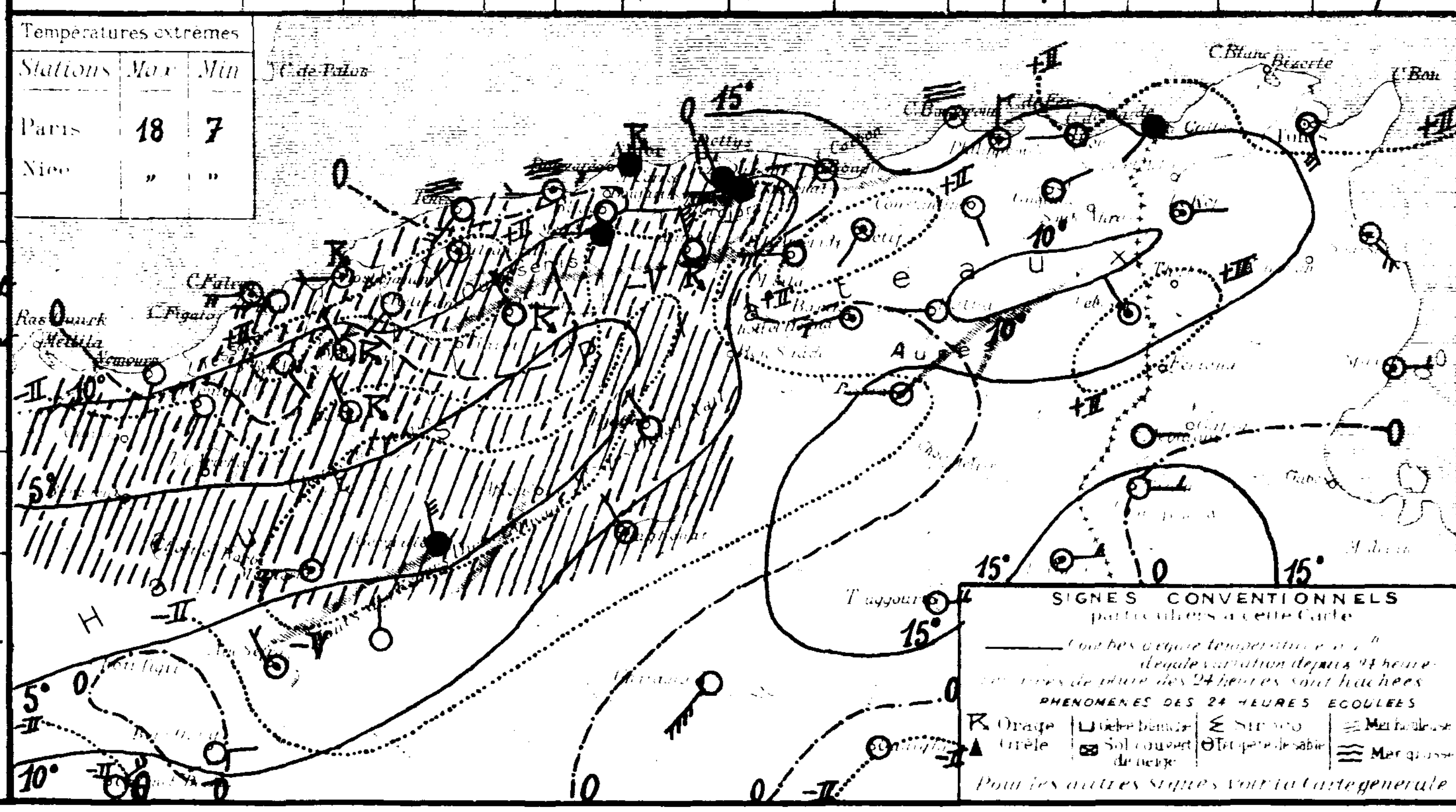

SONDAGES AÉROLOGIQUES

Altitudes	Alger Université: Direction	Vitesse	Tamanrasset: Direction
0.5			
1.0			
1.5			
2.0			
2.5			
3.0			
3.5			
4.0			
4.5			
5.0			
5.5			
6.0			

UNIVERSITÉ D'ALGER
INSTITUT DE MÉTÉOROLOGIE
ET DE PHYSIQUE DU GLOBE

BULLETIN MÉTÉOROLOGIQUE DE L'ALGÉRIE

61me ANNÉE. — N° 86
Jeudi 26 Mars 1936 7h

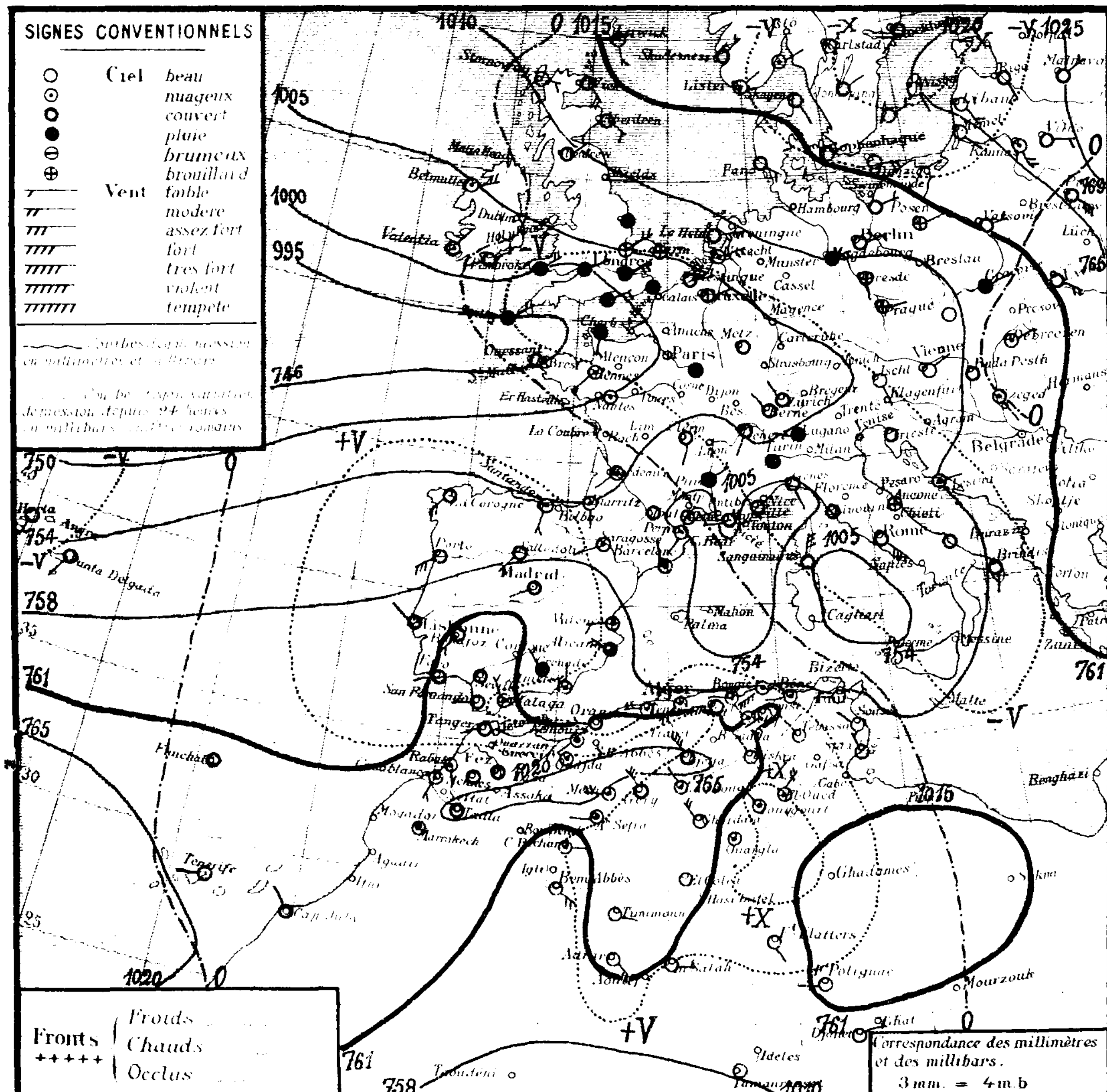

Région	Stations	Altitude en mètres	Pression à 0° et au niveau de la mer — Observation	Pression — diff en 24h	Température de l'air — Observation	Température — diff en 24h	Vents Direction et force de 0 à 9	Etat du Ciel	Etat de la Mer	Dans les 24 heures — Températures extrêmes max	min	Pluie en millim	Pluie en m/m — Hauteurs totalisées du mois en cours	Hauteurs totalisées du 1er Sept au 29 Février	PHÉNOMÈNES
Littoral	Nemours	83	17.6	+8.1	13.4	+2.4	SW 1	nuagx	agitée	19	10		66.5	291	
	Cap Falcon	75	15.4	+4.5	14.8	+0.6	W 5	couvert	houleuse	18	14		54.1	220	
	Oran	11	16.9	+4.9	15.4	+1.7	W 3	couvert	agitée	21	12		61.0	362	
	Mostaganem	113	15.4	+4.5	13.9	+1.1	SW 4	nuagx	belle	17	12		33.8		
	Cap Ténès	183	11.2	+4.8	13.0	+1.4	W 4	nuagx	houleuse	16	12			225	
	Cherchell	22	13.8	+5.8	16.0	+1.3	W 2	3. nuagx	3. houleuse	18	14			562	
	Blida	267	16.0	+4.8	11.4	+1.4	W 2	3. nuagx		15	10	1.0	91.6	658	pluie hier
	Bouzaréa	344	12.4	+5.9	12.6	+2.1	W 5	nuagx		14	12	1.2	157.0		7 – 9h pluie
	Alger	59	13.2	+8.0	14.7	+2.0	SW 4	3. nuagx	P agitée	17	13	1.2	145.9	670	7 – 8h 10 pluie
	Maison-Carrée	48	13.4	+5.6	15.1	+3.1	WSW 3	nuagx		19	11	0.5	121.4		pluie hier matin
	Cap Carbon	225	11.3	+5.5	14.0	0.0	W 2	nuagx	P agitée	16	13	3.0	51.6	455	pluie hier
	Cap Bougaroni	195	11.3	+5.0	14.0	-1.4	WSW 6	3. nuagx	3. houleuse	16	11	6.0	110.0		10h40 pluie
	Philippeville	42	12.0	+6.2	13.8	-0.4	SSW 2	clair	P agitée	18	12	4.0			pluie hier après-midi
	Cap de Garde	161	11.3	+5.8	14.0	0.0	W 2	nuagx	agitée	18	10	22.0	77.0	439	pluie hier et nuit
	La Calle	10	11.0	+1.4	15.2	-1.6	SW 4	clair	belle	22	11	10.0	80.0	543	13h orage – 13 – 18h et nuit pluie
	Bizerte	9													
	Tunis	36	10.3	+2.8	11.8	-4.4	W 3	beau		19	10	12.1			19 – 4h pluie
	Sousse	2	12.1	+2.7	13.2	-2.7	NW 1	clair	3. belle	16	11	19.0			19h orage – pluie
	Sfax	8	13.8	+2.4	13.2	-3.0	NNW 3	clair	belle	18	10				
Tell et Hautes Plaines	Tlemcen	806	15.0	+4.9	10.0	+1.4	W 1	beau		14	8		66.4		
	Sidi-bel-Abbès	476												297	
	Saïda	867	21.1	+4.0	7.4	0.0	S 3	nuagx		16	6		36.8	195	
	Mascara	590	17.2	+5.0	8.2	-0.6	Calme	couvert		16	8		92.0	511	
	Relizane	73	17.6	+6.4	12.0	-0.1	W 2	nuagx		19	10			261	
	Orléansville	112												272	
	Tiaret	1023													(pluie du 25 = 40.0)
	Vialar	889	17.6	+4.4	8.0	0.0	S 3	couvert		12	7	1.0	84.5	280	pluie nuit
	Médéa	935	16.2	+5.4	7.0	+0.3	Calme	pluie		11	6	3.0			pluie
	Aumale	905	16.6	+3.2	10.9	+2.6	NNW 4	nuagx		13	7	0.2			pluie hier et nuit
	Fort-National	942	14.6	+7.0	7.3	-1.0	W 6	couvert		10	6	11.0		463	pluie
	Tizi-Ouzou	222	14.5	+5.8	14.0	+2.0	NW 2	couvert		16	10	7.0	94.1	591	7 – 11h pluie
	Bordj-b.-Arréridj	915	11.2	+8.2	10.2	-3.1	Calme	nuagx		14	7	1.0			pluie
	Sétif	1079	13.4	+9.4	8.2	-3.6	WNW 1	3. nuagx		14	3	1.1			pluie hier
	Batna	1044	13.7	+7.2	10.6	+0.6	N 2	beau		18	4		19.0		
	Constantine	660	15.8	+7.4	7.2	-3.8	WSW 1	beau		17	5	7.4		361	pluie hier et nuit
	Guelma	268	14.5	+5.1	9.5	-3.3	E 1	beau		22	5	17.0		298	soir et nuit pluie
	Tébessa	863	13.8	+7.9	10.0	-4.0	NW 1	clair		15	4			105	
Steppe et Atlas Saharien	Aïn-Sefra	1090	17.8	+3.0	4.0	-3.0	W 2	3. nuagx		19	4				
	Mécheria	1167	19.9	+4.8	8.0	+3.2	W 4	3. nuagx		12	4				
	Géryville	1320	16.8	+5.2	6.1	+1.9	NW 5	couvert		11	3			183	
	Aflou	1426													
	Djelfa	1160	20.5	+6.5	5.2	-0.3	NW 5	couvert		12	3				
	El-Abiod-Sidi-Ch	[illegible]	16.8	+5.2	10.5	+2.0	NNE 1	nuagx		18	8			35	
	Beni-Ounif	[illegible]	15.5	+5.9	10.0	+0.3	N 1	beau		24	7			51	
	Barika	484	..	..	7.6	-5.5	N 2	nuagx		18	6	6.0			pluie
	Colomb-Béchar	769	11.5	+2.0	13.0	-2.0	E 2	nuagx		24	12				
	Laghouat	767	18.4	+8.5	11.0	0.0	NW 2	nuagx			..				
Sahara	Biskra	125	15.4	+8.4	13.0	-4.0	NW 1	beau		20	11	1.7		93	9 – 11h pluie
	Touggourt	69	14.5	+10.1	13.5	-1.6	NW 3	3. nuagx		24	10		2.2	6	9 – 17h tempête de sable
	El-Oued	70	..	..	14.2	-0.2	NNE 4	3. nuagx		25	12			12	
	Tozeur	50	24.2	+13.5	10.5	-3.5	W 1	clair		27	10				
	Ghardaïa	526	..	..	14.2	+0.8	NW 4	beau		24	12			8	
	Ouargla	157	04.2	-1.5	11.0	-1.0	Calme	nuagx		..	10			13	tempête de sable hier
	El-Goléa	394?	15.4	+9.4	10.0	-4.0	Calme	clair		..	8				Coups de vent hier
	Béni-Abbès	497?	13.9	+3.6	13.0	0.0	ESE 4	clair		25	12				
	Timimoun	294?	15.8	+6.9	14.0	-2.0	E 2	clair		26	10				
	Adrar	285?	17.1	+5.8	10.0	-5.0	SE 4	clair		27	10				
	In-Salah	280?	13.3	+4.8	13.0	0.0	E 3	clair		..	12				coups de vent hier
	Fort-Flatters	368?	12.5	+7.4	15.0	-3.0	Calme	clair		..	13				
	Fort-Polignac	608?	15.9	+3.3	19.0	0.0	W 1	clair		..	15				
	Djanet	1100?	12.1	+1.6	20.0	+1.0	ENE 3	clair		..	17				
	Tamanrasset	1350?	10	+3	12.0	-6.0	Calme	clair		27	5			1	tempête de sable hier

Situation générale et situation en Algérie. La pression est basse du Nord-Ouest de l'Europe à l'Egypte et du Groënland aux Açores (Scilly: 996 m/b = 747 m/m; Sète: 1003 m/b = 752 m/m; Bizerte: 1010 m/b = 757 m/m; Siwa, Horta: 1004 m/b = 753 m/m). Elle est élevée sur la Finlande et la Russie Occidentale.

En Algérie, le ciel est beau à l'Est du département de Constantine, très nuageux ou couvert ailleurs; le vent est modéré à fort et souffle du secteur Ouest; la mer est en général agitée ou houleuse. Il a plu hier et cette nuit, sur la moitié Est du Tell, ainsi que dans les régions de Barika et Biskra. La température est restée voisine de la normale sur le littoral et le Nord du Tell; elle a par contre sensiblement baissé dans le Sud.

Probabilité (valable du 26 à 18h au 27 même heure). La pression haussera sur la France, la Méditerranée Occidentale et l'Est de l'Afrique du Nord, elle baissera sur l'Allemagne et l'Europe Centrale.

En Algérie, à part quelques averses sur l'Est du littoral, le temps sera beau ou peu nuageux; le vent, de force décroissante soufflera de Nord-Ouest à Sud-Ouest. La température sera en hausse.

	ORAN	ALGER	CONSTANTINE
Littoral et Tell	Ciel beau ou peu nuageux Vent d'Ouest à Sud-Ouest, ~~assez fort à modéré~~	Ciel beau ou peu nuageux. quelques pluies sur le littoral. Vent de Nord-Ouest à Sud-Ouest, assez fort à modéré. Température en hausse.	
Hts Plateaux	Température en hausse.	Ciel beau ou peu nuageux. Vent de Nord-Ouest à Ouest modéré à faible.	
Sahara Septentrional	Beau temps. Vent d'Ouest à Sud-Ouest modéré ou assez fort.	Beau temps. Vent de Nord-Ouest à Ouest faible ou modéré.	

Vents (Bassin Occidental de la Méditerranée)

Golfe du Lion, Baléares, Bizerte: Nord-Ouest à Ouest, assez fort à modéré

Vents (en altitude)

Ouest Algérie, Sahara: Ouest .... 20 à 10m
Est Algérie, Sahara: Nord-Ouest à Ouest .... 20 à 10m

Prévisions transmises par l'Observatoire de Tamanrasset

Tidikelt: Beau. Vents d'Est faibles
Azgers, Hoggar: Beau. Vents du secteur Est faibles au Nord, assez forts au Sud.

Températures extrêmes		
Stations	Max	Min
Paris	19	10
Nice	„	„

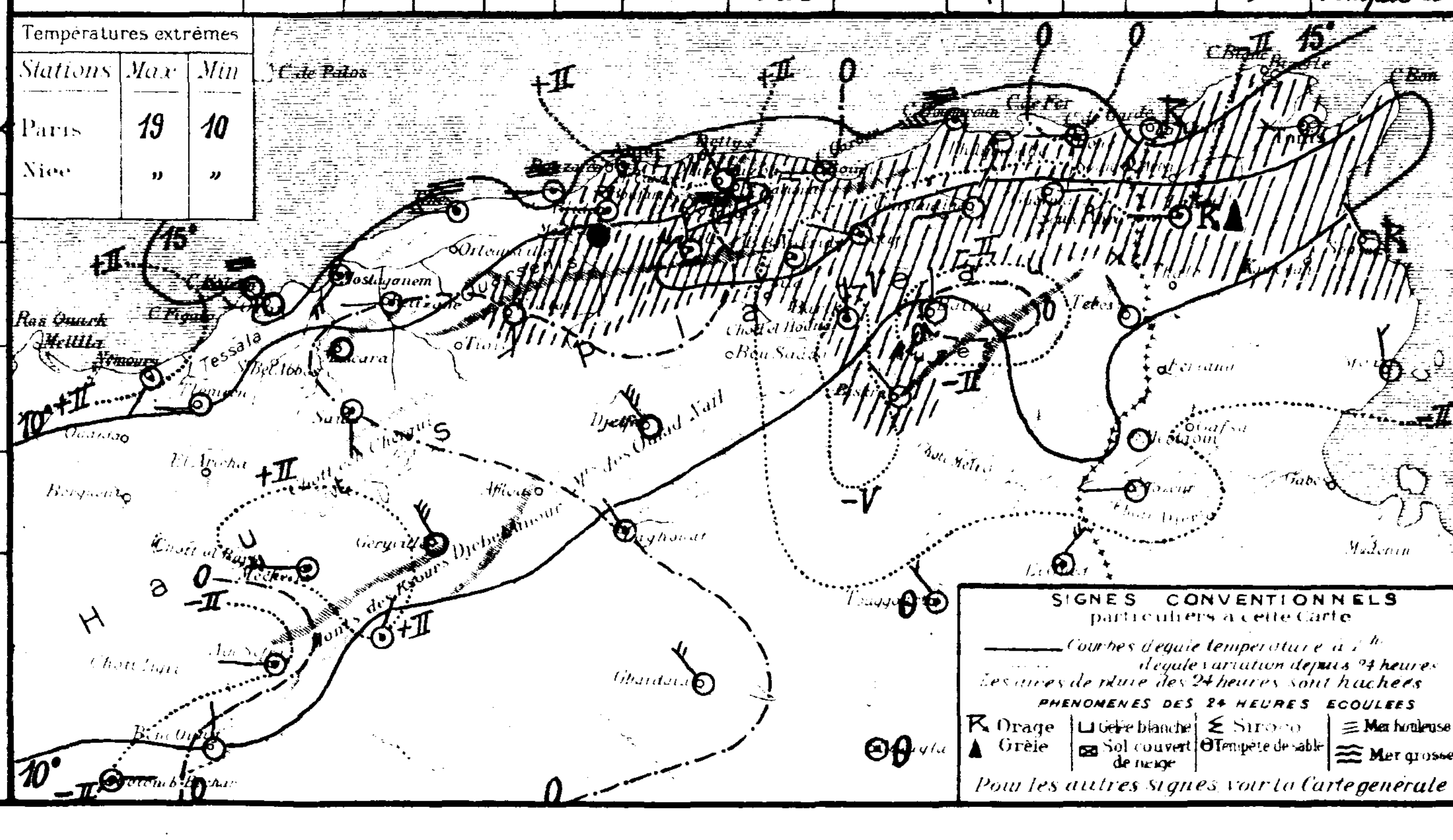

SONDAGES AÉROLOGIQUES

Altitude en kms comptée à partir du niveau de la station	Alger Université (Altitude 59m) Début 09h00 — Direction	Vitesse	Retour — Direction	Vitesse	Tamanrasset (Alt. 1350m) Début 07h53 — Direction	Vitesse
0.5	WSW	22			NW	1
1.0	W	20			NW	1
1.5	W	11			Calme	
2.0					Calme	
2.5					Calme	
3.0					WSW	1
3.5					W	1
4.0					WNW	1
4.5					WNW	2
5.0					WNW	2
5.5					WNW	2
6.0					WNW	2-3

Université d'Alger
Institut de Météorologie
et de Physique du Globe

Bulletin Météorologique de l'Algérie

61me Année. — N° 87
Vendredi 27 Mars 1936 7h

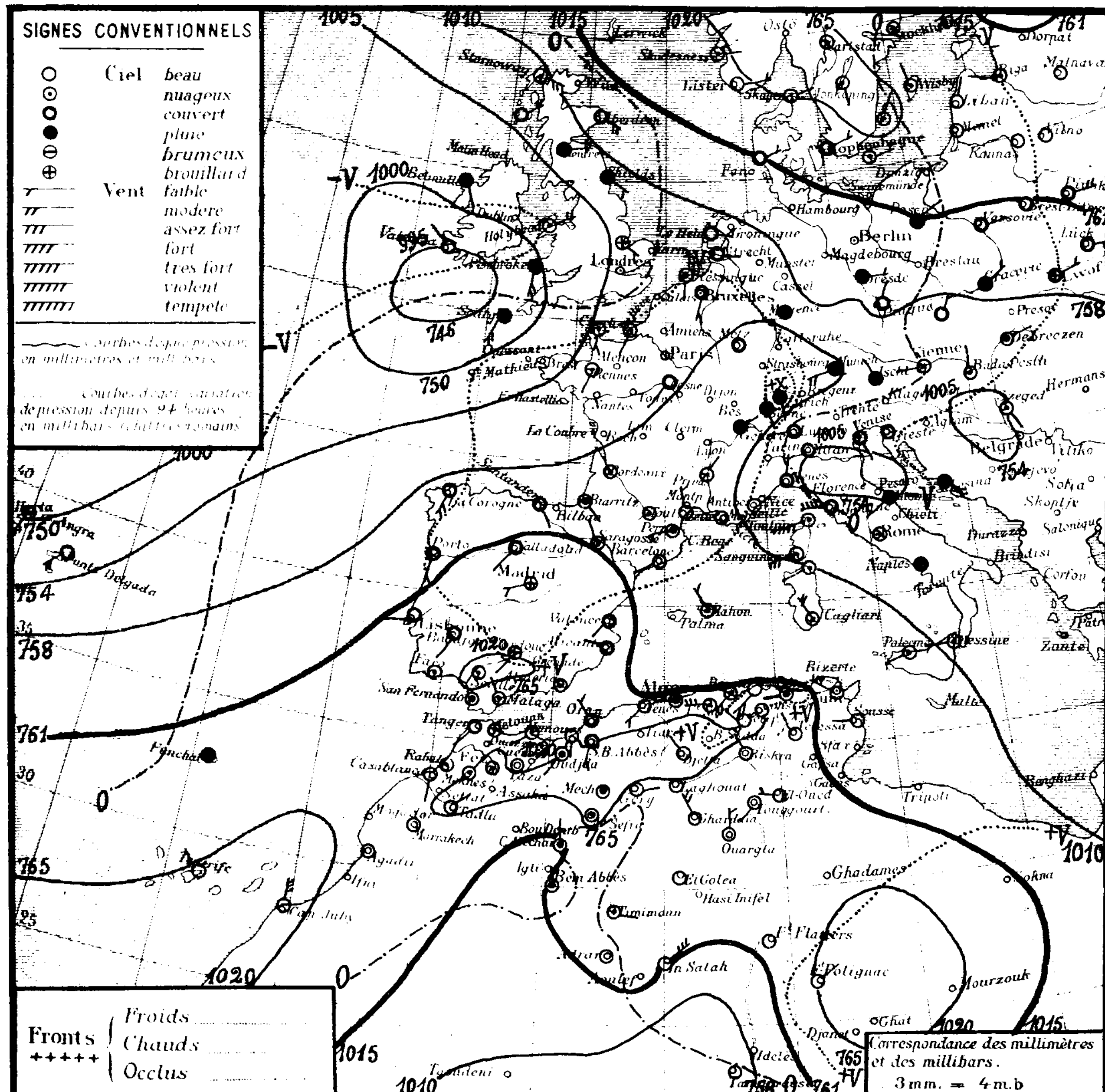

Observation de 7 heures

Région	Stations	Altitude en mètres	Pression à 0° et au niveau de la mer: Observation	Pression: diff en 24 h.	Température de l'air: Observation	Température: diff en 24 h.	Vents Direction et force de 0 à 9	État du Ciel	État de la Mer	Dans les 24 heures: Températures extrêmes max	min	Pluie en millim	Pluie en m/m: Hauteurs totalisées du mois en cours	Hauteurs totalisées du 1er Septembre au 29 Février	Phénomènes
Littoral	Nemours	83	20.0	+2.4	13.0	-0.4	S 1	beau	P. agitée	20	11		66.5	291	
	Cap Falcon	75	18.9	+3.5	13.8	-1.0	SW 4	couvert	agitée	17	13		54.1	220	
	Oran	11	19.6	+2.7	15.0	-0.4	NW 3	couvert	P. agitée	20	13		61.0	362	
	Mostaganem	113	18.5	+3.1	14.7	+0.8	SW 3	beau	P. agitée	17	13		33.8		
	Cap Ténès	183	15.7	+4.5	12.0	-1.0	SW 3	beau	agitée	16	11			225	
	Cherchell	22	16.9	+3.1	17.3	+1.3	W 1	nuagx	belle	18	12			562	
	Blida	267	19.4	+3.4	9.0	-2.4	calme	nuagx		16	9	1.8	93.4	658	pluie hier
	Bouzarea	344	15.8	+3.6	12.4	-0.2	WSW 3	clair		15	11		157.0		
	Alger	59	16.5	+3.3	14.3	-0.4	W 2	nuagx	P. agitée	18	13		145.9	670	
	Maison-Carrée	48	17.0	+3.6	12.0	-3.1	calme	beau		20	7		121.4		
	Cap Carbon	225	15.3	+4.0	17.0	+1.0	SW 4	nuagx	agitée	17	14	0.0	51.6	455	pluie hier
	Cap Bougaroni	195	16.3	+5.0	14.0	0.0	SW 4	beau	houleuse	15	13		110.0	668	
	Philippeville	42	16.1	+4.1	14.0	+0.2	WSW 3	nuagx	P. agitée	19	11				
	Cap de Garde	161	15.3	+4.0	14.0	0.0	W 2	nuagx	P. agitée	18	12		77.0	439	coups de vent hier
	La Calle	10	17.3	+6.3	15.7	+0.5	SW 1	clair	belle	20	11		80.0	543	
	Bizerte	9													
	Tunis	36	14.1	+3.8	13.0	-1.2	WNW 5	clair		20	9				
	Sousse	2	15.9	+3.8	16.0	+2.8	W 1	beau	calme	18	13				
	Sfax	8													
Tell et Hautes Plaines	Tlemcen	806	17.6	+2.6	11.8	+1.8	N 1	clair		15	8		66.4		
	Sidi-bel-Abbès	476	20.0	..	9.4	..	SSW 3	couvert		16	5			297	
	Saïda	867	23.2	+2.1	7.0	-0.4	S 2	beau		16	6		36.8	195	
	Mascara	590	20.2	+3.0	8.6	+0.4	calme	B. nuagx		15	7		92.0	511	
	Relizane	73												261	
	Orléansville	112	19.4	..	9.1	..	calme	clair		19	7			272	
	Tiaret	1023													
	Vialar	889	22.0	+4.4	5.6	-2.4	NW 3	beau		18	5		84.5	280	
	Médéa	935	19.4	+3.2	7.8	+0.8	calme	nuagx		12	3				
	Aumale	905	20.0	+3.4	10.2	-0.7	NW 7	nuagx		13	6			319	
	Fort-National	942	18.5	+3.9	8.0	+0.7	W 5	B. nuagx		11	6			463	
	Tizi-Ouzou	222	19.2	+4.7	9.5	-4.5	NE 1	nuagx		17	7		54.1	591	
	Bordj-b.-Arréridj	915	17.6	+6.4	7.2	-3.0	calme	clair		16	5				
	Sétif	1079	17.7	+4.3	6.8	-1.4	WNW 1	beau		15	3				
	Batna	1044	18.1	+2.4	12.7	+2.1	SE 1	beau		18	2				
	Constantine	660	20.3	+4.5	7.2	0.0	S 1	beau		15	6			361	
	Guelma	268	19.0	+4.5	10.0	+0.5	N 2	nuagx		20	5			298	
	Tébessa	863	15.4	+1.6	11.0	+1.0	NW 1	clair		17	4			105	
Steppe et Atlas Saharien	Aïn-Sefra	1090	23.6	+5.8	6.0	+2.0	calme	nuagx		..	5				
	Mécheria	1167	22.8	+2.9	6.8	-1.2	calme	B. nuagx		16	5				
	Géryville	1320	18.5	+1.7	6.9	+0.8	E 1	beau		13	1			183	
	Aflou	1426													
	Djelfa	1160	22.5	+2.0	6.4	+1.2	NW 2	clair		12	5				
	El Abiod S.i Ch	[illegible]	16.2	-0.6	10.0	-0.5	NNE 1	nuagx		20	8			35	
	Béni Ounif	[illegible]	14.6	-0.9	13.7	+3.7	N 1	beau		22	7			51	
	Barika	484	..	..	7.8	+0.2	NNW 1	clair		19	6				
Sahara	Colomb-Béchar	769	14.6	+3.1	10.0	-3.0	N 2	B. nuagx		23	10				
	Laghouat	767	19.8	+1.4	12.0	+1.0	NNE 2	clair		..	8				
	Biskra	125	16.9	+1.5	15.0	+2.0	NW 3	beau		22	13			93	
	Touggourt	69	18.0	+3.5	13.7	+0.2	SW 1	clair		23	10		0.2	6	
	El-Oued	70	..	..	13.6	-0.6	W 3	beau		25	11			12	
	Tozeur	50	..	..	12.0	-1.5	NW 4	clair		24	10				
	Ghardaïa	526	..	..	14.6	+0.4	NW 4	beau		25	13			8	
	Ouargla	157	19.1	+4.9	12.0	+1.0	N 3	clair		..	7			13	
	El-Goléa	394?	16.6	+1.2	10.0	0.0	calme	clair		..	8				
	Béni-Abbès	497?	15.1	+1.2	13.0	0.0	calme	nuagx		27	13				
	Timimoun	294?	18.1	+0.3	15.0	+1.0	ESE 2	B. nuagx		29	13				
	Adrar	285?	16.6	-0.5	15.0	+5.0	calme	clair		30	14				
	In-Salah	280?	14.2	+0.9	16.0	+3.0	NE 5	clair		..	15				Coups de vent ce matin
	Fort-Flatters	368?	15.3	+2.8	12.0	-3.0	calme	clair		..	12				Coups de vent hier
	Fort-Polignac	608?	21.2	+5.3	14.0	-5.0	NE 1	clair		..	11				
	Djanet	1100?													
	Tamanrasset	1350?	08	-2	17.0	+5.0	calme	clair		27	9			1	

Situation générale et situation en Algérie · La pression est élevée des Canaries à l'Ouest de l'Afrique du Nord (Saïda : 1023 m/b : 767 m/m) ainsi que sur le Sud de la Scandinavie. Elle est basse des Açores aux Iles Britanniques et à la Méditerranée Orientale (Horta : 1000 m/b : 750 m/m ; Valentia : 995 m/b : 746 m/m ; Ancône : 1005 m/b : 754 m/m).

En Algérie, le ciel est nuageux avec éclaircies ; le vent souffle en général du secteur Ouest et est faible ou modéré avec quelques coups de vent ; la mer est houleuse à Cap Bougaroni, agitée ou peu agitée ailleurs. La température a très peu varié.

Probabilité (valable du 27 à 18h au 28 même heure). La pression haussera sur l'Europe Centrale, l'Italie, la Méditerranée Centrale ; elle baissera des Iles Britanniques au Portugal.

En Algérie, le temps restera beau avec vent du secteur Ouest, de force décroissante ; la température sera en hausse.

	ORAN	ALGER	CONSTANTINE
Littoral et Tell	Beau temps. Vent du secteur Ouest, faible ou modéré. Température en hausse.		
Hts Plateaux	Beau ou nuageux ; vent d'Ouest à Sud-Ouest, faible à modéré.		Beau ou nuageux. Vent de Nord à Est faible à assez fort.
Sahara Septentrional	Beau ou nuageux. Coups de vent d'Est à Sud.		

Vents (Bassin Occidental de la Méditerranée)

Golfe du Lion, Baléares, Bizerte : Nord-Ouest à Ouest, modéré à faible

Vents (en altitude)

Ouest Algérie, Sahara : Ouest à Sud-Ouest .... 5 à 10 m

Est Algérie, Sahara : Nord-Ouest à Ouest .... 20 à 10 m

Prévisions transmises par l'Observatoire de Tamanrasset

Tidikelt : Nuageux. Vents du secteur Est, modérés ou assez forts

Azgers, Hoggar : Nuageux. Vents du secteur Est modérés au Nord, assez forts au Sud.

Températures extrêmes		
Stations	Max	Min
Paris	15	9
Nice	»	»

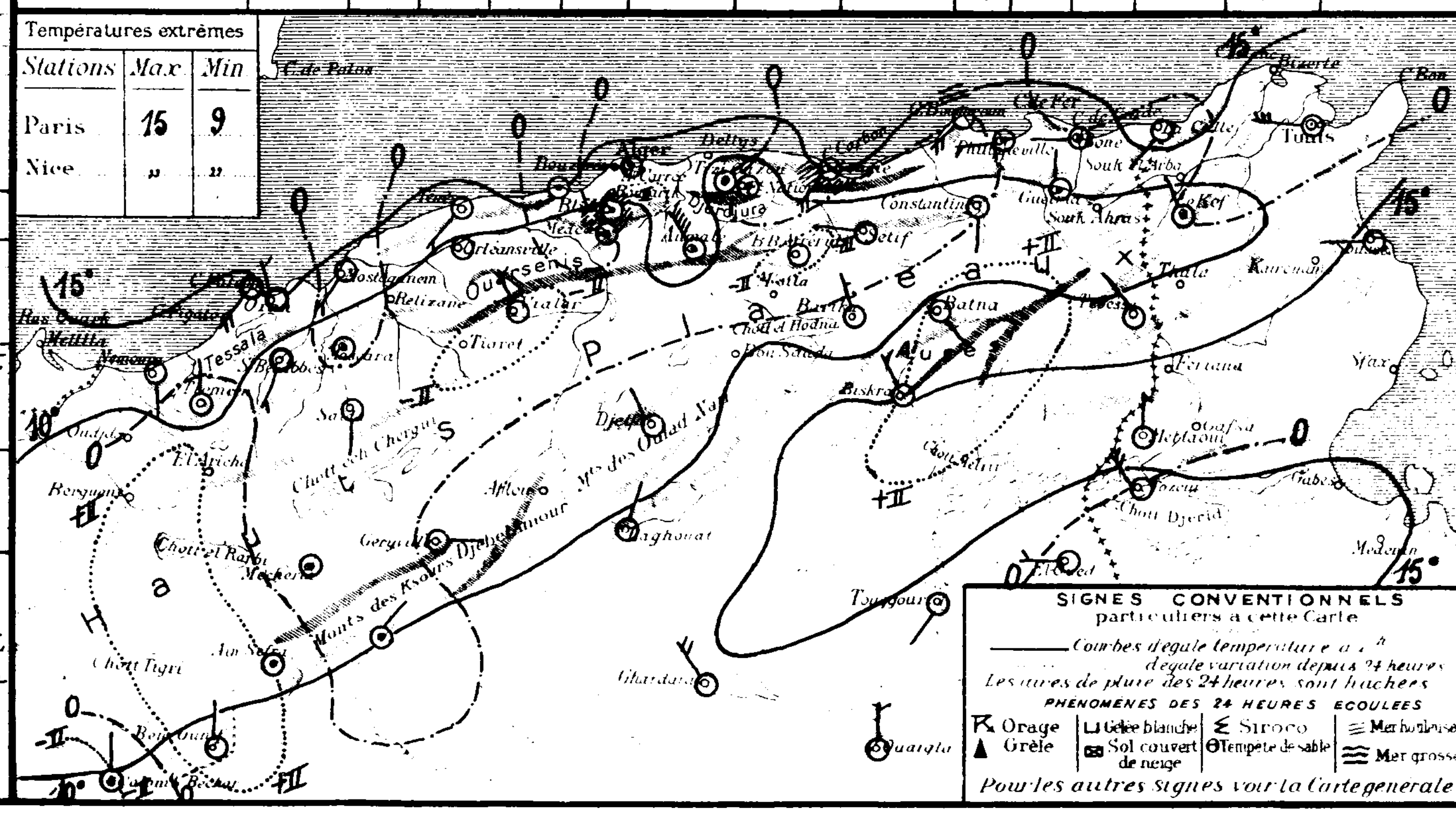

Sondages Aérologiques

Altitude en Kms. comptée à partir du niveau de la station	Alger Université (Altitude 59m), Début 08h 40: Direction	Vitesse en m/s	Début h: Direction	Vitesse en m/s	Tamanrasset (Alt 1350m), Début 07h 55: Direction	Vitesse en m/s
0 5	W	13			S	5
1 0	WNW	6			SSW	3
1 5	NW	5			SSW	8
2 0	WNW	5			SSW	6
2 5	NW	6			SW	6
3 0	W	11			NW	4
3 5	W	14			WNW	6
4 0	WNW	16			WNW	12
4 5	WNW	17			WNW	17
5 0	WNW	18			WNW	17
5 5					NW	21
6 0					NW	31

UNIVERSITÉ D'ALGER
INSTITUT DE MÉTÉOROLOGIE
ET DE PHYSIQUE DU GLOBE

BULLETIN MÉTÉOROLOGIQUE DE L'ALGÉRIE

61ème ANNÉE — N° 88
Samedi 28 Mars 1936 7h

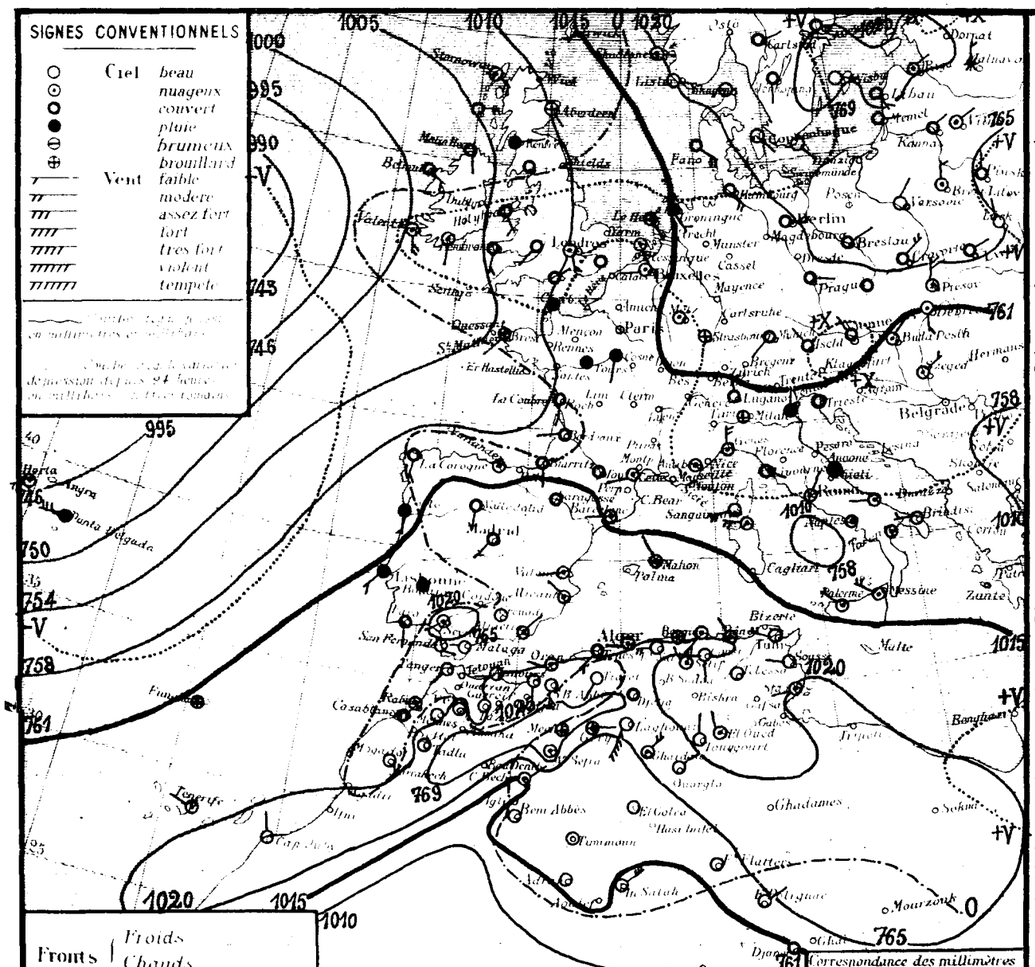

STATIONS	Altitude en mètres	Observation de 7 heures: Pression à 0° et au niveau de la mer — Observation	diff. en 24h	Température de l'air — Observation	diff. en 24h	Vents — Direction et force de 0 à 9	État du Ciel	État de la Mer	Dans les 24 heures: Températures extrêmes — max	min	Pluie en millim.	Pluie en m/m — Hauteurs totalisées du mois en cours	Hauteurs totalisées diff. depuis 29 février	PHÉNOMÈNES
Littoral														
Nemours	83	20.3	+0.3	13.2	-0.2	S 1	beau	P. agitée	19	11		66.6	291	
Cap Falcon	75	20.6	+1.7	15.0	+1.2	calme	8. nuageux	P. agitée	18	13		54.1	220	
Oran	11	20.8	+1.2	13.8	-1.2	W 2	nuageux	P. agitée	21	14		61.0	362	
Mostaganem	113	19.4	+0.9	15.1	+0.4	S 3	beau	belle	16	12		33.8		
Cap Ténès	183	18.0	+2.3	12.4	+0.4	SW 3	couvert	agitée	17	12			225	
Cherchell	22	18.9	+2.0	19.0	-1.3	calme	nuageux	8. belle	20	10			562	
Blida	267	22.0	+2.6	10.0	+1.0	calme	8. nuageux		17	9	pluie	93.4	658	gouttes hier après midi
Bouzaréa	344	18.2	+2.4	12.7	+0.3	WSW 3	beau		16	11		187.0		
Alger	59	18.8	+2.3	13.8	-0.5	W 1	nuageux	8. belle	19	12		145.9	670	
Maison-Carrée	48	19.3	+2.3	13.5	+1.5	calme	nuageux		21	9		121.4		
Cap Carbon	225	18.2	+2.9	14.0	-1.0	calme	nuageux	P. agitée	18	13		54.6	455	
Cap Bougaroni	195	19.8	+3.5	13.4	-0.6	SW 4	nuageux	houleuse	16	12		110.0	668	
Philippeville	42													
Cap de Garde	161	17.9	+2.6	14.0	0.0	NW 1	nuageux	P. agitée	19	13		77.0	439	coups de vent hier
La Calle	10	21.2	+3.9	16.0	+0.3	calme	8. nuageux	belle	20	12		80.0	543	
Bizerte	9													
Tunis	36	16.9	+2.8	11.8	-1.2	WNW 4	beau		20	9				
Sousse	2	17.8	+1.9	15.3	-0.7	WNW 1	beau	calme	19	13				
Sfax	8	20.8	..	13.4	..	W 2	nuageux	8. belle	19	12				
Tell et Hautes Plaines														
Tlemcen	806	18.9	+1.3	12.8	+1.0	E 1	clair		14	10		66.4		
Sidi-bel-Abbès	476	24.7	+1.7	8.7	-0.7	S 4	beau		18	6			297	
Saïda	867	24.4	+1.2	8.0	+1.0	N 1	beau		18	8		36.8	195	
Mascara	590	24.0	+0.8	10.0	+1.4	N 1	nuageux		18	9		93.0	511	
Relizane	73	23.2	+0.3	11.0	-0.7	SSW 4	nuageux		20	10			261	
Orléansville	112	20.9	+1.5	9.0	-0.1	calme	clair		20	8			273	
Tiaret	1023	19.4	+2.4	0.7	-1.1	SW 1	beau		13	5				
Vialar	889	21.4	-0.6	7.0	+1.4	N 3	couvert		14	6		84.5	280	
Médéa	935	21.6	+2.2	6.9	-0.9	calme	clair		13	6				
Aumale	905	22.1	+2.1	10.8	+0.6	NW 2	beau		15	5			319	
Fort-National	942	21.0	+2.5	7.0	-1.0	W 4	beau		12	5			463	
Tizi-Ouzou	222	21.0	+1.8	10.9	+1.4	SE 1	clair		19	9		94.1	591	
Bordj-b.-Arréridj	915	18.8	+1.2	6.5	-0.7	W 1	beau		26	5				
Sétif	1079	18.1	+0.4	7.2	+0.4	NW 2	8. nuageux		15	3				
Batna	1044	19.4	+3.8	8.7	-4.0	N 1	clair		17	1				
Constantine	660	21.4	+1.1	7.8	+0.6	S 1	clair		15	5			361	
Guelma	268	20.8	+1.8	11.5	+1.0	SE 1	beau		20	5			298	
Tébessa	863	19.1	+3.7	11.0	0.0	calme	clair		17	4			105	
Steppe et Hauts Sahariens														
Aïn-Sefra	1090	24.6	+1.0	7.0	+1.0	calme	nuageux			7				
Mécheria	1167	23.5	+2.7	6.5	-0.3	calme	brouillard		18	6				
Géryville	1320	20.4	+1.9	7.8	+0.9	E 1	brouillard		17	2			183	
Aflou	1426													
Djelfa	1160	24.9	+2.4	5.3	-1.1	calme	couvert		15	2				
[illegible]	[illegible]	20.0	+3.8	11.5	+1.5	NNE 1	nuageux		22	10			35	
[illegible]	[illegible]	16.0	+1.4	15.2	+1.5	N 1	clair		24	10			51	
Barika	484	..	..	9.8	+2.0	NE 2	nuageux		21	7				
Colomb-Béchar	769	14.6	0.0	13.0	+3.0	N 2	nuageux		25	10				
Laghouat	767	21.4	+1.6	12.0	0.0	SSW 4	beau		..	10				
Sahara														
Biskra	125												93	
Touggourt	69	18.2	+0.2	12.9	-0.8	N 2	clair		25	10		0.2	6	
El-Oued	70		..	13.8	+0.2	NNW 2	nuageux		25	12			12	
Tozeur	50	17.4	..	11.5	-0.5	NW 1	clair		26	10				
Ghardaïa	526	..	..	17.4	+2.8	NE 4	nuageux		27	14			8	
Ouargla	157	20.7	+1.6	10.0	-2.0	NE 2	beau		..	9			13	
El-Goléa	394?	17.3	+0.7	11.0	+1.0	calme	clair		..	9				
Béni-Abbès	497?	16.6	+1.5	14.0	-1.0	calme	beau		29	12				
Timimoun	294?	17.5	+1.4	12.0	-3.0	calme	clair		30	11				
Adrar	285?	18.5	+2.0	12.0	-3.0	calme	clair		31	12				
In-Salah	280?	14.7	+0.5	17.0	+1.0	NE 5	clair		..	16				coups de vent ce matin
Fort-Flatters	368?	15.4	+0.1	15.0	+1.0	calme	clair		..	13				
Fort-Polignac	608?	13.2	-2.0	14.0	0.0	NE 1	clair		..	11				
Djanet	1100?	14.1	..	20.0	..	calme	couvert		..	18				
Tamanrasset	1350?	09.0	+0.9	18.0	+1.0	NW 1	clair		26	10			1	

Situation générale et situation en Algérie. La pression est élevée ou moyenne d'une part sur l'Espagne et l'Afrique du Nord (Séville: 1022 m/b: 766 m/m; Djelfa: 1025 m/b: 769 m/m), d'autre part sur les pays Baltes (Stockholm: 1035 m/b: 769 m/m). Une dépression centrée sur l'Atlantique entre les Açores et l'Islande, s'étend sur les Britanniques et à l'Ouest de la France; une autre occupe les Balkans, l'Asie mineure et l'Égypte.
En Algérie, le ciel est nuageux avec grandes éclaircies; le vent est faible en général de direction dominante Ouest; la mer est houleuse à Cap-Bougaroni, belle ou peu agitée ailleurs.
La température, toujours voisine de la normale, a été en légère hausse sur celle de la veille.

Probabilité (valable du 28 à 18h au 29 même heure.) La pression hausse sur l'Italie, les Balkans, l'Est de la Méditerranée; elle baisse sur l'Ouest des Iles Britanniques et sur l'Ouest du Sahara Algérien.
En Algérie, le temps sera beau, brumeux sur le littoral. le vent sera faible, de direction variable, Nord-Est sur le littoral. La température hausse fortement (sirocco).

	ORAN	ALGER	CONSTANTINE
Littoral et Tell	Beau temps, brumeux sur le littoral. Vent variable faible, la direction Nord-Est dominant sur le littoral. Température en forte hausse (sirocco)		
Hts Plateaux	Beau temps. Vent variable, faible ou modéré.		
Sahara Septentrional	Temps brumeux, coups de vent d'Est à Sud		Temps brumeux. Vent du secteur Est, faible à modéré

Vents (Bassin Occidental de la Méditerranée)
Golfe du Lion, Baléares, Bizerte: variable faible
Sud-Ouest à Sud-Est, modéré à faible
Vents (en altitude)
Ouest Algérie, " Sahara: Nord-Ouest à Ouest ..... 5 à 10m.
Est Algérie, " Sahara: Sud-Est ..... 5 à 10m

Prévisions transmises par l'Observatoire de Tamanrasset
Tidikelt, Azgers, Hoggar: Clair. Vents de Nord-Est modérés ou assez forts-forts au Ténéré.

Temperatures extremes

Stations	Max	Min
Paris	17	7
Nice	"	"

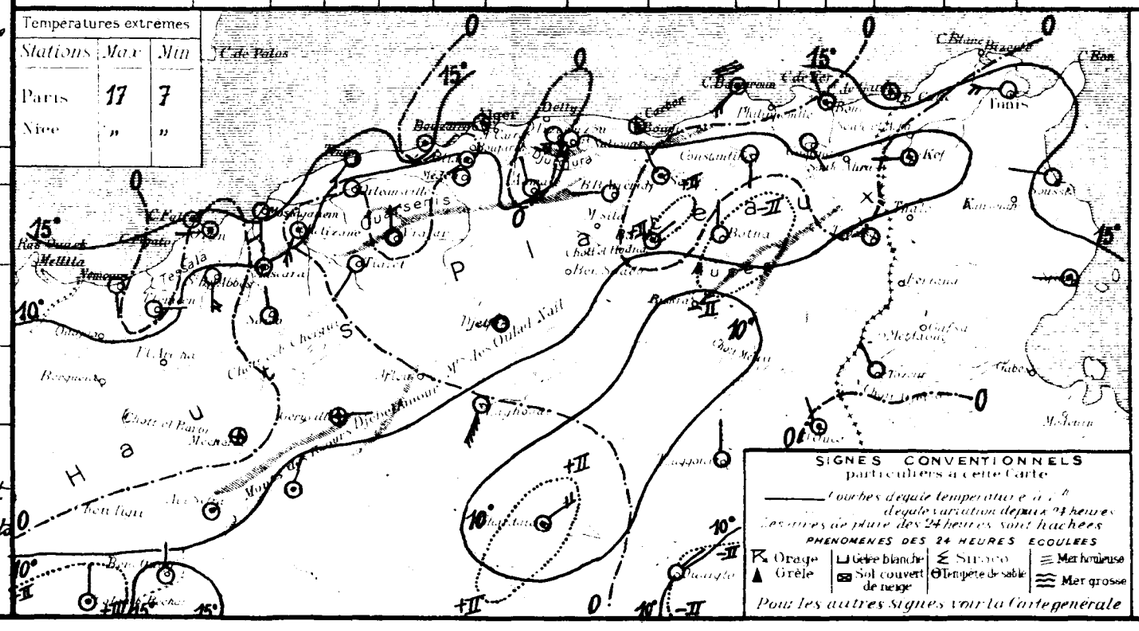

SONDAGES AEROLOGIQUES

Minutes en sus compte-rendu de 0 heure	Alger Université (Altitude 59m) De Bat 09h00 — Dir.	Force	De Bat — Dir.	Force	Tamanrasset (Altitude [illegible]) De Bat 07h55 — Dir.	Force
05	W	4			E	6
10	NW	6			SE	5
15	NW	5			S	2
20	WNW	7			SSW	2
25	NW	5			W	3
30	NNW	5			NW	5
35	NW	5				
+0	NW	6				
+5	WNW	7				
50	WNW	9				
55	WNW	12				
60	WNW	11				

UNIVERSITÉ D'ALGER
INSTITUT DE MÉTÉOROLOGIE
ET DE PHYSIQUE DU GLOBE

BULLETIN MÉTÉOROLOGIQUE DE L'ALGÉRIE

61ème ANNÉE — N° 89
Dimanche 29 Mars 1936
7h

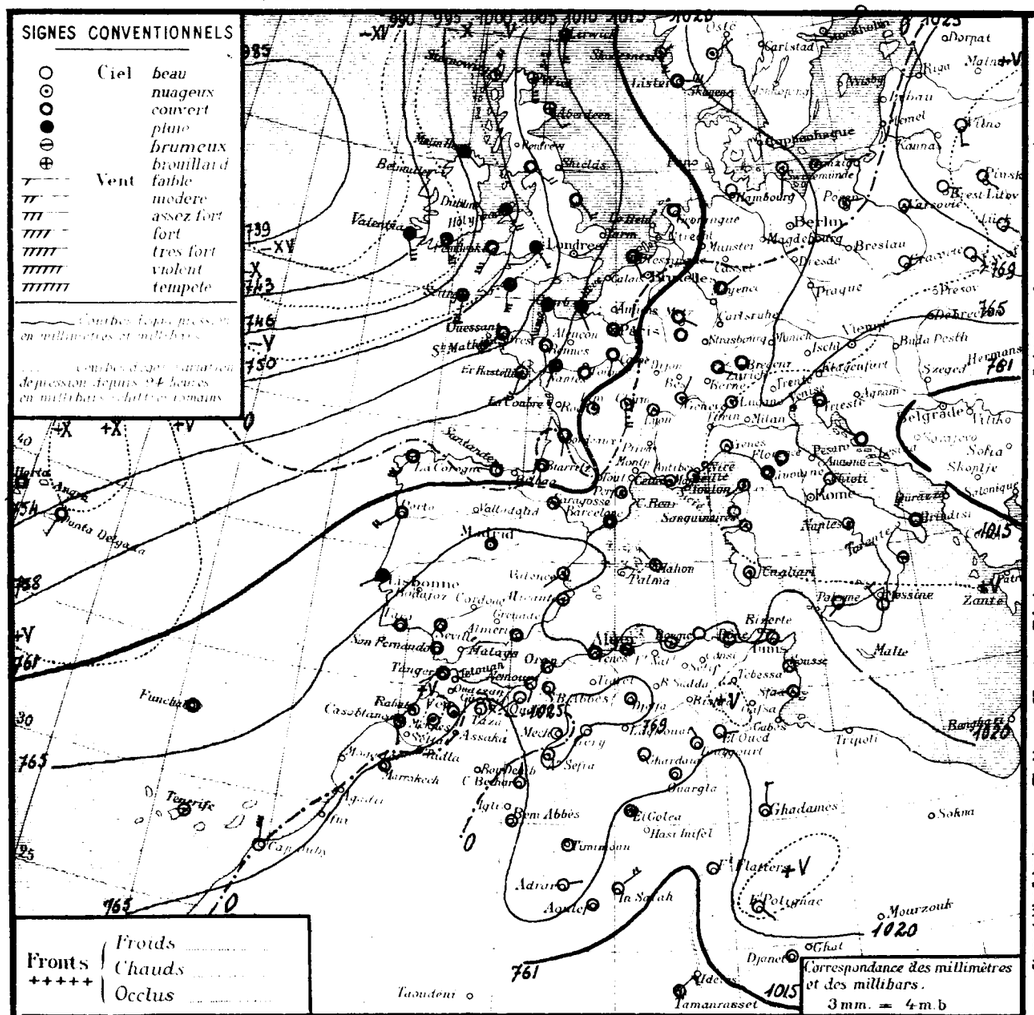

STATIONS	Altitude en mètres	Observation de 7 heures: Pression à 0° et au niveau de la mer — Observation	diff. en 24 h.	Température de l'air — Observation	diff. en 24 h.	Vents — Direction et force de 0 à 9	État du Ciel	État de la Mer	Dans les 24 heures: Températures extrêmes — max	min	Pluie en millim.	Pluie en m/m: Hauteurs totalisées du mois en cours	Hauteurs totalisées diff. Sept. au 29 Février	PHÉNOMÈNES
Littoral														
Nemours	83	21.3	+1.0	14.0	+0.8	S 1	beau	belle	19	10		66.5	231	
Cap Falcon	75	22.2	+1.6	15.4	+0.4	calme	couvert	B. belle	19	14		54.1	220	
Oran	11	22.9	+2.1	14.4	+0.6	calme	clair	belle	23	14		61.0	362	
Mostaganem	113	21.4	+2.0	14.1	-1.0	E 3	beau	B. belle	19	12		33.8		
Cap Ténès	183	19.8	+1.8	15.6	+3.2	S 3	couvert	P. agitée	19	14			225	
Cherchell	22	21.3	+2.4	17.6	+1.6	calme	beau	calme	20	12			562	
Blida	267	22.5	+0.5	11.8	+1.8	calme	nuageux		18	11		93.4	658	
Bouzaréa	344	18.9	+0.7	16.7	+4.0	WSW 3	B. nuageux		21	15		167.0		
Alger	59	20.5	+1.7	15.8	+2.0	W 1	nuageux	calme	20	14		145.9	670	
Maison-Carrée	48	21.6	+2.3	12.5	-1.0	calme	nuageux		23	9		121.4		
Cap Carbon	225	19.2	+1.7	17.0	+3.0	calme	nuageux	belle	19	13		51.6	455	
Cap Bougaroni	195												868	
Philippeville	42													
Cap de Garde	161	21.0	+3.1	14.0	0.0	calme	beau	belle	18	11		77.0	439	coups de vent frais
La Calle	10	19.8	-1.4	14.2	-1.8	SW 3	clair	B. belle	19	11		80.0	543	
Bizerte	9													
Tunis	36	21.0	+4.1	11.4	-0.4	W 3	beau		20	9				
Sousse	2	21.8	+4.0	15.9	+0.5	calme	beau	calme	18	12				
Sfax	8	21.5	+3.7	12.8	-0.6	W 2	nuageux	B. belle	20	11				
Tlemcen	806	20.9	+2.0	17.0	+4.2	E 1	clair		19	11		66.4		
Tell et Hautes Plaines														
Sidi-bel-Abbès	476	23.7	+2.0	7.7	-1.0	S 2	brumeux		20	6			297	
Saïda	867	25.2	+0.8	11.0	+3.0	S 3	clair		19	10		36.8	195	
Mascara	590	22.5	+1.5	11.2	+1.2	calme	clair		20	10		92.0	511	
Relizane	73	23.2	+1.0	11.2	+0.2	S 1	nuageux		21	10			261	
Orléansville	112												272	
Tiaret	1023													
Vialar	889	22.8	+1.4	6.0	-1.0	NE 4	couvert		17	5		84.5	280	
Médéa	935	23.0	+1.4	10.4	+3.5	calme	beau		16	7				
Aumale	905	24.2	+2.1	14.4	+3.6	N 1	nuageux		17	4			319	
Fort-National	942												463	
Tizi-Ouzou	222	23.3	+2.3	11.0	+0.1	E 1	B. nuageux		21	9		94.1	591	
Bordj-b.-Arréridj	915													
Sétif	1079													
Batna	1044	22.5	+3.1	8.9	+0.2	ENE 1	clair		17	2				
Constantine	660												361	
Guelma	268	24.1	+3.3	10.7	-0.9	E 1	clair		20	4			298	
Tébessa	863												105	
Steppe et Atlas Saharien														
Aïn-Sefra	1090	27.7	+3.1	7.0	0.0	calme	nuageux		..	"				
Mécheria	1167	24.9	-0.6	11.0	+4.5	calme	clair		20	9				
Géryville	1320	21.0	+0.6	11.9	+4.1	NNE 1	nuageux		17	2			183	
Aflou	1426													
Djelfa	1160	28.9	+4.0	3.5	-1.8	calme	clair		15	0				
Boussaâda	550	24.1	+4.1	13.5	+2.0	N 1	beau		24	10			35	
Biskra	288	20.6	+4.6	12.8	-2.4	W 1	clair		26	11			51	
Barika	484	..	..	12.5	+2.7	NNE 1	clair		21	9				
Colomb-Béchar	769	17.7	+3.1	14.0	+1.0	NNE 2	B. nuageux		27	13				
Sahara														
Laghouat	767													
Biskra	125												93	
Touggourt	69	20.1	+1.9	12.2	-0.7	NW 2	clair		25	10		0.2	6	
El-Oued	70	..	..	13.2	-0.6	E 3	nuageux		26	10			12	
Tozeur	50	22.8	+3.4	12.5	+1.0	NW 2	clair		27	10				
Ghardaïa	526	..	..	16.5	-0.9	NW 4	beau		26	14			8	
Ouargla	157	21.9	+1.2	16.0	+6.0	calme	clair		..	11			13	
El-Goléa	394?	19.5	+2.2	16.0	+3.0	calme	nuageux		..	15				
Béni-Abbès	497?	19.8	+3.2	14.0	0.0	calme	beau		31	13				
Timimoun	294?	20.3	+2.8	14.0	+2.0	calme	nuageux		31	12				
Adrar	285?	21.1	+2.5	15.0	+3.0	E 2	clair		32	13				
In-Salah	280?	18.9	+2.2	17.0	0.0	NE 4	clair		..	15				tempête de sable frais
Fort-Flatters	368?	16.9	+1.5	14.0	-2.0	calme	clair		..	11				
Fort-Polignac	608?	24.3	+5.1	17.0	+3.0	SE 1	clair		..	11				
Djanet	1100?	16.7	+2.6	19.0	+1.0	calme	clair		..	17				
Tamanrasset	1350?	10.1	+1.1	17.0	-1.0	NE 1	clair		27	11			1	

Situation générale et situation en Algérie Une dépression s'étend sur l'Ouest et le Nord-Ouest de l'Europe (Valentia 988 m/b = 741 m/m). La pression est élevée sur le reste de ce continent et sur l'Afrique du Nord (Lück 1027 m/b = 770 m/m - Aïn-Séfra 1028 m/b = 771 m/m). En Algérie, le ciel est nuageux par nuages élevés avec éclaircies. Les vents sont variables et faibles. La température est en hausse. La mer est belle sur la côte algérienne.

Probabilité (valable du 29 à 18h au 30 même heure) Hausse barométrique : Nord. Est-Sud. Est et Ouest Europe. Baisse : Açores - Nord Europe à Mer du Nord. Variations barométriques faibles : Sud. Europe - Afrique du Nord.
En Algérie, ciel nuageux (nuages élevés) avec belles éclaircies - quelques brumes sur le littoral. Vents variables faibles (Nord dominant sur le littoral) Température stationnaire

	ORAN	ALGER	CONSTANTINE
Littoral et Tell	Nuageux avec éclaircies. quelques brumes Vents variables faibles (Nord dominant). Température stationnaire.		littoraux.
Hts Plateaux	nuageux avec belles éclaircies. Vents variables faibles		
Sahara Septentrional	Nuageux ou très nuageux. Vents de Nord. Est à Est faibles ou modérés.		Beau à nuageux. Vents de Nord à Nord. Est faibles ou modérés.

Vents (Bassin Occidental de la Méditerranée)

Golfe du Lion, Baléares, Bizerte } Secteur Ouest faibles

Vents (en altitude)

Ouest Algérie :
" Sahara :
Est Algérie :
" Sahara :

Prévisions transmises par l'Observatoire de Tamanrasset

Tidikelt

Azgers

Hoggar

Températures extrêmes

Stations	Max.	Min
Paris	14	11
Nice		

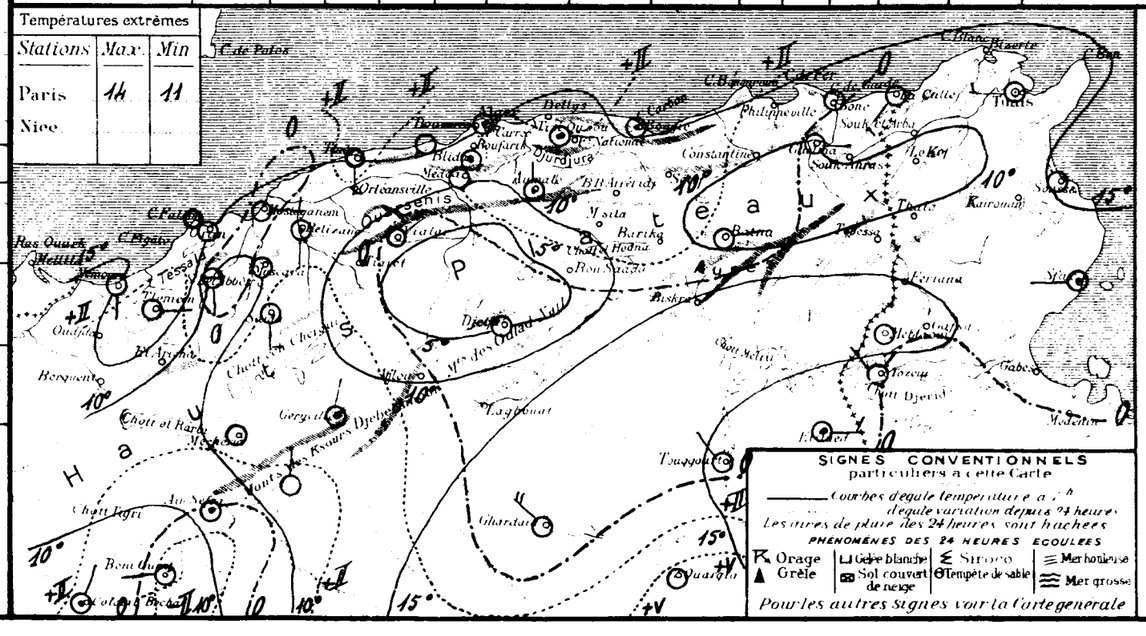

SONDAGES AÉROLOGIQUES

Altitude en Kms. comptée à partir du niveau de la station	Alger Université Altitude 59m — Début h — Pression / Température	Alger Université — Début h — Pression / Température	Tamanrasset Alt. 1350m — Début h — Pression / Température
0.5			
1.0			
1.5			
2.0			
2.5			
3.0			
3.5			
4.0			
4.5			
5.0			
5.5			
6.0			

UNIVERSITÉ D'ALGER
INSTITUT DE MÉTÉOROLOGIE
ET DE PHYSIQUE DU GLOBE

BULLETIN MÉTÉOROLOGIQUE DE L'ALGÉRIE

61ème ANNÉE — N° 90
Lundi 30 Mars 1936 — 7h

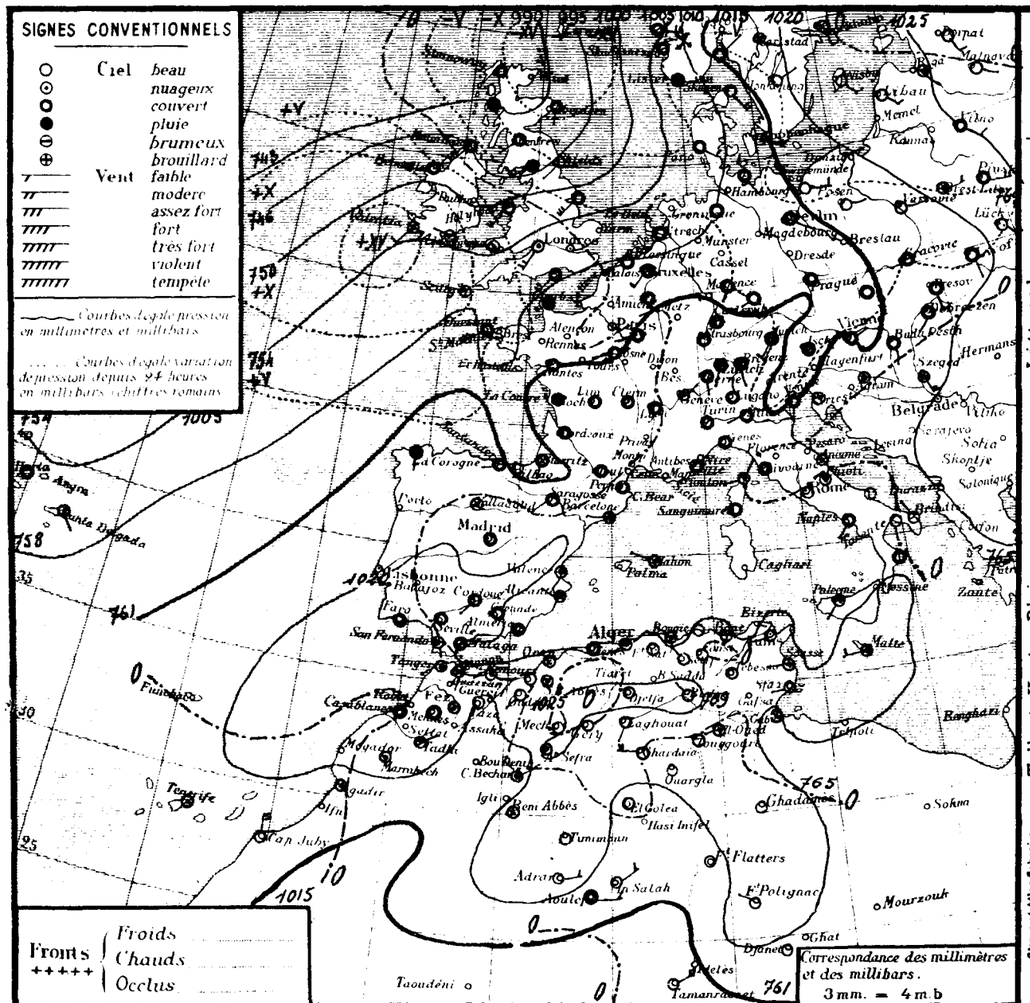

Situation générale et situation en Algérie. Une dépression s'étend des Açores au Nord de l'Europe et au Nord de l'Allemagne (Tiree : 991 mb = 743 m/m). La pression est élevée sur l'Est de l'Europe (Tartu : 1027 mb = 770 m/m) ainsi que du Sud de la Péninsule Ibérique à l'Afrique du Nord (Aïn-Sefra : 1028 mb = 771 m/m) ; elle est moyenne ou peu élevée ailleurs.

En Algérie, le ciel est nuageux ou très nuageux avec faibles éclaircies, sur l'Ouest et le centre du littoral et du Tell ; beau ou peu nuageux sur le reste du réseau. Les vents sont variables et faibles. La température est en hausse. La mer est belle ou peu agitée.

Probabilité (valable du 30 à 18h au 31 même heure). Hausse barométrique : Iles Britanniques, Mer du Nord à Péninsule Ibérique. Baisse : Reste Europe, Afrique du Nord.

En Algérie, ciel nuageux ou très nuageux avec éclaircies. Vents d'entre Sud et Ouest, faibles ou modérés. Température en baisse à l'Ouest, stationnaire ou en hausse à l'Est.

	ORAN	ALGER	CONSTANTINE
Littoral et Tell	Nuageux ou très nuageux avec éclaircies. Vents d'entre Sud et Ouest, faibles ou modérés. Température en baisse.		Nuageux ou très nuageux avec éclaircies. Vents d'entre Sud et Ouest, faibles ou modérés. Température stationnaire ou en hausse.
Hts Plateaux	Nuageux ou très nuageux avec éclaircies. Vents variables, faibles.		
Sahara Septentrional	Nuageux ou très nuageux. Vents du secteur Est, faibles ou modérés avec quelques coups de vent.		

Vents (Bassin Occidental de la Méditerranée)

Golfe du Lion : Ouest à Nord-Ouest, faibles puis assez forts
Baléares : Secteur Ouest, faibles à modérés.
Bizerte : Secteur Ouest, faibles ou modérés

Vents (en altitude)

Ouest Algérie : Secteur Ouest ..... 8 à 10 m.
" Sahara : Sud à Ouest ..... 8 à 10 m.
Est Algérie : Sud-Ouest à Ouest ..... 8 à 10 m.
" Sahara : Est à Sud ..... 8 à 10 m.

Prévisions transmises par l'Observatoire de Tamanrasset

Tidikelt, Azgers, Hoggar : Beau. Vents d'Est à Sud modérés, assez forts ténue.

Stations	Altitude en mètres	Observation de 7 heures: Pression à 0° et au niveau de la mer — Observation	diff. en 24h.	Température de l'air — Observation	diff. en 24h.	Vents Direction et Force de 0 à 9	Etat du Ciel	Etat de la Mer	Dans les 24 heures: Températures extrêmes — max	min	Pluie en millim.	Pluie en m/m: Hauteurs totalisées du mois en cours	Hauteurs totalisées du 1er Sept. au 29 Février	PHÉNOMÈNES
Littoral														
Nemours	83	21.9	+0.6	16.0	+2.0	S 1	beau	F. belle	22	14		66.5	291	
Cap Falcon	75	21.8	-0.4	18.4	+3.0	SW 2	F. nuageux	belle	21	16		54.1	240	
Oran	11	22.1	-0.8	17.7	+3.3	W 3	nuageux	belle	22	13		61.0	362	
Mostaganem	113	20.9	-0.5	18.7	+4.6	SW 3	beau	p. agitée	21	13		33.8		
Cap Ténès	183	18.5	-1.3	16.6	+1.0	SW 3	couvert	p. agitée	22	16			225	
Cherchell	22	19.7	-1.6	18.5	+0.9	calme	F. nuageux	calme	22	11			362	
Blida	267	21.3	-1.2	14.2	+2.4	calme	F. nuageux		21	12		93.4	658	
Bouzaréa	344	18.9	0.0	16.7	0.0	WSW 3	F. nuageux		21	15		167.0		
Alger	59	19.8	-0.7	17.8	+2.0	WSW 2	F. nuageux	belle	23	16		145.9	670	
Maison-Carrée	48	20.0	-1.6	14.5	+2.0	SW 2	nuageux		23	11		124.4		
Cap Carbon	225	19.0	-0.9	18.0	+1.0	NW 2	nuageux	belle	21	15		51.6	455	
Cap Bougaroni	195	21.1	"	16.0	"	calme	beau	p. agitée	21	14			668	
Philippeville	42	20.2	"	14.0	"	SSW 2	clair	calme	19	11				
Cap de Garde	161	20.3	-0.7	17.0	+3.0	calme	F. nuageux	calme	22	14		71.0	439	
La Calle	10	18.9	-0.9	15.8	+1.6	SW 4	beau	F. belle	20	13		80.0	543	
Bizerte	9													
Tunis	36	20.1	-0.9	12.4	+1.0	WSW 3	nuageux		21	10				
Sousse	2	20.7	-1.1	15.5	-0.4	W 1	nuageux	calme	19	13				
Sfax	8	23.2	-1.3	14.2	+1.4	W 1	Clair	calme	20	12				
Tell et Hautes Plaines														
Tlemcen	806	20.0	-0.9	16.9	-0.1	WNW 1	clair		21	11		66.4		
Sidi-bel-Abbès	476	23.0	-0.7	11.5	+3.8	S 2	nuageux		22	8			297	
Saïda	867	25.6	+0.4	12.0	+1.0	SE 2	F. nuageux		21	9		36.8	195	
Mascara	590	22.8	+0.3	12.0	+0.8	NW 1	couvert		21	12		92.3	511	
Relizane	73	23.4	+0.2	12.3	+1.1	SSW 1	nuageux		23	11			261	
Orléansville	112	21.8	"	12.8	"	calme	couvert		24	12			272	
Tiaret	1023													
Vialar	889	24.5	+1.7	8.8	+2.8	NW 4	couvert		20	8		84.5	280	
Médéa	935	22.9	-0.1	11.8	+1.4	calme	F. nuageux		19	8				
Aumale	905	21.6	-2.6	17.2	+2.8	N 2	beau		19	6			319	
Fort-National	942	21.5	"	11.8	"	W 4	nuageux		12	10			463	
Tizi-Ouzou	222	22.4	-0.9	13.9	+2.9	SE 1	couvert		24	10		94.1	591	
Bordj-b.-Arréridj	915	20.0	"	11.9	"	calme	clair		22	8				
Sétif	1079	20.5	"	10.5	"	NW 1	clair		19	6				
Batna	1044	21.7	-0.8	10.5	+1.6	N 1	clair		20	4				
Constantine	660	21.0	"	9.0	"	S 1	beau		29	7			361	
Guelma	268	24.5	+0.4	14.7	+4.0	SE 2	beau		22	7			298	
Tébessa	863	21.4	"	15.0	"	NW 1	clair		"	7			105	
Aïn-Sefra	1090	23.4	+0.4	8.0	+1.0	calme	nuageux		"	7				
Mécheria	1167	24.9	0.0	12.0	+1.0	calme	beau		22	9				
Géryville	1320	21.7	+0.7	11.2	-0.7	WNW 2	F. nuageux		18	3			183	
Affou	1426													
Sahara et Alles Sahariens														
Djelfa	1160	27.7	-1.2	7.0	+3.5	calme	beau		19	3				
Biskra	130	19.5	-1.1	16.2	+3.4	NE 1	beau		26	14			35	
Touggourt	69	23.7	-0.4	14.0	+0.5	NE 1	beau		26	11			51	
Barika	484	"	"	13.3	+0.8	E 1	clair		23	10				
Colomb-Béchar	769	18.3	+0.6	15.0	+1.0	NE 2	F. nuageux		29	13				
Laghouat	767	23.5	"	14.0	"	SSW 1	beau		"	11				
Biskra	125	25.7	"	20.0	"	NW 1	beau		"	13			93	
Touggourt	69	20.4	+0.1	14.0	+1.8	calme	clair		26	10		0.2	6	
El-Oued	70	"	"	15.2	+2.0	WSW 1	nuageux		21	11			12	
Tozeur	50	22.8	0.0	14.5	+2.0	NW 1	nuageux		26	11				
Ghardaïa	526	"	"	16.8	+0.3	W 4	beau		18	15			8	
Ouargla	157	23.7	+1.8	11.0	-5.0	calme	beau		"	10			13	
El-Goléa	394?	19.1	-0.4	15.0	-1.0	calme	couvert		"	12				
Béni-Abbès	497?	20.5	+0.7	15.0	+1.0	calme	nuageux		"	15				
Timimoun	294?	20.9	+0.6	17.0	+3.0	calme	nuageux		"	15				
Adrar	285?	22.4	+1.0	15.0	0.0	E 3	clair		"	14				
In-Salah	280?	18.3	+1.4	16.0	-1.0	NE 3	clair		"	15				
Fort-Flatters	368?	19.2	+1.3	15.0	+1.0	calme	clair		"	12				
Fort-Polignac	608?	24.8	+0.5	17.0	0.0	NW 1	clair		"	12				
Djanet	1100?	18.9	+2.2	19.0	0.0	calme	clair		"	17				
Tamanrasset	1350?	11.8	+1.7	19.0	+2.0	NE 4	clair		27	15			1	

Températures extrêmes

Stations	Max	Min
Paris	16	12
Nice		

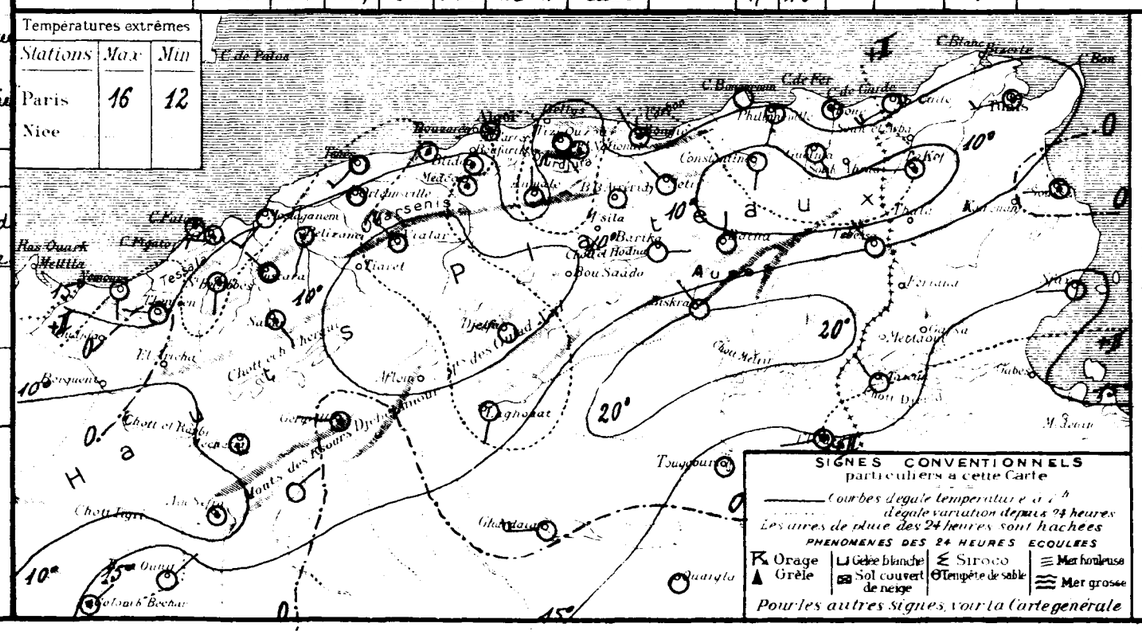

SONDAGES AÉROLOGIQUES

Altitude en kms. compte à partir du niveau de la station	Alger Université, Altitude 59m, Début 09h 00: Direction	Vitesse en m/s	Tamanrasset, Alt. 1350m, Début 07h 49: Direction	Vitesse en m/s
0.5	W	7	NE	12
1.0	WSW	4	SE	7
1.5	W	6	N	6
2.0	W	8	NW	4
2.5			NW	4
3.0			N	2
3.5			NNW	2
4.0			NNW	6
4.5			NNW	9
5.0			NNW	14
5.5			NNW	12
6.0			NNW	22

UNIVERSITÉ D'ALGER
INSTITUT DE MÉTÉOROLOGIE
ET DE PHYSIQUE DU GLOBE

BULLETIN MÉTÉOROLOGIQUE DE L'ALGÉRIE

61ème ANNÉE — N°91
Mardi 31 Mars 1936 — 7h

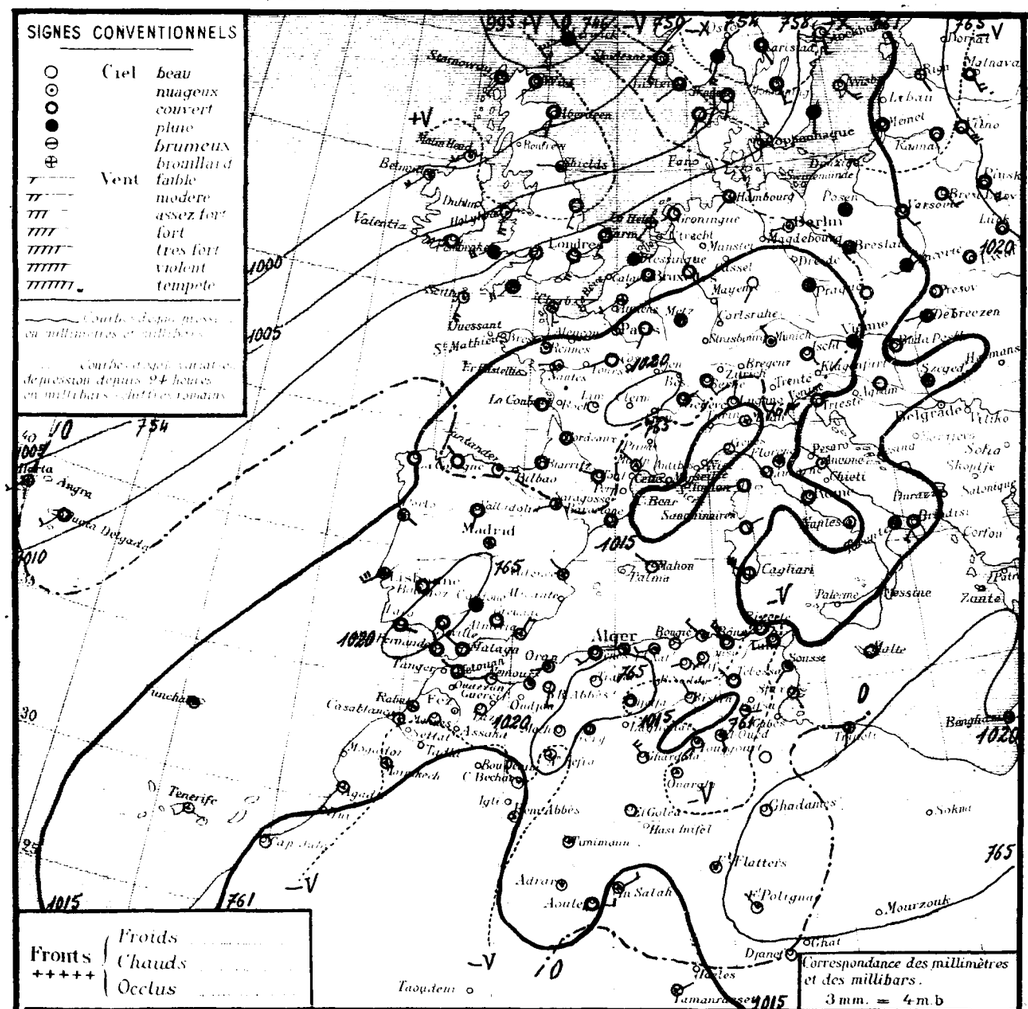

Situation générale et situation en Algérie La pression est peu élevée à l'Ouest de la Russie (Orinsk : 1022 mb : 767 m/m) ainsi que sur le Sud-Ouest de l'Europe, l'Afrique du Nord et la Tripolitaine (Séville : 1021 mb : 766 m/m ; Djelfa : 1022 mb : 767 m/m). Une aire dépressionnaire s'étend des Açores au Nord de l'Europe et au Nord de l'Allemagne (Jan-Mayen : 987 mb : 740 m/m). Des minima relatifs recouvrent l'un le Golfe du Lion, un autre l'Italie et la Mer Egyptienne et un troisième l'Ouest du Sahara.

En Algérie, le ciel est nuageux ou très nuageux avec éclaircies. Les vents faibles ou modérés, soufflent d'entre Sud et Ouest. La température est généralement en hausse. La mer est agitée à Nemours et Cap Bougaroni, belle ou peu agitée sur le reste de la côte.

Probabilité (valable du 31 Mars à 18h au 1er Avril même heure). Baisse barométrique : Est Europe, Sud France, Italie, Est Afrique du Nord. Hausse : Nord-Ouest et Sud-Ouest Europe, Ouest Afrique du Nord.

En Algérie, à l'Ouest, ciel nuageux ou très nuageux avec éclaircies. Vents d'Ouest à Nord, faibles ou modérés ; à l'Est, ciel nuageux ou très nuageux, quelques pluies. Vents d'Ouest à Nord-Ouest, faibles à assez-forts. Température en baisse.

	ORAN	ALGER	CONSTANTINE
Littoral et Tell	Nuageux ou très nuageux avec éclaircies. Vents d'Ouest à Nord, faibles ou modérés		Nuageux ou très nuageux, quelques pluies. Vents d'Ouest à Nord-Ouest, faibles à assez-forts. Température en baisse.
Hts Plateaux	Température en baisse.		
Sahara Septentrional	Très nuageux puis éclaircies. Vents de Sud à Ouest, faibles ou modérés, quelques coups de vent		Nuageux ou très nuageux. Vents d'Est à Sud, faibles ou modérés, quelques coups de vent.

Vents (Bassin Occidental de la Méditerranée)

Golfe du Lion : Variables faibles, puis Nord-Ouest faibles ou assez-forts.
Baléares : Nord-Ouest à Nord, faibles ou modérés.
Bizerte : Ouest à Nord-Ouest, faibles à assez-forts.

Vents (en altitude)

Ouest Algérie	Ouest à Nord-Ouest	8 à 10 m
" Sahara	Sud à Ouest	10 à 12 m
Est Algérie	Secteur Ouest	10 à 12 m
" Sahara	Est à Sud	10 à 12 m

Prévisions transmises par l'Observatoire de Tamanrasset

Tidikelt : Très nuageux, quelques pluies au Nord. Vents de Sud à Ouest, modérés à assez-forts.
Azgers, Hoggar : Très nuageux. Vents du secteur Sud, faibles puis assez-forts.

STATIONS	Altitude en mètres	Observation de 7 heures: Pression à 0° et au niveau de la mer — Observation	diff. en 24h	Température de l'air — Observation	diff. en 24h	Vents Direction et force de 0 à 9	État du Ciel	État de la Mer	Dans les 24 heures: Températures extrêmes — max	min	Pluie en mm	Pluie en m/m: Hauteurs totalisées du mois en cours	Hauteurs totalisées du 1er Sept. au 29 Février	PHÉNOMÈNES
Littoral														
Nemours	83	19·8	-3·1	16·2	+0·2	SSW 1	nuag.	agitée	23	14		66·5	291	
Cap Falcon	75	19·3	-2·5	19·4	0·0	SW 2	T. nuag.	p. agitée	22	17		54·1	220	
Oran	11	19·2	-2·9	17·4	-0·3	W 2	nuag.	belle	25	16		61·0	362	
Mostaganem	113	19·4	-2·5	16·8	-1·9	SE 1	beau	T. belle	21	13		33·8		
Cap Ténès	183	16·4	-2·1	16·6	0·0	SW 3	couvert	p. agitée	21	16			225	
Cherchell	22	17·7	-2·0	19·3	+0·8	Calme	T. nuag.	Calme	22	14			562	
Blida	267	19·8	-1·5	15·0	+0·8	Calme	T. nuag.		22	14		93·4	658	
Bouzaréa	344	16·8	-2·1	13·9	-0·8	W 1	beau		21	14		167·0		
Alger	59	17·7	-2·1	17·9	+0·1	Calme	nuag.	Calme	24	16		145·9	670	
Maison-Carrée	48	17·8	-2·2	16·7	+2·2	Calme	nuag.		25	14		121·4		
Cap Carbon	225	16·9	-2·1	16·0	-2·0	Calme	beau	belle	22	15		51·6	455	
Cap Bougaroni	195	18·5	-2·6	16·2	+0·2	NW 3	T. nuag.	agitée	21	14			668	
Philippeville	42	18·1	-2·1	16·5	+2·5	N 3	T. nuag.	"	21	15				
Cap de Garde	161	16·2	-4·1	15·0	-2·0	NW 6	couvert	p. agitée	23	14		77·0	439	Coups de vent ce matin.
La Calle	10	16·1	-2·8	16·7	+0·9	NW 3	couvert	T. belle	23	10		80·0	543	
Bizerte	9													
Tunis	36	15·3	-4·8	16·0	+3·6	WSW 2	couvert		22	14	0·1			pluie
Sousse	2	15·9	-4·8	17·9	+2·4	SW 2	T. nuag.	T. belle	18	15				
Sfax	8	19·4	-3·8	16·4	+2·2	SSE 2	nuag.	T. belle	20	15				
Tell et Hautes Plaines														
Tlemcen	806	16·2	-3·8	15·5	-1·4	WNW 1	beau		21	9		66·4		
Sidi-bel-Abbès	476	19·8	-3·2	12·0	+0·5	S 3	nuag.		23	9			287	
Saïda	867	22·9	-2·7	11·2	-0·8	S 2	clair		22	10		36·8	195	
Mascara	590	19·7	-3·1	12·2	+0·2	Calme	clair		22	11		92·0	511	
Relizane	73	21·3	-2·1	14·3	+2·0	SW 4	clair		24	13			261	
Orléansville	112	19·0	-2·8	13·1	+0·3	Calme	clair		24	12			272	
Tiaret	1023													
Vialar	889	23·4	-1·1	10·0	+1·2	NE 3	beau		18	9		84·5	280	
Médéa	935	20·4	-2·5	12·0	+0·2	Calme	couvert		19	8				
Aumale	905	20·6	-1·0	15·6	-1·6	N 1	beau		20	10			319	
Fort-National	942	19·1	-2·4	11·4	-0·4	W 3	beau		17	11			463	
Tizi-Ouzou	222	19·5	-2·9	15·5	+1·6	W 1	nuag.		23	13		94·1	591	
Bordj-b.-Arréridj	915	15·7	-4·3	14·3	+2·4	SW 1	clair		22	11				
Sétif	1079	16·2	-4·3	12·8	+2·3	W 2	beau		19	9				
Batna	1044	18·0	-3·7	12·2	+1·7	WNW 1	beau		21	7				
Constantine	660	21·0	0·0	13·1	+4·1	SW 1	nuag.		13	12	0·5		361	Nuit pluie.
Guelma	268	20·0	-4·5	15·1	+0·4	NW 2	nuag.		24	12	gttes		298	Nuit gouttes.
Tébessa	863	"	"	"	"	NW 1	couvert		23	4			105	
Aïn-Sefra	1090	21·7	-6·4	11·0	+3·0	Calme	T. nuag.		"	10				
Mécheria	1167	21·3	-3·6	12·7	+0·7	Calme	clair		24	10				
Géryville	1320	18·2	-3·5	12·0	+0·8	NNW 1	couvert		21	5			183	
Aflou	1426													
Steppe et Atlas Saharien														
Djelfa	1160	21·8	-5·9	11·4	+4·4	Calme	couvert		19	8				
Beni-Saf	556	15·8	-3·7	17·0	+0·8	NE 1	nuag.		28	15			35	
El-Abiod S.-Cr.	984	19·0	-4·7	15·5	+1·5	NNE 1	nuag.		27	12			51	
Barika	484	"	"	12·8	-0·5	NE 1	beau		25	12				
Colomb-Béchar	769	13·3	-5·0	19·0	+4·0	E 3	nuag.		29	16				
Laghouat	767													
Sahara														
Biskra	125	16·1	-9·6	22·0	+2·0	NW 1	beau		25	18			93	
Touggourt	69	15·2	-5·0	19·0	+4·0	SW 2	nuag.		29	15		0·2	6	
El-Oued	70	"	"	18·4	+3·2	SSE 2	T. nuag.		29	17			12	
Tozeur	50	"	"	15·0	+0·5	E 2	brumeux		27	14				
Ghardaïa	526	"	"	18·3	+1·5	NW 4	beau		31	16			8	
Ouargla	157	17·9	-5·8	15·0	+4·0	Calme	T. nuag.		"	12			13	
El-Goléa	394?	16·2	-2·9	15·0	0·0	Calme	couvert		"	13				
Béni-Abbès	497?	14·7	-5·8	18·0	+3·0	Calme	nuag.		33	16				
Timimoun	294?	16·6	-4·3	19·0	+2·0	Calme	nuag.		34	17				
Adrar	285?	19·3	-3·9	21·0	+6·0	Calme	nuag.		33	19				
In-Salah	280?	14·7	-3·6	18·0	+2·0	NE 3	nuag.		"	17				
Fort-Flatters	368?	16·2	-2·0	13·0	-2·0	Calme	T. nuag.		"	10				
Fort-Polignac	608?	21·5	-3·3	17·0	0·0	NW 1	nuag.		"	11				
Djanet	1100?	19·0	+0·1	19·0	0·0	Calme	clair		"	16				
Tamanrasset	1350?	12·3	+0·5	17·0	-2·0	NE 1	nuag.		27	12			1	

Températures extrêmes

Stations	Max	Min
Paris	18	11
Nice		

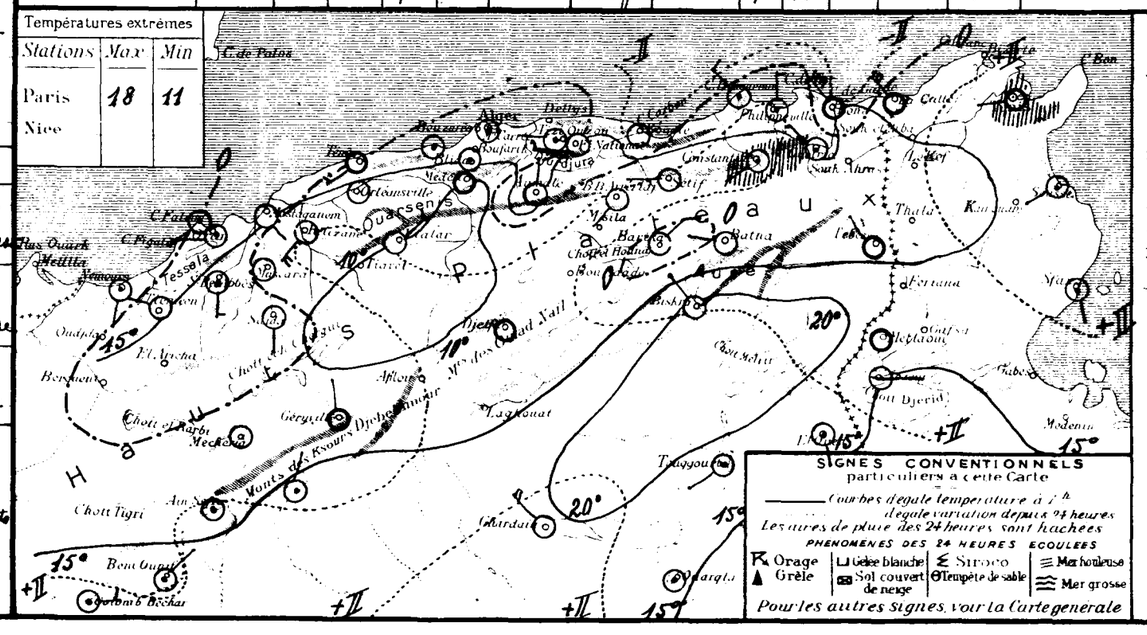

SONDAGES AÉROLOGIQUES

Altitude en Kms. comptée à partir du niveau de la station	Alger Université Altitude 59m — Début 08h 45 — Direction	Vitesse en m/s	Alger Université — Début h — Direction	Vitesse en m/s	Tamanrasset Alt. 1350m — Début h — Direction	Vitesse en m/s
0·5	SW	4				
1·0	WNW	3				
1·5	WNW	5				
2·0	NNW	6				
2·5	NNW	6				
3·0	NNW	7				
3·5	NNW	9				
4·0	NNW	10				
4·5	NW	12				
5·0	NW	15				
5·5	NW	21				
6·0						

UNIVERSITÉ D'ALGER
INSTITUT DE MÉTÉOROLOGIE
ET DE PHYSIQUE DU GLOBE

BULLETIN MÉTÉOROLOGIQUE DE L'ALGÉRIE

Mercredi 1er Avril 1936 7h — 61ième ANNÉE. — N° 92

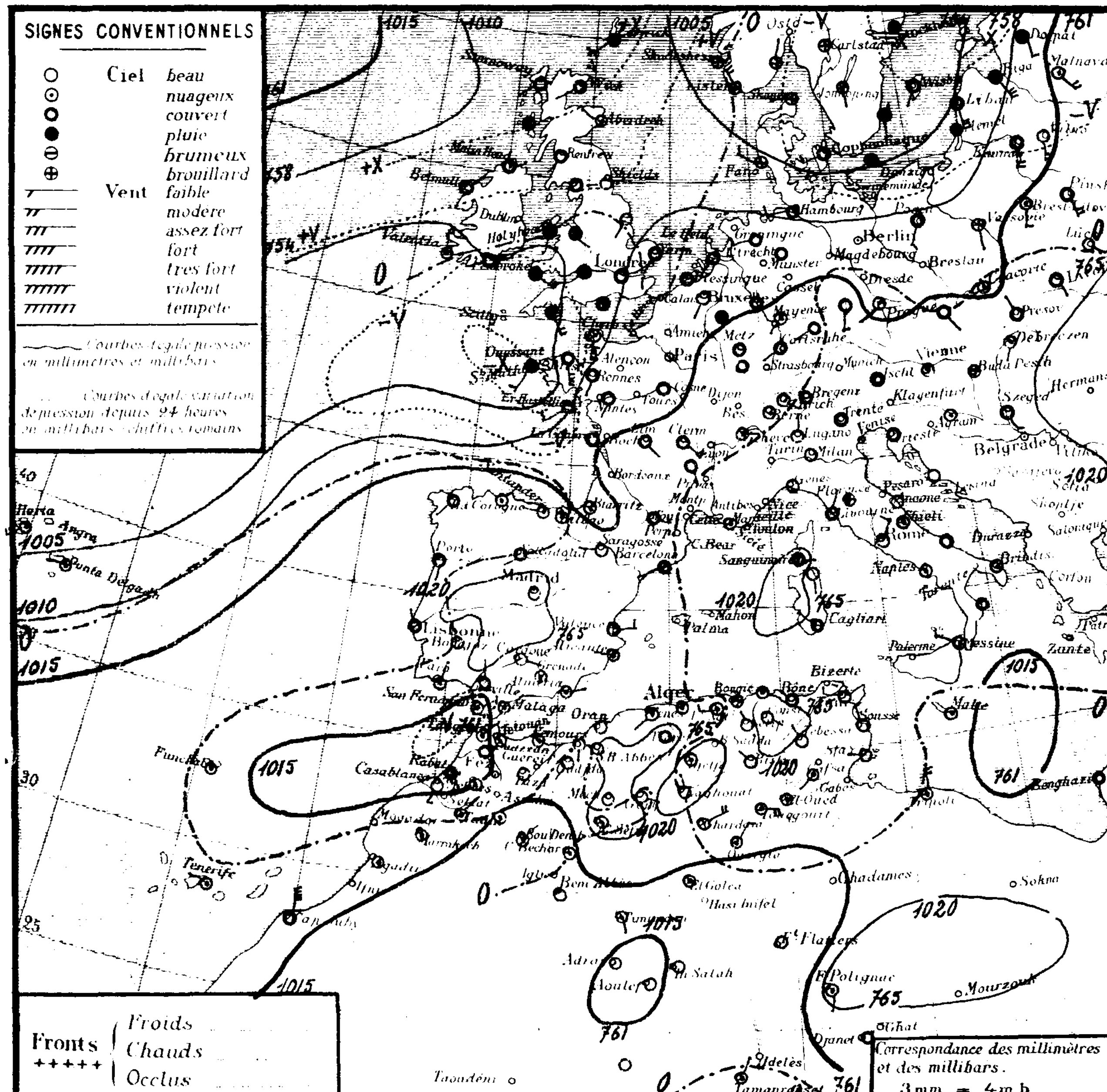

Situation générale et situation en Algérie Une aire dépressionnaire s'étend des Açores au Nord de l'Allemagne et au Nord-Est de l'Europe (Rochies-Saint : 1002 mb = 752 m/m ; Bjornoya 964 mb = 723 m/m). Un minimum relatif se tient au Nord-Ouest du Maroc (Tanger : 1014 mb 761 m/m). La pression est basse au Sahara (Tamanrasset : 1013 mb = 760 m/m), elle est peu élevée sur le Sud de l'Europe et sur l'Algérie-Tunisie (Djelfa : 1024 mb = 768 m/m).

En Algérie, le ciel est très nuageux sur l'Est du littoral, beau ou peu nuageux ailleurs. Les vents sont variables et faibles. La température est presque partout en baisse. La mer est peu agitée à Ténès, belle sur le reste de la Côte.

Probabilité (valable du 1er avril à 18h au 2 même heure). Hausse barométrique : Nord-Ouest, Nord Europe à Iles Britanniques, Golfe de Gascogne. Baisse : Nord-Est et Est Europe à Hollande. Variations barométriques faibles sur Bassin méditerranéen et Afrique du Nord.

En Algérie, nuageux (brumeux) avec éclaircies. Vents variables faibles, le secteur Nord dominant sur le littoral. Température stationnaire ou en baisse.

	ORAN	ALGER	CONSTANTINE
Littoral et Tell	Nuageux (brumeux) avec éclaircies. Vents variables, faibles. secteur Nord dominant. Température stationnaire ou en baisse		
Hts Plateaux	Nuageux avec éclaircies. Vents variables, faibles.		
Sahara Septentrional	Nuageux avec éclaircies. Vents du secteur Est. faibles.		

Vents (Bassin Occidental de la Méditerranée)

Golfe du Lion : Variables, faibles (Ouest dominant).
Baléares : Variables, faibles.
Bizerte : Secteur Nord. faibles.

Vents (en altitude)

Ouest Algérie : Secteur Ouest .... 6 à 8 m.
" Sahara : Nord à Est .... 8 à 10 m.
Est Algérie : Secteur Ouest .... 6 à 8 m.
" Sahara : Nord à Est .... 8 à 10 m.

Prévisions transmises par l'Observatoire de Tamanrasset

Tidikelt, Azgers, Hoggar } Nuageux. Vents du Secteur Ouest devenant variables, coups de Vent

OBSERVATION DE 7 HEURES

Région	Stations	Altitude en mètres	Pression à 0° et au niveau de la mer: Observation	Pression: diff en 24h.	Température de l'air: Observation	Température: diff en 24h	Vents Direction et force de 0 à 9	Etat du Ciel	Etat de la Mer	Dans les 24 heures: Températures extrêmes max	min	Pluie en millim	Pluie en m/m: Hauteurs totalisées du mois en cours	Hauteurs totalisées du 1er Septbre au 29 Février	PHÉNOMÈNES
Littoral	Nemours	83	18·2	-0·6	16·2	0·0	S 1	beau	T. belle	23	13			291	
	Cap Falcon	75	19·2	-0·1	16·0	-2·4	Calme	Clair	T. belle	21	14			220	
	Oran	11	19·2	0·0	16·1	-1·3	N 2	clair	belle	20	16			362	
	Mostaganem	113													
	Cap Ténès	183	16·9	+0·5	16·8	+0·2	SW 2	nuageux	p. agitée	22	15			225	
	Cherchell	22	18·1	+0·4	19·2	-0·1	Calme	nuageux	Calme	22	15			562	
	Blida	267	20·1	+0·3	15·0	0·0	Calme	T. nuageux		29	14			658	
	Bouzaréa	344	17·0	+0·2	16·7	+0·8	NW 1	T. nuageux		20	15				
	Alger	59	17·6	-0·1	17·4	-0·5	Calme	T. nuageux	Calme	20	16			670	
	Maison-Carrée	48	17·8	0·0	17·4	+0·7	SW 1	nuageux		23	12				
	Cap Carbon	225	18·2	+1·3	14·0	-2·0	Calme	brouillard	belle	18	"			455	
	Cap Bougaroni	195	19·5	+1·0	14·6	-1·6	Calme	T. nuageux	belle	21	12			668	
	Philippeville	42													
	Cap de Garde	161	19·5	+3·3	13·0	-2·0	Calme	Couvert	belle	19	12			439	
	La Calle	10	18·8	+2·7	15·2	-1·5	SW 1	Couvert	T. belle	20	14			543	
	Bizerte	9													
	Tunis	36	18·7	+3·4	13·6	-2·4	WNW 3	Couvert		21	12				
	Sousse	2	19·1	+3·2	15·4	-2·5	NNW 3	beau	belle	17	14	2·0	2·0		12h pluie.
	Sfax	8	20·8	+1·4	13·8	-2·6	W 1	clair	T. belle	21	12	gttes			10h gouttes.
Tell et Hautes Plaines	Tlemcen	806	17·6	+1·0	17·0	+1·5	N 1	nuageux		21	8				
	Sidi-bel-Abbès	476	20·2	+0·4	11·1	-0·9	S 2	brumeux		23	8			297	
	Saïda	867	22·5	-0·4	11·2	0·0	S 1	clair		23	10			135	
	Mascara	590	18·8	-0·9	14·8	+2·6	Calme	clair		23	12			511	
	Relizane	73	20·8	-0·5	13·2	-1·1	SW 1	Clair		24	12			261	
	Orléansville	112	18·8	-0·2	14·3	+1·2	Calme	clair		24	13			272	
	Tiaret	1023	16·6	+0·2	12·5	0·0	NNW 1	beau		19	10				
	Vialar	889	21·3	-2·1	11·5	+1·5	NW 3	Couvert		20	11			280	
	Médéa	935	19·5	-0·9	13·4	+1·4	calme	Couvert		21	11				
	Aumale	905												319	
	Fort-National	942	18·8	-0·3	12·6	+1·2	W 3	nuageux		18	12			463	
	Tizi-Ouzou	222	19·6	+0·1	14·5	-1·0	SE 1	T. nuageux		24	13			591	
	Bordj-b.-Arréridj	915	17·7	+2·0	11·6	-2·7	Calme	nuageux		22	9				
	Sétif	1079	17·3	+1·1	12·2	-0·6	NW 2	clair		20	8				
	Batna	1044	20·0	+2·0	10·1	-2·1	NNE 1	beau		25	5				
	Constantine	660	22·5	+1·5	9·1	-4·0	ESE 1	beau		29	7			361	
	Guelma	268	20·8	+0·8	11·8	-3·3	NW 2	Couvert		21	11			298	
	Tébessa	863	17·0	"	15·0	"	NW 1	clair		21	6			105	
Steppe et Atlas Saharien	Aïn-Sefra	1090	21·8	+0·1	12·0	+1·0	Calme	nuageux		"	11				
	Mécheria	1167	20·9	-0·4	12·2	-0·5	Calme	clair		22	11				
	Géryville	1320	18·8	+0·6	13·1	-1·1	ESE 1	beau		20	6			193	
	Aflou	1426													
	Djelfa	1160	23·6	+1·8	8·7	-2·7	Calme	nuageux		19	7				
	Bou-Saâda (Béni Ounif)	[illegible]	15·0	-0·8	18·4	+1·4	NE 1	clair		28	16			35	
	M'Sila ([illegible]-St-Ch)	[illegible]	20·8	+1·8	16·0	+0·5	NNE 1	beau		27	14			51	
	Barika	484	"	"	16·4	+3·6	E 2	nuageux		27	13				
	Colomb-Béchar	769	14·2	+0·9	17·0	-2·0	N 2	nuageux		29	16				
	Laghouat	767	21·8	"	14·0	"	NW 1	beau		"	"				
	Biskra	125	19·8	+2·7	24·0	+2·0	NW 1	Clair		25	20			93	
Sahara	Touggourt	69	17·0	+1·8	19·1	+1·1	E 4	nuageux		30	16			6	
	El-Oued	70	"	"	17·8	-0·6	E 3	nuageux		32	17			12	
	Tozeur	50	17·5	"	16·5	+1·5	SW 3	nuageux		22	17				
	Ghardaïa	526	"	"	18·5	+0·2	NE 4	beau		32	15			8	
	Ouargla	157	16·9	-1·0	18·0	+3·0	NNE 3	nuageux		"	12			13	
	El-Goléa	394?	14·5	-1·7	19·0	+4·0	Calme	nuageux		"	16				
	Béni-Abbès	497?	14·1	-0·6	22·0	+4·0	Calme	clair		34	21				
	Timimoun	294?	14·5	-2·1	20·0	+1·0	SSE 2	T. nuageux		34	17				
	Adrar	285?	15·3	-3·0	19·0	-2·0	Calme	clair		34	19				
	In-Salah	280?	14·1	-0·6	17·0	-1·0	Calme	clair		"	16				
	Fort-Flatters	368?	13·7	-2·5	17·0	+4·0	Calme	beau		"	15				
	Fort-Polignac	608?	21·0	-0·5	19·0	+2·0	S 1	nuageux		"	12				
	Djanet	1100?	17·5	-1·5	20·0	+1·0	Calme	Couvert		"	18				
	Tamanrasset	1350?	12·6	+0·3	18·0	+1·0	NNE 1	T. nuageux		28	13			1	

Températures extrêmes

Stations	Max	Min
Paris	18	8
Nice		

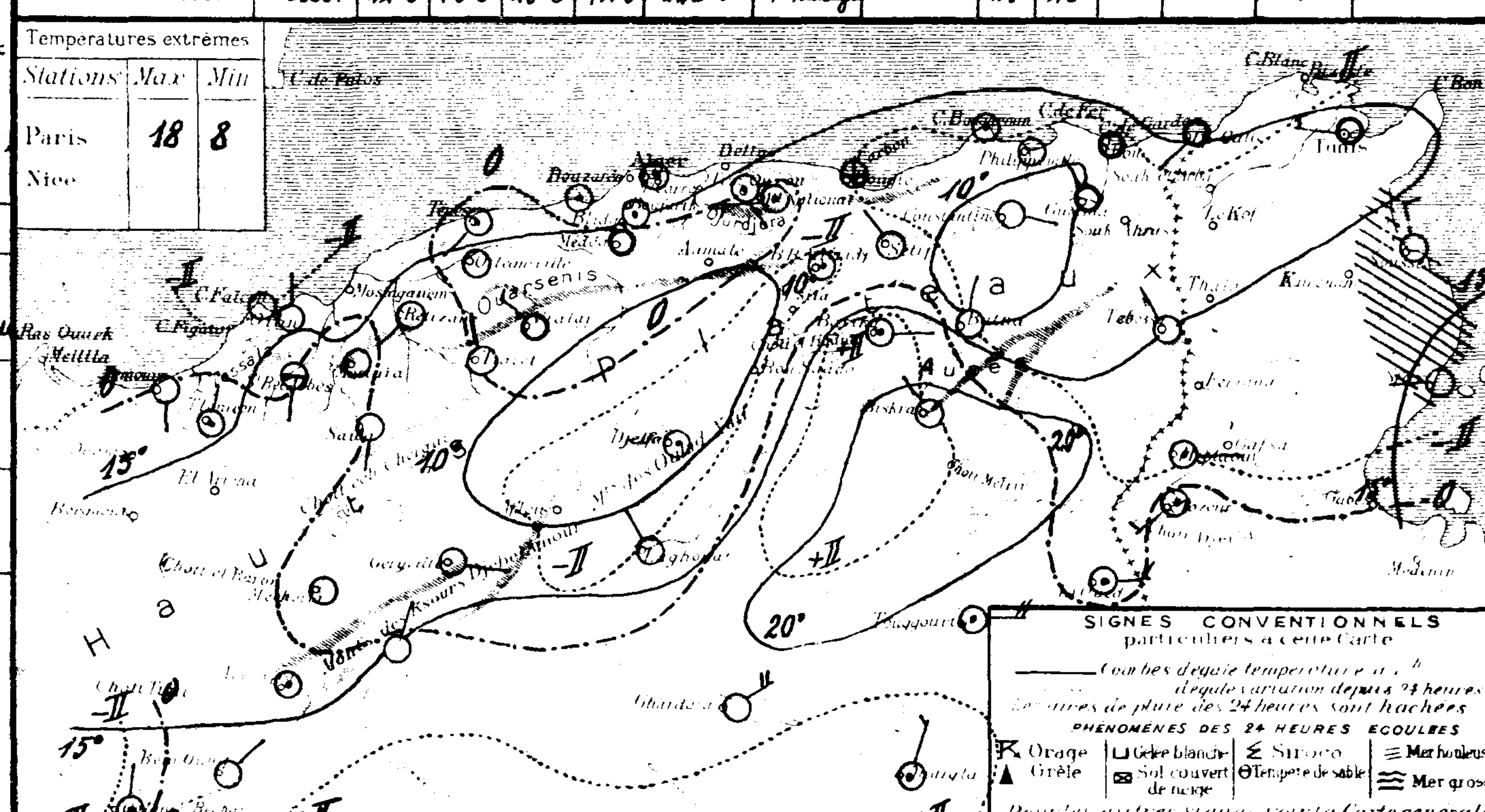

SONDAGES AÉROLOGIQUES

Altitude en Kms comptée à partir du niveau de la station	Alger Université (Altitude 50m) Début 08 h 30: Direction	Vitesse en m/s	Début h: Direction	Vitesse en m/s	Tamanrasset (Alt. 1350m) Début h: Direction	Vitesse en m/s
0 5	W	3				
1 0	WSW	5				
1 5	W	5				
2 0	W	4				
2 5	W	5				
3 0	WSW	6				
3 5	NW	4				
4 0	NNW	5				
4 5	WNW	7				
5 0	NW	6				
5 5	NW	10				
6 0	WNW	9				

UNIVERSITÉ D'ALGER
INSTITUT DE MÉTÉOROLOGIE
ET DE PHYSIQUE DU GLOBE

BULLETIN MÉTÉOROLOGIQUE DE L'ALGÉRIE

Jeudi 2 avril 1936 — 61ème Année — N° 93 — 7h

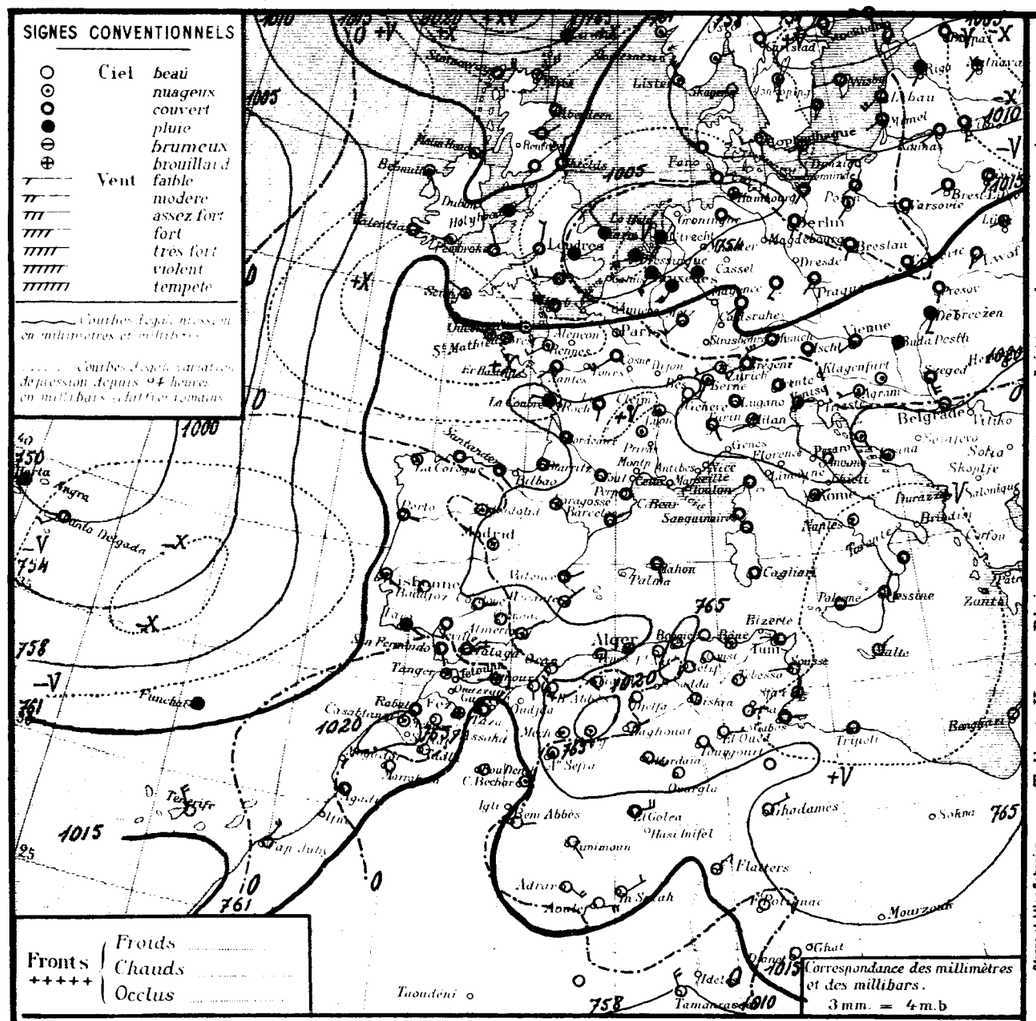

STATIONS	Altitude en mètres	Observation de 7 heures: Pression à 0° et au niveau de la mer — Observation	diff. en 24h	Température de l'air — Observation	diff. en 24h	Vents Direction et force de 0 à 9	Etat du Ciel	Etat de la Mer	Dans les 24 heures: Températures extrêmes — max	min	Pluie en millim.	Pluie en m/m: Hauteurs totalisées du mois en cours	Hauteurs totalisées du 1er Sept. au 29 Février	PHÉNOMÈNES
Littoral														
Nemours	83	17.0	-1.2	15.4	-0.8	S 1	beau	T. belle	23	12			291	
Cap Falcon	75	19.2	0.0	18.0	+2.0	E 1	couvert	belle	22	17			220	
Oran	11	19.7	+0.5	19.7	+3.6	SE 3	beau	belle	23	15			362	
Mostaganem	113													
Cap Ténès	183	19.1	+1.2	16.2	-0.6	calme	beau	belle	23	16			225	
Cherchell	22	20.4	+2.3	16.3	-2.9	calme	couvert	T. belle	22	14			562	
Blida	267	21.4	+1.3	14.2	-0.8	calme	nuageux		21	13			658	
Bouzaréa	344	19.6	+2.6	14.5	-2.2	NW 1	beau		21	14				
Alger	59	19.8	+2.2	15.2	-2.2	calme	brouillard	calme	22	14			670	
Maison-Carrée	48	20.5	+2.7	15.7	-1.7	calme	brouillard		23	12				
Cap Carbon	225	19.3	+1.1	19.0	+5.0	calme	beau	belle	20	15			455	
Cap Bougaroni	195	21.1	+1.6	18.6	+4.0	calme	beau	p. agitée	20	14			668	
Philippeville	42													
Cap de Garde	161	21.1	+1.6	14.0	+1.0	calme	nuageux	belle	18	12			439	
La Calle	10	20.1	+1.3	16.8	+1.6	NW 1	clair	calme	20	13			543	
Bizerte	9													
Tunis	36	22.1	+3.4	13.2	-0.4	WNW 1	clair		18	9				
Sousse	2	23.7	+4.6	15.4	0.0	W 1	clair	calme	18	15		2.0		
Sfax	8	26.0	+5.2	12.6	-1.2	N 2	nuageux	T. belle	20	11				
Tell et Hautes Plaines														
Tlemcen	806	17.3	+0.3	22.0	+5.0	SSW 1	beau		24	13				
Sidi-bel-Abbès	476	20.9	+0.7	11.8	+0.7	NNW 2	brumeux		26	7			297	
Saïda	867	21.8	-0.7	15.6	+4.4	SW 3	beau		24	12			195	
Mascara	590	19.0	+0.2	14.0	-0.8	calme	beau		25	13			511	
Relizane	73												261	
Orléansville	112												272	
Tiaret	1023													
Vialar	889	20.8	-0.5	10.0	-1.5	W 4	beau		21	9			280	
Médéa	935	21.0	+1.5	15.0	+1.6	calme	clair		21	12				
Aumale	905	22.2	+1.6	16.6	+1.7	E 2	nuageux		19	8	0.2	0.2	319	7-13"30 pluie.
Fort-National	942	21.0	+2.2	14.0	+1.4	calme	clair		19	12			463	
Tizi-Ouzou	222	21.5	+1.1	14.0	-0.5	E 1	beau		25	12			591	
Bordj-b.-Arréridj	915	17.3	-0.4	12.2	+0.6	W 1	clair		22	8	4.0	4.0		13"55 - 15"20 pluie.
Sétif	1079	20.5	+3.2	13.2	+1.0	NW 1	clair		22	9				
Batna	1044	20.8	+0.8	16.0	+5.9	W 2	clair		22	7				
Constantine	660	23.0	+0.5	11.2	+2.1	ESE 1	beau		20	9			361	
Guelma	268	22.1	+1.3	13.6	+1.8	SE 2	beau		24	8			298	
Tébessa	863	21.4	+4.4	16.0	+1.0	NW 1	beau		22	8			105	
Steppe et Atlas Saharien														
Aïn-Sefra	1090	22.7	+0.9	13.0	+1.0	calme	nuageux		"	12				
Mécheria	1167	20.8	-0.1	15.8	+3.6	calme	nuageux		25	12				
Géryville	1320	15.8	-3.0	19.0	+5.9	S 1	nuageux		22	8			183	
Aflou	1426													
Djelfa	1160	24.5	+0.9	11.9	+3.2	calme	clair		22	6				
Boussaâdi	460	16.9	+1.9	17.6	-0.8	N 1	clair		29	15			35	
Messaad-St Ch.	480	22.5	+1.7	16.5	+0.5	NNE 1	beau		28	13			51	
Barika	484	"	"	17.8	+1.4	SE 1	nuageux		27	14				
Colomb-Béchar	769	13.0	-1.2	23.0	+6.0	E 2	nuageux		30	21				
Laghouat	767	21.3	-0.5	18.0	+4.0	ENE 1	beau		"	11				
Biskra	125	22.9	+4.1	24.0	0.0	NW 1	beau		30	19			93	
Touggourt	69	21.2	+4.2	17.8	-1.3	SE 2	beau		28	15			6	
Sahara														
El-Oued	70	"	"	15.6	-2.2	E 3	nuageux		29	14			12	
Tozeur	50	22.2	+4.7	15.0	-1.5	SW 2	beau		26	15				
Ghardaïa	526	"	"	19.6	+1.1	ESE 4	beau		33	16			8	
Ouargla	157	24.1	+4.2	18.0	0.0	calme	clair		"	15			13	
El-Goléa	394?	18.1	+3.6	20.0	+1.0	ENE 4	couvert		"	18				
Béni-Abbès	497?	15.7	+1.6	20.0	-2.0	E 2	clair		35	18				
Timimoun	294?	17.3	+2.8	21.0	+1.0	SE 2	clair		36	19				
Adrar	285?	19.8	+4.5	18.0	-1.0	SE 4	clair		37	18				
In-Salah	280?	15.3	+1.2	22.0	+5.0	ENE 3	beau		"	19				
Fort-Flatters	368?	15.3	+1.6	20.0	+3.0	NE 2	clair		"	17				
Fort-Polignac	608?	19.7	-1.3	22.0	+3.0	calme	clair		"	15				
Djanet	1100?	18.4	+0.9	19.0	-1.0	calme	clair		"	17				
Tamanrasset	1350?	10.1	-2.5	21.0	+3.0	NW 4	clair		29	15			1	

Situation générale et situation en Algérie. Une dépression, centrée au Nord des Açores (Horta : 999 mb : 749 m/m) s'étend jusqu'au large Ouest de l'Europe ; elle se réunit par un couloir situé au Sud des Iles Britanniques à une aire dépressionnaire qui s'étend de la Mer du Nord au Nord-Est de l'Europe (minima : Yardmouth : 1006 mb : 755 m/m - Sortavala : 990 mb : 743 m/m). La pression est haute sur le Nord-Ouest de l'Europe (Thorshavn : 1025 mb : 769 m/m) ainsi que du Sud de ce continent à l'Afrique du Nord (Djelfa : 1025 mb : 769 m/m).

En Algérie, le ciel est beau. Il a plu, hier, dans la région de Bordj-Bou-Arréridj. Les vents sont variables et faibles, le secteur Est dominant. La température est en légère baisse sur le Nord du département d'Alger, en hausse ailleurs. La mer est belle ou peu agitée.

Probabilité (valable du 2 à 18" au 3 même heure). Hausses barométriques assez fortes : Mer du Nord à Nord et Nord-Est Europe, Açores. Baisses : Est Europe, Golfe de Gascogne, Ouest Péninsule Ibérique, Ouest Sahara. Variations faibles ailleurs.

En Algérie, ciel beau avec brumes sur le littoral. Vents d'Est à Sud faibles. Température en hausse.

	ORAN	ALGER	CONSTANTINE
Littoral et Tell	Beau temps - Brumes littorales. Vents d'Est à Sud, faibles.		
Hts Plateaux	Température en hausse.		
Sahara Septentrional	Beau temps. Vents d'Est à Sud, faibles ou modérés.		

Vents (Bassin Occidental de la Méditerranée)

Golfe du Lion, Baléares, Bizerte : Est à Sud, faibles.

Vents (en altitude)

Ouest Algérie	Secteur Sud	4 à 6 m.
" Sahara	Est à Sud	8 à 10 m.
Est Algérie	Secteur Est	4 à 6 m.
" Sahara	Est à Sud	8 à 10 m.

Prévisions transmises par l'Observatoire de Tamanrasset

Tidikelt : Beau - Vents d'Est à Sud, modérés.

Azgers, Hoggar : Nuageux à très nuageux. Vents du secteur Sud modérés.

Températures extrêmes

Stations	Max	Min
Paris	19	11
Nice		

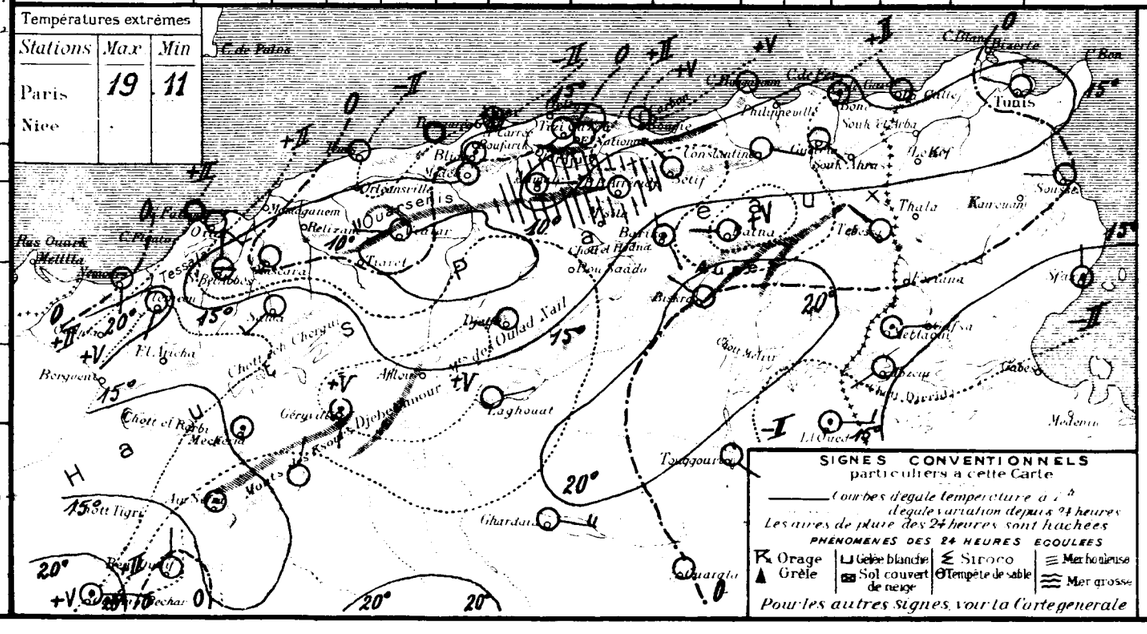

SONDAGES AÉROLOGIQUES

Altitude en Kms. comptée à partir du niveau de la station	Alger Université Altitude 59m — Début h — Direction	Vitesse en m/s	Début h — Direction	Vitesse en m/s	Tamanrasset Alt 1350m — Début 08h — Direction	Vitesse en m/s	Début 05h — Direction	Vitesse en m/s
0.5					ENE	6		
1.0					NE	2		
1.5					NNW	3		
2.0					NNW	3		
2.5					WNW	2		
3.0					WNW	8		
3.5					NW	8		
4.0					NNW	7		
4.5								
5.0								
5.5								
6.0								

UNIVERSITÉ D'ALGER
INSTITUT DE MÉTÉOROLOGIE
ET DE PHYSIQUE DU GLOBE

BULLETIN MÉTÉOROLOGIQUE DE L'ALGÉRIE

61me ANNÉE — N° 94
Vendredi 3 Avril 1936 — 7h

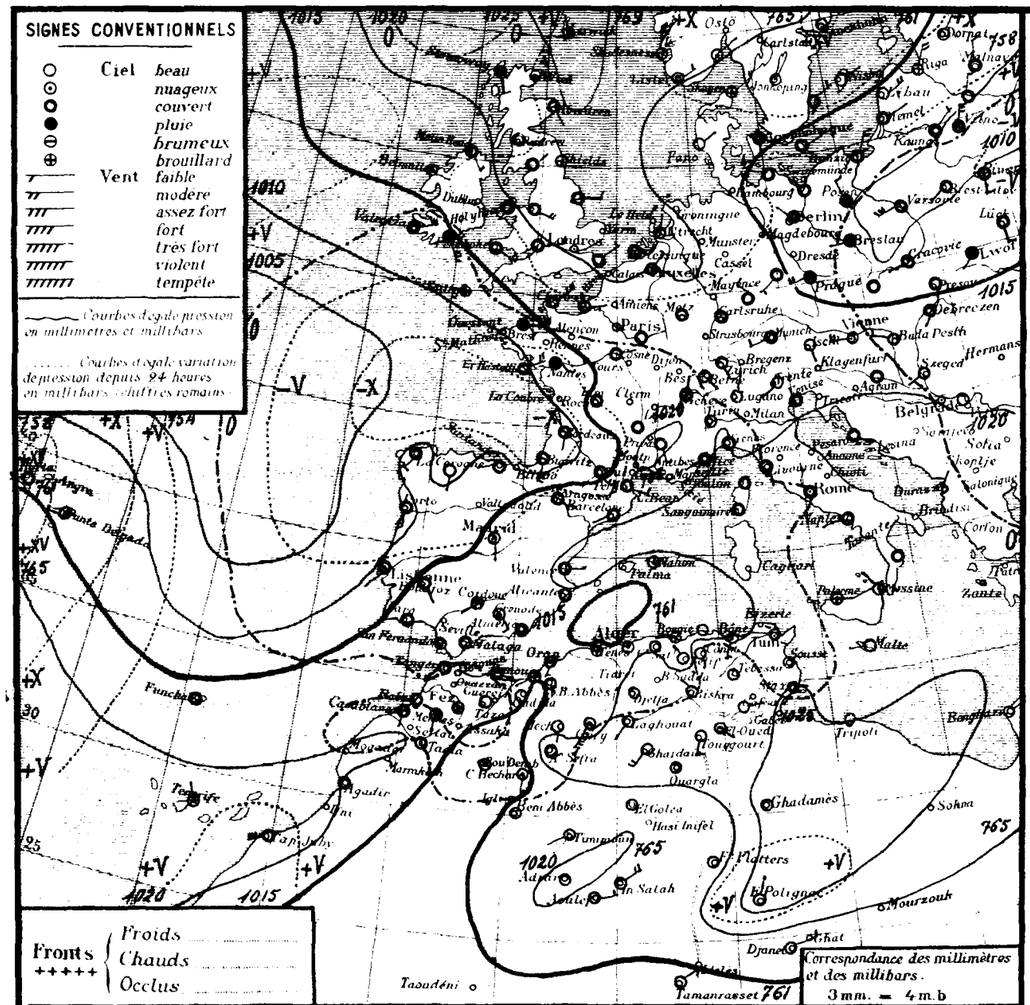

Situation générale et situation en Algérie Une dépression s'étend des Açores au Golfe de Gascogne (Biarritz : 1009 mb : 757 m/m), une autre se maintient sur le Nord-Est et l'Est de l'Europe (Vardo : 983 mb : 737 m/m). La pression est élevée de l'Islande à la Mer du Nord (Lerwick : 1026 mb : 770 m/m), sur le Sud-Est de l'Europe, la Méditerranée, l'Est de l'Afrique du Nord et du Sahara (Fort Sainte : 1026 mb : 770 m/m). Une pointe de hautes pressions s'avance sur le Sud-Ouest du Maroc (Cap Juby : 1028 mb : 767 m/m). La dépression de l'Ouest du Sahara s'allonge sur l'Ouest de l'Algérie (Colomb-Béchar : 1012 mb : 759 m/m).
En Algérie, le ciel est beau ou peu nuageux par nuages élevés. Les vents soufflent du secteur Sud et sont généralement faibles. La température, en baisse sur le Nord de l'Oranie et le Sud Constantinois, est en hausse ailleurs. La mer est belle ou peu agitée.

Probabilité (valable du 3 Avril à 18h au 4 même heure). Hausse barométrique : Nord-Est et Est Europe - Açores à Sud-Ouest Péninsule Ibérique, Maroc. Baisse : Reste Europe Algérie - Tunisie.
En Algérie, à l'Ouest : nuageux ou très nuageux devenant orageux. Vents d'entre Sud et Ouest, faibles ou modérés avec coups de vent d'Ouest - Température en baisse ; à l'Est : ciel nuageux ou très nuageux par nuages élevés. Vents du secteur Sud, faibles ou modérés - Température en hausse.

	ORAN	ALGER	CONSTANTINE
Littoral et Tell	Nuageux ou très nuageux devenant orageux. Vents d'entre Sud et	Nuageux ou très nuageux. Vents du secteur Sud, faibles	Nuageux ou très nuageux. Vents du secteur Sud,
Hts Plateaux	Ouest, faibles ou modérés avec coups de vent d'Ouest. Température en baisse.	ou modérés, quelques coups de vent d'Ouest. Température stationnaire puis en baisse.	faibles ou modérés. Température en hausse.
Sahara Septentrional	Très nuageux. Rafales de Sud à Ouest (Vent de Sable)	Nuageux à très nuageux. Rafales du secteur Sud. (Vent de Sable).	Beau à nuageux. Coups de vent d'Est à Sud. (Vent de Sable).

Vents (Bassin Occidental de la Méditerranée)
Golfe du Lion : Sud-Est à Sud-Ouest, modérés ou assez forts.
Baléares : Variables, faibles (Sud dominant).
Bizerte : Est à Sud, faibles ou modérés.

Vents (en altitude)
Ouest Algérie : Sud à Ouest ..... 10 à 12 m.
" Sahara : Sud à Ouest ..... 15 à 20 m.
Est Algérie : Secteur Sud ..... 8 à 10 m.
" Sahara : Est à Sud ..... 8 à 15 m.

Prévisions transmises par l'Observatoire de Tamanrasset
Tidikelt, Azgers, Hoggar : Beau. Vents du secteur Sud, faibles à modérés.

STATIONS	Altitude en mètres	Observation de 7 heures: Pression à 0° et au niveau de la mer: Observation	diff. en 24h	Température de l'air: Observation	diff. en 24h	Vents Direction et Force de 0 à 9	Etat du Ciel	Etat de la Mer	Dans les 24 heures: Températures extrêmes: max	min	Pluie en m/m: Pluie en millim.	Hauteurs totalisées du mois en cours	Hauteurs totalisées du 1er Sept. au 29 Février	PHÉNOMÈNES
Littoral														
Nemours	83	17.1	+0.1	15.2	-0.2	SW 1	brouillard	p. agitée	21	10			291	
Cap Falcon	75	17.6	-1.6	15.4	-2.6	calme	couvert	p. agitée	23	15			220	
Oran	11	17.4	-2.3	16.2	-3.5	calme	brumeux	p. agitée	25	"			362	
Mostaganem	113													
Cap Ténès	183	15.0	-3.1	14.4	-1.8	calme	brouillard	p. agitée	23	14			225	
Cherchell	22	14.9	-5.5	16.3	0.0	calme	brouillard	T. belle	19	13			562	
Blida	267	17.2	-4.2	17.0	+2.8	calme	T. nuageux		23	14			658	
Bouzaréa	344	14.9	-4.7	20.3	+5.8	NE 1	clair		21	15				
Alger	59	15.7	-4.1	18.2	+3.0	calme	nuageux	belle	18	15			670	
Maison-Carrée	48	15.6	-4.9	17.4	+1.7	calme	beau		20	15				
Cap Carbon	225	17.1	-2.2	22.0	+6.0	W 2	nuageux	belle	22	15			455	
Cap Bougaroni	195	19.8	-1.3	18.5	0.0	calme	beau	p. agitée	21	15			668	
Philippeville	42	19.4	"	16.0	"	SSE 2	clair	T. belle	20	12				
Cap de Garde	161	19.4	-1.7	14.0	0.0	S 3	nuageux	belle	21	12			439	
La Calle	10	18.1	-2.0	17.8	+1.0	calme	clair	calme	20	13			543	
Bizerte	9													
Tunis	36	21.0	-1.1	14.4	+1.2	WNW 1	clair		23	13				
Sousse	2													
Sfax	8	25.0	-1.0	16.6	+4.0	SSW 2	nuageux	T. belle	20	15				
Tlemcen	806	14.5	-2.8	19.9	-2.1	N 1	beau		26	16				
Tell et Hautes Plaines														
Sidi-bel-Abbès	476	16.9	-4.0	13.0	+1.2	S 2	brumeux		29	9			297	
Saïda	867	18.1	-3.7	18.6	+3.0	S 5	clair		30	15			195	
Mascara	590	16.9	-2.1	15.6	+1.6	calme	clair		28	15			511	
Relizane	73	17.7	-3.6	15.1	+1.9	W 1	T. nuageux		27	14			261	
Orléansville	112	16.2	"	14.1	"	calme	clair		29	14			272	
Tiaret	1023													
Vialar	889	18.8	-2.0	14.0	+4.0	S 3	nuageux		25	13			280	
Médéa	935	19.2	-1.8	17.5	+2.5	SE 2	nuageux		24	12				
Aumale	905	21.3	-0.9	17.7	+1.1	SSE 8	nuageux		24	14		0.2	319	
Fort-National	942	16.8	-4.2	19.0	+5.0	calme	nuageux		22	19			463	
Tizi-Ouzou	222	18.9	-2.6	15.8	+1.8	E 1	nuageux		27	12			591	
Bordj-b.-Arréridj	915	18.9	+1.6	13.8	+1.6	calme	clair		22	11		4.0		
Sétif	1079	19.7	-0.8	14.2	+1.0	NW 2	beau		22	9				
Batna	1044	21.2	+0.4	15.0	-1.0	WNW 3	nuageux		23	10				
Constantine	660	23.8	+0.8	12.9	+1.7	SSE 1	clair		22	10			361	
Guelma	268	22.5	+0.4	16.3	+2.7	ENE 1	beau		26	9			298	
Tébessa	863												105	
Steppe et Alles Sahariennes														
Aïn-Sefra	1090	20.3	-2.4	19.0	+6.0	calme	beau		"	16				
Mécheria	1167	19.5	-1.3	17.9	+2.1	S 2	clair		28	17				
Géryville	1320	15.7	-0.1	18.3	-0.7	SSW 6	nuageux		26	15	gttes		183	22h gouttes.
Aflou	1426													
Djelfa	1160	23.6	-0.6	13.3	+1.4	calme	clair		24	11				
Bou-Saâda	456	17.7	+0.8	18.1	+0.5	N 1	beau		30	16			35	
M'Sila	404	23.3	+0.8	18.5	+2.0	SW 1	beau		29	14			51	
Barika	484	"	"	16.8	-1.0	NE 1	clair		25	13				
Colomb-Béchar	769	12.2	-0.8	23.0	0.0	S 3	nuageux		32	21				Coups de vent hier soir et ce matin.
Laghouat	767	22.7	+1.4	16.0	-2.0	SSW 1	clair		"	14				
Biskra	125	23.0	+0.1	21.0	-3.0	NW 1	clair		29	16			93	
Touggourt	69	21.4	+0.2	19.8	+2.0	S 3	beau		27	16			6	
Sahara														
El-Oued	70	"	"	18.2	-0.4	SE 2	nuageux		28	12			12	
Tozeur	50	23.7	+1.5	15.0	0.0	E 2	clair		27	15				
Ghardaïa	526	"	"	20.3	+0.7	SW 4	beau		31	15			8	
Ouargla	157	22.9	+1.8	17.0	-1.0	calme	clair		"	16			13	
El-Goléa	394?	18.9	+0.8	19.0	-1.0	calme	clair		"	17				
Béni-Abbès	497?	17.7	+2.0	20.0	0.0	calme	beau		37	19				
Timimoun	294?	18.2	+0.9	21.0	0.0	WSW 2	clair		37	19				
Adrar	285?	20.1	+0.3	23.0	+5.0	SE 4	clair		38	19				
In-Salah	280?	18.2	+2.9	19.0	-3.0	NE 4	clair		"	18				
Fort-Flatters	368?	19.8	+4.5	18.0	-2.0	calme	clair		"	14				
Fort-Polignac	608?	25.4	+5.7	19.0	-3.0	N 1	clair		"	14				
Djanet	1100?	18.7	+0.3	21.0	+2.0	ENE 3	clair		"	19				
Tamanrasset	1350?	12.1	+2.0	21.0	0.0	NE 2	clair		30	16			1	

Températures extrêmes

Stations	Max	Min
Paris	16	8
Nice		

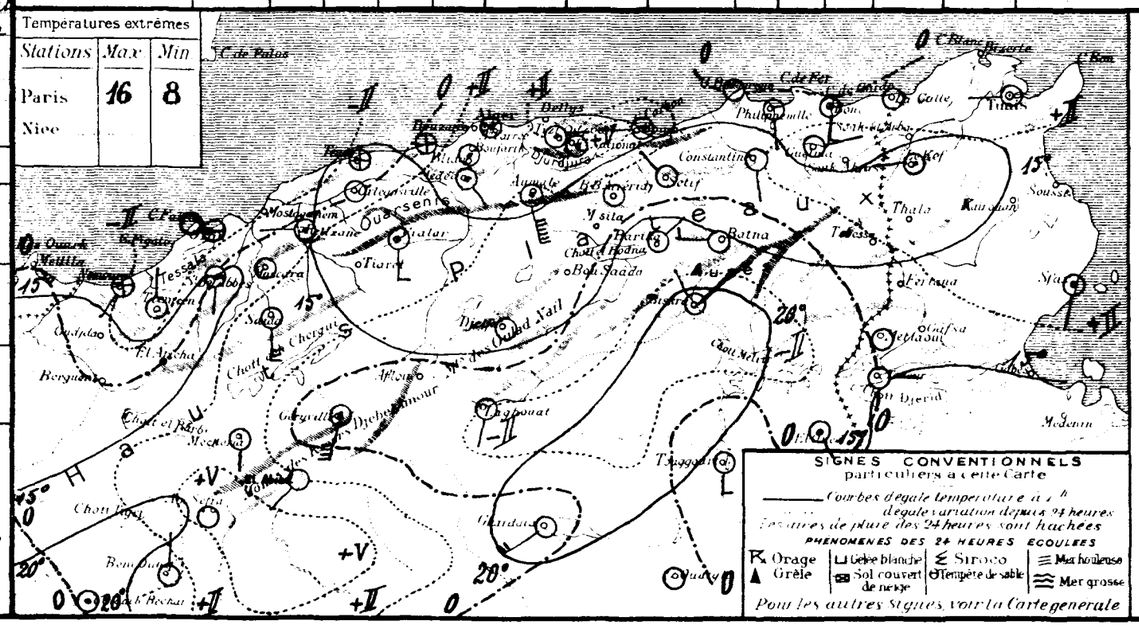

SONDAGES AÉROLOGIQUES

Altitude en Km. compter à partir du niveau de la station	Alger Université, Altitude 59m: Début 09h00: Direction	Vitesse en m/s	Alger Université: Début h: Direction	Vitesse en m/s	Tamanrasset, Alt. 1350m: Début 08h00: Direction	Vitesse en m/s
0.5	SSW	6			NNE	4
1.0	S	2			NNW	2
1.5	SSW	3			W	2
2.0	SSW	4			W	4
2.5	SW	10			WNW	5
3.0	WSW	12			NNW	8
3.5	W	14			NNW	8
4.0	W	18			NNW	10
4.5	WSW	15			NNW	8
5.0	WSW	13			NNW	8
5.5					NNW	10
6.0					NNW	13

UNIVERSITÉ D'ALGER
INSTITUT DE MÉTÉOROLOGIE ET DE PHYSIQUE DU GLOBE

BULLETIN MÉTÉOROLOGIQUE DE L'ALGÉRIE

61ème ANNÉE — N° 95
Samedi 4 Avril 1936 — 7h

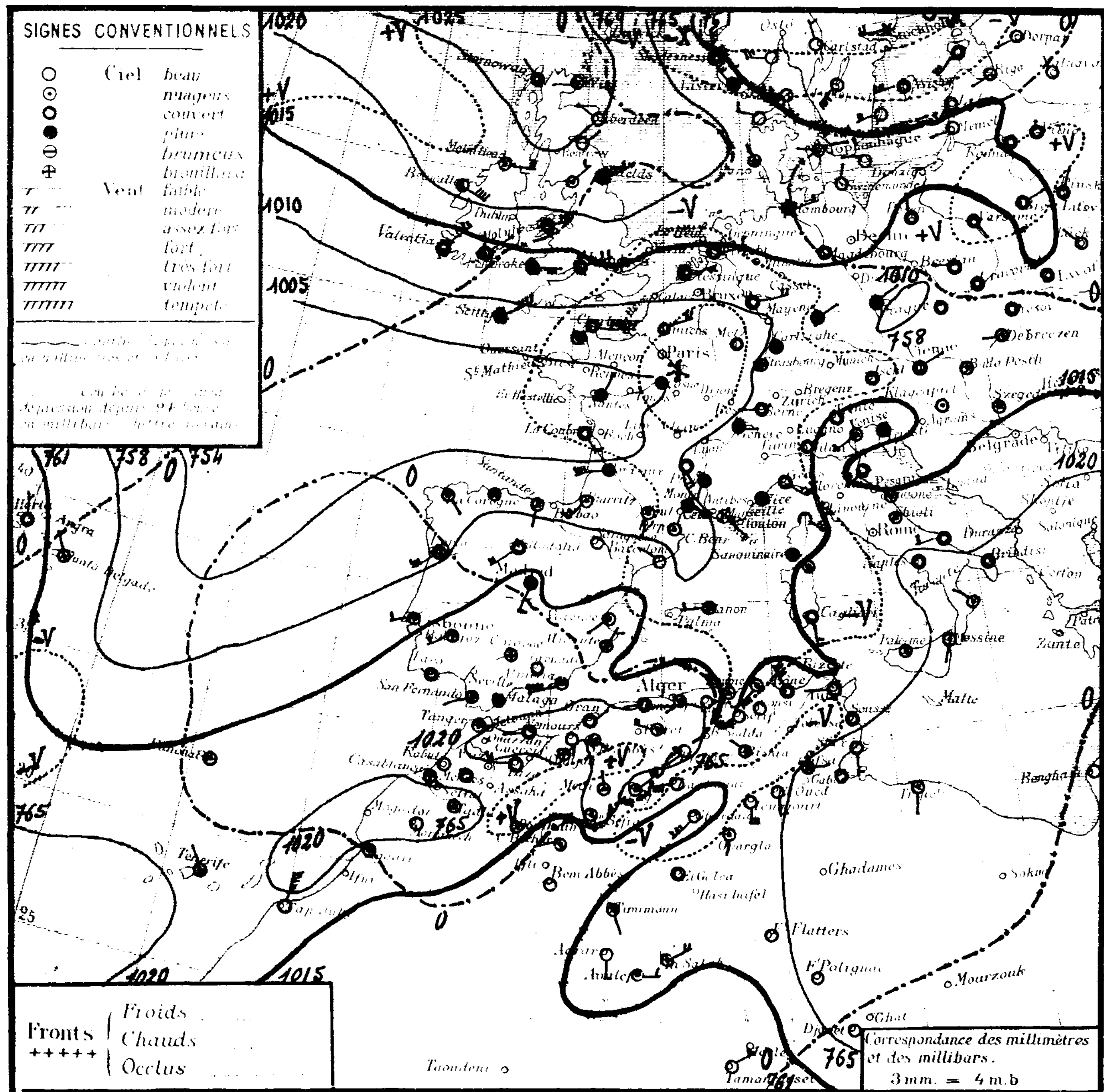

Région	Stations	Altitude en mètres	Pression à 0° et au niveau de la mer: Observation	Pression: diff. en 24h	Température de l'air: Observation	Température: diff. en 24h	Vents Direction et force de 0 à 9	Etat du Ciel	Etat de la Mer	Temp. extrêmes (24 h): max	Temp. extrêmes (24 h): min	Pluie en m/m (24 h)	Hauteurs totalisées du mois en cours	Hauteurs totalisées du 1er Septembre au 29 Février	Phénomènes
Littoral	Nemours	83	21.1	+4.0	15.2	0.0	S 1	beau	belle	20	11			291	
	Cap Falcon	75	21.3	+3.7	15.2	-0.2	SW 1	couvert	p. agitée	18	14			220	
	Oran	11	21.6	+4.2	16.2	0.0	NE 2	couvert	p. agitée	19	16	0.4	0.4	362	pluie.
	Mostaganem	113													
	Cap Ténès	183	16.8	+1.8	14.4	0.0	SW 4	couvert	agitée	19	13			225	
	Cherchell	22	18.2	+3.3	20.4	+4.1	NW 2	T. nuag.	belle	21	16			562	
	Blida	267	20.8	+3.6	14.4	-2.6	calme	T. nuag.		27	13	1.0	1.0	658	17h45-18h30 orage pluie.
	Bouzaréa	344	17.8	+2.9	15.6	-4.7	W 3	beau		27	14	gttes			18h gouttes et éclairs au Sud.
	Alger	59	18.6	+2.9	17.8	-0.4	SW 2	nuag.	belle	24	16			670	19h éclairs au Sud-Ouest, 21h30-24h coups de vent.
	Maison-Carrée	48	19.0	+3.4	16.5	-0.9	calme	nuag.		27	15	3.6	3.6		19-19h25
	Cap Carbon	225	11.8	-5.3	16.0	-6.0	calme	nuag.	agitée	24	15			455	
	Cap Bougaroni	195	15.5	-4.3	17.0	-1.6	SW 6	nuag.	houleuse	24	17			668	
	Philippeville	42	17.6	-1.8	19.0	+3.0	SSW 2	nuag.	belle	21	18	0.2			Nuit pluie.
	Cap de Garde	161	16.7	-2.7	16.0	+2.0	NW 6	couvert	agitée	20	15	0.0		439	Nuit pluie, coups de vent ce matin.
	La Calle	10	17.7	-0.4	17.6	-0.2	NW 2	couvert	p. agitée	25	17			543	
	Bizerte	9													
	Tunis	36	16.6	-4.4	18.8	+4.4	WNW 2	couvert		26	15				
	Sousse	2	18.2	"	16.4	"	WSW 1	couvert	calme	"	11				
	Sfax	8	21.8	-3.2	16.2	-0.4	S 3	nuag.	belle	19	13				
Tell et Hautes Plaines	Tlemcen	806	18.2	+3.7	16.1	-3.8	WNW 1	nuag.		26	12				
	Sidi-bel-Abbès	476	20.9	+4.0	14.5	+1.5	SE 3	T. nuag.		28	12	gttes		297	17-19h tempête de sable, gouttes.
	Saïda	867	23.7	+5.6	12.0	-6.6	S 1	beau		31	11			195	
	Mascara	590	21.6	+4.7	13.0	-2.6	calme	nuag.		30	12			511	Siroco - 20h coups de vent.
	Relizane	73	22.6	+4.9	14.2	-0.9	SW 3	nuag.		23	13			261	
	Orléansville	112	20.6	+4.2	14.0	-0.1	calme	clair		30	13			272	
	Tiaret	1023	18.6	"	10.1	"	NNW 1	beau		29	8				
	Vialar	889	21.0	+2.2	10.5	-3.5	NW 4	T. nuag.		29	9			280	Siroco.
	Médéa	935	21.1	+1.9	11.1	-6.4	SW 1	nuag.		28	10				
	Aumale	905	22.1	+0.8	15.2	-2.5	NW 3	couvert		26	12	gttes	0.2	319	13h30 gouttes.
	Fort-National	942	19.7	+2.9	12.6	-6.4	W 5	beau		27	12			463	
	Tizi-Ouzou	222	19.9	+1.0	15.3	-0.5	E 1	beau		30	14	1.0	1.0	591	20h orage, pluie - 23h coups de vent.
	Bordj-b.-Arréridj	915	14.8	-4.1	17.5	+3.7	W 2	couvert		25	12		4.0		
	Sétif	1079	15.6	-4.1	18.0	+3.8	WNW 2	beau		23	13	0.4	0.4		orage, pluie Nuit.
	Batna	1044	16.6	-4.6	18.3	+3.3	WSW 1	beau		23	15				
	Constantine	660	19.4	-4.4	17.6	+4.7	S 1	clair		27	16			361	
	Guelma	268	18.5	-4.0	19.5	+3.2	NE 2	couvert		30	16	gttes		298	Nuit gouttes.
	Tébessa	863	14.7	"	25.0	"	W 2	couvert		"	18			105	
Steppe et Atlas Saharien	Aïn-Sefra	1090	21.8	+1.5	13.0	-6.0	calme	nuag.		"	12				
	Mécheria	1167	23.2	+3.7	11.3	-6.6	N 2	nuag.		28	11				
	Géryville	1320	18.0	+2.3	12.8	-5.5	NE 5	nuag.		26	9			183	
	Aflou	1426													
	Djelfa	1160	22.6	-1.3	12.8	-0.5	SW 2	beau		27	11				
	Bou-Saâda	[illegible]	14.8	-2.9	18.3	+0.2	N 3	nuag.		32	12			35	
	El-Abiod-Si-ch.	[illegible]	17.8	-5.5	16.5	-2.0	N 3	nuag.		30	15			51	tempête de sable.
	Barika	484	"	"	18.0	+4.2	NW 1	beau		26	17				
Sahara	Colomb-Béchar	769	11.8	-0.4	18.0	-5.0	W 2	nuag.		34	16				tempête de sable hier.
	Laghouat	767	17.6	-5.1	19.0	+3.0	W 7	"		"	17				
	Biskra	125	18.4	-4.6	25.0	+4.0	NW 1	nuag.		29	18			93	
	Touggourt	69	17.3	-4.1	22.8	+3.0	S 4	nuag.		31	18			6	
	El-Oued	70	"	"	20.6	+5.4	SSE 3	beau		31	18			12	
	Tozeur	50	21.0	-2.7	16.8	+1.8	E 2	nuag.		30	17				
	Ghardaïa	526	"	"	24.1	+3.8	SW 5	beau		34	18			8	
	Ouargla	157	18.7	-4.2	19.0	+2.0	S 2	nuag.		"	"			13	
	El-Goléa	394?	16.5	-2.4	19.0	0.0	calme	T. nuag.		"	17				
	Béni-Abbès	497?	13.8	-3.9	24.0	+4.0	calme	clair		33	23				Tempête de sable hier.
	Timimoun	294?	15.7	-2.5	24.0	+3.0	SSE 2	nuag.		38	22				
	Adrar	285?	19.4	-0.7	23.0	0.0	S 3	clair		38	20				
	In-Salah	280?	15.9	-2.3	20.0	+1.0	NE 4	nuag.		"	17				
	Fort-Flatters	368?	17.4	-2.4	18.0	0.0	calme	nuag.		"	14				
	Fort-Polignac	608?	24.0	-1.4	21.0	+2.0	calme	clair		"	16				
	Djanet	1100?	21.3	+2.6	19.0	-2.0	calme	clair		"	17				
	Tamanrasset	1350?	11.8	-0.3	22.0	+1.0	NE 3	beau		30	16			1	

Situation générale et situation en Algérie Trois zones de hautes pressions s'étendent respectivement sur le Nord-Ouest de l'Europe (Wick : 1027 mb : 770 m/m), sur l'Est de la Méditerranée et sur la Tripolitaine (Benghazi : 1025 mb : 769 m/m) et enfin des Canaries au centre de l'Algérie (Saïda : 1024 mb : 768 m/m). Une dépression se maintient sur le Nord-Est de l'Europe (Vardo : 1000 mb : 750 m/m) une autre sur l'Ouest de ce Continent (La Coubre : 1005 mb : 754 m/m). Cette dernière intéresse la Méditerranée occidentale et se relie à travers l'Est de l'Afrique du Nord à la dépression saharienne (Colomb-Béchar : 1012 mb : 759 m/m).

En Algérie, le ciel est très nuageux avec petites éclaircies. Les vents soufflent d'entre Sud et Ouest ; ils sont forts sur l'Est du littoral, faibles ou modérés ailleurs. On signale de faibles averses orageuses en quelques points du Nord du réseau. La température, en hausse sur le département de Constantine est en baisse ailleurs. La mer est houleuse à Cap Bougaroni, agitée à Ténès et Cap Falcon, belle ou peu agitée sur le reste de la Côte.

Probabilité (valable du 4 Avril à 18h au 5 même heure). Baisse barométrique : Italie à Est Europe, Sud-Ouest Péninsule Ibérique, Ouest Afrique du Nord. Hausse : Reste Europe, Est Afrique du Nord.

En Algérie : à l'Ouest, ciel beau ou brumeux. Vents d'Est à Sud, faibles ou modérés ; à l'Est, ciel très nuageux s'éclaircissant. Vents du secteur Ouest, faibles ou modérés. Température en hausse à l'Ouest, en baisse à l'Est.

	ORAN	ALGER	CONSTANTINE
Littoral et Tell	Beau ou brumeux. Vents d'Est à Sud, faibles ou modérés		Très nuageux s'éclaircissant. Vents du secteur Ouest, faibles
Hts Plateaux	Température en hausse.		ou modérés. Température en baisse.
Sahara Septentrional	Nuageux avec éclaircies. Vents d'Est à Sud, faibles ou modérés.		

Vents (Bassin Occidental de la Méditerranée)

Golfe du Lion : Sud-Ouest à Nord-Ouest, modérés ou assez-forts.
Baléares : Secteur Ouest, faibles ou modérés.
Bizerte : Secteur Ouest, assez-forts à modérés.

Vents (en altitude)

Ouest Algérie : Sud-Ouest .... 8 à 10 m.
" Sahara : Est à Sud .... 10 à 12 m.
Est Algérie : Sud-Ouest à Ouest .... 8 à 10 m.
" Sahara : Est à Sud .... 10 à 12 m.

Prévisions transmises par l'Observatoire de Tamanrasset

Tidikelt, Azgers, Hoggar } Beau. Vents d'entre Est et Sud faibles ou modérés.

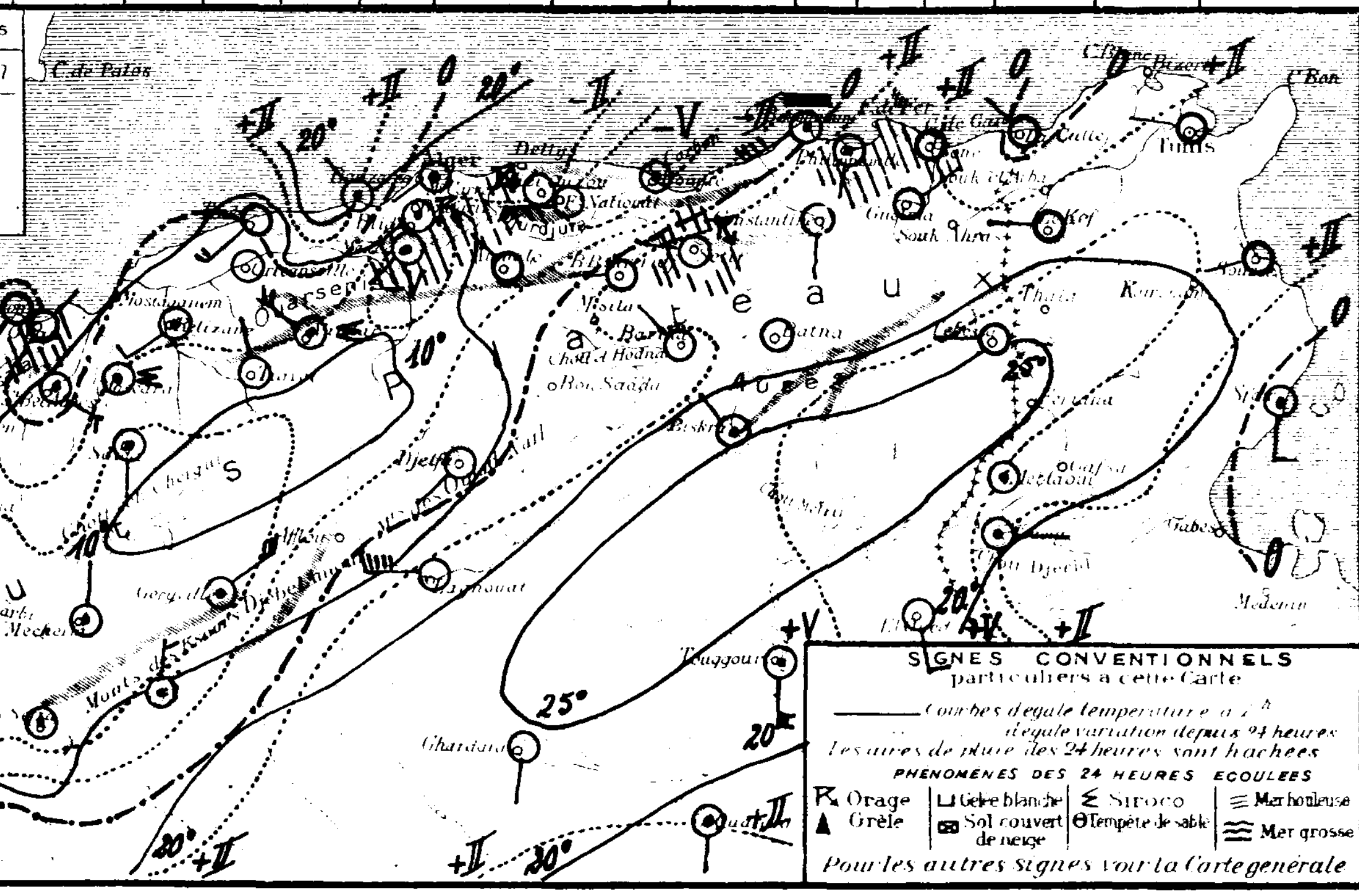

Températures extrêmes

Stations	Max	Min
Paris	14	8
Nice		

SONDAGES AÉROLOGIQUES

Altitude en Km comptée à partir du niveau de la station	Alger Université (Altitude 59m) Début 08 h 30: Direction	Vitesse en m/s	Début h: Direction	Vitesse	Tamanrasset (Alt. 1350m) Début h: Direction	Vitesse
0 5	W	9				
1 0	W	9				
1 5	W	13				
2 0	WSW	12				
2 5	WSW	15				
3 0	SW	18				
3 5	SW	20				
4 0						
4 5						
5 0						
5 5						
6 0						

UNIVERSITÉ D'ALGER
INSTITUT DE MÉTÉOROLOGIE
ET DE PHYSIQUE DU GLOBE

BULLETIN MÉTÉOROLOGIQUE DE L'ALGÉRIE

61e ANNÉE — N° 96
Dimanche 5 Avril 1936 7h

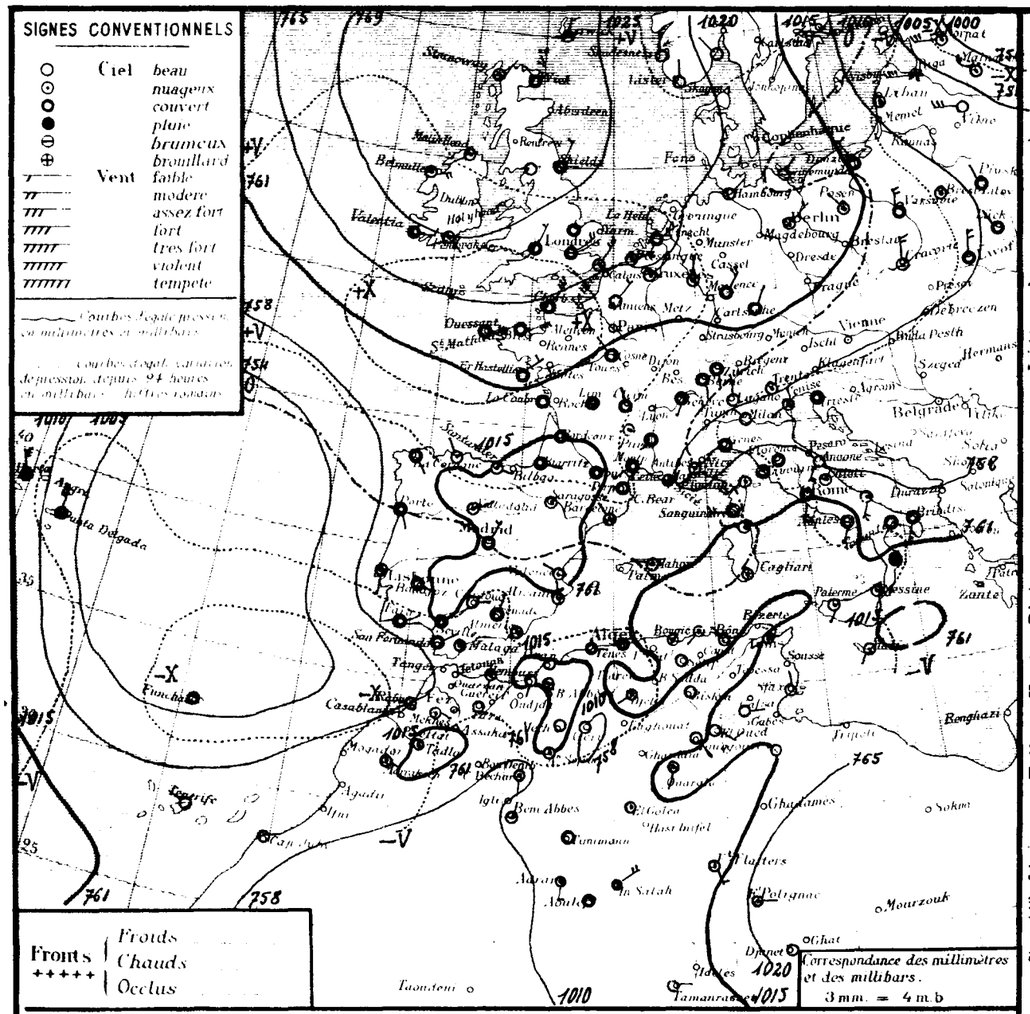

Situation générale et situation en Algérie. Un anticyclone, centré sur le Nord des Iles Britanniques (Stornoway 1028mb. 771mm), recouvre le Nord-Ouest et le Nord de l'Europe. La pression est moyenne sur l'Espagne, ainsi que de la Méditerranée centrale au Nord de l'Algérie. Elle est basse ailleurs (minima: Finlande 1000mb. 750mm, Est Djors 1005mb. 754mm, Colomb-Béchar 1010mb. 758mm).

En Algérie, le ciel est beau à l'Ouest, nuageux ou très nuageux à l'Est; les vents faibles ou modérés, soufflent en général du secteur Ouest; la température est en hausse. La mer est agitée à Tenès, belle ou peu agitée sur le reste de la côte algérienne.

Probabilité (valable du 5 à 18h au 6 même heure). Hausse barométrique: France-Allemagne. Baisse: Péninsule ibérique-Afrique du Nord.

En Algérie; ciel beau ou nuageux devenant orageux; vents de Sud-Ouest à Nord-Ouest faibles puis modérés avec coups de vent; température stationnaire puis en baisse à l'Ouest. Ciel très nuageux s'éclaircissant; vents de Sud-Ouest faibles à modérés; température en hausse à l'Est.

	ORAN	ALGER	CONSTANTINE
Littoral et Tell	Beau devenant orageux. Vents de Sud-Ouest à Nord-Ouest,		Très nuageux s'éclaircissant. Vents de Sud-Ouest,
Hts Plateaux	faibles puis modérés (coups de vent). Température stationnaire puis en baisse.		faibles à modérés. Température en hausse.
Sahara Septentrional	Brumeux. Vents du secteur Ouest, faibles à modérés.		Beau ou peu nuageux. Vents de Sud-Ouest, faibles à modérés.

Vents (Bassin Occidental de la Méditerranée)
Golfe du Lion: Nord-Ouest à Nord, faibles à assez forts.
Baléares: Ouest à Nord, faibles à modérés.
Bizerte: Sud-Ouest, faibles à assez forts.

Vents (en altitude)
Ouest Algérie:
" Sahara:
Est Algérie:
" Sahara:

Prévisions transmises par l'Observatoire de Tamanrasset
Tidikelt
Azgers
Hoggar

STATIONS	Altitude en mètres	Observation de 7 heures: Pression à 0° et au niveau de la mer — Observation	diff. en 24h	Température de l'air — Observation	diff. en 24h	Vents — Direction et force de 0 à 9		Etat du Ciel	Etat de la Mer	Dans les 24 heures: Températures extrêmes — max	min	Pluie en millim.	Pluie en m/m: Hauteurs totalisées du mois en cours	Hauteurs totalisées du 1er sept. 29 Février	PHÉNOMÈNES
Littoral															
Nemours	83	15.4	-5.4	13.4	-1.8	S	1	clair	belle	20	11			291	
Cap Falcon	75	14.3	-4.0	14.8	-0.4	calme		nuageux	belle	20	13			220	
Oran	11	16.0	-5.6	16.0	-0.2	calme		clair	belle	20	13		0.4	362	
Mostaganem	113														
Cap Ténès	183	13.0	-3.8	15.0	+0.6	E	2	couvert	agitée	20	14			225	
Cherchell	22	13.0	-5.2	18.0	-2.4	calme		nuageux	t. belle	22	15			562	
Blida	267	15.8	-5.0	13.0	-1.4	calme		t. nuageux		22	13		1.0	658	
Bouzaréa	344	12.6	-5.2	13.4	-1.9	SE	3	couvert		20	13				
Alger	59	13.6	-5.0	16.0	-1.8	calme		couvert	belle	23	16			670	
Maison-Carrée	48	13.0	-6.0	15.0	-1.5	calme		couvert		25	12		3.6		
Cap Carbon	225	15.3	+3.5	17.0	+1.0	calme		t. nuageux	belle	20	15			455	
Cap Bougaroni	195	16.9	-1.4	19.0	+2.0	SW	2	t. nuageux	p. agitée	20	14			668	
Philippeville	42														
Cap de Garde	161													439	
La Calle	10	14.5	-3.2	16.9	-0.4	NW	1	couvert	t. belle	25	14			543	
Bizerte	9														
Tunis	36	16.3	-0.3	14.2	-1.6	WSW	1	nuageux		25	12				
Sousse	2	17.9	-0.3	16.8	+0.4	calme		couvert	calme	21	13				
Sfax	8	20.5	-1.3	15.8	-0.4	N	2	clair	t. belle	23	14	Gouttes			16h gouttes
Tell et Hautes Plaines															
Tlemcen	806	12.0	-6.2	16.6	+0.5	WSW	1	beau		21	12				
Sidi-bel-Abbès	476	15.2	-5.4	12.8	-1.4	calme		brumeux		24	10			297	
Saïda	867	17.0	-6.4	14.0	+2.0	S	2	beau		25	13			195	
Mascara	590	13.8	-7.4	15.8	+2.8	calme		clair		24	13			511	sirocco hier.
Relizane	73	15.8	-6.8	14.1	-0.1	SW	1	clair		24	13			261	
Orleansville	112													272	
Tiaret	1023														
Vialar	889	16.6	-4.4	14.0	+3.5	N	3	beau		21	12			280	
Médéa	935	14.4	-6.4	16.4	+5.6	E	1	t. nuageux		20	13				
Aumale	905	13.6	-8.5	20.2	+5.0	ENE	2	t. nuageux		23	10		0.2	319	
Fort-National	942													463	
Tizi-Ouzou	222	15.5	-4.4	13.4	-1.9	E	4	brouillard		23	11		1.0	591	
Bordj-b.-Arréridj	915														
Sétif	1079														
Batna	1044	14.4	-2.2	18.4	+0.1	WSW	1	nuageux		25	9				
Constantine	660													361	
Guelma	268	19.4	+0.9	12.4	-4.1	WNW	2	couvert		24	8			298	
Tébessa	863													105	
Steppe et Atlas Saharien															
Aïn-Sefra	1090	15.2	-6.6	18.0	+5.0	calme		t. nuageux		"	18				
Mécheria	1167														
Géryville	1320	09.7	-8.3	22.0	+9.2	SSW	3	couvert		26	15			183	
Aflou	1426														
Djelfa	1160	17.0	-5.6	16.3	+3.5	SW	1	nuageux		20	16				
Bou-Saada	459	14.9	+0.1	18.3	0.0	N	3	nuageux		32	12			35	
M'sila	486													51	
Barika	484	"	"	23.5	+5.5	S	1	nuageux		26	16				
Colomb-Béchar	769	09.7	-2.1	23.0	+5.0	S	2	nuageux		34	22				
Laghouat	767														
Biskra	125													93	
Touggourt	69	14.5	-2.8	21.5	-1.3	SE	2	t. nuageux		35	18			6	
Sahara															
El-Oued	70	"	"	23.6	+3.0	SE	3	t. nuageux		35	22			12	
Tozeur	50	16.6	-4.4	20.0	+3.2	E	2	beau		34	12				
Ghardaïa	526													8	
Ouargla	157	15.7	-3.0	23.0	+4.0	SSW	1	nuageux		"	17			13	
El-Goléa	394?	13.7	-2.8	21.0	+2.0	calme		nuageux		"	16				
Béni-Abbès	497?	10.7	-3.1	22.0	-2.0	calme		t. nuageux		38	21				
Timimoun	294?	12.7	-3.0	22.0	-2.0	calme		couvert		36	20				
Adrar	285?	14.5	-4.9	23.0	0.0	S	3	nuageux		40	22				
In-Salah	280?	12.2	-3.7	23.0	+3.0	NE	4	t. nuageux		"	21				
Fort-Flatters	368?	13.8	-3.6	23.0	+5.0	SE	3	nuageux		"	18				
Fort-Polignac	608?	21.5	-2.5	22.0	+1.0	E	1	nuageux		"	17				
Djanet	1100?	20.5	-0.8	20.0	+1.0	calme		clair		"	17				
Tamanrasset	1350?	11.5	-0.3	22.0	0.0	E	1	beau		30	17			1	

Températures extrêmes

Stations	Max	Min
Paris	9	5
Nice		

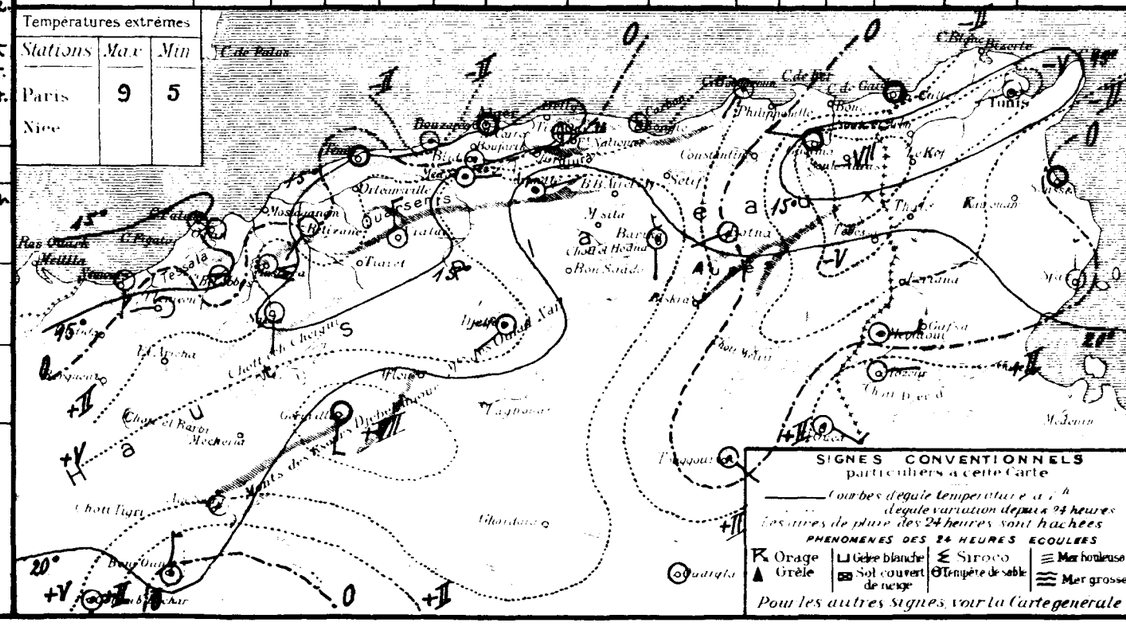

SONDAGES AÉROLOGIQUES

Minutes et km. compte après du niveau de la station	Alger Université Altitude 59m — Début h — Direction — Vitesse m/s	Alger Université Altitude 59m — Début h — Direction — Vitesse m/s	Tamanrasset Alt. 1350m — Début h — Direction — Vitesse m/s
05			
10			
15			
20			
25			
30			
35			
+0			
+5			
50			
55			
60			

UNIVERSITÉ D'ALGER
INSTITUT DE MÉTÉOROLOGIE
ET DE PHYSIQUE DU GLOBE

BULLETIN MÉTÉOROLOGIQUE DE L'ALGÉRIE

61e ANNÉE. — N° 97
Lundi 6 Avril 1936 7h

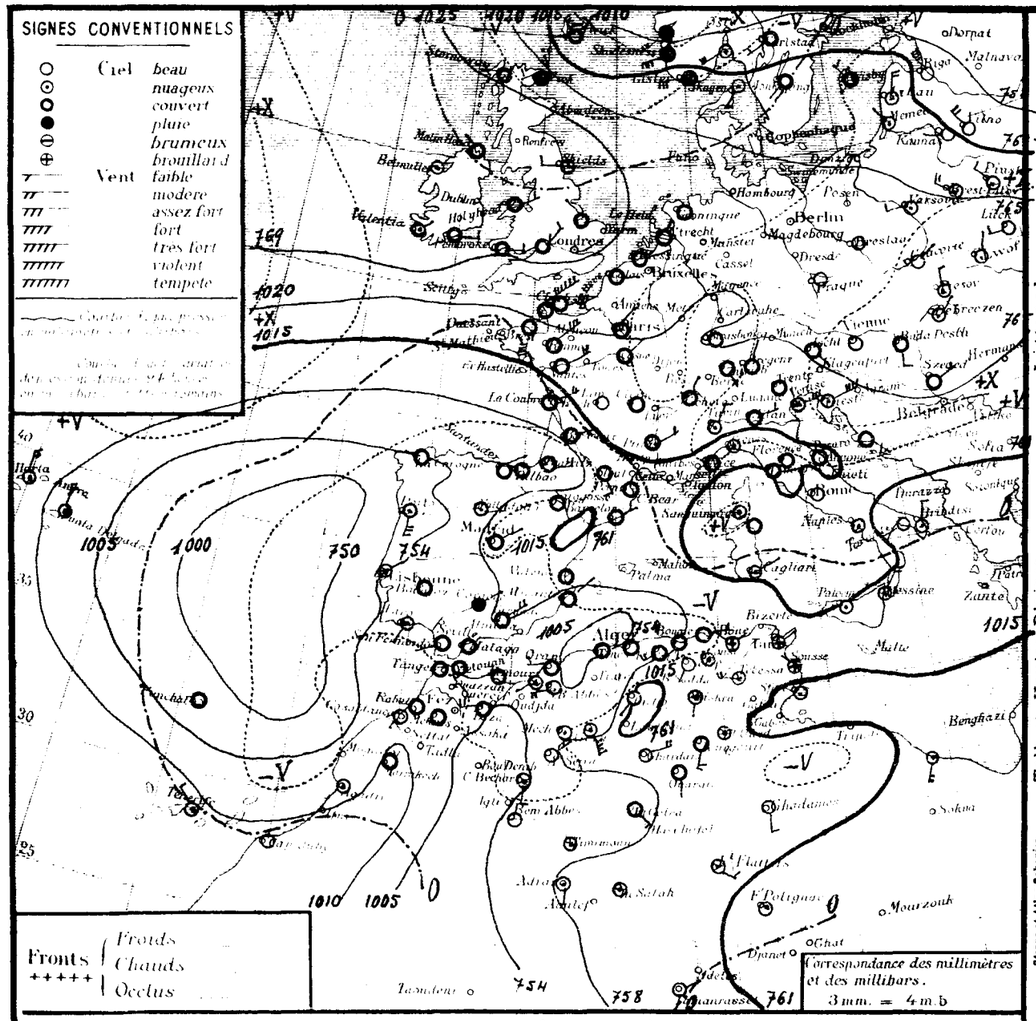

STATIONS	Altitude en mètres	Observation de 7 heures: Pression à 0° et au niveau de la mer — Observation	diff. en 24h	Température de l'air — Observation	diff. en 24h	Vents — Direction et force de 0 à 9		État du Ciel	État de la Mer	Dans les 24 heures: Températures extrêmes — max	min	Pluie en m/m — Hauteurs totalisées du mois en cours	Hauteurs totalisées du 1er Sept. au 29 Septembre	PHÉNOMÈNES
Littoral														
Nemours	83	08.4	-4.0	15.4	+2.0	SW	3	t. nuageux	p. agitée	20	10		291	
Cap Falcon	75	05.6	-8.4	15.8	+1.0	W	3	couvert	p. agitée	19	15		220	
Oran	11	04.6	-8.4	16.6	+0.6	SE	2	brumeux	p. agitée	19	16	0.4	362	
Mostaganem	113													
Cap Ténès	183	04.1	-8.9	16.6	+1.6	E	1	couvert	agitée	31	12		225	
Cherchell	22	03.2	-9.8	22.5	+4.5	SW	5	couvert	p. agitée	33	15		562	depuis 6h ce matin sirocco
Blida	267	06.8	-9.0	28.0	+15.0	S	4	t. nuageux		28	13	1.0	658	
Bouzaréa	344	05.0	-4.6	24.2	+10.5	SSW	2	couvert		25	13			
Alger	59	06.9	-6.4	19.3	+3.3	calme		couvert	belle	20	16		670	
Maison-Carrée	48	06.2	-6.8	20.4	+5.4	NW	1	couvert		23	15	3.6		
Cap Carbon	225	10.1	-5.2	20.0	+3.0	S	2	couvert	p. agitée	"	14		455	
Cap Bougaroni	195	11.8	-5.1	16.6	-2.4	E	3	couvert	agitée	24	15		668	
Philippeville	42	14.0	"	18.0	"	SSW	2	t. nuageux	t. belle	24	13			
Cap de Garde	161	14.2	"	15.0	"	NE	1	brouillard	belle	21	14		439	
La Calle	10	13.2	-1.3	15.6	-1.3	calme		couvert	calme	29	13		543	13-14h coups de vent et sirocco
Bizerte	9													
Tunis	36	13.9	-2.4	14.5	+0.3	ENE	1	brouillard		29	14			sirocco léger
Sousse	2	14.6	-3.3	14.6	-2.2	NW	1	brouillard	calme	"	14			
Sfax	8	16.8	-3.4	16.4	+0.6	WNW	2	nuageux	t. belle	21	15			
Tell et Hautes Plaines														
Tlemcen	806	06.4	-5.6	14.0	-2.6	NNW	1	nuageux		28	13			
Sidi-bel-Abbès	476	05.3	-9.9	23.0	+10.2	W	4	beau		29	15		297	sirocco ce matin
Saïda	867	09.1	-4.9	18.0	+4.0	S	6	clair		31	20		195	
Mascara	590	04.5	-9.3	24.8	+9.0	S	2	clair		29	21		511	
Relizane	73	05.2	-10.6	24.2	+10.1	S	1	couvert		26	15		261	
Orléansville	112	06.5	"	20.4	"	E	1	couvert		30	15		242	
Tiaret	1023													
Vialar	889	07.6	-9.0	21.0	+7.0	S	3	couvert		29	18		280	
Médéa	935	09.1	-5.3	20.4	+3.4	SE	3	couvert		28	20			
Aumale	905	11.6	-2.0	20.8	+0.6	ESE	3	t. nuageux		24	19	0.2	319	
Fort-National	942	09.0	"	23.5	"	WSW	5	couvert		25	17		463	
Tizi-Ouzou	222	09.8	-5.4	19.1	+5.4	E	1	couvert		25	13	1.0	591	coups de vent nuit
Bordj-b.-Arreridj	915	12.0	"	16.4	"	calme		couvert		29	15	4.0		
Sétif	1079	10.1	"	21.8	"	SW	1	beau		27	17	0.4		sirocco léger
Batna	1044	13.8	-0.6	19.0	+0.6	W	1	nuageux		27	14			
Constantine	660	06.8	"	16.8	"	SW	1	nuageux		29	8		361	
Guelma	268	14.4	-2.0	17.4	+5.0	NNE	1	nuageux		29	8		298	
Tébessa	863	11.0	"	18.0	"	W	4	nuageux		"	16		105	
Aïn-Sefra	1090	09.9	-5.3	21.0	+3.0	NE	2	beau		"	20			
Mécheria	1167	08.6	-4.9	21.2	+1.1	calme		t. nuageux		29	18			
Géryville	1320	06.1	-3.6	22.4	+0.4	SSE	5	t. nuageux		29	14		183	
Aflou	1426													
Djelfa	1160	16.4	-0.6	16.7	+0.4	SW	2	beau		29	"			
Bou Saada	421	06.9	-8.0	19.1	+0.8	NE	1	clair		34	18		35	
Steppe et Alfas Sahariens														
M'sila	486												51	
Barika	484	"	"	23.5	0.0	SE	1	nuageux		31	20			
Colomb-Béchar	769	03.1	-6.6	25.0	+2.0	S	3	nuageux		35	24			
Laghouat	767													
Biskra	125	12.4	"	24.0	"	S	1	t. nuageux		"	21		93	
Touggourt	69	12.6	-1.9	23.4	+1.9	S	4	couvert		38	20		6	
El-Oued	70	"	"	24.0	+3.4	S	4	t. nuageux		38	22		12	
Tozeur	50	15.0	-1.6	20.0	0.0	E	1	clair		38	19			
Sahara														
Ghardaïa	526	"	"	21.0	-1.2	ENE	4	nuageux		34	19		8	
Ouargla	157	14.2	-1.5	21.0	-2.0	S	1	couvert		"	20		13	
El-Goléa	394?	09.1	-4.6	23.0	+2.0	SE	3	couvert		"	23			
Béni-Abbès	497?	08.4	-2.0	20.0	-2.0	calme		beau		"	19			
Timimoun	294?	09.2	-3.5	20.0	-2.0	calme		t. nuageux		"	19			
Adrar	285?	12.1	-2.4	22.0	-1.0	S	2	nuageux		"	21			
In-Salah	280?	10.9	-1.3	22.0	-1.0	calme		t. nuageux		"	21			
Fort-Flatters	368?	11.1	-2.4	23.0	0.0	SE	3	t. nuageux		"	23			
Fort-Polignac	608?	20.9	-0.6	20.0	-2.0	calme		nuageux		"	19			
Djanet	1100?													
Tamanrasset	1350?	22.2	+0.4	21.0	+1.0	ENE	1	clair		30	15		1	

Situation générale et situation en Algérie. Vaste bande de hautes pressions s'étend des Iles britanniques à l'Est de l'Europe (Malin-Head 1029mb = 770mm). Vaste dépression recouvre le Nord-Est de l'Europe (Moscou 994mb = 745mm), une autre s'étend des Açores au Sud-Ouest de l'Europe à la Méditerranée et à l'Afrique du Nord (Porto-Ténès 1004mb = 753mm, Colomb-Béchar 1003mb = 752mm).

En Algérie, le ciel est très nuageux ou couvert. Les vents soufflent d'Est à Sud et sont faibles ou modérés. On signale du sirocco en quelques points. La température en baisse sur l'Est du littoral, est en hausse, très forte, par places. La mer, agitée à Ténès et Cap Bougaroni, est belle ou peu agitée sur le reste de la côte algérienne.

Probabilité (valable du 6 à 18h au 7 même heure). Hausse barométrique: Nord Scandinavie, Centre et Sud-Est Europe. Ouest et Sud-Ouest Péninsule ibérique, Ouest Afrique du Nord. Baisse reste Europe. Est Afrique du Nord.

En Algérie, à l'Ouest ciel très nuageux ou couvert, orageux, quelques précipitations. Vents d'entre Sud et Ouest assez forts ou forts; rafales; Température stationnaire (sirocco) puis en baisse. A l'Est: ciel très nuageux, orageux; vents du secteur Sud assez forts ou forts puis coups de vent d'Ouest; sirocco.

	ORAN	ALGER	CONSTANTINE
Littoral et Tell	Très nuageux ou couvert, orageux, quelques précipitations. Vents d'entre Sud et Ouest, assez forts ou forts,		Très nuageux, orageux. Vents du secteur Sud assez
Hts Plateaux	rafales. Température stationnaire (sirocco), puis en baisse.		forts ou forts, puis coups de vent d'Ouest. sirocco.
Sahara Septentrional	Très nuageux, orageux au Nord. Rafales du Sud à Ouest, Tempête de sable.		Très nuageux. Rafales du secteur Sud. Tempête de sable.

Vents (Bassin Occidental de la Méditerranée)

Golfe du Lion, Baléares, Bizerte: secteur Est, modéré ou assez fort. Est à Nord, modéré ou assez fort. secteur Sud assez fort ou fort.

Vents (en altitude)

Ouest Algérie, Sahara: Sud à Ouest 15 à 20m.
Est Algérie, Sahara: secteur Sud 15 à 20m.

Prévisions transmises par l'Observatoire de Tamanrasset

Tidikelt: Nuageux. Vents de Sud puis Ouest modérés à assez forts. Tempête de sable.
Azgers: Beau à nuageux.
Hoggar: Vents de Sud-Est à Sud-Ouest, modérés puis forts. Sable.

Températures extrêmes

Stations	Max	Min
Paris	8	2
Nice	"	"

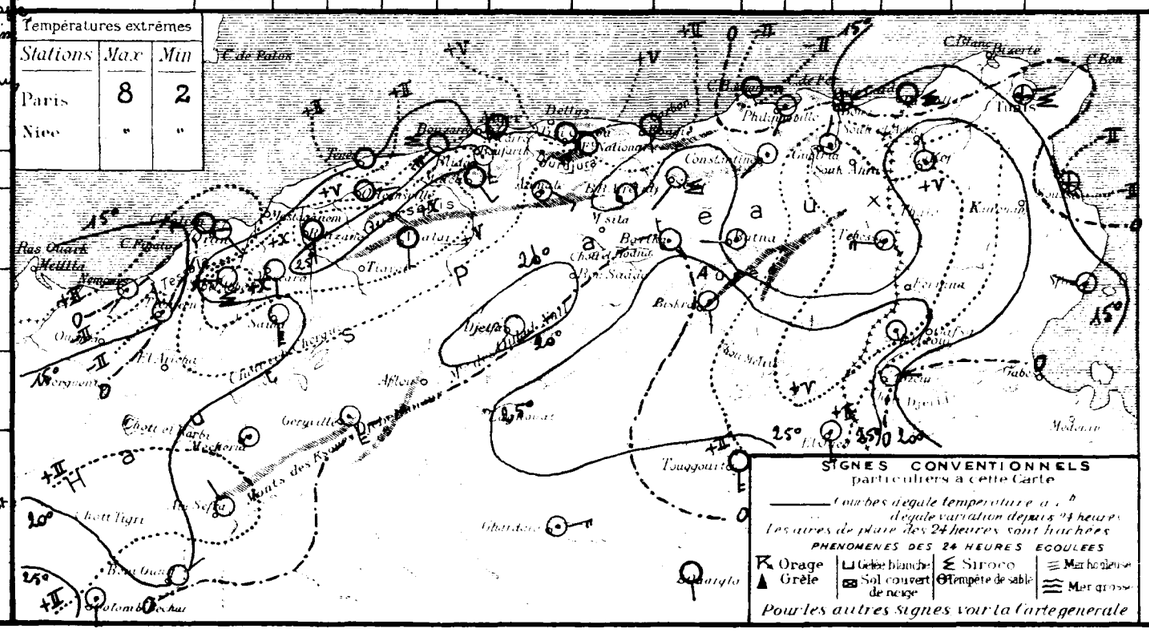

SONDAGES AÉROLOGIQUES

Niveau en km. au-dessus du niveau de la mer	Alger Université Altitude 59m — Début	Fin	Tamanrasset Alt. 1350m — Début	Fin
	h	h	Tp ho	
0.5			ESE 8	
1.0			ESE 8	
1.5			E 8	
2.0			ENE 8	
2.5			ENE 4	
3.0			SSW 3	
3.5			W 2	
4.0			calme	
4.5			calme	
5.0			WSW 2	
5.5			WNW 3	
6.0			WNW 6	

UNIVERSITÉ D'ALGER
INSTITUT DE MÉTÉOROLOGIE
ET DE PHYSIQUE DU GLOBE

BULLETIN MÉTÉOROLOGIQUE DE L'ALGÉRIE

61e ANNÉE. — N° 98
Mardi 7 Avril 1936 7h

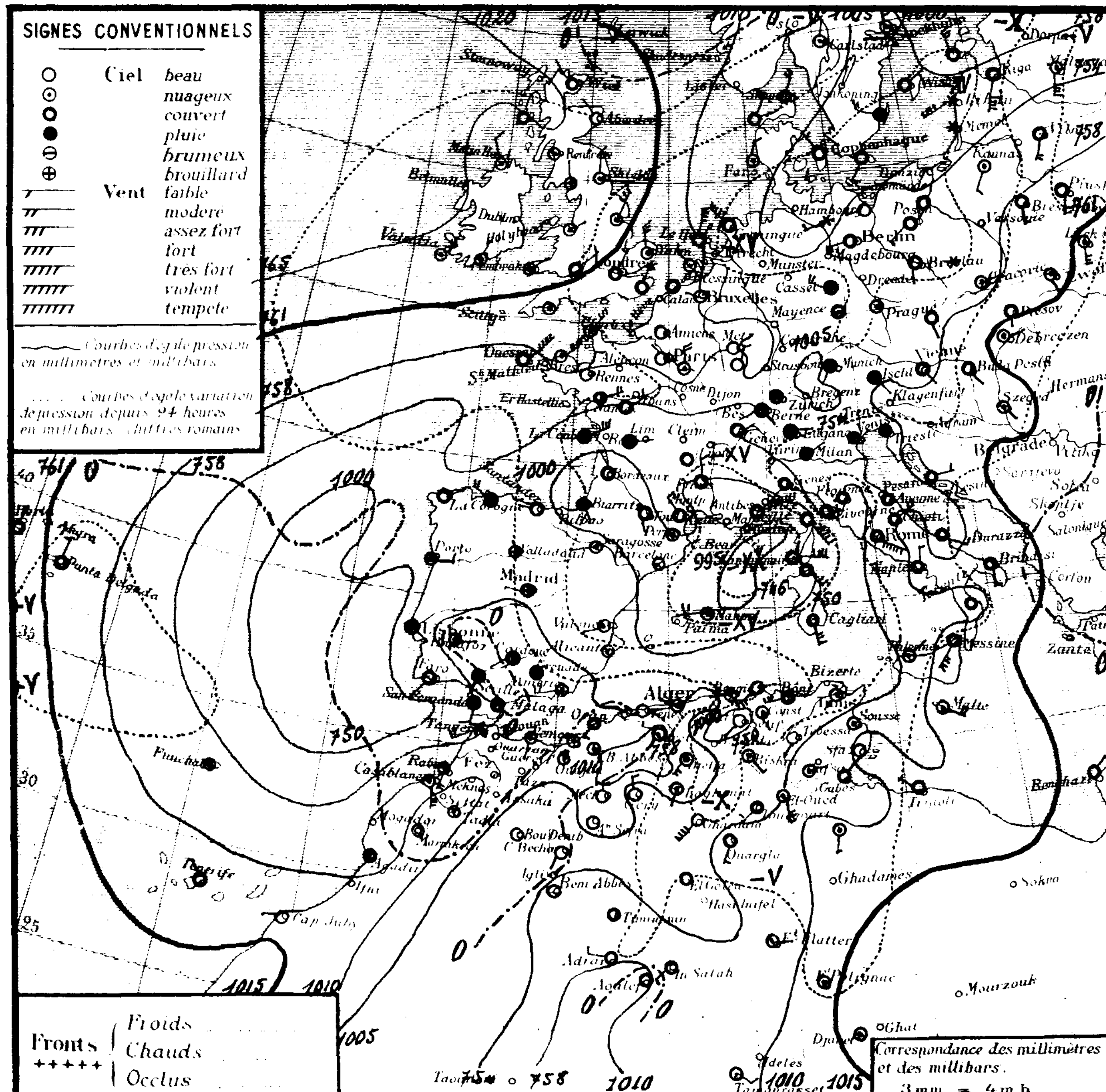

STATIONS	Altitude en mètres	Pression à 0° et au niveau de la mer – Observation	Pression – diff en 24h	Température de l'air – Observation	Température – diff en 24h	Vents Direction	Vents force de 0 à 9	Etat du Ciel	Etat de la Mer	Températures extrêmes max	Températures extrêmes min	Pluie en millim	Hauteurs totalisées du mois en cours	Hauteurs totalisées du 1er Septbre au 29 Février	PHÉNOMÈNES
Littoral															
Nemours	83	08.7	0.0	14.0	-1.4	SE	2	t. nuageux	p. agitée	19	11			291	
Cap Falcon	75	05.8	+0.2	16.0	+0.2	SW	4	couvert	agitée	19	15			220	
Oran	11	08.0	+0.4	15.4	-1.2	SW	3	couvert	agitée	21	"		0.4	362	
Mostaganem	113														
Cap Ténès	183	02.4	-1.7	14.8	-1.8	SW	4	beau	houleuse	31	12			225	
Cherchell	22	04.6	+1.4	20.3	-2.2	calme		t. nuageux	p. agitée	36	14			562	
Blida	267	05.7	-1.1	16.2	-11.8	W	2	nuageux		33	15		1.0	658	
Bouzaréa	344	04.0	-1.0	14.9	-9.3	W	2	clair		34	13				
Alger	59	04.6	-2.3	17.6	-1.7	WNW	2	nuageux	belle	37	16			670	journée d'hier siroco, hier et nuit coups de vent.
Maison-Carrée	48	04.5	-1.7	18.7	-1.7	calme		t. nuageux		37	15		3.6		9-17h siroco
Cap Carbon	225	04.5	-5.6	15.0	-5.0	W	2	t. nuageux	agitée	35	15			455	coups de vent hier
Cap Bougaroni	195	04.2	-7.6	17.8	+1.2	SW	5	nuageux	houleuse	34	16			668	
Philippeville	42	00.8	-13.2	18.6	+0.6	W	2	nuageux	houleuse	30	12				
Cap de Garde	161	02.9	-11.3	16.0	+1.0	W	5	couvert	p. agitée	21	15			439	coups de vent ce matin
La Calle	10	03.4	-9.8	18.4	+2.8	NW	3	couvert	belle	28	18			543	siroco nuit
Bizerte	9														
Tunis	36	03.0	-10.9	24.8	+10.3	SW	2	nuageux		24	17				siroco
Sousse	2	06.1	-8.5	18.8	+2.2	calme		nuageux	calme	19	14				
Sfax	8	10.1	-6.7	16.2	-0.2	calme		clair	calme	22	15				
Tell et Hautes Plaines															
Tlemcen	806	06.9	+0.5	11.8	-2.2	SSW	1	nuageux		31	11				
Sidi-bel-Abbès	476	08.5	+3.2	10.2	-12.8	W	3	beau		36	7			297	siroco hier
Saïda	867	10.7	+1.6	11.4	-6.6	E	2	clair		33	8			195	
Mascara	590	07.8	+3.3	11.6	-13.2	calme		clair		34	11			511	siroco hier, 16h coups de vent.
Relizane	73													261	
Orléansville	112	07.4	+0.9	13.1	-7.3	S	1	clair		38	13			272	
Tiaret	1023														
Vialar	889	10.4	+2.8	9.0	-2.0	NW	3	nuageux		32	8			280	siroco
Médéa	935	06.8	-2.3	11.7	-8.7	W	3	beau		31	10				
Aumale	905	04.0	-7.6	15.0	-5.8	WSW	4	couvert		30	11		0.2	319	10-23h siroco
Fort-National	942	06.0	-3.0	11.5	-12.0	W	4	nuageux		29	11			463	siroco hier
Tizi-Ouzou	222	05.6	-4.2	17.6	-1.5	NW	1	t. nuageux		35	15		1.0	591	
Bordj-b.-Arréridj	915	99.8	-12.2	19.8	+3.1	S	1	couvert		30	18		4.0		
Sétif	1079	98.9	-11.2	22.2	+0.4	SW	3	t. nuageux		28	19		0.4		siroco
Batna	1044	01.7	-12.1	24.0	+5.0	WSW	2	nuageux		29	15				siroco
Constantine	660	03.1	"	23.5	+6.7	SSE	1	clair		32	21			361	
Guelma	268	03.4	-14.0	29.0	+11.6	SE	5	t. nuageux		32	23			298	
Tébessa	863	02.7	-8.3	28.0	+10.0	SW	1	clair		"	22			105	
Steppe et Atlas Saharien															
Aïn-Sefra	1090	06.0	-3.9	17.0	-4.0	calme		beau		"	17				
Mécheria	1167	08.1	-0.5	12.5	-8.7	N	3	clair		31	10				
Géryville	1320	04.9	-1.2	13.1	-9.3	NNW	3	beau		30	8			183	
Aflou	1426														
Djelfa	1160	07.3	-9.1	11.3	-5.4	SW	4	nuageux		26	22				
Bou-Saâda [illegible]	[illegible]	03.1	-3.8	17.2	-1.9	W	2	clair		34	17			35	
El-Abiod-S-Cheick	[illegible]	05.8	"	22.5	"	WSW	3	t. nuageux		35	18			51	7h tempête de sable
Barika	484	"	"	24.7	+1.2	WSW	5	nuageux		33	25				
Sahara															
Colomb-Béchar	769	03.4	+0.3	16.0	-9.0	SSW	2	clair		34	15				tempête de sable hier
Laghouat	767	09.2	"	24.0	"	SSW	2	nuageux		"	20				
Biskra	125	03.0	-9.4	29.0	+2.0	SE	3	t. nuageux		33	27			93	
Touggourt	69	03.7	-8.9	28.2	+4.8	SW	3	couvert		37	26			6	
El-Oued	70	"	"	28.8	+1.8	SSE	5	t. nuageux		37	24			12	
Tozeur	50	08.2	-6.8	22.0	+2.0	calme		nuageux		39	22				
Ghardaïa	526	"	"	28.2	+4.2	SW	6	beau		39	19			8	tempête de sable nuit
Ouargla	157	06.7	-7.5	28.0	+7.0	SSW	3	couvert		"	24			13	tempête sable hier
El-Goléa	394?	04.1	-5.0	25.0	+2.0	calme		couvert		"	24				
Béni-Abbès	497?	06.7	-2.0	19.0	-1.0	calme		clair		37	18				tempête de sable hier
Timimoun	294?	06.6	-2.6	29.0	+7.0	calme		couvert		39	27				
Adrar	285?	07.1	-5.0	29.0	+5.0	W	3	couvert		42	27				
In-Salah	280?	08.3	-2.6	26.0	+4.0	SW	3	couvert		"	24				
Fort-Flatters	368?	07.3	-3.8	23.0	0.0	E	2	t. nuageux		"	22				
Fort-Polignac	608?	14.8	-6.1	28.0	+8.0	calme		nuageux		"	22				
Djanet	1100?	18.4	"	20.0	"	calme		nuageux		"	17				
Tamanrasset	1350?	09.4	-2.8	23.0	+2.0	ESE	3	nuageux		30	11			1	

Situation générale et situation en Algérie. La pression est peu élevée sur l'Irlande et l'Ecosse (Tirée 1020 mb 765 mm) ainsi que sur la Roumanie (Bucarest 1021 mb, 766). Une vaste aire dépressionnaire recouvre le reste de l'Europe et l'Afrique du Nord (minima : Narfa 995 mb = 746 mm, Porto 1001 mb, 751 mm, Mahon 997 mb = 748 mm, Sétif 999 mb = 749 mm).

En Algérie, le ciel est nuageux ou très nuageux avec éclaircies à l'Ouest. Les vents soufflent du secteur Sud et sont modérés ou assez forts. La température est en baisse, forte par places sur les départements d'Oran et d'Alger où le siroco a soufflé hier ; elle est en hausse, forte par places sur le département de Constantine où le siroco souffle ce matin. La mer est houleuse à Ténès, caps Bougaroni et Philippeville, belle à Alger et La Calle, peu agitée ou agitée ailleurs.

Probabilité (valable du 7 à 18h au 8 même heure). Hausse barométrique : Finlande à Sud Baltique - Nord-Ouest, Ouest et Sud-Ouest Europe - Afrique du Nord. Baisse : reste Europe (forte centre Europe - Italie).

En Algérie, ciel nuageux ou très nuageux. Vents de Sud à Ouest modérés ou assez forts avec coups de vent d'Ouest. Température stationnaire à l'Ouest, en baisse assez forte à l'Est.

	ORAN	ALGER	CONSTANTINE
Littoral et Tell	Nuageux ou très nuageux. Vents de Sud à Ouest, modérés ou assez		Nuageux ou très nuageux. Vents de Sud à Ouest modérés ou
Hts Plateaux	forts avec coups de vent d'Ouest. Température stationnaire.		assez forts avec coups de vent d'Ouest. Température en baisse assez forte
Sahara Septentrional	Nuageux avec éclaircies. Coups de vent de Sud à Ouest, (Vent de sable).		Nuageux avec éclaircies. Coups de vent du secteur Sud (Vent de sable).

Vents (Bassin Occidental de la Méditerranée)

Golfe du Lion : Nord-Ouest à Nord, modérés à assez forts ou forts.
Baléares : Coups de vent du secteur Ouest.
Bizerte : Sud à Ouest, modérés ou assez forts, coups de vent.

Vents (en altitude)

Ouest Algérie : Ouest, 12 à 15 m.
" Sahara : Sud à Ouest, 12 à 15 m.
Est Algérie : Ouest, 12 à 15 m.
" Sahara : secteur Sud, 12 à 15 m.

Prévisions transmises par l'Observatoire de Tamanrasset

Tidikelt : Très nuageux s'éclaircissant. Vents d'Ouest, forts puis assez forts.
Azgers : Nuageux s'éclaircissant.
Hoggar : Vents d'Ouest, modérés. Légère brume.

Températures extrêmes		
Stations	Max	Min
Paris	13	0
Nice		

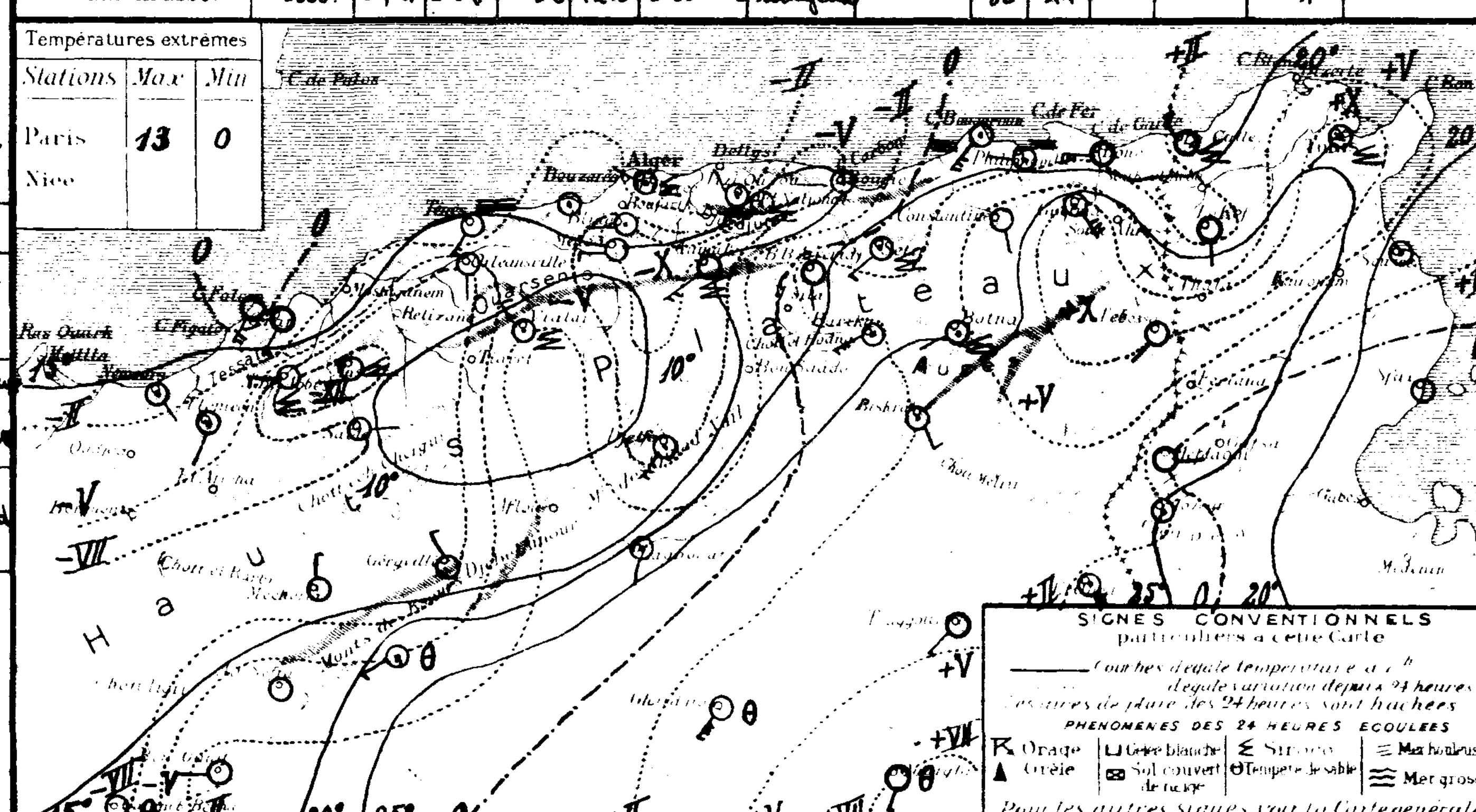

SONDAGES AÉROLOGIQUES

Altitude en kms comptée à partir du niveau de la Station	Alger Université (Altitude 50m) Début 08h30 – Direction	Vitesse	Début		Tamanrasset (Alt. 1350m) Début 05h30 – Direction	Vitesse
0.5	WSW	9			SE	9
1.0	W	12			SE	8
1.5					ESE	10
2.0					E	8
2.5					SE	4
3.0					SW	5
3.5					SW	5
4.0						
4.5						
5.0						
5.5						
6.0						

UNIVERSITÉ D'ALGER
INSTITUT DE MÉTÉOROLOGIE
ET DE PHYSIQUE DU GLOBE

BULLETIN MÉTÉOROLOGIQUE DE L'ALGÉRIE

Mercredi 8 Avril 1936 — 7h
61e ANNÉE — N° 99

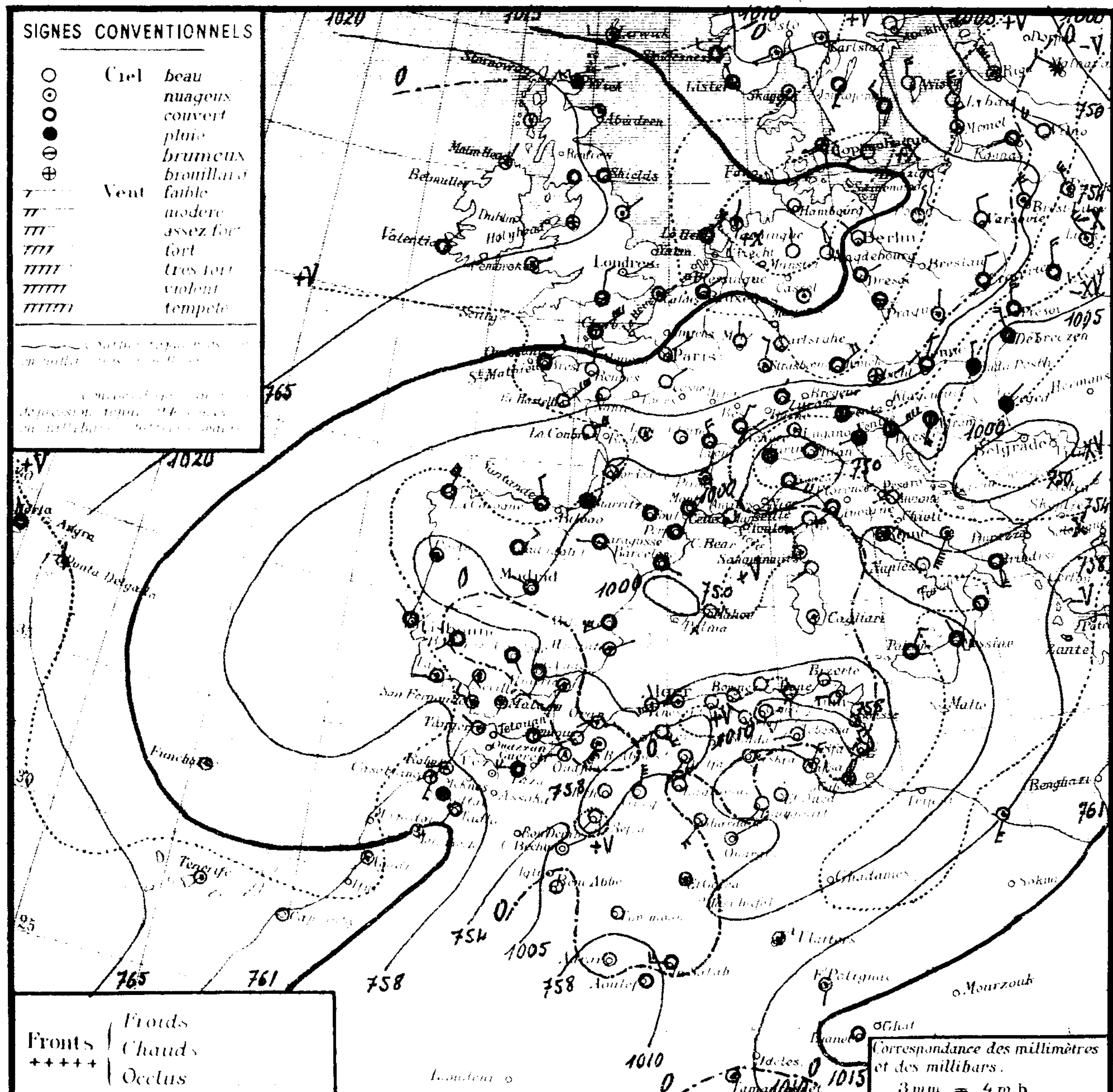

Région	Stations	Altitude en mètres	Pression à 0° et au niveau de la mer: Observation	Pression: diff en 24h	Température de l'air: Observation	Température: diff en 24h	Vents Direction et force de 0 à 9	État du Ciel	État de la Mer	Températures extrêmes (24 h): max	min	Pluie en millim (24 h)	Pluie en m/m: Hauteurs totalisées du mois en cours	Hauteurs totalisées du 1er Sept. au 29 Février	Phénomènes
Littoral	Nemours	83	07.8	-0.9	17.0	+3.0	SW 2	beau	p. agitée	23	14			291	
	Cap Falcon	75	07.0	+1.2	14.6	-1.4	WSW 1	t. nuageux	p. agitée	22	14			220	
	Oran	11	08.8	+0.8	16.1	+0.7	W 4	t. nuageux	p. agitée	25	14		0.4	362	
	Mostaganem	113													
	Cap Ténès	183	04.2	+1.8	14.6	-0.2	SW 4	nuageux	houleuse	20	13			225	
	Cherchell	22	06.0	+1.2	19.7	-0.6	calme	t. nuageux	belle	24	14			562	
	Blida	267	07.0	+1.3	15.8	-0.4	SW 2	nuageux		22	13		1.0	658	
	Bouzaréa	344	05.7	+1.7	16.1	+1.2	SW 1	clair		21	14				
	Alger	59	06.5	+1.9	18.7	+1.1	W 1	nuageux	belle	24	16			670	
	Maison-Carrée	48	06.9	+2.4	17.8	-0.9	SW 2	beau		26	11		3.6		
	Cap Carbon	225	06.3	+1.8	20.0	+5.0	calme	clair	belle		15			455	
	Cap Bougaroni	195	07.9	+3.7	18.8	+1.0	calme	clair	p. agitée	21	16			668	
	Philippeville	42	07.4	+6.6	14.8	-3.8	SSW 2	clair	t. belle	23	11	gouttes			17-18h orage, gouttes
	Cap de Garde	161	07.0	+4.1	16.0	0.0	S 1	clair	belle	19	13			439	coups de vent hier
	La Calle	10	06.1	+2.7	17.6	-0.8	SW 4	clair	t. belle	22	14			543	
	Bizerte	9													
	Tunis	36	07.1	+4.1	15.4	-9.4	WNW 2	clair		29	14				
	Sousse	2	07.8	+1.7	17.6	+0.8	calme	clair	calme	32	16				
	Sfax	8	10.1	0.0	16.8	+0.6	NNW 3	nuageux	belle	25	15				
Tell et Hautes Plaines	Tlemcen	806	06.5	-0.4	13.0	+1.2	SSW 7	beau		20	13				
	Sidi-bel-Abbès	476	08.1	-0.4	14.5	+4.3	SW 7	nuageux		22	8			297	
	Saïda	867	11.7	-1.0	12.8	+1.4	S 3	t. nuageux		20	9			195	
	Mascara	590	08.4	+0.6	13.8	+2.2	W 1	nuageux		22	11			511	
	Relizane	73	09.4	"	12.7	"	SSE 1	couvert		24	11			261	
	Orléansville	112	08.8	+1.4	12.2	-0.9	NNW 1	beau		23	11			272	
	Tiaret	1023													
	Vialar	889	11.4	+1.0	7.0	-2.0	SE 4	beau		18	6			280	
	Médéa	935	07.2	+0.4	13.7	+2.0	calme	nuageux		19	8				
	Aumale	905	10.1	+6.1	15.2	+0.2	NNW 5	t. nuageux		20	6		0.2	319	
	Fort-National	942	07.6	+1.6	12.0	+0.5	calme	clair		18	10			463	
	Tizi-Ouzou	222	08.1	+2.5	14.0	-3.6	SE 1	clair		23	10		1.0	591	
	Bordj-b.-Arreridj	915	06.4	+6.6	11.3	-8.5	calme	clair		23	8		4.0		
	Sétif	1079	05.7	+6.8	15.2	-7.0	NW 1	clair		25	7		0.4		
	Batna	1044	06.9	+5.2	13.5	-10.5	ENE 2	clair		29	6				
	Constantine	660	11.6	+8.5	10.0	-13.5	SSE 1	clair		28	8			351	
	Guelma	268	10.6	+7.2	13.2	-15.8	SE 2	clair		30	6	gouttes		298	soirée gouttes
	Tébessa	863	06.3	+3.6	19.0	-9.0	W 2	clair		33	9			105	siroco hier
Steppe et Atlas Saharien	Aïn-Sefra	1090	11.9	+5.9	10.0	-7.0	SW 2	clair			10				
	Mécheria	1167	11.6	+3.5	10.0	-2.5	calme	clair		21	8				
	Géryville	1320	07.4	+2.5	11.0	-2.1	N 5	beau		22	7			183	
	Aflou	1426													
	Djelfa	1160	11.5	+4.2	9.9	-1.4	SW 1	couvert		20	10				
	Bou-Saâda	584	05.0	+1.9	16.0	-1.2	N 2	clair		25	14			35	
	El-Abiod-S-Cheick	906	06.6	+0.8	14.5	-8.0	NNE 3	clair		29	12			51	tempête de sable ce matin à 7h.
	Barika	484													
Sahara	Colomb-Béchar	769	05.3	+1.9	15.0	-1.0	NE 2	clair		26	13				
	Laghouat	767	08.0	-1.2	17.0	-7.0	N 3	clair		"	14				siroco et tempête de sable de 10 à 14h
	Biskra	125	04.8	+1.8	21.0	-8.0	NW 3	beau		36	19			93	
	Touggourt	69	04.4	+0.7	18.6	-9.6	SW 2	clair		39	17			6	10-20h tempête de sable, 20h éclairs
	El-Oued	70	"	"	21.0	-7.8	W 2	beau		39	19			12	
	Tozeur	50	02.7	-5.5	21.0	-1.0	SE 4	nuageux		39	20				
	Ghardaïa	526	"	"	24.2	-4.0	SW 4	beau		36	18			8	tempête de sable hier
	Ouargla	157	06.1	-0.6	21.0	-7.0	NE 2	clair		"	19			13	
	El-Goléa	394?	05.5	+1.4	20.0	-5.0	calme	nuageux		"	16				tempête de sable hier
	Béni-Abbès	497?	06.3	-0.4	16.0	-3.0	calme	clair		30	14				
	Timimoun	294?	08.3	+1.7	19.0	-8.0	calme	clair		35	16				
	Adrar	285?	11.5	-4.4	20.0	-7.0	calme	clair		35	20				
	In-Salah	280?	09.0	+0.7	24.0	-2.0	W 4	couvert		"	24	0.0			pluie nuit
	Fort-Flatters	368?	05.5	-1.8	22.0	-1.0	calme	t. nuageux		"	17				
	Fort-Polignac	608?	14.0	-0.8	25.0	-3.0	S 1	t. nuageux		"	24				
	Djanet	1100?	16.5	-1.9	20.0	0.0	calme	couvert		"	17				
	Tamanrasset	1350?	09.7	+0.3	20.0	-3.0	calme	t. nuageux		30	14			1	

Situation générale et situation en Algérie La pression est élevée sur Açores aux Îles britanniques (Malin-Head 1021mb 766mm). Une aire dépressionnaire recouvre le reste de l'Europe et l'Afrique du Nord (minima: Jan Mayen 987mb 740mm, Sortavala 1001mb 751mm, Turin 999mb 749mm, Tozeur 1003mb 752mm).

En Algérie, le ciel est nuageux ou très nuageux avec faibles éclaircies sur le Nord de la moitié Ouest du réseau, beau ailleurs. Les vents soufflent d'entre Sud et Ouest et sont faibles ou modérés avec quelque coups de vent à l'Ouest. La température, en hausse au Nord de l'Oranie et sur le littoral constantinois, est en baisse ailleurs, forte sur l'Est des Hauts-Plateaux. La mer est houleuse à Ténès, belle ou peu agitée sur le reste de la côte algérienne.

Probabilité (valable du 8 à 18h au 9 même heure). Baisse barométrique: Scandinavie-Finlande, Balkans. Hausse: reste Europe-Afrique du Nord.

En Algérie, à l'Ouest: ciel d'abord très nuageux avec averses orageuses puis nuageux avec éclaircies, vents du secteur Ouest modérés avec coups de vent puis faibles ou modérés; à l'Est: ciel nuageux à très nuageux avec averses orageuses, vents du secteur Ouest modérés avec coups de vent. Température en baisse.

	ORAN	ALGER	CONSTANTINE
Littoral et Tell	Très nuageux avec averses orageuses puis nuageux avec éclaircies. Vents du secteur Ouest, modérés avec coups		Nuageux à très nuageux avec averses orageuses. Vents du secteur Ouest,
Hts Plateaux	de vent, puis faibles ou modérés. Température en baisse.		modérés avec coups de vent. Température en baisse.
Sahara Septentrional	Nuageux avec éclaircies. Vents du secteur Nord, faibles ou modérés.	Très nuageux et orageux au Nord. Coups de vent de Sud-Ouest à Nord-Ouest, (Vent de sable).	

Vents (Bassin Occidental de la Méditerranée)
Golfe du Lion: Nord-Ouest à Nord, faibles puis assez forts.
Baléares: Sud-Ouest à Nord-Ouest, modérés à assez forts.
Bizerte: secteur Ouest, modérés avec coups de vent.

Vents (en altitude)
Ouest Algérie: Ouest à Nord-Ouest, 10 à 12m.
Ouest Sahara: secteur Nord, 10 à 12m.
Est Algérie: secteur Ouest, 10 à 12m.
Est Sahara: Sud-Ouest à Nord-Ouest, 15 à 12m.

Prévisions transmises par l'Observatoire de Tamanrasset
Tidikelt: Nuageux. Vents d'Ouest à Nord, modérés puis assez forts.
Azgers, Hoggar: Très nuageux avec éclaircies. Vents d'entre Sud et Ouest, faibles ou modérés. Brume.

Températures extrêmes

Stations	Max	Min
Paris	10	2
Nice		

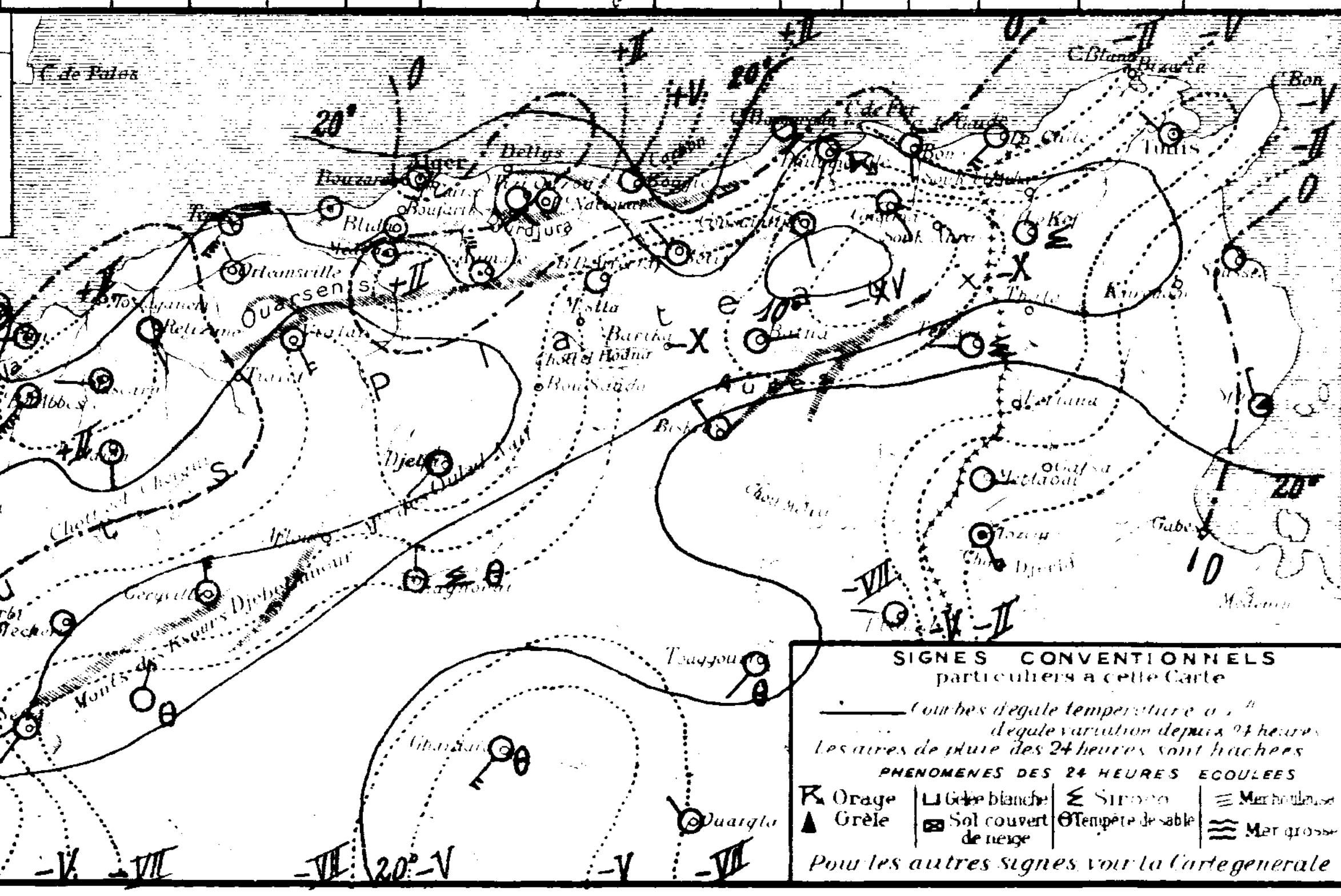

SONDAGES AÉROLOGIQUES

Altitude en kms	Alger Université Début 09	30	Début	Tamanrasset Début 07	30
0.5	WSW	13		SE	6
1.0	WSW	6		SSE	5
1.5	W	14			
2.0	W	19			
2.5	WSW	13			
3.0	SW	17			
3.5	SW	20			
4.0	SW	20			
4.5					
5.0					
5.5					
6.0					

UNIVERSITÉ D'ALGER
INSTITUT DE MÉTÉOROLOGIE
ET DE PHYSIQUE DU GLOBE

BULLETIN MÉTÉOROLOGIQUE DE L'ALGÉRIE

Jeudi 9 Avril 1936 — 61e ANNÉE. — N° 100 — 7h

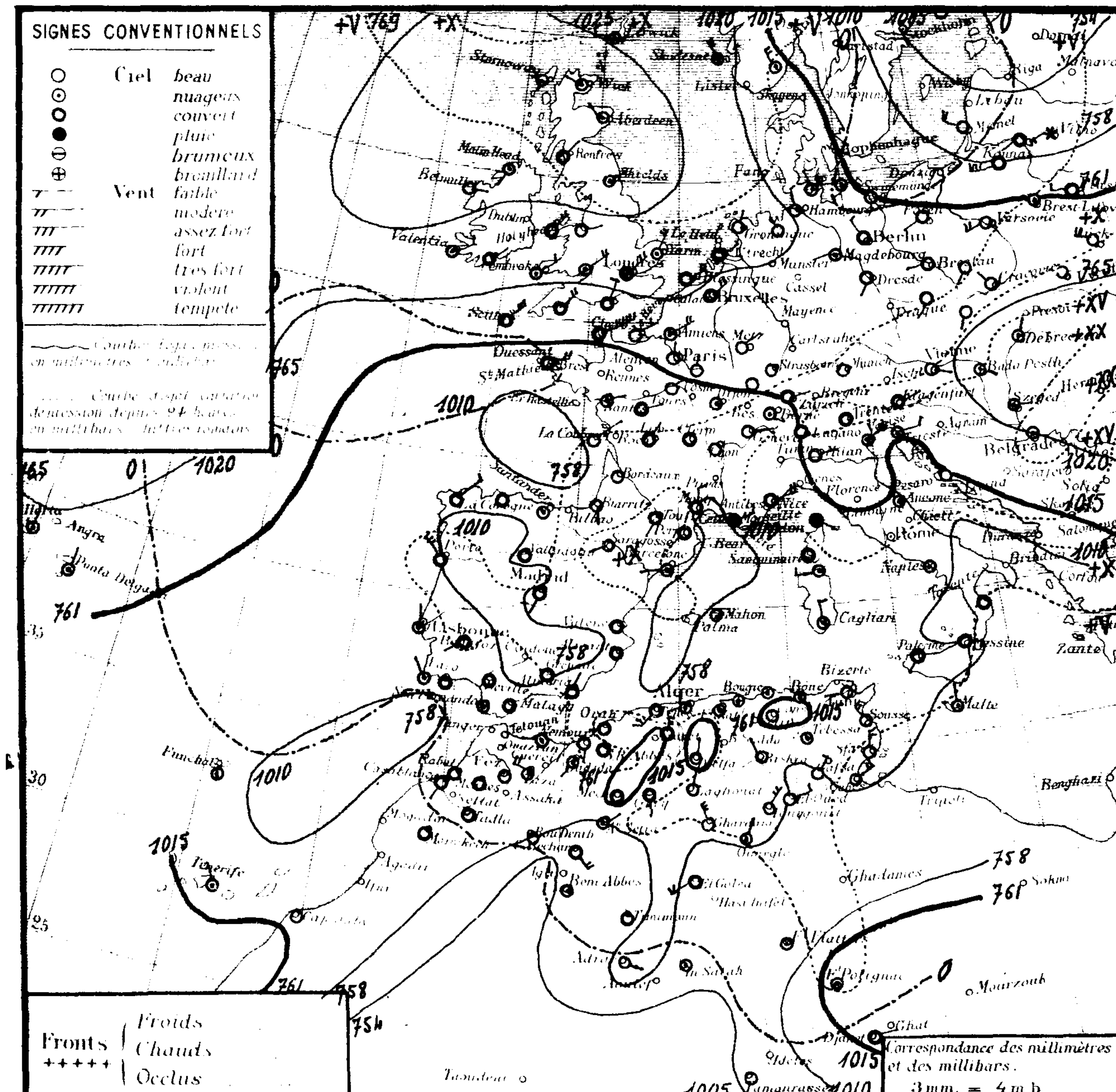

Situation générale et situation en Algérie. Des pressions élevées s'allongent des Iles britanniques à la Bulgarie (Stornoway 1027 mb. 770 mm - Varna 1023 mb. 767 mm). Une dépression recouvre le Nord-Est de l'Europe (Oudenes 996 mb. 747 mm) et une aire de basses pressions s'étend sur le sud de l'Europe et sur l'Afrique du Nord (minima: Porto, Sète, Saola 1009 mb. 757 mm, Colomb-Béchar 1006 mb. 755 mm).

En Algérie, le ciel est nuageux ou très nuageux au Nord, beau au sud. De faibles averses sont tombées, hier après-midi et cette nuit, sur le Nord du département d'Alger, à Sidi-Bel-Abbès, à Constantine et à Philippeville. On signale un orage accompagné de grêle à Aumale. Les vents, faibles ou modérés, soufflent d'entre Sud et Ouest. La température est en baisse. La mer est houleuse à Ténès, belle ou peu agitée ailleurs.

Probabilité (valable du 9 à 18h au 10 même heure). Hausse barométrique: Nord-Est et Sud-Est Europe - Méditerranée - Est Afrique du Nord. Baisse: Nord-Ouest Europe - Ouest Afrique du Nord.

En Algérie, ciel d'abord très nuageux avec mouvements orageux par places, puis nuageux avec éclaircies et brumes sur le littoral. Vents d'Est à Sud faibles ou modérés à l'Ouest; de Nord à Est faibles ou modérés à l'Est. Température en hausse à l'Ouest, stationnaire à l'Est.

	ORAN	ALGER	CONSTANTINE
Littoral et Tell	Très nuageux, mouvements orageux par places, puis nuageux avec	Très nuageux, mouvements orageux par places, puis nuageux avec éclaircies et brumes littorales.	
Hts Plateaux	éclaircies. Vents d'Est à Sud, faibles ou modérés. Température en hausse.	Vents de Nord à Est, faibles ou modérés. Température stationnaire.	
Sahara Septentrional	Très nuageux. Vents d'Est à Sud, modérés.	Très nuageux à nuageux avec éclaircies. Vents de Nord à Est, faibles ou modérés.	

Vents (Bassin Occidental de la Méditerranée)

Golfe du Lion, Baléares, Bizerte : secteur Nord, faibles ou modérés.

Vents (en altitude)

Ouest Algérie : Nord à Est, 8 à 10m.
" Sahara : Est à Sud, 10 à 12m.
Est Algérie : secteur Nord, 8 à 10m.
" Sahara : Nord à Est, 10 à 12m.

Prévisions transmises par l'Observatoire de Tamanrasset

Tidikelt : Nuageux. Vents variables vers secteur Est faibles puis modérés.
Azgers, Hoggar : Nuageux et orageux. Vents du secteur Sud, modérés ou assez forts. Brume.

Région	STATIONS	Altitude en mètres	Pression à 0° et au niveau de la mer: Observation	Pression: diff en 24h	Température de l'air: Observation	Température: diff en 24h	Vents Direction et force de 0 à 9	Etat du Ciel	Etat de la Mer	Dans les 24 heures: Températures extrêmes max	min	Pluie en mm	Pluie en m/m: Hauteurs totalisées du mois en cours	Hauteurs totalisées du 1er Septbre au 29 Février	PHÉNOMÈNES
Littoral	Nemours	83	12.8	+5.0	13.8	-3.2	S 1	beau	belle	20	11			291	
	Cap Falcon	75	11.1	+4.1	14.6	0.0	SW 1	couvert	p. agitée	19	13			220	
	Oran	11	13.3	+4.5	16.3	+0.2	W 2	couvert	belle	22	15		0.4	362	
	Mostaganem	113													
	Cap Ténès	183	10.6	+6.4	13.6	-1.0	SW 4	couvert	houleuse	19	13			225	
	Cherchell	22	12.0	+6.0	19.3	-0.4	W 1	nuageux	belle	23	15			562	
	Blida	267	12.9	+5.9	13.4	-2.4	calme	t. nuageux		22	12	2.4	3.4	658	15-16h pluie
	Bouzaréa	344													
	Alger	59	11.8	+5.3	17.4	-1.3	WSW 2	t. nuageux	belle	24	15	0.4	0.4	670	16h pluie
	Maison-Carrée	48	12.2	+5.3	15.3	-2.5	WSW 1	nuageux		25	10	0.4	4.0		15-17h pluie
	Cap Carbon	225	11.7	+5.4	17.0	-3.0	W 2	nuageux	p. agitée	22	14	1.0	1.0	455	pluie nuit
	Cap Bougaroni	195	13.9	+6.0	15.4	-3.4	calme	t. nuageux	p. agitée	22	14			668	
	Philippeville	42	13.0	+5.6	14.7	-0.1	SSE 2	nuageux	t. belle	21	12	6.0	6.0		pluie hier et nuit
	Cap de Garde	161	13.0	+6.0	17.0	+1.0	calme	t. nuageux	belle	23	13			439	
	La Calle	10	12.4	+6.3	17.0	-0.6	SW 3	clair	t. belle	25	13			543	
	Bizerte	9													
	Tunis	36	12.6	+5.5	14.7	-0.7	W 2	beau		25	12				
	Sousse	2	13.1	+6.3	16.6	-1.0	NW 4	clair	p. agitée	29	15				
	Sfax	8	13.8	+3.7	15.8	-1.0	NNW 4	clair	p. agitée	24	14				
Tell et Hautes Plaines	Tlemcen	806	11.0	+4.5	13.6	+0.6	W 1	beau		18	10				
	Sidi-bel-Abbès	476	14.1	+6.0	8.7	-5.8	N 3	couvert		19	6	8.0	8.0	297	12-13h pluie
	Saïda	867	16.8	+5.1	11.8	-1.0	SE 1	clair		19	9			195	
	Mascara	590	13.2	+4.8	10.0	-3.8	calme	clair		19	9	gouttes		511	13h gouttes
	Relizane	73	13.6	+4.2	12.0	-0.7	S 2	nuageux		22	11			261	
	Orléansville	112	14.1	+5.3	10.1	-2.1	E 1	beau		23	10			272	
	Tiaret	1023													
	Vialar	889	14.6	+3.2	7.0	0.0	N 4	couvert		18	5			280	
	Médéa	935	13.7	+6.5	10.2	-3.5	calme	nuageux		19	7	4.0	4.0		pluie
	Aumale	905	15.0	+4.9	12.4	-2.8	NNW 5	t. nuageux		20	6	1.8	2.0	319	16-18h pluie, orage et gros grelons
	Fort-National	942	13.8	+6.2	9.3	-2.7	W 5	nuageux		18	8	8.0	8.0	463	pluie
	Tizi-Ouzou	222	14.3	+6.2	11.7	-2.3	ESE 1	t. nuageux		24	10	0.3	1.3	591	pluie
	Bordj-b.-Arréridj	915	12.8	+6.4	8.2	-3.1	calme	clair		23	6		4.0		
	Sétif	1079													
	Batna	1044	13.2	+6.3	12.0	-1.5	NE 2	beau		25	5				
	Constantine	660	17.2	+5.6	10.2	+0.2	S 1	clair		21	8	3.0	3.0	361	pluie nuit
	Guelma	268	15.2	+4.6	14.7	+1.5	SE 2	clair		26	8			298	
	Tébessa	863	12.0	+5.7	14.0	-5.0	W 1	nuageux		26	6			105	
Steppe et Atlas Saharien	Aïn-Sefra	1090													
	Mécheria	1167	15.3	+3.7	9.2	-0.8	calme	couvert		19	8				
	Géryville	1320	10.1	+2.7	11.8	+0.8	SSE 2	couvert		18	5			183	
	Aflou	1426													
	Djelfa	1160	16.2	+4.7	8.2	-4.7	N 1	beau		30	19				
	Béni-Ounif	[illegible]	08.7	+3.7	13.7	-2.3	NE 1	t. nuageux		24	12			35	
	El-Abiod-S-Cheick	[illegible]	12.2	+5.6	13.5	-1.0	NE 1	nuageux		25	10			51	
	Barika	484	"	"	14.0	"	NE 2	beau		28	12				
Sahara	Colomb-Béchar	769	05.5	+0.2	17.0	+2.0	SE 4	couvert		24	14				
	Laghouat	767	14.7	+6.7	12.0	-5.0	N 2	nuageux		"	11				
	Biskra	125	11.4	+6.6	22.0	+1.0	NW 1	beau		31	18			93	
	Touggourt	69	10.8	+6.4	19.0	+0.4	NE 4	beau		33	16			6	
	El-Oued	70	"	"	18.0	-3.0	ENE 3	nuageux		34	15			12	
	Tozeur	50	08.3	+5.6	19.0	-2.0	NE 3	clair		33	18				
	Ghardaïa	526	"	"	21.3	-2.9	NW 5	beau		31	20			8	
	Ouargla	157	11.1	+5.0	18.0	-3.0	NNE 2	t. nuageux		"	16			13	tempête de sable hier
	El-Goléa	394?	06.8	+1.3	23.0	+3.0	WSW 4	couvert		"	11				tempête de sable hier, coups de vent ce matin
	Béni-Abbès	497?	07.1	+0.8	16.0	0.0	calme	nuageux		30	14				
	Timimoun	294?	09.1	+0.8	17.0	-2.0	calme	couvert		29	15				
	Adrar	285?	11.1	-0.4	17.0	-3.0	SE 2	clair		31	16				
	In-Salah	280?	08.5	-0.5	22.0	+2.0	calme	t. nuageux		"	17				
	Fort-Flatters	368?	07.3	+1.8	22.0	0.0	calme	nuageux		"	20				
	Fort-Polignac	608?	19.5	+5.5	20.0	-5.0	calme	nuageux		"	19				
	Djanet	1100?	15.7	-0.8	21.0	+1.0	E 2	couvert		"	16				
	Tamanrasset	1350?	06.9	-1.8	23.0	+3.0	calme	clair		30	16			1	

Températures extrêmes

Stations	Max	Min
Paris	13	3
Nice		

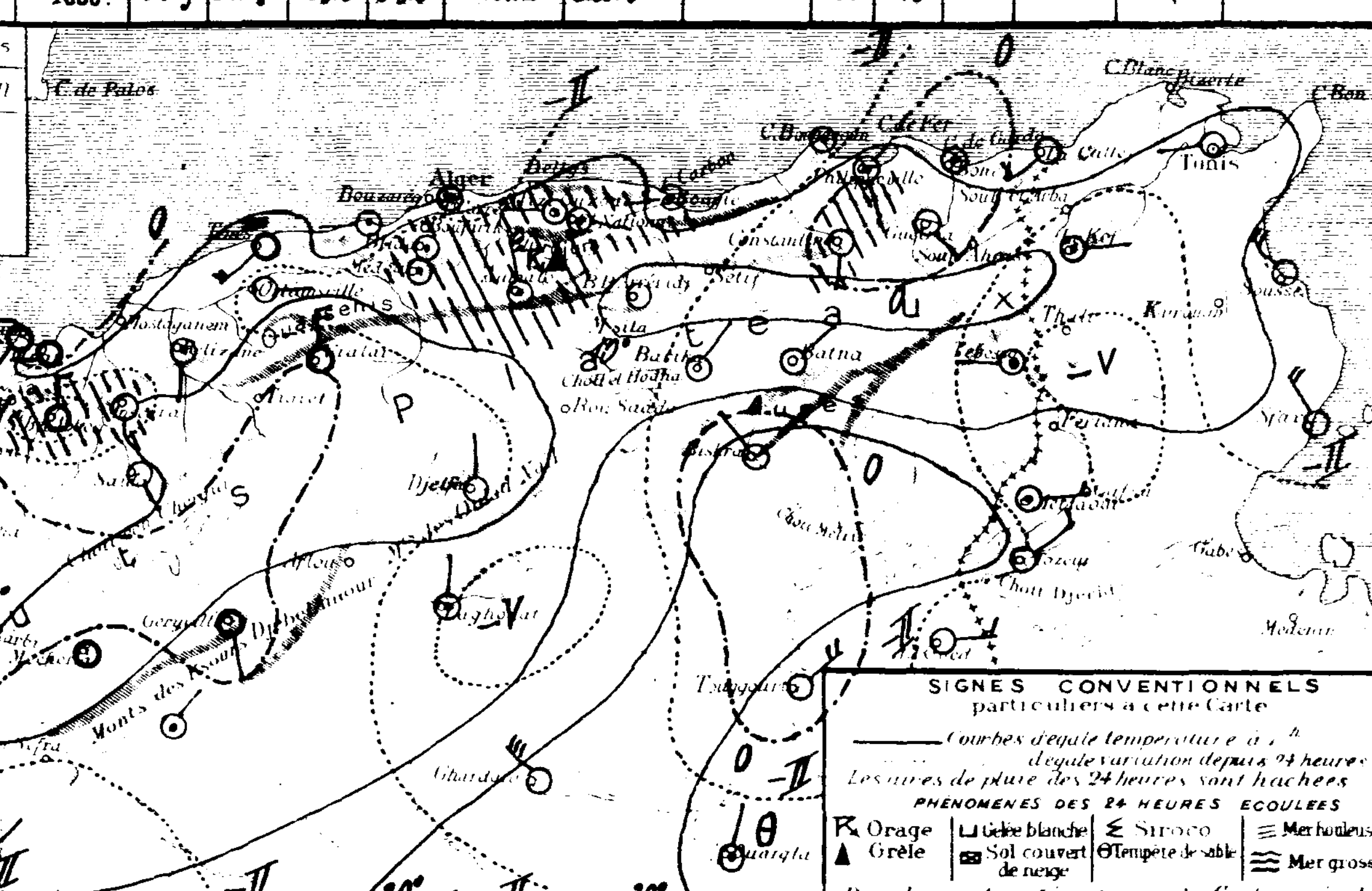

SONDAGES AÉROLOGIQUES

Altitude en kms	Alger Université (Altitude 59m) Début 09h30: Direction	Vitesse en m/s	Début h: Direction	Vitesse en m/s	Tamanrasset (Alt 1350m) Début 07h42: Direction	Vitesse en m/s
0.5	W	4			SSE	7
1.0	WSW	4			S	7
1.5	WSW	5			SSW	7
2.0	WSW	7			SSW	8
2.5	WSW	9			SW	8
3.0	WSW	11			WSW	9
3.5	W	16			W	10
4.0	W	20			W	11
4.5	W	12				
5.0						
5.5						
6.0						

UNIVERSITÉ D'ALGER
INSTITUT DE MÉTÉOROLOGIE
ET DE PHYSIQUE DU GLOBE

BULLETIN MÉTÉOROLOGIQUE DE L'ALGÉRIE

Vendredi 10 Avril 1936 — 61e Année — N° 101 — 7h

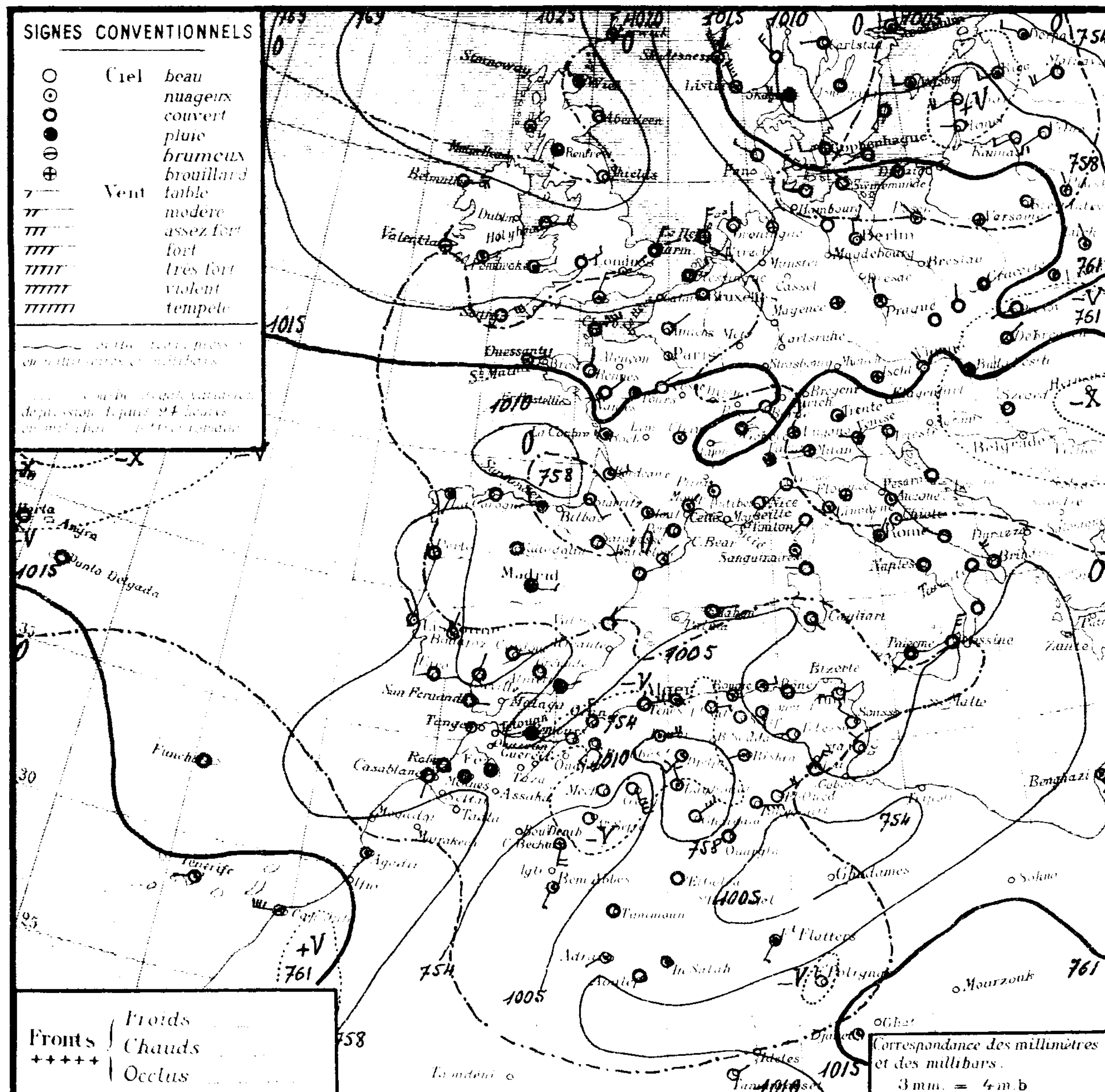

Région	Stations	Altitude en mètres	Pression à 0° et au niveau de la mer: Observation	Pression: diff. en 24h	Température de l'air: Observation	Température: diff. en 24h	Vents: Direction	Vents: force de 0 à 9	État du Ciel	État de la Mer	Températures extrêmes (24 h): max.	Températures extrêmes (24 h): min.	Pluie en 24 h (millim.)	Pluie: Hauteurs totalisées du mois en cours	Pluie: Hauteurs totalisées d. 1er sept. au 29 février	Phénomènes
Littoral	Nemours	83	08.4	-4.4	15.2	+1.4	N	3	t. nuageux	p. agitée	20	10			291	
	Cap Falcon	75	06.0	-5.1	15.6	+0.6	N	4	couvert	agitée	21	15			220	
	Oran	11	07.7	-5.6	16.3	0.0	NE	3	couvert	p. agitée	20	15		0.4	962	
	Mostaganem	113														
	Cap Ténès	183	04.0	-6.6	14.0	+0.4	E	4	couvert	houleuse	21	12			225	
	Cherchell	22	04.9	-7.3	18.6	-0.7	E	4	beau	p. agitée	21	14			562	
	Blida	267	08.8	-4.1	13.0	-0.4	calme		t. nuageux		21	11	gouttes	3.4	658	19h30 gouttes
	Bouzaréa	344	06.6	-3.7	15.3	+0.4	ESE	2	clair		19	13	0.3	0.3		9-21h pluie
	Alger	59	07.2	-4.6	16.4	-1.0	calme		nuageux	belle	21	15	0.0	0.4	670	20h pluie
	Maison-Carrée	48	06.8	-5.4	18.0	+2.7	E	2	beau		22	14	gouttes	4.0		20h30 gouttes
	Cap Carbon	225	08.6	-3.1	16.0	-1.0	calme		nuageux	belle	20	14		1.0	455	
	Cap Bougaroni	195	"	"	19.4	+4.0	ESE	3	beau	p. agitée	21	15			668	
	Philippeville	42	10.5	-2.5	15.0	+0.3	SSW	1	clair	t. belle	22	11		6.0		
	Cap de Garde	161	11.4	-1.6	16.0	-1.0	calme		couvert	t. belle	22	13			439	
	La Calle	10	10.0	-2.4	19.5	+2.5	calme		clair	calme	21	14			543	
	Bizerte	9														
	Tunis	36	11.1	-1.5	13.6	-1.1	WNW	2	beau		21	12				
	Sousse	2	11.5	-1.6	16.4	-0.2	NNW	3	nuageux	belle	20	14				
	Sfax	8	14.1	+0.3	16.2	+0.4	NNW	2	clair	t. belle	23	15				
Tell et Hautes Plaines	Tlemcen	806	06.8	-4.2	9.7	-3.9	W	2	nuageux		18	9	1.0	1.0		pluie
	Sidi-bel-Abbès	476	07.6	-6.5	10.6	+1.9	SW	4	couvert		21	6		8.0	297	
	Saïda	867	08.4	-8.4	13.2	+1.4	N	2	t. nuageux		23	9			195	
	Mascara	590	07.0	-6.2	10.6	+0.6	calme		couvert		21	8			511	
	Relizane	73	07.0	-6.6	11.6	-0.4	SW	2	nuageux		22	10			261	
	Orléansville	112	05.6	-8.5	15.1	+5.0	calme		clair		22	14			272	
	Tiaret	1023														
	Vialar	889	09.2	-5.4	12.2	+5.2	E	4	nuageux		19	11			280	
	Médéa	935	06.9	-6.9	14.8	+4.6	NE	2	beau		18	11		4.0		
	Aumale	905	08.5	-6.5	16.4	+4.0	NNW	5	t. nuageux		19	8		2.0	319	
	Fort-National	942	07.1	-6.7	15.5	+6.2	E	3	clair		17	10		8.0	463	
	Tizi-Ouzou	222	08.6	-5.7	15.7	+4.0	SE	1	beau		22	11		1.3	591	
	Bordj-b.-Arréridj	915	08.0	-4.8	13.1	+4.9	calme		clair		21	9		4.0		
	Sétif	1079	05.4	"	17.8	"	NW	1	clair		19	9		2.5		(pluie du 9 = 2mm5).
	Batna	1044	09.6	-3.6	14.0	+2.0	ENE	1	beau		24	5				
	Constantine	660	13.7	-3.5	12.1	+1.9	S	1	clair		20	10		3.0	361	
	Guelma	268	14.2	-1.0	13.5	-1.2	NE	1	beau		25	6			298	
	Tébessa	863	10.8	-1.2	16.0	+2.0	W	1	nuageux		25	8			105	
Steppe et Atlas Saharien	Aïn-Sefra	1090	04.0	"	10.0	"	calme		clair		"	9				
	Mécheria	1167	05.5	-9.8	14.3	+5.1	calme		clair		21	10				
	Géryville	1320	02.2	-7.9	13.2	+1.4	SSE	6	beau		20	12			183	
	Aflou	1426														
	Djelfa	1160	10.9	-5.3	11.8	+3.6	SW	5	nuageux		28	22				
	Béni-Ounif	[illegible]	03.2	-5.5	13.7	0.0	S	1	clair		25	10			35	
	M'sila	486													51	
	Barika	484	"	"	14.2	+0.2	NE	1	clair		26	13				
Sahara	Colomb-Béchar	769	02.1	-3.4	16.0	-1.0	S	4	nuageux		26	15				coups de vent ce matin
	Laghouat	767	11.2	-3.5	14.0	+2.0	N	3	nuageux		"	12				
	Biskra	125	09.2	-2.1	22.0	0.0	W	1	t. nuageux		30	16			93	
	Touggourt	69	06.6	-4.2	18.8	-0.2	E	6	couvert		29	17			6	depuis 4h vent de sable
	El-Oued	70	"	"	18.4	-0.4	ENE	4	couvert		32	17			12	
	Tozeur	50	08.4	+0.1	16.5	-2.5	E	3	couvert		30	12				
	Ghardaïa	526	"	"	19.2	-2.1	NE	5	beau		29	18			8	
	Ouargla	157	08.6	-2.5	19.0	+1.0	NNE	2	couvert		"	18			13	tempête de sable hier
	El-Goléa	394?	05.9	-0.9	18.0	-5.0	calme		couvert		"	18				
	Béni-Abbès	497?	04.5	-2.6	18.0	+2.0	SW	3	nuageux		29	18				
	Timimoun	294?	06.9	-2.2	21.0	+4.0	calme		couvert		32	20				
	Adrar	285?	09.8	-1.3	20.0	+3.0	WSW	2	t. nuageux		32	20				
	In-Salah	280?	08.3	-0.2	22.0	0.0	calme		nuageux		"	19				
	Fort-Flatters	368?	05.8	-1.5	28.0	+6.0	SW	3	nuageux		"	25				
	Fort-Polignac	608?	13.6	-5.9	25.0	+5.0	calme		clair		"	21				
	Djanet	1100?	16.3	+0.6	22.0	+1.0	calme		nuageux		"	18				
	Tamanrasset	1350?	08.5	+1.6	22.0	-1.0	NE	2	clair		31	14			1	

Situation générale et situation en Algérie. Des hautes pressions recouvrent les Iles britanniques (Tirée 1026mb = 770mm) et se prolongent par des pressions moyennes jusqu'à l'Ouest de la Pologne. Une dépression s'étend sur le Nord-Est de l'Europe (Tortafala 1001mb = 751mm) et une aire de basses pressions en recouvre le Sud ainsi que l'Afrique du Nord (minima: San Fernando 1007mb = 755mm, Catane 1008mb = 756mm, Colomb-Béchar 1002mb = 752mm).

En Algérie, le ciel est très nuageux ou couvert sur le Nord de l'Oranie, nuageux avec belles éclaircies ailleurs. Quelques pluies sont tombées, hier soir, dans les régions de Tlemcen et d'Alger. Les vents soufflent d'Est à Sud et sont généralement faibles ou modérés. La température est presque partout en hausse assez forte par places. La mer est houleuse à Ténès, agitée à Cap Falcon, belle ou peu agitée ailleurs.

Probabilité (valable du 10 à 18h au 11 même heure). Hausse barométrique: Nord-Est Europe, Ouest et Sud-Ouest Péninsule ibérique, Ouest Afrique du Nord. Baisse: reste Europe, Est Afrique du Nord.

En Algérie: ciel très nuageux ou couvert avec averses orageuses. Vents de Sud à Ouest, faibles ou modérés avec coups de vent d'Ouest à l'Ouest, du secteur Est au secteur Sud, faibles ou modérés avec quelques coups de vent à l'Est. Température en baisse à l'Ouest, en hausse puis en baisse à l'Est.

	ORAN	ALGER	CONSTANTINE
Littoral et Tell	Très nuageux ou couvert avec averses orageuses. Vents de Sud à Ouest, faibles ou		Très nuageux ou couvert avec averses orageuses. Vents du secteur Est au secteur Sud, faibles ou modérés,
Hts Plateaux	modérés avec coups de vent d'Ouest. Température en baisse.		quelques coups de vent. Température en hausse puis en baisse.
Sahara Septentrional	Très nuageux et orageux. Coups de vent de Sud à Ouest. Vent de sable.		Très nuageux. Coups de vent du secteur Sud. Vent de sable.

Vents (Bassin Occidental de la Méditerranée)
Golfe du Lion } secteur Nord,
Baléares } faibles ou modérés.
Bizerte : Est à Sud, faibles ou modérés.

Vents (en altitude)
Ouest Algérie : secteur Ouest, 12 à 15m.
" Sahara : Sud à Ouest, 15 à 20m.
Est Algérie : Sud à Ouest, 12 à 15m.
" Sahara : secteur Sud, 15 à 20m.

Prévisions transmises par l'Observatoire de Tamanrasset
Tidikelt : Nuageux. Vents variables vers Nord-Est modérés.
Azjers : Se couvrant - orages au Sud-Ouest. Vents de Sud-Ouest, modérés avec coups de vent.
Hoggar : Beau à nuageux. Vents de Sud-Ouest modérés.

Températures extrêmes

Stations	Max	Min
Paris	18	3
Nice		

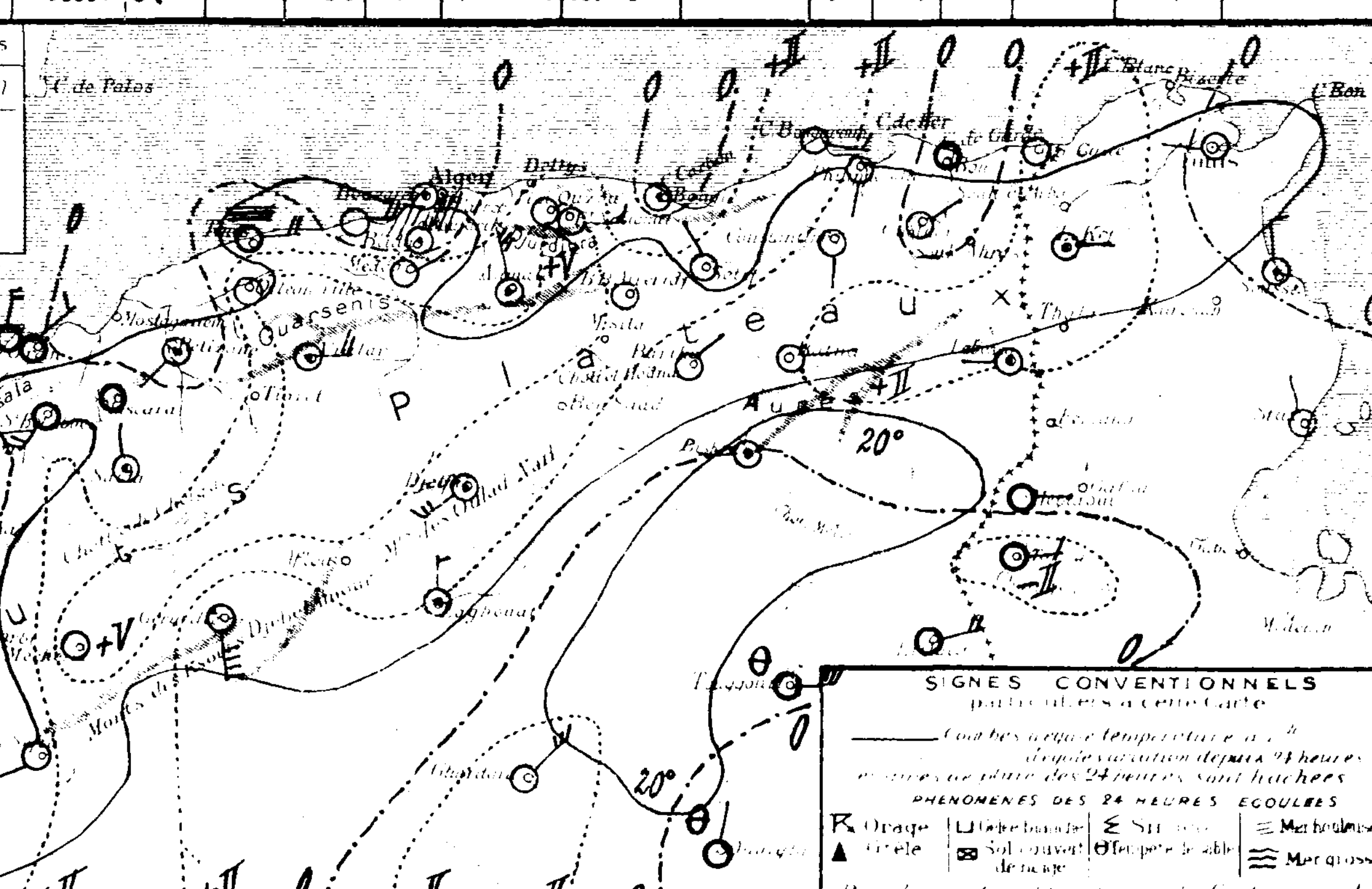

SONDAGES AEROLOGIQUES

Altitude (km)	Alger Université — Début 08h30: Direction	Vitesse
0.5	ESE	9
1.0	SSE	13
1.5	S	14
2.0	S	10
2.5	SSW	8
3.0		
3.5		
4.0		
4.5		
5.0		
5.5		
6.0		

UNIVERSITÉ D'ALGER
INSTITUT DE MÉTÉOROLOGIE
ET DE PHYSIQUE DU GLOBE

BULLETIN MÉTÉOROLOGIQUE DE L'ALGÉRIE

61e ANNÉE. — N° 102
Samedi 11 Avril 1936 7h

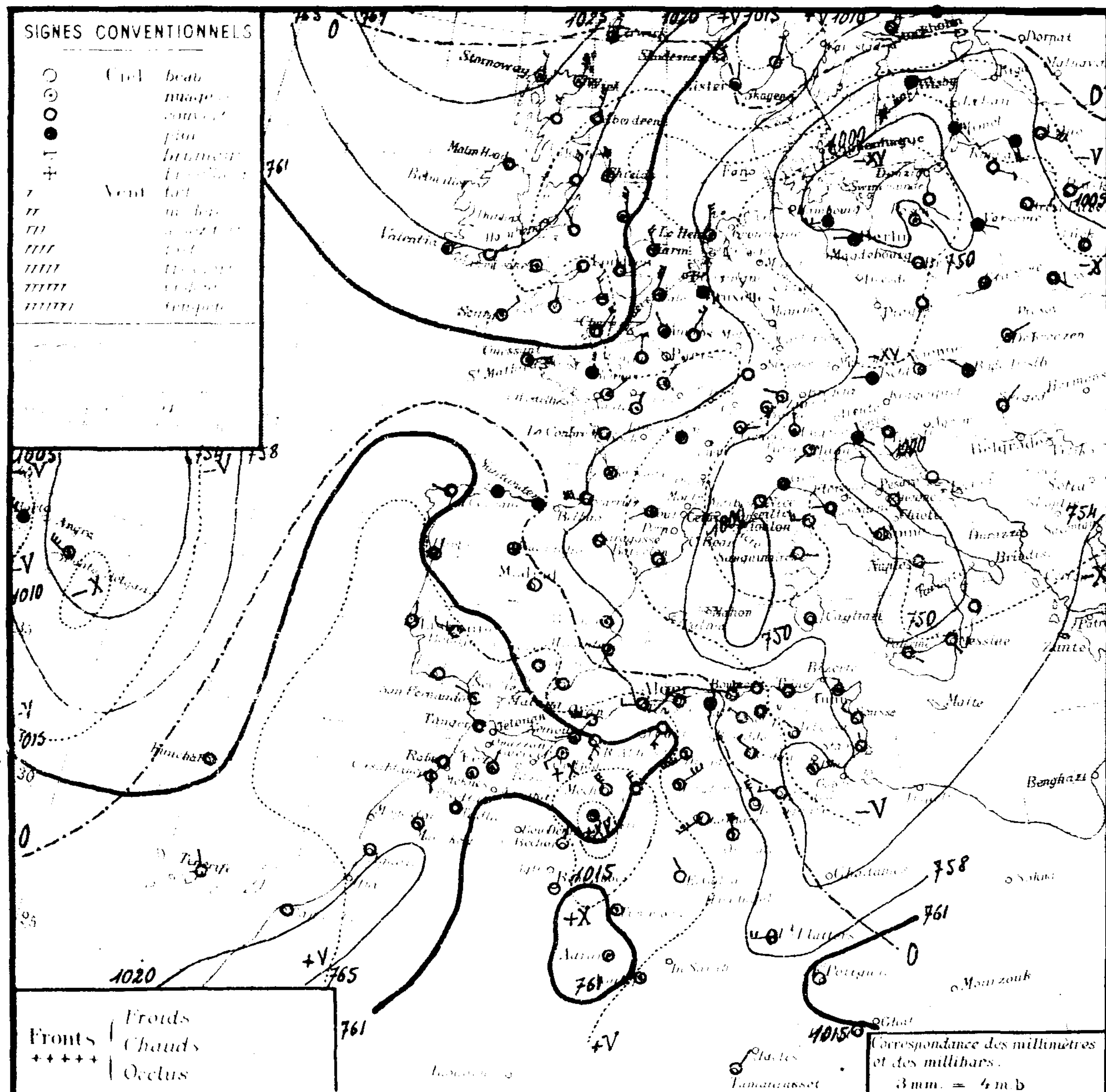

	STATIONS	Altitude en mètres	Pression à 0° et au niveau de la mer: Observation	diff. en 24h	Température de l'air: Observation	diff. en 24h	Vents: Direction	Force de 0 à 9	Etat du Ciel	Etat de la Mer	Températures extrêmes (dans les 24 heures): max	min	Pluie en m/m (dans les 24 heures)	Hauteurs totalisées du mois en cours	Hauteurs totalisées du 1er Sept. au 29 Février	PHÉNOMÈNES
Littoral	Nemours	83	15.6	+7.2	14.8	-0.4	W	2	nuageux	p. agitée	19	12	4.8	4.8	291	8-11h pluie 4.8
	Cap Falcon	75	11.9	+5.9	15.2	0.0	W	6	nuageux	houleuse	16	12	0.2	0.2	220	12-15h pluie
	Oran	11	14.4	+6.7	16.2	-0.1	W	4	clair	agitée	17	16	1.0	1.4	362	pluie
	Mostaganem	113														
	Cap Ténès	183	09.7	+5.7	14.0	0.0	W	3	couvert	houleuse	19	13			225	
	Cherchell	22													562	
	Blida	267	13.0	+4.2	11.2	-1.8	calme		t. nuageux		22	11	11.2	14.6	658	16h et nuit pluie
	Bouzaréa	344	09.3	+2.7	12.1	-3.2	W	3	nuageux		19	11	30.8	31.1		16h30 et nuit pluie
	Alger	59	10.2	+3.0	14.3	-2.1	NW	1	couvert	houleuse	20	13	36.5	36.9	670	16-7h orage, pluie et grêle
	Maison-Carrée	48	10.6	+3.8	13.8	-4.2	SW	2	couvert		25	13	9.1	13.1		orage et pluie hier et nuit
	Cap Carbon	225	08.2	-0.4	15.0	-1.0	W	2	couvert	houleuse	20	"	5.0	6.0	455	pluie nuit
	Cap Bougaroun	195	06.5	"	14.4	-5.0	W	4	couvert	houleuse	21	14	2.0	2.0	668	orage et pluie nuit
	Philippeville	42	06.2	-4.3	10.5	-4.5	SSW	1	couvert	t. belle	20	"	10.0	16.0		17-18h et nuit pluie
	Cap de Garde	161	05.4	-6.0	15.0	-1.0	NW	4	couvert	p. agitée	20	14	6.0	6.0	439	coups de vent hier et nuit, pluie nuit
	La Calle	10	05.4	-4.6	17.1	-2.4	SW	3	couvert	t. belle	22	15			543	
	Bizerte	9														
	Tunis	36	04.2	-6.9	15.4	+1.8	WNW	2	nuageux		20	12				
	Sousse	2	04.1	-7.4	17.8	+1.4	NNW	3	clair	belle	"	15				
	Sfax	8	04.8	-9.3	16.4	+0.2	N	2	clair	t. belle	24	14				
Tell et Hautes Plaines	Tlemcen	806	12.6	+5.8	10.0	+0.3	W	3	beau		20	9	13.0	14.0		10-18h pluie
	Sidi-bel-Abbès	476	15.0	+7.4	10.1	-0.5	SSW	3	nuageux		14	7	5.0	13.0	297	pluie et grêle hier
	Saïda	867	16.3	+7.9	9.6	-3.6	W	2	t. nuageux		18	8			195	
	Mascara	590	13.4	+6.4	12.0	+1.4	W	3	beau		18	8	5.0	5.0	511	15-18h pluie
	Relizane	73													261	
	Orléansville	112	12.6	+7.0	13.5	-1.6	W	2	nuageux		22	13	2.0	2.0	272	pluie nuit
	Tiaret	1023														
	Vialar	889	15.0	+5.8	9.0	-3.2	[illegible]	4	couvert		[illegible]	8	2.0	2.0	280	pluie nuit
	Médéa	935	13.6	+6.[illegible]	[illegible]	[illegible]	W	2	pluie		21	8	6.0	10.0		pluie
	Aumale	905	12.9	+4.[illegible]	10.2	-6.2	NNW	[illegible]	couvert		21	8	6.8	8.8	319	hier, nuit et ce matin pluie
	Fort-National	942	10.2	+3.2	8.3	-7.5	W	5	pluie		22	8	4.0	12.0	403	pluie
	Tizi-Ouzou	222	11.4	+2.8	12.2	-3.5	W	4	pluie		25	12	18.0	19.3	591	18h30-7h pluie
	Bordj-b.-Arreridj	915	07.0	-1.0	10.3	-2.8	W	4	couvert		24	9	3.0	7.0		pluie
	Sétif	1079	08.2	+2.8	9.3	-8.5	WNW	2	pluie		23	7	4.0	6.5		pluie nuit
	Batna	1044	07.2	-2.4	12.3	-1.7	NW	2	nuageux		25	8				
	Constantine	660	09.0	-4.7	12.0	-0.1	NNE	1	nuageux		25	11	9.6	12.6	361	pluie hier et nuit
	Guelma	268	07.6	-6.6	14.6	+1.1	NE	2	couvert		25	10	1.0	1.0	298	pluie nuit et ce matin
	Tébessa	863	05.9	-4.9	14.0	-2.0	NW	2	clair		27	14			105	
Steppe et Atlas Saharien	Aïn-Sefra	1090	19.5	+15.5	8.0	-2.0	calme		t. nuageux		"	8				
	Mécheria	1167	17.7	+12.2	8.6	-5.7	NW	5	beau		20	7				16h vent de sable
	Géryville	1320	14.0	+11.8	7.7	-5.5	NNW	5	couvert		21	5	1.0	1.0	183	16h tonnerre, 17-18h pluie
	Aflou	1426														
	Djelfa	1160	14.0	+3.1	7.8	-4.0	SW	7	nuageux		28	2	8.4	8.4		15-16h pluie
	Beni-Ounif	[illegible]	18.8	+15.6	13.0	-0.7	NE	2	clair		24	12			35	
	El-Abiod-S.-Cheick	[illegible]	15.6	"	12.0	"	WNW	2	beau		25	10	2.0	2.0	51	15-17h pluie
	Barika	484	"	"	11.5	-2.7	NW	2	beau		26	11				
Sahara	Colomb-Béchar	769	11.9	+9.8	13.0	-3.0	NE	2	clair		24	11				coups de vent hier
	Laghouat	767	13.5	+2.1	13.0	-1.0	NE	5	nuageux		"	"				
	Biskra	125	08.4	-0.8	19.0	-3.0	NW	3	beau		27	16			93	
	Touggourt	69	07.0	+0.4	19.3	+0.5	NW	5	clair		29	17			6	hier et ce matin vent de sable
	El-Oued	70	"	"	19.0	+6.0	W	3	clair		31	17			12	
	Tozeur	50	02.1	-6.3	16.5	0.0	E	2	t. nuageux		28	10				
	Ghardaïa	526	"	"	17.2	-2.0	SW	6	beau		30	16			8	vent de sable hier
	Ouargla	157	10.8	+2.2	18.0	-1.0	N	5	nuageux		"	12			13	
	El-Goléa	394?	12.2	+6.3	15.0	-3.0	NW	2	clair		"	13				
	Béni-Abbès	497?	14.2	+9.7	15.0	-3.0	calme		clair		26	13				vent de sable hier
	Timimoun	294?	14.3	+7.4	17.0	-4.0	calme		nuageux		30	15				
	Adrar	285?	15.4	+5.6	16.0	-4.0	calme		t. nuageux		30	15				vent de sable hier
	In-Salah	280?														
	Fort-Flatters	368?	08.9	+3.1	23.0	-5.0	W	4	couvert		"	22				vent de sable nuit et ce matin
	Fort-Polignac	608?	15.3	+1.7	26.0	+1.0	calme		clair		"	21				
	Djanet	1100?	"	"	23.0	+1.0	calme		clair		"	22				
	Tamanrasset	1350?	07.5	-1.0	23.0	+1.0	NNE	1	clair		34	15			1	

Situation générale et situation en Algérie. La pression est élevée sur le Nord-Ouest de l'Europe et le Nord de la Scandinavie (Thorshavn 1028mb = 771mm), elle est moyenne sur le Portugal, le Maroc et le Sud de l'Algérie. Une aire dépressionnaire recouvre le reste de l'Europe et de l'Afrique du Nord (Posen-Ancône 1000mb = 750mm). Une dépression est située sur l'Atlantique vers les Açores (Punta-Del-Gada 1004mb = 753mm).

En Algérie, le ciel est nuageux avec éclaircies en Oranie, très nuageux ou couvert ailleurs. Des averses, fortes à Alger, accompagnées par endroits d'orages avec grêle sont tombées sur le Nord du réseau et sur l'Ouest des Hauts-Plateaux. Les vents, modérés ou forts, soufflent du secteur Ouest. La température est en baisse, assez forte par places. La mer, belle à La Calle, peu agitée à Nemours et Cap de Garde, est agitée ou houleuse ailleurs.

Probabilité (valable du 11 à 18h au 12 même heure). Hausse barométrique : Nord, Nord-Est et Est Europe – Sud Péninsule ibérique, Méditerranée occidentale – Afrique du Nord. Baisse reste Europe.

En Algérie, à l'Ouest : ciel nuageux avec belles éclaircies; vents du secteur Ouest assez forts puis modérés; température en hausse. A l'Est : ciel d'abord très nuageux ou couvert avec averses puis éclaircies de plus en plus importantes; vents d'Ouest à Nord-Ouest assez forts ou forts, température stationnaire ou en baisse.

	ORAN	ALGER	CONSTANTINE
Littoral et Tell	Nuageux avec belles éclaircies. Vents du secteur Ouest,	Très nuageux, q. q. averses à l'Est puis nuageux avec belles éclaircies.	Très nuageux ou couvert, averses puis éclaircies de plus en plus importants. Vents d'Ouest à Nord-Ouest
Hts Plateaux	assez forts à modérés. Température en hausse.	Vents du secteur Ouest, forts à modérés. Température stationnaire.	assez forts ou forts. Température stationnaire ou en baisse.
Sahara Septentrional	Beau temps. Vents de Nord à Nord-Est, faibles ou modérés.	Beau temps. Vents du secteur Nord, forts à modérés.	Beau temps. Vents de Nord-Ouest à Nord, forts à modérés.

Vents (Bassin Occidental de la Méditerranée)
Golfe du Lion : secteur Ouest, assez forts à modérés.
Baléares : secteur Ouest, forts à modérés.
Bizerte : Ouest à Nord-Ouest, assez forts ou forts.

Vents (en altitude)
Ouest Algérie : secteur Ouest, 15 à 12m.
" Sahara : Nord à Est, 8 à 10m.
Est Algérie : secteur Ouest, 18 à 15m.
" Sahara : Nord-Ouest à Nord, 18 à 15m.

Prévisions transmises par l'Observatoire de Tamanrasset
Tidikelt : Beau ou peu nuageux. Vents du secteur Nord, modérés.
Azgers
Hoggar : Beau ou peu nuageux. Vents du secteur Ouest, faibles ou modérés.

Températures extrêmes

Stations	Max	Min
Paris	16	2
Nice		

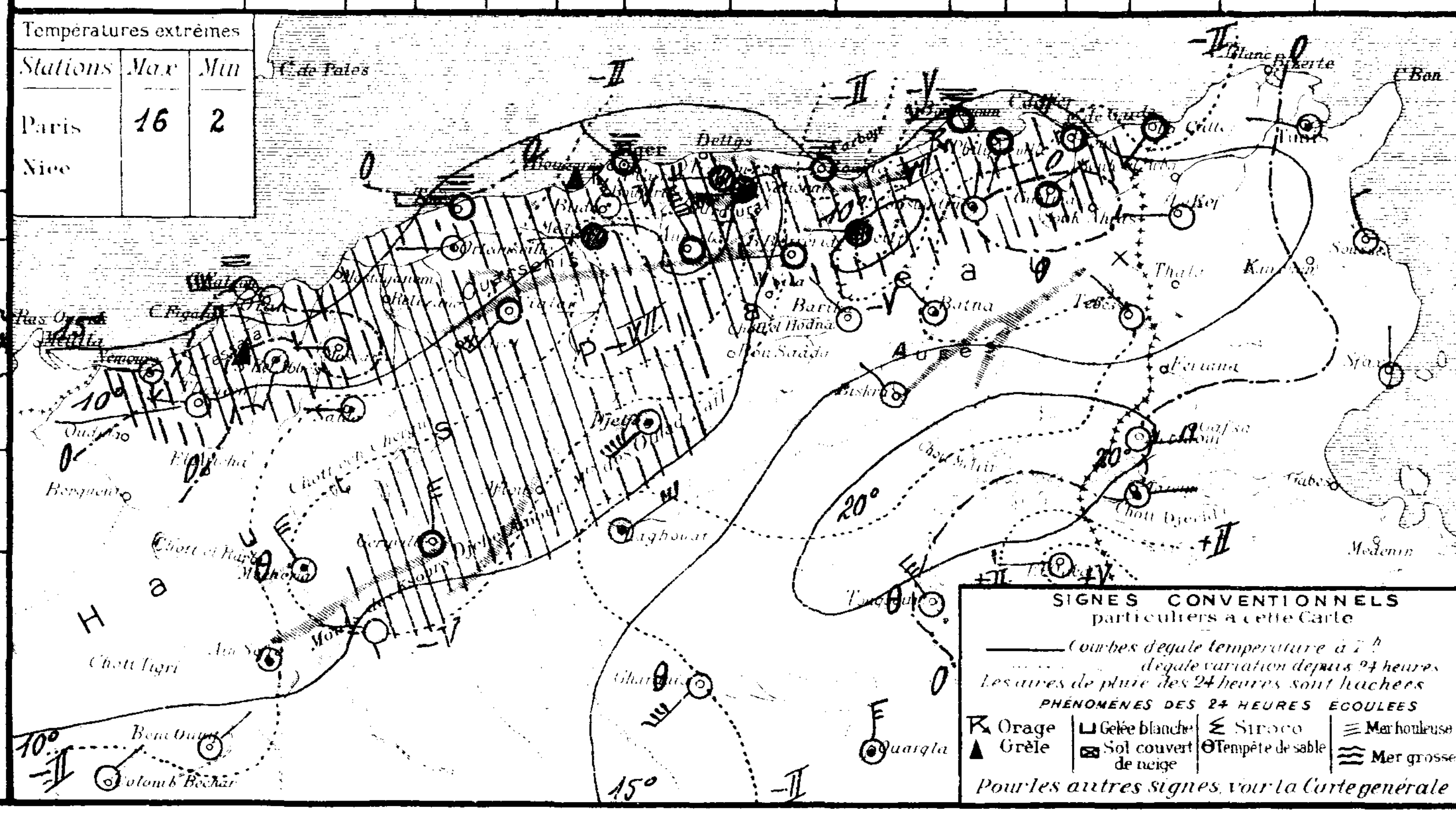

SONDAGES AÉROLOGIQUES

Altitude en Kms comptée à partir du niveau de la station	Alger Université (Altitude 59m) Début h: Direction	Vitesse en m/s	Début h: Direction	Vitesse en m/s	Tamanrasset (Alt. 1350m) Début 07h10: Direction	Vitesse en m/s
0 5					WNW	8
1 0					WNW	8
1 5					WSW	9
2 0					WSW	10
2 5					WNW	16
3 0					WNW	12
3 5					SW	12
4 0					SW	14
4 5					SW	13
5 0					WSW	11
5 5					WSW	11
6 0					SW	12.

UNIVERSITÉ D'ALGER
INSTITUT DE MÉTÉOROLOGIE
ET DE PHYSIQUE DU GLOBE

BULLETIN MÉTÉOROLOGIQUE DE L'ALGÉRIE

61ième ANNÉE — N° 103
Dimanche 12 Avril 1936 75

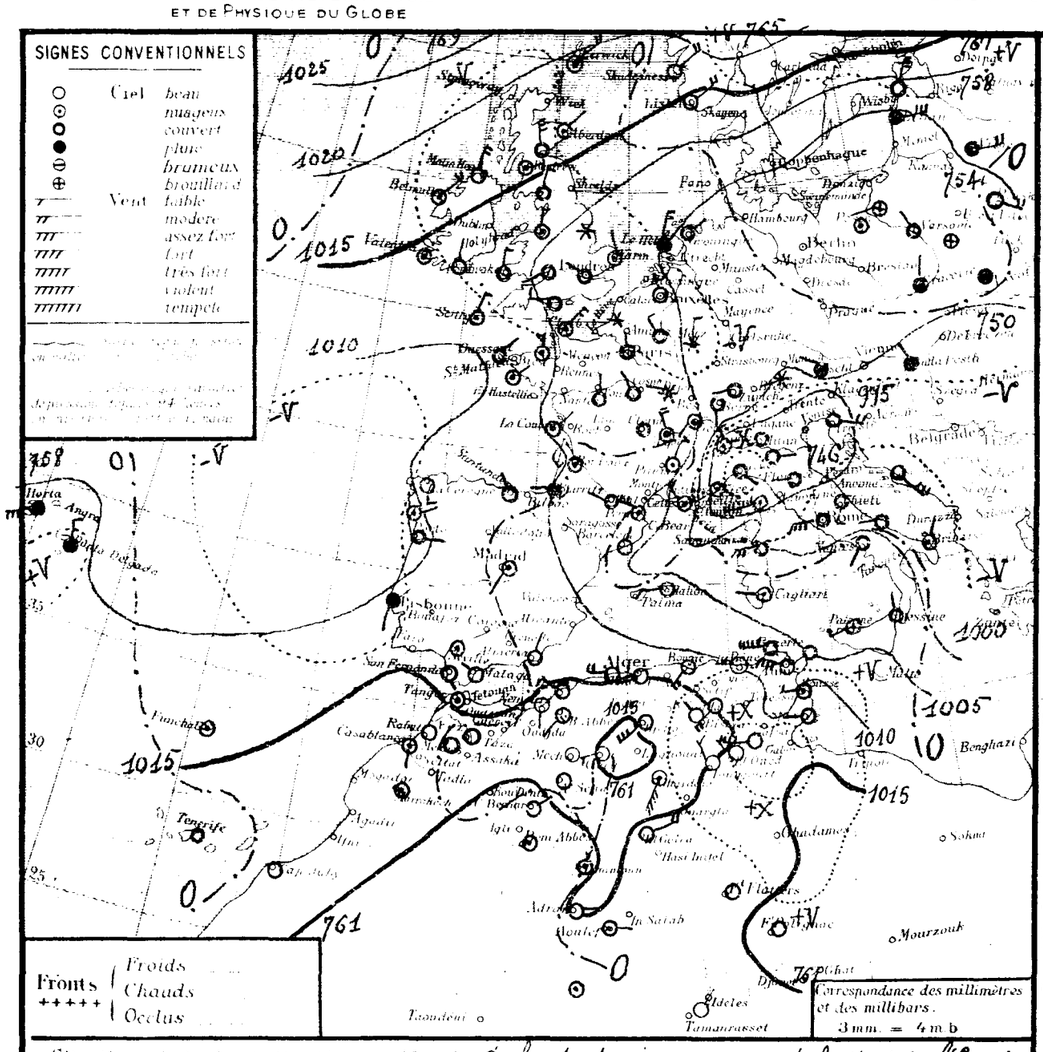

STATIONS	Altitude en mètres	Observation de 7 heures: Pression ramenée à 0° et au niveau de la mer — Observation	Diff. en 24 h	Température de l'air — Observation	Diff. en 24 h	Vent — Direction et Force (0 à 9)		Etat du Ciel	Etat de la Mer	Dans les 24 heures: Température extrêmes — max	min	Pluie en m/m	Pluie en m/m — Hauteurs totales du mois en cours	Hauteurs totales du 1er Sept. au 29 Février	PHÉNOMÈNES
Littoral															
Nemours	83	16.0	+ 0.4	12.3	− 2.0	S	1	beau	belle	19	10		4.8	291	
Cap Falcon	75	15.3	+ 3.4	14.4	− 0.8	SW	4	clair	agitée	18	13		0.2	220	
Oran	11	16.0	+ 1.6	16.1	− 0.1	NW	3	clair	P. agitée	21	13		1.4	362	
Mostaganem	113														
Cap Ténès	183	11.3	+ 1.6	13.0	− 1.0	W	4	clair	P. agitée	17	12			225	
Cherchell	22													562	(Pluie du 11 = 3.0)
Blida	267	15.8	+ 2.8	12.8	+ 1.6	W	3	nuageux		16	12	20.8	35.4	658	Pluie hier
Bouzaréa	344	12.0	+ 2.7	13.1	+ 1.0	WSW	4	ciel		15	11	0.3	31.3	9h05 pluie	
Alger	59	12.6	+ 2.4	14.6	+ 0.3	WSW	2	clair	P. agitée	18	13	0.3	37.2	670	9h20 pluie
Maison-Carrée	48														
Cap Carbon	225	10.7	+ 2.5	16.0	+ 1.0	SW	4	beau	agitée	"	"	2.0	8.0	455	Pluie hier, coups de vent ce matin
Cap Bougaroni	195													668	
Philippeville	42														
Cap de Garde	161	09.7	+ 4.3	16.0	+ 1.0	W	5	nuageux	agitée	"	14			439	Coups de vent ce matin
La Calle	10	09.3	+ 3.9	18.2	+ 1.1	NW	4	clair	agitée	20	13	2.0		543	10-11-13-15h pluie
Bizerte	9														
Tunis	36	07.8	+ 5.6	16.0	+ 0.6	NW	6	nuageux		22	12	1.0			Pluie
Sousse	2	10.3	+ 6.2	19.6	+ 1.8	W	4	Tout gris	belle	"	14	2.0			18h pluie
Sfax	8	13.0	+ 8.2	16.6	+ 0.2	W	1	clair	calme	21	15	gttes			21 et 1h, gouttes
Tell et Hautes Plaines															
Tlemcen	806	14.0	+ 1.4	13.0	+ 3.0	W	1	clair		15	8		14.0		
Sidi-bel-Abbès	476	17.0	+ 2.0	8.3	− 1.8	SW	2	clair		17	4	gttes	13.0	297	gouttes hier
Saïda	867	19.3	+ 3.0	9.6	0.0	S	2	clair		18	5			195	
Mascara	590	16.9	+ 3.5	8.2	− 3.8	calme		clair		17	8		5.0	511	
Relizane	73	17.0	"	12.0	"	SW	1	clair		20	10			261	
Orléansville	112													272	
Tiaret	1023														
Vialar	889	17.8	+ 2.8	7.0	− 2.0	NW	3	nuageux		15	5	gttes	2.0	280	14h gouttes
Médéa	935	15.8	+ 2.2	8.6	+ 0.8	calme		clair		11	5		10.0		
Aumale	905													319	
Fort-National	942													463	
Tizi-Ouzou	222	14.8	+ 3.4	12.0	− 0.2	S	1	clair		17	10	11.0	30.3	591	7-9h et 12h pluie
Bordj b. Arréridj	915														
Sétif	1079														
Batna	1044	13.4	+ 6.2	11.1	− 1.2	SW	4	clair		15	4				
Constantine	660													361	
Guelma	268	13.6	+ 6.0	15.8	+ 1.2	W	3	beau		20	6		1.0	298	
Tébessa	863													105	
Steppe et Atlas Saharien															
Aïn-Sefra	1090	21.1	+ 1.6	7.0	− 1.0	calme		clair		"	5				
Mecheria	1167	18.8	+ 1.1	9.6	+ 1.0	calme		clair		15	5				
Géryville	1320	13.7	− 0.3	10.6	+ 2.9	WSW	3	clair		16	0		1.0	183	
Aflou	1426														
Djelfa	1160	17.9	+ 3.9	9.3	+ 1.5	SW	5	clair		15	7		8.4		
Boghari	500	17.4	+ 1.8	12.5	+ 0.5	N	6	clair		21	9		2.0	35	
Médéa	880	18.5	− 0.3	13.8	+ 0.8	NE	1	clair		24	11			51	
Barika	484														
Colomb-Béchar	769	11.9	0.0	13.0	0.0	NE	2	beau		24	11				
Laghouat	767														
Biskra	125	17.6	+ 9.2	17.0	− 2.0	NW	1	nuageux		23	15			93	
Touggourt	69	14.5	+ 7.5	16.0	− 3.3	NW	3	clair		27	13			6	Hier matin tempête de sable
El-Oued	70	"	"	16.6	− 2.4	NW	2	clair		31	14			12	
Sahara															
Tozeur	50	12.8	+ 10.7	15.0	− 1.5	W	6	clair		29	10				
Ghardaïa	526	"	"	20.4	+ 3.2	SSW	6	nuageux		29	17			8	Tempête de sable.
Ouargla	157													13	Tempête de sable hier
El-Goléa	394?	14.5	+ 2.3	17.0	+ 3.0	ENE	4	clair		"	12				
Béni-Abbès	497?	13.1	− 1.1	15.0	0.0	calme		nuageux		27	14				
Timimoun	294?	14.2	− 0.1	17.0	0.0	calme		nuageux		29	15				
Adrar	285?	16.6	+ 1.2	16.0	0.0	E	2	clair		31	15				
In-Salah	280?														
Fort-Flatters	368?	13.0	+ 4.1	19.0	− 4.0	calme		clair		"	13				Tempête de sable hier
Fort-Polignac	608?	19.3	+ 4.0	22.0	− 4.0	calme		clair		"	16				
Djanet	1100?														
Tamanrasset	1350?	06.7	− 0.8	23.0	0.0	NNE	1	clair		33	15			1	

Situation générale et situation en Algérie. De hautes pressions recouvrent le Nord de l'Europe (Ahureyri 1029mb = 772mm) et de moyennes le Sud du Maroc et le centre de l'Algérie (Aïn-Sefra 1021mb = 766mm). Une aire dépressionnaire s'étend sur le reste de l'Europe et de l'Afrique du Nord (minima : Porto 1010mb = 758mm - Gênes 992mb = 744mm).
En Algérie : le ciel est clair. Les vents soufflent du secteur Ouest et sont modérés ou assez forts. Il a plu, hier, sur la moitié Est du littoral et du Tell. La température est stationnaire. La mer, belle à côtes, est peu agitée ou agitée ailleurs.

Probabilité (valable du 12 Avril à 18 heures au 13 même heure.).
Hausse barométrique : Nord Est Europe - Italie, Est Afrique du Nord. Baisse : reste Europe - Ouest Afrique du Nord.
En Algérie, à l'Ouest : ciel beau à nuageux par nuages élevés ; vents d'Ouest à Sud, faibles ou modérés ; température en hausse. A l'Est : ciel beau ou peu nuageux ; vents du secteur Ouest forts à modérés ; température stationnaire.

	ORAN	ALGER	CONSTANTINE
Littoral et Tell	Beau à nuageux (nuages élevés) Vents d'Ouest à Sud, faibles ou modérés. Température en hausse.		Beau à nuageux ; vents du secteur Ouest, forts à modérés. Température stationnaire.
Hts Plateaux			
Sahara Septentrional	Beau à nuageux. Vents d'Est à Sud faibles ou modérés.	Beau temps. Vents de Nord à Est faibles à modérés	

Vents (Bassin Occidental de la Méditerranée)
Golfe du Lion, Baléares, Bizerte : Ouest à Sud, assez forts à modérés.
Secteur Ouest, forts à modérés.

Vents (en altitude)
Ouest Algérie :
" Sahara :
Est Algérie :
" Sahara :

Prévisions transmises par l'Observatoire de Tamanrasset
Ednikelt
Azgers
Hoggar

Stations	Max	Min
Paris	9	−1
Nice		

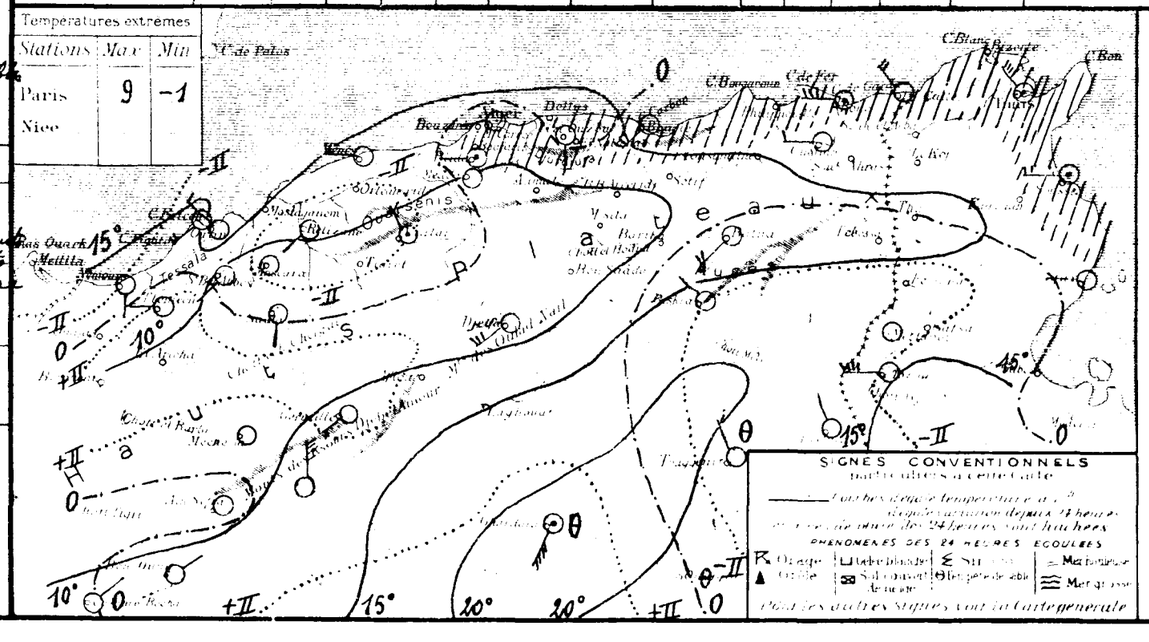

SONDAGES AÉROLOGIQUES

Altitude en hectomètres au-dessus de la Station	Alger Université (Bureau) — Départ	Arrivée	Alger Université (Ballon) — Départ	Arrivée
05				
10				
15				
20				
25				
30				
35				
+0				
+5				
50				
55				
60				

UNIVERSITÉ D'ALGER
INSTITUT DE MÉTÉOROLOGIE ET DE PHYSIQUE DU GLOBE

BULLETIN MÉTÉOROLOGIQUE DE L'ALGÉRIE

61ème ANNÉE N° 104
Lundi 13 Avril 1936 7h

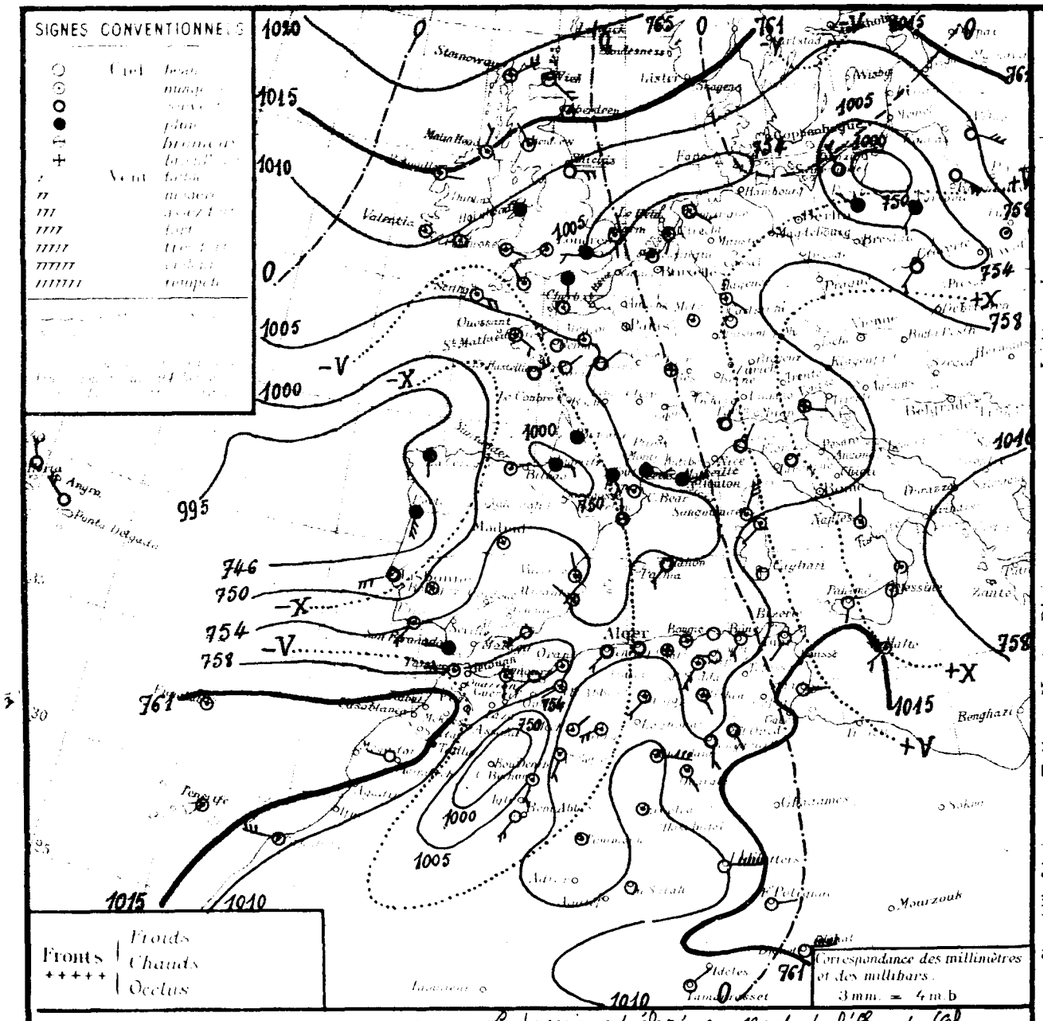

Situation générale et situation en Algérie. La pression est élevée au Nord de l'Europe (Akureyri 1036 m/b = 777 m/m). Une aire dépressionnaire recouvre l'Europe, la Méditerranée et l'Afrique du Nord (Porto 994 m/b = 745 m/m - Dantzig 1000 m/b = 750 m/m - Kar-es-Souk 1000 m/b = 750 m/m).

En Algérie le ciel est nuageux ou très nuageux avec quelques éclaircies, notamment à l'Est. Les vents soufflent en général de Sud à Sud-Ouest et sont faibles ou modérés. La température est en hausse. La mer est peu agitée ou agitée.

Probabilité (valable du 13 à 18h au 14 même heure). Hausse barométrique : Nord. Ouest Europe - Maroc. Baisse : reste Europe - Méditerranée - Algérie - Tunisie.
En Algérie, à l'Ouest : ciel très nuageux ou couvert - quelques pluies. Vents de Sud. Ouest assez forts. Température en baisse. A l'Est ciel très nuageux. Vents de Sud à Sud. Ouest assez forts à forts. Température stationnaire ou en hausse (sirocco)

	ORAN	ALGER	CONSTANTINE
Littoral et Tell	Très nuageux ou couvert quelques pluies. Vents du Sud. Ouest assez forts	Très nuageux. Vents de Sud à Sud. Ouest assez forts à forts.	Très nuageux. Vents de Sud à Sud. Ouest assez forts à forts.
Hts Plateaux	Température en baisse.	Température stationnaire ou en hausse (sirocco)	Température en hausse (sirocco)
Sahara Septentrional	Nuageux. Vents variables faibles ou modérés.	Nuageux. Vents variables faibles ou modérés.	Beau ou peu nuageux. Vents variables faibles ou modérés

Vents (Bassin Occidental de la Méditerranée)

Golfe du Lion, Baléares, Bizerte : Secteur Sud assez à forts.

Vents (en altitude)

Ouest Algérie :
" Sahara :
Est Algérie :
" Sahara :

Prévisions transmises par l'Observatoire de Tamanrasset

Idikelt
Azgers
Hoggar

STATIONS		Altitude en mètres	Observation de 7 heures: Pression réduite au niveau de la mer, Observation	Écart	Température de l'air, Observation	Écart	Vent, Direction et Force (de 0 à 9)	État du Ciel	État de la Mer	Durée des 24 heures: Insolation en heures, Observée	Possible	Pluie en 24 heures	Pluie en m/m: Hauteur totale depuis le 1er janvier	Hauteur maxima en 24 heures, 29 Février	PHÉNOMÈNES
Littoral	Nemours	83	10.1	-5.9	15.2	+2.4	SW 1	nuageux	belle	20	10		4.8	291	
	Cap Falcon	75	10.5	-4.8	15.8	+1.4	WSW 2	couvert	agitée	19	14		0.2	320	
	Oran	11	10.9	-5.1	16.0	-1.1	SW 3	3 nuageux	agitée	22	14		1.4	362	
	Mostaganem	113													
	Cap Tenes	183	06.5	-4.8	14.2	-0.8	SW 3	couvert	agitée	18	13			225	
	Cherchell	22												562	
	Blida	267	10.0	-5.8	14.0	+1.2	calme	3 nuageux		19	11			658	
	Bouzaréa	344	07.3	-4.7	15.6	+2.5	WSW 2	3 nuageux		16	13		31.3		
	Alger	59	08.0	-4.6	15.7	+1.1	calme	couvert	calme	19	14		37.2	670	
	Maison-Carrée	48													
	Cap Carbon	225	08.6	-2.1	15.0	+1.0	calme	nuageux	agitée	20	14		8.0	465	
	Cap Bougaroni	195	09.1	..	17.6	..	calme	clair	houleuse	17	13			868	
	Philippeville	42													
	Cap de Garde	161	08.6	-1.1	16.0	-1.0	SE 1	clair	agitée	19	11		6.0	439	coups de vent hier
	La Calle	10	07.7	-1.6	20.0	+1.8	SW 3	clair	belle	21	13			543	
	Bizerte	9													
Tell et Hautes Plaines	Tunis	36	11.3	+3.5	18.6	+2.6	SW 2	clair		22	11				
	Sousse	2	13.8	+3.5	16.6	-3.0	SSE 1	clair	belle	24	14				
	Sfax	8	16.5	+3.5	18.4	+1.8	E 2	clair	S. belle	26	16				
	Tlemcen	806	08.8	-5.2	11.0	-2.0	W 1	nuageux		18	9		14.0		
	Sidi-bel-Abbès	476	10.6	-6.4	9.2	+0.9	S 2	nuageux		20	4		13.0	287	
	Saïda	867	11.5	-7.3	11.0	+1.4	SE 2	nuageux		22	7			195	
	Mascara	590	09.7	-7.2	10.0	+1.8	W 1	couvert		21	9		5.0	511	
	Relizane	73	11.4	-5.6	10.0	-2.0	W 1	nuageux		23	9			261	
	Orléansville	112	10.1	..	12.1	..	calme	clair		22	9		2.0	272	
	Tiaret	1023													
	Vialar	889	13.3	-4.5	8.5	+1.5	W 3	3 nuageux		18	6		2.0	280	
	Medea	935	10.4	-5.4	3.9	+1.3	calme	nuageux		15	7		10.0		
	Aumale	905												319	
	Fort-National	942	10.0	..	11.5	..	calme	3 nuageux		15	8	1.7		463	pluie
	Tizi-Ouzou	222	12.6	-1.2	11.0	-1.0	SE 2	brouillard		19	8		32.0	591	
	Bordj-b.-Arréridj	915													
	Sétif	1079													
	Batna	1044	07.6	-5.8	12.7	+7.6	W 4	beau		19	8				
	Constantine	660	12.3	..	12.8	..	W 1	clair		15	8			361	
	Guelma	268	10.9	-2.7	16.2	-0.6	WSW 2	beau		23	8		1.0	298	
	Tébessa	863												105	
Steppe et Hauts Sahariens	Ain-Sefra	1090	09.6	-11.6	12.0	+5.0	SSW 3	nuageux		..	12				
	Mecheria	1167	10.9	-7.9	10.4	+0.8	NE 1	3 nuageux		24	9				
	Geryville	1320	03.3	-10.4	16.1	+5.6	WSW 4	nuageux		22	12		1.0	183	
	Aflou	1426													
	Djelfa	1160	10.5	-7.4	12.3	+3.0	SW 3	3 nuageux		..	..		8.4		
	Biskra	84	08.1	-9.3	15.0	+2.5	N 1	3 nuageux		26	12		2.0	35	
	Touggourt	69	03.4	-15.1	15.0	+1.2	E 1	clair		27				31	
	Barika	484													
	Colomb-Béchar	769	03.4	-8.5	16.0	+3.0	S 4	beau		29	16				
	Laghouat	767													
	Biskra	125												93	
Sahara	Touggourt	69	08.9	-5.6	22.9	+6.9	SE 5	couvert		28	18			6	
	El-Oued	70	..	..	21.8	+5.2	SE 3	couvert		28	18			12	
	Tozeur	50	14.1	+1.3	16.0	0.0	NE 4	nuageux		27	12				
	Ghardaïa	526	..	..	19.3	-1.1	ESE 6	3 nuageux		29	15			8	
	Ouargla	157	11.5	..	20.0	..	SSE 2	couvert		..	18			13	
	El-Goléa	394?	08.2	-6.3	19.0	+3.0	calme	nuageux		..	17				
	Béni-Abbès	497?	06.8	-6.6	19.0	+4.0	SW 4	nuageux		31	19				coups de vent ce matin
	Timimoun	294?	08.2	-6.0	21.0	+4.0	calme	couvert		..	18				
	Adrar	285?	11.9	-4.7	21.0	+5.0	calme	nuageux		..	21				
	In-Salah	280?	10.3	..	18.0	..	calme	clair		..	17				
	Fort-Flatters	368?	08.9	-4.1	23.0	+4.0	E 3	clair		..	16				
	Fort-Polignac	608?	16.0	-3.3	24.0	+2.0	E 2	nuageux		..	20				
	Djanet	1100?	15.1	..	24.0	..	ENE 8	3 nuageux		..	21				
	Tamanrasset	1350?	08.1	+1.4	25.0	+2.0	NE 1	beau		34	16			1	

Temperatures extrêmes

Stations	Max	Min
Paris	8	-2
Nice		

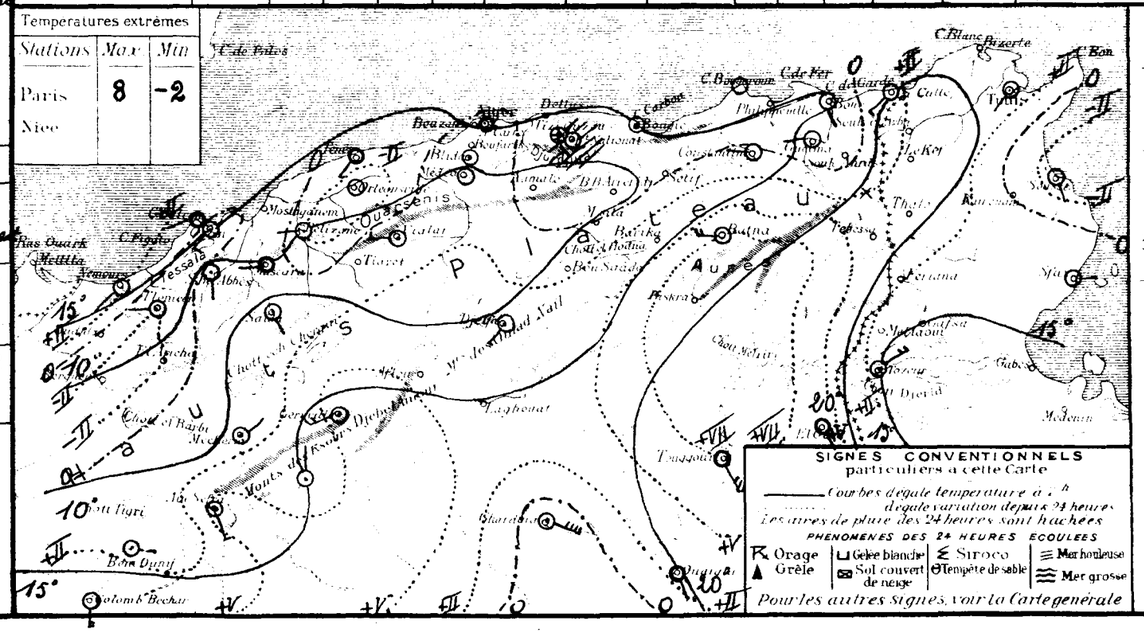

SONDAGES AÉROLOGIQUES

Altitude en kms. compte-à-partir du niveau de la station	Alger Université, Altitude 59m, Début h, Direction	Vitesse en m/s	Début h, Direction	Vitesse en m/s	Tamanrasset, Alt. 1375m, Début h, Direction	Vitesse en m/s
0.5						
1.0						
1.5						
2.0						
2.5						
3.0						
3.5						
+0						
+5						
5.0						
5.5						
6.0						

UNIVERSITÉ D'ALGER
INSTITUT DE MÉTÉOROLOGIE
ET DE PHYSIQUE DU GLOBE

BULLETIN MÉTÉOROLOGIQUE DE L'ALGÉRIE

61ème ANNÉE. — N° 105
Mardi 14 Avril 1936 7h

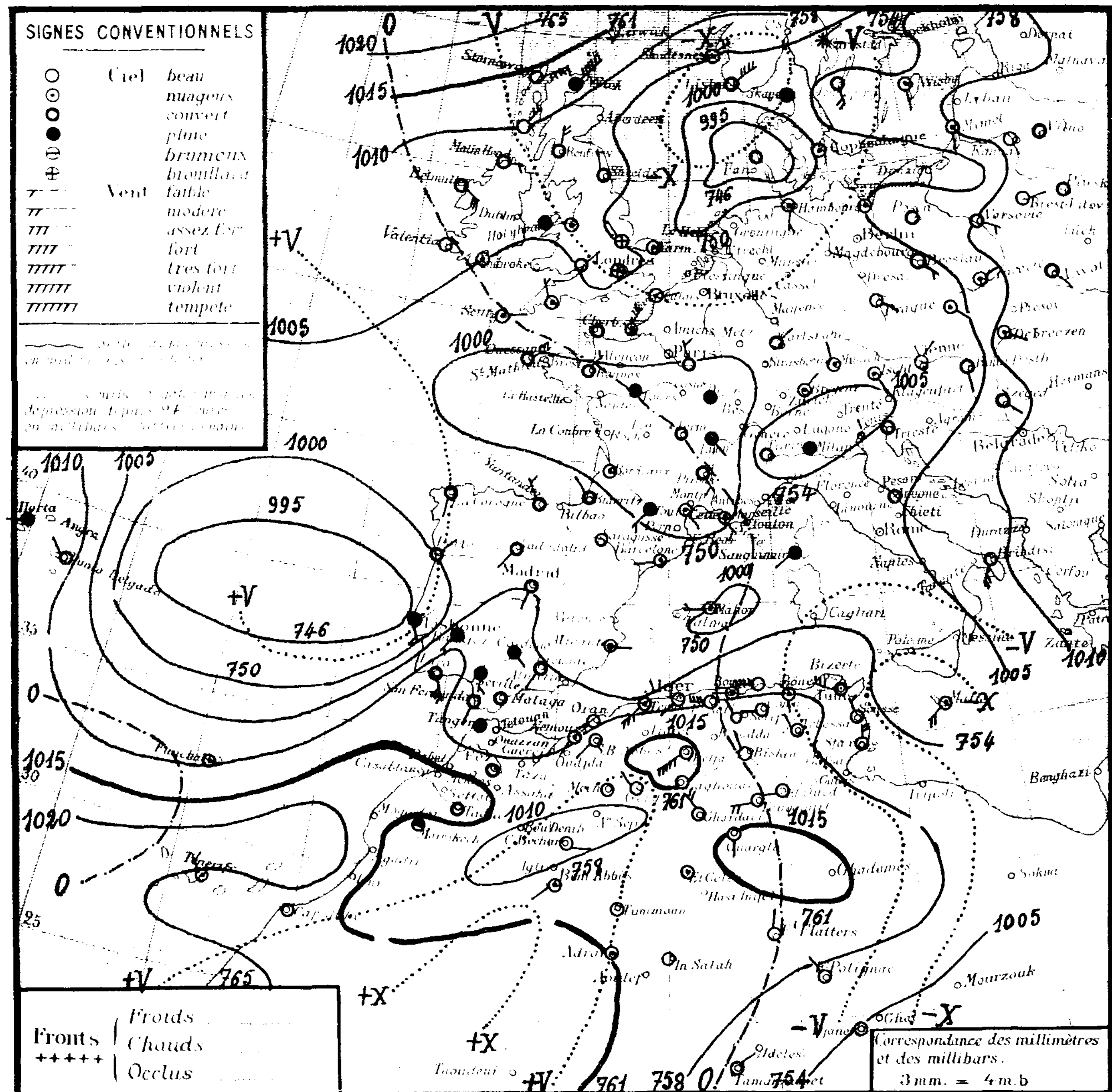

Région	Stations	Altitude en mètres	Pression à 0° et au niveau de la mer: Observation	Pression: diff en 24 h	Température de l'air: Observation	Température: diff en 24 h	Vents Direction et force de 0 à 9	Etat du Ciel	Etat de la Mer	Dans les 24 heures: Températures extrêmes max	min	Pluie en millim.	Pluie en m/m: Hauteurs totalisées du mois en cours	Hauteurs totalisées du 1er Sept. au 29 Février	PHÉNOMÈNES
Littoral	Nemours	83	09.4	-0.7	16.2	+1.0	SW 2	nuag+	P.agitée	21	10		4.8	191	
	Cap Falcon	75	10.1	-0.4	13.8	-2.0	SW 1	nuag+	houleuse	19	12	0.5	0.7	220	10-11h pluie
	Oran	11	10.2	-0.7	15.0	0.0	W 3	beau	P.agitée	22	14		1.4	363	
	Mostaganem	113													
	Cap Ténès	183	05.2	-1.3	12.8	-1.4	SW 5	nuag+	houleuse	19	12			225	
	Cherchell	22												562	
	Blida	267	11.0	+1.0	13.8	-0.2	W 3	nuag+		18	11	6.4		658	15-18h pluie
	Bouzaréa	344	07.7	+0.4	13.9	-1.7	WSW 3	clair		18	10	3.5	34.8		16h pluie
	Alger	59	08.4	+0.4	15.5	-0.1	WSW 2	beau	P.agitée	20	13	3.4	40.6	670	15-15h30 coups de vent - 15h45-17h pluie
	Maison-Carrée	48	09.0	+0.8	17.4	+6.0	WSW 1	clair		22	11	0.6			16h30-18h pluie
	Cap Carbon	225	09.0	+0.4	16.0	+1.0	W 2	nuag+	agitée	20	14	0.1	8.1	455	pluie nuit
	Cap Bougaroun	195	07.3	-1.8	16.4	-1.2	W 5	beau	agitée	22	13			668	
	Philippeville	42	09.6	..	16.2	..	SW 2	clair	belle	22	11				(pluie du 11 = 21.0)
	Cap de Garde	161	09.9	+1.3	13.0	-2.0	S 2	nuag+	P.agitée	23	12	0.5	6.5	439	coups de vent hier - pluie nuit.
	La Calle	10	08.6	+0.9	17.3	-2.7	NW 4	clair	belle	28	13	1.0		543	pluie soirée.
	Bizerte	9													
	Tunis	36	07.0	-4.3	17.4	-1.2	WNW 5	clair		26	13	gttes			gouttes hier
	Sousse	2	08.3	-5.5	18.0	+1.4	WNW 3	clair	agitée	27	15				
	Sfax	8	09.6	-6.9	16.6	-1.8	N 4	beau	P.agitée	26	13				
Tell et Hautes Plaines	Tlemcen	806	07.4	-1.4	12.5	+1.5	WNW 1	beau		16	11		14.0		
	Sidi-bel-Abbès	476	10.9	+0.3	10.1	+0.9	SW 3	nuag+		19	6	1.0	14.0	297	pluie hier - tempête nuit
	Saïda	867	14.9	+3.4	9.0	-2.0	S 2	beau		17	1			195	
	Mascara	590	11.0	+1.3	10.9	+0.9	Calme	8. nuag+		17	8	3.0	8.0	511	17h pluie
	Relizane	73	11.9	+0.5	11.9	+1.9	SSW 4	nuag+		19	8			261	
	Orléansville	112	10.2	+0.1	12.5	+0.4	Calme	clair		19	9	4.0	6.0	272	pluie hier
	Tiaret	1023													
	Vialar	889	15.3	+2.0	7.0	-1.5	NW 4	beau		17	5	2.5	4.5	280	14-15h pluie
	Médéa	935	11.7	+1.3	10.2	+0.3	W 1	clair		17	6	4.6	14.6		pluie
	Aumale	905	12.5	-4.5	11.4	+0.9	NNW 5	8. nuag+		19	8	2.8		319	16h et nuit pluie
	Fort-National	942	10.2	+0.2	9.0	-2.5	W 5	clair		15	6	12.0		463	pluie
	Tizi-Ouzou	222	11.3	-1.3	15.0	+4.0	SW 1	clair		20	9	12.0	44.0	591	15h30-18h pluie.
	Bordj-b.-Arreridj	915													
	Sétif	1079	09.0	..	10.6	..	NNW 1	clair		17	4				
	Batna	1044	09.8	+2.2	12.4	-6.3	W 1	clair		21	5				
	Constantine	660	12.8	+0.5	11.2	-1.5	W 1	clair		26	6			361	
	Guelma	268	10.2	-0.7	15.8	+0.6	N 2	beau		31	8	gttes	1.0	298	gouttes nuit.
	Tébessa	863	10.0	..	13.0	..	NW 2	clair		..	8			105	
Steppe et Atlas Saharien	Aïn-Sefra	1090													
	Mécheria	1167	13.8	+2.9	9.8	+0.6	Calme	clair		15	4				
	Géryville	1320	10.9	+7.6	10.3	-5.8	NW 2	clair		17	2		1.0	183	
	Aflou	1426													
	Djelfa	1160	14.6	+4.1	9.1	-3.2	SW 7	nuag+		23	3		8.4		
	El Abiod Sidi Ch.	904	13.6	+5.5	11.0	-4.0	NNE 1	beau		25	7		8.0	35	13-16h tempête de sable
	Béni-Ounif	830	03.8	+0.4	13.8	-1.2	N 1	clair		28	11			51	
	Barika	484	..	..	12.8	..	NE 2	clair		25	9				
	Colomb-Béchar	769	07.7	+4.3	15.0	-1.0	ESE 2	clair		25	11				coups de vent hier
	Laghouat	767	16.9	..	14.0	..	WSW 1	beau		..	10				
Sahara	Biskra	125	..	..	19.0	..	NW 1	clair		..	16			93	
	Touggourt	69	12.9	+4.0	15.8	-6.1	W 4	beau		34	12			0	8-22h vent de sable
	El-Oued	70	..	..	17.0	-4.8	W 2	nuag+		34	14			12	
	Tozeur	50	10.1	-4.0	17.5	+2.5	SW 4	clair		32	8				
	Ghardaïa	526	..	..	19.8	+0.5	NW 4	beau		33	16			8	tempête de sable hier
	Ouargla	157	15.1	+3.6	14.0	-6.0	S 1	beau		..	12			13	
	El-Goléa	394?	11.4	+3.2	16.0	-3.0	calme	8. nuag+		..	12				
	Béni-Abbès	497?	10.1	+3.6	16.0	-3.0	WSW 2	nuag+		28	15				
	Timimoun	294?	12.5	+4.3	16.0	-5.0	calme	nuag+		..	13				
	Adrar	285?	15.3	+3.4	15.0	-6.0	calme	nuag+		31	15				tempête de sable hier
	In-Salah	280?	12.2	+1.9	19.0	+1.0	calme	clair		..	18				
	Fort-Flatters	368?	12.1	+3.2	21.0	-2.0	N 2	nuag+		..	16				
	Fort-Polignac	608?	18.1	+2.1	24.0	0.0	NW 1	clair		..	22				
	Djanet	1100?	13.6	-1.5	25.0	+1.0	calme	clair		..	22				
	Tamanrasset	1350?	06.3	-1.8	25.0	0.0	NE 1	beau		34	17			1	

Situation générale et situation en Algérie La pression demeure élevée au Nord de l'Europe (Islande 1032 m/b = 774 m/m). Une aire dépressionnaire persiste sur l'Europe, la Méditerranée et l'Afrique du Nord (Lisbonne 995 m/b = 746 m/m - Rennes 997 m/b = 748 m/m - Danemark 994 m/b = 745 m/m - Malte 1002 m/b = 751 m/m).

En Algérie, le ciel est nuageux ou très nuageux à l'Ouest, peu nuageux ou clair à l'Est. Il a plu hier et cette nuit en divers points du littoral et du Tell, ainsi que dans le Sersou. Les vents soufflent en majorité d'entre Sud et Ouest et sont de force variable. La température est généralement en baisse. La mer est houleuse à Falcon et Ténès, agitée ou peu agitée ailleurs.

Probabilité (valable du 14 à 18h au 15 même heure). Hausse barométrique: Est et centre Europe - Est Méditerranée - Est Afrique du Nord - Ouest Maroc. Baisse: Ouest France - Péninsule Ibérique - Ouest Afrique du Nord.

En Algérie, à l'Ouest: ciel couvert avec petites pluies - Vents de Sud à Sud-Ouest forts. Température en hausse - A l'Est: ciel de plus en plus nuageux. Vents du secteur Sud de force croissante - sirocco.

	ORAN	ALGER	CONSTANTINE
Littoral et Tell / Hts Plateaux	Couvert faibles pluies. Vents de Sud à Sud-Ouest forts. Température en hausse	Très nuageux à couvert faibles pluies. Vents de Sud à Sud-Ouest assez forts à forts. Température en hausse.	De plus en plus nuageux. Vents du secteur Sud de force croissante. sirocco.
Sahara Septentrional	nuageux à très nuageux. Vents du secteur Sud modérés à assez forts		Beau à nuageux. Vents variables faibles ou modérés.

Vents (Bassin Occidental de la Méditerranée)

Golfe du Lion: Est à Sud assez forts à forts.
Baléares: Secteur Sud assez forts à forts.
Bizerte: Variables vers secteur Sud de force croissante

Vents (en altitude)

Ouest Algérie: Sud-Ouest à Ouest .... 12 à 15 m.
" Sahara: Sud à Sud-Ouest .... 15 à 18 m
Est Algérie / " Sahara: Variables vers secteur Sud .. 10 à 12 m

Prévisions transmises par l'Observatoire de Tamanrasset

Tidikelt: Beau ou peu nuageux. Vents d'Ouest à Sud-Ouest modérés.
Azgers / Hoggar: Nuageux après-midi. Vents du secteur Ouest faibles ou modérés.

Températures extrêmes

Stations	Max	Min
Paris	11	3
Nice		

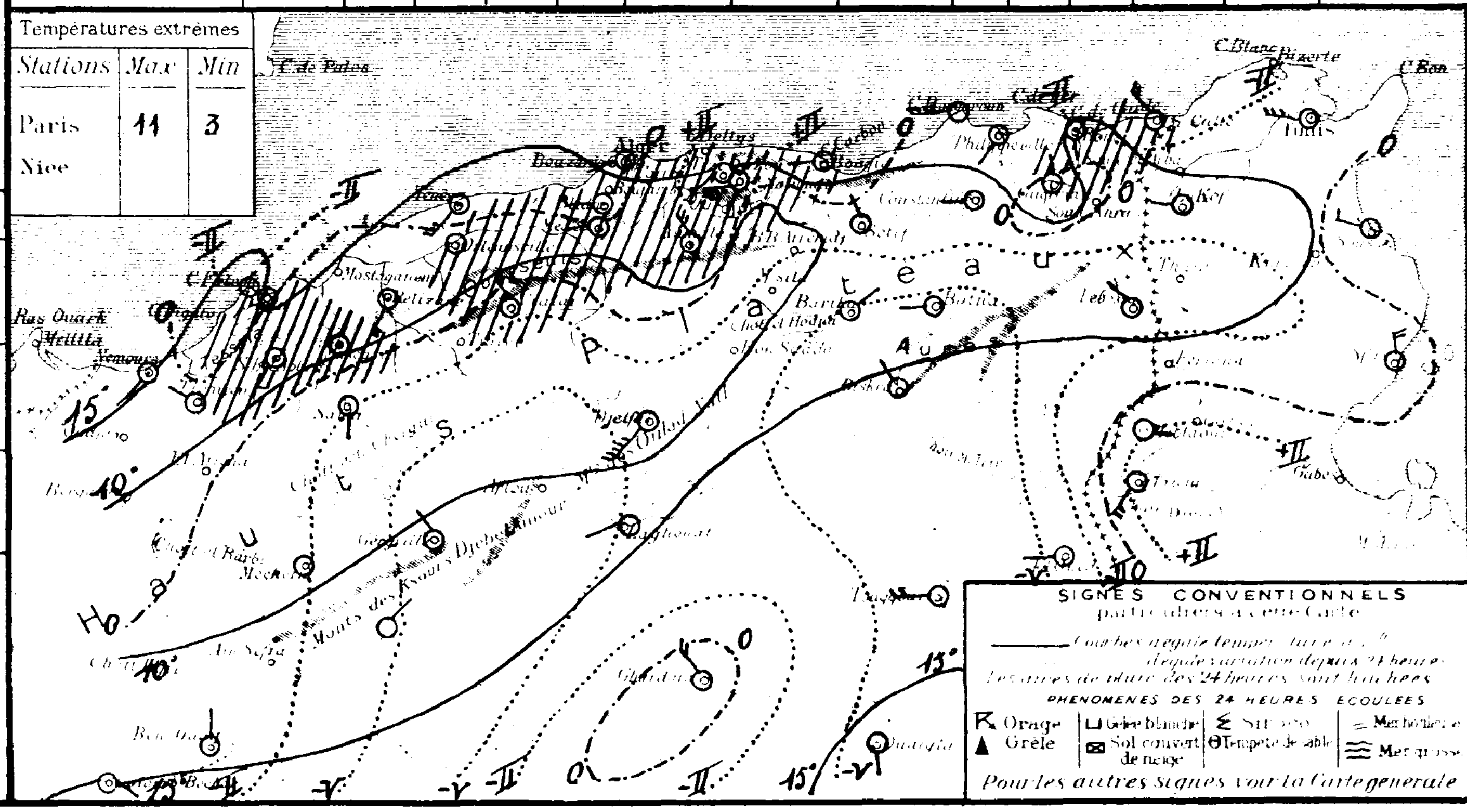

SONDAGES AÉROLOGIQUES

Alger Université

Altitude (km)	Début 08:30 Direction	Vitesse
0.5	WSW	10
1.0	WSW	12
1.5		
2.0		
2.5		
3.0		
3.5		
4.0		
4.5		
5.0		
5.5		
6.0		

UNIVERSITÉ D'ALGER
INSTITUT DE MÉTÉOROLOGIE
ET DE PHYSIQUE DU GLOBE

BULLETIN MÉTÉOROLOGIQUE DE L'ALGÉRIE

Mercredi 15 avril 1936 — 61ème Année — N° 106 — 7h

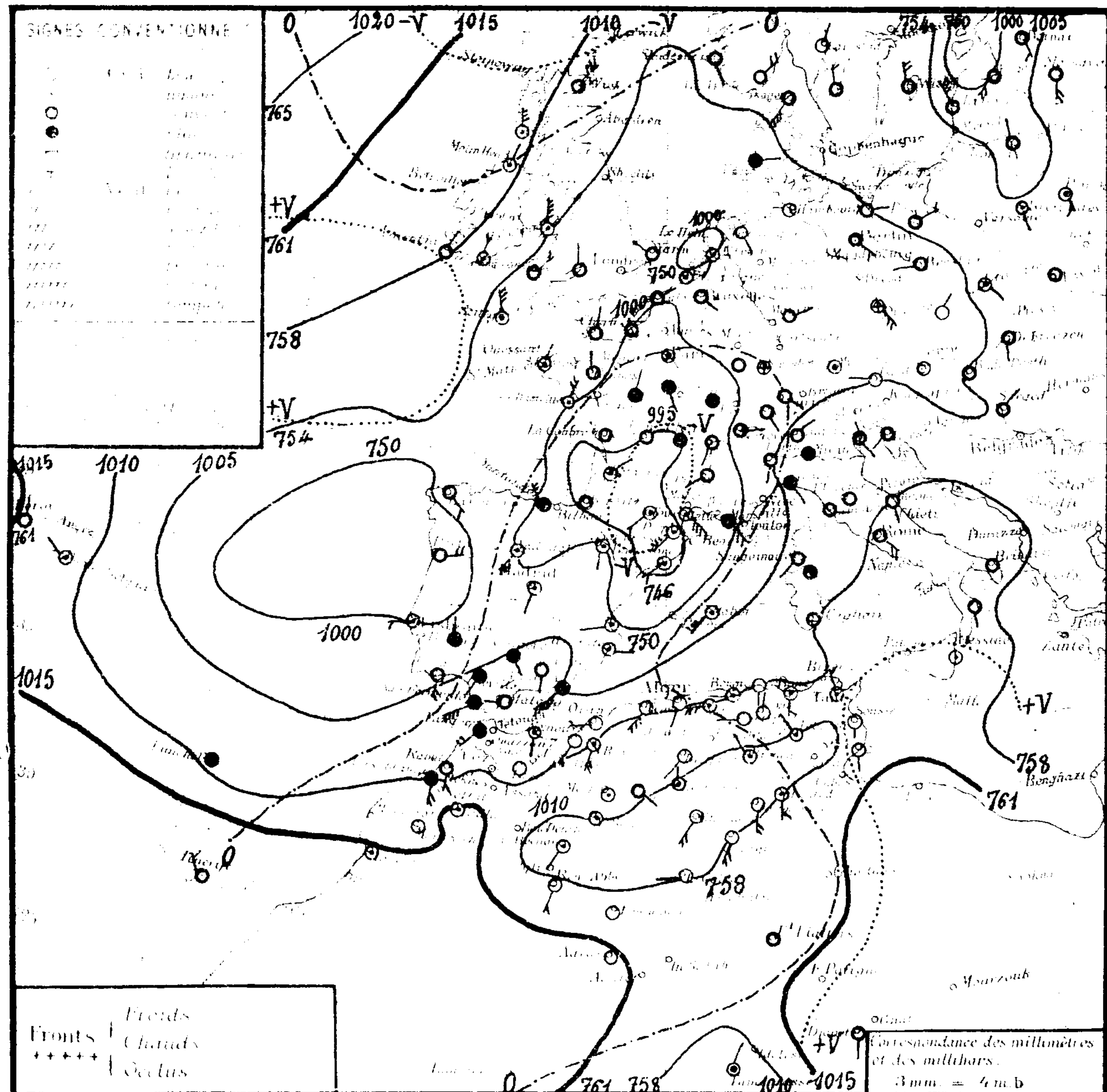

Stations	Altitude en mètres	Pression observée	Pression variation	Température observée	Température variation	Vent direction et force	Etat du Ciel	Etat de la Mer	Températures des 24 heures maxima	minima	Pluie en mm	Hauteurs	Hauteurs totales au 29 Février	Phénomènes
Littoral														
Nemours	83	09.0	-0.4	16.5	+0.3	Sw 3	beau	P. agitée	20	11		4.8	231	
Cap Falcon	75	09.6	-0.5	14.8	+1.0	SW 3	nuag×	houleuse	20	12	0.6	1.3	220	11-17h pluie
Oran	11	10.1	-0.1	15.3	+0.3	W 3	beau	P. agitée	21	13	1.0	2.4	362	pluie
Mostaganem	113													
Cap Ténès	183	06.2	+1.0	14.0	+1.2	Sw 5	beau	agitée	21	12			225	
Cherchell	22												562	
Blida	267	10.0	-1.0	15.0	+1.2	W 3	nuag×		21	12	2.6		658	18h15 et nuit pluie
Bouzaréa	344	08.2	+0.5	14.9	+1.0	WSW 3	clair		21	12	1.5	36.3		20-23h pluie
Alger	59	09.2	+0.8	16.6	+1.0	SSW 2	beau	P. agitée	23	15	1.0	41.5	670	18h gouttes - 19h30 - 24h pluie
Maison-Carrée	48	09.0	0.0	17.1	-0.3	calme	beau		25	13	3.1			19h pluie
Cap Carbon	225	08.7	-0.3	16.0	0.0	W 2	nuag×	P. agitée	22	13	0.1	8.2	455	pluie nuit
Cap Bougaroni	195	10.6	+3.3	18.6	+2.2	S 2	clair	agitée	22	14			668	
Philippeville	42	10.1	+0.5	13.3	-2.9	Sw 2	clair	belle	22	11				
Cap de Garde	161	11.0	+1.1	14.0	+1.0	S 3	8. nuag×	P. agitée	21	12		6.5	439	
La Calle	10	10.1	+1.5	17.5	+0.2	Sw 3	clair	S. belle	22	13			543	
Bizerte	9													
Tunis	36	10.5	+3.5	15.5	-1.8	NNW 3	nuag×		23	14				
Sousse	2	11.5	+3.3	16.9	-1.1	S 1	beau	calme	20	15				
Sfax	8	11.1	+4.5	18.5	+2.0	S 2	beau	S. belle	23	12				
Tell et Hautes Plaines														
Tlemcen	806	..	..	11.4	-1.1	Sw 2	nuag×		18	9		14.0		
Sidi-bel-Abbès	476	10.1	-0.8	11.5	+1.4	SSW 4	nuag×		21	6	1.0	16.0	297	13-15 et 18-20h pluie
Saïda	867	14.2	-0.7	9.6	+0.6	WSW 2	nuag×		21	7			195	
Mascara	590	10.6	-0.4	10.0	-0.9	W 2	nuag×		20	9	2.0	11.0	311	pluie nuit
Relizane	73	11.0	-0.9	16.3	+4.4	SW 1	beau		22	12			261	
Orléansville	112	09.5	-0.6	11.5	-1.0	calme	clair		22	10	1.2	7.2	272	13h pluie
Tiaret	1023													
Vialar	889	13.2	-2.1	8.5	+1.5	N 3	couvert		19	6	2.5	7.0	280	pluie nuit
Médéa	935	08.2	-3.5	11.5	+1.3	calme	beau		19	8		14.5		
Aumale	905	11.6	-0.9	14.0	+2.6	NNW 3	8. nuag×		20	14	4.2		319	pluie hier et nuit
Fort-National	942	10.3	+0.1	10.6	+1.6	W 5	nuag×		18	8	7.0		463	pluie
Tizi-Ouzou	222	09.6	-1.7	14.0	-1.0	W 2	8. nuag×		24	11	8.0	52.0	391	pluie nuit.
Bordj-bou-Arreridj	915	08.5	..	12.9	..	calme	couvert		20	10				
Sétif	1079	08.5	-0.5	14.2	+3.6	W 1	beau		19	7				
Batna	1044	09.6	-0.2	13.7	+1.3	NW 3	nuag×		20	10				
Constantine	660	12.5	-0.3	11.2	0.0	N 1	clair		22	6			361	
Guelma	268	13.0	+2.8	12.4	-3.4	NE 1	beau		25	8		1.0	298	
Tébessa	863	07.3	-2.7	22.0	+9.0	NW 2	nuag×		..	10			105	
Steppe et Atlas Saharien														
Aïn-Sefra	1090	10.9	..	7.0	..	calme	nuag×		..	6				
Mécheria	1167	13.8	0.0	10.3	+0.5	calme	nuag×		21	6	0.0			16h pluie - violent vent de sable par rafales
Géryville	1320	..	..	11.7	+1.4	ESE 2	couvert		20	3	1.0	2.0	183	13h siroco - 20h pluie
Aflou	1426													
Djelfa	1160	10.9	-3.7	14.2	+5.1	SW 1	clair		29	8		8.4		
El Abiod Sidi Ch	904	12.2	-1.4	14.0	+3.0	ENE 1	beau		25	11		2.0	35	12-18h tempête de sable
Béni Ounif	[illegible]	03.5	-0.3	14.5	+0.8	E 1	nuag×		27	12			51	
Barika	484	..	..	14.2	+1.9	SE 1	nuag×		24	12				
Sahara														
Colomb-Béchar	769	07.0	-0.7	15.0	0.0	Sw 2	8. nuag×		27	12				tempête de sable hier
Laghouat	767	11.2	-5.7	14.0	0.0	N 2	nuag×		..	10				
Biskra	125	09.2	..	21.0	+2.0	NW 1	8. nuag×		26	19			93	
Touggourt	69	09.3	-3.6	19.8	+3.0	S 4	clair		28	16			6	
El-Oued	70	..	..	20.4	+3.4	S 3	nuag×		27	16			12	
Tozeur	50	10.1	0.0	18.0	+0.5	E 4	clair		28	8				
Ghardaïa	526	..	..	21.2	+1.4	SW 4	beau		29	18			8	
Ouargla	157	10.1	-5.0	20.0	+6.0	SSW 4	clair		..	15			13	
El-Goléa	394?	10.2	-1.2	18.0	+2.0	W 2	clair		..	16				
Béni-Abbès	497?	10.9	+0.8	18.0	+2.0	SSW 3	clair		..	17				
Timimoun	294?	12.7	+0.2	18.0	+2.0	calme	clair		41	16				
Adrar	285?	16.3	+1.0	16.0	+1.0	calme	clair		..	16				
In-Salah	280?													
Fort-Flatters	368?	10.6	-1.5	21.0	0.0	calme	couvert		..	19				
Fort-Polignac	608?	16.7	-1.4	25.0	+1.0	calme			..	20				
Djanet	1100?	14.1	+0.6	26.0	+1.0	S 2	couvert		..	22				
Tamanrasset	1350?	07.4	+1.1	25.0	0.0	NNE 1	nuag×		35	18			1	

Situation générale et situation en Algérie. La pression reste élevée au Nord-Ouest de l'Europe (Islande 1031 mb: 773 m/m). L'aire dépressionnaire qui recouvre l'Europe se comble par l'Ouest (Minima: Ouest Portugal, Porto 997 mb: 750 m/m - Sud France, Bordeaux 992 mb: 745 m/m - Estonie: 996 mb: 747 m/m).

En Algérie, le ciel est nuageux ou très nuageux avec quelques éclaircies à l'Est; les vents soufflent de Sud à Sud-Ouest et sont faibles ou modérés. La température est généralement en hausse. Il a plu hier après-midi et cette nuit sur la moitié Ouest du littoral et du Tell et au Nord des Hauts Plateaux. La mer est houleuse à Cap Falcon, belle ou peu agitée sur le reste de la côte.

Probabilité (valable du 15 à 18h au 16 même heure) Baisse barométrique: Est et centre Europe - Est Méditerranée - Tunisie. Est Algérie. Hausse: Ouest Europe - Ouest Méditerranée - Ouest Algérie - Maroc.

En Algérie, à l'Ouest ciel d'abord très nuageux avec averses puis éclaircies par l'Ouest. Vents de Sud-Ouest à Ouest forts à assez forts. Température en baisse. A l'Est ciel très nuageux se couvrant avec quelques pluies. Vents de Sud à Ouest assez forts à forts. Température en forte baisse.

	ORAN	ALGER	CONSTANTINE
Littoral et Tell / Hts Plateaux	Très nuageux. averses puis éclaircies par l'Ouest. Vents de Sud-Ouest à Ouest forts à assez forts. Température en baisse.		Très nuageux à couvert quelques pluies. Vents de Sud à Ouest assez forts à forts. Température en forte baisse.
Sahara Septentrional	Très nuageux puis éclaircies par l'Ouest Vents de Sud-Ouest forts à assez forts.		Très nuageux à couvert. Vents du secteur Sud forts (tempêtes de sable).

Vents (Bassin Occidental de la Méditerranée)

Golfe du Lion, Baléares: Sud-Ouest à Ouest forts

Bizerte: Sud à Ouest assez forts à forts.

Vents (en altitude)

Ouest Algérie: Secteur Ouest .... 15 à 18 m.
" Sahara: Sud-Ouest à Ouest .... 15 à 18 m.
Est Algérie: Sud-Ouest .... 15 à 18 m.
" Sahara: Secteur Sud .... 15 à 18 m.

Prévisions transmises par l'Observatoire de Tamanrasset

Tidikelt: Très nuageux. Vents de Sud à Ouest modérés.

Azgers, Hoggar: Très nuageux. Quelques orages au Sud-Ouest. Vents de Sud-Ouest modérés ou assez forts. Brume.

Températures extrêmes

Stations	Max	Min
Paris	12	2
Nice		

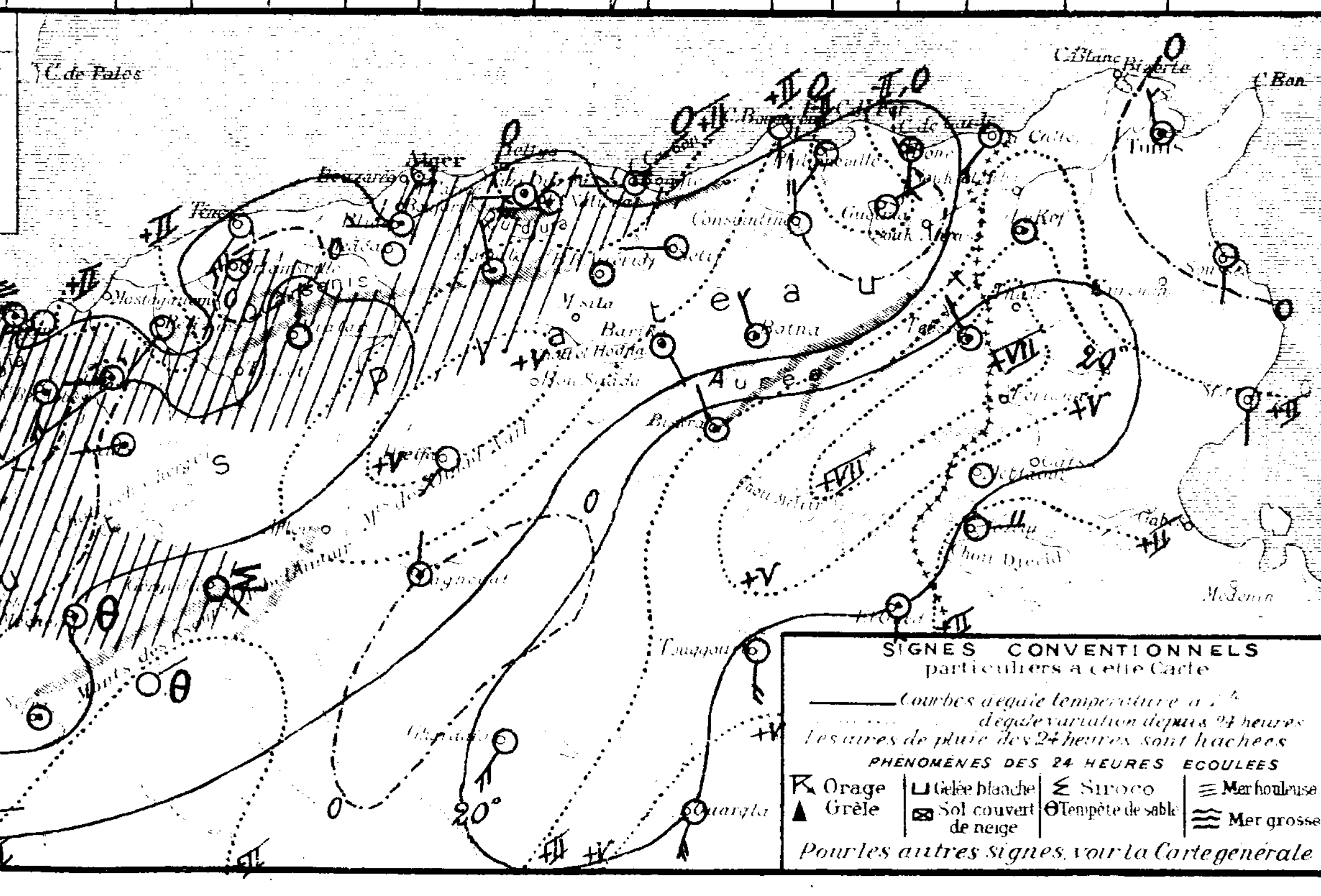

SONDAGES AÉROLOGIQUES

Altitude en kms (comptée à partir du niveau de la station)	Alger Université (Altitude 59m) Début 08h50 Direction	Vitesse en m/s	Début Direction	Vitesse	Tamanrasset (Alt 1350m) Début 08h05 Direction	Vitesse en m/s
0 5	SW	10			NE	3
1 0	WSW	10			NW	5
1 5	WSW	12			SSW	8
2 0	WSW	15			SSW	13
2 5	WSW	19			SSW	13
3 0	WSW	27			SSW	14
3 5	WSW	25			SSW	15
4 0						
4 5						
5 0						
5 5						
6 0						

UNIVERSITÉ D'ALGER
INSTITUT DE MÉTÉOROLOGIE
ET DE PHYSIQUE DU GLOBE

BULLETIN MÉTÉOROLOGIQUE DE L'ALGÉRIE

Jeudi 16 Avril 1936 — 61ème ANNÉE — N° 107 — 7h

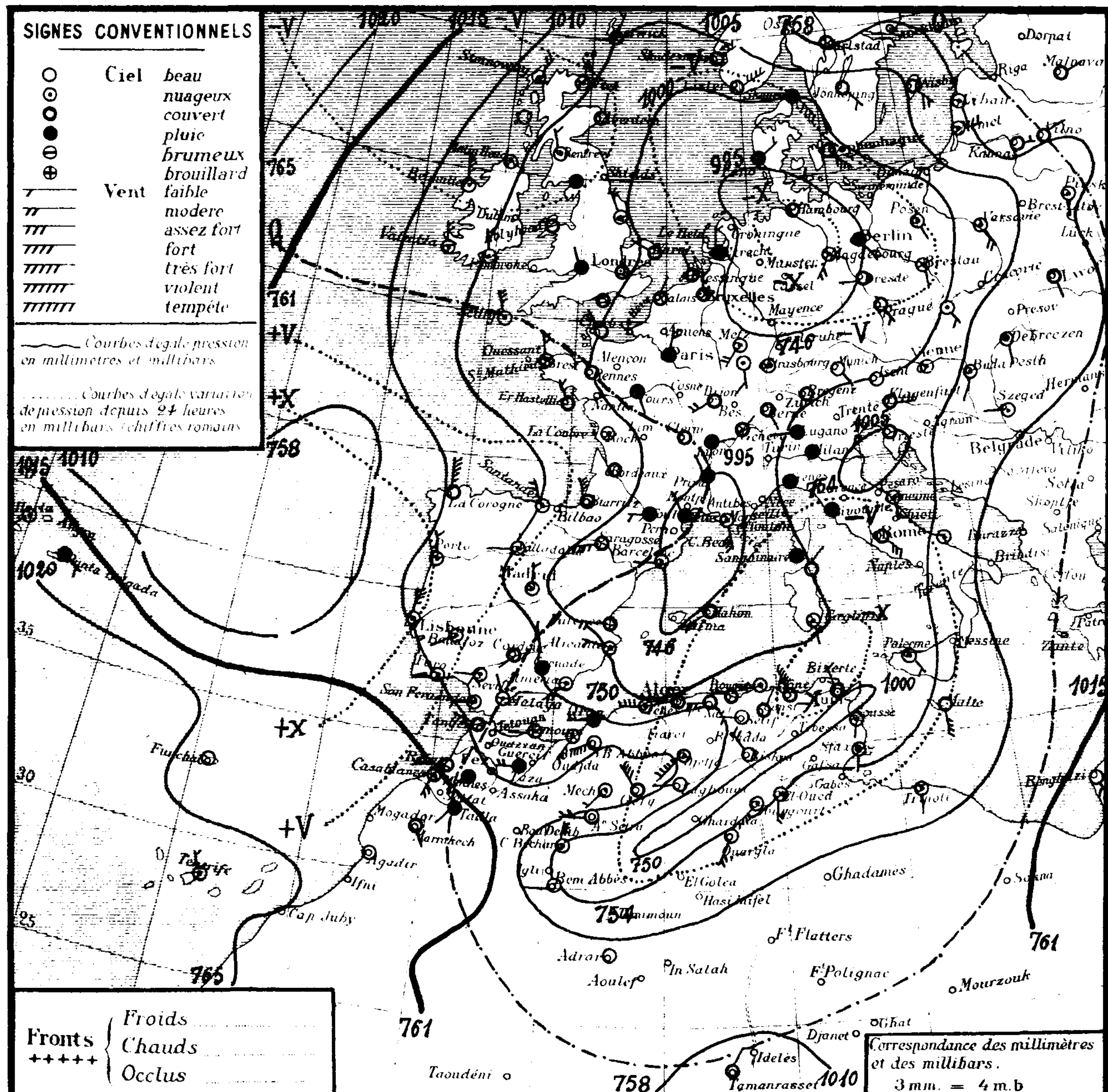

Région	Stations	Altitude en mètres	Pression à 0° et au niveau de la mer: Observation	Pression: diff en 24h	Température de l'air: Observation	Température: diff en 24h	Vents Direction et force de 0 à 9	Etat du Ciel	Etat de la Mer	Temp. extrêmes max	Temp. extrêmes min	Pluie en millim	Hauteurs totalisées du mois en cours	Hauteurs totalisées du 1er Septbre au 29 Février	Phénomènes
Littoral	Nemours	83	06.4	-2.6	15.0	-1.5	SW 5	nuagx	houleuse	25	10	7.2	12.0	291	15-18h pluie
	Cap Falcon	75	06.2	-3.4	11.4	-3.4	NW 7	pluie	3. houleuse	22	9	10.8	12.1	220	pluie nuit
	Oran	11	07.7	-2.4	12.0	-3.3	W 4	pluie	agitée	25	..	9.0	11.4	362	pluie nuit
	Mostaganem	113													
	Cap Ténès	183	99.4	-6.8	11.8	-2.2	W 6	3. nuagx	houleuse	21	9	4.0		225	pluie - orage nuit
	Cherchell	22	02.6	..	15.7	..	W 6	3. nuagx	houleuse	23	11	8.0		562	20h et nuit pluie
	Blida	267	06.4	-3.6	9.6	-5.4	W 3	3. nuagx		22	9	11.6		658	pluie nuit
	Bouzaréa	344	02.5	-5.7	8.0	-6.0	W 4	couvert		20	9	8.0	44.3		20h éclairs - 0-6h pluie
	Alger	59	03.2	-6.0	11.5	-5.1	WSW 4	couvert	houleuse	23	11	8.1	49.7	670	21-7h pluie - 21h20 et 5h45 coups de vent
	Maison-Carrée	48	03.6	-5.4	13.2	-3.9	NW 6	3. nuagx		24	11	5.3			20h pluie - coups de vent nuit
	Cap Carbon	225	03.6	-5.1	14.0	-2.0	W 4	couvert	houleuse	20	12	0.1	8.3	455	pluie nuit
	Cap Bougaroni	195	04.2	-6.4	14.0	-4.6	WSW 6	3. nuagx	houleuse	25	13			658	
	Philippeville	42													
	Cap de Garde	161	01.9	-9.1	16.0	+1.0	NW 8	couvert	P. agitée	22	13		6.5	439	coups de vent ce matin
	La Calle	10	03.7	-6.4	17.0	-0.5	NW 5	couvert	P. agitée	23	14			543	
	Bizerte	9													
	Tunis	36	99.7	-10.8	18.8	+2.8	NNW 3	couvert		29	12				siroco hier
	Sousse	2	01.1	-10.4	21.2	+4.3	S 2	nuagx	3. belle	24	16				
	Sfax	8	01.6	-12.5	19.4	+0.8	S 1	nuagx	calme	22	17				
Tell et Hautes Plaines	Tlemcen	806	05.0	..	8.7	-2.7	WSW 6	nuagx		22	8	6.0	20.0		20h pluie
	Sidi-bel-Abbès	476	07.7	-2.4	10.3	-1.2	WSW 7	beau		24	6	2.0	17.0	297	pluie nuit
	Saïda	867	10.4	-3.8	9.2	-0.4	W 3	3. nuagx		22	8	3.0		195	18-7h pluie
	Mascara	590	07.0	-3.6	10.0	0.0	W 2	beau		23	8	5.0	16.0	511	pluie nuit
	Relizane	73												281	
	Orléansville	112	06.8	-2.8	12.2	+0.7	W 2	couvert		24	11	4.5	11.7	272	pluie nuit
	Tiaret	1023													
	Vialar	889	08.9	-4.3	8.5	0.0	NW 5	couvert		20	7	4.5	11.5	280	pluie nuit
	Médéa	935	06.0	-2.2	6.8	-4.7	W 3	couvert		18	7	8.0	22.6		pluie
	Aumale	905	07.4	-4.2	10.6	-3.4	NNW 5	couvert		20	7	3.0		319	pluie hier et nuit
	Fort-National	942	04.6	-5.7	8.0	-2.6	W 5	couvert		19	6	5.5		463	pluie
	Tizi-Ouzou	222												591	
	Bordj-b.-Arréridj	915	03.6	-4.9	9.8	-3.1	W 3	couvert		21	8				
	Sétif	1079	04.2	-4.3	8.8	-5.4	W 3	nuagx		21	6	0.5			pluie ce matin
	Batna	1044	05.0	-4.6	12.8	-0.9	W 4	nuagx		22	11				
	Constantine	660	06.8	-5.7	11.0	-0.2	NNE 1	couvert		21	10			361	
	Guelma	268	08.1	-6.9	15.4	+3.0	N 3	couvert		26	8		1.0	298	
	Tébessa	863												105	
Steppe et Atlas Saharien	Aïn-Sefra	1090	10.0	-0.9	12.0	+5.0	W 4	beau		..	9				coups de vent ce matin
	Mécheria	1167	13.3	-0.5	7.6	-2.7	SW 3	nuagx		24	7				
	Géryville	1320	08.2	..	7.6	-4.1	NW 5	couvert		21	6	0.1	2.1	183	6h pluie
	Aflou	1426													
	Djelfa	1160	09.5	-1.4	9.8	-4.4	SW 7	nuagx		29	6		8.4		
	El Abiod S'Ch	901	09.6	-2.6	13.0	-1.0	N 2	beau		25	13		2.0	35	12-20h tempête de sable
	Béni-Ounif	831	02.7	-0.8	15.1	+0.5	NW 6	clair		26	14			51	
	Barika	484	..	..	14.1	-0.1	NW 3	nuagx		26	13				
	Colomb-Béchar	769	05.1	-1.9	15.0	0.0	N 5	nuagx		26	13				tempête de sable hier - coups de vent ce matin
	Laghouat	767	..	..	14.0	0.0	W 2	beau		..	11				
Sahara	Biskra	125	04.4	-4.8	20.0	-1.0	NW 4	beau		29	16			93	
	Touggourt	69	03.2	-6.1	22.6	+2.8	SW 6	3. nuagx		33	20			6	13-17h et depuis 5h vent de sable
	El-Oued	70	..	..	23.2	+2.8	S 4	nuagx		33	21			12	
	Tozeur	50	06.0	-4.1	23.0	+5.0	SW 5	clair		34	16				
	Ghardaïa	526	..	..	21.3	+0.1	SW 5	beau		30	20			8	
	Ouargla	157	06.2	-3.9	21.0	+1.0	SSW 4	clair		..	19			13	tempête de sable hier - coups de vent ce matin
	El-Goléa	394?													
	Béni-Abbès	497?	08.2	-2.7	17.0	-1.0	W 2	clair		20	16				tempête de sable hier.
	Timimoun	294?													
	Adrar	285?	13.3	-3.0	19.0	+3.0	calme	clair		33	17				
	In-Salah	280?													
	Fort-Flatters	368?													
	Fort-Polignac	608?													
	Djanet	1100?													
	Tamanrasset	1350?	06.7	-0.7	26.0	+1.0	NE 1	couvert		35	18			1	

Situation générale et situation en Algérie. La pression est élevée au Nord de l'Europe (Ingo 1023 m/b: 767 m/m). Une aire dépressionnaire persiste sur l'Europe avec des minima au Nord-Ouest de l'Allemagne (Brême 993 m/b = 745 m/m), en Méditerranée occidentale (Sète 991 m/b: 743 m/m). La pression est également basse en Algérie et en Tunisie (Tunis 1000 m/b: 750 m/m).

En Algérie, le ciel est très nuageux ou couvert sauf quelques éclaircies à l'Ouest. Les vents soufflent par rafales du secteur Ouest. Il a plu hier et cette nuit sur l'Ouest du littoral et du Tell de Nemours à Bougie, et sur les Hauts Plateaux de Saïda à Sétif. La température est presque partout en baisse. La mer est houleuse de Nemours au Cap Bougaroni, peu agitée ailleurs.

Probabilité (valable du 16 à 18h au 17 même heure). Baisse barométrique de la Baltique à l'Italie et à la Tunisie. Hausse: Europe occidentale, Algérie, Maroc.
En Algérie, à l'Ouest: ciel nuageux s'éclaircissant après quelques averses. Vents du secteur Ouest très forts à assez forts. Température en baisse. A l'Est: ciel très nuageux ou couvert avec averses. Vents du secteur Ouest très forts. Température en baisse.

	ORAN	ALGER	CONSTANTINE
Littoral et Tell	Ciel nuageux s'éclaircissant après quelques averses. Vents du secteur Ouest très forts à assez forts.		Très nuageux ou couvert avec averses. Vents du secteur Ouest très forts.
Hts Plateaux	Température en baisse.		Température en baisse.
Sahara Septentrional	Beau ou peu nuageux. Vents de Nord-Ouest à Nord faibles ou modérés		Très nuageux s'éclaircissant. Vents de Sud-Ouest à Nord-Ouest assez forts à modérés.

Vents (Bassin Occidental de la Méditerranée)

- Golfe du Lion: Sud-Ouest à Nord-Ouest très forts.
- Baléares: Secteur Ouest très forts.
- Bizerte: Secteur Ouest très forts.

Vents (en altitude)

- Ouest Algérie: Ouest à Nord-Ouest .... 18 à 15 m.
- " Sahara: Nord-Ouest .... 12 à 15 m.
- Est Algérie: Nord-Ouest .... 15 à 18 m.
- " Sahara: Ouest à Nord-Ouest .... 12 à 13 m

Prévisions transmises par l'Observatoire de Tamanrasset

- Tidikelt: Nuageux avec éclaircies. Vents d'Ouest à Nord assez forts.
- Azgers, Hoggar: Orageux puis éclaircies. Coups de vent de Sud-Ouest à Nord-Ouest.

Températures extrêmes

Stations	Max	Min
Paris	10	5
Nice		

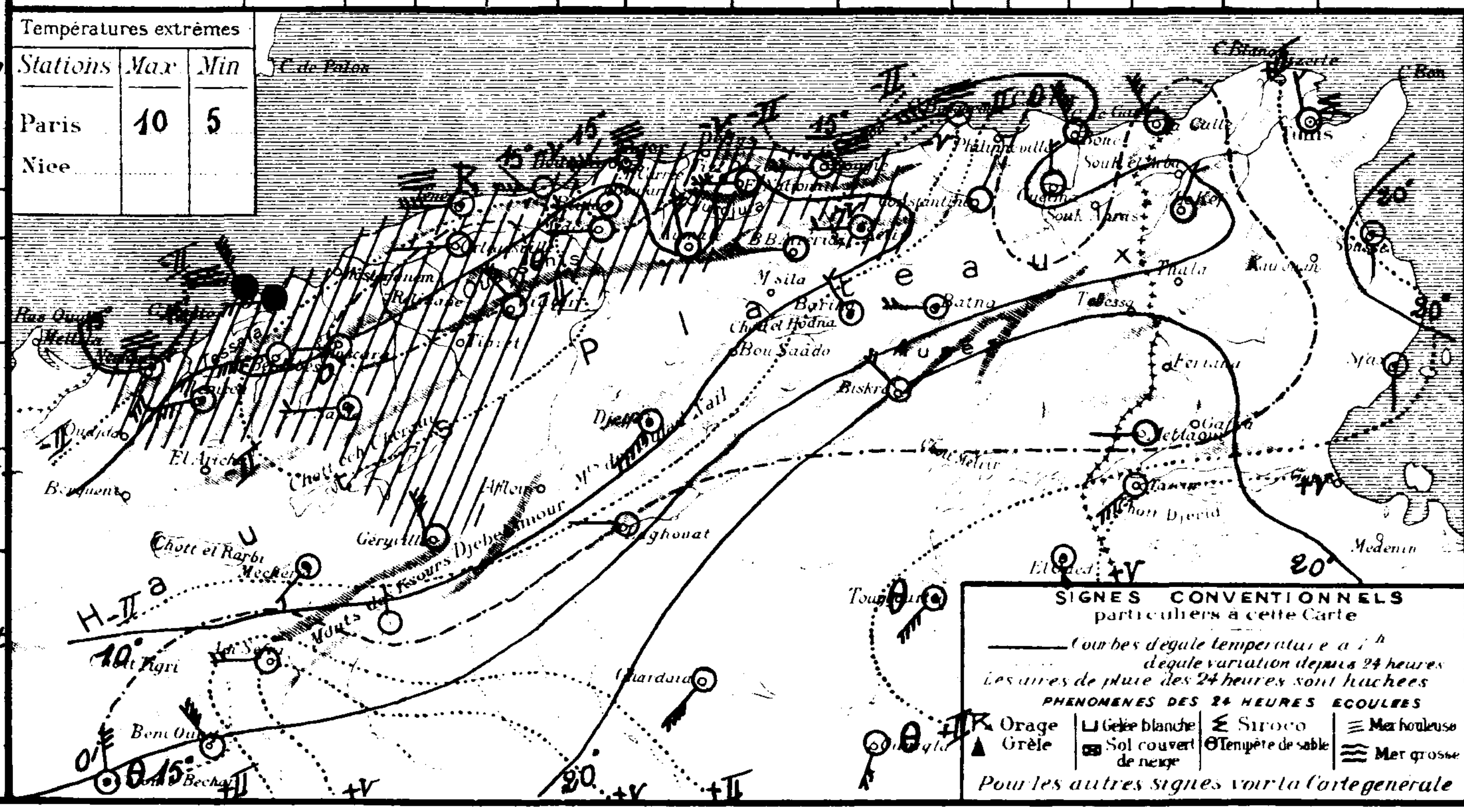

SONDAGES AÉROLOGIQUES

Altitude en Kms comptée à partir du niveau de la station	Alger Université (Altitude 59m) Début h: Direction	Alger: Vitesse en m/s	Alger Début h: Direction	Alger: Vitesse en m/s	Tamanrasset (Alt. 1350m) Début 08 h 18: Direction	Tamanrasset: Vitesse en m/s
05					WSW	5
10					WSW	7
15					W	11
20					SSW	15
25					SSW	15
30					SSW	15
35					SSW	15
40					SW	16
45						
50						
55						
60						

UNIVERSITÉ D'ALGER
INSTITUT DE MÉTÉOROLOGIE ET DE PHYSIQUE DU GLOBE

BULLETIN MÉTÉOROLOGIQUE DE L'ALGÉRIE

61ème ANNÉE. N° 108
Vendredi 17 avril 1936 7h

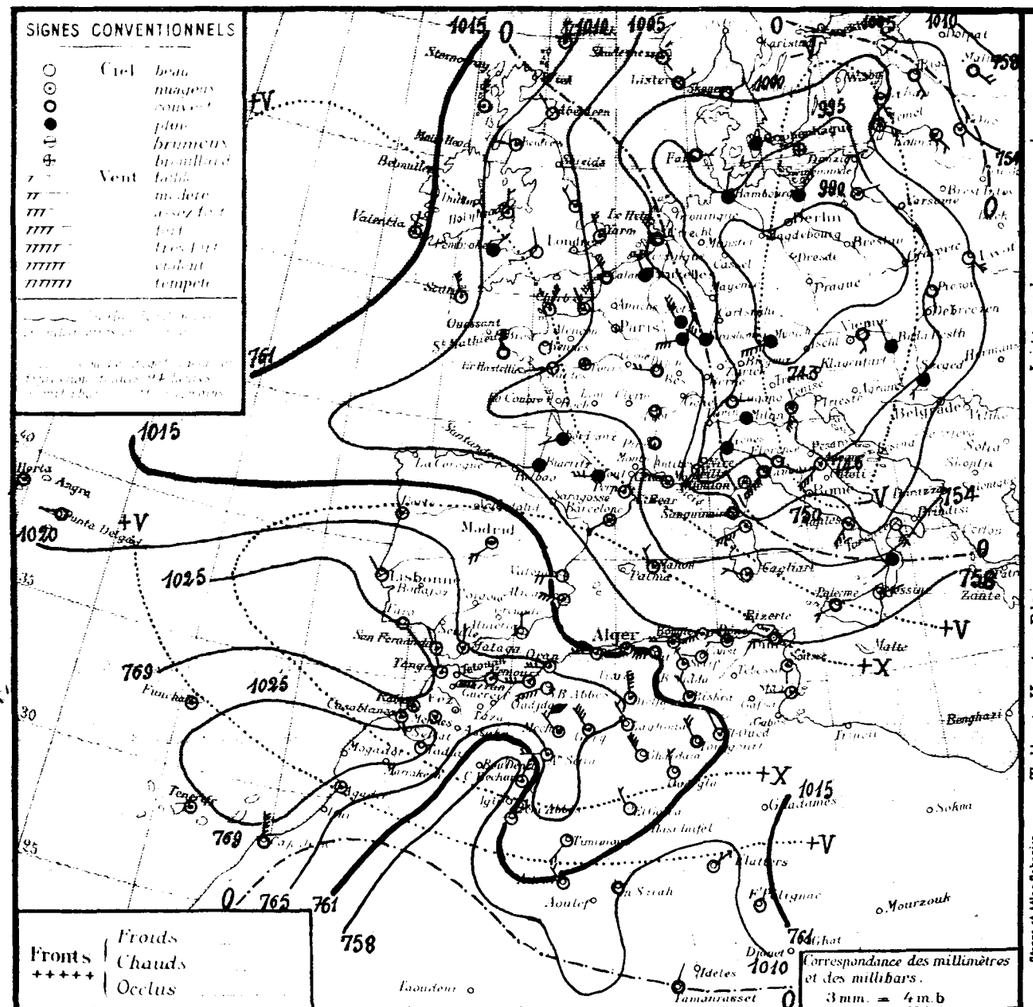

Situation générale et situation en Algérie. La pression est élevée au Nord de l'Europe (Vardo 1025 m/b = 769 m/m, Islande 1024 m/b = 768 m/m), sur l'Océan Atlantique, le Sud-Ouest de la Péninsule ibérique (Séville 1025 m/b = 769 m/m) et le Maroc (Kasbah Tadla 1026 m/b = 770 m/m). Une aire dépressionnaire s'étend de la mer du Nord à l'Europe centrale (Munich 989 m/b = 742 m/m), la Méditerranée, la Tunisie (Tunis 1010 m/b = 758 m/m) et au Sahara (Colomb-Béchar, Fort-Flatters 1009 m/b = 757 m/m).
En Algérie, ce matin, le ciel est très nuageux ou couvert au Nord, nuageux ou beau au Sud. Des vents soufflent avec force d'entre Sud-Ouest et Nord-Ouest. Il a plu hier et cette nuit sur tout le littoral et le Tell et sur la moitié Ouest des Hauts-Plateaux. Des orages avec chutes de grêle sont signalés en divers points. La température a presque partout baissé. La mer est grosse à Cap-Falcon et Cherchell, houleuse ou agitée ailleurs.

Probabilité (valable du 17 à 18h au 18 même heure). Bigisse barométrique: Finlande à Balkans. Hausse: Iles Britanniques. France. Ouest Méditerranée. Afrique du Nord.
En Algérie, départements d'Oran, d'Alger et Ouest Constantine: grandes éclaircies. Vents du secteur Ouest assez forts à modérés. Température en hausse. Est Constantine: très nuageux avec quelques averses puis éclaircies. Vents du secteur Ouest forts. Température inférieure à la normale.

	ORAN	ALGER	CONSTANTINE
Littoral et Tell	Beau ou peu nuageux. Vents du secteur Ouest assez forts à modérés		A l'Ouest: beau ou peu nuageux; à l'Est: très nuageux avec quelques averses puis éclaircies. Vents du secteur Ouest forts. Température inférieure à la normale.
Hts Plateaux	Température en hausse.		
Sahara Septentrional	Vents du secteur Nord faibles ou modérés.	Beau temps	

Vents (Bassin Occidental de la Méditerranée)
Golfe du Lion: Nord-Ouest forts à assez forts.
Baléares: Secteur Ouest forts à assez forts.
Bizerte: Nord-Ouest à Ouest forts.

Vents (en altitude)
Ouest Algérie: Ouest ... 12 à 15 m.
" Sahara: Nord-Ouest à Nord ... 12 à 15 m.
Est Algérie: Nord-Ouest à Ouest ... 15 à 18 m.
" Sahara: Nord-Ouest à Nord ... 12 à 15 m.

Prévisions transmises par l'Observatoire de Tamanrasset
Tidikelt, Azgers, Hoggar: Orageux puis éclaircies. Vents d'Ouest à Nord modérés ou assez forts.

Stations	Altitude en mètres	Observation de 7 heures: Pression à 0° et au niveau de la mer, observation	diff. en 24h	Température de l'air, observation	diff. en 24h	Vents, Direction	Force de 0 à 9	Etat du Ciel	Etat de la Mer	Dans les 24 heures: Température extrêmes, max	min	Pluie en m/m	Pluie en m/m, hauteurs totalisées du mois en cours	hauteurs totalisées depuis le 29 février	PHÉNOMÈNES
Littoral															
Nemours	83	20.9	+14.5	13.0	-2.0	W	5	nuageux	houleuse	17	13	13.0	25.0	291	16-19h pluie
Cap Falcon	75	18.8	+12.0	13.8	+2.4	W	7	nuageux	grosse	16	11	2.0	14.1	220	7-8h pluie
Oran	11	20.2	+12.5	14.5	+2.5	W	5	nuageux	houleuse	18	12	4.0	16.4	362	7-8h et nuit pluie
Mostaganem	113														
Cap Tenès	183	13.3	+13.9	12.6	+0.8	W	5	S. nuageux	S. houleuse	15	9			225	
Cherchell	22	08.0	+5.4	14.5	-1.2	W	6	S. nuageux	grosse	17	10	14.0		562	pluie-orage nuit
Blida	267	15.3	+8.9	8.2	-1.4	W	4	S. nuageux		14	7	15.6	59.9	658	pluie hier et nuit - 21h tonnerre - 6h30 grêle
Bouzaréa	344	12.6	+10.1	11.9	+3.0	WNW	6			14	8	6.3	50.6		12-15 et 20-22h pluie - 20-22h orage - grêle
Alger	59	13.4	+10.2	14.0	+2.5	WSW	2	S. nuageux	agitée	17	11	6.8	56.5	670	9h30-10-12-14h et 20h30-23h pluie - 10h30-23h orage - grêle
Maison-Carrée	48	12.9	+9.3	10.8	-2.4	SW	4	S. nuageux		18	10	5.4			pluie hier et nuit
Cap Carbon	225	11.2	+7.8	12.0	-2.0	W	4	S. nuageux	Agitée	20	11	0.3	8.6	455	pluie hier
Cap Bougaroni	195	09.8	+5.6	12.8	-1.2	WSW	6	S. nuageux	S. houleuse	25	10	6.0		668	10-15h et nuit pluie
Philippeville	42														
Cap de Garde	161	10.5	+8.6	12.0	-3.0	W	3	nuageux		20	11	1.0		439	pluie hier
La Calle	10	09.7	+6.0	16.0	-1.0	SW	4	clair	Agitée	22	10	5.0	7.5	543	16h pluie-grêle - 17h orage
Bizerte	9														
Tunis	36	09.9	+10.2	14.0	-4.8	WSW	3	couvert		24	11				
Sousse	2	11.8	+10.7	15.8	-5.4	S	2	S. nuageux	S. belle	18	13	gttes			20h gouttes
Sfax	8	14.4	+12.8	15.8	-3.6	W	1	nuageux	calme	32	14				
Tlemcen	806	18.4	+13.4	7.0	-1.7	WSW	3	nuageux		..	7		20.0		
Sidi-bel-Abbès	476	20.5	+12.8	9.4	-0.9	WSW	7	nuageux		25	6	3.0	20.0	297	orage-pluie-grêle-tempête hier et nuit
Saïda	867	23.7	+13.3	6.0	-3.2	W	4	beau		15	5	2.8		195	14-18-7h pluie
Mascara	590	19.4	+12.4	7.4	-2.6	W	6	nuageux		13	9	1.0	17.0	511	orage-pluie nuit
Relizane	73	21.0	+13.4	12.8	+0.5	W	3	couvert		18	9	6.0		261	pluie
Orleansville	112	17.2	+10.4	11.3	-0.9	W	2	couvert		17	10	36.2	47.9	272	pluie hier et nuit
Tell et Hautes Plaines															
Tiaret	1023														
Vialar	889	18.5	+9.5	6.3	-2.2	NW	6	pluie		12	4	8.0	19.5	280	14-17h et nuit pluie
Médéa	935	17.3	+11.3	3.9	-2.9	W	2	pluie		9	3	20.0	42.6		pluie
Aumale	905	18.9	+11.5	5.2	-5.4	NNW	6	pluie		13	2	9.2		319	pluie hier et nuit - 19-6h vent violent
Fort-National	942	14.2	+7.6	4.0	-4.0	W	6	couvert		9	3	3.0		463	pluie
Tizi-Ouzou	222	15.2	+9.3	10.0	-1.0	SW	8	couvert		17	9	13.0	76.0	591	(pluie du 16: 10.0) 14-18h et nuit pluie-tempête
Bordj-b.-Arréridj	915	12.5	+8.9	6.2	-3.6	W	3	nuageux		15	4				
Sétif	1079	13.2	+9.0	7.0	-1.8	NNW	3	nuageux		14	6	0.4			pluie hier
Batna	1044	13.2	+8.2	9.0	-3.8	W	4	beau		17	6				
Constantine	660	13.6	+6.8	8.1	-2.9	W	2	beau		19	7			361	
Guelma	268	12.9	+6.8	13.8	-1.6	NW	5	beau		24	8	gttes	1.0	298	soir gouttes
Tébessa	863													105	
Steppe et Alles Sahariennes															
Aïn-Sefra	1090	23.8	+13.8	7.0	-5.0	W	3	nuageux		..	6				tempête de sable hier
Mécheria	1167	23.2	+9.9	5.8	-1.8	NW	4	S. nuageux		15	4				tempête de sable hier
Géryville	1320	19.4	+11.2	3.1	-2.5	NW	6	nuageux		14	3		2.1	183	tempête de sable hier
Aflou	1426														
Djelfa	1160	17.5	+8.0	4.9	-4.9	N	7	S. nuageux		18	4		3.4		
[illegible] Ch	[illegible]	19.2	+9.6	10.0	-3.0	NNW	1	beau		24	9		2.0	35	7-20h tempête de sable
[illegible] Ouenif	[illegible]	05.7	+3.0	10.1	-5.0	N	7	nuageux		23	9			51	
Barika	484														
Colomb-Béchar	769	08.6	+3.5	12.0	-3.0	NNE	5	S. nuageux		25	11				Coups de vent ce matin
Laghouat	767	19.8	+1.8	11.0	-3.0	NNW	3	beau		..	9				
Biskra	125	15.7	+11.3	17.0	-3.0	NW	1	nuageux		26	14			93	
Touggourt	69	15.7	+12.5	15.8	-6.8	NW	4	couvert		29	13			6	7-22h vent de sable.
El-Oued	70	..	..	16.2	-7.0	NW	2	S. nuageux		29	14			12	
Sahara															
Tozeur	50	12.6	+8.5	16.0	-7.0	S	7	couvert		29	11				
Ghardaïa	526	..	..	14.1	-7.2	NW	6	beau		16	11			8	
Ouargla	157	17.3	+11.1	16.0	-5.0	NNW	3	clair		..	14			13	tempête de sable hier
El-Goléa	394?	15.5	..	16.0	..	NW	3	clair		..	14				tempête de sable hier
Béni-Abbès	497?	17.4	+9.2	15.0	-2.0	NE	3	clair		30	14				
Timimoun	294?	15.7	..	18.0	..	SW	4	clair		31	17				
Adrar	285?	15.3	+2.0	14.0	-5.0	NW	3	clair		34	14				
In-Salah	280?	10.3	..	19.0	..	calme		clair		..	17				
Fort-Flatters	368?	09.3	..	20.0	..	NE	1	clair		..	18				tempête de sable hier
Fort-Polignac	608?	15.5	..	25.0	..	calme		beau		..	20				
Djanet	1100?														
Tamanrasset	1350?	06.6	-0.1	25.0	-1.0	ENE	1	couvert		33	20			1	

Températures extrêmes

Stations	Max	Min
Paris	10	2
Nice		

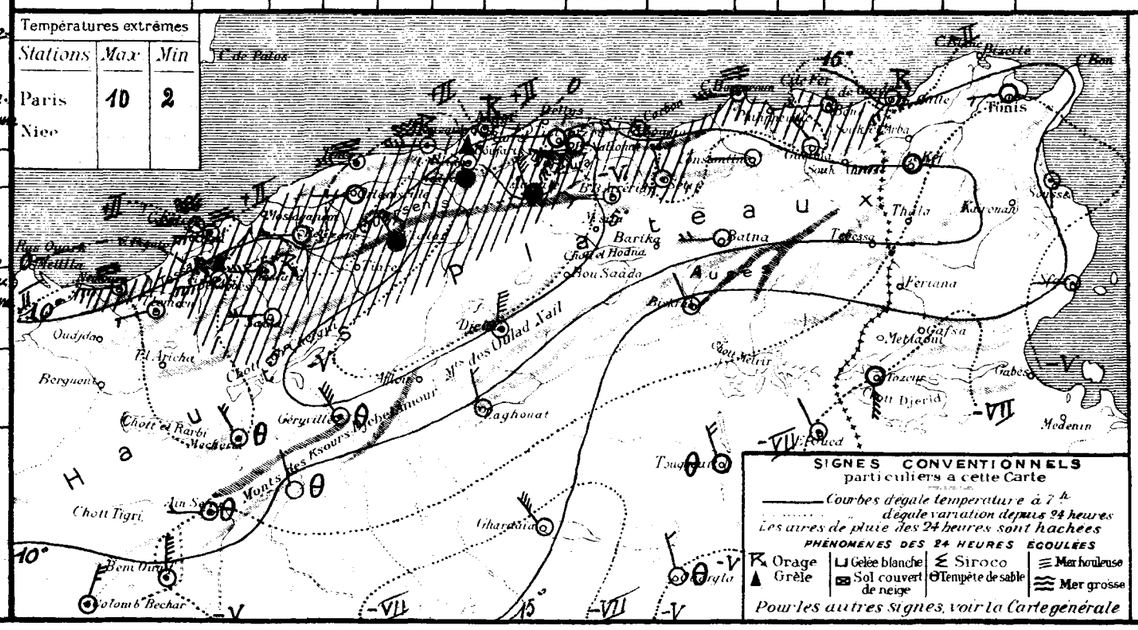

SONDAGES AÉROLOGIQUES

Altitude en Kms. compte à partir du niveau de la station	Alger Université, Altitude 59m: Début h, Direction	Vitesse en m/s	Début h, Direction	Vitesse en m/s	Tamanrasset, Alt. 1350m: Début h, Direction	Vitesse en m/s
05						
10						
15						
20						
25						
30						
35						
40						
45						
50						
55						
60						

UNIVERSITÉ D'ALGER
INSTITUT DE MÉTÉOROLOGIE
ET DE PHYSIQUE DU GLOBE

BULLETIN MÉTÉOROLOGIQUE DE L'ALGÉRIE

Jeudi 16 Avril — 61ème ANNÉE — N° 107 — 1936 — 7h

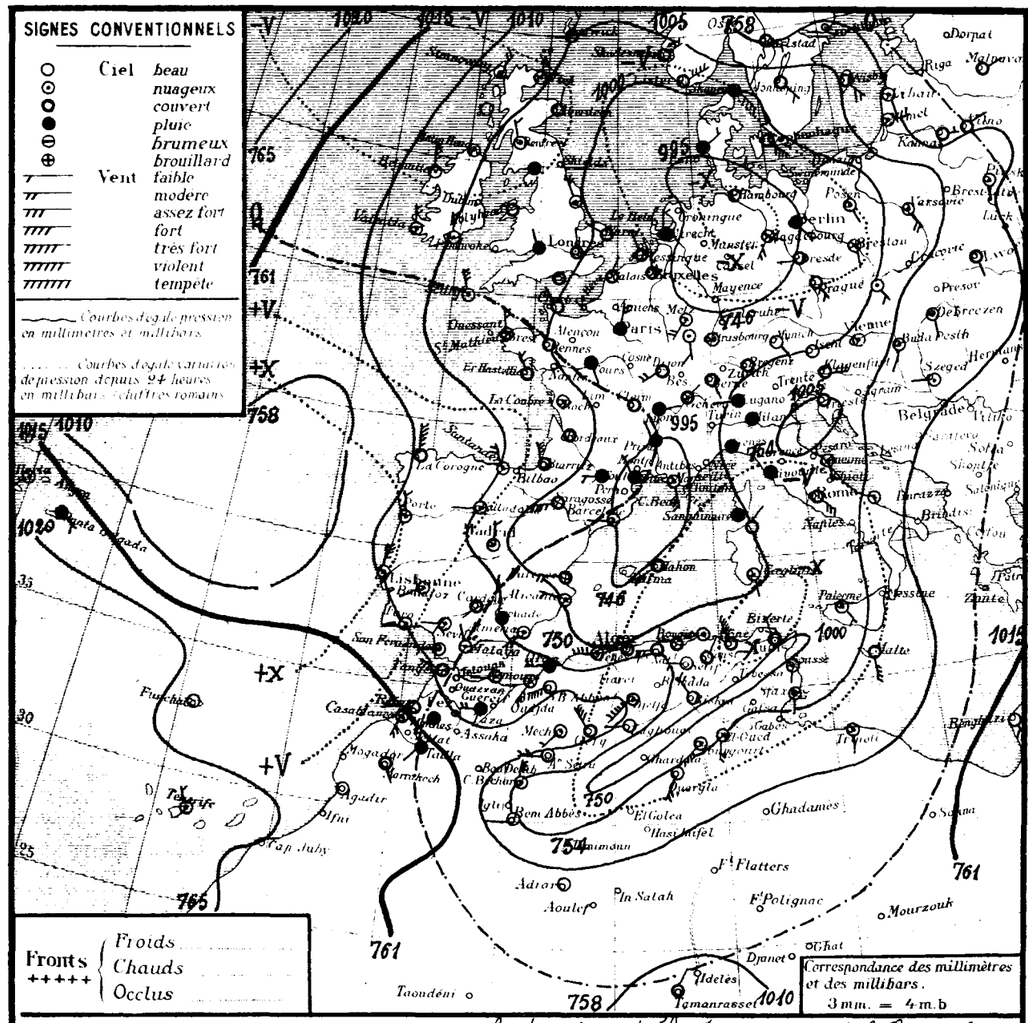

STATIONS	Altitude en mètres	Observation de 7 heures: Pression à 0° et au niveau de la mer — Observation	diff en 24h	Température de l'air — Observation	diff en 24h	Vents Direction et force de 0 à 9	État du Ciel	État de la Mer	Dans les 24 heures: Températures extrêmes — max	min	Pluie en mm — Hauteurs totalisées du mois en cours	Hauteurs totalisées du 1er Sept. au 29 Février	PHÉNOMÈNES
Littoral													
Nemours	83	06.4	-2.6	15.0	-1.5	SW 5	nuageux	houleuse	25	10	7.2	12.0	231	15-18h pluie
Cap Falcon	75	08.2	-3.4	11.4	-3.4	NW 7	pluie	B. houleuse	22	9	10.8	18.1	220	pluie nuit
Oran	11	07.7	-2.4	12.0	-3.3	W 4	pluie	agitée	25	..	9.0	11.4	362	pluie nuit
Mostaganem	113													
Cap Ténès	183	99.4	-6.8	11.8	-2.2	W 6	B. nuageux	houleuse	21	9	4.0		225	pluie - orage nuit
Cherchell	22	02.6	..	15.7	..	W 6	B. nuageux	houleuse	23	11	8.0		562	20h et nuit pluie
Blida	267	06.4	-3.6	9.6	-5.4	W 3	B. nuageux		22	9	11.6		658	pluie nuit
Bouzaréa	344	02.5	-5.7	8.0	-6.0	W 4	couvert		20	9	8.0	44.3		20h éclaircie - 0-6h pluie
Alger	59	03.2	-6.0	11.5	-5.1	WSW 4	couvert	houleuse	23	11	8.1	49.7	670	21-7h pluie - 21h20 et 5h15 coups de vent
Maison-Carrée	48	03.6	-5.4	13.2	-3.9	NW 6	B. nuageux		24	11	5.3			20h pluie - coups de vent nuit
Cap Carbon	225	03.6	-5.1	14.0	-2.0	W 4	couvert	houleuse	20	12	0.1	8.3	455	pluie nuit
Cap Bougaroni	195	04.2	-6.4	14.0	-4.6	WSW 6	B. nuageux	houleuse	25	13			668	
Philippeville	42													
Cap de Garde	161	01.9	-9.1	16.0	+1.0	NW 8	couvert	P. agitée	22	13		6.5	439	coups de vent ce matin
La Calle	10	03.7	-6.4	17.0	-0.5	NW 5	couvert	P. agitée	23	14			543	
Bizerte	9													
Tunis	36	99.7	-10.8	18.8	+2.8	NNW 3	couvert		29	12				sirocco hier
Sousse	2	01.1	-10.4	21.2	+4.3	S 2	nuageux	B. belle	24	16				
Sfax	8	01.6	-12.5	19.4	+0.8	S 1	nuageux	calme	22	17				
Tell et Hautes Plaines													
Tlemcen	806	05.0	..	8.7	-2.7	WSW 6	nuageux		22	8	6.0	20.0		20h pluie
Sidi-bel-Abbès	476	07.7	-2.4	10.3	-1.2	WSW 7	beau		24	6	3.0	17.0	297	pluie nuit
Saïda	867	10.4	-3.8	9.2	-0.4	W 3	B. nuageux		22	8	3.0		195	18-7h pluie
Mascara	590	07.0	-3.6	10.0	0.0	W 2	beau		23	8	5.0	16.0	511	pluie nuit
Relizane	73												281	
Orléansville	112	06.8	-2.8	12.2	+0.7	W 2	couvert		24	11	4.5	11.7	272	pluie nuit
Tiaret	1023													
Vialar	889	08.9	-4.3	8.5	0.0	NW 5	couvert		20	7	4.5	11.5	280	pluie nuit
Médéa	935	06.0	-2.2	6.8	-4.7	W 3	couvert		18	7	8.0	22.6		pluie
Aumale	905	07.4	-4.2	10.6	-3.4	NNW 5	couvert		20	7	3.0		319	pluie hier et nuit
Fort-National	942	04.6	-5.7	8.0	-2.6	W 5	couvert		19	6	5.6		463	pluie
Tizi-Ouzou	222												591	
Bordj-b.-Arréridj	915	03.5	-4.9	9.8	-3.1	W 3	couvert		21	8				
Sétif	1079	04.2	-4.3	8.8	-5.4	W 3	nuageux		21	6	0.5			pluie ce matin
Batna	1044	05.0	-4.6	12.8	-0.9	W 4	nuageux		22	11				
Constantine	660	06.8	-5.7	11.0	-0.2	NNE 1	couvert		21	10			361	
Guelma	268	08.1	-6.9	15.4	+3.0	N 3	couvert		26	8		1.0	298	
Tébessa	863												105	
Aïn-Sefra	1090	10.0	-0.9	12.0	+5.0	W 4	beau		..	9				coups de vent ce matin
Mécheria	1167	13.3	-0.5	7.5	-2.7	SW 3	nuageux		24	7				
Géryville	1320	08.2	..	7.6	-4.1	NW 5	couvert		21	6	0.1	2.1	183	6h pluie
Steppe et Hauts Sahariens													
Aflou	1426													
Djelfa	1160	09.5	-1.4	9.8	-4.4	SW 7	nuageux		29	6		8.4		
[illegible]	[illegible]	09.6	-2.6	13.0	-1.0	N 2	beau		25	13		2.0	35	12-20h tempête de sable.
[illegible]	[illegible]	02.7	-0.8	15.1	+0.5	NW 5	clair		26	14			51	
Barika	484	..	..	14.1	-0.1	NW 3	nuageux		26	13				
Colomb-Béchar	769	03.1	-1.9	15.0	0.0	N 5	nuageux		26	13				tempête de sable hier - coups de vent ce matin
Laghouat	767	..	..	14.0	0.0	W 2	beau		..	11				
Biskra	125	04.4	-4.8	20.0	-1.0	NW 4	beau		29	16			93	
Touggourt	69	03.2	-6.1	22.6	+2.8	SW 6	B. nuageux		28	20			6	13-17h et depuis 5h vent de sable
El-Oued	70	..	..	23.2	+2.8	S 4	nuageux		33	21			12	
Sahara													
Tozeur	50	06.0	-4.1	23.0	+5.0	SW 5	clair		34	16				
Ghardaïa	526	..	..	21.3	+0.1	SW 5	beau		30	20			8	
Ouargla	157	06.2	-3.9	21.0	+1.0	SSW 4	clair		..	19			13	tempête de sable hier - coups de vent ce matin
El-Goléa	394?													
Béni-Abbès	497?	08.2	-2.7	17.0	-1.0	W 2	clair		20	16				tempête de sable hier.
Timimoun	294?													
Adrar	285?	13.3	-3.0	19.0	+3.0	calme	clair		33	17				
In-Salah	280?													
Fort-Flatters	368?													
Fort-Polignac	608?													
Djanet	1100?													
Tamanrasset	1350?	08.7	-0.7	26.0	+1.0	NE 1	couvert		35	18			1	

Situation générale et situation en Algérie. La pression est élevée au Nord de l'Europe (Inga 1023 mm/b = 767 mm/m). Une aire dépressionnaire persiste sur l'Europe avec des minima au Nord-Ouest de l'Allemagne (Brême 993 mm/b = 745 mm/m), en Méditerranée occidentale (Sète 991 mm/b = 743 mm/m). La pression est également basse en Algérie et en Tunisie (Tunis 1000 mm/b = 750 mm/m).

En Algérie, le ciel est très nuageux ou couvert sauf quelques éclaircies à l'Ouest. Les vents soufflent par rafales du secteur Ouest. Il a plu hier et cette nuit sur l'Ouest du littoral et du Tell de Nemours à Bougie, et sur les Hauts Plateaux de Saïda à Sétif. La température est presque partout en baisse.

La mer est houleuse de Nemours au Cap Bougaroni, peu agitée ailleurs.

Probabilité (valable du 16 à 18h au 17 même heure). Baisse barométrique de la Baltique à l'Italie et à la Tunisie. Hausse: Europe occidentale, Algérie, Maroc.

En Algérie, à l'Ouest: ciel nuageux s'éclaircissant après quelques averses. Vents du secteur Ouest très forts à assez forts. Température en baisse. A l'Est: ciel très nuageux ou couvert avec averses. Vents du secteur Ouest très forts. Température en baisse.

	ORAN	ALGER	CONSTANTINE
Littoral et Tell	Ciel nuageux s'éclaircissant après quelques averses. Vents du secteur Ouest très forts à assez forts.		Très nuageux ou couvert avec averses. Vents du secteur Ouest très forts.
Hts Plateaux	Température en baisse.		Température en baisse.
Sahara Septentrional	Beau ou peu nuageux. Vents de Nord-Ouest à Nord faibles ou modérés		Très nuageux s'éclaircissant. Vents de Sud-Ouest à Nord-Ouest assez forts à modérés.

Vents (Bassin Occidental de la Méditerranée)

Golfe du Lion : Sud-Ouest à Nord-Ouest très forts.
Baléares : Secteur Ouest très forts
Bizerte : Secteur Ouest très forts.

Vents (en altitude)

Ouest Algérie : Ouest à Nord-Ouest ..... 12 à 15m.
" Sahara : Nord-Ouest ..... 12 à 15m.
Est Algérie : Nord-Ouest ..... 15 à 18m.
" Sahara : Ouest à Nord-Ouest ..... 12 à 15m

Prévisions transmises par l'Observatoire de Tamanrasset

Tidikelt : Nuageux avec éclaircies. Vents d'Ouest à Nord assez forts.
Azgers, Hoggar : Orageux puis éclaircies. Coups de vent de Sud-Ouest à Nord-Ouest.

Températures extrêmes

Stations	Max	Min
Paris	10	5
Nice		

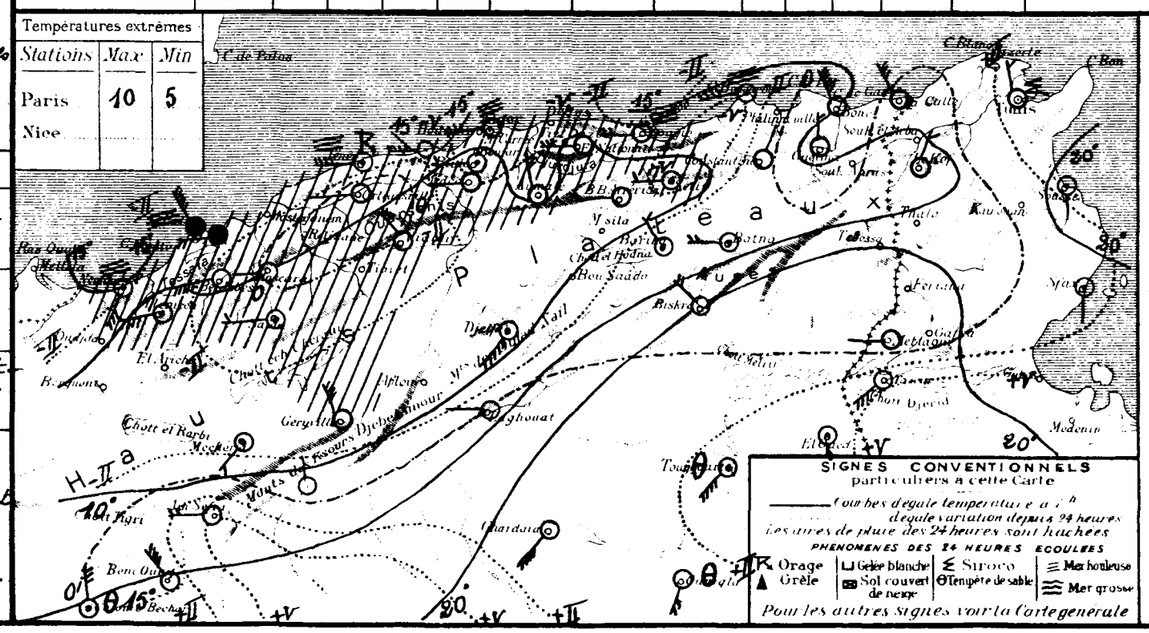

SONDAGES AÉROLOGIQUES

Altitude en Kms. compte à partir du niveau de la station	Alger Université Altitude 59m — Départ h — Direction	Vitesse en m/s	Départ h — Direction	Vitesse en m/s	Tamanrasset Alt. 1350m — Départ 08 — Direction	Vitesse en m/s	Départ 18 — Direction	Vitesse en m/s
0.5					WSW	5		
1.0					WSW	7		
1.5					W	11		
2.0					SSW	15		
2.5					SSW	15		
3.0					SSW	15		
3.5					SSW	15		
4.0					SW	16		
4.5								
5.0								
5.5								
6.0								

UNIVERSITÉ d'ALGER
INSTITUT DE MÉTÉOROLOGIE
ET DE PHYSIQUE DU GLOBE

BULLETIN MÉTÉOROLOGIQUE DE L'ALGÉRIE

61ème ANNÉE — N° 109
Samedi 18 Avril 1936 — 7h

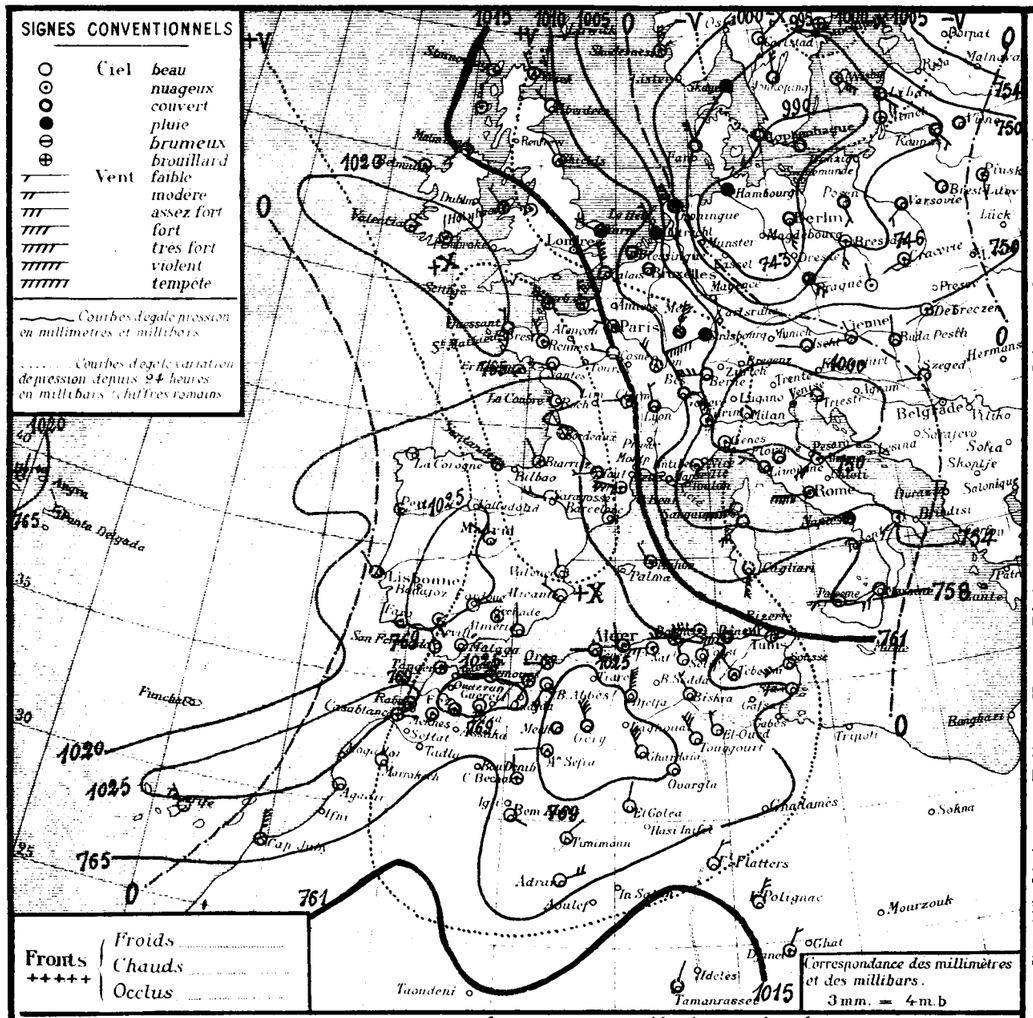

STATIONS	Altitude en mètres	Observation de 7 heures: Pression à 0° et au niveau de la mer — Observation	diff en 24 h	Température de l'air — Observation	diff en 24 h	Vents Direction et force de 0 à 9	Etat du Ciel	Etat de la Mer	Dans les 24 heures: Températures extrêmes — max	min	Pluie en millim	Pluie en m/m: Hauteurs totalisées du mois en cours	Hauteurs totalisées du 1er Sept. au 31 Mars	PHÉNOMÈNES
Littoral														
Nemours	83	24.4	+3.5	11.2	-1.8	SW 2	nuageux	houleuse	15	10		25.0	342	
Cap Falcon	75	24.2	+5.4	13.0	-0.8	SW 3	3 nuageux	houleuse	16	12		14.1	273	
Oran	11	25.0	+4.8	14.8	+0.3	W 3	clair	agitée	18	14		15.4	415	
Mostaganem	113													
Cap Ténès	183	21.2	+7.9	13.0	+0.4	W 2	beau	houleuse	15	13			243	
Cherchell	22	21.6	+15.6	15.8	+1.3	W 3	beau	2 houleuse	16	13			647	
Blida	267	23.0	+7.7	10.2	+2.0	W 1	3 nuageux		13	7	5.6	65.5		19h Pluie
Bouzaréa	344	20.0	+7.4	12.6	+0.7	NW 3	clair		13	9		50.6		9h05 - 13h05 Pluie
Alger	59	20.6	+7.2	14.9	+0.9	NW 2	nuageux	agitée	16	11	0.0	56.5	813	14h grêle - Pluie
Maison-Carrée	48	20.9	+8.0	16.1	+5.3	WNW 4	nuageux		18	9				
Cap Carbon	225	19.7	+8.5	13.0	+1.0	W 4	nuageux	houleuse	14	9	1.3	9.9	500	Pluie hier et nuit
Cap Bougaroni	195	19.4	+8.6	14.0	+1.2	W 6	nuageux	2 houleuse	..	8			891	Orage nuit
Philippeville	42	22.1	..	13.0	..	NE 3	couvert	houleuse	16	8	8.0			Pluie
Cap de Garde	161	16.7	+6.2	12.0	0.0	WNW 7	couvert	Grosse	..	9	1.0		516	Pluie nuit - Coups de vent ce matin
La Calle	10	18.1	+6.4	12.1	-3.9	NW 6	pluie	2 houleuse	22	8	3.0	10.5	618	14h grêle - Pluie nuit
Bizerte	9													
Tunis	36	15.3	+5.4	11.2	-2.8	WNW 6	bleu		20	8	0.2			7 - 8h Pluie
Sousse	2	17.4	+5.6	14.5	-0.9	WSW 4	beau	Peu agitée	17	12				
Sfax	8	22.8	+5.4	13.9	-2.0	W 3	beau	belle	28	10				
Tell et Hautes Plaines														
Tlemcen	806	23.0	+4.6	8.5	+1.5	SW 1	beau		12	6		20.0	389	
Sidi-bel-Abbès	476	25.4	+4.9	7.1	-2.3	SSW	nuageux		14	13		20.0	330	tempête hier
Saïda	867	28.4	+4.7	6.4	+0.4	SW 1	clair		14	5			236	
Mascara	590	25.4	+6.0	7.2	-0.3	NW 1	nuageux		14	6		17.0	588	
Relizane	73	28.6	+5.6	11.1	+1.7	SW 1	beau		17	8			333	
Orléansville	112	23.6	+6.4	10.7	-0.6	W 3	clair		17	8		47.9	346	
Tiaret	1023													
Vialar	889	24.1	+5.1	7.0	+0.7	NW 4	nuageux		10	6		19.5	359	
Médéa	935	23.4	+8.1	5.9	+2.0	calme	3 nuageux		9	4		42.6		
Aumale	905	24.0	+5.1	7.5	+2.4	NNW 6	couvert		10	4	3.5		403	Pluie hier et nuit - neige sur montagne hier
Fort-National	942	22.5	+8.4	5.0	+1.0	W 5	3 nuageux		6	2	6.0		548	Pluie
Tizi-Ouzou	222	22.5	+7.3	11.0	+1.0	WNW 2	nuageux		17	7	6.0	81.0	691	9 - 14h Pluie
Bordj-b.-Arréridj	915	19.5	+7.1	6.5	+0.4	calme	3 nuageux		11	3	1.0	-		Pluie
Sétif	1079	19.7	+6.5	6.2	-0.8	NNW 3	3 nuageux		11	..	gtte			gouttes nuit - neige sur les hauteurs
Batna	1044	20.2	+7.0	8.8	-0.2	WNW 3	beau		14	1				
Constantine	660	21.4	+7.8	6.9	-1.2	NNE 3	clair		13	4	2.5		407	Pluie nuit
Guelma	268	20.9	+8.0	11.4	-2.4	NW 5	nuageux		19	6	gtte	1.0	351	7h gouttes
Tébessa	863	19.0	..	10.0	..	NW 4	nuageux		18	5			116	
Aïn-Sefra	1090	..	..	13.0	+6.0	W 2	3 nuageux		..	10				
Mécheria	1167	28.3	+5.1	5.7	-0.1	calme	couvert		14	3			143	
Géryville	1320	24.5	+5.1	4.8	-0.3	NNW 6	couvert		12	0		2.1	208	
Steppe et Atlas Saharien														
Aflou	1426													
Djelfa	1160	25.0	+7.6	4.9	0.0	N 8	beau		21	..		8.4		
[illegible]	964	24.5	+6.3	9.0	-1.0	N 3	beau		17	7		2.0	38	
[illegible]	683	19.7	+14.0	10.5	+0.4	NE 1	beau		20	8			54	
Sahara														
Barika	484	..	..	8.9	-1.4	NW 3	nuageux		22	5				
Colomb-Béchar	769	21.7	+13.1	10.0	-2.0	N 2	3 nuageux		21	9				coups de vent hier
Laghouat	767												134	
Biskra	125	22.4	+5.7	15.0	-2.0	NW 3	beau		21	10				
Touggourt	69	22.1	+6.4	12.0	-3.8	NW 5	clair		24	9			6	
El-Oued	70			12.8	-3.4	NNW 3	beau		24	10			13	
Tozeur	50	19.7	+7.1	10.5	-5.5	W 7	clair		23	5				
Ghardaïa	526	..	..	11.6	-2.5	NW 5	beau		24	10			8	
Ouargla	157	24.7	+7.4	12.0	-4.0	calme	clair		..	10			13	tempête de sable hier
El-Goléa	394?	22.3	+6.8	14.0	-2.0	NNE 2	clair		..	10				
Béni-Abbès	497?	22.9	+5.5	13.0	-2.0	ESE 2	clair		25	11				coups de vent hier
Timimoun	294?	22.7	+7.0	14.0	-4.0	NE 2	clair		26	11				
Adrar	285?	22.7	+7.4	14.0	0.0	ENE 4	clair		30	12				tempête de sable hier
In-Salah	280?													
Fort-Flatters	368?	26.1	+6.8	18.0	-2.0	NE 3	clair		..	14				
Fort-Polignac	608?	..	..	19.0	-6.0	NE 4	clair		..	16				
Djanet	1100?	15.7	..	25.0	..	NE 3	nuageux		..	23				
Tamanrasset	1350?	07.9	+1.3	24.0	-1.0	NNE 1	couvert		34	16			1	

Situation générale et situation en Algérie. La pression est élevée de l'Islande (1027 m/b = 770 m/m) à la Péninsule ibérique (Madrid 1026 m/b = 770 m/m) et à l'Afrique du Nord (Saïda 1025 m/b = 771 m/m). L'aire dépressionnaire de l'Europe centrale (Berlin 989 m/b = 742 m/m; Zagreb 998 m/b = 749 m/m), se comble par le Sud.

En Algérie le ciel est nuageux avec de belles éclaircies à l'Ouest, très nuageux ou couvert avec averses à l'Est. Les vents soufflent d'Ouest à Nord-Ouest et sont encore forts à l'Est. Il a plu hier et cette nuit sur le littoral depuis Cherchell et sur les Hauts-Plateaux depuis Aumale jusqu'à la Tunisie. La température est généralement en hausse à l'Ouest et en baisse à l'Est. La mer est houleuse de très agitée sur toute la côte.

Probabilité (valable du 18 à 18h au 19 même heure). La pression baissera au Nord-Est et au Sud-Ouest de l'Europe, ainsi que sur le Maroc. Elle haussera de la mer du Nord à la Tunisie. En Algérie, le ciel sera beau, avec nuages élevés à l'Ouest et quelques nuages bas à l'Est. Les vents seront variables et faibles à l'Ouest, assez forts à modérés du secteur Ouest à l'Est. La température sera en hausse.

	ORAN	ALGER	CONSTANTINE
Littoral et Tell	Beau ou peu nuageux. Vents variables faibles		Beau ou peu nuageux. Vents du secteur Ouest assez forts à modérés. Température en hausse.
Hts Plateaux	Température en hausse.		
Sahara Septentrional	Beau temps. Vents du secteur Nord faibles ou modérés.		Beau temps. Vents du secteur Nord faibles ou modérés.

Vents (Bassin Occidental de la Méditerranée)

Golfe du Lion	Nord-Ouest assez forts à modérés.
Baléares	Secteur Ouest assez fort à modéré.
Bizerte	Nord-Ouest à Ouest assez forts à modérés

Vents (en altitude)

Ouest Algérie	Secteur Ouest	8 à 10m.
" Sahara	Secteur Nord	10 à 12m.
Est Algérie	Secteur Ouest	10 à 12m.
" Sahara	Secteur Nord	10 à 12m

Prévisions transmises par l'Observatoire de Tamanrasset

Tidikelt	Beau. Vents du secteur Est assez forts.
Azgers, Hoggar	Nuageux. Vents de Nord à Est modérés

Températures extrêmes

Stations	Max.	Min
Paris	10	2
Nice		

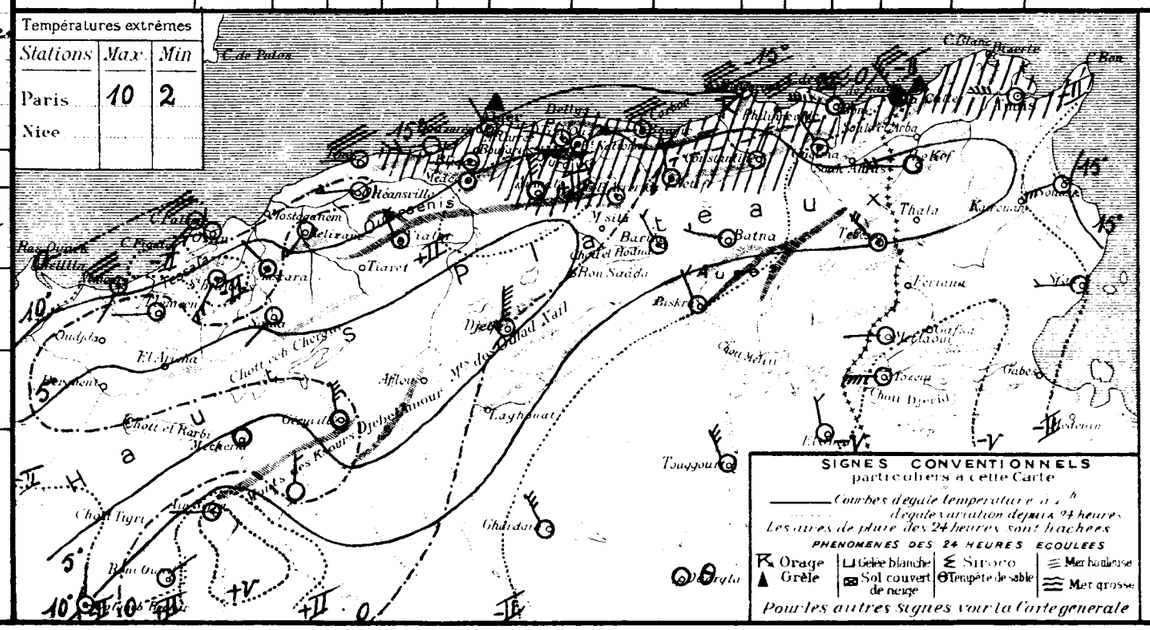

SONDAGES AÉROLOGIQUES

Altitude en Kms. compter à partir du niveau de la station	Alger Université Altitude 59m — Début 09h15 — Direction	Vitesse en m/s	Début h — Direction	Vitesse en m/s	Tamanrasset Alt 1350m — Début h — Direction	Vitesse en m/s
0.5	..	..				
1.0	WNW	12				
1.5	WNW	15				
2.0						
2.5						
3.0						
3.5						
4.0						
4.5						
5.0						
5.5						
6.0						

UNIVERSITÉ D'ALGER
INSTITUT DE MÉTÉOROLOGIE
ET DE PHYSIQUE DU GLOBE

BULLETIN MÉTÉOROLOGIQUE DE L'ALGÉRIE

61ème ANNÉE. N° 110
Dimanche 19 avril 1936 7h

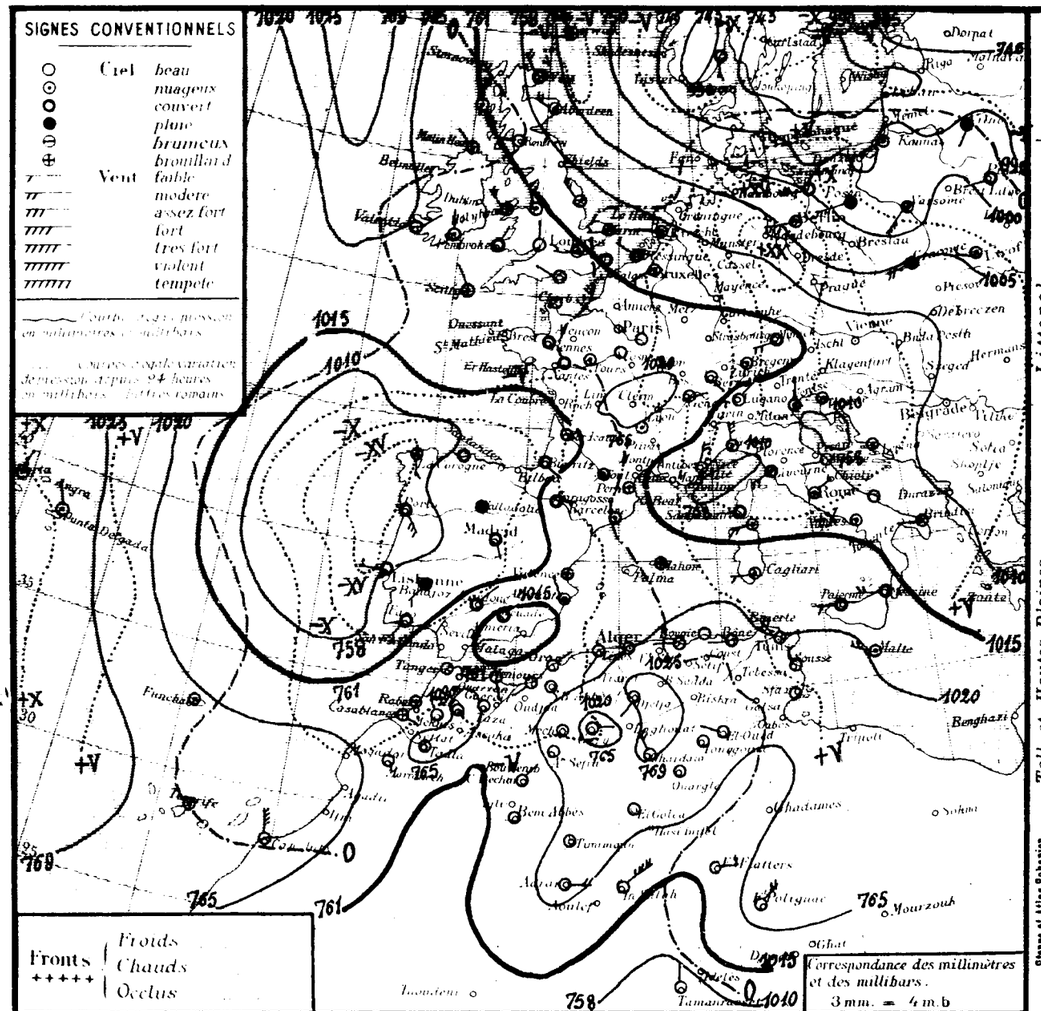

Situation générale et situation en Algérie. La pression est élevée des Açores (Horta 1030mb 773mm) au Sud du Maroc et sur l'Est de l'Afrique du Nord (Djelfa 1025mb 769mm). Vaste aire dépressionnaire s'étend du Nord et du Nord-Est de l'Europe à l'Italie et aux Balkans (minima : Suède 990mb 743mm, Pétersbourg 1011mb 758mm, Ancône 1010mb 757mm 5). Vaste dépression, centrée au large du Portugal (Porto 1007mb 755mm) intéresse le Nord et l'Ouest de la Péninsule Ibérique.

En Algérie, le ciel est beau ; les vents, faibles, soufflent de Sud à Ouest. Il a plu hier sur l'Est du littoral constantinois. La température est en hausse. La mer est houleuse à cap Bougaroni et de cap de Garde à la Tunisie, elle est agitée à Tenès et à cap Carbon, belle ou peu agitée sur le reste de la côte.

Probabilité (valable du 19 à 18h au 20 même heure). Baisse barométrique : Est Péninsule Ibérique, Sud France, Méditerranée occidentale, Afrique du Nord. Hausse : Iles Britanniques, Nord et Ouest France, Europe centrale.

En Algérie : ciel d'abord beau, devenant de plus en plus nuageux ensuite - orageux dans l'Ouest. Vents d'Ouest à Sud faibles à assez forts ou forts (coups de vent). Température en hausse.

	ORAN	ALGER	CONSTANTINE
Littoral et Tell	Beau puis de plus en plus nuageux - orageux. Vents d'Ouest à Sud, faibles à assez forts (coups de vent). Température en hausse.	Beau puis de plus en plus nuageux. Vents d'Ouest à Sud faibles à assez forts ou forts (coups de vent). Température en hausse.	Beau à nuageux ou très nuageux. Vents d'Ouest à Sud faibles à modérés ou assez forts. Température en hausse.
Hts Plateaux	Beau à très nuageux. Vents de Sud-Ouest à Nord-Ouest, faibles à forts (Vents de sable).	Beau temps. Vents de Sud, faibles à assez forts (Vents de sable).	Beau à nuageux. Vents d'Est à Sud, faibles à assez forts (Vents de sable).
Sahara Septentrional			

Vents (Bassin Occidental de la Méditerranée)

Golfe du Lion : Ouest à Nord-Ouest, faible à fort.
Baléares : Sud-Ouest à Ouest, faible à fort.
Bizerte : Ouest modéré à Sud faible.

Vents (en altitude)

Ouest Algérie :
" Sahara :
Est Algérie :
" Sahara :

Prévisions transmises par l'Observatoire de Tamanrasset

Tidikelt :
Azgers :
Hoggar :

STATIONS	Altitude en mètres	Observation de 7 heures : Pression à 0° et au niveau de la mer — Observation	diff en 24h	Température de l'air — Observation	diff en 24h	Vents Direction et force de 0 à 9	État du Ciel	État de la Mer	Dans les 24 heures : Températures extrêmes — max	min	Pluie en millim.	Pluie en m/m : Hauteurs totalisées du mois en cours	Hauteurs totalisées du 1er Sept. au 31 Mars	PHÉNOMÈNES
Littoral														
Nemours	83	18.5	-5.9	13.8	+2.6	SW 2	beau	belle	19	10		250	342	
Cap Falcon	75	18.5	-5.7	14.2	+1.2	Calme	clair	belle	17	10		141	273	
Oran	11	19.0	-6.0	14.6	-0.2	NE 2	clair	belle	20	14		15.4	415	
Mostaganem	113													
Cap Tenès	183	16.9	-4.3	13.6	+0.6	SW 2	clair	agitée	19	11			243	
Cherchell	22	17.4	-4.2	16.3	+0.5	calme	beau	belle	20	10			647	
Blida	267	21.7	-1.3	10.0	-0.2	calme	nuageux		15	8		65.6		
Bouzaréa	344	15.2	-1.8	14.7	+2.1	SW 1	clair		15	10		50.6		
Alger	59	18.8	-1.8	14.1	-0.8	WSW 1	clair	P agitée	17	11		56.5	813	
Maison-Carrée	48	18.5	-2.3	14.5	-1.6	SW 2	clair		19	6				
Cap Carbon	225	20.6	+0.9	14.0	+1.0	W 2	clair	agitée	14	11		9.9	500	
Cap Bougaroni	195	21.0	+1.6	15.0	+1.0	calme	clair	houleuse	15	9			891	
Philippeville	42													
Cap de Garde	161	21.0	+4.3	13.0	+1.0	W 1	nuageux	houleuse	15	10	0.0		516	Pluie - éclairs de vent hier
La Calle	10	20.5	+4.4	14.0	+1.9	NW 5	clair	houleuse	16	9	7.0	17.5	618	8 - 10h pluie
Bizerte	9													
Tunis	36	20.9	+5.6	11.6	+0.4	NW 4	beau		17	7	0.3			pluie - tempête hier
Sousse	2	22.6	+5.2	15.0	+0.1	NW 1	beau	belle	17	9				
Sfax	8	24.2	+4.4	12.6	-0.8	calme	clair	calme	25	11				
Tell et Hautes Plaines														
Tlemcen	806	15.6	-7.4	15.0	+6.5	SSW 3	clair		15	10		20.0	389	
Sidi-bel-Abbès	476	19.3	-6.1	8.4	+1.3	calme	clair		18	1		20.0	330	
Saïda	867	21.8	-6.6	10.6	+4.2	S 2	clair		17	6			236	
Mascara	590	19.6	-5.8	8.4	+1.2	calme	clair		17	7		17.0	588	
Relizane	73	21.6	-5.0	8.6	-2.5	W 1	clair		20	5			333	
Orléansville	112	18.9	-4.7	8.0	-2.7	calme	clair		19	7		47.9	346	
Tiaret	1023													
Vialar	889	24.6	+0.5	2.0	-5.0	N 3	beau		13	0		19.5	359	
Médéa	935	23.0	-0.4	8.3	+2.4	calme	clair		12	4		42.6		
Aumale	905	22.0	-2.0	12.4	+4.8	NW 4	nuageux		12	2			403	
Fort-National	942												548	
Tizi-Ouzou	222	21.9	-0.6	8.6	-2.4	SE 3	clair		16	4		81.0	691	
Bordj-b.-Arréridj	915													
Sétif	1079													
Batna	1044	21.0	-0.8	10.0	+1.2	NW 1	clair		15	3				
Constantine	660												407	
Guelma	268	24.4	+3.5	9.5	-1.9	E 1	beau		18	6			351	
Tébessa	863												116	
Aïn-Sefra	1090													
Steppe et Atlas Sahariens														
Mécheria	1167	21.5	-6.8	11.0	+5.3	calme	clair		18	4			143	
Géryville	1320	18.1	-6.4	11.9	+7.1	E 1	clair		15	2			209	
Aflou	1426													
Djelfa	1160	25.3	+0.3	5.2	+0.3	SW 1	clair		31	3		8.4		
[illegible]	[illegible]	22.4	-2.1	12.0	+3.0	E 1	clair		20	5			38	
[illegible]	[illegible]	19.5	-0.2	11.8	+1.3	NE 1	clair		23	8			54	
Barika	484			11.0	+2.5	NE 1	clair		18	5				
Colomb-Béchar	769	17.7	-4.0	10.0	0.0	NE 2	clair		22	8				
Laghouat	767												134	
Biskra	125													
Touggourt	69	21.8	-0.3	12.4	+0.4	calme	clair		23	9			6	
Sahara														
El-Oued	70			13.0	+0.2	WNW 2	beau		22	10			13	
Tozeur	50	22.4	+2.7	14.5	+4.0	E 4	clair		22	8				
Ghardaïa	526			18.7	+7.1	NW 4	clair		43	16			8	
Ouargla	157	23.2	-0.9	11.0	-1.0	calme	clair		..	9			13	
El-Goléa	394?	20.9	-1.4	10.0	-4.0	calme	clair			7				
Béni-Abbès	497?	18.9	-4.0	14.0	+1.0	calme	clair		26	12				
Timimoun	294?	20.3	-2.4	15.0	+1.0	calme	clair		26	12				
Adrar	285?	21.3	-1.4	12.0	-2.0	E 4	clair		29	10				
In-Salah	280?	16.1		13.0	..	NE 7	clair		..	15				tempête de sable ce matin
Fort-Flatters	368?	18.7	+2.6	14.0	-4.0	E 3	clair		..	12				
Fort-Polignac	608?	23.3	..	20.0	+1.0	NE 4	clair		..	16				
Djanet	1100?													
Tamanrasset	1350?	07	-1	24.0	-1.0	N 1	clair		35	16			1	

Températures extrêmes

Stations	Max	Min
Paris	11	1
Nice		

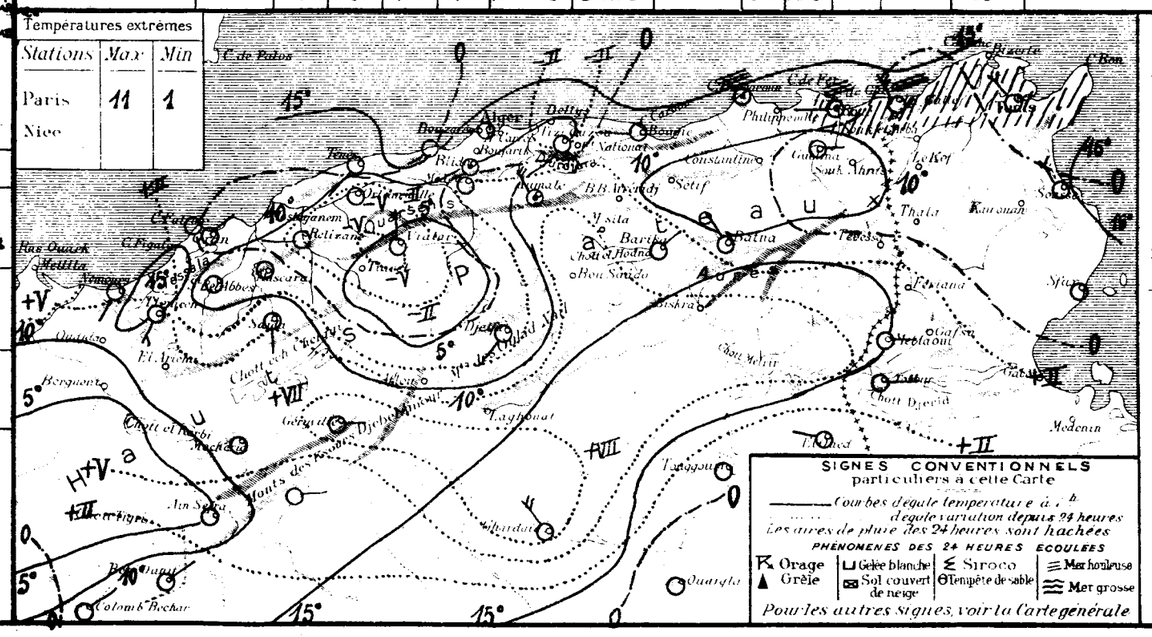

SONDAGES AÉROLOGIQUES

Altitude en Kms. comptée à partir du niveau de la Station	Alger Université Altitude 59m — Départ 7h — Direction	Vitesse en m/s	Départ 19h — Direction	Vitesse en m/s	Tamanrasset Alt. 1350m — Départ 7h — Direction	Vitesse en m/s
0.5						
1.0						
1.5						
2.0						
2.5						
3.0						
3.5						
4.0						
4.5						
5.0						
5.5						
6.0						

UNIVERSITÉ D'ALGER
INSTITUT DE MÉTÉOROLOGIE
ET DE PHYSIQUE DU GLOBE

BULLETIN MÉTÉOROLOGIQUE DE L'ALGÉRIE

Lundi 20 Avril 1936 — 61ème Année — N° 111 — 7h

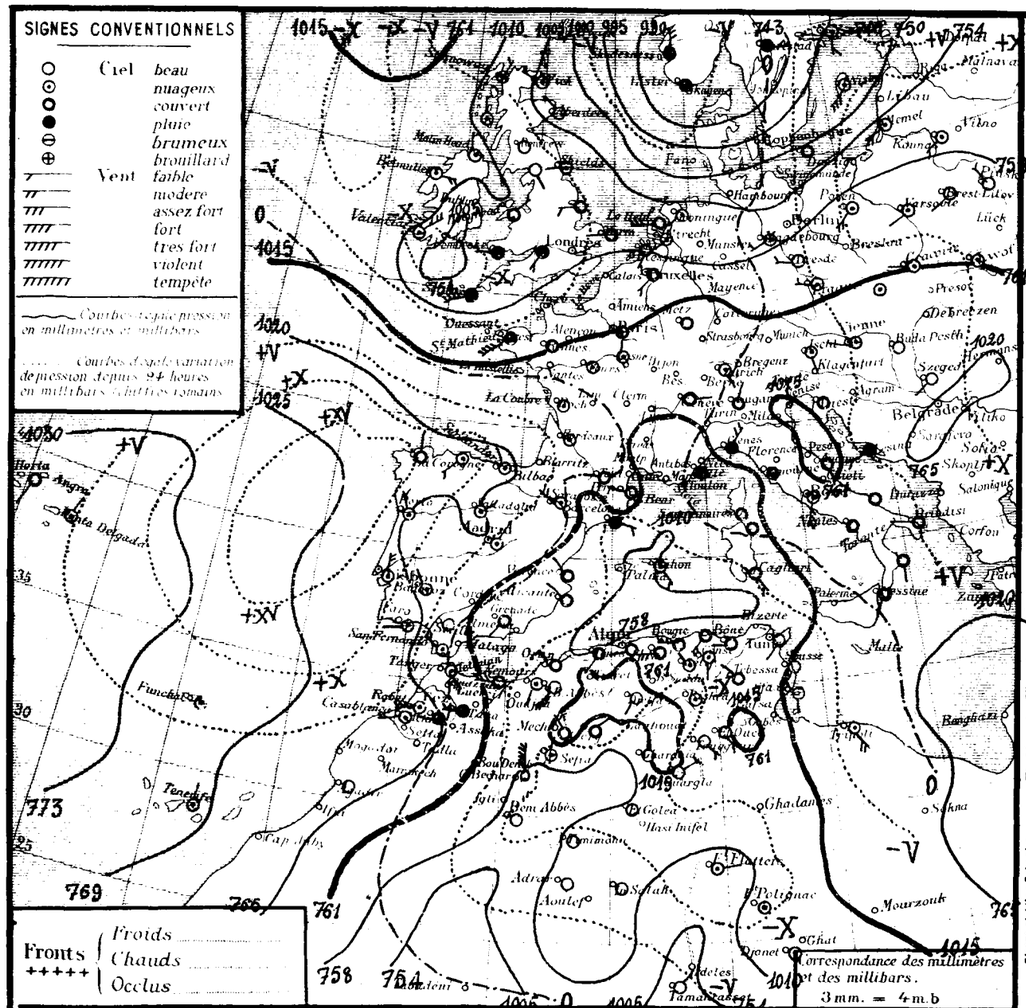

STATIONS	Altitude en mètres	Observation de 7 heures: Pression à 0° et au niveau de la mer — Observation	diff. en 24 h.	Température de l'air — Observation	diff. en 24 h.	Vents Direction et force de 0 à 9		Etat du Ciel	Etat de la Mer	Dans les 24 heures: Températures extrêmes — max	min	Pluie en millim.	Pluie en m/m: Hauteurs totalisées du mois en cours	Hauteurs totalisées depuis le 1er Sept. jusqu'au 31 Mars	PHÉNOMÈNES
Littoral															
Nemours	83	13.3	- 5.2	15.0	+ 1.2	SW	2	nuag.	belle	21	11		25.0	343	
Cap Falcon	75	14.1	- 4.4	13.8	- 0.4	E	1	couvert	P. agitée	23	13		14.1	273	
Oran	11	14.4	- 4.6	14.2	- 0.4	NE	2	couvert	belle	21	11		15.4	415	
Mostaganem	113														
Cap Ténès	183	10.1	- 6.8	13.2	- 0.4	SW	4	couvert	agitée	24	13			243	
Cherchell	22	14.4	- 6.0	17.7	+ 1.4	W	3	couvert	P. agitée	22	15			647	
Blida	267	14.6	- 7.1	14.0	+ 4.0	W	2	T. nuag.		20	11	1.0	66.5		Pluie nuit
Bouzaréa	344	14.7	- 6.5	13.9	- 0.8	WSW	2	beau		18	13		50.6		
Alger	59	12.0	- 6.8	16.5	+ 2.4	WSW	1	couvert	T. belle	20	14	gttes	56.5	813	22h gouttes de boue
Maison-Carrée	48	12.5	- 6.1	17.3	+ 2.8	SSW	3	nuageux		22	12	gttes			22h gouttes
Cap Carbon	225	11.7	- 8.9	17.0	+ 3.0	W	5	couvert	agitée	18	14		7.9	500	
Cap Bougaroni	195	12.7	- 8.3	18.8	+ 5.3	SW	4	couvert	agitée	19	14			891	
Philippeville	42	12.6	"	15.7	"	S	2	T. nuag.	belle	20	11				
Cap de Garde	161	12.2	- 8.8	18.0	+ 5.0	W	1	couvert	agitée	20	12			516	
La Calle	10	11.6	- 8.9	17.6	+ 3.6	SW	4	couvert	belle	19	12		17.5	618	
Bizerte	9														
Tunis	36	13.3	- 7.6	13.8	+ 2.2	SW	1	beau		20	11				
Sousse	2	15.8	- 6.8	17.0	+ 2.0	S	3	beau	belle	19	12				
Sfax	8	18.4	- 5.8	17.6	+ 5.0	S	3	beau	T. belle	20	14				
Tell et Hautes Plaines															
Tlemcen	806	12.8	- 2.8	10.2	- 4.8	NNW	3	nuag.		22	8		20.0	389	
Sidi-bel-Abbès	476	13.8	- 5.5	13.3	+ 4.9	SW	6	beau		25	7		20.0	330	
Saïda	867	17.1	- 4.7	11.6	+ 1.0	SW	2	beau		25	10			256	
Mascara	590	13.8	- 5.8	11.4	+ 3.0	calme		couvert		22	10		17.0	538	
Relizane	73	15.7	- 5.9	11.5	+ 2.9	W	2	nuag.		26	10	2.0		333	Pluie
Orléansville	112	13.4	- 5.5	12.9	+ 4.9	calme		couvert		24	13	0.5	48.4	346	Pluie 6h
Tiaret	1023														
Vialar	889	16.2	- 3.4	9.5	+ 7.5	S	4	couvert		21	8	3.5	23.0	359	Pluie nuit
Médéa	935	15.8	- 7.2	9.9	+ 1.6	calme		couvert		19	9	1.0	43.6		Pluie
Aumale	905	13.8	- 8.2	9.7	- 2.7	NNW	4	clair		20	6	5.2		403	7-7h pluie
Fort-National	942	14.3	"	8.4	"	W	5	couvert		18	7	5.0		548	Pluie
Tizi-Ouzou	222	14.2	- 7.7	13.4	+ 4.8	E	1	couvert		22	12	3.0	34.0	691	1-4h pluie
Bordj-b.-Arréridj	915	11.8	"	11.8	"	calme		T. nuag.		19	10				
Sétif	1079	12.8	"	10.6	"	NW	3	T. nuag.		18	7				
Batna	1044	11.8	- 9.2	14.7	+ 4.7	NW	3	clair		17	8				
Constantine	660	17.5	"	11.0	"	S		nuag.		18	8			407	
Guelma	268	16.6	- 7.8	17.2	+ 7.7	SE	2	nuag.		22	6		1.0	351	
Tébessa	863	13.5	"	19.0	"	NW	3	couvert		"	7			116	
Aïn-Sefra	1090	15.7	- 10.7	11.0	+ 6.0	NNE	3	nuag.		"	10				
Mécheria	1167	16.0	- 5.5	9.2	- 1.8	NW	4	couvert		24	9	gttes		143	7h gouttes
Géryville	1320	12.5	- 5.6	9.8	- 2.1	NE	1	couvert		21	7			208	
Aflou	1426														
Djelfa	1160	16.0	- 9.3	10.1	+ 4.9	SW	1	clair		"	"		8.4		
Sahara															
Laghouat	767													134	
Biskra	125	13.6	"	20.0	"	W	1	nuag.		24	10				
Touggourt	69	12.1	- 9.7	19.0	+ 6.6	SE	3	clair		27	13			6	
El-Oued	70	"	"	15.6	+ 2.6	SE	3	beau		26	11			13	
Tozeur	50	15.8	- 6.6	15.5	+ 1.0	E	2	clair		25	9				
Ghardaïa	526	"	"	19.4	+ 0.5	ESE	4	beau		28	17			8	
Ouargla	157	14.5	- 9.3	13.0	+ 2.0	NE	3	clair		"	11			13	
El-Goléa	394?	10.5	- 10.4	15.0	+ 5.0	calme		clair		"	10				
Béni-Abbès	497?	08.7	- 10.2	16.0	+ 2.0	NW	3	clair		29	16				
Timimoun	294?	10.6	- 9.7	14.0	- 1.0	calme		clair		"	12				
Adrar	285?	12.6	- 8.7	17.0	+ 5.0	calme		clair		"	11				
In-Salah	280?	10.9	- 5.2	17.0	- 1.0	Calme		clair		"	14				
Fort-Flatters	368?	07.3	- 11.4	18.0	+ 4.0	E	2	nuag.		"	14				
Fort-Polignac	608?	12.5	- 10.8	23.0	+ 3.0	calme		nuag.		"	23				
Djanet	1100?	11.4	"	25.0	"	calme		nuag.		"	23				
Tamanrasset	1350?	04	- 3	25.0	+ 1.0	NE	1	clair		35	15			1	

Situation générale et situation en Algérie De hautes pressions s'avancent des Açores (Punta-Delgada 1033mm,8 775mm) sur l'Ouest de la Péninsule Ibérique et du Maroc. Deux aires dépressionnaires occupent, l'une la moitié Nord de l'Europe (minima: Sud Norvège 988mm,8 741mm, Sud Islande 1005mm,8 754mm), l'autre la Méditerranée occidentale et l'Algérie-Tunisie (minima: Ténès 1010mm 758mm, Béni Abbès 1008mm,8 756mm).

En Algérie, le ciel est très nuageux ou couvert au Nord et sur l'Ouest de l'Atlas Saharien, beau ailleurs. Les vents soufflant, en général, du secteur Ouest, de force variable à l'Ouest, faibles ou modérés à l'Est. Il a plu, cette nuit, sur le centre du Littoral et du Tell. La température en baisse sur l'Ouest et le Sud de l'Oranie, est en hausse (forte par places) sur le reste du réseau. La mer est agitée à Ténès et du Cap Carbon à Cap de Garde, belle ou peu agitée sur le reste de la côte Algérienne.

Probabilité (valable du Lundi 20 Avril à 18 heures, au 21 même heure).

Hausse barométrique: Iles Britanniques, Péninsule Ibérique, Maroc, Algérie. Baisse: France, Europe centrale, Italie, Tunisie.

En Algérie, ciel très nuageux ou couvert avec quelques averses puis s'éclaircissant par l'Ouest. Vents d'Ouest à Nord-Ouest modérés avec coups de vent. Température en assez forte baisse.

	ORAN	ALGER	CONSTANTINE
Littoral et Tell			
Hts Plateaux	Très nuageux ou couvert avec quelques averses puis ~~s'éclaircissant. Vents d'Ouest à Nord-Ouest~~, modérés avec coups de vent. Température en assez forte baisse.		Très nuageux ou couvert, quelques averses. ~~Vent d'Ouest à Nord-Ouest~~ modérés avec coups de vent. Température en baisse.
Sahara Septentrional	Beau ou peu nuageux. Vents de Nord-Ouest, forts à modérés (Vents de sable)	Très nuageux quelques pluies au Nord puis s'éclaircissant. Vents d'Ouest à Nord-Ouest, forts à modérés. (Vents de sable)	

Vents (Bassin Occidental de la Méditerranée)

Golfe du Lion	Nord-Ouest, assez forts.
Baléares	Nord à Nord-Ouest forts à assez forts.
Bizerte	Ouest à Nord-Ouest, modérés à assez forts.

Vents (en altitude)

Ouest Algérie	Nord-Ouest	12 à	15m
" Sahara	Nord-Ouest	12 à	15m
Est Algérie	Ouest à Nord-Ouest	12 à	15m
" Sahara	Sud-Ouest à Nord-Ouest	12 à	18m

Prévisions transmises par l'Observatoire de Tamanrasset

Tidikelt	Clair. Vents d'entre Ouest et Nord assez forts à forts. Sable.
Azgers	Très nuageux puis orages au Sud-Ouest. Vents d'entre Sud et Ouest, assez forts à forts. Sable et brume
Hoggar	

Températures extrêmes		
Stations	Max.	Min
Paris	14	2
Nice		

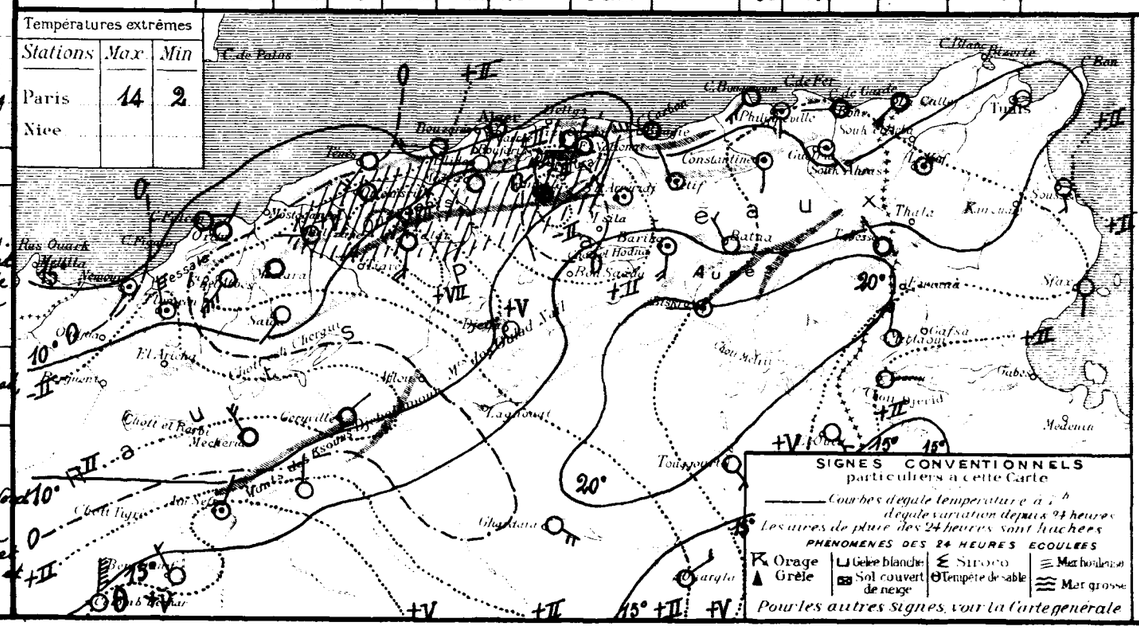

SONDAGES AÉROLOGIQUES

Altitude en Kms. compter à partir du niveau de la station	Alger Université Altitude 59m — Début h — Direction	Vitesse en m/s	Début h — Direction	Vitesse en m/s	Tamanrasset Alt. 1350m — Début 7h 48 — Direction	Vitesse en m/s
0.5					WSW	5
1.0					WSW	7
1.5					SW	9
2.0					SW	10
2.5					SW	12
3.0					SW	14
3.5						
+0						
+5						
5.0						
5.5						
6.0						

UNIVERSITÉ D'ALGER
INSTITUT DE MÉTÉOROLOGIE
ET DE PHYSIQUE DU GLOBE

BULLETIN MÉTÉOROLOGIQUE DE L'ALGÉRIE

Mardi 21 Avril 1936 — 61ième Année — N° 112 — 7h

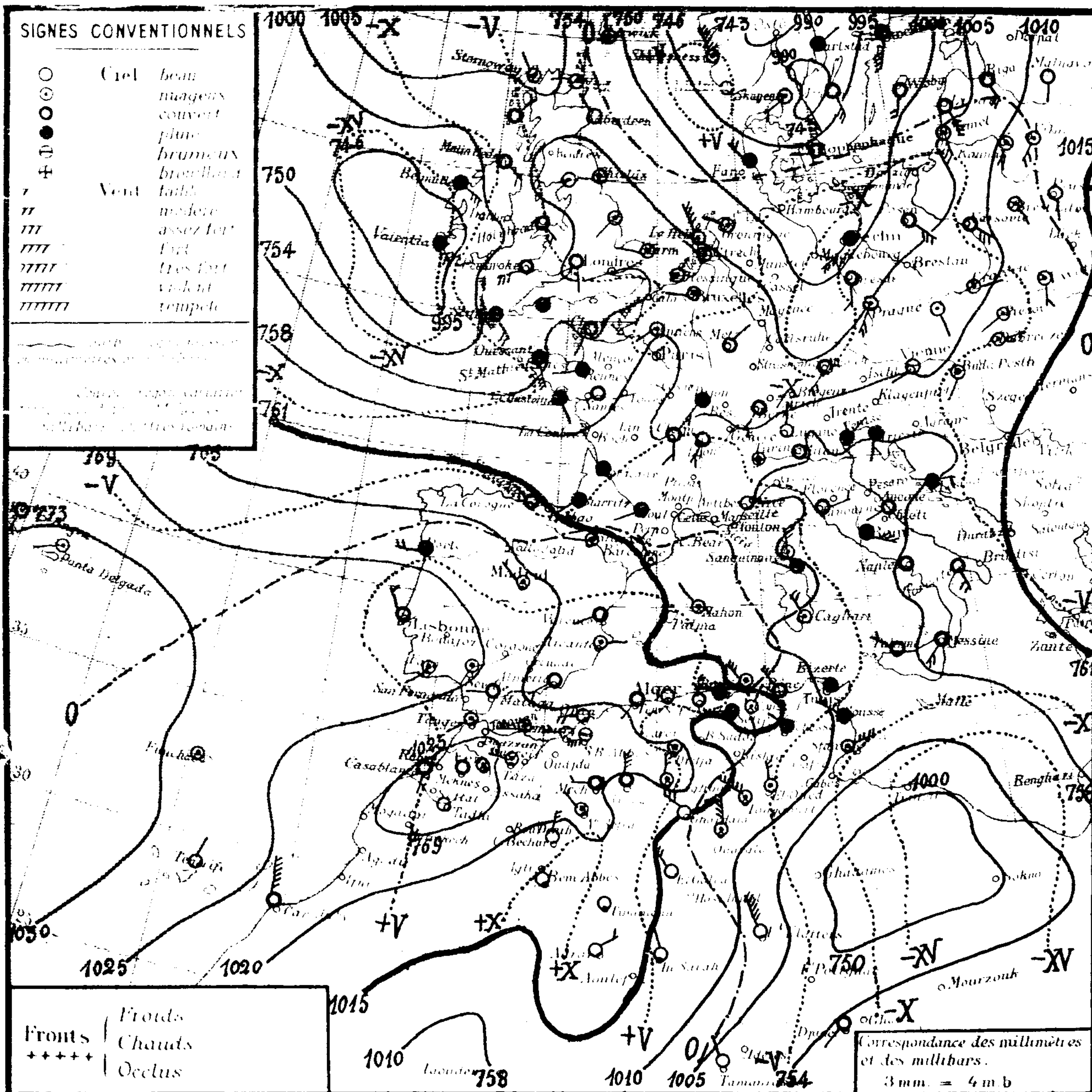

Situation générale et situation en Algérie Un anticyclone centré au Sud des Açores (Punta Delgada 1031mb 773m/m) s'étend jusque sur l'Ouest de la Péninsule Ibérique et de l'Afrique du Nord (Sadla 1027mb 770m/m). Une aire dépressionnaire recouvre le reste de l'Europe, la Méditerranée, la Tunisie, la Tripolitaine et l'Est Saharien (minima: Ouest Norvège 985mb 739m/m, Valentia 995mb 746m/m, Rome 1009mb 757m/m, Tripoli 1001mb 751m/m).
En Algérie à part quelques petites éclaircies, le ciel est très nuageux ou couvert; les vents soufflent d'Ouest à Nord, et sont de force très variable. Il a plu, hier et cette nuit, sur presque tout le réseau. Des tempêtes de sable ont sévi au Sahara. La température en hausse sur le Nord de l'Oranie, est en baisse ailleurs (très forte sur les Hauts-Plateaux Constantinois.
La mer est houleuse de Nemours à Ténès, à Cap Bougaroni et Philippeville, belle à Cherchell, peu agitée ou agitée sur le reste de la côte Algérienne.

Probabilité (valable du Mardi 21 Avril à 18 heures, au 22 même heure).
Baisse barométrique; mer du Nord à France et Europe centrale. Hausse: Irlande, Sud Italie à Est Afrique du Nord et Tripolitaine.
En Algérie ciel très nuageux - quelques averses à l'Est - puis nuageux avec éclaircies. Vents d'Ouest à Nord-Ouest, assez forts à faibles ou modérés. Température en hausse.

	ORAN	ALGER	CONSTANTINE
Littoral et Tell	Très nuageux à nuageux avec éclaircies. Vents de	Très nuageux - quelques averses à l'Est - à nuageux	Très nuageux - quelques averses puis s'éclaircissant.
Hts Plateaux	Nord-Ouest à Ouest, assez forts à faibles ou modérés. Température en hausse.	avec éclaircies. Vents de Nord-Ouest, assez forts à faibles ou modérés. Température en hausse.	Vents de Nord-Ouest, assez forts à faibles ou modérés. Température en hausse.
Sahara Septentrional	Beau ou peu nuageux. Vents de Nord, faibles ou modérés	Très nuageux s'éclaircissant. Vents de Nord-Ouest, forts à modérés. (vents de sable).	Très nuageux - quelques averses. s'éclaircissant. Vents de Nord-Ouest, forts (Vents de sable).

Vents (Bassin Occidental de la Méditerranée)
Golfe du Lion : Ouest à Nord-Ouest, faibles à modérés.
Baléares : Secteur Ouest, faibles à modérés.
Bizerte : Ouest à Nord-Ouest, très forts à forts.

Vents (en altitude)
Ouest Algérie : Nord-Ouest à Ouest 8 à 10m
" Sahara : Nord-Ouest 8 à 10m
Est Algérie : Ouest 8 à 10m
" Sahara : Nord 15 à 12m

Prévisions transmises par l'Observatoire de Tamanrasset
Tidikelt Clair. Vents d'entre Nord et Nord-Est, assez forts à modérés
Azgers Beau ou peu nuageux. Nord à Nord-Est, assez forts à modérés. Brume.
Hoggar Nuageux. Nord à Est, assez forts à modérés.

OBSERVATION DE 7 HEURES

Région	Stations	Altitude en mètres	Pression à 0° et au niveau de la mer: Observation	Pression: diff en 24h	Température de l'air: Observation	Température: diff en 24h	Vents: Direction et force de 0 à 9	Etat du Ciel	Etat de la Mer	Dans les 24 heures: Températures extrêmes max	min	Pluie en mm	Pluie en m/m: Hauteurs totalisées du mois en cours	Hauteurs totalisées du 1er Sept au 31 Mars	PHÉNOMÈNES
Littoral	Nemours	83	22.5	+9.2	16.0	+1.0	W 4	beau	houleuse	17	11	7.5	32.5	342	7-11h pluie
	Cap Falcon	75	20.5	+6.4	15.2	+1.4	WSW 3	couvert	houleuse	18	14	20.8	34.9	273	7-8h Orage, pluie, 8-11h et nuit pluie.
	Oran	11	20.9	+6.5	16.5	+2.3	W 4	clair	agitée	17	14	10.0	25.4	415	8-12h et nuit, pluie
	Mostaganem	113													
	Cap Tenès	183	17.8	+7.7	12.6	-0.6	SW 2	couvert	houleuse	17	12			243	
	Cherchell	22	17.7	+6.3	16.2	-1.5	calme	nuagx	belle	13	11	1.1		647	14h pluie
	Blida	267	20.8	+6.2	9.0	-5.0	calme	T. nuagx		17	8	28.2	94.7		pluie hier et nuit
	Bouzaréa	344	17.4	+5.7	12.0	-1.9	NW 1	clair		17	8	4.5	55.1		Ondées hier et nuit
	Alger	59	17.8	+5.8	13.9	-2.6	calme	beau	p. agitée	20	11	6.9	63.4	813	10h30 - 2h pluie par intermittence
	Maison-Carrée	48	18.2	+5.7	15.5	-1.8	calme	beau		22	11	4.5			20h et nuit pluie
	Cap Carbon	225	16.9	+5.2	10.0	-7.0	W 5	pluie	agitée	18	..	7.6	17.5	500	pluie hier et nuit
	Cap Bougaroni	195	14.2	+1.5	12.4	-6.4	NW 5	T. nuagx	houleuse	20	11	8.0		891	pluie, 14-16h et nuit
	Philippeville	42	14.2	+1.6	14.7	-1.0	NW 3	couvert	T. houleuse	20	11	9.0			pluie hier et nuit
	Cap de Garde	161	11.5	-0.7	12.0	-6.0	NW 5	couvert	agitée	19	11	11.0		518	pluie nuit
	La Calle	10	11.2	-0.4	12.8	-4.8	NW 4	couvert	p. agitée	22	12	0.0	17.5	618	pluie nuit
	Bizerte	9													
	Tunis	36	09.7	-3.6	13.2	-0.6	calme	pluie		26	13	0.4			pluie
	Sousse	2	09.1	-6.7	14.2	-2.8	NW 7	pluie	T. grosse	17	13	gttes			8h gouttes
	Sfax	8	08.8	-9.6	14.6	-3.0	ENE 6	nuagx	agitée	20	..	gttes			23h35 gouttes
Tell et Hautes Plaines	Tlemcen	806	20.5	+7.7	9.8	-0.4	NNW 3	nuagx		11	9	5.0	25.0	389	pluie
	Sidi-bel-Abbès	476	21.0	+7.2	12.1	-1.2	W 6	brume		15	11	14.0	34.0	330	pluie hier et nuit
	Saïda	867	22.3	+5.2	9.8	-1.8	NW 4	pluie		16	8	7.4		236	13-7h pluie
	Mascara	590	19.8	+6.0	11.4	0.0	W 2	couvert		17	10	19.0	36.0	588	11h et nuit pluie
	Relizane	73	22.2	+6.5	14.9	+3.4	W 2	nuageux		17	12			333	
	Orléansville	112	19.8	+6.4	11.8	-1.1	calme	clair		17	11	13.0	61.4	346	pluie hier
	Tiaret	1023													
	Vialar	889	19.4	+3.2	8.5	-1.0	NW 4	T. nuagx		14	6	3.0	26.0	359	pluie nuit
	Médéa	935	19.3	+3.5	7.5	-2.4	calme	nuagx		13	5	16.0	59.6		pluie
	Aumale	905												403	
	Fort-National	942	19.6	+5.3	4.3	-4.1	N 4	couvert		12	4	34.0		548	pluie
	Tizi-Ouzou	222	19.2	+5.0	9.7	-3.7	SE 1	pluie		14	9	26.0	110.0	691	11-7h pluie
	Bordj-b.-Arreridj	915	14.5	+2.7	6.1	-5.7	calme	pluie		17	5	1.0			pluie
	Sétif	1079	15.6	+2.8	5.0	-5.6	W 1	pluie		16	4	2.0			pluie hier et nuit
	Batna	1044	15.0	+3.2	6.6	-8.1	N 3	nuagx		15	6	2.0			pluie
	Constantine	660	17.2	-0.3	7.6	-3.4	NNE 1	nuagx		17	7	10.6		407	pluie nuit
	Guelma	268	15.6	-1.0	11.0	-6.2	N 3	couvert		20	7	13.0	14.0	351	pluie nuit
	Tébessa	863	12.4	-1.1	9.0	-10.0	NW 3	pluie		22	7			116	
Steppe et Atlas Saharien	Aïn-Sefra	1090													
	Mécheria	1167	23.8	+7.8	7.4	-1.8	W 3	couvert		14	7			143	
	Géryville	1320	18.6	+6.1	6.8	-3.0	NNW 6	couvert		13	4	21.0		208	8h pluie et flocons neige. 13h grêle. 19-21h et nuit pluie.
	Aflou	1426													
	Djelfa	1160	20.9	+4.9	5.1	-5.0	SW 3	T. nuagx		..	..	4.2	12.6		pluie nuit
	El Abiod S. Ch.	886	16.1	+2.1	11.5	-2.5	NNW 6	beau		20	..			38	3-7h tempête de sable
	Beni Ounif	486	18.6	+9.9	11.6	-4.0	N 1	beau		21	10			54	
	Barika	484	..	..	12.8	-3.7	NNE 4	beau		20	10	1.0			pluie 1.0
	Colomb-Béchar	769	17.7	+7.8	11.0	-4.0	N 5	beau		22	10	0.0			Tempête de sable et pluie hier. Coups de vent matin
	Laghouat	767	20.3	..	12.0	..	N 5	nuagx		..	9			134	
	Biskra	125													
Sahara	Touggourt	69	10.6	-1.5	16.6	-2.4	NW 8	nuagx		28	15			6	21-7h tempête de sable
	El-Oued	70	"	"	17.6	+2.0	NNW 4	nuagx		29	16			13	
	Tozeur	50	10.8	-5.0	17.5	+2.0	NNE 5	couvert		28	9				
	Ghardaïa	526	"	"	15.2	-4.0	NW 6	beau		30	14			8	
	Ouargla	157	12.1	-2.4	17.0	+4.0	N 7	nuagx		.	15			13	7h Coups de vent
	El-Goléa	394?	14.9	+4.4	14.0	-1.0	NW 4	clair		.	13				
	Béni-Abbès	497?	19.4	+10.7	15.0	-1.0	calme	clair		25	13				Tempête de sable hier
	Timimoun	294?	19.1	+8.5	14.0	0.0	calme	clair		30	13				Tempête de sable hier
	Adrar	285?	21.0	+8.4	13.0	-4.0	NE 3	clair		31	12				Tempête de sable hier
	In-Salah	280?	14.3	+3.4	16.0	-1.0	NNW 2	clair		..	15				
	Fort-Flatters	368?	07.4	+0.1	18.0	0.0	NW 8	clair		..	15				Tempête de sable et 7h.
	Fort-Polignac	608?													
	Djanet	1100?	05.4	-6.0	25.0	0.0	SW 2	couvert		-	25				Tempête de sable hier
	Tamanrasset	1350?	03	-1	21.0	-4.0	NNW 3	clair		34	18			1	

Températures extrêmes

Stations	Max	Min
Paris	14	2
Nice		

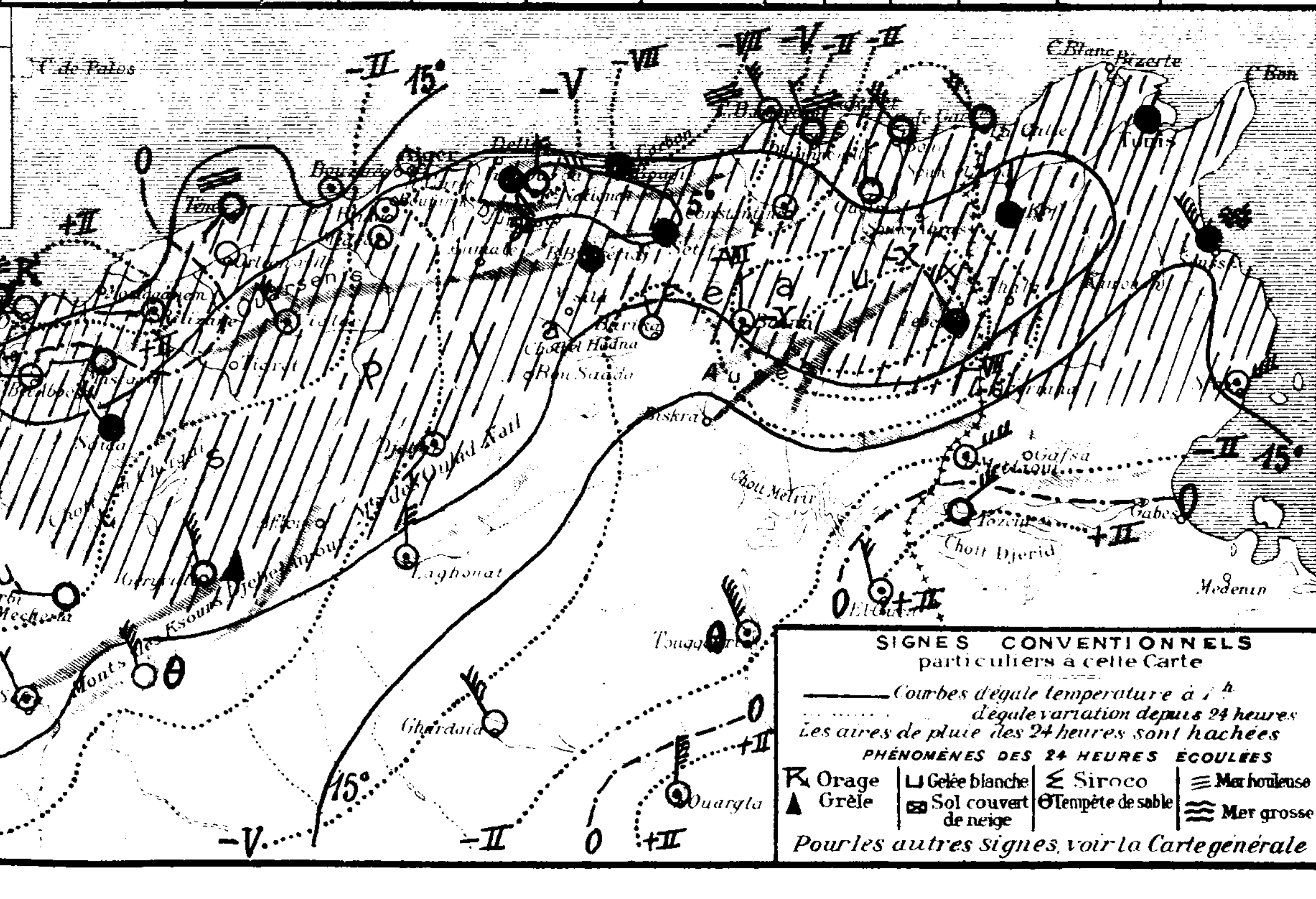

SONDAGES AÉROLOGIQUES

Altitude en Kms. comptée à partir du niveau de la station	Alger Université Altitude ... Début 9h15: Direction	Vitesse en m/s	Début: Direction	Vitesse en m/s	Tamanrasset Alt 1350m Début: Direction	Vitesse en m/s
0.5	WNW	4				
1.0	WNW	5				
1.5						
2.0						
2.5						
3.0						
3.5						
4.0						
4.5						
5.0						
5.5						
6.0						

UNIVERSITÉ D'ALGER
INSTITUT DE MÉTÉOROLOGIE
ET DE PHYSIQUE DU GLOBE

BULLETIN MÉTÉOROLOGIQUE DE L'ALGÉRIE

61ième ANNÉE. — N° 113
Mercredi 22 Avril 1936 7h

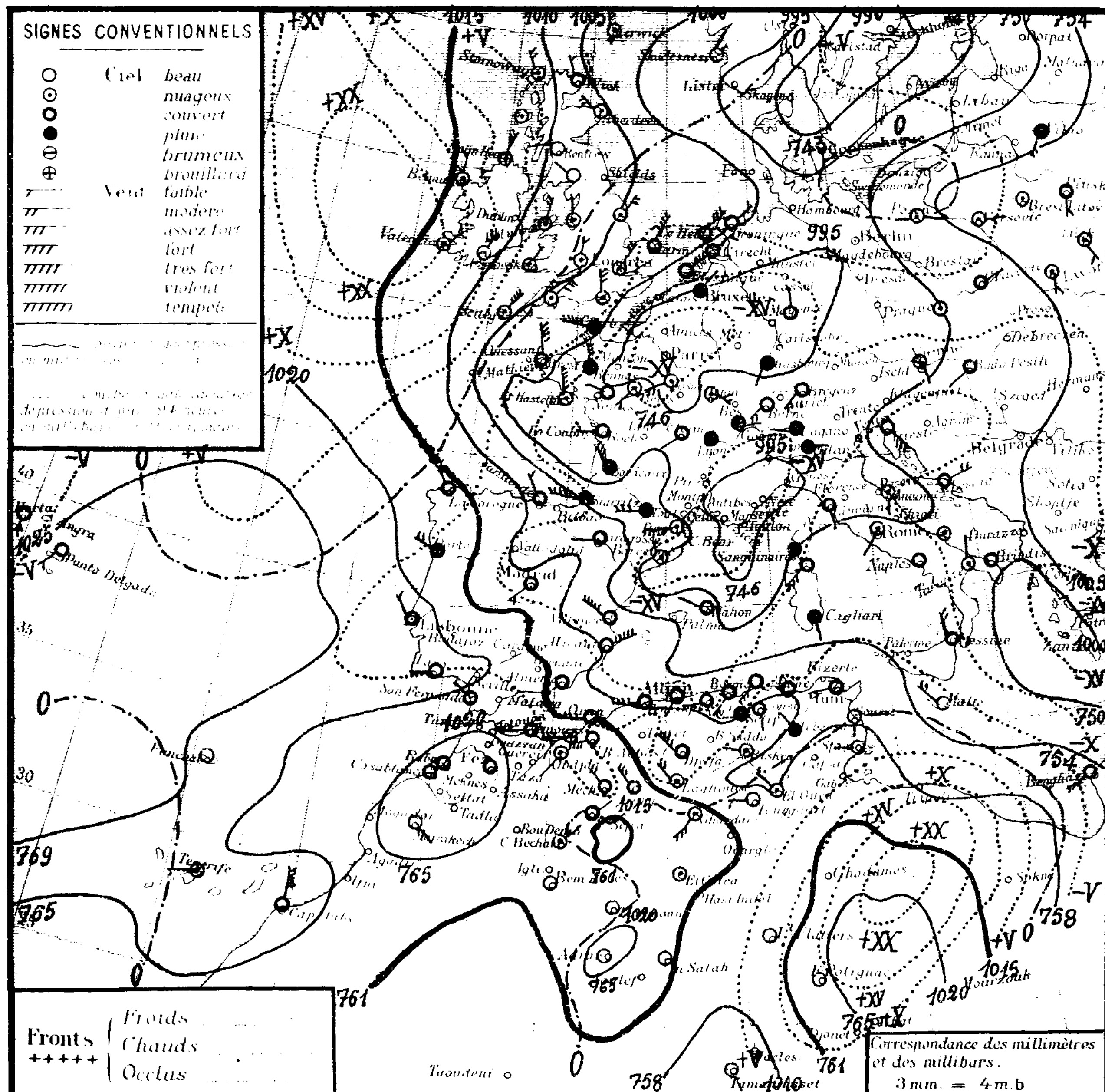

Stations	Altitude en mètres	Pression à 0° et au niveau de la mer: Observation	Pression: diff en 24h	Température de l'air: Observation	Température: diff en 24h	Vents: Direction	Vents: force de 0 à 9	Etat du Ciel	Etat de la Mer	Températures extrêmes (24 h): max	min	Pluie en m/m (24 h)	Hauteurs totalisées du mois en cours	Hauteurs totalisées du 1er Septbre au 31 Mars	Phénomènes
Littoral															
Nemours	83	17.1	-5.4	16.2	+0.2	W	5	nuageux	T. houleuse	19	13		32.5	342	
Cap Falcon	75	14.8	-5.7	15.6	+0.4	WSW	7	couvert	houleuse	18	15		34.9	273	
Oran	11	15.0	-5.9	18.0	+1.5	W	6	couvert	T. houleuse	20	15		25.4	415	
Mostaganem	113														
Cap Tenès	183	08.0	-9.8	15.6	+3.0	W	6	couvert	houleuse	19	14			243	
Cherchell	22													647	
Blida	267	11.8	-9.0	15.0	+6.0	W	3	T. nuagx		16	10	1.2	95.9		pluie hier
Bouzaréa	344	07.3	-10.1	14.1	+2.1	W	5	couvert		16	12		55.1		
Alger	59	08.2	-9.6	16.0	+2.1	SW	1	couvert	belle	18	14	0.0	63.4	813	4h pluie
Maison-Carrée	48	08.8	-9.4	16.7	+1.2	WSW	4	couvert		20	13				
Cap Carbon	225	06.9	-10.0	16.0	+6.0	SW	4	couvert	P. agitée	14	11	1.0	18.5	500	pluie hier
Cap Bougaroun	195	06.6	-7.6	14.0	+1.6	SW	5	couvert	T. houleuse	20	12	2.0		891	pluie la nuit
Philippeville	42														
Cap de Garde	161	07.7	-3.8	13.0	+1.0	W	1	couvert	agitée	15	8	1.0		516	pluie hier et nuit. Coups de vent hier
La Calle	10	06.2	-5.0	13.1	+0.3	NW	3	pluie	P. agitée	18	10	8.0	25.5	618	pluie
Bizerte	9														
Tunis	36	06.5	+3.2	12.6	-0.6	W	4	couvert		16	8	3.3			12-13h pluie
Sousse	2	08.3	-0.8	13.0	-1.2	S	2	beau	T. belle	16	10	5.5			pluie
Sfax	8	11.7	+2.9	9.6	-5.0	WNW	2	beau	T. belle	18	9	gttes			16h gouttes
Tell et Hautes Plaines															
Tlemcen	806	15.3	-5.2	12.2	+2.4	NNW	3	nuageux		14	10		25.0	389	
Sidi-bel-Abbès	476	16.0	-5.0	13.0	-0.9	W	6	couvert		16	10	0.3	34.0	330	8-10h pluie
Saïda	867	18.7	-3.6	11.0	+1.2	WNW	5	couvert		16	10			236	
Mascara	590	15.0	-4.8	12.2	+0.8	W	3	couvert		18	11		36.0	588	
Relizane	73													333	
Orléansville	112	12.1	-7.7	15.4	+3.6	WSW	4	couvert		21	14		61.4	346	
Tiaret	1023	11.2	"	9.0	"	NNW	3	couvert		13	7				
Vialar	889	14.9	-4.5	10.5	+2.0	NW	6	couvert		14	9		26.0	359	
Médéa	935	12.3	-7.0	9.3	+1.8	W	3	T nuagx		14	8		59.6		
Aumale	905													403	
Fort-National	942	09.4	-10.2	8.7	+4.4	W	5	couvert		11	7	6.0		548	pluie
Tizi-Ouzou	222	09.9	-10.3	12.0	+2.3	E	1	couvert		17	12	10.0	120.0	691	7-10h et nuit, pluie
Bordj-b.-Arréridj	915	08.6	-5.9	9.1	+3.0	WSW	1	couvert		12	6				
Sétif	1079	10.0	-5.6	7.0	+2.0	W	1	pluie		9	4	1.2			pluie hier et nuit
Batna	1044	12.1	-2.9	8.6	+2.0	WSW	4	nuagx		9	5				
Constantine	660	12.5	-4.7	9.0	+1.4	S	1	couvert		10	6			407	
Guelma	268	12.6	-3.0	8.8	-2.2	NE	2	couvert		15	5	11.0	25.0	351	pluie la nuit
Tébessa	863	09.5	-2.9	10.0	+1.0	NW	1	pluie		10	3			116	
Steppe et Atlas Saharien															
Aïn-Sefra	1090	18.8	"	16.0	"	NNE	1	couvert		"	10				Coups de vent hier
Mécheria	1167	18.7	-5.1	9.8	+2.4	NW	4	couvert		16	8			143	
Géryville	1320	15.2	-3.4	7.1	+0.3	NW	5	couvert		11	5	0.1		208	8h pluie
Aflou	1426														
Djelfa	1160	15.4	-5.5	9.0	+3.9	NW	6	couvert		12	6		12.6		
El Abiod Si. Ch	960	18.0	+1.9	13.5	+2.0	W	1	nuagx		19	11			38	
Beni Ounif	834	15.0	-3.6	15.3	+3.7	E	1	nuagx		21	13			54	
Barika	484	"	"	11.8	-1.0	W	1	nuagx		18	9				
Colomb-Béchar	769	16.2	-1.5	12.0	+1.0	NE	2	T. nuagx		23	11				Coups de vent hier
Laghouat	767	14.8	-5.5	12.0	0.0	NW	4	T. nuagx		"	10			134	
Biskra	125	"	"	"	"	WNW	1	T. nuagx		22	13				
Sahara															
Touggourt	69	11.8	+1.2	14.4	-2.2	W	3	beau		23	9			6	
El-Oued	70	"	"	14.8	-2.8	WNW	3	nuagx		25	"	0.0		13	14h pluie
Tozeur	50	13.1	+2.3	12.5	-5.0	SW	3	nuageux		21	7				
Ghardaïa	526	"	"	16.3	+1.1	SW	5	nuageux		23	14			8	Tempête de sable hier
Ouargla	157													13	
El-Goléa	394?	15.8	+0.9	14.0	0.0	calme		nuageux		"	10				
Béni-Abbès	497?	18.7	-0.7	13.0	-2.0	calme		beau		25	11				
Timimoun	294?	18.2	-0.9	15.0	+1.0	calme		clair		26	12				
Adrar	285?	21.2	+0.2	14.0	+1.0	calme		clair		26	12				
In-Salah	280?	15.0	+0.7	16.0	0.0	calme		clair		"	14				
Fort-Flatters	368?	13.8	+6.4	14.0	-4.0	calme		clair		"	11				
Fort-Polignac	608?	20.0	"	18.0	"	calme		clair		"	16				
Djanet	1100?														
Tamanrasset	1350?	07	+4	15.0	-6.0	SSE	1	clair		30	8			1	

Situation générale et situation en Algérie La pression reste élevée aux Açores (Punta Delgada 1026 mb, 770 m/m), et sur le Nord du Maroc (Casablanca 1025 mb 767 m/m). Une vaste aire dépressionnaire recouvre l'Europe, la Méditerranée et l'Est de l'Afrique du Nord (minima : Mariehamn 990 mb 743 m/m, Erfurth 991 mb 743,3 m/m, Milan 998 mb 749 m/m, Corfou 1000 mb 750 m/m).

En Algérie, le ciel est très nuageux ou couvert ; les vents soufflent d'Ouest à Nord-Ouest et sont de force variable en Oranie, faibles ou modérés sur le reste du réseau. Il a plu, hier en quelques points de l'Oranie, hier et cette nuit sur la moitié Est du littoral et du Tell. La température est en hausse. La mer est houleuse de Nemours à Ténès et à Cap Bougaroun, peu agitée ou agitée sur le reste de la côte Algérienne.

Probabilité (valable du Mercredi 22 Avril à 18 heures, au 23 même heure).
La pression baissera du Sud-Est de l'Europe à la Méditerranée et à l'Algérie-Tunisie, elle haussera sur le reste de l'Europe (maximum de hausse Sud-Est France).
En Algérie, ciel très nuageux ou couvert avec averses. Vents de Sud-Ouest à Nord-Ouest, très forts (tempête) Température en assez forte baisse.

	ORAN	ALGER	CONSTANTINE
Littoral et Tell / Hts Plateaux	Très nuageux ou couvert avec averses. Vents de Sud-Ouest à Nord-Ouest, très forts (tempête). Température en baisse.		
Sahara Septentrional	Très nuageux. Vents de Nord à Nord-Est, assez forts.	Très nuageux. Vents d'Ouest à Nord-Ouest, forts.	Très nuageux. Vents d'Ouest à Nord-Ouest forts à très forts.

Vents (Bassin Occidental de la Méditerranée)
Golfe du Lion : Tempête d'Ouest à Nord
Baléares : Tempête de Nord
Bizerte : Ouest à Nord Ouest, forts à très forts (tempête)

Vents (en altitude)
Ouest Algérie : Sud-Ouest à Nord-Ouest 20 à 22 m.
" Sahara : Nord 12 à 15 m.
Est Algérie : Sud Ouest à Nord-Ouest 22 à 24 m.
" Sahara : Ouest à Nord-Ouest 18 à 20 m.

Prévisions transmises par l'Observatoire de Tamanrasset
Tidikelt : Beau. Nord à Nord-Est, modéré à assez fort.
Azgers } Hoggar } Beau puis très nuageux. Orages au Sud. Vents variables en force et direction. Brume au Sud.

Températures extrêmes		
Stations	Max	Min
Paris	10	6
Nice		

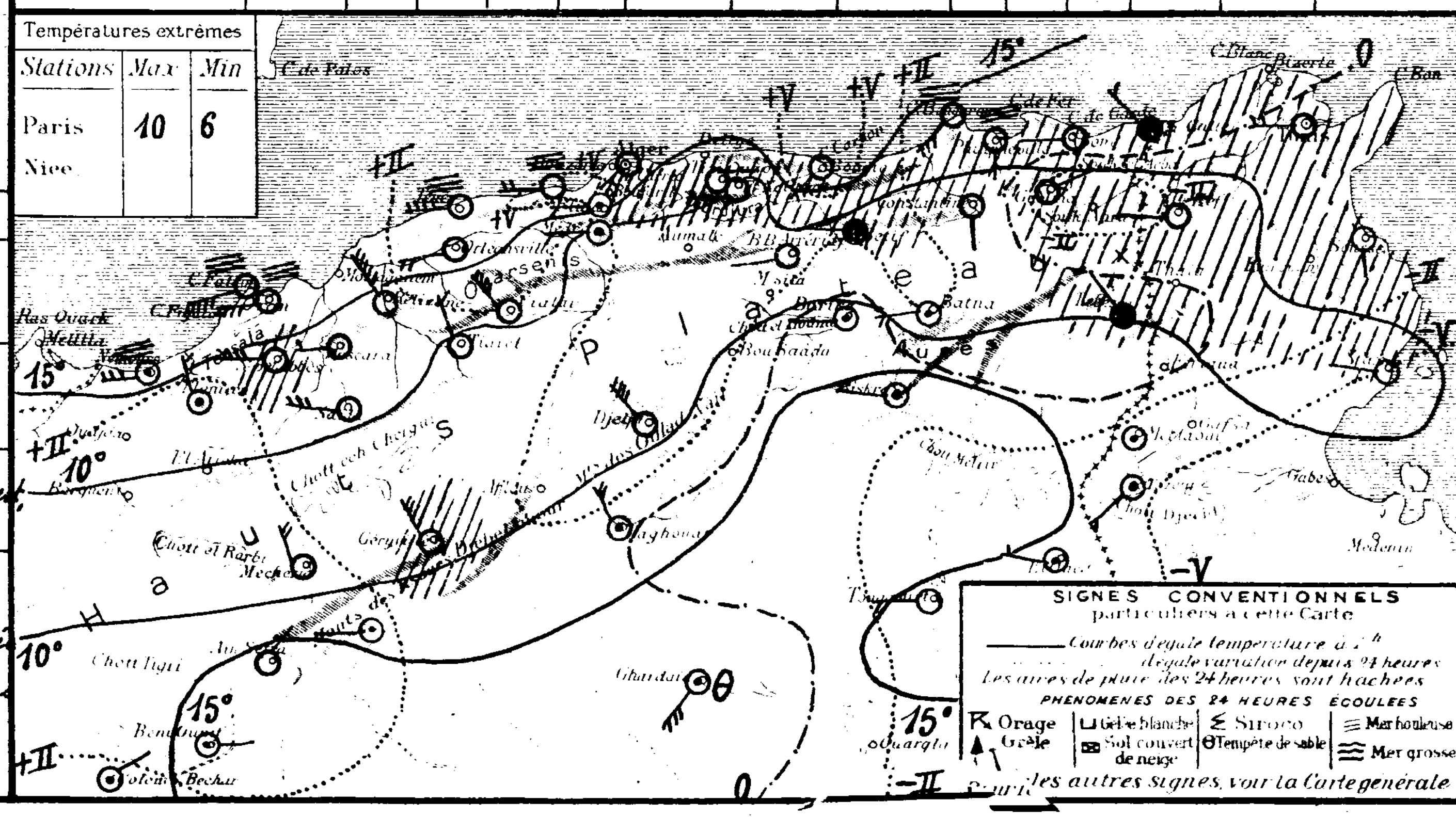

SONDAGES AÉROLOGIQUES

Altitude en Kms. comptée à partir du niveau de la station	Alger Université Altitude 59m Début	Début	Tamanrasset Début 7 40
0.5			S 5
1.0			SE 2
1.5			WNW 1
2.0			NW 1
2.5			NW 7
3.0			NW 10
3.5			NW 11
4.0			NW 11
4.5			NW 15
5.0			W 17
5.5			W 20
6.0			W 21

UNIVERSITÉ D'ALGER
INSTITUT DE MÉTÉOROLOGIE
ET DE PHYSIQUE DU GLOBE

BULLETIN MÉTÉOROLOGIQUE DE L'ALGÉRIE

Jeudi 23 Avril 1936 — 61ième ANNÉE. N° 114 — 7h

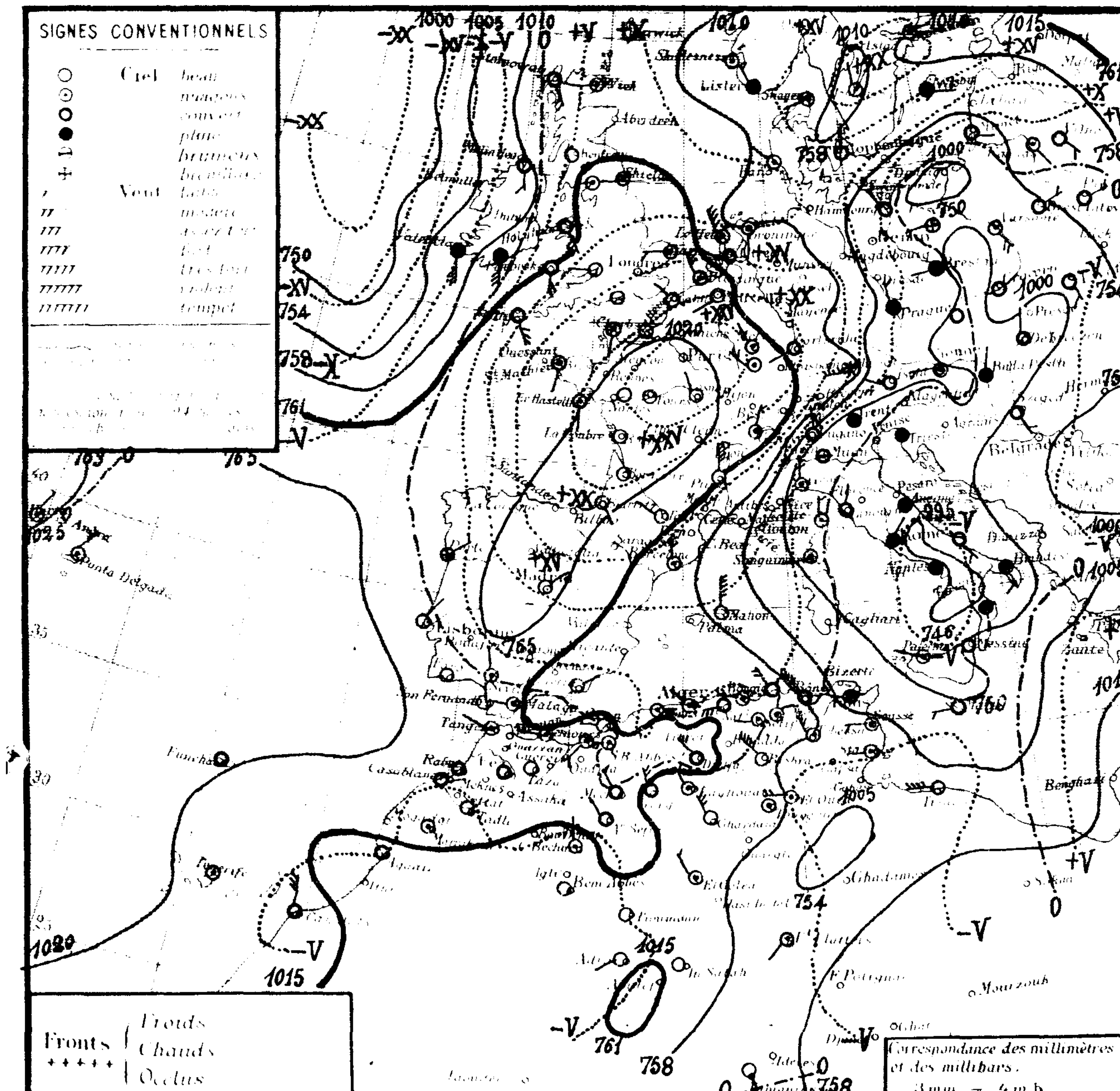

Région	Stations	Altitude en mètre	Pression à 0° et au niveau de la mer: Observation	Pression: diff en 24h	Température de l'air: Observation	Température: diff en 24h	Vents Direction et Force de 0 à 9	Etat du Ciel	Etat de la Mer	Dans les 24 heures: Températures extrêmes max	min	Pluie en 24h	Pluie en m/m: Hauteurs totalisées du mois en cours	Hauteurs totalisées du 1er Sept au 31 Mars	PHÉNOMENES
Littoral	Nemours	83	16.4	− 0.7	17.0	+ 0.8	SW 3	nuageux	houleuse	18	14		32.5	342	
	Cap Falcon	75	16.2	+ 1.4	16.0	+ 0.4	SW 4	T. nuageux	T. houleuse	17	15		34.9	273	
	Oran	11	16.5	+ 1.5	17.2	− 0.8	W 4	beau	agitée	19	16		25.4	415	
	Mostaganem	113													
	Cap Tenès	183	13.6	+ 5.6	14.0	− 1.6	E 1	nuageux	houleuse	17	13			243	
	Cherchell	22	14.2	+ 5.8	16.6	+ 1.7	W 2	T. nuageux	agitée	20	18	1.0		647	22h pluie
	Blida	267	16.5	+ 4.7	10.8	− 4.2	calme	T. nuageux		16	9	2.8	98.7		gouttes hier, pluie la nuit
	Bouzaréa	344	13.0	+ 5.7	13.1	− 1.0	NNW 3	beau		16	11	1.5	56.6		21-22h Orage, pluie
	Alger	59	13.4	+ 5.2	14.7	− 1.3	NW 1	T. nuageux	houleuse	19	13	2.4	65.8	813	10h gouttes, 11h30 coups de vent. 20-23h éclairs, pluie
	Maison-Carrée	48	13.7	+ 4.9	16.4	− 0.3	NE 3	T. nuageux		20	13	3.0			Orages et pluie nuit
	Cap Carbon	225	11.3	+ 4.4	13.0	− 3.0	W 4	T. nuageux	houleuse	18	11	3.0	21.5	500	pluie la nuit
	Cap Bougaroun	195	12.7	+ 6.1	12.2	− 1.8	NW 4	couvert	T. houleuse	16	12	14.0		891	15-18h et nuit, Orage, pluie
	Philippeville	42													
	Cap de Garde	161	06.7	− 1.0	12.0	− 1.0	NW 7	couvert	houleuse	17	10	19.0		516	pluie; coups de vent hier et nuit
	La Calle	10	07.0	+ 0.8	14.5	+ 1.4	NW 6	couvert	T. houleuse	17	11	7.0	32.5	618	pluie hier et nuit. 6h orage, pluie
	Bizerte	9													
	Tunis	36	03.5	− 3.0	12.6	0.0	WNW 3	pluie		16	11	11.5			pluie hier et nuit. 19h grêle
	Sousse	2	05.4	− 2.9	14.9	+ 1.9	W 3	nuageux	belle	15	12	3.7			pluie à 13h
	Sfax	8	06.9	− 4.8	13.2	+ 3.6	W 2	nuageux	T. belle	22	12	14.6			pluie hier
Tell et Hautes Plaines	Tlemcen	806	15.6	+ 0.3	11.0	− 1.2	NNW 1	nuageux		17	10	1.0	26.0	389	pluie
	Sidi-bel-Abbès	476	16.2	+ 0.2	13.4	+ 0.4	W 4	T. nuageux		15	11	gttes	34.0	330	13h gouttes
	Saïda	867	19.3	+ 0.6	10.0	− 1.0	N 3	T. nuageux		16	10			236	
	Mascara	590	15.0	0.0	12.0	0.0	N 2	beau		16	11		36.0	558	
	Relizane	73	16.7	+ 6.7	16.6	+ 0.4	W 2	nuageux		20	14			333	
	Orléansville	112	15.0	+ 2.9	15.0	− 0.4	W 2	couvert		18	13		61.4	346	
	Tiaret	1023													
	Vialar	889	15.7	+ 0.8	10.5	0.0	N 4	nuageux		13	10		26.0	359	
	Médéa	935	14.4	+ 2.1	9.0	− 0.3	W 1	beau		10	6		59.6		
	Aumale	905	16.4	"	8.7	"	NNW 7	couvert		16	7	6.4		403	pluie hier et nuit
	Fort-National	942	14.3	+ 4.9	6.0	− 2.7	W 5	couvert		11	5	12.0		548	pluie
	Tizi-Ouzou	222	14.0	+ 4.1	12.1	+ 0.1	NW 2	pluie		18	11	8.0	128.0	691	17-7h, pluie
	Bordj-b.-Arreridj	915	09.7	+ 1.1	7.2	− 1.9	calme	couvert		14	5	9.0			pluie
	Sétif	1079	10.2	+ 0.2	8.2	+ 1.2	W 3	T. nuageux		10	4	9.2			pluie hier et nuit. Coups de vent, nuit
	Batna	1044	11.2	− 0.9	8.0	− 0.6	NW 2	nuageux		11	5	14.0			pluie
	Constantine	660	11.1	− 1.4	7.9	− 1.1	N 1	nuageux		12	6	22.0		407	pluie hier et nuit
	Guelma	268	11.6	− 1.0	10.6	+ 1.8	NW 2	couvert		16	8	20.0	45.0	351	pluie hier et nuit
	Tébessa	863	09.6	+ 0.1	9.0	− 1.0	NW 5	nuageux		"	4	12.0		116	19-22h pluie
Steppe et Atlas Saharien	Aïn-Sefra	1090	17.5	− 1.3	13.5	− 2.5	NW 2	couvert		22	11				
	Mécheria	1167	18.6	− 0.1	10.4	+ 0.6	NW 3	couvert		18	10			143	
	Géryville	1320	13.7	− 1.5	8.1	+ 1.0	NNW 4	couvert		15	7	1.0		208	18h Coups de vent, pluie la nuit
	Aflou	1426													
	Djelfa	1160	15.5	+ 0.1	8.2	− 0.8	NW 5	couvert		13	8		12.6		
	El Abiod	950	16.4	− 1.6	15.0	+ 1.5	NNW 1	nuageux		22	13			38	13-19h tempête de sable
	Béni Ounif	836	19.3	"	16.2	+ 0.9	N 2	clair		25	15			54	
	Barika	484	"	"	11.0	− 0.8	NW 5	beau		17	7	4.0			pluie
	Colomb-Béchar	769	11.0	− 5.2	16.0	+ 4.0	N 2	nuageux		28	15				
	Laghouat	767	13.1	− 1.7	14.0	+ 2.0	NW 3	nuageux		"	10			134	Coups de vent la nuit
Sahara	Biskra	125	11.0	"	17.0	"	NW 7	beau		20	12				
	Touggourt	69	11.3	− 0.5	16.8	+ 2.4	calme	T. nuageux		25	14			6	14-19h vent de sable
	El-Oued	70	"	"	16.2	+ 1.4	W 4	T. nuageux		25	13	3.0		13	pluie la nuit
	Tozeur	50	06.4	− 6.7	14.0	+ 1.5	N 2	clair		24	12				
	Ghardaïa	526	"	"	17.6	+ 0.7	NW 5	beau		22	15	4.0		8	pluie
	Ouargla	157												13	
	El-Goléa	394?	12.2	− 3.6	18.0	+ 4.0	NW 3	T. nuageux		"	15				
	Béni-Abbès	497?	12.4	− 6.3	17.0	+ 4.0	calme	clair		29	15				
	Timimoun	294?	13.3	− 4.9	20.0	+ 5.0	calme	T. nuageux		28	18				
	Adrar	285?	14.5	− 6.7	17.0	+ 3.0	SW 2	clair		29	17				
	In-Salah	280?	12.4	− 2.6	23.0	+ 7.0	calme	nuageux		"	15				
	Fort-Flatters	368?	09.7	− 4.1	18.0	+ 4.0	SW 2	nuageux		"	14				
	Fort-Polignac	608?													
	Djanet	1100?													
	Tamanrasset	1350?	08	+ 1	19.0	+ 4.0	SE 1	beau		26	9			1	

Situation générale et situation en Algérie. La pression est élevée des Açores (Horta 1026mb 770m/m) aux Madères, elle est voisine de la moyenne sur le Sud des Iles Britanniques, la France, sauf le Sud-Est, la Péninsule Ibérique et l'Ouest de l'Afrique du Nord. Une aire dépressionnaire occupe le reste de l'Europe et de l'Afrique du Nord (minima: Valentia 1007mb 755m/m, Ancône 995mb 746m/m, Tozeur 1006mb 755m/m).

En Algérie, le ciel est très nuageux avec éclaircies principalement à l'Ouest; les vents soufflent d'Ouest à Nord et sont faibles ou modérés à l'Ouest, de force variable (rafales) au centre et à l'Est. Il a plu, hier et cette nuit, en quelques points de l'Oranie et sur la moitié Est du réseau. La température est généralement en baisse.
La mer est agitée ou houleuse sur toute la côte Algérienne.

Probabilité (valable du Jeudi 23 Avril à 18 heures au 24, même heure).
La pression baissera de la mer du Nord au Maroc et au Sahara. Elle haussera sur le reste de l'Europe et en Tunisie.
En Algérie, à l'Ouest, ciel beau puis se couvrant par nuages élevés. Vents de Nord-Ouest à Sud-Ouest, faibles ou modérés. Température en hausse; à l'Est ciel très nuageux avec quelques averses puis s'éclaircissant. Vent de Nord-Ouest très forts (tempête) à modérés ou assez forts. Température en baisse.

	ORAN	ALGER	CONSTANTINE
Littoral et Tell / Hts Plateaux	Beau se couvrant par nuages élevés. Vents de Nord-Ouest à Sud-Ouest, faibles ou modérés. Température en hausse.	(suite d'Oran)	Très nuageux. quelques averses. puis s'éclaircissant. Vents de Nord-Ouest, très forts. tempête. à modérés ou assez forts. Température en hausse.
Sahara Septentrional	Beau à très nuageux par nuages élevés. Vents d'Est à Sud, modérés à assez forts.	Vents de Nord-Ouest à Sud Ouest, faibles ou modérés	Nuageux avec éclaircies. Vents de Nord-Ouest, forts à modérés

Vents (Bassin Occidental de la Méditerranée)
Golfe du Lion, Baléares: Nord-Ouest tempête puis de force décroissante
Bizerte: Tempête d'Ouest à Nord.

Vents (en altitude)

Ouest	Algérie	Nord Ouest à Sud Ouest	12 à 10 m.
"	Sahara	Ouest à Sud-Ouest	8 à 12 m.
Est	Algérie	Nord-Ouest à Nord	24 à 20 m.
"	Sahara	Nord Ouest	20 à 18 m

Prévisions transmises par l'Observatoire de Tamanrasset
Tidikelt: Beau. Nord à Nord-Est, modérés.
Azgers, Hoggar: Peu nuageux. Vents variables faibles.

Températures extrêmes

Stations	Max	Min
Paris	9	0
Nice		

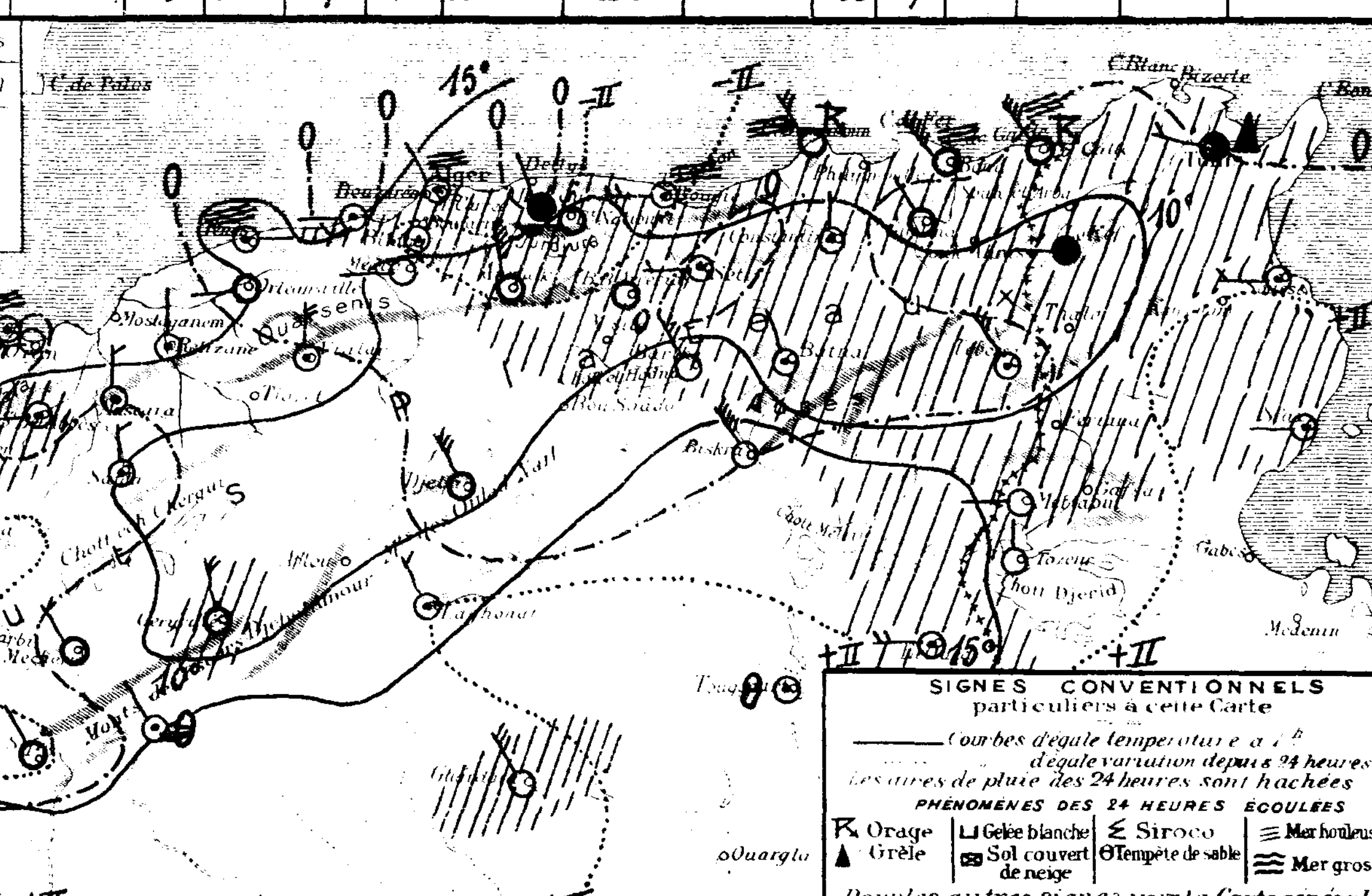

SONDAGES AÉROLOGIQUES

Altitude en Km comptée à partir du niveau de la station	Alger Université Altitude 59m Début 9h15 Direction	Vitesse en m/s	Début h Direction	Vitesse en m/s	Tamanrasset Alt 1350m Début 7h30 Direction	Vitesse en m/s
05	NW	5			SSE	8
10					S	3
15					S	4
20					NW	4
25					WNW	9
30					WSW	9
35					WSW	10
40					WNW	8
45					WNW	10
50					WNW	12
55					WNW	12
60					NW	12

UNIVERSITÉ D'ALGER
INSTITUT DE MÉTÉOROLOGIE
ET DE PHYSIQUE DU GLOBE

BULLETIN MÉTÉOROLOGIQUE DE L'ALGÉRIE

61ème ANNÉE. — Nº 115
Vendredi 24 Avril 1936 7h

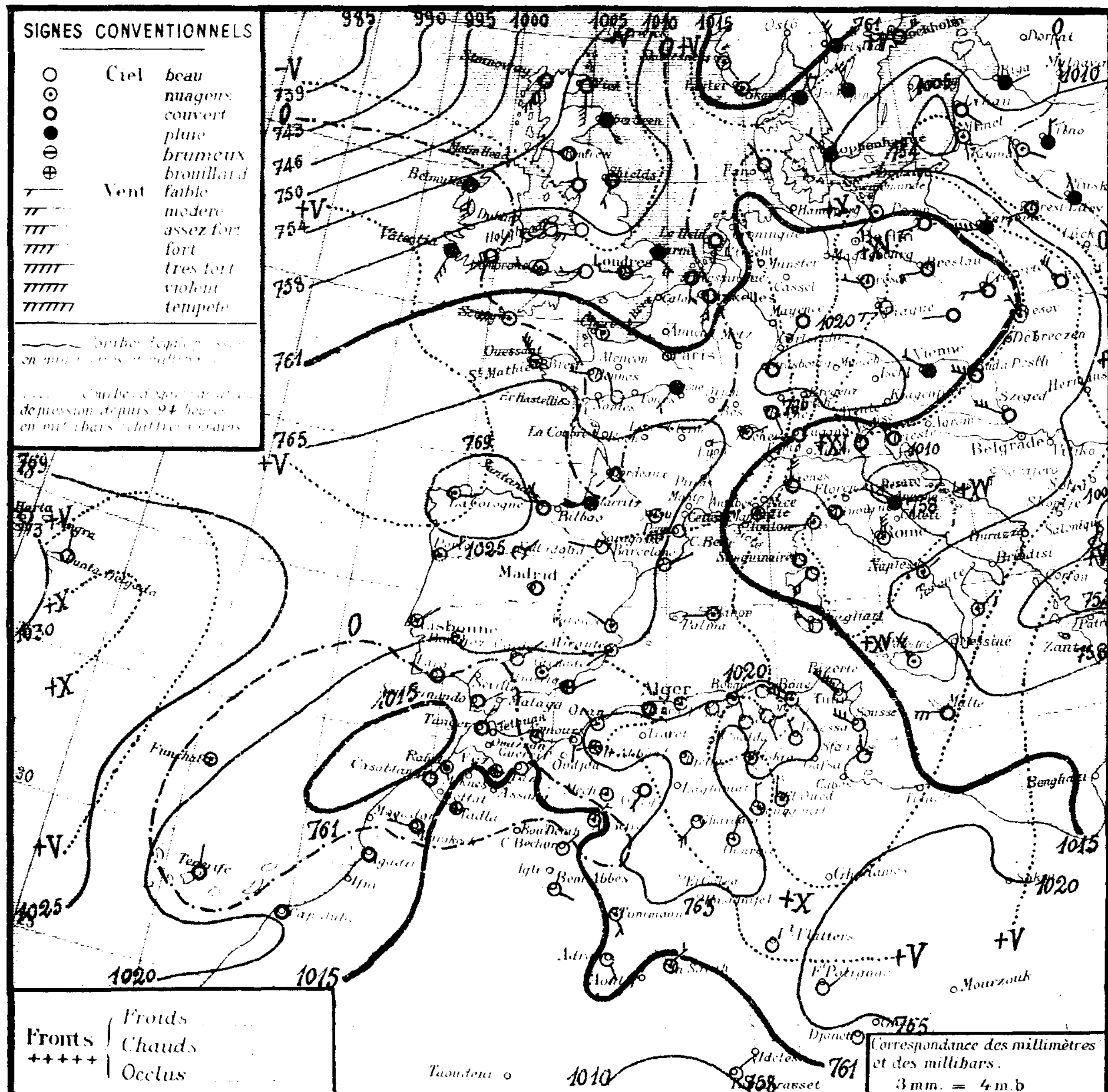

Région	Stations	Altitude en mètres	Pression à 0° et au niveau de la mer : Observation	Pression : diff. en 24h	Température de l'air : Observation	Température : diff. en 24h	Vents Direction et force de 0 à 9	État du Ciel	État de la Mer	Températures extrêmes (24 h) : max	min	Pluie en millim. (24 h)	Hauteurs totalisées du mois en cours (m/m)	Hauteurs totalisées du 1er Sept. au 31 Mars (m/m)	PHÉNOMÈNES
Littoral	Nemours	83	17.9	+1.5	13.0	-4.0	S 1	beau	belle	21	11		32.5	342	
	Cap Falcon	75	19.3	+3.1	15.2	-0.8	calme	couvert	P. agitée	19	13		34.9	273	
	Oran	11	20.1	+3.6	16.3	-0.9	NW 2	T. nuageux	belle	21	16			415	
	Mostaganem	113													
	Cap Ténès	183	17.6	+4.0	14.8	+0.8	calme	couvert	houleuse	17	14			243	
	Cherchell	22												647	
	Blida	267	21.7	+5.2	12.0	+1.4	calme	T. nuageux		16	9		98.7		
	Bouzaréa	344	19.3	+6.3	13.3	+0.2	WSW 1	beau		16	10		56.6		
	Alger	59	19.3	+5.9	14.4	-0.3	calme	T. nuageux	P. agitée	18	11		65.8	813	
	Maison-Carrée	48	19.7	+6.0	11.7	-4.7	SW 2	T. nuageux		18	7				
	Cap Carbon	225	21.3	+10.0	14.0	+1.0	calme	nuageux	houleuse	19	11	9.0	30.5	500	pluie hier
	Cap Bougaroni	195	21.1	+8.4	12.6	+0.4	calme	beau	grosse	16	10			891	
	Philippeville	42	20.2	"	12.2	"	S 2	clair	T. houl	15	7	0.2			pluie (pluie du 23 = 26 m/m 0)
	Cap de Garde	161	18.9	+12.2	12.0	0.0	WNW 4	nuageux	T. houl	14	11			516	Coups de vent hier et nuit
	La Calle	10	18.8	+11.8	14.1	-0.4	NW 5	nuageux	grosse	16	11	4.0	36.5	618	pluie
	Bizerte	9													
	Tunis	36	16.2	+12.7	14.0	+1.4	NNW 6	clair		16	10	2.1			8-10h pluie. Tempête
	Sousse	2	18.2	+12.3	14.0	-0.9	NW 5	beau	houleuse	16	12	0.3			Pluie.
	Sfax	8	18.9	+12.0	13.6	+0.4	N 2	beau	T. belle	23	12				
Tell et Hautes Plaines	Tlemcen	806	17.2	+1.6	16.0	+5.0	S 1	beau		18	12		26.0	389	
	Sidi-bel-Abbès	476	20.4	+4.2	9.0	-4.4	SW 3	brouill		20	5		34.0	330	
	Saïda	867	22.7	+8.4	10.6	+0.6	S 1	beau		20	8			236	
	Mascara	590	20.4	+5.4	11.8	-0.4	calme	clair		21	10		36.0	388	
	Relizane	73												333	
	Orléansville	112	20.1	+5.1	12.3	-3.7	calme	clair		22	9		61.4	346	
	Tiaret	1023	"	"	11.8	"	NNW 1	beau		16	6				
	Vialar	889												359	
	Médéa	935	21.4	+7.0	9.8	+0.8	calme	nuageux		15	6		59.6		
	Aumale	905	22.6	+6.2	11.0	+2.3	WNW 2	T. nuageux		14	2			403	
	Fort-National	942	20.5	+6.2	10.8	+4.8	calme	beau		12	5			548	
	Tizi-Ouzou	222	14.7	+0.7	8.2	-3.9	E 1	nuageux		18	8	7.0	135.0	691	Pluie
	Bordj-b.-Arreridj	915	19.8	+10.1	8.8	+1.6	calme	nuageux		15	1				
	Sétif	1079	21.2	+11.0	6.6	-1.6	NNW 2	beau		13	1	gttes			gouttes, hier
	Batna	1044	20.8	+9.6	9.9	+1.9	NNE 1	beau		13	0				
	Constantine	660	23.3	+12.2	6.9	-1.0	SSE 1	beau		12	3			407	
	Guelma	268	21.4	-9.8	11.0	+0.4	NE 2	clair		16	4	1.4	46.4	351	Pluie matinée
	Tébessa	863	21.6	+12.0	9.0	0.0	NW 3	clair		13	3			116	
Steppe et Atlas Saharien	Aïn-Sefra	1090	13.7	-3.8	17.9	+4.4	NNE 3	nuageux		23	12				
	Mécheria	1167	19.3	+0.7	14.9	+4.5	calme	nuageux		20	9			143	
	Géryville	1320	16.4	+2.7	14.3	+6.2	SSW 2	couvert		17	4	0.3		208	8h pluie
	Aflou	1426													
	Djelfa	1160	24.7	+9.2	7.7	-0.5	calme	clair		17	1		12.6		
	El Abiod (Bou Saâda)	904 (450)	17.2	+0.8	15.0	0.0	WNW 1	T. nuageux		23	10			38	
	Béni Ounif (M'Sila)	830 (480)	15.4	-3.9	17.2	+1.0	NE 1	clair		27	15			54	
	Barika	484	"	"	10.8	-0.2	W 3	nuageux		21	8				
	Colomb-Béchar	769	11.9	+0.9	19.0	+3.0	NE 2	beau		28	15				
	Laghouat	767												134	
Sahara	Biskra	125	20.8	+9.8	16.0	-1.0	NE 1	nuageux		24	12				
	Touggourt	69	18.9	+7.6	17.3	+0.5	N 3	nuageux		25	12			6	9-11h vent de sable
	El-Oued	70	"	"	14.0	-2.2	N 2	nuageux		25	11			13	
	Tozeur	50	18.5	+12.1	15.0	+1.0	N 1	clair		25	9				
	Ghardaïa	526	"	"	18.1	+0.5	SW 4	beau		27	15			8	
	Ouargla	157	21.0	"	12.0	"	NNE 3	T. nuageux		"	9			13	
	El-Goléa	394?													
	Béni-Abbès	497?	14.3	+1.9	18.0	+1.0	ESE 2	clair		31	17				
	Timimoun	294?	15.4	+2.1	20.0	0.0	SE 3	nuageux		32	17				
	Adrar	285?	16.3	+1.8	20.0	+3.0	SE 3	clair		34	19				
	In-Salah	280?	14.2	+1.8	21.0	-2.0	NE 3	nuageux		"	19				
	Fort-Flatters	368?	15.9	+5.8	17.0	-1.0	calme	beau		"	15				
	Fort-Polignac	608?	22.5	"	21.0	"	NE 1	clair		"	15				
	Djanet	1100?	18.1	"	21.0	"	calme	clair		"	18				
	Tamanrasset	1350?	10	+2	21.0	+2.0	NE 2	beau		28	12			1	

Situation générale et situation en Algérie La pression est élevée sur le Nord de la Scandinavie (Ingoy 1023mb 767m/m) et des Açores (Horta 1029mb 772m/m) au Sud-Ouest de l'Europe (La Corogne 1027mb 770m/m), elle est voisine de la moyenne, sur le centre de l'Europe ainsi que sur l'Algérie-Tunisie. De basses pressions occupent le reste de l'Europe (minima: Sud-Ouest Islande 986mb 740m/m. Memel, Ginsk 1006mb 754m/m, Ancône 1012mb 759m/m, Salonique 1003mb 752m/m) La dépression saharienne (Colomb-Béchar 1012mb 759m/m) est remontée sur l'Est du Maroc.

En Algérie, le ciel est très nuageux (nuages élevés) sur l'Ouest du littoral, beau ailleurs. Les vents sont faibles et de direction variable. Il a plu, hier, dans la région de Tizi-Ouzou et en quelques points du littoral Constantinois. La température, en hausse sur le Sud de l'Oranie, est restée sensiblement stationnaire sur le reste du réseau. La mer est houleuse ou grosse, à Ténès et de Cap Carbon à la Tunisie, belle ou peu agitée sur le reste de la côte Algérienne.

Probabilité (valable du Vendredi 24 Avril 1936 à 18 heures, au 25 Avril même heure).
Haus barométrique: Sud Iles Britanniques à France — Est Europe à Italie et Tunisie. Baisse: Maroc. Variations faibles ailleurs.

En Algérie, ciel très nuageux (nuages élevés) avec éclaircies. Quelques mouvements orageux sur le Sud des Hauts Plateaux Oranais. Vents variables, faibles ou modérés, (Secteur Est dominant) Température en hausse.

	ORAN	ALGER	CONSTANTINE
Littoral et Tell	Très nuageux (nuages élevés) avec éclaircies. Vents variables, faibles ou modérés, (Secteur Est dominant) Température en hausse.		Très nuageux (nuages élevés) avec éclaircies. Vents de Nord, faibles ou modérés. Température en hausse.
Hts Plateaux	Très nuageux avec éclaircies — quelques mouvements orageux au Sud. Vents du secteur Est, faibles ou modérés.	Très nuageux (nuages élevés) avec éclaircies. Vents variables, faibles ou modérés	
Sahara Septentrional	Très nuageux avec éclaircies. Vents du Secteur Est, modérés.	Très nuageux avec éclaircies. Vents de Nord-Ouest, faibles ou modérés	

Vents (Bassin Occidental de la Méditerranée)

Golfe du Lion	Nord-Ouest, assez forts.
Baléares	Ouest à Nord-Ouest, faibles ou modérés.
Bizerte	Ouest à Nord, forts à assez forts.

Vents (en altitude)

Ouest Algérie	Nord-Est à Sud-Est	8 à 10m/s
" Sahara	Est à Sud	10 à 12m/s
Est Algérie	Nord-Ouest	12 à 12m/s
" Sahara	Nord	8 à 10m/s

Prévisions transmises par l'Observatoire de Tamanrasset

Tidikelt	Beau. Vents de Nord-Est, modérés
Azgers / Hoggar	Orageux au Sud. Nuageux au Nord. Vents variables, faibles (Sud dominant) Brume

Températures extrêmes

Stations	Max	Min
Paris	12	6
Nice		

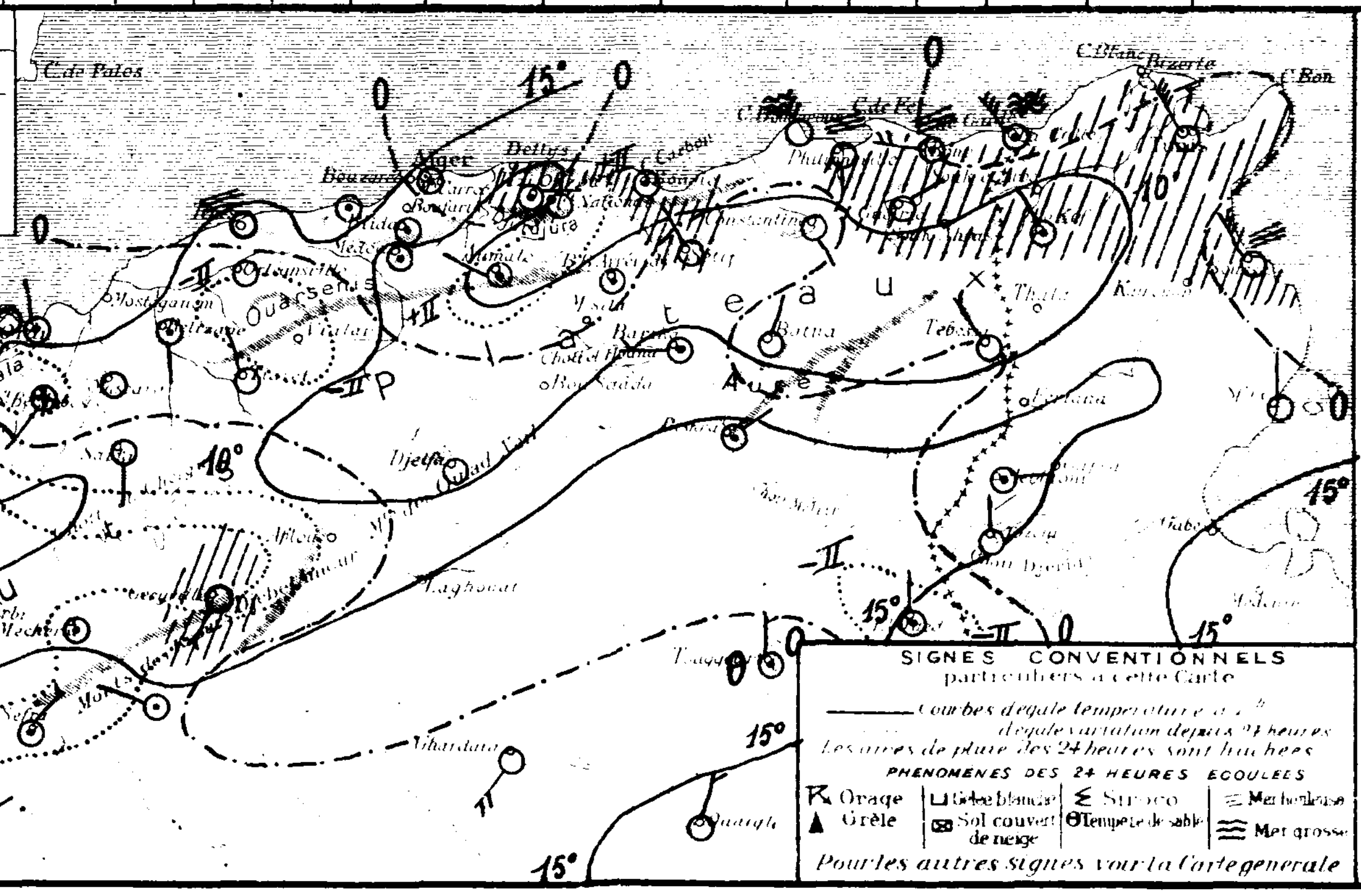

SONDAGES AÉROLOGIQUES

Altitude en Km.	Alger Université (Altitude 59m) Début	Début	Tamanrasset Début 7h45
0.5			ESE 5
1.0			SSE 8
1.5			SSE 9
2.0			S 12
2.5			
3.0			
3.5			
4.0			
4.5			
5.0			
5.5			
6.0			

UNIVERSITÉ D'ALGER
INSTITUT DE MÉTÉOROLOGIE
ET DE PHYSIQUE DU GLOBE

BULLETIN MÉTÉOROLOGIQUE DE L'ALGÉRIE

Samedi 25 Avril 1936 — 6ième ANNÉE — N° 116 — 7h

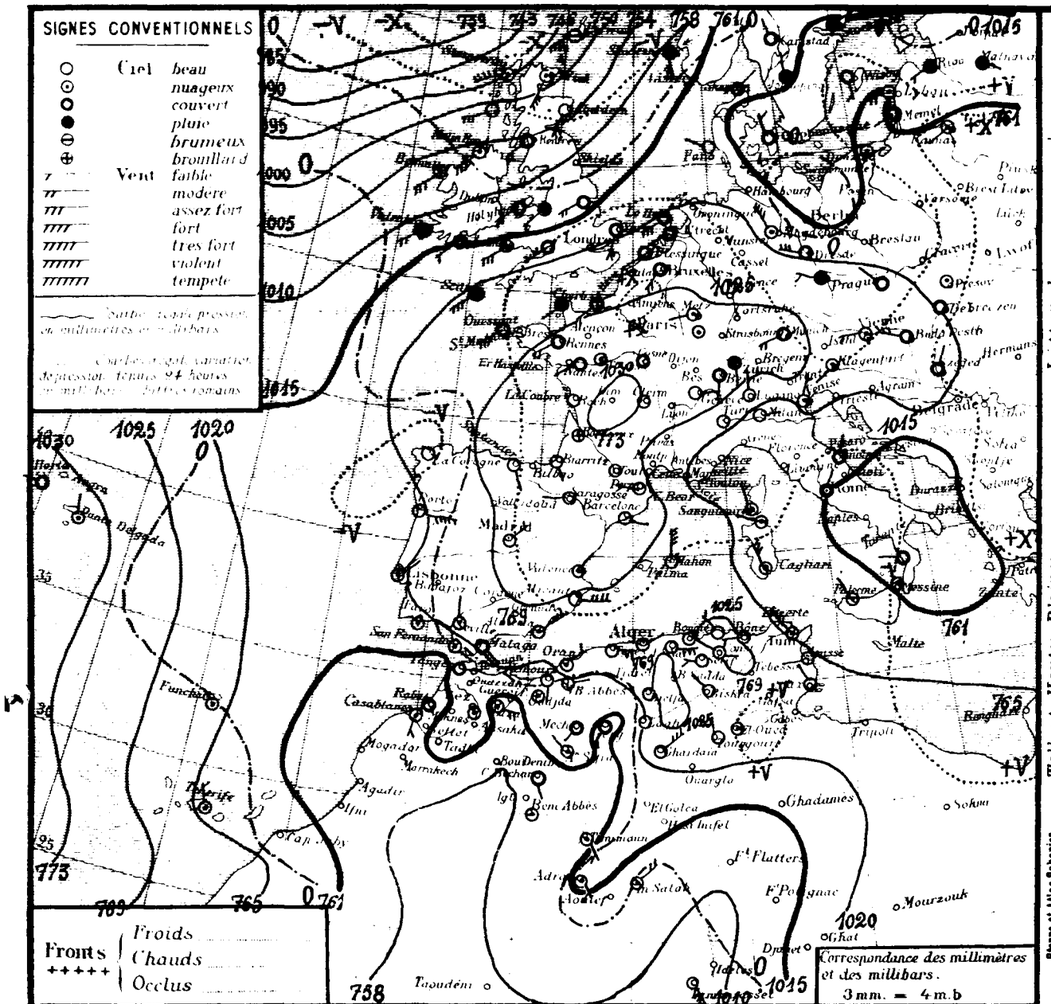

Situation générale et situation en Algérie De hautes pressions se tiennent sur le Nord de la Scandinavie (Vardo 1026 mb 770 m/m), des Açores (Horta 1031 mb 773 m/m) aux Canaries, ainsi que de l'Autriche-Hongrie à l'Ouest et au Sud-Ouest de l'Europe et sur l'Est de l'Afrique du Nord (maxima de pression: La Courtine 1031 mb 773 m/m. Djelfa 1025 mb 769 m/m). De basses pressions s'étendent sur le Nord-Ouest et le Nord de l'Europe (Chorshavn 982 mb 737 m/m), du Sud de la Baltique à la Lettonie (Hammaren 1011 mb 758 m/m) du Sud de l'Italie (Messine 1015 mb 761 m/m) à la Méditerranée Orientale (Limassol 1011 mb 758 m/m) et sur l'Ouest de l'Afrique du Nord (Colomb Béchar 1012 mb 759 m/m).

En Algérie, le ciel est beau, les vents soufflent du secteur Est et sont, en général, faibles ou modérés. La température est en hausse. La mer est belle à Nemours, agitée ou houleuse sur le reste de la côte Algérienne.

Probabilité (valable du Samedi 25 Avril à 18 heures au 26 même heure).

Baisse barométrique: Nord-Est Europe, France, Espagne et Afrique du Nord. Hausse: Nord et Ouest Iles Britanniques. Europe centrale à Italie.

En Algérie, ciel nuageux (nuages élevés) avec éclaircies. Vents de Nord à Est, modérés ou assez forts. Température stationnaire.

	ORAN	ALGER	CONSTANTINE
Littoral et Tell	Nuageux (nuages élevés) avec éclaircies. Vents du Nord à Est modérés ou assez forts. Température stationnaire	Nuageux (nuages élevés) avec éclaircies. Vents de Nord, modérés. Température stationnaire.	
Hts Plateaux			
Sahara Septentrional	Nuageux ou très nuageux (nuages élevés) Vents de Nord-Est à Sud-Est, modérés.	Nuageux (nuages élevés). Vents de Nord à Est, modérés.	

Vents (Bassin Occidental de la Méditerranée)

Golfe du Lion : Nord-Est à Nord-Ouest, assez forts à modérés.
Baléares : Nord-Est à Est, assez forts.
Bizerte : Ouest forts à modérés ou assez forts.

Vents (en altitude)

Ouest Algérie :	Est	12 à 15 m.
" Sahara :	Sud	8 à 10 m.
Est Algérie :	Nord-Est	10 à 12 m.
" Sahara :	Est à Sud	6 à 8 m.

Prévisions transmises par l'Observatoire de Tamanrasset

Tidikelt : Nuageux. Vents d'entre Est et Sud, assez forts à forts. Sable.
Azgers : Très nuageux, orageux au Sud-Ouest. Vents de Sud-Est, assez forts. Brume, sable.
Hoggar : Nuageux. Vents de Sud-Est, forts. Sable.

STATIONS	Altitude en mètres	Observation de 7 heures: Pression à 0° et au niveau de la mer — Observation	diff. en 24h	Température de l'air — Observation	diff. en 24h	Vents Direction et force de 0 à 9		Etat du Ciel	Etat de la Mer	Dans les 24 heures: Températures extrêmes — max	min	Pluie en millim.	Pluie en m/m: Hauteurs totalisées du mois en cours	Hauteurs totalisées du 1er Sept. au 31 Mars	PHÉNOMÈNES
Littoral															
Nemours	83	19.5	+1.6	15.2	+2.2	S	1	beau	belle	20	13		32.5	348	
Cap Falcon	75	19.7	+0.4	16.4	+1.2	NE	5	T. nuageux	agitée	21	15		34.9	273	
Oran	11	20.5	+0.4	18.0	+1.7	NE	3	nuageux	agitée	20	15		25.4	415	
Mostaganem	113														
Cap Ténès	183	18.6	+1.0	14.4	−0.4	E	4	beau	houleuse	22	12			243	
Cherchell	22													647	
Blida	267	23.7	+2.0	9.8	−2.2	calme		nuageux		21	7		92.7		
Bouzaréa	344	23.2	+3.9	12.7	−0.6	E	4	clair		18	11		56.6		
Alger	59	23.8	+4.5	14.7	+0.3	ENE	2	clair	houleuse	19	13		65.8	813	
Maison-Carrée	48	23.7	+4.0	13.4	+1.7	E	3	clair		20	7				
Cap Carbon	225	25.0	+3.7	15.0	+1.0	calme		clair	houleuse	19	12		30.5	500	
Cap Bougaroni	195	25.4	+5.3	15.0	+2.4	NW	3	clair	houleuse	17	11			891	
Philippeville	42														
Cap de Garde	161	23.3	+4.4	14.0	+2.0	W	3	beau	agitée	18	11			516	Coups de vent ce matin
La Calle	10	22.5	+3.7	15.2	+1.1	NW	4	beau	agitée	19	10		36.5	618	
Bizerte	9														
Tunis	36	19.9	+3.7	13.8	−0.2	NW	6	nuageux		18	10				
Sousse	2	21.7	+3.5	15.0	+1.0	W	1	beau	T. belle	18	11				
Sfax	8	23.4	+4.5	14.2	+0.8	NW	2	clair	T. belle	23	11				
Tell et Hautes Plaines															
Tlemcen	806	17.0	−0.2	16.7	+0.7	NNE	1	beau		22	13		26.0	389	
Sidi-bel-Abbès	476	18.9	−1.3	13.8	+4.8	E	2	beau		26	9		84.0	330	
Saïda	867	19.8	−2.9	15.2	+4.6	SW	3	beau		24	12			236	
Mascara	590	18.8	−1.6	16.0	+4.2	calme		T. nuageux		24	14		36.0	588	
Relizane	73	21.9	+1.4	14.0	+2.0	SSE	1	T. nuageux		26	11			333	
Orléansville	112	21.2	+1.1	13.9	+1.6	calme		clair		26	12		61.4	346	
Tiaret	1023														
Vialar	889	21.3	..	11.0	..	NE	4	beau		22	8			359	
Médéa	935	23.7	+2.3	11.1	+1.3	E	2	clair		19	7		59.6		
Aumale	905	26.1	+3.5	10.3	−0.7	NW	4	nuageux		18	1			403	
Fort-National	942	24.6	+4.1	9.8	−1.0	E	5	clair		16	7			548	
Tizi-Ouzou	222	21.5	+6.8	9.2	+1.0	SE	2	clair		20	7		135.0	691	
Bordj-b.-Arréridj	915	23.2	+3.4	9.3	+0.5	NE	1	clair		20	5				
Sétif	1079	22.5	+1.3	11.9	+5.3	NW	1	clair		18	3				
Batna	1044	24.2	+3.4	10.0	+0.1	NE	1	clair		18	2				
Constantine	660	27.5	+1.3	6.2	−0.7	E	1	clair		11	4			407	
Guelma	268	25.3	+3.9	12.0	+1.0	NE	4	beau		19	3		46.4	351	
Tébessa	863													116	
Ain-Sefra	1090	16.3	+2.6	20.1	+2.2	NW	1	T. nuageux		28	14				
Mécheria	1167	17.9	−1.4	18.4	+3.5	SW	2	couvert		28	14			143	
Géryville	1320	14.8	−1.6	18.3	+4.0	SW	4	couvert		24	12			208	
Aflou	1426														
Djelfa	1160	25.0	+0.3	10.4	+2.7	calme		clair		21	3		12.6		
Bou-Saâda	550													38	
Sétif Aïnif	886	15.0	−0.4	18.7	+1.5	NE	1	nuageux		30	17			54	
Steppe et Atlas Saharien															
Barika	484	"	"	14.0	+3.2	E	4	clair		23	11				
Colomb-Béchar	769	11.7	−0.2	21.0	+2.0	SSE	2	couvert		30	20				Coups de vent hier
Laghouat	767	22.4	"	15.0	"	E	1	beau		"	12			134	
Biskra	125	22.8	+2.0	19.0	+3.0	NW	1	beau		25	12				
Touggourt	69	20.4	+1.5	15.1	−2.2	N	1	clair		26	11			6	
El-Oued	70	"	"	14.3	+0.2	E	3	nuageux		28	9			13	
Tozeur	50	24.4	+5.9	18.0	+3.0	E	2	clair		27	10				
Ghardaïa	526	"	"	20.3	+2.7	NE	5	beau		32	17			8	
Sahara															
Ouargla	157													13	
El-Goléa	394?														
Béni-Abbès	497?	13.8	−0.5	20.0	+2.0	calme		T. nuageux		34	19				
Timimoun	294?	14.7	−0.7	23.0	+3.0	SE	3	nuageux		35	19				
Adrar	285?	16.6	+0.3	22.0	+2.0	SE	3	nuageux		36	21				
In-Salah	280?	13.9	−0.3	23.0	+2.0	NE	4	T. nuageux		"	20				
Fort-Flatters	368?														
Fort-Polignac	608?														
Djanet	1100?														
Tamanrasset	1350?	09	+1	25.0	+4.0	ESE	4	clair		29	14			1	

Températures extrêmes

Stations	Max	Min
Paris	15	5
Nice		

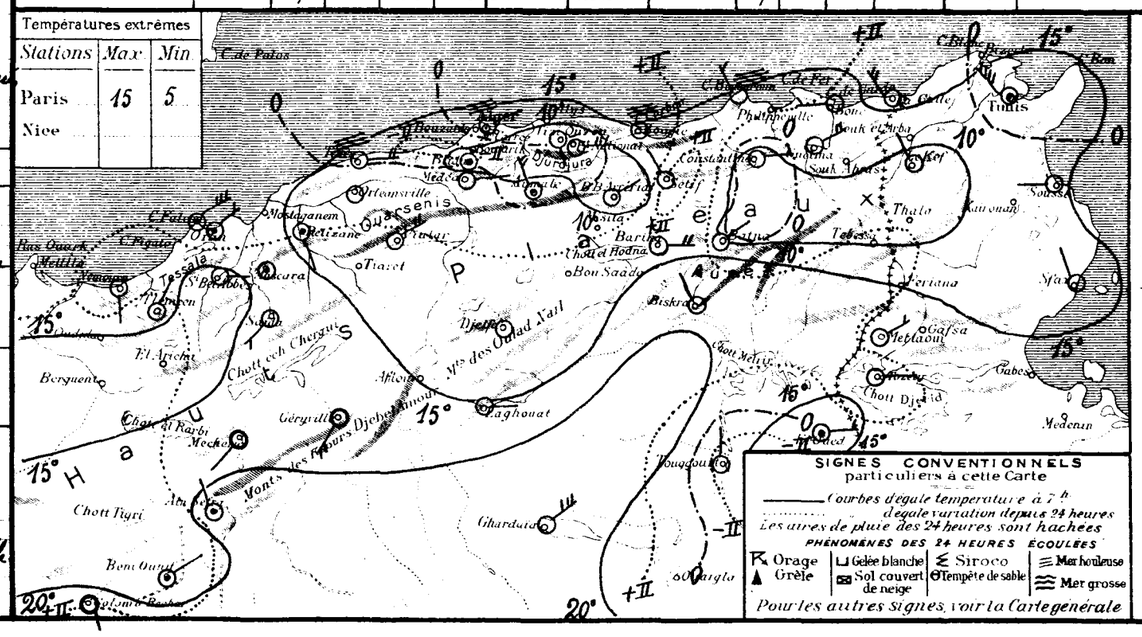

SONDAGES AÉROLOGIQUES

Altitude en Kms. compté à partir du niveau de la station	Alger Université Altitude 59m — Début 9h15 — Direction	Vitesse en m/s	Début h — Direction	Vitesse en m/s	Tamanrasset Alt. 1350m — Début 7h23 — Direction	Vitesse en m/s
0.5	ENE	13			SE	7
1.0	E	23			SW	5
1.5					SE	8
2.0					SSE	7
2.5					SSE	9
3.0						
3.5						
4.0						
4.5						
5.0						
5.5						
6.0						

UNIVERSITÉ D'ALGER
INSTITUT DE MÉTÉOROLOGIE
ET DE PHYSIQUE DU GLOBE

BULLETIN MÉTÉOROLOGIQUE DE L'ALGÉRIE

61e ANNÉE. — N° 117
Dimanche 26 Avril 1936 7h

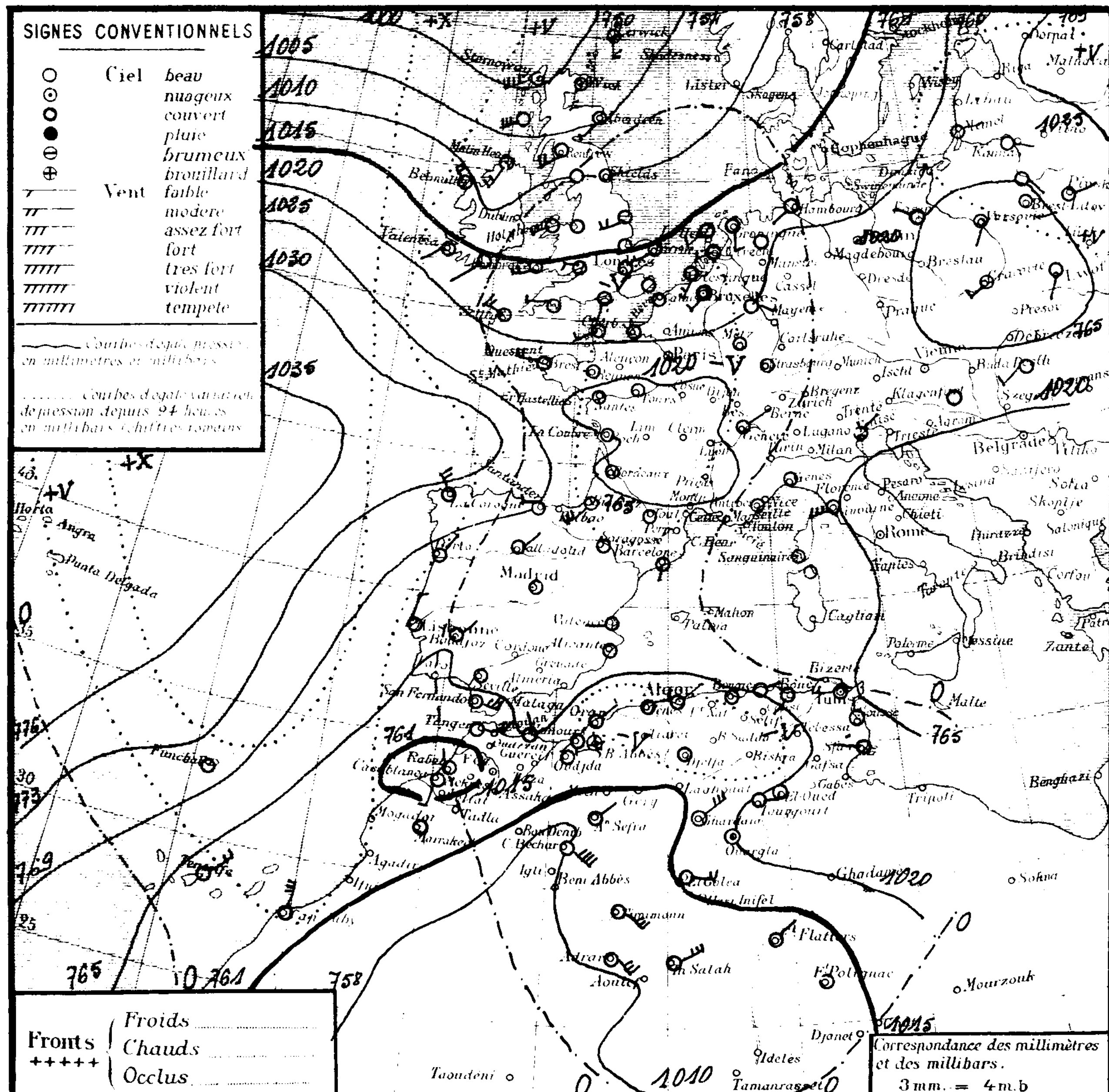

STATIONS		Altitude en mètres	Pression à 0° et au niveau de la mer: Observation	Pression: diff en 24 h.	Température de l'air: Observation	Température: diff en 24 h.	Vents Direction et force de 0 à 9	Etat du Ciel	Etat de la Mer	Températures extrêmes (24 h): max	min	Pluie en millim. (24 h)	Pluie en m/m: Hauteurs totalisées du mois en cours	Hauteurs totalisées du 1er Sept au 31 mars	PHÉNOMÈNES
Littoral	Nemours	83	18.6	-0.9	15.5	+0.3	SW 2	nuageux	houleuse	20	14		32.5	342	
	Cap Falcon	75	17.4	-2.3	15.4	-1.2	NE 4	couvert	houleuse	17	14		34.9	273	
	Oran	11	19.3	-1.2	16.7	-1.3	NE 3	couvert	agitée	19	17	1.0	26.4	415	pluie
	Mostaganem	113													
	Cap Ténès	183	16.5	-2.1	14.0	-0.4	E 3	t. nuageux	houleuse	16	12			243	
	Cherchell	22	18.0	0.0	16.0	-0.7	E 1	t. nuageux	belle	18	12			647	
	Blida	267	19.0	-4.7	11.8	+2.0	calme	nuageux		20	9		98.7		
	Bouzaréa	344	18.1	-5.1	12.1	-0.6	E 3	couvert		14	11		56.6		
	Alger	59	18.8	-5.0	15.1	+0.4	NE 2	t. nuageux	houleuse	17	13		65.8	813	9h45 et 18h coups de vent
	Maison-Carrée	48	18.5	-5.2	15.9	+2.5	calme	clair		21	10				
	Cap Carbon	225	20.3	-4.7	14.0	-1.0	calme	clair	p. agitée	19	11		30.5	500	
	Cap Bougaroni	195	20.3	-5.1	15.2	+0.2	E 2	clair	agitée	16	9			891	
	Philippeville	42													
	Cap de Garde	161	22.5	-0.8	12.0	-2.0	S 1	clair	agitée	19	9			516	coups de vent hier soir
	La Calle	10	21.0	-1.5	15.8	+0.6	NW 3	clair	belle	19	9		36.5	618	
	Bizerte	9													
	Tunis	36	20.9	+1.0	13.6	-0.2	WNW 4	clair		19	8				
	Sousse	2	21.4	-0.3	16.8	+1.8	N 3	clair	belle	18	11				
	Sfax	8	24.5	+1.1	14.2	0.0	WNW 2	clair	t. belle	22	11				
Tell et Hautes Plaines	Tlemcen	806	18.5	+1.5	12.0	-4.7	S 1	nuageux		23	10		26.0	389	
	Sidi-bel-Abbès	476	19.2	+0.3	12.2	-1.6	W 3	brouillard		25	9		34.0	330	
	Saïda	867	19.2	-0.6	16.0	+0.8	N 1	t. nuageux		30	14			236	
	Mascara	590	16.6	-2.2	18.8	+2.8	SE 1	beau		26	13			588	
	Relizane	73	19.3	-2.6	16.8	+2.8	W 1	t. nuageux		28	14			333	
	Orléansville	112												346	
	Tiaret	1023													
	Vialar	889	20.2	-1.1	13.0	+2.0	E 3	t. nuageux		23	12			359	
	Médéa	935	17.5	-6.2	17.5	+6.4	calme	beau		19	13		59.6		
	Aumale	905												403	
	Fort-National	942												548	
	Tizi-Ouzou	222	13.5	-8.0	10.7	+1.5	ENE 1	clair		21	7		135.0	691	
	Bordj-b.-Arréridj	915													
	Sétif	1079													
	Batna	1044	19.3	-4.9	16.1	+6.1	W 2	clair		18	3				
	Constantine	660												407	
	Guelma	268	24.5	-0.8	10.7	-1.3	NE 1	beau		19	3		46.4	351	
	Tébessa	863												116	
Steppe et Atlas Saharien	Aïn-Sefra	1090													
	Mécheria	1167												143	
	Géryville	1320												208	
	Aflou	1426													
	Djelfa	1160	21.0	-4.0	16.2	+5.8	calme	clair		24	9		12.6		
	Bou-Saâda	580	13.1	-1.9	20.1	+1.4	NE 1	couvert		31	20			38	
	M'sila	486												54	
	Barika	484	"	"	10.8	-3.2	SE 1	clair		25	11				
	Colomb-Béchar	769	09.9	-1.8	21.0	0.0	ESE 6	t. nuageux		32	20				coups de vent ce matin
	Laghouat	767												134	
	Biskra	125													
Sahara	Touggourt	69	19.6	-0.8	18.0	+2.9	E 3	t. nuageux		28	14			6	
	El-Oued	70	"	"	15.4	+1.2	E 3	t. nuageux		29	13			13	
	Tozeur	50	22.7	-1.7	17.0	-1.0	E 5	clair		28	11				
	Ghardaïa	526	"	"	20.8	0.0	NE 5	beau		32	17			8	
	Ouargla	157	19.8	"	19.0	"	calme	t. nuageux		"	18			13	
	El-Goléa	394?	15.0	"	21.0	"	ESE 4	couvert		"	19				coups de vent ce matin
	Béni-Abbès	497?	10.1	-3.7	24.0	+4.0	E 3	couvert		35	23				
	Timimoun	294?	11.0	-3.7	24.0	+1.0	WSW 5	t. nuageux		"	22				coups de vent ce matin
	Adrar	285?	12.4	-4.2	25.0	+3.0	SSE 5	nuageux		38	22				
	In-Salah	280?	10.9	-3.0	25.0	+2.0	ENE 6	couvert		"	23				tempête de sable ce matin
	Fort-Flatters	368?	13.1	"	20.0	"	NE 2	t. nuageux		"	16				
	Fort-Polignac	608?	14.0	"	22.0	"	calme	clair		"	16				
	Djanet	1100?	15.0	"	24.0	"	calme	clair		"	20				
	Tamanrasset	1350?													

Situation générale et situation en Algérie La pression est élevée au Sud-Ouest de l'Europe (La Corogne 1028mb 771m/m) et sur la Méditerranée Occidentale (Valence 1029mb 767m/m). Une zone dépressionnaire s'étend au Nord-Ouest de l'Europe (Islande 992mb 744m/m). La France, l'Allemagne et l'Italie ainsi que l'Est de l'Afrique du Nord sont couvertes par des pressions voisines de 1020mb 765m/m. Une dépression stationne au Sahara Occidental (Colomb-Béchar 1010mb 758m/m).

En Algérie, le ciel est très nuageux ou couvert à l'Ouest, clair à l'Est. Les vents sont variables faibles ou modérés. La température est en baisse à l'Ouest, en hausse à l'Est. La mer est houleuse de Nemours à Alger, belle ou agitée sur le reste de la côte.

Probabilité (valable du Dimanche 26 à 18 heures au 27 même heure).

Baisse barométrique : de la Scandinavie à la Méditerranée Orientale. Hausse : des Iles Britanniques au Maroc.

En Algérie, à l'Ouest : ciel nuageux à très nuageux (nuages de toutes altitudes). Vents variables, faibles ou modérés, le Nord-Est dominant sur le littoral. Température stationnaire ou en baisse. A l'Est : ciel beau puis nuageux à très nuageux. Vents variables. Température en baisse.

	ORAN	ALGER	CONSTANTINE
Littoral et Tell / Hts Plateaux	Très nuageux. Vents variables faibles ou modérés. Température stationnaire ou en baisse.	Nuageux à très nuageux. Vents variables, faibles ou modérés. Température stationnaire ou en baisse	Beau puis nuageux à très nuageux. Vents variables faibles ou modérés. Température en baisse.
Sahara Septentrional	Très nuageux. Vents d'Est à Sud, assez forts à modérés	Très nuageux. Vents du secteur Sud, assez forts à modérés	Très nuageux. Vents variables, vers secteur Sud, assez forts à modérés.

Vents (Bassin Occidental de la Méditerranée)

Golfe du Lion, Baléares : Secteur Ouest, faibles ou modérés.
Bizerte : Variables, faibles ou modérés.

Vents (en altitude)

Ouest Algérie :
" Sahara :
Est Algérie :
" Sahara :

Prévisions transmises par l'Observatoire de Tamanrasset

Tidikelt :
Azgers :
Hoggar :

Températures extrêmes		
Stations	Max	Min
Paris	18	8
Nice	..	..

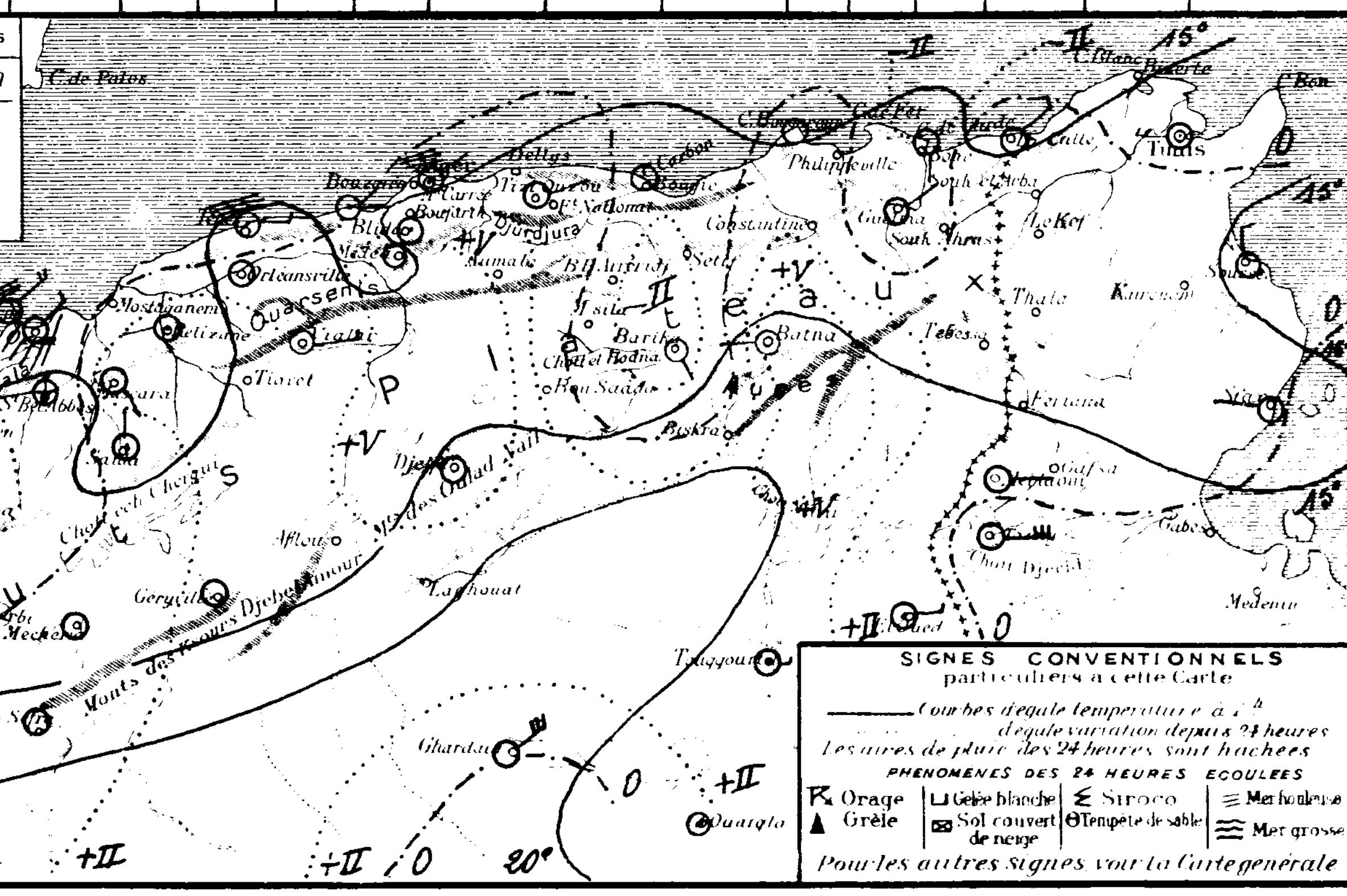

SONDAGES AÉROLOGIQUES

Altitude en Kms. comptée à partir du niveau de la station	Alger Université (Altitude 59m) Début h: Direction	Vitesse en m/s	Début h: Direction	Vitesse en m/s	Tamanrasset (Alt 1350m) Début h: Direction	Vitesse en m/s
0 5						
1 0						
1 5						
2 0						
2 5						
3 0						
3 5						
4 0						
4 5						
5 0						
5 5						
6 0						

UNIVERSITÉ D'ALGER
INSTITUT DE MÉTÉOROLOGIE
ET DE PHYSIQUE DU GLOBE

BULLETIN MÉTÉOROLOGIQUE DE L'ALGÉRIE

Lundi 27 Avril 1936

61ème ANNÉE — N° 118
7e

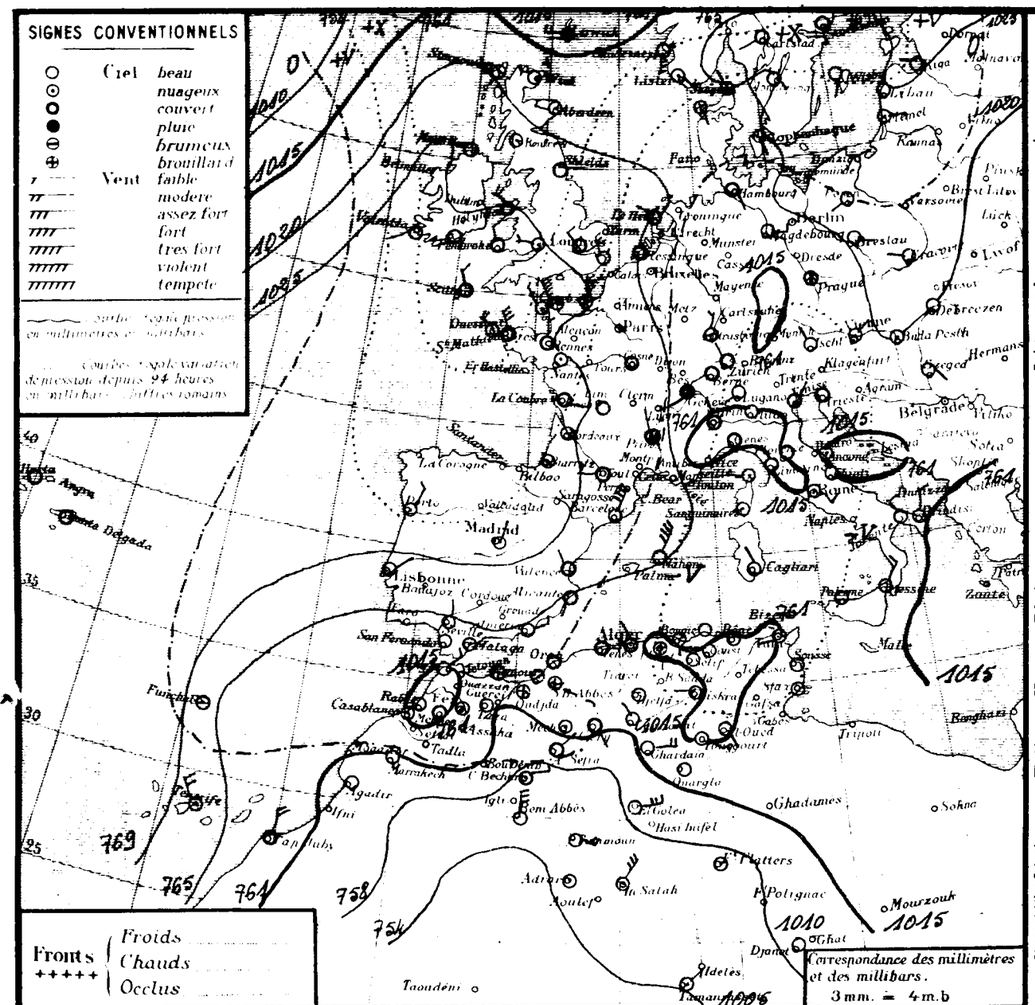

STATIONS	Altitude en mètres	Observation de 7 heures: Pression à 0° et au niveau de la mer — Observation	diff. en 24h	Température de l'air — Observation	diff. en 24h	Vents — Direction et force de 0 à 9	État du Ciel	État de la Mer	Dans les 24 heures: Températures extrêmes — max	min	Pluie en mm — Hauteurs totalisées du mois en cours	Hauteurs totalisées depuis le 1er Sept. au 31 Mars	PHÉNOMÈNES
Littoral													
Nemours	83	18·6	0·0	14·8	-0·7	NE 2	T. nuageux	agitée	17	13	32·5	342	
Cap Falcon	75	20·1	+2·7	14·6	-0·9	NNE 2	Couvert	belle	17	14	34·9	273	
Oran	11	20·8	+1·5	15·5	-1·2	NE 4	Couvert	agitée	18	15	26·4	415	
Mostaganem	113												
Cap Ténès	183	17·0	+0·5	13·6	-0·4	E 3	Couvert	agitée	16	13		243	
Cherchell	22	18·2	+0·2	15·0	-1·0	Calme	Couvert	belle	20	12	1·0	647	Nuit pluie.
Blida	267	19·6	+0·6	12·0	+0·2	Calme	T. nuageux		23	12	3·6	102·3	Nuit pluie.
Bouzaréa	344	17·4	-0·7	13·4	+1·3	NW 2	T. nuageux		16	12		56·6	
Alger	59	18·1	-0·7	15·3	+0·2	NW 1	Couvert	houleuse	17	14	gttes	65·8	813	21h15 gouttes.
Maison-Carrée	48	18·2	-0·3	15·3	-0·6	NW 1	Couvert		21	10			
Cap Carbon	225	16·3	-4·0	15·0	+1·0	Calme	nuageux	p. agitée	18	13	30·5	500	
Cap Bougaroni	195	16·6	-3·7	17·8	+2·6	Calme	beau	p. agitée	28	9		891	
Philippeville	42	15·2	"	13·0	"	SW 1	clair	calme	20	10			
Cap de Garde	161	15·3	-7·2	16·0	+4·0	Calme	clair	p. agitée	"	12		516	
La Calle	10	14·4	-6·6	17·5	+1·7	NW 2	clair	belle	20	14	36·5	618	
Bizerte	9												
Tunis	36	16·3	-4·6	11·7	-1·9	WSW 2	Clair		19	8			
Sousse	2	17·3	-4·1	14·2	-2·6	E 1	beau	calme	18	12			
Sfax	8	18·4	-6·1	13·8	-0·4	NW 1	beau	calme	22	12			
Tlemcen	806	16·6	-1·9	12·0	0·0	WNW 1	T. nuageux		17	10	26·0	389	
Tell et Hautes Plaines													
Sidi-bel-Abbès	476	19·4	+0·2	12·3	+0·1	Calme	brouillard		19	12	34·0	330	
Saïda	867	20·1	+0·9	14·0	-2·0	SW 2	Couvert		27	14		236	
Mascara	590	17·7	+1·1	12·2	-6·6	N 1	brouillard		24	12	36·0	588	
Relizane	73	20·1	+0·8	15·0	-1·8	N 3	nuageux		28	13		333	
Orléansville	112	18·8	"	15·3	"	Calme	Clair		28	13		346	
Tiaret	1023	16·4	-1·0	10·4	-2·6	NNW 2	Couvert		25	7			
Vialar	889	17·3	-2·9	12·5	-0·5	W 4	Couvert		25	11		359	
Médéa	935	18·7	+1·2	10·2	-7·3	Calme	nuageux		25	10	59·6		
Aumale	905											403	
Fort-National	942	18·6	"	8·8	"	W 5	brouillard		23	8		548	
Tizi-Ouzou	222	11·6	-1·9	14·0	+3·3	WNW 4	Couvert		25	12	135·0	691	
Bordj-b.-Arréridj	915	13·0	"	14·3	"	NE 1	beau		24	9			
Sétif	1079	13·8	"	14·0	"	NW 1	clair		24	10			
Batna	1044	13·8	-5·5	16·8	+0·7	W 1	Clair		24	8			
Constantine	660	18·6	"	12·3	"	SSW 3	Clair		18	9		407	
Guelma	268	18·2	-6·3	15·3	+4·6	NE 2	beau		24	7	46·4	351	
Tébessa	863	13·3	"	18·0	"	NW 1	clair		"	8		416	
Aïn-Sefra	1090	13·4	"	17·6	"	NE 2	Couvert		24	12			
Mécheria	1167	19·5	+1·5	16·2	-0·8	N 2	T. nuageux		23	13		443	(pluie du 27 : 1·0).
Géryville	1320	"	"	17·8	+1·0	SE 1	Couvert		24	8	gttes	208	12h gouttes.
Aflou	1426												
Steppe et Atlas Saharien													
Djelfa	1160	18·3	-2·7	13·0	-3·2	calme	nuageux		25	8	12·6		
Bou Saâda	559	10·4	-2·7	19·3	-0·9	NE 2	Couvert		27	18		38	
Aïn-Oussera	980	17·4	-3·8	17·5	-0·5	NE 1	T. nuageux		26	12	gttes	54	16h gouttes.
Barika	484	"	"	15·3	+4·5	WSW 1	beau		26	13			
Colomb-Béchar	769	09·0	-0·9	20·0	-1·0	E 3	T. nuageux		26	19			Tempête de sable hier.
Laghouat	767	16·4	"	16·0	"	NW 1	nuageux		"	12		434	
Biskra	125	17·2	"	21·0	"	NW 1	clair		"	13			
Touggourt	69	14·9	-4·7	18·0	0·0	SE 3	Clair		28	15		6	
Sahara													
El-Oued	70	"	"	15·6	+0·2	SE 2	beau		29	13		13	
Tozeur	50	15·7	-7·0	17·0	0·0	E 5	clair		28	12			
Ghardaïa	526	"	"	19·3	-1·5	E 4	clair		32	16		8	
Ouargla	157	15·8	-4·0	19·0	0·0	SE 2	nuageux		"	16		13	
El-Goléa	394?	14·3	-3·7	19·0	-2·0	E 5	T. nuageux		"	18			Coups de vent ce matin.
Béni-Abbès	497?	07·8	-2·3	22·0	-2·0	NNE 5	beau		32	21			Tempête de sable hier ; coups de vent ce matin.
Timimoun	294?	07·8	-3·2	21·0	-3·0	SE 4	T. nuageux		"	20			Coups de vent ce matin.
Adrar	285?	09·5	-2·9	17·0	-8·0	Calme	Clair		"	17			
In-Salah	280?	08·5	-2·4	24·0	-1·0	NNE 5	T. nuageux		"	23			Coups de vent ce matin.
Fort-Flatters	368?	08·1	-5·0	20·0	0·0	NE 3	T. nuageux		"	19			
Fort-Polignac	608?	09·8	-4·2	24·0	+2·0	SE 3	Couvert		"	22			
Djanet	1100?	11·4	-3·6	23·0	-1·0	calme	beau		"	20			
Tamanrasset	1350?	05·0	-3·0	23·0	+1·0	NE 1	nuageux		23	17		1	

Situation générale et situation en Algérie. Les pressions élevées du Sud-Ouest de l'Europe (Horta : 1033 mb : 775 m/m) se sont étendues aux Iles Britanniques (Scilly : 1029 mb : 772 m/m) pour se relier à celles du Nord-Est du continent (Helsinki : 1027 mb : 770 m/m) à travers la mer du Nord. Elles séparent la zone dépressionnaire d'Islande (Westmanoer : 1008 mb : 756 m/m) de celle du Sahara (Tamanrasset : 1005 mb = 754 m/m). Des minima de pression se trouvent également sur l'Italie (Ancône : 1014 mb : 761 m/m) et sur l'Est de l'Afrique du Nord (Tébessa : 1013 mb : 760 m/m).

En Algérie, ce matin le ciel est très nuageux ou couvert à l'Ouest et au centre, beau à l'Est. Les vents sont variables faibles ou modérés. La température est généralement en baisse à l'Ouest et en hausse à l'Est. La mer est agitée ou peu agitée.

Probabilité (valable du 27 à 18h au 28 même heure). Baisse barométrique Nord-Est Europe. Baisse à l'Ouest du continent, sur la Méditerranée et l'Afrique du Nord.

En Algérie, à l'Ouest, ciel d'abord très nuageux s'éclaircissant après quelques pluies. Vents de Nord-Est à Est assez forts à modérés. Température stationnaire ou en hausse. A l'Est, ciel très nuageux ou couvert avec pluies. Vents variables vers secteur Nord assez forts. Température en baisse.

	ORAN	ALGER	CONSTANTINE
Littoral et Tell	Très nuageux s'éclaircissant après quelques pluies. Vents de Nord-Est à Est assez forts à modérés		Très nuageux ou couvert avec pluies. Vents variables vers secteur Nord assez forts.
Hts Plateaux	Température stationnaire ou en hausse.		Température en baisse.
Sahara Septentrional	Nuageux s'éclaircissant. Vents de Nord à Nord-Est faibles ou modérés.		Très nuageux. Vents du secteur Sud assez forts.

Vents (Bassin Occidental de la Méditerranée)

Golfe du Lion, Baléares : Nord-Ouest assez forts.
Bizerte : Variables vers secteur Nord assez forts.

Vents (en altitude)

Ouest Algérie : Nord-Est ..... 12 à 15 m.
" Sahara : Nord-Est ..... 12 à 15 m.
Est Algérie : Secteur Nord ..... 15 à 18 m.
" Sahara : Secteur Sud ..... 15 à 18 m.

Prévisions transmises par l'Observatoire de Tamanrasset

Tidikelt : Très nuageux - Coups de vent de Sud-Est puis de Nord-Est.
Azgers : Très nuageux - Coups de vent de Sud-Est à Est - brume.
Hoggar : Nuageux - averses éparses - Vents du secteur Sud forts puis coups de vent de Nord-Est - brume.

Températures extrêmes

Stations	Max	Min
Paris	13	6
Nice	"	"

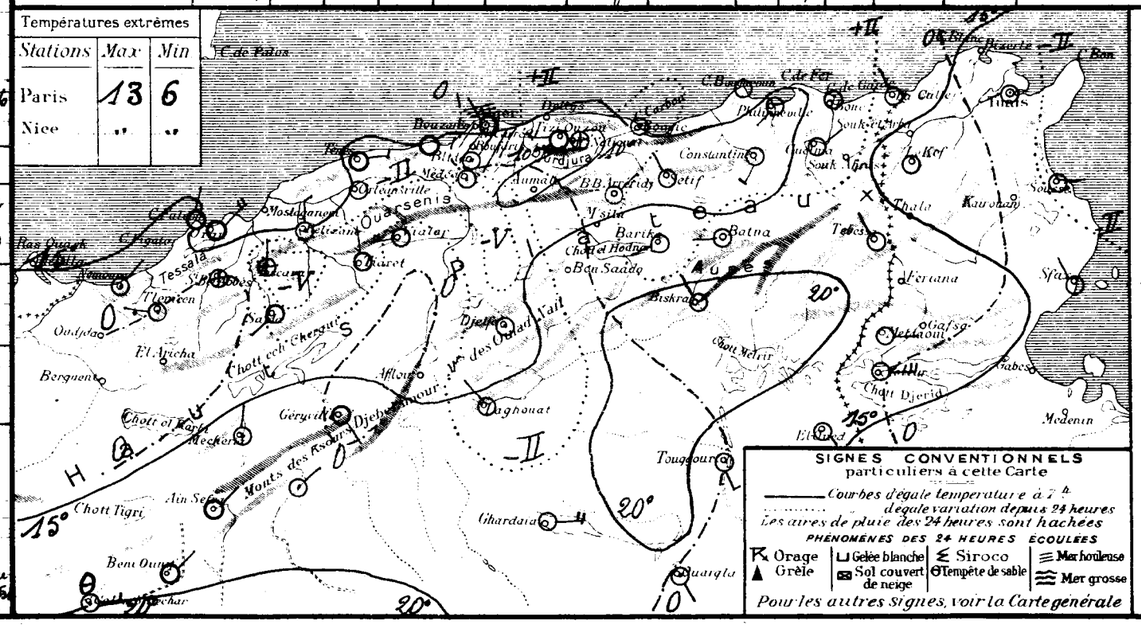

SONDAGES AÉROLOGIQUES

Altitude en Kms. compter à partir du niveau de la station	Alger Université Altitude 59m — Début h — Direction	Vitesse en m/s	Alger Université — Début h — Direction	Vitesse en m/s	Tamanrasset Alt. 1350m — Début 07h 58 — Direction	Vitesse en m/s
05					SSW	7
10					SSW	9
15					SW	8
20					SW	9
25					SW	8
30					SW	9
35						
40						
45						
50						
55						
60						

UNIVERSITÉ D'ALGER
INSTITUT DE MÉTÉOROLOGIE
ET DE PHYSIQUE DU GLOBE

BULLETIN MÉTÉOROLOGIQUE DE L'ALGÉRIE

61ième ANNÉE. — N° 121
Jeudi 30 Avril 1936 7h

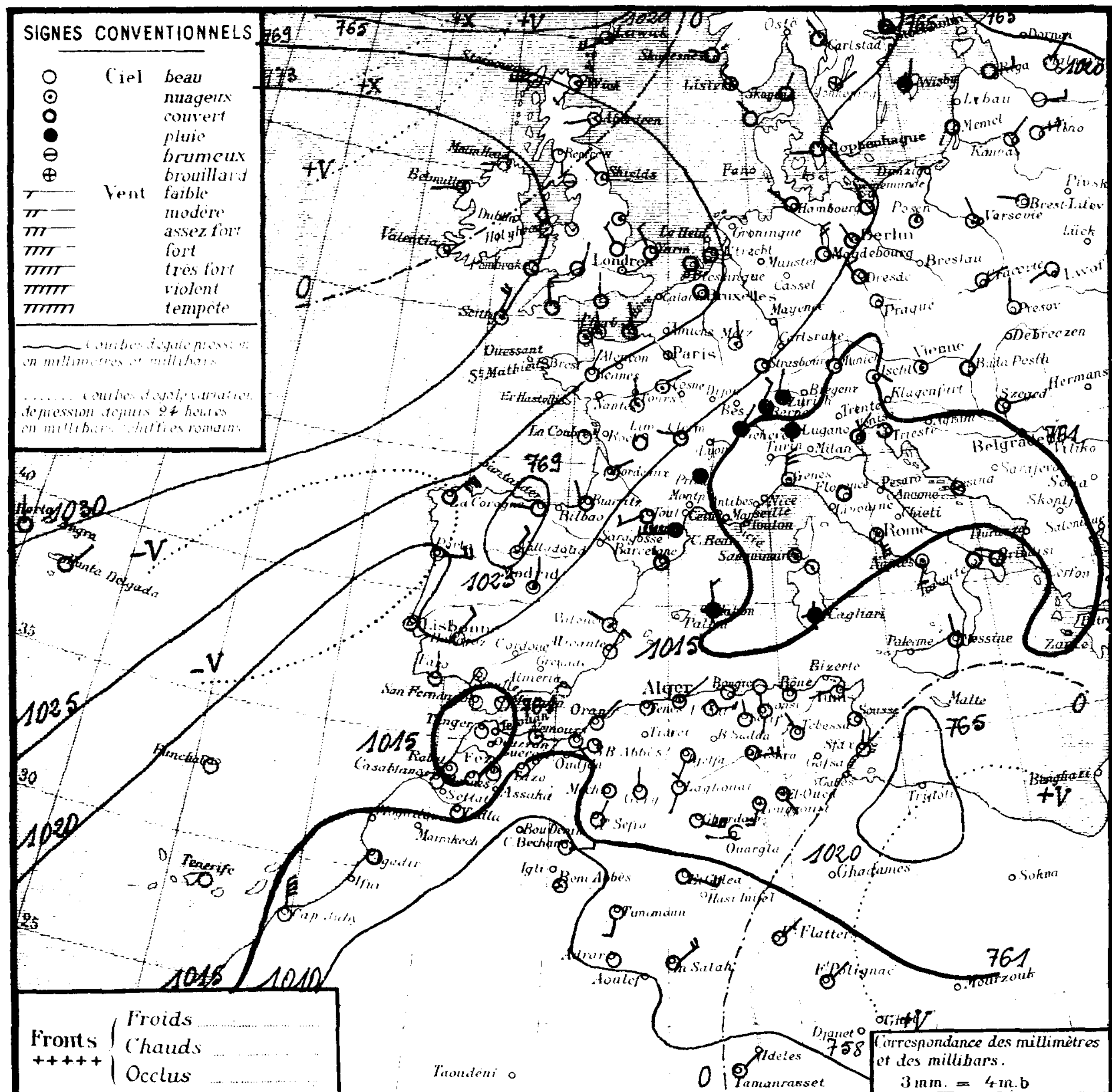

Stations	Altitude en mètres	Pression à 0° et au niveau de la mer – Observation	Pression – diff en 24h	Température de l'air – Observation	Température – diff en 24h	Vents Direction et force de 0 à 9	Etat du Ciel	Etat de la Mer	Températures extrêmes (24 h) max	min	Pluie en millim (24 h)	Hauteurs totalisées du mois en cours	Hauteurs totalisées du 1er Septbre au 31 Mars	PHÉNOMÈNES
Littoral														
Nemours	83	19.0	0.0	11.5	-4.3	SE 1	beau	belle	20	8		32.5	342	
Cap Falcon	75	17.7	-1.9	13.6	-0.6	calme	beau	belle	19	11		34.9	273	
Oran	11	18.1	-2.0	13.8	-1.4	NE 2	clair	p. agitée	19	13		26.4	415	
Mostaganem	113													
Cap Ténès	183	15.4	-3.0	13.0	+1.0	calme	clair	p. agitée	20	11			243	
Cherchell	22	16.1	-2.0	16.0	+0.4	calme	nuageux	T. belle	19	10			647	
Blida	267	18.0	-2.8	12.0	+2.2	calme	T. nuageux		19	8				
Bouzaréa	344	15.8	-2.8	12.3	-0.2	N 1	clair		16	10		56.8		
Alger	59	16.8	-2.8	14.3	+0.4	NE 1	nuageux	T. belle	18	12		65.9	813	
Maison-Carrée	48	16.6	-3.0	14.2	-0.5	calme	clair		20	6				
Cap Carbon	225	15.4	-3.7	15.0	+1.0	calme	nuageux	p. agitée	17	11		43.5	500	
Cap Bougaroni	195	18.2	-2.0	14.2	+1.8	SSE 2	beau	p. agitée	15	10			891	
Philippeville	42													
Cap de Garde	161	17.8	-0.8	11.0	-2.0	calme	nuageux	agitée	16	10			516	
La Calle	10	15.8	-1.9	14.8	+0.7	SW 1	clair	T. belle	18	10	1.0	85.5	618	8-9h pluie.
Bizerte	9													
Tunis	36	16.7	-1.0	12.0	+1.0	WSW 2	beau		18	9				
Sousse	2	17.7	-0.9	14.5	+1.5	calme	beau	calme	17	12				
Sfax	8	19.4	+4.5	13.6	+1.2	N 2	nuageux	T. belle	19	12				
Tell et Hautes Plaines														
Tlemcen	806	14.6	-2.4	11.6	-1.4	NE 1	clair		19	10		26.0	389	
Sidi-bel-Abbès	476	11.6	-3.2	8.5	+2.7	WSW 2	clair		22	1		34.0	330	gelée blanche
Saïda	867	19.3	-5.5	9.0	+3.0	SW 1	clair		21	4			236	
Mascara	590												588	
Relizane	73	18.3	-3.7	11.8	+2.4	S 1	clair		23	9			333	
Orléansville	112												346	
Tiaret	1023													
Vialar	889	20.0	-3.3	5.0	0.0	N 4	beau		17	2			359	
Médéa	935	16.6	-3.9	11.0	+2.8	calme	beau		15	6		59.6		
Aumale	905	18.0	-3.8	11.0	+1.2	NNW 2	nuageux		16	2			403	
Fort-National	942	16.3	-4.9	10.5	+4.9	E 3	nuageux		14	6			548	
Tizi-Ouzou	222	14.2	"	8.5	0.0	ESE 1	nuageux		19	4		179.0	691	
Bordj-b.-Arréridj	915	14.4	-3.6	9.9	+2.4	calme	beau		16	3				
Sétif	1079	14.2	-5.5	11.0	+5.8	WNW 2	beau		14	3				
Batna	1044													
Constantine	660	20.3	-3.2	6.9	+0.9	S 1	clair		15	4			407	
Guelma	268	20.0	-1.3	10.7	+0.8	SE 1	beau		16	4	0.2	85.6	351	Hier pluie.
Tébessa	863	15.6	-4.1	13.0	+5.0	NW 2	clair		15	5			116	
Steppe et Atlas Saharien														
Aïn-Sefra	1090	16.7	+0.3	13.7	+2.1	NNE 2	clair		23	7				
Mécheria	1167	16.8	-4.7	10.6	+1.8	calme	clair		12	8			143	
Géryville	1320	"	"	10.4	+1.3	N 2	clair		20	6			208	
Aflou	1426	19.3	-0.5	10.5	+7.0	W 2	beau		16	3				
Djelfa	1160	17.7	-7.0	10.9	+6.9	SSW 3	clair		16	4		13.5		
Bou Saâda	556	10.7	-5.7	15.8	+2.2	NE 1	clair		24	14			38	
El Abiod Sidi Cheikh	[illegible]	16.4	-1.8	14.5	+4.0	NE 1	beau		22	9			54	
Barika	484	"	"	14.3	+4.5	NE 1	beau		21	8				
Colomb-Béchar	769	08.1	-5.3	18.0	+3.0	E 3	T. nuageux		25	11				coups de vent hier.
Laghouat	767	16.7	-4.6	14.0	+5.0	SSW 1	clair		"	10			134	
Sahara														
Biskra	125	17.2	-1.2	17.0	0.0	E 4	T. nuageux		25	12				
Touggourt	69	16.5	-2.5	17.7	+4.7	S 4	nuageux		24	12			6	
El-Oued	70	"	"	14.4	-0.2	SE 2	T. nuageux		24	9			13	
Tozeur	50	18.5	0.0	13.5	-2.5	E 3	clair		24	11				
Ghardaïa	526	17.5	"	16.9	+3.7	ESE 5	T. nuageux		28	12			8	
Ouargla	157	17.1	-2.8	15.0	+2.0	WNW 2	beau		"	12			13	
El-Goléa	394?	12.5	-4.0	16.0	+2.0	ESE 4	couvert		"	14				coups de vent nuit.
Béni-Abbès	497?	08.8	-5.5	19.0	+1.0	calme	nuageux		28	18				
Timimoun	294?	12.2	-2.5	18.0	0.0	S 3	nuageux		33	16				
Adrar	285?	11.8	-3.3	21.0	+1.0	calme	clair		35	19				
In-Salah	280?	11.8	+0.8	19.0	-2.0	NE 4	clair		"	17				
Fort-Flatters	368?	12.6	+1.2	17.0	-2.0	NE 2	clair		"	13				
Fort-Polignac	608?	13.3	"	18.0	"	NE 2	clair		"	16				
Djanet	1100?													
Tamanrasset	1350?	11.0	-4.0	23.0	-1.0	NE 1	beau		30	13			1	

Situation générale et situation en Algérie La pression demeure élevée des Iles Açores (Horta : 1030 mb = 773 m/m) à la Scandinavie et à la Finlande (1024 mb : 768 m/m). Des dépressions stationnent sur l'Océan Arctique (Jan-Mayen : 1001 mb : 751 m/m) la Méditerranée occidentale (Corse : 1013 mb = 760 m/m) et le Sahara (Tamanrasset : 1001 mb = 751 m/m).

En Algérie, le ciel est beau ou peu nuageux et les vents variables faibles ou modérés. La température est presque partout en hausse. La mer est agitée à Cap de Garde, belle ou peu agitée sur le reste de la côte.

Probabilité (valable du 30 Avril à 18H au 1er Mai même heure). Baisse barométrique : Ouest Océan Atlantique, Ouest et Centre Europe - Méditerranée - Nord Afrique. Hausse : Nord-Est Europe.

—En Algérie, ciel d'abord beau puis nuageux à très nuageux. Vents dominants de Nord-Est modérés à assez-forts à l'Ouest et au Centre, variables vers Nord-Ouest modérés à assez-forts à l'Est. Température stationnaire.

	ORAN	ALGER	CONSTANTINE
Littoral et Tell	Beau à nuageux et très nuageux. Vents de Nord-Est, modérés à assez-forts.		Beau à nuageux et très nuageux. Vents variables vers Nord-Ouest modérés à assez-forts.
Hts Plateaux	Beau à nuageux et très nuageux. Vents de Nord-Est à Sud-Est, modérés à assez-forts.		Beau à nuageux et très nuageux. Vents d'Est à Sud-Est modérés à assez-forts.
Sahara Septentrional	Beau à nuageux et très nuageux. Vents de Sud-Est à Sud-Ouest, assez-forts à forts.		Beau à nuageux et très nuageux. Vents de Sud-Est à Sud assez-forts à forts.

Vents (Bassin Occidental de la Méditerranée)

Golfe du Lion, Baléares : Nord-Ouest à Nord, assez-forts.
Bizerte : Variables, vers Nord-Ouest modérés à assez-forts.

Vents (en altitude)

Ouest Algérie	Nord-Ouest à Sud-Ouest	12 à 15 m.
" Sahara	Sud à Sud-Ouest	15 à 18 m.
Est Algérie	Secteur Nord	12 à 15 m.
" Sahara	Sud-Est à Sud	15 à 18 m.

Prévisions transmises par l'Observatoire de Tamanrasset

Tidikelt : Nuageux. Vents du secteur sud, modérés à assez-forts.
Azgers, Hoggar : Nuageux à très nuageux. Vents d'Est à Sud, modérés ou assez-forts - brume.

Températures extrêmes

Stations	Max	Min
Paris	17	5
Nice	"	"

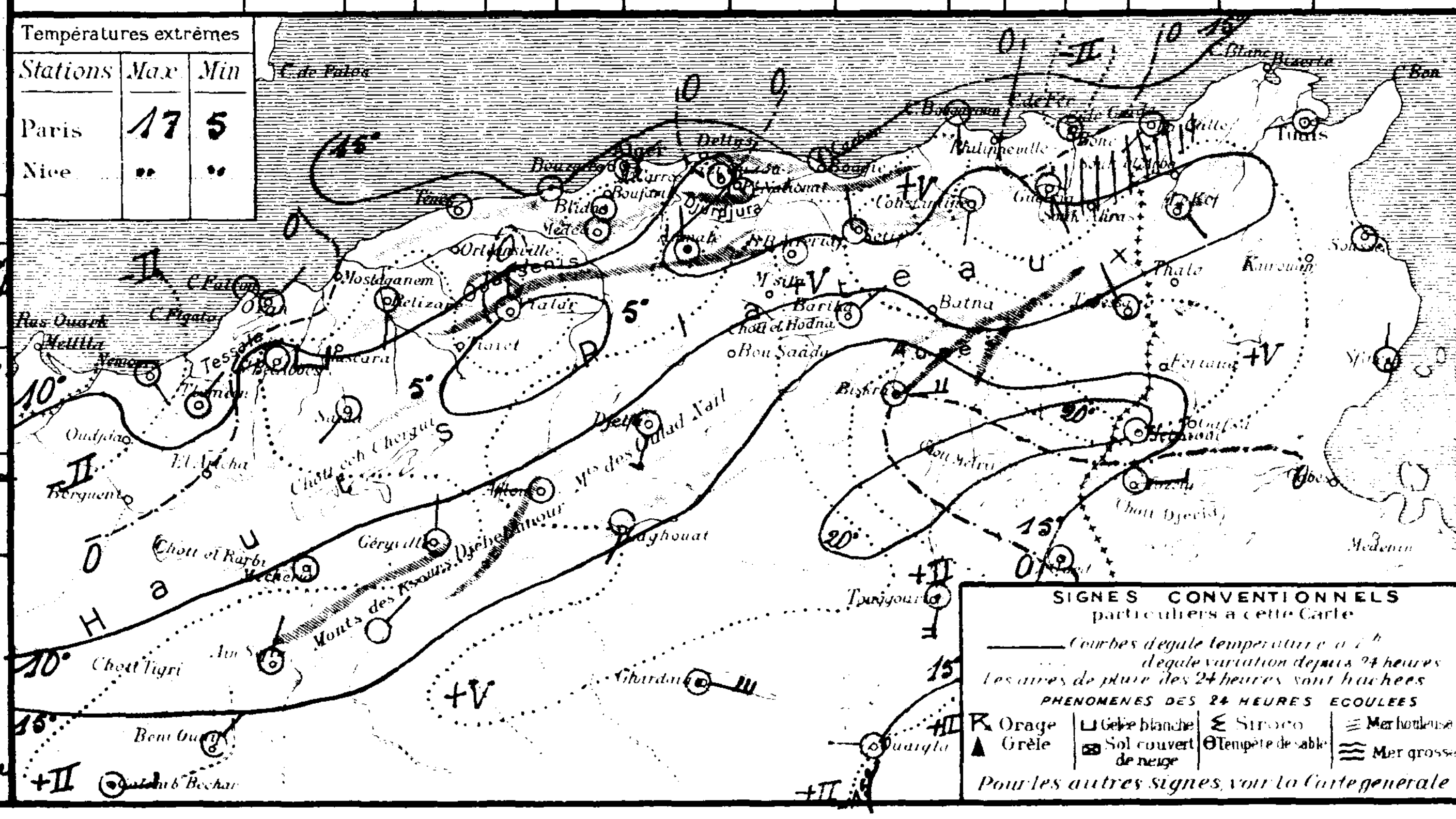

SONDAGES AÉROLOGIQUES

Altitude en Kms. comptée à partir du niveau de la station	Alger Université (Altitude 59m) Début 09h 15 – Direction	Vitesse en m/s	Début h – Direction	Vitesse en m/s	Tamanrasset (Alt. 1350m) Début 07h 35 – Direction	Vitesse en m/s
0 5	ENE	2			NW	7
1 0	ENE	3			NW	10
1 5	Calme				NW	12
2 0	WSW	3			NW	11
2 5	Zénith				"	13
3 0	WSW	6				
3 5	WSW	6				
4 0	NNW	8				
4 5	NW	7				
5 0	WNW	10				
5 5	WNW	11				
6 0	NW	11				

Université d'Alger
Institut de Météorologie
et de Physique du Globe

Bulletin Météorologique de l'Algérie

61ième Année. — N° 122
Vendredi 1er Mai 1936 7h

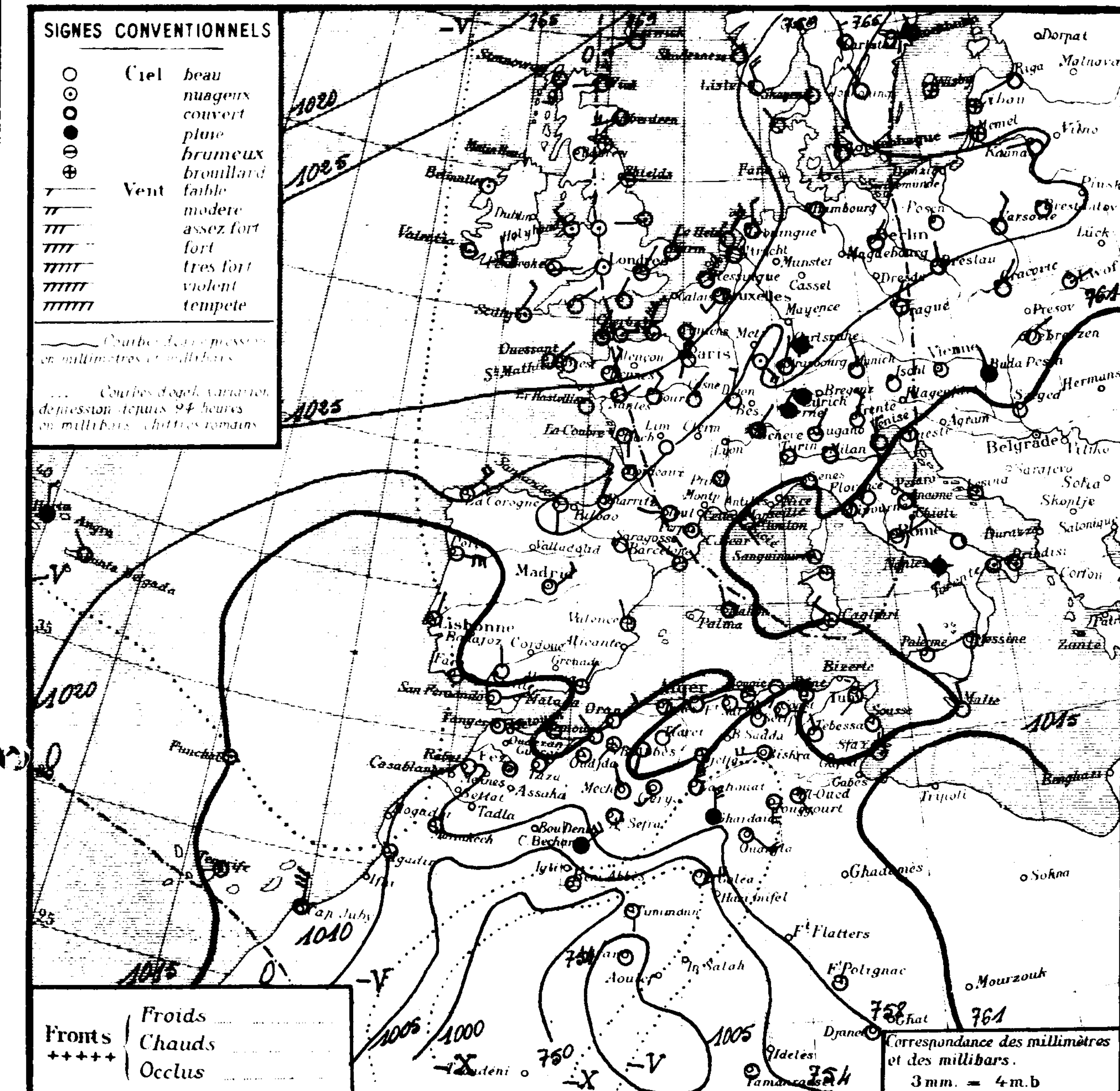

Région	Stations	Altitude en mètres	Pression à 0° et au niveau de la mer : Observation	Pression : diff en 24 h	Température de l'air : Observation	Température : diff en 24 h	Vents Direction et force de 0 à 9	Etat du Ciel	Etat de la Mer	Dans les 24 heures : Températures extrêmes max	min	Pluie en millim	Pluie en m/m : Hauteurs totalisées du mois en cours	Hauteurs totalisées du 1er Sept au 31 Mars	Phénomènes
Littoral	Nemours	83	16·8	-2·2	12·2	+0·7	NW 1	beau	p. agitée	18	9			342	
	Cap Falcon	75	14·8	-2·9	15·2	+1·6	NE 1	beau	p. agitée	18	14			273	
	Oran	11	15·2	-2·9	14·2	+0·4	NE 3	clair	p. agitée	19	11			415	
	Mostaganem	113													
	Cap Ténès	183	12·2	-3·2	12·8	-0·2	E 3	beau	agitée	16	11			243	
	Cherchell	22	14·4	-1·7	16·0	0·0	E 3	nuageux	"	19	12			647	
	Blida	267	17·4	-0·6	10·8	-1·2	calme	T. nuageux		18	9				
	Bouzaréa	344	14·8	-1·0	12·1	-0·2	NNE 2	T. nuageux		16	10				
	Alger	59	15·7	-1·1	14·4	+0·1	ENE 1	couvert	p. agitée	18	12			813	
	Maison-Carrée	48	15·4	-1·2	15·7	+1·5	ENE 3	T. nuageux		20	8				
	Cap Carbon	225	15·9	+0·5	15·0	0·0	calme	nuageux	agitée	18	12			500	
	Cap Bougaroni	195	17·3	-0·9	14·0	-0·2	SSW 2	beau	p. agitée	16	11			891	
	Philippeville	42	16·1	"	12·3	"	SSW 2	clair	belle	17	9				
	Cap de Garde	161	15·8	-2·0	14·0	+3·0	calme	nuageux	p. agitée	19	11			516	
	La Calle	10	15·2	-0·6	16·2	+1·4	SW 1	clair	T. belle	18	10			618	
	Bizerte	9													
	Tunis	36	15·4	-1·3	13·8	+1·8	SW 2	T. nuageux		21	12	0·2	0·2		20-21h pluie.
	Sousse	2	16·1	-1·6	15·0	+0·5	calme	nuageux	calme	27	13	1·5	1·5		20h orage, pluie.
	Sfax	8	18·1	-1·3	15·2	+1·6	N 2	nuageux	T. belle	19	13				
Tell et Hautes Plaines	Tlemcen	806	11·7	-2·9	11·3	-0·3	E 1	beau		18	10			389	
	Sidi-bel-Abbès	476	15·7	-1·9	8·0	-0·5	SW 2	nuageux		21	1			330	
	Saïda	867	17·3	-2·0	9·2	+0·2	S 2	T. nuageux		20	6			236	
	Mascara	590												588	
	Relizane	73	15·6	-2·7	10·3	-1·5	SW 1	clair		23	8			333	
	Orléansville	112	13·8	"	10·8	"	calme	clair		24	9			346	
	Tiaret	1023	"	"	8·2	"	NE 1	nuageux		16	5				
	Vialar	889	16·6	-3·4	7·0	+2·0	NE 3	nuageux		19	3			359	
	Médéa	935	15·3	-1·3	9·5	-1·5	E 2	nuageux		17	7				
	Aumale	905	17·0	-1·0	10·7	-0·3	NNW 3	T. nuageux		16	2			403	
	Fort-National	942	15·7	-0·6	10·3	-0·2	E 4	beau		15	7			548	
	Tizi-Ouzou	222	14·5	+0·3	10·2	+1·7	SSW 2	clair		20	6			691	
	Bordj-b.-Arréridj	915	14·0	-0·4	8·8	-1·1	E 3	T. nuageux		18	4				
	Sétif	1079	14·1	-0·1	10·2	-0·8	NW 1	clair		16	3				
	Batna	1044													
	Constantine	660	18·2	-2·1	8·4	+1·5	E 1	clair		17	6			407	
	Guelma	288	18·4	-1·6	11·4	+0·7	SE 1	beau		20	5	gttes		351	16h gouttes.
	Tébessa	863	15·4	-0·2	16·0	+3·0	NW 1	nuageux		19	6	2·7	2·7	116	14-15h pluie.
Steppe et Atlas Saharien	Aïn-Sefra	1090	15·2	-1·5	13·8	+0·1	SE 1	couvert		24	13				
	Mécheria	1167	12·4	-4·4	10·9	+0·3	N 2	couvert		21	10			143	
	Géryville	1320	"	"	13·9	+3·5	SW 3	couvert		20	10			208	
	Aflou	1426	12·9	-6·4	11·8	+1·3	NNW 1	brumeux		19	4				
	Djelfa	1160	16·7	-1·0	8·9	-2·0	calme	nuageux		20	3				
	Bou-Saâda / Bou Saada f.	[illegible]	08·8	-1·9	13·6	-2·2	SE 1	couvert		24	13	2·0	2·0	31	pluie.
	M'Sila / El Abiod Sᵗ Cl.	[illegible]	12·8	-3·6	16·5	+2·0	WSW 1	couvert		25	15	gttes		54	7h gouttes.
	Barika	484	"	"	13·0	-1·3	E 3	nuageux		23	11				
Sahara	Colomb-Béchar	769	05·9	-2·2	17·0	-1·0	NE 5	pluie		26	16	0·0			Nuit pluie ; coups de vent ce matin.
	Laghouat	767	12·9	-3·8	14·0	0·0	N 6	couvert		"	10			134	
	Biskra	125	14·0	-3·2	16·0	-1·0	W 4	beau		24	12				
	Touggourt	69	11·3	-5·2	19·7	+2·0	S 4	couvert		26	15			6	
	El-Oued	70	"	"	18·2	+3·8	SE 2	nuageux		26	15			13	
	Tozeur	50	15·8	-2·7	18·0	+4·5	E 2	clair		26	13				
	Ghardaïa	526	12·4	-5·1	17·7	+0·8	NNW 5	pluie		28	13			8	
	Ouargla	157	12·5	-4·6	20·0	+5·0	ESE 4	T. nuageux		"	19			13	Nuit pluie.
	El-Goléa	394?	04·2	-8·3	22·0	+6·0	E 4	couvert		"	18	0·1	0·1		Nuit pluie ; coups de vent hier et nuit.
	Béni-Abbès	497?	02·3	-6·3	21·0	+2·0	NNE 5	clair		32	21				Tempête de sable nuit et 7h.
	Timimoun	294?	01·0	-11·2	22·0	+4·0	S 2	nuageux		34	22				Hier et nuit pluie.
	Adrar	285?	06·1	-5·7	25·0	+4·0	calme	clair		37	24	0·0			Hier et nuit pluie ; tempête de sable hier.
	In-Salah	280?													
	Fort-Flatters	368?													
	Fort-Polignac	608?	13·0	-0·3	24·0	+6·0	SE 2	nuageux		"	"				
	Djanet	1100?	10·1	"	25·0	"	calme	clair		"	21				
	Tamanrasset	1350?	05·0	+4·0	23·0	0·0	NE 1	T. nuageux		31	15			1	

Situation générale et situation en Algérie La pression est encore haute des Iles Açores (Horta : 1024 mb : 768 m/m) à l'Ouest de l'Europe (Londres : 1029 mb : 772 m/m) et au Nord-Est du Continent. Elle reste basse sur l'Océan Arctique (Groënland 993 mb : 745 m/m) et sur le Bassin Méditerranéen (Ajaccio : 1012 mb : 759 m/m). La dépression saharienne (Timimoun : 1001 mb : 751 m/m) s'est étendue au Maroc (Meknès : 1010 mb : 758 m/m).

En Algérie, ce matin, le ciel est très nuageux avec éclaircies au Nord, couvert avec pluies et orages, depuis hier après midi, au Sahara. Les vents sont variables en force et direction. La température est en baisse au Nord et en hausse au Sud. La mer est belle ou peu agitée.

Probabilité (valable du 1er Mai à 18h au 2 même heure). Baisse barométrique : Scandinavie Europe Centrale - Italie - Tunisie. Hausse : Europe et Méditerranée Occidentale - Algérie - Maroc.
En Algérie, temps beau ou brumeux sur le littoral et le Nord des Hauts-Plateaux, orageux au Sud des Hauts-Plateaux et au Sahara. Vents variables en force et direction, le secteur Nord dominant, sur le littoral et les Hauts-Plateaux et le secteur Sud au Sahara. Température stationnaire au Nord, en baisse au Sud.

	ORAN	ALGER	CONSTANTINE
Littoral et Tell	Beau ou brumeux. Vents variables en force et direction (secteur Nord dominant). Température stationnaire		
Hᵗˢ Plateaux	Beau ou brumeux au Nord, orageux au Sud. Vents variables en force et direction. Température stationnaire ou en baisse.		
Sahara Septentrional	Orageux. Vents variables en force et direction (secteur Sud dominant).		

Vents (Bassin Occidental de la Méditerranée)

Golfe du Lion, Baléares : Nord-Ouest, faibles ou modérés.
Bizerte : Variables faibles ou modérés (secteur Nord dominant)

Vents (en altitude)

Ouest Algérie, " Sahara : Nord-Est à Nord-Ouest .... 10 à 12 m.
Est Algérie : Nord-Ouest .... 10 à 12 m.
" Sahara : Secteur Sud .... 12 à 15 m.

Prévisions transmises par l'Observatoire de Tamanrasset

Tidikelt : Très nuageux avec éclaircies. Coups de vent d'Ouest à Nord - Sable.
Azgers : Très nuageux - pluies au Nord. Coups de vent d'entre Sud-Ouest et Ouest.
Hoggar : Très nuageux - quelques pluies. Coups de vent du secteur Ouest - sable.

Températures extrêmes

Stations	Max	Min
Paris	15	6
Nice	"	"

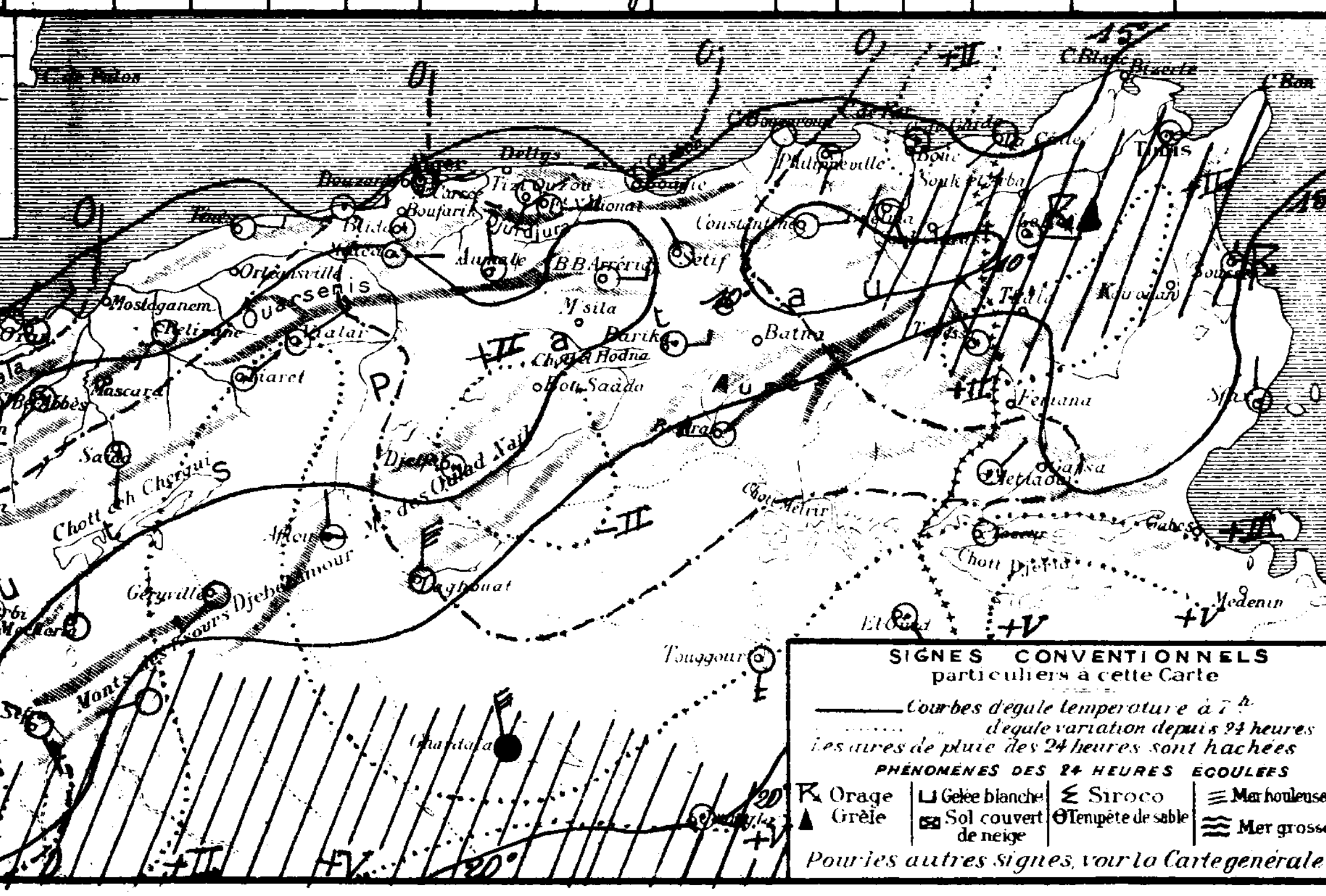

Sondages Aérologiques

Altitude en Kms. comptée à partir du niveau de la station	Alger Université, Altitude 59ᵐ, Début 09 h 20 : Direction	Vitesse en m/s	Début h : Direction	Vitesse en m/s	Tamanrasset, Alt. 1350ᵐ, Début h : Direction	Vitesse en m/s
0 5	ENE	8				
1 0	E	8				
1 5	ENE	7				
2 0	E	4				
2 5	N	1				
3 0	WNW	4				
3 5						
4 0						
4 5						
5 0						
5 5						
6 0						

UNIVERSITÉ D'ALGER
INSTITUT DE MÉTÉOROLOGIE
ET DE PHYSIQUE DU GLOBE

BULLETIN MÉTÉOROLOGIQUE DE L'ALGÉRIE

61ième ANNÉE. — N° 123
Samedi 2 Mai 1936 7h

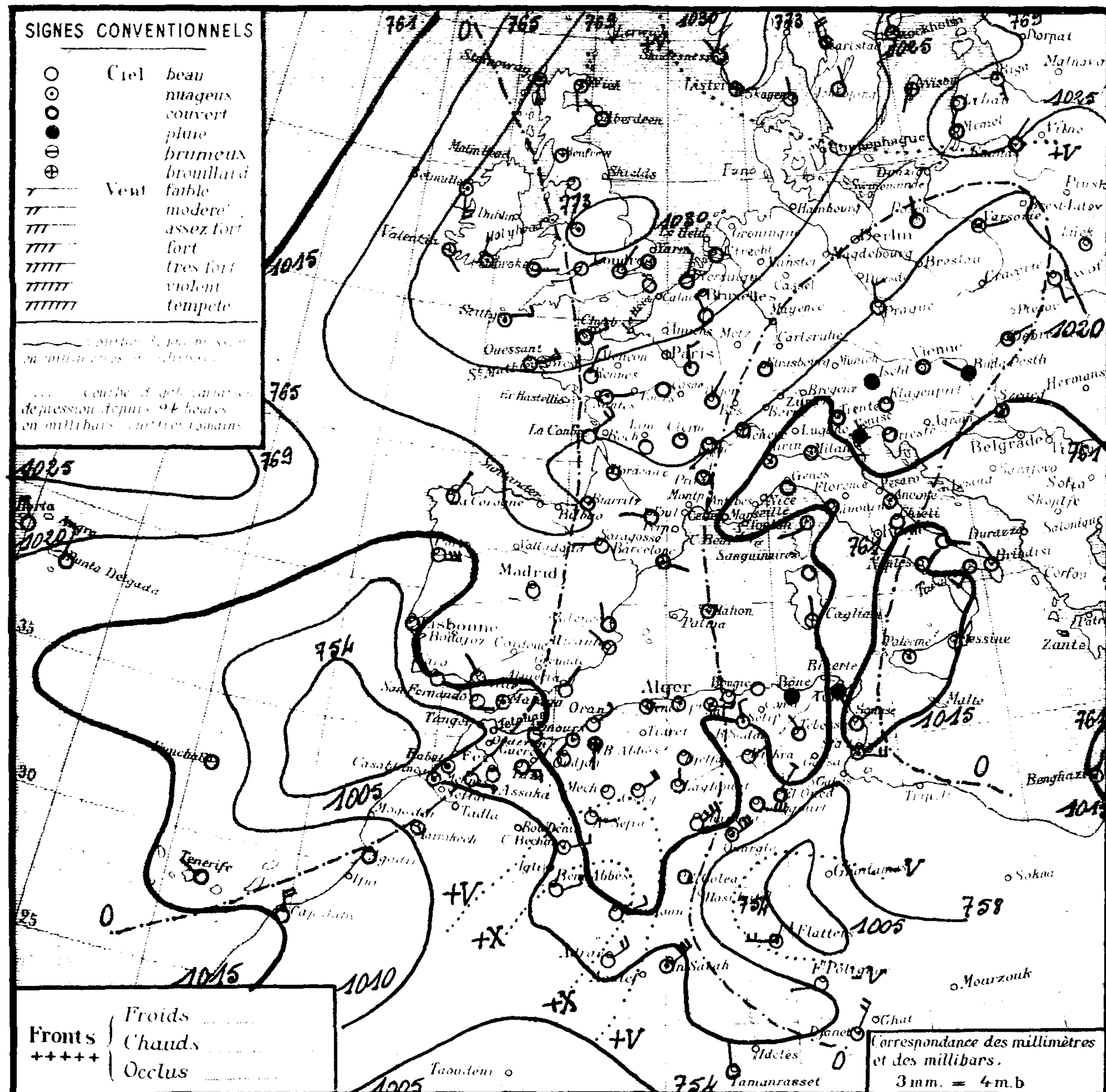

STATIONS		Altitude en mètres	Pression à 0° et au niveau de la mer: Observation	Pression: diff en 24 h	Température de l'air: Observation	Température: diff en 24 h	Vents Direction et force de 0 à 9	Etat du Ciel	Etat de la Mer	Dans les 24 heures: Températures extrêmes max	min	Pluie en millim	Pluie en m/m: Hauteurs totalisées du mois en cours	Hauteurs totalisées du 1er Sept au 31 Mars	PHÉNOMÈNES
Littoral	Nemours	83	16·1	-0·7	14·4	+2·2	SW 1	nuagx	p. agitée	20	10			342	
	Cap Falcon	75	17·0	+2·2	15·4	+0·2	NE 1	clair	"	17	14			273	
	Oran	11	17·8	+2·6	14·4	+0·2	NE 3	clair	p. agitée	18	13			415	
	Mostaganem	113													
	Cap Ténès	183	14·9	+2·7	13·0	+0·2	E 2	beau	agitée	15	12			243	
	Cherchell	22	16·4	+2·0	16·0	0·0	E 1	T. nuagx	belle	18	12			647	
	Blida	267	17·6	+0·2	11·8	+1·0	calme	T. nuagx		18	8				
	Bouzaréa	344	16·2	+1·4	13·4	+1·3	ENE 1	beau		15	11				
	Alger	59	17·0	+1·3	14·8	+0·4	calme	nuagx	calme	16	12			813	
	Maison-Carrée	48	17·2	+1·9	16·0	+0·3	calme	nuagx		20	9				
	Cap Carbon	225	15·9	0·0	15·0	0·0	calme	nuagx	p. agitée	18	13			500	
	Cap Bougaroni	195	17·3	0·0	14·0	0·0	calme	beau	p. agitée	17	12			891	
	Philippeville	42	16·1	0·0	13·4	+1·1	NNE 1	couvert	p. agitée	17	12	4·0			Nuit pluie.
	Cap de Garde	161	16·1	+0·3	13·0	-1·0	calme	pluie	belle	20	13	0·0		516	Nuit pluie.
	La Calle	10	15·0	-0·2	14·6	-1·6	NE 3	couvert	belle	19	14	2·0	2·0	618	Nuit pluie.
	Bizerte	9													
	Tunis	36	15·4	-0·3	13·3	-0·5	SSE 1	pluie		20	13	7·0	7·2		2-8h pluie.
	Sousse	2	15·9	-0·2	16·0	+1·0	NE 2	couvert	p. agitée	17	16		1·5		
	Sfax	8	16·5	-1·6	16·4	+1·2	E 4	T. nuagx	p. agitée	19	12	gttes			6h20 gouttes.
Tell et Hautes Plaines	Tlemcen	806	14·6	+2·9	8·2	-3·1	WNW 1	brouilld		17	8			389	
	Sidi-bel-Abbès	476	19·3	+3·6	8·2	+0·2	S 2	brouilld		21	5			330	
	Saïda	867	19·3	+2·0	9·8	+0·6	E 1	clair		20	5			236	
	Mascara	590	17·4	"	8·0	"	calme	brouilld		21	7			588	
	Relizane	73												333	
	Orléansville	112	15·4	+1·6	12·2	+1·4	calme	clair		24	10			346	
	Tiaret	1023													
	Vialar	889	18·4	+1·8	8·0	+1·0	NE 3	beau		19	6			359	
	Médéa	935	17·4	+2·1	9·5	0·0	calme	clair		16	5				
	Aumale	905	16·9	-0·1	9·6	-1·1	NW 2	nuagx		17	7			403	
	Fort-National	942	17·5	+1·8	9·2	-1·1	E 3	nuagx		13	6			548	
	Tizi-Ouzou	222	14·4	-0·1	11·5	+1·3	SE 1	T. nuagx		19	8			691	
	Bordj-b.-Arréridj	915	13·8	-0·2	9·7	+0·9	E 4	couvert		19	6				
	Sétif	1079	14·9	+0·8	9·2	-1·0	NNW 3	T. nuagx		17	7				
	Batna	1044													
	Constantine	660	18·1	-0·1	10·0	+1·6	ENE 1	"		16	9	0·5	0·5	407	Nuit pluie.
	Guelma	268	18·1	-0·3	12·0	+0·6	NE 2	couvert		20	12	3·0	3·0	351	Nuit pluie.
	Tébessa	863	14·1	-1·3	12·0	-4·0	NW 1	couvert		21	9	3·5	6·2	116	Nuit pluie.
Steppe et Atlas Saharien	Aïn-Sefra	1090	18·7	+3·5	12·3	-1·5	E 2	clair		22	6				
	Mécheria	1167	17·6	+5·2	9·9	-1·0	calme	clair		19	7			143	
	Géryville	1320	"	"	11·4	-2·5	NE 4	clair		15	2	2·0	2·0	208	12-13h gouttes - 16h pluie - gelée blanche.
	Aflou	1426	19·4	+6·5	10·5	-1·3	N 1	beau		12	1	9·0	9·0		9-17h pluie.
	Djelfa	1160	17·7	+1·0	9·3	+0·4	calme	clair		18	2				
	Bou-Saâda (corrigé à la main: Ben Chicao f.)	[illegible]	12·7	+3·9	13·1	-0·5	N 1	clair		22	10		2·0	38	
	Msila (corrigé à la main: El Abiod S. Ch.)	[illegible]	16·6	+3·8	12·5	-4·0	N 1	clair		19	7			54	
	Barika	484	"	"	17·0	+4·0	NE 3	clair		24	13				
Sahara	Colomb-Béchar	769	09·4	+3·5	16·0	-1·0	ENE 3	T. nuagx		26	14	0·1	0·1		Hier pluie.
	Laghouat	767	15·8	+2·9	12·0	-2·0	N 1	clair		"	10			134	Hier pluie.
	Biskra	125	13·4	-0·6	20·0	+4·0	NE 1	clair		26	15				
	Touggourt	69	12·0	+0·7	14·7	-5·0	E 5	couvert		25	13	8·0	8·0	6	14-17h et 19-22h pluie.
	El-Oued	70	"	"	14·8	-3·4	NNE 3	couvert		27	13	10·0	10·0	13	17h et nuit pluie.
	Tozeur	50	14·5	-1·3	14·5	-3·5	N 5	couvert		27	12	2·0	2·0		22-7h pluie.
	Ghardaïa	526	16·7	+4·3	13·1	-4·6	NE 5	clair		19	9	17·5	17·5	8	Hier pluie.
	Ouargla	157	12·7	+0·2	16·0	-4·0	NE 5	nuagx		"	14			13	
	El-Goléa	394?	12·1	+7·9	16·0	-6·0	calme	clair		"	7	!			Orage et pluie hier
	Béni-Abbès	497?	12·7	+10·4	15·0	-6·0	ENE 3	clair		29	14				Tempête de sable hier
	Timimoun	294?	12·6	+11·6	15·0	-7·0	ENE 3	clair		34	14				
	Adrar	285?	14·1	+8·0	17·0	-8·0	NE 4	clair		36	16				
	In-Salah	280?	08·5	"	19·0	"	NE 5	nuagx		"	18				
	Fort-Flatters	368?	05·9	"	18·0	"	W 4	nuagx		"	17				
	Fort-Polignac	608?	08·9	-4·1	29·0	+5·0	W 1	clair		"	25				
	Djanet	1100?	09·2	-0·9	25·0	0·0	NNE 4	nuagx		"	23				
	Tamanrasset	1350?	06·0	+1·0	22·0	+4·6	NNW 1	couvert		33	15	0·3	0·3	1	21-23h éclairs, pluie.

Situation générale et situation en Algérie Les pressions élevées de l'Océan Atlantique (Horta : 1022 mb = 767 m/m) s'affaiblissent et vont se trouver séparées de celles du Nord de l'Europe (Scandinavie : 1033 mb = 775 m/m) par un couloir dépressionnaire reliant la dépression de l'Océan Arctique (Groënland : 986 mb = 740 m/m) à celle du Sahara (Tamanrasset : 1006 mb = 755 m/m) par le Maroc (Rabat : 1009 mb = 757 m/m).

En Algérie, ce matin, le ciel est beau ou brumeux à l'Ouest et au Centre, couvert à l'Est où il a plu cette nuit de Constantine et Philippeville à la Tunisie. Il a plu également au Sud des Hauts-Plateaux et au Sahara. Les vents soufflent en majorité de Nord-Est à Est et sont faibles à assez forts. La température est en hausse au Nord du réseau et en baisse au Sud. La mer est belle ou peu agitée.

Probabilité (valable du 2 à 18h au 3 même heure). Hausse barométrique : Europe continentale - Est Bassin méditerranéen - Est Afrique du Nord. Baisse : Est Océan Atlantique - Iles Britanniques à Maroc.

En Algérie, à l'Ouest : beau temps (brumeux). Vents de Nord-Est à Est faibles ou modérés. Température en hausse. A l'Est : temps d'abord très nuageux puis s'éclaircissant. Vents variables faibles ou modérés (secteur Nord dominant). Température en hausse.

	ORAN	ALGER	CONSTANTINE
Littoral et Tell	Beau temps. (brumeux). Vents de Nord-Est à Est faibles ou modérés		Très nuageux s'éclaircissant. Vents variables faibles ou
Hts Plateaux	Température en hausse.		modérés (secteur Nord dominant). Température en hausse.
Sahara Septentrional	Beau temps. Vents du secteur Est modérés ou assez-forts		Nuageux s'éclaircissant. Vents de Nord à Nord-Est modérés ou assez-forts.

Vents (Bassin Occidental de la Méditerranée)

Golfe du Lion, Baléares, Bizerte : Variables faibles ou modérés (secteur Nord dominant).

Vents (en altitude)

Ouest Algérie :	Est à Sud .... 8 à 10 m.
" Sahara :	Est à Sud .... 10 à 12 m.
Est Algérie :	Secteur Nord .... 10 à 12 m.
" Sahara :	Nord-Est à Est .... 10 à 12 m.

Prévisions transmises par l'Observatoire de Tamanrasset

Tidikelt. Nuageux avec éclaircies. Vents de Nord-Est assez-forts - sable.

Azgers, Hoggar : Très nuageux puis éclaircies. Quelques orages locaux. Vents de Nord à Nord-Est forts à assez-forts.

Températures extrêmes

Stations	Max	Min
Paris	12	7
Nice	"	"

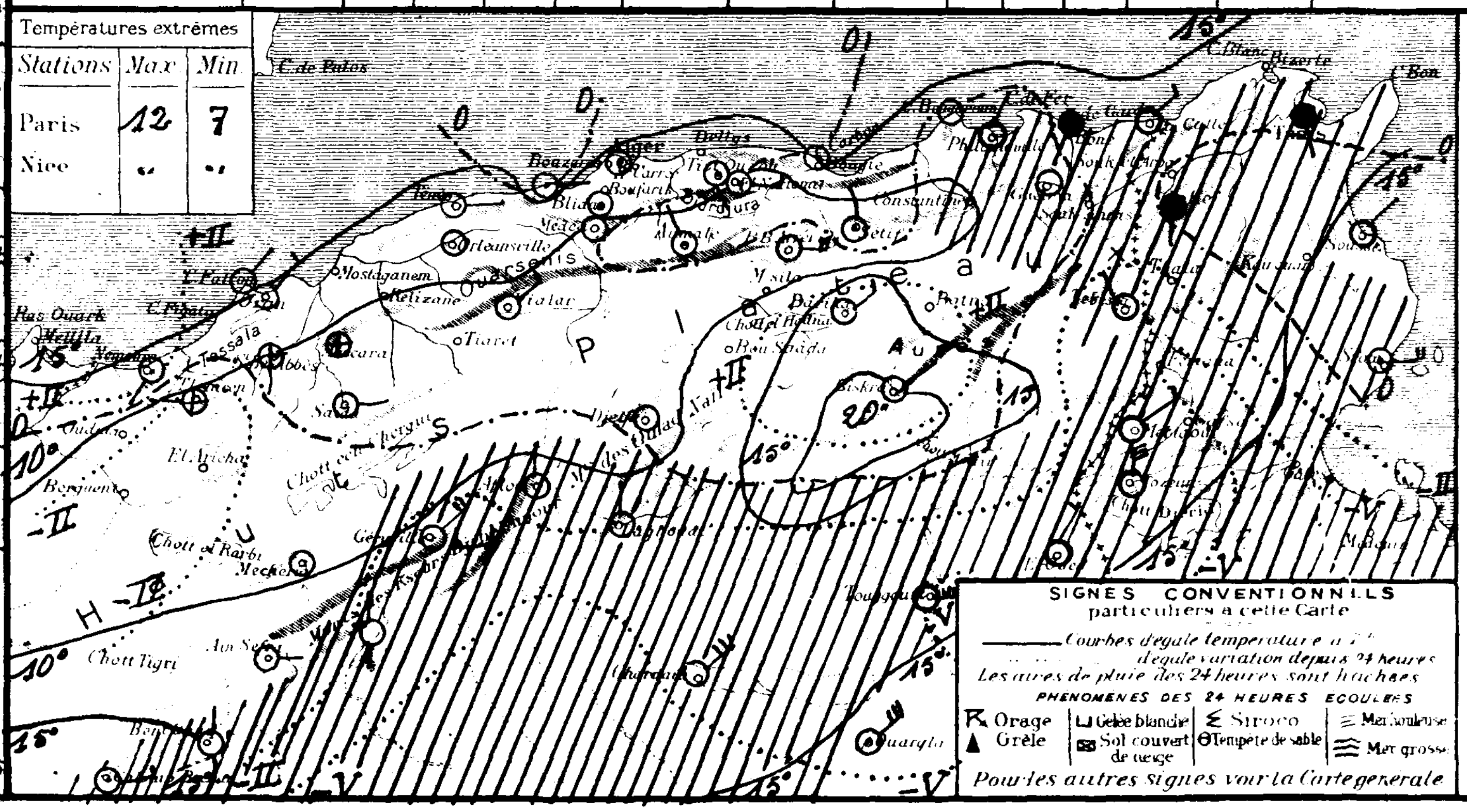

SONDAGES AÉROLOGIQUES

Altitude en Kms. comptée à partir du niveau de la station	Alger Université Altitude 59m — Début 08 h 45: Direction	Vitesse en m/s	Début h: Direction	Vitesse en m/s	Tamanrasset Alt 1350m — Début h: Direction	Vitesse en m/s
0 5	ENE	3				
1 0	ENE	5				
1 5	ENE	8				
2 0	N	9				
2 5	NNE	11				
3 0	NNE	9				
3 5	NNW	6				
4 0	NNW	6				
4 5	NW	8				
5 0	NW	8				
5 5	NW	8				
6 0	NW	10				

UNIVERSITÉ D'ALGER
INSTITUT DE MÉTÉOROLOGIE
ET DE PHYSIQUE DU GLOBE

BULLETIN MÉTÉOROLOGIQUE DE L'ALGÉRIE

Dimanche 3 Mai — 61ème Année 1936 — N° 124 — 7h

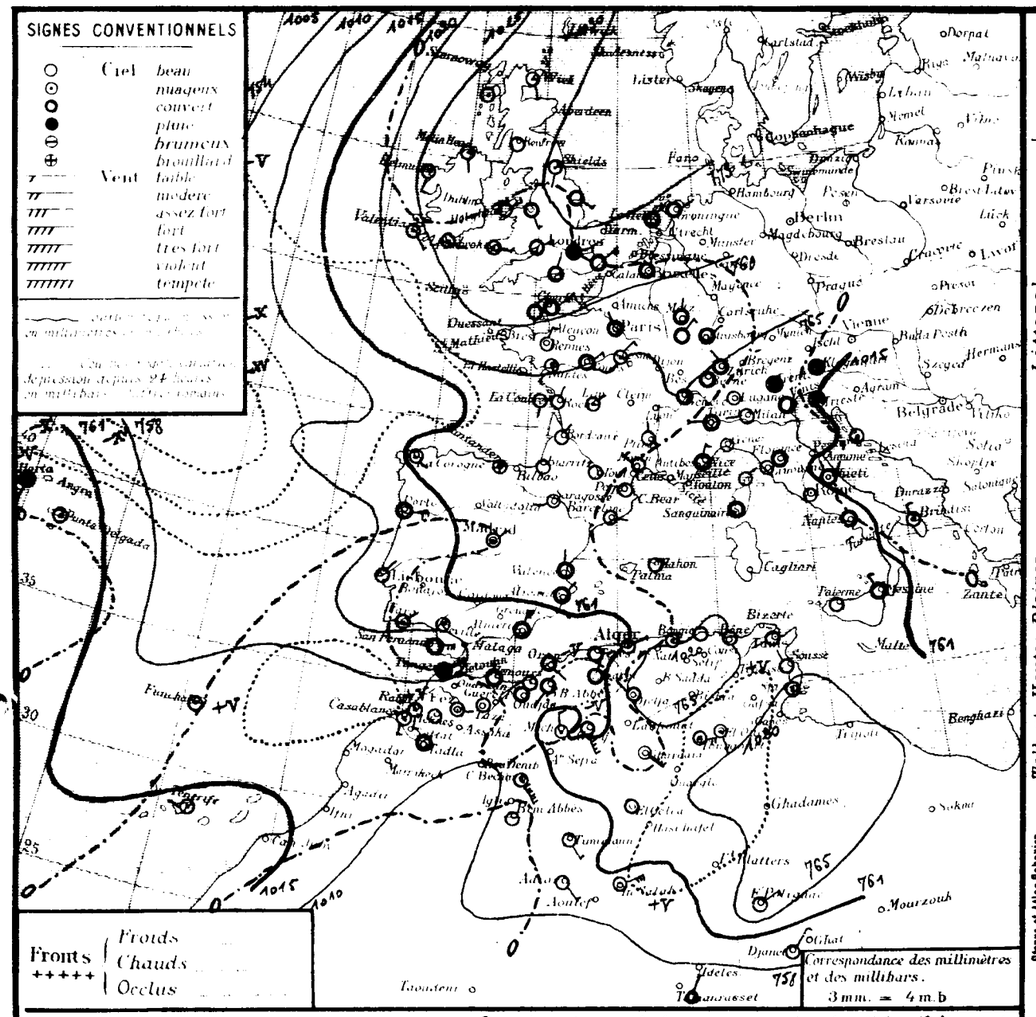

Situation generale et situation en Algerie Des pressions élevées recouvrent les Iles Britanniques et le Nord de la France (Eynemouth : 1031 mb : 774 m/m); elles se continuent par des moyennes pressions jusque sur l'Est de l'Afrique du Nord. Une dépression s'étend de l'Islande au Portugal et à l'Ouest de l'Afrique du Nord (Tanger : 1009 mb : 757 m/m).

En Algérie, le ciel est couvert à l'Ouest, nuageux avec éclaircies à l'Est. De faibles pluies sont tombées hier sur le Nord-Est Constantinois. Les vents sont variables et faibles. La température est en hausse. La mer est peu agitée ou agitée à l'Ouest, belle ou peu agitée à l'Est.

Probabilité (valable du 3 à 18h au 4 même heure). Causse barométrique : Nord-Ouest Europe. Baisse : Sud-Ouest Europe - Maroc - Algérie. Variations faibles : Italie à Tunisie.

En Algérie, à l'Ouest : ciel très nuageux ou couvert (nuages moyens et bas). Quelques précipitations. Vents d'Est à Sud faibles ou modérés. A l'Est : ciel nuageux avec éclaircies puis se couvrant. Vents variables faibles (Sud dominant). Température en hausse, assez forte par place.

	ORAN	ALGER	CONSTANTINE
Littoral et Tell	Très nuageux ou couvert - Quelques pluies. Vents variables vers secteur Sud faibles ou modérés		Nuageux avec éclaircies puis se couvrant. Vents variables faibles Sud dominant. Température en hausse.
Hts Plateaux	Température en hausse.		
Sahara Septentrional	Très nuageux - quelques averses et éclaircies. Vents du secteur Ouest faibles ou modérés.	Nuageux à très nuageux - quelques averses. Vents d'Est à Sud, faibles ou modérés.	

Vents (Bassin Occidental de la Méditerranée)

Golfe du Lion, Baléares : Variables faibles ou modérés, secteur Est dominant.
Bizerte : Variables faibles, Sud dominant.

Vents (en altitude)

Ouest Algérie :
" Sahara :
Est Algérie :
" Sahara :

Prévisions transmises par l'Observatoire de Tamanrasset

Tidikelt :
Azgers :
Hoggar :

Stations	Altitude en mètres	Observation de 7 heures: Pression à 0° et au niveau de la mer — Observation	diff. en 24h	Température de l'air — Observation	diff. en 24h	Vents Direction et Force de 0 à 9	Etat du Ciel	Etat de la Mer	Dans les 24 heures: Températures extrêmes — max	min	Pluie en mm — Pluie en millim.	Pluie en m/m — Hauteurs totalisées du mois en cours	Hauteurs totalisées depuis le 1er Sept.	PHÉNOMÈNES
Littoral														
Nemours	83	11.8	-4.3	14.8	+0.4	SW 1	T. nuag.	agitée	19	13			342	
Cap Falcon	75	13.3	-3.7	16.8	+1.4	E 1	couvert	agitée	18	15			273	
Oran	11	13.2	-4.6	18.6	+4.2	SE 2	couvert	p. agitée	19	13			415	
Mostaganem	113													
Cap Tenès	183	12.5	-2.4	15.0	+2.0	E 2	couvert	agitée	18	13			243	
Cherchell	22	13.4	-3.0	18.6	+2.6	SE 4	T. nuag.	agitée	19	12			647	
Blida	267	16.2	-4.4	15.0	+3.2	calme	T. nuag.		20	10				
Bouzaréa	344	15.3	-0.9	13.3	-0.1	E 2	nuag.		16	11				
Alger	59	16.1	-0.9	15.5	+0.7	ENE 3	T. nuag.	p. agitée	18	13			813	
Maison-Carrée	48	15.3	-1.9	16.3	+0.3	E 4	couvert		19	9				
Cap Carbon	225	17.3	+1.4	16.0	+1.0	calme	nuag.	p. agitée	19	12			500	
Cap Bougaroni	195	20.2	+2.9	15.8	+1.8	calme	beau	belle	17	12			891	
Philippeville	42													
Cap de Garde	161	18.9	+2.8	15.0	+2.0	calme	clair	belle	18	12	0.5	0.5	516	pluie hier
La Calle	10	17.8	+2.8	15.4	+0.8	SW 3	T. nuag.	T. belle	18	12	2.0	4.0	618	8, 9, 14 et 15h pluie
Bizerte	9													
Tunis	36	18.3	+3.2	13.8	+0.5	WSW 2	clair		18	12	29.3	36.5		14-17h et nuit, pluie
Sousse	2	19.0	+3.1	17.0	+1.0	NNW 1	beau	T. belle	17	13				
Sfax	8	20.5	+4.0	14.2	-2.2	N 2	nuag.	p. agitée	19	12	3.0	3.0		pluie
Tlemcen	806	11.3	-3.3	15.9	+7.7	NNW 1	nuag.		22	8			389	
Tell et Hautes Plaines														
Sidi-bel-Abbès	476	12.6	-6.7	14.0	+5.8	SW 1	couvert		23	9			330	
Saïda	867	14.6	-5.7	17.4	+7.6	S 5	beau		24	14			336	
Mascara	590	12.8	-4.6	16.4	+8.4	calme	couvert		22	15			588	
Relizane	73	14.2	"	14.0	"	NW 1	nuag.		21	11			333	
Orléansville	112												346	
Tiaret	1023	14.9	"	6.4	"	NNE 1	couvert		19	5				
Vialar	889	17.6	-0.8	10.5	+2.5	NE 4	nuag.		20	8			359	
Médéa	935	16.7	-0.7	13.3	+3.8	calme	nuag.		17	9				
Aumale	905	20.4	+3.5	9.5	-0.1	SSE 6	nuag.		16	4			403	sirocco, 8h
Fort-National	942												548	
Tizi-Ouzou	222	13.2	-1.2	10.8	-0.7	E 2	T. nuag.		20	7			691	
Bordj-b.-Arréridj	915													
Sétif	1079													
Batna	1044													
Constantine	660												407	
Guelma	268	20.8	+2.4	13.2	+1.2	SE 1	beau		17	6	1.0	4.0	351	pluie matin
Tébessa	863												116	
Aïn-Sefra	1090													
Steppe et Atlas Saharien														
Mécheria	1167	15.5	-2.1	15.3	+5.4	N 3	T. nuag.		23	14			143	
Géryville	1320	13.6	"	14.0	+2.6	SSW 6	couvert		20	12			208	
Aflou	1426	15.8	-3.6	12.0	+1.5	SSW 3	T. nuag.		17	10		9.0		
Djelfa	1160	20.5	+2.8	11.4	+2.1	NW 3	couvert		20	3				
Bou Saâdi	550	13.8	+1.1	16.2	+3.1	E 1	beau		24	14		2.0	38	
El Oued St. Ch	69	18.8	+2.2	17.0	+4.5	SSW 1	beau		24	10			54	
Biskra	124	"	"	18.0	-1.0	S 3	beau		24	11				
Colomb-Béchar	769	10.3	+0.9	18.0	+2.0	SE 8	nuag.		26	12		0.1		Coups de vent ce matin
Laghouat	767												134	
Biskra	125													
Sahara														
Touggourt	69	18.8	+6.8	16.0	+1.3	E 4	nuag.		23	13			6	
El-Oued	70	"	"	19.4	+4.6	SSE 2	T. nuag.		27	16			13	
Tozeur	50	19.8	+5.3	15.0	+0.5	E 3	nuag.		13	11		2.0		
Ghardaïa	526	15.7	-1.0	17.6	+4.5	ESE 5	beau		26	12		17.5	8	
Ouargla	157												13	
El-Goléa	394?	16.2	+4.1	17.0	+1.0	calme	clair		"	15				
Béni-Abbès	497?	12.2	-0.5	19.0	+4.0	calme	clair		29	17				
Timimoun	294?	13.4	+0.8	19.0	+4.0	SE 3	clair		32	18				
Adrar	285?	14.6	+0.5	20.0	+3.0	SE 3	clair		34	18				
In-Salah	280?	13.4	+4.9	19.0	0.0	ENE 5	clair		"	12				Coups de vent ce matin
Fort-Flatters	368?													
Fort-Polignac	608?	21.5	+2.6	21.0	-8.0	calme	clair		"	15				
Djanet	1100?	13.9	+4.7	23.0	-2.0	NE 3	beau		"	22				
Tamanrasset	1350?	08	+2	22.0	0.0	NNE 1	couvert		28	19	0.2		1	10h15 gouttes. 10h45 orage pluie, vent de sable. 15h orage.

Températures extrêmes

Stations	Max	Min
Paris	17	9
Nice	"	"

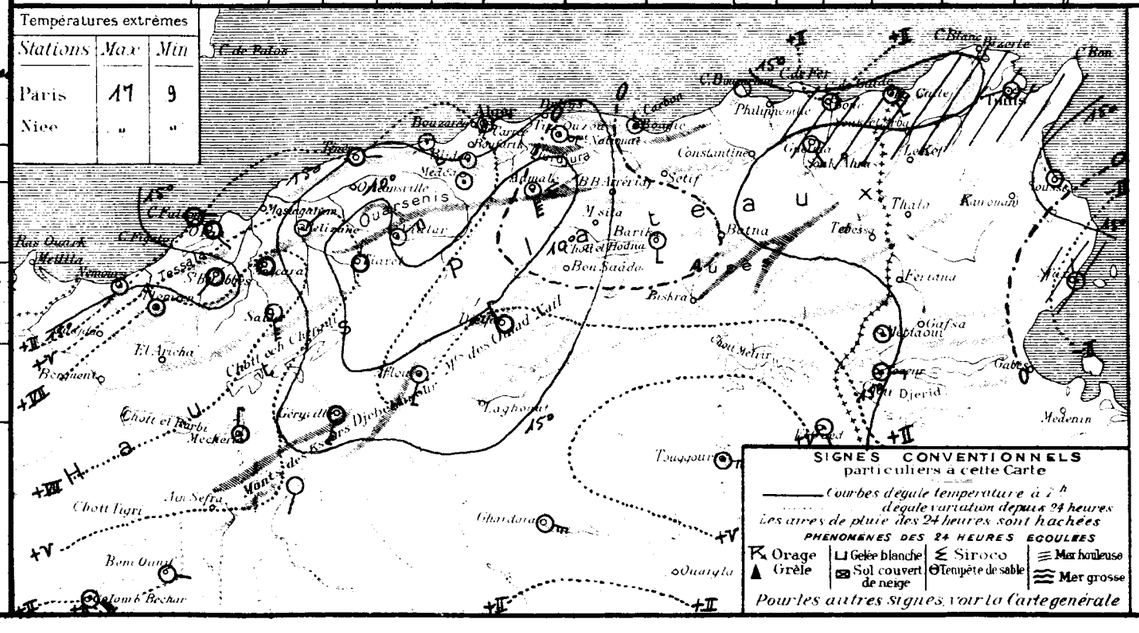

SONDAGES AÉROLOGIQUES

Altitude en Kms. compte-t-elle du niveau de la station	Alger Université Altitude 59m — Début h — Direction	Vitesse en m/s	Alger Université — Début h — Direction	Vitesse en m/s	Tamanrasset Alt. 1350m — Début h — Direction	Vitesse en m/s
0.5						
1.0						
1.5						
2.0						
2.5						
3.0						
3.5						
4.0						
4.5						
5.0						
5.5						
6.0						

UNIVERSITÉ D'ALGER
INSTITUT DE MÉTÉOROLOGIE
ET DE PHYSIQUE DU GLOBE

BULLETIN MÉTÉOROLOGIQUE DE L'ALGÉRIE

61ème ANNÉE. — N° 125
Lundi 4 Mai 1936 7h

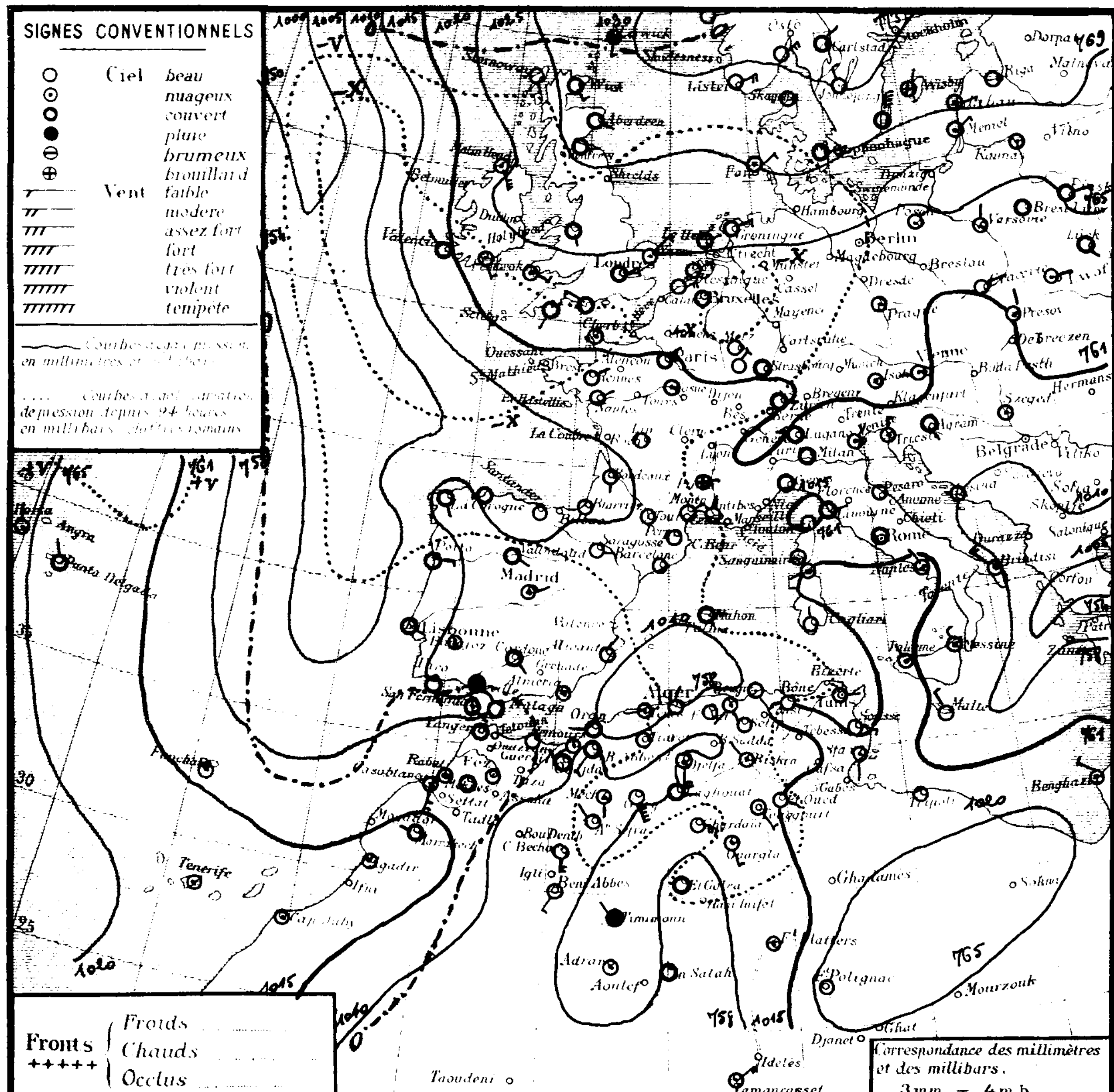

Stations		Altitude en mètres	Pression à 0° et au niveau de la mer: Observation	Pression: diff en 24h	Température de l'air: Observation	Température: diff en 24h	Vents Direction et force de 0 à 9	Etat du Ciel	Etat de la Mer	Températures extrêmes (dans les 24 heures): max	min	Pluie en mm (dans les 24 heures)	Hauteurs totalisées du mois en cours	Hauteurs totalisées du 1er Septbre au 31 Mars	Phénomènes
Littoral	Nemours	83	11.8	0.0	15.5	+0.7	SW 3	T. nuagx	agitée	20	10			342	
	Cap Falcon	75	11.0	-2.3	15.4	-1.4	W 1	couvert	P.agitée	21	15			273	
	Oran	11	11.2	-2.0	16.4	-2.2	calme	brumeux	P.agitée	21	..			415	
	Mostaganem	113													
	Cap Ténès	183	07.8	-4.7	14.8	-0.2	W 2	nuagx	P.agitée	20	14			243	
	Cherchell	22	07.7	-5.7	17.2	-1.4	calme	couvert	belle	19	12	gttes		647	12h gouttes
	Blida	267	08.8	-7.4	19.6	+4.6	S 2	T.nuagx		20	15	gttes			13-17-19h gouttes
	Bouzaréa	344	07.7	-7.6	18.1	+4.8	ESE 1	clair		18	13	gttes			14h30 gouttes
	Alger	59	08.8	-7.3	17.7	+2.2	NNW 1	beau	P.agitée	18	15	gttes		813	14h gouttes
	Maison-Carrée	48	08.2	-7.1	20.3	+4.0	N 2	nuagx		22	14	gttes			15h45 gouttes
	Cap Carbon	225	10.1	-7.2	18.0	+3.0	SW 2	nuagx	P.agitée	20	14			500	
	Cap Bougaroni	195	13.0	-7.2	16.2	+0.4	SE 3	beau	P.agitée	18	14			891	
	Philippeville	42	12.6	..	15.0	..	SSW 2	nuagx	T.belle	19	12				
	Cap de Garde	161	13.1	-5.8	16.0	+1.0	calme	clair	belle	20	13		0.5	516	
	La Calle	10	12.1	-5.7	17.0	+1.6	calme	clair	T.belle	20	13		4.0	618	
	Bizerte	9													
	Tunis	36	13.8	-4.5	17.8	+4.0	E 1	clair		20	12		36.5		
	Sousse	2	14.7	-4.8	17.0	0.0	ESE 3	couvert	belle	20	16				
	Sfax	8	15.7	-4.8	18.4	+4.2	S 2	nuagx	T.belle	20	13		3.0		
Tell et Hautes Plaines	Tlemcen	806	09.8	-1.5	11.3	-4.6	S 1	nuagx		23	10			389	
	Sidi-bel-Abbès	476	10.1	-2.5	14.0	0.0	SW 3	couvert		28	10	0.2	0.2	330	8-9h pluie — 10h siroco
	Saïda	867	12.4	-2.2	11.0	-6.4	E 1	clair		28	9			236	
	Mascara	590	10.0	-2.8	12.4	-4.0	SW 1	couvert		28	11			588	
	Relizane	73	11.4	-2.8	16.5	+2.5	W 1	nuagx		31	10			333	
	Orléansville	112	09.3	..	15.0	..	calme	couvert		29	14			346	
	Tiaret	1023													
	Vialar	889	12.6	-5.0	13.0	+2.5	NE 4	T.nuagx		23	11			359	
	Médéa	935	10.4	-6.3	17.0	+3.7	SE 2	beau		21	13				
	Aumale	905	12.1	-8.3	16.2	+6.7	SSE 7	T.nuagx		19	12	0.2	0.2	403	10h30-18h pluie
	Fort-National	942	10.3	..	18.5	..	calme	beau		19	13			548	
	Tizi-Ouzou	222	12.6	-0.6	15.2	+4.4	SE 2	nuagx		22	11			691	
	Bordj-b.-Arréridj	915	10.2	..	16.1	..	calme	clair		19	7	1.0	1.0		pluie
	Sétif	1079	11.3	..	14.2	..	NW 1	clair		19	10	0.8	0.8		pluie nuit
	Batna	1044	12.8	..	15.2	..	W 3	beau		19	10	2.0	2.0		pluie
	Constantine	660												407	
	Guelma	268	16.5	-4.3	15.6	+2.4	NE 1	beau		22	9		4.0	351	
	Tébessa	863												116	
Steppe et Atlas Saharien	Aïn-Sefra	1090	08.5	..	21.8	..	NW 1	clair		26	12				
	Mécheria	1167	08.5	-7.0	17.8	+2.5	S 2	T.nuagx		25	16			143	
	Géryville	1320	04.5	-9.1	19.7	+5.7	SSE 5	beau		23	14		2.0	208	coups de vent nuit
	Aflou	1426	09.4	-6.4	14.5	+2.5	E 3	T.nuagx		20	7		9.0		
	Djelfa	1160	14.0	-6.5	14.6	+3.2	SSW 4	T.nuagx		23	12				
	Bou-Saâda	550	08.5	..	16.5	..	calme	clair		23	8	0.0			15-16h pluie
	El Abiod S'ch	904	12.6	-6.2	17.5	+0.5	NE 2	beau		27	14			38	
	Barika	484	..	..	18.0	+2.0	S 1	beau		23	13	1.0	1.0		pluie
	Colomb-Béchar	769	06.1	-4.2	20.0	+2.0	S 4	beau		30	12		0.1		tempête de sable hier - coups de vent ce matin
	Laghouat	767	13.9	..	17.0	..	E 2	couvert		..	18			134	
	Biskra	125	13.4	..	23.0	..	NW 1	nuagx		..	16				
Sahara	Touggourt	69	12.1	-6.7	21.1	+5.1	SE 3	beau		27	18		8.0	6	
	El-Oued	70	..	..	15.0	-4.4	ESE 2	beau		32	12		10.0	13	
	Tozeur	50	15.7	-4.1	19.0	+4.0	E 2	nuagx		26	13		2.0		
	Ghardaïa	526	13.8	-1.9	18.4	+0.8	ESE 5	beau		28	13		17.5	8	
	Ouargla	157	12.9	..	21.0	..	SSE 3	T.nuagx		..	19			13	
	El-Goléa	394?	09.4	-6.8	22.0	+5.0	calme	couvert		..	19				
	Béni-Abbès	497?	08.5	-3.7	23.0	+4.0	SW 3	beau		34	22				coups de vent hier
	Timimoun	294?	12.3	-1.1	24.0	+5.0	NW 2	pluie		..	23	0.1	0.1		pluie nuit
	Adrar	285?	10.9	-3.7	26.0	+6.0	calme	nuagx		..	22				
	In-Salah	280?	09.9	-3.5	26.0	+7.0	calme	couvert		..	21				
	Fort-Flatters	368?	11.1	..	21.0	..	calme	nuagx		..	16				
	Fort-Polignac	608?	20.2	-1.3	21.0	0.0	calme	beau		..	20				
	Djanet	1100?													
	Tamanrasset	1350?	06	-2	25.0	+3.0	NE 4	nuagx		30	19	gttes		1	13-15-18h gouttes
	Béni-Ounif	[illegible]	07.0	-6.8	[illegible]	[illegible]	[illegible] 1	clair		29	13		2.0		

Situation générale et situation en Algérie. Un massif de hautes pressions, centré sur le Nord de la Scandinavie (Haparanda 1040 mb = 780 mm), s'étend sur le Nord et le Nord-Est de l'Europe. La pression est élevée des Açores aux Canaries (Horta 1021 mb = 766 mm) ainsi que sur le Sud de la Tripolitaine (Fort. Polignac 1020 mb = 765 mm). Une dépression s'allonge de l'Islande au Portugal (Porto 1009 mb = 757 mm), une autre, qui se maintient sur l'Ouest du Sahara (Colomb. Béchar 1006 mb = 755 mm) intéresse l'Algérie-Tunisie.

En Algérie, le ciel nuageux ou très nuageux avec faibles éclaircies à l'Ouest, est beau ou peu nuageux à l'Est. De faibles pluies sont tombées hier après-midi et cette nuit sur l'Est des Hauts Plateaux constantinois et sur l'Aurès. Les vents soufflent du secteur Sud et sont faibles ou modérés. La température, en baisse sur le Nord de l'Oranie, est en hausse ailleurs. La mer est belle à Caps de Garde et La Calle, peu agitée ou agitée sur toute la côte.

Probabilité (valable du 4 à 18h au 5 même heure) Hausse barométrique: Nord-Est Europe-Sud Péninsule ibérique-Ouest Afrique du Nord. Baisse: reste Europe. Est Afrique du Nord.

En Algérie, ciel nuageux ou très nuageux, orages. Vents d'entre Sud et Ouest modérés ou assez forts avec coups de vent. Température en baisse par l'Ouest.

	ORAN	ALGER	CONSTANTINE
Littoral et Tell / Hts Plateaux	Nuageux ou très nuageux - orages. Vents d'entre Sud et Ouest modérés ou assez forts - coups de vent. Température en baisse.		
Sahara Septentrional	Très nuageux et orageux. Coups de Vent de Sud-Ouest à Ouest (Vent de sable)		nuageux. coups de vent du secteur Sud. (Vent de sable)

Vents (Bassin Occidental de la Méditerranée)

Golfe du Lion	Secteur Sud modérés ou assez forts
Baléares	Variables puis Sud-Ouest modérés ou assez forts
Bizerte	Est à Sud-Ouest modérés à assez forts.

Vents (en altitude)

Ouest Algérie, " Sahara	Sud à Ouest .... 12 à 15 m
Est Algérie, " Sahara	Secteur Sud .... 12 à 15 m

Prévisions transmises par l'Observatoire de Tamanrasset

Tidikelt Très nuageux et orageux - Coups de vent Sud-Ouest à Nord-Ouest.
Ajjer Très nuageux. Vents variables faibles vers Sud assez forts.
Hoggar Très nuageux puis orageux. Vents de Sud faibles puis Sud-Ouest faibles à assez forts.

Températures extrêmes		
Stations	Max	Min
Paris	17	11
Nice	.	.

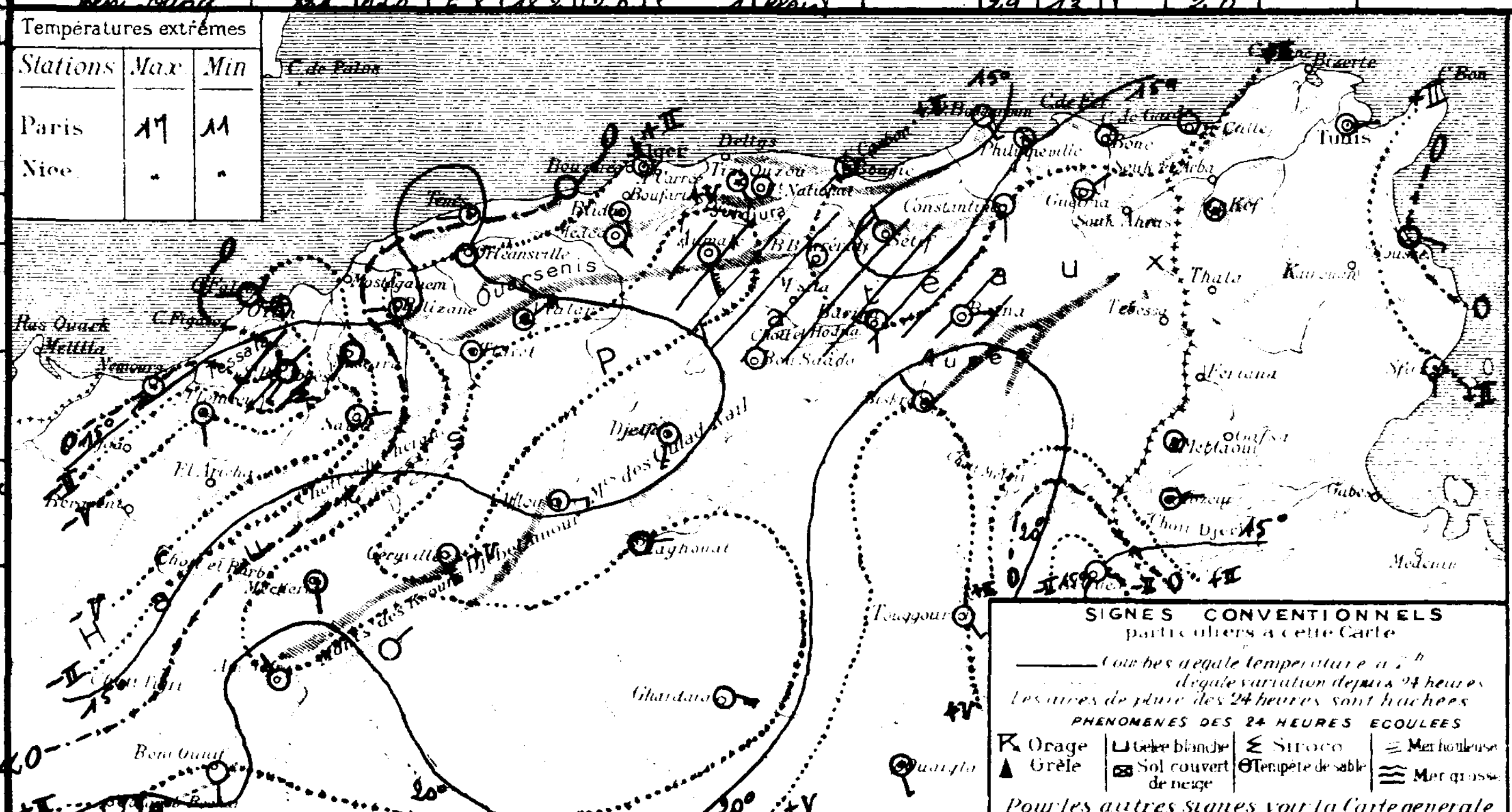

SONDAGES AÉROLOGIQUES

Altitude en Kms au-dessus du niveau de la station	Alger Université (Altitude 59m) Début 09h15: Direction	Vitesse m.	Début: Direction	Vitesse	Tamanrasset (Alt 1350m) Début: Direction	Vitesse
0.5	SE	4				
1.0	SSW	3				
1.5	SW	6				
2.0	SW	5				
2.5	SW	8				
3.0	SSW	10				
3.5	SW	13				
4.0	SW	13				
4.5						
5.0						
5.5						
6.0						

UNIVERSITÉ D'ALGER
INSTITUT DE MÉTÉOROLOGIE
ET DE PHYSIQUE DU GLOBE

BULLETIN MÉTÉOROLOGIQUE DE L'ALGÉRIE

Mardi 5 Mai 1936 — 61ème ANNÉE. — N° 126 — 7h

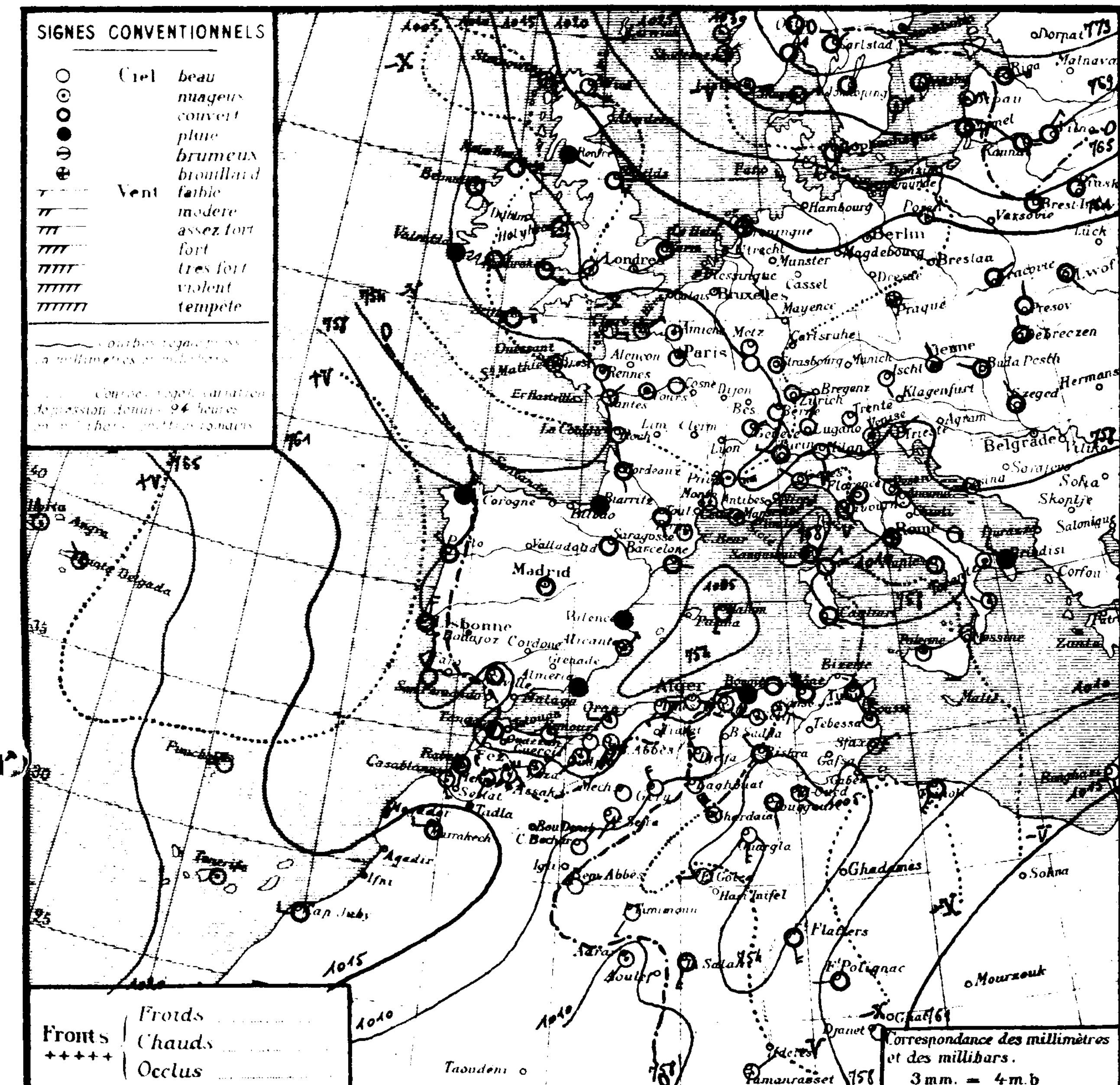

	STATIONS	Altitude en mètres	Pression à 0° et au niveau de la mer — Observation	Pression — diff en 24h	Température de l'air — Observation	Température — diff en 24h	Vents Direction et force de 0 à 9	Etat du Ciel	Etat de la Mer	Températures extrêmes max	Températures extrêmes min	Pluie en millim	Hauteurs totalisées du mois en cours	Hauteurs totalisées du 1er Septbre au 31 Mars	PHÉNOMÈNES
Littoral	Nemours	83	09.3	-2.5	16.8	+1.3	SSW 3	beau	P.agitée	19	12			342	
	Cap Falcon	75	08.8	-2.2	16.0	-0.6	SW 3	nuageux	P.agitée	17	12			273	
	Oran	11	09.8	-1.4	16.7	+0.3	W 3	nuageux	P.agitée	19	16			415	
	Mostaganem	113													
	Cap Ténès	183	06.9	-0.9	13.4	-1.4	SW 3	beau	agitée	21	12			243	
	Cherchell	22	07.7	0.0	18.3	+1.1	Calme	nuageux	belle	20	15			647	
	Blida	267	09.2	+0.4	15.0	-4.6	Calme	3.nuageux		24	12	4.8	4.8		14h30-15h30 tonnerre - 14h30-15h30 et nuit pluie
	Bouzaréa	344	07.7	0.0	14.3	-3.8	W 1	clair		22	12	2.9	2.9		15-16 et 20h orage - pluie
	Alger	59	08.8	0.0	16.5	-1.2	W 1	clair	belle	21	13	3.4	3.4	813	13h gttes - 15-15h30 et 20-21h30 orage. pluie coups de vent
	Maison-Carrée	48	08.6	+0.4	17.0	-3.3	SSW 1	clair		25	11	4.4	4.4		15h30 et nuit
	Cap Carbon	225	08.3	-1.8	15.0	-3.0	Calme	pluie	P.agitée	19	14	10.0	10.0	500	pluie nuit
	Cap Bougaroni	195	09.3	-3.7	16.4	+0.2	Calme	couvert	agitée	23	14	7.0	7.0	891	pluie nuit orage - pluie
	Philippeville	42	08.6	-4.0	15.0	0.0	SSW 1	3.nuageux	belle	22	15	7.0	7.0		pluie nuit
	Cap de Garde	161	08.5	-4.6	15.0	-1.0	NW 6	couvert	agitée	19	14	2.0	2.5	516	pluie - coups de vent nuit
	La Calle	10	08.2	-3.9	16.4	-0.6	NW 4	couvert	P.agitée	22	16	0.0	4.0	618	pluie nuit
	Bizerte	9													
	Tunis	36	07.3	-6.5	16.8	-1.0	SSE 1	couvert		23	15	gttes	36.5		gouttes nuit
	Sousse	2	07.7	-7.0	17.5	+0.6	N 4	3.nuageux	P.agitée	18	16				
	Sfax	8	08.5	-7.2	17.6	-0.8	ENE 3	nuageux	belle	23	15		3.0		
Tell et Hautes Plaines	Tlemcen	806	08.5	-1.3	12.4	+1.1	SSW 7	nuageux		16	12			389	
	Sidi-bel-Abbès	476	09.3	-0.8	14.8	+0.8	SW 7	beau		19	5		0.2	330	
	Saïda	867	14.0	+1.6	14.8	+0.8	S 3	clair		22	7			235	
	Mascara	590	10.8	+0.8	10.0	-2.4	Calme	clair		20	9			588	
	Relizane	73	11.1	-0.3	13.8	-2.7	S 3	clair		23	9			333	
	Orléansville	112	09.6	+0.3	12.5	-2.5	Calme	clair		25	10			346	
	Tiaret	1023													
	Vialar	889	12.8	+0.2	7.0	-6.0	S 3	3.nuageux		26	5			359	
	Médéa	935	09.7	-0.7	11.2	-5.8	Calme	clair		25	7	4.0	4.0		pluie
	Aumale	905	10.8	-1.3	12.8	-3.4	NW 2	nuageux		24	9	6.2	6.4	403	17h et nuit pluie
	Fort-National	942	10.6	+0.3	10.6	-7.9	W 5	beau		24	9	12.0	12.0	548	pluie
	Tizi-Ouzou	222	12.6	0.0	15.5	+0.3	S 1	clair		30	13	13.0	13.0	691	7-14h et depuis 15h pluie
	Bordj-b.-Arréridj	915	06.8	-4.4	13.4	-2.7	Calme	couvert		24	11	4.0	5.0		pluie
	Sétif	1079	06.6	-4.7	12.6	-1.6	W 1	3.nuageux		22	9	6.7	7.5		pluie nuit
	Batna	1044	07.3	-5.5	13.0	-2.2	W 3	nuageux		23	10	1.0	3.0		pluie
	Constantine	660	10.1	-4.8	11.9	-3.1	ESE 1	3.nuageux		17	10	4.8	4.8	407	pluie nuit
	Guelma	268	10.9	-5.6	14.0	-1.6	NW 2	couvert		29	12	5.0	9.0	351	pluie matin
	Tébessa	863												116	
Steppe et Atlas Saharien	Aïn-Sefra	1090	10.7	+2.2	12.0	-9.8	SW 1	clair		28	7				
	Mécheria	1167	12.4	+3.9	10.6	-7.2	calme	beau		24	8			143	
	Géryville	1320	08.4	+3.9	10.4	-9.3	NNW 4	clair		26	4		2.0	208	
	Aflou	1426	..	..	9.8	-4.7	..	3.nuageux		23	8				
	Djelfa	1160	12.8	-1.2	10.6	-4.0	NW 4	clair		25	7				
	Bou-Saâda	550	09.6	+1.1	15.0	-1.5	W	beau		25	13				
	El Abiod S.Ch	904	09.8	-2.8	14.0	-3.5	NNW 3	clair		30	11			38	11-18h tempête de sable.
	Barika	484	..	..	14.6	-3.4	WNW 3	beau		26	13	1.0	2.0		pluie
	Colomb-Béchar	769	06.5	+0.4	16.0	-4.0	NE 2	clair		28	13		0.1		coups de vent hier
	Laghouat	767	08.5	-4.4	15.0	-2.0		beau		..	11			134	
Sahara	Biskra	125	05.0	-8.4	22.0	-1.0	NW 3	couvert		28	19				
	Touggourt	69	03.8	-8.3	21.2	+0.1	S 2	couvert		34	19	5.0	13.0	6	18-22h pluie
	El-Oued	70	..	..	21.4	+6.4	SE 3	3.nuageux		33	13	0.6	10.6	13	18h pluie
	Tozeur	50	07.3	-8.4	23.0	+4.0	N 1	nuageux		33	18		2.0		
	Ghardaïa	526	08.6	-5.2	14.2	-4.2	NW 6	nuageux		33	12		17.5	8	
	Ouargla	157	05.5	-7.4	21.0	0.0	SSW 4	clair		..	17			13	coups de vent ce matin
	El-Goléa	394?	05.0	-4.4	20.0	-2.0	W 3	clair		..	20				
	Béni-Abbès	497?	08.6	-1.9	17.0	-6.0	ENE 2	clair		32	14				tempête de sable hier
	Timimoun	294?	07.4	-4.9	19.0	-5.0	SW 3	clair		28	18	2.0	2.1		pluie hier
	Adrar	285?	10.6	-0.3	20.0	-6.0	SW 2	nuageux		..	20	16.0	16.0		pluie nuit
	In-Salah	280?	08.7	-1.2	22.0	-4.0	SSW 4	couvert		..	21	2.0	2.0		pluie nuit
	Fort-Flatters	368?	05.0	-6.1	25.0	+4.0	S 4	couvert		..	22				
	Fort-Polignac	608?	10.7	-9.5	29.0	+8.0	W 1	couvert		..	24				
	Djanet	1100?	14.5	..	21.0	..	calme	beau		..	19				
	Tamanrasset	1350?	05	-1	23.0	-2.0	NE 1	nuageux		33	17		0.5	1	
	Béni Ounif	824	06.5	-0.5	14.6	-3.6	NE 2	clair		30	13				

Situation générale et situation en Algérie. La pression est élevée sur le Nord et le Nord-Est de l'Europe (Laponie 1041 m/b = 781 m/m) et aux Açores (Horta 1025 m/b : 769 m/m). Une aire dépressionnaire occupe le reste de l'Europe et l'Afrique du Nord (minima : Brest 1005 m/b = 754 m/m — Alicante 1006 m/b = 755 m/m — Touggourt 1004 m/b = 753 m/m).

En Algérie, le ciel est beau à l'Ouest, très nuageux ou couvert à l'Est. Les vents soufflent du secteur Ouest et sont en général faibles ou modérés (quelques coups de vent). Des averses sont tombées hier après-midi et cette nuit sur l'Est du littoral et du Tell algérois, cette nuit sur le département de Constantine. La température est en baisse.

La mer est belle à Cherchell, Alger et Philippeville, peu agitée ou agitée sur le reste de la côte algérienne.

Probabilité (valable du 5 à 18h au 6 même heure) Hausse : Ouest et Sud-Ouest Europe, Afrique du Nord. Baisse : Nord-Est Europe. Variations faibles ailleurs.

En Algérie, ciel très nuageux avec quelques averses orageuses puis s'éclaircissant par l'Ouest. Vents d'Ouest à Nord-Ouest modérés avec coups de vent. Température stationnaire ou en légère baisse.

	ORAN	ALGER	CONSTANTINE
Littoral et Tell / Hts Plateaux		Très nuageux avec quelques averses orageuses puis s'éclaircissant. Vents d'Ouest à Nord-Ouest modérés avec coups de vent. Température stationnaire ou en légère baisse.	Très nuageux avec quelques averses. Vents d'Ouest à Nord-Ouest modérés avec coups de vent. Température stationnaire ou en légère baisse.
Sahara Septentrional	Nuageux s'éclaircissant. Vents de Nord à Nord-Est faibles ou modérés.	Nuageux. Vents d'Ouest à Nord modérés avec coups de vent.	Orageux puis éclaircies. Vents d'Ouest à Nord forts à assez forts. (Vents de sable).

Vents (Bassin Occidental de la Méditerranée)

Golfe du Lion : Ouest modérés.
Baléares : Sud-Ouest à Nord-Ouest modérés.
Bizerte : Ouest à Nord-Ouest assez forts.

Vents (en altitude)

Ouest Algérie : Ouest à Nord-Ouest ..... 10 à 12 m
" Sahara : Nord à Nord-Est .... 6 à 8 m
Est Algérie : Ouest .... 10 à 12 m.
" Sahara : Ouest à Nord .... 15 à 12 m

Prévisions transmises par l'Observatoire de Tamanrasset

Tidikelt :
Azgers : Renseignements non parvenus.
Hoggar :

Températures extrêmes — Stations	Max.	Min
Paris	21	9
Nice	"	"

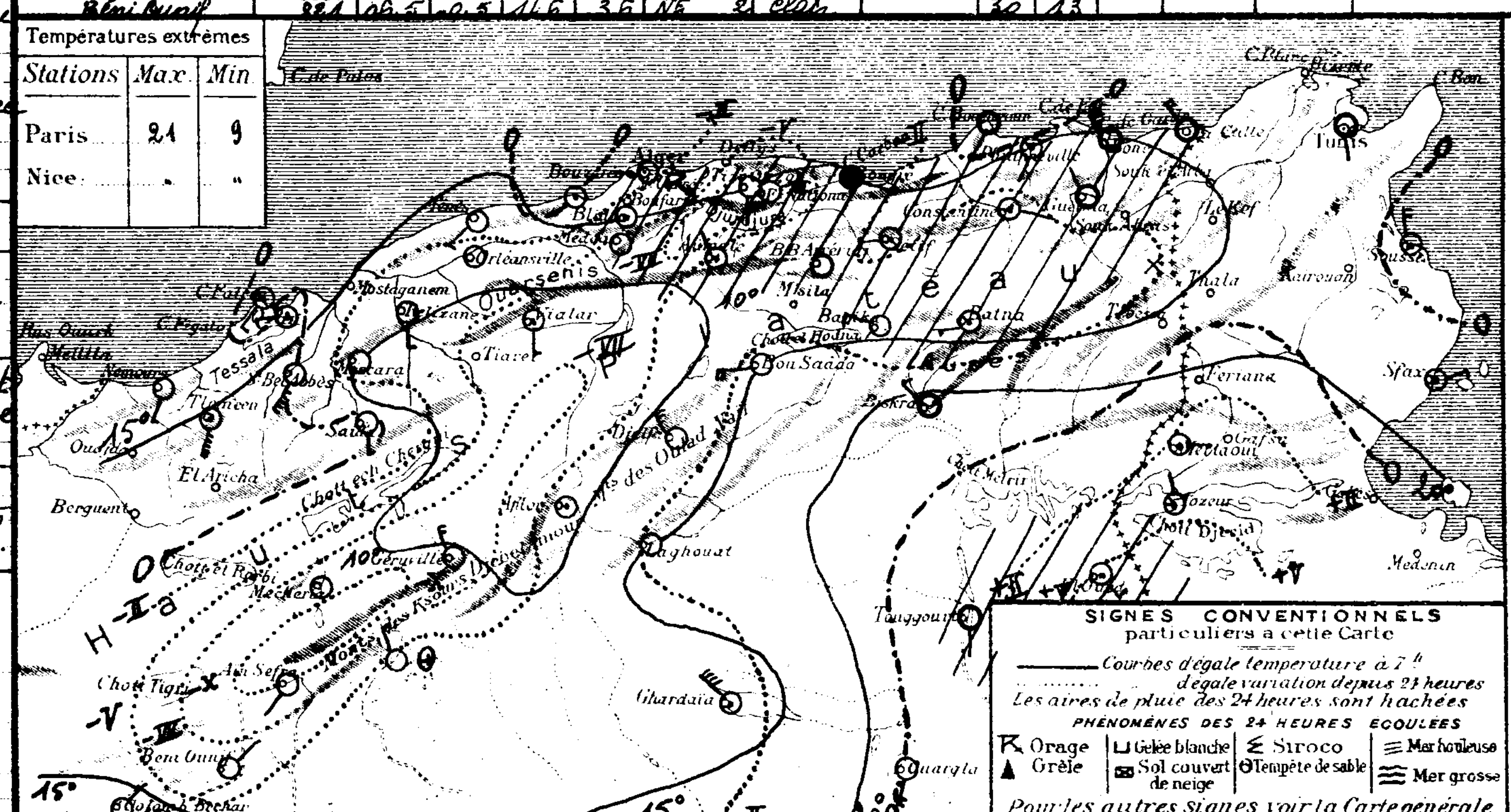

SONDAGES AÉROLOGIQUES

Altitude en Kms. comptée à partir du niveau de la station	Alger Université (Altitude 59m) Début 08h30 — Direction	Vitesse en m/s	Début h — Direction	Vitesse en m/s	Tamanrasset (Alt 1350m) Début 07h50 — Direction	Vitesse en m/s
0 5	W	6			SSE	2
1 0	W	7			SSE	2
1 5	W	7				
2 0	W	13				
2 5	WSW	8				
3 0						
3 5						
4 0						
4 5						
5 0						
5 5						
6 0						

UNIVERSITÉ D'ALGER
INSTITUT DE MÉTÉOROLOGIE
ET DE PHYSIQUE DU GLOBE

BULLETIN MÉTÉOROLOGIQUE DE L'ALGÉRIE

61ème ANNÉE. — N° 127
Mercredi 6 Mai 1936 — 7h

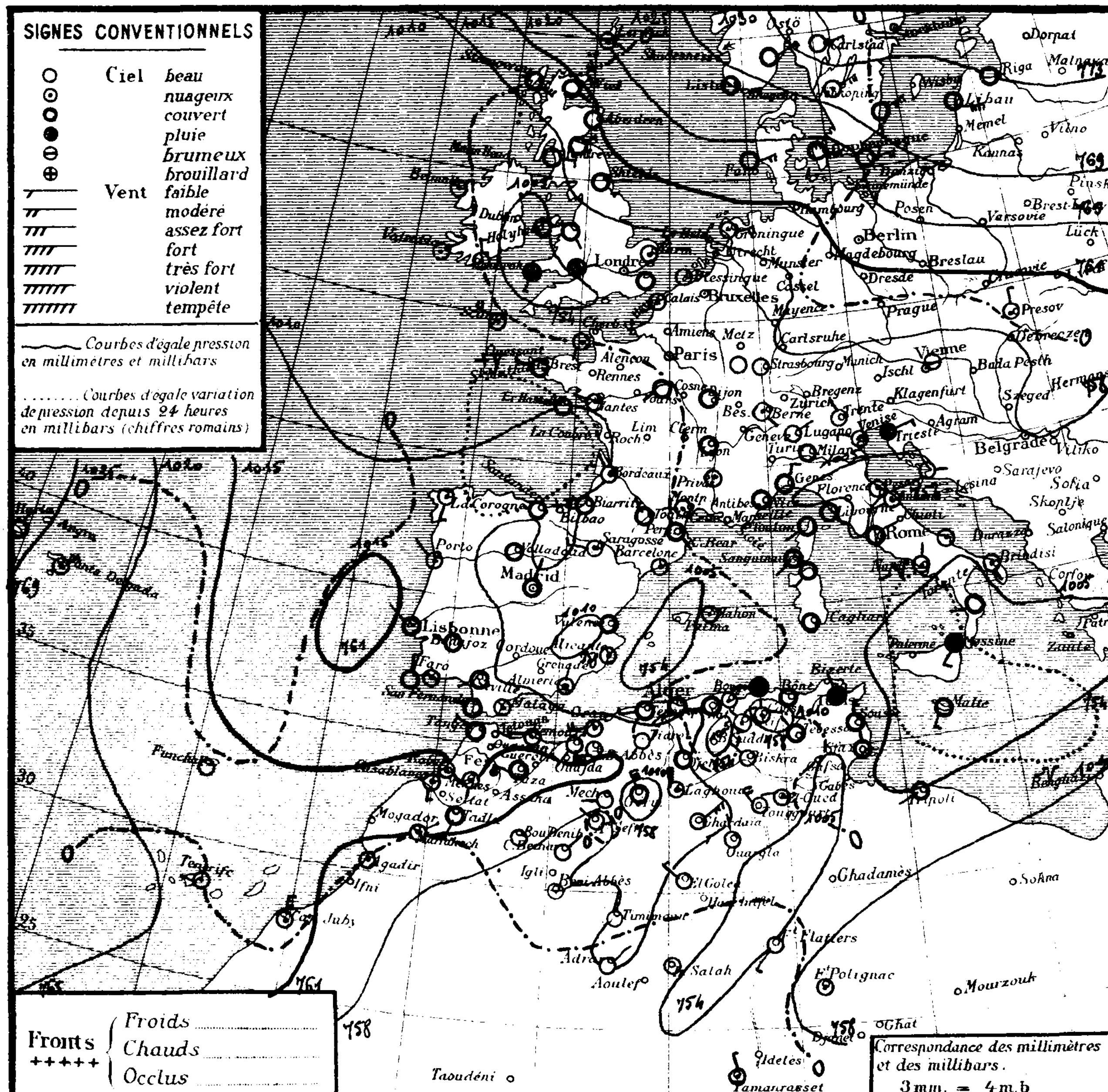

STATIONS	Altitude en mètres	Pression à 0° et au niveau de la mer — Observation	Pression — diff. en 24 h.	Température de l'air — Observation	Température — diff. en 24 h.	Vents Direction et force de 0 à 9	Etat du Ciel	Etat de la Mer	Dans les 24 heures — Températures extrêmes max	min	Pluie en millim.	Pluie en m/m — Hauteurs totalisées du mois en cours	Hauteurs totalisées du 1er Septbre au 31 Mars	PHÉNOMÈNES
Littoral														
Nemours	83	12.0	+2.7	16.2	-0.6	SW 2	beau	P. agitée	20	13	6.6	6.6	342	pluie
Cap Falcon	75	11.2	+2.4	15.8	-0.2	W 5	couvert	calme	20	15			273	
Oran	11	11.3	+1.5	17.0	+0.3	W 4	nuagx	agitée	18	14			415	
Mostaganem	113													
Cap Ténès	183	06.9	0.0	14.6	+1.2	W 3	couvert	houleuse	20	13	2.4	2.4	243	pluie nuit
Cherchell	22												647	
Blida	267	09.4	+0.2	13.4	-1.6	calme	T. nuagx		22	11	23.2	28.0		pluie hier et nuit
Bouzaréa	344	06.5	-1.2	12.4	-1.9	WSW 3	T. nuagx		20	11	13.3	16.7		18-1h orage-pluie
Alger	59	07.4	-1.4	14.4	-2.1	WSW 2	couvert	P. agitée	22	13	9.3	12.7	813	16h gouttes. 19-2h30 pluie
Maison-Carrée	48	07.7	-0.9	13.9	-3.1	SW 1	couvert		23	13	14.8	19.2		pluie hier après-midi et nuit
Cap Carbon	225	06.9	-1.4	16.0	0.0	calme	T. nuagx	P. agitée	17	10	3.3	13.3	500	pluie hier et nuit
Cap Bougaroni	195	08.9	-0.4	14.4	-2.0	W 2	pluie	agitée	17	13		7.0	891	
Philippeville	42													
Cap de Garde	161	07.1	-1.4	16.0	+1.0	calme	couvert	belle	19	13	0.8	3.3	516	pluie hier et nuit
La Calle	10	06.5	-1.7	17.2	+0.8	NW 1	couvert	T. belle	22	15	2.0	6.0	618	8-9h pluie
Bizerte	9													
Tunis	36	06.3	-1.0	14.0	-2.8	NNW 2	pluie		21	13	5.9	42.4		pluie hier et nuit
Sousse	2	06.5	-1.2	16.9	-1.7	N 4	couvert	houleuse	17	15	0.6	0.6		11h35 pluie
Sfax	8	07.7	-0.8	14.6	-3.0	N 2	nuagx	T. belle	23	14	7.0	10.0		pluie
Tell et Hautes Plaines														
Tlemcen	806	11.2	+2.7	12.0	-0.4	SSW 4	nuagx		15	10			389	
Sidi-bel-Abbès	476	11.3	+2.0	14.0	-0.8	W 6	clair		19	10	gttes		330	13h gouttes
Saïda	867	15.6	+1.6	11.0	-0.8	W 4	couvert		18	10			236	
Mascara	590	11.3	+0.5	12.2	+2.2	W 3	couvert		19	12			582	
Relizane	73												333	
Orléansville	112	09.2	-0.4	14.8	+2.3	calme	couvert		23	14	4.3	4.3	346	pluie nuit
Tiaret	1023	07.3	-0.1	9.7	+1.3	SW 1	clair		22	6				(pluie du 5 = 4.0)
Vialar	889	12.5	-0.3	10.5	+3.5	NW 4	couvert		18	9	6.5	6.5	359	18h gouttes pluie nuit
Médéa	935	09.9	+0.2	8.7	-2.5	calme	pluie		18	8	19.0	23.0		pluie
Aumale	905	10.1	-0.7	10.8	-2.0	NNW 5	T. nuagx		17	8	5.5	11.9	403	pluie hier et nuit
Fort-National	942	09.2	-1.4	8.0	-2.6	W 5	couvert		15	7	5.0	17.0	548	pluie
Tizi-Ouzou	222	09.1	-3.5	13.5	-2.0	W 2	couvert		21	12	7.0	20.0	691	pluie nuit
Bordj-b.-Arréridj	915	04.5	-1.3	15.1	+1.7	NW 1	couvert		18	13	6.0	11.0		19h45-20h30 pluie
Sétif	1079	07.6	+1.0	8.8	-3.8	NW 2	T. nuagx		17	5	1.6	9.1		pluie nuit
Batna	1044	06.8	-0.5	12.0	-1.0	NE 1	T. nuagx		18	6	7.0	10.0		15h orage-grêle-pluie
Constantine	660	10.3	+0.3	10.1	-1.8	N 1	nuagx		16	9	2.0	6.8	407	pluie nuit
Guelma	268	10.9	0.0	13.4	-0.6	E 2	couvert		20	10	18.0	21.0	351	pluie hier et nuit
Tébessa	863	06.6	..	13.0	..	NW 2	couvert		..	9	8.6		118	15-21h pluie
Steppe et Atlas Saharien														
Aïn-Sefra	1090	09.1	-1.6	12.3	+0.3	NW 1	clair		21	8				
Mécheria	1167	14.4	+1.7	8.9	-1.7	W 2	beau		17	7			143	
Géryville	1320	09.4	+1.0	9.4	-1.0	NNW 6	couvert		16	7	gttes	2.0	208	17h gouttes
Aflou	1426	10.6	..	7.5	-2.3	NW 6	brumeux		14	3				
Djelfa	1160	12.9	+0.1	8.7	-1.9	NNW 2	couvert		18	2	3.6			18-20h pluie
Bou-Saâda	550	04.8	-4.8	13.5	-1.5	WNW 2	couvert		22	11	2.0	2.0		13h30-20h15 pluie
El-Abiod St Ch	[illegible]	10.9	+1.1	13.5	-0.5	NNW 2	beau		24	10			38	
Barika	484	..	..	13.9	-0.7	NW 3	beau		25	11		2.0		
Colomb-Béchar	769	08.5	+2.0	14.0	-2.0	NE 2	clair		23	11		0.1		
Laghouat	767	10.6	+2.1	14.0	-1.0	N 7	nuagx		..	11			134	
Sahara														
Biskra	125	07.8	+2.8	18.0	-4.0	NW 2	beau		29	16				
Touggourt	69	07.2	+3.4	18.4	-2.8	NW 4	clair		30	15		13.0	6	20-21h orage
El-Oued	70	..	..	18.4	-3.0	W 2	nuagx		31	16	"	10.6	13	pluie nuit
Tozeur	50	05.9	-1.4	19.0	-4.0	SW 2	clair		33	16				
Ghardaïa	526	12.2	+3.6	13.1	-1.1	NE 5	clair		30	10		17.5	8	
Ouargla	157	09.9	+4.4	18.0	-3.0	N 2	beau		..	17			13	
El-Goléa	394?	08.9	+3.9	24.0	+4.0	NW 3	clair							tempête de sable hier
Béni-Abbès	497?	09.5	+2.9	17.0	0.0	ENE 2	clair		28	15				
Timimoun	294?	09.3	+4.9	19.0	0.0	NNE 2	clair		32	16		2.1		
Adrar	285?	10.1	-0.5	17.0	-3.0	NE 2	clair		31	13		16.0		coups de vent hier
In-Salah	280?	07.0	-4.7	29.0	+7.0	calme	clair		..	27	0.1	2.1		Coups de vent hier - pluie nuit
Fort-Flatters	368?	04.5	-0.5	25.0	0.0	SW 3	clair		..	20				
Fort-Polignac	608?	11.4	+0.7	25.0	-4.0	calme	nuagx		..	20				
Djanet	1100?													
Tamanrasset	1350?	06	+1	21.0	-2.0	NNW 8	nuagx		30	19	gttes	0.5	1	20h gouttes
Béni Ounif	[illegible]	[illegible]	[illegible]	[illegible]	[illegible]	[illegible]	[illegible]		[illegible]	[illegible]				

Situation générale et situation en Algérie. La pression reste élevée sur le Nord et le Nord-Est de l'Europe (Laponie 1040mb: 780m/m) ainsi qu'aux Açores (Horta 1028mb: 771m/m). De basses pressions persistent sur le reste de l'Europe et sur l'Afrique du Nord (minima: Pembrock 1004mb = 753m/m - Ancône, Mahon 1005mb = 754m/m. Messine 1004mb = 753m/m - Fort-Flatters 1005mb = 754m/m).

En Algérie, le ciel est beau sur l'Ouest de l'Oranie et sur le Sud du réseau, il est très nuageux ou couvert ailleurs. Les vents soufflent, d'Ouest à Nord-Ouest à l'Ouest, et sont de force variable (rafales), faiblement du secteur Nord à l'Est. Il a plu dans la région de Nemours ainsi que sur les départements d'Alger et de Constantine. Un orage à grêle a éclaté à Batna. La température est généralement en baisse. La mer est houleuse à Ténès, agitée à Oran et Cap Bougaroni, belle ou peu agitée sur le reste de la côte algérienne.

Probabilité (valable du 6 à 18h au 7 même heure). Hausse barométrique Nord-Est Europe à Iles Britanniques. Variations faibles ailleurs.

En Algérie, ciel très nuageux avec éclaircies et quelques averses. Vents d'Ouest à Nord-Ouest modérés avec coups de vent. Température en légère baisse.

	ORAN	ALGER	CONSTANTINE
Littoral et Tell	Très nuageux avec éclaircies. quelques averses. Vents d'Ouest à Nord-Ouest		Très nuageux avec averses petites éclaircies. Vents de Nord-Ouest modérés (coups de vent). Température en légère baisse.
Hts Plateaux	modérés (coups de vent). Température en légère baisse.		
Sahara Septentrional	Nuageux avec éclaircies. Vents de Nord à Est faibles ou modérés.	nuageux avec éclaircies. Vents de Nord assez forts à modérés.	Très nuageux avec éclaircies. Vents de Nord-Ouest modérés ou assez forts.

Vents (Bassin Occidental de la Méditerranée)

Golfe du Lion, Baléares : Sud à Ouest modérés
Bizerte : Nord-Ouest modérés (coups de vent)

Vents (en altitude)

Ouest Algérie : Ouest .... 10 à 12m
" Sahara : Nord à Est .... 4 à 6m
Est Algérie : Ouest à Nord-Ouest .... 10 à 12m
" Sahara : Nord-Ouest .... 15 à 12m

Prévisions transmises par l'Observatoire de Tamanrasset

Tidikelt. Nuageux. Vents de Nord à Nord-Est modérés ou assez forts.
Azgers, Hoggar : nuageux avec éclaircies. Vents de Nord-Ouest assez forts à Ouest modérés.

Températures extrêmes

Stations	Max	Min
Paris	25	11
Nice	"	"

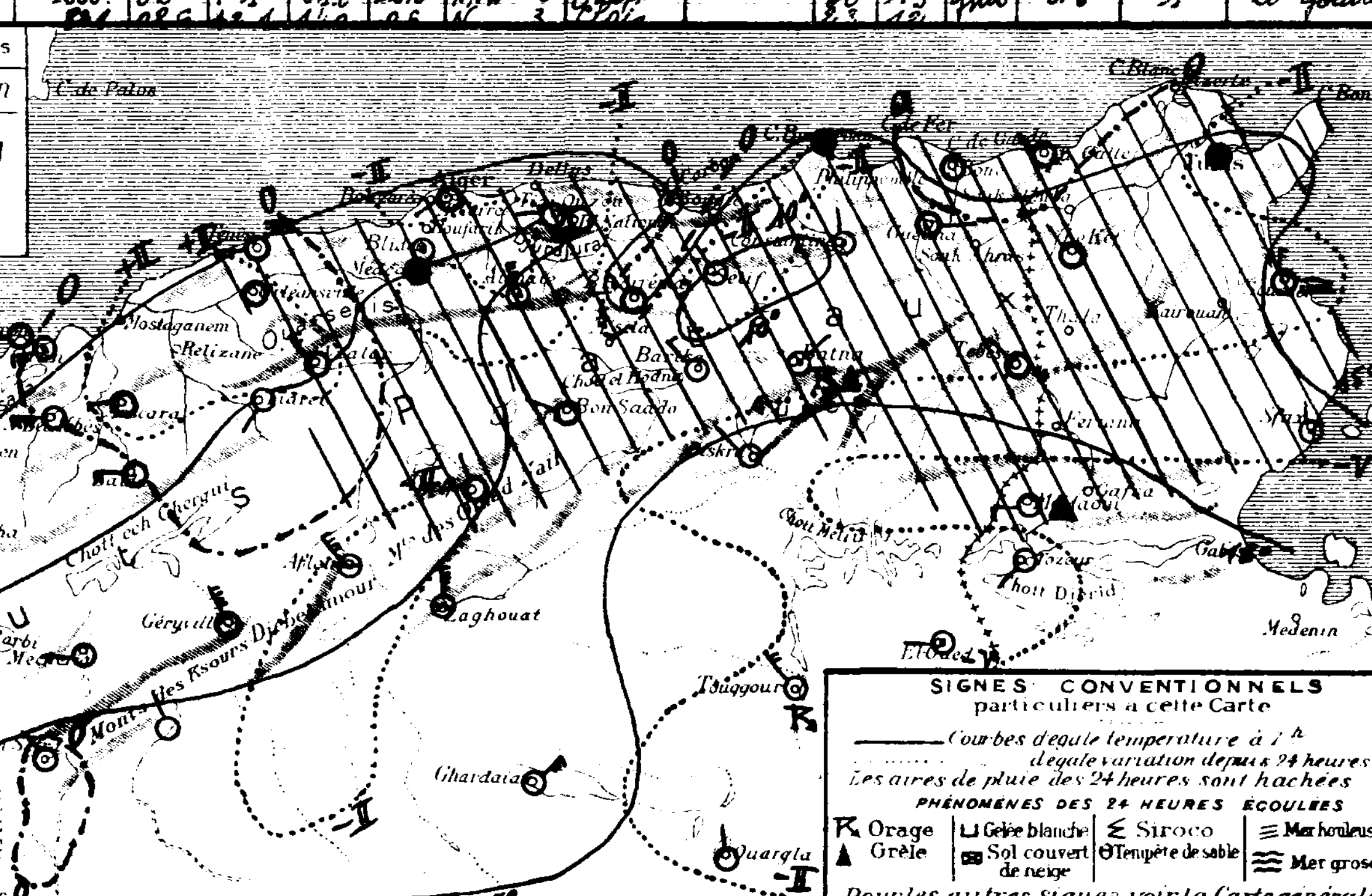

SONDAGES AÉROLOGIQUES

Altitude en Kms. comptée à partir du niveau de la station	Alger Université Altitude 59m — Début h — Direction	Vitesse en m/s	Début h — Direction	Vitesse en m/s	Tamanrasset Alt 1350m — Début h — Direction	Vitesse en m/s
05						
10						
15						
20						
25						
30						
35						
40						
45						
50						
55						
60						

UNIVERSITÉ D'ALGER
INSTITUT DE MÉTÉOROLOGIE
ET DE PHYSIQUE DU GLOBE

BULLETIN MÉTÉOROLOGIQUE DE L'ALGÉRIE

Jeudi 7 Mai 61ème ANNÉE. N° 103
1936 7h

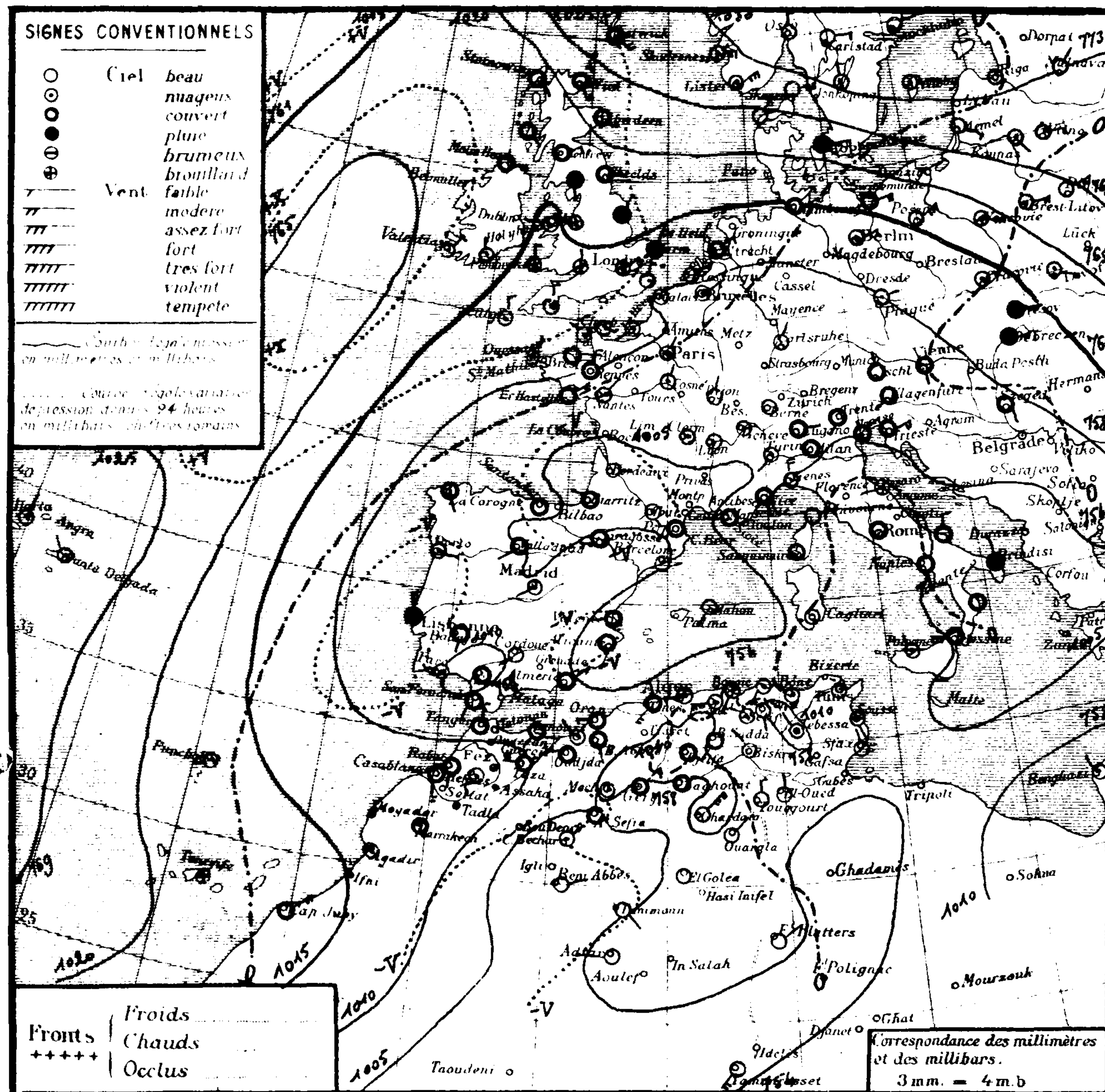

Région	Stations	Altitude en mètres	Pression à 0° et au niveau de la mer: Observation	Pression: diff en 24h	Température de l'air: Observation	Température: diff en 24h	Vents Direction et force de 0 à 9	Etat du Ciel	Etat de la Mer	Temp. extrêmes max	Temp. extrêmes min	Pluie en m/m (24 h)	Hauteurs totalisées du mois en cours	Hauteurs totalisées du 1er Septbre au 31 Mars	Phénomènes
Littoral	Nemours	83	09.0	-3.0	14.8	-1.4	NW 1	nuagx	houleuse	20	12			342	
	Cap Falcon	75	09.4	-1.8	15.4	-0.4	SW 3	couvert	houleuse	20	14			273	
	Oran	11	09.4	-1.9	16.2	-0.2	W 3	couvert	P. agitée	22	..			415	
	Mostaganem	113													
	Cap Ténès	183	06.0	-0.9	13.6	-1.0	SW 4	couvert	houleuse	18	13		2.4	243	
	Cherchell	22	06.6	-1.1	17.3	+0.5	W 3	couvert	P. agitée	20	14			647	(pluie du 6 = 12.0)
	Blida	267	09.0	-0.4	14.8	+1.4	W 3	t. nuagx		18	11	2.8	30.8		pluie hier
	Bouzaréa	344	05.8	-0.7	14.0	+1.6	WSW 3	nuagx		15	12	5.5	22.2		10h pluie
	Alger	59	07.2	-0.2	16.1	+1.7	WSW 3	t. nuagx	P. agitée	19	14	4.7	17.4	813	9h45 - 10h40 pluie
	Maison-Carrée	48	07.0	-0.7	18.0	+4.1	SW 4	t. nuagx		21	12		19.2		
	Cap Carbon	225	07.4	+0.5	16.0	+1.0	SW 4	t. nuagx	P. agitée	19	13	8.0	21.3	500	pluie hier - coups de vent nuit
	Cap Bougaroni	195	08.6	-0.3	16.2	+1.8	SW 4	nuagx	agitée	17	14		7.0	891	
	Philippeville	42													
	Cap de Garde	161	08.1	+1.0	16.0	0.0	calme	nuagx	belle	19	13	5.0	8.3	516	pluie hier
	La Calle	10	07.3	+0.8	18.8	-1.6	SW 3	clair	t. belle	20	14		6.0	618	
	Bizerte	9													
	Tunis	36	07.7	+1.4	14.1	+0.1	WSW 2	beau		20	12		42.4		
	Sousse	2	08.3	+1.8	17.2	+1.3	SSE 1	nuagx	calme	18	14		0.6		
	Sfax	8	10.4	+2.7	17.2	+2.6	N 2	beau	t. belle	23	15		10.0		
Tell et Hautes Plaines	Tlemcen	806	06.8	-4.4	11.2	-0.8	W 1	nuagx		17	9			389	
	Sidi-bel-Abbès	476	08.5	-2.7	12.0	-2.0	S 1	couvert		19	11	gttes	0.2	330	6h gouttes
	Saïda	867	12.2	-3.4	11.2	+0.2	S 2	couvert		18	9			236	
	Mascara	590	09.2	-2.1	12.0	-0.2	W 1	couvert		12	11			588	
	Relizane	73												383	
	Orléansville	112												346	
	Tiaret	1023													
	Vialar	889	11.2	-1.3	8.5	-2.0	N 3	couvert		14	6	1.5	8.0	359	14 - 16h pluie
	Médéa	935	09.9	0.0	9.5	+0.8	SW 1	t. nuagx		14	8	6.0	29.0		pluie
	Aumale	905	10.1	0.0	11.9	+1.1	NW 2	t. nuagx		15	6	0.3	12.2	403	pluie hier et nuit
	Fort-National	942	08.6	-0.6	9.5	+1.5	W 6	t. nuagx		19	8	4.0	21.0	548	pluie
	Tizi-Ouzou	222	08.7	-0.4	13.5	0.0	NW 2	couvert		19	10	3.0	23.0	691	pluie
	Bordj-b.-Arréridj	915	06.4	+1.9	12.3	-2.8	calme	couvert		17	7		11.0		
	Sétif	1079	07.6	0.0	11.2	+2.4	WNW 1	nuagx		15	5		9.1		
	Batna	1044													
	Constantine	660	12.1	+1.8	10.0	-0.1	S 1	clair		16	9	5.0	11.8	407	pluie nuit
	Guelma	268	10.4	-0.5	14.0	+1.2	E 1	beau		20	9	5.0	26.0	351	13h pluie-grêle
	Tébessa	863	11.2	+4.6	14.0	+1.0	NW 2	nuagx		22	7	4.0		116	11 - 17h pluie
Steppe et Atlas Saharien	Aïn-Sefra	1090	02.8	-5.3	12.0	-0.3	N 2	couvert		24	8				
	Mécheria	1167	10.1	-4.0	10.6	+1.7	calme	t. nuagx		20	9			143	
	Géryville	1320	07.6	-1.8	9.7	+0.3	NE 4	couvert		17	8	gttes	2.0	208	6h gouttes
	Aflou	1426	12.2	+2.0	8.0	+0.5	NW 1	brumeux		15	3	1.0			5 - 16h pluie
	Djelfa	1160	13.0	+0.1	8.6	-0.1	calme	couvert		14	6				
	Bou-Saâda	550	07.3	+2.5	12.6	-0.9	SW 1	couvert		20	10			2.0	
	El-Abiod S'Ch	[illegible]	08.9	-2.0	13.5	0.0	NNE 2	t. nuagx		24	12			38	
	Barika	484	..	..	14.0	+0.1	NW 2	couvert		22	11				
	Colomb-Béchar	769	02.1	-6.4	18.0	+4.0	NE 2	nuagx		24	13		0.1		
Sahara	Laghouat	767	09.8	-0.8	14.0	0.0	..	couvert		..	10			134	
	Biskra	125	08.1	+0.3	19.0	+1.0	NW 1	beau		26	16				
	Touggourt	69	07.8	+0.5	18.3	-0.1	N 3	clair		27	15		13.0	6	
	El-Oued	70	..		19.0	+0.6	N 2	beau		26	15		10.6	13	
	Tozeur	50	08.5	+2.7	19.0	0.0	NNE 4	clair		27	15		2.0		
	Ghardaïa	526	10.2	-2.0	14.5	+1.4	NE 6	beau		27	11		17.5	8	
	Ouargla	157	09.1	-0.8	18.0	0.0	NE 2	clair		..	15			13	
	El-Goléa	394?	06.1	-2.8	18.0	-6.0	calme	clair		..	14				
	Béni-Abbès	497?	04.1	-5.4	18.0	+1.0	ENE 2	clair		28	16				
	Timimoun	294?	03.9	-5.4	18.0	-1.0	SE 2	clair		32	17		2.1		
	Adrar	285?	08.0	-2.1	18.0	+1.0	W 2	clair		32	16		16.0		
	In-Salah	280?													
	Fort-Flatters	368?	06.3	-1.8	21.0	-4.0	NE 2	clair		..	16				
	Fort-Polignac	608?													
	Djanet	1100?													
	Tamanrasset	1350?	05	-1	20.0	-1.0	SW 4	beau		29	17		0.5	1	
	Béni Ounif	[illegible]	044	-4.2	15.5	+1.5	N 1	nuagx		25	14				

Situation générale et situation en Algérie. La pression est élevée du Nord à l'Est de l'Europe (Haparanda 1037 mb = 778 m/m) et aux Açores (Horta 1029 mb = 772 m/m). Une zone de basses pressions s'étend de l'Ouest au centre et au Sud de l'Europe ainsi que sur l'Afrique du Nord (minima Pau, Brindisi 1003 mb = 752 m/m, Mahon 1005 mb = 754 m/m, Colomb-Béchar 1002 mb = 751,6 m/m).

En Algérie, le ciel est très nuageux ou couvert à l'Ouest et au centre, nuageux avec éclaircies à l'Est. Les vents faibles ou modérés, soufflent de Sud à Ouest sur le Nord du réseau, du secteur Nord au Sud. Il a plu hier et cette nuit en de nombreux points des départements d'Alger et de Constantine. La température est restée sensiblement stationnaire.

La mer est houleuse à Nemours, Cap-Falcon et Ténès, agitée à Cap-Bougaroni, belle ou peu agitée sur le reste de la côte algérienne.

Probabilité (valable du 7 au 18h au 8 même heure). Hausse barométrique: Sud Scandinavie, Sud-Ouest France, Péninsule ibérique. Baisse: Nord Scandinavie, Algérie-Tunisie. Variations faibles ailleurs.

En Algérie, ciel très nuageux avec averses. Vents de Nord-Ouest à Nord-Est modérés à assez forts ou forts. Température en légère baisse.

	ORAN	ALGER	CONSTANTINE
Littoral et Tell	Très nuageux avec averses. Vents de Nord-Ouest à Nord-Est modérés à assez forts. Température en légère baisse.		
Hts Plateaux	Très nuageux avec averses. Vents de Nord-Ouest à Nord-Est modérés à forts. Température en légère baisse.		
Sahara Septentrional	Beau se couvrant avec averses. Rafales de Sud-Ouest à Nord (Vents de sable).		

Vents (Bassin Occidental de la Méditerranée)

Golfe du Lion, Baléares : Sud-Ouest faibles à Nord-Ouest modérés ou assez forts
Bizerte : Ouest à Nord-Ouest modérés à assez forts

Vents (en altitude)

Ouest Algérie : Sud-Ouest à Nord-Ouest ... 10 à 12 m
" Sahara : Sud-Ouest à Nord ..... 10 à 15 m
Est Algérie : Sud-Ouest à Ouest .... 8 à 10 m
" Sahara : Sud-Ouest à Nord-Ouest ... 10 à 15 m

Prévisions transmises par l'Observatoire de Tamanrasset

Tidikelt : Beau. Vents du secteur Ouest modérés.
Azgers, Hoggar : Nuageux avec quelques éclaircies. Vents du secteur Ouest assez forts à modérés.

Températures extrêmes

Stations	Max	Min
Paris	23	9
Nice	..	..

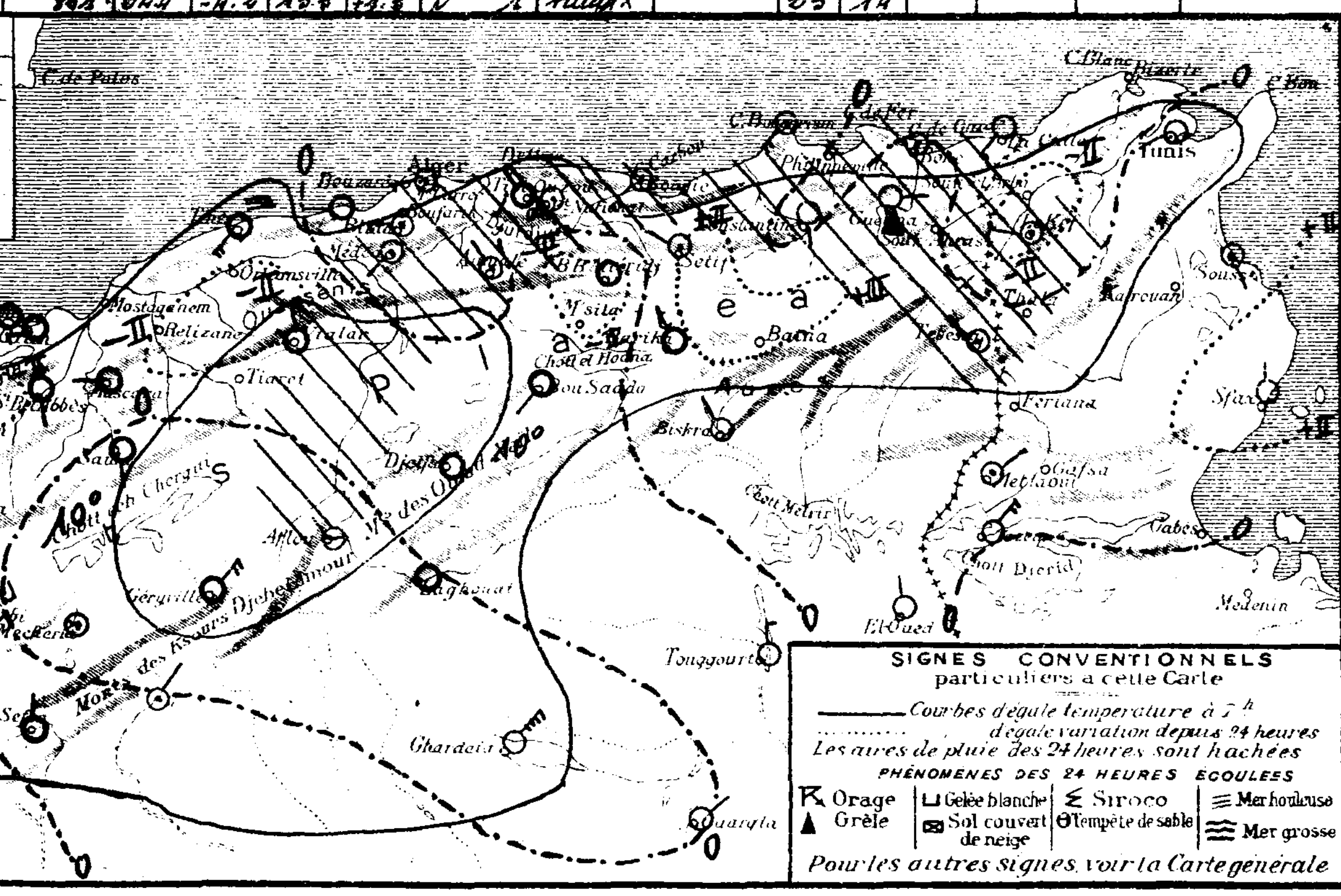

SONDAGES AÉROLOGIQUES

Altitude en Kms. comptée à partir du niveau de la station	Alger Université Altitude 59m — Debut h: Direction	Vitesse en m/s	Debut h: Direction	Vitesse en m/s	Tamanrasset Alt 1350m — Debut h: Direction	Vitesse en m/s
0 5						
1 0						
1 5						
2 0						
2 5						
3 0						
3 5						
4 0						
4 5						
5 0						
5 5						
6 0						

UNIVERSITÉ D'ALGER
INSTITUT DE MÉTÉOROLOGIE ET DE PHYSIQUE DU GLOBE

BULLETIN MÉTÉOROLOGIQUE DE L'ALGÉRIE

61ème ANNÉE. — N° 129
Vendredi 8 Mai 1936 7h

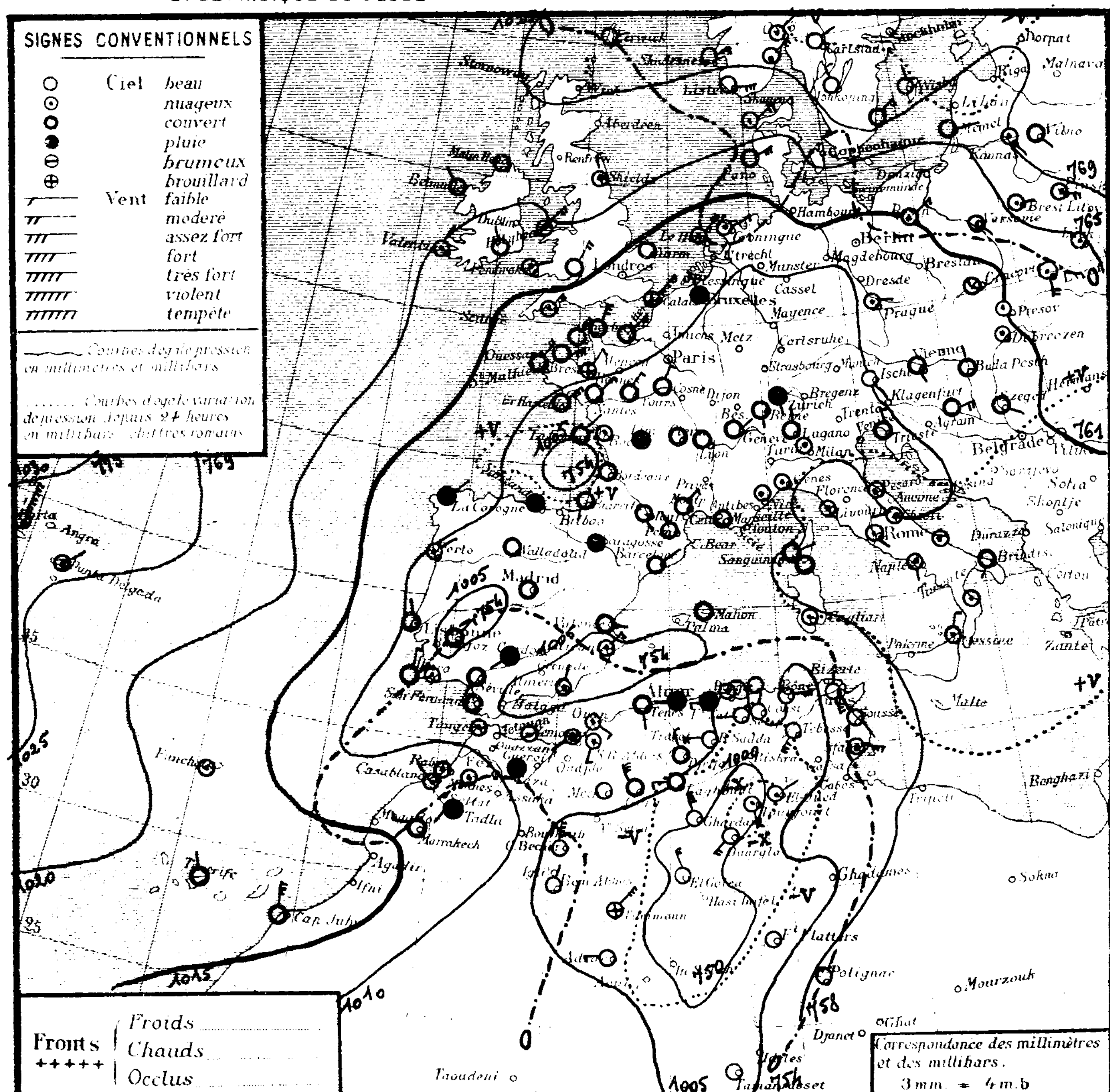

Zone	Stations	Altitude en mètres	Pression à 0° et au niveau de la mer: Observation	Pression: diff en 24h	Température de l'air: Observation	Température: diff en 24h	Vents Direction et force de 0 à 9	Etat du Ciel	Etat de la Mer	Dans les 24 heures: Températures extrêmes max	min	Pluie en millim	Pluie en m/m: Hauteurs totalisées du mois en cours	Hauteurs totalisées du 1er Septbre au 31 Mars	PHÉNOMÈNES
Littoral	Nemours	83	06.7	-2.3	10.5	-4.3	SW 3	nuagx	agitée	19	8	9.4	16.0	342	9-14h pluie
	Cap Falcon	75	06.5	-2.9	11.4	-4.0	SW 1	nuagx	agitée	17	9	1.0	1.0	273	Pluie nuit
	Oran	11	07.3	-2.1	12.7	-3.5	SE 3	nuagx	P.agitée	18	..			415	
	Mostaganem	113													
	Cap Ténès	183	05.2	-0.8	9.8	-3.8	S 1	couvert	P.agitée	18	8	15.0	17.4	243	Pluie nuit
	Cherchell	22	05.3	-1.3	10.5	-6.8	calme	couvert	calme	20	9	51.0	63.0	647	16h et nuit pluie
	Blida	267	09.7	+0.7	8.2	-6.6	W 1	couvert		18	7	28.4	59.2		Pluie hier et nuit
	Bouzaréa	344	05.7	-0.1	6.5	-7.5	W 2	pluie		18	6	22.?	51.7		16-7h pluie
	Alger	59	06.2	-1.0	8.9	-7.3	W 2	pluie	P.agitée	20	9	23.0	40.9	813	16-7h pluie
	Maison-Carrée	48	06.4	-0.6	9.0	-9.0	SW 2	couvert		21	8	21.4	40.6		14h30 et nuit pluie
	Cap Carbon	225	03.8	-3.6	15.0	-1.0	calme	3.nuagx	belle	20	14		21.3	500	
	Cap Bougaroni	195	05.5	-3.1	18.0	+1.8	calme	beau	P.agitée	19	14		7.0	831	
	Philippeville	42													
	Cap de Garde	161	04.5	-3.6	16.0	0.0	E 5	3.nuagx	P.agitée	21	15		8.3	516	coups de vent nuit
	La Calle	10	03.6	-3.7	20.8	+2.0	SE 4	couvert	3.belle	22	14		6.0	618	
	Bizerte	9													
	Tunis	36	07.8	+0.1	19.2	+5.1	SSE 5	beau		23	15		42.4		
	Sousse	2	09.4	+1.1	17.9	+0.7	SE 1	beau	calme	22	16		0.6		
	Sfax	8	10.4	0.0	19.6	+2.4	ESE 5	nuagx	agitée	23	17		10.0		
Tell et Hautes Plaines	Tlemcen	806	04.8	-2.0	7.5	-3.7	SSW 5	nuagx		14	5	16.0	16.0	389	12-20h pluie
	Sidi-bel-Abbès	476	06.8	-1.8	10.0	-2.0	SSW 3	3.nuagx		17	3	6.0	6.2	330	13-22h pluie
	Saïda	867	12.3	+0.1	5.6	-5.6	S 3	clair		12	3	5.0	5.0	236	8-22h pluie
	Mascara	590	07.2	-2.0	7.2	-4.8	W 1	nuagx		15	5	27.0		588	Pluie hier et nuit
	Relizane	73												333	
	Orléansville	112	07.0	..	9.2	..	calme	3.nuagx		18	8	35.0		346	Pluie hier et nuit
	Tiaret	1023													
	Vialar	889	10.0	-1.2	4.0	-4.5	W 3	couvert		13	2	14.0	52.0	359	11-18h et nuit pluie
	Médéa	935	08.0	-1.9	3.5	-6.0	calme	pluie		13	2	30.0	59.0		Pluie
	Aumale	905	09.3	-0.8	5.8	-6.1	NNW 3	pluie		14	6	8.3	20.5	403	13-7h pluie
	Fort-National	942	06.5	-2.1	6.0	-3.5	W 3	pluie		9	5	12.0	33.0	548	Pluie
	Tizi-Ouzou	222	07.6	-1.1	8.8	-4.7	NNW 3	couvert		19	4	13.0	36.0	591	Pluie nuit
	Bordj-b.-Arreridj	915	00.9	-6.5	12.2	-0.1	E 1	couvert		14	7		11.0		
	Sétif	1079	00.4	-7.2	13.2	+2.0	W 1	clair		14	6		9.1		
	Batna	1044	97.2	..	19.5	..	ESE 4	clair		20	7				
	Constantine	660	07.2	-5.1	12.0	+2.0	NNE 1	clair		15	10		11.8	407	
	Guelma	268	07.8	-2.6	15.6	+1.0	W 1	beau		22	9	gttes	26.0	351	soir gouttes
	Tébessa	863	02.4	-8.8	18.0	+4.0	SW 5	clair		19	11	5.4		116	14-15h pluie
Steppe et Atlas Saharien	Aïn-Sefra	1090													
	Mécheria	1167	09.7	-0.4	5.0	-5.6	calme	beau		15	2	4.0	4.0	143	Pluie nuit - neige sur montagne
	Géryville	1320	06.9	-0.7	3.1	-6.6	NW 5	couvert		14	1	8.0	4.0	208	11 et 13h gttes - 15h et nuit pluie - 7h flocons
	Aflou	1426	07.2	-5.0	4.5	-3.5	N 2	beau		12	1	5.0			Pluie
	Djelfa	1160	09.8	-3.2	3.2	-5.4	NNW 3	couvert		14	2	4.4			14-19h pluie
	Bou-Saâda	550	03.4	-3.9	10.8	-1.8	W 4	beau		17	9		2.0		
	El Abiod S.Ch.	906	04.1	-4.8	11.0	-2.5	NNW 5	nuagx		27	11			38	18-24h tempête de sable - coups de vent nuit
	Barika	484	..	..	11.5	-2.5	NW 2	clair		21	8		2.0		
	Colomb-Béchar	769	04.7	+2.6	11.0	-7.0	NNE 6	beau		18	9		0.1		
	Laghouat	767	03.8	-6.0	11.0	-3.0	W 3	couvert		..	7			134	
Sahara	Biskra	125													
	Touggourt	69	97.7	-10.1	23.9	+5.6	S 5	3.nuagx		30	19		13.0	6	
	El-Oued	70	..	..	21.4	+2.4	NE 2	3.nuagx		30	18		10.6	13	
	Tozeur	50	03.2	-5.4	21.5	+2.5	E 7	clair		30	18		2.0		
	Ghardaïa	526	00.7	-9.5	15.3	+0.8	NNW 6	beau		30	10		17.5	8	
	Ouargla	157	99.1	-10.0	21.0	+3.0	SW 4	clair		..	14			13	
	El-Goléa	394?	99.8	-6.3	15.0	-3.0	NNW 5	brumeux		..	15				
	Béni-Abbès	497?	04.3	+0.2	14.0	-4.0	NNE 2	clair		31	14				Coups de vent hier
	Timimoun	294?	03.8	-0.1	15.0	-3.0	NE 5	brouillard		34	14		2.1		
	Adrar	285?	04.1	-3.9	21.0	+3.0	W 3	clair		35	20		16.0		
	In-Salah	280?													
	Fort-Flatters	368?	01.9	-4.4	21.0	0.0	Calme	clair		..	18				
	Fort-Polignac	608?	11.7	..	19.0	..	Calme	clair		..	19				
	Djanet	1100?													
	Tamanrasset	1350?	04	-1	22.0	+2.0	Calme	beau		29	12		0.5	1	Après-midi vent de sable.
	Béni Ounif	[illegible]	03.4	-1.0	9.9	-5.6	N 3	clair		27	8				

Situation générale et situation en Algérie Une bande de hautes pressions, située sur le Nord des Iles Britanniques, relie l'anticyclone des Açores (Horta 1028mb: 771mm) à de hautes pressions qui s'étendent du Nord à l'Est de l'Europe (Ardennes, Dombas 1031mb = 773mm). Une aire dépressionnaire occupe le reste de l'Europe, la Méditerranée et l'Afrique du Nord (Bayonne 1007mb: 755mm, Alicante 1004mb: 753mm, Touggourt 998mb: 749mm).

En Algérie, le ciel est très nuageux ou couvert à l'Ouest et au centre, beau à l'Est. Les vents soufflent du secteur Ouest et sont en général faibles ou modérés (quelques coups de vent). Il a plu, hier et cette nuit, sur les départements d'Oran et d'Alger (abondamment sur l'Ouest du littoral et du Tell algérois). La température, en baisse sur les départements d'Oran et d'Alger (très forte dans la région d'Alger et dans le Sud Oranais) est en hausse dans le département de Constantine. La mer est agitée à Nemours et cap Falcon, belle ou peu agitée sur le reste de la côte algérienne.

Probabilité (valable du 8 à 18h au 9 même heure). Baisse barométrique: Iles Britanniques - Sud Italie à Tripolitaine. Hausse: France à Afrique du Nord.

En Algérie, à l'Ouest: ciel d'abord très nuageux ou couvert avec averses, puis amélioration du temps. Vents d'Ouest à Nord-Ouest modérés ou assez forts. Température en hausse; à l'Est: ciel se couvrant avec pluies. Vents de Sud à Ouest assez forts ou forts. Température en forte baisse.

	ORAN	ALGER	CONSTANTINE
Littoral et Tell / Hts Plateaux	Très nuageux ou couvert avec averses puis éclaircies. Vents d'Ouest à Nord-Ouest modérés ou assez forts. Température en hausse.	Très nuageux ou couvert avec averses, amélioration du temps dans la journée. Vents d'Ouest à Nord-Ouest modérés ou assez forts. Température en hausse.	Se couvrant avec pluies. Vents de Sud à Ouest assez forts ou forts. Température en forte baisse.
Sahara Septentrional	Très nuageux s'éclaircissant. Vents de Nord à Nord-Est forts à assez forts (Vents de sable).	Quelques averses. Vents de Nord à Nord-Est forts à assez forts (Vents de sable).	Se couvrant avec quelques pluies. Vents de Sud à Ouest très forts (Vents de sable).

Vents (Bassin Occidental de la Méditerranée)

Golfe du Lion: Nord à Est faibles ou modérés
Baléares, Bizerte: Est à Sud forts ou très forts

Vents (en altitude)

Ouest	Algérie	Ouest à Nord-Ouest	10 à 12 m
„	Sahara	Nord à Nord-Est	15 à 12 m
Est	Algérie	Sud à Ouest	12 à 15 m
„	Sahara	Sud à Ouest	15 à 18 m

Prévisions transmises par l'Observatoire de Tamanrasset

Tidikelt: Nuageux, orageux au Sud. Vents du Secteur Nord assez forts ou forts.
Azgers, Hoggar: Orageux. Coups de vent d'Ouest à Nord.

Temperatures extrêmes		
Stations	Max	Min
Paris	26	13
Nice	.	.

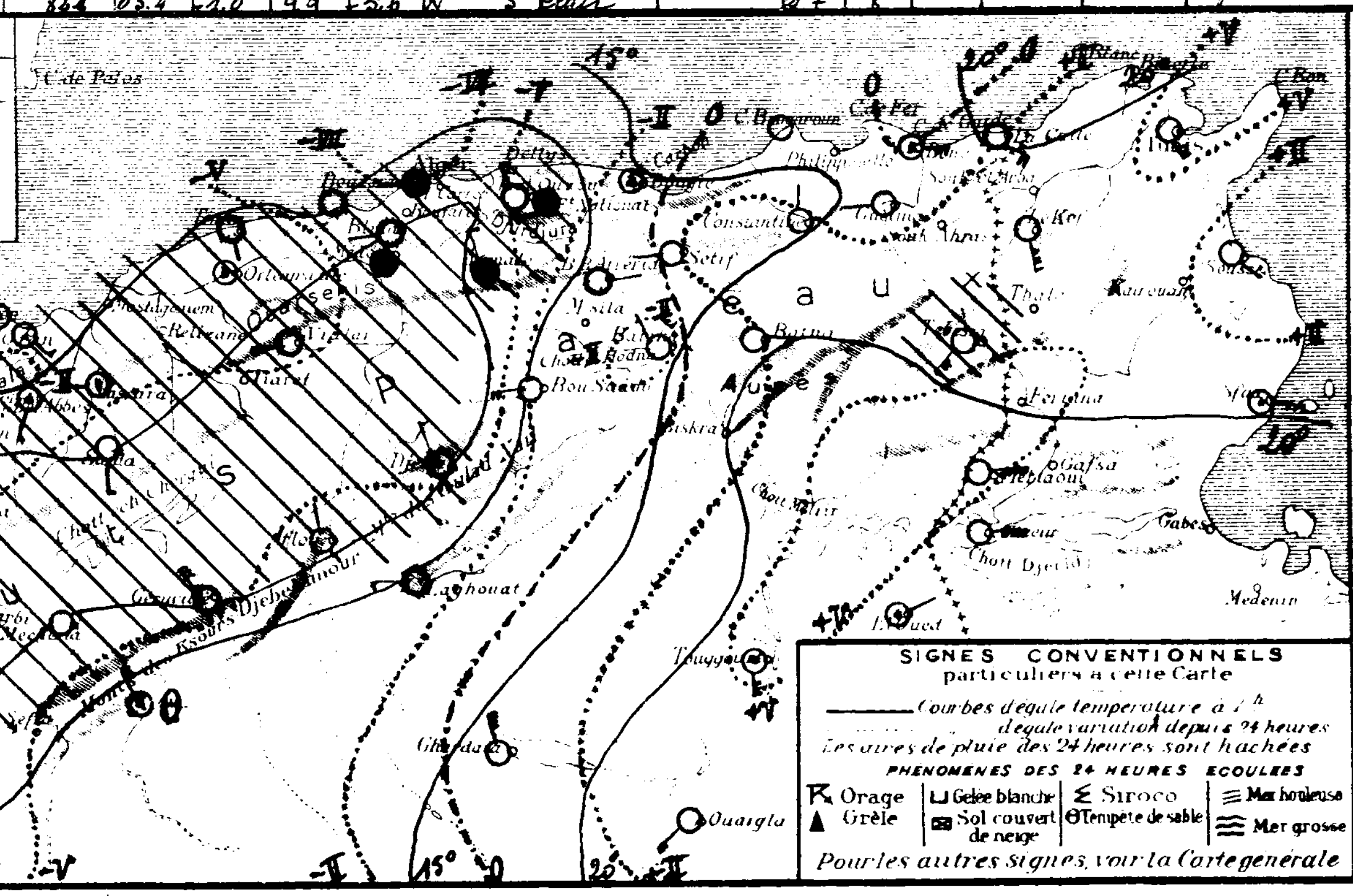

SONDAGES AÉROLOGIQUES

Altitude en Kms comptée à partir du niveau de la station	Alger Université (Altitude 59m): Début h. Direction	Vitesse	Début h. Direction	Vitesse	Tamanrasset: Début 08 h 30 Direction	Vitesse
0 5					W	5
1 0						
1 5						
2 0						
2 5						
3 0						
3 5						
4 0						
4 5						
5 0						
5 5						
6 0						

UNIVERSITÉ D'ALGER
INSTITUT DE MÉTÉOROLOGIE
ET DE PHYSIQUE DU GLOBE

BULLETIN MÉTÉOROLOGIQUE DE L'ALGÉRIE

Samedi 9 Mai 1936 — 61ème ANNÉE — N° 130 — 7h

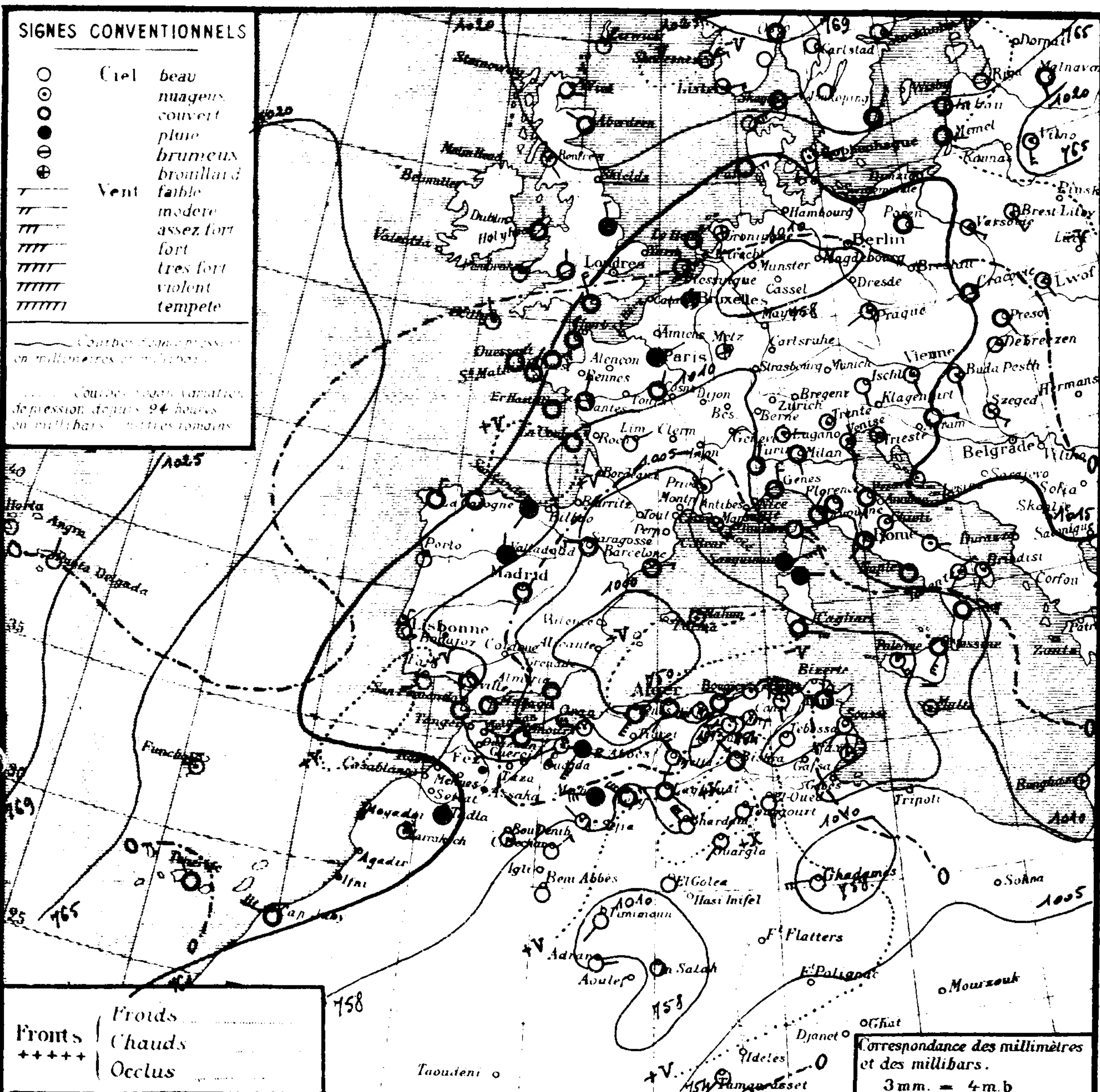

	STATIONS	Altitude en mètres	Pression à 0° et au niveau de la mer Observation	Pression diff en 24h	Température de l'air Observation	Température diff en 24h	Vents Direction et force de 0 à 9	Etat du Ciel	Etat de la Mer	Températures extrêmes max	Températures extrêmes min	Pluie en millim	Hauteurs totalisées du mois en cours	Hauteurs totalisées du 1er Septbre au 31 Mars	PHÉNOMÈNES
Littoral	Nemours	83	06.6	-0.1	14.4	+3.9	Sw 4	nuagx	agitée	16	10	8.8	24.8	342	11-16h pluie
	Cap Falcon	75	04.8	-1.7	15.0	+3.6	WSW 5	T. nuagx	houleuse	15	10	13.5	14.5	273	8-17h et nuit pluie
	Oran	11	05.6	-1.7	16.0	+3.3	W 5	T. nuagx	houleuse	18	11	3.0	3.0	415	18h et nuit pluie
	Mostaganem	113													
	Cap Ténès	183	98.0	-7.2	11.0	+1.2	SW 6	couvert	houleuse	12	9	4.0	81.4	243	Pluie
	Cherchell	22	06.0	+0.7	14.5	+4.0	W 5	couvert	houleuse	17	11		63.0	647	
	Blida	267	04.4	-5.3	11.6	+3.4	NW 3	T. nuagx		12	8	10.0	69.2		Pluie hier
	Bouzaréa	344	01.2	-4.5	10.9	+4.4	SW 5	T. nuagx		11	8	17.2	68.9		7-16 et 17-19h pluie
	Alger	59	01.8	-4.4	12.7	+3.8	Sw 2	couvert	P. agitée	13	10	17.2	57.6	813	7-14h30-17h15 et 20-1h pluie
	Maison-Carrée	48	02.4	-4.0	13.5	+4.5	SW 4	T. nuagx		14	9	10.8	51.4		Pluie hier et nuit
	Cap Carbon	225	04.2	+0.4	12.0	-3.0	Sw 2	couvert	P. agitée	19	9	2.0	23.3	500	Pluie nuit
	Cap Bougaroni	195	05.7	+0.2	17.0	-1.0	calme	T. nuagx	P. agitée	20	10		7.0	891	
	Philippeville	42	05.3	..	14.3	..	SSW 2	T. nuagx	P. agitée	22	9	3.0			Pluie nuit
	Cap de Garde	161	05.7	+1.2	12.0	-4.0	S 2	nuagx	P. agitée	26	10	3.0	11.3	516	Pluie nuit
	La Calle	10	05.2	+1.6	15.0	-5.8	NW 3	T. nuagx	belle	23	13	0.0		618	Siroco hier - pluie nuit
	Bizerte	9													
	Tunis	36	03.9	-3.9	14.8	-4.4	NNE 2	couvert		26	14		42.4		
	Sousse	2	03.3	-6.1	20.1	+2.2	Sw 1	T. nuagx	calme	21	17	gttes	0.6		21h orage - gouttes
	Sfax	8	05.8	-4.6	17.2	-2.4	N 3	nuagx	belle	22	14	gttes	10.0		19h gouttes
Tell et Hautes Plaines	Tlemcen	806	01.0	-3.8	10.0	+2.5	SSW 5	nuagx		9	5	15.0	31.0	389	13-15h pluie
	Sidi-bel-Abbès	476	06.5	-0.3	10.5	+0.5	Sw 7	pluie		13	5	2.0	8.2	380	11h grêle - 13-7h pluie coups de vent
	Saïda	867	10.5	-1.8	8.0	+2.4	W 4	couvert		13	5		5.0	236	
	Mascara	590	06.2	-1.0	8.0	+0.8	W 2	nuagx		13	7	4.0		588	Pluie hier et nuit
	Relizane	73	06.9	-1.6	13.8	+4.9	SSW 5	couvert		15	10	3.7		333	Pluie
	Orléansville	112	03.0	-4.0	12.5	+3.3	Sw 2	couvert		16	8	5.2		346	Pluie hier et nuit
	Tiaret	1023													
	Vialar	889	09.7	-0.3	7.0	+3.0	W 5	couvert		11	5	5.0	57.0	359	14-15h et nuit pluie
	Médéa	935	05.2	-2.8	5.5	-2.0	W 1	couvert		8	4	9.0	68.0		Pluie
	Aumale	905	06.6	-2.7	8.5	-2.7	NNW 5	T. nuagx		9	4	8.6	29.1	403	Pluie hier et nuit - neige sur montagne Dira
	Fort-National	942	06.2	-0.3	5.6	-0.4	W 5	nuagx		6	2	9.0		548	Pluie
	Tizi-Ouzou	222	04.9	-2.7	9.2	+0.4	E 2	beau		13	9	17.0	53.0	691	7-18h pluie
	Bordj-b.-Arréridj	915													
	Sétif	1079	04.6	+4.2	6.2	-7.0	W 3	T. nuagx		21	2	1.8	10.9		Pluie
	Batna	1044	05.3	+8.1	10.5	-10.0	W 3	beau		25	2				
	Constantine	660	08.1	+0.9	9.5	-2.5	ESE 1	T. nuagx		12	5	1.0	12.8	407	Pluie nuit
	Guelma	268	07.0	-0.8	12.8	-2.8	NE 2	beau		30	6	gttes		351	gouttes nuit
	Tébessa	863	04.8	+2.4	13.0	-5.0	SW 2	clair		26	6			116	
Steppe et Atlas Saharien	Aïn-Sefra	1090	10.3	..	12.3	..	NW 2	nuagx		17	7				
	Mécheria	1167	10.7	+1.0	8.3	+3.3	W 5	pluie		11	3	3.0	7.0	143	Pluie nuit
	Géryville	1320	07.0	+0.1	7.1	+4.0	WNW 6	couvert		13	3		4.0	208	
	Aflou	1426	11.3	+4.1	3.6	-0.9	NW 7	brumeux		10	2	1.0			5-6h pluie
	Djelfa	1160	09.2	-0.6	6.3	+3.1	NW 4	clair		12	3	0.4			15-16h pluie
	Bou-Saâda	550	03.6	+0.2	12.2	+1.4	W 5			16	6		2.0		
	~~[illegible]~~ S^t Ch	[illegible]	10.0	+5.9	12.5	+1.5	NNW 2	beau		18	9			38	
	Barika	484	..	..	12.8	+1.3	S 2	nuagx		20	6		2.0		
	Colomb-Béchar	769	07.5	+2.8	15.0	+4.0	NE 3	clair		23	10		0.1		Coups de vent hier
	Laghouat	767	09.8	+6.0	11.0	0.0	W 4	couvert		..	9			134	
Sahara	Biskra	125	06.9	..	18.0	..	NW 2	couvert		..	10				
	Touggourt	69	08.8	+11.1	16.0	-7.9	Sw 1	clair		34	11		13.0	6	10-21h vent de sable
	El-Oued	70	..	..	15.4	-6.0	S 2	beau		35	11		10.6	13	
	Tozeur	50	06.0	+2.8	15.5	-6.0	W 8	clair		36	13		2.0		
	Ghardaïa	526	11.1	+10.4	16.2	+0.9	NW 5	clair		25	9			8	
	Ouargla	157	08.5	+9.4	14.0	-7.0	SW 2	clair		..	12			13	
	El-Goléa	394?	07.1	+7.3	15.0	0.0	calme	clair		..	12				
	Béni-Abbès	497?	07.9	+3.6	17.0	+3.0	calme	clair		26	15				
	Timimoun	294?	10.9	+7.1	16.0	+1.0	SW 2	clair		27	13		2.1		
	Adrar	285?	11.8	+7.7	17.0	-4.0	E 2	clair		27	16		16.0		
	In-Salah	280?	07.0	..	17.0	..	calme	clair		..	16				
	Fort-Flatters	368?													
	Fort-Polignac	608?													
	Djanet	1100?													
	Tamanrasset	1350?	04	0	22.0	0.0	SW 3	beau		31	14			1	après midi vent de sable
	Béni-Ounif	821?	06.9	+3.5	14.7	+4.3	NW 1	clair		30	13				

Situation générale et situation en Algérie De hautes pressions se maintiennent sur le Nord de l'Europe (Andeness 1027 m/b = 770 m/m, Sarna 1026 m/b = 769,6 m/m) et aux Açores (Horta 1027 m/b = 770 m/m). La pression reste basse du centre à l'Ouest et au Sud de l'Europe, ainsi que sur l'Afrique du Nord. Un minimum important est centrée sur le Sud-Ouest de la Méditerranée occidentale (Ténès 998 m/b = 749 m/m).

En Algérie, le ciel est très nuageux ou couvert, sauf sur les Hauts-Plateaux Constantinois où il est beau. Les vents, assez forts ou forts, soufflent du secteur Ouest à l'Ouest, de Sud à Ouest, faibles ou modérés à l'Est. Il a plu hier et cette nuit sur les départements d'Oran et d'Alger ainsi que sur le Nord du département de Constantine. La température, en hausse à l'Ouest, est en baisse à l'Est. La mer est houleuse de Cap Falcon à Cherchell, agitée à Nemours, belle ou peu agitée sur le reste de la côte algérienne.

Probabilité (valable du 9 à 18h au 10 même heure). Hausse barométrique: Ouest France, Péninsule ibérique, Ouest Afrique du Nord. Baisse: Italie à Tunisie.

En Algérie, ciel très nuageux ou couvert avec pluies. Vents, à l'Ouest, d'Ouest à Nord très forts à assez forts, de Sud-Ouest à Nord-Ouest très forts à l'Est. Température en baisse par l'Ouest.

	ORAN	ALGER	CONSTANTINE
Littoral et Tell / Hts Plateaux	Très nuageux ou couvert avec pluies. Vents d'Ouest à Nord très forts à assez forts. Température en baisse.	Très nuageux ou couvert avec pluies. Vents d'Ouest à Nord très forts à forts. Température en baisse.	Très nuageux ou couvert avec pluies. Vents de Sud-Ouest à Nord-Ouest très forts. Température en hausse puis en baisse.
Sahara Septentrional	Nuageux avec éclaircies. Vents de Nord-Ouest à Nord-Est assez-forts.	Très nuageux quelques pluies au Nord puis s'éclaircissant. Vents de Nord-Ouest à Nord forts à assez forts	Très nuageux quelques pluies. Vents de Nord-Ouest forts à assez-forts.

Vents (Bassin Occidental de la Méditerranée)

Golfe du Lion : Nord-Est à Nord-Ouest assez forts à modérés
Baléares : Est à Nord assez forts à modérés
Bizerte : Sud-Ouest à Nord-Ouest modérés à violents.

Vents (en altitude)

Ouest Algérie : Nord-Ouest à Nord .... 18 à 15 m
" Sahara : Nord-Ouest à Nord .... 15 à 12 m
Est Algérie : Sud-Ouest à Nord-Ouest ... 15 à 18 m
" Sahara : Nord-Ouest .... 10 à 12 m

Prévisions transmises par l'Observatoire de Tamanrasset

Tidikelt, Azgers, Hoggar : Beau ou peu nuageux. Vents du secteur Ouest assez forts à modérés.

Températures extrêmes		
Stations	Max.	Min
Paris	20	9
Nice	"	"

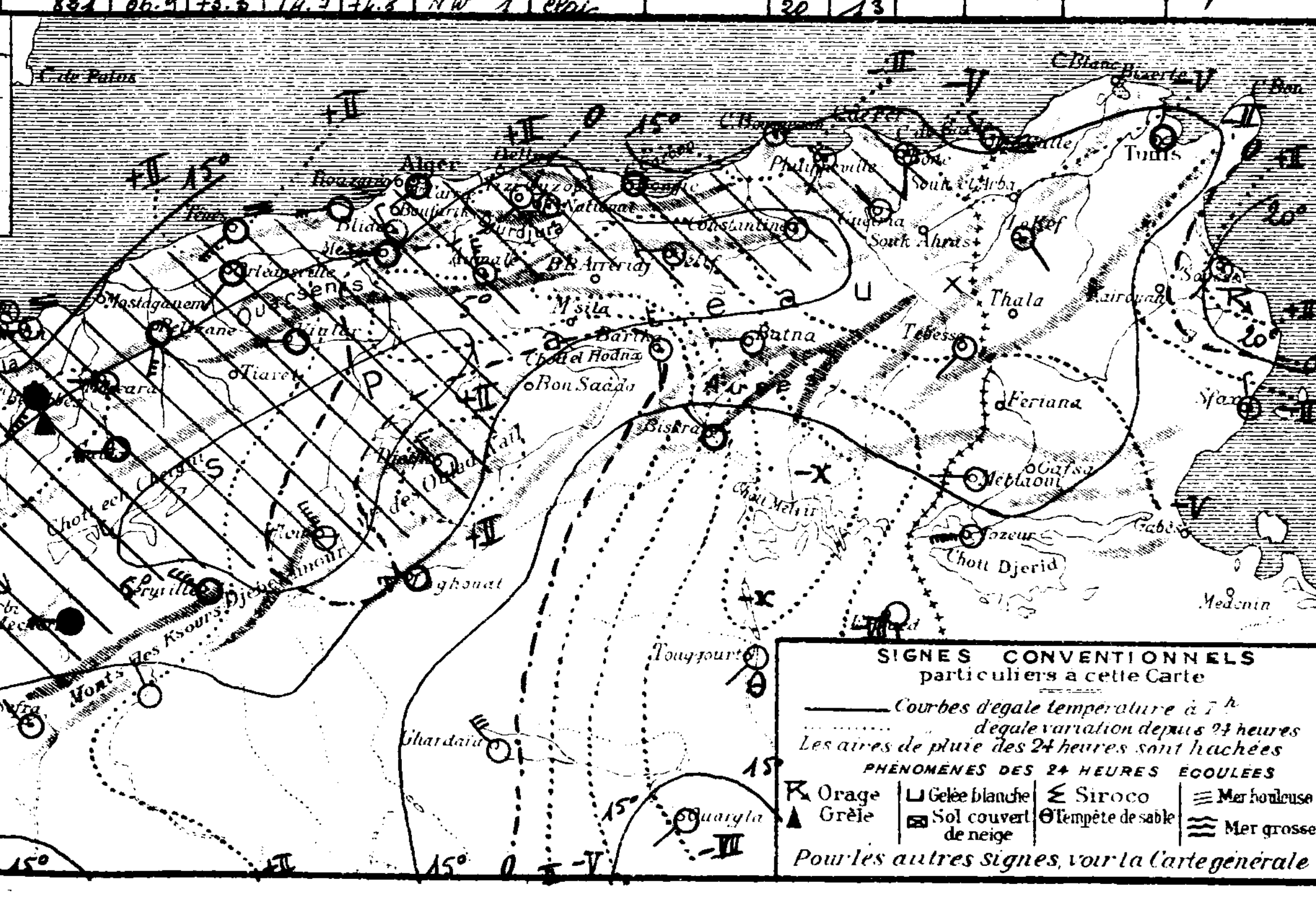

SONDAGES AÉROLOGIQUES

Altitude en Kms. comptée à partir du niveau de la station	Alger Université (Altitude 59m) Début h — Direction	Vitesse en m/s	Début h — Direction	Vitesse en m/s	Tamanrasset (Alt 1350m) Début 07h37 — Direction	Vitesse en m/s
0 5					NW	10
1 0					W	13
1 5					WSW	18
2 0					WSW	22
2 5					W	18
3 0					W	19
3 5					W	22
4 0					WNW	23
4 5					WNW	19
5 0					WNW	19
5 5					W	17
6 0					W	20

UNIVERSITÉ D'ALGER
INSTITUT DE MÉTÉOROLOGIE
ET DE PHYSIQUE DU GLOBE

BULLETIN MÉTÉOROLOGIQUE DE L'ALGÉRIE

61e ANNÉE. — N° 131
Dimanche 10 Mai 1936 7h

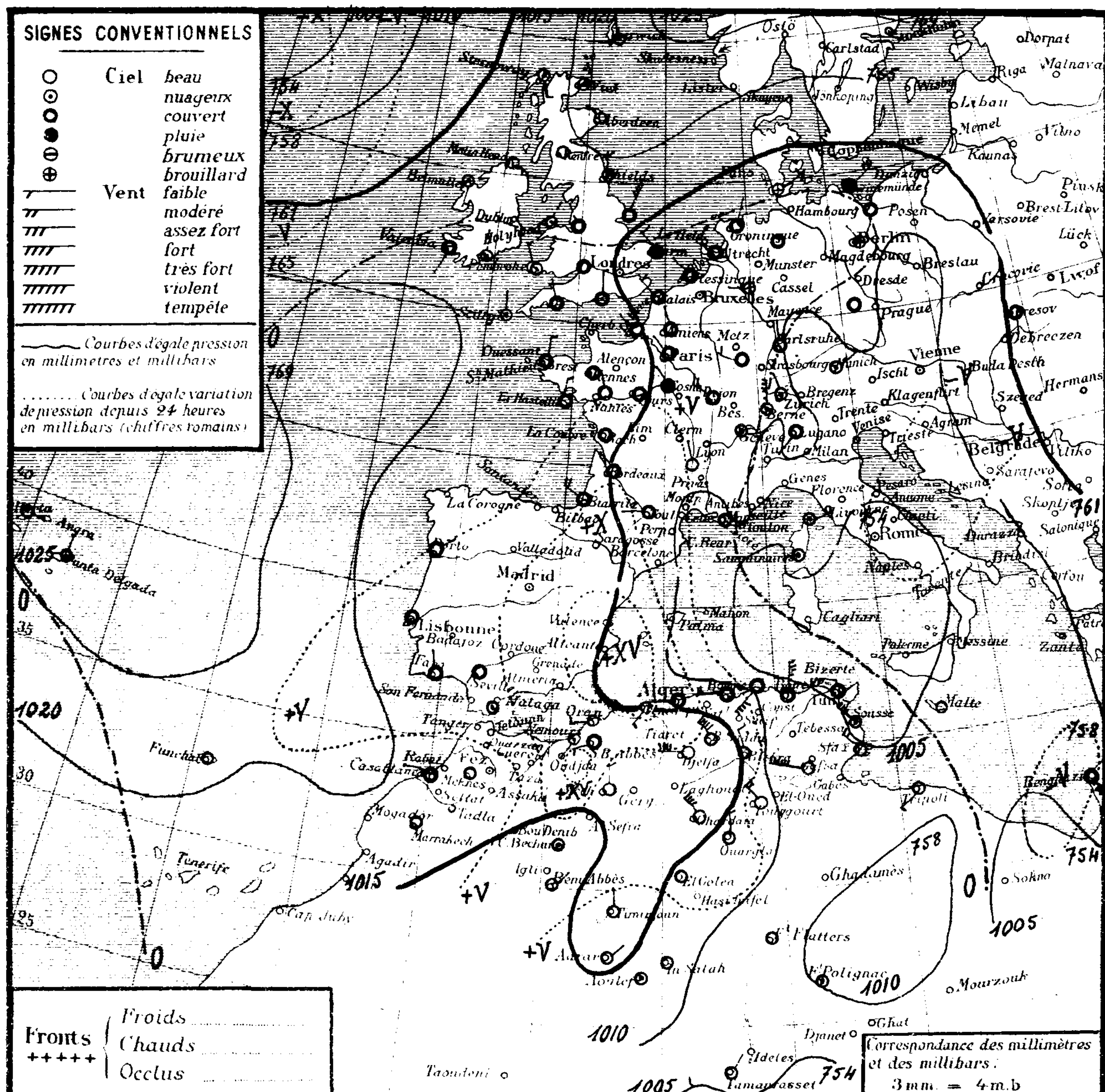

Région	Stations	Altitude en mètres	Pression à 0° et au niveau de la mer — Observation	Pression — diff en 24 h.	Température de l'air — Observation	Température — diff en 24 h	Vents Direction et force de 0 à 9	Etat du Ciel	Etat de la Mer	Températures extrêmes (24 h) max	min	Pluie en millim. (24 h)	Pluie — Hauteurs totalisées du mois en cours	Hauteurs totalisées du 1er Sept. au 31 Mars	PHÉNOMÈNES
Littoral	Nemours	83	17·4	+10·8	15·0	+0·6	SW 1	nuag.	agitée	19	13		24·8	342	
	Cap Falcon	75	16·6	+11·8	16·0	+1·0	W 4	couvert	houleuse	17	15	0·7	15·2	273	Nuit pluie.
	Oran	11	17·2	+11·6	16·6	+0·6	W 3	clair	p. agitée	19	12	3·0	6·0	415	16H et nuit pluie.
	Mostaganem	113													
	Cap Ténès	183	13·8	+15·8	13·0	+2·0	SW 3	beau	houleuse	14	11	1·0	22·4	243	7-15H pluie.
	Cherchell	22	13·7	"	17·0	+2·5	calme	couvert	belle	17	11	10·0	73·0	647	hier pluie.
	Blida	267	16·1	+14·7	12·6	+1·0	calme	T. nuag.		14	9	23·4	92·6		hier et nuit pluie.
	Bouzaréa	344	13·3	+12·1	12·7	+1·8	W 4	couvert		13	10	13·5	82·4		9-16H pluie.
	Alger	59	14·1	+12·3	14·8	+2·1	W 3	couvert	agitée	15	11	12·6	70·2	813	hier et nuit pluie.
	Maison-Carrée	48	12·9	+10·5	15·0	+1·5	WSW 3	couvert		16	10	12·4	61·8		Hier et nuit pluie.
	Cap Carbon	225	11·4	+7·2	12·0	0·0	W 4	couvert	agitée	18	10	16·6	39·9	500	hier et nuit pluie.
	Cap Bougaroni	195	07·9	+2·2	13·0	-4·0	SW 6	couvert	houleuse	20	9	6·0	13·0	891	15-18H et nuit pluie.
	Philippeville	42													
	Cap de Garde	161	05·8	+0·1	12·0	0·0	N 7	couvert	agitée	20	11	18·0	29·3	516	Nuit pluie.
	La Calle	10	07·4	+2·2	14·5	-0·5	NW 3	couvert	p. agitée	20	13	1·0	7·0	618	Nuit pluie.
	Bizerte	9													
	Tunis	36	04·7	+0·8	14·4	-0·4	WNW 5	couvert		20	14	4·4	46·8		15-18H et 3-8H pluie, orage, grêle.
	Sousse	2	04·7	+1·4	17·2	-2·9	N 6	T. nuag.	houleuse	25	16		0·6		
	Sfax	8	08·5	+2·7	17·8	+0·6	WNW 4	clair	p. agitée	26	16		10·0		
Tell et Hautes Plaines	Tlemcen	806	17·4	+16·4	13·4	+3·4	SSW 2	nuag.		16	10		31·0	389	
	Sidi-bel-Abbès	476	17·2	+10·7	13·7	+3·2	WSW 3	brumeux		17	11	3·0	11·2	330	Hier et nuit pluie - coups de vent.
	Saïda	867	20·3	+9·8	11·0	+3·0	NW 3	T. nuag.		13	9	24·0	29·0	236	8-7H pluie.
	Mascara	590	16·5	+10·3	12·4	+4·4	W 1	nuag.		14	10	18·0		588	Hier et nuit pluie.
	Relizane	73	18·0	+11·1	14·8	+1·0	SSW 1	nuag.		15	10			333	
	Orléansville	112	17·3	+14·3	8·5	-4·0	calme	T. nuag.		16	7	8·0		346	Hier pluie.
	Tiaret	1023													
	Vialar	889	20·4	+10·7	6·0	-1·0	W 4	couvert		11	4	14·0	71·0	359	10-18H et nuit pluie.
	Médéa	935	17·8	+12·6	6·1	+0·6	calme	brouillard		8	5	22·0	90·0		pluie.
	Aumale	905	16·8	+10·2	8·5	0·0	NNW 7	pluie		10	6	10·0	39·1	403	7-7H pluie.
	Fort-National	942												548	
	Tizi-Ouzou	222	14·7	+9·8	11·9	+2·7	NNW 2	couvert		11	10	22·0	75·0	691	19-7H pluie.
	Bordj-b.-Arréridj	915													
	Sétif	1079													
	Batna	1044													
	Constantine	660												407	
	Guelma	268	09·7	+2·7	13·8	+1·0	N 4	T. nuag.		22	10	5·0		351	Nuit pluie.
	Tébessa	863												116	
Steppe et Atlas Saharien	Aïn-Sefra	1090												14	
	Mécheria	1167	18·7	+8·0	10·8	+2·5	N 3	clair		15	8		7·0	143	
	Géryville	1320	16·0	+9·0	8·5	+1·4	NNW 6	brouillard		12	3	1·0	5·0	208	Hier pluie.
	Aflou	1426	17·4	+6·1	7·8	+4·2	NW 4	brouillard		9	2	3·0			11-18H pluie
	Djelfa	1160	18·2	+9·0	6·9	+0·6	WNW 6	clair		12	4	1·6			13-18H pluie.
	Bou-Saâda	550	15.6	"	13·0	+0·8	NW 6	T. nuag.		17	9	7·7	9·7		12H30-14H pluie.
	El-Abiod-Si-Ch.	[illegible]	17·8	+7·8	14·5	+2·0	NW 2	beau		21	11				
	Barika	484	"	"	10·5	-2·3	WNW 4	T. nuag.		19	8	7·0	9·0		pluie.
	Colomb-Béchar	769	13·8	+7·3	15·0	0·0	calme	T. nuag.		25	12		0·1		
	Laghouat	767												134	
Sahara	Biskra	125	12·1	+5·2	18·0	0·0	NW 3	beau		24	12				
	Touggourt	69	12·4	+3·6	17·3	-1·3	NW 4	clair		28	14		13·0	6	13-21H Tempête de sable.
	El-Oued	70	"	"	16·8	+1·4	NW 4	beau		27	15		10·6	13	
	Tozeur	50	07·2	+1·2	15·5	0·0	W 8	clair		27	14	5·0	7·0		pluie.
	Ghardaïa	526	16·8	+5·7	15·2	-1·0	NW 6	clair		26	9			8	
	Ouargla	157	14·2	+5·7	17·0	+3·0	N 4	clair		"	16			13	
	El-Goléa	394?	14·5	+6·4	17·0	+2·0	calme	clair		"	13				
	Béni-Abbès	497?	14·9	+7·0	18·0	+1·0	ENE 2	clair		29	16				
	Timimoun	294?	15·1	+4·2	18·0	+2·0	NE 2	clair		32	15				
	Adrar	285?	15·1	+3·3	17·0	0·0	NE 2	nuag.		32	15				
	In-Salah	280?	11·7	+4·0	21·0	+4·0	calme	clair		"	17				
	Fort-Flatters	368?	09·5	"	22·0	"	calme	clair		"	13				
	Fort-Polignac	608?	16·2	"	22·0	"	calme	T. nuag.		"	19				
	Djanet	1100?													
	Tamanrasset	1350?	06·	+2·	22·0	0·0	NNE 1	nuag.		30	17			1	
	Béni-Ounif	824?	13·7	+6·8	15·3	+0·6	N 2	clair		25	14			33	

Situation générale et situation en Algérie. La pression est élevée sur le Nord-Est des Iles Britanniques (Lerwick 1023 m/b = 767 m/m) et aux Açores (Horta 1027 m/b = 770 m/m). Une zone de basses pressions s'allonge à travers l'Est de l'Afrique du Nord, du Sahara sur l'Est de la France et l'Ouest de l'Allemagne (minima: Cap. Bon 1005 m/b = 754 m/m).

En Algérie, le ciel est nuageux avec éclaircies à l'Ouest, très nuageux ou couvert à l'Est; les vents soufflent de Sud à Ouest et sont faibles ou modérés en Oranie, fortement d'Ouest à Nord sur le reste du réseau. La température est généralement en hausse. Il a plu hier et cette nuit sur presque tout le pays.

La mer est houleuse à Cap Falcon, Ténès et Cap Bougaroni, belle à Cherchell peu agitée ou agitée sur le reste de la côte algérienne.

Probabilité (valable du 10 à 18h au 11 même heure) La pression haussera sur l'Europe Méridionale et sur l'Afrique du Nord.

En Algérie, à l'Ouest: ciel nuageux avec belles éclaircies. Vents du secteur Ouest faibles ou modérés. Température stationnaire. A l'Est: ciel très nuageux ou couvert avec averses, puis s'éclaircissant. Vents de Nord-Ouest très forts à assez forts. Température en hausse.

	ORAN	ALGER	CONSTANTINE
Littoral et Tell / Hts Plateaux	Nuageux avec belles éclaircies. Vents du secteur Ouest faibles ou modérés. Température stationnaire.	Ciel très nuageux - quelques averses à l'Est puis s'éclaircissant. Vents d'Ouest à Nord-Ouest forts à modérés. Température stationnaire ou en hausse.	Très nuageux ou couvert avec averses - puis s'éclaircissant. Vents de Nord-Ouest très forts à assez forts. Température en hausse.
Sahara Septentrional	Beau temps. Vents de Nord à Est faibles ou modérés.	Beau temps. Vents de Nord-Ouest à Nord assez-forts à faibles ou modérés.	Beau temps. Vents de Nord-Ouest assez-forts à modérés.

Vents (Bassin Occidental de la Méditerranée)

Golfe du Lion : Ouest à Nord-Ouest modérés.
Baléares : Nord-Ouest à Nord assez forts à modérés.
Bizerte : Ouest à Nord très forts.

Vents (en altitude)

Ouest Algérie :
" Sahara :
Est Algérie :
" Sahara :

Prévisions transmises par l'Observatoire de Tamanrasset

Tidikelt :
Azgers :
Hoggar :

Températures extrêmes

Stations	Max	Min
Paris	15	11
Nice	·	·

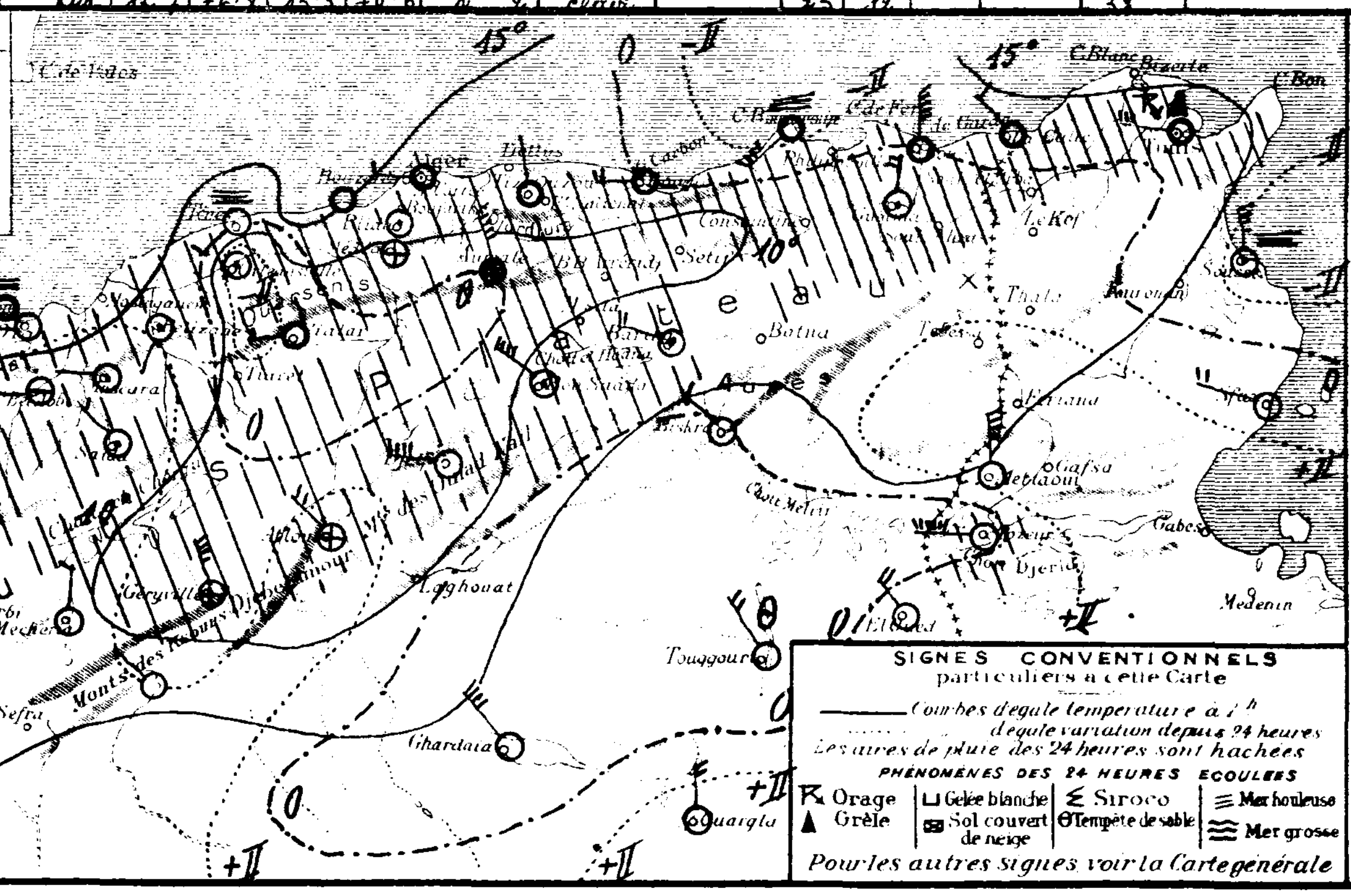

SONDAGES AÉROLOGIQUES

Altitude en Kms comptée à partir du niveau de la station	Alger Université — Direction	Alger Université — Force	Tamanrasset — Direction	Tamanrasset — Force
0 5				
1 0				
1 5				
2 0				
2 5				
3 0				
3 5				
4 0				
4 5				
5 0				
5 5				
6 0				

UNIVERSITÉ D'ALGER
INSTITUT DE MÉTÉOROLOGIE
ET DE PHYSIQUE DU GLOBE

BULLETIN MÉTÉOROLOGIQUE DE L'ALGÉRIE

61e ANNÉE — N° 132
Lundi 11 Mai 1936 7h

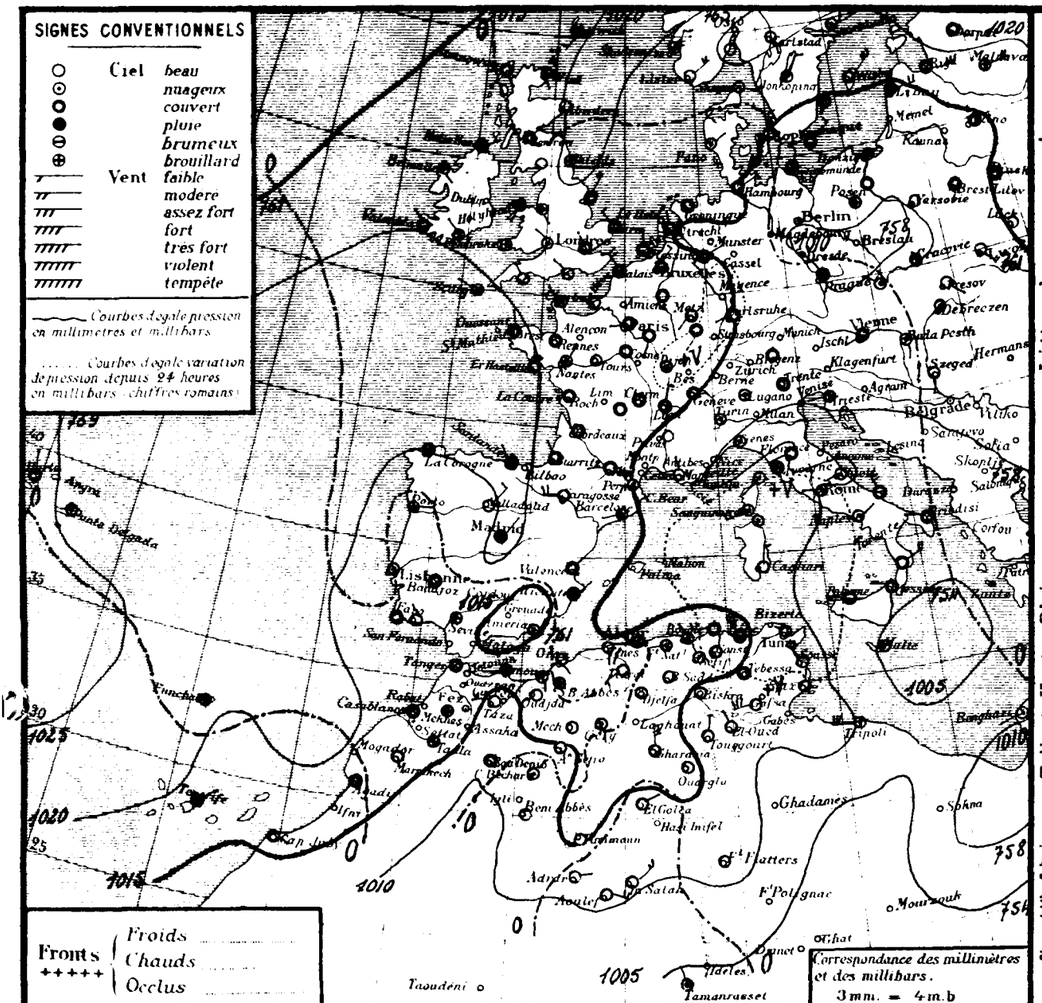

STATIONS	Altitude en mètres	Pression à 0° et au niveau de la mer: Observation	Pression: diff en 24h	Température de l'air: Observation	Température: diff en 24h	Vents Direction et force de 0 à 9	Etat du Ciel	Etat de la Mer	Dans les 24 heures Température extrêmes: max	min	Pluie en m/m	Pluie: Hauteurs totalisées du mois en cours	Hauteurs totalisées du 1er Sept. au 31 Mars	PHÉNOMÈNES
Littoral														
Nemours	83	17.2	-0.2	15.2	+0.2	S 2	nuageux	p. agitée	21	12		24.8	342	
Cap Falcon	75	15.6	-1.0	16.4	+0.4	SW 2	clair	p. agitée	19	15		15.2	213	
Oran	11	17.6	+0.4	16.5	-0.1	SE 2	clair	belle	23	15		6.0	445	
Mostaganem	113													
Cap Ténès	183	15.3	+1.5	15.8	+2.8	S 1	clair	p. agitée	18	14		22.4	243	
Cherchell	22	16.0	+2.3	16.3	-0.7	calme	beau	t. belle	19	11		73.0	647	
Blida	267	17.6	+1.5	14.4	+1.8	calme	nuageux		19	11		92.6		
Bouzaréa	344	15.8	+2.5	15.1	+2.4	SW 1	nuageux		17	12		82.4		
Alger	59	16.4	+2.3	16.2	+1.4	calme	nuageux	calme	19	11		70.2	813	
Maison-Carrée	48	16.6	+3.7	17.9	+2.9	SW 1	nuageux		21	12		62.8		
Cap Carbon	225	15.5	+4.1	15.0	+3.0	NW 1	nuageux	p. agitée	15	13	2.0	41.9	500	pluie hier
Cap Bougaroni	196	16.3	+8.4	14.4	+1.4	W 4	couvert	houleuse	15	13	20.0	33.0	891	7-12h et nuit pluie
Philippeville	42	14.9	"	16.0	"	NNE 3	t. nuageux	agitée	18	12	12.0			pluie hier
Cap de Garde	161	13.8	+8.0	15.0	+3.0	NW 6	couvert	agitée	15	13	7.0	36.3	516	pluie et coups de vent hier et nuit
La Calle	10	12.8	+5.4	16.8	+2.3	NW 4	couvert	agitée	18	15	15.0	22.0	618	pluie
Bizerte	9													
Tunis	36	11.5	+6.8	16.6	+2.2	NNW 4	beau		19	12	fortes	46.8		fortes hier
Sousse	2	10.9	+6.2	17.0	-0.2	NW 6	clair	grosse	25	14		0.8		
Sfax	8	13.0	+4.5	15.8	-2.0	N 2	beau	t. belle	26	13	fortes	10.0		21h35 fortes
Tell et Hautes Plaines														
Tlemcen	806	15.2	-2.2	13.0	-0.4	SSW 1	clair		19	11		34.0	389	
Sidi-bel-Abbès	476	18.0	+0.8	11.5	-2.2	"	brouillard		21	5		11.2	330	
Saïda	867	20.3	0.0	11.0	0.0	S 1	clair		19	7		29.0	236	
Mascara	590	17.3	+0.8	13.6	+1.2	calme	clair		20	10			588	
Relizane	73	18.3	+0.3	15.5	+0.7	N 1	clair		23	10	6.0		333	pluie
Orléansville	112	16.9	-0.4	12.9	+4.4	calme	clair		23	10			346	
Tiaret	1023													
Vialar	889	19.3	-1.1	10.0	+4.0	SW 3	beau		17	5		71.0	359	
Médéa	935	17.0	-0.8	12.7	+6.6	calme	nuageux		15	7		90.0		
Aumale	905	18.6	+1.8	13.2	+4.7	NNW 2	nuageux		13	7		39.1	403	
Fort-National	942	17.3	"	10.4	"	calme	nuageux		11	7	3.6		548	pluie
Tizi-Ouzou	222	17.6	+2.9	14.2	+2.3	W 1	nuageux		15	11	5.2	80.2	691	7-11h pluie
Bordj-b.-Arréridj	915													
Sétif	1079	14.8	"	10.5	"	NW 1	nuageux		12	7	12.8			pluie hier et nuit
Batna	1044	16.4	"	11.5	"	NNE 2	nuageux		14	6				
Constantine	660	17.7	"	14.0	"	N 1	couvert		15	10	17.0		407	pluie hier et nuit
Guelma	268	18.4	+5.7	15.3	+1.5	N 2	couvert		17	12	23.0		351	pluie hier et nuit
Tébessa	863	14.4	"	11.0	"	W 2	pluie		"	6	3.0		116	pluie nuit
Aïn-Sefra	1090	13.1	"	15.2	"	NE 1	clair		24	9				
Mécheria	1167	17.9	-0.8	12.9	+2.1	calme	clair		17	7		7.0	143	
Géryville	1320	14.8	-1.2	12.5	+4.0	SSE 1	nuageux		18	4		5.0	208	
Aflou	1426													
Djelfa	1160	20.2	+2.0	9.1	+2.2	calme	clair		16	8				
Bou-Saâda	550	17.5	+1.9	16.5	+3.5	NW 1	beau		19	11		9.7		
Steppe et Atlas Saharien														
El-Abiod-Sidi-Cheick	966	18.2	+0.4	15.0	+0.5	N 1	beau		24	10			38	
Barika	484	"	"	13.8	+3.3	WSW 1	beau		21	11		9.0		
Colomb-Béchar	769	10.2	-3.6	18.0	+3.0	NE 2	nuageux		24	14		0.1		
Laghouat	767												134	
Biskra	125	13.4	+1.3	21.0	+3.0	WNW 2	beau		24	16				
Touggourt	69	14.1	+1.7	18.2	+2.7	N 3	beau		27	16		13.0	6	
El-Oued	70	"	"	18.6	+1.8	NNW 2	beau		26	15		10.6	13	
Tozeur	50	11.2	+4.0	20.0	+4.5	W 5	clair		27	15		7.0		
Sahara														
Ghardaïa	526	17.4	+0.6	16.8	+1.6	NNW 5	beau		39	12		17.5	8	
Ouargla	157	16.2	+2.0	17.0	0.0	calme	clair		"	14			13	
El-Goléa	394?	13.7	-0.8	18.0	+1.0	ENE 4	clair		"	15				
Béni-Abbès	497?	11.8	-3.1	19.0	+1.0	calme	clair		29	17				
Timimoun	294?	15.5	+0.4	18.0	0.0	E 2	clair		"	17		2.1		
Adrar	285?	14.3	-0.8	20.0	+3.0	E 2	clair		"	18		16.0		
In-Salah	280?	"	"	20.0	-1.0	ENE 4	clair		"	18				
Fort-Flatters	368?	12.1	+2.6	18.0	-4.0	calme	clair		"	14				
Fort-Polignac	608?													
Djanet	1100?													
Tamanrasset	1350?	0.4	-2.	25.0	+3.0	NW 1	nuageux		32	19			1	
Beni-Ounif	891	12.4	-2.3	17.7	+2.4	E 1	clair		27	16			18	

Situation générale et situation en Algérie. La pression est élevée sur le Nord-Est de l'Europe (Finlande 1024 mb. 768 mm) et des Açores (Horta 1028 mb. 770 mm) aux côtés Ouest de l'Europe (Achby 1021 mb. 766 mm). Vaste aire de basses pressions s'étend du Nord de la Baltique à la Méditerranée, sur la Tunisie, la Tripolitaine et le Sahara (minima: Silésie 1011 mb. 758 mm, Malte 1005 mb. 754 mm, Tamanrasset 1004 mb. 753 mm).

En Algérie, à l'Ouest et au centre, le ciel est beau ou nuageux, les vents faibles, soufflent de Nord à Ouest; à l'Est, le ciel est couvert avec vents faibles, de Nord-Ouest à Nord. La température est en hausse. Il a plu, hier et cette nuit, sur l'Est du littoral et du Tell ainsi que dans les régions de Relizane et de Tébessa. La mer est belle ou peu agitée de Nemours à cap Carbon, houleuse à cap Bougaroni, agitée sur le reste de la côte algérienne.

Probabilité (valable du 11 à 18h au 12 même heure). Baisse barométrique: Nord-Ouest Europe. Hausse: Italie à Tunisie. Variations faibles ailleurs.

En Algérie, à l'Ouest: ciel beau ou peu nuageux (brumes sur le littoral), vents variables, faibles ou modérés (Nord-Est dominant), température en hausse; à l'Est, ciel d'abord nuageux ou très nuageux, quelques pluies vers la Tunisie, puis beau ou peu nuageux, vents de Nord-Ouest à Ouest assez forts à faibles ou modérés, température en hausse.

	ORAN	ALGER	CONSTANTINE
Littoral et Tell	Beau ou peu nuageux (brumes sur le littoral). Vents variables	faibles ou modérés, Nord-Est	Nuageux ou très nuageux, q.q. pluies vers la Tunisie, puis beau
Hts Plateaux	dominant. Température	en hausse.	ou peu nuageux. Vents de Nord-Ouest à Ouest assez forts à faibles ou modérés. Température en hausse.
Sahara Septentrional	Nuageux ou très nuageux (mass. élevés). Vents du secteur Est, faibles à modérés.	Beau à nuageux (nuages élevés). Vents de Nord-Ouest, faibles ou modérés.	Beau ou peu nuageux. Vents de Nord-Ouest, faibles ou modérés.

Vents (Bassin Occidental de la Méditerranée)

Golfe du Lion: Nord-Ouest, faibles ou modérés.
Baléares: Nord-Ouest, faibles ou modérés.
Bizerte: Ouest à Nord-Ouest, faibles ou modérés.

Vents (en altitude)

Ouest Algérie: Ouest, 6 à 7km.
" Sahara: secteur Sud, 6 à 7km.
Est Algérie: Nord-Ouest, 7 à 10km.
" Sahara: Nord-Ouest à Nord, 6 à 7km.

Prévisions transmises par l'Observatoire de Tamanrasset

Tidikelt: Beau. Vents de Nord-Est à Est assez forts.
Azgers: Beau ou peu nuageux.
Hoggar: Vents de Nord-Est à Sud-Est, modérés ou assez forts.

Temperatures extrêmes

Stations	Max	Min
Paris	16	11
Nice		

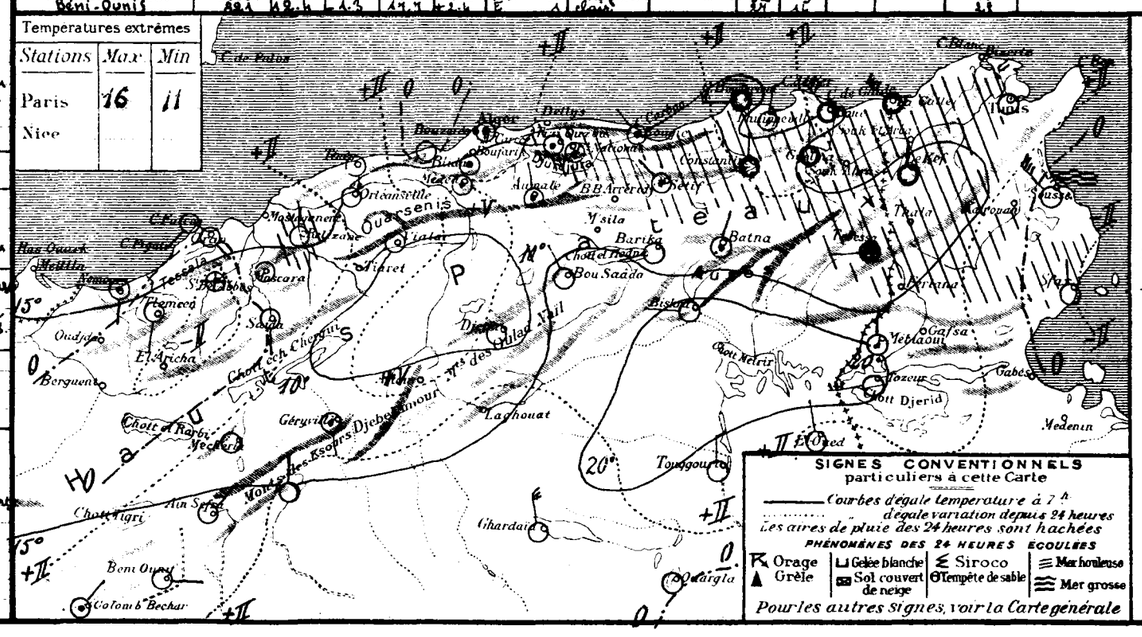

SONDAGES AÉROLOGIQUES

Altitude en Kms. compte à partir du niveau de la station	Alger Université Altitude 59m Début h Direction	Vitesse en m/s	Alger Université Début h Direction	Vitesse en m/s	Tamanrasset Alt 1350m Début h Direction	Vitesse en m/s
0.5						
1.0						
1.5						
2.0						
2.5						
3.0						
3.5						
4.0						
4.5						
5.0						
5.5						
6.0						

UNIVERSITÉ D'ALGER
INSTITUT DE MÉTÉOROLOGIE
ET DE PHYSIQUE DU GLOBE

BULLETIN MÉTÉOROLOGIQUE DE L'ALGÉRIE

51e ANNÉE. — N° 133
Mardi 12 Mai 1936 7h

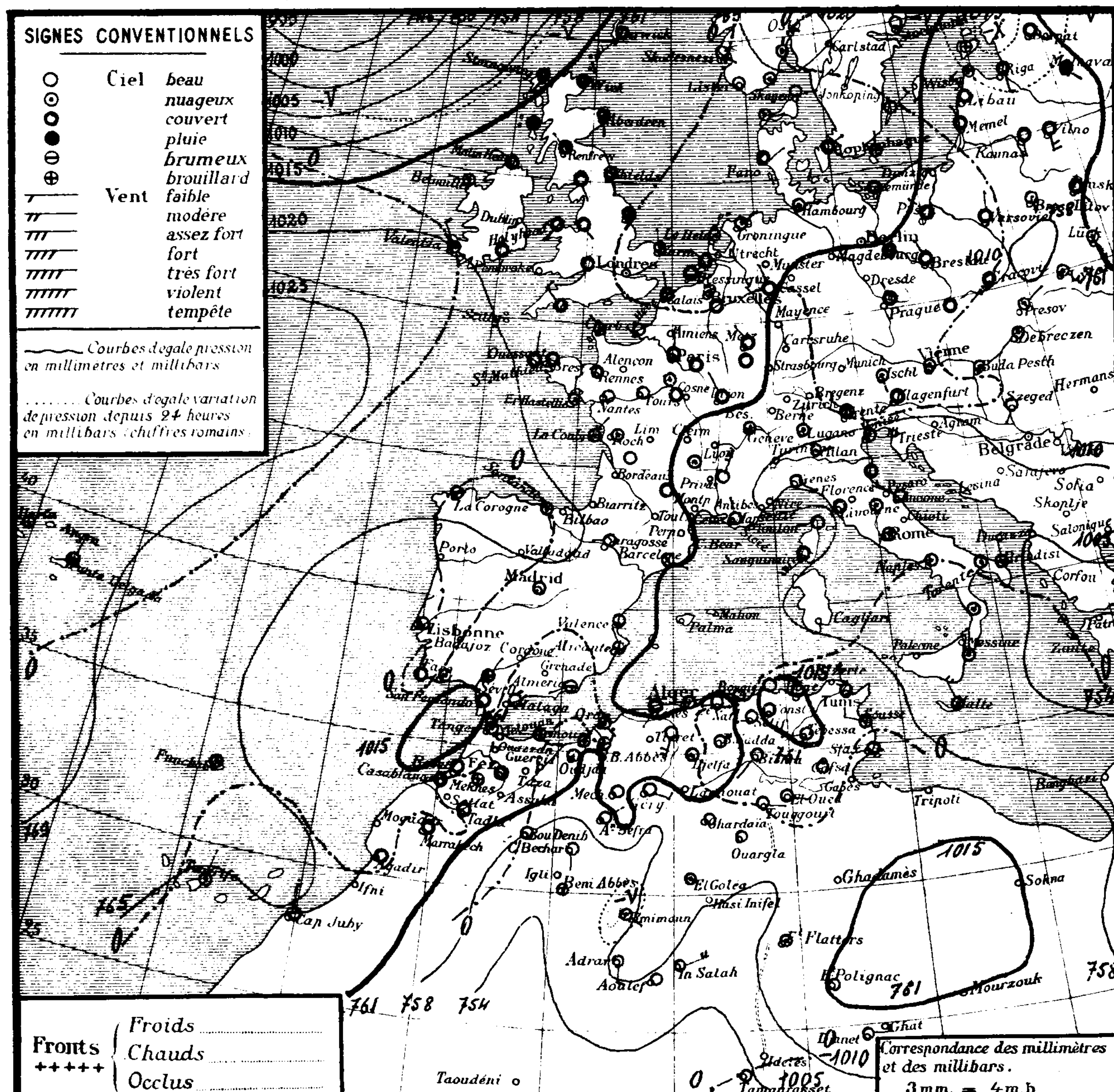

	STATIONS	Altitude en mètres	Pression à 0° et au niveau de la mer: Observation	Pression: diff en 24h	Température de l'air: Observation	Température: diff en 24h	Vents Direction et force de 0 à 9	Etat du Ciel	Etat de la Mer	Températures extrêmes (24 h): max	min	Pluie en mm (24 h)	Hauteurs totalisées du mois en cours	Hauteurs totalisées du 1er Septbre au 31 Mars	PHÉNOMÈNES
Littoral	Nemours	83	15.9	-1.3	13.8	-1.4	S 1	nuageux	belle	21	12		24.8	342	
	Cap Falcon	75	15.2	-0.4	15.0	-1.4	calme	nuageux	belle	21	13		15.2	213	
	Oran	11	17.6	0.0	16.2	-0.3	SE 2	clair	belle	23	14		6.0	415	
	Mostaganem	113													
	Cap Ténès	183	14.8	-0.5	14.2	-1.6	SW 2	couvert	agitée	21	13		22.4	243	
	Cherchell	22	14.9	-1.1	17.0	+0.7	calme	couvert	t. belle	20	13		73.0	647	
	Blida	267	16.8	-0.8	15.0	+0.6	calme	nuageux		20	12		92.6		
	Bouzaréa	344	14.5	-1.3	15.0	-0.1	W 1	clair		18	14		82.4		
	Alger	59	14.8	-1.6	17.0	+0.8	W 3	nuageux	p. agitée	20	14		70.2	813	
	Maison-Carrée	48	15.2	-1.4	18.0	+0.1	calme	t. nuageux		21	11		63.8		
	Cap Carbon	225	14.1	-1.4	17.0	+2.0	calme	clair	belle	18	14		41.9	500	
	Cap Bougaroni	195	16.6	+0.3	17.8	+3.4	calme	clair	p. agitée	18	12		33.0	891	
	Philippeville	42	15.8	+0.9	16.3	+0.3	SSW 2	clair	t. belle	20	11				
	Cap de Garde	161	15.7	+1.9	16.0	+1.0	calme	clair	belle	17	13		36.3	516	coups de vent hier
	La Calle	10	14.6	+1.8	19.0	+2.2	NW 3	clair	belle	20	14	1.0	23.0	618	pluie
	Bizerte	9													
	Tunis	36	12.3	+0.8	17.8	+1.2	NNW 6	beau		22	15		46.8		
	Sousse	2	13.5	+2.6	18.0	+1.0	WNW 3	nuageux	belle	20	15		0.6		
	Sfax	8	11.4	-1.6	14.6	-1.2	W 2	beau	t. belle	23	12	gouttes	10.0		20h 55 gouttes
Tell et Hautes Plaines	Tlemcen	806	14.0	-1.2	12.2	-0.8	E 1	nuageux		20	10		31.0	389	
	Sidi-bel-Abbès	476	18.0	0.0	10.9	-0.6	NW 2	brouillard		23	6		11.2	330	
	Saïda	867	17.8	-2.5	13.0	+2.0	WNW 2	t. nuageux		23	10		29.0	235	
	Mascara	590	16.5	-0.8	14.0	+0.4	calme	nuageux		23	11			588	
	Relizane	73												333	
	Orléansville	112	16.5	-0.4	14.1	+1.2	calme	couvert		25	13				
	Tiaret	1023													
	Vialar	889	18.9	-0.4	9.0	-1.0	S 4	nuageux		20	7		71.0	359	
	Médéa	935	15.8	-1.2	15.0	+2.3	calme	clair		19	9		90.0		
	Aumale	905	19.3	+0.7	12.8	-0.4	NW 2	nuageux		18	7		39.1	403	
	Fort-National	942	15.8	-1.5	13.5	+3.1	W 3	clair		17	10			548	
	Tizi-Ouzou	222	16.8	-0.8	13.4	-0.8	SE 2	clair		20	11		80.2	691	
	Bordj-b.-Arréridj	915													
	Sétif	1079	13.3	-1.5	12.2	+1.7	W 1	clair		17	6				
	Batna	1044	13.3	-3.1	16.4	+4.9	NNE 1	clair		17	4				
	Constantine	660	19.2	+1.5	10.0	-1.0	S 1	clair		16	7			407	
	Guelma	268	17.2	+1.8	15.7	+0.4	ESE 1	beau		21	9			351	
	Tébessa	863	15.5	+1.1	14.0	+3.0	W 1	clair		16	7			116	
Steppe et Atlas Saharien	Aïn-Sefra	1090	12.1	-1.0	17.1	+1.9	NE 1	beau		27	12				
	Mécheria	1167	15.4	-2.5	15.5	+2.6	calme	clair		24	12		7.0	143	
	Géryville	1320	10.1	-4.7	17.2	+4.7	ESE 3	beau		21	4	4.0	9.0	208	16-18h orage, pluie
	Aflou	1426	12.7	"	15.0	"	NW 1	beau		20	5	3.0			3-4h pluie
	Djelfa	1160	18.5	-1.7	12.0	+2.9	calme	nuageux		21	4		9.7		
	Bou-Saâda	550	11.6	-5.9	19.1	+2.8	NE 1	beau		23	10				
	~~M'Sila~~ El-Abiod-Sidi-Cheick	~~896~~	16.1	-2.1	19.0	+4.0	ENE 2	beau		28	13			38	
	Barika	484	"	"	17.0	+3.2	E 1	clair		24	12		9.0		
	Colomb-Béchar	769	06.5	-3.7	28.0	+5.0	S 2	beau		29	21		0.1		
Sahara	Laghouat	767												134	
	Biskra	125	14.9	+1.5	22.0	+1.0	SW 1	beau		28	16				
	Touggourt	69	14.1	0.0	20.4	+2.2	E 2	clair		28	15		13.0	6	
	El-Oued	70	"	"	20.2	+1.6	ESE 2	beau		28	14		10.6	13	
	Tozeur	50	13.9	+2.7	18.3	-1.7	E 3	clair		28	15		7.0		
	Ghardaïa	526												8	
	Ouargla	157	14.2	-2.0	19.0	+2.0	calme	clair		"	12			13	
	El-Goléa	394?	10.3	-3.4	22.0	+4.0	calme	nuageux		"	17				
	Béni-Abbès	497?	08.5	-3.3	21.0	+2.0	calme	nuageux		32	20				
	Timimoun	294?	09.7	-5.8	23.0	+5.0	SE 2	nuageux		36	20		2.1		
	Adrar	285?	12.7	-1.6	23.0	+3.0	S 3	clair		36	20		16.0		
	In-Salah	280?	09.5	"	22.0	+2.0	ENE 4	clair		"	20				
	Fort-Flatters	368?	11.1	-1.0	21.0	+3.0	calme	nuageux		"	14				
	Fort-Polignac	608?	17.7	"	24.0	"	calme	clair		"	16				
	Djanet	1100?	12.9	"	22.0	"	E 3	clair		"	20				
	Tamanrasset	1350?	04.	0.	25.0	0.0	calme	beau		32	20				
	Béni-Ounif	821	09.3	-3.1	18.9	+1.2	NE 1	clair		29	13				

Situation générale et situation en Algérie. La pression est élevée sur la Scandinavie: 1020mb (765mm) à 1024mb (768mm) et des Açores (Horta 1028mb 771mm) aux côtes Ouest de l'Europe (La Corogne 1021mb 766mm). Une dépression, centrée au Sud de l'Islande (980mb 735mm), intéresse l'extrême Nord de l'Ecosse. Une zone de basses pressions s'étend des Pays baltes au centre et au Sud de l'Europe, sur la Méditerranée, la Tunisie et le Sahara (minima: Riga 1010mb 758mm, Chypre 1000mb 750mm, Colomb-Béchar 1007mb 755mm).

En Algérie, le ciel est nuageux sur le Nord de l'Oranie, beau ailleurs. Les vents, faibles, soufflent en général du secteur Ouest. La température est stationnaire ou en hausse. Il a plu dans la région de Géryville. Aflou. La mer est agitée à Ténès, belle ou peu agitée sur le reste de la côte algérienne.

Probabilité (*valable du* 12 à 18h au 13 même heure). La pression haussera des Iles britanniques à l'Ouest de l'Afrique du Nord et sur l'Italie; les variations barométriques seront faibles et irrégulières ailleurs.

En Algérie: ciel nuageux (nuages élevés) avec grands éclaircis. Vents du secteur Ouest, faibles ou modérés. Température en hausse.

	ORAN	ALGER	CONSTANTINE
Littoral et Tell	Nuageux (nuages élevés) avec grands éclaircis. Vents du secteur Ouest, faibles ou modérés.		
Hts Plateaux	Température en hausse.		
Sahara Septentrional	Nuageux avec grands éclaircis. Vents du secteur Est, faibles ou modérés.	Nuageux avec éclaircies. Vents de Nord-Ouest, faibles ou modérés.	Nuageux avec éclaircis. Vents du secteur Sud, faibles ou modérés.

Vents (Bassin Occidental de la Méditerranée)
Golfe du Lion : Nord-Ouest, modérés.
Baléares : secteur Ouest, faibles ou modérés.
Bizerte : Ouest, assez forts à modérés.

Vents (en altitude)
Ouest Algérie : Ouest à Nord-Ouest 6 à 8m.
" Sahara : Est à Sud, 6 à 8m.
Est Algérie : Ouest, 8 à 10m.
" Sahara : Nord-Est à Est, 8 à 10m.

Prévisions transmises par l'Observatoire de Tamanrasset
Tidikelt : Beau puis nuageux. Vents d'Est à Sud, modérés à assez forts.
Azgers : Beau temps.
Hoggar : Vents de Nord modérés à secteur Est faible.

Températures extrêmes

Stations	Max.	Min.
Paris	15	10
Nice	.	.

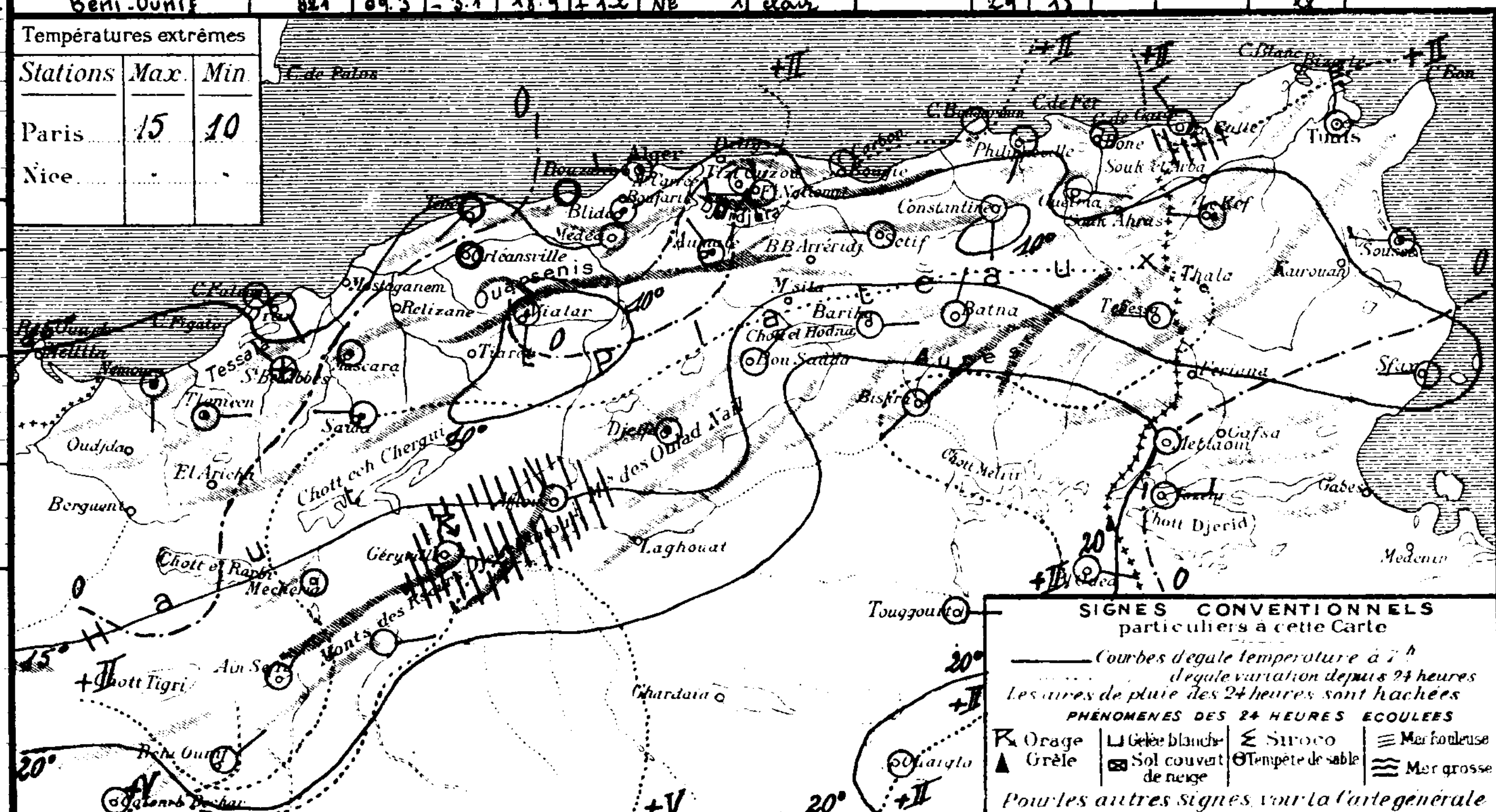

SONDAGES AÉROLOGIQUES

Altitude en Kms. comptée à partir du niveau de la station	Alger Université, Altitude 59m — Début 09 h 00: Direction	Vitesse en m/s	Début h: Direction	Vitesse en m/s	Tamanrasset, Alt 1350m — Début 07 h 54: Direction	Vitesse en m/s
0 5	N	1			NW	6
1 0	W	3			N	7
1 5	W	4			NNW	8
2 0	WSW	3			NNW	7
2 5	W	4				
3 0	W	8				
3 5	W	9				
4 0	WNW	9				
4 5	WNW	9				
5 0	Perdu par					
5 5	défaut de					
6 0	visibilité					

UNIVERSITÉ D'ALGER
INSTITUT DE MÉTÉOROLOGIE
ET DE PHYSIQUE DU GLOBE

BULLETIN MÉTÉOROLOGIQUE DE L'ALGÉRIE

61e ANNÉE — N° 134
Mercredi 13 Mai 1936 7h

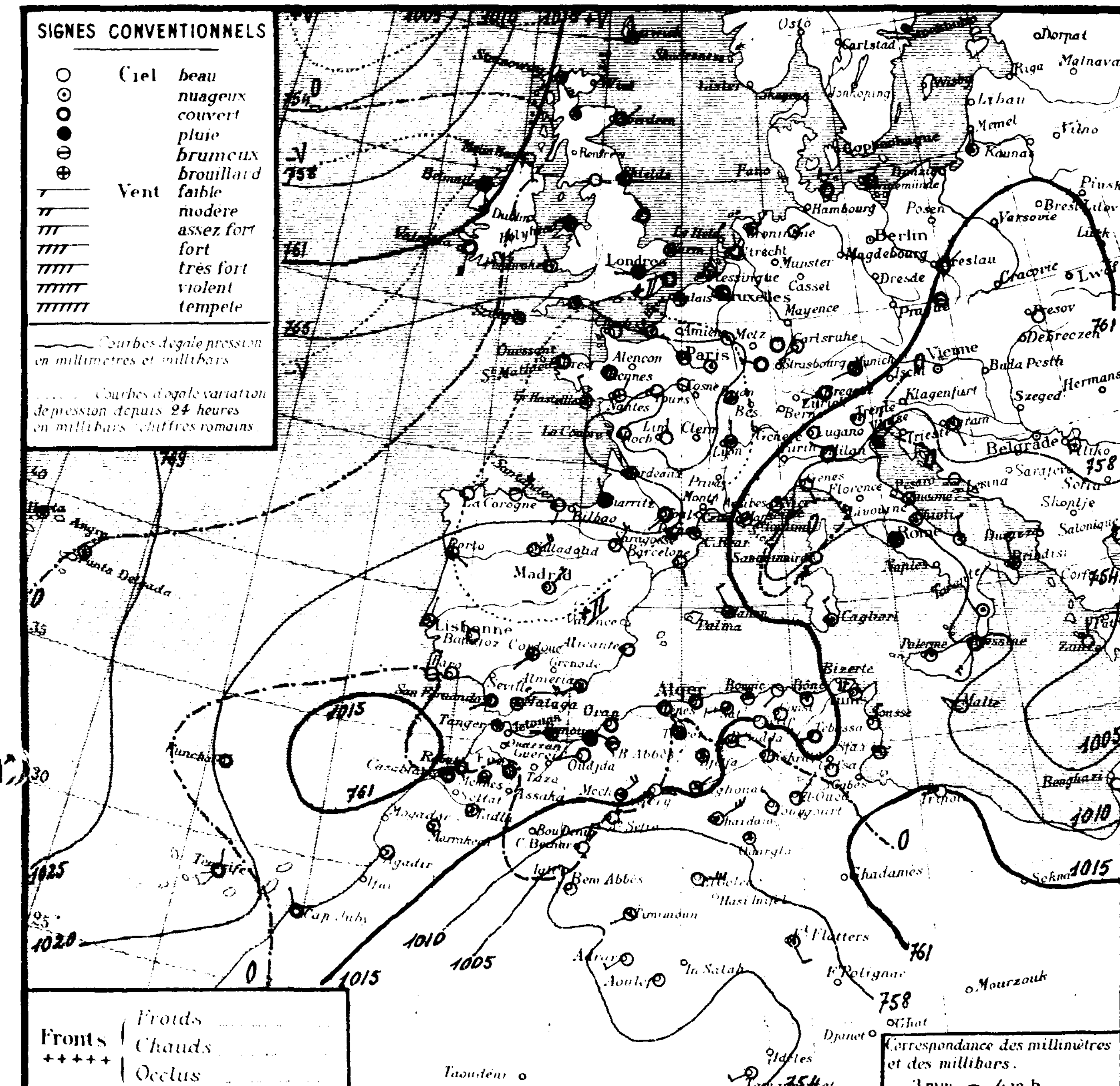

Région	Stations	Altitude en mètres	Pression à 0° et au niveau de la mer: Observation	Pression: diff en 24h	Température de l'air: Observation	Température: diff en 24h	Vents Direction	Force (0 à 9)	Etat du Ciel	Etat de la Mer	Temp. extrêmes max	Temp. extrêmes min	Pluie en millim	Hauteurs totalisées du mois en cours	Hauteurs totalisées du 1er Septbre au 30 Avril	Phénomènes
Littoral	Nemours	83	17.2	+1.3	15.0	+1.2	ESE	1	pluie	p. agitée	21	13	16.0	40.8	363	2-7h pluie
Littoral	Cap Falcon	75	17.1	+1.9	14.6	-0.4	WSW	3	pluie	agitée	20	14	0.5	15.7	308	pluie nuit
Littoral	Oran	11	19.2	+1.8	16.3	+0.1	SE	2	couvert	belle	20	15	3.0	9.0	442	pluie nuit
Littoral	Mostaganem	113														
Littoral	Cap Ténès	183	16.2	+1.4	15.4	+1.2	calme		couvert	p. agitée	21	14		22.4	247	
Littoral	Cherchell	22	17.3	+2.4	17.8	+0.8	calme		couvert	calme	21	14		73.0		
Littoral	Blida	267	18.1	+1.3	14.6	-0.4	calme		t. nuageux		20	12		92.6	912	
Littoral	Bouzaréa	344	16.8	+2.3	14.0	-1.0	W	1	couvert		19	12		82.4		
Littoral	Alger	59	17.7	+2.9	16.1	-0.9	calme		couvert	calme	21	14	gouttes	70.2	879	6h30 bruine et gouttes
Littoral	Maison-Carrée	48	17.8	+2.8	16.2	-1.8	calme		couvert		23	13		63.8		
Littoral	Cap Carbon	225	16.6	+2.5	15.0	-2.0	calme		t. nuageux	belle	22	14		41.9	538	
Littoral	Cap Bougaroni	196	18.1	+1.5	17.0	-0.8	SW	2	beau	belle	20	12		33.0	437	
Littoral	Philippeville	42														
Littoral	Cap de Garde	161	16.2	+0.5	17.0	+1.0	calme		t. nuageux	belle	21	14		36.3	590	
Littoral	La Calle	10	15.8	+1.0	17.0	-2.0	SW	3	t. nuageux	t. belle	23	13		23.0	703	
Littoral	Bizerte	9														
Littoral	Tunis	36	14.1	+1.8	17.2	-0.6	WNW	4	clair		23	13		46.8		
Littoral	Sousse	2	14.7	+1.2	18.3	+0.3	N	3	beau	belle	20	15		0.6		
Littoral	Sfax	8	16.2	+4.8	18.6	+4.0	N	3	nuageux	belle	23	16		10.0		
Tell et Hautes Plaines	Tlemcen	806	16.6	+2.6	11.0	-1.2	N	1	brouillard		19	11	8.7	39.7		9-10h pluie
Tell et Hautes Plaines	Sidi-bel-Abbès	476	18.4	+0.4	13.0	+2.1	NW	2	brumeux		23	12	1.0	12.2	365	22h orage, pluie et grêle
Tell et Hautes Plaines	Saïda	867	19.6	+1.8	11.6	-1.4	NE	4	couvert		22	11		29.0	246	
Tell et Hautes Plaines	Mascara	590	17.4	+0.9	13.0	-1.0	calme		brumeux		21	13				
Tell et Hautes Plaines	Relizane	73	19.1	+2.7	12.8	-3.0	W	1	couvert		23	11			349	
Tell et Hautes Plaines	Orléansville	112	17.3	+0.8	14.7	+0.6	calme		couvert		25	13				
Tell et Hautes Plaines	Tiaret	1023														
Tell et Hautes Plaines	Vialar	889	17.4	-1.5	12.3	+3.3	NW	3	t. nuageux		21	10		71.0	385	
Tell et Hautes Plaines	Médéa	935	18.5	+2.7	10.3	-4.7	calme		couvert		20	9		90.0		
Tell et Hautes Plaines	Aumale	905	19.6	+0.3	12.7	-0.1	NW	2	t. nuageux		20	7		39.1	461	
Tell et Hautes Plaines	Fort-National	942	18.9	+3.1	10.6	-2.9	W	3	brouillard		18	10				
Tell et Hautes Plaines	Tizi-Ouzou	222	18.7	+1.9	15.1	+1.7	SW	1	t. nuageux		23	14		80.2	817	
Tell et Hautes Plaines	Bordj-b.-Arréridj	915	14.5	"	13.4	"	calme		clair		22	8				
Tell et Hautes Plaines	Sétif	1079	15.2	+1.9	13.0	+0.8	W	1	clair		20	7				
Tell et Hautes Plaines	Batna	1044	14.5	+1.2	15.5	-0.9	ENE	1	beau		21	7			230	
Tell et Hautes Plaines	Constantine	660	18.4	-0.8	12.2	+2.2	NE	1	clair		20	10			485	
Tell et Hautes Plaines	Guelma	268	17.7	+0.5	15.7	0.0	ESE	1	beau		23	9			437	
Tell et Hautes Plaines	Tébessa	863	15.3	-0.2	15.0	+1.0	W	2	couvert		21	10				
Steppe et Atlas Saharien	Aïn-Sefra	1090	11.5	-0.6	18.3	+1.2	NNE	1	clair		28	13				
Steppe et Atlas Saharien	Mécheria	1167	17.0	+1.6	12.1	-3.4	NE	4	nuageux		25	11		7.0	144	
Steppe et Atlas Saharien	Géryville	1320	"	"	17.7	+0.5	ESE	3	beau		24	10	1.0	10.0	232	17-18h pluie
Steppe et Atlas Saharien	Aflou	1426	"	"	12.0	0.0	ENE	1	brumeux		20	9	2.0			14-16h pluie
Steppe et Atlas Saharien	Djelfa	1160														
Steppe et Atlas Saharien	Bou-Saâda	550	14.1	-4.1	18.9	-0.2	ESE	1	nuageux		26	13		9.7		
Steppe et Atlas Saharien	El Abiod S! Cheick	906	14.4	+1.7	20.0	+1.0	NNE	1	clair		29	15			40	
Steppe et Atlas Saharien	Barika	484	"	"	18.2	+1.2	E	2	beau		28	15		9.0		
Steppe et Atlas Saharien	Colomb-Béchar	769	07.3	+0.8	19.0	-4.0	NNE	3	clair		32	17		0.1		coups de vent ce matin
Steppe et Atlas Saharien	Laghouat	767	15.1	"	19.0	"	N	1	nuageux		"	17				
Steppe et Atlas Saharien	Biskra	125	14.1	-0.8	25.0	+3.0	N	1	beau		31	18			98	
Sahara	Touggourt	69	12.1	-2.0	22.0	+1.6	NW	2	beau		31	18		13.0		19-20h coups de vent
Sahara	El-Oued	70	"	"	21.2	+1.0	NE	2	beau		31	18		10.6	13	
Sahara	Tozeur	50	13.9	0.0	20.0	+1.7	E	5	clair		30	19		7.0		
Sahara	Ghardaïa	526	13.7	-2.1	22.3	+2.1	NE	5	nuageux		34	14				
Sahara	Ouargla	157	12.5	-1.7	25.0	+6.0	SE	2	nuageux		"	16			13	
Sahara	El-Goléa	394?	07.7	-2.6	23.0	+1.0	ESE	5	clair		"	21				
Sahara	Béni-Abbès	497?	06.3	-2.2	20.0	-1.0	calme		clair		34	19				
Sahara	Timimoun	294?	08.3	-1.4	21.0	-2.0	SW	2	nuageux		38	18		2.1		
Sahara	Adrar	285?	09.5	-3.2	23.0	0.0	SW	3	clair		36	21		16.0		
Sahara	In-Salah	280?														
Sahara	Fort-Flatters	368?	07.9	-3.2	24.0	+3.0	SE	3	nuageux		"	20				
Sahara	Fort-Polignac	608?														
Sahara	Djanet	1100?														
Sahara	Tamanrasset	1350?	05.	+1.	24.0	-1.0	SSW	3	clair		32	18			1	
Sahara	Béni-Ounif	821	07.8	+1.5	20.3	+1.4	NE	2	clair		31	18			60	

Situation générale et situation en Algérie. La pression est élevée sur les Açores (Horta 1025mb, 771mm) à l'Ouest de la France. Une dépression, centrée à l'Ouest de l'Islande (Reykjavik 998mb, 749mm), intéresse les côtes Ouest des Îles britanniques. Une zone de basses pressions s'étend de l'Est de l'Europe à l'Italie, sur la Méditerranée orientale, la Tunisie et le Sahara (minima : Grèce 1004mb, 753mm, Tamanrasset 1005mb, 754mm).

En Algérie, le ciel est très nuageux ou couvert sur le littoral et l'Ouest du Tell, beau ailleurs ; les vents, faibles ou modérés, de direction variable sur le Nord du réseau, soufflent de Nord à Est au Sud. Des averses sont tombées, cette nuit, sur l'Ouest du littoral et du Tell oranais, hier dans la région de Géryville-Aflou. Un orage à grêle a éclaté à Sidi-Bel-Abbès. La température est généralement en hausse. La mer est agitée à Cap Falcon, belle ou peu agitée sur le reste de la côte algérienne.

Probabilité (valable du 13 à 18h au 14 même heure). Hausse barométrique : France, Péninsule ibérique, Méditerranée occidentale, Afrique du Nord. Baisse : Îles britanniques.

En Algérie, à l'Ouest : ciel nuageux ou très nuageux, faibles précipitations éparses, vents de Nord, faibles ou modérés, température stationnaire ; à l'Est : ciel nuageux avec éclaircies, vents de Nord, faibles ou modérés, température stationnaire.

	ORAN	ALGER	CONSTANTINE
Littoral et Tell	Nuageux ou très nuageux, faibles précipitations éparses. Vents de Nord	(suite)	Nuageux avec éclaircies. Vents de Nord.
Hts Plateaux	faibles ou modérés. Température stationnaire.	(suite)	faibles ou modérés. Température stationnaire.
Sahara Septentrional	Beau ou peu nuageux. Vents de Nord à Est, faibles ou modérés.	(suite)	Beau ou peu nuageux. Vents de Nord à Est, faibles ou modérés.

Vents (Bassin Occidental de la Méditerranée)
Golfe du Lion : } Nord-Ouest,
Baléares : } modérés.
Bizerte : Ouest à Nord, faibles ou modérés.

Vents (en altitude)
Ouest Algérie : Nord-Ouest, 8 à 10m
" Sahara : Sud à Ouest, 8 à 10m.
Est Algérie : Ouest à Nord-Ouest, 8 à 10m
" Sahara : Nord-Est à Sud-Est, 6 à 8m.

Prévisions transmises par l'Observatoire de Tamanrasset
Tidikelt : Nuageux. Vents de Nord-Ouest à Nord-Est, forts
Azgers : Nuageux.
Hoggar : Vents d'Ouest à Nord, assez forts.

Températures extrêmes: Stations	Max	Min
Paris	16	9
Nice		

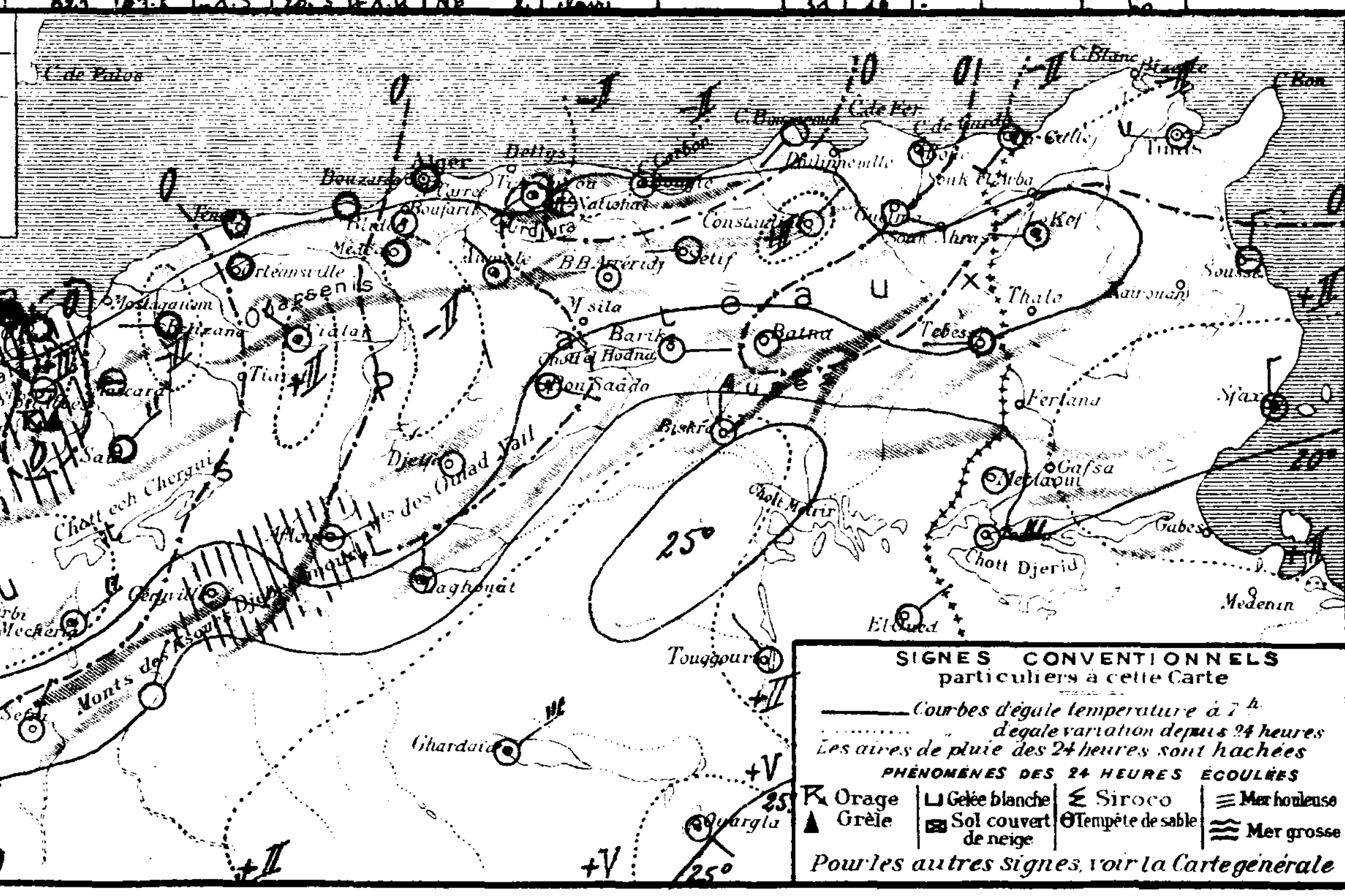

SONDAGES AÉROLOGIQUES

Altitude en Kms. comptée à partir du niveau de la station	Alger Université (Altitude 59m) Début h: Direction	Vitesse en m/s	Début h: Direction	Vitesse en m/s	Tamanrasset (Alt 1350m) Début 07h47: Direction	Vitesse en m/s
0.5					SW	4
1.0					SW	1
1.5					"	"
2.0					W	10
2.5					WNW	16
3.0					WNW	18
3.5					WNW	22
4.0					WNW	21
4.5					WNW	20
5.0					WNW	25
5.5					WNW	18
6.0					WNW	22

UNIVERSITÉ D'ALGER
INSTITUT DE MÉTÉOROLOGIE
ET DE PHYSIQUE DU GLOBE

BULLETIN MÉTÉOROLOGIQUE DE L'ALGÉRIE

61e ANNÉE. — N° 135
Jeudi 14 Mai 1936 7h

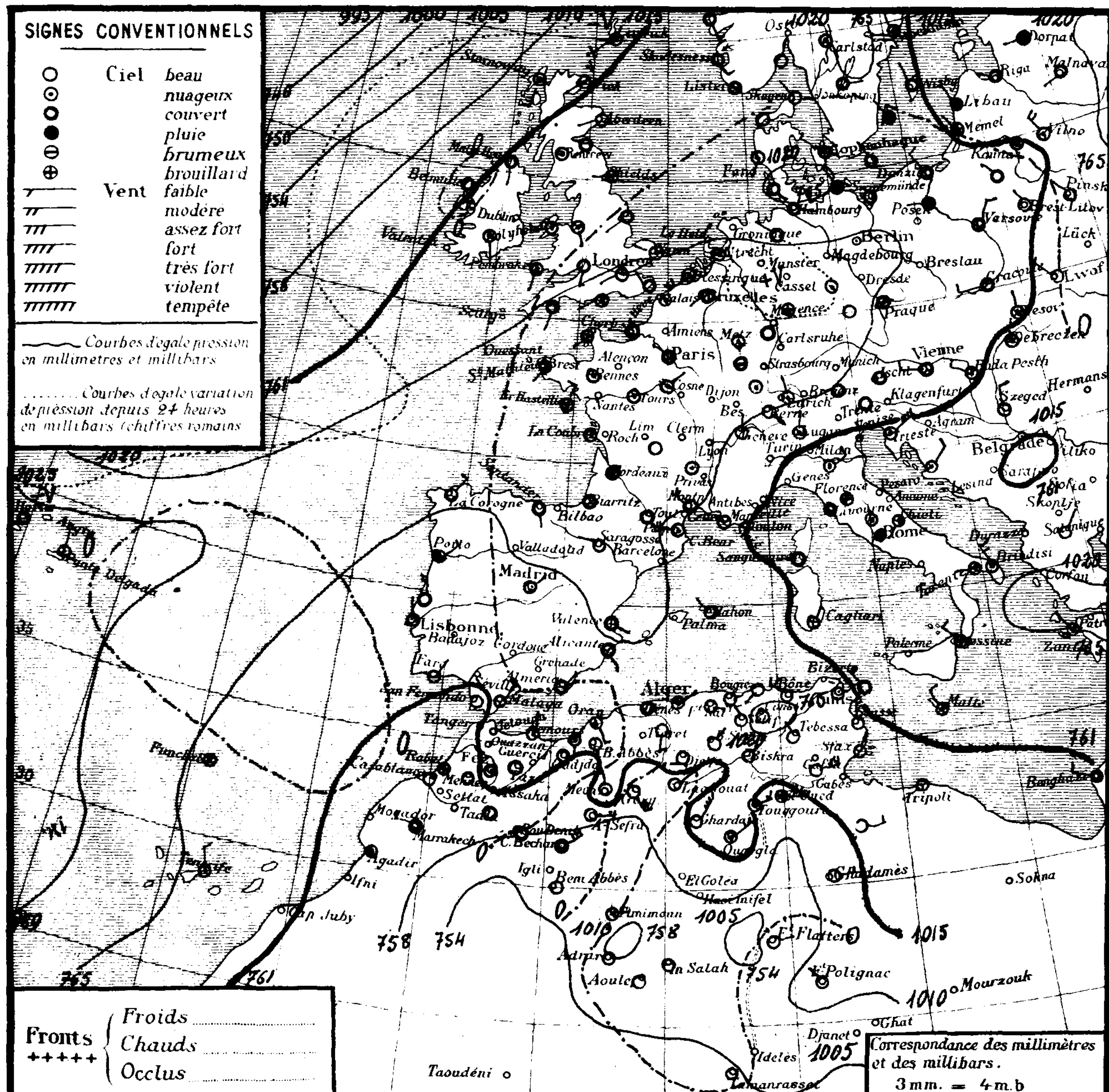

STATIONS		Altitude en mètres	Pression à 0° et au niveau de la mer — Observation	Pression — diff en 24 h.	Température de l'air — Observation	Température — diff en 24 h	Vents Direction et force de 0 à 9	Etat du Ciel	Etat de la Mer	Temp. extrêmes max	Temp. extrêmes min	Pluie en millim.	Hauteurs totalisées du mois en cours	Hauteurs totalisées du 1er Septbre au 30 Avril	PHÉNOMÈNES
Littoral	Nemours	83	17.0	-0.2	15.8	+0.8	S 1	nuageux	t. belle	19	14		40.8	363	
	Cap Falcon	75	16.8	-0.3	16.8	+2.2	E 1	couvert	belle	21	15		15.7	308	
	Oran	11	18.6	-0.6	17.0	+0.7	SE 3	t. nuageux	belle	20	16		9.0	442	
	Mostaganem	113													
	Cap Ténès	183	16.6	+0.4	15.0	-0.4	E 2	couvert	p. agitée	19	14		22.4	247	
	Cherchell	22	17.6	+0.3	17.0	-0.8	E 1	couvert	belle	19	15		73.0		
	Blida	267	19.7	+1.6	13.8	-0.8	calme	t. nuageux		19	11	1.0	93.6	912	12h30–12h45 pluie
	Bouzaréa	344	17.8	+1.0	14.0	0.0	NE 2	t. nuageux		17	13		82.4		
	Alger	59	18.5	+0.8	16.7	+0.6	NE 1	nuageux	t. belle	19	14	gouttes	70.2	879	20h15–20h30 éclairs au Sud-Ouest, 13h30 et 17h gouttes
	Maison-Carrée	48	18.5	+0.7	17.0	+0.8	NE 3	beau		20	11		63.8		
	Cap Carbon	225	18.1	+1.5	17.0	+2.0	calme	clair	belle	20	14		41.9	538	
	Cap Bougaroni	195	19.4	+1.3	18.4	-1.4	SW 2	clair	p. agitée	19	14		33.0	937	
	Philippeville	42													
	Cap de Garde	161	17.5	+1.3	17.0	0.0	WNW 4	clair	belle	19	11		36.3	590	coups de vent hier et nuit
	La Calle	10	17.3	+1.7	18.5	+1.5	SW 3	beau	belle	21	13		23.0	703	
	Bizerte	9													
	Tunis	36	15.0	+0.9	17.6	+0.4	WNW 6	clair		23	13		46.8		
	Sousse	2	15.9	+1.2	17.9	-0.4	N 5	clair	t. houleuse	22	15		0.6		
	Sfax	8	18.9	+2.7	18.4	-0.2	NE 2	clair	t. belle	22	15		10.0		
Tell et Hautes Plaines	Tlemcen	806	15.0	-1.6	13.2	+2.2	NE 1	nuageux		15	12	9.0	48.7	410	18–21h pluie
	Sidi-bel-Abbès	476	18.1	-0.3	13.7	+0.7	"	brumeux		20	10		12.2	365	
	Saïda	867	19.1	-0.5	13.0	+1.4	N 2	beau		20	11		39.0	246	
	Mascara	590	17.2	-0.2	14.2	+1.2	E 1	couvert		19	12			623	
	Relizane	73	19.5	+0.4	17.3	+4.5	SE 1	nuageux		22	15	1.5		349	pluie
	Orléansville	112													
	Tiaret	1023													
	Vialar	889	19.0	+1.6	12.0	-0.3	S 3	nuageux		20	10		71.0	385	
	Médéa	935	16.7	-1.8	14.9	+4.6	E 5	t. nuageux		20	9		90.0		
	Aumale	905	20.9	+1.3	13.7	-1.0	NNW 2	t. nuageux		17	8		39.1	461	
	Fort-National	942	18.6	-0.3	13.6	+3.0	E 4	clair		18	10			710	
	Tizi-Ouzou	222	20.0	+1.3	14.0	-1.1	SE 1	clair		22	11		80.2	817	
	Bordj-b.-Arréridj	915	16.5	+2.0	13.4	0.0	calme	clair		21	8				
	Sétif	1079	16.5	+1.3	15.0	+2.0	NW 1	clair		20	7	0.1			pluie hier
	Batna	1044												230	
	Constantine	660	22.0	+3.6	10.9	-1.3	SE 1	clair		19	7			485	
	Guelma	268	20.5	+2.8	15.5	-0.2	ESE 1	beau		22	7			437	
	Tébessa	863	18.2	+2.9	14.0	-1.0	NW 2	clair		21	8			162	
Steppe et Atlas Saharien	Aïn-Sefra	1090	13.4	+1.9	17.7	-0.6	E 3	clair		28	11				
	Mécheria	1167	17.5	+0.5	12.6	+0.5	N 2	clair		24	11		7.0	144	
	Géryville	1320	10.6	"	16.8	-0.9	SSE 6	beau		24	11	gouttes	10.0	232	16h gouttes, 7h siroco
	Aflou	1426	15.0	"	14.7	+2.7	NE 1	beau		21	13				
	Djelfa	1160	19.0	"	14.3	"	calme	clair		23	9	0.9			15–16h pluie
	Bou-Saâda	550	17.0	+2.9	18.2	-0.7	NE 1	beau		21	13		9.7		
	El Abiod-Sicheik	906	10.2	-4.2	19.0	-1.0	NE 2	beau		30	16			40	
	Barika	484													
Sahara	Colomb-Béchar	769	07.5	+0.2	21.0	+2.0	NE 5	couvert		29	17		0.1		
	Laghouat	767	13.0	-2.1	17.0	-2.0	NE 1	beau		"	12	0.6		135	15–21h pluie
	Biskra	125	17.1	+3.0	22.0	-3.0	"	beau		30	17			98	
	Touggourt	69	14.9	+2.8	21.6	-0.4	E 4	nuageux		32	19		13.0	6	
	El-Oued	70	"	"	22.0	+0.8	ESE 5	nuageux		33	19		10.6	13	
	Tozeur	50	15.3	+1.4	19.3	-0.7	E 5	clair		31	17		7.0		
	Ghardaïa	526	16.0	+2.3	21.5	-0.8	NE 6	beau		32	15				
	Ouargla	157	16.7	+4.2	23.0	-2.0	ENE 4	nuageux		"	20			13	
	El-Goléa	394?													
	Béni-Abbès	497?	07.7	+1.4	22.0	+2.0	calme	clair		35	22				
	Timimoun	294?	08.2	-0.1	22.0	+1.0	E 2	nuageux		36	19		2.1		
	Adrar	285?	10.5	+1.0	22.0	-1.0	calme	beau		36	20		15.0		
	In-Salah	280?	07.8	"	22.0	"	calme	clair		"	20				
	Fort-Flatters	368?	05.3	-2.6	24.0	0.0	E 3	clair		"	14				
	Fort-Polignac	608?	11.9	"	26.0	"	NW 2	nuageux		"	20				
	Djanet	1100?													
	Tamanrasset	1350?	05.	0.	24.0	0.0	calme	nuageux		32	17			1	
	Béni-Ounif	821	09.4	+1.5	19.4	-0.6	NE 1	clair		30	17			64	

Situation générale et situation en Algérie. La pression est élevée sur le Nord de la Scandinavie (Jugo 1032mb. 774m/m). L'anticyclone des Açores (Horta 1026mb. 769m/m) se prolonge par des pressions légèrement élevées: Lorient (765m/m) à 1023mb (767m/m) sur le Nord de l'Espagne, la France et l'Ouest de l'Allemagne. Une dépression se tient sur le Nord-Ouest de l'Europe (Sud Islande 995mb. 746m/m). Une zone de basses pressions s'étend de l'Europe orientale à l'Italie (Athènes 1009mb. 757m/m). La pression est également basse au Sahara (minima: Colomb-Béchar 1008mb. 756m/m, Fort-Flatters 1005mb. 754m/m).

En Algérie, le ciel est très nuageux sur l'Ouest du littoral et du Tell, beau ailleurs; les vents faibles ou modérés, soufflent, en général, du secteur Est. Il a plu en quelques points du réseau. La température est restée sensiblement stationnaire. La mer est belle ou peu agitée sur toute la côte algérienne.

Probabilité (valable du 14 à 18h au 15 même heure). Baisse barométrique: Iles britanniques à péninsule ibérique. Hausse: Europe centrale à Italie. Variations faibles sur l'Afrique du Nord.

En Algérie, à l'Ouest: ciel nuageux avec éclaircies. Vents de Nord-Est à Sud-Est faibles ou modérés. Température en hausse. A l'Est: ciel beau. Vents variables, faibles ou modérés (Est dominant). Température en hausse.

	ORAN	ALGER	CONSTANTINE
Littoral et Tell	Nuageux avec éclaircies. Vents de Nord-Est à Sud-Est.		Beau temps. Vents variables, faibles ou modérés.
Hts Plateaux	faibles ou modérés. Température en hausse.		(Est dominant). Température en hausse.
Sahara Septentrional	Nuageux avec éclaircies. Vents de Nord-Est à Sud-Est, faibles ou modérés.		

Vents (Bassin Occidental de la Méditerranée)

Golfe du Lion : Nord-Ouest à Ouest, faibles ou modérés.
Baléares : Nord, assez forts à Ouest, faibles ou modérés.
Bizerte : Ouest, assez forts à faibles ou modérés.

Vents (en altitude)

Ouest Algérie : Est à Sud, 6 à 8m.
" Sahara : Est à Sud, 10 à 12m.
Est Algérie : Nord, 4 à 6m.
" Sahara : Est à Sud, 10 à 12m.

Prévisions transmises par l'Observatoire de Tamanrasset

Tidikelt : Beau temps. Vents du secteur Est, faibles puis modérés.
Azgers : Beau ou peu nuageux.
Hoggar : Vents de Nord faibles, puis secteur Est, modérés.

Températures extrêmes		
Stations	Max	Min
Paris	21	12
Nice		

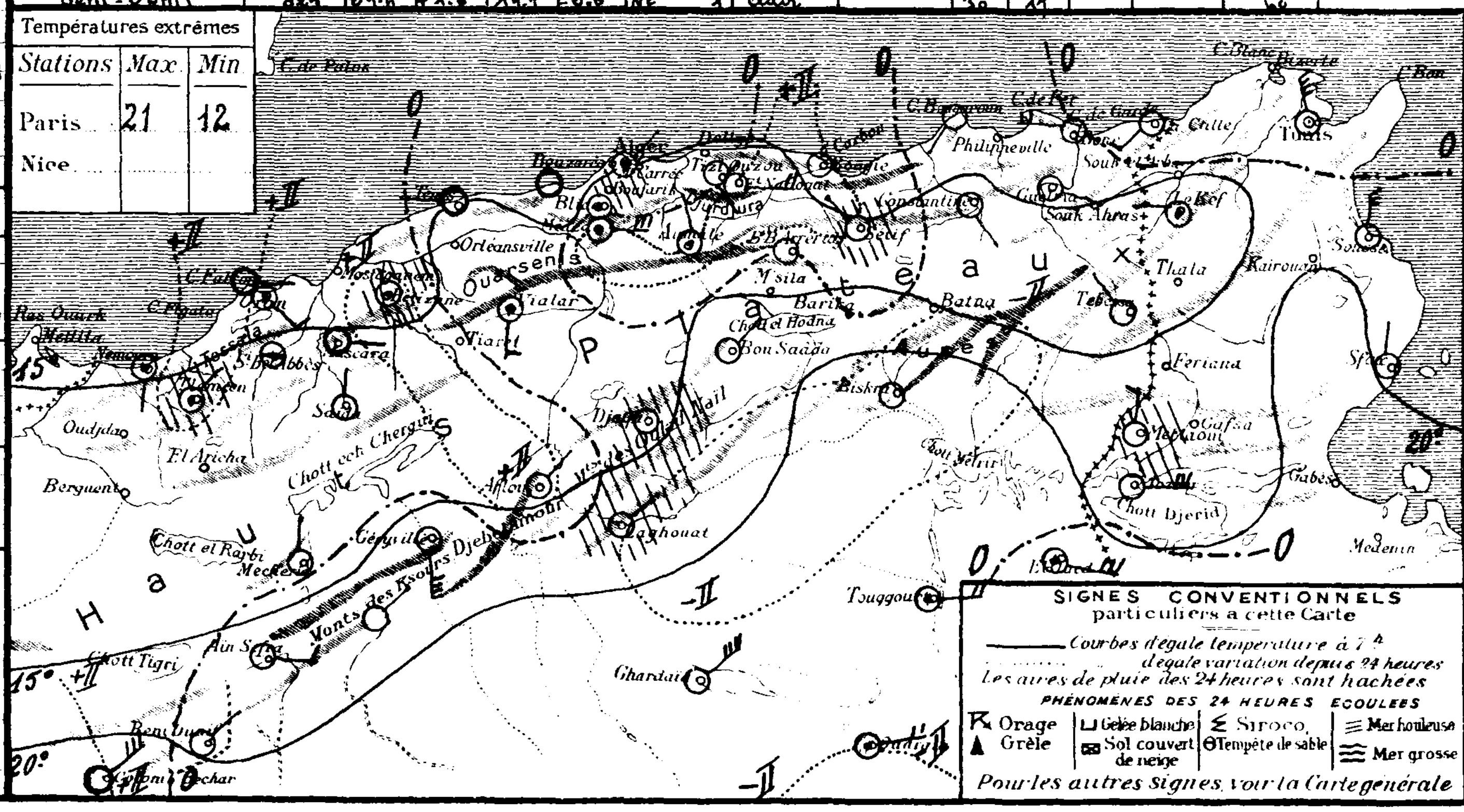

SONDAGES AÉROLOGIQUES

Altitude en Kms. comptée à partir du niveau de la station	Alger Université (Altitude 59m) Début 08h30 — Direction	Vitesse en m/s	Début h — Direction	Vitesse en m/s	Tamanrasset (Alt 1350m) Début 07h40 — Direction	Vitesse en m/s
0 5	E	6			NW	7
1 0	ENE	10			WNW	7
1 5	ENE	4			NW	9
2 0	N	5			WNW	22
2 5	W	5			W	23
3 0	W	7			WNW	12
3 5	WNW	9			WNW	12
4 0	WNW	10			WNW	15
4 5	WNW	11			WNW	15
5 0	WNW	10			WNW	12
5 5	WNW	10			WNW	10
6 0	WNW	8			WNW	17

UNIVERSITÉ D'ALGER
INSTITUT DE MÉTÉOROLOGIE
ET DE PHYSIQUE DU GLOBE

BULLETIN MÉTÉOROLOGIQUE DE L'ALGÉRIE

61e ANNÉE — N° 136
Vendredi 15 Mai 1936 — 7h

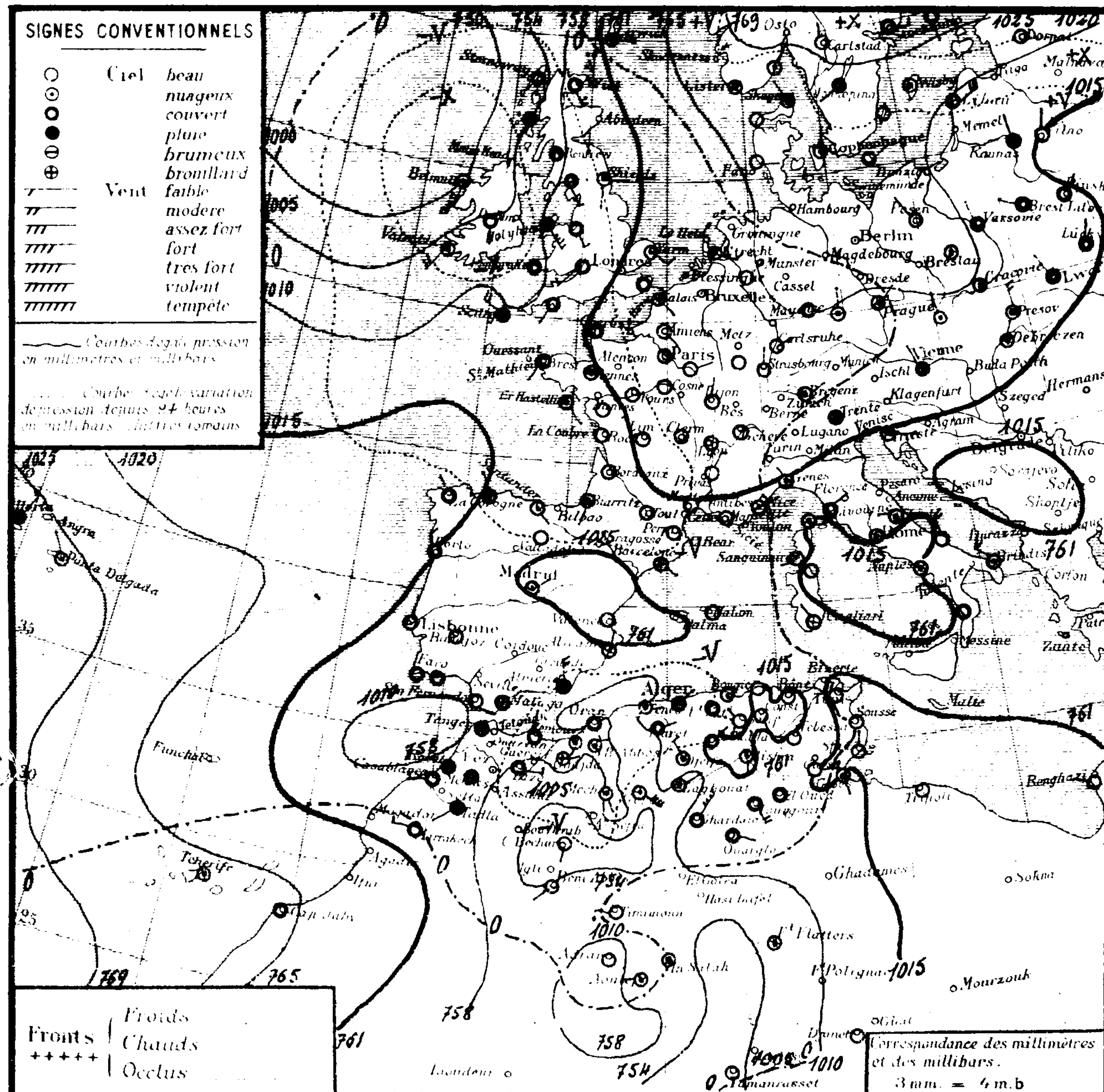

Région	Stations	Altitude en mètres	Pression à 0° et au niveau de la mer: Observation	Pression: diff. en 24h	Température de l'air: Observation	Température: diff. en 24h	Vents Direction et force de 0 à 9	État du Ciel	État de la Mer	Températures extrêmes (24 h): max	min	Pluie en millim (24 h)	Hauteurs totalisées du mois en cours	Hauteurs totalisées du 1er Septbre au 30 Avril	Phénomènes
Littoral	**Nemours**	83	11.3	-5.7	16.8	+1.0	SW 1	t. nuageux	p. agitée	20	15		40.8	363	
	Cap Falcon	75	10.2	-6.6	16.6	-0.2	NE 1	couvert	p. agitée	19	16		15.7	308	
	Oran	11	10.2	-8.4	17.8	+0.8	SE 3	couvert	p. agitée	20	16		9.0	442	
	Mostaganem	113													
	Cap Ténès	183	10.4	-6.2	18.2	+3.2	E 1	t. nuageux	agitée	23	16	1.0	23.0	247	pluie nuit
	Cherchell	22	12.0	-5.6	18.7	+1.7	E 2	couvert	belle	20	17		73.0		
	Blida	267	13.6	-6.1	17.2	+3.4	calme	t. nuageux		24	14	gouttes	93.6	912	11h30 et nuit gouttes
	Bouzaréa	344	12.6	-5.2	15.7	+1.7	ENE 2	couvert		18	15		82.4		
	Alger	59	13.4	-5.1	18.3	+1.6	NE 2	pluie	agitée	19	17	0.0	70.2	879	23h50 gouttes, 7h pluie
	Maison-Carrée	48	13.8	-4.7	18.4	+1.4	N 3	t. nuageux		21	16	0.2	64.0		pluie nuit
	Cap Carbon	225	14.1	-4.0	18.0	+1.0	calme	t. nuageux	belle	23	17		41.9	538	
	Cap Bougaroni	195	16.1	-3.3	18.0	-0.4	calme	beau	p. agitée	20	14		33.0	937	
	Philippeville	42													
	Cap de Garde	161	15.4	-2.1	17.0	0.0	calme	clair	belle	20	13		36.3	590	
	La Calle	10	14.8	-2.5	18.7	+0.2	NW 1	clair	t. belle	20	13		23.0	703	
	Bizerte	9													
	Tunis	36	15.4	+0.4	16.6	-1.0	WSW 1	clair		23	12		46.8		
	Sousse	2	15.9	0.0	17.0	-0.9	calme	clair	calme	21	15		0.6		
	Sfax	8	19.4	+0.5	17.2	-1.2	N 1	clair	t. belle	24	14		10.0		
Tell et Hautes Plaines	Tlemcen	806	09.7	-5.3	12.9	-0.3	WNW 1	nuageux		20	12		48.7	410	
	Sidi-bel-Abbès	476	10.8	-7.3	15.7	+2.0	W 2	couvert		26	11		12.2	365	
	Saïda	867	10.9	-8.2	18.4	+5.4	W 3	couvert		30	16		29.0	246	
	Mascara	590	09.7	-5.3	19.6	+5.4	S 1	couvert		26	17			623	coups de vent hier et ce matin
	Relizane	73	12.3	-7.2	20.1	+2.8	W 2	nuageux		29	16			349	
	Orléansville	112	11.4	"	19.3	"	calme	couvert		29	18				
	Tiaret	1023	09.4	"	14.4	"	ESE 1	t. nuageux		24	12				
	Vialar	889	13.3	-5.7	14.5	+2.5	NE 4	couvert		24	14	gouttes	71.0	385	18h gouttes
	Médéa	935	11.7	-5.0	17.6	+2.7	E 1	t. nuageux		21	13	3.0	93.0		pluie
	Aumale	905	13.7	-7.2	18.8	+5.1	SSW 3	t. nuageux		21	11		39.1	461	
	Fort-National	942	13.8	-4.8	14.7	+1.1	calme	couvert		18	12			710	
	Tizi-Ouzou	222	14.8	-5.2	15.4	+1.4	NW 1	t. nuageux		22	12		80.2	817	
	Bordj-b.-Arreridj	915	10.4	-6.1	15.1	+1.7	calme	nuageux		23	11				
	Sétif	1079	14.1	-2.4	13.2	-1.8	NW 2	beau		21	8				
	Batna	1044	12.0	"	19.3	"	WNW 2	beau		21	7			250	
	Constantine	660	18.7	-3.3	11.7	+0.8	SSE 1	clair		17	10			485	
	Guelma	268	17.8	-2.7	15.2	-0.3	E 1	clair		23	7			437	
	Tébessa	863	14.4	-3.8	17.0	+3.0	W 1	beau		21	8			162	
Steppe et Atlas Saharien	Aïn-Sefra	1090													
	Mecheria	1167	10.1	-7.4	17.1	+4.5	SE 2	nuageux		24	15		70	144	
	Géryville	1320	06.2	-4.4	18.4	+1.6	ESE 6	beau		24	15		10.0	232	siroco hier
	Aflou	1426	12.9	-2.1	13.9	-0.9	ESE 1	brouillard		19	14				
	Djelfa	1160	15.6	-3.4	15.8	+1.5	WNW 3	t. nuageux		25	10				
	Bou-Saâda	550	12.8	-4.2	19.2	+1.0	NE 1	couvert		26	15		9.7		
	El-Abiod-Sᵗ Cheick	904	11.8	-1.6	19.7	+0.7	NE 3	couvert		29	17			40	
	Barika	484	"	"	20.7	"	S 2	clair		28	15				
	Colomb-Béchar	769	04.1	-1.4	18.0	-3.0	S 2	clair		28	17		0.1		coups de vent hier
	Laghouat	767	09.0	-4.0	19.0	+2.0	NE 2	nuageux		"	11			135	
Sahara	Biskra	125	15.6	-1.5	24.0	+2.0	S 1	nuageux		30	18			98	
	Touggourt	69	13.2	-1.7	21.0	-0.6	SE 4	couvert		30	19		13.0	6	
	El-Oued	70	"	"	20.8	-1.2	SE 2	couvert		31	19		10.6	13	
	Tozeur	50	14.9	-0.4	20.0	+0.7	E 5	clair		30	20		70		
	Ghardaïa	526	14.0	-2.0	21.4	-0.1	NNE 6	couvert		31	14				
	Ouargla	157	12.7	-4.0	24.0	+1.0	ESE 2	couvert		"	23			13	
	El-Goléa	394?													
	Béni-Abbès	497?	06.2	-1.5	20.0	-2.0	SW 2	clair		33	10				coups de vent hier
	Timimoun	294?	08.3	+0.1	25.0	+3.0	W 2	clair		38	22		2.1		
	Adrar	285?	11.5	+1.0	24.0	+2.0	calme	clair		36	22		16.0		
	In-Salah	280?	07.8	0.0	27.0	+5.0	calme	nuageux		"	24				
	Fort-Flatters	368?	07.4	+2.1	25.0	+1.0	ENE 3	t. nuageux		"	24				
	Fort-Polignac	608?													
	Djanet	1100?													
	Tamanrasset	1350?	05.	0.	25.0	+1.0	calme	clair		33	20			1	
	Béni-Ounif	821	04.3	-5.1	19.0	-0.7	SE 1	clair		34	17			50	

Situation générale et situation en Algérie. La pression est élevée sur la Scandinavie (Haparanda 1034mb: 776mm) et l'Allemagne, et des Açores (Horta 1026mb: 770mm) au Rio del Oro (1021mb: 766mm). Une dépression occupe le Nord-Ouest de l'Europe (Blacksod 1001mb: 751mm); elle se réunit à travers l'Ouest de la France à une zone de basses pressions qui occupe l'Europe méridionale et l'Afrique du Nord (minimum Oran 1010mb: 758mm, Colomb-Béchar 1004mb: 753mm).

En Algérie, le ciel est très nuageux ou couvert à l'Ouest et au centre, beau à l'Est; les vents, faibles ou modérés, sont de direction variable. Il a plu à Ténès et à Médéa. La température est en hausse. La mer est agitée à Ténès et à Alger, belle ou peu agitée sur le reste de la côte algérienne.

Probabilité (valable du 15 à 18h au 16 même heure). Hausse barométrique: Iles britanniques, Açores à Portugal et Ouest Afrique du Nord. Baisse: France, Italie, Est Afrique du Nord.

En Algérie: ciel très nuageux avec averses orageuses puis éclaircies dans l'Ouest. Vents de Sud à Ouest faibles ou modérés avec coups de vent à l'Ouest, d'Est à Sud faibles ou modérés à l'Est. Température en baisse par l'Ouest.

	ORAN	ALGER	CONSTANTINE
Littoral et Tell	Très nuageux avec averses orageuses puis éclaircies. Vents de Sud à Ouest,	Très nuageux, averses orageuses puis éclaircies. Vents d'Est faibles puis coups de vent d'Ouest. Température en baisse.	Nuageux devenant orageux. Vents d'Est à Sud, faibles ou modérés
Hts Plateaux	faibles ou modérés avec coups de vent. Température en baisse.	Très nuageux, averses orageuses. Coups de vent de Sud à Ouest.	Température en hausse puis en baisse.
Sahara Septentrional	Orageux au Nord, beau au Sud. Coups de vent de Sud à Ouest.		Très nuageux. Vents de Sud modérés ou assez forts.

Vents (Bassin Occidental de la Méditerranée)

Golfe du Lion : Sud à Ouest, modérés.
Baléares : Nord, faibles ou modérés.
Bizerte : Est à Sud, modérés.

Vents (en altitude)

Ouest Algérie : Sud-Ouest à Ouest, 12 à 15m.
" Sahara : Ouest à Nord-Ouest, 10 à 12m.
Est Algérie : Est à Sud, 8 à 12m.
" Sahara : Sud, 10 à 12m.

Prévisions transmises par l'Observatoire de Tamanrasset

Tidikelt : Nuageux avec éclaircies. Vents du secteur Ouest, assez forts à modérés.
Azgers : Nuageux l'après-midi.
Hoggar : Vents d'Ouest assez forts à modérés.

Températures extrêmes		
Stations	Max	Min
Paris	21	9
Nice	.	.

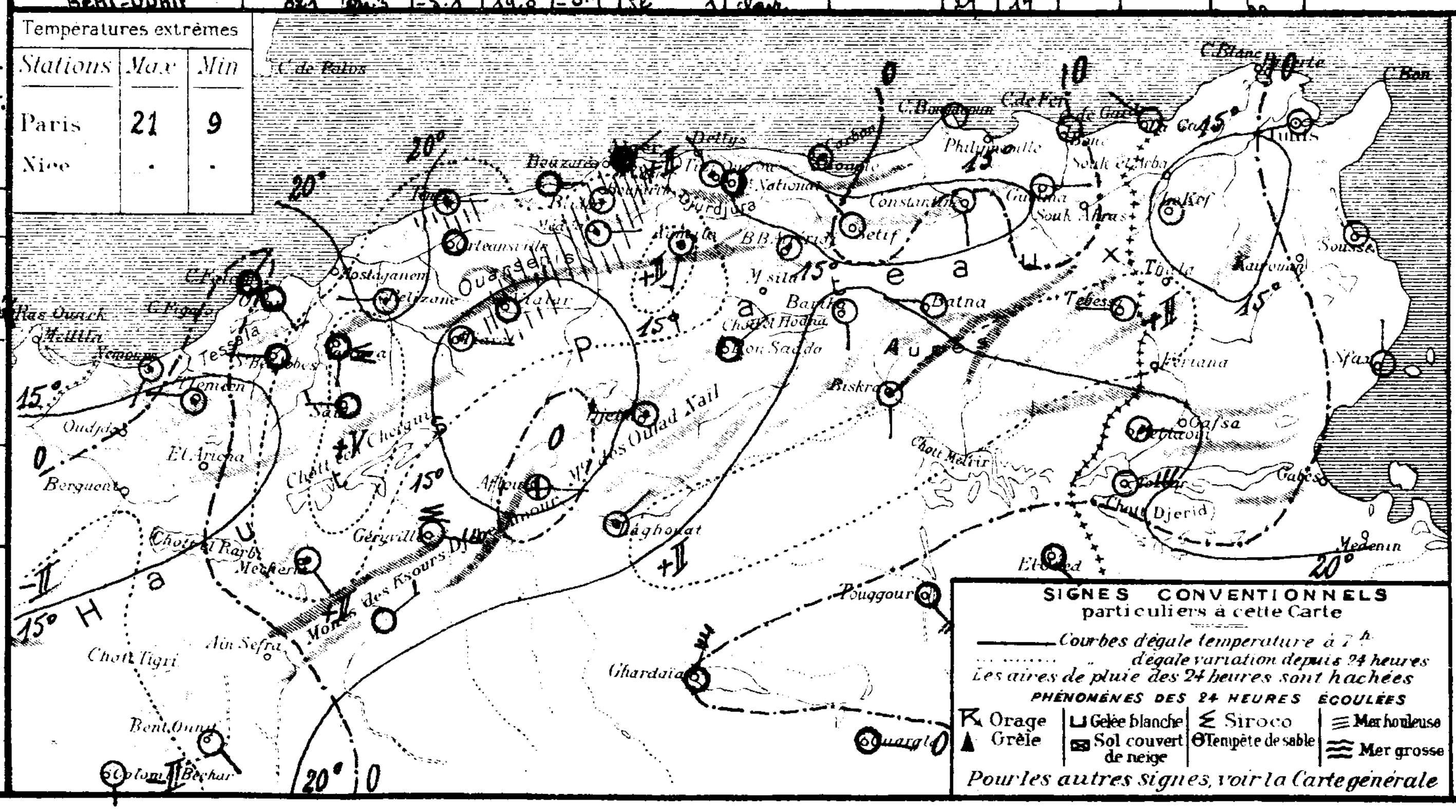

SONDAGES AÉROLOGIQUES

Altitude en Kms. comptée à partir du niveau de la station	Alger Université (Altitude 59m) Début h: Direction	Vitesse en m/s	Début h: Direction	Vitesse en m/s	Tamanrasset (Alt 1350m) Début 07h53: Direction	Vitesse en m/s
0.5					NNW	6
1.0					NW	14
1.5						
2.0						
2.5						
3.0						
3.5						
4.0						
4.5						
5.0						
5.5						
6.0						

UNIVERSITÉ D'ALGER
INSTITUT DE MÉTÉOROLOGIE
ET DE PHYSIQUE DU GLOBE

BULLETIN MÉTÉOROLOGIQUE DE L'ALGÉRIE

61e ANNÉE. — N° 137
Samedi 16 Mai 1936 7h

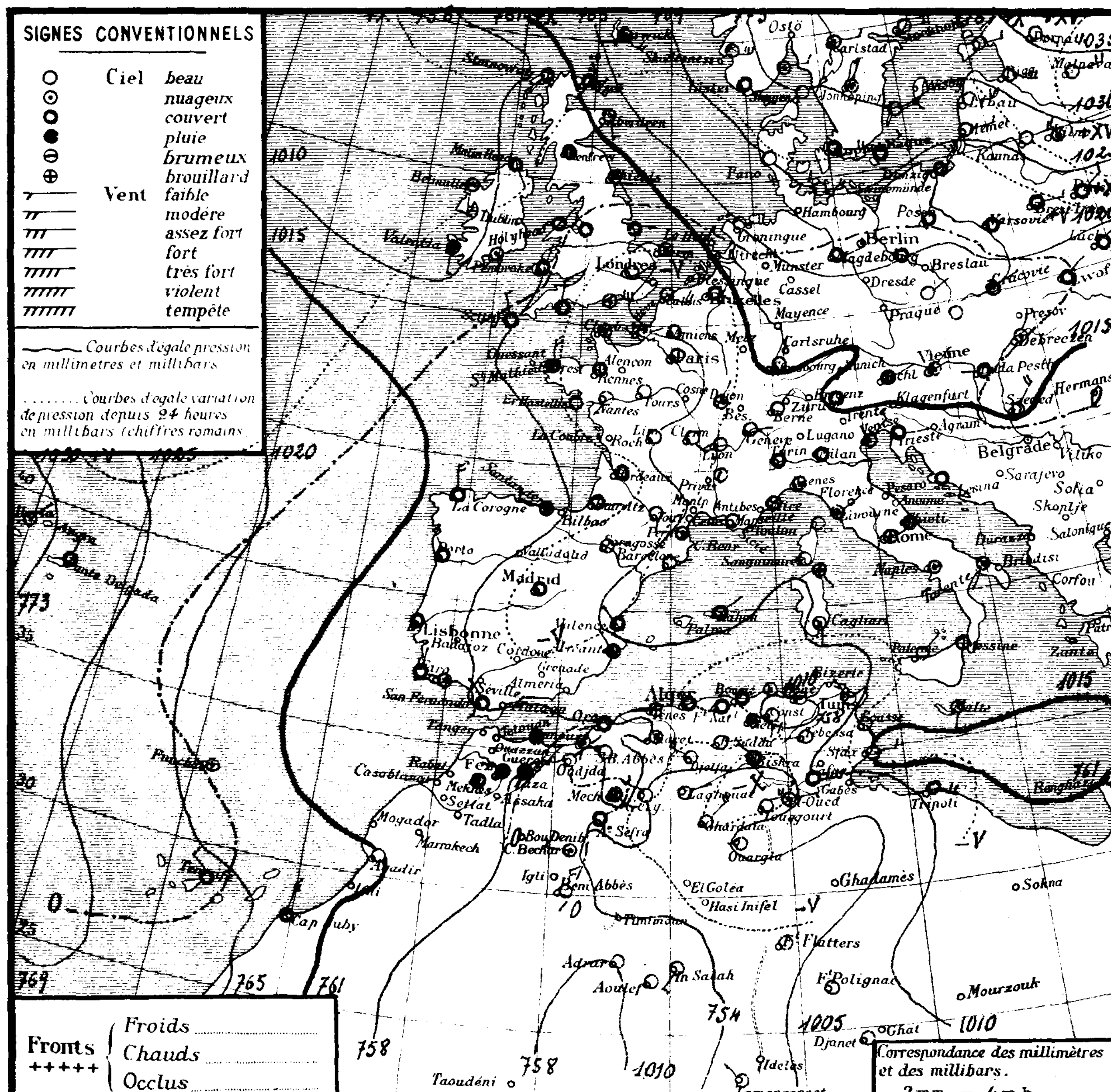

STATIONS	Altitude en mètres	Pression à 0° et au niveau de la mer: Observation	Pression: diff en 24 h.	Température de l'air: Observation	Température: diff. en 24 h	Vents Direction et force de 0 à 9	Etat du Ciel	Etat de la Mer	Températures extrêmes (24 h): max	Températures extrêmes: min.	Pluie en millim. (24 h)	Pluie: Hauteurs totalisées du mois en cours	Pluie: Hauteurs totalisées du 1er Septbre au 30 Avril	PHÉNOMÈNES
Littoral														
Nemours	83	11.7	+0.4	14.0	-2.8	S 1	nuageux	p. agitée	20	13	12.4	53.2	363	19-6h pluie
Cap Falcon	75	09.0	-1.2	15.6	-1.0	calme	pluie	p. agitée	22	15	11.2	26.9	308	13-14h orage, 14-17h et nuit pluie
Oran	11	10.4	+0.2	17.2	-0.6	W 2	couvert	p. agitée	21	17	7.0	16.0	442	12-17h et nuit pluie
Mostaganem	113													
Cap Ténès	183	07.2	-3.2	15.4	-2.8	W 1	brouillard	agitée	21	15	0.8	23.8	247	pluie nuit
Cherchell	22	07.4	-4.6	17.3	-1.4	calme	couvert	belle	21	16	1.0	74.0		15-16h pluie
Blida	267	08.8	-4.8	14.8	-2.4	calme	t. nuageux		23	14	gouttes	93.6	912	gouttes nuit
Bouzaréa	344	07.2	-5.4	15.1	-0.6	WSW 2	t. nuageux		17	14	0.5	82.9		7-9h gouttes, 14h pluie
Alger	59	08.1	-5.3	17.0	-1.3	calme	couvert	t. belle	19	15	0.5	70.7	879	Hier matin et 2h pluie, gouttes 7h
Maison-Carrée	48													
Cap Carbon	225	07.8	-6.3	17.0	-1.0	calme	couvert	p. agitée	21	15		41.9	538	
Cap Bougaroni	195	09.4	-6.7	18.4	+0.4	calme	t. nuageux	p. agitée	23	14		33.0	937	
Philippeville	42													
Cap de Garde	161	07.8	-7.6	18.0	+1.0	calme	nuageux	belle	20	15		36.3	590	
La Calle	10	07.2	-7.6	20.0	+1.3	NW 1	clair	belle	22	15		23.0	703	
Bizerte	9													
Tunis	36	09.4	-6.0	21.2	+4.6	SSE 4	clair		22	16		46.8		
Sousse	2	11.5	-4.4	20.0	+3.0	SE 2	beau	t. belle	21	16		0.6		
Sfax	8	17.6	-1.8	17.8	+0.6	E 3	clair	belle	22	16		10.0		
Tell et Hautes Plaines														
Tlemcen	806	08.4	-1.3	9.2	-3.7	WNW 1	brouillard		17	9	17.6	66.3	440	18-22h pluie
Sidi-bel-Abbès	476	10.4	-0.4	12.0	-5.7	W 4	pluie		25	12	12.0	24.2	365	Hier et nuit orage, pluie
Saïda	867	10.4	-0.5	12.0	-6.4	N 3	pluie		26	12	5.0	34.0	246	18-7h pluie
Mascara	590	09.2	-0.5	13.4	-6.2	N 1	brouillard		26	13	13.0		623	14h orage, hier et nuit pluie
Relizane	73	11.0	-1.3	17.8	-2.3	N 1	couvert		21	15	9.0		349	pluie
Orléansville	112	08.0	-3.4	16.5	-2.8	WSW 2	couvert		30	15	0.5			Hier pluie
Tiaret	1023													
Vialar	889	09.8	-3.5	12.5	-2.0	S 3	t. nuageux		24	10		71.0	385	
Médéa	935	08.2	-3.5	14.2	-3.4	NE 2	couvert		23	13		93.0		
Aumale	905	09.0	-4.7	15.4	-3.4	N 1	couvert		23	12	3.3	42.4	461	pluie nuit et ce matin
Fort-National	942	08.2	-5.6	15.6	+0.9	E 4	couvert		21	13			710	
Tizi-Ouzou	222	08.2	-6.6	17.4	+2.0	E 2	couvert		25	12	0.2	80.4	847	pluie
Bordj-b.-Arréridj	915	08.5	-1.9	13.4	-1.7	calme	pluie		23	13	2.0			pluie
Sétif	1079	09.4	-4.7	11.9	-1.3	WNW 1	pluie		23	11	1.8			pluie nuit
Batna	1044	09.2	-2.8	13.3	-6.0	ENE 1	nuageux		23	9	0.4		230	pluie
Constantine	660	11.4	-7.3	17.4	+5.7	S 1	t. nuageux		23	15			485	
Guelma	268	11.3	-6.5	18.3	+3.1	N 2	t. nuageux		27	12			437	
Tébessa	863	08.4	-5.0	19.0	+2.0	W 1	couvert		26	7	4.1		162	14-15h pluie
Steppe et Atlas Saharien														
Aïn-Sefra	1090	05.8	"	13.5	"	NW 3	couvert		27	12				
Mécheria	1167	10.2	+0.1	20.2	+3.1	SE 1	pluie		26	11	2.0	9.0	144	17h tempête de sable, 5-7h pluie
Géryville	1320	03.3	-2.9	11.5	-6.9	WNW 3	couvert		25	10		10.0	232	siroco hier
Aflou	1426	04.8	-8.1	14.0	+0.2	NE 2	brumeux		22	10	1.0			17-18h pluie
Djelfa	1160	07.5	-8.1	15.2	-0.6	WNW 4	clair		23	13				
Bou-Saâda	550	09.0	-3.8	19.2	0.0	E 2	couvert		26	15		9.7		7-14h tempête de sable
M'Sila (Ahmod.S. Cheikh)	[illegible]	06.4	-5.4	16.0	-3.7	N 2	beau		30	15			140	
Barika	484	"	"	17.2	-3.5	NE 1	nuageux		25	16				
Colomb-Béchar	769	05.7	+1.6	16.0	-2.0	W 3	t. nuageux		26	14		0.1		coups de vent hier
Laghouat	767	03.4	-5.6	17.0	-2.0	ENE 1	beau		"	"			135	
Sahara														
Biskra	125	05.2	-10.4	21.0	-3.0	NW 1	pluie		28	20			98	
Touggourt	69	03.0	-10.2	22.1	+1.1	E 4	beau		31	20	0.0	13.0	6	3-4h orage, pluie
El-Oued	70	"	"	20.6	-0.2	E 3	nuageux		32	19		10.6	13	
Tozeur	50	07.0	-7.9	20.5	-0.5	E 7	couvert		28	19				
Ghardaïa	526	03.7	-10.3	22.7	+1.3	NE 4	clair		32	13				
Ouargla	157	06.5	-6.2	21.0	-3.0	calme	clair		"	19			13	
El-Goléa	394?													
Béni-Abbès	497?	05.5	-0.7	19.0	-1.0	N 4	clair		29	19				coups de vent hier et ce matin
Timimoun	294?	05.1	-3.2	20.0	-5.0	SW 2	clair		34	17		2.1		coups de vent hier
Adrar	285?	09.1	-2.4	18.0	-6.0	calme	clair		34	18		16.0		
In-Salah	280?	07.1	-0.7	26.0	-1.0	SW 3	clair		"	18				
Fort-Flatters	368?	03.1	-4.3	26.0	+1.0	calme	clair		"	24				
Fort-Polignac	608?	09.1	"	34.0	"	calme	clair		"	25				
Djanet	1100?	08.0	"	28.0	"	calme	clair		"	25				
Tamanrasset	1350?	03.	-2.	26.0	+1.0	NW 3	beau		33	18			1	
Béni-Ounif	821	03.5	[illegible]	[illegible]	[illegible]	N 3	nuageux		[illegible]	[illegible]			[illegible]	

Situation générale et situation en Algérie. La pression est élevée du Nord à l'Est de l'Europe (Finlande 1037mb: 778mm) et des Açores (Horta 1030mb: 773mm) aux Canaries (Ténérife 1021mb: 766mm). Une zone de basses pressions recouvre les Iles britanniques, la France, l'Europe méridionale et l'Afrique du Nord (minima: Blacksod 1007mb: 755mm, Tours et Saragosse 1008mb: 756mm, Touggourt 1003mb: 752mm).

En Algérie, le ciel est très nuageux ou couvert; les vents, faibles ou modérés, sont de direction variable. Des averses sont tombées, hier et cette nuit, sur toute l'Oranie et en de nombreux points des départements d'Alger et de Constantine. La température est en baisse sauf sur l'Est du département de Constantine. La mer est agitée à Ténès, belle ou peu agitée sur le reste de la côte algérienne.

Probabilité (valable du 16 à 18h au 17 même heure). Hausse barométrique: Sud Scandinavie à Pologne, Ouest France à Ouest Afrique du Nord. Baisse: Ouest Iles britanniques, Est France à Italie et Est Afrique du Nord.

En Algérie, ciel très nuageux ou couvert avec averses orageuses. Vents: à l'Ouest, d'Ouest à Nord-Ouest faibles ou modérés puis coups de vent Ouest; à l'Est, de direction variable, faibles ou modérés, puis coups de vent d'Ouest. Température en baisse.

	ORAN	ALGER	CONSTANTINE
Littoral et Tell	Très nuageux ou couvert avec averses orageuses. Vents d'Ouest à Nord-Ouest	Très nuageux ou couvert. Vents variables	avec averses orageuses. faibles ou modérés
Hts Plateaux	faibles ou modérés avec coups de vent. Température en baisse.	puis coups de vent d'Ouest. Température en baisse.	
Sahara Septentrional	Orageux s'éclaircissant. Vents de Nord modérés ou assez forts	Orageux s'éclaircissant. Vents de Nord-Est à Nord-Ouest, assez forts à modérés.	Orageux. Vents d'Est à Nord assez forts.

Vents (Bassin Occidental de la Méditerranée)

Golfe du Lion : Sud à Ouest,
Baléares : modérés.
Bizerte : Est, assez forts.

Vents (en altitude)

Ouest Algérie : Ouest à Nord-Ouest, 10 à 12m
" Sahara : Nord, 10 à 12m
Est Algérie : Nord-Ouest, 12 à 15m
" Sahara : Sud à Ouest, 12 à 15m

Prévisions transmises par l'Observatoire de Tamanrasset

Tidikelt : Beau à nuageux. Vents d'Ouest à Nord, assez forts à forts.
Azgers : Beau le matin, nuageux l'après-midi
Hoggar : Vents d'entre Ouest et Nord assez forts ou forts

Températures extrêmes

Stations	Max.	Min
Paris	25	11
Nice		

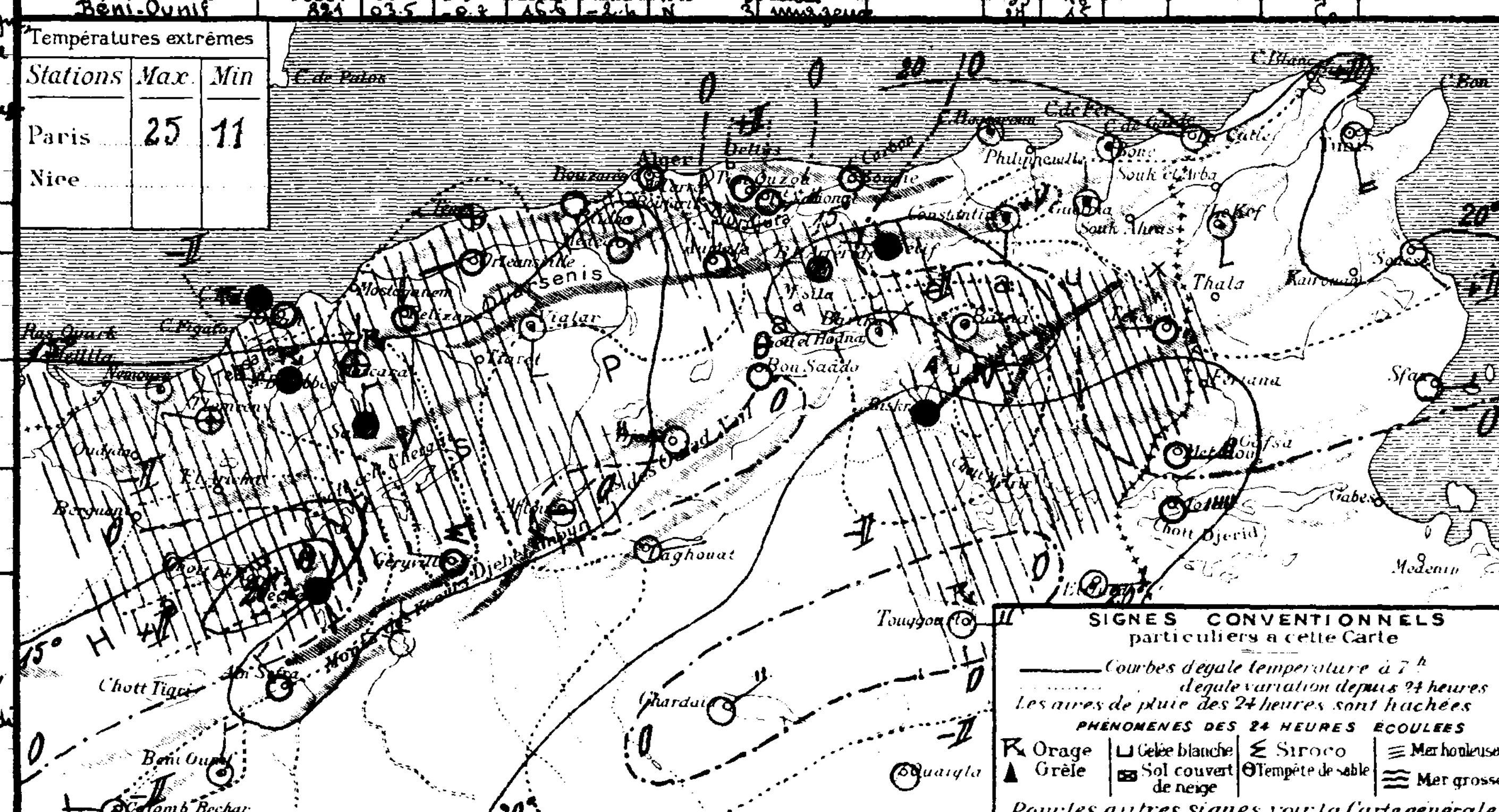

SONDAGES AÉROLOGIQUES

Altitude en Kms. comptée à partir du niveau de la station	Alger Université Altitude 59m — Début h: Direction	Vitesse en m/s	Début h: Direction	Vitesse en m/s	Tamanrasset Alt 1350m — Début h: Direction	Vitesse en m/s
05						
10						
15						
20						
25						
30						
35						
40						
45						
50						
55						
60						

UNIVERSITÉ D'ALGER
INSTITUT DE MÉTÉOROLOGIE
ET DE PHYSIQUE DU GLOBE

BULLETIN MÉTÉOROLOGIQUE DE L'ALGÉRIE

61ème ANNÉE — N° 137
Dimanche 17 Mai 1936
7h

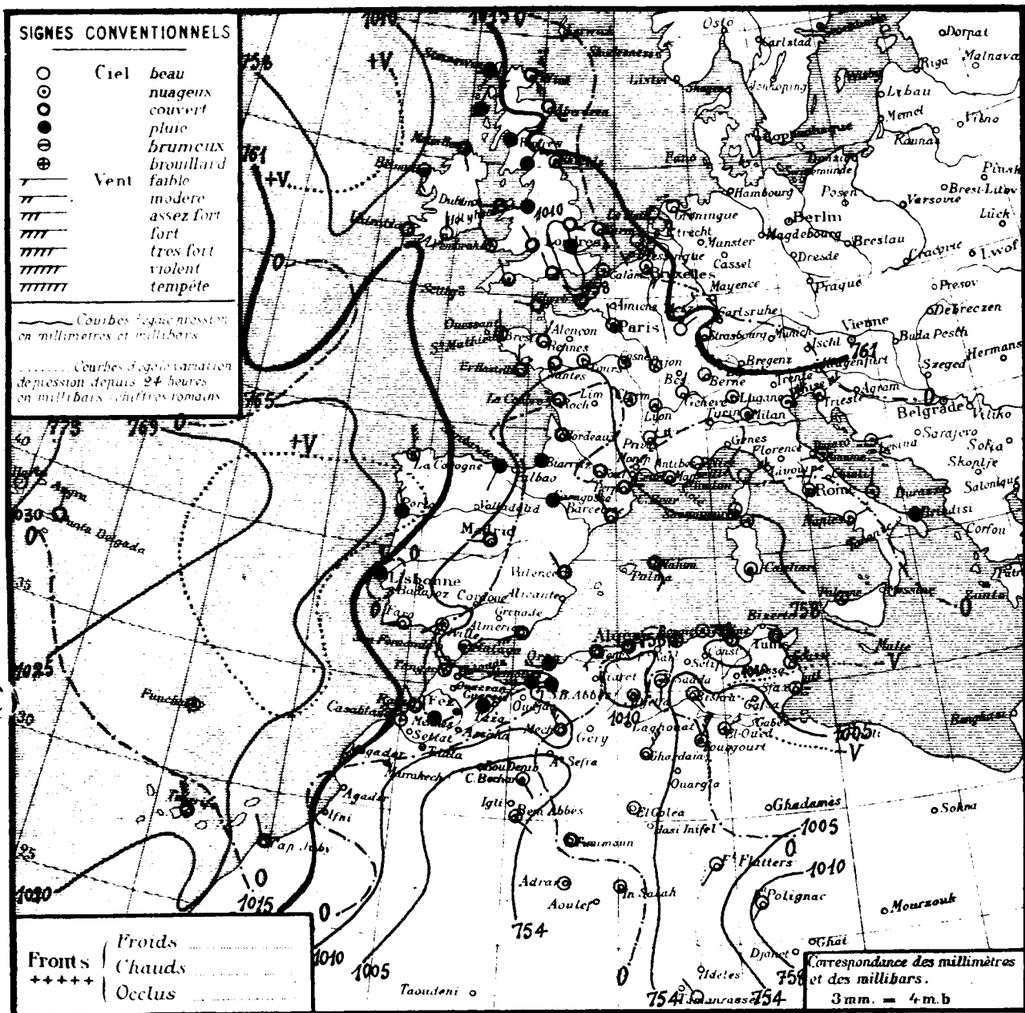

STATIONS	Altitude en mètres	Observation de 7 heures: Pression à 0° et au niveau de la mer — Observation	diff en 24h	Température de l'air — Observation	diff en 24h	Vents Direction et force de 0 à 9	Etat du Ciel	Etat de la Mer	Dans les 24 heures: Températures extrêmes — max	min	Pluie en m/m	Pluie en m/m: Hauteurs totalisées du mois en cours	Hauteurs totalisées du 1er Sept. au 30 Avril	PHÉNOMÈNES
Littoral														
Nemours	83	10.5	-1.2	12.8	-1.2	W 6	pluie	houleuse	18	11	17.0	70.2	363	20 - 7h pluie
Cap Falcon	75	08.4	-0.6	15.0	-0.6	W 4	couvert	agitée	17	15	3.5	30.4	308	7 - 11h pluie
Oran	11	07.6	-2.8	14.6	-2.6	W 3	pluie	P. agitée	19	15	3.0	19.0	442	7 - 11h et nuit pluie
Mostaganem	113	06.1	-1.1	14.4	-1.0	SW 3	couvert	agitée	19	14	1.4	25.2	247	7 - 17h pluie intermittente
Cap Ténès	183	06.6	-0.8	17.8	+0.5	calme	couvert	calme	18	15	gtte	74.0		18h30 goutte
Cherchell	22	08.5	-0.3	14.2	-0.6	calme	8 nuage		17	13	6.8	96.4	912	Pluie hier et nuit
Blida	267	07.0	-0.2	14.7	-0.4	W 1	couvert		18	14	0.0	82.9		10h goutte - 13h pluie
Bouzaréa	344	07.4	-0.7	16.5	-0.5	calme	couvert	8. belle	21	16	0.3	71.0	879	7 - 13h goutte - 14 - 22h pluie
Alger	59	07.7	+0.4	17.0	+0.7	calme	couvert		22	15	0.5	68.2		Pluie
Maison-Carrée	48	07.0	-0.8	16.0	-1.0	calme	brouillard	belle	20	14	2.2	44.1	538	Pluie hier et nuit
Cap Carbon	225	08.5	-0.9	18.4	0.0	calme	nuage	P. agitée	21	15	10.0	43.0	937	17 - 18h et nuit pluie
Cap Bougaroni	195													
Philippeville	42													
Cap de Garde	161	07.9	+0.1	16.0	-2.0	calme	couvert	belle	23	15	0.5	30.8	596	Pluie hiere
La Calle	10	07.0	-0.2	16.9	-3.1	SW 1	couvert	8. belle	23	15		23.0	703	
Bizerte	9													
Tunis	36	07.3	-2.1	18.0	-3.2	SE 1	couvert		27	16	gtte	46.8		21h goutte
Sousse	2	07.9	-3.6	18.9	-1.1	ENE 3	beau	belle	19	17		0.6		
Sfax	8	08.2	-9.4	18.4	+0.6	ENE 6	clair	houleuse	20	16		10.0		
Tell et Hautes Plaines														
Tlemcen	806	08.8	+0.4	7.2	-2.0	W 1	pluie		12	7	13.3	79.6	410	20 - 7h pluie
Sidi-bel-Abbès	476	10.0	-0.4	10.7	-1.3	W 3	pluie		15	10	6.0	30.2	365	16 - 17h pluie
Saïda	867	09.7	-0.7	12.0	-1.6	N 3	pluie		13	10	9.4	43.4	246	Pluie hier et nuit
Mascara	590	09.0	-0.2	11.4	-2.0	NW 1	couvert		13	11	5.0		623	Pluie hier et nuit
Relizane	73	09.3	-1.7	15.8	-2.0	SSW 4	couvert		20	14			349	
Orléansville	112													
Tiaret	1023													
Vialar	889	10.2	+0.4	10.0	-2.5	N 3	couvert		20	9	36.5	107.5	385	14 - 15h orage - 15 - 18 pluie
Médéa	935	09.4	+1.2	10.0	-4.2	calme	pluie		18	10	4.0	97.0		Pluie
Aumale	905	12.1	+3.1	11.7	-3.7	N 1	8 nuage		20	10	7.6	50.0	461	18 - 7h pluie
Fort-National	942												710	
Tizi-Ouzou	222	09.2	+1.0	14.4	-3.0	NW 2	couvert		24	13	11.0	91.4	817	Pluie nuit
Bordj-b.-Arréridj	915													
Sétif	1079													
Batna	1044	08.0	-1.2	14.3	+1.0	ENE 2	nuage		18	10			230	
Constantine	660												485	
Guelma	268	10.2	-1.1	18.4	+0.1	NNW 2	nuage		26	13	1.0		437	Pluie
Tébessa	863												162	
Aïn-Sefra	1090													
Mécheria	1167	10.2	0.0	10.4	-9.8	NW 5	pluie		15	10	7.0	16.0	144	13 - 7h pluie
Géryville	1320												232	
Aflou	1426	09.2	+4.4	10.0	-4.0	NNE 1	couvert		18	8	8.0			15 - 18h orage - pluie
Djelfa	1160	12.3	+4.8	10.2	-5.0	calme	clair		23	9				
Bou-Saâda	550	06.1	-2.9	17.0	-2.2	S 1	nuage		21	12	2.7	12.4		19h30 - 20h15 pluie
M'sila	486												40	
Hauts Plateaux et Alfa Saharien														
Barika	484													
Colomb-Béchar	769	03.5	-2.2	17.0	+1.0	SE 2	8 nuage		25	15	0.0	0.1		Coups de vent - pluie hier
Laghouat	767												135	
Biskra	125	03.7	-1.3	22.0	+1.0	SE 1	beau		30	21			98	
Touggourt	69	04.5	+1.5	19.1	-3.0	NE 6	8 nuage		34	17		13.0	6	
El-Oued	70	..	..	19.2	-1.4	ENE 3	8 nuage		35	17		10.6	13	
Tozeur	50	03.1	-3.9	20.0	-0.5	E 4	clair		30	17		7.0		
Ghardaïa	526	06.5	+2.8	21.3	-1.4	NNE 5	beau		32	14			8	
Ouargla	157												13	
Sahara														
El-Goléa	394?	06.5	..	19.0	..	calme	clair		..	15				tempête de sable hier
Béni-Abbès	497?	04.6	-0.6	19.0	0.0	ESE 2	nuage		30	18				
Timimoun	294?	06.7	+1.6	21.0	+1.0	E 2	couvert		32	18				
Adrar	285?	08.1	1.0	19.0	+1.0	calme	clair		32	18				
In-Salah	280?	06.3	-0.8	20.0	-6.0	calme	clair		..	17				coups de vent hier
Fort-Flatters	368?	03.5	+0.4	23.0	-3.0	SW 2	clair		..	21				
Fort-Polignac	608?	11.4	+2.3	25.0	-6.0	SW 1	clair		..	20				
Djanet	1100?													
Tamanrasset	1350?	04	+1	23.4	-3.0	NW 2	clair		33	17			1	tempête de sable hier
Béni-Ounif	821	04.5	+1.0	15.6	-2.0	NE 1	nuage		23	14			60	

Situation générale et situation en Algérie. Un couloir dépressionnaire, situé sur les Iles Britanniques et la France, relie la dépression d'Islande (Stafford 1005 mb. : 757 mm) à une aire de basses pressions qui recouvre le Sud de l'Europe et l'Afrique du Nord (Fès 1006 mb. : 755 mm, Colomb-Béchar - Fort-Flatters 1008 mb. : 753 mm) et sépare les hautes pressions du Nord-Est de l'Europe de l'anticyclone qui s'étend des Açores aux Canaries (Horta 1031 mb. : 773 mm).

En Algérie, le ciel est couvert. Il a plu, hier et cette nuit, sur presque tout le réseau. Les vents sont variables et faibles, le secteur Ouest dominant. La température est en baisse. La mer est houleuse à Nemours, agitée à Cap Falcon et Fès, belle ou peu agitée ailleurs.

Probabilité (valable du 17 à 18h au 18 à 18h). Hausse barométrique : Ouest Europe - Ouest Afrique du Nord. Baisse : Italie - Est Afrique du Nord.

En Algérie, le ciel continuera à être très nuageux ou couvert avec averses puis il s'améliorera dans l'Ouest. Les vents souffleront du secteur Ouest et seront faibles ou modérés avec quelques coups de vent à l'Ouest. La température s'abaissera.

	ORAN	ALGER	CONSTANTINE
Littoral et Tell	Très nuageux ou couvert, averses puis amélioration. Vents du secteur Ouest, faibles ou modérés avec q.q. coups de vent. Température en baisse	Très nuageux ou couvert - Averses, puis légère amélioration. Vents du secteur Ouest, faibles ou modérés, avec quelques coups de vent. Température en baisse.	Très nuageux ou couvert - Averses. Vents du secteur Ouest, faibles ou modérés. Température en baisse.
Hts Plateaux			
Sahara Septentrional	Très nuageux au Nord. Coups de vent, de Sud-Ouest à Nord.		Beau ou peu nuageux. Coups de vent du secteur Est.

Vents (Bassin Occidental de la Méditerranée)

Golfe du Lion : } Variables faibles puis Nord-Ouest,
Baléares : } modérés ou assez forts.
Bizerte : Variables faibles.

Vents (en altitude)

Ouest Algérie :
" Sahara :
Est Algérie :
" Sahara :

Prévisions transmises par l'Observatoire de Tamanrasset

Tidikelt :
Azgers :
Hoggar :

Températures extrêmes

Stations	Max	Min
Paris	28	15
Nice		

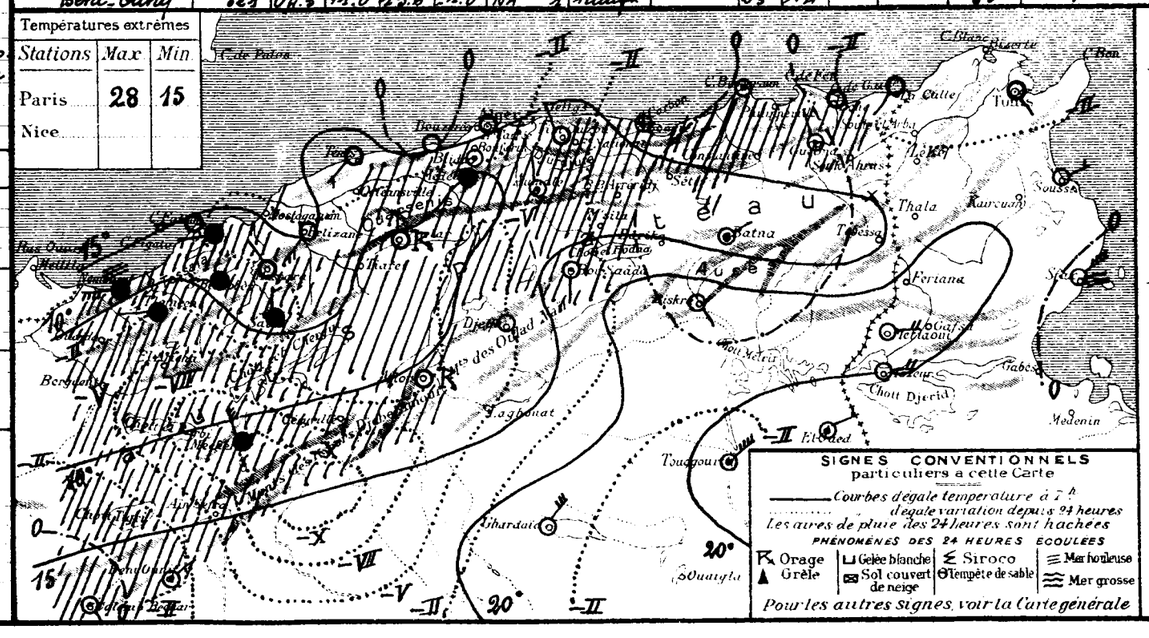

SONDAGES AÉROLOGIQUES

Altitude en Kms. compte à partir du niveau de la station	Alger Université Altitude 59m — Début h — Direction	Vitesse en m/s	Alger Université — Début h — Direction	Vitesse en m/s	Tamanrasset Alt. 1350m — Début h — Direction	Vitesse en m/s
05						
10						
15						
20						
25						
30						
35						
40						
45						
50						
55						
60						

UNIVERSITÉ D'ALGER
INSTITUT DE MÉTÉOROLOGIE
ET DE PHYSIQUE DU GLOBE

BULLETIN MÉTÉOROLOGIQUE DE L'ALGÉRIE

61ième ANNÉE. — N° 139
Lundi 18 Mai 1936 — 7h

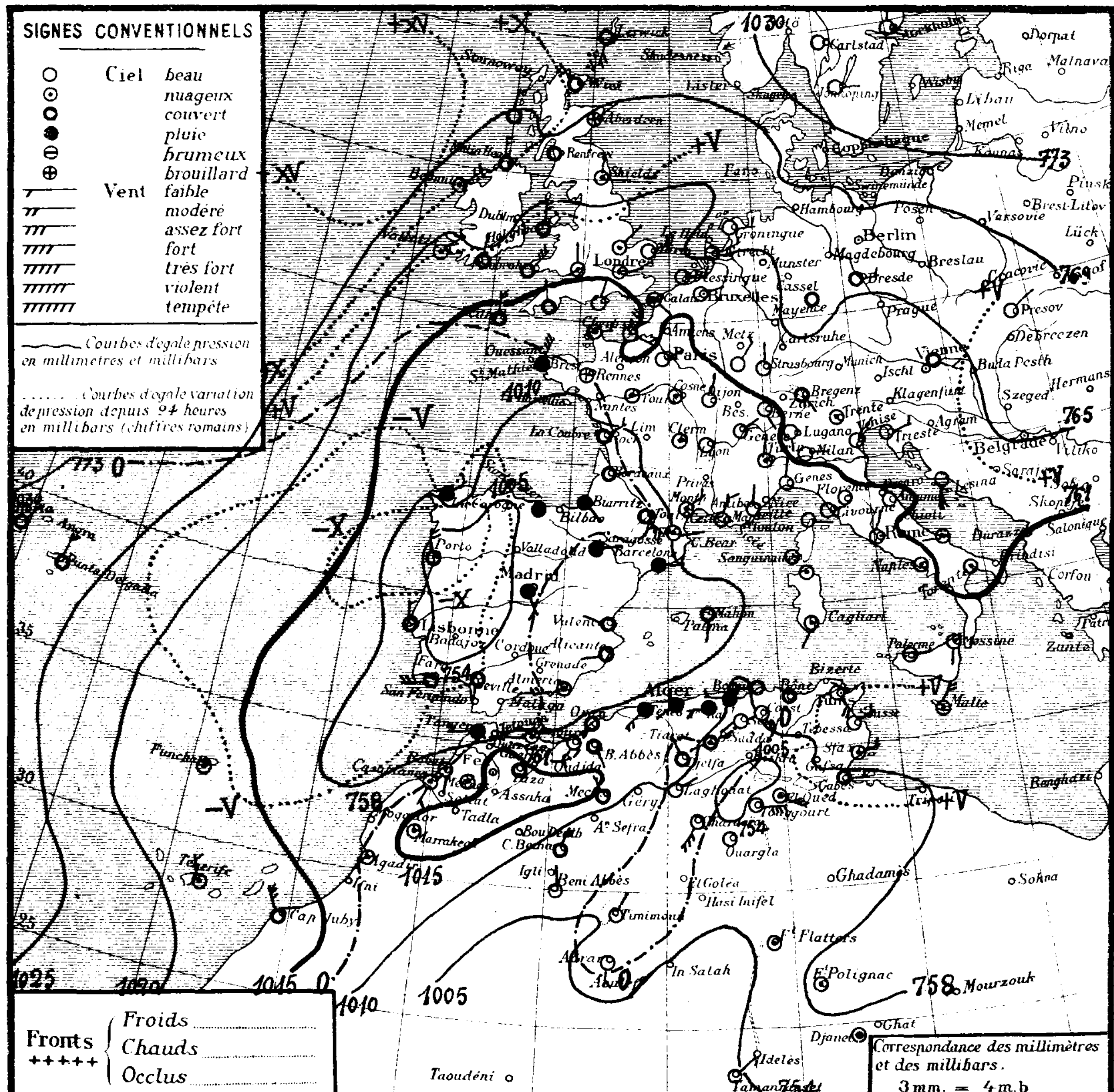

Région	STATIONS	Altitude en mètres	Pression à 0° et au niveau de la mer — Observation	Pression — diff. en 24 h.	Température de l'air — Observation	Température — diff. en 24 h.	Vents Direction et force de 0 à 9	Etat du Ciel	Etat de la Mer	Températures extrêmes (24 h) max	Températures extrêmes min	Pluie en millim. (24 h)	Hauteurs totalisées du mois en cours	Hauteurs totalisées du 1er Septbre au 30 Avril	PHÉNOMÈNES
Littoral	Nemours	83	10.7	+0.2	10.8	-2.0	SSW 3	beau	agitée	11	9	20.4	90.6	363	17-4h pluie
	Cap Falcon	75	11.2	+2.8	12.4	-2.6	SSW 3	couvert	agitée	15	11	10.3	40.7	308	7-13h pluie
	Oran	11	11.7	+4.1	13.1	-1.5	W 3	couvert	P. agitée	15	13	12.0	31.0	412	7-14h pluie
	Mostaganem	113													
	Cap Ténès	183	10.4	+4.3	10.0	-4.4	SW 4	pluie	houleuse	16	9	8.4	33.6	247	11-18h et nuit pluie
	Cherchell	22	11.0	+4.4	11.5	-6.3	calme	couvert	belle	19	10	21.0	75.0		hier et nuit pluie
	Blida	267	14.2	+5.7	9.1	-5.1	W 1	couvert		17	8	40.8	137.2	912	hier et nuit, pluie
	Bouzaréa	344	11.6	+4.6	8.1	-6.6	SW 3	pluie		16	8	13.3	96.2		hier et nuit, pluie
	Alger	59	12.0	+4.6	10.4	-6.1	WSW 1	pluie	belle	18	10	12.4	83.4	879	matinée et 14-7h pluie
	Maison-Carrée	48	11.8	+4.1	10.7	-6.3	SSW 2	couvert		20	10	21.0	86.1		hier et nuit, pluie
	Cap Carbon	225	09.4	+2.4	12.0	-4.0	W 3	pluie	agitée	18	11	6.4	50.5	538	hier et nuit, pluie
	Cap Bougaroni	195	12.3	+3.8	15.0	-3.4	W 2	couvert	calme	20	9	9.5	52.5	937	pluie
	Philippeville	42													
	Cap de Garde	161	10.9	+3.0	17.0	+1.0	calme	couvert	belle	19	15		36.8	590	
	La Calle	10	10.4	+3.4	19.2	+2.3	NW 1	beau	belle	22	17	1.0	24.0	703	pluie
	Bizerte	9													
	Tunis	36	12.2	+4.9	19.6	+1.6	SE 4	beau		24	16		46.8		
	Sousse	2	13.0	+5.1	18.8	-0.1	ENE 3	beau	belle	20	17		0.6		
	Sfax	8	13.8	+5.6	18.6	+0.2	ENE 3	nuag×	belle	22	15		10.0		
Tell et Hautes Plaines	Tlemcen	806	08.1	-0.7	8.8	+1.6	SSW 3	nuag×		9	6	10.0	89.6	410	pluie
	Sidi-bel-Abbès	476	12.0	+2.0	9.0	-1.7	SSE 2	couvert		11	7	17.0	47.2	365	7-16h et nuit, pluie
	Saïda	867	14.3	+4.6	6.6	-3.8	SW 3	pluie		11	6	35.6	79.0	246	hier et nuit pluie
	Mascara	590	12.5	+3.5	7.4	-4.0	calme	couvert		15	7	25.0		623	hier et nuit, pluie
	Relizane	73	12.9	+3.6	10.4	-5.4	S 1	nuag×		19	10	4.0		349	pluie
	Orléansville	112	12.6	"	10.5	"	calme	couvert		15	10	18.7			hier et nuit, pluie
	Tiaret	1023													
	Vialar	889	14.0	+3.8	5.5	-4.5	N 3	pluie		13	5	17.0	124.5	385	11-7h pluie
	Médéa	935	14.0	+4.6	4.2	-5.8	calme	pluie		13	4	20.0	117.0		pluie
	Aumale	905	14.6	+2.5	7.4	-4.3	NNW 2	pluie		17	7	15.6	65.6	461	hier et nuit, pluie
	Fort-National	942	12.4	"	6.7	"	W 3	pluie		12	5	25.0		710	pluie
	Tizi-Ouzou	222	13.1	+3.9	9.9	-4.5	NW 2	couvert		19	9	5.0	96.4	817	18-6h pluie
	Bordj-b.-Arréridj	915	06.2	"	13.8	"	NE 2	couvert		21	12	2.0			pluie
	Sétif	1079	07.0	"	13.6	"	WSW 2	beau		20	10	11.0			pluie hier
	Batna	1044	07.3	-0.7	16.5	+2.2	SE 1	beau		21	9			230	
	Constantine	660	11.8	"	15.4	"	SE 1	clair		22	12	1.0		485	pluie hier
	Guelma	268	10.8	+0.6	18.2	-0.2	NNE 3	nuag×		25	13	1.0		437	soirée, pluie
	Tébessa	863												162	
Steppe et Atlas Saharien	Aïn-Sefra	1090	06.5	"	7.8	"	NNW 1	couvert		15	5				
	Mécheria	1167	[illegible].7	+4.5	5.0	-5.4	NW 2	couvert		10	3	19.0	35.0	144	7-5h pluie
	Géryville	1320												232	
	Aflou	1426	13.0	+3.8	4.0	-6.0	N 3	brouillard		12	3	2.0			12-19h pluie
	Djelfa	1160	10.7	-1.6	13.0	+2.8	NW 1	couvert		23	4	0.2			pluie, nuit
	Bou-Saâda	550	08.8	+2.7	13.2	-3.8	W 2	T. nuag×		13	10	10.0	22.4		15-19h, pluie
	M'sila	486												40	
	Barika	484	"	"	14.3	-1.1	W 1	nuag×		28	12				
	Colomb-Béchar	769	06.2	+2.7	12.0	-5.0	NNE 4	couvert		24	10		0.1		coups de vent hier et nuit
	Laghouat	767	05.6	"	18.0	"	NE 2	T. nuag×		"	12			135	
	Biskra	125												98	
Sahara	Touggourt	69	05.8	+1.3	20.6	+1.5	E 6	clair		30	18		13.0	6	
	El-Oued	70	"	"	20.0	+0.8	ESE 5	T. nuag×		32	"		10.6	13	
	Tozeur	50	07.0	+3.9	20.0	0.0	E 7	clair		29	18		7.0		
	Ghardaïa	526	05.6	-0.9	19.4	-1.9	SW 5	beau		33	14			8	
	Ouargla	157	05.5	"	21.0	"	calme	clair		"	20			13	
	El-Goléa	394?													
	Béni-Abbès	497?	06.6	+1.7	14.0	-5.0	N 2	clair		31	13				coups de vent hier
	Timimoun	294?	05.4	-1.3	16.0	-5.0	NNE 2	clair		"	15		2.1		
	Adrar	285?	07.3	-0.8	20.0	+1.0	S 3	clair		"	20		16.0		
	In-Salah	280?													
	Fort-Flatters	368?	05.3	+1.8	19.0	-4.0	calme	nuag×		"	17				
	Fort-Polignac	608?	11.6	+0.2	23.0	-2.0	calme	T. nuag×		"	17				
	Djanet	1100?	08.5	"	28.0	"	calme	nuag×		"	27				
	Tamanrasset	1350?	05	+1	24.0	+1.0	NE 2	nuag×		32	15			1	
	Béni Ounif	[illegible]	[illegible]	[illegible]	[illegible]	[illegible]	N [illegible]	T. nuag×		[illegible]	7			60	

Situation générale et situation en Algérie Un anticyclone, centré au Nord des Açores (Horta 1029mb 772m/m) se relie à travers l'Écosse à un autre qui s'étend sur le Nord-Est et le centre de l'Europe (Karlstad 1032mb 774m/m). Une aire dépressionnaire recouvre l'Ouest et le Sud-Ouest de ce continent, la Méditerranée et l'Afrique du Nord (Porto 1003mb 752m/m – Timimoun, Fort-Flatters 1005mb 754m/m).

En Algérie, à part quelques éclaircies sur le département de Constantine, le ciel est très nuageux ou couvert avec pluies au Centre. Il a plu, hier et cette nuit sur l'Ouest et le centre du réseau ainsi qu'en de nombreux points du Nord Constantinois. Les vents, faibles ou modérés, soufflent du secteur Ouest. La température, en hausse vers la Tunisie, est en baisse assez forte par places ailleurs. La mer est houleuse à Ténès, agitée à Nemours, Cap Falcon et Cap Carbon, belle sur le reste de la côte.

Probabilité (valable du 18 Mai à 18 heures au 19 Mai à la même heure).
Hausse barométrique: Iles Britanniques à Scandinavie. Baisse: Ouest et Sud-Ouest Europe-Maroc-Algérie. variations barométriques faibles: Italie à Tunisie.

En Algérie, ciel très nuageux ou couvert avec pluies. Vents de Sud-Ouest faibles ou modérés avec quelques coups de vent à l'Ouest, variables faibles ou modérés, Sud dominant à l'Est. Température en hausse à l'Ouest, stationnaire ou en baisse à l'Est.

	ORAN	ALGER	CONSTANTINE
Littoral et Tell	Très nuageux ou couvert avec pluies. Vents de Sud-Ouest, faibles ou modérés avec quelques coups de vent. Température en hausse.	(voir Oran)	Très nuageux ou couvert, averses. Vents variables, faibles ou modérés. Température en baisse.
Hts Plateaux	(voir ci-dessus)	(voir ci-dessus)	Très nuageux ou couvert. Averses, Coups de vent de Sud-Ouest à Ouest.
Sahara Septentrional	Nuageux avec éclaircies Vents de Nord, modérés puis Sud-Ouest, modérés ou assez forts.	Très nuageux ou couvert, Averses au Nord puis éclaircies. Coups de vent de Sud à Ouest.	

Vents (Bassin Occidental de la Méditerranée)

Golfe du Lion : Est à Nord, modérés ou assez forts.
Baléares : Ouest à Sud-Ouest, faibles à modérés.
Bizerte : Secteur Est, faibles ou modérés.

Vents (en altitude)

Ouest	Algérie	Sud-Ouest	12 à 15m
"	Sahara	Ouest à Sud	12 à 15m
Est	Algérie	Sud-Ouest	8 à 10m
"	Sahara	Sud à Ouest	10 à 12m

Prévisions transmises par l'Observatoire de Tamanrasset

Tidikelt : Beau. Vents d'entre Sud et Ouest, modérés.
Azgers / Hoggar : Très nuageux après midi. Orageux au Sud. Vents d'Ouest à Sud, assez forts à modérés.

Températures extrêmes

Stations	Max	Min
Paris	28	13
Nice		

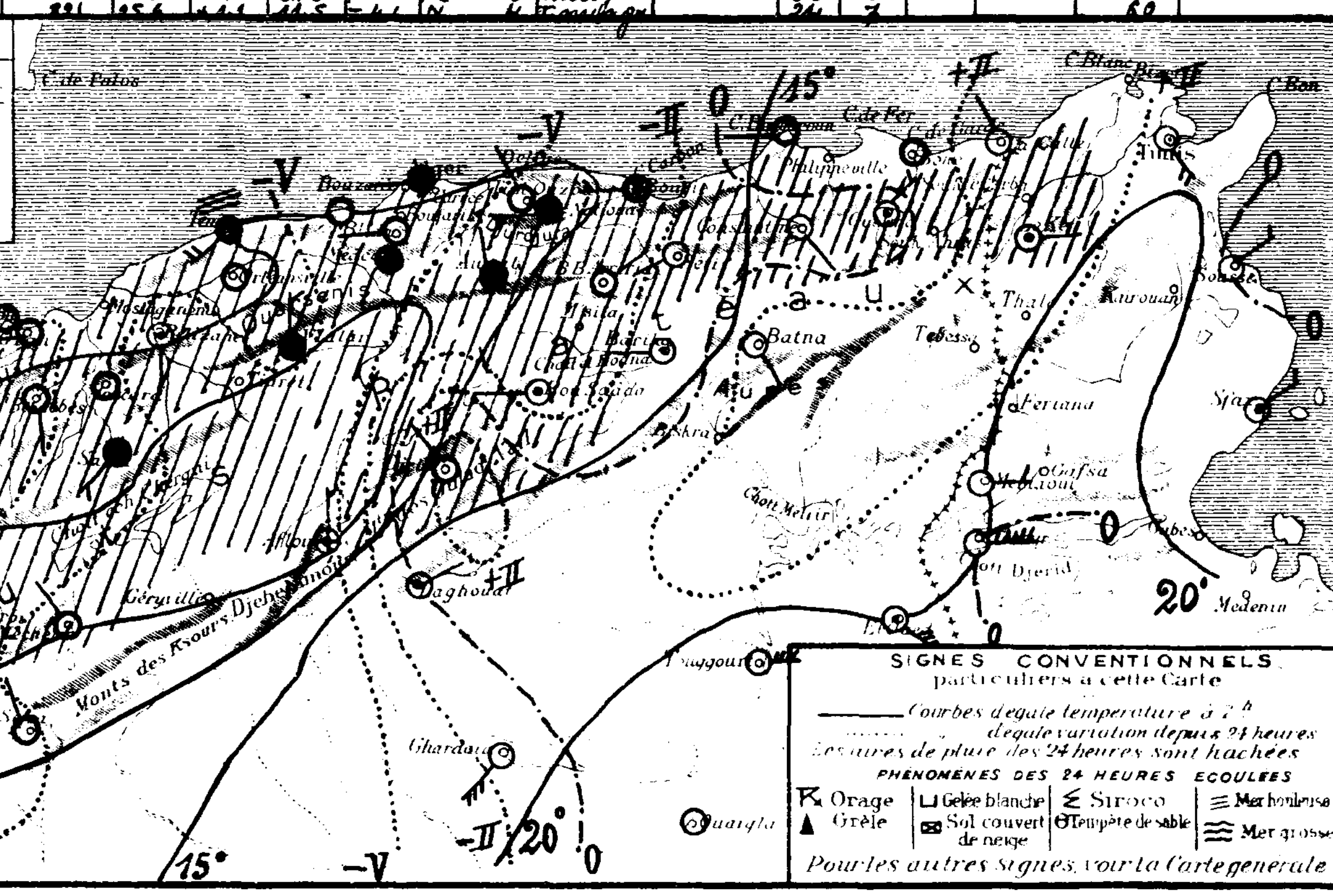

SONDAGES AÉROLOGIQUES

Altitude en Kms. comptée à partir du niveau de la station	Alger Université (Altitude 59m) Début h — Direction	Vitesse en m/s	Alger Université Début h — Direction	Vitesse en m/s	Tamanrasset (Alt. 1350m) Début 07h15 — Direction	Vitesse en m/s
0 5					W	8
1 0					W	10
1 5					WSW	29
2 0					WSW	24
2 5					SW	22
3 0					WSW	25
3 5						
4 0						
4 5						
5 0						
5 5						
6 0						

UNIVERSITÉ D'ALGER
INSTITUT DE MÉTÉOROLOGIE
ET DE PHYSIQUE DU GLOBE

BULLETIN MÉTÉOROLOGIQUE DE L'ALGÉRIE

61ème ANNÉE N° 140
Mardi 19 Mai 1936 7h

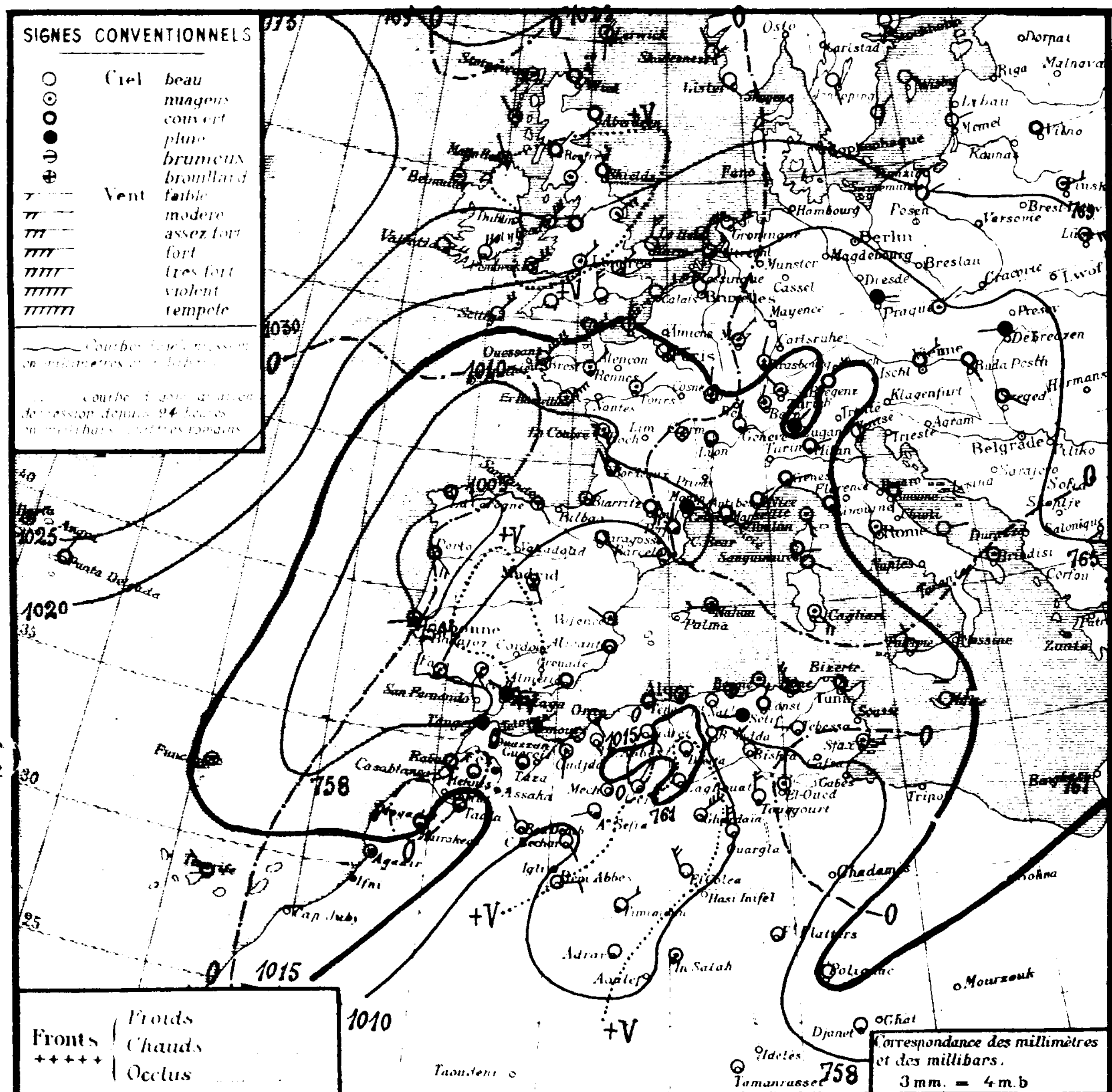

Région	STATIONS	Altitude en mètres	Pression à 0° et au niveau de la mer — Observation	Pression — diff en 24h	Température de l'air — Observation	Température — diff en 24h	Vents Direction et force de 0 à 9	Etat du Ciel	Etat de la Mer	Dans les 24 heures — Températures extrêmes max	min	Pluie en millim	Pluie en m/m — Hauteurs totalisées du mois en cours	Hauteurs totalisées du 1er Septbre au 30 Avril	PHÉNOMÈNES
Littoral	Nemours	83	12.1	+1.4	14.5	+3.7	SW 3	beau	P. agitée	20	10		90.6	363	
	Cap Falcon	75	12.8	+1.6	15.2	+2.8	calme	nuageux	houleuse	19	12		40.7	308	
	Oran	11	13.3	+1.6	14.4	+1.3	SE 2	clair	belle	19	12		31.0	443	
	Mostaganem	113													
	Cap Ténès	183	11.2	+0.8	15.8	+5.8	calme	couvert	P. agitée	17	9	2.6	36.2	247	7-14h pluie
	Cherchell	22													
	Blida	267	14.4	+0.2	13.2	+4.1	SW 1	nuageux		11	8	17.6	154.8	912	7-18h pluie
	Bouzaréa	344	12.0	+0.4	15.4	+7.3	SW 1	beau		15	8	12.6	108.8		7-18h pluie, 15h tonnerre
	Alger	59	12.4	+0.4	15.0	+4.6	calme	nuageux	calme	15	9	12.0	95.6	879	7-21h pluie, 14h35-14h50 tonnerre
	Maison-Carrée	48	13.8	+2.0	14.7	+4.0	SW 1	nuageux		12	6	8.6	94.7		hier et nuit, pluie
	Cap Carbon	225	14.1	+4.7	14.0	+2.0	calme	T. nuageux	belle	13	11	8.0	58.5	538	hier et nuit, pluie
	Cap Bougaroni	195	14.7	+2.4	15.0	0.0	calme	nuageux	P. agitée	16	12	3.0	55.5	937	7-11h pluie. Nuit, orage et pluie
	Philippeville	42													
	Cap de Garde	161	13.1	+2.2	14.0	-3.0	NW 4	couvert	P. agitée	21	13		36.8	590	Coups de vent ce matin
	La Calle	10	12.6	+2.2	16.2	-3.0	NW 1	pluie	belle	31	15	0.4	24.4	703	Pluie hier. Siroco, nuit
	Bizerte	9													
	Tunis	36	12.3	+0.1	18.2	-1.4	SE 2	couvert		25	16		46.8		
	Sousse	2													
	Sfax	8	11.7	-2.1	17.4	-1.2	E 3	nuageux	belle	21	14		10.0		
Tell et Hautes Plaines	Tlemcen	806	11.3	+3.2	13.2	+4.4	N 1	beau		16	8		89.6	410	
	Sidi-bel-Abbès	476	14.4	+2.4	9.9	+0.9	calme	beau		18	5		47.2	365	
	Saïda	867	16.1	+1.8	11.0	+4.4	SE 4	clair		16	6		79.0	246	
	Mascara	590	13.0	+0.5	9.8	+2.4	calme	clair		16	8	3.0		623	7-10h pluie
	Relizane	73	14.6	+1.7	10.5	+0.1	NE 1	clair		18	7			349	
	Orléansville	112													
	Tiaret	1023	10.5	-0.1	10.6	+7.0	SE 1	clair		11	4	10.8			hier pluie
	Vialar	889	16.5	+2.5	4.0	-1.5	NE 4	brouillard		10	3	9.7	134.2	385	7-15h pluie
	Médéa	935	14.1	+0.1	10.0	+5.8	calme	clair		10	3	16.0	133.0		pluie
	Aumale	905	15.3	+0.3	11.2	+3.8	NNW 2	nuageux		12	4	12.6	78.2	461	hier et nuit, grêle nuit
	Fort-National	942	13.2	+0.8	11.3	+4.6	calme	clair		11	4	14.0		710	pluie
	Tizi-Ouzou	222	14.5	+1.4	11.3	+1.4	E 2	beau		12	8	10.0	106.4	817	7-17h pluie
	Bordj-b.-Arréridj	915	11.0	+4.8	11.8	-2.0	E 1	clair		23	6	6.0			pluie
	Sétif	1079	12.9	+5.9	9.0	-4.6	W 2	pluie		20	7	7.2			Orage, pluie et grêle la nuit
	Batna	1044	12.5	+5.2	10.9	-5.6	NE 3	nuageux		26	9			230	
	Constantine	660	14.4	+2.6	11.2	+4.2	NNE 1	couvert		23	10			485	
	Guelma	268	14.5	+3.7	13.1	-5.1	N 3	couvert		27	12	2.0		437	Pluie nuit
	Tébessa	863	17.3	"	16.0	"	W 2	beau		27	7			162	
Steppe et Atlas Saharien	Aïn-Sefra	1090	10.1	+3.6	11.3	+3.5	W 2	clair		16	4				
	Mécheria	1167	14.9	+0.2	10.0	+5.0	calme	clair		13	5		85.0	144	
	Géryville	1320	09.2	-0.9	12.8	+7.9	NNE 1	clair		13	10	0.1		232	12h pluie
	Aflou	1426	14.5	+1.5	9.5	+5.5	NE 1	clair		10	3				
	Djelfa	1160	17.0	+6.3	7.7	-5.3	calme	clair		8	0	5.9			13-14h30 pluie
	Bou-Saâda	550	09.3	+0.5	14.0	+0.8	NW 1	"		14	8	7.8	30.2		pluie et grêle
	El Abiod Si. Ch. (M'Sila)	906	14.2	+6.1	12.9	+2.4	NE 1	clair		18	8			40	
	Barika	484	"	"	11.7	-2.6	NW 3	clair		30	10				
	Colomb-Béchar	769	07.5	+1.3	17.0	+5.0	SE 2	clair		21	12		0.1		Coups de vent hier
Sahara	Laghouat	767												135	
	Biskra	125	08.6	"	21.0	"	NW 3	beau		31	15			98	
	Touggourt	69	08.2	+2.4	19.2	-1.4	N 4	clair		36	16		13.0	6	
	El-Oued	70	"	"	19.2	-0.8	N 2	nuageux		35	17		10.6	13	
	Tozeur	50	04.3	-2.7	21.0	+1.0	E 7	clair		29	19		7.0		
	Ghardaïa	526	12.6	+7.0	15.2	-4.2	NE 5	clair		34	9			8	
	Ouargla	157	10.3	+4.8	18.0	-3.0	NNW 4	clair		"	17			13	
	El-Goléa	394?	11.1	"	15.0	"	NW 4	clair		"	12				
	Béni-Abbès	497?	10.7	+4.1	17.0	+3.0	ESE 3	clair		27	15				
	Timimoun	294?	11.3	+5.9	17.0	+1.0	NE 3	clair		29	14		2.1		
	Adrar	285?	13.7	+6.4	16.0	-4.0	calme	clair		29	15		16.0		
	In-Salah	280?	09.7	"	21.0	"	calme	nuageux		"	17				
	Fort-Flatters	368?	07.0	+1.7	24.0	+5.0	calme	clair		"	20				
	Fort-Polignac	608?	15.0	+3.4	22.0	-1.0	calme	clair		"	21				
	Djanet	1100?	11.8	+3.3	24.0	+4.0	calme	clair		"	24				
	Tamanrasset	1350?	06	+1	25.0	+1.0	calme	beau		36	16			1	
	Béni Ounif	821	10.3	+4.7	12.3	+1.2	N 1	clair		21	10			60	

Situation générale et situation en Algérie La dorsale, située sur les Iles Britaniques s'est renforcée, elle continue à relier l'anticyclone des Acores (Horta 1026 mb, 770 m/m) à celui du Nord-Est et du centre de l'Europa (Sortavala 1029 mb, 772 m/m) qui se sont affaissés. Une aire de basses pressions se maintient sur l'Ouest et le Sud Ouest de l'Europe, la Méditerranée et l'Afrique du Nord (minima : Porto, Cozeur. 1004 mb, 753 m/m).

En Algérie, le ciel est beau à l'Ouest et au centre, très nuageux ou couvert à l'Est. Il a plu hier sur l'Ouest du département d'Alger, et hier et cette nuit sur l'Est de ce département et sur le Nord Constantinois où l'on signale des orages accompagnés de grêle. Les vents sont variables et faibles. La température, en baisse sur le département de Constantine, est en hausse ailleurs. La mer est houleuse à Cap Falcon, belle ou peu agitée sur le reste de la côte.

Probabilité (valable du 19 Mai à 18 heures au 20 même heure.)
Baisse barométrique : Iles Britanniques, France, Centre Europe. Hausse : Péninsule Ibérique, Afrique du Nord.

En Algérie ; à l'Ouest, ciel nuageux ou très nuageux - mouvements orageux par places. Vents de Sud-Ouest, faibles ou modérés ; à l'Est, ciel très nuageux s'éclaircissant, vents variables faibles. Température en hausse.

	ORAN	ALGER	CONSTANTINE
Littoral et Tell	Nuageux ou très nuageux - mouvements orageux par	Nuageux avec éclaircies. Vents variables, faibles	Très nuageux, s'éclaircissant. Vents
Hts Plateaux	places. Vents de Sud-Ouest, faibles ou modérés. Température en hausse.	Température en hausse.	variables, faibles. Température en hausse.
Sahara Septentrional	Beau temps. Vents du secteur Sud, faibles ou modérés, quelques coups de vent.	Beau temps. Vents d'Est à Sud, faibles ou modérés.	Beau temps. Vents de Nord à Est faibles ou modérés

Vents (Bassin Occidental de la Méditerranée)
Golfe du Lion, Baléares : Variables faibles (Sud Ouest dominant)
Bizerte : Variables faibles.

Vents (en altitude)
Ouest Algérie : Sud-Ouest 10 à 12 m.
" Sahara : Secteur Sud 12 à 15 m.
Est Algérie : Sud-Ouest 8 à 10 m.
" Sahara : Nord à Est 10 à 12 m.

Prévisions transmises par l'Observatoire de Tamanrasset
Tidikelt : Beau. Vents du secteur Ouest, faibles ou modérés.
Azgers, Hoggar : Nuageux - éclaircie le matin. Vents du secteur Ouest, assez forts à faibles.

Températures extrêmes		
Stations	Max.	Min
Paris	26	12
Nice		

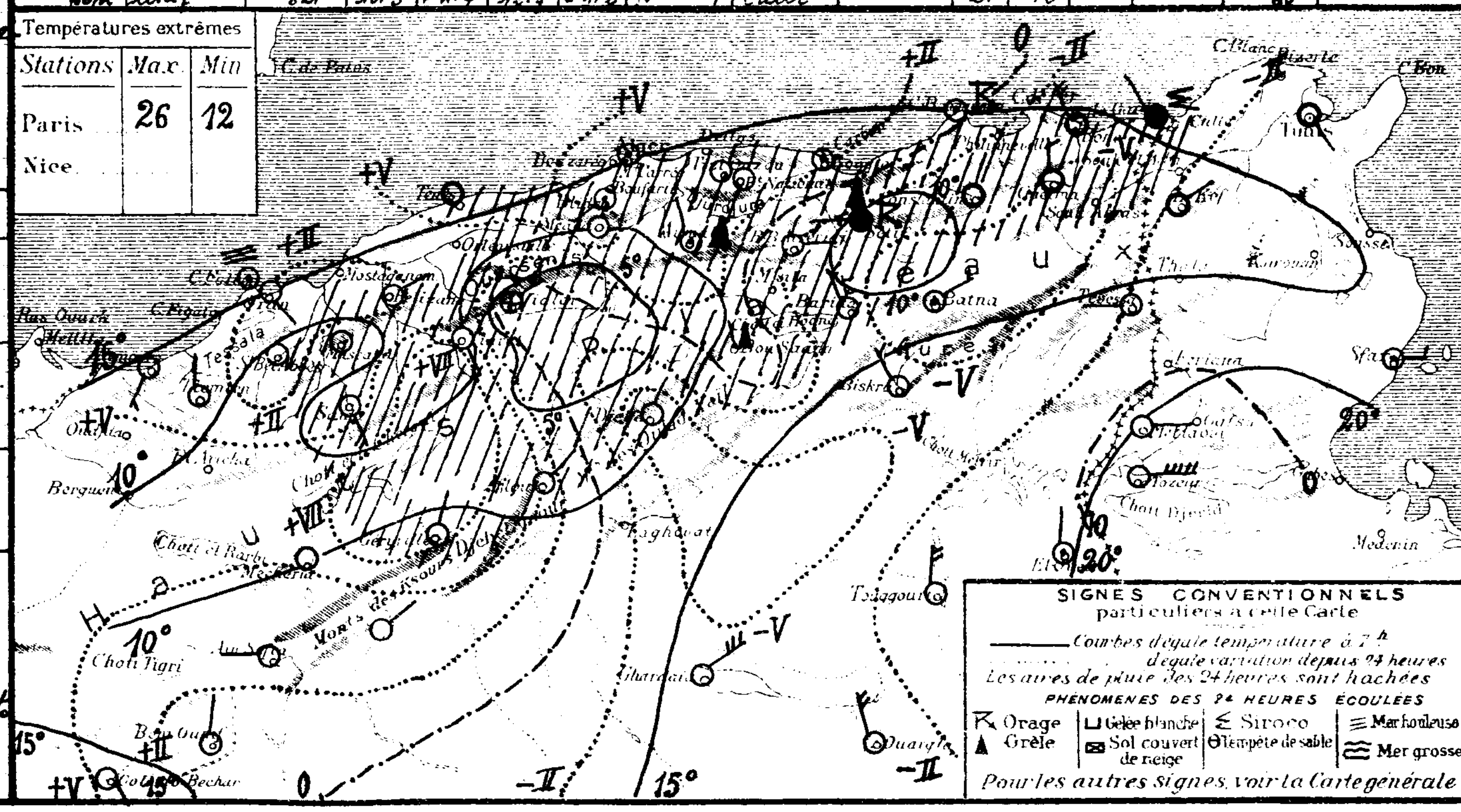

SONDAGES AÉROLOGIQUES

Altitude en Kms. comptée à partir du niveau de la station	Alger Université (Altitude 59m) Début 09h15 — Direction	Vitesse en m/s	Début h — Direction	Vitesse en m/s	Tamanrasset (Alt. 1350m) Début 07h42 — Direction	Vitesse en m/s
0 5	ESE	1			W	7
1 0	SSE	1			WSW	17
1 5	S	1			WSW	16
2 0	SW	4			SW	16
2 5	WSW	6			SW	16
3 0	WSW	9			SW	19
3 5	WSW	15			WSW	20
4 0	SW	14			WSW	18
4 5	SSW	16			WSW	18
5 0	SW	17			WSW	18
5 5						
6 0						

UNIVERSITÉ D'ALGER
INSTITUT DE MÉTÉOROLOGIE
ET DE PHYSIQUE DU GLOBE

BULLETIN MÉTÉOROLOGIQUE DE L'ALGÉRIE

Mercredi 20 Mai 1936 — 61ème Année — N° 141 — 7h

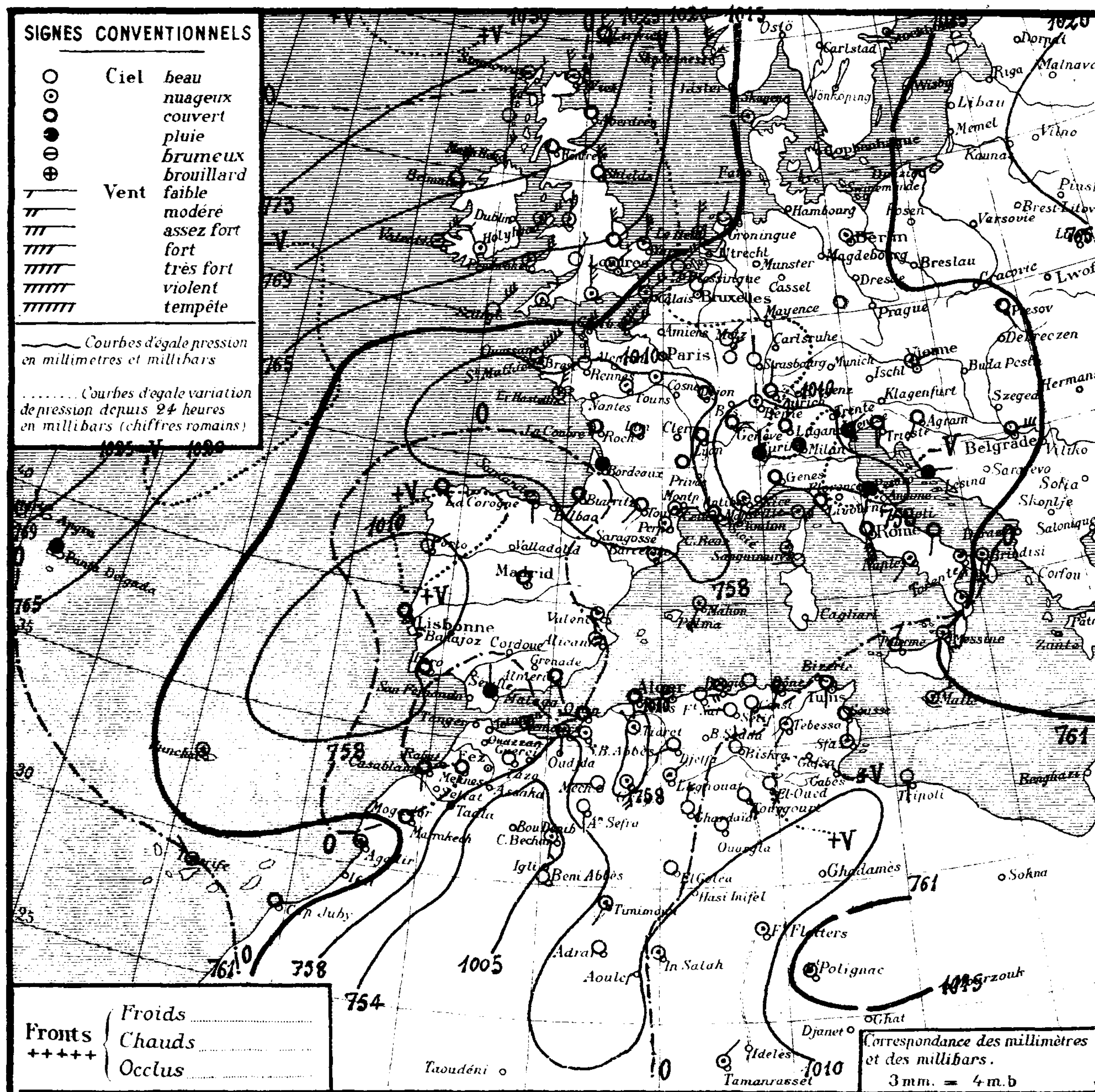

Région	Stations	Altitude en mètres	Pression à 0° et au niveau de la mer: Observation	Pression: diff en 24h	Température de l'air: Observation	Température: diff en 24h	Vents Direction et force de 0 à 9	Etat du Ciel	Etat de la Mer	Temp. extrêmes (24 h) max	min	Pluie en millim. (24 h)	Pluie: Hauteurs totalisées du mois en cours	Hauteurs totalisées du 1er Septbre au 30 Avril	Phénomènes
Littoral	Nemours	83	12.0	-0.1	13.8	-0.7	SSW 1	nuag×	belle	21	10		90.6	363	
	Cap Falcon	75	13.2	+0.4	15.8	+0.6	calme	couvert	belle	21	13		40.7	308	
	Oran	11	13.2	-0.1	16.1	+1.7	W 3	couvert	P. agitée	22	12		31.0	442	
	Mostaganem	113													
	Cap Ténès	183	10.8	-0.4	16.0	+0.2	S 1	couvert	P. agitée	21	15		36.2	247	
	Cherchell	22	10.6	-0.7	18.0	+1.7	calme	couvert	T. belle	20	12		106.0		
	Blida	267	12.8	-1.6	15.1	+1.9	calme	nuag×		21	12		154.8	912	
	Bouzaréa	344	10.5	-1.5	17.3	+1.9	ESE 1	nuag×		18	11		108.8		
	Alger	59	10.9	-1.5	18.0	+3.0	calme	T. nuag×	calme	19	14		95.6	879	
	Maison-Carrée	48	11.0	-2.8	18.2	+3.5	SW 1	couvert		20	11		94.7		
	Cap Carbon	225	11.4	-2.7	17.0	+3.0	calme	nuag×	belle	20	13		58.5	538	
	Cap Bougaroni	195	13.3	-1.4	16.0	+1.0	calme	clair	belle	20	15		55.5	937	
	Philippeville	42	10.9	"	16.3	"	S 2	beau	T. belle	19	14				
	Cap de Garde	161	12.1	-1.0	16.0	+2.0	S 2	T. nuag×	belle	18	13		36.8	590	
	La Calle	10	11.8	-0.8	18.6	+2.4	SW 1	clair	T. belle	20	15	1.0	25.4	708	8-10h pluie
	Bizerte	9													
	Tunis	36	12.7	+0.4	18.6	+0.4	SSE 2	couvert		24	16		46.8		
	Sousse	2	13.7	+1.4	19.2	+0.1	E 2	couvert	belle	19	18				
	Sfax	8	14.1	+2.4	17.6	+0.2	N 2	nuag×	T. belle	21	16		10.0		
Tell et Hautes Plaines	Tlemcen	806	09.8	-1.5	12.3	-0.9	N 1	nuag×		18	10		89.6	410	
	Sidi-bel-Abbès	476	14.0	-0.4	9.5	-0.4	W 2	nuag×		20	7		47.2	365	
	Saïda	867	16.0	-0.1	10.2	-0.8	W 1	nuag×		20	6		79.0	246	
	Mascara	590	12.0	-1.0	12.0	+2.2	calme	couvert		20	10			623	
	Relizane	73	14.3	-0.3	14.8	+4.3	S 1	nuag×		24	12			349	
	Orléansville	112	11.7	"	14.0	"	calme	couvert		24	13				
	Tiaret	1023	09.0	-1.5	10.6	0.0	WNW 1	T. nuag×		18	8				
	Vialar	889	14.8	-1.7	10.0	+6.0	S 3	couvert		19	9		134.2	385	
	Médéa	935	12.1	-2.0	12.8	+3.8	calme	nuag×		18	8		133.0		
	Aumale	905	11.8	-3.5	16.8	+5.6	NW 2	nuag×		19	6		78.2	461	
	Fort-National	942	10.7	-2.5	14.0	+2.7	E 4	beau		17	10			710	
	Tizi-Ouzou	222	12.4	-2.1	14.0	+2.7	SE 1	beau		23	10		106.4	817	
	Bordj-b.-Arréridj	915	10.0	-1.0	13.8	+2.0	calme	clair		22	9				
	Sétif	1079	10.4	-2.9	14.8	+5.8	W 1	clair		18	10				
	Batna	1044	10.4	-2.1	19.5	+8.6	NNW 1	nuag×		20	9			230	
	Constantine	660	14.5	+0.1	15.0	+3.8	S 1	clair		18	11			485	
	Guelma	268	14.1	-0.4	18.2	+5.1	NE 1	beau		20	10	gouttes		437	gouttes hier
	Tébessa	863	17.3	0.0	22.0	+6.0	SW 1	clair		25	11			162	
Steppe et Atlas Saharien	Aïn-Sefra	1090	-	-	19.4	+8.1	S 1	beau		24	12				
	Mécheria	1167	11.7	-3.2	11.9	+1.9	W 2	beau		21	7		35.0	144	
	Géryville	1320	04.6	-4.6	17.8	+5.0	SSE 6	T. nuag×		21	11			232	
	Aflou	1426	11.4	-3.1	14.8	+5.3	ESE 3	nuag×		20	7				
	Djelfa	1160	12.4	-4.6	16.1	+8.4	WSW 3	beau		21	6				
	Bou-Saâda	550	10.5	+1.2	17.8	+3.8	E 1	"		18	11		30.2		
	M'Sila (Chellala S. Ch.)	906	12.0	-2.2	16.0	+3.1	NE 1	beau		26	11			40	
	Barika	484	"	"	19.3	+7.6	NW 1	beau		21	15				
	Colomb-Béchar	769	03.1	-4.4	21.0	+4.0	S 3	nuag×		28	13		0.1		Coups de vent, hier
	Laghouat	767	11.7	"	17.0	"	NE 2	nuag×		"	12			135	
Sahara	Biskra	125	11.7	+3.1	23.0	+2.0	N 1	clair		30	19			98	
	Touggourt	69	11.2	+3.0	20.8	+1.6	SE 4	clair		31	15		13.0	6	
	El-Oued	70	"	"	21.0	+1.8	SSE 3	beau		31	17		10.6	13	
	Tozeur	50	12.4	+8.1	20.0	-1.0	E 4	clair		33	19		7.0		
	Ghardaïa	526	12.2	-0.4	21.6	+6.4	NNE 4	beau		33	13			8	
	Ouargla	157	11.9	+1.6	27.0	+9.0	calme	clair		"	25			13	
	El-Goléa	394?	10.5	-0.6	18.0	+3.0	calme	clair		"	14				
	Béni-Abbès	497?	06.7	-4.0	19.0	+2.0	calme	beau		29	16				
	Timimoun	294?	10.1	-1.2	19.0	+2.0	SW 2	nuag×		33	17				
	Adrar	285?	12.2	-1.5	20.0	+4.0	calme	clair		32	16				
	In-Salah	280?	09.9	+0.2	20.0	-1.0	calme	nuag×		"	17				
	Fort-Flatters	368?	09.4	+2.4	21.0	-3.0	calme	nuag×		"	16				
	Fort-Polignac	608?	15.2	+0.2	25.0	+3.0	calme	nuag×		"	18				
	Djanet	1100?													
	Tamanrasset	1350?	07	+1	24.0	-1.0	NNE 1	nuag×		33	16			1	
	Béni Ounif	801?	06.5	-3.8	16.4	+3.7	E 1	clair		37	12			60	

Situation générale et situation en Algérie De hautes pressions s'allongent des Acores au Nord-Ouest de l'Europe (Westmanoe 1032mb 774m/m) Une depression recouvre le Nord de la Scandinavie (Haparanda 1006mb 755m/m), elle se relie à travers le Danemark et l'Ouest de l'Allemagne à une aire depressionnaire qui recouvre l'Ouest et le Sud de l'Europe, la Méditerranée et l'Afrique du Nord (Minima: Parme - Bordeaux - Saint Vincent 1007mb 755m/m - Colomb Béchar 1003mb 752m/m).

En Algérie, le ciel est nuageux ou très nuageux à l'Ouest, nuageux avec éclaircies à l'Est. Il a plu hier matin à La Calle. Les vents sont variables et faibles, le secteur Sud dominant. La température est en hausse, forte par places. La mer est belle ou peu agitée.

Probabilité (valable du 20 Mai à 18 heures au 21 Mai même heure).
Hausse barométrique: Scandinavie à Nord France - plus faible: Portugal, Ouest Maroc.
Baisse: reste Europe - Méditerranée, reste Afrique du Nord.

En Algérie: ciel nuageux ou très nuageux - orageux. Vents de Sud à Ouest, faibles ou modérés avec quelques coups de vent à l'Ouest, du secteur Sud faibles ou modérés à l'Est. Température stationnaire ou en hausse.

	ORAN	ALGER	CONSTANTINE
Littoral et Tell	Nuageux ou très nuageux, orageux. Vents de Sud à Ouest	Nuageux ou très nuageux. Orageux. Vents du secteur Sud	Nuageux ou très nuageux. Orageux. Vents du secteur
Hts Plateaux	faibles ou modérés avec q. coups de vent. Température stationnaire ou en hausse.	faibles ou modérés, quelques coups de vent d'Ouest. Température stationnaire ou en hausse.	Sud, faibles ou modérés. Température stationnaire ou en hausse.
Sahara Septentrional	Orageux au Nord. Coups de vent de Sud-Ouest à Ouest.	Beau à nuageux au Nord. Coups de vent du secteur Sud.	

Vents (Bassin Occidental de la Méditerranée)
Golfe du Lion: Sud-Ouest, faibles ou modérés.
Baléares, Bizerte: Est à Sud faibles ou modérés

Vents (en altitude)
Ouest Algérie: Sud-Ouest 12 à 15 m.
" Sahara: Sud-Ouest à Ouest 12 à 15 m.
Est Algérie, Sahara: Secteur Sud 10 à 12 m.

Prévisions transmises par l'Observatoire de Tamanrasset
Tidikelt: Nuageux. Vents du secteur Ouest, assez forts.
Azgers, Hoggar: Très nuageux ou couvert. Vents du secteur Ouest, assez forts.

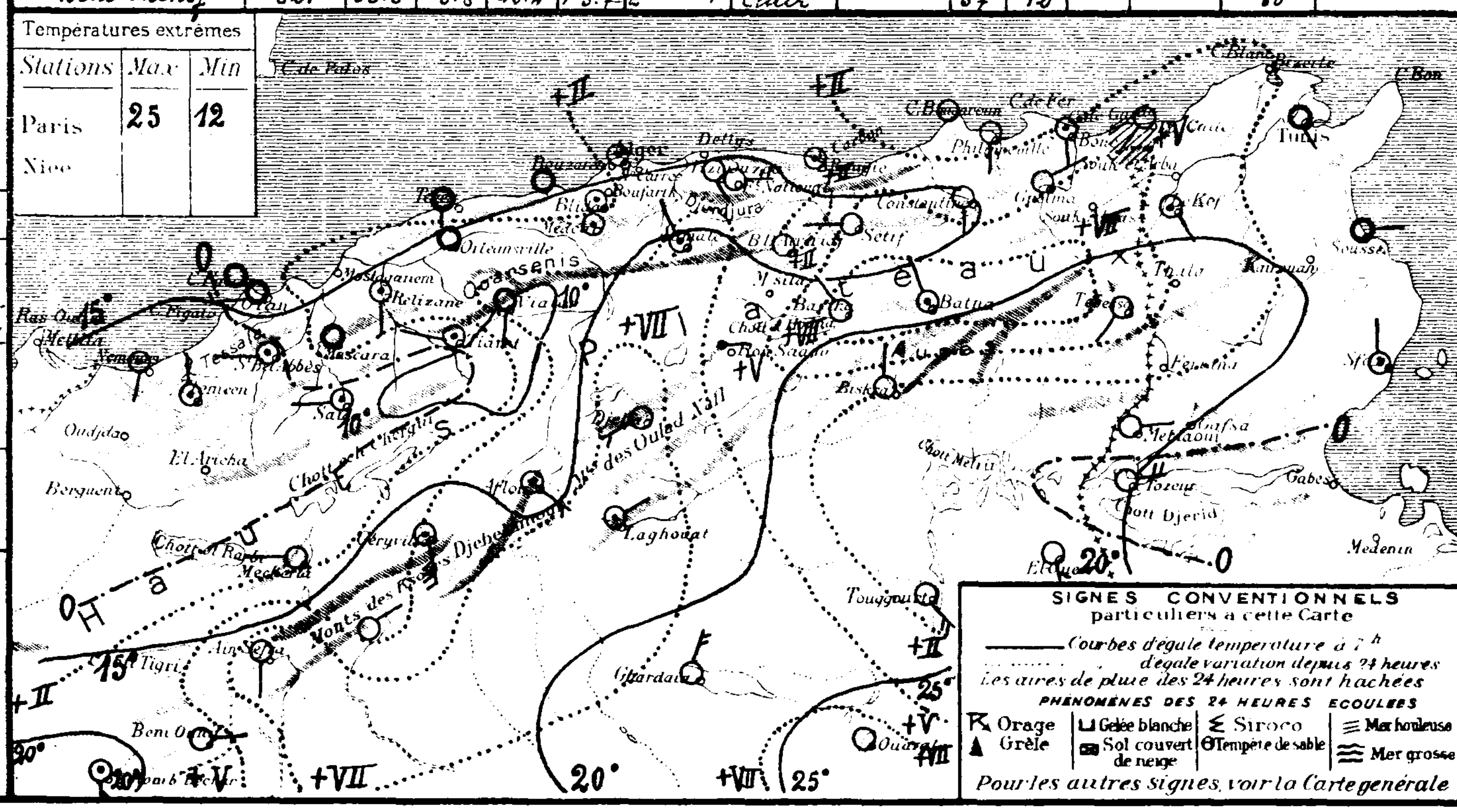

Températures extrêmes		
Stations	Max	Min
Paris	25	12
Nice		

Signes conventionnels particuliers à cette Carte: Courbes d'égale température à 7h; d'égale variation depuis 24 heures. Les aires de pluie des 24 heures sont hachées. Phénomènes des 24 heures écoulées: Orage, Grêle, Gelée blanche, Sol couvert de neige, Siroco, Tempête de sable, Mer houleuse, Mer grosse. Pour les autres signes, voir la Carte générale.

SONDAGES AÉROLOGIQUES

Altitude en Kms comptée à partir du niveau de la station	Alger Université (Altitude 59m) Début 08 h 20: Direction	Vitesse en m/s	Début h: Direction	Vitesse en m/s	Tamanrasset (Alt 1350m) Début h: Direction	Vitesse en m/s
0 5	SW	1				
1 0	S	2				
1 5	SSW	7				
2 0						
2 5						
3 0						
3 5						
4 0						
4 5						
5 0						
5 5						
6 0						

UNIVERSITÉ D'ALGER
INSTITUT DE MÉTÉOROLOGIE
ET DE PHYSIQUE DU GLOBE

BULLETIN MÉTÉOROLOGIQUE DE L'ALGÉRIE

61e ANNÉE. — N° 142
Jeudi 21 Mai 1936 7h

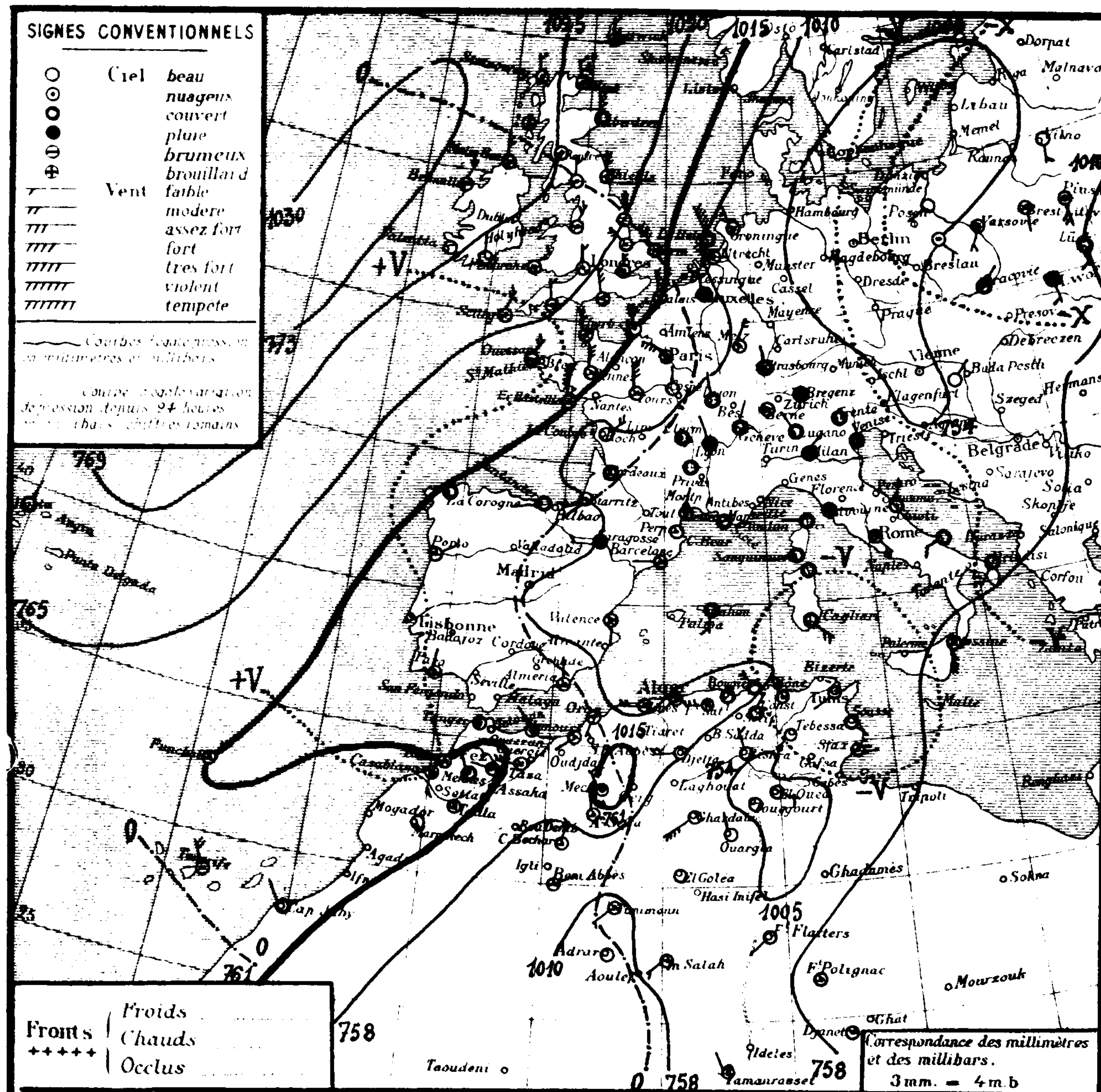

Stations	Altitude en mètres	Pression à 0° et au niveau de la mer: Observation	Pression: diff en 24h	Température de l'air: Observation	Température: diff en 24h	Vents Direction et force de 0 à 9	Etat du Ciel	Etat de la Mer	Températures extrêmes (dans les 24 heures): max	min	Pluie en millim (dans les 24 heures)	Pluie en m/m: Hauteurs totalisées du mois en cours	Hauteurs totalisées du 1er Sept au 30 Avril	Phénomènes
Littoral														
Nemours	83	11.6	-0.4	15.4	+1.6	SW 1	nuageux	belle	20	11		90.6	363	
Cap Falcon	75	11.4	-1.8	16.0	+0.2	SW 3	nuageux	p. agitée	21	13		40.7	308	
Oran	11	13.6	+0.4	16.8	+0.7	W 3	t. nuageux	p. agitée	20	15		31.0	442	
Mostaganem	113													
Cap Ténès	183	08.0	-2.8	14.4	-1.6	SW 4	nuageux	houleuse	22	13		36.2	247	
Cherchell	22	09.4	-1.2	17.8	-0.2	W 2	t. nuageux	agitée	21	13		106.0		
Blida	267	11.2	-1.8	15.0	-0.1	W 2	nuageux		20	12	3.6	158.4	912	orage et pluie nuit
Bouzaréa	344	09.7	-0.8	14.7	-2.6	WSW 1	beau		20	11	1.9	110.7		24h–5h orage, pluie
Alger	59	10.5	-0.4	16.3	-1.7	SW 1	beau	calme	21	14	1.5	97.1	879	minuit et 4h30 orage, pluie
Maison-Carrée	48	10.6	-0.4	16.0	-2.2	WNW 4	t. nuageux		20	13		94.7		
Cap Carbon	225	09.7	-1.7	16.0	-1.0	calme	couvert	agitée	23	14	0.4	58.9	538	pluie nuit
Cap Bougaroni	195	10.7	-2.6	15.8	-0.2	NW 4	couvert	p. agitée	24	15	gouttes	55.5	937	gouttes nuit
Philippeville	42													
Cap de Garde	161	07.1	-5.0	18.0	+2.0	NW 5	t. nuageux	p. agitée	20	16	1.5	38.3	590	pluie hier et nuit
La Calle	10	07.2	-4.6	19.9	+1.3	SW 3	couvert	belle	22	18		25.4	703	soirée éclairs au sud-Est
Bizerte	9													
Tunis	36	05.8	-6.9	19.2	+0.6	SW 1	beau		22	15		46.8		
Sousse	2	07.7	-6.0	17.9	-1.3	SE 2	couvert	t. belle	20	17				
Sfax	8	09.6	-4.5	18.6	+1.0	E 2	nuageux	t. belle	21	16		10.0		
Tell et Hautes Plaines														
Tlemcen	806	11.4	+1.6	10.8	-1.5	WNW 3	couvert		18	10		89.6	410	
Sidi-bel-Abbès	476												365	
Saïda	867	16.4	+0.4	10.8	+0.6	W 2	clair		20	8		79.0	246	
Mascara	590	12.6	+0.6	11.2	-0.8	W 1	beau		21	10	gouttes		623	gouttes hier
Relizane	73	13.5	-0.8	16.9	+2.1	SW 3	clair		25	13			349	
Orléansville	112													
Tiaret	1023													
Vialar	889	13.2	-0.6	10.0	0.0	E 4	couvert		21	8		134.2	385	
Médéa	935	12.2	+0.1	10.1	-2.7	W 1	nuageux		19	8	1.0	134.0		pluie
Aumale	905	13.4	+1.6	12.6	-4.2	NNW 6	t. nuageux		25	9		78.2	461	
Fort-National	942	09.0	-1.7	10.0	-4.0	W 5	t. nuageux		19	9	1.0		710	pluie
Tizi-Ouzou	222	11.4	-1.0	14.2	+0.2	NW 2	t. nuageux		22	13		106.4	817	
Bordj-b.-Arréridj	915	07.4	-2.6	13.6	-0.2	calme	beau		25	10				
Sétif	1079													
Batna	1044	05.5	-4.8	15.5	-4.0	NNW 1	clair		25	11			230	
Constantine	660	08.9	-5.6	14.5	-0.5	NNE 1	couvert		25	12			485	
Guelma	268	08.6	-5.5	18.2	0.0	N 2	nuageux		29	10	gouttes		437	soirée gouttes
Tébessa	863	"	"	23.0	+1.0	SW 3	clair		25	14			162	
Steppe et Atlas Saharien														
Aïn-Sefra	1090													
Mécheria	1167	15.4	+3.7	10.0	-1.9	NW 3	nuageux		23	9		35.0	144	
Géryville	1320												232	
Aflou	1426													
Djelfa	1160	14.6	+2.2	9.7	-6.4	NW 2	beau		25	7				
Bou-Saâda	550													
El-Abiod-S.-Cheick	[illegible]	13.2	+1.2	14.5	-1.5	WNW 3	beau		30	12			40	
Barika	484	"	"	15.5	-3.8	W 1	nuageux		30	14				
Colomb-Béchar	769	08.3	+5.2	16.0	-5.0	NE 3	nuageux		30	13		0.1		coups de vent ce matin
Laghouat	767												135	
Biskra	125												98	
Sahara														
Touggourt	69	03.2	-8.0	21.5	+0.7	NW 4	clair		35	18		13.0	6	
El-Oued	70	"	"	22.8	+1.8	SE 3	beau		34	19		10.6	13	
Tozeur	50	05.3	-7.1	22.0	+2.0	E 7	clair		33	20		7.0		
Ghardaïa	526	08.5	-3.7	22.3	+0.7	SW 6	beau		34	13			8	
Ouargla	157	09.9	-2.0	22.0	-5.0	NNW 2	clair		"	20			13	
El-Goléa	394?	06.6	-3.9	20.0	+2.0	calme	clair		"	16				
Béni-Abbès	497?	08.7	+2.0	18.0	-1.0	ENE 2	nuageux		32	15				coups de vent hier
Timimoun	294?	09.5	-0.6	22.0	+3.0	SW 2	t. nuageux		35	19	3.0	5.1		pluie hier
Adrar	285?	12.2	0.0	21.0	+1.0	calme	clair		35	20		16.0		
In-Salah	280?	08.7	-1.2	21.0	+1.0	SW 3	nuageux		"	16				
Fort-Flatters	368?	06.9	-2.5	25.0	+4.0	SW 1	clair		"	20				
Fort-Polignac	608?	13.2	-2.0	26.0	+1.0	calme	nuageux		"	22				
Djanet	1100?	10.5	"	26.0	"	calme	nuageux		"	23				
Tamanrasset	1350?	06.	-1.	25.0	+1.0	NW 2	t. nuageux		32	18			4	
Béni-Ounif	[illegible]	[illegible]	[illegible]	[illegible]	[illegible]	N [illegible]	clair		[illegible]	[illegible]			[illegible]	

Situation générale et situation en Algérie. De hautes pressions se maintiennent sur l'Océan Atlantique (Horta 1021mb, 766mm) et sur les Iles britanniques (Blacksod 1027mb, 770mm). L'Europe continentale, la Méditerranée occidentale, l'Algérie et la Tunisie sont le siège de basses pressions avec des minima sur la Pologne (1004mb, 753mm), le Golfe du Lion (Barcelone 1007mb, 755mm) et le Sahara oriental (Touggourt 1003mb, 752mm).

En Algérie, le ciel est beau ou peu nuageux, sauf sur la moitié Est du littoral et des Hauts Plateaux. Des orages ont éclaté cette nuit d'Alger à Médéa et quelques pluies sont tombées, hier ou cette nuit, sur le littoral Est, ainsi qu'en Kabylie. Les vents soufflent d'entre Sud-Ouest et Nord-Ouest et sont faibles ou modérés. La température est généralement en baisse. La mer est houleuse à Ténès, belle ou peu agitée ailleurs.

Probabilité (valable du 21 à 18h au 22 même heure). Hausse barométrique : Ouest et centre Europe. Nord Afrique – Bassin méditerranéen. Baisse : Nord Europe – Sud Maroc – Est Méditerranée.

En Algérie : ciel beau ou peu nuageux, à l'Ouest ; nuageux s'éclaircissant après quelques orages, à l'Est. Vents de Sud-Ouest à Nord-Ouest faibles ou modérés à l'Ouest, modérés ou assez forts à l'Est. Température stationnaire à l'Ouest, en baisse à l'Est.

	ORAN	ALGER	CONSTANTINE
Littoral et Tell	Beau ou peu nuageux. Vents de Sud-Ouest à Nord-Ouest, faibles ou modérés.		Nuageux s'éclaircissant après quelques orages à l'Est. Vents de Sud-Ouest à
Hts Plateaux	Température stationnaire.		Nord-Ouest, modérés ou assez forts. Température en baisse.
Sahara Septentrional	Nuageux s'éclaircissant. Vents variables vers secteur Nord, faibles ou modérés.		Beau ou peu nuageux. Vents variables vers secteur Nord, faibles ou modérés.

Vents (Bassin Occidental de la Méditerranée)
Golfe du Lion : } Sud-Ouest à
Baléares : } Nord-Ouest, modérés
Bizerte : Sud-Ouest à Nord-Ouest, modérés ou assez forts.

Vents (en altitude)
Ouest Algérie : } secteur
" Sahara : } Ouest,
Est Algérie : } 12 à
" Sahara : } 15 mètres

Prévisions transmises par l'Observatoire de Tamanrasset
Tidikelt :
Azgers
Hoggar

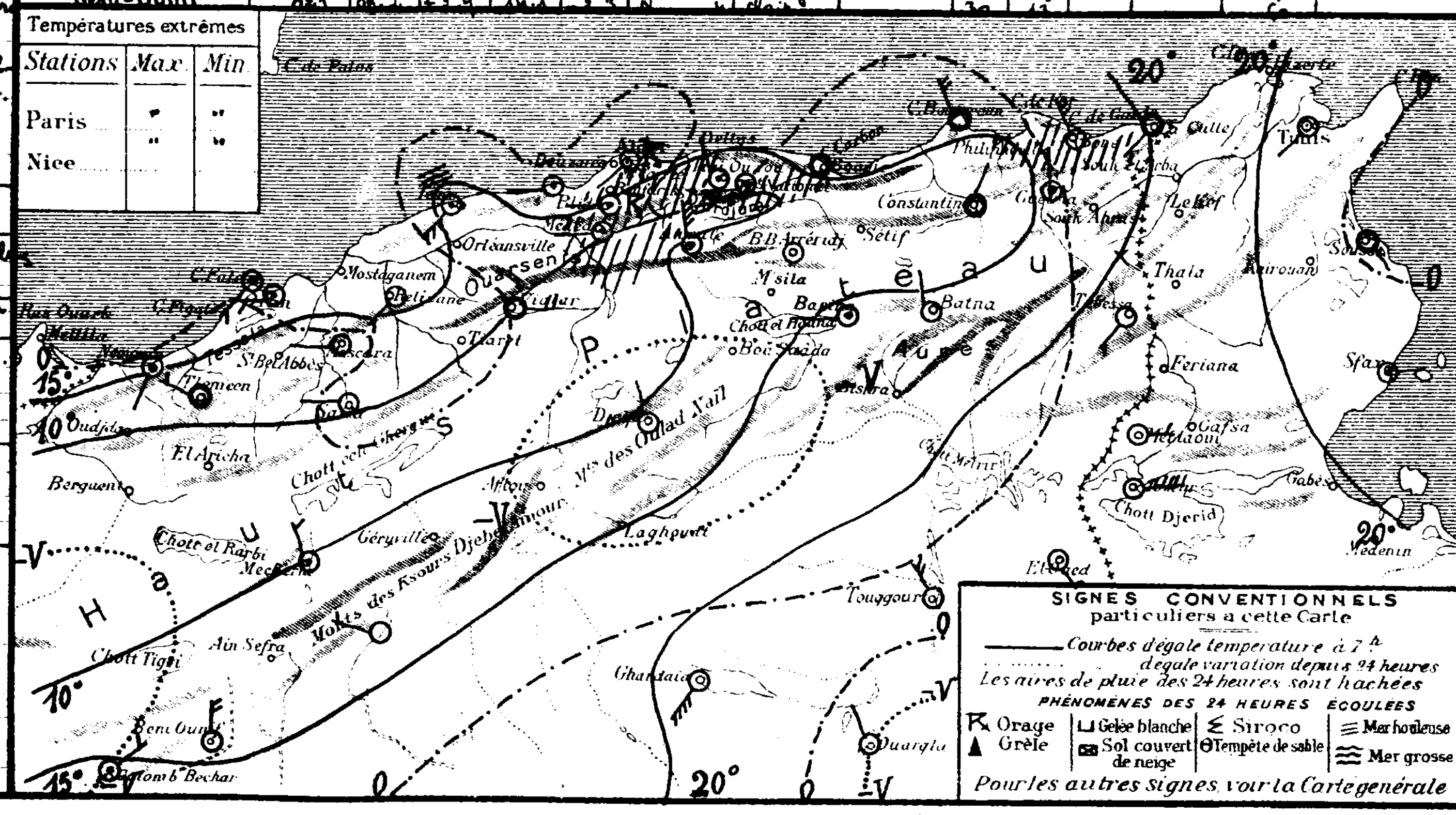

Températures extrêmes		
Stations	Max	Min
Paris	"	"
Nice	"	"

SONDAGES AÉROLOGIQUES

Altitude en Kms comptée à partir du niveau de la station	Alger Université, Altitude 59m — Début h: Direction	Vitesse en m/s	Début h: Direction	Vitesse en m/s	Tamanrasset, Alt 1350m — Début h: Direction	Vitesse en m/s
0.5						
1.0						
1.5						
2.0						
2.5						
3.0						
3.5						
4.0						
4.5						
5.0						
5.5						
6.0						

UNIVERSITÉ D'ALGER
INSTITUT DE MÉTÉOROLOGIE
ET DE PHYSIQUE DU GLOBE

BULLETIN MÉTÉOROLOGIQUE DE L'ALGÉRIE

61ème ANNÉE — N° 143
Vendredi 22 Mai 1936 7h

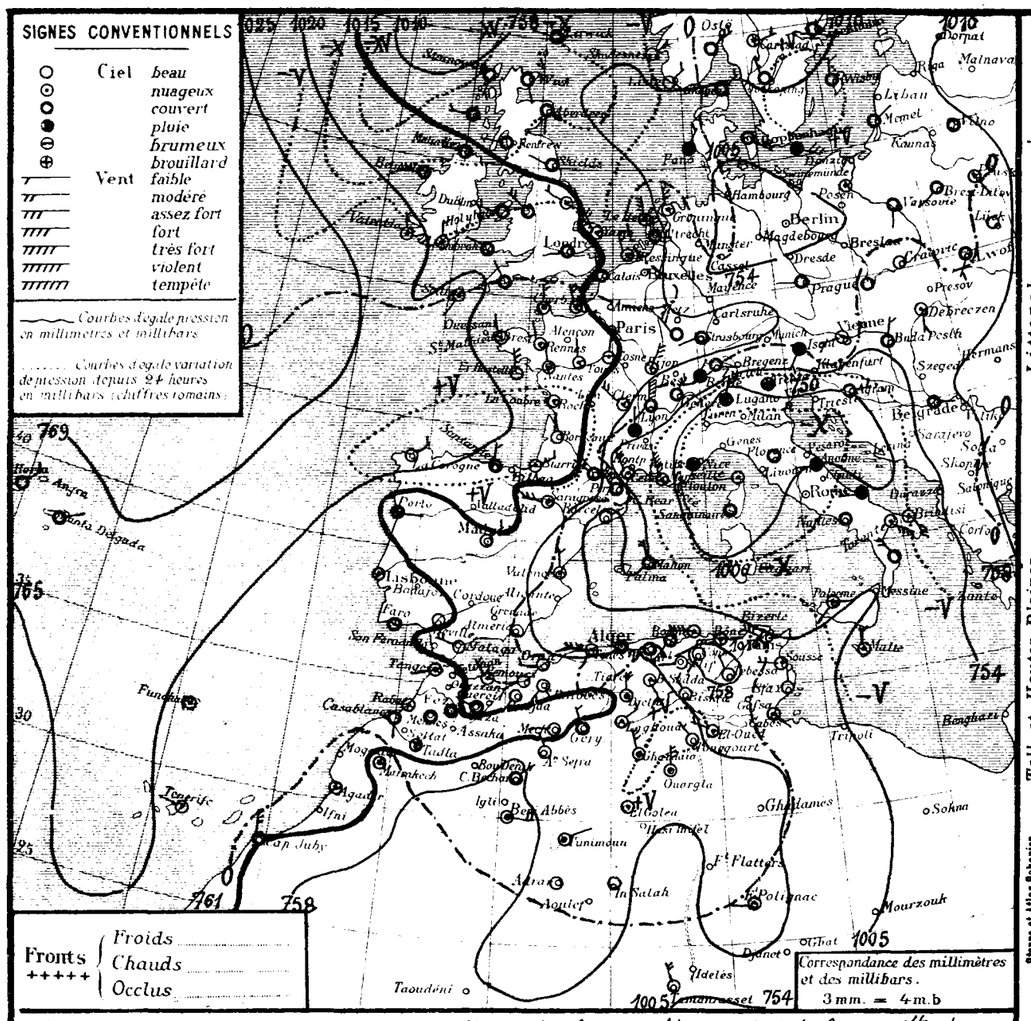

STATIONS	Altitude en mètres	Observation de 7 heures: Pression à 0° et au niveau de la mer — Observation	diff. en 24 h.	Température de l'air — Observation	diff. en 24 h.	Vents Direction et force de 0 à 9	Etat du Ciel	Etat de la Mer	Dans les 24 heures: Temperatures extrêmes max	min	Pluie en millim.	Pluie en m/m: Hauteurs totalisées du mois en cours	Hauteurs totalisées du 1er Sept.bre au 30 Avril	PHÉNOMÈNES
Littoral														
Nemours	83	14.1	+ 2.5	18.2	+ 0.8	SW 2	beau	P. agitée	21	13		90.6	365	
Cap Falcon	75	13.8	+ 2.4	16.0	0.0	W 5	beau	houleuse	19	15		40.7	30.8	
Oran	11	13.4	- 0.2	18.4	+ 1.6	W 4	clair	agitée	22	14		31.0	44.2	
Mostaganem	113													
Cap Ténès	183	08.0	0.0	16.2	+ 1.8	W 5	nuageux	houleuse	20	15		38.2	247	
Cherchell	22	08.8	- 0.6	19.0	+ 1.2	W 4	couvert	houleuse	20	13		106.0		
Blida	267	10.6	- 0.6	15.2	+ 0.2	W 2	T. nuageux		18	13	2.8	161.2	912	Pluie hier
Bouzaréa	344	07.8	- 2.7	15.9	- 1.4	WSW 5	beau		17	12		110.7		
Alger	59	09.2	- 1.3	16.4	+ 0.1	WSW 1	couvert	agitée	20	14		97.1	879	
Maison-Carrée	48	08.6	- 2.0	19.0	+ 3.0	WSW 5	nuageux		22	12		94.7		
Cap Carbon	225	06.6	- 3.1	17.0	+ 1.0	SW 5	couvert	agitée	18	15	0.6	59.5	538	Pluie hier
Cap Bougaroni	195	05.9	- 4.8	16.4	+ 0.6	W 5	T. nuageux		19	15		55.5	937	
Philippeville	42	06.8	"	17.7	"	W 4	couvert	P. agitée	19	12				
Cap de Garde	161	06.7	- 0.4	16.0	- 2.0	SSW 3	nuageux	P. agitée	19	14	1.0	39.3	590	Pluie orage hier, coups de vent, hier et nuit
La Calle	10	05.6	- 1.6	18.4	- 1.5	SW 4	clair	belle	24	13	9.0	25.4	703	16h et 18-19h orage, pluie
Bizerte	9													
Tunis	36	05.9	+ 0.1	16.4	- 2.8	WNW 5	clair		25	13	3.1	49.9		19-24h orage, pluie
Sousse	2	07.1	- 0.6	18.2	+ 0.3	W 3	nuageux	belle	21	15				
Sfax	8	08.5	- 1.1	16.2	- 2.4	N 3	nuageux	belle	22	14		10.0		
Tlemcen	806	11.7	+ 0.3	14.0	+ 3.2	SW 2	clair		17	10		89.6	410	
Tell et Hautes Plaines														
Sidi-bel-Abbès	476	14.5	"	14.0	"	SW 4	clair		19	8	2.0		365	Pluie nuit
Saïda	867	16.8	+ 0.4	11.8	+ 1.0	W 3	clair		18	10		79.0	246	
Mascara	590	13.6	+ 1.0	12.4	+ 1.2	calme	beau		19	10			623	
Relizane	73	14.0	+ 0.5	17.8	+ 0.9	W 4	beau		21	13			349	
Orléansville	112	11.0	"	14.3	"	calme	clair		21	13				
Tiaret	1023													
Vialar	889	12.0	- 1.2	10.0	0.0	NW 4	couvert		15	9		134.2	385	
Médéa	935	11.8	- 0.4	8.9	- 1.2	W 2	nuageux		14	8	1.0	135.0		Pluie
Aumale	905	11.4	- 2.0	11.9	- 0.7	NNW 7	couvert		17	8	5.6	83.8	461	Pluie hier et nuit
Fort-National	942	09.4	+ 0.4	9.5	- 0.5	W 5	couvert		18	8	5.0		710	Pluie
Tizi-Ouzou	222	09.8	- 1.6	13.5	- 0.7	NW "	beau		"	"	4.0	110.4	817	14-16h pluie
Bordj-b.-Arréridj	915	07.4	0.0	11.1	- 2.5	NW 4	nuageux		19	8				
Sétif	1079	08.2	"	10.2	"	W 2	beau		17	5	gttes			gouttes hier
Batna	1044												230	
Constantine	660	11.7	+ 2.8	11.0	- 3.5	SW 1	beau		16	8	0.5		485	Pluie nuit
Guelma	268	10.1	+ 1.5	15.4	- 2.3	W 3	beau		21	8			437	
Tébessa	863	10.0	"	16.0	- 7.0	NW 1	clair		14	9			162	
Aïn-Sefra	1090	10.1	"	12.9	"	NW 1	clair		23	9				
Steppe et Atlas Sahariens														
Mécheria	1167	16.0	+ 0.6	11.0	+ 1.0	W 2	beau		18	10		35.0	144	
Géryville	1320	11.4	+ 0.6	11.0	+ 1.1	NW 4	couvert		17	6			232	
Aflou	1426	12.5	"	9.7	"	NW 4	nuageux		22	6				
Djelfa	1160	14.9	+ 0.8	9.8	+ 0.1	NNW 4	T. nuageux		17	7				
Bou-Saâda	550	10.9	"	16.3	"	SE 3	nuageux		16	12				
M'sila	486	14.5	+ 1.3	16.0	+ 1.5	N 1	beau		24	12			40	
Barika	484	"	"	14.0	- 1.5	W 3	clair		25	11				
Colomb-Béchar	769	09.7	+ 1.4	17.0	+ 1.0	NE 2	couvert		24	14		0.1		
Laghouat	767	13.0	"	14.0	"	NE 3	nuageux		"	10			135	
Biskra	125	09.4	"	19.0	"	NW 3	beau		32	16			98	
Touggourt	69	10.6	+ 7.4	19.0	- 3.5	NW 2	beau		32	15		13.0	6	
Sahara														
El-Oued	70	"	"	19.6	- 3.2	WNW 3	nuageux		33	17		10.6	13	
Tozeur	50	05.6	+ 0.3	20.0	- 2.0	E 4	clair		36	17		7.0		
Ghardaïa	526	13.4	+ 2.9	18.4	- 3.9	NW 5	nuageux		29	12			8	
Ouargla	157	11.8	+ 1.9	20.0	- 2.0	N 5	T. nuageux		"	17			13	
El-Goléa	394?	11.0	+ 4.4	19.0	- 1.0	calme	nuageux		"	14				
Béni-Abbès	497?	09.7	+ 1.0	20.0	+ 2.0	E 4	nuageux		29	17				
Timimoun	294?	12.1	+ 2.6	20.0	- 2.0	ESE 2	nuageux		"	18		5.1		
Adrar	285?	12.4	+ 0.2	20.0	- 1.0	calme	clair		32	20		16.0		
In-Salah	280?	10.2	+ 1.5	20.0	- 1.0	calme	clair		"	17				
Fort-Flatters	368?													
Fort-Polignac	608?	13.1	- 0.1	28.0	+ 2.0	W 1	clair		"	22				
Djanet	1100?	09.0	- 1.5	29.0	+ 3.0	calme	nuageux		"	24				
Tamanrasset	1350?	05	- 1	26.0	+ 1.0	NNW 4	T. nuageux		34	22			1	
Beni-Ounif	821	10.6	+ 1.4	16.6	+ 2.0	N 1	clair		24	14			60	

Situation générale et situation en Algérie. Un anticyclone, centré au Nord des Açores, s'étend aux Côtes Ouest de l'Europe (Horta, Valentia 1022mm et 767mm). Une aire dépressionnaire recouvre le reste de l'Europe, la Méditerranée et l'Algérie-Tunisie (minima: Thorshavn 1010mm et 758mm, Copenhague 1005mm et 754mm, Saint-Raphaël 996mm et 747mm - Malte 1002mm et 752mm).

En Algérie, le ciel est beau à l'Ouest et sur les Hauts-Plateaux Constantinois, très nuageux ou couvert ailleurs. Il a plu, hier et cette nuit, sur la moitié Est du littoral et du Tell, on signale des Orages sur l'Est du littoral Constantinois. Les vents souflent faiblement du secteur Ouest. La température, en hausse en Oranie, est en baisse sur le reste du réseau. La mer est houleuse à Cap Falcon, Ténès, Cherchell, belle à La Calle, peu agitée ou agitée sur le reste de la côte.

Probabilité (valable du 22 Mai à 18 heures, au 23, même heure).
Baisse barométrique: Sud Iles Britanniques - France. Hausse: Ecosse. Variations faibles: bassin Méditerranéen, Afrique du nord.

En Algérie; à l'Ouest, ciel nuageux avec éclaircies; à l'Est, ciel très nuageux avec quelques pluies au Nord. Vents du secteur Ouest assez forts avec coups de vent puis modérés. Température en hausse.

	ORAN	ALGER	CONSTANTINE
Littoral et Tell	Nuageux avec éclaircies. Vents du secteur Ouest assez forts avec coups de vent puis modérés. Température en hausse.	Nuageux ou très nuageux avec éclaircies. Vents du secteur Ouest assez forts avec coups de vent puis modérés. Température en hausse.	Très nuageux, quelques pluies. Vents du secteur Ouest assez forts avec coups de vent. Température en hausse.
Hts Plateaux			Nuageux ou très nuageux. Vents du secteur Ouest, assez forts à modérés.
Sahara Septentrional	Nuageux avec éclaircies. Vents de Nord à Est, faibles ou modérés		Nuageux avec éclaircies. Vents du secteur Nord, faibles ou modérés.

Vents (Bassin Occidental de la Méditerranée)

Golfe du Lion	Nord, tempête puis Ouest assez forts.
Baléares	Nord à Nord-Ouest très forts à assez forts.
Bizerte	Secteur Ouest, forts à assez forts.

Vents (en altitude)

Ouest Algérie	Sud-Ouest à Ouest	12 à 15m
" Sahara	Secteur Nord	10 à 12m
Est Algérie	Secteur Ouest	20 à 15m
" Sahara	Secteur Nord	12 à 10m

Prévisions transmises par l'Observatoire de Tamanrasset

Tidikelt, Azgers, Hoggar	Nuageux. Vents du secteur Ouest modérés ou assez forts.

Températures extrêmes

Stations	Max	Min
Paris	13	4
Nice		

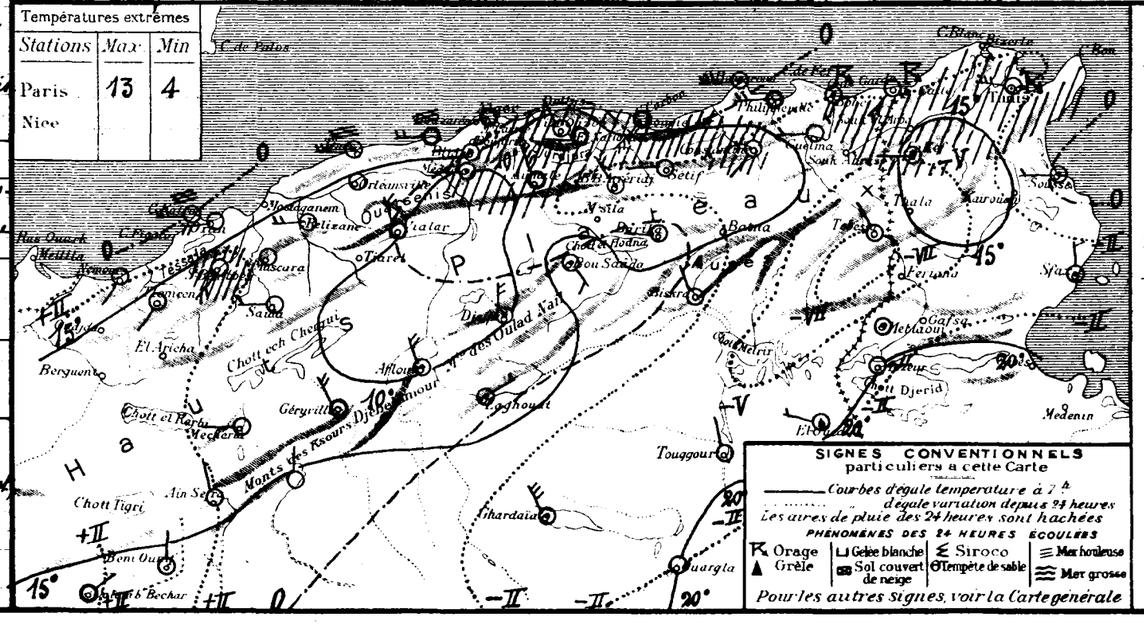

SONDAGES AÉROLOGIQUES

Altitude en Kms. comptée à partir du niveau de la station	Alger Université, Altitude 59m — Début h — Direction	Vitesse en m/s	Début h — Direction	Vitesse en m/s	Tamanrasset, Alt 1350m — Début 07 h 15 — Direction	Vitesse en m/s
05					NW	11
10					NW	15
15					WNW	16
20					WNW	15
25					WSW	17
30					WSW	7
35					WSW	8
40					W	8
45					WNW	11
50					WNW	12
55					WNW	13
60					WNW	17

UNIVERSITÉ D'ALGER
INSTITUT DE MÉTÉOROLOGIE
ET DE PHYSIQUE DU GLOBE

BULLETIN MÉTÉOROLOGIQUE DE L'ALGÉRIE

61ème ANNÉE _ N° [illegible]
Samedi 23 Mai 1936 7h

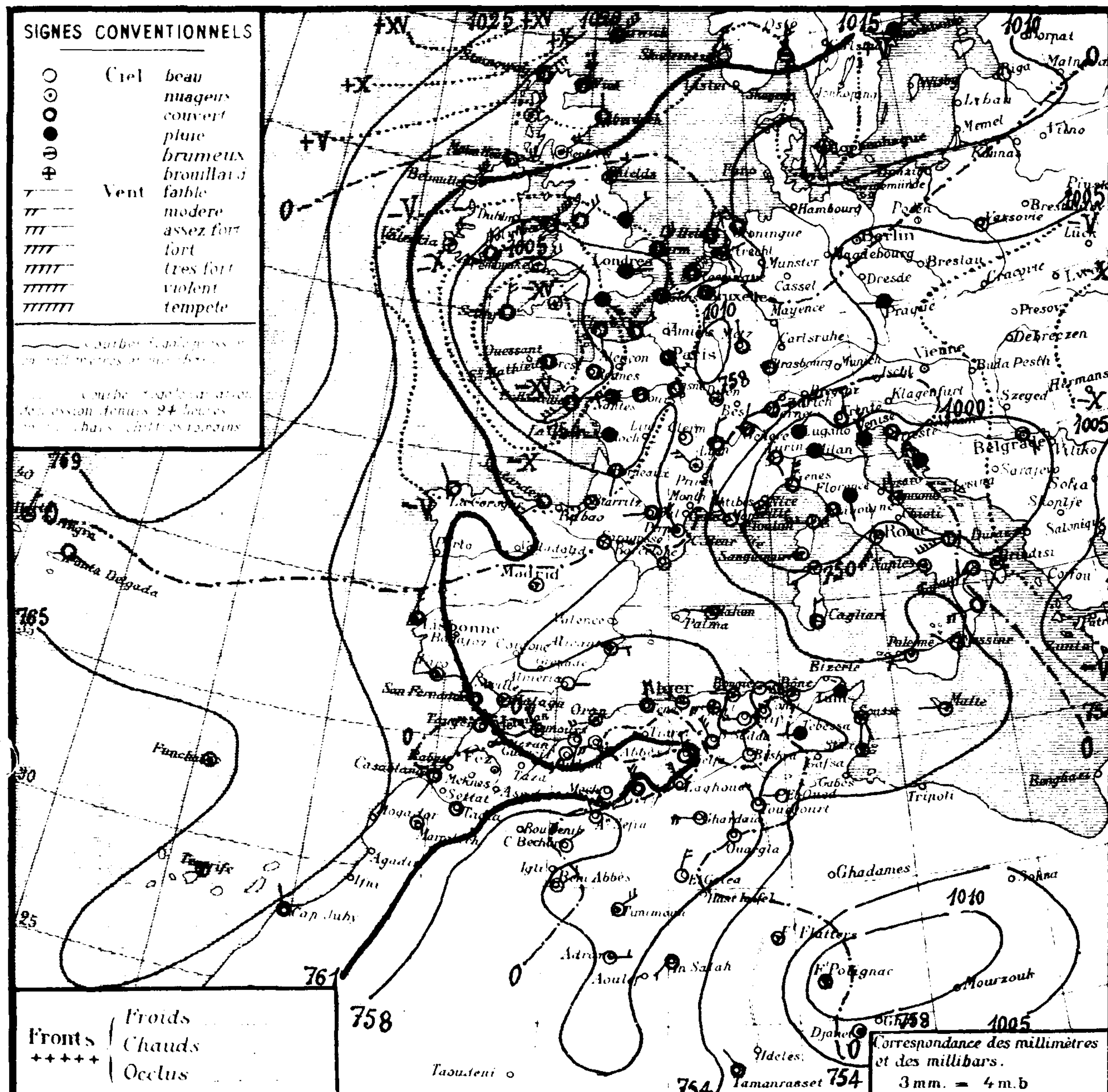

Stations	Altitude en mètres	Pression à 0° et au niveau de la mer: Observation	Pression: diff en 24 h.	Température de l'air: Observation	Température: diff en 24 h	Vents: Direction et force de 0 à 9	Etat du Ciel	Etat de la Mer	Températures extrêmes (24 h): max	min	Pluie en mm (24 h)	Pluie: Hauteurs totalisées du mois en cours	Hauteurs totalisées du 1er Septbre au 30 Avril	Phénomènes
Littoral														
Nemours	83	14.2	+0.1	17.0	+0.8	SSW 2	beau	P. agitée	20	13		90.6	363	
Cap Falcon	75	13.8	0.0	18.4	+0.4	WSW 6	couvert	T. houleuse	19	16		40.7	308	
Oran	11	14.0	+0.6	18.1	-0.3	W 4	nuag×	houleuse	21	17		31.0	442	
Mostaganem	113													
Cap Ténès	183	10.5	+2.5	14.0	-2.2	N 3	couvert	houleuse	18	14		36.2	247	
Cherchell	22	11.0	+2.2	15.5	-3.5	calme	couvert	P. agitée	21	15		106.0		
Blida	267	12.2	+1.6	14.2	-1.0	W 2	T. nuag×		20	14	gttes	161.2	912	gouttes hier
Bouzaréa	344	10.0	+2.2	14.6	-1.3	NNW 3	nuag×		18	12		110.7		
Alger	59	10.8	+1.6	16.5	+0.1	WNW 1	nuag×	agitée	21	15		97.1	879	
Maison-Carrée	48	10.9	+2.3	17.7	-1.3	NW 3	nuag×		23	15		94.7		
Cap Carbon	225	09.8	+3.2	13.0	-4.0	W 2	T. nuag×	P. agitée	19	12	9.1	68.6	538	Pluie hier et nuit
Cap Bougaroni	195	10.1	+4.2	13.6	-2.8	NW 2	nuag×	T. houleuse	19	13	3.0	58.5	937	Pluie nuit
Philippeville	42	08.8	+2.0	15.0	-2.7	NNW 3	nuag×	agitée	21	13	4.0			Pluie nuit
Cap de Garde	161	07.8	+1.1	13.0	-3.0	WNW 5	T. nuag×	T. houleuse	20	13	1.3	40.6	590	Pluie hier et nuit. Coups de vent ce matin
La Calle	10	07.0	+1.4	15.3	-3.2	NW 5	couvert	P. agitée	22	13	1.0	26.4	703	Pluie
Bizerte	9													
Tunis	36	06.9	+1.0	14.0	-2.4	WSW 1	Pluie		22	12	2.8	52.7		14-15h, 7-8h pluie
Sousse	2	07.7	+0.6	18.8	-0.6	SSE 1	T. nuag×		20	16	gttes			21h30 gouttes
Sfax	8	09.6	+1.1	16.4	+0.2	N 2	nuag×	T. belle	21	12	gttes	10.0		18h55 gouttes
Tell et Hautes Plaines														
Tlemcen	806	13.4	+1.7	12.8	-1.2	SSW 3	beau		18	10		89.6	410	
Sidi-bel-Abbès	476	14.9	+0.4	14.0	0.0	W 4	T. nuag×		20	9			365	
Saïda	867	16.3	-0.5	11.4	-0.4	W 5	beau		19	10		79.0	246	
Mascara	590	13.2	-0.4	12.8	+0.4	NW 3	couvert		20	12			623	
Relizane	73	15.1	+1.1	16.8	-1.0	W 2	couvert		22	13			349	
Orléansville	112	12.2	+1.2	16.5	+2.2	W 2	nuag×		23	15				
Tiaret	1023	10.5	+0.9	9.3	-1.4	NNW 2	couvert		16	9				
Vialar	889	12.6	-0.6	11.0	+1.0	NW 6	Pluie		"	"	1.0	135.2	385	Pluie nuit et 7h
Médéa	935	11.5	-0.3	9.7	+0.8	W 1	T. nuag×		15	9	5.0	140.0		Pluie
Aumale	905	12.1	+0.7	11.7	-0.2	NNW 5	T. nuag×		17	10	gttes	83.8	461	18h gouttes
Fort-National	942	10.7	+1.3	8.5	-1.0	W 4	brouill		11	7	16.0		710	Pluie
Tizi-Ouzou	222	10.7	+0.9	18.0	+4.5	NW 1	T. nuag×		19	12	25.0	135.4	817	19-3h pluie
Bordj-b.-Arréridj	915	07.8	+0.2	9.9	-1.2	NW 2	nuag×		17	9	1.0			Pluie
Sétif	1079	07.6	-0.6	10.2	0.0	W 4	beau		14	6	4.1			Pluie hier et nuit
Batna	1044												230	
Constantine	660	11.5	-0.2	10.3	-0.8	NE 1	beau		18	9	4.0		485	Pluie hier et nuit
Guelma	268	10.6	+0.5	13.5	-1.9	NW 3	couvert		23	11	2.0		437	Pluie nuit
Tébessa	863	13.2	+3.2	15.0	-1.0	W 1	Pluie		20	8			162	
Steppe et Atlas Saharien														
Aïn-Sefra	1090	09.3	-0.8	13.6	+0.7	NW 2	beau		23	11				
Mécheria	1167	17.1	+1.1	10.1	-0.9	W 2	beau		19	9		35.0	144	
Géryville	1320	12.0	+0.6	4.9	-1.1	NW 5	couvert		18	6			232	
Aflou	1426	15.3	+2.8	8.2	-1.5	W 4	nuag×		16	6				
Djelfa	1160	15.0	+0.1	9.2	-0.6	NNW 3	couvert		18	8				
Bou-Saâda	550	12.0	+1.1	16.6	+0.3	NW 5	couvert		27	17				
El Abiod Si Ch.	906	14.6	+0.1	15.0	-1.0	NW 1	beau		24	12			40	
Barika	484	"	"	13.4	-0.6	W 4	clair		22	11				
Sahara														
Colomb-Béchar	769	09.3	-0.4	18.0	+1.0	NE 2	clair		27	13		0.1		
Laghouat	767	11.6	-1.4	14.0	0.0	NNW 5	clair		"	10			135	
Biskra	125	10.5	+1.1	19.0	0.0	NW 3	beau		27	16			98	
Touggourt	69	10.0	-0.6	19.9	+0.9	NW 3	clair		29	15		13.0	6	
El-Oued	70	"	"	20.0	+0.4	W 2	beau		29	17		10.6	13	
Tozeur	50	05.7	+0.1	19.7	-0.3	SE 3	clair		29	17		7.0		
Ghardaïa	526	13.2	-0.2	17.7	-0.7	W 4	clair		30	12			8	
Ouargla	157	11.7	-0.1	20.0	0.0	N 2	clair		"	17			13	
El-Goléa	394?	10.9	-0.1	19.0	0.0	NNE 4	clair		"	15				
Béni-Abbès	497?	10.5	+0.8	20.0	0.0	NE 3	clair		"	17				
Timimoun	294?	10.5	-1.6	21.0	+1.0	NE 4	nuag×			18		5.1		Coups de vent ce matin
Adrar	285?	10.5	-1.9	20.0	0.0	E 3	nuag×			19		16.0		
In-Salah	280?	06.9	-3.3	24.0	+4.0	SW 3	couvert		"	22				
Fort-Flatters	368?	03.7	"	24.0	"	calme	nuag×		"	20				
Fort-Polignac	608?	11.4	-1.7	25.0	-3.0	calme	nuag×		"	20				
Djanet	1100?	09.7	+0.7	26.0	-3.0	calme	nuag×		"	24				
Tamanrasset	1350?	04	-1	26.0	0.0	NW 2	couvert		34	19			1	
Béni-Ounif	821	09.3	-1.3	16.3	-0.3	[illegible]	clair		[illegible]	14			60	

Situation générale et situation en Algérie La bordure Est d'un anticyclone centré au Nord des Açores, s'étend de l'Islande aux Canaries (Westmanöe 1024mb 768mm) et se prolonge à travers les Féroë jusque sur le Nord de la Scandinavie. Une aire dépressionnaire recouvre le reste de l'Europe, la Méditerranée et l'Algérie-Tunisie (minima Scilly 1003mb 752mm Gênes 997mb 748mm - Fort Flatters 1004mb 753mm).

En Algérie, le ciel est nuageux ou très nuageux avec éclaircies. Il a plu, hier et cette nuit sur la moitié Est du littoral et du Tell. Les vents soufflent d'Ouest à Nord-Ouest et sont variables en force (coups de vent).
La température en baisse sur le littoral Constantinois, est stationnaire ailleurs.
La mer est agitée ou houleuse sur la côte Algérienne.

Probabilité (valable du 23 Mai à 18 heures au 24 même heure).
Hausse barométrique: Iles Britanniques à Nord France - Italie à Est Afrique du Nord.
Baisse: Sud France - Péninsule Ibérique à Ouest Afrique du Nord.
En Algérie: à l'Ouest, beau à nuageux par nuages élevés, vents d'Ouest à Sud-Ouest faibles ou modérés, à l'Est: ciel d'abord nuageux ou très nuageux avec quelques pluies sur l'Est du littoral puis nuageux avec belles éclaircies. Vents de Nord-Ouest à Sud-Ouest, faibles ou modérés. Température en hausse.

	ORAN	ALGER	CONSTANTINE
Littoral et Tell	Beau à nuageux (nuages élevés)		Nuageux ou très nuageux quelques pluies au Nord-Est puis belles éclaircies.
Hts Plateaux	Vents d'Ouest à Sud-Ouest, faibles ou modérés. Température en hausse.		Vents de Nord-Ouest modérés à Sud-Ouest, faibles ou modérés. Température en hausse.
Sahara Septentrional	Beau temps. Vents d'Est à Sud, faibles à modérés.	Beau temps. Vents de Nord à Est, faibles ou modérés.	Beau temps. Vents du secteur Nord, faibles ou modérés.

Vents (Bassin Occidental de la Méditerranée)
Golfe du Lion : Nord-Ouest assez forts à Sud-Ouest, faibles ou modérés.
Baléares : Ouest à Sud-Ouest, faibles ou modérés.
Bizerte : Nord-Ouest, assez forts à Ouest, faibles ou modérés.

Vents (en altitude)

Ouest Algérie :	Ouest à Sud-Ouest	12 à 15m.
" Sahara :	Est à Sud	12 à 15m.
Est Algérie :	Nord-Ouest à Ouest	15 à 10m.
" Sahara :	Secteur Nord	12 à 15m.

Prévisions transmises par l'Observatoire de Tamanrasset
Tidikelt : Nuageux. Vents d'entre Ouest et Nord, assez forts.
Azgers } Hoggar } Très nuageux. Vents d'Ouest, assez forts.

Températures extrêmes

Stations	Max	Min
Paris	15	4
Nice		

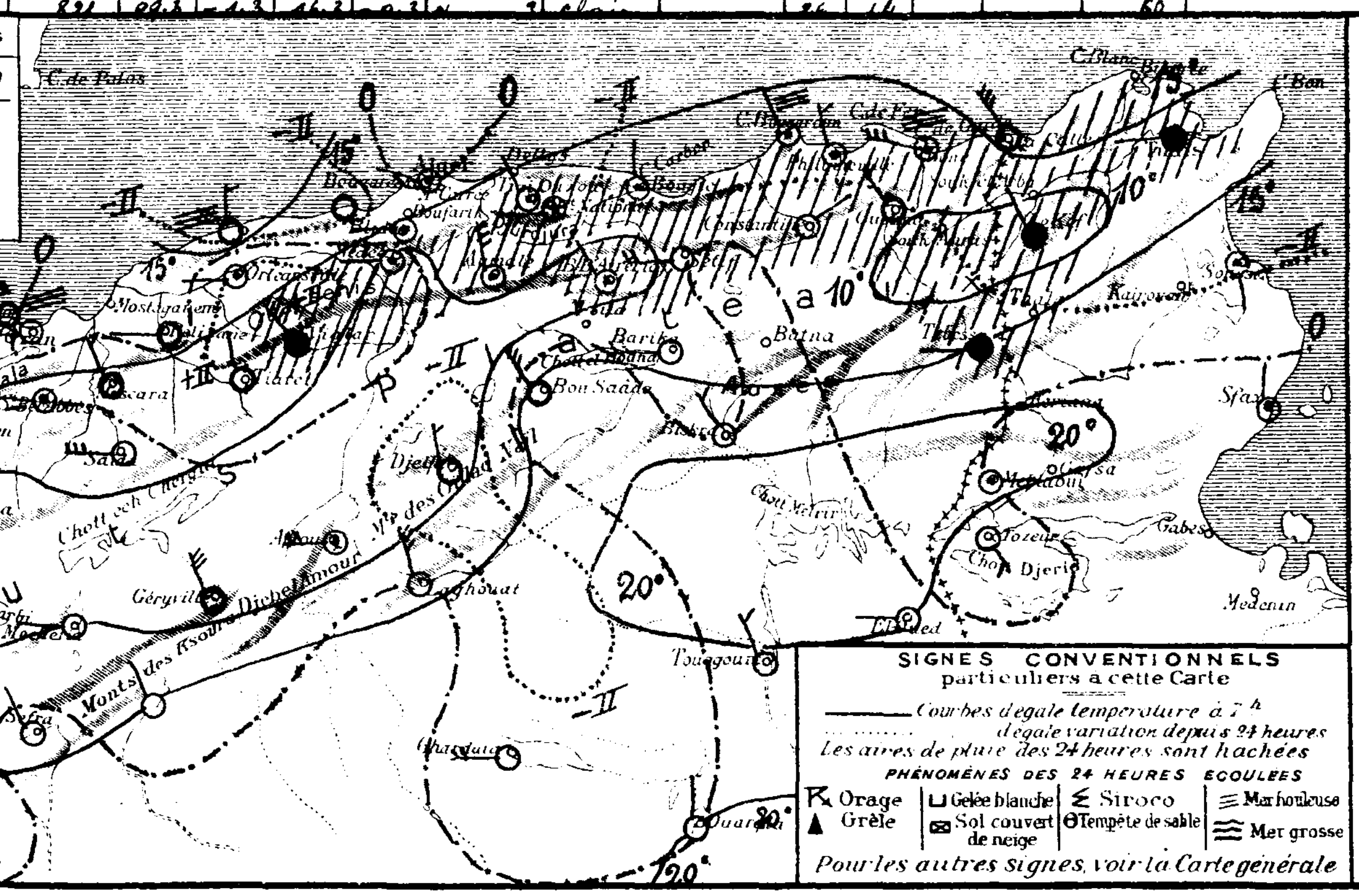

SONDAGES AÉROLOGIQUES

Altitude en Kms. comptée à partir du niveau de la station	Alger Université, Altitude 59m — Début 09h10: Direction	Vitesse en m/s	Début h: Direction	Vitesse en m/s	Tamanrasset, Alt 1350m — Début 08h26: Direction	Vitesse en m/s
0 5	WNW	9			NW	6
1 0	NW	8			NW	12
1 5					NW	13
2 0					WNW	17
2 5					WNW	18
3 0					WSW	16
3 5					SW	16
4 0					SW	14
4 5					WSW	17
5 0						
5 5						
6 0						

UNIVERSITÉ D'ALGER
INSTITUT DE MÉTÉOROLOGIE
ET DE PHYSIQUE DU GLOBE

BULLETIN MÉTÉOROLOGIQUE DE L'ALGÉRIE

61ième ANNÉE — N° 145
Dimanche 24 Mai 1936 7h

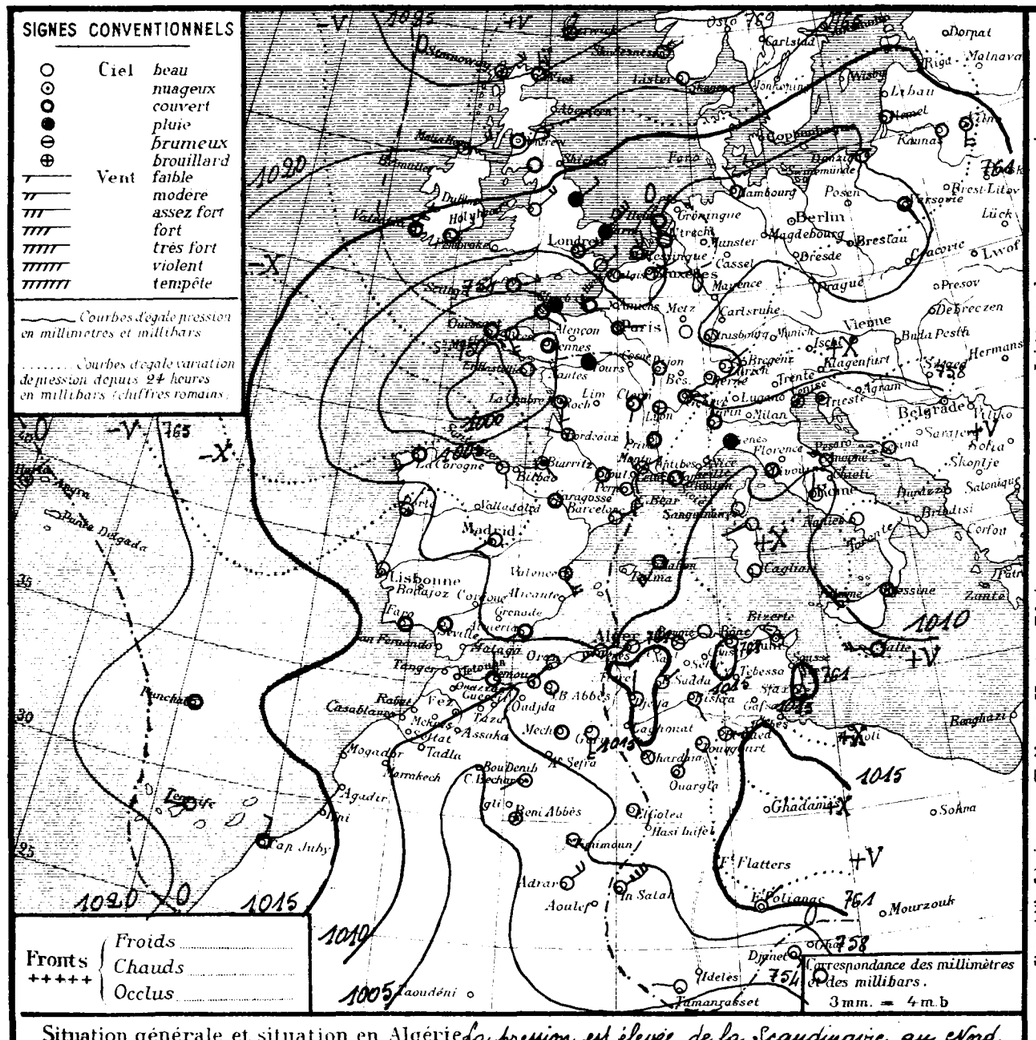

Situation générale et situation en Algérie La pression est élevée de la Scandinavie au Nord des Iles Britanniques (Lerwick 1026mb 770m/m) et aux Açores (Horta 1023mb 767m/m). Une aire dépressionnaire recouvre le reste de l'Europe et l'Afrique du Nord (minima : Posen 1006mb 755m/m, Brest 1000mb 750m/m, Colomb-Béchar 1007mb 755m/m).
En Algérie, le ciel est très nuageux sur le littoral Oranais, beau ailleurs; les vents, faibles, soufflent de Sud-Ouest. Il a plu hier, en quelques points du département de Constantine. La température est généralement en hausse.
La mer est houleuse à Cap Falcon, Ténès, Cap Falcon et Cap Bougaroni, agitée à Nemours, belle ou peu agitée sur le reste de la côte Algérienne.

Probabilité (valable du 24 Mai à 18 heures, au 25 même heure).
Baisse barométrique : Sud Espagne, Ouest Afrique du Nord. Hausse. France, Nord Espagne. Variations faibles et irrégulière : Italie, Est Afrique du Nord.
En Algérie, à l'Ouest, ciel beau à très nuageux par nuages élevés; vents de Sud-Ouest faibles à modérés (quelques coups de vent); à l'Est : ciel beau ou peu nuageux; vents variables faibles ou modérés. Température en hausse.

	ORAN	ALGER	CONSTANTINE
Littoral et Tell	Beau à très nuageux par nuages élevés. Vents de Sud-Ouest, faibles à modérés (quelques coups de vent). Température en hausse.	Beau à nuageux (nuages élevés). Vents de Sud-Ouest faibles ou modérés. Température en hausse.	Beau ou peu nuageux. Vents variables, faibles ou modérés. Température en hausse.
Hts Plateaux			
Sahara Septentrional	Nuageux. Vents de Sud-Ouest, modérés	Beau ou peu nuageux. Vents d'Est à Sud, modérés.	

Vents (Bassin Occidental de la Méditerranée)
Golfe du Lion : Est à Nord-Est, faibles ou modérés
Baléares : Secteur Sud, modérés
Bizerte : Ouest, faibles.

Vents (en altitude)
Ouest Algérie :
" Sahara :
Est Algérie :
" Sahara :

Prévisions transmises par l'Observatoire de Tamanrasset
Tidikelt :
Azgers :
Hoggar :

Stations	Altitude en mètres	Observation de 7 heures: Pression à 0° et au niveau de la mer: Observation	diff en 24h	Température de l'air: Observation	diff en 24h	Vents Direction et force de 0 à 9	Etat du Ciel	Etat de la Mer	Dans les 24 heures: Temperatures extrêmes max	min	Pluie en millim	Pluie en m/m: Hauteurs totalisées du mois en cours	Hauteurs totalisées du 1er Sepbre au 30 Avril	PHÉNOMÈNES
Littoral														
Nemours	83	12.9	-1.3	16.0	-1.0	SW 2	nuageux	agitée	21	13		90.6	363	
Cap Falcon	75	13.6	-0.2	15.8	-0.6	WSW 3	couvert	houleuse	21	15		40.7	308	
Oran	11	13.7	-0.3	16.5	-1.6	W 3	T. nuageux	J. agitée	23	17		31.0	442	
Mostaganem	113													
Cap Ténès	183	09.8	-0.7	15.0	+1.0	SW 4	beau	houleuse	20	15		36.2	247	
Cherchell	22	10.4	-0.6	20.6	+4.9	calme	nuageux	belle	22	15		106.0		
Blida	267	11.8	-0.4	15.8	+1.6	calme	nuageux		19	13		161.0	912	
Bouzaréa	344	10.4	+0.4	17.3	+2.7	WSW 1	clair		17	14		110.7		
Alger	59	11.0	+0.2	19.4	+2.9	SW 1	beau	belle	20	15		97.1	879	
Maison-Carrée	48	11.7	+0.8	18.5	+0.8	SW 2	clair		20	11		94.7		
Cap Carbon	225	11.4	+1.6	20.0	+7.0	calme	clair	houleuse	-	14	0.4	69.0	538	Pluie hier
Cap Bougaroni	195	13.9	+2.8	16.0	+2.4	calme	clair	belle	27	14		58.5	937	
Philippeville	42													
Cap de Garde	161	11.1	+3.3	14.0	+1.0	calme	clair	houleuse	18	10		40.6	590	
La Calle	10	12.6	+5.6	17.6	+2.4	NW 1	clair	agitée	"	12	6.0	32.4	703	Pluie
Bizerte	9													
Tunis	36	13.1	+6.2	14.4	+0.4	NW 3	clair		19	10	5.8	58.5		8-11h pluie
Sousse	2													
Sfax	8	16.2	+6.6	16.8	+0.4	N 2	nuageux	T. belle	19	12	3.5	13.5		14 à 20 pluie
Tell et Hautes Plaines														
Tlemcen	806	10.9	-2.5	15.3	+2.5	SSW 3	clair		18	10		89.6	410	
Sidi-bel-Abbès	476	13.8	-1.1	14.2	-2.8	W 1	nuageux		20	5			365	
Saïda	867	15.0	-1.3	13.6	+2.2	S 1	T. nuageux		19	7		79.0	246	
Mascara	590	13.2	0.0	14.2	-1.6	calme	beau		20	9			623	
Relizane	73	14.2	-0.9	14.8	-2.0	SSW 4	clair		22	13			349	
Orléansville	112													
Tiaret	1023													
Vialar	889	16.2	+3.6	8.5	-2.5	NW 4	beau		16	7		135.2	385	
Médéa	935	12.5	+1.0	13.8	+4.1	calme	clair		16	7		140.0		
Aumale	905	15.8	+3.7	14.0	+2.3	NW 2	beau		18	6		83.8	461	
Fort-National	942												710	
Tizi-Ouzou	222	13.7	+3.0	13.8	"	SE 1	clair		18	9		135.4	817	
Bordj-b.-Arréridj	915													
Sétif	1079													
Batna	1044												230	
Constantine	660												485	
Guelma	268	15.6	+5.0	14.3	+0.8	NE 1	beau		20	5	1.0		437	12h pluie
Tébessa	863												162	
Steppe et Atlas Saharien														
Aïn-Sefra	1090													
Mécheria	1167	14.7	-2.4	14.9	+4.8	calme	clair		20	9		35.0	144	
Géryville	1320	09.8	-2.2	16.2	+6.3	S 4	couvert		18	6			230	
Aflou	1426	13.0	-2.3	13.7	+5.5	SW 3	beau		15	8				
Djelfa	1160	16.3	+1.3	11.3	+2.1	NNW 2	beau		18	2				
Bou-Saâda	550	14.4	-2.4	17.2	+1.2	NE 1	beau		18	10				
El Aïoun Sidi Ch.	484	14.0	-0.6	17.0	+2.0	ENE 1	beau		25	11			40	
Barika	484													
Colomb-Béchar	769	07.0	-2.3	20.0	+2.0	SW 2	T. nuageux		27	16		0.1		
Laghouat	767												135	
Biskra	125	14.4	+3.9	20.0	+1.0	SE 2	clair		27	18			98	
Touggourt	69	12.9	+2.9	18.7	-1.2	SE 2	clair		29	14		13.0	6	
El-Oued	70	"	"	18.4	-1.6	E 2	beau		29	15		10.6	13	
Tozeur	50	"	"	18.0	-1.7	E 4	clair		28	16		7.0		
Sahara														
Ghardaïa	526	14.1	+0.1	22.1	+4.4	NW 5	beau		28	12			8	
Ouargla	157	13.8	+2.1	19.0	-1.0	NNE 2	beau		"	16			13	
El-Goléa	394?	10.2	-0.7	20.0	+1.0	ESE 3	clair		"	14				
Béni-Abbès	497?	08.3	-2.2	20.0	0.0	calme	nuageux		21	18				
Timimoun	294?	09.5	-1.0	22.0	+1.0	SE 4	nuageux		32	19		5.1		
Adrar	285?	09.9	-0.6	23.0	+3.0	NE 4	clair		36	20		16.0		
In-Salah	280?	07.8	+0.9	24.0	0.0	NE 6	clair		"	21				Coups de vent ce matin
Fort-Flatters	368?													
Fort-Polignac	608?	16.2	+2.8	24.0	-1.0	NE 2	clair		"	19				
Djanet	1100?	09.3	-0.4	27.0	+1.0	ESE 3	nuageux		"	25				
Tamanrasset	1350?												1	
Béni Ounif	821	08.0	-1.3	18.2	+1.0	E 1	clair		26	15			6.8	

Températures extrêmes

Stations	Max	Min
Paris	19	7
Nice	"	"

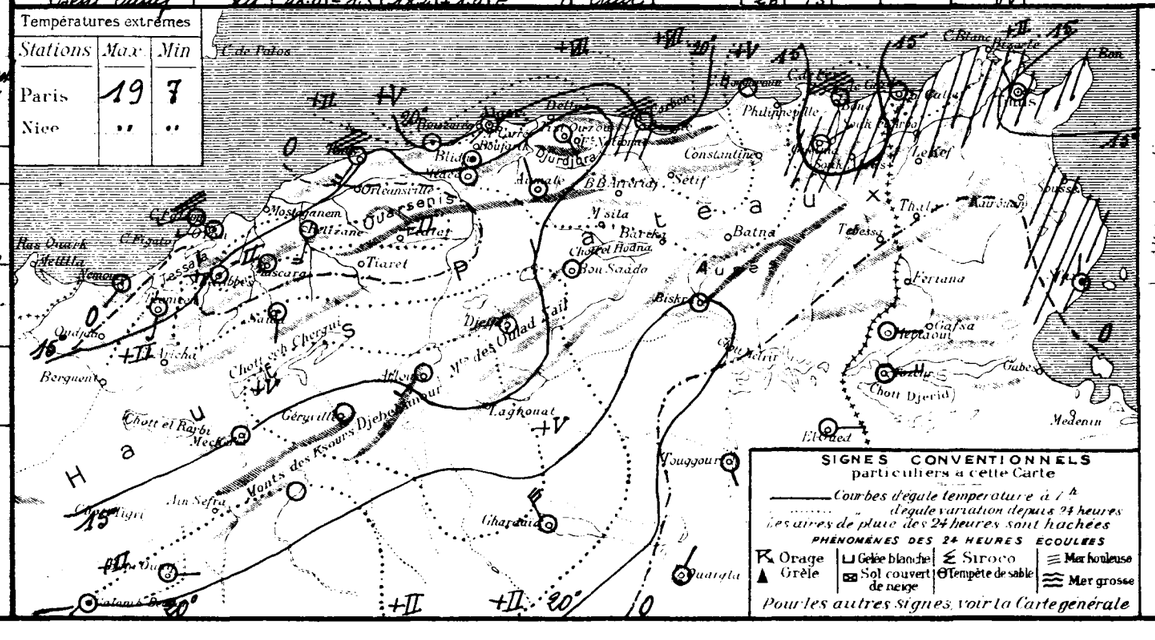

SONDAGES AÉROLOGIQUES

Altitude en Kms. compte à partir du niveau de la station	Alger Université Altitude 59m Début h Direction	Vitesse en m/s	Début h Direction	Vitesse en m/s	Tamanrasset Alt 1355m Début h Direction	Vitesse en m/s
05						
10						
15						
20						
25						
30						
35						
40						
45						
50						
55						
60						

UNIVERSITÉ D'ALGER
INSTITUT DE MÉTÉOROLOGIE ET DE PHYSIQUE DU GLOBE

BULLETIN MÉTÉOROLOGIQUE DE L'ALGÉRIE

Lundi 25 Mai 1936 7h — 61ème Année — N° 146

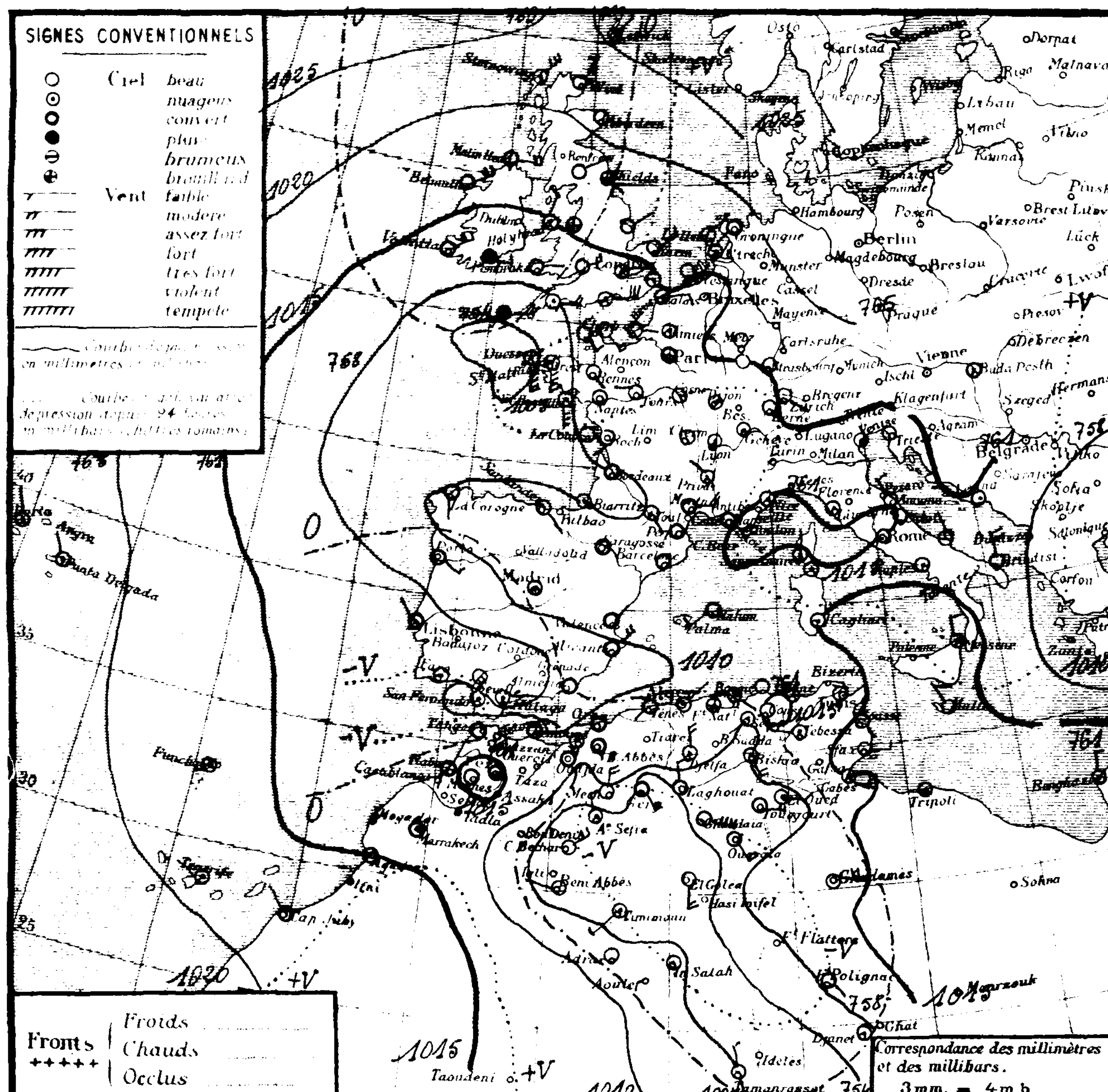

Région	Stations	Altitude en mètres	Pression à 0° et au niveau de la mer: Observation	Pression: diff en 24h	Température de l'air: Observation	Température: diff en 24h	Vents Direction et force de 0 à 9	Etat du Ciel	Etat de la Mer	Températures extrêmes (24 h): max	Températures extrêmes: min	Pluie en millim (24 h)	Pluie: Hauteurs totalisées du mois en cours	Pluie: Hauteurs totalisées du 1er Sept. au 30 avril	Phénomènes
Littoral	Nemours	83	11·7	-1·2	13·2	-2·8	SW 2	nuag.	p. agitée	20	12		90·6	363	
	Cap Falcon	75	13·2	-0·4	13·6	-2·2	calme	pluie	p. agitée	21	13	4·2	44·9	308	Nuit pluie
	Oran	11	13·2	-0·5	15·8	-0·7	W 2	couvert	p. agitée	21	15	3·0	34·0	442	Nuit pluie.
	Mostaganem	113													
	Cap Ténès	183	11·2	+1·4	14·0	-1·0	SW 1	couvert	agitée	19	13	1·6	37·8	247	Nuit pluie.
	Cherchell	22	10·0	-0·4	17·0	-3·6	calme	couvert	belle	22	14	6·0	112·0		Nuit pluie.
	Blida	267	13·2	+1·4	14·6	-1·2	calme	T. nuag.		23	13		161·2	912	
	Bouzaréa	344	12·2	+1·8	14·3	-3·0	SE 1	couvert		22	12	4·9	115·6		19 - 2h pluie - 19h05 orage.
	Alger	59	12·5	+1·5	16·6	-2·8	NE 1	T. nuag.	calme	23	15	2·0	99·1	479	18h30 pluie - 20h30 orage.
	Maison-Carrée	48	12·2	+0·5	17·8	-0·7	NNE 3	couvert		25	14	2·6	97·3		20h30 orage, pluie.
	Cap Carbon	225	12·5	+1·1	17·0	-3·0	W 2	T. nuag.	p. agitée	25	15		69·0	538	
	Cap Bougaroni	195	13·5	-0·4	18·0	+2·0	calme	beau	belle	21	16		58·5	937	
	Philippeville	42	12·1	"	17·6	"	SSW 1	clair	belle	22	14				
	Cap de Garde	161	12·2	+1·1	19·0	+5·0	calme	nuag.	belle	24	14		40·6	590	
	La Calle	10	11·3	-1·3	21·4	+3·8	SW 4	clair	belle	22	15		32·4	703	
	Bizerte	9													
	Tunis	36	14·3	+1·2	20·8	+5·6	S 1	clair		21	13		58·5		
	Sousse	2	16·1	"	17·9	"	SE 1	beau	T. belle	21	14				
	Sfax	8	19·4	+3·2	17·2	+0·4	E 3	clair	belle	20	15		13·5		
Tell et Hautes Plaines	Tlemcen	806	10·5	-0·4	10·9	-4·4	NE 1	couvert		17	9	1·5	91·1	410	6-7h pluie
	Sidi-bel-Abbès	476	12·8	-1·0	12·4	+1·2	W 1	couvert		19	11	0·4		365	Nuit pluie.
	Saïda	867	13·4	-1·6	11·4	-2·2	N 2	couvert		22	9		79·0	246	
	Mascara	590	11·8	-1·4	12·2	+1·0	calme	pluie		20	9	2·0		623	pluie.
	Relizane	73	13·9	-0·3	13·9	-0·9	SW 1	pluie		23	13	3·0		349	pluie.
	Orléansville	112	12·6	"	14·8	"	calme	couvert		25	14	1·5			Nuit pluie.
	Tiaret	1023													
	Vialar	889	12·8	-3·4	11·0	+2·5	NE 3	couvert		21	7		135·2	385	
	Médéa	935	13·6	+1·1	11·1	-2·7	calme	pluie		21	10		14·0		
	Aumale	905	15·3	-0·5	12·4	-1·6	NW 2	couvert		23	10		83·8	461	
	Fort-National	942	14·0	"	10·8	"	E 4	brouillard		19	9			710	
	Tizi-Ouzou	222	13·9	+0·2	16·4	+2·6	ESE 1	couvert		25	"		135·4	817	
	Bordj-b.-Arréridj	915	10·6	"	15·2	"	calme	couvert		22	12	2·0			pluie.
	Sétif	1079	09·3	"	17·2	"	SW 2	T. nuag.		21	11	1·0			Nuit pluie.
	Batna	1044												230	
	Constantine	660	15·8	"	15·5	"	S 1	clair		22	13			485	
	Guelma	268	16·6	+1·0	19·8	+5·5	NE 2	beau		26	10			437	
	Tébessa	863	11·5	"	22·0	"	W 2	nuag.		"	10			162	
Steppe et Atlas Saharien	Aïn-Sefra	1090	02·0	"	12·3	"	NNW 3	nuag.		27	10				
	Mécheria	1167	10·4	-4·3	10·0	-4·9	N 4	clair		25	8		35·0	144	
	Géryville	1320	04·2	-5·6	15·4	-0·8	SE 5	couvert		24	8	0·1		232	5h gouttes - 7h pluie.
	Aflou	1426	10·4	-2·6	12·8	-0·9	SE 2	couvert		21	12				
	Djelfa	1160	11·4	-4·9	16·6	+5·3	NNW 4	T. nuag.		24	13				
	Bou-Saâda	550	14·2	-0·2	16·2	-1·6	ENE "	couvert		16	12	4·8			16h15-17h50 pluie.
	M'sila / Aïn-Abiod-Si-Ch.	[illegible]	05·8	-8·2	21·0	+4·0	ENE 3	nuag.		28	19			40	7h tempête de sable.
	Barika	484	"	"	20·0	+6·5	S 4	nuag.		27	15				
	Colomb-Béchar	769	00·5	-6·5	18·0	-2·0	NE 4	clair		29	15		0·1		coups de vent hier.
	Laghouat	767	07·6	"	19·0	"	NNW 3	couvert		"	13			135	
	Biskra	125	11·3	-3·1	23·0	+3·0	SE 4	T. nuag.		30	"			98	
Sahara	Touggourt	69	08·2	-4·7	23·7	+5·0	E 4	couvert		30	20		13·0	6	
	El-Oued	70	"	"	22·2	+3·4	ESE 3	T. nuag.		30	18		10·6	13	
	Tozeur	50	13·6	-1·1	22·0	+4·0	E 1	nuag.		30	16		7·0		
	Ghardaïa	526	07·7	-6·4	23·4	+1·3	ESE 6	couvert		31	13			8	
	Ouargla	157	08·2	-5·6	25·0	+6·0	SE 4	couvert		"	23			13	
	El-Goléa	394?	02·1	-8·1	23·0	+3·0	SSE 4	clair		"	22				Coups de vent ce matin.
	Béni-Abbès	497?	03·6	-4·7	18·0	-2·0	WNW 3	clair		31	16				Coups de vent hier.
	Timimoun	294?	04·3	-5·2	21·0	-1·0	SW 3	nuag.		"	18		5·1		
	Adrar	285?	08·6	-1·3	22·0	-1·0	calme	clair		"	20		16·0		
	In-Salah	280?	06·1	-1·7	26·0	+2·0	calme	nuag.		"	24				
	Fort-Flatters	368?													
	Fort-Polignac	608?	11·2	-5·0	27·0	+3·0	SE 1	couvert		"	24				
	Djanet	1100?	09·0	-0·3	28·0	+1·0	calme	T. nuag.		"	24				
	Tamanrasset	1350?	05·	0·0	25·0	+1·0	NNW 3	nuag.		31	16			1	
	Béni-Ounif	821	01·2	-6·8	16·7	-1·5	N 5	clair		29	14			60	

Situation générale et situation en Algérie De hautes pressions persistent au Nord et à l'Est de l'Océan Atlantique (Iles Fer-oé : 1025 mb = 769 m/m ; Iles Açores : 1023 mb = 767 m/m) ainsi qu'au Sud du Maroc (Rio-del-Oro : 1021 mb = 766 m/m). Des dépressions recouvrent l'Ouest et le Sud-Ouest de l'Europe (Brest : 1005 mb : 754 m/m ; Alicante : 1009 mb : 757 m/m). de même que le Sud de l'Algérie et le Sahara (Colomb-Béchar : 1001 mb : 751 m/m).

En Algérie, ce matin, le ciel est couvert et pluvieux dans les départements d'Oran et d'Alger où des vents faibles ou modérés soufflent d'entre Sud-Ouest et Nord ; il est beau ou peu nuageux avec vents faibles ou modérés du secteur Est au Nord du département de Constantine, couvert au Sud de ce département avec vents assez-forts ou forts d'entre Est et Sud. Il a plu, cette nuit, sur tout le littoral et le Tell d'Oran à Alger où un orage a éclaté hier soir et d'Oudjda à Orléansville ainsi qu'à l'Ouest des Hauts-Plateaux Constantinois. La température est en baisse à l'Ouest et au Centre du réseau, en hausse à l'Est. La mer est agitée à Ténès, belle ou peu agitée ailleurs.

Probabilité (valable du 25 à 18h au 26 même heure).
Hausse barométrique : Centre et Ouest Europe - Ouest Afrique du Nord. Baisse : Nord-Ouest Iles Britanniques - Est Afrique du Nord. En Algérie, à l'Ouest, ciel très nuageux avec averses et éclaircies. Vents de Sud-Ouest à Nord-Ouest modérés à assez-forts. Température stationnaire ou en baisse. A l'Est, ciel d'abord couvert et pluvieux puis très nuageux avec averses orageuses. Vents variables du secteur Est au secteur Ouest assez-forts à forts. Température en baisse.

	ORAN	ALGER	CONSTANTINE
Littoral et Tell	Très nuageux, averses et éclaircies. Vents de Sud-Ouest	Couvert avec pluies puis très nuageux - averses orageuses. Vents variables du secteur Est au secteur Ouest	
Hts Plateaux	à Nord-Ouest modérés à assez-forts. Température stationnaire ou en baisse.	assez-forts à forts. Température en baisse.	
Sahara Septentrional	Beau ou peu nuageux. Vents de Nord-Ouest à Nord-Est faibles ou modérés.	Très nuageux ou couvert - Orageux. Vents du secteur Est au secteur Ouest assez-forts à forts - (Tempêtes de sable).	

Vents (Bassin Occidental de la Méditerranée)
Golfe du Lion, Baléares : Nord-Est à Nord modérés à assez-forts.
Bizerte : Sud-Est à Nord-Est assez-forts à forts.

Vents (en altitude)
Ouest Algérie, " Sahara : Secteur Ouest .... 12 à 15 m.
Est Algérie : Secteur Est .... 15 à 18 m.
" Sahara : Est à Sud .... 15 à 18 m.

Prévisions transmises par l'Observatoire de Tamanrasset
Tidikelt : Nuageux. Rafales de Sud-Ouest à Nord-Ouest - Sable.
Azgers, Hoggar : Nuageux. Vents du secteur Ouest assez-forts ou forts - Sable.

Températures extrêmes

Stations	Max	Min
Paris	21	10
Nice	"	"

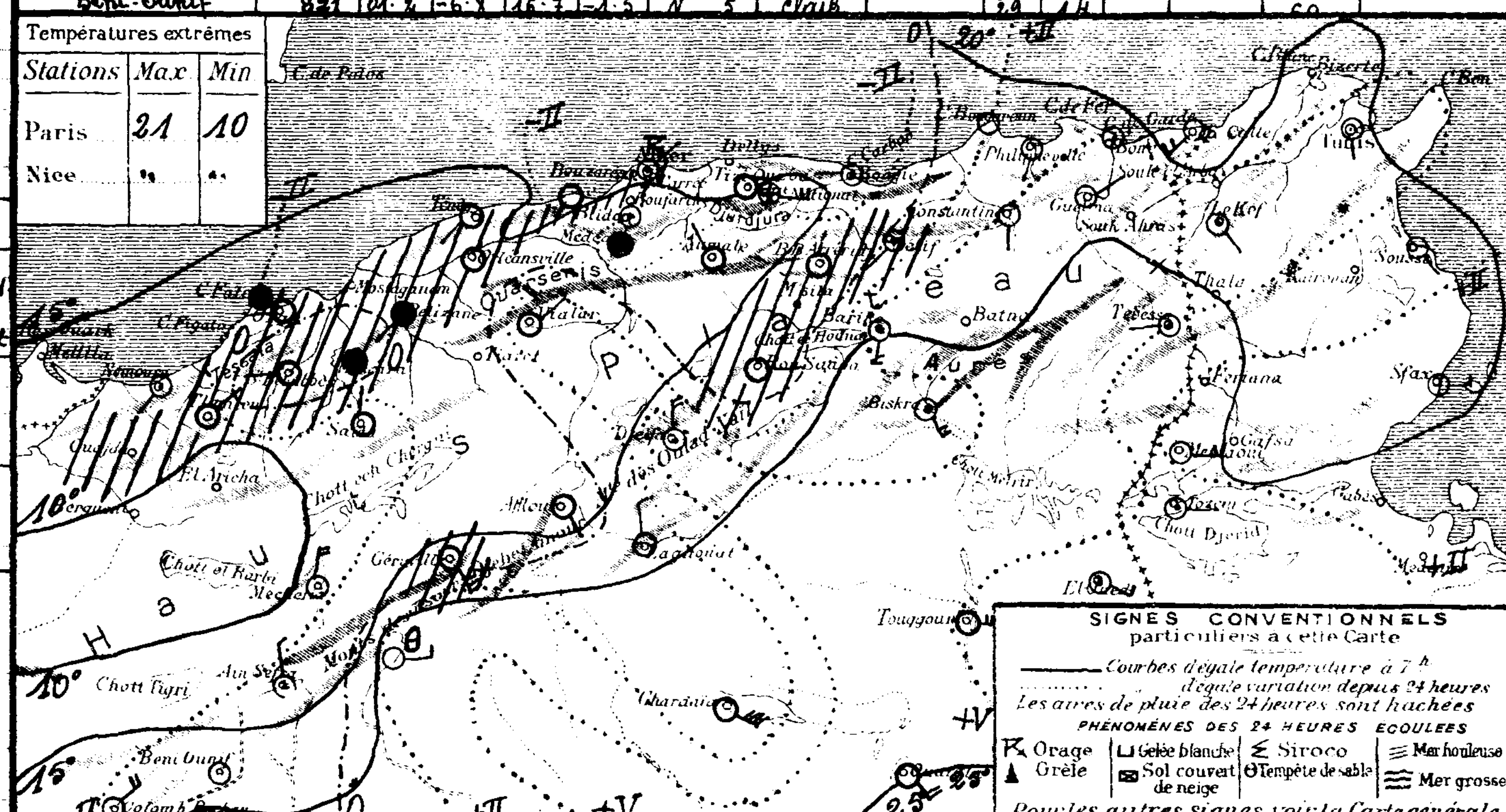

SONDAGES AÉROLOGIQUES

Altitude en Kms. comptée à partir du niveau de la station	Alger Université (Altitude 59m) Début h: Direction	Alger: Vitesse en m/s	Alger Début h: Direction	Alger: Vitesse en m/s	Tamanrasset (Alt 1350m) Début 07 h 43: Direction	Tamanrasset: Vitesse en m/s
0 5					WNW	8
1 0					WNW	12
1 5					WNW	12
2 0					WNW	14
2 5					WNW	17
3 0					W	14
3 5					WNW	13
4 0						
4 5						
5 0						
5 5						
6 0						

UNIVERSITÉ D'ALGER
INSTITUT DE MÉTÉOROLOGIE
ET DE PHYSIQUE DU GLOBE

BULLETIN MÉTÉOROLOGIQUE DE L'ALGÉRIE

61ème ANNÉE — N° 144
Mardi 26 Mai 1936 — 7h

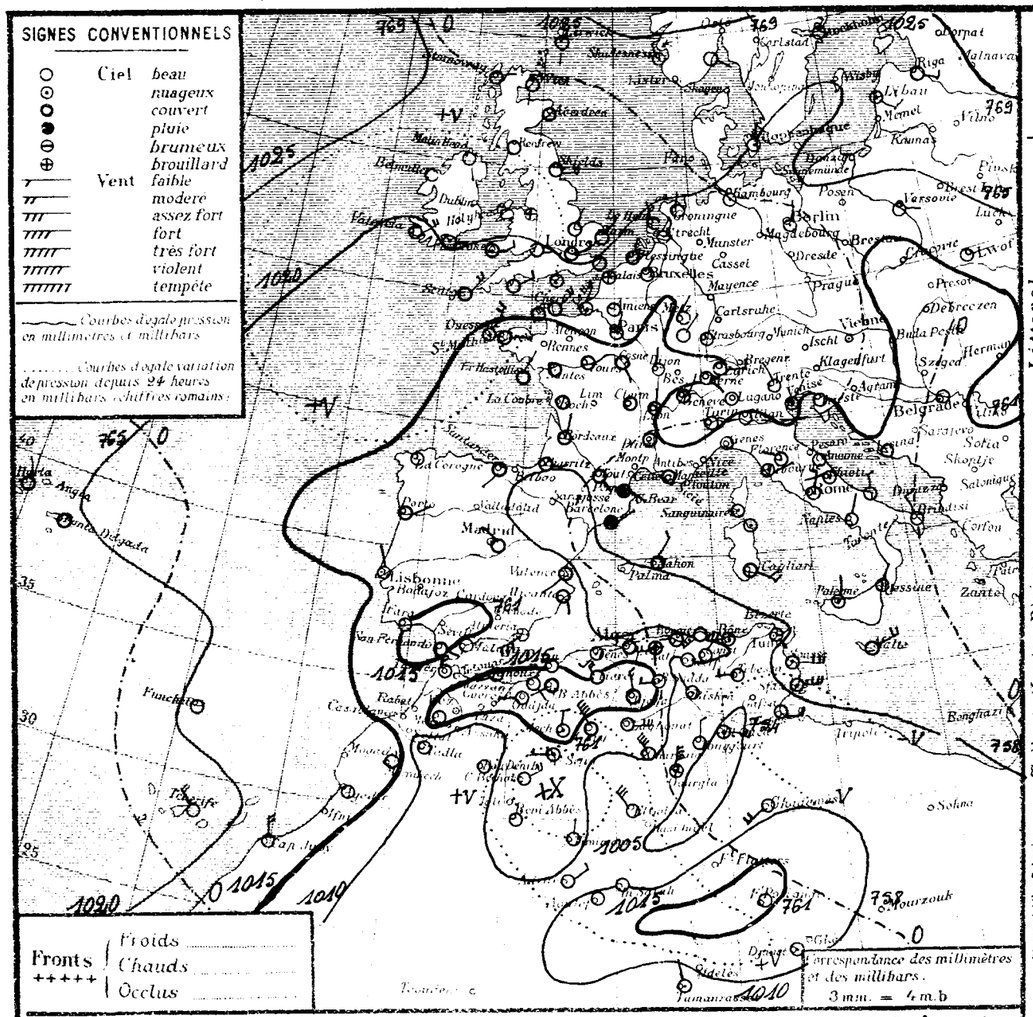

Situation générale et situation en Algérie. La pression demeure élevée au Nord et à l'Ouest de l'Europe (Islande : 1028 mb : 771 m/m ; Iles Açores et Canaries : 1021 mb : 766 m/m). Une aire dépressionnaire recouvre le Sud du Continent, le Bassin méditerranéen, l'Est de l'Afrique du Nord et le Sahara (Touggourt : 1005 mb : 754 m/m).

En Algérie, le ciel est, ce matin, nuageux avec éclaircies à l'Ouest, très nuageux ou couvert au Centre, variable à l'Est. Les vents soufflent du secteur Ouest sur le littoral et de Nord-Ouest à Nord au Sud. Ils sont modérés au Nord et assez-forts ou forts au Sahara. Il a plu hier et cette nuit, sur presque toute l'Ouest et le Centre du réseau. Des tempêtes de sable ont été observées au Sahara. La mer est agitée ou peu agitée sur la côte algérienne.

Probabilité (jusqu'au 26 à 18h au 27 même heure). Tendance barométrique : Ouest Europe - Est Afrique du Nord. Baisse : Ouest Afrique du Nord - Golfe de Gênes - Italie - Est Méditerranée. En Algérie, à l'Ouest : ciel très nuageux avec quelques éclaircies et rares averses. Vents du secteur Ouest modérés. Température stationnaire ou en hausse. A l'Est ciel d'abord couvert puis très nuageux avec averses suivies d'éclaircies. Vents du secteur Ouest assez-forts. Température stationnaire.

	ORAN	ALGER	CONSTANTINE
Littoral	Très nuageux - quelques éclaircies et averses. Vents du secteur Ouest modérés. Température stationnaire ou en hausse.		Couvert puis très nuageux avec averses et éclaircies. Vents du secteur Ouest assez-forts. Température stationnaire.
Sahara Septentrional	Beau ou peu nuageux. Vents du secteur Nord faibles ou modérés.		Beau ou peu nuageux. Vents de Nord-Ouest assez-forts à modérés.

Vents (Bassin Occidental de la Méditerranée)
Golfe du Lion, Baléares, Bizerte : Nord-Ouest, assez-forts.
Ouest Algérie : Secteur Ouest ..... 10 à 12 m.
" Sahara : Secteur Nord ..... 10 à 12 m.
Est Algérie : Secteur Ouest ..... 12 à 15 m.
" Sahara : Nord-Ouest à Nord ..... 12 à 15 m.

Prévisions transmises par l'Observatoire de Tamanrasset
Tidikelt : Nuageux au Nord - Vents de Nord-Ouest à Nord-Est assez-forts.
Azgers, Hoggar : Très nuageux. Vents de Nord-Ouest assez-forts.

	STATIONS	Altitude en mètres	Observation de 7 heures: Pression à 0° et au niveau de la mer, Observation	diff. en 24h	Température de l'air, Observation	diff. en 24h	Vents, Direction et force de 0 à 9	Etat du Ciel	Etat de la Mer	Dans les 24 heures: Températures extrêmes, max	min	Pluie en millim.	Pluie en m/m: Hauteurs totalisées du mois en cours	Hauteurs totalisées du 1er Sept.bre au 30 avril	PHÉNOMÈNES
Littoral	Nemours	83	17·0	+5·3	14·0	+0·8	SE 2	beau	p. agitée	20	10	4·0	94·6	363	6-11h pluie.
	Cap Falcon	75	14·6	+1·4	15·6	+2·0	WSW 4	beau	agitée	17	12	1·1	46·0	308	15-18h et nuit pluie.
	Oran	11	15·6	+2·4	15·6	-0·2	W 4	clair	agitée	18	14	3·0	37·0	442	17-21h pluie.
	Mostaganem	113													
	Cap Ténès	183	10·2	-1·0	12·0	-2·0	SW 3	nuageux	agitée	15	11	36·5	74·3	247	7-18h et nuit pluie.
	Cherchell	22	12·0	+2·0	16·5	-0·5	W 2	T. nuageux	p. agitée	17	12	17·0	129·0		21-23h pluie; coups de vent.
	Blida	267	13·7	+0·5	12·8	-1·8	calme	T. nuageux		16	11	15·2	176·4	912	Hier et nuit pluie.
	Bouzaréa	344	12·2	0·0	11·6	-2·7	W 2	brouillard		15	11	4·5	120·1		Hier et nuit pluie.
	Alger	59	12·9	+0·4	14·2	-2·4	WSW 1	couvert	belle	17	13	2·8	101·9	879	9h30-10h15 pluie - 23h pluie de boue.
	Maison-Carrée	48	12·6	+0·4	14·0	-3·8	WSW 3	couvert		19	13	2·2	99·5		Hier et nuit pluie.
	Cap Carbon	225	10·1	-2·4	15·0	-2·0	W 1	couvert	agitée	18	14	4·6	73·6	538	Hier et nuit pluie - hier orage.
	Cap Bougaroni	195	09·7	-3·8	16·0	-2·0	SW 5	couvert	agitée	22	15		68·5	937	
	Philippeville	42													
	Cap de Garde	161	08·1	-4·1	17·0	-2·0	W 5	T. nuageux	p. agitée	24	16	8·0	48·6	596	Nuit pluie - Coups de vent ce matin
	La Calle	10	08·0	-3·3	21·6	+0·2	SW 4	clair	T. belle	30	19		32·4	703	Hier et nuit sirocco.
	Bizerte	9													
	Tunis	36	09·8	-4·5	19·6	-0·4	SE 2	beau		27	16		58·5		Hier sirocco.
	Sousse	2	10·7	-5·4	18·8	+0·9	E 5	T. nuageux	T. houleuse	20	14				
	Sfax	8	11·2	-8·2	17·0	-0·2	E 5	nuageux	agitée	19	14	gttes	13·5		2h30 gouttes.
Tell et Hautes Plaines	Tlemcen	806	13·4	+2·9	10·2	-0·7	W 3	beau		19	8		91·1	410	
	Sidi-bel-Abbès	476	16·1	+3·3	10·7	-1·7	WSW 2	nuageux		16	5	1·0		365	17-20h pluie.
	Saïda	867	19·0	+5·6	10·4	-1·0	W 3	T. nuageux		13	7	5·0	84·0	246	7-18h pluie.
	Mascara	590	15·4	-3·6	11·6	-0·6	NW 1	T. nuageux		21	8	4·0		623	Nuit pluie.
	Relizane	73	13·9	+2·0	13·8	-0·1	W 1	clair		18	9	11·0		349	pluie.
	Orléansville	112													
	Tiaret	1023													
	Vialar	889	16·0	+3·2	9·5	-2·5	NW 4	couvert		20	7	2·0	137·2	385	8-12h et nuit pluie.
	Médéa	935	15·0	+1·4	7·5	-3·6	calme	pluie		15	7	4·0	18·0		pluie.
	Aumale	905	15·3	0·0	9·3	-3·1	NNW 3	couvert		20	8	0·6	84·4	461	Hier et nuit pluie.
	Fort-National	942	14·2	+0·2	7·8	-3·0	W 4	brouillard		16	7	2·0		710	pluie.
	Tizi-Ouzou	222	13·8	-0·1	12·9	-3·6	NW 2	couvert		18	12	0·5	135·9	817	pluie.
	Bordj-b.-Arréridj	915	08·0	-2·6	11·6	-3·6	calme	couvert		21	10				
	Sétif	1079	08·4	-0·9	12·0	-5·2	W 2	beau		21	9				
	Batna	1044	06·2	"	16·7	"	ENE 1	clair		22	10			280	
	Constantine	660	10·3	-5·5	14·0	-1·5	NNE 1	clair		23	13			485	
	Guelma	268	10·4	-6·2	18·4	-1·4	N 3	nuageux		28	12			437	
	Tébessa	863	08·5	-3·0	20·0	-2·0	W 3	clair		25	10			162	
	Aïn-Sefra	1090	12·0	+10·0	11·0	-1·3	W 3	nuageux		21	8				
	Mécheria	1167	17·9	+7·5	7·8	-2·2	N 3	T. nuageux		19	7		35·0	144	
	Géryville	1320	12·5	+8·3	8·4	-7·0	NW 6	couvert		24	5	0·1		232	17h gouttes - 19h pluie.
	Aflou	1426	16·1	+5·7	6·6	-6·2	W 2	T. nuageux		19	4				
	Djelfa	1160	16·1	+4·7	7·6	-9·0	NNW 3	couvert		21	7				
Steppe et Atlas Sahariens	Bou-Saâda	550	13·8	-0·4	16·0	-0·2	W 3	T. nuageux		16	12				14-19h tempête de sable.
	Biskra	304	14·0	+8·2	12·0	-9·0	NNW 3	beau		29	10			40	18-24h tempête de sable.
	Barika	484	"	"	16·3	-3·7	NW 4	nuageux		29	14				
	Colomb-Béchar	769	11·1	+10·6	15·0	-3·0	NE 4	beau		24	12	0·0	0·1		Hier pluie, tempête de sable - Coups de vent ce matin
	Laghouat	767	12·3	+4·7	13·0	-6·0	E 5	clair		"	9			135	Coups de vent hier et nuit.
	Biskra	125	07·3	-4·0	22·0	-1·0	NW 2	nuageux		28	18			98	coups de vent hier.
	Touggourt	69	04·5	-3·7	19·6	-4·1	N 3	beau		33	17		13·0	6	8-17h tempête de sable.
	El-Oued	79	"	"	20·0	-2·2	ESE 4	nuageux		34	17		10·6	13	
	Tozeur	50	05·7	-7·9	20·3	-1·7	E 1	clair		30	19		7·0		
Sahara	Ghardaïa	526	10·7	+3·0	17·3	-6·1	NW 6	beau		33	14			8	
	Ouargla	157	04·9	-3·3	21·0	-4·0	N 6	brouillard		"	20			13	Tempête de sable hier.
	El-Goléa	394?	07·5	+5·4	18·0	-5·0	NW 5	couvert		"	16				coups de vent hier.
	Béni-Abbès	497?	12·7	+9·1	16·0	-2·0	calme	clair		30	13				Hier tempête de sable.
	Timimoun	294?	12·2	+7·9	19·0	-2·0	N 2	clair		31	18		5·1		
	Adrar	285?	13·5	+4·9	19·0	-3·0	NE 3	clair		32	18		16·0		Hier tempête de sable.
	In-Salah	280?	09·9	+3·3	20·0	-6·0	calme	clair		"	18				
	Fort-Flatters	368?													
	Fort-Polignac	693?	14·8	+3·6	27·0	0·0	calme	clair		"	24				
	Djanet	1100?	10·7	+1·7	29·0	+1·0	calme	nuageux		"	26				
	Tamanrasset	1335?	09·	+4·0	23·0	-2·0	NNW 1	nuageux		33	18			1	
	Bem-Ounif	821	11·8	+10·6	22·7	+4·0	N 3	clair		34	9			60	

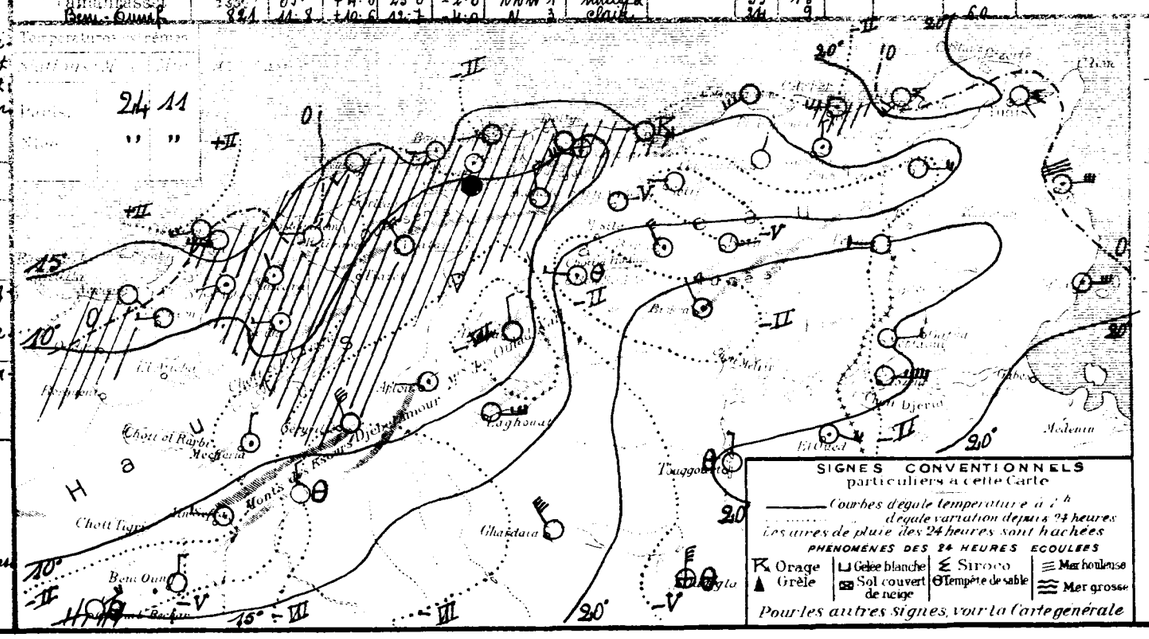

05			
10			
15			
20			
25			
30			
35			
40			
45			
50			
55			
60			

UNIVERSITÉ D'ALGER
INSTITUT DE MÉTÉOROLOGIE
ET DE PHYSIQUE DU GLOBE

BULLETIN MÉTÉOROLOGIQUE DE L'ALGÉRIE

61ème ANNÉE — N° 148
Mercredi 27 Mai 1936

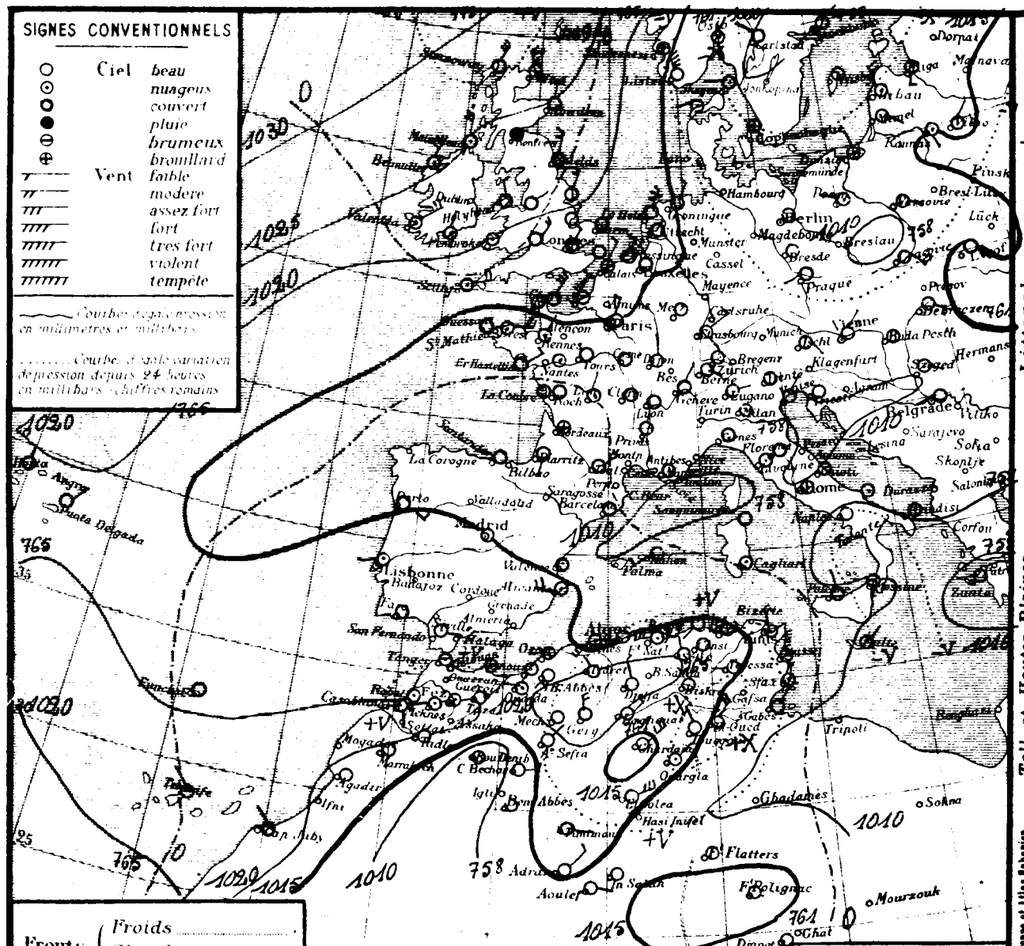

Situation générale et situation en Algérie. Les hautes pressions se maintiennent sur l'Océan Atlantique, de l'Islande (Westmanoer : 1035 mb : 776 m/m) aux Iles Canaries (Ténérife : 1021 mb 766 m/m) et se prolongent sur le Maroc et l'Algérie (Saïda : 1024 mb : 768 m/m). Une aire dépressionnaire s'étend de la Finlande (Sodankylä : 1003 mb : 752 m/m) à la Tripolitaine à travers l'Allemagne, la France et l'Italie (Naples : 1003 mb : 757 m/m).

En Algérie, ce matin, le ciel est beau ou nuageux. Les vents soufflent d'entre Sud-Ouest et Nord-Ouest et sont assez forts à l'Est. Il a plu hier et cette nuit, de Mascara à Vialar et d'Alger à la Kabylie ainsi qu'au Nord-Est du département de Constantine. La température est généralement en hausse à l'Ouest et en baisse à l'Est. La mer est houleuse à Bône, agitée ou peu agitée sur le reste de la côte algérienne.

Probabilité (valable du 27 à 18h au 28 même heure). Baisse barométrique : Nord-Ouest et Nord-Est Europe, plus faible Ouest Afrique du Nord. Hausse : France, Méditerranée, Est Afrique du Nord, Tripolitaine.

En Algérie, beau temps. Vents variables, faibles à l'Ouest ; du secteur Ouest faibles ou modérés à l'Est. Température en hausse.

	ORAN	ALGER	CONSTANTINE
Littoral et Tell	Beau temps. Vents variables faibles.		Beau temps. Vents du secteur Ouest, faibles ou modérés.
Hts Plateaux	Température en hausse.		Température en hausse.
Sahara Septentrional	Beau temps. Vents de Nord à Nord-Est, faibles ou modérés.		

Vents (Bassin Occidental de la Méditerranée)

Golfe du Lion, Baléares, Bizerte : Variables faibles.

Vents (en altitude)

Ouest Algérie : Secteur Ouest ..... 8 à 10 m.
" Sahara : Secteur Nord ..... 10 à 12 m.
Est Algérie : Secteur Ouest ..... 10 à 12 m.
" Sahara : Secteur Nord ..... 10 à 12 m.

Prévisions transmises par l'Observatoire de Tamanrasset

Tidikelt : Beau - Vents de Nord-Est assez forts puis modérés.

Azgers, Hoggar : Nuageux - grandes éclaircies - Vents de Nord-Ouest à Nord-Est forts à modérés.

Stations	Altitude en mètres	Observation de 7 heures : Pression à 0° et au niveau de la mer — Observation	diff en 24h	Température de l'air — Observation	diff en 24h	Vents Direction et force de 0 à 9	Etat du Ciel	Etat de la Mer	Dans les 24 heures : Températures extrêmes — max	min	Pluie en m/m	Pluie en m/m : Hauteurs totalisées du mois en cours	Hauteurs totalisées du 1er Sept. au 30 avril	PHÉNOMÈNES
Littoral														
Nemours	83	19.5	+1.5	15.2	+1.2	SW 1	beau	p. agitée	19	12		94.6	363	
Cap Falcon	75	19.2	+3.6	16.0	+0.4	WSW 4	nuag.	agitée	18	14		46.0	308	
Oran	11	19.2	+3.6	16.4	+0.8	W 3	clair	p. agitée	21	12		37.0	442	
Mostaganem	113													
Cap Ténès	183	14.1	+3.9	13.8	+1.8	SW 4	nuag.	F. houleuse	17	13		74.3	247	
Cherchell	22													
Blida	267	14.9	+1.2	15.0	+2.2	SW 2	nuag.		19	13	17.6	194.0	912	13h30-14h pluie, tonnerre, grêle.
Bouzaréa	344	14.6	+2.4	14.7	+3.1	WSW 3	clair		16	11		190.1		
Alger	59	15.2	+2.2	17.3	+3.1	WSW 4	nuag.	agitée	20	14	0.0	101.9	379	7-8h pluie.
Maison-Carrée	48													
Cap Carbon	225	14.5	+4.4	15.0	0.0	SW 2	clair	p. agitée	17	14			538	
Cap Bougaroni	195	15.5	+5.8	15.0	-1.0	SW 1	beau	p. agitée	22	14	5.0	63.5	937	12-18h pluie.
Philippeville	42													
Cap de Garde	161	14.6	+6.5	16.0	-1.0	W 2	nuag.	belle	19	13	5.0		590	Coups de vent hier, nuit pluie.
La Calle	10	14.1	+6.1	18.8	-2.3	NW 3	clair	belle	24	14	0.0		703	Soirée et nuit pluie.
Bizerte	9													
Tunis	36	13.0	+3.2	17.2	-2.4	NNW 4	F. nuag.		24	14	4.0	62.5		2-7h pluie.
Sousse	2	13.3	+2.6	17.5	-1.3	N 7	nuag.	F. houleuse	19	16				
Sfax	8	15.2	+4.0	16.4	-0.6	N 4	nuag.	p. agitée	21	15		13.5		
Tell et Hautes Plaines														
Tlemcen	806	19.8	+6.4	12.0	+1.8	W 1	nuag.		16	9		94.1	410	
Sidi-bel-Abbès	476	19.2	+3.1	12.5	+1.8	SW 2	beau		18	6			365	
Saïda	867	23.8	+4.8	10.0	-0.4	S 1	clair		22	6		84.0	246	
Mascara	590	18.6	+3.2	10.4	-1.2	W 1	clair		17	10	1.0		623	Hier pluie.
Relizane	73	19.3	+3.4	16.0	+2.2	WSW 4	nuag.		20	11			349	
Orléansville	112													
Tiaret	1023	15.6	+2.9	9.7	+2.0	NW 2	clair		13	7				(pluie du 26 : 8.4).
Vialar	889	20.8	+4.8	7.6	-0.9	W 4	nuag.		15	6	1.5	138.7	385	14h pluie.
Médéa	935	18.6	+3.6	8.5	+1.5	W 3	couvert		15	7		18.0		
Aumale	905	18.8	+3.5	11.4	+2.1	NW 5	nuag.		16	7		84.4	461	
Fort-National	942	16.7	+2.5	10.0	+2.2	W 5	nuag.		11	7	4.0		710	pluie.
Tizi-Ouzou	222	17.1	+3.3	12.3	-0.5	SE 2	nuag.		19	9			817	
Bordj-b.-Arréridj	915	14.1	+6.1	12.1	+0.5	calme	clair		18	8				
Sétif	1079	15.6	+7.2	8.9	-3.1	NNW 2	clair		17	4				
Batna	1044	14.5	+8.3	13.3	-3.4	NNE 1	clair		20	4			230	
Constantine	660	17.1	+6.8	14.2	-2.8	S 1	clair		17	8			485	
Guelma	268	17.8	+7.4	15.3	-3.1	NE 1	beau		27	8	2.0		437	Hier et nuit pluie
Tébessa	863	17.5	+9.0	14.0	-6.0	W 2	beau		27	9			162	
Aïn-Sefra	1090	18.5	+6.5	13.2	+2.2	NE 2	clair		21	7				
Mécheria	1167	21.1	+3.2	11.0	+3.2	calme	clair		17	6		35.0	144	
Géryville	1320	..	..	10.2	+1.9	NNW 4	beau		16	3			232	
Steppe et Atlas Saharien														
Aflou	1426	19.2	+3.1	8.9	+2.3	NW 3	beau		15	5				
Djelfa	1160	20.8	+4.7	9.6	+2.0	NNW 3	beau		16	5				
Bou-Saâda	550	20.9	+7.1	15.2	-0.8	SW 1			16	11				
Biskra	424	17.8	+3.8	14.0	+2.0	N 1	clair		22	9			40	
Barika	484	"	"	13.5	-2.8	W 4	clair		24	10				
Colomb-Béchar	769	12.9	+1.9	18.0	+3.0	E 3	clair		24	13		0.1		
Laghouat	767	18.8	+6.5	14.0	+1.0	NE 3	clair		..	12			135	
Biskra	125	16.0	+8.7	20.0	-2.0	NW 2	beau		28	16			98	
Touggourt	69	16.0	+11.2	19.0	-0.6	NW 3	clair		30	15		15.0	6	
El-Oued	70	"	"	20.0	0.0	NNE 4	beau		31	17		10.6	13	
Sahara														
Tozeur	50	14.9	+9.2	21.0	+0.7	E 3	nuag.		33	19		7.0		
Ghardaïa	526	19.6	+8.9	15.8	-1.5	NE 5	beau		27	10			8	
Ouargla	157	21.1	+13.2	18.0	-3.0	NE 2	nuag.		..	15			13	
El-Goléa	394?	15.5	+8.0	18.0	0.0	ENE 5	clair		..	15				Coups de vent hier et ce matin.
Béni-Abbès	497?	14.2	+1.5	19.0	+3.0	calme	clair		27	17				
Timimoun	294?	16.9	+4.7	19.0	0.0	ESE 2	clair		29	16		5.1		
Adrar	285?	17.0	+3.5	19.0	0.0	NE 3	clair		33	16		16.0		
In-Salah	280?	12.7	+2.8	22.0	+2.0	calme	clair		..	20				
Fort-Flatters	368?	11.9	"	22.0	"	calme	clair		"	19				Tempête de sable hier.
Fort-Polignac	608?	16.7	+1.9	24.0	-3.0	calme	clair		"	18				
Djanet	1100?	12.1	+1.4	26.0	-3.0	calme	clair		"	24				
Tamanrasset	1350?	08.	-1.	24.0	+1.0	NNE 1	clair		33	16		1		Tempête de sable hier.
Bem-Ounif	321	14.8	+3.0	15.3	+2.6	N 1	clair		24	12		60		

Températures extrêmes

Stations	Max.	Min.
Paris	27	12
Nice	"	"

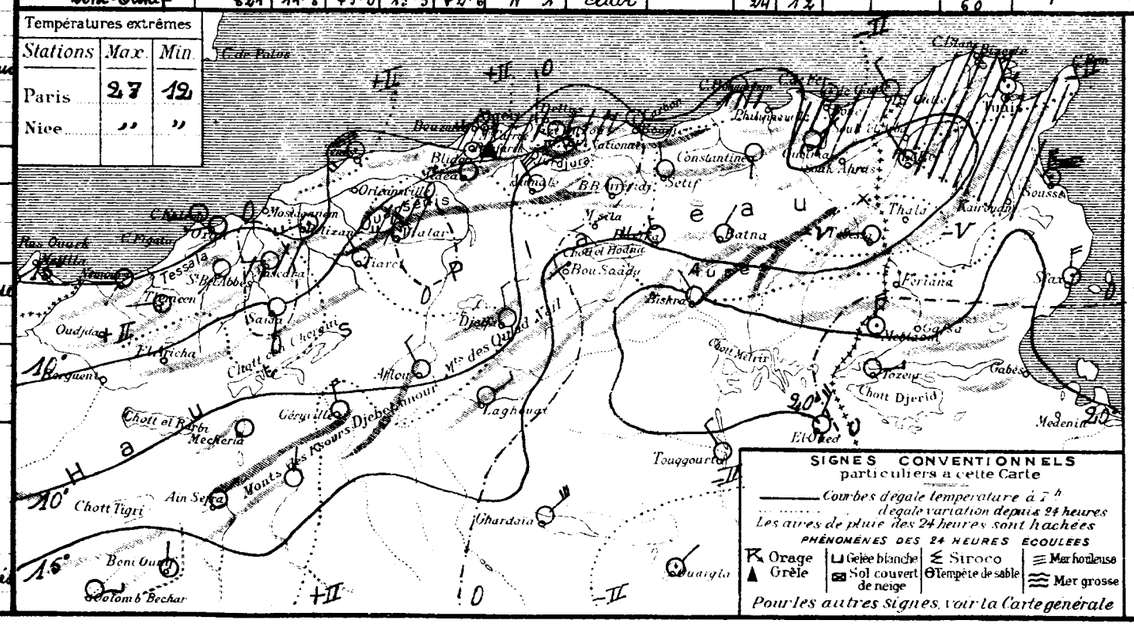

SONDAGES AÉROLOGIQUES

Altitude en Kms. compte à partir du niveau de la station	Alger Université, Altitude 59m — Début 08h45 — Direction	Vitesse en m/s	Début h — Direction	Vitesse en m/s	Tamanrasset, Alt. 1350m — Début 07h40 — Direction	Vitesse en m/s
05	WSW	17			NW	9
10	WSW	16			WNW	15
15	W	8			WNW	19
20	W	11			W	20
25	W	12			WSW	20
30					WSW	18
35						
40						
45						
50						
55						
60						

UNIVERSITÉ D'ALGER
INSTITUT DE MÉTÉOROLOGIE
ET DE PHYSIQUE DU GLOBE

BULLETIN MÉTÉOROLOGIQUE DE L'ALGÉRIE

61ème ANNÉE — N° 149
Jeudi 28 Mai 1936 — 7h

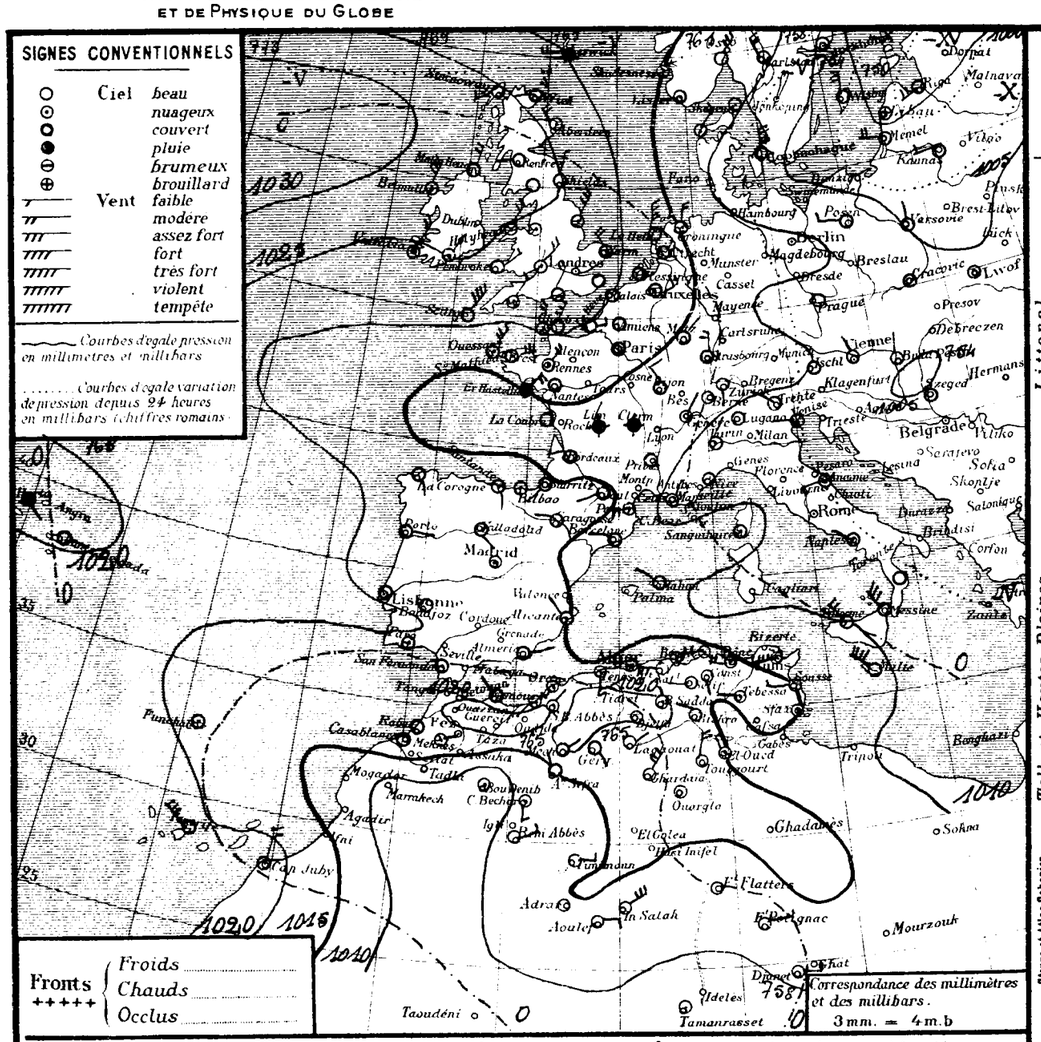

Situation générale et situation en Algérie. La pression est haute sur l'Océan Atlantique, du Nord-Ouest de l'Europe (Blackpool : 1027 mb : 770 m/m) au Sud du Maroc (Cap Juby : 1021 mb : 766 m/m) et à l'Algérie (Saïda : 1023 mb : 767 m/m). Des dépressions recouvrent l'Islande (Seydisfjord : 1014 mb : 761 m/m), l'Est de l'Europe (Helsinki : 995 mb : 746 m/m) et le Sahara (Ksar-es-Souk : 1008 mb : 756 m/m).

En Algérie, le ciel est nuageux à l'Ouest et sur le littoral Est, beau au Centre du réseau. Les vents soufflent en général du secteur Ouest et sont faibles ou modérés. La température est partout en hausse. La mer est houleuse à Tenès, agitée ou peu agitée sur le reste de la côte algérienne.

Probabilité (valable du 28 à 18h au 29 même heure). Baisse barométrique : Iles Britanniques, France, Méditerranée occidentale, Algérie-Tunisie. Hausse : Sud-Ouest Europe, Maroc.
En Algérie, à l'Ouest : temps d'abord très nuageux ou couvert s'éclaircissant ensuite. A l'Est : temps très nuageux ou couvert. Vents variables faibles ou modérés. Température en hausse.

	ORAN	ALGER	CONSTANTINE
Littoral et Tell	D'abord très nuageux ou couvert puis s'éclaircissant. Vents variables faibles ou modérés.		Très nuageux ou couvert. Vents variables faibles ou modérés.
Hts Plateaux	Température en hausse.		Température en hausse.
Sahara Septentrional	Très nuageux ou couvert. Vents du secteur Sud modérés ou assez forts.		Très nuageux. Vents variables vers secteur Sud modérés ou assez forts.

Vents (Bassin Occidental de la Méditerranée)
Golfe du Lion, Baléares : Nord-Ouest à Nord-Est, modérés à assez forts.
Bizerte : Variables faibles ou modérés.

Vents (en altitude)
Ouest Algérie : Ouest à Sud ..... 12 à 15 m.
" Sahara : Secteur Sud ..... 15 à 18 m.
Est Algérie : Ouest à Sud ..... 10 à 12 m.
" Sahara : Secteur Sud ..... 12 à 15 m.

Prévisions transmises par l'Observatoire de Tamanrasset
Tidikelt : Beau - Vents d'Est à Sud modérés à forts.
Azgers, Hoggar : Nuageux. Vents du secteur Ouest modérés.

Stations	Altitude en mètres	Observation de 7 heures: Pression à 0° et au niveau de la mer, Observation	diff. en 24 h.	Température de l'air, Observation	diff. en 24 h.	Vents Direction et force de 0 à 9	Etat du Ciel	Etat de la Mer	Dans les 24 heures: Températures extrêmes max	min.	Pluie en millim.	Pluie en m/m: Hauteurs totalisées du mois en cours	Hauteurs totalisées du 1er Sept.bre au 30 avril	PHÉNOMÈNES
Littoral														
Nemours	83	18.5	0.0	16.4	+1.2	SW 2	nuag.	p. agitée	20	12		94.6	363	
Cap Falcon	75	18.8	+0.6	16.6	+0.6	SW 2	F. nuag.	p. agitée	19	14		46.0	308	
Oran	11	18.6	+0.6	18.2	+1.8	SW 3	nuag.	p. agitée	22	15		37.0	442	
Mostaganem	113													
Cap Ténès	183	15.3	+1.2	14.0	+0.2	S 4	nuag.	houleuse	18	13		74.3	247	
Cherchell	22	16.6	+1.7	18.4	-0.4	Calme	nuag.	belle	20	11				
Blida	267	17.4	+2.5	15.2	+0.2	W 2	nuag.		20	11		194.0	912	
Bouzaréa	344	16.1	+1.5	15.9	+1.2	W3 W 3	clair		18	13		120.1		
Alger	59	16.6	+1.4	18.4	+1.1	W 3	nuag.	p. agitée	21	13		101.9	879	
Maison-Carrée	48	17.0	+1.7	18.0	-0.7	Calme	nuag.		24	9		99.5		
Cap Carbon	225	15.8	+1.3	18.0	+3.0	SW 2	nuag.	p. agitée	21	15		73.6	538	
Cap Bougaroni	195	16.7	+1.2	16.4	+1.4	W 4	nuag.	agitée	22	16		63.5	937	
Philippeville	42													
Cap de Garde	161	15.4	+0.8	17.0	+1.0	W 4	nuag.	p. agitée	20	13		53.6	590	(pluie du 27 : 1.0).
La Calle	10	14.6	+0.5	18.1	-0.7	NW 4	clair	belle	22	13	8.0	40.4	703	Coups de vent hier et nuit. Pluie.
Bizerte	9													
Tunis	36	13.5	+0.5	17.4	+0.2	WNW 6	F. nuag.		22	13	gttes	62.5		A matin gouttes.
Sousse	2	15.0	+1.7	19.6	+2.1	W 3	beau	belle	21	16				
Sfax	8	"	"	17.4	+1.0	calme	nuag.	calme	22	16		13.5		
Tlemcen	806	"	"	13.9	+1.9	NW 1	nuag.		18	10		34.1	410	
Tell et Hautes Plaines														
Sidi-bel-Abbès	476	19.0	-0.2	11.2	-1.3	NE 1	F. nuag.		20	5			365	
Saïda	867	22.1	-1.0	12.0	+2.0	SE 2	nuag.		20	7		84.0	246	
Mascara	590												623	
Relizane	73	20.2	+0.9	16.2	+0.2	S 1	nuag.		22	10			349	
Orléansville	112													
Tiaret	1023													
Vialar	889	21.3	+0.5	8.0	+0.4	NW 3	nuag.		17	5		138.7	385	
Médéa	935	19.3	+0.7	14.0	+2.5	Calme	nuag.		15	5		18.0		
Aumale	905	19.2	+0.4	14.7	+3.3	NW 2	nuag.		17	8		84.4	461	
Fort-National	942	18.5	+1.8	10.6	+0.6	W 5	beau		21	8			710	
Tizi-Ouzou	222	19.0	+1.9	13.1	+0.8	SE 1	beau		20	9		135.9	817	
Bordj-b.-Arréridj	915	15.7	+1.6	12.9	+0.8	calme	clair		20	4				
Sétif	1079	16.1	+0.5	13.2	+4.3	W 2	beau		19	5				
Batna	1044	15.4	+0.9	15.9	+2.6	WNW 1	beau		21	4			230	
Constantine	660	20.8	+3.7	11.5	+0.3	SSE 1	clair		19	7			485	
Guelma	268	18.9	+1.1	17.0	+1.7	E 2	nuag.		23	8			437	
Tébessa	863	17.7	+0.2	15.0	+1.0	W 2	beau		"	7			162	
Aïn-Sefra	1090													
Mécheria	1167	19.7	-1.4	11.8	+0.8	NE 2	couvert		21	9		35.0	144	
Géryville	1320	16.2n	"	11.8	+1.6	SE 2	couvert		22	7			232	
Aflou	1426	17.7	-1.5	12.0	+3.1	NW 1	F. nuag.		18	7				
Steppe et Atlas Saharien														
Djelfa	1160	21.3	+0.5	11.0	+1.4	Calme	clair		20	6				
Bou-Saâda	550	22.1	+1.2	17.0	+1.8	NW 1	nuag.		18	11				
Biskra	84	18.0	+0.2	18.0	+4.0	NE 1	nuag.		26	15			40	
Barika	484													
Colomb-Béchar	769	08.5	-4.4	23.0	+5.0	S 3	nuag.		27	20		0.1		
Laghouat	767	19.1	+0.3	15.0	+1.0	NE 2	nuag.		"	12			135	
Biskra	125	16.9	+0.9	22.0	+2.0	NW 1	beau		27	22			98	
Touggourt	69	16.0	0.0	20.1	+1.1	N 4	beau		29	15		13.0	6	
El-Oued	70	"	"	20.6	+0.6	NNW 3	nuag.		29	18		10.6	13	
Tozeur	50	14.9	0.0	19.2	-1.8	E 4	clair		29	16		7.0		
Ghardaïa	526	18.4	-1.2	18.1	+2.3	NNE 5	nuag.		29	16			8	
Ouargla	157												13	
Sahara														
El-Goléa	394?													
Béni-Abbès	497?	11.7	-2.5	21.0	+2.0	ENE 3	clair		30	19				
Timimoun	294?	13.1	-3.8	22.0	+3.0	E 3	clair		34	19		5.1		Coups de vent ce matin.
Adrar	285?	15.1	-1.9	19.0	0.0	E 3	clair		34	17		16.0		
In-Salah	280?	11.7	-1.0	24.0	+2.0	NE 5	clair		"	20				
Fort-Flatters	368?	13.0	+1.1	23.0	+1.0	calme	clair		"	18				
Fort-Polignac	608?	19.3	+2.6	24.0	0.0	E 3	clair		"	24				
Djanet	1100?	11.9	-0.2	28.0	+2.0	E 3	clair		"	25				
Tamanrasset	1350?	07.	-1.	25.0	+1.0	calme	nuag.		34	16			1	
Beni-Ounif	821	11.7	-3.1	18.4	+3.1	N 1	beau		27	14			60	

Stations	Max	Min
Paris	21	10
Nice	"	"

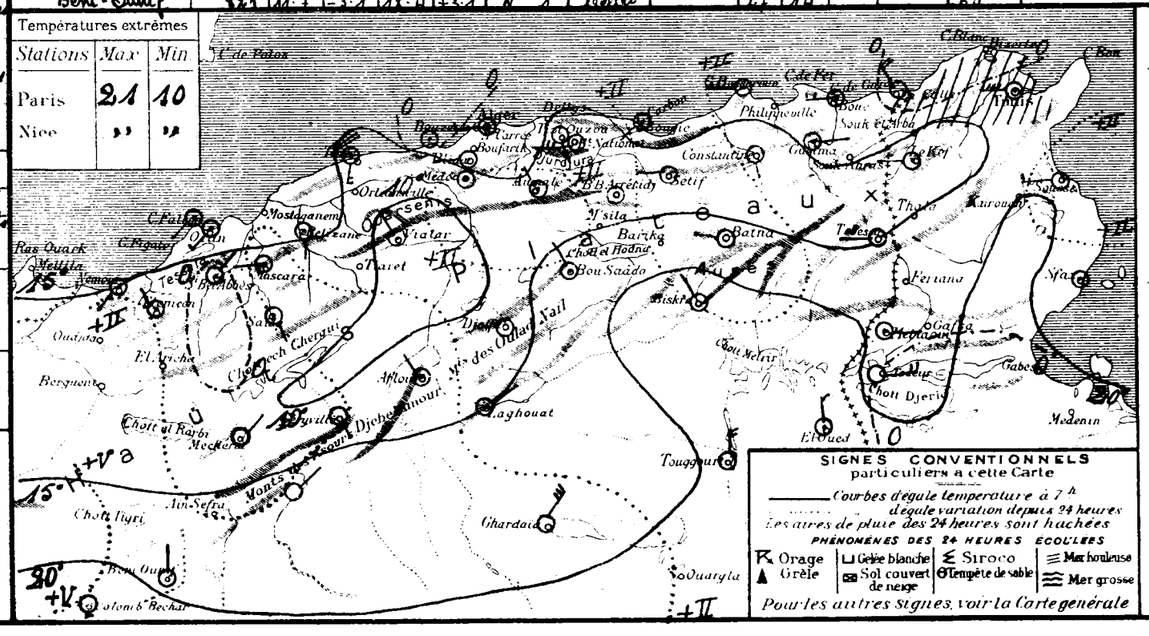

SONDAGES AÉROLOGIQUES

Altitude en Kms. compte à partir du niveau de la station	Alger Université, Altitude 59m, Début 09 h 45: Direction	Vitesse en m/s	Tamanrasset, Alt. 1350m, Début 07 h 37: Direction	Vitesse en m/s
0.5	W	5	W	3
1.0	SW	1	WNW	14
1.5	WSW	3	WNW	18
2.0	W	6	W	20
2.5			WSW	17
3.0				
3.5				
4.0				
4.5				
5.0				
5.5				
6.0				

UNIVERSITÉ D'ALGER
INSTITUT DE MÉTÉOROLOGIE
ET DE PHYSIQUE DU GLOBE

BULLETIN MÉTÉOROLOGIQUE DE L'ALGÉRIE

Vendredi 29 Mai 1936 7h — 61ième ANNÉE — N° 150

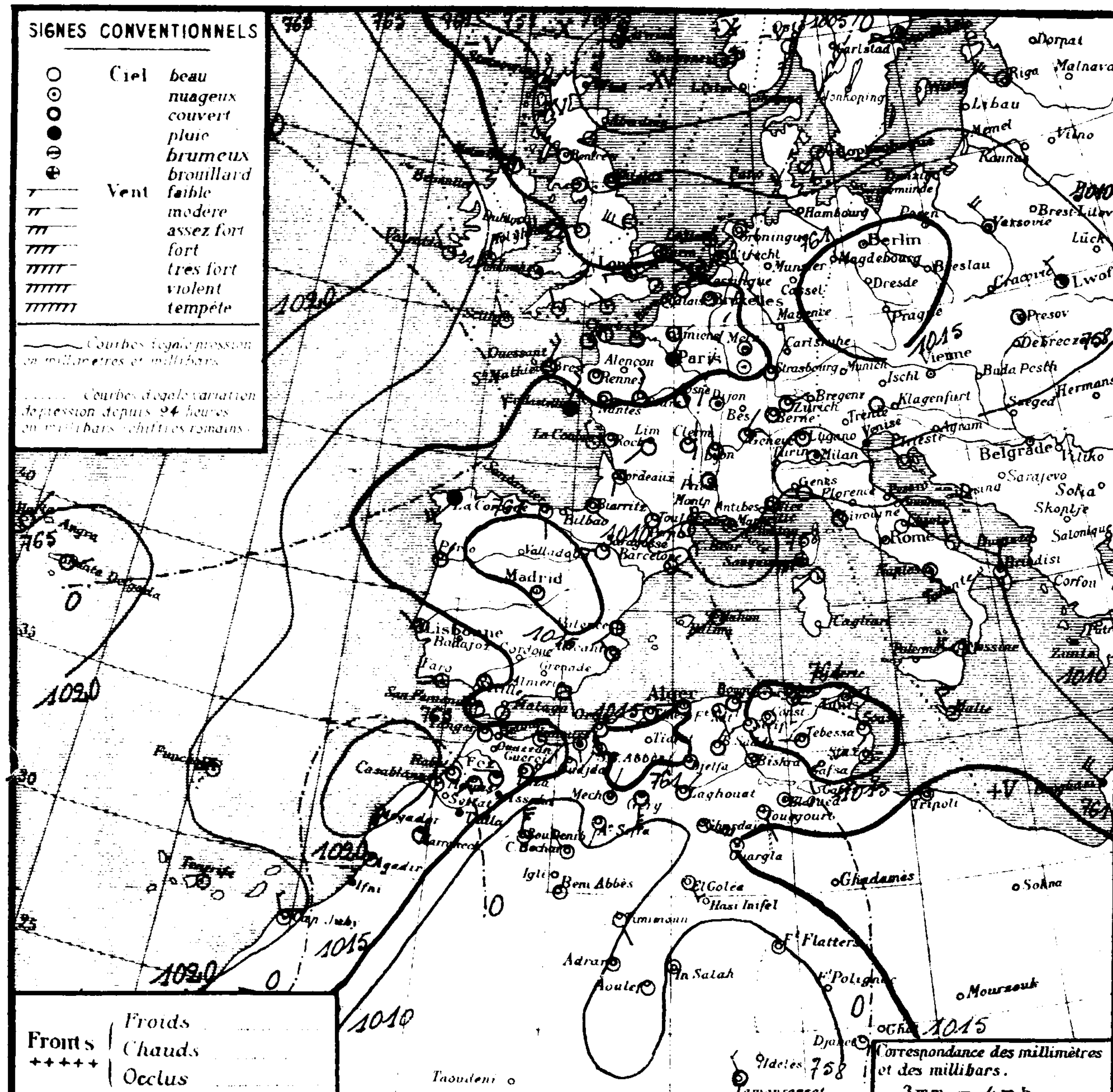

Stations	Altitude en mètres	Pression à 0° et au niveau de la mer: Observation	Pression: diff en 24h	Température de l'air: Observation	Température: diff en 24h	Vents Direction et force de 0 à 9	Etat du Ciel	Etat de la Mer	Temp. extrêmes (24 h): max	Temp. extrêmes (24 h): min	Pluie en millim (24 h)	Pluie: Hauteurs totalisées du mois en cours	Pluie: Hauteurs totalisées du 1er Septbre au 30 avril	Phénomènes
Littoral														
Nemours	83	15·7	-2·8	16·0	-0·4	S 1	nuag.x	belle	21	12		94·6	365	
Cap Falcon	75	16·0	-2·8	17·0	+0·4	calme	couvert	belle	23	15		46·0	308	
Oran	11	16·4	-2·2	17·5	-0·7	W 2	couvert	belle	21	15		37·0	442	
Mostaganem	113													
Cap Ténès	183	14·0	-1·5	15·4	+1·4	SW 1	couvert	p. agitée	20	14		74·3	247	
Cherchell	22	16·8	+0·2	18·2	-0·2	calme	nuag.x	t. belle	21	14				
Blida	267	14·6	-2·6	15·1	-0·1	calme	T. nuag.x		22	14		194·0	912	
Bouzaréa	344	13·7	-2·4	16·3	+0·4	WNW 1	beau		20	13		120·1		
Alger	59	14·8	-1·8	17·2	-1·2	calme	couvert	calme	23	15		101·9	879	
Maison-Carrée	48	14·6	-2·4	18·3	+0·3	SW 1	T. nuag.x		25	13		99·5		
Cap Carbon	225	13·0	-2·8	19·0	+1·0	calme	couvert	calme	22	15		73·6	538	
Cap Bougaroni	195	15·7	-1·0	18·6	+2·2	calme	T. nuag.x	belle	20	16		63·5	937	
Philippeville	42													
Cap de Garde	161	14·6	-0·8	15·0	-2·0	S 3	nuag.x	p. agitée	20	13		53·6	590	
La Calle	10	14·4	-0·2	20·0	+1·9	NW 1	clair	calme	22	14		40·4	703	
Bizerte	9													
Tunis	36	15·0	+1·5	16·8	-0·6	WSW 2	clair		23	13		62·5		
Sousse	2	15·9	+0·9	18·0	-1·6	calme	clair	calme	24	15				
Sfax	8	18·1	"	19·4	+2·0	calme	beau	calme	23	18		13·5		
Tell et Hautes Plaines														
Tlemcen	806	14·1	"	14·2	+0·3	WNW 1	T. nuag.x		21	12		91·1	410	
Sidi-bel-Abbès	476	16·0	-3·0	15·4	+4·2	SW 2	T. nuag.x		24	8			365	
Saïda	867	19·8	-3·0	11·6	-0·4	ENE 1	clair		20	10		84·0	246	
Mascara	590	15·8	-3·1	12·4	-0·4	calme	clair		21	11			623	
Relizane	73	16·7	-3·5	16·4	+0·2	W 1	nuag.x		24	12			349	
Orléansville	112	14·6	"	14·5	"	calme	clair		24	13				
Tiaret	1023													
Vialar	889	16·9	-4·4	12·5	+4·5	NW 4	nuag.x		21	10		138·7	385	
Médéa	935	14·4	-4·9	16·0	+5·0	calme	T. nuag.x		19	11		18·0		
Aumale	905	14·8	-4·4	18·3	+8·6	SE 2	nuag.x		21	11		84·4	461	
Fort-National	942	14·0	-4·5	16·5	+5·9	SE 3	nuag.x		17	12			710	
Tizi-Ouzou	222	15·4	-3·6	16·0	+2·9	SW 1	T. nuag.x		24	12		135·9	817	
Bordj-b.-Arréridj	915	12·6	-3·1	17·5	+4·6	calme	nuag.x		23	10				
Sétif	1079	13·0	-3·1	15 5	+2·3	WSW 1	couvert		21	10				
Batna	1044	12·9	-2·5	19·2	+3·3	WNW 1	nuag.x		23	8			230	
Constantine	660	17·7	-3·1	13·9	+2·4	SSE 1	beau		21	10			485	
Guelma	268	18·4	-0·5	17·7	+0·7	ENE 2	nuag.x		25	8			437	
Tébessa	863	14·1	-3·6	20·0	+5·0	W 1	clair		22	10			162	
Steppe et Atlas Saharien														
Aïn-Sefra	1090	11·7	"	19·1	"	SSW 1	clair		27	17				
Mécheria	1167	12·2	-7·5	17·8	+6·0	NNE 2	beau		20	"		35·0	144	
Géryville	1320	08·9	-7·3	18·9	+7·1	S 6	couvert		24	16			232	
Aflou	1426	12·6	-5·1	17·8	+5·8	S 1	T. nuag.x		21	6				
Djelfa	1160	15·3	-6·0	17·8	+6·8	calme	T. nuag.x		23	12				
Bou-Saâda	550	14·0	-8·1	20·5	+3·5	NNE 1	couvert		"	18				
El-Abiod-Si-Ch	906	12·9	-5·1	21·0	+3·0	NE 1	beau		31	16			40	
Barika	484	"	"	18·9	"	E 1	nuag.x		27	15				
Colomb-Béchar	769	06·6	-1·9	21·0	-2·0	NW 2	clair		30	14		0·1		
Laghouat	767	11·1	-5·0	19·0	+4·0	NE 1	couvert		"	16			135	
Sahara														
Biskra	125	14·4	-2·5	26·0	+4·0	NW 2	nuag.x		29	19			98	
Touggourt	69	12·9	-3·1	23·3	+3·2	SE 1	T. nuag.x		31	19		13·0	6	
El-Oued	70	"	"	22·4	+1·8	SSE 3	nuag.x		30	19		10·6	13	
Tozeur	50	14·8	-0·1	21·6	+2·4	E 4	T. nuag.x		30	16		7·0		
Ghardaïa	526	14·4	-4·0	24·6	+6·5	ESE 5	beau		34	17			8	
Ouargla	157	14·5	"	21·0	"	calme	nuag.x		"	19			13	
El-Goléa	394?	10·6	"	22·0	"	SE 3	clair		"	19				
Béni-Abbès	497?	07·8	-3·9	21·0	0·0	calme	clair		34	16				
Timimoun	294?	09·7	-3·4	21·0	-1·0	SE 2	clair		36	"		5·1		
Adrar	285?	11·8	-3·3	21·0	+2·0	calme	clair		36	20		16·0		
In-Salah	280?	07·9	-3·8	23·0	-1·0	calme	clair		"	21				
Fort-Flatters	368?	10·2	-2·8	22·0	-1·0	calme	clair		"	18				
Fort-Polignac	608?													
Djanet	1100?	12·4	+0·5	26·0	-2·0	calme	clair		"	23				
Tamanrasset	1350?	06·	-1·	26·0	+1·0	NNW 3	couvert		34	20			1	Tempête de sable hier.
Béni-Ounif	[illegible]	06·9	[illegible]	[illegible]	[illegible]	[illegible]	[illegible]		30	16			60	

Situation générale et situation en Algérie La pression demeure élevée de l'Océan Arctique (Groenland : 1033 mb = 775 m/m) aux Iles Canaries (Ténérife : 1021 mb = 766 m/m). Des dépressions, séparées par des régions de pression moyenne, se tiennent sur les Iles Britanniques et la Scandinavie (Utsire : 1002 mb = 752 m/m), le Nord du Bassin méditerranéen et de l'Italie (Milan : 1009 mb : 757 m/m) ainsi qu'au Sahara (Ksar-es-Souk : 1005 mb = 754 m/m).

En Algérie, le ciel est en général très nuageux ou couvert ; les vents sont faibles et variables en direction. La température est presque partout en hausse. La mer est belle ou peu agitée sur toute la côte algérienne.

Probabilité (valable du 29 à 18H au 30 même heure). Baisse barométrique presque générale sur l'Europe et la Méditerranée, l'Algérie et la Tunisie. Hausse : Ouest France, Péninsule Ibérique, Maroc.

En Algérie, ciel d'abord beau ou peu nuageux se couvrant ensuite par l'Ouest. Quelques averses orageuses l'après-midi. Vents de Sud à Ouest modérés à assez-forts (coups de vent sur la moitié Ouest du littoral et des Hauts-Plateaux). Température en hausse puis en baisse.

	ORAN	ALGER	CONSTANTINE
Littoral et Tell / Hts Plateaux	Beau ou peu nuageux puis se couvrant - Quelques ~~averses orageuses - Vents de Sud à Ouest modérés à assez~~ forts (coups de vent). Température en hausse puis en baisse.		Beau puis se couvrant. Vents de Sud à Sud-Ouest modérés à assez-forts. Température en hausse.
Sahara Septentrional	Très nuageux au Nord. Vents de Sud à Ouest modérés à assez-fort.		Très nuageux au Nord. Vents du secteur Sud modérés à assez-forts.

Vents (Bassin Occidental de la Méditerranée)

Golfe du Lion, Baléares : Sud à Ouest modérés à assez-forts.
Bizerte : Sud à Sud-Ouest modérés à assez-forts.

Vents (en altitude)

Ouest Algérie, " Sahara : Sud-Ouest à Ouest .... 12 à 15 m.
Est Algérie, " Sahara : Sud à Sud-Ouest .... 12 à 15 m.

Prévisions transmises par l'Observatoire de Tamanrasset

Tidikelt : Nuageux. Vents d'entre Sud et Ouest modérés ou assez-forts.
Azgers, Hoggar : Très nuageux - Vents du secteur Ouest modérés.

Températures extrêmes

Stations	Max.	Min
Paris	16	4
Nice	"	"

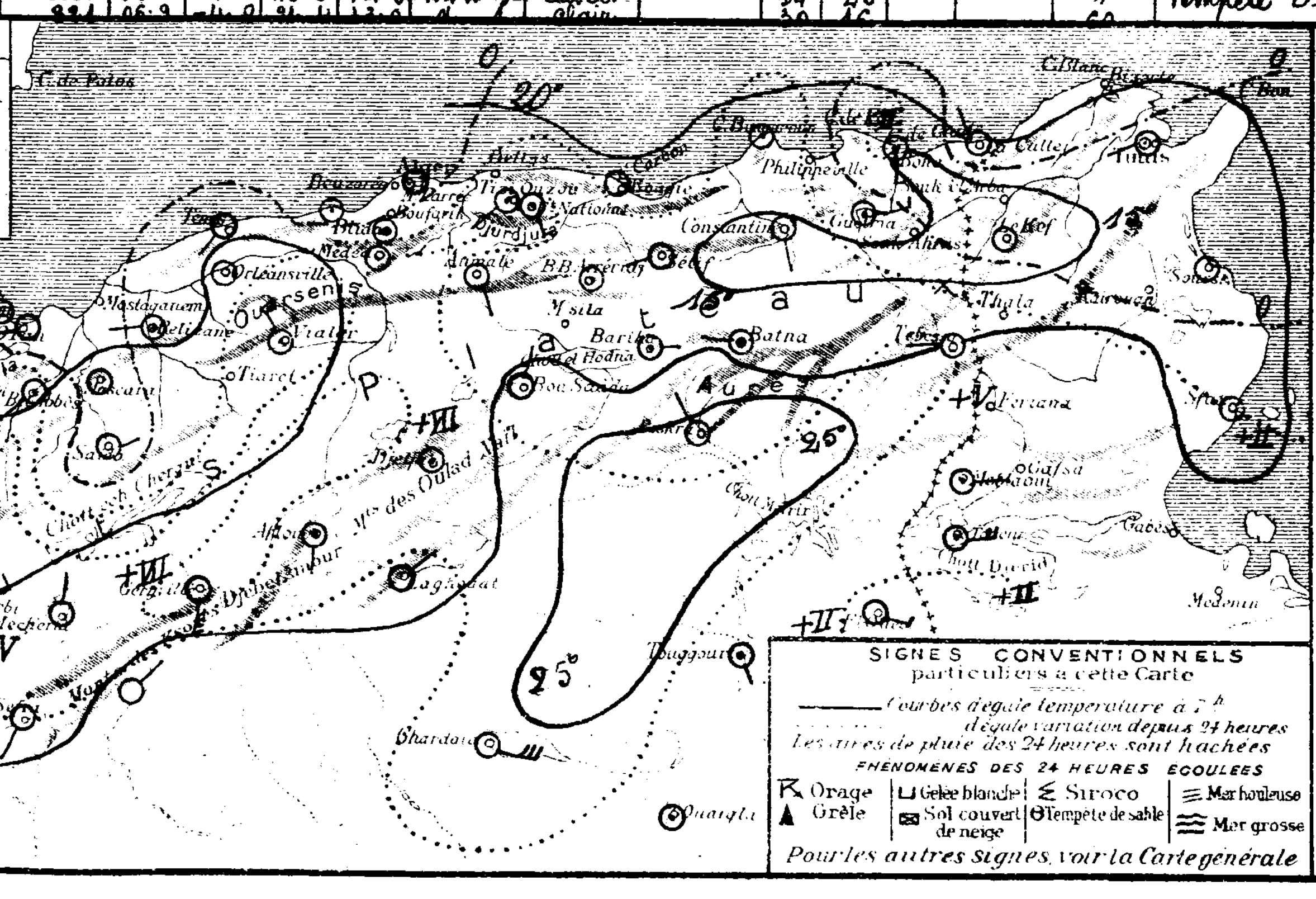

SONDAGES AÉROLOGIQUES

Altitude en Kms. comptée à partir du niveau de la station	Alger Université Altitude 59m — Début 09 h 15: Direction	Vitesse en m/s	Début h: Direction	Vitesse en m/s	Tamanrasset Alt 1350m — Début 07 h 43: Direction	Vitesse en m/s
0 5	SW	2			NNW	9
1 0	NE	1			NW	19
1 5	S	8			W	16
2 0	SSW	9			WSW	13
2 5	SW	14			WSW	10
3 0	SW	14			SW	9
3 5					SW	10
4 0					SW	11
4 5						
5 0						
5 5						
6 0						

UNIVERSITÉ D'ALGER
INSTITUT DE MÉTÉOROLOGIE
ET DE PHYSIQUE DU GLOBE

BULLETIN MÉTÉOROLOGIQUE DE L'ALGÉRIE

Samedi 30 Mai 1936 — 61ème ANNÉE — N° 151 — 7h

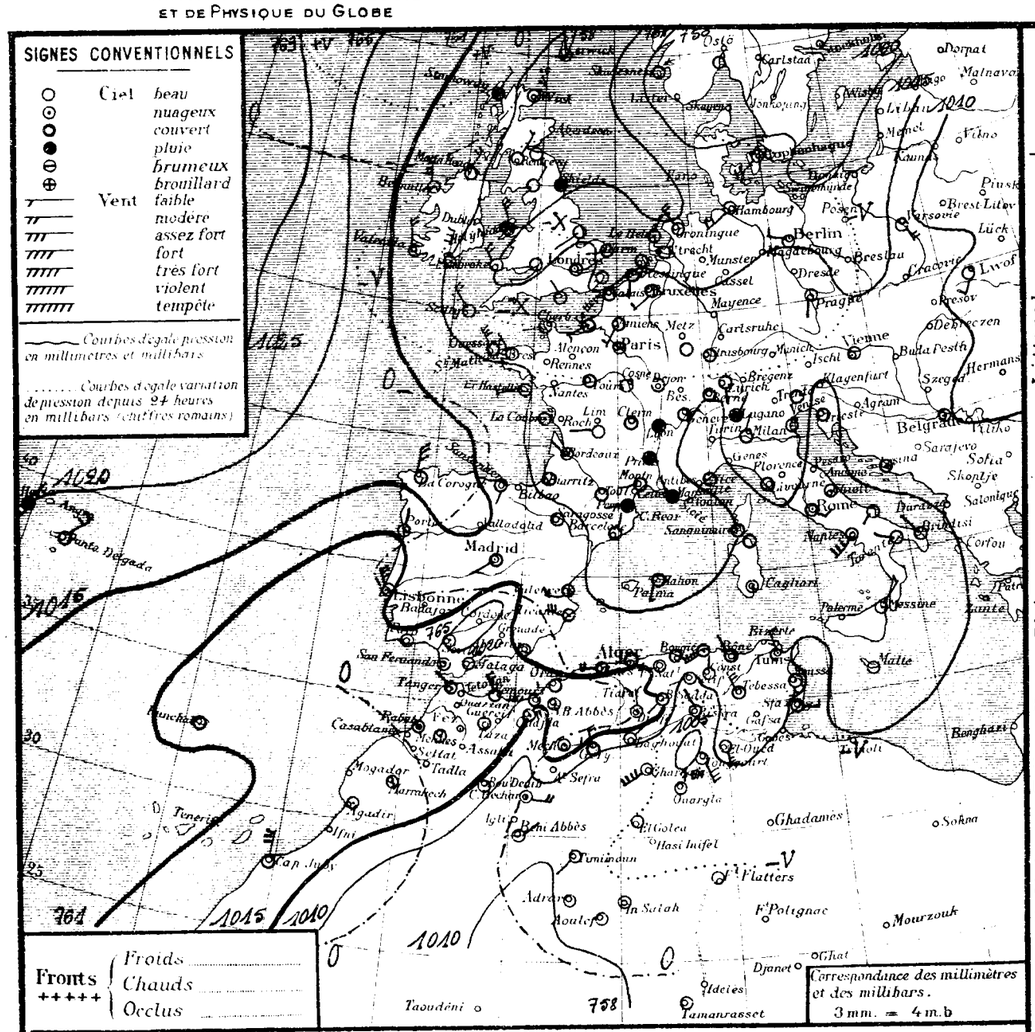

Situation générale et situation en Algérie. Les hautes pressions se maintiennent sur l'Océan atlantique, de l'Islande (1028 mb : 771 m/m) au Sud-Ouest de la Péninsule Ibérique (Séville : 1020 mb : 765 m/m). Des dépressions recouvrent l'Ouest et le Nord de l'Europe (Oslo : 997 mb : 748 m/m), le Nord de la Méditerranée occidentale (Barcelone : 1006 mb : 755 m/m) et le Sahara (Touggourt : 1005 mb : 754 m/m).

En Algérie, ce matin, le ciel est très nuageux ou couvert ; les vents soufflent en majorité de Sud-Ouest et sont de force variable. La température est généralement en baisse à l'Ouest et en hausse à l'Est. La mer est houleuse à Nemours, Cap-Falcon et Ténès, agitée ou peu agitée sur le reste de la côte algérienne.

Probabilité (valable du 30 à 18h au 31 même heure). Hausse barométrique : Iles Britanniques - France - Péninsule Ibérique - Maroc puis Algérie. Baisse : Méditerranée - Tunisie.

En Algérie, ciel très nuageux avec averses orageuses. Vents de Sud-Ouest à Nord-Ouest assez forts. Température en baisse.

	ORAN	ALGER	CONSTANTINE
Littoral et Tell	Très nuageux - averses orageuses. Vents de Sud-Ouest à Nord-Ouest assez forts. Température en baisse.		Nuageux à très nuageux. Quelques pluies - Vents du secteur Ouest assez forts. Température en baisse.
Hts Plateaux			
Sahara Septentrional	Nuageux au Nord. Vents du secteur Nord, modérés à assez forts.		Nuageux au Nord. Vents de Nord-Ouest à Nord assez forts.

Vents (Bassin Occidental de la Méditerranée)

Golfe du Lion, Baléares, Bizerte : Sud-Ouest à Nord-Ouest assez forts.

Secteur Ouest assez forts.

Vents (en altitude)

Ouest Algérie	Secteur Ouest	15 à 18 m.
» Sahara	Nord-Ouest à Nord	15 à 18 m.
Est Algérie	Secteur Ouest	15 à 18 m.
» Sahara	Nord-Ouest à Nord	15 à 18 m.

Prévisions transmises par l'Observatoire de Tamanrasset

Tidikelt, Aïr, Hoggar : Beau. Vents du secteur Ouest, faibles ou modérés.

Stations	Altitude en mètres	Observation de 7 heures: Pression à 0° et au niveau de la mer, Observation	diff. en 24h	Température de l'air, Observation	diff. en 24h	Vents, Direction et force de 0 à 9	Etat du Ciel	Etat de la Mer	Dans les 24 heures: Temperatures extrêmes max	min	Pluie en millim.	Pluie en m/m: Hauteurs totalisées du mois en cours	Hauteurs totalisées diff. Sept. au 30 Avril	PHÉNOMÈNES
Littoral														
Nemours	83	16·7	+1·0	16·2	+0·2	W 6	beau	F. houleuse	21	13		94·6	363	
Cap Falcon	75	16·6	+0·6	15·8	-1·2	W 5	nuageux	F. houleuse	20	15		46·0	308	
Oran	11	16·9	+0·5	17·8	+0·3	W 3	clair	p. agitée	23	16		37·0	442	
Mostaganem	113													
Cap Ténès	183	12·1	-1·9	14·8	-0·6	W 4	F. nuageux	houleuse	24	14		74·3	247	
Cherchell	22	13·3	-5·3	16·5	-1·7	W 1	F. nuageux	p. agitée	23	16				
Blida	267	14·0	-0·8	16·8	+1·7	SW 3	F. nuageux		22	15		194·0	912	
Bouzaréa	344	12·8	-0·9	15·4	-0·9	WSW 4	couvert		20	14		120·1		
Alger	59	13·2	-1·6	17·4	+0·2	WSW 2	couvert	p. agitée	21	17		101·9	879	
Maison-Carrée	48	13·4	-1·2	18·0	-0·3	WSW 5	couvert		22	14		99·5		
Cap Carbon	225	12·6	-0·4	20·0	+1·0	calme	nuageux	belle	23	15		73·6	538	
Cap Bougaroni	195	12·3	-3·4	17·0	-1·6	SW 6	F. nuageux	agitée	25	16		63·5	947	
Philippeville	42													
Cap de Garde	161	11·7	-2·9	18·0	+3·0	NW 2	couvert	p. agitée	22	16		53·6	590	
La Calle	10	11·7	-2·7	20·1	+0·1	NW 3	couvert	belle	23	18		40·4	703	
Bizerte	9													
Tell et Hautes Plaines														
Tunis	36	10·3	-4·7	21·0	+4·2	NNW 3	beau		24	17		62·5		
Sousse	2	11·3	-4·6	21·8	+3·8	S 3	nuageux	belle	22	16				
Sfax	8	"	"	18·4	-1·0	E 3	clair	belle	22	16		13·5		
Tlemcen	806	15·4	+1·3	12·0	-2·2	WNW 1	nuageux		19	9		91·1	410	
Sidi-bel-Abbès	476	18·0	+2·0	13·5	-1·9	WSW 4	nuageux		22	12			365	
Saïda	867	19·5	-0·3	12·0	+0·4	W 3	beau		22	10		84·0	246	
Mascara	590	16·4	+0·6	11·2	-1·2	W 1	couvert		23	"			623	
Relizane	73												349	
Orléansville	112	16·9	+2·3	15·6	+1·1	calme	couvert		27	15				
Tiaret	1023	"	"	11·7	"	NW 2	beau		20	8				
Vialar	889	16·4	-0·5	11·0	-1·5	SW 4	couvert		24	9		138·7	385	
Médéa	935	16·1	+1·7	12·0	-4·0	W 3	F. nuageux		23	10		18·0		
Aumale	905	15·2	+0·4	13·9	-4·4	NW 4	F. nuageux		28	10		84·4	461	9-16h sirocco.
Fort-National	942	14·6	+0·6	12·4	-4·1	W 3	beau		21	9			710	
Tizi-Ouzou	222	14·2	-1·2	17·4	+1·4	E 1	beau		25	13		135·9	817	
Bordj-b.-Arréridj	915	10·2	-2·4	15·6	-1·9	NW 3	nuageux		28	13				
Sétif	1079	10·6	-2·4	16·2	+0·7	WSW 1	beau		25	12				
Batna	1044	09·4	-3·5	19·5	+0·3	WSW 3	clair		26	15			230	
Constantine	660	14·6	-3·1	14·4	+0·5	N 2	beau		26	13			485	
Guelma	268	13·8	-4·6	18·7	+1·0	WSW 2	nuageux		29	13			437	
Tébessa	863	13·6	-0·5	26·0	+6·0	NW 5	beau		29	18			162	
Steppe et Atlas Saharien														
Aïn-Sefra	1090													
Mécheria	1167	17·9	+5·7	11·3	-6·5	E 3	F. nuageux		27	8		35·0	144	
Géryville	1320	13·5	+4·5	11·7	-7·2	NNW 4	couvert		28	8			232	
Aflou	1426	15·4	+2·8	9·9	-7·8	N 3	clair		24	7				
Djelfa	1160	17·2	+1·9	11·6	-6·2	NNW 3	F. nuageux		28	9				
Bou-Saâda	550	17·7	+3·7	18·2	-2·3	SW 1	nuageux		28	15				
El-Aïoud-si-ch	461	14·4	-1·5	14·5	-5·5	N 4	beau		33	12			40	21h tempête de sable.
Barika	484													
Colomb-Béchar	769	07·1	+0·5	18·0	-3·0	ESE 4	nuageux		31	16		0·1		
Laghouat	767	12·1	-2·0	18·0	-1·0	NE 1	clair		"	15			135	
Biskra	125	07·7	-6·7	27·0	+1·0	NW 1	clair		33	19			98	
Touggourt	69	05·2	-7·7	29·0	+5·7	SE 5	clair		35	22		13·0	6	
El-Oued	70	"	"	27·0	+4·6	SSE 5	beau		36	22		10·6	13	
Tozeur	50	10·8	-4·0	24·0	+2·4	E 4	beau		34	17		7·0		
Sahara														
Ghardaïa	526	08·5	-5·9	22·8	-1·8	SW 6	clair		35	15			8	
Ouargla	157	06·3	-8·2	23·0	+2·0	calme	clair		"	21			13	
El-Goléa	394?	05·7	-4·9	21·0	-1·0	calme	clair		"	18				
Béni-Abbès	497?	07·5	-0·3	21·0	0·0	NE 2	clair		34	19				
Timimoun	294?	08·6	-1·1	22·0	+1·0	SW 2	clair		38	19		5·1		
Adrar	285?	09·4	-2·4	21·0	0·0	calme	clair		37	20		16·0		
In-Salah	280?	08·	"	23·0	0·0	calme	clair		"	21				
Fort-Flatters	368?	06·2	-4·0	25·0	+5·0	calme	clair		"	21				
Fort-Polignac	608?													
Djanet	1100?													
Tamanrasset	1350?	05·	-1·	27·0	+1·0	NNW 4	beau		34	23	gouttes		1	19h45 et 21h30 gouttes.
Bordj Omar Driss	831	08·6	+1·7	26·6	+1·8	N 4	clair		32	15			60	

Temperatures extrêmes

Stations	Max	Min
Paris	18	7
Nice	"	"

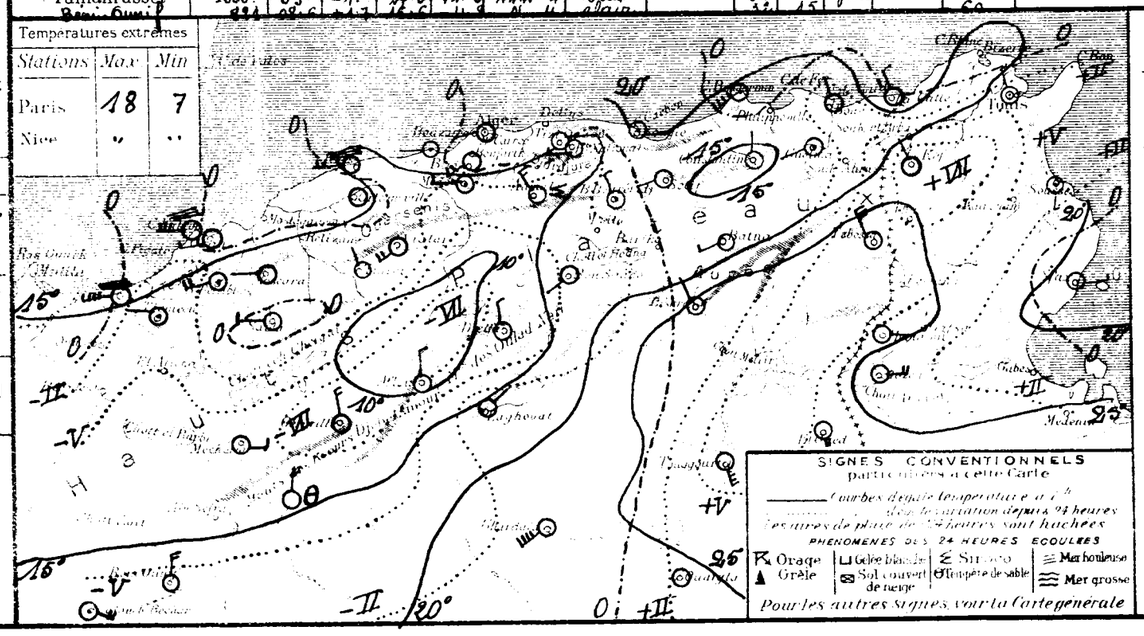

SONDAGES AÉROLOGIQUES

Hauteur en Kilom. comptée à partir du niveau de la mer	Alger Université (Hauteur 50m) Départ	Arrivée	Tamanrasset (Hauteur 1500m) Départ 07·42	Arrivée
05			NNW 5	
10			NW 10	
15			W 12	
20			W 11	
25			W 11	
30			W 9	
35				
40				
45				
50				
55				
60				

UNIVERSITÉ d'ALGER
INSTITUT DE MÉTÉOROLOGIE
ET DE PHYSIQUE DU GLOBE

BULLETIN MÉTÉOROLOGIQUE DE L'ALGÉRIE

61ème ANNÉE — N° 152
Dimanche 31 Mai 1936
75

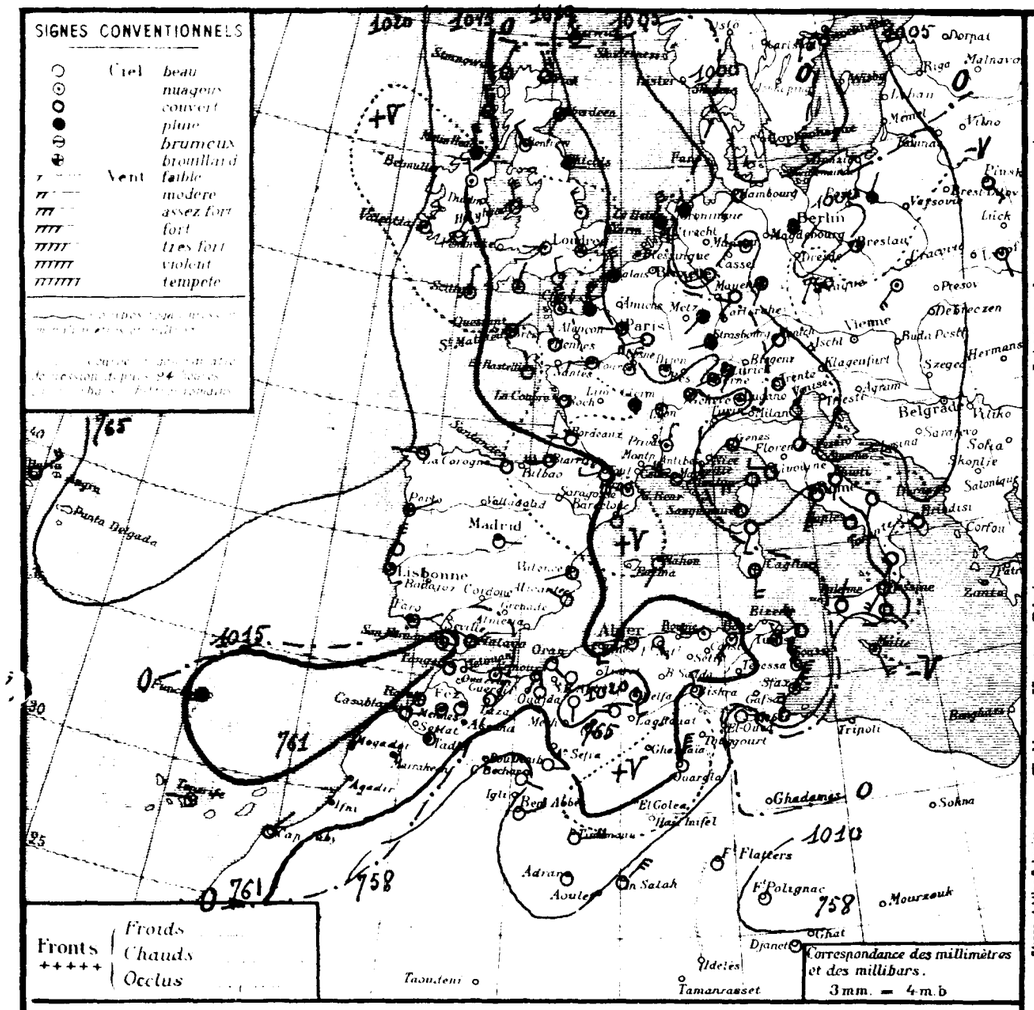

STATIONS	Altitude en mètres	Observation de 7 heures: Pression à 0° et au niveau de la mer — Observation	diff. en 24 h	Température de l'air — Observation	diff. en 24 h	Vents Direction et force de 0 à 9	État du Ciel	État de la Mer	Dans les 24 heures: Températures extrêmes — max	min	Pluie en mm.	Pluie en m/m — Hauteurs totalisées du mois en cours	Hauteurs totalisées du 1er Sept. au 30 avril	PHÉNOMÈNES
Littoral														
Nemours	83	17·0	+0·3	15·8	-0·4	SSW 2	beau	p. agitée	20	12		94·6	363	
Cap Falcon	75	17·6	+1·0	16·2	+0·4	WSW 2	beau	p. agitée	18	14		46·0	308	
Oran	11	17·8	+0·9	17·2	-0·6	SE 2	clair	p. agitée	23	16		37·0	442	
Mostaganem	113													
Cap Ténès	183	14·9	+2·8	15·0	+0·2	S 3	beau	houleuse	18	14		74·3	247	
Cherchell	22	15·7	+2·4	19·5	+3·0	calme	beau	belle	21	13				
Blida	267	16·1	+2·1	16·0	-0·8	calme	nuageux		22	12	gttes	194·0	912	matinée gouttes.
Bouzaréa	344													
Alger	59	16·1	+2·9	17·7	+0·3	WSW 1	clair	p. agitée	21	14	0·0	101·9	879	Vers 9h petite pluie.
Maison-Carrée	48													
Cap Carbon	225	15·4	+2·8	18·0	-2·0	calme	clair	belle	24	15		73·6	538	
Cap Bougaroni	195	16·2	+3·9	16·4	-0·6	W 3	nuageux	agitée	20	15		63·5	937	
Philippeville	42													
Cap de Garde	161	15·1	+3·4	17·0	-1·0	SW 4	nuageux	p. agitée	20	14		53·6	590	Coups hier et nuit.
La Calle	10	14·6	+2·3	18·3	-1·8	SW 3	clair	belle	24	14	0·0	40·4	703	Nuit pluie.
Bizerte	9													
Tunis	36	13·8	+3·5	15·2	-5·8	NNW 2	8 nuages		27	14		62·5		
Sousse	2	13·8	+2·5	17·0	-4·8	NNW 8	8 nuages	furieuse	21	16				
Sfax	8	13·6	"	18·2	-0·2	NE 7	nuageux	houleuse	26	15		13·5		
Tell et Hautes Plaines														
Tlemcen	806	15·7	+0·3	14·1	+2·1	N 1	beau		17	10		91·1	410	
Sidi-bel-Abbès	476												365	
Saïda	867	21·1	+1·6	11·4	-0·6	S 1	clair		20	9		84·0	246	
Mascara	590	18·0	+1·6	10·4	-0·8	calme	clair		20	9			623	
Relizane	73												349	
Orléansville	112	17·3	+0·4	14·1	-1·5	calme	clair		27	11				
Tiaret	1023													
Vialar	889	21·0	+4·6	8·5	-2·5	NW 4	beau		18	5		138·7	385	
Médéa	935	18·0	+1·9	11·0	-1·0	calme	clair		17	6		18·0		
Aumale	905												461	
Fort-National	942												710	
Tizi-Ouzou	222	17·7	+3·5	14·5	-3·2	SE 1	clair		21	10		135·9	847	
Bordj-b.-Arréridj	915													
Sétif	1079													
Batna	1044												230	
Constantine	660												485	
Guelma	268	17·2	+3·4	17·4	-1·3	ENE 2	beau		25	12			437	
Tébessa	863												162	
Ain-Sefra	1090													
Sahara														
Mécheria	1167	19·0	+1·1	12·5	+1·2	calme	clair		21	6		35·0	144	
Géryville	1320	14·2	+0·8	13·1	+1·4	NNW 2	beau		19	13			232	
Aflou	1426	18·1	+2·7	9·0	-0·9	W 2	clair		16	9				
Djelfa	1160	20·2	+3·0	9·8	-1·8	S 3	nuageux		20	5				
Bou-Saâda	550	16·4	-1·3	16·0	-2·2	NW 2	nuageux		26	11				
M'sila	486												40	
Barika	484													
Colomb-Béchar	769	09·7	+2·6	21·0	+3·0	ESE 2	clair		28	16		0·1		
Laghouat	767												135	
Biskra	125	12·5	+4·8	27·0	0·0	NW 4	beau		33	17			98	
Touggourt	69	12·6	+7·4	20·8	-8·2	NW 7	nuageux		37	18		13·0	6	depuis 21h vent de sable
El-Oued	70												13	
Tozeur	50	09·2	-1·6	20·0	-4·0	E 4	beau		39	20		7·0		
Ghardaïa	526	13·5	+5·1	24·5	+1·8	SSW 5	clair		32	14			8	
Ouargla	157	15·0	+8·7	20·0	-3·0	NNE 6	clair		"	18			13	
El-Goléa	394?													
Béni-Abbès	497?	12·2	+4·7	21·0	0·0	ENE 3	clair		30	20				
Timimoun	294?	13·0	+4·4	23·0	+1·0	ENE 4	clair		36	20		5·1		coups de vent ce matin.
Adrar	285?	12·5	+3·1	21·0	0·0	calme	clair		37	20		16·0		
In-Salah	280?	09·8	"	25·0	+2·0	NE 5	clair		"	21				coups de vent ce matin.
Fort-Flatters	368?	07·8	+1·6	24·0	-1·0	calme	clair		"	22				coups de vent hier.
Fort-Polignac	608?	13·9	"	26·0	"	calme	clair		"	22				
Djanet	1100?	09·1	"	29·0	"	calme	clair		"	25				
Tamanrasset	1350?												1	
Beni-Ounif	421	11·9	+3·3	17·1	+1·5	E 1	clair		27	14			60	

Situation générale et situation en Algérie. La pression est élevée des Açores aux côtes Ouest de l'Europe et à l'Islande (Isafford : 1023 mb : 769 m/m), elle est moyenne sur la Péninsule Ibérique, le Maroc et l'Algérie. Une aire dépressionnaire recouvre le reste de l'Europe, la Méditerranée, la Tunisie et le Sahara (Bambaug : 1001 mb 751 m/m - Forts-Flatters : 1008 mb = 756 m/m). Un minimum relatif se tient au large du Maroc (Funchal : 1014 mb = 760 m/m).

En Algérie, le ciel est beau ou peu nuageux. Les vents sont variables, faibles ou modérés. La température est généralement en baisse. La mer est houleuse à Ténès, agitée à Cap Bougaroni, belle ou peu agitée ailleurs.

Probabilité (valable du 31 Mai à 18h au 1er Juin même heure) Hausse barométrique Mer du Nord, France, Centre Europe à Est Afrique du Nord. Baisse faible : Sud Péninsule Ibérique, Ouest Afrique du Nord.

En Algérie, ciel beau à nuageux par nuages élevés à l'Ouest, beau ou peu nuageux à l'Est. Vents variables, faibles, Sud dominant. Température en hausse.

	ORAN	ALGER	CONSTANTINE
Littoral et Tell	Beau à nuageux. ~~Vents variables, faibles, Sud dominant~~	(nuages élevés).	Beau ou peu nuageux. Vents variables, faibles, Sud-Ouest dominant.
Hts Plateaux	Température en hausse.		Température en hausse.
Sahara Septentrional	Beau à nuageux. Vents du secteur Est, faibles ou modérés.	Beau temps. Vents de Nord à Est, faibles à modérés.	Nuageux puis beau. Vents du secteur Nord, assez forts à modérés.

Vents (Bassin Occidental de la Méditerranée)

Golfe du Lion : Nord-Ouest à Nord, forts à modérés.
Baléares : Variables, faibles.
Bizerte : Nord-Ouest à Ouest, assez forts à modérés.

Vents (en altitude)

Ouest Algérie :
" Sahara :
Est Algérie :
" Sahara :

Prévisions transmises par l'Observatoire de Tamanrasset

Tidikelt :
Azgers :
Hoggar :

Températures extrêmes

Stations	Max	Min
Paris	18	7
Nice	"	"

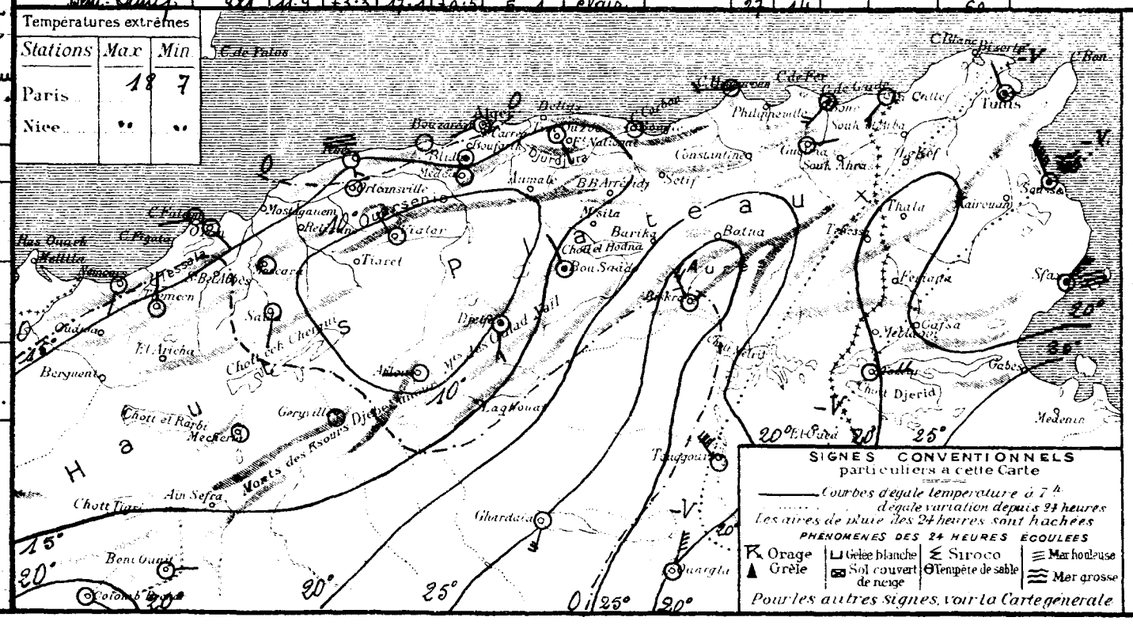

SONDAGES AÉROLOGIQUES

Altitude en Kms. compte à partir du niveau de la station	Alger Université Altitude 59m — Début h — Direction	Vitesse en m/s	Début h	Direction	Vitesse en m/s	Tamanrasset Alt 1350m — Début h — Direction	Vitesse en m/s
05							
10							
15							
20							
25							
30							
35							
40							
45							
50							
55							
60							

UNIVERSITÉ D'ALGER
INSTITUT DE MÉTÉOROLOGIE
ET DE PHYSIQUE DU GLOBE

BULLETIN MÉTÉOROLOGIQUE DE L'ALGÉRIE

61ème ANNÉE — N° 153
Lundi 1er Juin 1936 — 7h

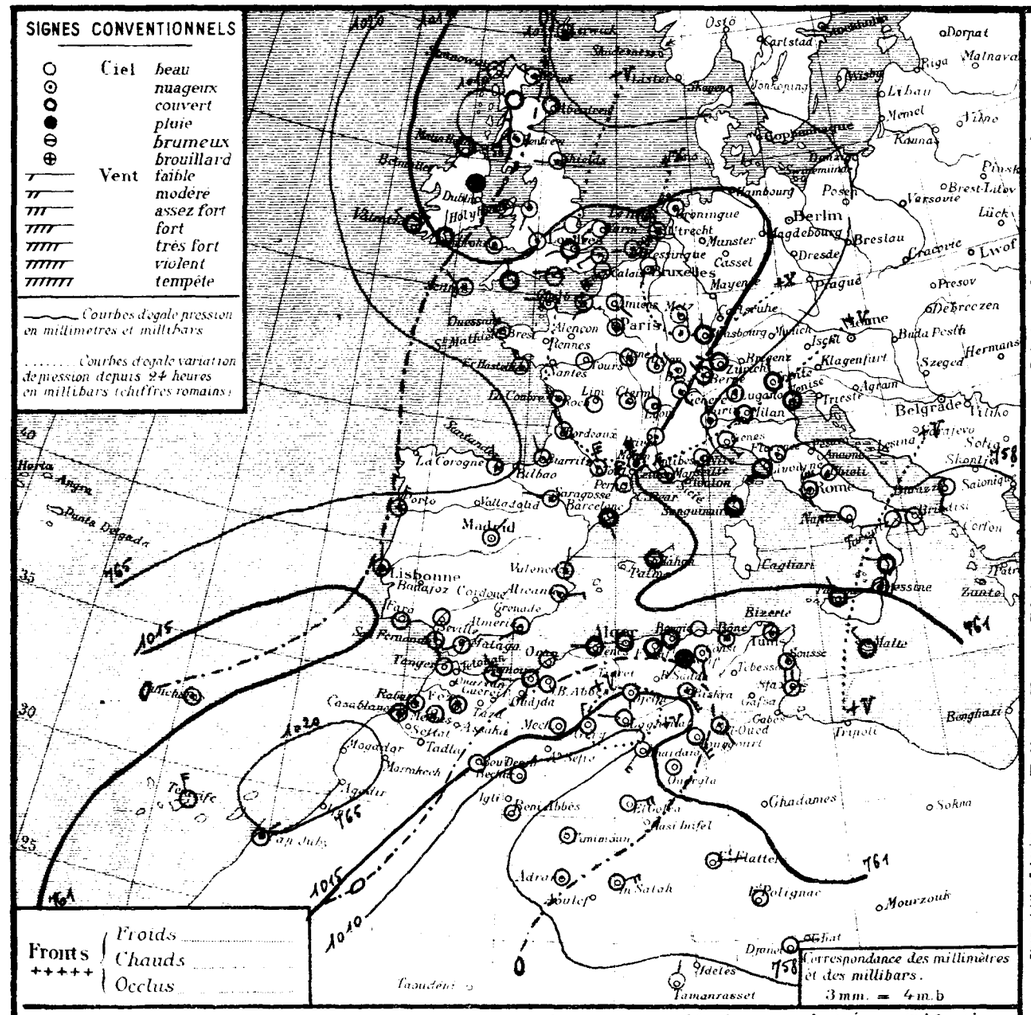

STATIONS	Altitude en mètres	Observation de 7 heures: Pression à 0° et au niveau de la mer — Observation	diff. en 24h.	Température de l'air — Observation	diff. en 24h.	Vents Direction et force de 0 à 9	Etat du Ciel	Etat de la Mer	Dans les 24 heures: Températures extrêmes max	min	Pluie en mlm	Pluie en m/m: Hauteurs totalisées du mois en cours	Hauteurs totalisées du 1er Sept.re au 30 Avril	PHÉNOMÈNES
Littoral														
Nemours	83	17.0	0.0	17.8	+2.0	SSW 1	beau	S. belle	21	14			263	
Cap Falcon	75	17.2	-0.4	17.8	+1.6	calme	clair	S. belle	23	14			308	
Oran	11	17.0	-0.8	19.0	+1.8	calme	clair	calme	20	15			442	
Mostaganem	113													
Cap Ténès	183	14.5	-0.4	16.0	+1.0	W 1	couvert	P. agitée	22	16			247	
Cherchell	22	16.0	+0.3	18.7	-0.8	W 2	couvert	belle	22	13				
Blida	267	16.5	+0.4	16.0	0.0	calme	S. nuag.		22	14			912	
Bouzaréa	344	15.2	0.0	15.6	-0.3	NNE 2	brouillard		19	14				
Alger	59	16.0	-0.1	16.8	-0.9	calme	couvert	belle	23	16	0.0		879	5h30 - 7h pluie
Maison-Carrée	48	15.6	-0.2	17.1	-2.6	calme	couvert		24	14	0.1	0.1		pluie réduit
Cap Carbon	225	16.9	+1.5	17.0	-1.0	calme	couvert		22	16			538	
Cap Bougaroni	195	17.1	+0.9	18.2	+1.8	calme	beau	P. agitée	19	17			938	
Philippeville	42													
Cap de Garde	161	16.3	+1.2	18.0	+1.0	calme	nuag.	P. agitée	20	14			595	coups de vent hier
La Calle	10	15.8	+1.3	19.1	+0.8	NW 1	clair	S. belle	22	15	4.0	4.0	703	pluie
Bizerte	9													
Tunis	36	16.7	+2.9	16.1	+0.9	calme	S. nuag.		23	18				
Sousse	2	17.2	+3.9	20.0	+3.0	S 2	S. nuag.	S. belle	22	15				
Sfax	8	21.8	+8.2	16.8	-1.4	N 2	nuag.	S. belle	26	13				
Tell et Hautes Plaines														
Tlemcen	806	17.6	+1.9	13.4	-0.7	N 1	clair		22	10			410	
Sidi-bel-Abbès	476	17.4	..	17.1	..	calme	clair		25	12			365	
Saïda	867	15.0	..	16.0	+4.6	W 2	beau		26	12			246	
Mascara	590	16.2	-1.8	18.8	+8.4	calme	S. nuag.		23	14			623	
Relizane	73												349	
Orléansville	112	16.8	-0.5	17.5	+3.4	calme	clair		26	15				
Tiaret	1023													
Vialar	889	16.8	-4.2	14.5	+6.0	NW 4	nuag.		22	13			385	
Médéa	935	18.3	-1.7	14.9	+2.9	calme	S. nuag.		19	12				
Aumale	905												461	
Fort-National	942	16.8	..	14.3	..	calme	couvert		17	10			710	
Tizi-Ouzou	222	16.8	-0.5	16.9	+2.4	E 2	couvert		25	14			817	
Bordj-b.-Arreridj	915													
Sétif	1079	14.5	..	14.8	..	WSW 1	pluie		20	11	gttes			7h gouttes
Batna	1044												230	
Constantine	660	18.7	..	15.0	..	S 1	beau		19	12			485	
Guelma	268	18.6	+1.4	17.7	+0.3	NE 2	nuag.		24	11			437	
Tébessa	863												162	
Steppe et Atlas Saharien														
Aïn-Sefra	1090													
Mécheria	1167	16.7	-2.3	17.0	+4.5	calme	clair		25	16			144	
Géryville	1320	16.6	-3.6	19.9	+6.8	NNW 3	beau		25	13			132	
Aïflou	1426	14.8	-3.3	18.2	+9.2	W 1	clair		23	8				
Djelfa	1160	14.3	-5.3	19.5	+9.7	S 3	beau		23	15				
Bou-Saâda	550	16.5	+0.1	24.8	+8.8	W 1	S. nuag.		25	11				
El-Biod S'Ch	887	17.2	+1.2	22.0	+8.5	NW 1	clair		29	14			40	
Barika	484													
Colomb-Béchar	769	07.5	-2.2	23.0	+3.0	NE 3	clair		29	21				coups de vent frais
Laghouat	767	11.5	..	20.0	..	W 1	beau		..	15			135	
Biskra	125	16.5	+4.0	25.0	-3.0	E 5	nuag.		..	17			98	
Touggourt	69	14.8	+2.2	23.4	+3.6	SE 4	clair		31	18			6	7 - 10h Vent de sable
El-Oued	70	..	..	21.6	+1.0	SE 2	nuag.		32	18			13	
Tozeur	50	15.9	+6.7	12.0	-1.0	E 4	couvert		32	18				
Ghardaïa	526	15.2	+1.6	25.6	+1.0	SW 4	beau		34	11			8	
Ouargla	157	16.1	+1.1	22.0	+2.0	calme	beau		..	17			13	
Sahara														
El-Goléa	394?	12.4	..	23.0	..	ENE 2	clair		..	21				
Béni-Abbès	497?	09.7	-2.5	24.0	+3.0	calme	clair		33	20				
Timimoun	294?	11.1	-1.9	24.0	+1.0	calme	clair		..	20				
Adrar	285?	13.4	+0.9	26.0	+4.0	calme	nuag.		39	25				
In-Salah	280?	10.7	+0.9	26.0	0.0	ENE	clair		..	22				
Fort-Flatters	368?	11.0	+3.2	24.0	0.0	E 2	beau		..	20				
Fort-Polignac	608?	14.4	+0.5	25.0	-1.0	calme	clair		..	20				
Djanet	1100?					E 2	clair		..	25				
Tamanrasset	1350?	05	+1	23.0	0.0	NNE 1	clair		35	17			1	
Béni-Ounif	831	09.2	-2.1	21.3	+4.6	N 1	clair		29	15			60	

Situation générale et situation en Algérie. La pression demeure élevée sur l'Océan Atlantique, au Nord-Ouest de l'Europe (Islande : 1027 mb : 770 m/m) et au Sud du Maroc (Cap-Juby : 1020 mb : 765 m/m). Elle est basse sur les Iles Britanniques (Ecosse : 1008 mb = 756 m/m), la Scandinavie, le Nord de l'Italie (Milan : 1006 mb = 755 m/m) ainsi qu'au Sahara (Colomb-Béchar : 1006 mb : 756 m/m).

En Algérie, ce matin, le ciel est très nuageux ou couvert dans les régions d'Alger et de Sétif et en Kabylie, beau sur le reste du pays. Les vents sont faibles ou nuls. La température est en hausse presque générale. Il a plu cette nuit à Alger et hier à La Calle. La mer est belle ou peu agitée.

Probabilité (valable du 1er Juin à 18h au 2 même heure). Baisse barométrique : Ouest Europe - Ouest Afrique du Nord. Hausse : Europe Centrale - Est Méditerranée.

En Algérie, ciel beau ou peu nuageux à l'Ouest, nuageux s'éclaircissant à l'Est. Vents variables faibles. Température en hausse à l'Ouest et au Centre, stationnaire à l'Est.

	ORAN	ALGER	CONSTANTINE
Littoral et Tell	Beau ou peu nuageux. Vents variables faibles.	Beau ou peu nuageux. Vents variables faibles.	Nuageux s'éclaircissant. Vents variables faibles.
Hts Plateaux	Température en hausse.	Température en hausse.	Température stationnaire.
Sahara Septentrional	Beau temps. Vents de Nord-Est faibles ou modérés.	Beau temps. Vents de Nord-Est faibles ou modérés.	Beau temps. Vents d'Est à Nord modérés.

Vents (Bassin Occidental de la Méditerranée)

Golfe du Lion, Baléares, Bizerte : Nord-Ouest modérés à faibles.

Vents (en altitude)

Ouest Algérie : Variables faibles.
" Sahara :
Est Algérie :
" Sahara :

Prévisions transmises par l'Observatoire de Tamanrasset

Tidikelt :
Azgers :
Hoggar :

Temperatures extremes

Stations	Max	Min
Paris	13	2
Nice	"	"

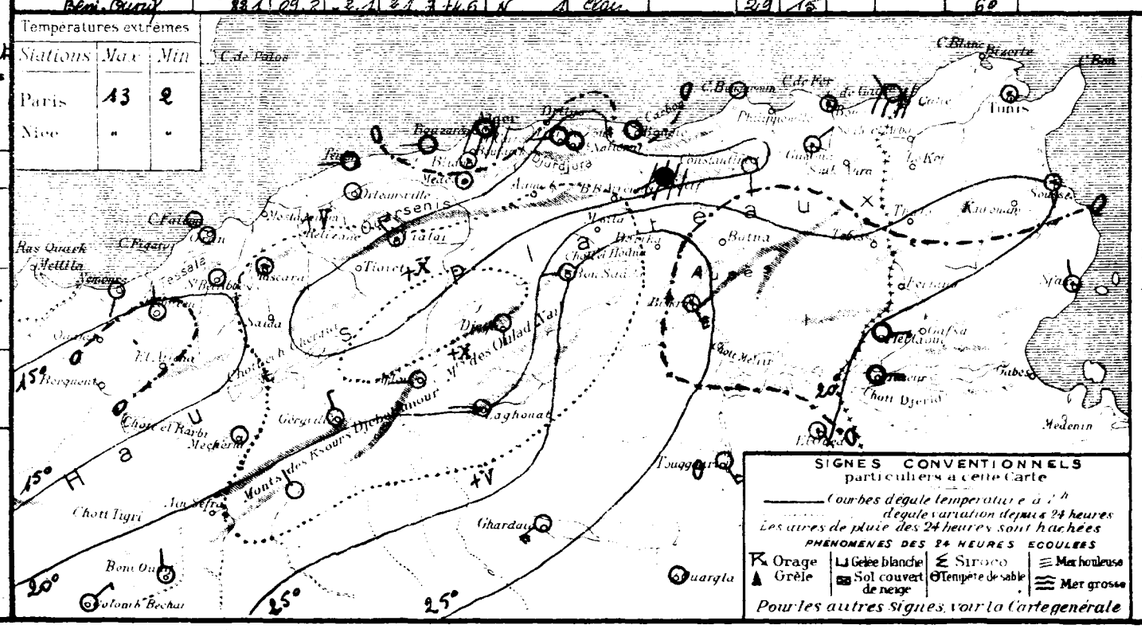

SONDAGES AEROLOGIQUES

Altitude en Kms. compte-rendu du niveau de la Station	Alger Université Ballon "Air" Début	Fin	Alger Université Ballon "Pilote" Début	Fin	Tamanrasset Ballon "Pilote" Début	Fin
05						
10						
15						
20						
25						
30						
35						
40						
45						
50						
55						
60						

276

UNIVERSITÉ D'ALGER
INSTITUT DE MÉTÉOROLOGIE
ET DE PHYSIQUE DU GLOBE

BULLETIN MÉTÉOROLOGIQUE DE L'ALGÉRIE

Mardi 2 juin 1936 — 61ème Année — N° 154 — 7h

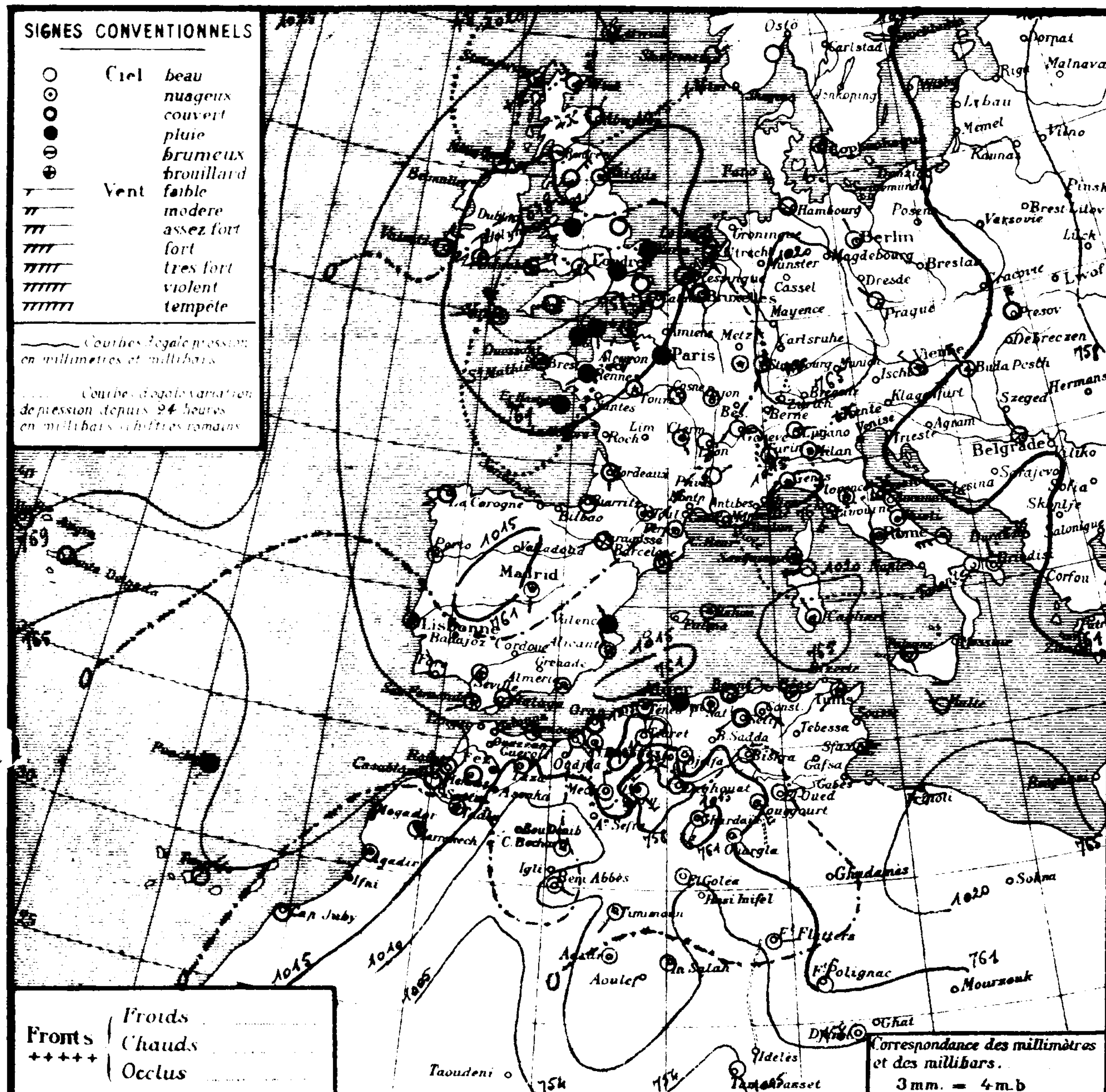

STATIONS	Altitude en mètres	Pression à 0° et au niveau de la mer — Observation	Pression — diff en 24h	Température de l'air — Observation	Température — diff en 24h	Vents Direction et force de 0 à 9	Etat du Ciel	Etat de la Mer	Températures extrêmes (24 h) max	min	Pluie en millim (24 h)	Hauteurs totalisées du mois en cours	Hauteurs totalisées du 1er Septbre au 30 Avril	PHÉNOMÈNES
Littoral														
Nemours	83	18.1	+1.1	21.0	+3.2	SE 1	beau	3. belle	22	14			363	
Cap Falcon	75	18.6	+1.4	17.4	-0.4	calme	couvert	3. belle	22	16			308	
Oran	11	18.9	+1.9	19.2	+0.2	calme	couvert	3. belle	22	16			442	
Mostaganem	113													
Cap Ténès	183	15.2	+0.7	18.0	+2.0	S 1	3. nuag.x	P. agitée	23	16			247	
Cherchell	22	16.5	+0.5	18.5	-0.1	calme	3. nuag.x	belle	21	12				
Blida	267	17.5	+1.1	17.2	+1.2	calme	3. nuag.x		24	16	gttes		912	6h gouttes
Bouzaréa	344	16.2	+1.0	16.6	+1.0	SSE 1	couvert		19	14	0.0			6h30 pluie
Alger	59	17.2	+1.2	16.8	0.0	calme	pluie	calme	20	16	0.0		879	7h15 gouttes. 5h30-7h pluie
Maison-Carrée	48	16.8	+1.2	17.0	-0.1	calme	3. nuag.x		22	13	0.1	0.2		pluie nuit
Cap Carbon	225	17.0	+0.1	19.0	+2.0	calme	couvert	belle	21	15	0.2	0.2	538	pluie nuit
Cap Bougaroni	196	18.7	+1.6	18.0	-0.2	calme	beau	P. agitée	21	18			937	
Philippeville	42	18.1	..	18.2	..	SW 2	beau	belle	20	13				
Cap de Garde	161	19.0	+2.7	17.0	-1.0	E 1	nuag.x	belle	22	15	0.5	0.5	596	pluie hier
La Calle	10	17.7	+1.9	18.8	-0.3	NW 1	3. nuag.x	3. belle	22	14	gttes		703	15-18h gouttes
Bizerte	9													
Tunis	36	19.3	+2.6	18.0	+1.9	SW 1	3. nuag.x		24	13	0.5	0.5		pluie nuit
Sousse	2													
Sfax	8	16.8	-5.0	19.2	+2.4	E 2	nuag.x	3. belle	22	17				
Tell et Hautes Plaines														
Tlemcen	806	16.9	-0.7	18.3	+4.9	N 1	clair		23	14			440	
Sidi-bel-Abbès	476	19.3	+1.9	16.5	-0.6	SSW 2	nuag.x		26	10			365	
Saïda	867	20.6	+5.6	16.0	-1.0	W 1	beau		26	12			246	
Mascara	590	17.7	+1.5	15.2	-3.6	calme	beau		26	14			623	
Relizane	73	20.4	..	18.0	..	SW 1	beau		31	10			349	
Orléansville	112	17.6	+0.8	16.8	+0.7	calme	couvert		28	15				
Tiaret	1023	14.4	..	16.4	..	NNE 1	clair		22	12				
Vialar	889	20.0	+3.2	13.0	-1.5	NW 3	beau		23	12			385	
Médéa	935	17.7	+1.4	18.0	+3.1	calme	3. nuag.x		21	13				
Aumale	905	18.0	..	20.6	..	NE 2	3. nuag.x		22	16	5.5	5.5	461	21-5h pluie
Fort-National	942	18.0	+1.2	15.6	+1.3	W 4	3. nuag.x		21	14			710	
Tizi-Ouzou	222	19.3	+2.5	15.3	-1.6	E 1	couvert		25	13	0.0		847	7h pluie
Bordj-b.-Arréridj	915													
Sétif	1079	17.0	+2.5	16.0	+1.2	WSW 2	couvert		23	11	gttes			gouttes nuit
Batna	1044												230	
Constantine	660	19.6	+0.9	17.3	+2.3	SE 1	beau		23	14			485	
Guelma	268	19.8	+1.2	13.5	+1.8	E 1	3. nuag.x		27	13	gttes		437	24h gttes
Tébessa	863												162	
Steppe et Atlas Saharien														
Aïn-Sefra	1090													
Mécheria	1167	17.1	+0.4	16.6	-0.4	N 3	clair		27	14			144	
Géryville	1320	09.0	-1.6	21.8	+1.9	SE 3	beau		28	13			232	
Aflou	1426	12.5	-2.3	19.0	+0.8	SE 1	clair		25	10				
Djelfa	1160	15.4	+0.5	18.5	-1.0	S 1	clair		..	10				
Bou-Saâda	550	15.3	-1.2	25.0	+0.2	E 1	beau		..	16				
El Abiod S'Ch	906	16.0	-1.2	22.5	+0.5	NE 1	beau		32	17			40	
Barika	484													
Sahara														
Colomb-Béchar	769	08.2	+0.7	24.0	-2.0	N 2	nuag.x		33	17				
Laghouat	767	11.5	0.0	24.0	+4.0	N 1			..	17			135	
Biskra	125	16.0	-0.5	27.0	+2.0	SE 1	clair		30	19			98	
Touggourt	69	14.6	-0.2	27.5	+4.1	SE 4	nuag.x		33	22			6	
El-Oued	70	..	..	23.6	+2.0	E 3	beau		34	19			13	
Tozeur	50	17.5	+1.6	21.8	+2.8	E 1	clair		33	19				
Ghardaïa	526	15.0	-0.2	25.2	-0.4	SSW 5	clair		35	13			8	
Ouargla	157	14.9	-1.2	25.0	+3.0	SE 2	nuag.x		..	22			13	
El-Goléa	394?	10.2	-2.2	23.0	0.0	calme	clair		..	21				
Béni-Abbès	497?	10.3	+0.6	24.0	0.0	calme	beau		36	21				
Timimoun	294?	10.9	-0.2	27.0	+3.0	SW 2	nuag.x		..	24				
Adrar	285?	14.7	+1.3	25.0	0.0	calme	clair		32	24				
In-Salah	280?	11.3	+0.6	20.0	+1.0	calme	clair		..	24				
Fort-Flatters	368?	10.1	-0.9	24.0	0.0	E 2	clair		..	22				
Fort-Polignac	608?	15.7	+1.3	29.0	+4.0	NNE 3	clair		..	24				
Djanet	1100?	10.9	..	31.0	..	calme	clair		..	27				
Tamanrasset	1350?	8.5	0.0	29.0	+1.0	calme	clair		37	18			1	
Beni Sanf	[illegible]	18.7	-1.1	22.7	+1.0	calme	clair		37	18			60	

Situation générale et situation en Algérie. La pression est élevée de l'Islande (Reykjavik 1026 m/b : 770 m/m) aux Açores (Horta 1025 m/b : 769 m/m). Deux dépressions occupent, l'une l'Ouest de la Norvège (Röst 1009 m/b : 757 m/m), l'autre le Sud des Iles Britanniques et le Nord de la France (Pembroke 1008 m/b : 756 m/m). De basses pressions se tiennent au Sahara (Minima : Géryville 1009 m/b : 757 m/m. Colomb-Béchar 1008 m/b : 756 m/m).

En Algérie, le ciel est très nuageux avec éclaircies au nord, beau au Sud ; les vents sont faibles et de direction variable. Il a plu hier ou cette nuit sur l'Est du littoral et du Tell algérois, et en quelques points du littoral constantinois. La température est généralement en hausse. La mer est belle ou peu agitée sur la côte algérienne.

Probabilité (valable du 2 à 18h au 3 même heure). Hausse barométrique : Portugal à Maroc et Ouest Sahara, Italie à Méditerranée centrale. Baisse légère : France.

En Algérie, ciel très nuageux avec éclaircies, quelques averses orageuses par places. Vents variables faibles ou modérés. Température en hausse puis en baisse.

	ORAN	ALGER	CONSTANTINE
Littoral et Tell / Hts Plateaux	Ciel très nuageux avec éclaircies, quelques averses orageuses par places. Vents variables faibles ou modérés. Température en hausse puis en baisse.		
Sahara Septentrional	Très nuageux à nuageux. Vents d'Ouest à Nord faibles à modérés.	Beau à nuageux ou très nuageux. Vents de Nord-Ouest faibles à modérés.	Beau à nuageux. Vents de Sud à Ouest faibles à modérés.

Vents (Bassin Occidental de la Méditerranée)

Golfe du Lion : Secteur Sud faibles, puis modérés
Baléares : Secteur Sud faibles ou modérés
Bizerte : Est à Sud. Est faibles ou modérés

Vents (en altitude)

Ouest Algérie / Sahara : Sud à Ouest .... 8 à 10 m.
Est Algérie : Est à Sud .... 6 à 8 m.
Est Sahara : Sud .... 8 à 10 m.

Prévisions transmises par l'Observatoire de Tamanrasset

Tidikelt : Beau à nuageux. Vents du secteur Ouest modérés.
Azgers / Hoggar : Très nuageux avec éclaircies. Quelques orages au Sud. Vents variables faibles ou modérés. Brume.

Températures extrêmes

Stations	Max	Min
Paris	17	5
Nice		

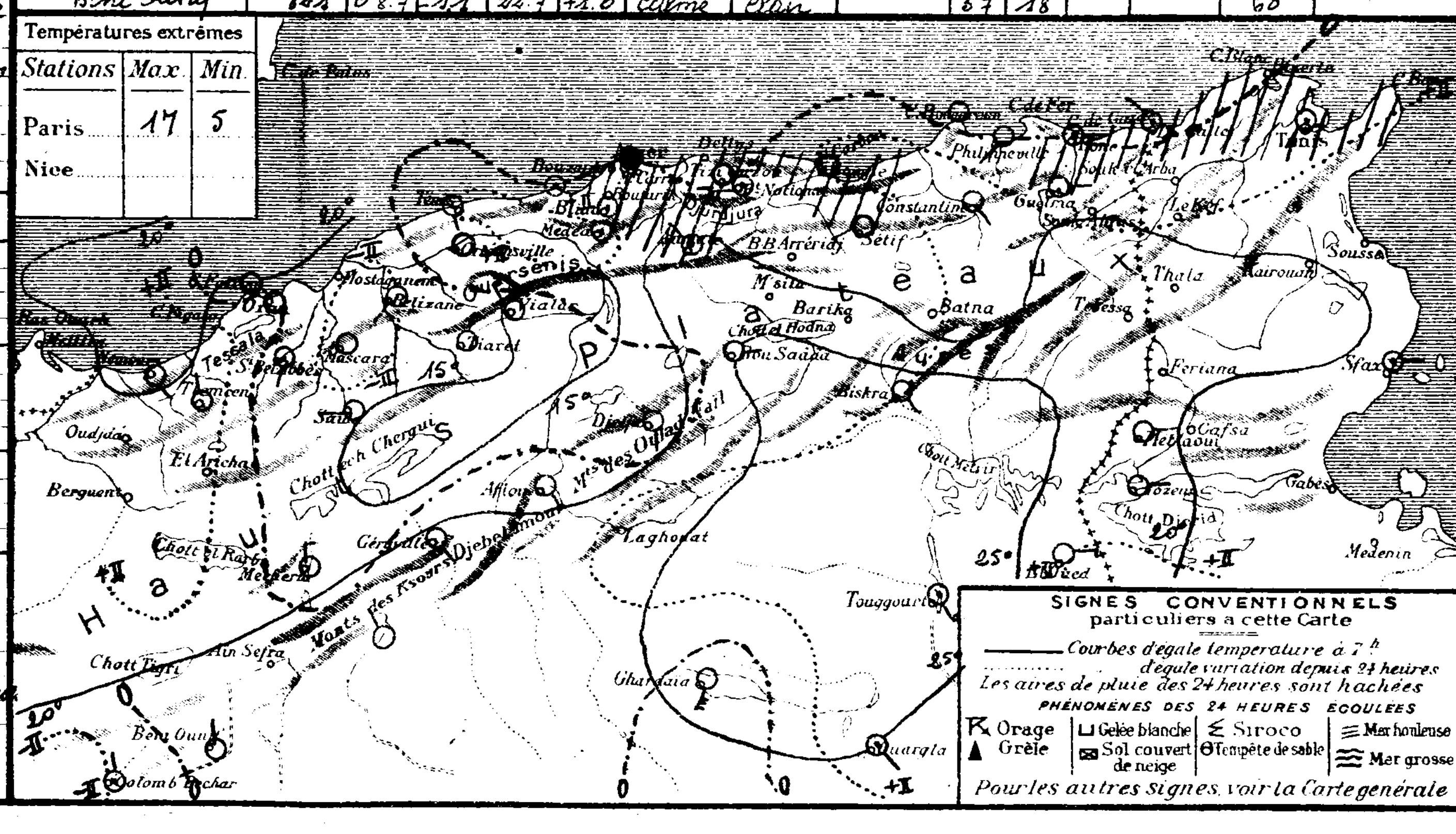

SONDAGES AÉROLOGIQUES

Altitude en Kms. comptée à partir du niveau de la station	Alger Université (Altitude 59m) Début h — Direction	Vitesse en m/s	Début h — Direction	Vitesse en m/s	Tamanrasset (Alt 1350m) Début h — Direction	Vitesse en m/s
05						
10						
15						
20						
25						
30						
35						
40						
45						
50						
55						
60						

UNIVERSITÉ D'ALGER
INSTITUT DE MÉTÉOROLOGIE
ET DE PHYSIQUE DU GLOBE

BULLETIN MÉTÉOROLOGIQUE DE L'ALGÉRIE

61ème ANNÉE. — N° 155
Mercredi 3 juin 1936 7h

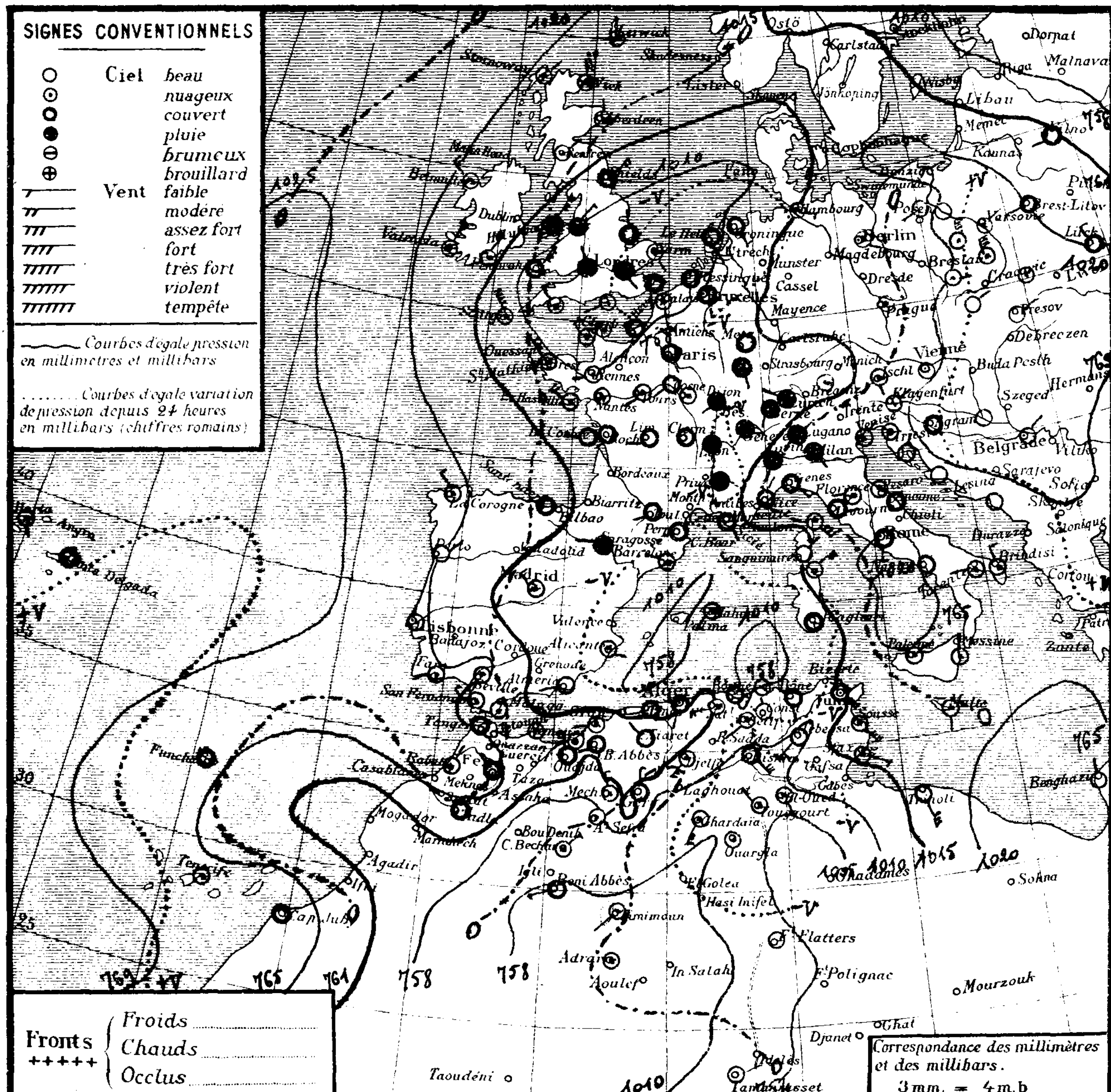

STATIONS	Altitude en mètres	Pression à 0° et au niveau de la mer: Observation	diff en 24 h.	Température de l'air: Observation	diff en 24 h.	Vents Direction et force de 0 à 9	Etat du Ciel	Etat de la Mer	Températures extrêmes max	min	Pluie en millim.	Hauteurs totalisées du mois en cours	Hauteurs totalisées du 1er Septbre au 30 Avril	PHÉNOMÈNES
Littoral														
Nemours	83	17.1	-1.0	16.8	-4.2	WSW 2	3 nuag x	houleuse	23	14			363	
Cap Falcon	75	17.3	-1.3	16.8	-0.6	W 4	couvert	agitée	22	16			308	
Oran	11	17.0	-1.3	19.0	-0.2	W 2	3 nuag x	belle	22	17			442	
Mostaganem	113													
Cap Ténès	183	11.7	-3.5	16.6	-1.4	W 4	couvert	agitée	24	16			247	
Cherchell	22	13.6	-2.3	19.0	+0.4	calme	couvert	3. belle	22	12				
Blida	267	15.4	-2.2	18.8	+1.6	calme	3 nuag x		24	15			313	
Bouzaréa	344	13.0	-3.2	17.3	+0.7	W 1	3 nuag x		23	15				
Alger	59	14.1	-3.1	18.8	+1.5	SSW 1	couvert	calme	25	17	0.0		879	7-8.10h pluie - 20h30-6 et 6h50 gouttes
Maison-Carrée	48	13.2	-3.6	19.6	+2.5	S 1	3 nuag x		25	15		0.0		
Cap Carbon	225	12.7	-4.3	18.0	-1.0	calme	couvert	belle	24	16		0.2	532	
Cap Bougaroni	195	13.0	-5.7	20.0	+2.0	calme	3 nuag x	P. agitée	25	17			937	
Philippeville	42	11.4	-6.7	19.2	+1.0	S 2	couvert	3. belle	28	16				
Cap de Garde	161	11.9	-7.1	18.0	+1.0	S 1	couvert	P. agitée	21	17		0.5	596	
La Calle	10	11.0	-6.7	21.6	+2.8	NW 3	couvert	belle	24	20			703	
Bizerte	9													
Tunis	36	14.6	-4.7	20.0	+2.0	SE 5	couvert		27	17				
Sousse	2	16.3	..	20.0	..	SE 6	3 nuag x	houleuse	23	18				
Sfax	8	18.1	+1.3	18.2	-1.0	ESE 3	nuag x	belle	23	16				
Tell et Hautes Plaines														
Tlemcen	806	15.0	-1.9	15.8	-2.5	N 1	nuag x		23	13			410	
Sidi-bel-Abbès	476	17.4	-1.9	15.1	-1.4	W 1	couvert		26	13			365	
Saïda	867	19.1	-1.5	15.2	+0.2	N 2	3 nuag x		26	13			246	
Mascara	590	15.4	-3.3	15.2	0.0	SW 1	couvert		25	15	gttes		623	gouttes nuit
Relizane	73	17.8	-2.6	17.1	-0.9	W 2	nuag x		29	16			349	
Orléansville	112	14.9	-2.7	17.0	+0.2	calme	couvert		28	16				
Tiaret	1023	"	"	13.2	-2.2	NW 1	couvert		24	12				
Vialar	889	16.9	-3.1	13.0	0.0	NW 4	couvert		26	12			385	
Médéa	935	14.8	-2.9	13.5	-4.5	W 1	couvert		25	13				
Aumale	905	15.4	-2.6	16.3	-4.2	NNW 2	3 nuag x		28	12		5.5	461	
Fort-National	942	14.8	-3.2	13.5	-2.1	W 4	3 nuag x		24	12			710	
Tizi-Ouzou	222	15.4	-3.9	17.0	+1.7	SW 1	couvert		25	14			817	
Bordj-b.-Arréridj	915													
Sétif	1079	10.1	-6.9	17.2	+1.2	WSW 1	3 nuag x		26	13				
Batna	1044												230	
Constantine	660	15.2	-4.4	16.9	-0.4	N 1	beau		22	15			485	
Guelma	268	13.6	-6.2	20.7	+1.2	NE 1	nuag x		31	17			437	
Tébessa	863	09.6	..	21.0	..	SW 4	couvert		..	14			162	
Steppe et Atlas Saharien														
Aïn-Sefra	1090													
Mécheria	1167	13.0	-4.1	16.8	-0.8	N 3	3 nuag x		26	14			144	
Géryville	1320	11.2	+2.2	15.4	-6.4	NNE 3	couvert		30	12			333	
Aflou	1426	13.6	+1.1	15.3	-3.7	NNW 2	beau		27	12				
Djelfa	1160	12.3	-3.1	15.9	-2.6	SW 5	nuag x		28	19				
Bou-Saâda	550	11.4	-3.9	22.5	-2.5	NW 2	nuag x		..	18				
M'Sila (Chellala S'ch)	486 (464)	15.7	-0.3	20.5	-2.0	N 2	3 nuag x		34	18			40	
Barika	484													
Sahara														
Colomb-Béchar	769	08.2	0.0	24.0	0.0	NE 3	3 nuag x		33	19				
Laghouat	767												135	
Biskra	125	08.1	-7.9	30.0	+3.0	SE 5	couvert		33	21			98	
Touggourt	69	06.5	-8.1	26.1	-1.4	NW 1	3 nuag x		37	23			6	
El-Oued	70	..	..	27.6	+4.0	SSE 2	3 nuag x		38	22			13	
Tozeur	50													
Ghardaïa	526	09.1	-5.9	27.5	+2.3	SW 5	nuag x		40	21			8	
Ouargla	157	08.2	-6.7	28.0	+3.0	calme	nuag x		..	24			13	
El-Goléa	394?													
Béni-Abbès	497?	10.5	+0.2	26.0	+2.0	WSW 3	couvert		37	25				
Timimoun	294?	11.4	+0.5	30.0	+3.0	SW 2	nuag x		..	26				
Adrar	285?	11.6	-0.1	26.0	+1.0	calme	nuag x		39	26				
In-Salah	280?													
Fort-Flatters	368?	03.0	-1.1	30.0	+6.0	calme	clair		..	27				
Fort-Polignac	608?													
Djanet	1100?													
Tamanrasset	1350?	06	+1	30.0	+1.0	ENE 1	nuag x		38	22			1	
Béni-Ounif	[illegible]	[illegible]	[illegible]	[illegible]		[illegible]	3 nuag x		[illegible]	19			60	

Situation générale et situation en Algérie. Une bande de hautes pressions s'étend de l'Est de l'Islande aux Açores (Punta Delgada 1028 m/b = 771 m/m), elle intéresse la côte du Portugal (Lisbonne 1023 m/b = 768 m/m); la pression est également élevée (1020 à 1021 m/b) de la Pologne à la Yougoslavie. Une dépression occupe le Nord-Est de l'Europe (Haparanda 1005 m/b = 754 m/m); une zone de basses pressions s'allonge à travers l'Ouest de l'Europe du Sud des Iles Britanniques à l'Afrique du Nord (minima: Londres 1007 m/b: 755 m/m, Ténès 1012 m/b: 759 m/m, Sétif 1010 m/b: 758 m/m, Colomb-Béchar 1008 m/b: 756 m/m, Touggourt 1007 m/b: 755 m/m).
En Algérie, le ciel est très nuageux ou couvert; les vents, faibles ou modérés, soufflent en général d'Ouest à Nord à l'Ouest et au centre du réseau, de direction variable à l'Est. La température est en baisse, sauf sur le département de Constantine où elle est en hausse. La mer est houleuse à Nemours, agitée à Cap Falcon et Ténès, belle ou peu agitée sur le reste de la côte algérienne.

Probabilité (valable du 3 à 18h au 4 même heure). Hausse barométrique: Mer du Nord à Maroc et Algérie. Baisse: Allemagne à Italie et Tunisie.
En Algérie: ciel orageux puis s'éclaircissant par l'Ouest. Vents d'Ouest à Nord forts (coups de vent) à faibles ou modérés. Température en baisse.

	ORAN	ALGER	CONSTANTINE
Littoral et Tell	Orageux puis s'éclaircissant. Vents d'Ouest à Nord forts (coups de vent)		Orageux. Vents d'Ouest forts (coups de vent) à modérés ou assez forts.
Hts Plateaux	à faibles ou modérés. Température en baisse.		Température en baisse.
Sahara Septentrional	Très nuageux s'éclaircissant. Vents d'Ouest à Nord faibles ou modérés.		Très nuageux. Vents de Nord forts.

VENTS (Bassin Occidental de la Méditerranée)
Golfe du Lion : Sud à Ouest assez forts.
Baléares : Sud à Ouest modérés.
Bizerte : Est modérés.

Vents (en altitude)
Ouest Algérie : Ouest à Nord .... 15 à 12 m
Sahara : Ouest à Nord-Ouest .... 15 à 12 m
Est Algérie : Sud à Ouest .... 15 à 18 m
Sahara : Sud à Ouest .... 12 à 15 m

Prévisions transmises par l'Observatoire de Tamanrasset
Tidikelt : Nuageux puis éclaircies. Coups de vent de Nord-Ouest puis Nord-Est faibles.
Azgers : Nuageux avec éclaircies. Vents de Sud-Est faibles à modérés.
Hoggar : Nuageux puis très nuageux et orageux. Vents de Sud-Ouest faibles puis coups de vent d'Ouest.

Températures extrêmes

Stations	Max	Min
Paris	19	9
Nice		

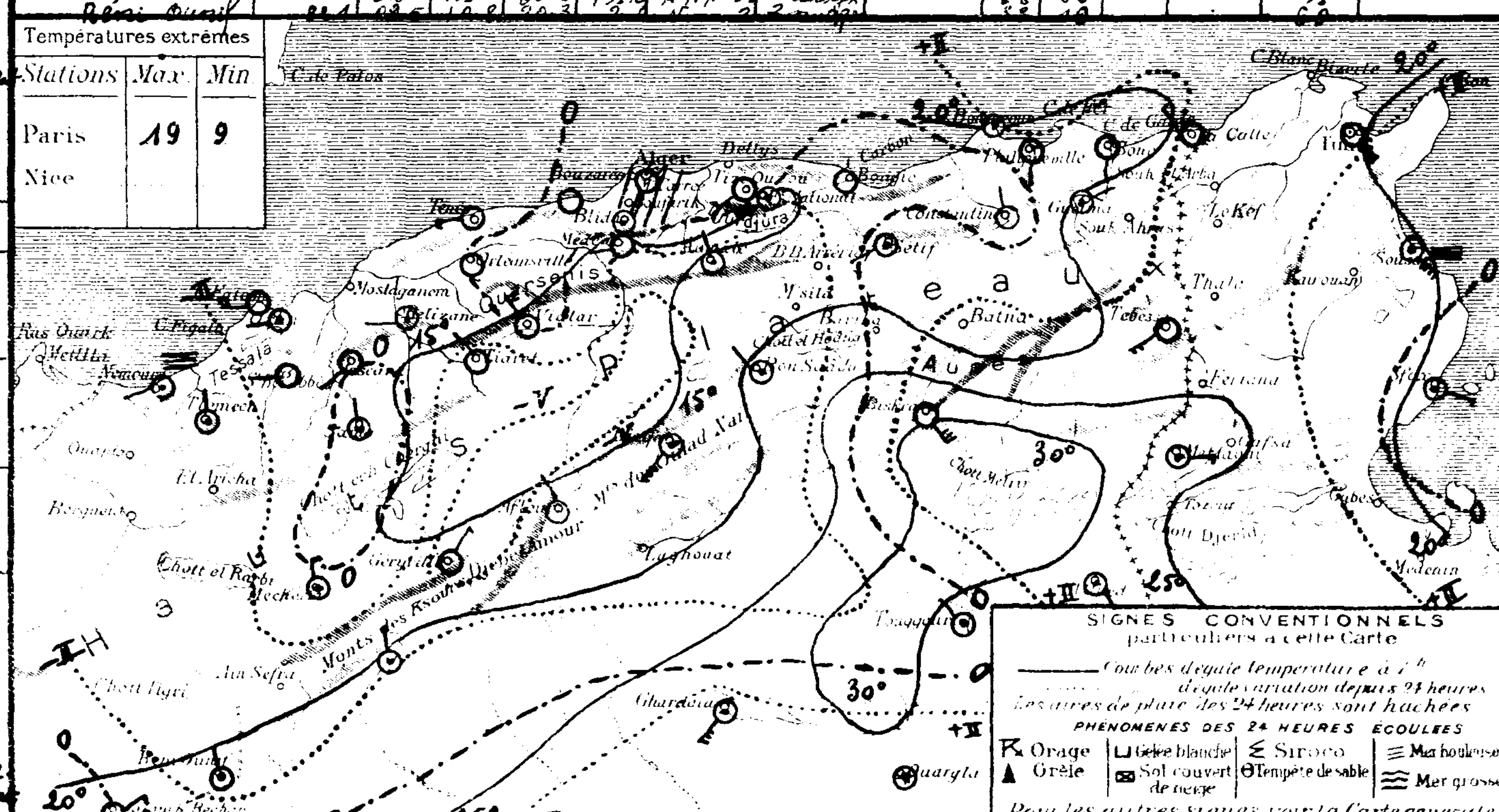

SONDAGES AÉROLOGIQUES

Altitude en Kms comptée à partir du niveau de la Station	Alger Université Altitude 59m — Début 08 h 30: Direction	Vitesse en m/s	Début h: Direction	Vitesse en m/s	Tamanrasset Alt 1350? — Début 08 h 52: Direction	Vitesse en m/s
0.5	W	4			E	4
1.0	WNW	8			ESE	5
1.5	WSW	6			SE	5
2.0	WSW	7			SSE	6
2.5	W	13			SSE	6
3.0					ESE	6
3.5					ESE	5
4.0					ESE	5
4.5						
5.0						
5.5						
6.0						

UNIVERSITÉ D'ALGER
INSTITUT DE MÉTÉOROLOGIE
ET DE PHYSIQUE DU GLOBE

BULLETIN MÉTÉOROLOGIQUE DE L'ALGÉRIE

61ème ANNÉE... N° 156
Jeudi 4 Juin 1936 7h

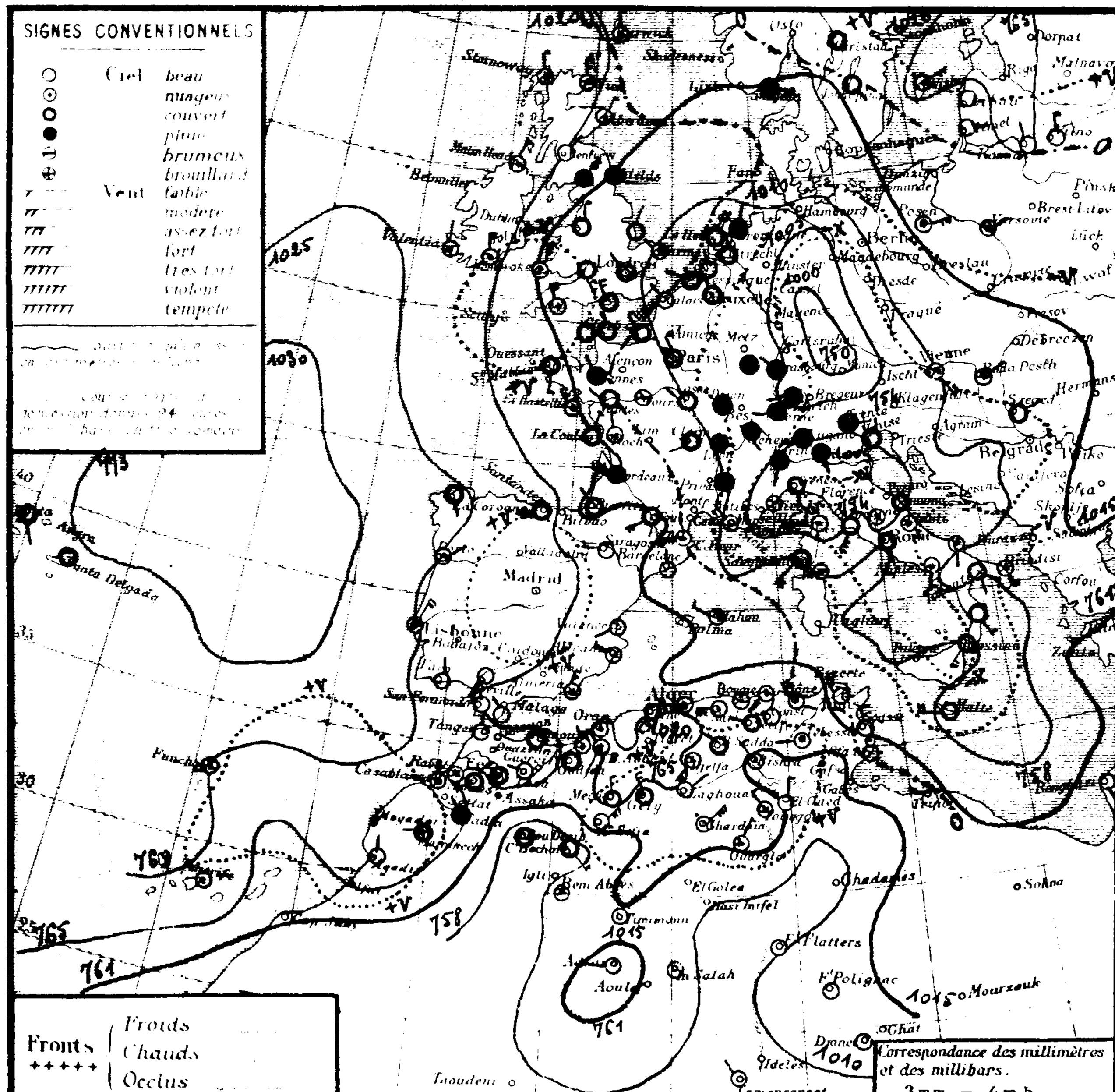

Stations	Altitude en mètres	Pression à 0° et au niveau de la mer – Observation	Pression – diff en 24 h	Température de l'air – Observation	Température – diff en 24 h	Vents Direction et force de 0 à 9	Etat du Ciel	Etat de la Mer	Dans les 24 heures – Températures extrêmes max	min	Pluie en matin	Pluie en m/m – Hauteurs totalisées du mois en cours	Hauteurs totalisées du 1er Sept au 30 Avril	Phénomènes
Littoral														
Nemours	83	19.7	+2.6	16.8	-1.0	SW 2	beau	P.agitée	19	12			363	
Cap Falcon	75	20.0	+2.7	16.0	-0.8	SW 3	2.nuagx	houleuse	19	14			308	
Oran	11	20.2	+3.2	17.2	-1.8	W 3	2.nuagx	P.agitée	22	..			442	
Mostaganem	113													
Cap Ténès	183	16.5	+4.8	15.0	-1.6	SW 3	couvert	houleuse	21	14			247	
Cherchell	22	17.4	+3.8	20.0	+1.0	calme	2.nuagx	P.agitée	22	15				
Blida	267	17.6	+2.2	17.0	-1.8	calme	2.nuagx		24	14			912	
Bouzaréa	344													
Alger	59	15.8	+1.7	17.8	-0.5	W 4	2.nuagx	agitée	24	16	gttes		879	matinée gouttes
Maison-Carrée	48	17.6	+4.4	18.7	-0.9	WSW 3	2.nuagx		26	13		0.2		
Cap Carbon	225	16.2	+3.5	19.0	+1.0	calme	2.nuagx	P.agitée	23	15		0.2	538	
Cap Bougaroni	195	16.2	+3.2	16.0	-4.0	SW 7	2.nuagx	agitée	24	16			937	
Philippeville	42	16.4	+5.0	18.0	-1.2	WSW 3	nuagx	agitée	24	16				
Cap de Garde	161	15.8	+3.9	18.0	0.0	NW 4	2.nuagx	P.agitée	21	16		0.5	596	coups de vent hier et nuit
La Calle	10	16.0	+5.0	19.4	-2.2	NW 4	clair	P.agitée	25	16		4.0	703	
Bizerte	9													
Tunis	36	14.2	-0.4	19.8	-0.2	NW 5	2.nuagx		26	16		0.5		
Sousse	2	14.3	-1.0	20.9	+0.9	N 3	nuagx	agitée	21	19				
Sfax	8	16.5	-1.6	19.4	+1.2	N 4	clair	P.agitée	24	17				
Tell et Hautes Plaines														
Tlemcen	806	18.5	+3.5	13.2	-2.6	SSW 1	beau		18	10			410	
Sidi-bel-Abbès	476	20.6	+3.2	14.3	-0.8	SW 2	nuagx		19	10			365	
Saïda	867	22.3	+3.2	12.0	-3.2	S 3	couvert		22	10			246	
Mascara	590	18.9	+3.5	14.6	-0.6	calme	nuagx		21	10			623	
Relizane	73	20.3	+2.5	17.8	+0.7	W 1	nuagx		24	12			349	
Orléansville	112	20.4	+5.5	16.0	-1.0	calme	2.nuagx		24	13				
Tiaret	1023													
Vialar	889	20.9	+4.0	9.2	-3.8	NW 3	nuagx		20	7			385	
Médéa	935	20.4	+5.6	10.2	-3.3	calme	2.nuagx		19	8				
Aumale	905	19.6	+4.2	14.3	-2.0	NW 2	2.nuagx		23	8		5.5	461	
Fort-National	942	19.0	+4.2	10.6	-2.9	W 5	nuagx		19	9			710	
Tizi-Ouzou	222	18.9	+3.5	16.0	-1.0	W 1	2.nuagx		20	11			817	
Bordj-b.-Arréridj	915													
Sétif	1079	16.1	+6.0	13.2	-4.0	WNW 2	couvert		24	9				
Batna	1044												230	
Constantine	660	18.8	+3.6	14.0	-2.9	NNE 1	beau		25	12			485	
Guelma	268	18.0	+4.4	18.7	-2.0	NE 2	nuagx		28	13			437	
Tébessa	863	16.6	+7.0	17.0	-4.0	W 1	nuagx		32	13			162	
Steppe et Atlas Saharien														
Aïn-Sefra	1090	15.7	..	16.1	..	NE 5	nuagx		26	13				
Mécheria	1167	21.3	+8.3	11.0	-4.8	N 3	couvert		23	10			144	
Géryville	1320	17.4	+6.2	11.1	-4.3	NNW 4	couvert		23	9	gouttes		832	6h gouttes
Aflou	1426	21.0	+7.4	8.8	-6.6	NW 1	couvert		22	8				
Djelfa	1160	19.2	+6.9	11.2	-4.7	SW 4	nuagx		24	16				
Bou-Saâda	550	18.0	+6.6	16.5	-6.0	NW 2	couvert		27	14				
~~[illegible]~~ El-Abiod S^t Ch	~~488~~	16.4	+0.7	16.5	-4.0	N 3	nuagx		29	14			40	
Barika	484													
Colomb-Béchar	769	09.0	+0.8	21.0	0.0	SE 3	couvert		..	20				
Laghouat	767	17.1	..	15.0	..	NE 1	beau		..	15			135	
Sahara														
Biskra	125	14.1	+6.0	21.0	-9.0	NW 3	2.nuagx		37	20			98	
Touggourt	69	15.2	+8.9	23.6	-2.5	NW 3	2.nuagx		36	21			6	
El-Oued	70	..	..	25.0	-2.6	NNE 3	nuagx		38	23			13	
Tozeur	50	14.3	..	24.7	..	SE 4	nuagx		41	22				
Ghardaïa	526	17.6	+8.5	21.6	-5.9	NE 5	beau		38	16			8	
Ouargla	157	16.2	+8.0	24.0	-4.0	NNE 3	nuagx		..	22			13	
El-Goléa	394?													
Béni-Abbès	497?	11.8	+1.8	23.0	-3.0	calme	2.nuagx		33	22				Coups de vent hier
Timimoun	294?	14.7	+3.3	27.0	-3.0	calme	clair		39	25				
Adrar	285?	16.9	+2.3	27.0	+1.0	W 2	clair		39	23				
In-Salah	280?	12.6	..	28.0	..	calme	clair		..	26				
Fort-Flatters	368?	09.9	+0.9	29.0	-1.0	calme	clair		..	28				
Fort-Polignac	608?	14.3	..	32.0	..	calme	clair		..	25				
Djanet	1100?	13.6	..	30.0	..	calme	clair		..	24				
Tamanrasset	1350?	08	+2	27.0	-3.0	NW 1	beau		38	20			1	
Béni-Ounif	[illegible]	[illegible]	[illegible]	[illegible]	[illegible]	[illegible]	[illegible]		[illegible]	[illegible]			[illegible]	

Situation générale et situation en Algérie. L'anticyclone des Açores (Punta Delgada 1030m/b: 772m/m) s'avance ce matin jusque sur l'Ouest des Britanniques (Valentia 1030m/b: 767m/m) et de la Péninsule ibérique (Lisbonne 1025m/b: 769m/m). Une aire dépressionnaire s'étend de la mer du Nord à la Méditerranée centrale (minima: Munich 1001m/b: 751m/m – Gênes 1002m/b: 752m/m). La pression est voisine de la moyenne au Maroc et sur le Nord de l'Algérie – Tunisie.
En Algérie, le ciel est très nuageux; les vents, en général faibles ou modérés (quelques coups de vent), sont de direction variable, le secteur Ouest dominant. La température est en baisse assez forte sur le Sud du réseau. La mer est houleuse à Cap Falcon et Ténès, peu agitée ou agitée sur le reste de la côte algérienne.

Probabilité (valable du 4 à 18h au 5 même heure). Baisse barométrique: Irlande à Ecosse, Pologne à Balkans. Hausse: reste Europe, Afrique du Nord.
En Algérie, ciel très nuageux avec éclaircies, orageux par places principalement sur les Hauts-Plateaux oranais. Vents d'Ouest à Nord assez forts ou forts à modérés. Température stationnaire.

	ORAN	ALGER	CONSTANTINE
Littoral et Tell / Hts Plateaux	Très nuageux avec éclaircies, orageux par places principalement sur les Hauts-Plateaux. Vents d'Ouest à Nord assez forts à modérés. Température stationnaire	Très nuageux avec éclaircies, orageux par places. Vents d'Ouest à Nord assez forts à modérés. Température stationnaire	Très nuageux avec éclaircies, orageux par places. Vents d'Ouest à Nord forts à modérés ou assez forts. Température stationnaire
Sahara Septentrional	Brumeux s'éclaircissant. Vents de Nord à Est modérés.	Très nuageux avec éclaircies. Vents du secteur Nord modérés	

Vents (Bassin Occidental de la Méditerranée)

Golfe du Lion, Baléares : Ouest à Nord très forts à assez forts
Bizerte : Ouest à Nord-Ouest très forts

Vents (en altitude)

Ouest Algérie : Ouest à Nord .... 10 à 12 m.
" Sahara : Sud-Ouest à Nord-Ouest .. 15 à 12 m.
Est Algérie : Ouest à Nord .... 18 à 15 m
" Sahara : Nord-Est .... 10 à 12 m

Prévisions transmises par l'Observatoire de Tamanrasset

Tidikelt : Nuageux. Coups de vent d'Ouest puis de Nord.
Azgers, Hoggar : Orageux et brumeux. Vents du secteur Sud modérés avec quelques coups de vent.

Températures extrêmes – Stations	Max	Min
Paris	19	8
Nice		

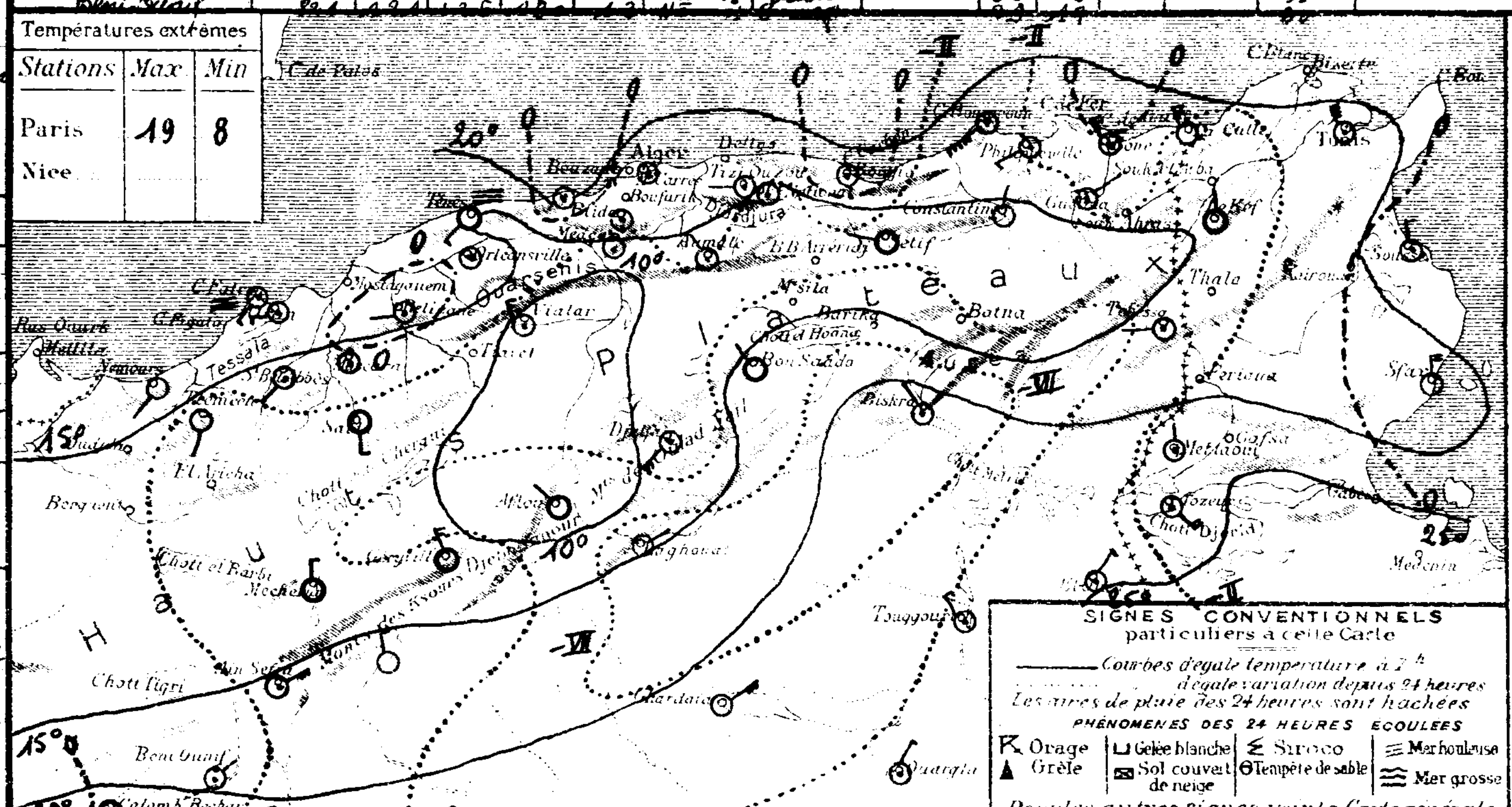

SIGNES CONVENTIONNELS particuliers à cette Carte
Courbes d'égale température à 7h
Courbes d'égale variation depuis 24 heures
Les aires de pluie des 24 heures sont hachées
PHÉNOMÈNES DES 24 HEURES ÉCOULÉES
Orage – Grêle – Gelée blanche – Sol couvert de neige – Siroco – Tempête de sable – Mer houleuse – Mer grosse
Pour les autres signes voir la Carte générale

SONDAGES AÉROLOGIQUES

Altitude en Kms. comptée à partir du niveau de la station	Alger Université, Altitude 59m – Début 09h10 – Direction	Vitesse en m/s	Début h – Direction	Vitesse en m/s	Tamanrasset, Alt 1350m – Début 07h30 – Direction	Vitesse en m/s
0 5	WNW	4			Calme	
1 0	NW	2			Calme	
1 5	NNW	1			SSE	8
2 0					SSE	9
2 5					SSE	8
3 0						
3 5						
4 0						
4 5						
5 0						
5 5						
6 0						

UNIVERSITÉ D'ALGER
INSTITUT DE MÉTÉOROLOGIE
ET DE PHYSIQUE DU GLOBE

BULLETIN MÉTÉOROLOGIQUE DE L'ALGÉRIE

61ème ANNÉE — N° 155
Mercredi 3 juin 1936 7h

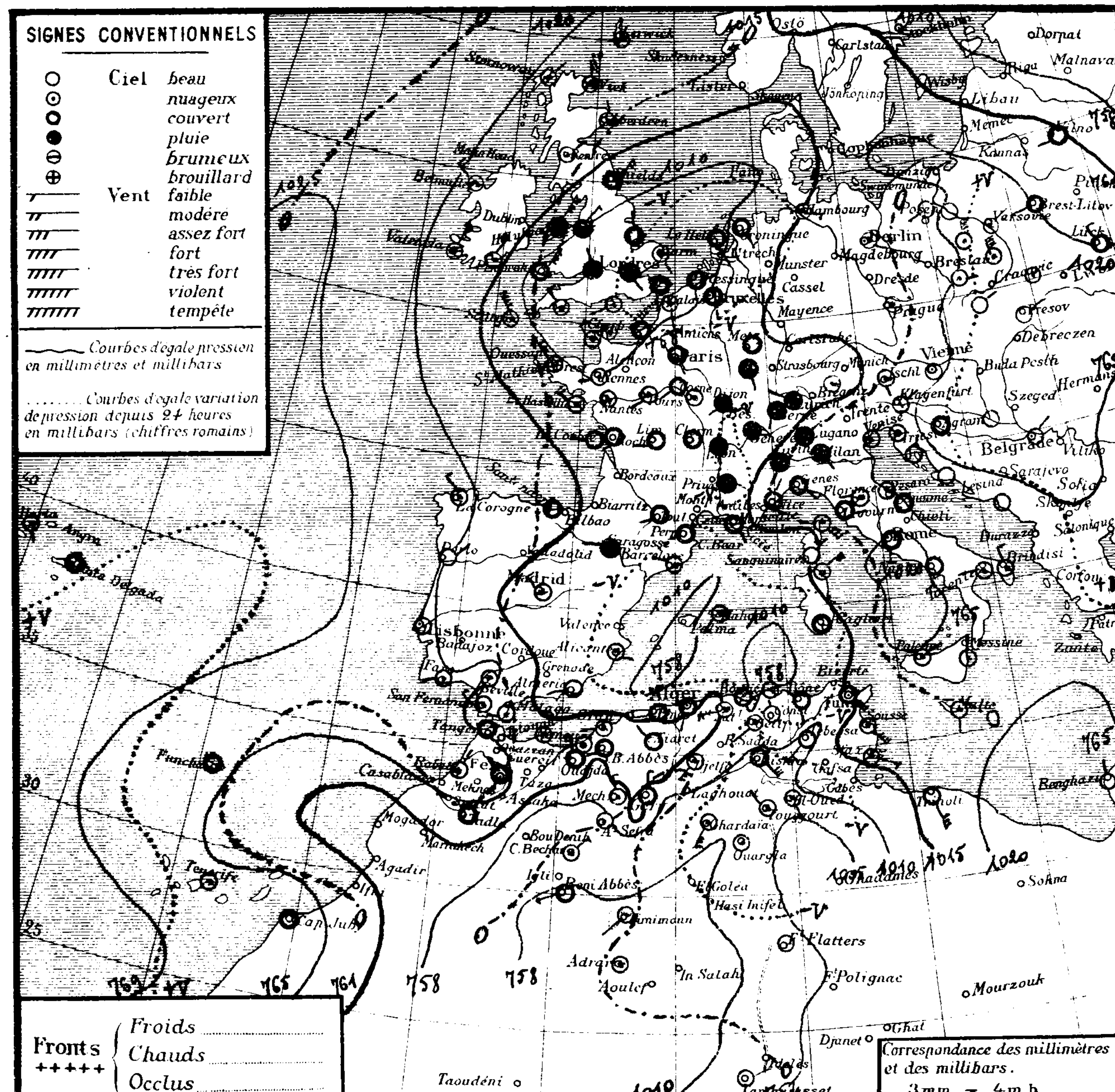

	STATIONS	Altitude en mètres	Pression à 0° et au niveau de la mer: Observation	Pression: diff en 24h	Température de l'air: Observation	Température: diff en 24h	Vents Direction et force de 0 à 9	Etat du Ciel	Etat de la Mer	Températures extrêmes (24 h): max	min	Pluie en millim. (24 h)	Pluie en m/m: Hauteurs totalisées du mois en cours	Hauteurs totalisées du 1er Septbre au 30 Avril	PHÉNOMÈNES
Littoral	Nemours	83	17.1	-1.0	16.8	-4.2	WSW 2	3 nuagx	houleuse	23	14			363	
	Cap Falcon	75	17.3	-1.3	16.8	-0.6	W 4	couvert	agitée	22	16			308	
	Oran	11	17.0	-1.9	19.0	-0.2	W 2	3 nuagx	belle	22	17			442	
	Mostaganem	113													
	Cap Ténès	183	11.7	-3.5	16.6	-1.4	W 4	couvert	agitée	24	16			247	
	Cherchell	22	13.6	-2.3	19.0	+0.4	calme	couvert	3. belle	22	12				
	Blida	267	15.4	-2.2	18.8	+1.6	calme	3 nuagx		24	15			313	
	Bouzaréa	344	13.0	-3.2	17.3	+0.7	W 1	3 nuagx		23	15				
	Alger	59	14.1	-3.1	18.8	+1.5	SSW 1	couvert	calme	25	17	0.0		879	7-8.10h pluie - 20h30-6 et 6h50 gouttes
	Maison-Carrée	48	13.2	-3.6	19.6	+2.6	S 1	3 nuagx		25	15		0.2		
	Cap Carbon	225	12.7	-4.3	18.0	-1.0	calme	couvert	belle	24	16		0.2	538	
	Cap Bougaroni	195	13.0	-5.7	20.0	+2.0	calme	3 nuagx	P. agitée	25	17			937	
	Philippeville	42	14.4	-6.7	19.2	+4.0	S 2	couvert	3. belle	28	16				
	Cap de Garde	161	14.9	-7.1	18.0	+4.0	S 1	couvert	P. agitée	21	17		0.5	596	
	La Calle	10	11.0	-6.7	21.6	+2.8	NW 3	couvert	belle	24	20			703	
	Bizerte	9													
	Tunis	36	14.6	-4.7	20.0	+2.0	SE 5	couvert		27	17				
	Sousse	2	16.3	..	20.0	..	SE 6	3 nuagx	houleuse	23	18				
	Sfax	8	18.1	+1.3	18.2	-1.0	ESE 3	nuagx	belle	23	16				
Tell et Hautes Plaines	Tlemcen	806	15.0	-1.9	15.8	-2.5	N 1	nuagx		23	13			410	
	Sidi-bel-Abbès	476	17.4	-1.9	15.1	-1.4	W 1	couvert		26	13			365	
	Saïda	867	19.1	-1.5	15.2	+0.2	N 2	3 nuagx		26	13			246	
	Mascara	590	15.4	-3.3	15.2	0.0	SW 1	couvert		25	15	gttes		623	gouttes nuit
	Relizane	73	17.8	-2.6	17.1	-0.9	W 2	nuagx		29	16			349	
	Orléansville	112	14.9	-2.7	17.0	+0.2	calme	couvert		28	16				
	Tiaret	1023	.	..	13.2	-2.2	NW 1	couvert		24	12				
	Vialar	889	16.9	-3.1	13.0	0.0	NW 4	couvert		26	12			385	
	Médéa	935	14.8	-2.9	13.5	-4.5	W 1	couvert		25	13				
	Aumale	905	15.4	-2.6	16.3	-4.2	NNW 2	3 nuagx		28	12		5.5	461	
	Fort-National	942	14.8	-3.2	13.5	-2.1	W 4	3 nuagx		24	12			710	
	Tizi-Ouzou	222	15.4	-3.9	17.0	+1.7	SW 1	couvert		26	14			817	
	Bordj-b.-Arréridj	915													
	Sétif	1079	10.1	-6.9	17.2	+1.2	WSW 1	3 nuagx		26	13				
	Batna	1044												230	
	Constantine	660	15.2	-4.4	16.9	-0.4	N 1	beau		22	15			485	
	Guelma	268	13.6	-6.2	20.7	+1.2	NE 1	nuagx		31	17			437	
	Tébessa	863	09.6	..	24.0	..	SW 4	couvert		..	14			162	
Steppe et Atlas Saharien	Aïn-Sefra	1090													
	Mécheria	1167	13.0	-4.1	16.8	-0.8	N 3	3 nuagx		26	14			144	
	Géryville	1320	11.2	+2.2	15.4	-6.4	NNE 3	couvert		30	12			333	
	Aflou	1426	13.6	+1.1	15.3	-3.7	NNW 2	beau		27	12				
	Djelfa	1160	12.3	-3.1	15.9	-2.6	SW 5	nuagx		28	19				
	Bou-Saâda	550	11.4	-3.9	22.5	-2.5	NW 2	nuagx		..	18				
	M'Sila ([illegible] S'Ch)	464	15.7	-0.3	20.5	-2.0	N 2	3 nuagx		34	18			40	
	Barika	434													
Sahara	Colomb-Béchar	769	08.2	0.0	21.0	0.0	NE 3	3 nuagx		33	19				
	Laghouat	767												135	
	Biskra	125	08.1	-7.9	30.0	+3.0	SE 5	couvert		33	21			98	
	Touggourt	69	05.5	-8.1	26.1	-1.4	NW 1	3 nuagx		37	23			6	
	El-Oued	70	..	..	27.6	+4.0	SSE 2	3 nuagx		38	22			13	
	Tozeur	50													
	Ghardaïa	526	09.1	-5.9	27.5	+2.3	SW 5	nuagx		40	21			8	
	Ouargla	157	08.2	-6.7	28.0	+3.0	calme	nuagx		..	24			13	
	El-Goléa	394?													
	Béni-Abbès	497?	19.5	+0.2	26.0	+2.0	WSW 3	couvert		37	25				
	Timimoun	294?	11.4	+0.5	30.0	+3.0	SW 2	nuagx		..	26				
	Adrar	285?	14.6	-0.1	26.0	+1.0	calme	nuagx		39	26				
	In-Salah	280?													
	Fort-Flatters	368?	03.0	-1.1	30.0	+6.0	calme	clair		..	27				
	Fort-Polignac	608?													
	Djanet	1100?													
	Tamanrasset	1350?	06	+1	30.0	+1.0	ENE 1	nuagx		38	22			1	
	Béni-Ounif	[illegible]	[illegible]	[illegible]	[illegible]	[illegible]	[illegible]	3 nuagx		[illegible]	[illegible]			60	

Situation générale et situation en Algérie. Une bande de hautes pressions s'étend de l'Est de l'Islande aux Açores (Punta-Delgada 1028 m/b: 771 m/m), elle intéresse la côte du Portugal (Lisbonne 1023 m/b = 768 m/m); la pression est également élevée (1020 à 1021 m/b) de la Pologne à la Yougoslavie. Une dépression occupe le Nord-Est de l'Europe (Haparanda 1005 m/b: 754 m/m); une zone de basses pressions s'allonge à travers l'Ouest de l'Europe du Sud des Iles Britanniques à l'Afrique du Nord (minima: Londres 1007 m/b: 755 m/m, Ténès 1012 m/b: 759 m/m, Sétif 1010 m/b: 758 m/m, Colomb-Béchar 1008 m/b: 756 m/m, Touggourt 1007 m/b: 755 m/m).

En Algérie, le ciel est très nuageux ou couvert; les vents, faibles ou modérés, soufflent en général d'Ouest à Nord à l'Ouest et au centre du réseau, de direction variable à l'Est. La température est en baisse, sauf sur le département de Constantine où elle est en hausse. La mer est houleuse à Nemours, agitée à Cap Falcon et Ténès, belle ou peu agitée sur le reste de la côte algérienne.

Probabilité (valable du 3 à 18h au 4 même heure). Hausse barométrique: Mer du Nord à Maroc et Algérie. Baisse: Allemagne à Italie et Tunisie.

En Algérie: ciel orageux puis s'éclaircissant par l'Ouest. Vents d'Ouest à Nord forts (coups de vent) à faibles ou modérés. Température en baisse.

	ORAN	ALGER	CONSTANTINE
Littoral et Tell / Hts Plateaux	Orageux puis s'éclaircissant. Vents d'Ouest à Nord forts (coups de vent) à faibles ou modérés. Température en baisse.		Orageux. Vents d'Ouest forts (coups de vent) à modérés ou assez forts. Température en baisse.
Sahara Septentrional	Très nuageux s'éclaircissant. Vents d'Ouest à Nord faibles ou modérés.		Très nuageux. Vents de Nord forts.

VENTS (Bassin Occidental de la Méditerranée)

Golfe du Lion : Sud à Ouest assez forts.
Baléares : Sud à Ouest modérés.
Bizerte : Est modérés.

Vents (en altitude)

Ouest Algérie : Ouest à Nord .... 15 à 12 m
Sahara : Ouest à Nord-Ouest ...... 15 à 12 m
Est Algérie : Sud à Ouest .... 15 à 18 m
Sahara : Sud à Ouest .... 12 à 15 m

Prévisions transmises par l'Observatoire de Tamanrasset

Tidikelt : Nuageux puis éclaircies. Coups de vent de Nord-Ouest puis Nord. Est faibles.
Azgers : Nuageux avec éclaircies. Vents de Sud-Est faibles à modérés.
Hoggar : Nuageux puis très nuageux et orageux. Vents de Sud-Ouest faibles puis coups de vent d'Ouest.

Températures extrêmes

Stations	Max	Min
Paris	19	9
Nice		

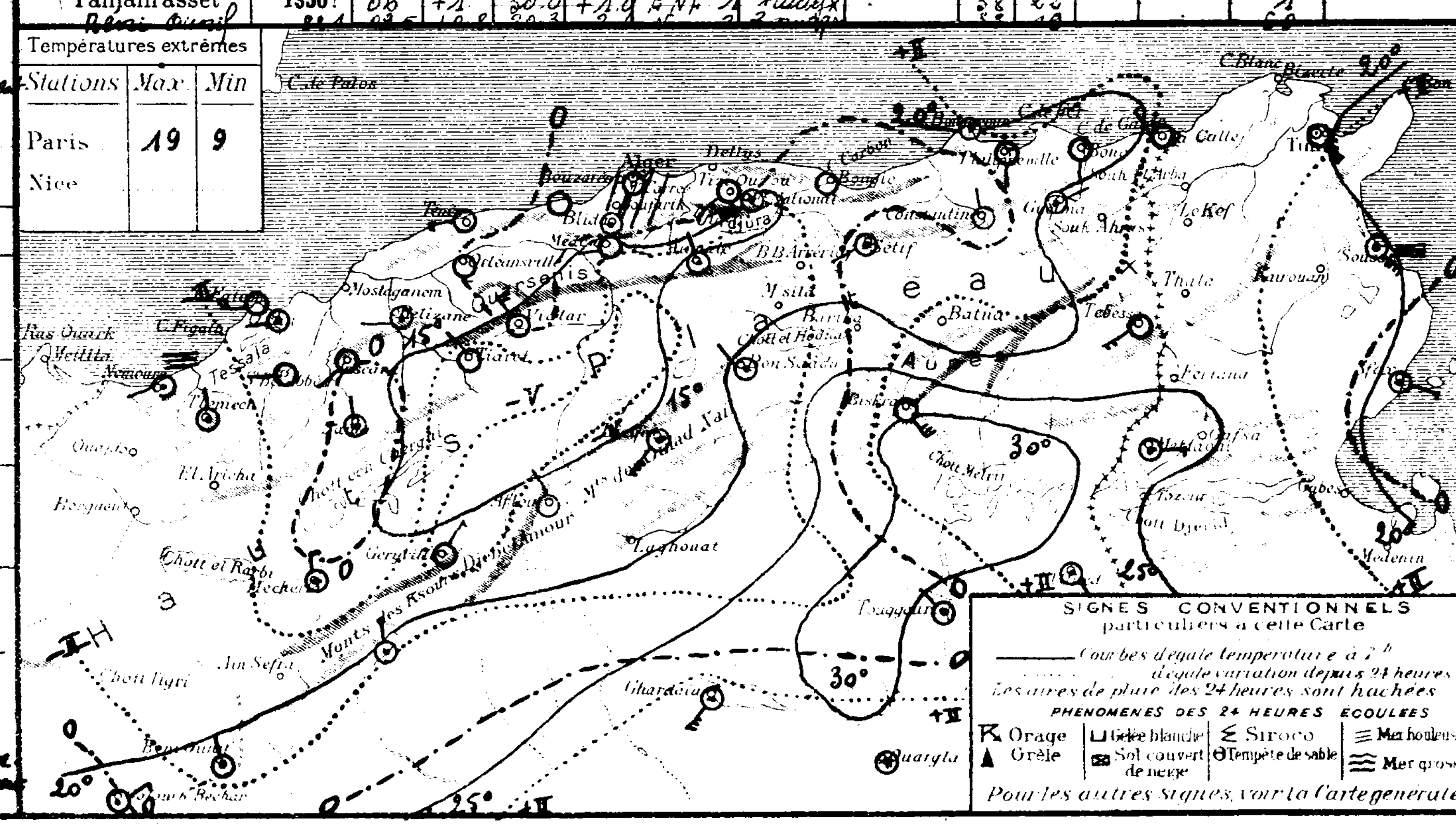

SONDAGES AÉROLOGIQUES

Altitude en Kms. comptée à partir du niveau de la station	Alger Université (Altitude 59m) Début 08 h 30: Direction	Vitesse en m/s	Début h: Direction	Vitesse en m/s	Tamanrasset (Alt 1350m) Début 08 h 52: Direction	Vitesse en m/s
0 5	W	4			E	4
1 0	WNW	8			ESE	5
1 5	WSW	6			SE	5
2 0	WSW	7			SSE	6
2 5	W	13			SSE	6
3 0					ESE	6
3 5					ESE	5
4 0					ESE	5
4 5						
5 0						
5 5						
6 0						

UNIVERSITÉ D'ALGER
INSTITUT DE MÉTÉOROLOGIE ET DE PHYSIQUE DU GLOBE

BULLETIN MÉTÉOROLOGIQUE DE L'ALGÉRIE

61ème ANNÉE. N° 156
Jeudi 4 Juin 1936 7h

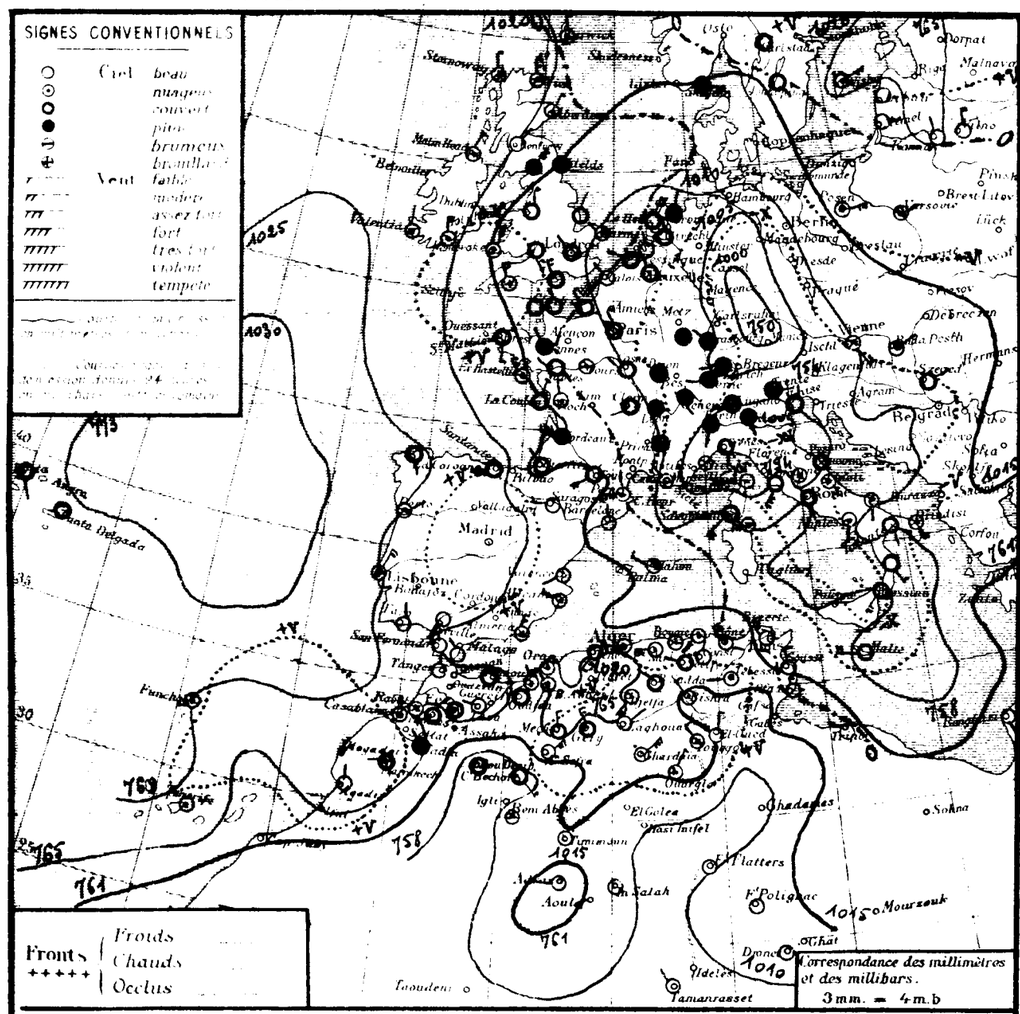

Situation générale et situation en Algérie. L'anticyclone des Açores (Punta-Delgada 1030mb: 773m) s'avance ce matin jusque sur l'Ouest des Britanniques (Valentia 1032mb: 767m) et de la Péninsule ibérique (Lisbonne 1025mb: 769m). Une zone dépressionnaire s'étend de la mer du Nord à la Méditerranée centrale (minima: Munich 1001mb: 771m - Gênes 1002mb: 762m). La pression est voisine de la moyenne au Maroc et sur le Nord de l'Algérie - Tunisie.
En Algérie, le ciel est très nuageux; les vents, en général faibles ou modérés (quelques coups de vent), sont de direction variable, le secteur Ouest dominant. La température est en baisse assez forte sur le Sud du réseau. La mer est houleuse à Cap-Falcon et Senès, peu agitée ou agitée sur le reste de la côte algérienne.

Probabilité (valable du 4 à 18h au 5 même heure). Baisse barométrique: Islande à Ecosse, Pologne à Balkans. Hausse: reste Europe, Afrique du Nord.
En Algérie, ciel très nuageux avec éclaircies - orageux par places principalement sur les Hauts-Plateaux oranais. Vents d'Ouest à Nord assez forts ou forts à modérés. Température stationnaire.

	ORAN	ALGER	CONSTANTINE
Littoral et Tell	Très nuageux avec éclaircies. Orageux par places principalement sur les Hauts-Plateaux. Vents d'Ouest à Nord assez forts à modérés. Température stationnaire	Très nuageux avec éclaircies. Orageux par places. Vents d'Ouest à Nord assez forts à modérés. Température stationnaire	Très nuageux avec éclaircies. Orageux par places. Vents d'Ouest à Nord forts à modérés ou assez forts. Température stationnaire.
Hts Plateaux			
Sahara Septentrional	Brumeux s'éclaircissant. Vents de Nord à Est modérés.	Très nuageux avec éclaircies. Vents du secteur Nord modérés	

Vents (Bassin Occidental de la Méditerranée):
Golfe du Lion, Baléares, Bizerte: Ouest à Nord très forts à assez forts
Vents (en altitude)
Ouest Algérie: Ouest à Nord ..... 10 à 12m.
" Sahara: Sud-Ouest à Nord-Ouest ..... 15 à 12m.
Est Algérie: Ouest à Nord ..... 18 à 15m
" Sahara: Nord-Est ..... 10 à 12m

Prévisions transmises par l'Observatoire de Tamanrasset
Tidikelt: Nuageux. Coups de vent d'Ouest puis de Nord.
Azgers, Hoggar: Orageux et brumeux. Vents du secteur Sud modérés avec quelques coups de vent.

Stations	Altitude en mètres	Observation de 7 heures: Pression à 0° et au niveau de la mer: Observation	diff en 24h	Température de l'air: Observation	diff en 24h	Vents: Direction et force de 0 à 9	État du Ciel	État de la Mer	Dans les 24 heures: Températures extrêmes: max	min	Pluie en millim.	Pluie en millimètres: Hauteurs totales du mois en cours	Hauteurs totales depuis le 1er Sept. au 30 Avril	PHÉNOMÈNES
Littoral														
Nemours	83	19.7	+2.6	16.8	-1.0	SW 2	beau	P. agitée	19	12			363	
Cap Falcon	75	20.0	+2.7	16.0	-0.8	SW 3	8 nuage	houleuse	19	14			308	
Oran	11	20.2	+3.2	17.2	-1.8	W 3	8 nuage	P. agitée	22	..			442	
Mostaganem	113													
Cap Ténès	183	16.5	+4.8	15.0	-1.6	SW 3	couvert	houleuse	21	14			247	
Cherchell	22	17.4	+3.8	20.0	+1.0	calme	8 nuage	P. agitée	22	15				
Blida	267	17.6	+2.2	17.0	-1.8	Calme	8 nuage		24	14			912	
Bouzaréa	344													
Alger	59	15.8	+1.7	17.8	-0.5	W 4	8 nuage	agitée	24	16	gtte		879	matinée gouttes
Maison-Carrée	48	17.6	+4.4	18.7	-0.9	WSW 3	8 nuage		26	13		0.2		
Cap Carbon	225	16.2	+3.5	19.0	+1.0	calme	8 nuage	P. agitée	23	15		0.2	538	
Cap Bougaroni	195	16.2	+3.2	16.0	-4.0	SW 7	8 nuage	agitée	24	16			937	
Philippeville	42	16.4	+5.0	18.0	-1.2	WSW 3	nuage	agitée	24	16				
Cap de Garde	161	15.8	+3.9	18.0	0.0	NW 4	8 nuage	P. agitée	21	16		0.5	596	coups de vent hier et nuit
La Calle	10	15.0	+5.0	19.4	-2.2	NW 4	clair	P. agitée	25	16		4.0	703	
Bizerte	9													
Tunis	36	14.2	-0.4	19.8	-0.2	NW 5	8 nuage		26	16		0.5		
Sousse	2	14.3	-1.0	20.9	+0.9	N 3	nuage	agitée	21	19				
Sfax	8	16.5	-1.6	19.4	+1.2	N 4	clair	P. agitée	24	17				
Tlemcen	806	18.5	+3.5	13.2	-2.6	SSW 1	beau		18	10			410	
Sidi-bel-Abbès	476	20.6	+3.2	14.3	-0.8	SW 2	nuage		19	10			365	
Saïda	867	22.3	+3.2	12.0	-3.2	S 3	couvert		22	10			246	
Mascara	590	18.9	+3.5	14.6	-0.6	calme	nuage		21	10			623	
Relizane	73	20.3	+2.5	17.8	+0.7	W 1	nuage		24	12			349	
Orleansville	112	20.4	+5.6	16.0	-1.0	calme	8 nuage		24	13				
Tiaret	1023													
Tell et Hautes Plaines														
Vialar	889	20.9	+4.0	9.2	-3.8	NW 3	nuage		20	7			385	
Médéa	935	20.4	+5.6	10.2	-3.3	calme	8 nuage		19	8				
Aumale	905	19.6	+4.2	14.3	-2.0	NW 2	8 nuage		23	8		5.5	461	
Fort-National	942	19.0	+4.2	10.6	-2.9	W 5	nuage		19	9			710	
Tizi-Ouzou	222	18.9	+3.5	16.0	-1.0	W 1	8 nuage		20	11			817	
Bordj-b.-Arréridj	915													
Sétif	1079	16.1	+6.0	13.2	-4.0	WNW 2	couvert		24	9				
Batna	1044													
Constantine	660	18.8	+3.6	14.0	-2.9	NNE 1	beau		25	12			230	
Guelma	268	18.0	+4.4	18.7	-3.0	NE 2	nuage		28	13			485	
Tébessa	863	16.6	+7.0	17.0	-4.0	W 1	nuage		32	13			437	
Aïn-Sefra	1090	15.7	..	16.1	..	NE 5	nuage		26	13			162	
Méchéria	1167	21.3	+8.3	11.0	-4.8	N 3	couvert		23	10			144	
Géryville	1320	17.4	+6.2	11.1	-4.3	NNW 4	couvert		23	9	gtte		832	6h gouttes
Aflou	1426	21.0	+7.4	8.8	-6.6	NW 1	couvert		22	8				
Djelfa	1160	19.2	+6.9	11.2	-4.7	SW 4	nuage		24	16				
Bou-Saâda	550	18.0	+6.6	16.5	-6.0	NW 2	couvert		27	14				
Biskra	480	16.4	+0.7	16.6	-4.0	N 3	nuage		29	14			40	
Barika	484													
Colomb-Béchar	769	09.0	+0.8	21.0	0.0	SE 3	couvert		..	20				
Laghouat	767	17.1	..	15.0	..	NE 1	beau		..	15			135	
Biskra	125	14.1	+6.0	21.0	-9.0	NW 3	8 nuage		37	20			98	
Touggourt	69	15.2	+8.9	23.6	-2.5	NW 3	8 nuage		36	21			6	
El-Oued	70	..	..	26.0	-2.6	NNE 3	nuage		38	23			13	
Tozeur	50	14.3	..	24.7	..	SE 4	nuage		41	22				
Sahara														
Ghardaïa	526	17.6	+8.5	21.6	-5.9	NE 5	beau		38	16			8	
Ouargla	157	16.2	+8.0	24.0	-4.0	NNE 3	nuage		..	22			13	
El-Goléa	394?													
Béni-Abbès	497?	11.8	+1.3	23.0	-3.0	calme	8 nuage		33	22				coups de vent frais
Timimoun	294?	14.7	+3.3	27.0	-3.0	calme	clair		39	25				
Adrar	285?	16.9	+2.3	27.0	+1.0	W 2	clair		39	23				
In-Salah	280?	12.6	..	28.0	..	calme	clair		..	26				
Fort-Flatters	368?	09.9	+0.9	29.0	-1.0	calme	clair		..	28				
Fort-Polignac	608?	14.3	..	32.0	..	calme	clair		..	25				
Djanet	1100?	13.6	..	30.0	..	calme	clair		..	24				
Tamanrasset	1350?	08	+2	27.0	-3.0	NW 1	beau		38	20			1	
Béni-Ounif	[illegible]	[illegible]	[illegible]	[illegible]	[illegible]	NE 1	[illegible]		[illegible]	19			6	

Stations	Max	Min
Paris	19	8
Nice		

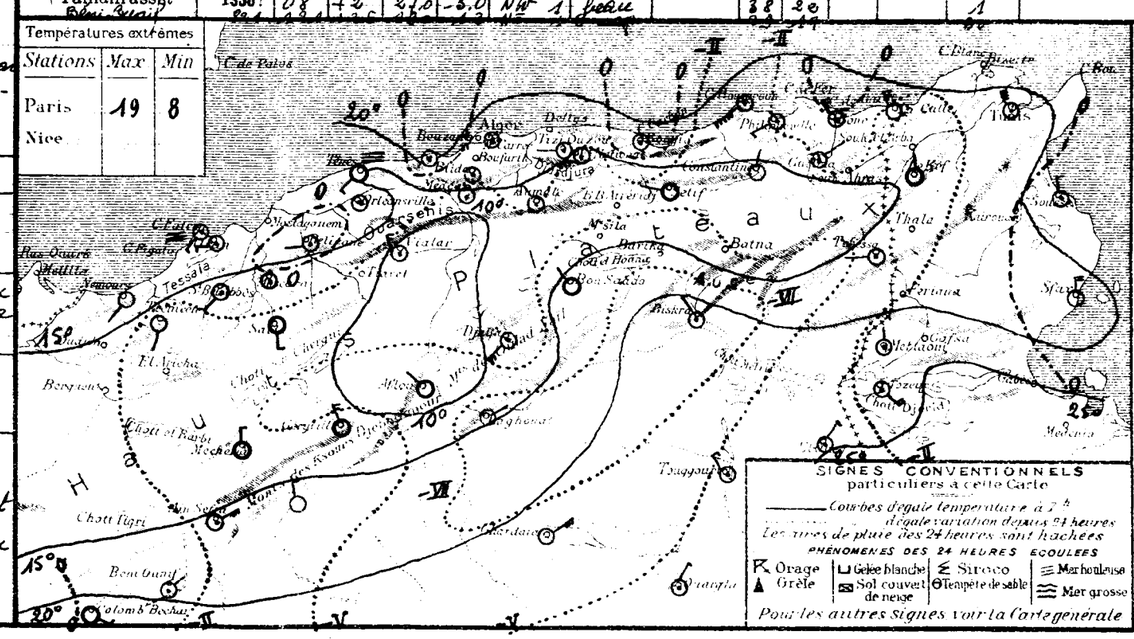

SONDAGES AÉROLOGIQUES

Altitude en kms. comptée à partir du niveau de la station	Alger Université Altitude 59m Début 09h10: Direction	Vitesse en m/s	Alger Université Altitude 59m Début h: Direction	Vitesse en m/s	Tamanrasset Alt. 1350m Début 07h30: Direction	Vitesse en m/s
05	WNW	4			Calme	
10	NW	2			Calme	
15	NNW	1			SSE	8
20					SSE	9
25					SSE	8
30						
35						
40						
45						
50						
55						
60						

UNIVERSITÉ D'ALGER
INSTITUT DE MÉTÉOROLOGIE
ET DE PHYSIQUE DU GLOBE

BULLETIN MÉTÉOROLOGIQUE DE L'ALGÉRIE

61ème ANNÉE. — N° 157
Vendredi 5 Juin 1936 7h

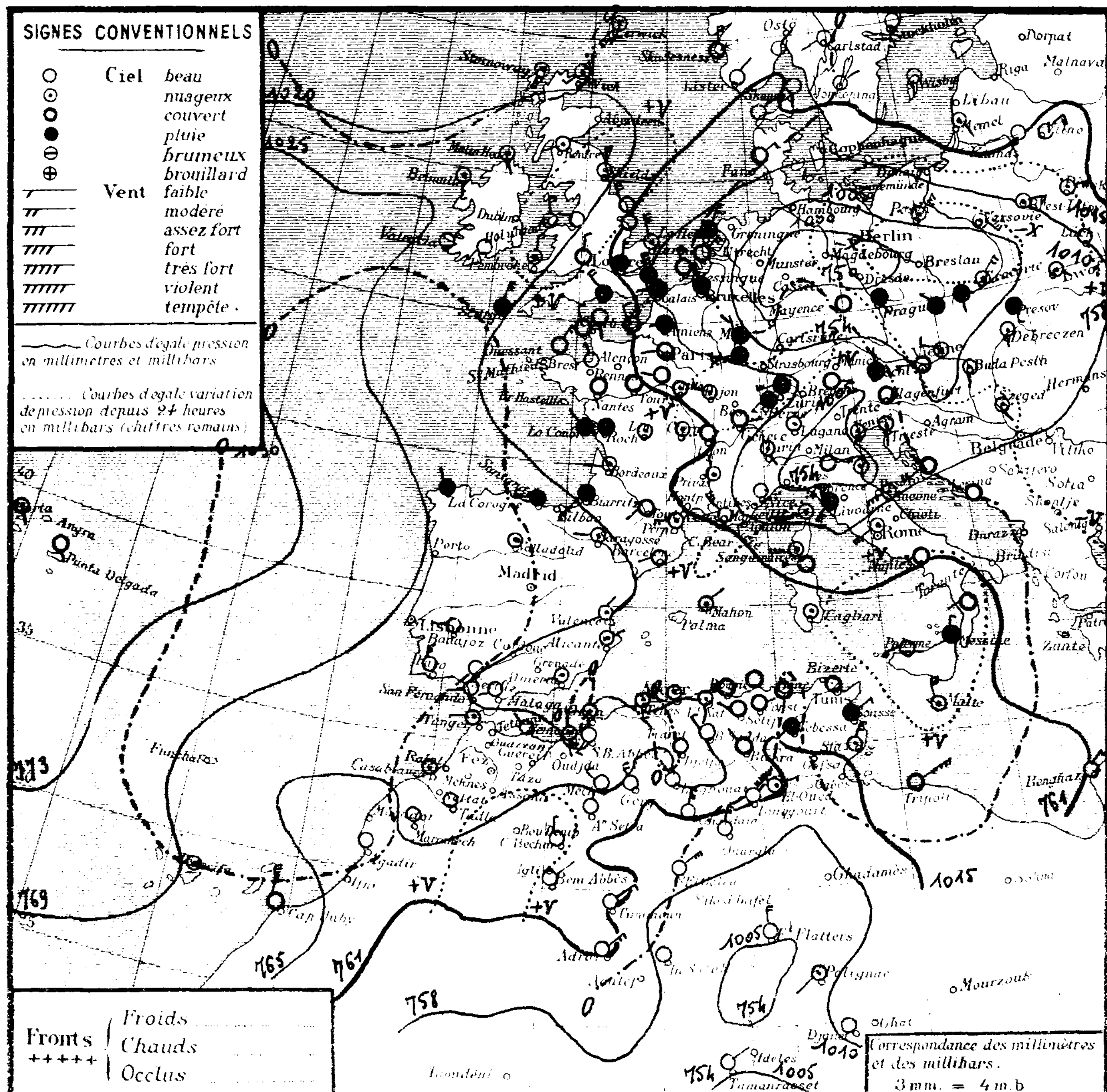

Région	Stations	Altitude en mètres	Pression à 0° et au niveau de la mer: Observation	Pression: diff en 24h	Température de l'air: Observation	Température: diff en 24h	Vents Direction et force de 0 à 9	Etat du Ciel	Etat de la Mer	Températures extrêmes (24 h): max	min	Pluie en millim. (24 h)	Hauteurs totalisées du mois en cours	Hauteurs totalisées du 1er Septbre au 30 Avril	Phénomènes
Littoral	Nemours	83	19.1	-0.6	17.8	+2.0	S 2	nuagx	P. agitée	21	12			363	
	Cap Falcon	75	19.6	-0.4	16.0	0.0	W 6	nuagx	houleuse	19	14			308	
	Oran	11	20.5	+0.3	17.9	+0.7	W 3	8 nuagx	P. agitée	23	15			442	
	Mostaganem	113													
	Cap Ténès	183	17.4	+0.9	14.8	-0.2	S 3	8 nuagx	agitée	21	13			247	
	Cherchell	22	18.6	+1.2	17.7	-2.3	calme	couvert	belle	21	14				
	Blida	267	20.1	+2.5	14.8	-2.2	calme	8 nuagx		22	13	gttes		112	17h45 et 20h45 gouttes
	Bouzaréa	344	18.1	+1.9	16.5	+1.4	N 1	clair		18	12				
	Alger	59	18.8	+3.0	17.3	-0.5	calme	nuagx		22	15	gttes		879	20h30 gouttes
	Maison-Carrée	48	18.5	+0.9	19.0	+3.0	calme	nuagx		24	13		0.2		
	Cap Carbon	225	18.1	+1.9	15.0	-4.0	calme	couvert	P. agitée	15	14	0.1	0.3	538	pluie nuit
	Cap Bougaroni	195	19.3	+3.1	16.2	+0.2	calme	couvert	P. agitée	22	16			937	
	Philippeville	42													
	Cap de Garde	161	15.7	-0.1	14.0	-4.0	calme	couvert	agitée	15	12	2.0	2.5	596	coups de vent hier_ pluie nuit
	La Calle	10	16.5	+0.5	15.6	-3.8	NW 3	couvert	belle	23	13	0.0	4.0	703	17-18h gouttes_ pluie nuit
	Bizerte	9													
	Tunis	36	17.3	+3.1	13.0	-6.8	calme	couvert		24	12	13.9	14.4		2-7h pluie
	Sousse	2	17.4	+3.1	14.3	-6.6	NE 3	pluie	belle	21	13	8.5	8.5		3h pluie
	Sfax	8	19.4	+2.9	17.2	-2.2	NNE 5	nuagx	agitée	24	15	gttes			5h gouttes
Tell et Hautes Plaines	Tlemcen	806	18.9	+0.4	12.3	-0.9	W 1	clair		18	9			410	
	Sidi-bel-Abbès	476	20.4	-0.2	13.5	-0.8	SW 3	clair		21	7			365	
	Saïda	867	22.8	+0.5	11.0	-1.0	N 2	clair		19	8			246	
	Mascara	590	20.8	+1.9	10.6	-4.0	calme	clair		21	9			623	
	Relizane	73	21.7	+1.4	15.9	-1.9	S 2	nuagx		23	13			349	
	Orléansville	112	19.7	-0.7	14.0	-2.0	calme	beau		24	12				
	Tiaret	1023													
	Vialar	889	20.8	-0.1	9.0	-0.2	NW 4	beau		18	6			385	
	Médea	935	20.2	-0.2	9.1	-1.1	calme	couvert		18	8				
	Aumale	905	20.4	+0.8	12.0	-2.3	NW 2	beau		17	8		5.5	461	
	Fort-National	942	19.5	+0.5	10.4	-0.2	NE 4	8 nuagx		16	7			710	
	Tizi-Ouzou	222	19.6	+0.7	14.9	-1.1	WNW 1	nuagx		22	13			817	
	Bordj-b.-Arréridj	915													
	Sétif	1079	17.6	+1.5	9.2	-4.0	WNW 2	couvert		18	7	7.0	7.0		pluie nuit
	Batna	1044												230	
	Constantine	660	20.0	+1.2	11.1	-2.9	ENE 1	couvert		18	10	4.7	4.7	485	pluie nuit
	Guelma	268	19.6	+1.6	13.8	-4.9	NW 2	couvert		14	12	12.0	12.0	437	pluie nuit et ce matin
	Tébessa	863	16.9	-0.4	11.0	-6.0	SW 1	pluie		26	10	7.4	7.4	162	18-7h pluie
Steppe et Atlas Saharien	Aïn-Sefra	1090	19.5	+3.9	12.3	-2.8	NNE 2	clair		27	10				
	Mécheria	1167	22.3	+1.0	9.9	-1.1	NW 3	clair		20	8	1.0	1.0	144	pluie nuit
	Géryville	1320	18.4	+1.0	9.0	-2.1	NNW 4	clair		19	5			232	21h tempête
	Aflou	1426	17.7	-3.3	11.7	+2.9	NW 2	clair		14	4				
	Djelfa	1160	22.3	+3.1	9.1	-2.1	calme	clair		17	8	0.7	0.7		18-19h pluie
	Bou-Saâda	550	16.5	+1.5	15.2	-1.3	NW 3	beau		16	11				
	El Abiod S:Ch	[illegible]	19.4	+3.0	14.0	-2.5	N 1	clair		26	11			40	13h15 gouttes_ 23-4h tempête de sable
	Barika	484													
Sahara	Colomb-Béchar	769	15.5	+6.5	16.0	-6.0	N 3	clair		29	12				tempête de sable hier
	Laghouat	767	23.7	+6.6	13.0	-2.0	NW 2	beau		..	12			135	
	Biskra	125	15.6	+1.5	19.0	-2.0	NW 1	couvert		..	16	8.5	8.5	98	3-4h pluie
	Touggourt	69	15.2	0.0	19.8	-3.8	NE 9	clair		34	17	1.0	1.0	6	3-4h pluie
	El-Oued	70	..	..	20.6	-4.4	ENE 3	nuagx		35	18	0.3	0.3	13	pluie nuit
	Tozeur	50	14.1	-0.2	18.2	-6.5	NE 4	couvert		35	18	3.5	3.5		5-7h pluie
	Ghardaïa	526	17.9	+0.3	17.5	-4.1	NNE 5	beau		34	13	6.5	6.5	8	pluie nuit
	Ouargla	157	14.3	-1.9	20.0	-4.0	NNE 5	clair		..	18			13	
	El-Goléa	394?	12.5	..	20.0	..	NE 5	clair		..	19				
	Béni-Abbès	497?	16.2	+4.4	19.0	-4.0	NE 2	clair		31	16				coups de vent hier
	Timimoun	294?	14.9	+0.2	20.0	-7.0	NE 3	clair		37	19				tempête de sable hier
	Adrar	285?	15.4	-1.5	21.0	-6.0	NE 4	clair		38	19				
	In-Salah	280?	08.5	-4.1	27.0	-1.0	calme	clair		..	25				
	Fort-Flatters	368?	06.2	-3.7	30.0	+1.0	N 4	clair		..	28				
	Fort-Polignac	608?	09.6	-4.7	36.0	-4.0	SW 2	8 nuagx		..	32				
	Djanet	1100?	12.1	-1.5	30.0	0.0	calme	clair		..	25				
	Tamanrasset	1350?	05	-3	29.0	+2.0	NE 1	clair		38	21			1	
	Beni Ounif	821	15.6	+3.5	14.6	-4.4	N 4	clair		29	12			60	

Situation générale et situation en Algérie. L'anticyclone des Açores (Horta 1031 mb: 773 m/m) intéresse la plus grande partie des Iles Britanniques, la Péninsule ibérique et le Maroc. Deux aires dépressionnaires s'étendent, l'une l'Islande au Nord de la Scandinavie (minima: Isafjord 988 mb: 741 m/m, Vardo 1001 mb: 751 m/m); l'autre de l'Est de la France au centre et au Sud-Est de l'Europe (minima: Prague 1001 mb: 751 m/m, Parme 1005 mb: 754 m/m). La pression est voisine de la moyenne sur le Nord de l'Algérie-Tunisie; on note un minimum sur l'Est saharien (Fort-Flatters 1006 mb: 755 m/m).

En Algérie, le ciel est nuageux sur l'Ouest et le centre du littoral et du Tell, couvert dans le département de Constantine, beau ailleurs. Les vents soufflent, en général, d'entre Ouest et Nord et sont faibles ou modérés, sauf dans le Sud constantinois où ils soufflent fortement de Nord-Est. Il a plu cette nuit en de nombreux points de la moitié Est du réseau. La température est en baisse. La mer est houleuse à Cap-Falcon, belle à La Calle, peu agitée ou agitée sur le reste de la côte.

Probabilités (valable du 5 à 18h au 6 à 18h). Baisse barométrique: Scandinavie à Est Europe. Hausse: reste Europe-Afrique du Nord.

En Algérie: ciel nuageux avec éclaircies à l'Ouest, très nuageux - quelques averses - puis nuageux avec éclaircies à l'Est. Vents d'Ouest à Nord faibles ou modérés. Température en hausse.

	ORAN	ALGER	CONSTANTINE
Littoral et Tell	Nuageux avec éclaircies. Vents d'Ouest à Nord-Ouest faibles ou modérés. Température en hausse.		Très nuageux, quelques averses, puis nuageux avec éclaircies. Vents de Nord-Ouest faibles ou modérés. Température en hausse.
Hts Plateaux	Beau ou peu nuageux. Vents de Nord-Ouest faibles ou modérés.		
Sahara Septentrional	Beau ou peu nuageux. Vents de Nord à Est faibles ou modérés.		Très nuageux s'éclaircissant. Vents de Nord-Est forts à Nord-Ouest modérés ou assez forts.

Vents (Bassin Occidental de la Méditerranée)

Golfe du Lion: Nord-Ouest faibles ou modérés.
Baléares: Secteur Nord faibles ou modérés.
Bizerte: Ouest à Nord faibles ou modérés.

Vents (en altitude)

Ouest Algérie: Ouest à Nord .... 6 à 8 m.
" Sahara: Secteur Nord .... 8 à 10 m.
Est Algérie: Ouest à Nord-Ouest .... 10 à 12 m.
" Sahara: Secteur Nord .... 10 à 12 m.

Prévisions transmises par l'Observatoire de Tamanrasset

Tidikelt: Beau. Vents de Nord à Est assez forts puis modérés.
Azgers, Hoggar: Beau. Vents de Nord-Est modérés puis variables faibles.

Températures extrêmes		
Stations	Max	Min
Paris	16	8
Nice		

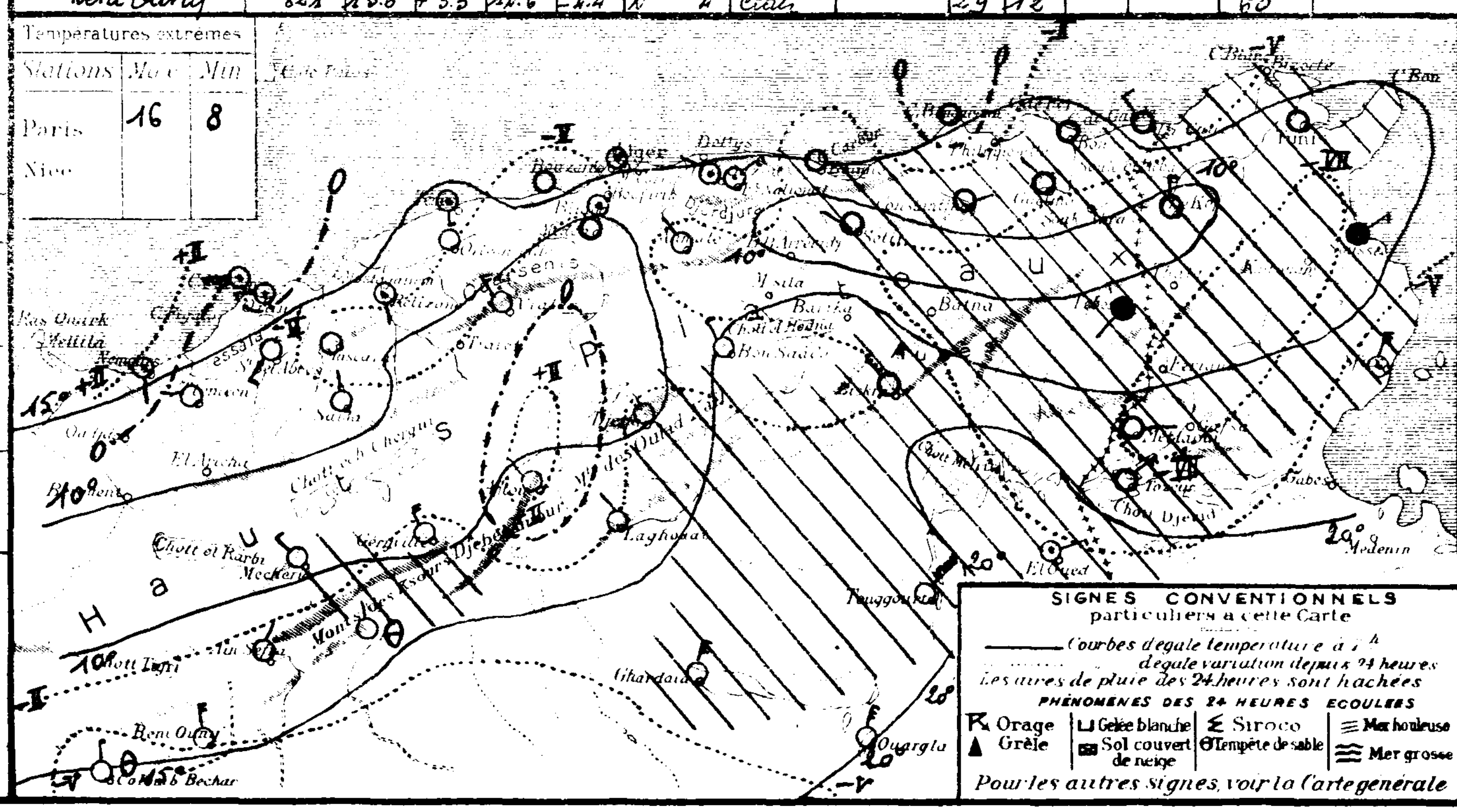

SONDAGES AÉROLOGIQUES

Altitude	Alger: Début 08	30	Tamanrasset: Début 07	28
0 5	NE	1	SE	8
1 0	SSW	1	SSE	7
1 5	S	1	SSE	6
2 0	NE	1	S	5
2 5	W	2	SSE	4
3 0	W	7	SSE	4
3 5				
4 0				
4 5				
5 0				
5 5				
6 0				

UNIVERSITÉ D'ALGER
INSTITUT DE MÉTÉOROLOGIE
ET DE PHYSIQUE DU GLOBE

BULLETIN MÉTÉOROLOGIQUE DE L'ALGÉRIE

61me ANNÉE — N° 158
Samedi 6 juin 1936 7h

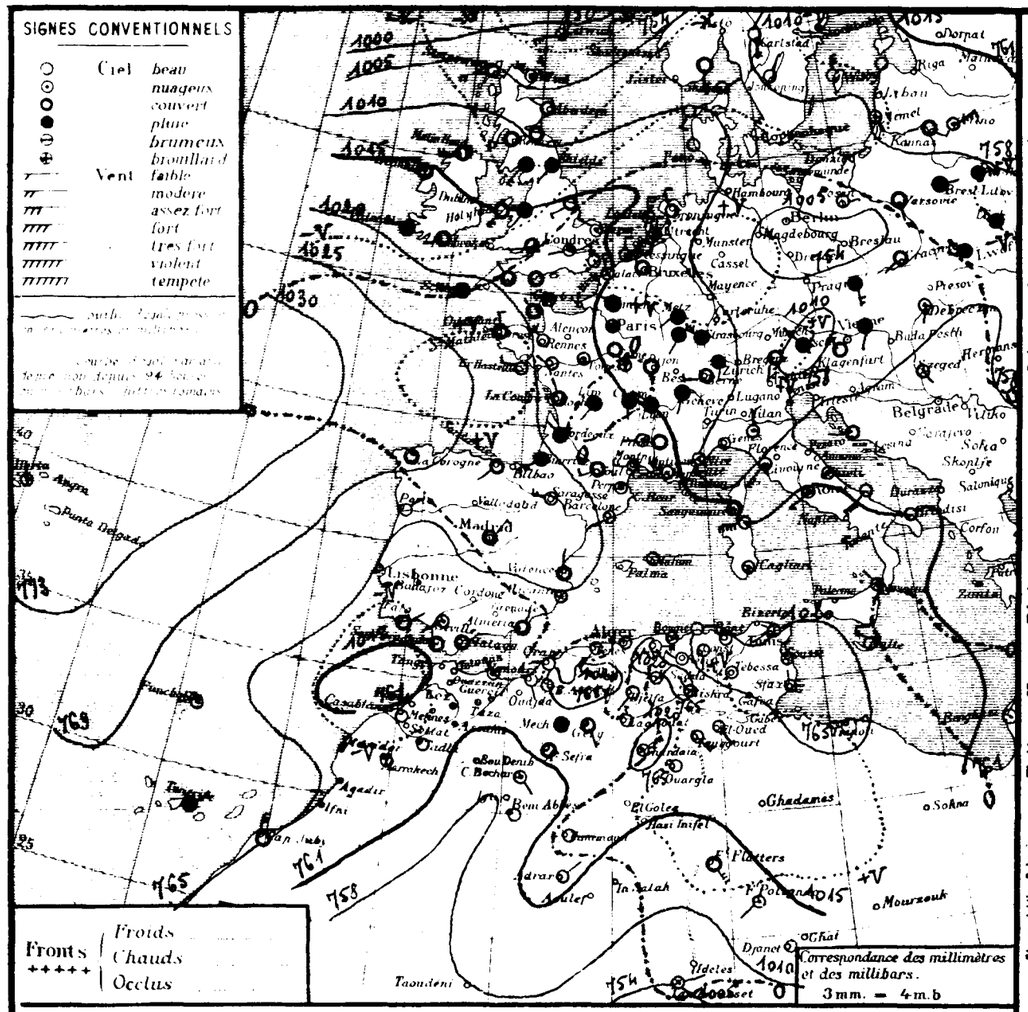

Situation générale et situation en Algérie. La pression est élevée des Açores (Horta 1033mb: 775m/m) à l'Ouest de la France (Brest 1021mb: 766m/m) et au nord de l'Espagne (La Coruña 1026mb: 770m/m). Une aire de basses pressions s'étend du Nord au Sud-Est de l'Europe (minima Jan Mayen 990mb: 743m/m; Bodoe 1006mb: 755m/m). La pression est moyenne sur l'Afrique du Nord.

En Algérie, le ciel est clair sauf sur l'Ouest de l'Atlas saharien où il est couvert; les vents, faibles, sont de direction variable. Il a plu hier sur l'Est du littoral algérois et dans la région de La Calle. La température est généralement en hausse. La mer est belle ou peu agitée sur la côte algérienne.

Probabilité (valable du 5 à 18h au 7 à 18h). Baisse barométrique: Scandinavie à Nord Allemagne - Ouest Sahara. Hausse: reste Europe, Afrique du Nord.
En Algérie ciel nuageux avec éclaircies - orageux sur l'Ouest de l'Atlas saharien. Vents de Nord-Est à Sud-Est faibles ou modérés. Température en hausse.

	ORAN	ALGER	CONSTANTINE
Littoral et Tell	Nuageux avec éclaircies. Vents de Nord-Est à Sud-Est faibles ou modérés. Température en hausse.		Nuageux avec éclaircies. Vents d'Est à Sud faibles ou modérés.
Hts Plateaux	Nuageux avec éclaircies - orageux au Sud. Vents du secteur Est modérés.		Température en hausse.
Sahara Septentrional	Très nuageux - Vents d'Est à Sud assez forts (Vents de sable)		Nuageux avec éclaircies (Vents de Nord-Est à Est modérés ou assez forts.

Vents (Bassin Occidental de la Méditerranée)

Golfe du Lion : Ouest à Nord-Ouest faibles ou modérés
Baléares : Variables faibles ou modérés (secteur Ouest dominant)
Bizerte : Ouest à Nord faibles ou modérés.

Vents (en altitude)

Ouest Algérie : Ouest à Nord-Ouest ..... 10 à 12m.
" Sahara : Sud à Ouest ..... 10 à 12m.
Est Algérie : Nord-Ouest ..... 10 à 12m.
" Sahara : Nord-Ouest ..... 10 à 12m.

Prévisions transmises par l'Observatoire de Tamanrasset

Tidikelt : Beau ou peu nuageux. Vents d'Est à Sud-Est modérés ou assez forts.
Azgers } Très nuageux avec éclaircies - nuageux au Sud. Vents de Sud-Est à Est faibles, puis assez forts - forte brume.
Hoggar }

Stations	Altitude en mètres	Observation de 7 heures: Pression à 0° et au niveau de la mer — Observation	diff en 24h	Température de l'air — Observation	diff en 24h	Vents Direction et force de 0 à 9	Etat du Ciel	Etat de la Mer	Dans les 24 heures: Températures extrêmes — max	min	Pluie en mm — Hauteurs totalisées du mois en cours	Hauteurs totalisées du 1er Sept. au 30 Avril	PHÉNOMÈNES
Littoral													
Nemours	83	19.3	+0.2	16.8	-1.0	S 1	beau	P. agitée	21	10		363	
Cap Falcon	75	19.6	0.0	16.8	+0.8	calme	clair	P. agitée	19	13		308	
Oran	11	20.0	-0.5	16.9	-1.0	W 2	clair	P. agitée	23	15		442	
Mostaganem	113												
Cap Ténès	183	17.4	0.0	16.5	+1.7	SW 1	beau	P. agitée	21	14	1.0	1.0	247	10h35 - 15h50 pluie
Cherchell	22	18.0	-0.6	17.5	-0.2	E 1	beau	belle	22	12			912	
Blida	267	20.1	0.0	15.2	+0.4	calme	nuageux		20	12	gttes			9h30 gouttes
Bouzaréa	344	18.5	+0.4	17.3	+0.8	N 1	clair		18	13	0.2	0.2		9h20 pluie
Alger	59	18.9	+0.1	17.8	+0.5	calme	beau	belle	19	14	7.3	7.3	879	9h20 - 10h40 pluie
Maison-Carrée	48	19.6	+1.1	19.3	+0.3	SW 1	beau		22	9		0.2		
Cap Carbon	225	18.9	+0.8	18.0	+3.0	calme	nuageux	P. agitée	20	14			538	
Cap Bougaroni	195	20.9	+1.6	17.8	+1.6	calme	beau	P. agitée	23	15		0.3	937	
Philippeville	42	20.1	..	17.2	..	SW 2	clair	P. agitée	20	12		3.0		(pluie du 5 = 3.0)
Cap de Garde	161	20.2	+4.5	15.0	+1.0	calme	beau	P. agitée	20	11		2.5	596	
La Calle	10	19.6	+3.9	16.6	+2.6	SW 4	clair	B. belle	21	12	6.0	10.0	703	pluie
Bizerte	9													
Tunis	36	20.3	+3.0	15.3	+2.3	WSW 2	clair		19	10	0.9	16.3		13 - 15h pluie
Sousse	2	21.1	+3.7	16.0	+1.7	N 3	beau	belle	17	13	2.5	11.0		pluie
Sfax	8	22.4	+3.0	15.6	-1.6	N 2	beau	B. belle	20	12				
Tell et Hautes Plaines													
Tlemcen	806	17.6	-1.3	15.0	+2.7	N 1	clair		18	10			410	
Sidi-bel-Abbès	476	20.0	-0.4	12.2	-2.3	calme	clair		20				365	
Saïda	867	20.3	-2.5	13.2	-2.2	N 2	clair		21	8			246	
Mascara	590	19.4	-1.4	11.8	+1.2	calme	clair		21	9			623	
Relizane	73	22.1	+0.4	14.1	-1.8	E 1	clair		24	9			349	
Orléansville	112	18.8	-0.9	14.0	0.0	calme	clair		24	10				
Tiaret	1023													
Vialar	889	22.0	+1.2	7.6	-1.4	NW 3	beau		18	6			385	
Médéa	935	19.2	-1.0	14.3	+5.2	calme	beau		18	8				
Aumale	905	21.0	+0.8	15.0	+5.9	NW 1	beau		19	6		5.5	461	
Fort-National	942	19.7	+0.2	14.5	+4.1	E 4	clair		16	10			710	
Tizi-Ouzou	222	20.9	+1.3	14.7	-0.2	SE 1	beau		24	11			817	
Bordj-b.-Arréridj	915													
Sétif	1079	18.2	+0.6	11.2	+5.0	NW 2	beau		16	6	gttes	7.0		gouttes hier
Batna	1044												230	
Constantine	660	23.1	+3.1	10.8	-0.3	S 1	clair		16	8		4.7	485	
Guelma	268	21.7	+2.1	16.7	+1.9	SE 2	beau		20	7	gttes	12.0	437	gouttes hier
Tébessa	863	20.1	+3.9	15.0	+4.0	calme	clair		24	8		7.4	162	
Aïn-Sefra	1090													
Steppe et Hauts Sahariens													
Mécheria	1167	19.7	-2.6	12.8	+2.9	calme	pluie		20	10		1.0	144	
Géryville	1320	14.0	-4.4	16.5	+7.5	SSE 3	couvert		18	6			233	
Aflou	1426	19.2	+1.5	13.4	+1.7	SE 1	nuageux		18	6				
Djelfa	1160	19.6	-2.7	13.1	+4.0	SW 1	beau		19	12		0.7		
Bou-Saâda	550	19.6	+3.1	17.8	+2.6	NE 1	nuageux		18	11				
M'Sila	424	19.3	-0.1	19.0	+5.0	NNE 1	B. nuageux		24	12			40	
Sahara													
Biskra	125	21.2	+5.6	27.0	+8.0	NW 2	B. nuageux		28	19		8.5	98	
Touggourt	69	18.9	+3.7	19.2	-0.6	SE 5	clair		28	17		1.0	6	
El-Oued	70		..	20.2	-0.4	SE 3	beau		28	16		0.3	13	
Tozeur	50	18.6	+4.5	17.7	-0.5	E 4	clair		27	16		3.5		
Ghardaïa	526	20.3	-2.4	19.6	+2.1	NE 5	clair		30	15		6.5	8	
Ouargla	157	19.7	+5.4	19.0	-1.0	calme	clair		..	18			13	
El-Goléa	394?													
Béni-Abbès	497?	13.9	-2.3	20.0	+1.0	calme	clair		30	17				
Timimoun	294?	16.7	+1.8	23.0	+3.0	E 2	clair		32	20				
Adrar	285?	15.3	-0.1	22.0	+1.0	NE 2	clair		33	20				
In-Salah	280?													
Fort-Flatters	368?	13.0	+6.8	23.0	-7.0	SE 5	couvert		..	23				Coups de vent ce matin
Fort-Polignac	608?					SW 2	B. nuageux		..	32				
Djanet	1100?	12.2	+0.1	29.0	-1.0	calme	clair		..	25				
Tamanrasset	1350?	05	0	29.0	0.0	ENE 1	nuageux		37	20			10	
Bordj-Omar Driss	1211	16.0	-1.6	22.2	+3.6	NE 1	B. nuageux		23	15			60	

Températures extrêmes

Stations	Max.	Min
Paris	11	10
Nice		

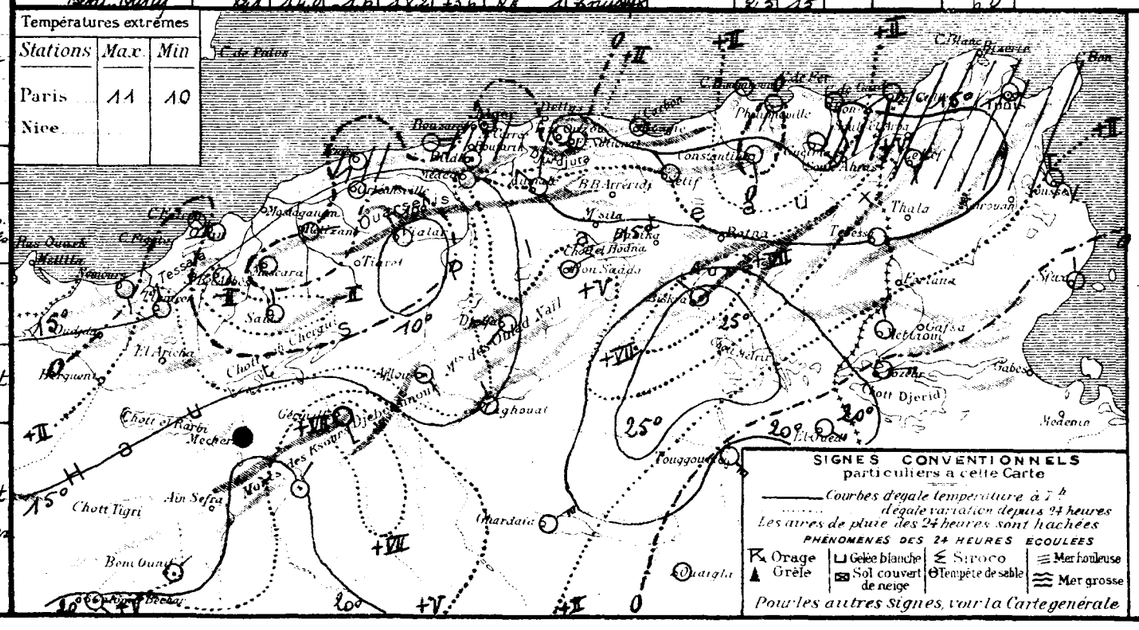

SONDAGES AÉROLOGIQUES

Altitude en Kms, compte à partir du niveau de la station	Alger Université, Altitude 59m — Début 09h 40 — Direction	Vitesse en m/s	Début h — Direction	Vitesse en m/s	Tamanrasset, Alt 1350m — Début 07h 32 — Direction	Vitesse en m/s
0.5	Calme				Calme	
1.0	SW	4			WSW	2
1.5	WSW	4			SW	3
2.0	WSW	9			SSE	3
2.5	SW	16			ESE	4
3.0	WSW	14			WSW	3
3.5	W	16			WSW	5
4.0	WSW	17				
4.5	WSW	19				
5.0						
5.5						
6.0						

UNIVERSITÉ d'ALGER
INSTITUT DE MÉTÉOROLOGIE ET DE PHYSIQUE DU GLOBE

BULLETIN MÉTÉOROLOGIQUE DE L'ALGÉRIE

61ième ANNÉE — N° 159
Dimanche 7 Juin 1936 7h

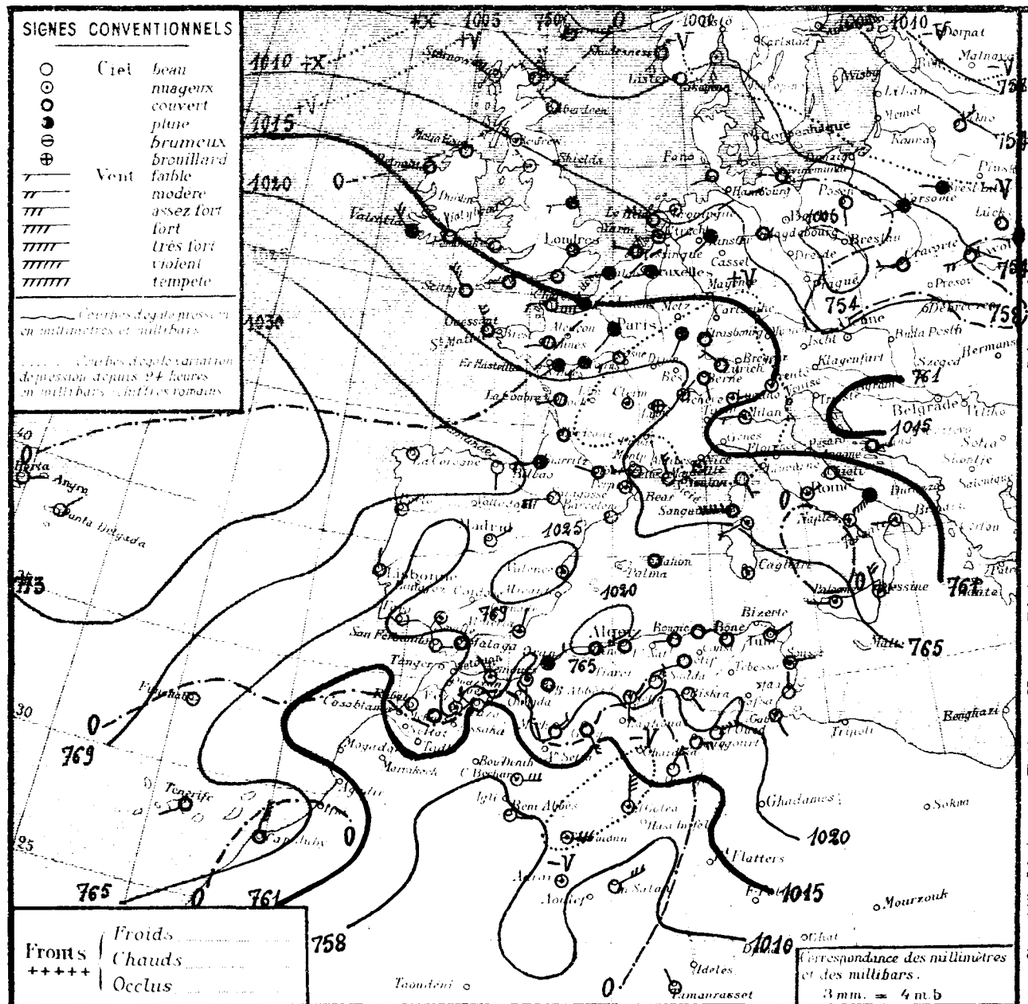

Situation générale et situation en Algérie. La pression est élevée des Açores (Horta 1033 mb = 775 mm) à l'Ouest et au Sud-Ouest de l'Europe (La Corogne 1027 mb = 770 mm) ainsi que sur le Nord de l'Algérie et la Europie. Deux zones de basses pressions s'étendent, l'une du Nord au centre et au Sud-Est de l'Europe (minima: Sud-Ouest Norvège 1000 mb = 750 mm, Bozen 1006 mb = 756 mm), l'autre du Sud marocain au Sahara occidental (Béni-Abbès 1010 mb = 758 mm).

En Algérie, le ciel est très nuageux avec éclaircies, les vents, faibles ou modérés, sont de direction variable, il a plu cette nuit, sur la moitié Est du littoral et du Tell. La température est généralement en baisse.

La mer est houleuse à Alger, agitée à Bénés, belle ou peu agitée sur le reste de la côte algérienne.

Probabilité (valable du 7 à 18h au 8 à 18h). La pression baissera sur l'Ouest de l'Algérie elle hausse sur le reste de l'Afrique du Nord, ainsi que sur le bassin méditerranéen.

En Algérie, ciel nuageux ou très nuageux avec quelques averses à l'Ouest. Vents de Nord à Est faibles ou modérés. Température en hausse à l'Ouest, stationnaire à l'Est.

	ORAN	ALGER	CONSTANTINE
Littoral et Tell	Nuageux ou très nuageux. Vents de Nord à Est faibles ou modérés	nuageux quelques averses,	nuageux ou très nuageux. Vents de Nord à Est faibles ou modérés
Hts Plateaux	Température en hausse		Température stationnaire
Sahara Septentrional	Beau à nuageux. Vents de Nord à Est faibles ou modérés.	Très nuageux. Est modérés	Vents de Nord à ou assez forts.

Vents (Bassin Occidental de la Méditerranée)

Golfe du Lion : Ouest à Nord-Ouest faibles ou modérés.
Baléares : Secteur Ouest faibles ou modérés.
Bizerte : Nord à Est faibles ou modérés.

Vents (en altitude)

Ouest Algérie :
" Sahara :
Est Algérie :
" Sahara :

Prévisions transmises par l'Observatoire de Tamanrasset

Tidikelt :
Azgers :
Hoggar :

Stations	Altitude en mètres	Observation de 7 heures: Pression à 0° et au niveau de la mer — Observation	diff. en 24h	Température de l'air — Observation	diff. en 24h	Vents Direction et force de 0 à 9	Etat du Ciel	Etat de la Mer	Dans les 24 heures: Températures extrêmes — max	min	Pluie en mm — Pluie en millim.	Pluie en mm — Hauteurs totalisées du mois en cours	Hauteurs totalisées du 1er Sept. ou 30 avril	PHÉNOMÈNES
Littoral														
Nemours	83	20.5	+1.2	15.2	-1.6	S 1	nuaga	belle	21	12			363	
Cap Falcon	75	20.8	+1.2	14.8	-2.0	NE 3	pluie	p. agitée	22	13	9.0	8.0	308	Nuit pluie.
Oran	11	22.4	+2.4	15.6	-1.3	N 2	pluie	p. agitée	21	16	8.0	8.0	442	Nuit pluie.
Mostaganem	113													
Cap Ténès	183	17.6	+0.2	16.0	-0.5	E 3	couvert	agitée	20	13	11.5	12.5	247	Nuit pluie.
Cherchell	22													
Blida	267	22.5	+4.4	14.8	-0.4	calme	couvert		24	14	1.8	1.8	912	Nuit pluie.
Bouzaréa	344	22.4	+3.9	13.0	-4.3	NNE 2	couvert		19	12	1.5	1.7		22-7h pluie.
Alger	59	22.9	+4.0	15.5	-2.3	NE 3	couvert	houleuse	21	15	1.8	9.1	879	20h éclaircs - 22h orage pluie - 1-6h30 pluie.
Maison-Carrée	48	22.1	+2.5	15.9	-3.4	NE 3	couvert		23	15	3.1	3.3		pluie.
Cap Carbon	225	21.9	+3.0	15.0	-3.0	W 1	couvert	p. agitée	21	"		0.3	538	
Cap Bougaroni	195	22.1	+1.2	17.0	-0.8	E 3	couvert	p. agitée	29	17			937	
Philippeville	42													
Cap de Garde	161	21.9	+1.7	17.0	+2.0	calme	couvert	p. agitée	22	15		2.5	590	
La Calle	10	20.8	+1.2	19.8	+3.2	SW 2	clair	belle	22	15		10.0	703	
Bizerte	9													
Tunis	36	21.8	+1.5	19.0	+3.7	ENE 1	beau		22	14		15.3		
Sousse	2	22.9	+1.8	19.6	+3.6	E 1	nuaga	calme	20	16		11.0		
Sfax	8	24.2	+1.8	19.2	+3.6	N 2	beau	p. belle	23	15				
Tell et Hautes Plaines														
Tlemcen	806	13.0	-4.6	12.8	-2.2	SSW 1	nuaga		20	10	5.0	5.0	410	pluie.
Sidi-bel-Abbès	476	21.4	+1.4	13.5	+1.3	calme	couvert		25	12	3.0	3.0	365	Nuit pluie.
Saïda	867	21.4	+1.1	14.4	+1.2	N 1	nuaga		28	10			246	
Mascara	590	21.3	+1.9	13.0	+1.2	N 2	couvert		24	12	7.0	7.0	623	Nuit pluie.
Relizane	73	23.0	+0.9	17.4	+3.3	ENE 1	nuaga		28	17	7.0	7.0	349	pluie.
Orléansville	112	20.6	+1.8	16.8	+2.8	calme	couvert		27	15	6.0	6.0		Nuit pluie.
Tiaret	1023													
Vialar	889	22.1	+0.1	14.0	+6.4	N 4	couvert		25	11	3.0		385	orage, pluie.
Médéa	935	23.9	+4.7	11.6	-2.7	calme	pluie		22	11				
Aumale	905												461	
Fort-National	942												710	
Tizi-Ouzou	222	24.3	+3.4	15.4	+0.7	NW 1	clair		26	15	3.0	3.0	817	Nuit pluie.
Bordj-b.-Arréridj	915													
Sétif	1079	19.2	+1.0	17.8	+3.6	WSW 2	couvert		19	12		7.0		
Batna	1044												230	
Constantine	660												465	
Guelma	268	23.3	+1.6	16.0	+0.3	NE 2	nuaga		25	9		12.0	437	
Tébessa	863												162	
Aïn-Sefra	1090													
Steppe et Atlas Saharien														
Mécheria	1167	21.1	+1.4	12.1	-0.7	NE 3	couvert		24	9			144	
Géryville	1320	15.4	+1.4	16.4	-0.1	SSE 5	couvert		23	11			232	21h tempête.
Aflou	1426	17.3	-1.9	14.5	+1.1	E 3	nuaga		19	12				
Djelfa	1160	22.3	+2.7	15.2	+2.1	S 5	nuaga		21	14				
Bou-Saâda	550	16.1	-3.5	21.5	+3.7	SW 1	beau		29	11				
El-Aricd-si-Ch.	484	18.0	-1.3	18.5	-0.5	NE 4	nuaga		26	15			40	
Barika	484													
Colomb-Béchar	769	11.4	-0.9	22.0	+2.0	E 6	nuaga		28	21				Tempête de sable ce matin - Coups de vent hier et hier
Laghouat	767												135	
Biskra	125	22.4	+1.2	22.0	-5.0	SE 1	beau		27	18		8.5	98	
Touggourt	69	19.0	+0.1	20.2	+1.0	E 4	clair		29	17		1.0	6	
El-Oued	70	"	"	20.2	0.0	E 4	beau		30	16		0.3	13	
Tozeur	50	18.8	+0.2	19.0	+1.3	E 4	clair		29	17		3.5		
Sahara														
Ghardaïa	526	15.3	-5.0	21.2	+1.6	NW 5	nuaga		29	14		6.5	8	
Ouargla	157	18.2	-1.5	21.0	+2.0	NE 4	clair		"	20			13	
El-Goléa	394?	13.8	"	22.0	"	N 6	p. nuaga		"	20				
Béni-Abbès	497?	09.7	-4.2	23.0	+3.0	E 2	clair		33	21				
Timimoun	294?	10.7	-6.0	24.0	+1.0	E 6	nuaga		38	19				Coups de vent ce matin.
Adrar	285?	11.1	-4.2	27.0	+5.0	calme	nuaga		39	23				
In-Salah	280?	08.9	"	28.0	"	ENE 5	clair		"	27				Coups de vent ce matin - Tempête de sable hier.
Fort-Flatters	368?													Tempête de sable hier.
Fort-Polignac	608?													
Djanet	1100?													
Tamanrasset	1350?	06.	+1.	28.0	-1.0	NW 1	clair		37	20			1	
Bordj-Omar-Dr.	43.1	12.6	+1.4	15.8	+1.7	NE 1	nuaga		32	18			60	

Temperatures extrêmes

Stations	Max	Min
Paris	21	11
Nice		

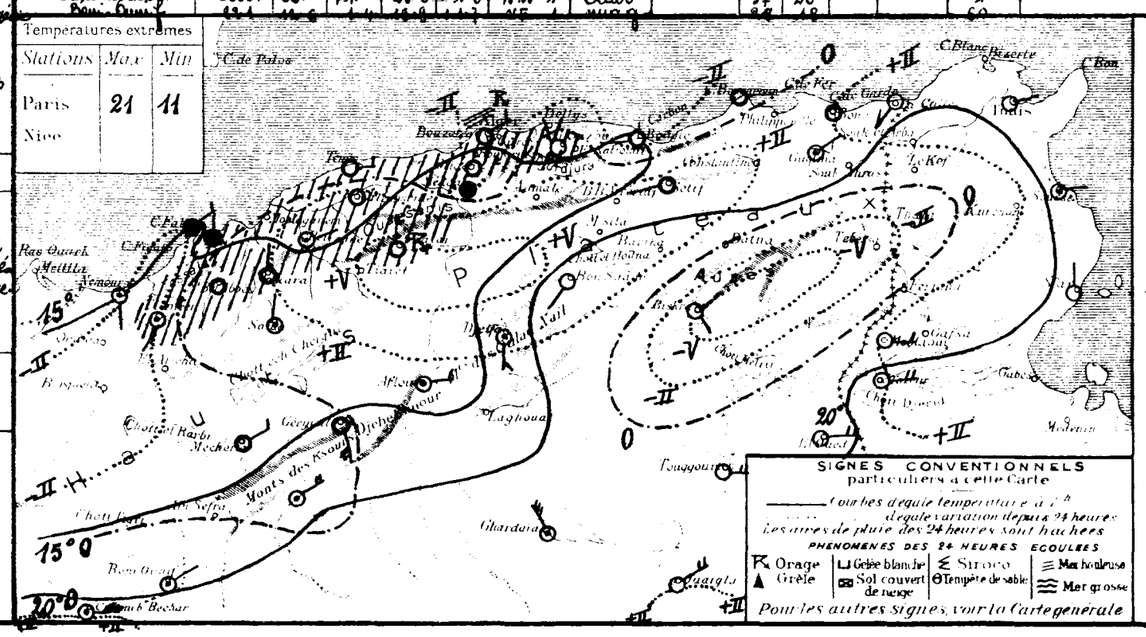

SONDAGES AEROLOGIQUES

Altitudes en Kilomètres comptées à partir du niveau de la Mer	Alger Université (Alt. 50m) — Date	Observ.	Tamanrasset (Alt. 1400m) — Date	Observ.
0.5				
1.0				
1.5				
2.0				
2.5				
3.0				
3.5				
+0				
+5				
5.0				
5.5				
6.0				

UNIVERSITÉ D'ALGER
INSTITUT DE MÉTÉOROLOGIE
ET DE PHYSIQUE DU GLOBE

BULLETIN MÉTÉOROLOGIQUE DE L'ALGÉRIE

61ème ANNÉE. — N° 160
Lundi 8 juin 1936 7h

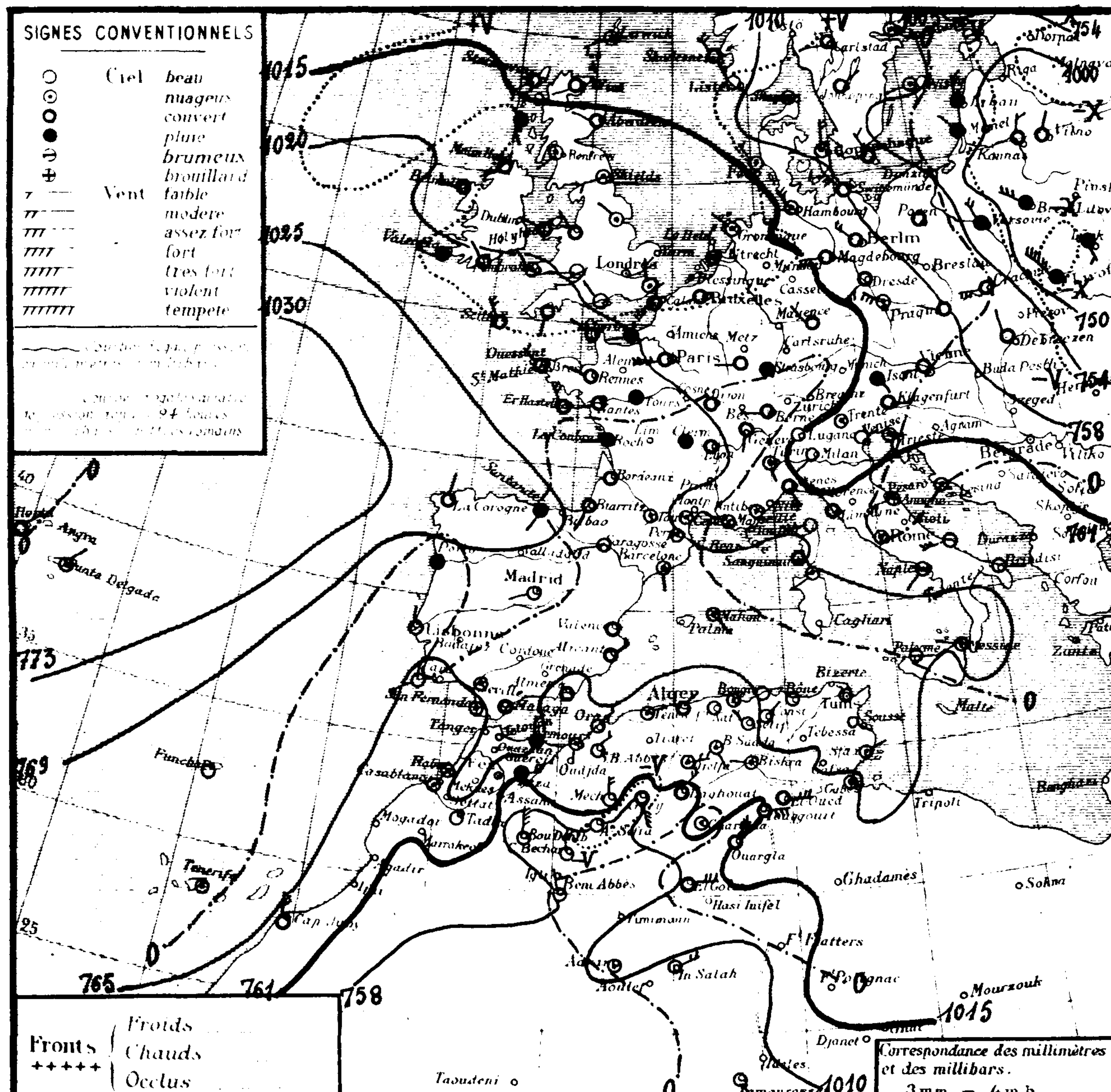

Région	Stations	Altitude en mètres	Pression à 0° et au niveau de la mer — Observation	Pression — diff en 24h	Température de l'air — Observation	Température — diff en 24h	Vents Direction et force de 0 à 9	Etat du Ciel	Etat de la Mer	Températures extrêmes (24 h) max	min	Pluie en mm (24 h)	Hauteurs totalisées du mois en cours	Hauteurs totalisées du 1er Sept au 30 Avril	Phénomènes
Littoral	Nemours	83	18.8	-1.7	17.4	+2.2	S 3	nuagx	P. agitée	20	12	7.2	7.2	363	9-14h pluie
	Cap Falcon	75	19.4	-1.4	18.0	+3.2	ESE 2	nuagx	P. agitée	19	14	17.6	25.6	308	pluie hier et nuit - 7-9h orage
	Oran	11	19.4	-3.0	18.6	+3.0	NE 3	clair	P. agitée	20	15	11.0	19.0	442	pluie nuit
	Mostaganem	113													
	Cap Ténès	183	17.2	-0.4	15.0	-1.0	E 2	T. nuagx	agitée	20	15		12.5	247	
	Cherchell	22													
	Blida	267	20.1	-2.4	..	..	calme	T. nuagx		21	14	3.2	5.0	912	pluie hier
	Bouzaréa	344	18.1	-4.3	14.7	+1.7	ENE 2	couvert		17	14	0.4	2.1		8h pluie
	Alger	59	18.6	-4.3	16.4	+0.9	NE 2	couvert	belle	19	15	0.3	9.4	879	7h30 - 8h pluie
	Maison-Carrée	48	18.6	-3.6	18.6	+2.7	ENE 2	couvert		22	13		3.3		
	Cap Carbon	225	18.5	-2.6	19.0	+4.0	calme	nuagx	belle	21	19		0.3	538	
	Cap Bougaroni	195	20.9	-1.2	19.8	+2.8	E 1	beau	agitée	21	17			937	
	Philippeville	42	19.8	..	17.3	..	SSW 2	clair	T. belle	21	13				
	Cap de Garde	161	20.6	-1.3	19.0	+2.0	calme	nuagx	belle	23	15		2.5	596	
	La Calle	10	19.7	-1.1	19.6	-0.2	NW 1	clair	T. belle	22	14		10.0	703	
	Bizerte	9													
	Tunis	36	21.1	-0.7	19.6	+0.6	calme	clair		23	14		16.3		
	Sousse	2	22.1	-0.8	20.0	+0.4	ESE 1	beau	calme	22	17		11.0		
	Sfax	8	23.7	-0.5	19.2	0.0	ENE 2	nuagx	T. belle	25	18				
Tell et Hautes Plaines	Tlemcen	806	17.7	..	14.8	+2.0	NE 3	nuagx		15	11	4.0	9.0	410	21-22h pluie
	Sidi-bel-Abbès	476	19.0	-2.4	15.5	+2.0	NE 3	clair		23	13	3.0	6.0	365	pluie nuit
	Saïda	867	20.6	-0.8	13.0	-1.4	W 4	T. nuagx		25	12			246	
	Mascara	590	17.6	-3.7	14.4	+1.4	NW 2	nuagx		23	13	2.0	3.0	623	pluie nuit - orage
	Relizane	73	18.8	-4.2	17.8	+0.4	N 1	T. nuagx		27	14	1.5	8.5	349	pluie
	Orléansville	112	17.0	-3.6	18.0	+1.2	calme	clair		27	16	0.7	6.7		pluie nuit
	Tiaret	1023													
	Vialar	889	17.8	-4.3	15.5	+1.5	NE 4	T. nuagx		24	14			385	
	Médéa	935	17.7	-6.2	16.8	+5.2	E 2	nuagx		19	13	3.0			pluie
	Aumale	905	18.4	-4.2	19.6	+1.0	SSW 7	T. nuagx		25	10		5.6	461	
	Fort-National	942	17.9	..	17.6	..	calme	beau		20	11			710	
	Tizi-Ouzou	222	19.9	-4.4	16.7	+1.3	W 1	beau		25	14		3.0	817	
	Bordj-b.-Arréridj	915	15.6	..	16.8	..	E 2	clair		25	12				
	Sétif	1079	17.2	-2.0	16.8	-1.0	NW 2	beau		23	11		7.0		
	Batna	1044												230	
	Constantine	660	23.2	..	15.1	..	NE 1	clair		19	11			485	
	Guelma	268	22.4	-0.9	18.5	+2.5	SE 2	beau		26	10		12.0	437	
	Tébessa	863	23.3	..	21.0	..	SW 1	beau		..	9			162	
Steppe et Atlas Saharien	Aïn-Sefra	1090													
	Mécheria	1167	17.4	-3.7	12.2	+0.1	N 4	beau		25	11		1.0	144	
	Géryville	1320	08.6	-6.8	19.9	-3.5	SSE 6	couvert		24	15			232	hier et 7h siroco
	Aflou	1426	17.4	+0.1	14.0	-0.5	E 5	nuagx		19	13				
	Djelfa	1160	19.3	-3.0	16.2	+1.0	E 4	nuagx		24	12				
	Bou-Saâda	550	15.8	-0.3	20.5	-1.0	SE ..	T. nuagx			16				
	El Abiod S. Ch	986	..	..	21.0	+2.5	ENE 2	clair		29	19			40	
	Barika	484	..	..	21.0	..	SSE 1	nuagx		29	17				
Sahara	Colomb-Béchar	769	08.9	-2.5	19.0	-3.0	N 3	clair		33	16				Coups de vent hier et ce matin.
	Laghouat	767	14.2	..	17.0	..	NNE 4	couvert		..	16			135	
	Biskra	125	18.8	-3.6	26.0	+4.0	W 1	nuagx		30	20		8.5	98	
	Touggourt	69	14.9	-4.1	22.8	+2.6	E 5	couvert		30	20		1.0	6	
	El-Oued	70	..	..	23.2	+3.0	E 5	couvert		33	21		0.3	13	
	Tozeur	50	18.9	+0.1	22.8	+3.8	E 7	couvert		30	21		3.5		
	Ghardaïa	526	16.1	+0.8	20.4	-0.8	NNE 6	nuagx		30	12		6.5	8	
	Ouargla	157	15.0	-3.2	23.0	+2.0	NE 5	couvert		..	20			13	
	El-Goléa	394?	10.1	-3.7	25.0	+3.0	E 5	couvert		..	24				Coups de vent ce matin
	Béni-Abbès	497?	10.3	+0.6	20.0	-3.0	NW 2	clair		37	19				Coups de vent hier
	Timimoun	294?													
	Adrar	285?	11.5	+0.4	28.0	+1.0	calme	nuagx		41	25				
	In-Salah	280?	09.3	+0.4	30.0	+2.0	ENE 4	clair		..	28				
	Fort-Flatters	368?													
	Fort-Polignac	608?													
	Djanet	1100?													
	Tamanrasset	1350?	0.7	+1	30.0	+2.0	SE 3	clair		36	21			1	
	Béni-Ounif	821	27.5	[illegible]	[illegible]	[illegible]	N 2	clair		31	18			60	

Situation générale et situation en Algérie. Un anticyclone centré vers les Açores (Horta 1033 m/b : 775 m/m) s'étend sur l'Ouest et le Sud de l'Europe, sur la Méditerranée occidentale et la Tunisie. Une dépression recouvre l'Islande (997 m/b : 748 m/m); une autre, le Sud de la Scandinavie et l'Est de l'Europe (Lwow 995 m/b : 746 m/m) et une dernière, l'Ouest du Sahara et le Sud-Ouest de l'Algérie (Géryville 1009 m/b : 757 m/m).

En Algérie, le ciel est nuageux et très nuageux avec éclaircies principalement à l'Est. Des averses, parfois orageuses sont tombées, hier et cette nuit, sur la moitié Ouest du littoral et du Tell. Les vents, faibles ou modérés, soufflent du secteur Ouest. La température est généralement en hausse. La mer est agitée à Ténès et Cap Bougaroni, belle ou peu agitée ailleurs.

Probabilité (valable du 8 à 18h au 9 à 18h). Hausse barométrique : Scandinavie à centre et Ouest Europe - Ouest Péninsule ibérique à Maroc - Baisse : Nord-Ouest Europe - Italie à Algérie - Tunisie.

En Algérie, ciel très ou couvert avec averses orageuses, puis amélioration dans l'Ouest. Vents modérés ou assez forts du secteur Nord sur le littoral, d'Est à Sud au Sud. Température stationnaire ou en baisse.

	ORAN	ALGER	CONSTANTINE
Littoral et Tell	Très nuageux ou couvert averses orageuses puis nuageux. Vents du secteur Nord modérés ou assez forts. Température en baisse.	Très nuageux ou	couvert. averses orageuses. Vents du secteur Nord modérés ou assez forts. Température stationnaire ou en baisse
Hts Plateaux	Très nuageux - averses orageuses puis nuageux. Coups de vent de Sud-Ouest à Nord-Ouest.	Très nuageux - quelques averses orageuses. Vents d'Est à Sud modérés ou assez forts.	
Sahara Septentrional	Beau à nuageux. Coups de vent de Sud-Ouest à Nord-Ouest	Très nuageux et orageux. Coups de vent d'Est à Sud-Ouest	

Vents (Bassin Occidental de la Méditerranée)

Golfe du Lion : Nord-Ouest modérés à assez forts
Baléares : Variables faibles puis Nord-Ouest modérés ou assez forts
Bizerte : Secteur Nord modérés ou assez forts.

Vents (en altitude)

Ouest Algérie : Nord-Ouest .... 12 à 15 m.
" Sahara : Sud-Ouest à Nord-Ouest . 12 à 15 m.
Est Algérie : Sud-Ouest .... 12 à 15 m.
" Sahara : Secteur Sud .... 12 à 15 m

Prévisions transmises par l'Observatoire de Tamanrasset

Tidikelt : Beau à très nuageux. Vents du secteur Sud modérés ou assez forts
Azgers : Beau à très nuageux. Vents du Sud-Est à Sud modérés. Brume
Hoggar : Beau à très nuageux. Quelques orageux Sud-Ouest. Vents de Sud-Est à Sud-Ouest modérés. Brume

Températures extrêmes		
Stations	Max	Min
Paris	16	11
Nice		

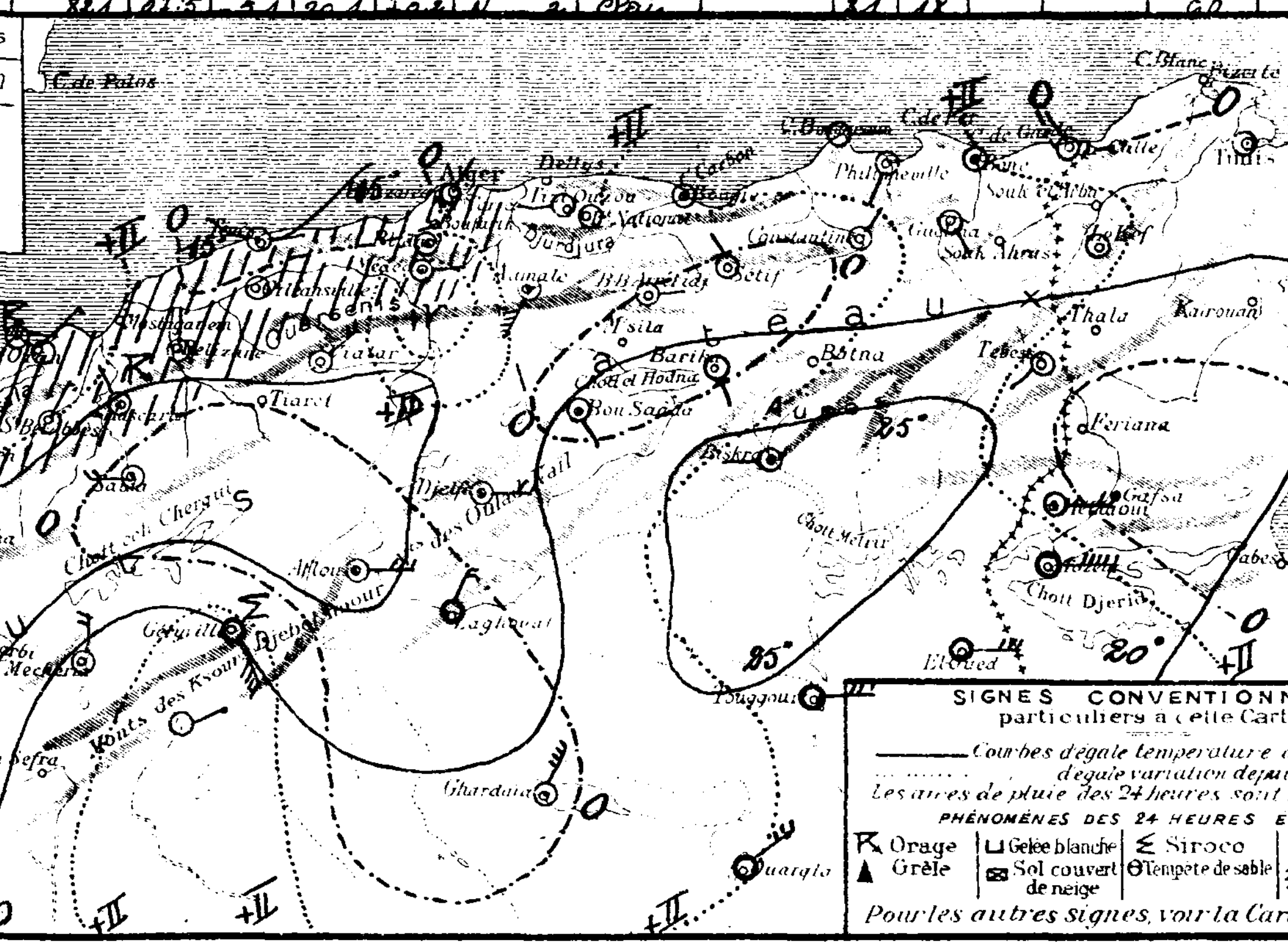

SONDAGES AÉROLOGIQUES

Altitude en Kms. comptée à partir du niveau de la station	Alger Université Altitude 59m — Début h — Direction	Vitesse en m/s	Alger Université — Début h — Direction	Vitesse en m/s	Tamanrasset Alt 1350m — Début h — Direction	Vitesse en m/s
0 5						
1 0						
1 5						
2 0						
2 5						
3 0						
3 5						
4 0						
4 5						
5 0						
5 5						
6 0						

UNIVERSITÉ D'ALGER
INSTITUT DE MÉTÉOROLOGIE
ET DE PHYSIQUE DU GLOBE

BULLETIN MÉTÉOROLOGIQUE DE L'ALGÉRIE

Mardi 9 Juin 1936 — 61ème ANNÉE — N° 161 — 7h

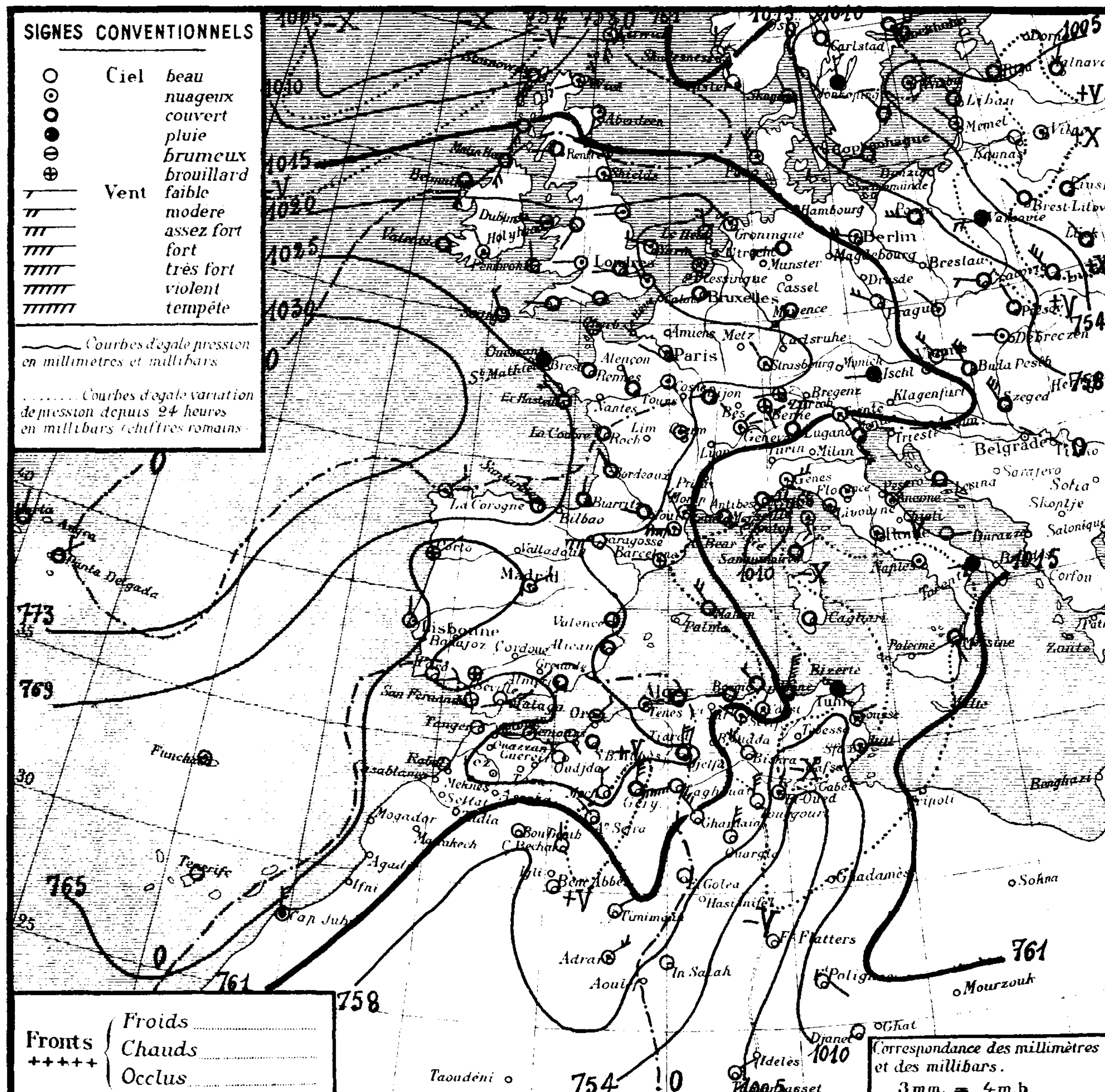

STATIONS	Altitude en mètres	Pression à 0° et au niveau de la mer: Observation	Pression: diff en 24h	Température de l'air: Observation	Température: diff en 24h	Vents Direction et force de 0 à 9	Etat du Ciel	Etat de la Mer	Temp. extrêmes (24 h): max	Temp. extrêmes (24 h): min	Pluie en millim. (24 h)	Hauteurs totalisées du mois en cours	Hauteurs totalisées du 1er Septbre au 30 Avril	PHÉNOMÈNES
Littoral														
Nemours	83	20.7	+1.9	14.8	-2.6	SE 2	beau	belle	19	11	6.2	13.4	363	8-13h pluie
Cap Falcon	75	21.4	+2.0	16.0	-2.0	Calme	nuag.x	P. agitée	20	14	2.2	27.8	308	12-15h et nuit pluie
Oran	11	21.4	+2.4	16.9	-1.7	NE 3	nuag.x	P. agitée	19	16	7.0	26.0	442	13-15 et nuit pluie
Mostaganem	113													
Cap Ténès	183	18.9	+1.7	14.0	-1.0	E 1	T. nuag.x	houleuse	17	14	6.6	18.1	247	pluie nuit
Cherchell	22	19.0	..	14.8	..	calme	couvert	belle	20	14	15.0			pluie nuit
Blida	267	20.8	+0.7	12.8	..	calme	T. nuag.x		21	12	28.6	33.6	912	20h15 tonnerre - 21h15 - 7h pluie
Bouzaréa	344	18.4	+0.3	13.0	-1.7	NNW 1	brouillard		16	12	9.6	11.7		pluie - orage nuit
Alger	59	18.8	+0.2	15.0	-1.4	Calme	couvert	agitée	19	14	13.0	22.4	879	20h15 - 3h pluie - orage
Maison-Carrée	48	18.9	+0.4	16.0	-2.6	NW 3	couvert		22	14	7.7	11.0		pluie-orage nuit
Cap Carbon	225	16.5	-2.0	15.0	-4.0	W 2	couvert	agitée	21	15	0.2	0.5	538	pluie nuit
Cap Bougaroni	195	17.1	-3.8	16.6	-3.2	WNW 3	couvert	P. agitée	24	16	1.0	1.0	937	pluie nuit
Philippeville	42													
Cap de Garde	161	12.5	-8.1	17.0	-2.0	N 9	couvert	agitée	23	16	1.0	3.5	596	pluie hier et nuit - coups de vent nuit
La Calle	10	12.5	-7.2	18.4	-1.2	NW 4	pluie	belle	25	18	0.3	10.3	703	pluie - orage nuit
Bizerte	9													
Tunis	36	11.3	-9.8	18.8	-0.8	ESE 1	pluie		29	18	1.1	16.4		siroco hier - 4-7h orage - 7-8h pluie
Sousse	2	10.1	-12.0	20.9	+0.9	ENE 3	nuag.x	belle	22	20		11.0		
Sfax	8	12.2	-11.5	17.4	-1.8	E 7	nuag.x	T. houleuse	25	16				
Tell et Hautes Plaines														
Tlemcen	806	18.5	+0.8	13.9	-0.9	WNW 1	beau		17	10		10.0	410	
Sidi-bel-Abbès	476	20.6	+1.8	14.8	-0.7	Calme	nuag.x		20	10	1.0	7.0	365	13-14h pluie
Saïda	867	23.5	+2.9	11.8	-1.2	N 2	couvert		20	11			246	
Mascara	590	21.0	+3.4	12.2	-2.2	N 1	couvert		21	12	4.0	13.0	623	pluie nuit
Relizane	73	22.2	+3.4	16.0	-1.8	NNW 2	nuag.x		17	15		8.5	343	
Orléansville	112	19.7	+2.7	15.9	-2.1	Calme	couvert		29	14		6.7		
Tiaret	1023													
Vialar	889	18.2	+0.4	11.0	-4.5	NW 5	couvert		27	10	1.0		385	pluie nuit et 7h
Médéa	935	19.7	+2.0	10.3	-6.5	calme	pluie		26	10	11.0	14.0		pluie
Aumale	905	19.4	+1.0	11.8	-7.8	NNW 5	pluie		26	12	1.2	6.7	461	19-7h pluie
Fort-National	942												710	
Tizi-Ouzou	222	18.6	-1.3	15.0	-1.7	NE 1	couvert		27	14	8.2	11.2	817	1h orage - grêle - pluie nuit
Bordj-b.-Arréridj	915	12.8	-2.8	15.5	-1.3	W 2	couvert		26	13				
Sétif	1079	12.6	-4.6	14.8	-2.0	WNW 2	T. nuag.x		24	12				
Batna	1044												230	
Constantine	660	15.5	-7.7	16.1	0.0	NNE 3	nuag.x		26	14			485	
Guelma	268	15.3	-7.1	17.4	-1.1	NW 4	couvert		28	16	1.0	13.0	437	pluie matin
Tébessa	863	11.0	-12.3	21.0	0.0	W 3	clair		..	16			162	
Steppe et Atlas Saharien														
Aïn-Sefra	1090	17.4	..	14.3	..	NW 2	clair		30	12				
Mécheria	1167	21.5	+4.1	11.5	-0.7	N 3	clair		23	9			144	
Géryville	1320	17.2	+8.6	10.3	-9.6	N 6	couvert		28	8			232	
Aflou	1426	16.8	..	9.8	-4.2	NW 6	brumeux		20	8				
Djelfa	1160	22.3	+3.0	10.0	-6.2	N 4	couvert		26	9				
Bou-Saâda	550	16.0	+0.2	16.5	-4.0	W 3	nuag.x		17	14				
~~M'Sila~~ El Abiod S'Ch	[illegible]	18.5	..	14.0	-7.0	NNW 3	beau		34	11			40	14-20h tempête
Barika	484	..	..	18.0	-3.0	WSW 3	nuag.x		30	16				
Colomb-Béchar	769	14.7	+2.8	19.0	0.0	N 2	clair		29	16				Coups de vent hier
Laghouat	767	16.1	+1.9	16.0	-1.0	WSW 9	clair		..	13			135	
Sahara														
Biskra	125	11.2	-7.6	22.0	-4.0	NW 5	beau		33	20		8.5	98	
Touggourt	69	13.0	-1.9	23.7	+0.9	N 5	clair		34	20		1.0	6	
El-Oued	70	..	..	23.0	-0.2	NNE 2	nuag.x		35	20		0.3	13	
Tozeur	50	07.0	-11.9	23.1	+0.3	E 3	nuag.x		30	22		3.5		
Ghardaïa	526	14.4	-1.7	19.8	-0.6	NW 5	clair		34	16		6.5	8	
Ouargla	157	11.4	-3.6	23.0	0.0	NNE 5	nuag.x		..	23	0.0		13	pluie nuit
El-Goléa	394?	11.2	+1.1	22.0	-3.0				..	21				Coups de vent hier
Béni-Abbès	497?	13.3	+3.0	22.0	+2.0	Calme	clair		37	19				
Timimoun	294?	13.7	..	24.0	..	NE 3	clair		42	23				
Adrar	285?	13.8	+2.3	26.0	-2.0	NE 4	nuag.x		42	25				
In-Salah	280?	08.5	-0.8	31.0	+1.0	Calme	clair		..	28				
Fort-Flatters	368?	04.1	..	33.0	..	Calme	clair		..	30				
Fort-Polignac	608?	13.2	..	31.0	..	SE 1	clair		..	27				
Djanet	1100?	11.5	..	31.0	..	Calme	clair			26				
Tamanrasset	1350?	05	-2	23.0	-1.0	NE 1	clair		37	20			1	
[illegible]	821	12.5	+5.0	18.3	-1.8	N 3	clair		32	16			90	

Situation générale et situation en Algérie. L'anticyclone des Açores (Horta 1033 m/b : 775 m/m) s'étend sur l'Ouest et le Sud Ouest de l'Europe ainsi que sur l'Ouest de l'Afrique du Nord. Des dépressions se maintiennent une sur le Nord Ouest de l'Europe (Westmanoë 993 m/b : 745 m/m) et une autre sur le Sud de la Baltique et l'Est de l'Europe (Pinsk 1003 m/b : 752 m/m). Une aire dépressionnaire s'est creusée sur l'Italie, l'Est de l'Afrique du Nord et le Sahara (Ajaccio 1011 m/b : 758 m/m. Fort Flatters 1004 m/b : 753 m/m).

En Algérie, le ciel est nuageux avec éclaircies en Oranie, très nuageux ou couvert ailleurs. Des averses orageuses sont tombées hier et cette nuit sur presque tout le littoral et le Tell. Les vents sont variables et faibles en Oranie; ils soufflent par coups de vent de Nord sur le reste du réseau. La température est en baisse, assez forte par places. La mer est houleuse à Ténès, belle à Nemours, peu agitée ou agitée sur le reste de la côte algérienne.

Probabilité (valable du 9 à 18h au 10 à 18h). Hausse barométrique : Finlande à Pologne - Islande à Nord Écosse - Baisse : reste Europe - Afrique du Nord.

En Algérie, à l'Ouest ciel nuageux avec éclaircies, à l'Est ciel très nuageux ou couvert avec pluies parfois orageuses. Vents du secteur Nord faibles ou modérés. Température stationnaire.

	ORAN	ALGER	CONSTANTINE
Littoral et Tell / Hts Plateaux	Nuageux avec éclaircies. Vents du secteur Nord faibles ou modérés. Température stationnaire	Très nuageux ou couvert avec pluies parfois orageuses au Nord, puis très nuageux avec éclaircies. Vents du secteur Nord faibles ou modérés. Température stationnaire.	Très nuageux ou couvert avec pluies parfois orageuses. Vents de Nord-Ouest à Ouest faibles ou modérés avec coups de vent. Température stationnaire
Sahara Septentrional	Beau temps. Vents de Nord à Nord-Est faibles ou modérés.	Nuageux s'éclaircissant. Vents du secteur Nord assez forts à modérés.	Très nuageux quelques pluies au Nord, plus éclaircies. Coups de vent du secteur Nord.

Vents (Bassin Occidental de la Méditerranée)

Golfe du Lion, Baléares : Nord-Ouest à Nord faibles ou modérés
Bizerte : Ouest à Nord assez forts (coups de vent) puis modérés.

Vents (en altitude)

Ouest Algérie : Secteur Nord .... 10 à 12 m.
" Sahara : Nord à Est .... 10 à 12 m
Est Algérie : Ouest à Nord .... 15 à 12 m
" Sahara : Secteur Nord .... 15 à 12 m

Prévisions transmises par l'Observatoire de Tamanrasset

Tidikelt : Beau. Vents de Nord-Est à Est modérés ou assez forts
Azgers, Hoggar : Nuageux avec éclaircies. Vents variables faibles vers Sud-Est modérés - brume.

Températures extrêmes: Stations	Max	Min
Paris	22	10
Nice		

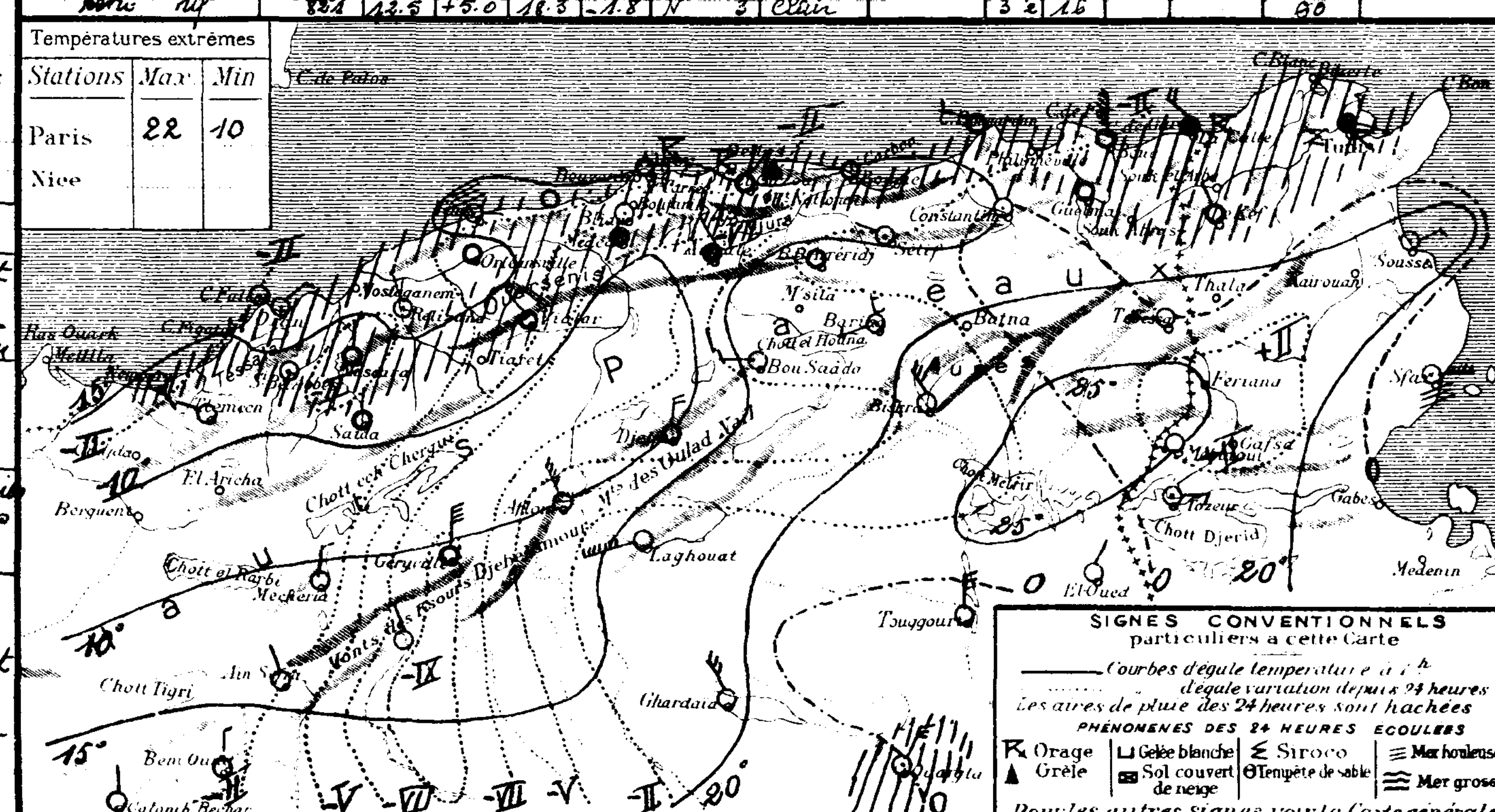

SONDAGES AÉROLOGIQUES

Altitude en Kms. comptée à partir du niveau de la station	Alger Université (Altitude 59m) Début h: Direction	Vitesse en m/s	Début h: Direction	Vitesse en m/s	Tamanrasset (Alt 1350m) Début 07 h 30: Direction	Vitesse en m/s
0 5					NW	3
1 0					NW	4
1 5					W	2
2 0					S	3
2 5					S	4
3 0					SSE	4
3 5					E	4
4 0					ENE	9
4 5					ENE	12
5 0						
5 5						
6 0						

UNIVERSITÉ D'ALGER
INSTITUT DE MÉTÉOROLOGIE
ET DE PHYSIQUE DU GLOBE

BULLETIN MÉTÉOROLOGIQUE DE L'ALGÉRIE

61ème ANNÉE. N° 162
Mercredi 10 Juin 1936 7h

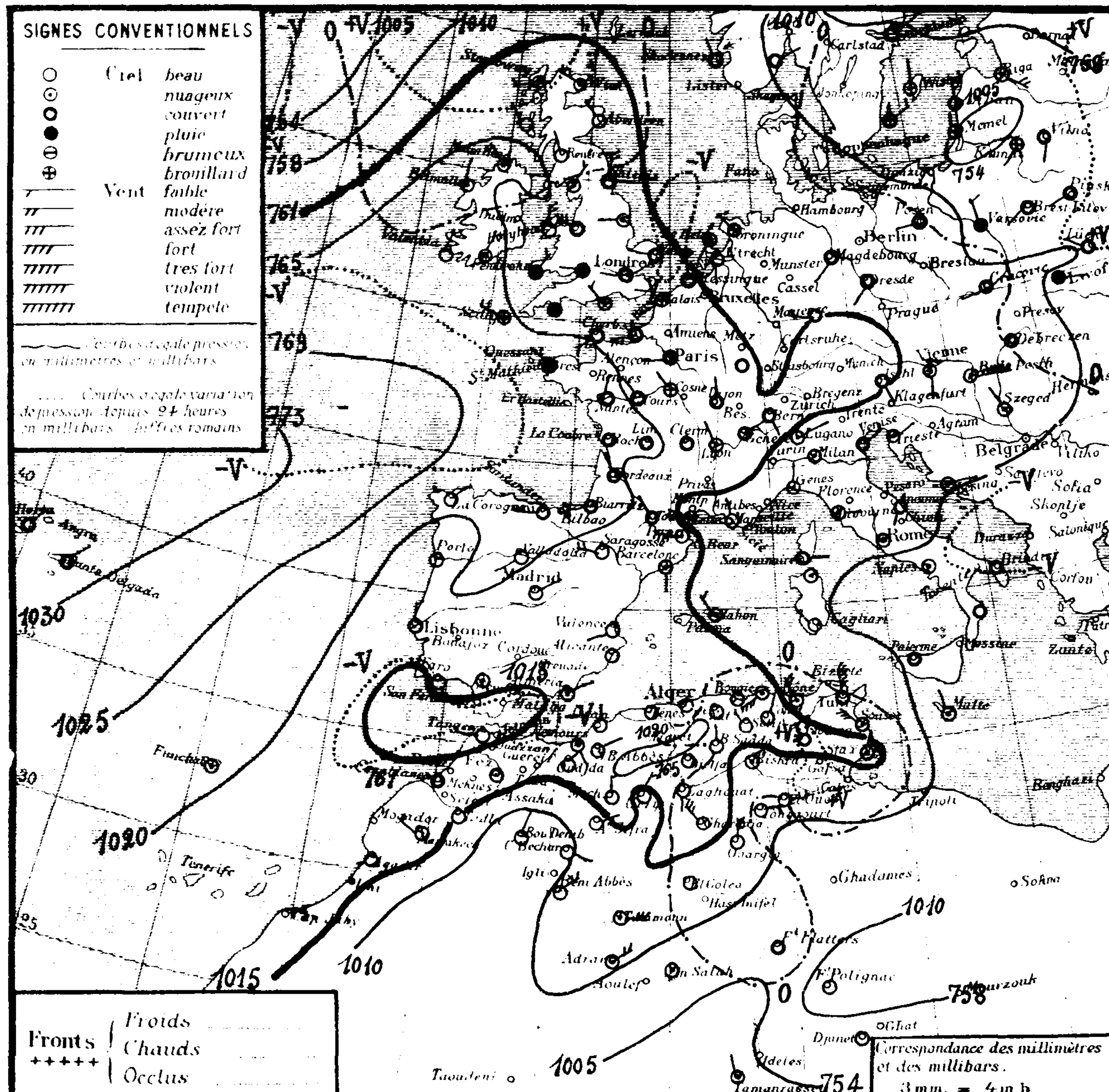

STATIONS		Altitude en mètres	Pression à 0° et au niveau de la mer: Observation	Pression: diff en 24h	Température de l'air: Observation	Température: diff en 24h	Vents Direction et force de 0 à 9	État du Ciel	État de la Mer	Températures extrêmes (24 h): max	min	Pluie en millim (24 h)	Hauteurs totalisées du mois en cours	Hauteurs totalisées du 1er Septbre au 31 Mai	PHÉNOMÈNES
Littoral	Nemours	83	20.0	-0.7	17.4	+2.6	SE 2	nuagx	belle	21	12		13.4	362	
	Cap Falcon	75	18.0	-3.4	19.0	+3.0	Calme	clair	belle	22	17		27.8	354	
	Oran	11	17.7	-4.1	18.2	+1.3	N 2	clair	belle	21	17		26.0	475	
	Mostaganem	113													
	Cap Ténès	183	15.7	-3.2	16.8	+2.8	Calme	clair	P.agitée	20	15		18.1	311	
	Cherchell	22	16.6	-2.4	20.6	+5.8	calme	nuagx	S.belle	21	13				
	Blida	267	18.2	-2.6	15.2	+2.4	calme	nuagx		17	12	1.0	34.6		pluie hier
	Bouzaréa	344	16.5	-2.1	16.7	+3.7	NW 1	clair		17	13	0.2	11.9		15h pluie
	Alger	59	17.2	-1.6	17.2	+2.2	calme	clair	calme	18	14	0.0	22.4	981	8h pluie – 15h gouttes
	Maison-Carrée	48	17.4	-1.5	17.0	+1.0	SW 1	clair		20	11		11.0		
	Cap Carbon	225	17.0	+0.5	17.0	+2.0	calme	beau	houleuse	18	14	0.2	0.7	611	pluie nuit
	Cap Bougaroni	195	17.8	+0.7	16.8	+0.8	WSW 6	S.nuagx	houleuse	18	15		1.0	992	
	Philippeville	42	16.2	+0.4	19.0	+1.5	SSW 2	clair	agitée	21	14	0.0			pluie dans la matinée
	Cap de Garde	161	14.0	+1.5	18.0	+1.0	NW 4	nuagx	agitée	23	15	1.0	4.5	635	Coups de vent hier et nuit – pluie hier
	La Calle	10	14.4	+1.9	17.8	-0.6	NW 4	couvert	agitée	19	15	2.0	12.3		14-15h pluie
	Bizerte	9													
	Tunis	36	11.4	+0.1	18.8	0.0	NNW 7	couvert		24	16	0.3	16.7		8-9h pluie
	Sousse	2	12.9	+2.8	19.6	-1.3	NW 5	nuagx	agitée	22	17	gttes	11.0		gouttes
	Sfax	8	15.4	+3.2	17.6	+1.2	N 4	nuagx	P.agitée	24	17				
Tell et Hautes Plaines	Tlemcen	806	16.0	-2.5	19.9	+2.0	WNW 2	clair		20	9		10.0	502	
	Sidi-bel-Abbès	476	18.2	-2.4	13.7	-1.1	E 1	clair		22	7		7.0	415	
	Saïda	867	21.1	-2.4	14.0	+2.2	S 2	clair		19	8			330	
	Mascara	590	17.1	-2.9	12.4	+0.2	Calme	clair		21	11		13.0	633	
	Relizane	73	19.4	-2.8	16.0	0.0	S 1	clair		25	15		8.5	435	
	Orléansville	112	17.3	-2.4	18.0	+2.1	calme	clair		29	13		6.7		
	Tiaret	1023	15.2	..	12.0	..	WSW 1	beau		15	9				
	Vialar	889	18.4	+0.2	11.0	0.0	NE 3	beau		17	7			523	
	Médéa	935	18.2	-1.5	13.0	+2.7	Calme	clair		13	8		14.0		
	Aumale	905	20.6	+1.2	13.6	+1.8	NW 2	nuagx		14	6		6.7	546	
	Fort-National	942	19.0	+1.0	11.0	+0.5	calme	clair		12	9	7.0	16.0		(pluie du 9 = 11.0) – pluie
	Tizi-Ouzou	222	19.3	+0.7	15.1	+0.1	E 1	beau		17	12	4.0	15.2	958	7-12h pluie
	Bordj-b.-Arréridj	915	15.3	+2.5	13.8	-1.7	calme	clair		17	8				
	Sétif	1079	15.4	+2.8	13.6	-1.2	NNW 2	beau		17	7				
	Batna	1044													
	Constantine	660	19.9	+4.4	11.5	-3.6	NNE 1	beau		15	9			514	
	Guelma	268	18.5	+3.2	15.0	-2.4	S 2	nuagx		18	9		13.0	495	
	Tébessa	863	17.0	+6.0	15.0	-6.0	NW 3	couvert		23	9				
Steppe et Atlas Saharien	Aïn-Sefra	1090	13.7	-3.7	17.1	+2.8	ENE 1	clair		25	15				
	Mécheria	1167	17.0	-3.9	14.2	+2.7	N 3	clair		21	9		1.0		
	Géryville	1330	14.0	-3.2	13.9	+3.6	NNE 3	clair		20	4			252	
	Aflou	1426	18.2	+1.4	12.7	+2.9	NNE 1	clair		18	8				
	Djelfa	1160	19.4	-2.9	13.0	+3.0	Calme	clair		19	8				
	Bou-Saâda	550	16.6	+0.6	18.6	+1.1	N 2			19	11				
	M'sila	[illegible]	17.2	-1.3	16.5	+2.5	N 1	clair		26	13				
	Barika	484	..	..	18.1	+0.1	NE 3	clair		26	14				
Sahara	Colomb-Béchar	769	09.0	-2.7	22.0	+3.0	ESE 2	clair		30	19				
	Laghouat	767	17.4	+1.3	15.0	-1.0	SSE 2	clair		..	13				
	Biskra	125	14.0	+2.8	22.0	0.0	NE 2	nuagx		30	20		8.5	98	
	Touggourt	69	11.8	-1.2	21.7	-2.0	E 5	clair		33	17		1.0	19	
	El-Oued	70	..	..	24.6	+1.4	E 3	beau		34	19		0.3	26	
	Tozeur	50	12.2	+5.2	24.3	-2.0	E 4	nuagx		36	18		3.5		
	Ghardaïa	526	16.2	+1.8	19.7	-0.1	NW 5	clair		31	16		6.5		
	Ouargla	157	14.3	+2.9	20.0	-3.0	N 5	clair		..	13			13	
	El-Goléa	394?	12.5	+1.3	21.0	-1.0	calme	clair		..	19				
	Béni-Abbès	497?	10.5	-2.8	22.0	0.0	NE 4	clair		34	21				Coups de vent ce matin
	Timimoun	294?	11.0	-2.7	24.0	0.0	E 5	nuagx		34	20				Coups de vent ce matin
	Adrar	285?	11.5	-2.3	26.0	0.0	NE 4	nuagx		38	23				
	In-Salah	280?													
	Fort-Flatters	368?	07.1	+3.0	30.0	-3.0	calme	couvert		..	28				
	Fort-Polignac	608?	12.6	-0.6	30.0	-1.0	calme	clair		..	26				
	Djanet	1100?	08.6	-2.9	31.0	0.0	calme	clair		..	26				
	Tamanrasset	1350?	04	-1	27.0	-2.0	NNW 1	nuagx		38	21		2		20h éclairs au Nord-Est
	Béni-Ounif	[illegible]	[illegible]	[illegible]	[illegible]	[illegible]	[illegible]	[illegible]		[illegible]	[illegible]		[illegible]		

Situation générale et situation en Algérie L'anticyclone des Açores (Horta 1032 m/b = 774 m/m) s'étend aux côtes Ouest de l'Europe. Une dépression recouvre l'Océan Arctique (Jan Mayen 987 m/b: 740 m/m), une autre s'étend du Sud de la Baltique à l'Italie (Memel 1004 m/b: 753 m/m – Malte 1009 m/b: 757 m/m). La pression est moyenne ou peu élevée sur l'Afrique du Nord, on note cependant un minimum relatif au Nord du Maroc (Tanger 1014 m/b: 761 m/m).

En Algérie le ciel est très nuageux sur l'Est du littoral, clair ailleurs. Il a plu, hier et cette nuit, sur la moitié Est du littoral et sur la Kabylie. Les vents sont variables et faibles à l'Ouest, ils soufflent, faibles ou modérés de Nord-Ouest à l'Est. La température est en hausse à l'Ouest, stationnaire ou en baisse à l'Est. La mer, belle ou peu agitée de Nemours à Alger, est agitée ou houleuse sur le reste de la côte.

Probabilité (........ 10 à 18h au 11 à 18h). Hausse barométrique: Norvège à Mer du Nord – Méditerranée Centrale. Baisse: reste Europe – Variations faibles sur l'Afrique du Nord.

En Algérie: Beau temps. Vents variables faibles, secteur Nord dominant. Température en hausse.

	ORAN	ALGER	CONSTANTINE
Littoral et Tell	Beau temps. Vents variables, secteur Nord dominant. Température en hausse.		
Hts Plateaux	Beau temps. Vents variables faibles.		
Sahara Septentrional	Beau à nuageux. Vents du secteur Est faibles ou modérés.	Beau temps. Vents de Nord à Nord-Est faibles ou modérés.	

Vents (Bassin Occidental de la Méditerranée)

Golfe du Lion : Nord-Ouest faibles ou modérés
Baléares : Nord-Ouest à Nord faibles ou modérés
Bizerte : Nord-Ouest assez forts à modérés

Vents (en altitude)

Ouest Algérie : Ouest à Nord .... 8 à 10m
" Sahara : Secteur Est .... 10 à 12m
Est Algérie : Ouest à Nord .... 8 à 10m
" Sahara : Nord à Est .... 8 à 10m

Prévisions transmises par l'Observatoire de Tamanrasset

Tidikelt : Nuageux avec éclaircies. Vents variables faibles ou modérés
Azgers : Nuageux avec éclaircies. Vents du secteur Sud faibles – brume
Hoggar : Très nuageux avec éclaircies quelques orages locaux – brume. Vents du secteur Sud faibles ou modérés

Températures extrêmes		
Stations	Max	Min
Paris	21	11
Nice	"	"

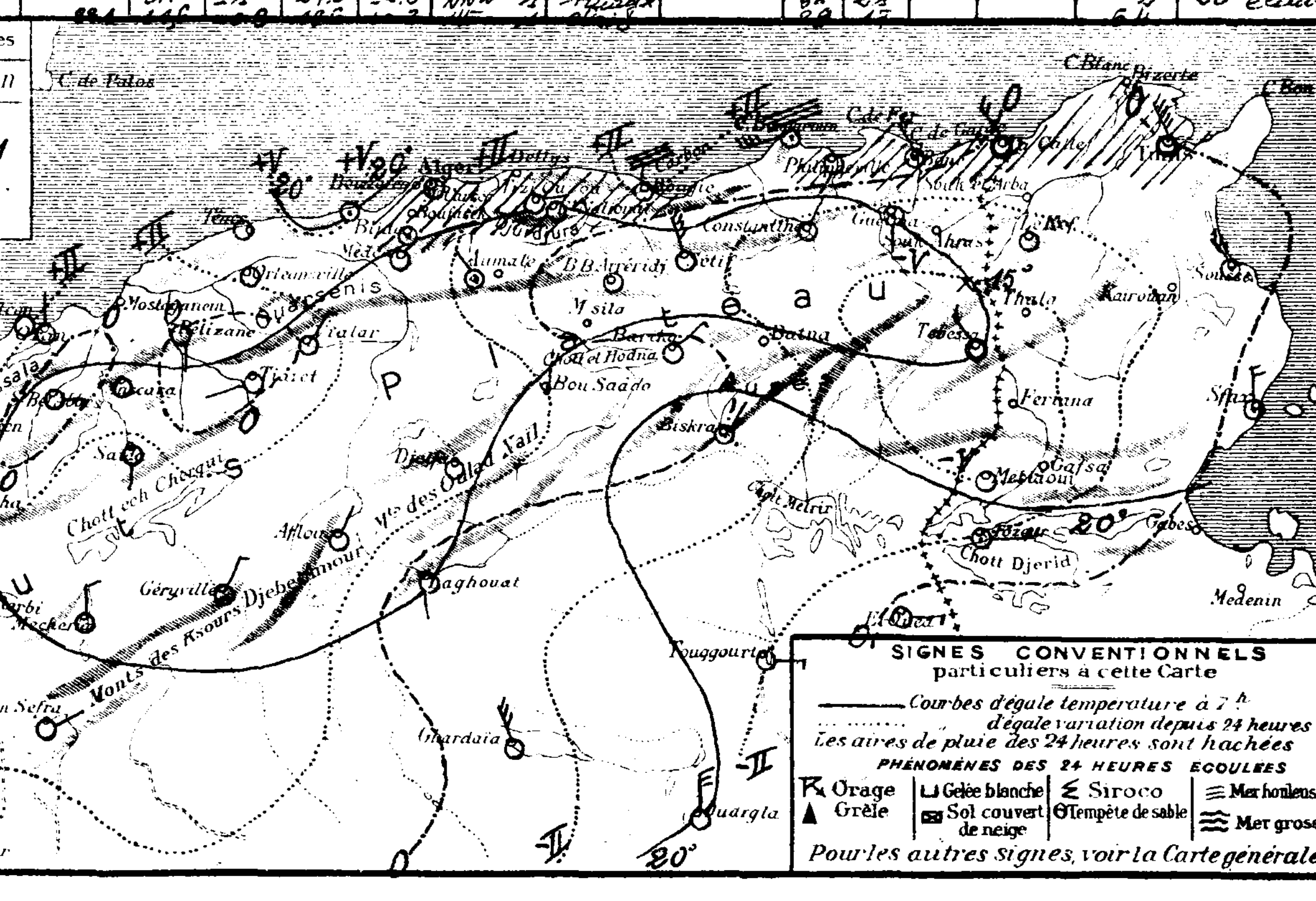

SONDAGES AÉROLOGIQUES

Altitude en Kms. comptée à partir du niveau de la station	Alger Université (Altitude 59m) Début 08h 30: Direction	Vitesse en m/s	Début h: Direction	Vitesse en m/s	Tamanrasset (Alt. 1350m) Début 08h 17: Direction	Vitesse en m/s
0 5	E	1			Calme	
1 0	N	3			SW	5
1 5	E	2			SW	5
2 0	N	2			SW	3
2 5	NNW	5			WSW	2
3 0	NNW	9			WSW	2
3 5	NNW	8			W	1
4 0	NNW	6			SE	2
4 5	NW	10			S	6
5 0	NW	14			S	6
5 5	NNW	11				
6 0	WNW	7				

UNIVERSITÉ D'ALGER
INSTITUT DE MÉTÉOROLOGIE
ET DE PHYSIQUE DU GLOBE

BULLETIN MÉTÉOROLOGIQUE DE L'ALGÉRIE

61ème ANNÉE. — Nº 163
Jeudi 11 juin 1936 7h

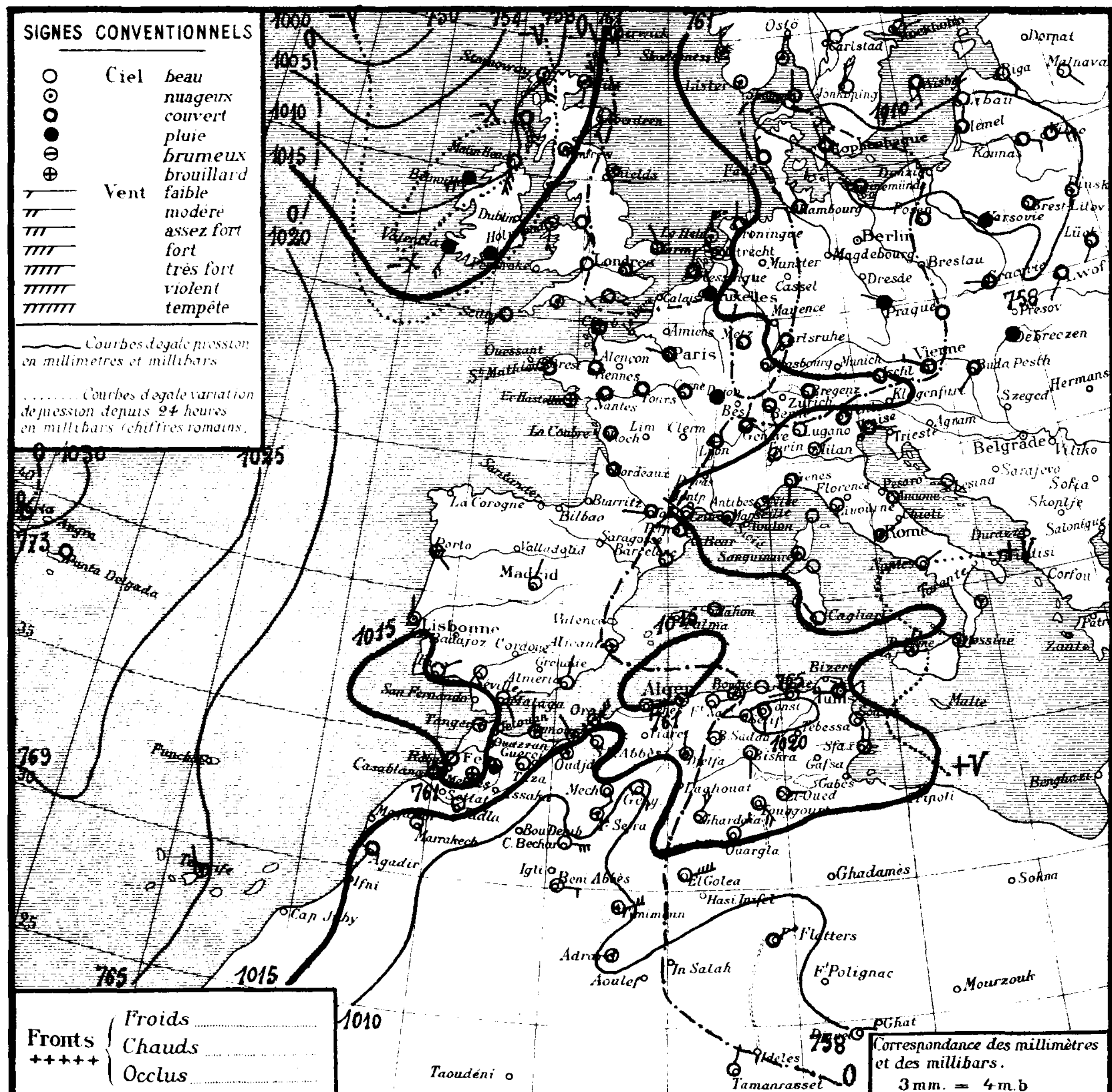

Stations	Altitude en mètres	Pression à 0° et au niveau de la mer: Observation	Pression: diff. en 24 h.	Température de l'air: Observation	Température: diff. en 24 h.	Vents Direction et force de 0 à 9	Etat du Ciel	Etat de la Mer	Températures extrêmes (24 h): max	min	Pluie en m/m (24 h)	Pluie: Hauteurs totalisées du mois en cours	Hauteurs totalisées du 1er Septbre au 31 Mai	PHÉNOMÈNES
Littoral														
Nemours	83	15.9	-4.1	17.8	+0.4	NW 1	nuag×	belle	23	15		13.4	362	
Cap Falcon	75	16.9	-1.1	18.4	-0.6	E 1	nuag×	belle	24	17		27.8	354	
Oran	11	16.6	-1.1	18.5	+0.3	NE 4	nuag×	P. agitée	24	16		26.0	475	
Mostaganem	113													
Cap Ténès	183	13.2	-2.5	21.0	+4.2	calme	beau	P. agitée	22	14		18.1	311	
Cherchell	22	14.4	-2.2	20.0	-0.6	calme	beau	T. belle	21	15				
Blida	267	16.0	-2.2	19.4	+4.2	calme	nuag×		24	15		34.6		
Bouzaréa	344	14.1	-2.4	20.3	+3.6	ESE 1	beau		21	15		11.9		
Alger	59	14.8	-2.4	19.6	+2.4	calme	nuag×	calme	22	16		22.4	981	
Maison-Carrée	48	15.0	-2.4	13.5	+2.5	calme	clair		24	13				
Cap Carbon	225	16.1	-0.9	21.0	+4.0	calme	nuag×	agitée	22	16		0.7	611	
Cap Bougaroni	195	18.6	+0.8	19.0	+2.2	calme	clair	P. agitée	20	17		1.0	992	
Philippeville	42													
Cap de Garde	161	17.3	+3.3	20.0	+2.0	W 2	clair	P. agitée	20	17		4.5	635	
La Calle	10	16.5	+2.1	20.1	+2.3	NW 4	clair	belle	22	16		12.3		
Bizerte	9													
Tunis	36	15.5	+4.1	19.2	+0.4	WNW 4	couvert		23	15		16.7		
Sousse	2	16.9	+4.0	19.8	+0.2	calme	beau	calme	25	16		11.0		
Sfax	8	19.2	+3.8	19.6	+1.0	N 2	beau	T. belle	24	17				
Tell et Hautes Plaines														
Tlemcen	806	14.0	-2.0	17.8	-2.1	SSW 1	beau		26	11		10.0	502	
Sidi-bel-Abbès	476	15.8	-2.4	18.4	+4.7	NW 2	clair		28	11			415	
Saïda	867	17.8	-3.3	17.0	+3.0	W 2	T. nuag×		27	14			330	
Mascara	590	14.9	-3.2	17.0	+4.6	calme	clair		26	16		13.0	633	
Relizane	73	16.3	-3.1	20.4	+4.4	SW 1	beau		30	16		8.5	435	
Orléansville	112	15.2	-2.1	21.2	+3.2	NE 2	clair		30	17		6.7		
Tiaret	1023													
Vialar	889	17.4	-1.0	12.5	+1.5	E 3	nuag×		25	11			523	
Médéa	935	15.6	-2.6	18.1	+5.1	calme	nuag×		21	12		14.0		
Aumale	905	18.0	-2.6	16.7	+3.1	NNW 2	couvert		21	8		6.7	546	
Fort-National	942	15.6	-3.4	18.5	+7.5	E 3	beau		19	13		16.0		
Tizi-Ouzou	222	17.5	-1.8	16.0	+0.9	SE 1	nuag×		24	13		15.2	958	
Bordj-b.-Arréridj	915	15.8	+0.5	13.9	+0.1	E 2	beau		20	10				
Sétif	1079	15.3	-0.1	16.8	+2.2	W 1	T. nuag×		20	9				
Batna	1044													
Constantine	660	20.7	+0.8	13.6	+2.1	S 1	clair		20	9			514	
Guelma	268	20.8	+2.3	18.2	+3.2	SE 2	beau		24	8			495	
Tébessa	863													
Steppe et Atlas Saharien														
Aïn-Sefra	1090	10.4	-3.3	20.5	+3.4	NE 3	nuag×		28	15				
Mécheria	1167	14.6	-3.0	19.2	+5.0	calme	clair		25	14		1.0		
Géryville	1320	09.8	-4.2	21.3	+7.4	SE 3	clair		25	14			252	
Aflou	1426	14.8	-3.4	18.1	+5.4	SE 1	clair		23	10				
Djelfa	1160	18.8	-0.6	15.6	+2.6	N 1	T. nuag×		24	8				
Bou-Saâda	550	16.1	-0.5	19.5	+0.9	..	beau		20	13				
M'Sila (corrigé à la main: [illegible])	[illegible]	--	--	21.0	+4.5	ENE 1	beau		28	14				
Barika	484	..	..	20.9	+2.8	ENE 1	beau		26	15				
Colomb-Béchar	769	07.1	-1.9	24.0	+2.0	E 5	clair		31	21				Coups de vent ce matin
Laghouat	767													
Sahara														
Biskra	125	17.7	+3.7	22.0	0.0	S 1	beau		31	18		8.5	98	
Touggourt	69	15.6	+3.8	23.7	+2.0	SE 4	clair		30	18		1.0	19	
El-Oued	70	..	..	23.2	+1.6	E 2	beau		31	19		0.3	26	
Tozeur	50	15.9	+3.7	22.5	+1.2	E 4	clair		31	20		3.5		
Ghardaïa	526	16.9	+0.7	22.9	+3.2	NE 4	clair		33	16		6.5		
Ouargla	157	15.8	+1.5	23.0	+3.0	NE 3	clair		..	20			13	
El-Goléa	394?	13.0	+0.5	23.0	+2.0	ENE 6	clair		..	21				Coups de vent nuit
Béni-Abbès	497?	08.4	-2.1	24.0	+2.0	E 3	clair		34	23				coups de vent hier et ce matin
Timimoun	294?	08.7	-2.3	25.0	+1.0	E 4	nuag×		37	24				
Adrar	285?	10.5	-1.0	27.0	+1.0	calme	nuag×		39	26				
In-Salah	280?													
Fort-Flatters	368?	08.3	+1.2	27.0	-3.0	ENE 2	couvert		..	25				
Fort-Polignac	608?													
Djanet	1100?	10.1	+1.5	31.0	0.0	E 3	clair		..	29				
Tamanrasset	1350?	03	-1	23.0	+2.0	NNE 1	clair		35	24			2	
Béni-Ounif	[illegible]	10.1	-1.5	23.7	+4.1	N 1	clair		30	18			[illegible]	

Situation générale et situation en Algérie La pression est élevée des Açores aux Canaries (Horta 1032 m/b: 774 m/m) elle est moyenne de la Norvège à l'Ouest et au Sud-Ouest de l'Europe, sur la Méditerranée occidentale et sur l'Afrique du Nord. Une dépression recouvre le Nord-Ouest de l'Europe (Westmanoë 988 m/b: 741 m/m), une autre s'étend du Sud de la Baltique à l'Italie (Cologne 1008 m/b: 756 m/m) et une dernière s'est creusée sur l'Ouest du Sahara (Colomb-Béchar 1007 m/b: 755 m/m).

En Algérie le ciel est beau ou peu nuageux. Les vents sont variables et faibles. La température est en hausse. La mer est agitée à Cap Carbon belle ou peu agitée sur le reste de la côte.

Probabilité (valable du 11 à 18h au 12 à 18h). Hausse barométrique: Nord-Est, Est et Sud-Est Europe - Islande & Irlande-Ouest Péninsule ibérique. Baisse: reste Europe - variations faibles; Bassin méditerranéen - Afrique du Nord.

En Algérie, ciel nuageux avec belles éclaircies, mouvements orageux sur l'Ouest des Hauts-Plateaux. Vents variables faibles, Nord-Est dominant. Température en hausse.

	ORAN	ALGER	CONSTANTINE
Littoral et Tell	Nuageux avec belles éclaircies. Vents variables faibles Nord-Est dominant. Température en hausse.		
Hts Plateaux	Nuageux avec belles éclaircies; mouvements orageux par places. Vents variables faibles		Nuageux avec belles éclaircies. Vents variables faibles.
Sahara Septentrional	Beau ou peu nuageux. Vents du secteur Est faibles ou modérés.		

Vents (Bassin Occidental de la Méditerranée)

Golfe du Lion : Secteur Ouest faibles à modérés
Baléares : variables faibles puis Ouest faibles ou modérés
Bizerte : Secteur Ouest faibles.

Vents (en altitude)

Ouest Algérie : Secteur Ouest .... 8 à 10 m.
" Sahara : Est à Sud .... 10 à 12 m.
Est Algérie : Secteur Ouest .... 6 à 8 m.
" Sahara : Est à Sud .... 8 à 10 m.

Prévisions transmises par l'Observatoire de Tamanrasset

Tidikelt. Nuageux-éclaircies. Vents d'Est à Sud-Est modérés.
Azgers. Très nuageux après-midi. Vents du secteur Sud modérés - brume.
Hoggar. Orageux après-midi. averses au Sud. Vents du secteur Sud modérés puis coups de vent - brume.

Températures extrêmes

Stations	Max.	Min
Paris	22	13
Nice		

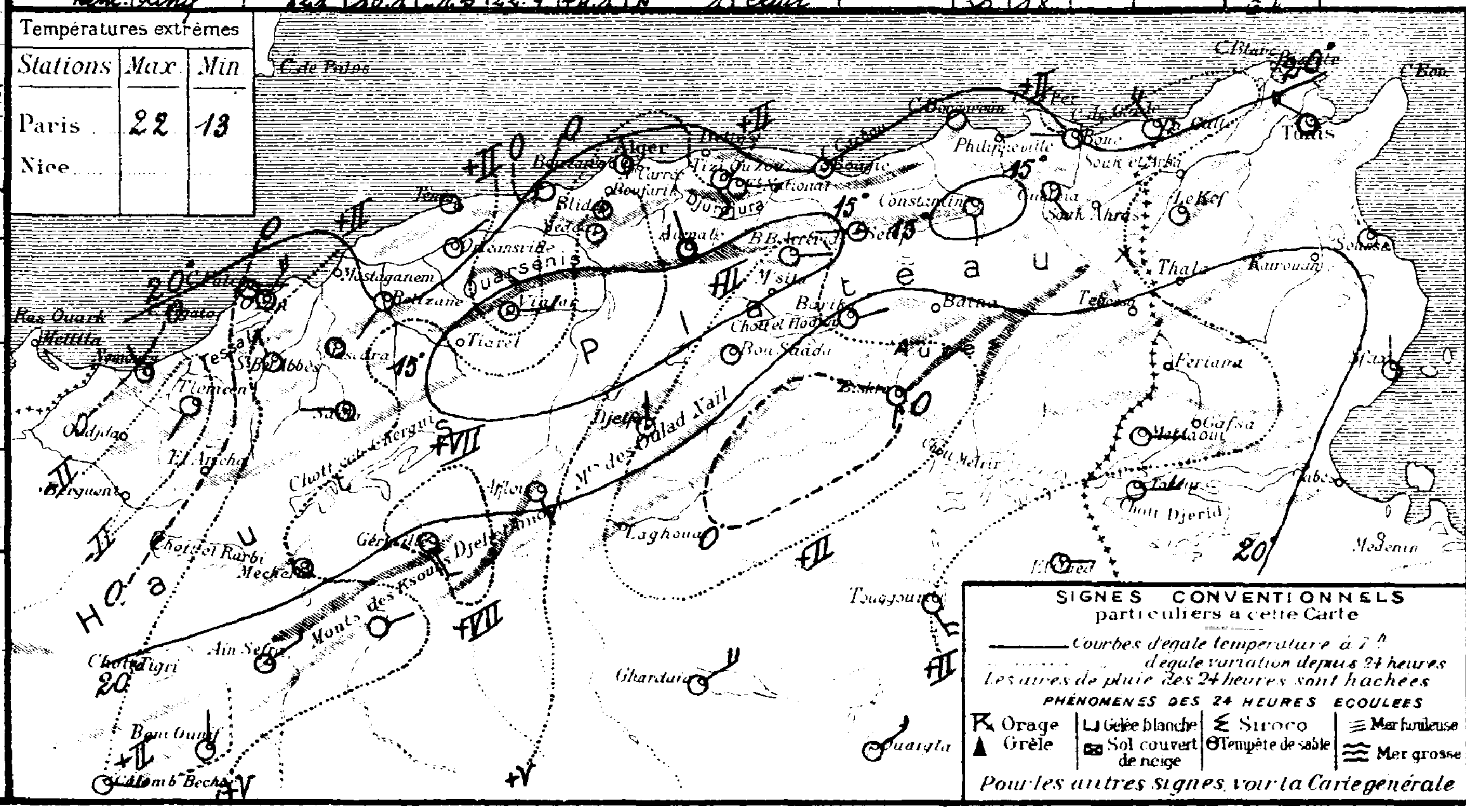

SONDAGES AÉROLOGIQUES

Altitude en Kms. comptée à partir du niveau de la station	Alger Université (Altitude 59m) Début 09h 10: Direction	Vitesse en m/s	Tamanrasset? Début: Direction	Vitesse en m/s	Tamanrasset (Alt 1350m) Début: Direction	Vitesse en m/s
0 5	ENE	2				
1 0	NW	4				
1 5	W	3				
2 0	WSW	3				
2 5	WSW	6				
3 0	WSW	8				
3 5	SW	10				
4 0	WSW	10				
4 5	W	13				
5 0	W	12				
5 5	WSW	13				
6 0	WSW	18				

UNIVERSITÉ d'ALGER
INSTITUT DE MÉTÉOROLOGIE
ET DE PHYSIQUE DU GLOBE

BULLETIN MÉTÉOROLOGIQUE DE L'ALGÉRIE

61ème ANNÉE. — N° 154
Vendredi 12 Juin 1936 — 7h

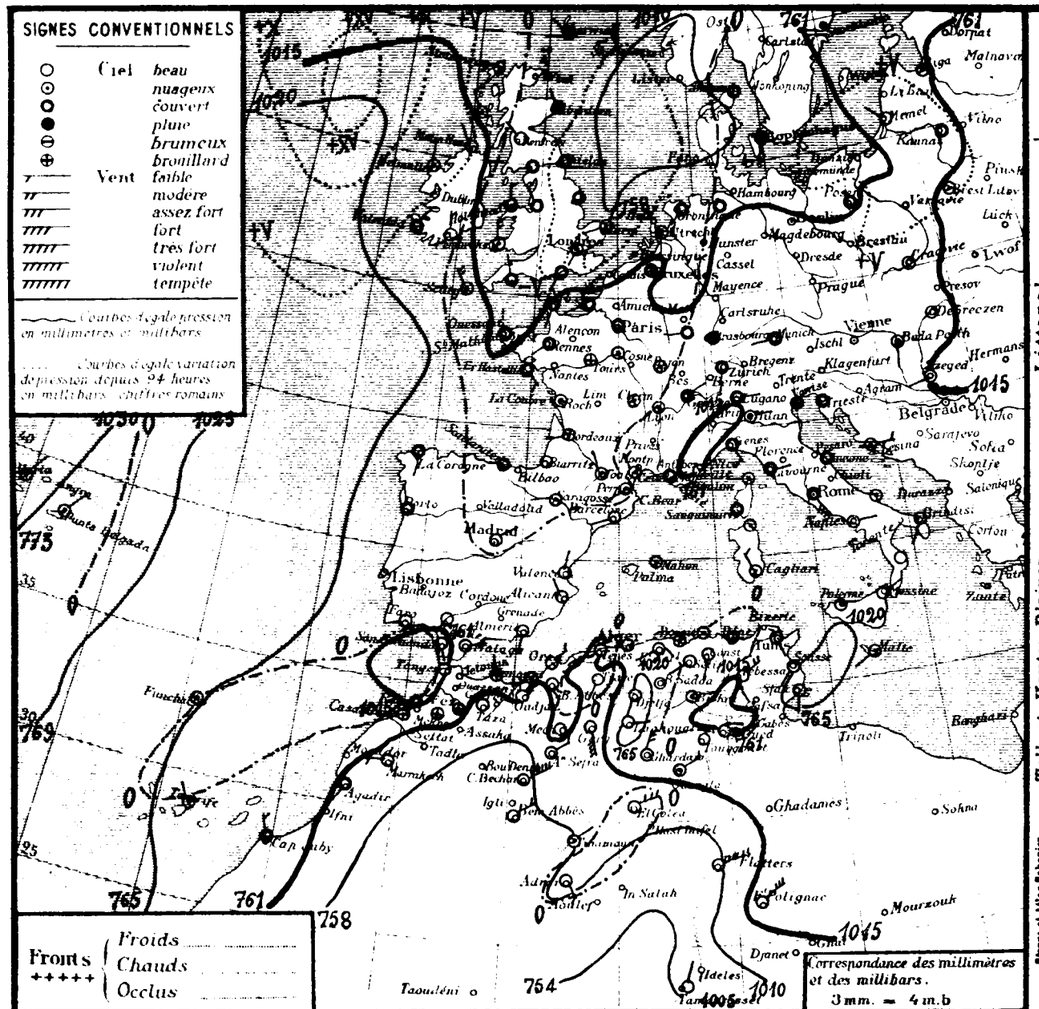

STATIONS		Altitude en mètres	Observation de 7 heures: Pression à 0° et au niveau de la mer — Observation	diff. en 24h	Température de l'air — Observation	diff. en 24h	Vents Direction et force de 0 à 9	Etat du Ciel	Etat de la Mer	Dans les 24 heures: Températures extrêmes max	min	Pluie en millim.	Pluie en m/m: Hauteurs totalisées du mois en cours	Hauteurs totalisées du 1er Sept.bre au 31 Mai	PHÉNOMÈNES
Nemours	Littoral	83	15.4	-0.5	18.4	+0.6	SW 1	nuageux	belle	23	15		13.4	368	
Cap Falcon	Littoral	75	17.3	+0.4	17.8	-0.6	calme	couvert	belle	22	17		27.8	354	
Oran	Littoral	11	16.2	+0.3	19.0	+0.5	NE 3	beau	P. agitée	22	18		26.0	475	
Mostaganem	Littoral	113													
Cap Ténès	Littoral	183	14.5	+1.3	20.8	-0.2	calme	beau	P. agitée	25	17		18.1	311	
Cherchell	Littoral	22	13.3	-1.1	19.0	-1.0	calme	brouillard	P. agitée	25	13				
Blida	Tell et Hautes Plaines	267	16.4	+0.4	20.2	+0.8	calme	nuageux		27	16	gouttes	34.6	1106	14h gouttes
Bouzaréa	Tell et Hautes Plaines	344	15.3	+1.2	21.4	+1.1	ENE 1	clair		23	16		11.9		
Alger	Tell et Hautes Plaines	59	16.1	+1.3	20.2	+0.6	calme	clair	calme	23	17		22.4	981	20h30 éclairs au Sud
Maison-Carrée	Tell et Hautes Plaines	48	14.0	-1.0	21.3	+1.8	calme	nuageux		27	14				
Cap Carbon	Tell et Hautes Plaines	225	16.1	0.0	19.0	-2.0	calme	nuageux	P. agitée	24	14		0.7	611	
Cap Bougaroni	Tell et Hautes Plaines	195	18.5	-0.1	20.2	+1.2	calme	beau	P. agitée	28	17		1.0	292	
Philippeville	Tell et Hautes Plaines	42													
Cap de Garde	Tell et Hautes Plaines	161	17.1	-0.2	19.0	-1.0	calme	couvert	belle	25	16		4.5	635	coups de vent
La Calle	Tell et Hautes Plaines	10	16.2	-0.5	20.9	+0.8	NW 1	clair	B. belle	25	16		12.3		
Bizerte	Tell et Hautes Plaines	9													
Tunis	Tell et Hautes Plaines	36	17.7	+2.2	21.6	+2.4	SE 1	beau		25	16		16.7		
Sousse	Tell et Hautes Plaines	2	19.3	+2.4	22.0	+2.2	SSW 2	clair	calme	24	17		11.0		
Sfax	Tell et Hautes Plaines	8	21.6	+2.4	19.2	-0.4	S 2	beau	B. belle	22	16				
Tlemcen	Tell et Hautes Plaines	806	14.4	+0.4	19.0	+1.2	calme	beau		25	16		10.0	502	
Sidi-bel-Abbès	Tell et Hautes Plaines	476	16.4	+0.6	17.7	-0.7	calme	beau		29	18	4.0		415	21h orage - pluie
Saïda	Tell et Hautes Plaines	867	17.5	-0.5	20.0	+3.0	N 2	clair		28	16			330	
Mascara	Tell et Hautes Plaines	590	14.5	-0.4	18.6	+1.6	calme	clair		27	16	gouttes	13.0	633	nuit orage - gouttes
Relizane	Tell et Hautes Plaines	73	17.6	+1.3	19.9	-0.5	W 1	beau		32	15		8.5	435	
Orléansville	Tell et Hautes Plaines	112	15.4	+0.2	21.0	-0.2	calme	nuageux		32	18		6.7		
Tiaret	Tell et Hautes Plaines	1023	13.0	..	18.4	..	SSW 1	clair		26	15				
Vialar	Tell et Hautes Plaines	889	14.5	-2.9	15.0	+2.5	NE 3	couvert		26	13	3.0		523	nuit orage - pluie
Médéa	Tell et Hautes Plaines	935	16.4	+0.8	19.5	+1.4	calme	clair		26	13		14.0		
Aumale	Tell et Hautes Plaines	905	17.6	-0.4	21.8	+3.1	N 1	beau		27	14	gouttes	6.7	546	16h30 - 15h40 gouttes
Fort-National	Tell et Hautes Plaines	942	17.0	+1.4	17.6	-0.9	WSW 3	clair		23	15		16.0		
Tizi-Ouzou	Tell et Hautes Plaines	222	17.5	0.0	19.1	+3.1	SE 1	clair		29	16		15.2	958	
Bordj-b.-Arréridj	Tell et Hautes Plaines	915													
Sétif	Tell et Hautes Plaines	1079	15.3	0.0	19.0	+2.2	WSW 1	clair		23	11	2.1	—		pluie hier
Batna	Tell et Hautes Plaines	1044													
Constantine	Tell et Hautes Plaines	660	19.4	-1.3	18.0	+4.4	S 1	beau		25	15			514	
Guelma	Tell et Hautes Plaines	268	17.2	-3.6	21.4	+3.2	SE 2	beau		28	13		13.0	495	
Tébessa	Tell et Hautes Plaines	863	15.0	..	23.0	..	NNE 4	beau		..	14				
Aïn-Sefra	Hauts Plateaux et Atlas Saharien	1090	10.3	-0.1	21.5	+1.0	NE 3	clair		30	18				
Mécheria	Hauts Plateaux et Atlas Saharien	1167	16.9	+2.3	19.2	0.0	calme	clair		28	16		1.0	180	
Géryville	Hauts Plateaux et Atlas Saharien	1320	12.1	+2.3	20.9	-0.4	SSE 6	beau		27	15	0.1		252	19h pluie
Aflou	Hauts Plateaux et Atlas Saharien	1426	16.9	+2.1	17.3	-0.8	SE 1	clair		23	11	33			16 - 19h orage - pluie
Djelfa	Hauts Plateaux et Atlas Saharien	1160	20.1	+1.3	17.2	+1.6	calme	clair		25	11	8.2			16 - 20h pluie
Bou-Saâda	Hauts Plateaux et Atlas Saharien	550	19.0	+2.9	22.1	+2.6	N ..			23	15	1.7			18 - 16h30 pluie
El Abiod S'Ch	Hauts Plateaux et Atlas Saharien	[illegible]	..	..	22.5	+1.5	ENE 3	beau		31	17				
Barika	Hauts Plateaux et Atlas Saharien	484	..	..	23.5	+2.6	S 1	clair		30	18				
Colomb-Béchar	Sahara	769	08.9	+1.8	23.0	-1.0	ENE 7	clair		33	22				coups de vent hier et ce matin
Laghouat	Sahara	767	20.0	..	18.0	..	E 1	beau		..	14				
Biskra	Sahara	125	18.5	-1.2	25.0	+3.0	E 2	B. nuageux		32	20		8.5	98	
Touggourt	Sahara	69	16.1	+0.5	24.8	+1.1	calme	clair		33	19		1.0	19	
El-Oued	Sahara	70	..	..	25.0	+1.8	E 2	beau		34	19		0.3	26	
Tozeur	Sahara	50	14.6	-1.3	24.3	+1.8	E 4	clair		34	20		3.5		
Ghardaïa	Sahara	526	17.5	+0.6	23.5	+0.7	NNE 5	clair		35	20		6.5		
Ouargla	Sahara	157	16.6	+0.8	23.0	0.0	NE 3	nuageux		..	22			13	
El-Goléa	Sahara	394?	11.3	-1.7	25.0	0.0	NE 5	clair		..	23				coups de vent ce matin
Béni-Abbès	Sahara	497?	08.5	+0.2	25.0	+1.0	NE 3	clair		36	24				coups de vent hier
Timimoun	Sahara	294?	09.9	+1.2	28.0	+1.0	NE 2	nuageux		36	24				
Adrar	Sahara	285?	10.1	-0.4	30.0	+3.0	SE 3	beau		41	28				
In-Salah	Sahara	280?													
Fort-Flatters	Sahara	368?	09.0	+0.7	23.0	-1.0	NE 7	clair		..	..				tempête de sable nuit et ce matin
Fort-Polignac	Sahara	608?	15.3	..	30.0	..	NE 5	nuageux		..	27				
Djanet	Sahara	1100?													
Tamanrasset	Sahara	1350?	05	+2	29.0	+2.0	NNE 1	clair		37	22				
Beni-Ounif	Sahara	[illegible]	[illegible]	[illegible]	[illegible]	[illegible]	[illegible]	[illegible]		[illegible]	[illegible]			?	

Situation générale et situation en Algérie. La pression se maintient élevée des Açores aux Canaries (Hata 1031m/m R: 773m/m), elle est basse de l'Islande (993m/m R: 746m/m) à la Manche et au Nord de l'Allemagne (Hanstholm 1008m/m R: 756m/m) elle est légèrement supérieure à la normale sur le centre de l'Europe et sur l'Afrique du Nord.
En Algérie le ciel est beau. Des averses orageuses sont tombées hier après midi et cette nuit sur la moitié Ouest du Tell et des Hauts-Plateaux. Les vents sont variables et faibles. La température est généralement en hausse. La mer est belle ou peu agitée.

Probabilité (valable du 12 à 18h au 13 à 18h). Baisse barométrique: Scandinavie à centre Europe. Hausse: reste Europe. Variations faibles: Bassin méditerranéen. Afrique du Nord.
En Algérie ciel nuageux avec belles éclaircies, mouvements orageux principalement sur le Tell et les Hauts-Plateaux. Vents variables faibles (secteur Nord dominant sur le Littoral) Température stationnaire.

	ORAN	ALGER	CONSTANTINE
Littoral et Tell	Nuageux, belles éclaircies. mouvements orageux principalement sur le Tell et les Hauts. Plateaux		
Hts Plateaux	Vents variables faibles. Température stationnaire.		
Sahara Septentrional	Nuageux, belles éclaircies, orageux par places. Vents du secteur Est faibles ou modérés, quelques coups de vent.		

Vents (Bassin Occidental de la Méditerranée)

Golfe du Lion, Baléares, Bizerte: Variables faibles

Vents (en altitude)

Ouest Algérie :	Secteur Ouest	8 à 10m
" Sahara :	Secteur Est	10 à 12m
Est Algérie	Secteur Ouest	8 à 10m
" Sahara :	Secteur Est	10 à 12m

Prévisions transmises par l'Observatoire de Tamanrasset

Tidikelt: Nuageux puis éclaircie. Vents du secteur Est modérés ou assez forts.
Azgers, Hoggar: Orageux après midi. nuageux matin. Vents variables matin, coups de vent après midi. — faible brume

Températures extrêmes

Stations	Max.	Min
Paris	19	12
Nice		

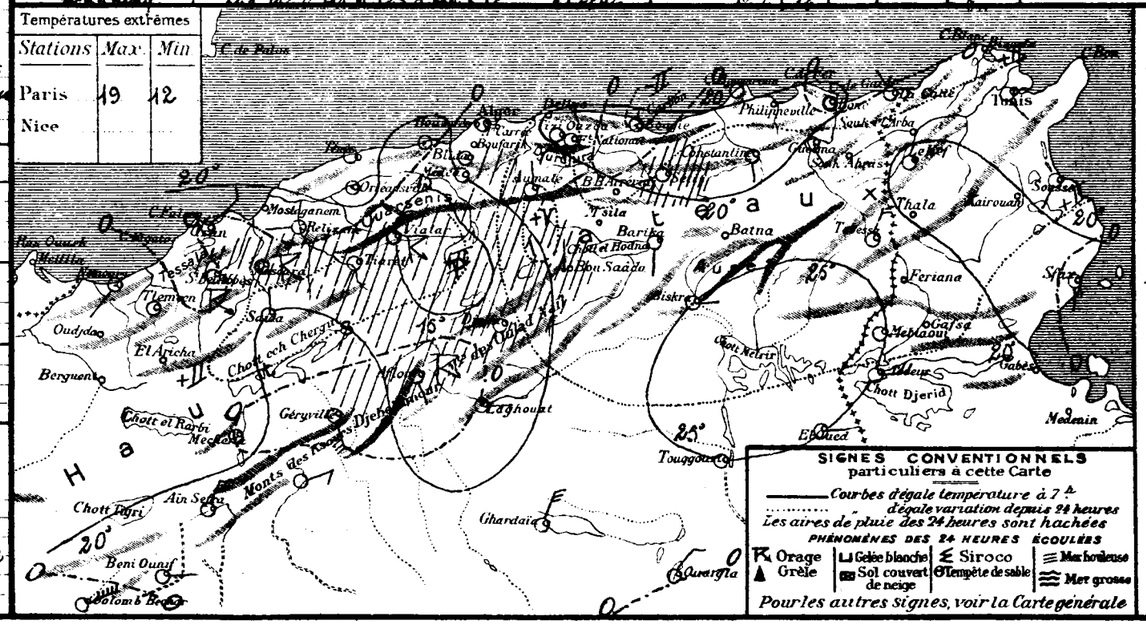

SONDAGES AÉROLOGIQUES

Altitude en Kms, compte à partir du niveau de la station	Alger Université Altitude: 59m — Début 08h15 — Direction	Vitesse en m/s	Alger Université — Début ..h — Direction	Vitesse en m/s	Tamanrasset Alt. 1350m — Début ..h — Direction	Vitesse en m/s
0.5	NW	1				
1.0	SSE	2				
1.5	E	1				
2.0	W	5				
2.5	W	7				
3.0	W	10				
3.5	W	13				
4.0	W	15				
4.5						
5.0						
5.5						
6.0						

UNIVERSITÉ D'ALGER
INSTITUT DE MÉTÉOROLOGIE
ET DE PHYSIQUE DU GLOBE

BULLETIN MÉTÉOROLOGIQUE DE L'ALGÉRIE

61me ANNÉE. — N° 165
Samedi 13 juin 1936 7h

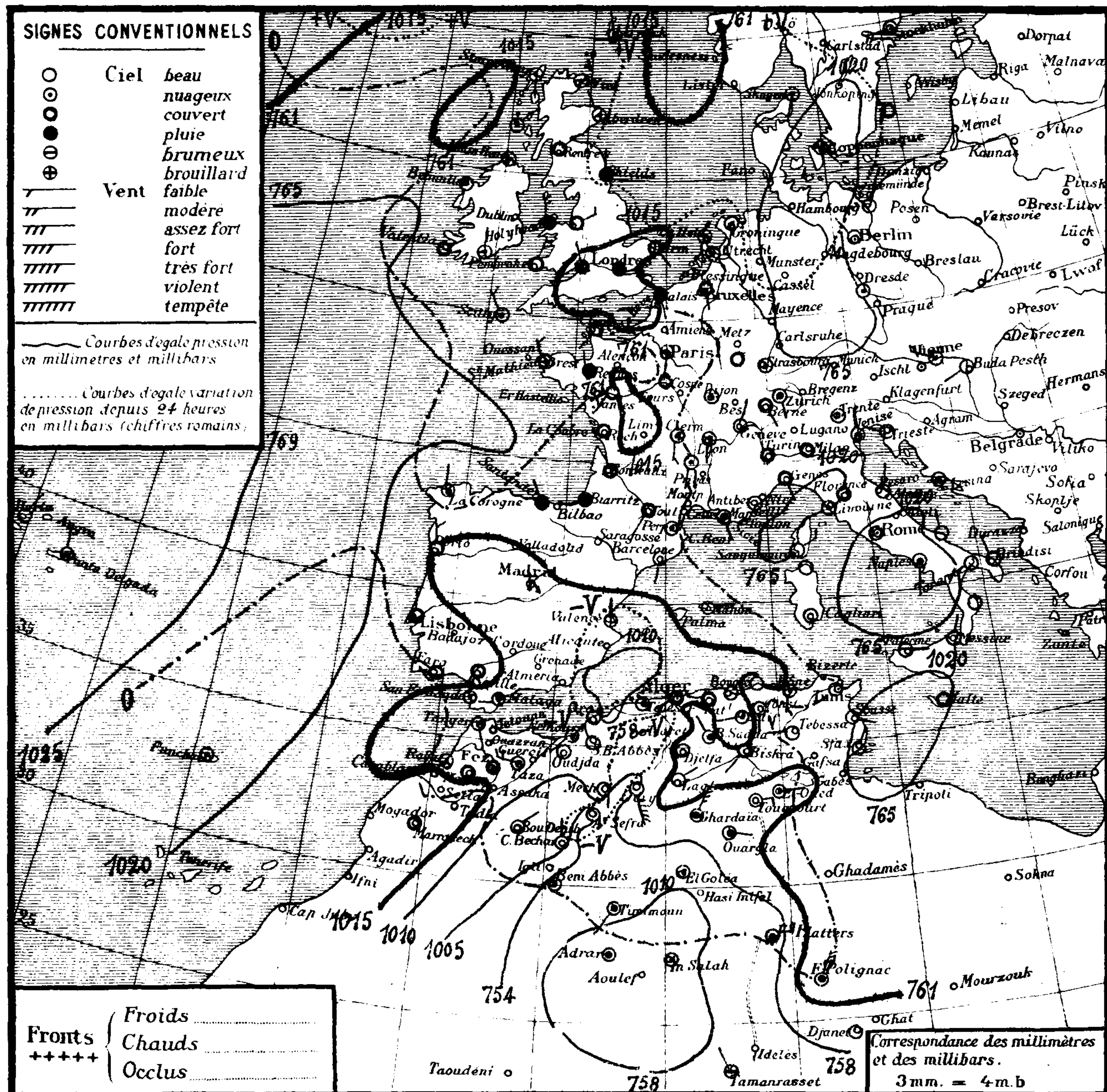

STATIONS	Altitude en mètres	Pression à 0° et au niveau de la mer — Observation	Pression — diff en 24h	Température de l'air — Observation	Température — diff en 24h	Vents Direction et force de 0 à 9	Etat du Ciel	Etat de la Mer	Températures extrêmes (24 h) max	min	Pluie en millim. (24 h)	Hauteurs totalisées du mois en cours	Hauteurs totalisées du 1er Septbre au 31 Mai	PHÉNOMÈNES
Littoral														
Nemours	83	14.8	-0.6	18.8	+0.4	SW 2	Z nuagx	P.agitée	23	16		13.4	362	
Cap Falcon	75	13.0	-4.3	18.2	+0.4	SW 2	beau	P.agitée	23	17		27.8	354	
Oran	11	14.9	-2.0	19.8	+0.8	calme	clair	P.agitée	24	17		26.0	475	
Mostaganem	113													
Cap Ténès	183	10.5	-4.0	24.0	+3.2	calme	Z nuagx	P.agitée	27	21		18.1	311	
Cherchell	22	11.0	-2.2	25.6	+6.6	calme	couvert	belle	28	19				
Blida	267	12.5	-3.9	24.8	+4.6	NW 5	Z nuagx		27	10	10.0	44.6	1106	19h30 orage - grêle - pluie
Bouzaréa	344	10.8	-4.5	25.2	+3.8	SW 5	couvert		25	18		11.9		21h orage au Sud
Alger	59	12.5	-3.6	27.0	+6.8	WSW 3	couvert	agitée	27	18	1.5	23.9	981	19h15-20h15 orage - pluie - grêle (3mm) 6-7h siroco
Maison-Carrée	48	07.4	-6.6	26.1	+4.8	SSE 6	couvert		27	18		11.0		orage hier soir - siroco ce matin
Cap Carbon	225	13.0	-3.1	27.0	+8.0	calme	clair	P.agitée	24	17		0.7	611	
Cap Bougaroni	195	15.8	-2.7	24.0	+3.8	calme	clair	P.agitée	30	17		1.0	992	
Philippeville	42													
Cap de Garde	161	15.1	-2.0	18.0	-1.0	S 3	Z nuagx	belle	25	16		4.5	635	
La Calle	10	16.0	-0.2	21.0	+0.1	NW 1	clair	calme	24	17		12.3		
Bizerte	9													
Tunis	36	17.8	+0.1	24.7	+0.1	calme	beau		30	17		10.7		
Sousse	2	19.4	+0.1	21.0	-1.0	ESE 1	clair	calme	31	18		11.0		
Sfax	8	21.8	+0.2	19.0	-0.2	NNE 1	clair	Z. belle	23	17				
Tell et Hautes Plaines														
Tlemcen	806	12.6	-4.8	17.8	-1.2	NW 1	nuagx		27	15		10.0	502	
Sidi-bel-Abbès	476	11.6	-4.8	22.2	+4.5	NNW 3	clair		32	17			415	15h orage
Saïda	867	12.3	-5.0	21.8	+1.8	S 8	clair		34	17			330	
Mascara	590	10.5	-4.0	22.2	+3.6	calme	nuagx		30	21	gttes	13.0	633	gouttes hier et nuit
Relizane	73	11.6	-6.0	25.1	+5.2	E 1	beau		35	20		8.5	435	
Orléansville	112	11.6	-3.8	25.7	+4.7	E 2	nuagx		35	20	5.0	11.7		19h orage pluie
Tiaret	1023													
Vialar	889	..	..	18.0	+3.0	N 3	couvert		30	16	3.0		523	17h tonnerre - nuit et 7h orage - pluie
Médéa	935	11.1	-5.3	16.8	-2.7	calme	pluie		27	16	2.0	16.0		pluie
Aumale	905	12.5	-5.1	19.0	-2.8	WNW 4	couvert		28	17	1.3	8.0	546	19h orage pluie
Fort-National	942	14.8	-2.2	20.6	+3.0	W 3	couvert		26	16	5.0	24.0		pluie
Tizi-Ouzou	222	15.0	-2.5	21.0	+1.9	SE 1	couvert		31	19	3.0	18.2	958	2h orage - grêle - pluie
Bordj-b.-Arréridj	915													
Sétif	1079	14.4	-0.9	20.2	+1.2	WSW 2	Z nuagx		27	15	0.6			pluie hier
Batna	1044													
Constantine	660	18.1	-1.3	21.0	+3.0	S 1	clair		28	16			514	
Guelma	268	18.0	+0.8	24.2	+2.8	SW 2	beau		32	16		13.0	495	
Tébessa	863	15.6	+0.6	25.0	+2.0	W 1	beau		30	15				
Steppe et Atlas Saharien														
Aïn-Sefra	1090	04.3	-6.0	18.8	-2.7	NNE 3	clair		32	20				
Mécheria	1167	13.1	-3.8	19.7	+0.5	S 2	clair		30	17		1.0	180	
Géryville	1320	07.8	-4.3	21.9	+1.0	SSE 7	clair		30	18			252	tempête nuit
Aflou	1426	12.9	-4.0	20.5	+3.2	SE 6	clair		26	16				
Djelfa	1160	17.4	-2.7	19.3	+2.1	calme	clair		28	11				
Bou-Saâda	550	18.2	-0.8	20.1	-2.0	NW 1	Z nuagx		20	17				
El Abiod S'Ch	484	13.2	..	24.0	+1.5	NE 2	clair		34	20				depuis 7h légère tempête de sable
Barika	484	..	..	22.0	-1.5	S 1	nuagx		34	20				
Colomb-Béchar	769	05.7	-3.2	23.0	0.0	N 1	clair		34	18				tempête de sable hier
Laghouat	767	17.5	-2.5	21.0	+3.0	NE 3	clair		..	18	0.1			11-12h pluie - orage nuit
Sahara														
Biskra	125	15.0	-1.5	26.0	+1.0	SW 1	couvert		30	..		8.5	98	
Touggourt	69	14.0	-2.1	27.7	+2.9	E 3	beau		36	23		1.0	19	
El-Oued	70	..	..	26.2	+1.2	E 2	nuagx		38	23		0.3	26	
Tozeur	50	14.6	0.0	26.2	+1.9	SE 4	nuagx		37	24		3.5		
Ghardaïa	526	14.1	-3.4	25.4	+1.8	NE 6	nuagx		36	21		6.5		
Ouargla	157	14.1	-2.5	27.0	+4.0	ESE 2	nuagx		..	24			13	
El-Goléa	394?	09.1	-2.2	25.0	+2.0	calme	Z nuagx		..	24				
Béni-Abbès	497?	08.7	+0.1	25.0	0.0	calme	clair		39	22				
Timimoun	294?	09.7	-0.2	28.0	+2.0	SW 1	Z nuagx		44	26				
Adrar	285?	11.3	+1.2	29.0	-1.0	calme	nuagx		43	28				
In-Salah	280?	10.5	..	30.0	..	calme	Z nuagx		..	29				
Fort-Flatters	368?	09.1	+0.1	32.0	+9.0	E 3	nuagx		..	28	0.5			tempête de sable hier - pluie nuit
Fort-Polignac	608?	15.4	+0.1	30.0	0.0	NE 5	nuagx		..	29				
Djanet	1100?	12.8	..	31.0	..	calme	clair		..	29				
Tamanrasset	1350?	08	+3	27.0	-2.0	NW 1	brumeux		37	25			2	
Béni Ounif	824?	08.7	-5.3	24.8	+1.2	E 1	clair		33?	21			64	

Situation générale et situation en Algérie. La pression est haute aux Açores (Horta 1030mb: 773mm). Une zone de basses pressions s'étend du Sud de la Péninsule ibérique à l'Ouest de l'Afrique du Nord et au Sahara (Ténès 1011mb: 758mm. Aïn Sefra 1004mb: 753mm). La pression est voisine de la normale sur le reste de l'Europe et de l'Afrique du Nord.
En Algérie, le ciel est couvert sur le Nord du département d'Alger, clair ailleurs. Des orages accompagnés de grêle ont éclaté cette nuit sur le Nord du département d'Alger, ainsi qu'à Laghouat et Fort Flatters. Les vents soufflent du secteur Sud et sont forts sur l'Ouest des Hauts-Plateaux. La température est en forte hausse (siroco) sur le centre du littoral et dans la vallée du Chélif. La mer est agitée à Alger, belle ou peu agitée ailleurs.

Probabilité (valable du 13 à 18h au 14 à 18h). Baisse barométrique: Nord-Ouest Europe, Italie à Est Afrique du Nord. Hausse: reste Europe. Ouest Afrique du Nord.
En Algérie, temps orageux avec éclaircies. Vents de Sud à Ouest faibles ou modérés avec coups de vent du secteur Ouest. Température en baisse à l'Ouest, en hausse (siroco) à l'Est.

	ORAN	ALGER	CONSTANTINE
Littoral et Tell	Orageux avec éclaircies. Vents de Sud à Ouest faibles ou modérés avec coups de		Orageux avec éclaircies. Vents de Sud à Ouest faibles ou modérés avec coups de vent.
Hts Plateaux	Vent du secteur Ouest. Température en baisse.		Température en hausse (siroco)
Sahara Septentrional	Nuageux avec éclaircies. Orageux par places. Coups de vent de Sud à Ouest.		Nuageux avec éclaircies. Orageux par places. Coups de vent du secteur Sud.

Vents (Bassin Occidental de la Méditerranée)
Golfe du Lion : Variables faibles
Baléares : Nord-Est à Nord-Ouest faibles ou modérés
Bizerte : Secteur Sud faibles ou modérés.

Vents (en altitude)
Ouest Algérie : Secteur Ouest .... 10 à 12 m
" Sahara : Sud-Ouest à Nord-Ouest ...... 12 à 15 m
Est Algérie : Sud à Sud-Ouest .... 10 à 12 m
" Sahara : Secteur Sud .... 12 à 15 m

Prévisions transmises par l'Observatoire de Tamanrasset

Tidikelt : Très nuageux - éclaircies - coups de vent de Sud-Ouest à Nord.
Azgers / Hoggar : Orageux et brumeux - averses - vents de Sud-Est modérés puis coups de vent de Sud-Ouest à Nord-Ouest

Températures extrêmes

Stations	Max	Min
Paris	23	12
Nice		

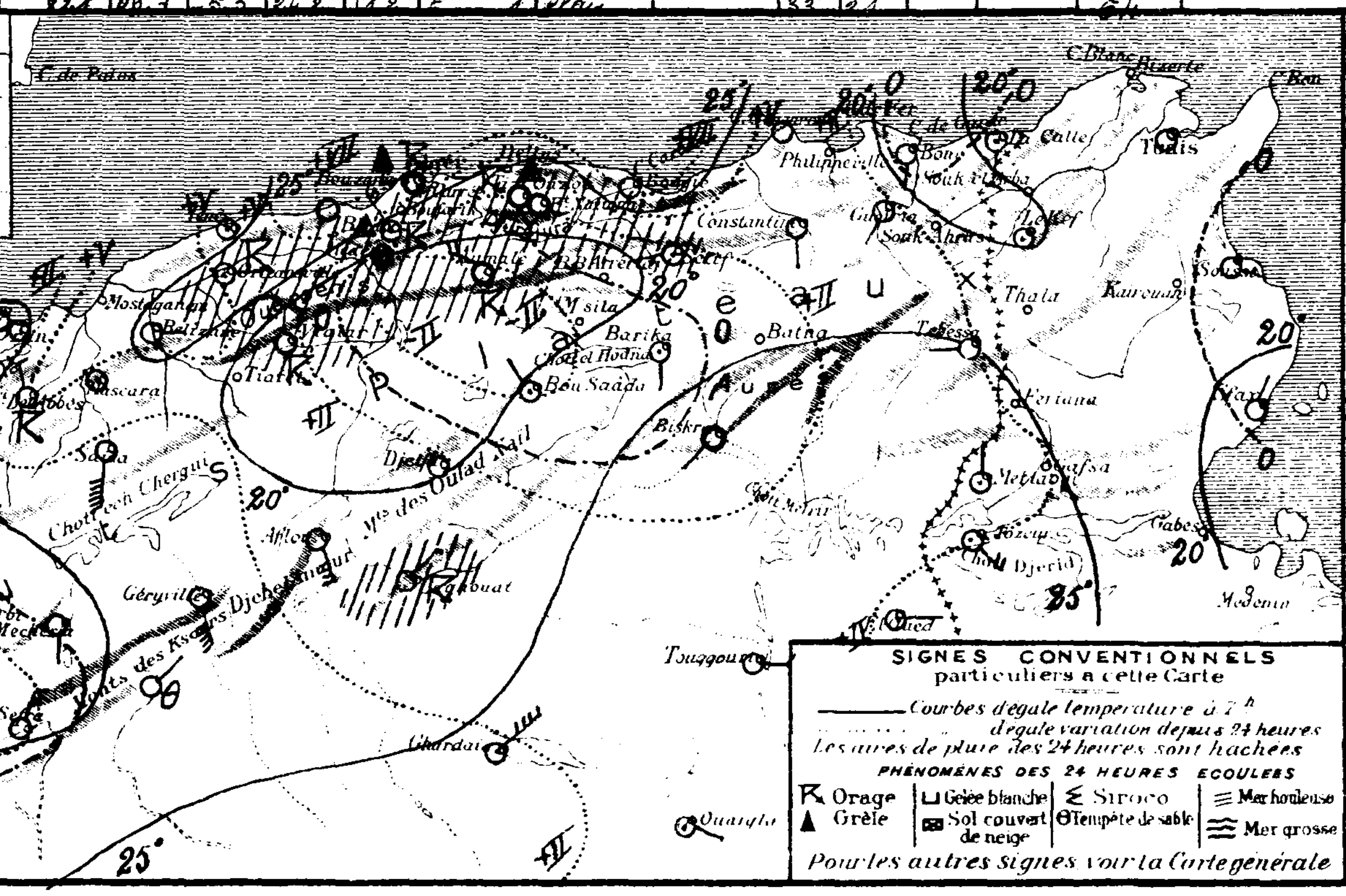

SONDAGES AÉROLOGIQUES

Altitude en Kms. comptée à partir du niveau de la station	Alger Université Altitude 59m — Début h — Direction	Vitesse en m/s	Début h — Direction	Vitesse en m/s	Tamanrasset Alt 1350m — Début h — Direction	Vitesse en m/s
0 5						
1 0						
1 5						
2 0						
2 5						
3 0						
3 5						
4 0						
4 5						
5 0						
5 5						
6 0						

UNIVERSITÉ D'ALGER
INSTITUT DE MÉTÉOROLOGIE ET DE PHYSIQUE DU GLOBE

BULLETIN MÉTÉOROLOGIQUE DE L'ALGÉRIE

61ème ANNÉE — N° 166
Dimanche 14 Juin 1936 7h

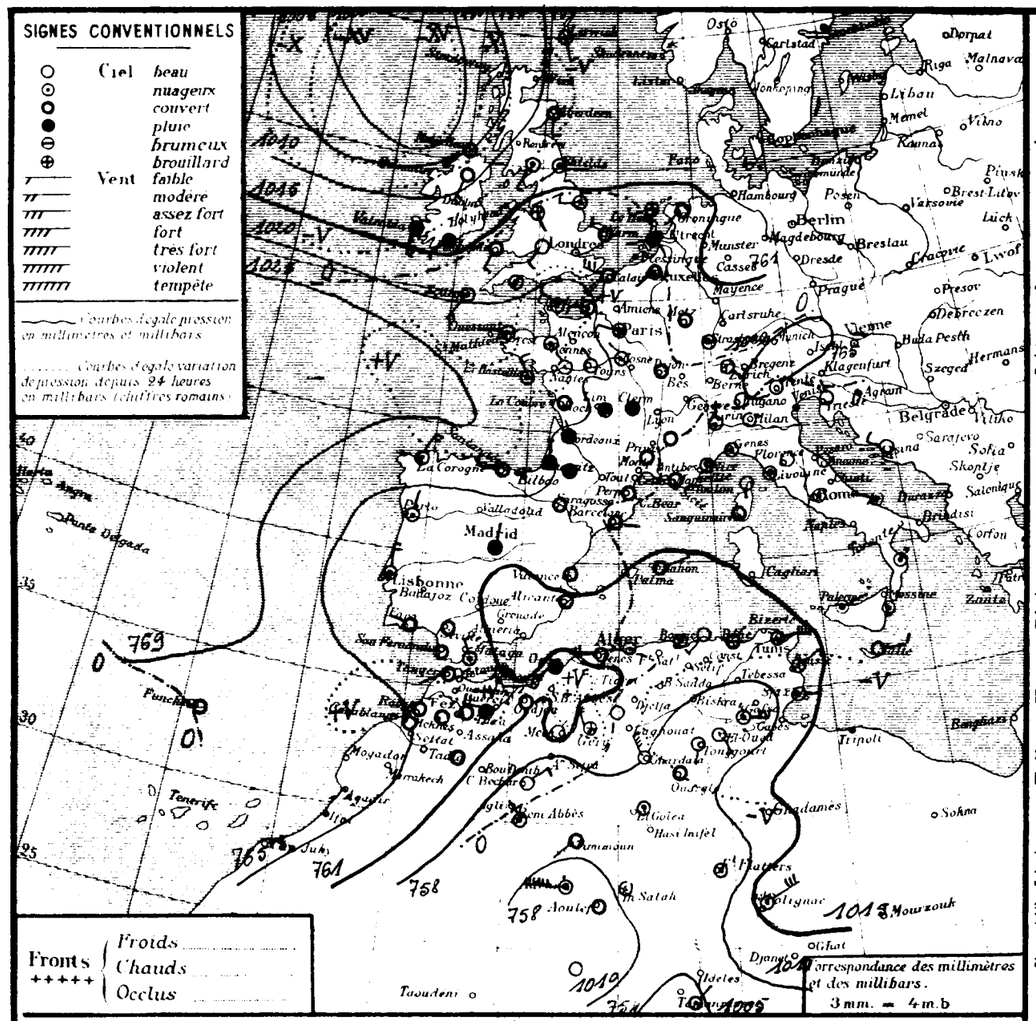

Situation générale et situation en Algérie Une dépression recouvre le Nord-Ouest de l'Europe (Malin Head 1005 m/b : 754 m/m), une autre, le Sud de la Méditerranée occidentale, l'Algérie, Tunisie et le Sahara (Bozou, colomb. Béchar 1007 m/b : 755 m/m). La pression est élevée sur le reste de l'Europe et sur le Maroc (La Coroque 1024 m/b : 768 m/m).

En Algérie, le ciel est couvert à l'Ouest, nuageux avec éclaircies à l'Est. Des averses orageuses sont tombées hier et cette nuit, sur le Nord du réseau. Les vents faibles ou modérés, soufflent de Sud à Ouest. La température est en baisse assez forte par places à l'Ouest et au centre, en hausse à l'Est. On signale du sirocco en quelques endroits. La mer est houleuse à Cap Falcon, belle à Alger et La Calle, peu agitée ou agitée ailleurs.

Probabilité (... du 14 à 18h au 15 à 18h). Baisse barométrique : Ouest Scandinavie à Mer du Nord - Italie à Méditerranée centrale - Tunisie. Hausse : reste Europe - Maroc - Algérie.

En Algérie, à l'Ouest : ciel très nuageux avec averses orageuses. Vents du secteur Ouest faibles ou modérés avec coups de vent de Nord-Ouest. à l'Est : ciel nuageux se couvrant avec averses orageuses. Coups de vent de Sud-Ouest à Nord-Ouest. Température en baisse (forte à l'Est).

	ORAN	ALGER	CONSTANTINE
Littoral et Tell	Très nuageux - averses orageuses. Vents du secteur Ouest faibles ou modérés avec		Se couvrant - averses orageuses. Coups de vent de Sud-Ouest à Nord-Ouest. Température en forte baisse.
Hts Plateaux	Coups de vent de Nord-Ouest. Température en baisse.		
Sahara Septentrional	Nuageux avec éclaircies. Vents de Nord-Ouest à Nord modérés.	Orageux - coups de vent de Sud-Ouest à Nord-Ouest.	Orageux - coups de vent de Sud à Ouest.

Vents (Bassin Occidental de la Méditerranée)

Golfe du Lion : Nord-Ouest à Nord faibles ou modérés.
Baléares : Nord-Est à Nord-Ouest faibles ou modérés q.q. coups de vent.
Bizerte : Coups de vent du secteur Nord.

Vents (en altitude)

Ouest Algérie :
" Sahara :
Est Algérie :
" Sahara :

Prévisions transmises par l'Observatoire de Tamanrasset

Tidikelt :
Azgers :
Hoggar :

Stations	Altitude en mètres	Observation de 7 heures: Pression à 0° et au niveau de la mer: Observation	diff. en 24h.	Température de l'air: Observation	diff. en 24h.	Vents Direction et force de 0 à 9	Etat du Ciel	Etat de la Mer	Dans les 24 heures: Températures extrêmes: max	min	Pluie en millim.	Pluie en m/m: Hauteurs totalisées du mois en cours	Hauteurs totalisées diff. Sept. au 31 Mai	PHÉNOMÈNES
Littoral														
Nemours	83	16.0	+0.2	18.4	-0.4	SW 2	nuageux	Agitée	23	16	16.0	23.4	364	20-4h pluie
Cap Falcon	75	16.8	+3.8	17.0	-1.2	SW 3	pluie	houleuse	22	16	2.9	30.7	354	nuit orage - pluie
Oran	11	16.9	+2.9	18.0	-1.8	calme	pluie	agitée	25		30	29.0	475	pluie nuit
Mostaganem	113													
Cap Ténès	183	11.3	+0.8	18.0	-6.0	W 4	couvert	Agitée	30	15		18.1	311	
Cherchell	22	13.0	+2.0	20.0	-5.6	calme	couvert	Agitée	33	18	2.0			orage - pluie nuit
Blida	267	13.3	+0.8	20.8	-4.0	NW 2	2 nuageux		30	17	4.0	48.6	1106	18h45 - 19h30 orage - pluie
Bouzaréa	344	11.6	+0.8	17.9	-7.3	W 5	beau		28	16	6.8	18.7		soirée et nuit orage - pluie
Alger	59	11.7	-0.8	19.8	-7.2	WSW 3	nuageux	belle	30	19	5.0	28.9	981	7-13h sirocco - 11h30 tonnerre - pluie 18h45 3h30 orage - pluie
Maison-Carrée	48	12.1	+3.7	23.7	-2.4	SW 2	8 nuageux		32	18	7.9	18.9		12h30 et nuit orage - pluie
Cap Carbon	225	12.2	-0.8	21.0	-6.0	calme	nuageux	Agitée	30	19	4.2	4.9	611	pluie hier et nuit
Cap Bougaroni	195	13.1	-2.7	26.0	+2.0	SW 3	beau	agitée	34	19	3.0	4.0	93.2	orage - pluie nuit
Philippeville	42													
Cap de Garde	161	12.8	-2.3	19.0	+1.0	NE 1	couvert	agitée	25	17	1.0	5.5	635	pluie nuit
La Calle	10	11.8	-4.2	22.5	+1.5	NW 1	clair	8. belle	28	19	1.0	13.3		16 et 3h orage - pluie
Bizerte	9													
Tunis	36	13.7	-4.1	21.0	-0.7	E 6	nuageux	belle	32	19	0.2	16.9		18h sirocco - orage - pluie
Sousse	2	13.8	-5.6	20.5	-0.5	NE 3	nuageux	8. belle	25	19		11.0		
Sfax	8	14.9	-6.9	23.6	+4.6	E 2	nuageux		24	20				
Tlemcen	806	14.1	+1.5	13.2	-4.6	NW 1	8 nuageux		25	13	0.6	10.6	502	20-6h pluie
Sidi-bel-Abbès	476	16.8	+5.2	15.3	-6.3	WSW 3	couvert		32	15	gttes		415	17h goutte - sirocco
Saïda	867	17.5	+5.2	15.0	-6.8	N 2	8 nuageux		33	12			330	
Mascara	590	15.3	+4.3	16.8	-5.4	NW 1	couvert		32	16		13.0	633	
Relizane	73	16.9	+5.3	20.1	-5.0	W 1	nuageux		36	19		8.5	435	
Orléansville	112													
Tiaret	1023													(Pluie du 13 = 3.0)
Vialar	889	14.2	..	15.5	-2.6	NW 4			26	14	5.5		523	19-20h orage - pluie
Médéa	935	14.8	+3.7	14.4	-2.4	calme	pluie		26	14	7.0	23.0		pluie
Aumale	905	12.6	+0.1	20.7	+1.7	N 1	clair		29	14	2.4	10.4	546	10-7h orage - pluie
Fort-National	942												851	
Tizi-Ouzou	222	13.1	-1.9	21.3	+0.3	NW 1	beau		29	18	3.0	21.2	958	orage - pluie
Bordj-b.-Arréridj	915													
Sétif	1079													
Batna	1044													
Constantine	660												514	
Guelma	268	15.2	-2.8	21.9	-2.3	NNE 2	beau		35	16	gttes	13.0	495	14h goutte
Tébessa	863												191	
Steppe et Atlas Saharien														
Aïn-Sefra	1090													
Mécheria	1167	15.3	+2.2	16.3	-3.4	NE 2	clair		32	14		1.0	180	
Géryville	1289	12.8	+5.0	13.1	-8.8	NNW 4	brouillard		31	12	0.1		252	7h pluie
Aflou	1426	12.4	-0.5	20.6	+0.1	SE 1	clair		28	16				
Djelfa	1160	15.7	-1.7	15.0	-4.3	NW 3	beau		29	14				
Bou-Saâda	550	11.2	-7.0	24.8	+4.7	WNW ..			27	17				
El-Goléa	397	11.6	-1.6	18.0	-6.0	N 3	brouillard		36	17				
Barika	484													
Colomb-Béchar	769	06.5	+0.8	23.0	0.0	NE 3	clair		36	19				Coups de vent hier
Laghouat	767													
Biskra	125												98	
Sahara														
Touggourt	69	06.9	-7.1	30.3	+2.6	S 2	8 nuageux		38	25		1.0	19	
El-Oued	70	..	..	27.0	+0.8	SE 2	nuageux		40	24		0.3	26	
Tozeur	50	07.1	-7.5	27.0	+0.8	E 5	nuageux		38	26		3.6		
Ghardaïa	526	09.5	-4.6	24.2	-1.2	NW 6	beau		39	20		6.5	27	
Ouargla	157	09.1	-6.0	29.0	+2.0	calme	couvert		..	25	0.0		13	pluie nuit
El-Goléa	394?	07.8	-1.3	28.0	+3.0	calme	8 nuageux		..	26				tempête de sable hier
Béni-Abbès	497?	08.4	-0.3	24.0	-1.0	NNW 2	nuageux		39	24				Coups de vent hier
Timimoun	294?	09.4	-0.3	30.0	+2.0	SW 2	couvert		42	29				
Adrar	285?	10.2	-1.1	33.0	+4.0	W 7	nuageux		42	29				tempête de sable ce matin
In-Salah	280?	09.8	-0.7	33.0	+3.0	calme	8 nuageux		..	31				
Fort-Flatters	368?	08.3	-0.8	30.0	-2.0	calme	nuageux		..	30				
Fort-Polignac	608?	16.3	-0.1	30.0	0.0	NE 5	nuageux		..	27				
Djanet	1100?													
Tamanrasset	1350?	05.5	-3	30.0	+3.0	NE 1	beau		36	26	0.0		2	20h15 pluie.
Beni-Ounif	821	07.8	11.1	32.0	-3.3	N 2	clair		36	20			94	

Températures extrêmes

Stations	Max	Min
Paris	24	11
Nice	..	..

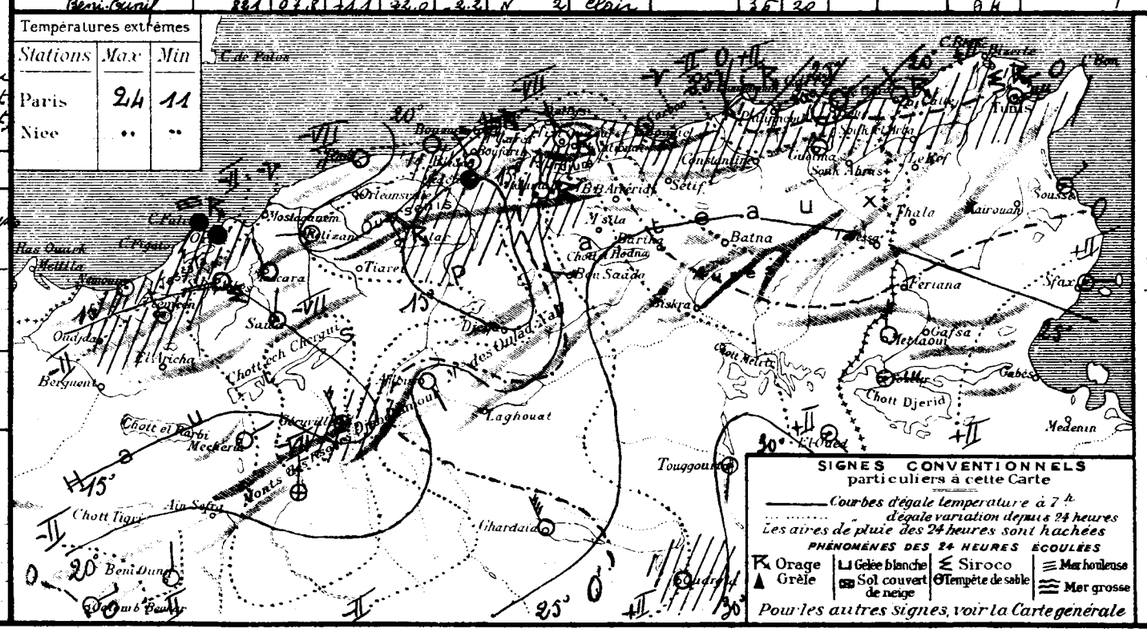

SONDAGES AÉROLOGIQUES

Altitude en Kms. compte à partir du niveau de la station	Alger Université Altitude 59m: Début h Direction	Vitesse en m/s	Début h Direction	Vitesse en m/s	Tamanrasset Alt. 1350m: Début h Direction	Vitesse en m/s
0.5						
1.0						
1.5						
2.0						
2.5						
3.0						
3.5						
4.0						
4.5						
5.0						
5.5						
6.0						

UNIVERSITÉ D'ALGER
INSTITUT DE MÉTÉOROLOGIE
ET DE PHYSIQUE DU GLOBE

BULLETIN MÉTÉOROLOGIQUE DE L'ALGÉRIE

61ème ANNÉE — N° 167
Lundi 15 juin 1936 7h

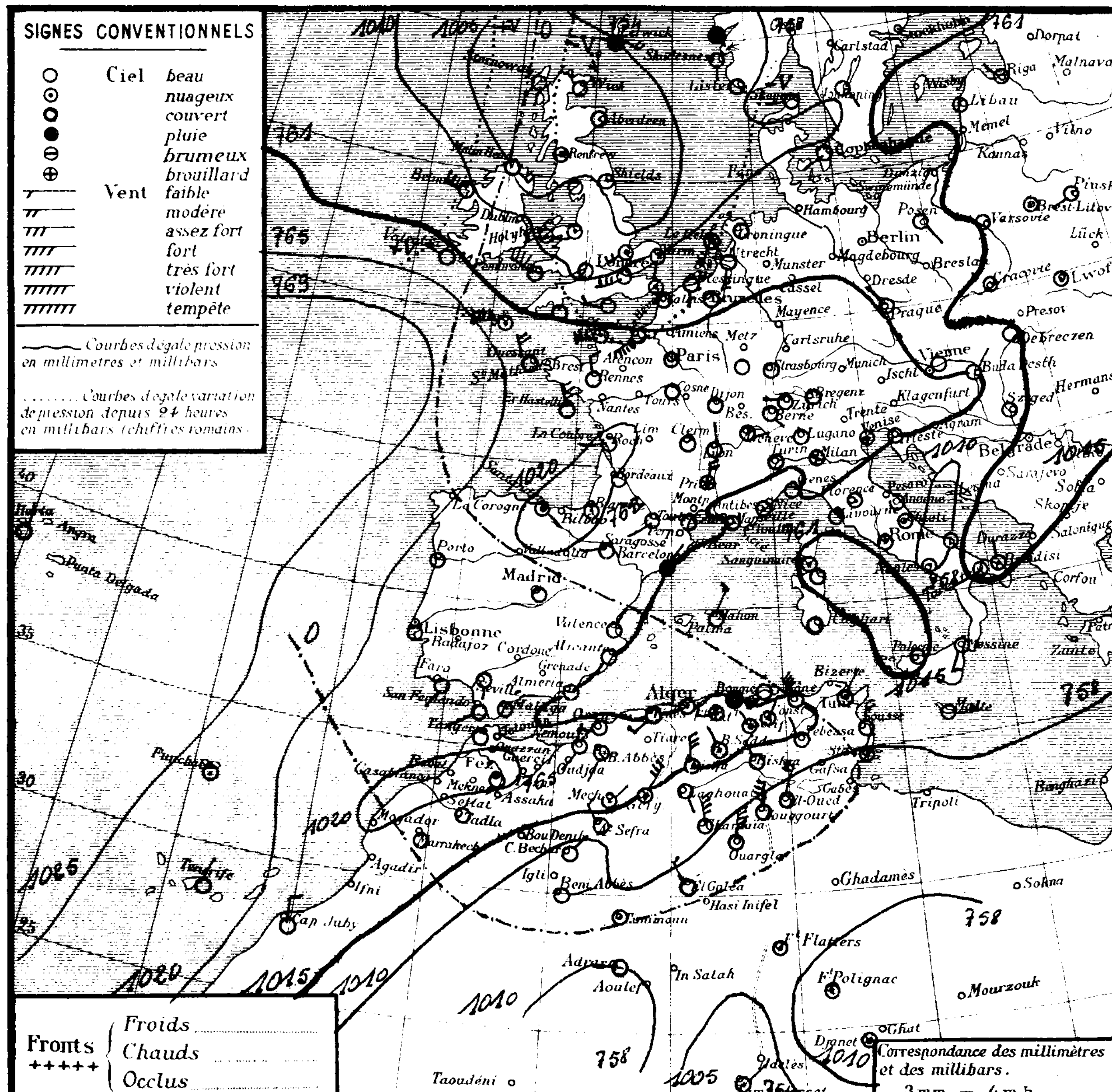

Région	Stations	Altitude en mètres	Pression à 0° et au niveau de la mer : Observation	Pression : diff en 24h	Température de l'air : Observation	Température : diff en 24h	Vents Direction et force de 0 à 9	Etat du Ciel	Etat de la Mer	Températures extrêmes (24 h) max	min	Pluie en millim. (24 h)	Pluie : Hauteurs totalisées du mois en cours	Pluie : Hauteurs totalisées du 1er Septbre au 31 Mai	Phénomènes
Littoral	Nemours	83	17·3	+2·3	17·8	-0·6	SW 1	beau	agitée	21	13		29·4	362	
	Cap Falcon	75	17·2	+0·4	17·0	0·0	WSW 4	beau	houleuse	20	15	2·0	32·7	354	7-9h pluie.
	Oran	11	17·2	+0·3	18·2	+0·2	W 3	clair	p. agitée	22	17		29·0	475	
	Mostaganem	113													
	Cap Ténès	183	13·3	+2·0	16·8	-1·2	SW 3	couvert	agitée	19	15		18·1	311	
	Cherchell	22	14·8	+1·8	19·4	-0·6	calme	T. nuageux	belle	22	15				
	Blida	267	14·1	+0·8	16·0	-4·8	calme	nuageux		23	15	2·6	50·8	1106	hier et nuit pluie.
	Bouzaréa	344	14·1	+2·5	16·3	-1·6	W 3	T. nuageux		20	14	0·2	18·9		23-4h pluie.
	Alger	59	14·5	+2·8	17·1	-2·7	WNW 2	T. nuageux	belle	23	16	1·1	30·0	981	3-4h pluie.
	Maison-Carrée	48	14·8	+2·7	17·8	-5·9	calme	nuageux		26	15	2·9	21·8		Nuit pluie.
	Cap Carbon	225	13·9	+0·9	19·0	-8·0	calme	pluie	p. agitée	24	17	0·0	4·9	611	Nuit pluie.
	Cap Bougaroni	195	14·2	+1·1	18·2	-7·8	SW 5	couvert	houleuse	32	18		4·0	992	
	Philippeville	42													
	Cap de Garde	161	13·9	-1·2	18·0	0·0	NW 6	couvert	p. agitée	24	17		5·5	635	Coups de vent ce matin.
	La Calle	10	13·8	+2·0	19·7	-2·8	NW 4	couvert	belle	28	20		13·3		19h et Nuit orage.
	Bizerte	9													
	Tunis	36	13·0	-0·7	22·0	+1·0	NNE 2	nuageux		28	19		16·9		
	Sousse	2	12·6	-0·8	20·3	-0·2	N 4	nuageux	houleuse	23	19		11·0		
	Sfax	8	13·8	-1·1	18·8	-4·8	N 3	nuageux	belle	25	17				
Tell et Hautes Plaines	Tlemcen	806	18·2	+4·1	15·8	+2·6	SSW 1	beau		18	10		10·6	502	
	Sidi-bel-Abbès	476	17·8	+1·0	14·8	-1·1	SSW 2	clair		20	9			415	
	Saïda	867	17·0	-0·5	12·6	-2·4	N 2	nuageux		22	11			330	
	Mascara	590	19·4	+4·1	13·2	-3·6	calme	clair		20	11		13·0	633	
	Relizane	73	17·4	+0·5	19·0	-1·1	W 1	beau		24	13		8·5	435	
	Orléansville	112	17·2	"	17·9	"	SW 1	nuageux		37	14				
	Tiaret	1023													
	Vialar	889	17·0	+2·8	12·0	-3·5	W 3	beau		19	9			523	
	Médéa	935	15·6	+0·8	13·4	-1·0	calme	beau		19	10		23·0		
	Aumale	905	16·4	+3·8	13·8	-6·9	NNW 2	T. nuageux		26	12	2·4	12·8	546	14-7h pluie.
	Fort-National	942	15·5	"	11·4	"	W 3	brouillard		21	10	13·2		851	pluie.
	Tizi-Ouzou	222	15·9	+2·8	16·2	-5·1	NW 1	couvert		23	14	0·5	21·7	958	pluie.
	Bordj-b.-Arréridj	915													
	Sétif	1079	"	"	15·2	"	NW 2	nuageux		27	13	1·0			Nuit pluie. (orage-pluie de 14 : 2·0).
	Batna	1044													
	Constantine	660	15·8	"	16·1	"	NNE 1	nuageux		29	16			514	
	Guelma	268	16·6	+1·4	18·4	-3·5	N 2	couvert		34	15	gttes	13·0	495	Hier soir gouttes.
	Tébessa	863	12·4	"	19·0	"	NW 1	couvert		"	16			191	
Steppe et Atlas Saharien	Aïn-Sefra	1090	11·0	"	15·6	"	NW 3	clair		29	13				
	Mécheria	1167	17·8	+2·5	12·8	-2·5	NE 2	nuageux		24	10		1·0	180	
	Géryville	1320	13·7	+0·9	11·9	-1·2	NNE 5	nuageux		24	10			252	
	Aflou	1426	13·3	+0·9	14·7	-5·9	NW 4	clair		23	9				
	Djelfa	1160	19·1	+2·4	12·7	-2·3	NNW 5	T. nuageux		25	12				
	Bou-Saâda	550	16·0	+4·8	19·7	-5·1	NW 2	T. nuageux		"	16				
	~~M'Sila~~ El Abiod Si Ch	904	13·8	+2·2	16·5	-1·5	NNW 3	clair		31	15				21-1h tempête de sable.
	Barika	484	"	"	22·9	-4·9	NE 3	beau		38	18				
Sahara	Colomb-Béchar	769	01·6	+2·1	20·0	-3·0	NE 2	clair		33	18				
	Laghouat	767	12·7	-4·8	18·0	-3·0	SE ?	beau		"	15				
	Biskra	125	11·2	"	26·0	"	NW 3	clair		40	22			98	
	Touggourt	69	08·0	+1·1	25·2	-5·1	N 6	couvert		42	22		1·0	19	5h tempête de sable.
	El-Oued	70	"	"	25·2	-1·8	N 4	couvert		42	23		0·3	26	
	Tozeur	50	06·1	-1·0	23·5	-3·5	E 5	brumeux		42	23		3·5		
	Ghardaïa	526	11·5	+2·0	22·3	-1·9	NNW 6	beau		37	16		6·5	27	
	Ouargla	157	08·7	-0·4	25·0	-4·0	N 7	couvert		"	25			13	Tempête de sable ce matin.
	El-Goléa	394?	08·6	+0·8	23·0	-5·0	NW 3	couvert		"	23				
	Béni-Abbès	497?	08·6	+0·2	22·0	-2·0	ENE 2	clair		38	20				Coups de vent hier.
	Timimoun	294?	09·4	0·0	27·0	-3·0	calme	nuageux		"	27				
	Adrar	285?	09·8	-0·4	32·0	+1·0	W 2	nuageux		42	31				
	In-Salah	280?													
	Fort-Flatters	368?	05·5	-2·8	32·0	+2·0	calme	nuageux		"	29	0·0			Nuit pluie.
	Fort-Polignac	608?	12·9	-2·4	32·0	+2·0	calme	nuageux		"	28				
	Djanet	1100?	11·1	"	29·0	"	calme	nuageux		"	26				
	Tamanrasset	1350?	04·-	-1·	29·0	-1·0	NE 1	nuageux		37	21			2	
	Béni-Ounif	[illegible]	[illegible]	[illegible]	[illegible]	[illegible]	[illegible]	clair		[illegible]	17			[illegible]	

Situation générale et situation en Algérie L'anticyclone de l'Océan Atlantique (Horta : 1027 mb : 770 m/m) descend en latitude et se prolonge sur le Sud-Ouest de l'Europe (Santander : 1023 mb : 767 m/m) et l'Ouest de l'Afrique du Nord (Fez : 1021 mb : 766 m/m). Des dépressions le contournent de l'Écosse (Wick : 1003 mb : 752 m/m) à l'Italie (Naples : 1010 mb : 758 m/m) et du Sahara occidental au Sud-Tunisien (Tozeur : 1006 mb : 755 m/m).

En Algérie, ce matin, le ciel est clair en Oranie, très nuageux ou couvert sur le reste du pays; quelques pluies sont tombées hier et cette nuit au Nord du département d'Alger. Les vents soufflent du secteur Ouest et sont faibles à l'Ouest, forts à l'Est. (Tempêtes de sable du Sahara). La température est presque partout en baisse. La mer est houleuse aux Caps Falcon et Bougaroni, agitée à Nemours et Ténès, belle ou peu agitée sur le reste de la côte algérienne.

Probabilité (valable du 15 à 18h au 16 même heure). Baisse barométrique : Europe Centrale - Italie - Méditerranée occidentale - Afrique du Nord. Hausse : Ouest Europe - Méditerranée orientale.

En Algérie, ciel très nuageux avec averses sur la moitié Est. Vents du secteur Ouest assez-forts à forts. Température stationnaire ou en hausse.

	ORAN	ALGER	CONSTANTINE
Littoral et Tell	Très nuageux.		Très nuageux avec averses.
Hts Plateaux	Vents du secteur Ouest assez-forts à forts. Température en hausse.		Vents du secteur Ouest assez forts à forts. Température stationnaire.
Sahara Septentrional	Beau temps. Vents du Nord-Est faibles ou modérés.		Très nuageux. Vents variables en force et direction.

Vents (Bassin Occidental de la Méditerranée)

Golfe du Lion : Baléares : } Nord-Ouest forts à très forts.
Bizerte : secteur Ouest assez-forts à forts.

Vents (en altitude)

Ouest Algérie : " Sahara : } secteur Ouest .... 12 à 15 m.
Est Algérie : " Sahara : } Nord-Ouest à Ouest .... 12 à 15 m.

Prévisions transmises par l'Observatoire de Tamanrasset

Tidikelt : Très nuageux s'éclaircissant. Vents de Nord à Nord-Est forts à modérés.
Azgers : Nuageux avec éclaircies. Vents du secteur Sud assez-forts à modérés. Brume.
Hoggar : Très nuageux avec éclaircies matin. Vents du secteur Sud assez-forts à faibles. Brume.

Températures extrêmes		
Stations	Max	Min
Paris	22	9
Nice		

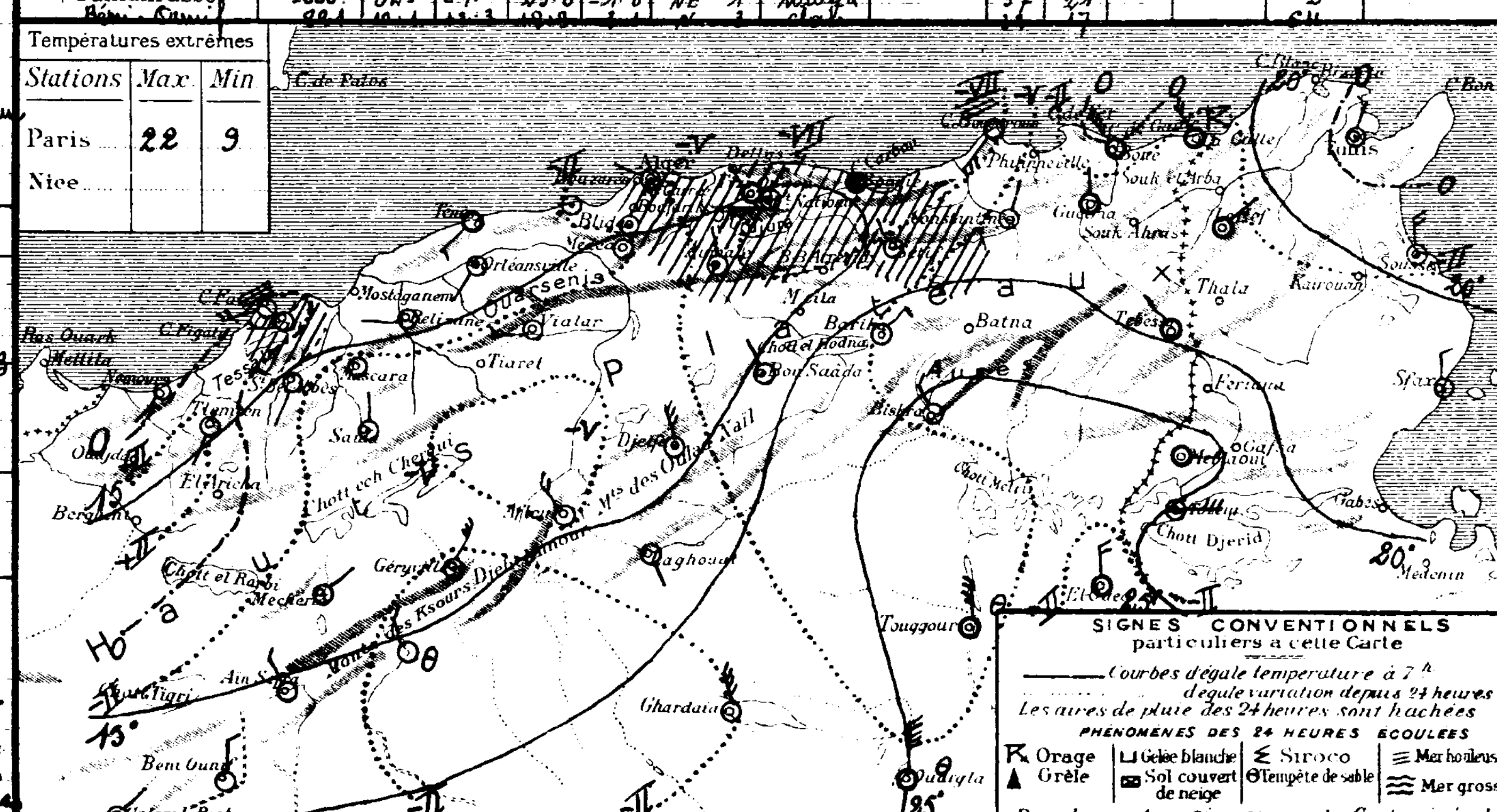

SONDAGES AÉROLOGIQUES

Altitude en Kms. comptée à partir du niveau de la station	Alger Université Altitude 59m — Début 09h10 : Direction	Vitesse en m/s	Début h : Direction	Vitesse en m/s	Tamanrasset Alt 1350m — Début h : Direction	Vitesse en m/s
05	WSW	4				
10	W	5				
15						
20						
25						
30						
35						
40						
45						
50						
55						
60						

UNIVERSITÉ D'ALGER
INSTITUT DE MÉTÉOROLOGIE
ET DE PHYSIQUE DU GLOBE

BULLETIN MÉTÉOROLOGIQUE DE L'ALGÉRIE

Mardi 16 juin — 61ème ANNÉE — N° 168 — 1936 — 7h

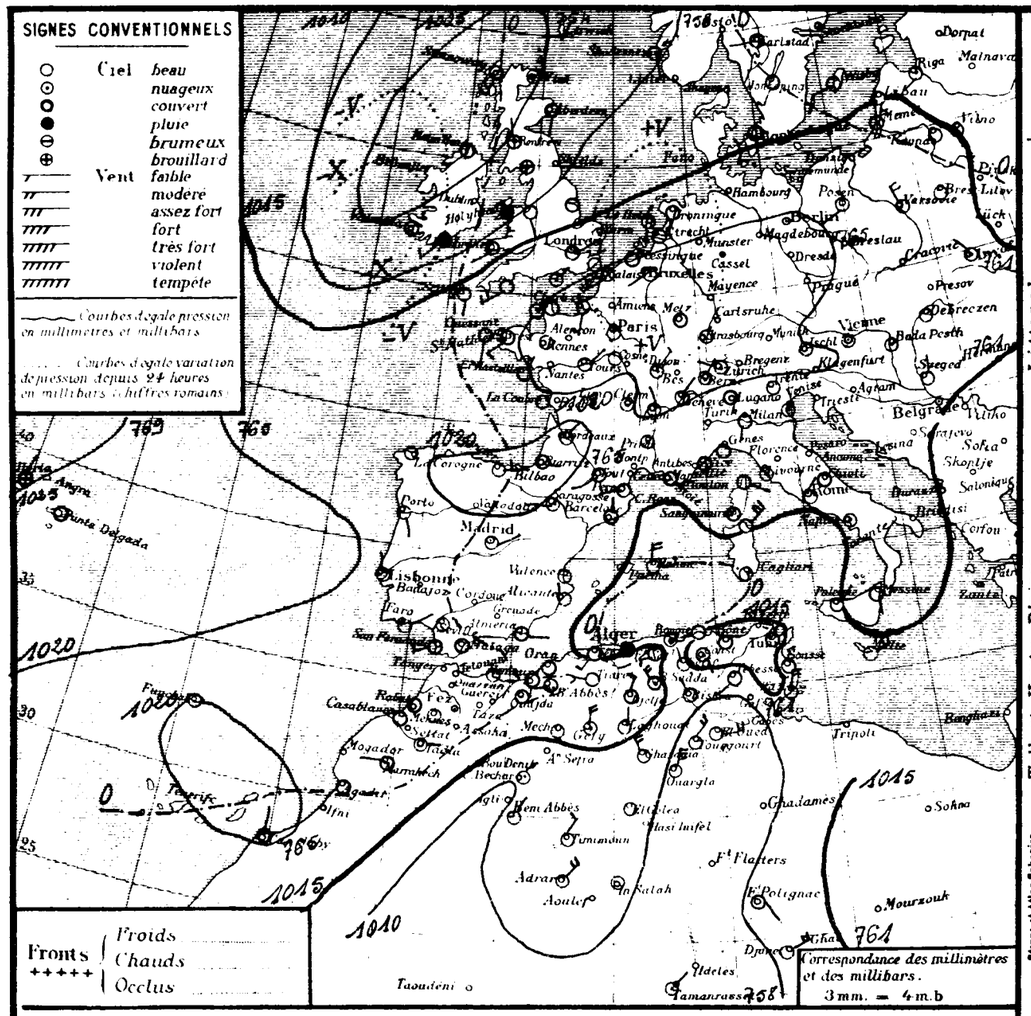

Situation générale et situation en Algérie. La pression reste élevée des Açores (Horta : 1025 mb : 769 m/m) à la France (Beauvais : 1023 mb : 767 m/m), à la Péninsule Ibérique et au Sud du Maroc (Cap-Juby : 1020 mb : 765 m/m). Des dépressions stationnent sur les Iles Britanniques (Stornoway : 1003 mb : 752 m/m), la Méditerranée (Malaga : 1012 mb : 759 m/m) et le Sud Tunisien (Tozeur : 1008 mb : 756 m/m).

En Algérie, ce matin, le ciel est généralement très nuageux ou couvert sur le littoral et le Nord des Hauts-Plateaux. Il a plu hier et cette nuit au Nord du département de Constantine et dans la région d'Alger. Les vents soufflent du secteur Ouest sur le littoral et d'entre Ouest et Nord au Sud du réseau où ils sont assez-forts. La température est stationnaire à l'Ouest et au Centre, en baisse à l'Est. La mer est houleuse à Tenès, belle ou peu agitée sur le reste de la côte.

Probabilité (valable du 16 à 18h ou 17 même heure). Baisse barométrique : France - Europe Centrale - Espagne. Hausse : Iles Britanniques. Variations faibles Afrique du Nord.

En Algérie, à l'Ouest : ciel clair ; à l'Est : d'abord très nuageux avec quelques averses puis beau ou peu nuageux. Vents d'Ouest à Sud-Ouest faibles ou modérés. Température en hausse.

	ORAN	ALGER	CONSTANTINE
Littoral et Tell	Beau temps. Vents variables faibles ou modérés	Beau temps. Vents d'Ouest à Sud-Ouest faibles ou modérés. Température en hausse.	Très nuageux puis s'éclaircissant après quelques averses à l'Est. Vents d'Ouest à Sud-Ouest, faibles ou modérés. Température en hausse.
Hts Plateaux	Température en hausse.		
Sahara Septentrional	Beau temps. Vents de Nord-Est, faibles ou modérés.		Nuageux s'éclaircissant. Vents de Nord-Ouest à Nord-Est assez-forts à modérés.

Vents (Bassin Occidental de la Méditerranée)

Golfe du Lion, Baléares : Nord-Ouest, faibles ou modérés.
Bizerte : Nord-Ouest à Ouest, faibles ou modérés.

Vents (en altitude)

Ouest Algérie : Secteur Ouest ..... 10 à 12 m
" Sahara : Nord-Ouest à Nord ..... 10 à 12 m
Est Algérie : Secteur Ouest ..... 10 à 12 m
" Sahara : Nord-Ouest ..... 10 à 12 m

Prévisions transmises par l'Observatoire de Tamanrasset

Tidikelt : Nuageux au Sud, clair au Nord. Coups de Vent de Nord-Ouest à Nord-Est.
Azgers, Hogger : Orageux et brumeux. Averses éparses. Vents de Sud faibles matin. Coups de Vent de Sud puis de Nord après midi.

STATIONS	Altitude en mètres	Observation de 7 heures: Pression à 0° et au niveau de la mer: Observation	diff en 24h	Température de l'air: Observation	diff en 24h	Vents Direction et force de 0 à 9	Etat du Ciel	Etat de la Mer	Dans les 24 heures: Températures extrêmes: max	min	Pluie en mm	Pluie en m/m: Hauteurs totalisées du mois en cours	Hauteurs totalisées depuis le 1er Sept. au 31 Mai	PHÉNOMÈNES
Littoral														
Nemours	83	18·1	+0·8	18·4	+0·6	S 2	Beau	Belle	24	15		49·4	362	
Cap Falcon	75	18·2	+1·0	18·0	+1·0	W 1	Couvert	p. agitée	21	16		32·7	354	
Oran	11	18·0	+0·8	19·8	+0·6	calme	Couvert	Belle	24	15		29·0	476	
Mostaganem	113													
Cap Ténès	183	14·8	+1·5	16·0	-0·8	SW 3	couvert	houleuse	20	15		18·1	311	
Cherchell	22	13·0	-1·8	16·8	-2·6	calme	couvert	p. agitée	22	16	4·0			Nuit pluie
Blida	267	16·2	+2·1	16·0	0·0	calme	T. nuag.		22	15		50·8	1106	
Bouzaréa	344	14·2	+0·1	15·0	-1·3	W 3	T. nuag.		19	"	1·6	20·5		6h30 pluie.
Alger	59	14·5	0·0	17·7	+0·6	W 1	pluie	Belle	23	16	0·1	30·1	981	6h15-7h pluie.
Maison-Carrée	48	15·3	+0·5	17·5	-0·3	SW 1	Couvert		"	15	gttes	21·8		7h gouttes.
Cap Carbon	225	14·2	+0·3	23·0	+4·0	calme	nuag.	p. agitée	22	16	0·2	5·1	611	Hier pluie
Cap Bougaroni	195	17·3	+3·1	18·2	0·0	calme	couvert	Belle	23	16	13·0	17·0	93·2	Nuit pluie. orage.
Philippeville	42	15·4	"	17·2	"	SSW 2	T. nuag.	T. belle	24	16	15·0			17-21h orage-pluie.
Cap de Garde	161	15·7	+1·9	16·0	-2·0	calme	orage	Belle	24	14	3·3	8·8	635	Hier et nuit pluie.
La Calle	10	14·6	+0·8	17·8	-1·9	NW 2	Couvert	T. belle	23	16	12·0	25·3		Nuit pluie
Bizerte	9													
Tunis	36	14·5	+1·5	19·9	-2·1	NNE 2	Couvert		25	19	gttes	16·9		ce matin gouttes
Sousse	2	13·8	+1·2	20·3	0·0	N 3	nuag.	agitée	22	19		11·0		
Sfax	8	15·4	+1·6	18·6	-0·2	N 4	clair	p. agitée	23	17	gttes			20h gouttes.
Tlemcen	806	15·8	-2·4	15·0	-0·8	N 1	nuag.		"	"		10·6	502	
Hts Plaines														
Sidi-bel-Abbès	476	17·6	-0·2	16·8	+2·0	W 2	Couvert		22	11			415	
Saïda	867	21·2	+4·2	13·0	+0·4	SE 1	Couvert		22	10			330	
Mascara	590	17·2	-2·2	14·4	+1·2	calme	Couvert		22	13		13·0	633	
Relizane	73	18·0	+0·6	18·2	-0·8	N 1	Beau		26	15			435	
Orléansville	112	16·8	-0·4	17·2	-0·7	W 2	Couvert		25	16				
Tiaret	1023	14·9	+1·2	12·0	+0·4	WNW 1	Beau		18	9				
Vialar	889	17·0	0·0	12·0	0·0	SW 3	nuag.		18	9			523	
Médéa	935	17·1	+1·5	11·8	-1·6	calme	pluie		18	10		23·0		
Aumale	905	17·2	+0·8	14·6	+0·8	NW 2	Couvert		21	11		12·8	546	
Fort-National	942	15·9	+0·4	12·5	+1·1	W 3	T. nuag.		15	10			451	
Tizi-Ouzou	222	16·2	+0·3	16·8	+0·6	SW 1	Couvert		23	14		21·7	958	
Bordj-b.-Arréridj	915	12·5	"	15·4	"	calme	clair		23	9				
Sétif	1079	12·9	+1·2	14·2	-1·0	NNW 2	nuag.		23	9				
Batna	1044													
Constantine	660	17·3	+0·5	13·9	-2·2	SE 1	T. nuag.		24	6	22·0		514	16h30 orage-pluie. Nuit pluie.
Guelma	268	18·2	+1·6	15·1	-3·3	NW 2	Couvert		27	14	23·0		495	soirée et nuit pluie.
Tébessa	863	13·8	+1·4	17·0	-2·0	SW 2	Couvert		27	15			191	
Steppe et Atlas Saharien														
Aïn-Sefra	1090													
Mécheria	1167	18·3	+0·5	13·8	+1·0	calme	clair		20	11		1·0	180	
Géryville	1320	14·6	+0·9	11·3	-0·6	N 4	nuag.		20	8			252	
Aflou	1426	16·0	+2·7	11·5	-3·2	NW 5	clair		19	8				
Djelfa	1160	18·4	+0·3	12·0	-0·7	N 3	couvert		20	10				
Bou-Saâda	550	16·4	+0·4	18·5	-1·2	NW 4	nuag.		"	13				
Biskra	84	14·8	+1·0	16·5	0·0	N 1	clair		27	13				
Barika	484	"	"	19·9	-3·0	NNE 2	beau		28	16	1·0			pluie.
Colomb-Béchar	769	09·9	+1·3	20·0	0·0	NE 2	nuag.		31	16				Coups de vent hier
Laghouat	767	16·0	+3·3	18·0	0·0	N 2	clair		"	16				
Sahara														
Biskra	125	10·6	-0·6	24·0	-2·0	NW 2	couvert		33	24			98	
Touggourt	69	09·0	+1·0	24·3	-0·9	NE 4	clair		34	21		1·0	19	
El-Oued	70	"	"	23·6	-1·6	ENE 4	beau		33	21		0·3	26	
Tozeur	50	07·7	+1·6	23·5	0·0	E 5	clair		32	21		3·5		
Ghardaïa	526	13·1	+1·6	21·5	-0·8	NW 4	clair		40	17		6·5	27	
Ouargla	157	10·3	+1·6	23·0	-2·0	NNE 5	clair		"	22			13	
El-Goléa	394?	10·9	+2·3	21·0	-2·0	calme	clair		"	19				
Béni-Abbès	497?	11·4	+2·8	23·0	+1·0	NE 2	clair		34	22				
Timimoun	294?	"	"	25·0	-2·0	NE 3	clair		40	23				
Adrar	285?	11·5	+1·7	24·0	-8·0	NE 4	clair		40	20				
In-Salah	280?	07·5	"	29·0	"	calme	clair		"	26				
Fort-Flatters	368?													
Fort-Polignac	608?	13·2	+0·3	30·0	-2·0	SE 2	couvert		"	29				
Djanet	1100?	11·2	+0·1	28·0	-1·0	ENE 4	T. nuag.		"	28				
Tamanrasset	1350?	02	-2	30·0	+1·0	NE 1	nuag.		38	24	0·0		2	20h pluie.
Bem-Ounif	321	11·0	+0·9	19·7	+0·8	N 4	clair		29	17			64	

Temperatures extrêmes

Stations	Max	Min
Paris	21	6
Nice	"	"

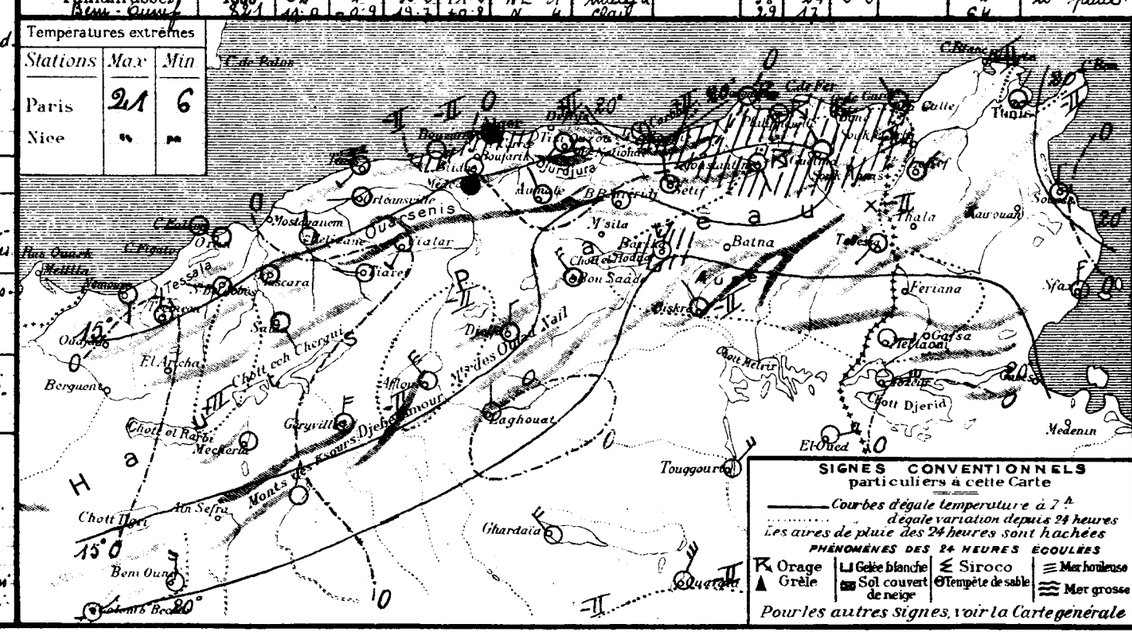

SONDAGES AÉROLOGIQUES

Altitude en Kms. compte à partir du niveau de la station	Alger Université, Altitude 59m: Début h: Direction	Vitesse en m/s	Début h: Direction	Vitesse en m/s	Tamanrasset, Alt 1350m: Début h: Direction	Vitesse en m/s
0.5						
1.0						
1.5						
2.0						
2.5						
3.0						
3.5						
4.0						
4.5						
5.0						
5.5						
6.0						

UNIVERSITÉ D'ALGER
INSTITUT DE MÉTÉOROLOGIE
ET DE PHYSIQUE DU GLOBE

BULLETIN MÉTÉOROLOGIQUE DE L'ALGÉRIE

61ème ANNÉE. — N° 169
Mercredi 17 Juin 1936 7h

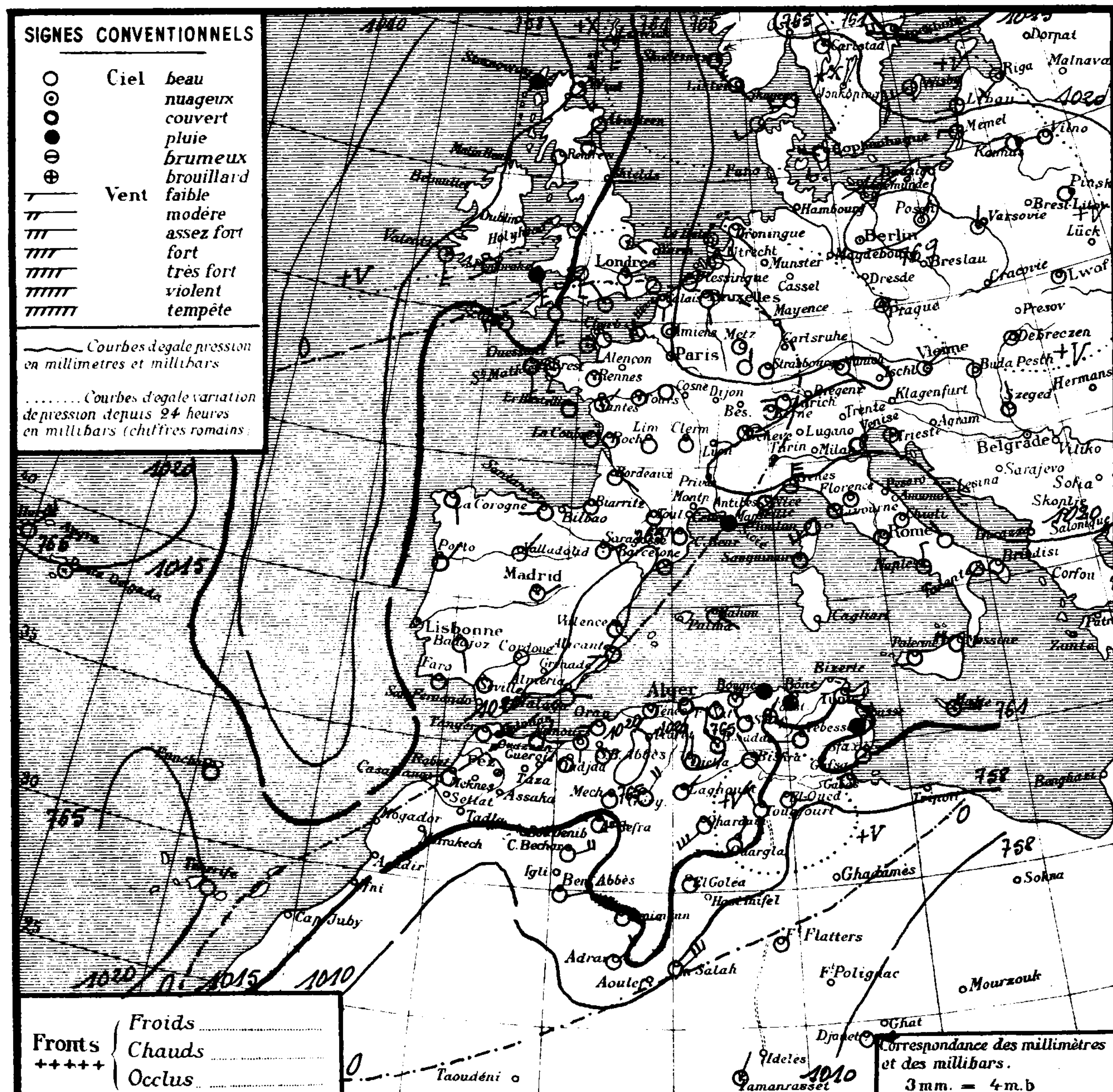

STATIONS	Altitude en mètres	Pression à 0° et au niveau de la mer : Observation	Pression : diff. en 24 h.	Température de l'air : Observation	Température : diff. en 24 h.	Vents Direction et force de 0 à 9	Etat du Ciel	Etat de la Mer	Températures extrêmes (24 h) : max.	min.	Pluie en millim.	Hauteurs totalisées du mois en cours	Hauteurs totalisées du 1er Septbre au 31 Mai	PHÉNOMÈNES
Littoral														
Nemours	83	17·2	-0·9	19·2	+0·4	S 1	beau	T. belle	23	15		29·4	362	
Cap Falcon	75	19·0	+0·8	20·2	+2·2	E 1	clair	belle	23	17		32·7	354	
Oran	11	18·8	+0·8	19·6	+0·8	W 2	clair	p. agitée	23	18		29·0	475	
Mostaganem	113													
Cap Ténès	183	16·2	+1·4	16·0	0·0	SW 2	nuageux	agitée	22	15	5·0	18·[illegible]	311	7h30 - 9h15 pluie
Cherchell	22	18·1	+5·1	20·3	+3·5	calme	nuageux	belle	23	16				
Blida	267	18·6	+2·4	17·2	+1·2	calme	T. nuageux		20	14	4·8	55·6	1106	Hier et nuit pluie
Bouzaréa	344	17·4	+3·2	15·9	+0·9	W 3	T. nuageux		19	14	0·9	21·4		8h30 pluie
Alger	59	17·6	+3·1	18·0	+0·3	calme	T. nuageux	p. agitée	22	17	2·9	33·0	981	7-11h pluie par intermittence.
Maison-Carrée	48	18·2	+2·9	19·6	+2·1	SW 2	T. nuageux		23	15	4·7	26·5		Hier matin pluie.
Cap Carbon	225	17·4	+3·2	19·0	-4·0	calme	T. nuageux	p. agitée	21	16	0·0	5·1	611	Hier pluie
Cap Bougaroni	195	19·0	+4·7	17·0	-1·2	calme	pluie	p. agitée	23	16	3·0	20·0	992	Nuit pluie.
Philippeville	42	18·5	+3·1	17·3	+0·1	calme	couvert	T. belle	22	16	6·0			pluie.
Cap de Garde	161	17·7	+2·0	16·0	0·0	calme	pluie	agitée	18	15	28·0	36·8	635	Hier et nuit pluie
La Calle	10	16·2	+1·6	19·5	+1·7	SW 1	couvert	T. belle	21	18	9·0	34·3		12-15h orage ; pluie.
Bizerte	9													
Tunis	36	14·9	+0·4	21·0	+1·1	E 3	nuageux		22	19	5·2	22·1		Hier et nuit pluie ; nuit orage
Sousse	2	14·2	+0·4	20·1	-0·2	NE 4	pluie	houleuse	21	20	gttes	11·0		22-23h gouttes.
Sfax	8	15·7	+0·3	19·4	+0·8	N 2	nuageux	T. belle	25	18				
Tell et Hautes Plaines														
Tlemcen	806	16·6	+0·8	17·0	+2·0	N 1	clair		23	9		10·6	502	
Sidi-bel-Abbès	476	19·3	+1·7	16·7	-0·1	calme	clair		25	9			415	
Saïda	867	21·6	+0·4	16·0	+3·0	SE 1	clair		23	10			330	
Mascara	590	18·5	+1·3	14·0	-0·4	calme	clair		24	13		13·0	633	
Relizane	73	21·4	+3·4	17·8	-0·4	NE 1	clair		26	12		8·5	435	
Orléansville	112	18·8	+2·0	16·2	-1·0	calme	clair		24	14	6·0			Hier pluie
Tiaret	1023													
Vialar	889	18·4	+1·4	12·0	0·0	W 3	beau		19	9			523	
Médéa	935	19·9	+2·8	12·0	+0·2	calme	nuageux		16	10		23·0		
Aumale	905	20·4	+3·2	14·8	+0·2	NNW 3	T. nuageux		19	10		12·8	546	
Fort-National	942	19·2	+3·3	12·0	-0·5	calme	couvert		16	10			851	
Tizi-Ouzou	222	19·5	+3·3	15·5	-1·3	SE 1	couvert		23	9	0·0	21·7	958	0h-6h pluie.
Bordj-b.-Arréridj	915	15·7	+3·2	13·8	-1·6	calme	couvert		24	10				
Sétif	1079	15·7	+2·8	14·2	0·0	NW 2	couvert		21	11				
Batna	1044													
Constantine	660	19·1	+1·8	13·5	-0·4	NNE 1	brouillard		17	12	4·3		514	Hier et nuit pluie.
Guelma	268	18·6	+0·4	16·2	+1·1	N 2	couvert		17	15	13·0	23·0	495	Hier et nuit pluie.
Tébessa	863	"	"	16·0	-1·0	W 2	couvert		25	12			491	
Steppe et Atlas Saharien														
Aïn-Sefra	1090	13·5	"	18·2	"	E 1	clair		26	12				
Mécheria	1167	20·1	+1·8	14·8	+1·0	calme	clair		23	10		1·0	480	
Géryville	1320	16·4	+1·8	14·2	+2·9	NNE 4	clair		20	7			252	
Aflou	1426	18·4	+2·4	12·0	+0·5	NW 2	clair		19	9				
Djelfa	1160	20·3	+1·9	13·7	+1·7	N 2	nuageux		21	11				
Bou-Saâda	550	19·6	+3·2	18·5	0·0	NW 1	nuageux		"	15				
[illegible]	[illegible]	16·6	+1·8	17·5	+1·0	N 1	clair		27	14				
Barika	484	"	"	18·4	-1·5	W 2	beau		27	17				
Sahara														
Colomb-Béchar	769	11·9	+2·0	23·0	+3·0	ENE 4	clair		31	21				
Laghouat	767	17·5	+1·5	17·0	-1·0	NE 2	clair		"	15				
Biskra	125	16·5	+5·9	23·0	-1·0	NW 2	couvert		"	21			98	
Touggourt	69	14·0	+5·0	23·7	-0·6	NW 4	clair		35	19		1·0	19	
El-Oued	70	"	"	23·6	0·0	E 2	beau		35	20		0·3	26	
Tozeur	50	12·8	+5·1	24·0	+0·5	E 5	clair		36	21		3·5		
Ghardaïa	526	17·4	+4·3	21·4	-0·1	SW 5	clair		33	17		6·5	27	
Ouargla	157	15·5	+5·2	23·0	0·0	NNE 3	clair		"	20			13	
El-Goléa	394?	13·1	+2·2	22·0	+1·0	calme	clair		"	19				
Béni-Abbès	497?	13·7	+2·3	24·0	+1·0	ENE 4	clair		34	22				Coups de vent hier et ce matin.
Timimoun	294?	14·3	"	24·0	-1·0	E 2	clair		37	20				
Adrar	285?	14·9	+3·4	24·0	0·0	NE 3	clair		39	22				
In-Salah	280?	09·7	+2·2	29·0	0·0	NE 5	clair		"	26				
Fort-Flatters	368?	07·7	"	29·0	"	calme	beau		"	27				
Fort-Polignac	608?													
Djanet	1100?	10·5	-0·7	33·0	+5·0	ESE 6	clair		"	28				
Tamanrasset	1350?	05·	+3·	29·0	-4·0	NNE 2	nuageux		36	21			2	11h et soir gouttes - 16-18h Coups de vent.

Situation générale et situation en Algérie Les pressions élevées de l'Océan Atlantique (Horta : 1021 mb : 766 m/m) sont séparées ce matin de celles de l'Europe Continentale (Posen : 1025 mb : 769 m/m) par une dépression située au Nord-Ouest des Iles Britanniques (Stornoway : 1009 mb : 757 m/m) et s'étendant jusqu'à l'Ouest du Portugal. Une autre dépression recouvre le Sahara (Fort-Flatters : 1008 mb : 756 m/m) et le sud-Tunisien.

En Algérie, ce matin, le ciel est clair avec vents variables faibles sur la moitié Ouest, très nuageux ou couvert avec vents faibles ou modérés du secteur Nord sur la moitié Est. Il a plu hier ou cette nuit au Nord des départements d'Alger et de Constantine. La température est en hausse. La mer est agitée à Ténès et Cap de Garde, belle ou peu agitée sur le reste de la Côte.

Probabilité (valable du 17 à 18h au 18 même heure). Hausse barométrique presque générale sur l'Europe, le Bassin Méditerranéen et l'Afrique du Nord.

En Algérie, ciel clair à l'Ouest, nuageux avec éclaircies à l'Est. Vents variables faibles ou modérés. Température en hausse.

	ORAN	ALGER	CONSTANTINE
Littoral et Tell	Beau temps.		Nuageux avec éclaircies.
	Vents variables faibles ou modérés.		Vents variables faibles ou
Hts Plateaux	Température en hausse.		modérés. Température en hausse.
Sahara Septentrional	Beau temps. Vents d'entre Nord et Est faibles		ou modérés.

Vents (Bassin Occidental de la Méditerranée)

Golfe du Lion, Baléares : variables faibles ou modérés.
Bizerte : Secteur Nord puis variables faibles ou modérés

Vents (en altitude)

Ouest Algérie : Ouest à Sud-Ouest .... 10 à 12 m.
" Sahara : Nord-Ouest à Nord-Est .... 10 à 12 m
Est Algérie : secteur Ouest .... 10 à 12 m.
" Sahara : Nord-Ouest à Nord .... 10 à 12 m.

Prévisions transmises par l'Observatoire de Tamanrasset

Tidikelt : Beau. Vents du secteur Est modérés.

Azgers : Très nuageux avec éclaircie matin. Vents d'entre Est et Sud faibles ou modérés. Brume.

Hoggar : Orageux avec éclaircie matin - averses éparses. Vents d'Est matin - Coups de vent de Sud à Nord après-midi - Brume.

Températures extrêmes		
Stations	Max.	Min.
Paris	25	11
Nice		

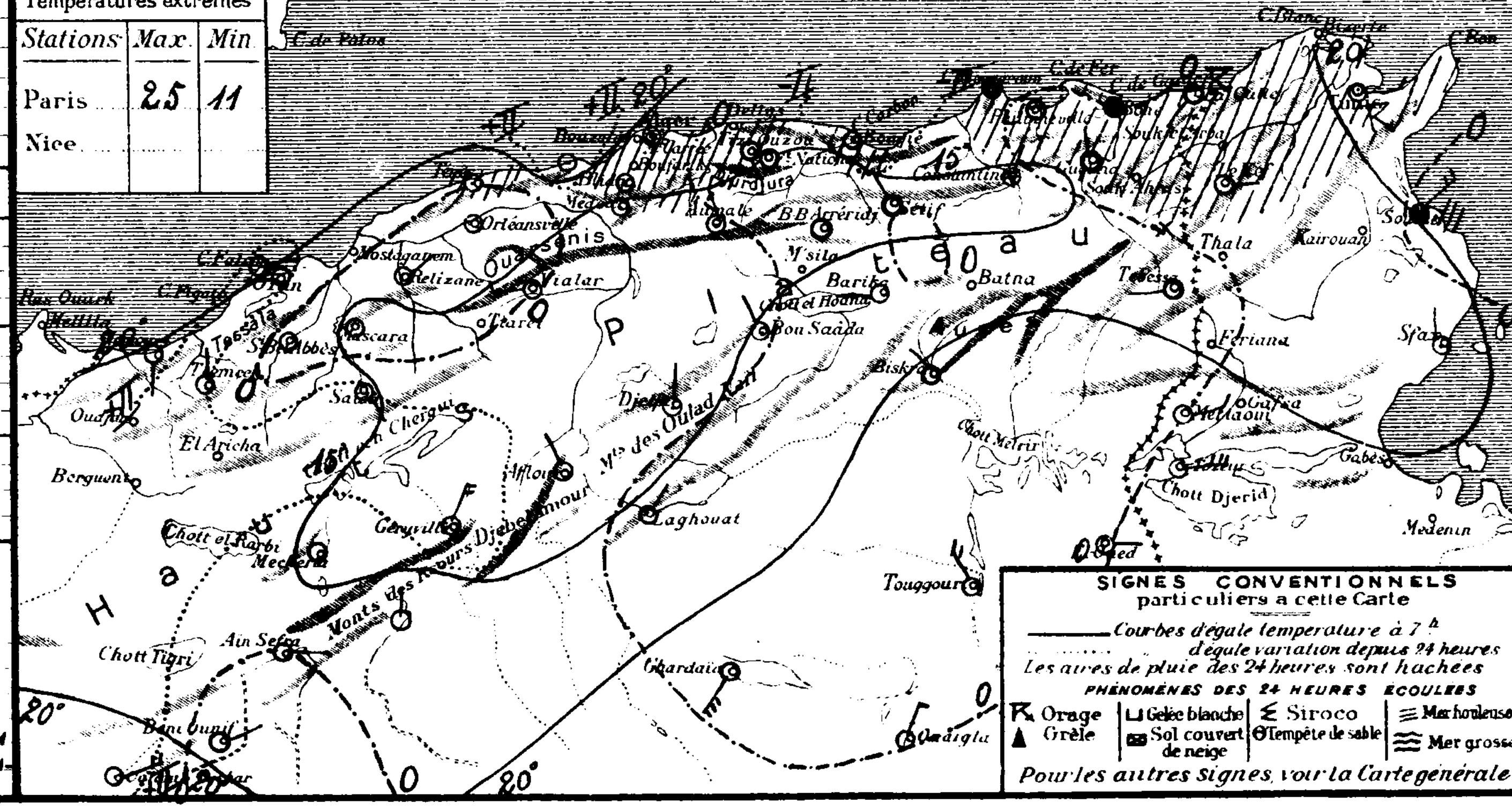

SONDAGES AÉROLOGIQUES

Altitude en Kms. comptée à partir du niveau de la station	Alger Université, Altitude 59m — Début 08 h 45 : Direction	Vitesse en m/s	Début h : Direction	Vitesse en m/s	Tamanrasset, Alt 1350m — Début h : Direction	Vitesse en m/s
05	W	4				
10						
15						
20						
25						
30						
35						
40						
45						
50						
55						
60						

UNIVERSITÉ D'ALGER
INSTITUT DE MÉTÉOROLOGIE
ET DE PHYSIQUE DU GLOBE

BULLETIN MÉTÉOROLOGIQUE DE L'ALGÉRIE

61ème ANNÉE — N° 170
Jeudi 18 Juin 1936
7h

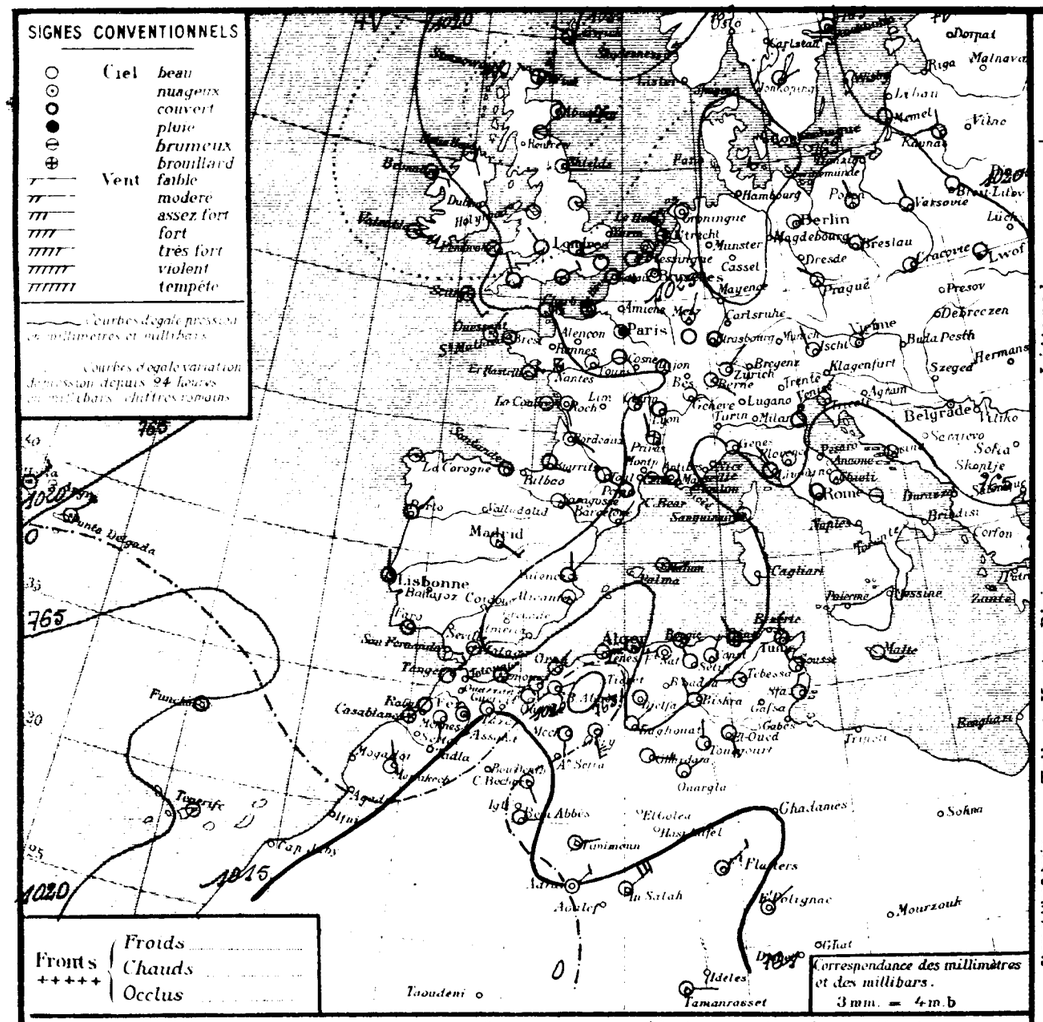

Situation générale et situation en Algérie La pression est élevée sur l'Océan atlantique (Horta : 1022 mb : 767 m/m) ainsi que sur presque toute l'Europe (Norvège : 1026 mb : 770 m/m), sur la Méditerranée occidentale et l'Algérie (Bizi-Ouzou : 1022 mb : 767 m/m). Elle est basse sur l'Océan Arctique (Groenland : 1004 mb : 753 m/m) et le Sahara (In-Salah : 1011 mb : 758 m/m).

En Algérie, ce matin, le ciel est généralement beau ou peu nuageux ; les vents sont variables et faibles et la température est en hausse. Quelques pluies sont encore tombées, hier et cette nuit, au Nord du département de Constantine. La mer est agitée à Bonès, belle ou peu agitée sur le reste de la côte algérienne.

Probabilité (valable du 18 à 18h au 19 même heure). Baisse barométrique : Sud France, Bassin Méditerranéen, Algérie. Hausse : Nord Europe - Ouest Maroc.

En Algérie, ciel beau à nuageux et très nuageux sur le littoral, orageux au Sud des Hauts-Plateaux. Vents du secteur Nord faibles ou modérés sur le littoral et le Nord des Hauts-Plateaux d'Oran et d'Alger, du secteur Sud modérés ou assez-forts sur le reste du réseau. Température stationnaire ou en hausse.

	ORAN	ALGER	CONSTANTINE
Littoral et Tell	Beau à nuageux et très nuageux. Vents du secteur Nord faibles et modérés. Température stationnaire.		
Hts Plateaux	Nuageux à très nuageux et orageux. Vents variables faibles à assez-forts. Température stationnaire ou en hausse.		
Sahara Septentrional	Beau à nuageux. Vents d'Est à Sud modérés ou assez-forts.		Nuageux à très nuageux. Vents variables vers secteur Sud assez-forts.

Vents (Bassin Occidental de la Méditerranée)

Golfe du Lion : Variables faibles ou modérés.
Baléares, Bizerte : secteur Nord faibles ou modérés.

Vents (en altitude)

Ouest Algérie : Nord-Est ..... 10 à 12 m.
" Sahara : Sud-Est à Sud-Ouest ..... 12 à 15 m.
Est Algérie : Nord-Est ..... 10 à 12 m.
" Sahara : Est à Sud ..... 12 à 15 m.

Prévisions transmises par l'Observatoire de Tamanrasset

Tidikelt : Beau au Nord - nuageux au Sud. Vents du secteur Est faibles ou modérés.

Azgers, Hoggar : très nuageux ou couvert avec éclaircie matin - averses. Vents variables en force et direction le Sud-Ouest dominant - légère brume.

OBSERVATION DE 7 HEURES

Stations	Altitude en mètres	Pression à 0° et au niveau de la mer — Observation	Pression — diff. en 24h	Température de l'air — Observation	Température — diff. en 24h	Vents Direction et force de 0 à 9	Etat du Ciel	Etat de la Mer	Dans les 24 heures — Temp. extrêmes max	Temp. extrêmes min	Pluie en millim.	Pluie en m/m — Hauteurs totalisées du mois en cours	Hauteurs totalisées du 1er Sept. au 31 Mai	PHÉNOMÈNES
Littoral														
Nemours	83	18.1	+0.9	19.8	+0.6	S 1	beau	belle	24	16		29.4	362	
Cap Falcon	75	19.7	+0.7	18.4	-1.8	NE 4	T. mauv.	p. agitée	23	17		32.7	354	
Oran	11	19.4	+0.6	20.0	+0.4	NE 2	beau	p. agitée	24	19		29.0	475	
Mostaganem	113													
Cap Ténès	183	18.6	+2.4	17.6	+1.6	E 1	beau	agitée	20	15		18.1	311	
Cherchell	22	18.6	+0.5	19.7	-0.6	E 2	beau	belle	23	16				
Blida	267	20.6	+2.0	16.6	-0.6	calme	mauv.		23	13		55.6	1106	
Bouzaréa	344	19.6	+2.2	16.4	+0.5	SW 1	mauv.		21	14		21.4		
Alger	59	20.0	+2.4	18.0	0.0	calme	T. mauv.	T. belle	23	17		33.0	981	
Maison-Carrée	48	20.5	+2.3	18.7	-0.9	calme	mauv.		24	14		26.5		
Cap Carbon	225	20.7	+3.3	19.0	0.0	calme	mauv.	p. agitée	23	16		5.1	611	
Cap Bougaroni	196	21.9	+2.9	"	"	calme	"	belle	19	16	2.0	22.0	992	7-12h pluie.
Philippeville	42													
Cap de Garde	161	21.4	+3.7	19.0	+3.0	NW 2	T. mauv.	belle	22	16	1.2	38.0	635	Hier et nuit pluie.
La Calle	10	19.3	+3.1	21.3	+1.8	NW 3	T. mauv.	belle	23	18		34.3		
Bizerte	9													
Tunis	36	17.9	+3.0	20.0	-1.0	NNW 3	couvert		22	18		22.1		
Sousse	2	17.8	+3.6	21.0	+0.9	NW 4	beau	houleuse	21	18		11.0		
Sfax	8	20.8	+5.1	20.4	+1.0	N 3	clair	belle	24	19				
Tell et Hautes Plaines														
Tlemcen	806	16.1	-0.5	22.8	+5.8	N 1	clair		27	13		10.6	502	
Sidi-bel-Abbès	476	18.5	-0.8	19.9	+3.2	ENE 1	mauv.		30	11		11.0	415	
Saïda	867	21.3	-0.3	18.0	+2.0	N 1	beau		28	15			330	
Mascara	590	17.7	-0.9	19.0	+5.0	calme	clair		27	17		13.0	633	
Relizane	73	20.8	-0.6	18.5	+0.7	SE 1	clair		31	12		8.5	435	
Orléansville	112													
Tiaret	1023													
Vialar	889	19.4	+1.0	12.0	0.0	N 3	beau		23	9			323	
Médéa	935	20.3	+0.4	17.0	+5.0	calme	clair		20	10		23.0		
Aumale	905	21.8	+1.4	16.2	+1.4	NW 2	clair		21	8		12.8	546	
Fort-National	942	21.4	+2.2	12.8	+0.8	W 4	clair		17	11			851	
Tizi-Ouzou	222	21.7	+2.2	16.7	+1.2	SE 2	beau		26	13		21.7	958	
Bordj-b.-Arréridj	915	16.6	+0.9	14.6	+0.8	calme	clair		23	10				
Sétif	1079	18.2	+2.5	16.2	+2.0	NW 2	beau		22	9				
Batna	1044													
Constantine	660	21.9	+2.8	14.5	+1.0	NNE 1	clair		17	12			514	
Guelma	268	22.0	+3.4	18.6	+2.4	SE 1	beau		22	15	gttes	23.0	495	Hier gouttes.
Tébessa	863	18.6	"	18.0	+2.0	W 2	mauv.		23	14			191	
Ain-Sefra	1090													
Steppe et Atlas Sahariens														
Mécheria	1167	17.1	-3.0	21.7	+6.9	S 2	couvert		27	17		1.0	180	
Géryville	1320	12.5	-3.9	22.9	+8.7	SSE 5	mauv.		25	14			254	
Aflou	1426	18.6	+0.2	17.0	+5.0	W 2	clair		23	9				
Djelfa	1160	20.9	+0.6	18.5	+4.8	calme	clair		24	8		8.9		
Bou-Saâda	550	21.7	+2.1	21.0	+2.5	W ?	?		"	15				
El-Abiod-Sidi-Cheikh	[illegible]	19.3	+2.7	22.5	+5.0	NE 1	mauv.		21	18				
Barika	484	"	"	19.8	+1.4	NE 2	clair		30	17				
Colomb-Béchar	769	12.5	+0.6	24.0	+1.0	SE 2	T. mauv.		31	22				
Laghouat	767	19.6	+2.1	20.0	+3.0	NE 1	clair		"	15				
Biskra	125	18.6	+2.1	25.0	+2.0	NW 1	clair		32	21			98	
Touggourt	69	17.3	+3.3	24.7	+1.0	N 2	clair		33	18		1.0	19	
El-Oued	70	"	"	24.0	+0.4	SE 2	beau		33	20		0.3	26	
Sahara														
Tozeur	50	17.0	+4.2	24.5	+0.5	E 3	clair		34	21		3.5		
Ghardaïa	526	19.4	+2.0	25.2	+3.8	ESE 4	clair		34	20		6.5	27	
Ouargla	157	18.5	-3.0	23.0	0.0	NE 2	clair		"	21			13	
El-Goléa	394?													
Béni-Abbès	497?	14.1	+0.4	25.0	+1.0	E 2	clair		36	23				
Timimoun	294?	16.5	+2.2	25.0	+1.0	E 1	clair		36	18				
Adrar	285?	14.7	-0.2	24.0	0.0	NE 3	beau		40	22				
In-Salah	280?	10.8	+1.1	29.0	0.0	NE 5	clair		"	26				Coups de vent ce matin.
Fort-Flatters	368?	11.3	+4.2	27.0	-2.0	NE 3	mauv.		"	25				
Fort-Polignac	608?	16.6	"	29.0	"	NE 2	clair		"	25				
Djanet	1100?													
Tamanrasset	1350?	07.	+2.0	28.0	-1.0	E 1	mauv.		35	22	gttes		2	11-18h gouttes et coups de vent par intermittence.
Bou-Amif	321	13.3	-1.0	24.0	+4.6	E 1	clair		32	20			64	

Temperatures extrêmes

Stations	Max	Min
Paris	30	18
Nice		

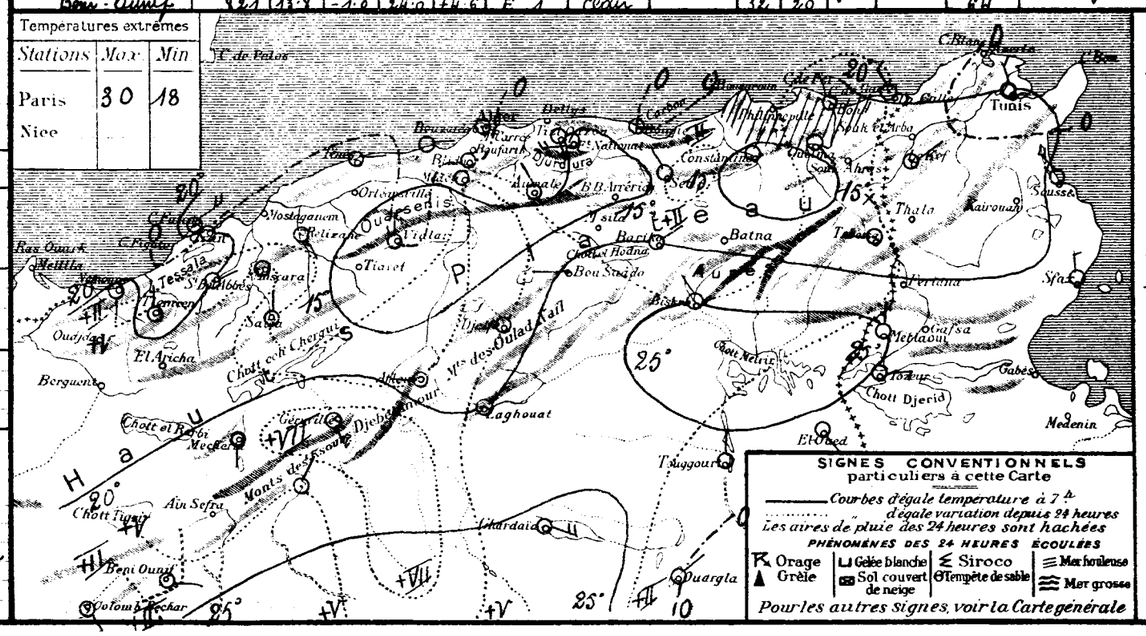

SONDAGES AÉROLOGIQUES

Altitude en Kms, comptée à partir du niveau de la station	Alger Université, Altitude : 59m — Début 09 h 00 — Direction	Vitesse en m/s	Alger Université — Début h — Direction	Vitesse en m/s	Tamanrasset, Alt 1350m — Début 07 h 49 — Direction	Vitesse en m/s
0.5	NE	1			ESE	4
1.0	NE	1			ENE	2
1.5	N	2			NNE	1
2.0	WNW	3			NE	1
2.5	NW	5			SW	1
3.0	NW	7			SW	1
3.5	NW	10			SSW	1
4.0	NNW	9			WNW	1
4.5	NW	10			W	3
5.0	NW	12			W	1
5.4	NW	16				
6.0						

UNIVERSITÉ d'ALGER
INSTITUT DE MÉTÉOROLOGIE
ET DE PHYSIQUE DU GLOBE

BULLETIN MÉTÉOROLOGIQUE DE L'ALGERIE

61ème ANNÉE — N° 171
Vendredi 19 Juin 1936 75

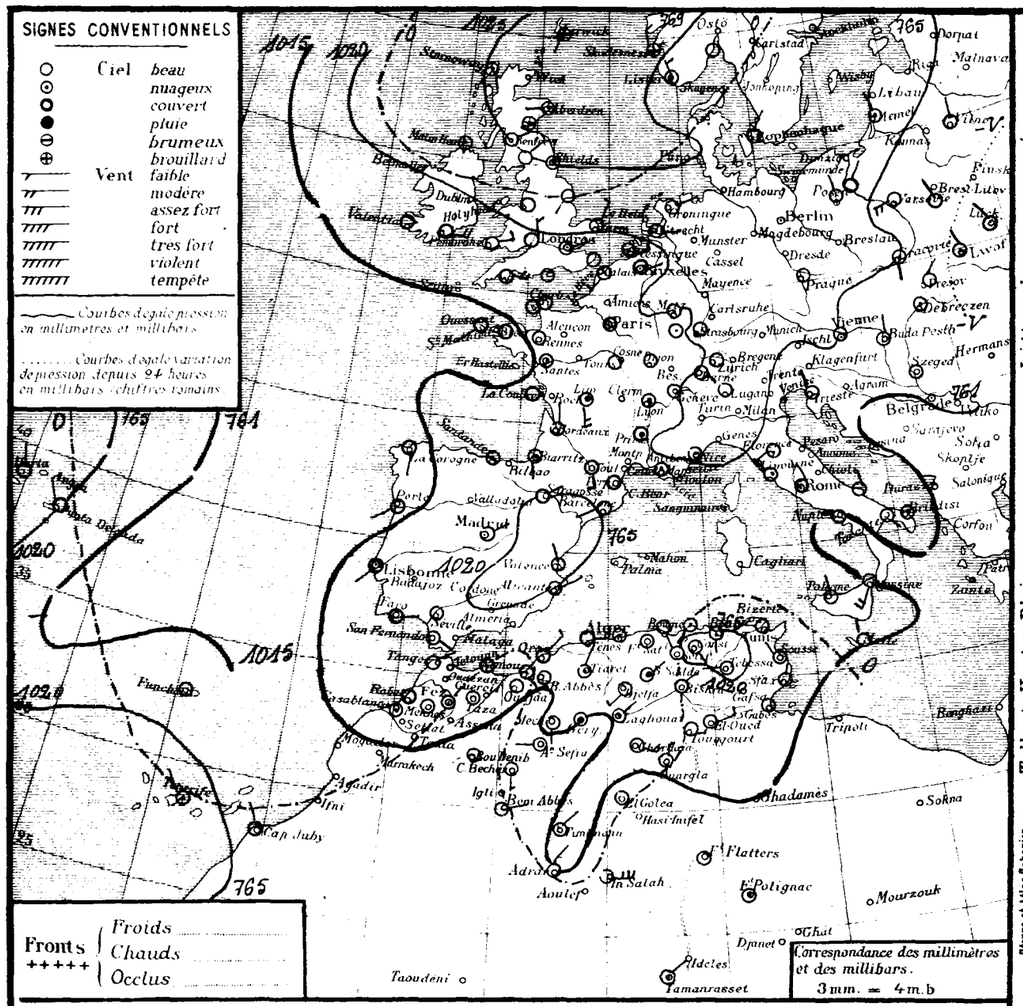

Situation générale et situation en Algérie La pression demeure élevée sur l'Océan Atlantique (Horta : 1024 mb : 768 m/m), sur l'Ouest et le centre de l'Europe (Lerwick : 1028 mb : 771 m/m) ainsi que sur le Nord de l'Afrique (Guelma : 1023 mb : 767 m/m). Des dépressions se maintiennent sur l'Océan Arctique (Groenland : 990 mb : 743 m/m) et sur le Sahara (Aoulef : 1012 mb : 759 m/m).

En Algérie, ce matin, le ciel est très nuageux sur le Nord des départements d'Oran et d'Alger, beau ou nuageux sur le reste du pays. Les vents sont variables et faibles. La température est généralement en hausse. La mer est agitée à Ténès, belle ou peu agitée sur le reste de la côte algérienne.

Probabilité (valable du 19 à 18h au 20 même heure). Baisse barométrique : Ouest Europe, Méditerranée occidentale, Afrique du Nord. Hausse : Nord-Est Europe.

En Algérie, ciel brumeux puis orageux sur le littoral ; orageux sur les Hauts-Plateaux ; beau au Sahara septentrional. Vents variables faibles ou modérés (secteur Est dominant sur le littoral, secteur Sud sur les Hauts-Plateaux). Température stationnaire ou en hausse.

	ORAN	ALGER	CONSTANTINE
Littoral et Tell	Temps brumeux puis orageux. Vents variables faibles ou modérés (secteur Est dominant) Température stationnaire ou en hausse.		
Hts Plateaux	Temps orageux. Vents variables faibles ou modérés (secteur Sud dominant). Température stationnaire ou en hausse.		
Sahara Septentrional	Beau temps. Vents d'Est à Sud modérés ou assez-forts.		

Vents (Bassin Occidental de la Méditerranée)

Golfe du Lion, Baléares, Bizerte : Vents variables faibles ou modérés.

Vents (en altitude)

Ouest Algérie	Sud-Ouest à Ouest	10 à 12 m.
" Sahara	Est à Sud	12 à 15 m.
Est Algérie	Est à Sud	10 à 12 m.
" Sahara	Est à Sud	12 à 15 m.

Prévisions transmises par l'Observatoire de Tamanrasset

Tidikelt : Beau - Vents du secteur Est faibles

Azgers, Hoggar : Éclaircie matin - orageux après midi - averses éparses. Vents faibles matin - coups de vent soir.

STATIONS	Altitude en mètres	Observation de 7 heures: Pression à 0° et au niveau de la mer, Observation	diff. en 24 h.	Température de l'air, Observation	diff. en 24 h.	Vents Direction et force de 0 à 9	Etat du Ciel	Etat de la Mer	Dans les 24 heures: Températures extrêmes max	min	Pluie en m/m	Pluie en m/m: Hauteurs totalisées du mois en cours	Hauteurs totalisées diff. Sept. au 31 Mai	PHÉNOMÈNES
Littoral														
Nemours	83	19·1	+1·0	19·0	-0·9	SE 1	mag.	p. agitée	24	13		29·4	362	
Cap Falcon	75	19·7	0·0	18·6	+0·2	calme	couvert	p. agitée	22	17		32·7	354	
Oran	11	19·4	0·0	19·9	-0·1	NE 3	couvert	p. agitée	22	18		29·0	475	
Mostaganem	113													
Cap Ténès	183	15·7	-2·9	17·2	-0·4	E 3	couvert	agitée	22	16		18·1	311	
Cherchell	22													
Blida	267	19·0	-1·6	19·8	+3·2	calme	F. mag.		25	15		55·6	1106	
Bouzaréa	344	17·8	-1·8	17·2	+0·8	E 2	F. mag.		20	15		21·4		
Alger	59	18·1	-1·9	19·7	+1·7	calme	mag.	F. belle	22	18		33·0	981	
Maison-Carrée	48	18·1	-2·4	21·7	+3·0	N 1	mag.		23	15		26·5		
Cap Carbon	225	18·6	-2·1	21·0	+2·0	calme	clair	p. agitée	23	18		5·1	611	
Cap Bougaroni	195	21·1	-0·8	20·0	"	calme	mag.	belle	25	18		22·0	992	
Philippeville	42													
Cap de Garde	161	20·3	-1·1	17·0	-2·0	mag.	calme		23	16		38·0	635	(pluie du 18 : 1·0).
La Calle	10	20·0	+0·7	20·3	-1·0	SW 1	clair	calme	24	16		34·3		
Bizerte	9													
Tunis	36	19·0	+1·1	19·8	-0·2	WNW 4	beau		24	16		22·1		
Sousse	2	19·3	+1·5	21·8	+0·8	NW 2	beau	p. agitée	23	18		11·0		
Sfax	8	21·8	+1·0	19·4	-1·0	N 2	clair	F. belle	24	17				
Tell et Hautes Plaines														
Tlemcen	806	15·2	-0·9	19·8	-3·0	N 1	clair		29	15		10·6	502	
Sidi-bel-Abbès	476	17·3	-1·2	18·3	-1·6	SE 1	clair		32	15		11·0	415	
Saïda	867	20·5	-0·8	19·4	+1·4	N 1	beau		33	17			330	
Mascara	590	17·3	-0·4	20·8	+1·8	calme	beau		31	18	gttes	13·0	633	Nuit gouttes.
Relizane	73	19·3	-1·5	20·4	+1·9	W 1	mag.		35	18		8·5	435	
Orléansville	112	17·7	"	21·3	"	NE 2	couvert		33	18				
Tiaret	1023	15·6	-1·0	17·8	+6·1	NNE 1	mag.		28	16				
Vialar	889	18·0	-1·4	17·3	+5·3	N 3	couvert		29	15			323	
Médéa	935	18·5	-1·8	19·7	+2·7	calme	F. mag.		24	15		23·0		
Aumale	905	22·5	+0·7	20·8	+4·6	N 1	F. mag.		25	10		12·8	546	
Fort-National	942	18·0	+3·4	20·0	+7·2	calme	beau		23	15			851	
Tizi-Ouzou	222	19·9	-1·8	17·6	+0·9	SE 1	beau		27	14		21·7	958	
Bordj-b.-Arréridj	915	17·3	+0·7	20·1	+5·5	SW 1	clair		27	11				
Sétif	1079	16·4	-1·8	20·0	+3·8	NW 1	clair		25	11				
Batna	1044													
Constantine	660	21·3	-0·6	15·1	+0·6	SE 1	clair		21	13			514	
Guelma	268	22·8	+0·8	17·2	-1·4	SE 1	beau		25	13		23·0	495	
Tébessa	863	"	"	18·0	0·0	W 1	clair		25	11			191	
Steppe et Atlas Saharien														
Aïn-Sefra	1090	"	"	24·4	"	W 1	clair		35	19				
Mécheria	1167	16·1	-1·0	23·0	+1·3	S 2	clair		32	21		1·0	180	
Géryville	1320	11·7	-0·8	25·3	+2·4	SW 1	F. mag.		30	15			252	
Aflou	1426	17·4	-1·2	20·5	+3·5	E 1	beau		29	12				
Djelfa	1160	19·0	-1·9	23·0	+4·5	SW 3	beau		28	14		8·9		
Bou-Saâda	550	19·8	-1·9	22·8	+1·8	NE 1	mag.		"	16				
El-Abiod-Sidi-Ch.	984	18·9	-0·4	24·0	+1·5	ENE 1	beau		35	18				
Barika	484	"	"	21·3	+1·5	ESE 1	beau		31	18				
Colomb-Béchar	769	09·8	-2·7	28·0	+4·0	SI 3	clair		35	25				
Laghouat	767	18·0	-1·6	21·0	+1·0	NE 1	mag.		"	19				
Biskra	125	19·3	+0·7	25·0	0·0	NE 1	clair		33	21			98	
Touggourt	69	17·7	+0·4	24·5	-0·2	E 3	clair		34	21		1·0	19	
El-Oued	70	"	"	24·2	+0·2	ENE 3	beau		36	21		0·3	26	
Sahara														
Tozeur	50	18·3	+1·3	24·0	-0·5	E 3	clair		35	21		3·5		
Ghardaïa	526	18·6	-0·8	27·9	+2·7	ESE 4	beau		38	24		6·5	27	
Ouargla	157	18·1	-0·4	25·0	+2·0	N 3	clair		"	22			13	
El-Goléa	394?	13·6	"	26·0	"	calme	clair		"	23				
Béni-Abbès	497?	13·0	-1·1	26·0	+1·0	ENE 2	clair		37	23				
Timimoun	294?	14·6	-1·9	25·0	0·0	NE 1	clair		42	22				
Adrar	285?	14·7	0·0	26·0	+2·0	NE 2	clair		43	24				
In-Salah	280?	11·9	+1·1	29·0	0·0	E 5	clair		"	26				
Fort-Flatters	368?	16·9	+1·0	28·0	+1·0	calme	clair		"	24				
Fort-Polignac	608?													
Djanet	1100?													
Tamanrasset	1350?	05·	-2·	31·0	+3·0	NE 2	F. mag.		35	24	0·2	0·2	2	13h30 pluie - 17-18h gouttes.
Beni-Ounif	824	13·3	-0·5	24·8	+0·8	SW 1	clair		35	17			84	

Températures extrêmes		
Stations	Max.	Min.
Paris	31	18
Nice		

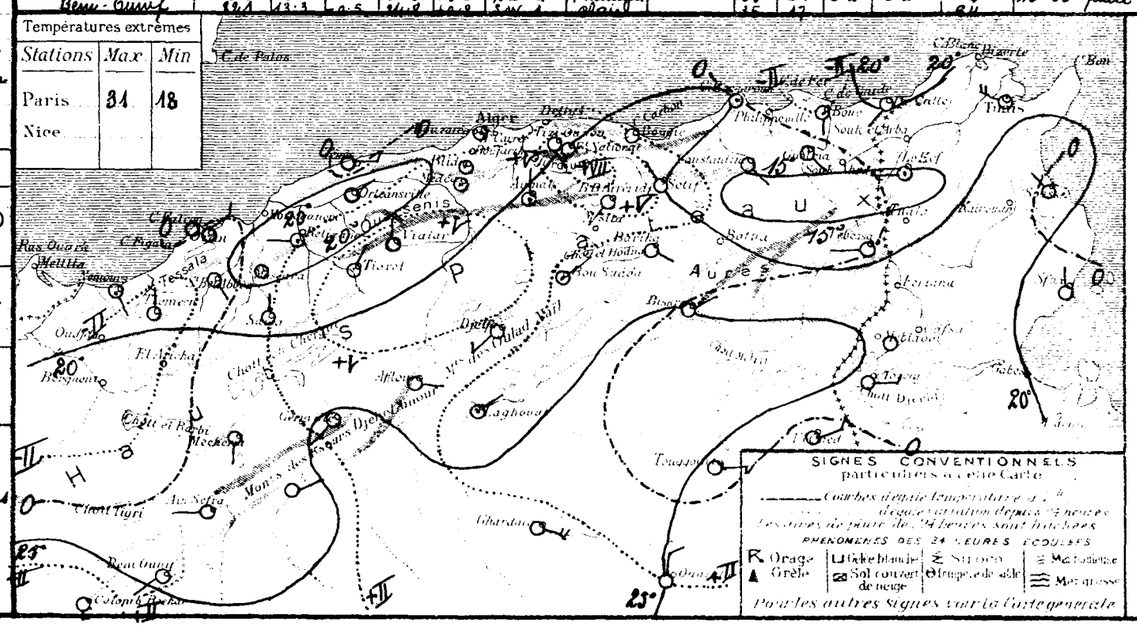

SONDAGES AÉROLOGIQUES

Altitude en kilomètres compte à partir du niveau de la station	Alger Université Altitude 59m Début h	Alger Université Altitude 59m Début h	Tamanrasset Alt. 1350m Début h
0·5			
1·0			
1·5			
2·0			
2·5			
3·0			
3·5			
4·0			
4·5			
5·0			
5·5			
6·0			

UNIVERSITÉ D'ALGER
INSTITUT DE MÉTÉOROLOGIE
ET DE PHYSIQUE DU GLOBE

BULLETIN MÉTÉOROLOGIQUE DE L'ALGÉRIE

61ième ANNÉE N° 172
Samedi 20 Juin 1936 7h

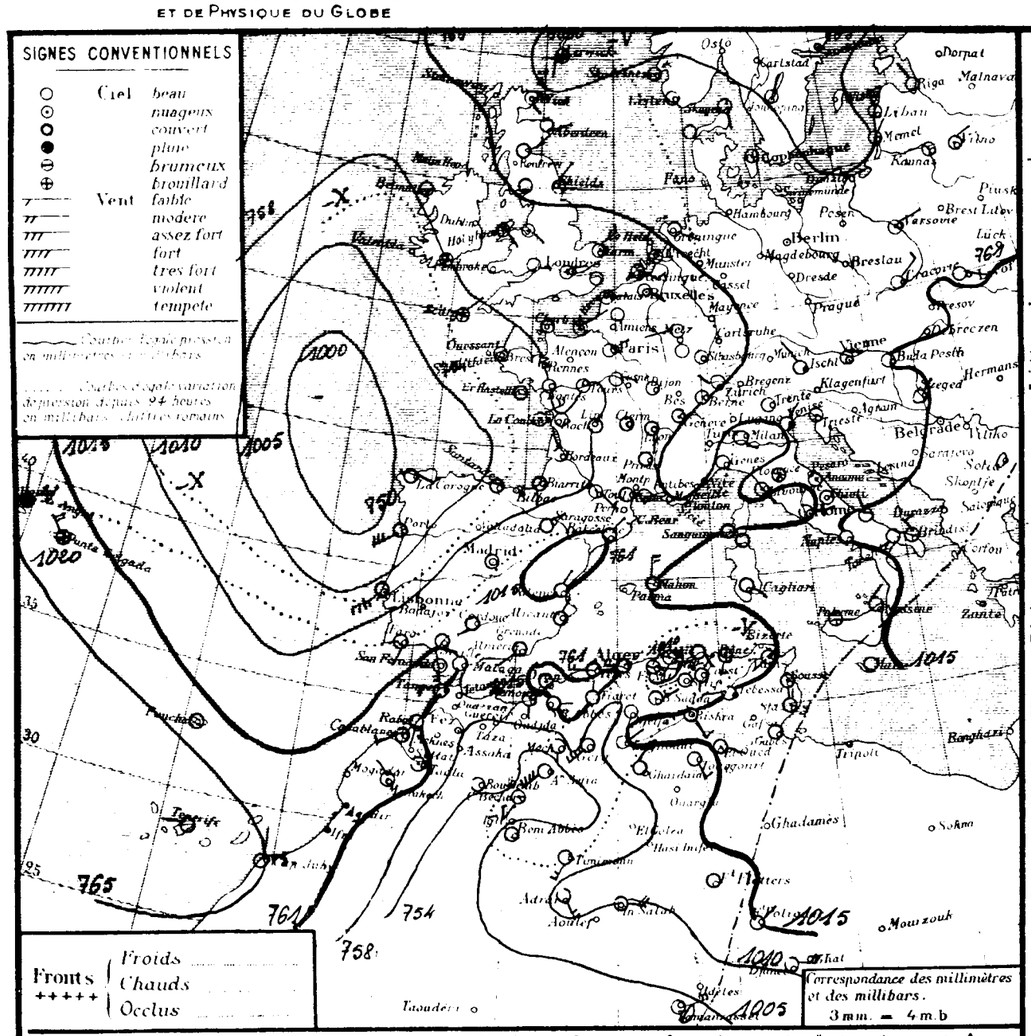

STATIONS		Altitude en mètres	Observation de 7 heures: Pression à 0° et au niveau de la mer — Observation	diff. en 24h	Température de l'air — Observation	diff. en 24h	Vents Direction et force de 0 à 9	Etat du Ciel	Etat de la Mer	Dans les 24 heures: Températures extrêmes — max	min	Pluie en millim.	Pluie en m/m: Hauteurs totalisées du mois en cours	Hauteurs totalisées du 1er Sept. au 31 Mai	PHÉNOMÈNES
Nemours	Littoral	83	15·0	+4·1	19·4	+0·4	S 1	nuag.	p. agitée	24	17		29·4	362	
Cap Falcon	Littoral	75	16·0	-3·7	19·2	+0·6	Calme	beau	"	23	17		32·7	354	
Oran	Littoral	11	15·4	-4·0	20·1	+0·2	Calme	nuag.	p. agitée	22	19		29·0	475	
Mostaganem	Littoral	113													
Cap Ténès	Littoral	183	12·0	-3·7	18·0	+0·8	W 4	couvert	Houleuse	27	13		17·1	311	
Cherchell	Littoral	22	13·3	"	20·2	"	W 4	couvert	agitée	28	18				
Blida	Littoral	267	13·4	-5·6	19·6	-0·2	calme	T. nuag.		32	19		55·6	1106	Nuit sirocco.
Bouzaréa	Littoral	344	11·6	-6·2	17·4	+0·2	WSW 7	T. nuag.		27	16		21·4		
Alger	Littoral	59	11·4	-6·7	19·7	0·0	WNW 4	couvert	Houleuse	23	19		33·0	981	4-6h coups de vent.
Maison-Carrée	Littoral	48	12·8	-5·3	20·9	-0·8	SW 3	couvert		26	19		26·5		
Cap Carbon	Littoral	225	09·7	-9·9	29·0	+8·0	SW 4	T. nuag.	p. agitée	"	18		5·1	611	
Cap Bougaroni	Littoral	195	11·5	-9·6	26·8	+6·8	calme	couvert	p. agitée	30	18		22·0	992	
Philippeville	Littoral	42													
Cap de Garde	Littoral	161	12·3	-8·0	21·0	+4·0	S 3	T. nuag.	p. agitée	25	17		38·0	635	
La Calle	Littoral	10	11·8	-8·2	25·5	+5·2	SW 5	clair	T. belle	"	18		34·3		Nuit sirocco.
Bizerte	Littoral	9													
Tunis	Littoral	36	14·3	-4·7	21·1	+1·3	calme	nuag.		27	16		22·1		
Sousse	Littoral	2	16·6	-2·7	22·8	+1·0	S 1	nuag.	Calme	26	18		11·0		
Sfax	Littoral	8	20·2	-1·6	18·6	-0·8	N 2	nuag.	T. belle	25	16				
Tlemcen	Tell et Hautes Plaines	806	12·6	-2·6	17·8	-2·0	N 1	nuag.		26	15		10·6	602	
Sidi-bel-Abbès	Tell et Hautes Plaines	476	15·2	-2·1	16·5	-1·9	E 1	Couvert		33	16	0·2	11·2	415	Nuit pluie.
Saïda	Tell et Hautes Plaines	867	16·6	-3·9	16·0	-3·4	N 2	Couvert		36	15			330	
Mascara	Tell et Hautes Plaines	590	14·6	-2·7	17·0	-3·8	Calme	Couvert		33	16		13·0	633	Hier sirocco.
Relizane	Tell et Hautes Plaines	73	15·2	-4·1	20·5	+0·1	SW 1	nuag.		34	18		8·5	435	
Orléansville	Tell et Hautes Plaines	112	14·4	-3·3	20·0	-1·3	W 2	Couvert		37	19				
Tiaret	Tell et Hautes Plaines	1023	11·4	-4·2	15·2	-2·6	N 1	Couvert		32	13				
Vialar	Tell et Hautes Plaines	889	13·3	-4·7	16·0	-1·3	NW 4	clair		31	14			523	
Médéa	Tell et Hautes Plaines	935	14·6	-3·9	15·9	-3·8	Calme	Couvert		30	16		23·0		
Aumale	Tell et Hautes Plaines	905	12·9	-9·6	23·7	+2·9	SSW 8	T. nuag.		30	21	gttes	12·8	546	21-8h sirocco ; 13-13h30 gouttes.
Fort-National	Tell et Hautes Plaines	942	10·9	-7·1	24·0	+4·0	E 3	Brumeux		26	21			951	
Tizi-Ouzou	Tell et Hautes Plaines	222	12·4	-7·5	20·6	+3·0	NW 2	Couvert		30	19		21·7	958	
Bordj-b.-Arréridj	Tell et Hautes Plaines	915	10·1	-7·2	24·4	+4·3	Calme	clair		29	16				
Sétif	Tell et Hautes Plaines	1079	11·3	-5·1	22·8	+2·8	WSW 2	beau		29	17				
Batna	Tell et Hautes Plaines	1044													
Constantine	Tell et Hautes Plaines	660	16·6	-4·7	21·6	+6·5	S 1	clair		27	17			514	
Guelma	Tell et Hautes Plaines	268	16·4	-6·4	22·8	+5·6	SE 2	beau		29	14		23·0	495	
Tébessa	Tell et Hautes Plaines	863	13·1	"	25·0	+7·0	W 1	clair		28	16			131	
Aïn-Sefra	Hauts Plateaux et Atlas Saharien	1090	03·4	"	28·0	+3·6	SW 6	beau		35	26				
Mécheria	Hauts Plateaux et Atlas Saharien	1167	10·2	-5·9	24·8	+1·8	S 2	clair		33	20		1·0	180	
Géryville	Hauts Plateaux et Atlas Saharien	1330	09·6	-3·1	25·4	-0·2	SW 6	beau		32	19			252	
Aflou	Hauts Plateaux et Atlas Saharien	1426	12·8	-4·6	22·7	+2·2	SSW 5	clair		30	12				
Djelfa	Hauts Plateaux et Atlas Saharien	1160	14·6	-4·4	23·0	0·0	S 3	clair		31	18		8·9		
Bou-Saâda	Hauts Plateaux et Atlas Saharien	550	13·8	-6·0	29·1	+6·3	NE 2	nuag.		"	20				
Biskra	Hauts Plateaux et Atlas Saharien	[illegible]	"	"	26·0	+2·0	NE 1	clair		36	19				
Barika	Hauts Plateaux et Atlas Saharien	484	"	"	25·3	+4·0	S 1	beau		31	18				
Colomb-Béchar	Sahara	769	03·9	-5·9	30·0	+2·0	calme	nuag.		37	25				Coups de vent hier.
Laghouat	Sahara	767	15·1	-2·9	25·0	+4·0	NE 2	clair		"	21				
Biskra	Sahara	125	15·0	-4·3	28·0	+3·0	SE 3	nuag.		35	25			38	Tempête de sable nuit.
Touggourt	Sahara	69	14·1	-3·6	27·6	+3·1	SE 3	clair		35	23		1·0	19	
El-Oued	Sahara	70	"	"	25·8	+1·6	E 2	nuag.		36	23		0·3	26	
Tozeur	Sahara	50	16·9	-1·4	26·0	+2·0	E 4	clair		36	22		3·5		
Ghardaïa	Sahara	526	14·1	-4·5	28·6	+0·7	NNE 5	clair		41	24		6·5	27	
Ouargla	Sahara	157												13	
El-Goléa	Sahara	394?													
Béni-Abbès	Sahara	497?	06·6	-6·7	28·0	+2·0	calme	clair		40	24				
Timimoun	Sahara	294?	07·9	-6·7	30·0	+5·0	SSW 4	clair		44	25				
Adrar	Sahara	285?	11·0	-3·7	31·0	+5·0	SE 4	clair		45	30				Coups de vent ce matin.
In-Salah	Sahara	280?	09·5	-2·4	30·0	+1·0	E 4	clair		"	26				Tempête de sable hier.
Fort-Flatters	Sahara	368?	11·3	-1·6	27·0	-1·0	calme	clair		"	22				
Fort-Polignac	Sahara	608?	17·0	"	29·0	"	NE 1	clair		"	22				
Djanet	Sahara	1100?	11·4	"	30·0	"	E 4	clair		"	27				
Tamanrasset	Sahara	1350?	04·	-1·	30·0	-1·0	ENE 4	clair		36	24	gttes	0·2	2	18h gouttes.
Bem-Cunif	Sahara	327	06·9	-6·4	26·3	+1·5	NE 1	clair		36	20			64	

Situation générale et situation en Algérie. Le baromètre a baissé du Groënland au Sahara et un couloir dépressionnaire réunit des dépressions situées sur l'Océan Arctique (Isafjord : 1000 mb : 750 m/m), l'Ouest de l'Europe (Berlenga : 1005 mb : 754 m/m) et l'Afrique du Nord (Cap Carbon : 1009 mb : 757 m/m - Aïn-Sefra : 1003 mb : 752 m/m). La pression reste élevée au Nord-Est de l'Europe (Östersund : 1024 mb : 768 m/m).

En Algérie, ce matin, le ciel est couvert au Nord, beau ou peu nuageux au Sud. Les vents sont variables en force, la direction Sud-Ouest dominant. Le sirocco a soufflé hier et cette nuit en divers points du réseau. La température est généralement en baisse à l'Ouest et en forte hausse à l'Est. La mer est houleuse à Ténès et Alger, agitée à Cherchell, belle ou peu agitée sur le reste de la côte algérienne.

Probabilité (valable du 20 à 18h au 21 même heure). Baisse barométrique : Mer du Nord - Europe Centrale - Italie - Est Afrique du Nord. Hausse : Océan Atlantique - Ouest Europe - Ouest Afrique du Nord.

En Algérie, ciel très nuageux avec averses orageuses. Vents de Sud à Ouest de force variable avec coups de vent. Température en baisse à l'Ouest, en hausse à l'Est.

	ORAN	ALGER	CONSTANTINE
Littoral et Tell	Très nuageux - averses orageuses. Vents de Sud à Ouest de force variable		Très nuageux - averses orageuses - Vents de Sud à Ouest de force variable
Hts Plateaux	(Coups de vent). Température en baisse.		(Coups de vent). Température en hausse.
Sahara Septentrional	Vents de Sud à Ouest assez-forts ou forts	Beau temps. (Tempêtes de sable)	

Vents (Bassin Occidental de la Méditerranée)

Golfe du Lion, Baléares, Bizerte : Sud à Sud-Ouest forts.

Vents (en altitude)

Ouest Algérie : Sud-Ouest à Ouest ..... 12 à 15 m.
" Sahara : Sud à Sud-Ouest ..... 15 à 18 m.
Est Algérie : Sud-Ouest à Ouest ..... 12 à 15 m.
" Sahara : Sud à Sud-Ouest ..... 15 à 18 m.

Prévisions transmises par l'Observatoire de Tamanrasset

Tidikelt : Beau - Vents d'entre Est et Sud modérés.

Azgers, Hoggar : Nuageux avec éclaircie matin. Vents du secteur Est faibles.

Temperatures extrêmes

Stations	Max	Min
Paris	32	17
Nice		

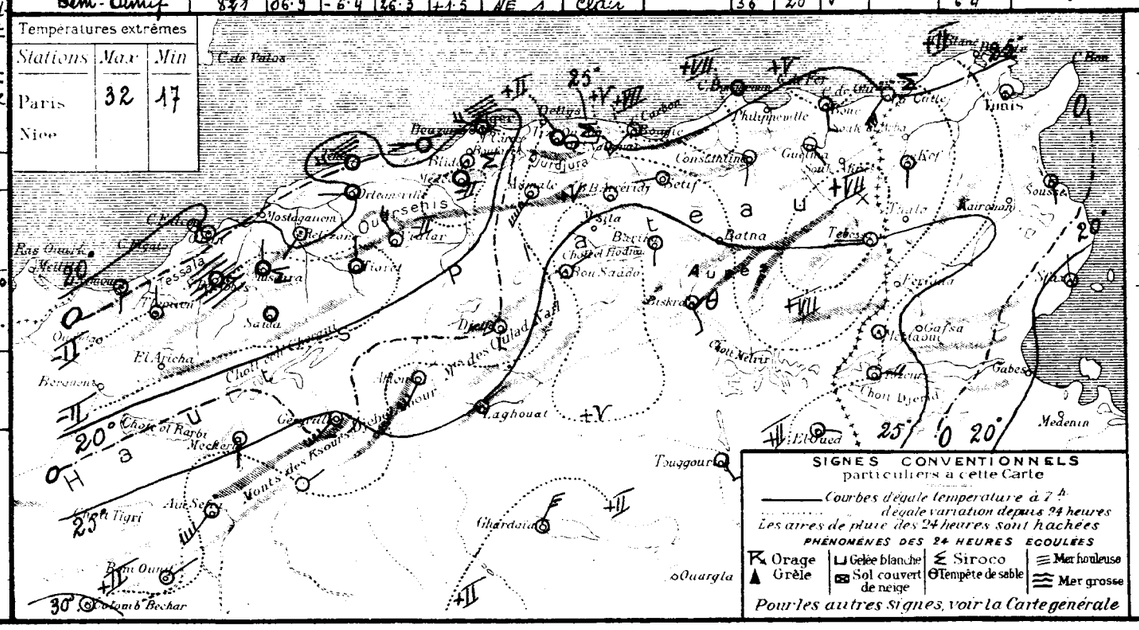

SONDAGES AÉROLOGIQUES

Altitude en Kms. comptée à partir du niveau de la station	Alger Université Altitude 59m — Début h — Direction	Vitesse en m/s	Début h — Direction	Vitesse en m/s	Tamanrasset Alt. 1350m — Début 07h27 — Direction	Vitesse en m/s
05					E	8
10					ESE	6
15					ESE	5
20					ESE	5
25						
30						
35						
40						
45						
50						
55						
60						

UNIVERSITÉ D'ALGER
INSTITUT DE MÉTÉOROLOGIE
ET DE PHYSIQUE DU GLOBE

BULLETIN MÉTÉOROLOGIQUE DE L'ALGÉRIE

61ème ANNÉE — N° 173
Dimanche 21 Juin 1936 — 7h

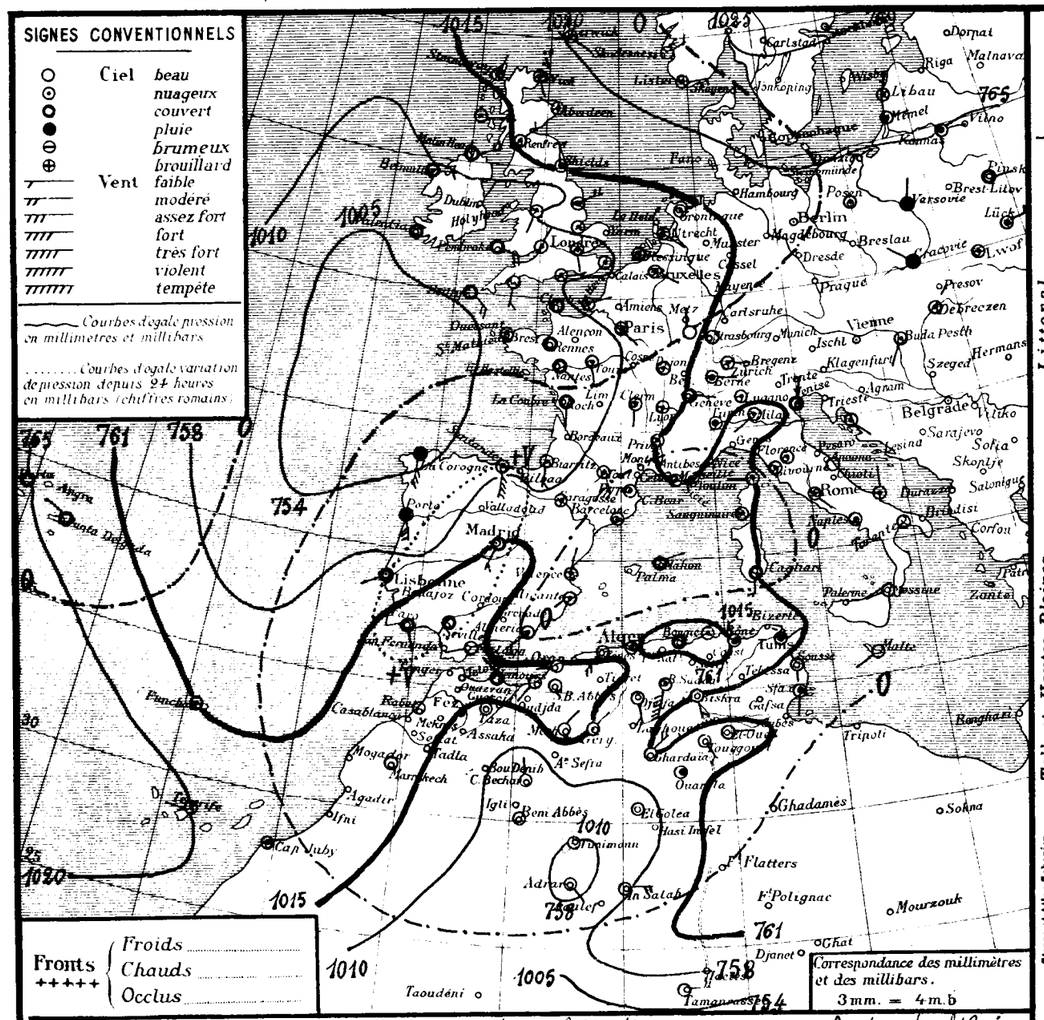

STATIONS	Altitude en mètres	Pression à 0° et au niveau de la mer: Observation	diff. en 24 h.	Température de l'air: Observation	diff. en 24 h.	Vents Direction et force de 0 à 9	Etat du Ciel	Etat de la Mer	Dans les 24 heures: Température max	Température min	Pluie en millim.	Pluie en m/m: Hauteurs totalisées du mois en cours	Hauteurs totalisées du 1er Sept. au 31 Mai	PHÉNOMÈNES
Littoral														
Nemours	83	16·4	+1·4	19·0	-1·4	SW 1	beau	belle	22	15		29·4	362	
Cap Falcon	75	16·9	+0·9	19·0	-0·2	W 2	clair	p. agitée	23	18		32·7	354	
Oran	11	16·5	+1·1	19·9	-0·2	calme	clair	p. agitée	22	19		29·0	475	
Mostaganem	113													
Cap Ténès	183	12·8	+0·8	17·6	-0·4	SW 4	beau	agitée	23	17		18·1	311	
Cherchell	22	14·4	+1·1	21·2	+1·0	calme	beau	belle	23	17				
Blida	267	14·5	+1·1	22·0	+2·4	calme	T. nuageux		26	17		55·6	1106	
Bouzaréa	344	13·7	+2·1	18·4	+1·0	WSW 1	nuageux		23	16	averses	21·4		14h gouttes.
Alger	59	14·5	+3·1	20·2	+0·5	calme	nuageux	calme	25	18	gouttes	33·0	981	14h gouttes - 21h éclairs au Sud-Ouest
Maison-Carrée	48	14·5	+1·7	22·2	+1·3	calme	nuageux		28	18		26·5		
Cap Carbon	225	14·5	+5·8	19·0	-10·0	calme	couvert	p. agitée	30	17		5·1	611	
Cap Bougaroni	195	15·8	+4·3	20·0	-6·8	calme	T. nuageux	p. agitée	34	18		22·0	992	
Philippeville	42													
Cap de Garde	161	14·2	+1·9	20·0	-1·0	NW 3	T. nuageux	belle	26	19		38·0	635	
La Calle	10	14·2	+2·4	22·7	-2·8	NW 2	clair	belle	32	22		34·3		Matinée et nuit Sirocco.
Bizerte	9													
Tunis	36	14·5	+0·2	26·0	+4·9	calme	T. nuageux		30	22		22·1		
Sousse	2	19·1	+2·5	26·0	+3·2	S 1	beau	calme	25	20		11·0		
Sfax	8	21·6	+0·6	18·4	-0·2	S 2	nuageux	T. belle	23	16				
Tell et Hautes Plaines														
Tlemcen	806	14·9	+2·3	19·5	+0·7	N 1	clair		22	14		10·6	502	
Sidi-bel-Abbès	476	16·5	+1·3	17·7	+1·2	calme	clair		27	11		11·2	415	
Saïda	867	18·0	+1·4	15·8	-0·2	N 1	clair		28	13			330	
Mascara	590	16·1	+1·5	15·8	-1·2	calme	clair		26	15		13·0	633	
Relizane	73	16·5	+1·3	21·0	+0·5	SW 1	clair		31	18		8·5	435	
Orléansville	112													
Tiaret	1023													
Vialar	889	15·2	+1·9	16·0	0·0	NW 4	nuageux		30	14			523	
Médéa	935	16·4	+1·8	15·0	-0·9	calme	nuageux		30	15		23·0		
Aumale	905	12·6	-0·3	26·2	+2·5	SSW 7	T. nuageux		33	21		12·8	546	8-8h Sirocco.
Fort-National	942												851	
Tizi-Ouzou	222	15·6	+3·2	19·7	-0·9	NW 1	couvert		29	13	0·0	21·7	958	17h pluie.
Bordj-b.-Arréridj	915													
Sétif	1079													
Batna	1044													
Constantine	660												514	
Guelma	268	16·8	+0·4	25·7	+2·9	N 2	beau		36	20		23·0	495	
Tébessa	863												191	
Steppe et Alfas Sahariens														
Aïn-Sefra	1090													
Mécheria	1167	15·7	+5·5	16·1	-8·7	NE 2	clair		34	15		1·0	180	
Géryville	1320	10·9	+2·3	16·7	-8·4	NE 1	clair		34	12			252	Hier Sirocco.
Aflou	1426	"	"	24·5	+1·8	S 4	clair		30	12				
Djelfa	1160	13·9	-0·7	24·6	+1·6	SSE 3	clair		33	15		8·9		
Bou-Saâda	550	13·0	-0·8	32·0	+2·9	SSW 9	nuageux		"	28				Coups de vent et Sirocco.
Biskra	480	13·2	-2·1	22·5	-3·5	N 1	clair		38	18				10-17h tempête de sable, Sirocco.
Barika	484	"	"	30·5	+5·2	S 3	beau		35	28				
Colomb-Béchar	769	06·7	+2·8	21·0	-9·0	N 1	clair		37	18				Coups de vent hier.
Laghouat	767													
Biskra	125	14·5	-0·5	31·0	+3·0	SE 3	beau		36	26			98	Tempête de sable.
Touggourt	69	12·4	-1·7	32·8	+5·2	SE 3	clair		39	27		1·0	19	
El-Oued	70	"	"	28·8	+3·0	E 1	beau		39	24		0·3	26	
Tozeur	50	15·4	-1·5	29·0	+2·0	E 3	clair		38	24		3·5		
Ghardaïa	526	14·8	+0·7	23·3	+0·7	NE 4	beau		42	25		6·5	27	
Ouargla	157	13·7	"	28·0	"	calme	nuageux		"	25			13	
Sahara														
El-Goléa	394?	09·4	"	26·0	"	calme	clair		"	24				
Béni-Abbès	497?	09·3	-3·3	24·0	-4·0	calme	clair		41	22				Coups de vent hier.
Timimoun	294?	09·9	+2·0	31·0	+1·0	calme	clair		45	26				
Adrar	285?	11·8	+0·8	31·0	0·0	SE 2	clair		45	26				
In-Salah	280?	08·9	-0·6	30·0	0·0	E 4	clair		"	26				
Fort-Flatters	368?													
Fort-Polignac	608?													
Djanet	1100?													
Tamanrasset	1350?	05·	+1·	29·0	-1·0	E 4	clair		36	23		0·2	2	

Situation générale et situation en Algérie. Un couloir dépressionnaire subsiste de l'Océan Arctique (Islande 1015mm/m = 760mm) à l'Ouest de l'Europe (La Coruña 1004mm/m = 753mm), à la Méditerranée Occidentale et au Sahara (Colomb. Béchar 1007mm/m = 755mm). La pression est élevée sur l'Océan Atlantique (Horta 1020mm/m = 765mm) et le Nord-Est de l'Europe (Finlande 1026mm/m = 770mm). En Algérie, ce matin, le ciel est très nuageux ou couvert à l'Est du littoral et des Hauts-Plateaux, clair sur le reste du pays. Des vents souflent en majorité d'entre Sud et Ouest et sont de force variable. Le Sirocco a soufflé hier en quelques points du réseau. La mer est agitée à Ténès, belle ou peu agitée sur le reste de la côte.

Probabilité (valable du 21 à 18h au 22 à 18h). Baisse barométrique: Nord, Est et Sud-Ouest Europe - Ouest Afrique du Nord. Hausse: Nord-Ouest Europe. Est Afrique du Nord. En Algérie ciel beau ou peu nuageux. Vents de Sud-Ouest à Ouest faibles à modérés. Température stationnaire.

	ORAN	ALGER	CONSTANTINE
Littoral et Tell	Beau ou peu nuageux. Vents de Sud-Ouest à Ouest faibles ou modérés		
Hts Plateaux	Température stationnaire.		
Sahara Septentrional	Beau temps. Vents variables faibles ou modérés.		

Vents (Bassin Occidental de la Méditerranée)
Golfe du Lion, Baléares, Bizerte: Variables faibles ou modérés. Sud-Ouest à Ouest faibles ou modérés.

Vents (en altitude)
Ouest Algérie :
" Sahara :
Est Algérie :
" Sahara :

Prévisions transmises par l'Observatoire de Tamanrasset
Tidikelt :
Azgers :
Hoggar :

Températures extrêmes

Stations	Max.	Min
Paris	32	16
Nice		

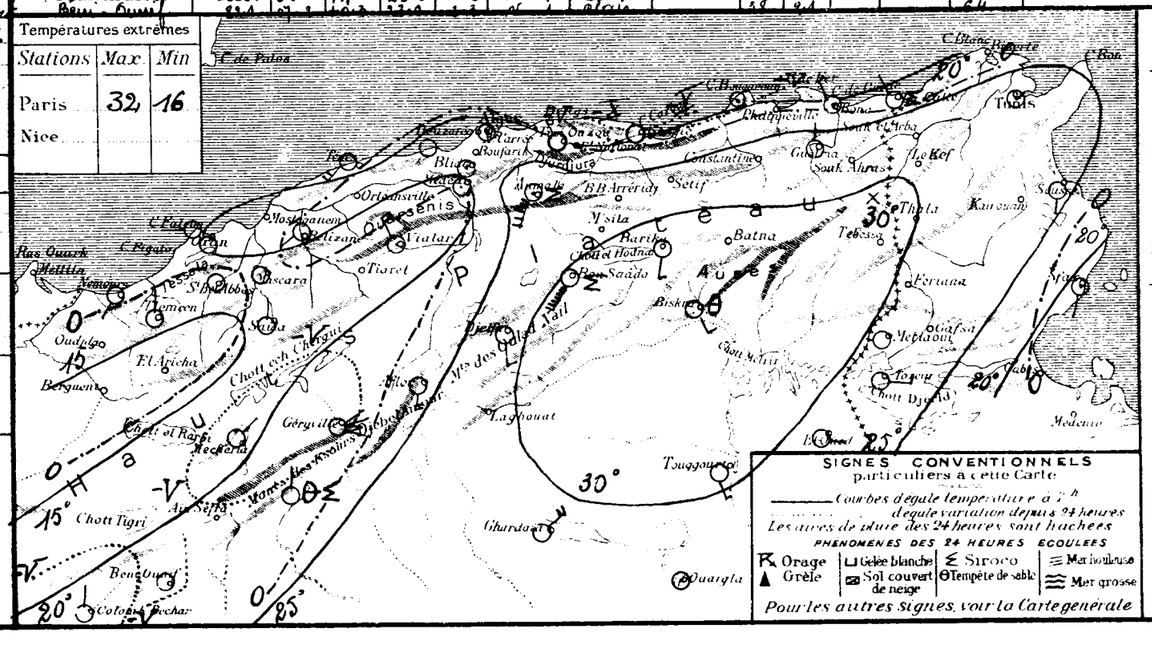

SONDAGES AÉROLOGIQUES

Altitude en Kms. comptée à partir du niveau de la station	Alger Université, Altitude 59m: Début 1h Direction	Vitesse en m/s	Début 7h Direction	Vitesse en m/s	Tamanrasset, Alt 1350m: Début 7h Direction	Vitesse en m/s
05						
10						
15						
20						
25						
30						
35						
40						
45						
50						
55						
60						

UNIVERSITÉ D'ALGER
INSTITUT DE MÉTÉOROLOGIE
ET DE PHYSIQUE DU GLOBE

BULLETIN MÉTÉOROLOGIQUE DE L'ALGÉRIE

61me ANNÉE — N° 174
Lundi 22 juin 1936 7h

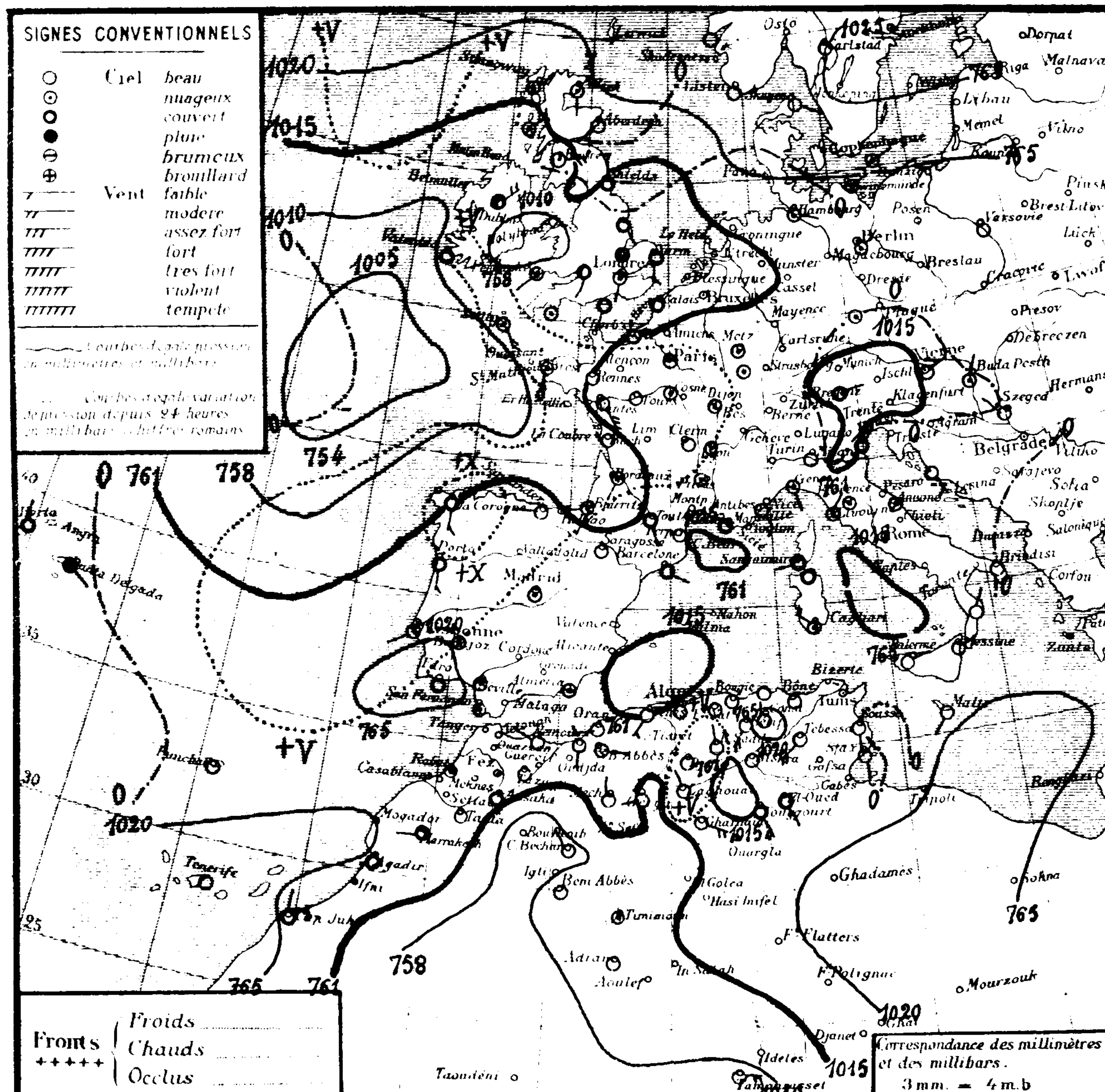

STATIONS	Altitude en mètres	Pression à 0° et au niveau de la mer Observation	Pression diff en 24h	Température de l'air Observation	Température diff en 24h	Vents Direction et force de 0 à 9	Etat du Ciel	Etat de la Mer	Dans les 24 heures Températures extrêmes max	min	Pluie en millim	Pluie en m/m Hauteurs totalisées du mois en cours	Hauteurs totalisées du 1er Septbre au 31 Mai	PHÉNOMÈNES
Littoral														
Nemours	83	18.8	+2.4	19.2	+1.2	S 1	beau	belle	24	15		29.4	362	
Cap Falcon	75	19.4	+2.5	21.2	+2.2	SW 1	clair	P.agitée	22	19		32.7	354	
Oran	11	13.2	+2.7	21.3	+1.4	W 3	clair	belle	25	20		29.0	475	
Mostaganem	113													
Cap Ténès	183	13.3	+0.5	21.0	+3.4	SW 3	clair	agitée	23	20		18.1	311	
Cherchell	22													
Blida	267	18.0	+3.5	21.2	-0.8	calme	2. nuageux		28	17		55.6	1106	
Bouzaréa	344	17.3	+3.8	21.9	+3.5	W 1	clair		24	17		21.4		
Alger	59	18.0	+3.5	21.8	+1.6	calme	clair	calme	27	18		33.0	981	
Maison-Carrée	48	18.2	+3.7	22.0	-0.2	calme	clair		26	15		26.5		
Cap Carbon	225	17.5	+3.0	22.0	+3.0	calme	clair	P.agitée	23	16		5.1	611	
Cap Bougaroni	195	19.7	+3.9	21.2	+1.2	calme	clair	P.agitée	26	14		22.0	992	
Philippeville	42	18.4	..	20.8	..	SSW 1	clair	calme	23	17				
Cap de Garde	161	18.9	+4.7	20.0	0.0	calme	beau	belle	25	19		38.0	635	
La Calle	10	17.8	+3.6	23.2	+0.5	calme	clair	calme	26	22		34.3		
Bizerte	9													
Tunis	36	17.4	+2.9	22.4	-3.6	E 1	beau		37	20		22.1		hier siroco
Sousse	2	18.2	-0.9	25.6	-0.4	S 2	beau	2.belle	34	21		110		
Sfax	8	21.8	+0.2	20.0	+1.6	S 2	clair	3.belle	22	18				
Tell et Hautes Plaines														
Tlemcen	806	17.0	+2.1	18.0	-0.5	NW 1	beau		24	15		10.6	502	
Sidi-bel-Abbès	476	18.6	+2.1	17.7	0.0	E 1	clair		28	10		11.2	415	
Saïda	867	19.9	+1.9	16.0	+0.2	S 1	clair		28	12			330	
Mascara	590	18.0	+1.9	20.0	+4.2	calme	clair		27	15		18.0	633	
Relizane	73	19.0	+2.5	20.5	-0.5	S 1	clair		29	14		8.5	435	
Orléansville	112	18.8	..	18.5	..	calme	clair		31	16				
Tiaret	1023													
Vialar	889	19.3	+4.1	16.0	0.0	W 4	beau		26	11			523	
Médéa	935	18.1	+1.7	19.5	+4.5	calme	clair		25	13		23.0		
Aumale	905	19.2	+6.6	20.8	-5.4	NNW 1	clair		36	12		12.8	546	
Fort-National	942	18.1	..	19.0	..	calme	clair		23	15			851	
Tizi-Ouzou	222	19.6	+4.0	19.6	-0.1	SE 1	clair		27	15		21.7	958	
Bordj-b.-Arréridj	915	18.5	..	27.3	..	SSW 6	clair		34	24				
Sétif	1079	19.9	..	26.3	..	SSW 4	clair		31	22				hier et ce matin siroco
Batna	1044													
Constantine	660	20.2	..	18.0	..	N 1	clair		30	16			514	
Guelma	268	13.4	-3.4	21.7	-1.1	NE 2	beau		39	15		23.0	495	
Tébessa	863	19.1	..	31.0	..	SW 4	clair		..	23			191	
Steppe et Atlas Saharien														
Aïn-Sefra	1090													
Mécheria	1167	17.9	+2.2	18.1	+2.0	N 2	clair		30	15		1.0	180	
Géryville	1330	13.3	+2.4	17.9	+1.2	WSW 1	clair		34	8			252	hier siroco
Aflou	1426	15.7	..	19.7	-4.8	E 1	clair		31	10				
Djelfa	1160	19.5	+5.6	18.8	-5.8	calme	clair		35	14		8.9		
Bou-Saâda	550	..	..	26.0	-6.0	NW 1			..	..				
El-Abiod S'Ch	[illegible]	17.6	+4.4	22.0	-0.5	NNW 1	clair		37	17				
Barika	484	..	..	31.8	+1.3	S 5	clair		38	30				
Colomb-Béchar	769	09.4	+2.7	25.0	+4.0	NW 2	clair		34	20				tempête de sable-siroco nuit
Laghouat	767	16.7	..	21.0	..	NW 1	clair		..	13				
Sahara														
Biskra	125	15.9	+1.4	33.0	+2.0	SE 2	beau		40	30			98	
Touggourt	69	15.0	+2.6	33.8	+1.0	SE 4	couvert		42	28		1.0	19	
El-Oued	70	..	..	30.6	+1.8	SE 2	couvert		42	27		0.3	26	
Tozeur	50	16.6	+1.2	28.0	0.0	E 4	clair		41	..		3.5		
Ghardaïa	526	15.4	+0.6	31.2	+1.9	ESE 4	beau		44	27		6.5	27	après-midi siroco
Ouargla	157												13	
El-Goléa	394?													
Béni-Abbès	497?	12.1	+2.8	24.0	0.0	clair	clair		38	22				
Timimoun	294?	12.3	+2.4	30.0	-1.0	calme	nuageux		..	26				
Adrar	285?	13.2	+1.4	29.0	-2.0	calme	clair		43	25				
In-Salah	280?													
Fort-Flatters	368?													
Fort-Polignac	608?													
Djanet	1100?													
Tamanrasset	1350?	08	+3	29.0	0.0	E 4	clair		36	20		0.2	3	
Béni-Ounif	[illegible]	[illegible]	[illegible]	[illegible]	[illegible]	[illegible]	[illegible]		[illegible]	[illegible]				

Situation générale et situation en Algérie. Une dépression, centrée au Sud-Ouest de l'Angleterre (Scilly 1010 mb. 758 mm) occupe l'Ouest de l'Europe; la pression est également basse dans l'Ouest Saharien (Colomb-Béchar 1009 mb. 757 mm). La pression est voisine de la moyenne sur le reste de l'Europe et de l'Afrique du Nord.
En Algérie, le ciel est clair, les vents de direction variable sont faibles ou modérés, sauf sur les Hauts-Plateaux constantinois où ils soufflent assez fortement de Sud. La température est, en général, en assez forte baisse sur le Tell et les Hauts-Plateaux algérois, elle est en hausse ailleurs. La mer est agitée à Ténès, belle ou peu agitée sur le reste de la côte.

Probabilité (valable du 22 à 18h au 23 même heure). La pression haussera sur l'Europe occidentale et sur l'Ouest de l'Afrique du Nord. La dépression de l'Ouest de l'Europe se déplacera légèrement vers le Nord.
En Algérie, ciel beau ou peu nuageux. Vents d'Ouest à Nord faibles ou modérés à l'Ouest, de direction et de force variable (rafales), puis faibles ou modérés à l'Est. Température en baisse.

	ORAN	ALGER	CONSTANTINE
Littoral et Tell Hts Plateaux	Beau ou peu nuageux. Vents d'Ouest à Nord faibles ou modérés. Température en baisse.		Beau ou nuageux. Vents de direction et de force variable (rafales) puis faibles ou modérés. Température en baisse.
Sahara Septentrional	Beau ou peu nuageux. Vents variables faibles ou modérés.		Nuageux s'éclaircissant. Vents de Sud à Ouest très forts faibles ou modérés (vents de sable)

Vents (Bassin Occidental de la Méditerranée)
Golfe du Lion : Sud-Est à Ouest faibles ou modérés.
Baléares : Variables faibles ou modérés.
Bizerte : Nord-Est de force variable à Nord-Ouest faibles ou modérés.

Vents (en altitude)
Ouest Algérie / Sahara : Ouest à Nord .... 6 à 8 m.
Est Algérie : Nord .... 15 à 10 m.
" Sahara : Sud .... 18 à 12 m.

Prévisions transmises par l'Observatoire de Tamanrasset
Tidikelt : Beau. Vents d'entre Est et Sud modérés.
Azgers : Beau puis nuageux. Vents d'Est à Sud-Est modérés.
Hoggar : Beau puis très nuageux orageux au Sud. Vents d'Est à Sud faibles puis modérés. Brume.

Températures extrêmes		
Stations	Max	Min
Paris	29	16
Nice	..	..

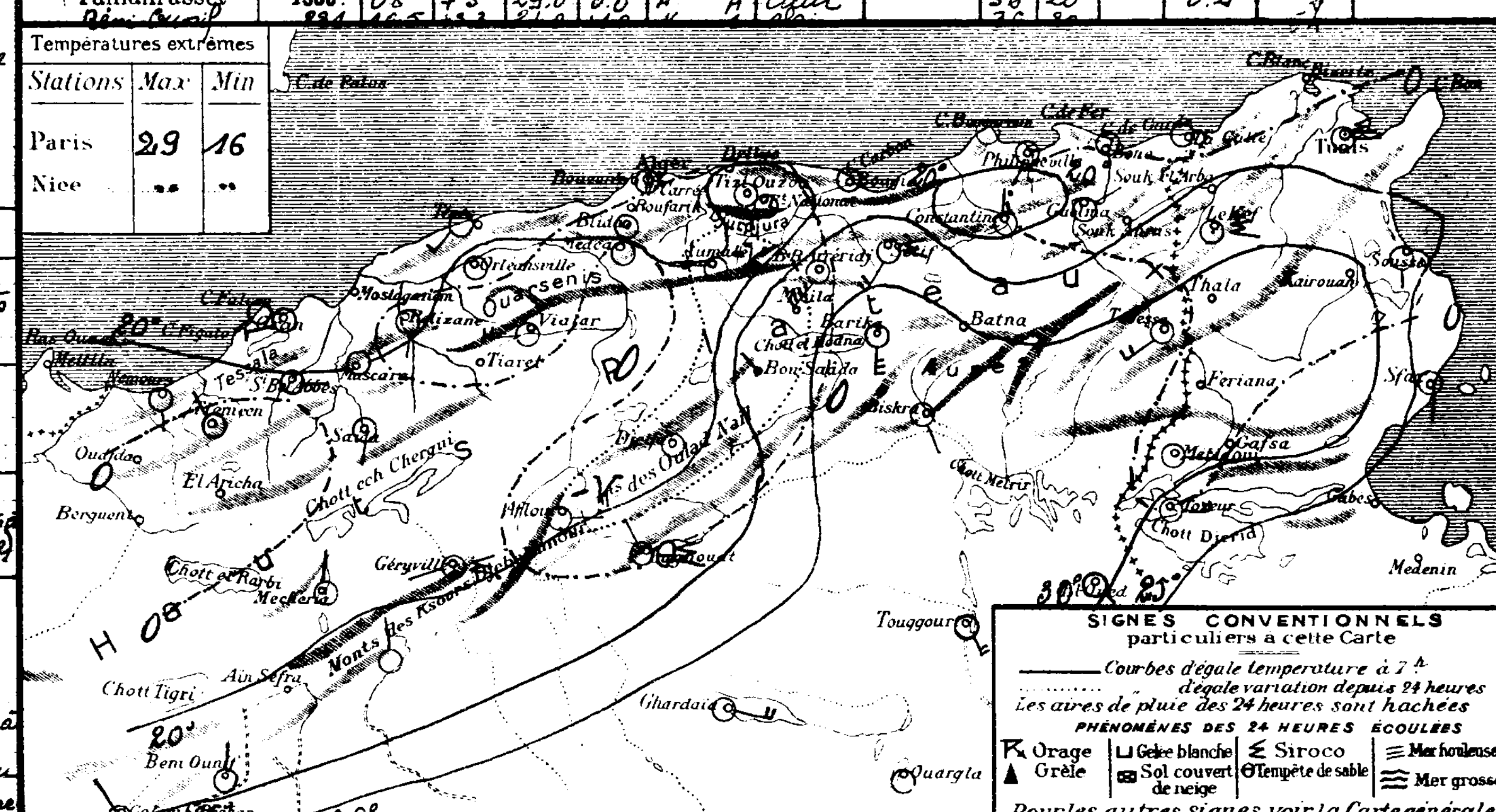

SONDAGES AÉROLOGIQUES

Altitude en Kms. comptée à partir du niveau de la station	Alger Université Altitude 59m — Début 08h30 Direction	Vitesse en m/s	Début h Direction	Vitesse en m/s	Tamanrasset Alt 1350m — Début 08h10 Direction	Vitesse en m/s
0 5	WNW	3			E	6
1 0	W	3			ESE	3
1 5	ESE	5			ESE	2
2 0	SE	7			NNW	5
2 5	S	7			NNW	6
3 0	WSW	5			N	9
3 5	WSW	5			N	11
4 0	SSW	6			N	10
4 5	SSW	9				
5 0	SW	14				
5 5	SW	22				
6 0	SW	23				

UNIVERSITÉ D'ALGER
INSTITUT DE MÉTÉOROLOGIE
ET DE PHYSIQUE DU GLOBE

BULLETIN MÉTÉOROLOGIQUE DE L'ALGÉRIE

61ème ANNÉE. — N° 175
Mardi 23 juin 1936 7h

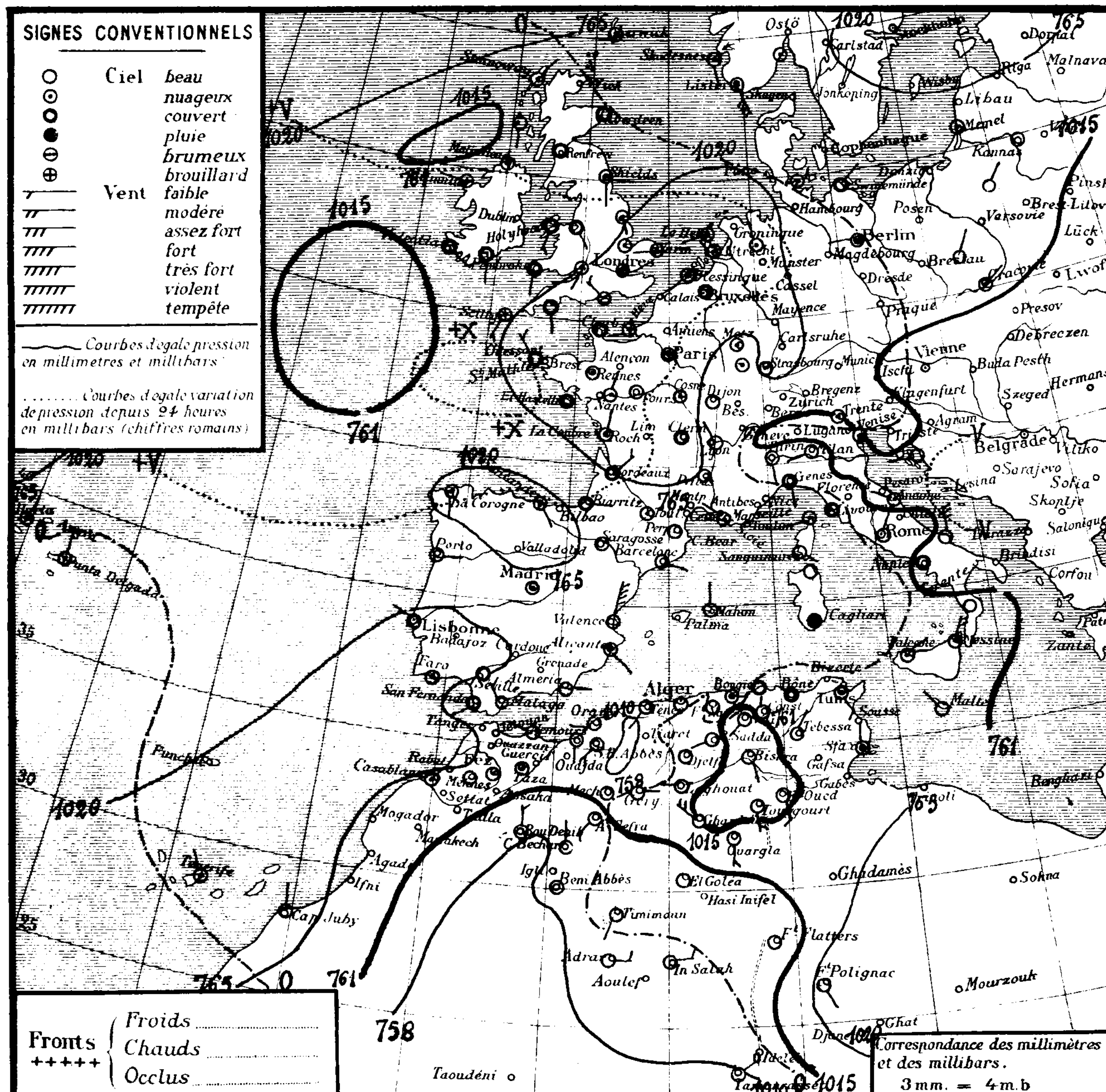

STATIONS	Altitude en mètres	Pression à 0° et au niveau de la mer: Observation	Pression: diff en 24h	Température de l'air: Observation	Température: diff en 24h	Vents Direction et force de 0 à 9	Etat du Ciel	Etat de la Mer	Températures extrêmes (24 h): max.	min.	Pluie en millim.	Pluie: Hauteurs totalisées du mois en cours	Hauteurs totalisées du 1er Septbre au 31 Mai	PHÉNOMÈNES
Littoral														
Nemours	83	19.1	+0.3	17.8	-1.4	SSE 1	beau	belle	24	14		29.4	362	
Cap Falcon	75	20.1	+0.7	19.8	-1.4	SW 1	clair	belle	24	18		32.7	354	
Oran	11	19.7	+0.5	21.3	0.0	W 2	clair	belle	24	18		29.0	475	
Mostaganem	113													
Cap Ténès	183	17.3	+4.0	19.4	-1.6	SW 2	beau	agitée	27	18		18.1	311	
Cherchell	22												1106	
Blida	267	19.2	+1.2	20.0	-1.2	calme	nuagx		27	18		55.6		
Bouzaréa	344	17.6	+0.3	20.4	-1.5	N 1	clair		25	17		21.4		
Alger	59	18.2	+0.2	21.4	-0.4	calme	clair	calme	27	18		33.0	981	
Maison-Carrée	48	18.4	+0.2	23.3	+1.3	WSW 2	clair		26	15		26.5		
Cap Carbon	225	17.7	+0.2	20.0	-2.0	calme	nuagx	calme	25	18		5.1	511	
Cap Bougaroni	195	19.0	-0.7	20.6	-0.6	calme	couvert	belle	31	18		22.0	992	
Philippeville	42													
Cap de Garde	161	17.1	-1.8	20.0	0.0	calme	couvert	calme	27	18		38.0	635	
La Calle	10	16.5	-0.7	21.0	-2.2	calme	couvert	calme	26	19		34.3		
Bizerte	9													
Tunis	36	15.8	-1.6	21.0	-1.4	ESE 1	nuagx		26	20		22.1		21h05 – 21h25 coups de vent
Sousse	2	15.9	-2.3	22.1	-3.5	NW 1	beau	calme	31	22		11.0		
Sfax	8	19.4	-2.4	20.4	+0.4	N 1	nuagx	S. belle	25	19				
Tell et Hautes Plaines														
Tlemcen	806	18.6	+1.6	17.0	-1.0	N 1	clair		25	14		10.6	502	
Sidi-bel-Abbès	476	19.2	+0.6	18.0	+0.3	WSW 3	clair		30	11		11.2	415	
Saïda	867	21.0	+1.1	15.5	+0.6	W 2	clair		31	13			330	
Mascara	590	18.8	+0.8	18.2	-1.8	calme	clair		28	16		13.0	633	
Relizane	73	20.2	+1.2	20.8	+0.3	W 1	clair		32	17		8.5	435	
Orléansville	112	18.9	+0.1	17.9	-0.6	WNW 2	clair		23	16				
Tiaret	1023													
Vialar	889	18.6	-0.7	15.5	-0.5	W 3	beau		31	13			523	
Médéa	935	17.6	-0.5	13.7	+0.2	calme	clair		28	14		23.0		
Aumale	905	18.8	-0.4	20.7	-0.1	WNW 1	clair		31	11		12.8	546	
Fort-National	942	18.3	+0.2	18.0	-1.0	calme	clair		25	16			851	
Tizi-Ouzou	222	19.6	0.0	19.1	-0.5	SE 1	clair		29	15		21.7	958	
Bordj-b.-Arréridj	915	13.0	..	24.8	-2.5	calme	clair		36	17				hier siroco
Sétif	1079	12.8	..	25.5	-1.8	SW 2	clair		32	18				
Batna	1044	12.1	..	30.8	..	SW 1	clair		34	19				
Constantine	660	18.5	-1.7	19.0	+1.0	N 1	clair		34	17			514	
Guelma	268	19.6	..	22.6	+0.9	S 1	beau		33	15		23.0	495	
Tébessa	863	17.5	-1.6	33.0	+2.0	NE 1	clair		36	14			191	
Steppe et Atlas Saharien														
Aïn-Sefra	1090	12.6	..	20.3	..	SW 1	clair		36	14				
Mécheria	1167	17.9	0.0	17.7	-0.4	calme	clair		34	14		1.0	180	
Géryville	1320	11.4	-1.9	23.9	+6.0	ESE 1	clair		34	9			252	
Aflou	1426	16.2	+0.5	22.3	+2.6	NNE 1	clair		32	22				
Djelfa	1160	18.1	-1.4	21.2	+2.4	calme	clair		36	12		8.9		
Bou-Saâda	550	16.2	..	28.0	+2.0	WSW ..			..	22				
M'Sila (El Abiod S'Ch)	484	15.6	-2.0	23.5	+1.5	N 1	clair		37	16				
Barika	484													
Sahara														
Colomb-Béchar	769	10.6	+1.2	22.0	-3.0	N 2	clair		37	21				coups de vent hier
Laghouat	767	16.2	-0.5	22.0	+1.0	W 2	clair		..	14				
Biskra	125	13.3	-2.6	35.0	+2.0	SE 2	nuagx		..	31			98	
Touggourt	69	13.6	-1.4	33.0	-0.8	S 3	clair		43	29		1.0	19	
El-Oued	70	..	..	32.2	+1.6	SSE 3	nuagx		42	28		0.3	26	
Tozeur	50	16.4	-0.2	32.0	+4.0	E 3	clair		44	28		3.5		
Ghardaïa	526	14.9	-0.5	31.6	+0.4	NNW 5	clair		44	29		6.5	27	
Ouargla	157	15.3	..	29.0	..	S 3	clair		..	26			13	tempête de sable hier.
El-Goléa	394?	12.1	..	27.0	..	calme	clair		..	..				
Béni-Abbès	497?	12.6	+0.5	25.0	+1.0	calme	clair		40	24				
Timimoun	294?	11.9	-0.4	34.0	+4.0	SSW 2	clair		46	30				
Adrar	285?	14.7	+1.5	32.0	+3.0	E 3	clair		46	28				
In-Salah	280?	12.1	..	30.0	..	E 3	clair		..	26				
Fort-Flatters	368?	13.5	..	30.0	..	calme	clair		..	25				
Fort-Polignac	608?	20.3	..	27.0	..	SE 1	clair		--	22				
Djanet	1100?													
Tamanrasset	1350?	09	+1	27.0	-2.0	ENE 4	clair		36	20		0.2	2	
Béni-Ounif	821	11.5	+1.1	22.5	-1.5	S 1	clair		37	16			6A	

Situation générale et situation en Algérie. La pression est légèrement élevée (1020 m/b : 765 m/m à 1024 m/b : 768 m/m) des Pays-Bas à l'Ouest de la France, sur le Nord de l'Espagne et du Sud du Portugal aux Canaries. La pression est moyenne sur le reste de l'Europe et sur la plus grande partie de l'Afrique du Nord; on note des minima sur l'Ouest saharien (Colomb-Béchar 1011 m/b : 758 m/m) et sur l'Est de l'Algérie (Batna 1012 m/b : 759 m/m).

En Algérie, le ciel est très nuageux ou couvert sur l'Est du littoral, clair ailleurs; les vents faibles soufflent en général d'entre Ouest et Nord. La température en baisse sur le littoral et le Tell ainsi que sur l'Ouest de l'Oranie, est en hausse ailleurs. La mer est agitée à Ténès, belle sur le reste de la côte.

Probabilité (valable du 23 à 18h au 24 même heure). La pression haussera sur le Nord-Ouest de l'Europe, elle restera sensiblement stationnaire ailleurs.

En Algérie, ciel beau ou peu nuageux. Vents variables faibles ou modérés (secteur Nord dominant au Nord). Température stationnaire.

	ORAN	ALGER	CONSTANTINE
Littoral et Tell	Beau ou peu nuageux. Vents d'Ouest à Nord faibles ou modérés. Température stationnaire.		
Hts Plateaux	Beau ou peu nuageux vents variables faibles		Beau ou peu nuageux. Vents du secteur Sud faibles ou modérés.
Sahara Septentrional	ou modérés.		Beau ou peu nuageux. Coups de vent de Sud (vents de sable)

Vents (Bassin Occidental de la Méditerranée)

Golfe du Lion : variables faibles ou modérés Nord-Ouest dominant
Baléares : variables faibles ou modérés.
Bizerte : Ouest à Nord faibles ou modérés.

Vents (en altitude)

Ouest Algérie : Est à Sud .... 3 à 4 m.
" Sahara : Sud .... 10 à 12 m.
Est Algérie : Est à Sud .... 3 à 4 m.
" Sahara : Sud .... 10 à 12 m.

Prévisions transmises par l'Observatoire de Tamanrasset

Tidikelt : Beau. Vents d'Est à Sud faibles ou modérés.
Azgers } Beau à nuageux. Vents de
Hoggar } Sud-Est modérés.

Températures extrêmes		
Stations	Max	Min
Paris	26	16
Nice		

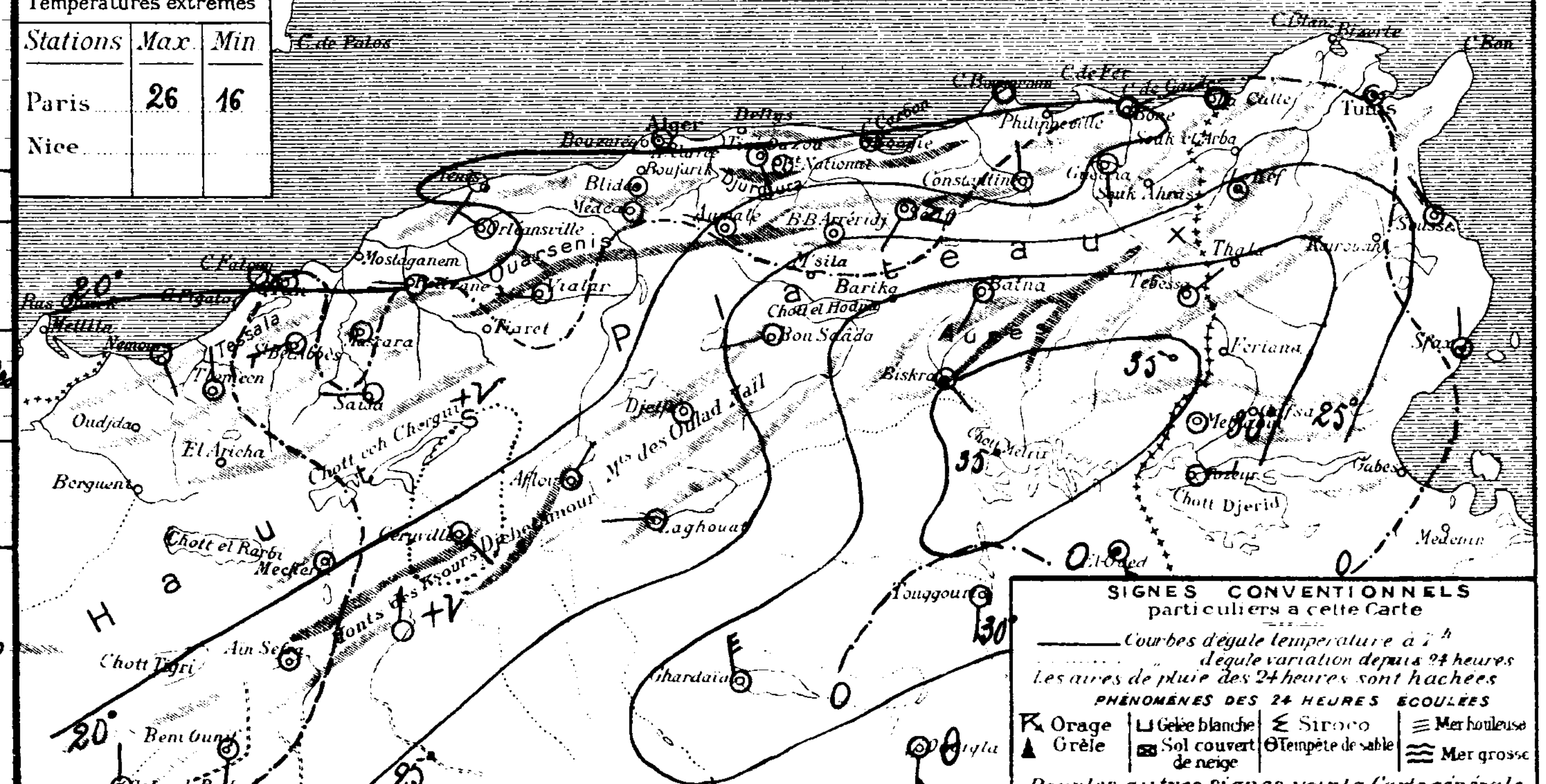

SONDAGES AÉROLOGIQUES

Altitude en Kms. comptée à partir du niveau de la station	Alger Université, Altitude 59m — Début 09 h 00: Direction	Vitesse en m/s	Début h: Direction	Vitesse en m/s	Tamanrasset, Alt 1350m — Début 07 h 27: Direction	Vitesse en m/s
0 5	W	1			E	9
1 0	NNE	4			ENE	9
1 5	ESE	7			NE	9
2 0	SE	4			N	7
2 5	SW	5			N	12
3 0	SW	6			NNE	11
3 5	WSW	6			NE	12
4 0	SW	8			NNE	9
4 5	SW	9			NE	10
5 0	SW	9			NNE	7
5 5					NNE	9
6 0						

UNIVERSITÉ D'ALGER
INSTITUT DE MÉTÉOROLOGIE ET DE PHYSIQUE DU GLOBE

BULLETIN MÉTÉOROLOGIQUE DE L'ALGÉRIE

61ème ANNÉE N° 176
Mercredi 24 juin 1936

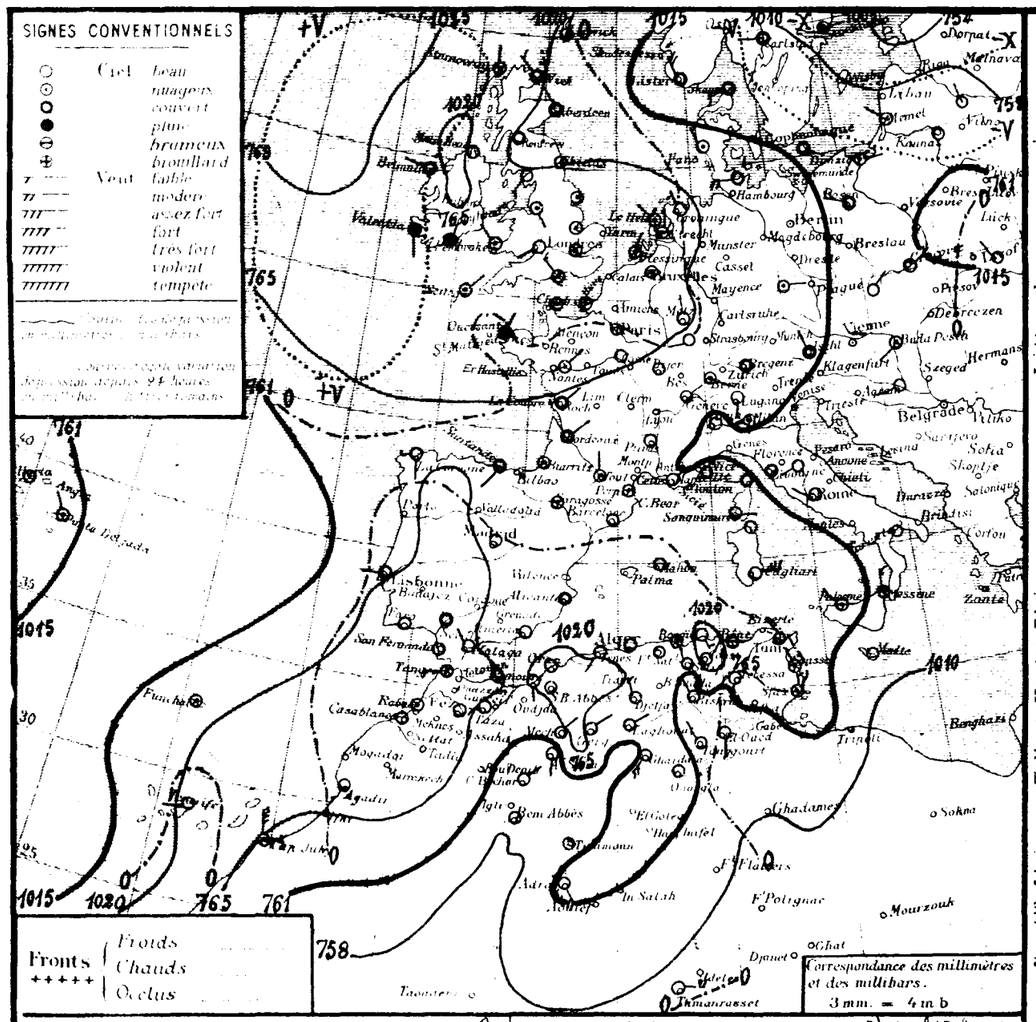

STATIONS	Altitude en mètres	Pression à 0° et au niveau de la mer — Observation	Pression — diff. en 24 h	Température de l'air — Observation	Température — diff. en 24 h	Vents Direction et force de 0 à 9	Etat du Ciel	Etat de la Mer	Dans les 24 heures — Temperatures extrêmes max	min	Pluie en millim.	Pluie en m/m — Hauteurs totalisées du mois en cours	Hauteurs totalisées du 1er Sept. au 31 mai	PHÉNOMÈNES
Littoral														
Nemours	83	202	+1.1	19.2	+1.4	S 1	beau	belle	25	15		29.4	362	
Cap Falcon	75	21.7	+1.6	22.4	+2.6	calme	clair	belle	24	18		32.7	354	
Oran	11	21.0	+1.3	21.3	0.0	calme	clair	belle	25	19		29.0	475	
Mostaganem	113													
Cap Ténès	183	18.4	+1.1	20.4	+1.0	SW 2	clair	P. agitée	25	17		18.1	311	
Cherchell	22													
Blida	267	19.7	+0.5	19.0	-1.0	calme	8. nuag.		28	16		55.6	1106	
Bouzaréa	344	18.5	+0.9	19.7	-0.7	N 1	clair		23	16		21.4		
Alger	59	19.3	+1.1	20.6	-0.8	calme	beau	calme	24	19		33.0	981	
Maison-Carrée	48	19.3	+0.9	22.6	-0.7	calme	clair		25	17		26.5		
Cap Carbon	225	18.7	+1.0	19.0	-1.0	calme	nuag.	belle	24	16		5.1	611	
Cap Bougaroni	195	20.9	+1.9	20.0	-0.6	SE 3	8. nuag.	P. agitée	27	18		22.0	992	
Philippeville	42													
Cap de Garde	161	18.9	+1.8	18.0	-2.0	calme	couvert	belle	24	18		38.0	635	
La Calle	10	17.6	+1.1	20.6	-0.4	NW 1	couvert	8. belle	26	19	gtte	34.3		6h gouttes
Bizerte	9													
Tunis	36	16.9	+1.1	20.0	-1.0	NNW 1	couvert		26	19		22.1		
Sousse	2	18.5	+0.8	20.9	-1.2	N 2	nuag.	P. agitée	28	20		11.0		
Sfax	8	19.4	0.0	18.2	-2.2	N 3	nuag.	belle	27	16				
Tlemcen	806	19.6	+1.0	21.0	+4.0	NW 1	clair		24	16			502	
Tell et Hautes Plaines														
Sidi-bel-Abbès	476	21.0	+1.8	18.0	0.0	calme	clair		28	11			415	
Saïda	867	22.2	+1.2	17.6	+1.0	N 2	clair		29	14			330	
Mascara	590	20.2	+1.4	18.6	+0.4	NW 1	clair		27	15		12.0	633	
Relizane	73	21.6	+1.4	..	..	SSW 2	clair		31	17		8.5	435	
Orléansville	112	20.1	+1.2	18.5	+0.6	calme	clair		32	16				
Tiaret	1023													
Vialar	889	20.8	+2.2	17.3	+1.8	W 4	beau		29	12			523	
Médéa	935	19.6	+2.0	18.8	-0.9	calme	clair		26	13		23.0		
Aumale	905	19.3	+0.5	21.4	+0.7	NNE 2	clair		30	12		12.8	546	
Fort-National	942	20.7	+2.4	15.6	-2.4	calme	clair		26	13			851	
Tizi-Ouzou	222	21.2	+1.6	18.6	-0.5	SE 1	nuag.		29	16		21.7	958	
Bordj-b.-Arréridj	915													
Sétif	1079	14.8	+2.0	22.2	-3.3	NW 2	clair		34	16				
Batna	1044	15.3	+3.2	23.0	-7.8	N 2	clair		36	16				
Constantine	660	20.4	+1.9	17.2	-1.8	NNE 1	clair		28	15			514	
Guelma	268	21.4	+1.8	18.9	-3.7	NNW 2	couvert		31	16	gtte	23.0	495	matin gouttes
Tébessa	863	15.8	-1.8	31.0	-2.0	SW 2	clair		34	22			191	
Steppe et Atlas Saharien														
Aïn-Sefra	1090	11.7	-0.9	21.0	+0.7	SSW 1	clair		38	14				
Mécheria	1167	13.8	+1.9	20.4	+2.7	NE 1	clair		34	15		1.0	180	
Géryville	1330	15.5	+4.8	21.8	-2.1	ENE 1	clair		35	11			262	
Aflou	1426	17.8	+1.2	21.5	-0.8	W 1	clair		34	15				
Djelfa	1160	19.1	+1.0	21.6	+0.4	NNW 3	clair		37	15		8.9		
Bou-Saâda	550	17.3	+1.1	26.1	-1.9	WSW ..			..	22				
[illegible]	[illegible]	20.0	+4.4	25.5	+2.0	N 1	clair		39	20				
Barika	484	..	..	23.3	-2.7	W 3	clair		41	22				
Colomb-Béchar	769	11.8	+1.2	24.0	+2.0	NE 2	clair		39	22				coups de vent frais
Laghouat	767	16.4	+0.2	27.0	+6.0	NE 1	clair			20				
Biskra	125	14.1	+0.8	30.0	-5.0	NW 2	beau		44	27			98	
Touggourt	69	14.0	+0.4	31.2	-1.8	NW 2	clair		44	26		1.0	19	
Sahara														
El-Oued	70	..	..	31.8	-0.4	S 2	nuag.		44	29		0.3	26	
Tozeur	50	13.9	-2.5	28.0	-4.0	E 5	nuag.		45	27		3.5		
Ghardaïa	526	16.3	+1.4	31.3	-0.3	SW 4	clair		44	27		6.5	27	
Ouargla	157	15.4	+0.1	31.0	+2.0	calme	clair		..	27			13	tempête de sable frais
El-Goléa	394?													
Béni-Abbès	497?	13.5	+0.9	25.0	0.0	calme	clair		41	23				
Timimoun	294?	14.2	+2.3	31.0	-3.0	calme	clair		47	28				
Adrar	285?	15.2	+0.5	30.0	-2.0	SE 4	clair		47	23				
In-Salah	280?													
Fort-Flatters	368?													
Fort-Polignac	608?													
Djanet	1100?													
Tamanrasset	1350?	09	0	27.0	0.0	E 4	clair		35	21			2	
[illegible]	[illegible]	13.4	+0.8	28.6	+2.1	N 1	clair		38	23			64	

Situation générale et situation en Algérie. La pression est élevée (1020 à 1024 m/m) de l'Islande au Nord de la France et du Maroc à l'Ouest de la Péninsule ibérique. Une zone dépressionnaire s'étend de la Scandinavie aux Balkans (minimum Finlande 1005 m/m : 754 m/m). La pression est voisine de la moyenne sur l'Afrique du Nord.

En Algérie, le ciel est très nuageux sur le Nord-Est du département de Constantine, clair ailleurs. Les vents faibles, sont de direction variable. La température en hausse à l'Ouest, est en baisse à l'Est. La mer est belle ou peu agitée.

Probabilité (valable du 24 à 18h au 25 même heure). La pression baissera sur l'Europe centrale tandis qu'elle se renforcera sur les Iles Britanniques, le bassin méditerranéen et l'Afrique du Nord.

En Algérie, ciel beau ou peu nuageux. Vents d'Ouest à Nord faibles ou modérés. Température en hausse à l'Ouest, en baisse puis en hausse à l'Est.

	ORAN	ALGER	CONSTANTINE
Littoral et Tell	Beau ou peu nuageux. Vents d'Ouest à Nord faibles ou		Nuageux avec grandes éclaircies. Vents de N.O. faibles ou modérés. Température en baisse puis en hausse
Hts Plateaux	modérés. Température en hausse.		Beau ou peu nuageux. Vents de Nord faibles ou modérés.
Sahara Septentrional	Beau ou peu nuageux. Vents variables faibles ou modérés		Beau ou peu nuageux. Secteur Ouest faibles ou modérés.

Vents (Bassin Occidental de la Méditerranée)

Golfe du Lion, Baléares, Bizerte : Variables faibles ou modérés. Ouest assez forts à modérés

Vents (en altitude)

Ouest Algérie : Nord-Ouest ..... 4 à 6 m.
" Sahara : Ouest à Nord-Ouest ..... 15 à 12 m.
Est Algérie : Nord-Ouest ..... 6 à 8 m
" Sahara : Sud-Ouest à Ouest ..... 12 à 8 m

Prévisions transmises par l'Observatoire de Tamanrasset

Tidikelt : Beau. Vents du secteur Est modérés

Azgers, Hoggar : Beau. Vents d'entre Est et Sud faibles ou modérés.

Température extrêmes

Stations	Max	Min
Paris	27	14
Nice		

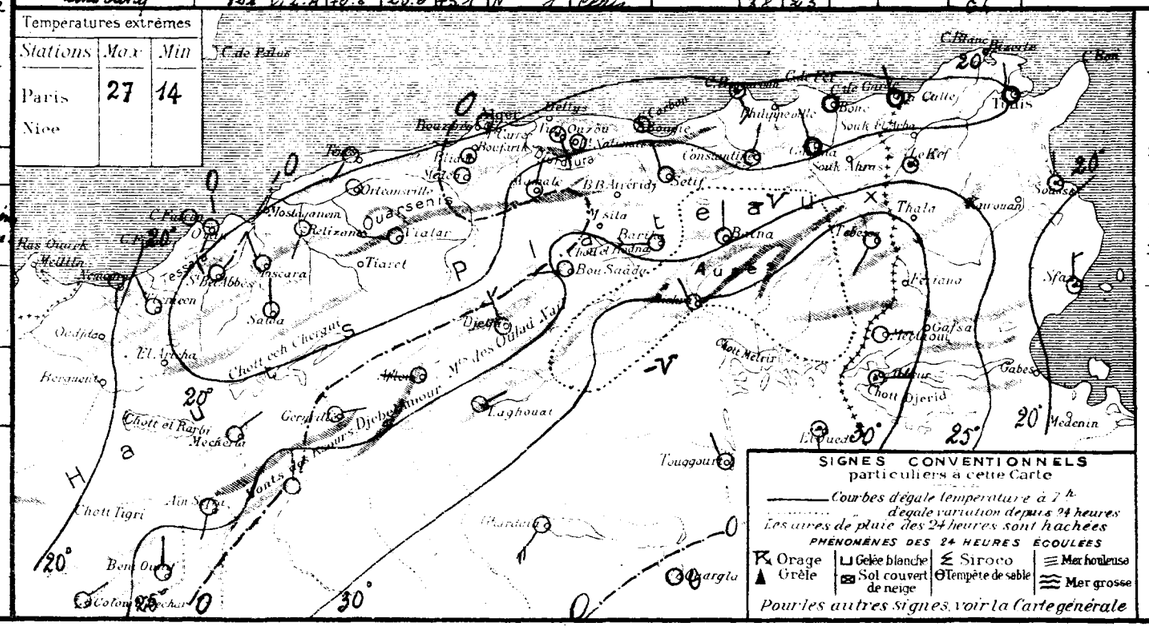

SONDAGES AÉROLOGIQUES

Altitude en Kms. compte à partir du niveau de la station	Alger Université Altitude 59m — Début 08 h 30 — Direction	Vitesse en m/s	Début h — Direction	Vitesse en m/s	Tamanrasset Alt 1350m — Début 08 h 20 — Direction	Vitesse en m/s
0.5	W	1			E	9
1.0	WNE	4			ENE	9
1.5	N	4			ENE	9
2.0	NNW	4			NNE	9
2.5	NW	10			NNE	10
3.0	W	15			NE	11
3.5	W	20			NE	7
4.0	W	21			NE	8
4.5	W	24			NE	15
5.0	W	24			NE	17
5.5					NE	17
6.0					ENE	21

UNIVERSITÉ D'ALGER
INSTITUT DE MÉTÉOROLOGIE
ET DE PHYSIQUE DU GLOBE

BULLETIN MÉTÉOROLOGIQUE DE L'ALGÉRIE

61ème ANNÉE. — N° 177
Jeudi 25 Juin 1936 7h

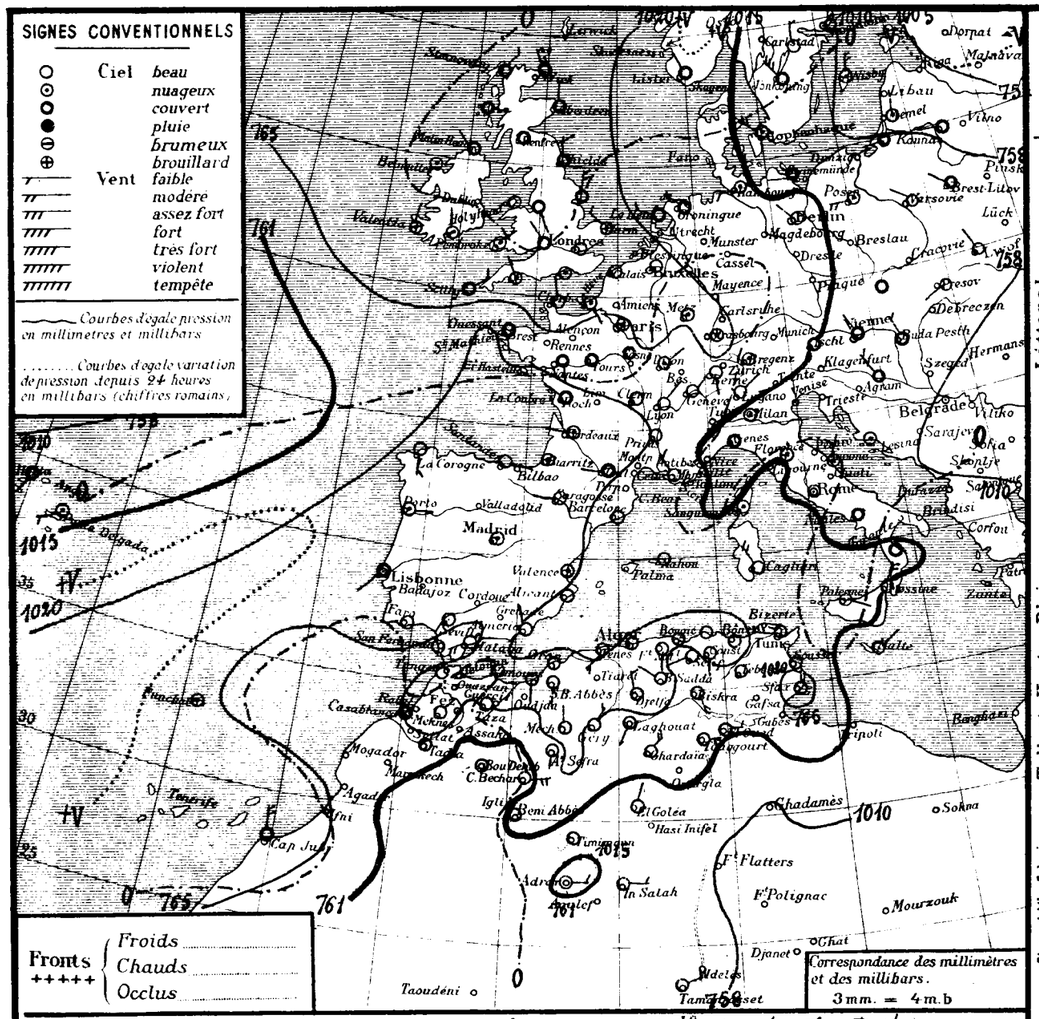

STATIONS		Altitude en mètres	Observation de 7 heures: Pression à 0° et au niveau de la mer, Observation	diff en 24h.	Température de l'air, Observation	diff en 24h	Vents Direction et force de 0 à 9	Etat du Ciel	Etat de la Mer	Dans les 24 heures: Temperatures extrêmes max.	min.	Pluie en millim.	Pluie en m/m: Hauteurs totalisées du mois en cours	Hauteurs totalisées du 1er Sept.bre au 31 Mai	PHÉNOMÈNES
Nemours	Littoral	83	21.8	+1.6	19.0	-0.2	S 1	beau	B. belle	25	15		29.4	362	
Cap Falcon	Littoral	75	22.4	+0.7	23.0	+1.0	SSW 1	clair	belle	24	18		32.7	354	
Oran	Littoral	11	21.8	+0.8	23.4	+2.1	calme	clair	belle	25	19		29.0	475	
Mostaganem	Littoral	113													
Cap Ténès	Littoral	183	18.8	+0.4	23.8	+3.4	SW 3	clair	B. belle	27	23		18.1	311	
Cherchell	Littoral	22													
Blida	Tell et Hautes Plaines	267	20.5	+0.8	22.2	+3.2	calme	nuageux		28	18		55.6	1106	
Bouzaréa	Tell et Hautes Plaines	344	19.2	+0.7	23.2	+3.5	SW 1	clair		26	19		21.4		
Alger	Tell et Hautes Plaines	59	20.1	+0.8	23.3	+2.7	calme	clair	calme	29	20		33.0	981	
Maison-Carrée	Tell et Hautes Plaines	48	20.0	+0.7	24.4	+1.8	SW 1	clair		25	15		26.5		
Cap Carbon	Tell et Hautes Plaines	225	20.7	+2.0	24.0	+5.0	calme	clair	calme	24	19		5.1	611	
Cap Bougaroni	Tell et Hautes Plaines	195	21.3	+1.0	21.0	+1.0	calme	clair	belle	28	13		22.0	992	
Philippeville	Tell et Hautes Plaines	42													
Cap de Garde	Tell et Hautes Plaines	161	20.2	+1.3	22.0	+4.0	calme	clair	belle	24	17		38.0	635	coups de vent hier
La Calle	Tell et Hautes Plaines	10	18.5	+0.9	23.7	+3.1	SW 3	clair	B. belle	27	18		34.3		
Bizerte	Tell et Hautes Plaines	9													
Tunis	Tell et Hautes Plaines	36	18.5	+1.6	23.4	+3.4	WNW 5	clair		30	19		22.1		
Sousse	Tell et Hautes Plaines	2	18.9	+2.4	23.8	+2.9	NW 1	clair	calme	27	20		11.0		
Sfax	Tell et Hautes Plaines	8	21.8	+2.4	19.4	+1.2	N. 1	clair	B. belle	21	17				
Tlemcen	Tell et Hautes Plaines	806	20.4	+0.8	24.5	+3.5	S 1	clair		28	20		10.6	502	
Sidi-bel-Abbès	Tell et Hautes Plaines	476	21.7	+0.7	20.1	+2.1	S 1	clair		31	12		11.2	415	
Saïda	Tell et Hautes Plaines	867	23.3	+1.6	20.6	+3.0	S 2	clair		32	15			330	
Mascara	Tell et Hautes Plaines	590	21.4	+1.2	18.6	0.0	calme	clair		30	17		13.0	633	
Relizane	Tell et Hautes Plaines	73	23.2	+1.6	23.0	...	S 1	clair		34	18		8.5	435	
Orléansville	Tell et Hautes Plaines	112													
Tiaret	Tell et Hautes Plaines	1023													
Vialar	Tell et Hautes Plaines	889	22.4	+1.6	16.5	-0.8	S 3	clair		29	12			523	
Médéa	Tell et Hautes Plaines	935	19.9	+0.3	24.3	+5.5	calme	clair		26	18		23.0		
Aumale	Tell et Hautes Plaines	905	21.6	+2.3	22.8	+1.4	N 2	clair		28	14		14.8	546	
Fort-National	Tell et Hautes Plaines	942	20.7	0.0	20.4	+4.8	calme	clair		25	18			851	
Tizi-Ouzou	Tell et Hautes Plaines	222	21.9	+0.7	20.8	+2.2	S 1	clair		29	16		21.7	958	
Bordj-b.-Arréridj	Tell et Hautes Plaines	915	18.8	..	23.5	..	calme	clair		32	15				
Sétif	Tell et Hautes Plaines	1079	15.0	+0.2	21.6	-0.5	WSW 2	clair		31	14				
Batna	Tell et Hautes Plaines	1044	19.2	+5.9	23.9	+0.9	NE 1	clair		35	15				
Constantine	Tell et Hautes Plaines	660	24.0	+3.6	18.0	+0.8	S 1	clair		28	15			514	
Guelma	Tell et Hautes Plaines	268	21.0	-0.4	22.0	+3.1	ESE 2	clair		28	13		23.0	495	
Tébessa	Tell et Hautes Plaines	863	18.8	+3.0	23.0	-8.0	calme	clair		35	17			191	
Aïn-Sefra	Hautes Steppes et Atlas Saharien	1090	16.7	+5.0	23.1	+2.1	SSW 1	clair		39	17				
Mécheria	Hautes Steppes et Atlas Saharien	1167	21.0	+1.2	23.2	+2.8	N 2	clair		34	13		1.0	180	
Géryville	Hautes Steppes et Atlas Saharien	1320	16.9	+1.3	23.9	+2.1	NNE 3	clair		34	12			252	
Aflou	Hautes Steppes et Atlas Saharien	1426	20.0	+2.2	20.6	-0.9	ENE 1	clair		33	10				
Djelfa	Hautes Steppes et Atlas Saharien	1160	22.9	+3.8	20.6	-1.0	N 2	clair		33	14		8.9		
Bou-Saâda	Hautes Steppes et Atlas Saharien	550	22.2	+4.9	25.0	-1.1	WNW 1			..	21				
M'Sila	Hautes Steppes et Atlas Saharien	404	21.3	+1.3	25.5	0.0	NNW 1	clair		33	22				
Barika	Hautes Steppes et Atlas Saharien	484													
Colomb-Béchar	Sahara	769	10.3	-1.5	32.0	+8.0	E 3	clair		40	28				coups de vent ce matin
Laghouat	Sahara	767	..	..	24.0	-5.0	SW 1	clair		..	20				
Biskra	Sahara	125	13.0	+4.9	30.0	0.0	SE 2	clair		..	26			98	
Touggourt	Sahara	69	16.3	+2.5	28.2	-3.0	E 4	clair		46	25		1.0	19	
El-Oued	Sahara	70	..	..	28.2	-3.6	E 3	beau		45	23		0.3	26	
Tozeur	Sahara	50	16.6	+2.7	27.5	-0.5	E 5	clair		45	24		3.3		
Ghardaïa	Sahara	526	19.1	+2.3	23.8	-1.5	NNE 4	clair		45	25		6.5	37	après-midi sirocco
Ouargla	Sahara	157	18.9	+1.5	28.0	-3.0	N 4	clair		..	4			13	
El-Goléa	Sahara	394?	14.6	..	25.0	..	NNE 2	clair		..	22				coups de vent hier
Béni-Abbès	Sahara	497?	15.3	+1.8	26.0	+1.0	calme	clair		43	24				
Timimoun	Sahara	294?	14.7	+0.5	31.0	0.0	calme	clair		43	23				
Adrar	Sahara	285?	15.3	+0.1	32.0	+2.0	E 3	clair		47	28				
In-Salah	Sahara	280?	13.7	..	31.0	..	E 3	clair		..	27				
Fort-Flatters	Sahara	368?													
Fort-Polignac	Sahara	608?													
Djanet	Sahara	1100?													
Tamanrasset	Sahara	1350?	11	+2	27.0	0.0	ENE 4	clair		35	20		0.2	2	
Béni-Ounif	Sahara	824	134	+3.0	31.0	+1.4	NE 1	clair		39	23			54	

Situation générale et situation en Algérie. La pression est élevée des Iles Britanniques (Blackpool 1024m/b = 768m/m) au Nord de la France ainsi que sur le Sud-Ouest de l'Europe (Lisbonne 1024m/b = 768m/m) et l'Algérie (Saïda 1024m/b = 768m/m). Une zone dépressionnaire s'étend de la Scandinavie à l'Est de la Méditerranée (minima: Finlande 1000m/b = 750m/m. Malte 1014m/b = 761m/m). Une dépression se tient aux Nord des Açores (Horta 1015m/b = 760m/m). En Algérie, le ciel est clair. Les vents faibles, sont de direction variable. La température est en hausse. La mer est belle.

Probabilité (valable du 25 à 18h au 26 même heure). Situation sans changement sur nos régions. En Algérie, ciel beau ou peu nuageux. Vents variables faibles ou modérés. Température stationnaire ou en hausse.

	ORAN	ALGER	CONSTANTINE
Littoral et Tell	Beau ou peu nuageux. Vents variables faibles ou modérés.		
Hts Plateaux	Température stationnaire ou en hausse.		
Sahara Septentrional	Beau ou peu nuageux. Vents d'Est à Sud faibles ou modérés.	Beau ou peu nuageux. Vents de Nord à Nord-Est faibles à modérés.	

Vents (Bassin Occidental de la Méditerranée)

Golfe du Lion :	Nord, Ouest à Ouest faibles ou modérés
Baléares :	Variables faibles ou modérés
Bizerte :	Ouest modérés.

Vents (en altitude)

Ouest Algérie :	Ouest	6 à 8m.
" Sahara :	Sud à Ouest	8 à 10m.
Est Algérie :	Ouest	6 à 8m.
" Sahara :	Nord-Est à Est	10 à 12m.

Prévisions transmises par l'Observatoire de Tamanrasset

Tidikelt : Beau. Vents du secteur Est faibles ou modérés.

Azgers, Hoggar : Beau à nuageux. orages à l'extrême Sud. Vents de Sud-Est faibles ou modérés. Brume

Températures extrêmes		
Stations	Max	Min
Paris	28	16
Nice		

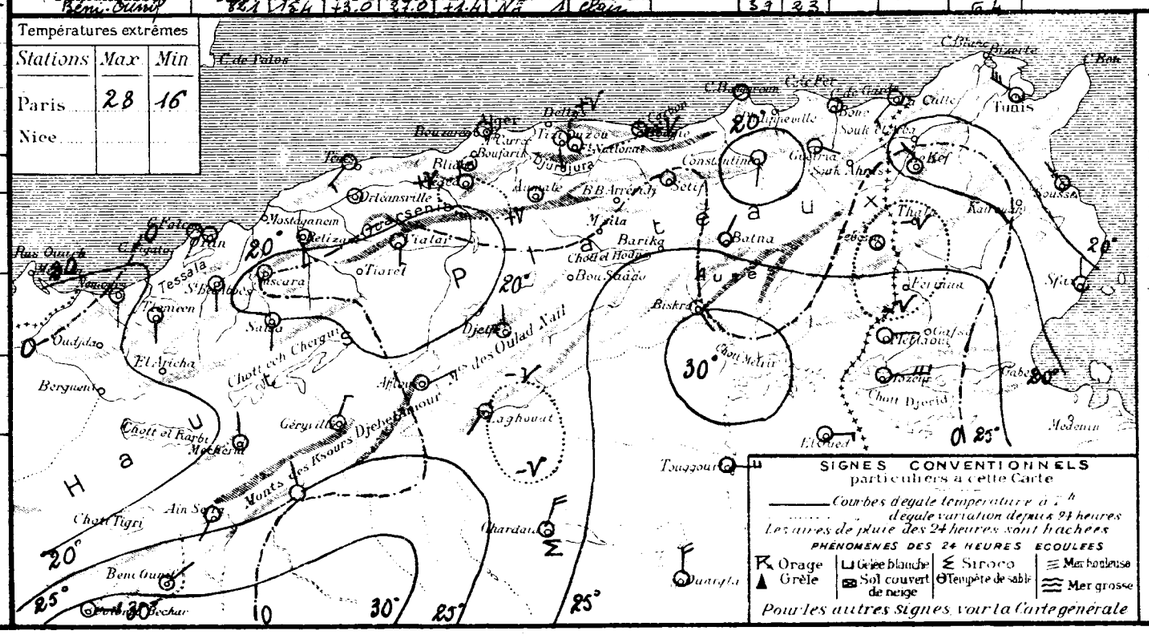

SONDAGES AÉROLOGIQUES

Altitude en Kms. comptée à partir du niveau de la station	Alger Université, Altitude 59m, Début 09h10: Direction	Vitesse en m/s	Début h: Direction	Vitesse en m/s	Tamanrasset, Alt 1350m, Début 07h45: Direction	Vitesse en m/s
05	WSW	2			E	8
10	WSW	3			ESE	11
15	N	2			ESE	13
20	WNW	3			NNE	5
25					NNE	5
30					NE	9
35					E	9
40					E	9
45					ENE	9
50					ENE	12
55					ENE	15
60					ENE	15

UNIVERSITÉ D'ALGER
INSTITUT DE MÉTÉOROLOGIE
ET DE PHYSIQUE DU GLOBE

BULLETIN MÉTÉOROLOGIQUE DE L'ALGÉRIE

61ème ANNÉE. N° 173
Vendredi 26 Juin 1936

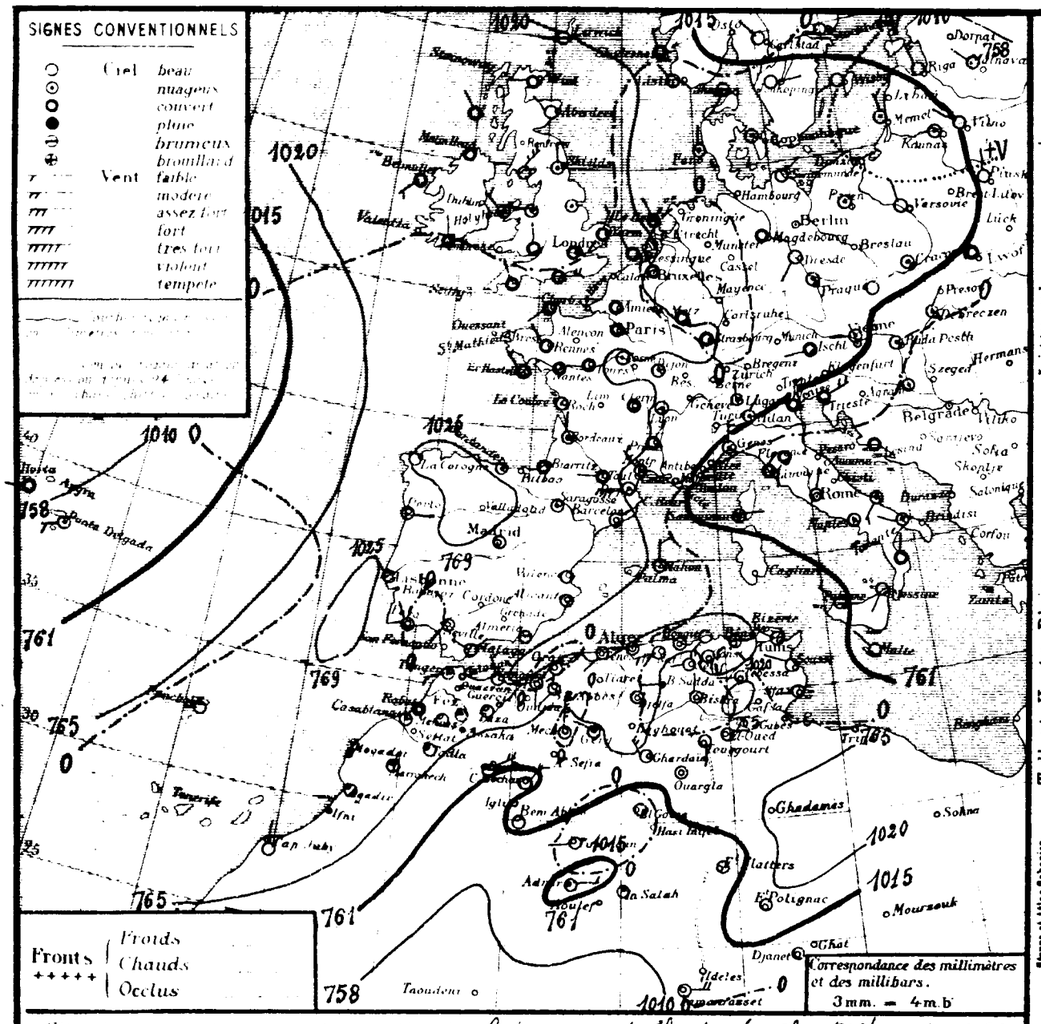

Situation générale et situation en Algérie. La pression est élevée des Iles Britanniques au Maroc (La Corogne 1026 m/b : 770 m/m), elle est basse de l'Océan Arctique au Nord-Est de l'Europe (Vardo 1000 m/b : 750 m/m) ainsi que sur le Sud et le Sud-Est de ce continent (Tarente 1011 m/b : 758 m/m); elle est voisine de la moyenne sur l'Afrique du Nord. En Algérie, le ciel est clair, les vents faibles soufflent de Sud à Ouest, à l'Ouest, ils sont de direction variable à l'Est. La température est en hausse. La mer est belle ou peu agitée.

Probabilité (valable du 26 à 18h au 27 même heure). Variations barométriques faibles sur l'Europe occidentale et l'Afrique du Nord. En Algérie, ciel beau ou peu nuageux. Vents d'Ouest à Nord faibles ou modérés. Température en hausse à l'Ouest, stationnaire à l'Est.

	ORAN	ALGER	CONSTANTINE
Littoral et Tell	Beau ou peu nuageux. Vents d'Ouest à Nord faibles ou modérés.		Beau ou peu nuageux. Vents d'Ouest à Nord faibles ou modérés.
Hts Plateaux	Température en hausse.		Température stationnaire
Sahara Septentrional	Beau ou peu nuageux. Vents de Nord-Est à Sud-Est faibles ou modérés.	Beau ou peu nuageux. Vents de Nord faibles ou modérés.	

Vents (Bassin Occidental de la Méditerranée)

Golfe du Lion : Nord-Ouest faibles ou modérés.
Baléares : Nord à Ouest faibles ou modérés.
Bizerte : Ouest modérés ou assez forts.

Vents (en altitude)

Ouest Algérie : Nord-Ouest ..... 8 à 10m.
" Sahara : Sud-Ouest à Ouest ..... 8 à 10m.
Est Algérie : Nord-Ouest ..... 8 à 10m.
" Sahara : Nord à Est ..... 8 à 10m.

Prévisions transmises par l'Observatoire de Tamanrasset

Tidikelt : Beau. Vents d'entre Est et Sud modérés.
Azgers, Hoggar : Nuageux avec éclaircies, orages limites Sud. Brume. Vents d'entre Est et Sud modérés ou faibles.

STATIONS		Altitude en mètres	Observation de 7 heures: Pression à 0° et au niveau de la mer: Observation	diff en 24h	Température de l'air: Observation	diff en 24h	Vents: Direction et force de 0 à 9	Etat du Ciel	Etat de la Mer	Dans les 24 heures: Températures extrêmes: max	min	Pluie en millim	Pluie en m/m: Hauteurs totalisées du mois en cours	Hauteurs totalisées depuis sept. au 31 Mai	PHÉNOMÈNES
Nemours	Littoral	83	21.7	-0.1	24.8	+5.8	S 1	beau	B. belle	26	18		29.4	262	
Cap Falcon	Littoral	75	22.8	+0.4	26.6	+3.2	WSW 1	clair	belle	27	21		32.7	354	
Oran	Littoral	11	21.7	-0.1	24.8	+1.2	S 3	clair	P. agitée	27	20		29.0	475	
Mostaganem	Littoral	113													
Cap Ténès	Littoral	183	19.2	+0.4	25.0	+1.2	SW 1	clair	P. agitée	28	20		18.1	311	
Cherchell	Littoral	22	20.6	+0.6	26.6	+2.6	calme	clair	calme	28	18				
Blida	Tell et Hautes Plaines	267	20.6	+0.1	23.6	+1.4	N 2	nuag.		30	19		55.0	1106	
Bouzaréa	Littoral	344	19.8	+0.6	24.1	+0.9	W 2	clair		29	20		21.4		
Alger	Littoral	59	20.5	+0.4	24.5	+1.2	W 1	clair	belle	29	20		33.0	981	
Maison-Carrée	Tell et Hautes Plaines	48	20.8	+0.8	25.8	+1.4	SW 2	clair		28	15		26.5		
Cap Carbon	Littoral	225	21.1	+0.4	23.0	-1.0	calme	clair	calme	29	21		5.1	611	
Cap Bougaroni	Littoral	195	21.0	-0.9	21.8	+0.8	SSW 3	clair	P. agitée	27	20		22.0	992	
Philippeville	Littoral	42													
Cap de Garde	Littoral	161	20.1	-0.1	24.0	+2.0	..	clair	calme	27	20		38.0	635	
La Calle	Littoral	10													
Bizerte	Littoral	9													
Tunis	Littoral	36	19.9	-1.6	26.0	+2.6	WNW 5	clair		31	20		22.1		
Sousse	Littoral	2	17.8	-1.1	27.6	+3.8	WNW 2	clair	B. belle	28	22		11.0		
Sfax	Littoral	8	20.2	-1.6	20.8	+1.4	W 1	clair	B. belle	28	18				
Tlemcen	Tell et Hautes Plaines	806	21.6	+1.2	26.1	+1.6	S 1	clair		31	22		10.6	502	
Sidi-bel-Abbès	Tell et Hautes Plaines	476	22.4	+0.7	22.5	+2.4	SW 1	clair		34	13		11.2	415	
Saïda	Tell et Hautes Plaines	867	23.7	-0.1	19.6	-1.0	S 1	clair		34	15			330	
Mascara	Tell et Hautes Plaines	590	22.5	+1.1	18.2	-0.4	calme	clair		33	17		13.0	533	
Relizane	Tell et Hautes Plaines	73	23.3	+0.1	22.1	-0.9	S 1	clair		36	16		5.5	435	
Orléansville	Tell et Hautes Plaines	112	22.0	..	20.8	..	calme	clair		37	13				
Tiaret	Tell et Hautes Plaines	1023													
Vialar	Tell et Hautes Plaines	889	25.3	+2.9	17.3	+0.8	W 3	nuag.		22	15			523	
Médéa	Tell et Hautes Plaines	935	21.6	+1.7	22.5	-1.8	calme	clair		30	16		23.0		
Aumale	Tell et Hautes Plaines	905	20.9	-0.7	24.4	+1.6	NE 1	clair		31	15			546	
Fort-National	Tell et Hautes Plaines	942	21.4	+0.7	20.5	+0.1	WNW 3	clair		28	18			851	
Tizi-Ouzou	Tell et Hautes Plaines	222	21.0	-0.9	20.9	+0.1	SSE 1	clair		32	16		21.7	958	
Bordj-b.-Arréridj	Tell et Hautes Plaines	915	17.7	-1.1	24.0	+0.5	calme	clair		33	16				
Sétif	Tell et Hautes Plaines	1079	17.7	+2.7	24.0	+2.4	W 2	clair		31	15				
Batna	Tell et Hautes Plaines	1044	18.2	-1.0	26.0	+2.1	NNE 1	clair		32	12				
Constantine	Tell et Hautes Plaines	660	22.5	-1.5	19.5	+1.5	S 1	clair		29	16			514	
Guelma	Tell et Hautes Plaines	268	21.4	+0.4	23.8	+1.8	SE 1	beau		33	14		23.0	495	
Tébessa	Tell et Hautes Plaines	863	19.9	+1.1	25.0	+2.0	W 1	clair		31	17			191	
Aïn-Sefra	Steppe et Alfas Sahariens	1090													
Mécheria	Steppe et Alfas Sahariens	1167	18.6	-4.2	23.4	+0.2	N 7	clair		35	20		1.0	180	
Géryville	Steppe et Alfas Sahariens	1320	17.7	+0.8	22.1	-1.8	WNW 1	clair		36	15			252	
Aflou	Steppe et Alfas Sahariens	1426	20.1	+0.1	23.7	+3.1	NE 1	clair		33	10				
Djelfa	Steppe et Alfas Sahariens	1160	23.0	+0.1	22.0	+1.4	calme	clair		34	13		8.9		
Bou-Saâda	Steppe et Alfas Sahariens	550	22.0	-0.2	26.9	+1.9	W ..			..	21				
Biskra	Steppe et Alfas Sahariens	[illegible]	22.0	+0.7	28.0	+2.5	NNE 1	clair		39	25				
Barika	Steppe et Alfas Sahariens	484													
Colomb-Béchar	Sahara	769	13.0	+2.7	28.0	-4.0	NE 3	clair		40	25				coups de vent frais
Laghouat	Sahara	767													
Biskra	Sahara	125	18.9	-0.1	30.0	0.0	N 1	clair		40	26			98	
Touggourt	Sahara	69	17.3	+0.5	30.0	+1.8	S 1	beau		39	22		1.0	19	
El-Oued	Sahara	70	..	..	27.8	-0.4	E 2	beau		40	28		0.3	26	
Tozeur	Sahara	50	19.5	+2.9	28.5	+1.0	E 4	clair		40	24		3.5		
Ghardaïa	Sahara	526	19.6	+0.5	31.2	+1.4	NW 4	beau		44	25		6.5	27	
Ouargla	Sahara	157	18.2	+1.3	27.0	-1.0	calme	nuag.		..	24			13	
El-Goléa	Sahara	394?	13.3	-1.3	28.0	+3.0	calme	clair		..	26				
Béni-Abbès	Sahara	497?	15.3	0.0	28.0	+2.0	calme	clair		45	26				
Timimoun	Sahara	294?	14.6	-0.1	32.0	+1.0	W 1	clair		45	29				
Adrar	Sahara	285?	15.5	+0.2	33.0	+1.0	E 3	clair		47	27				
In-Salah	Sahara	280?	14.1	+0.4	30.0	-1.0	calme	clair		..	26				
Fort-Flatters	Sahara	368?	14.2	..	29.0	..	calme	clair		..	26				
Fort-Polignac	Sahara	608?	19.1	..	32.0	..	calme	clair		..	25				
Djanet	Sahara	1100?	14.3		39.0	..	calme	clair		..	24				
Tamanrasset	Sahara	1350?	11	0	29.0	+2.0	E 4	clair		34	20		0.2	2	
Bordj Omar Driss	Sahara	[illegible]	18.1	+0.7	28.7	+1.7	N 6	clair		40	26			64	

Températures extrêmes

Stations	Max	Min
Paris	28	15
Nice		

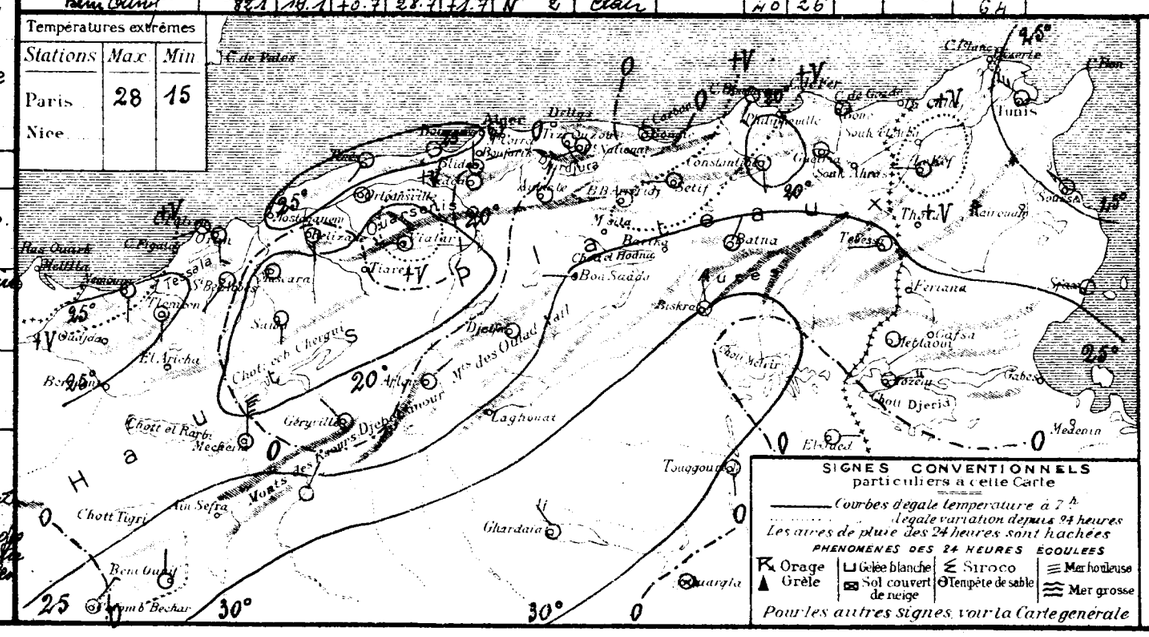

SONDAGES AÉROLOGIQUES

Altitude en Km. compte à partir du niveau de la station	Alger Université Altitude 59m Début 08h30 Direction	Vitesse en m/s	Alger Université Début h Direction	Vitesse en m/s	Tamanrasset Alt 1350m Début 07h33 Direction	Vitesse en m/s
05	W	5			E	11
10	W	2			ESE	10
15	N	2			ESE	12
20	NNW	5			ESE	15
25	NW	9			ESE	14
30	NW	10			ESE	13
35	WNW	12			E	14
40	WNW	15				
45	WNW	21				
50	W	24				
55	W	26				
60	W	25				

UNIVERSITÉ D'ALGER
INSTITUT DE MÉTÉOROLOGIE
ET DE PHYSIQUE DU GLOBE

BULLETIN MÉTÉOROLOGIQUE DE L'ALGÉRIE

61ème ANNÉE — N° 179
Samedi 27 Juin 1936 — 7h

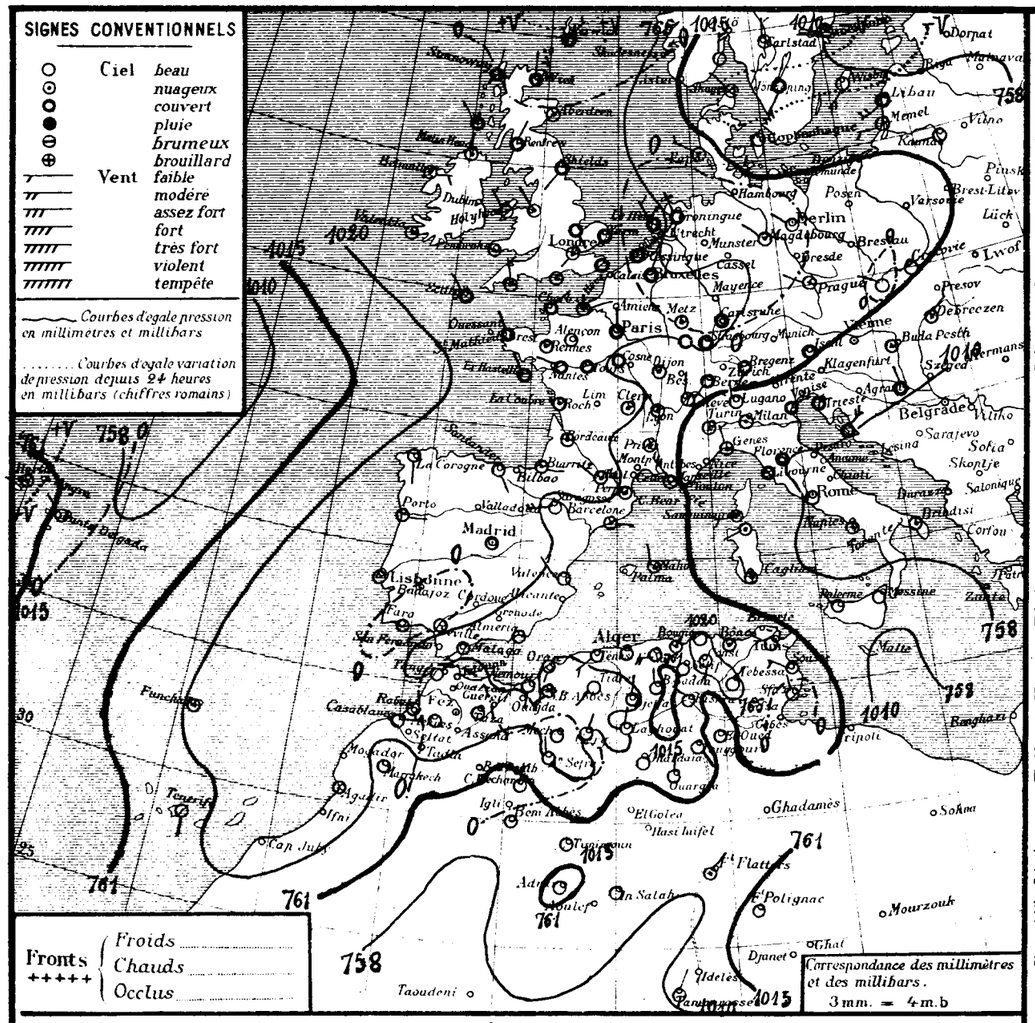

Situation générale et situation en Algérie. La pression reste élevée : 1020 à 1024 m/b (765 à 769 m/m) des Iles Britanniques au Maroc, tandis que de basses pressions se maintiennent d'une part sur le Nord-Est de l'Europe (Haparanda 1000 m/b : 750 m/m); d'autre part des Balkans à l'Italie (minima : Brindisi 1009 m/b = 757 m/m, Syracuse 1010 m/b : 758 m/m).
En Algérie, le ciel est clair, les vents faibles, sont de direction variable. La température est stationnaire. La mer est belle ou peu agitée

Probabilité (valable du 27 à 18h au 28 même heure). La pression baissera sur l'Europe méridionale et sur l'Afrique du Nord.
En Algérie, ciel beau ou peu nuageux. Vents faibles à modérés d'Ouest à Sud-Ouest à l'Ouest de direction variable à l'Est. Température en hausse (sirocco par places à l'Ouest).

	ORAN	ALGER	CONSTANTINE
Littoral et Tell	Beau ou peu nuageux. Vents d'Ouest à Sud-Ouest faibles		Beau ou peu nuageux. Vents variables faibles ou modérés. Température en hausse.
Hts Plateaux	ou modérés. Température en hausse (sirocco par places)		
Sahara Septentrional	Beau ou peu nuageux. Vents d'Est à Sud faibles ou modérés.	Beau ou peu nuageux. Vents variables faibles ou modérés.	

Vents (Bassin Occidental de la Méditerranée)

Golfe du Lion : Nord-Ouest assez forts.
Baléares : Nord à Nord-Ouest modérés ou assez forts.
Bizerte : Ouest assez forts.

Vents (en altitude)

Ouest Algérie : Ouest à Sud ..... 8 à 10 m.
" Sahara : Sud ..... 6 à 8 m.
Est Algérie : Ouest ..... 8 à 10 m.
" Sahara : Est ..... 6 à 8 m.

Prévisions transmises par l'Observatoire de Tamanrasset

Tidikelt : Beau. Vents de Nord-Est faibles ou modérés.
Azgers, Hoggar : très nuageux avec éclaircie matin, vents variables, Est dominant faibles ou modérés.

Stations	Altitude en mètres	Observation de 7 heures: Pression à 0° et au niveau de la mer — Observation	diff en 24h.	Température de l'air — Observation	diff en 24h.	Vents Direction et force de 0 à 9	Etat du Ciel	Etat de la Mer	Dans les 24 heures: Températures extrêmes — max	min	Pluie en m/m	Pluie en m/m: Hauteurs totalisées du mois en cours	Hauteurs totalisées du 1er Sept. au 31 Mai	PHÉNOMÈNES
Littoral														
Nemours	83	19.9	-1.8	23.0	-1.8	S 1	beau	B belle	25	16		29.4	362	
Cap Falcon	75	21.4	-1.4	24.8	-1.8	WSW 3	clair	P agitée	28	23		32.7	354	
Oran	11	20.5	-1.2	22.9	-1.7	S 3	clair	P agitée	31	22		29.0	475	
Mostaganem	113													
Cap Ténès	183	16.0	-3.2	24.8	-0.2	SW 3	clair	P agitée	32	21		18.1	311	
Cherchell	22													
Blida	267	18.1	-2.5	25.4	+1.8	calme	nuageux		30	21		53.6	1106	
Bouzaréa	344	17.4	-2.4	25.1	+1.0	SSW 1	clair		29	22		21.4		
Alger	59	18.2	-2.3	25.0	+0.6	calme	clair	calme	31	21		33.0	981	13h sirocco
Maison-Carrée	48	18.5	-2.3	25.7	-0.1	calme	clair		30	15		26.5		
Cap Carbon	225	18.6	-2.5	23.0	0.0	calme	nuageux	calme	29	20		5.1	611	
Cap Bougaroni	195	20.2	-0.8	22.0	+0.2	calme	beau	belle	27	21		22.0	992	
Philippeville	42													
Cap de Garde	161	18.6	-1.5	21.0	-3.0	calme	nuageux	calme	27	18		38.0	635	
La Calle	10	17.0	-2.3	22.6	-2.6	NW 4	clair	B belle	29	15		34.3		
Bizerte	9													
Tunis	36	15.5	-1.4	25.5	-0.5	WNW 4	clair		32	20		22.1		
Sousse	2	15.3	-2.5	26.3	-1.3	WNW 3	clair	belle	31	24		11.0		
Sfax	8	19.4	+0.8	20.2	-0.6	N 2	clair	B belle	28	19				
Tell et Hautes Plaines														
Tlemcen	806	19.6	-2.0	28.5	+2.4	WSW 1	clair		32	23		10.6	502	
Sidi-bel-Abbès	476	20.4	-2.0	22.9	+0.4	SW 3	clair		34	13		11.2	415	
Saïda	867	20.9	-2.8	21.4	+1.8	S 1	clair		34	16			330	
Mascara	590												633	
Relizane	73	21.1	-2.2	20.5	-1.6	S 1	clair		36	11		8.5	435	
Orléansville	112													
Tiaret	1023	19.2	..	19.1	-.2	SW 1	clair		31	17				
Vialar	889	22.6	-2.7	15.8	-1.5	N 3	beau		32	14			523	
Médéa	935	19.4	-2.2	22.7	+0.2	calme	clair		30	16		23.0		
Aumale	905	19.6	-1.3	24.0	-0.4	ENE 2	beau		31	14		12.8	546	
Fort-National	942	19.3	-1.6	19.6	-0.9	W 4	clair		29	18			851	
Tizi-Ouzou	222	20.2	-0.8	22.1	+1.2	SE 1	clair		33	17		21.7	958	
Bordj-b.-Arréridj	915	14.2	-3.5	23.5	-0.5	calme	clair		33	17				
Sétif	1079	15.4	-2.3	24.2	+0.2	W 1	clair		31	15				
Batna	1044	15.7	-2.5	25.7	-0.3	NE 1	clair		32	13				
Constantine	660	21.1	-1.4	19.5	0.0	S 1	clair		29	16			514	
Guelma	268	20.9	-0.5	23.5	-0.3	SE 2	beau		33	14		23.0	495	
Tébessa	863	21.2	+1.3	25.0	0.0	NE 1	clair		33	16			191	
Steppe et Atlas Saharien														
Aïn-Sefra	1090													
Mécheria	1167	21.9	..	22.0	-1.4	calme	clair		38	17		1.0	180	
Géryville	1320	17.0	-0.7	22.9	+0.8	NNE 3	clair		34	12			252	
Aflou	1426	19.0	-1.1	22.0	-1.7	W 1	clair		32	13				
Djelfa	1160	21.1	-1.9	22.5	+0.5	N 2	clair		34	16		8.9		
Bou-Saâda	550	19.8	-2.2	26.0	-0.9	N ..			..	21				
[illegible]	[illegible]	22.1	+0.1	27.0	-1.0	NNE 1	clair		35	20				
Barika	484	..	...	24.8	+0.3	ENE 1	clair		38	22				
Colomb-Béchar	769	14.3	+1.3	29.0	+1.0	N 1	beau		40	25				
Laghouat	767	20.7	..	22.0	..	N 2	clair		..	19				
Biskra	125	17.6	-1.3	31.0	+1.0	NW 1	clair		40	26			98	
Touggourt	69	15.7	-1.6	28.4	-1.6	SE 2	clair		41	23		1.0	19	
El-Oued	70	..	—	28.6	+0.8	E 2	beau		41	25		0.3	26	
Sahara														
Tozeur	50	16.6	-2.9	30.1	+1.0	E 3	clair		40	24		3.5		
Ghardaïa	526	18.2	-1.4	31.1	-0.1	ESE 4	clair		44	25		6.5	27	
Ouargla	157	16.3	-1.9	29.0	+2.0	N 3	clair		..	25			13	
El-Goléa	394?													
Béni-Abbès	497?	14.6	-0.7	31.0	+3.0	NE 2	clair		45	29				
Timimoun	294?	14.2	-0.4	30.0	-2.0	calme	clair		46	29				
Adrar	285?	15.3	-0.2	32.0	-1.0	calme	clair		47	29				
In-Salah	280?	12.5	-1.6	28.0	-2.0	calme	clair		..	26				
Fort-Flatters	368?	11.4	-2.8	28.0	-1.0	NE 1	nuageux		..	25				
Fort-Polignac	608?	18.7	-0.4	28.0	-4.0	calme	clair		..	23				
Djanet	1100?													
Tamanrasset	1350?	10	-1	29.0	0.0	NNE 1	clair		35	18		0.2	2	
Béni-Ounif	[illegible]	[illegible]	[illegible]	[illegible]	[illegible]	[illegible]	[illegible]		[illegible]	[illegible]			[illegible]	

Températures extrêmes		
Stations	Max	Min
Paris	19	14
Nice	"	"

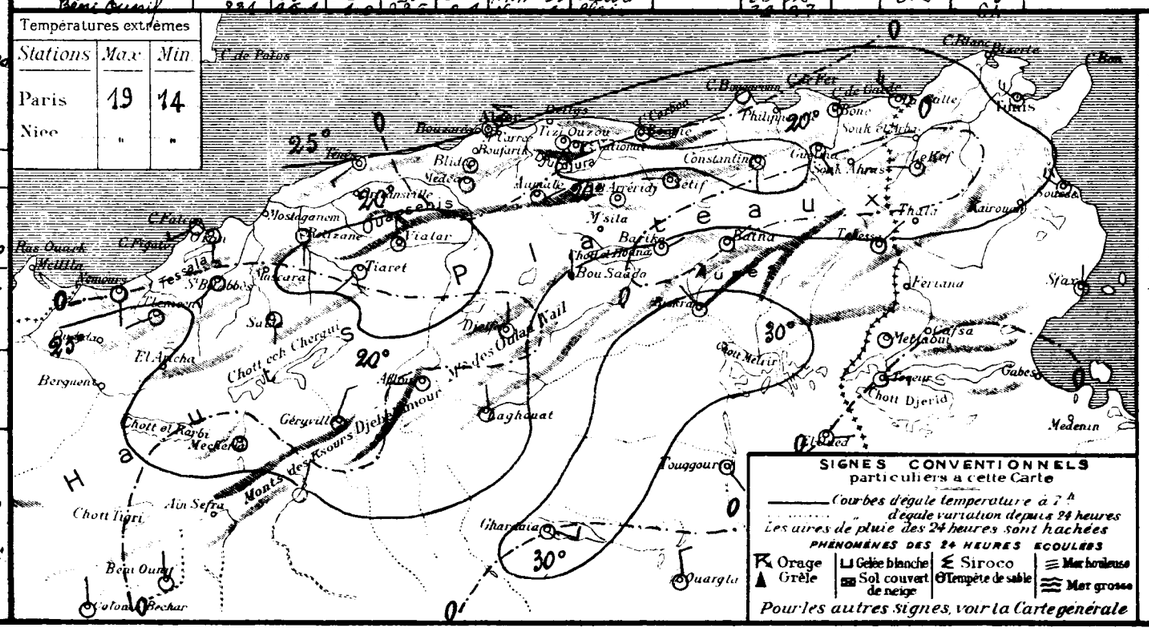

SONDAGES AÉROLOGIQUES

Altitude en Kms. compte à partir du niveau de la station	Alger Université, Altitude 59m — Début 09h00 — Direction	Vitesse en m/s	Début h — Direction	Vitesse en m/s	Tamanrasset, Alt 1350m — Début 07h30 — Direction	Vitesse en m/s
05	SSE	3			NNW	6
10	W	11			N	8
15	WSW	9			NE	5
20	SSW	5			E	6
25	WSW	5			E	7
30	W	7			E	7
35	WNW	13			E	7
40	WNW	13			E	8
45					ENE	6
50					NNE	10
55					NNE	13
60					NNE	11

UNIVERSITÉ D'ALGER
INSTITUT DE MÉTÉOROLOGIE
ET DE PHYSIQUE DU GLOBE

BULLETIN MÉTÉOROLOGIQUE DE L'ALGÉRIE

61ème ANNÉE — N° 180
Dimanche 28 Juin 1936

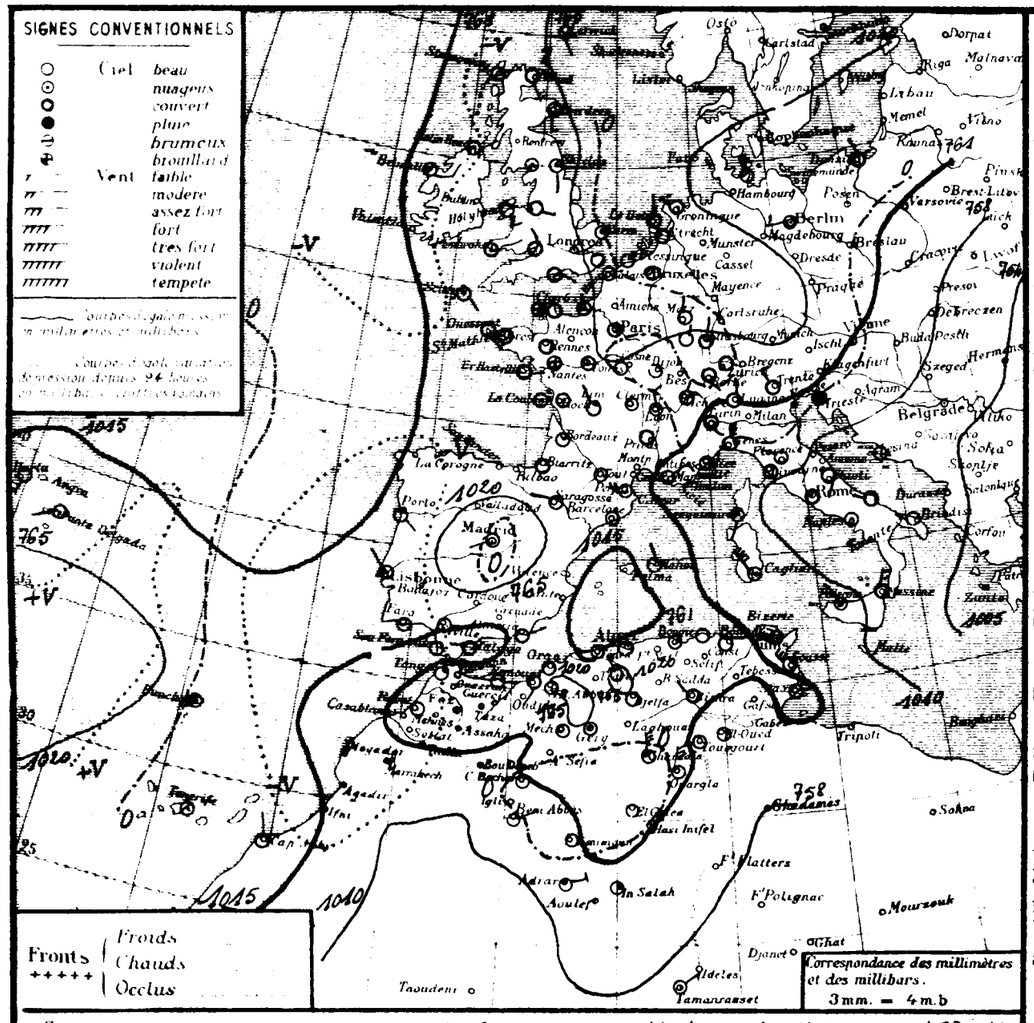

STATIONS		Altitude en mètres	Observation de 7 heures: Pression à 0° et au niveau de la mer — Observation	diff en 24h	Température de l'air — Observation	diff en 24h	Vents Direction et force de 0 à 9	Etat du Ciel	Etat de la Mer	Dans les 24 heures: Températures extrêmes — max	min	Pluie en m/m — Hauteurs totalisées du mois en cours	Hauteurs totalisées du 1er Sept. au 31 Mai	PHÉNOMÈNES
Nemours	Littoral	83	18.1	-1.8	25.3	+2.3	SE 1	beau	B. belle	27	16	29.4	362	
Cap Falcon	Littoral	75	20.0	-1.4	28.0	+3.2	calme	clair	B. belle	29	24	32.7	354	
Oran	Littoral	11	18.4	-2.1	26.0	+3.1	calme	clair	calme	32	22	39.0	475	
Mostaganem	Littoral	113												
Cap Ténès	Littoral	183	14.0	-2.0	25.0	+0.2	W 3	clair	P. agitée	27	22	18.1	311	
Cherchell	Littoral	22	16.4	-3.6	25.0	+1.6	calme	beau	calme	26	18			
Blida	Tell et Hautes Plaines	267	13.3	-4.8	26.2	+0.8	SE 2	nuag.		30	20	55.6	1106	
Bouzaréa	Tell et Hautes Plaines	344	15.4	-2.0	24.3	-0.8	W 2	clair		27	20	21.4		
Alger	Tell et Hautes Plaines	59	16.1	-2.1	24.0	-1.0	calme	clair	calme	29	20	33.0	981	
Maison-Carrée	Tell et Hautes Plaines	48	16.4	-2.1	23.6	-2.1	SSW 2	clair		31	17	26.5		
Cap Carbon	Tell et Hautes Plaines	225	16.6	-2.0	24.0	+1.0	calme	clair	P. agitée	29	19	5.1	611	
Cap Bougaroni	Tell et Hautes Plaines	195	18.2	-2.0	21.6	-0.4	SW 2	beau	agitée	32	20	22.0	992	
Philippeville	Tell et Hautes Plaines	42												
Cap de Garde	Tell et Hautes Plaines	161	16.5	-2.1	22.0	+1.0	WNW 3	beau	P. agitée	28	19	38.0	635	
La Calle	Tell et Hautes Plaines	10	15.6	-1.4	25.0	+2.4	NW 3	clair	belle	29	18	34.3		
Bizerte	Tell et Hautes Plaines	9												
Tunis	Tell et Hautes Plaines	36	13.5	-2.0	24.1	-1.4	WNW 6	clair		30	20	22.1		
Sousse	Tell et Hautes Plaines	2	14.5	-0.8	26.0	-0.3	NW 5	clair	belle	30	21	11.0		
Sfax	Tell et Hautes Plaines	8	17.6	-1.8	20.4	+0.2	N 2	beau	B. belle	27	20			
Tlemcen	Tell et Hautes Plaines	806	17.8	-1.8	28.1	-0.4	SSW 1	clair		32	23	10.6	502	
Sidi-bel-Abbès	Tell et Hautes Plaines	476	20.1	-0.3	23.0	+0.1	SSW 2	clair		33	14	11.2	415	
Saïda	Tell et Hautes Plaines	867	20.0	-0.9	21.6	+0.2	S 1	clair		33	16		330	
Mascara	Tell et Hautes Plaines	590											633	
Relizane	Tell et Hautes Plaines	73	19.4	-1.7	20.8	+0.3	E 1	clair		35	11	8.5	435	
Orleansville	Tell et Hautes Plaines	112												
Tiaret	Tell et Hautes Plaines	1023												
Vialar	Tell et Hautes Plaines	889	21.7	-0.9	16.0	+0.2	NW 4	nuag.		30	14		523	
Médéa	Tell et Hautes Plaines	935	17.8	-1.6	21.5	-1.2	calme	clair		29	16	23.0		
Aumale	Tell et Hautes Plaines	905	17.0	-2.6	25.2	+1.2	ENE 2	beau		31	16	12.8	546	
Fort-National	Tell et Hautes Plaines	942											851	
Tizi-Ouzou	Tell et Hautes Plaines	222	18.3	-1.9	22.4	+0.3	S 1	clair		33	17	21.7	958	
Bordj-b.-Arréridj	Tell et Hautes Plaines	915												
Sétif	Tell et Hautes Plaines	1079												
Batna	Tell et Hautes Plaines	1044	15.6	-0.1	24.4	-1.3	ENE 1	clair		31	15			
Constantine	Tell et Hautes Plaines	660											514	
Guelma	Tell et Hautes Plaines	268	18.2	-2.7	23.9	+0.4	NNE 2	beau		33	13	23.0	495	
Tébessa	Tell et Hautes Plaines	863											191	
Aïn-Sefra	Sahara	1090												
Mécheria	Sahara	1167	18.3	-3.6	26.4	+4.4	calme	clair		33	22	1.0	180	
Géryville	Sahara	1320	15.7	-1.3	22.7	-0.2	NNW 1	clair		32	10		252	
Aflou	Sahara	1426	17.7	-1.3	21.4	-0.6	NW 3	clair		29	11			
Djelfa	Sahara	1160	19.9	-1.2	21.7	-0.8	calme	clair		31	15	8.9		
Bou-Saâda	Sahara	550	18.2	-1.6	26.0	0.0	W ..			..	21			16h30 - 19h sirocco
M'Chounech S'Ich	Sahara	[illegible]	20.6	-1.5	26.5	-0.5	N 2	clair		37	22			
Barika	Sahara	484												
Colomb-Béchar	Sahara	769	14.5	+0.2	28.0	-1.0	NE 3	clair		39	24			
Laghouat	Sahara	767												
Biskra	Sahara	125	16.2	-2.4	32.0	+1.0	NW 1	clair		39	26		98	
Touggourt	Sahara	69	14.5	-1.2	29.6	+1.2	N 4	clair		39	24	1.0	19	
El-Oued	Sahara	70	..	..	28.0	-0.6	SE 2	beau		38	25	0.3	26	
Tozeur	Sahara	50	14.1	-2.5	30.5	+0.4	E 2	clair		40	24	3.5		
Ghardaïa	Sahara	526	18.6	+0.4	30.4	-0.7	NNW 5	beau		40	23		27	
Ouargla	Sahara	157	15.7	-0.6	29.0	0.0	N 5	clair		..	27		13	
El-Goléa	Sahara	394?	15.2	..	25.0	..	calme	clair		..	24			
Béni-Abbès	Sahara	497?	14.6	0.0	31.0	0.0	ENE 2	beau		43	29			
Timimoun	Sahara	294?	14.9	+0.7	32.0	+2.0	E 2	clair		45	27			
Adrar	Sahara	285?	14.6	-0.7	30.0	-2.0	E 3	clair		47	27			
In-Salah	Sahara	280?	12.2	-0.3	31.0	+3.0	calme	clair		..	29			
Fort-Flatters	Sahara	368?												
Fort-Polignac	Sahara	608?												
Djanet	Sahara	1100?												
Tamanrasset	Sahara	1350?	07	-3	29.0	0.0	NE 3	nuag.		36	20	0.2	2	
Béni-Ounif	Sahara	[illegible]	12.2	+0.4	27.6	1.1	E 2	clair		39	24		64	

Situation générale et situation en Algérie La pression est élevée de la Mer du Nord (Lerwick 1022 mb : 767 m/m) au Nord de la France, elle est basse, d'une part de l'Est de l'Europe à l'Italie (Naples : 1006 mb : 755 m/m), d'autre part au large des Côtes Ouest de l'Europe (Blacksood : 1015 mb : 761 m/m). La pression est moyenne sur l'Afrique du Nord, on note un minimum relatif au Nord de la Côte algérienne (Cones : 1016 mb : 760,6 m/m).

En Algérie, le ciel est clair ; les vents, faibles, soufflent de sud à Ouest à l'Ouest, ils sont de direction variable à l'Est. La température est généralement en hausse. La mer est agitée à Cap Bougaroni, belle ou peu agitée sur le reste de la côte.

Probabilité (valable du 28 à 18h au 29 même heure). Baisse barométrique : Iles Britanniques à Ouest Afrique du Nord. Hausse : Italie.
En Algérie, ciel d'abord clair, devenant nuageux et orageux sur l'Ouest du littoral et du Tell. Vents du secteur Ouest faibles ou modérés. Température stationnaire ou en hausse, sirocco à l'Ouest.

	ORAN	ALGER	CONSTANTINE
Littoral et Tell	Beau devenant nuageux et orageux. Vents du secteur Ouest faibles ou modérés. Température en hausse (sirocco par places).		Beau ou peu nuageux. Vents du secteur Ouest
Hts Plateaux	Beau ou peu nuageux. Vents du secteur Ouest faibles ou modérés.		à Nord-Ouest faibles ou modérés. Température stationnaire
Sahara Septentrional	Beau ou peu nuageux. Vents d'Est à Sud faibles à modérés ou assez forts.	Beau ou peu nuageux. Vents de Nord faibles ou modérés.	Beau ou peu nuageux. Vents variables faibles ou modérés.

Vents (Bassin Occidental de la Méditerranée)
Golfe du Lion, Baléares, Bizerte : Ouest faibles ou modérés.
Ouest faibles à modérés.

Vents (en altitude)
Ouest Algérie :
" Sahara :
Est Algérie :
" Sahara :

Prévisions transmises par l'Observatoire de Tamanrasset
Tidikelt :
Azgers
Hoggar :

Températures extrêmes

Stations	Max	Min
Paris	22	13
Nice		

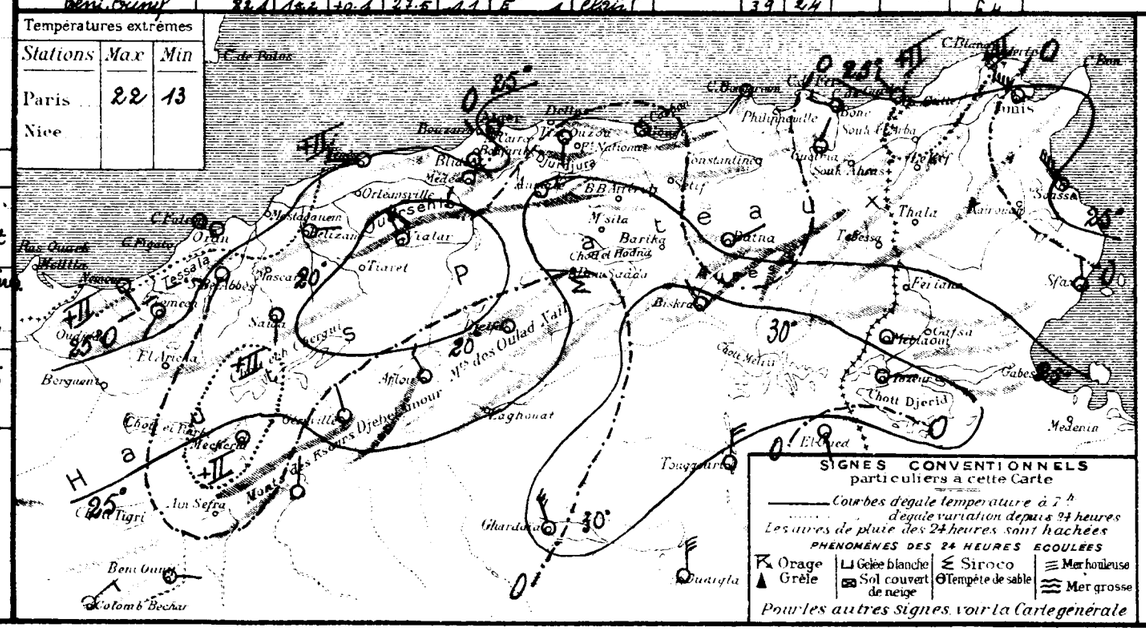

SONDAGES AÉROLOGIQUES

Altitude en Kms. comptée à partir du niveau de la station	Alger Université Altitude 59m — Départ h — Direction	Vitesse en m/s	Départ h — Direction	Vitesse en m/s	Tamanrasset Alt 1350m — Départ h — Direction	Vitesse en m/s
0.5						
1.0						
1.5						
2.0						
2.5						
3.0						
3.5						
4.0						
+5						
5.0						
5.5						
6.0						

UNIVERSITÉ D'ALGER
INSTITUT DE MÉTÉOROLOGIE ET DE PHYSIQUE DU GLOBE

BULLETIN MÉTÉOROLOGIQUE DE L'ALGÉRIE

60ième ANNÉE — N° 181
Lundi 29 Juin 1936 — 7h

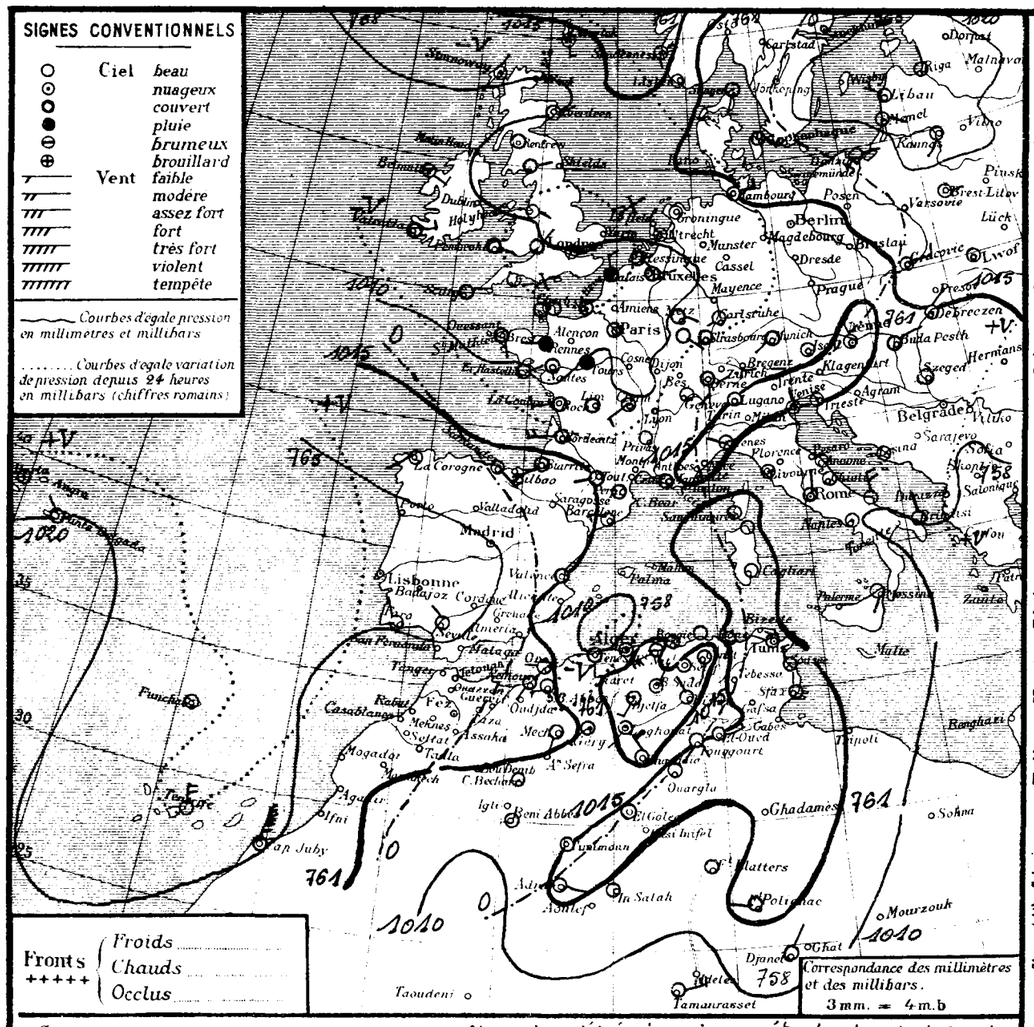

Situation générale et situation en Algérie Une aire dépressionnaire s'étend du Nord-Ouest de l'Europe (Valentia : 1007 mb : 755 m/m) à la Méditerranée (Ténès : 1009 mb : 757 m/m) entre un anticyclone océanique situé au Sud-Ouest du Continent (Ténériffe : 1023 mb : 767 m/m) et un anticyclone continental situé au Nord-Est (Liban : 1023 mb : 767 m/m).

En Algérie, ce matin, le ciel est nuageux ou couvert sur le département d'Alger, clair ou peu nuageux sur le reste du pays. Les vents soufflent de Sud-Ouest à Nord-Ouest et sont assez forts à l'Ouest de l'Oranie, faibles ailleurs. La température est généralement en hausse au Nord et en baisse au Sud. La mer est agitée aux Caps Falcon, Ténès et Garde, peu agitée aux Caps Carbon et Bougaroni, belle sur le reste de la côte.

Probabilité (valable du 29 à 18h au 30 même heure). Baisse barométrique : Centre et Nord-Est Europe - Tunisie - Est Méditerranée. Hausse : Sud-Ouest Europe - Maroc - Algérie - Ouest Méditerranée.

En Algérie, à l'Ouest : ciel beau ou peu nuageux. Vents du secteur Ouest assez-forts à modérés. Température en baisse. A l'Est : ciel nuageux ou très nuageux. Vents du Sud-Ouest à Nord-Ouest assez-forts à forts. Température en baisse.

	ORAN	ALGER	CONSTANTINE
Littoral et Tell	Beau temps - Vents du secteur Ouest assez-forts à modérés.		Nuageux à très nuageux. Vents de Sud-Ouest à Nord-Ouest assez-forts à forts. Température en baisse.
Hte Plateaux	Température en baisse		
Sahara Septentrional	Beau temps. Vents de Nord-Est faibles ou modérés.		Beau temps. Vents du secteur Est faibles ou modérés.

Vents (Bassin Occidental de la Méditerranée)

Golfe du Lion, Baléares, Bizerte : Variables faibles ou modérés. Secteur Ouest assez-forts à modérés.

Vents (en altitude)

Ouest Algérie :	Secteur Ouest	12 à 15 m.
" Sahara :	Nord-Est	10 à 12 m.
Est Algérie :	Secteur Ouest	15 à 18 m.
" Sahara :	Secteur Est	12 à 15 m.

Prévisions transmises par l'Observatoire de Tamanrasset

Tidikelt : Beau. Vents du secteur Est faibles ou modérés.

Azgers, Hoggar : Nuageux avec éclaircie. Vents d'entre Est et Sud faibles ou modérés - Brume.

STATIONS	Altitude en mètres	Observation de 7 heures: Pression à 0° et au niveau de la mer: Observation	diff. en 24h.	Température de l'air: Observation	diff. en 24h.	Vents Direction et force de 0 à 9	Etat du Ciel	Etat de la Mer	Dans les 24 heures: Temperatures extrêmes max	min	Pluie en millim.	Pluie en m/m: Hauteurs totalisées du mois en cours	Hauteurs totalisées du 1er Sept.bre au 31 Mai	PHÉNOMÈNES
Littoral														
Nemours	83	15·5	-2·6	28·2	+2·9	SW 2	beau	belle	30	19		29·4	362	
Cap Falcon	75	16·0	-4·0	24·0	-4·0	W 6	nuageux	agitée	32	21		32·7	354	
Oran	11	15·0	-3·4	26·8	+0·8	W 2	clair	belle	33	24		29·0	475	
Mostaganem	113													
Cap Ténès	183	09·2	-4·8	31·0	+6·0	S 3	couvert	agitée	33	25		18·1	311	
Cherchell	22													
Blida	267	11·8	-1·5	31·2	+5·0	S 2	T. nuageux		31	22		55·6	1106	
Bouzaréa	344	15·6	+0·2	31·5	+7·2	WSW 3	beau		32	21		21·4		
Alger	59	10·9	-5·2	27·9	+3·9	calme	nuageux	calme	31	22		33·0	981	1-7h Sirocco.
Maison-Carrée	48	12·9	-3·5	25·5	+1·7	S 2	couvert		32	19		26·5		
Cap Carbon	225	13·5	-3·1	29·0	+5·0	calme	T. nuageux	p. agitée	"	21		5·1	611	
Cap Bougaroni	195	16·5	-1·7	24·2	+2·6	calme	beau	p. agitée	32	21		22·0	992	
Philippeville	42													
Cap de Garde	161	16·3	-0·2	20·0	-2·0	S 2	nuageux	agitée	26	18		38·0	635	
La Calle	10	15·6	0·0	22·3	-2·7	SW 4	clair	belle	28	18		34·3		
Bizerte	9													
Tunis	36	15·8	+2·3	24·8	-2·3	WNW 2	beau		29	19				
Sousse	2	16·3	+1·8	23·3	-2·7	NNW 3	nuageux	agitée	32	21		11·0		
Sfax	8	20·5	+2·9	19·6	-0·8	N 1	clair	T. belle	27	17				
Tell et Hautes Plaines														
Tlemcen	806	15·4	-2·4	26·0	-2·1	NNW 5	beau		36	24		10·6	502	
Sidi-bel-Abbès	476	15·3	-4·8	25·9	+2·9	W 3	clair		38	19		11·2	415	Ce matin sirocco.
Saïda	867	12·9	-7·1	30·0	+8·4	W 4	clair		36	25			330	
Mascara	590	13·6	"	26·0	"	calme	clair		36	24		13·0	633	
Relizane	73	14·3	-5·1	25·0	+4·2	calme	beau		38	19		8·5	435	
Orléansville	112	13·0	"	26·0	"	calme	T. nuageux		38	22				
Tiaret	1023													
Vialar	889	"	"	18·8	+2·8	SW 3	T. nuageux		32	15			523	
Médéa	935	14·1	-3·7	25·6	+4·4	calme	nuageux		29	19		23·0		
Aumale	905	14·2	-2·8	28·5	+3·3	SSW 6	T. nuageux		30	16		12·8	546	5h30 sirocco.
Fort-National	942	12·9	"	26·5	"	WSW 5	brumeux		27	19			851	
Tizi-Ouzou	222	15·0	-3·3	21·3	-1·1	ESE 1	nuageux		31	18		21·7	958	
Bordj-b.-Arréridj	915	13·3	"	24·3	"	calme	couvert		31	16				
Sétif	1079													
Batna	1044	14·8	-0·8	26·6	+2·2	N 1	clair		30	14				
Constantine	660	19·2	"	20·6	"	S 1	clair		29	16			514	
Guelma	268												495	
Tébessa	863												191	
Steppe et Atlas Saharien														
Aïn-Sefra	1090													
Mécheria	1167	16·2	-2·1	26·2	-0·2	S 2	clair		35	24		1·0	180	
Géryville	1320	13·0	-2·7	26·4	+3·7	SW 3	nuageux		33	18			252	
Aflou	1426	17·2	-0·5	22·4	+1·0	W 2	beau		31	10				
Djelfa	1160	17·0	-2·9	25·9	-4·2	SSW 3	T. nuageux		32	14		8·9		
Bou-Saâda	550	18·0	-0·2	26·1	+0·1	NNE 1	nuageux		"	19				
M'sila	436	20·1	-0·5	29·0	+2·5	N 1	clair		38	21				
Barika	484	"	"	23·5	-0·2	NNE 1	clair		37	21				
Colomb-Béchar	769	10·9	-3·6	31·0	+3·0	calme	nuageux		39	29				
Laghouat	767	17·7	"	24·0	"	SW 2	nuageux		"	19				
Biskra	125	17·0	+1·8	27·0	-5·0	NW 1	clair		"	25			98	
Touggourt	69	15·2	+0·7	26·6	-3·0	SE 1	clair		38	23		1·0	19	
El-Oued	70	"	"	28·4	+0·4	ENE 3	beau		40	24		0·3	26	
Tozeur	50	15·4	+1·3	27·5	-3·0	E 5	nuageux		39	25		3·5		
Ghardaïa	526	17·6	-1·0	29·2	-1·2	NW 4	clair		39	22		6·5	27	
Ouargla	157	17·0	+1·3	23·0	-6·0	calme	clair		"	22			13	
Sahara														
El-Goléa	394?	15·1	-0·1	24·0	-1·0	calme	clair		"	21				
Béni-Abbès	497?	13·8	-0·8	29·0	-2·0	calme	clair		42	21				
Timimoun	294?	14·5	-0·4	30·0	-2·0	calme	clair		"	26				
Adrar	285?	16·3	+1·7	30·0	0·0	E 2	clair		45	27				
In-Salah	280?	14·2	+2·0	29·0	-2·0	calme	clair		"	26				
Fort-Flatters	368?	12·3	"	28·0	"	calme	clair		"	25				
Fort-Polignac	608?	18·1	"	28·0	"	N 1	clair		"	22				
Djanet	1100?	12·2	"	30·0	"	NNE 2	clair		"	26				
Tamanrasset	1350?	07·	0·0	28·0	-1·0	ENE 2	clair		37	21			2	
Beni-Ounif	811	12·6	-3·6	25·4	+1·9	NE 1	clair		39	27			64	coups de vent ce matin.

Températures extrêmes

Stations	Max	Min
Paris	26	18
Nice		

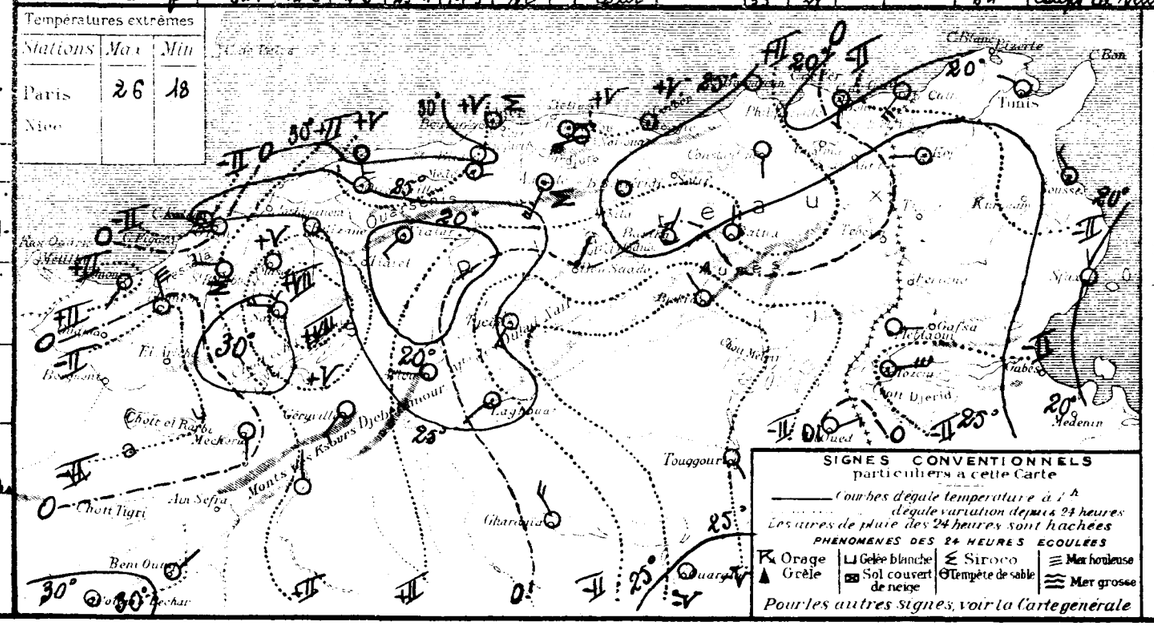

SONDAGES AÉROLOGIQUES

Minutes et Nombres complétant le point du niveau de la station	Alger Université Date 08 h 30 Direction	Vitesse	Température	Tamanrasset Date 07 h 44 Direction	Vitesse
05	WSW	8		ENE	9
10	W	12		SE	9
15				S	6
20				SSW	5
25				SW	7
30				SW	5
35				WSW	6
40					
45					
50					
55					
60					

UNIVERSITÉ D'ALGER
INSTITUT DE MÉTÉOROLOGIE
ET DE PHYSIQUE DU GLOBE

BULLETIN MÉTÉOROLOGIQUE DE L'ALGÉRIE

61ème ANNÉE — N° 182
Mardi 30 Juin 1936 — 7h

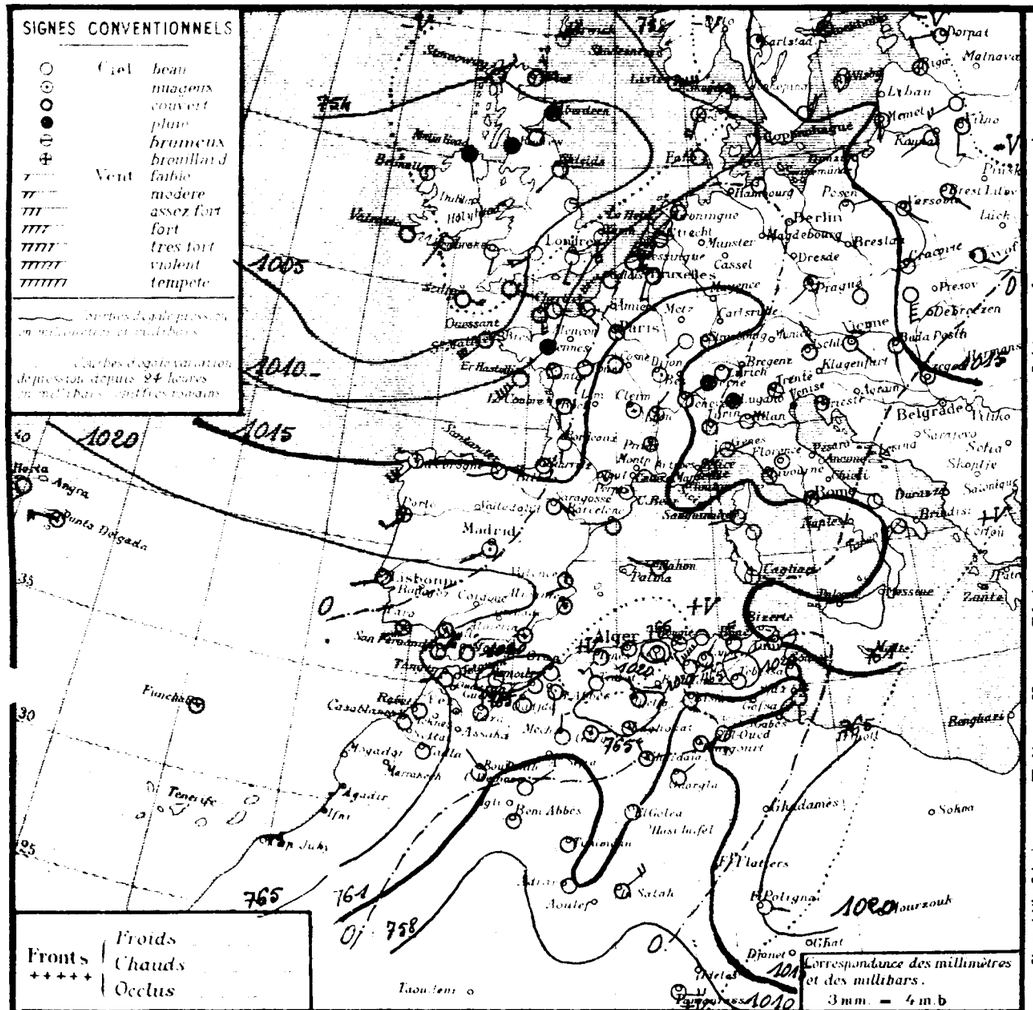

Situation generale et situation en Algerie. Une dorsale de pressions élevées allant de l'Océan arctique (Jan-Mayen : 1018 mb : 764 m/m) à l'Europe centrale (Kovno : 1019 mb : 764 m/m) sépare des dépressions qui se sont creusées au Nord-Ouest (Blacksod-Point : 1002 mb : 752 m/m) et au Nord-Est du Continent (Kiufuo : 1009 mb : 757 m/m). L'anticyclone océanique, bas en latitude (Funchal : 1024 mb : 768 m/m), se prolonge de l'Ouest à l'Est sur l'Afrique du Nord (Saïda : 1022 mb : 767 m/m).

En Algérie, ce matin, le ciel est nuageux ou très nuageux au Nord du département de Constantine et au Sud des Hauts-Plateaux oranais, clair sur le reste du pays. Les vents soufflent d'entre Sud-Ouest et Nord-Ouest et sont généralement faibles. La température est en baisse. La mer est houleuse aux Caps Falcon et Ténès, belle à Cherchell et Alger, agitée ou peu agitée sur le reste de la côte.

Probabilité (valable du 30 Juin à 18h au 1er Juillet même heure). Hausse barométrique : Europe centrale - Méditerranée - Est Afrique du nord. Baisse : France - Péninsule Ibérique - Maroc.

En Algérie, ciel clair ou peu nuageux. Vents variables faibles ou modérés (secteur Sud dominant). Température stationnaire ou en hausse.

	ORAN	ALGER	CONSTANTINE
Littoral et Tell	Clair ou peu nuageux. ~~Vents variables faibles ou modérés (secteur Sud dominant)~~		
Hts Plateaux		Température stationnaire ou en hausse.	
Sahara Septentrional	Clair ou peu nuageux. Vents du secteur Est faibles ou modérés.		

Vents (Bassin Occidental de la Méditerranée)

Golfe du Lion, Baléares, Bizerte : Variables faibles ou modérés (secteur Sud dominant).

Vents (en altitude)

Ouest Algérie :	Sud-Ouest à Sud	12 à 15 m
" Sahara :	Est à Sud	12 à 15 m
Est Algérie :	Ouest à Sud-Ouest	10 à 12 m
" Sahara :	Secteur Est	10 à 12 m

Prévisions transmises par l'Observatoire de Tamanrasset

Tidikelt. Beau. Vents du secteur Est modérés.
Azgers. Nuageux avec éclaircie. Vents de Sud-Est modérés.
Hoggar. Très nuageux avec éclaircie matin. Vents de Sud-Est à Sud modérés. Brume.

OBSERVATION DE 7 HEURES

	Stations	Altitude en mètres	Temperature de l'air Observation	Temperature de l'air diff. en 24h	Vents Direction et force de 0 à 9	Etat du Ciel	Etat de la Mer	Dans les 24 heures Temperatures extrêmes max	min	Pluie en millim.	Pluie en m/m Hauteurs totalisées du mois en cours	Hauteurs totalisées depuis le 1er Sept. au 31 Mai	PHÉNOMENES
Littoral	Nemours	8[illegible]	[illegible]	22.8	-5.4	SW 1	clair	agitée	26	16		29.4	362	
	Cap Falcon	7[illegible]	[illegible]	22.0	-2.0	WSW 4	clair	houleuse	28	21		22.7	354	
	Oran	[illegible]	[illegible]	24.0	-2.8	W 3	clair	agitée	34	24		23.0	475	
	Mostaganem	113	[illegible]	[illegible]	[illegible]	[illegible]	[illegible]	[illegible]	[illegible]	[illegible]		[illegible]	[illegible]	
	Cap Ténès	183	16.4	+7.2	21.0	-7.0	SW 3	clair	houleuse	31	22	18.1	311	
	Cherchell	22	17.3	+4.4	23.6	-4.9	E 1	beau	belle	29	18			
	Blida	267	17.0	+5.2	22.2	-3.0	calme	nuageux		31	18	55.6	1106	
	Bouzaréa	344	17.7	+7.5	21.4	-10.1	W 3	clair		34	18	21.4		
	Alger	59	18.0	+7.1	22.7	-5.2	calme	clair	belle	35	20	33.0	981	Hier matin sirocco.
	Maison-Carrée	48	19.6	+5.7	25.0	-5.3	WSW 1	clair		36	17	26.5		
	Cap Carbon	225	18.7	+5.2	22.0	-7.0	calme	nuageux	agitée	33	20	5.1	641	
	Cap Bougaroni	195	17.9	+1.4	21.1	-3.1	SW 7	beau	agitée	33	20	22.0	992	
	Philippeville	42												
	Cap de Garde	161	17.4	+1.1	23.0	+3.0	N 4	beau	agitée	27	20	38.0	635	Coups de vent ce matin.
	La Calle	10	16.8	+1.2	25.3	+3.0	NW 3	clair	p. agitée	28	21	34.3		
	Bizerte	9												
	Tunis	36	15.4	-0.4	24.7	+2.9	calme	clair		28	20	22.1		
	Sousse	2	16.1	-0.2	23.1	-0.2	SE 1	clair		26	22	11.0		
	Sfax	8	19.4	-1.1	21.6	+2.0	S 2	clair	T. belle	27	18			
Tell et Hautes Plaines	Tlemcen	806	18.8	+3.4	23.0	-3.0	N 1	clair		29	23	10.6	502	
	Sidi-bel-Abbès	476	19.2	+3.9	19.1	-6.8	S 2	clair		30	12	11.2	415	
	Saïda	867	22.0	+9.1	19.0	-11.0	S 1	clair		33	15		330	
	Mascara	590	19.3	+5.7	20.0	-6.0	calme	clair		33	19	13.0	633	
	Relizane	73	20.9	+6.6	22.5	-2.5	SSW 1	clair		35	12	8.5	435	
	Orléansville	112	19.7	+6.7	19.7	-6.3	calme	clair		37	17			
	Tiaret	1023	16.1	+3.3	20.2	-1.3	NW 2	clair		32	14			
	Vialar	889	20.0	"	15.5	-3.3	W 3	beau		34	13		523	Sirocco.
	Médéa	935	18.9	+4.8	20.5	-5.1	calme	clair		32	14	23.0		
	Aumale	906	19.0	+4.8	22.8	-5.7	N 1	clair		35	16	12.8	546	5h30 - 17h Sirocco.
	Fort-National	942	19.6	+6.7	17.6	-8.9	calme	clair		30	16		851	
	Tizi-Ouzou	222	20.6	+5.6	19.9	-1.4	E 2	clair		37	15	21.7	958	13-15h coups de vent.
	Bordj-b.-Arréridj	915												
	Sétif	1079	14.6	"	24.6	"	NW 1	clair		35	15			
	Batna	1044	15.6	+0.8	25.3	-1.3	N 1	clair		34	19			
	Constantine	660	18.7	-0.5	22.4	+1.8	NNE 1	clair		35	19		514	
	Guelma	268	18.4	0.0	25.4	+3.2	SE 1	beau		35	17	23.0	495	
	Tébessa	863	20.6	"	24.0	"	W 1	clair		34	16		191	
	Aïn-Sefra	1090												
Steppe et Atlas Saharien	Mécheria	1167	19.3	+3.1	22.0	-4.2	N 3	couvert		36	19	1.0	180	13-14h Tempête de sable.
	Géryville	1320	16.0	+3.0	21.1	-5.3	E 1	T. nuageux		34	17	5.0	252	13-16h grêles et coups de vent - 20h pluie.
	Aflou	1426	18.6	+1.4	20.2	-2.2	NW 2	beau		32	11			
	Djelfa	1160	20.6	+3.6	21.0	-4.9	NW 2	beau		35	14	8.9		
	Bou-Saâda	550	19.8	+1.8	26.3	+0.2	W 1	?		"	20			
	M'Sila	[illegible]	[illegible]	[illegible]	[illegible]	[illegible]	[illegible]	[illegible]		[illegible]	[illegible]			
	Biskra	184	20.1	0.0	28.0	-1.0	N 1	T. nuageux		40	24			
	Colomb-Béchar	769	10.6	-0.3	30.0	-1.0	NE 2	clair		41	27			Coups de vent hier.
	Laghouat	767	19.1	+0.4	24.0	0.0	E 2	nuageux		"	22			
	Biskra	125	15.3	-1.7	31.0	+4.0	NW 2	beau		39	29		98	
	Touggourt	89	15.2	0.0	29.6	+3.0	E 1	nuageux		41	26	1.0	19	
	El-Oued	70	"	"	32.0	+3.6	SW 2	beau		40	27	0.3	26	
	Tozeur	50	15.0	-0.4	28.0	+0.5	SE 4	clair		39	24	3.5		
Sahara	Ghardaïa	526	16.6	-1.0	31.4	+2.2	NW 4	nuageux		45	27	6.5	27	
	Ouargla	157	16.2	-0.8	29.0	+6.0	NE 2	clair		"	26		13	
	El-Goléa	394?	14.6	-0.5	24.0	0.0	calme	clair		"	23			
	Béni-Abbès	497?	12.6	-1.2	29.0	0.0	calme	clair		43	27			
	Timimoun	294?	13.3	-1.2	30.0	0.0	calme	nuageux		46	28			
	Adrar	285?	14.9	-1.3	32.0	+2.0	calme	clair		45	30			
	In-Salah	280?	13.0	-1.2	30.0	+1.0	NE 4	clair		"	26			
	Fort-Flatters	368?												
	Fort-Polignac	608?	19.6	+4.5	30.0	+2.0	E 2	clair		"	24			
	Djanet	1100?												
	Tamanrasset	1350?	09.	+2.	29.0	+1.0	E 4	clair		35	22	0.2	2	
	Bou Saada	[illegible]	[illegible]	[illegible]	[illegible]	[illegible]	[illegible]	[illegible]		[illegible]	[illegible]		64	

Temperatures extrêmes

Stations	Max	Min
Paris	24	14
Nice		

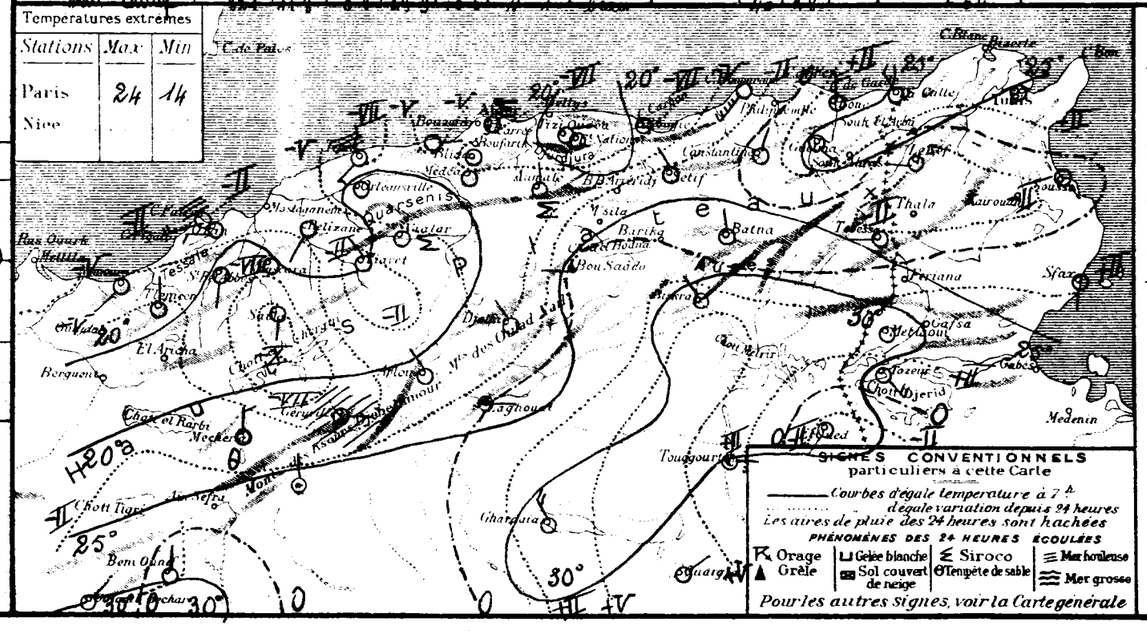

SONDAGES AÉROLOGIQUES

Altitude en Kms. comptée à partir du niveau de la station	Alger Université Altitude 59m — Début 09h 00 — Direction	Vitesse en m/s	Alger Université — Début h — Direction	Vitesse en m/s	Tamanrasset Alt. 1350m — Début 07h 45 — Direction	Vitesse en m/s
0.5	WSW	4			E	10
1.0	SW	2			ENE	7
1.5	SE	2			SE	7
2.0	SW	2			SE	7
2.5	WNW	8			SE	6
3.0	WNW	10			ESE	5
3.5	W	15			ESE	5
4.0	W	18			E	6
4.5					NE	11
5.0					NE	13
5.5						
6.0						

UNIVERSI… …LGER
INSTITUT DE MÉTÉOROLOGIE
ET DE PHYSIQUE DU GLOBE

BULLETIN MÉTÉOROLOGIQUE DE L'ALGÉRIE.

Mercredi 1er Juillet 1936 — …e ANNÉE. — N° … — 7h

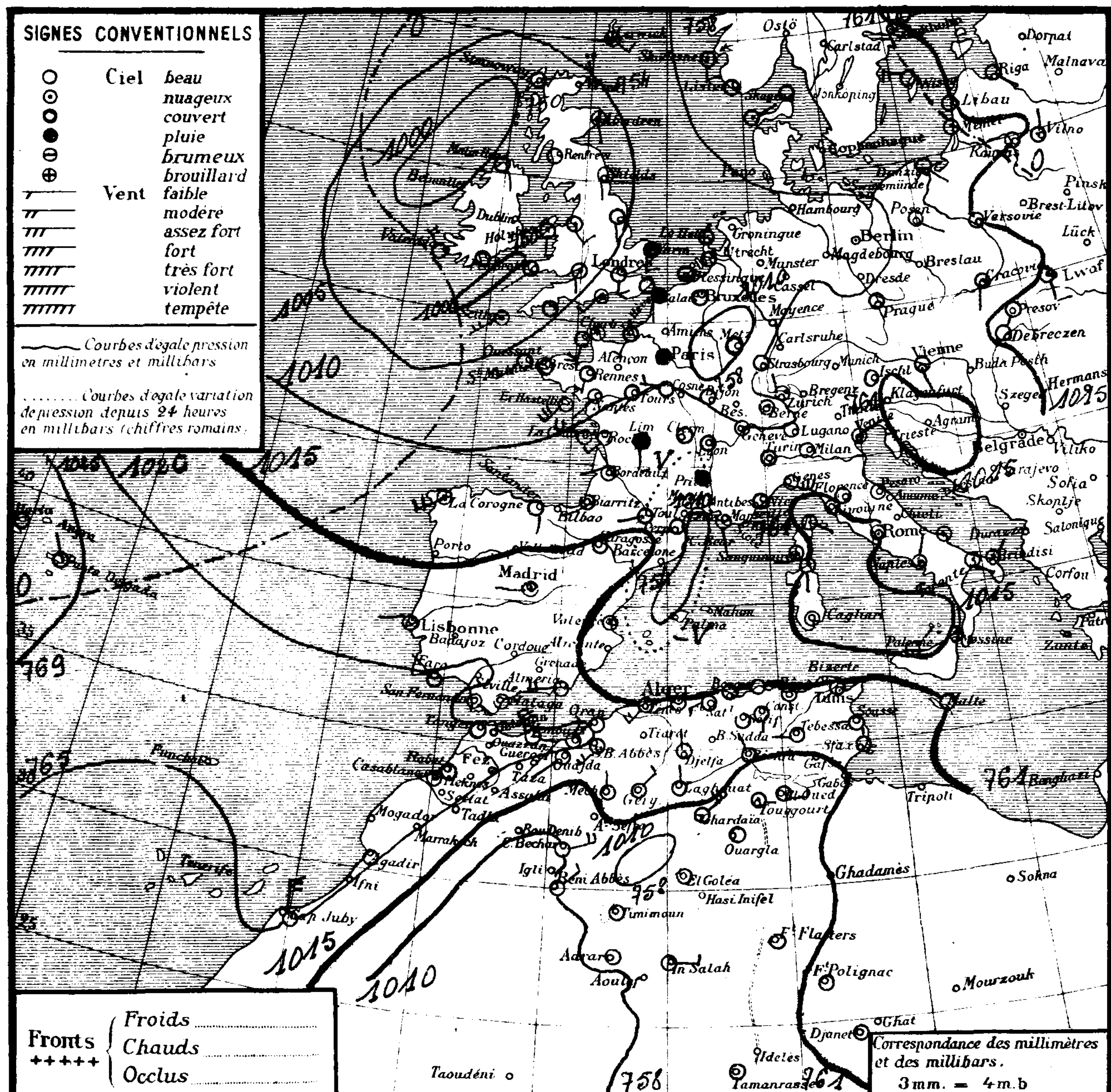

Station	Alt.	Pression à 0° et au niveau de la mer: Observation	diff. en 24h	Température de l'air: Observation	diff. en 24h	Vents Direction et force de 0 à 9	Etat du Ciel	Etat de la Mer	Dans les 24 heures: Températures extrêmes max	min	Pluie en millim	Pluie en m/m: Hauteurs totalisées du mois en cours	Hauteurs totalisées du 1er Septbre au 31 Mai	PHÉNOMÈNES
Littoral														
Nemours		19·5	0·0	22·6	-0·6	NE 3	clair	agitée	26	16			362	
Cap Falcon		19·7	-0·8	19·8	-2·2	SW 4	nuageux	houleuse	25	19			354	
Oran		19·6	-0·1	"	"	W 3	clair	p. agitée	30	20			475	
Mostaganem	113													
Cap Ténès	183	13·0	-3·4	21·4	-2·6	SW 4	clair	agitée	26	21			311	
Cherchell	22	16·0	-1·3	27·6	+4·0	W 2	beau	p. agitée	28	17				
Blida	267	14·9	-2·1	25·4	+3·2	S 2	nuageux		29	25			1106	
Bouzaréa	344	14·6	-3·1	24·2	+2·8	WSW 1	clair		27	20				
Alger	59	15·0	-3·0	24·5	+1·8	WSW 1	clair	belle	27	20			981	
Maison-Carrée	48	15·7	-2·9	25·8	+0·8	SSW 1	clair		27	15				
Cap Carbon	225	15·0	-3·7	28·0	+6·0	calme	clair	T. belle	"	20			611	
Cap Bougaroni	195	16·3	-1·6	23·2	+2·1	W 2	clair	belle	31	22			992	
Philippeville	42	16·0	-2·1	21·1	-2·3	SSW 1	clair	calme	27	17				
Cap de Garde	161	15·9	-1·5	20·0	-3·0	S 2	clair	belle	25	18			635	coups de vent hier.
La Calle	10	14·6	-2·2	24·3	-1·0	NW 1	clair	T. belle	28	19				
Bizerte	9													
Tunis	36	15·4	0·0	22·7	-1·7	SW 1	clair		31	18				
Sousse	2	16·3	+0·2	24·0	+0·9	W 1	clair	calme	28	20				
Sfax	8	17·8	-1·6	20·2	-1·4	N 1	clair	T. belle	27	18				
Tell et Hautes Plaines														
Tlemcen	806	18·6	-0·2	20·0	-3·0	N 1	clair		29	14			502	
Sidi-bel-Abbès	476	19·3	+0·1	20·0	+0·9	SW 4	clair		29	12			415	
Saïda	867	22·2	+0·2	18·4	-0·6	N 1	clair		32	14			330	
Mascara	590	18·8	-0·5	20·0	0·0	calme	clair		30	19			633	
Relizane	73	19·5	-1·4	24·0	+1·5	W 3	clair		33	12			435	
Orléansville	112	18·1	-1·6	22·8	+3·1	WNW 2	clair		34	17				
Tiaret	1023	15·6	-0·5	17·7	-2·5	NW 2	clair		29	16				
Vialar	889	19·4	-0·6	17·5	+2·0	SW 4	beau		30	13			523	
Médéa	935	17·5	-1·4	20·1	-0·4	calme	clair		28	15				
Aumale	905	16·6	-2·4	23·7	+0·9	NW 5	nuageux		35	15			546	
Fort-National	942	16·5	-3·1	20·0	+2·4	WSW 3	clair		28	18			851	
Tizi-Ouzou	222	17·7	-2·9	19·7	-0·2	SE 2	clair		31	16			958	
Bordj-b.-Arréridj	915	"	"	23·5	"	calme	clair		34	15				
Sétif	1079													
Batna	1044	13·4	-2·2	26·0	+0·7	WSW 3	clair		31	15				
Constantine	660	19·4	+0·7	19·7	-2·7	S 1	clair		30	11			514	
Guelma	268	17·6	-0·8	23·6	-1·8	SE 1	beau		23	14			495	
Tébessa	863	19·1	-1·5	23·0	-1·0	W 1	clair		33	17			191	
Steppe et Atlas Saharien														
Aïn-Sefra	1090													
Mécheria	1167	19·4	+0·1	20·2	-1·8	N 2	clair		33	18			180	
Géryville	1320	14·9	-1·1	20·2	-0·9	NE 3	beau		33	13			252	
Aflou	1426	18·6	0·0	18·5	-1·7	NW 1	clair		31	15				
Djelfa	1160	19·4	-1·2	20·4	-0·6	N 2	clair		32	13				
Bou-Saâda	550	18·0	-1·8	25·0	-1·3	WSW 2	?		"	21				
[illegible] - Si-Ch.	[illegible]	16·9	-3·2	26·5	-1·5	N 3	clair		38	24				7H Tempête de sable.
Barika	484													
Sahara														
Colomb-Béchar	769	09·8	-0·8	29·0	-1·0	ENE 4	clair		40	26				coups de vent ce matin.
Laghouat	767	16·9	-1·2	22·0	-2·0	N 1	beau		"	21				
Biskra	125	15·4	+0·1	31·0	0·0	NW 1	beau		40	26			98	
Touggourt	69	12·4	-2·8	28·0	-1·0	E 2	nuageux		42	26			19	
El-Oued	70	"	"	28·8	-3·2	E 3	nuageux		43	36			26	
Tozeur	50	13·5	-1·5	28·0	0·0	SE 5	clair		43	26				
Ghardaïa	526	13·1	-3·5	31·2	-0·2	NE 5	nuageux		44	27			27	
Ouargla	157	12·7	-3·5	28·0	-1·0	calme	clair		"	27	0·0		13	Nuit pluie.
El-Goléa	394?	10·7	-3·9	29·0	+5·0	calme	clair		"	28				
Béni-Abbès	497?	09·7	-2·9	31·0	+2·0	NE 3	clair		44	26				coups de vent ce matin.
Timimoun	294?	11·4	-1·9	31·0	+1·0	calme	beau		"	30				
Adrar	285?	13·0	-1·9	32·0	0·0	calme	clair		46	31				
In-Salah	230?	11 3	-1·7	31·0	+1·0	E 3	clair		"	27				
Fort-Flatters	368?	10·9	"	26·0	"	calme	clair		"	22				
Fort-Polignac	608?	17·8	-1·8	31·0	+1·0	calme	clair		"	24				
Djanet	1100?	17·1	"	28·0	"	calme	clair		"	25				
Tamanrasset	1350?	12·	+3·	25·0	-4·0	NNW 3	clair		36	20			2	
Béni-Ounif	[illegible]	11·3	-0·5	28·0	-1·9	N 2	clair		37	26			64	

Situation générale et situation en Algérie Les pressions élevées se maintiennent des Iles Açores (Horta : 1027 mb : 770 m/m) à l'Afrique du Nord (Rabat-Saïda : 1022 mb : 767 m/m) ainsi que sur l'Océan Arctique (Groënland : 1021 mb : 766 m/m) et l'Est de l'Europe (Finlande : 1020 mb : 765 m/m). Des dépressions stationnent au Nord-Ouest de ce continent (Malinhead : 1000 mb : 750 m/m) et au Sahara occidental (Colomb-Béchar 1010 mb : 758 m/m). Deux nouveaux minima sont apparus sur la Scandinavie (Ostersund 1009 mb : 757 m/m) et en Méditerranée occidentale (Sète : 1010 mb : 758 m/m).

En Algérie, ce matin, le ciel est clair ou peu nuageux. Les vents soufflent en général d'entre Sud et Ouest et sont faibles ou modérés. La température est en hausse au Nord-Ouest et en baisse sur le reste du pays. La mer est houleuse à Cap-Falcon, agitée à Nemours et Cap-Ténès, belle ou peu agitée sur le reste de la Côte.

Probabilité (valable du 1er à 18H au 2 même heure). Hausse barométrique : Ouest Europe - Méditerranée - Nord-Afrique. Baisse : Nord-Est Europe.

En Algérie, ciel beau ou peu nuageux (nuages élevés et moyens). Vents de Sud-Ouest à Ouest faibles ou modérés. Température stationnaire.

	ORAN	ALGER	CONSTANTINE
Littoral et Tell	Beau ou peu nuageux (nuages élevés et moyens). Vents de Sud-Ouest à Ouest faibles ou modérés.		
Hts Plateaux	Température stationnaire.		
Sahara Septentrional	Beau temps. Vents du secteur Est modérés ou assez-forts.		

Vents (Bassin Occidental de la Méditerranée)

Golfe du Lion : } Nord-Ouest faibles ou modérés.
Baléares : }
Bizerte : Sud-Ouest à Ouest faibles ou modérés.

Vents (en altitude)

Ouest Algérie :	Secteur Ouest	12 à 15 m.
" Sahara :	Est à Sud	15 à 18 m.
Est Algérie :	Secteur Ouest	12 à 15 m.
" Sahara :	Secteur Est	15 à 18 m.

Prévisions transmises par l'Observatoire de Tamanrasset

Tidikelt : Beau. Secteur Est modérés à faibles.
Azgers : Nuageux avec éclaircie. Vents du Sud-Est faibles ou modérés.
Hoggar : Très nuageux avec éclaircie matin. Averses orageuses extrême Sud - Vents d'Est à Sud faibles avec quelques coups de vent - brume.

Températures extrêmes		
Stations	Max.	Min
Paris	25	15
Nice		

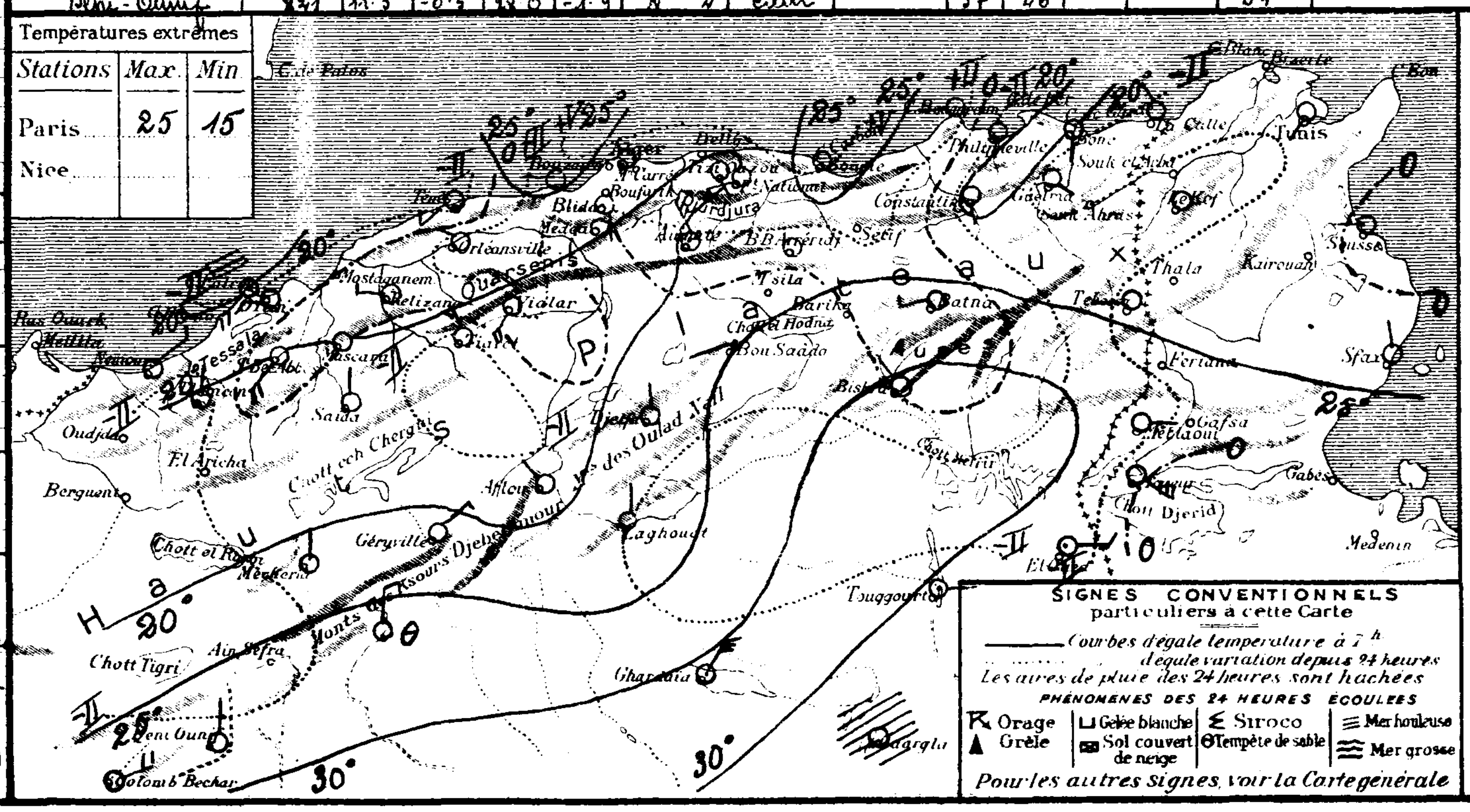

SONDAGES AÉROLOGIQUES

Altitude en Kms. comptée à partir du niveau de la station	Alger Université (Altitude 59m) Début 08 h 30: Direction	Vitesse en m/s	Début h: Direction	Vitesse en m/s	Tamanrasset (Alt 1350m) Début h: Direction	Vitesse en m/s
0 5	WSW	10				
1 0	WSW	9				
1 5	W	24				
2 0	W	14				
2 5	W	14				
3 0	WSW	13				
3 5	SW	22				
4 0	WSW	24				
4 5						
5 0						
5 5						
6 0						